

**DATE DESPRE IMOBILUL NR. 1**

Oficiul de Cadastru și Publicitate Imobiliară PRAHOVA
Biroul de Cadastru și Publicitate Imobiliară Câmpina

A. Partea I. Descrierea imobilului

Unitate individuală

Nr. CF vechi:329(e:329)-C1-U1

Nr. cadastral vechi:532-C1-U1

Adresa: Loc. Minieri, Str Serban Cantacuzino, Bl. 13, Sc. B, Et. 1, Ap. 4, Jud. Prahova

Părți comune: instalatii ; apa, gaze, canal, subsol , casa scarii

Nr crt	Nr cadastral	Suprafața construită	Suprafața utilă (mp)	Cote părți comune	Cote teren	Observații / Referințe
A1	CAD: 532-C1-U1	94	71	2551/10000	3443/10000	ap. 4 in Sc=93,95 mp; Su=71,31 mp; Ci=25,50 % + beci in Su=11,02 mp si beci in Su=9,88 mp, impreuna cu teren de 34,43 mp indiviz din intreg=in proprietate

B. Partea II. Proprietari și acte

Inscrieri privitoare la dreptul de proprietate și alte drepturi reale		Referințe
12914 / 23/05/2019		
Contract De Vânzare-Cumpărare nr. 1404, din 22/05/2019 emis de NP Toneata Maria;		
B3	Intabulare, drept de PROPRIETATEcumparare ca bun propriu, dobandit prin Conventie, cota actuala 1/1, cota initiala 1/1 1) BANU DENISA-NICOLETA	A1

C. Partea III. SARCINI

Inscrieri privind dezmembramintele dreptului de proprietate, drepturi reale de garanție și sarcini		Referințe
12914 / 23/05/2019		
Act Administrativ nr. 170, din 28/05/2015 emis de BEJ GRECU OVIDIU ALEXANDRU (; act administrativ nr 170 din 22.06.2015, emis de BEJ GRECU OVIDIU ALEXANDRU);		
C2	se radiaza toate sarcinile in baza art 518 alin 4 Cod Procedura Civila	A1

Anexa Nr. 1 La Partea I**Unitate individuală, Adresa:** Loc. Minieri, Str Serban Cantacuzino, Bl. 13, Sc. B, Et. 1, Ap. 4, Jud. Prahova**Părţi comune:** instalatii ; apa, gaze, canal, subsol , casa scarii

Nr crt	Nr cadastral	Suprafaţa construită	Suprafaţa utilă (mp)	Cote părţi comune	Cote teren	Observaţii / Referinţe
A1	CAD: 532-C1-U1	94	71	2551/10000	3443/10000	ap. 4 in Sc=93,95 mp; Su=71,31 mp; Ci=25,50 % + beci in Su=11,02 mp si beci in Su=9,88 mp, impreuna cu teren de 34,43 mp indiviz din intreg=in proprietate

**DATE DESPRE IMOBILUL NR. 1**

Oficiul de Cadastru și Publicitate Imobiliară PRAHOVA
Biroul de Cadastru și Publicitate Imobiliară Câmpina

A. Partea I. Descrierea imobilului

Unitate individuală

Nr. CF vechi:331(e:331)-C1-U1

Nr. cadastral vechi:528-C1-U1

Adresa: Loc. Minieri, Str Serban Cantacuzino, Sc. A, Et. 1, Ap. 4, Jud. Prahova

Părți comune: instalatii : apa, gaze canal, subsol tehnic, casa scarii, uscatorie

Nr crt	Nr cadastral	Suprafața construită	Suprafața utilă (mp)	Cote părți comune	Cote teren	Observații / Referințe
A1	CAD: 528-C1-U1	0	71	2542/10000	53/10000	apartament nr. 4, su- 70,63 mp, ci- 25,42%, pivnita su- 11,02 mp, impreuna cu terenul aferent in suprafata de 53,08 mp indiviz din intreg = in proprietate

B. Partea II. Proprietari și acte

Inscrieri privitoare la dreptul de proprietate și alte drepturi reale		Referințe
21523 / 04/09/2019		
Contract De Vânzare-Cumpărare nr. 2381, din 29/08/2019 emis de NP Toneata Maria;		
B3	Intabulare, drept de PROPRIETATEcumparare ca bun propriu, dobandit prin Conventie, cota actuala 1/1, cota initiala 1/1 1) ALBU ELENA-ELVIRA	A1

C. Partea III. SARCINI .

Inscrieri privind dezmembramintele dreptului de proprietate, drepturi reale de garanție și sarcini	Referințe
NU SUNT	

Anexa Nr. 1 La Partea I**Unitate individuală, Adresa:** Loc. Minieri, Str Serban Cantacuzino, Sc. A, Et. 1, Ap. 4, Jud. Prahova**Părţi comune:** instalatii : apa, gaze canal, subsol tehnic, casa scarii, uscatorie

Nr crt	Nr cadastral	Suprafaţa construită	Suprafaţa utilă (mp)	Cote părţi comune	Cote teren	Observaţii / Referinţe
A1	CAD: 528-C1-U1	0	71	2542/10000	53/10000	apartament nr. 4, su- 70,63 mp, ci- 25,42%, pivnita su- 11,02 mp, impreuna cu terenul aferent in suprafata de 53,08 mp indiviz din intreg = in proprietate

**DATE DESPRE IMOBILUL NR. 1**

Oficiul de Cadastru și Publicitate Imobiliară PRAHOVA
Biroul de Cadastru și Publicitate Imobiliară Câmpina

A. Partea I. Descrierea imobilului

Unitate individuală

Nr. CF vechi:169(e:169)-C1-U1

Nr. cadastral vechi:227-C1-U1

Adresa: Loc. Minieri, Str Mihai Eminescu, Nr. 146, Sc. A, Et. 1, Ap. 11, Jud. Prahova

Părți comune: instalatii,apa ,gaze canal ,casa scarii,subsol tehnic

Nr crt	Nr cadastral	Suprafața construită	Suprafața utilă (mp)	Cote părți comune	Cote teren	Observații / Referințe
A1	CAD: 227-C1-U1	57	57	1/1	1/1	**NEVALIDATA**

B. Partea II. Proprietari și acte

Inscrieri privitoare la dreptul de proprietate și alte drepturi reale		Referințe
17370 / 15/08/2008		
Contract De Vanzare-Cumparare nr. 2499, din 13/08/2008 emis de NP TRONECI MARIUS EUGEN;		
B2	Intabulare, drept de PROPRIETATE cumparare ca bun comun, dobandit prin Conventie, cota actuala 1/1, cota initiala 1/1 1) GHEBA VALENTIN	A1

C. Partea III. SARCINI

Inscrieri privind dezmembramintele dreptului de proprietate, drepturi reale de garanție și sarcini		Referințe
17370 / 15/08/2008		
Contract De Vanzare-Cumparare nr. 2499, din 13/08/2008 emis de NP TRONECI MARIUS EUGEN;		
C1	Intabulare, drept de UZUFRUCT 1) GHEBA AURELIA	A1
C2	se noteaza obligatia de intretinere in favoarea lui GHEBA AURELIA	A1

Anexa Nr. 1 La Partea I

Unitate individuală, Adresa: Loc. Minieri, Str Mihai Eminescu, Nr. 146, Sc. A, Et. 1, Ap. 11, Jud. Prahova

Părți comune: instalatii,apa ,gaze canal ,casa scarii,subsol tehnic

Nr crt	Nr cadastral	Suprafața construită	Suprafața utilă (mp)	Cote părți comune	Cote teren	Observații / Referințe
A1	CAD: 227-C1-U1	57	57	1/1	1/1	**NEVALIDATA**

**DATE DESPRE IMOBILUL NR. 1**

Oficiul de Cadastru și Publicitate Imobiliară PRAHOVA
Biroul de Cadastru și Publicitate Imobiliară Câmpina

A. Partea I. Descrierea imobilului

Unitate individuală

Nr. CF vechi:312(e:312)-C1-U1

Nr. cadastral vechi:511-C1-U1

Adresa: Loc. Minieri, Str Mihai Eminescu, Nr. 19, Sc. A, Et. 1, Ap. 3, Jud. Prahova

Părți comune: hol acces, casa scarii, subsol tehnic

Nr crt	Nr cadastral	Suprafața construită	Suprafața utilă (mp)	Cote părți comune	Cote teren	Observații / Referințe
A1	CAD: 511-C1-U1	57	47	1/1	1/1	apartament 3 in Sc=57,29 mp , Su=46,83 mp ,ci=5,43% impreuna cu teren aferent de 23,78 mp indiviz din intreg terenul

B. Partea II. Proprietari și acte

Inscrieri privitoare la dreptul de proprietate și alte drepturi reale	Referințe
14389 / 27/08/2014	
Act Notarial nr. 1632, din 25/08/2014 emis de NP TONEATA MARIA;	
B5	se radiază înscrierea provizorie a dreptului de proprietate, de sub B4, in baza conventiei de constatare a rezolutiunii contractului de vanzare cumparare cu rezervarea dreptului de proprietate autentificat sub nr. 2031/03.10.2012 NP Toneata Maria, autentificata sub nr. 1632/25.08.2014 NP Toneata Maria,
	A1
28201 / 21/09/2020	
Act Notarial nr. 1808, din 18/09/2020 emis de Toneata Maria;	
B11	Intabulare, drept de PROPRIETATE donatie, dobandit prin Conventie, cota actuala 1/1, cota initiala 1/1
	1) ANGHEL NICOLETA-MIHAELA
	A1

C. Partea III. SARCINI

Inscrieri privind dezmembramintele dreptului de proprietate, drepturi reale de garanție și sarcini	Referințe
1875 / 12/06/2003	
Somatie nr. 214, din 05/06/2003 emis de BEJ Frincu Mihai-Campina;	
C1	se noteaza somatia pentru suma de 1500 EURO si 3.693.000 lei in favoarea lui MITACHE MARIA
	A1
6389 / 05/09/2005	
Somatie nr. 139, din 05/09/2005 emis de BEJ Huides Elena;	
C3	se noteaza somatia pentru suma de 465 465.922.589 lei reprezentand 423.437.990 lei creanta in favoarea D.G.F.P.-Prahova plus cheltuieli de executare 42.356.599 lei catre creditoarea SCBOBY COANCASNC-in faliment
	A1
10320 / 27/09/2006	
Somatie nr. 344, din 20/09/2006 emis de BEJ FRINCU MIHAI;	
C4	-se noteaza somatia pentru suma de 3.000 USD (echivalentul a 99.231.000 ROL), suma de 5.862,85 RON in favoarea lui DANCIU ADRIAN-DANIEL reprezentand c/v imprumut nerestituit, actualizarea acestuia pentru perioada 07.05.2003-30.06.2006 si cheltuieli de executare.
	A1
6587 / 29/04/2010	
Hotarare Judecatoreasca nr. 1092, din 19/03/2010 emis de JUDECATORIA CAMPINA;	
C5	se noteaza pentru informare sentinta civila nr. 1092/19.03.2010 eliberata de Judecatoria Campina-Sectia Civila pronuntata in dosar nr. 3897/204/2009
	A1
14389 / 27/08/2014	
Act Notarial nr. 1632, din 25/08/2014 emis de NP TONEATA MARIA;	
C7	se radiază ipoteca legala de sub C6, in baza conventiei de constatare a rezolutiunii contractului de vanzare cumparare cu rezervarea
	A1

Inscrieri privind dezmembramintele dreptului de proprietate, drepturi reale de garanţie şi sarcini		Referinţe
C7	dreptului de proprietate autentificat sub nr. 2031/03.10.2012 NP Toneata Maria, autentificata sub nr. 1632/25.08.2014 NP Toneata Maria,	A1

Anexa Nr. 1 La Partea I**Unitate individuală, Adresa:** Loc. Minieri, Str Mihai Eminescu, Nr. 19, Sc. A, Et. 1, Ap. 3, Jud. Prahova**Părţi comune:** hol acces, casa scarii, subsol tehnic

Nr crt	Nr cadastral	Suprafaţa construită	Suprafaţa utilă (mp)	Cote părţi comune	Cote teren	Observaţii / Referinţe
A1	CAD: 511-C1-U1	57	47	1/1	1/1	apartament 3 in Sc=57,29 mp , Su=46,83 mp ,ci=5,43% impreuna cu teren aferent de 23,78 mp indiviz din intreg terenul

**DATE DESPRE IMOBILUL NR. 1**

Oficiul de Cadastru și Publicitate Imobiliară PRAHOVA
Biroul de Cadastru și Publicitate Imobiliară Câmpina

A. Partea I. Descrierea imobilului

Unitate individuală

Nr. CF vechi:345(e:345)-C1-U1

Nr. cadastral vechi:550-C1-U1

Adresa: Loc. Minieri, Str Serban Cantacuzino, Nr. 16, Sc. B, Et. 1, Ap. 8, Jud. Prahova

Părți comune: instalatii : aspa, gaze, canal, subsol tehnic, casa scarii

Nr crt	Nr cadastral	Suprafața construită	Suprafața utilă (mp)	Cote părți comune	Cote teren	Observații / Referințe
A1	CAD: 550-C1-U1	54	54	758/10000	4094/10000	apartament cu doua camere+ dependinte in suprafata masurata de 54,00 mp , suprafata din acte 54,77 mp , cota parti comune de 7,58% si cota din teren de 40,94- se atribuie in proprietate

B. Partea II. Proprietari și acte

Inscrieri privitoare la dreptul de proprietate și alte drepturi reale		Referințe
18529 / 31/03/2023		
Act Notarial nr. 833, din 31/03/2023 emis de Toneata Maria;		
B4	Intabulare, drept de PROPRIETATE donatie, dobandit prin Conventie, cota actuala 1/1, cota initiala 1/1 1) DUMITRU GHEORGHE-MARIAN	A1

C. Partea III. SARCINI .

Inscrieri privind dezmembramintele dreptului de proprietate, drepturi reale de garanție și sarcini	Referințe
NU SUNT	

Anexa Nr. 1 La Partea I

Unitate individuală, Adresa: Loc. Minieri, Str Serban Cantacuzino, Nr. 16, Sc. B, Et. 1, Ap. 8, Jud. Prahova

Părți comune: instalații : aspa, gaze, canal, subsol tehnic, casa scării

Nr crt	Nr cadastral	Suprafața construită	Suprafața utilă (mp)	Cote părți comune	Cote teren	Observații / Referințe
A1	CAD: 550-C1-U1	54	54	758/10000	4094/10000	apartament cu doua camere+ dependinte in suprafata masurata de 54,00 mp , suprafata din acte 54,77 mp , cota parti comune de 7,58% si cota din teren de 40,94- se atribuie in proprietate

**DATE DESPRE IMOBILUL NR. 1**

Oficiul de Cadastru și Publicitate Imobiliară PRAHOVA
Biroul de Cadastru și Publicitate Imobiliară Câmpina

A. Partea I. Descrierea imobilului

Unitate individuală

Nr. CF vechi:314(e:314)-C1-U1

Nr. cadastral vechi:512-C1-U1

Adresa: Loc. Minieri, Nr. 15, Ap. 1, Jud. Prahova

Părți comune: casa scarii , instalatii , apa, gaze

Nr crt	Nr cadastral	Suprafața construită	Suprafața utilă (mp)	Cote părți comune	Cote teren	Observații / Referințe
A1	CAD: 512-C1-U1	21,37	21,37	12/50	38/50	**NEVALIDATA**

B. Partea II. Proprietari și acte

Inscrieri privitoare la dreptul de proprietate și alte drepturi reale		Referințe
13292 / 28/11/2006		
Contract De Vanzare-Cumparare nr. 2172, din 16/11/2006 emis de NP FIERARU MARIAN;		
B1	Intabulare, drept de PROPRIETATE cumparare ca bun comun, dobandit prin Conventie, cota actuala 1/1, cota initiala 1/1 1) LUPEA MIRELA 2) LUPEA CRISTIAN	A1

C. Partea III. SARCINI

Inscrieri privind dezmembramintele dreptului de proprietate, drepturi reale de garanție și sarcini		Referințe
13292 / 28/11/2006		
Contract De Vanzare-Cumparare nr. 2172, din 16/11/2006 emis de NP FIERARU MARIAN;		
C1	se noteaza obligatia de intretinere si ingrijire in favoarea lui Tudose Dumitru	A1
C2	se noteaza obligatia de intretinere si ingrijire in favoarea lui Tudose Alexandrina	A1
C3	Intabulare, drept de UZUFRACTviager, cota actuala 1/1, cota initiala 1/1 1) TUDOSE DUMITRU 2) TUDOSE ALEXANDRINA	A1

Anexa Nr. 1 La Partea I

Unitate individuală, Adresa: Loc. Minieri, Nr. 15, Ap. 1, Jud. Prahova

Părți comune: casa scarii , instalatii , apa, gaze

Nr crt	Nr cadastral	Suprafața construită	Suprafața utilă (mp)	Cote părți comune	Cote teren	Observații / Referințe
A1	CAD: 512-C1-U1	21,37	21,37	12/50	38/50	**NEVALIDATA**

**DATE DESPRE IMOBILUL NR. 1**

Oficiul de Cadastru și Publicitate Imobiliară PRAHOVA
Biroul de Cadastru și Publicitate Imobiliară Câmpina

A. Partea I. Descrierea imobilului

Unitate individuală

Nr. CF vechi:1264-C1-U1
Nr. cadastral vechi:10108-C1-U1

Adresa: Loc. Minieri, Nr. 148, Bl. 1, Sc. B, Et. PARTER, Ap. 5, Jud. Prahova

Părți comune: .

Nr crt	Nr cadastral	Suprafața construită	Suprafața utilă (mp)	Cote părți comune	Cote teren	Observații / Referințe
A1	CAD: 10108-C1-U1	0	48	833/10000	3657/10000	apartament nr. 5, su- 48,29 mp, ci- 8,33%,beci- su- 6,25 mp, impreuna cu terenul aferent in suprafata de 36,57 mp indiviz din intreg = atribuit in folosinta

B. Partea II. Proprietari și acte

Inscrieri privitoare la dreptul de proprietate și alte drepturi reale	Referințe
11137 / 21/04/2015	
Act Notarial nr. 1139, din 20/04/2015 emis de Neculae Aurelian;	
B5	A1
Intabulare, drept de PROPRIETATE bun propriu, dobandit prin Conventie, cota actuala 1/1, cota initiala 1/1	
1) TALAGAI GEORGE EDUARD, pentru cota de 1/2;	
2) NICA MONICA ARABELA, pentru cota de 1/2;	

C. Partea III. SARCINI .

Inscrieri privind dezmembramintele dreptului de proprietate, drepturi reale de garanție și sarcini	Referințe
NU SUNT	

Anexa Nr. 1 La Partea I**Unitate individuală, Adresa:** Loc. Minieri, Nr. 148, Bl. 1, Sc. B, Et. PARTER, Ap. 5, Jud. Prahova**Părţi comune:** .

Nr crt	Nr cadastral	Suprafaţa construită	Suprafaţa utilă (mp)	Cote părţi comune	Cote teren	Observaţii / Referinţe
A1	CAD: 10108-C1-U1	0	48	833/10000	3657/10000	apartament nr. 5, su- 48,29 mp, ci- 8,33%,beci- su- 6,25 mp, impreuna cu terenul aferent in suprafata de 36,57 mp indiviz din intreg = atribuit in folosinta

**DATE DESPRE IMOBILUL NR. 2**

Oficiul de Cadastru și Publicitate Imobiliară PRAHOVA
Biroul de Cadastru și Publicitate Imobiliară Câmpina

A. Partea I. Descrierea imobilului

Unitate individuală

Nr. CF vechi:329(e:329)-C1-U2

Nr. cadastral vechi:532-C1-U2

Adresa: Loc. Minieri, Str Serban Cantacuzino, Bl. 13, Sc. 1, Et. 1, Ap. 2, Jud. Prahova

Părți comune: instalatii ; apa, gaze, canal, subsol , casa scarii

Nr crt	Nr cadastral	Suprafața construită	Suprafața utilă (mp)	Cote părți comune	Cote teren	Observații / Referințe
A1	CAD: 532-C1-U2	10	10	1/1	1/1	

B. Partea II. Proprietari și acte

Inscrieri privitoare la dreptul de proprietate și alte drepturi reale	Referințe
/	
Act Normativ nr. 7, din 13/03/1996 emis de PARLAMENTUL ROMANIEI (LEGE;);	
B5	A1
Intabulare, drept de PROPRIETATE, dobândit prin Lege, cota actuala 1/1, cota initiala 1/1	
1) NEIDENTIFICAT NEIDENTIFICAT	

C. Partea III. SARCINI .

Inscrieri privind dezmembramintele dreptului de proprietate, drepturi reale de garanție și sarcini	Referințe
NU SUNT	

Anexa Nr. 1 La Partea I

Unitate individuală, Adresa: Loc. Minieri, Str Serban Cantacuzino, Bl. 13, Sc. 1, Et. 1, Ap. 2, Jud. Prahova

Părți comune: instalații ; apa, gaze, canal, subsol , casa scării

Nr crt	Nr cadastral	Suprafața construită	Suprafața utilă (mp)	Cote părți comune	Cote teren	Observații / Referințe
A1	CAD: 532-C1-U2	10	10	1/1	1/1	

**DATE DESPRE IMOBILUL NR. 2**

Oficiul de Cadastru și Publicitate Imobiliară PRAHOVA
Biroul de Cadastru și Publicitate Imobiliară Câmpina

A. Partea I. Descrierea imobilului

Unitate individuală

Nr. CF vechi:331(e:331)-C1-U2

Nr. cadastral vechi:528-C1-U2

Adresa: Loc. Minieri, Str Serban Cantacuzino, Et. 1, Ap. 1, Jud. Prahova

Părți comune: instalatii : apa, gaze canal, subsol tehnic, casa scarii, uscatorie

Nr crt	Nr cadastral	Suprafața construită	Suprafața utilă (mp)	Cote părți comune	Cote teren	Observații / Referințe
A1	CAD: 528-C1-U2	0	63,8	2357/10000	5898/10000	Apartment cu 3 camere si dependinte si pivnite. Su=63.8 mp.Su pivnite= 17.1 mp. Cl-23.57%.Teren in suprafata de 58.98 mp-in proprietate.

B. Partea II. Proprietari și acte

Inscrieri privitoare la dreptul de proprietate și alte drepturi reale		Referințe
57969 / 30/12/2022		
Act Notarial nr. 3628, din 29/12/2022 emis de Toneata Maria;		
B2	Intabulare, drept de PROPRIETATEcumparare ca bun propriu, dobandit prin Conventie, cota actuala 1/1, cota initiala 1/1 1) VÎJOREL DANIEL-ȘTEFAN, ptr nuda proprietate;	A1

C. Partea III. SARCINI

Inscrieri privind dezmembramintele dreptului de proprietate, drepturi reale de garanție și sarcini		Referințe
57969 / 30/12/2022		
Act Notarial nr. 3628, din 29/12/2022 emis de Toneata Maria;		
C1	Intabulare, drept de UZUFRACT VIAGER, cota actuala 1/1, cota initiala 1/1 1) VÎJOREL GHEORGHE 2) VÎJOREL VIORICA	A1

Anexa Nr. 1 La Partea I**Unitate individuală, Adresa:** Loc. Minieri, Str Serban Cantacuzino, Et. 1, Ap. 1, Jud. Prahova**Părți comune:** instalatii : apa, gaze canal, subsol tehnic, casa scarii, uscatorie

Nr crt	Nr cadastral	Suprafața construită	Suprafața utilă (mp)	Cote părți comune	Cote teren	Observații / Referințe
A1	CAD: 528-C1-U2	0	63,8	2357/10000	5898/10000	Apartament cu 3 camere si dependinte si pivnite. Su=63.8 mp.Su pivnite= 17.1 mp. Cl-23.57%.Teren in suprafata de 58.98 mp-in proprietate.

**DATE DESPRE IMOBILUL NR. 2**

Oficiul de Cadastru și Publicitate Imobiliară PRAHOVA
Biroul de Cadastru și Publicitate Imobiliară Câmpina

A. Partea I. Descrierea imobilului

Unitate individuală

Nr. CF vechi:169(e:169)-C1-U2

Nr. cadastral vechi:227-C1-U2

Adresa: Loc. Minieri, Str Mihai Eminescu, Nr. 146, Sc. A, Et. 2, Ap. 18, Jud. Prahova

Părți comune: instalatii,apa ,gaze canal ,casa scarii,subsol tehnic

Nr crt	Nr cadastral	Suprafața construită	Suprafața utilă (mp)	Cote părți comune	Cote teren	Observații / Referințe
A1	CAD: 227-C1-U2	0	47	1/1	1/1	apartament nr. 18, su masurata 47 mp, su din acte - 47,22 mp, pe teren aferent de 23 mp indiviz din intreg, proprietate de stat = atribuit in folosinta

B. Partea II. Proprietari și acte

Inscrieri privitoare la dreptul de proprietate și alte drepturi reale	Referințe
60809 / 21/12/2023	
Act Notarial nr. 3512, din 20/12/2023 emis de Toneata Maria;	
B8	A1
Intabulare, drept de PROPRIETATEcumpărare ca bun comun, dobandit prin Conventie, cota actuala 1/1, cota initiala 1/1	
1) CHELARU MIHAIL	
2) CHELARU BEATRICE-ANDRADA	
4550 / 08/02/2024	
Act Notarial nr. 298, din 07/02/2024 emis de Toneata Maria;	
B9	A1
se noteaza interdicțiile de înstrăinare și grevare	
1) DINU SORINEL	
2) DINU MADALINA	

C. Partea III. SARCINI

Inscrieri privind dezmembramintele dreptului de proprietate, drepturi reale de garanție și sarcini	Referințe
19887 / 12/12/2011	
Act Notarial nr. 1814, din 12/12/2011 emis de NP DRAGAN FLORENTINA VICTORIA;	
C4	A1
se radiaza ipoteca si interdictiile aferente inscrise prin incheierea 6001/2010 de sub B5,C1 in baza declaratiei aut nr 1814/12.12.2011 NP Dragan Florentina Victoria	
159 / 08/01/2013	
Act Notarial nr. 37, din 08/01/2013 emis de NECULAE AURELIAN;	
C5	A1
se radiaza ipoteca si interdictiile de sub C2,3 B6,7, in baza declaratiei aut.nr. 37/08.01.2013 NP Neculae Aurelian	
54088 / 20/11/2023	
Act Administrativ nr. 19863, din 20/11/2023 emis de COMUNA FILIPEȘTII DE PĂDURE;	
C7	A1
radiaza ipoteca legala reprezentand sechestrul de sub C6 in baza adresei nr 19863 din 20.11.2023 emisă de COMUNA FILIPEȘTII DE PĂDURE	
4550 / 08/02/2024	
Act Notarial nr. 298, din 07/02/2024 emis de Toneata Maria;	
C8	A1
Intabulare, drept de IPOTECA, Valoare:250000 LEI,	
1) DINU SORINEL	
2) DINU MADALINA	

Anexa Nr. 1 La Partea I**Unitate individuală, Adresa:** Loc. Minieri, Str Mihai Eminescu, Nr. 146, Sc. A, Et. 2, Ap. 18, Jud. Prahova**Părți comune:** instalatii,apa ,gaze canal ,casa scarii,subsol tehnic

Nr crt	Nr cadastral	Suprafața construită	Suprafața utilă (mp)	Cote părți comune	Cote teren	Observații / Referințe
A1	CAD: 227-C1-U2	0	47	1/1	1/1	apartament nr. 18, su masurata 47 mp, su din acte - 47,22 mp, pe teren aferent de 23 mp indiviz din intreg, proprietate de stat = atribuit in folosinta

**DATE DESPRE IMOBILUL NR. 2**

Oficiul de Cadastru și Publicitate Imobiliară PRAHOVA
Biroul de Cadastru și Publicitate Imobiliară Câmpina

A. Partea I. Descrierea imobilului

Unitate individuală

Nr. CF vechi:312(e:312)-C1-U2

Nr. cadastral vechi:511-C1-U2

Adresa: Loc. Minieri, Str Mihai Eminescu, Nr. 19, Sc. A, Et. 2, Ap. 15, Jud. Prahova

Părți comune: hol acces, casa scarii, subsol tehnic

Nr crt	Nr cadastral	Suprafața construită	Suprafața utilă (mp)	Cote părți comune	Cote teren	Observații / Referințe
A1	CAD: 511-C1-U2	47	0	1/1	1/1	

B. Partea II. Proprietari și acte

Inscrieri privitoare la dreptul de proprietate și alte drepturi reale		Referințe
15088 / 06/07/2016		
Act Administrativ nr. 54572, din 20/08/2007 emis de SC CONTI SA;		
B2	Intabulare, drept de PROPRIETATE cumparare ca bun comun, dobandit prin Conventie, cota actuala 1/1, cota initiala 1/1 1) AGAPIE ELISABETA 2) AGAPIE IOAN	A1

C. Partea III. SARCINI

Inscrieri privind dezmembramintele dreptului de proprietate, drepturi reale de garanție și sarcini		Referințe
31416 / 11/12/2018		
Act Administrativ nr. 1562/2016, din 04/12/2018 emis de BEJ Lumperdean Florin (; hotarare judecatoreasca nr 2496 din 22.08.2016, emis de JUDECATORIA CAMPINA);		
C1	se noteaza incuviintarea executarii silite a imobilului pentru suma de 27.702,53 ron reprezentand debit si suma de 3.580,98 ron cheltuieli de executare (suma de plata se va actualiza la data achitarii integrale a debitului) in favoarea creditoarei INVESTCAPITAL Ltd prin KRUK ROMANIA SRL	A1
55942 / 05/12/2023		
Hotarare Judecatoreasca nr. 1, din 05/01/2023 emis de JUDECĂTORIA CÂMPINA (; act administrativ nr 2562/2022 din 28.11.2023, emis de BEJ TANASE DRAGOS IULIAN);		
C2	se respinge cererea de notare a încuviințării executării silite a imobilului, pentru motivele arătate	A1

Anexa Nr. 1 La Partea I

Unitate individuală, Adresa: Loc. Minieri, Str Mihai Eminescu, Nr. 19, Sc. A, Et. 2, Ap. 15, Jud. Prahova

Părți comune: hol acces, casa scarii, subsol tehnic

Nr crt	Nr cadastral	Suprafața construită	Suprafața utilă (mp)	Cote părți comune	Cote teren	Observații / Referințe
A1	CAD: 511-C1-U2	47	0	1/1	1/1	

**DATE DESPRE IMOBILUL NR. 2**

Oficiul de Cadastru și Publicitate Imobiliară PRAHOVA
Biroul de Cadastru și Publicitate Imobiliară Câmpina

A. Partea I. Descrierea imobilului

Unitate individuală

Nr. CF vechi:345(e:345)-C1-U2

Nr. cadastral vechi:550-C1-U2

Adresa: Loc. Minieri, Str Serban Cantacuzino, Nr. 16, Sc. A, Et. 1, Ap. 3, Jud. Prahova

Părți comune: instalatii : aspa, gaze, canal, subsol tehnic, casa scarii

Nr crt	Nr cadastral	Suprafața construită	Suprafața utilă (mp)	Cote părți comune	Cote teren	Observații / Referințe
A1	CAD: 550-C1-U2	54	54	540/10000	547/10000	AP. 2 CAM.+ DEPEND. in suprafata masurata de 54,00 mp, in suprafata din acte de 54,77 mp, Cota teren indiviza = 40

B. Partea II. Proprietari și acte

Inscrieri privitoare la dreptul de proprietate și alte drepturi reale		Referințe
12640 / 29/07/2013		
Act Notarial nr. 1542, din 25/07/2013 emis de TONEATA MARIA;		
B3	Intabulare, drept de PROPRIETATE donatie, dobandit prin Conventie, cota actuala 1/1, cota initiala 1/1 1) MANOLACHE FLORIN MARIUS	A1

C. Partea III. SARCINI

Inscrieri privind dezmembramintele dreptului de proprietate, drepturi reale de garanție și sarcini		Referințe
54757 / 23/11/2023		
Act Normativ nr. D12 642342, din 21/08/2023 emis de SPCLEP FILIPEȘTII DE PĂDURE;		
C2	se radiază ipoteca legală reprezentând contraprestatie obligatie de intretinere si ingrijire, de sub C1, întrucât beneficiarul a decedat	A1

Anexa Nr. 1 La Partea I

Unitate individuală, Adresa: Loc. Minieri, Str Serban Cantacuzino, Nr. 16, Sc. A, Et. 1, Ap. 3, Jud. Prahova

Părți comune: instalații : aspa, gaze, canal, subsol tehnic, casa scării

Nr crt	Nr cadastral	Suprafața construită	Suprafața utilă (mp)	Cote părți comune	Cote teren	Observații / Referințe
A1	CAD: 550-C1-U2	54	54	540/10000	547/10000	AP. 2 CAM.+ DEPEND. in suprafata masurata de 54,00 mp, in suprafata din acte de 54,77 mp, Cota teren indiviza = 40

**DATE DESPRE IMOBILUL NR. 2**

Oficiul de Cadastru și Publicitate Imobiliară PRAHOVA
Biroul de Cadastru și Publicitate Imobiliară Câmpina

A. Partea I. Descrierea imobilului

Unitate individuală

Nr. CF vechi:314(e:314)-C1-U2

Nr. cadastral vechi:512-C1-U2

Adresa: Loc. Minieri, Nr. 15, Sc. B, Et. 1, Ap. 8, Jud. Prahova

Părți comune: casa scarii , instalatii , apa, gaze

Nr crt	Nr cadastral	Suprafața construită	Suprafața utilă (mp)	Cote părți comune	Cote teren	Observații / Referințe
A1	CAD: 512-C1-U2	54	69	1250/10000	47/10000	ap.8;Sc=69,21 mp;Su=53,74 mp,Ci=12,50% si beci-Su19,47 mp impreuna cu teren de 46,62 mp indiviz din intreg=in proprietate

B. Partea II. Proprietari și acte

Inscrieri privitoare la dreptul de proprietate și alte drepturi reale		Referințe
23728 / 12/11/2008		
Contract De Vanzare-Cumparare nr. 2613, din 10/11/2008 emis de NP TONEATA MARIA;		
B3	Intabulare, drept de PROPRIETATEcumparare ca bun propriu, dobandit prin Conventie, cota actuala 1/1, cota initiala 1/1 1) FIERARU MARIA	A1

C. Partea III. SARCINI

Inscrieri privind dezmembramintele dreptului de proprietate, drepturi reale de garanție și sarcini		Referințe
14992 / 13/04/2022		
Act Administrativ nr. 53/2015, din 25/02/2022 emis de SCPEJ TRIFINA, TANASE SI GALEA;		
C2	se radiaza urmarirea imobiliara de sub C1 in baza adresei nr 53/2015 din 25.02.2022 emisa de EJ Galea Cristian Viorel	A1

Anexa Nr. 1 La Partea I**Unitate individuală, Adresa:** Loc. Minieri, Nr. 15, Sc. B, Et. 1, Ap. 8, Jud. Prahova**Părţi comune:** casa scarii , instalatii , apa, gaze

Nr crt	Nr cadastral	Suprafaţa construită	Suprafaţa utilă (mp)	Cote părţi comune	Cote teren	Observaţii / Referinţe
A1	CAD: 512-C1-U2	54	69	1250/10000	47/10000	ap.8;Sc=69,21 mp;Su=53,74 mp,Ci=12,50% si beci-Su19,47 mp impreuna cu teren de 46,62 mp indiviz din intreg=in proprietate

**DATE DESPRE IMOBILUL NR. 2**

Oficiul de Cadastru și Publicitate Imobiliară PRAHOVA
Biroul de Cadastru și Publicitate Imobiliară Câmpina

A. Partea I. Descrierea imobilului

Unitate individuală

Nr. CF vechi:1264-C1-U2
Nr. cadastral vechi:10108-C1-U2

Adresa: Loc. Minieri, Nr. 148, Bl. 1, Sc. C, Et. 1, Ap. 12, Jud. Prahova

Părți comune: .

Nr crt	Nr cadastral	Suprafața construită	Suprafața utilă (mp)	Cote părți comune	Cote teren	Observații / Referințe
A1	CAD: 10108-C1-U2	48	48	1/1	1/1	**NEVALIDATA**

B. Partea II. Proprietari și acte

Inscrieri privitoare la dreptul de proprietate și alte drepturi reale		Referințe
26356 / 23/12/2008		
Contract De Intretinere nr. 2900, din 23/12/2008 emis de NP TONEATA MARIA;		
B3	Intabulare, drept de PROPRIETATE, dobandit prin Conventie, cota actuala 1/1, cota initiala 1/1 1) BARUT MARIA	A1

C. Partea III. SARCINI .

Inscrieri privind dezmembramintele dreptului de proprietate, drepturi reale de garanție și sarcini	Referințe
NU SUNT	

Anexa Nr. 1 La Partea I

Unitate individuală, Adresa: Loc. Minieri, Nr. 148, Bl. 1, Sc. C, Et. 1, Ap. 12, Jud. Prahova

Părți comune: .

Nr crt	Nr cadastral	Suprafața construită	Suprafața utilă (mp)	Cote părți comune	Cote teren	Observații / Referințe
A1	CAD: 10108-C1-U2	48	48	1/1	1/1	**NEVALIDATA**

**DATE DESPRE IMOBILUL NR. 3**

Oficiul de Cadastru și Publicitate Imobiliară PRAHOVA
Biroul de Cadastru și Publicitate Imobiliară Câmpina

A. Partea I. Descrierea imobilului

Unitate individuală

Nr. CF vechi:169(e:169)-C1-U3

Nr. cadastral vechi:227-C1-U3

Adresa: Loc. Minieri, Str Mihai Eminescu, Nr. 146, Sc. A, Et. 1, Ap. 7, Jud. Prahova

Părți comune: instalatii,apa ,gaze canal ,casa scarii,subsol tehnic

Nr crt	Nr cadastral	Suprafața construită	Suprafața utilă (mp)	Cote părți comune	Cote teren	Observații / Referințe
A1	CAD: 227-C1-U3	47	47	23/1000	1000/1000	**NEVALIDATA**

B. Partea II. Proprietari și acte

Inscrieri privitoare la dreptul de proprietate și alte drepturi reale	Referințe
6008 / 03/05/2007	
Hotarare nr. 6, din 30/01/2007 emis de PRIMARIA FILIPESTII DE PADURE;	
B1	A1
Intabulare, drept de PROPRIETATE, dobandit prin Conventie, cota actuala 1/1, cota initiala 1/1	
1) CONSILIUL LOCAL AL COMUNEI FILIPESTII DE PADURE, CIF:99999999999999	

C. Partea III. SARCINI .

Inscrieri privind dezmembramintele dreptului de proprietate, drepturi reale de garanție și sarcini	Referințe
NU SUNT	

Anexa Nr. 1 La Partea I

Unitate individuală, Adresa: Loc. Minieri, Str Mihai Eminescu, Nr. 146, Sc. A, Et. 1, Ap. 7, Jud. Prahova

Părți comune: instalatii,apa ,gaze canal ,casa scarii,subsol tehnic

Nr crt	Nr cadastral	Suprafața construită	Suprafața utilă (mp)	Cote părți comune	Cote teren	Observații / Referințe
A1	CAD: 227-C1-U3	47	47	23/1000	1000/1000	**NEVALIDATA**

**DATE DESPRE IMOBILUL NR. 3**

Oficiul de Cadastru și Publicitate Imobiliară PRAHOVA
Biroul de Cadastru și Publicitate Imobiliară Câmpina

A. Partea I. Descrierea imobilului

Unitate individuală

Nr. CF vechi:312(e:312)-C1-U3

Nr. cadastral vechi:511-C1-U3

Adresa: Loc. Minieri, Str Mihai Eminescu, Nr. 19, Et. parter, Ap. 4, Jud. Prahova

Părți comune: hol acces, casa scarii, subsol tehnic

Nr crt	Nr cadastral	Suprafața construită	Suprafața utilă (mp)	Cote părți comune	Cote teren	Observații / Referințe
A1	CAD: 511-C1-U3	0	47,82	2324/10000	543/10000	Apartament cu doua camere și dependințe avand teren aferent de 23.24 mp - în proprietate; cota indiviza - 5.43% din suprafața de folosință comună a imobilului

B. Partea II. Proprietari și acte

Inscrieri privitoare la dreptul de proprietate și alte drepturi reale		Referințe
6758 / 19/02/2021		
Act Notarial nr. 400, din 19/02/2021 emis de NP Toneata Maria;		
B3	Intabulare, drept de PROPRIETATE cumparare ca bun propriu, dobandit prin Conventie, cota actuala 1/1, cota initiala 1/1 1) OLTEANU FLORICA-CRISTINA	A1

C. Partea III. SARCINI

Inscrieri privind dezmembramintele dreptului de proprietate, drepturi reale de garanție și sarcini		Referințe
52715 / 21/12/2021		
Somatie nr. 3655/2020, din 13/12/2021 emis de BEJ TANASE MARIAN TRAIAN (; hotarare judecatoreasca nr 45 din 07.01.2021, emis de JUDECATORIA CAMPINA);		
C1	se noteaza urmarirea imobiliara (somatie) pentru suma de 3.371,75 lei reprezentand debit principal, dobanda aferenta, comision bancar restant, penalitati aferente creditului si cheltuieli de executare silita, in favoarea creditoarei INVESTCAPITAL LTD, la cererea BEJ Tanase Marian Traian	A1

Anexa Nr. 1 La Partea I**Unitate individuală, Adresa:** Loc. Minieri, Str Mihai Eminescu, Nr. 19, Et. parter, Ap. 4, Jud. Prahova**Părți comune:** hol acces, casa scarii, subsol tehnic

Nr crt	Nr cadastral	Suprafața construită	Suprafața utilă (mp)	Cote părți comune	Cote teren	Observații / Referințe
A1	CAD: 511-C1-U3	0	47,82	2324/10000	543/10000	Apartament cu doua camere și dependinte avand teren aferent de 23.24 mp - în proprietate; cota indiviza - 5.43% din suprafața de folosință comună a imobilului

**DATE DESPRE IMOBILUL NR. 3**

Oficiul de Cadastru și Publicitate Imobiliară PRAHOVA
Biroul de Cadastru și Publicitate Imobiliară Câmpina

A. Partea I. Descrierea imobilului

Unitate individuală

Nr. CF vechi:345(e:345)-C1-U3

Nr. cadastral vechi:550-C1-U3

Adresa: Loc. Minieri, Str Serban Cantacuzino, Nr. 16, Sc. B, Et. Parter, Ap. 5, Jud. Prahova

Părți comune: instalatii : aspa, gaze, canal, subsol tehnic, casa scarii

Nr crt	Nr cadastral	Suprafața construită	Suprafața utilă (mp)	Cote părți comune	Cote teren	Observații / Referințe
A1	CAD: 550-C1-U3	87	87	870/10000	875/10000	AP. 3 CAM. + DEPEND. in suprafata masurata de 87,00 mp, in suprafata din acte de 87,51 mp, Cota teren indiviza = 48

B. Partea II. Proprietari și acte

Inscrieri privitoare la dreptul de proprietate și alte drepturi reale		Referințe
1353 / 24/01/2014		
Act Notarial nr. 119, din 22/01/2014 emis de NP TONEATA MARIA;		
B2	Intabulare, drept de PROPRIETATE donatie, dobandit prin Conventie, cota actuala 1/1, cota initiala 1/1 1) IACOB BOGDAN, pentru nuda proprietate;	A1

C. Partea III. SARCINI

Inscrieri privind dezmembramintele dreptului de proprietate, drepturi reale de garanție și sarcini		Referințe
1353 / 24/01/2014		
Act Notarial nr. 119, din 22/01/2014 emis de NP TONEATA MARIA;		
C1	Intabulare, drept de UZUFRACT VIAGER, cota actuala 1/1, cota initiala 1/1 1) IACOB GRIGORI 2) IACOB VALERIA	A1

Anexa Nr. 1 La Partea I

Unitate individuală, Adresa: Loc. Minieri, Str Serban Cantacuzino, Nr. 16, Sc. B, Et. Parter, Ap. 5, Jud. Prahova

Părți comune: instalații : aspa, gaze, canal, subsol tehnic, casa scării

Nr crt	Nr cadastral	Suprafața construită	Suprafața utilă (mp)	Cote părți comune	Cote teren	Observații / Referințe
A1	CAD: 550-C1-U3	87	87	870/10000	875/10000	AP. 3 CAM. + DEPEND. in suprafata masurata de 87,00 mp, in suprafata din acte de 87,51 mp, Cota teren indiviza = 48

**DATE DESPRE IMOBILUL NR. 3**

Oficiul de Cadastru și Publicitate Imobiliară PRAHOVA
Biroul de Cadastru și Publicitate Imobiliară Câmpina

A. Partea I. Descrierea imobilului

Unitate individuală

Nr. CF vechi:314(e:314)-C1-U3

Nr. cadastral vechi:512-C1-U3

Adresa: Loc. Minieri, Nr. 15, Sc. A, Et. Parter, Ap. 5, Jud. Prahova

Părți comune: casa scarii , instalatii , apa, gaze

Nr crt	Nr cadastral	Suprafața construită	Suprafața utilă (mp)	Cote părți comune	Cote teren	Observații / Referințe
A1	CAD: 512-C1-U3	0	53,66	125/1000	1182/1000 0	Cota parti comune 12.5/100 Cota teren indiviza 11.82/100, respectiv 39.49mp

B. Partea II. Proprietari și acte

Inscrieri privitoare la dreptul de proprietate și alte drepturi reale		Referințe
7703 / 15/05/2013		
Act Notarial nr. 923, din 14/05/2013 emis de TONEATA MARIA;		
B4	Intabulare, drept de PROPRIETATEcumparare ca bun propriu, dobandit prin Conventie, cota actuala 1/1, cota initiala 1/1 1) CASANEANU NICOLAE SORIN	A1

C. Partea III. SARCINI

Inscrieri privind dezmembramintele dreptului de proprietate, drepturi reale de garanție și sarcini		Referințe
7703 / 15/05/2013		
Act Notarial nr. 923, din 14/05/2013 emis de TONEATA MARIA;		
C1	Intabulare, drept de HABITATIEasupra camerei nr. 2, cota actuala 1/1, cota initiala 1/1 1) CASANEANU DUMITRA	A1

Anexa Nr. 1 La Partea I

Unitate individuală, Adresa: Loc. Minieri, Nr. 15, Sc. A, Et. Parter, Ap. 5, Jud. Prahova

Părţi comune: casa scarii , instalatii , apa, gaze

Nr crt	Nr cadastral	Suprafaţa construită	Suprafaţa utilă (mp)	Cote părţi comune	Cote teren	Observaţii / Referinţe
A1	CAD: 512-C1-U3	0	53,66	125/1000	1182/10000	Cota parti comune 12.5/100 Cota teren indiviza 11.82/100, respectiv 39.49mp

**DATE DESPRE IMOBILUL NR. 3**

Oficiul de Cadastru și Publicitate Imobiliară PRAHOVA
Biroul de Cadastru și Publicitate Imobiliară Câmpina

A. Partea I. Descrierea imobilului

Unitate individuală

Nr. CF vechi:1264-C1-U3
Nr. cadastral vechi:10108-C1-U3

Adresa: Loc. Minieri, Nr. 148, Bl. 1, Sc. A, Et. P, Ap. 1, Jud. Prahova

Părți comune: .

Nr crt	Nr cadastral	Suprafața construită	Suprafața utilă (mp)	Cote părți comune	Cote teren	Observații / Referințe
A1	CAD: 10108-C1-U3	0	48,88	834/10000	3336/10000	Suprafata utila PIVNITA =6,28MP; APARTAMENT CU 2 CAMERE SI DEPENDINTE;

B. Partea II. Proprietari și acte

Inscrieri privitoare la dreptul de proprietate și alte drepturi reale		Referințe
19514 / 13/12/2012		
Act Notarial nr. 2607, din 12/12/2012 emis de TONEATA MARIA;		
B2	Intabulare, drept de PROPRIETATE cumparare ca bun comun, dobandit prin Conventie, cota actuala 1/1, cota initiala 1/1 1) MUNTEANU DANUT 2) MUNTEANU AURELIA	A1

C. Partea III. SARCINI

Inscrieri privind dezmembramintele dreptului de proprietate, drepturi reale de garanție și sarcini		Referințe
19514 / 13/12/2012		
Act Notarial nr. 2607, din 12/12/2012 emis de TONEATA MARIA;		
C1	Intabulare, drept de HABITATIE 1) MUNTEANU MANOLE 2) MUNTEANU MARIA	A1

Anexa Nr. 1 La Partea I

Unitate individuală, Adresa: Loc. Minieri, Nr. 148, Bl. 1, Sc. A, Et. P, Ap. 1, Jud. Prahova

Părţi comune: .

Nr crt	Nr cadastral	Suprafaţa construită	Suprafaţa utilă (mp)	Cote părţi comune	Cote teren	Observaţii / Referinţe
A1	CAD: 10108-C1-U3	0	48,88	834/10000	3336/10000	Suprafata utila PIVNITA =6,28MP; APARTAMENT CU 2 CAMERE SI DEPENDINTE;

**DATE DESPRE IMOBILUL NR. 4**

Oficiul de Cadastru și Publicitate Imobiliară PRAHOVA
Biroul de Cadastru și Publicitate Imobiliară Câmpina

A. Partea I. Descrierea imobilului

Unitate individuală

Nr. CF vechi:169(e:169)-C1-U4

Nr. cadastral vechi:227-C1-U4

Adresa: Loc. Minieri, Str Mihai Eminescu, Nr. 146, Sc. A, Et. 1, Ap. 9, Jud. Prahova

Părți comune: instalatii,apa ,gaze canal ,casa scarii,subsol tehnic

Nr crt	Nr cadastral	Suprafața construită	Suprafața utilă (mp)	Cote părți comune	Cote teren	Observații / Referințe
A1	CAD: 227-C1-U4	47	47	1/1	1/1	**NEVALIDATA**

B. Partea II. Proprietari și acte

Inscrieri privitoare la dreptul de proprietate și alte drepturi reale		Referințe
18321 / 29/08/2008		
Contract De Vanzare-Cumparare nr. 1859, din 25/08/2008 emis de NP TONEATA MARIA;		
B2	Intabulare, drept de PROPRIETATE cumparare ca bun comun, dobandit prin Conventie, cota actuala 1/1, cota initiala 1/1 1) BECERIU RAMONA GEORGIANA	A1

C. Partea III. SARCINI

Inscrieri privind dezmembramintele dreptului de proprietate, drepturi reale de garanție și sarcini		Referințe
18321 / 29/08/2008		
Contract De Vanzare-Cumparare nr. 1859, din 25/08/2008 emis de NP TONEATA MARIA;		
C1	Intabulare, drept de UZUFRUCT 1) CURELEA VASILE 2) CURELEA ILEANA	A1

Anexa Nr. 1 La Partea I

Unitate individuală, Adresa: Loc. Minieri, Str Mihai Eminescu, Nr. 146, Sc. A, Et. 1, Ap. 9, Jud. Prahova

Părţi comune: instalatii,apa ,gaze canal ,casa scarii,subsol tehnic

Nr crt	Nr cadastral	Suprafaţa construită	Suprafaţa utilă (mp)	Cote părţi comune	Cote teren	Observaţii / Referinţe
A1	CAD: 227-C1-U4	47	47	1/1	1/1	**NEVALIDATA**

**DATE DESPRE IMOBILUL NR. 4**

Oficiul de Cadastru și Publicitate Imobiliară PRAHOVA
Biroul de Cadastru și Publicitate Imobiliară Câmpina

A. Partea I. Descrierea imobilului

Unitate individuală

Nr. CF vechi:312(e:312)-C1-U4

Nr. cadastral vechi:511-C1-U4

Adresa: Loc. Minieri, Str Mihai Eminescu, Nr. 19, Et. parter, Ap. 6, Jud. Prahova

Părți comune: hol acces, casa scarii, subsol tehnic

Nr crt	Nr cadastral	Suprafața construită	Suprafața utilă (mp)	Cote părți comune	Cote teren	Observații / Referințe
A1	CAD: 511-C1-U4	0	46,56	543/10000	2380/10000	Apartament cu doua camere si dependinte, Su=46.56 mp, Ci=5.43%.Teren in suprafata de 23.80 mp-in proprietate.

B. Partea II. Proprietari și acte

Inscrieri privitoare la dreptul de proprietate și alte drepturi reale		Referințe
28445 / 02/11/2018		
Act Notarial nr. 2784, din 02/11/2018 emis de NP Toneata Maria;		
B2	Intabulare, drept de PROPRIETATEcumparare ca bun propriu, dobandit prin Conventie, cota actuala 1/2, cota initiala 1/2 1) CISMARU GEORGE-EUGEN	A1
B3	Intabulare, drept de PROPRIETATEcumparare ca bun propriu, dobandit prin Conventie, cota actuala 1/2, cota initiala 1/2 1) CATARGIU ANDREEA-IOANA	A1

C. Partea III. SARCINI

Inscrieri privind dezmembramintele dreptului de proprietate, drepturi reale de garanție și sarcini		Referințe
39638 / 23/11/2020		
Act Notarial nr. 2537, din 23/11/2020 emis de Toneata Maria;		
C3	se radiaza ipotecile legale inscise prin inch.28445/2018, de sub C1 si C2, in baza declaratiei aut. sub nr.2537/23.01.2020-NP Toneata Maria	A1

Anexa Nr. 1 La Partea I**Unitate individuală, Adresa:** Loc. Minieri, Str Mihai Eminescu, Nr. 19, Et. parter, Ap. 6, Jud. Prahova**Părți comune:** hol acces, casa scarii, subsol tehnic

Nr crt	Nr cadastral	Suprafața construită	Suprafața utilă (mp)	Cote părți comune	Cote teren	Observații / Referințe
A1	CAD: 511-C1-U4	0	46,56	543/10000	2380/10000	Apartament cu doua camere si dependinte, Su=46.56 mp, Ci-5.43%.Teren in suprafata de 23.80 mp-in proprietate.

**DATE DESPRE IMOBILUL NR. 4**

Oficiul de Cadastru și Publicitate Imobiliară PRAHOVA
Biroul de Cadastru și Publicitate Imobiliară Câmpina

A. Partea I. Descrierea imobilului

Unitate individuală

Nr. CF vechi:345(e:345)-C1-U4

Nr. cadastral vechi:550-C1-U4

Adresa: Loc. Minieri, Str Serban Cantacuzino, Nr. 16, Et. 1, Ap. 11, Jud. Prahova

Părți comune: instalatii : aspa, gaze, canal, subsol tehnic, casa scarii

Nr crt	Nr cadastral	Suprafața construită	Suprafața utilă (mp)	Cote părți comune	Cote teren	Observații / Referințe
A1	CAD: 550-C1-U4	0	55,86	759/10000	249/10000	Apartament compus din doua camere+dependinte+pivnita, Su=55.86 mp, Su pivnita= 18.97 mp, CI-7.59%. Teren in suprafata de 20.48 mp-n proprietate.

B. Partea II. Proprietari și acte

Inscrieri privitoare la dreptul de proprietate și alte drepturi reale		Referințe
18037 / 29/06/2018		
Act Notarial nr. 1684, din 29/06/2018 emis de NP Toneata Maria;		
B2	Intabulare, drept de PROPRIETATE donatie, dobandit prin Conventie, cota actuala 1/1, cota initiala 1/1 1) MANOLACHE FABIAN-VALENTIN-ANDREI	A1

C. Partea III. SARCINI

Inscrieri privind dezmembramintele dreptului de proprietate, drepturi reale de garanție și sarcini		Referințe
18037 / 29/06/2018		
Act Notarial nr. 1684, din 29/06/2018 emis de NP Toneata Maria;		
C1	Intabulare, drept de UZUFRACT VIAGER, cota actuala 1/1, cota initiala 1/1 1) PETRE ION 2) PETRE MARIA	A1
C2	Intabulare, drept de HABITATIE 1) MANOLACHE ELENA-ANDREEA	A1

Anexa Nr. 1 La Partea I**Unitate individuală, Adresa:** Loc. Minieri, Str Serban Cantacuzino, Nr. 16, Et. 1, Ap. 11, Jud. Prahova**Părți comune:** instalatii : aspa, gaze, canal, subsol tehnic, casa scarii

Nr crt	Nr cadastral	Suprafața construită	Suprafața utilă (mp)	Cote părți comune	Cote teren	Observații / Referințe
A1	CAD: 550-C1-U4	0	55,86	759/10000	249/10000	Apartament compus din doua camere+dependinte+pivnita, Su=55.86 mp, Su pivnita= 18.97 mp, CI-7.59%. Teren in suprafata de 20.48 mp-n proprietate.

**DATE DESPRE IMOBILUL NR. 4**

Oficiul de Cadastru și Publicitate Imobiliară PRAHOVA
Biroul de Cadastru și Publicitate Imobiliară Câmpina

A. Partea I. Descrierea imobilului

Unitate individuală

Nr. CF vechi:314(e:314)-C1-U4

Nr. cadastral vechi:512-C1-U4

Adresa: Loc. Minieri, Nr. 15, Sc. B, Et. 1, Ap. 7, Jud. Prahova

Părți comune: casa scarii , instalatii , apa, gaze

Nr crt	Nr cadastral	Suprafața construită	Suprafața utilă (mp)	Cote părți comune	Cote teren	Observații / Referințe
A1	CAD: 512-C1-U4	0	57	1250/10000	2131/10000	apartament 7, et 1 sc B in Su=57,20 mp ,ci=12,50% si beci situat la subsol, aferent ap in Su=23,20 mp, impreuna cu teren aferent de 21,31 mp indiviz din intreg terenul

B. Partea II. Proprietari și acte

Inscrieri privitoare la dreptul de proprietate și alte drepturi reale		Referințe
833 / 18/03/2003		
Contract De Vanzare-Cumparare nr. 1088, din 19/04/1999 emis de NP Pop Mihai;		
B1	Intabulare, drept de PROPRIETATEcumparare ca bun comun, dobandit prin Conventie, cota actuala 1/1, cota initiala 1/1 1) COANCA LAURA 2) COANCA GHEORGHE OBSERVATII: (provenita din conversia CF 314/I)	A1

C. Partea III. SARCINI

Inscrieri privind dezmembramintele dreptului de proprietate, drepturi reale de garanție și sarcini		Referințe
3013 / 27/08/2003		
Contract De Ipoteca nr. 1005, din 07/05/2003 emis de NP Coman Mihai;		
C1	Intabulare, drept de IPOTECA, Valoare:3000 USD(echivalentul a 99.231.000 lei), cota actuala 1/1, cota initiala 1/1 1) DANCIU ADRIAN DANIEL OBSERVATII: (provenita din conversia CF 314/I)	A1

Anexa Nr. 1 La Partea I**Unitate individuală, Adresa:** Loc. Minieri, Nr. 15, Sc. B, Et. 1, Ap. 7, Jud. Prahova**Părți comune:** casa scării, instalații, apă, gaze

Nr crt	Nr cadastral	Suprafața construită	Suprafața utilă (mp)	Cote părți comune	Cote teren	Observații / Referințe
A1	CAD: 512-C1-U4	0	57	1250/10000	2131/10000	apartament 7, et 1 sc B în Su=57,20 mp, ci=12,50% și beci situat la subsol, aferent ap în Su=23,20 mp, împreună cu teren aferent de 21,31 mp indiviz din întreg terenul

**DATE DESPRE IMOBILUL NR. 4**

Oficiul de Cadastru și Publicitate Imobiliară PRAHOVA
Biroul de Cadastru și Publicitate Imobiliară Câmpina

A. Partea I. Descrierea imobilului

Unitate individuală

Nr. CF vechi:1264-C1-U4
Nr. cadastral vechi:10108-C1-U4

Adresa: Loc. Minieri, Nr. 148, Bl. 1, Et. PARTER, Ap. 6, Jud. Prahova

Părți comune: .

Nr crt	Nr cadastral	Suprafața construită	Suprafața utilă (mp)	Cote părți comune	Cote teren	Observații / Referințe
A1	CAD: 10108-C1-U4	0	47,98	828/10000	3519/10000	Apartament cu doua camere + dependinte, Su masurata = 47.98 mp ; Su pivnita din masuratori = 6.25 mp ; Su din acte, ap. 6 = 48.29 mp ; Su pivnita din acte = 8.26 m ; Cl = 8.28 % ; Teren in suprafata de 35.19 mp = teren propr. de STAT (Primaria)

B. Partea II. Proprietari și acte

Inscrieri privitoare la dreptul de proprietate și alte drepturi reale	Referințe
19266 / 06/09/2016	
Act Notarial nr. 2372, din 06/09/2016 emis de NP Toneata Maria;	
B2	A1
Intabulare, drept de PROPRIETATE cumparare ca bun propriu, dobandit prin Conventie, cota actuala 1/1, cota initiala 1/1 1) IONIȚĂ VERONICA	

C. Partea III. SARCINI

Inscrieri privind dezmembramintele dreptului de proprietate, drepturi reale de garanție și sarcini	Referințe
31795 / 29/06/2023	
Act Notarial nr. 1804, din 28/06/2023 emis de Toneata Maria;	
C2	A1
se radiaza ipoteca legala inregistrata sub C1 in baza declaratiei aut nr 1804 din 28.06.2023 emisa de NP Toneata Maria	

Anexa Nr. 1 La Partea I**Unitate individuală, Adresa:** Loc. Minieri, Nr. 148, Bl. 1, Et. PARTER, Ap. 6, Jud. Prahova**Părți comune:** .

Nr crt	Nr cadastral	Suprafața construită	Suprafața utilă (mp)	Cote părți comune	Cote teren	Observații / Referințe
A1	CAD: 10108-C1-U4	0	47,98	828/10000	3519/10000	Apartament cu doua camere + dependinte, Su masurata = 47.98 mp ; Su pivnita din masuratori = 6.25 mp ; Su din acte, ap. 6 = 48.29 mp ; Su pivnita din acte = 8.26 m ; CI = 8.28 % ; Teren in suprafata de 35.19 mp = teren propr. de STAT (Primaria)

**DATE DESPRE IMOBILUL NR. 5**

Oficiul de Cadastru și Publicitate Imobiliară PRAHOVA
Biroul de Cadastru și Publicitate Imobiliară Câmpina

A. Partea I. Descrierea imobilului

Unitate individuală

Nr. CF vechi:169(e:169)-C1-U5

Nr. cadastral vechi:227-C1-U5

Adresa: Loc. Minieri, Str Mihai Eminescu, Nr. 146, Sc. A, Et. Parter, Ap. 5, Jud. Prahova

Părți comune: instalatii,apa ,gaze canal ,casa scarii,subsol tehnic

Nr crt	Nr cadastral	Suprafața construită	Suprafața utilă (mp)	Cote părți comune	Cote teren	Observații / Referințe
A1	CAD: 227-C1-U5	47	47	100/10000	24/10000	apartament 5 in Su=47,22 mp , ci=5,43% impreuna cu teren aferent de 23,79 mp indiviz din intreg terenul -in proprietate

B. Partea II. Proprietari și acte

Inscrieri privitoare la dreptul de proprietate și alte drepturi reale	Referințe
18284 / 24/08/2016	
Act Notarial nr. 2205, din 24/08/2016 emis de Toneata Maria;	
B4	se indreapta eroarea materiala strecurata in incheierea nr 20336/2008 in sensul ca numele corect al proprietarului este Tepus Nicolae Florin si nr Tapus Nicolae Florin cum din eroare a fost scris
B5	Intabulare, drept de PROPRIETATEcumparare ca bun comun, dobandit prin Conventie, cota actuala 1/1, cota initiala 1/1
1) UNGUREANU ADAM 2) UNGUREANU MARGHIOALA	

C. Partea III. SARCINI .

Inscrieri privind dezmembramintele dreptului de proprietate, drepturi reale de garanție și sarcini	Referințe
NU SUNT	

Anexa Nr. 1 La Partea I

Unitate individuală, Adresa: Loc. Minieri, Str Mihai Eminescu, Nr. 146, Sc. A, Et. Parter, Ap. 5, Jud. Prahova

Părți comune: instalații, apă, gaze canal, casă scării, subsol tehnic

Nr crt	Nr cadastral	Suprafața construită	Suprafața utilă (mp)	Cote părți comune	Cote teren	Observații / Referințe
A1	CAD: 227-C1-U5	47	47	100/10000	24/10000	apartament 5 in Su=47,22 mp , ci=5,43% impreuna cu teren aferent de 23,79 mp indiviz din intreg terenul -in proprietate

**DATE DESPRE IMOBILUL NR. 5**

Oficiul de Cadastru și Publicitate Imobiliară PRAHOVA
Biroul de Cadastru și Publicitate Imobiliară Câmpina

A. Partea I. Descrierea imobilului

Unitate individuală

Nr. CF vechi:312(e:312)-C1-U5

Nr. cadastral vechi:511-C1-U5

Adresa: Loc. Minieri, Str Mihai Eminescu, Nr. 19, Et. 2, Ap. 17, Jud. Prahova

Părți comune: hol acces, casa scarii, subsol tehnic

Nr crt	Nr cadastral	Suprafața construită	Suprafața utilă (mp)	Cote părți comune	Cote teren	Observații / Referințe
A1	CAD: 511-C1-U5	0	57,17	657/10000	1884/10000	Apartment compus din trei camere si dependinte. S.u.balcon = 1,92 mp

B. Partea II. Proprietari și acte

Inscrieri privitoare la dreptul de proprietate și alte drepturi reale	Referințe
40936 / 14/10/2021	
Act Notarial nr. 2516, din 13/10/2021 emis de Toneata Maria;	
B2	Intabulare, drept de PROPRIETATEcumparare ca bun propriu, dobandit prin Conventie, cota actuala 1/1, cota initiala 1/1 1) RUSU ADRIAN-CĂTĂLIN
	A1

C. Partea III. SARCINI .

Inscrieri privind dezmembramintele dreptului de proprietate, drepturi reale de garanție și sarcini	Referințe
NU SUNT	

Anexa Nr. 1 La Partea I

Unitate individuală, Adresa: Loc. Minieri, Str Mihai Eminescu, Nr. 19, Et. 2, Ap. 17, Jud. Prahova

Părţi comune: hol acces, casa scarii, subsol tehnic

Nr crt	Nr cadastral	Suprafaţa construită	Suprafaţa utilă (mp)	Cote părţi comune	Cote teren	Observaţii / Referinţe
A1	CAD: 511-C1-U5	0	57,17	657/10000	1884/10000	Apartament compus din trei camere si dependinte. S.u.balcon = 1,92 mp

**DATE DESPRE IMOBILUL NR. 5**

Oficiul de Cadastru și Publicitate Imobiliară PRAHOVA
Biroul de Cadastru și Publicitate Imobiliară Câmpina

A. Partea I. Descrierea imobilului

Unitate individuală

Nr. CF vechi:345(e:345)-C1-U5

Nr. cadastral vechi:550-C1-U5

Adresa: Loc. Minieri, Str Serban Cantacuzino, Nr. 16, Et. 1, Ap. 12, Jud. Prahova

Părți comune: instalatii : aspa, gaze, canal, subsol tehnic, casa scarii

Nr crt	Nr cadastral	Suprafața construită	Suprafața utilă (mp)	Cote părți comune	Cote teren	Observații / Referințe
A1	CAD: 550-C1-U5	58,9	56,1	759/100	4253/100	Apartamentul este format din 2 camere, 1 hol, 1 bucatarie și 1 baie cu o suprafața utilă de 56.1 mp și un balcon în suprafața de 2.8mp, totalizând o suprafața totală de 58.9mp.

B. Partea II. Proprietari și acte

Inscrieri privitoare la dreptul de proprietate și alte drepturi reale	Referințe
43226 / 13/09/2023	
Act Administrativ nr. Adeverința nr.15167, din 15/09/2023 emis de Primaria Filipeștii de Padure (; completare ; act administrativ nr Hotararea nr.57 din 28.09.2021, emis de Consiliul local al comunei Filipeștii de Padure;act administrativ nr Adeverința nr. 15981 din 22.09.2023, emis de Primaria Filipeștii de Padure;act administrativ nr Protocol nr.2376 din 27.12.1999, emis de Societatea Comercială de Gospodărie Locală SA Baicoi;act administrativ nr Hotararea nr.34 din 17.11.1997, emis de Consiliul local al comunei Filipeștii de Padure;act administrativ nr Certificat fiscal nr.14497 din 05.09.2023, emis de Primaria Filipeștii de Padure);	
B1	A1
Intabulare, drept de PROPRIETATE, dobândit prin Lege, cota actuală 1/1, cota inițială 1/1 1) COMUNA FILIPEȘTII DE PĂDURE, CIF:2843213, domeniul public	

C. Partea III. SARCINI .

Inscrieri privind dezmembramentele dreptului de proprietate, drepturi reale de garanție și sarcini	Referințe
NU SUNT	

Anexa Nr. 1 La Partea I**Unitate individuală, Adresa:** Loc. Minieri, Str Serban Cantacuzino, Nr. 16, Et. 1, Ap. 12, Jud. Prahova**Părți comune:** instalatii : aspa, gaze, canal, subsol tehnic, casa scarii

Nr crt	Nr cadastral	Suprafața construită	Suprafața utilă (mp)	Cote părți comune	Cote teren	Observații / Referințe
A1	CAD: 550-C1-U5	58,9	56,1	759/100	4253/100	Apartamentul este format din 2 camere, 1 hol, 1 bucatarie si 1 baie cu o suprafata utila de 56.1 mp si un balcon in suprafata de 2.8mp, totalizand o suprafata totala de 58.9mp.

**DATE DESPRE IMOBILUL NR. 5**

Oficiul de Cadastru și Publicitate Imobiliară PRAHOVA
Biroul de Cadastru și Publicitate Imobiliară Câmpina

A. Partea I. Descrierea imobilului

Unitate individuală

Nr. CF vechi:314(e:314)-C1-U5

Nr. cadastral vechi:512-C1-U5

Adresa: Loc. Minieri, Nr. 15, Sc. A, Et. 1, Ap. 3, Jud. Prahova

Părți comune: casa scarii , instalatii , apa, gaze

Nr crt	Nr cadastral	Suprafața construită	Suprafața utilă (mp)	Cote părți comune	Cote teren	Observații / Referințe
A1	CAD: 512-C1-U5	0	51,86	1250/10000	4663/3340 0	Apartament cu doua camere+dependinta+pivnita avand:Su-ap.=53.74mp,C.I.=12.50%,St.af.=46.63mp-teren in proprietate-Su-pivnita=22.96mp, Slogie=2.64mp--din acte Su-ap.=51.86mp,Su-logie=2.68mp, Su-totala-pivnita=19.74mp-din masuratori

B. Partea II. Proprietari și acte

Inscrieri privitoare la dreptul de proprietate și alte drepturi reale	Referințe
12393 / 31/05/2016	
Act Notarial nr. 1035, din 26/05/2016 emis de NP FIERARU ROMULUS MIHAI;	
B2	A1
Intabulare, drept de PROPRIETATEcumparare ca bun comun, dobandit prin Conventie, cota actuala 1/1, cota initiala 1/1	
1) ILIE CONSTANTIN-CATALIN	
2) ILIE MONICA, soti, ptr nuda proprietate;	

C. Partea III. SARCINI

Inscrieri privind dezmembramintele dreptului de proprietate, drepturi reale de garanție și sarcini	Referințe
12393 / 31/05/2016	
Act Notarial nr. 1035, din 26/05/2016 emis de NP FIERARU ROMULUS MIHAI;	
C1	A1
Intabulare, drept de UZUFRACT VIAGER, cota actuala 1/1, cota initiala 1/1	
1) ILIE ION	
2) ILIE EUGENIA	

Anexa Nr. 1 La Partea I**Unitate individuală, Adresa:** Loc. Minieri, Nr. 15, Sc. A, Et. 1, Ap. 3, Jud. Prahova**Părţi comune:** casa scarii , instalatii , apa, gaze

Nr crt	Nr cadastral	Suprafaţa construită	Suprafaţa utilă (mp)	Cote părţi comune	Cote teren	Observaţii / Referinţe
A1	CAD: 512-C1-U5	0	51,86	1250/10000	4663/33400	Apartament cu doua camere+dependinta+pivnita avand:Su-ap.=53.74mp,C.l.=12.50%,St.af.=46.63mp-teren in proprietate-Su-pivnita=22.96mp, Slogie=2.64mp--din acte Su-ap.=51.86mp,Su-logie=2.68mp, Su-totala-pivnita=19.74mp-din masuratori

**DATE DESPRE IMOBILUL NR. 5**

Oficiul de Cadastru și Publicitate Imobiliară PRAHOVA
Biroul de Cadastru și Publicitate Imobiliară Câmpina

A. Partea I. Descrierea imobilului

Unitate individuală

Nr. CF vechi:1264-C1-U5
Nr. cadastral vechi:10108-C1-U5

Adresa: Loc. Minieri, Nr. 148, Bl. 1, Et. 1, Ap. 9, Jud. Prahova

Părți comune: .

Nr crt	Nr cadastral	Suprafața construită	Suprafața utilă (mp)	Cote părți comune	Cote teren	Observații / Referințe
A1	CAD: 10108-C1-U5	0	49,1	834/10000	3732/10000	Apartamentul este format din 2 camere, 1 hol, 1 bucatarie, 1 baie și 1 debara cu o suprafața utilă de 49.1mp, totalizând o suprafața totală de 49.1mp

B. Partea II. Proprietari și acte

Inscrieri privitoare la dreptul de proprietate și alte drepturi reale	Referințe
47232 / 04/10/2023	
Act Administrativ nr. 6 - Hotararea nr.57 .pdf, din 28/09/2021 emis de Consiliul local al comunei Filipeștii de Pădure (; act administrativ nr 4 - Adeverinta nr. 16706 s.pdf din 02.10.2023, emis de Primaria Filipeștii de Pădure;act administrativ nr Protocol nr.2376 din 27.12.1999, emis de Societatea Comercială de Gospodărie Locală SA Baicoi;act administrativ nr Certificat fiscal nr.14497 din 05.09.2023, emis de Primaria Filipeștii de Pădure;act administrativ nr Adeverinta nr.14473 din 05.09.2023, emis de Primaria Filipeștii de Pădure;act administrativ nr Adeverinta nr.16729 din 02.10.2023, emis de Primaria Filipeștii de Pădure;act administrativ nr Hotararea nr.34 din 17.11.1997, emis de Consiliul local al comunei Filipeștii de Pădure);	
B1	A1
Intabulare, drept de PROPRIETATE, dobândit prin Lege, cota actuală 1/1, cota inițială 1/1 1) COMUNA FILIPEȘTII DE PĂDURE, CIF:2843213, domeniul public	

C. Partea III. SARCINI .

Inscrieri privind dezmembramintele dreptului de proprietate, drepturi reale de garanție și sarcini	Referințe
NU SUNT	

Anexa Nr. 1 La Partea I**Unitate individuală, Adresa:** Loc. Minieri, Nr. 148, Bl. 1, Et. 1, Ap. 9, Jud. Prahova**Părți comune:** .

Nr crt	Nr cadastral	Suprafața construită	Suprafața utilă (mp)	Cote părți comune	Cote teren	Observații / Referințe
A1	CAD: 10108-C1-U5	0	49,1	834/10000	3732/10000	Apartamentul este format din 2 camere, 1 hol, 1 bucatarie, 1 baie și 1 debara cu o suprafață utilă de 49.1mp, totalizând o suprafață totală de 49.1mp

**DATE DESPRE IMOBILUL NR. 6**

Oficiul de Cadastru și Publicitate Imobiliară PRAHOVA
Biroul de Cadastru și Publicitate Imobiliară Câmpina

A. Partea I. Descrierea imobilului

Unitate individuală

Nr. CF vechi:169(e:169)-C1-U6

Nr. cadastral vechi:227-C1-U6

Adresa: Loc. Minieri, Str Mihai Eminescu, Nr. 146, Sc. A, Et. P, Ap. 4, Jud. Prahova

Părți comune: instalatii,apa ,gaze canal ,casa scarii,subsol tehnic

Nr crt	Nr cadastral	Suprafața construită	Suprafața utilă (mp)	Cote părți comune	Cote teren	Observații / Referințe
A1	CAD: 227-C1-U6	47	47	1/1	1/1	AP. 2 CAM.+ DEPEND. in suprafata masurata de 47,00 mp, in suprafata din acte de 47,22 mp, Cota teren indiviza = 23

B. Partea II. Proprietari și acte

Inscrieri privitoare la dreptul de proprietate și alte drepturi reale	Referințe
27538 / 28/08/2015	
Act Administrativ nr. 4963, din 20/04/2015 emis de PRIMARIA FILIPESTII DE PADURE;	
B3	se noteaza schimbarea numelui proprietarului de sub B2.1 din Palas-Aldea Victor Liviu in PALAS VICTOR LIVIU, in baza certificatului de divort 4963/20.04.2015-Primaria Filipestii de Padure
Act Notarial nr. 2911, din 25/08/2015 emis de NP NECULAE AURELIAN;	
B4	Intabulare, drept de PROPRIETATEpartaj, dobandit prin Conventie, cota actuala 1/1, cota initiala 1/1
1) PALAS-ALDEA ADINA	

C. Partea III. SARCINI .

Inscrieri privind dezmembramintele dreptului de proprietate, drepturi reale de garanție și sarcini	Referințe
NU SUNT	

Anexa Nr. 1 La Partea I**Unitate individuală, Adresa:** Loc. Minieri, Str Mihai Eminescu, Nr. 146, Sc. A, Et. P, Ap. 4, Jud. Prahova**Părţi comune:** instalatii,apa ,gaze canal ,casa scarii,subsol tehnic

Nr crt	Nr cadastral	Suprafaţa construită	Suprafaţa utilă (mp)	Cote părţi comune	Cote teren	Observaţii / Referinţe
A1	CAD: 227-C1-U6	47	47	1/1	1/1	AP. 2 CAM.+ DEPEND. in suprafata masurata de 47,00 mp, in suprafata din acte de 47,22 mp, Cota teren indiviza = 23

**DATE DESPRE IMOBILUL NR. 6**

Oficiul de Cadastru și Publicitate Imobiliară PRAHOVA
Biroul de Cadastru și Publicitate Imobiliară Câmpina

A. Partea I. Descrierea imobilului

Unitate individuală

Nr. CF vechi:312(e:312)-C1-U6

Nr. cadastral vechi:511-C1-U6

Adresa: Loc. Minieri, Str Mihai Eminescu, Nr. 19, Sc. -, Et. 2, Ap. 13, Jud. Prahova

Părți comune: hol acces, casa scarii, subsol tehnic

Nr crt	Nr cadastral	Suprafața construită	Suprafața utilă (mp)	Cote părți comune	Cote teren	Observații / Referințe
A1	CAD: 511-C1-U6	0	45,69	543/10000	2377/10000	APART. CU 2 CAM. + DEPENDINTE ; SU MASURATA = 45.69 MP ; TEREN AFERENT IN PROPRIETATE = 23.77 MP ; COTA INDIV. FOL. COM. = 5.43 % ; SU BALC. = 1.99 MP

B. Partea II. Proprietari și acte

Inscrieri privitoare la dreptul de proprietate și alte drepturi reale	Referințe
24950 / 24/09/2018	
Act Administrativ nr. 40777, din 07/12/1992 emis de S.C. CONTI S.A. (; act administrativ nr 14698 din 16.10.2018, emis de PRIMARIA COMUNEI FILIPEȘTII DE PADURE; Contract de Vânzare-Cumpărare nr 40777 din 13.11.1992, emis de S.C. CONTI S.A.);	
B1	A1
Intabulare, drept de PROPRIETATE cumparare ca bun comun, dobandit prin Conventie, cota actuala 1/1, cota initiala 1/1	
1) MUSCĂ ION	
2) MUSCĂ ANIȚA	

C. Partea III. SARCINI .

Inscrieri privind dezmembramintele dreptului de proprietate, drepturi reale de garanție și sarcini	Referințe
NU SUNT	

Anexa Nr. 1 La Partea I**Unitate individuală, Adresa:** Loc. Minieri, Str Mihai Eminescu, Nr. 19, Sc. -, Et. 2, Ap. 13, Jud. Prahova**Părți comune:** hol acces, casa scarii, subsol tehnic

Nr crt	Nr cadastral	Suprafața construită	Suprafața utilă (mp)	Cote părți comune	Cote teren	Observații / Referințe
A1	CAD: 511-C1-U6	0	45,69	543/10000	2377/10000	APART. CU 2 CAM. + DEPENDINTE ; SU MASURATA = 45.69 MP ; TEREN AFERENT IN PROPRIETATE = 23.77 MP ; COTA INDIV. FOL. COM. = 5.43 % ; SU BALC. = 1.99 MP

**DATE DESPRE IMOBILUL NR. 6**

Oficiul de Cadastru și Publicitate Imobiliară PRAHOVA
Biroul de Cadastru și Publicitate Imobiliară Câmpina

A. Partea I. Descrierea imobilului

Unitate individuală

Nr. CF vechi:1264-C1-U6
Nr. cadastral vechi:10108-C1-U6

Adresa: Loc. Minieri, Nr. 148, Bl. 1, Et. 1, Ap. 11, Jud. Prahova

Părți comune: .

Nr crt	Nr cadastral	Suprafața construită	Suprafața utilă (mp)	Cote părți comune	Cote teren	Observații / Referințe
A1	CAD: 10108-C1-U6	0	49,2	834/10000	3740/10000	Apartmentul este format din 2 camere, 1 hol, 1 bucatarie, 1 baie și 1 debara cu o suprafața utilă de 49.2mp, totalizând o suprafața totală de 49.2mp.

B. Partea II. Proprietari și acte

Inscrieri privitoare la dreptul de proprietate și alte drepturi reale	Referințe
47231 / 04/10/2023	
Act Administrativ nr. Adeverinta nr.14473, din 05/09/2023 emis de Primaria Filipeștii de Pădure (; act administrativ nr Adeverinta nr.16729 din 02.10.2023, emis de Primaria Filipeștii de Pădure;act administrativ nr Hotararea nr.57 din 28.09.2021, emis de Consiliul local al comunei Filipeștii de Pădure;act administrativ nr Hotararea nr.34 din 17.11.1997, emis de Consiliul local al comunei Filipeștii de Pădure;act administrativ nr Certificat fiscal nr.14497 din 05.09.2023, emis de Primaria Filipeștii de Pădure;act administrativ nr Protocol nr.2376 din 27.12.1999, emis de Societatea Comercială de Gospodărie Locală SA Baicoi;act administrativ nr Adeverinta nr.16707 din 02.10.2023, emis de Primaria Filipeștii de Pădure);	
B1	A1
Intabulare, drept de PROPRIETATE, dobândit prin Lege, cota actuală 1/1, cota inițială 1/1 1) COMUNA FILIPEȘTII DE PĂDURE, CIF:2843213, domeniul public	

C. Partea III. SARCINI .

Inscrieri privind dezmembramentele dreptului de proprietate, drepturi reale de garanție și sarcini	Referințe
NU SUNT	

Anexa Nr. 1 La Partea I

Unitate individuală, Adresa: Loc. Minieri, Nr. 148, Bl. 1, Et. 1, Ap. 11, Jud. Prahova

Părți comune: .

Nr crt	Nr cadastral	Suprafața construită	Suprafața utilă (mp)	Cote părți comune	Cote teren	Observații / Referințe
A1	CAD: 10108-C1-U6	0	49,2	834/10000	3740/10000	Apartamentul este format din 2 camere, 1 hol, 1 bucatarie, 1 baie și 1 debara cu o suprafață utilă de 49.2mp, totalizând o suprafață totală de 49.2mp.

**DATE DESPRE IMOBILUL NR. 7**

Oficiul de Cadastru și Publicitate Imobiliară PRAHOVA
Biroul de Cadastru și Publicitate Imobiliară Câmpina

A. Partea I. Descrierea imobilului

Unitate individuală

Nr. CF vechi:169(e:169)-C1-U7

Nr. cadastral vechi:227-C1-U7

Adresa: Loc. Minieri, Str Mihai Eminescu, Nr. 146, Sc. A, Et. 1, Ap. 10, Jud. Prahova

Părți comune: instalatii,apa ,gaze canal ,casa scarii,subsol tehnic

Nr crt	Nr cadastral	Suprafața construită	Suprafața utilă (mp)	Cote părți comune	Cote teren	Observații / Referințe
A1	CAD: 227-C1-U7	55	45	517/10000	1938/10000	apartament 10, sc A, et 1 in Sc=54,88 mp ;Su=45,03 mp ci=5,17% impreuna cu teren aferent de 19,38 mp indiviz din intreg terenul atribuit in folosinta

B. Partea II. Proprietari și acte

Inscrieri privitoare la dreptul de proprietate și alte drepturi reale	Referințe
48493 / 12/10/2023	
Act Notarial nr. 2962, din 12/10/2023 emis de Toneata Maria;	
B5	A1
Intabulare, drept de PROPRIETATEcumpărare ca bun propriu, dobandit prin Conventie, cota actuala 1/1, cota initiala 1/1	
1) MACARAN MARIANA	

C. Partea III. SARCINI .

Inscrieri privind dezmembramintele dreptului de proprietate, drepturi reale de garanție și sarcini	Referințe
NU SUNT	

Anexa Nr. 1 La Partea I**Unitate individuală, Adresa:** Loc. Minieri, Str Mihai Eminescu, Nr. 146, Sc. A, Et. 1, Ap. 10, Jud. Prahova**Părţi comune:** instalatii,apa ,gaze canal ,casa scarii,subsol tehnic

Nr crt	Nr cadastral	Suprafaţa construită	Suprafaţa utilă (mp)	Cote părţi comune	Cote teren	Observaţii / Referinţe
A1	CAD: 227-C1-U7	55	45	517/10000	1938/10000	apartament 10, sc A, et 1 in Sc=54,88 mp ;Su=45,03 mp ci=5,17% impreuna cu teren aferent de 19,38 mp indiviz din intreg terenul atribuit in folosinta

**DATE DESPRE IMOBILUL NR. 7**

Oficiul de Cadastru și Publicitate Imobiliară PRAHOVA
Biroul de Cadastru și Publicitate Imobiliară Câmpina

A. Partea I. Descrierea imobilului

Unitate individuală

Nr. CF vechi:312(e:312)-C1-U7

Nr. cadastral vechi:511-C1-U7

Adresa: Loc. Minieri, Str Mihai Eminescu, Nr. 19, Et. Parter, Ap. 2, Jud. Prahova

Părți comune: hol acces, casa scarii, subsol tehnic

Nr crt	Nr cadastral	Suprafața construită	Suprafața utilă (mp)	Cote părți comune	Cote teren	Observații / Referințe
A1	CAD: 511-C1-U7	0	46,1	1/1	1/1	Apartamentul este format din 2 camere, 1 hol, 1 bucatarie și 1 baie.

B. Partea II. Proprietari și acte

Inscrieri privitoare la dreptul de proprietate și alte drepturi reale	Referințe
43119 / 13/09/2023	
Act Administrativ nr. Adeverinta nr.14473, din 05/09/2023 emis de Primaria Filipeștii de Pădure (; act administrativ nr Certificat fiscal nr.14497 din 05.09.2023, emis de Primaria Filipeștii de Pădure;act administrativ nr Hotararea nr.57 din 28.09.2021, emis de Consiliul local al comunei Filipeștii de Pădure;act administrativ nr Protocol nr.2376 din 27.12.1999, emis de Societatea Comerciala de Gospodarie Locala SA Baicoi;act administrativ nr Hotararea nr.34 din 17.11.1997, emis de Consiliul local al comunei Filipeștii de Pădure;act administrativ nr Adeverinta nr.15168 din 15.09.2023, emis de Primaria Filipeștii de Pădure);	
B1	Intabulare, drept de PROPRIETATE, dobandit prin Lege, cota actuala 1/1, cota initiala 1/1
1) COMUNA FILIPEȘTII DE PĂDURE, CIF:2843213, domeniul public	

C. Partea III. SARCINI .

Inscrieri privind dezmembramintele dreptului de proprietate, drepturi reale de garanție și sarcini	Referințe
NU SUNT	

Anexa Nr. 1 La Partea I

Unitate individuală, Adresa: Loc. Minieri, Str Mihai Eminescu, Nr. 19, Et. Parter, Ap. 2, Jud. Prahova

Părți comune: hol acces, casa scarii, subsol tehnic

Nr crt	Nr cadastral	Suprafața construită	Suprafața utilă (mp)	Cote părți comune	Cote teren	Observații / Referințe
A1	CAD: 511-C1-U7	0	46,1	1/1	1/1	Apartamentul este format din 2 camere, 1 hol, 1 bucatarie si 1 baie.

**DATE DESPRE IMOBILUL NR. 8**

Oficiul de Cadastru și Publicitate Imobiliară PRAHOVA
Biroul de Cadastru și Publicitate Imobiliară Câmpina

A. Partea I. Descrierea imobilului

Unitate individuală

Nr. CF vechi:169(e:169)-C1-U8

Nr. cadastral vechi:227-C1-U8

Adresa: Loc. Minieri, Str Mihai Eminescu, Nr. 146, Sc. A, Et. P, Ap. 2, Jud. Prahova

Părți comune: instalații, apă, gaze canal, casa scării, subsol tehnic

Nr crt	Nr cadastral	Suprafața construită	Suprafața utilă (mp)	Cote părți comune	Cote teren	Observații / Referințe
A1	CAD: 227-C1-U8	0	46,7	543/10000	2378/10000	APART. CU 2 CAM. + DEPENDINTE ; SU MASURATA = 46.70 MP ; TEREN AFERENT IN PROPRIETATE = 23.78 MP ; COTA INDIV. FOL. COM. = 5.43 %

B. Partea II. Proprietari și acte

Inscrieri privitoare la dreptul de proprietate și alte drepturi reale		Referințe
22916 / 04/06/2021		
Act Notarial nr. 1309, din 04/06/2021 emis de NP Toneata Maria;		
B3	Intabulare, drept de PROPRIETATE cumparare ca bun propriu, dobandit prin Conventie, cota actuala 1/1, cota initiala 1/1 1) COVACI CONSTANTIN-GEORGIAN	A1

C. Partea III. SARCINI

Inscrieri privind dezmembramintele dreptului de proprietate, drepturi reale de garanție și sarcini		Referințe
22916 / 04/06/2021		
Act Administrativ nr. D11 nr.404807, din 20/11/2020 emis de SPCLEP Filipeștii de Pădure;		
C2	se radiază dreptul de habitatie in scris prin inch.5562/2018, de sub C1, intrucat beneficiara acestui drept a decedat	A1

Anexa Nr. 1 La Partea I**Unitate individuală, Adresa:** Loc. Minieri, Str Mihai Eminescu, Nr. 146, Sc. A, Et. P, Ap. 2, Jud. Prahova**Părţi comune:** instalatii,apa ,gaze canal ,casa scarii,subsol tehnic

Nr crt	Nr cadastral	Suprafaţa construită	Suprafaţa utilă (mp)	Cote părţi comune	Cote teren	Observaţii / Referinţe
A1	CAD: 227-C1-U8	0	46,7	543/10000	2378/10000	APART. CU 2 CAM. + DEPENDINTE ; SU MASURATA = 46.70 MP ; TEREN AFERENT IN PROPRIETATE = 23.78 MP ; COTA INDIV. FOL. COM. = 5.43 %

**DATE DESPRE IMOBILUL NR. 8**

Oficiul de Cadastru și Publicitate Imobiliară PRAHOVA
Biroul de Cadastru și Publicitate Imobiliară Câmpina

A. Partea I. Descrierea imobilului

Unitate individuală

Nr. CF vechi:312(e:312)-C1-U8

Nr. cadastral vechi:511-C1-U8

Adresa: Loc. Minieri, Str Mihai Eminescu, Nr. 19, Et. 2, Ap. 18, Jud. Prahova

Părți comune: hol acces, casa scarii, subsol tehnic

Nr crt	Nr cadastral	Suprafața construită	Suprafața utilă (mp)	Cote părți comune	Cote teren	Observații / Referințe
A1	CAD: 511-C1-U8	48,3	46,2	543/10000	2403/10000	APART. CU 2 CAM. + DEPENDINTE ; SU MASURATA = 46.20 MP ; TEREN AFERENT = 24.03 MP ; COTA INDIV. FOL. COM. = 5.43 % ; SU BALC. = 2.10 MP

B. Partea II. Proprietari și acte

Inscrieri privitoare la dreptul de proprietate și alte drepturi reale	Referințe
43283 / 14/09/2023	
Act Administrativ nr. Hotararea nr.57, din 28/09/2021 emis de Consiliul local al comunei Filipeștii de Padure (; act administrativ nr Adeverinta nr.16264 din 25.09.2023, emis de Primaria Filipeștii de Padure;act administrativ nr Certificat fiscal nr.14497 din 05.09.2023, emis de Primaria Filipeștii de Padure;act administrativ nr Adeverinta nr.15157 din 15.09.2023, emis de Primaria Filipeștii de Padure;act administrativ nr Adeverinta nr.14473 din 05.09.2023, emis de Primaria Filipeștii de Padure;act administrativ nr Adeverinta nr.15981 din 22.09.2023, emis de Primaria Filipeștii de Padure;act administrativ nr Hotararea nr.34 din 17.11.1997, emis de Consiliul local al comunei Filipeștii de Padure);	
B1	A1
Intabulare, drept de PROPRIETATE, dobandit prin Lege, cota actuala 1/1, cota initiala 1/1 1) COMUNA FILIPEȘTII DE PĂDURE, CIF:2843213, domeniul public	

C. Partea III. SARCINI .

Inscrieri privind dezmembramintele dreptului de proprietate, drepturi reale de garanție și sarcini	Referințe
NU SUNT	

Anexa Nr. 1 La Partea I**Unitate individuală, Adresa:** Loc. Minieri, Str Mihai Eminescu, Nr. 19, Et. 2, Ap. 18, Jud. Prahova**Părți comune:** hol acces, casa scarii, subsol tehnic

Nr crt	Nr cadastral	Suprafața construită	Suprafața utilă (mp)	Cote părți comune	Cote teren	Observații / Referințe
A1	CAD: 511-C1-U8	48,3	46,2	543/10000	2403/10000	APART. CU 2 CAM. + DEPENDINTE ; SU MASURATA = 46.20 MP ; TEREN AFERENT = 24.03 MP ; COTA INDIV. FOL. COM. = 5.43 % ; SU BALC. = 2.10 MP

**DATE DESPRE IMOBILUL NR. 9**

Oficiul de Cadastru și Publicitate Imobiliară PRAHOVA
Biroul de Cadastru și Publicitate Imobiliară Câmpina

A. Partea I. Descrierea imobilului

Unitate individuală

Nr. CF vechi:169(e:169)-C1-U9

Nr. cadastral vechi:227-C1-U9

Adresa: Loc. Minieri, Str Mihai Eminescu, Nr. 146, Et. 2, Ap. 17, Jud. Prahova

Părți comune: instalatii,apa ,gaze canal ,casa scarii,subsol tehnic

Nr crt	Nr cadastral	Suprafața construită	Suprafața utilă (mp)	Cote părți comune	Cote teren	Observații / Referințe
A1	CAD: 227-C1-U9	72	58	657/10000	29/10000	ap. 17;Sc=71,82 mp; Su=57,73, Ci=6,57%, impreuna cu teren de 28,79 mp indiviz din intreg=in proprietate

B. Partea II. Proprietari și acte

Inscrieri privitoare la dreptul de proprietate și alte drepturi reale		Referințe
5564 / 27/02/2018		
Act Notarial nr. 541, din 27/02/2018 emis de NP Toneata Maria;		
B2	Intabulare, drept de PROPRIETATEpartaj, dobandit prin Conventie, cota actuala 1/1, cota initiala 1/1 1) NEACȘU CONSTANTIN	A1

C. Partea III. SARCINI .

Inscrieri privind dezmembramintele dreptului de proprietate, drepturi reale de garanție și sarcini	Referințe
NU SUNT	

Anexa Nr. 1 La Partea I

Unitate individuală, Adresa: Loc. Minieri, Str Mihai Eminescu, Nr. 146, Et. 2, Ap. 17, Jud. Prahova

Părţi comune: instalatii,apa ,gaze canal ,casa scarii,subsol tehnic

Nr crt	Nr cadastral	Suprafaţa construită	Suprafaţa utilă (mp)	Cote părţi comune	Cote teren	Observaţii / Referinţe
A1	CAD: 227-C1-U9	72	58	657/10000	29/10000	ap. 17;Sc=71,82 mp; Su=57,73, Ci=6,57%, impreuna cu teren de 28,79 mp indiviz din intreg=in proprietate

**DATE DESPRE IMOBILUL NR. 10**

Oficiul de Cadastru și Publicitate Imobiliară PRAHOVA
Biroul de Cadastru și Publicitate Imobiliară Câmpina

A. Partea I. Descrierea imobilului

Unitate individuală

Nr. CF vechi:169(e:169)-C1-U10

Nr. cadastral vechi:227-C1-U10

Adresa: Loc. Minieri, Str Mihai Eminescu, Nr. 146, Sc. A, Et. 2, Ap. 16, Jud. Prahova

Părți comune: instalatii,apa ,gaze canal ,casa scarii,subsol tehnic

Nr crt	Nr cadastral	Suprafața construită	Suprafața utilă (mp)	Cote părți comune	Cote teren	Observații / Referințe
A1	CAD: 227-C1-U10	0	45	543/10000	2379/10000	apartament 16, sc A in Su=45,05 mp , ci=5,43% impreuna cu teren aferent de 23,79 mp indiviz din intreg terenul-in proprietate

B. Partea II. Proprietari și acte

Inscrieri privitoare la dreptul de proprietate și alte drepturi reale		Referințe
1144 / 16/01/2020		
Contract De Vânzare-Cumpărare nr. 50, din 15/01/2020 emis de Toneata Maria;		
B4	Intabulare, drept de PROPRIETATEcumparare ca bun propriu, dobandit prin Conventie, cota actuala 1/1, cota initiala 1/1 1) DINU GEORGETA-MARIANA	A1

C. Partea III. SARCINI .

Inscrieri privind dezmembramintele dreptului de proprietate, drepturi reale de garanție și sarcini	Referințe
NU SUNT	

Anexa Nr. 1 La Partea I**Unitate individuală, Adresa:** Loc. Minieri, Str Mihai Eminescu, Nr. 146, Sc. A, Et. 2, Ap. 16, Jud. Prahova**Părţi comune:** instalatii,apa ,gaze canal ,casa scarii,subsol tehnic

Nr crt	Nr cadastral	Suprafaţa construită	Suprafaţa utilă (mp)	Cote părţi comune	Cote teren	Observaţii / Referinţe
A1	CAD: 227-C1-U10	0	45	543/10000	2379/10000	apartament 16, sc A in Su=45,05 mp , ci=5,43% impreuna cu teren aferent de 23,79 mp indiviz din intreg terenul-in proprietate

**DATE DESPRE IMOBILUL NR. 11**

Oficiul de Cadastru și Publicitate Imobiliară PRAHOVA
Biroul de Cadastru și Publicitate Imobiliară Câmpina

A. Partea I. Descrierea imobilului

Unitate individuală

Nr. CF vechi:169(e:169)-C1-U11

Nr. cadastral vechi:227-C1-U11

Adresa: Loc. Minieri, Str Mihai Eminescu, Nr. 146, Sc. A, Et. 2, Ap. 15, Jud. Prahova

Părți comune: instalatii,apa ,gaze canal ,casa scarii,subsol tehnic

Nr crt	Nr cadastral	Suprafața construită	Suprafața utilă (mp)	Cote părți comune	Cote teren	Observații / Referințe
A1	CAD: 227-C1-U11	57	49	543/10000	21/10000	ap.15;Sc=57,29 mp;Su=49,09 mp;Ci=5,43%, impreuna cu teren de 20,81 mp indiviz din intreg=in proprietate

B. Partea II. Proprietari și acte

Inscrieri privitoare la dreptul de proprietate și alte drepturi reale		Referințe
3184 / 09/09/2003		
Contract De Vânzare-Cumpărare nr. 3539, din 05/09/2003 emis de NP Ivan M;		
B1	Intabulare, drept de PROPRIETATEcumparare, dobandit prin Conventie, cota actuala 1/2, cota initiala 1/1 1) PLESA MARIA	A1
27155 / 07/07/2021		
Act Notarial nr. 133, din 06/07/2021 emis de NP Toneata Maria;		
B2	Intabulare, drept de PROPRIETATE, dobandit prin Succesiune, cota actuala 2/16, cota initiala 2/16 1) PLESA MARIA	A1
B3	Intabulare, drept de PROPRIETATE, dobandit prin Succesiune, cota actuala 3/16, cota initiala 3/16 1) PLESA MARIUS CLAUDIU	A1
B4	Intabulare, drept de PROPRIETATE, dobandit prin Succesiune, cota actuala 3/16, cota initiala 3/16 1) VĂDUVA CRISTINA-PAULA	A1

C. Partea III. SARCINI .

Inscrieri privind dezmembramintele dreptului de proprietate, drepturi reale de garanție și sarcini	Referințe
NU SUNT	

Anexa Nr. 1 La Partea I**Unitate individuală, Adresa:** Loc. Minieri, Str Mihai Eminescu, Nr. 146, Sc. A, Et. 2, Ap. 15, Jud. Prahova**Părţi comune:** instalatii,apa ,gaze canal ,casa scarii,subsol tehnic

Nr crt	Nr cadastral	Suprafaţa construită	Suprafaţa utilă (mp)	Cote părţi comune	Cote teren	Observaţii / Referinţe
A1	CAD: 227-C1-U11	57	49	543/10000	21/10000	ap.15;Sc=57,29 mp;Su=49,09 mp;Ci=5,43%, impreuna cu teren de 20,81 mp indiviz din intreg=in proprietate

**DATE DESPRE IMOBILUL NR. 12**

Oficiul de Cadastru și Publicitate Imobiliară PRAHOVA
Biroul de Cadastru și Publicitate Imobiliară Câmpina

A. Partea I. Descrierea imobilului

Unitate individuală

Nr. CF vechi:169(e:169)-C1-U12

Nr. cadastral vechi:227-C1-U12

Adresa: Loc. Minieri, Str Mihai Eminescu, Nr. 146, Sc. A, Et. 2, Ap. 13, Jud. Prahova

Părți comune: instalatii,apa ,gaze canal ,casa scarii,subsol tehnic

Nr crt	Nr cadastral	Suprafața construită	Suprafața utilă (mp)	Cote părți comune	Cote teren	Observații / Referințe
A1	CAD: 227-C1-U12	0	44,7	543/10000	2377/10000	Apartment compus din doua camere si dependinte.Su=44.7 mp, Su balcon= 2.1 mp.Cl-5.43%.Teren in suprafata de 23.77 mp-in proprietate.

B. Partea II. Proprietari și acte

Inscrieri privitoare la dreptul de proprietate și alte drepturi reale	Referințe
43216 / 26/10/2021	
Act Notarial nr. 2672, din 26/10/2021 emis de Toneata Maria;	
B2	A1
Intabulare, drept de PROPRIETATEcumparare ca bun propriu, dobandit prin Conventie, cota actuala 1/1, cota initiala 1/1	
1) STÎNEA TUDORIȚA	

C. Partea III. SARCINI .

Inscrieri privind dezmembramintele dreptului de proprietate, drepturi reale de garanție și sarcini	Referințe
NU SUNT	

Anexa Nr. 1 La Partea I**Unitate individuală, Adresa:** Loc. Minieri, Str Mihai Eminescu, Nr. 146, Sc. A, Et. 2, Ap. 13, Jud. Prahova**Părți comune:** instalatii,apa ,gaze canal ,casa scarii,subsol tehnic

Nr crt	Nr cadastral	Suprafața construită	Suprafața utilă (mp)	Cote părți comune	Cote teren	Observații / Referințe
A1	CAD: 227-C1-U12	0	44,7	543/10000	2377/10000	Apartament compus din doua camere si dependinte.Su=44.7 mp, Su balcon= 2.1 mp.Cl-5.43%.Teren in suprafata de 23.77 mp-in proprietate.

**DATE DESPRE IMOBILUL NR. 13**

Oficiul de Cadastru și Publicitate Imobiliară PRAHOVA
 Biroul de Cadastru și Publicitate Imobiliară Câmpina

A. Partea I. Descrierea imobilului

Unitate individuală

Nr. CF vechi:169(e:169)-C1-U13

Nr. cadastral vechi:227-C1-U13

Adresa: Loc. Minieri, Str Mihai Eminescu, Nr. 146, Et. parter, Ap. 1, Jud. Prahova

Părți comune: instalații, apă, gaze canal, casa scării, subsol tehnic

Nr crt	Nr cadastral	Suprafața construită	Suprafața utilă (mp)	Cote părți comune	Cote teren	Observații / Referințe
A1	CAD: 227-C1-U13	0	46,2	543/10000	2081/10000	Apartment compus din doua camere si dependinte. Su=46.2 mp. Cl-5.43%. Teren in suprafata de 20.81 mp-in proprietate.

B. Partea II. Proprietari și acte

Inscrieri privitoare la dreptul de proprietate și alte drepturi reale		Referințe
28545 / 14/07/2022		
Act Notarial nr. 2042, din 14/07/2022 emis de Toneata Maria;		
B3	Intabulare, drept de PROPRIETATEpartaj, dobandit prin Conventie, cota actuala 1/1, cota initiala 1/1 1) RĂDUCU NICULINA	A1

C. Partea III. SARCINI

Inscrieri privind dezmembramintele dreptului de proprietate, drepturi reale de garanție și sarcini		Referințe
28545 / 14/07/2022		
Act Notarial nr. 2042, din 14/07/2022 emis de Toneata Maria;		
C1	Intabulare, drept de HABITATIE 1) RĂDUCU CONSTANTIN	A1

Anexa Nr. 1 La Partea I

Unitate individuală, Adresa: Loc. Minieri, Str Mihai Eminescu, Nr. 146, Et. parter, Ap. 1, Jud. Prahova

Părţi comune: instalatii,apa ,gaze canal ,casa scarii,subsol tehnic

Nr crt	Nr cadastral	Suprafaţa construită	Suprafaţa utilă (mp)	Cote părţi comune	Cote teren	Observaţii / Referinţe
A1	CAD: 227-C1-U13	0	46,2	543/10000	2081/10000	Apartament compus din doua camere si dependinte.Su=46.2 mp.CI-5.43%.Teren in suprafata de 20.81 mp-in proprietate.

**DATE DESPRE IMOBILUL NR. 14**

Oficiul de Cadastru și Publicitate Imobiliară PRAHOVA
Biroul de Cadastru și Publicitate Imobiliară Câmpina

A. Partea I. Descrierea imobilului

Unitate individuală

Nr. CF vechi:169(e:169)-C1-U14

Nr. cadastral vechi:227-C1-U14

Adresa: Loc. Minieri, Str Mihai Eminescu, Nr. 146, Et. P, Ap. 3, Jud. Prahova

Părți comune: instalatii,apa ,gaze canal ,casa scarii,subsol tehnic

Nr crt	Nr cadastral	Suprafața construită	Suprafața utilă (mp)	Cote părți comune	Cote teren	Observații / Referințe
A1	CAD: 227-C1-U14	0	45,2	543/10000	2057/10000	Apartament cu doua camere si dependinte.Su=45.2 mp.Cl-5.43%.Teren in suprafata de 20.57 mp-in proprietate.

B. Partea II. Proprietari și acte

Inscrieri privitoare la dreptul de proprietate și alte drepturi reale	Referințe
11172 / 13/02/2023	
Act Administrativ nr. CVC_50912, din 01/02/1995 emis de SC CONTI SA (; act administrativ nr Adeverinta_8986 din 27.11.1997, emis de SC CONTI SA;act administrativ nr Adeverinta_5281 din 07.02.2023, emis de Primaria Com. Filipeștii de Padure;act administrativ nr Certificat fiscal_208 din 07.02.2023, emis de Primaria Com. Filipeștii de Padure);	
B1	A1
Intabulare, drept de PROPRIETATEcumparare ca bun comun, dobandit prin Conventie, cota actuala 1/1, cota initiala 1/1	
1) RĂTOIU GHEORGHE	
2) RĂTOIU VIORICA	

C. Partea III. SARCINI .

Inscrieri privind dezmembramintele dreptului de proprietate, drepturi reale de garanție și sarcini	Referințe
NU SUNT	

Anexa Nr. 1 La Partea I**Unitate individuală, Adresa:** Loc. Minieri, Str Mihai Eminescu, Nr. 146, Et. P, Ap. 3, Jud. Prahova**Părţi comune:** instalatii,apa ,gaze canal ,casa scarii,subsol tehnic

Nr crt	Nr cadastral	Suprafaţa construită	Suprafaţa utilă (mp)	Cote părţi comune	Cote teren	Observaţii / Referinţe
A1	CAD: 227-C1-U14	0	45,2	543/10000	2057/10000	Apartament cu doua camere si dependinte.Su=45.2 mp.Cl-5.43%.Teren in suprafata de 20.57 mp-in proprietate.

**DATE DESPRE IMOBILUL NR. 3512**

Oficiul de Cadastru și Publicitate Imobiliară PRAHOVA
Biroul de Cadastru și Publicitate Imobiliară Câmpina

A. Partea I. Descrierea imobilului

TEREN Extravilan

Adresa: Jud. Prahova

Nr. Crt	Nr cadastral Nr. topografic	Suprafața* (mp)	Observații / Referințe
A1		2.500	Sector cadastral:60 Teren neimprejmuit;

B. Partea II. Proprietari și acte

Inscrieri privitoare la dreptul de proprietate și alte drepturi reale		Referințe
/		
Act Notarial nr. 393, din 27/09/2000 emis de BNP MARGARIT MUSAT (ACT DE PARTAJ VOLUNTAR;);		
B1	Intabulare, drept de PROPRIETATE, dobandit prin lesire Din Indiviziune, cota actuala 1/1, cota initiala 1/1 1) ZEVEDEI STELIANA DEFUNCT:Da	A1

C. Partea III. SARCINI .

Inscrieri privind dezmembramintele dreptului de proprietate, drepturi reale de garanție și sarcini	Referințe
NU SUNT	

Anexa Nr. 1 La Partea I

Teren

Nr cadastral	Suprafața (mp)*	Observații / Referințe
	2.500	

* Suprafața este determinată în planul de proiecție Stereo 70.



Date referitoare la teren

Crt	Categorie folosință	Intra vilan	Suprafața (mp)	Tarla	Parcelă	Nr. topo	Observații / Referințe
1	arabil	NU	2.500	69	1784/21	-	

Lungime Segmente

1) Valorile lungimilor segmentelor sunt obținute din proiecție în plan.

Punct început	X / Y	Punct sfârșit	X / Y	Lungime segment (** (m)
1	560.440,002 386.999,686	2	560.492,242 386.742,37	262.565
2	560.492,242 386.742,37	3	560.501,476 386.744,766	9.54
3	560.501,476 386.744,766	4	560.449,286 387.001,833	262.311
4	560.449,286 387.001,833	5	560.447,896 387.001,511	1.427
5	560.447,896 387.001,511	1	560.440,002 386.999,686	8.102

**** Lungimile segmentelor sunt determinate în planul de proiecţie Stereo 70 şi sunt rotunjite la 1 milimetru.**

***** Distanţa dintre puncte este formată din segmente cumulate ce sunt mai mici decât valoarea 1 milimetru.**

**DATE DESPRE IMOBILUL NR. 3513**

Oficiul de Cadastru și Publicitate Imobiliară PRAHOVA
Biroul de Cadastru și Publicitate Imobiliară Câmpina

A. Partea I. Descrierea imobilului

TEREN Intravilan

Nr. CF vechi:382
Nr. cadastral vechi:647

Adresa: Loc. Ditestii, Nr. 584, Jud. Prahova

Nr. Crt	Nr cadastral Nr. topografic	Suprafața* (mp)	Observații / Referințe
A1	21733	521	Sector cadastral:78 Teren imprejmuit;

Construcții

Crt	Nr cadastral Nr. topografic	Adresa	Observații / Referințe
A1.1	21733-C1	Loc. Ditestii, Nr. 584, Jud. Prahova	Nr. niveluri:1; S. construita la sol:96 mp; C1-locuinta-Sc=96 mp ;Su=74,97 mp
A1.2	21733-C2	Loc. Ditestii, Nr. 584, Jud. Prahova	Nr. niveluri:1; S. construita la sol:37 mp; S. construita desfasurata:37 mp; C2-anexa-Sc=37,42 mp ;Su=29,54 mp
A1.3	21733-C3	Loc. Ditestii, Nr. 584, Jud. Prahova	Nr. niveluri:1; S. construita la sol:44 mp; C3-anexa-Sc=44 mp ;Su=34,08 mp

B. Partea II. Proprietari și acte

Inscrieri privitoare la dreptul de proprietate și alte drepturi reale	Referințe
2762 / 20/07/2004	
Contract De Vanzare-Cumparare nr. 5376, din 19/07/2004 emis de NP Tudose Maria;	
B1	A1, A1.1, A1.2, A1.3
Intabulare, drept de PROPRIETATEcumparare ca bun comun, dobandit prin Conventie, cota actuala 1/1, cota initiala 1/1	
1) ANTIMIU ION-CRISTIAN	
2) ANTIMIU ECATERINA	
<i>OBSERVATII: (provenita din conversia CF 382)</i>	

C. Partea III. SARCINI

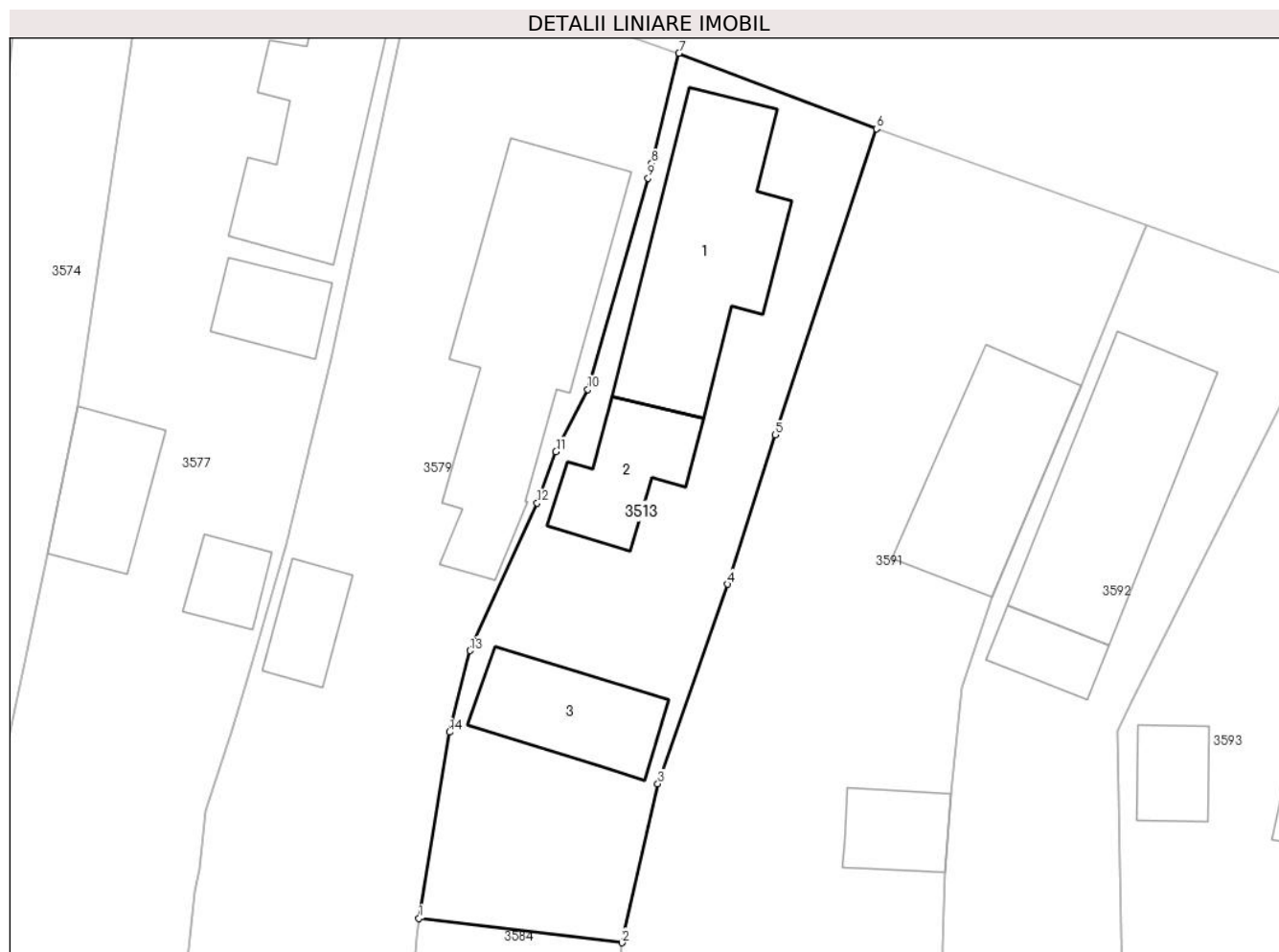
Inscrieri privind dezmembramintele dreptului de proprietate, drepturi reale de garanție și sarcini	Referințe
2762 / 20/07/2004	
Contract De Vanzare-Cumparare nr. 5376, din 19/07/2004 emis de NP Tudose Maria;	
C1	A1, A1.1, A1.2, A1.3
Intabulare, drept de UZUFRACT VIAGER, cota actuala 1/1, cota initiala 1/1	
1) ANTIMIU ION	
2) ANTIMIU ELENA	
<i>OBSERVATII: (provenita din conversia CF 382)</i>	
C2	A1, A1.1, A1.2, A1.3
se noteaza obligatia de intretinere si ingrijire in favoarea lui ANTIMIU ION	
<i>OBSERVATII: (provenita din conversia CF 382)</i>	
C3	A1, A1.1, A1.2, A1.3
se noteaza obligatia de intretinere si ingrijire in favoarea lui ANTIMIU ELENA	
<i>OBSERVATII: (provenita din conversia CF 382)</i>	

Anexa Nr. 1 La Partea I

Teren

Nr cadastral	Suprafața (mp)*	Observații / Referințe
21733	521	

* Suprafața este determinată în planul de proiecție Stereo 70.



Date referitoare la teren

Crt	Categorie folosință	Intravilan	Suprafața (mp)	Tarla	Parcelă	Nr. topo	Observații / Referințe
1	curți constructii	DA	521	27	2539	-	

Date referitoare la construcții

Crt	Număr	Destinație construcție	Supraf. (mp)	Situație juridică	Observații / Referințe
A1.1	21733-C1	construcții de locuințe	96	Cu acte	Nr. niveluri:1; S. construita la sol:96 mp; C1-locuinta-Sc=96 mp ;Su=74,97 mp
A1.2	21733-C2	construcții anexa	37	Cu acte	Nr. niveluri:1; S. construita la sol:37 mp; S. construita desfasurata:37 mp; C2-anexa-Sc=37,42 mp ;Su=29,54 mp
A1.3	21733-C3	construcții anexa	44	Cu acte	Nr. niveluri:1; S. construita la sol:44 mp; C3-anexa-Sc=44 mp ;Su=34,08 mp

Lungime Segmente

1) Valorile lungimilor segmentelor sunt obținute din proiecție în plan.

Punct început	X / Y	Punct sfârșit	X / Y	Lungime segment (** (m))
1	558.096,536 386.306,807	2	558.107,408 386.305,496	10.951

Punct început	X / Y	Punct sfârșit	X / Y	Lungime segment (** (m)
2	558.107,408 386.305,496	3	558.109,346 386.314,019	8.741
3	558.109,346 386.314,019	4	558.113,076 386.324,71	11.323
4	558.113,076 386.324,71	5	558.115,645 386.332,707	8.4
5	558.115,645 386.332,707	6	558.121,059 386.349,117	17.28
6	558.121,059 386.349,117	7	558.110,478 386.353,161	11.327
7	558.110,478 386.353,161	8	558.109,014 386.347,254	6.086
8	558.109,014 386.347,254	9	558.108,819 386.346,465	0.813
9	558.108,819 386.346,465	10	558.105,589 386.335,149	11.768
10	558.105,589 386.335,149	11	558.103,875 386.331,811	3.752
11	558.103,875 386.331,811	12	558.102,873 386.329,049	2.938
12	558.102,873 386.329,049	13	558.099,268 386.321,146	8.686
13	558.099,268 386.321,146	14	558.098,169 386.316,783	4.499
14	558.098,169 386.316,783	1	558.096,536 386.306,807	10.109

** Lungimile segmentelor sunt determinate în planul de proiecție Stereo 70 și sunt rotunjite la 1 milimetru.

*** Distanța dintre puncte este formată din segmente cumulate ce sunt mai mici decât valoarea 1 milimetru.

**DATE DESPRE IMOBILUL NR. 3514**

Oficiul de Cadastru și Publicitate Imobiliară PRAHOVA
Biroul de Cadastru și Publicitate Imobiliară Câmpina

A. Partea I. Descrierea imobilului

TEREN Extravilan

Adresa: Jud. Prahova

Nr. Crt	Nr cadastral Nr. topografic	Suprafața* (mp)	Observații / Referințe
A1		10.309	Sector cadastral:78 Teren neimprejmuit;

B. Partea II. Proprietari și acte

Inscrieri privitoare la dreptul de proprietate și alte drepturi reale	Referințe
/	
Act Administrativ nr. 6329, din 02/06/1993 emis de CJSDPAT PRAHOVA (TITLU DE PROPRIETATE;);	
B1	A1
Intabulare, drept de PROPRIETATE, dobandit prin Reconstituire, cota actuala 1/1, cota initiala 1/1	
1) HĂBEANU I GEORGETA	

C. Partea III. SARCINI .

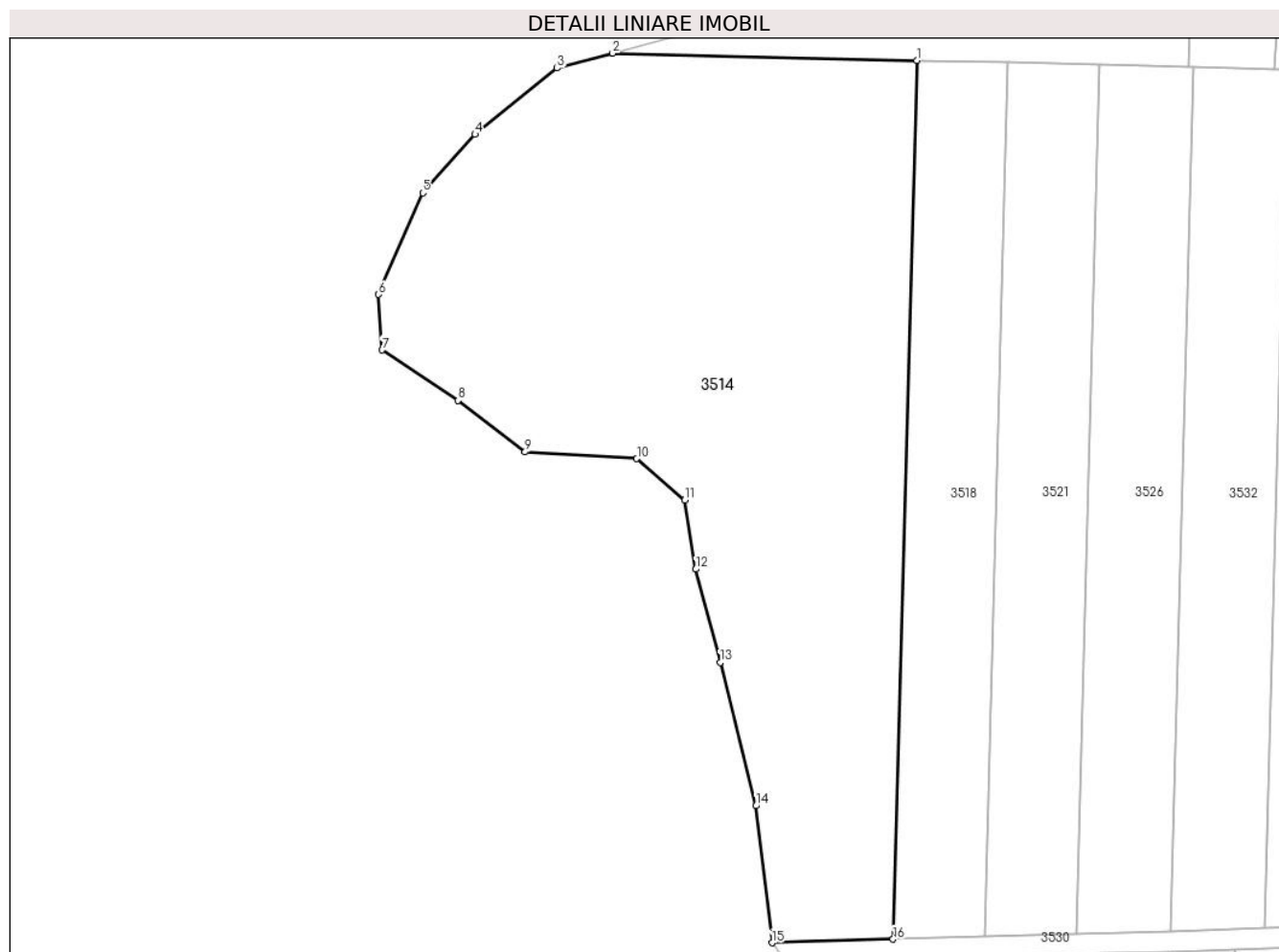
Inscrieri privind dezmembramintele dreptului de proprietate, drepturi reale de garanție și sarcini	Referințe
NU SUNT	

Anexa Nr. 1 La Partea I

Teren

Nr cadastral	Suprafața (mp)*	Observații / Referințe
	10.309	

* Suprafața este determinată în planul de proiecție Stereo 70.



Date referitoare la teren

Crt	Categorie folosință	Intravilan	Suprafața (mp)	Tarla	Parcelă	Nr. topo	Observații / Referințe
1	arabil	NU	10.309	75	1810/5	-	

Lungime Segmente

1) Valorile lungimilor segmentelor sunt obținute din proiecție în plan.

Punct început	X / Y	Punct sfârșit	X / Y	Lungime segment (** (m)
1	557.811,024 386.173,326	2	557.751,662 386.174,72	59.378
2	557.751,662 386.174,72	3	557.740,83 386.171,814	11.215
3	557.740,83 386.171,814	4	557.724,807 386.158,898	20.581
4	557.724,807 386.158,898	5	557.714,61 386.147,489	15.302
5	557.714,61 386.147,489	6	557.705,974 386.127,66	21.628

Punct început	X / Y	Punct sfârșit	X / Y	Lungime segment (** (m)
6	557.705,974 386.127,66	7	557.706,684 386.116,856	10.827
7	557.706,684 386.116,856	8	557.721,46 386.107,002	17.76
8	557.721,46 386.107,002	9	557.734,569 386.096,947	16.521
9	557.734,569 386.096,947	10	557.756,378 386.095,643	21.848
10	557.756,378 386.095,643	11	557.765,737 386.087,558	12.368
11	557.765,737 386.087,558	12	557.767,873 386.074,09	13.636
12	557.767,873 386.074,09	13	557.772,638 386.055,894	18.81
13	557.772,638 386.055,894	14	557.779,598 386.027,929	28.818
14	557.779,598 386.027,929	15	557.782,752 386.001,236	26.879
15	557.782,752 386.001,236	16	557.806,399 386.001,935	23.657
16	557.806,399 386.001,935	1	557.811,024 386.173,326	171.453

** Lungimile segmentelor sunt determinate în planul de proiecție Stereo 70 și sunt rotunjite la 1 milimetru.

*** Distanța dintre puncte este formată din segmente cumulate ce sunt mai mici decât valoarea 1 milimetru.

**DATE DESPRE IMOBILUL NR. 3515**

Oficiul de Cadastru și Publicitate Imobiliară PRAHOVA
Biroul de Cadastru și Publicitate Imobiliară Câmpina

A. Partea I. Descrierea imobilului

TEREN Extravilan

Adresa: Jud. Prahova

Nr. Crt	Nr cadastral Nr. topografic	Suprafața* (mp)	Observații / Referințe
A1		605	Sector cadastral:78 Teren neimprejmuit; Teren la dispozitia comisiei locale de fond funciar conform art. 13, alin. 14 din legea 7/1996.

B. Partea II. Proprietari și acte

Inscrieri privitoare la dreptul de proprietate și alte drepturi reale		Referințe
/		
Act Normativ nr. 7, din 13/03/1996 emis de PARLAMENTUL ROMÂNIEI (LEGE; ,art.13);		
B1	Inscrierea posesiei, drept de PROPRIETATE, dobandit prin Lege, cota actuala 1/1, cota initiala 1/1 1) NEIDENTIFICAT NEIDENTIFICAT	A1
B2	Se notează mențiunea proprietar neidentificat, rezerva comisiei locale de fond funciar.	A1

C. Partea III. SARCINI .

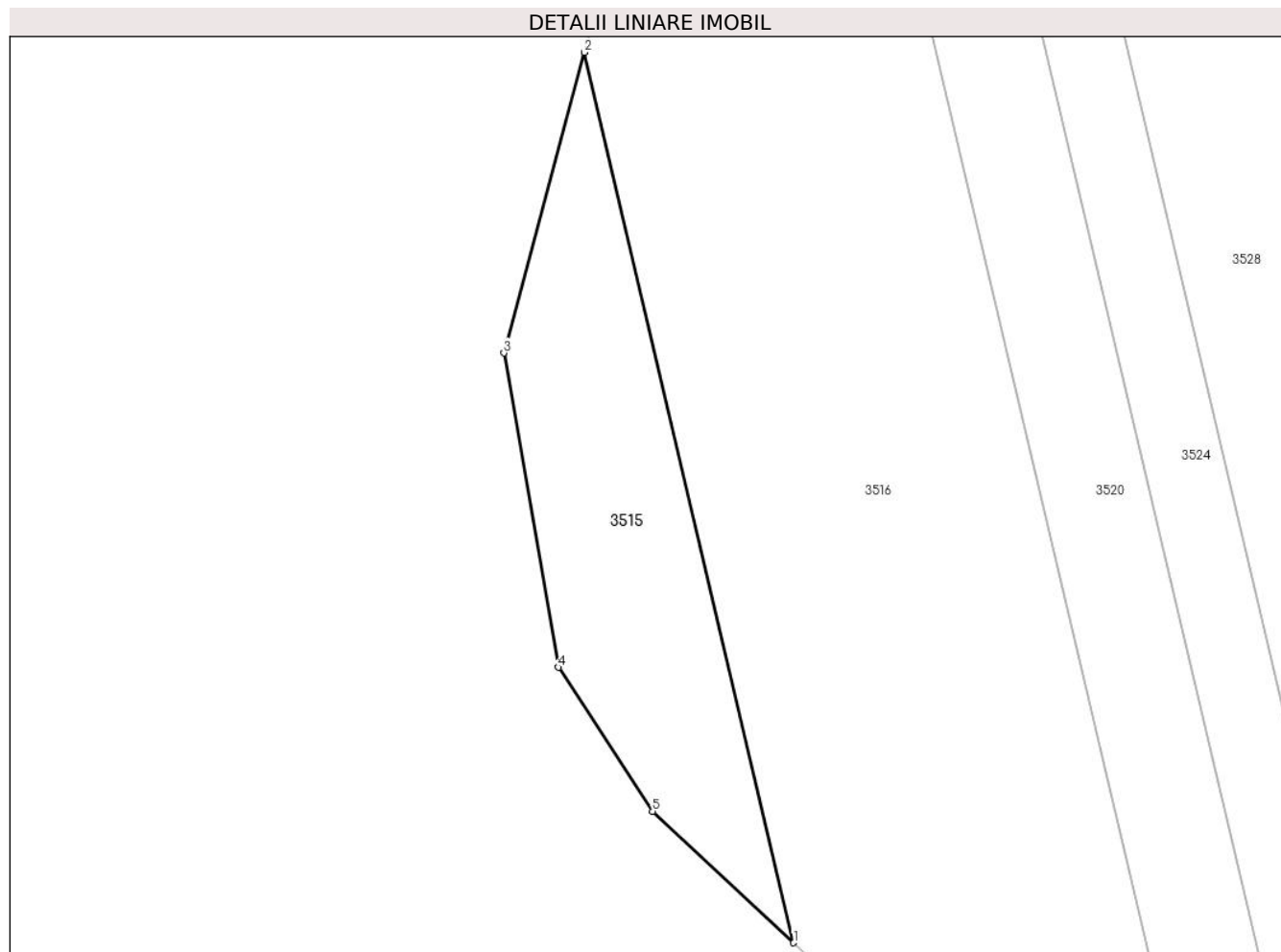
Inscrieri privind dezmembramintele dreptului de proprietate, drepturi reale de garanție și sarcini	Referințe
NU SUNT	

Anexa Nr. 1 La Partea I

Teren

Nr cadastral	Suprafața (mp)*	Observații / Referințe
	605	Teren la dispoziția comisiei locale de fond funciar conform art. 13, alin. 14 din legea 7/1996.

* Suprafața este determinată în planul de proiecție Stereo 70.



Date referitoare la teren

Crt	Categorie folosință	Intra vilan	Suprafața (mp)	Tarla	Parcelă	Nr. topo	Observații / Referințe
1	arabil	NU	605	75	1810/11	-	

Lungime Segmente

1) Valorile lungimilor segmentelor sunt obținute din proiecție în plan.

Punct început	X / Y	Punct sfârșit	X / Y	Lungime segment (** (m)
1	557.801,976 385.906,445	2	557.785,727 385.975,476	70.918
2	557.785,727 385.975,476	3	557.779,496 385.952,171	24.124
3	557.779,496 385.952,171	4	557.783,745 385.927,805	24.734
4	557.783,745 385.927,805	5	557.791,046 385.916,642	13.339
5	557.791,046 385.916,642	1	557.801,976 385.906,445	14.948

**** Lungimile segmentelor sunt determinate în planul de proiecţie Stereo 70 şi sunt rotunjite la 1 milimetru.**

***** Distanţa dintre puncte este formată din segmente cumulate ce sunt mai mici decât valoarea 1 milimetru.**

**DATE DESPRE IMOBILUL NR. 3516**

Oficiul de Cadastru și Publicitate Imobiliară PRAHOVA
Biroul de Cadastru și Publicitate Imobiliară Câmpina

A. Partea I. Descrierea imobilului

TEREN Extravilan

Adresa: Jud. Prahova

Nr. Crt	Nr cadastral Nr. topografic	Suprafața* (mp)	Observații / Referințe
A1		3.256	Sector cadastral:78 Teren neimprejmuit;

B. Partea II. Proprietari și acte

Inscrieri privitoare la dreptul de proprietate și alte drepturi reale	Referințe
/	
Act Administrativ nr. 7390, din 04/08/1993 emis de CJSDPAT PRAHOVA (TITLU DE PROPRIETATE;);	
B1	A1
Intabulare, drept de PROPRIETATE, dobandit prin Reconstituire, cota actuala 1/1, cota initiala 1/1	
1) FRUNZĂ C CORNEL	
2) BUCUR C AURELIA	
3) FRUNZĂ C CONSTANTIN	

C. Partea III. SARCINI .

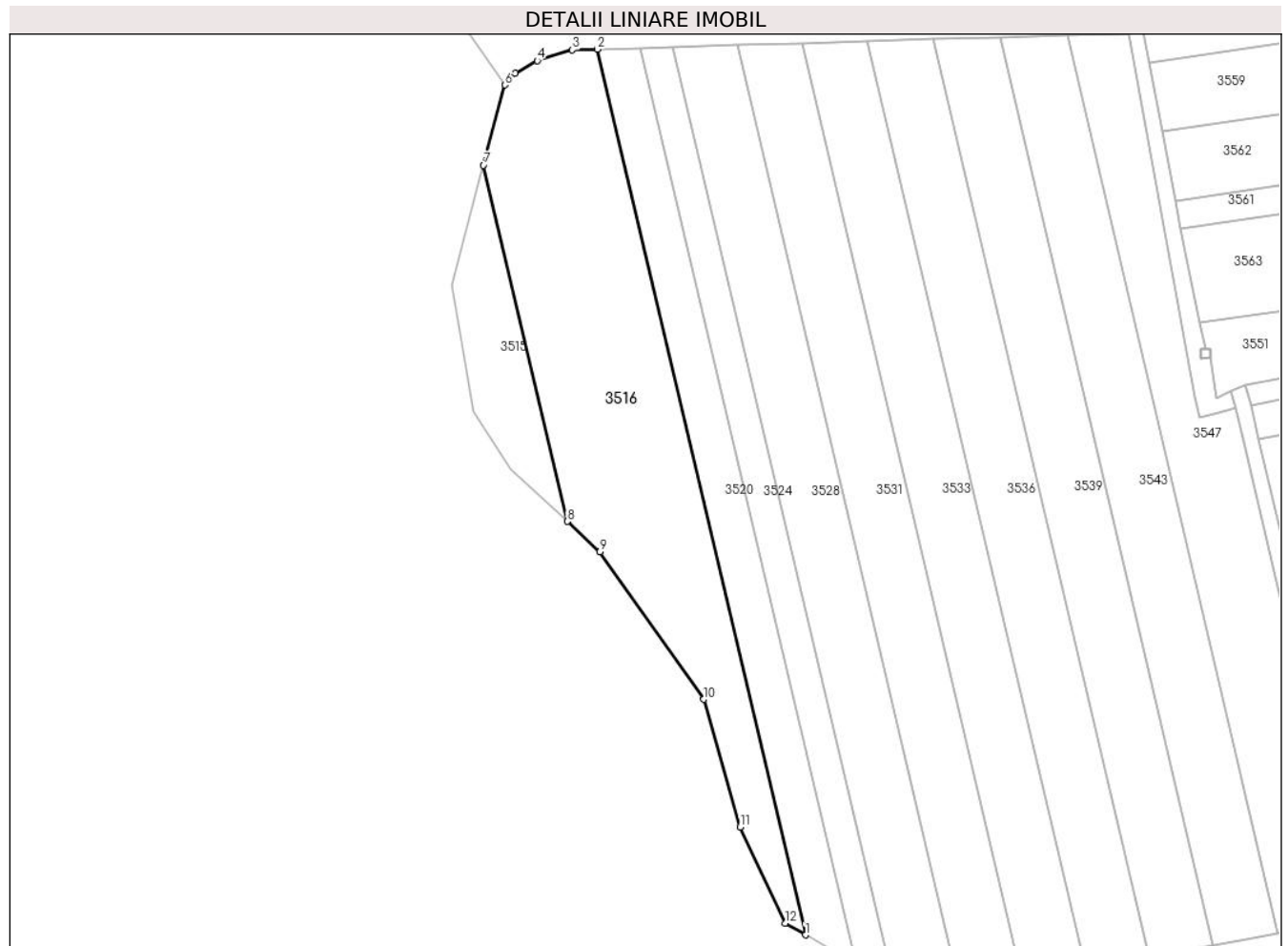
Inscrieri privind dezmembramintele dreptului de proprietate, drepturi reale de garanție și sarcini	Referințe
NU SUNT	

Anexa Nr. 1 La Partea I

Teren

Nr cadastral	Suprafața (mp)*	Observații / Referințe
	3.256	

* Suprafața este determinată în planul de proiecție Stereo 70.



Date referitoare la teren

Crt	Categorie folosință	Intravilan	Suprafața (mp)	Tarla	Parcelă	Nr. topo	Observații / Referințe
1	arabil	NU	3.256	75	1810/11	-	

Lungime Segmente

1) Valorile lungimilor segmentelor sunt obținute din proiecție în plan.

Punct început	X / Y	Punct sfârșit	X / Y	Lungime segment (** (m)
1	557.848,182 385.826,281	2	557.807,767 385.997,974	176.386
2	557.807,767 385.997,974	3	557.802,939 385.997,831	4.83
3	557.802,939 385.997,831	4	557.796,137 385.995,745	7.115
4	557.796,137 385.995,745	5	557.791,886 385.993,305	4.901
5	557.791,886 385.993,305	6	557.789,888 385.991,04	3.02

Punct început	X / Y	Punct sfârșit	X / Y	Lungime segment (** (m)
6	557.789,888 385.991,04	7	557.785,727 385.975,476	16.111
7	557.785,727 385.975,476	8	557.801,976 385.906,445	70.918
8	557.801,976 385.906,445	9	557.808,313 385.900,533	8.667
9	557.808,313 385.900,533	10	557.828,455 385.871,945	34.971
10	557.828,455 385.871,945	11	557.835,518 385.847,183	25.75
11	557.835,518 385.847,183	12	557.844,32 385.828,535	20.621
12	557.844,32 385.828,535	1	557.848,182 385.826,281	4.472

** Lungimile segmentelor sunt determinate în planul de proiecție Stereo 70 și sunt rotunjite la 1 milimetru.

*** Distanța dintre puncte este formată din segmente cumulate ce sunt mai mici decât valoarea 1 milimetru.

**DATE DESPRE IMOBILUL NR. 3517**

Oficiul de Cadastru și Publicitate Imobiliară PRAHOVA
Biroul de Cadastru și Publicitate Imobiliară Câmpina

A. Partea I. Descrierea imobilului

TEREN Extravilan

Nr. CF vechi:158

Nr. cadastral vechi:223

Adresa: Jud. Prahova

Nr. Crt	Nr cadastral Nr. topografic	Suprafața* (mp)	Observații / Referințe
A1	21565	6.473	Sector cadastral:78 Teren neimprejmuit;

B. Partea II. Proprietari și acte

Inscrieri privitoare la dreptul de proprietate și alte drepturi reale		Referințe
4 / 03/01/2001		
Contract De Vanzare-Cumparare nr. 4438, din 30/11/2000 emis de BNP Fieraru - Coman;		
B1	Intabulare, drept de PROPRIETATEcumparare ca bun comun, dobandit prin Conventie, cota actuala 1/1, cota initiala 1/1 1) STEFAN CONSTANTIN 2) STEFAN MARIA <i>OBSERVATII: (provenita din conversia CF 158)</i>	A1

C. Partea III. SARCINI .

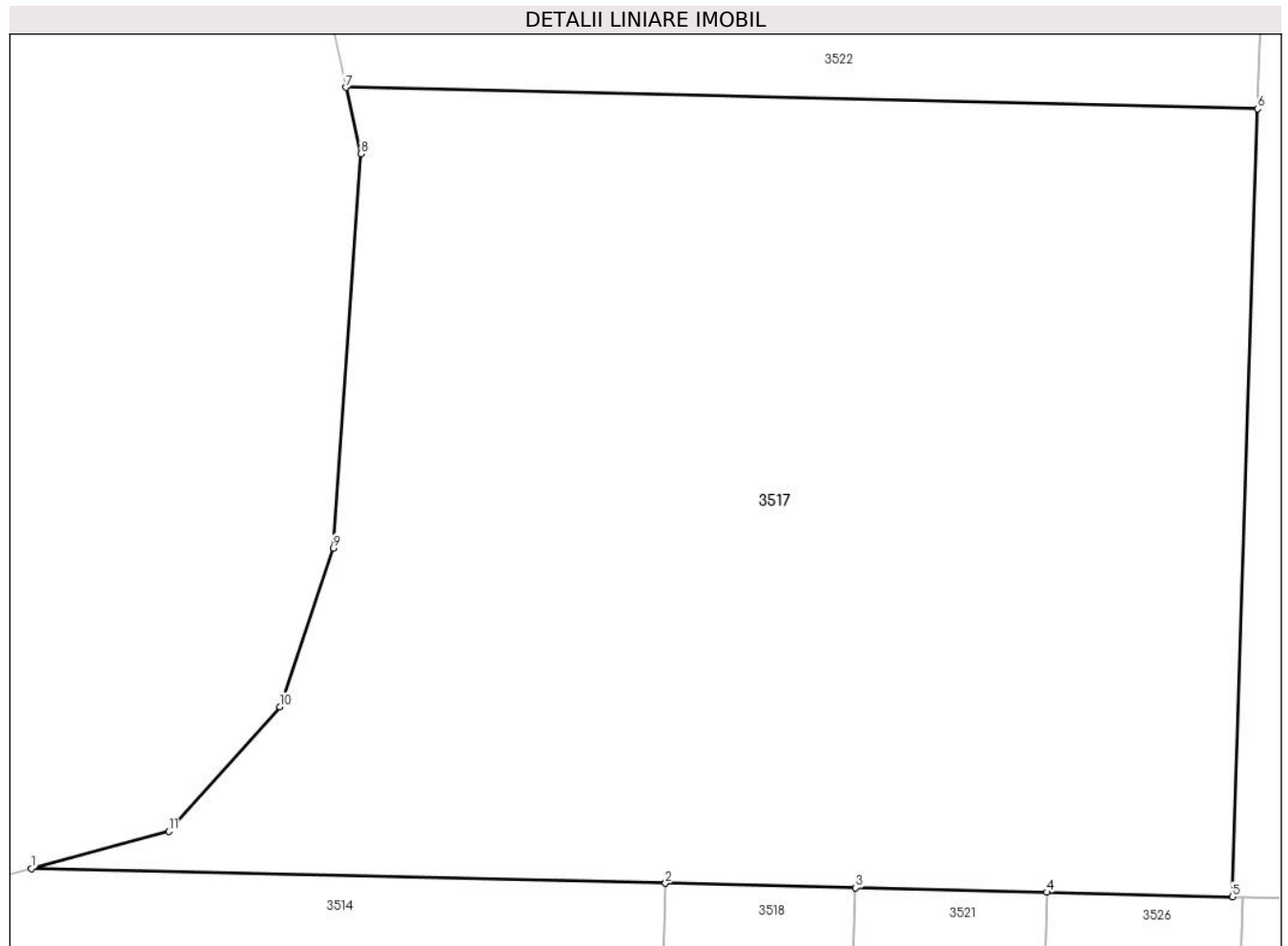
Inscrieri privind dezmembramintele dreptului de proprietate, drepturi reale de garanție și sarcini	Referințe
NU SUNT	

Anexa Nr. 1 La Partea I

Teren

Nr cadastral	Suprafața (mp)*	Observații / Referințe
21565	6.473	

* Suprafața este determinată în planul de proiecție Stereo 70.



Date referitoare la teren

Crt	Categorie folosință	Intravilan	Suprafața (mp)	Tarla	Parcelă	Nr. topo	Observații / Referințe
1	arabil	NU	6.473	75	1810/4	-	

Lungime Segmente

1) Valorile lungimilor segmentelor sunt obținute din proiecție în plan.

Punct început	X / Y	Punct sfârșit	X / Y	Lungime segment (** (m)
1	557.751,662 386.174,72	2	557.811,024 386.173,326	59.378
2	557.811,024 386.173,326	3	557.828,823 386.172,908	17.804
3	557.828,823 386.172,908	4	557.846,72 386.172,488	17.902
4	557.846,72 386.172,488	5	557.864,089 386.172,08	17.374
5	557.864,089 386.172,08	6	557.866,456 386.245,739	73.697

Punct început	X / Y	Punct sfârșit	X / Y	Lungime segment (** (m)
6	557.866,456 386.245,739	7	557.781,087 386.247,744	85.393
7	557.781,087 386.247,744	8	557.782,499 386.241,533	6.369
8	557.782,499 386.241,533	9	557.779,918 386.204,671	36.952
9	557.779,918 386.204,671	10	557.774,932 386.189,829	15.657
10	557.774,932 386.189,829	11	557.764,539 386.178,175	15.615
11	557.764,539 386.178,175	1	557.751,662 386.174,72	13.332

** Lungimile segmentelor sunt determinate în planul de proiecție Stereo 70 și sunt rotunjite la 1 milimetru.

*** Distanța dintre puncte este formată din segmente cumulate ce sunt mai mici decât valoarea 1 milimetru.

**DATE DESPRE IMOBILUL NR. 3518**

Oficiul de Cadastru și Publicitate Imobiliară PRAHOVA
Biroul de Cadastru și Publicitate Imobiliară Câmpina

A. Partea I. Descrierea imobilului

TEREN Extravilan

Adresa: Jud. Prahova

Nr. Crt	Nr cadastral Nr. topografic	Suprafața* (mp)	Observații / Referințe
A1		3.044	Sector cadastral:78 Teren neimprejmuit;

B. Partea II. Proprietari și acte

Inscrieri privitoare la dreptul de proprietate și alte drepturi reale	Referințe
/	
Act Administrativ nr. 7354, din 23/07/1993 emis de CJSDPAT PRAHOVA (TITLU DE PROPRIETATE;);	
B1	A1
Intabulare, drept de PROPRIETATE, dobandit prin Reconstituire, cota actuala 1/1, cota initiala 1/1	
1) CIOACLĂ M CONSTANTIN	

C. Partea III. SARCINI .

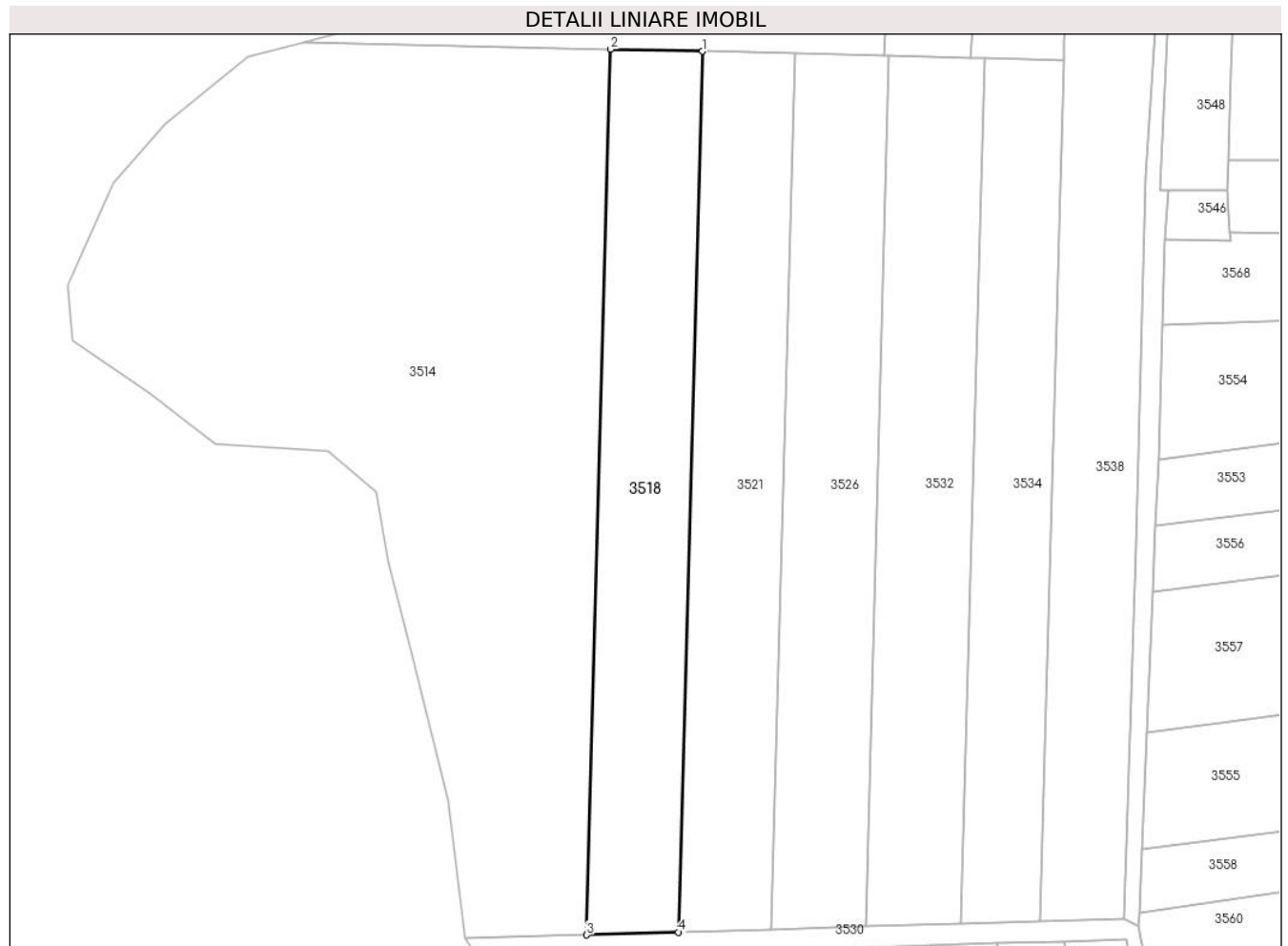
Inscrieri privind dezmembramintele dreptului de proprietate, drepturi reale de garanție și sarcini	Referințe
NU SUNT	

Anexa Nr. 1 La Partea I

Teren

Nr cadastral	Suprafața (mp)*	Observații / Referințe
	3.044	

* Suprafața este determinată în planul de proiecție Stereo 70.



Date referitoare la teren

Crt	Categorie folosință	Intravilan	Suprafața (mp)	Tarla	Parcelă	Nr. topo	Observații / Referințe
1	arabil	NU	3.044	75	1810/6	-	

Lungime Segmente

1) Valorile lungimilor segmentelor sunt obținute din proiecție în plan.

Punct început	X / Y	Punct sfârșit	X / Y	Lungime segment (** (m)
1	557.828,823 386.172,908	2	557.811,024 386.173,326	17.804
2	557.811,024 386.173,326	3	557.806,399 386.001,935	171.453
3	557.806,399 386.001,935	4	557.824,223 386.002,462	17.832
4	557.824,223 386.002,462	1	557.828,823 386.172,908	170.508

** Lungimile segmentelor sunt determinate în planul de proiecție Stereo 70 și sunt rotunjite la 1 milimetru.

***** Distanţa dintre puncte este formată din segmente cumulate ce sunt mai mici decât valoarea 1 milimetru.**

**DATE DESPRE IMOBILUL NR. 3519**

Oficiul de Cadastru și Publicitate Imobiliară PRAHOVA
Biroul de Cadastru și Publicitate Imobiliară Câmpina

A. Partea I. Descrierea imobilului

TEREN Necunoscut

Adresa: Loc. Ditesti, Nr. 565, Jud. Prahova

Nr. Crt	Nr cadastral Nr. topografic	Suprafața* (mp)	Observații / Referințe
A1	21067	Din acte: 4.763 Masurata: 4.724	Sector cadastral:78 Teren imprejmuit;

Construcții

Crt	Nr cadastral Nr. topografic	Adresa	Observații / Referințe
A1.1	21067-C1	Loc. Ditesti, Nr. 565, Jud. Prahova	Nr. niveluri:1; S. construita la sol:280 mp; Locuinta (P) - an constructie 1998 fundatie - beton; pereti - BCA; invelitoare - tabla; instalatii - electrica, gaze Nu detine certificat de atestare energetica
A1.2	21067-C2	Loc. Ditesti, Nr. 565, Jud. Prahova	Nr. niveluri:1; S. construita la sol:140 mp; Locuinta (P) - an constructie 1980 fundatie - beton; pereti - BCA; invelitoare - tabla; instalatii - electrica, gaze Nu detine certificat de atestare energetica

B. Partea II. Proprietari și acte

Inscrieri privitoare la dreptul de proprietate și alte drepturi reale	Referințe
12227 / 16/08/2012	
Act Administrativ nr. 8009, din 08/06/2012 emis de OCPI Prahova (; act notarial nr. 152/05-07-2001 emis de NP Margarit Musat Campina; act notarial nr. 91/04-11-1998 emis de NP MARGARIT MUSAT Campina; act administrativ nr. 7399/18-11-1993 emis de CJPSTDPAT Prahova; act administrativ nr. 9525/02-07-2012 emis de Primaria comunei Filipeştii de Padure; act administrativ nr. 109/14-12-1998 emis de Primaria Comunei Filipeştii de Padure;);	
B1	Intabulare, drept de PROPRIETATEmostenire si construire, dobandit prin Succesiune, cota actuala 1/1, cota initiala 1/1 1) BONDILA GHEORGHE
	A1, A1.1, A1.2

C. Partea III. SARCINI .

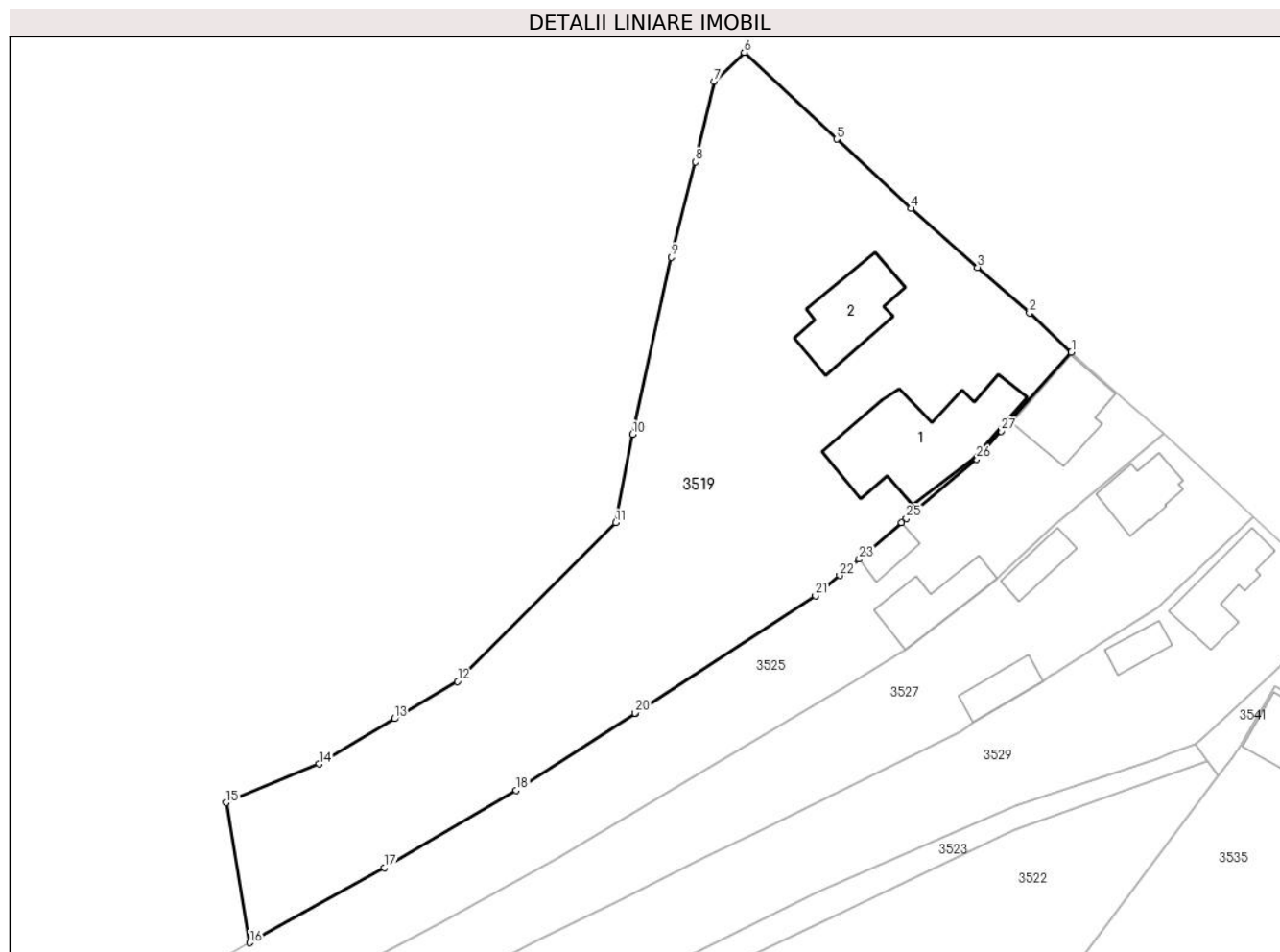
Inscrieri privind dezmembramintele dreptului de proprietate, drepturi reale de garanție și sarcini	Referințe
NU SUNT	

Anexa Nr. 1 La Partea I

Teren

Nr cadastral	Suprafața (mp)*	Observații / Referințe
21067	Din acte: 4.763 Masurata: 4.724	

* Suprafața este determinată în planul de proiecție Stereo 70.



Date referitoare la teren

Crt	Categorie folosință	Intravilan	Suprafața (mp)	Tarla	Parcelă	Nr. topo	Observații / Referințe
1	curți constructii	DA	1.364	27	2494, 2493, 2494/3, 2497	-	
2	faneata	DA	2.318	27	2494, 2493, 2494/3, 2497	-	
3	arabil	NU	1.042	27	2494, 2493, 2494/3, 2497	-	

Date referitoare la construcții

Crt	Număr	Destinație construcție	Supraf. (mp)	Situație juridică	Observații / Referințe
A1.1	21067-C1	construcții de locuințe	Din acte: 0 Masurata: 280	Cu acte	Nr. niveluri:1; S. construita la sol:280 mp; Locuinta (P) - an constructie 1998 fundatie - beton; pereti - BCA; invelitoare - tabla; instalatii - electrica, gaze Nu detine certificat de atestare energetica
A1.2	21067-C2	construcții de locuințe	Din acte: 0 Masurata: 140	Cu acte	Nr. niveluri:1; S. construita la sol:140 mp; Locuinta (P) - an constructie 1980 fundatie - beton; pereti - BCA; invelitoare - tabla; instalatii - electrica, gaze Nu detine certificat de atestare energetica

Lungime Segmente

1) Valorile lungimilor segmentelor sunt obținute din proiecție în plan.

Punct început	X / Y	Punct sfârșit	X / Y	Lungime segment (** (m)
1	557.871,161 386.459,187	2	557.864,977 386.464,966	8.464
3	557.857,337 386.471,709	4	557.847,497 386.480,392	13.123
5	557.836,565 386.490,623	6	557.822,895 386.503,416	18.722
7	557.818,448 386.499,132	8	557.815,738 386.487,256	12.181
9	557.812,157 386.473,207	10	557.806,46 386.447,098	26.723
11	557.803,963 386.434,04	12	557.780,579 386.410,613	33.1
13	557.771,302 386.405,151	14	557.760,206 386.398,443	12.966
15	557.746,45 386.392,744	16	557.749,93 386.372,083	20.952
17	557.769,822 386.383,143	18	557.789,277 386.394,558	22.557
19	557.806,761 386.405,926	20	557.806,813 386.405,96	0.062
21	557.833,423 386.423,261	22	557.836,986 386.426,254	4.653
23	557.839,856 386.428,665	24	557.846,083 386.434,091	8.259
25	557.846,797 386.434,692	26	557.857,157 386.443,416	13.544
27	557.860,817 386.447,538	1	557.871,161 386.459,187	15.579

Punct început	X / Y	Punct sfârșit	X / Y	Lungime segment (** (m)
2	557.864,977 386.464,966	3	557.857,337 386.471,709	10.19
4	557.847,497 386.480,392	5	557.836,565 386.490,623	14.973
6	557.822,895 386.503,416	7	557.818,448 386.499,132	6.175
8	557.815,738 386.487,256	9	557.812,157 386.473,207	14.498
10	557.806,46 386.447,098	11	557.803,963 386.434,04	13.295
12	557.780,579 386.410,613	13	557.771,302 386.405,151	10.766
14	557.760,206 386.398,443	15	557.746,45 386.392,744	14.89
16	557.749,93 386.372,083	17	557.769,822 386.383,143	22.76
18	557.789,277 386.394,558	19	557.806,761 386.405,926	20.855
20	557.806,813 386.405,96	21	557.833,423 386.423,261	31.74
22	557.836,986 386.426,254	23	557.839,856 386.428,665	3.748
24	557.846,083 386.434,091	25	557.846,797 386.434,692	0.933
26	557.857,157 386.443,416	27	557.860,817 386.447,538	5.512

** Lungimile segmentelor sunt determinate în planul de proiecție Stereo 70 și sunt rotunjite la 1 milimetru.

*** Distanța dintre puncte este formată din segmente cumulate ce sunt mai mici decât valoarea 1 milimetru.

**DATE DESPRE IMOBILUL NR. 3520**

Oficiul de Cadastru și Publicitate Imobiliară PRAHOVA
Biroul de Cadastru și Publicitate Imobiliară Câmpina

A. Partea I. Descrierea imobilului

TEREN Extravilan

Adresa: Jud. Prahova

Nr. Crt	Nr cadastral Nr. topografic	Suprafața* (mp)	Observații / Referințe
A1		1.485	Sector cadastral:78 Teren neimprejmuit; Teren la dispozitia comisiei locale de fond funciar conform art. 13, alin. 14 din legea 7/1996.

B. Partea II. Proprietari și acte

Inscrieri privitoare la dreptul de proprietate și alte drepturi reale		Referințe
/		
Act Normativ nr. 7, din 13/03/1996 emis de PARLAMENTUL ROMÂNIEI (LEGE; ,art.13);		
B1	Inscrierea posesiei, drept de PROPRIETATE, dobandit prin Lege, cota actuala 1/1, cota initiala 1/1 1) NEIDENTIFICAT NEIDENTIFICAT	A1
B2	Se notează mențiunea proprietar neidentificat, rezerva comisiei locale de fond funciar.	A1

C. Partea III. SARCINI .

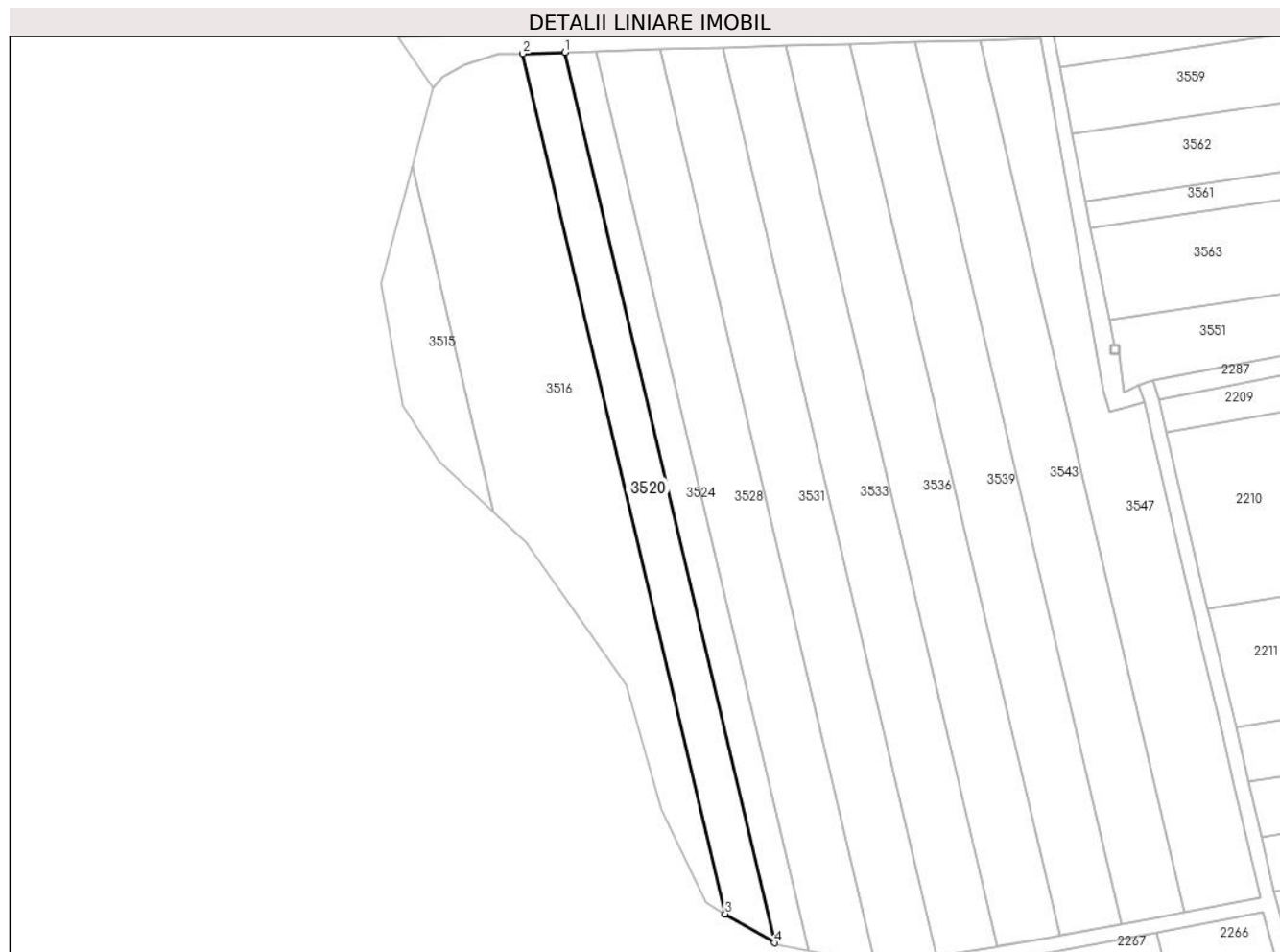
Inscrieri privind dezmembramintele dreptului de proprietate, drepturi reale de garanție și sarcini	Referințe
NU SUNT	

Anexa Nr. 1 La Partea I

Teren

Nr cadastral	Suprafața (mp)*	Observații / Referințe
	1.485	Teren la dispozitia comisiei locale de fond funciar conform art. 13, alin. 14 din legea 7/1996.

* Suprafața este determinată în planul de proiecție Stereo 70.



Date referitoare la teren

Crt	Categorie folosință	Intra vilan	Suprafața (mp)	Tarla	Parcelă	Nr. topo	Observații / Referințe
1	arabil	NU	1.485	75	1810/12	-	

Lungime Segmente

1) Valorile lungimilor segmentelor sunt obținute din proiecție în plan.

Punct început	X / Y	Punct sfârșit	X / Y	Lungime segment (** (m)
1	557.816,209 385.998,224	2	557.807,767 385.997,974	8.446
2	557.807,767 385.997,974	3	557.848,182 385.826,281	176.386
3	557.848,182 385.826,281	4	557.858,036 385.820,53	11.409
4	557.858,036 385.820,53	1	557.816,209 385.998,224	182.55

**** Lungimile segmentelor sunt determinate în planul de proiecţie Stereo 70 şi sunt rotunjite la 1 milimetru.**

***** Distanţa dintre puncte este formată din segmente cumulate ce sunt mai mici decât valoarea 1 milimetru.**

**DATE DESPRE IMOBILUL NR. 3521**

Oficiul de Cadastru și Publicitate Imobiliară PRAHOVA
Biroul de Cadastru și Publicitate Imobiliară Câmpina

A. Partea I. Descrierea imobilului

TEREN Extravilan

Adresa: Jud. Prahova

Nr. Crt	Nr cadastral Nr. topografic	Suprafața* (mp)	Observații / Referințe
A1		3.044	Sector cadastral:78 Teren neimprejmuț;

B. Partea II. Proprietari și acte

Inscrieri privitoare la dreptul de proprietate și alte drepturi reale		Referințe
/		
Act Administrativ nr. 6339, din 30/06/1993 emis de CJSDPAT PRAHOVA (TITLU DE PROPRIETATE; CM 35/21.05.2001 emis de NP Vasile Săvulescu);		
B1	Intabulare, drept de PROPRIETATE și succesiune, dobandit prin Reconstituire, cota actuala 1/1, cota initiala 1/1 1) CRĂCIUN D GEORGETA DEFUNCT:Da 2) ROCHIAN MARIA	A1

C. Partea III. SARCINI .

Inscrieri privind dezmembramintele dreptului de proprietate, drepturi reale de garanție și sarcini	Referințe
NU SUNT	

Anexa Nr. 1 La Partea I

Teren

Nr cadastral	Suprafața (mp)*	Observații / Referințe
	3.044	

* Suprafața este determinată în planul de proiecție Stereo 70.



Date referitoare la teren

Crt	Categorie folosință	Intravilan	Suprafața (mp)	Tarla	Parcelă	Nr. topo	Observații / Referințe
1	arabil	NU	3.044	75	1810/7	-	

Lungime Segmente

1) Valorile lungimilor segmentelor sunt obținute din proiecție în plan.

Punct început	X / Y	Punct sfârșit	X / Y	Lungime segment (** (m)
1	557.846,72 386.172,488	2	557.828,823 386.172,908	17.902
2	557.828,823 386.172,908	3	557.824,223 386.002,462	170.508
3	557.824,223 386.002,462	4	557.842,146 386.002,992	17.931
4	557.842,146 386.002,992	1	557.846,72 386.172,488	169.558

** Lungimile segmentelor sunt determinate în planul de proiecție Stereo 70 și sunt rotunjite la 1 milimetru.

***** Distanţa dintre puncte este formată din segmente cumulate ce sunt mai mici decât valoarea 1 milimetru.**

**DATE DESPRE IMOBILUL NR. 3522**

Oficiul de Cadastru și Publicitate Imobiliară PRAHOVA
Biroul de Cadastru și Publicitate Imobiliară Câmpina

A. Partea I. Descrierea imobilului

TEREN Necunoscut

Adresa: Loc. Ditestii, Jud. Prahova

Nr. Crt	Nr cadastral Nr. topografic	Suprafața* (mp)	Observații / Referințe
A1		Din acte: 19.476 Masurata: 13.001	Sector cadastral:78 Teren neimprejmuit; DIFERENTA DE SUPRAFATA SE REGASESTE LA IMOBILUL CU ID 3517

B. Partea II. Proprietari și acte

Inscrieri privitoare la dreptul de proprietate și alte drepturi reale		Referințe
/		
Act Administrativ nr. 6247, din 22/06/1993 emis de CJSDPAT PRAHOVA (TITLU DE PROPRIETATE;);		
B1	Intabulare, drept de PROPRIETATE, dobandit prin Reconstituire, cota actuala 1/1, cota initiala 1/1 1) ANGHELESCU P VICTORIA-IOLANDA 2) PĂDURARU P MARIANA 3) MOGA P. DOINA	A1

C. Partea III. SARCINI .

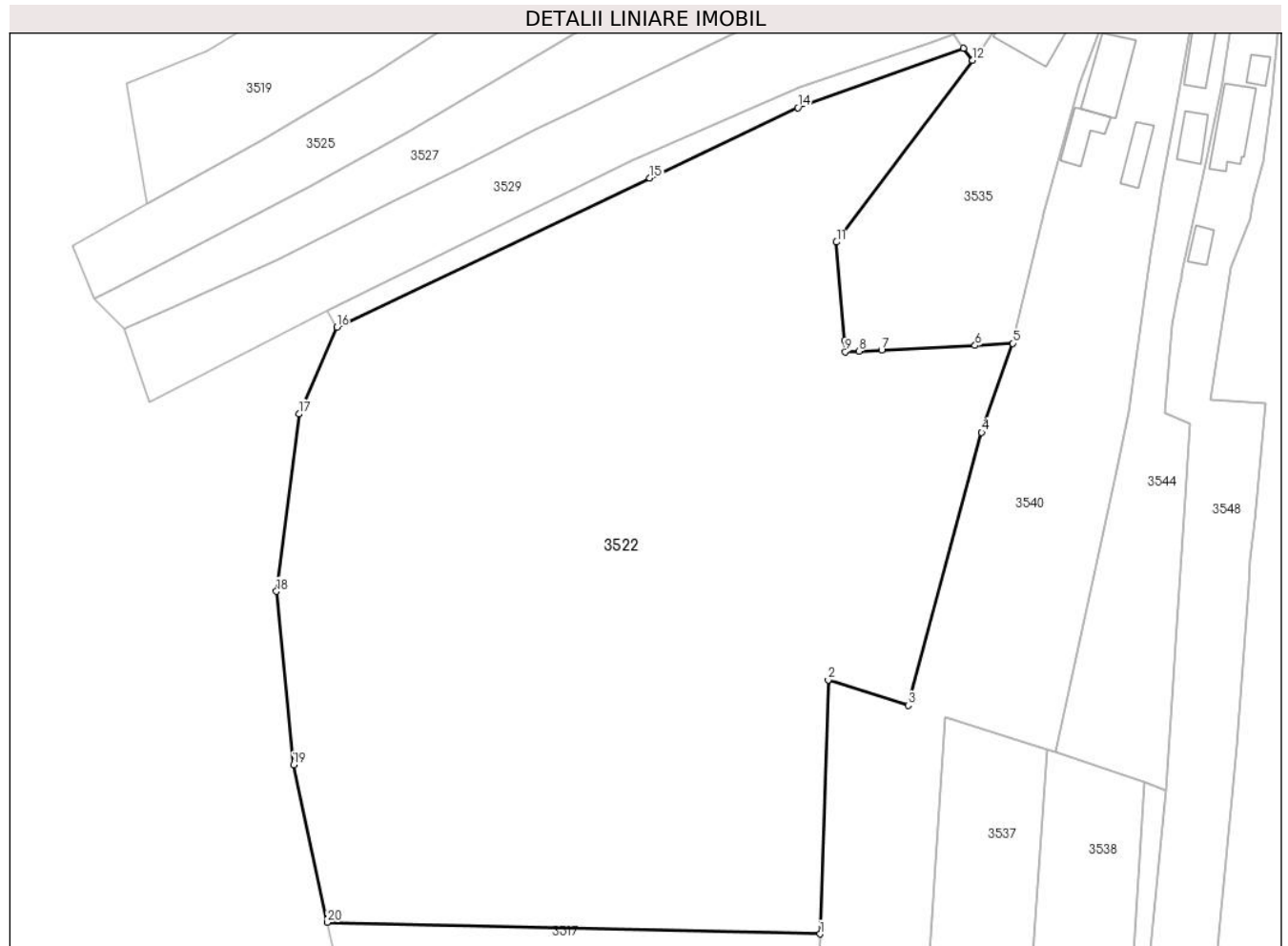
Inscrieri privind dezmembramintele dreptului de proprietate, drepturi reale de garanție și sarcini	Referințe
NU SUNT	

Anexa Nr. 1 La Partea I

Teren

Nr cadastral	Suprafața (mp)*	Observații / Referințe
	Din acte: 19.476 Masurata: 13.001	DIFERENTA DE SUPRAFATA SE REGASESTE LA IMOBILUL CU ID 3517

* Suprafața este determinată în planul de proiecție Stereo 70.



Date referitoare la teren

Crt	Categorie folosință	Intra vilan	Suprafața (mp)	Tarla	Parcelă	Nr. topo	Observații / Referințe
1	arabil	DA	1.056	27	2503	-	
2	arabil	DA	215	27	2503	-	
3	arabil	NU	11.730	75	1810/4	-	

Lungime Segmente

1) Valorile lungimilor segmentelor sunt obținute din proiecție în plan.

Punct început	X / Y	Punct sfârșit	X / Y	Lungime segment (** (m)
1	557.866,456 386.245,739	2	557.867,868 386.289,679	43.963
2	557.867,868 386.289,679	3	557.881,739 386.285,284	14.551
3	557.881,739 386.285,284	4	557.894,44 386.332,497	48.892

Punct început	X / Y	Punct sfârșit	X / Y	Lungime segment (** (m)
4	557.894,44 386.332,497	5	557.899,79 386.347,9	16.306
5	557.899,79 386.347,9	6	557.893,31 386.347,5	6.492
6	557.893,31 386.347,5	7	557.877,13 386.346,72	16.199
7	557.877,13 386.346,72	8	557.873,18 386.346,532	3.954
8	557.873,18 386.346,532	9	557.870,83 386.346,42	2.353
9	557.870,83 386.346,42	10	557.870,673 386.348,385	1.971
10	557.870,673 386.348,385	11	557.869,31 386.365,4	17.07
11	557.869,31 386.365,4	12	557.892,878 386.396,813	39.271
12	557.892,878 386.396,813	13	557.891,312 386.398,926	2.63
13	557.891,312 386.398,926	14	557.862,638 386.388,664	30.455
14	557.862,638 386.388,664	15	557.836,971 386.376,489	28.408
15	557.836,971 386.376,489	16	557.782,755 386.350,689	60.042
16	557.782,755 386.350,689	17	557.776,22 386.335,651	16.397
17	557.776,22 386.335,651	18	557.772,327 386.304,97	30.927
18	557.772,327 386.304,97	19	557.775,27 386.274,994	30.12
19	557.775,27 386.274,994	20	557.781,087 386.247,744	27.864
20	557.781,087 386.247,744	1	557.866,456 386.245,739	85.393

** Lungimile segmentelor sunt determinate în planul de proiecție Stereo 70 și sunt rotunjite la 1 milimetru.

*** Distanța dintre puncte este formată din segmente cumulate ce sunt mai mici decât valoarea 1 milimetru.

**DATE DESPRE IMOBILUL NR. 3523**

Oficiul de Cadastru și Publicitate Imobiliară PRAHOVA
Biroul de Cadastru și Publicitate Imobiliară Câmpina

A. Partea I. Descrierea imobilului

TEREN Necunoscut

Adresa: Loc. Ditești, Jud. Prahova

Nr. Crt	Nr cadastral Nr. topografic	Suprafața* (mp)	Observații / Referințe
A1		421	Sector cadastral:78 Teren neimprejmit;

B. Partea II. Proprietari și acte

Inscrieri privitoare la dreptul de proprietate și alte drepturi reale		Referințe
/		
Act Normativ nr. 7, din 13/03/1996 emis de PARLAMENTUL ROMÂNIEI (LEGE; ,art.13);		
B1	Inscrierea posesiei, drept de PROPRIETATE, dobandit prin Lege, cota actuala 1/1, cota initiala 1/1 1) NEIDENTIFICAT NEIDENTIFICAT	A1
B2	Se notează mențiunea de proprietar neidentificat.	A1

C. Partea III. SARCINI .

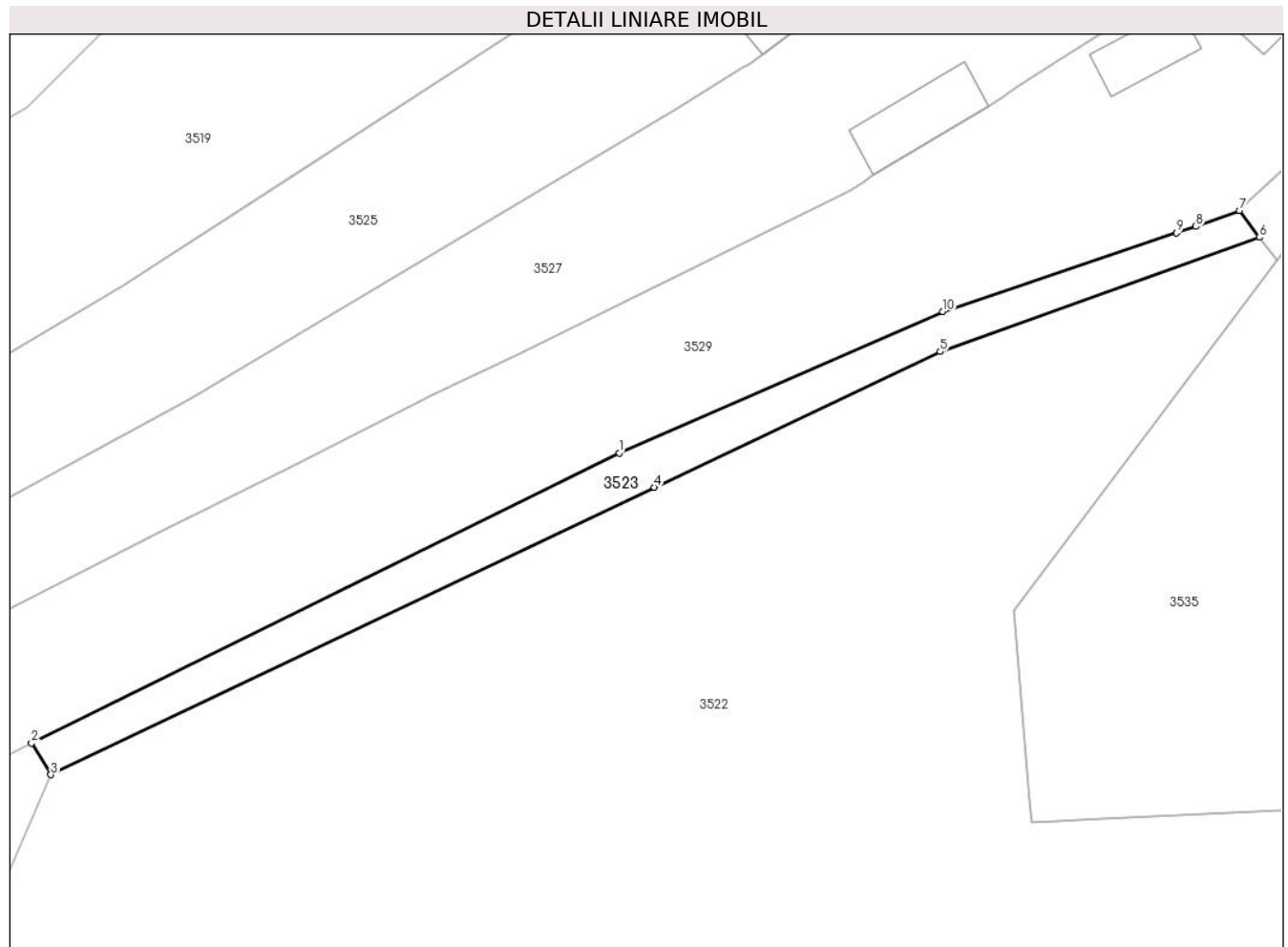
Inscrieri privind dezmembramintele dreptului de proprietate, drepturi reale de garanție și sarcini	Referințe
NU SUNT	

Anexa Nr. 1 La Partea I

Teren

Nr cadastral	Suprafața (mp)*	Observații / Referințe
	421	

* Suprafața este determinată în planul de proiecție Stereo 70.



Date referitoare la teren

Crt	Categorie folosință	Intravilan	Suprafața (mp)	Tarla	Parcelă	Nr. topo	Observații / Referințe
1	arabil	DA	199	27	2503	-	
2	arabil	NU	222	27	2503	-	

Lungime Segmente

1) Valorile lungimilor segmentelor sunt obținute din proiecție în plan.

Punct început	X / Y	Punct sfârșit	X / Y	Lungime segment (** (m)
1	557.833,803 386.379,575	2	557.781,012 386.353,534	58.864
2	557.781,012 386.353,534	3	557.782,755 386.350,689	3.336
3	557.782,755 386.350,689	4	557.836,971 386.376,489	60.042
4	557.836,971 386.376,489	5	557.862,638 386.388,664	28.408

Punct început	X / Y	Punct sfârșit	X / Y	Lungime segment (** (m)
5	557.862,638 386.388,664	6	557.891,312 386.398,926	30.455
6	557.891,312 386.398,926	7	557.889,528 386.401,334	2.997
7	557.889,528 386.401,334	8	557.885,603 386.399,891	4.182
8	557.885,603 386.399,891	9	557.883,866 386.399,308	1.832
9	557.883,866 386.399,308	10	557.862,879 386.392,267	22.137
10	557.862,879 386.392,267	1	557.833,803 386.379,575	31.725

** Lungimile segmentelor sunt determinate în planul de proiecție Stereo 70 și sunt rotunjite la 1 milimetru.

*** Distanța dintre puncte este formată din segmente cumulate ce sunt mai mici decât valoarea 1 milimetru.

**DATE DESPRE IMOBILUL NR. 3524**

Oficiul de Cadastru și Publicitate Imobiliară PRAHOVA
Biroul de Cadastru și Publicitate Imobiliară Câmpina

A. Partea I. Descrierea imobilului

TEREN Extravilan

Adresa: Jud. Prahova

Nr. Crt	Nr cadastral Nr. topografic	Suprafața* (mp)	Observații / Referințe
A1		1.132	Sector cadastral:78 Teren neimprejmuit;

B. Partea II. Proprietari și acte

Inscrieri privitoare la dreptul de proprietate și alte drepturi reale	Referințe
/	
Act Administrativ nr. 6397, din 30/06/1993 emis de CJSDPAT PRAHOVA (TITLU DE PROPRIETATE;);	
B1	A1
Intabulare, drept de PROPRIETATE, dobandit prin Reconstituire, cota actuala 1/1, cota initiala 1/1	
1) OPREA V ELISABETA	
2) BREZEANU C ELENA	

C. Partea III. SARCINI .

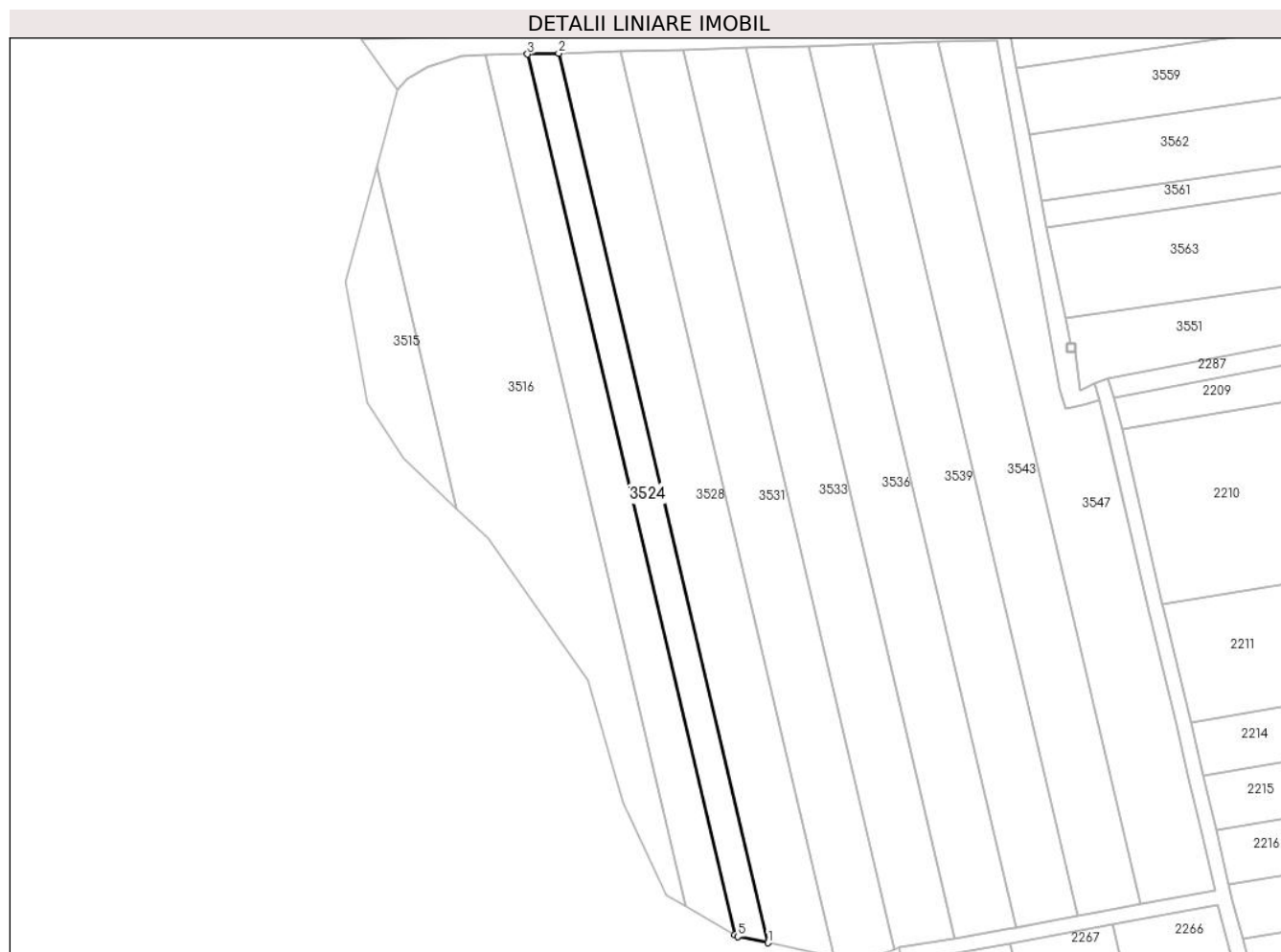
Inscrieri privind dezmembramintele dreptului de proprietate, drepturi reale de garanție și sarcini	Referințe
NU SUNT	

Anexa Nr. 1 La Partea I

Teren

Nr cadastral	Suprafața (mp)*	Observații / Referințe
	1.132	

* Suprafața este determinată în planul de proiecție Stereo 70.



Date referitoare la teren

Crt	Categorie folosință	Intravilan	Suprafața (mp)	Tarla	Parcelă	Nr. topo	Observații / Referințe
1	arabil	NU	1.132	75	1810/13	-	

Lungime Segmente

1) Valorile lungimilor segmentelor sunt obținute din proiecție în plan.

Punct început	X / Y	Punct sfârșit	X / Y	Lungime segment (** (m)
1	557.864,748 385.818,926	2	557.822,5 385.998,41	184.389
2	557.822,5 385.998,41	3	557.816,209 385.998,224	6.294
3	557.816,209 385.998,224	4	557.858,036 385.820,53	182.55
4	557.858,036 385.820,53	5	557.858,633 385.820,181	0.692
5	557.858,633 385.820,181	1	557.864,748 385.818,926	6.242

**** Lungimile segmentelor sunt determinate în planul de proiecţie Stereo 70 şi sunt rotunjite la 1 milimetru.**

***** Distanţa dintre puncte este formată din segmente cumulate ce sunt mai mici decât valoarea 1 milimetru.**

**DATE DESPRE IMOBILUL NR. 3525**

Oficiul de Cadastru și Publicitate Imobiliară PRAHOVA
Biroul de Cadastru și Publicitate Imobiliară Câmpina

A. Partea I. Descrierea imobilului

TEREN Necunoscut

Nr. CF vechi:28
Nr. cadastral vechi:41

Adresa: Loc. Ditesti, Nr. 566, Jud. Prahova

Nr. Crt	Nr cadastral Nr. topografic	Suprafața* (mp)	Observații / Referințe
A1	21547	2.182	Sector cadastral:78 Teren imprejmuit;

Construcții

Crt	Nr cadastral Nr. topografic	Adresa	Observații / Referințe
A1.1	21547-C1	Loc. Ditesti, Nr. 566, Jud. Prahova	Nr. niveluri:1; S. construita la sol:127 mp; C1-locuinta sc-127 mp
A1.3	21547-C3	Loc. Ditesti, Nr. 566, Jud. Prahova	Nr. niveluri:1; S. construita la sol:100 mp; S. construita desfasurata:100 mp;
A1.4	21547-C4	Loc. Ditesti, Nr. 566, Jud. Prahova	Nr. niveluri:1; S. construita la sol:35 mp; S. construita desfasurata:35 mp;

B. Partea II. Proprietari și acte

Inscrieri privitoare la dreptul de proprietate și alte drepturi reale		Referințe
1987 / 19/06/2003		
Contract De Vanzare-Cumparare nr. 140, din 16/05/2003 emis de NP Ivan Mihaela-Savulescu Vasile;		
B1	Intabulare, drept de PROPRIETATEcumparare ca bun propriu, dobandit prin Conventie, cota actuala 1/1, cota initiala 1/1 1) BABUS LILIANA <i>OBSERVATII: (provenita din conversia CF 28)</i>	A1, A1.1
/		
Act Administrativ nr. 13688, din 09/09/2024 emis de PRIMARIA COMUNEI FILIPESTII DE PADURE (ADEVERINTA;);		
B2	Intabulare, drept de PROPRIETATE, dobandit prin Construire, cota actuala 1/1, cota initiala 1/1 1) BABUS LILIANA	A1.3, A1.4

C. Partea III. SARCINI .

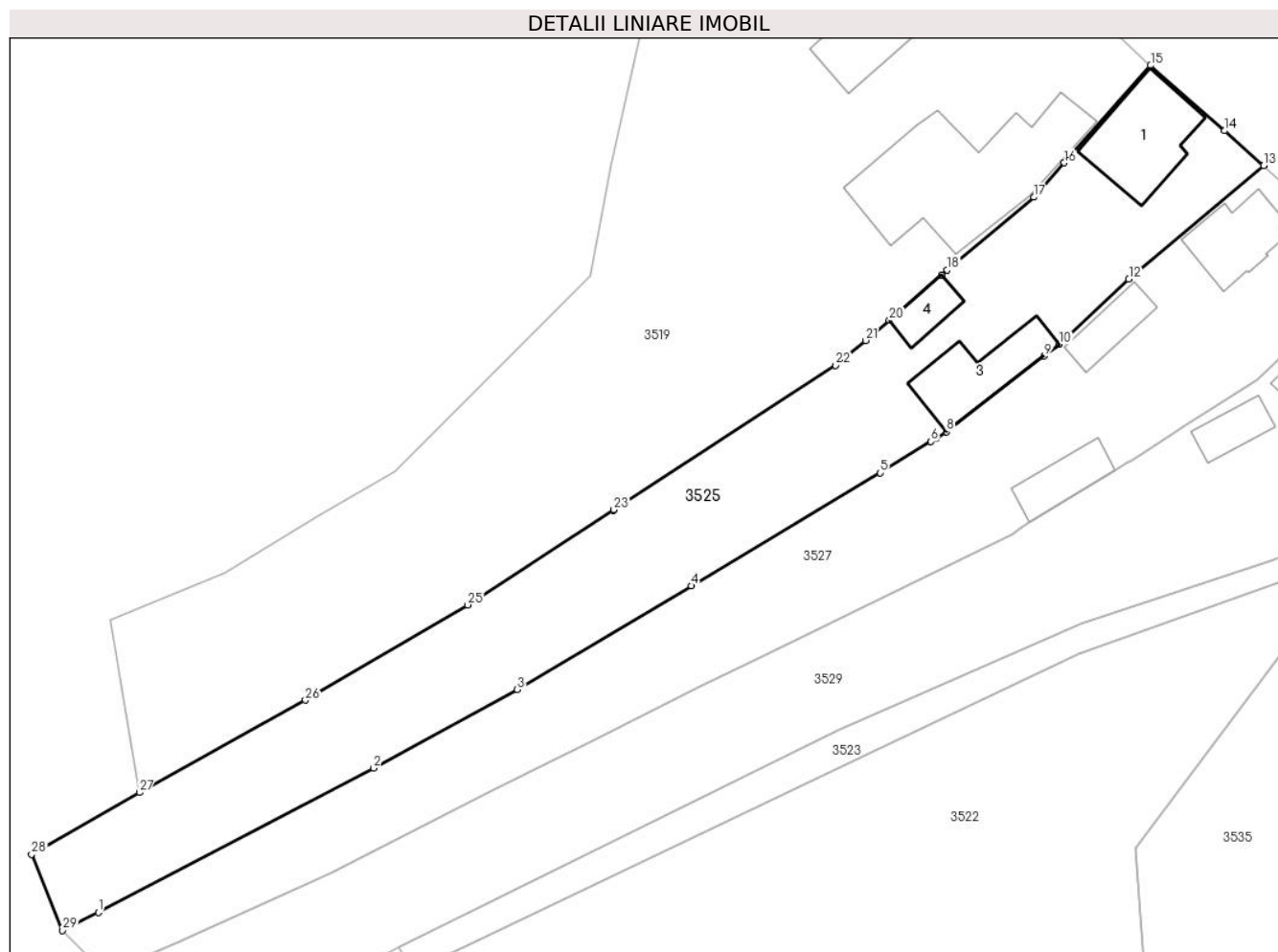
Inscrieri privind dezmembramintele dreptului de proprietate, drepturi reale de garanție și sarcini	Referințe
NU SUNT	

Anexa Nr. 1 La Partea I

Teren

Nr cadastral	Suprafața (mp)*	Observații / Referințe
21547	2.182	

* Suprafața este determinată în planul de proiecție Stereo 70.



Date referitoare la teren

Crt	Categorie folosință	Intravilan	Suprafața (mp)	Tarla	Parcelă	Nr. topo	Observații / Referințe
1	curți construcții	DA	241	27	2495	-	
2	curți construcții	DA	234	27	2495	-	
3	arabil	DA	299	27	2495/4	-	
4	arabil	DA	472	27	2496	-	
5	arabil	NU	936	27	2496	-	

Date referitoare la construcții

Crt	Număr	Destinație construcție	Supraf. (mp)	Situație juridică	Observații / Referințe
A1.1	21547-C1	construcții de locuințe	Din acte: 0 Masurata: 127	Cu acte	Nr. niveluri:1; S. construita la sol:127 mp; C1-locuinta sc- 127 mp
A1.3	21547-C3	construcții anexa	Din acte: 0 Masurata: 100	Cu acte	Nr. niveluri:1; S. construita la sol:100 mp; S. construita desfasurata:100 mp;
A1.4	21547-C4	construcții anexa	Din acte: 0 Masurata: 35	Cu acte	Nr. niveluri:1; S. construita la sol:35 mp; S. construita desfasurata:35 mp;

Lungime Segmente

1) Valorile lungimilor segmentelor sunt obținute din proiecție în plan.

Punct început	X / Y	Punct sfârșit	X / Y	Lungime segment (** (m))
1	557.744,999 386.357,705	2	557.778,018 386.374,993	37.271
3	557.795,239 386.384,412	4	557.816,082 386.396,844	24.269
5	557.838,761 386.410,387	6	557.844,843 386.414,13	7.141
7	557.845,455 386.414,506	8	557.846,729 386.415,29	1.496
9	557.858,435 386.424,381	10	557.860,252 386.425,792	2.301
11	557.860,973 386.426,47	12	557.868,554 386.433,592	10.402
13	557.884,731 386.447,229	14	557.880,024 386.451,377	6.274
15	557.871,161 386.459,187	16	557.860,817 386.447,538	15.579
17	557.857,157 386.443,416	18	557.846,797 386.434,692	13.544
19	557.846,083 386.434,091	20	557.839,856 386.428,665	8.259
21	557.836,986 386.426,254	22	557.833,423 386.423,261	4.653
23	557.806,813 386.405,96	24	557.806,761 386.405,926	0.062
25	557.789,277 386.394,558	26	557.769,822 386.383,143	22.557
27	557.749,93 386.372,083	28	557.736,995 386.364,693	14.897
29	557.740,719 386.355,564	1	557.744,999 386.357,705	4.786

Punct început	X / Y	Punct sfârșit	X / Y	Lungime segment (** (m))
2	557.778,018 386.374,993	3	557.795,239 386.384,412	19.629
4	557.816,082 386.396,844	5	557.838,761 386.410,387	26.415
6	557.844,843 386.414,13	7	557.845,455 386.414,506	0.718
8	557.846,729 386.415,29	9	557.858,435 386.424,381	14.821
10	557.860,252 386.425,792	11	557.860,973 386.426,47	0.99
12	557.868,554 386.433,592	13	557.884,731 386.447,229	21.158
14	557.880,024 386.451,377	15	557.871,161 386.459,187	11.813
16	557.860,817 386.447,538	17	557.857,157 386.443,416	5.512
18	557.846,797 386.434,692	19	557.846,083 386.434,091	0.933
20	557.839,856 386.428,665	21	557.836,986 386.426,254	3.748
22	557.833,423 386.423,261	23	557.806,813 386.405,96	31.74
24	557.806,761 386.405,926	25	557.789,277 386.394,558	20.855
26	557.769,822 386.383,143	27	557.749,93 386.372,083	22.76
28	557.736,995 386.364,693	29	557.740,719 386.355,564	9.859

** Lungimile segmentelor sunt determinate în planul de proiecție Stereo 70 și sunt rotunjite la 1 milimetru.

*** Distanța dintre puncte este formată din segmente cumulate ce sunt mai mici decât valoarea 1 milimetru.

**DATE DESPRE IMOBILUL NR. 3526**

Oficiul de Cadastru și Publicitate Imobiliară PRAHOVA
Biroul de Cadastru și Publicitate Imobiliară Câmpina

A. Partea I. Descrierea imobilului

TEREN Extravilan

Adresa: Jud. Prahova

Nr. Crt	Nr cadastral Nr. topografic	Suprafața* (mp)	Observații / Referințe
A1		3.100	Sector cadastral:78 Teren neimprejmuț;

B. Partea II. Proprietari și acte

Inscrieri privitoare la dreptul de proprietate și alte drepturi reale		Referințe
/		
Act Notarial nr. 36, din 13/12/2000 emis de BNP Margarit Musat (CERTIFICAT DE MOSTENITOR;);		
B1	Intabulare, drept de PROPRIETATE, dobândit prin Succesiune, cota actuala 1/3, cota initiala 1/3 1) CURCA I. ZOIA , lipsa CNP;	A1
Act Notarial nr. 278, din 22/12/2023 emis de NP TONEAȚĂ MARIA (CERTIFICAT DE MOSTENITOR;);		
B2	Intabulare, drept de PROPRIETATE, dobândit prin Succesiune, cota actuala 1/3, cota initiala 1/3 1) DINU DAN-CONSTANTIN	A1
Act Notarial nr. 36, din 13/12/2000 emis de BNP Margarit Musat (CERTIFICAT DE MOSTENITOR;);		
B3	Intabulare, drept de PROPRIETATE, dobândit prin Succesiune, cota actuala 1/3, cota initiala 1/3 1) DINU I. CONSTANTIN , lipsa CNP;	A1

C. Partea III. SARCINI .

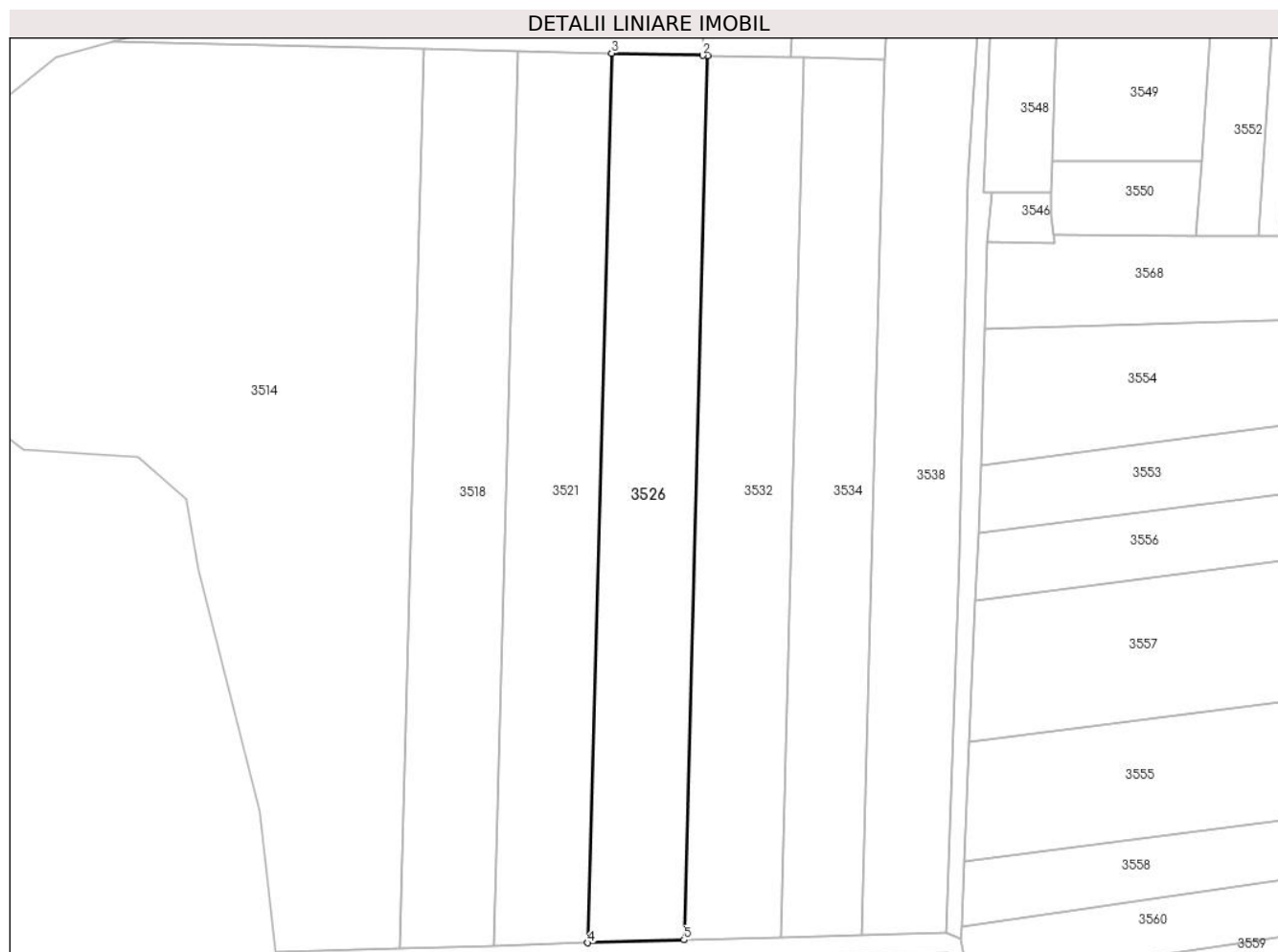
Inscrieri privind dezmembramintele dreptului de proprietate, drepturi reale de garanție și sarcini	Referințe
NU SUNT	

Anexa Nr. 1 La Partea I

Teren

Nr cadastral	Suprafața (mp)*	Observații / Referințe
	3.100	

* Suprafața este determinată în planul de proiecție Stereo 70.



Date referitoare la teren

Crt	Categorie folosință	Intra vilan	Suprafața (mp)	Tarla	Parcelă	Nr. topo	Observații / Referințe
1	arabil	NU	3.100	75	1810/8	-	

Lungime Segmente

1) Valorile lungimilor segmentelor sunt obținute din proiecție în plan.

Punct început	X / Y	Punct sfârșit	X / Y	Lungime segment (** (m)
1	557.865,051 386.172,057	2	557.864,089 386.172,08	0.962
2	557.864,089 386.172,08	3	557.846,72 386.172,488	17.374
3	557.846,72 386.172,488	4	557.842,146 386.002,992	169.558
4	557.842,146 386.002,992	5	557.860,503 386.003,535	18.365
5	557.860,503 386.003,535	1	557.865,051 386.172,057	168.583

**** Lungimile segmentelor sunt determinate în planul de proiecţie Stereo 70 şi sunt rotunjite la 1 milimetru.**

***** Distanţa dintre puncte este formată din segmente cumulate ce sunt mai mici decât valoarea 1 milimetru.**

**DATE DESPRE IMOBILUL NR. 3527**

Oficiul de Cadastru și Publicitate Imobiliară PRAHOVA
Biroul de Cadastru și Publicitate Imobiliară Câmpina

A. Partea I. Descrierea imobilului

TEREN Necunoscut

Adresa: Loc. Ditești, Nr. 567, Jud. Prahova

Nr. Crt	Nr cadastral Nr. topografic	Suprafața* (mp)	Observații / Referințe
A1	23168	Din acte: 2.341 Masurata: 2.124	Sector cadastral:78 Teren imprejmuit;

Construcții

Crt	Nr cadastral Nr. topografic	Adresa	Observații / Referințe
A1.1	23168-C1	Loc. Ditești, Nr. 567, Jud. Prahova	Nr. niveluri:1; S. construita la sol:81 mp; Locuinta (parter), S construita desfasurata = 81 mp
A1.2	23168-C2	Loc. Ditești, Nr. 567, Jud. Prahova	Nr. niveluri:1; S. construita la sol:54 mp; Anexa (grajd, parter), S construita desfasurata = 54 mp
A1.3	23168-C3	Loc. Ditești, Nr. 567, Jud. Prahova	Nr. niveluri:1; S. construita la sol:46 mp;

B. Partea II. Proprietari și acte

Inscrieri privitoare la dreptul de proprietate și alte drepturi reale		Referințe
3160 / 10/02/2020		
Contract De Vânzare-Cumpărare nr. 456, din 07/02/2020 emis de NP Coman Mihai;		
B5	Intabulare, drept de PROPRIETATEcumpărare ca bun comun, dobandit prin Conventie, cota actuala 1/1, cota initiala 1/1 1) OANA ALEXANDRA MARIA 2) OANA CRISTIAN NICOLAE	A1, A1.1, A1.2
/		
Act Administrativ nr. 13688, din 09/09/2024 emis de PRIMARIA COMUNEI FILIPEȘTII DE PADURE (ADEVERINTA;);		
B6	Intabulare, drept de PROPRIETATE, dobandit prin Construire, cota actuala 1/1, cota initiala 1/1 1) OANA CRISTIAN NICOLAE 2) OANA ALEXANDRA MARIA	A1.3

C. Partea III. SARCINI .

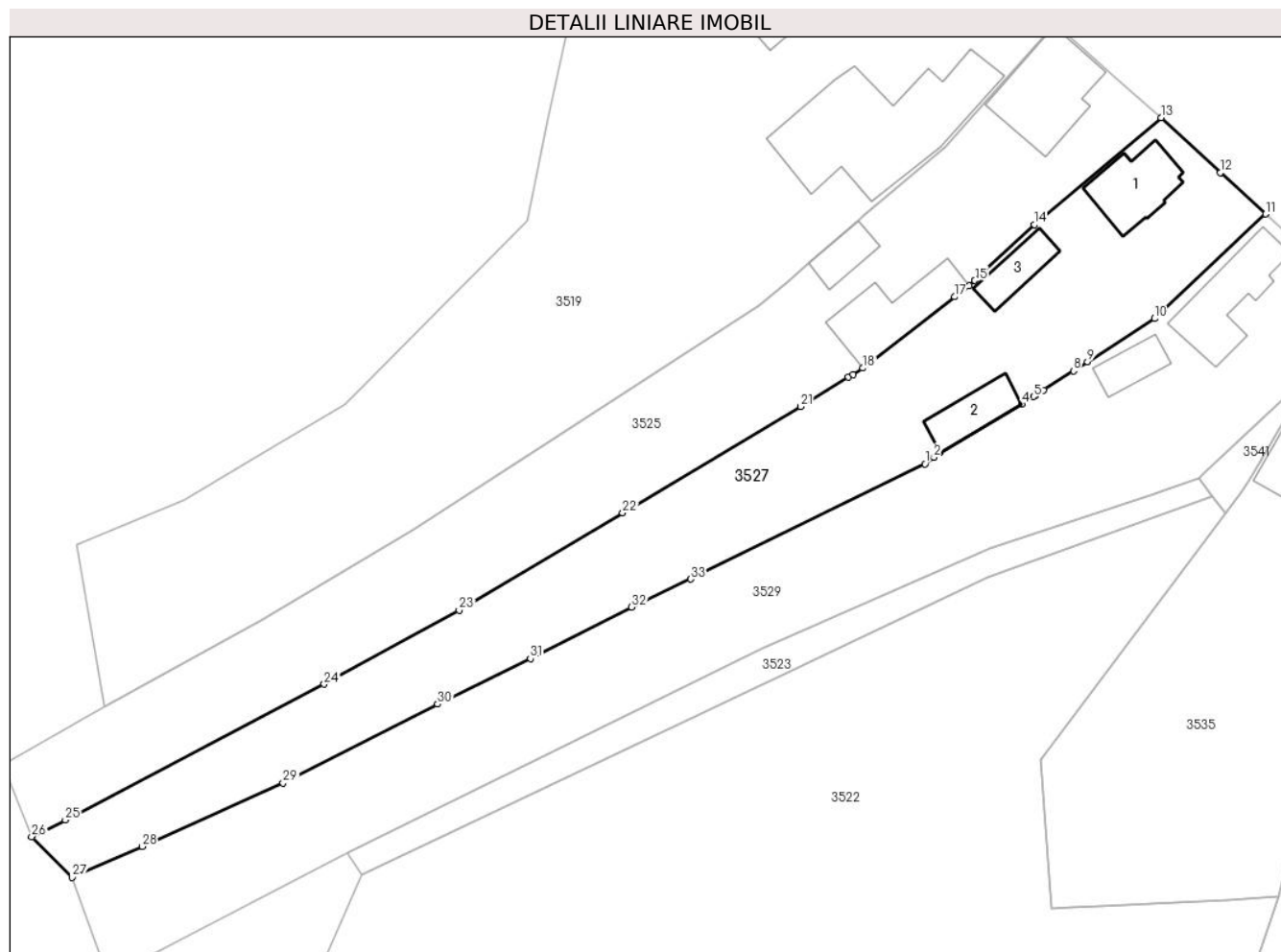
Inscrieri privind dezmembramintele dreptului de proprietate, drepturi reale de garanție și sarcini	Referințe
NU SUNT	

Anexa Nr. 1 La Partea I

Teren

Nr cadastral	Suprafața (mp)*	Observații / Referințe
23168	Din acte: 2.341 Masurata: 2.124	

* Suprafața este determinată în planul de proiecție Stereo 70.



Date referitoare la teren

Crt	Categorie folosință	Intra vilan	Suprafața (mp)	Tarla	Parcelă	Nr. topo	Observații / Referințe
1	curți construcții	DA	908	27	2499, 2500	-	
2	arabil	DA	432	27	2498	-	
3	arabil	NU	784	27	2498	-	

Date referitoare la construcții

Crt	Număr	Destinație construcție	Supraf. (mp)	Situație juridică	Observații / Referințe
A1.1	23168-C1	construcții de locuințe	81	Cu acte	Nr. niveluri:1; S. construită la sol:81 mp; Locuința (parter), S construită desfasurată = 81 mp
A1.2	23168-C2	construcții anexa	54	Cu acte	Nr. niveluri:1; S. construită la sol:54 mp; Anexa (grajd, parter), S construită desfasurată = 54 mp
A1.3	23168-C3	construcții anexa	Din acte: 0 Masurata: 46	Cu acte	Nr. niveluri:1; S. construită la sol:46 mp;

Lungime Segmente

1) Valorile lungimilor segmentelor sunt obținute din proiecție în plan.

Punct început	X / Y	Punct sfârșit	X / Y	Lungime segment (** (m)
1	557.854,619 386.403,084	2	557.855,754 386.403,931	1.416
3	557.856,571 386.404,541	4	557.866,976 386.410,679	12.081
5	557.868,491 386.411,663	6	557.868,64 386.411,76	0.178
7	557.869,736 386.412,472	8	557.873,555 386.414,952	4.554
9	557.875,357 386.416,122	10	557.883,904 386.421,613	10.159
11	557.898,075 386.434,936	12	557.892,313 386.440,245	7.835
13	557.884,731 386.447,229	14	557.868,554 386.433,592	21.158
15	557.860,973 386.426,47	16	557.860,252 386.425,792	0.99
17	557.858,435 386.424,381	18	557.846,729 386.415,29	14.821
19	557.845,455 386.414,506	20	557.844,843 386.414,13	0.718
21	557.838,761 386.410,387	22	557.816,082 386.396,844	26.415
23	557.795,239 386.384,412	24	557.778,018 386.374,993	19.629
25	557.744,999 386.357,705	26	557.740,719 386.355,564	4.786
27	557.745,895 386.350,359	28	557.754,805 386.354,311	9.747
29	557.772,774 386.362,399	30	557.792,498 386.372,449	22.137
31	557.804,304 386.378,257	32	557.817,225 386.384,827	14.495
33	557.824,733 386.388,414	1	557.854,619 386.403,084	33.292

Punct început	X / Y	Punct sfârșit	X / Y	Lungime segment (** (m)
2	557.855,754 386.403,931	3	557.856,571 386.404,541	1.02
4	557.866,976 386.410,679	5	557.868,491 386.411,663	1.807
6	557.868,64 386.411,76	7	557.869,736 386.412,472	1.307
8	557.873,555 386.414,952	9	557.875,357 386.416,122	2.149
10	557.883,904 386.421,613	11	557.898,075 386.434,936	19.45
12	557.892,313 386.440,245	13	557.884,731 386.447,229	10.308
14	557.868,554 386.433,592	15	557.860,973 386.426,47	10.402
16	557.860,252 386.425,792	17	557.858,435 386.424,381	2.301
18	557.846,729 386.415,29	19	557.845,455 386.414,506	1.496
20	557.844,843 386.414,13	21	557.838,761 386.410,387	7.141
22	557.816,082 386.396,844	23	557.795,239 386.384,412	24.269
24	557.778,018 386.374,993	25	557.744,999 386.357,705	37.271
26	557.740,719 386.355,564	27	557.745,895 386.350,359	7.341
28	557.754,805 386.354,311	29	557.772,774 386.362,399	19.705
30	557.792,498 386.372,449	31	557.804,304 386.378,257	13.157
32	557.817,225 386.384,827	33	557.824,733 386.388,414	8.321

** Lungimile segmentelor sunt determinate în planul de proiecție Stereo 70 și sunt rotunjite la 1 milimetru.

*** Distanța dintre puncte este formată din segmente cumulate ce sunt mai mici decât valoarea 1 milimetru.

**DATE DESPRE IMOBILUL NR. 3528**

Oficiul de Cadastru și Publicitate Imobiliară PRAHOVA
Biroul de Cadastru și Publicitate Imobiliară Câmpina

A. Partea I. Descrierea imobilului

TEREN Extravilan

Adresa: Jud. Prahova

Nr. Crt	Nr cadastral Nr. topografic	Suprafața* (mp)	Observații / Referințe
A1		2.300	Sector cadastral:78 Teren neimprejmuit;

B. Partea II. Proprietari și acte

Inscrieri privitoare la dreptul de proprietate și alte drepturi reale	Referințe
/	
Act Administrativ nr. 15415, din 10/02/1994 emis de CJSDPAT PRAHOVA (TITLU DE PROPRIETATE;);	
B1	A1
Intabulare, drept de PROPRIETATE, dobandit prin Reconstituire, cota actuala 1/1, cota initiala 1/1	
1) OPREA GH NICOLAE	

C. Partea III. SARCINI .

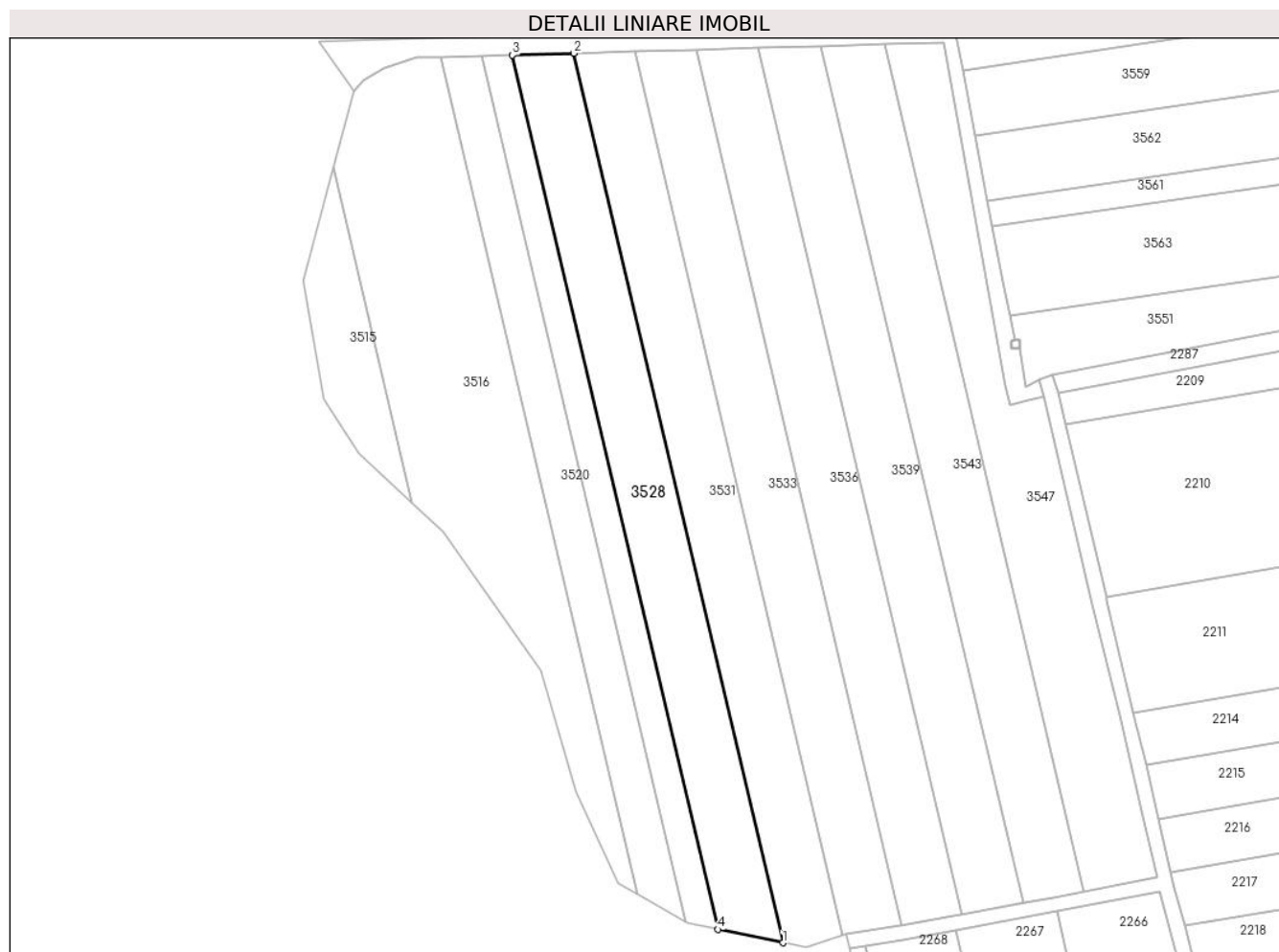
Inscrieri privind dezmembramintele dreptului de proprietate, drepturi reale de garanție și sarcini	Referințe
NU SUNT	

Anexa Nr. 1 La Partea I

Teren

Nr cadastral	Suprafața (mp)*	Observații / Referințe
	2.300	

* Suprafața este determinată în planul de proiecție Stereo 70.



Date referitoare la teren

Crt	Categorie folosință	Intra vilan	Suprafața (mp)	Tarla	Parcelă	Nr. topo	Observații / Referințe
1	arabil	NU	2.300	75	1810/14	-	

Lungime Segmente

1) Valorile lungimilor segmentelor sunt obținute din proiecție în plan.

Punct început	X / Y	Punct sfârșit	X / Y	Lungime segment (** (m)
1	557.878,097 385.816,185	2	557.835,117 385.998,782	187.587
2	557.835,117 385.998,782	3	557.822,5 385.998,41	12.622
3	557.822,5 385.998,41	4	557.864,748 385.818,926	184.389
4	557.864,748 385.818,926	1	557.878,097 385.816,185	13.628

** Lungimile segmentelor sunt determinate în planul de proiecție Stereo 70 și sunt rotunjite la 1 milimetru.

***** Distanţa dintre puncte este formată din segmente cumulate ce sunt mai mici decât valoarea 1 milimetru.**

**DATE DESPRE IMOBILUL NR. 3529**

Oficiul de Cadastru și Publicitate Imobiliară PRAHOVA
Biroul de Cadastru și Publicitate Imobiliară Câmpina

A. Partea I. Descrierea imobilului

TEREN Necunoscut

Nr. CF vechi:281
Nr. cadastral vechi:468

Adresa: Loc. Ditesti, Nr. 568, Jud. Prahova

Nr. Crt	Nr cadastral Nr. topografic	Suprafața* (mp)	Observații / Referințe
A1	21652	2.498	Sector cadastral:78 Teren imprejmuit;

Construcții

Crt	Nr cadastral Nr. topografic	Adresa	Observații / Referințe
A1.1	21652-C1	Loc. Ditesti, Nr. 568, Jud. Prahova	Nr. niveluri:1; S. construita la sol:107 mp; C1-locuinta-Sc=107,46 mp ;Su=83,06 mp
A1.2	21652-C2	Loc. Ditesti, Nr. 568, Jud. Prahova	Nr. niveluri:1; S. construita la sol:39 mp; C2-anexa-Sc=39,15 mp ;Su=31,77 mp

B. Partea II. Proprietari și acte

Inscrieri privitoare la dreptul de proprietate și alte drepturi reale		Referințe
3471 / 11/10/2002		
Contract De Vanzare-Cumparare nr. 3343, din 08/10/2002 emis de NP Musat M;		
B1	Intabulare, drept de PROPRIETATEcumparare ca bun comun, dobandit prin Conventie, cota actuala 1/1, cota initiala 1/1 1) HABEANU MIHAI 2) HABEANU HENRIETTE LIANA <i>OBSERVATIIL: (provenita din conversia CF 281)</i>	A1, A1.1, A1.2

C. Partea III. SARCINI

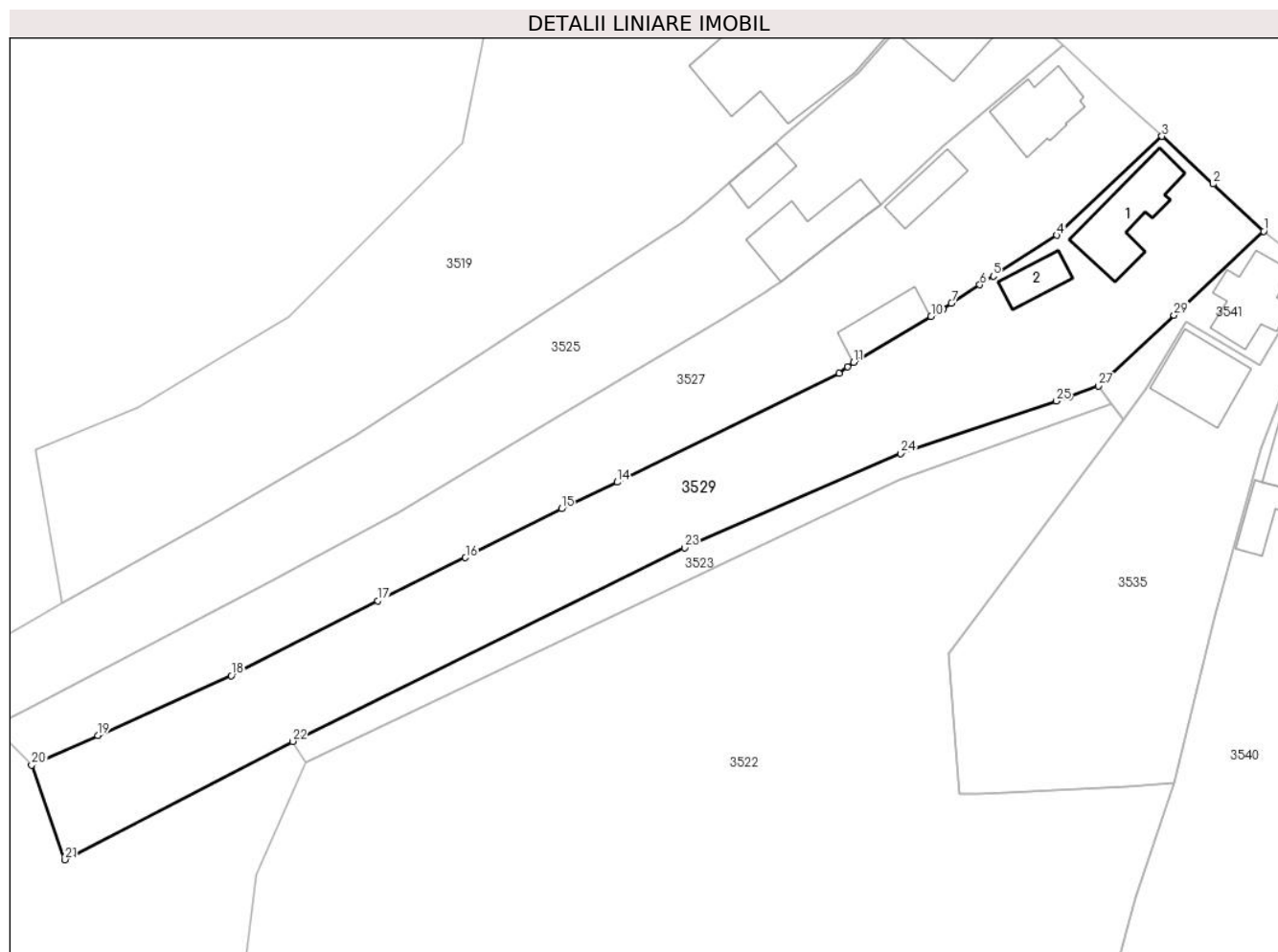
Inscrieri privind dezmembramintele dreptului de proprietate, drepturi reale de garanție și sarcini		Referințe
3471 / 11/10/2002		
Contract De Vanzare-Cumparare nr. 3343, din 08/10/2002 emis de NP Musat M;		
C1	Intabulare, drept de UZUFRACT VIAGER, cota actuala 1/1, cota initiala 1/1 1) HABEANU GHEORGHE 2) HABEANU MARIA <i>OBSERVATIIL: (provenita din conversia CF 281)</i>	A1, A1.1, A1.2

Anexa Nr. 1 La Partea I

Teren

Nr cadastral	Suprafața (mp)*	Observații / Referințe
21652	2.498	

* Suprafața este determinată în planul de proiecție Stereo 70.



Date referitoare la teren

Crt	Categorie folosință	Intravilan	Suprafața (mp)	Tarla	Parcelă	Nr. topo	Observații / Referințe
1	curți construcții	DA	687	27	2501	-	
2	arabil	DA	718	27	2501/4, 2501/5	-	
3	arabil	NU	1.093	27	2502	-	

Date referitoare la construcții

Crt	Număr	Destinație construcție	Supraf. (mp)	Situație juridică	Observații / Referințe
A1.1	21652-C1	construcții de locuințe	107	Cu acte	Nr. niveluri:1; S. construită la sol:107 mp; C1-locuința-Sc=107,46 mp ;Su=83,06 mp
A1.2	21652-C2	construcții anexa	39	Cu acte	Nr. niveluri:1; S. construită la sol:39 mp; C2-anexa-Sc=39,15 mp ;Su=31,77 mp

Lungime Segmente

1) Valorile lungimilor segmentelor sunt obținute din proiecție în plan.

Punct început	X / Y	Punct sfârșit	X / Y	Lungime segment (** (m)
1	557.911,771 386.422,179	2	557.904,959 386.428,525	9.31

Punct început	X / Y	Punct sfârșit	X / Y	Lungime segment (** (m)
2	557.904,959 386.428,525	3	557.898,075 386.434,936	9.407

Punct început	X / Y	Punct sfârșit	X / Y	Lungime segment (** (m)
3	557.898,075 386.434,936	4	557.883,904 386.421,613	19.45
5	557.875,357 386.416,122	6	557.873,555 386.414,952	2.149
7	557.869,736 386.412,472	8	557.868,64 386.411,76	1.307
9	557.868,491 386.411,663	10	557.866,976 386.410,679	1.807
11	557.856,571 386.404,541	12	557.855,754 386.403,931	1.02
13	557.854,619 386.403,084	14	557.824,733 386.388,414	33.292
15	557.817,225 386.384,827	16	557.804,304 386.378,257	14.495
17	557.792,498 386.372,449	18	557.772,774 386.362,399	22.137
19	557.754,805 386.354,311	20	557.745,895 386.350,359	9.747
21	557.750,388 386.337,626	22	557.781,012 386.353,534	34.509
23	557.833,803 386.379,575	24	557.862,879 386.392,267	31.725
25	557.883,866 386.399,308	26	557.885,603 386.399,891	1.832
27	557.889,528 386.401,334	28	557.890,258 386.402,019	1.001
29	557.899,712 386.410,878	1	557.911,771 386.422,179	16.527

Punct început	X / Y	Punct sfârșit	X / Y	Lungime segment (** (m)
4	557.883,904 386.421,613	5	557.875,357 386.416,122	10.159
6	557.873,555 386.414,952	7	557.869,736 386.412,472	4.554
8	557.868,64 386.411,76	9	557.868,491 386.411,663	0.178
10	557.866,976 386.410,679	11	557.856,571 386.404,541	12.081
12	557.855,754 386.403,931	13	557.854,619 386.403,084	1.416
14	557.824,733 386.388,414	15	557.817,225 386.384,827	8.321
16	557.804,304 386.378,257	17	557.792,498 386.372,449	13.157
18	557.772,774 386.362,399	19	557.754,805 386.354,311	19.705
20	557.745,895 386.350,359	21	557.750,388 386.337,626	13.502
22	557.781,012 386.353,534	23	557.833,803 386.379,575	58.864
24	557.862,879 386.392,267	25	557.883,866 386.399,308	22.137
26	557.885,603 386.399,891	27	557.889,528 386.401,334	4.182
28	557.890,258 386.402,019	29	557.899,712 386.410,878	12.956

** Lungimile segmentelor sunt determinate în planul de proiecție Stereo 70 și sunt rotunjite la 1 milimetru.

*** Distanța dintre puncte este formată din segmente cumulate ce sunt mai mici decât valoarea 1 milimetru.

**DATE DESPRE IMOBILUL NR. 3530**

Oficiul de Cadastru și Publicitate Imobiliară PRAHOVA
Biroul de Cadastru și Publicitate Imobiliară Câmpina

A. Partea I. Descrierea imobilului

TEREN Extravilan

Adresa: Jud. Prahova

Nr. Crt	Nr cadastral Nr. topografic	Suprafața* (mp)	Observații / Referințe
A1		818	Sector cadastral:78 Teren neimprejmuit;

B. Partea II. Proprietari și acte

Inscrieri privitoare la dreptul de proprietate și alte drepturi reale		Referințe
/		
Act Normativ nr. 7, din 13/03/1996 emis de PARLAMENTUL ROMANIEI (LEGE; Adeverinta nr. 13688 din 09.09.2024 emisa de Primaria Comunei Filipestii de Padure);		
B1	Inscrierea provizorie, drept de PROPRIETATE, dobandit prin Lege, cota actuala 1/1, cota initiala 1/1 1) COMUNA FILIPESTII DE PADURE DOMENIU PUBLIC, CIF:2843213	A1

C. Partea III. SARCINI .

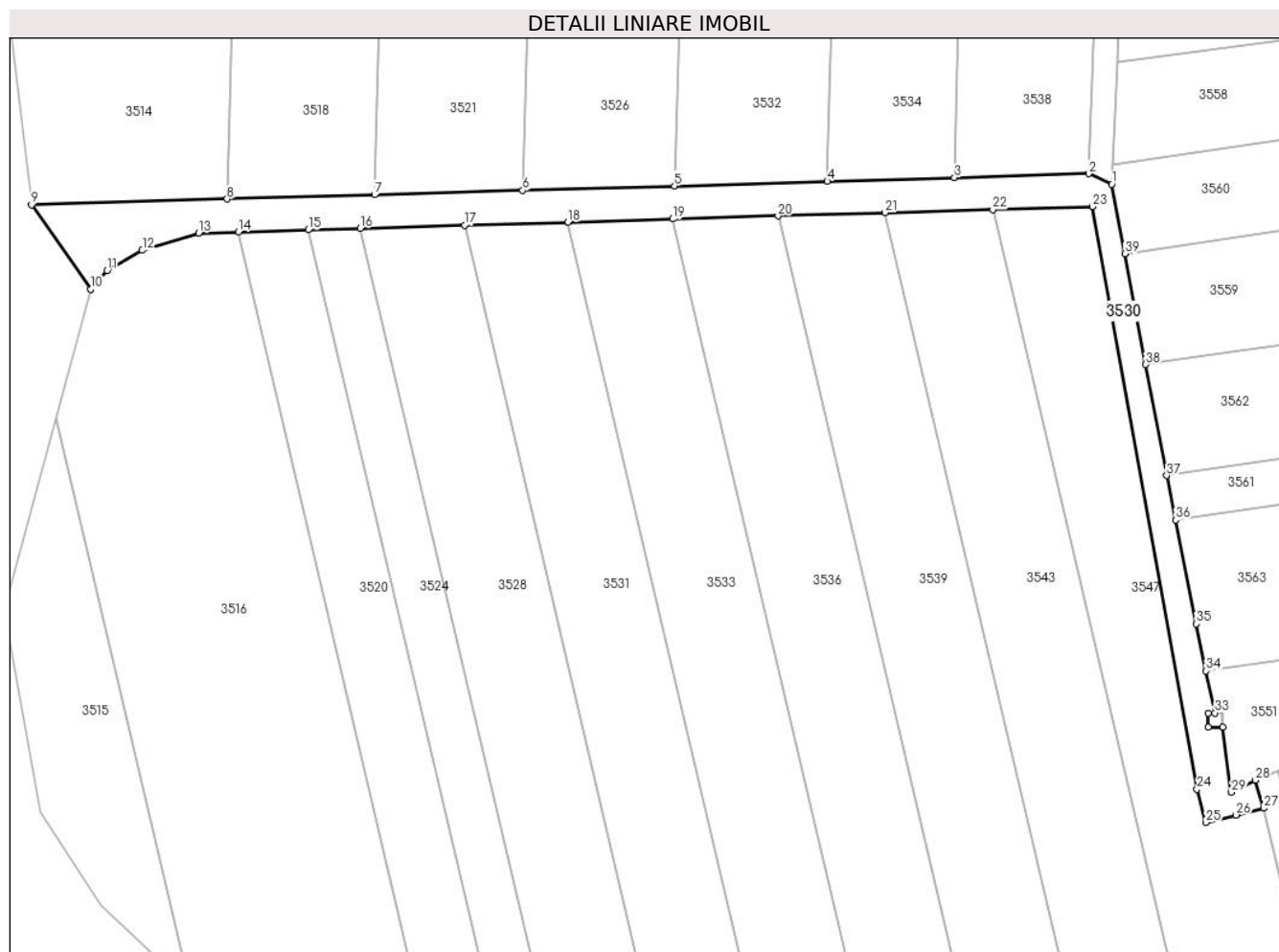
Inscrieri privind dezmembramintele dreptului de proprietate, drepturi reale de garanție și sarcini	Referințe
NU SUNT	

Anexa Nr. 1 La Partea I

Teren

Nr cadastral	Suprafața (mp)*	Observații / Referințe
	818	

* Suprafața este determinată în planul de proiecție Stereo 70.



Date referitoare la teren

Crt	Categorie folosință	Intra vilan	Suprafața (mp)	Tarla	Parcelă	Nr. topo	Observații / Referințe
1	drum	NU	818	75	1810/90	-	

Lungime Segmente

1) Valorile lungimilor segmentelor sunt obținute din proiecție în plan.

Punct început	X / Y	Punct sfârșit	X / Y	Lungime segment (** (m)
1	557.913,394 386.003,734	2	557.910,616 386.005,016	3.06
3	557.894,356 386.004,535	4	557.878,966 386.004,08	15.397
5	557.860,503 386.003,535	6	557.842,146 386.002,992	18.365
7	557.824,223 386.002,462	8	557.806,399 386.001,935	17.832
9	557.782,752 386.001,236	10	557.789,888 385.991,04	12.445

Punct început	X / Y	Punct sfârșit	X / Y	Lungime segment (** (m)
2	557.910,616 386.005,016	3	557.894,356 386.004,535	16.267
4	557.878,966 386.004,08	5	557.860,503 386.003,535	18.471
6	557.842,146 386.002,992	7	557.824,223 386.002,462	17.931
8	557.806,399 386.001,935	9	557.782,752 386.001,236	23.657
10	557.789,888 385.991,04	11	557.791,886 385.993,305	3.02

Punct început	X / Y	Punct sfârșit	X / Y	Lungime segment (** (m))
11	557.791,886 385.993,305	12	557.796,137 385.995,745	4.901
13	557.802,939 385.997,831	14	557.807,767 385.997,974	4.83
15	557.816,209 385.998,224	16	557.822,5 385.998,41	6.294
17	557.835,117 385.998,782	18	557.847,611 385.999,152	12.499
19	557.860,262 385.999,526	20	557.873,037 385.999,903	12.781
21	557.885,949 386.000,285	22	557.899,004 386.000,671	13.061
23	557.911,036 386.001,027	24	557.923,703 385.930,638	71.52
25	557.924,785 385.926,611	26	557.928,399 385.927,5	3.722
27	557.931,767 385.928,329	28	557.930,719 385.931,713	3.543
29	557.927,858 385.930,253	30	557.926,839 385.938,119	7.932
31	557.925,051 385.938,105	32	557.925,053 385.939,825	1.72
33	557.925,863 385.939,831	34	557.924,797 385.944,907	5.187
35	557.923,602 385.950,6	36	557.921,093 385.963,144	12.792
37	557.920,017 385.968,524	38	557.917,482 385.981,952	13.665
39	557.914,972 385.995,326	1	557.913,394 386.003,734	8.555

Punct început	X / Y	Punct sfârșit	X / Y	Lungime segment (** (m))
12	557.796,137 385.995,745	13	557.802,939 385.997,831	7.115
14	557.807,767 385.997,974	15	557.816,209 385.998,224	8.446
16	557.822,5 385.998,41	17	557.835,117 385.998,782	12.622
18	557.847,611 385.999,152	19	557.860,262 385.999,526	12.657
20	557.873,037 385.999,903	21	557.885,949 386.000,285	12.918
22	557.899,004 386.000,671	23	557.911,036 386.001,027	12.037
24	557.923,703 385.930,638	25	557.924,785 385.926,611	4.17
26	557.928,399 385.927,5	27	557.931,767 385.928,329	3.469
28	557.930,719 385.931,713	29	557.927,858 385.930,253	3.212
30	557.926,839 385.938,119	31	557.925,051 385.938,105	1.788
32	557.925,053 385.939,825	33	557.925,863 385.939,831	0.81
34	557.924,797 385.944,907	35	557.923,602 385.950,6	5.817
36	557.921,093 385.963,144	37	557.920,017 385.968,524	5.487
38	557.917,482 385.981,952	39	557.914,972 385.995,326	13.607

** Lungimile segmentelor sunt determinate în planul de proiecție Stereo 70 și sunt rotunjite la 1 milimetru.

*** Distanța dintre puncte este formată din segmente cumulate ce sunt mai mici decât valoarea 1 milimetru.

**DATE DESPRE IMOBILUL NR. 3531**

Oficiul de Cadastru și Publicitate Imobiliară PRAHOVA
Biroul de Cadastru și Publicitate Imobiliară Câmpina

A. Partea I. Descrierea imobilului

TEREN Extravilan

Adresa: Jud. Prahova

Nr. Crt	Nr cadastral Nr. topografic	Suprafața* (mp)	Observații / Referințe
A1		2.300	Sector cadastral:78 Teren neimprejmuit;

B. Partea II. Proprietari și acte

Inscrieri privitoare la dreptul de proprietate și alte drepturi reale		Referințe
/		
Act Administrativ nr. 6227, din 04/06/1993 emis de CJSDPAT PRAHOVA (TITLU DE PROPRIETATE;);		
B1	Intabulare, drept de PROPRIETATE, dobandit prin Reconstituire, cota actuala 1/1, cota initiala 1/1	A1
	1) VIERU V FRUSINA DEFUNCT:Da 2) NICOLESCU V ELENA	

C. Partea III. SARCINI .

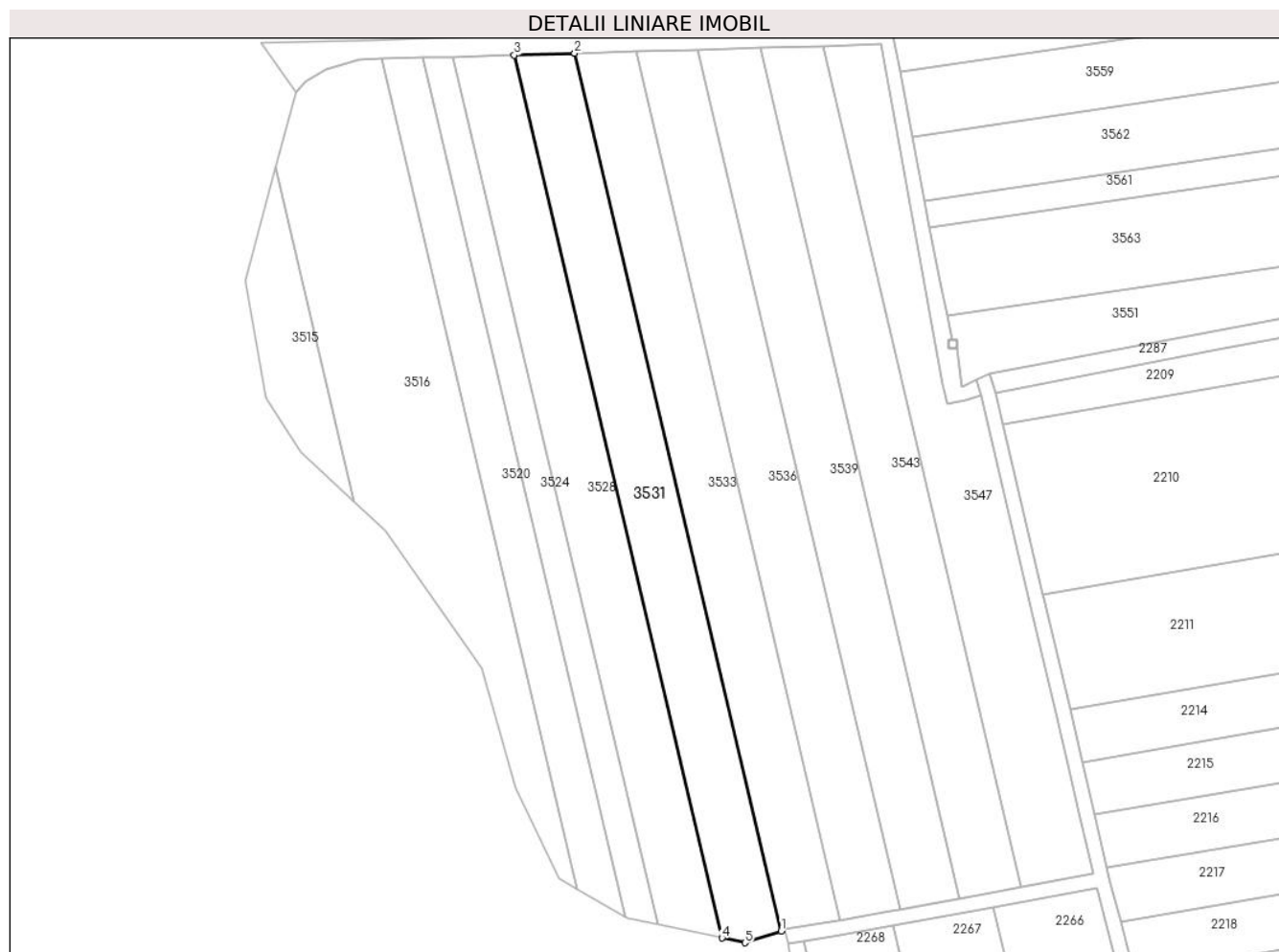
Inscrieri privind dezmembramintele dreptului de proprietate, drepturi reale de garanție și sarcini	Referințe
NU SUNT	

Anexa Nr. 1 La Partea I

Teren

Nr cadastral	Suprafața (mp)*	Observații / Referințe
	2.300	

* Suprafața este determinată în planul de proiecție Stereo 70.



Date referitoare la teren

Crt	Categorie folosință	Intravilan	Suprafața (mp)	Tarla	Parcelă	Nr. topo	Observații / Referințe
1	arabil	NU	2.300	75	1810/15	-	

Lungime Segmente

1) Valorile lungimilor segmentelor sunt obținute din proiecție în plan.

Punct început	X / Y	Punct sfârșit	X / Y	Lungime segment (** (m)
1	557.890,334 385.817,65	2	557.847,611 385.999,152	186.462
2	557.847,611 385.999,152	3	557.835,117 385.998,782	12.499
3	557.835,117 385.998,782	4	557.878,097 385.816,185	187.587
4	557.878,097 385.816,185	5	557.882,888 385.815,202	4.891
5	557.882,888 385.815,202	1	557.890,334 385.817,65	7.838

**** Lungimile segmentelor sunt determinate în planul de proiecţie Stereo 70 şi sunt rotunjite la 1 milimetru.**

***** Distanţa dintre puncte este formată din segmente cumulate ce sunt mai mici decât valoarea 1 milimetru.**

**DATE DESPRE IMOBILUL NR. 3532**

Oficiul de Cadastru și Publicitate Imobiliară PRAHOVA
Biroul de Cadastru și Publicitate Imobiliară Câmpina

A. Partea I. Descrierea imobilului

TEREN Extravilan

Adresa: Jud. Prahova

Nr. Crt	Nr cadastral Nr. topografic	Suprafața* (mp)	Observații / Referințe
A1		3.100	Sector cadastral:78 Teren neimprejmuit;

B. Partea II. Proprietari și acte

Inscrieri privitoare la dreptul de proprietate și alte drepturi reale	Referințe
/	
Act Administrativ nr. 258, din 29/07/2004 emis de CJSDPAT PRAHOVA (TITLU DE PROPRIETATE;);	
B1	A1
Intabulare, drept de PROPRIETATE, dobandit prin Reconstituire, cota actuala 1/1, cota initiala 1/1	
1) CHIRU I. POLINA DEFUNCT:Da	

C. Partea III. SARCINI .

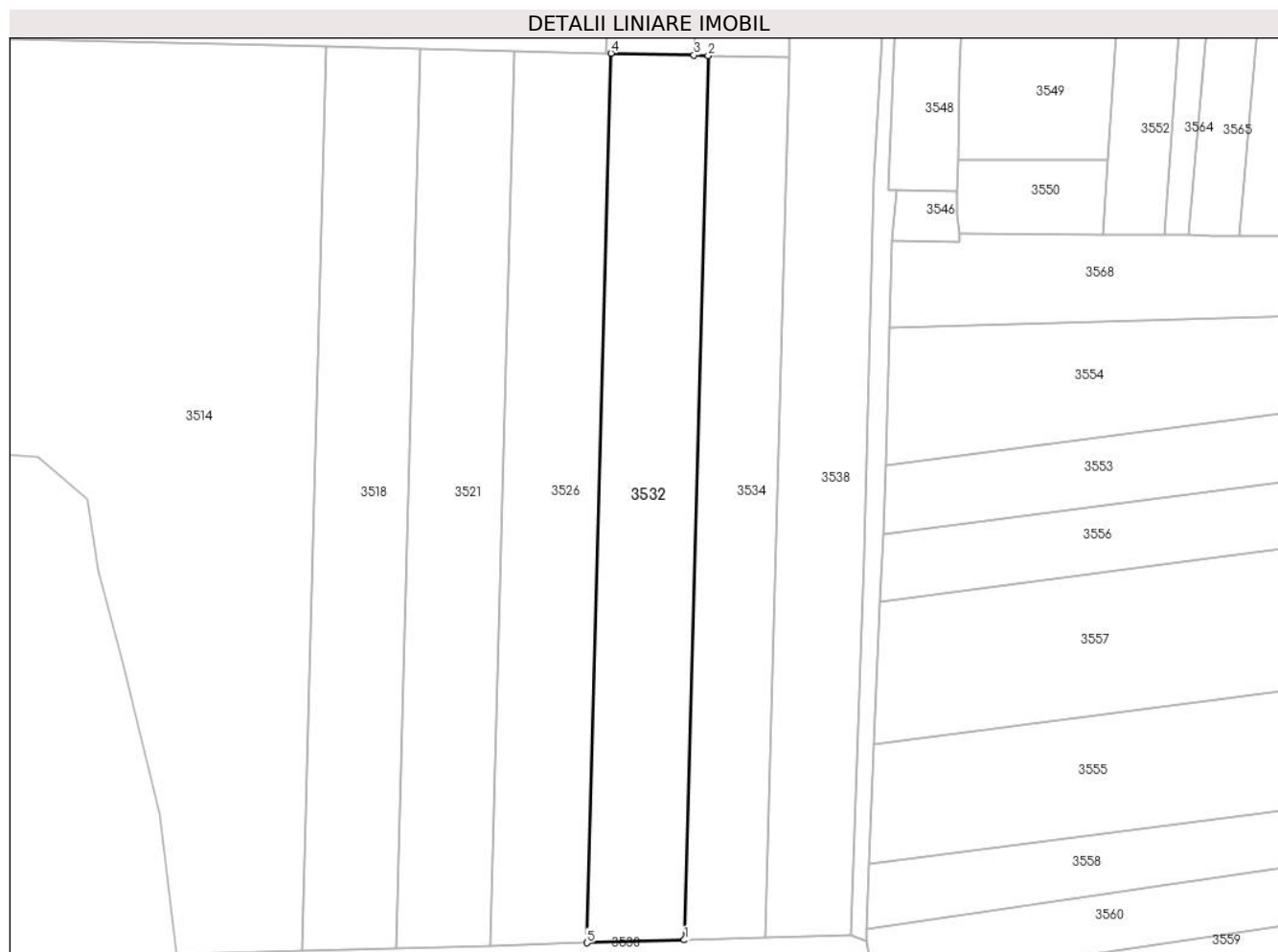
Inscrieri privind dezmembramintele dreptului de proprietate, drepturi reale de garanție și sarcini	Referințe
NU SUNT	

Anexa Nr. 1 La Partea I

Teren

Nr cadastral	Suprafața (mp)*	Observații / Referințe
	3.100	

* Suprafața este determinată în planul de proiecție Stereo 70.



Date referitoare la teren

Crt	Categorie folosință	Intravilan	Suprafața (mp)	Tarla	Parcelă	Nr. topo	Observații / Referințe
1	arabil	NU	3.100	75	1810/9	-	

Lungime Segmente

1) Valorile lungimilor segmentelor sunt obținute din proiecție în plan.

Punct început	X / Y	Punct sfârșit	X / Y	Lungime segment (** (m)
1	557.878,966 386.004,08	2	557.883,488 386.171,624	167.605
2	557.883,488 386.171,624	3	557.880,773 386.171,688	2.716
3	557.880,773 386.171,688	4	557.865,051 386.172,057	15.726
4	557.865,051 386.172,057	5	557.860,503 386.003,535	168.583
5	557.860,503 386.003,535	1	557.878,966 386.004,08	18.471

**** Lungimile segmentelor sunt determinate în planul de proiecţie Stereo 70 şi sunt rotunjite la 1 milimetru.**

***** Distanţa dintre puncte este formată din segmente cumulate ce sunt mai mici decât valoarea 1 milimetru.**

**DATE DESPRE IMOBILUL NR. 3533**

Oficiul de Cadastru și Publicitate Imobiliară PRAHOVA
Biroul de Cadastru și Publicitate Imobiliară Câmpina

A. Partea I. Descrierea imobilului

TEREN Extravilan

Adresa: Jud. Prahova

Nr. Crt	Nr cadastral Nr. topografic	Suprafața* (mp)	Observații / Referințe
A1		2.300	Sector cadastral:78 Teren neimprejmuit;

B. Partea II. Proprietari și acte

Inscrieri privitoare la dreptul de proprietate și alte drepturi reale	Referințe
/	
Act Administrativ nr. 9114, din 09/08/1993 emis de CJSDPAT PRAHOVA (TITLU DE PROPRIETATE;);	
B1	A1
Intabulare, drept de PROPRIETATE, dobandit prin Reconstituire, cota actuala 1/1, cota initiala 1/1	
1) BĂNICERU D EUGENIA	
2) BUCUR D VASILICA	
3) BUCUR DANA	
4) ANTON D ION	

C. Partea III. SARCINI .

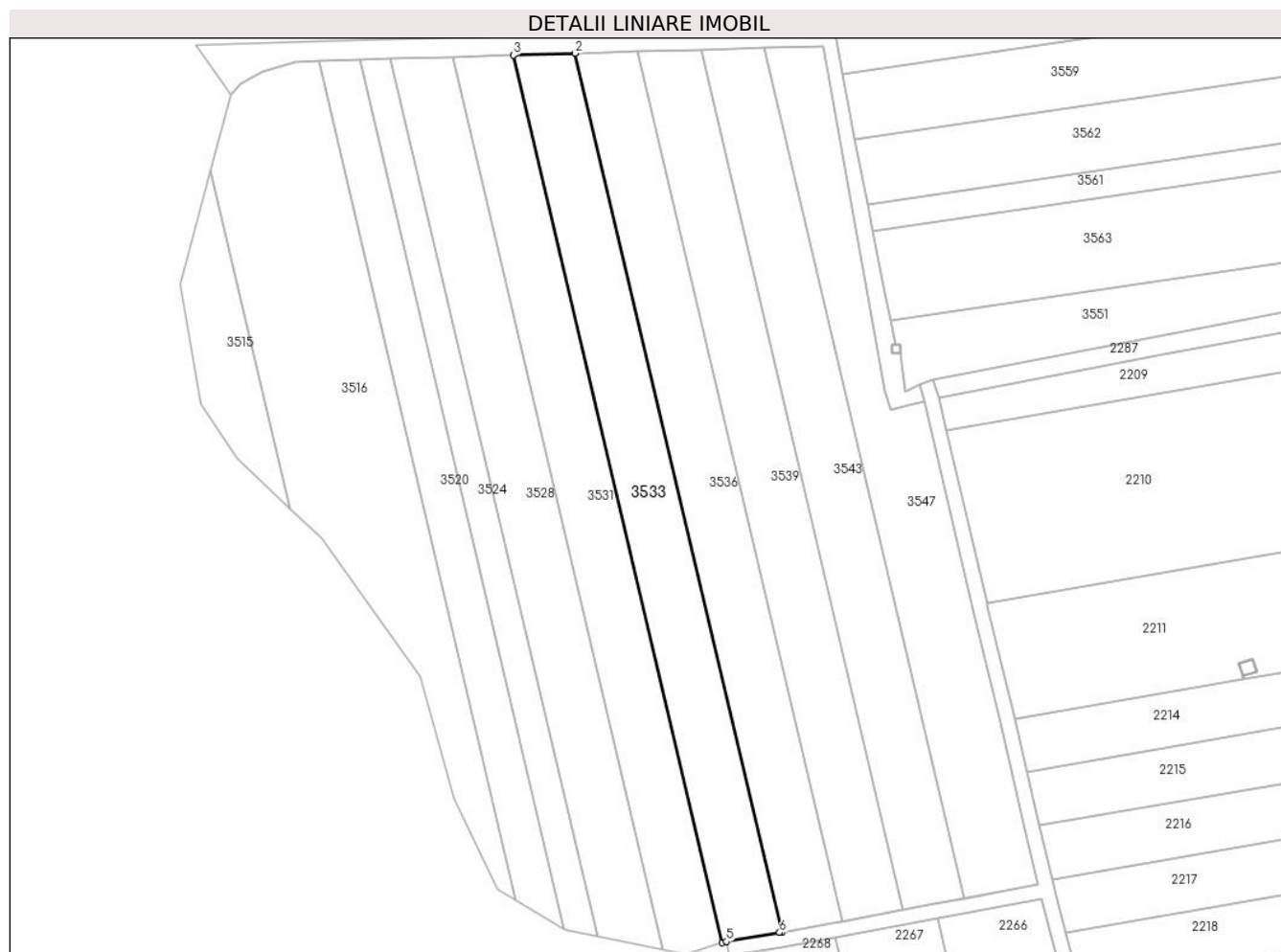
Inscrieri privind dezmembramintele dreptului de proprietate, drepturi reale de garanție și sarcini	Referințe
NU SUNT	

Anexa Nr. 1 La Partea I

Teren

Nr cadastral	Suprafața (mp)*	Observații / Referințe
	2.300	

* Suprafața este determinată în planul de proiecție Stereo 70.



Date referitoare la teren

Crt	Categorie folosință	Intravilan	Suprafața (mp)	Tarla	Parcelă	Nr. topo	Observații / Referințe
1	arabil	NU	2.300	75	1810/16	-	

Lungime Segmente

1) Valorile lungimilor segmentelor sunt obținute din proiecție în plan.

Punct început	X / Y	Punct sfârșit	X / Y	Lungime segment (** (m)
1	557.902,568 385.819,796	2	557.860,262 385.999,526	184.642
2	557.860,262 385.999,526	3	557.847,611 385.999,152	12.657
3	557.847,611 385.999,152	4	557.890,334 385.817,65	186.462
4	557.890,334 385.817,65	5	557.891,177 385.817,927	0.887
5	557.891,177 385.817,927	6	557.902,103 385.819,712	11.071

Punct început	X / Y	Punct sfârșit	X / Y	Lungime segment (** (m)
6	557.902,103 385.819,712	1	557.902,568 385.819,796	0.473

** Lungimile segmentelor sunt determinate în planul de proiecție Stereo 70 și sunt rotunjite la 1 milimetru.

*** Distanța dintre puncte este formată din segmente cumulate ce sunt mai mici decât valoarea 1 milimetru.

**DATE DESPRE IMOBILUL NR. 3534**

Oficiul de Cadastru și Publicitate Imobiliară PRAHOVA
Biroul de Cadastru și Publicitate Imobiliară Câmpina

A. Partea I. Descrierea imobilului

TEREN Extravilan

Adresa: Jud. Prahova

Nr. Crt	Nr cadastral Nr. topografic	Suprafața* (mp)	Observații / Referințe
A1		2.570	Sector cadastral:78 Teren neimprejmuit;

B. Partea II. Proprietari și acte

Inscrieri privitoare la dreptul de proprietate și alte drepturi reale		Referințe
/		
Act Administrativ nr. 6576, din 29/06/1993 emis de CJSDPAT PRAHOVA (TITLU DE PROPRIETATE;);		
B1	Intabulare, drept de PROPRIETATE, dobandit prin Reconstituire, cota actuala 1/2, cota initiala 1/2	A1
	1) OANĂ I ELENA 2) HĂBEANU I GHEORGHE	

C. Partea III. SARCINI .

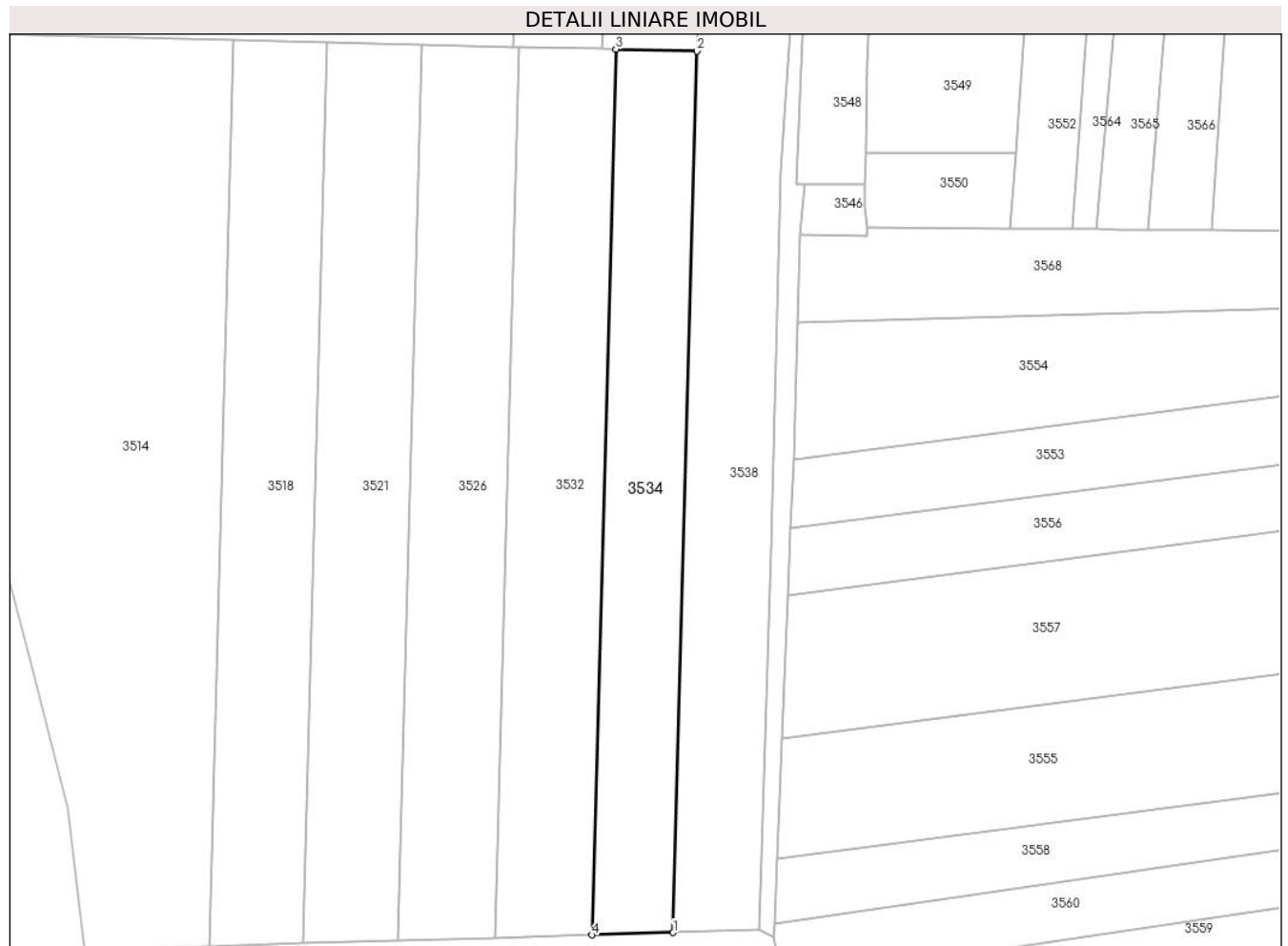
Inscrieri privind dezmembramintele dreptului de proprietate, drepturi reale de garanție și sarcini	Referințe
NU SUNT	

Anexa Nr. 1 La Partea I

Teren

Nr cadastral	Suprafața (mp)*	Observații / Referințe
	2.570	

* Suprafața este determinată în planul de proiecție Stereo 70.



Date referitoare la teren

Crt	Categorie folosință	Intravilan	Suprafața (mp)	Tarla	Parcelă	Nr. topo	Observații / Referințe
1	arabil	NU	2.570	75	1810/10	-	

Lungime Segmente

1) Valorile lungimilor segmentelor sunt obținute din proiecție în plan.

Punct început	X / Y	Punct sfârșit	X / Y	Lungime segment (** (m)
1	557.894,356 386.004,535	2	557.898,855 386.171,263	166.789
2	557.898,855 386.171,263	3	557.883,488 386.171,624	15.371
3	557.883,488 386.171,624	4	557.878,966 386.004,08	167.605
4	557.878,966 386.004,08	1	557.894,356 386.004,535	15.397

** Lungimile segmentelor sunt determinate în planul de proiecție Stereo 70 și sunt rotunjite la 1 milimetru.

***** Distanţa dintre puncte este formată din segmente cumulate ce sunt mai mici decât valoarea 1 milimetru.**

**DATE DESPRE IMOBILUL NR. 3535**

Oficiul de Cadastru și Publicitate Imobiliară PRAHOVA
Biroul de Cadastru și Publicitate Imobiliară Câmpina

A. Partea I. Descrierea imobilului

TEREN Intravilan

Nr. CF vechi:1636

Nr. cadastral vechi:10273

Adresa: Loc. Ditesti, Nr. 569, Jud. Prahova

Nr. Crt	Nr cadastral Nr. topografic	Suprafața* (mp)	Observații / Referințe
A1	20456	Din acte: 1.652 Masurata: 1.661	Sector cadastral:78 Teren imprejmuit;

Construcții

Crt	Nr cadastral Nr. topografic	Adresa	Observații / Referințe
A1.1	20456-C1	Loc. Ditesti, Nr. 569, Jud. Prahova	Nr. niveluri:1; S. construita la sol:97 mp; C1 locuinta cu Sc=97 mp

B. Partea II. Proprietari și acte

Inscrieri privitoare la dreptul de proprietate și alte drepturi reale		Referințe
19485 / 16/09/2008		
Certificat Mostenitor nr. 49, din 14/03/2008 emis de NP TONEATA MARIA;		
B2	Intabulare, drept de PROPRIETATE, dobandit prin Succesiune, cota actuala 1/2, cota initiala 1/2 1) PADURARU CEZAR	A1, A1.1
21551 / 13/10/2008		
Contract De Vanzare-Cumparare nr. 2368, din 09/10/2008 emis de NP FIRARU MARIAN;		
B3	Intabulare, drept de PROPRIETATEcumparare ca bun comun, dobandit prin Conventie, cota actuala 1/2, cota initiala 1/2 1) PADURARU CEZAR 2) PADURARU MARIANA LIDIA	A1, A1.1

C. Partea III. SARCINI .

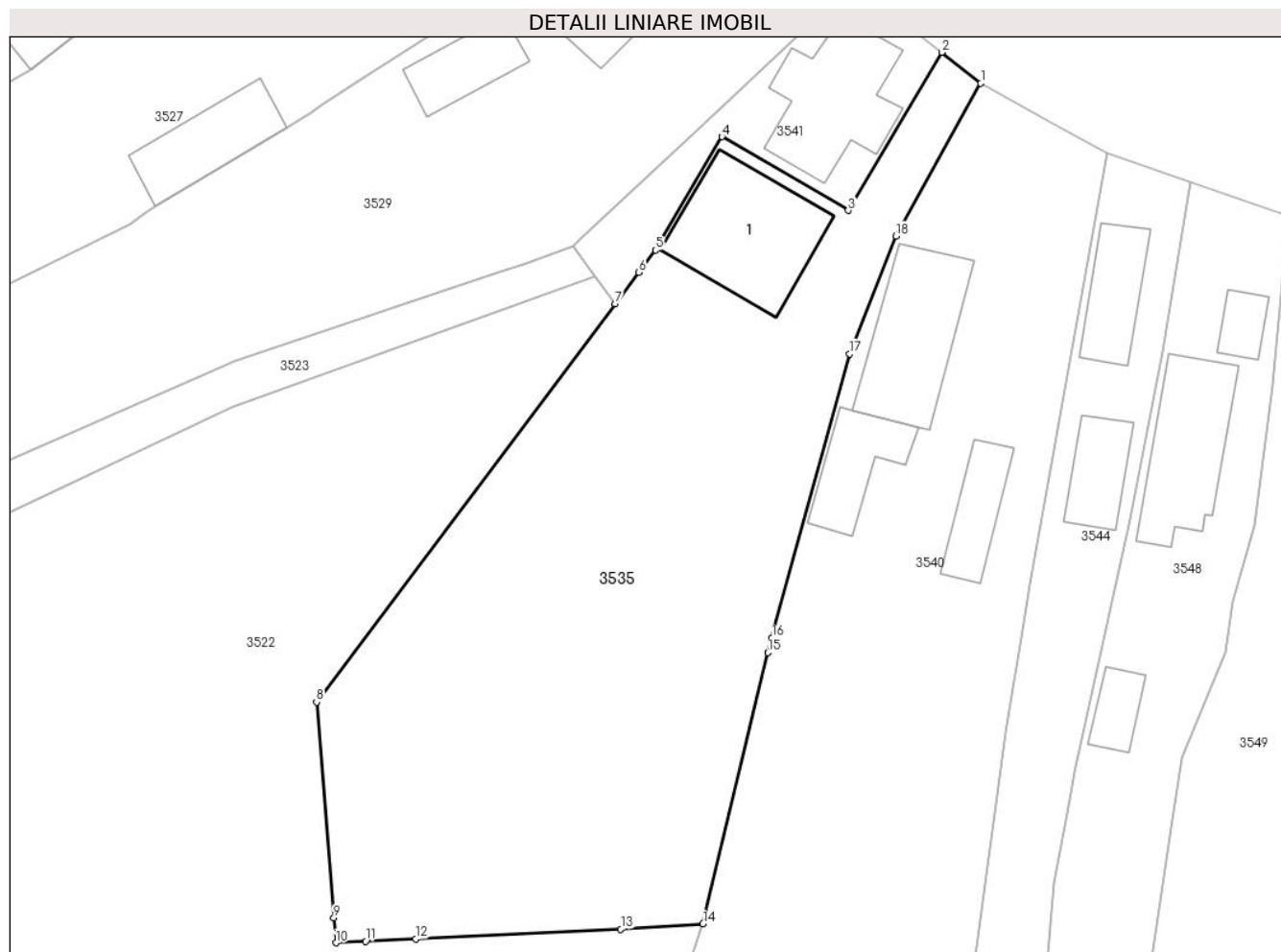
Inscrieri privind dezmembramintele dreptului de proprietate, drepturi reale de garanție și sarcini	Referințe
NU SUNT	

Anexa Nr. 1 La Partea I

Teren

Nr cadastral	Suprafața (mp)*	Observații / Referințe
20456	Din acte: 1.652 Masurata: 1.661	

* Suprafața este determinată în planul de proiecție Stereo 70.



Date referitoare la teren

Crt	Categorie folosință	Intra vilan	Suprafața (mp)	Tarla	Parcelă	Nr. topo	Observații / Referințe
1	curți constructii	DA	1.661	27	2504	-	si arabil

Date referitoare la construcții

Crt	Număr	Destinație construcție	Supraf. (mp)	Situație juridică	Observații / Referințe
A1.1	20456-C1	construcții de locuințe	Din acte: 0 Masurata: 97	Cu acte	Nr. niveluri:1; S. construita la sol:97 mp; C1 locuinta cu Sc=97 mp

Lungime Segmente

1) Valorile lungimilor segmentelor sunt obținute din proiecție în plan.

Punct început	X / Y	Punct sfârșit	X / Y	Lungime segment (** (m)
1	557.921,702 386.414,194	2	557.918,617 386.416,636	3.935
2	557.918,617 386.416,636	3	557.911,24 386.404,17	14.485
3	557.911,24 386.404,17	4	557.901,28 386.409,99	11.536

Punct început	X / Y	Punct sfârșit	X / Y	Lungime segment (** (m)
4	557.901,28 386.409,99	5	557.896,05 386.401,04	10.366
5	557.896,05 386.401,04	6	557.894,739 386.399,292	2.185
6	557.894,739 386.399,292	7	557.892,878 386.396,813	3.1
7	557.892,878 386.396,813	8	557.869,31 386.365,4	39.271
8	557.869,31 386.365,4	9	557.870,673 386.348,385	17.07
9	557.870,673 386.348,385	10	557.870,83 386.346,42	1.971
10	557.870,83 386.346,42	11	557.873,18 386.346,532	2.353
11	557.873,18 386.346,532	12	557.877,13 386.346,72	3.954
12	557.877,13 386.346,72	13	557.893,31 386.347,5	16.199
13	557.893,31 386.347,5	14	557.899,79 386.347,9	6.492
14	557.899,79 386.347,9	15	557.904,899 386.369,305	22.006
15	557.904,899 386.369,305	16	557.905,216 386.370,463	1.201
16	557.905,216 386.370,463	17	557.911,346 386.392,869	23.229
17	557.911,346 386.392,869	18	557.914,998 386.402,158	9.981
18	557.914,998 386.402,158	1	557.921,702 386.414,194	13.777

** Lungimile segmentelor sunt determinate în planul de proiecție Stereo 70 și sunt rotunjite la 1 milimetru.

*** Distanța dintre puncte este formată din segmente cumulate ce sunt mai mici decât valoarea 1 milimetru.

**DATE DESPRE IMOBILUL NR. 3536**

Oficiul de Cadastru și Publicitate Imobiliară PRAHOVA
Biroul de Cadastru și Publicitate Imobiliară Câmpina

A. Partea I. Descrierea imobilului

TEREN Extravilan

Adresa: Jud. Prahova

Nr. Crt	Nr cadastral Nr. topografic	Suprafața* (mp)	Observații / Referințe
A1		2.300	Sector cadastral:78 Teren neimprejmut;

B. Partea II. Proprietari și acte

Inscrieri privitoare la dreptul de proprietate și alte drepturi reale		Referințe
/		
Act Notarial nr. 44, din 06/07/2021 emis de BIN Chirita-Nicolescu Adriana (CERTIFICAT DE MOSTENITOR;);		
B1	Intabulare, drept de PROPRIETATE, dobandit prin Succesiune, cota actuala 1/4, cota initiala 1/4 1) MANTOIU CONSTANTIN	A1
B2	Intabulare, drept de PROPRIETATE, dobandit prin Succesiune, cota actuala 3/4, cota initiala 3/4 1) RADU MINODORA	A1

C. Partea III. SARCINI .

Inscrieri privind dezmembramintele dreptului de proprietate, drepturi reale de garanție și sarcini	Referințe
NU SUNT	

Anexa Nr. 1 La Partea I

Teren

Nr cadastral	Suprafața (mp)*	Observații / Referințe
	2.300	

* Suprafața este determinată în planul de proiecție Stereo 70.



Date referitoare la teren

Crt	Categorie folosință	Intravilan	Suprafața (mp)	Tarla	Parcelă	Nr. topo	Observații / Referințe
1	arabil	NU	2.300	75	1810/17	-	

Lungime Segmente

1) Valorile lungimilor segmentelor sunt obținute din proiecție în plan.

Punct început	X / Y	Punct sfârșit	X / Y	Lungime segment (** (m)
1	557.914,903 385.822,042	2	557.873,037 385.999,903	182.722
2	557.873,037 385.999,903	3	557.860,262 385.999,526	12.781
3	557.860,262 385.999,526	4	557.902,568 385.819,796	184.642
4	557.902,568 385.819,796	5	557.913,037 385.821,696	10.64
5	557.913,037 385.821,696	1	557.914,903 385.822,042	1.898

**** Lungimile segmentelor sunt determinate în planul de proiecţie Stereo 70 şi sunt rotunjite la 1 milimetru.**

***** Distanţa dintre puncte este formată din segmente cumulate ce sunt mai mici decât valoarea 1 milimetru.**

**DATE DESPRE IMOBILUL NR. 3537**

Oficiul de Cadastru și Publicitate Imobiliară PRAHOVA
Biroul de Cadastru și Publicitate Imobiliară Câmpina

A. Partea I. Descrierea imobilului

TEREN Extravilan

Adresa: Jud. Prahova

Nr. Crt	Nr cadastral Nr. topografic	Suprafața* (mp)	Observații / Referințe
A1		1.958	Sector cadastral:78 Teren neimprejmuit;

B. Partea II. Proprietari și acte

Inscrieri privitoare la dreptul de proprietate și alte drepturi reale		Referințe
/		
Act Administrativ nr. 15500, din 17/05/1994 emis de CJSDPAT PRAHOVA (TITLU DE PROPRIETATE;);		
B1	Intabulare, drept de PROPRIETATE, dobandit prin Reconstituire, cota actuala 1/1, cota initiala 1/1	A1
	1) ȘERBAN GH NICOLAE 2) ȘERBAN GH. GHEORGHE 3) ȘERBAN P. GHEORGHE 4) ȘERBAN P ION	

C. Partea III. SARCINI .

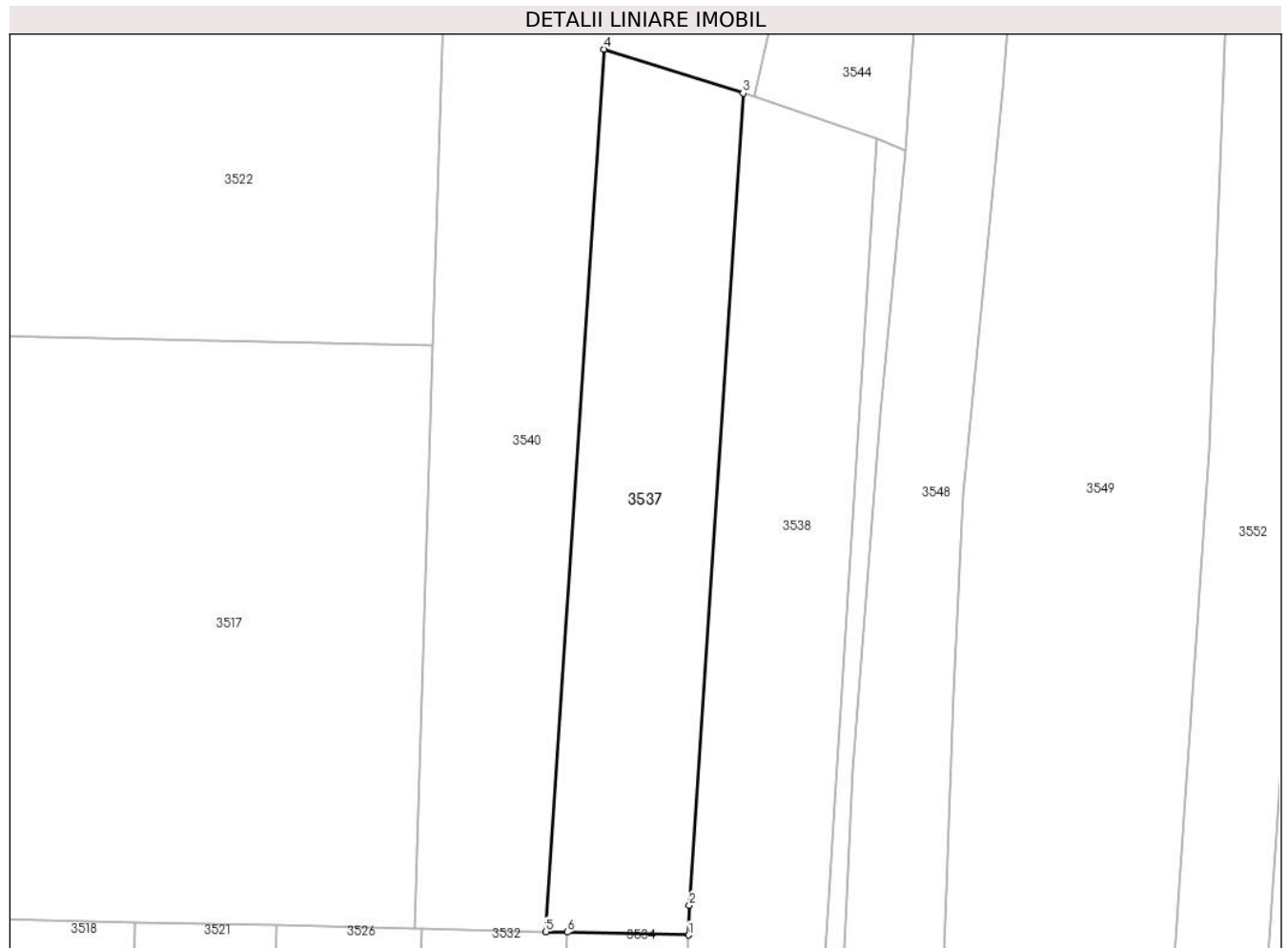
Inscrieri privind dezmembramintele dreptului de proprietate, drepturi reale de garanție și sarcini	Referințe
NU SUNT	

Anexa Nr. 1 La Partea I

Teren

Nr cadastral	Suprafața (mp)*	Observații / Referințe
	1.958	

* Suprafața este determinată în planul de proiecție Stereo 70.



Date referitoare la teren

Crt	Categorie folosință	Intra vilan	Suprafața (mp)	Tarla	Parcelă	Nr. topo	Observații / Referințe
1	arabil	NU	1.958	75	1810/2	-	

Lungime Segmente

1) Valorile lungimilor segmentelor sunt obținute din proiecție în plan.

Punct început	X / Y	Punct sfârșit	X / Y	Lungime segment (** (m)
1	557.898,855 386.171,263	2	557.898,957 386.175,018	3.756
2	557.898,957 386.175,018	3	557.905,747 386.277,676	102.882
3	557.905,747 386.277,676	4	557.888,153 386.283,251	18.456
4	557.888,153 386.283,251	5	557.880,773 386.171,688	111.807
5	557.880,773 386.171,688	6	557.883,488 386.171,624	2.716

Punct început	X / Y	Punct sfârșit	X / Y	Lungime segment (** (m)
6	557.883,488 386.171,624	1	557.898,855 386.171,263	15.371

** Lungimile segmentelor sunt determinate în planul de proiecție Stereo 70 și sunt rotunjite la 1 milimetru.

*** Distanța dintre puncte este formată din segmente cumulate ce sunt mai mici decât valoarea 1 milimetru.

**DATE DESPRE IMOBILUL NR. 3538**

Oficiul de Cadastru și Publicitate Imobiliară PRAHOVA
Biroul de Cadastru și Publicitate Imobiliară Câmpina

A. Partea I. Descrierea imobilului

TEREN Extravilan

Adresa: Jud. Prahova

Nr. Crt	Nr cadastral Nr. topografic	Suprafața* (mp)	Observații / Referințe
A1		4.564	Sector cadastral:78 Teren neimprejmit;

B. Partea II. Proprietari și acte

Inscrieri privitoare la dreptul de proprietate și alte drepturi reale	Referințe
/	
Act Administrativ nr. 11114, din 09/06/2023 emis de PRIMARIA COMUNEI FILIPEȘTII DE PADURE (PROCES VB. DE PUNERE IN POSESIE; HCJ NR 79/08.08.1991, ANEXA 3, POZITIA 312);	
B0	Inscrierea provizorie, drept de PROPRIETATE, dobandit prin Lege, cota actuala 1/1, cota initiala 1/1
	1) BRASOV IACOB DEFUNCT:Da 2) BRASOV MIRCEA 3) MĂCĂU ELENA 4) PLESOIU GEORGETA 5) BRASOV STELIANA DEFUNCT:Da 6) STEFANESCU MARIA DEFUNCT:Da

C. Partea III. SARCINI .

Inscrieri privind dezmembramintele dreptului de proprietate, drepturi reale de garanție și sarcini	Referințe
NU SUNT	

Anexa Nr. 1 La Partea I

Teren

Nr cadastral	Suprafața (mp)*	Observații / Referințe
	4.564	

* Suprafața este determinată în planul de proiecție Stereo 70.



Date referitoare la teren

Crt	Categorie folosință	Intravilan	Suprafața (mp)	Tarla	Parcelă	Nr. topo	Observații / Referințe
1	arabil	NU	4.564	75	1810/1	-	

Lungime Segmente

1) Valorile lungimilor segmentelor sunt obținute din proiecție în plan.

Punct început	X / Y	Punct sfârșit	X / Y	Lungime segment (** (m)
1	557.910,616 386.005,016	2	557.912,949 386.076,822	71.844
2	557.912,949 386.076,822	3	557.914,761 386.148,487	71.688
3	557.914,761 386.148,487	4	557.922,714 386.272,008	123.777
4	557.922,714 386.272,008	5	557.907,183 386.277,196	16.375
5	557.907,183 386.277,196	6	557.905,747 386.277,676	1.514

Punct început	X / Y	Punct sfârșit	X / Y	Lungime segment (** (m)
6	557.905,747 386.277,676	7	557.898,957 386.175,018	102.882
7	557.898,957 386.175,018	8	557.898,855 386.171,263	3.756
8	557.898,855 386.171,263	9	557.894,356 386.004,535	166.789
9	557.894,356 386.004,535	1	557.910,616 386.005,016	16.267

** Lungimile segmentelor sunt determinate în planul de proiecție Stereo 70 și sunt rotunjite la 1 milimetru.

*** Distanța dintre puncte este formată din segmente cumulate ce sunt mai mici decât valoarea 1 milimetru.

**DATE DESPRE IMOBILUL NR. 3539**

Oficiul de Cadastru și Publicitate Imobiliară PRAHOVA
Biroul de Cadastru și Publicitate Imobiliară Câmpina

A. Partea I. Descrierea imobilului

TEREN Extravilan

Adresa: Jud. Prahova

Nr. Crt	Nr cadastral Nr. topografic	Suprafața* (mp)	Observații / Referințe
A1		2.300	Sector cadastral:78 Teren neimprejmut;

B. Partea II. Proprietari și acte

Inscrieri privitoare la dreptul de proprietate și alte drepturi reale		Referințe
/		
Act Notarial nr. 139, din 06/09/2016 emis de BNP Toneata Maria (CERTIFICAT DE MOSTENITOR;);		
B1	Intabulare, drept de PROPRIETATE, dobandit prin Succesiune, cota actuala 2/6, cota initiala 2/6 1) RĂDESCU GEORGETA	A1
B2	Intabulare, drept de PROPRIETATE, dobandit prin Succesiune, cota actuala 2/6, cota initiala 2/6 1) BĂICOIANU VASILICA-ANICA	A1
B3	Intabulare, drept de PROPRIETATE, dobandit prin Succesiune, cota actuala 1/6, cota initiala 1/6 1) DUȚU LUCIA-PAULA	A1
B4	Intabulare, drept de PROPRIETATE, dobandit prin Succesiune, cota actuala 1/6, cota initiala 1/6 1) GROSU BOGDAN-IULIAN	A1

C. Partea III. SARCINI .

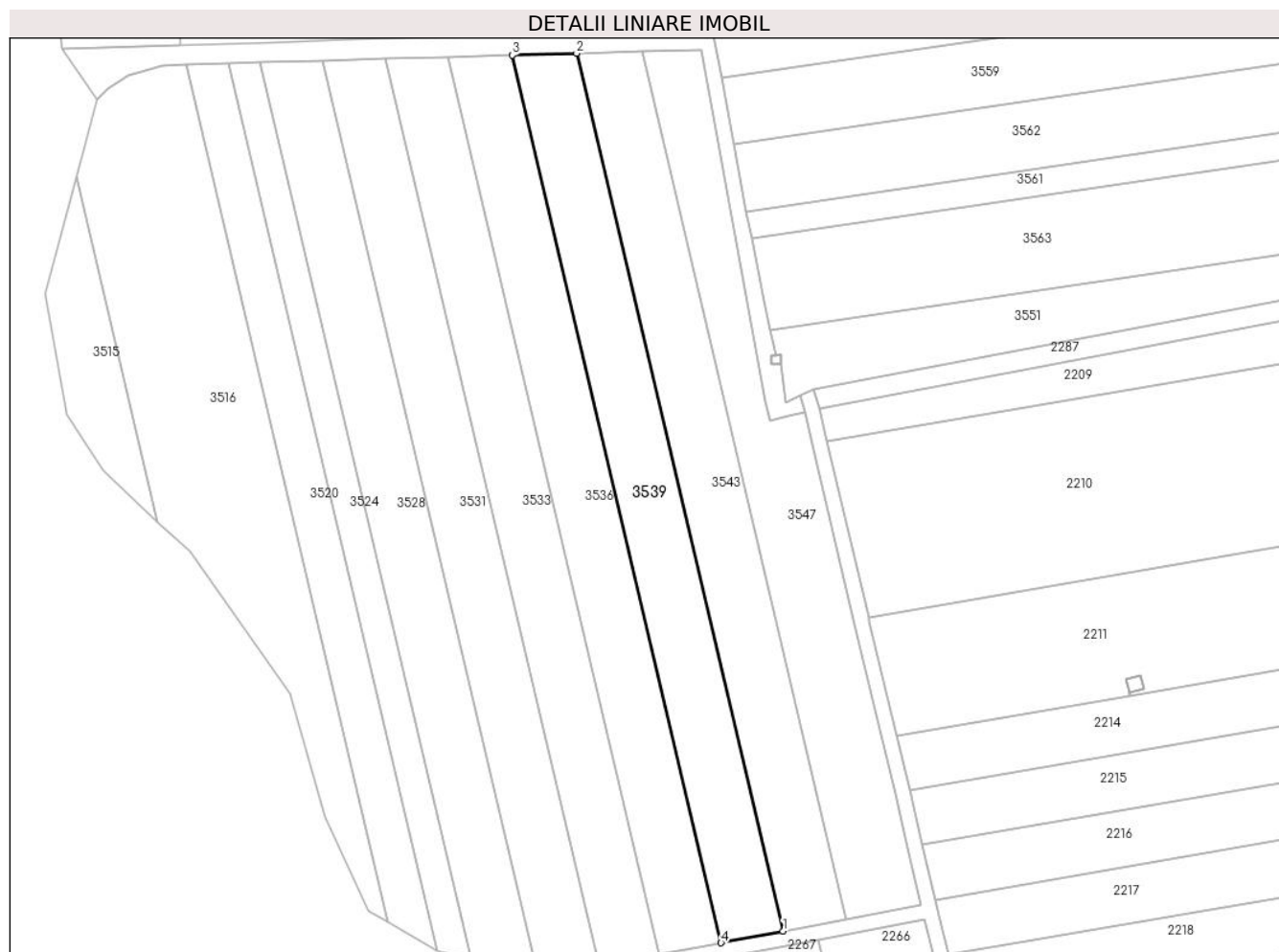
Inscrieri privind dezmembramintele dreptului de proprietate, drepturi reale de garanție și sarcini	Referințe
NU SUNT	

Anexa Nr. 1 La Partea I

Teren

Nr cadastral	Suprafața (mp)*	Observații / Referințe
	2.300	

* Suprafața este determinată în planul de proiecție Stereo 70.



Date referitoare la teren

Crt	Categorie folosință	Intravilan	Suprafața (mp)	Tarla	Parcelă	Nr. topo	Observații / Referințe
1	arabil	NU	2.300	75	1810/18	-	

Lungime Segmente

1) Valorile lungimilor segmentelor sunt obținute din proiecție în plan.

Punct început	X / Y	Punct sfârșit	X / Y	Lungime segment (** (m)
1	557.927,361 385.824,351	2	557.885,949 386.000,285	180.742
2	557.885,949 386.000,285	3	557.873,037 385.999,903	12.918
3	557.873,037 385.999,903	4	557.914,903 385.822,042	182.722
4	557.914,903 385.822,042	1	557.927,361 385.824,351	12.67

** Lungimile segmentelor sunt determinate în planul de proiecție Stereo 70 și sunt rotunjite la 1 milimetru.

***** Distanţa dintre puncte este formată din segmente cumulate ce sunt mai mici decât valoarea 1 milimetru.**



DATE DESPRE IMOBILUL NR. 3540

Oficiul de Cadastru și Publicitate Imobiliară PRAHOVA
Biroul de Cadastru și Publicitate Imobiliară Câmpina

A. Partea I. Descrierea imobilului

TEREN Necunoscut

Adresa: Loc. Ditești, Nr. 570, Jud. Prahova

Nr. Crt	Nr cadastral Nr. topografic	Suprafața* (mp)	Observații / Referințe
A1		5.000	Sector cadastral:78 Teren imprejmuit;

Construcții

Crt	Nr cadastral Nr. topografic	Adresa	Observații / Referințe
A1.1	-C1	Loc. Ditești, Nr. 570, Jud. Prahova	Nr. niveluri:1; S. construita la sol:84 mp;
A1.2	-C2	Loc. Ditești, Nr. 570, Jud. Prahova	Nr. niveluri:1; S. construita la sol:43 mp;
A1.3	-C3	Loc. Ditești, Nr. 570, Jud. Prahova	Nr. niveluri:1; S. construita la sol:36 mp;

B. Partea II. Proprietari și acte

Inscrieri privitoare la dreptul de proprietate și alte drepturi reale		Referințe
/		
Act Notarial nr. 1844, din 06/03/1995 emis de Notariatul de Stat Local Campina, judet Prahova (CONTRACT DE VANZARE-CUMPARARE; Contract de donatie nr. 1845/06.03.1995 autentificat de Notariatul de Stat Local Campina, judet Prahova);		
B1	Intabulare, drept de PROPRIETATE, dobandit prin Conventie, cota actuala 1/1, cota initiala 1/1 1) BUCUR I ILIE	A1
Act Administrativ nr. 13688, din 09/09/2024 emis de PRIMARIA COMUNEI FILIPEȘTII DE PADURE (ADEVERINTA;);		
B2	Intabulare, drept de PROPRIETATE, dobandit prin Construire, cota actuala 1/1, cota initiala 1/1 1) BUCUR I ILIE	A1.3
Act Notarial nr. 1844, din 06/03/1995 emis de Notariatul de Stat Local Campina, judet Prahova (CONTRACT DE VANZARE-CUMPARARE;);		
B3	Intabulare, drept de PROPRIETATE, dobandit prin Conventie, cota actuala 1/1, cota initiala 1/1 1) BUCUR I ILIE	A1.1, A1.2

C. Partea III. SARCINI

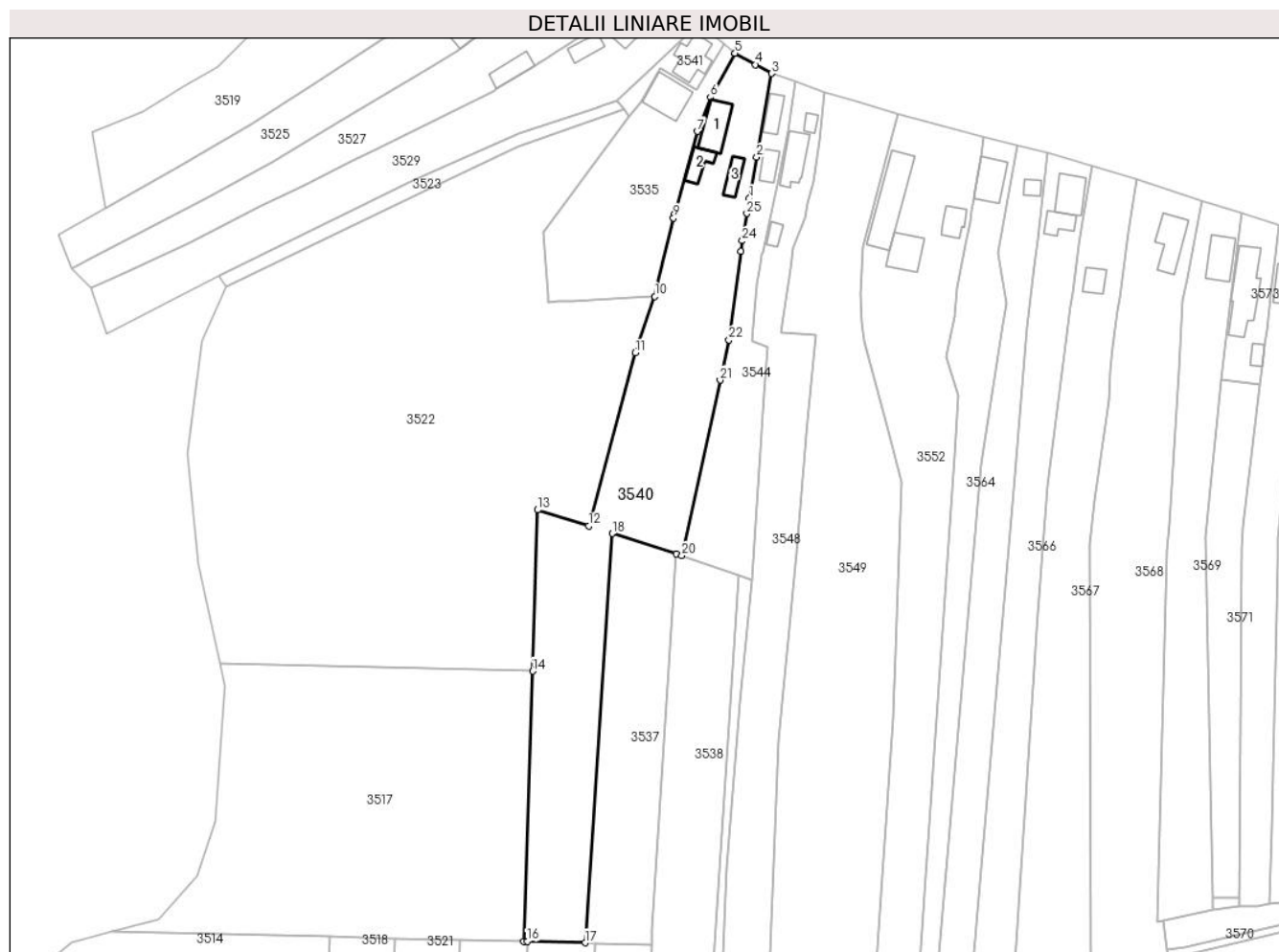
Inscrieri privind dezmembramintele dreptului de proprietate, drepturi reale de garanție și sarcini		Referințe
/		
Act Notarial nr. 1844, din 06/03/1995 emis de Notariatul de Stat Local Campina, judet Prahova (CONTRACT DE VANZARE-CUMPARARE;);		
C1	Intabulare, drept de UZUFRACT VIAGERDrept de uzufruct viager asupra suprafetei de 2628 mp si constructiile C1 si C2, cota actuala 1/1, cota initiala 1/1 1) BUCUR I. GHEORGHE, lipsa CNP; 2) BUCUR D. ELENA, lipsa CNP;	A1, A1.1, A1.2

Anexa Nr. 1 La Partea I

Teren

Nr cadastral	Suprafața (mp)*	Observații / Referințe
	5.000	

* Suprafața este determinată în planul de proiecție Stereo 70.



Date referitoare la teren

Crt	Categorie folosință	Intravilan	Suprafața (mp)	Tarla	Parcelă	Nr. topo	Observații / Referințe
1	curți construcții	DA	420	27	2506,2507/1	-	
2	arabil	DA	262	27	2506,2507/1	-	
3	arabil	DA	936	27	2507,2508	-	
4	arabil	NU	3.382	75	2507,2508,1 810/3	-	

Date referitoare la construcții

Crt	Număr	Destinație construcție	Supraf. (mp)	Situație juridică	Observații / Referințe
A1.1	-C1	construcții de locuințe	Din acte: 0 Masurata: 84	Cu acte	Nr. niveluri:1; S. construita la sol:84 mp;
A1.2	-C2	construcții anexa	Din acte: 0 Masurata: 43	Cu acte	Nr. niveluri:1; S. construita la sol:43 mp;
A1.3	-C3	construcții anexa	Din acte: 0 Masurata: 36	Cu acte	Nr. niveluri:1; S. construita la sol:36 mp;

Lungime Segmente

1) Valorile lungimilor segmentelor sunt obținute din proiecție în plan.

Punct început	X / Y	Punct sfârșit	X / Y	Lungime segment (** (m)
1	557.925,588 386.374,63	2	557.927,573 386.385,826	11.371
3	557.931,619 386.408,658	4	557.927,297 386.411,077	4.953
5	557.921,702 386.414,194	6	557.914,998 386.402,158	13.777
7	557.911,346 386.392,869	8	557.905,216 386.370,463	23.229
9	557.904,899 386.369,305	10	557.899,79 386.347,9	22.006
11	557.894,44 386.332,497	12	557.881,739 386.285,284	48.892
13	557.867,868 386.289,679	14	557.866,456 386.245,739	43.963
15	557.864,089 386.172,08	16	557.865,051 386.172,057	0.962
17	557.880,773 386.171,688	18	557.888,153 386.283,251	111.807
19	557.905,747 386.277,676	20	557.907,183 386.277,196	1.514
21	557.917,628 386.325,04	22	557.920,032 386.336,054	11.273
23	557.923,264 386.360,153	24	557.923,654 386.363,065	2.938
25	557.924,897 386.370,497	1	557.925,588 386.374,63	4.19

Punct început	X / Y	Punct sfârșit	X / Y	Lungime segment (** (m)
2	557.927,573 386.385,826	3	557.931,619 386.408,658	23.188
4	557.927,297 386.411,077	5	557.921,702 386.414,194	6.405
6	557.914,998 386.402,158	7	557.911,346 386.392,869	9.981
8	557.905,216 386.370,463	9	557.904,899 386.369,305	1.201
10	557.899,79 386.347,9	11	557.894,44 386.332,497	16.306
12	557.881,739 386.285,284	13	557.867,868 386.289,679	14.551
14	557.866,456 386.245,739	15	557.864,089 386.172,08	73.697
16	557.865,051 386.172,057	17	557.880,773 386.171,688	15.726
18	557.888,153 386.283,251	19	557.905,747 386.277,676	18.456
20	557.907,183 386.277,196	21	557.917,628 386.325,04	48.971
22	557.920,032 386.336,054	23	557.923,264 386.360,153	24.315
24	557.923,654 386.363,065	25	557.924,897 386.370,497	7.535

** Lungimile segmentelor sunt determinate în planul de proiecție Stereo 70 și sunt rotunjite la 1 milimetru.

*** Distanța dintre puncte este formată din segmente cumulate ce sunt mai mici decât valoarea 1 milimetru.

**DATE DESPRE IMOBILUL NR. 3541**

Oficiul de Cadastru și Publicitate Imobiliară PRAHOVA
Biroul de Cadastru și Publicitate Imobiliară Câmpina

A. Partea I. Descrierea imobilului

TEREN Intravilan

Adresa: Loc. Ditești, Nr. 569, Jud. Prahova

Nr. Crt	Nr cadastral Nr. topografic	Suprafața* (mp)	Observații / Referințe
A1		225	Sector cadastral:78 Teren împrejmuit;

B. Partea II. Proprietari și acte

Inscrieri privitoare la dreptul de proprietate și alte drepturi reale		Referințe
/		
Act Normativ nr. 7, din 13/03/1996 emis de PARLAMENTUL ROMÂNIEI (LEGE; ,art.13);		
B1	Inscrierea posesiei, drept de PROPRIETATE, dobandit prin Lege, cota actuala 1/1, cota initiala 1/1 1) NEIDENTIFICAT NEIDENTIFICAT	A1
B2	Se notează mențiunea de proprietar neidentificat.	A1

C. Partea III. SARCINI .

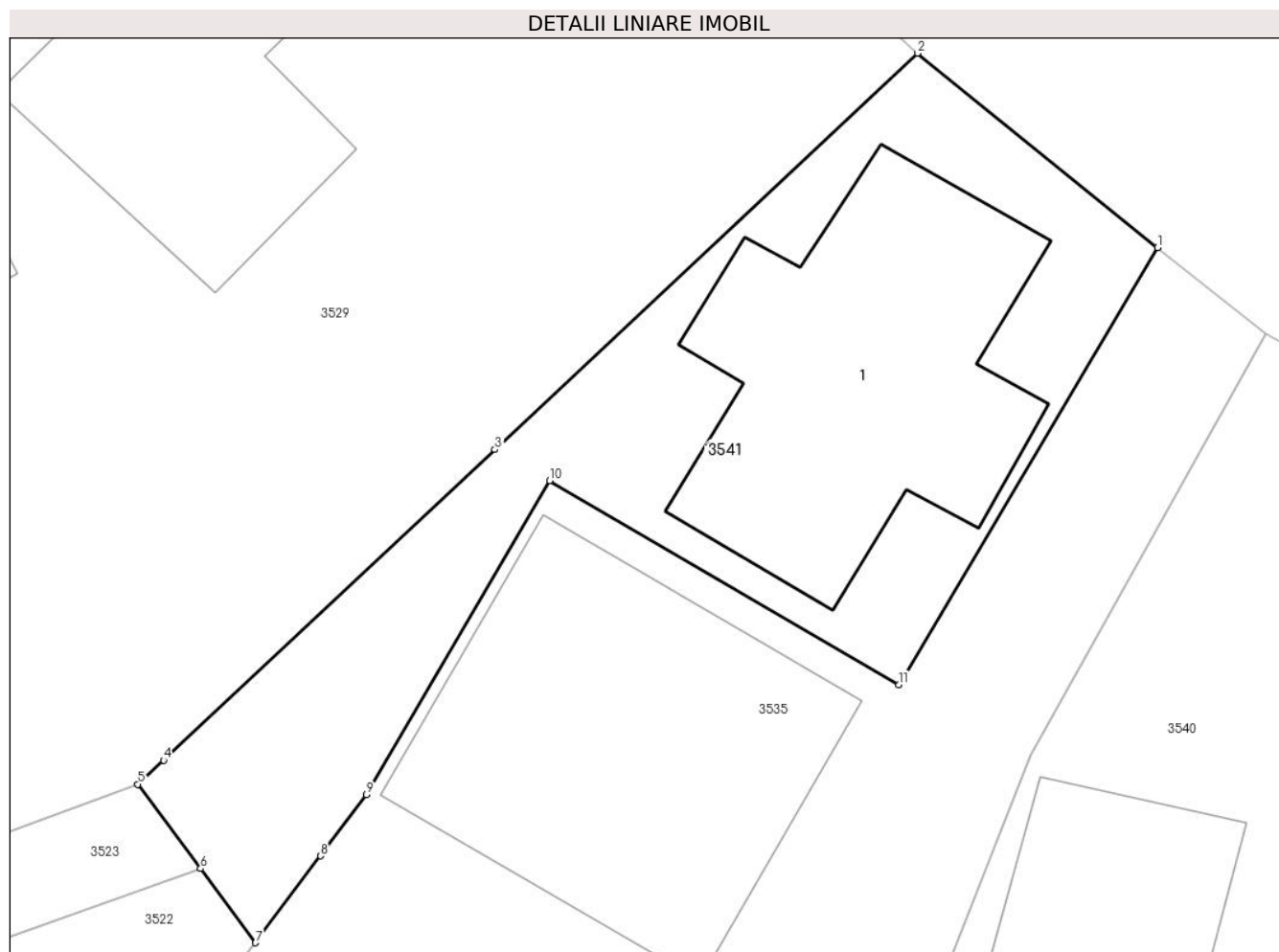
Inscrieri privind dezmembramintele dreptului de proprietate, drepturi reale de garanție și sarcini	Referințe
NU SUNT	

Anexa Nr. 1 La Partea I

Teren

Nr cadastral	Suprafața (mp)*	Observații / Referințe
	225	

* Suprafața este determinată în planul de proiecție Stereo 70.



Date referitoare la teren

Crt	Categorie folosință	Intravilan	Suprafața (mp)	Tarla	Parcelă	Nr. topo	Observații / Referințe
1	curți construcții	DA	169	27	2505	-	
2	arabil	DA	56	27	2505	-	

Date referitoare la construcții

Crt	Număr	Destinație construcție	Supraf. (mp)	Situație juridică	Observații / Referințe
A1.1	-C1	construcții anexa	Din acte: 0 Măsurată: 85	Fără acte	Nr. niveluri:1; S. construită la sol:85 mp;

Lungime Segmente

1) Valorile lungimilor segmentelor sunt obținute din proiecție în plan.

Punct început	X / Y	Punct sfârșit	X / Y	Lungime segment (** (m)
1	557.918,617 386.416,636	2	557.911,771 386.422,179	8.809
2	557.911,771 386.422,179	3	557.899,712 386.410,878	16.527
3	557.899,712 386.410,878	4	557.890,258 386.402,019	12.956

Punct început	X / Y	Punct sfârșit	X / Y	Lungime segment (** (m)
4	557.890,258 386.402,019	5	557.889,528 386.401,334	1.001
5	557.889,528 386.401,334	6	557.891,312 386.398,926	2.997
6	557.891,312 386.398,926	7	557.892,878 386.396,813	2.63
7	557.892,878 386.396,813	8	557.894,739 386.399,292	3.1
8	557.894,739 386.399,292	9	557.896,05 386.401,04	2.185
9	557.896,05 386.401,04	10	557.901,28 386.409,99	10.366
10	557.901,28 386.409,99	11	557.911,24 386.404,17	11.536
11	557.911,24 386.404,17	1	557.918,617 386.416,636	14.485

** Lungimile segmentelor sunt determinate în planul de proiecție Stereo 70 și sunt rotunjite la 1 milimetru.

*** Distanța dintre puncte este formată din segmente cumulate ce sunt mai mici decât valoarea 1 milimetru.

**DATE DESPRE IMOBILUL NR. 3542**

Oficiul de Cadastru și Publicitate Imobiliară PRAHOVA
Biroul de Cadastru și Publicitate Imobiliară Câmpina

A. Partea I. Descrierea imobilului

TEREN Extravilan

Adresa: Jud. Prahova

Nr. Crt	Nr cadastral Nr. topografic	Suprafața* (mp)	Observații / Referințe
A1		824	Sector cadastral:78 Teren neimprejmuit;

B. Partea II. Proprietari și acte

Inscrieri privitoare la dreptul de proprietate și alte drepturi reale		Referințe
/		
Act Normativ nr. 7, din 13/03/1996 emis de PARLAMENTUL ROMANIEI (LEGE; Adeverinta nr 13688 din 09.09.2024 emisa de Primăria Comunei Filipeștii de Pădure);		
B1	Inscrierea provizorie, drept de PROPRIETATE, dobandit prin Lege, cota actuala 1/1, cota initiala 1/1 1) COMUNA FILIPEȘTII DE PADURE DOMENIU PUBLIC, CIF:2843213	A1

C. Partea III. SARCINI .

Inscrieri privind dezmembramintele dreptului de proprietate, drepturi reale de garanție și sarcini	Referințe
NU SUNT	

Anexa Nr. 1 La Partea I

Teren

Nr cadastral	Suprafața (mp)*	Observații / Referințe
	824	

* Suprafața este determinată în planul de proiecție Stereo 70.



Date referitoare la teren

Crt	Categorie folosință	Intra vilan	Suprafața (mp)	Tarla	Parcelă	Nr. topo	Observații / Referințe
1	drum	NU	824	75	1810/90	-	

Lungime Segmente

1) Valorile lungimilor segmentelor sunt obținute din proiecție în plan.

Punct început	X / Y	Punct sfârșit	X / Y	Lungime segment (** (m)
1	557.919,207 386.146,023	2	557.917,592 386.146,025	1.615
2	557.917,592 386.146,025	3	557.919,572 386.192,183	46.2
3	557.919,572 386.192,183	4	557.923,05 386.237,21	45.161
4	557.923,05 386.237,21	5	557.926,38 386.270,48	33.436
5	557.926,38 386.270,48	6	557.922,714 386.272,008	3.972

Punct început	X / Y	Punct sfârșit	X / Y	Lungime segment (** (m)
6	557.922,714 386.272,008	7	557.914,761 386.148,487	123.777
7	557.914,761 386.148,487	8	557.912,949 386.076,822	71.688
8	557.912,949 386.076,822	9	557.910,616 386.005,016	71.844
9	557.910,616 386.005,016	10	557.913,394 386.003,734	3.06
10	557.913,394 386.003,734	11	557.913,494 386.006,106	2.374
11	557.913,494 386.006,106	12	557.914,014 386.018,474	12.379
12	557.914,014 386.018,474	13	557.914,967 386.041,154	22.7
13	557.914,967 386.041,154	14	557.916,105 386.068,231	27.101
14	557.916,105 386.068,231	15	557.916,642 386.081,005	12.785
15	557.916,642 386.081,005	16	557.917,189 386.094,004	13.011
16	557.917,189 386.094,004	17	557.917,941 386.120,028	26.035
17	557.917,941 386.120,028	18	557.918,415 386.136,45	16.429
18	557.918,415 386.136,45	1	557.919,207 386.146,023	9.606

** Lungimile segmentelor sunt determinate în planul de proiecție Stereo 70 și sunt rotunjite la 1 milimetru.

*** Distanța dintre puncte este formată din segmente cumulate ce sunt mai mici decât valoarea 1 milimetru.

**DATE DESPRE IMOBILUL NR. 3543**

Oficiul de Cadastru și Publicitate Imobiliară PRAHOVA
Biroul de Cadastru și Publicitate Imobiliară Câmpina

A. Partea I. Descrierea imobilului

TEREN Extravilan

Adresa: Jud. Prahova

Nr. Crt	Nr cadastral Nr. topografic	Suprafața* (mp)	Observații / Referințe
A1		2.300	Sector cadastral:78 Teren neimprejmuit;

B. Partea II. Proprietari și acte

Inscrieri privitoare la dreptul de proprietate și alte drepturi reale	Referințe
/	
Act Administrativ nr. 54324, din 16/04/1996 emis de CJSDPAT PRAHOVA (TITLU DE PROPRIETATE;);	
B1	A1
Intabulare, drept de PROPRIETATE, dobandit prin Reconstituire, cota actuala 1/1, cota initiala 1/1	
1) ZOTESCU C. STELIAN	

C. Partea III. SARCINI .

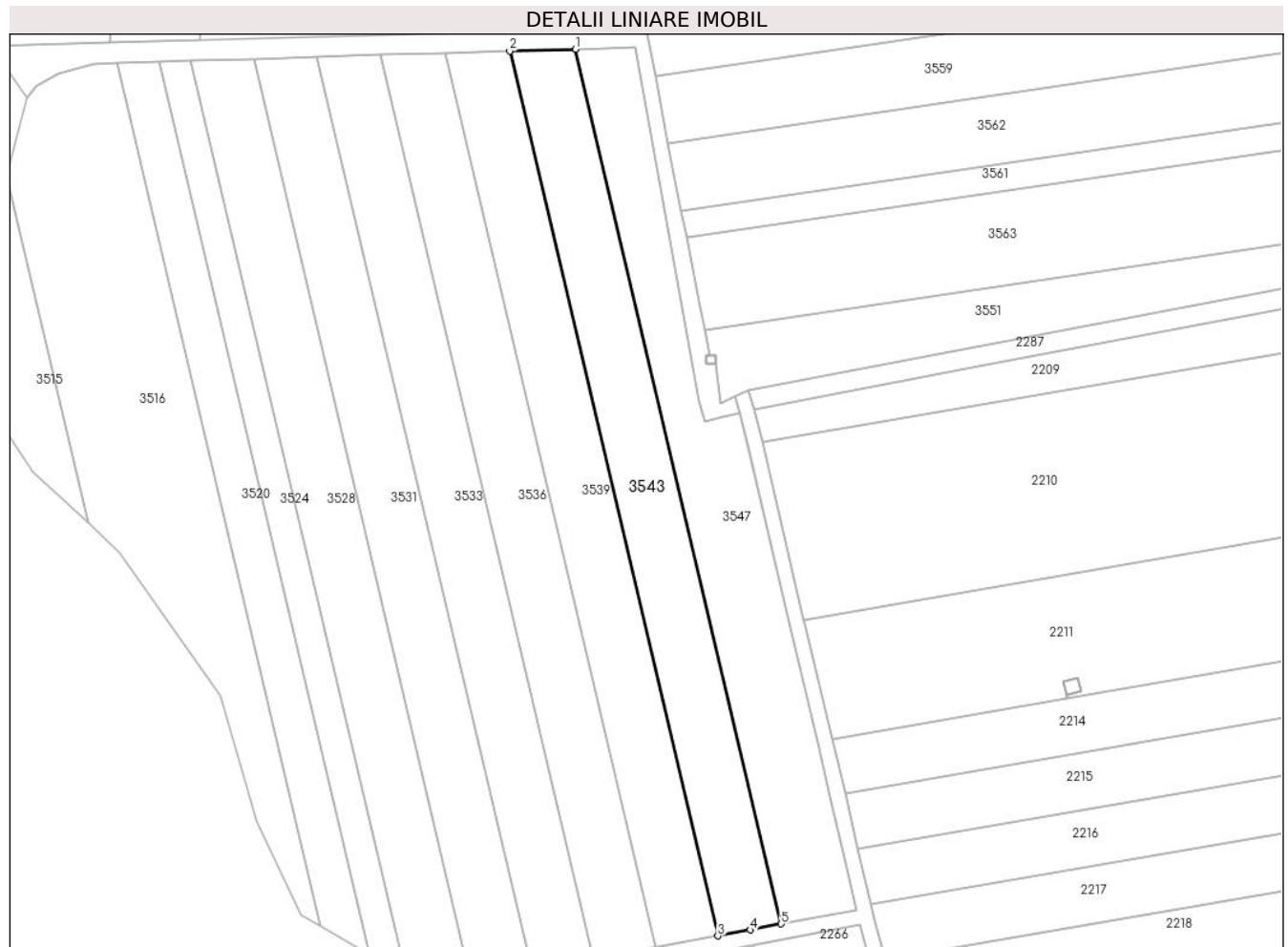
Inscrieri privind dezmembramintele dreptului de proprietate, drepturi reale de garanție și sarcini	Referințe
NU SUNT	

Anexa Nr. 1 La Partea I

Teren

Nr cadastral	Suprafața (mp)*	Observații / Referințe
	2.300	

* Suprafața este determinată în planul de proiecție Stereo 70.



Date referitoare la teren

Crt	Categorie folosință	Intravilan	Suprafața (mp)	Tarla	Parcelă	Nr. topo	Observații / Referințe
1	arabil	NU	2.300	75	1810/19	-	

Lungime Segmente

1) Valorile lungimilor segmentelor sunt obținute din proiecție în plan.

Punct început	X / Y	Punct sfârșit	X / Y	Lungime segment (** (m)
1	557.899,004 386.000,671	2	557.885,949 386.000,285	13.061
2	557.885,949 386.000,285	3	557.927,361 385.824,351	180.742
3	557.927,361 385.824,351	4	557.933,772 385.825,54	6.52
4	557.933,772 385.825,54	5	557.939,952 385.826,709	6.29
5	557.939,952 385.826,709	1	557.899,004 386.000,671	178.716

**** Lungimile segmentelor sunt determinate în planul de proiecţie Stereo 70 şi sunt rotunjite la 1 milimetru.**

***** Distanţa dintre puncte este formată din segmente cumulate ce sunt mai mici decât valoarea 1 milimetru.**

**DATE DESPRE IMOBILUL NR. 3544**

Oficiul de Cadastru și Publicitate Imobiliară PRAHOVA
Biroul de Cadastru și Publicitate Imobiliară Câmpina

A. Partea I. Descrierea imobilului

TEREN Necunoscut

Adresa: Loc. Ditesti, Nr. 571, Jud. Prahova

Nr. Crt	Nr cadastral Nr. topografic	Suprafața* (mp)	Observații / Referințe
A1		1.415	Sector cadastral:78 Teren imprejmuit;

B. Partea II. Proprietari și acte

Inscrieri privitoare la dreptul de proprietate și alte drepturi reale		Referințe
/		
Act Normativ nr. 7, din 13/03/1996 emis de PARLAMENTUL ROMÂNIEI (LEGE; ,art.13);		
B1	Inscrierea posesiei, drept de PROPRIETATE, dobandit prin Lege, cota actuala 1/1, cota initiala 1/1 1) NEIDENTIFICAT NEIDENTIFICAT	A1
B2	Se notează mențiunea de proprietar neidentificat.	A1

C. Partea III. SARCINI .

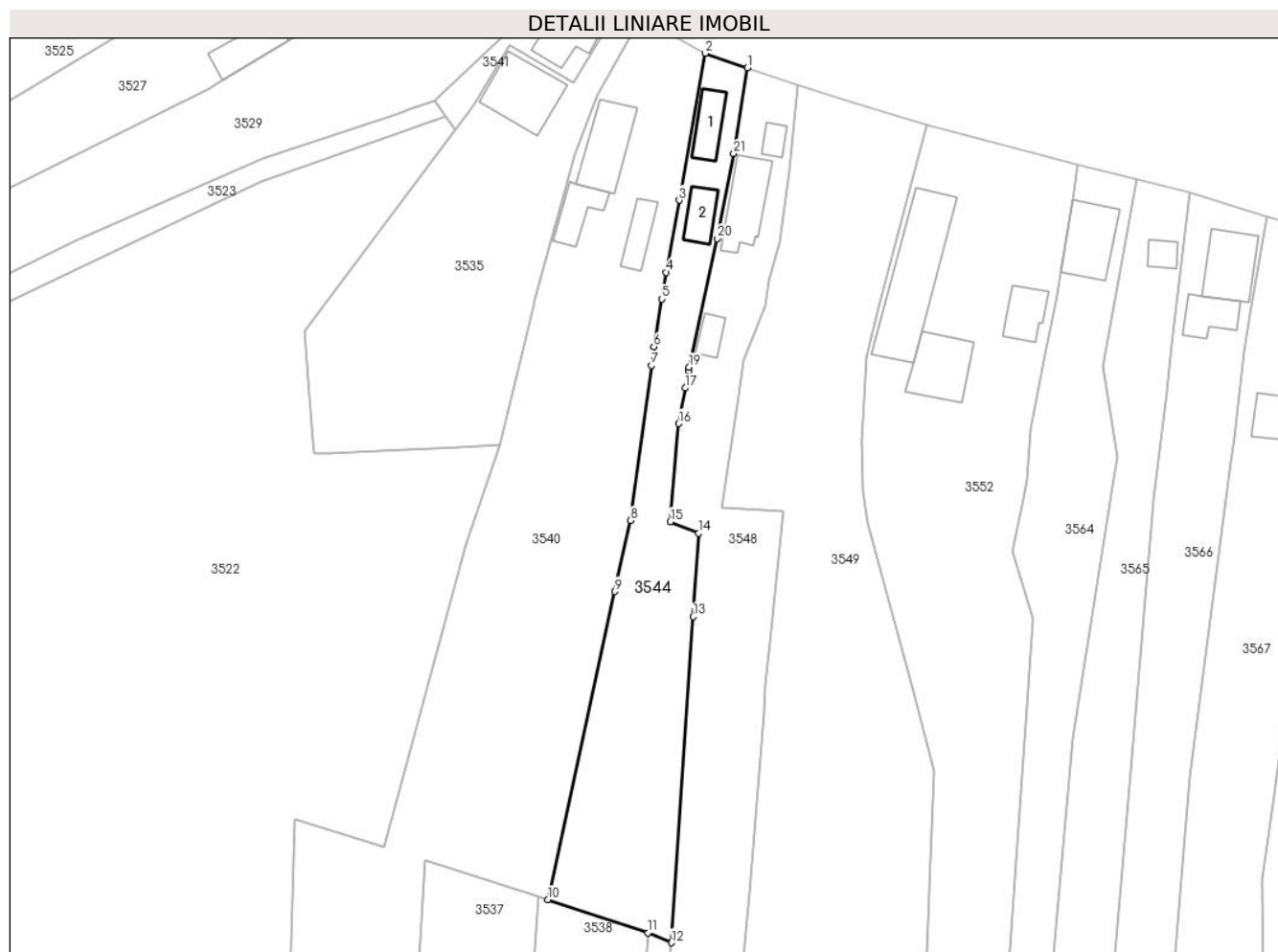
Inscrieri privind dezmembramintele dreptului de proprietate, drepturi reale de garanție și sarcini	Referințe
NU SUNT	

Anexa Nr. 1 La Partea I

Teren

Nr cadastral	Suprafața (mp)*	Observații / Referințe
	1.415	

* Suprafața este determinată în planul de proiecție Stereo 70.



Date referitoare la teren

Crt	Categorie folosință	Intravilan	Suprafața (mp)	Tarla	Parcelă	Nr. topo	Observații / Referințe
1	curți constructii	DA	327	27	2511	-	
2	arabil	DA	282	27	2510	-	
3	arabil	NU	806	27	2510	-	

Date referitoare la construcții

Crt	Număr	Destinație construcție	Supraf. (mp)	Situație juridică	Observații / Referințe
A1.1	-C1	construcții de locuințe	Din acte: 0 Masurata: 43	Fara acte	Nr. niveluri:1; S. construita la sol:43 mp;
A1.2	-C2	construcții de locuințe	Din acte: 0 Masurata: 36	Fara acte	Nr. niveluri:1; S. construita la sol:36 mp;

Lungime Segmente

1) Valorile lungimilor segmentelor sunt obținute din proiecție în plan.

Punct început	X / Y	Punct sfârșit	X / Y	Lungime segment (** (m))	Punct început	X / Y	Punct sfârșit	X / Y	Lungime segment (** (m))
1	557.938,202 386.406,379	2	557.931,619 386.408,658	6.966	2	557.931,619 386.408,658	3	557.927,573 386.385,826	23.188

Punct început	X / Y	Punct sfârșit	X / Y	Lungime segment (** (m))
3	557.927,573 386.385,826	4	557.925,588 386.374,63	11.371
5	557.924,897 386.370,497	6	557.923,654 386.363,065	7.535
7	557.923,264 386.360,153	8	557.920,032 386.336,054	24.315
9	557.917,628 386.325,04	10	557.907,183 386.277,196	48.971
11	557.922,714 386.272,008	12	557.926,38 386.270,48	3.972
13	557.929,763 386.321,137	14	557.930,57 386.334,08	12.968
15	557.926,2 386.335,89	16	557.927,48 386.351,12	15.284
17	557.928,512 386.356,65	18	557.929,001 386.359,274	2.669
19	557.929,12 386.359,91	20	557.933,5 386.379,86	20.425
21	557.936,09 386.393,08	1	557.938,202 386.406,379	13.466

Punct început	X / Y	Punct sfârșit	X / Y	Lungime segment (** (m))
4	557.925,588 386.374,63	5	557.924,897 386.370,497	4.19
6	557.923,654 386.363,065	7	557.923,264 386.360,153	2.938
8	557.920,032 386.336,054	9	557.917,628 386.325,04	11.273
10	557.907,183 386.277,196	11	557.922,714 386.272,008	16.375
12	557.926,38 386.270,48	13	557.929,763 386.321,137	50.77
14	557.930,57 386.334,08	15	557.926,2 386.335,89	4.73
16	557.927,48 386.351,12	17	557.928,512 386.356,65	5.625
18	557.929,001 386.359,274	19	557.929,12 386.359,91	0.647
20	557.933,5 386.379,86	21	557.936,09 386.393,08	13.471

** Lungimile segmentelor sunt determinate în planul de proiecție Stereo 70 și sunt rotunjite la 1 milimetru.

*** Distanța dintre puncte este formată din segmente cumulate ce sunt mai mici decât valoarea 1 milimetru.

**DATE DESPRE IMOBILUL NR. 3545**

Oficiul de Cadastru și Publicitate Imobiliară PRAHOVA
Biroul de Cadastru și Publicitate Imobiliară Câmpina

A. Partea I. Descrierea imobilului

TEREN Extravilan

Adresa: Jud. Prahova

Nr. Crt	Nr cadastral Nr. topografic	Suprafața* (mp)	Observații / Referințe
A1		3	Sector cadastral:78 Teren neimprijmit;

Construcții

Crt	Nr cadastral Nr. topografic	Adresa	Observații / Referințe
A1.1	-C1	Jud. Prahova	Nr. niveluri:1; S. construita la sol:3 mp; S. construita desfasurata:3 mp; STALP ENERGIE ELECTRICA LEA

B. Partea II. Proprietari și acte

Inscrieri privitoare la dreptul de proprietate și alte drepturi reale		Referințe
/		
Act Normativ nr. 123, din 10/07/2012 emis de PARLAMENTUL ROMANIEI;		
B1	Intabulare, drept de PROPRIETATE, dobandit prin Lege, cota actuala 1/1, cota initiala 1/1 1) STATUL ROMAN, CIF:9999999999999	A1, A1.1
B1	Intabulare, drept de CONCESIUNEDOBANDIT PRIN LEGE 1) COMPANIA DE TRASNPORT AL ENERGIEI ELECTRICE TRANSELECTRICA SA, CIF:9999999999999	A1, A1.1
B2	Intabulare, drept de ADMINISTRAREDOBANDIT PRIN LEGE 1) MINISTERUL ENERGIEI, CIF:9999999999999	A1, A1.1

C. Partea III. SARCINI .

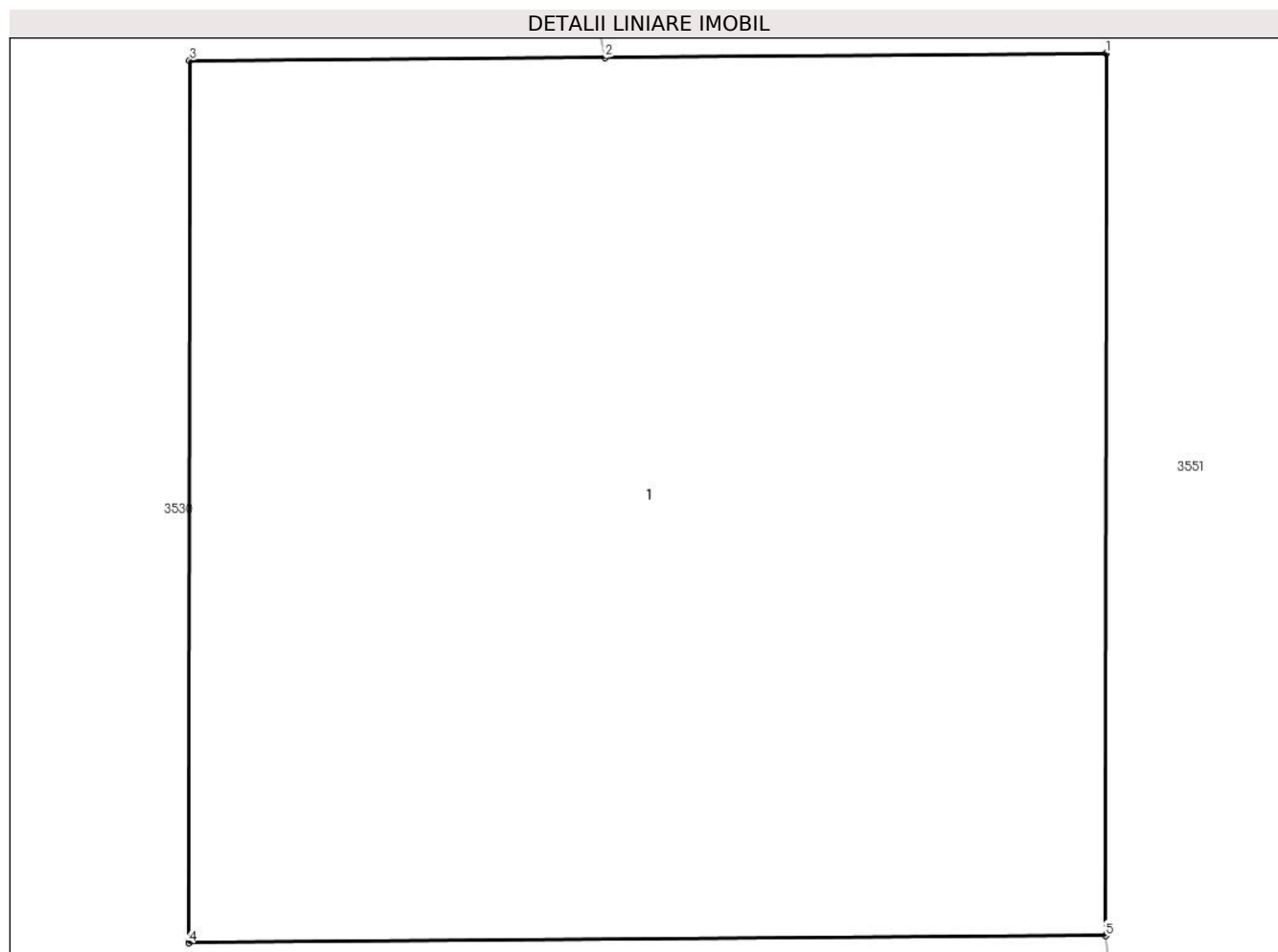
Inscrieri privind dezmembramintele dreptului de proprietate, drepturi reale de garanție și sarcini	Referințe
NU SUNT	

Anexa Nr. 1 La Partea I

Teren

Nr cadastral	Suprafața (mp)*	Observații / Referințe
	3	

* Suprafața este determinată în planul de proiecție Stereo 70.



Date referitoare la teren

Crt	Categorie folosință	Intravilan	Suprafața (mp)	Tarla	Parcelă	Nr. topo	Observații / Referințe
1	curți construcții	NU	3	75	-	-	

Date referitoare la construcții

Crt	Număr	Destinație construcție	Supraf. (mp)	Situație juridică	Observații / Referințe
A1.1	-C1	construcții industriale și edilitare	Din acte: 0 Masurata: 3	Cu acte	Nr. niveluri:1; S. construita la sol:3 mp; S. construita desfasurata:3 mp; STALP ENERGIE ELECTRICA LEA

Lungime Segmente

1) Valorile lungimilor segmentelor sunt obținute din proiecție în plan.

Punct început	X / Y	Punct sfârșit	X / Y	Lungime segment (** (m))
1	557.926,841 385.939,839	2	557.925,863 385.939,831	0.978
2	557.925,863 385.939,831	3	557.925,053 385.939,825	0.81
3	557.925,053 385.939,825	4	557.925,051 385.938,105	1.72

Punct început	X / Y	Punct sfârșit	X / Y	Lungime segment (** (m)
4	557.925,051 385.938,105	5	557.926,839 385.938,119	1.788
5	557.926,839 385.938,119	1	557.926,841 385.939,839	1.72

** Lungimile segmentelor sunt determinate în planul de proiecție Stereo 70 și sunt rotunjite la 1 milimetru.

*** Distanța dintre puncte este formată din segmente cumulate ce sunt mai mici decât valoarea 1 milimetru.

**DATE DESPRE IMOBILUL NR. 3546**

Oficiul de Cadastru și Publicitate Imobiliară PRAHOVA
Biroul de Cadastru și Publicitate Imobiliară Câmpina

A. Partea I. Descrierea imobilului

TEREN Extravilan

Adresa: Jud. Prahova

Nr. Crt	Nr cadastral Nr. topografic	Suprafața* (mp)	Observații / Referințe
A1		115	Sector cadastral:78 Teren neimprejmuit;

B. Partea II. Proprietari și acte

Inscrieri privitoare la dreptul de proprietate și alte drepturi reale	Referințe
/	
Act Administrativ nr. 13337, din 24/01/1994 emis de CJSDPAT PRAHOVA (TITLU DE PROPRIETATE;);	
B1	A1
Intabulare, drept de PROPRIETATE, dobandit prin Reconstituire, cota actuala 1/1, cota initiala 1/1	
1) TOMA D IOANA	

C. Partea III. SARCINI .


Inscrieri privind dezmembramintele dreptului de proprietate, drepturi reale de garanție și sarcini	Referințe
NU SUNT	

Anexa Nr. 1 La Partea I

Teren

Nr cadastral	Suprafața (mp)*	Observații / Referințe
	115	

* Suprafața este determinată în planul de proiecție Stereo 70.



Date referitoare la teren

Crt	Categorie folosință	Intravilan	Suprafața (mp)	Tarla	Parcelă	Nr. topo	Observații / Referințe
1	arabil	NU	115	75	1810/45	-	

Lungime Segmente

1) Valorile lungimilor segmentelor sunt obținute din proiecție în plan.

Punct început	X / Y	Punct sfârșit	X / Y	Lungime segment (** (m)
1	557.930,616 386.146,01	2	557.919,207 386.146,023	11.409
2	557.919,207 386.146,023	3	557.918,415 386.136,45	9.606
3	557.918,415 386.136,45	4	557.931,156 386.136,361	12.741
4	557.931,156 386.136,361	5	557.931,063 386.137,866	1.508
5	557.931,063 386.137,866	6	557.930,645 386.141,643	3.8

Punct început	X / Y	Punct sfârșit	X / Y	Lungime segment (** (m)
6	557.930,645 386.141,643	1	557.930,616 386.146,01	4.367

** Lungimile segmentelor sunt determinate în planul de proiecție Stereo 70 și sunt rotunjite la 1 milimetru.

*** Distanța dintre puncte este formată din segmente cumulate ce sunt mai mici decât valoarea 1 milimetru.

**DATE DESPRE IMOBILUL NR. 3547**

Oficiul de Cadastru și Publicitate Imobiliară PRAHOVA
Biroul de Cadastru și Publicitate Imobiliară Câmpina

A. Partea I. Descrierea imobilului

TEREN Extravilan

Adresa: Jud. Prahova

Nr. Crt	Nr cadastral Nr. topografic	Suprafața* (mp)	Observații / Referințe
A1		2.300	Sector cadastral:78 Teren neimprejmuit;

B. Partea II. Proprietari și acte

Inscrieri privitoare la dreptul de proprietate și alte drepturi reale	Referințe
/	
Act Administrativ nr. 54382, din 11/01/2002 emis de CJSDPAT PRAHOVA (TITLU DE PROPRIETATE;);	
B1	A1
Intabulare, drept de PROPRIETATE, dobandit prin Reconstituire, cota actuala 1/1, cota initiala 1/1	
1) PĂVĂLAȘC C-TIN SORA	

C. Partea III. SARCINI .

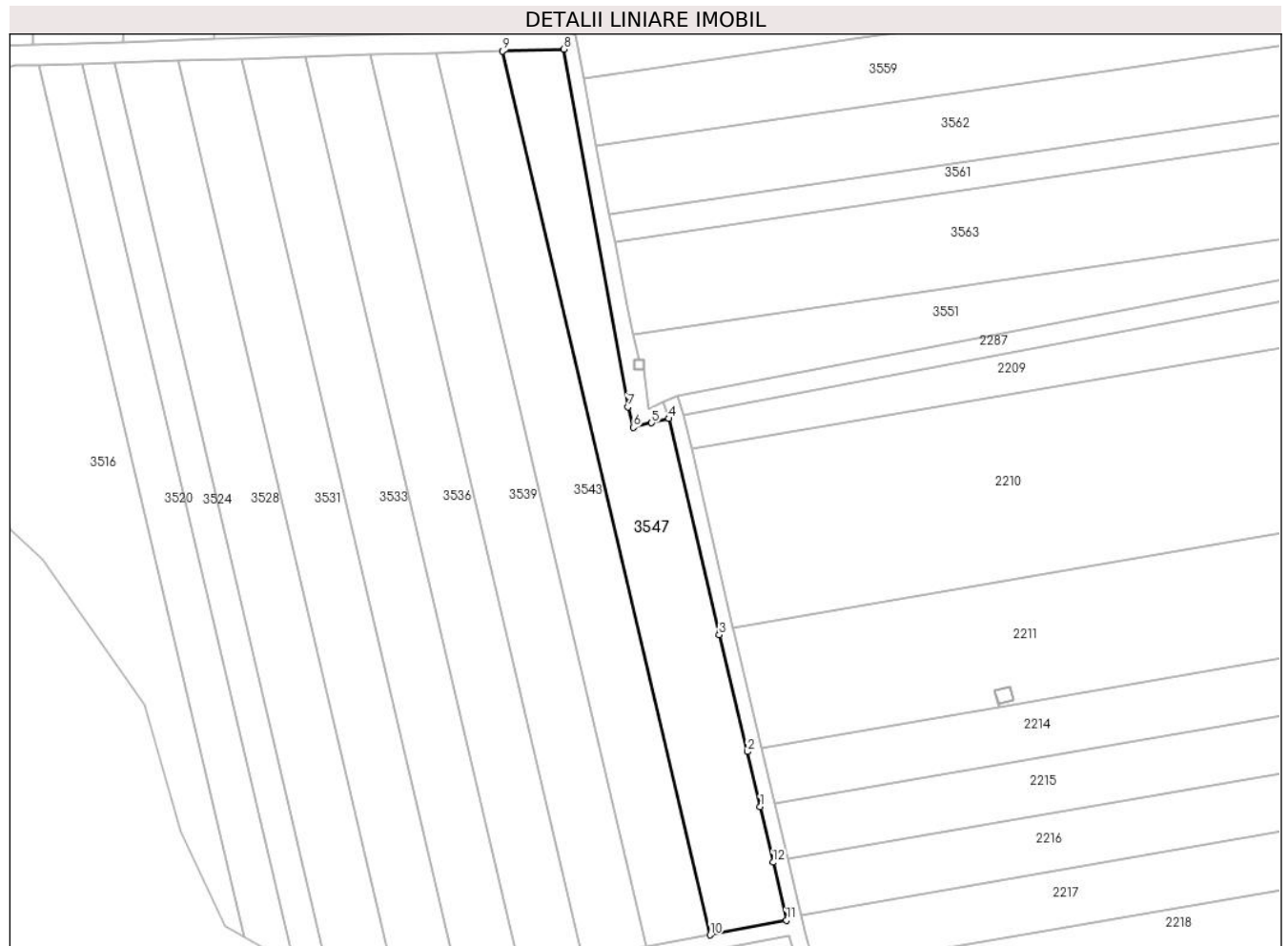
Inscrieri privind dezmembramintele dreptului de proprietate, drepturi reale de garanție și sarcini	Referințe
NU SUNT	

Anexa Nr. 1 La Partea I

Teren

Nr cadastral	Suprafața (mp)*	Observații / Referințe
	2.300	

* Suprafața este determinată în planul de proiecție Stereo 70.



Date referitoare la teren

Crt	Categorie folosință	Intravilan	Suprafața (mp)	Tarla	Parcelă	Nr. topo	Observații / Referințe
1	arabil	NU	2.300	75	1810/20	-	

Lungime Segmente

1) Valorile lungimilor segmentelor sunt obținute din proiecție în plan.

Punct început	X / Y	Punct sfârșit	X / Y	Lungime segment (** (m)
1	557.949,783 385.851,924	2	557.947,223 385.862,762	11.136
2	557.947,223 385.862,762	3	557.941,699 385.885,764	23.656
3	557.941,699 385.885,764	4	557.931,767 385.928,329	43.708
4	557.931,767 385.928,329	5	557.928,399 385.927,5	3.469
5	557.928,399 385.927,5	6	557.924,785 385.926,611	3.722

Punct început	X / Y	Punct sfârșit	X / Y	Lungime segment (** (m)
6	557.924,785 385.926,611	7	557.923,703 385.930,638	4.17
7	557.923,703 385.930,638	8	557.911,036 386.001,027	71.52
8	557.911,036 386.001,027	9	557.899,004 386.000,671	12.037
9	557.899,004 386.000,671	10	557.939,952 385.826,709	178.716
10	557.939,952 385.826,709	11	557.954,965 385.829,55	15.279
11	557.954,965 385.829,55	12	557.952,315 385.840,992	11.745
12	557.952,315 385.840,992	1	557.949,783 385.851,924	11.221

** Lungimile segmentelor sunt determinate în planul de proiecție Stereo 70 și sunt rotunjite la 1 milimetru.

*** Distanța dintre puncte este formată din segmente cumulate ce sunt mai mici decât valoarea 1 milimetru.

**DATE DESPRE IMOBILUL NR. 3548**

Oficiul de Cadastru și Publicitate Imobiliară PRAHOVA
Biroul de Cadastru și Publicitate Imobiliară Câmpina

A. Partea I. Descrierea imobilului

TEREN Necunoscut

Nr. CF vechi:1488

Nr. cadastral vechi:10218

Adresa: Loc. Ditești, Nr. 572, Jud. Prahova

Nr. Crt	Nr cadastral Nr. topografic	Suprafața* (mp)	Observații / Referințe
A1	20376	Din acte: 3.041 Masurata: 2.921	Sector cadastral:78 Teren imprejmuit;

Construcții

Crt	Nr cadastral Nr. topografic	Adresa	Observații / Referințe
A1.1	20376-C1	Loc. Ditești, Nr. 572, Jud. Prahova	Nr. niveluri:1; S. construita la sol:78 mp; LOCUINTA
A1.3	20376-C3	Loc. Ditești, Nr. 572, Jud. Prahova	Nr. niveluri:1; S. construita la sol:21 mp; ANEXA
A1.4	20376-C4	Loc. Ditești, Nr. 572, Jud. Prahova	Nr. niveluri:1; S. construita la sol:16 mp;

B. Partea II. Proprietari și acte

Inscrieri privitoare la dreptul de proprietate și alte drepturi reale	Referințe
9553 / 31/01/2023	
Act Notarial nr. 146, din 27/01/2023 emis de Dobre Stelorian Daniel (; contract de vanzare cumparare);	
B7	se radiaza promisiunea bilaterala de vanzare cumparare aut.nr. 2221 din 23.09.2022 NP Dobre Stelorian Daniel si actul aditional aut. nr 2458 din 21.10.2022 NP Dobre Stelorian Daniel la promisiunea bilaterala de vanzare cumparare aut.nr. 2221 din 23.09.2022, notate prin inch.42999/2022 si 49227/2022, de sub B5 si B6 in baza c.v.c aut. sub nr 146 din 27.01.2023 emis de NP Dobre Stelorian Daniel
B8	Intabulare, drept de PROPRIETATEcumparare ca bun comun, dobandit prin Conventie, cota actuala 1/1, cota initiala 1/1 1) LENGHEL TUDOR 2) LENGHEL ALINA
/	
Act Administrativ nr. 13688, din 09/09/2024 emis de PRIMARIA COMUNEI FILIPEȘTII DE PADURE (ADEVERINTA;);	
B9	Intabulare, drept de PROPRIETATE, dobandit prin Construire, cota actuala 1/1, cota initiala 1/1 1) LENGHEL ALINA 2) LENGHEL TUDOR

C. Partea III. SARCINI

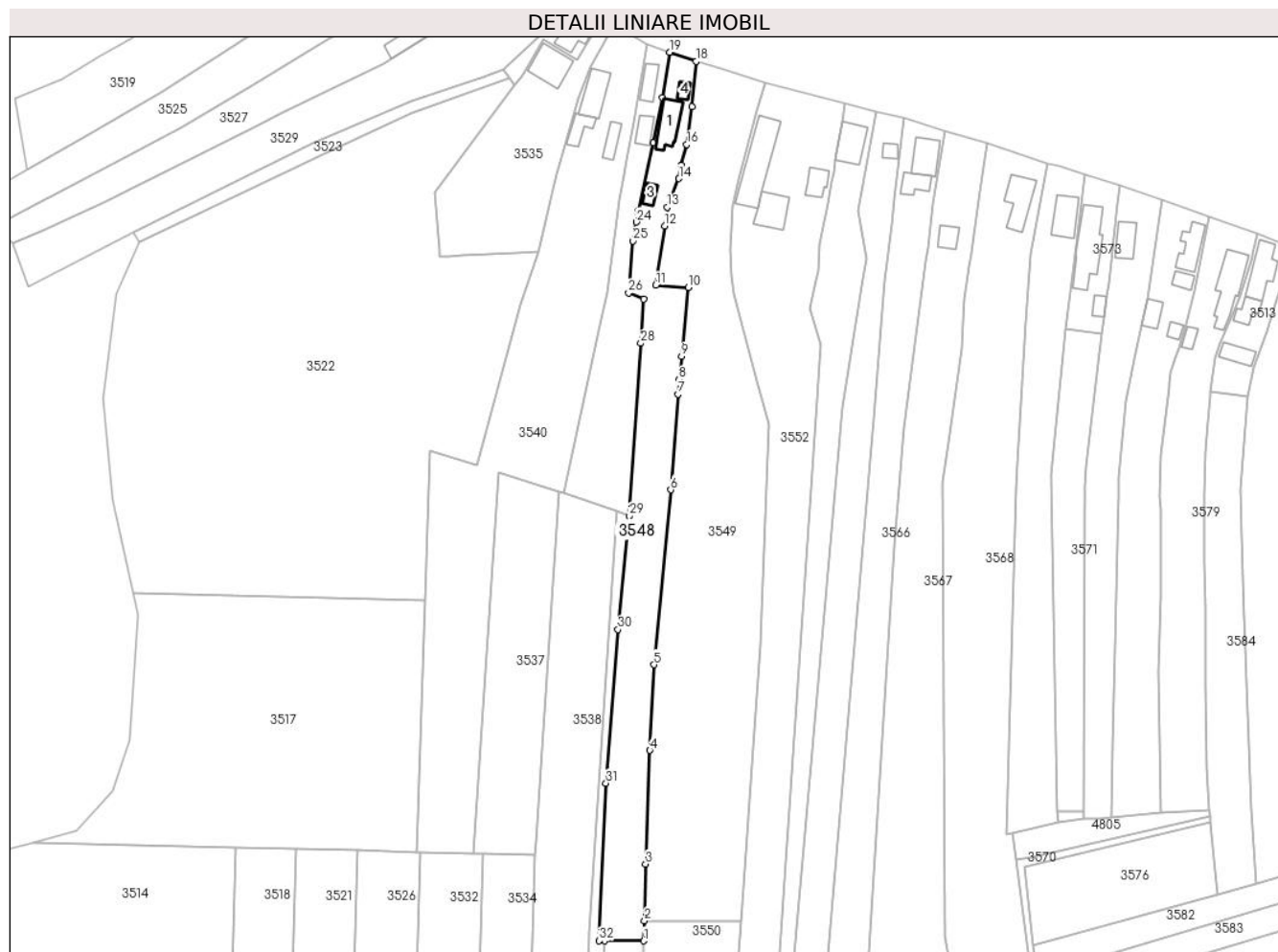
Inscrieri privind dezmembramintele dreptului de proprietate, drepturi reale de garanție și sarcini	Referințe
16174 / 06/10/2011	
Act Notarial nr. 1000, din 06/10/2011 emis de STAMATE MANUELA SIMONA;	
C2	se radiaza obligatia de intretinere si ingrijire, de sub C-1, in baza conventiei aut.nr. 1000/06.10.2011 NP Stamate Manuela Simona

Anexa Nr. 1 La Partea I

Teren

Nr cadastral	Suprafața (mp)*	Observații / Referințe
20376	Din acte: 3.041 Masurata: 2.921	

* Suprafața este determinată în planul de proiecție Stereo 70.



Date referitoare la teren

Crt	Categorie folosință	Intra vilan	Suprafața (mp)	Tarla	Parcelă	Nr. topo	Observații / Referințe
1	curți constructii	DA	444	27	2512, 2515, 2513, 2514, 2512/4	-	
2	arabil	DA	398	27	2512, 2515, 2513, 2514, 2512/4	-	
3	arabil	NU	2.079	27	2512, 2515, 2513, 2514, 2512/4	-	parcela: Cc 2512, L2515, V 2513, A 2514, A 2512/4

Date referitoare la construcții

Crt	Număr	Destinație construcție	Supraf. (mp)	Situație juridică	Observații / Referințe
A1.1	20376-C1	construcții de locuințe	Din acte: 0 Masurata: 78	Cu acte	Nr. niveluri:1; S. construita la sol:78 mp; LOCUINTA
A1.3	20376-C3	construcții anexa	Din acte: 0 Masurata: 21	Cu acte	Nr. niveluri:1; S. construita la sol:21 mp; ANEXA
A1.4	20376-C4	construcții anexa	Din acte: 0 Masurata: 16	Cu acte	Nr. niveluri:1; S. construita la sol:16 mp;

Lungime Segmente

1) Valorile lungimilor segmentelor sunt obținute din proiecție în plan.

Punct început	X / Y	Punct sfârșit	X / Y	Lungime segment (** (m)
1	557.930,616 386.146,01	2	557.930,857 386.151,937	5.932
3	557.931,18 386.168,53	4	557.932,42 386.201,85	33.343
5	557.933,67 386.226,92	6	557.938,57 386.278,19	51.504
7	557.940,7 386.306,2	8	557.941,03 386.310,48	4.293
9	557.941,71 386.317,295	10	557.943,72 386.337,42	20.225
11	557.934,15 386.338,11	12	557.936,756 386.355,508	17.592
13	557.937,58 386.361,01	14	557.940,96 386.369,37	9.017
15	557.941,59 386.373,32	16	557.943,254 386.379,336	6.242
17	557.944,73 386.390,41	18	557.945,984 386.403,696	13.345
19	557.938,202 386.406,379	20	557.936,09 386.393,08	13.466
21	557.933,5 386.379,86	22	557.929,12 386.359,91	20.425
23	557.929,001 386.359,274	24	557.928,512 386.356,65	2.669
25	557.927,48 386.351,12	26	557.926,2 386.335,89	15.284
27	557.930,57 386.334,08	28	557.929,763 386.321,137	12.968
29	557.926,38 386.270,48	30	557.923,05 386.237,21	33.436
31	557.919,572 386.192,183	32	557.917,592 386.146,025	46.2
33	557.919,207 386.146,023	1	557.930,616 386.146,01	11.409

Punct început	X / Y	Punct sfârșit	X / Y	Lungime segment (** (m)
2	557.930,857 386.151,937	3	557.931,18 386.168,53	16.596
4	557.932,42 386.201,85	5	557.933,67 386.226,92	25.101
6	557.938,57 386.278,19	7	557.940,7 386.306,2	28.091
8	557.941,03 386.310,48	9	557.941,71 386.317,295	6.849
10	557.943,72 386.337,42	11	557.934,15 386.338,11	9.595
12	557.936,756 386.355,508	13	557.937,58 386.361,01	5.563
14	557.940,96 386.369,37	15	557.941,59 386.373,32	4.0
16	557.943,254 386.379,336	17	557.944,73 386.390,41	11.172
18	557.945,984 386.403,696	19	557.938,202 386.406,379	8.232
20	557.936,09 386.393,08	21	557.933,5 386.379,86	13.471
22	557.929,12 386.359,91	23	557.929,001 386.359,274	0.647
24	557.928,512 386.356,65	25	557.927,48 386.351,12	5.625
26	557.926,2 386.335,89	27	557.930,57 386.334,08	4.73
28	557.929,763 386.321,137	29	557.926,38 386.270,48	50.77
30	557.923,05 386.237,21	31	557.919,572 386.192,183	45.161
32	557.917,592 386.146,025	33	557.919,207 386.146,023	1.615

** Lungimile segmentelor sunt determinate în planul de proiecție Stereo 70 și sunt rotunjite la 1 milimetru.

*** Distanța dintre puncte este formată din segmente cumulate ce sunt mai mici decât valoarea 1 milimetru.

**DATE DESPRE IMOBILUL NR. 3549**

Oficiul de Cadastru și Publicitate Imobiliară PRAHOVA
Biroul de Cadastru și Publicitate Imobiliară Câmpina

A. Partea I. Descrierea imobilului

TEREN Necunoscut

Nr. CF vechi:1525

Nr. cadastral vechi:10237

Adresa: Loc. Ditești, Nr. 573, Jud. Prahova

Nr. Crt	Nr cadastral Nr. topografic	Suprafața* (mp)	Observații / Referințe
A1	20402	Din acte: 6.400 Masurata: 6.290	Sector cadastral:78 Teren neimprejmit;

B. Partea II. Proprietari și acte

Inscrieri privitoare la dreptul de proprietate și alte drepturi reale	Referințe
26231 / 20/06/2024	
Act Notarial nr. 1353, din 20/06/2024 emis de Fieraru Romulus Mihai;	
B3	A1
Intabulare, drept de PROPRIETATEcumpărare ca bun propriu, dobandit prin Conventie, cota actuala 1/1, cota initiala 1/1 1) HANGIU GABRIEL-SORIN	

C. Partea III. SARCINI .

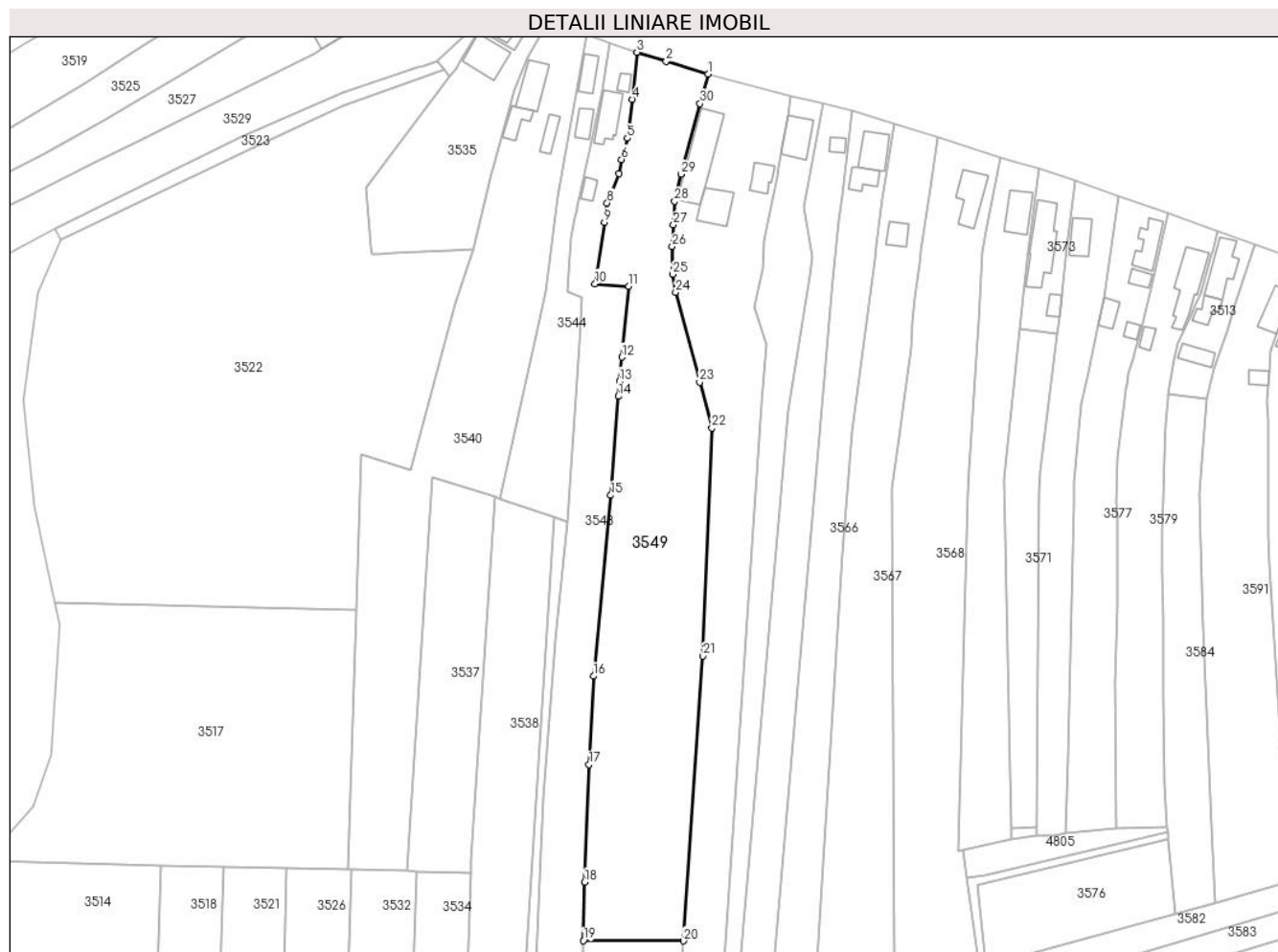
Inscrieri privind dezmembramintele dreptului de proprietate, drepturi reale de garanție și sarcini	Referințe
NU SUNT	

Anexa Nr. 1 La Partea I

Teren

Nr cadastral	Suprafața (mp)*	Observații / Referințe
20402	Din acte: 6.400 Masurata: 6.290	

* Suprafața este determinată în planul de proiecție Stereo 70.



Date referitoare la teren

Crt	Categorie folosință	Intra vilan	Suprafața (mp)	Tarla	Parcelă	Nr. topo	Observații / Referințe
1	curți constructii	DA	300	27	2517,2516	-	
2	livada	DA	1.329	27	2517,2516	-	
3	livada	NU	4.661	27	2516,2517	-	

Lungime Segmente

1) Valorile lungimilor segmentelor sunt obținute din proiecție în plan.

Punct început	X / Y	Punct sfârșit	X / Y	Lungime segment (** (m)
1	557.966,138 386.397,503	2	557.954,277 386.401,148	12.408
3	557.945,984 386.403,696	4	557.944,73 386.390,41	13.345
5	557.943,254 386.379,336	6	557.941,59 386.373,32	6.242

Punct început	X / Y	Punct sfârșit	X / Y	Lungime segment (** (m)
2	557.954,277 386.401,148	3	557.945,984 386.403,696	8.676
4	557.944,73 386.390,41	5	557.943,254 386.379,336	11.172
6	557.941,59 386.373,32	7	557.940,96 386.369,37	4.0

Punct început	X / Y	Punct sfârșit	X / Y	Lungime segment (** (m))
7	557.940,96 386.369,37	8	557.937,58 386.361,01	9.017
9	557.936,756 386.355,508	10	557.934,15 386.338,11	17.592
11	557.943,72 386.337,42	12	557.941,71 386.317,295	20.225
13	557.941,03 386.310,48	14	557.940,7 386.306,2	4.293
15	557.938,57 386.278,19	16	557.933,67 386.226,92	51.504
17	557.932,42 386.201,85	18	557.931,18 386.168,53	33.343
19	557.930,857 386.151,937	20	557.959,204 386.151,895	28.347
21	557.964,685 386.232,597	22	557.967,21 386.297,24	64.692
23	557.963,759 386.310,204	24	557.956,98 386.335,67	26.353
25	557.956,17 386.340,77	26	557.956,0 386.348,65	7.882
27	557.956,316 386.354,769	28	557.956,66 386.361,43	6.67
29	557.958,51 386.369,14	30	557.963,883 386.389,12	20.69

Punct început	X / Y	Punct sfârșit	X / Y	Lungime segment (** (m))
8	557.937,58 386.361,01	9	557.936,756 386.355,508	5.563
10	557.934,15 386.338,11	11	557.943,72 386.337,42	9.595
12	557.941,71 386.317,295	13	557.941,03 386.310,48	6.849
14	557.940,7 386.306,2	15	557.938,57 386.278,19	28.091
16	557.933,67 386.226,92	17	557.932,42 386.201,85	25.101
18	557.931,18 386.168,53	19	557.930,857 386.151,937	16.596
20	557.959,204 386.151,895	21	557.964,685 386.232,597	80.888
22	557.967,21 386.297,24	23	557.963,759 386.310,204	13.415
24	557.956,98 386.335,67	25	557.956,17 386.340,77	5.164
26	557.956,0 386.348,65	27	557.956,316 386.354,769	6.127
28	557.956,66 386.361,43	29	557.958,51 386.369,14	7.929
30	557.963,883 386.389,12	1	557.966,138 386.397,503	8.681

** Lungimile segmentelor sunt determinate în planul de proiecție Stereo 70 și sunt rotunjite la 1 milimetru.

*** Distanța dintre puncte este formată din segmente cumulate ce sunt mai mici decât valoarea 1 milimetru.

**DATE DESPRE IMOBILUL NR. 3550**

Oficiul de Cadastru și Publicitate Imobiliară PRAHOVA
Biroul de Cadastru și Publicitate Imobiliară Câmpina

A. Partea I. Descrierea imobilului

TEREN Extravilan

Adresa: Jud. Prahova

Nr. Crt	Nr cadastral Nr. topografic	Suprafața* (mp)	Observații / Referințe
A1		396	Sector cadastral:78 Teren neimprejmuit; Teren la dispozitia comisiei locale de fond funciar conform art. 13, alin. 14 din legea 7/1996.

B. Partea II. Proprietari și acte

Inscrieri privitoare la dreptul de proprietate și alte drepturi reale		Referințe
/		
Act Normativ nr. 7, din 13/03/1996 emis de PARLAMENTUL ROMÂNIEI (LEGE; ,art.13);		
B1	Inscrierea posesiei, drept de PROPRIETATE, dobandit prin Lege, cota actuala 1/1, cota initiala 1/1 1) NEIDENTIFICAT NEIDENTIFICAT	A1
B2	Se notează mențiunea proprietar neidentificat, rezerva comisiei locale de fond funciar.	A1

C. Partea III. SARCINI .

Inscrieri privind dezmembramintele dreptului de proprietate, drepturi reale de garanție și sarcini	Referințe
NU SUNT	

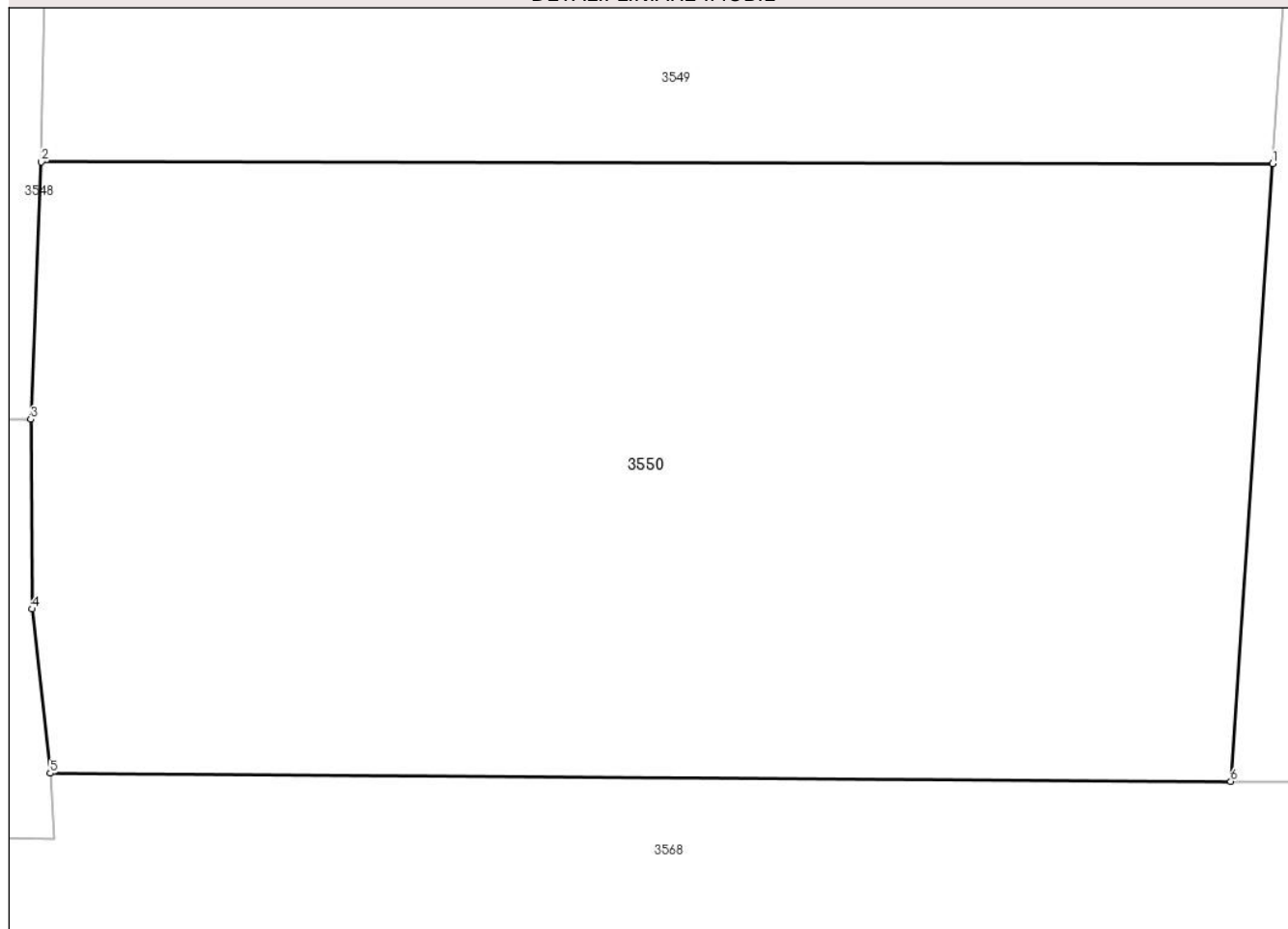
Anexa Nr. 1 La Partea I

Teren

Nr cadastral	Suprafața (mp)*	Observații / Referințe
	396	Teren la dispoziția comisiei locale de fond funciar conform art. 13, alin. 14 din legea 7/1996.

* Suprafața este determinată în planul de proiecție Stereo 70.

DETALII LINIARE IMOBIL



Date referitoare la teren

Crt	Categorie folosință	Intra vilan	Suprafața (mp)	Tarla	Parcelă	Nr. topo	Observații / Referințe
1	arabil	NU	396	75	1810/46	-	

Lungime Segmente

1) Valorile lungimilor segmentelor sunt obținute din proiecție în plan.

Punct început	X / Y	Punct sfârșit	X / Y	Lungime segment (** (m)
1	557.959,204 386.151,895	2	557.930,857 386.151,937	28.347
2	557.930,857 386.151,937	3	557.930,616 386.146,01	5.932
3	557.930,616 386.146,01	4	557.930,645 386.141,643	4.367
4	557.930,645 386.141,643	5	557.931,063 386.137,866	3.8
5	557.931,063 386.137,866	6	557.958,238 386.137,673	27.176

Punct început	X / Y	Punct sfârșit	X / Y	Lungime segment (** (m)
6	557.958,238 386.137,673	1	557.959,204 386.151,895	14.255

** Lungimile segmentelor sunt determinate în planul de proiecție Stereo 70 și sunt rotunjite la 1 milimetru.

*** Distanța dintre puncte este formată din segmente cumulate ce sunt mai mici decât valoarea 1 milimetru.

**DATE DESPRE IMOBILUL NR. 3551**

Oficiul de Cadastru și Publicitate Imobiliară PRAHOVA
Biroul de Cadastru și Publicitate Imobiliară Câmpina

A. Partea I. Descrierea imobilului

TEREN Extravilan

Adresa: Jud. Prahova

Nr. Crt	Nr cadastral Nr. topografic	Suprafața* (mp)	Observații / Referințe
A1		1.500	Sector cadastral:78 Teren neimprejmuit;

B. Partea II. Proprietari și acte

Inscrieri privitoare la dreptul de proprietate și alte drepturi reale		Referințe
/		
Act Administrativ nr. 6438, din 02/06/1993 emis de CJSDPAT PRAHOVA (TITLU DE PROPRIETATE;);		
B1	Intabulare, drept de PROPRIETATE, dobandit prin Reconstituire, cota actuala 1/1, cota initiala 1/1	A1
	1) ZAMFIR ST GHEORGHE 2) ZAMFIR ST NICOLAE 3) ZAMFIR ST NICOLAE 4) ZAMFIR ST VASILE	

C. Partea III. SARCINI .

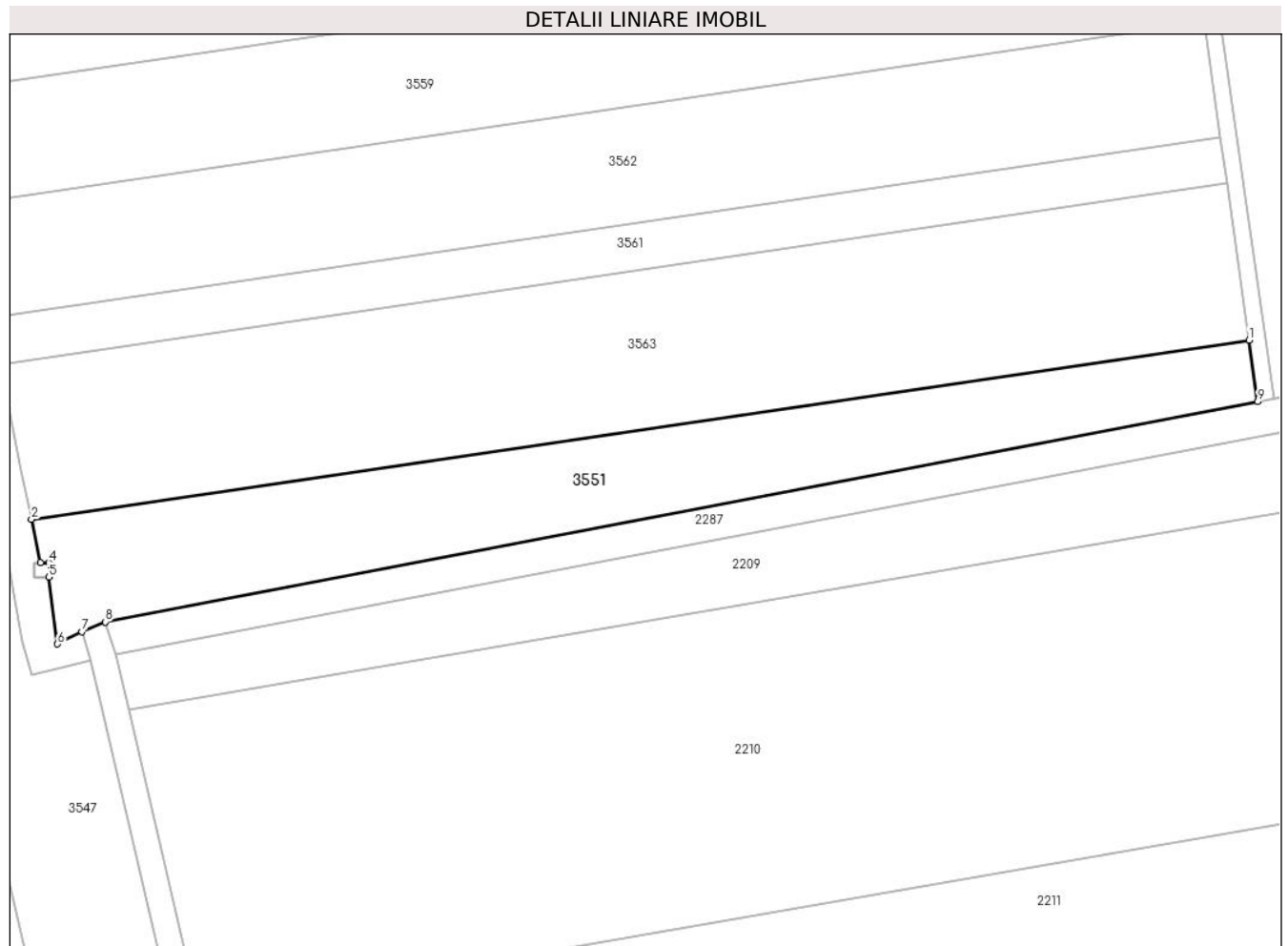
Inscrieri privind dezmembramintele dreptului de proprietate, drepturi reale de garanție și sarcini	Referințe
NU SUNT	

Anexa Nr. 1 La Partea I

Teren

Nr cadastral	Suprafața (mp)*	Observații / Referințe
	1.500	

* Suprafața este determinată în planul de proiecție Stereo 70.



Date referitoare la teren

Crt	Categorie folosință	Intravilan	Suprafața (mp)	Tarla	Parcelă	Nr. topo	Observații / Referințe
1	arabil	NU	1.500	75	1810/21	-	

Lungime Segmente

1) Valorile lungimilor segmentelor sunt obținute din proiecție în plan.

Punct început	X / Y	Punct sfârșit	X / Y	Lungime segment (** (m)
1	558.067,974 385.965,97	2	557.924,797 385.944,907	144.718
2	557.924,797 385.944,907	3	557.925,863 385.939,831	5.187
3	557.925,863 385.939,831	4	557.926,841 385.939,839	0.978
4	557.926,841 385.939,839	5	557.926,839 385.938,119	1.72
5	557.926,839 385.938,119	6	557.927,858 385.930,253	7.932

Punct început	X / Y	Punct sfârșit	X / Y	Lungime segment (** (m)
6	557.927,858 385.930,253	7	557.930,719 385.931,713	3.212
7	557.930,719 385.931,713	8	557.933,494 385.932,855	3.001
8	557.933,494 385.932,855	9	558.068,996 385.958,72	137.949
9	558.068,996 385.958,72	1	558.067,974 385.965,97	7.322

** Lungimile segmentelor sunt determinate în planul de proiecție Stereo 70 și sunt rotunjite la 1 milimetru.

*** Distanța dintre puncte este formată din segmente cumulate ce sunt mai mici decât valoarea 1 milimetru.



DATE DESPRE IMOBILUL NR. 3552

Oficiul de Cadastru și Publicitate Imobiliară PRAHOVA
Biroul de Cadastru și Publicitate Imobiliară Câmpina

A. Partea I. Descrierea imobilului

TEREN Necunoscut

Adresa: Loc. Ditești, Nr. 575, Jud. Prahova

Nr. Crt	Nr cadastral Nr. topografic	Suprafața* (mp)	Observații / Referințe
A1		4.231	Sector cadastral:78 Teren neimprejmut;

Construcții

Crt	Nr cadastral Nr. topografic	Adresa	Observații / Referințe
A1.1	-C1	Loc. Ditești, Nr. 575, Jud. Prahova	Nr. niveluri:2; S. construita la sol:179 mp; S. construita desfasurata:316 mp;
A1.2	-C2	Loc. Ditești, Nr. 575, Jud. Prahova	Nr. niveluri:1; S. construita la sol:82 mp; S. construita desfasurata:79 mp;
A1.3	-C3	Loc. Ditești, Nr. 575, Jud. Prahova	Nr. niveluri:1; S. construita la sol:45 mp; S. construita desfasurata:45 mp;

B. Partea II. Proprietari și acte

Inscrieri privitoare la dreptul de proprietate și alte drepturi reale		Referințe
/		
Act Administrativ nr. 6386, din 11/06/1993 emis de CJSDPAT PRAHOVA (TITLU DE PROPRIETATE;);		
B1	Intabulare, drept de PROPRIETATE, dobandit prin Reconstituire, cota actuala 1/1, cota initiala 1/1 1) NIȚĂ V. ALEXANDRU	A1
Act Notarial nr. 718, din 07/05/1992 emis de Notariatul de Stat Cimpina, Judetul Prahova (CERTIFICAT DE MOSTENITOR;);		
B2	Intabulare, drept de PROPRIETATE, dobandit prin Succesiune, cota actuala 1/8, cota initiala 1/8 1) CORNEA MARIA	A1.1
B3	Intabulare, drept de PROPRIETATE, dobandit prin Succesiune, cota actuala 1/8, cota initiala 1/8 1) NIȚĂ DORIN	A1.1
B4	Intabulare, drept de PROPRIETATE, dobandit prin Succesiune, cota actuala 1/8, cota initiala 1/8 1) NIȚĂ VASILE	A1.1
Act Notarial nr. 639, din 20/04/1993 emis de Notariatul de Stat Cimpina, Judetul Prahova (CERTIFICAT DE MOSTENITOR;);		
B5	Intabulare, drept de PROPRIETATE, dobandit prin Succesiune, cota actuala 5/8, cota initiala 5/8 1) NIȚĂ DORIN	A1.1
Act Administrativ nr. 13688, din 09/09/2024 emis de PRIMARIA COMUNEI FILIPESTII DE PADURE (ADEVERINTA;);		
B6	Intabulare, drept de PROPRIETATE, dobandit prin Construire, cota actuala 1/1, cota initiala 1/1 1) NIȚĂ DORIN 2) NIȚĂ VASILE 3) CORNEA MARIA	A1.2, A1.3

C. Partea III. SARCINI .

Inscrieri privind dezmembramintele dreptului de proprietate, drepturi reale de garanție și sarcini	Referințe
NU SUNT	

Anexa Nr. 1 La Partea I

Teren

Nr cadastral	Suprafața (mp)*	Observații / Referințe
	4.231	

* Suprafața este determinată în planul de proiecție Stereo 70.



Date referitoare la teren

Crt	Categorie folosință	Intra vilan	Suprafața (mp)	Tarla	Parcelă	Nr. topo	Observații / Referințe
1	curți constructii	DA	574	27	2518	-	
2	arabil	DA	444	27	2518	-	
3	arabil	DA	1.106	27	2518	-	
4	arabil	NU	2.107	75	2519,1810 /47	-	

Date referitoare la construcții

Crt	Număr	Destinație construcție	Supraf. (mp)	Situație juridică	Observații / Referințe
A1.1	-C1	construcții de locuințe	Din acte: 0 Masurata: 179	Cu acte	Nr. niveluri:2; S. construita la sol:179 mp; S. construita desfasurata:316 mp;
A1.2	-C2	construcții anexa	Din acte: 0 Masurata: 82	Cu acte	Nr. niveluri:1; S. construita la sol:82 mp; S. construita desfasurata:79 mp;
A1.3	-C3	construcții anexa	Din acte: 0 Masurata: 45	Cu acte	Nr. niveluri:1; S. construita la sol:45 mp; S. construita desfasurata:45 mp;

Lungime Segmente

1) Valorile lungimilor segmentelor sunt obținute din proiecție în plan.

Punct început	X / Y	Punct sfârșit	X / Y	Lungime segment (** (m)
1	557.981,625 386.342,318	2	557.982,141 386.350,176	7.875
3	557.984,463 386.361,922	4	557.985,727 386.368,313	6.515
5	557.986,263 386.371,16	6	557.986,878 386.374,71	3.603
7	557.987,243 386.376,975	8	557.988,693 386.385,968	9.109
9	557.989,483 386.391,298	10	557.966,138 386.397,503	24.156
11	557.963,883 386.389,12	12	557.958,51 386.369,14	20.69
13	557.956,66 386.361,43	14	557.956,316 386.354,769	6.67
15	557.956,0 386.348,65	16	557.956,17 386.340,77	7.882
17	557.956,98 386.335,67	18	557.963,759 386.310,204	26.353
19	557.967,21 386.297,24	20	557.964,685 386.232,597	64.692
21	557.959,204 386.151,895	22	557.958,238 386.137,673	14.255
23	557.959,055 386.137,667	24	557.970,061 386.137,59	11.006
25	557.981,444 386.304,516	26	557.982,573 386.320,875	16.398
27	557.979,414 386.331,389	28	557.981,062 386.339,468	8.245

Punct început	X / Y	Punct sfârșit	X / Y	Lungime segment (** (m)
2	557.982,141 386.350,176	3	557.984,463 386.361,922	11.973
4	557.985,727 386.368,313	5	557.986,263 386.371,16	2.897
6	557.986,878 386.374,71	7	557.987,243 386.376,975	2.294
8	557.988,693 386.385,968	9	557.989,483 386.391,298	5.388
10	557.966,138 386.397,503	11	557.963,883 386.389,12	8.681
12	557.958,51 386.369,14	13	557.956,66 386.361,43	7.929
14	557.956,316 386.354,769	15	557.956,0 386.348,65	6.127
16	557.956,17 386.340,77	17	557.956,98 386.335,67	5.164
18	557.963,759 386.310,204	19	557.967,21 386.297,24	13.415
20	557.964,685 386.232,597	21	557.959,204 386.151,895	80.888
22	557.958,238 386.137,673	23	557.959,055 386.137,667	0.817
24	557.970,061 386.137,59	25	557.981,444 386.304,516	167.314
26	557.982,573 386.320,875	27	557.979,414 386.331,389	10.978
28	557.981,062 386.339,468	1	557.981,625 386.342,318	2.905

** Lungimile segmentelor sunt determinate în planul de proiecție Stereo 70 și sunt rotunjite la 1 milimetru.

*** Distanța dintre puncte este formată din segmente cumulate ce sunt mai mici decât valoarea 1 milimetru.

**DATE DESPRE IMOBILUL NR. 3553**

Oficiul de Cadastru și Publicitate Imobiliară PRAHOVA
Biroul de Cadastru și Publicitate Imobiliară Câmpina

A. Partea I. Descrierea imobilului

TEREN Extravilan

Adresa: Jud. Prahova

Nr. Crt	Nr cadastral Nr. topografic	Suprafața* (mp)	Observații / Referințe
A1		1.700	Sector cadastral:78 Teren neimprejmuit;

B. Partea II. Proprietari și acte

Inscrieri privitoare la dreptul de proprietate și alte drepturi reale	Referințe
/	
Act Notarial nr. 872, din 12/03/1998 emis de BNP MIHAELA IVAN (ACT DE PARTAJ VOLUNTAR;);	
B1	A1
Intabulare, drept de PROPRIETATE, dobandit prin lesire Din Indiviziune, cota actuala 1/1, cota initiala 1/1 1) DINU VIOREL	

C. Partea III. SARCINI .

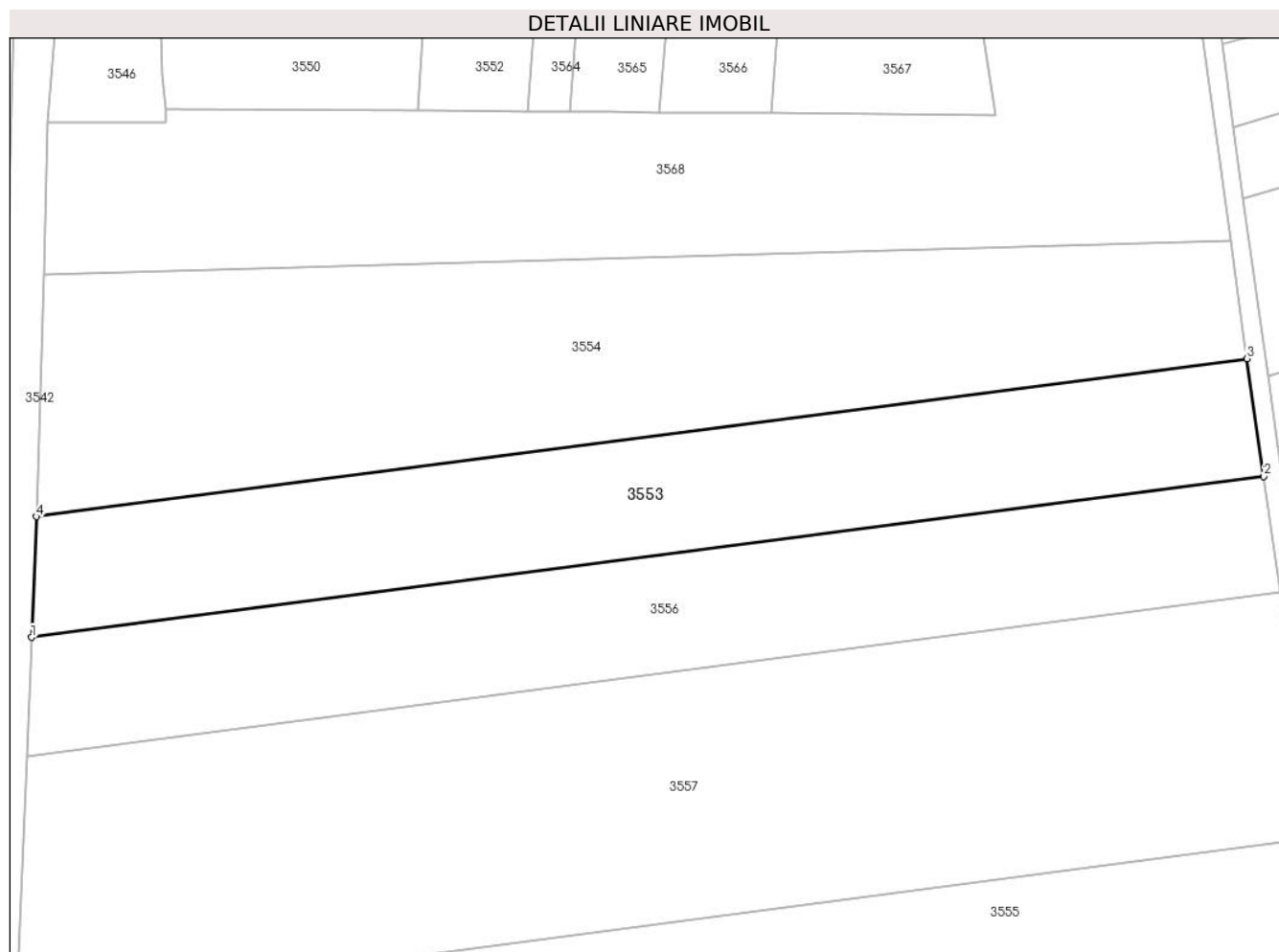
Inscrieri privind dezmembramintele dreptului de proprietate, drepturi reale de garanție și sarcini	Referințe
NU SUNT	

Anexa Nr. 1 La Partea I

Teren

Nr cadastral	Suprafața (mp)*	Observații / Referințe
	1.700	

* Suprafața este determinată în planul de proiecție Stereo 70.



Date referitoare la teren

Crt	Categorie folosință	Intra vilan	Suprafața (mp)	Tarla	Parcelă	Nr. topo	Observații / Referințe
1	arabil	NU	1.700	75	1810/30	-	

Lungime Segmente

1) Valorile lungimilor segmentelor sunt obținute din proiecție în plan.

Punct început	X / Y	Punct sfârșit	X / Y	Lungime segment (** (m)
1	557.916,642 386.081,005	2	558.049,313 386.098,322	133.796
2	558.049,313 386.098,322	3	558.047,523 386.111,016	12.82
3	558.047,523 386.111,016	4	557.917,189 386.094,004	131.44
4	557.917,189 386.094,004	1	557.916,642 386.081,005	13.011

** Lungimile segmentelor sunt determinate în planul de proiecție Stereo 70 și sunt rotunjite la 1 milimetru.

***** Distanţa dintre puncte este formată din segmente cumulate ce sunt mai mici decât valoarea 1 milimetru.**

**DATE DESPRE IMOBILUL NR. 3554**

Oficiul de Cadastru și Publicitate Imobiliară PRAHOVA
Biroul de Cadastru și Publicitate Imobiliară Câmpina

A. Partea I. Descrierea imobilului

TEREN Extravilan

Adresa: Jud. Prahova

Nr. Crt	Nr cadastral Nr. topografic	Suprafața* (mp)	Observații / Referințe
A1		2.500	Sector cadastral:78 Teren neimprejmuit;

B. Partea II. Proprietari și acte

Inscrieri privitoare la dreptul de proprietate și alte drepturi reale	Referințe
/	
Act Administrativ nr. 6212, din 04/06/1993 emis de CJSDPAT PRAHOVA (TITLU DE PROPRIETATE;);	
B1	A1
Intabulare, drept de PROPRIETATE, dobandit prin Reconstituire, cota actuala 1/1, cota initiala 1/1	
1) ANTIMIU I ION	

C. Partea III. SARCINI .

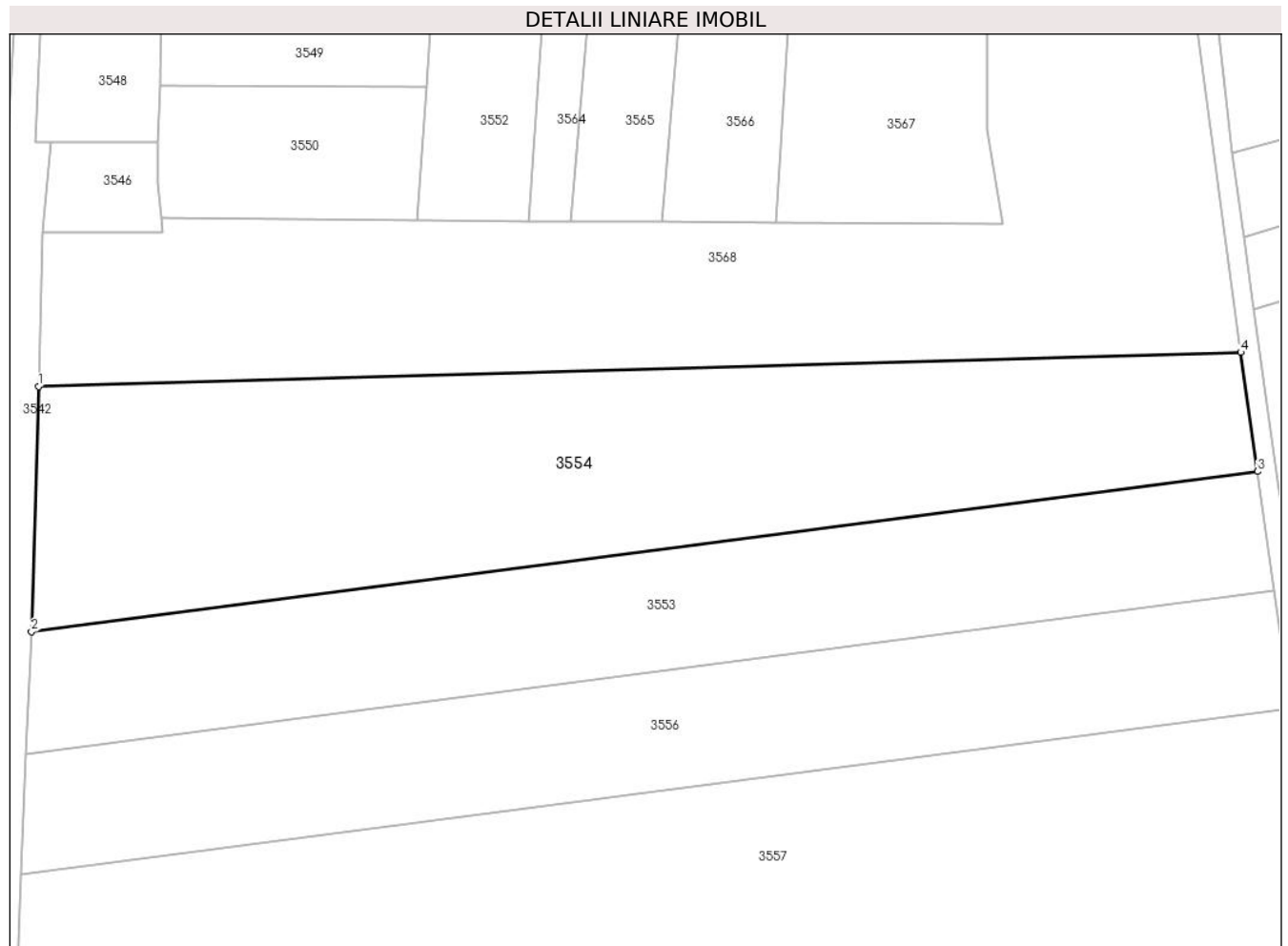
Inscrieri privind dezmembramintele dreptului de proprietate, drepturi reale de garanție și sarcini	Referințe
NU SUNT	

Anexa Nr. 1 La Partea I

Teren

Nr cadastral	Suprafața (mp)*	Observații / Referințe
	2.500	

* Suprafața este determinată în planul de proiecție Stereo 70.



Date referitoare la teren

Crt	Categorie folosință	Intravilan	Suprafața (mp)	Tarla	Parcelă	Nr. topo	Observații / Referințe
1	arabil	NU	2.500	75	1810/31	-	

Lungime Segmente

1) Valorile lungimilor segmentelor sunt obținute din proiecție în plan.

Punct început	X / Y	Punct sfârșit	X / Y	Lungime segment (** (m))
1	557.917,941 386.120,028	2	557.917,189 386.094,004	26.035
2	557.917,189 386.094,004	3	558.047,523 386.111,016	131.44
3	558.047,523 386.111,016	4	558.045,743 386.123,644	12.753
4	558.045,743 386.123,644	1	557.917,941 386.120,028	127.853

** Lungimile segmentelor sunt determinate în planul de proiecție Stereo 70 și sunt rotunjite la 1 milimetru.

***** Distanţa dintre puncte este formată din segmente cumulate ce sunt mai mici decât valoarea 1 milimetru.**

**DATE DESPRE IMOBILUL NR. 3555**

Oficiul de Cadastru și Publicitate Imobiliară PRAHOVA
Biroul de Cadastru și Publicitate Imobiliară Câmpina

A. Partea I. Descrierea imobilului

TEREN Extravilan

Adresa: Jud. Prahova

Nr. Crt	Nr cadastral Nr. topografic	Suprafața* (mp)	Observații / Referințe
A1		3.200	Sector cadastral:78 Teren neimprejmuit;

B. Partea II. Proprietari și acte

Inscrieri privitoare la dreptul de proprietate și alte drepturi reale	Referințe
/	
Act Administrativ nr. 6368, din 04/06/1993 emis de CJSDPAT PRAHOVA (TITLU DE PROPRIETATE;);	
B1	A1
Intabulare, drept de PROPRIETATE, dobandit prin Reconstituire, cota actuala 1/1, cota initiala 1/1	
1) MOCANU A CONSTANTIN	

C. Partea III. SARCINI .

Inscrieri privind dezmembramintele dreptului de proprietate, drepturi reale de garanție și sarcini	Referințe
NU SUNT	

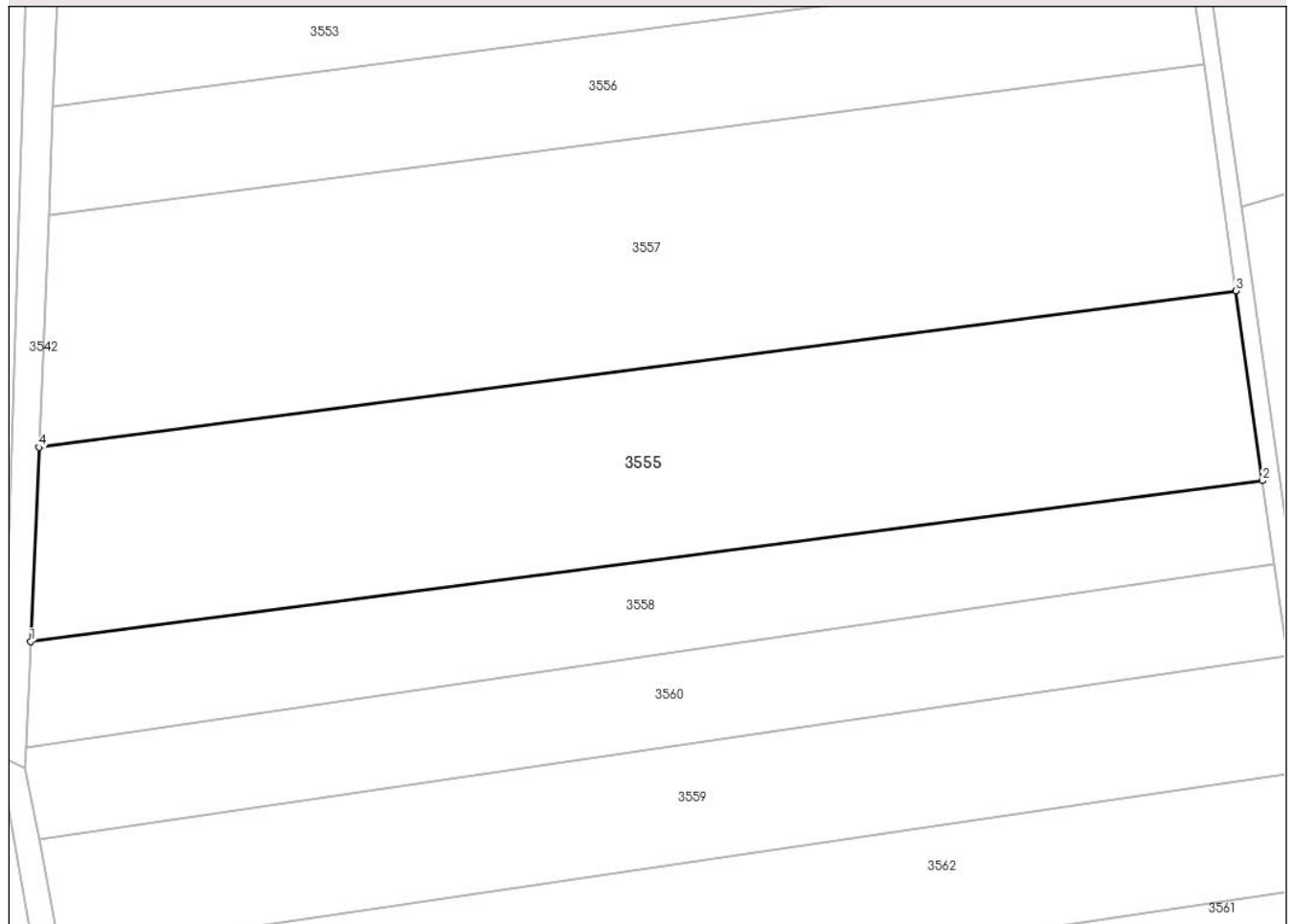
Anexa Nr. 1 La Partea I

Teren

Nr cadastral	Suprafața (mp)*	Observații / Referințe
	3.200	

* Suprafața este determinată în planul de proiecție Stereo 70.

DETALII LINIARE IMOBIL



Date referitoare la teren

Crt	Categorie folosință	Intravilan	Suprafața (mp)	Tarla	Parcelă	Nr. topo	Observații / Referințe
1	arabil	NU	3.200	75	1810/27	-	

Lungime Segmente

1) Valorile lungimilor segmentelor sunt obținute din proiecție în plan.

Punct început	X / Y	Punct sfârșit	X / Y	Lungime segment (** (m)
1	557.914,014 386.018,474	2	558.057,923 386.037,258	145.13
2	558.057,923 386.037,258	3	558.054,8 386.059,406	22.367
3	558.054,8 386.059,406	4	557.914,967 386.041,154	141.019
4	557.914,967 386.041,154	1	557.914,014 386.018,474	22.7

** Lungimile segmentelor sunt determinate în planul de proiecție Stereo 70 și sunt rotunjite la 1 milimetru.

***** Distanţa dintre puncte este formată din segmente cumulate ce sunt mai mici decât valoarea 1 milimetru.**

**DATE DESPRE IMOBILUL NR. 3556**

Oficiul de Cadastru și Publicitate Imobiliară PRAHOVA
Biroul de Cadastru și Publicitate Imobiliară Câmpina

A. Partea I. Descrierea imobilului

TEREN Extravilan

Adresa: Jud. Prahova

Nr. Crt	Nr cadastral Nr. topografic	Suprafața* (mp)	Observații / Referințe
A1		1.700	Sector cadastral:78 Teren neimprejmuț;

B. Partea II. Proprietari și acte

Inscrieri privitoare la dreptul de proprietate și alte drepturi reale	Referințe
/	
Act Administrativ nr. 6474, din 22/06/1993 emis de CJSDPAT PRAHOVA (TITLU DE PROPRIETATE;);	
B1	A1
Intabulare, drept de PROPRIETATE, dobandit prin Reconstituire, cota actuala 1/1, cota initiala 1/1	
1) TOADER GH FLORICA	
2) TOADER NICOLAE	
3) TOADER AURELIAN	

C. Partea III. SARCINI .

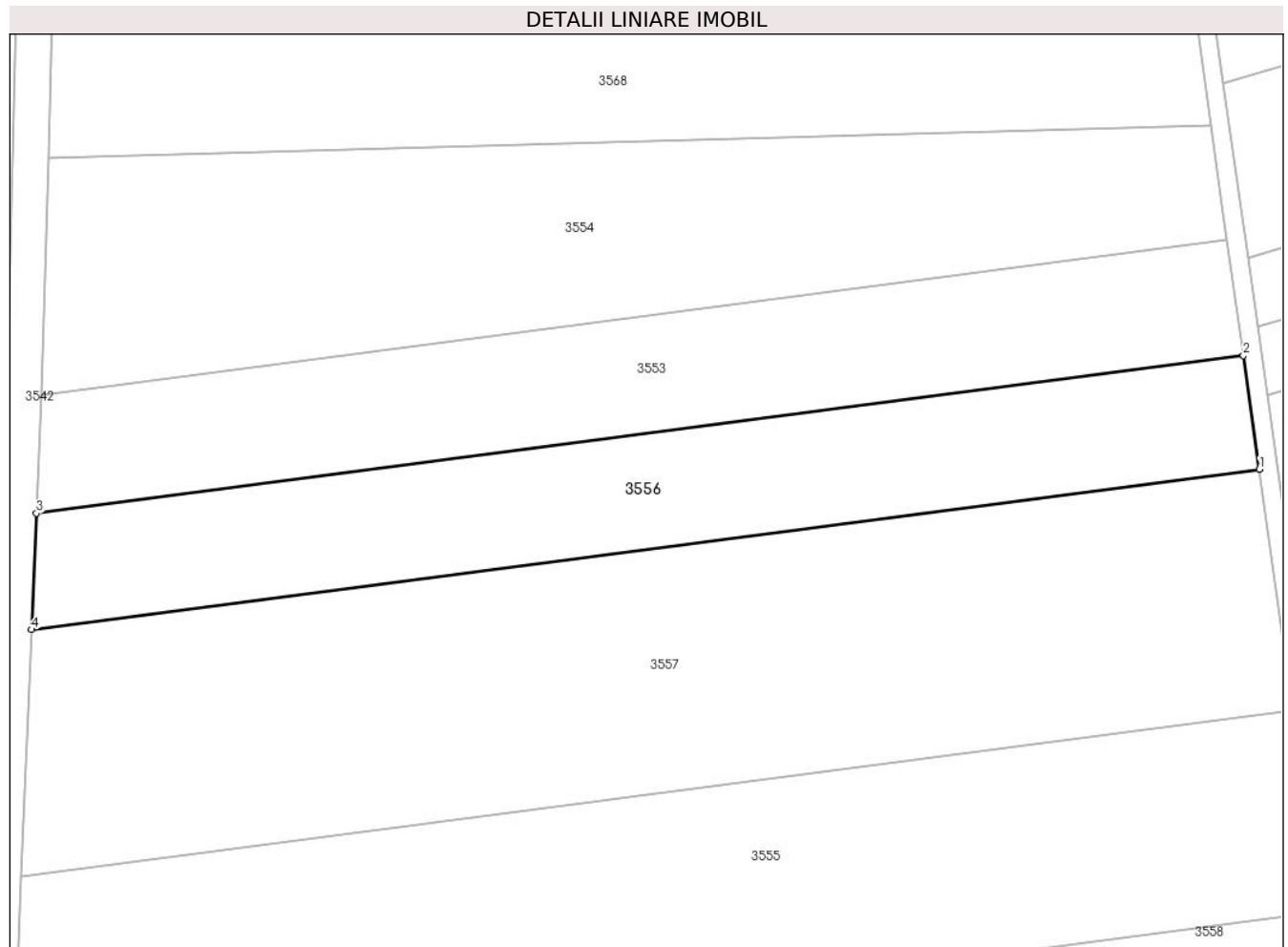
Inscrieri privind dezmembramintele dreptului de proprietate, drepturi reale de garanție și sarcini	Referințe
NU SUNT	

Anexa Nr. 1 La Partea I

Teren

Nr cadastral	Suprafața (mp)*	Observații / Referințe
	1.700	

* Suprafața este determinată în planul de proiecție Stereo 70.



Date referitoare la teren

Crt	Categorie folosință	Intravilan	Suprafața (mp)	Tarla	Parcelă	Nr. topo	Observații / Referințe
1	arabil	NU	1.700	75	1810/29	-	

Lungime Segmente

1) Valorile lungimilor segmentelor sunt obținute din proiecție în plan.

Punct început	X / Y	Punct sfârșit	X / Y	Lungime segment (** (m)
1	558.051,072 386.085,848	2	558.049,313 386.098,322	12.597
2	558.049,313 386.098,322	3	557.916,642 386.081,005	133.796
3	557.916,642 386.081,005	4	557.916,105 386.068,231	12.785
4	557.916,105 386.068,231	1	558.051,072 386.085,848	136.112

** Lungimile segmentelor sunt determinate în planul de proiecție Stereo 70 și sunt rotunjite la 1 milimetru.

***** Distanţa dintre puncte este formată din segmente cumulate ce sunt mai mici decât valoarea 1 milimetru.**

**DATE DESPRE IMOBILUL NR. 3557**

Oficiul de Cadastru și Publicitate Imobiliară PRAHOVA
Biroul de Cadastru și Publicitate Imobiliară Câmpina

A. Partea I. Descrierea imobilului

TEREN Extravilan

Adresa: Jud. Prahova

Nr. Crt	Nr cadastral Nr. topografic	Suprafața* (mp)	Observații / Referințe
A1		3.700	Sector cadastral:78 Teren neimprejmuit;

B. Partea II. Proprietari și acte

Inscrieri privitoare la dreptul de proprietate și alte drepturi reale	Referințe
/	
Act Administrativ nr. 7316, din 20/07/1993 emis de CJSDPAT PRAHOVA (TITLU DE PROPRIETATE;);	
B1	A1
Intabulare, drept de PROPRIETATE, dobandit prin Reconstituire, cota actuala 1/1, cota initiala 1/1 1) CUCUTEANU I AGLAIA	

C. Partea III. SARCINI .

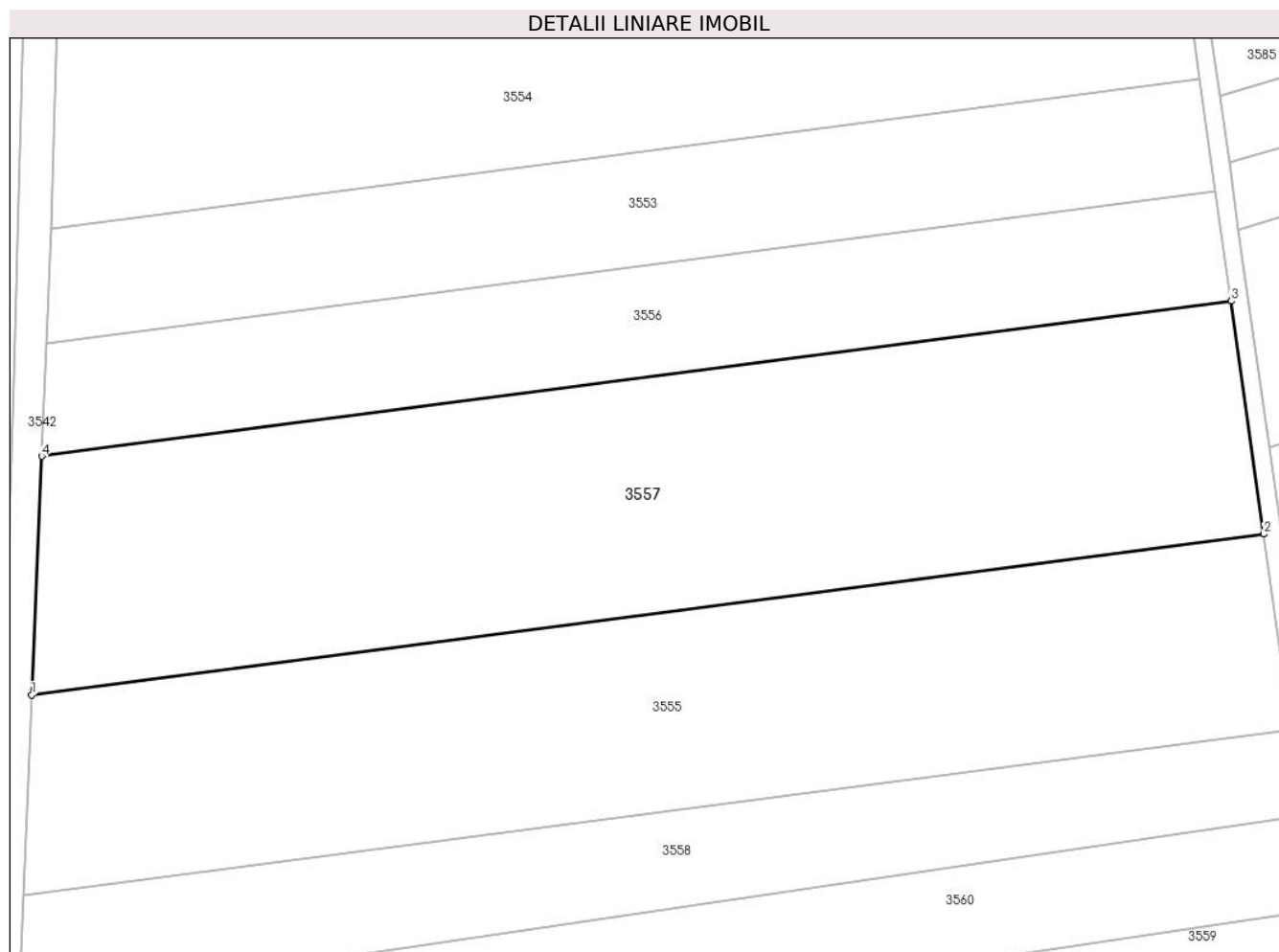
Inscrieri privind dezmembramintele dreptului de proprietate, drepturi reale de garanție și sarcini	Referințe
NU SUNT	

Anexa Nr. 1 La Partea I

Teren

Nr cadastral	Suprafața (mp)*	Observații / Referințe
	3.700	

* Suprafața este determinată în planul de proiecție Stereo 70.



Date referitoare la teren

Crt	Categorie folosință	Intra vilan	Suprafața (mp)	Tarla	Parcelă	Nr. topo	Observații / Referințe
1	arabil	NU	3.700	75	1810/28	-	

Lungime Segmente

1) Valorile lungimilor segmentelor sunt obținute din proiecție în plan.

Punct început	X / Y	Punct sfârșit	X / Y	Lungime segment (** (m)
1	557.914,967 386.041,154	2	558.054,8 386.059,406	141.019
2	558.054,8 386.059,406	3	558.051,072 386.085,848	26.704
3	558.051,072 386.085,848	4	557.916,105 386.068,231	136.112
4	557.916,105 386.068,231	1	557.914,967 386.041,154	27.101

** Lungimile segmentelor sunt determinate în planul de proiecție Stereo 70 și sunt rotunjite la 1 milimetru.

***** Distanţa dintre puncte este formată din segmente cumulate ce sunt mai mici decât valoarea 1 milimetru.**

**DATE DESPRE IMOBILUL NR. 3558**

Oficiul de Cadastru și Publicitate Imobiliară PRAHOVA
Biroul de Cadastru și Publicitate Imobiliară Câmpina

A. Partea I. Descrierea imobilului

TEREN Extravilan

Nr. CF vechi:97

Nr. cadastral vechi:81

Adresa: Jud. Prahova

Nr. Crt	Nr cadastral Nr. topografic	Suprafața* (mp)	Observații / Referințe
A1	21525	1.607	Sector cadastral:78 Teren neimprejmuit;

B. Partea II. Proprietari și acte

Inscrieri privitoare la dreptul de proprietate și alte drepturi reale		Referințe
1753 / 16/05/2000		
Partaj Voluntar nr. 84, din 18/01/1999 emis de NP Musat M;		
B1	Intabulare, drept de PROPRIETATEpartaj, dobandit prin Conventie, cota actuala 1/1, cota initiala 1/1 1) BUCA ALEXANDRU <i>OBSERVATII: (provenita din conversia CF 97)</i>	A1

C. Partea III. SARCINI .

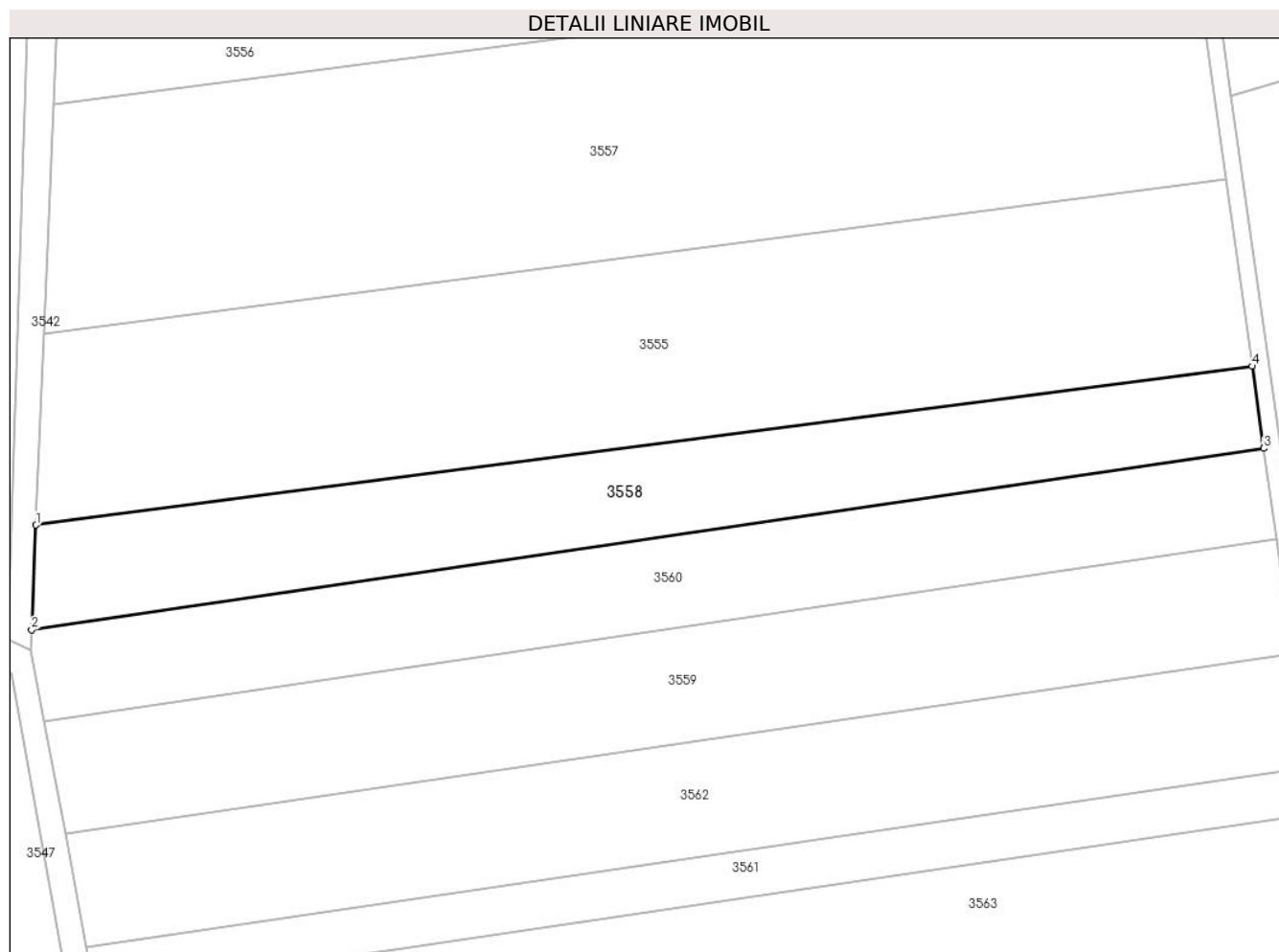
Inscrieri privind dezmembramintele dreptului de proprietate, drepturi reale de garanție și sarcini	Referințe
NU SUNT	

Anexa Nr. 1 La Partea I

Teren

Nr cadastral	Suprafața (mp)*	Observații / Referințe
21525	1.607	

* Suprafața este determinată în planul de proiecție Stereo 70.



Date referitoare la teren

Crt	Categorie folosință	Intravilan	Suprafața (mp)	Tarla	Parcelă	Nr. topo	Observații / Referințe
1	arabil	NU	1.607	75	1810/26	-	

Lungime Segmente

1) Valorile lungimilor segmentelor sunt obținute din proiecție în plan.

Punct început	X / Y	Punct sfârșit	X / Y	Lungime segment (** (m)
1	557.914,014 386.018,474	2	557.913,494 386.006,106	12.379
2	557.913,494 386.006,106	3	558.059,291 386.027,555	147.366
3	558.059,291 386.027,555	4	558.057,923 386.037,258	9.799
4	558.057,923 386.037,258	1	557.914,014 386.018,474	145.13

** Lungimile segmentelor sunt determinate în planul de proiecție Stereo 70 și sunt rotunjite la 1 milimetru.

***** Distanţa dintre puncte este formată din segmente cumulate ce sunt mai mici decât valoarea 1 milimetru.**

**DATE DESPRE IMOBILUL NR. 3559**

Oficiul de Cadastru și Publicitate Imobiliară PRAHOVA
Biroul de Cadastru și Publicitate Imobiliară Câmpina

A. Partea I. Descrierea imobilului

TEREN Extravilan

Adresa: Jud. Prahova

Nr. Crt	Nr cadastral Nr. topografic	Suprafața* (mp)	Observații / Referințe
A1		2.000	Sector cadastral:78 Teren neimprejmuit;

B. Partea II. Proprietari și acte

Inscrieri privitoare la dreptul de proprietate și alte drepturi reale	Referințe
/	
Act Administrativ nr. 6519, din 07/06/1993 emis de CJSDPAT PRAHOVA (TITLU DE PROPRIETATE;);	
B1	A1
Intabulare, drept de PROPRIETATE, dobandit prin Reconstituire, cota actuala 1/1, cota initiala 1/1	
1) GEORGESCU V CONSTANTIN	

C. Partea III. SARCINI .

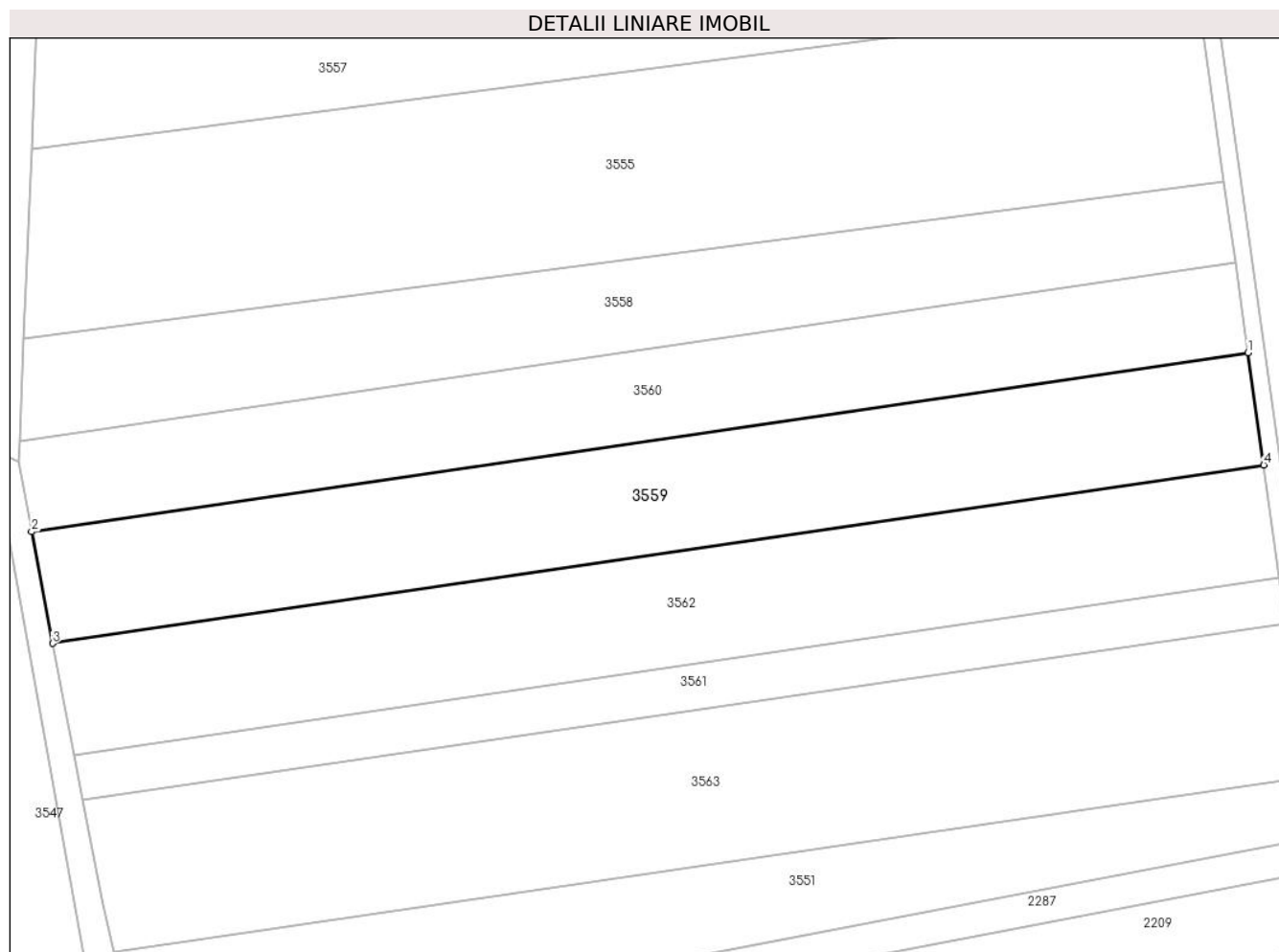
Inscrieri privind dezmembramintele dreptului de proprietate, drepturi reale de garanție și sarcini	Referințe
NU SUNT	

Anexa Nr. 1 La Partea I

Teren

Nr cadastral	Suprafața (mp)*	Observații / Referințe
	2.000	

* Suprafața este determinată în planul de proiecție Stereo 70.



Date referitoare la teren

Crt	Categorie folosință	Intravilan	Suprafața (mp)	Tarla	Parcelă	Nr. topo	Observații / Referințe
1	arabil	NU	2.000	75	1810/25	-	

Lungime Segmente

1) Valorile lungimilor segmentelor sunt obținute din proiecție în plan.

Punct început	X / Y	Punct sfârșit	X / Y	Lungime segment (** (m)
1	558.060,81 386.016,781	2	557.914,972 385.995,326	147.408
2	557.914,972 385.995,326	3	557.917,482 385.981,952	13.607
3	557.917,482 385.981,952	4	558.062,708 386.003,317	146.789
4	558.062,708 386.003,317	1	558.060,81 386.016,781	13.597

** Lungimile segmentelor sunt determinate în planul de proiecție Stereo 70 și sunt rotunjite la 1 milimetru.

***** Distanţa dintre puncte este formată din segmente cumulate ce sunt mai mici decât valoarea 1 milimetru.**

**DATE DESPRE IMOBILUL NR. 3560**

Oficiul de Cadastru și Publicitate Imobiliară PRAHOVA
Biroul de Cadastru și Publicitate Imobiliară Câmpina

A. Partea I. Descrierea imobilului

TEREN Extravilan

Nr. CF vechi:98
Nr. cadastral vechi:86

Adresa: Jud. Prahova

Nr. Crt	Nr cadastral Nr. topografic	Suprafața* (mp)	Observații / Referințe
A1	21531	1.606	Sector cadastral:78 Teren neimprejmuit;

B. Partea II. Proprietari și acte

Inscrieri privitoare la dreptul de proprietate și alte drepturi reale		Referințe
1753 / 16/03/2000		
Certificat Mostenitor nr. 1318, din 07/12/1987 emis de NSL Campina (; partaj voluntar nr 84/18.01.1999 NP Musat M);		
B1	Intabulare, drept de PROPRIETATE, dobandit prin Succesiune, cota actuala 1/1, cota initiala 1/1 1) BUCA ALEXANDRU- EUGEN 2) TABARA ALEXANDRINA 3) BUCA ELENA 4) BUCA IOAN , in indiviziune; <i>OBSERVATII: (provenita din conversia CF 98)</i>	A1

C. Partea III. SARCINI .

Inscrieri privind dezmembramintele dreptului de proprietate, drepturi reale de garanție și sarcini	Referințe
NU SUNT	

Anexa Nr. 1 La Partea I

Teren

Nr cadastral	Suprafața (mp)*	Observații / Referințe
21531	1.606	

* Suprafața este determinată în planul de proiecție Stereo 70.

DETALII LINIARE IMOBIL



Date referitoare la teren

Crt	Categorie folosință	Intravilan	Suprafața (mp)	Tarla	Parcelă	Nr. topo	Observații / Referințe
1	arabil	NU	1.606	75	1810/26	-	

Lungime Segmente

1) Valorile lungimilor segmentelor sunt obținute din proiecție în plan.

Punct început	X / Y	Punct sfârșit	X / Y	Lungime segment (** (m)
1	558.059,291 386.027,555	2	557.913,494 386.006,106	147.366
2	557.913,494 386.006,106	3	557.913,394 386.003,734	2.374
3	557.913,394 386.003,734	4	557.914,972 385.995,326	8.555
4	557.914,972 385.995,326	5	558.060,81 386.016,781	147.408
5	558.060,81 386.016,781	1	558.059,291 386.027,555	10.881

**** Lungimile segmentelor sunt determinate în planul de proiecţie Stereo 70 şi sunt rotunjite la 1 milimetru.**

***** Distanţa dintre puncte este formată din segmente cumulate ce sunt mai mici decât valoarea 1 milimetru.**

**DATE DESPRE IMOBILUL NR. 3561**

Oficiul de Cadastru și Publicitate Imobiliară PRAHOVA
Biroul de Cadastru și Publicitate Imobiliară Câmpina

A. Partea I. Descrierea imobilului

TEREN Extravilan

Adresa: Jud. Prahova

Nr. Crt	Nr cadastral Nr. topografic	Suprafața* (mp)	Observații / Referințe
A1		800	Sector cadastral:78 Teren neimprejmuit;

B. Partea II. Proprietari și acte

Inscrieri privitoare la dreptul de proprietate și alte drepturi reale	Referințe
/	
Act Administrativ nr. 18643, din 27/07/1994 emis de CJSDPAT PRAHOVA (TITLU DE PROPRIETATE;);	
B1	A1
Intabulare, drept de PROPRIETATE, dobandit prin Reconstituire, cota actuala 1/1, cota initiala 1/1	
1) MĂCĂU GH CONSTANTIN	

C. Partea III. SARCINI .

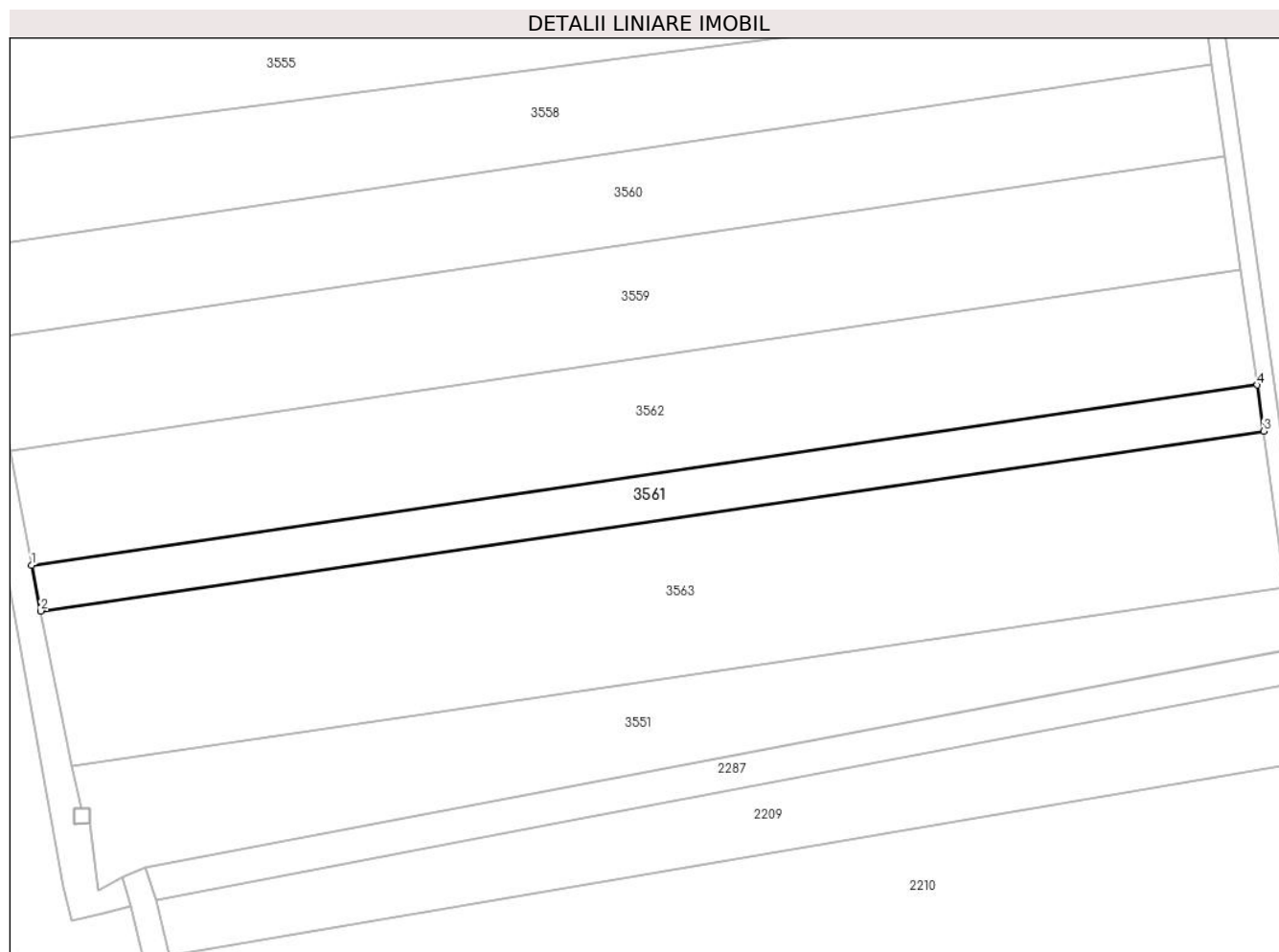
Inscrieri privind dezmembramintele dreptului de proprietate, drepturi reale de garanție și sarcini	Referințe
NU SUNT	

Anexa Nr. 1 La Partea I

Teren

Nr cadastral	Suprafața (mp)*	Observații / Referințe
	800	

* Suprafața este determinată în planul de proiecție Stereo 70.



Date referitoare la teren

Crt	Categorie folosință	Intravilan	Suprafața (mp)	Tarla	Parcelă	Nr. topo	Observații / Referințe
1	arabil	NU	800	75	1810/23	-	

Lungime Segmente

1) Valorile lungimilor segmentelor sunt obținute din proiecție în plan.

Punct început	X / Y	Punct sfârșit	X / Y	Lungime segment (** (m)
1	557.920,017 385.968,524	2	557.921,093 385.963,144	5.487
2	557.921,093 385.963,144	3	558.065,38 385.984,371	145.84
3	558.065,38 385.984,371	4	558.064,615 385.989,797	5.48
4	558.064,615 385.989,797	1	557.920,017 385.968,524	146.154

** Lungimile segmentelor sunt determinate în planul de proiecție Stereo 70 și sunt rotunjite la 1 milimetru.

***** Distanţa dintre puncte este formată din segmente cumulate ce sunt mai mici decât valoarea 1 milimetru.**

**DATE DESPRE IMOBILUL NR. 3562**

Oficiul de Cadastru și Publicitate Imobiliară PRAHOVA
Biroul de Cadastru și Publicitate Imobiliară Câmpina

A. Partea I. Descrierea imobilului

TEREN Extravilan

Adresa: Jud. Prahova

Nr. Crt	Nr cadastral Nr. topografic	Suprafața* (mp)	Observații / Referințe
A1		2.000	Sector cadastral:78 Teren neimprejmuit;

B. Partea II. Proprietari și acte

Inscrieri privitoare la dreptul de proprietate și alte drepturi reale	Referințe
/	
Act Administrativ nr. 6249, din 22/06/1993 emis de CJSDPAT PRAHOVA (TITLU DE PROPRIETATE;);	
B1	A1
Intabulare, drept de PROPRIETATE, dobandit prin Reconstituire, cota actuala 1/1, cota initiala 1/1	
1) CHITIC M. ION	

C. Partea III. SARCINI .

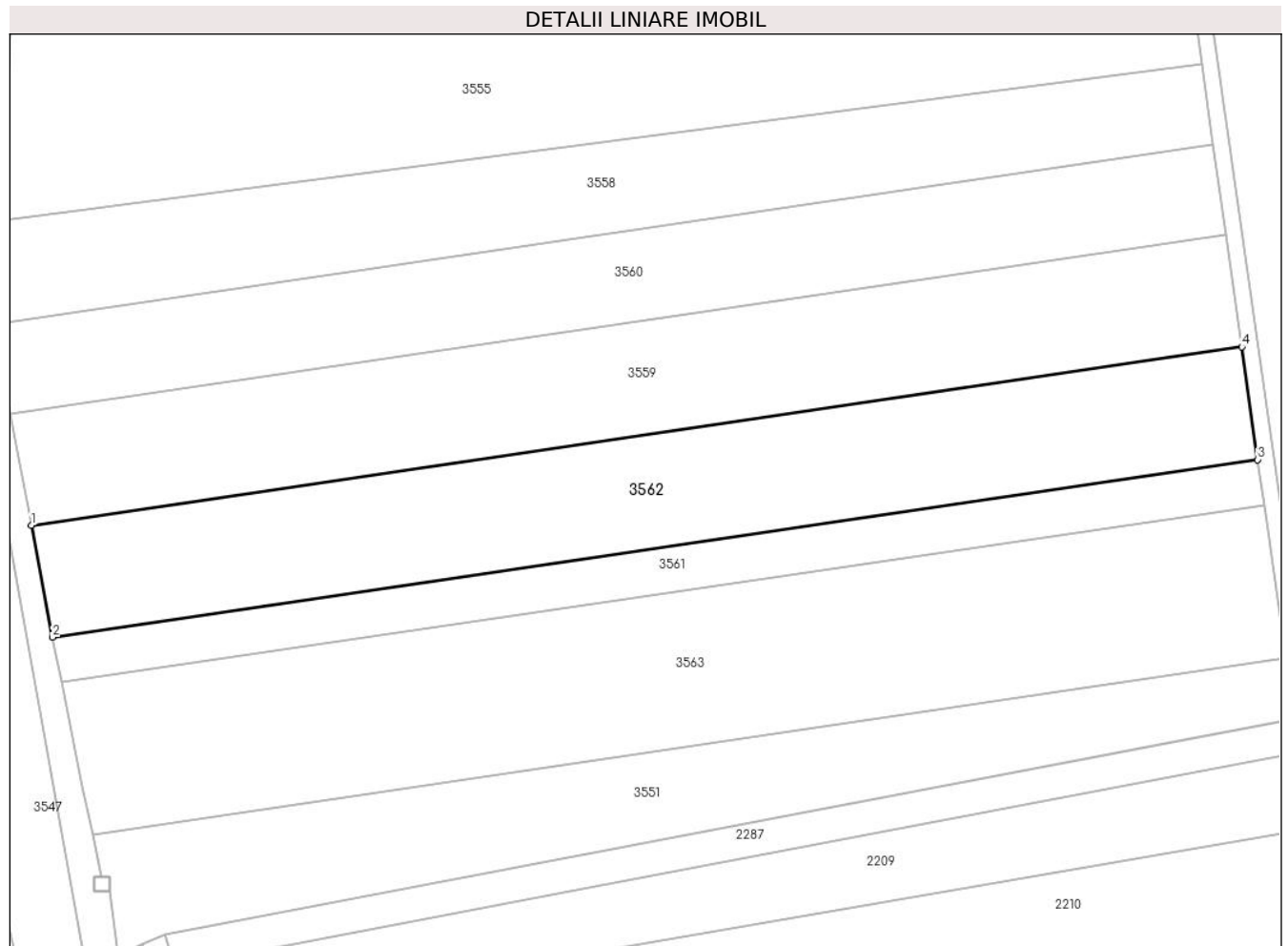
Inscrieri privind dezmembramintele dreptului de proprietate, drepturi reale de garanție și sarcini	Referințe
NU SUNT	

Anexa Nr. 1 La Partea I

Teren

Nr cadastral	Suprafața (mp)*	Observații / Referințe
	2.000	

* Suprafața este determinată în planul de proiecție Stereo 70.



Date referitoare la teren

Crt	Categorie folosință	Intravilan	Suprafața (mp)	Tarla	Parcelă	Nr. topo	Observații / Referințe
1	arabil	NU	2.000	75	1810/24	-	

Lungime Segmente

1) Valorile lungimilor segmentelor sunt obținute din proiecție în plan.

Punct început	X / Y	Punct sfârșit	X / Y	Lungime segment (** (m)
1	557.917,482 385.981,952	2	557.920,017 385.968,524	13.665
2	557.920,017 385.968,524	3	558.064,615 385.989,797	146.154
3	558.064,615 385.989,797	4	558.062,708 386.003,317	13.654
4	558.062,708 386.003,317	1	557.917,482 385.981,952	146.789

** Lungimile segmentelor sunt determinate în planul de proiecție Stereo 70 și sunt rotunjite la 1 milimetru.

***** Distanţa dintre puncte este formată din segmente cumulate ce sunt mai mici decât valoarea 1 milimetru.**

**DATE DESPRE IMOBILUL NR. 3563**

Oficiul de Cadastru și Publicitate Imobiliară PRAHOVA
Biroul de Cadastru și Publicitate Imobiliară Câmpina

A. Partea I. Descrierea imobilului

TEREN Extravilan

Adresa: Jud. Prahova

Nr. Crt	Nr cadastral Nr. topografic	Suprafața* (mp)	Observații / Referințe
A1		2.700	Sector cadastral:78 Teren neimprejmuit;

B. Partea II. Proprietari și acte

Inscrieri privitoare la dreptul de proprietate și alte drepturi reale		Referințe
/		
Act Administrativ nr. 7356, din 14/02/1994 emis de CJSDPAT PRAHOVA (TITLU DE PROPRIETATE;);		
B1	Intabulare, drept de PROPRIETATE, dobandit prin Reconstituire, cota actuala 1/1, cota initiala 1/1	A1
	1) BRUTARU P ION	
	2) BRUTARU I GHEORGHE	

C. Partea III. SARCINI .

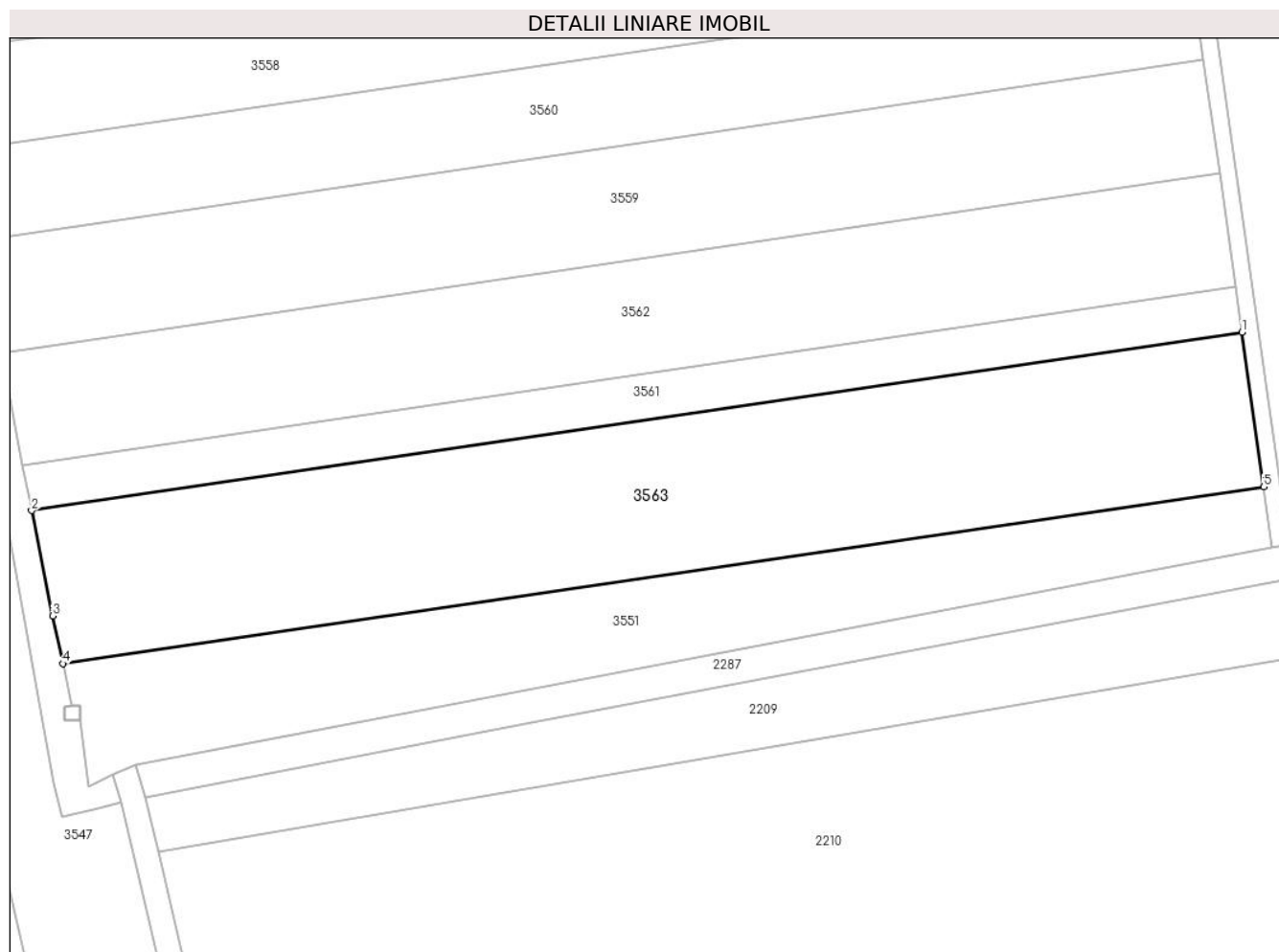
Inscrieri privind dezmembramintele dreptului de proprietate, drepturi reale de garanție și sarcini	Referințe
NU SUNT	

Anexa Nr. 1 La Partea I

Teren

Nr cadastral	Suprafața (mp)*	Observații / Referințe
	2.700	

* Suprafața este determinată în planul de proiecție Stereo 70.



Date referitoare la teren

Crt	Categorie folosință	Intravilan	Suprafața (mp)	Tarla	Parcelă	Nr. topo	Observații / Referințe
1	arabil	NU	2.700	75	1810/22	-	

Lungime Segmente

1) Valorile lungimilor segmentelor sunt obținute din proiecție în plan.

Punct început	X / Y	Punct sfârșit	X / Y	Lungime segment (** (m)
1	558.065,38 385.984,371	2	557.921,093 385.963,144	145.84
2	557.921,093 385.963,144	3	557.923,602 385.950,6	12.792
3	557.923,602 385.950,6	4	557.924,797 385.944,907	5.817
4	557.924,797 385.944,907	5	558.067,974 385.965,97	144.718
5	558.067,974 385.965,97	1	558.065,38 385.984,371	18.583

**** Lungimile segmentelor sunt determinate în planul de proiecţie Stereo 70 şi sunt rotunjite la 1 milimetru.**

***** Distanţa dintre puncte este formată din segmente cumulate ce sunt mai mici decât valoarea 1 milimetru.**

**DATE DESPRE IMOBILUL NR. 3564**

Oficiul de Cadastru și Publicitate Imobiliară PRAHOVA
Biroul de Cadastru și Publicitate Imobiliară Câmpina

A. Partea I. Descrierea imobilului

TEREN Necunoscut

Adresa: Loc. Ditești, Nr. 576, Jud. Prahova

Nr. Crt	Nr cadastral Nr. topografic	Suprafața* (mp)	Observații / Referințe
A1		1.906	Sector cadastral:78 Teren imprejmuit;

B. Partea II. Proprietari și acte

Inscrieri privitoare la dreptul de proprietate și alte drepturi reale		Referințe
/		
Act Normativ nr. 7, din 13/03/1996 emis de PARLAMENTUL ROMÂNIEI (LEGE; ,art.13);		
B1	Inscrierea posesiei, drept de PROPRIETATE, dobandit prin Lege, cota actuala 1/1, cota initiala 1/1 1) NEIDENTIFICAT NEIDENTIFICAT	A1
B2	Se notează mențiunea de proprietar neidentificat.	A1

C. Partea III. SARCINI .

Inscrieri privind dezmembramintele dreptului de proprietate, drepturi reale de garanție și sarcini	Referințe
NU SUNT	

Anexa Nr. 1 La Partea I

Teren

Nr cadastral	Suprafața (mp)*	Observații / Referințe
	1.906	

* Suprafața este determinată în planul de proiecție Stereo 70.



Date referitoare la teren

Crt	Categorie folosință	Intravilan	Suprafața (mp)	Tarla	Parcelă	Nr. topo	Observații / Referințe
1	curți constructii	DA	638	27	2521	-	
2	arabil	DA	279	27	2521/2	-	
3	arabil	NU	989	75	2520,1810 /48	-	

Date referitoare la construcții

Crt	Număr	Destinație construcție	Supraf. (mp)	Situație juridică	Observații / Referințe
A1.1	-C1	construcții de locuințe	Din acte: 0 Masurata: 83	Fara acte	Nr. niveluri:1; S. construita la sol:83 mp;

Lungime Segmente

1) Valorile lungimilor segmentelor sunt obținute din proiecție în plan.

Punct început	X / Y	Punct sfârșit	X / Y	Lungime segment (** (m)
1	557.995,767 386.345,874	2	557.993,39 386.359,922	14.248
2	557.993,39 386.359,922	3	557.998,768 386.389,073	29.643

Punct început	X / Y	Punct sfârșit	X / Y	Lungime segment (** (m)
3	557.998,768 386.389,073	4	557.989,483 386.391,298	9.548
4	557.989,483 386.391,298	5	557.988,693 386.385,968	5.388
5	557.988,693 386.385,968	6	557.987,243 386.376,975	9.109
6	557.987,243 386.376,975	7	557.986,878 386.374,71	2.294
7	557.986,878 386.374,71	8	557.986,263 386.371,16	3.603
8	557.986,263 386.371,16	9	557.985,727 386.368,313	2.897
9	557.985,727 386.368,313	10	557.984,463 386.361,922	6.515
10	557.984,463 386.361,922	11	557.982,141 386.350,176	11.973
11	557.982,141 386.350,176	12	557.981,625 386.342,318	7.875
12	557.981,625 386.342,318	13	557.981,062 386.339,468	2.905
13	557.981,062 386.339,468	14	557.979,414 386.331,389	8.245
14	557.979,414 386.331,389	15	557.982,573 386.320,875	10.978
15	557.982,573 386.320,875	16	557.981,444 386.304,516	16.398
16	557.981,444 386.304,516	17	557.970,061 386.137,59	167.314
17	557.970,061 386.137,59	18	557.974,536 386.137,559	4.475
18	557.974,536 386.137,559	19	557.988,72 386.302,177	165.228
19	557.988,72 386.302,177	20	557.994,874 386.340,336	38.652
20	557.994,874 386.340,336	1	557.995,767 386.345,874	5.61

** Lungimile segmentelor sunt determinate în planul de proiecție Stereo 70 și sunt rotunjite la 1 milimetru.

*** Distanța dintre puncte este formată din segmente cumulate ce sunt mai mici decât valoarea 1 milimetru.

**DATE DESPRE IMOBILUL NR. 3565**

Oficiul de Cadastru și Publicitate Imobiliară PRAHOVA
Biroul de Cadastru și Publicitate Imobiliară Câmpina

A. Partea I. Descrierea imobilului

TEREN Necunoscut

Adresa: Loc. Ditestii, Nr. 576, Jud. Prahova

Nr. Crt	Nr cadastral Nr. topografic	Suprafața* (mp)	Observații / Referințe
A1		Din acte: 2.259 Masurata: 2.311	Sector cadastral:78 Teren imprejmuit;

Construcții

Crt	Nr cadastral Nr. topografic	Adresa	Observații / Referințe
A1.1	-C1	Loc. Ditestii, Nr. 576, Jud. Prahova	Nr. niveluri:1; S. construita la sol:19 mp; S. construita desfasurata:19 mp;

B. Partea II. Proprietari și acte

Inscrieri privitoare la dreptul de proprietate și alte drepturi reale		Referințe
/		
Act Administrativ nr. 15461, din 18/04/1994 emis de CJSDPAT PRAHOVA (TITLU DE PROPRIETATE;);		
B1	Intabulare, drept de PROPRIETATE, dobandit prin Reconstituire, cota actuala 1/2, cota initiala 1/2 1) GHEORGHE D. NICOLAE	A1
Act Notarial nr. 156, din 19/08/2020 emis de NP TONEAȚĂ MARIA (CERTIFICAT DE MOSTENITOR;);		
B2	Intabulare, drept de PROPRIETATE, dobandit prin Succesiune, cota actuala 1/2, cota initiala 1/2 1) GHEORGHE VIORICA	A1
B3	Intabulare, drept de PROPRIETATE, dobandit prin Succesiune, cota actuala 1/1, cota initiala 1/1 1) GHEORGHE VIORICA	A1.1

C. Partea III. SARCINI .

Inscrieri privind dezmembramintele dreptului de proprietate, drepturi reale de garanție și sarcini	Referințe
NU SUNT	

Anexa Nr. 1 La Partea I

Teren

Nr cadastral	Suprafața (mp)*	Observații / Referințe
	Din acte: 2.259 Masurata: 2.311	

* Suprafața este determinată în planul de proiecție Stereo 70.



Date referitoare la teren

Crt	Categorie folosință	Intra vilan	Suprafața (mp)	Tarla	Parcelă	Nr. topo	Observații / Referințe
1	curți constructii	DA	423	27	2522,2523	-	
2	arabil	DA	318	27	2524	-	
3	arabil	NU	1.570	75	1810/49	-	

Date referitoare la construcții

Crt	Număr	Destinație construcție	Supraf. (mp)	Situație juridică	Observații / Referințe
A1.1	-C1	construcții de locuințe	Din acte: 0 Masurata: 19	Cu acte	Nr. niveluri:1; S. construita la sol:19 mp; S. construita desfasurata:19 mp;

Lungime Segmente

1) Valorile lungimilor segmentelor sunt obținute din proiecție în plan.

Punct început	X / Y	Punct sfârșit	X / Y	Lungime segment (** (m)
1	558.004,191 386.363,412	2	558.006,947 386.387,009	23.757
2	558.006,947 386.387,009	3	557.998,768 386.389,073	8.435

Punct început	X / Y	Punct sfârșit	X / Y	Lungime segment (** (m)
3	557.998,768 386.389,073	4	557.993,39 386.359,922	29.643
4	557.993,39 386.359,922	5	557.995,767 386.345,874	14.248
5	557.995,767 386.345,874	6	557.994,874 386.340,336	5.61
6	557.994,874 386.340,336	7	557.988,72 386.302,177	38.652
7	557.988,72 386.302,177	8	557.974,536 386.137,559	165.228
8	557.974,536 386.137,559	9	557.979,054 386.137,528	4.518
9	557.979,054 386.137,528	10	557.984,268 386.137,492	5.214
10	557.984,268 386.137,492	11	557.997,977 386.299,2	162.288
11	557.997,977 386.299,2	12	558.001,382 386.339,363	40.307
12	558.001,382 386.339,363	13	558.003,331 386.356,05	16.8
13	558.003,331 386.356,05	1	558.004,191 386.363,412	7.412

** Lungimile segmentelor sunt determinate în planul de proiecție Stereo 70 și sunt rotunjite la 1 milimetru.

*** Distanța dintre puncte este formată din segmente cumulate ce sunt mai mici decât valoarea 1 milimetru.

**DATE DESPRE IMOBILUL NR. 3566**

Oficiul de Cadastru și Publicitate Imobiliară PRAHOVA
Biroul de Cadastru și Publicitate Imobiliară Câmpina

A. Partea I. Descrierea imobilului

TEREN Necunoscut

Adresa: Loc. Ditești, Jud. Prahova

Nr. Crt	Nr cadastral Nr. topografic	Suprafața* (mp)	Observații / Referințe
A1		2.629	Sector cadastral:78 Teren imprejmuit;

B. Partea II. Proprietari și acte

Inscrieri privitoare la dreptul de proprietate și alte drepturi reale		Referințe
/		
Act Normativ nr. 7, din 13/03/1996 emis de PARLAMENTUL ROMÂNIEI (LEGE; ,art.13);		
B1	Inscrierea posesiei, drept de PROPRIETATE, dobandit prin Lege, cota actuala 1/1, cota initiala 1/1 1) NEIDENTIFICAT NEIDENTIFICAT	A1
B2	Se notează mențiunea de proprietar neidentificat.	A1

C. Partea III. SARCINI .

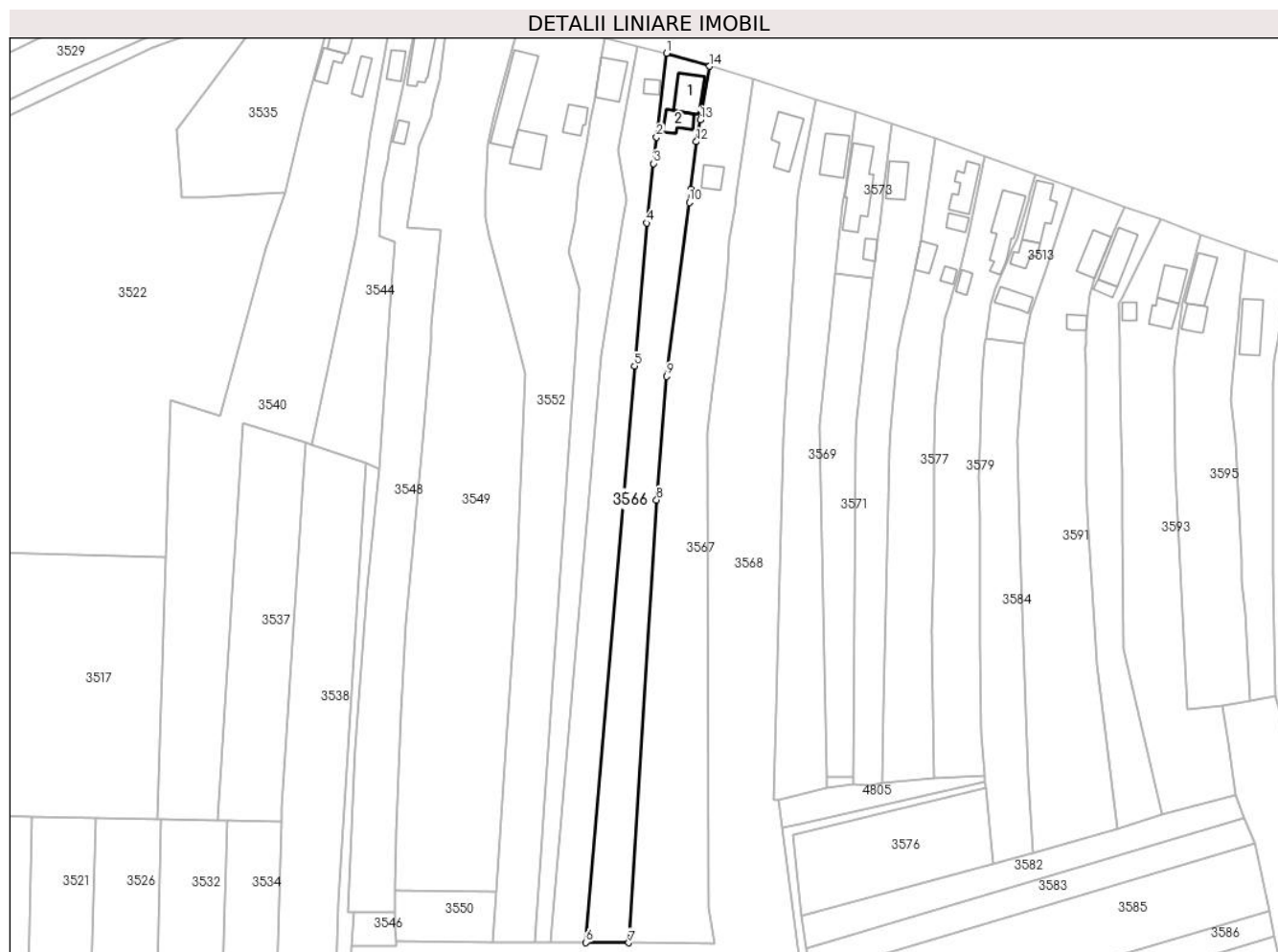
Inscrieri privind dezmembramintele dreptului de proprietate, drepturi reale de garanție și sarcini	Referințe
NU SUNT	

Anexa Nr. 1 La Partea I

Teren

Nr cadastral	Suprafața (mp)*	Observații / Referințe
	2.629	

* Suprafața este determinată în planul de proiecție Stereo 70.



Date referitoare la teren

Crt	Categorie folosință	Intravilan	Suprafața (mp)	Tarla	Parcelă	Nr. topo	Observații / Referințe
1	curți constructii	DA	268	27	2528	-	
2	arabil	DA	692	27	2527,2528/3	-	
3	arabil	NU	1.669	75	2525,2526,1 810/50	-	

Date referitoare la construcții

Crt	Număr	Destinație construcție	Supraf. (mp)	Situație juridică	Observații / Referințe
A1.1	-C1	construcții de locuințe	Din acte: 0 Masurata: 78	Fara acte	Nr. niveluri:1; S. construita la sol:78 mp;
A1.2	-C2	construcții anexa	Din acte: 0 Masurata: 44	Fara acte	Nr. niveluri:1; S. construita la sol:44 mp;

Lungime Segmente

1) Valorile lungimilor segmentelor sunt obținute din proiecție în plan.

Punct început	X / Y	Punct sfârșit	X / Y	Lungime segment (** (m)
1	558.006,947 386.387,009	2	558.004,191 386.363,412	23.757

Punct început	X / Y	Punct sfârșit	X / Y	Lungime segment (** (m)
2	558.004,191 386.363,412	3	558.003,331 386.356,05	7.412
3	558.003,331 386.356,05	4	558.001,382 386.339,363	16.8
4	558.001,382 386.339,363	5	557.997,977 386.299,2	40.307
5	557.997,977 386.299,2	6	557.984,268 386.137,492	162.288
6	557.984,268 386.137,492	7	557.996,341 386.137,408	12.073
7	557.996,341 386.137,408	8	558.004,188 386.261,649	124.489
8	558.004,188 386.261,649	9	558.006,95 386.296,314	34.775
9	558.006,95 386.296,314	10	558.013,355 386.345,155	49.259
10	558.013,355 386.345,155	11	558.013,845 386.348,894	3.771
11	558.013,845 386.348,894	12	558.015,354 386.362,192	13.383
12	558.015,354 386.362,192	13	558.016,42 386.368,292	6.192
13	558.016,42 386.368,292	14	558.019,051 386.383,348	15.284
14	558.019,051 386.383,348	1	558.006,947 386.387,009	12.646

** Lungimile segmentelor sunt determinate în planul de proiecție Stereo 70 și sunt rotunjite la 1 milimetru.

*** Distanța dintre puncte este formată din segmente cumulate ce sunt mai mici decât valoarea 1 milimetru.

**DATE DESPRE IMOBILUL NR. 3567**

Oficiul de Cadastru și Publicitate Imobiliară PRAHOVA
Biroul de Cadastru și Publicitate Imobiliară Câmpina

A. Partea I. Descrierea imobilului

TEREN Necunoscut

Adresa: Loc. Ditești, Nr. 577, Jud. Prahova

Nr. Crt	Nr cadastral Nr. topografic	Suprafața* (mp)	Observații / Referințe
A1		3.873	Sector cadastral:78 Teren imprejmuit;

Construcții

Crt	Nr cadastral Nr. topografic	Adresa	Observații / Referințe
A1.1	-C1	Loc. Ditești, Nr. 577, Jud. Prahova	Nr. niveluri:1; S. construita la sol:38 mp;

B. Partea II. Proprietari și acte

Inscrieri privitoare la dreptul de proprietate și alte drepturi reale		Referințe
/		
Act Administrativ nr. 6237, din 04/06/1993 emis de CJSDPAT PRAHOVA (TITLU DE PROPRIETATE;);		
B1	Intabulare, drept de PROPRIETATE, dobandit prin Reconstituire, cota actuala 1/1, cota initiala 1/1 1) CUCUTEANU GH VALERIU	A1
Act Administrativ nr. 13688, din 09/09/2024 emis de PRIMARIA COMUNEI FILIPEȘTII DE PĂDURE (ADEVERINTA;);		
B2	Intabulare, drept de PROPRIETATE, dobandit prin Construire, cota actuala 1/1, cota initiala 1/1 1) CUCUTEANU GH VALERIU	A1.1

C. Partea III. SARCINI .

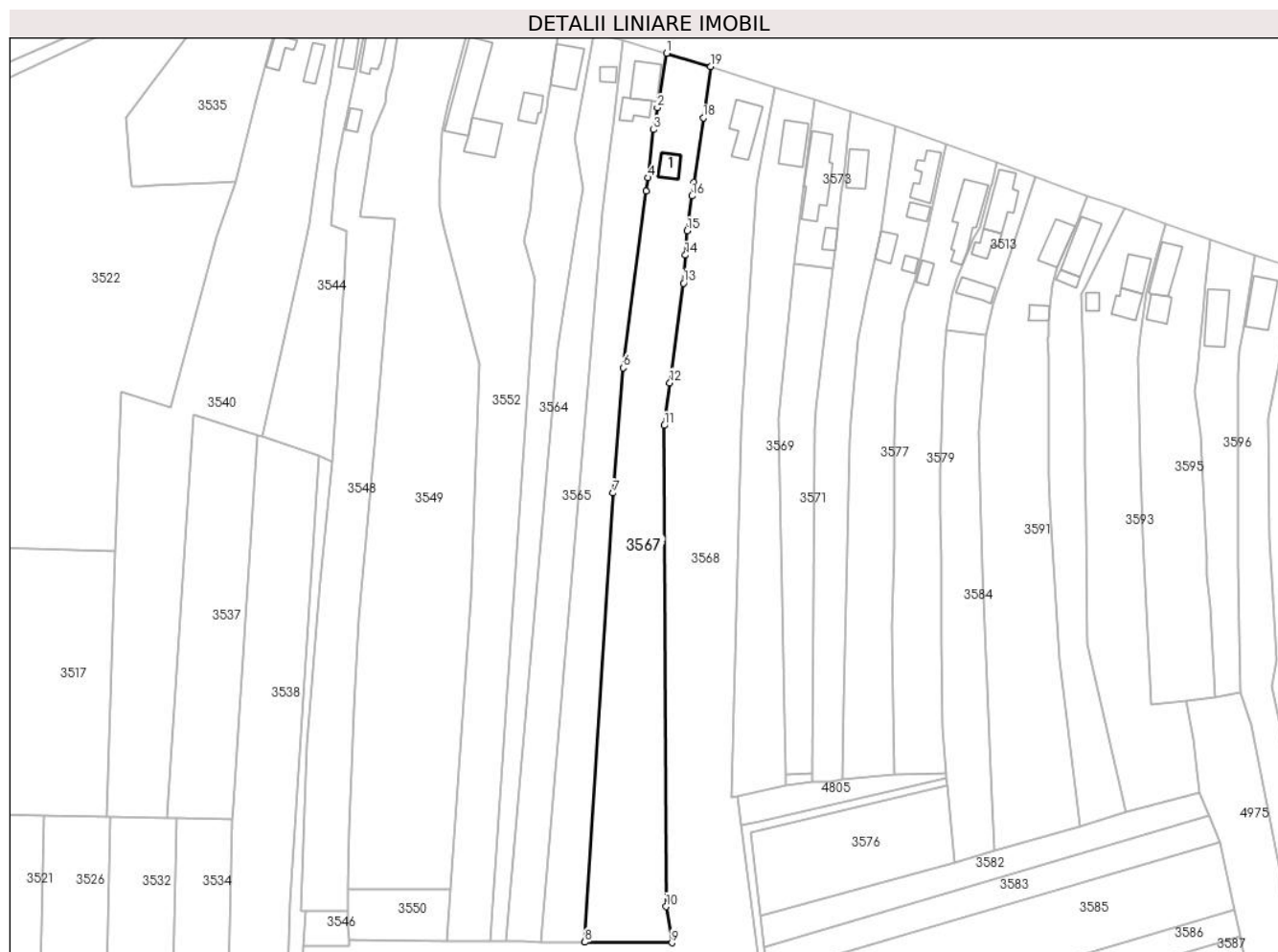
Inscrieri privind dezmembramintele dreptului de proprietate, drepturi reale de garanție și sarcini	Referințe
NU SUNT	

Anexa Nr. 1 La Partea I

Teren

Nr cadastral	Suprafața (mp)*	Observații / Referințe
	3.873	

* Suprafața este determinată în planul de proiecție Stereo 70.



Date referitoare la teren

Crt	Categorie folosință	Intravilan	Suprafața (mp)	Tarla	Parcelă	Nr. topo	Observații / Referințe
1	curți constructii	DA	293	27	2530	-	
2	arabil	DA	189	27	2529	-	
3	arabil	DA	669	27	2530/2	-	
4	arabil	NU	2.722	75	2531,2532,1810/51	-	

Date referitoare la construcții

Crt	Număr	Destinație construcție	Supraf. (mp)	Situație juridică	Observații / Referințe
A1.1	-C1	construcții de locuințe	Din acte: 0 Masurata: 38	Cu acte	Nr. niveluri:1; S. construita la sol:38 mp;

Lungime Segmente

1) Valorile lungimilor segmentelor sunt obținute din proiecție în plan.

Punct început	X / Y	Punct sfârșit	X / Y	Lungime segment (** (m)
1	558.019,051 386.383,348	2	558.016,42 386.368,292	15.284

Punct început	X / Y	Punct sfârșit	X / Y	Lungime segment (** (m)
2	558.016,42 386.368,292	3	558.015,354 386.362,192	6.192
3	558.015,354 386.362,192	4	558.013,845 386.348,894	13.383
4	558.013,845 386.348,894	5	558.013,355 386.345,155	3.771
5	558.013,355 386.345,155	6	558.006,95 386.296,314	49.259
6	558.006,95 386.296,314	7	558.004,188 386.261,649	34.775
7	558.004,188 386.261,649	8	557.996,341 386.137,408	124.489
8	557.996,341 386.137,408	9	558.020,5 386.137,239	24.16
9	558.020,5 386.137,239	10	558.018,834 386.147,248	10.147
10	558.018,834 386.147,248	11	558.018,295 386.280,348	133.101
11	558.018,295 386.280,348	12	558.019,902 386.292,149	11.91
12	558.019,902 386.292,149	13	558.023,653 386.319,705	27.81
13	558.023,653 386.319,705	14	558.024,199 386.327,475	7.789
14	558.024,199 386.327,475	15	558.024,672 386.334,218	6.76
15	558.024,672 386.334,218	16	558.026,046 386.343,854	9.733
16	558.026,046 386.343,854	17	558.026,58 386.347,6	3.784
17	558.026,58 386.347,6	18	558.029,123 386.365,441	18.021
18	558.029,123 386.365,441	19	558.031,154 386.379,686	14.389
19	558.031,154 386.379,686	1	558.019,051 386.383,348	12.645

** Lungimile segmentelor sunt determinate în planul de proiecție Stereo 70 și sunt rotunjite la 1 milimetru.

*** Distanța dintre puncte este formată din segmente cumulate ce sunt mai mici decât valoarea 1 milimetru.

**DATE DESPRE IMOBILUL NR. 3568**

Oficiul de Cadastru și Publicitate Imobiliară PRAHOVA
Biroul de Cadastru și Publicitate Imobiliară Câmpina

A. Partea I. Descrierea imobilului

TEREN Necunoscut

Adresa: Loc. Ditești, Nr. 578, Jud. Prahova

Nr. Crt	Nr cadastral Nr. topografic	Suprafața* (mp)	Observații / Referințe
A1		6.720	Sector cadastral:78 Teren neimprejmuit;

Construcții

Crt	Nr cadastral Nr. topografic	Adresa	Observații / Referințe
A1.1	-C1	Loc. Ditești, Nr. 578, Jud. Prahova	Nr. niveluri:1; S. construita la sol:95 mp;

B. Partea II. Proprietari și acte

Inscrieri privitoare la dreptul de proprietate și alte drepturi reale		Referințe
/		
Act Administrativ nr. 7316, din 20/07/1993 emis de CJSDPAT PRAHOVA (TITLU DE PROPRIETATE;);		
B1	Intabulare, drept de PROPRIETATE, dobandit prin Reconstituire, cota actuala 1/1, cota initiala 1/1 1) CUCUTEANU I AGLAIA	A1
Act Administrativ nr. 13688, din 09/09/2024 emis de PRIMARIA COMUNEI FILIPEȘTII DE PĂDURE (ADEVERINTA;);		
B2	Intabulare, drept de PROPRIETATE, dobandit prin Construire, cota actuala 1/1, cota initiala 1/1 1) CUCUTEANU I AGLAIA	A1.1

C. Partea III. SARCINI .

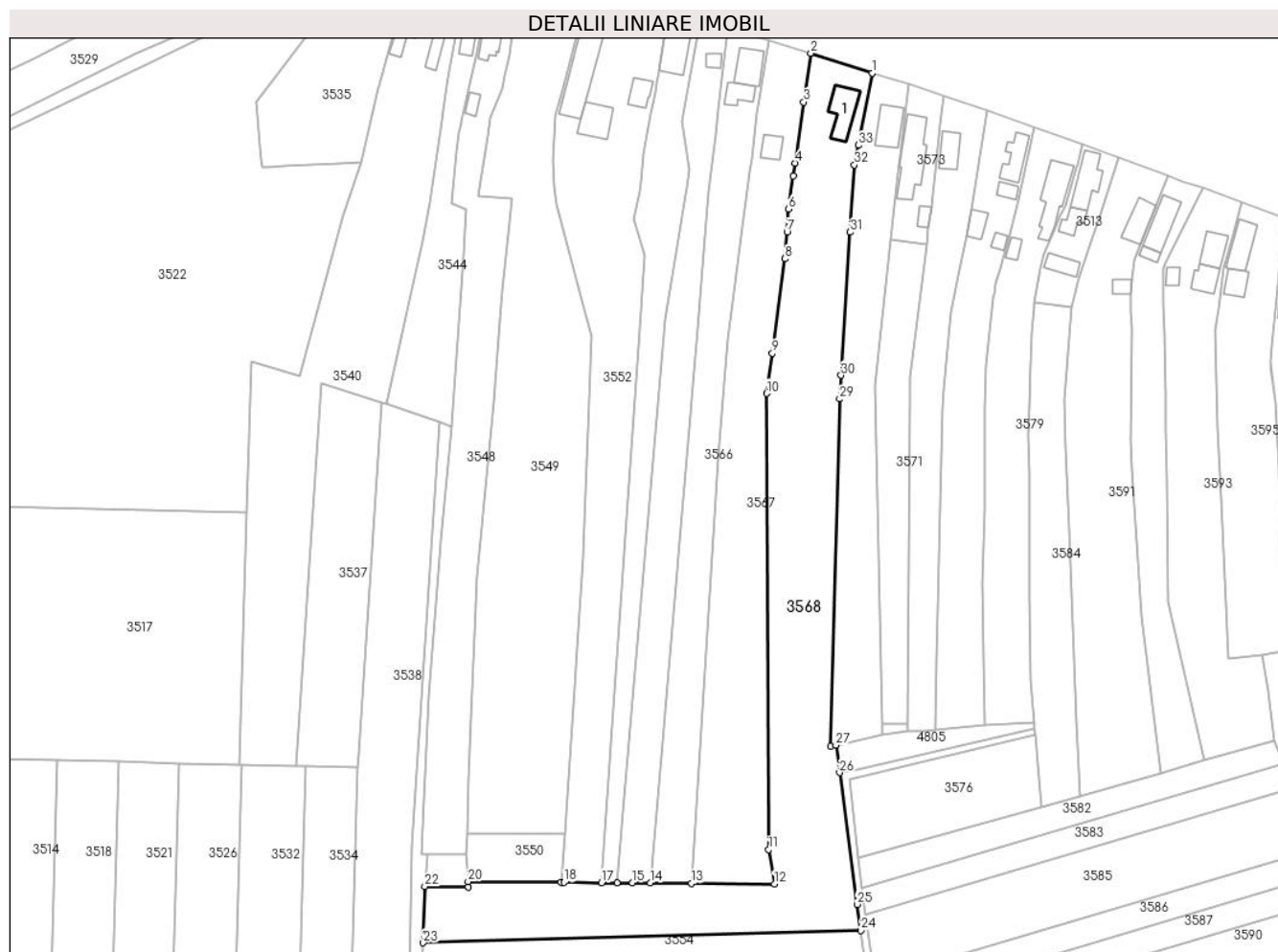
Inscrieri privind dezmembramentele dreptului de proprietate, drepturi reale de garanție și sarcini	Referințe
NU SUNT	

Anexa Nr. 1 La Partea I

Teren

Nr cadastral	Suprafața (mp)*	Observații / Referințe
	6.720	

* Suprafața este determinată în planul de proiecție Stereo 70.



Date referitoare la teren

Crt	Categorie folosință	Intravilan	Suprafața (mp)	Tarla	Parcelă	Nr. topo	Observații / Referințe
1	curți constructii	DA	893	27	2533	-	
2	arabil	DA	748	27	2533/3	-	
3	arabil	NU	5.079	75	1810/52	-	

Date referitoare la construcții

Crt	Număr	Destinație construcție	Supraf. (mp)	Situație juridică	Observații / Referințe
A1.1	-C1	construcții de locuințe	Din acte: 0 Masurata: 95	Cu acte	Nr. niveluri:1; S. construita la sol:95 mp;

Lungime Segmente

1) Valorile lungimilor segmentelor sunt obținute din proiecție în plan.

Punct început	X / Y	Punct sfârșit	X / Y	Lungime segment (** (m)
1	558.049,051 386.373,906	2	558.031,154 386.379,686	18.807
3	558.029,123 386.365,441	4	558.026,58 386.347,6	18.021

Punct început	X / Y	Punct sfârșit	X / Y	Lungime segment (** (m)
2	558.031,154 386.379,686	3	558.029,123 386.365,441	14.389
4	558.026,58 386.347,6	5	558.026,046 386.343,854	3.784

Punct început	X / Y	Punct sfârșit	X / Y	Lungime segment (** (m))
5	558.026,046 386.343,854	6	558.024,672 386.334,218	9.733
7	558.024,199 386.327,475	8	558.023,653 386.319,705	7.789
9	558.019,902 386.292,149	10	558.018,295 386.280,348	11.91
11	558.018,834 386.147,248	12	558.020,5 386.137,239	10.147
13	557.996,341 386.137,408	14	557.984,268 386.137,492	12.073
15	557.979,054 386.137,528	16	557.974,536 386.137,559	4.518
17	557.970,061 386.137,59	18	557.959,055 386.137,667	11.006
19	557.958,238 386.137,673	20	557.931,063 386.137,866	27.176
21	557.931,156 386.136,361	22	557.918,415 386.136,45	12.741
23	557.917,941 386.120,028	24	558.045,743 386.123,644	127.853
25	558.044,67 386.131,252	26	558.039,569 386.169,693	38.778
27	558.038,512 386.177,66	28	558.036,939 386.177,386	1.597
29	558.039,594 386.278,761	30	558.040,029 386.285,676	6.929
31	558.042,659 386.327,462	32	558.043,894 386.347,09	19.667
33	558.045,0 386.352,844	1	558.049,051 386.373,906	21.448

Punct început	X / Y	Punct sfârșit	X / Y	Lungime segment (** (m))
6	558.024,672 386.334,218	7	558.024,199 386.327,475	6.76
8	558.023,653 386.319,705	9	558.019,902 386.292,149	27.81
10	558.018,295 386.280,348	11	558.018,834 386.147,248	133.101
12	558.020,5 386.137,239	13	557.996,341 386.137,408	24.16
14	557.984,268 386.137,492	15	557.979,054 386.137,528	5.214
16	557.974,536 386.137,559	17	557.970,061 386.137,59	4.475
18	557.959,055 386.137,667	19	557.958,238 386.137,673	0.817
20	557.931,063 386.137,866	21	557.931,156 386.136,361	1.508
22	557.918,415 386.136,45	23	557.917,941 386.120,028	16.429
24	558.045,743 386.123,644	25	558.044,67 386.131,252	7.683
26	558.039,569 386.169,693	27	558.038,512 386.177,66	8.037
28	558.036,939 386.177,386	29	558.039,594 386.278,761	101.41
30	558.040,029 386.285,676	31	558.042,659 386.327,462	41.869
32	558.043,894 386.347,09	33	558.045,0 386.352,844	5.859

** Lungimile segmentelor sunt determinate în planul de proiecție Stereo 70 și sunt rotunjite la 1 milimetru.

*** Distanța dintre puncte este formată din segmente cumulate ce sunt mai mici decât valoarea 1 milimetru.

**DATE DESPRE IMOBILUL NR. 3569**

Oficiul de Cadastru și Publicitate Imobiliară PRAHOVA
Biroul de Cadastru și Publicitate Imobiliară Câmpina

A. Partea I. Descrierea imobilului

TEREN Necunoscut

Adresa: Loc. Ditești, Nr. 579, Jud. Prahova

Nr. Crt	Nr cadastral Nr. topografic	Suprafața* (mp)	Observații / Referințe
A1		2.355	Sector cadastral:78 Teren neimprejmuț;

Construcții

Crt	Nr cadastral Nr. topografic	Adresa	Observații / Referințe
A1.1	-C1	Loc. Ditești, Nr. 579, Jud. Prahova	Nr. niveluri:1; S. construita la sol:80 mp;

B. Partea II. Proprietari și acte

Inscrieri privitoare la dreptul de proprietate și alte drepturi reale		Referințe
/		
Act Administrativ nr. 6208, din 02/06/1993 emis de CJSDPAT PRAHOVA (TITLU DE PROPRIETATE;);		
B1	Intabulare, drept de PROPRIETATE, dobândit prin Reconstituire, cota actuala 1/1, cota initiala 1/1 1) CRĂCIUN I MAGDALENA 2) ANTON I ELISABETA 3) ANTON I CONSTANTIN 4) ANTON I. MARIA	A1
Act Administrativ nr. 13688, din 09/09/2024 emis de PRIMARIA COMUNEI FILIPEȘTII DE PĂDURE (ADEVERINȚA;);		
B2	Intabulare, drept de PROPRIETATE, dobândit prin Construire, cota actuala 1/1, cota initiala 1/1 1) ANTON I CONSTANTIN 2) CRĂCIUN I MAGDALENA 3) ANTON I ELISABETA 4) ANTON I. MARIA	A1.1

C. Partea III. SARCINI .

Inscrieri privind dezmembramintele dreptului de proprietate, drepturi reale de garanție și sarcini	Referințe
NU SUNT	

Anexa Nr. 1 La Partea I

Teren

Nr cadastral	Suprafața (mp)*	Observații / Referințe
	2.355	

* Suprafața este determinată în planul de proiecție Stereo 70.



Date referitoare la teren

Crt	Categorie folosință	Intravilan	Suprafața (mp)	Tarla	Parcelă	Nr. topo	Observații / Referințe
1	curți constructii	DA	174	27	2534	-	
2	arabil	DA	857	27	2534/3	-	
3	arabil	NU	1.324	75	1810/53	-	

Date referitoare la construcții

Crt	Număr	Destinație construcție	Supraf. (mp)	Situație juridică	Observații / Referințe
A1.1	-C1	construcții de locuințe	Din acte: 0 Masurata: 80	Cu acte	Nr. niveluri:1; S. construita la sol:80 mp;

Lungime Segmente

1) Valorile lungimilor segmentelor sunt obținute din proiecție în plan.

Punct început	X / Y	Punct sfârșit	X / Y	Lungime segment (** (m)
1	558.049,051 386.373,906	2	558.045,0 386.352,844	21.448
2	558.045,0 386.352,844	3	558.043,894 386.347,09	5.859

Punct început	X / Y	Punct sfârșit	X / Y	Lungime segment (** (m)
3	558.043,894 386.347,09	4	558.042,659 386.327,462	19.667
4	558.042,659 386.327,462	5	558.040,029 386.285,676	41.869
5	558.040,029 386.285,676	6	558.039,594 386.278,761	6.929
6	558.039,594 386.278,761	7	558.036,939 386.177,386	101.41
7	558.036,939 386.177,386	8	558.038,512 386.177,66	1.597
8	558.038,512 386.177,66	9	558.051,951 386.180,822	13.806
9	558.051,951 386.180,822	10	558.051,892 386.183,887	3.066
10	558.051,892 386.183,887	11	558.049,989 386.282,473	98.604
11	558.049,989 386.282,473	12	558.054,323 386.325,216	42.962
12	558.054,323 386.325,216	13	558.056,527 386.344,534	19.443
13	558.056,527 386.344,534	14	558.057,236 386.349,95	5.462
14	558.057,236 386.349,95	15	558.059,945 386.370,648	20.875
15	558.059,945 386.370,648	16	558.052,413 386.372,901	7.862
16	558.052,413 386.372,901	1	558.049,051 386.373,906	3.509

** Lungimile segmentelor sunt determinate în planul de proiecție Stereo 70 și sunt rotunjite la 1 milimetru.

*** Distanța dintre puncte este formată din segmente cumulate ce sunt mai mici decât valoarea 1 milimetru.

**DATE DESPRE IMOBILUL NR. 3570**

Oficiul de Cadastru și Publicitate Imobiliară PRAHOVA
Biroul de Cadastru și Publicitate Imobiliară Câmpina

A. Partea I. Descrierea imobilului

TEREN Extravilan

Adresa: Jud. Prahova

Nr. Crt	Nr cadastral Nr. topografic	Suprafața* (mp)	Observații / Referințe
A1		547	Sector cadastral:78 Teren neimprejmuit;

B. Partea II. Proprietari și acte

Inscrieri privitoare la dreptul de proprietate și alte drepturi reale		Referințe
/		
Act Normativ nr. 7, din 13/03/1996 emis de PARLAMENTUL ROMÂNIEI (LEGE; Adeverinta nr.13688 din 09.09.2024 emisa de Primaria Comunei Filipestii de Padure);		
B1	Inscrierea provizorie, drept de PROPRIETATE, dobandit prin Lege, cota actuala 1/1, cota initiala 1/1 1) COMUNA FILIPESTII DE PADURE DOMENIU PUBLIC, CIF:2843213	A1

C. Partea III. SARCINI .

Inscrieri privind dezmembramintele dreptului de proprietate, drepturi reale de garanție și sarcini	Referințe
NU SUNT	

Anexa Nr. 1 La Partea I

Teren

Nr cadastral	Suprafața (mp)*	Observații / Referințe
	547	

* Suprafața este determinată în planul de proiecție Stereo 70.



Date referitoare la teren

Crt	Categorie folosință	Intra vilan	Suprafața (mp)	Tarla	Parcelă	Nr. topo	Observații / Referințe
1	drum	NU	547	75	1810/92	-	

Lungime Segmente

1) Valorile lungimilor segmentelor sunt obținute din proiecție în plan.

Punct început	X / Y	Punct sfârșit	X / Y	Lungime segment (** (m)
1	558.096,616 386.180,731	2	558.096,429 386.182,665	1.943
3	558.044,489 386.170,637	4	558.039,569 386.169,693	5.01
5	558.044,67 386.131,252	6	558.045,743 386.123,644	7.683
7	558.047,523 386.111,016	8	558.049,313 386.098,322	12.82
9	558.051,072 386.085,848	10	558.054,8 386.059,406	26.704

Punct început	X / Y	Punct sfârșit	X / Y	Lungime segment (** (m)
2	558.096,429 386.182,665	3	558.044,489 386.170,637	53.315
4	558.039,569 386.169,693	5	558.044,67 386.131,252	38.778
6	558.045,743 386.123,644	7	558.047,523 386.111,016	12.753
8	558.049,313 386.098,322	9	558.051,072 386.085,848	12.597
10	558.054,8 386.059,406	11	558.057,923 386.037,258	22.367

Punct început	X / Y	Punct sfârșit	X / Y	Lungime segment (** (m)
11	558.057,923 386.037,258	12	558.059,291 386.027,555	9.799
13	558.060,81 386.016,781	14	558.062,708 386.003,317	13.597
15	558.064,615 385.989,797	16	558.065,38 385.984,371	5.48
17	558.067,974 385.965,97	18	558.068,996 385.958,72	7.322
19	558.070,908 385.959,085	20	558.055,433 386.069,243	111.24
21	558.051,948 386.093,962	22	558.050,883 386.101,515	7.628
23	558.049,814 386.109,098	24	558.047,122 386.128,187	19.278
25	558.046,054 386.135,923	26	558.044,824 386.144,833	8.994
27	558.042,364 386.167,797	1	558.096,616 386.180,731	55.772

Punct început	X / Y	Punct sfârșit	X / Y	Lungime segment (** (m)
12	558.059,291 386.027,555	13	558.060,81 386.016,781	10.881
14	558.062,708 386.003,317	15	558.064,615 385.989,797	13.654
16	558.065,38 385.984,371	17	558.067,974 385.965,97	18.583
18	558.068,996 385.958,72	19	558.070,908 385.959,085	1.947
20	558.055,433 386.069,243	21	558.051,948 386.093,962	24.963
22	558.050,883 386.101,515	23	558.049,814 386.109,098	7.658
24	558.047,122 386.128,187	25	558.046,054 386.135,923	7.809
26	558.044,824 386.144,833	27	558.042,364 386.167,797	23.095

** Lungimile segmentelor sunt determinate în planul de proiecție Stereo 70 și sunt rotunjite la 1 milimetru.

*** Distanța dintre puncte este formată din segmente cumulate ce sunt mai mici decât valoarea 1 milimetru.

**DATE DESPRE IMOBILUL NR. 3571**

Oficiul de Cadastru și Publicitate Imobiliară PRAHOVA
Biroul de Cadastru și Publicitate Imobiliară Câmpina

A. Partea I. Descrierea imobilului

TEREN Necunoscut

Nr. CF vechi:523
Nr. cadastral vechi:676

Adresa: Loc. Ditești, Nr. 580, Jud. Prahova

Nr. Crt	Nr cadastral Nr. topografic	Suprafața* (mp)	Observații / Referințe
A1	21771	1.297	Sector cadastral:78 Teren neimprejmuț;

B. Partea II. Proprietari și acte

Inscrieri privitoare la dreptul de proprietate și alte drepturi reale		Referințe
7613 / 20/10/2005		
Act Notarial nr. 3578/2005, din 01/01/2005 emis de NP Coman Mihai;		
B1	Intabulare, drept de PROPRIETATE cumparare ca bun propriu, dobandit prin Conventie, cota actuala 1/1, cota initiala 1/1 1) PIETRARU LUCIAN STAN <i>OBSERVATII: (provenita din conversia CF 523)</i>	A1

C. Partea III. SARCINI .

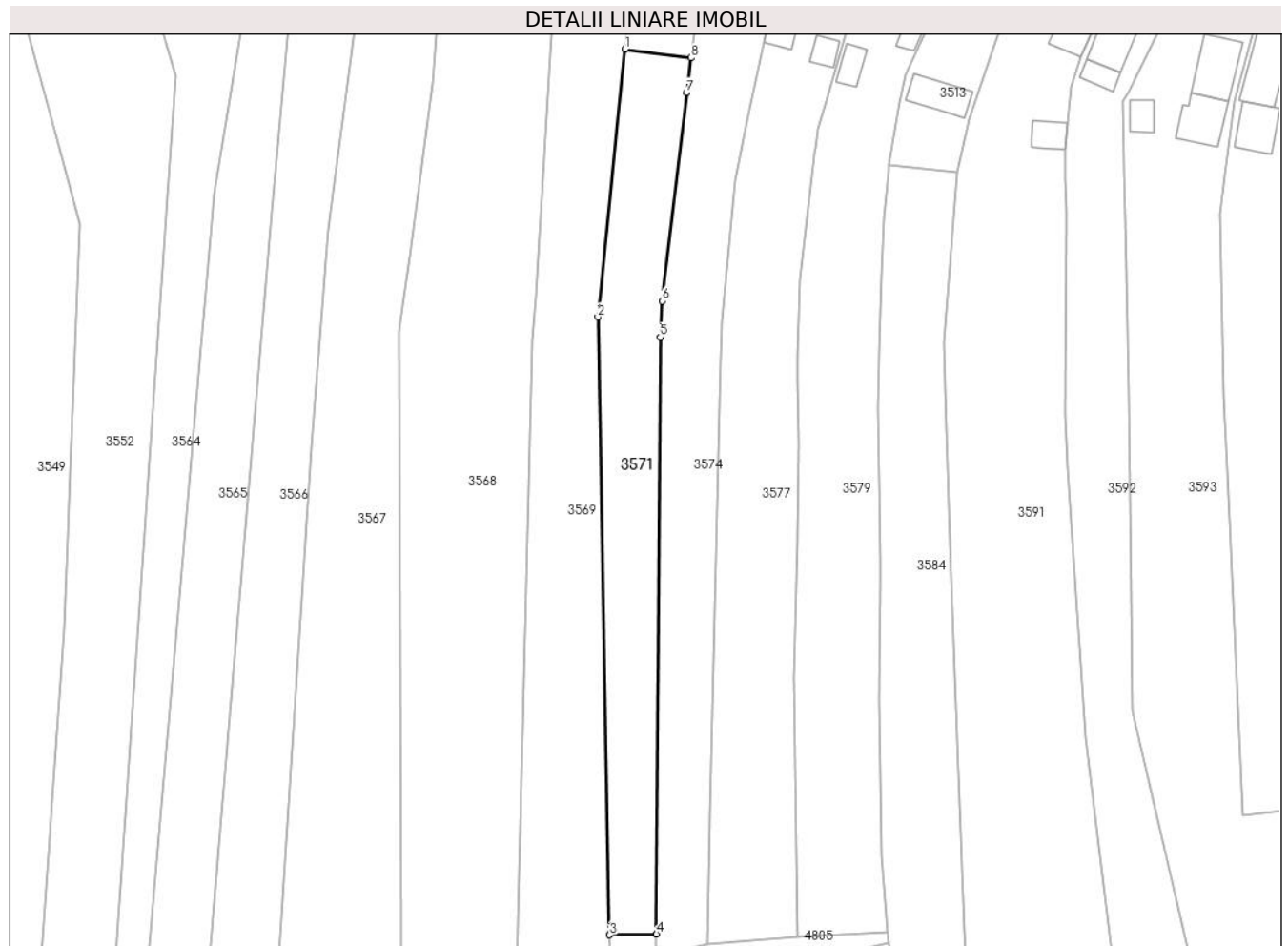
Inscrieri privind dezmembramintele dreptului de proprietate, drepturi reale de garanție și sarcini	Referințe
NU SUNT	

Anexa Nr. 1 La Partea I

Teren

Nr cadastral	Suprafața (mp)*	Observații / Referințe
21771	1.297	

* Suprafața este determinată în planul de proiecție Stereo 70.



Date referitoare la teren

Crt	Categorie folosință	Intravilan	Suprafața (mp)	Tarla	Parcelă	Nr. topo	Observații / Referințe
1	arabil	DA	452	75	1810/54	-	
2	arabil	NU	845	75	1810/54	-	

Lungime Segmente

1) Valorile lungimilor segmentelor sunt obținute din proiecție în plan.

Punct început	X / Y	Punct sfârșit	X / Y	Lungime segment (** (m))
1	558.054,323 386.325,216	2	558.049,989 386.282,473	42.962
2	558.049,989 386.282,473	3	558.051,892 386.183,887	98.604
3	558.051,892 386.183,887	4	558.059,375 386.183,998	7.484
4	558.059,375 386.183,998	5	558.059,976 386.279,261	95.265

Punct început	X / Y	Punct sfârșit	X / Y	Lungime segment (** (m)
5	558.059,976 386.279,261	6	558.060,256 386.285,042	5.788
6	558.060,256 386.285,042	7	558.064,237 386.318,328	33.523
7	558.064,237 386.318,328	8	558.064,942 386.323,817	5.534
8	558.064,942 386.323,817	1	558.054,323 386.325,216	10.711

** Lungimile segmentelor sunt determinate în planul de proiecție Stereo 70 și sunt rotunjite la 1 milimetru.

*** Distanța dintre puncte este formată din segmente cumulate ce sunt mai mici decât valoarea 1 milimetru.

**DATE DESPRE IMOBILUL NR. 3572**

Oficiul de Cadastru și Publicitate Imobiliară PRAHOVA
Biroul de Cadastru și Publicitate Imobiliară Câmpina

A. Partea I. Descrierea imobilului

TEREN Extravilan

Adresa: Jud. Prahova

Nr. Crt	Nr cadastral Nr. topografic	Suprafața* (mp)	Observații / Referințe
A1		Din acte: 1.346 Masurata: 20	Sector cadastral:78 Teren neimprejmuit; DIFERENTA DE SUPRAFATA SE REGASESET LA IMOBILUL CU ID 3571

B. Partea II. Proprietari și acte

Inscrieri privitoare la dreptul de proprietate și alte drepturi reale		Referințe
/		
Act Administrativ nr. 6207, din 02/06/1993 emis de CJSDPAT PRAHOVA (TITLU DE PROPRIETATE;);		
B1	Intabulare, drept de PROPRIETATE, dobandit prin Reconstituire, cota actuala 1/1, cota initiala 1/1 1) ANTON C. CONSTANTIN	A1

C. Partea III. SARCINI .

Inscrieri privind dezmembramintele dreptului de proprietate, drepturi reale de garanție și sarcini	Referințe
NU SUNT	

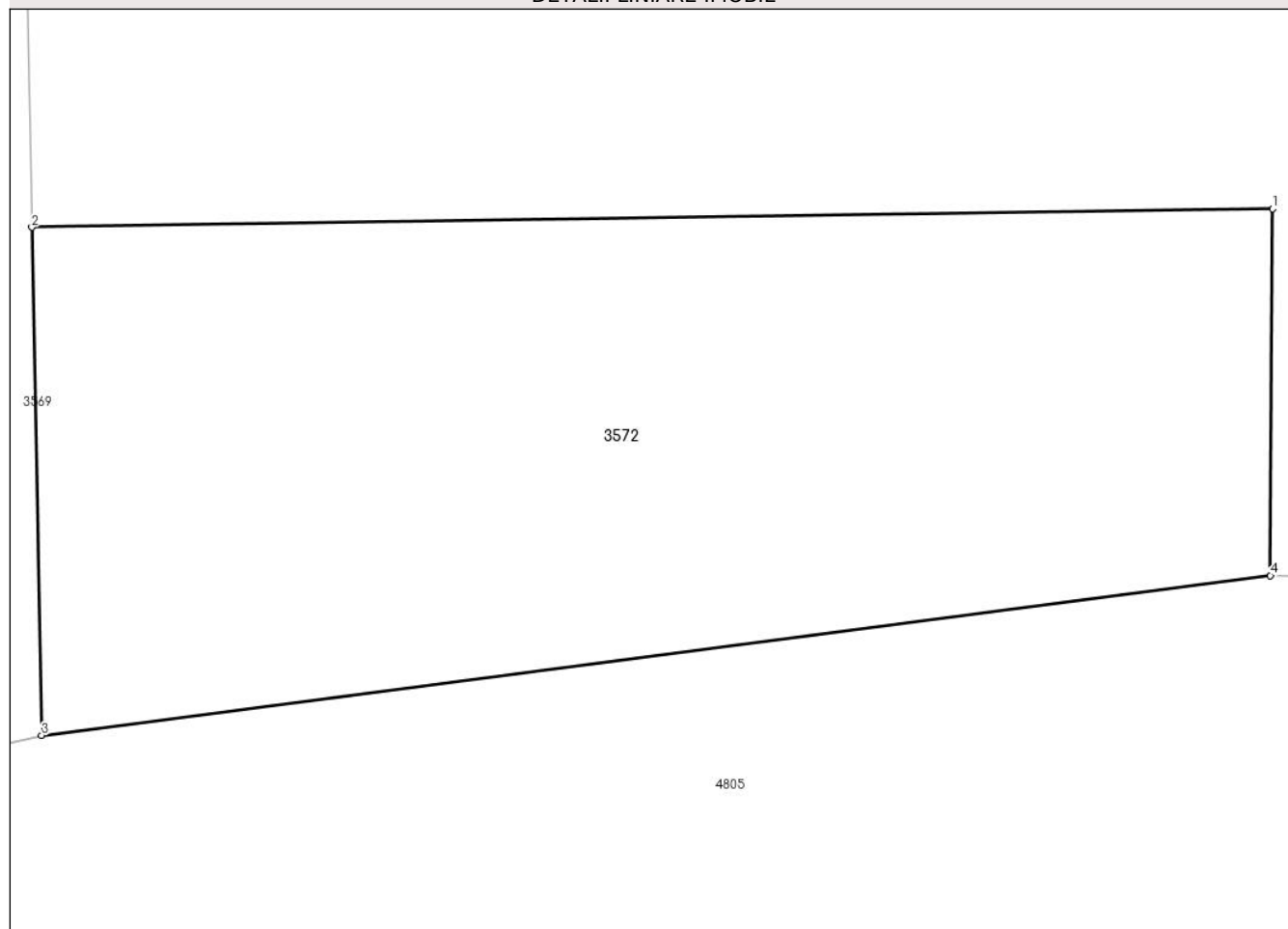
Anexa Nr. 1 La Partea I

Teren

Nr cadastral	Suprafața (mp)*	Observații / Referințe
	Din acte: 1.346 Masurata: 20	DIFERENȚA DE SUPRAFAȚA SE REGASEȘTE LA IMOBILUL CU ID 3571

* Suprafața este determinată în planul de proiecție Stereo 70.

DETALII LINIARE IMOBIL



Date referitoare la teren

Crt	Categorie folosință	Intra vilan	Suprafața (mp)	Tarla	Parcelă	Nr. topo	Observații / Referințe
1	arabil	NU	20	75	1810/54	-	

Lungime Segmente

1) Valorile lungimilor segmentelor sunt obținute din proiecție în plan.

Punct început	X / Y	Punct sfârșit	X / Y	Lungime segment (** (m)
1	558.059,375 386.183,998	2	558.051,892 386.183,887	7.484
2	558.051,892 386.183,887	3	558.051,951 386.180,822	3.066
3	558.051,951 386.180,822	4	558.059,361 386.181,787	7.473
4	558.059,361 386.181,787	1	558.059,375 386.183,998	2.211

**** Lungimile segmentelor sunt determinate în planul de proiecţie Stereo 70 şi sunt rotunjite la 1 milimetru.**

***** Distanţa dintre puncte este formată din segmente cumulate ce sunt mai mici decât valoarea 1 milimetru.**

**DATE DESPRE IMOBILUL NR. 3573**

Oficiul de Cadastru și Publicitate Imobiliară PRAHOVA
Biroul de Cadastru și Publicitate Imobiliară Câmpina

A. Partea I. Descrierea imobilului

TEREN Intravilan

Nr. CF vechi:523(e:1500)

Nr. cadastral vechi:675

Adresa: Loc. Ditestii, Nr. 580, Jud. Prahova

Nr. Crt	Nr cadastral Nr. topografic	Suprafața* (mp)	Observații / Referințe
A1	20382	Din acte: 500 Masurata: 480	Sector cadastral:78 Teren imprejmuit;

Construcții

Crt	Nr cadastral Nr. topografic	Adresa	Observații / Referințe
A1.1	20382-C1	Loc. Ditestii, Nr. 580, Jud. Prahova	Nr. niveluri:2; S. construita la sol:148 mp; S. construita desfasurata:296 mp; C1 - locuinta, P - P+M edificata in anul 2005
A1.2	20382-C2	Loc. Ditestii, Nr. 580, Jud. Prahova	Nr. niveluri:1; S. construita la sol:21 mp; C2 - garaj, edificat in 2005

B. Partea II. Proprietari și acte

Inscrieri privitoare la dreptul de proprietate și alte drepturi reale		Referințe
7613 / 20/10/2005		
Contract De Vanzare-Cumparare nr. 3578, din 19/10/2005 emis de NP Coman Mihai;		
B1	Intabulare, drept de PROPRIETATE, dobandit prin Conventie, cota actuala 1/1, cota initiala 1/1 1) PIETRARU LUCIAN-STAN	A1, A1.1
224 / 05/01/2022		
Act Administrativ nr. 19260, din 28/12/2021 emis de Primaria Filipestii de Padure (; act administrativ nr 19260 din 28.12.2021, emis de PRIMARIA FILIPESTII DE PADURE;act administrativ nr 52 din 03.01.2022, emis de OCPI PRAHOVA;inscris sub semnatura privata nr 3849 din 17.01.2022, emis de PRIMARIA FILIPESTII DE PADURE;act administrativ nr 12132 din 28.12.2021, emis de PRIMARIA FILIPESTII DE PADURE);		
B2	se actualizeaza informatiile cadastrale conform documentatiei tehnice avizate, in sensul schimbarii categoriei de folosinta a imobilului, in teren curti constructii	A1, A1.1, A1.2
B3	se actualizeaza informatiile cadastrale conform documentatiei tehnice avizate, in sensul inscrierii extinderii constructiei C1 1) PIETRARU LUCIAN-STAN	A1.1
B4	Intabulare, drept de PROPRIETATE, dobandit prin Construire, cota actuala 1/1, cota initiala 1/1 1) PIETRARU LUCIAN-STAN	A1.2

C. Partea III. SARCINI .

Inscrieri privind dezmembramintele dreptului de proprietate, drepturi reale de garanție și sarcini	Referințe
NU SUNT	

Anexa Nr. 1 La Partea I

Teren

Nr cadastral	Suprafața (mp)*	Observații / Referințe
20382	Din acte: 500 Masurata: 480	

* Suprafața este determinată în planul de proiecție Stereo 70.



Date referitoare la teren

Crt	Categorie folosință	Intra vilan	Suprafața (mp)	Tarla	Parcelă	Nr. topo	Observații / Referințe
1	curți constructii	DA	480	27	2535	-	

Date referitoare la construcții

Crt	Număr	Destinație construcție	Supraf. (mp)	Situație juridică	Observații / Referințe
A1.1	20382-C1	construcții de locuințe	148	Cu acte	Nr. niveluri:2; S. construită la sol:148 mp; S. construită desfășurată:296 mp; C1 - locuința, P - P+M edificată în anul 2005
A1.2	20382-C2	construcții anexa	21	Cu acte	Nr. niveluri:1; S. construită la sol:21 mp; C2 - garaj, edificat în 2005

Lungime Segmente

1) Valorile lungimilor segmentelor sunt obținute din proiecție în plan.

Punct început	X / Y	Punct sfârșit	X / Y	Lungime segment (** (m)
1	558.059,945 386.370,648	2	558.057,236 386.349,95	20.875
2	558.057,236 386.349,95	3	558.056,527 386.344,534	5.462

Punct început	X / Y	Punct sfârșit	X / Y	Lungime segment (** (m)
3	558.056,527 386.344,534	4	558.054,323 386.325,216	19.443
4	558.054,323 386.325,216	5	558.064,942 386.323,817	10.711
5	558.064,942 386.323,817	6	558.065,57 386.328,763	4.986
6	558.065,57 386.328,763	7	558.066,325 386.334,716	6.001
7	558.066,325 386.334,716	8	558.066,844 386.338,806	4.123
8	558.066,844 386.338,806	9	558.067,496 386.344,968	6.196
9	558.067,496 386.344,968	10	558.067,877 386.348,568	3.62
10	558.067,877 386.348,568	11	558.069,065 386.358,992	10.491
11	558.069,065 386.358,992	12	558.069,411 386.362,026	3.054
12	558.069,411 386.362,026	13	558.070,091 386.367,327	5.344
13	558.070,091 386.367,327	1	558.059,945 386.370,648	10.676

** Lungimile segmentelor sunt determinate în planul de proiecție Stereo 70 și sunt rotunjite la 1 milimetru.

*** Distanța dintre puncte este formată din segmente cumulate ce sunt mai mici decât valoarea 1 milimetru.

**DATE DESPRE IMOBILUL NR. 3574**

Oficiul de Cadastru și Publicitate Imobiliară PRAHOVA
Biroul de Cadastru și Publicitate Imobiliară Câmpina

A. Partea I. Descrierea imobilului

TEREN Necunoscut

Adresa: Loc. Ditești, Nr. 581, Jud. Prahova

Nr. Crt	Nr cadastral Nr. topografic	Suprafața* (mp)	Observații / Referințe
A1		1.826	Sector cadastral:78 Teren neimprejmuț;

Construcții

Crt	Nr cadastral Nr. topografic	Adresa	Observații / Referințe
A1.1	-C1	Loc. Ditești, Nr. 581, Jud. Prahova	Nr. niveluri:1; S. construita la sol:57 mp;

B. Partea II. Proprietari și acte

Inscrieri privitoare la dreptul de proprietate și alte drepturi reale		Referințe
/		
Act Administrativ nr. 6371, din 04/06/1993 emis de CJSDPAT PRAHOVA (TITLU DE PROPRIETATE;);		
B1	Intabulare, drept de PROPRIETATE, dobandit prin Reconstituire, cota actuala 1/1, cota initiala 1/1 1) MOCANU I ELISABETA	A1
Act Administrativ nr. 13688, din 09/09/2024 emis de PRIMARIA COMUNEI FILIPEȘTII DE PADURE (ADEVERINTA;);		
B2	Intabulare, drept de PROPRIETATE, dobandit prin Construire, cota actuala 1/1, cota initiala 1/1 1) MOCANU I ELISABETA	A1.1

C. Partea III. SARCINI .

Inscrieri privind dezmembramintele dreptului de proprietate, drepturi reale de garanție și sarcini	Referințe
NU SUNT	

Anexa Nr. 1 La Partea I

Teren

Nr cadastral	Suprafața (mp)*	Observații / Referințe
	1.826	

* Suprafața este determinată în planul de proiecție Stereo 70.



Date referitoare la teren

Crt	Categorie folosință	Intravilan	Suprafața (mp)	Tarla	Parcelă	Nr. topo	Observații / Referințe
1	curți constructii	DA	106	27	2536	-	
2	arabil	DA	861	27	2536/2	-	
3	arabil	NU	859	75	1810/55	-	

Date referitoare la construcții

Crt	Număr	Destinație construcție	Supraf. (mp)	Situație juridică	Observații / Referințe
A1.1	-C1	construcții de locuințe	Din acte: 0 Masurata: 57	Cu acte	Nr. niveluri:1; S. construita la sol:57 mp;

Lungime Segmente

1) Valorile lungimilor segmentelor sunt obținute din proiecție în plan.

Punct început	X / Y	Punct sfârșit	X / Y	Lungime segment (** (m)
1	558.082,541 386.363,052	2	558.070,091 386.367,327	13.164
3	558.069,411 386.362,026	4	558.069,065 386.358,992	3.054

Punct început	X / Y	Punct sfârșit	X / Y	Lungime segment (** (m)
2	558.070,091 386.367,327	3	558.069,411 386.362,026	5.344
4	558.069,065 386.358,992	5	558.067,877 386.348,568	10.491

Punct început	X / Y	Punct sfârșit	X / Y	Lungime segment (** (m)
5	558.067,877 386.348,568	6	558.067,496 386.344,968	3.62
7	558.066,844 386.338,806	8	558.066,325 386.334,716	4.123
9	558.065,57 386.328,763	10	558.064,942 386.323,817	4.986
11	558.064,237 386.318,328	12	558.060,256 386.285,042	33.523
13	558.059,976 386.279,261	14	558.059,375 386.183,998	95.265
15	558.059,361 386.181,787	16	558.064,206 386.181,702	4.846
17	558.067,545 386.182,35	18	558.067,997 386.203,119	20.774
19	558.069,717 386.276,128	20	558.069,856 386.281,755	5.629
21	558.071,984 386.304,253	22	558.073,763 386.312,832	8.762
23	558.074,52 386.316,51	24	558.076,599 386.326,362	10.069
25	558.078,221 386.334,244	1	558.082,541 386.363,052	29.13

Punct început	X / Y	Punct sfârșit	X / Y	Lungime segment (** (m)
6	558.067,496 386.344,968	7	558.066,844 386.338,806	6.196
8	558.066,325 386.334,716	9	558.065,57 386.328,763	6.001
10	558.064,942 386.323,817	11	558.064,237 386.318,328	5.534
12	558.060,256 386.285,042	13	558.059,976 386.279,261	5.788
14	558.059,375 386.183,998	15	558.059,361 386.181,787	2.211
16	558.064,206 386.181,702	17	558.067,545 386.182,35	3.401
18	558.067,997 386.203,119	19	558.069,717 386.276,128	73.029
20	558.069,856 386.281,755	21	558.071,984 386.304,253	22.598
22	558.073,763 386.312,832	23	558.074,52 386.316,51	3.755
24	558.076,599 386.326,362	25	558.078,221 386.334,244	8.047

** Lungimile segmentelor sunt determinate în planul de proiecție Stereo 70 și sunt rotunjite la 1 milimetru.

*** Distanța dintre puncte este formată din segmente cumulate ce sunt mai mici decât valoarea 1 milimetru.

**DATE DESPRE IMOBILUL NR. 3575**

Oficiul de Cadastru și Publicitate Imobiliară PRAHOVA
Biroul de Cadastru și Publicitate Imobiliară Câmpina

A. Partea I. Descrierea imobilului

TEREN Extravilan

Adresa: Jud. Prahova

Nr. Crt	Nr cadastral Nr. topografic	Suprafața* (mp)	Observații / Referințe
A1		1.000	Sector cadastral:78 Teren neimprejmuit; Teren la dispozitia comisiei locale de fond funciar conform art. 13, alin. 14 din legea 7/1996.

B. Partea II. Proprietari și acte

Inscrieri privitoare la dreptul de proprietate și alte drepturi reale		Referințe
/		
Act Normativ nr. 7, din 13/03/1996 emis de PARLAMENTUL ROMÂNIEI (LEGE; ,art.13);		
B1	Inscrierea posesiei, drept de PROPRIETATE, dobandit prin Lege, cota actuala 1/1, cota initiala 1/1 1) NEIDENTIFICAT NEIDENTIFICAT	A1
B2	Se notează mențiunea proprietar neidentificat, rezerva comisiei locale de fond funciar.	A1

C. Partea III. SARCINI .

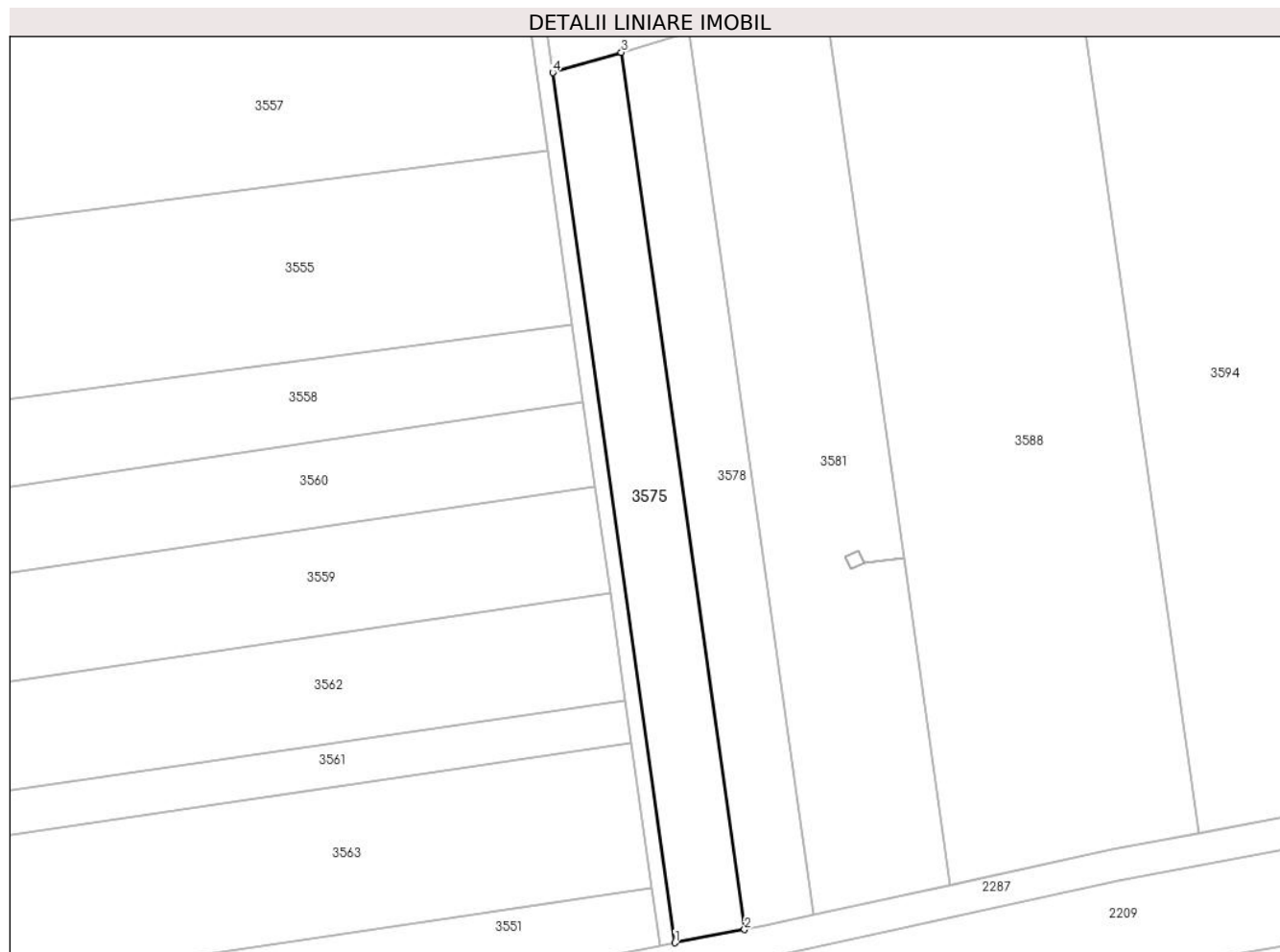
Inscrieri privind dezmembramintele dreptului de proprietate, drepturi reale de garanție și sarcini	Referințe
NU SUNT	

Anexa Nr. 1 La Partea I

Teren

Nr cadastral	Suprafața (mp)*	Observații / Referințe
	1.000	Teren la dispoziția comisiei locale de fond funciar conform art. 13, alin. 14 din legea 7/1996.

* Suprafața este determinată în planul de proiecție Stereo 70.



Date referitoare la teren

Crt	Categorie folosință	Intra vilan	Suprafața (mp)	Tarla	Parcelă	Nr. topo	Observații / Referințe
1	arabil	NU	1.000	75	1810/32	-	

Lungime Segmente

1) Valorile lungimilor segmentelor sunt obținute din proiecție în plan.

Punct început	X / Y	Punct sfârșit	X / Y	Lungime segment (** (m)
1	558.070,908 385.959,085	2	558.079,713 385.960,765	8.964
2	558.079,713 385.960,765	3	558.064,113 386.071,813	112.138
3	558.064,113 386.071,813	4	558.055,433 386.069,243	9.052
4	558.055,433 386.069,243	1	558.070,908 385.959,085	111.24

**** Lungimile segmentelor sunt determinate în planul de proiecţie Stereo 70 şi sunt rotunjite la 1 milimetru.**

***** Distanţa dintre puncte este formată din segmente cumulate ce sunt mai mici decât valoarea 1 milimetru.**

**DATE DESPRE IMOBILUL NR. 3576**

Oficiul de Cadastru și Publicitate Imobiliară PRAHOVA
Biroul de Cadastru și Publicitate Imobiliară Câmpina

A. Partea I. Descrierea imobilului

TEREN Extravilan

Adresa: Jud. Prahova

Nr. Crt	Nr cadastral Nr. topografic	Suprafața* (mp)	Observații / Referințe
A1		1.224	Sector cadastral:78 Teren neimprejmuit;

B. Partea II. Proprietari și acte

Inscrieri privitoare la dreptul de proprietate și alte drepturi reale		Referințe
/		
Act Administrativ nr. 6379, din 10/06/1993 emis de CJSDPAT PRAHOVA (TITLU DE PROPRIETATE;);		
B1	Intabulare, drept de PROPRIETATE, dobandit prin Reconstituire, cota actuala 1/1, cota initiala 1/1 1) OGREZEANU I MARIN	A1

C. Partea III. SARCINI .

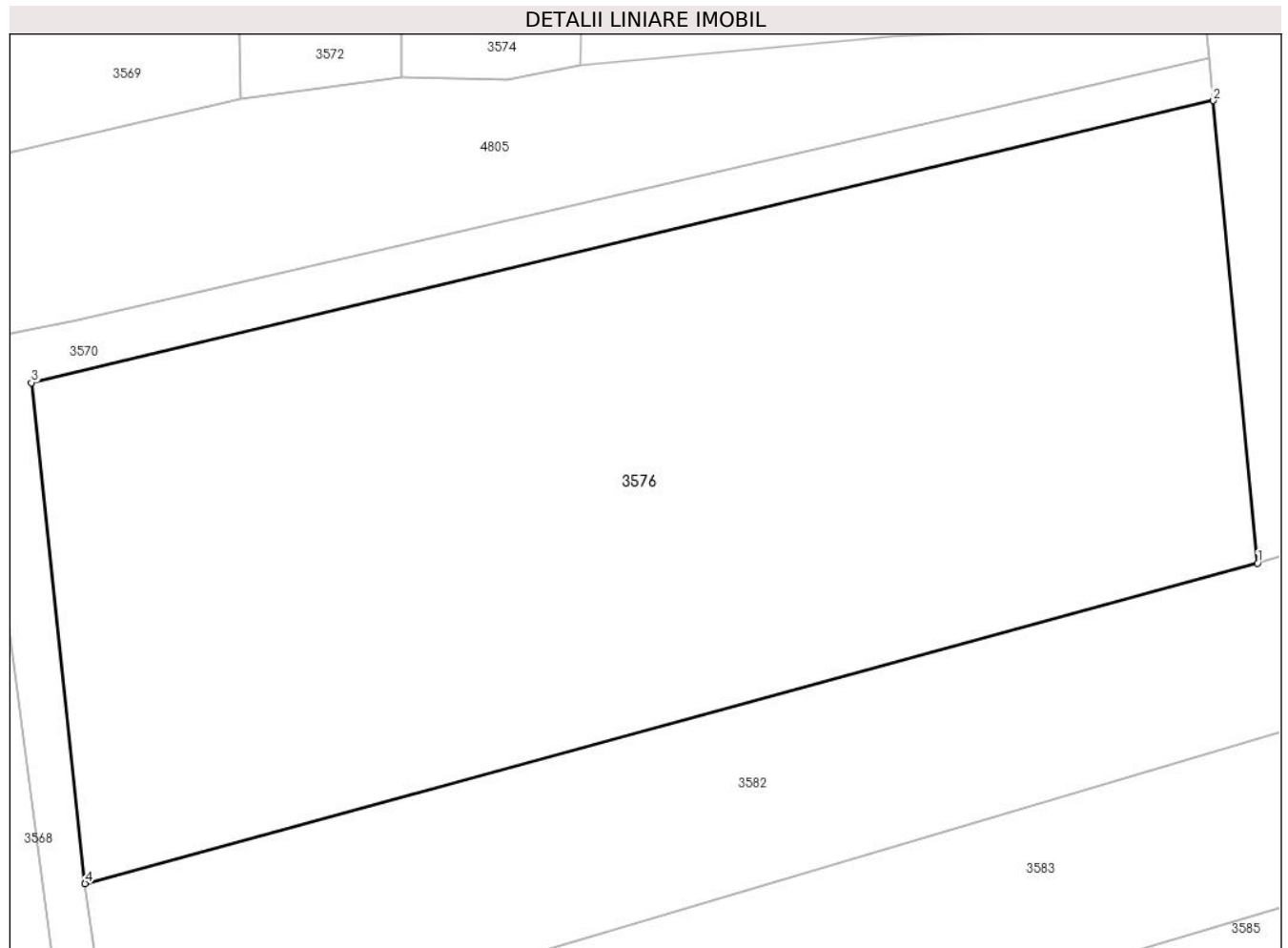
Inscrieri privind dezmembramintele dreptului de proprietate, drepturi reale de garanție și sarcini	Referințe
NU SUNT	

Anexa Nr. 1 La Partea I

Teren

Nr cadastral	Suprafața (mp)*	Observații / Referințe
	1.224	

* Suprafața este determinată în planul de proiecție Stereo 70.



Date referitoare la teren

Crt	Categorie folosință	Intra vilan	Suprafața (mp)	Tarla	Parcelă	Nr. topo	Observații / Referințe
1	arabil	NU	1.224	75	1810/44	-	

Lungime Segmente

1) Valorile lungimilor segmentelor sunt obținute din proiecție în plan.

Punct început	X / Y	Punct sfârșit	X / Y	Lungime segment (** (m)
1	558.098,646 386.159,523	2	558.096,616 386.180,731	21.305
2	558.096,616 386.180,731	3	558.042,364 386.167,797	55.772
3	558.042,364 386.167,797	4	558.044,824 386.144,833	23.095
4	558.044,824 386.144,833	1	558.098,646 386.159,523	55.791

** Lungimile segmentelor sunt determinate în planul de proiecție Stereo 70 și sunt rotunjite la 1 milimetru.

***** Distanţa dintre puncte este formată din segmente cumulate ce sunt mai mici decât valoarea 1 milimetru.**

**DATE DESPRE IMOBILUL NR. 3577**

Oficiul de Cadastru și Publicitate Imobiliară PRAHOVA
Biroul de Cadastru și Publicitate Imobiliară Câmpina

A. Partea I. Descrierea imobilului

TEREN Necunoscut

Adresa: Loc. Ditestii, Nr. 582, Jud. Prahova

Nr. Crt	Nr cadastral Nr. topografic	Suprafața* (mp)	Observații / Referințe
A1	24108	Din acte: 2.193 Masurata: 2.292	Sector cadastral:78 Teren imprejmuit;

Construcții

Crt	Nr cadastral Nr. topografic	Adresa	Observații / Referințe
A1.1	24108-C1	Loc. Ditestii, Nr. 582, Jud. Prahova	Nr. niveluri:1; S. construita la sol:72 mp; S. construita desfasurata:72 mp; Locuinta P construita din paianta, acoperita cu tabla an1949,
A1.2	24108-C2	Loc. Ditestii, Nr. 582, Jud. Prahova	Nr. niveluri:1; S. construita la sol:24 mp; S. construita desfasurata:23 mp; Anexa -bucatarie de vara;an 1955
A1.3	24108-C3	Loc. Ditestii, Nr. 582, Jud. Prahova	Nr. niveluri:1; S. construita la sol:16 mp; S. construita desfasurata:16 mp; Anexa -magazie;an 1956
A1.4	24108-C4	Loc. Ditestii, Nr. 582, Jud. Prahova	Nr. niveluri:1; S. construita la sol:37 mp; S. construita desfasurata:37 mp; Anexa -magazie si garaj an 1956

B. Partea II. Proprietari și acte

Inscrieri privitoare la dreptul de proprietate și alte drepturi reale	Referințe
17126 / 02/05/2022	
Act Notarial nr. 905, din 29/04/2022 emis de Bogos Nicoleta Romanita (; Contract de vanzare);	
B3	A1, A1.1, A1.2, A1.3, A1.4
Intabulare, drept de PROPRIETATEcumparare ca bun comun, dobandit prin Conventie, cota actuala 1/1, cota initiala 1/1	
1) BIDIREAN MARIAN	
2) BIDIREAN DANIELA	

C. Partea III. SARCINI .

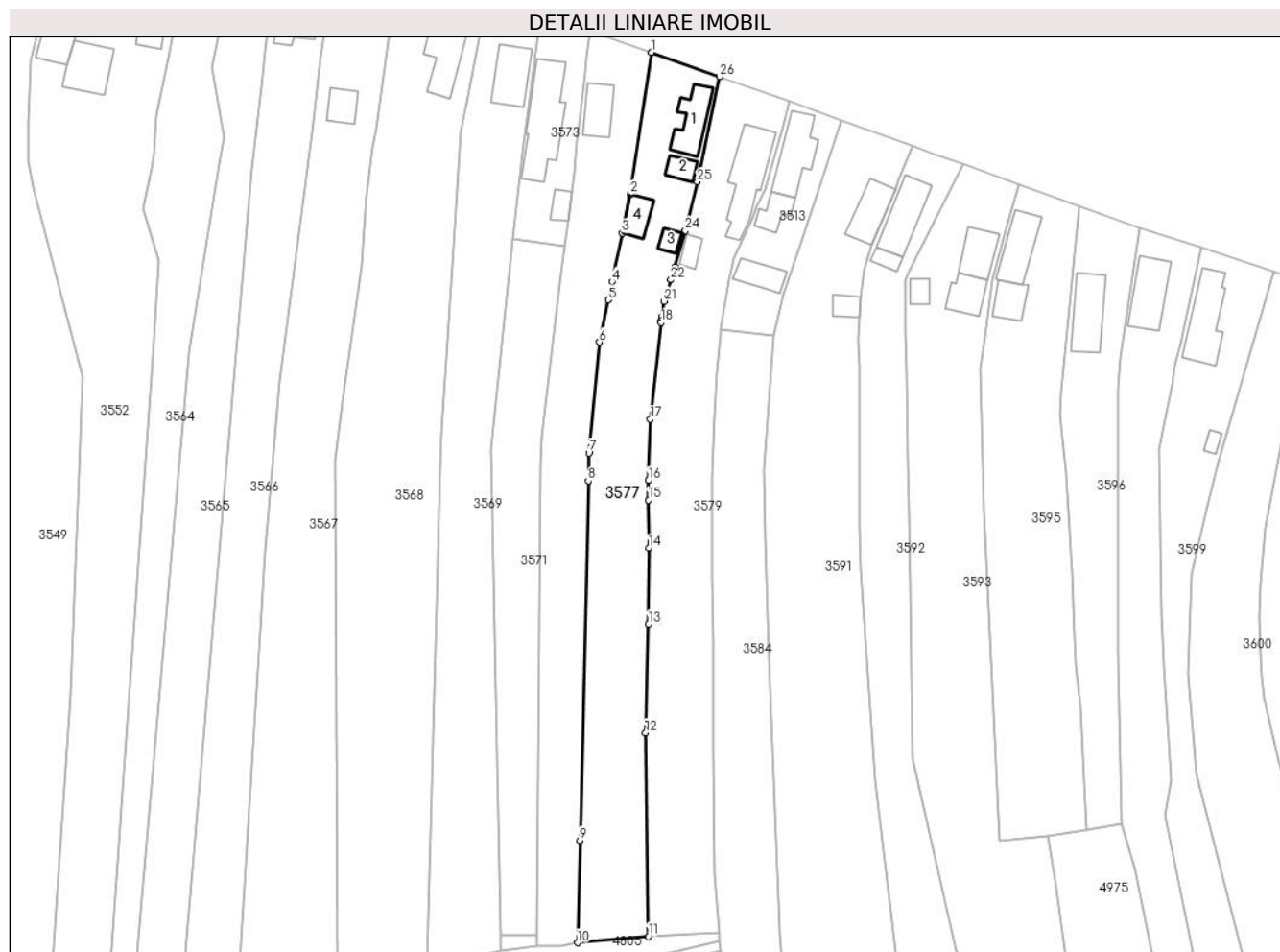
Inscrieri privind dezmembramintele dreptului de proprietate, drepturi reale de garanție și sarcini	Referințe
NU SUNT	

Anexa Nr. 1 La Partea I

Teren

Nr cadastral	Suprafața (mp)*	Observații / Referințe
24108	Din acte: 2.193 Masurata: 2.292	

* Suprafața este determinată în planul de proiecție Stereo 70.



Date referitoare la teren

Crt	Categorie folosință	Intra vilan	Suprafața (mp)	Tarla	Parcelă	Nr. topo	Observații / Referințe
1	curți constructii	DA	612	27	2537	-	
2	arabil	DA	482	27	2537/3	-	
3	arabil	NU	1.198	75	1810/56	-	

Date referitoare la construcții

Crt	Număr	Destinație construcție	Supraf. (mp)	Situație juridică	Observații / Referințe
A1.1	24108-C1	construcții de locuințe	72	Cu acte	Nr. niveluri:1; S. construita la sol:72 mp; S. construita desfasurata:72 mp; Locuinta P construita din paianta,acoperita cu tabla an1949,
A1.2	24108-C2	construcții anexa	Din acte: 23 Masurata: 24	Cu acte	Nr. niveluri:1; S. construita la sol:24 mp; S. construita desfasurata:23 mp; Anexa - bucatarie de vara;an 1955
A1.3	24108-C3	construcții anexa	16	Cu acte	Nr. niveluri:1; S. construita la sol:16 mp; S. construita desfasurata:16 mp; Anexa - magazie;an 1956
A1.4	24108-C4	construcții anexa	37	Cu acte	Nr. niveluri:1; S. construita la sol:37 mp; S. construita desfasurata:37 mp; Anexa -magazie si garaj an 1956

Lungime Segmente

1) Valorile lungimilor segmentelor sunt obținute din proiecție în plan.

Punct început	X / Y	Punct sfârșit	X / Y	Lungime segment (** (m)
1	558.082,541 386.363,052	2	558.078,221 386.334,244	29.13
3	558.076,599 386.326,362	4	558.074,52 386.316,51	10.069
5	558.073,763 386.312,832	6	558.071,984 386.304,253	8.762
7	558.069,856 386.281,755	8	558.069,717 386.276,128	5.629
9	558.067,997 386.203,119	10	558.067,545 386.182,35	20.774
11	558.081,944 386.183,659	12	558.081,319 386.224,992	41.338
13	558.081,951 386.247,019	14	558.082,026 386.262,459	15.44
15	558.081,961 386.272,191	16	558.081,935 386.276,143	3.952
17	558.082,288 386.288,566	18	558.084,507 386.308,245	19.804
19	558.084,544 386.308,571	20	558.084,762 386.309,496	0.95
21	558.085,083 386.312,546	22	558.086,508 386.316,888	4.57
23	558.087,29 386.319,506	24	558.089,445 386.326,894	7.696
25	558.091,845 386.336,766	26	558.096,401 386.358,106	21.821

Punct început	X / Y	Punct sfârșit	X / Y	Lungime segment (** (m)
2	558.078,221 386.334,244	3	558.076,599 386.326,362	8.047
4	558.074,52 386.316,51	5	558.073,763 386.312,832	3.755
6	558.071,984 386.304,253	7	558.069,856 386.281,755	22.598
8	558.069,717 386.276,128	9	558.067,997 386.203,119	73.029
10	558.067,545 386.182,35	11	558.081,944 386.183,659	14.458
12	558.081,319 386.224,992	13	558.081,951 386.247,019	22.036
14	558.082,026 386.262,459	15	558.081,961 386.272,191	9.732
16	558.081,935 386.276,143	17	558.082,288 386.288,566	12.428
18	558.084,507 386.308,245	19	558.084,544 386.308,571	0.328
20	558.084,762 386.309,496	21	558.085,083 386.312,546	3.067
22	558.086,508 386.316,888	23	558.087,29 386.319,506	2.732
24	558.089,445 386.326,894	25	558.091,845 386.336,766	10.16
26	558.096,401 386.358,106	1	558.082,541 386.363,052	14.716

** Lungimile segmentelor sunt determinate în planul de proiecție Stereo 70 și sunt rotunjite la 1 milimetru.

*** Distanța dintre puncte este formată din segmente cumulate ce sunt mai mici decât valoarea 1 milimetru.

**DATE DESPRE IMOBILUL NR. 3578**

Oficiul de Cadastru și Publicitate Imobiliară PRAHOVA
Biroul de Cadastru și Publicitate Imobiliară Câmpina

A. Partea I. Descrierea imobilului

TEREN Extravilan

Adresa: Jud. Prahova

Nr. Crt	Nr cadastral Nr. topografic	Suprafața* (mp)	Observații / Referințe
A1		1.000	Sector cadastral:78 Teren neimprejmuit;

B. Partea II. Proprietari și acte

Inscrieri privitoare la dreptul de proprietate și alte drepturi reale		Referințe
/		
Act Administrativ nr. 15464, din 18/04/1994 emis de CJSDPAT PRAHOVA (TITLU DE PROPRIETATE;);		
B1	Intabulare, drept de PROPRIETATE, dobandit prin Reconstituire, cota actuala 1/1, cota initiala 1/1 1) CIOBANU N VASILICA 2) CHIȚU I VASILE	A1

C. Partea III. SARCINI .

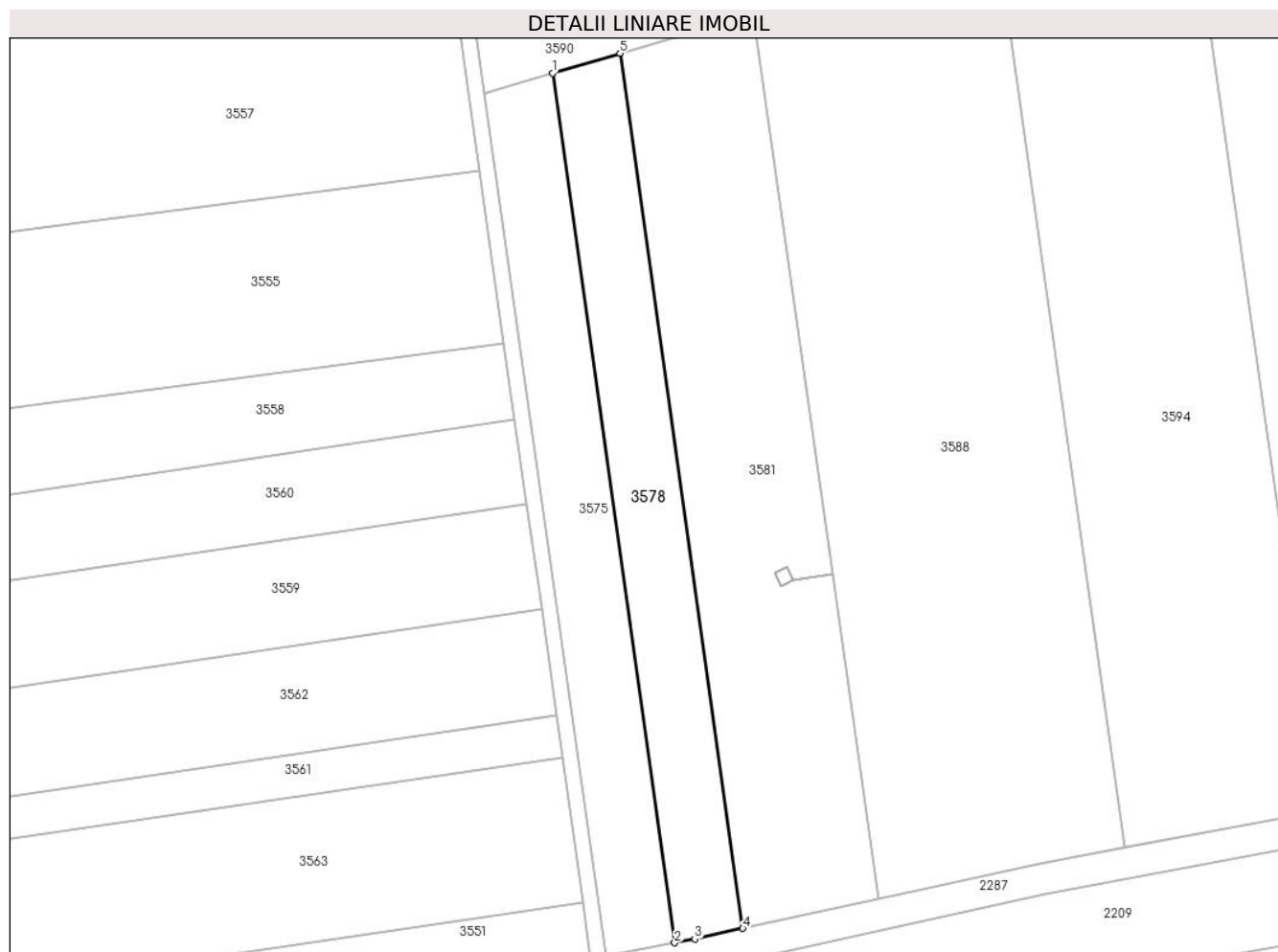
Inscrieri privind dezmembramintele dreptului de proprietate, drepturi reale de garanție și sarcini	Referințe
NU SUNT	

Anexa Nr. 1 La Partea I

Teren

Nr cadastral	Suprafața (mp)*	Observații / Referințe
	1.000	

* Suprafața este determinată în planul de proiecție Stereo 70.



Date referitoare la teren

Crt	Categorie folosință	Intra vilan	Suprafața (mp)	Tarla	Parcelă	Nr. topo	Observații / Referințe
1	arabil	NU	1.000	75	1810/33	-	

Lungime Segmente

1) Valorile lungimilor segmentelor sunt obținute din proiecție în plan.

Punct început	X / Y	Punct sfârșit	X / Y	Lungime segment (** (m)
1	558.064,113 386.071,813	2	558.079,713 385.960,765	112.138
2	558.079,713 385.960,765	3	558.082,288 385.961,257	2.622
3	558.082,288 385.961,257	4	558.088,428 385.962,602	6.286
4	558.088,428 385.962,602	5	558.072,728 386.074,363	112.858
5	558.072,728 386.074,363	1	558.064,113 386.071,813	8.984

**** Lungimile segmentelor sunt determinate în planul de proiecţie Stereo 70 şi sunt rotunjite la 1 milimetru.**

***** Distanţa dintre puncte este formată din segmente cumulate ce sunt mai mici decât valoarea 1 milimetru.**

**DATE DESPRE IMOBILUL NR. 3579**

Oficiul de Cadastru și Publicitate Imobiliară PRAHOVA
Biroul de Cadastru și Publicitate Imobiliară Câmpina

A. Partea I. Descrierea imobilului

TEREN Necunoscut

Adresa: Loc. Ditești, Nr. 583, Jud. Prahova

Nr. Crt	Nr cadastral Nr. topografic	Suprafața* (mp)	Observații / Referințe
A1	22014	Din acte: 2.291 Masurata: 2.277	Sector cadastral:78 Teren imprejmuit;

Construcții

Crt	Nr cadastral Nr. topografic	Adresa	Observații / Referințe
A1.1	22014-C1	Loc. Ditești, Nr. 583, Jud. Prahova	Nr. niveluri:2; S. construita la sol:125 mp; S. construita desfasurata:146 mp; LOCUINTA (P+BECI) ; SC DESF. = 146 MP ; SC PARTER = 125 MP ; SC BECI = 21 MP
A1.2	22014-C2	Loc. Ditești, Nr. 583, Jud. Prahova	Nr. niveluri:1; S. construita la sol:21 mp; S. construita desfasurata:21 mp; ANEXA (P) ; SC DESF. = 21 MP

B. Partea II. Proprietari și acte

Inscrieri privitoare la dreptul de proprietate și alte drepturi reale		Referințe
535 / 13/01/2017		
Act Notarial nr. 57, din 10/01/2017 emis de NP Dobre Stelorian Daniel;		
B2	Intabulare, drept de PROPRIETATEcumparare, dobandit prin Conventie, cota actuala 1/1, cota initiala 1/1 1) TĂNASE ALEXANDRU-SILVIU 2) TĂNĂSE VALENTINA-CRINA 3) TĂNASE BIANCA-NICOLETA	A1, A1.1, A1.2
687 / 17/01/2017		
Act Notarial nr. 535, din 13/01/2017 emis de BCPI CAMPINA;		
B4	se indreapta eroarea materiala strecurata in incheierea 535/2017-BCPI Campina, in senul ca proprietari ai imobilului sunt TANASE BIANCA NICOLETA, TANASE ALEXANDRU SILVIU si TANASE VALENTIN CRINA si nu doar Tanase Alexandru Silviu si Tanase Valentina Crina cum din eroare a fost scris	A1, A1.1, A1.2

C. Partea III. SARCINI

Inscrieri privind dezmembramintele dreptului de proprietate, drepturi reale de garanție și sarcini		Referințe
50491 / 04/11/2022		
Act Notarial nr. 9462, din 03/11/2022 emis de Ianachievici Andra Mihaela;		
C2	se radiaza ipoteca si interdictiile aferente inscrise sub C1,B3 in baza declaratiei aut nr 9462 din 03.11.2022 emisa de NP Ianachievici Andra Mihaela	A1, A1.1, A1.2

Anexa Nr. 1 La Partea I

Teren

Nr cadastral	Suprafața (mp)*	Observații / Referințe
22014	Din acte: 2.291 Masurata: 2.277	

* Suprafața este determinată în planul de proiecție Stereo 70.



Date referitoare la teren

Crt	Categorie folosință	Intra vilan	Suprafața (mp)	Tarla	Parcelă	Nr. topo	Observații / Referințe
1	curți construcții	DA	522	27	2538	-	
2	arabil	DA	128	27	2538/4	-	
3	arabil	DA	469	75	1810/57	-	
4	arabil	NU	1.158	75	1810/57	-	

Date referitoare la construcții

Crt	Număr	Destinație construcție	Supraf. (mp)	Situație juridică	Observații / Referințe
A1.1	22014-C1	construcții de locuințe	Din acte: 146 Masurata: 125	Cu acte	Nr. niveluri:2; S. construita la sol:125 mp; S. construita desfasurata:146 mp; LOCUINTA (P+BECl) ; SC DESF. = 146 MP ; SC PARTER = 125 MP ; SC BECl = 21 MP
A1.2	22014-C2	construcții anexa	Din acte: 20 Masurata: 21	Cu acte	Nr. niveluri:1; S. construita la sol:21 mp; S. construita desfasurata:21 mp; ANEXA (P) ; SC DESF. = 21 MP

Lungime Segmente

1) Valorile lungimilor segmentelor sunt obținute din proiecție în plan.

Punct început	X / Y	Punct sfârșit	X / Y	Lungime segment (** (m)
1	558.110,478 386.353,161	2	558.096,401 386.358,106	14.92
3	558.091,845 386.336,766	4	558.089,445 386.326,894	10.16
5	558.087,29 386.319,506	6	558.086,508 386.316,888	2.732
7	558.085,083 386.312,546	8	558.084,762 386.309,496	3.067
9	558.084,544 386.308,571	10	558.084,507 386.308,245	0.328
11	558.082,288 386.288,566	12	558.081,935 386.276,143	12.428
13	558.081,961 386.272,191	14	558.082,026 386.262,459	9.732
15	558.081,951 386.247,019	16	558.081,319 386.224,992	22.036
17	558.081,944 386.183,659	18	558.096,273 386.184,282	14.343
19	558.095,409 386.196,526	20	558.095,018 386.221,3	24.777
21	558.095,078 386.240,389	22	558.095,12 386.243,554	3.165
23	558.094,871 386.256,746	24	558.094,793 386.268,064	11.318
25	558.094,945 386.276,82	26	558.095,276 386.289,097	12.281
27	558.095,751 386.298,263	28	558.096,44 386.305,76	7.529
29	558.096,536 386.306,807	30	558.098,169 386.316,783	10.109
31	558.099,268 386.321,146	32	558.102,873 386.329,049	8.686
33	558.103,875 386.331,811	34	558.105,589 386.335,149	3.752
35	558.108,819 386.346,465	36	558.109,014 386.347,254	0.813

Punct început	X / Y	Punct sfârșit	X / Y	Lungime segment (** (m)
2	558.096,401 386.358,106	3	558.091,845 386.336,766	21.821
4	558.089,445 386.326,894	5	558.087,29 386.319,506	7.696
6	558.086,508 386.316,888	7	558.085,083 386.312,546	4.57
8	558.084,762 386.309,496	9	558.084,544 386.308,571	0.95
10	558.084,507 386.308,245	11	558.082,288 386.288,566	19.804
12	558.081,935 386.276,143	13	558.081,961 386.272,191	3.952
14	558.082,026 386.262,459	15	558.081,951 386.247,019	15.44
16	558.081,319 386.224,992	17	558.081,944 386.183,659	41.338
18	558.096,273 386.184,282	19	558.095,409 386.196,526	12.274
20	558.095,018 386.221,3	21	558.095,078 386.240,389	19.089
22	558.095,12 386.243,554	23	558.094,871 386.256,746	13.194
24	558.094,793 386.268,064	25	558.094,945 386.276,82	8.757
26	558.095,276 386.289,097	27	558.095,751 386.298,263	9.178
28	558.096,44 386.305,76	29	558.096,536 386.306,807	1.051
30	558.098,169 386.316,783	31	558.099,268 386.321,146	4.499
32	558.102,873 386.329,049	33	558.103,875 386.331,811	2.938
34	558.105,589 386.335,149	35	558.108,819 386.346,465	11.768
36	558.109,014 386.347,254	1	558.110,478 386.353,161	6.086

** Lungimile segmentelor sunt determinate în planul de proiecție Stereo 70 și sunt rotunjite la 1 milimetru.

*** Distanța dintre puncte este formată din segmente cumulate ce sunt mai mici decât valoarea 1 milimetru.

**DATE DESPRE IMOBILUL NR. 3580**

Oficiul de Cadastru și Publicitate Imobiliară PRAHOVA
Biroul de Cadastru și Publicitate Imobiliară Câmpina

A. Partea I. Descrierea imobilului

TEREN Extravilan

Adresa: Jud. Prahova

Nr. Crt	Nr cadastral Nr. topografic	Suprafața* (mp)	Observații / Referințe
A1		3	Sector cadastral:78 Teren neimpregmuit;

Construcții

Crt	Nr cadastral Nr. topografic	Adresa	Observații / Referințe
A1.1	-C1	Jud. Prahova	Nr. niveluri:1; S. construita la sol:3 mp; S. construita desfasurata:3 mp; STALP ENERGIE ELECTRICA LEA

B. Partea II. Proprietari și acte

Inscrieri privitoare la dreptul de proprietate și alte drepturi reale		Referințe
/		
Act Normativ nr. 123, din 10/07/2012 emis de PARLAMENTUL ROMANIEI;		
B1	Intabulare, drept de PROPRIETATE, dobandit prin Lege, cota actuala 1/1, cota initiala 1/1 1) STATUL ROMAN, CIF:9999999999999	A1, A1.1
Act Normativ nr. 980, din 16/12/2015 emis de GUVERNUL ROMANIEI;		
B2	Intabulare, drept de ADMINISTRARE DOBANDIT PRIN LEGE 1) MINISTERUL ENERGIEI, CIF:9999999999999	A1, A1.1

C. Partea III. SARCINI

Inscrieri privind dezmembramintele dreptului de proprietate, drepturi reale de garanție și sarcini		Referințe
/		
Act Administrativ nr. 9, din 07/10/2005 emis de MINISTERUL ECONOMIEI SI COMERTULUI (; ACT ADITIOAL NR. 1/10.06.2008 EMIS DE MINISTERUL ECONOMIEI SI FINANTELOR, ACT ADITIOAL NR. 2/18.06.2015 EMIS DE MINISTERUL ENERGIEI, INTERPRINDERILOR MICI SI MIJLOCII SI MEDIULUI DE AFACERI, ACT ADITIOAL NR. 3/10.02.2016 EMIS DE MINISTERUL ENERGIEI, ACT ADITIOAL NR. 4/02.03.2017 EMIS DE MINISTERUL ENERGIEI);		
C1	Intabulare, drept de CONCESIUNE DOBANDIT PRIN LEGE 1) SDEE MUNTENIA NORD, CIF:14506181	A1, A1.1

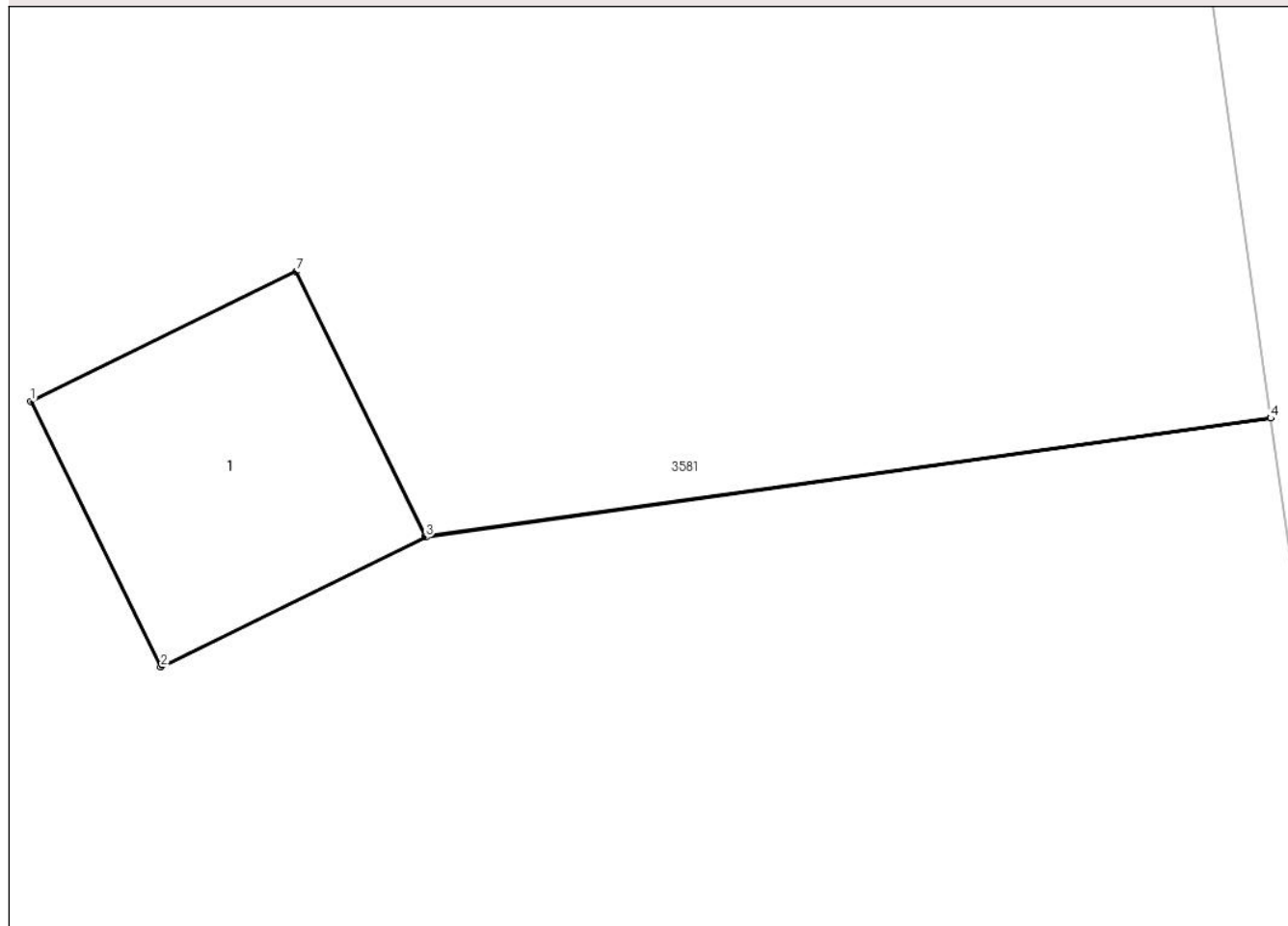
Anexa Nr. 1 La Partea I

Teren

Nr cadastral	Suprafața (mp)*	Observații / Referințe
	3	

* Suprafața este determinată în planul de proiecție Stereo 70.

DETALII LINIARE IMOBIL



Date referitoare la teren

Crt	Categorie folosință	Intravilan	Suprafața (mp)	Tarla	Parcelă	Nr. topo	Observații / Referințe
1	curți constructii	NU	3	75	-	-	

Date referitoare la construcții

Crt	Număr	Destinație construcție	Supraf. (mp)	Situație juridică	Observații / Referințe
A1.1	-C1	construcții industriale și edilitare	Din acte: 0 Masurata: 3	Cu acte	Nr. niveluri:1; S. construita la sol:3 mp; S. construita desfasurata:3 mp; STALP ENERGIE ELECTRICA LEA

Lungime Segmente

1) Valorile lungimilor segmentelor sunt obținute din proiecție în plan.

Punct început	X / Y	Punct sfârșit	X / Y	Lungime segment (** (m)
1	558.092,47 386.007,956	2	558.093,249 386.006,364	1.772
2	558.093,249 386.006,364	3	558.094,838 386.007,141	1.769
3	558.094,838 386.007,141	4	558.099,902 386.007,855	5.114

Punct început	X / Y	Punct sfârșit	X / Y	Lungime segment (** (m)
4	558.099,902 386.007,855	5	558.099,901 386.007,86	0.005
5	558.099,901 386.007,86	6	558.094,836 386.007,146	5.115
6	558.094,836 386.007,146	7	558.094,06 386.008,733	1.767
7	558.094,06 386.008,733	1	558.092,47 386.007,956	1.77

** Lungimile segmentelor sunt determinate în planul de proiecție Stereo 70 și sunt rotunjite la 1 milimetru.

*** Distanța dintre puncte este formată din segmente cumulate ce sunt mai mici decât valoarea 1 milimetru.

**DATE DESPRE IMOBILUL NR. 3581**

Oficiul de Cadastru și Publicitate Imobiliară PRAHOVA
Biroul de Cadastru și Publicitate Imobiliară Câmpina

A. Partea I. Descrierea imobilului

TEREN Extravilan

Adresa: Jud. Prahova

Nr. Crt	Nr cadastral Nr. topografic	Suprafața* (mp)	Observații / Referințe
A1		2.000	Sector cadastral:78 Teren neimprejmut;

B. Partea II. Proprietari și acte

Inscrieri privitoare la dreptul de proprietate și alte drepturi reale		Referințe
/		
Act Notarial nr. 44, din 06/07/2021 emis de BIN Chirita-Nicolescu Adriana (CERTIFICAT DE MOSTENITOR;);		
B1	Intabulare, drept de PROPRIETATE, dobandit prin Succesiune, cota actuala 1/4, cota initiala 1/4 1) MANTOIU CONSTANTIN	A1
B2	Intabulare, drept de PROPRIETATE, dobandit prin Succesiune, cota actuala 3/4, cota initiala 3/4 1) RADU MINODORA	A1

C. Partea III. SARCINI .

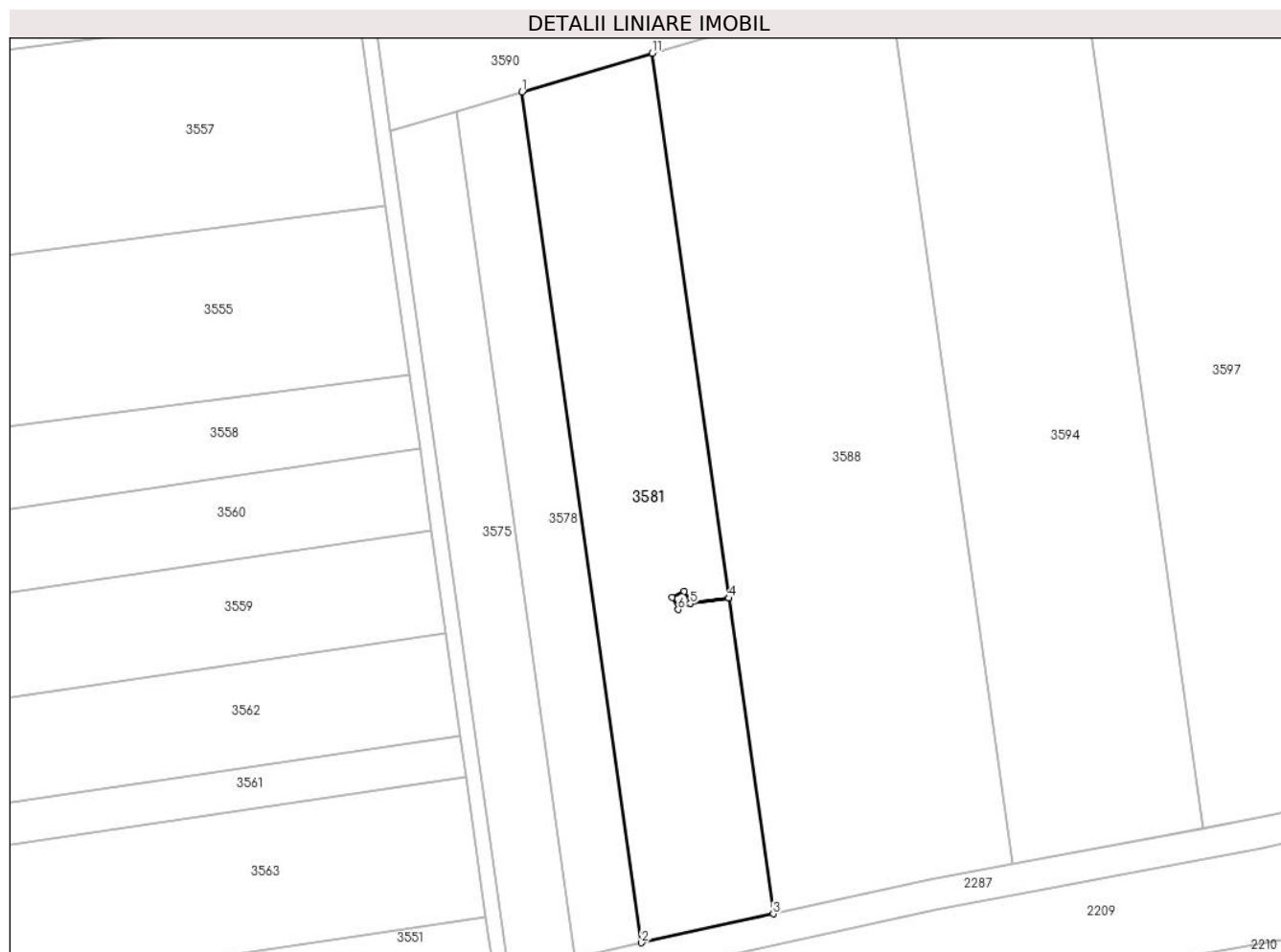
Inscrieri privind dezmembramintele dreptului de proprietate, drepturi reale de garanție și sarcini	Referințe
NU SUNT	

Anexa Nr. 1 La Partea I

Teren

Nr cadastral	Suprafața (mp)*	Observații / Referințe
	2.000	

* Suprafața este determinată în planul de proiecție Stereo 70.



Date referitoare la teren

Crt	Categorie folosință	Intravilan	Suprafața (mp)	Tarla	Parcelă	Nr. topo	Observații / Referințe
1	arabil	NU	2.000	75	1810/34	-	

Lungime Segmente

1) Valorile lungimilor segmentelor sunt obținute din proiecție în plan.

Punct început	X / Y	Punct sfârșit	X / Y	Lungime segment (** (m)
1	558.072,728 386.074,363	2	558.088,428 385.962,602	112.858
2	558.088,428 385.962,602	3	558.105,747 385.966,396	17.73
3	558.105,747 385.966,396	4	558.099,902 386.007,855	41.869
4	558.099,902 386.007,855	5	558.094,838 386.007,141	5.114
5	558.094,838 386.007,141	6	558.093,249 386.006,364	1.769

Punct început	X / Y	Punct sfârșit	X / Y	Lungime segment (** (m)
6	558.093,249 386.006,364	7	558.092,47 386.007,956	1.772
7	558.092,47 386.007,956	8	558.094,06 386.008,733	1.77
8	558.094,06 386.008,733	9	558.094,836 386.007,146	1.767
9	558.094,836 386.007,146	10	558.099,901 386.007,86	5.115
10	558.099,901 386.007,86	11	558.089,811 386.079,42	72.268
11	558.089,811 386.079,42	1	558.072,728 386.074,363	17.816

** Lungimile segmentelor sunt determinate în planul de proiecție Stereo 70 și sunt rotunjite la 1 milimetru.

*** Distanța dintre puncte este formată din segmente cumulate ce sunt mai mici decât valoarea 1 milimetru.

**DATE DESPRE IMOBILUL NR. 3582**

Oficiul de Cadastru și Publicitate Imobiliară PRAHOVA
Biroul de Cadastru și Publicitate Imobiliară Câmpina

A. Partea I. Descrierea imobilului

TEREN Extravilan

Adresa: Jud. Prahova

Nr. Crt	Nr cadastral Nr. topografic	Suprafața* (mp)	Observații / Referințe
A1		1.000	Sector cadastral:78 Teren neimprejmuit;

B. Partea II. Proprietari și acte

Inscrieri privitoare la dreptul de proprietate și alte drepturi reale	Referințe
/	
Act Administrativ nr. 6511, din 07/06/1993 emis de CJSDPAT PRAHOVA (TITLU DE PROPRIETATE;);	
B1	A1
Intabulare, drept de PROPRIETATE, dobandit prin Reconstituire, cota actuala 1/1, cota initiala 1/1	
1) SIMIONESCU I ELISABETA	

C. Partea III. SARCINI .

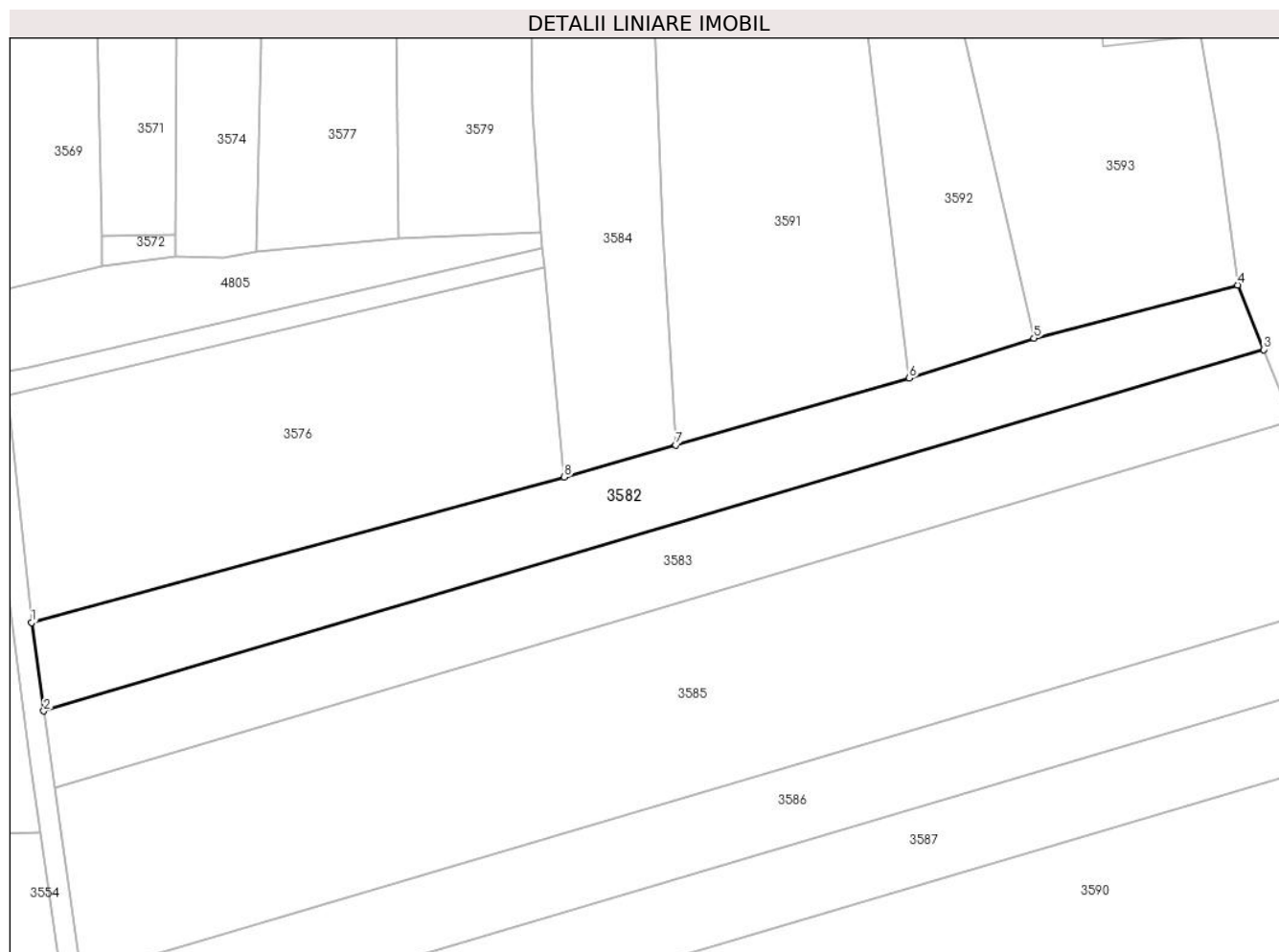
Inscrieri privind dezmembramintele dreptului de proprietate, drepturi reale de garanție și sarcini	Referințe
NU SUNT	

Anexa Nr. 1 La Partea I

Teren

Nr cadastral	Suprafața (mp)*	Observații / Referințe
	1.000	

* Suprafața este determinată în planul de proiecție Stereo 70.



Date referitoare la teren

Crt	Categorie folosință	Intravilan	Suprafața (mp)	Tarla	Parcelă	Nr. topo	Observații / Referințe
1	arabil	NU	1.000	75	1810/43	-	

Lungime Segmente

1) Valorile lungimilor segmentelor sunt obținute din proiecție în plan.

Punct început	X / Y	Punct sfârșit	X / Y	Lungime segment (** (m)
1	558.044,824 386.144,833	2	558.046,054 386.135,923	8.994
2	558.046,054 386.135,923	3	558.169,311 386.172,41	128.544
3	558.169,311 386.172,41	4	558.166,681 386.178,927	7.028
4	558.166,681 386.178,927	5	558.146,102 386.173,544	21.271
5	558.146,102 386.173,544	6	558.133,512 386.169,519	13.218

Punct început	X / Y	Punct sfârșit	X / Y	Lungime segment (** (m)
6	558.133,512 386.169,519	7	558.109,917 386.162,755	24.545
7	558.109,917 386.162,755	8	558.098,646 386.159,523	11.725
8	558.098,646 386.159,523	1	558.044,824 386.144,833	55.791

** Lungimile segmentelor sunt determinate în planul de proiecție Stereo 70 și sunt rotunjite la 1 milimetru.

*** Distanța dintre puncte este formată din segmente cumulate ce sunt mai mici decât valoarea 1 milimetru.

**DATE DESPRE IMOBILUL NR. 3583**

Oficiul de Cadastru și Publicitate Imobiliară PRAHOVA
Biroul de Cadastru și Publicitate Imobiliară Câmpina

A. Partea I. Descrierea imobilului

TEREN Extravilan

Adresa: Jud. Prahova

Nr. Crt	Nr cadastral Nr. topografic	Suprafața* (mp)	Observații / Referințe
A1		1.000	Sector cadastral:78 Teren neimprejmuit;

B. Partea II. Proprietari și acte

Inscrieri privitoare la dreptul de proprietate și alte drepturi reale		Referințe
/		
Act Administrativ nr. 18620, din 26/07/1994 emis de CJSDPAT PRAHOVA (TITLU DE PROPRIETATE;);		
B1	Intabulare, drept de PROPRIETATE, dobandit prin Reconstituire, cota actuala 1/1, cota initiala 1/1	A1
	1) DASCĂLU A CONSTANTIN 2) DASCĂLU D ELENA	

C. Partea III. SARCINI .

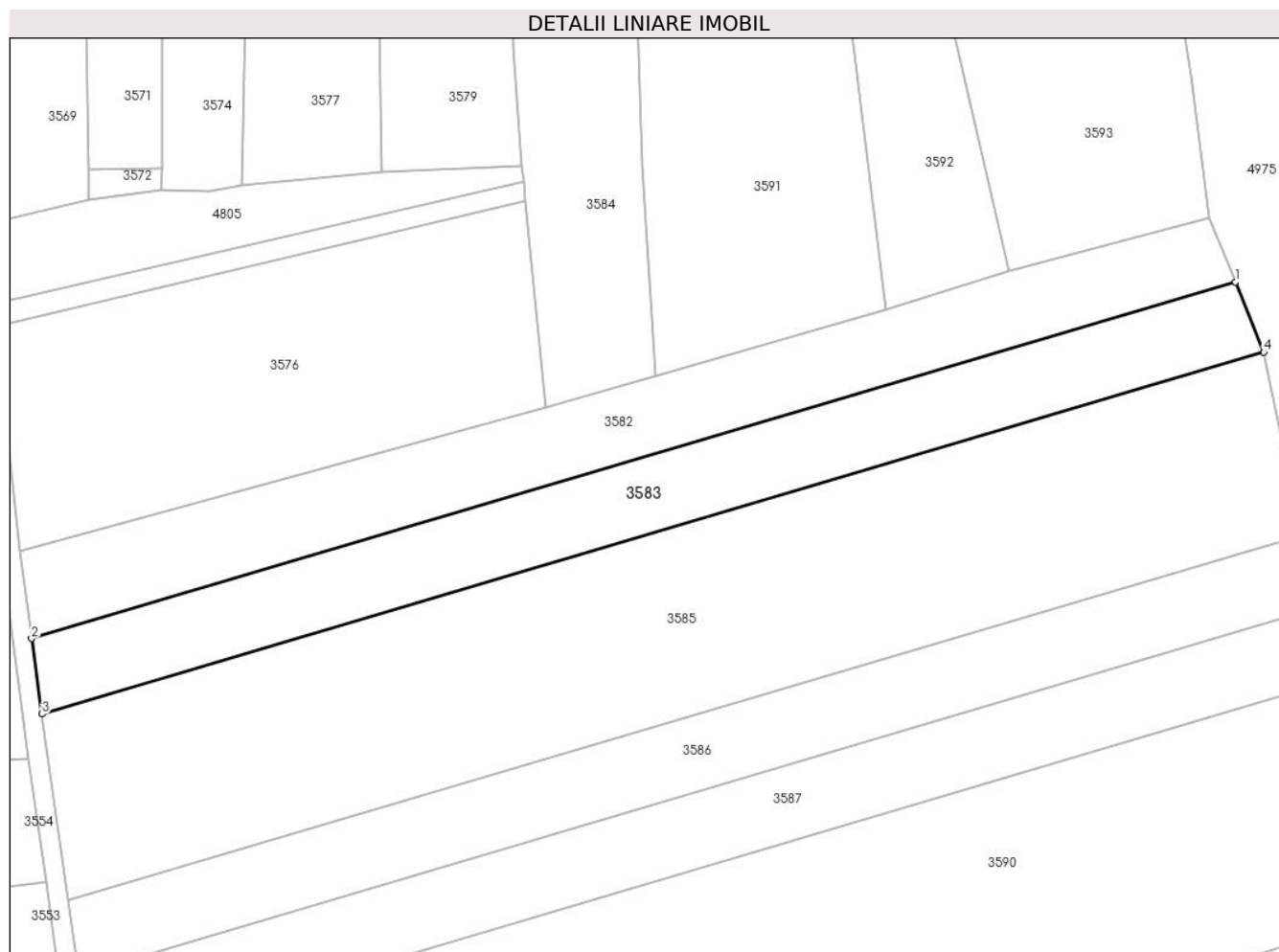
Inscrieri privind dezmembramintele dreptului de proprietate, drepturi reale de garanție și sarcini	Referințe
NU SUNT	

Anexa Nr. 1 La Partea I

Teren

Nr cadastral	Suprafața (mp)*	Observații / Referințe
	1.000	

* Suprafața este determinată în planul de proiecție Stereo 70.



Date referitoare la teren

Crt	Categorie folosință	Intra vilan	Suprafața (mp)	Tarla	Parcelă	Nr. topo	Observații / Referințe
1	arabil	NU	1.000	75	1810/42	-	

Lungime Segmente

1) Valorile lungimilor segmentelor sunt obținute din proiecție în plan.

Punct început	X / Y	Punct sfârșit	X / Y	Lungime segment (** (m)
1	558.169,311 386.172,41	2	558.046,054 386.135,923	128.544
2	558.046,054 386.135,923	3	558.047,122 386.128,187	7.809
3	558.047,122 386.128,187	4	558.172,214 386.165,217	130.458
4	558.172,214 386.165,217	1	558.169,311 386.172,41	7.757

** Lungimile segmentelor sunt determinate în planul de proiecție Stereo 70 și sunt rotunjite la 1 milimetru.

***** Distanţa dintre puncte este formată din segmente cumulate ce sunt mai mici decât valoarea 1 milimetru.**

**DATE DESPRE IMOBILUL NR. 3584**

Oficiul de Cadastru și Publicitate Imobiliară PRAHOVA
Biroul de Cadastru și Publicitate Imobiliară Câmpina

A. Partea I. Descrierea imobilului

TEREN Necunoscut

Nr. CF vechi:382
Nr. cadastral vechi:648

Adresa: Loc. Ditești, Nr. 1683, Jud. Prahova

Nr. Crt	Nr cadastral Nr. topografic	Suprafața* (mp)	Observații / Referințe
A1	21735	1.683	Sector cadastral:78 Teren imprejmuit;

B. Partea II. Proprietari și acte

Inscrieri privitoare la dreptul de proprietate și alte drepturi reale		Referințe
2762 / 20/07/2004		
Contract De Vanzare-Cumparare nr. 5376, din 19/07/2004 emis de NP Tudose Maria;		
B1	Intabulare, drept de PROPRIETATEcumparare ca bun comun, dobandit prin Conventie, cota actuala 1/1, cota initiala 1/1 1) ANTIMIU ION-CRISTIAN 2) ANTIMIU ECATERINA <i>OBSERVATII: (provenita din conversia CF 382)</i>	A1

C. Partea III. SARCINI

Inscrieri privind dezmembramintele dreptului de proprietate, drepturi reale de garanție și sarcini		Referințe
2762 / 20/07/2004		
Contract De Vanzare-Cumparare nr. 5376, din 19/07/2004 emis de NP Tudose Maria;		
C1	Intabulare, drept de UZUFRACT VIAGER, cota actuala 1/1, cota initiala 1/1 1) ANTIMIU ION 2) ANTIMIU ELENA <i>OBSERVATII: (provenita din conversia CF 382)</i>	A1
C2	se noteaza obligatia de intretinere si ingrijire in favoarea lui Antimiu Ion <i>OBSERVATII: (provenita din conversia CF 382)</i>	A1
C3	se noteaza obligatia de intretinere si ingrijire in favoarea lui Antimiu Elena <i>OBSERVATII: (provenita din conversia CF 382)</i>	A1

Anexa Nr. 1 La Partea I

Teren

Nr cadastral	Suprafața (mp)*	Observații / Referințe
21735	1.683	

* Suprafața este determinată în planul de proiecție Stereo 70.



Date referitoare la teren

Crt	Categorie folosință	Intravilan	Suprafața (mp)	Tarla	Parcelă	Nr. topo	Observații / Referințe
1	arabil	DA	430	75	1810/58	-	
2	arabil	NU	1.253	75	1810/58	-	

Lungime Segmente

1) Valorile lungimilor segmentelor sunt obținute din proiecție în plan.

Punct început	X / Y	Punct sfârșit	X / Y	Lungime segment (** (m)	Punct început	X / Y	Punct sfârșit	X / Y	Lungime segment (** (m)
1	558.098,646 386.159,523	2	558.109,917 386.162,755	11.725	2	558.109,917 386.162,755	3	558.108,607 386.184,445	21.73
3	558.108,607 386.184,445	4	558.106,483 386.240,829	56.424	4	558.106,483 386.240,829	5	558.105,729 386.264,547	23.73
5	558.105,729 386.264,547	6	558.105,354 386.278,33	13.788	6	558.105,354 386.278,33	7	558.107,408 386.305,496	27.244
7	558.107,408 386.305,496	8	558.096,536 386.306,807	10.951	8	558.096,536 386.306,807	9	558.096,44 386.305,76	1.051

Punct început	X / Y	Punct sfârşit	X / Y	Lungime segment (** (m)
9	558.096,44 386.305,76	10	558.095,751 386.298,263	7.529
11	558.095,276 386.289,097	12	558.094,945 386.276,82	12.281
13	558.094,793 386.268,064	14	558.094,871 386.256,746	11.318
15	558.095,12 386.243,554	16	558.095,078 386.240,389	3.165
17	558.095,018 386.221,3	18	558.095,409 386.196,526	24.777
19	558.096,273 386.184,282	20	558.096,429 386.182,665	1.625
21	558.096,616 386.180,731	1	558.098,646 386.159,523	21.305

Punct început	X / Y	Punct sfârşit	X / Y	Lungime segment (** (m)
10	558.095,751 386.298,263	11	558.095,276 386.289,097	9.178
12	558.094,945 386.276,82	13	558.094,793 386.268,064	8.757
14	558.094,871 386.256,746	15	558.095,12 386.243,554	13.194
16	558.095,078 386.240,389	17	558.095,018 386.221,3	19.089
18	558.095,409 386.196,526	19	558.096,273 386.184,282	12.274
20	558.096,429 386.182,665	21	558.096,616 386.180,731	1.943

** Lungimile segmentelor sunt determinate în planul de proiecţie Stereo 70 şi sunt rotunjite la 1 milimetru.

*** Distanţa dintre puncte este formată din segmente cumulate ce sunt mai mici decât valoarea 1 milimetru.

**DATE DESPRE IMOBILUL NR. 3585**

Oficiul de Cadastru și Publicitate Imobiliară PRAHOVA
Biroul de Cadastru și Publicitate Imobiliară Câmpina

A. Partea I. Descrierea imobilului

TEREN Extravilan

Adresa: Jud. Prahova

Nr. Crt	Nr cadastral Nr. topografic	Suprafața* (mp)	Observații / Referințe
A1		2.500	Sector cadastral:78 Teren neimprejmuit;

B. Partea II. Proprietari și acte

Inscrieri privitoare la dreptul de proprietate și alte drepturi reale		Referințe
/		
Act Administrativ nr. 6581, din 29/06/1993 emis de CJSDPAT PRAHOVA (TITLU DE PROPRIETATE;);		
B1	Intabulare, drept de PROPRIETATE, dobandit prin Reconstituire, cota actuala 1/1, cota initiala 1/1 1) GRIGORE N NICOLAE 2) MOREANU N AURELIAN	A1

C. Partea III. SARCINI .

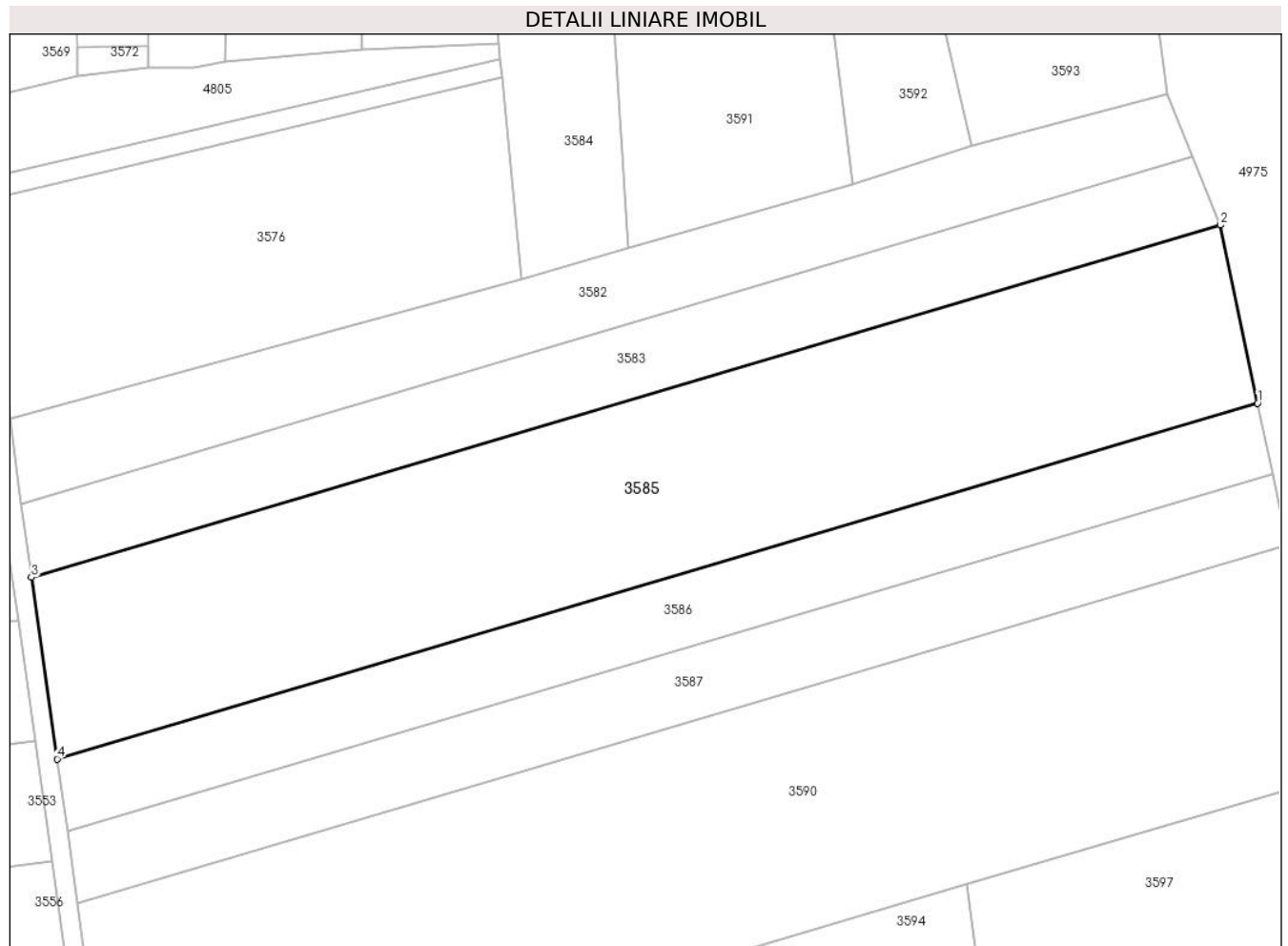
Inscrieri privind dezmembramintele dreptului de proprietate, drepturi reale de garanție și sarcini	Referințe
NU SUNT	

Anexa Nr. 1 La Partea I

Teren

Nr cadastral	Suprafața (mp)*	Observații / Referințe
	2.500	

* Suprafața este determinată în planul de proiecție Stereo 70.



Date referitoare la teren

Crt	Categorie folosință	Intravilan	Suprafața (mp)	Tarla	Parcelă	Nr. topo	Observații / Referințe
1	arabil	NU	2.500	75	1810/41	-	

Lungime Segmente

1) Valorile lungimilor segmentelor sunt obținute din proiecție în plan.

Punct început	X / Y	Punct sfârșit	X / Y	Lungime segment (** (m)
1	558.176,159 386.146,499	2	558.172,214 386.165,217	19.129
2	558.172,214 386.165,217	3	558.047,122 386.128,187	130.458
3	558.047,122 386.128,187	4	558.049,814 386.109,098	19.278
4	558.049,814 386.109,098	1	558.176,159 386.146,499	131.765

** Lungimile segmentelor sunt determinate în planul de proiecție Stereo 70 și sunt rotunjite la 1 milimetru.

***** Distanţa dintre puncte este formată din segmente cumulate ce sunt mai mici decât valoarea 1 milimetru.**

**DATE DESPRE IMOBILUL NR. 3586**

Oficiul de Cadastru și Publicitate Imobiliară PRAHOVA
Biroul de Cadastru și Publicitate Imobiliară Câmpina

A. Partea I. Descrierea imobilului

TEREN Extravilan

Adresa: Jud. Prahova

Nr. Crt	Nr cadastral Nr. topografic	Suprafața* (mp)	Observații / Referințe
A1		1.000	Sector cadastral:78 Teren neimprejmuit;

B. Partea II. Proprietari și acte

Inscrieri privitoare la dreptul de proprietate și alte drepturi reale		Referințe
/		
Act Notarial nr. 215, din 15/07/2009 emis de BNP Irina Danielscu (CERTIFICAT DE MOSTENITOR;);		
B1	Intabulare, drept de PROPRIETATE, dobandit prin Succesiune, cota actuala 1/5, cota initiala 1/5 1) NIȚĂ ADELA	A1
B2	Intabulare, drept de PROPRIETATE, dobandit prin Succesiune, cota actuala 1/5, cota initiala 1/5 1) MĂRĂCINEANU RODICA	A1
B3	Intabulare, drept de PROPRIETATE, dobandit prin Succesiune, cota actuala 1/5, cota initiala 1/5 1) NIȚĂ DORIN	A1
B4	Intabulare, drept de PROPRIETATE, dobandit prin Succesiune, cota actuala 1/5, cota initiala 1/5 1) VRĂBIESCU MARIA	A1
B5	Intabulare, drept de PROPRIETATE, dobandit prin Succesiune, cota actuala 1/5, cota initiala 1/5 1) SPIRIDON SORIN DAN	A1

C. Partea III. SARCINI .

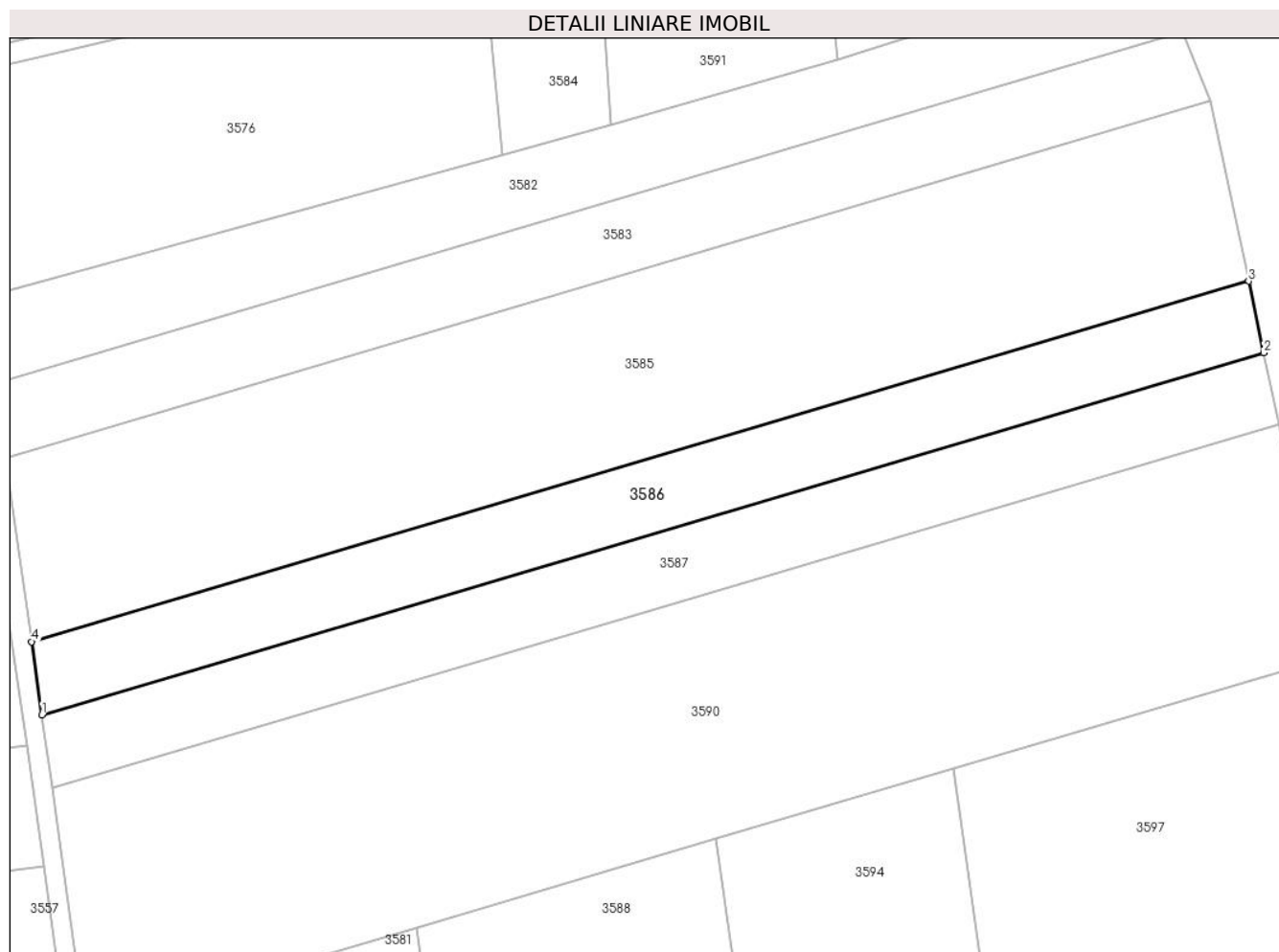
Inscrieri privind dezmembramintele dreptului de proprietate, drepturi reale de garanție și sarcini	Referințe
NU SUNT	

Anexa Nr. 1 La Partea I

Teren

Nr cadastral	Suprafața (mp)*	Observații / Referințe
	1.000	

* Suprafața este determinată în planul de proiecție Stereo 70.



Date referitoare la teren

Crt	Categorie folosință	Intra vilan	Suprafața (mp)	Tarla	Parcelă	Nr. topo	Observații / Referințe
1	arabil	NU	1.000	75	1810/40	-	

Lungime Segmente

1) Valorile lungimilor segmentelor sunt obținute din proiecție în plan.

Punct început	X / Y	Punct sfârșit	X / Y	Lungime segment (** (m)
1	558.050,883 386.101,515	2	558.177,726 386.139,064	132.284
2	558.177,726 386.139,064	3	558.176,159 386.146,499	7.598
3	558.176,159 386.146,499	4	558.049,814 386.109,098	131.765
4	558.049,814 386.109,098	1	558.050,883 386.101,515	7.658

** Lungimile segmentelor sunt determinate în planul de proiecție Stereo 70 și sunt rotunjite la 1 milimetru.

***** Distanţa dintre puncte este formată din segmente cumulate ce sunt mai mici decât valoarea 1 milimetru.**

**DATE DESPRE IMOBILUL NR. 3587**

Oficiul de Cadastru și Publicitate Imobiliară PRAHOVA
Biroul de Cadastru și Publicitate Imobiliară Câmpina

A. Partea I. Descrierea imobilului

TEREN Extravilan

Adresa: Jud. Prahova

Nr. Crt	Nr cadastral Nr. topografic	Suprafața* (mp)	Observații / Referințe
A1		1.000	Sector cadastral:78 Teren neimprejmuit;

B. Partea II. Proprietari și acte

Inscrieri privitoare la dreptul de proprietate și alte drepturi reale		Referințe
/		
Act Notarial nr. 44, din 06/07/2021 emis de BIN Chirita-Nicolescu Adriana (CERTIFICAT DE MOSTENITOR;);		
B1	Intabulare, drept de PROPRIETATE, dobandit prin Succesiune, cota actuala 1/4, cota initiala 1/4 1) MANTOIU CONSTANTIN	A1
B2	Intabulare, drept de PROPRIETATE, dobandit prin Succesiune, cota actuala 3/4, cota initiala 3/4 1) RADU MINODORA	A1

C. Partea III. SARCINI .

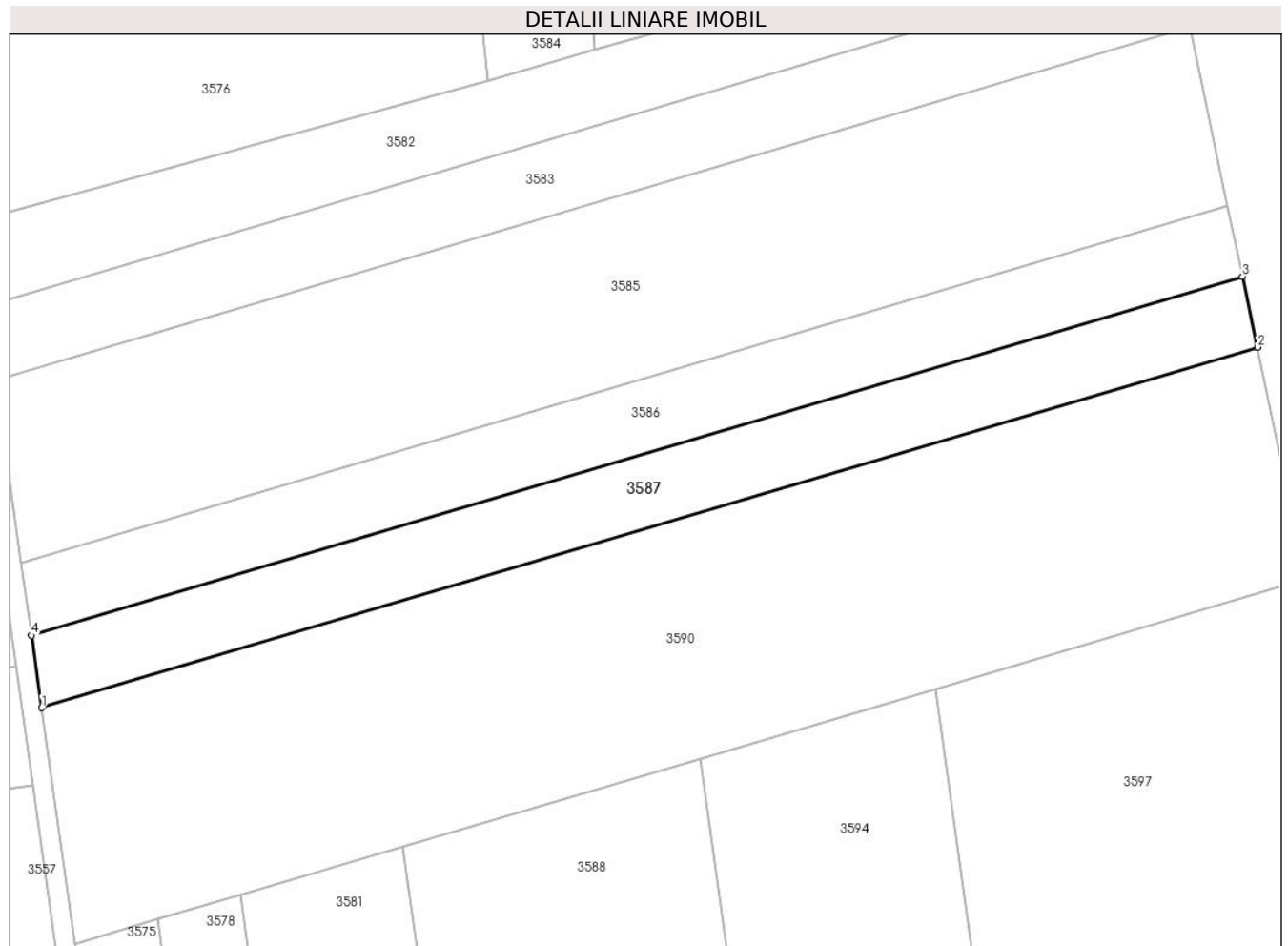
Inscrieri privind dezmembramintele dreptului de proprietate, drepturi reale de garanție și sarcini	Referințe
NU SUNT	

Anexa Nr. 1 La Partea I

Teren

Nr cadastral	Suprafața (mp)*	Observații / Referințe
	1.000	

* Suprafața este determinată în planul de proiecție Stereo 70.



Date referitoare la teren

Crt	Categorie folosință	Intravilan	Suprafața (mp)	Tarla	Parcelă	Nr. topo	Observații / Referințe
1	arabil	NU	1.000	75	1810/39	-	

Lungime Segmente

1) Valorile lungimilor segmentelor sunt obținute din proiecție în plan.

Punct început	X / Y	Punct sfârșit	X / Y	Lungime segment (** (m)
1	558.051,948 386.093,962	2	558.179,287 386.131,658	132.801
2	558.179,287 386.131,658	3	558.177,726 386.139,064	7.569
3	558.177,726 386.139,064	4	558.050,883 386.101,515	132.284
4	558.050,883 386.101,515	1	558.051,948 386.093,962	7.628

** Lungimile segmentelor sunt determinate în planul de proiecție Stereo 70 și sunt rotunjite la 1 milimetru.

***** Distanţa dintre puncte este formată din segmente cumulate ce sunt mai mici decât valoarea 1 milimetru.**

**DATE DESPRE IMOBILUL NR. 3588**

Oficiul de Cadastru și Publicitate Imobiliară PRAHOVA
Biroul de Cadastru și Publicitate Imobiliară Câmpina

A. Partea I. Descrierea imobilului

TEREN Extravilan

Adresa: Jud. Prahova

Nr. Crt	Nr cadastral Nr. topografic	Suprafața* (mp)	Observații / Referințe
A1		3.700	Sector cadastral:78 Teren neimprejmuit;

B. Partea II. Proprietari și acte

Inscrieri privitoare la dreptul de proprietate și alte drepturi reale		Referințe
/		
Act Administrativ nr. 54375, din 21/09/1999 emis de CJSDPAT PRAHOVA (TITLU DE PROPRIETATE;);		
B1	Intabulare, drept de PROPRIETATE, dobandit prin Reconstituire, cota actuala 3/4, cota initiala 3/4 1) ROTĂRESCU MARIA	A1
Act Notarial nr. 83, din 04/03/2013 emis de BN Ivan Mihaela-Savulescu Vasile (CERTIFICAT DE MOSTENITOR;);		
B2	Intabulare, drept de PROPRIETATE, dobandit prin Succesiune, cota actuala 1/4, cota initiala 1/4 1) ROTĂRESCU MARIA	A1

C. Partea III. SARCINI .

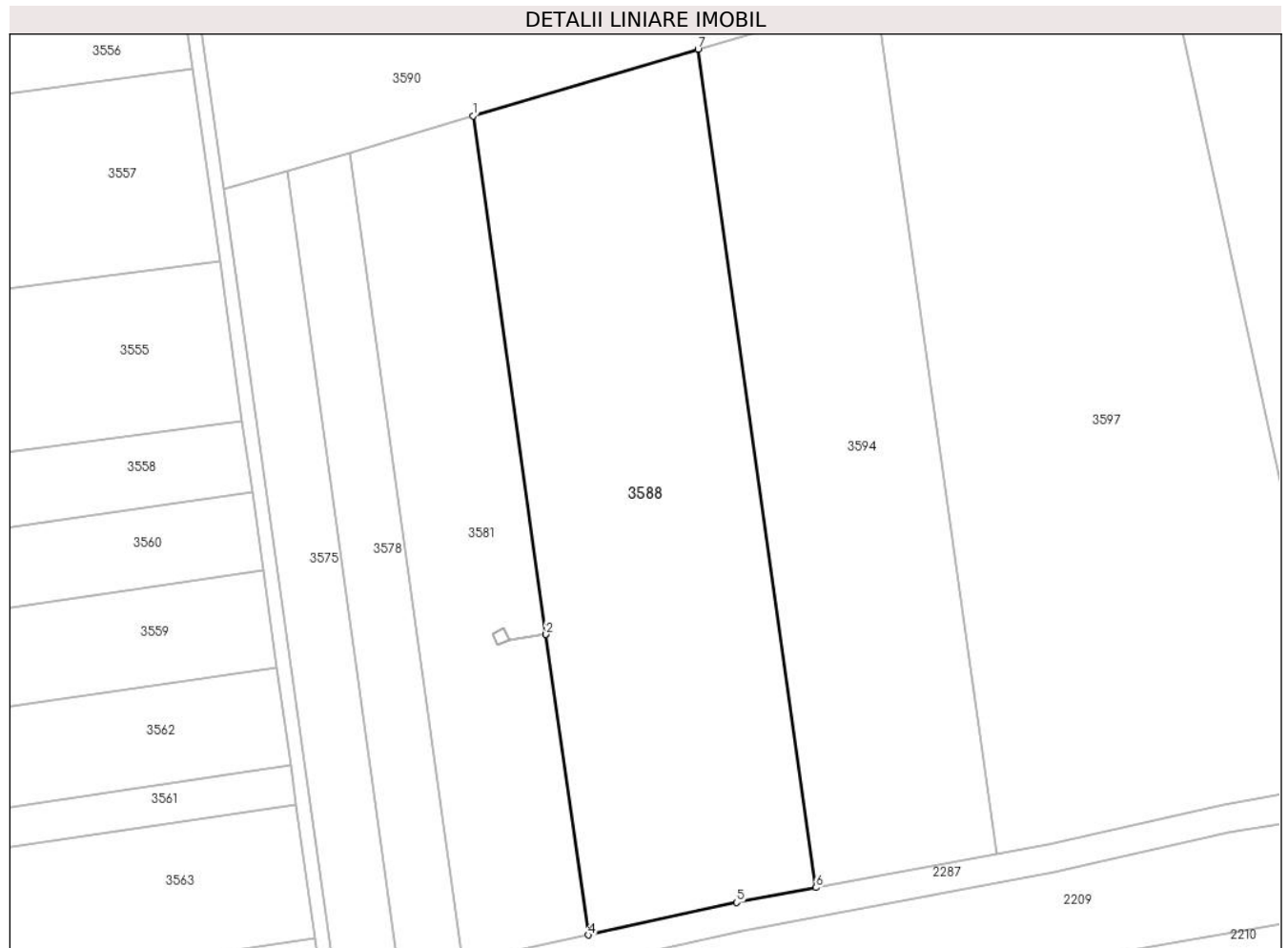
Inscrieri privind dezmembramintele dreptului de proprietate, drepturi reale de garanție și sarcini	Referințe
NU SUNT	

Anexa Nr. 1 La Partea I

Teren

Nr cadastral	Suprafața (mp)*	Observații / Referințe
	3.700	

* Suprafața este determinată în planul de proiecție Stereo 70.



Date referitoare la teren

Crt	Categorie folosință	Intravilan	Suprafața (mp)	Tarla	Parcelă	Nr. topo	Observații / Referințe
1	arabil	NU	3.700	75	1810/35	-	

Lungime Segmente

1) Valorile lungimilor segmentelor sunt obținute din proiecție în plan.

Punct început	X / Y	Punct sfârșit	X / Y	Lungime segment (** (m)
1	558.089,811 386.079,42	2	558.099,901 386.007,86	72.268
2	558.099,901 386.007,86	3	558.099,902 386.007,855	0.005
3	558.099,902 386.007,855	4	558.105,747 385.966,396	41.869
4	558.105,747 385.966,396	5	558.126,224 385.970,881	20.962
5	558.126,224 385.970,881	6	558.137,211 385.972,938	11.178

Punct început	X / Y	Punct sfârșit	X / Y	Lungime segment (** (m)
6	558.137,211 385.972,938	7	558.120,9 386.088,623	116.829
7	558.120,9 386.088,623	1	558.089,811 386.079,42	32.423

** Lungimile segmentelor sunt determinate în planul de proiecție Stereo 70 și sunt rotunjite la 1 milimetru.

*** Distanța dintre puncte este formată din segmente cumulate ce sunt mai mici decât valoarea 1 milimetru.

**DATE DESPRE IMOBILUL NR. 3590**

Oficiul de Cadastru și Publicitate Imobiliară PRAHOVA
Biroul de Cadastru și Publicitate Imobiliară Câmpina

A. Partea I. Descrierea imobilului

TEREN Extravilan

Adresa: Jud. Prahova

Nr. Crt	Nr cadastral Nr. topografic	Suprafața* (mp)	Observații / Referințe
A1		3.300	Sector cadastral:78 Teren neimprejmuit;

B. Partea II. Proprietari și acte

Inscrieri privitoare la dreptul de proprietate și alte drepturi reale	Referințe
/	
Act Administrativ nr. 6418, din 02/06/1993 emis de CJSDPAT PRAHOVA (TITLU DE PROPRIETATE;);	
B1	A1
Intabulare, drept de PROPRIETATE, dobandit prin Reconstituire, cota actuala 1/1, cota initiala 1/1	
1) STEFAN A ALEXANDRU	

C. Partea III. SARCINI .

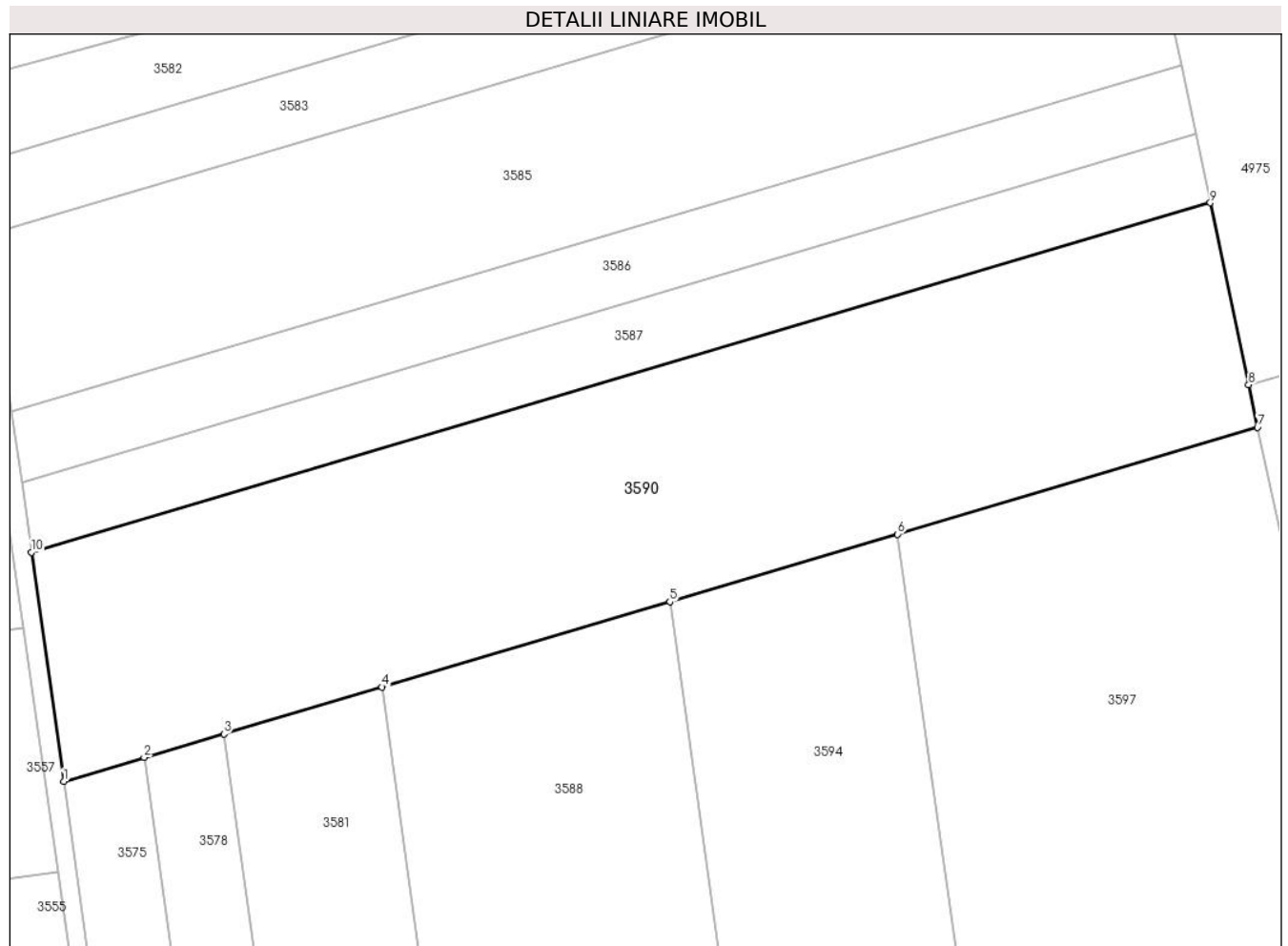
Inscrieri privind dezmembramintele dreptului de proprietate, drepturi reale de garanție și sarcini	Referințe
NU SUNT	

Anexa Nr. 1 La Partea I

Teren

Nr cadastral	Suprafața (mp)*	Observații / Referințe
	3.300	

* Suprafața este determinată în planul de proiecție Stereo 70.



Date referitoare la teren

Crt	Categorie folosință	Intravilan	Suprafața (mp)	Tarla	Parcelă	Nr. topo	Observații / Referințe
1	arabil	NU	3.300	75	1810/38	-	

Lungime Segmente

1) Valorile lungimilor segmentelor sunt obținute din proiecție în plan.

Punct început	X / Y	Punct sfârșit	X / Y	Lungime segment (** (m)
1	558.055,433 386.069,243	2	558.064,113 386.071,813	9.052
2	558.064,113 386.071,813	3	558.072,728 386.074,363	8.984
3	558.072,728 386.074,363	4	558.089,811 386.079,42	17.816
4	558.089,811 386.079,42	5	558.120,9 386.088,623	32.423
5	558.120,9 386.088,623	6	558.145,516 386.095,91	25.672

Punct început	X / Y	Punct sfârșit	X / Y	Lungime segment (** (m)
6	558.145,516 386.095,91	7	558.184,396 386.107,42	40.548
7	558.184,396 386.107,42	8	558.183,425 386.112,027	4.708
8	558.183,425 386.112,027	9	558.179,287 386.131,658	20.062
9	558.179,287 386.131,658	10	558.051,948 386.093,962	132.801
10	558.051,948 386.093,962	1	558.055,433 386.069,243	24.963

** Lungimile segmentelor sunt determinate în planul de proiecție Stereo 70 și sunt rotunjite la 1 milimetru.

*** Distanța dintre puncte este formată din segmente cumulate ce sunt mai mici decât valoarea 1 milimetru.

**DATE DESPRE IMOBILUL NR. 3591**

Oficiul de Cadastru și Publicitate Imobiliară PRAHOVA
Biroul de Cadastru și Publicitate Imobiliară Câmpina

A. Partea I. Descrierea imobilului

TEREN Necunoscut

Adresa: Loc. Ditești, Nr. 585, Jud. Prahova

Nr. Crt	Nr cadastral Nr. topografic	Suprafața* (mp)	Observații / Referințe
A1		Din acte: 3.289 Masurata: 3.477	Sector cadastral:78 Teren imprejmuit;

Construcții

Crt	Nr cadastral Nr. topografic	Adresa	Observații / Referințe
A1.1	-C1	Loc. Ditești, Nr. 585, Jud. Prahova	Nr. niveluri:1; S. construita la sol:70 mp;
A1.2	-C2	Loc. Ditești, Nr. 585, Jud. Prahova	Nr. niveluri:1; S. construita la sol:24 mp;

B. Partea II. Proprietari și acte

Inscrieri privitoare la dreptul de proprietate și alte drepturi reale	Referințe	
/		
Act Administrativ nr. 13688, din 09/09/2024 emis de PRIMARIA COMUNEI FILIPEȘTII DE PADURE (ADEVERINTA;);		
B1	Intabulare, drept de PROPRIETATE, dobandit prin Construire, cota actuala 1/1, cota initiala 1/1 1) MARINOIU I MIHAI DEFUNCT:Da	A1.1, A1.2
Act Administrativ nr. 6525, din 08/06/1993 emis de CJSDPAT PRAHOVA (TITLU DE PROPRIETATE;);		
B2	Intabulare, drept de PROPRIETATE, dobandit prin Reconstituire, cota actuala 1/1, cota initiala 1/1 1) MARINOIU I MIHAI DEFUNCT:Da	A1

C. Partea III. SARCINI .

Inscrieri privind dezmembramintele dreptului de proprietate, drepturi reale de garanție și sarcini	Referințe
NU SUNT	

Anexa Nr. 1 La Partea I

Teren

Nr cadastral	Suprafața (mp)*	Observații / Referințe
	Din acte: 3.289 Masurata: 3.477	

* Suprafața este determinată în planul de proiecție Stereo 70.



Date referitoare la teren

Crt	Categorie folosință	Intra vilan	Suprafața (mp)	Tarla	Parcelă	Nr. topo	Observații / Referințe
1	curți constructii	DA	453	27	2540	-	
2	arabil	DA	187	27	2540/4	-	
3	arabil	DA	821	75	1810/59	-	
4	arabil	NU	2.016	75	1810/59	-	

Date referitoare la construcții

Crt	Număr	Destinație construcție	Supraf. (mp)	Situație juridică	Observații / Referințe
A1.1	-C1	construcții de locuințe	Din acte: 0 Masurata: 70	Cu acte	Nr. niveluri:1; S. construita la sol:70 mp;
A1.2	-C2	construcții anexa	Din acte: 0 Masurata: 24	Cu acte	Nr. niveluri:1; S. construita la sol:24 mp;

Lungime Segmente

1) Valorile lungimilor segmentelor sunt obținute din proiecție în plan.

Punct început	X / Y	Punct sfârșit	X / Y	Lungime segment (** (m)	Punct început	X / Y	Punct sfârșit	X / Y	Lungime segment (** (m)
---------------	-------	---------------	-------	-------------------------	---------------	-------	---------------	-------	-------------------------

Punct început	X / Y	Punct sfârșit	X / Y	Lungime segment (** (m)
1	558.125,015 386.258,345	2	558.124,696 386.266,762	8.423
3	558.124,856 386.298,381	4	558.124,861 386.299,272	0.891
5	558.124,596 386.304,299	6	558.124,623 386.305,181	0.882
7	558.124,746 386.309,25	8	558.125,069 386.313,499	4.261
9	558.125,654 386.319,149	10	558.127,265 386.323,999	5.111
11	558.132,052 386.335,325	12	558.132,705 386.336,931	1.734
13	558.135,568 386.343,973	14	558.121,059 386.349,117	15.394
15	558.115,645 386.332,707	16	558.113,076 386.324,71	8.4
17	558.109,346 386.314,019	18	558.107,408 386.305,496	8.741
19	558.105,354 386.278,33	20	558.105,729 386.264,547	13.788
21	558.106,483 386.240,829	22	558.108,607 386.184,445	56.424
23	558.109,917 386.162,755	24	558.133,512 386.169,519	24.545
25	558.127,906 386.215,421	1	558.125,015 386.258,345	43.021

Punct început	X / Y	Punct sfârșit	X / Y	Lungime segment (** (m)
2	558.124,696 386.266,762	3	558.124,856 386.298,381	31.619
4	558.124,861 386.299,272	5	558.124,596 386.304,299	5.034
6	558.124,623 386.305,181	7	558.124,746 386.309,25	4.071
8	558.125,069 386.313,499	9	558.125,654 386.319,149	5.68
10	558.127,265 386.323,999	11	558.132,052 386.335,325	12.296
12	558.132,705 386.336,931	13	558.135,568 386.343,973	7.602
14	558.121,059 386.349,117	15	558.115,645 386.332,707	17.28
16	558.113,076 386.324,71	17	558.109,346 386.314,019	11.323
18	558.107,408 386.305,496	19	558.105,354 386.278,33	27.244
20	558.105,729 386.264,547	21	558.106,483 386.240,829	23.73
22	558.108,607 386.184,445	23	558.109,917 386.162,755	21.73
24	558.133,512 386.169,519	25	558.127,906 386.215,421	46.243

** Lungimile segmentelor sunt determinate în planul de proiecție Stereo 70 și sunt rotunjite la 1 milimetru.

*** Distanța dintre puncte este formată din segmente cumulate ce sunt mai mici decât valoarea 1 milimetru.

**DATE DESPRE IMOBILUL NR. 3592**

Oficiul de Cadastru și Publicitate Imobiliară PRAHOVA
Biroul de Cadastru și Publicitate Imobiliară Câmpina

A. Partea I. Descrierea imobilului

TEREN Necunoscut

Adresa: Loc. Ditești, Nr. 585, Jud. Prahova

Nr. Crt	Nr cadastral Nr. topografic	Suprafața* (mp)	Observații / Referințe
A1		1.692	Sector cadastral:78 Teren imprejmuit;

B. Partea II. Proprietari și acte

Inscrieri privitoare la dreptul de proprietate și alte drepturi reale		Referințe
/		
Act Normativ nr. 7, din 13/03/1996 emis de PARLAMENTUL ROMÂNIEI (LEGE; ,art.13);		
B1	Inscrierea posesiei, drept de PROPRIETATE, dobandit prin Lege, cota actuala 1/1, cota initiala 1/1 1) NEIDENTIFICAT NEIDENTIFICAT	A1
B2	Se notează mențiunea de proprietar neidentificat.	A1

C. Partea III. SARCINI .

Inscrieri privind dezmembramintele dreptului de proprietate, drepturi reale de garanție și sarcini	Referințe
NU SUNT	

Anexa Nr. 1 La Partea I

Teren

Nr cadastral	Suprafața (mp)*	Observații / Referințe
	1.692	

* Suprafața este determinată în planul de proiecție Stereo 70.



Date referitoare la teren

Crt	Categorie folosință	Intravilan	Suprafața (mp)	Tarla	Parcelă	Nr. topo	Observații / Referințe
1	curți construcții	DA	440	27	2541	-	
2	arabil	DA	411	75	1810/60	-	
3	arabil	NU	841	75	1810/60	-	

Date referitoare la construcții

Crt	Număr	Destinație construcție	Supraf. (mp)	Situație juridică	Observații / Referințe
A1.1	-C1	construcții de locuințe	Din acte: 0 Masurată: 92	Fara acte	Nr. niveluri:2; S. construită la sol:92 mp;
A1.2	-C2	construcții anexa	Din acte: 0 Masurată: 18	Fara acte	Nr. niveluri:1; S. construită la sol:18 mp;

Lungime Segmente

1) Valorile lungimilor segmentelor sunt obținute din proiecție în plan.

Punct început	X / Y	Punct sfârșit	X / Y	Lungime segment (** (m))	Punct început	X / Y	Punct sfârșit	X / Y	Lungime segment (** (m))
1	558.146,102 386.173,544	2	558.135,434 386.219,706	47.379	2	558.135,434 386.219,706	3	558.135,008 386.255,132	35.429

Punct început	X / Y	Punct sfârșit	X / Y	Lungime segment (** (m))
3	558.135,008 386.255,132	4	558.134,832 386.269,745	14.614
5	558.134,673 386.280,262	6	558.134,324 386.298,317	18.058
7	558.134,17 386.306,242	8	558.133,965 386.316,838	10.598
9	558.134,79 386.318,484	10	558.145,736 386.340,324	24.43
11	558.139,843 386.342,366	12	558.135,568 386.343,973	4.567
13	558.132,705 386.336,931	14	558.132,052 386.335,325	1.734
15	558.127,265 386.323,999	16	558.125,654 386.319,149	5.111
17	558.125,069 386.313,499	18	558.124,746 386.309,25	4.261
19	558.124,623 386.305,181	20	558.124,596 386.304,299	0.882
21	558.124,861 386.299,272	22	558.124,856 386.298,381	0.891
23	558.124,696 386.266,762	24	558.125,015 386.258,345	8.423
25	558.127,906 386.215,421	26	558.133,512 386.169,519	46.243

Punct început	X / Y	Punct sfârșit	X / Y	Lungime segment (** (m))
4	558.134,832 386.269,745	5	558.134,673 386.280,262	10.518
6	558.134,324 386.298,317	7	558.134,17 386.306,242	7.926
8	558.133,965 386.316,838	9	558.134,79 386.318,484	1.841
10	558.145,736 386.340,324	11	558.139,843 386.342,366	6.237
12	558.135,568 386.343,973	13	558.132,705 386.336,931	7.602
14	558.132,052 386.335,325	15	558.127,265 386.323,999	12.296
16	558.125,654 386.319,149	17	558.125,069 386.313,499	5.68
18	558.124,746 386.309,25	19	558.124,623 386.305,181	4.071
20	558.124,596 386.304,299	21	558.124,861 386.299,272	5.034
22	558.124,856 386.298,381	23	558.124,696 386.266,762	31.619
24	558.125,015 386.258,345	25	558.127,906 386.215,421	43.021
26	558.133,512 386.169,519	1	558.146,102 386.173,544	13.218

** Lungimile segmentelor sunt determinate în planul de proiecție Stereo 70 și sunt rotunjite la 1 milimetru.

*** Distanța dintre puncte este formată din segmente cumulate ce sunt mai mici decât valoarea 1 milimetru.

**DATE DESPRE IMOBILUL NR. 3593**

Oficiul de Cadastru și Publicitate Imobiliară PRAHOVA
Biroul de Cadastru și Publicitate Imobiliară Câmpina

A. Partea I. Descrierea imobilului

TEREN Necunoscut

Adresa: Loc. Ditești, Nr. 586, Jud. Prahova

Nr. Crt	Nr cadastral Nr. topografic	Suprafața* (mp)	Observații / Referințe
A1		Din acte: 2.790 Masurata: 2.740	Sector cadastral:78 Teren imprejmuit;

Construcții

Crt	Nr cadastral Nr. topografic	Adresa	Observații / Referințe
A1.1	-C1	Loc. Ditești, Nr. 586, Jud. Prahova	Nr. niveluri:1; S. construita la sol:60 mp;
A1.2	-C2	Loc. Ditești, Nr. 586, Jud. Prahova	Nr. niveluri:1; S. construita la sol:51 mp;
A1.3	-C3	Loc. Ditești, Nr. 586, Jud. Prahova	Nr. niveluri:1; S. construita la sol:20 mp;

B. Partea II. Proprietari și acte

Inscrieri privitoare la dreptul de proprietate și alte drepturi reale		Referințe
/		
Act Administrativ nr. 9130, din 10/08/1993 emis de CJSDPAT PRAHOVA (TITLU DE PROPRIETATE;);		
B1	Intabulare, drept de PROPRIETATE, dobandit prin Reconstituire, cota actuala 1/1, cota initiala 1/1 1) BUCUR GH GHEORGHE	A1
Act Administrativ nr. 13688, din 09/09/2024 emis de PRIMARIA COMUNEI FILIPEȘTII DE PADURE (ADEVERINTA;);		
B2	Intabulare, drept de PROPRIETATE, dobandit prin Construire, cota actuala 1/1, cota initiala 1/1 1) BUCUR GH GHEORGHE	A1.3
Act Notarial nr. 2334, din 12/06/1987 emis de Notariat de Stat Local Campina, jud. Prahova (CONTRACT DE VANZARE-CUMPARARE;);		
B3	Intabulare, drept de PROPRIETATE, dobandit prin Conventie, cota actuala 1/1, cota initiala 1/1 1) BUCUR GH GHEORGHE	A1.1
B4	Intabulare, drept de PROPRIETATE, dobandit prin Conventie, cota actuala 5/8, cota initiala 5/8 1) BUCUR GH GHEORGHE	A1.2
Act Administrativ nr. 13688, din 09/09/2024 emis de PRIMARIA COMUNEI FILIPEȘTII DE PADURE (ADEVERINTA;);		
B5	Intabulare, drept de PROPRIETATE, dobandit prin Construire, cota actuala 3/8, cota initiala 3/8 1) BUCUR GH GHEORGHE	A1.2

C. Partea III. SARCINI .

Inscrieri privind dezmembramintele dreptului de proprietate, drepturi reale de garanție și sarcini	Referințe
NU SUNT	

Anexa Nr. 1 La Partea I

Teren

Nr cadastral	Suprafața (mp)*	Observații / Referințe
	Din acte: 2.790 Masurata: 2.740	

* Suprafața este determinată în planul de proiecție Stereo 70.



Date referitoare la teren

Crt	Categorie folosință	Intravilan	Suprafața (mp)	Tarla	Parcelă	Nr. topo	Observații / Referințe
1	curți constructii	DA	306	27	2542	-	
2	arabil	DA	210	27	2542/3	-	
3	arabil	DA	812	27	2543	-	
4	arabil	NU	1.412	75	1810/61	-	

Date referitoare la construcții

Crt	Număr	Destinație construcție	Supraf. (mp)	Situație juridică	Observații / Referințe
A1.1	-C1	construcții de locuințe	Din acte: 0 Masurata: 60	Cu acte	Nr. niveluri:1; S. construita la sol:60 mp;
A1.2	-C2	construcții anexa	Din acte: 0 Masurata: 51	Cu acte	Nr. niveluri:1; S. construita la sol:51 mp;
A1.3	-C3	construcții anexa	Din acte: 0 Masurata: 20	Cu acte	Nr. niveluri:1; S. construita la sol:20 mp;

Lungime Segmente

1) Valorile lungimilor segmentelor sunt obținute din proiecție în plan.

Punct început	X / Y	Punct sfârșit	X / Y	Lungime segment (** (m)
1	558.157,079 386.336,171	2	558.145,736 386.340,324	12.079
3	558.134,79 386.318,484	4	558.133,965 386.316,838	1.841
5	558.134,17 386.306,242	6	558.134,324 386.298,317	7.926
7	558.134,673 386.280,262	8	558.134,832 386.269,745	10.518
9	558.135,008 386.255,132	10	558.135,434 386.219,706	35.429
11	558.146,102 386.173,544	12	558.166,681 386.178,927	21.271
13	558.164,828 386.193,496	14	558.162,983 386.204,075	10.739
15	558.153,122 386.203,006	16	558.150,939 386.250,008	47.053
17	558.150,005 386.270,127	18	558.149,335 386.298,91	28.791
19	558.150,174 386.305,249	20	558.151,721 386.316,93	11.783
21	558.154,481 386.326,842	1	558.157,079 386.336,171	9.684

Punct început	X / Y	Punct sfârșit	X / Y	Lungime segment (** (m)
2	558.145,736 386.340,324	3	558.134,79 386.318,484	24.43
4	558.133,965 386.316,838	5	558.134,17 386.306,242	10.598
6	558.134,324 386.298,317	7	558.134,673 386.280,262	18.058
8	558.134,832 386.269,745	9	558.135,008 386.255,132	14.614
10	558.135,434 386.219,706	11	558.146,102 386.173,544	47.379
12	558.166,681 386.178,927	13	558.164,828 386.193,496	14.686
14	558.162,983 386.204,075	15	558.153,122 386.203,006	9.919
16	558.150,939 386.250,008	17	558.150,005 386.270,127	20.141
18	558.149,335 386.298,91	19	558.150,174 386.305,249	6.394
20	558.151,721 386.316,93	21	558.154,481 386.326,842	10.289

** Lungimile segmentelor sunt determinate în planul de proiecție Stereo 70 și sunt rotunjite la 1 milimetru.

*** Distanța dintre puncte este formată din segmente cumulate ce sunt mai mici decât valoarea 1 milimetru.

**DATE DESPRE IMOBILUL NR. 3594**

Oficiul de Cadastru și Publicitate Imobiliară PRAHOVA
Biroul de Cadastru și Publicitate Imobiliară Câmpina

A. Partea I. Descrierea imobilului

TEREN Extravilan

Adresa: Jud. Prahova

Nr. Crt	Nr cadastral Nr. topografic	Suprafața* (mp)	Observații / Referințe
A1		3.000	Sector cadastral:78 Teren neimprejmuit;

B. Partea II. Proprietari și acte

Inscrieri privitoare la dreptul de proprietate și alte drepturi reale	Referințe
/	
Act Administrativ nr. 6485, din 23/06/1993 emis de CJSDPAT PRAHOVA (TITLU DE PROPRIETATE;);	
B1	A1
Intabulare, drept de PROPRIETATE, dobandit prin Reconstituire, cota actuala 1/1, cota initiala 1/1	
1) STAN I ION	

C. Partea III. SARCINI .

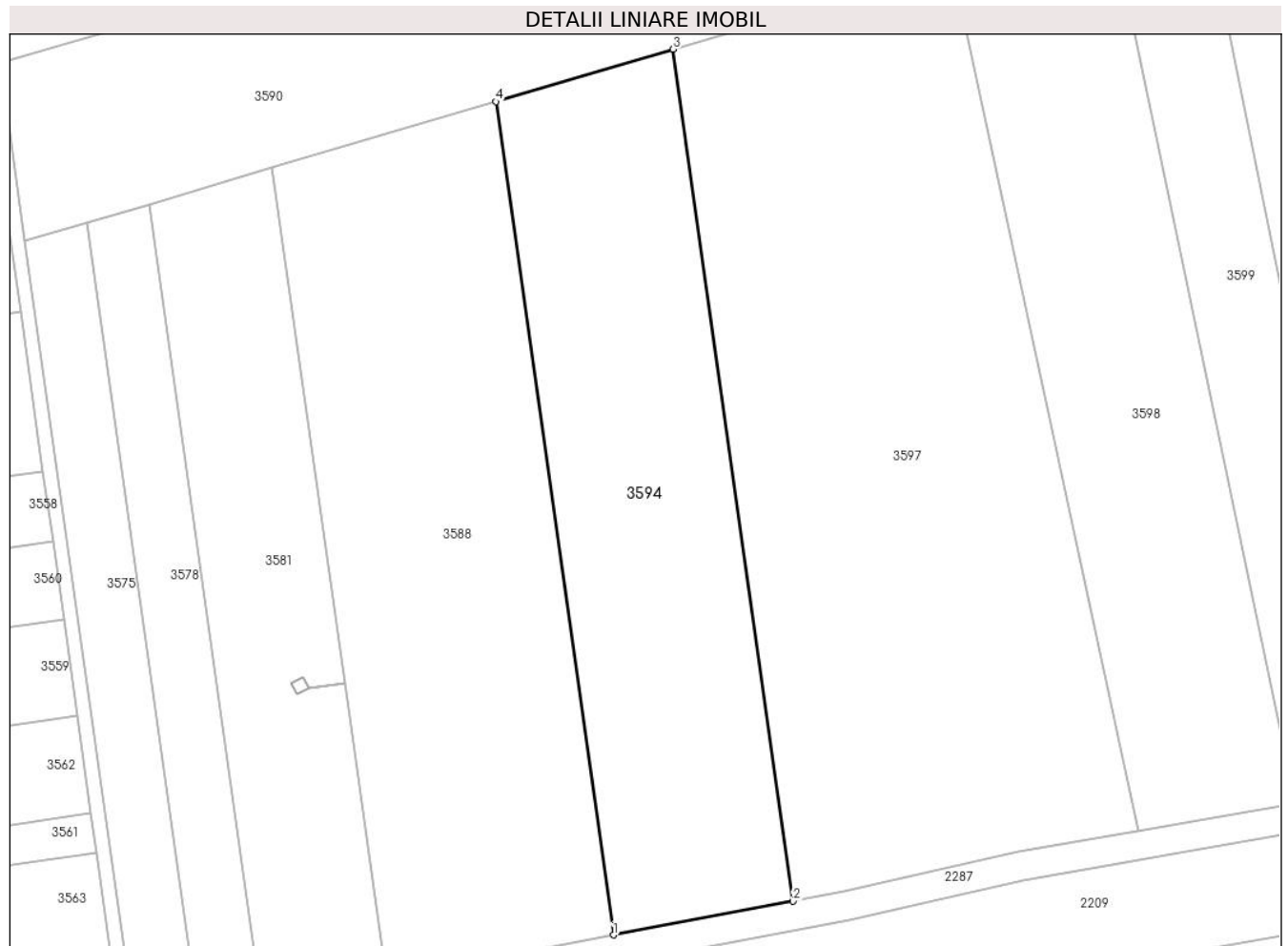
Inscrieri privind dezmembramintele dreptului de proprietate, drepturi reale de garanție și sarcini	Referințe
NU SUNT	

Anexa Nr. 1 La Partea I

Teren

Nr cadastral	Suprafața (mp)*	Observații / Referințe
	3.000	

* Suprafața este determinată în planul de proiecție Stereo 70.



Date referitoare la teren

Crt	Categorie folosință	Intravilan	Suprafața (mp)	Tarla	Parcelă	Nr. topo	Observații / Referințe
1	arabil	NU	3.000	75	1810/36	-	

Lungime Segmente

1) Valorile lungimilor segmentelor sunt obținute din proiecție în plan.

Punct început	X / Y	Punct sfârșit	X / Y	Lungime segment (** (m)
1	558.137,211 385.972,938	2	558.162,195 385.977,613	25.418
2	558.162,195 385.977,613	3	558.145,516 386.095,91	119.467
3	558.145,516 386.095,91	4	558.120,9 386.088,623	25.672
4	558.120,9 386.088,623	1	558.137,211 385.972,938	116.829

** Lungimile segmentelor sunt determinate în planul de proiecție Stereo 70 și sunt rotunjite la 1 milimetru.

***** Distanţa dintre puncte este formată din segmente cumulate ce sunt mai mici decât valoarea 1 milimetru.**

**DATE DESPRE IMOBILUL NR. 3595**

Oficiul de Cadastru și Publicitate Imobiliară PRAHOVA
Biroul de Cadastru și Publicitate Imobiliară Câmpina

A. Partea I. Descrierea imobilului

TEREN Necunoscut

Adresa: Loc. Ditesti, Nr. 587, Jud. Prahova

Nr. Crt	Nr cadastral Nr. topografic	Suprafața* (mp)	Observații / Referințe
A1		Din acte: 2.101 Masurata: 2.181	Sector cadastral:78 Teren imprejmuit;

Construcții

Crt	Nr cadastral Nr. topografic	Adresa	Observații / Referințe
A1.1	-C1	Loc. Ditesti, Nr. 587, Jud. Prahova	Nr. niveluri:1; S. construita la sol:81 mp;
A1.2	-C2	Loc. Ditesti, Nr. 587, Jud. Prahova	Nr. niveluri:1; S. construita la sol:45 mp;

B. Partea II. Proprietari și acte

Inscrieri privitoare la dreptul de proprietate și alte drepturi reale		Referințe
/		
Act Administrativ nr. 6494, din 29/06/1993 emis de CJSDPAT PRAHOVA (TITLU DE PROPRIETATE;);		
B1	Intabulare, drept de PROPRIETATE, dobandit prin Reconstituire, cota actuala 1/1, cota initiala 1/1 1) BUCUR V VASILE	A1
Act Administrativ nr. 13688, din 09/09/2024 emis de PRIMARIA COMUNEI FILIPESTII DE PADURE (ADEVERINTA;);		
B2	Intabulare, drept de PROPRIETATE, dobandit prin Construire, cota actuala 1/1, cota initiala 1/1 1) BUCUR V VASILE	A1.1, A1.2

C. Partea III. SARCINI .

Inscrieri privind dezmembramintele dreptului de proprietate, drepturi reale de garanție și sarcini	Referințe
NU SUNT	

Anexa Nr. 1 La Partea I

Teren

Nr cadastral	Suprafața (mp)*	Observații / Referințe
	Din acte: 2.101 Masurata: 2.181	

* Suprafața este determinată în planul de proiecție Stereo 70.



Date referitoare la teren

Crt	Categorie folosință	Intravilan	Suprafața (mp)	Tarla	Parcelă	Nr. topo	Observații / Referințe
1	curți constructii	DA	581	27	2545,2546	-	
2	arabil	DA	841	27	2544	-	
3	arabil	NU	759	75	2544	-	

Date referitoare la construcții

Crt	Număr	Destinație construcție	Supraf. (mp)	Situație juridică	Observații / Referințe
A1.1	-C1	construcții de locuințe	Din acte: 0 Masurata: 81	Cu acte	Nr. niveluri:1; S. construita la sol:81 mp;
A1.2	-C2	construcții anexa	Din acte: 0 Masurata: 45	Cu acte	Nr. niveluri:1; S. construita la sol:45 mp;

Lungime Segmente

1) Valorile lungimilor segmentelor sunt obținute din proiecție în plan.

Punct început	X / Y	Punct sfârșit	X / Y	Lungime segment (** (m)
1	558.169,495 386.331,727	2	558.157,079 386.336,171	13.187

Punct început	X / Y	Punct sfârșit	X / Y	Lungime segment (** (m)
2	558.157,079 386.336,171	3	558.154,481 386.326,842	9.684
3	558.154,481 386.326,842	4	558.151,721 386.316,93	10.289
4	558.151,721 386.316,93	5	558.150,174 386.305,249	11.783
5	558.150,174 386.305,249	6	558.149,335 386.298,91	6.394
6	558.149,335 386.298,91	7	558.150,005 386.270,127	28.791
7	558.150,005 386.270,127	8	558.150,939 386.250,008	20.141
8	558.150,939 386.250,008	9	558.153,122 386.203,006	47.053
9	558.153,122 386.203,006	10	558.162,983 386.204,075	9.919
10	558.162,983 386.204,075	11	558.170,888 386.205,273	7.995
11	558.170,888 386.205,273	12	558.169,53 386.230,189	24.953
12	558.169,53 386.230,189	13	558.168,634 386.238,8	8.657
13	558.168,634 386.238,8	14	558.168,399 386.244,393	5.598
14	558.168,399 386.244,393	15	558.167,896 386.257,684	13.301
15	558.167,896 386.257,684	16	558.166,714 386.277,936	20.286
16	558.166,714 386.277,936	17	558.165,359 386.289,568	11.711
17	558.165,359 386.289,568	18	558.165,805 386.294,253	4.706
18	558.165,805 386.294,253	19	558.167,472 386.311,77	17.596
19	558.167,472 386.311,77	20	558.168,271 386.319,65	7.92
20	558.168,271 386.319,65	1	558.169,495 386.331,727	12.139

** Lungimile segmentelor sunt determinate în planul de proiecție Stereo 70 și sunt rotunjite la 1 milimetru.

*** Distanța dintre puncte este formată din segmente cumulate ce sunt mai mici decât valoarea 1 milimetru.

**DATE DESPRE IMOBILUL NR. 3596**

Oficiul de Cadastru și Publicitate Imobiliară PRAHOVA
Biroul de Cadastru și Publicitate Imobiliară Câmpina

A. Partea I. Descrierea imobilului

TEREN Necunoscut

Nr. CF vechi:98
Nr. cadastral vechi:85

Adresa: Loc. Ditestii, Nr. 588, Jud. Prahova

Nr. Crt	Nr cadastral Nr. topografic	Suprafața* (mp)	Observații / Referințe
A1	21529	1.232	Sector cadastral:78 Teren imprejmuit;

Construcții

Crt	Nr cadastral Nr. topografic	Adresa	Observații / Referințe
A1.1	21529-C1	Loc. Ditestii, Nr. 588, Jud. Prahova	Nr. niveluri:1; S. construita la sol:92 mp; C1-locuinta-Sc=66,41 mp

B. Partea II. Proprietari și acte

Inscrieri privitoare la dreptul de proprietate și alte drepturi reale		Referințe
1753 / 16/03/2000		
Certificat De Mostenitor nr. 1318, din 07/12/1987 emis de NSL Campina (; act partaj voluntar nr 84/18.01.1999 NP Musat M);		
B1	Intabulare, drept de PROPRIETATE, dobandit prin Succesiune, cota actuala 1/1, cota initiala 1/1 1) BUCA ALEXANDRU- EUGEN 2) TABARA ALEXANDRINA 3) BUCA ELENA 4) BUCA IOAN , in indiviziune; <i>OBSERVATII: (provenita din conversia CF 98)</i>	A1, A1.1

C. Partea III. SARCINI .

Inscrieri privind dezmembramintele dreptului de proprietate, drepturi reale de garanție și sarcini	Referințe
NU SUNT	

Anexa Nr. 1 La Partea I

Teren

Nr cadastral	Suprafața (mp)*	Observații / Referințe
21529	1.232	

* Suprafața este determinată în planul de proiecție Stereo 70.



Date referitoare la teren

Crt	Categorie folosință	Intravilan	Suprafața (mp)	Tarla	Parcelă	Nr. topo	Observații / Referințe
1	curți construcții	DA	322	27	2547	-	
2	arabil	DA	176	27	2547	-	
3	arabil	DA	442	27	2548	-	
4	arabil	NU	292	75	1810/62	-	

Date referitoare la construcții

Crt	Număr	Destinație construcție	Supraf. (mp)	Situație juridică	Observații / Referințe
A1.1	21529-C1	construcții de locuințe	Din acte: 66 Masurata: 92	Cu acte	Nr. niveluri:1; S. construita la sol:92 mp; C1-locuinta-Sc=66,41 mp

Lungime Segmente

1) Valorile lungimilor segmentelor sunt obținute din proiecție în plan.

Punct început	X / Y	Punct sfârșit	X / Y	Lungime segment (** (m))
1	558.181,738 386.327,446	2	558.169,495 386.331,727	12.97

Punct început	X / Y	Punct sfârșit	X / Y	Lungime segment (** (m)
2	558.169,495 386.331,727	3	558.168,271 386.319,65	12.139
3	558.168,271 386.319,65	4	558.167,472 386.311,77	7.92
4	558.167,472 386.311,77	5	558.165,805 386.294,253	17.596
5	558.165,805 386.294,253	6	558.165,359 386.289,568	4.706
6	558.165,359 386.289,568	7	558.165,635 386.287,2	2.384
7	558.165,635 386.287,2	8	558.166,714 386.277,936	9.327
8	558.166,714 386.277,936	9	558.167,896 386.257,684	20.286
9	558.167,896 386.257,684	10	558.168,399 386.244,393	13.301
10	558.168,399 386.244,393	11	558.168,634 386.238,8	5.598
11	558.168,634 386.238,8	12	558.169,53 386.230,189	8.657
12	558.169,53 386.230,189	13	558.170,888 386.205,273	24.953
13	558.170,888 386.205,273	14	558.177,93 386.206,49	7.146
14	558.177,93 386.206,49	15	558.177,334 386.241,52	35.035
15	558.177,334 386.241,52	16	558.177,15 386.278,616	37.096
16	558.177,15 386.278,616	17	558.177,25 386.288,039	9.424
17	558.177,25 386.288,039	18	558.177,319 386.294,502	6.463
18	558.177,319 386.294,502	19	558.177,702 386.301,104	6.613
19	558.177,702 386.301,104	20	558.178,467 386.306,096	5.05
20	558.178,467 386.306,096	1	558.181,738 386.327,446	21.599

** Lungimile segmentelor sunt determinate în planul de proiecție Stereo 70 și sunt rotunjite la 1 milimetru.

*** Distanța dintre puncte este formată din segmente cumulate ce sunt mai mici decât valoarea 1 milimetru.

**DATE DESPRE IMOBILUL NR. 3597**

Oficiul de Cadastru și Publicitate Imobiliară PRAHOVA
Biroul de Cadastru și Publicitate Imobiliară Câmpina

A. Partea I. Descrierea imobilului

TEREN Extravilan

Adresa: Jud. Prahova

Nr. Crt	Nr cadastral Nr. topografic	Suprafața* (mp)	Observații / Referințe
A1		5.400	Sector cadastral:78 Teren neimprejmuit;

B. Partea II. Proprietari și acte

Inscrieri privitoare la dreptul de proprietate și alte drepturi reale	Referințe
/	
Act Administrativ nr. 6549, din 20/07/1993 emis de CJSDPAT PRAHOVA (TITLU DE PROPRIETATE;);	
B1	A1
Intabulare, drept de PROPRIETATE, dobandit prin Reconstituire, cota actuala 1/1, cota initiala 1/1	
1) DINU P GHEORGHE	

C. Partea III. SARCINI .

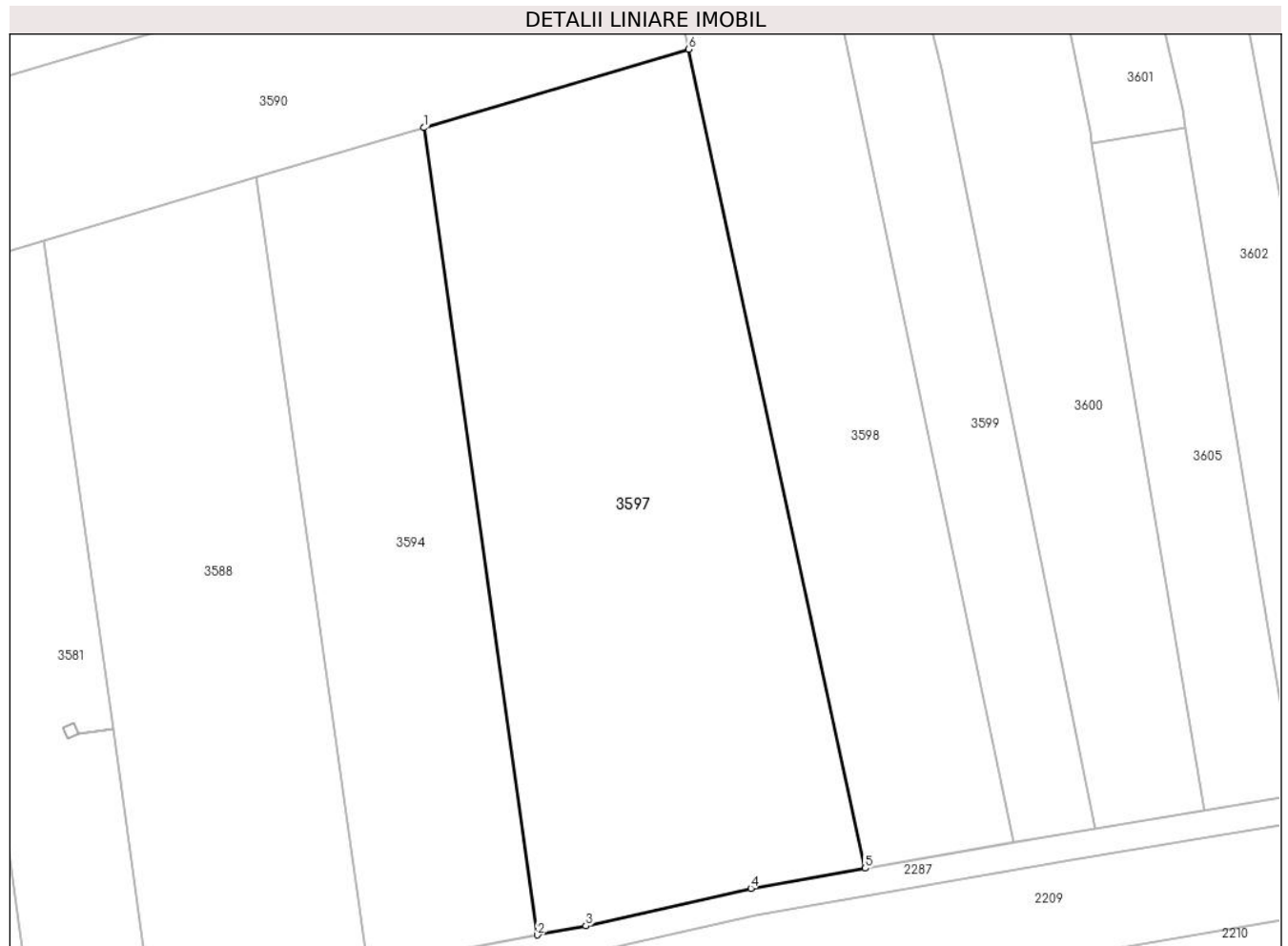
Inscrieri privind dezmembramintele dreptului de proprietate, drepturi reale de garanție și sarcini	Referințe
NU SUNT	

Anexa Nr. 1 La Partea I

Teren

Nr cadastral	Suprafața (mp)*	Observații / Referințe
	5.400	

* Suprafața este determinată în planul de proiecție Stereo 70.



Date referitoare la teren

Crt	Categorie folosință	Intra vilan	Suprafața (mp)	Tarla	Parcelă	Nr. topo	Observații / Referințe
1	arabil	NU	5.400	75	1810/37	-	

Lungime Segmente

1) Valorile lungimilor segmentelor sunt obținute din proiecție în plan.

Punct început	X / Y	Punct sfârșit	X / Y	Lungime segment (** (m)
1	558.145,516 386.095,91	2	558.162,195 385.977,613	119.467
2	558.162,195 385.977,613	3	558.169,268 385.978,937	7.196
3	558.169,268 385.978,937	4	558.193,484 385.984,439	24.833
4	558.193,484 385.984,439	5	558.210,274 385.987,38	17.046
5	558.210,274 385.987,38	6	558.184,396 386.107,42	122.798

Punct început	X / Y	Punct sfârșit	X / Y	Lungime segment (** (m)
6	558.184,396 386.107,42	1	558.145,516 386.095,91	40.548

** Lungimile segmentelor sunt determinate în planul de proiecție Stereo 70 și sunt rotunjite la 1 milimetru.

*** Distanța dintre puncte este formată din segmente cumulate ce sunt mai mici decât valoarea 1 milimetru.

**DATE DESPRE IMOBILUL NR. 3598**

Oficiul de Cadastru și Publicitate Imobiliară PRAHOVA
Biroul de Cadastru și Publicitate Imobiliară Câmpina

A. Partea I. Descrierea imobilului

TEREN Necunoscut

Adresa: Loc. Ditești, Nr. 589, Jud. Prahova

Nr. Crt	Nr cadastral Nr. topografic	Suprafața* (mp)	Observații / Referințe
A1		Din acte: 4.847 Masurata: 4.836	Sector cadastral:78 Teren imprejmuit;

Construcții

Crt	Nr cadastral Nr. topografic	Adresa	Observații / Referințe
A1.1	-C1	Loc. Ditești, Nr. 589, Jud. Prahova	Nr. niveluri:1; S. construita la sol:93 mp;

B. Partea II. Proprietari și acte

Inscrieri privitoare la dreptul de proprietate și alte drepturi reale		Referințe
/		
Act Administrativ nr. 6269, din 02/06/1993 emis de CJSDPAT PRAHOVA (TITLU DE PROPRIETATE;);		
B1	Intabulare, drept de PROPRIETATE, dobandit prin Reconstituire, cota actuala 1/1, cota initiala 1/1 1) BUCĂ M. ALEXANDRU DEFUNCT:Da	A1
Act Administrativ nr. 13688, din 09/09/2024 emis de PRIMARIA COMUNEI FILIPEȘTII DE PADURE (ADEVERINTA;);		
B2	Intabulare, drept de PROPRIETATE, dobandit prin Construire, cota actuala 1/1, cota initiala 1/1 1) BUCĂ M. ALEXANDRU DEFUNCT:Da	A1.1

C. Partea III. SARCINI .

Inscrieri privind dezmembramintele dreptului de proprietate, drepturi reale de garanție și sarcini	Referințe
NU SUNT	

Anexa Nr. 1 La Partea I

Teren

Nr cadastral	Suprafața (mp)*	Observații / Referințe
	Din acte: 4.847 Masurata: 4.836	

* Suprafața este determinată în planul de proiecție Stereo 70.



Date referitoare la teren

Crt	Categorie folosință	Intra vilan	Suprafața (mp)	Tarla	Parcelă	Nr. topo	Observații / Referințe
1	curți constructii	DA	255	27	2550	-	
2	arabil	DA	602	27	2549	-	
3	arabil	NU	3.979	75	1810/63	-	

Date referitoare la construcții

Crt	Număr	Destinație construcție	Supraf. (mp)	Situație juridică	Observații / Referințe
A1.1	-C1	construcții de locuințe	Din acte: 0 Masurata: 93	Cu acte	Nr. niveluri:1; S. construita la sol:93 mp;

Lungime Segmente

1) Valorile lungimilor segmentelor sunt obținute din proiecție în plan.

Punct început	X / Y	Punct sfârșit	X / Y	Lungime segment (** (m)
1	558.187,957 386.215,363	2	558.186,607 386.238,538	23.214
3	558.185,992 386.249,109	4	558.185,645 386.282,437	33.33

Punct început	X / Y	Punct sfârșit	X / Y	Lungime segment (** (m)
2	558.186,607 386.238,538	3	558.185,992 386.249,109	10.589
4	558.185,645 386.282,437	5	558.188,174 386.295,711	13.513

Punct început	X / Y	Punct sfârșit	X / Y	Lungime segment (** (m)
5	558.188,174 386.295,711	6	558.188,872 386.299,371	3.726
7	558.189,885 386.304,003	8	558.194,141 386.323,477	19.934
9	558.194,158 386.323,553	10	558.181,738 386.327,446	13.016
11	558.178,467 386.306,096	12	558.177,702 386.301,104	5.05
13	558.177,319 386.294,502	14	558.177,25 386.288,039	6.463
15	558.177,15 386.278,616	16	558.177,334 386.241,52	37.096
17	558.177,93 386.206,49	18	558.180,759 386.197,325	9.592
19	558.197,203 386.115,894	20	558.183,425 386.112,027	14.31
21	558.184,396 386.107,42	22	558.210,274 385.987,38	122.798
23	558.232,09 385.991,202	24	558.186,684 386.208,144	221.643

Punct început	X / Y	Punct sfârșit	X / Y	Lungime segment (** (m)
6	558.188,872 386.299,371	7	558.189,885 386.304,003	4.741
8	558.194,141 386.323,477	9	558.194,158 386.323,553	0.078
10	558.181,738 386.327,446	11	558.178,467 386.306,096	21.599
12	558.177,702 386.301,104	13	558.177,319 386.294,502	6.613
14	558.177,25 386.288,039	15	558.177,15 386.278,616	9.424
16	558.177,334 386.241,52	17	558.177,93 386.206,49	35.035
18	558.180,759 386.197,325	19	558.197,203 386.115,894	83.075
20	558.183,425 386.112,027	21	558.184,396 386.107,42	4.708
22	558.210,274 385.987,38	23	558.232,09 385.991,202	22.148
24	558.186,684 386.208,144	1	558.187,957 386.215,363	7.33

** Lungimile segmentelor sunt determinate în planul de proiecție Stereo 70 și sunt rotunjite la 1 milimetru.

*** Distanța dintre puncte este formată din segmente cumulate ce sunt mai mici decât valoarea 1 milimetru.

**DATE DESPRE IMOBILUL NR. 3599**

Oficiul de Cadastru și Publicitate Imobiliară PRAHOVA
Biroul de Cadastru și Publicitate Imobiliară Câmpina

A. Partea I. Descrierea imobilului

TEREN Necunoscut

Nr. CF vechi:193
Nr. cadastral vechi:283

Adresa: Loc. Ditestii, Nr. 590, Jud. Prahova

Nr. Crt	Nr cadastral Nr. topografic	Suprafața* (mp)	Observații / Referințe
A1	21558	3.630	Sector cadastral:78 Teren imprejmuit;

Construcții

Crt	Nr cadastral Nr. topografic	Adresa	Observații / Referințe
A1.1	21558-C1	Loc. Ditestii, Nr. 590, Jud. Prahova	Nr. niveluri:2; S. construita la sol:112 mp; C1-locuinta-Sc=111,90 mp compusa din :-parter-Su=83,87 mp ;-etaj -Sc=33,84 mp
A1.2	21558-C2	Loc. Ditestii, Nr. 590, Jud. Prahova	Nr. niveluri:1; S. construita la sol:11 mp; C2-magazie-Sc=10,59 mp ;Su=8,71 mp

B. Partea II. Proprietari și acte

Inscrieri privitoare la dreptul de proprietate și alte drepturi reale		Referințe
2110 / 22/06/2001		
Contract De Vanzare-Cumparare nr. 1181, din 14/06/2001 emis de BNP Lupu M;		
B1	Intabulare, drept de PROPRIETATEcumparare ca bun comun, dobandit prin Conventie, cota actuala 1/1, cota initiala 1/1 1) COCOLIN NICOLAE 2) COCOLIN MADELENA <i>OBSERVATII: (provenita din conversia CF 193)</i>	A1, A1.1, A1.2

C. Partea III. SARCINI .

Inscrieri privind dezmembramintele dreptului de proprietate, drepturi reale de garanție și sarcini	Referințe
NU SUNT	

Anexa Nr. 1 La Partea I

Teren

Nr cadastral	Suprafața (mp)*	Observații / Referințe
21558	3.630	

* Suprafața este determinată în planul de proiecție Stereo 70.



Date referitoare la teren

Crt	Categorie folosință	Intravilan	Suprafața (mp)	Tarla	Parcelă	Nr. topo	Observații / Referințe
1	curți construcții	DA	458	27	2551	-	
2	faneata	DA	446	27	2552	-	
3	arabil	NU	2.726	75	1810/64	-	

Date referitoare la construcții

Crt	Număr	Destinație construcție	Supraf. (mp)	Situație juridică	Observații / Referințe
A1.1	21558-C1	construcții de locuințe	112	Cu acte	Nr. niveluri:2; S. construita la sol:112 mp; C1-locuinta-Sc=111,90 mp compusa din :-parter-Su=83,87 mp ;-etaj -Sc=33,84 mp
A1.2	21558-C2	construcții anexa	11	Cu acte	Nr. niveluri:1; S. construita la sol:11 mp; C2-magazie-Sc=10,59 mp ;Su=8,71 mp

Lungime Segmente

1) Valorile lungimilor segmentelor sunt obținute din proiecție în plan.

Punct început	X / Y	Punct sfârșit	X / Y	Lungime segment (** (m)	Punct început	X / Y	Punct sfârșit	X / Y	Lungime segment (** (m)
1	558.191,343 386.236,934	2	558.191,346 386.237,013	0.079	2	558.191,346 386.237,013	3	558.192,259 386.257,196	20.204

Punct început	X / Y	Punct sfârșit	X / Y	Lungime segment (** (m))
3	558.192,259 386.257,196	4	558.195,43 386.270,892	14.058
5	558.197,511 386.279,884	6	558.208,853 386.318,613	40.356
7	558.194,141 386.323,477	8	558.189,885 386.304,003	19.934
9	558.188,872 386.299,371	10	558.188,174 386.295,711	3.726
11	558.185,645 386.282,437	12	558.185,992 386.249,109	33.33
13	558.186,607 386.238,538	14	558.187,957 386.215,363	23.214
15	558.186,684 386.208,144	16	558.232,09 385.991,202	221.643
17	558.239,79 385.992,551	18	558.244,042 385.993,253	4.31
19	558.221,486 386.104,622	20	558.209,4 386.152,916	49.783
21	558.193,123 386.216,46	1	558.191,343 386.236,934	20.551

Punct început	X / Y	Punct sfârșit	X / Y	Lungime segment (** (m))
4	558.195,43 386.270,892	5	558.197,511 386.279,884	9.23
6	558.208,853 386.318,613	7	558.194,141 386.323,477	15.495
8	558.189,885 386.304,003	9	558.188,872 386.299,371	4.741
10	558.188,174 386.295,711	11	558.185,645 386.282,437	13.513
12	558.185,992 386.249,109	13	558.186,607 386.238,538	10.589
14	558.187,957 386.215,363	15	558.186,684 386.208,144	7.33
16	558.232,09 385.991,202	17	558.239,79 385.992,551	7.817
18	558.244,042 385.993,253	19	558.221,486 386.104,622	113.63
20	558.209,4 386.152,916	21	558.193,123 386.216,46	65.596

** Lungimile segmentelor sunt determinate în planul de proiecție Stereo 70 și sunt rotunjite la 1 milimetru.

*** Distanța dintre puncte este formată din segmente cumulate ce sunt mai mici decât valoarea 1 milimetru.

**DATE DESPRE IMOBILUL NR. 3600**

Oficiul de Cadastru și Publicitate Imobiliară PRAHOVA
Biroul de Cadastru și Publicitate Imobiliară Câmpina

A. Partea I. Descrierea imobilului

TEREN Necunoscut

Adresa: Loc. Ditești, Nr. 591, Jud. Prahova

Nr. Crt	Nr cadastral Nr. topografic	Suprafața* (mp)	Observații / Referințe
A1		5.506	Sector cadastral:78 Teren imprejmuit;

B. Partea II. Proprietari și acte

Inscrieri privitoare la dreptul de proprietate și alte drepturi reale	Referințe
/	
Act Administrativ nr. 6268, din 02/06/1993 emis de CJSDPAT PRAHOVA (TITLU DE PROPRIETATE;);	
B1	A1
Intabulare, drept de PROPRIETATE, dobandit prin Reconstituire, cota actuala 1/1, cota initiala 1/1	
1) BUCĂ C MARIA	

C. Partea III. SARCINI .

Inscrieri privind dezmembramintele dreptului de proprietate, drepturi reale de garanție și sarcini	Referințe
NU SUNT	

Anexa Nr. 1 La Partea I

Teren

Nr cadastral	Suprafața (mp)*	Observații / Referințe
	5.506	

* Suprafața este determinată în planul de proiecție Stereo 70.



Date referitoare la teren

Crt	Categorie folosință	Intravilan	Suprafața (mp)	Tarla	Parcelă	Nr. topo	Observații / Referințe
1	arabil	DA	1.054	27	2554,2554/3	-	
2	arabil	NU	4.452	75	1810/65	-	

Lungime Segmente

1) Valorile lungimilor segmentelor sunt obținute din proiecție în plan.

Punct început	X / Y	Punct sfârșit	X / Y	Lungime segment (** (m))	Punct început	X / Y	Punct sfârșit	X / Y	Lungime segment (** (m))
1	558.219,654 386.314,817	2	558.208,853 386.318,613	11.449	2	558.208,853 386.318,613	3	558.197,511 386.279,884	40.356
3	558.197,511 386.279,884	4	558.195,43 386.270,892	9.23	4	558.195,43 386.270,892	5	558.192,259 386.257,196	14.058
5	558.192,259 386.257,196	6	558.191,346 386.237,013	20.204	6	558.191,346 386.237,013	7	558.191,343 386.236,934	0.079
7	558.191,343 386.236,934	8	558.193,123 386.216,46	20.551	8	558.193,123 386.216,46	9	558.209,4 386.152,916	65.596

Punct început	X / Y	Punct sfârșit	X / Y	Lungime segment (** (m)
9	558.209,4 386.152,916	10	558.221,486 386.104,622	49.783
11	558.244,042 385.993,253	12	558.260,116 385.995,905	16.291
13	558.243,558 386.093,689	14	558.243,277 386.095,348	1.683
15	558.239,88 386.112,626	16	558.217,129 386.194,461	84.939
17	558.209,864 386.219,221	18	558.206,886 386.232,016	13.137
19	558.206,525 386.236,308	20	558.206,145 386.240,824	4.532
21	558.205,958 386.248,389	22	558.206,099 386.255,329	6.941
23	558.207,267 386.266,593	24	558.210,926 386.285,97	19.719

Punct început	X / Y	Punct sfârșit	X / Y	Lungime segment (** (m)
10	558.221,486 386.104,622	11	558.244,042 385.993,253	113.63
12	558.260,116 385.995,905	13	558.243,558 386.093,689	99.176
14	558.243,277 386.095,348	15	558.239,88 386.112,626	17.609
16	558.217,129 386.194,461	17	558.209,864 386.219,221	25.804
18	558.206,886 386.232,016	19	558.206,525 386.236,308	4.307
20	558.206,145 386.240,824	21	558.205,958 386.248,389	7.567
22	558.206,099 386.255,329	23	558.207,267 386.266,593	11.324
24	558.210,926 386.285,97	1	558.219,654 386.314,817	30.138

** Lungimile segmentelor sunt determinate în planul de proiecție Stereo 70 și sunt rotunjite la 1 milimetru.

*** Distanța dintre puncte este formată din segmente cumulate ce sunt mai mici decât valoarea 1 milimetru.

**DATE DESPRE IMOBILUL NR. 3601**

Oficiul de Cadastru și Publicitate Imobiliară PRAHOVA
Biroul de Cadastru și Publicitate Imobiliară Câmpina

A. Partea I. Descrierea imobilului

TEREN Necunoscut

Adresa: Loc. Ditestii, Nr. 592, Jud. Prahova

Nr. Crt	Nr cadastral Nr. topografic	Suprafața* (mp)	Observații / Referințe
A1		3.010	Sector cadastral:78 Teren neimprejmuț;

Construcții

Crt	Nr cadastral Nr. topografic	Adresa	Observații / Referințe
A1.1	-C1	Loc. Ditestii, Nr. 592, Jud. Prahova	Nr. niveluri:1; S. construita la sol:100 mp; S. construita desfasurata:100 mp;
A1.2	-C2	Loc. Ditestii, Nr. 592, Jud. Prahova	Nr. niveluri:2; S. construita la sol:84 mp; S. construita desfasurata:84 mp;

B. Partea II. Proprietari și acte

Inscrieri privitoare la dreptul de proprietate și alte drepturi reale		Referințe
/		
Act Notarial nr. 1313, din 02/07/2013 emis de NP TONEAȚĂ MARIA (ACT DE PARTAJ VOLUNTAR;);		
B1	Intabulare, drept de PROPRIETATE, dobandit prin lesire Din Individziune, cota actuala 1/2, cota initiala 1/2 1) DOBRA CONSTANTIN-SEBASTIAN	A1
B2	Intabulare, drept de PROPRIETATE, dobandit prin lesire Din Individziune, cota actuala 1/2, cota initiala 1/2 1) DOBRA GABRIEL-VALENTIN	A1
Act Notarial nr. 93, din 25/06/2013 emis de BNP Toneata Maria (CERTIFICAT DE MOSTENITOR;);		
B3	Intabulare, drept de PROPRIETATE, dobandit prin Succesiune, cota actuala 1/4, cota initiala 1/4 1) DOBRA CONSTANTIN-SEBASTIAN	A1.1
B4	Intabulare, drept de PROPRIETATE, dobandit prin Succesiune, cota actuala 1/4, cota initiala 1/4 1) DOBRA GABRIEL-VALENTIN	A1.1
Act Administrativ nr. 13688, din 09/09/2024 emis de PRIMARIA COMUNEI FILIPESTII DE PADURE (ADEVERINTA;);		
B5	Intabulare, drept de PROPRIETATE, dobandit prin Construire, cota actuala 1/1, cota initiala 1/1 1) DOBRA GABRIEL-VALENTIN	A1.2
B6	Intabulare, drept de PROPRIETATE, dobandit prin Construire, cota actuala 1/2, cota initiala 1/2 1) BUCĂ MARIA	A1.1

C. Partea III. SARCINI .

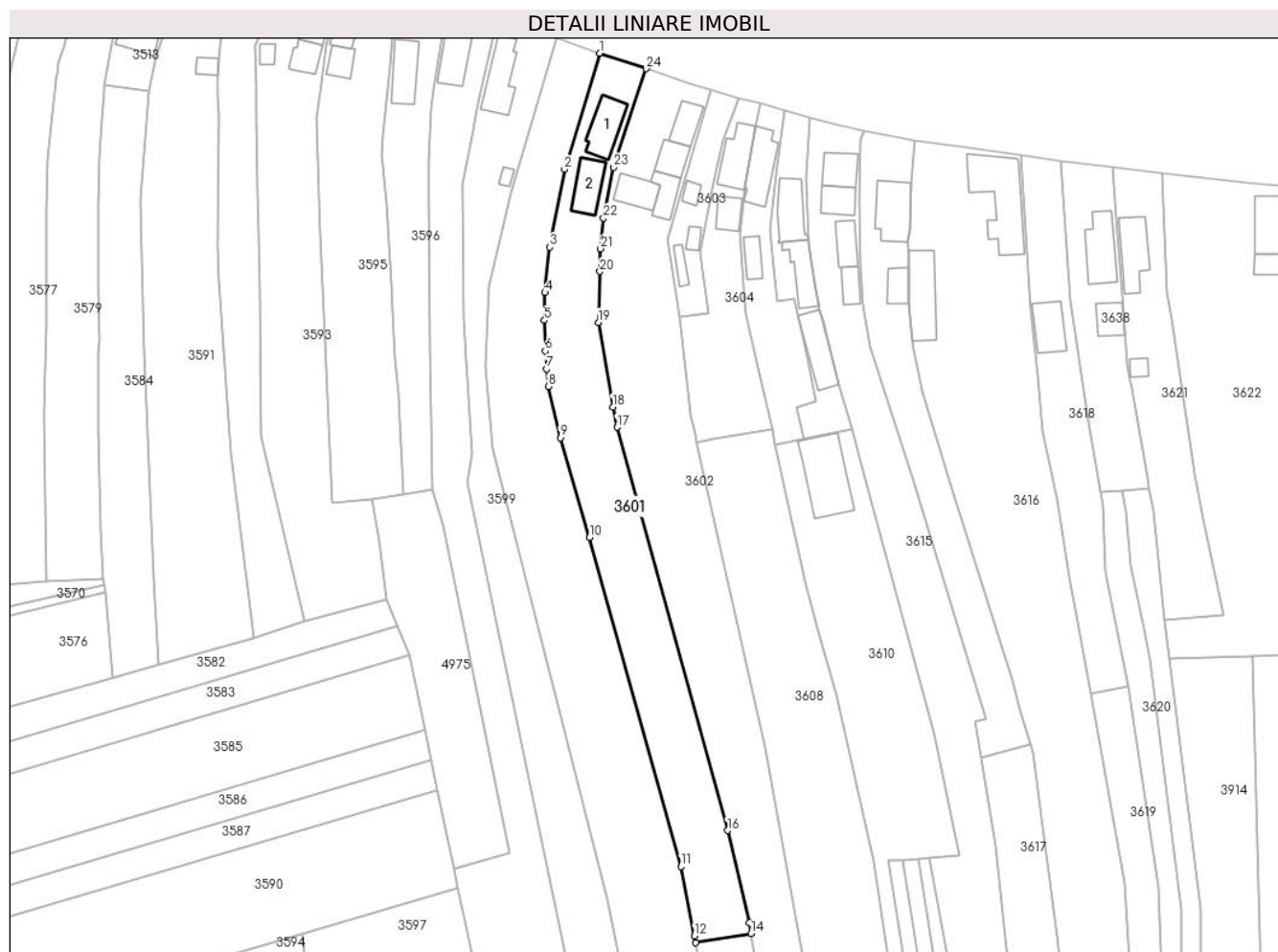
Inscrieri privind dezmembramintele dreptului de proprietate, drepturi reale de garanție și sarcini	Referințe
NU SUNT	

Anexa Nr. 1 La Partea I

Teren

Nr cadastral	Suprafața (mp)*	Observații / Referințe
	3.010	

* Suprafața este determinată în planul de proiecție Stereo 70.



Date referitoare la teren

Crt	Categorie folosință	Intravilan	Suprafața (mp)	Tarla	Parcelă	Nr. topo	Observații / Referințe
1	curți construcții	DA	733	27	2555,2556	-	
2	arabil	DA	352	27	2557	-	
3	arabil	NU	1.925	75	1810/66	-	

Date referitoare la construcții

Crt	Număr	Destinație construcție	Supraf. (mp)	Situație juridică	Observații / Referințe
A1.1	-C1	construcții de locuințe	Din acte: 0 Masurata: 100	Cu acte	Nr. niveluri:1; S. construita la sol:100 mp; S. construita desfasurata:100 mp;
A1.2	-C2	construcții de locuințe	Din acte: 0 Masurata: 84	Cu acte	Nr. niveluri:2; S. construita la sol:84 mp; S. construita desfasurata:84 mp;

Lungime Segmente

1) Valorile lungimilor segmentelor sunt obținute din proiecție în plan.

Punct început	X / Y	Punct sfârșit	X / Y	Lungime segment (** (m))	Punct început	X / Y	Punct sfârșit	X / Y	Lungime segment (** (m))
1	558.219,654 386.314,817	2	558.210,926 386.285,97	30.138	2	558.210,926 386.285,97	3	558.207,267 386.266,593	19.719

Punct început	X / Y	Punct sfârșit	X / Y	Lungime segment (** (m))
3	558.207,267 386.266,593	4	558.206,099 386.255,329	11.324
5	558.205,958 386.248,389	6	558.206,145 386.240,824	7.567
7	558.206,525 386.236,308	8	558.206,886 386.232,016	4.307
9	558.209,864 386.219,221	10	558.217,129 386.194,461	25.804
11	558.239,88 386.112,626	12	558.243,277 386.095,348	17.609
13	558.243,558 386.093,689	14	558.257,278 386.095,953	13.906
15	558.256,839 386.098,603	16	558.251,512 386.121,603	23.609
17	558.223,978 386.221,829	18	558.222,932 386.226,856	5.135
19	558.219,319 386.247,898	20	558.219,726 386.260,552	12.661
21	558.219,909 386.266,211	22	558.220,647 386.273,802	7.627
23	558.223,193 386.286,474	24	558.231,214 386.310,981	25.786

Punct început	X / Y	Punct sfârșit	X / Y	Lungime segment (** (m))
4	558.206,099 386.255,329	5	558.205,958 386.248,389	6.941
6	558.206,145 386.240,824	7	558.206,525 386.236,308	4.532
8	558.206,886 386.232,016	9	558.209,864 386.219,221	13.137
10	558.217,129 386.194,461	11	558.239,88 386.112,626	84.939
12	558.243,277 386.095,348	13	558.243,558 386.093,689	1.683
14	558.257,278 386.095,953	15	558.256,839 386.098,603	2.686
16	558.251,512 386.121,603	17	558.223,978 386.221,829	103.939
18	558.222,932 386.226,856	19	558.219,319 386.247,898	21.35
20	558.219,726 386.260,552	21	558.219,909 386.266,211	5.662
22	558.220,647 386.273,802	23	558.223,193 386.286,474	12.925
24	558.231,214 386.310,981	1	558.219,654 386.314,817	12.18

** Lungimile segmentelor sunt determinate în planul de proiecție Stereo 70 și sunt rotunjite la 1 milimetru.

*** Distanța dintre puncte este formată din segmente cumulate ce sunt mai mici decât valoarea 1 milimetru.

**DATE DESPRE IMOBILUL NR. 3602**

Oficiul de Cadastru și Publicitate Imobiliară PRAHOVA
Biroul de Cadastru și Publicitate Imobiliară Câmpina

A. Partea I. Descrierea imobilului

TEREN Necunoscut

Adresa: Loc. Ditești, Nr. 593, Jud. Prahova

Nr. Crt	Nr cadastral Nr. topografic	Suprafața* (mp)	Observații / Referințe
A1		4.788	Sector cadastral:78 Teren neimprijmit;

Construcții

Crt	Nr cadastral Nr. topografic	Adresa	Observații / Referințe
A1.1	-C1	Loc. Ditești, Nr. 593, Jud. Prahova	Nr. niveluri:1; S. construita la sol:59 mp; S. construita desfasurata:59 mp;
A1.2	-C2	Loc. Ditești, Nr. 593, Jud. Prahova	Nr. niveluri:1; S. construita la sol:56 mp; S. construita desfasurata:56 mp;
A1.3	-C3	Loc. Ditești, Nr. 593, Jud. Prahova	Nr. niveluri:1; S. construita la sol:56 mp; S. construita desfasurata:56 mp;
A1.4	-C4	Loc. Ditești, Nr. 593, Jud. Prahova	Nr. niveluri:1; S. construita la sol:69 mp; S. construita desfasurata:69 mp;

B. Partea II. Proprietari și acte

Inscrieri privitoare la dreptul de proprietate și alte drepturi reale		Referințe
/		
Act Administrativ nr. 13351, din 24/01/1994 emis de CJSDPAT PRAHOVA (TITLU DE PROPRIETATE;);		
B1	Intabulare, drept de PROPRIETATE, dobandit prin Reconstituire, cota actuala 1/1, cota initiala 1/1 1) STATE C VASILICA 2) ȘERBAN D CONSTANTIN	A1
Act Administrativ nr. 13688, din 09/09/2024 emis de PRIMARIA COMUNEI FILIPESTII DE PADURE (ADEVERINTA;);		
B2	Intabulare, drept de PROPRIETATE, dobandit prin Construire, cota actuala 1/1, cota initiala 1/1 1) STATE C VASILICA 2) ȘERBAN D CONSTANTIN	A1.1, A1.2, A1.3, A1.4

C. Partea III. SARCINI .

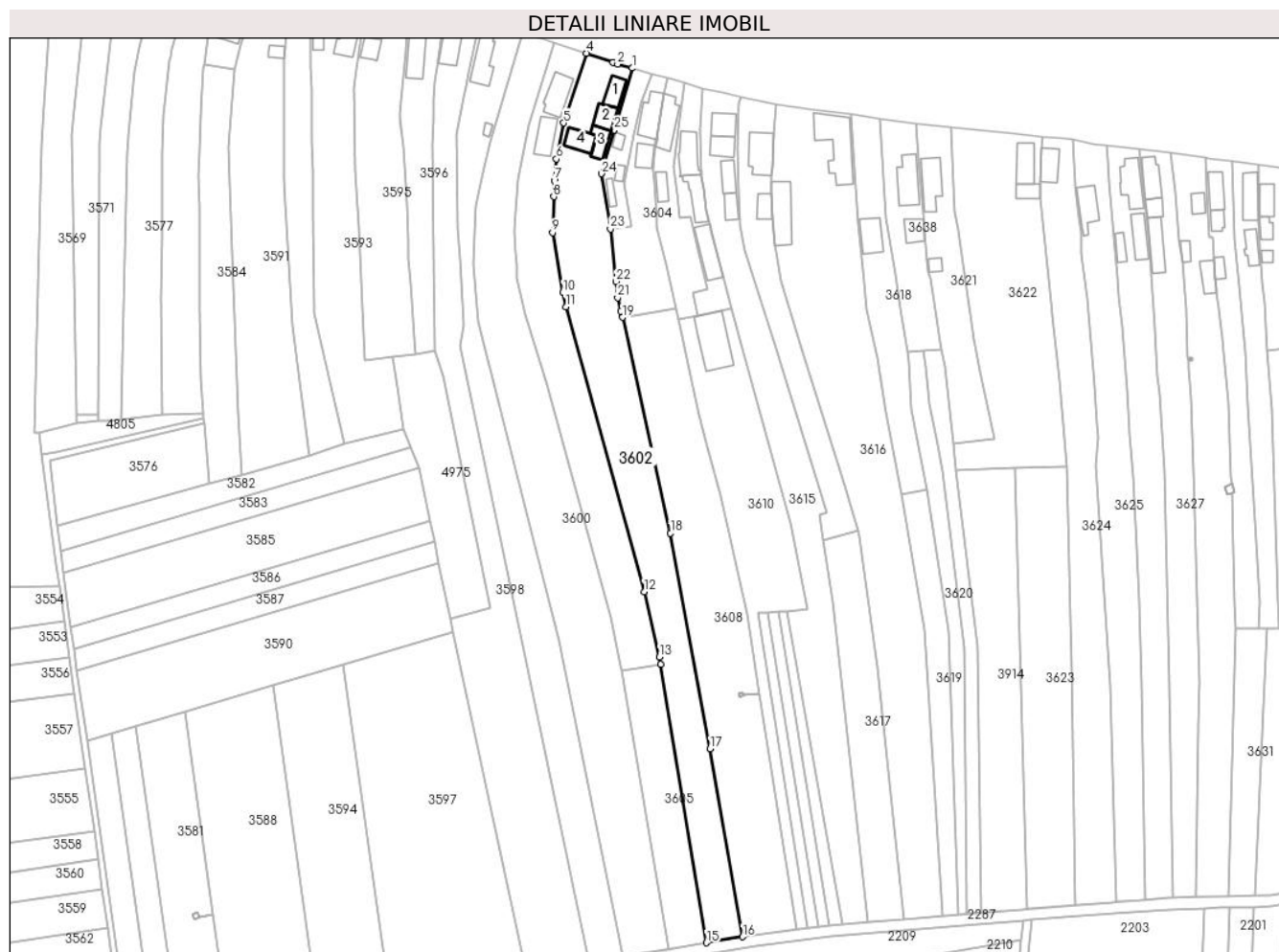
Inscrieri privind dezmembramintele dreptului de proprietate, drepturi reale de garanție și sarcini	Referințe
NU SUNT	

Anexa Nr. 1 La Partea I

Teren

Nr cadastral	Suprafața (mp)*	Observații / Referințe
	4.788	

* Suprafața este determinată în planul de proiecție Stereo 70.



Date referitoare la teren

Crt	Categorie folosință	Intra vilan	Suprafața (mp)	Tarla	Parcelă	Nr. topo	Observații / Referințe
1	curți constructii	DA	682	27	2559	-	
2	arabil	DA	244	27	2558/1	-	
3	arabil	DA	642	27	2558	-	
4	arabil	NU	3.220	75	1810/68	-	

Date referitoare la construcții

Crt	Număr	Destinație construcție	Supraf. (mp)	Situație juridică	Observații / Referințe
A1.1	-C1	construcții de locuințe	Din acte: 0 Masurata: 59	Cu acte	Nr. niveluri:1; S. construita la sol:59 mp; S. construita desfasurata:59 mp;
A1.2	-C2	construcții de locuințe	Din acte: 0 Masurata: 56	Cu acte	Nr. niveluri:1; S. construita la sol:56 mp; S. construita desfasurata:56 mp;
A1.3	-C3	construcții de locuințe	Din acte: 0 Masurata: 56	Cu acte	Nr. niveluri:1; S. construita la sol:56 mp; S. construita desfasurata:56 mp;
A1.4	-C4	construcții anexa	Din acte: 0 Masurata: 69	Cu acte	Nr. niveluri:1; S. construita la sol:69 mp; S. construita desfasurata:69 mp;

Lungime Segmente

1) Valorile lungimilor segmentelor sunt obținute din proiecție în plan.

Punct început	X / Y	Punct sfârșit	X / Y	Lungime segment (** (m)
1	558.247,294 386.305,748	2	558.242,204 386.307,166	5.284
3	558.240,551 386.307,74	4	558.231,214 386.310,981	9.884
5	558.223,193 386.286,474	6	558.220,647 386.273,802	12.925
7	558.219,909 386.266,211	8	558.219,726 386.260,552	5.662
9	558.219,319 386.247,898	10	558.222,932 386.226,856	21.35
11	558.223,978 386.221,829	12	558.251,512 386.121,603	103.939
13	558.256,839 386.098,603	14	558.257,278 386.095,953	2.686
15	558.273,479 385.998,111	16	558.286,205 386.000,211	12.898
17	558.274,746 386.066,311	18	558.260,788 386.142,155	77.118
19	558.243,867 386.218,102	20	558.243,331 386.220,296	2.259
21	558.242,179 386.225,011	22	558.241,59 386.230,638	5.658
23	558.239,65 386.249,161	24	558.236,457 386.268,629	19.728
25	558.240,965 386.284,07	1	558.247,294 386.305,748	22.583

Punct început	X / Y	Punct sfârșit	X / Y	Lungime segment (** (m)
2	558.242,204 386.307,166	3	558.240,551 386.307,74	1.75
4	558.231,214 386.310,981	5	558.223,193 386.286,474	25.786
6	558.220,647 386.273,802	7	558.219,909 386.266,211	7.627
8	558.219,726 386.260,552	9	558.219,319 386.247,898	12.661
10	558.222,932 386.226,856	11	558.223,978 386.221,829	5.135
12	558.251,512 386.121,603	13	558.256,839 386.098,603	23.609
14	558.257,278 386.095,953	15	558.273,479 385.998,111	99.174
16	558.286,205 386.000,211	17	558.274,746 386.066,311	67.086
18	558.260,788 386.142,155	19	558.243,867 386.218,102	77.809
20	558.243,331 386.220,296	21	558.242,179 386.225,011	4.854
22	558.241,59 386.230,638	23	558.239,65 386.249,161	18.624
24	558.236,457 386.268,629	25	558.240,965 386.284,07	16.086

** Lungimile segmentelor sunt determinate în planul de proiecție Stereo 70 și sunt rotunjite la 1 milimetru.

*** Distanța dintre puncte este formată din segmente cumulate ce sunt mai mici decât valoarea 1 milimetru.

**DATE DESPRE IMOBILUL NR. 3603**

Oficiul de Cadastru și Publicitate Imobiliară PRAHOVA
Biroul de Cadastru și Publicitate Imobiliară Câmpina

A. Partea I. Descrierea imobilului

TEREN Intravilan

Adresa: Loc. Ditesti, Nr. 594, Jud. Prahova

Nr. Crt	Nr cadastral Nr. topografic	Suprafața* (mp)	Observații / Referințe
A1	21456	Din acte: 375 Masurata: 415	Sector cadastral:78 Teren imprejmuit;

Construcții

Crt	Nr cadastral Nr. topografic	Adresa	Observații / Referințe
A1.1	21456-C1	Loc. Ditesti, Nr. 594, Jud. Prahova	Nr. niveluri:1; S. construita la sol:20 mp; S. construita desfasurata:20 mp; BUCATARIE
A1.2	21456-C2	Loc. Ditesti, Nr. 594, Jud. Prahova	Nr. niveluri:1; S. construita la sol:19 mp; S. construita desfasurata:19 mp; .
A1.3	21456-C3	Loc. Ditesti, Nr. 594, Jud. Prahova	Nr. niveluri:1; S. construita la sol:23 mp; S. construita desfasurata:23 mp;

B. Partea II. Proprietari și acte

Inscrieri privitoare la dreptul de proprietate și alte drepturi reale		Referințe
5133 / 27/02/2015		
Act Notarial nr. 150, din 30/04/1996 emis de NP POP MIHAI (; act notarial nr. 2534/22-05-1974 emis de NOTARIATUL DE STAT LOCAL CAMPINA;);		
B1	Intabulare, drept de PROPRIETATE, dobandit prin Succesiune, cota actuala 2/8, cota initiala 2/8 1) DINU IRINA	A1
B2	Intabulare, drept de PROPRIETATE, dobandit prin Succesiune, cota actuala 3/8, cota initiala 3/8 1) DINU AURA-GEORGETA	A1
B3	Intabulare, drept de PROPRIETATE, dobandit prin Succesiune, cota actuala 3/8, cota initiala 3/8 1) DOBRA NICOLETA	A1
8675 / 31/03/2015		
Act Notarial nr. 150, din 30/04/1996 emis de NP POP MIHAI (; act notarial nr. 2534/22-05-1974 emis de NOTARIATUL DE STAT LOCAL CAMPINA; act administrativ nr. 5133/20-03-2015 emis de OCPI PRAHOVA;);		
B4	se indreapta eroarea materiala strecurata in fisierul CP in sensul ca adresa corecta a imobilului este com Filipestii de Padure , sat Ditesti, Strada Garii, nr. 594	A1
/		
Act Administrativ nr. 13688, din 09/09/2024 emis de PRIMARIA COMUNEI FILIPESTII DE PADURE (ADEVERINTA;);		
B5	Intabulare, drept de PROPRIETATE, dobandit prin Construire, cota actuala 1/1, cota initiala 1/1 1) DINU IRINA 2) DINU AURA-GEORGETA 3) DOBRA NICOLETA	A1.1, A1.2, A1.3

C. Partea III. SARCINI .

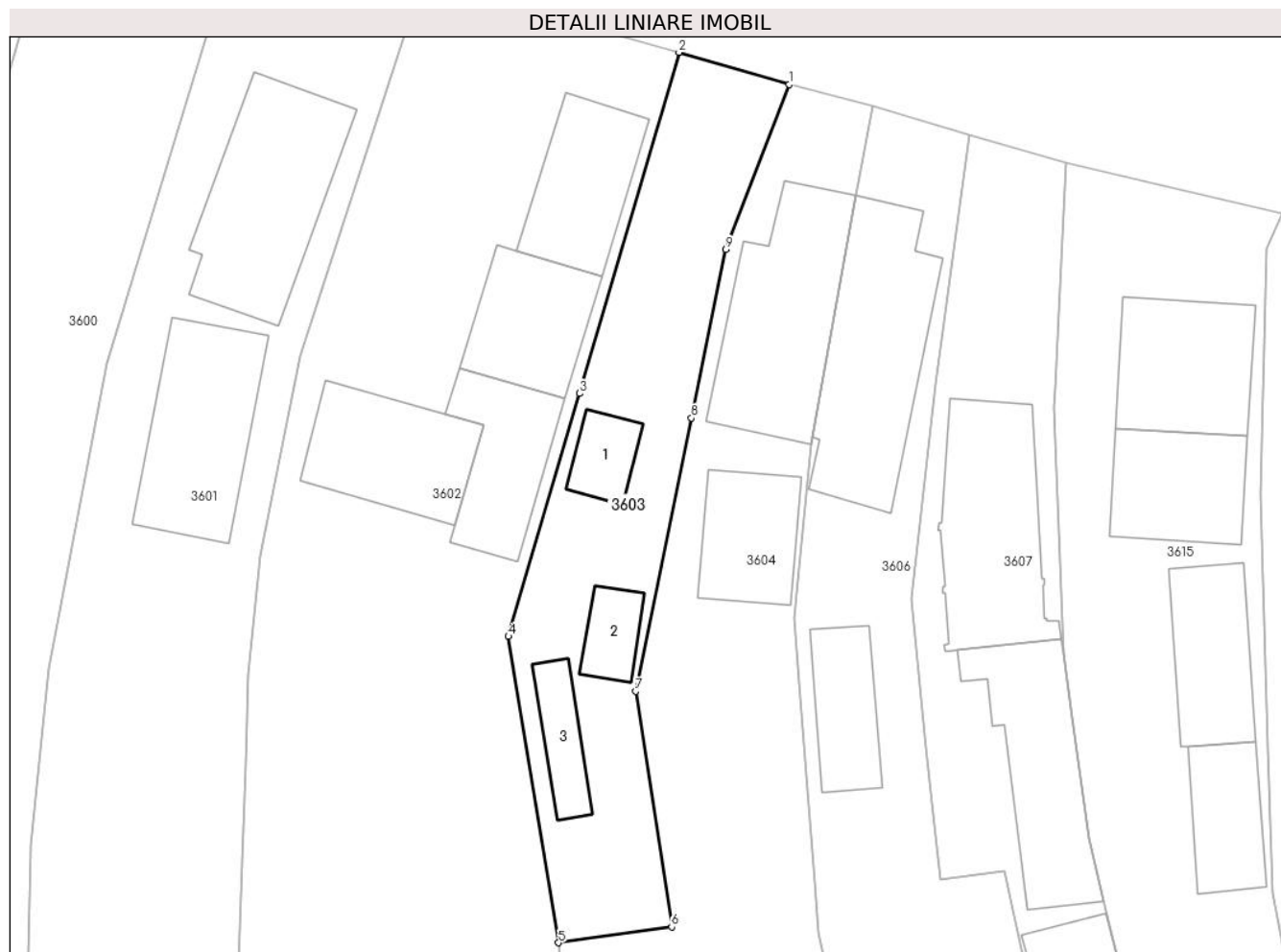
Inscrieri privind dezmembramintele dreptului de proprietate, drepturi reale de garanție și sarcini	Referințe
NU SUNT	

Anexa Nr. 1 La Partea I

Teren

Nr cadastral	Suprafața (mp)*	Observații / Referințe
21456	Din acte: 375 Masurata: 415	

* Suprafața este determinată în planul de proiecție Stereo 70.



Date referitoare la teren

Crt	Categorie folosință	Intra vilan	Suprafața (mp)	Tarla	Parcelă	Nr. topo	Observații / Referințe
1	curți constructii	DA	415	27	2560	-	

Date referitoare la construcții

Crt	Număr	Destinație construcție	Supraf. (mp)	Situație juridică	Observații / Referințe
A1.1	21456-C1	construcții anexa	Din acte: 19 Masurata: 20	Cu acte	Nr. niveluri:1; S. construita la sol:20 mp; S. construita desfasurata:20 mp; BUCATARIE
A1.2	21456-C2	construcții anexa	Din acte: 0 Masurata: 19	Cu acte	Nr. niveluri:1; S. construita la sol:19 mp; S. construita desfasurata:19 mp; .
A1.3	21456-C3	construcții anexa	Din acte: 0 Masurata: 23	Cu acte	Nr. niveluri:1; S. construita la sol:23 mp; S. construita desfasurata:23 mp;

Lungime Segmente

1) Valorile lungimilor segmentelor sunt obținute din proiecție în plan.

Punct început	X / Y	Punct sfârșit	X / Y	Lungime segment (** (m)
1	558.254,286 386.303,706	2	558.247,294 386.305,748	7.284

Punct început	X / Y	Punct sfârșit	X / Y	Lungime segment (** (m)
2	558.247,294 386.305,748	3	558.240,965 386.284,07	22.583
3	558.240,965 386.284,07	4	558.236,457 386.268,629	16.086
4	558.236,457 386.268,629	5	558.239,65 386.249,161	19.728
5	558.239,65 386.249,161	6	558.246,833 386.250,167	7.253
6	558.246,833 386.250,167	7	558.244,543 386.265,145	15.152
7	558.244,543 386.265,145	8	558.248,08 386.282,511	17.723
8	558.248,08 386.282,511	9	558.250,262 386.293,227	10.936
9	558.250,262 386.293,227	1	558.254,286 386.303,706	11.225

** Lungimile segmentelor sunt determinate în planul de proiecție Stereo 70 și sunt rotunjite la 1 milimetru.

*** Distanța dintre puncte este formată din segmente cumulate ce sunt mai mici decât valoarea 1 milimetru.

**DATE DESPRE IMOBILUL NR. 3604**

Oficiul de Cadastru și Publicitate Imobiliară PRAHOVA
Biroul de Cadastru și Publicitate Imobiliară Câmpina

A. Partea I. Descrierea imobilului

TEREN Intravilan

Adresa: Loc. Ditești, Nr. 594, Jud. Prahova, T27, Cc2560, A2560/3

Nr. Crt	Nr cadastral Nr. topografic	Suprafața* (mp)	Observații / Referințe
A1	21457	Din acte: 1.000 Masurata: 1.003	Sector cadastral:78 Teren imprejmuit;

Construcții

Crt	Nr cadastral Nr. topografic	Adresa	Observații / Referințe
A1.1	21457-C1	Loc. Ditești, Nr. 594, Jud. Prahova, T27, Cc2560, A2560/3	Nr. niveluri:1; S. construita la sol:99 mp; .
A1.2	21457-C2	Loc. Ditești, Nr. 594, Jud. Prahova, T27, Cc2560, A2560/3	Nr. niveluri:1; S. construita la sol:48 mp; .

B. Partea II. Proprietari și acte

Inscrieri privitoare la dreptul de proprietate și alte drepturi reale		Referințe
5132 / 27/02/2015		
Act Administrativ nr. 6549, din 20/07/1993 emis de CJSIPT PRAHOVA (; act notarial nr. 151/10-10-2014 emis de NP TONEATA MARIA;);		
B3	Intabulare, drept de PROPRIETATE, dobandit prin Succesiune, cota actuala 3/16, cota initiala 3/16 1) DINU AURA-GEORGETA	A1
B4	Intabulare, drept de PROPRIETATE, dobandit prin Succesiune, cota actuala 3/16, cota initiala 3/16 1) DOBRA NICOLETA	A1
B7	Intabulare, drept de PROPRIETATE, dobandit prin Succesiune, cota actuala 3/32, cota initiala 3/32 1) DINU AURA-GEORGETA	A1.1, A1.2
B8	Intabulare, drept de PROPRIETATE, dobandit prin Succesiune, cota actuala 3/32, cota initiala 3/32 1) DOBRA NICOLETA	A1.1, A1.2
8602 / 31/03/2015		
Act Notarial nr. 678, din 27/03/2015 emis de NP TONEATA MARIA;		
B9	Intabulare, drept de PROPRIETATEcumparare ca bun propriu, dobandit prin Conventie, cota actuala 10/16, cota initiala 10/16 1) DINU AURA-GEORGETA	A1
B10	Intabulare, drept de PROPRIETATEcumparare ca bun propriu, dobandit prin Conventie, cota actuala 26/32, cota initiala 26/32 1) DINU AURA-GEORGETA	A1.1, A1.2

C. Partea III. SARCINI .

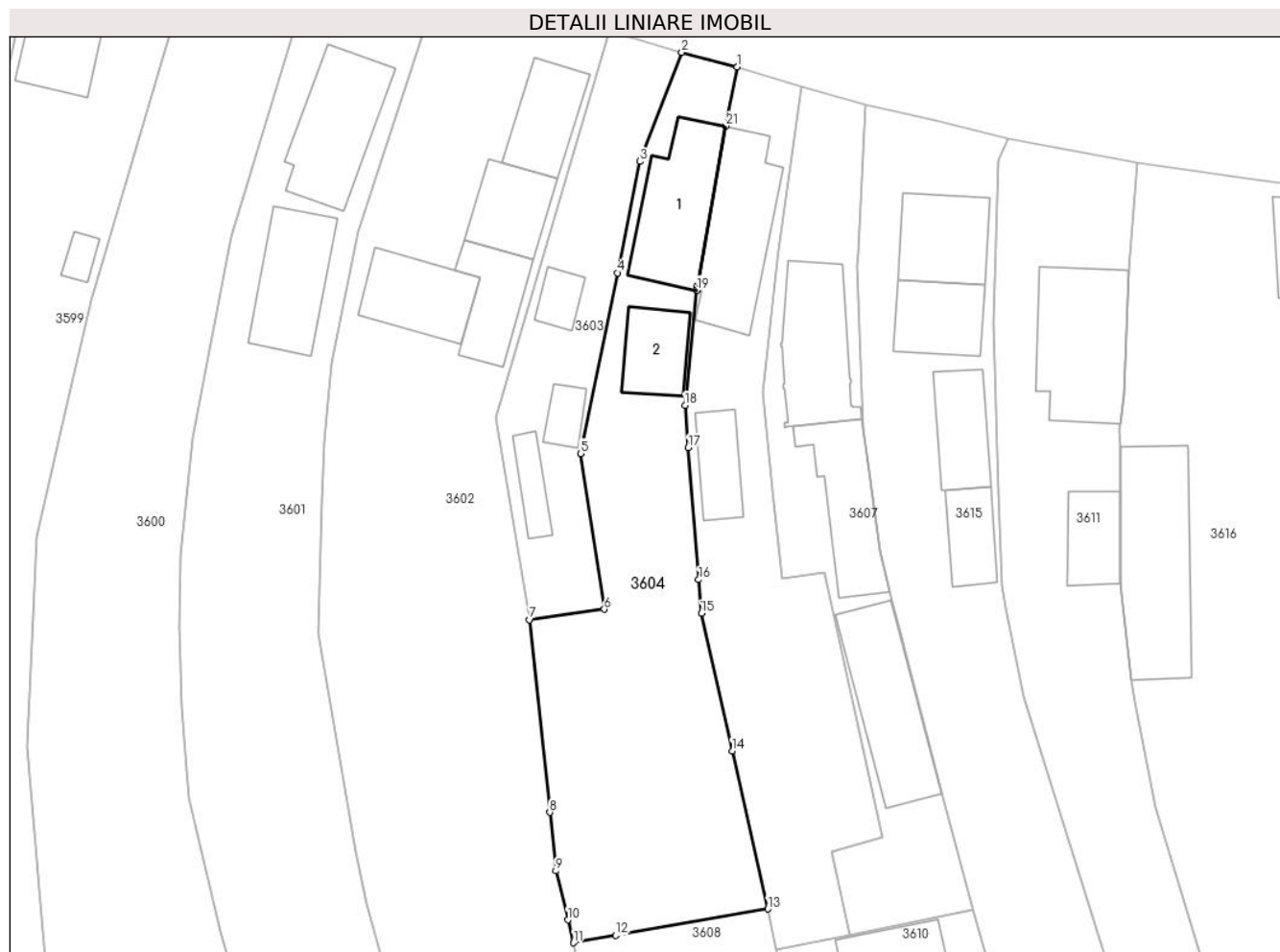
Inscrieri privind dezmembramintele dreptului de proprietate, drepturi reale de garanție și sarcini	Referințe
NU SUNT	

Anexa Nr. 1 La Partea I

Teren

Nr cadastral	Suprafața (mp)*	Observații / Referințe
21457	Din acte: 1.000 Masurata: 1.003	

* Suprafața este determinată în planul de proiecție Stereo 70.



Date referitoare la teren

Crt	Categorie folosință	Intra vilan	Suprafața (mp)	Tarla	Parcelă	Nr. topo	Observații / Referințe
1	curți constructii	DA	577	27	2560	-	.
2	arabil	DA	426	27	2560/3	-	.

Date referitoare la construcții

Crt	Număr	Destinație construcție	Supraf. (mp)	Situație juridică	Observații / Referințe
A1.1	21457-C1	construcții de locuințe	Din acte: 86 Masurata: 99	Cu acte	Nr. niveluri:1; S. construita la sol:99 mp; .
A1.2	21457-C2	construcții de locuințe	48	Cu acte	Nr. niveluri:1; S. construita la sol:48 mp; .

Lungime Segmente

1) Valorile lungimilor segmentelor sunt obținute din proiecție în plan.

Punct început	X / Y	Punct sfârșit	X / Y	Lungime segment (** (m)	Punct început	X / Y	Punct sfârșit	X / Y	Lungime segment (** (m)
1	558.259,617 386.302,307	2	558.254,286 386.303,706	5.512	2	558.254,286 386.303,706	3	558.250,262 386.293,227	11.225
3	558.250,262 386.293,227	4	558.248,08 386.282,511	10.936	4	558.248,08 386.282,511	5	558.244,543 386.265,145	17.723

Punct început	X / Y	Punct sfârșit	X / Y	Lungime segment (** (m))
5	558.244,543 386.265,145	6	558.246,833 386.250,167	15.152
7	558.239,65 386.249,161	8	558.241,59 386.230,638	18.624
9	558.242,179 386.225,011	10	558.243,331 386.220,296	4.854
11	558.243,867 386.218,102	12	558.247,944 386.218,812	4.138
13	558.262,544 386.221,356	14	558.259,132 386.236,537	15.56
15	558.256,156 386.249,782	16	558.255,903 386.253,019	3.247
17	558.254,911 386.265,694	18	558.254,593 386.269,769	4.087
19	558.255,716 386.280,815	20	558.255,796 386.281,261	0.453
21	558.258,526 386.296,624	1	558.259,617 386.302,307	5.787

Punct început	X / Y	Punct sfârșit	X / Y	Lungime segment (** (m))
6	558.246,833 386.250,167	7	558.239,65 386.249,161	7.253
8	558.241,59 386.230,638	9	558.242,179 386.225,011	5.658
10	558.243,331 386.220,296	11	558.243,867 386.218,102	2.259
12	558.247,944 386.218,812	13	558.262,544 386.221,356	14.82
14	558.259,132 386.236,537	15	558.256,156 386.249,782	13.575
16	558.255,903 386.253,019	17	558.254,911 386.265,694	12.714
18	558.254,593 386.269,769	19	558.255,716 386.280,815	11.103
20	558.255,796 386.281,261	21	558.258,526 386.296,624	15.604

** Lungimile segmentelor sunt determinate în planul de proiecție Stereo 70 și sunt rotunjite la 1 milimetru.

*** Distanța dintre puncte este formată din segmente cumulate ce sunt mai mici decât valoarea 1 milimetru.

**DATE DESPRE IMOBILUL NR. 3605**

Oficiul de Cadastru și Publicitate Imobiliară PRAHOVA
Biroul de Cadastru și Publicitate Imobiliară Câmpina

A. Partea I. Descrierea imobilului

TEREN Extravilan

Adresa: Jud. Prahova

Nr. Crt	Nr cadastral Nr. topografic	Suprafața* (mp)	Observații / Referințe
A1		1.361	Sector cadastral:78 Teren neimprejmuț;

B. Partea II. Proprietari și acte

Inscrieri privitoare la dreptul de proprietate și alte drepturi reale		Referințe
/		
Act Administrativ nr. 15465, din 18/04/1994 emis de CJSDPAT PRAHOVA (TITLU DE PROPRIETATE;);		
B1	Intabulare, drept de PROPRIETATE, dobandit prin Reconstituire, cota actuala 1/1, cota initiala 1/1	A1
	1) PANĂ ST MARIA 2) NEAGU A ȘTEFAN 3) NEAGU ST. MATEI	

C. Partea III. SARCINI .

Inscrieri privind dezmembramintele dreptului de proprietate, drepturi reale de garanție și sarcini	Referințe
NU SUNT	

Anexa Nr. 1 La Partea I

Teren

Nr cadastral	Suprafața (mp)*	Observații / Referințe
	1.361	

* Suprafața este determinată în planul de proiecție Stereo 70.



Date referitoare la teren

Crt	Categorie folosință	Intravilan	Suprafața (mp)	Tarla	Parcelă	Nr. topo	Observații / Referințe
1	arabil	NU	1.361	75	1810/67	-	

Lungime Segmente

1) Valorile lungimilor segmentelor sunt obținute din proiecție în plan.

Punct început	X / Y	Punct sfârșit	X / Y	Lungime segment (** (m)
1	558.257,278 386.095,953	2	558.243,558 386.093,689	13.906
2	558.243,558 386.093,689	3	558.260,116 385.995,905	99.176
3	558.260,116 385.995,905	4	558.273,479 385.998,111	13.544
4	558.273,479 385.998,111	1	558.257,278 386.095,953	99.174

** Lungimile segmentelor sunt determinate în planul de proiecție Stereo 70 și sunt rotunjite la 1 milimetru.

***** Distanţa dintre puncte este formată din segmente cumulate ce sunt mai mici decât valoarea 1 milimetru.**

**DATE DESPRE IMOBILUL NR. 3606**

Oficiul de Cadastru și Publicitate Imobiliară PRAHOVA
Biroul de Cadastru și Publicitate Imobiliară Câmpina

A. Partea I. Descrierea imobilului

TEREN Intravilan

Nr. CF vechi:589
Nr. cadastral vechi:886

Adresa: Loc. Ditești, Nr. 595, Jud. Prahova

Nr. Crt	Nr cadastral Nr. topografic	Suprafața* (mp)	Observații / Referințe
A1	21870	748	Sector cadastral:78 Teren imprejmuit;

Construcții

Crt	Nr cadastral Nr. topografic	Adresa	Observații / Referințe
A1.1	21870-C1	Loc. Ditești, Nr. 595, Jud. Prahova	Nr. niveluri:1; S. construita la sol:108 mp; C1-locuinta-Sc-107,60 mp
A1.2	21870-C2	Loc. Ditești, Nr. 595, Jud. Prahova	Nr. niveluri:1; S. construita la sol:40 mp; C2-anexa-Sc=39,99 mp

B. Partea II. Proprietari și acte

Inscrieri privitoare la dreptul de proprietate și alte drepturi reale		Referințe
3504 / 11/05/2006		
Contract De Vanzare-Cumparare nr. 451, din 10/05/2006 emis de BNP Musat M-Campina (; CM 275/1989-NSL CAMPINA);		
B1	Intabulare, drept de PROPRIETATEcumparare si mostenire, dobandit prin Conventie, cota actuala 1/1, cota initiala 1/1 1) DINU CONSTANTIN 2) DINU ELENA <i>OBSERVATII: (provenita din conversia CF 589)</i>	A1, A1.1, A1.2
21654 / 05/09/2019		
Act Administrativ nr. 19121, din 16/06/2015 emis de BCPI CAMPINA;		
B2	se indreapta eroarea materiala strecuratala conversia cf, in sensul ca adresa corecta a imobilului este: com. filipeștii de Pădure, sat Ditești, str. Garii, nr 595, jud. Prahova, și nu com. Filipeștii de Pădure, sat Ditești, str. Garii, nr 596, jud. Prahova	A1, A1.1, A1.2
41504 / 31/08/2023		
Act Administrativ nr. C7631, din 31/08/2023 emis de OCPI PRAHOVA (; inscris sub semnatura privata nr 9281 din 30.08.2023, emis de PFA IORGU MIHAELA LAVINIA);		
B3	se actualizează informațiile cadastrale în baza referatului nr. C7631/31.08.2023 emis de OCPI Prahova-Serviciul Cadastru	A1, A1.1, A1.2

C. Partea III. SARCINI

Inscrieri privind dezmembramintele dreptului de proprietate, drepturi reale de garanție și sarcini		Referințe
50783 / 09/12/2021		
Act Administrativ nr. D.11 736680, din 28/10/2021 emis de SPCLEP FILIPEȘTII DE PADURE;		
C3	se radiază obligatia de intretinere si dreptul de uzufruct viager de sub C1,2, inscrite in favoarea lui lui Dinu Dumitru, intrucat acesta a decedat	A1, A1.1, A1.2

Anexa Nr. 1 La Partea I

Teren

Nr cadastral	Suprafața (mp)*	Observații / Referințe
21870	748	

* Suprafața este determinată în planul de proiecție Stereo 70.



Date referitoare la teren

Crt	Categorie folosință	Intravilan	Suprafața (mp)	Tarla	Parcelă	Nr. topo	Observații / Referințe
1	curți construcții	DA	540	27	2561	-	
2	arabil	DA	208	27	2561	-	

Date referitoare la construcții

Crt	Număr	Destinație construcție	Supraf. (mp)	Situație juridică	Observații / Referințe
A1.1	21870-C1	construcții de locuințe	Din acte: 0 Masurata: 108	Cu acte	Nr. niveluri:1; S. construita la sol:108 mp; C1-locuinta-Sc-107,60 mp
A1.2	21870-C2	construcții anexa	Din acte: 0 Masurata: 40	Cu acte	Nr. niveluri:1; S. construita la sol:40 mp; C2-anexa-Sc=39,99 mp

Lungime Segmente

1) Valorile lungimilor segmentelor sunt obținute din proiecție în plan.

Punct început	X / Y	Punct sfârșit	X / Y	Lungime segment (** (m)	Punct început	X / Y	Punct sfârșit	X / Y	Lungime segment (** (m)
1	558.262,964 386.261,574	2	558.262,088 386.271,022	9.489	2	558.262,088 386.271,022	3	558.263,574 386.284,678	13.737

Punct început	X / Y	Punct sfârșit	X / Y	Lungime segment (** (m))
3	558.263,574 386.284,678	4	558.265,786 386.300,462	15.938
5	558.259,617 386.302,307	6	558.258,526 386.296,624	5.787
7	558.255,796 386.281,261	8	558.255,716 386.280,815	0.453
9	558.254,593 386.269,769	10	558.254,911 386.265,694	4.087
11	558.255,903 386.253,019	12	558.256,156 386.249,782	3.247
13	558.259,132 386.236,537	14	558.262,544 386.221,356	15.56
15	558.263,403 386.217,473	16	558.270,457 386.218,878	7.193
17	558.268,731 386.226,859	18	558.273,623 386.228,219	5.078
19	558.270,927 386.240,459	20	558.268,009 386.253,704	13.563
21	558.263,944 386.253,163	1	558.262,964 386.261,574	8.468

Punct început	X / Y	Punct sfârșit	X / Y	Lungime segment (** (m))
4	558.265,786 386.300,462	5	558.259,617 386.302,307	6.439
6	558.258,526 386.296,624	7	558.255,796 386.281,261	15.604
8	558.255,716 386.280,815	9	558.254,593 386.269,769	11.103
10	558.254,911 386.265,694	11	558.255,903 386.253,019	12.714
12	558.256,156 386.249,782	13	558.259,132 386.236,537	13.575
14	558.262,544 386.221,356	15	558.263,403 386.217,473	3.977
16	558.270,457 386.218,878	17	558.268,731 386.226,859	8.166
18	558.273,623 386.228,219	19	558.270,927 386.240,459	12.533
20	558.268,009 386.253,704	21	558.263,944 386.253,163	4.101

** Lungimile segmentelor sunt determinate în planul de proiecție Stereo 70 și sunt rotunjite la 1 milimetru.

*** Distanța dintre puncte este formată din segmente cumulate ce sunt mai mici decât valoarea 1 milimetru.

**DATE DESPRE IMOBILUL NR. 3607**

Oficiul de Cadastru și Publicitate Imobiliară PRAHOVA
Biroul de Cadastru și Publicitate Imobiliară Câmpina

A. Partea I. Descrierea imobilului

TEREN Intravilan

Adresa: Loc. Ditești, Nr. 595, Jud. Prahova, T 27 ; PARC. 2561/5

Nr. Crt	Nr cadastral Nr. topografic	Suprafața* (mp)	Observații / Referințe
A1	25344	Din acte: 600 Masurata: 643	Sector cadastral:78 Teren imprejmuit;

Construcții

Crt	Nr cadastral Nr. topografic	Adresa	Observații / Referințe
A1.1	25344-C1	Loc. Ditești, Nr. 595, Jud. Prahova, T 27 ; PARC. 2561/5	Nr. niveluri:2; S. construita la sol:94 mp; S. construita desfasurata:188 mp; LOCUINTA (P+1E) ; Sc desf. = 188.40 mp ; Sc parter = 94.20 mp ; Sc etaj = 94.20 mp ; An constr. - 1998 .
A1.2	25344-C2	Loc. Ditești, Nr. 595, Jud. Prahova, T 27 ; PARC. 2561/5	Nr. niveluri:1; S. construita la sol:82 mp; S. construita desfasurata:82 mp; ANEXA (P) ; Sc desf. = 82.20 mp ; An constr. - 1977 .
A1.3	25344-C3	Loc. Ditești, Nr. 595, Jud. Prahova, T 27 ; PARC. 2561/5	Nr. niveluri:1; S. construita la sol:105 mp; S. construita desfasurata:105 mp; ANEXA (P) ; Sc desf. = 105.10 mp ; An constr. - 1977 .

B. Partea II. Proprietari și acte

Inscrieri privitoare la dreptul de proprietate și alte drepturi reale	Referințe	
40702 / 25/08/2023		
Act Notarial nr. CVC_5474, din 27/11/1974 emis de Notariatul de Stat Local Campina (; act notarial nr Declaratie_1920+lucreare nr. cad. 886 din 23.08.2023, emis de NP Fieraru Romulus-Mihai;inscris sub semnatura privata nr PV de vecinatate Anexa 20 din 24.08.2023, emis de Iorgu Mihaela-Lavinia;act administrativ nr Adeverinta_1411 din 23.08.2023, emis de Primaria Com. Filipeștii de Pădure;act administrativ nr AC_36 din 24.03.1998, emis de Primaria Com. Filipeștii de Pădure;act administrativ nr Copie plan parcelar din 24.08.2023, emis de Primaria Com. Filipeștii de Pădure;act administrativ nr Certificat fiscal_14016 din 23.08.2023, emis de Primaria Com. Filipeștii de Pădure;act administrativ nr Referat_40702 din 28.08.2023, emis de BCPI Campina);		
B1	Intabulare, drept de PROPRIETATEcumpărare ca bun propriu, dobandit prin Conventie, cota actuala 1/1, cota initiala 1/1 1) DINU CONSTANTIN	A1
B2	Intabulare, drept de PROPRIETATE, dobandit prin Construire, cota actuala 1/1, cota initiala 1/1 1) DINU CONSTANTIN 2) DINU ELENA	A1.1, A1.2, A1.3

C. Partea III. SARCINI .

Inscrieri privind dezmembramintele dreptului de proprietate, drepturi reale de garanție și sarcini	Referințe
NU SUNT	

Anexa Nr. 1 La Partea I

Teren

Nr cadastral	Suprafața (mp)*	Observații / Referințe
25344	Din acte: 600 Masurata: 643	

* Suprafața este determinată în planul de proiecție Stereo 70.

DETALII LINIARE IMOBIL



Date referitoare la teren

Crt	Categorie folosință	Intra vilan	Suprafața (mp)	Tarla	Parcelă	Nr. topo	Observații / Referințe
1	curți constructii	DA	643	27	2561/5	-	

Date referitoare la construcții

Crt	Număr	Destinație construcție	Supraf. (mp)	Situație juridică	Observații / Referințe
A1.1	25344-C1	construcții de locuințe	Din acte: 0 Masurata: 94	Cu acte	Nr. niveluri:2; S. construita la sol:94 mp; S. construita desfasurata:188 mp; LOCUINTA (P+1E) ; Sc desf. = 188.40 mp ; Sc parter = 94.20 mp ; Sc etaj = 94.20 mp ; An constr. - 1998 .
A1.2	25344-C2	construcții anexa	Din acte: 0 Masurata: 82	Cu acte	Nr. niveluri:1; S. construita la sol:82 mp; S. construita desfasurata:82 mp; ANEXA (P) ; Sc desf. = 82.20 mp ; An constr. - 1977 .
A1.3	25344-C3	construcții anexa	Din acte: 0 Masurata: 105	Cu acte	Nr. niveluri:1; S. construita la sol:105 mp; S. construita desfasurata:105 mp; ANEXA (P) ; Sc desf. = 105.10 mp ; An constr. - 1977 .

Lungime Segmente

1) Valorile lungimilor segmentelor sunt obținute din proiecție în plan.

Punct început	X / Y	Punct sfârșit	X / Y	Lungime segment (** (m)
1	558.273,393 386.255,791	2	558.272,292 386.263,471	7.759
2	558.272,292 386.263,471	3	558.271,713 386.267,509	4.079
3	558.271,713 386.267,509	4	558.271,162 386.283,249	15.75
4	558.271,162 386.283,249	5	558.271,216 386.284,401	1.153
5	558.271,216 386.284,401	6	558.271,895 386.298,714	14.329
6	558.271,895 386.298,714	7	558.265,786 386.300,462	6.354
7	558.265,786 386.300,462	8	558.263,574 386.284,678	15.938
8	558.263,574 386.284,678	9	558.262,088 386.271,022	13.737
9	558.262,088 386.271,022	10	558.262,964 386.261,574	9.489
10	558.262,964 386.261,574	11	558.263,944 386.253,163	8.468
11	558.263,944 386.253,163	12	558.268,009 386.253,704	4.101
12	558.268,009 386.253,704	13	558.270,927 386.240,459	13.563
13	558.270,927 386.240,459	14	558.273,623 386.228,219	12.533
14	558.273,623 386.228,219	15	558.268,731 386.226,859	5.078
15	558.268,731 386.226,859	16	558.270,457 386.218,878	8.166
16	558.270,457 386.218,878	17	558.282,336 386.221,243	12.112
17	558.282,336 386.221,243	18	558.279,251 386.232,494	11.666
18	558.279,251 386.232,494	19	558.275,144 386.248,408	16.435
19	558.275,144 386.248,408	20	558.274,5 386.250,901	2.575
20	558.274,5 386.250,901	1	558.273,393 386.255,791	5.014

** Lungimile segmentelor sunt determinate în planul de proiecție Stereo 70 și sunt rotunjite la 1 milimetru.

*** Distanța dintre puncte este formată din segmente cumulate ce sunt mai mici decât valoarea 1 milimetru.

**DATE DESPRE IMOBILUL NR. 3608**

Oficiul de Cadastru și Publicitate Imobiliară PRAHOVA
Biroul de Cadastru și Publicitate Imobiliară Câmpina

A. Partea I. Descrierea imobilului

TEREN Necunoscut

Adresa: Loc. Ditești, Jud. Prahova

Nr. Crt	Nr cadastral Nr. topografic	Suprafața* (mp)	Observații / Referințe
A1		4.444	Sector cadastral:78 Teren neimprejmuit;

B. Partea II. Proprietari și acte

Inscrieri privitoare la dreptul de proprietate și alte drepturi reale	Referințe
/	
Act Administrativ nr. 6549, din 20/07/1993 emis de CJSDPAT PRAHOVA (TITLU DE PROPRIETATE;);	
B1	A1
Intabulare, drept de PROPRIETATE, dobandit prin Reconstituire, cota actuala 1/1, cota initiala 1/1	
1) DINU P GHEORGHE	

C. Partea III. SARCINI .

Inscrieri privind dezmembramintele dreptului de proprietate, drepturi reale de garanție și sarcini	Referințe
NU SUNT	

Anexa Nr. 1 La Partea I

Teren

Nr cadastral	Suprafața (mp)*	Observații / Referințe
	4.444	

* Suprafața este determinată în planul de proiecție Stereo 70.



Date referitoare la teren

Crt	Categorie folosință	Intravilan	Suprafața (mp)	Tarla	Parcelă	Nr. topo	Observații / Referințe
1	arabil	DA	59	75	1810/69	-	
2	arabil	NU	4.385	75	1810/69	-	

Lungime Segmente

1) Valorile lungimilor segmentelor sunt obținute din proiecție în plan.

Punct început	X / Y	Punct sfârșit	X / Y	Lungime segment (** (m))
1	558.264,269 386.213,562	2	558.263,403 386.217,473	4.006
3	558.262,544 386.221,356	4	558.247,944 386.218,812	14.82
5	558.243,867 386.218,102	6	558.260,788 386.142,155	77.809
7	558.274,746 386.066,311	8	558.286,205 386.000,211	67.086

Punct început	X / Y	Punct sfârșit	X / Y	Lungime segment (** (m))
2	558.263,403 386.217,473	3	558.262,544 386.221,356	3.977
4	558.247,944 386.218,812	5	558.243,867 386.218,102	4.138
6	558.260,788 386.142,155	7	558.274,746 386.066,311	77.118
8	558.286,205 386.000,211	9	558.290,328 386.000,892	4.179

Punct început	X / Y	Punct sfârșit	X / Y	Lungime segment (** (m)
9	558.290,328 386.000,892	10	558.305,377 386.002,857	15.177
11	558.292,197 386.085,819	12	558.286,531 386.085,11	5.71
13	558.285,307 386.084,575	14	558.284,759 386.085,829	1.369
15	558.285,982 386.086,364	16	558.286,528 386.085,115	1.363
17	558.292,196 386.085,824	18	558.287,759 386.113,855	28.38
19	558.278,612 386.155,293	20	558.273,914 386.172,259	17.604
21	558.270,906 386.183,674	1	558.264,269 386.213,562	30.616

Punct început	X / Y	Punct sfârșit	X / Y	Lungime segment (** (m)
10	558.305,377 386.002,857	11	558.292,197 386.085,819	84.002
12	558.286,531 386.085,11	13	558.285,307 386.084,575	1.336
14	558.284,759 386.085,829	15	558.285,982 386.086,364	1.335
16	558.286,528 386.085,115	17	558.292,196 386.085,824	5.712
18	558.287,759 386.113,855	19	558.278,612 386.155,293	42.436
20	558.273,914 386.172,259	21	558.270,906 386.183,674	11.805

** Lungimile segmentelor sunt determinate în planul de proiecție Stereo 70 și sunt rotunjite la 1 milimetru.

*** Distanța dintre puncte este formată din segmente cumulate ce sunt mai mici decât valoarea 1 milimetru.

**DATE DESPRE IMOBILUL NR. 3609**

Oficiul de Cadastru și Publicitate Imobiliară PRAHOVA
Biroul de Cadastru și Publicitate Imobiliară Câmpina

A. Partea I. Descrierea imobilului

TEREN Extravilan

Adresa: Jud. Prahova

Nr. Crt	Nr cadastral Nr. topografic	Suprafața* (mp)	Observații / Referințe
A1		2	Sector cadastral:78 Teren neimprijmit;

Construcții

Crt	Nr cadastral Nr. topografic	Adresa	Observații / Referințe
A1.1	-C1	Jud. Prahova	Nr. niveluri:1; S. construita la sol:2 mp; S. construita desfasurata:2 mp; STALP ENERGIE ELECTRICA LEA

B. Partea II. Proprietari și acte

Inscrieri privitoare la dreptul de proprietate și alte drepturi reale		Referințe
/		
Act Normativ nr. 123, din 10/07/2012 emis de PARLAMENTUL ROMANIEI;		
B1	Intabulare, drept de PROPRIETATE, dobandit prin Lege, cota actuala 1/1, cota initiala 1/1 1) STATUL ROMAN, CIF:999999999999	A1, A1.1
B2	Intabulare, drept de ADMINISTRARE DOBANDIT PRIN LEGE 1) MINISTERUL ENERGIEI, CIF:999999999999	A1, A1.1

C. Partea III. SARCINI

Inscrieri privind dezmembramintele dreptului de proprietate, drepturi reale de garanție și sarcini		Referințe
/		
Act Normativ nr. 123, din 10/07/2012 emis de PARLAMENTUL ROMANIEI;		
C1	Intabulare, drept de CONCESIUNE DOBANDIT PRIN LEGE 1) COMPANIA DE TRANSPORT AL ENERGIEI ELECTRICE TRANSELECTRICA SA, CIF:999999999999	A1, A1.1

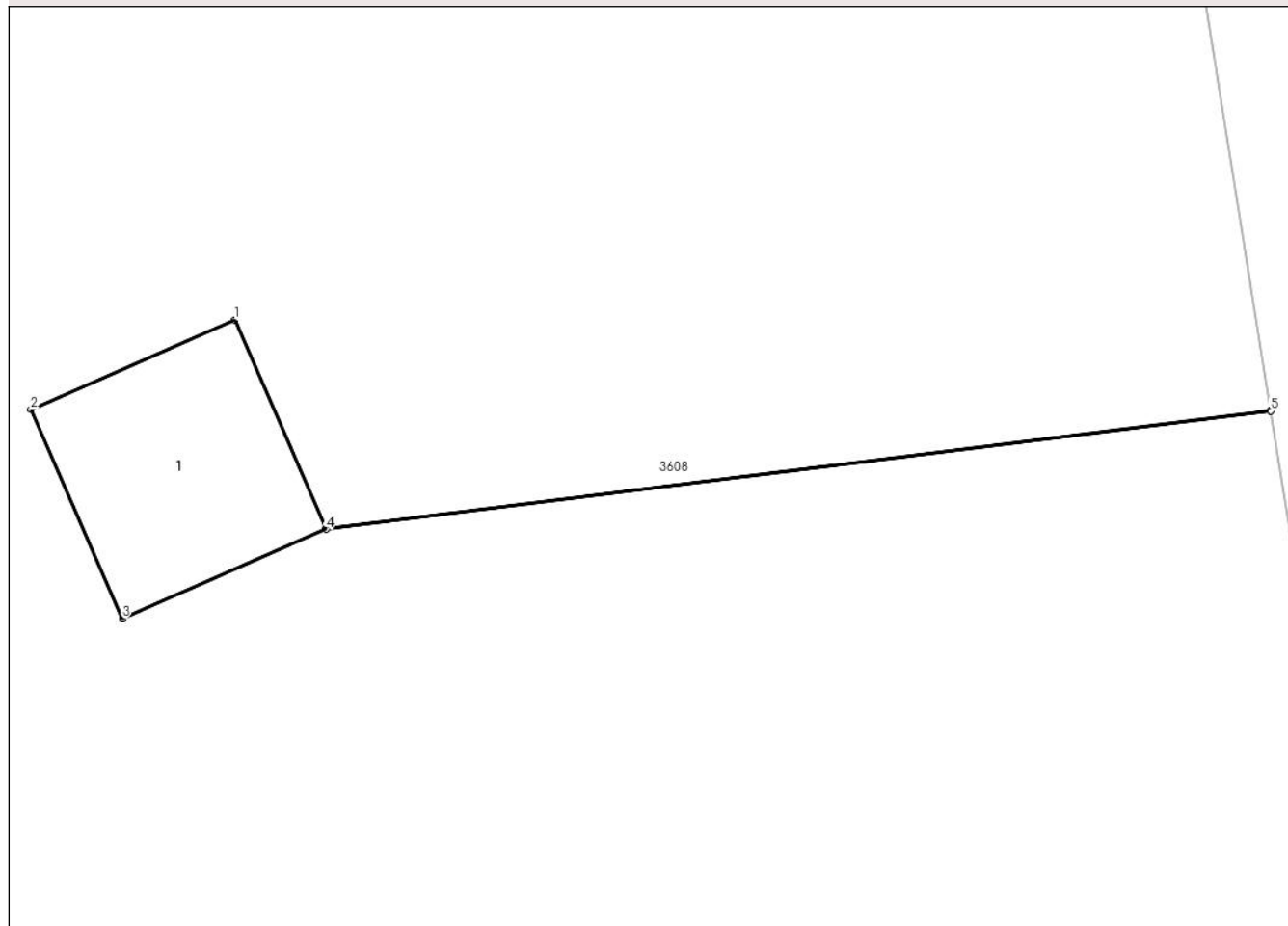
Anexa Nr. 1 La Partea I

Teren

Nr cadastral	Suprafața (mp)*	Observații / Referințe
	2	

* Suprafața este determinată în planul de proiecție Stereo 70.

DETALII LINIARE IMOBIL



Date referitoare la teren

Crt	Categorie folosință	Intravilan	Suprafața (mp)	Tarla	Parcelă	Nr. topo	Observații / Referințe
1	curți constructii	NU	2	75	-	-	

Date referitoare la construcții

Crt	Număr	Destinație construcție	Supraf. (mp)	Situație juridică	Observații / Referințe
A1.1	-C1	construcții industriale și edilitare	Din acte: 0 Masurata: 2	Cu acte	Nr. niveluri:1; S. construita la sol:2 mp; S. construita desfasurata:2 mp; STALP ENERGIE ELECTRICA LEA

Lungime Segmente

1) Valorile lungimilor segmentelor sunt obținute din proiecție în plan.

Punct început	X / Y	Punct sfârșit	X / Y	Lungime segment (** (m)
1	558.285,982 386.086,364	2	558.284,759 386.085,829	1.335
2	558.284,759 386.085,829	3	558.285,307 386.084,575	1.369
3	558.285,307 386.084,575	4	558.286,531 386.085,11	1.336

Punct început	X / Y	Punct sfârșit	X / Y	Lungime segment (** (m)
4	558.286,531 386.085,11	5	558.292,197 386.085,819	5.71
5	558.292,197 386.085,819	6	558.292,196 386.085,824	0.005
6	558.292,196 386.085,824	7	558.286,528 386.085,115	5.712
7	558.286,528 386.085,115	1	558.285,982 386.086,364	1.363

** Lungimile segmentelor sunt determinate în planul de proiecție Stereo 70 și sunt rotunjite la 1 milimetru.

*** Distanța dintre puncte este formată din segmente cumulate ce sunt mai mici decât valoarea 1 milimetru.

**DATE DESPRE IMOBILUL NR. 3610**

Oficiul de Cadastru și Publicitate Imobiliară PRAHOVA
Biroul de Cadastru și Publicitate Imobiliară Câmpina

A. Partea I. Descrierea imobilului

TEREN Necunoscut

Nr. CF vechi:590(e:2018)

Nr. cadastral vechi:887

Adresa: Loc. Ditesti, Nr. 595, Jud. Prahova

Nr. Crt	Nr cadastral Nr. topografic	Suprafața* (mp)	Observații / Referințe
A1	20696	2.668	Sector cadastral:78 Teren neimprejmuit;

Construcții

Crt	Nr cadastral Nr. topografic	Adresa	Observații / Referințe
A1.1	20696-C1	Loc. Ditesti, Nr. 595, Jud. Prahova	Nr. niveluri:1; S. construita la sol:197 mp;

B. Partea II. Proprietari și acte

Inscrieri privitoare la dreptul de proprietate și alte drepturi reale		Referințe
3503 / 11/05/2006		
Contract De Vanzare-Cumparare nr. 451, din 10/05/2006 emis de NP Musat M;		
B1	Intabulare, drept de PROPRIETATEcumparare ca bun comun, dobandit prin Conventie, cota actuala 1/1, cota initiala 1/1 1) DINU ELENA 2) DINU CONSTANTIN	A1
/		
Act Administrativ nr. 13688, din 09/09/2024 emis de PRIMARIA COMUNEI FILIPESTII DE PADURE (ADEVERINTA;);		
B2	Intabulare, drept de PROPRIETATE, dobandit prin Construire, cota actuala 1/1, cota initiala 1/1 1) DINU CONSTANTIN 2) DINU ELENA	A1.1

C. Partea III. SARCINI

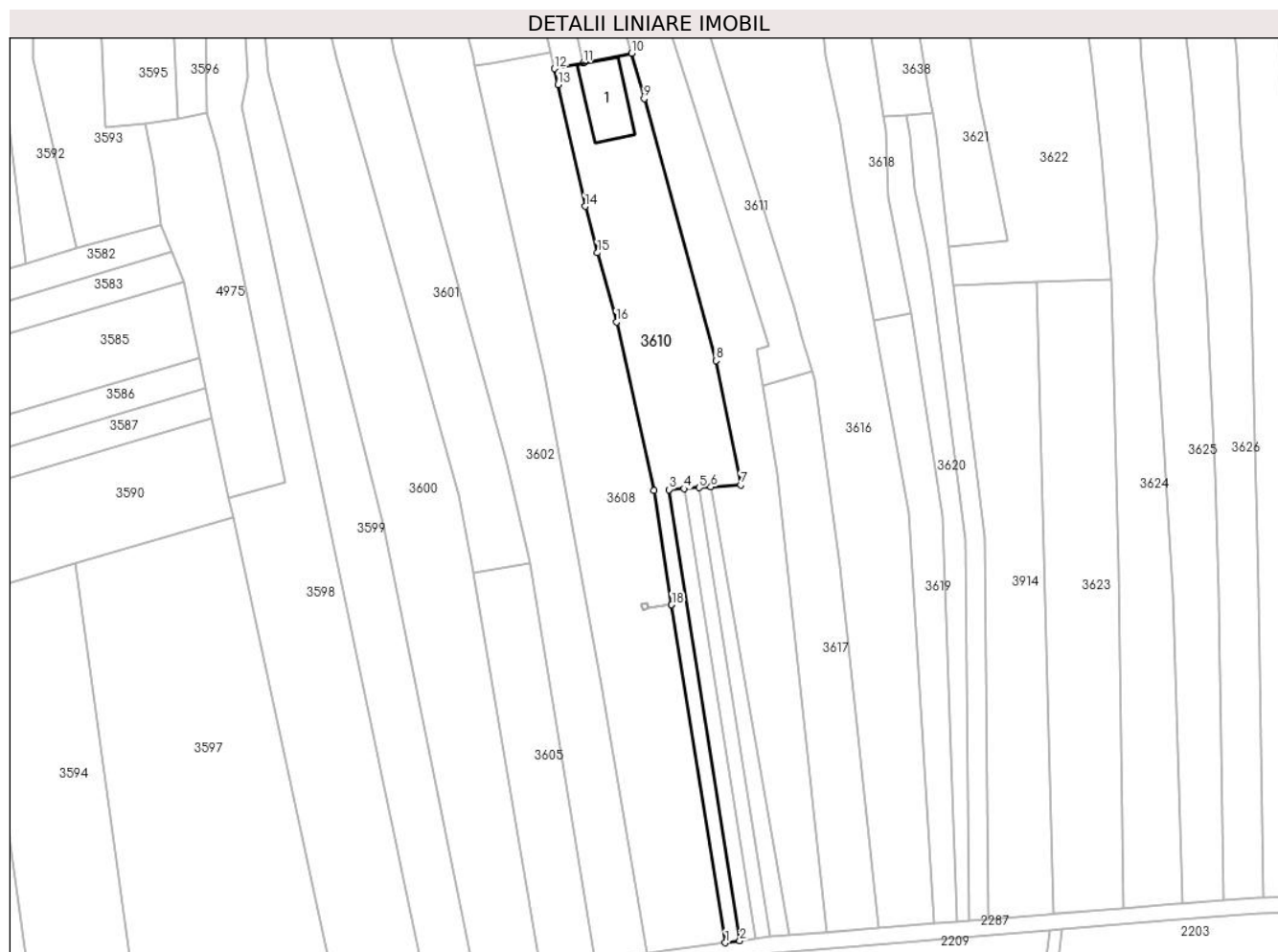
Inscrieri privind dezmembramintele dreptului de proprietate, drepturi reale de garanție și sarcini		Referințe
3503 / 11/05/2006		
Contract De Vanzare-Cumparare nr. 451, din 10/05/2006 emis de NP Musat M;		
C1	se noteaza obligatia de intretinere si ingrijire pe tot timpul vietii in favoarea lui DINU DUMITRU	A1

Anexa Nr. 1 La Partea I

Teren

Nr cadastral	Suprafața (mp)*	Observații / Referințe
20696	2.668	

* Suprafața este determinată în planul de proiecție Stereo 70.



Date referitoare la teren

Crt	Categorie folosință	Intravilan	Suprafața (mp)	Tarla	Parcelă	Nr. topo	Observații / Referințe
1	curți constructii	DA	272	75	1810/70	-	
2	arabil	NU	2.396	75	1810/70	-	

Date referitoare la construcții

Crt	Număr	Destinație construcție	Supraf. (mp)	Situație juridică	Observații / Referințe
A1.1	20696-C1	construcții anexa	Din acte: 0 Masurata: 197	Cu acte	Nr. niveluri:1; S. construita la sol:197 mp;

Lungime Segmente

1) Valorile lungimilor segmentelor sunt obținute din proiecție în plan.

Punct început	X / Y	Punct sfârșit	X / Y	Lungime segment (** (m)
1	558.305,377 386.002,857	2	558.308,925 386.003,32	3.578
2	558.308,925 386.003,32	3	558.291,48 386.114,101	112.146

Punct început	X / Y	Punct sfârșit	X / Y	Lungime segment (** (m)
3	558.291,48 386.114,101	4	558.295,209 386.114,348	3.737
4	558.295,209 386.114,348	5	558.298,944 386.114,595	3.743
5	558.298,944 386.114,595	6	558.301,823 386.114,786	2.885
6	558.301,823 386.114,786	7	558.309,138 386.115,27	7.331
7	558.309,138 386.115,27	8	558.303,029 386.145,784	31.12
8	558.303,029 386.145,784	9	558.285,392 386.210,099	66.689
9	558.285,392 386.210,099	10	558.282,336 386.221,243	11.555
10	558.282,336 386.221,243	11	558.270,457 386.218,878	12.112
11	558.270,457 386.218,878	12	558.263,403 386.217,473	7.193
12	558.263,403 386.217,473	13	558.264,269 386.213,562	4.006
13	558.264,269 386.213,562	14	558.270,906 386.183,674	30.616
14	558.270,906 386.183,674	15	558.273,914 386.172,259	11.805
15	558.273,914 386.172,259	16	558.278,612 386.155,293	17.604
16	558.278,612 386.155,293	17	558.287,759 386.113,855	42.436
17	558.287,759 386.113,855	18	558.292,196 386.085,824	28.38
18	558.292,196 386.085,824	19	558.292,197 386.085,819	0.005
19	558.292,197 386.085,819	1	558.305,377 386.002,857	84.002

** Lungimile segmentelor sunt determinate în planul de proiecție Stereo 70 și sunt rotunjite la 1 milimetru.

*** Distanța dintre puncte este formată din segmente cumulate ce sunt mai mici decât valoarea 1 milimetru.

**DATE DESPRE IMOBILUL NR. 3611**

Oficiul de Cadastru și Publicitate Imobiliară PRAHOVA
Biroul de Cadastru și Publicitate Imobiliară Câmpina

A. Partea I. Descrierea imobilului

TEREN Necunoscut

Nr. CF vechi:80
Nr. cadastral vechi:71

Adresa: Loc. Ditesti, Nr. 597, Jud. Prahova

Nr. Crt	Nr cadastral Nr. topografic	Suprafața* (mp)	Observații / Referințe
A1	21513	1.589	Sector cadastral:78 Teren imprejmuit;

Construcții

Crt	Nr cadastral Nr. topografic	Adresa	Observații / Referințe
A1.3	21513-C3	Loc. Ditesti, Nr. 597, Jud. Prahova	Nr. niveluri:1; S. construita la sol:45 mp; C3- anexa sc-44,88 mp
A1.4	21513-C4	Loc. Ditesti, Nr. 597, Jud. Prahova	Nr. niveluri:1; S. construita la sol:120 mp; S. construita desfasurata:120 mp;

B. Partea II. Proprietari și acte

Inscrieri privitoare la dreptul de proprietate și alte drepturi reale		Referințe
1032 / 27/03/2000		
Partaj Voluntar nr. 10002, din 22/02/2000 emis de NP Fieraru Marian;		
B1	Intabulare, drept de PROPRIETATEpartaj, dobandit prin Conventie, cota actuala 1/1, cota initiala 1/1 1) POPA ELENA <i>OBSERVATII: (provenita din conversia CF 80)</i>	A1, A1.3
/		
Act Administrativ nr. 13688, din 09/09/2024 emis de PRIMARIA COMUNEI FILIPESTII DE PADURE (ADEVERINTA;);		
B2	Intabulare, drept de PROPRIETATE, dobandit prin Construire, cota actuala 1/1, cota initiala 1/1 1) POPA ELENA	A1.4

C. Partea III. SARCINI .

Inscrieri privind dezmembramintele dreptului de proprietate, drepturi reale de garanție și sarcini	Referințe
NU SUNT	

Punct început	X / Y	Punct sfârșit	X / Y	Lungime segment (** (m)
3	558.284,255 386.277,716	4	558.284,703 386.261,464	16.258
5	558.285,034 386.252,364	6	558.285,425 386.250,366	2.036
7	558.287,109 386.241,751	8	558.297,666 386.208,521	34.867
9	558.315,906 386.149,378	10	558.313,08 386.148,583	2.936
11	558.314,551 386.139,655	12	558.326,739 386.143,086	12.662
13	558.324,194 386.151,705	14	558.322,239 386.158,904	7.46
15	558.307,053 386.207,314	16	558.299,815 386.231,105	24.868
17	558.297,881 386.241,312	18	558.297,493 386.243,358	2.082
19	558.296,497 386.252,648	20	558.296,438 386.261,489	8.841
21	558.296,443 386.265,727	22	558.296,359 386.267,537	1.812
23	558.296,419 386.268,028	24	558.296,761 386.270,814	2.807
25	558.297,241 386.282,716	26	558.298,06 386.293,075	10.391

Punct început	X / Y	Punct sfârșit	X / Y	Lungime segment (** (m)
4	558.284,703 386.261,464	5	558.285,034 386.252,364	9.106
6	558.285,425 386.250,366	7	558.287,109 386.241,751	8.778
8	558.297,666 386.208,521	9	558.315,906 386.149,378	61.892
10	558.313,08 386.148,583	11	558.314,551 386.139,655	9.048
12	558.326,739 386.143,086	13	558.324,194 386.151,705	8.987
14	558.322,239 386.158,904	15	558.307,053 386.207,314	50.736
16	558.299,815 386.231,105	17	558.297,881 386.241,312	10.389
18	558.297,493 386.243,358	19	558.296,497 386.252,648	9.343
20	558.296,438 386.261,489	21	558.296,443 386.265,727	4.238
22	558.296,359 386.267,537	23	558.296,419 386.268,028	0.495
24	558.296,761 386.270,814	25	558.297,241 386.282,716	11.912
26	558.298,06 386.293,075	1	558.285,628 386.295,473	12.661

** Lungimile segmentelor sunt determinate în planul de proiecție Stereo 70 și sunt rotunjite la 1 milimetru.

*** Distanța dintre puncte este formată din segmente cumulate ce sunt mai mici decât valoarea 1 milimetru.

**DATE DESPRE IMOBILUL NR. 3612**

Oficiul de Cadastru și Publicitate Imobiliară PRAHOVA
Biroul de Cadastru și Publicitate Imobiliară Câmpina

A. Partea I. Descrierea imobilului

TEREN Extravilan

Nr. CF vechi:145

Nr. cadastral vechi:171

Adresa: Jud. Prahova

Nr. Crt	Nr cadastral Nr. topografic	Suprafața* (mp)	Observații / Referințe
A1	21589	422	Sector cadastral:78 Teren neimprejmuț; teren de 422,38 mp

B. Partea II. Proprietari și acte

Inscrieri privitoare la dreptul de proprietate și alte drepturi reale	Referințe
2598 / 31/07/2003	
Contract De Vanzare-Cumparare nr. 44, din 09/01/2003 emis de NP Botezatu Ion;	
B1	A1
Intabulare, drept de PROPRIETATEcumparare ca bun comun, dobandit prin Conventie, cota actuala 1/1, cota initiala 1/1	
1) DINU CONSTANTIN	
2) DINU ELENA	
<i>OBSERVATII: (provenita din conversia CF 145)</i>	

C. Partea III. SARCINI .

Inscrieri privind dezmembramintele dreptului de proprietate, drepturi reale de garanție și sarcini	Referințe
NU SUNT	

Anexa Nr. 1 La Partea I

Teren

Nr cadastral	Suprafața (mp)*	Observații / Referințe
21589	422	teren de 422,38 mp

* Suprafața este determinată în planul de proiecție Stereo 70.



Date referitoare la teren

Crt	Categorie folosință	Intra vilan	Suprafața (mp)	Tarla	Parcelă	Nr. topo	Observații / Referințe
1	arabil	NU	422	75	1810/71	-	

Lungime Segmente

1) Valorile lungimilor segmentelor sunt obținute din proiecție în plan.

Punct început	X / Y	Punct sfârșit	X / Y	Lungime segment (** (m)
1	558.308,925 386.003,32	2	558.312,708 386.003,814	3.815
2	558.312,708 386.003,814	3	558.295,209 386.114,348	111.911
3	558.295,209 386.114,348	4	558.291,48 386.114,101	3.737
4	558.291,48 386.114,101	1	558.308,925 386.003,32	112.146

** Lungimile segmentelor sunt determinate în planul de proiecție Stereo 70 și sunt rotunjite la 1 milimetru.

***** Distanţa dintre puncte este formată din segmente cumulate ce sunt mai mici decât valoarea 1 milimetru.**

**DATE DESPRE IMOBILUL NR. 3613**

Oficiul de Cadastru și Publicitate Imobiliară PRAHOVA
Biroul de Cadastru și Publicitate Imobiliară Câmpina

A. Partea I. Descrierea imobilului

TEREN Extravilan

Adresa: Jud. Prahova

Nr. Crt	Nr cadastral Nr. topografic	Suprafața* (mp)	Observații / Referințe
A1		422	Sector cadastral:78 Teren neimprejmuit;

B. Partea II. Proprietari și acte

Inscrieri privitoare la dreptul de proprietate și alte drepturi reale		Referințe
/		
Act Administrativ nr. 6208, din 02/06/1993 emis de CJSDPAT PRAHOVA (TITLU DE PROPRIETATE;);		
B1	Intabulare, drept de PROPRIETATE, dobandit prin Reconstituire, cota actuala 1/1, cota initiala 1/1	A1
	1) ANTON I CONSTANTIN 2) CRĂCIUN I MAGDALENA 3) ANTON I ELISABETA 4) ANTON I MARIA	

C. Partea III. SARCINI .

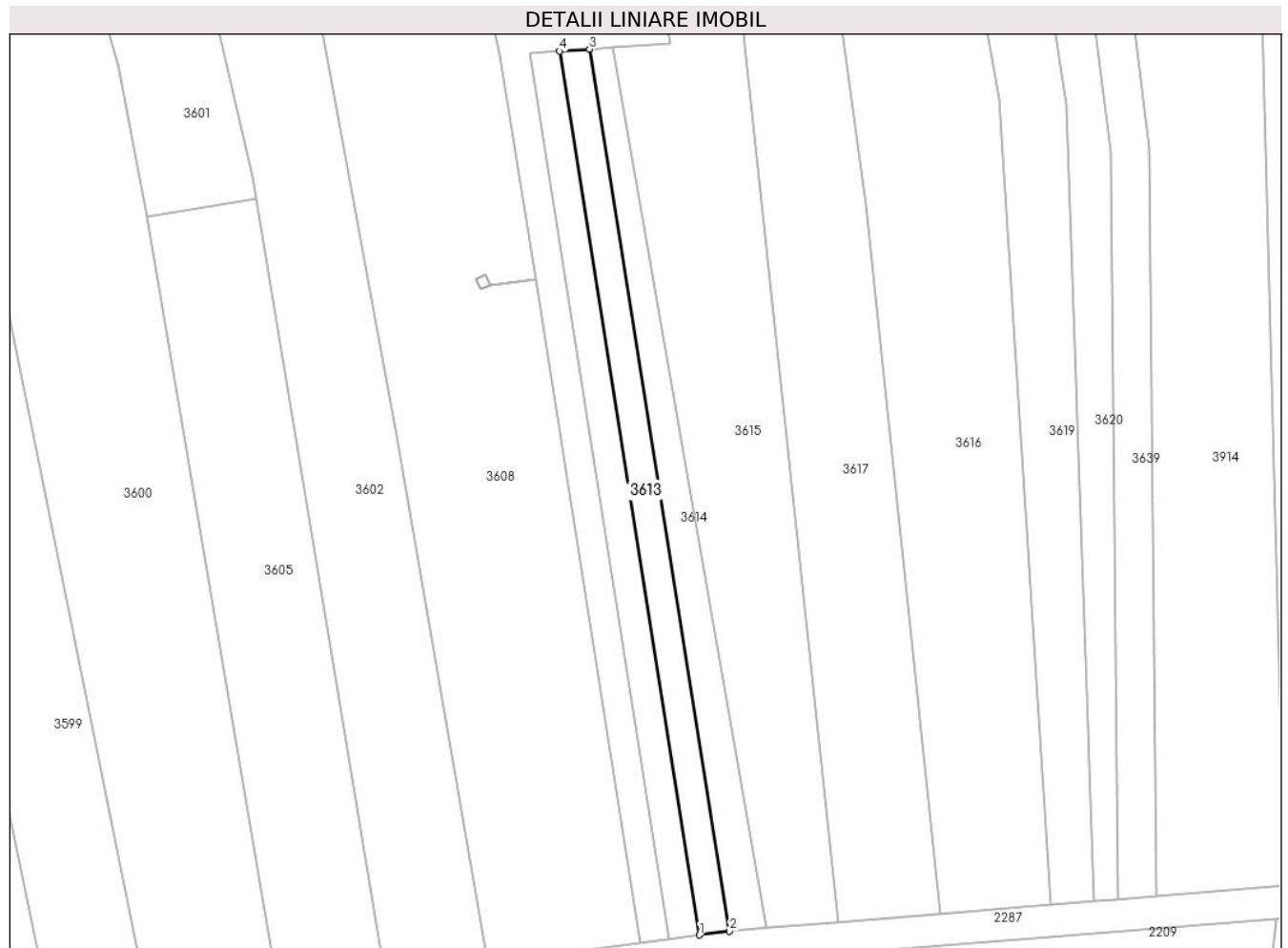
Inscrieri privind dezmembramintele dreptului de proprietate, drepturi reale de garanție și sarcini	Referințe
NU SUNT	

Anexa Nr. 1 La Partea I

Teren

Nr cadastral	Suprafața (mp)*	Observații / Referințe
	422	

* Suprafața este determinată în planul de proiecție Stereo 70.



Date referitoare la teren

Crt	Categorie folosință	Intra vilan	Suprafața (mp)	Tarla	Parcelă	Nr. topo	Observații / Referințe
1	arabil	NU	422	75	1810/72	-	

Lungime Segmente

1) Valorile lungimilor segmentelor sunt obținute din proiecție în plan.

Punct început	X / Y	Punct sfârșit	X / Y	Lungime segment (** (m)
1	558.312,708 386.003,814	2	558.316,496 386.004,308	3.82
2	558.316,496 386.004,308	3	558.298,944 386.114,595	111.675
3	558.298,944 386.114,595	4	558.295,209 386.114,348	3.743
4	558.295,209 386.114,348	1	558.312,708 386.003,814	111.911

** Lungimile segmentelor sunt determinate în planul de proiecție Stereo 70 și sunt rotunjite la 1 milimetru.

***** Distanţa dintre puncte este formată din segmente cumulate ce sunt mai mici decât valoarea 1 milimetru.**

**DATE DESPRE IMOBILUL NR. 3614**

Oficiul de Cadastru și Publicitate Imobiliară PRAHOVA
Biroul de Cadastru și Publicitate Imobiliară Câmpina

A. Partea I. Descrierea imobilului

TEREN Extravilan

Nr. CF vechi:80
Nr. cadastral vechi:73

Adresa: Jud. Prahova

Nr. Crt	Nr cadastral Nr. topografic	Suprafața* (mp)	Observații / Referințe
A1	21515	422	Sector cadastral:78 Teren neimprejmuț;

B. Partea II. Proprietari și acte

Inscrieri privitoare la dreptul de proprietate și alte drepturi reale	Referințe
1032 / 27/03/2000	
Partaj Voluntar nr. 1002, din 22/02/2000 emis de NP Fieraru Marian;	
B1	A1
Intabulare, drept de PROPRIETATEpartaj, dobandit prin Conventie, cota actuala 1/1, cota initiala 1/1	
1) POPA ELENA	
<i>OBSERVATII: (provenita din conversia CF 80)</i>	

C. Partea III. SARCINI .

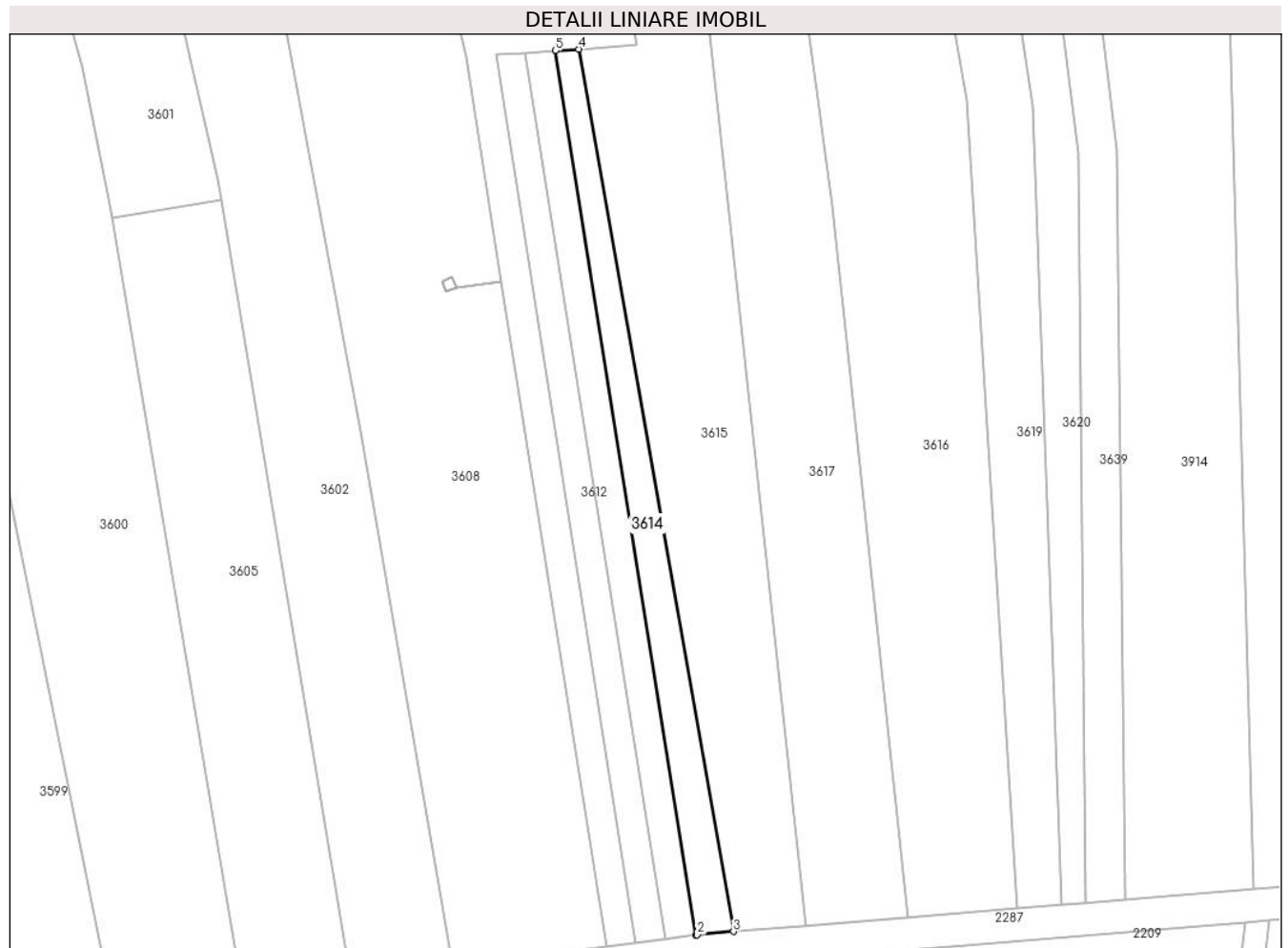
Inscrieri privind dezmembramintele dreptului de proprietate, drepturi reale de garanție și sarcini	Referințe
NU SUNT	

Anexa Nr. 1 La Partea I

Teren

Nr cadastral	Suprafața (mp)*	Observații / Referințe
21515	422	

* Suprafața este determinată în planul de proiecție Stereo 70.



Date referitoare la teren

Crt	Categorie folosință	Intravilan	Suprafața (mp)	Tarla	Parcelă	Nr. topo	Observații / Referințe
1	arabil	NU	422	75	1810/73	-	

Lungime Segmente

1) Valorile lungimilor segmentelor sunt obținute din proiecție în plan.

Punct început	X / Y	Punct sfârșit	X / Y	Lungime segment (** (m)
1	558.316,496 386.004,308	2	558.316,644 386.004,328	0.149
2	558.316,644 386.004,328	3	558.321,18 386.004,757	4.556
3	558.321,18 386.004,757	4	558.301,823 386.114,786	111.719
4	558.301,823 386.114,786	5	558.298,944 386.114,595	2.885
5	558.298,944 386.114,595	1	558.316,496 386.004,308	111.675

**** Lungimile segmentelor sunt determinate în planul de proiecţie Stereo 70 şi sunt rotunjite la 1 milimetru.**

***** Distanţa dintre puncte este formată din segmente cumulate ce sunt mai mici decât valoarea 1 milimetru.**

**DATE DESPRE IMOBILUL NR. 3615**

Oficiul de Cadastru și Publicitate Imobiliară PRAHOVA
Biroul de Cadastru și Publicitate Imobiliară Câmpina

A. Partea I. Descrierea imobilului

TEREN Necunoscut

Adresa: Loc. Ditestii, Nr. 596, Jud. Prahova

Nr. Crt	Nr cadastral Nr. topografic	Suprafața* (mp)	Observații / Referințe
A1		3.573	Sector cadastral:78 Teren neimprijmit;

Construcții

Crt	Nr cadastral Nr. topografic	Adresa	Observații / Referințe
A1.1	-C1	Loc. Ditestii, Nr. 596, Jud. Prahova	Nr. niveluri:2; S. construita la sol:70 mp;
A1.2	-C2	Loc. Ditestii, Nr. 596, Jud. Prahova	Nr. niveluri:1; S. construita la sol:58 mp;
A1.3	-C3	Loc. Ditestii, Nr. 596, Jud. Prahova	Nr. niveluri:1; S. construita la sol:54 mp;
A1.4	-C4	Loc. Ditestii, Nr. 596, Jud. Prahova	Nr. niveluri:1; S. construita la sol:40 mp;

B. Partea II. Proprietari și acte

Inscrieri privitoare la dreptul de proprietate și alte drepturi reale	Referințe
/	
Act Administrativ nr. 13688, din 09/09/2024 emis de PRIMARIA COMUNEI FILIPESTII DE PADURE (ADEVERINTA;);	
B1 Intabulare, drept de PROPRIETATE, dobandit prin Construire, cota actuala 1/1, cota initiala 1/1 1) ZAMFIR N GHEORGHE	A1.1, A1.2, A1.3, A1.4
Act Administrativ nr. 13335, din 24/01/1994 emis de CJSDPAT PRAHOVA (TITLU DE PROPRIETATE;);	
B2 Intabulare, drept de PROPRIETATE, dobandit prin Constituire, cota actuala 1/1, cota initiala 1/1 1) ZAMFIR N GHEORGHE	A1

C. Partea III. SARCINI .

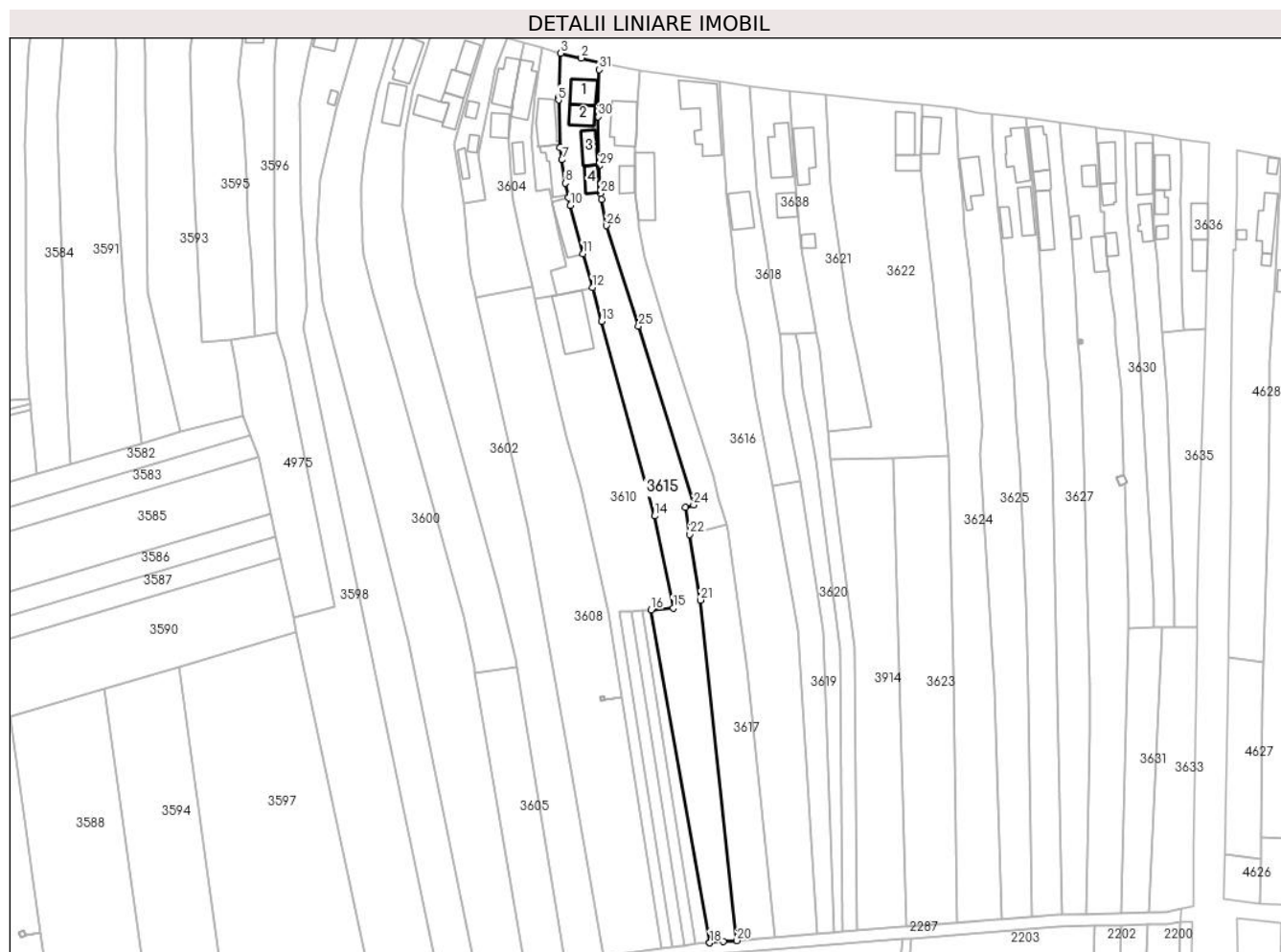
Inscrieri privind dezmembramintele dreptului de proprietate, drepturi reale de garanție și sarcini	Referințe
NU SUNT	

Anexa Nr. 1 La Partea I

Teren

Nr cadastral	Suprafața (mp)*	Observații / Referințe
	3.573	

* Suprafața este determinată în planul de proiecție Stereo 70.



Date referitoare la teren

Crt	Categorie folosință	Intravilan	Suprafața (mp)	Tarla	Parcelă	Nr. topo	Observații / Referințe
1	curți constructii	DA	601	27	2562,2562/4	-	
2	arabil	DA	439	27	2563,2564	-	
3	arabil	NU	2.533	75	1810/74	-	

Date referitoare la construcții

Crt	Număr	Destinație construcție	Supraf. (mp)	Situație juridică	Observații / Referințe
A1.1	-C1	construcții de locuințe	Din acte: 0 Masurata: 70	Cu acte	Nr. niveluri:2; S. construita la sol:70 mp;
A1.2	-C2	construcții de locuințe	Din acte: 0 Masurata: 58	Cu acte	Nr. niveluri:1; S. construita la sol:58 mp;
A1.3	-C3	construcții anexa	Din acte: 0 Masurata: 54	Cu acte	Nr. niveluri:1; S. construita la sol:54 mp;
A1.4	-C4	construcții anexa	Din acte: 0 Masurata: 40	Cu acte	Nr. niveluri:1; S. construita la sol:40 mp;

Lungime Segmente

1) Valorile lungimilor segmentelor sunt obținute din proiecție în plan.

Punct început	X / Y	Punct sfârșit	X / Y	Lungime segment (** (m)
1	558.285,628 386.295,473	2	558.278,736 386.297,141	7.091
3	558.271,895 386.298,714	4	558.271,216 386.284,401	14.329
5	558.271,162 386.283,249	6	558.271,713 386.267,509	15.75
7	558.272,292 386.263,471	8	558.273,393 386.255,791	7.759
9	558.274,5 386.250,901	10	558.275,144 386.248,408	2.575
11	558.279,251 386.232,494	12	558.282,336 386.221,243	11.666
13	558.285,392 386.210,099	14	558.303,029 386.145,784	66.689
15	558.309,138 386.115,27	16	558.301,823 386.114,786	7.331
17	558.321,18 386.004,757	18	558.321,19 386.004,699	0.059
19	558.325,678 386.005,065	20	558.330,204 386.005,434	4.541
21	558.318,127 386.117,939	22	558.314,551 386.139,655	22.008
23	558.313,08 386.148,583	24	558.315,906 386.149,378	2.936
25	558.297,666 386.208,521	26	558.287,109 386.241,751	34.867
27	558.285,425 386.250,366	28	558.285,034 386.252,364	2.036
29	558.284,703 386.261,464	30	558.284,255 386.277,716	16.258
31	558.284,669 386.293,288	1	558.285,628 386.295,473	2.386

Punct început	X / Y	Punct sfârșit	X / Y	Lungime segment (** (m)
2	558.278,736 386.297,141	3	558.271,895 386.298,714	7.02
4	558.271,216 386.284,401	5	558.271,162 386.283,249	1.153
6	558.271,713 386.267,509	7	558.272,292 386.263,471	4.079
8	558.273,393 386.255,791	9	558.274,5 386.250,901	5.014
10	558.275,144 386.248,408	11	558.279,251 386.232,494	16.435
12	558.282,336 386.221,243	13	558.285,392 386.210,099	11.555
14	558.303,029 386.145,784	15	558.309,138 386.115,27	31.12
16	558.301,823 386.114,786	17	558.321,18 386.004,757	111.719
18	558.321,19 386.004,699	19	558.325,678 386.005,065	4.503
20	558.330,204 386.005,434	21	558.318,127 386.117,939	113.151
22	558.314,551 386.139,655	23	558.313,08 386.148,583	9.048
24	558.315,906 386.149,378	25	558.297,666 386.208,521	61.892
26	558.287,109 386.241,751	27	558.285,425 386.250,366	8.778
28	558.285,034 386.252,364	29	558.284,703 386.261,464	9.106
30	558.284,255 386.277,716	31	558.284,669 386.293,288	15.578

** Lungimile segmentelor sunt determinate în planul de proiecție Stereo 70 și sunt rotunjite la 1 milimetru.

*** Distanța dintre puncte este formată din segmente cumulate ce sunt mai mici decât valoarea 1 milimetru.

**DATE DESPRE IMOBILUL NR. 3616**

Oficiul de Cadastru și Publicitate Imobiliară PRAHOVA
Biroul de Cadastru și Publicitate Imobiliară Câmpina

A. Partea I. Descrierea imobilului

TEREN Necunoscut

Adresa: Loc. Ditești, Nr. 598, Jud. Prahova

Nr. Crt	Nr cadastral Nr. topografic	Suprafața* (mp)	Observații / Referințe
A1		6.013	Sector cadastral:78 Teren imprejmuit;

B. Partea II. Proprietari și acte

Inscrieri privitoare la dreptul de proprietate și alte drepturi reale		Referințe
/		
Act Normativ nr. 7, din 13/03/1996 emis de PARLAMENTUL ROMÂNIEI (LEGE; ,art.13);		
B1	Inscrierea posesiei, drept de PROPRIETATE, dobandit prin Lege, cota actuala 1/1, cota initiala 1/1 1) NEIDENTIFICAT NEIDENTIFICAT	A1
B2	Se notează mențiunea de proprietar neidentificat.	A1

C. Partea III. SARCINI .

Inscrieri privind dezmembramintele dreptului de proprietate, drepturi reale de garanție și sarcini	Referințe
NU SUNT	

Anexa Nr. 1 La Partea I

Teren

Nr cadastral	Suprafața (mp)*	Observații / Referințe
	6.013	

* Suprafața este determinată în planul de proiecție Stereo 70.



Date referitoare la teren

Crt	Categorie folosință	Intravilan	Suprafața (mp)	Tarla	Parcelă	Nr. topo	Observații / Referințe
1	curți constructii	DA	639	27	2569	-	
2	curți constructii	DA	220	27	2569	-	
3	arabil	DA	1.581	27	2568,2569/4, 2570,2571	-	
4	arabil	NU	3.573	75	1810/76	-	

Date referitoare la construcții

Crt	Număr	Destinație construcție	Supraf. (mp)	Situație juridică	Observații / Referințe
A1.1	-C1	construcții de locuințe	Din acte: 0 Masurata: 220	Fara acte	Nr. niveluri:1; S. construita la sol:220 mp;
A1.2	-C2	construcții anexa	Din acte: 0 Masurata: 145	Fara acte	Nr. niveluri:1; S. construita la sol:145 mp;

Lungime Segmente

1) Valorile lungimilor segmentelor sunt obținute din proiecție în plan.

Punct început	X / Y	Punct sfârșit	X / Y	Lungime segment (** (m)
1	558.324,382 386.289,416	2	558.309,492 386.291,486	15.033
3	558.298,06 386.293,075	4	558.297,241 386.282,716	10.391
5	558.296,761 386.270,814	6	558.296,419 386.268,028	2.807
7	558.296,359 386.267,537	8	558.296,443 386.265,727	1.812
9	558.296,438 386.261,489	10	558.296,497 386.252,648	8.841
11	558.297,493 386.243,358	12	558.297,881 386.241,312	2.082
13	558.299,815 386.231,105	14	558.307,053 386.207,314	24.868
15	558.322,239 386.158,904	16	558.324,194 386.151,705	7.46
17	558.326,739 386.143,086	18	558.327,363 386.140,972	2.204
19	558.333,512 386.095,172	20	558.342,905 386.006,47	89.198
21	558.356,671 386.007,593	22	558.350,295 386.108,375	100.983
23	558.341,961 386.155,754	24	558.336,512 386.184,662	29.417
25	558.333,561 386.203,906	26	558.329,881 386.220,637	17.131
27	558.328,67 386.234,666	28	558.326,91 386.251,052	16.48

Punct început	X / Y	Punct sfârșit	X / Y	Lungime segment (** (m)
2	558.309,492 386.291,486	3	558.298,06 386.293,075	11.542
4	558.297,241 386.282,716	5	558.296,761 386.270,814	11.912
6	558.296,419 386.268,028	7	558.296,359 386.267,537	0.495
8	558.296,443 386.265,727	9	558.296,438 386.261,489	4.238
10	558.296,497 386.252,648	11	558.297,493 386.243,358	9.343
12	558.297,881 386.241,312	13	558.299,815 386.231,105	10.389
14	558.307,053 386.207,314	15	558.322,239 386.158,904	50.736
16	558.324,194 386.151,705	17	558.326,739 386.143,086	8.987
18	558.327,363 386.140,972	19	558.333,512 386.095,172	46.211
20	558.342,905 386.006,47	21	558.356,671 386.007,593	13.812
22	558.350,295 386.108,375	23	558.341,961 386.155,754	48.106
24	558.336,512 386.184,662	25	558.333,561 386.203,906	19.469
26	558.329,881 386.220,637	27	558.328,67 386.234,666	14.081
28	558.326,91 386.251,052	1	558.324,382 386.289,416	38.447

** Lungimile segmentelor sunt determinate în planul de proiecție Stereo 70 și sunt rotunjite la 1 milimetru.

*** Distanța dintre puncte este formată din segmente cumulate ce sunt mai mici decât valoarea 1 milimetru.

**DATE DESPRE IMOBILUL NR. 3617**

Oficiul de Cadastru și Publicitate Imobiliară PRAHOVA
Biroul de Cadastru și Publicitate Imobiliară Câmpina

A. Partea I. Descrierea imobilului

TEREN Extravilan

Nr. CF vechi:80
Nr. cadastral vechi:72

Adresa: Jud. Prahova

Nr. Crt	Nr cadastral Nr. topografic	Suprafața* (mp)	Observații / Referințe
A1	21514	Din acte: 1.739 Masurata: 1.734	Sector cadastral:78 Teren neimprejmuit;

B. Partea II. Proprietari și acte

Inscrieri privitoare la dreptul de proprietate și alte drepturi reale	Referințe
1032 / 27/03/2000	
Partaj Voluntar nr. 1002, din 22/02/2000 emis de NP Fieraru Marian;	
B1	A1
Intabulare, drept de PROPRIETATEpartaj, dobandit prin Conventie, cota actuala 1/1, cota initiala 1/1	
1) POPA ELENA	
<i>OBSERVATII: (provenita din conversia CF 80)</i>	

C. Partea III. SARCINI .

Inscrieri privind dezmembramintele dreptului de proprietate, drepturi reale de garanție și sarcini	Referințe
NU SUNT	

Anexa Nr. 1 La Partea I

Teren

Nr cadastral	Suprafața (mp)*	Observații / Referințe
21514	Din acte: 1.739 Masurata: 1.734	

* Suprafața este determinată în planul de proiecție Stereo 70.



Date referitoare la teren

Crt	Categorie folosință	Intra vilan	Suprafața (mp)	Tarla	Parcelă	Nr. topo	Observații / Referințe
1	arabil	NU	1.734	75	1810/75	-	

Lungime Segmente

1) Valorile lungimilor segmentelor sunt obținute din proiecție în plan.

Punct început	X / Y	Punct sfârșit	X / Y	Lungime segment (** (m)
1	558.326,739 386.143,086	2	558.314,551 386.139,655	12.662
2	558.314,551 386.139,655	3	558.318,127 386.117,939	22.008
3	558.318,127 386.117,939	4	558.330,204 386.005,434	113.151
4	558.330,204 386.005,434	5	558.342,905 386.006,47	12.743
5	558.342,905 386.006,47	6	558.333,512 386.095,172	89.198

Punct început	X / Y	Punct sfârșit	X / Y	Lungime segment (** (m)
6	558.333,512 386.095,172	7	558.327,363 386.140,972	46.211
7	558.327,363 386.140,972	1	558.326,739 386.143,086	2.204

** Lungimile segmentelor sunt determinate în planul de proiecție Stereo 70 și sunt rotunjite la 1 milimetru.

*** Distanța dintre puncte este formată din segmente cumulate ce sunt mai mici decât valoarea 1 milimetru.

**DATE DESPRE IMOBILUL NR. 3618**

Oficiul de Cadastru și Publicitate Imobiliară PRAHOVA
Biroul de Cadastru și Publicitate Imobiliară Câmpina

A. Partea I. Descrierea imobilului

TEREN Necunoscut

Adresa: Loc. Ditești, Nr. 599, Jud. Prahova

Nr. Crt	Nr cadastral Nr. topografic	Suprafața* (mp)	Observații / Referințe
A1		Din acte: 1.500 Masurata: 1.359	Sector cadastral:78 Teren imprejmuit;

Construcții

Crt	Nr cadastral Nr. topografic	Adresa	Observații / Referințe
A1.1	-C1	Loc. Ditești, Nr. 599, Jud. Prahova	Nr. niveluri:1; S. construita la sol:89 mp; S. construita desfasurata:89 mp;

B. Partea II. Proprietari și acte

Inscrieri privitoare la dreptul de proprietate și alte drepturi reale		Referințe
/		
Act Notarial nr. 6794, din 08/11/1991 emis de NOTARIATUL DE STAT LOCAL CIMPINA (CONTRACT DE VANZARE-CUMPARARE;);		
B1	Intabulare, drept de PROPRIETATE, dobandit prin Conventie, cota actuala 1/1, cota initiala 1/1 1) DINU VIOREL	A1
Act Administrativ nr. 13688, din 09/09/2024 emis de PRIMARIA COMUNEI FILIPEȘTII DE PADURE (ADEVERINTA;);		
B2	Intabulare, drept de PROPRIETATE, dobandit prin Construire, cota actuala 1/1, cota initiala 1/1 1) DINU VIOREL	A1.1

C. Partea III. SARCINI .

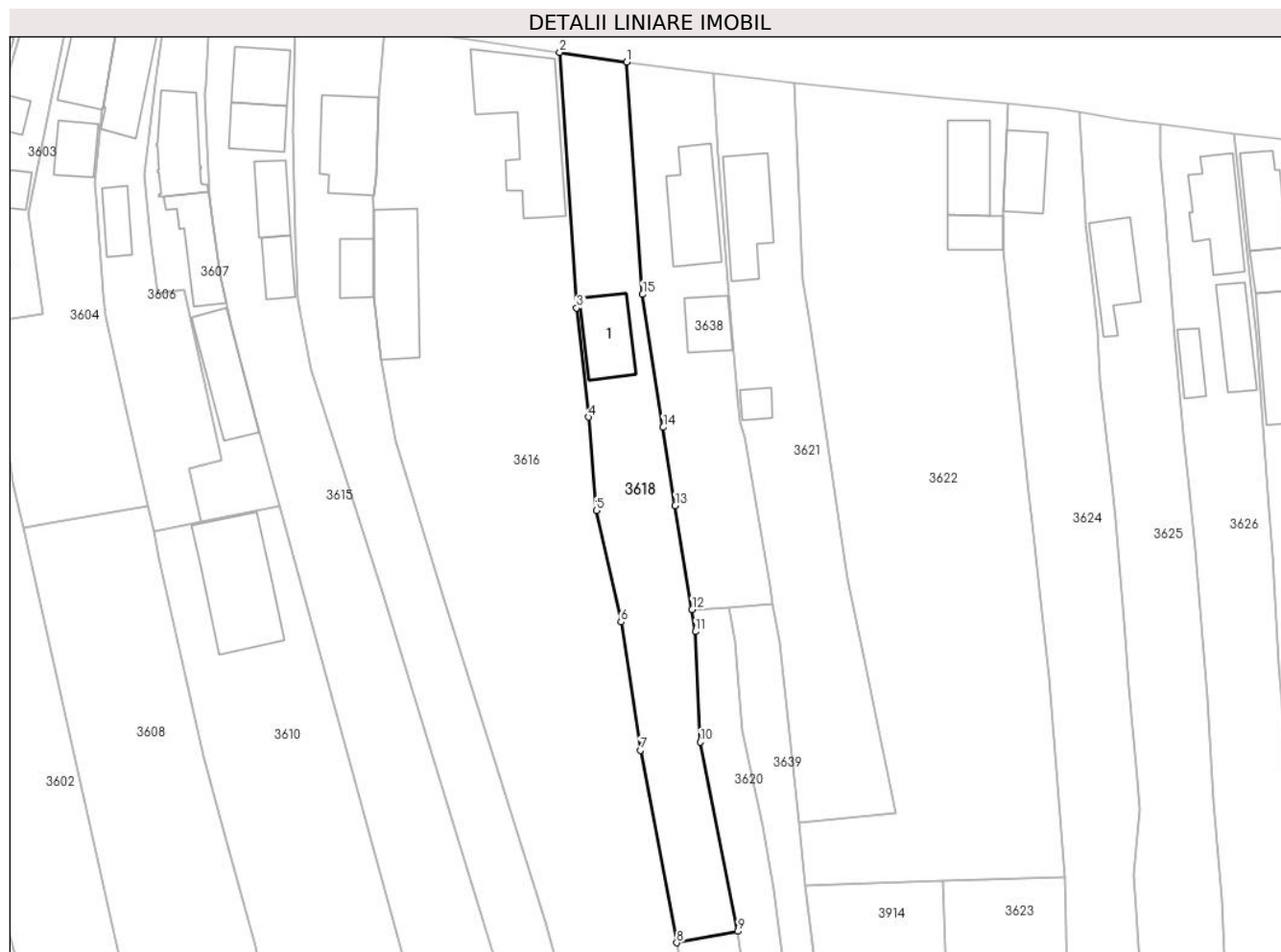
Inscrieri privind dezmembramentele dreptului de proprietate, drepturi reale de garanție și sarcini	Referințe
NU SUNT	

Anexa Nr. 1 La Partea I

Teren

Nr cadastral	Suprafața (mp)*	Observații / Referințe
	Din acte: 1.500 Masurata: 1.359	

* Suprafața este determinată în planul de proiecție Stereo 70.



Date referitoare la teren

Crt	Categorie folosință	Intra vilan	Suprafața (mp)	Tarla	Parcelă	Nr. topo	Observații / Referințe
1	curți constructii	DA	706	27	2573,2573/3, 2574	-	
2	arabil	DA	205	27	2572/1	-	
3	arabil	NU	448	75	1870/77	-	

Date referitoare la construcții

Crt	Număr	Destinație construcție	Supraf. (mp)	Situație juridică	Observații / Referințe
A1.1	-C1	constructii anexa	Din acte: 0 Masurata: 89	Cu acte	Nr. niveluri:1; S. construita la sol:89 mp; S. construita desfasurata:89 mp;

Lungime Segmente

1) Valorile lungimilor segmentelor sunt obținute din proiecție în plan.

Punct început	X / Y	Punct sfârșit	X / Y	Lungime segment (** (m)
1	558.334,411 386.287,976	2	558.324,382 386.289,416	10.132
2	558.324,382 386.289,416	3	558.326,91 386.251,052	38.447

Punct început	X / Y	Punct sfârșit	X / Y	Lungime segment (** (m)
3	558.326,91 386.251,052	4	558.328,67 386.234,666	16.48
4	558.328,67 386.234,666	5	558.329,881 386.220,637	14.081
5	558.329,881 386.220,637	6	558.333,561 386.203,906	17.131
6	558.333,561 386.203,906	7	558.336,512 386.184,662	19.469
7	558.336,512 386.184,662	8	558.341,961 386.155,754	29.417
8	558.341,961 386.155,754	9	558.351,08 386.157,473	9.28
9	558.351,08 386.157,473	10	558.345,496 386.185,88	28.951
10	558.345,496 386.185,88	11	558.344,742 386.202,468	16.605
11	558.344,742 386.202,468	12	558.344,253 386.205,799	3.367
12	558.344,253 386.205,799	13	558.341,721 386.221,403	15.808
13	558.341,721 386.221,403	14	558.339,899 386.233,133	11.871
14	558.339,899 386.233,133	15	558.336,808 386.253,079	20.184
15	558.336,808 386.253,079	1	558.334,411 386.287,976	34.979

** Lungimile segmentelor sunt determinate în planul de proiecție Stereo 70 și sunt rotunjite la 1 milimetru.

*** Distanța dintre puncte este formată din segmente cumulate ce sunt mai mici decât valoarea 1 milimetru.

**DATE DESPRE IMOBILUL NR. 3619**

Oficiul de Cadastru și Publicitate Imobiliară PRAHOVA
Biroul de Cadastru și Publicitate Imobiliară Câmpina

A. Partea I. Descrierea imobilului

TEREN Extravilan

Adresa: Jud. Prahova

Nr. Crt	Nr cadastral Nr. topografic	Suprafața* (mp)	Observații / Referințe
A1		1.120	Sector cadastral:78 Teren neimprejmuit;

B. Partea II. Proprietari și acte

Inscrieri privitoare la dreptul de proprietate și alte drepturi reale		Referințe
/		
Act Notarial nr. 1319, din 08/04/1996 emis de BN MUSAT MARGARIT; SAVULESCU VASILE; IVAN MIHAELA (CONTRACT DE VANZARE-CUMPARARE;);		
B1	Intabulare, drept de PROPRIETATE, dobandit prin Conventie, cota actuala 1/1, cota initiala 1/1 1) DINU VIOREL , căsătorit;	A1

C. Partea III. SARCINI .

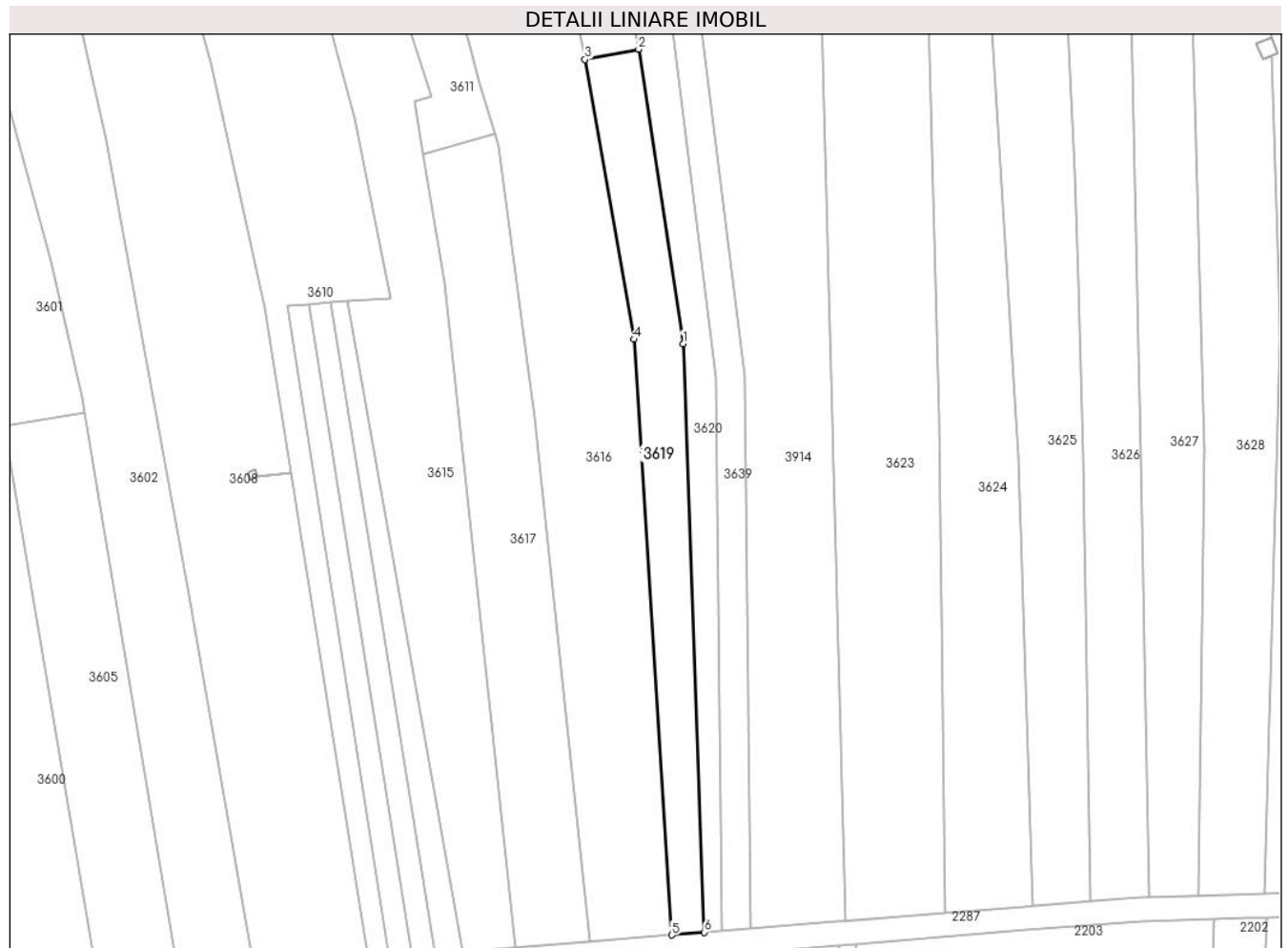
Inscrieri privind dezmembramintele dreptului de proprietate, drepturi reale de garanție și sarcini	Referințe
NU SUNT	

Anexa Nr. 1 La Partea I

Teren

Nr cadastral	Suprafața (mp)*	Observații / Referințe
	1.120	

* Suprafața este determinată în planul de proiecție Stereo 70.



Date referitoare la teren

Crt	Categorie folosință	Intravilan	Suprafața (mp)	Tarla	Parcelă	Nr. topo	Observații / Referințe
1	arabil	NU	1.120	75	1810/78	-	

Lungime Segmente

1) Valorile lungimilor segmentelor sunt obținute din proiecție în plan.

Punct început	X / Y	Punct sfârșit	X / Y	Lungime segment (** (m)
1	558.358,618 386.107,638	2	558.351,08 386.157,473	50.402
2	558.351,08 386.157,473	3	558.341,961 386.155,754	9.28
3	558.341,961 386.155,754	4	558.350,295 386.108,375	48.106
4	558.350,295 386.108,375	5	558.356,671 386.007,593	100.983
5	558.356,671 386.007,593	6	558.362,181 386.008,043	5.528

Punct început	X / Y	Punct sfârșit	X / Y	Lungime segment (** (m)
6	558.362,181 386.008,043	1	558.358,618 386.107,638	99.659

** Lungimile segmentelor sunt determinate în planul de proiecție Stereo 70 și sunt rotunjite la 1 milimetru.

*** Distanța dintre puncte este formată din segmente cumulate ce sunt mai mici decât valoarea 1 milimetru.

**DATE DESPRE IMOBILUL NR. 3620**

Oficiul de Cadastru și Publicitate Imobiliară PRAHOVA
Biroul de Cadastru și Publicitate Imobiliară Câmpina

A. Partea I. Descrierea imobilului

TEREN Intravilan

Adresa: Loc. Ditești, Jud. Prahova

Nr. Crt	Nr cadastral Nr. topografic	Suprafața* (mp)	Observații / Referințe
A1		1.016	Sector cadastral:78 Teren neimprejmuit;

B. Partea II. Proprietari și acte

Inscrieri privitoare la dreptul de proprietate și alte drepturi reale	Referințe
/	
Act Notarial nr. 872, din 12/03/1998 emis de NP MIHAELA IVAN (ACT DE PARTAJ VOLUNTAR;);	
B1	A1
Intabulare, drept de PROPRIETATE, dobandit prin lesire Din Indiviziune, cota actuala 1/1, cota initiala 1/1	
1) DINU C. VIOREL	

C. Partea III. SARCINI .

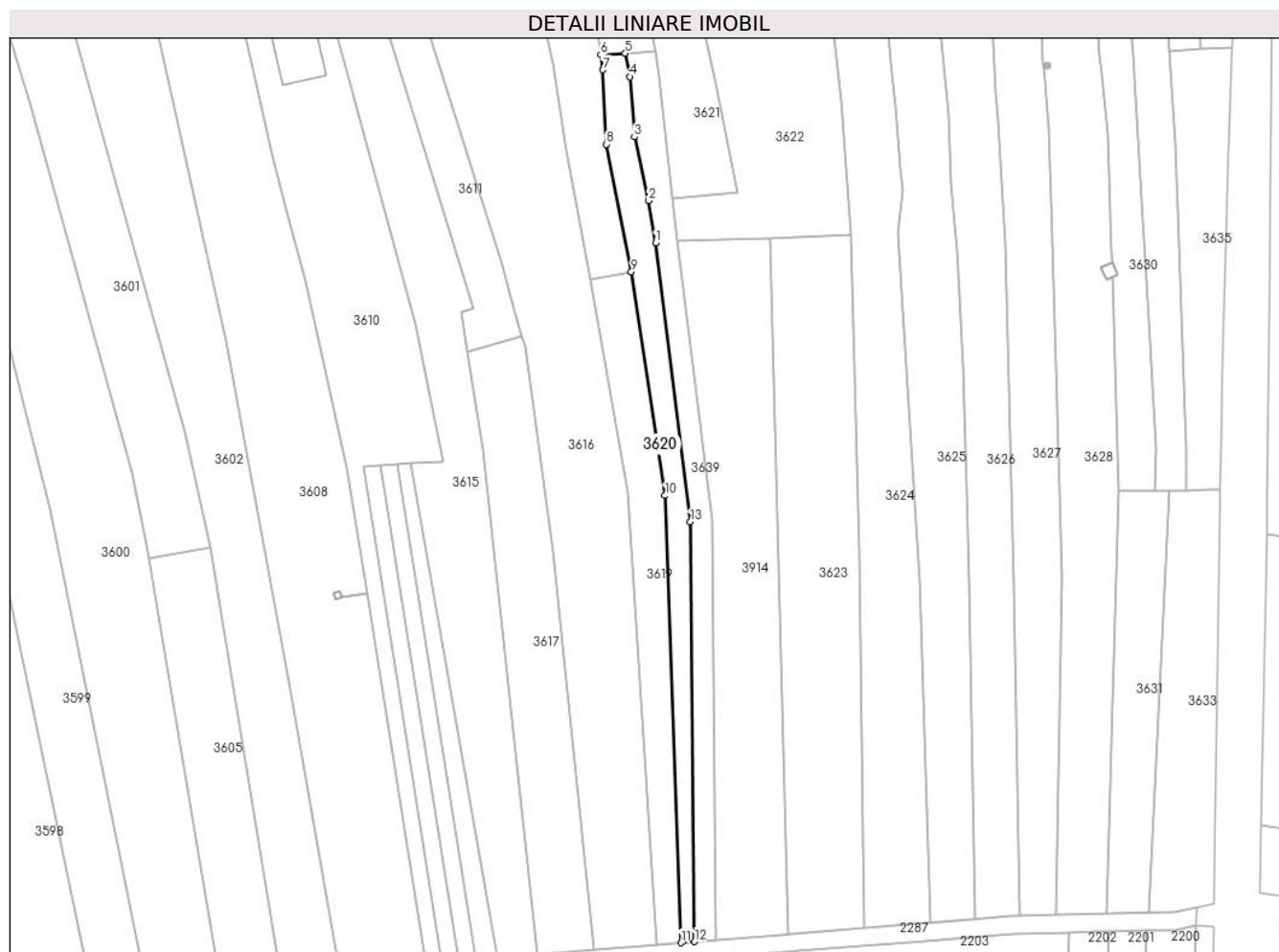
Inscrieri privind dezmembramintele dreptului de proprietate, drepturi reale de garanție și sarcini	Referințe
NU SUNT	

Anexa Nr. 1 La Partea I

Teren

Nr cadastral	Suprafața (mp)*	Observații / Referințe
	1.016	

* Suprafața este determinată în planul de proiecție Stereo 70.



Date referitoare la teren

Crt	Categorie folosință	Intravilan	Suprafața (mp)	Tarla	Parcelă	Nr. topo	Observații / Referințe
1	arabil	DA	1.016	75	1810/78	-	

Lungime Segmente

1) Valorile lungimilor segmentelor sunt obținute din proiecție în plan.

Punct început	X / Y	Punct sfârșit	X / Y	Lungime segment (** (m)
1	558.356,489 386.163,887	2	558.354,888 386.173,314	9.562
2	558.354,888 386.173,314	3	558.351,801 386.187,515	14.533
3	558.351,801 386.187,515	4	558.350,733 386.200,933	13.46
4	558.350,733 386.200,933	5	558.349,721 386.206,152	5.316
5	558.349,721 386.206,152	6	558.344,253 386.205,799	5.479

Punct început	X / Y	Punct sfârșit	X / Y	Lungime segment (** (m)
6	558.344,253 386.205,799	7	558.344,742 386.202,468	3.367
7	558.344,742 386.202,468	8	558.345,496 386.185,88	16.605
8	558.345,496 386.185,88	9	558.351,08 386.157,473	28.951
9	558.351,08 386.157,473	10	558.358,618 386.107,638	50.402
10	558.358,618 386.107,638	11	558.362,181 386.008,043	99.659
11	558.362,181 386.008,043	12	558.365,216 386.008,29	3.045
12	558.365,216 386.008,29	13	558.364,252 386.101,789	93.504
13	558.364,252 386.101,789	1	558.356,489 386.163,887	62.581

** Lungimile segmentelor sunt determinate în planul de proiecție Stereo 70 și sunt rotunjite la 1 milimetru.

*** Distanța dintre puncte este formată din segmente cumulate ce sunt mai mici decât valoarea 1 milimetru.

**DATE DESPRE IMOBILUL NR. 3621**

Oficiul de Cadastru și Publicitate Imobiliară PRAHOVA
Biroul de Cadastru și Publicitate Imobiliară Câmpina

A. Partea I. Descrierea imobilului

TEREN Necunoscut

Adresa: Loc. Ditești, Nr. 600, Jud. Prahova

Nr. Crt	Nr cadastral Nr. topografic	Suprafața* (mp)	Observații / Referințe
A1		1.372	Sector cadastral:78 Teren imprejmuit;

B. Partea II. Proprietari și acte

Inscrieri privitoare la dreptul de proprietate și alte drepturi reale		Referințe
/		
Act Normativ nr. 7, din 13/03/1996 emis de PARLAMENTUL ROMÂNIEI (LEGE; ,art.13);		
B1	Inscrierea posesiei, drept de PROPRIETATE, dobandit prin Lege, cota actuala 1/1, cota initiala 1/1 1) NEIDENTIFICAT NEIDENTIFICAT	A1
B2	Se notează mențiunea de proprietar neidentificat.	A1

C. Partea III. SARCINI .

Inscrieri privind dezmembramintele dreptului de proprietate, drepturi reale de garanție și sarcini	Referințe
NU SUNT	

Anexa Nr. 1 La Partea I

Teren

Nr cadastral	Suprafața (mp)*	Observații / Referințe
	1.372	

* Suprafața este determinată în planul de proiecție Stereo 70.



Date referitoare la teren

Crt	Categorie folosință	Intravilan	Suprafața (mp)	Tarla	Parcelă	Nr. topo	Observații / Referințe
1	curți constructii	DA	557	27	2576	-	
2	arabil	DA	470	27	2577	-	
3	arabil	NU	345	75	2577	-	

Date referitoare la construcții

Crt	Număr	Destinație construcție	Supraf. (mp)	Situație juridică	Observații / Referințe
A1.1	-C1	construcții de locuințe	Din acte: 0 Masurata: 112	Fara acte	Nr. niveluri:1; S. construita la sol:112 mp;
A1.2	-C2	construcții anexa	Din acte: 0 Masurata: 22	Fara acte	Nr. niveluri:1; S. construita la sol:22 mp;

Lungime Segmente

1) Valorile lungimilor segmentelor sunt obținute din proiecție în plan.

Punct început	X / Y	Punct sfârșit	X / Y	Lungime segment (** (m))
1	558.357,351 386.200,847	2	558.360,273 386.173,832	27.173

Punct început	X / Y	Punct sfârșit	X / Y	Lungime segment (** (m)
2	558.360,273 386.173,832	3	558.374,805 386.175,174	14.594
3	558.374,805 386.175,174	4	558.369,902 386.199,233	24.554
4	558.369,902 386.199,233	5	558.367,635 386.210,358	11.354
5	558.367,635 386.210,358	6	558.361,909 386.248,677	38.744
6	558.361,909 386.248,677	7	558.360,935 386.255,189	6.584
7	558.360,935 386.255,189	8	558.359,647 386.284,873	29.712
8	558.359,647 386.284,873	9	558.347,393 386.286,351	12.343
9	558.347,393 386.286,351	10	558.348,201 386.273,871	12.506
10	558.348,201 386.273,871	11	558.349,632 386.254,887	19.038
11	558.349,632 386.254,887	12	558.350,998 386.237,642	17.299
12	558.350,998 386.237,642	13	558.351,361 386.234,09	3.571
13	558.351,361 386.234,09	14	558.352,148 386.231,648	2.566
14	558.352,148 386.231,648	15	558.355,869 386.209,327	22.629
15	558.355,869 386.209,327	16	558.356,349 386.206,579	2.79
16	558.356,349 386.206,579	1	558.357,351 386.200,847	5.819

** Lungimile segmentelor sunt determinate în planul de proiecție Stereo 70 și sunt rotunjite la 1 milimetru.

*** Distanța dintre puncte este formată din segmente cumulate ce sunt mai mici decât valoarea 1 milimetru.

**DATE DESPRE IMOBILUL NR. 3622**

Oficiul de Cadastru și Publicitate Imobiliară PRAHOVA
Biroul de Cadastru și Publicitate Imobiliară Câmpina

A. Partea I. Descrierea imobilului

TEREN Necunoscut

Adresa: Loc. Ditești, Nr. 600, Jud. Prahova

Nr. Crt	Nr cadastral Nr. topografic	Suprafața* (mp)	Observații / Referințe
A1		3.521	Sector cadastral:78 Teren imprejmuit;

B. Partea II. Proprietari și acte

Inscrieri privitoare la dreptul de proprietate și alte drepturi reale		Referințe
/		
Act Normativ nr. 7, din 13/03/1996 emis de PARLAMENTUL ROMÂNIEI (LEGE; ,art.13);		
B1	Inscrierea posesiei, drept de PROPRIETATE, dobandit prin Lege, cota actuala 1/1, cota initiala 1/1 1) NEIDENTIFICAT NEIDENTIFICAT	A1
B2	Se notează mențiunea de proprietar neidentificat.	A1

C. Partea III. SARCINI .

Inscrieri privind dezmembramintele dreptului de proprietate, drepturi reale de garanție și sarcini	Referințe
NU SUNT	

Anexa Nr. 1 La Partea I

Teren

Nr cadastral	Suprafața (mp)*	Observații / Referințe
	3.521	

* Suprafața este determinată în planul de proiecție Stereo 70.



Date referitoare la teren

Crt	Categorie folosință	Intravilan	Suprafața (mp)	Tarla	Parcelă	Nr. topo	Observații / Referințe
1	curți constructii	DA	259	27	2581	-	
2	arabil	DA	2.293	27	2579,2580	-	
3	arabil	NU	969	75	2578	-	

Date referitoare la construcții

Crt	Număr	Destinație construcție	Supraf. (mp)	Situație juridică	Observații / Referințe
A1.1	-C1	construcții de locuințe	Din acte: 0 Masurata: 90	Fara acte	Nr. niveluri:1; S. construita la sol:90 mp;
A1.2	-C2	construcții anexa	Din acte: 0 Masurata: 44	Fara acte	Nr. niveluri:1; S. construita la sol:44 mp;

Lungime Segmente

1) Valorile lungimilor segmentelor sunt obținute din proiecție în plan.

Punct început	X / Y	Punct sfârșit	X / Y	Lungime segment (** (m))	Punct început	X / Y	Punct sfârșit	X / Y	Lungime segment (** (m))
1	558.391,604 386.281,647	2	558.381,04 386.282,714	10.618	2	558.381,04 386.282,714	3	558.359,647 386.284,873	21.502

Punct început	X / Y	Punct sfârșit	X / Y	Lungime segment (** (m)
3	558.359,647 386.284,873	4	558.360,935 386.255,189	29.712
5	558.361,909 386.248,677	6	558.367,635 386.210,358	38.744
7	558.369,902 386.199,233	8	558.374,805 386.175,174	24.554
9	558.360,273 386.173,832	10	558.361,306 386.164,28	9.608
11	558.381,962 386.164,991	12	558.400,125 386.165,617	18.174
13	558.397,843 386.195,641	14	558.395,332 386.218,771	23.266
15	558.394,846 386.223,235	16	558.392,616 386.243,727	20.613
17	558.391,263 386.256,158	18	558.390,879 386.259,692	3.555
19	558.390,925 386.264,915	20	558.390,877 386.265,64	0.727
21	558.391,529 386.277,66	1	558.391,604 386.281,647	3.988

Punct început	X / Y	Punct sfârșit	X / Y	Lungime segment (** (m)
4	558.360,935 386.255,189	5	558.361,909 386.248,677	6.584
6	558.367,635 386.210,358	7	558.369,902 386.199,233	11.354
8	558.374,805 386.175,174	9	558.360,273 386.173,832	14.594
10	558.361,306 386.164,28	11	558.381,962 386.164,991	20.668
12	558.400,125 386.165,617	13	558.397,843 386.195,641	30.111
14	558.395,332 386.218,771	15	558.394,846 386.223,235	4.49
16	558.392,616 386.243,727	17	558.391,263 386.256,158	12.504
18	558.390,879 386.259,692	19	558.390,925 386.264,915	5.223
20	558.390,877 386.265,64	21	558.391,529 386.277,66	12.038

** Lungimile segmentelor sunt determinate în planul de proiecție Stereo 70 și sunt rotunjite la 1 milimetru.

*** Distanța dintre puncte este formată din segmente cumulate ce sunt mai mici decât valoarea 1 milimetru.

**DATE DESPRE IMOBILUL NR. 3623**

Oficiul de Cadastru și Publicitate Imobiliară PRAHOVA
Biroul de Cadastru și Publicitate Imobiliară Câmpina

A. Partea I. Descrierea imobilului

TEREN Extravilan

Adresa: Jud. Prahova

Nr. Crt	Nr cadastral Nr. topografic	Suprafața* (mp)	Observații / Referințe
A1		Din acte: 5.285 Masurata: 2.761	Sector cadastral:78 Teren neimprejmuit; DIFERENTA DE SUPRAFATA SE REGASESTE LA IMOBILUL CU ID 3914

B. Partea II. Proprietari și acte

Inscrieri privitoare la dreptul de proprietate și alte drepturi reale		Referințe
/		
Act Administrativ nr. 18635, din 27/07/1994 emis de CJSDPAT PRAHOVA (TITLU DE PROPRIETATE;);		
B1	Intabulare, drept de PROPRIETATE, dobandit prin Reconstituire, cota actuala 1/1, cota initiala 1/1 1) MEREANU N VICTORIA 2) ȘTEFANESCU N GHEORGHE 3) ENACHE N ELENA 4) ȘTEFANESCU N ALEXANDRU	A1

C. Partea III. SARCINI .

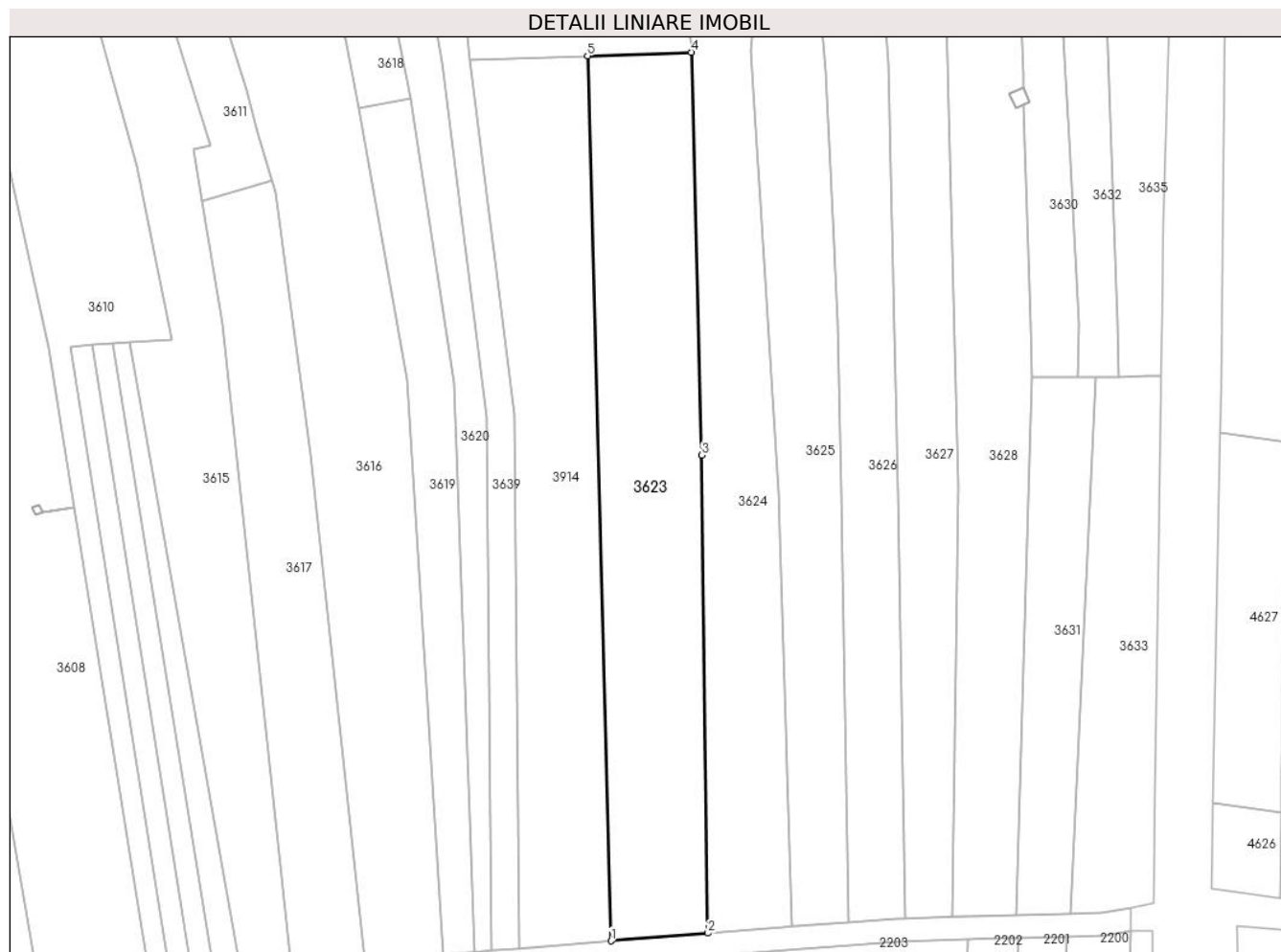
Inscrieri privind dezmembramintele dreptului de proprietate, drepturi reale de garanție și sarcini	Referințe
NU SUNT	

Anexa Nr. 1 La Partea I

Teren

Nr cadastral	Suprafața (mp)*	Observații / Referințe
	Din acte: 5.285 Masurata: 2.761	DIFERENTA DE SUPRAFATA SE REGASESTE LA IMOBILUL CU ID 3914

* Suprafața este determinată în planul de proiecție Stereo 70.



Date referitoare la teren

Crt	Categorie folosință	Intravilan	Suprafața (mp)	Tarla	Parcelă	Nr. topo	Observații / Referințe
1	arabil	NU	2.761	75	1810/79	-	

Lungime Segmente

1) Valorile lungimilor segmentelor sunt obținute din proiecție în plan.

Punct început	X / Y	Punct sfârșit	X / Y	Lungime segment (** (m)
1	558.386,087 386.009,992	2	558.403,054 386.011,365	17.022
2	558.403,054 386.011,365	3	558.402,003 386.095,058	83.7
3	558.402,003 386.095,058	4	558.400,125 386.165,617	70.584
4	558.400,125 386.165,617	5	558.381,962 386.164,991	18.174
5	558.381,962 386.164,991	1	558.386,087 386.009,992	155.054

**** Lungimile segmentelor sunt determinate în planul de proiecţie Stereo 70 şi sunt rotunjite la 1 milimetru.**

***** Distanţa dintre puncte este formată din segmente cumulate ce sunt mai mici decât valoarea 1 milimetru.**

**DATE DESPRE IMOBILUL NR. 3624**

Oficiul de Cadastru și Publicitate Imobiliară PRAHOVA
Biroul de Cadastru și Publicitate Imobiliară Câmpina

A. Partea I. Descrierea imobilului

TEREN Necunoscut

Adresa: Loc. Ditești, Nr. 601, Jud. Prahova

Nr. Crt	Nr cadastral Nr. topografic	Suprafața* (mp)	Observații / Referințe
A1		3.402	Sector cadastral:78 Teren neimprejmit;

Construcții

Crt	Nr cadastral Nr. topografic	Adresa	Observații / Referințe
A1.1	-C1	Loc. Ditești, Nr. 601, Jud. Prahova	Nr. niveluri:1; S. construita la sol:74 mp;

B. Partea II. Proprietari și acte

Inscrieri privitoare la dreptul de proprietate și alte drepturi reale		Referințe
/		
Act Administrativ nr. 6483, din 23/06/1993 emis de CJSDPAT PRAHOVA (TITLU DE PROPRIETATE;);		
B1	Intabulare, drept de PROPRIETATE, dobandit prin Reconstituire, cota actuala 1/1, cota initiala 1/1 1) ȘTEFAN N VASILE	A1
Act Administrativ nr. 13688, din 09/09/2024 emis de PRIMARIA COMUNEI FILIPEȘTII DE PADURE (ADEVERINTA;);		
B2	Intabulare, drept de PROPRIETATE, dobandit prin Construire, cota actuala 1/1, cota initiala 1/1 1) ȘTEFAN N VASILE	A1.1

C. Partea III. SARCINI .

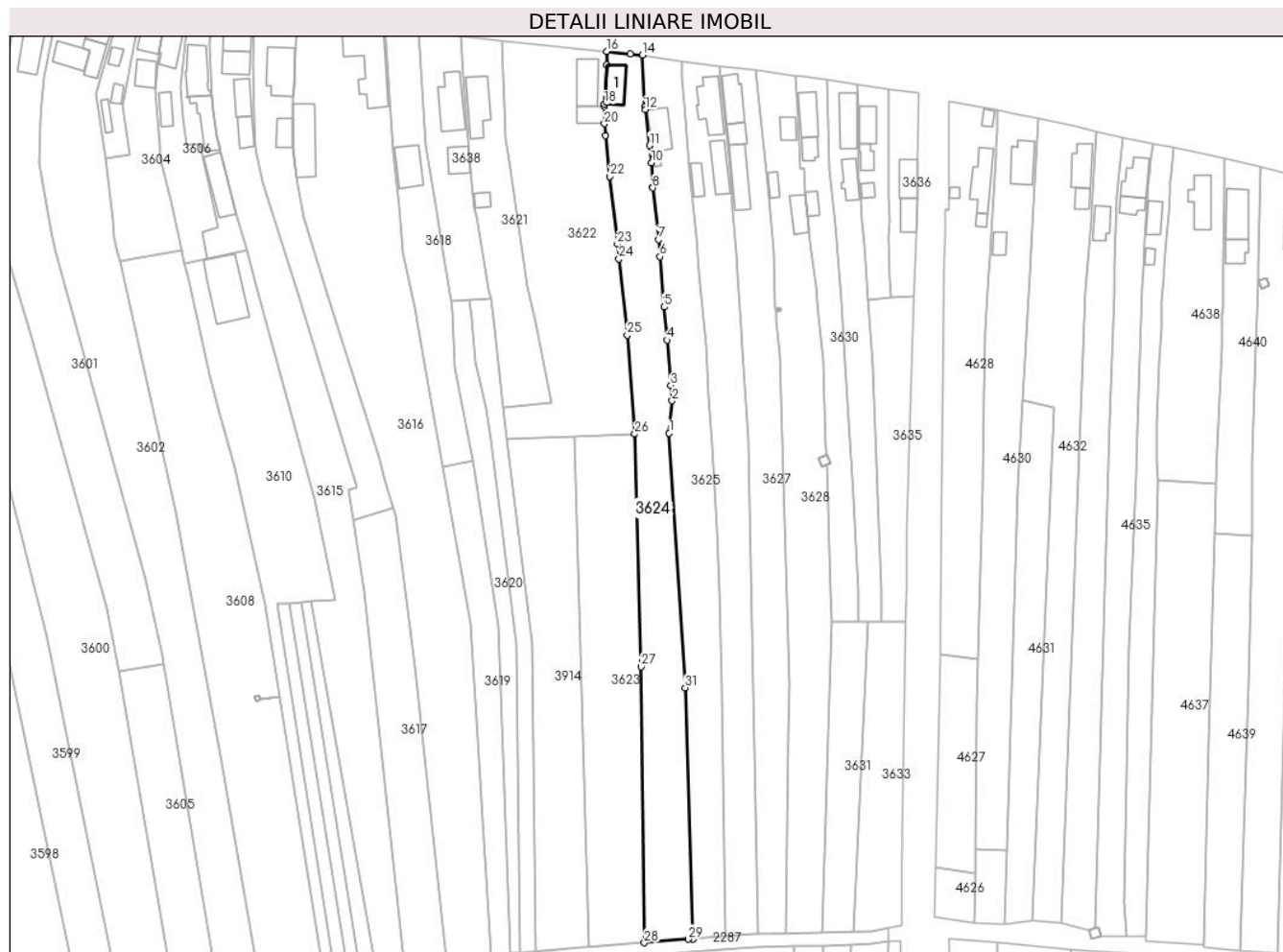
Inscrieri privind dezmembramentele dreptului de proprietate, drepturi reale de garanție și sarcini	Referințe
NU SUNT	

Anexa Nr. 1 La Partea I

Teren

Nr cadastral	Suprafața (mp)*	Observații / Referințe
	3.402	

* Suprafața este determinată în planul de proiecție Stereo 70.



Date referitoare la teren

Crt	Categorie folosință	Intravilan	Suprafața (mp)	Tarla	Parcelă	Nr. topo	Observații / Referințe
1	curți construcții	DA	512	27	2582	-	
2	arabil	DA	197	27	2582	-	
3	arabil	DA	356	27	2583	-	
4	arabil	NU	2.337	75	1810/80	-	

Date referitoare la construcții

Crt	Număr	Destinație construcție	Supraf. (mp)	Situație juridică	Observații / Referințe
A1.1	-C1	construcții de locuințe	Din acte: 0 Masurata: 74	Cu acte	Nr. niveluri:1; S. construita la sol:74 mp;

Lungime Segmente

1) Valorile lungimilor segmentelor sunt obținute din proiecție în plan.

Punct început	X / Y	Punct sfârșit	X / Y	Lungime segment (** (m)	Punct început	X / Y	Punct sfârșit	X / Y	Lungime segment (** (m)
1	558.410,569 386.165,921	2	558.411,471 386.175,706	9.826	2	558.411,471 386.175,706	3	558.411,07 386.180,346	4.657

Punct început	X / Y	Punct sfârșit	X / Y	Lungime segment (** (m))
3	558.411,07 386.180,346	4	558.409,882 386.194,093	13.798
5	558.409,013 386.204,143	6	558.407,748 386.219,408	15.317
7	558.407,32 386.224,567	8	558.405,562 386.240,251	15.782
9	558.405,532 386.240,521	10	558.405,197 386.247,831	7.318
11	558.404,635 386.253,134	12	558.403,269 386.263,974	10.926
13	558.403,22 386.265,0	14	558.402,471 386.280,55	15.568
15	558.398,752 386.280,926	16	558.391,604 386.281,647	7.184
17	558.391,529 386.277,66	18	558.390,877 386.265,64	12.038
19	558.390,925 386.264,915	20	558.390,879 386.259,692	5.223
21	558.391,263 386.256,158	22	558.392,616 386.243,727	12.504
23	558.394,846 386.223,235	24	558.395,332 386.218,771	4.49
25	558.397,843 386.195,641	26	558.400,125 386.165,617	30.111
27	558.402,003 386.095,058	28	558.403,054 386.011,365	83.7
29	558.416,275 386.012,435	30	558.417,831 386.012,552	1.56
31	558.415,434 386.088,71	1	558.410,569 386.165,921	77.364

Punct început	X / Y	Punct sfârșit	X / Y	Lungime segment (** (m))
4	558.409,882 386.194,093	5	558.409,013 386.204,143	10.088
6	558.407,748 386.219,408	7	558.407,32 386.224,567	5.177
8	558.405,562 386.240,251	9	558.405,532 386.240,521	0.272
10	558.405,197 386.247,831	11	558.404,635 386.253,134	5.333
12	558.403,269 386.263,974	13	558.403,22 386.265,0	1.027
14	558.402,471 386.280,55	15	558.398,752 386.280,926	3.738
16	558.391,604 386.281,647	17	558.391,529 386.277,66	3.988
18	558.390,877 386.265,64	19	558.390,925 386.264,915	0.727
20	558.390,879 386.259,692	21	558.391,263 386.256,158	3.555
22	558.392,616 386.243,727	23	558.394,846 386.223,235	20.613
24	558.395,332 386.218,771	25	558.397,843 386.195,641	23.266
26	558.400,125 386.165,617	27	558.402,003 386.095,058	70.584
28	558.403,054 386.011,365	29	558.416,275 386.012,435	13.264
30	558.417,831 386.012,552	31	558.415,434 386.088,71	76.196

** Lungimile segmentelor sunt determinate în planul de proiecție Stereo 70 și sunt rotunjite la 1 milimetru.

*** Distanța dintre puncte este formată din segmente cumulate ce sunt mai mici decât valoarea 1 milimetru.

**DATE DESPRE IMOBILUL NR. 3625**

Oficiul de Cadastru și Publicitate Imobiliară PRAHOVA
Biroul de Cadastru și Publicitate Imobiliară Câmpina

A. Partea I. Descrierea imobilului

TEREN Necunoscut

Adresa: Loc. Ditestii, Nr. 602, Jud. Prahova

Nr. Crt	Nr cadastral Nr. topografic	Suprafața* (mp)	Observații / Referințe
A1	24346	3.055	Sector cadastral:78 Teren imprejmuit; Partial Imprejmuit Intravilan T27 - Cc2585, A2584 Extravilan T75 - A1810/81

Construcții

Crt	Nr cadastral Nr. topografic	Adresa	Observații / Referințe
A1.1	24346-C1	Loc. Ditestii, Nr. 602, Jud. Prahova	Nr. niveluri:1; S. construita la sol:89 mp; S. construita desfasurata:89 mp; C1- constructie destinata locuintei P+E s.const= 89 mp ; s. desf = 178 mp edificata in anul 1991

B. Partea II. Proprietari și acte

Inscrieri privitoare la dreptul de proprietate și alte drepturi reale		Referințe
1753 / 18/01/2022		
Act Administrativ nr. 7387, din 04/08/1993 emis de CJSIPT PRAHOVA (; in scris sub semnatura privata nr 3676 din 11.01.2022, emis de PRIMARIA FILIPESTII DE PADURE; act notarial nr 182/2016 din 29.11.2016, emis de NP TONEATA MARIA; act administrativ nr 12191 din 11.01.2022, emis de PRIMARIA FILIPESTII DE PADURE);		
B1	Intabulare, drept de PROPRIETATE reconstituire si mostenire, dobandit prin Reconstituire, cota actuala 1/1, cota initiala 1/1 1) ȘTEFAN VICTOR	A1, A1.1

C. Partea III. SARCINI .

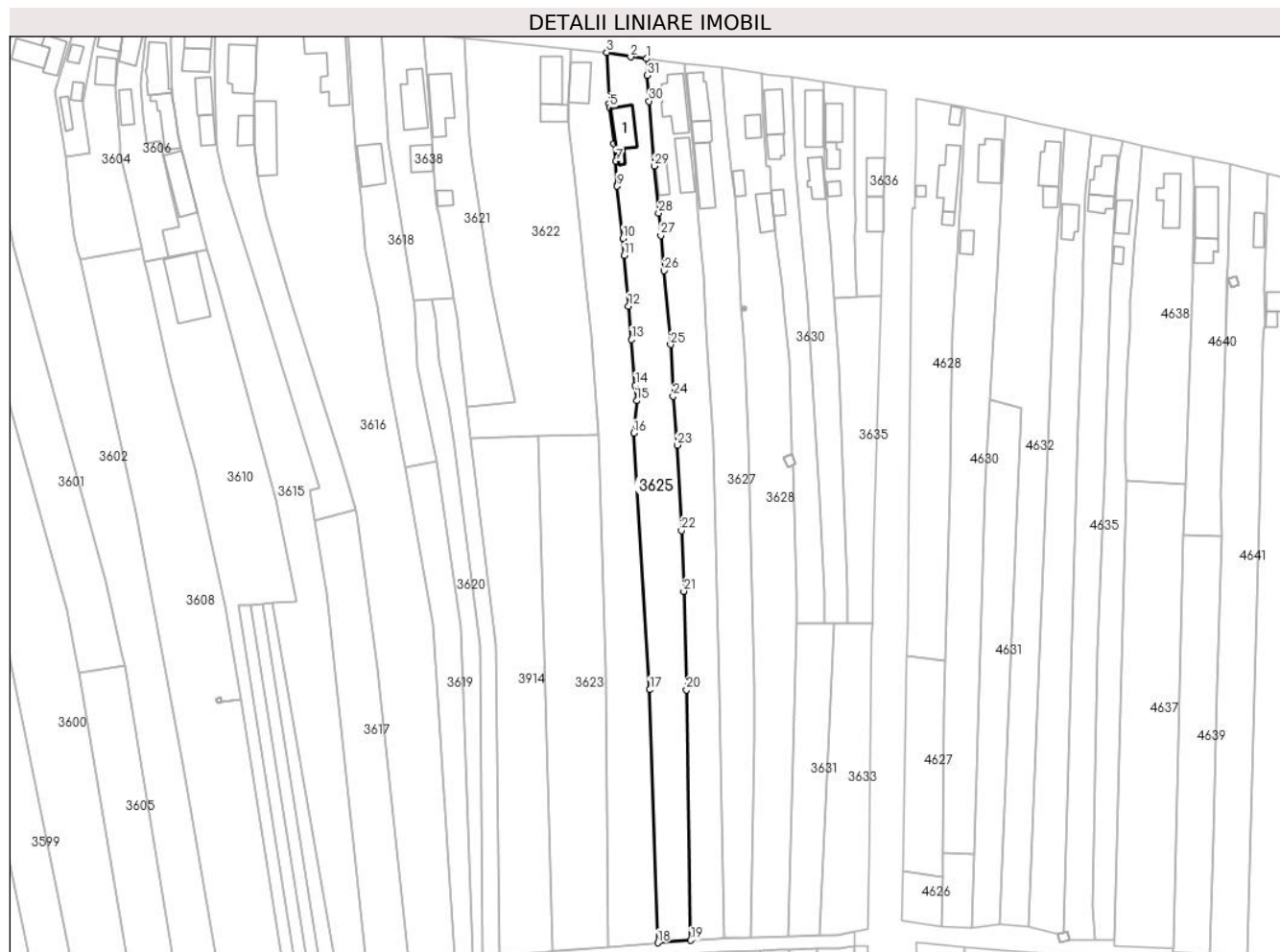
Inscrieri privind dezmembramintele dreptului de proprietate, drepturi reale de garanție și sarcini	Referințe
NU SUNT	

Anexa Nr. 1 La Partea I

Teren

Nr cadastral	Suprafața (mp)*	Observații / Referințe
24346	3.055	Partial Imprejmuit Intravilan T27 - Cc2585, A2584 Extravilan T75 - A1810/81

* Suprafața este determinată în planul de proiecție Stereo 70.



Date referitoare la teren

Crt	Categorie folosință	Intra vilan	Suprafața (mp)	Tarla	Parcelă	Nr. topo	Observații / Referințe
1	curți construcții	DA	502	27	2585	-	
2	arabil	DA	106	27	2585	-	
3	arabil	DA	398	27	2584	-	
4	arabil	NU	2.049	75	1810/81	-	

Date referitoare la construcții

Crt	Număr	Destinație construcție	Supraf. (mp)	Situație juridică	Observații / Referințe
A1.1	24346-C1	construcții de locuințe	89	Cu acte	Nr. niveluri:1; S. construita la sol:89 mp; S. construita desfasurata:89 mp; C1- constructie destinata locuintei P+E s.const= 89 mp ; s. desf = 178 mp edificata in anul 1991

Lungime Segmente

1) Valorile lungimilor segmentelor sunt obținute din proiecție în plan.

Punct început	X / Y	Punct sfârșit	X / Y	Lungime segment (** (m)	Punct început	X / Y	Punct sfârșit	X / Y	Lungime segment (** (m)
---------------	-------	---------------	-------	-------------------------	---------------	-------	---------------	-------	-------------------------

Punct început	X / Y	Punct sfârșit	X / Y	Lungime segment (** (m))
1	558.414,473 386.278,629	2	558.409,635 386.279,163	4.867
3	558.402,471 386.280,55	4	558.403,22 386.265,0	15.568
5	558.403,269 386.263,974	6	558.404,635 386.253,134	10.926
7	558.405,197 386.247,831	8	558.405,532 386.240,521	7.318
9	558.405,562 386.240,251	10	558.407,32 386.224,567	15.782
11	558.407,748 386.219,408	12	558.409,013 386.204,143	15.317
13	558.409,882 386.194,093	14	558.411,07 386.180,346	13.798
15	558.411,471 386.175,706	16	558.410,569 386.165,921	9.826
17	558.415,434 386.088,71	18	558.417,831 386.012,552	76.196
19	558.427,68 386.013,292	20	558.426,455 386.088,666	75.384
21	558.425,668 386.118,338	22	558.424,925 386.136,612	18.289
23	558.423,71 386.162,356	24	558.422,453 386.176,998	14.696
25	558.421,673 386.192,577	26	558.419,741 386.214,857	22.364
27	558.418,725 386.225,423	28	558.418,071 386.232,214	6.822
29	558.416,715 386.246,309	30	558.415,178 386.265,845	19.596
31	558.414,568 386.273,593	1	558.414,473 386.278,629	5.037

Punct început	X / Y	Punct sfârșit	X / Y	Lungime segment (** (m))
2	558.409,635 386.279,163	3	558.402,471 386.280,55	7.297
4	558.403,22 386.265,0	5	558.403,269 386.263,974	1.027
6	558.404,635 386.253,134	7	558.405,197 386.247,831	5.333
8	558.405,532 386.240,521	9	558.405,562 386.240,251	0.272
10	558.407,32 386.224,567	11	558.407,748 386.219,408	5.177
12	558.409,013 386.204,143	13	558.409,882 386.194,093	10.088
14	558.411,07 386.180,346	15	558.411,471 386.175,706	4.657
16	558.410,569 386.165,921	17	558.415,434 386.088,71	77.364
18	558.417,831 386.012,552	19	558.427,68 386.013,292	9.877
20	558.426,455 386.088,666	21	558.425,668 386.118,338	29.682
22	558.424,925 386.136,612	23	558.423,71 386.162,356	25.773
24	558.422,453 386.176,998	25	558.421,673 386.192,577	15.599
26	558.419,741 386.214,857	27	558.418,725 386.225,423	10.615
28	558.418,071 386.232,214	29	558.416,715 386.246,309	14.16
30	558.415,178 386.265,845	31	558.414,568 386.273,593	7.772

** Lungimile segmentelor sunt determinate în planul de proiecție Stereo 70 și sunt rotunjite la 1 milimetru.

*** Distanța dintre puncte este formată din segmente cumulate ce sunt mai mici decât valoarea 1 milimetru.

**DATE DESPRE IMOBILUL NR. 3626**

Oficiul de Cadastru și Publicitate Imobiliară PRAHOVA
Biroul de Cadastru și Publicitate Imobiliară Câmpina

A. Partea I. Descrierea imobilului

TEREN Necunoscut

Adresa: Loc. Ditesti, Nr. 603, Jud. Prahova

Nr. Crt	Nr cadastral Nr. topografic	Suprafața* (mp)	Observații / Referințe
A1		2.824	Sector cadastral:78 Teren neimprijmit;

Construcții

Crt	Nr cadastral Nr. topografic	Adresa	Observații / Referințe
A1.1	-C1	Loc. Ditesti, Nr. 603, Jud. Prahova	Nr. niveluri:1; S. construita la sol:108 mp; S. construita desfasurata:108 mp;
A1.2	-C2	Loc. Ditesti, Nr. 603, Jud. Prahova	Nr. niveluri:1; S. construita la sol:70 mp; S. construita desfasurata:70 mp;
A1.3	-C3	Loc. Ditesti, Nr. 603, Jud. Prahova	Nr. niveluri:1; S. construita la sol:32 mp; S. construita desfasurata:32 mp;

B. Partea II. Proprietari și acte

Inscrieri privitoare la dreptul de proprietate și alte drepturi reale		Referințe
/		
Act Administrativ nr. 6418, din 02/06/1993 emis de CJSDPAT PRAHOVA (TITLU DE PROPRIETATE;);		
B1	Intabulare, drept de PROPRIETATE, dobandit prin Reconstituire, cota actuala 1/1, cota initiala 1/1 1) STEFAN A. ALEXANDRU	A1
Act Administrativ nr. 13688, din 09/09/2024 emis de PRIMARIA COMUNEI FILIPESTII DE PADURE (ADEVERINTA;);		
B2	Intabulare, drept de PROPRIETATE, dobandit prin Construire, cota actuala 1/1, cota initiala 1/1 1) STEFAN A. ALEXANDRU	A1.1, A1.2, A1.3

C. Partea III. SARCINI .

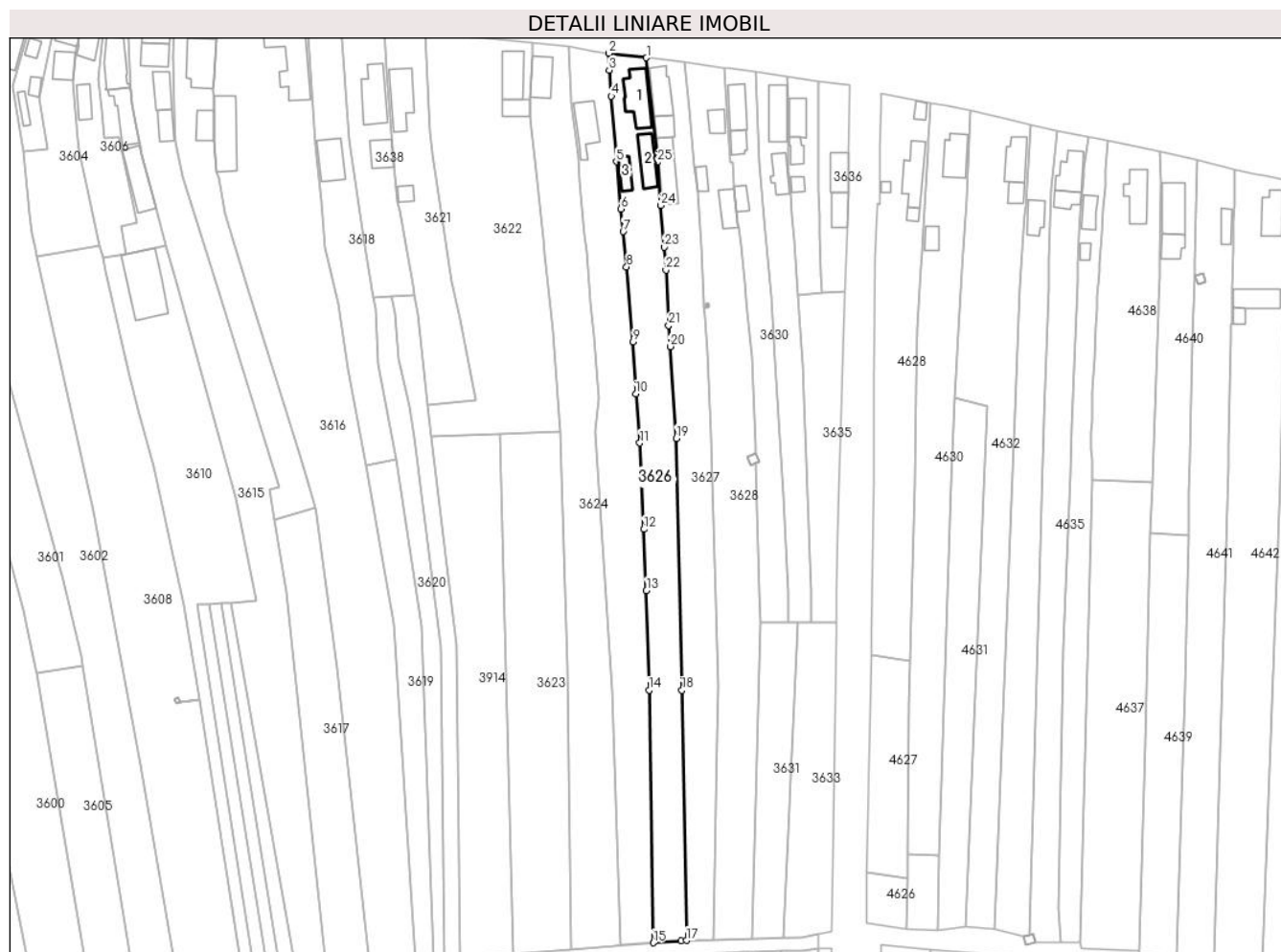
Inscrieri privind dezmembramintele dreptului de proprietate, drepturi reale de garanție și sarcini	Referințe
NU SUNT	

Anexa Nr. 1 La Partea I

Teren

Nr cadastral	Suprafața (mp)*	Observații / Referințe
	2.824	

* Suprafața este determinată în planul de proiecție Stereo 70.



Date referitoare la teren

Crt	Categorie folosință	Intravilan	Suprafața (mp)	Tarla	Parcelă	Nr. topo	Observații / Referințe
1	curți constructii	DA	538	27	2586	-	
2	arabil	DA	470	27	2587	-	
3	arabil	NU	1.816	75	1810/82	-	

Date referitoare la construcții

Crt	Număr	Destinație construcție	Supraf. (mp)	Situație juridică	Observații / Referințe
A1.1	-C1	construcții de locuințe	Din acte: 0 Masurata: 108	Cu acte	Nr. niveluri:1; S. construita la sol:108 mp; S. construita desfasurata:108 mp;
A1.2	-C2	construcții anexa	Din acte: 0 Masurata: 70	Cu acte	Nr. niveluri:1; S. construita la sol:70 mp; S. construita desfasurata:70 mp;
A1.3	-C3	construcții anexa	Din acte: 0 Masurata: 32	Cu acte	Nr. niveluri:1; S. construita la sol:32 mp; S. construita desfasurata:32 mp;

Lungime Segmente

1) Valorile lungimilor segmentelor sunt obținute din proiecție în plan.

Punct început	X / Y	Punct sfârșit	X / Y	Lungime segment (** (m)
1	558.425,691 386.277,246	2	558.414,473 386.278,629	11.303
3	558.414,568 386.273,593	4	558.415,178 386.265,845	7.772
5	558.416,715 386.246,309	6	558.418,071 386.232,214	14.16
7	558.418,725 386.225,423	8	558.419,741 386.214,857	10.615
9	558.421,673 386.192,577	10	558.422,453 386.176,998	15.599
11	558.423,71 386.162,356	12	558.424,925 386.136,612	25.773
13	558.425,668 386.118,338	14	558.426,455 386.088,666	29.682
15	558.427,68 386.013,292	16	558.436,094 386.013,924	8.438
17	558.437,632 386.013,967	18	558.436,229 386.088,62	74.666
19	558.434,57 386.163,789	20	558.432,773 386.191,149	27.419
21	558.432,282 386.197,465	22	558.431,455 386.213,935	16.491
23	558.430,928 386.220,775	24	558.429,968 386.233,221	12.483
25	558.428,974 386.246,115	1	558.425,691 386.277,246	31.304

Punct început	X / Y	Punct sfârșit	X / Y	Lungime segment (** (m)
2	558.414,473 386.278,629	3	558.414,568 386.273,593	5.037
4	558.415,178 386.265,845	5	558.416,715 386.246,309	19.596
6	558.418,071 386.232,214	7	558.418,725 386.225,423	6.822
8	558.419,741 386.214,857	9	558.421,673 386.192,577	22.364
10	558.422,453 386.176,998	11	558.423,71 386.162,356	14.696
12	558.424,925 386.136,612	13	558.425,668 386.118,338	18.289
14	558.426,455 386.088,666	15	558.427,68 386.013,292	75.384
16	558.436,094 386.013,924	17	558.437,632 386.013,967	1.539
18	558.436,229 386.088,62	19	558.434,57 386.163,789	75.187
20	558.432,773 386.191,149	21	558.432,282 386.197,465	6.335
22	558.431,455 386.213,935	23	558.430,928 386.220,775	6.86
24	558.429,968 386.233,221	25	558.428,974 386.246,115	12.932

** Lungimile segmentelor sunt determinate în planul de proiecție Stereo 70 și sunt rotunjite la 1 milimetru.

*** Distanța dintre puncte este formată din segmente cumulate ce sunt mai mici decât valoarea 1 milimetru.

**DATE DESPRE IMOBILUL NR. 3627**

Oficiul de Cadastru și Publicitate Imobiliară PRAHOVA
Biroul de Cadastru și Publicitate Imobiliară Câmpina

A. Partea I. Descrierea imobilului

TEREN Necunoscut

Adresa: Loc. Ditestii, Nr. 604, Jud. Prahova

Nr. Crt	Nr cadastral Nr. topografic	Suprafața* (mp)	Observații / Referințe
A1		2.746	Sector cadastral:78 Teren neimprejmuț;

Construcții

Crt	Nr cadastral Nr. topografic	Adresa	Observații / Referințe
A1.1	-C1	Loc. Ditestii, Nr. 604, Jud. Prahova	Nr. niveluri:2; S. construita la sol:81 mp;
A1.2	-C2	Loc. Ditestii, Nr. 604, Jud. Prahova	Nr. niveluri:1; S. construita la sol:36 mp;
A1.3	-C3	Loc. Ditestii, Nr. 604, Jud. Prahova	Nr. niveluri:1; S. construita la sol:94 mp;

B. Partea II. Proprietari și acte

Inscrieri privitoare la dreptul de proprietate și alte drepturi reale		Referințe
/		
Act Notarial nr. 1017, din 23/03/1998 emis de NP Musat Margarit (CONTRACT DE VANZARE-CUMPARARE;);		
B1	Intabulare, drept de PROPRIETATE, dobandit prin Conventie, cota actuala 1/1, cota initiala 1/1 1) DINU I. ANA-MARIA	A1, A1.1
Act Administrativ nr. 13688, din 09/09/2024 emis de PRIMARIA COMUNEI FILIPESTII DE PADURE (ADEVERINTA;);		
B2	Intabulare, drept de PROPRIETATE, dobandit prin Construire, cota actuala 1/1, cota initiala 1/1 1) DINU I. ANA-MARIA	A1.2, A1.3

C. Partea III. SARCINI .


Inscrieri privind dezmembramintele dreptului de proprietate, drepturi reale de garanție și sarcini	Referințe
NU SUNT	

Anexa Nr. 1 La Partea I

Teren

Nr cadastral	Suprafața (mp)*	Observații / Referințe
	2.746	

* Suprafața este determinată în planul de proiecție Stereo 70.



Date referitoare la teren

Crt	Categorie folosință	Intravilan	Suprafața (mp)	Tarla	Parcelă	Nr. topo	Observații / Referințe
1	curți constructii	DA	619	27	2589	-	
2	arabil	DA	336	27	2588	-	
3	arabil	NU	1.791	75	1810/83	-	

Date referitoare la construcții

Crt	Număr	Destinație construcție	Supraf. (mp)	Situație juridică	Observații / Referințe
A1.1	-C1	construcții de locuințe	Din acte: 0 Masurata: 81	Cu acte	Nr. niveluri:2; S. construita la sol:81 mp;
A1.2	-C2	construcții anexa	Din acte: 0 Masurata: 36	Cu acte	Nr. niveluri:1; S. construita la sol:36 mp;
A1.3	-C3	construcții anexa	Din acte: 0 Masurata: 94	Cu acte	Nr. niveluri:1; S. construita la sol:94 mp;

Lungime Segmente

1) Valorile lungimilor segmentelor sunt obținute din proiecție în plan.

Punct început	X / Y	Punct sfârșit	X / Y	Lungime segment (** (m)	Punct început	X / Y	Punct sfârșit	X / Y	Lungime segment (** (m)
---------------	-------	---------------	-------	-------------------------	---------------	-------	---------------	-------	-------------------------

Punct început	X / Y	Punct sfârșit	X / Y	Lungime segment (** (m))
1	558.436,944 386.275,883	2	558.425,691 386.277,246	11.335
3	558.428,974 386.246,115	4	558.429,968 386.233,221	12.932
5	558.430,928 386.220,775	6	558.431,455 386.213,935	6.86
7	558.432,282 386.197,465	8	558.432,773 386.191,149	6.335
9	558.434,57 386.163,789	10	558.436,229 386.088,62	75.187
11	558.437,632 386.013,967	12	558.445,852 386.014,199	8.223
13	558.446,744 386.074,269	14	558.446,986 386.089,75	15.483
15	558.444,977 386.164,478	16	558.444,01 386.189,705	25.246
17	558.443,19 386.200,007	18	558.442,963 386.202,858	2.86
19	558.442,962 386.202,863	20	558.442,859 386.204,16	1.301
21	558.442,249 386.220,872	22	558.440,91 386.237,588	16.77
23	558.439,973 386.244,861	24	558.438,302 386.261,977	17.197

Punct început	X / Y	Punct sfârșit	X / Y	Lungime segment (** (m))
2	558.425,691 386.277,246	3	558.428,974 386.246,115	31.304
4	558.429,968 386.233,221	5	558.430,928 386.220,775	12.483
6	558.431,455 386.213,935	7	558.432,282 386.197,465	16.491
8	558.432,773 386.191,149	9	558.434,57 386.163,789	27.419
10	558.436,229 386.088,62	11	558.437,632 386.013,967	74.666
12	558.445,852 386.014,199	13	558.446,744 386.074,269	60.077
14	558.446,986 386.089,75	15	558.444,977 386.164,478	74.755
16	558.444,01 386.189,705	17	558.443,19 386.200,007	10.335
18	558.442,963 386.202,858	19	558.442,962 386.202,863	0.005
20	558.442,859 386.204,16	21	558.442,249 386.220,872	16.723
22	558.440,91 386.237,588	23	558.439,973 386.244,861	7.333
24	558.438,302 386.261,977	1	558.436,944 386.275,883	13.972

** Lungimile segmentelor sunt determinate în planul de proiecție Stereo 70 și sunt rotunjite la 1 milimetru.

*** Distanța dintre puncte este formată din segmente cumulate ce sunt mai mici decât valoarea 1 milimetru.

**DATE DESPRE IMOBILUL NR. 3628**

Oficiul de Cadastru și Publicitate Imobiliară PRAHOVA
Biroul de Cadastru și Publicitate Imobiliară Câmpina

A. Partea I. Descrierea imobilului

TEREN Necunoscut

Adresa: Loc. Ditești, Nr. 605, Jud. Prahova

Nr. Crt	Nr cadastral Nr. topografic	Suprafața* (mp)	Observații / Referințe
A1		Din acte: 3.107 Masurata: 3.193	Sector cadastral:78 Teren imprejmuit;

Construcții

Crt	Nr cadastral Nr. topografic	Adresa	Observații / Referințe
A1.1	-C1	Loc. Ditești, Nr. 605, Jud. Prahova	Nr. niveluri:1; S. construita la sol:33 mp;
A1.2	-C2	Loc. Ditești, Nr. 605, Jud. Prahova	Nr. niveluri:1; S. construita la sol:24 mp;
A1.3	-C3	Loc. Ditești, Nr. 605, Jud. Prahova	Nr. niveluri:1; S. construita la sol:55 mp;

B. Partea II. Proprietari și acte

Inscrieri privitoare la dreptul de proprietate și alte drepturi reale		Referințe
/		
Act Administrativ nr. 6564, din 30/06/1993 emis de CJSDPAT PRAHOVA (TITLU DE PROPRIETATE;);		
B1	Intabulare, drept de PROPRIETATE, dobandit prin Reconstituire, cota actuala 1/1, cota initiala 1/1 1) DINU C CONSTANTIN	A1
Act Administrativ nr. 13688, din 09/09/2024 emis de PRIMARIA COMUNEI FILIPEȘTII DE PADURE (ADEVERINTA;);		
B2	Intabulare, drept de PROPRIETATE, dobandit prin Construire, cota actuala 1/1, cota initiala 1/1 1) DINU C CONSTANTIN	A1.1, A1.2, A1.3

C. Partea III. SARCINI .

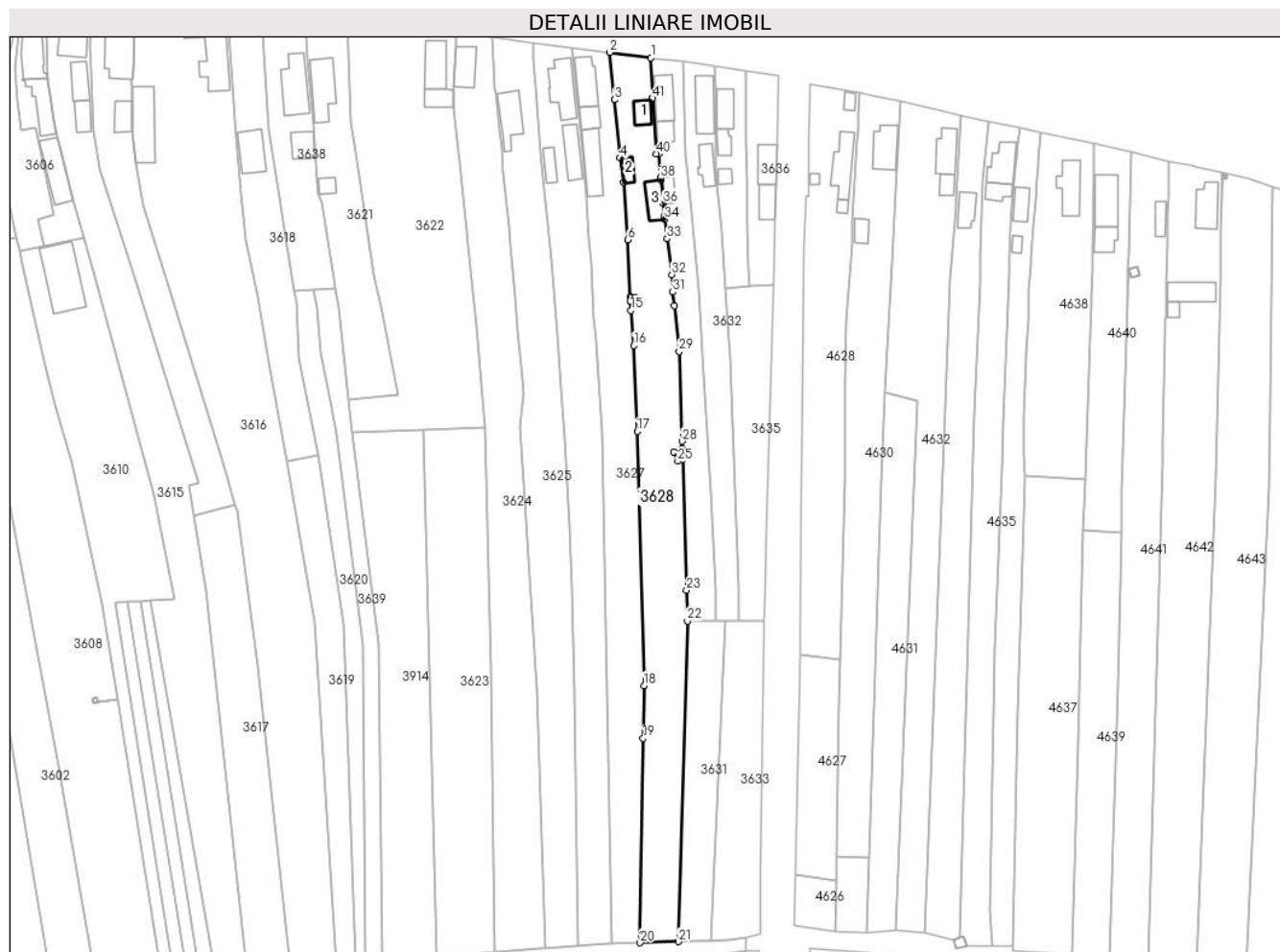
Inscrieri privind dezmembramintele dreptului de proprietate, drepturi reale de garanție și sarcini	Referințe
NU SUNT	

Anexa Nr. 1 La Partea I

Teren

Nr cadastral	Suprafața (mp)*	Observații / Referințe
	Din acte: 3.107 Masurata: 3.193	

* Suprafața este determinată în planul de proiecție Stereo 70.



Date referitoare la teren

Crt	Categorie folosință	Intravilan	Suprafața (mp)	Tarla	Parcelă	Nr. topo	Observații / Referințe
1	curți constructii	DA	711	27	2590	-	
2	arabil	DA	149	27	2590	-	
3	arabil	DA	154	27	2591	-	
4	arabil	NU	2.179	75	1810/84	-	

Date referitoare la construcții

Crt	Număr	Destinație construcție	Supraf. (mp)	Situație juridică	Observații / Referințe
A1.1	-C1	construcții de locuințe	Din acte: 0 Masurata: 33	Cu acte	Nr. niveluri:1; S. construita la sol:33 mp;
A1.2	-C2	construcții anexa	Din acte: 0 Masurata: 24	Cu acte	Nr. niveluri:1; S. construita la sol:24 mp;
A1.3	-C3	construcții anexa	Din acte: 0 Masurata: 55	Cu acte	Nr. niveluri:1; S. construita la sol:55 mp;

Lungime Segmente

1) Valorile lungimilor segmentelor sunt obținute din proiecție în plan.

Punct început	X / Y	Punct sfârșit	X / Y	Lungime segment
1	558.449,015 386.274,262	2	558.436,944 386.275,883	12.179
4	558.439,973 386.244,861	5	558.440,91 386.237,588	7.333
7	558.442,859 386.204,16	8	558.442,962 386.202,863	1.301
10	558.443,337 386.203,889	11	558.444,338 386.203,889	1.001
13	558.443,337 386.202,888	14	558.442,963 386.202,858	0.375
16	558.444,01 386.189,705	17	558.444,977 386.164,478	25.246
19	558.446,744 386.074,269	20	558.445,852 386.014,199	60.077
22	558.459,742 386.108,779	23	558.459,501 386.117,855	9.079
25	558.456,927 386.155,73	26	558.455,771 386.158,375	2.887
28	558.458,194 386.161,61	29	558.457,303 386.187,995	26.4
31	558.455,444 386.205,448	32	558.455,142 386.210,576	5.137
34	558.453,103 386.226,803	35	558.453,037 386.227,866	1.065
37	558.451,963 386.238,307	38	558.451,888 386.239,04	0.737
40	558.450,552 386.246,095	41	558.449,554 386.262,49	16.425

Punct început	X / Y	Punct sfârșit	X / Y	Lungime segment
2	558.436,944 386.275,883	3	558.438,302 386.261,977	13.972
5	558.440,91 386.237,588	6	558.442,249 386.220,872	16.77
8	558.442,962 386.202,863	9	558.443,337 386.202,893	0.376
11	558.444,338 386.203,889	12	558.444,338 386.202,888	1.001
14	558.442,963 386.202,858	15	558.443,19 386.200,007	2.86
17	558.444,977 386.164,478	18	558.446,986 386.089,75	74.755
20	558.445,852 386.014,199	21	558.457,096 386.014,517	11.248
23	558.459,501 386.117,855	24	558.458,364 386.156,358	38.52
26	558.455,771 386.158,375	27	558.458,269 386.159,467	2.726
29	558.457,303 386.187,995	30	558.455,877 386.201,451	13.531
32	558.455,142 386.210,576	33	558.453,824 386.221,063	10.569
35	558.453,037 386.227,866	36	558.452,665 386.231,483	3.636
38	558.451,888 386.239,04	39	558.451,523 386.246,131	7.1
41	558.449,554 386.262,49	1	558.449,015 386.274,262	11.784

Punct început	X / Y	Punct sfârșit	X / Y	Lungime segment
3	558.438,302 386.261,977	4	558.439,973 386.244,861	17.197
6	558.442,249 386.220,872	7	558.442,859 386.204,16	16.723
9	558.443,337 386.202,893	10	558.443,337 386.203,889	0.996
12	558.444,338 386.202,888	13	558.443,337 386.202,888	1.001
15	558.443,19 386.200,007	16	558.444,01 386.189,705	10.335
18	558.446,986 386.089,75	19	558.446,744 386.074,269	15.483
21	558.457,096 386.014,517	22	558.459,742 386.108,779	94.299
24	558.458,364 386.156,358	25	558.456,927 386.155,73	1.568
27	558.458,269 386.159,467	28	558.458,194 386.161,61	2.144
30	558.455,877 386.201,451	31	558.455,444 386.205,448	4.02
33	558.453,824 386.221,063	34	558.453,103 386.226,803	5.785
36	558.452,665 386.231,483	37	558.451,963 386.238,307	6.86
39	558.451,523 386.246,131	40	558.450,552 386.246,095	0.972

** Lungimile segmentelor sunt determinate în planul de proiecție Stereo 70 și sunt rotunjite la 1 milimetru.

*** Distanța dintre puncte este formată din segmente cumulate ce sunt mai mici decât valoarea 1 milimetru.

**DATE DESPRE IMOBILUL NR. 3629**

Oficiul de Cadastru și Publicitate Imobiliară PRAHOVA
Biroul de Cadastru și Publicitate Imobiliară Câmpina

A. Partea I. Descrierea imobilului

TEREN Extravilan

Adresa: Jud. Prahova

Nr. Crt	Nr cadastral Nr. topografic	Suprafața* (mp)	Observații / Referințe
A1		8	Sector cadastral:78 Teren neimprijmit;

Construcții

Crt	Nr cadastral Nr. topografic	Adresa	Observații / Referințe
A1.1	-C1	Jud. Prahova	Nr. niveluri:1; S. construita la sol:8 mp; S. construita desfasurata:8 mp; STALP ENERGIE ELECTRICA LEA

B. Partea II. Proprietari și acte

Inscrieri privitoare la dreptul de proprietate și alte drepturi reale		Referințe
/		
Act Normativ nr. 123, din 10/07/2012 emis de PARLAMENTUL ROMANIEI;		
B1	Intabulare, drept de PROPRIETATE, dobandit prin Lege, cota actuala 1/1, cota initiala 1/1 1) STATUL ROMAN, CIF:9999999999999	A1, A1.1
B1	Intabulare, drept de CONCESIUNEDOBANDIT PRIN LEGE, cota actuala 1/1, cota initiala 1/1 1) COMPANIA DE TRASNPOR AL ENERGIEI ELECTRICE TRANSELECTRICA SA, CIF:9999999999999	A1, A1.1
B2	Intabulare, drept de ADMINISTRAREDOBANDIT PRIN LEGE, cota actuala 1/1, cota initiala 1/1 1) MINISTERUL ENERGIEI, CIF:9999999999999	A1, A1.1

C. Partea III. SARCINI .

Inscrieri privind dezmembramintele dreptului de proprietate, drepturi reale de garanție și sarcini	Referințe
NU SUNT	

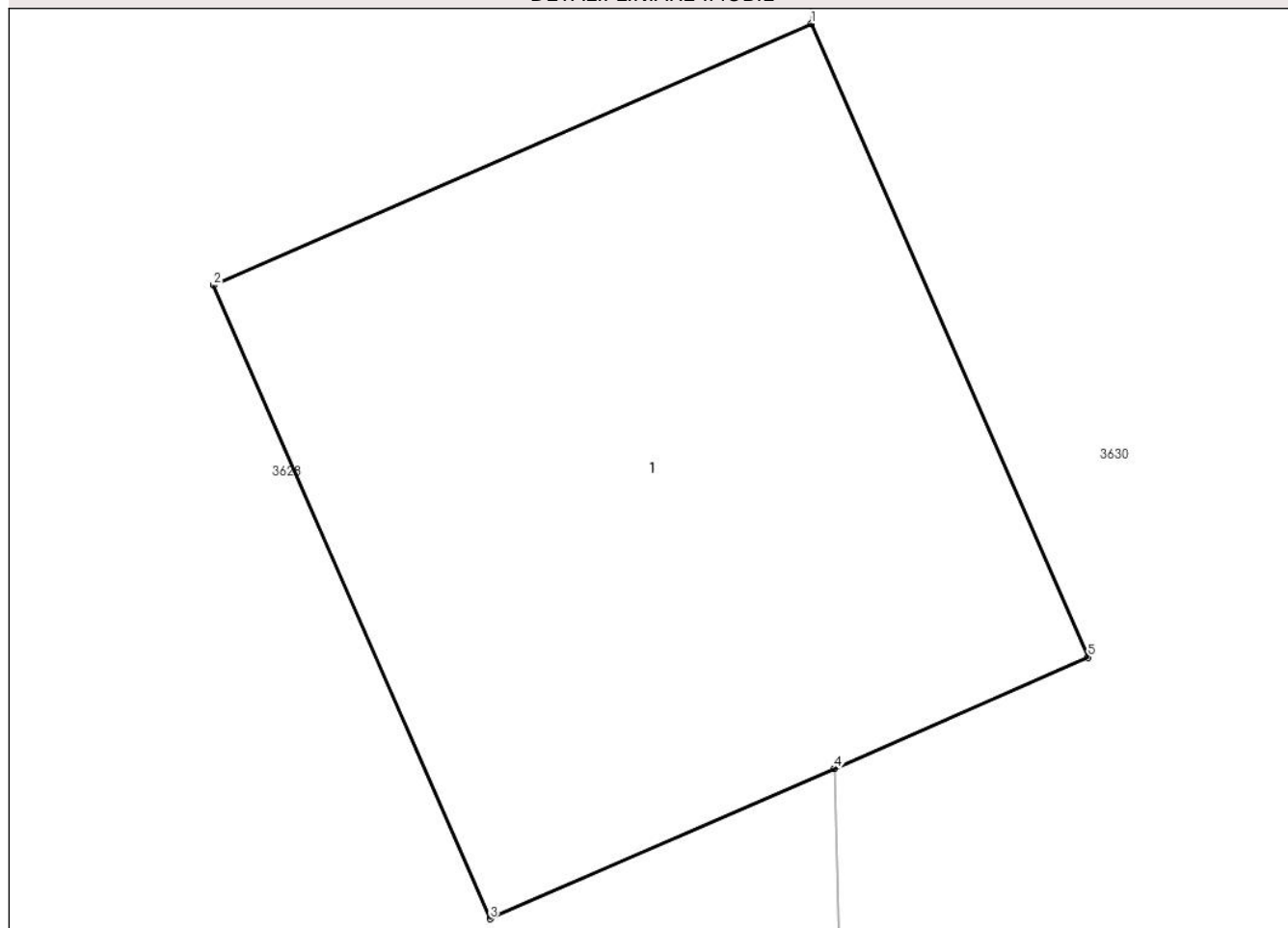
Anexa Nr. 1 La Partea I

Teren

Nr cadastral	Suprafața (mp)*	Observații / Referințe
	8	

* Suprafața este determinată în planul de proiecție Stereo 70.

DETALII LINIARE IMOBIL



Date referitoare la teren

Crt	Categorie folosință	Intra vilan	Suprafața (mp)	Tarla	Parcelă	Nr. topo	Observații / Referințe
1	curți constructii	NU	8	75	-	-	

Date referitoare la construcții

Crt	Număr	Destinație construcție	Supraf. (mp)	Situație juridică	Observații / Referințe
A1.1	-C1	construcții industriale și edilitare	Din acte: 0 Masurata: 8	Cu acte	Nr. niveluri:1; S. construita la sol:8 mp; S. construita desfasurata:8 mp; STALP ENERGIE ELECTRICA LEA

Lungime Segmente

1) Valorile lungimilor segmentelor sunt obținute din proiecție în plan.

Punct început	X / Y	Punct sfârșit	X / Y	Lungime segment (** (m))
1	558.458,269 386.159,467	2	558.455,771 386.158,375	2.726
2	558.455,771 386.158,375	3	558.456,927 386.155,73	2.887
3	558.456,927 386.155,73	4	558.458,364 386.156,358	1.568

Punct început	X / Y	Punct sfârșit	X / Y	Lungime segment (** (m)
4	558.458,364 386.156,358	5	558.459,425 386.156,822	1.158
5	558.459,425 386.156,822	1	558.458,269 386.159,467	2.887

** Lungimile segmentelor sunt determinate în planul de proiecție Stereo 70 și sunt rotunjite la 1 milimetru.

*** Distanța dintre puncte este formată din segmente cumulate ce sunt mai mici decât valoarea 1 milimetru.

**DATE DESPRE IMOBILUL NR. 3630**

Oficiul de Cadastru și Publicitate Imobiliară PRAHOVA
Biroul de Cadastru și Publicitate Imobiliară Câmpina

A. Partea I. Descrierea imobilului

TEREN Necunoscut

Adresa: Loc. Ditești, Nr. 606, Jud. Prahova

Nr. Crt	Nr cadastral Nr. topografic	Suprafața* (mp)	Observații / Referințe
A1		Din acte: 1.226 Masurata: 1.302	Sector cadastral:78 Teren neimprijmit;

Construcții

Crt	Nr cadastral Nr. topografic	Adresa	Observații / Referințe
A1.1	-C1	Loc. Ditești, Nr. 606, Jud. Prahova	Nr. niveluri:1; S. construita la sol:71 mp;
A1.2	-C2	Loc. Ditești, Nr. 606, Jud. Prahova	Nr. niveluri:1; S. construita la sol:34 mp;
A1.3	-C3	Loc. Ditești, Nr. 606, Jud. Prahova	Nr. niveluri:1; S. construita la sol:28 mp;

B. Partea II. Proprietari și acte

Inscrieri privitoare la dreptul de proprietate și alte drepturi reale		Referințe
/		
Act Notarial nr. 2231, din 23/03/1993 emis de Notaritul de Stat Local Campina (CONTRACT DE VANZARE-CUMPARARE;);		
B1	Intabulare, drept de PROPRIETATE, dobandit prin Conventie, cota actuala 1/1, cota initiala 1/1 1) GHEORGHE VICTOR, casatorit cu; 2) GHEORGHE GABRIELA	A1, A1.1, A1.2
Act Administrativ nr. 13688, din 09/09/2024 emis de PRIMARIA COMUNEI FILIPEȘTII DE PADURE (ADEVERINTA;);		
B2	Intabulare, drept de PROPRIETATE, dobandit prin Construire, cota actuala 1/1, cota initiala 1/1 1) GHEORGHE VICTOR, casatorit cu; 2) GHEORGHE GABRIELA	A1.3

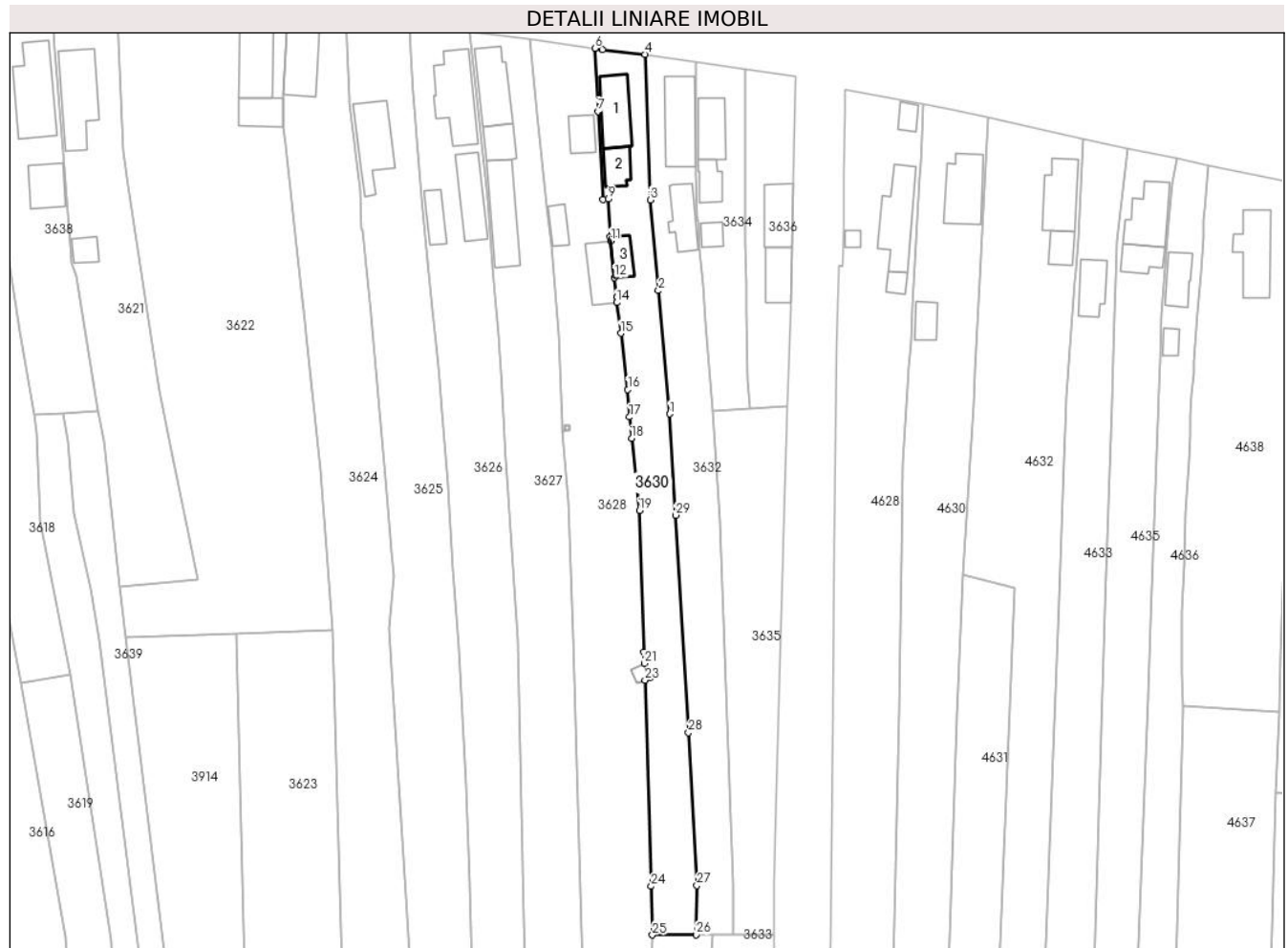
C. Partea III. SARCINI

Inscrieri privind dezmembramintele dreptului de proprietate, drepturi reale de garanție și sarcini		Referințe
/		
Act Notarial nr. 2231, din 23/03/1993 emis de Notaritul de Stat Local Campina (CONTRACT DE VANZARE-CUMPARARE;);		
C1	Intabulare, drept de IPOTECA LEGALA, Valoare:0 obligatie intretinere si ingrijire , cota actuala 1/1, cota initiala 1/1 1) GHEORGHE MARIA, lipsa CNP; 2) GHEORGHE GH NICOLAE	A1, A1.1, A1.2

Anexa Nr. 1 La Partea I**Teren**

Nr cadastral	Suprafața (mp)*	Observații / Referințe
	Din acte: 1.226 Masurata: 1.302	

* Suprafața este determinată în planul de proiecție Stereo 70.

**Date referitoare la teren**

Crt	Categorie folosință	Intra vilan	Suprafața (mp)	Tarla	Parcelă	Nr. topo	Observații / Referințe
1	curți constructii	DA	410	27	2593	-	
2	arabil	DA	155	27	2592	-	
3	arabil	DA	130	27	2592	-	
4	arabil	NU	607	75	1810/85	-	

Date referitoare la construcții

Crt	Număr	Destinație construcție	Supraf. (mp)	Situație juridică	Observații / Referințe
A1.1	-C1	construcții de locuințe	Din acte: 0 Masurata: 71	Cu acte	Nr. niveluri:1; S. construita la sol:71 mp;
A1.2	-C2	construcții anexa	Din acte: 0 Masurata: 34	Cu acte	Nr. niveluri:1; S. construita la sol:34 mp;
A1.3	-C3	construcții anexa	Din acte: 0 Masurata: 28	Cu acte	Nr. niveluri:1; S. construita la sol:28 mp;

Lungime Segmente

1) Valorile lungimilor segmentelor sunt obținute din proiecție în plan.

Punct început	X / Y	Punct sfârșit	X / Y	Lungime segment (** (m)
1	558.462,985 386.206,024	2	558.460,881 386.229,036	23.108
3	558.459,331 386.245,982	4	558.458,324 386.273,137	27.174
5	558.450,445 386.274,01	6	558.449,015 386.274,262	1.452
7	558.449,554 386.262,49	8	558.450,552 386.246,095	16.425
9	558.451,523 386.246,131	10	558.451,888 386.239,04	7.1
11	558.451,963 386.238,307	12	558.452,665 386.231,483	6.86
13	558.453,037 386.227,866	14	558.453,103 386.226,803	1.065
15	558.453,824 386.221,063	16	558.455,142 386.210,576	10.569
17	558.455,444 386.205,448	18	558.455,877 386.201,451	4.02
19	558.457,303 386.187,995	20	558.458,194 386.161,61	26.4
21	558.458,269 386.159,467	22	558.459,425 386.156,822	2.887
23	558.458,364 386.156,358	24	558.459,501 386.117,855	38.52
25	558.459,742 386.108,779	26	558.467,881 386.108,807	8.139
27	558.468,049 386.118,01	28	558.466,476 386.146,54	28.573
29	558.464,095 386.187,122	1	558.462,985 386.206,024	18.935

Punct început	X / Y	Punct sfârșit	X / Y	Lungime segment (** (m)
2	558.460,881 386.229,036	3	558.459,331 386.245,982	17.017
4	558.458,324 386.273,137	5	558.450,445 386.274,01	7.927
6	558.449,015 386.274,262	7	558.449,554 386.262,49	11.784
8	558.450,552 386.246,095	9	558.451,523 386.246,131	0.972
10	558.451,888 386.239,04	11	558.451,963 386.238,307	0.737
12	558.452,665 386.231,483	13	558.453,037 386.227,866	3.636
14	558.453,103 386.226,803	15	558.453,824 386.221,063	5.785
16	558.455,142 386.210,576	17	558.455,444 386.205,448	5.137
18	558.455,877 386.201,451	19	558.457,303 386.187,995	13.531
20	558.458,194 386.161,61	21	558.458,269 386.159,467	2.144
22	558.459,425 386.156,822	23	558.458,364 386.156,358	1.158
24	558.459,501 386.117,855	25	558.459,742 386.108,779	9.079
26	558.467,881 386.108,807	27	558.468,049 386.118,01	9.205
28	558.466,476 386.146,54	29	558.464,095 386.187,122	40.652

** Lungimile segmentelor sunt determinate în planul de proiecție Stereo 70 și sunt rotunjite la 1 milimetru.

*** Distanța dintre puncte este formată din segmente cumulate ce sunt mai mici decât valoarea 1 milimetru.

**DATE DESPRE IMOBILUL NR. 3631**

Oficiul de Cadastru și Publicitate Imobiliară PRAHOVA
Biroul de Cadastru și Publicitate Imobiliară Câmpina

A. Partea I. Descrierea imobilului

TEREN Extravilan

Adresa: Jud. Prahova

Nr. Crt	Nr cadastral Nr. topografic	Suprafața* (mp)	Observații / Referințe
A1		972	Sector cadastral:78 Teren neimprejmuit;

B. Partea II. Proprietari și acte

Inscrieri privitoare la dreptul de proprietate și alte drepturi reale	Referințe
/	
Act Administrativ nr. 6580, din 29/06/1993 emis de CJSDPAT PRAHOVA (TITLU DE PROPRIETATE;);	
B1	A1
Intabulare, drept de PROPRIETATE, dobandit prin Reconstituire, cota actuala 1/1, cota initiala 1/1	
1) GHEORGHE C FILOTEIA	

C. Partea III. SARCINI .

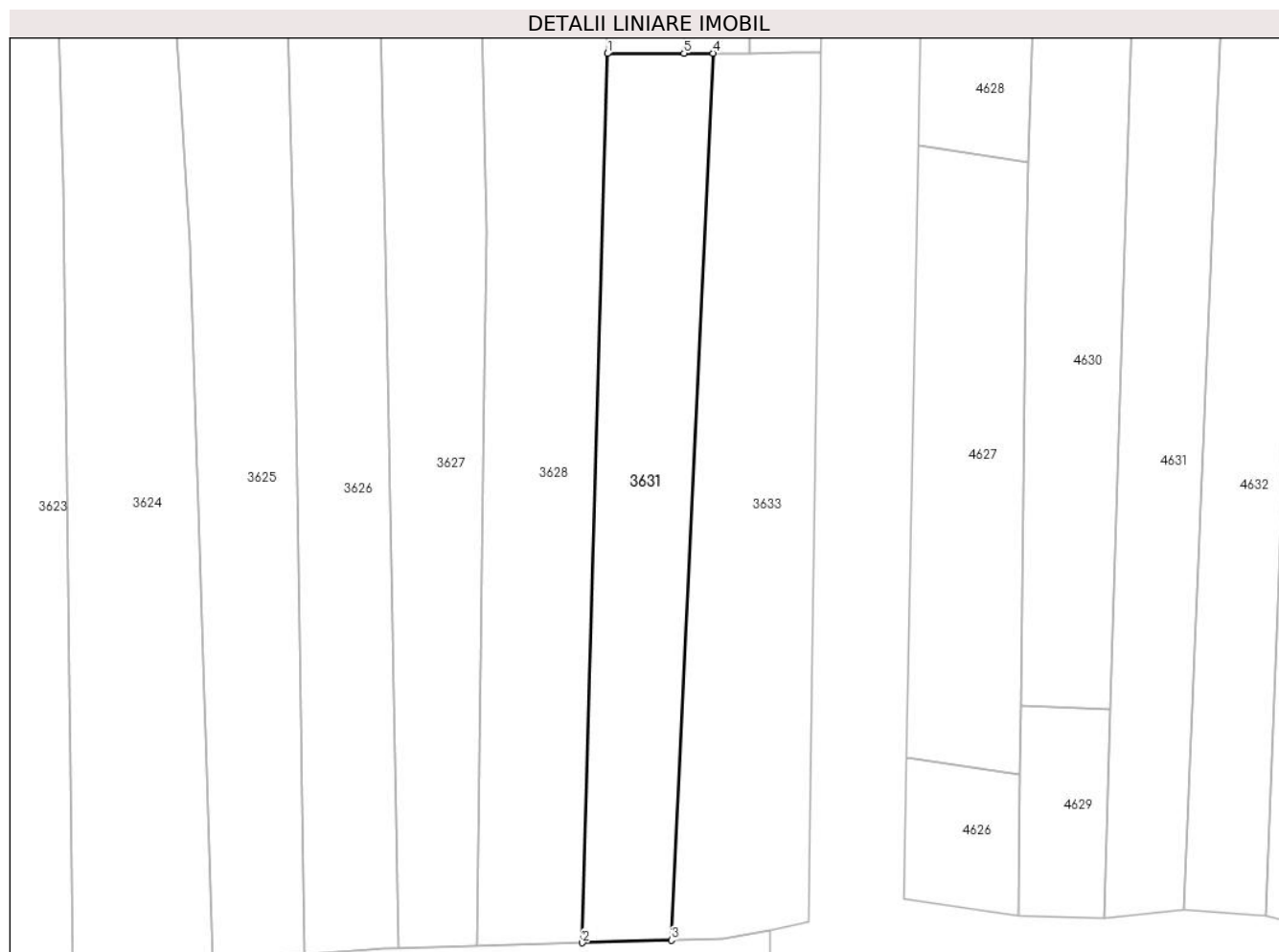
Inscrieri privind dezmembramintele dreptului de proprietate, drepturi reale de garanție și sarcini	Referințe
NU SUNT	

Anexa Nr. 1 La Partea I

Teren

Nr cadastral	Suprafața (mp)*	Observații / Referințe
	972	

* Suprafața este determinată în planul de proiecție Stereo 70.



Date referitoare la teren

Crt	Categorie folosință	Intravilan	Suprafața (mp)	Tarla	Parcelă	Nr. topo	Observații / Referințe
1	arabil	NU	972	75	1810/88	-	

Lungime Segmente

1) Valorile lungimilor segmentelor sunt obținute din proiecție în plan.

Punct început	X / Y	Punct sfârșit	X / Y	Lungime segment (** (m)
1	558.459,742 386.108,779	2	558.457,096 386.014,517	94.299
2	558.457,096 386.014,517	3	558.466,546 386.014,784	9.454
3	558.466,546 386.014,784	4	558.470,945 386.108,813	94.132
4	558.470,945 386.108,813	5	558.467,881 386.108,807	3.064
5	558.467,881 386.108,807	1	558.459,742 386.108,779	8.139

**** Lungimile segmentelor sunt determinate în planul de proiecţie Stereo 70 şi sunt rotunjite la 1 milimetru.**

***** Distanţa dintre puncte este formată din segmente cumulate ce sunt mai mici decât valoarea 1 milimetru.**

**DATE DESPRE IMOBILUL NR. 3632**

Oficiul de Cadastru și Publicitate Imobiliară PRAHOVA
Biroul de Cadastru și Publicitate Imobiliară Câmpina

A. Partea I. Descrierea imobilului

TEREN Necunoscut

Adresa: Loc. Ditești, Nr. 607, Jud. Prahova

Nr. Crt	Nr cadastral Nr. topografic	Suprafața* (mp)	Observații / Referințe
A1		Din acte: 1.236 Masurata: 1.300	Sector cadastral:78 Teren neimprijmit;

Construcții

Crt	Nr cadastral Nr. topografic	Adresa	Observații / Referințe
A1.1	-C1	Loc. Ditești, Nr. 607, Jud. Prahova	Nr. niveluri:1; S. construita la sol:92 mp;
A1.2	-C2	Loc. Ditești, Nr. 607, Jud. Prahova	Nr. niveluri:1; S. construita la sol:53 mp;

B. Partea II. Proprietari și acte

Inscrieri privitoare la dreptul de proprietate și alte drepturi reale		Referințe
/		
Act Administrativ nr. 7389, din 04/08/1993 emis de CJSDPAT PRAHOVA (TITLU DE PROPRIETATE;);		
B1	Intabulare, drept de PROPRIETATE, dobandit prin Reconstituire, cota actuala 1/1, cota initiala 1/1 1) GHEORGHE N VALERIA	A1
Act Administrativ nr. 13688, din 09/09/2024 emis de PRIMARIA COMUNEI FILIPEȘTII DE PADURE (ADEVERINTA;);		
B2	Intabulare, drept de PROPRIETATE, dobandit prin Construire, cota actuala 1/1, cota initiala 1/1 1) GHEORGHE N VALERIA	A1.1, A1.2

C. Partea III. SARCINI .

Inscrieri privind dezmembramintele dreptului de proprietate, drepturi reale de garanție și sarcini	Referințe
NU SUNT	

Anexa Nr. 1 La Partea I

Teren

Nr cadastral	Suprafața (mp)*	Observații / Referințe
	Din acte: 1.236 Masurata: 1.300	

* Suprafața este determinată în planul de proiecție Stereo 70.



Date referitoare la teren

Crt	Categorie folosință	Intra vilan	Suprafața (mp)	Tarla	Parcelă	Nr. topo	Observații / Referințe
1	curți constructii	DA	570	27	2594	-	
2	arabil	DA	158	27	2595	-	
3	arabil	NU	572	75	1810/86	-	

Date referitoare la construcții

Crt	Număr	Destinație construcție	Supraf. (mp)	Situație juridică	Observații / Referințe
A1.1	-C1	construcții de locuințe	Din acte: 0 Masurata: 92	Cu acte	Nr. niveluri:1; S. construita la sol:92 mp;
A1.2	-C2	construcții anexa	Din acte: 0 Masurata: 53	Cu acte	Nr. niveluri:1; S. construita la sol:53 mp;

Lungime Segmente

1) Valorile lungimilor segmentelor sunt obținute din proiecție în plan.

Punct început	X / Y	Punct sfârșit	X / Y	Lungime segment (** (m))	Punct început	X / Y	Punct sfârșit	X / Y	Lungime segment (** (m))
1	558.470,937 386.206,488	2	558.469,737 386.223,152	16.707	2	558.469,737 386.223,152	3	558.469,128 386.230,154	7.028

Punct început	X / Y	Punct sfârșit	X / Y	Lungime segment (** (m))
3	558.469,128 386.230,154	4	558.468,563 386.236,639	6.51
5	558.468,219 386.241,789	6	558.468,167 386.242,816	1.028
7	558.467,963 386.250,883	8	558.467,882 386.256,87	5.988
9	558.467,89 386.264,972	10	558.467,764 386.271,791	6.82
11	558.458,324 386.273,137	12	558.459,331 386.245,982	27.174
13	558.460,881 386.229,036	14	558.462,985 386.206,024	23.108
15	558.464,095 386.187,122	16	558.466,476 386.146,54	40.652
17	558.468,049 386.118,01	18	558.467,881 386.108,807	9.205
19	558.470,945 386.108,813	20	558.474,868 386.108,821	3.923
21	558.474,797 386.118,362	22	558.472,283 386.186,069	67.754

Punct început	X / Y	Punct sfârșit	X / Y	Lungime segment (** (m))
4	558.468,563 386.236,639	5	558.468,219 386.241,789	5.161
6	558.468,167 386.242,816	7	558.467,963 386.250,883	8.07
8	558.467,882 386.256,87	9	558.467,89 386.264,972	8.102
10	558.467,764 386.271,791	11	558.458,324 386.273,137	9.535
12	558.459,331 386.245,982	13	558.460,881 386.229,036	17.017
14	558.462,985 386.206,024	15	558.464,095 386.187,122	18.935
16	558.466,476 386.146,54	17	558.468,049 386.118,01	28.573
18	558.467,881 386.108,807	19	558.470,945 386.108,813	3.064
20	558.474,868 386.108,821	21	558.474,797 386.118,362	9.541
22	558.472,283 386.186,069	1	558.470,937 386.206,488	20.463

** Lungimile segmentelor sunt determinate în planul de proiecție Stereo 70 și sunt rotunjite la 1 milimetru.

*** Distanța dintre puncte este formată din segmente cumulate ce sunt mai mici decât valoarea 1 milimetru.

**DATE DESPRE IMOBILUL NR. 3633**

Oficiul de Cadastru și Publicitate Imobiliară PRAHOVA
Biroul de Cadastru și Publicitate Imobiliară Câmpina

A. Partea I. Descrierea imobilului

TEREN Extravilan

Adresa: Jud. Prahova

Nr. Crt	Nr cadastral Nr. topografic	Suprafața* (mp)	Observații / Referințe
A1		1.210	Sector cadastral:78 Teren neimprejmuit;

B. Partea II. Proprietari și acte

Inscrieri privitoare la dreptul de proprietate și alte drepturi reale	Referințe
/	
Act Administrativ nr. 6389, din 30/06/1993 emis de CJSDPAT PRAHOVA (TITLU DE PROPRIETATE;);	
B1	A1
Intabulare, drept de PROPRIETATE, dobandit prin Reconstituire, cota actuala 1/1, cota initiala 1/1	
1) HOLBAN I VIRGINIA	

C. Partea III. SARCINI .

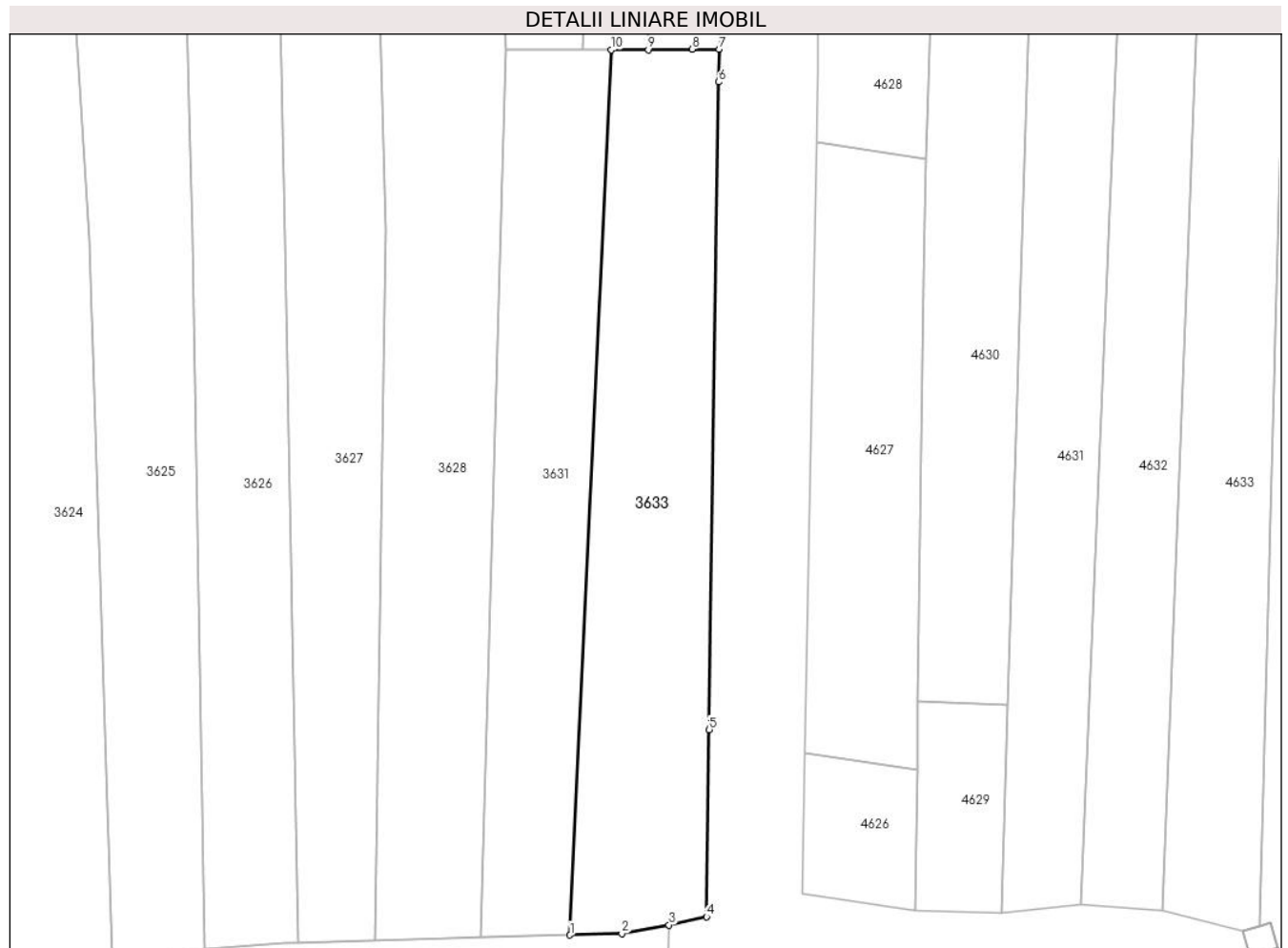
Inscrieri privind dezmembramintele dreptului de proprietate, drepturi reale de garanție și sarcini	Referințe
NU SUNT	

Anexa Nr. 1 La Partea I

Teren

Nr cadastral	Suprafața (mp)*	Observații / Referințe
	1.210	

* Suprafața este determinată în planul de proiecție Stereo 70.



Date referitoare la teren

Crt	Categorie folosință	Intravilan	Suprafața (mp)	Tarla	Parcelă	Nr. topo	Observații / Referințe
1	arabil	NU	1.210	75	1810/89	-	

Lungime Segmente

1) Valorile lungimilor segmentelor sunt obținute din proiecție în plan.

Punct început	X / Y	Punct sfârșit	X / Y	Lungime segment (** (m)
1	558.466,546 386.014,784	2	558.472,057 386.014,94	5.513
2	558.472,057 386.014,94	3	558.477,064 386.015,849	5.089
3	558.477,064 386.015,849	4	558.481,051 386.016,718	4.081
4	558.481,051 386.016,718	5	558.481,34 386.036,59	19.874
5	558.481,34 386.036,59	6	558.482,34 386.105,397	68.814

Punct început	X / Y	Punct sfârșit	X / Y	Lungime segment (** (m)
6	558.482,34 386.105,397	7	558.482,391 386.108,876	3.479
7	558.482,391 386.108,876	8	558.479,533 386.108,874	2.858
8	558.479,533 386.108,874	9	558.474,868 386.108,821	4.665
9	558.474,868 386.108,821	10	558.470,945 386.108,813	3.923
10	558.470,945 386.108,813	1	558.466,546 386.014,784	94.132

** Lungimile segmentelor sunt determinate în planul de proiecție Stereo 70 și sunt rotunjite la 1 milimetru.

*** Distanța dintre puncte este formată din segmente cumulate ce sunt mai mici decât valoarea 1 milimetru.

**DATE DESPRE IMOBILUL NR. 3634**

Oficiul de Cadastru și Publicitate Imobiliară PRAHOVA
Biroul de Cadastru și Publicitate Imobiliară Câmpina

A. Partea I. Descrierea imobilului

TEREN Intravilan

Adresa: Loc. Ditestii, Nr. 608, Jud. Prahova

Nr. Crt	Nr cadastral Nr. topografic	Suprafața* (mp)	Observații / Referințe
A1	22103	Din acte: 493 Masurata: 538	Sector cadastral:78 Teren imprejmuit;

Construcții

Crt	Nr cadastral Nr. topografic	Adresa	Observații / Referințe
A1.1	22103-C1	Loc. Ditestii, Nr. 608, Jud. Prahova	Nr. niveluri:1; S. construita la sol:58 mp; Locuinta (S utila = 44 mp), S construita desfasurata = 58 mp
A1.2	22103-C2	Loc. Ditestii, Nr. 608, Jud. Prahova	Nr. niveluri:1; S. construita la sol:32 mp; Anexa, S construita desfasurata = 32 mp
A1.3	22103-C3	Loc. Ditestii, Nr. 608, Jud. Prahova	Nr. niveluri:1; S. construita la sol:18 mp;

B. Partea II. Proprietari și acte

Inscrieri privitoare la dreptul de proprietate și alte drepturi reale		Referințe
27793 / 06/12/2017		
Act Notarial nr. 3065, din 06/12/2017 emis de Toneata Maria;		
B2	Intabulare, drept de PROPRIETATEcumparare ca bun propriu, dobandit prin Conventie, cota actuala 1/1, cota initiala 1/1 1) DOBRA GABRIEL-VALENTIN	A1, A1.1, A1.2
/		
Act Administrativ nr. 13688, din 09/09/2024 emis de PRIMARIA COMUNEI FILIPESTII DE PADURE (ADEVERINTA;);		
B3	Intabulare, drept de PROPRIETATE, dobandit prin Construire, cota actuala 1/1, cota initiala 1/1 1) DOBRA GABRIEL-VALENTIN	A1.3

C. Partea III. SARCINI .

Inscrieri privind dezmembramintele dreptului de proprietate, drepturi reale de garanție și sarcini	Referințe
NU SUNT	

Anexa Nr. 1 La Partea I

Teren

Nr cadastral	Suprafața (mp)*	Observații / Referințe
22103	Din acte: 493 Masurata: 538	

* Suprafața este determinată în planul de proiecție Stereo 70.



Date referitoare la teren

Crt	Categorie folosință	Intra vilan	Suprafața (mp)	Tarla	Parcelă	Nr. topo	Observații / Referințe
1	curți constructii	DA	364	27	2597	-	
2	arabil	DA	174	27	2596	-	

Date referitoare la construcții

Crt	Număr	Destinație construcție	Supraf. (mp)	Situație juridică	Observații / Referințe
A1.1	22103-C1	construcții de locuințe	58	Cu acte	Nr. niveluri:1; S. construita la sol:58 mp; Locuinta (S utila = 44 mp), S construita desfasurata = 58 mp
A1.2	22103-C2	construcții anexa	32	Cu acte	Nr. niveluri:1; S. construita la sol:32 mp; Anexa, S construita desfasurata = 32 mp
A1.3	22103-C3	construcții anexa	Din acte: 0 Masurata: 18	Cu acte	Nr. niveluri:1; S. construita la sol:18 mp;

Lungime Segmente

1) Valorile lungimilor segmentelor sunt obținute din proiecție în plan.

Punct început	X / Y	Punct sfârșit	X / Y	Lungime segment (** (m)	Punct început	X / Y	Punct sfârșit	X / Y	Lungime segment (** (m)
---------------	-------	---------------	-------	-------------------------	---------------	-------	---------------	-------	-------------------------

Punct început	X / Y	Punct sfârșit	X / Y	Lungime segment (** (m))
1	558.477,944 386.207,07	2	558.477,594 386.212,464	5.405
3	558.477,181 386.224,817	4	558.477,209 386.225,749	0.932
5	558.477,349 386.230,394	6	558.477,119 386.237,693	7.303
7	558.477,004 386.249,55	8	558.477,005 386.249,938	0.388
9	558.477,031 386.257,85	10	558.477,033 386.264,512	6.662
11	558.476,979 386.270,32	12	558.467,764 386.271,791	9.332
13	558.467,89 386.264,972	14	558.467,882 386.256,87	8.102
15	558.467,963 386.250,883	16	558.468,167 386.242,816	8.07
17	558.468,219 386.241,789	18	558.468,563 386.236,639	5.161
19	558.469,128 386.230,154	20	558.469,737 386.223,152	7.028
21	558.470,937 386.206,488	1	558.477,944 386.207,07	7.031

Punct început	X / Y	Punct sfârșit	X / Y	Lungime segment (** (m))
2	558.477,594 386.212,464	3	558.477,181 386.224,817	12.36
4	558.477,209 386.225,749	5	558.477,349 386.230,394	4.647
6	558.477,119 386.237,693	7	558.477,004 386.249,55	11.858
8	558.477,005 386.249,938	9	558.477,031 386.257,85	7.912
10	558.477,033 386.264,512	11	558.476,979 386.270,32	5.808
12	558.467,764 386.271,791	13	558.467,89 386.264,972	6.82
14	558.467,882 386.256,87	15	558.467,963 386.250,883	5.988
16	558.468,167 386.242,816	17	558.468,219 386.241,789	1.028
18	558.468,563 386.236,639	19	558.469,128 386.230,154	6.51
20	558.469,737 386.223,152	21	558.470,937 386.206,488	16.707

** Lungimile segmentelor sunt determinate în planul de proiecție Stereo 70 și sunt rotunjite la 1 milimetru.

*** Distanța dintre puncte este formată din segmente cumulate ce sunt mai mici decât valoarea 1 milimetru.

**DATE DESPRE IMOBILUL NR. 3635**

Oficiul de Cadastru și Publicitate Imobiliară PRAHOVA
 Biroul de Cadastru și Publicitate Imobiliară Câmpina

A. Partea I. Descrierea imobilului

TEREN Necunoscut

Adresa: Loc. Ditești, Jud. Prahova

Nr. Crt	Nr cadastral Nr. topografic	Suprafața* (mp)	Observații / Referințe
A1		Din acte: 1.261 Masurata: 1.009	Sector cadastral:78 Teren imprejmuit;

B. Partea II. Proprietari și acte

Inscrieri privitoare la dreptul de proprietate și alte drepturi reale		Referințe
/		
Act Administrativ nr. 15406, din 09/02/1994 emis de CJSDPAT PRAHOVA (TITLU DE PROPRIETATE;);		
B1	Intabulare, drept de PROPRIETATE, dobandit prin Reconstituire, cota actuala 1/1, cota initiala 1/1 1) GHEORGHE GHE DUMITRU	A1

C. Partea III. SARCINI .

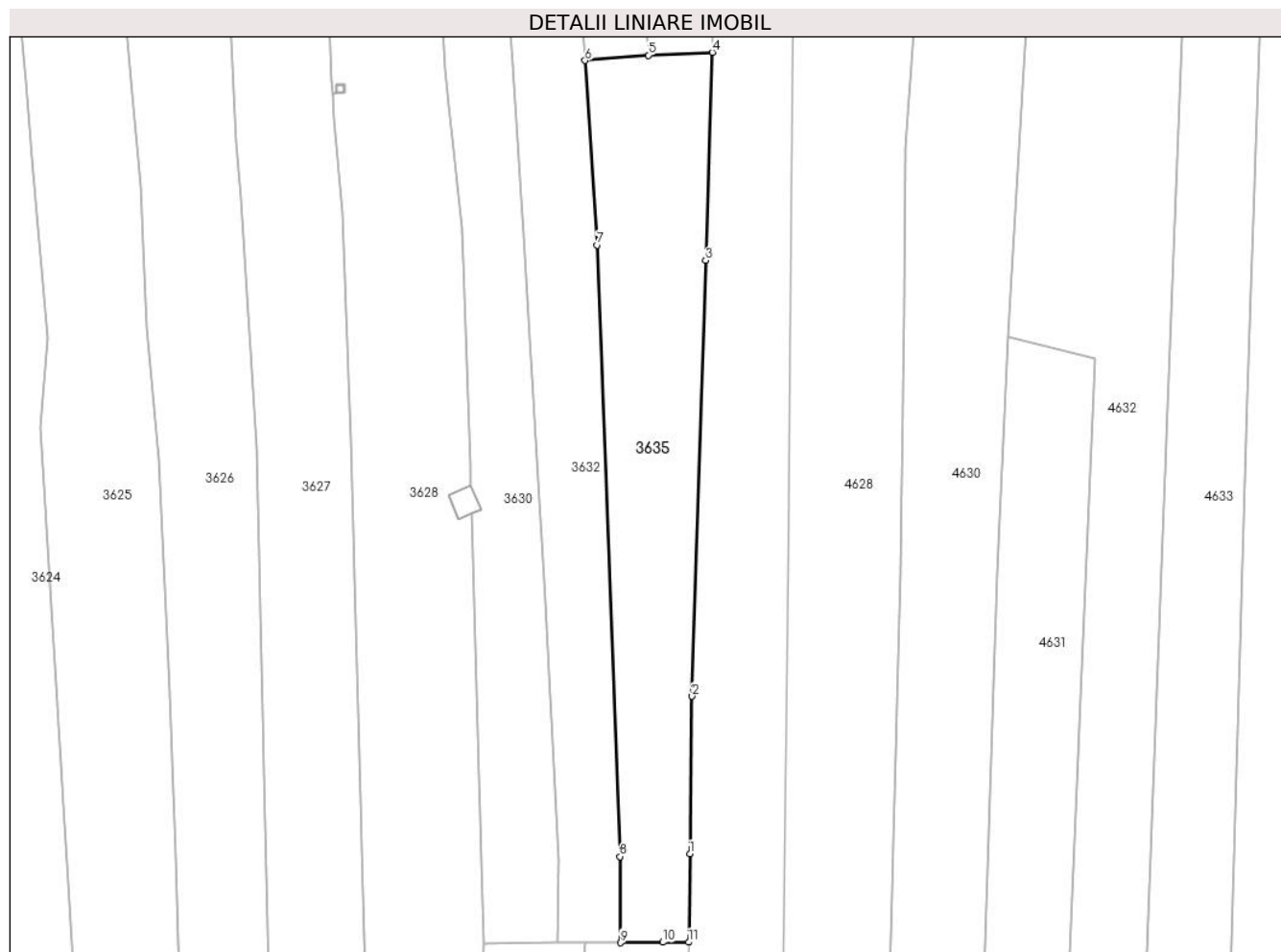
Inscrieri privind dezmembramintele dreptului de proprietate, drepturi reale de garanție și sarcini	Referințe
NU SUNT	

Anexa Nr. 1 La Partea I

Teren

Nr cadastral	Suprafața (mp)*	Observații / Referințe
	Din acte: 1.261 Masurata: 1.009	

* Suprafața este determinată în planul de proiecție Stereo 70.



Date referitoare la teren

Crt	Categorie folosință	Intra vilan	Suprafața (mp)	Tarla	Parcelă	Nr. topo	Observații / Referințe
1	arabil	DA	284	27	1810/87	-	
2	arabil	NU	725	75	1810/87	-	

Lungime Segmente

1) Valorile lungimilor segmentelor sunt obținute din proiecție în plan.

Punct început	X / Y	Punct sfârșit	X / Y	Lungime segment (** (m)
1	558.482,533 386.118,66	2	558.482,787 386.136,117	17.459
2	558.482,787 386.136,117	3	558.484,292 386.184,365	48.271
3	558.484,292 386.184,365	4	558.485,01 386.207,394	23.04
4	558.485,01 386.207,394	5	558.477,944 386.207,07	7.073

Punct început	X / Y	Punct sfârșit	X / Y	Lungime segment (** (m)
5	558.477,944 386.207,07	6	558.470,937 386.206,488	7.031
6	558.470,937 386.206,488	7	558.472,283 386.186,069	20.463
7	558.472,283 386.186,069	8	558.474,797 386.118,362	67.754
8	558.474,797 386.118,362	9	558.474,868 386.108,821	9.541
9	558.474,868 386.108,821	10	558.479,533 386.108,874	4.665
10	558.479,533 386.108,874	11	558.482,391 386.108,876	2.858
11	558.482,391 386.108,876	1	558.482,533 386.118,66	9.785

** Lungimile segmentelor sunt determinate în planul de proiecție Stereo 70 și sunt rotunjite la 1 milimetru.

*** Distanța dintre puncte este formată din segmente cumulate ce sunt mai mici decât valoarea 1 milimetru.

**DATE DESPRE IMOBILUL NR. 3636**

Oficiul de Cadastru și Publicitate Imobiliară PRAHOVA
Biroul de Cadastru și Publicitate Imobiliară Câmpina

A. Partea I. Descrierea imobilului

TEREN Intravilan

Adresa: Loc. Ditesti, Nr. 608, Jud. Prahova

Nr. Crt	Nr cadastral Nr. topografic	Suprafața* (mp)	Observații / Referințe
A1		Din acte: 586 Masurata: 537	Sector cadastral:78 Teren imprejmuit;

Construcții

Crt	Nr cadastral Nr. topografic	Adresa	Observații / Referințe
A1.1	-C1	Loc. Ditesti, Nr. 608, Jud. Prahova	Nr. niveluri:1; S. construita la sol:63 mp;
A1.2	-C2	Loc. Ditesti, Nr. 608, Jud. Prahova	Nr. niveluri:1; S. construita la sol:50 mp;

B. Partea II. Proprietari și acte

Inscrieri privitoare la dreptul de proprietate și alte drepturi reale		Referințe
/		
Act Administrativ nr. 242, din 17/02/2004 emis de CJSDPAT PRAHOVA (TITLU DE PROPRIETATE;);		
B1	Intabulare, drept de PROPRIETATE, dobandit prin Constituire, cota actuala 1/1, cota initiala 1/1 1) STEFAN V GHEORGHE	A1
Act Administrativ nr. 13688, din 09/09/2024 emis de PRIMARIA COMUNEI FILIPESTII DE PADURE (ADEVERINTA;);		
B2	Intabulare, drept de PROPRIETATE, dobandit prin Construire, cota actuala 1/1, cota initiala 1/1 1) STEFAN V GHEORGHE	A1.1, A1.2

C. Partea III. SARCINI .

Inscrieri privind dezmembramintele dreptului de proprietate, drepturi reale de garanție și sarcini	Referințe
NU SUNT	

Anexa Nr. 1 La Partea I

Teren

Nr cadastral	Suprafața (mp)*	Observații / Referințe
	Din acte: 586 Masurata: 537	

* Suprafața este determinată în planul de proiecție Stereo 70.



Date referitoare la teren

Crt	Categorie folosință	Intra vilan	Suprafața (mp)	Tarla	Parcelă	Nr. topo	Observații / Referințe
1	curți constructii	DA	211	27	2598	-	
2	arabil	DA	182	27	2598	-	
3	arabil	DA	144	27	2599	-	

Date referitoare la construcții

Crt	Număr	Destinație construcție	Supraf. (mp)	Situație juridică	Observații / Referințe
A1.1	-C1	construcții de locuințe	Din acte: 0 Masurata: 63	Cu acte	Nr. niveluri:1; S. construita la sol:63 mp;
A1.2	-C2	construcții anexa	Din acte: 0 Masurata: 50	Cu acte	Nr. niveluri:1; S. construita la sol:50 mp;

Lungime Segmente

1) Valorile lungimilor segmentelor sunt obținute din proiecție în plan.

Punct început	X / Y	Punct sfârșit	X / Y	Lungime segment (** (m)
1	558.476,979 386.270,32	2	558.477,033 386.264,512	5.808

Punct început	X / Y	Punct sfârșit	X / Y	Lungime segment (** (m)
2	558.477,033 386.264,512	3	558.477,031 386.257,85	6.662
3	558.477,031 386.257,85	4	558.477,005 386.249,938	7.912
4	558.477,005 386.249,938	5	558.477,004 386.249,55	0.388
5	558.477,004 386.249,55	6	558.477,119 386.237,693	11.858
6	558.477,119 386.237,693	7	558.477,349 386.230,394	7.303
7	558.477,349 386.230,394	8	558.477,209 386.225,749	4.647
8	558.477,209 386.225,749	9	558.477,181 386.224,817	0.932
9	558.477,181 386.224,817	10	558.477,594 386.212,464	12.36
10	558.477,594 386.212,464	11	558.477,944 386.207,07	5.405
11	558.477,944 386.207,07	12	558.485,01 386.207,394	7.073
12	558.485,01 386.207,394	13	558.485,579 386.225,633	18.248
13	558.485,579 386.225,633	14	558.485,626 386.226,722	1.09
14	558.485,626 386.226,722	15	558.485,84 386.237,062	10.342
15	558.485,84 386.237,062	16	558.486,042 386.248,919	11.859
16	558.486,042 386.248,919	17	558.486,058 386.249,941	1.022
17	558.486,058 386.249,941	18	558.486,381 386.269,071	19.133
18	558.486,381 386.269,071	1	558.476,979 386.270,32	9.485

** Lungimile segmentelor sunt determinate în planul de proiecție Stereo 70 și sunt rotunjite la 1 milimetru.

*** Distanța dintre puncte este formată din segmente cumulate ce sunt mai mici decât valoarea 1 milimetru.



DATE DESPRE IMOBILUL NR. 3638

Oficiul de Cadastru și Publicitate Imobiliară PRAHOVA
Biroul de Cadastru și Publicitate Imobiliară Câmpina

A. Partea I. Descrierea imobilului

TEREN Intravilan

Adresa: Loc. Ditestii, Nr. 599, Jud. Prahova

Nr. Crt	Nr cadastral Nr. topografic	Suprafața* (mp)	Observații / Referințe
A1		1.009	Sector cadastral:78 Teren imprejmuit;

Construcții

Crt	Nr cadastral Nr. topografic	Adresa	Observații / Referințe
A1.1	-C1	Loc. Ditestii, Nr. 599, Jud. Prahova	Nr. niveluri:1; S. construita la sol:118 mp; S. construita desfasurata:118 mp;
A1.2	-C2	Loc. Ditestii, Nr. 599, Jud. Prahova	Nr. niveluri:1; S. construita la sol:53 mp; S. construita desfasurata:53 mp;

B. Partea II. Proprietari și acte

Inscrieri privitoare la dreptul de proprietate și alte drepturi reale		Referințe
/		
Act Notarial nr. 1314, din 08/04/1996 emis de BN MUSAT MARGARIT-SAVULESCU VASILE-IVAN MIHAELA (CONTRACT DE VANZARE-CUMPARARE;);		
B1	Intabulare, drept de PROPRIETATE, dobandit prin Conventie, cota actuala 1/1, cota initiala 1/1 1) DINU CONSTANTIN , căsătorit;	A1
B2	Intabulare, drept de PROPRIETATE, dobandit prin Conventie, cota actuala 7/8, cota initiala 7/8 1) DINU CONSTANTIN , căsătorit;	A1.1
Act Notarial nr. 965, din 01/01/1995 emis de NOTARIATUL DE STAT CÂMPINA (CERTIFICAT DE MOSTENITOR;);		
B3	Intabulare, drept de PROPRIETATE, dobandit prin Construire, cota actuala 1/8, cota initiala 1/8 1) DINU VIOREL 2) DOROBANTI LILIANA-IOANA	A1.1
Act Administrativ nr. 13688, din 09/09/2024 emis de PRIMARIA COMUNEI FILIPESTII DE PADURE (ADEVERINTA;);		
B4	Intabulare, drept de PROPRIETATE, dobandit prin Construire, cota actuala 1/1, cota initiala 1/1 1) DINU CONSTANTIN , căsătorit;	A1.2

C. Partea III. SARCINI .

Inscrieri privind dezmembramintele dreptului de proprietate, drepturi reale de garanție și sarcini	Referințe
NU SUNT	

Anexa Nr. 1 La Partea I

Teren

Nr cadastral	Suprafața (mp)*	Observații / Referințe
	1.009	

* Suprafața este determinată în planul de proiecție Stereo 70.



Date referitoare la teren

Crt	Categorie folosință	Intravilan	Suprafața (mp)	Tarla	Parcelă	Nr. topo	Observații / Referințe
1	curți constructii	DA	677	27	2573/5,2575	-	
2	arabil	DA	332	27	2572/2	-	

Date referitoare la construcții

Crt	Număr	Destinație construcție	Supraf. (mp)	Situație juridică	Observații / Referințe
A1.1	-C1	construcții de locuințe	Din acte: 0 Masurata: 118	Cu acte	Nr. niveluri:1; S. construita la sol:118 mp; S. construita desfasurata:118 mp;
A1.2	-C2	construcții anexa	Din acte: 0 Masurata: 53	Cu acte	Nr. niveluri:1; S. construita la sol:53 mp; S. construita desfasurata:53 mp;

Lungime Segmente

1) Valorile lungimilor segmentelor sunt obținute din proiecție în plan.

Punct început	X / Y	Punct sfârșit	X / Y	Lungime segment (** (m)
1	558.334,411 386.287,976	2	558.336,808 386.253,079	34.979

Punct început	X / Y	Punct sfârșit	X / Y	Lungime segment (** (m)
2	558.336,808 386.253,079	3	558.339,899 386.233,133	20.184
3	558.339,899 386.233,133	4	558.341,721 386.221,403	11.871
4	558.341,721 386.221,403	5	558.344,253 386.205,799	15.808
5	558.344,253 386.205,799	6	558.349,721 386.206,152	5.479
6	558.349,721 386.206,152	7	558.356,349 386.206,579	6.642
7	558.356,349 386.206,579	8	558.355,869 386.209,327	2.79
8	558.355,869 386.209,327	9	558.352,148 386.231,648	22.629
9	558.352,148 386.231,648	10	558.351,361 386.234,09	2.566
10	558.351,361 386.234,09	11	558.350,998 386.237,642	3.571
11	558.350,998 386.237,642	12	558.349,632 386.254,887	17.299
12	558.349,632 386.254,887	13	558.348,201 386.273,871	19.038
13	558.348,201 386.273,871	14	558.347,393 386.286,351	12.506
14	558.347,393 386.286,351	1	558.334,411 386.287,976	13.083

** Lungimile segmentelor sunt determinate în planul de proiecție Stereo 70 și sunt rotunjite la 1 milimetru.

*** Distanța dintre puncte este formată din segmente cumulate ce sunt mai mici decât valoarea 1 milimetru.

**DATE DESPRE IMOBILUL NR. 3639**

Oficiul de Cadastru și Publicitate Imobiliară PRAHOVA
Biroul de Cadastru și Publicitate Imobiliară Câmpina

A. Partea I. Descrierea imobilului

TEREN Intravilan

Adresa: Loc. Ditești, Jud. Prahova

Nr. Crt	Nr cadastral Nr. topografic	Suprafața* (mp)	Observații / Referințe
A1		1.016	Sector cadastral:78 Teren neimprejmuit;

B. Partea II. Proprietari și acte

Inscrieri privitoare la dreptul de proprietate și alte drepturi reale	Referințe
/	
Act Notarial nr. 872, din 12/03/1998 emis de NP MIHAELA IVAN (ACT DE PARTAJ VOLUNTAR;);	
B1	A1
Intabulare, drept de PROPRIETATE, dobandit prin lesire Din Indiviziune, cota actuala 1/1, cota initiala 1/1 1) DINU C. CONSTANTIN	

C. Partea III. SARCINI .

Inscrieri privind dezmembramintele dreptului de proprietate, drepturi reale de garanție și sarcini	Referințe
NU SUNT	

Anexa Nr. 1 La Partea I

Teren

Nr cadastral	Suprafața (mp)*	Observații / Referințe
	1.016	

* Suprafața este determinată în planul de proiecție Stereo 70.



Date referitoare la teren

Crt	Categorie folosință	Intravilan	Suprafața (mp)	Tarla	Parcelă	Nr. topo	Observații / Referințe
1	arabil	DA	1.016	75	1810/78	-	

Lungime Segmente

1) Valorile lungimilor segmentelor sunt obținute din proiecție în plan.

Punct început	X / Y	Punct sfârșit	X / Y	Lungime segment (** (m)
1	558.361,306 386.164,28	2	558.360,273 386.173,832	9.608
2	558.360,273 386.173,832	3	558.357,351 386.200,847	27.173
3	558.357,351 386.200,847	4	558.356,349 386.206,579	5.819
4	558.356,349 386.206,579	5	558.349,721 386.206,152	6.642
5	558.349,721 386.206,152	6	558.350,733 386.200,933	5.316

Punct început	X / Y	Punct sfârșit	X / Y	Lungime segment (** (m)
6	558.350,733 386.200,933	7	558.351,801 386.187,515	13.46
7	558.351,801 386.187,515	8	558.354,888 386.173,314	14.533
8	558.354,888 386.173,314	9	558.356,489 386.163,887	9.562
9	558.356,489 386.163,887	10	558.364,252 386.101,789	62.581
10	558.364,252 386.101,789	11	558.365,216 386.008,29	93.504
11	558.365,216 386.008,29	12	558.370,032 386.008,683	4.832
12	558.370,032 386.008,683	13	558.369,069 386.102,182	93.504
13	558.369,069 386.102,182	1	558.361,306 386.164,28	62.581

** Lungimile segmentelor sunt determinate în planul de proiecție Stereo 70 și sunt rotunjite la 1 milimetru.

*** Distanța dintre puncte este formată din segmente cumulate ce sunt mai mici decât valoarea 1 milimetru.

**DATE DESPRE IMOBILUL NR. 3847**

Oficiul de Cadastru și Publicitate Imobiliară PRAHOVA
Biroul de Cadastru și Publicitate Imobiliară Câmpina

A. Partea I. Descrierea imobilului

TEREN Extravilan

Adresa: Jud. Prahova

Nr. Crt	Nr cadastral Nr. topografic	Suprafața* (mp)	Observații / Referințe
A1		2.650	Sector cadastral:19 Teren neimprejmuit;

B. Partea II. Proprietari și acte

Inscrieri privitoare la dreptul de proprietate și alte drepturi reale		Referințe
/		
Hotarare Judecatoreasca nr. 3622, din 19/04/2022 emis de JUDECATORIA SECTORUL 3 BUCUREȘTI (SENTINȚA CIVILĂ;);		
B1	Intabulare, drept de PROPRIETATE, dobândit prin Hotarare Judecatoreasca, cota actuala 1/1, cota initiala 1/1 1) CIOLAC CORNELIU	A1

C. Partea III. SARCINI .

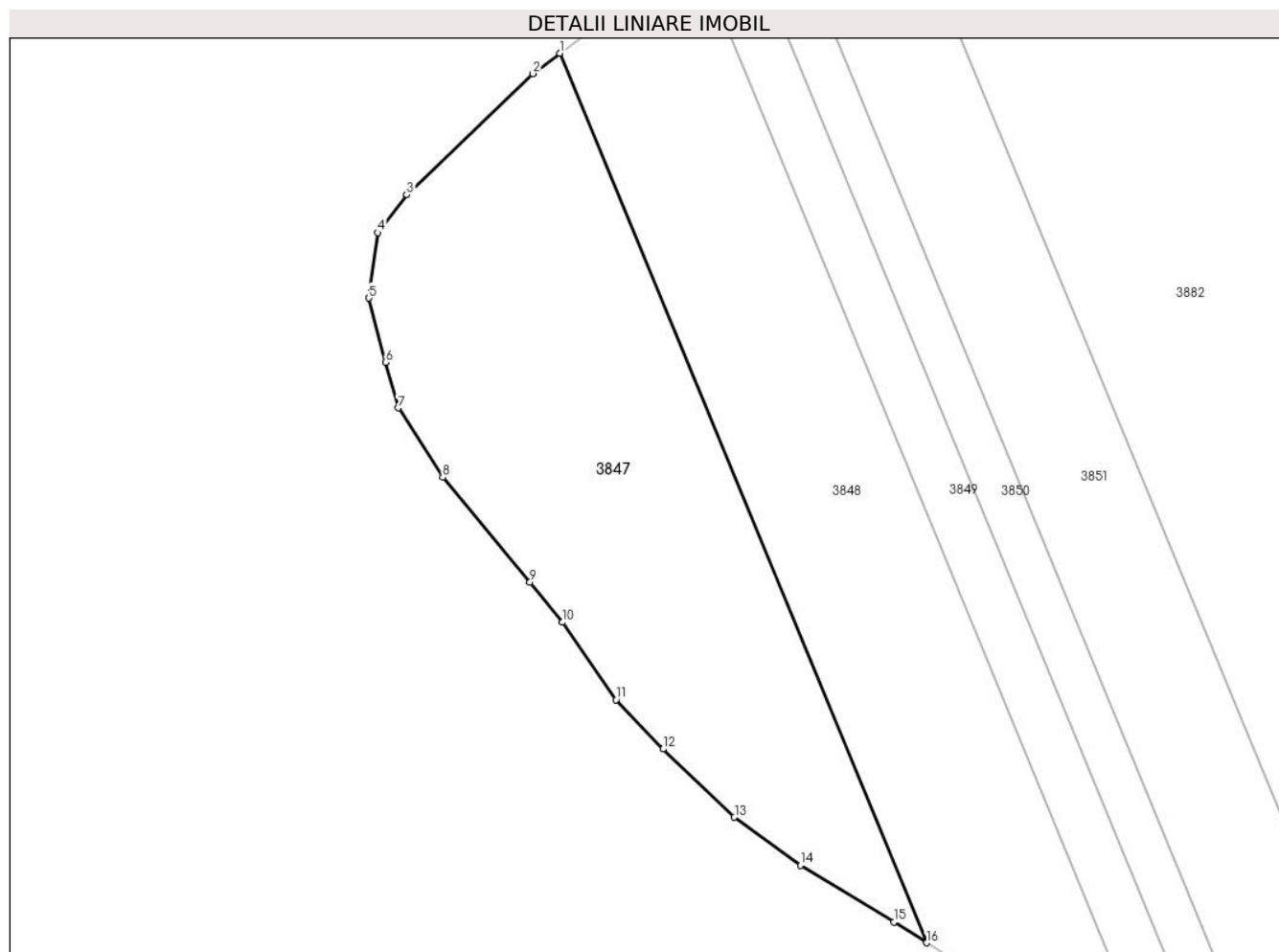
Inscrieri privind dezmembramintele dreptului de proprietate, drepturi reale de garanție și sarcini	Referințe
NU SUNT	

Anexa Nr. 1 La Partea I

Teren

Nr cadastral	Suprafața (mp)*	Observații / Referințe
	2.650	

* Suprafața este determinată în planul de proiecție Stereo 70.



Date referitoare la teren

Crt	Categorie folosință	Intra vilan	Suprafața (mp)	Tarla	Parcelă	Nr. topo	Observații / Referințe
1	pașune	NU	2.650	16	470/1	-	

Lungime Segmente

1) Valorile lungimilor segmentelor sunt obținute din proiecție în plan.

Punct început	X / Y	Punct sfârșit	X / Y	Lungime segment (** (m)
1	557.994,111 389.554,597	2	557.990,878 389.552,134	4.064
2	557.990,878 389.552,134	3	557.975,581 389.537,472	21.189
3	557.975,581 389.537,472	4	557.972,069 389.532,883	5.779
4	557.972,069 389.532,883	5	557.970,999 389.524,962	7.993
5	557.970,999 389.524,962	6	557.973,019 389.517,205	8.016

Punct început	X / Y	Punct sfârșit	X / Y	Lungime segment (** (m)
6	557.973,019 389.517,205	7	557.974,527 389.511,662	5.744
7	557.974,527 389.511,662	8	557.979,935 389.503,283	9.973
8	557.979,935 389.503,283	9	557.990,515 389.490,6	16.517
9	557.990,515 389.490,6	10	557.994,454 389.485,732	6.262
10	557.994,454 389.485,732	11	558.000,938 389.476,361	11.396
11	558.000,938 389.476,361	12	558.006,633 389.470,404	8.241
12	558.006,633 389.470,404	13	558.015,268 389.462,135	11.956
13	558.015,268 389.462,135	14	558.023,243 389.456,335	9.861
14	558.023,243 389.456,335	15	558.034,581 389.449,449	13.265
15	558.034,581 389.449,449	16	558.038,52 389.446,951	4.664
16	558.038,52 389.446,951	1	557.994,111 389.554,597	116.447

** Lungimile segmentelor sunt determinate în planul de proiecție Stereo 70 și sunt rotunjite la 1 milimetru.

*** Distanța dintre puncte este formată din segmente cumulate ce sunt mai mici decât valoarea 1 milimetru.

**DATE DESPRE IMOBILUL NR. 3848**

Oficiul de Cadastru și Publicitate Imobiliară PRAHOVA
Biroul de Cadastru și Publicitate Imobiliară Câmpina

A. Partea I. Descrierea imobilului

TEREN Extravilan

Adresa: Jud. Prahova, PUNCT TANASOAIA

Nr. Crt	Nr cadastral Nr. topografic	Suprafața* (mp)	Observații / Referințe
A1		2.650	Sector cadastral:19 Teren neimprejmuit;

B. Partea II. Proprietari și acte

Inscrieri privitoare la dreptul de proprietate și alte drepturi reale		Referințe
/		
Hotarare Judecatoreasca nr. 3622, din 19/04/2022 emis de JUDECATORIA SECTORUL 3 BUCUREȘTI (SENTINȚA CIVILĂ;);		
B1	Intabulare, drept de PROPRIETATE, dobândit prin Hotarare Judecatoreasca, cota actuala 1/1, cota initiala 1/1 1) CIOLAC CONSTANTIN	A1

C. Partea III. SARCINI .

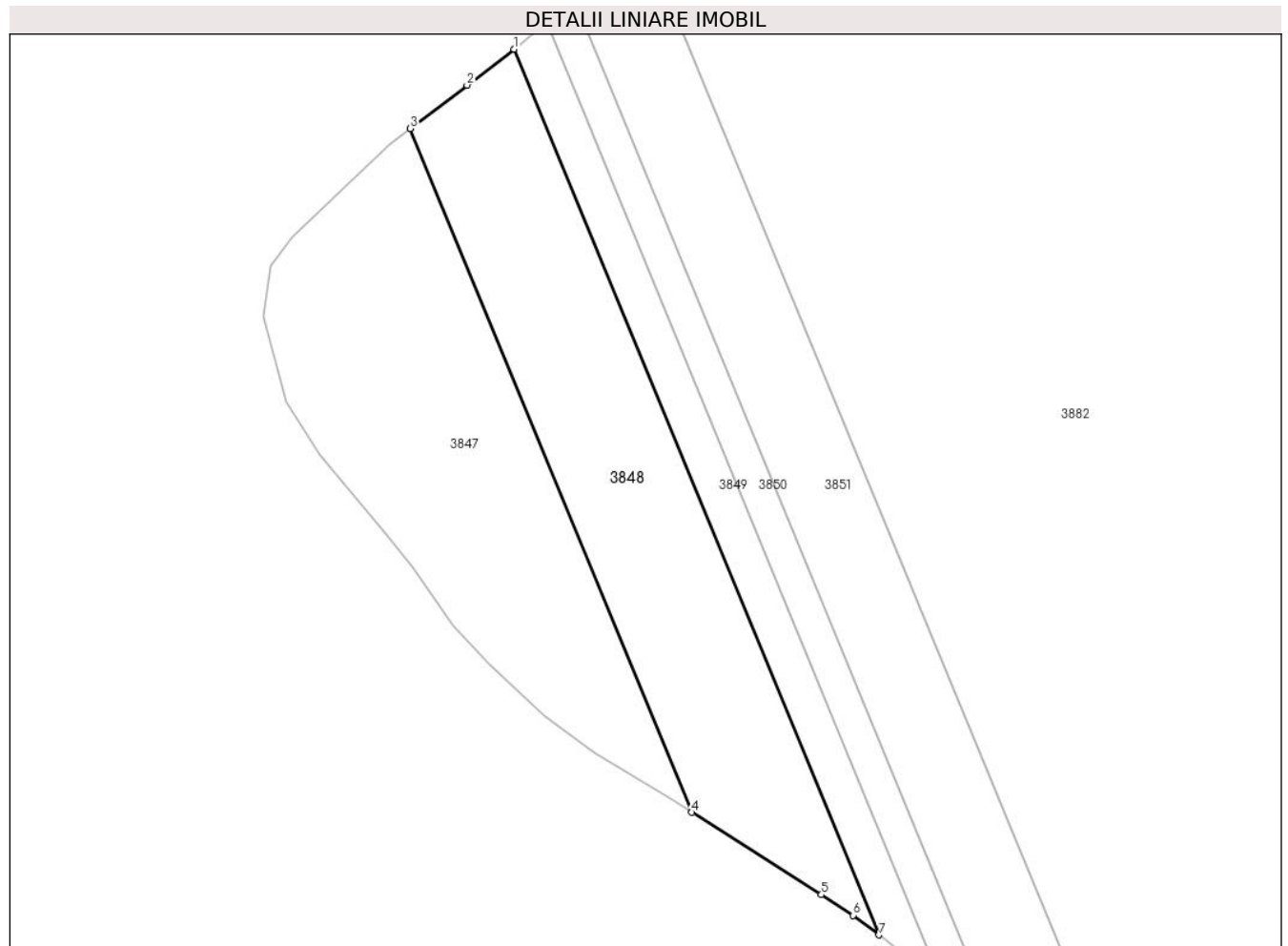
Inscrieri privind dezmembramintele dreptului de proprietate, drepturi reale de garanție și sarcini	Referințe
NU SUNT	

Anexa Nr. 1 La Partea I

Teren

Nr cadastral	Suprafața (mp)*	Observații / Referințe
	2.650	

* Suprafața este determinată în planul de proiecție Stereo 70.



Date referitoare la teren

Crt	Categorie folosință	Intravilan	Suprafața (mp)	Tarla	Parcelă	Nr. topo	Observații / Referințe
1	pasune	NU	2.650	16	470/1	-	

Lungime Segmente

1) Valorile lungimilor segmentelor sunt obținute din proiecție în plan.

Punct început	X / Y	Punct sfârșit	X / Y	Lungime segment (** (m)
1	558.010,467 389.567,093	2	558.003,079 389.561,426	9.311
2	558.003,079 389.561,426	3	557.994,111 389.554,597	11.272
3	557.994,111 389.554,597	4	558.038,52 389.446,951	116.447
4	558.038,52 389.446,951	5	558.058,924 389.434,012	24.161
5	558.058,924 389.434,012	6	558.063,948 389.430,743	5.994

Punct început	X / Y	Punct sfârșit	X / Y	Lungime segment (** (m)
6	558.063,948 389.430,743	7	558.067,986 389.427,671	5.074
7	558.067,986 389.427,671	1	558.010,467 389.567,093	150.821

** Lungimile segmentelor sunt determinate în planul de proiecție Stereo 70 și sunt rotunjite la 1 milimetru.

*** Distanța dintre puncte este formată din segmente cumulate ce sunt mai mici decât valoarea 1 milimetru.

**DATE DESPRE IMOBILUL NR. 3849**

Oficiul de Cadastru și Publicitate Imobiliară PRAHOVA
Biroul de Cadastru și Publicitate Imobiliară Câmpina

A. Partea I. Descrierea imobilului

TEREN Extravilan

Adresa: Jud. Prahova

Nr. Crt	Nr cadastral Nr. topografic	Suprafața* (mp)	Observații / Referințe
A1		1.000	Sector cadastral:19 Teren neimprejmuț;

B. Partea II. Proprietari și acte

Inscrieri privitoare la dreptul de proprietate și alte drepturi reale	Referințe
/	
Act Administrativ nr. 203214, din 04/07/2008 emis de CJSDPAT PRAHOVA (TITLU DE PROPRIETATE;);	
B1	A1
Intabulare, drept de PROPRIETATE, dobândit prin Reconstituire, cota actuala 1/1, cota initiala 1/1	
1) MOISOIU A CONSTANTIN 2) MOISOIU A ION 3) MOISOIU A MIHAI 4) MOISOIU A PETRE 5) MALAESCU A MARIA 6) DRAGHICI A ELENA	

C. Partea III. SARCINI .

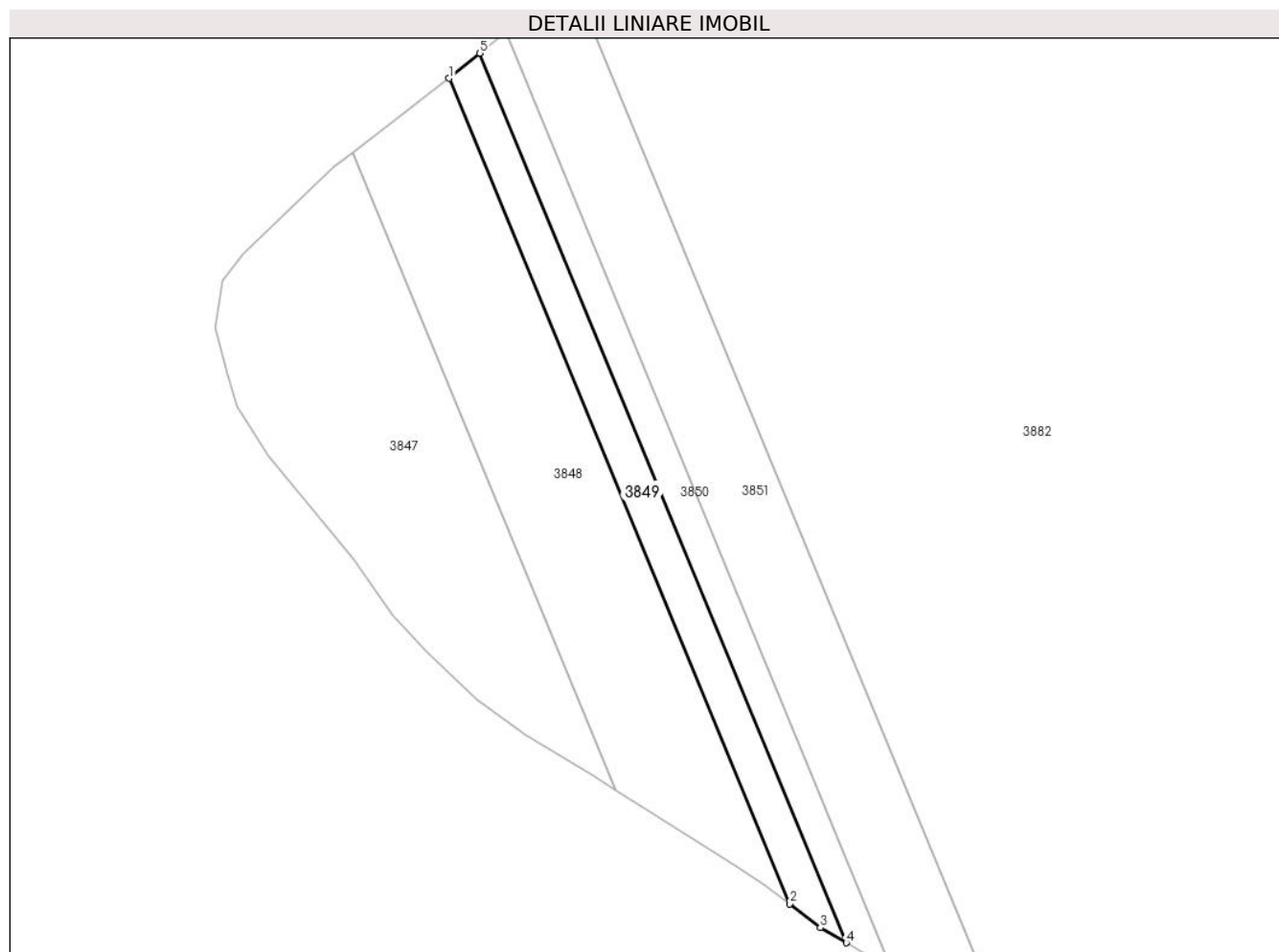
Inscrieri privind dezmembramintele dreptului de proprietate, drepturi reale de garanție și sarcini	Referințe
NU SUNT	

Anexa Nr. 1 La Partea I

Teren

Nr cadastral	Suprafața (mp)*	Observații / Referințe
	1.000	

* Suprafața este determinată în planul de proiecție Stereo 70.



Date referitoare la teren

Crt	Categorie folosință	Intravilan	Suprafața (mp)	Tarla	Parcelă	Nr. topo	Observații / Referințe
1	pasune	NU	1.000	16	470/3	-	

Lungime Segmente

1) Valorile lungimilor segmentelor sunt obținute din proiecție în plan.

Punct început	X / Y	Punct sfârșit	X / Y	Lungime segment (** (m)
1	558.010,467 389.567,093	2	558.067,986 389.427,671	150.821
2	558.067,986 389.427,671	3	558.073,166 389.423,663	6.55
3	558.073,166 389.423,663	4	558.077,548 389.421,117	5.068
4	558.077,548 389.421,117	5	558.015,64 389.571,322	162.463
5	558.015,64 389.571,322	1	558.010,467 389.567,093	6.682

**** Lungimile segmentelor sunt determinate în planul de proiecţie Stereo 70 şi sunt rotunjite la 1 milimetru.**

***** Distanţa dintre puncte este formată din segmente cumulate ce sunt mai mici decât valoarea 1 milimetru.**

**DATE DESPRE IMOBILUL NR. 3850**

Oficiul de Cadastru și Publicitate Imobiliară PRAHOVA
Biroul de Cadastru și Publicitate Imobiliară Câmpina

A. Partea I. Descrierea imobilului

TEREN Extravilan

Adresa: Jud. Prahova

Nr. Crt	Nr cadastral Nr. topografic	Suprafața* (mp)	Observații / Referințe
A1		898	Sector cadastral:19 Teren neimprejmuit; Teren la dispozitia comisiei locale de fond funciar conform art. 13, alin. 14 din legea 7/1996.

B. Partea II. Proprietari și acte

Inscrieri privitoare la dreptul de proprietate și alte drepturi reale		Referințe
/		
Act Normativ nr. 7, din 13/03/1996 emis de PARLAMENTUL ROMÂNIEI (LEGE; ,art.13);		
B1	Inscrierea posesiei, drept de PROPRIETATE, dobandit prin Lege, cota actuala 1/1, cota initiala 1/1 1) NEIDENTIFICAT NEIDENTIFICAT	A1
B2	Se notează mențiunea de proprietar neidentificat.	A1

C. Partea III. SARCINI .

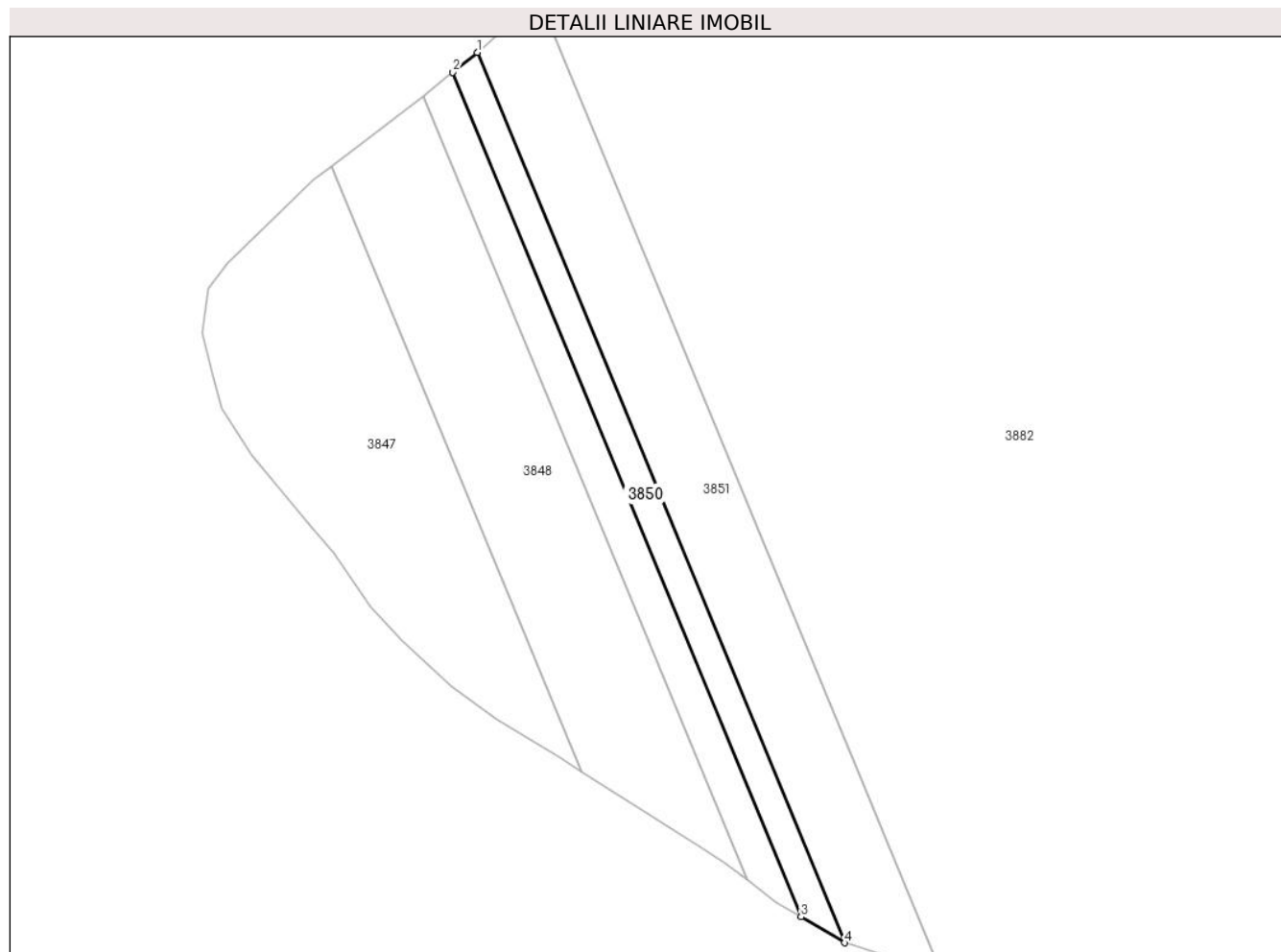
Inscrieri privind dezmembramintele dreptului de proprietate, drepturi reale de garanție și sarcini	Referințe
NU SUNT	

Anexa Nr. 1 La Partea I

Teren

Nr cadastral	Suprafața (mp)*	Observații / Referințe
	898	Teren la dispoziția comisiei locale de fond funciar conform art. 13, alin. 14 din legea 7/1996.

* Suprafața este determinată în planul de proiecție Stereo 70.



Date referitoare la teren

Crt	Categorie folosință	Intra vilan	Suprafața (mp)	Tarla	Parcelă	Nr. topo	Observații / Referințe
1	pasune	NU	898	16	470/2	-	

Lungime Segmente

1) Valorile lungimilor segmentelor sunt obținute din proiecție în plan.

Punct început	X / Y	Punct sfârșit	X / Y	Lungime segment (** (m)
1	558.019,971 389.574,862	2	558.015,64 389.571,322	5.594
2	558.015,64 389.571,322	3	558.077,548 389.421,117	162.463
3	558.077,548 389.421,117	4	558.085,297 389.416,513	9.014
4	558.085,297 389.416,513	1	558.019,971 389.574,862	171.295

**** Lungimile segmentelor sunt determinate în planul de proiecţie Stereo 70 şi sunt rotunjite la 1 milimetru.**

***** Distanţa dintre puncte este formată din segmente cumulate ce sunt mai mici decât valoarea 1 milimetru.**

**DATE DESPRE IMOBILUL NR. 3851**

Oficiul de Cadastru și Publicitate Imobiliară PRAHOVA
Biroul de Cadastru și Publicitate Imobiliară Câmpina

A. Partea I. Descrierea imobilului

TEREN Extravilan

Adresa: Jud. Prahova

Nr. Crt	Nr cadastral Nr. topografic	Suprafața* (mp)	Observații / Referințe
A1		2.500	Sector cadastral:19 Teren neimprejmuit;

B. Partea II. Proprietari și acte

Inscrieri privitoare la dreptul de proprietate și alte drepturi reale		Referințe
/		
Act Notarial nr. 26, din 21/02/2023 emis de NP TONEAȚĂ MARIA (CERTIFICAT DE MOSTENITOR;);		
B3	Intabulare, drept de PROPRIETATE, dobândit prin Succesiune, cota actuala 1/2, cota initiala 1/2 1) BOCANU ELENA LUMINITA 2) DUMITRESCU NICOLETA-DANIELA	A1

C. Partea III. SARCINI .

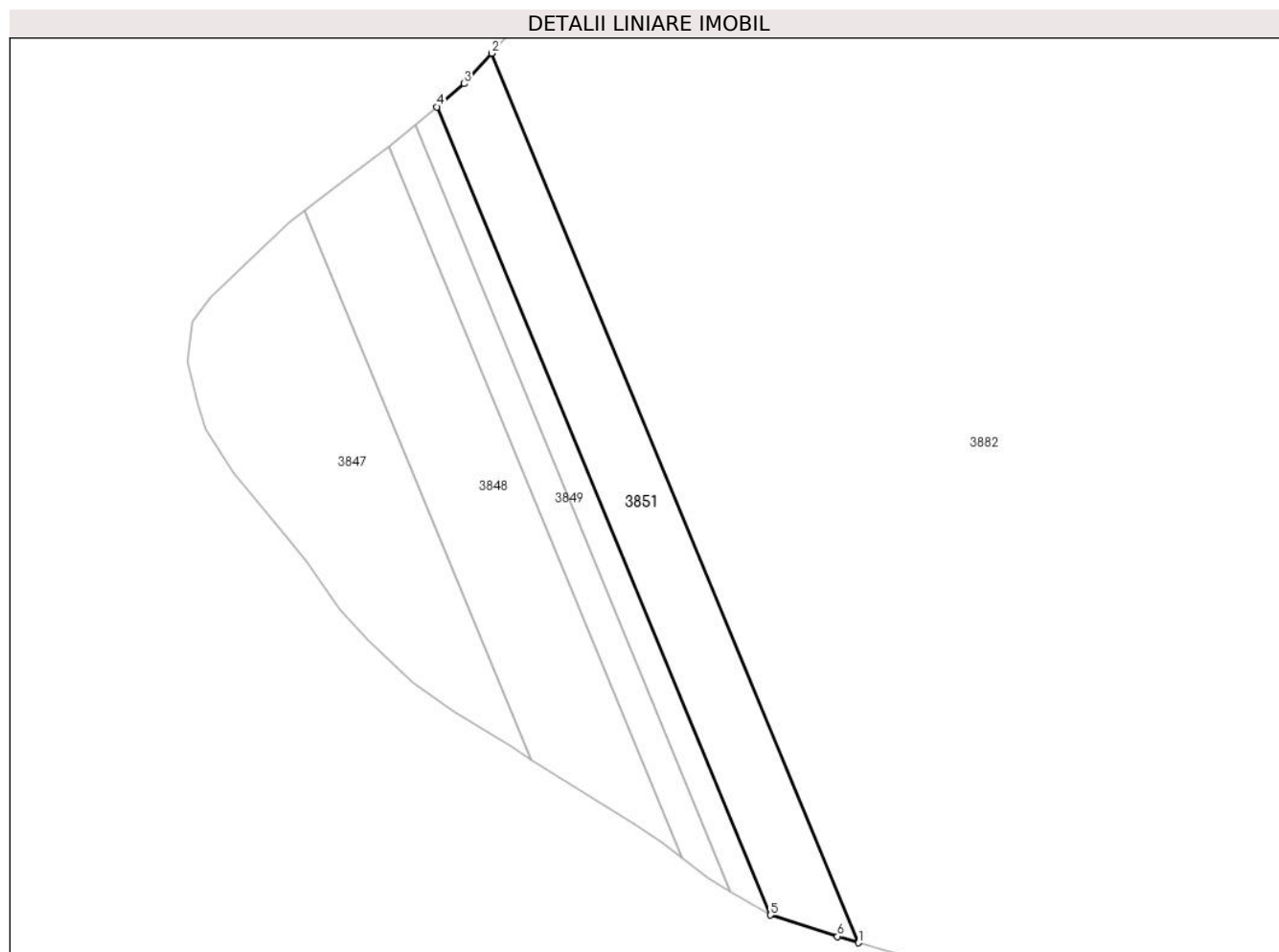
Inscrieri privind dezmembramintele dreptului de proprietate, drepturi reale de garanție și sarcini	Referințe
NU SUNT	

Anexa Nr. 1 La Partea I

Teren

Nr cadastral	Suprafața (mp)*	Observații / Referințe
	2.500	

* Suprafața este determinată în planul de proiecție Stereo 70.



Date referitoare la teren

Crt	Categorie folosință	Intravilan	Suprafața (mp)	Tarla	Parcelă	Nr. topo	Observații / Referințe
1	pașune	NU	2.500	16	470/4	-	

Lungime Segmente

1) Valorile lungimilor segmentelor sunt obținute din proiecție în plan.

Punct început	X / Y	Punct sfârșit	X / Y	Lungime segment (** (m)
1	558.102,583 389.411,101	2	558.030,693 389.585,362	188.507
2	558.030,693 389.585,362	3	558.025,309 389.579,413	8.024
3	558.025,309 389.579,413	4	558.019,971 389.574,862	7.015
4	558.019,971 389.574,862	5	558.085,297 389.416,513	171.295
5	558.085,297 389.416,513	6	558.098,517 389.412,354	13.859

Punct început	X / Y	Punct sfârșit	X / Y	Lungime segment (** (m)
6	558.098,517 389.412,354	1	558.102,583 389.411,101	4.255

** Lungimile segmentelor sunt determinate în planul de proiecție Stereo 70 și sunt rotunjite la 1 milimetru.

*** Distanța dintre puncte este formată din segmente cumulate ce sunt mai mici decât valoarea 1 milimetru.

**DATE DESPRE IMOBILUL NR. 3855**

Oficiul de Cadastru și Publicitate Imobiliară PRAHOVA
Biroul de Cadastru și Publicitate Imobiliară Câmpina

A. Partea I. Descrierea imobilului

TEREN Extravilan

Adresa: Jud. Prahova

Nr. Crt	Nr cadastral Nr. topografic	Suprafața* (mp)	Observații / Referințe
A1		973	Sector cadastral:19 Teren imprejmuit;

B. Partea II. Proprietari și acte

Inscrieri privitoare la dreptul de proprietate și alte drepturi reale		Referințe
/		
Act Normativ nr. 7, din 13/03/1996 emis de PARLAMENTUL ROMÂNIEI (LEGE; ,art.13);		
B1	Inscrierea posesiei, drept de PROPRIETATE, dobandit prin Lege, cota actuala 1/1, cota initiala 1/1 1) NEIDENTIFICAT NEIDENTIFICAT	A1
B2	Se notează mențiunea de proprietar neidentificat.	A1

C. Partea III. SARCINI .

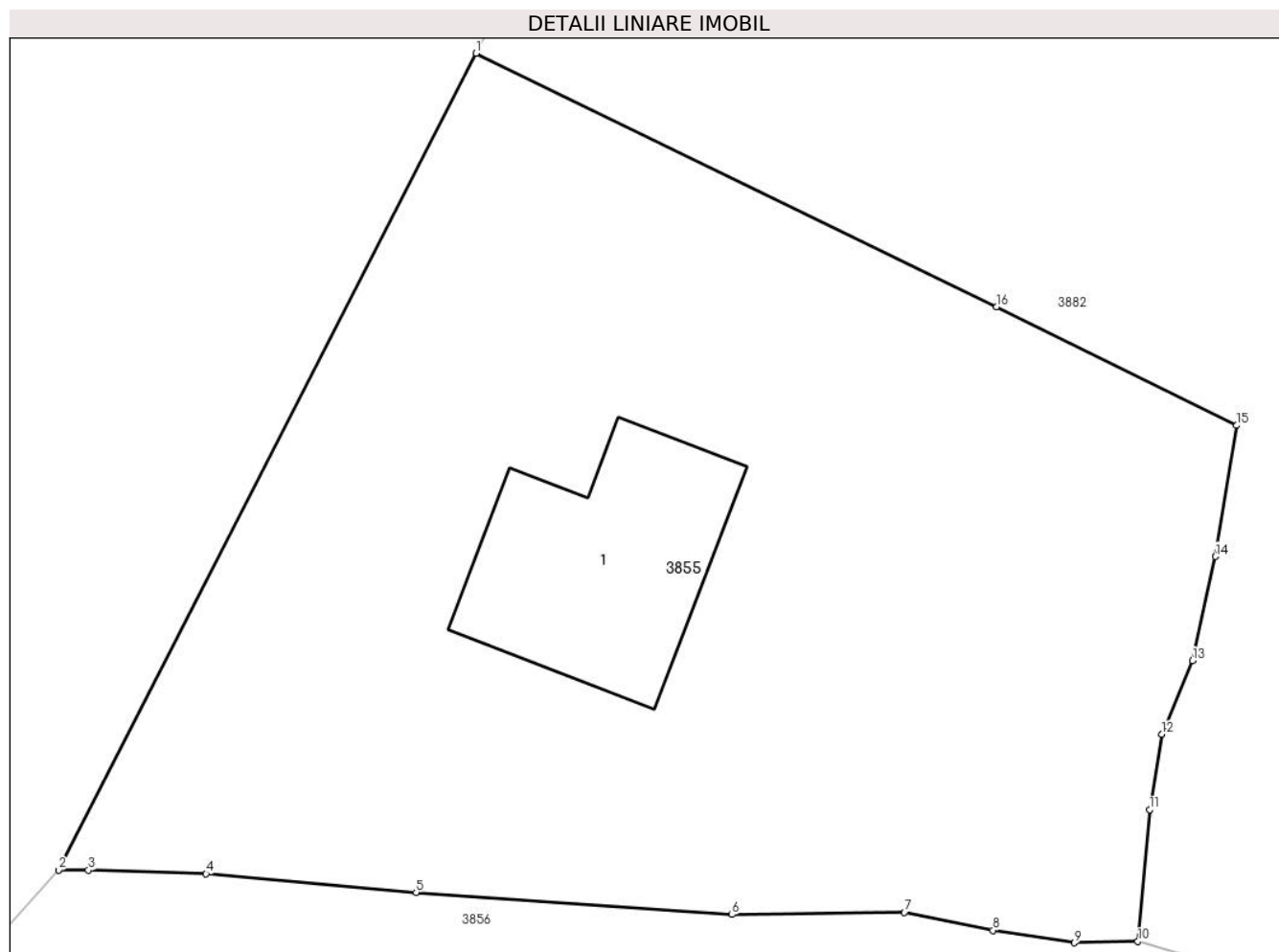
Inscrieri privind dezmembramintele dreptului de proprietate, drepturi reale de garanție și sarcini	Referințe
NU SUNT	

Anexa Nr. 1 La Partea I

Teren

Nr cadastral	Suprafața (mp)*	Observații / Referințe
	973	

* Suprafața este determinată în planul de proiecție Stereo 70.



Date referitoare la teren

Crt	Categorie folosință	Intravilan	Suprafața (mp)	Tarla	Parcelă	Nr. topo	Observații / Referințe
1	curți constructii	NU	973	16	469	-	

Date referitoare la construcții

Crt	Număr	Destinație construcție	Supraf. (mp)	Situație juridică	Observații / Referințe
A1.1	-C1	construcții de locuințe	Din acte: 0 Masurata: 73	Fara acte	Nr. niveluri:1; S. construita la sol:73 mp;

Lungime Segmente

1) Valorile lungimilor segmentelor sunt obținute din proiecție în plan.

Punct început	X / Y	Punct sfârșit	X / Y	Lungime segment (** (m)
1	558.119,26 389.687,338	2	558.103,287 389.656,122	35.065
2	558.103,287 389.656,122	3	558.104,425 389.656,117	1.138
3	558.104,425 389.656,117	4	558.108,927 389.655,972	4.504
4	558.108,927 389.655,972	5	558.116,964 389.655,265	8.068

Punct început	X / Y	Punct sfârșit	X / Y	Lungime segment (** (m)
5	558.116,964 389.655,265	6	558.129,047 389.654,415	12.113
6	558.129,047 389.654,415	7	558.135,645 389.654,498	6.599
7	558.135,645 389.654,498	8	558.139,027 389.653,814	3.45
8	558.139,027 389.653,814	9	558.142,139 389.653,337	3.148
9	558.142,139 389.653,337	10	558.144,564 389.653,39	2.426
10	558.144,564 389.653,39	11	558.145,014 389.658,423	5.053
11	558.145,014 389.658,423	12	558.145,481 389.661,304	2.919
12	558.145,481 389.661,304	13	558.146,668 389.664,122	3.058
13	558.146,668 389.664,122	14	558.147,535 389.668,101	4.072
14	558.147,535 389.668,101	15	558.148,352 389.673,112	5.077
15	558.148,352 389.673,112	16	558.139,169 389.677,651	10.244
16	558.139,169 389.677,651	1	558.119,26 389.687,338	22.141

** Lungimile segmentelor sunt determinate în planul de proiecție Stereo 70 și sunt rotunjite la 1 milimetru.

*** Distanța dintre puncte este formată din segmente cumulate ce sunt mai mici decât valoarea 1 milimetru.

**DATE DESPRE IMOBILUL NR. 3856**

Oficiul de Cadastru și Publicitate Imobiliară PRAHOVA
Biroul de Cadastru și Publicitate Imobiliară Câmpina

A. Partea I. Descrierea imobilului

TEREN Extravilan

Adresa: Jud. Prahova

Nr. Crt	Nr cadastral Nr. topografic	Suprafața* (mp)	Observații / Referințe
A1		1.924	Sector cadastral:19 Teren imprejmuit;

B. Partea II. Proprietari și acte

Inscrieri privitoare la dreptul de proprietate și alte drepturi reale		Referințe
/		
Act Normativ nr. 7, din 13/03/1996 emis de PARLAMENTUL ROMÂNIEI (LEGE; ,art.13);		
B1	Inscrierea posesiei, drept de PROPRIETATE, dobandit prin Lege, cota actuala 1/1, cota initiala 1/1 1) NEIDENTIFICAT NEIDENTIFICAT	A1
B2	Se notează mențiunea de proprietar neidentificat.	A1

C. Partea III. SARCINI .

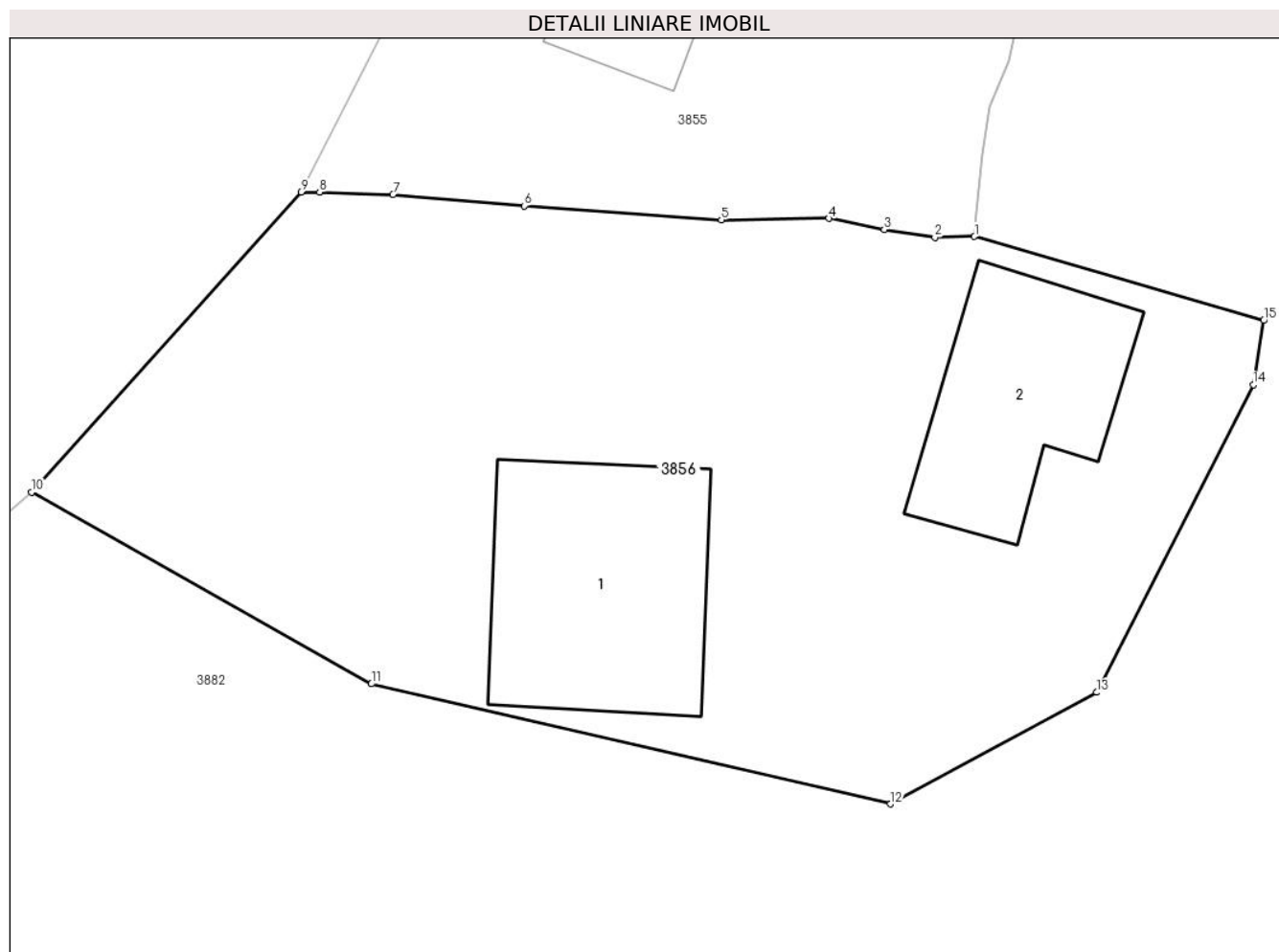
Inscrieri privind dezmembramintele dreptului de proprietate, drepturi reale de garanție și sarcini	Referințe
NU SUNT	

Anexa Nr. 1 La Partea I

Teren

Nr cadastral	Suprafața (mp)*	Observații / Referințe
	1.924	

* Suprafața este determinată în planul de proiecție Stereo 70.



Date referitoare la teren

Crt	Categorie folosință	Intravilan	Suprafața (mp)	Tarla	Parcelă	Nr. topo	Observații / Referințe
1	curți constructii	NU	1.924	16	-	-	

Date referitoare la construcții

Crt	Număr	Destinație construcție	Supraf. (mp)	Situație juridică	Observații / Referințe
A1.1	-C1	construcții de locuințe	Din acte: 0 Masurata: 198	Fara acte	Nr. niveluri:1; S. construita la sol:198 mp;
A1.2	-C2	construcții anexa	Din acte: 0 Masurata: 148	Fara acte	Nr. niveluri:1; S. construita la sol:148 mp;

Lungime Segmente

1) Valorile lungimilor segmentelor sunt obținute din proiecție în plan.

Punct început	X / Y	Punct sfârșit	X / Y	Lungime segment (** (m)
1	558.144,564 389.653,39	2	558.142,139 389.653,337	2.426
2	558.142,139 389.653,337	3	558.139,027 389.653,814	3.148

Punct început	X / Y	Punct sfârșit	X / Y	Lungime segment (** (m)
3	558.139,027 389.653,814	4	558.135,645 389.654,498	3.45
4	558.135,645 389.654,498	5	558.129,047 389.654,415	6.599
5	558.129,047 389.654,415	6	558.116,964 389.655,265	12.113
6	558.116,964 389.655,265	7	558.108,927 389.655,972	8.068
7	558.108,927 389.655,972	8	558.104,425 389.656,117	4.504
8	558.104,425 389.656,117	9	558.103,287 389.656,122	1.138
9	558.103,287 389.656,122	10	558.086,773 389.637,738	24.712
10	558.086,773 389.637,738	11	558.107,603 389.625,993	23.913
11	558.107,603 389.625,993	12	558.139,423 389.618,626	32.662
12	558.139,423 389.618,626	13	558.152,067 389.625,467	14.376
13	558.152,067 389.625,467	14	558.161,655 389.644,305	21.138
14	558.161,655 389.644,305	15	558.162,296 389.648,248	3.995
15	558.162,296 389.648,248	1	558.144,564 389.653,39	18.463

** Lungimile segmentelor sunt determinate în planul de proiecție Stereo 70 și sunt rotunjite la 1 milimetru.

*** Distanța dintre puncte este formată din segmente cumulate ce sunt mai mici decât valoarea 1 milimetru.

**DATE DESPRE IMOBILUL NR. 3866**

Oficiul de Cadastru și Publicitate Imobiliară PRAHOVA
Biroul de Cadastru și Publicitate Imobiliară Câmpina

A. Partea I. Descrierea imobilului

TEREN Extravilan

Adresa: Jud. Prahova

Nr. Crt	Nr cadastral Nr. topografic	Suprafața* (mp)	Observații / Referințe
A1		1.976	Sector cadastral:19 Teren neimprejmuit;

B. Partea II. Proprietari și acte

Inscrieri privitoare la dreptul de proprietate și alte drepturi reale		Referințe
/		
Act Normativ nr. 7, din 13/03/1996 emis de PARLAMENTUL ROMÂNIEI (LEGE; Adeverinta nr 13688 din 09.09.2024 emisa de Primaria Comunei Filipestii de Pădure);		
B1	Inscrierea provizorie, drept de PROPRIETATE, dobandit prin Lege, cota actuala 1/1, cota initiala 1/1 1) COMUNA FILIPESTII DE PADURE DOMENIU PUBLIC, CIF:2843213	A1

C. Partea III. SARCINI .

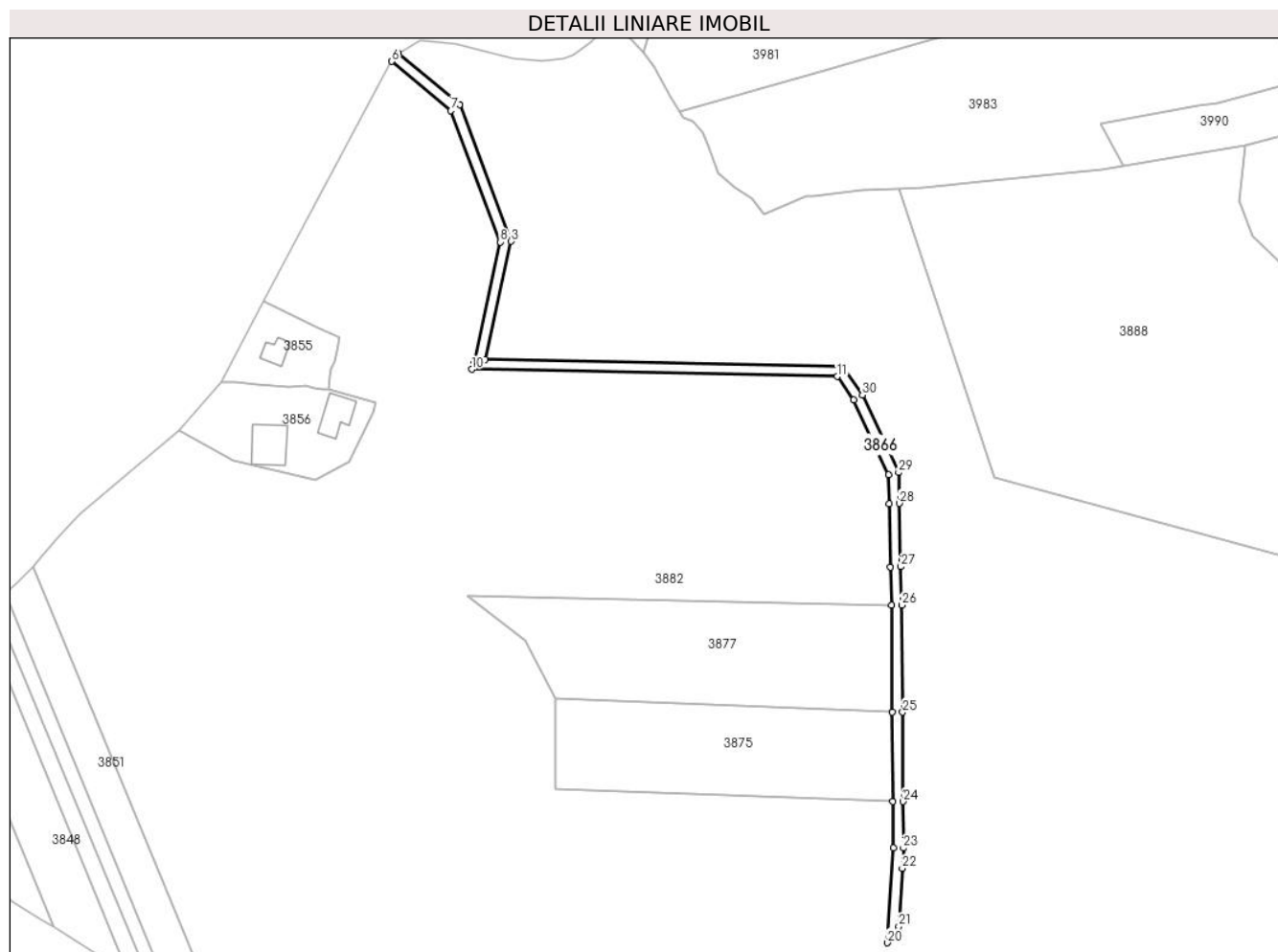
Inscrieri privind dezmembramintele dreptului de proprietate, drepturi reale de garanție și sarcini	Referințe
NU SUNT	

Anexa Nr. 1 La Partea I

Teren

Nr cadastral	Suprafața (mp)*	Observații / Referințe
	1.976	

* Suprafața este determinată în planul de proiecție Stereo 70.



Date referitoare la teren

Crt	Categorie folosință	Intravilan	Suprafața (mp)	Tarla	Parcelă	Nr. topo	Observații / Referințe
1	drum	NU	1.976	16	447	-	Adeverința nr.13688 din 09.09.2024 emisă de Primăria Comunei Filipeștii de Pădure

Lungime Segmente

1) Valorile lungimilor segmentelor sunt obținute din proiecție în plan.

Punct început	X / Y	Punct sfârșit	X / Y	Lungime segment (** (m)
1	558.342,099 389.662,172	2	558.204,567 389.664,872	137.559
3	558.214,59 389.710,181	4	558.194,758 389.762,713	56.151
5	558.171,17 389.782,394	6	558.168,667 389.779,273	4.001
7	558.191,387 389.760,316	8	558.210,427 389.709,882	53.908
9	558.200,304 389.664,121	10	558.199,354 389.660,974	3.287

Punct început	X / Y	Punct sfârșit	X / Y	Lungime segment (** (m)
2	558.204,567 389.664,872	3	558.214,59 389.710,181	46.404
4	558.194,758 389.762,713	5	558.171,17 389.782,394	30.72
6	558.168,667 389.779,273	7	558.191,387 389.760,316	29.59
8	558.210,427 389.709,882	9	558.200,304 389.664,121	46.867
10	558.199,354 389.660,974	11	558.339,95 389.658,213	140.623

Punct început	X / Y	Punct sfârșit	X / Y	Lungime segment (** (m)
11	558.339,95 389.658,213	12	558.346,069 389.649,178	10.912
13	558.359,533 389.620,439	14	558.359,792 389.609,4	11.042
15	558.360,363 389.585,064	16	558.360,709 389.570,345	14.723
17	558.361,011 389.529,254	18	558.361,251 389.494,951	34.304
19	558.361,375 389.477,191	20	558.359,149 389.440,737	36.522
21	558.363,536 389.446,952	22	558.364,899 389.469,265	22.355
23	558.365,376 389.477,083	24	558.365,251 389.494,979	17.896
25	558.365,011 389.529,283	26	558.364,709 389.570,407	41.125
27	558.364,362 389.585,157	28	558.363,791 389.609,494	24.344
29	558.363,512 389.621,374	30	558.349,558 389.651,16	32.893

Punct început	X / Y	Punct sfârșit	X / Y	Lungime segment (** (m)
12	558.346,069 389.649,178	13	558.359,533 389.620,439	31.737
14	558.359,792 389.609,4	15	558.360,363 389.585,064	24.343
16	558.360,709 389.570,345	17	558.361,011 389.529,254	41.092
18	558.361,251 389.494,951	19	558.361,375 389.477,191	17.76
20	558.359,149 389.440,737	21	558.363,536 389.446,952	7.607
22	558.364,899 389.469,265	23	558.365,376 389.477,083	7.833
24	558.365,251 389.494,979	25	558.365,011 389.529,283	34.305
26	558.364,709 389.570,407	27	558.364,362 389.585,157	14.754
28	558.363,791 389.609,494	29	558.363,512 389.621,374	11.883
30	558.349,558 389.651,16	1	558.342,099 389.662,172	13.3

** Lungimile segmentelor sunt determinate în planul de proiecție Stereo 70 și sunt rotunjite la 1 milimetru.

*** Distanța dintre puncte este formată din segmente cumulate ce sunt mai mici decât valoarea 1 milimetru.

**DATE DESPRE IMOBILUL NR. 3869**

Oficiul de Cadastru și Publicitate Imobiliară PRAHOVA
Biroul de Cadastru și Publicitate Imobiliară Câmpina

A. Partea I. Descrierea imobilului

TEREN Extravilan

Adresa: Jud. Prahova

Nr. Crt	Nr cadastral Nr. topografic	Suprafața* (mp)	Observații / Referințe
A1		22	Sector cadastral:19 Teren neimprijmit;

Construcții

Crt	Nr cadastral Nr. topografic	Adresa	Observații / Referințe
A1.1	-C1	Jud. Prahova	Nr. niveluri:1; S. construita la sol:22 mp; STALP ENERGIE ELECTRICA LEA

B. Partea II. Proprietari și acte

Inscrieri privitoare la dreptul de proprietate și alte drepturi reale		Referințe
/		
Act Normativ nr. 123, din 10/07/2012 emis de PARLAMENTUL ROMANIEI;		
B1	Intabulare, drept de PROPRIETATE, dobandit prin Lege, cota actuala 1/1, cota initiala 1/1 1) STATUL ROMAN, CIF:9999999999999	A1, A1.1
B2	Intabulare, drept de ADMINISTRARE DOBANDIT PRIN LEGE 1) MINISTERUL ENERGIEI, CIF:9999999999999	A1, A1.1
B3	Intabulare, drept de CONCESIUNE DOBANDIT PRIN LEGE 1) COMPANIA DE TRANSPORT AL ENERGIEI ELECTRICE TRANSELECTRICA SA, CIF:9999999999999	A1, A1.1

C. Partea III. SARCINI .

Inscrieri privind dezmembramintele dreptului de proprietate, drepturi reale de garanție și sarcini	Referințe
NU SUNT	

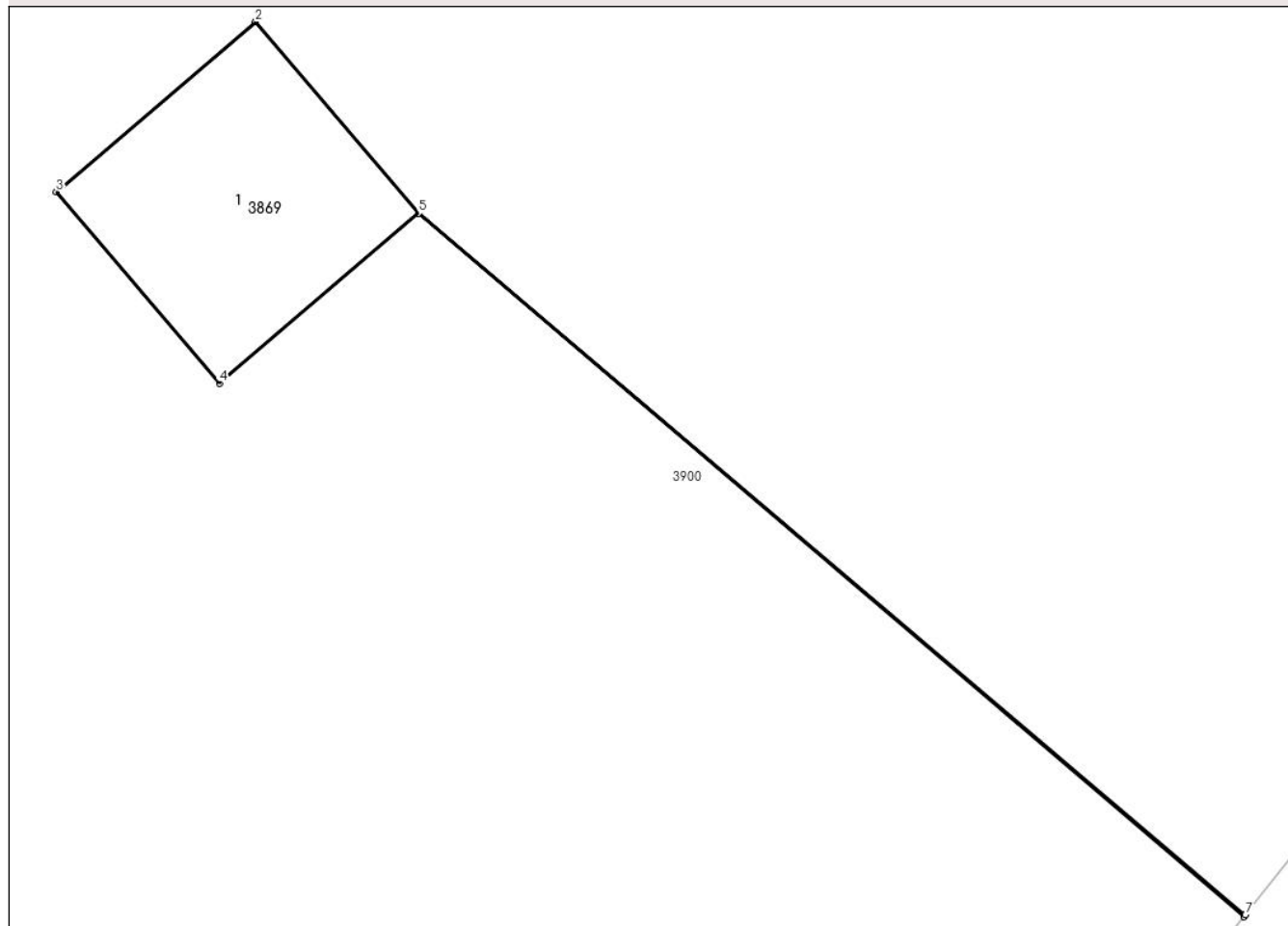
Anexa Nr. 1 La Partea I

Teren

Nr cadastral	Suprafața (mp)*	Observații / Referințe
	22	

* Suprafața este determinată în planul de proiecție Stereo 70.

DETALII LINIARE IMOBIL



Date referitoare la teren

Crt	Categorie folosință	Intra vilan	Suprafața (mp)	Tarla	Parcelă	Nr. topo	Observații / Referințe
1	curți constructii	NU	22	16	448	-	

Date referitoare la construcții

Crt	Număr	Destinație construcție	Supraf. (mp)	Situație juridică	Observații / Referințe
A1.1	-C1	construcții industriale și edilitare	Din acte: 0 Masurata: 22	Cu acte	Nr. niveluri:1; S. construita la sol:22 mp; STALP ENERGIE ELECTRICA LEA

Lungime Segmente

1) Valorile lungimilor segmentelor sunt obținute din proiecție în plan.

Punct început	X / Y	Punct sfârșit	X / Y	Lungime segment (** (m)
1	558.639,363 389.513,0	2	558.636,401 389.516,474	4.565
2	558.636,401 389.516,474	3	558.632,78 389.513,387	4.758
3	558.632,78 389.513,387	4	558.635,742 389.509,913	4.565

Punct început	X / Y	Punct sfârșit	X / Y	Lungime segment (** (m)
4	558.635,742 389.509,913	5	558.639,359 389.512,997	4.753
5	558.639,359 389.512,997	6	558.654,355 389.500,224	19.698
6	558.654,355 389.500,224	7	558.654,38 389.500,255	0.04
7	558.654,38 389.500,255	1	558.639,363 389.513,0	19.696

** Lungimile segmentelor sunt determinate în planul de proiecție Stereo 70 și sunt rotunjite la 1 milimetru.

*** Distanța dintre puncte este formată din segmente cumulate ce sunt mai mici decât valoarea 1 milimetru.

**DATE DESPRE IMOBILUL NR. 3872**

Oficiul de Cadastru și Publicitate Imobiliară PRAHOVA
Biroul de Cadastru și Publicitate Imobiliară Câmpina

A. Partea I. Descrierea imobilului

TEREN Extravilan

Adresa: Jud. Prahova

Nr. Crt	Nr cadastral Nr. topografic	Suprafața* (mp)	Observații / Referințe
A1		22	Sector cadastral:19 Teren neimprijmit;

Construcții

Crt	Nr cadastral Nr. topografic	Adresa	Observații / Referințe
A1.1	-C1	Jud. Prahova	Nr. niveluri:1; S. construita la sol:22 mp; STALP ENERGIE ELECTRICA LEA

B. Partea II. Proprietari și acte

Inscrieri privitoare la dreptul de proprietate și alte drepturi reale		Referințe
/		
Act Normativ nr. 123, din 10/07/2012 emis de PARLAMENTUL ROMANIEI;		
B1	Intabulare, drept de PROPRIETATE, dobandit prin Lege, cota actuala 1/1, cota initiala 1/1 1) STATUL ROMAN, CIF:9999999999999	A1, A1.1
B2	Intabulare, drept de ADMINISTRARE DOBANDIT PRIN LEGE 1) MINISTERUL ENERGIEI, CIF:9999999999999	A1, A1.1
B3	Intabulare, drept de CONCESIUNE DOBANDIT PRIN LEGE 1) COMPANIA DE TRANSPORT AL ENERGIEI ELECTRICE TRANSELECTRICA SA, CIF:9999999999999	A1, A1.1

C. Partea III. SARCINI .

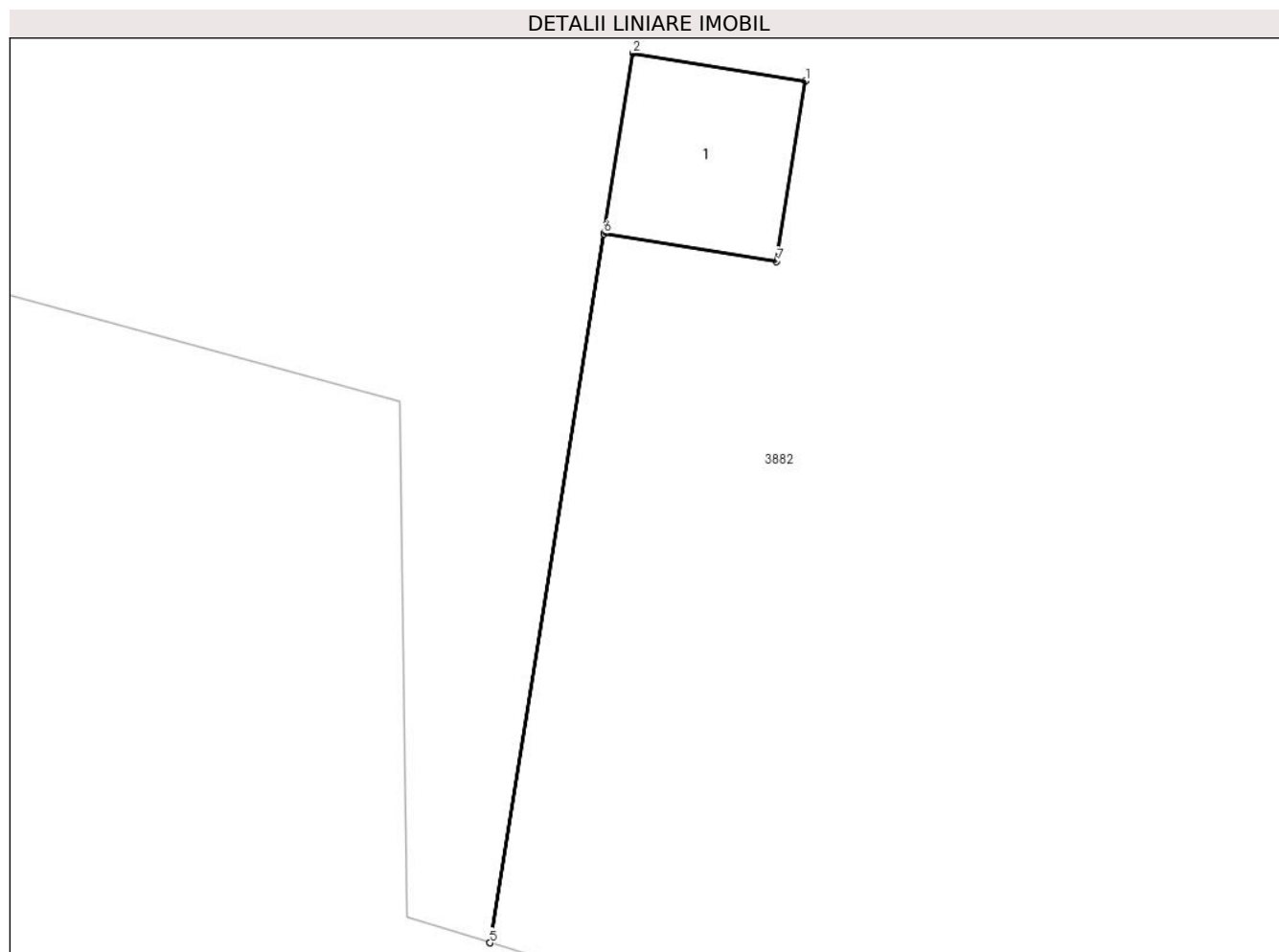
Inscrieri privind dezmembramintele dreptului de proprietate, drepturi reale de garanție și sarcini	Referințe
NU SUNT	

Anexa Nr. 1 La Partea I

Teren

Nr cadastral	Suprafața (mp)*	Observații / Referințe
	22	

* Suprafața este determinată în planul de proiecție Stereo 70.



Date referitoare la teren

Crt	Categorie folosință	Intravilan	Suprafața (mp)	Tarla	Parcelă	Nr. topo	Observații / Referințe
1	curți constructii	NU	22	16	455	-	

Date referitoare la construcții

Crt	Număr	Destinație construcție	Supraf. (mp)	Situație juridică	Observații / Referințe
A1.1	-C1	construcții industriale și edilitare	Din acte: 0 Masurata: 22	Cu acte	Nr. niveluri:1; S. construita la sol:22 mp; STALP ENERGIE ELECTRICA LEA

Lungime Segmente

1) Valorile lungimilor segmentelor sunt obținute din proiecție în plan.

Punct început	X / Y	Punct sfârșit	X / Y	Lungime segment (** (m))
1	558.215,295 389.342,244	2	558.210,788 389.342,969	4.565
2	558.210,788 389.342,969	3	558.210,032 389.338,271	4.758
3	558.210,032 389.338,271	4	558.207,06 389.319,795	18.714

Punct început	X / Y	Punct sfârșit	X / Y	Lungime segment (** (m)
4	558.207,06 389.319,795	5	558.207,065 389.319,793	0.005
5	558.207,065 389.319,793	6	558.210,037 389.338,27	18.714
6	558.210,037 389.338,27	7	558.214,539 389.337,546	4.56
7	558.214,539 389.337,546	1	558.215,295 389.342,244	4.758

** Lungimile segmentelor sunt determinate în planul de proiecție Stereo 70 și sunt rotunjite la 1 milimetru.

*** Distanța dintre puncte este formată din segmente cumulate ce sunt mai mici decât valoarea 1 milimetru.

**DATE DESPRE IMOBILUL NR. 3875**

Oficiul de Cadastru și Publicitate Imobiliară PRAHOVA
Biroul de Cadastru și Publicitate Imobiliară Câmpina

A. Partea I. Descrierea imobilului

TEREN Extravilan

Adresa: Jud. Prahova

Nr. Crt	Nr cadastral Nr. topografic	Suprafața* (mp)	Observații / Referințe
A1		4.470	Sector cadastral:19 Teren neimprejmuit;

B. Partea II. Proprietari și acte

Inscrieri privitoare la dreptul de proprietate și alte drepturi reale	Referințe
/	
Act Administrativ nr. 108057, din 05/08/2004 emis de CJSDPAT PRAHOVA (TITLU DE PROPRIETATE;);	
B1	A1
Intabulare, drept de PROPRIETATE, dobandit prin Reconstituire, cota actuala 1/1, cota initiala 1/1	
1) COJOCARU FLORICA	

C. Partea III. SARCINI .

Inscrieri privind dezmembramintele dreptului de proprietate, drepturi reale de garanție și sarcini	Referințe
NU SUNT	

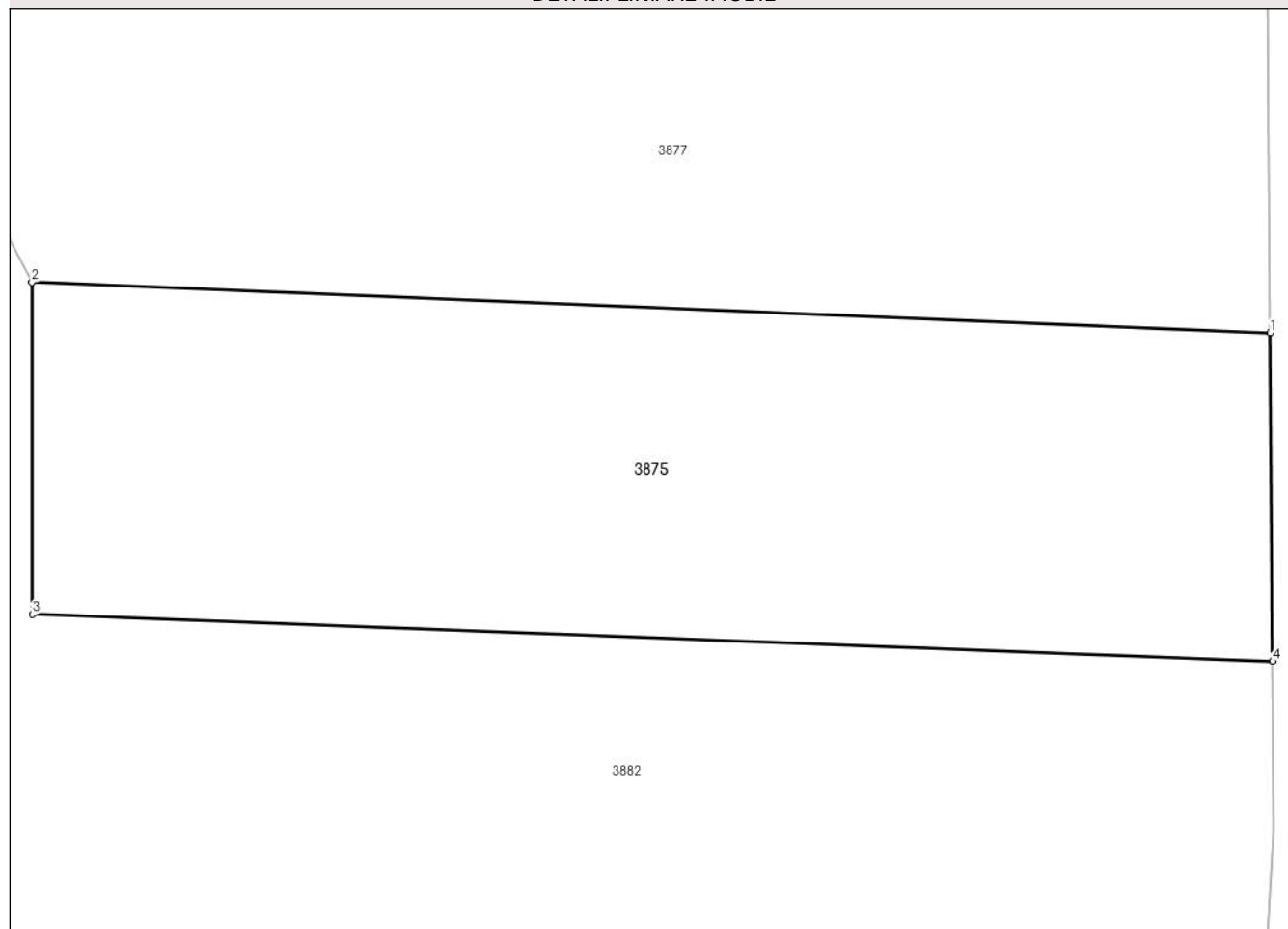
Anexa Nr. 1 La Partea I

Teren

Nr cadastral	Suprafața (mp)*	Observații / Referințe
	4.470	

* Suprafața este determinată în planul de proiecție Stereo 70.

DETALII LINIARE IMOBIL



Date referitoare la teren

Crt	Categorie folosință	Intravilan	Suprafața (mp)	Tarla	Parcelă	Nr. topo	Observații / Referințe
1	arabil	NU	4.470	16	444/5	-	

Lungime Segmente

1) Valorile lungimilor segmentelor sunt obținute din proiecție în plan.

Punct început	X / Y	Punct sfârșit	X / Y	Lungime segment (** (m)
1	558.361,011 389.529,254	2	558.231,509 389.534,538	129.61
2	558.231,509 389.534,538	3	558.231,545 389.499,851	34.687
3	558.231,545 389.499,851	4	558.361,251 389.494,951	129.799
4	558.361,251 389.494,951	1	558.361,011 389.529,254	34.304

** Lungimile segmentelor sunt determinate în planul de proiecție Stereo 70 și sunt rotunjite la 1 milimetru.

***** Distanţa dintre puncte este formată din segmente cumulate ce sunt mai mici decât valoarea 1 milimetru.**

**DATE DESPRE IMOBILUL NR. 3877**

Oficiul de Cadastru și Publicitate Imobiliară PRAHOVA
Biroul de Cadastru și Publicitate Imobiliară Câmpina

A. Partea I. Descrierea imobilului

TEREN Extravilan

Adresa: Jud. Prahova

Nr. Crt	Nr cadastral Nr. topografic	Suprafața* (mp)	Observații / Referințe
A1		5.662	Sector cadastral:19 Teren neimprejmuit;

B. Partea II. Proprietari și acte

Inscrieri privitoare la dreptul de proprietate și alte drepturi reale		Referințe
/		
Act Administrativ nr. 108040, din 26/02/2004 emis de CJSDPAT PRAHOVA (TITLU DE PROPRIETATE;);		
B1	Intabulare, drept de PROPRIETATE, dobandit prin Reconstituire, cota actuala 1/1, cota initiala 1/1 1) BODEA GHEORGHE-VILI 2) BĂLIGOI CONSTANȚA	A1

C. Partea III. SARCINI .

Inscrieri privind dezmembramintele dreptului de proprietate, drepturi reale de garanție și sarcini	Referințe
NU SUNT	

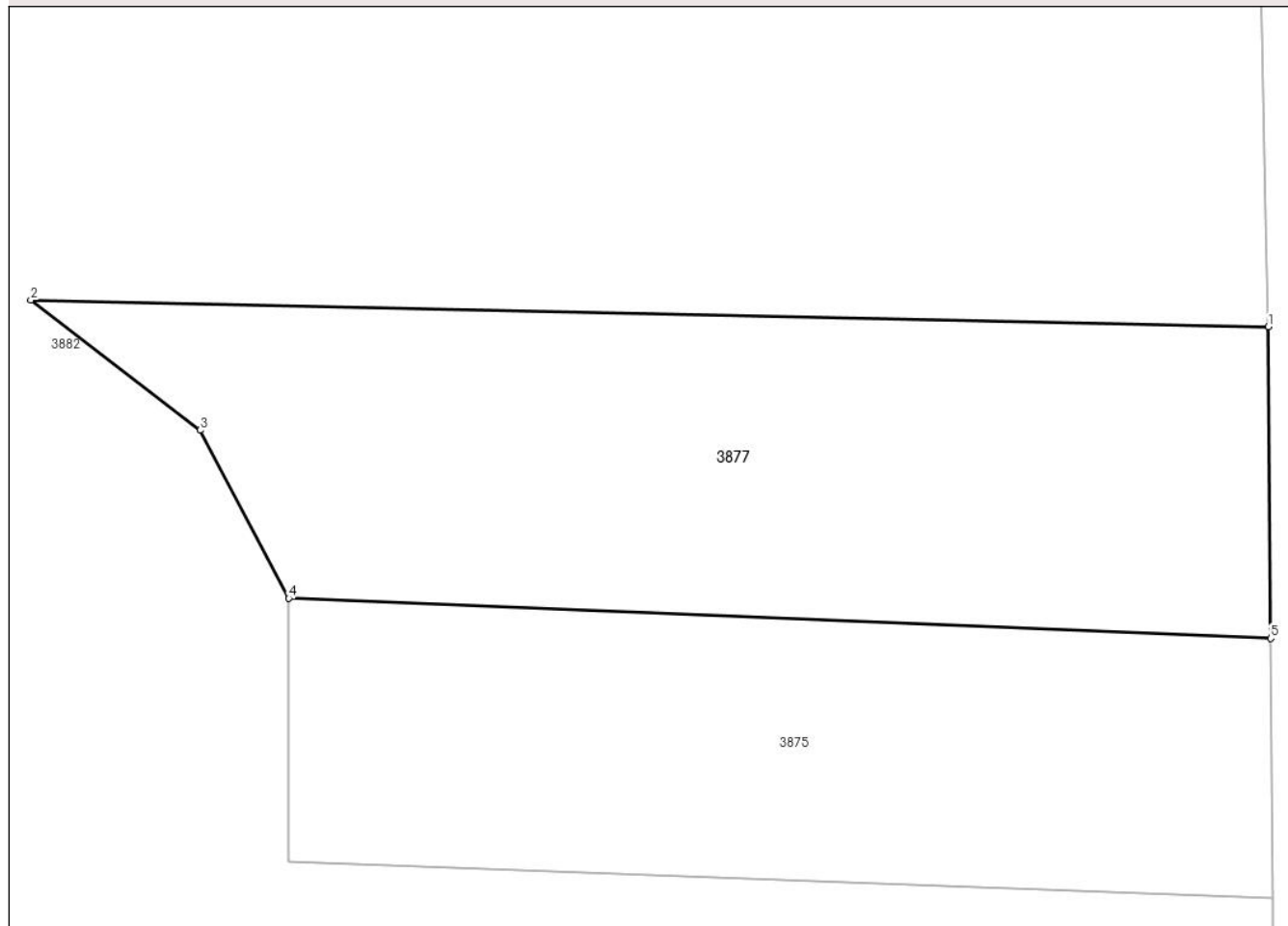
Anexa Nr. 1 La Partea I

Teren

Nr cadastral	Suprafața (mp)*	Observații / Referințe
	5.662	

* Suprafața este determinată în planul de proiecție Stereo 70.

DETALII LINIARE IMOBIL



Date referitoare la teren

Crt	Categorie folosință	Intravilan	Suprafața (mp)	Tarla	Parcelă	Nr. topo	Observații / Referințe
1	arabil	NU	5.662	16	444/4	-	

Lungime Segmente

1) Valorile lungimilor segmentelor sunt obținute din proiecție în plan.

Punct început	X / Y	Punct sfârșit	X / Y	Lungime segment (** (m)
1	558.360,709 389.570,345	2	558.197,49 389.573,855	163.257
2	558.197,49 389.573,855	3	558.219,812 389.556,695	28.156
3	558.219,812 389.556,695	4	558.231,509 389.534,538	25.055
4	558.231,509 389.534,538	5	558.361,011 389.529,254	129.61
5	558.361,011 389.529,254	1	558.360,709 389.570,345	41.092

**** Lungimile segmentelor sunt determinate în planul de proiecţie Stereo 70 şi sunt rotunjite la 1 milimetru.**

***** Distanţa dintre puncte este formată din segmente cumulate ce sunt mai mici decât valoarea 1 milimetru.**

**DATE DESPRE IMOBILUL NR. 3882**

Oficiul de Cadastru și Publicitate Imobiliară PRAHOVA
Biroul de Cadastru și Publicitate Imobiliară Câmpina

A. Partea I. Descrierea imobilului

TEREN Extravilan

Adresa: Jud. Prahova

Nr. Crt	Nr cadastral Nr. topografic	Suprafața* (mp)	Observații / Referințe
A1		169.788	Sector cadastral:19 Teren neimpregmuit; Teren la dispozitia comisiei locale de fond funciar conform art. 13, alin. 14 din legea 7/1996.

B. Partea II. Proprietari și acte

Inscrieri privitoare la dreptul de proprietate și alte drepturi reale		Referințe
/		
Act Normativ nr. 7, din 13/03/1996 emis de PARLAMENTUL ROMÂNIEI (LEGE; ,art.13);		
B1	Inscrierea posesiei, drept de PROPRIETATE, dobandit prin Lege, cota actuala 1/1, cota initiala 1/1 1) NEIDENTIFICAT NEIDENTIFICAT	A1
B2	Se notează mențiunea proprietar neidentificat, rezerva comisiei locale de fond funciar.	A1

C. Partea III. SARCINI .

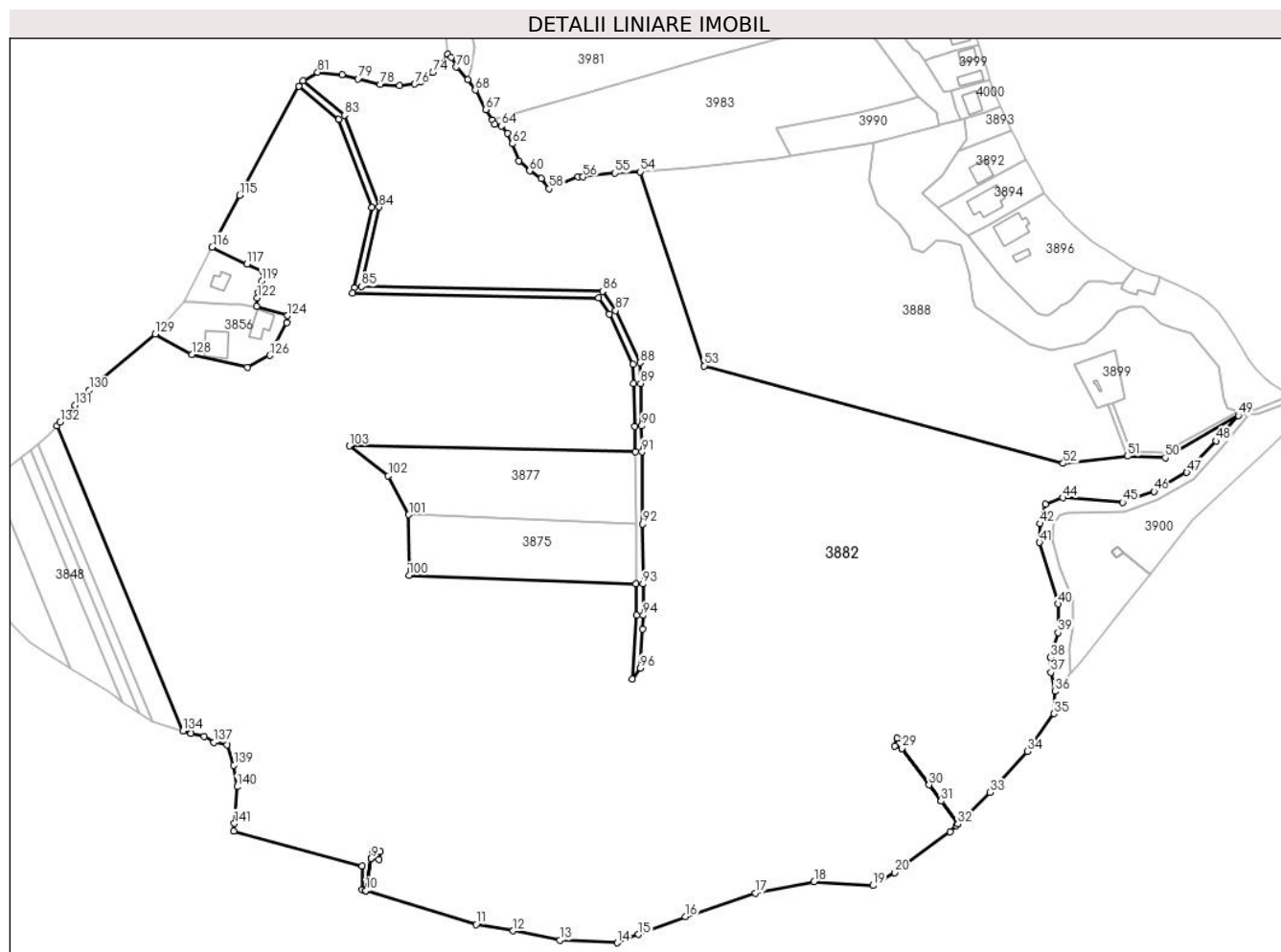
Inscrieri privind dezmembramintele dreptului de proprietate, drepturi reale de garanție și sarcini	Referințe
NU SUNT	

Anexa Nr. 1 La Partea I

Teren

Nr cadastral	Suprafața (mp)*	Observații / Referințe
	169.788	Teren la dispoziția comisiei locale de fond funciar conform art. 13, alin. 14 din legea 7/1996.

* Suprafața este determinată în planul de proiecție Stereo 70.



Date referitoare la teren

Crt	Categorie folosință	Intra vilan	Suprafața (mp)	Tarla	Parcelă	Nr. topo	Observații / Referințe
1	arabil	NU	47.145	16	444/7-444/10, 456-467, 470/5, 470/6	-	444/7, 444/8, 444/9, 444/10, 456, 457, 459, 463, 464, 465, 467, 470/5, 470/6
2	arabil	NU	14.618	16	444/2, 444/3, 444/4	-	
3	padure	NU	13.515	16	460, 461	-	
4	arabil	NU	67.873	16	444, 444/11, 444/12, 444/13, 444/14	-	
5	faneata	NU	2.454	16	458, 471/1	-	
6	vie	NU	2.393	16	455	-	
7	faneata	NU	10.050	16	451, 452, 453, 454, 471/2	-	
8	faneata	NU	1.355	16	449, 450	-	
9	padure	NU	8.109	16	444/15	-	
10	faneata	NU	2.276	16	468	-	

Lungime Segmente

1) Valorile lungimilor segmentelor sunt obținute din proiecție în plan.

Punct început	X / Y	Punct sfârșit	X / Y	Lungime segment	Punct început	X / Y	Punct sfârșit	X / Y	Lungime segment	Punct început	X / Y	Punct sfârșit	X / Y	Lungime segment
1	558.131,625 389.353,776	2	558.204,713 389.333,897	75.74 3	2	558.204,713 389.333,897	3	558.204,889 389.320,46	13.43 8	3	558.204,889 389.320,46	4	558.207,06 389.319,795	2.271
4	558.207,06 389.319,795	5	558.210,032 389.338,271	18.71 4	5	558.210,032 389.338,271	6	558.210,788 389.342,969	4.758	6	558.210,788 389.342,969	7	558.215,295 389.342,244	4.565
7	558.215,295 389.342,244	8	558.214,539 389.337,546	4.758	8	558.214,539 389.337,546	9	558.210,037 389.338,27	4.56	9	558.210,037 389.338,27	10	558.207,065 389.319,793	18.71 4
10	558.207,065 389.319,793	11	558.269,967 389.300,514	65.79	11	558.269,967 389.300,514	12	558.291,093 389.296,846	21.44 2	12	558.291,093 389.296,846	13	558.317,617 389.291,511	27.05 5
13	558.317,617 389.291,511	14	558.350,356 389.290,064	32.77 1	14	558.350,356 389.290,064	15	558.362,662 389.294,79	13.18 2	15	558.362,662 389.294,79	16	558.389,35 389.305,039	28.58 8
16	558.389,35 389.305,039	17	558.429,307 389.318,404	42.13 3	17	558.429,307 389.318,404	18	558.462,859 389.325,037	34.20 1	18	558.462,859 389.325,037	19	558.496,542 389.322,736	33.76 2
19	558.496,542 389.322,736	20	558.508,922 389.330,2	14.45 6	20	558.508,922 389.330,2	21	558.540,462 389.353,595	39.27	21	558.540,462 389.353,595	22	558.543,978 389.357,023	4.911
22	558.543,978 389.357,023	23	558.544,855 389.357,879	1.226	23	558.544,855 389.357,879	24	558.535,306 389.370,915	16.15 9	24	558.535,306 389.370,915	25	558.513,101 389.401,119	37.48 8
25	558.513,101 389.401,119	26	558.508,763 389.402,54	4.565	26	558.508,763 389.402,54	27	558.510,244 389.407,062	4.758	27	558.510,244 389.407,062	28	558.514,582 389.405,641	4.565
28	558.514,582 389.405,641	29	558.513,103 389.401,125	4.752	29	558.513,103 389.401,125	30	558.528,461 389.380,234	25.92 9	30	558.528,461 389.380,234	31	558.535,31 389.370,918	11.56 3
31	558.535,31 389.370,918	32	558.544,856 389.357,88	16.15 9	32	558.544,856 389.357,88	33	558.563,364 389.375,926	25.85	33	558.563,364 389.375,926	34	558.584,723 389.399,406	31.74 1
34	558.584,723 389.399,406	35	558.599,654 389.420,942	26.20 6	35	558.599,654 389.420,942	36	558.600,455 389.433,59	12.67 3	36	558.600,455 389.433,59	37	558.597,973 389.444,53	11.21 8
37	558.597,973 389.444,53	38	558.597,749 389.453,064	8.537	38	558.597,749 389.453,064	39	558.602,185 389.467,126	14.74 5	39	558.602,185 389.467,126	40	558.602,095 389.483,558	16.43 2
40	558.602,095 389.483,558	41	558.591,535 389.518,758	36.75	41	558.591,535 389.518,758	42	558.591,715 389.529,388	10.63 2	42	558.591,715 389.529,388	43	558.594,964 389.540,477	11.55 5
43	558.594,964 389.540,477	44	558.604,885 389.544,213	10.60 1	44	558.604,885 389.544,213	45	558.639,077 389.541,572	34.29 4	45	558.639,077 389.541,572	46	558.656,958 389.547,864	18.95 6
46	558.656,958 389.547,864	47	558.675,66 389.558,674	21.60 1	47	558.675,66 389.558,674	48	558.692,311 389.576,641	24.49 6	48	558.692,311 389.576,641	49	558.705,063 389.591,201	19.35 5
49	558.705,063 389.591,201	50	558.663,331 389.567,03	48.22 7	50	558.663,331 389.567,03	51	558.641,731 389.567,965	21.62	51	558.641,731 389.567,965	52	558.605,033 389.563,884	36.92 4
52	558.605,033 389.563,884	53	558.400,143 389.619,551	212.3 18	53	558.400,143 389.619,551	54	558.363,474 389.730,371	116.7 29	54	558.363,474 389.730,371	55	558.349,238 389.729,623	14.25 6
55	558.349,238 389.729,623	56	558.330,995 389.727,429	18.37 4	56	558.330,995 389.727,429	57	558.328,065 389.727,608	2.935	57	558.328,065 389.727,608	58	558.311,563 389.720,619	17.92 1
58	558.311,563 389.720,619	59	558.307,19 389.726,56	7.377	59	558.307,19 389.726,56	60	558.300,467 389.730,912	8.009	60	558.300,467 389.730,912	61	558.294,213 389.736,509	8.393
61	558.294,213 389.736,509	62	558.290,659 389.746,411	10.52	62	558.290,659 389.746,411	63	558.287,931 389.752,224	6.421	63	558.287,931 389.752,224	64	558.284,308 389.756,446	5.563
64	558.284,308 389.756,446	65	558.280,541 389.757,656	3.957	65	558.280,541 389.757,656	66	558.279,119 389.759,967	2.713	66	558.279,119 389.759,967	67	558.275,454 389.765,924	6.994
67	558.275,454 389.765,924	68	558.269,496 389.777,023	12.59 7	68	558.269,496 389.777,023	69	558.265,173 389.782,841	7.248	69	558.265,173 389.782,841	70	558.258,65 389.790,135	9.785
70	558.258,65 389.790,135	71	558.255,67 389.795,607	6.231	71	558.255,67 389.795,607	72	558.253,624 389.797,543	2.817	72	558.253,624 389.797,543	73	558.249,67 389.791,716	7.042
73	558.249,67 389.791,716	74	558.245,261 389.787,026	6.437	74	558.245,261 389.787,026	75	558.238,318 389.781,671	8.768	75	558.238,318 389.781,671	76	558.234,875 389.780,487	3.641
76	558.234,875 389.780,487	77	558.226,224 389.779,581	8.698	77	558.226,224 389.779,581	78	558.215,187 389.780,231	11.05 6	78	558.215,187 389.780,231	79	558.202,456 389.783,397	13.11 9
79	558.202,456 389.783,397	80	558.193,327 389.785,877	9.46	80	558.193,327 389.785,877	81	558.179,505 389.787,252	13.89	81	558.179,505 389.787,252	82	558.171,17 389.782,394	9.647
82	558.171,17 389.782,394	83	558.194,758 389.762,713	30.72	83	558.194,758 389.762,713	84	558.214,59 389.710,181	56.15 1	84	558.214,59 389.710,181	85	558.204,567 389.664,872	46.40 4
85	558.204,567 389.664,872	86	558.342,099 389.662,172	137.5 59	86	558.342,099 389.662,172	87	558.349,558 389.651,16	13.3	87	558.349,558 389.651,16	88	558.363,512 389.621,374	32.89 3
88	558.363,512 389.621,374	89	558.363,791 389.609,494	11.88 3	89	558.363,791 389.609,494	90	558.364,362 389.585,157	24.34 4	90	558.364,362 389.585,157	91	558.364,709 389.570,407	14.75 4
91	558.364,709 389.570,407	92	558.365,011 389.529,283	41.12 5	92	558.365,011 389.529,283	93	558.365,251 389.494,979	34.30 5	93	558.365,251 389.494,979	94	558.365,376 389.477,083	17.89 6
94	558.365,376 389.477,083	95	558.364,899 389.469,265	7.833	95	558.364,899 389.469,265	96	558.363,536 389.446,952	22.35 5	96	558.363,536 389.446,952	97	558.359,149 389.440,737	7.607

Punct început	X / Y	Punct sfârșit	X / Y	Lungime segment	Punct început	X / Y	Punct sfârșit	X / Y	Lungime segment	Punct început	X / Y	Punct sfârșit	X / Y	Lungime segment
97	558.359,149 389.440,737	98	558.361,375 389.477,191	36.522	98	558.361,375 389.477,191	99	558.361,251 389.494,951	17.76	99	558.361,251 389.494,951	100	558.231,545 389.499,851	129.799
100	558.231,545 389.499,851	101	558.231,509 389.534,538	34.687	101	558.231,509 389.534,538	102	558.219,812 389.556,695	25.055	102	558.219,812 389.556,695	103	558.197,49 389.573,855	28.156
103	558.197,49 389.573,855	104	558.360,709 389.570,345	163.257	104	558.360,709 389.570,345	105	558.360,363 389.585,064	14.723	105	558.360,363 389.585,064	106	558.359,792 389.609,4	24.343
106	558.359,792 389.609,4	107	558.359,533 389.620,439	11.042	107	558.359,533 389.620,439	108	558.346,069 389.649,178	31.737	108	558.346,069 389.649,178	109	558.339,95 389.658,213	10.912
109	558.339,95 389.658,213	110	558.199,354 389.660,974	140.623	110	558.199,354 389.660,974	111	558.200,304 389.664,121	3.287	111	558.200,304 389.664,121	112	558.210,427 389.709,882	46.867
112	558.210,427 389.709,882	113	558.191,387 389.760,316	53.908	113	558.191,387 389.760,316	114	558.168,667 389.779,273	29.59	114	558.168,667 389.779,273	115	558.134,961 389.716,873	70.921
115	558.134,961 389.716,873	116	558.119,26 389.687,338	33.449	116	558.119,26 389.687,338	117	558.139,169 389.677,651	22.141	117	558.139,169 389.677,651	118	558.148,352 389.673,112	10.244
118	558.148,352 389.673,112	119	558.147,535 389.668,101	5.077	119	558.147,535 389.668,101	120	558.146,668 389.664,122	4.072	120	558.146,668 389.664,122	121	558.145,481 389.661,304	3.058
121	558.145,481 389.661,304	122	558.145,014 389.658,423	2.919	122	558.145,014 389.658,423	123	558.144,564 389.653,39	5.053	123	558.144,564 389.653,39	124	558.162,296 389.648,248	18.463
124	558.162,296 389.648,248	125	558.161,655 389.644,305	3.995	125	558.161,655 389.644,305	126	558.152,067 389.625,467	21.138	126	558.152,067 389.625,467	127	558.139,423 389.618,626	14.376
127	558.139,423 389.618,626	128	558.107,603 389.625,993	32.662	128	558.107,603 389.625,993	129	558.086,773 389.637,738	23.913	129	558.086,773 389.637,738	130	558.048,968 389.605,644	49.591
130	558.048,968 389.605,644	131	558.040,84 389.596,962	11.893	131	558.040,84 389.596,962	132	558.032,5 389.587,359	12.719	132	558.032,5 389.587,359	133	558.030,693 389.585,362	2.693
133	558.030,693 389.585,362	134	558.102,583 389.411,101	188.507	134	558.102,583 389.411,101	135	558.107,223 389.409,671	4.855	135	558.107,223 389.409,671	136	558.114,662 389.407,773	7.677
136	558.114,662 389.407,773	137	558.120,203 389.404,587	6.392	137	558.120,203 389.404,587	138	558.127,887 389.403,021	7.842	138	558.127,887 389.403,021	139	558.131,621 389.391,44	12.168
139	558.131,621 389.391,44	140	558.133,445 389.379,192	12.383	140	558.133,445 389.379,192	141	558.131,981 389.358,214	21.029	141	558.131,981 389.358,214	1	558.131,625 389.353,776	4.452

** Lungimile segmentelor sunt determinate în planul de proiecție Stereo 70 și sunt rotunjite la 1 milimetru.

*** Distanța dintre puncte este formată din segmente cumulate ce sunt mai mici decât valoarea 1 milimetru.

**DATE DESPRE IMOBILUL NR. 3888**

Oficiul de Cadastru și Publicitate Imobiliară PRAHOVA
Biroul de Cadastru și Publicitate Imobiliară Câmpina

A. Partea I. Descrierea imobilului

TEREN Extravilan

Adresa: Jud. Prahova

Nr. Crt	Nr cadastral Nr. topografic	Suprafața* (mp)	Observații / Referințe
A1		30.000	Sector cadastral:19 Teren neimprejmuit;

B. Partea II. Proprietari și acte

Inscrieri privitoare la dreptul de proprietate și alte drepturi reale		Referințe
/		
Act Administrativ nr. 7043, din 06/03/2014 emis de PRIMARIA FILIPESTII DE PADURE (PROCES VB. DE PUNERE IN POSESIE;);		
B1	Inscrierea provizorie, drept de PROPRIETATE, dobandit prin Lege, cota actuala 1/1, cota initiala 1/1 1) PANAITESCU MARIA 2) ANGHEL TEODOR 3) ANGHEL IOAN-MARIUS 4) ANGHEL VICTORIA-AMELIA	A1

C. Partea III. SARCINI .

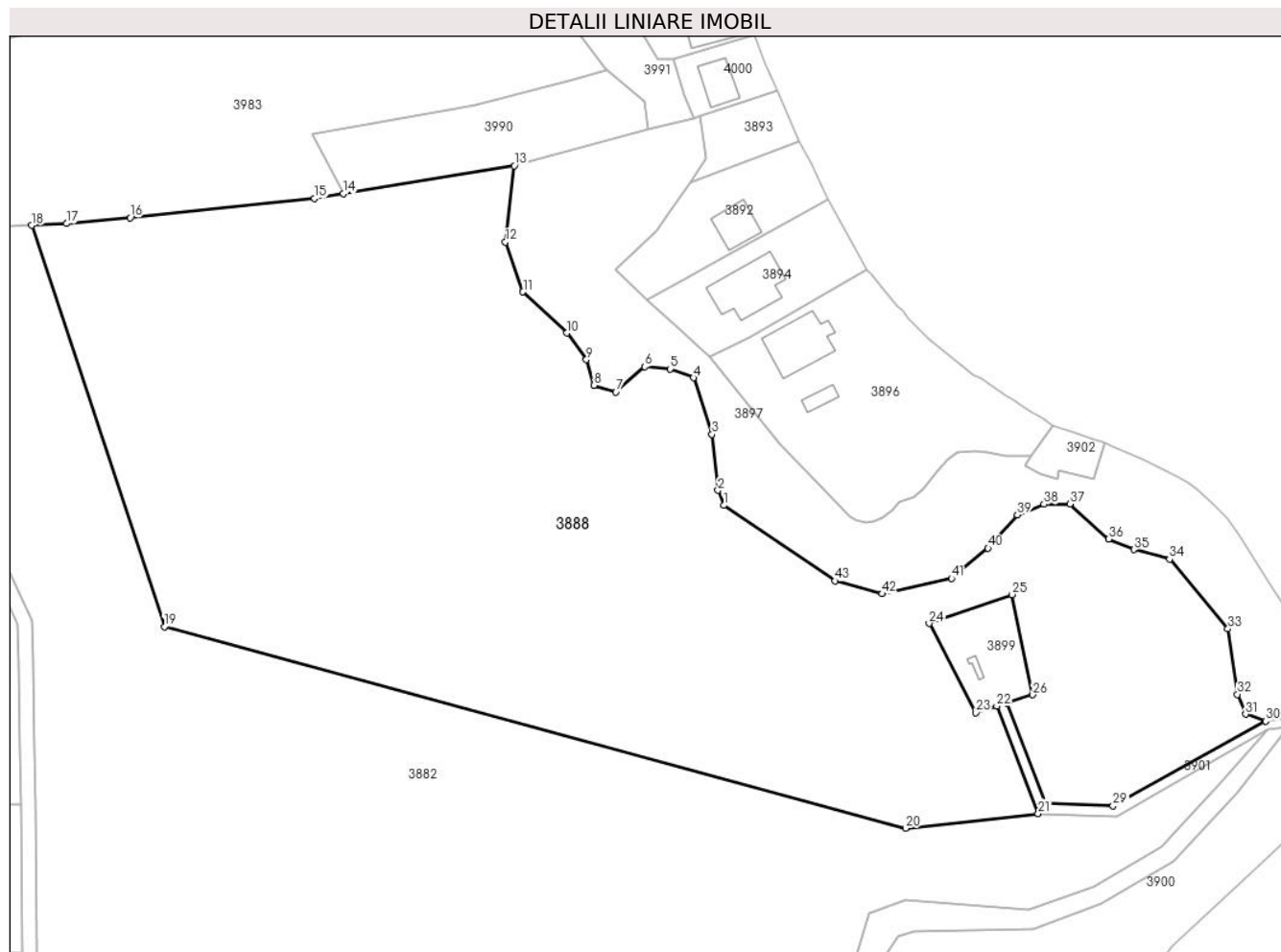
Inscrieri privind dezmembramintele dreptului de proprietate, drepturi reale de garanție și sarcini	Referințe
NU SUNT	

Anexa Nr. 1 La Partea I

Teren

Nr cadastral	Suprafața (mp)*	Observații / Referințe
	30.000	

* Suprafața este determinată în planul de proiecție Stereo 70.



Date referitoare la teren

Crt	Categorie folosință	Intravilan	Suprafața (mp)	Tarla	Parcelă	Nr. topo	Observații / Referințe
1	faneata	NU	30.000	16	444/1	-	

Lungime Segmente

1) Valorile lungimilor segmentelor sunt obținute din proiecție în plan.

Punct început	X / Y	Punct sfârșit	X / Y	Lungime segment
1	558.554,848 389.653,052	2	558.553,191 389.657,212	4.478
4	558.546,426 389.688,305	5	558.539,923 389.690,717	6.936
7	558.524,958 389.684,416	8	558.518,9 389.686,218	6.32
10	558.511,414 389.700,653	11	558.499,29 389.712,007	16.61
13	558.496,857 389.746,827	14	558.449,698 389.739,123	47.78 4
16	558.390,714 389.732,484	17	558.373,135 389.730,879	17.65 2
2	558.553,191 389.657,212	3	558.551,564 389.672,688	15.56 1
5	558.539,923 389.690,717	6	558.532,963 389.691,361	6.99
8	558.518,9 389.686,218	9	558.516,828 389.693,315	7.393
11	558.499,29 389.712,007	12	558.494,392 389.725,782	14.62
14	558.449,698 389.739,123	15	558.441,699 389.737,817	8.105
17	558.373,135 389.730,879	18	558.363,474 389.730,371	9.674
3	558.551,564 389.672,688	4	558.546,426 389.688,305	16.44
6	558.532,963 389.691,361	7	558.524,958 389.684,416	10.59 8
9	558.516,828 389.693,315	10	558.511,414 389.700,653	9.119
12	558.494,392 389.725,782	13	558.496,857 389.746,827	21.18 9
15	558.441,699 389.737,817	16	558.390,714 389.732,484	51.26 3
18	558.363,474 389.730,371	19	558.400,143 389.619,551	116.7 29

Punct început	X / Y	Punct sfârșit	X / Y	Lungime segment	Punct început	X / Y	Punct sfârșit	X / Y	Lungime segment	Punct început	X / Y	Punct sfârșit	X / Y	Lungime segment
19	558.400,143 389.619,551	20	558.605,033 389.563,884	212.318	20	558.605,033 389.563,884	21	558.641,731 389.567,965	36.924	21	558.641,731 389.567,965	22	558.630,275 389.597,631	31.801
22	558.630,275 389.597,631	23	558.624,476 389.595,798	6.082	23	558.624,476 389.595,798	24	558.611,581 389.620,47	27.839	24	558.611,581 389.620,47	25	558.634,417 389.628,46	24.193
25	558.634,417 389.628,46	26	558.640,252 389.600,784	28.284	26	558.640,252 389.600,784	27	558.633,142 389.598,537	7.457	27	558.633,142 389.598,537	28	558.643,822 389.570,877	29.65
28	558.643,822 389.570,877	29	558.662,418 389.570,072	18.613	29	558.662,418 389.570,072	30	558.704,629 389.593,453	48.254	30	558.704,629 389.593,453	31	558.699,069 389.595,392	5.888
31	558.699,069 389.595,392	32	558.696,82 389.600,876	5.927	32	558.696,82 389.600,876	33	558.694,177 389.618,986	18.302	33	558.694,177 389.618,986	34	558.678,074 389.638,204	25.073
34	558.678,074 389.638,204	35	558.668,151 389.640,853	10.27	35	558.668,151 389.640,853	36	558.661,216 389.643,759	7.519	36	558.661,216 389.643,759	37	558.650,465 389.653,431	14.461
37	558.650,465 389.653,431	38	558.643,335 389.653,397	7.13	38	558.643,335 389.653,397	39	558.635,958 389.650,419	7.955	39	558.635,958 389.650,419	40	558.627,855 389.641,239	12.245
40	558.627,855 389.641,239	41	558.617,794 389.632,934	13.046	41	558.617,794 389.632,934	42	558.598,509 389.628,645	19.756	42	558.598,509 389.628,645	43	558.585,621 389.632,2	13.369
43	558.585,621 389.632,2	1	558.554,848 389.653,052	37.172										

** Lungimile segmentelor sunt determinate în planul de proiecție Stereo 70 și sunt rotunjite la 1 milimetru.

*** Distanța dintre puncte este formată din segmente cumulate ce sunt mai mici decât valoarea 1 milimetru.

**DATE DESPRE IMOBILUL NR. 3889**

Oficiul de Cadastru și Publicitate Imobiliară PRAHOVA
Biroul de Cadastru și Publicitate Imobiliară Câmpina

A. Partea I. Descrierea imobilului

TEREN Extravilan

Adresa: Jud. Prahova

Nr. Crt	Nr cadastral Nr. topografic	Suprafața* (mp)	Observații / Referințe
A1		22	Sector cadastral:19 Teren neimprijmit;

Construcții

Crt	Nr cadastral Nr. topografic	Adresa	Observații / Referințe
A1.1	-C1	Jud. Prahova	Nr. niveluri:1; S. construita la sol:22 mp; STALP ENERGIE ELECTRICA LEA

B. Partea II. Proprietari și acte

Inscrieri privitoare la dreptul de proprietate și alte drepturi reale		Referințe
/		
Act Normativ nr. 123, din 10/07/2012 emis de PARLAMENTUL ROMANIEI;		
B1	Intabulare, drept de PROPRIETATE, dobandit prin Lege, cota actuala 1/1, cota initiala 1/1 1) STATUL ROMAN, CIF:9999999999999	A1, A1.1
B2	Intabulare, drept de ADMINISTRARE DOBANDIT PRIN LEGE 1) MINISTERUL ENERGIEI, CIF:9999999999999	A1, A1.1
B3	Intabulare, drept de CONCESIUNE DOBANDIT PRIN LEGE 1) COMPANIA DE TRANSPORT AL ENERGIEI ELECTRICE TRANSELECTRICA SA, CIF:9999999999999	A1, A1.1

C. Partea III. SARCINI .

Inscrieri privind dezmembramintele dreptului de proprietate, drepturi reale de garanție și sarcini	Referințe
NU SUNT	

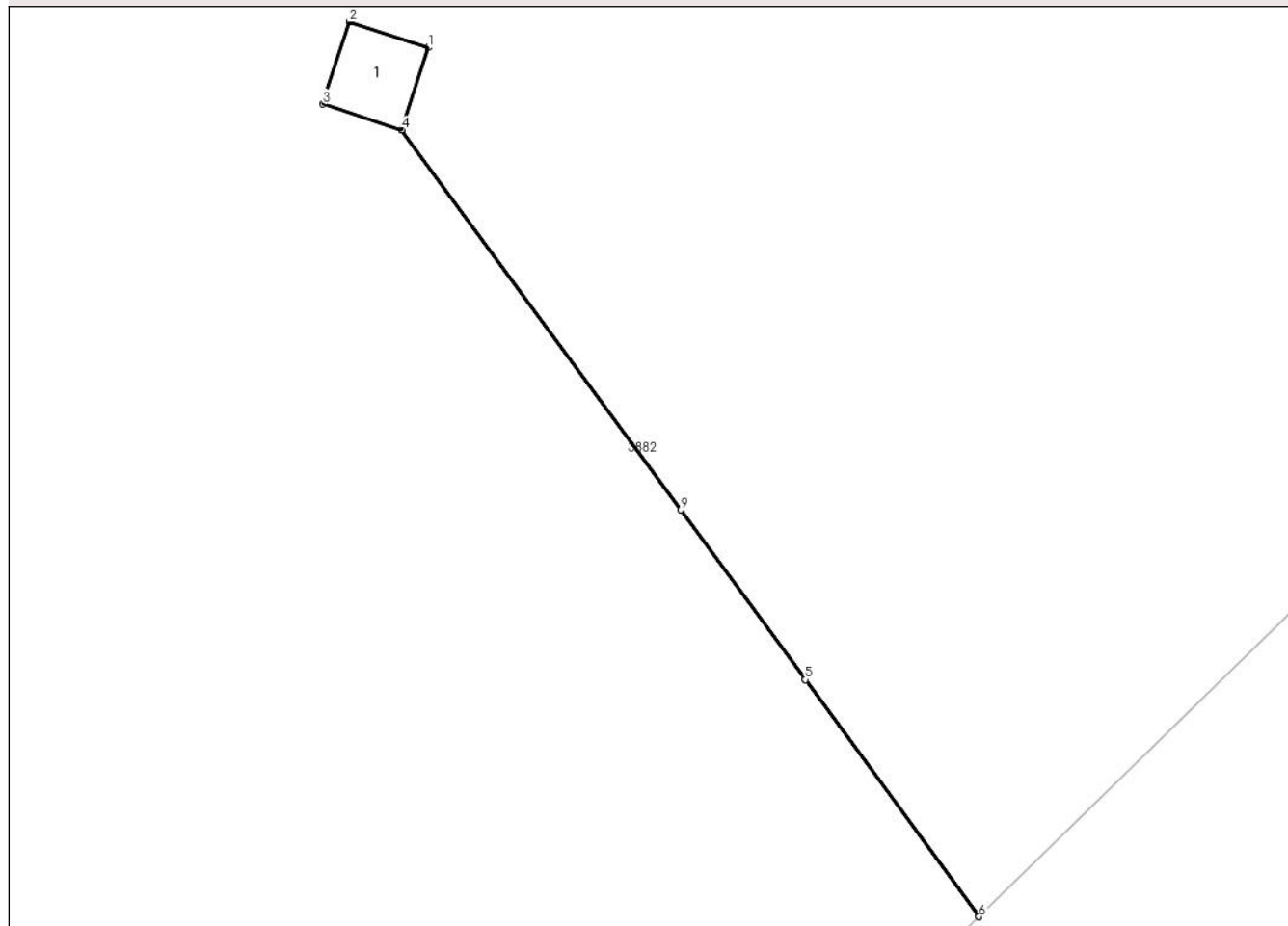
Anexa Nr. 1 La Partea I

Teren

Nr cadastral	Suprafața (mp)*	Observații / Referințe
	22	

* Suprafața este determinată în planul de proiecție Stereo 70.

DETALII LINIARE IMOBIL



Date referitoare la teren

Crt	Categorie folosință	Intra vilan	Suprafața (mp)	Tarla	Parcelă	Nr. topo	Observații / Referințe
1	curți constructii	NU	22	16	444	-	

Date referitoare la construcții

Crt	Număr	Destinație construcție	Supraf. (mp)	Situație juridică	Observații / Referințe
A1.1	-C1	construcții industriale și edilitare	Din acte: 0 Masurata: 22	Cu acte	Nr. niveluri:1; S. construita la sol:22 mp; STALP ENERGIE ELECTRICA LEA

Lungime Segmente

1) Valorile lungimilor segmentelor sunt obținute din proiecție în plan.

Punct început	X / Y	Punct sfârșit	X / Y	Lungime segment (** (m)
1	558.514,582 389.405,641	2	558.510,244 389.407,062	4.565
2	558.510,244 389.407,062	3	558.508,763 389.402,54	4.758
3	558.508,763 389.402,54	4	558.513,101 389.401,119	4.565

Punct început	X / Y	Punct sfârșit	X / Y	Lungime segment (** (m)
4	558.513,101 389.401,119	5	558.535,306 389.370,915	37.488
5	558.535,306 389.370,915	6	558.544,855 389.357,879	16.159
6	558.544,855 389.357,879	7	558.544,856 389.357,88	0.001
7	558.544,856 389.357,88	8	558.535,31 389.370,918	16.159
8	558.535,31 389.370,918	9	558.528,461 389.380,234	11.563
9	558.528,461 389.380,234	10	558.513,103 389.401,125	25.929
10	558.513,103 389.401,125	1	558.514,582 389.405,641	4.752

** Lungimile segmentelor sunt determinate în planul de proiecție Stereo 70 și sunt rotunjite la 1 milimetru.

*** Distanța dintre puncte este formată din segmente cumulate ce sunt mai mici decât valoarea 1 milimetru.

**DATE DESPRE IMOBILUL NR. 3892**

Oficiul de Cadastru și Publicitate Imobiliară PRAHOVA
Biroul de Cadastru și Publicitate Imobiliară Câmpina

A. Partea I. Descrierea imobilului

TEREN Necunoscut

Adresa: Loc. Filipestii De Padure, Str Valea Elesteului, Nr. F.N., Jud. Prahova

Nr. Crt	Nr cadastral Nr. topografic	Suprafața* (mp)	Observații / Referințe
A1	21009	1.095	Sector cadastral:19 Teren neimprijmit;

Construcții

Crt	Nr cadastral Nr. topografic	Adresa	Observații / Referințe
A1.1	21009-C1	Loc. Filipestii De Padure, Str Valea Elesteului, Nr. F.N., Jud. Prahova	Nr. niveluri:3; S. construita la sol:109 mp; S. construita desfasurata:109 mp;

B. Partea II. Proprietari și acte

Inscrieri privitoare la dreptul de proprietate și alte drepturi reale		Referințe
5856 / 27/04/2012		
Act Notarial nr. 778, din 24/04/2012 emis de TONEATA MARIA;		
B1	Se infiinteaza cartea funciara 21009 a imobilului cu numarul cadastral 21009/Filipestii de Padure, rezultat din alipirea urmatoarelor imobile: ~-nr.cad.10556 (id electronic 20765) din cf.2195 (id electronic 20765) care se sisteaza;~-nr.cad.10561 (id electronic 20768) din cf.20768 care se sisteaza;	A1
Contract De Vanzare-Cumparare nr. 1892, din 08/10/2010 emis de NP TONEATA MARIA (; CVC 2535/30. 10.2008 NP Toneata Maria);		
B2	Intabulare, drept de PROPRIETATE, dobandit prin Conventie, cota actuala 1/1, cota initiala 1/1 1) NITA MIHAELA 2) NITA DANIEL-ADRIAN OBSERVATII: pozitie transcrisa din CF 20765/Filipestii de Padure, incheierea nr. 16512din 11-10-2010	A1
Act Notarial nr. 1500, din 20/07/2011 emis de NP TONEATA MARIA;		
B3	Se infiinteaza cartea funciara 20768 a imobilului cu numarul cadastral 20768/Filipestii de Padure, rezultat din dezmembrarea imobilului cu numarul cadastral 10300 (identificator electronic 20485) inscris in cartea funciara 1689 (identificator electronic 20485); OBSERVATII: pozitie transcrisa din CF 20768/Filipestii de Padure, incheierea nr. 11608din 21-07-2011	A1
Act Administrativ nr. 414, din 10/04/2012 emis de OCPI PRAHOVA;		
B5	se noteaza din oficiu propunerea de alipire a imobilului OBSERVATII: pozitie transcrisa din CF 20768/Filipestii de Padure, incheierea nr. 5031din 11-04-2012	A1
B6	se noteaza din oficiu propunerea alipirii imobilului, OBSERVATII: pozitie transcrisa din CF 20765/Filipestii de Padure, incheierea nr. 5032din 11-04-2012	A1
/		
Act Administrativ nr. 13688, din 09/09/2024 emis de PRIMARIA COMUNEI FILIPESTII DE PADURE (ADEVERINTA;);		
B7	Intabulare, drept de PROPRIETATE, dobandit prin Construire, cota actuala 1/1, cota initiala 1/1 1) NITA DANIEL-ADRIAN 2) NITA MIHAELA	A1.1

C. Partea III. SARCINI .

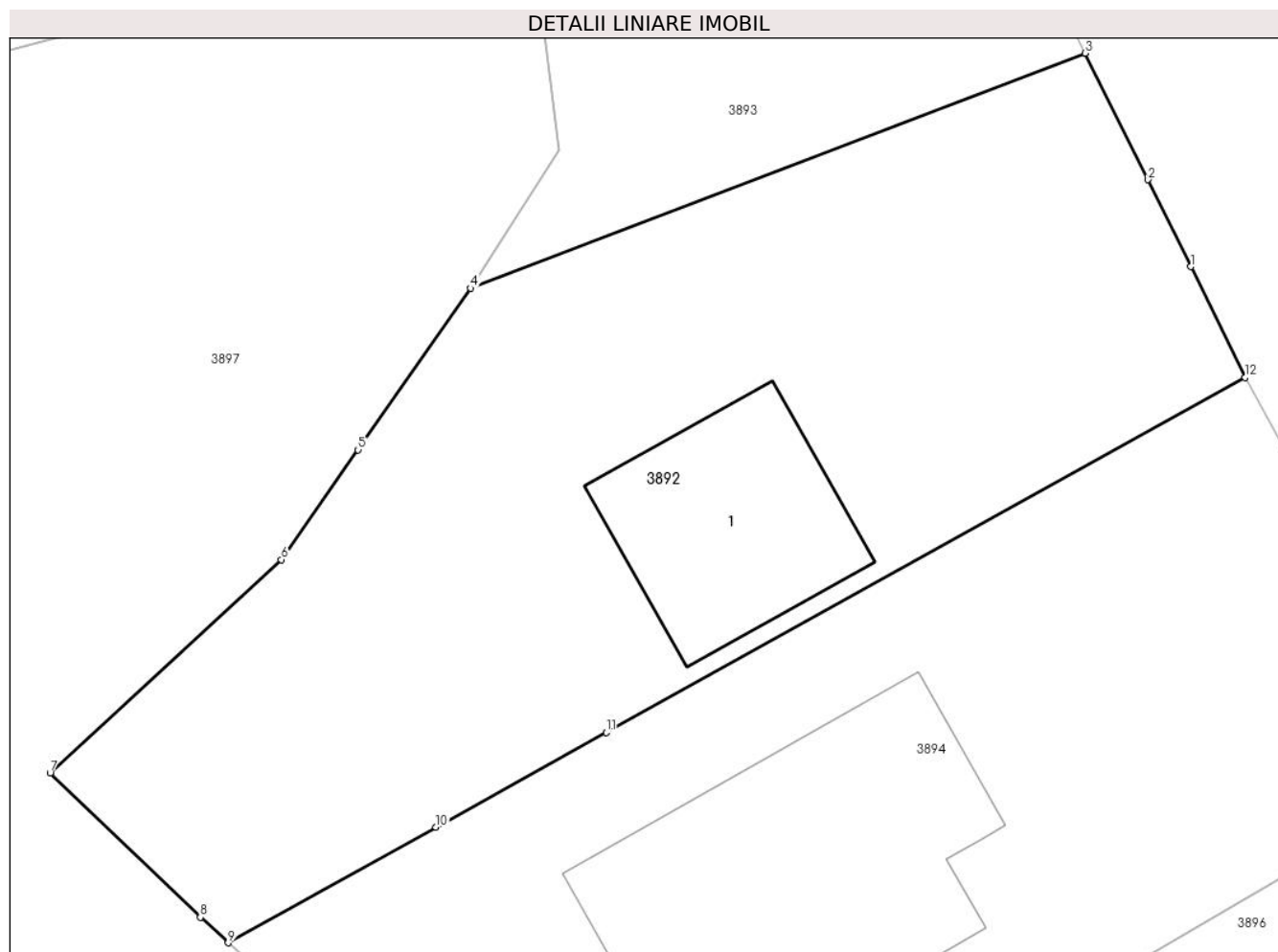
Inscrieri privind dezmembramintele dreptului de proprietate, drepturi reale de garanție și sarcini	Referințe
NU SUNT	

Anexa Nr. 1 La Partea I

Teren

Nr cadastral	Suprafața (mp)*	Observații / Referințe
21009	1.095	

* Suprafața este determinată în planul de proiecție Stereo 70.



Date referitoare la teren

Crt	Categorie folosință	Intravilan	Suprafața (mp)	Tarla	Parcelă	Nr. topo	Observații / Referințe
1	curți construcții	DA	412	57	2875	-	
2	arabil	DA	454	57	2875	-	
3	arabil	NU	229	57	2875	-	

Date referitoare la construcții

Crt	Număr	Destinație construcție	Supraf. (mp)	Situație juridică	Observații / Referințe
A1.1	21009-C1	construcții de locuințe	Din acte: 0 Masurata: 109	Cu acte	Nr. niveluri:3; S. construita la sol:109 mp; S. construita desfasurata:109 mp;

Lungime Segmente

1) Valorile lungimilor segmentelor sunt obținute din proiecție în plan.

Punct început	X / Y	Punct sfârșit	X / Y	Lungime segment (** (m)
1	558.581,013 389.743,152	2	558.578,888 389.747,434	4.78
2	558.578,888 389.747,434	3	558.575,793 389.753,669	6.961

Punct început	X / Y	Punct sfârșit	X / Y	Lungime segment (** (m)
3	558.575,793 389.753,669	4	558.545,499 389.742,083	32.434
4	558.545,499 389.742,083	5	558.539,935 389.734,122	9.713
5	558.539,935 389.734,122	6	558.536,153 389.728,71	6.603
6	558.536,153 389.728,71	7	558.524,747 389.718,191	15.516
7	558.524,747 389.718,191	8	558.532,155 389.711,084	10.266
8	558.532,155 389.711,084	9	558.533,532 389.709,826	1.865
9	558.533,532 389.709,826	10	558.543,778 389.715,517	11.72
10	558.543,778 389.715,517	11	558.552,188 389.720,188	9.62
11	558.552,188 389.720,188	12	558.583,694 389.737,688	36.04
12	558.583,694 389.737,688	1	558.581,013 389.743,152	6.086

** Lungimile segmentelor sunt determinate în planul de proiecție Stereo 70 și sunt rotunjite la 1 milimetru.

*** Distanța dintre puncte este formată din segmente cumulate ce sunt mai mici decât valoarea 1 milimetru.

**DATE DESPRE IMOBILUL NR. 3893**

Oficiul de Cadastru și Publicitate Imobiliară PRAHOVA
Biroul de Cadastru și Publicitate Imobiliară Câmpina

A. Partea I. Descrierea imobilului

TEREN Intravilan

Nr. cadastral vechi:10560

Adresa: Loc. Filipestii De Padure, Str Valea Elesteului, Nr. F.N., Jud. Prahova

Nr. Crt	Nr cadastral Nr. topografic	Suprafața* (mp)	Observații / Referințe
A1	20767	400	Sector cadastral:19 Teren imprejmuit;

B. Partea II. Proprietari și acte

Inscrieri privitoare la dreptul de proprietate și alte drepturi reale		Referințe
11608 / 21/07/2011		
Act Notarial nr. 1500, din 20/07/2011 emis de NP TONEATA MARIA;		
B1	Se infiinteaza cartea funciara 20767 a imobilului cu numarul cadastral 20767/Filipestii de Padure, rezultat din dezmembrarea imobilului cu numarul cadastral 10300 (identificator electronic 20485) inscris in cartea funciara 1689 (identificator electronic 20485);	A1
20469 / 23/08/2019		
Contract De Vânzare-Cumpărare nr. 2337, din 22/08/2019 emis de Toneata Maria;		
B4	Intabulare, drept de PROPRIETATEcumparare ca bun comun, dobandit prin Conventie, cota actuala 1/1, cota initiala 1/1 1) NITA DANIEL- ADRIAN 2) NITA MIHAELA	A1

C. Partea III. SARCINI .

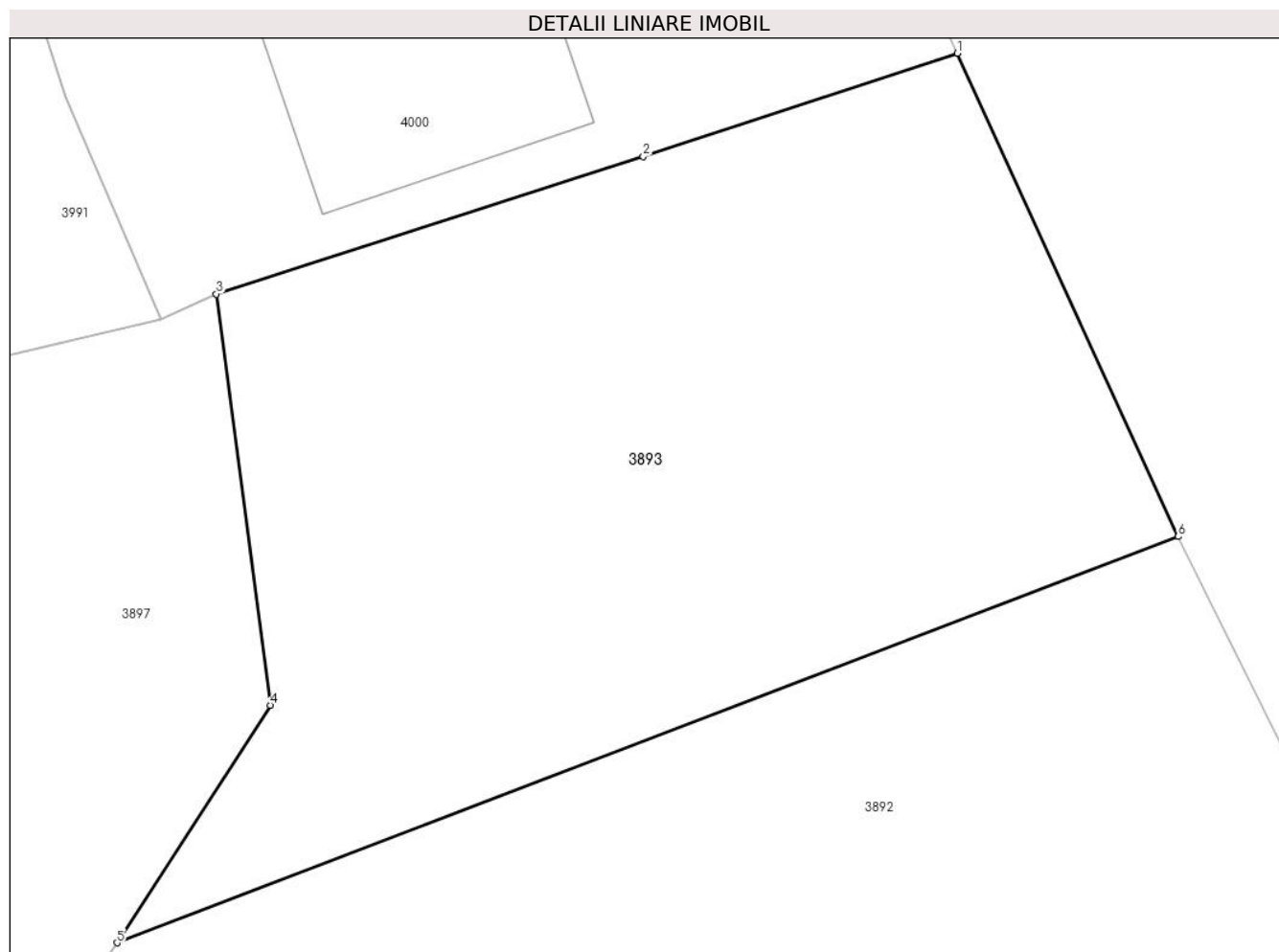
Inscrieri privind dezmembramintele dreptului de proprietate, drepturi reale de garanție și sarcini	Referințe
NU SUNT	

Anexa Nr. 1 La Partea I

Teren

Nr cadastral	Suprafața (mp)*	Observații / Referințe
20767	400	

* Suprafața este determinată în planul de proiecție Stereo 70.



Date referitoare la teren

Crt	Categorie folosință	Intravilan	Suprafața (mp)	Tarla	Parcelă	Nr. topo	Observații / Referințe
1	arabil	DA	400	57	2879	-	

Lungime Segmente

1) Valorile lungimilor segmentelor sunt obținute din proiecție în plan.

Punct început	X / Y	Punct sfârșit	X / Y	Lungime segment (** (m)
1	558.569,483 389.767,456	2	558.560,519 389.764,509	9.436
2	558.560,519 389.764,509	3	558.548,336 389.760,59	12.798
3	558.548,336 389.760,59	4	558.549,875 389.748,859	11.832
4	558.549,875 389.748,859	5	558.545,499 389.742,083	8.066
5	558.545,499 389.742,083	6	558.575,793 389.753,669	32.434

Punct început	X / Y	Punct sfârșit	X / Y	Lungime segment (** (m)
6	558.575,793 389.753,669	1	558.569,483 389.767,456	15.162

** Lungimile segmentelor sunt determinate în planul de proiecție Stereo 70 și sunt rotunjite la 1 milimetru.

*** Distanța dintre puncte este formată din segmente cumulate ce sunt mai mici decât valoarea 1 milimetru.

**DATE DESPRE IMOBILUL NR. 3894**

Oficiul de Cadastru și Publicitate Imobiliară PRAHOVA
Biroul de Cadastru și Publicitate Imobiliară Câmpina

A. Partea I. Descrierea imobilului

TEREN Intravilan

Nr. CF vechi:2196

Nr. cadastral vechi:10557

Adresa: Loc. Filipeștii De Pădure, Jud. Prahova

Nr. Crt	Nr cadastral Nr. topografic	Suprafața* (mp)	Observații / Referințe
A1	20766	1.205	Sector cadastral:19 Teren neimprejmuit;

Construcții

Crt	Nr cadastral Nr. topografic	Adresa	Observații / Referințe
A1.1	20766-C1	Loc. Filipeștii De Pădure, Jud. Prahova	Nr. niveluri:1; S. construita la sol:228 mp; S. construita desfasurata:228 mp;

B. Partea II. Proprietari și acte

Inscrieri privitoare la dreptul de proprietate și alte drepturi reale		Referințe
16511 / 11/10/2010		
Contract De Vanzare-Cumparare nr. 2536, din 30/10/2008 emis de NP TONEATA MARIA;		
B2	Intabulare, drept de PROPRIETATEcumparare ca bun comun, dobandit prin Conventie, cota actuala 1/1, cota initiala 1/1 1) NITA ANA-MARIA 2) NITA CORNELIU	A1
/		
Act Administrativ nr. 13688, din 09/09/2024 emis de PRIMARIA COMUNEI FILIPEȘTII DE PADURE (ADEVERINTA;);		
B3	Intabulare, drept de PROPRIETATE, dobandit prin Construire, cota actuala 1/1, cota initiala 1/1 1) NITA CORNELIU 2) NITA ANA-MARIA	A1.1

C. Partea III. SARCINI .

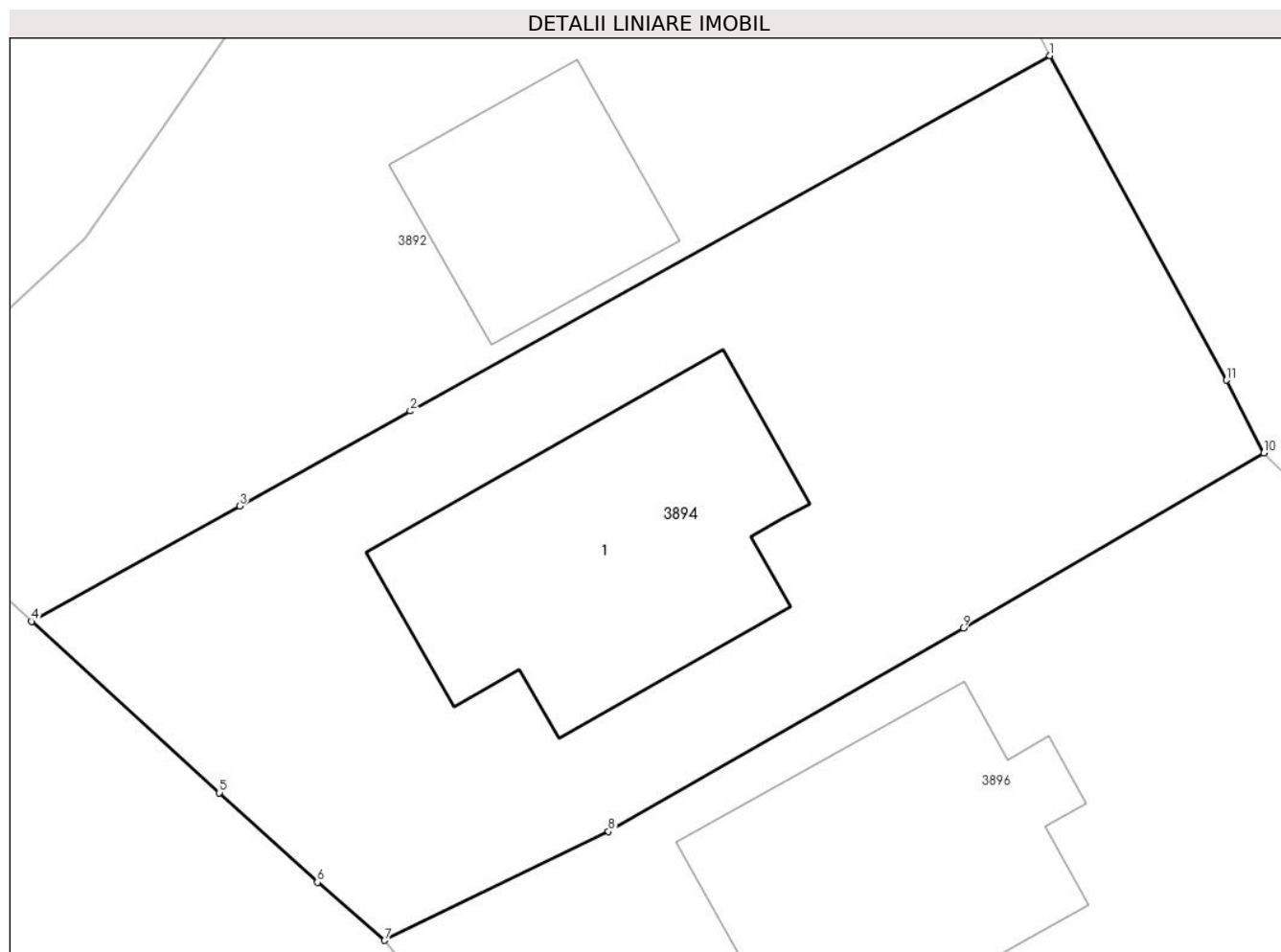
Inscrieri privind dezmembramintele dreptului de proprietate, drepturi reale de garanție și sarcini	Referințe
NU SUNT	

Anexa Nr. 1 La Partea I

Teren

Nr cadastral	Suprafața (mp)*	Observații / Referințe
20766	1.205	

* Suprafața este determinată în planul de proiecție Stereo 70.



Date referitoare la teren

Crt	Categorie folosință	Intravilan	Suprafața (mp)	Tarla	Parcelă	Nr. topo	Observații / Referințe
1	curți construcții	DA	471	57	2879	-	
2	arabil	DA	734	57	2879	-	

Date referitoare la construcții

Crt	Număr	Destinație construcție	Supraf. (mp)	Situație juridică	Observații / Referințe
A1.1	20766-C1	construcții de locuințe	Din acte: 0 Masurata: 228	Cu acte	Nr. niveluri:1; S. construita la sol:228 mp; S. construita desfasurata:228 mp;

Lungime Segmente

1) Valorile lungimilor segmentelor sunt obținute din proiecție în plan.

Punct început	X / Y	Punct sfârșit	X / Y	Lungime segment (** (m)
1	558.583,694 389.737,688	2	558.552,188 389.720,188	36.04
2	558.552,188 389.720,188	3	558.543,778 389.715,517	9.62

Punct început	X / Y	Punct sfârșit	X / Y	Lungime segment (** (m)
3	558.543,778 389.715,517	4	558.533,532 389.709,826	11.72
4	558.533,532 389.709,826	5	558.542,78 389.701,394	12.515
5	558.542,78 389.701,394	6	558.547,605 389.696,993	6.531
6	558.547,605 389.696,993	7	558.550,922 389.694,125	4.385
7	558.550,922 389.694,125	8	558.561,946 389.699,494	12.262
8	558.561,946 389.699,494	9	558.579,418 389.709,512	20.14
9	558.579,418 389.709,512	10	558.594,228 389.718,12	17.13
10	558.594,228 389.718,12	11	558.592,39 389.721,702	4.026
11	558.592,39 389.721,702	1	558.583,694 389.737,688	18.198

** Lungimile segmentelor sunt determinate în planul de proiecție Stereo 70 și sunt rotunjite la 1 milimetru.

*** Distanța dintre puncte este formată din segmente cumulate ce sunt mai mici decât valoarea 1 milimetru.

**DATE DESPRE IMOBILUL NR. 3896**

Oficiul de Cadastru și Publicitate Imobiliară PRAHOVA
Biroul de Cadastru și Publicitate Imobiliară Câmpina

A. Partea I. Descrierea imobilului

TEREN Intravilan

Adresa: Loc. Filipestii De Padure, Nr. 60, Jud. Prahova

Nr. Crt	Nr cadastral Nr. topografic	Suprafața* (mp)	Observații / Referințe
A1	23966	3.223	Sector cadastral:19 Teren imprejmuit; Teren imprejmuit partial cu gard de lemn

Construcții

Crt	Nr cadastral Nr. topografic	Adresa	Observații / Referințe
A1.1	23966-C1	Loc. Filipestii De Padure, Nr. 60, Jud. Prahova	Nr. niveluri:2; S. construita la sol:213 mp; S. construita desfasurata:233 mp; Locuinta S+P, construita din caramida,acoperita cu tabla;an 1972;Are beci-S=20mp; Suprafata construita desfasurata 233mp;
A1.2	23966-C2	Loc. Filipestii De Padure, Nr. 60, Jud. Prahova	Nr. niveluri:1; S. construita la sol:38 mp; S. construita desfasurata:38 mp; Grajd,din lemn acoperit cu carton;an 1972

B. Partea II. Proprietari și acte

Inscrieri privitoare la dreptul de proprietate și alte drepturi reale		Referințe
15490 / 13/04/2021		
Act Notarial nr. 103, din 18/07/2012 emis de B.N.TONEATA MARIA (; CERTIFICAT DE MOSTENITOR ; act administrativ nr 8422 din 22.04.2021, emis de PRIMARIA FILIPESTII DE PADURE;act administrativ nr 11037 din 02.04.2021, emis de PRIMARIA FILIPESTII DE PADURE;act notarial nr 104 din 18.07.2012, emis de B.N. TONEATA MARIA);		
B1	Intabulare, drept de PROPRIETATE, dobandit prin Succesiune, cota actuala 1/1, cota initiala 1/1 1) SANDA CARMEN-LILIANA	A1, A1.1, A1.2

C. Partea III. SARCINI .

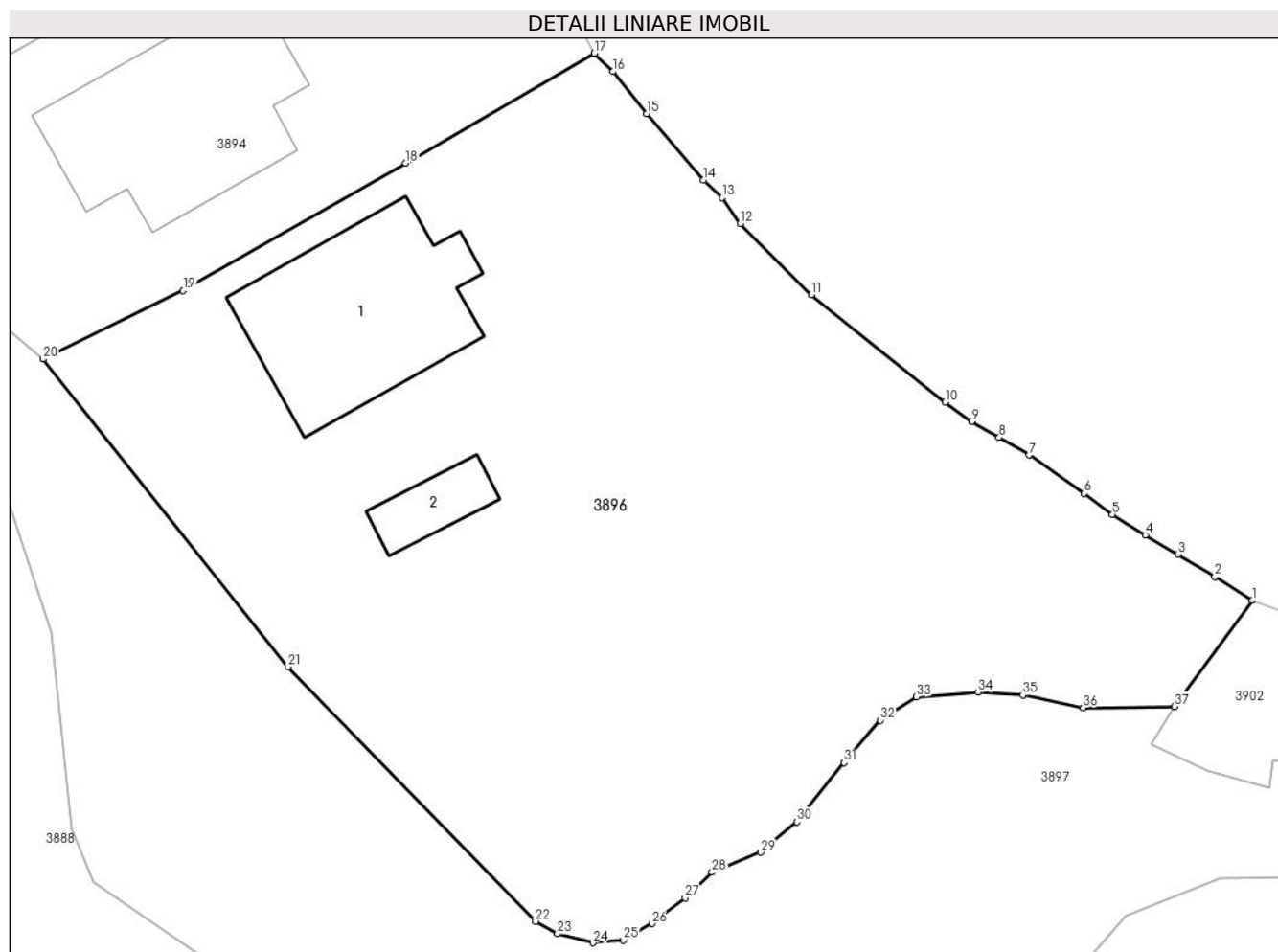
Inscrieri privind dezmembramintele dreptului de proprietate, drepturi reale de garanție și sarcini	Referințe
NU SUNT	

Anexa Nr. 1 La Partea I

Teren

Nr cadastral	Suprafața (mp)*	Observații / Referințe
23966	3.223	Teren imprejmuit partial cu gard de lemn

* Suprafața este determinată în planul de proiecție Stereo 70.



Date referitoare la teren

Crt	Categorie folosință	Intravilan	Suprafața (mp)	Tarla	Parcelă	Nr. topo	Observații / Referințe
1	curți constructii	DA	1.353	57	2877	-	
2	arabil	DA	1.870	57	2877	-	

Date referitoare la construcții

Crt	Număr	Destinație construcție	Supraf. (mp)	Situație juridică	Observații / Referințe
A1.1	23966-C1	construcții de locuințe	213	Cu acte	Nr. niveluri:2; S. construita la sol:213 mp; S. construita desfasurata:233 mp; Locuinta S+P, construita din caramida,acoperita cu tabla;an 1972;Are beci-S=20mp;Suprafata construita desfasurata 233mp;
A1.2	23966-C2	construcții anexa	38	Cu acte	Nr. niveluri:1; S. construita la sol:38 mp; S. construita desfasurata:38 mp; Grajd,din lemn acoperit cu carton;an 1972

Lungime Segmente

1) Valorile lungimilor segmentelor sunt obținute din proiecție în plan.

Punct început	X / Y	Punct sfârșit	X / Y	Lungime segment (** (m)	Punct început	X / Y	Punct sfârșit	X / Y	Lungime segment (** (m)
---------------	-------	---------------	-------	-------------------------	---------------	-------	---------------	-------	-------------------------

Punct început	X / Y	Punct sfârșit	X / Y	Lungime segment (** (m))
1	558.645,904 389.675,174	2	558.642,95 389.677,043	3.496
3	558.640,085 389.678,808	4	558.637,487 389.680,315	3.003
5	558.634,912 389.681,936	6	558.632,682 389.683,575	2.768
7	558.628,38 389.686,589	8	558.626,012 389.687,962	2.737
9	558.623,852 389.689,233	10	558.621,775 389.690,745	2.569
11	558.611,264 389.699,162	12	558.605,672 389.704,754	7.908
13	558.604,269 389.706,79	14	558.602,809 389.708,166	2.006
15	558.598,335 389.713,374	16	558.595,688 389.716,677	4.233
17	558.594,228 389.718,12	18	558.579,418 389.709,512	17.13
19	558.561,946 389.699,494	20	558.550,922 389.694,125	12.262
21	558.570,164 389.669,974	22	558.589,614 389.650,002	27.878
23	558.591,333 389.649,025	24	558.594,106 389.648,317	2.862
25	558.596,5 389.648,53	26	558.598,748 389.649,825	2.594
27	558.601,353 389.651,839	28	558.603,468 389.653,856	2.923
29	558.607,293 389.655,414	30	558.610,138 389.657,807	3.718
31	558.613,844 389.662,454	32	558.616,678 389.665,779	4.369
33	558.619,517 389.667,61	34	558.624,369 389.667,969	4.865
35	558.627,875 389.667,751	36	558.632,61 389.666,753	4.839
37	558.639,758 389.666,866	1	558.645,904 389.675,174	10.334

Punct început	X / Y	Punct sfârșit	X / Y	Lungime segment (** (m))
2	558.642,95 389.677,043	3	558.640,085 389.678,808	3.365
4	558.637,487 389.680,315	5	558.634,912 389.681,936	3.043
6	558.632,682 389.683,575	7	558.628,38 389.686,589	5.253
8	558.626,012 389.687,962	9	558.623,852 389.689,233	2.506
10	558.621,775 389.690,745	11	558.611,264 389.699,162	13.466
12	558.605,672 389.704,754	13	558.604,269 389.706,79	2.473
14	558.602,809 389.708,166	15	558.598,335 389.713,374	6.866
16	558.595,688 389.716,677	17	558.594,228 389.718,12	2.053
18	558.579,418 389.709,512	19	558.561,946 389.699,494	20.14
20	558.550,922 389.694,125	21	558.570,164 389.669,974	30.879
22	558.589,614 389.650,002	23	558.591,333 389.649,025	1.977
24	558.594,106 389.648,317	25	558.596,5 389.648,53	2.403
26	558.598,748 389.649,825	27	558.601,353 389.651,839	3.293
28	558.603,468 389.653,856	29	558.607,293 389.655,414	4.13
30	558.610,138 389.657,807	31	558.613,844 389.662,454	5.944
32	558.616,678 389.665,779	33	558.619,517 389.667,61	3.378
34	558.624,369 389.667,969	35	558.627,875 389.667,751	3.513
36	558.632,61 389.666,753	37	558.639,758 389.666,866	7.149

** Lungimile segmentelor sunt determinate în planul de proiecție Stereo 70 și sunt rotunjite la 1 milimetru.

*** Distanța dintre puncte este formată din segmente cumulate ce sunt mai mici decât valoarea 1 milimetru.

**DATE DESPRE IMOBILUL NR. 3897**

Oficiul de Cadastru și Publicitate Imobiliară PRAHOVA
Biroul de Cadastru și Publicitate Imobiliară Câmpina

A. Partea I. Descrierea imobilului

TEREN Necunoscut

Adresa: Loc. Filipeștii De Pădure, Jud. Prahova

Nr. Crt	Nr cadastral Nr. topografic	Suprafața* (mp)	Observații / Referințe
A1		6.958	Sector cadastral:19 Teren neimprejmuit;

B. Partea II. Proprietari și acte

Inscrieri privitoare la dreptul de proprietate și alte drepturi reale		Referințe
/		
Act Normativ nr. 7, din 13/03/1996 emis de PARLAMENTUL ROMÂNIEI (LEGE; ,art.13);		
B1	Inscrierea posesiei, drept de PROPRIETATE, dobandit prin Lege, cota actuala 1/1, cota initiala 1/1 1) NEIDENTIFICAT NEIDENTIFICAT	A1
B2	Se notează mențiunea de proprietar neidentificat.	A1

C. Partea III. SARCINI .

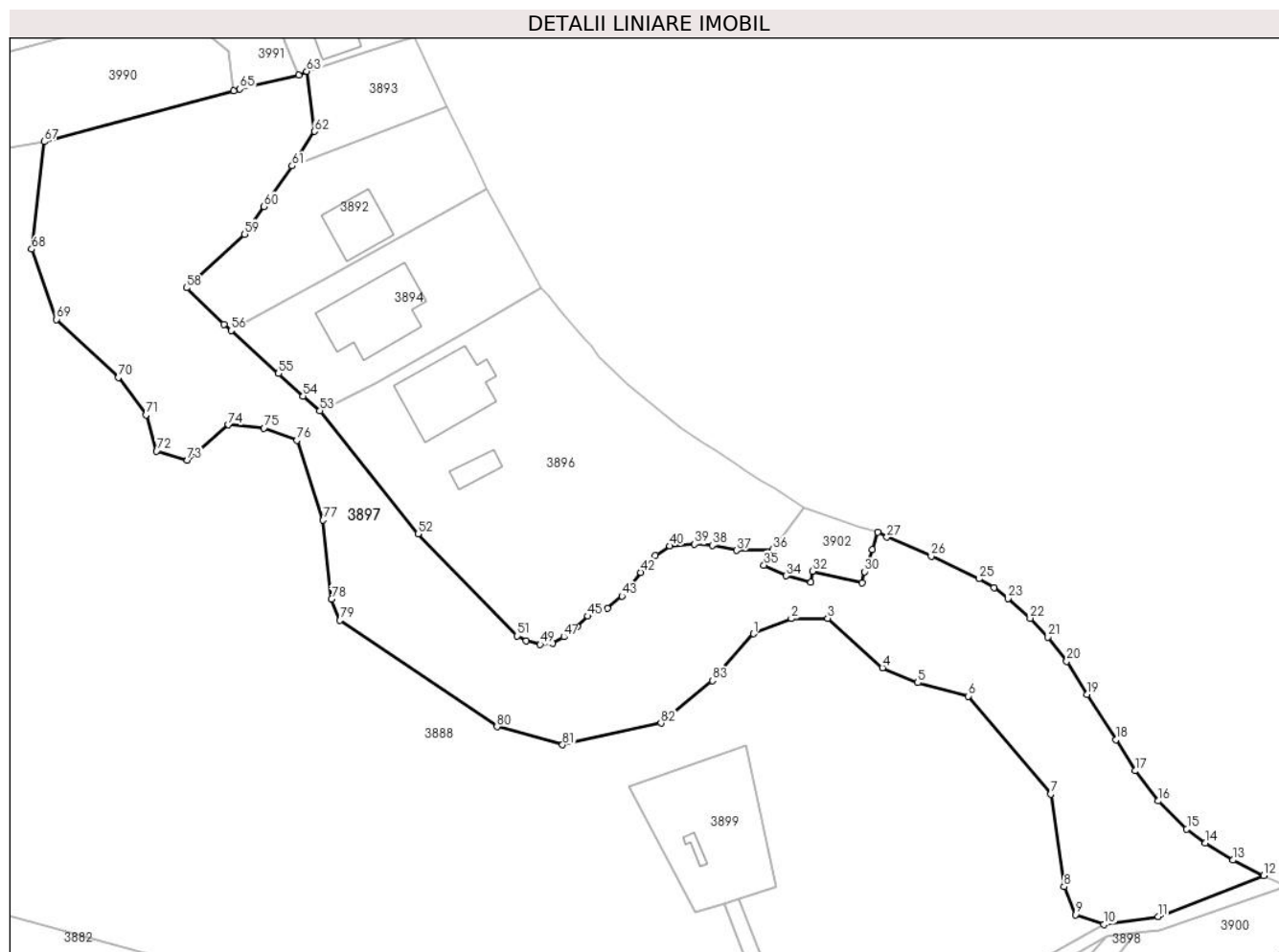
Inscrieri privind dezmembramintele dreptului de proprietate, drepturi reale de garanție și sarcini	Referințe
NU SUNT	

Anexa Nr. 1 La Partea I

Teren

Nr cadastral	Suprafața (mp)*	Observații / Referințe
	6.958	

* Suprafața este determinată în planul de proiecție Stereo 70.



Date referitoare la teren

Crt	Categorie folosință	Intravilan	Suprafața (mp)	Tarla	Parcelă	Nr. topo	Observații / Referințe
1	arabil	DA	216	-	-	-	
2	ape curgătoare	NU	5.903	-	-	-	
3	ape curgătoare	DA	610	-	-	-	
4	ape curgătoare	DA	229	-	-	-	

Lungime Segmente

1) Valorile lungimilor segmentelor sunt obținute din proiecție în plan.

Punct început	X / Y	Punct sfârșit	X / Y	Lungime segment	Punct început	X / Y	Punct sfârșit	X / Y	Lungime segment	Punct început	X / Y	Punct sfârșit	X / Y	Lungime segment
1	558.635,958 389.650,419	2	558.643,335 389.653,397	7.955	2	558.643,335 389.653,397	3	558.650,465 389.653,431	7.13	3	558.650,465 389.653,431	4	558.661,216 389.643,759	14.46 1
4	558.661,216 389.643,759	5	558.668,151 389.640,853	7.519	5	558.668,151 389.640,853	6	558.678,074 389.638,204	10.27	6	558.678,074 389.638,204	7	558.694,177 389.618,986	25.07 3
7	558.694,177 389.618,986	8	558.696,82 389.600,876	18.30 2	8	558.696,82 389.600,876	9	558.699,069 389.595,392	5.927	9	558.699,069 389.595,392	10	558.704,629 389.593,453	5.888

Punct început	X / Y	Punct sfârșit	X / Y	Lungime segment	Punct început	X / Y	Punct sfârșit	X / Y	Lungime segment	Punct început	X / Y	Punct sfârșit	X / Y	Lungime segment
10	558.704,629 389.593,453	11	558.715,266 389.595,036	10.754	11	558.715,266 389.595,036	12	558.735,973 389.603,048	22.203	12	558.735,973 389.603,048	13	558.729,944 389.606,076	6.747
13	558.729,944 389.606,076	14	558.724,559 389.609,408	6.332	14	558.724,559 389.609,408	15	558.720,88 389.612,178	4.605	15	558.720,88 389.612,178	16	558.715,323 389.617,668	7.812
16	558.715,323 389.617,668	17	558.710,761 389.623,556	7.449	17	558.710,761 389.623,556	18	558.706,954 389.629,632	7.17	18	558.706,954 389.629,632	19	558.701,357 389.638,577	10.552
19	558.701,357 389.638,577	20	558.697,327 389.645,009	7.59	20	558.697,327 389.645,009	21	558.693,693 389.649,813	6.024	21	558.693,693 389.649,813	22	558.690,193 389.653,457	5.053
22	558.690,193 389.653,457	23	558.685,86 389.657,323	5.807	23	558.685,86 389.657,323	24	558.683,1 389.659,42	3.466	24	558.683,1 389.659,42	25	558.680,138 389.661,201	3.456
25	558.680,138 389.661,201	26	558.670,767 389.665,591	10.348	26	558.670,767 389.665,591	27	558.662,1 389.669,34	9.443	27	558.662,1 389.669,34	28	558.660,291 389.670,297	2.047
28	558.660,291 389.670,297	29	558.659,186 389.666,952	3.523	29	558.659,186 389.666,952	30	558.657,743 389.662,583	4.601	30	558.657,743 389.662,583	31	558.657,278 389.660,447	2.186
31	558.657,278 389.660,447	32	558.647,483 389.662,695	10.05	32	558.647,483 389.662,695	33	558.647,208 389.660,49	2.222	33	558.647,208 389.660,49	34	558.642,372 389.661,764	5.001
34	558.642,372 389.661,764	35	558.637,996 389.663,88	4.861	35	558.637,996 389.663,88	36	558.639,758 389.666,866	3.467	36	558.639,758 389.666,866	37	558.632,61 389.666,753	7.149
37	558.632,61 389.666,753	38	558.627,875 389.667,751	4.839	38	558.627,875 389.667,751	39	558.624,369 389.667,969	3.513	39	558.624,369 389.667,969	40	558.619,517 389.667,61	4.865
40	558.619,517 389.667,61	41	558.616,678 389.665,779	3.378	41	558.616,678 389.665,779	42	558.613,844 389.662,454	4.369	42	558.613,844 389.662,454	43	558.610,138 389.657,807	5.944
43	558.610,138 389.657,807	44	558.607,293 389.655,414	3.718	44	558.607,293 389.655,414	45	558.603,468 389.653,856	4.13	45	558.603,468 389.653,856	46	558.601,353 389.651,839	2.923
46	558.601,353 389.651,839	47	558.598,748 389.649,825	3.293	47	558.598,748 389.649,825	48	558.596,5 389.648,53	2.594	48	558.596,5 389.648,53	49	558.594,106 389.648,317	2.403
49	558.594,106 389.648,317	50	558.591,333 389.649,025	2.862	50	558.591,333 389.649,025	51	558.589,614 389.650,002	1.977	51	558.589,614 389.650,002	52	558.570,164 389.669,974	27.878
52	558.570,164 389.669,974	53	558.550,922 389.694,125	30.879	53	558.550,922 389.694,125	54	558.547,605 389.696,993	4.385	54	558.547,605 389.696,993	55	558.542,78 389.701,394	6.531
55	558.542,78 389.701,394	56	558.533,532 389.709,826	12.515	56	558.533,532 389.709,826	57	558.532,155 389.711,084	1.865	57	558.532,155 389.711,084	58	558.524,747 389.718,191	10.266
58	558.524,747 389.718,191	59	558.536,153 389.728,71	15.516	59	558.536,153 389.728,71	60	558.539,935 389.734,122	6.603	60	558.539,935 389.734,122	61	558.545,499 389.742,083	9.713
61	558.545,499 389.742,083	62	558.549,875 389.748,859	8.066	62	558.549,875 389.748,859	63	558.548,336 389.760,59	11.832	63	558.548,336 389.760,59	64	558.546,741 389.759,866	1.752
64	558.546,741 389.759,866	65	558.535,175 389.757,16	11.878	65	558.535,175 389.757,16	66	558.534,01 389.756,845	1.207	66	558.534,01 389.756,845	67	558.496,857 389.746,827	38.48
67	558.496,857 389.746,827	68	558.494,392 389.725,782	21.189	68	558.494,392 389.725,782	69	558.499,29 389.712,007	14.62	69	558.499,29 389.712,007	70	558.511,414 389.700,653	16.61
70	558.511,414 389.700,653	71	558.516,828 389.693,315	9.119	71	558.516,828 389.693,315	72	558.518,9 389.686,218	7.393	72	558.518,9 389.686,218	73	558.524,958 389.684,416	6.32
73	558.524,958 389.684,416	74	558.532,963 389.691,361	10.598	74	558.532,963 389.691,361	75	558.539,923 389.690,717	6.99	75	558.539,923 389.690,717	76	558.546,426 389.688,305	6.936
76	558.546,426 389.688,305	77	558.551,564 389.672,688	16.44	77	558.551,564 389.672,688	78	558.553,191 389.657,212	15.561	78	558.553,191 389.657,212	79	558.554,848 389.653,052	4.478
79	558.554,848 389.653,052	80	558.585,621 389.632,2	37.172	80	558.585,621 389.632,2	81	558.598,509 389.628,645	13.369	81	558.598,509 389.628,645	82	558.617,794 389.632,934	19.756
82	558.617,794 389.632,934	83	558.627,855 389.641,239	13.046	83	558.627,855 389.641,239	1	558.635,958 389.650,419	12.245					

** Lungimile segmentelor sunt determinate în planul de proiecție Stereo 70 și sunt rotunjite la 1 milimetru.

*** Distanța dintre puncte este formată din segmente cumulate ce sunt mai mici decât valoarea 1 milimetru.

**DATE DESPRE IMOBILUL NR. 3898**

Oficiul de Cadastru și Publicitate Imobiliară PRAHOVA
Biroul de Cadastru și Publicitate Imobiliară Câmpina

A. Partea I. Descrierea imobilului

TEREN Extravilan

Adresa: Jud. Prahova

Nr. Crt	Nr cadastral Nr. topografic	Suprafața* (mp)	Observații / Referințe
A1		1.618	Sector cadastral:19 Teren neimprejmuit;

B. Partea II. Proprietari și acte

Inscrieri privitoare la dreptul de proprietate și alte drepturi reale		Referințe
/		
Act Normativ nr. 7, din 13/03/1996 emis de PARLAMENTUL ROMÂNIEI (LEGE; ,art.13);		
B1	Inscrierea posesiei, drept de PROPRIETATE, dobandit prin Lege, cota actuala 1/1, cota initiala 1/1 1) NEIDENTIFICAT NEIDENTIFICAT	A1
B2	Se notează mențiunea de proprietar neidentificat.	A1

C. Partea III. SARCINI .

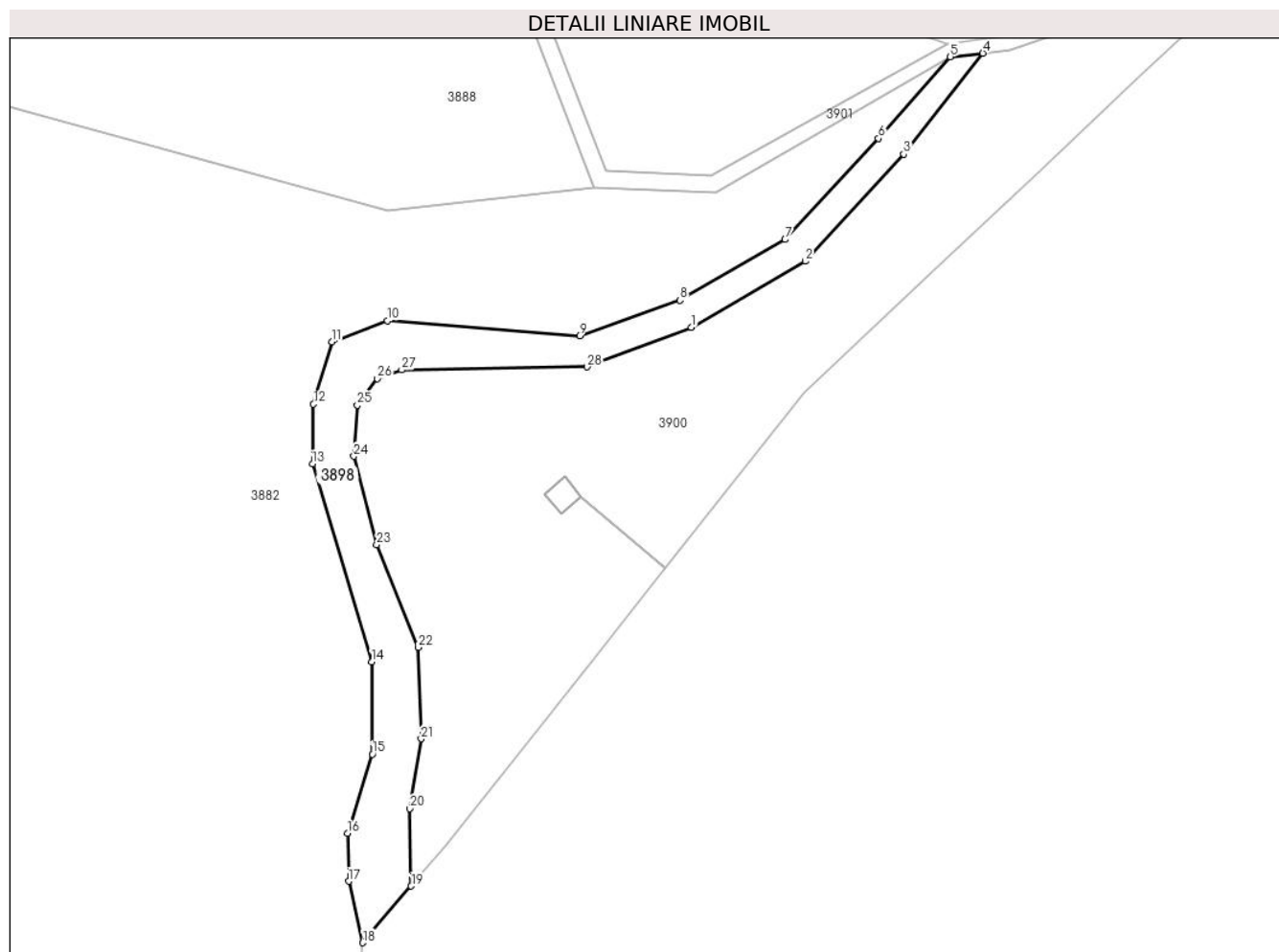
Inscrieri privind dezmembramintele dreptului de proprietate, drepturi reale de garanție și sarcini	Referințe
NU SUNT	

Anexa Nr. 1 La Partea I

Teren

Nr cadastral	Suprafața (mp)*	Observații / Referințe
	1.618	

* Suprafața este determinată în planul de proiecție Stereo 70.



Date referitoare la teren

Crt	Categorie folosință	Intravilan	Suprafața (mp)	Tarla	Parcelă	Nr. topo	Observații / Referințe
1	ape curgătoare	NU	1.618	16	303	-	

Lungime Segmente

1) Valorile lungimilor segmentelor sunt obținute din proiecție în plan.

Punct început	X / Y	Punct sfârșit	X / Y	Lungime segment (** (m)
1	558.658,992 389.543,081	2	558.679,254 389.554,806	23.41
3	558.696,745 389.573,893	4	558.710,858 389.591,816	22.813
5	558.705,063 389.591,201	6	558.692,311 389.576,641	19.355
7	558.675,66 389.558,674	8	558.656,958 389.547,864	21.601
9	558.639,077 389.541,572	10	558.604,885 389.544,213	34.294

Punct început	X / Y	Punct sfârșit	X / Y	Lungime segment (** (m)
2	558.679,254 389.554,806	3	558.696,745 389.573,893	25.889
4	558.710,858 389.591,816	5	558.705,063 389.591,201	5.828
6	558.692,311 389.576,641	7	558.675,66 389.558,674	24.496
8	558.656,958 389.547,864	9	558.639,077 389.541,572	18.956
10	558.604,885 389.544,213	11	558.594,964 389.540,477	10.601

Punct început	X / Y	Punct sfârșit	X / Y	Lungime segment (** (m))
11	558.594,964 389.540,477	12	558.591,715 389.529,388	11.555
13	558.591,535 389.518,758	14	558.602,095 389.483,558	36.75
15	558.602,185 389.467,126	16	558.597,749 389.453,064	14.745
17	558.597,973 389.444,53	18	558.600,455 389.433,59	11.218
19	558.609,096 389.443,671	20	558.608,823 389.457,451	13.783
21	558.610,889 389.469,864	22	558.610,328 389.486,148	16.294
23	558.602,955 389.504,393	24	558.598,899 389.520,127	16.248
25	558.599,519 389.529,21	26	558.603,032 389.533,957	5.906
27	558.607,433 389.535,482	28	558.640,41 389.536,014	32.981

Punct început	X / Y	Punct sfârșit	X / Y	Lungime segment (** (m))
12	558.591,715 389.529,388	13	558.591,535 389.518,758	10.632
14	558.602,095 389.483,558	15	558.602,185 389.467,126	16.432
16	558.597,749 389.453,064	17	558.597,973 389.444,53	8.537
18	558.600,455 389.433,59	19	558.609,096 389.443,671	13.278
20	558.608,823 389.457,451	21	558.610,889 389.469,864	12.584
22	558.610,328 389.486,148	23	558.602,955 389.504,393	19.678
24	558.598,899 389.520,127	25	558.599,519 389.529,21	9.104
26	558.603,032 389.533,957	27	558.607,433 389.535,482	4.658
28	558.640,41 389.536,014	1	558.658,992 389.543,081	19.88

** Lungimile segmentelor sunt determinate în planul de proiecție Stereo 70 și sunt rotunjite la 1 milimetru.

*** Distanța dintre puncte este formată din segmente cumulate ce sunt mai mici decât valoarea 1 milimetru.

**DATE DESPRE IMOBILUL NR. 3899**

Oficiul de Cadastru și Publicitate Imobiliară PRAHOVA
Biroul de Cadastru și Publicitate Imobiliară Câmpina

A. Partea I. Descrierea imobilului

TEREN Extravilan

Adresa: Jud. Prahova

Nr. Crt	Nr cadastral Nr. topografic	Suprafața* (mp)	Observații / Referințe
A1		566	Sector cadastral:19 Teren neimprejmuit;

B. Partea II. Proprietari și acte

Inscrieri privitoare la dreptul de proprietate și alte drepturi reale		Referințe
/		
Act Normativ nr. 7, din 13/03/1996 emis de PARLAMENTUL ROMÂNIEI (LEGE; ,art.13);		
B1	Inscrierea posesiei, drept de PROPRIETATE, dobandit prin Lege, cota actuala 1/1, cota initiala 1/1 1) NEIDENTIFICAT NEIDENTIFICAT	A1
B2	Se notează mențiunea proprietar neidentificat, rezerva comisiei locale de fond funciar.	A1

C. Partea III. SARCINI .

Inscrieri privind dezmembramintele dreptului de proprietate, drepturi reale de garanție și sarcini	Referințe
NU SUNT	

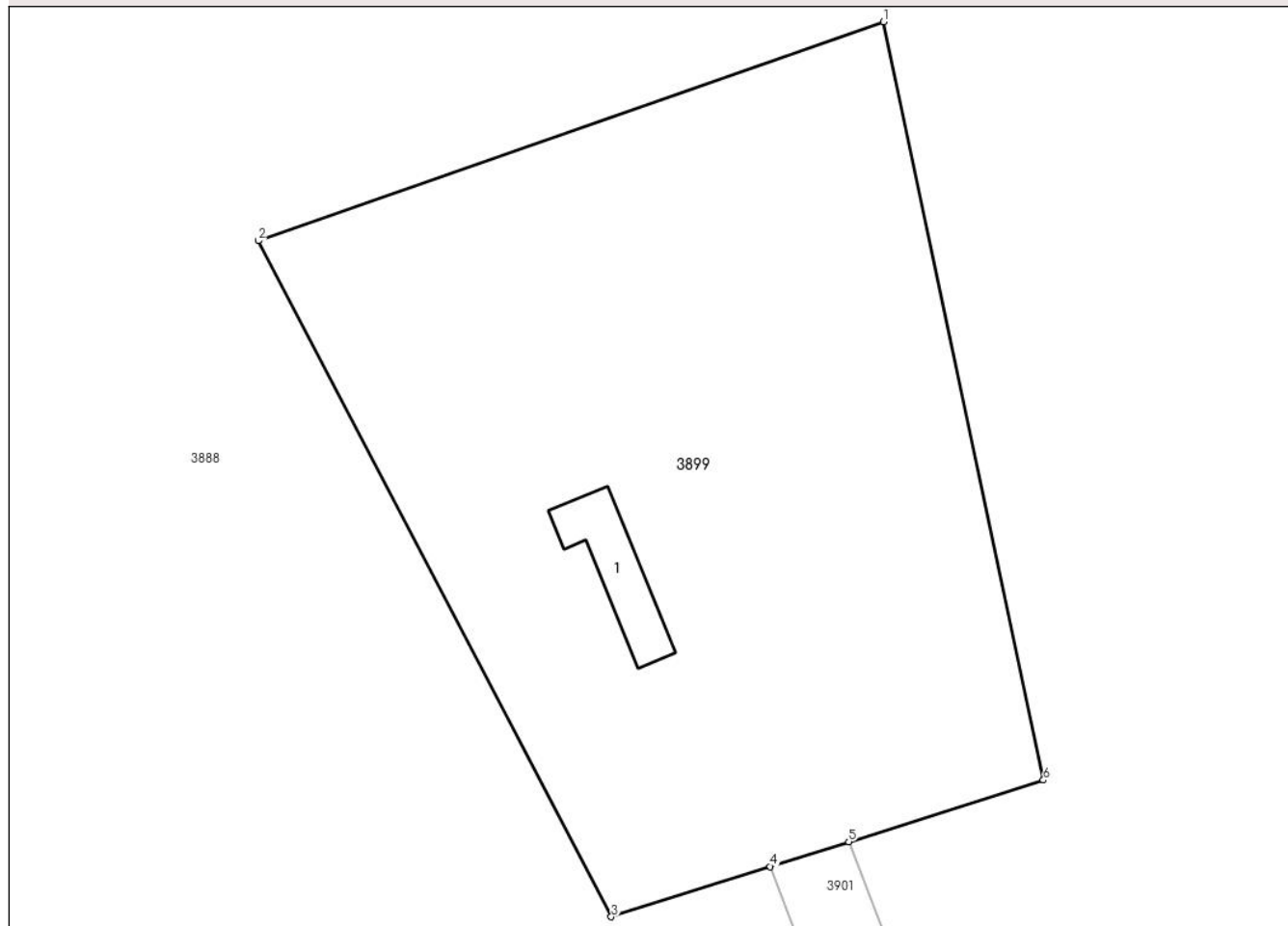
Anexa Nr. 1 La Partea I

Teren

Nr cadastral	Suprafața (mp)*	Observații / Referințe
	566	

* Suprafața este determinată în planul de proiecție Stereo 70.

DETALII LINIARE IMOBIL



Date referitoare la teren

Crt	Categorie folosință	Intravilan	Suprafața (mp)	Tarla	Parcelă	Nr. topo	Observații / Referințe
1	curți construcții	NU	566	16	445	-	

Date referitoare la construcții

Crt	Număr	Destinație construcție	Supraf. (mp)	Situație juridică	Observații / Referințe
A1.1	-C1	construcții industriale și edilitare	Din acte: 0 Masurată: 11	Fără acte	Nr. niveluri:1; S. construită la sol:11 mp; S. construită desfășurată:11 mp; 970 MPC Cervenia Filipești

Lungime Segmente

1) Valorile lungimilor segmentelor sunt obținute din proiecție în plan.

Punct început	X / Y	Punct sfârșit	X / Y	Lungime segment (** (m)
1	558.634,417 389.628,46	2	558.611,581 389.620,47	24.193
2	558.611,581 389.620,47	3	558.624,476 389.595,798	27.839
3	558.624,476 389.595,798	4	558.630,275 389.597,631	6.082

Punct început	X / Y	Punct sfârșit	X / Y	Lungime segment (** (m)
4	558.630,275 389.597,631	5	558.633,142 389.598,537	3.007
5	558.633,142 389.598,537	6	558.640,252 389.600,784	7.457
6	558.640,252 389.600,784	1	558.634,417 389.628,46	28.284

** Lungimile segmentelor sunt determinate în planul de proiecție Stereo 70 și sunt rotunjite la 1 milimetru.

*** Distanța dintre puncte este formată din segmente cumulate ce sunt mai mici decât valoarea 1 milimetru.

**DATE DESPRE IMOBILUL NR. 3900**

Oficiul de Cadastru și Publicitate Imobiliară PRAHOVA
Biroul de Cadastru și Publicitate Imobiliară Câmpina

A. Partea I. Descrierea imobilului

TEREN Intravilan

Adresa: Loc. Filipestii De Padure, Jud. Prahova

Nr. Crt	Nr cadastral Nr. topografic	Suprafața* (mp)	Observații / Referințe
A1		5.466	Sector cadastral:19 Teren neimprejmuit;

B. Partea II. Proprietari și acte

Inscrieri privitoare la dreptul de proprietate și alte drepturi reale		Referințe
/		
Act Normativ nr. 7, din 13/03/1996 emis de PARLAMENTUL ROMÂNIEI (LEGE; ,art.13);		
B1	Inscrierea posesiei, drept de PROPRIETATE, dobandit prin Lege, cota actuala 1/1, cota initiala 1/1 1) NEIDENTIFICAT NEIDENTIFICAT	A1
B2	Se notează mențiunea de proprietar neidentificat.	A1

C. Partea III. SARCINI .

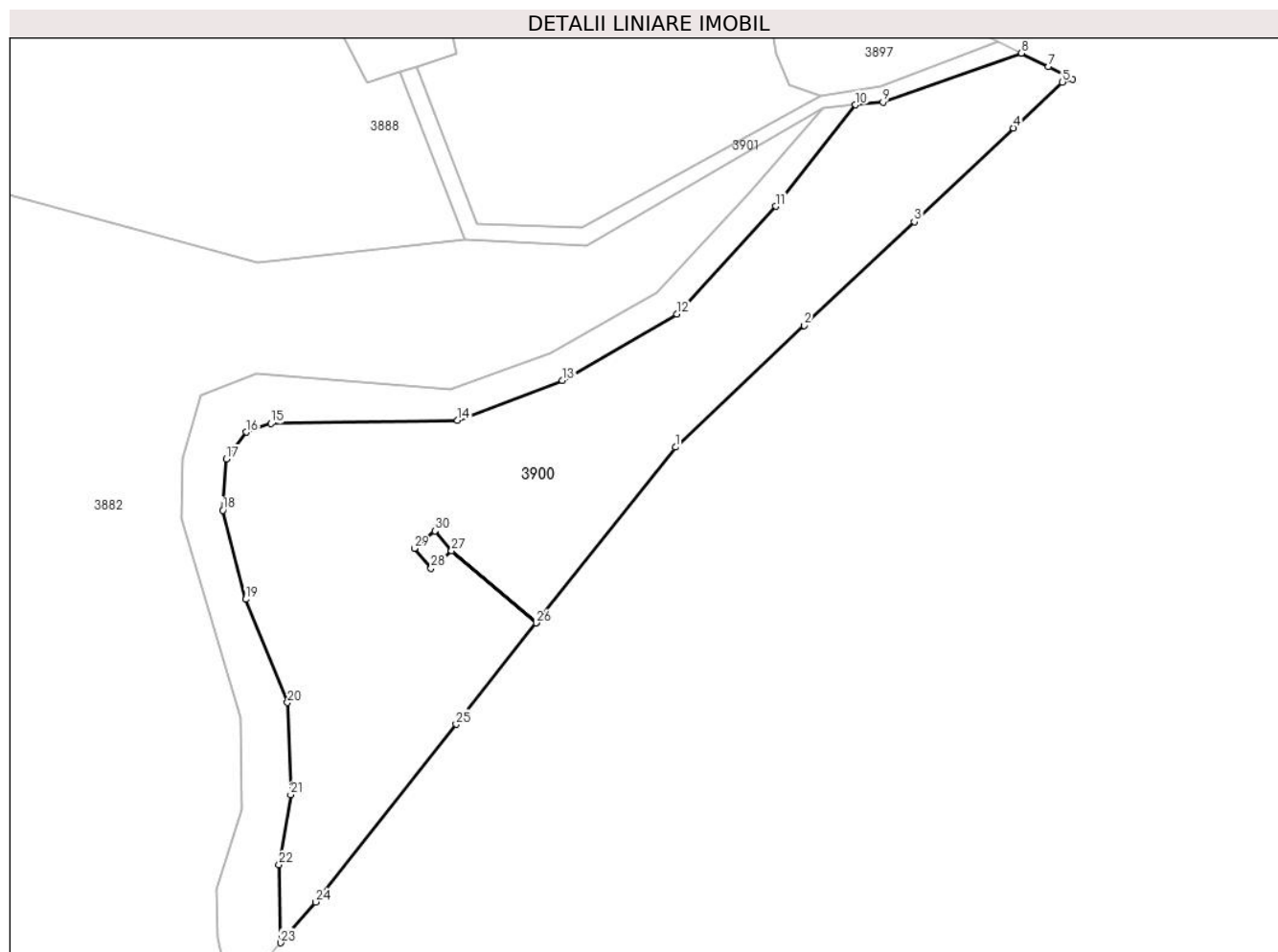
Inscrieri privind dezmembramintele dreptului de proprietate, drepturi reale de garanție și sarcini	Referințe
NU SUNT	

Anexa Nr. 1 La Partea I

Teren

Nr cadastral	Suprafața (mp)*	Observații / Referințe
	5.466	

* Suprafața este determinată în planul de proiecție Stereo 70.



Date referitoare la teren

Crt	Categorie folosință	Intravilan	Suprafața (mp)	Tarla	Parcelă	Nr. topo	Observații / Referințe
1	pasune	DA	5.466	16	448	-	

Lungime Segmente

1) Valorile lungimilor segmentelor sunt obținute din proiecție în plan.

Punct început	X / Y	Punct sfârșit	X / Y	Lungime segment (** (m)
1	558.678,972 389.531,306	2	558.701,762 389.552,793	31.322
3	558.721,237 389.571,154	4	558.738,793 389.587,706	24.128
5	558.747,437 389.595,856	6	558.749,212 389.596,316	1.834
7	558.744,993 389.598,634	8	558.740,194 389.600,95	5.329
9	558.715,686 389.592,328	10	558.710,858 389.591,816	4.855

Punct început	X / Y	Punct sfârșit	X / Y	Lungime segment (** (m)
2	558.701,762 389.552,793	3	558.721,237 389.571,154	26.766
4	558.738,793 389.587,706	5	558.747,437 389.595,856	11.88
6	558.749,212 389.596,316	7	558.744,993 389.598,634	4.814
8	558.740,194 389.600,95	9	558.715,686 389.592,328	25.98
10	558.710,858 389.591,816	11	558.696,745 389.573,893	22.813

Punct început	X / Y	Punct sfârșit	X / Y	Lungime segment (** (m))
11	558.696,745 389.573,893	12	558.679,254 389.554,806	25.889
13	558.658,992 389.543,081	14	558.640,41 389.536,014	19.88
15	558.607,433 389.535,482	16	558.603,032 389.533,957	4.658
17	558.599,519 389.529,21	18	558.598,899 389.520,127	9.104
19	558.602,955 389.504,393	20	558.610,328 389.486,148	19.678
21	558.610,889 389.469,864	22	558.608,823 389.457,451	12.584
23	558.609,096 389.443,671	24	558.615,286 389.450,894	9.513
25	558.640,166 389.482,308	26	558.654,355 389.500,224	22.854
27	558.639,359 389.512,997	28	558.635,742 389.509,913	4.753
29	558.632,78 389.513,387	30	558.636,401 389.516,474	4.758
31	558.639,363 389.513,0	32	558.654,38 389.500,255	19.696

Punct început	X / Y	Punct sfârșit	X / Y	Lungime segment (** (m))
12	558.679,254 389.554,806	13	558.658,992 389.543,081	23.41
14	558.640,41 389.536,014	15	558.607,433 389.535,482	32.981
16	558.603,032 389.533,957	17	558.599,519 389.529,21	5.906
18	558.598,899 389.520,127	19	558.602,955 389.504,393	16.248
20	558.610,328 389.486,148	21	558.610,889 389.469,864	16.294
22	558.608,823 389.457,451	23	558.609,096 389.443,671	13.783
24	558.615,286 389.450,894	25	558.640,166 389.482,308	40.073
26	558.654,355 389.500,224	27	558.639,359 389.512,997	19.698
28	558.635,742 389.509,913	29	558.632,78 389.513,387	4.565
30	558.636,401 389.516,474	31	558.639,363 389.513,0	4.565
32	558.654,38 389.500,255	1	558.678,972 389.531,306	39.61

** Lungimile segmentelor sunt determinate în planul de proiecție Stereo 70 și sunt rotunjite la 1 milimetru.

*** Distanța dintre puncte este formată din segmente cumulate ce sunt mai mici decât valoarea 1 milimetru.

**DATE DESPRE IMOBILUL NR. 3901**

Oficiul de Cadastru și Publicitate Imobiliară PRAHOVA
Biroul de Cadastru și Publicitate Imobiliară Câmpina

A. Partea I. Descrierea imobilului

TEREN Extravilan

Adresa: Jud. Prahova

Nr. Crt	Nr cadastral Nr. topografic	Suprafața* (mp)	Observații / Referințe
A1		380	Sector cadastral:19 Teren neimprejmuit;

B. Partea II. Proprietari și acte

Inscrieri privitoare la dreptul de proprietate și alte drepturi reale	Referințe
/	
Act Normativ nr. 7, din 13/03/1996 emis de PARLAMENTUL ROMÂNIEI (LEGE; Adeverinta nr 13688 din 09.09.2024 emisa de Primaria Comunei Filipestii de Padure);	
B1	Inscrierea provizorie, drept de PROPRIETATE, dobandit prin Lege, cota actuala 1/1, cota initiala 1/1
1) COMUNA FILIPESTII DE PADURE DOMENIU PUBLIC, CIF:2843213	

C. Partea III. SARCINI .

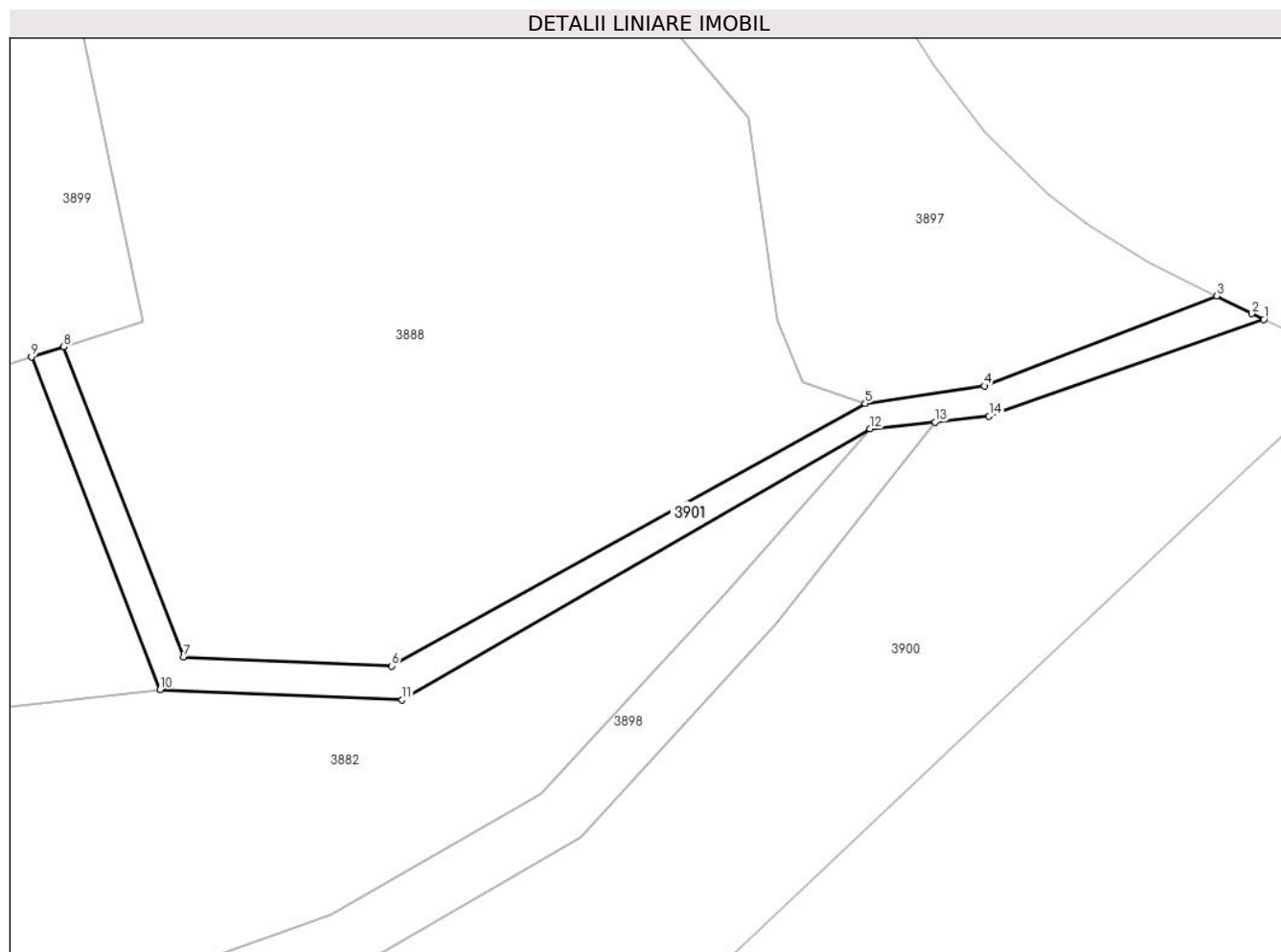
Inscrieri privind dezmembramintele dreptului de proprietate, drepturi reale de garanție și sarcini	Referințe
NU SUNT	

Anexa Nr. 1 La Partea I

Teren

Nr cadastral	Suprafața (mp)*	Observații / Referințe
	380	

* Suprafața este determinată în planul de proiecție Stereo 70.



Date referitoare la teren

Crt	Categorie folosință	Intravilan	Suprafața (mp)	Tarla	Parcelă	Nr. topo	Observații / Referințe
1	drum	NU	380	16	446	-	Adeverința nr.13688 din 09.09.2024 emisă de Primăria Comunei Filipeștii de Pădure

Lungime Segmente

1) Valorile lungimilor segmentelor sunt obținute din proiecție în plan.

Punct început	X / Y	Punct sfârșit	X / Y	Lungime segment (** (m)
1	558.740,194 389.600,95	2	558.739,127 389.601,465	1.185
2	558.739,127 389.601,465	3	558.735,973 389.603,048	3.529
3	558.735,973 389.603,048	4	558.715,266 389.595,036	22.203
4	558.715,266 389.595,036	5	558.704,629 389.593,453	10.754
5	558.704,629 389.593,453	6	558.662,418 389.570,072	48.254

Punct început	X / Y	Punct sfârșit	X / Y	Lungime segment (** (m)
6	558.662,418 389.570,072	7	558.643,822 389.570,877	18.613
7	558.643,822 389.570,877	8	558.633,142 389.598,537	29.65
8	558.633,142 389.598,537	9	558.630,275 389.597,631	3.007
9	558.630,275 389.597,631	10	558.641,731 389.567,965	31.801
10	558.641,731 389.567,965	11	558.663,331 389.567,03	21.62
11	558.663,331 389.567,03	12	558.705,063 389.591,201	48.227
12	558.705,063 389.591,201	13	558.710,858 389.591,816	5.828
13	558.710,858 389.591,816	14	558.715,686 389.592,328	4.855
14	558.715,686 389.592,328	1	558.740,194 389.600,95	25.98

** Lungimile segmentelor sunt determinate în planul de proiecție Stereo 70 și sunt rotunjite la 1 milimetru.

*** Distanța dintre puncte este formată din segmente cumulate ce sunt mai mici decât valoarea 1 milimetru.

**DATE DESPRE IMOBILUL NR. 3902**

Oficiul de Cadastru și Publicitate Imobiliară PRAHOVA
Biroul de Cadastru și Publicitate Imobiliară Câmpina

A. Partea I. Descrierea imobilului

TEREN Intravilan

Adresa: Loc. Filipeștii De Pădure, Jud. Prahova

Nr. Crt	Nr cadastral Nr. topografic	Suprafața* (mp)	Observații / Referințe
A1		208	Sector cadastral:19 Teren neimprejmuit;

B. Partea II. Proprietari și acte

Inscrieri privitoare la dreptul de proprietate și alte drepturi reale		Referințe
/		
Act Normativ nr. 7, din 13/03/1996 emis de PARLAMENTUL ROMÂNIEI (LEGE; ,art.13);		
B1	Inscrierea posesiei, drept de PROPRIETATE, dobandit prin Lege, cota actuala 1/1, cota initiala 1/1 1) NEIDENTIFICAT NEIDENTIFICAT	A1
B2	Se notează mențiunea de proprietar neidentificat.	A1

C. Partea III. SARCINI .

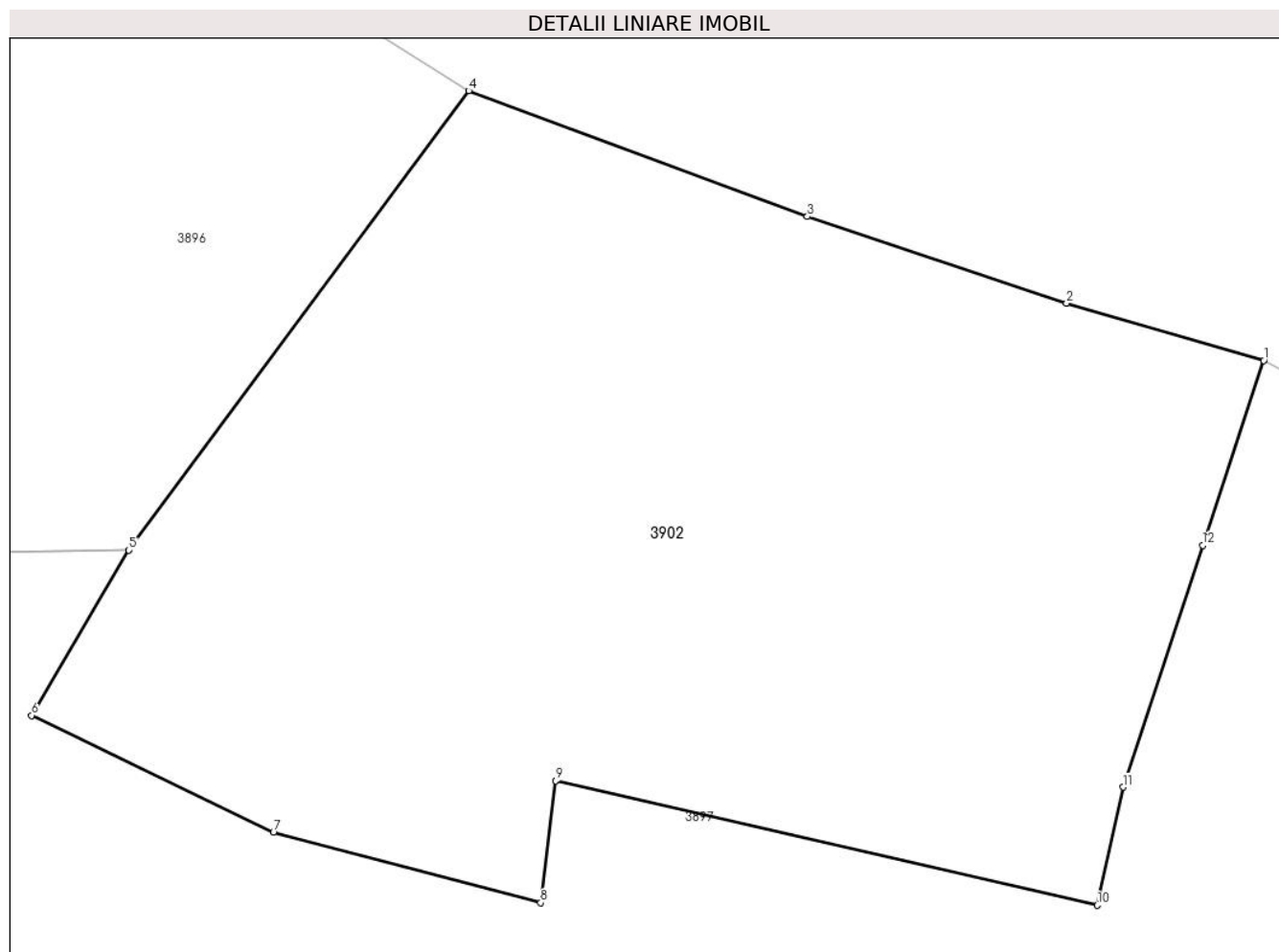
Inscrieri privind dezmembramintele dreptului de proprietate, drepturi reale de garanție și sarcini	Referințe
NU SUNT	

Anexa Nr. 1 La Partea I

Teren

Nr cadastral	Suprafața (mp)*	Observații / Referințe
	208	

* Suprafața este determinată în planul de proiecție Stereo 70.



Date referitoare la teren

Crt	Categorie folosință	Intravilan	Suprafața (mp)	Tarla	Parcelă	Nr. topo	Observații / Referințe
1	curți constructii	DA	208	57	-	-	

Lungime Segmente

1) Valorile lungimilor segmentelor sunt obținute din proiecție în plan.

Punct început	X / Y	Punct sfârșit	X / Y	Lungime segment (** (m)
1	558.660,291 389.670,297	2	558.656,723 389.671,335	3.716
2	558.656,723 389.671,335	3	558.652,033 389.672,901	4.945
3	558.652,033 389.672,901	4	558.645,904 389.675,174	6.537
4	558.645,904 389.675,174	5	558.639,758 389.666,866	10.334
5	558.639,758 389.666,866	6	558.637,996 389.663,88	3.467

Punct început	X / Y	Punct sfârşit	X / Y	Lungime segment (** (m)
6	558.637,996 389.663,88	7	558.642,372 389.661,764	4.861
7	558.642,372 389.661,764	8	558.647,208 389.660,49	5.001
8	558.647,208 389.660,49	9	558.647,483 389.662,695	2.222
9	558.647,483 389.662,695	10	558.657,278 389.660,447	10.05
10	558.657,278 389.660,447	11	558.657,743 389.662,583	2.186
11	558.657,743 389.662,583	12	558.659,186 389.666,952	4.601
12	558.659,186 389.666,952	1	558.660,291 389.670,297	3.523

** Lungimile segmentelor sunt determinate în planul de proiecţie Stereo 70 şi sunt rotunjite la 1 milimetru.

*** Distanţa dintre puncte este formată din segmente cumulate ce sunt mai mici decât valoarea 1 milimetru.

**DATE DESPRE IMOBILUL NR. 3914**

Oficiul de Cadastru și Publicitate Imobiliară PRAHOVA
Biroul de Cadastru și Publicitate Imobiliară Câmpina

A. Partea I. Descrierea imobilului

TEREN Extravilan

Adresa: Jud. Prahova

Nr. Crt	Nr cadastral Nr. topografic	Suprafața* (mp)	Observații / Referințe
A1		2.524	Sector cadastral:78 Teren neimprejmuit;

B. Partea II. Proprietari și acte

Inscrieri privitoare la dreptul de proprietate și alte drepturi reale	Referințe
/	
Act Notarial nr. 134, din 09/06/2003 emis de BN IVAN MIHAELA - SAVULESCU VASILE (CONTRACT DE VANZARE-CUMPARARE;);	
B1	A1
Intabulare, drept de PROPRIETATE bun comun, dobandit prin Conventie, cota actuala 1/1, cota initiala 1/1	
1) DINU CONSTANTIN , căsătorit cu;	
2) DINU ELENA	

C. Partea III. SARCINI .

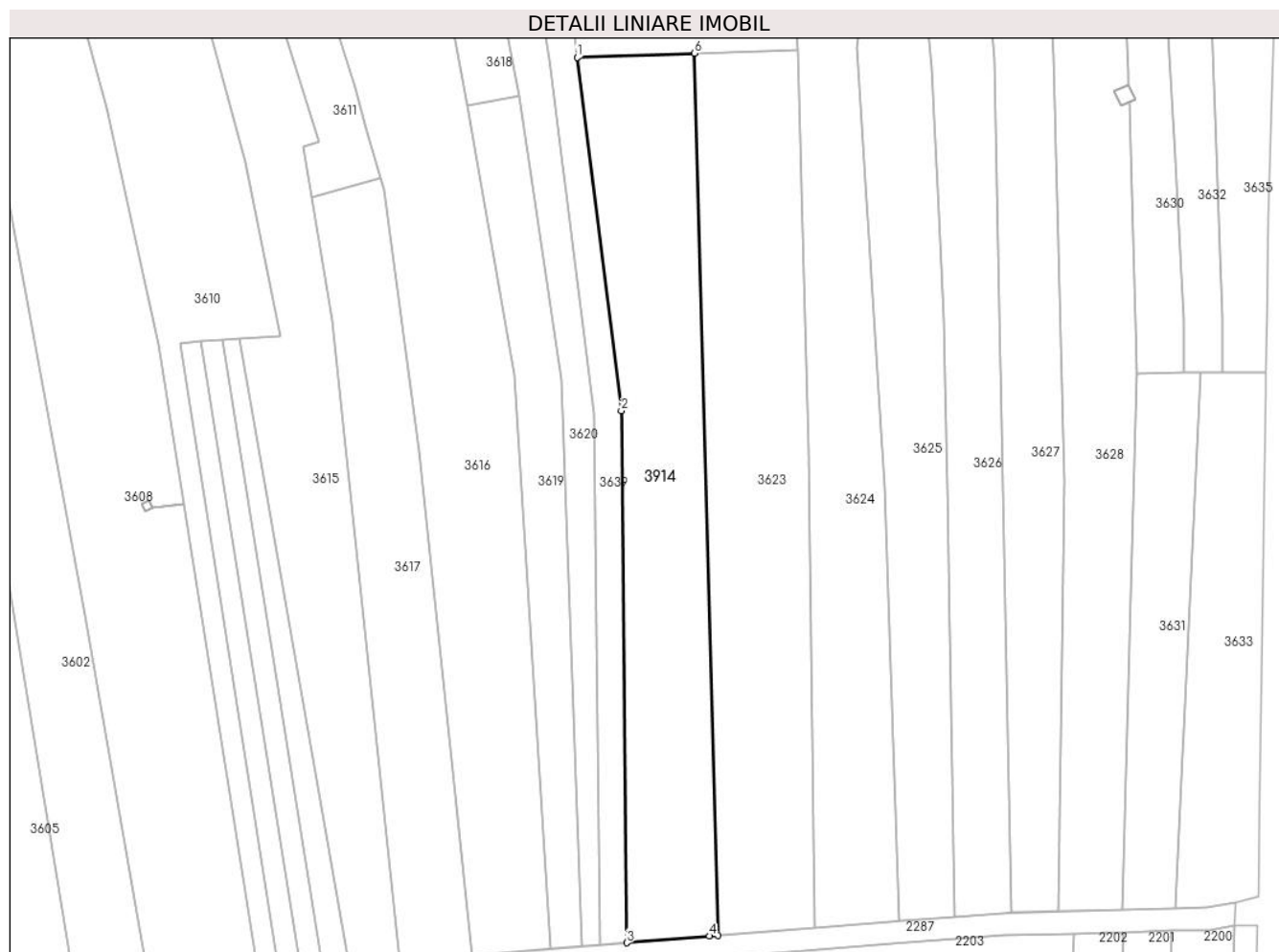
Inscrieri privind dezmembramintele dreptului de proprietate, drepturi reale de garanție și sarcini	Referințe
NU SUNT	

Anexa Nr. 1 La Partea I

Teren

Nr cadastral	Suprafața (mp)*	Observații / Referințe
	2.524	

* Suprafața este determinată în planul de proiecție Stereo 70.



Date referitoare la teren

Crt	Categorie folosință	Intravilan	Suprafața (mp)	Tarla	Parcelă	Nr. topo	Observații / Referințe
1	arabil	NU	2.524	75	1810/79	-	

Lungime Segmente

1) Valorile lungimilor segmentelor sunt obținute din proiecție în plan.

Punct început	X / Y	Punct sfârșit	X / Y	Lungime segment (** (m)
1	558.361,306 386.164,28	2	558.369,069 386.102,182	62.581
2	558.369,069 386.102,182	3	558.370,032 386.008,683	93.504
3	558.370,032 386.008,683	4	558.384,538 386.009,867	14.554
4	558.384,538 386.009,867	5	558.386,087 386.009,992	1.554
5	558.386,087 386.009,992	6	558.381,962 386.164,991	155.054

Punct început	X / Y	Punct sfârșit	X / Y	Lungime segment (** (m)
6	558.381,962 386.164,991	1	558.361,306 386.164,28	20.668

** Lungimile segmentelor sunt determinate în planul de proiecție Stereo 70 și sunt rotunjite la 1 milimetru.

*** Distanța dintre puncte este formată din segmente cumulate ce sunt mai mici decât valoarea 1 milimetru.

**DATE DESPRE IMOBILUL NR. 4002**

Oficiul de Cadastru și Publicitate Imobiliară PRAHOVA
Biroul de Cadastru și Publicitate Imobiliară Câmpina

A. Partea I. Descrierea imobilului

TEREN Intravilan

Adresa: Loc. Minieri, Jud. Prahova

Nr. Crt	Nr cadastral Nr. topografic	Suprafața* (mp)	Observații / Referințe
A1		1	Sector cadastral:60 Teren neimprijmit;

Construcții

Crt	Nr cadastral Nr. topografic	Adresa	Observații / Referințe
A1.1	-C1	Loc. Minieri, Jud. Prahova	Nr. niveluri:1; S. construita la sol:1 mp; S. construita desfasurata:1 mp; STALP

B. Partea II. Proprietari și acte

Inscrieri privitoare la dreptul de proprietate și alte drepturi reale	Referințe
/	
Act Normativ nr. 123, din 10/07/2012 emis de PARLAMENTUL ROMANIEI;	
B1	A1, A1.1
Intabulare, drept de PROPRIETATE, dobandit prin Lege, cota actuala 1/1, cota initiala 1/1 1) STATUL ROMAN , CIF:9999999999999	
Act Normativ nr. 980, din 16/12/2015 emis de GUVERNUL ROMANIEI;	
B2	A1, A1.1
Intabulare, drept de ADMINISTRARE DOBANDIT PRIN LEGE 1) MINISTERUL ENERGIEI , CIF:9999999999999	
Act Administrativ nr. 9, din 07/10/2005 emis de MINISTERUL ECONOMIEI SI COMERTULUI (; act aditional nr. 1/10.06.2008 emis de MINISTERUL ECONOMIEI SI FINANTELOR , act aditional nr. 2/18.06.2015 emis de MINISTERUL ENERGIEI, INTEPRINDERILOR MICI SI MIJLOCII SI MEDIULUI DE AFACERI , act aditional nr. 3/10.02.2016 emis de MINISTERUL ENERGIEI , act aditional nr. 4/02.03.2017 emis de MINISTERUL ENERGIEI, act aditional nr. 5/22.10.2020 emis de MINISTERUL ECONOMIEI, ENERGIEI SI MEDIULUI DE AFACERI, act aditional nr. 6/30.10.2020 emis de MINISTERUL ECONOMIEI, ENERGIEI SI MEDIULUI DE AFACERI);	
B3	A1, A1.1
Intabulare, drept de CONCESIUNE DOBANDIT PRIN LEGE 1) DISTRIBUTIE ENERGIE ELECTRICA ROMANIA S.A. , CIF:14476722	

C. Partea III. SARCINI .

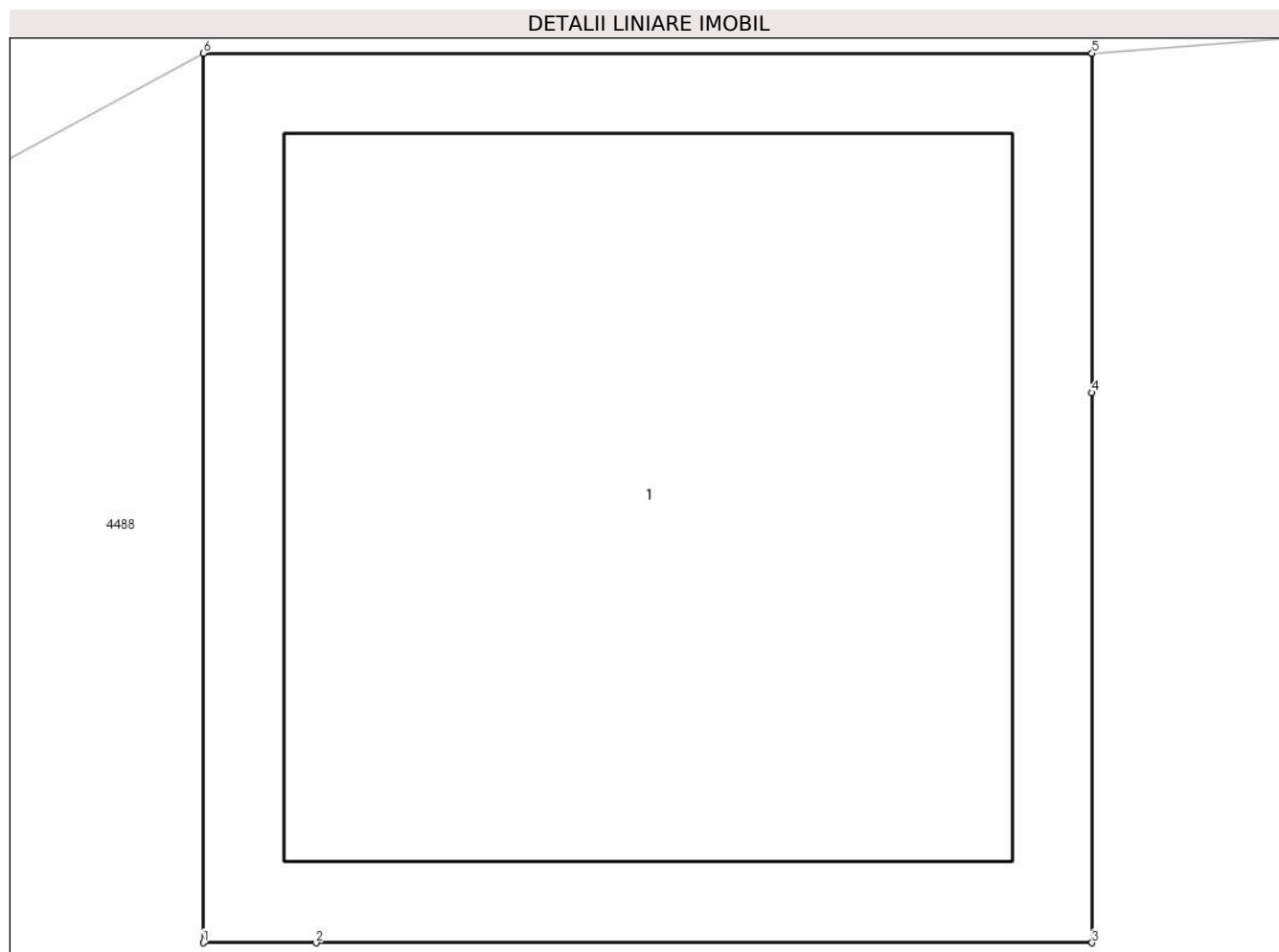
Inscrieri privind dezmembramintele dreptului de proprietate, drepturi reale de garanție și sarcini	Referințe
NU SUNT	

Anexa Nr. 1 La Partea I

Teren

Nr cadastral	Suprafața (mp)*	Observații / Referințe
	1	

* Suprafața este determinată în planul de proiecție Stereo 70.



Date referitoare la teren

Crt	Categorie folosință	Intravilan	Suprafața (mp)	Tarla	Parcelă	Nr. topo	Observații / Referințe
1	curți constructii	DA	1	98	-	-	

Date referitoare la construcții

Crt	Număr	Destinație construcție	Supraf. (mp)	Situație juridică	Observații / Referințe
A1.1	-C1	construcții industriale și edilitare	Din acte: 0 Masurata: 1	Cu acte	Nr. niveluri:1; S. construita la sol:1 mp; S. construita desfasurata:1 mp; STALP

Lungime Segmente

1) Valorile lungimilor segmentelor sunt obținute din proiecție în plan.

Punct început	X / Y	Punct sfârșit	X / Y	Lungime segment (** (m))
1	559.942,068 387.134,714	2	559.942,195 387.134,714	0.127
2	559.942,195 387.134,714	3	559.943,069 387.134,714	0.874
3	559.943,069 387.134,714	4	559.943,069 387.135,333	0.619

Punct început	X / Y	Punct sfârșit	X / Y	Lungime segment (** (m)
4	559.943,069 387.135,333	5	559.943,069 387.135,715	0.382
5	559.943,069 387.135,715	6	559.942,068 387.135,715	1.001
6	559.942,068 387.135,715	1	559.942,068 387.134,714	1.001

** Lungimile segmentelor sunt determinate în planul de proiecție Stereo 70 și sunt rotunjite la 1 milimetru.

*** Distanța dintre puncte este formată din segmente cumulate ce sunt mai mici decât valoarea 1 milimetru.

**DATE DESPRE IMOBILUL NR. 4003**

Oficiul de Cadastru și Publicitate Imobiliară PRAHOVA
Biroul de Cadastru și Publicitate Imobiliară Câmpina

A. Partea I. Descrierea imobilului

TEREN Intravilan

Adresa: Loc. Minieri, Jud. Prahova

Nr. Crt	Nr cadastral Nr. topografic	Suprafața* (mp)	Observații / Referințe
A1		1	Sector cadastral:60 Teren neimprijmit;

Construcții

Crt	Nr cadastral Nr. topografic	Adresa	Observații / Referințe
A1.1	-C1	Loc. Minieri, Jud. Prahova	Nr. niveluri:1; S. construita la sol:1 mp; S. construita desfasurata:1 mp; STALP

B. Partea II. Proprietari și acte

Inscrieri privitoare la dreptul de proprietate și alte drepturi reale	Referințe
/	
Act Normativ nr. 123, din 10/07/2012 emis de PARLAMENTUL ROMANIEI;	
B1	A1, A1.1
Intabulare, drept de PROPRIETATE, dobandit prin Lege, cota actuala 1/1, cota initiala 1/1 1) STATUL ROMAN , CIF:9999999999999	
Act Normativ nr. 980, din 16/12/2015 emis de GUVERNUL ROMANIEI;	
B2	A1, A1.1
Intabulare, drept de ADMINISTRARE DOBANDIT PRIN LEGE 1) MINISTERUL ENERGIEI , CIF:9999999999999	
Act Administrativ nr. 9, din 07/10/2005 emis de MINISTERUL ECONOMIEI SI COMERTULUI (; act aditional nr. 1/10.06.2008 emis de MINISTERUL ECONOMIEI SI FINANTELOR , act aditional nr. 2/18.06.2015 emis de MINISTERUL ENERGIEI, INTEPRINDERILOR MICI SI MIJLOCII SI MEDIULUI DE AFACERI , act aditional nr. 3/10.02.2016 emis de MINISTERUL ENERGIEI , act aditional nr. 4/02.03.2017 emis de MINISTERUL ENERGIEI, act aditional nr. 5/22.10.2020 emis de MINISTERUL ECONOMIEI, ENERGIEI SI MEDIULUI DE AFACERI, act aditional nr. 6/30.10.2020 emis de MINISTERUL ECONOMIEI, ENERGIEI SI MEDIULUI DE AFACERI);	
B3	A1, A1.1
Intabulare, drept de CONCESIUNE DOBANDIT PRIN LEGE 1) DISTRIBUTIE ENERGIE ELECTRICA ROMANIA S.A. , CIF:14476722	

C. Partea III. SARCINI .

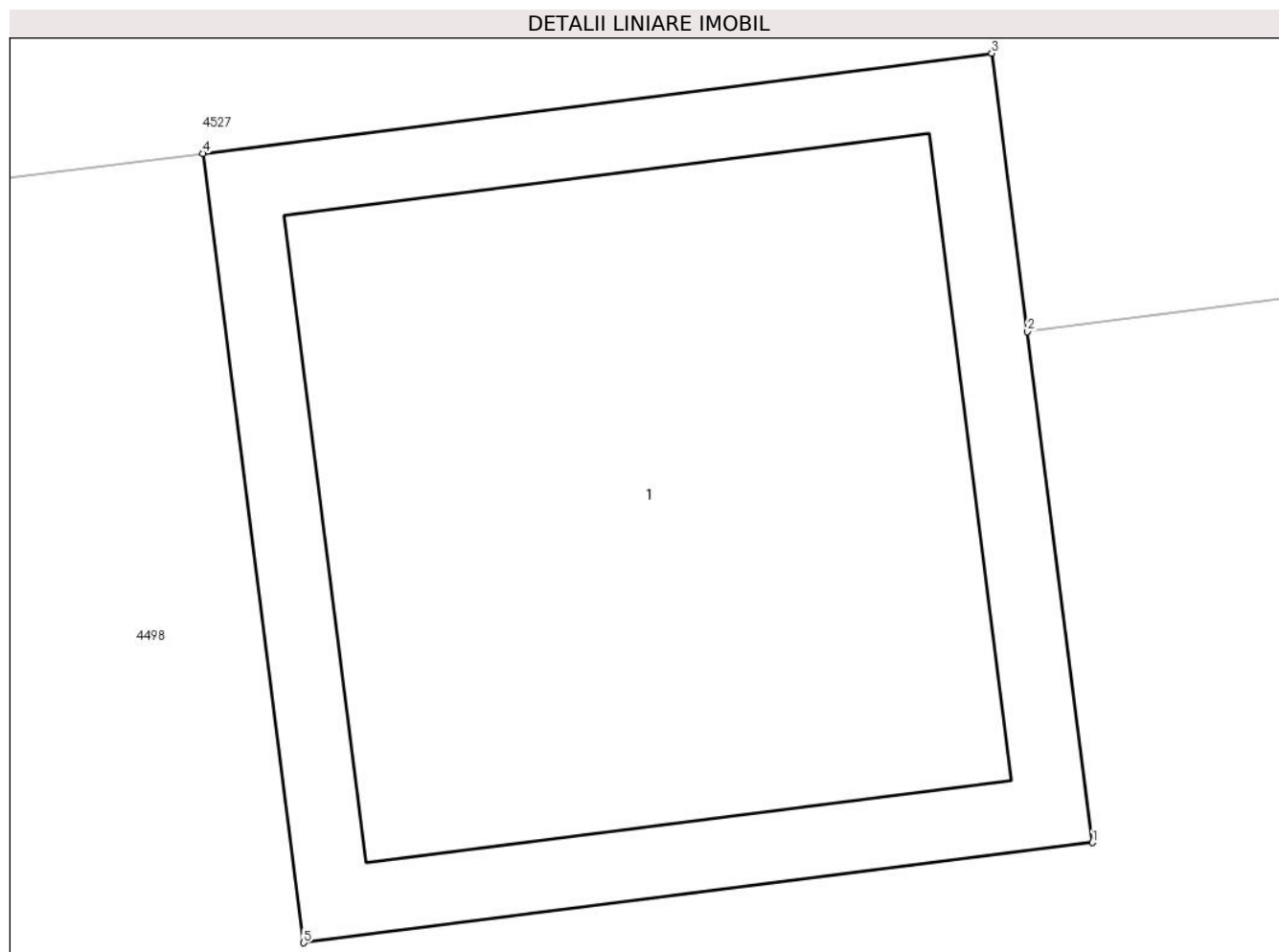
Inscrieri privind dezmembramintele dreptului de proprietate, drepturi reale de garanție și sarcini	Referințe
NU SUNT	

Anexa Nr. 1 La Partea I

Teren

Nr cadastral	Suprafața (mp)*	Observații / Referințe
	1	

* Suprafața este determinată în planul de proiecție Stereo 70.



Date referitoare la teren

Crt	Categorie folosință	Intra vilan	Suprafața (mp)	Tarla	Parcelă	Nr. topo	Observații / Referințe
1	curți constructii	DA	1	98	-	-	

Date referitoare la construcții

Crt	Număr	Destinație construcție	Supraf. (mp)	Situație juridică	Observații / Referințe
A1.1	-C1	construcții industriale și edilitare	Din acte: 0 Masurata: 1	Cu acte	Nr. niveluri:1; S. construita la sol:1 mp; S. construita desfasurata:1 mp; STALP

Lungime Segmente

1) Valorile lungimilor segmentelor sunt obținute din proiecție în plan.

Punct început	X / Y	Punct sfârșit	X / Y	Lungime segment (** (m)
1	559.966,966 386.934,104	2	559.966,884 386.934,747	0.648
2	559.966,884 386.934,747	3	559.966,839 386.935,097	0.353
3	559.966,839 386.935,097	4	559.965,846 386.934,971	1.001

Punct început	X / Y	Punct sfârșit	X / Y	Lungime segment (** (m)
4	559.965,846 386.934,971	5	559.965,973 386.933,978	1.001
5	559.965,973 386.933,978	1	559.966,966 386.934,104	1.001

** Lungimile segmentelor sunt determinate în planul de proiecție Stereo 70 și sunt rotunjite la 1 milimetru.

*** Distanța dintre puncte este formată din segmente cumulate ce sunt mai mici decât valoarea 1 milimetru.

**DATE DESPRE IMOBILUL NR. 4004**

Oficiul de Cadastru și Publicitate Imobiliară PRAHOVA
Biroul de Cadastru și Publicitate Imobiliară Câmpina

A. Partea I. Descrierea imobilului

TEREN Intravilan

Adresa: Loc. Minieri, Jud. Prahova

Nr. Crt	Nr cadastral Nr. topografic	Suprafața* (mp)	Observații / Referințe
A1		1	Sector cadastral:60 Teren neimprijmit;

Construcții

Crt	Nr cadastral Nr. topografic	Adresa	Observații / Referințe
A1.1	-C1	Loc. Minieri, Jud. Prahova	Nr. niveluri:1; S. construita la sol:1 mp; S. construita desfasurata:1 mp; STALP

B. Partea II. Proprietari și acte

Inscrieri privitoare la dreptul de proprietate și alte drepturi reale	Referințe
/	
Act Normativ nr. 123, din 10/07/2012 emis de PARLAMENTUL ROMANIEI;	
B1	A1, A1.1
Intabulare, drept de PROPRIETATE, dobandit prin Lege, cota actuala 1/1, cota initiala 1/1 1) STATUL ROMAN , CIF:9999999999999	
Act Normativ nr. 980, din 16/12/2015 emis de GUVERNUL ROMANIEI;	
B2	A1, A1.1
Intabulare, drept de ADMINISTRARE DOBANDIT PRIN LEGE 1) MINISTERUL ENERGIEI , CIF:9999999999999	
Act Administrativ nr. 9, din 07/10/2005 emis de MINISTERUL ECONOMIEI SI COMERTULUI (; act aditional nr. 1/10.06.2008 emis de MINISTERUL ECONOMIEI SI FINANTELOR , act aditional nr. 2/18.06.2015 emis de MINISTERUL ENERGIEI, INTEPRINDERILOR MICI SI MIJLOCII SI MEDIULUI DE AFACERI , act aditional nr. 3/10.02.2016 emis de MINISTERUL ENERGIEI , act aditional nr. 4/02.03.2017 emis de MINISTERUL ENERGIEI, act aditional nr. 5/22.10.2020 emis de MINISTERUL ECONOMIEI, ENERGIEI SI MEDIULUI DE AFACERI, act aditional nr. 6/30.10.2020 emis de MINISTERUL ECONOMIEI, ENERGIEI SI MEDIULUI DE AFACERI);	
B3	A1, A1.1
Intabulare, drept de CONCESIUNE DOBANDIT PRIN LEGE 1) DISTRIBUTIE ENERGIE ELECTRICA ROMANIA S.A. , CIF:14476722	

C. Partea III. SARCINI .

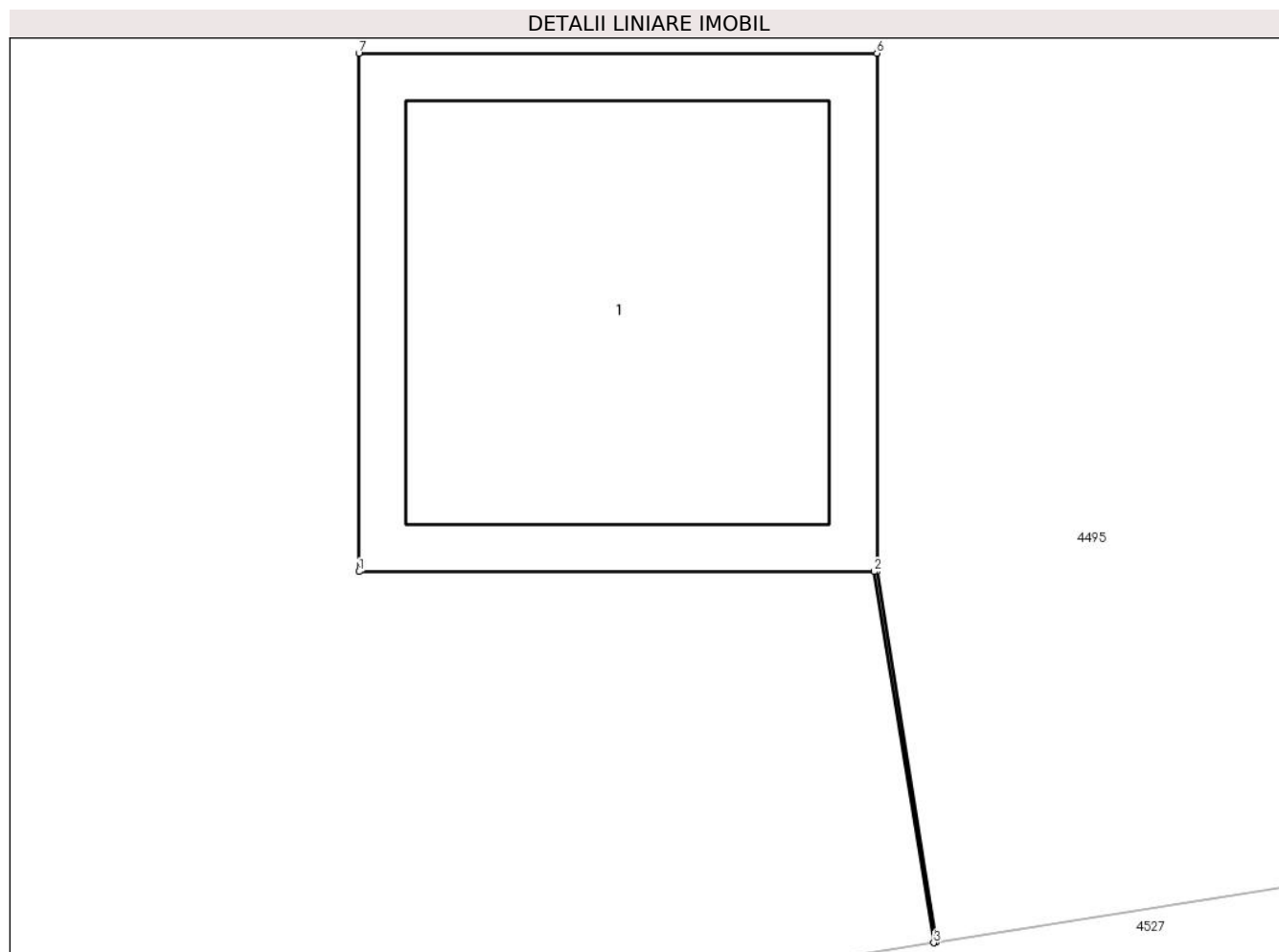
Inscrieri privind dezmembramintele dreptului de proprietate, drepturi reale de garanție și sarcini	Referințe
NU SUNT	

Anexa Nr. 1 La Partea I

Teren

Nr cadastral	Suprafața (mp)*	Observații / Referințe
	1	

* Suprafața este determinată în planul de proiecție Stereo 70.



Date referitoare la teren

Crt	Categorie folosință	Intravilan	Suprafața (mp)	Tarla	Parcelă	Nr. topo	Observații / Referințe
1	curți constructii	DA	1	98	-	-	

Date referitoare la construcții

Crt	Număr	Destinație construcție	Supraf. (mp)	Situație juridică	Observații / Referințe
A1.1	-C1	construcții industriale și edilitare	Din acte: 0 Masurata: 1	Cu acte	Nr. niveluri:1; S. construita la sol:1 mp; S. construita desfasurata:1 mp; STALP

Lungime Segmente

1) Valorile lungimilor segmentelor sunt obținute din proiecție în plan.

Punct început	X / Y	Punct sfârșit	X / Y	Lungime segment (** (m))
1	559.966,102 386.943,849	2	559.967,098 386.943,849	0.996
2	559.967,098 386.943,849	3	559.967,213 386.943,132	0.726
3	559.967,213 386.943,132	4	559.967,218 386.943,133	0.005

Punct început	X / Y	Punct sfârșit	X / Y	Lungime segment (** (m)
4	559.967,218 386.943,133	5	559.967,103 386.943,849	0.725
5	559.967,103 386.943,849	6	559.967,103 386.944,85	1.001
6	559.967,103 386.944,85	7	559.966,102 386.944,85	1.001
7	559.966,102 386.944,85	1	559.966,102 386.943,849	1.001

** Lungimile segmentelor sunt determinate în planul de proiecție Stereo 70 și sunt rotunjite la 1 milimetru.

*** Distanța dintre puncte este formată din segmente cumulate ce sunt mai mici decât valoarea 1 milimetru.

**DATE DESPRE IMOBILUL NR. 4005**

Oficiul de Cadastru și Publicitate Imobiliară PRAHOVA
Biroul de Cadastru și Publicitate Imobiliară Câmpina

A. Partea I. Descrierea imobilului

TEREN Intravilan

Adresa: Loc. Minieri, Jud. Prahova

Nr. Crt	Nr cadastral Nr. topografic	Suprafața* (mp)	Observații / Referințe
A1		73	Sector cadastral:60 Teren neimprejmuit;

B. Partea II. Proprietari și acte

Inscrieri privitoare la dreptul de proprietate și alte drepturi reale	Referințe
/	
Act Normativ nr. 7, din 13/03/1996 emis de PARLAMENTUL ROMANIEI (LEGE; Adeverinta nr.13688 din 09.09.2024 emisa de Primaria Comunei Filipestii de Padure);	
B1	Inscrierea provizorie, drept de PROPRIETATE, dobandit prin Lege, cota actuala 1/1, cota initiala 1/1
1) COMUNA FILIPESTII DE PADURE DOMENIU PUBLIC, CIF:2843213	

C. Partea III. SARCINI .

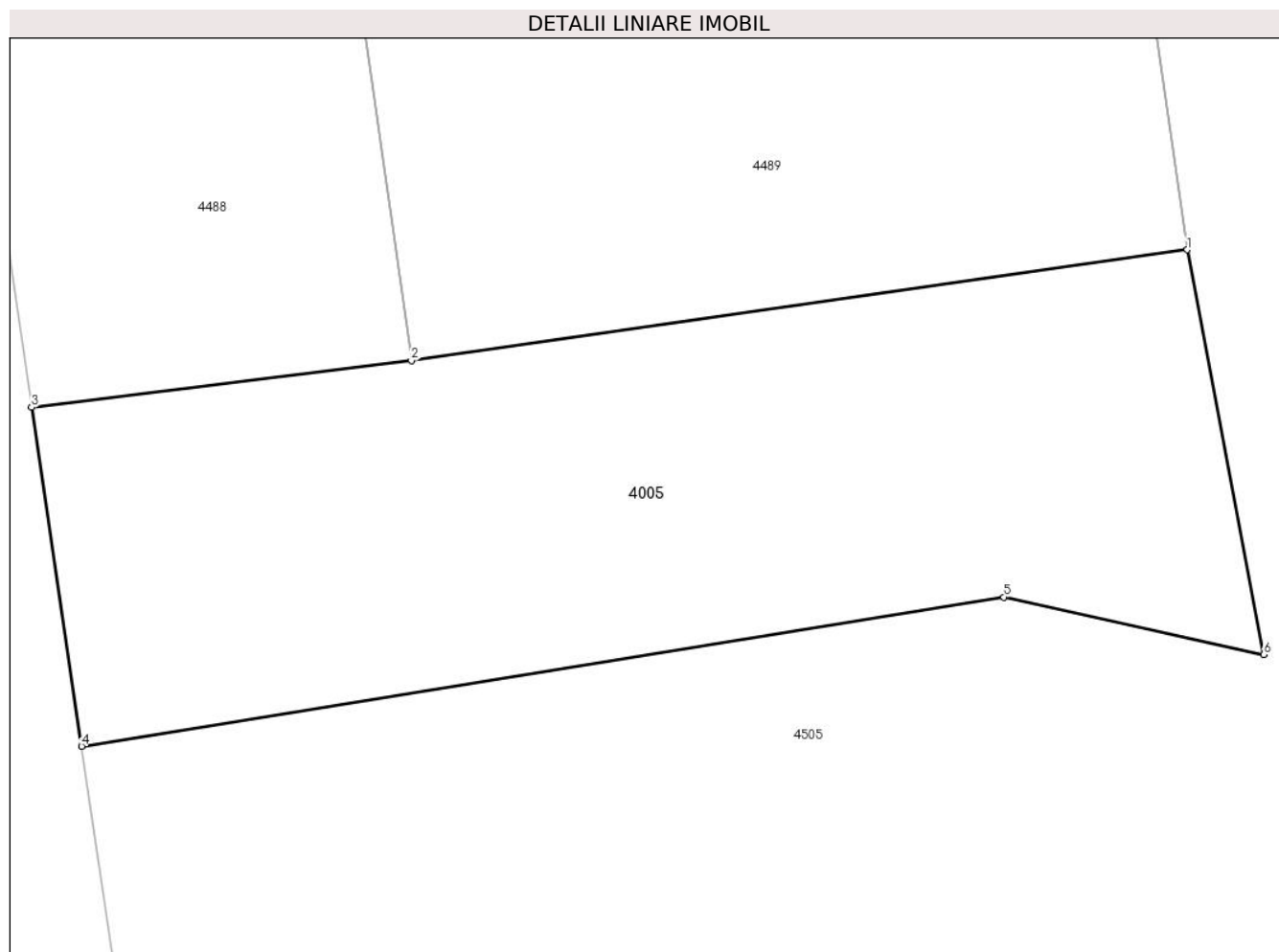
Inscrieri privind dezmembramintele dreptului de proprietate, drepturi reale de garanție și sarcini	Referințe
NU SUNT	

Anexa Nr. 1 La Partea I

Teren

Nr cadastral	Suprafața (mp)*	Observații / Referințe
	73	

* Suprafața este determinată în planul de proiecție Stereo 70.



Date referitoare la teren

Crt	Categorie folosință	Intravilan	Suprafața (mp)	Tarla	Parcelă	Nr. topo	Observații / Referințe
1	drum	DA	73	98	-	-	

Lungime Segmente

1) Valorile lungimilor segmentelor sunt obținute din proiecție în plan.

Punct început	X / Y	Punct sfârșit	X / Y	Lungime segment (** (m)
1	559.960,065 387.074,418	2	559.949,497 387.072,908	10.675
2	559.949,497 387.072,908	3	559.944,323 387.072,275	5.213
3	559.944,323 387.072,275	4	559.945,005 387.067,66	4.665
4	559.945,005 387.067,66	5	559.957,567 387.069,69	12.725
5	559.957,567 387.069,69	6	559.961,108 387.068,909	3.626

Punct început	X / Y	Punct sfârșit	X / Y	Lungime segment (** (m)
6	559.961,108 387.068,909	1	559.960,065 387.074,418	5.607

** Lungimile segmentelor sunt determinate în planul de proiecție Stereo 70 și sunt rotunjite la 1 milimetru.

*** Distanța dintre puncte este formată din segmente cumulate ce sunt mai mici decât valoarea 1 milimetru.

**DATE DESPRE IMOBILUL NR. 4006**

Oficiul de Cadastru și Publicitate Imobiliară PRAHOVA
Biroul de Cadastru și Publicitate Imobiliară Câmpina

A. Partea I. Descrierea imobilului

TEREN Intravilan

Adresa: Loc. Minieri, Jud. Prahova

Nr. Crt.	Nr cadastral Nr. topografic	Suprafața* (mp)	Observații / Referințe
A1		1	Sector cadastral:60 Teren neimpregmuit;

Construcții

Crt	Nr cadastral Nr. topografic	Adresa	Observații / Referințe
A1.1	-C1	Loc. Minieri, Jud. Prahova	Nr. niveluri:1; S. construita la sol:1 mp; S. construita desfasurata:1 mp; STALP

B. Partea II. Proprietari și acte

Inscrieri privitoare la dreptul de proprietate și alte drepturi reale		Referințe
/		
Act Normativ nr. 123, din 10/07/2012 emis de PARLAMENTUL ROMANIEI;		
B1	Intabulare, drept de PROPRIETATE, dobândit prin Lege, cota actuala 1/1, cota initiala 1/1 1) STATUL ROMAN , CIF:9999999999999	A1, A1.1
Act Normativ nr. 980, din 16/12/2015 emis de GUVERNUL ROMANIEI;		
B2	Intabulare, drept de ADMINISTRARE DOBANDIT PRIN LEGE 1) MINISTERUL ENERGIEI , CIF:9999999999999	A1, A1.1
Act Administrativ nr. 9, din 07/10/2005 emis de MINISTERUL ECONOMIEI SI COMERTULUI (; act aditional nr. 1/10.06.2008 emis de MINISTERUL ECONOMIEI SI FINANTELOR , act aditional nr. 2/18.06.2015 emis de MINISTERUL ENERGIEI, INTEPRINDERILOR MICI SI MIJLOCII SI MEDIULUI DE AFACERI , act aditional nr. 3/10.02.2016 emis de MINISTERUL ENERGIEI , act aditional nr. 4/02.03.2017 emis de MINISTERUL ENERGIEI, act aditional nr. 5/22.10.2020 emis de MINISTERUL ECONOMIEI, ENERGIEI SI MEDIULUI DE AFACERI, act aditional nr. 6/30.10.2020 emis de MINISTERUL ECONOMIEI, ENERGIEI SI MEDIULUI DE AFACERI);		
B3	Intabulare, drept de CONCESIUNE DOBANDIT PRIN LEGE 1) DISTRIBUTIE ENERGIE ELECTRICA ROMANIA S.A. , CIF:14476722	A1, A1.1

C. Partea III. SARCINI .

Inscrieri privind dezmembramintele dreptului de proprietate, drepturi reale de garanție și sarcini	Referințe
NU SUNT	

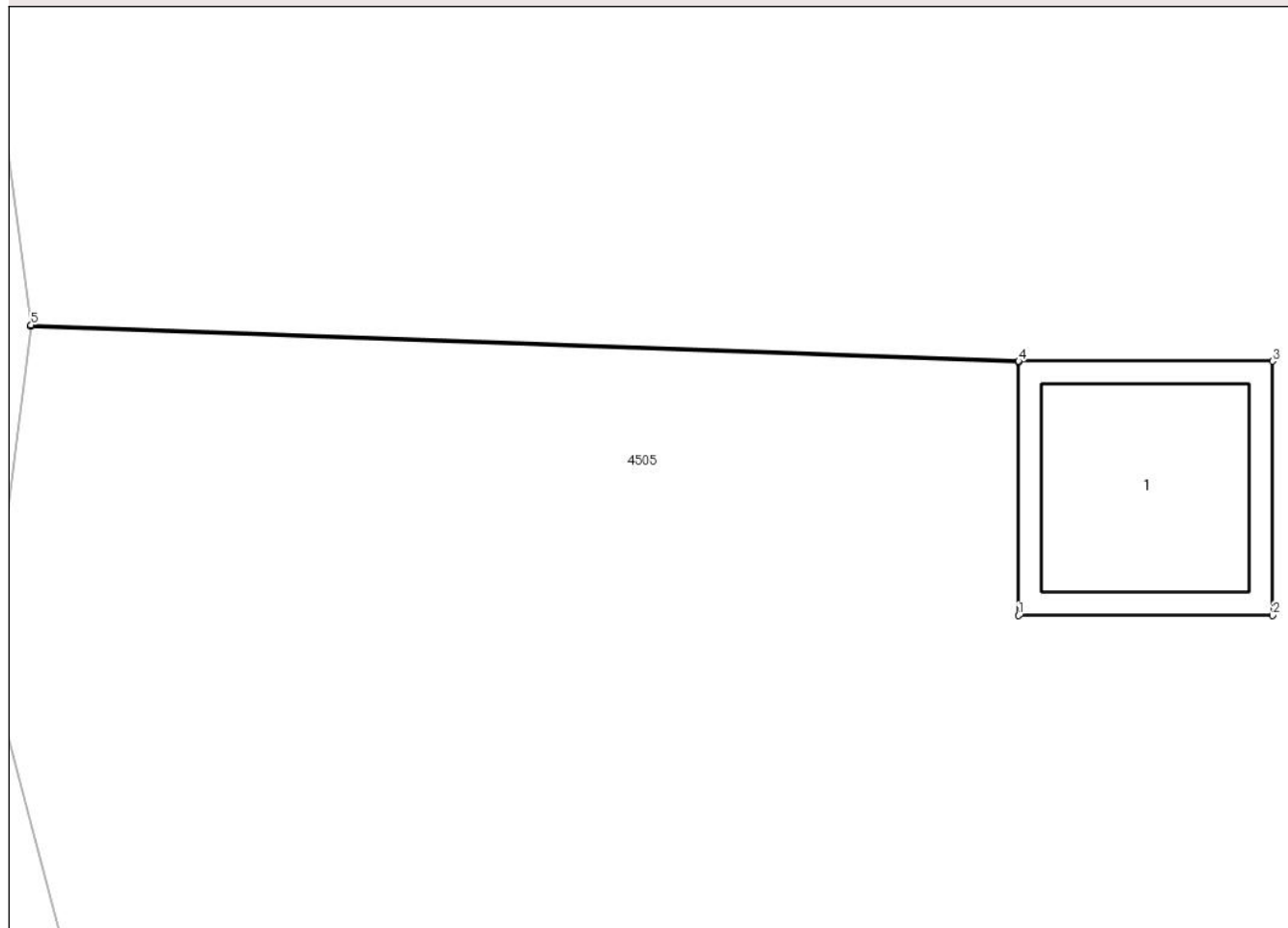
Anexa Nr. 1 La Partea I

Teren

Nr cadastral	Suprafața (mp)*	Observații / Referințe
	1	

* Suprafața este determinată în planul de proiecție Stereo 70.

DETALII LINIARE IMOBIL



Date referitoare la teren

Crt	Categorie folosință	Intra vilan	Suprafața (mp)	Tarla	Parcelă	Nr. topo	Observații / Referințe
1	curți constructii	DA	1	98	98/37	-	

Date referitoare la construcții

Crt	Număr	Destinație construcție	Supraf. (mp)	Situație juridică	Observații / Referințe
A1.1	-C1	construcții industriale și edilitare	Din acte: 0 Masurata: 1	Cu acte	Nr. niveluri:1; S. construita la sol:1 mp; S. construita desfasurata:1 mp; STALP

Lungime Segmente

1) Valorile lungimilor segmentelor sunt obținute din proiecție în plan.

Punct început	X / Y	Punct sfârșit	X / Y	Lungime segment (** (m)
1	559.972,158 387.011,763	2	559.973,159 387.011,763	1.001
2	559.973,159 387.011,763	3	559.973,159 387.012,764	1.001
3	559.973,159 387.012,764	4	559.972,158 387.012,764	1.001

Punct început	X / Y	Punct sfârșit	X / Y	Lungime segment (** (m)
4	559.972,158 387.012,764	5	559.968,266 387.012,906	3.895
5	559.968,266 387.012,906	6	559.968,265 387.012,901	0.005
6	559.968,265 387.012,901	7	559.972,158 387.012,759	3.896
7	559.972,158 387.012,759	1	559.972,158 387.011,763	0.996

** Lungimile segmentelor sunt determinate în planul de proiecție Stereo 70 și sunt rotunjite la 1 milimetru.

*** Distanța dintre puncte este formată din segmente cumulate ce sunt mai mici decât valoarea 1 milimetru.

**DATE DESPRE IMOBILUL NR. 4007**

Oficiul de Cadastru și Publicitate Imobiliară PRAHOVA
Biroul de Cadastru și Publicitate Imobiliară Câmpina

A. Partea I. Descrierea imobilului

TEREN Intravilan

Adresa: Loc. Minieri, Jud. Prahova

Nr. Crt	Nr cadastral Nr. topografic	Suprafața* (mp)	Observații / Referințe
A1		1	Sector cadastral:60 Teren neimprijmit;

Construcții

Crt	Nr cadastral Nr. topografic	Adresa	Observații / Referințe
A1.1	-C1	Loc. Minieri, Jud. Prahova	Nr. niveluri:1; S. construita la sol:1 mp; S. construita desfasurata:1 mp; STALP

B. Partea II. Proprietari și acte

Inscrieri privitoare la dreptul de proprietate și alte drepturi reale		Referințe
/		
Act Normativ nr. 123, din 10/07/2012 emis de PARLAMENTUL ROMANIEI;		
B1	Intabulare, drept de PROPRIETATE, dobandit prin Lege, cota actuala 1/1, cota initiala 1/1 1) STATUL ROMAN , CIF:9999999999999	A1, A1.1
Act Normativ nr. 980, din 16/12/2015 emis de GUVERNUL ROMANIEI;		
B2	Intabulare, drept de ADMINISTRARE DOBANDIT PRIN LEGE 1) MINISTERUL ENERGIEI , CIF:9999999999999	A1, A1.1
Act Administrativ nr. 9, din 07/10/2005 emis de MINISTERUL ECONOMIEI SI COMERTULUI (; act aditional nr. 1/10.06.2008 emis de MINISTERUL ECONOMIEI SI FINANTELOR , act aditional nr. 2/18.06.2015 emis de MINISTERUL ENERGIEI, INTEPRINDERILOR MICI SI MIJLOCII SI MEDIULUI DE AFACERI , act aditional nr. 3/10.02.2016 emis de MINISTERUL ENERGIEI , act aditional nr. 4/02.03.2017 emis de MINISTERUL ENERGIEI, act aditional nr. 5/22.10.2020 emis de MINISTERUL ECONOMIEI, ENERGIEI SI MEDIULUI DE AFACERI, act aditional nr. 6/30.10.2020 emis de MINISTERUL ECONOMIEI, ENERGIEI SI MEDIULUI DE AFACERI);		
B3	Intabulare, drept de CONCESIUNE DOBANDIT PRIN LEGE 1) DISTRIBUTIE ENERGIE ELECTRICA ROMANIA S.A. , CIF:14476722	A1, A1.1

C. Partea III. SARCINI .

Inscrieri privind dezmembramintele dreptului de proprietate, drepturi reale de garanție și sarcini	Referințe
NU SUNT	

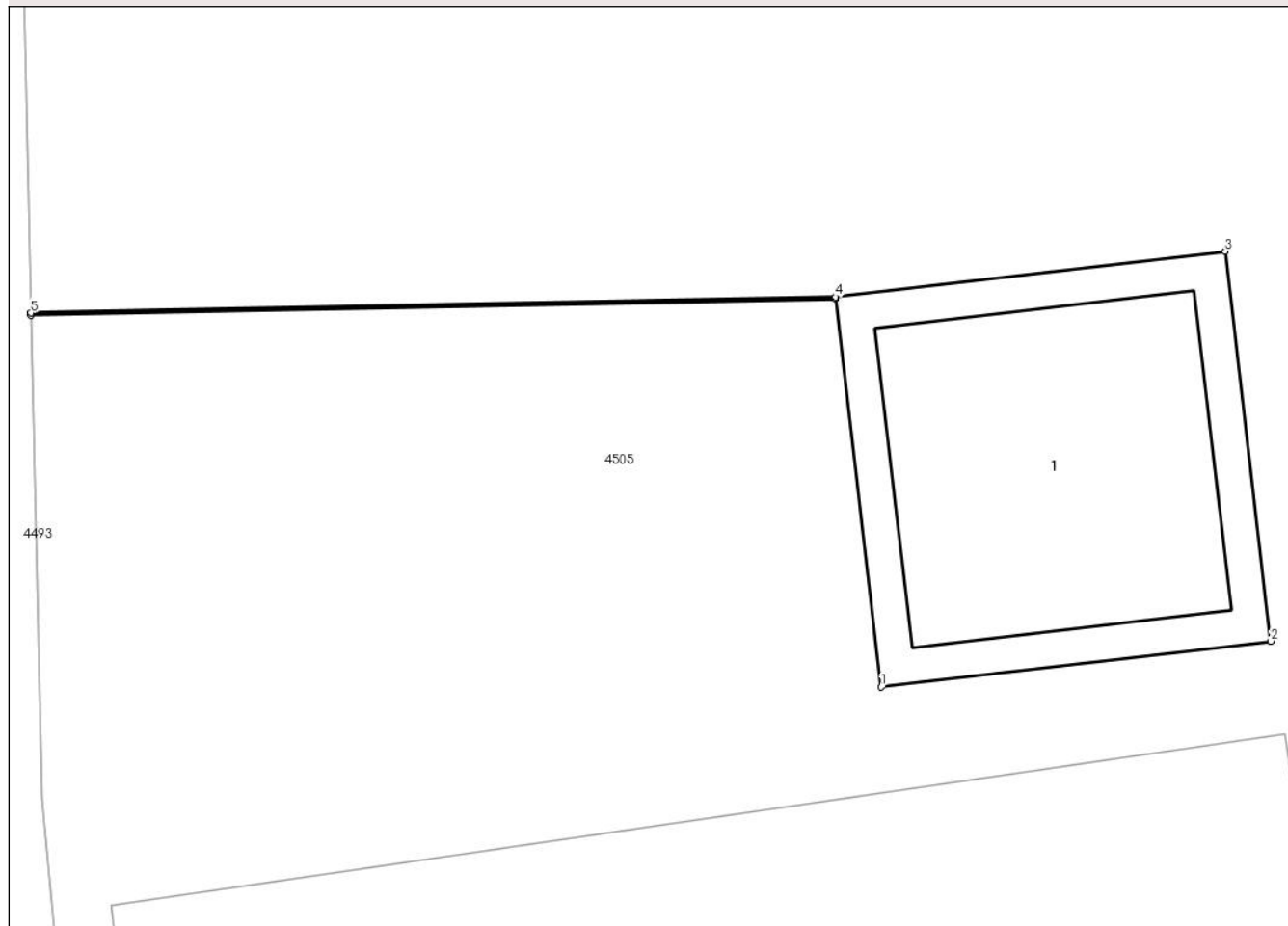
Anexa Nr. 1 La Partea I

Teren

Nr cadastral	Suprafața (mp)*	Observații / Referințe
	1	

* Suprafața este determinată în planul de proiecție Stereo 70.

DETALII LINIARE IMOBIL



Date referitoare la teren

Crt	Categorie folosință	Intra vilan	Suprafața (mp)	Tarla	Parcelă	Nr. topo	Observații / Referințe
1	curți constructii	DA	1	98	98/37	-	

Date referitoare la construcții

Crt	Număr	Destinație construcție	Supraf. (mp)	Situație juridică	Observații / Referințe
A1.1	-C1	construcții industriale și edilitare	Din acte: 0 Masurata: 1	Cu acte	Nr. niveluri:1; S. construita la sol:1 mp; S. construita desfasurata:1 mp; STALP

Lungime Segmente

1) Valorile lungimilor segmentelor sunt obținute din proiecție în plan.

Punct început	X / Y	Punct sfârșit	X / Y	Lungime segment (** (m)
1	559.972,533 386.995,243	2	559.973,527 386.995,36	1.001
2	559.973,527 386.995,36	3	559.973,411 386.996,354	1.001
3	559.973,411 386.996,354	4	559.972,416 386.996,238	1.002

Punct început	X / Y	Punct sfârșit	X / Y	Lungime segment (** (m)
4	559.972,416 386.996,238	5	559.970,363 386.996,197	2.053
5	559.970,363 386.996,197	6	559.970,363 386.996,192	0.005
6	559.970,363 386.996,192	7	559.972,417 386.996,233	2.054
7	559.972,417 386.996,233	1	559.972,533 386.995,243	0.997

** Lungimile segmentelor sunt determinate în planul de proiecție Stereo 70 și sunt rotunjite la 1 milimetru.

*** Distanța dintre puncte este formată din segmente cumulate ce sunt mai mici decât valoarea 1 milimetru.

**DATE DESPRE IMOBILUL NR. 4008**

Oficiul de Cadastru și Publicitate Imobiliară PRAHOVA
Biroul de Cadastru și Publicitate Imobiliară Câmpina

A. Partea I. Descrierea imobilului

TEREN Intravilan

Adresa: Loc. Minieri, Jud. Prahova

Nr. Crt	Nr cadastral Nr. topografic	Suprafața* (mp)	Observații / Referințe
A1		1	Sector cadastral:60 Teren neimpregmuit;

Construcții

Crt	Nr cadastral Nr. topografic	Adresa	Observații / Referințe
A1.1	-C1	Loc. Minieri, Jud. Prahova	Nr. niveluri:1; S. construita la sol:1 mp; S. construita desfasurata:1 mp; STALP

B. Partea II. Proprietari și acte

Inscrieri privitoare la dreptul de proprietate și alte drepturi reale		Referințe
/		
Act Normativ nr. 123, din 10/07/2012 emis de PARLAMENTUL ROMANIEI;		
B1	Intabulare, drept de PROPRIETATE, dobandit prin Lege, cota actuala 1/1, cota initiala 1/1 1) STATUL ROMAN , CIF:9999999999999	A1, A1.1
Act Normativ nr. 980, din 16/12/2015 emis de GUVERNUL ROMANIEI;		
B2	Intabulare, drept de ADMINISTRARE DOBANDIT PRIN LEGE 1) MINISTERUL ENERGIEI , CIF:9999999999999	A1, A1.1
Act Administrativ nr. 9, din 07/10/2005 emis de MINISTERUL ECONOMIEI SI COMERTULUI (; act aditional nr. 1/10.06.2008 emis de MINISTERUL ECONOMIEI SI FINANTELOR , act aditional nr. 2/18.06.2015 emis de MINISTERUL ENERGIEI, INTEPRINDERILOR MICI SI MIJLOCII SI MEDIULUI DE AFACERI , act aditional nr. 3/10.02.2016 emis de MINISTERUL ENERGIEI , act aditional nr. 4/02.03.2017 emis de MINISTERUL ENERGIEI, act aditional nr. 5/22.10.2020 emis de MINISTERUL ECONOMIEI, ENERGIEI SI MEDIULUI DE AFACERI, act aditional nr. 6/30.10.2020 emis de MINISTERUL ECONOMIEI, ENERGIEI SI MEDIULUI DE AFACERI);		
B3	Intabulare, drept de CONCESIUNE DOBANDIT PRIN LEGE 1) DISTRIBUTIE ENERGIE ELECTRICA ROMANIA S.A. , CIF:14476722	A1, A1.1

C. Partea III. SARCINI .


Inscrieri privind dezmembramintele dreptului de proprietate, drepturi reale de garanție și sarcini	Referințe
NU SUNT	

Anexa Nr. 1 La Partea I

Teren

Nr cadastral	Suprafața (mp)*	Observații / Referințe
	1	

* Suprafața este determinată în planul de proiecție Stereo 70.



Date referitoare la teren

Crt	Categorie folosință	Intravilan	Suprafața (mp)	Tarla	Parcelă	Nr. topo	Observații / Referințe
1	curți constructii	DA	1	98	-	-	

Date referitoare la construcții

Crt	Număr	Destinație construcție	Supraf. (mp)	Situație juridică	Observații / Referințe
A1.1	-C1	construcții industriale și edilitare	Din acte: 0 Masurata: 1	Cu acte	Nr. niveluri:1; S. construita la sol:1 mp; S. construita desfasurata:1 mp; STALP

Lungime Segmente

1) Valorile lungimilor segmentelor sunt obținute din proiecție în plan.

Punct început	X / Y	Punct sfârșit	X / Y	Lungime segment (** (m))
1	559.977,842 386.970,476	2	559.978,843 386.970,476	1.001
2	559.978,843 386.970,476	3	559.978,843 386.971,477	1.001
3	559.978,843 386.971,477	4	559.978,42 386.971,477	0.423

Punct început	X / Y	Punct sfârșit	X / Y	Lungime segment (** (m)
4	559.978,42 386.971,477	5	559.978,42 386.971,482	0.005
5	559.978,42 386.971,482	6	559.978,416 386.971,485	0.005
6	559.978,416 386.971,485	7	559.978,415 386.971,477	0.008
7	559.978,415 386.971,477	8	559.977,842 386.971,477	0.573
8	559.977,842 386.971,477	1	559.977,842 386.970,476	1.001

** Lungimile segmentelor sunt determinate în planul de proiecție Stereo 70 și sunt rotunjite la 1 milimetru.

*** Distanța dintre puncte este formată din segmente cumulate ce sunt mai mici decât valoarea 1 milimetru.

**DATE DESPRE IMOBILUL NR. 4009**

Oficiul de Cadastru și Publicitate Imobiliară PRAHOVA
Biroul de Cadastru și Publicitate Imobiliară Câmpina

A. Partea I. Descrierea imobilului

TEREN Intravilan

Adresa: Loc. Minieri, Jud. Prahova

Nr. Crt.	Nr cadastral Nr. topografic	Suprafața* (mp)	Observații / Referințe
A1		1	Sector cadastral:60 Teren neimprijmit;

Construcții

Crt	Nr cadastral Nr. topografic	Adresa	Observații / Referințe
A1.1	-C1	Loc. Minieri, Jud. Prahova	Nr. niveluri:1; S. construita la sol:1 mp; S. construita desfasurata:1 mp; STALP

B. Partea II. Proprietari și acte

Inscrieri privitoare la dreptul de proprietate și alte drepturi reale	Referințe
/	
Act Normativ nr. 123, din 10/07/2012 emis de PARLAMENTUL ROMANIEI;	
B1	A1, A1.1
Intabulare, drept de PROPRIETATE, dobandit prin Lege, cota actuala 1/1, cota initiala 1/1 1) STATUL ROMAN , CIF:9999999999999	
Act Normativ nr. 980, din 16/12/2015 emis de GUVERNUL ROMANIEI;	
B2	A1, A1.1
Intabulare, drept de ADMINISTRARE DOBANDIT PRIN LEGE 1) MINISTERUL ENERGIEI , CIF:9999999999999	
Act Administrativ nr. 9, din 07/10/2005 emis de MINISTERUL ECONOMIEI SI COMERTULUI (; act aditional nr. 1/10.06.2008 emis de MINISTERUL ECONOMIEI SI FINANTELOR , act aditional nr. 2/18.06.2015 emis de MINISTERUL ENERGIEI, INTEPRINDERILOR MICI SI MIJLOCII SI MEDIULUI DE AFACERI , act aditional nr. 3/10.02.2016 emis de MINISTERUL ENERGIEI , act aditional nr. 4/02.03.2017 emis de MINISTERUL ENERGIEI, act aditional nr. 5/22.10.2020 emis de MINISTERUL ECONOMIEI, ENERGIEI SI MEDIULUI DE AFACERI, act aditional nr. 6/30.10.2020 emis de MINISTERUL ECONOMIEI, ENERGIEI SI MEDIULUI DE AFACERI);	
B3	A1, A1.1
Intabulare, drept de CONCESIUNE DOBANDIT PRIN LEGE 1) DISTRIBUTIE ENERGIE ELECTRICA ROMANIA S.A. , CIF:14476722	

C. Partea III. SARCINI .

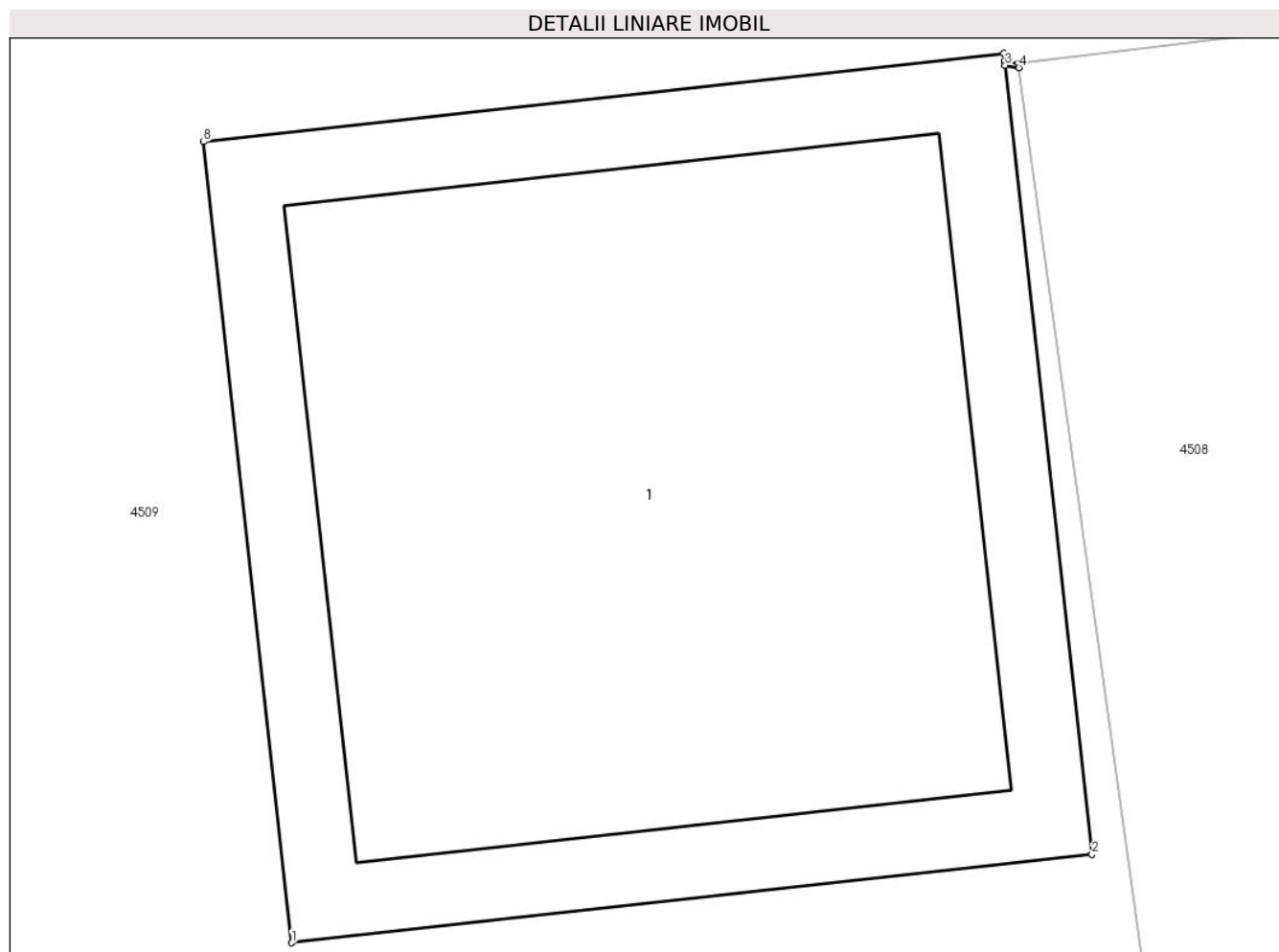
Inscrieri privind dezmembramintele dreptului de proprietate, drepturi reale de garanție și sarcini	Referințe
NU SUNT	

Anexa Nr. 1 La Partea I

Teren

Nr cadastral	Suprafața (mp)*	Observații / Referințe
	1	

* Suprafața este determinată în planul de proiecție Stereo 70.



Date referitoare la teren

Crt	Categorie folosință	Intra vilan	Suprafața (mp)	Tarla	Parcelă	Nr. topo	Observații / Referințe
1	curți constructii	DA	1	98	-	-	

Date referitoare la construcții

Crt	Număr	Destinație construcție	Supraf. (mp)	Situație juridică	Observații / Referințe
A1.1	-C1	construcții industriale și edilitare	Din acte: 0 Masurata: 1	Cu acte	Nr. niveluri:1; S. construita la sol:1 mp; S. construita desfasurata:1 mp; STALP

Lungime Segmente

1) Valorile lungimilor segmentelor sunt obținute din proiecție în plan.

Punct început	X / Y	Punct sfârșit	X / Y	Lungime segment (** (m)
1	559.985,702 386.910,245	2	559.986,697 386.910,355	1.001
2	559.986,697 386.910,355	3	559.986,589 386.911,335	0.986
3	559.986,589 386.911,335	4	559.986,606 386.911,332	0.017

Punct început	X / Y	Punct sfârșit	X / Y	Lungime segment (** (m)
4	559.986,606 386.911,332	5	559.986,605 386.911,337	0.005
5	559.986,605 386.911,337	6	559.986,588 386.911,34	0.017
6	559.986,588 386.911,34	7	559.986,587 386.911,35	0.01
7	559.986,587 386.911,35	8	559.985,592 386.911,24	1.001
8	559.985,592 386.911,24	1	559.985,702 386.910,245	1.001

** Lungimile segmentelor sunt determinate în planul de proiecție Stereo 70 și sunt rotunjite la 1 milimetru.

*** Distanța dintre puncte este formată din segmente cumulate ce sunt mai mici decât valoarea 1 milimetru.

**DATE DESPRE IMOBILUL NR. 4011**

Oficiul de Cadastru și Publicitate Imobiliară PRAHOVA
Biroul de Cadastru și Publicitate Imobiliară Câmpina

A. Partea I. Descrierea imobilului

TEREN Intravilan

Adresa: Loc. Minieri, Jud. Prahova

Nr. Crt	Nr cadastral Nr. topografic	Suprafața* (mp)	Observații / Referințe
A1		1	Sector cadastral:60 Teren neimprijmit;

Construcții

Crt	Nr cadastral Nr. topografic	Adresa	Observații / Referințe
A1.1	-C1	Loc. Minieri, Jud. Prahova	Nr. niveluri:1; S. construita la sol:1 mp; S. construita desfasurata:1 mp; STALP

B. Partea II. Proprietari și acte

Inscrieri privitoare la dreptul de proprietate și alte drepturi reale		Referințe
/		
Act Normativ nr. 123, din 10/07/2012 emis de PARLAMENTUL ROMANIEI;		
B1	Intabulare, drept de PROPRIETATE, dobandit prin Lege, cota actuala 1/1, cota initiala 1/1 1) STATUL ROMAN , CIF:999999999999	A1, A1.1
Act Normativ nr. 980, din 16/12/2015 emis de GUVERNUL ROMANIEI;		
B2	Intabulare, drept de ADMINISTRAREDOBANDIT PRIN LEGE 1) MINISTERUL ENERGIEI , CIF:999999999999	A1, A1.1
Act Administrativ nr. 9, din 07/10/2005 emis de MINISTERUL ECONOMIEI SI COMERTULUI (; act aditional nr. 1/10.06.2008 emis de MINISTERUL ECONOMIEI SI FINANTELOR , act aditional nr. 2/18.06.2015 emis de MINISTERUL ENERGIEI, INTEPRINDERILOR MICI SI MIJLOCII SI MEDIULUI DE AFACERI , act aditional nr. 3/10.02.2016 emis de MINISTERUL ENERGIEI , act aditional nr. 4/02.03.2017 emis de MINISTERUL ENERGIEI, act aditional nr. 5/22.10.2020 emis de MINISTERUL ECONOMIEI, ENERGIEI SI MEDIULUI DE AFACERI, act aditional nr. 6/30.10.2020 emis de MINISTERUL ECONOMIEI, ENERGIEI SI MEDIULUI DE AFACERI);		
B3	Intabulare, drept de CONCESIUNEDOBANDIT PRIN LEGE 1) DISTRIBUTIE ENERGIE ELECTRICA ROMANIA S.A. , CIF:14476722	A1, A1.1

C. Partea III. SARCINI .

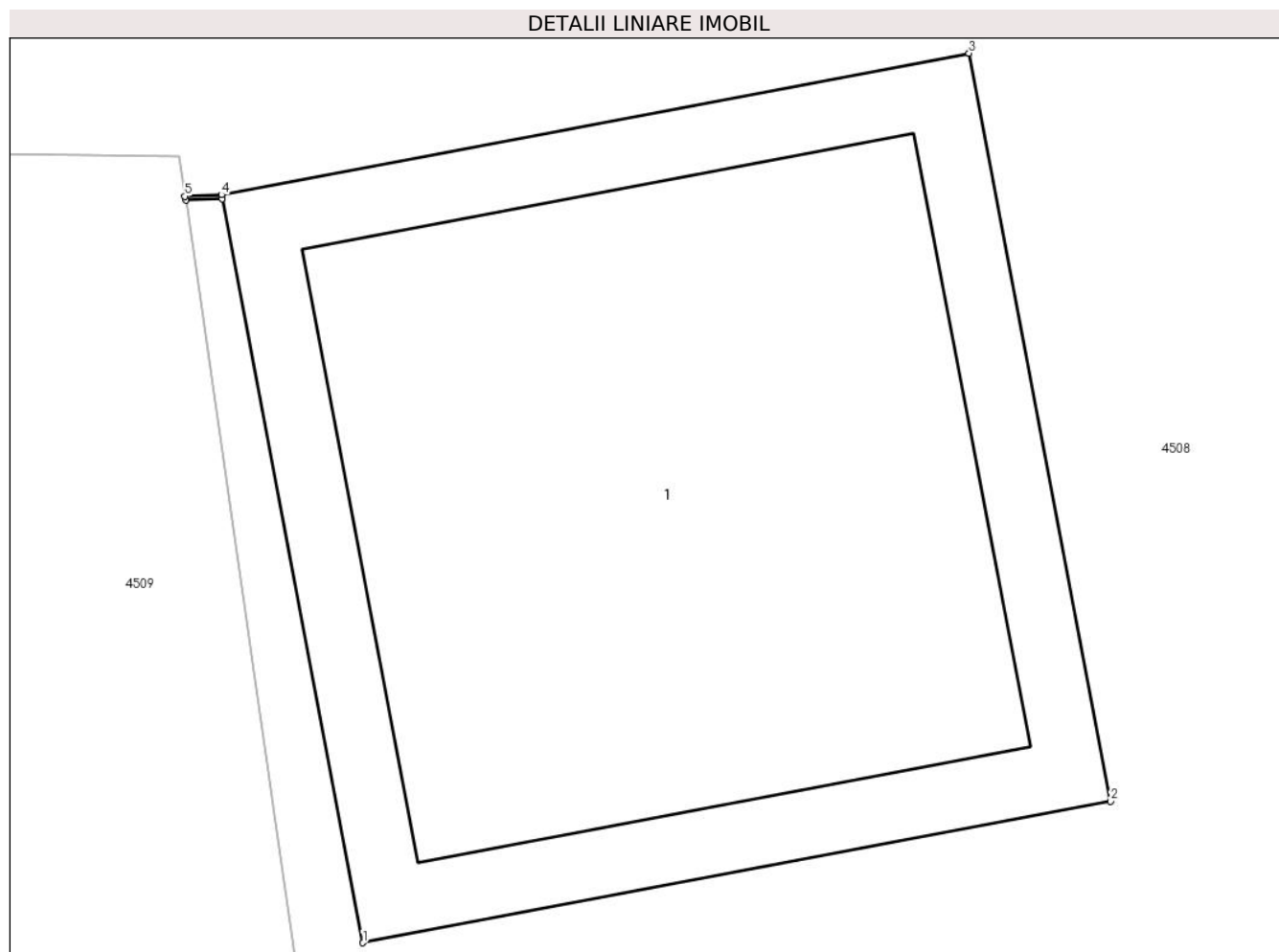
Inscrieri privind dezmembramintele dreptului de proprietate, drepturi reale de garanție și sarcini	Referințe
NU SUNT	

Anexa Nr. 1 La Partea I

Teren

Nr cadastral	Suprafața (mp)*	Observații / Referințe
	1	

* Suprafața este determinată în planul de proiecție Stereo 70.



Date referitoare la teren

Crt	Categorie folosință	Intra vilan	Suprafața (mp)	Tarla	Parcelă	Nr. topo	Observații / Referințe
1	curți constructii	DA	1	98	-	-	

Date referitoare la construcții

Crt	Număr	Destinație construcție	Supraf. (mp)	Situație juridică	Observații / Referințe
A1.1	-C1	construcții industriale și edilitare	Din acte: 0 Masurata: 1	Cu acte	Nr. niveluri:1; S. construita la sol:1 mp; S. construita desfasurata:1 mp; STALP

Lungime Segmente

1) Valorile lungimilor segmentelor sunt obținute din proiecție în plan.

Punct început	X / Y	Punct sfârșit	X / Y	Lungime segment (** (m)
1	559.989,513 386.885,289	2	559.990,496 386.885,475	1.0
2	559.990,496 386.885,475	3	559.990,31 386.886,458	1.0
3	559.990,31 386.886,458	4	559.989,327 386.886,272	1.0

Punct început	X / Y	Punct sfârșit	X / Y	Lungime segment (** (m)
4	559.989,327 386.886,272	5	559.989,279 386.886,27	0.048
5	559.989,279 386.886,27	6	559.989,28 386.886,265	0.005
6	559.989,28 386.886,265	7	559.989,328 386.886,267	0.048
7	559.989,328 386.886,267	1	559.989,513 386.885,289	0.995

** Lungimile segmentelor sunt determinate în planul de proiecție Stereo 70 și sunt rotunjite la 1 milimetru.

*** Distanța dintre puncte este formată din segmente cumulate ce sunt mai mici decât valoarea 1 milimetru.

**DATE DESPRE IMOBILUL NR. 4013**

Oficiul de Cadastru și Publicitate Imobiliară PRAHOVA
Biroul de Cadastru și Publicitate Imobiliară Câmpina

A. Partea I. Descrierea imobilului

TEREN Intravilan

Adresa: Loc. Minieri, Jud. Prahova

Nr. Crt	Nr cadastral Nr. topografic	Suprafața* (mp)	Observații / Referințe
A1		1	Sector cadastral:60 Teren neimprijmit;

Construcții

Crt	Nr cadastral Nr. topografic	Adresa	Observații / Referințe
A1.1	-C1	Loc. Minieri, Jud. Prahova	Nr. niveluri:1; S. construita la sol:1 mp; S. construita desfasurata:1 mp; STALP

B. Partea II. Proprietari și acte

Inscrieri privitoare la dreptul de proprietate și alte drepturi reale	Referințe
/	
Act Normativ nr. 123, din 10/07/2012 emis de PARLAMENTUL ROMANIEI;	
B1	A1, A1.1
Intabulare, drept de PROPRIETATE, dobandit prin Lege, cota actuala 1/1, cota initiala 1/1 1) STATUL ROMAN , CIF:9999999999999	
Act Normativ nr. 980, din 16/12/2015 emis de GUVERNUL ROMANIEI;	
B2	A1, A1.1
Intabulare, drept de ADMINISTRARE DOBANDIT PRIN LEGE 1) MINISTERUL ENERGIEI , CIF:9999999999999	
Act Administrativ nr. 9, din 07/10/2005 emis de MINISTERUL ECONOMIEI SI COMERTULUI (; act aditional nr. 1/10.06.2008 emis de MINISTERUL ECONOMIEI SI FINANTELOR , act aditional nr. 2/18.06.2015 emis de MINISTERUL ENERGIEI, INTEPRINDERILOR MICI SI MIJLOCII SI MEDIULUI DE AFACERI , act aditional nr. 3/10.02.2016 emis de MINISTERUL ENERGIEI , act aditional nr. 4/02.03.2017 emis de MINISTERUL ENERGIEI, act aditional nr. 5/22.10.2020 emis de MINISTERUL ECONOMIEI, ENERGIEI SI MEDIULUI DE AFACERI, act aditional nr. 6/30.10.2020 emis de MINISTERUL ECONOMIEI, ENERGIEI SI MEDIULUI DE AFACERI);	
B3	A1, A1.1
Intabulare, drept de CONCESIUNE DOBANDIT PRIN LEGE 1) DISTRIBUTIE ENERGIE ELECTRICA ROMANIA S.A. , CIF:14476722	

C. Partea III. SARCINI .


Inscrieri privind dezmembramintele dreptului de proprietate, drepturi reale de garanție și sarcini	Referințe
NU SUNT	

Anexa Nr. 1 La Partea I

Teren

Nr cadastral	Suprafața (mp)*	Observații / Referințe
	1	

* Suprafața este determinată în planul de proiecție Stereo 70.



Date referitoare la teren

Crt	Categorie folosință	Intravilan	Suprafața (mp)	Tarla	Parcelă	Nr. topo	Observații / Referințe
1	curți constructii	DA	1	98	-	-	

Date referitoare la construcții

Crt	Număr	Destinație construcție	Supraf. (mp)	Situație juridică	Observații / Referințe
A1.1	-C1	construcții industriale și edilitare	Din acte: 0 Masurata: 1	Cu acte	Nr. niveluri:1; S. construita la sol:1 mp; S. construita desfasurata:1 mp; STALP

Lungime Segmente

1) Valorile lungimilor segmentelor sunt obținute din proiecție în plan.

Punct început	X / Y	Punct sfârșit	X / Y	Lungime segment (** (m))
1	559.997,62 386.824,697	2	559.998,119 386.824,697	0.499
2	559.998,119 386.824,697	3	559.998,621 386.824,697	0.502
3	559.998,621 386.824,697	4	559.998,621 386.825,698	1.001

Punct început	X / Y	Punct sfârșit	X / Y	Lungime segment (** (m)
4	559.998,621 386.825,698	5	559.997,98 386.825,698	0.641
5	559.997,98 386.825,698	6	559.997,62 386.825,698	0.36
6	559.997,62 386.825,698	1	559.997,62 386.824,697	1.001

** Lungimile segmentelor sunt determinate în planul de proiecție Stereo 70 și sunt rotunjite la 1 milimetru.

*** Distanța dintre puncte este formată din segmente cumulate ce sunt mai mici decât valoarea 1 milimetru.

**DATE DESPRE IMOBILUL NR. 4014**

Oficiul de Cadastru și Publicitate Imobiliară PRAHOVA
Biroul de Cadastru și Publicitate Imobiliară Câmpina

A. Partea I. Descrierea imobilului

TEREN Intravilan

Adresa: Loc. Minieri, Jud. Prahova

Nr. Crt	Nr cadastral Nr. topografic	Suprafața* (mp)	Observații / Referințe
A1		1	Sector cadastral:60 Teren neimpregmuit;

Construcții

Crt	Nr cadastral Nr. topografic	Adresa	Observații / Referințe
A1.1	-C1	Loc. Minieri, Jud. Prahova	Nr. niveluri:1; S. construita la sol:1 mp; S. construita desfasurata:1 mp; STALP

B. Partea II. Proprietari și acte

Inscrieri privitoare la dreptul de proprietate și alte drepturi reale	Referințe
/	
Act Normativ nr. 123, din 10/07/2012 emis de PARLAMENTUL ROMANIEI;	
B1	A1, A1.1
Intabulare, drept de PROPRIETATE, dobandit prin Lege, cota actuala 1/1, cota initiala 1/1 1) STATUL ROMAN , CIF:999999999999	
Act Normativ nr. 980, din 16/12/2015 emis de GUVERNUL ROMANIEI;	
B2	A1, A1.1
Intabulare, drept de ADMINISTRARE DOBANDIT PRIN LEGE 1) MINISTERUL ENERGIEI , CIF:999999999999	
Act Administrativ nr. 9, din 07/10/2005 emis de MINISTERUL ECONOMIEI SI COMERTULUI (; act aditional nr. 1/10.06.2008 emis de MINISTERUL ECONOMIEI SI FINANTELOR , act aditional nr. 2/18.06.2015 emis de MINISTERUL ENERGIEI, INTEPRINDERILOR MICI SI MIJLOCII SI MEDIULUI DE AFACERI , act aditional nr. 3/10.02.2016 emis de MINISTERUL ENERGIEI , act aditional nr. 4/02.03.2017 emis de MINISTERUL ENERGIEI, act aditional nr. 5/22.10.2020 emis de MINISTERUL ECONOMIEI, ENERGIEI SI MEDIULUI DE AFACERI, act aditional nr. 6/30.10.2020 emis de MINISTERUL ECONOMIEI, ENERGIEI SI MEDIULUI DE AFACERI);	
B3	A1, A1.1
Intabulare, drept de CONCESIUNE DOBANDIT PRIN LEGE 1) DISTRIBUTIE ENERGIE ELECTRICA ROMANIA S.A. , CIF:14476722	

C. Partea III. SARCINI .


Inscrieri privind dezmembramintele dreptului de proprietate, drepturi reale de garanție și sarcini	Referințe
NU SUNT	

Anexa Nr. 1 La Partea I

Teren

Nr cadastral	Suprafața (mp)*	Observații / Referințe
	1	

* Suprafața este determinată în planul de proiecție Stereo 70.



Date referitoare la teren

Crt	Categorie folosință	Intravilan	Suprafața (mp)	Tarla	Parcelă	Nr. topo	Observații / Referințe
1	curți constructii	DA	1	98	-	-	

Date referitoare la construcții

Crt	Număr	Destinație construcție	Supraf. (mp)	Situație juridică	Observații / Referințe
A1.1	-C1	construcții industriale și edilitare	Din acte: 0 Masurata: 1	Cu acte	Nr. niveluri:1; S. construita la sol:1 mp; S. construita desfasurata:1 mp; STALP

Lungime Segmente

1) Valorile lungimilor segmentelor sunt obținute din proiecție în plan.

Punct început	X / Y	Punct sfârșit	X / Y	Lungime segment (** (m)
1	559.997,819 386.937,953	2	559.998,816 386.938,035	1.0
2	559.998,816 386.938,035	3	559.998,734 386.939,032	1.0
3	559.998,734 386.939,032	4	559.997,737 386.938,95	1.0

Punct început	X / Y	Punct sfârșit	X / Y	Lungime segment (** (m)
4	559.997,737 386.938,95	1	559.997,819 386.937,953	1.0

** Lungimile segmentelor sunt determinate în planul de proiecție Stereo 70 și sunt rotunjite la 1 milimetru.

*** Distanța dintre puncte este formată din segmente cumulate ce sunt mai mici decât valoarea 1 milimetru.

**DATE DESPRE IMOBILUL NR. 4015**

Oficiul de Cadastru și Publicitate Imobiliară PRAHOVA
Biroul de Cadastru și Publicitate Imobiliară Câmpina

A. Partea I. Descrierea imobilului

TEREN Intravilan

Adresa: Loc. Minieri, Jud. Prahova

Nr. Crt	Nr cadastral Nr. topografic	Suprafața* (mp)	Observații / Referințe
A1		1	Sector cadastral:60 Teren neimprijmit;

Construcții

Crt	Nr cadastral Nr. topografic	Adresa	Observații / Referințe
A1.1	-C1	Loc. Minieri, Jud. Prahova	Nr. niveluri:1; S. construita la sol:1 mp; S. construita desfasurata:1 mp; STALP

B. Partea II. Proprietari și acte

Inscrieri privitoare la dreptul de proprietate și alte drepturi reale	Referințe
/	
Act Normativ nr. 123, din 10/07/2012 emis de PARLAMENTUL ROMANIEI;	
B1	A1, A1.1
Intabulare, drept de PROPRIETATE, dobândit prin Lege, cota actuala 1/1, cota initiala 1/1 1) STATUL ROMAN , CIF:9999999999999	
Act Normativ nr. 980, din 16/12/2015 emis de GUVERNUL ROMANIEI;	
B2	A1, A1.1
Intabulare, drept de ADMINISTRAREDOBANDIT PRIN LEGE 1) MINISTERUL ENERGIEI , CIF:9999999999999	
Act Administrativ nr. 9, din 07/10/2005 emis de MINISTERUL ECONOMIEI SI COMERTULUI (; act aditional nr. 1/10.06.2008 emis de MINISTERUL ECONOMIEI SI FINANTELOR , act aditional nr. 2/18.06.2015 emis de MINISTERUL ENERGIEI, INTEPRINDERILOR MICI SI MIJLOCII SI MEDIULUI DE AFACERI , act aditional nr. 3/10.02.2016 emis de MINISTERUL ENERGIEI , act aditional nr. 4/02.03.2017 emis de MINISTERUL ENERGIEI, act aditional nr. 5/22.10.2020 emis de MINISTERUL ECONOMIEI, ENERGIEI SI MEDIULUI DE AFACERI, act aditional nr. 6/30.10.2020 emis de MINISTERUL ECONOMIEI, ENERGIEI SI MEDIULUI DE AFACERI);	
B3	A1, A1.1
Intabulare, drept de CONCESIUNEDOBANDIT PRIN LEGE 1) DISTRIBUTIE ENERGIE ELECTRICA ROMANIA S.A. , CIF:14476722	

C. Partea III. SARCINI .

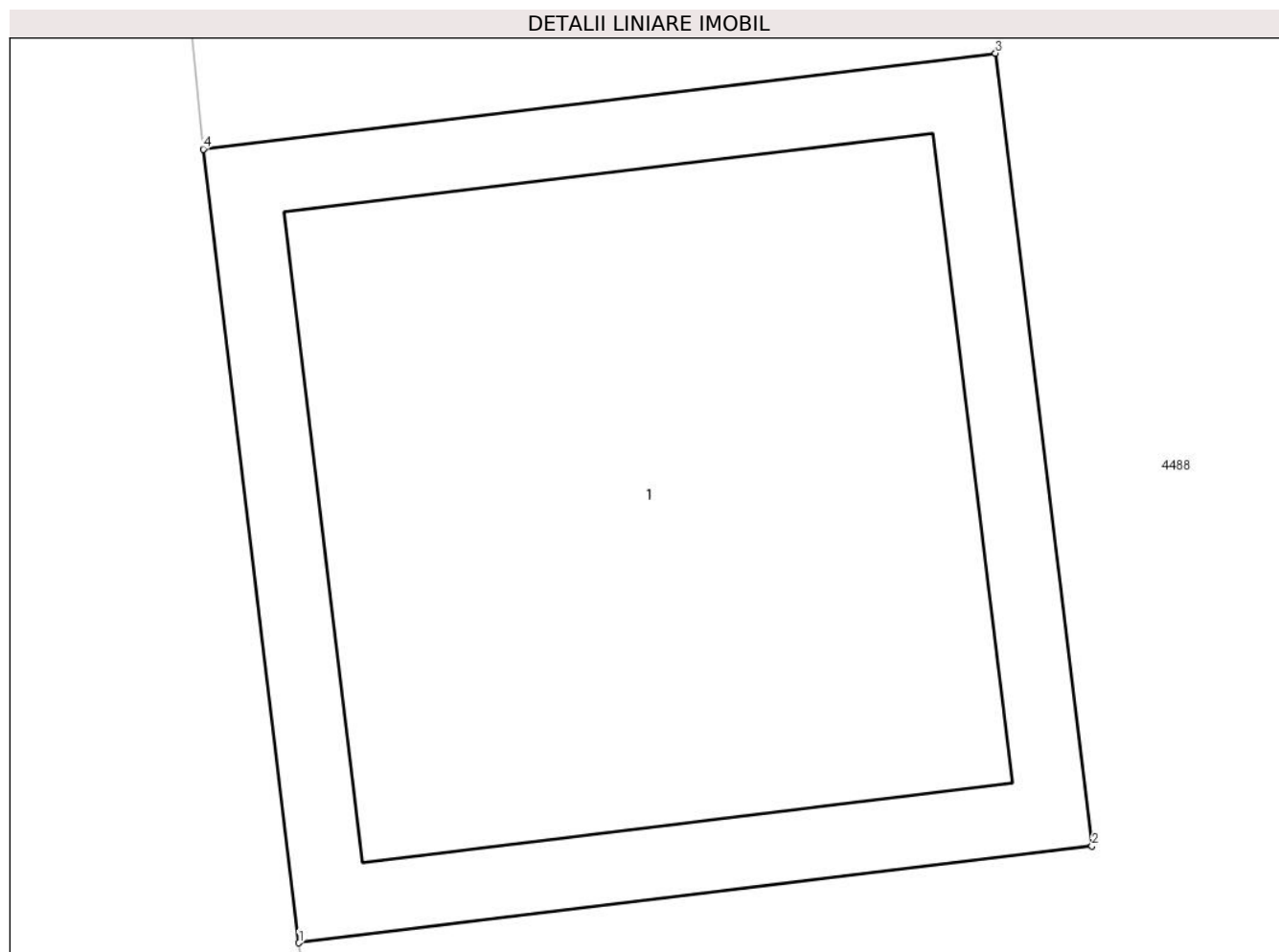
Inscrieri privind dezmembramintele dreptului de proprietate, drepturi reale de garanție și sarcini	Referințe
NU SUNT	

Anexa Nr. 1 La Partea I

Teren

Nr cadastral	Suprafața (mp)*	Observații / Referințe
	1	

* Suprafața este determinată în planul de proiecție Stereo 70.



Date referitoare la teren

Crt	Categorie folosință	Intra vilan	Suprafața (mp)	Tarla	Parcelă	Nr. topo	Observații / Referințe
1	curți constructii	DA	1	98	-	-	

Date referitoare la construcții

Crt	Număr	Destinație construcție	Supraf. (mp)	Situație juridică	Observații / Referințe
A1.1	-C1	construcții industriale și edilitare	Din acte: 0 Masurata: 1	Cu acte	Nr. niveluri:1; S. construita la sol:1 mp; S. construita desfasurata:1 mp; STALP

Lungime Segmente

1) Valorile lungimilor segmentelor sunt obținute din proiecție în plan.

Punct început	X / Y	Punct sfârșit	X / Y	Lungime segment (** (m)
1	559.936,521 387.123,509	2	559.937,515 387.123,63	1.001
2	559.937,515 387.123,63	3	559.937,394 387.124,623	1.0
3	559.937,394 387.124,623	4	559.936,401 387.124,503	1.0

Punct început	X / Y	Punct sfârșit	X / Y	Lungime segment (** (m)
4	559.936,401 387.124,503	1	559.936,521 387.123,509	1.001

** Lungimile segmentelor sunt determinate în planul de proiecție Stereo 70 și sunt rotunjite la 1 milimetru.

*** Distanța dintre puncte este formată din segmente cumulate ce sunt mai mici decât valoarea 1 milimetru.

**DATE DESPRE IMOBILUL NR. 4016**

Oficiul de Cadastru și Publicitate Imobiliară PRAHOVA
Biroul de Cadastru și Publicitate Imobiliară Câmpina

A. Partea I. Descrierea imobilului

TEREN Intravilan

Adresa: Loc. Minieri, Jud. Prahova

Nr. Crt	Nr cadastral Nr. topografic	Suprafața* (mp)	Observații / Referințe
A1		1	Sector cadastral:60 Teren neimprijmit;

Construcții

Crt	Nr cadastral Nr. topografic	Adresa	Observații / Referințe
A1.1	-C1	Loc. Minieri, Jud. Prahova	Nr. niveluri:1; S. construita la sol:1 mp; S. construita desfasurata:1 mp; STALP

B. Partea II. Proprietari și acte

Inscrieri privitoare la dreptul de proprietate și alte drepturi reale	Referințe
/	
Act Normativ nr. 123, din 10/07/2012 emis de PARLAMENTUL ROMANIEI;	
B1	A1, A1.1
Intabulare, drept de PROPRIETATE, dobandit prin Lege, cota actuala 1/1, cota initiala 1/1 1) STATUL ROMAN , CIF:9999999999999	
Act Normativ nr. 980, din 16/12/2015 emis de GUVERNUL ROMANIEI;	
B2	A1, A1.1
Intabulare, drept de ADMINISTRAREDOBANDIT PRIN LEGE 1) MINISTERUL ENERGIEI , CIF:9999999999999	
Act Administrativ nr. 9, din 07/10/2005 emis de MINISTERUL ECONOMIEI SI COMERTULUI (; act aditional nr. 1/10.06.2008 emis de MINISTERUL ECONOMIEI SI FINANTELOR , act aditional nr. 2/18.06.2015 emis de MINISTERUL ENERGIEI, INTEPRINDERILOR MICI SI MIJLOCII SI MEDIULUI DE AFACERI , act aditional nr. 3/10.02.2016 emis de MINISTERUL ENERGIEI , act aditional nr. 4/02.03.2017 emis de MINISTERUL ENERGIEI, act aditional nr. 5/22.10.2020 emis de MINISTERUL ECONOMIEI, ENERGIEI SI MEDIULUI DE AFACERI, act aditional nr. 6/30.10.2020 emis de MINISTERUL ECONOMIEI, ENERGIEI SI MEDIULUI DE AFACERI);	
B3	A1, A1.1
Intabulare, drept de CONCESIUNEDOBANDIT PRIN LEGE 1) DISTRIBUTIE ENERGIE ELECTRICA ROMANIA S.A. , CIF:14476722	

C. Partea III. SARCINI .

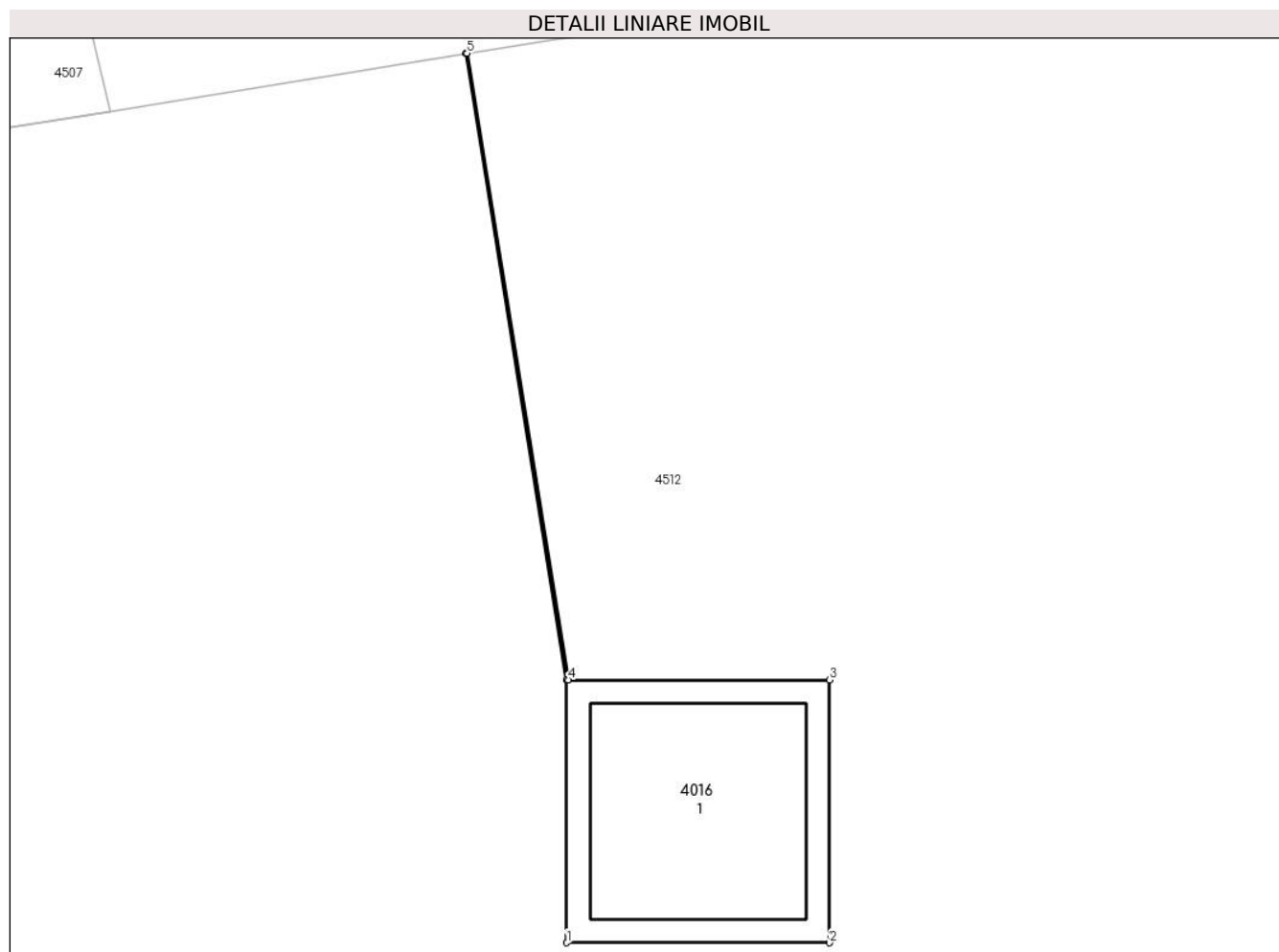
Inscrieri privind dezmembramintele dreptului de proprietate, drepturi reale de garanție și sarcini	Referințe
NU SUNT	

Anexa Nr. 1 La Partea I

Teren

Nr cadastral	Suprafața (mp)*	Observații / Referințe
	1	

* Suprafața este determinată în planul de proiecție Stereo 70.



Date referitoare la teren

Crt	Categorie folosință	Intra vilan	Suprafața (mp)	Tarla	Parcelă	Nr. topo	Observații / Referințe
1	curți constructii	DA	1	69	-	-	

Date referitoare la construcții

Crt	Număr	Destinație construcție	Supraf. (mp)	Situație juridică	Observații / Referințe
A1.1	-C1	construcții industriale și edilitare	Din acte: 0 Masurata: 1	Cu acte	Nr. niveluri:1; S. construita la sol:1 mp; S. construita desfasurata:1 mp; STALP

Lungime Segmente

1) Valorile lungimilor segmentelor sunt obținute din proiecție în plan.

Punct început	X / Y	Punct sfârșit	X / Y	Lungime segment (** (m))
1	560.003,279 386.785,492	2	560.004,28 386.785,492	1.001
2	560.004,28 386.785,492	3	560.004,28 386.786,493	1.001
3	560.004,28 386.786,493	4	560.003,284 386.786,493	0.996

Punct început	X / Y	Punct sfârșit	X / Y	Lungime segment (** (m)
4	560.003,284 386.786,493	5	560.002,899 386.788,878	2.416
5	560.002,899 386.788,878	6	560.002,894 386.788,877	0.005
6	560.002,894 386.788,877	7	560.003,279 386.786,493	2.415
7	560.003,279 386.786,493	1	560.003,279 386.785,492	1.001

** Lungimile segmentelor sunt determinate în planul de proiecție Stereo 70 și sunt rotunjite la 1 milimetru.

*** Distanța dintre puncte este formată din segmente cumulate ce sunt mai mici decât valoarea 1 milimetru.

**DATE DESPRE IMOBILUL NR. 4017**

Oficiul de Cadastru și Publicitate Imobiliară PRAHOVA
Biroul de Cadastru și Publicitate Imobiliară Câmpina

A. Partea I. Descrierea imobilului

TEREN Intravilan

Adresa: Loc. Minieri, Jud. Prahova

Nr. Crt.	Nr cadastral Nr. topografic	Suprafața* (mp)	Observații / Referințe
A1		1	Sector cadastral:60 Teren neimprijmit;

Construcții

Crt	Nr cadastral Nr. topografic	Adresa	Observații / Referințe
A1.1	-C1	Loc. Minieri, Jud. Prahova	Nr. niveluri:1; S. construita la sol:1 mp; S. construita desfasurata:1 mp; STALP

B. Partea II. Proprietari și acte

Inscrieri privitoare la dreptul de proprietate și alte drepturi reale		Referințe
/		
Act Normativ nr. 123, din 10/07/2012 emis de PARLAMENTUL ROMANIEI;		
B1	Intabulare, drept de PROPRIETATE, dobandit prin Lege, cota actuala 1/1, cota initiala 1/1 1) STATUL ROMAN , CIF:9999999999999	A1, A1.1
Act Normativ nr. 980, din 16/12/2015 emis de GUVERNUL ROMANIEI;		
B2	Intabulare, drept de ADMINISTRARE DOBANDIT PRIN LEGE 1) MINISTERUL ENERGIEI , CIF:9999999999999	A1, A1.1
Act Administrativ nr. 9, din 07/10/2005 emis de MINISTERUL ECONOMIEI SI COMERTULUI (; act aditional nr. 1/10.06.2008 emis de MINISTERUL ECONOMIEI SI FINANTELOR , act aditional nr. 2/18.06.2015 emis de MINISTERUL ENERGIEI, INTEPRINDERILOR MICI SI MIJLOCII SI MEDIULUI DE AFACERI , act aditional nr. 3/10.02.2016 emis de MINISTERUL ENERGIEI , act aditional nr. 4/02.03.2017 emis de MINISTERUL ENERGIEI, act aditional nr. 5/22.10.2020 emis de MINISTERUL ECONOMIEI, ENERGIEI SI MEDIULUI DE AFACERI, act aditional nr. 6/30.10.2020 emis de MINISTERUL ECONOMIEI, ENERGIEI SI MEDIULUI DE AFACERI);		
B3	Intabulare, drept de CONCESIUNE DOBANDIT PRIN LEGE 1) DISTRIBUTIE ENERGIE ELECTRICA ROMANIA S.A. , CIF:14476722	A1, A1.1

C. Partea III. SARCINI .

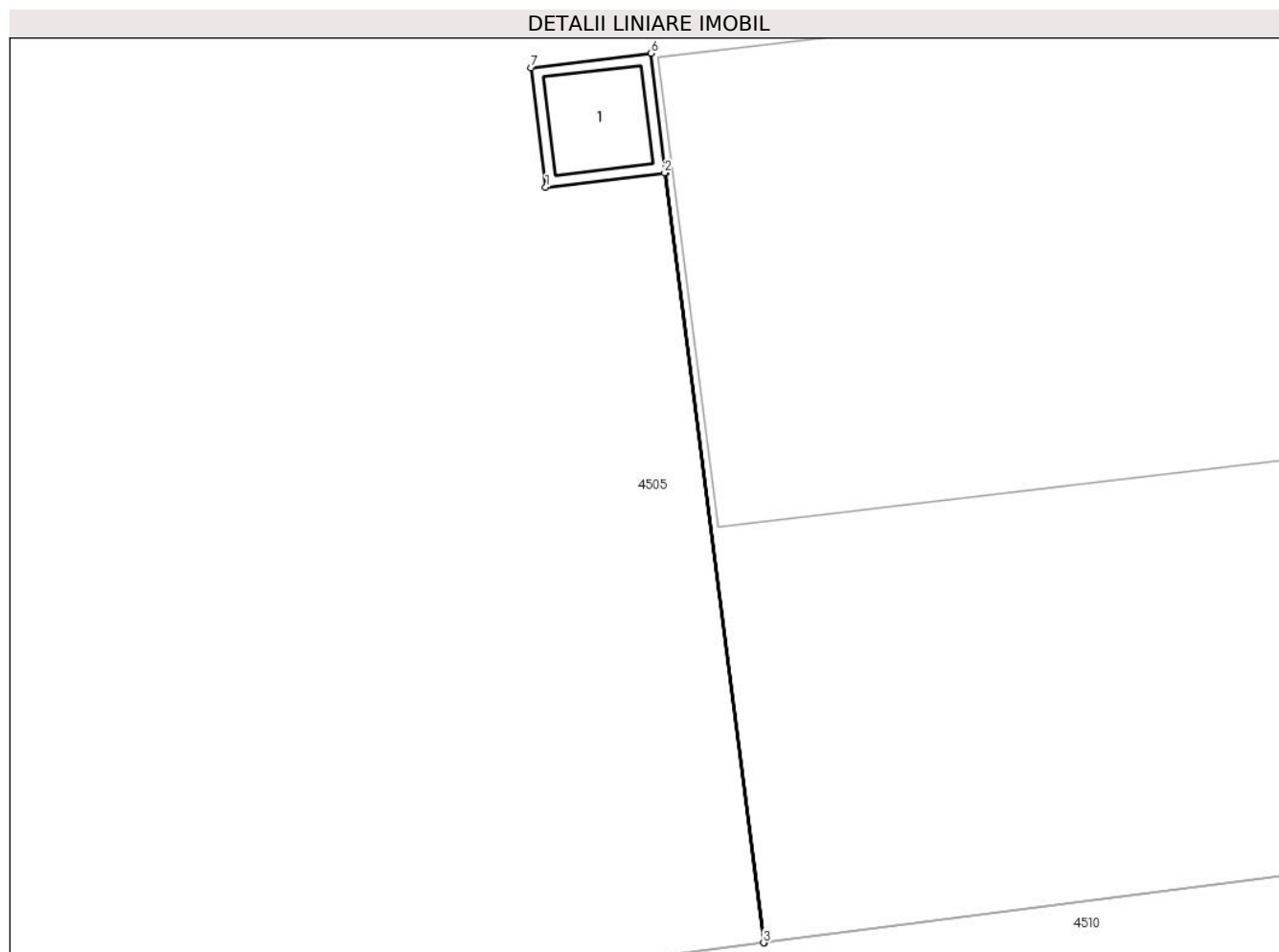
Inscrieri privind dezmembramintele dreptului de proprietate, drepturi reale de garanție și sarcini	Referințe
NU SUNT	

Anexa Nr. 1 La Partea I

Teren

Nr cadastral	Suprafața (mp)*	Observații / Referințe
	1	

* Suprafața este determinată în planul de proiecție Stereo 70.



Date referitoare la teren

Crt	Categorie folosință	Intravilan	Suprafața (mp)	Tarla	Parcelă	Nr. topo	Observații / Referințe
1	curți constructii	DA	1	98	-	-	

Date referitoare la construcții

Crt	Număr	Destinație construcție	Supraf. (mp)	Situație juridică	Observații / Referințe
A1.1	-C1	construcții industriale și edilitare	Din acte: 0 Masurata: 1	Cu acte	Nr. niveluri:1; S. construita la sol:1 mp; S. construita desfasurata:1 mp; STALP

Lungime Segmente

1) Valorile lungimilor segmentelor sunt obținute din proiecție în plan.

Punct început	X / Y	Punct sfârșit	X / Y	Lungime segment (** (m))
1	560.014,006 386.975,937	2	560.014,994 386.976,057	0.995
2	560.014,994 386.976,057	3	560.015,817 386.969,661	6.449
3	560.015,817 386.969,661	4	560.015,822 386.969,661	0.005

Punct început	X / Y	Punct sfârșit	X / Y	Lungime segment (** (m)
4	560.015,822 386.969,661	5	560.014,999 386.976,058	6.45
5	560.014,999 386.976,058	6	560.014,879 386.977,051	1.0
6	560.014,879 386.977,051	7	560.013,885 386.976,931	1.001
7	560.013,885 386.976,931	1	560.014,006 386.975,937	1.001

** Lungimile segmentelor sunt determinate în planul de proiecție Stereo 70 și sunt rotunjite la 1 milimetru.

*** Distanța dintre puncte este formată din segmente cumulate ce sunt mai mici decât valoarea 1 milimetru.

**DATE DESPRE IMOBILUL NR. 4018**

Oficiul de Cadastru și Publicitate Imobiliară PRAHOVA
Biroul de Cadastru și Publicitate Imobiliară Câmpina

A. Partea I. Descrierea imobilului

TEREN Intravilan

Adresa: Loc. Minieri, Jud. Prahova

Nr. Crt	Nr cadastral Nr. topografic	Suprafața* (mp)	Observații / Referințe
A1		1	Sector cadastral:60 Teren neimprijmit;

Construcții

Crt	Nr cadastral Nr. topografic	Adresa	Observații / Referințe
A1.1	-C1	Loc. Minieri, Jud. Prahova	Nr. niveluri:1; S. construita la sol:1 mp; S. construita desfasurata:1 mp; STALP

B. Partea II. Proprietari și acte

Inscrieri privitoare la dreptul de proprietate și alte drepturi reale	Referințe
/	
Act Normativ nr. 123, din 10/07/2012 emis de PARLAMENTUL ROMANIEI;	
B1	A1, A1.1
Intabulare, drept de PROPRIETATE, dobandit prin Lege, cota actuala 1/1, cota initiala 1/1 1) STATUL ROMAN , CIF:9999999999999	
Act Normativ nr. 980, din 16/12/2015 emis de GUVERNUL ROMANIEI;	
B2	A1, A1.1
Intabulare, drept de ADMINISTRAREDOBANDIT PRIN LEGE 1) MINISTERUL ENERGIEI , CIF:9999999999999	
Act Administrativ nr. 9, din 07/10/2005 emis de MINISTERUL ECONOMIEI SI COMERTULUI (; act aditional nr. 1/10.06.2008 emis de MINISTERUL ECONOMIEI SI FINANTELOR , act aditional nr. 2/18.06.2015 emis de MINISTERUL ENERGIEI, INTEPRINDERILOR MICI SI MIJLOCII SI MEDIULUI DE AFACERI , act aditional nr. 3/10.02.2016 emis de MINISTERUL ENERGIEI , act aditional nr. 4/02.03.2017 emis de MINISTERUL ENERGIEI, act aditional nr. 5/22.10.2020 emis de MINISTERUL ECONOMIEI, ENERGIEI SI MEDIULUI DE AFACERI, act aditional nr. 6/30.10.2020 emis de MINISTERUL ECONOMIEI, ENERGIEI SI MEDIULUI DE AFACERI);	
B3	A1, A1.1
Intabulare, drept de CONCESIUNEDOBANDIT PRIN LEGE 1) DISTRIBUTIE ENERGIE ELECTRICA ROMANIA S.A. , CIF:14476722	

C. Partea III. SARCINI .


Inscrieri privind dezmembramintele dreptului de proprietate, drepturi reale de garanție și sarcini	Referințe
NU SUNT	

Anexa Nr. 1 La Partea I

Teren

Nr cadastral	Suprafața (mp)*	Observații / Referințe
	1	

* Suprafața este determinată în planul de proiecție Stereo 70.



Date referitoare la teren

Crt	Categorie folosință	Intravilan	Suprafața (mp)	Tarla	Parcelă	Nr. topo	Observații / Referințe
1	curți constructii	DA	1	98	-	-	

Date referitoare la construcții

Crt	Număr	Destinație construcție	Supraf. (mp)	Situație juridică	Observații / Referințe
A1.1	-C1	construcții industriale și edilitare	Din acte: 0 Masurata: 1	Cu acte	Nr. niveluri:1; S. construita la sol:1 mp; S. construita desfasurata:1 mp; STALP

Lungime Segmente

1) Valorile lungimilor segmentelor sunt obținute din proiecție în plan.

Punct început	X / Y	Punct sfârșit	X / Y	Lungime segment (** (m)
1	560.029,94 386.954,184	2	560.030,526 386.954,184	0.586
2	560.030,526 386.954,184	3	560.030,941 386.954,184	0.415
3	560.030,941 386.954,184	4	560.030,941 386.955,185	1.001

Punct început	X / Y	Punct sfârșit	X / Y	Lungime segment (** (m)
4	560.030,941 386.955,185	5	560.030,37 386.955,185	0.571
5	560.030,37 386.955,185	6	560.029,94 386.955,185	0.43
6	560.029,94 386.955,185	1	560.029,94 386.954,184	1.001

** Lungimile segmentelor sunt determinate în planul de proiecție Stereo 70 și sunt rotunjite la 1 milimetru.

*** Distanța dintre puncte este formată din segmente cumulate ce sunt mai mici decât valoarea 1 milimetru.

**DATE DESPRE IMOBILUL NR. 4020**

Oficiul de Cadastru și Publicitate Imobiliară PRAHOVA
Biroul de Cadastru și Publicitate Imobiliară Câmpina

A. Partea I. Descrierea imobilului

TEREN Intravilan

Adresa: Loc. Minieri, Jud. Prahova

Nr. Crt	Nr cadastral Nr. topografic	Suprafața* (mp)	Observații / Referințe
A1		1	Sector cadastral:60 Teren neimprijmit;

Construcții

Crt	Nr cadastral Nr. topografic	Adresa	Observații / Referințe
A1.1	-C1	Loc. Minieri, Jud. Prahova	Nr. niveluri:1; S. construita la sol:1 mp; S. construita desfasurata:1 mp; STALP

B. Partea II. Proprietari și acte

Inscrieri privitoare la dreptul de proprietate și alte drepturi reale	Referințe
/	
Act Normativ nr. 123, din 10/07/2012 emis de PARLAMENTUL ROMANIEI;	
B1	A1, A1.1
Intabulare, drept de PROPRIETATE, dobandit prin Lege, cota actuala 1/1, cota initiala 1/1 1) STATUL ROMAN , CIF:9999999999999	
Act Normativ nr. 980, din 16/12/2015 emis de GUVERNUL ROMANIEI;	
B2	A1, A1.1
Intabulare, drept de ADMINISTRAREDOBANDIT PRIN LEGE 1) MINISTERUL ENERGIEI , CIF:9999999999999	
Act Administrativ nr. 9, din 07/10/2005 emis de MINISTERUL ECONOMIEI SI COMERTULUI (; act aditional nr. 1/10.06.2008 emis de MINISTERUL ECONOMIEI SI FINANTELOR , act aditional nr. 2/18.06.2015 emis de MINISTERUL ENERGIEI, INTEPRINDERILOR MICI SI MIJLOCII SI MEDIULUI DE AFACERI , act aditional nr. 3/10.02.2016 emis de MINISTERUL ENERGIEI , act aditional nr. 4/02.03.2017 emis de MINISTERUL ENERGIEI, act aditional nr. 5/22.10.2020 emis de MINISTERUL ECONOMIEI, ENERGIEI SI MEDIULUI DE AFACERI, act aditional nr. 6/30.10.2020 emis de MINISTERUL ECONOMIEI, ENERGIEI SI MEDIULUI DE AFACERI);	
B3	A1, A1.1
Intabulare, drept de CONCESIUNEDOBANDIT PRIN LEGE 1) DISTRIBUTIE ENERGIE ELECTRICA ROMANIA S.A. , CIF:14476722	

C. Partea III. SARCINI .

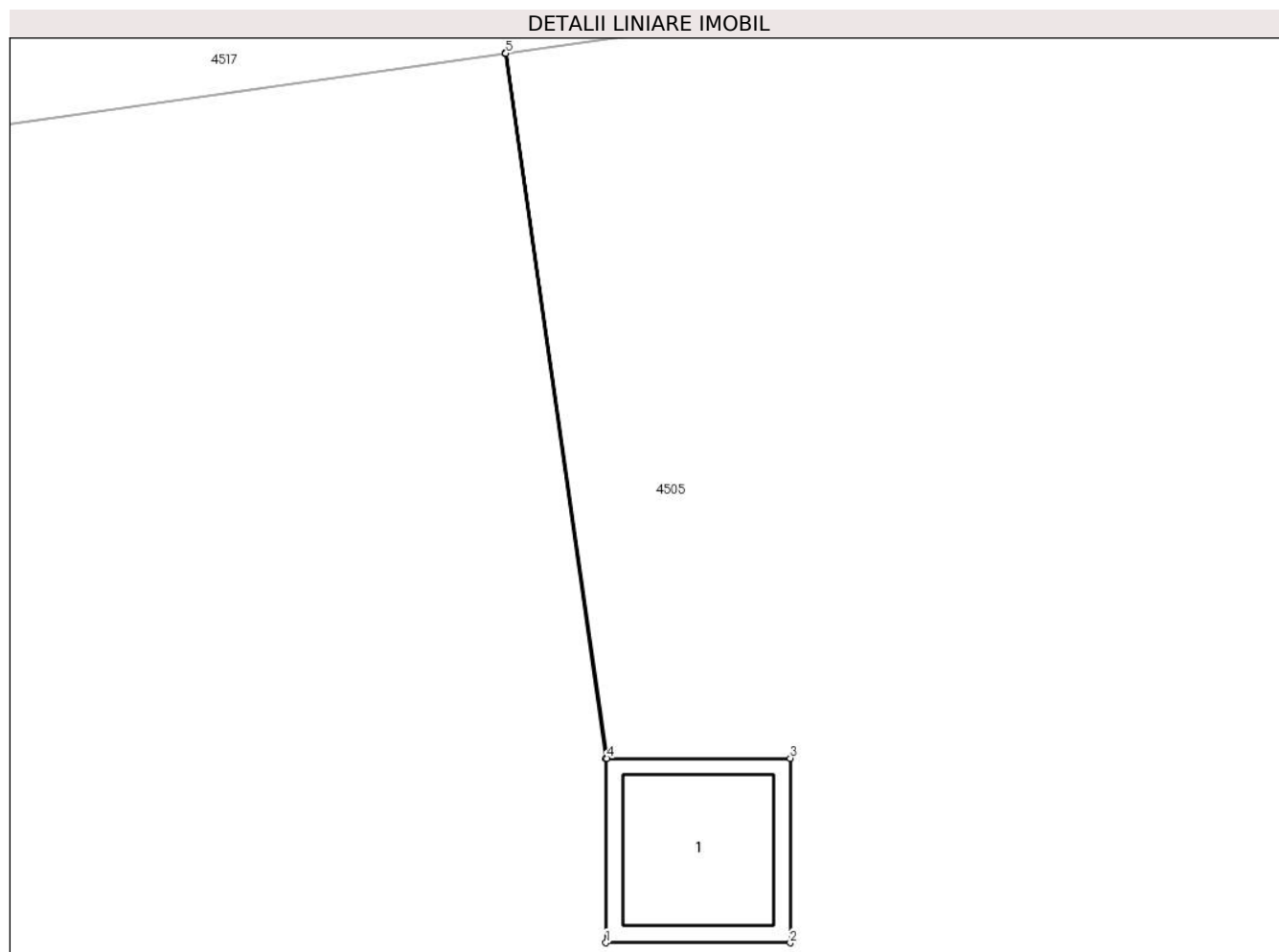
Inscrieri privind dezmembramintele dreptului de proprietate, drepturi reale de garanție și sarcini	Referințe
NU SUNT	

Anexa Nr. 1 La Partea I

Teren

Nr cadastral	Suprafaţa (mp)*	Observaţii / Referinţe
	1	

* Suprafaţa este determinată în planul de proiecţie Stereo 70.



Date referitoare la teren

Crt	Categorie folosinţă	Intravilan	Suprafaţa (mp)	Tarla	Parcelă	Nr. topo	Observaţii / Referinţe
1	curti constructii	DA	1	98	-	-	

Date referitoare la construcţii

Crt	Număr	Destinaţie construcţie	Supraf. (mp)	Situaţie juridică	Observaţii / Referinţe
A1.1	-C1	construcţii industriale si edilitare	Din acte: 0 Masurata: 1	Cu acte	Nr. niveluri:1; S. construita la sol:1 mp; S. construita desfasurata:1 mp; STALP

Lungime Segmente

1) Valorile lungimilor segmentelor sunt obţinute din proiecţie în plan.

Punct început	X / Y	Punct sfârşit	X / Y	Lungime segment (** (m)
1	560.048,964 386.981,089	2	560.049,965 386.981,089	1.001
2	560.049,965 386.981,089	3	560.049,965 386.982,09	1.001
3	560.049,965 386.982,09	4	560.048,969 386.982,09	0.996

Punct început	X / Y	Punct sfârșit	X / Y	Lungime segment (** (m)
4	560.048,969 386.982,09	5	560.048,421 386.985,914	3.863
5	560.048,421 386.985,914	6	560.048,416 386.985,914	0.005
6	560.048,416 386.985,914	7	560.048,964 386.982,09	3.863
7	560.048,964 386.982,09	1	560.048,964 386.981,089	1.001

** Lungimile segmentelor sunt determinate în planul de proiecție Stereo 70 și sunt rotunjite la 1 milimetru.

*** Distanța dintre puncte este formată din segmente cumulate ce sunt mai mici decât valoarea 1 milimetru.

**DATE DESPRE IMOBILUL NR. 4021**

Oficiul de Cadastru și Publicitate Imobiliară PRAHOVA
Biroul de Cadastru și Publicitate Imobiliară Câmpina

A. Partea I. Descrierea imobilului

TEREN Intravilan

Adresa: Loc. Minieri, Jud. Prahova

Nr. Crt	Nr cadastral Nr. topografic	Suprafața* (mp)	Observații / Referințe
A1		1	Sector cadastral:60 Teren neimprijmit;

Construcții

Crt	Nr cadastral Nr. topografic	Adresa	Observații / Referințe
A1.1	-C1	Loc. Minieri, Jud. Prahova	Nr. niveluri:1; S. construita la sol:1 mp; S. construita desfasurata:1 mp; STALP

B. Partea II. Proprietari și acte

Inscrieri privitoare la dreptul de proprietate și alte drepturi reale	Referințe
/	
Act Normativ nr. 123, din 10/07/2012 emis de PARLAMENTUL ROMANIEI;	
B1	A1, A1.1
Intabulare, drept de PROPRIETATE, dobandit prin Lege, cota actuala 1/1, cota initiala 1/1 1) STATUL ROMAN , CIF:9999999999999	
Act Normativ nr. 980, din 16/12/2015 emis de GUVERNUL ROMANIEI;	
B2	A1, A1.1
Intabulare, drept de ADMINISTRARE DOBANDIT PRIN LEGE 1) MINISTERUL ENERGIEI , CIF:9999999999999	
Act Administrativ nr. 9, din 07/10/2005 emis de MINISTERUL ECONOMIEI SI COMERTULUI (; act aditional nr. 1/10.06.2008 emis de MINISTERUL ECONOMIEI SI FINANTELOR , act aditional nr. 2/18.06.2015 emis de MINISTERUL ENERGIEI, INTEPRINDERILOR MICI SI MIJLOCII SI MEDIULUI DE AFACERI , act aditional nr. 3/10.02.2016 emis de MINISTERUL ENERGIEI , act aditional nr. 4/02.03.2017 emis de MINISTERUL ENERGIEI, act aditional nr. 5/22.10.2020 emis de MINISTERUL ECONOMIEI, ENERGIEI SI MEDIULUI DE AFACERI, act aditional nr. 6/30.10.2020 emis de MINISTERUL ECONOMIEI, ENERGIEI SI MEDIULUI DE AFACERI);	
B3	A1, A1.1
Intabulare, drept de CONCESIUNE DOBANDIT PRIN LEGE 1) DISTRIBUTIE ENERGIE ELECTRICA ROMANIA S.A. , CIF:14476722	

C. Partea III. SARCINI .

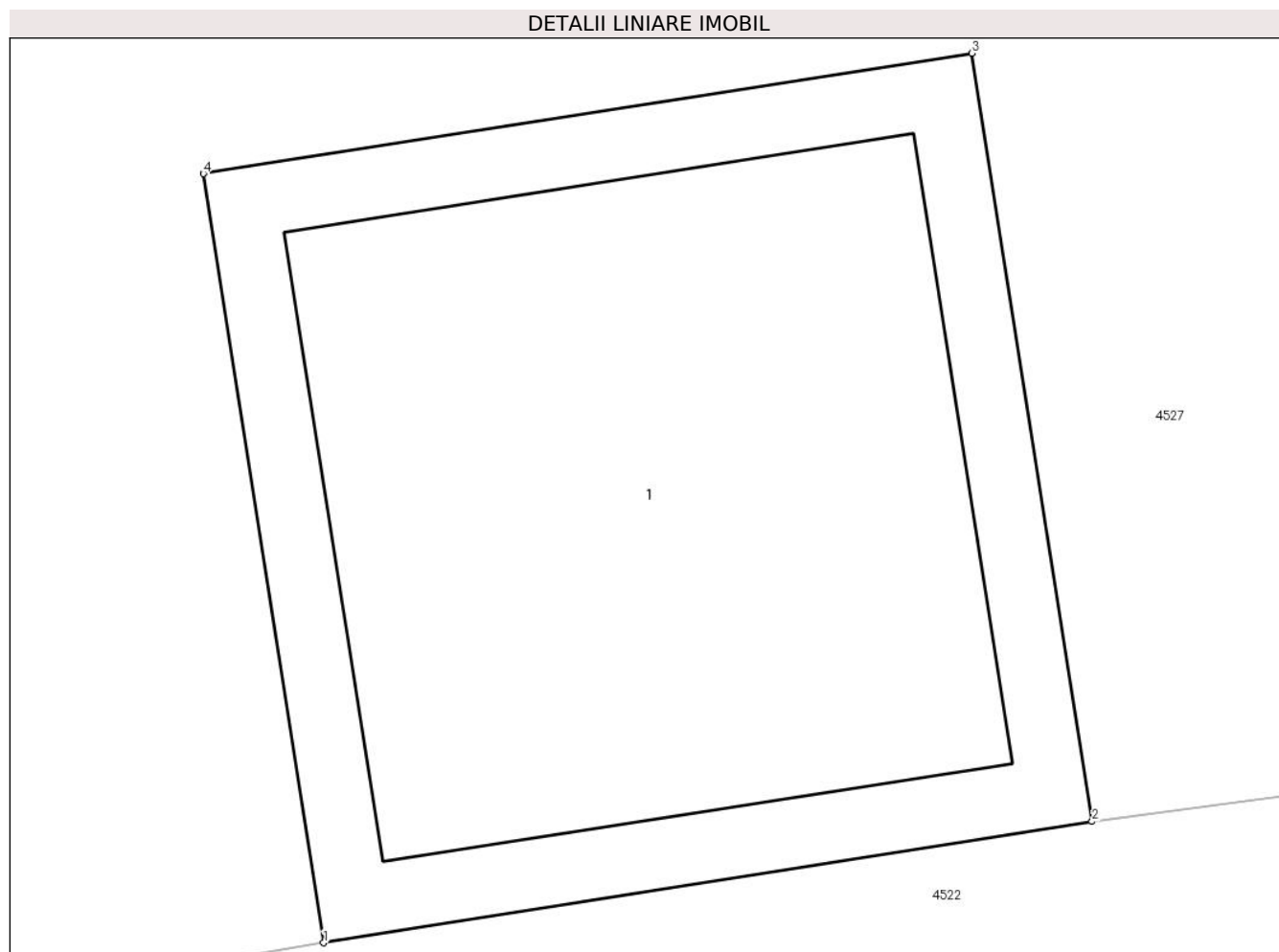
Inscrieri privind dezmembramintele dreptului de proprietate, drepturi reale de garanție și sarcini	Referințe
NU SUNT	

Anexa Nr. 1 La Partea I

Teren

Nr cadastral	Suprafața (mp)*	Observații / Referințe
	1	

* Suprafața este determinată în planul de proiecție Stereo 70.



Date referitoare la teren

Crt	Categorie folosință	Intravilan	Suprafața (mp)	Tarla	Parcelă	Nr. topo	Observații / Referințe
1	curți constructii	DA	1	98	-	-	

Date referitoare la construcții

Crt	Număr	Destinație construcție	Supraf. (mp)	Situație juridică	Observații / Referințe
A1.1	-C1	construcții industriale și edilitare	Din acte: 0 Masurata: 1	Cu acte	Nr. niveluri:1; S. construita la sol:1 mp; S. construita desfasurata:1 mp; STALP

Lungime Segmente

1) Valorile lungimilor segmentelor sunt obținute din proiecție în plan.

Punct început	X / Y	Punct sfârșit	X / Y	Lungime segment (** (m))
1	560.078,01 386.950,17	2	560.078,999 386.950,326	1.001
2	560.078,999 386.950,326	3	560.078,844 386.951,314	1.0
3	560.078,844 386.951,314	4	560.077,855 386.951,159	1.001

Punct început	X / Y	Punct sfârșit	X / Y	Lungime segment (** (m)
4	560.077,855 386.951,159	1	560.078,01 386.950,17	1.001

** Lungimile segmentelor sunt determinate în planul de proiecție Stereo 70 și sunt rotunjite la 1 milimetru.

*** Distanța dintre puncte este formată din segmente cumulate ce sunt mai mici decât valoarea 1 milimetru.

**DATE DESPRE IMOBILUL NR. 4022**

Oficiul de Cadastru și Publicitate Imobiliară PRAHOVA
Biroul de Cadastru și Publicitate Imobiliară Câmpina

A. Partea I. Descrierea imobilului

TEREN Intravilan

Adresa: Loc. Minieri, Jud. Prahova

Nr. Crt	Nr cadastral Nr. topografic	Suprafața* (mp)	Observații / Referințe
A1		1	Sector cadastral:60 Teren neimprijmit;

Construcții

Crt	Nr cadastral Nr. topografic	Adresa	Observații / Referințe
A1.1	-C1	Loc. Minieri, Jud. Prahova	Nr. niveluri:1; S. construita la sol:1 mp; S. construita desfasurata:1 mp; STALP

B. Partea II. Proprietari și acte

Inscrieri privitoare la dreptul de proprietate și alte drepturi reale	Referințe
/	
Act Normativ nr. 123, din 10/07/2012 emis de PARLAMENTUL ROMANIEI;	
B1	A1, A1.1
Intabulare, drept de PROPRIETATE, dobandit prin Lege, cota actuala 1/1, cota initiala 1/1 1) STATUL ROMAN , CIF:9999999999999	
Act Normativ nr. 980, din 16/12/2015 emis de GUVERNUL ROMANIEI;	
B2	A1, A1.1
Intabulare, drept de ADMINISTRARE DOBANDIT PRIN LEGE 1) MINISTERUL ENERGIEI , CIF:9999999999999	
Act Administrativ nr. 9, din 07/10/2005 emis de MINISTERUL ECONOMIEI SI COMERTULUI (; act aditional nr. 1/10.06.2008 emis de MINISTERUL ECONOMIEI SI FINANTELOR , act aditional nr. 2/18.06.2015 emis de MINISTERUL ENERGIEI, INTEPRINDERILOR MICI SI MIJLOCII SI MEDIULUI DE AFACERI , act aditional nr. 3/10.02.2016 emis de MINISTERUL ENERGIEI , act aditional nr. 4/02.03.2017 emis de MINISTERUL ENERGIEI, act aditional nr. 5/22.10.2020 emis de MINISTERUL ECONOMIEI, ENERGIEI SI MEDIULUI DE AFACERI, act aditional nr. 6/30.10.2020 emis de MINISTERUL ECONOMIEI, ENERGIEI SI MEDIULUI DE AFACERI);	
B3	A1, A1.1
Intabulare, drept de CONCESIUNE DOBANDIT PRIN LEGE 1) DISTRIBUTIE ENERGIE ELECTRICA ROMANIA S.A. , CIF:14476722	

C. Partea III. SARCINI .

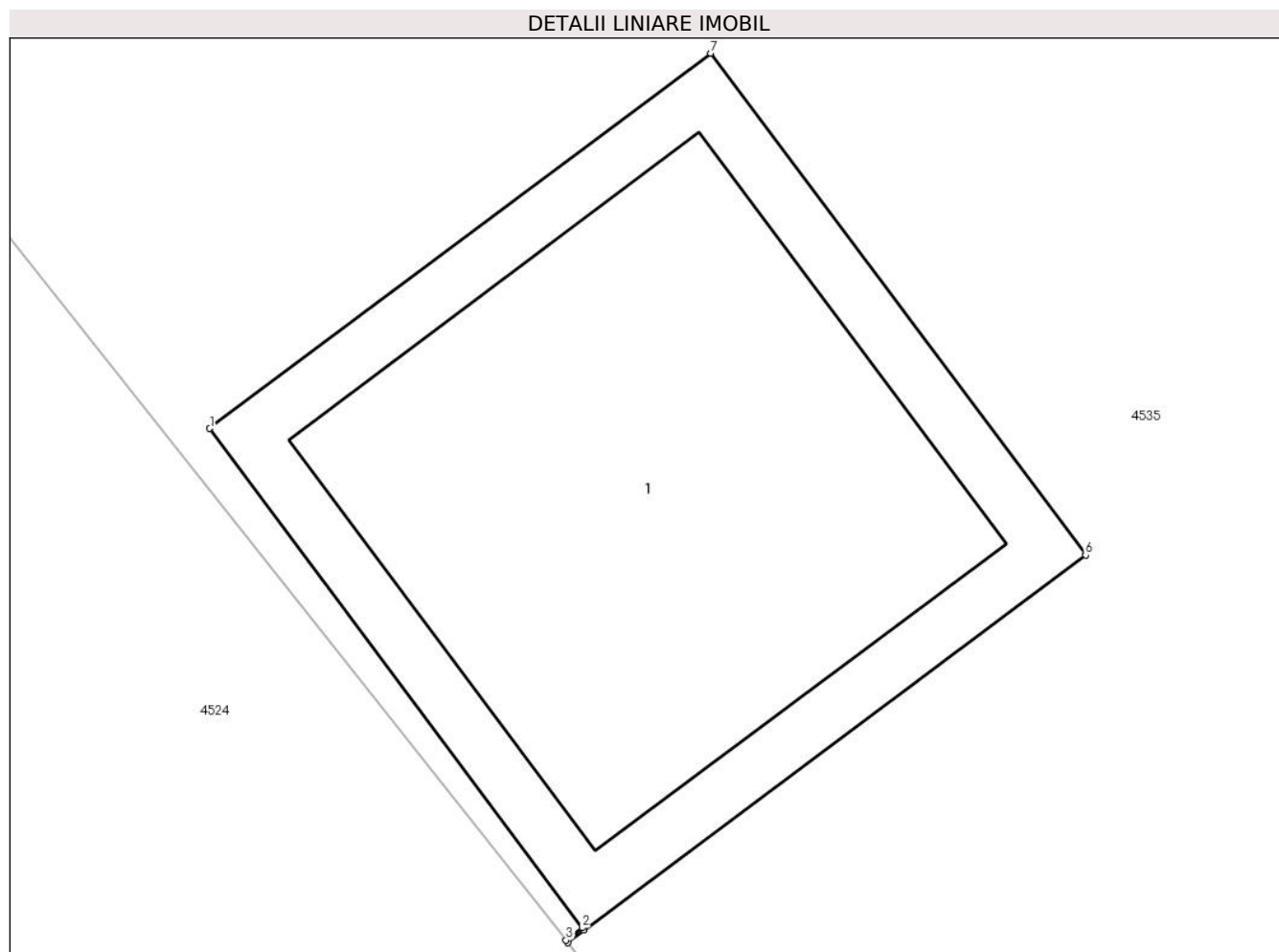
Inscrieri privind dezmembramintele dreptului de proprietate, drepturi reale de garanție și sarcini	Referințe
NU SUNT	

Anexa Nr. 1 La Partea I

Teren

Nr cadastral	Suprafața (mp)*	Observații / Referințe
	1	

* Suprafața este determinată în planul de proiecție Stereo 70.



Date referitoare la teren

Crt	Categorie folosință	Intra vilan	Suprafața (mp)	Tarla	Parcelă	Nr. topo	Observații / Referințe
1	curți constructii	DA	1	98	-	-	

Date referitoare la construcții

Crt	Număr	Destinație construcție	Supraf. (mp)	Situație juridică	Observații / Referințe
A1.1	-C1	construcții industriale și edilitare	Din acte: 0 Masurata: 1	Cu acte	Nr. niveluri:1; S. construita la sol:1 mp; S. construita desfasurata:1 mp; STALP

Lungime Segmente

1) Valorile lungimilor segmentelor sunt obținute din proiecție în plan.

Punct început	X / Y	Punct sfârșit	X / Y	Lungime segment (** (m))
1	560.078,296 387.153,777	2	560.078,892 387.152,979	0.996
2	560.078,892 387.152,979	3	560.078,866 387.152,959	0.033
3	560.078,866 387.152,959	4	560.078,869 387.152,955	0.005

Punct început	X / Y	Punct sfârșit	X / Y	Lungime segment (** (m)
4	560.078,869 387.152,955	5	560.078,895 387.152,975	0.033
5	560.078,895 387.152,975	6	560.079,697 387.153,575	1.002
6	560.079,697 387.153,575	7	560.079,097 387.154,377	1.002
7	560.079,097 387.154,377	1	560.078,296 387.153,777	1.001

** Lungimile segmentelor sunt determinate în planul de proiecție Stereo 70 și sunt rotunjite la 1 milimetru.

*** Distanța dintre puncte este formată din segmente cumulate ce sunt mai mici decât valoarea 1 milimetru.

**DATE DESPRE IMOBILUL NR. 4023**

Oficiul de Cadastru și Publicitate Imobiliară PRAHOVA
Biroul de Cadastru și Publicitate Imobiliară Câmpina

A. Partea I. Descrierea imobilului

TEREN Intravilan

Adresa: Loc. Minieri, Jud. Prahova

Nr. Crt	Nr cadastral Nr. topografic	Suprafața* (mp)	Observații / Referințe
A1		1	Sector cadastral:60 Teren neimprijmit;

Construcții

Crt	Nr cadastral Nr. topografic	Adresa	Observații / Referințe
A1.1	-C1	Loc. Minieri, Jud. Prahova	Nr. niveluri:1; S. construita la sol:1 mp; S. construita desfasurata:1 mp; STALP

B. Partea II. Proprietari și acte

Inscrieri privitoare la dreptul de proprietate și alte drepturi reale	Referințe
/	
Act Normativ nr. 123, din 10/07/2012 emis de PARLAMENTUL ROMANIEI;	
B1	A1, A1.1
Intabulare, drept de PROPRIETATE, dobandit prin Lege, cota actuala 1/1, cota initiala 1/1 1) STATUL ROMAN , CIF:9999999999999	
Act Normativ nr. 980, din 16/12/2015 emis de GUVERNUL ROMANIEI;	
B2	A1, A1.1
Intabulare, drept de ADMINISTRARE DOBANDIT PRIN LEGE 1) MINISTERUL ENERGIEI , CIF:9999999999999	
Act Administrativ nr. 9, din 07/10/2005 emis de MINISTERUL ECONOMIEI SI COMERTULUI (; act aditional nr. 1/10.06.2008 emis de MINISTERUL ECONOMIEI SI FINANTELOR , act aditional nr. 2/18.06.2015 emis de MINISTERUL ENERGIEI, INTEPRINDERILOR MICI SI MIJLOCII SI MEDIULUI DE AFACERI , act aditional nr. 3/10.02.2016 emis de MINISTERUL ENERGIEI , act aditional nr. 4/02.03.2017 emis de MINISTERUL ENERGIEI, act aditional nr. 5/22.10.2020 emis de MINISTERUL ECONOMIEI, ENERGIEI SI MEDIULUI DE AFACERI, act aditional nr. 6/30.10.2020 emis de MINISTERUL ECONOMIEI, ENERGIEI SI MEDIULUI DE AFACERI);	
B3	A1, A1.1
Intabulare, drept de CONCESIUNE DOBANDIT PRIN LEGE 1) DISTRIBUTIE ENERGIE ELECTRICA ROMANIA S.A. , CIF:14476722	

C. Partea III. SARCINI .

Inscrieri privind dezmembramintele dreptului de proprietate, drepturi reale de garanție și sarcini	Referințe
NU SUNT	

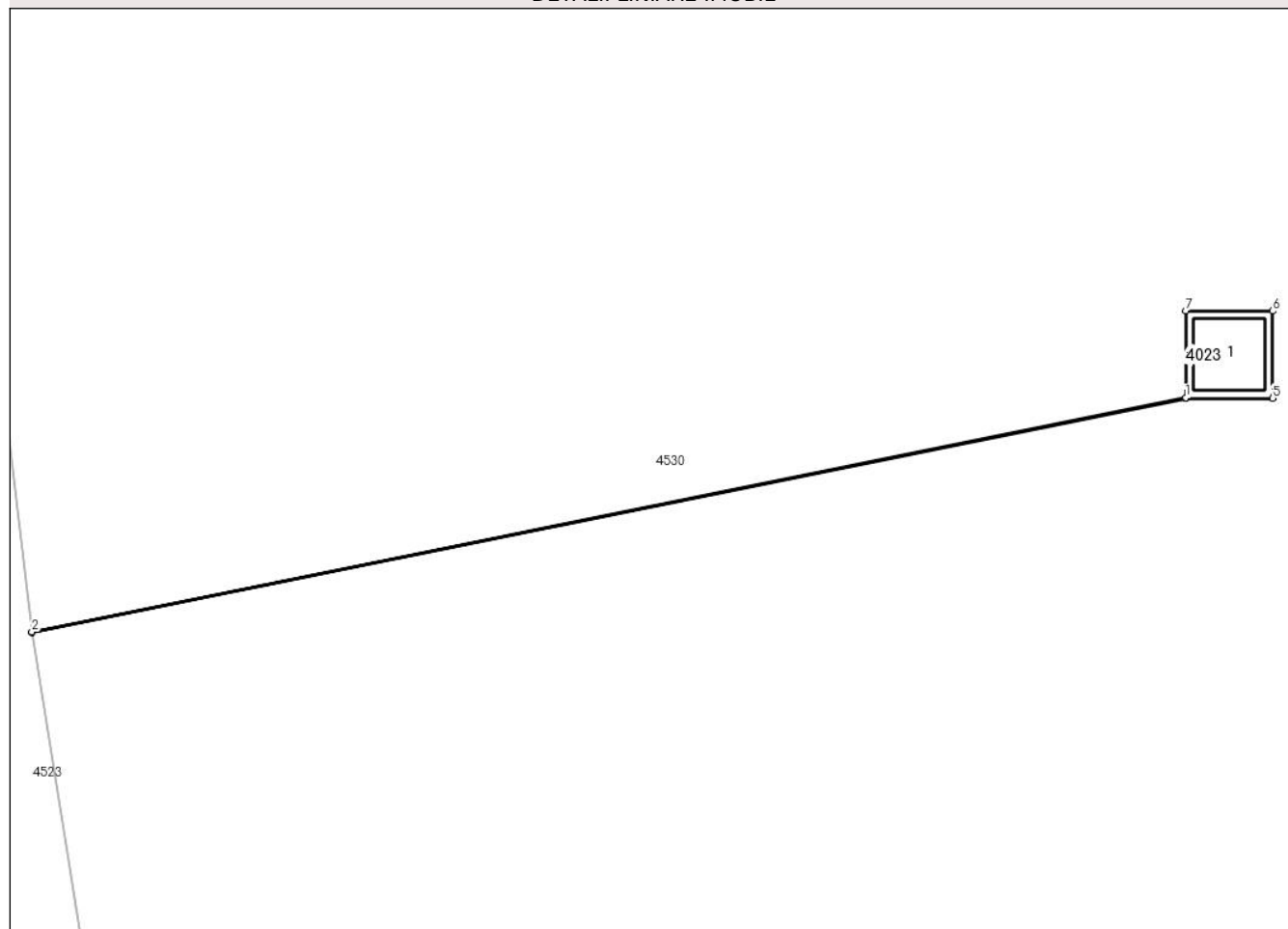
Anexa Nr. 1 La Partea I

Teren

Nr cadastral	Suprafața (mp)*	Observații / Referințe
	1	

* Suprafața este determinată în planul de proiecție Stereo 70.

DETALII LINIARE IMOBIL



Date referitoare la teren

Crt	Categorie folosință	Intra vilan	Suprafața (mp)	Tarla	Parcelă	Nr. topo	Observații / Referințe
1	curți constructii	DA	1	98	-	-	

Date referitoare la construcții

Crt	Număr	Destinație construcție	Supraf. (mp)	Situație juridică	Observații / Referințe
A1.1	-C1	construcții industriale și edilitare	Din acte: 0 Masurata: 1	Cu acte	Nr. niveluri:1; S. construita la sol:1 mp; S. construita desfasurata:1 mp; STALP

Lungime Segmente

1) Valorile lungimilor segmentelor sunt obținute din proiecție în plan.

Punct început	X / Y	Punct sfârșit	X / Y	Lungime segment (** (m))
1	560.081,066 386.985,689	2	560.067,807 386.983,001	13.529
2	560.067,807 386.983,001	3	560.067,808 386.982,996	0.005
3	560.067,808 386.982,996	4	560.081,066 386.985,684	13.528

Punct început	X / Y	Punct sfârșit	X / Y	Lungime segment (** (m)
4	560.081,066 386.985,684	5	560.082,067 386.985,684	1.001
5	560.082,067 386.985,684	6	560.082,067 386.986,685	1.001
6	560.082,067 386.986,685	7	560.081,066 386.986,685	1.001
7	560.081,066 386.986,685	1	560.081,066 386.985,689	0.996

** Lungimile segmentelor sunt determinate în planul de proiecție Stereo 70 și sunt rotunjite la 1 milimetru.

*** Distanța dintre puncte este formată din segmente cumulate ce sunt mai mici decât valoarea 1 milimetru.

**DATE DESPRE IMOBILUL NR. 4024**

Oficiul de Cadastru și Publicitate Imobiliară PRAHOVA
Biroul de Cadastru și Publicitate Imobiliară Câmpina

A. Partea I. Descrierea imobilului

TEREN Intravilan

Adresa: Loc. Minieri, Jud. Prahova

Nr. Crt	Nr cadastral Nr. topografic	Suprafața* (mp)	Observații / Referințe
A1		1	Sector cadastral:60 Teren neimprijmit;

Construcții

Crt	Nr cadastral Nr. topografic	Adresa	Observații / Referințe
A1.1	-C1	Loc. Minieri, Jud. Prahova	Nr. niveluri:1; S. construita la sol:1 mp; S. construita desfasurata:1 mp; STALP

B. Partea II. Proprietari și acte

Inscrieri privitoare la dreptul de proprietate și alte drepturi reale		Referințe
/		
Act Normativ nr. 123, din 10/07/2012 emis de PARLAMENTUL ROMANIEI;		
B1	Intabulare, drept de PROPRIETATE, dobandit prin Lege, cota actuala 1/1, cota initiala 1/1 1) STATUL ROMAN , CIF:9999999999999	A1, A1.1
Act Normativ nr. 980, din 16/12/2015 emis de GUVERNUL ROMANIEI;		
B2	Intabulare, drept de ADMINISTRAREDOBANDIT PRIN LEGE 1) MINISTERUL ENERGIEI , CIF:9999999999999	A1, A1.1
Act Administrativ nr. 9, din 07/10/2005 emis de MINISTERUL ECONOMIEI SI COMERTULUI (; act aditional nr. 1/10.06.2008 emis de MINISTERUL ECONOMIEI SI FINANTELOR , act aditional nr. 2/18.06.2015 emis de MINISTERUL ENERGIEI, INTEPRINDERILOR MICI SI MIJLOCII SI MEDIULUI DE AFACERI , act aditional nr. 3/10.02.2016 emis de MINISTERUL ENERGIEI , act aditional nr. 4/02.03.2017 emis de MINISTERUL ENERGIEI, act aditional nr. 5/22.10.2020 emis de MINISTERUL ECONOMIEI, ENERGIEI SI MEDIULUI DE AFACERI, act aditional nr. 6/30.10.2020 emis de MINISTERUL ECONOMIEI, ENERGIEI SI MEDIULUI DE AFACERI);		
B3	Intabulare, drept de CONCESIUNEDOBANDIT PRIN LEGE 1) DISTRIBUTIE ENERGIE ELECTRICA ROMANIA S.A. , CIF:14476722	A1, A1.1

C. Partea III. SARCINI .

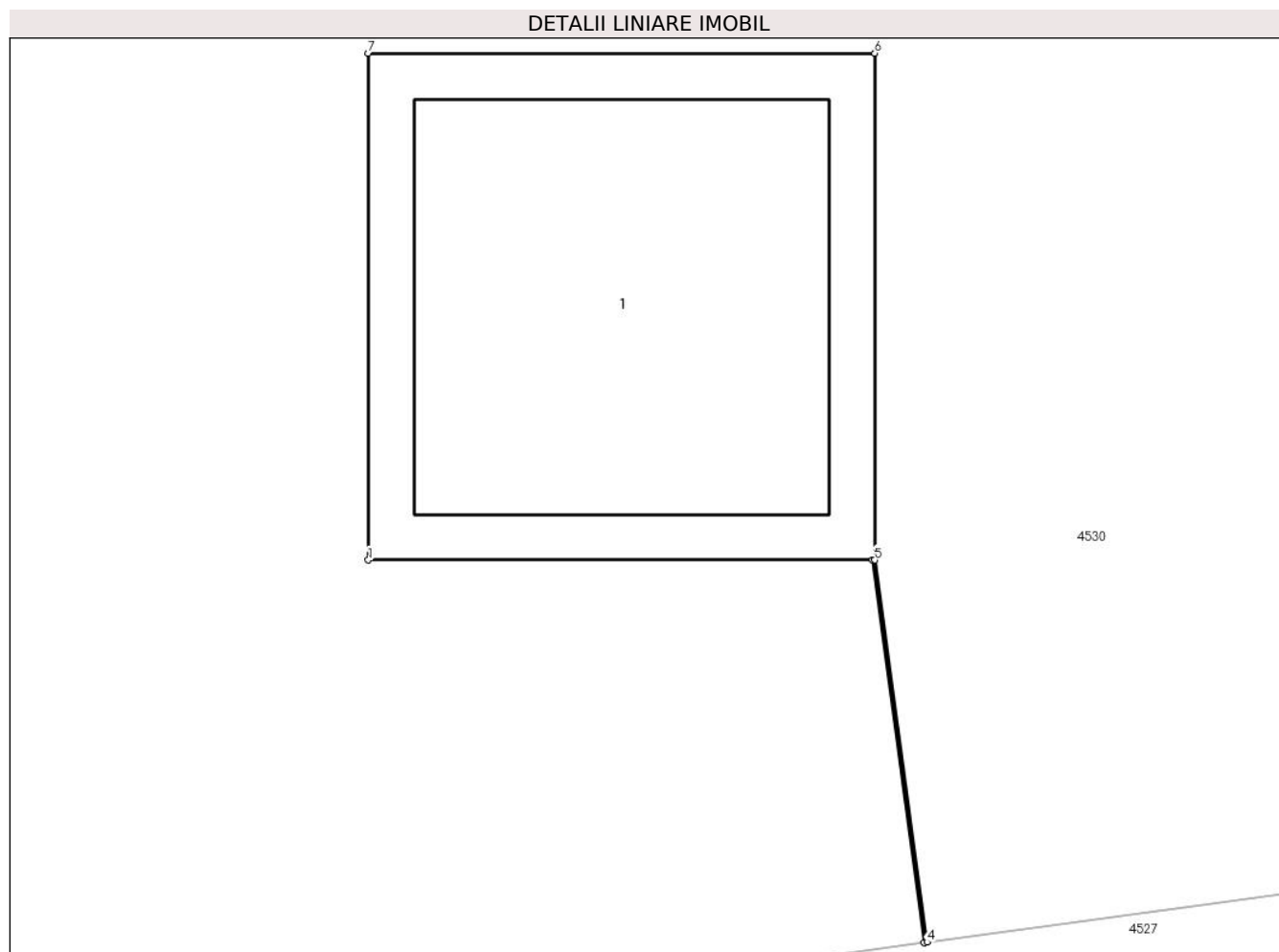
Inscrieri privind dezmembramintele dreptului de proprietate, drepturi reale de garanție și sarcini	Referințe
NU SUNT	

Anexa Nr. 1 La Partea I

Teren

Nr cadastral	Suprafața (mp)*	Observații / Referințe
	1	

* Suprafața este determinată în planul de proiecție Stereo 70.



Date referitoare la teren

Crt	Categorie folosință	Intra vilan	Suprafața (mp)	Tarla	Parcelă	Nr. topo	Observații / Referințe
1	curți constructii	DA	1	98	-	-	

Date referitoare la construcții

Crt	Număr	Destinație construcție	Supraf. (mp)	Situație juridică	Observații / Referințe
A1.1	-C1	construcții industriale și edilitare	Din acte: 0 Masurata: 1	Cu acte	Nr. niveluri:1; S. construita la sol:1 mp; S. construita desfasurata:1 mp; STALP

Lungime Segmente

1) Valorile lungimilor segmentelor sunt obținute din proiecție în plan.

Punct început	X / Y	Punct sfârșit	X / Y	Lungime segment (** (m))
1	560.082,816 386.960,805	2	560.083,812 386.960,805	0.996
2	560.083,812 386.960,805	3	560.083,915 386.960,049	0.763
3	560.083,915 386.960,049	4	560.083,92 386.960,05	0.005

Punct început	X / Y	Punct sfârșit	X / Y	Lungime segment (** (m)
4	560.083,92 386.960,05	5	560.083,817 386.960,805	0.762
5	560.083,817 386.960,805	6	560.083,817 386.961,806	1.001
6	560.083,817 386.961,806	7	560.082,816 386.961,806	1.001
7	560.082,816 386.961,806	1	560.082,816 386.960,805	1.001

** Lungimile segmentelor sunt determinate în planul de proiecție Stereo 70 și sunt rotunjite la 1 milimetru.

*** Distanța dintre puncte este formată din segmente cumulate ce sunt mai mici decât valoarea 1 milimetru.

**DATE DESPRE IMOBILUL NR. 4025**

Oficiul de Cadastru și Publicitate Imobiliară PRAHOVA
Biroul de Cadastru și Publicitate Imobiliară Câmpina

A. Partea I. Descrierea imobilului

TEREN Intravilan

Adresa: Loc. Minieri, Jud. Prahova

Nr. Crt	Nr cadastral Nr. topografic	Suprafața* (mp)	Observații / Referințe
A1		1	Sector cadastral:60 Teren neimprijmit;

Construcții

Crt	Nr cadastral Nr. topografic	Adresa	Observații / Referințe
A1.1	-C1	Loc. Minieri, Jud. Prahova	Nr. niveluri:1; S. construita la sol:1 mp; S. construita desfasurata:1 mp; STALP

B. Partea II. Proprietari și acte

Inscrieri privitoare la dreptul de proprietate și alte drepturi reale		Referințe
/		
Act Normativ nr. 123, din 10/07/2012 emis de PARLAMENTUL ROMANIEI;		
B1	Intabulare, drept de PROPRIETATE, dobandit prin Lege, cota actuala 1/1, cota initiala 1/1 1) STATUL ROMAN , CIF:999999999999	A1, A1.1
Act Normativ nr. 980, din 16/12/2015 emis de GUVERNUL ROMANIEI;		
B2	Intabulare, drept de ADMINISTRARE DOBANDIT PRIN LEGE 1) MINISTERUL ENERGIEI , CIF:999999999999	A1, A1.1
Act Administrativ nr. 9, din 07/10/2005 emis de MINISTERUL ECONOMIEI SI COMERTULUI (; act aditional nr. 1/10.06.2008 emis de MINISTERUL ECONOMIEI SI FINANTELOR , act aditional nr. 2/18.06.2015 emis de MINISTERUL ENERGIEI, INTEPRINDERILOR MICI SI MIJLOCII SI MEDIULUI DE AFACERI , act aditional nr. 3/10.02.2016 emis de MINISTERUL ENERGIEI , act aditional nr. 4/02.03.2017 emis de MINISTERUL ENERGIEI, act aditional nr. 5/22.10.2020 emis de MINISTERUL ECONOMIEI, ENERGIEI SI MEDIULUI DE AFACERI, act aditional nr. 6/30.10.2020 emis de MINISTERUL ECONOMIEI, ENERGIEI SI MEDIULUI DE AFACERI);		
B3	Intabulare, drept de CONCESIUNE DOBANDIT PRIN LEGE 1) DISTRIBUTIE ENERGIE ELECTRICA ROMANIA S.A. , CIF:14476722	A1, A1.1

C. Partea III. SARCINI .

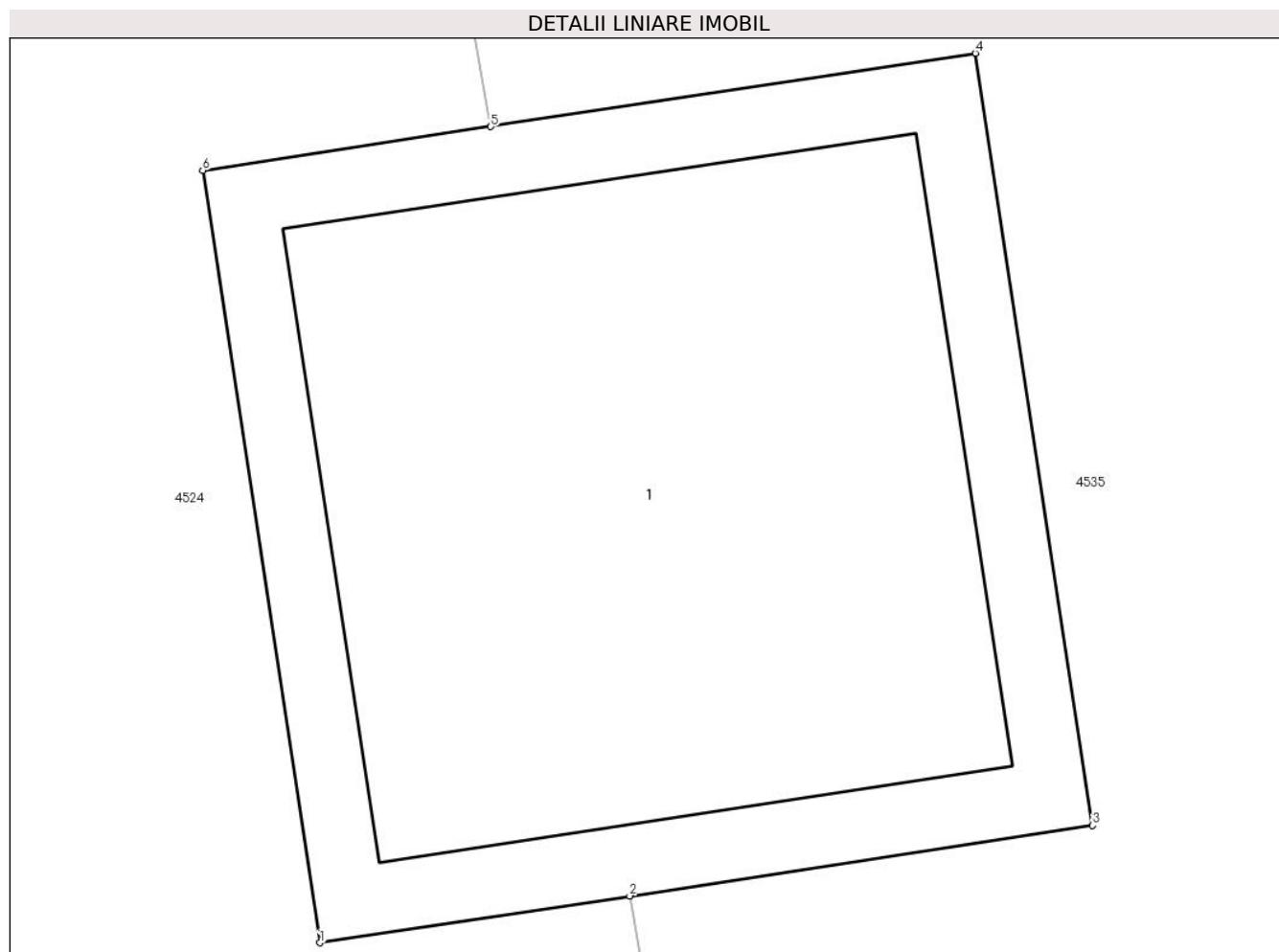
Inscrieri privind dezmembramintele dreptului de proprietate, drepturi reale de garanție și sarcini	Referințe
NU SUNT	

Anexa Nr. 1 La Partea I

Teren

Nr cadastral	Suprafața (mp)*	Observații / Referințe
	1	

* Suprafața este determinată în planul de proiecție Stereo 70.



Date referitoare la teren

Crt	Categorie folosință	Intravilan	Suprafața (mp)	Tarla	Parcelă	Nr. topo	Observații / Referințe
1	curți constructii	DA	1	98	-	-	

Date referitoare la construcții

Crt	Număr	Destinație construcție	Supraf. (mp)	Situație juridică	Observații / Referințe
A1.1	-C1	construcții industriale și edilitare	Din acte: 0 Masurata: 1	Cu acte	Nr. niveluri:1; S. construita la sol:1 mp; S. construita desfasurata:1 mp; STALP

Lungime Segmente

1) Valorile lungimilor segmentelor sunt obținute din proiecție în plan.

Punct început	X / Y	Punct sfârșit	X / Y	Lungime segment (** (m))
1	560.086,409 387.115,773	2	560.086,806 387.115,833	0.402
2	560.086,806 387.115,833	3	560.087,399 387.115,923	0.6
3	560.087,399 387.115,923	4	560.087,249 387.116,912	1.0

Punct început	X / Y	Punct sfârșit	X / Y	Lungime segment (** (m)
4	560.087,249 387.116,912	5	560.086,628 387.116,818	0.628
5	560.086,628 387.116,818	6	560.086,259 387.116,762	0.373
6	560.086,259 387.116,762	1	560.086,409 387.115,773	1.0

** Lungimile segmentelor sunt determinate în planul de proiecție Stereo 70 și sunt rotunjite la 1 milimetru.

*** Distanța dintre puncte este formată din segmente cumulate ce sunt mai mici decât valoarea 1 milimetru.

**DATE DESPRE IMOBILUL NR. 4026**

Oficiul de Cadastru și Publicitate Imobiliară PRAHOVA
Biroul de Cadastru și Publicitate Imobiliară Câmpina

A. Partea I. Descrierea imobilului

TEREN Intravilan

Adresa: Loc. Minieri, Jud. Prahova

Nr. Crt.	Nr cadastral Nr. topografic	Suprafața* (mp)	Observații / Referințe
A1		1	Sector cadastral:60 Teren neimprijmit;

Construcții

Crt	Nr cadastral Nr. topografic	Adresa	Observații / Referințe
A1.1	-C1	Loc. Minieri, Jud. Prahova	Nr. niveluri:1; S. construita la sol:1 mp; S. construita desfasurata:1 mp; STALP

B. Partea II. Proprietari și acte

Inscrieri privitoare la dreptul de proprietate și alte drepturi reale	Referințe
/	
Act Normativ nr. 123, din 10/07/2012 emis de PARLAMENTUL ROMANIEI;	
B1	A1, A1.1
Intabulare, drept de PROPRIETATE, dobandit prin Lege, cota actuala 1/1, cota initiala 1/1 1) STATUL ROMAN , CIF:9999999999999	
Act Normativ nr. 980, din 16/12/2015 emis de GUVERNUL ROMANIEI;	
B2	A1, A1.1
Intabulare, drept de ADMINISTRARE DOBANDIT PRIN LEGE 1) MINISTERUL ENERGIEI , CIF:9999999999999	
Act Administrativ nr. 9, din 07/10/2005 emis de MINISTERUL ECONOMIEI SI COMERTULUI (; act aditional nr. 1/10.06.2008 emis de MINISTERUL ECONOMIEI SI FINANTELOR , act aditional nr. 2/18.06.2015 emis de MINISTERUL ENERGIEI, INTEPRINDERILOR MICI SI MIJLOCII SI MEDIULUI DE AFACERI , act aditional nr. 3/10.02.2016 emis de MINISTERUL ENERGIEI , act aditional nr. 4/02.03.2017 emis de MINISTERUL ENERGIEI, act aditional nr. 5/22.10.2020 emis de MINISTERUL ECONOMIEI, ENERGIEI SI MEDIULUI DE AFACERI, act aditional nr. 6/30.10.2020 emis de MINISTERUL ECONOMIEI, ENERGIEI SI MEDIULUI DE AFACERI);	
B3	A1, A1.1
Intabulare, drept de CONCESIUNE DOBANDIT PRIN LEGE 1) DISTRIBUTIE ENERGIE ELECTRICA ROMANIA S.A. , CIF:14476722	

C. Partea III. SARCINI .

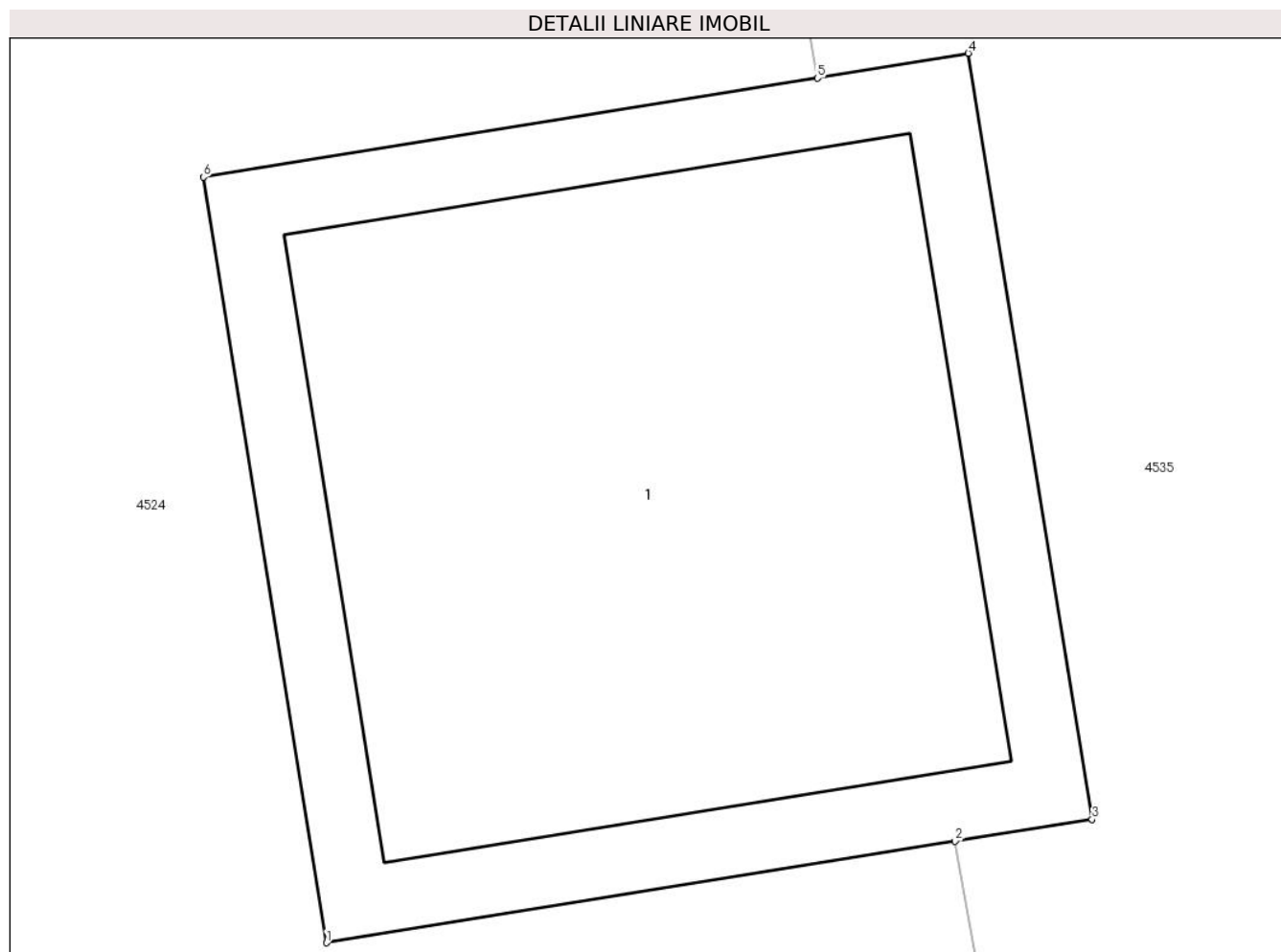
Inscrieri privind dezmembramintele dreptului de proprietate, drepturi reale de garanție și sarcini	Referințe
NU SUNT	

Anexa Nr. 1 La Partea I

Teren

Nr cadastral	Suprafața (mp)*	Observații / Referințe
	1	

* Suprafața este determinată în planul de proiecție Stereo 70.



Date referitoare la teren

Crt	Categorie folosință	Intravilan	Suprafața (mp)	Tarla	Parcelă	Nr. topo	Observații / Referințe
1	curți construcții	DA	1	98	-	-	

Date referitoare la construcții

Crt	Număr	Destinație construcție	Supraf. (mp)	Situație juridică	Observații / Referințe
A1.1	-C1	construcții industriale și edilitare	Din acte: 0 Masurata: 1	Cu acte	Nr. niveluri:1; S. construita la sol:1 mp; S. construita desfasurata:1 mp; STALP

Lungime Segmente

1) Valorile lungimilor segmentelor sunt obținute din proiecție în plan.

Punct început	X / Y	Punct sfârșit	X / Y	Lungime segment (** (m))
1	560.091,941 387.082,826	2	560.092,753 387.082,957	0.822
2	560.092,753 387.082,957	3	560.092,93 387.082,985	0.179
3	560.092,93 387.082,985	4	560.092,77 387.083,974	1.002

Punct început	X / Y	Punct sfârșit	X / Y	Lungime segment (** (m)
4	560.092,77 387.083,974	5	560.092,575 387.083,942	0.198
5	560.092,575 387.083,942	6	560.091,782 387.083,814	0.803
6	560.091,782 387.083,814	1	560.091,941 387.082,826	1.001

** Lungimile segmentelor sunt determinate în planul de proiecție Stereo 70 și sunt rotunjite la 1 milimetru.

*** Distanța dintre puncte este formată din segmente cumulate ce sunt mai mici decât valoarea 1 milimetru.

**DATE DESPRE IMOBILUL NR. 4027**

Oficiul de Cadastru și Publicitate Imobiliară PRAHOVA
Biroul de Cadastru și Publicitate Imobiliară Câmpina

A. Partea I. Descrierea imobilului

TEREN Intravilan

Adresa: Loc. Minieri, Jud. Prahova

Nr. Crt	Nr cadastral Nr. topografic	Suprafața* (mp)	Observații / Referințe
A1		1	Sector cadastral:60 Teren neimprijmit;

Construcții

Crt	Nr cadastral Nr. topografic	Adresa	Observații / Referințe
A1.1	-C1	Loc. Minieri, Jud. Prahova	Nr. niveluri:1; S. construita la sol:1 mp; S. construita desfasurata:1 mp; STALP

B. Partea II. Proprietari și acte

Inscrieri privitoare la dreptul de proprietate și alte drepturi reale	Referințe
/	
Act Normativ nr. 123, din 10/07/2012 emis de PARLAMENTUL ROMANIEI;	
B1	A1, A1.1
Intabulare, drept de PROPRIETATE, dobandit prin Lege, cota actuala 1/1, cota initiala 1/1 1) STATUL ROMAN , CIF:9999999999999	
Act Normativ nr. 980, din 16/12/2015 emis de GUVERNUL ROMANIEI;	
B2	A1, A1.1
Intabulare, drept de ADMINISTRARE DOBANDIT PRIN LEGE 1) MINISTERUL ENERGIEI , CIF:9999999999999	
Act Administrativ nr. 9, din 07/10/2005 emis de MINISTERUL ECONOMIEI SI COMERTULUI (; act aditional nr. 1/10.06.2008 emis de MINISTERUL ECONOMIEI SI FINANTELOR , act aditional nr. 2/18.06.2015 emis de MINISTERUL ENERGIEI, INTEPRINDERILOR MICI SI MIJLOCII SI MEDIULUI DE AFACERI , act aditional nr. 3/10.02.2016 emis de MINISTERUL ENERGIEI , act aditional nr. 4/02.03.2017 emis de MINISTERUL ENERGIEI, act aditional nr. 5/22.10.2020 emis de MINISTERUL ECONOMIEI, ENERGIEI SI MEDIULUI DE AFACERI, act aditional nr. 6/30.10.2020 emis de MINISTERUL ECONOMIEI, ENERGIEI SI MEDIULUI DE AFACERI);	
B3	A1, A1.1
Intabulare, drept de CONCESIUNE DOBANDIT PRIN LEGE 1) DISTRIBUTIE ENERGIE ELECTRICA ROMANIA S.A. , CIF:14476722	

C. Partea III. SARCINI .

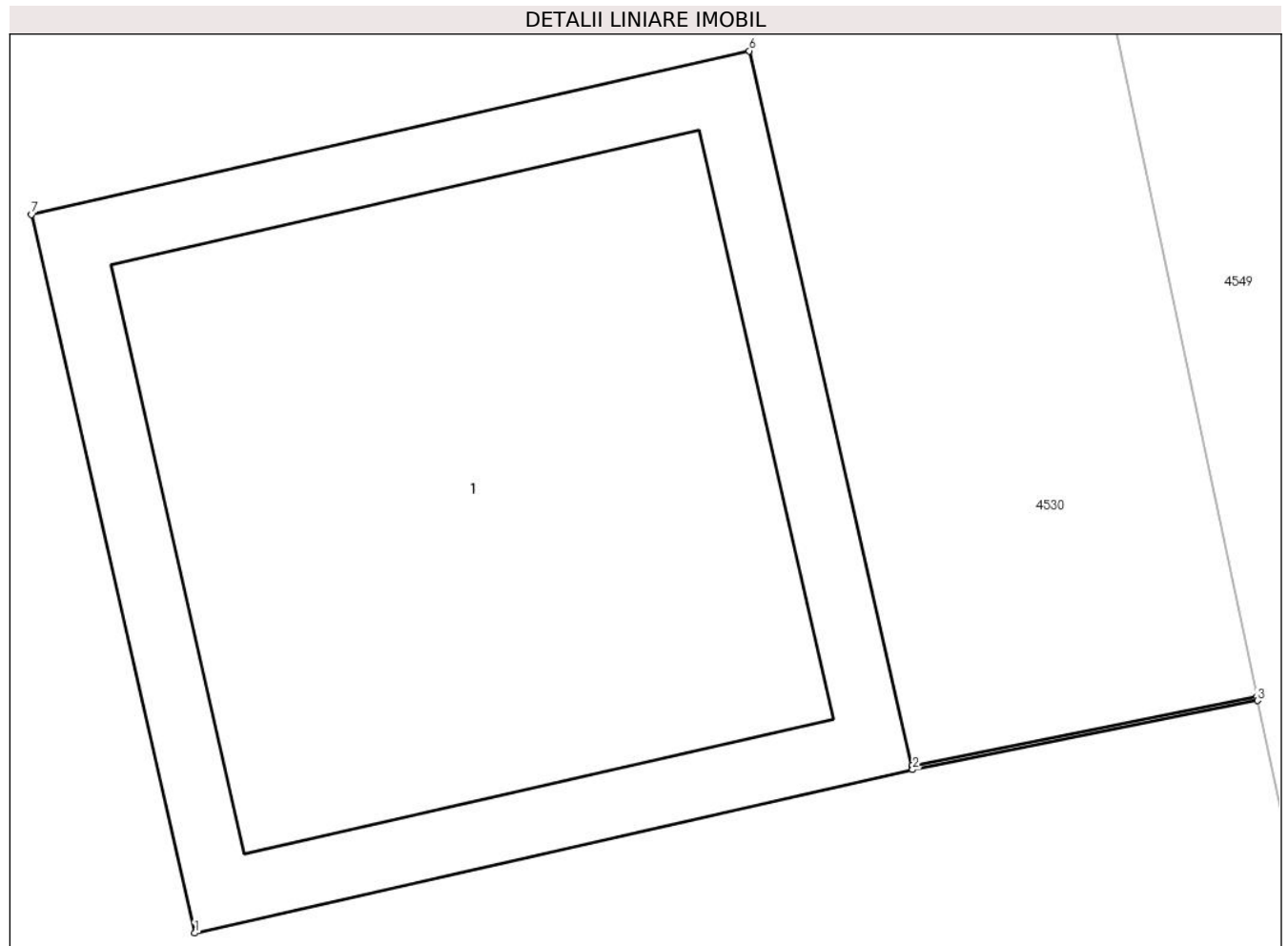
Inscrieri privind dezmembramintele dreptului de proprietate, drepturi reale de garanție și sarcini	Referințe
NU SUNT	

Anexa Nr. 1 La Partea I

Teren

Nr cadastral	Suprafața (mp)*	Observații / Referințe
	1	

* Suprafața este determinată în planul de proiecție Stereo 70.



Date referitoare la teren

Crt	Categorie folosință	Intra vilan	Suprafața (mp)	Tarla	Parcelă	Nr. topo	Observații / Referințe
1	curți constructii	DA	1	98	-	-	

Date referitoare la construcții

Crt	Număr	Destinație construcție	Supraf. (mp)	Situație juridică	Observații / Referințe
A1.1	-C1	construcții industriale și edilitare	Din acte: 0 Masurata: 1	Cu acte	Nr. niveluri:1; S. construita la sol:1 mp; S. construita desfasurata:1 mp; STALP

Lungime Segmente

1) Valorile lungimilor segmentelor sunt obținute din proiecție în plan.

Punct început	X / Y	Punct sfârșit	X / Y	Lungime segment (** (m)
1	560.108,825 387.037,017	2	560.109,801 387.037,239	1.001
2	560.109,801 387.037,239	3	560.110,27 387.037,333	0.478
3	560.110,27 387.037,333	4	560.110,269 387.037,338	0.005

Punct început	X / Y	Punct sfârșit	X / Y	Lungime segment (** (m)
4	560.110,269 387.037,338	5	560.109,8 387.037,244	0.478
5	560.109,8 387.037,244	6	560.109,579 387.038,215	0.996
6	560.109,579 387.038,215	7	560.108,603 387.037,993	1.001
7	560.108,603 387.037,993	1	560.108,825 387.037,017	1.001

** Lungimile segmentelor sunt determinate în planul de proiecție Stereo 70 și sunt rotunjite la 1 milimetru.

*** Distanța dintre puncte este formată din segmente cumulate ce sunt mai mici decât valoarea 1 milimetru.

**DATE DESPRE IMOBILUL NR. 4028**

Oficiul de Cadastru și Publicitate Imobiliară PRAHOVA
Biroul de Cadastru și Publicitate Imobiliară Câmpina

A. Partea I. Descrierea imobilului

TEREN Intravilan

Adresa: Loc. Minieri, Jud. Prahova

Nr. Crt.	Nr cadastral Nr. topografic	Suprafața* (mp)	Observații / Referințe
A1		1	Sector cadastral:60 Teren neimpregmuit;

Construcții

Crt	Nr cadastral Nr. topografic	Adresa	Observații / Referințe
A1.1	-C1	Loc. Minieri, Jud. Prahova	Nr. niveluri:1; S. construita la sol:1 mp; S. construita desfasurata:1 mp; STALP

B. Partea II. Proprietari și acte

Inscrieri privitoare la dreptul de proprietate și alte drepturi reale	Referințe
/	
Act Normativ nr. 123, din 10/07/2012 emis de PARLAMENTUL ROMANIEI;	
B1	A1, A1.1
Intabulare, drept de PROPRIETATE, dobandit prin Lege, cota actuala 1/1, cota initiala 1/1 1) STATUL ROMAN , CIF:9999999999999	
Act Normativ nr. 980, din 16/12/2015 emis de GUVERNUL ROMANIEI;	
B2	A1, A1.1
Intabulare, drept de ADMINISTRARE DOBANDIT PRIN LEGE 1) MINISTERUL ENERGIEI , CIF:9999999999999	
Act Administrativ nr. 9, din 07/10/2005 emis de MINISTERUL ECONOMIEI SI COMERTULUI (; act aditional nr. 1/10.06.2008 emis de MINISTERUL ECONOMIEI SI FINANTELOR , act aditional nr. 2/18.06.2015 emis de MINISTERUL ENERGIEI, INTEPRINDERILOR MICI SI MIJLOCII SI MEDIULUI DE AFACERI , act aditional nr. 3/10.02.2016 emis de MINISTERUL ENERGIEI , act aditional nr. 4/02.03.2017 emis de MINISTERUL ENERGIEI, act aditional nr. 5/22.10.2020 emis de MINISTERUL ECONOMIEI, ENERGIEI SI MEDIULUI DE AFACERI, act aditional nr. 6/30.10.2020 emis de MINISTERUL ECONOMIEI, ENERGIEI SI MEDIULUI DE AFACERI);	
B3	A1, A1.1
Intabulare, drept de CONCESIUNE DOBANDIT PRIN LEGE 1) DISTRIBUTIE ENERGIE ELECTRICA ROMANIA S.A. , CIF:14476722	

C. Partea III. SARCINI .

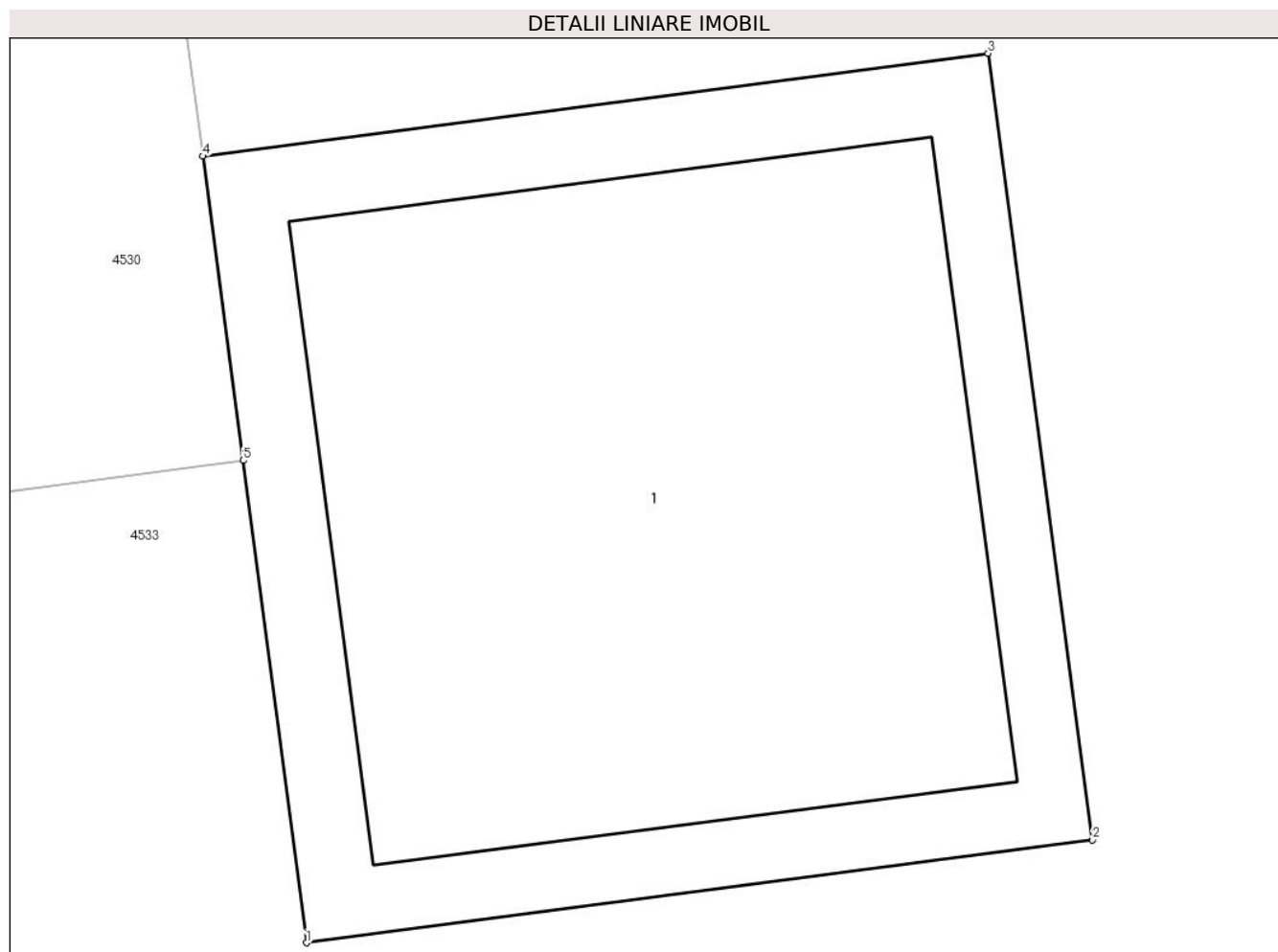
Inscrieri privind dezmembramintele dreptului de proprietate, drepturi reale de garanție și sarcini	Referințe
NU SUNT	

Anexa Nr. 1 La Partea I

Teren

Nr cadastral	Suprafața (mp)*	Observații / Referințe
	1	

* Suprafața este determinată în planul de proiecție Stereo 70.



Date referitoare la teren

Crt	Categorie folosință	Intravilan	Suprafața (mp)	Tarla	Parcelă	Nr. topo	Observații / Referințe
1	curți constructii	DA	1	98	-	-	

Date referitoare la construcții

Crt	Număr	Destinație construcție	Supraf. (mp)	Situație juridică	Observații / Referințe
A1.1	-C1	construcții industriale și edilitare	Din acte: 0 Masurata: 1	Cu acte	Nr. niveluri:1; S. construita la sol:1 mp; S. construita desfasurata:1 mp; STALP

Lungime Segmente

1) Valorile lungimilor segmentelor sunt obținute din proiecție în plan.

Punct început	X / Y	Punct sfârșit	X / Y	Lungime segment (** (m)
1	560.116,908 386.990,833	2	560.117,901 386.990,963	1.001
2	560.117,901 386.990,963	3	560.117,769 386.991,956	1.002
3	560.117,769 386.991,956	4	560.116,777 386.991,826	1.0

Punct început	X / Y	Punct sfârșit	X / Y	Lungime segment (** (m)
4	560.116,777 386.991,826	5	560.116,828 386.991,442	0.387
5	560.116,828 386.991,442	1	560.116,908 386.990,833	0.614

** Lungimile segmentelor sunt determinate în planul de proiecție Stereo 70 și sunt rotunjite la 1 milimetru.

*** Distanța dintre puncte este formată din segmente cumulate ce sunt mai mici decât valoarea 1 milimetru.

**DATE DESPRE IMOBILUL NR. 4029**

Oficiul de Cadastru și Publicitate Imobiliară PRAHOVA
Biroul de Cadastru și Publicitate Imobiliară Câmpina

A. Partea I. Descrierea imobilului

TEREN Intravilan

Adresa: Loc. Minieri, Jud. Prahova

Nr. Crt	Nr cadastral Nr. topografic	Suprafața* (mp)	Observații / Referințe
A1		1	Sector cadastral:60 Teren neimprijmit;

Construcții

Crt	Nr cadastral Nr. topografic	Adresa	Observații / Referințe
A1.1	-C1	Loc. Minieri, Jud. Prahova	Nr. niveluri:1; S. construita la sol:1 mp; S. construita desfasurata:1 mp; STALP

B. Partea II. Proprietari și acte

Inscrieri privitoare la dreptul de proprietate și alte drepturi reale	Referințe
/	
Act Normativ nr. 123, din 10/07/2012 emis de PARLAMENTUL ROMANIEI;	
B1	A1, A1.1
Intabulare, drept de PROPRIETATE, dobândit prin Lege, cota actuala 1/1, cota initiala 1/1 1) STATUL ROMAN , CIF:999999999999	
Act Normativ nr. 980, din 16/12/2015 emis de GUVERNUL ROMANIEI;	
B2	A1, A1.1
Intabulare, drept de ADMINISTRARE DOBANDIT PRIN LEGE 1) MINISTERUL ENERGIEI , CIF:999999999999	
Act Administrativ nr. 9, din 07/10/2005 emis de MINISTERUL ECONOMIEI SI COMERTULUI (; act aditional nr. 1/10.06.2008 emis de MINISTERUL ECONOMIEI SI FINANTELOR , act aditional nr. 2/18.06.2015 emis de MINISTERUL ENERGIEI, INTEPRINDERILOR MICI SI MIJLOCII SI MEDIULUI DE AFACERI , act aditional nr. 3/10.02.2016 emis de MINISTERUL ENERGIEI , act aditional nr. 4/02.03.2017 emis de MINISTERUL ENERGIEI, act aditional nr. 5/22.10.2020 emis de MINISTERUL ECONOMIEI, ENERGIEI SI MEDIULUI DE AFACERI, act aditional nr. 6/30.10.2020 emis de MINISTERUL ECONOMIEI, ENERGIEI SI MEDIULUI DE AFACERI);	
B3	A1, A1.1
Intabulare, drept de CONCESIUNE DOBANDIT PRIN LEGE 1) DISTRIBUTIE ENERGIE ELECTRICA ROMANIA S.A. , CIF:14476722	

C. Partea III. SARCINI .

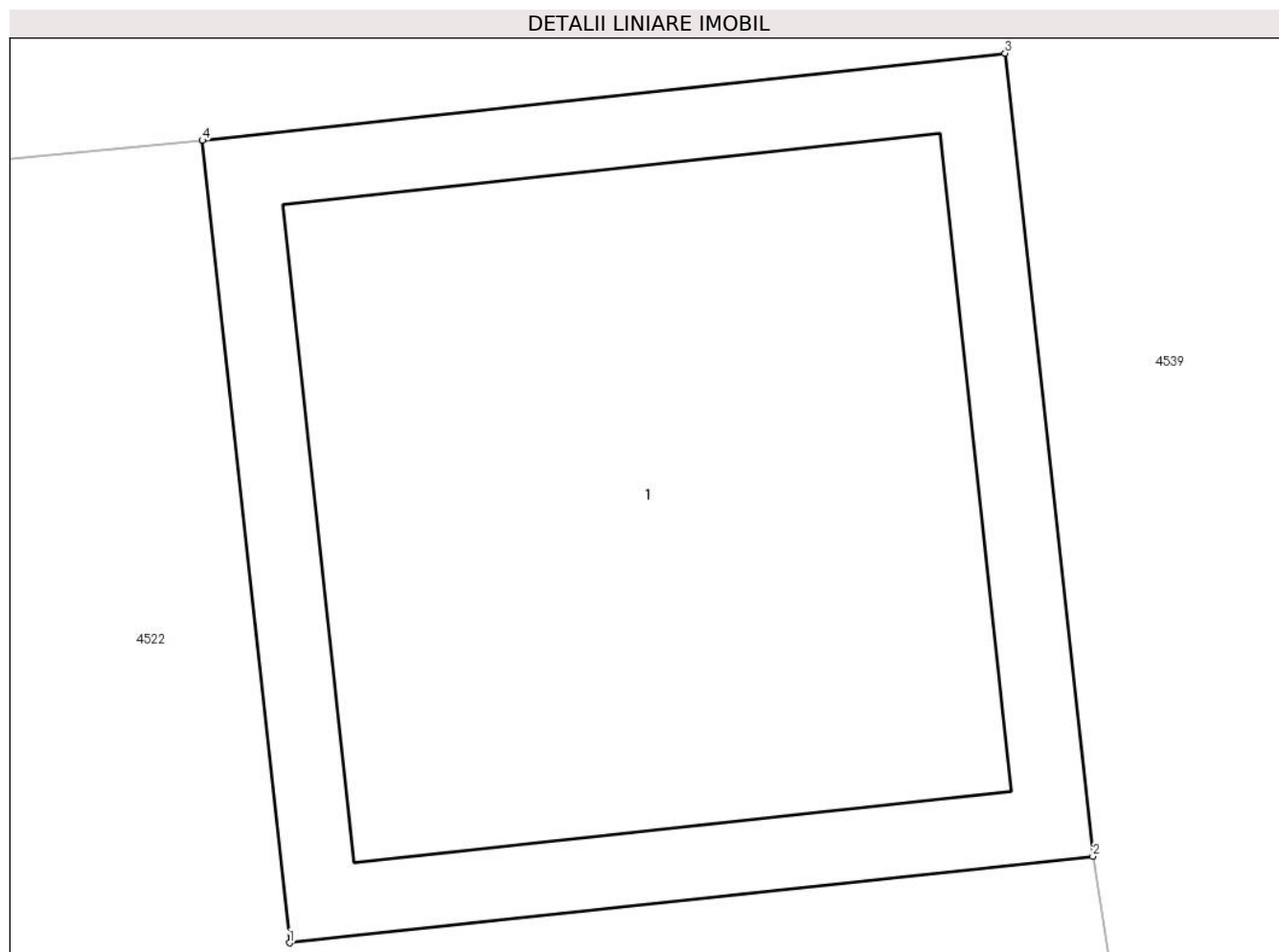
Inscrieri privind dezmembramintele dreptului de proprietate, drepturi reale de garanție și sarcini	Referințe
NU SUNT	

Anexa Nr. 1 La Partea I

Teren

Nr cadastral	Suprafața (mp)*	Observații / Referințe
	1	

* Suprafața este determinată în planul de proiecție Stereo 70.



Date referitoare la teren

Crt	Categorie folosință	Intra vilan	Suprafața (mp)	Tarla	Parcelă	Nr. topo	Observații / Referințe
1	curți constructii	DA	1	98	-	-	

Date referitoare la construcții

Crt	Număr	Destinație construcție	Supraf. (mp)	Situație juridică	Observații / Referințe
A1.1	-C1	construcții industriale și edilitare	Din acte: 0 Masurata: 1	Cu acte	Nr. niveluri:1; S. construita la sol:1 mp; S. construita desfasurata:1 mp; STALP

Lungime Segmente

1) Valorile lungimilor segmentelor sunt obținute din proiecție în plan.

Punct început	X / Y	Punct sfârșit	X / Y	Lungime segment (** (m))
1	560.125,56 386.930,719	2	560.126,556 386.930,826	1.002
2	560.126,556 386.930,826	3	560.126,447 386.931,821	1.001
3	560.126,447 386.931,821	4	560.125,452 386.931,713	1.001

Punct început	X / Y	Punct sfârșit	X / Y	Lungime segment (** (m)
4	560.125,452 386.931,713	1	560.125,56 386.930,719	1.0

** Lungimile segmentelor sunt determinate în planul de proiecție Stereo 70 și sunt rotunjite la 1 milimetru.

*** Distanța dintre puncte este formată din segmente cumulate ce sunt mai mici decât valoarea 1 milimetru.

**DATE DESPRE IMOBILUL NR. 4030**

Oficiul de Cadastru și Publicitate Imobiliară PRAHOVA
Biroul de Cadastru și Publicitate Imobiliară Câmpina

A. Partea I. Descrierea imobilului

TEREN Intravilan

Adresa: Loc. Minieri, Jud. Prahova

Nr. Crt	Nr cadastral Nr. topografic	Suprafața* (mp)	Observații / Referințe
A1		1	Sector cadastral:60 Teren neimprijmit;

Construcții

Crt	Nr cadastral Nr. topografic	Adresa	Observații / Referințe
A1.1	-C1	Loc. Minieri, Jud. Prahova	Nr. niveluri:1; S. construita la sol:1 mp; S. construita desfasurata:1 mp; STALP

B. Partea II. Proprietari și acte

Inscrieri privitoare la dreptul de proprietate și alte drepturi reale		Referințe
/		
Act Normativ nr. 123, din 10/07/2012 emis de PARLAMENTUL ROMANIEI;		
B1	Intabulare, drept de PROPRIETATE, dobandit prin Lege, cota actuala 1/1, cota initiala 1/1 1) STATUL ROMAN , CIF:9999999999999	A1, A1.1
Act Normativ nr. 980, din 16/12/2015 emis de GUVERNUL ROMANIEI;		
B2	Intabulare, drept de ADMINISTRARE DOBANDIT PRIN LEGE 1) MINISTERUL ENERGIEI , CIF:9999999999999	A1, A1.1
Act Administrativ nr. 9, din 07/10/2005 emis de MINISTERUL ECONOMIEI SI COMERTULUI (; act aditional nr. 1/10.06.2008 emis de MINISTERUL ECONOMIEI SI FINANTELOR , act aditional nr. 2/18.06.2015 emis de MINISTERUL ENERGIEI, INTEPRINDERILOR MICI SI MIJLOCII SI MEDIULUI DE AFACERI , act aditional nr. 3/10.02.2016 emis de MINISTERUL ENERGIEI , act aditional nr. 4/02.03.2017 emis de MINISTERUL ENERGIEI, act aditional nr. 5/22.10.2020 emis de MINISTERUL ECONOMIEI, ENERGIEI SI MEDIULUI DE AFACERI, act aditional nr. 6/30.10.2020 emis de MINISTERUL ECONOMIEI, ENERGIEI SI MEDIULUI DE AFACERI);		
B3	Intabulare, drept de CONCESIUNE DOBANDIT PRIN LEGE 1) DISTRIBUTIE ENERGIE ELECTRICA ROMANIA S.A. , CIF:14476722	A1, A1.1

C. Partea III. SARCINI .

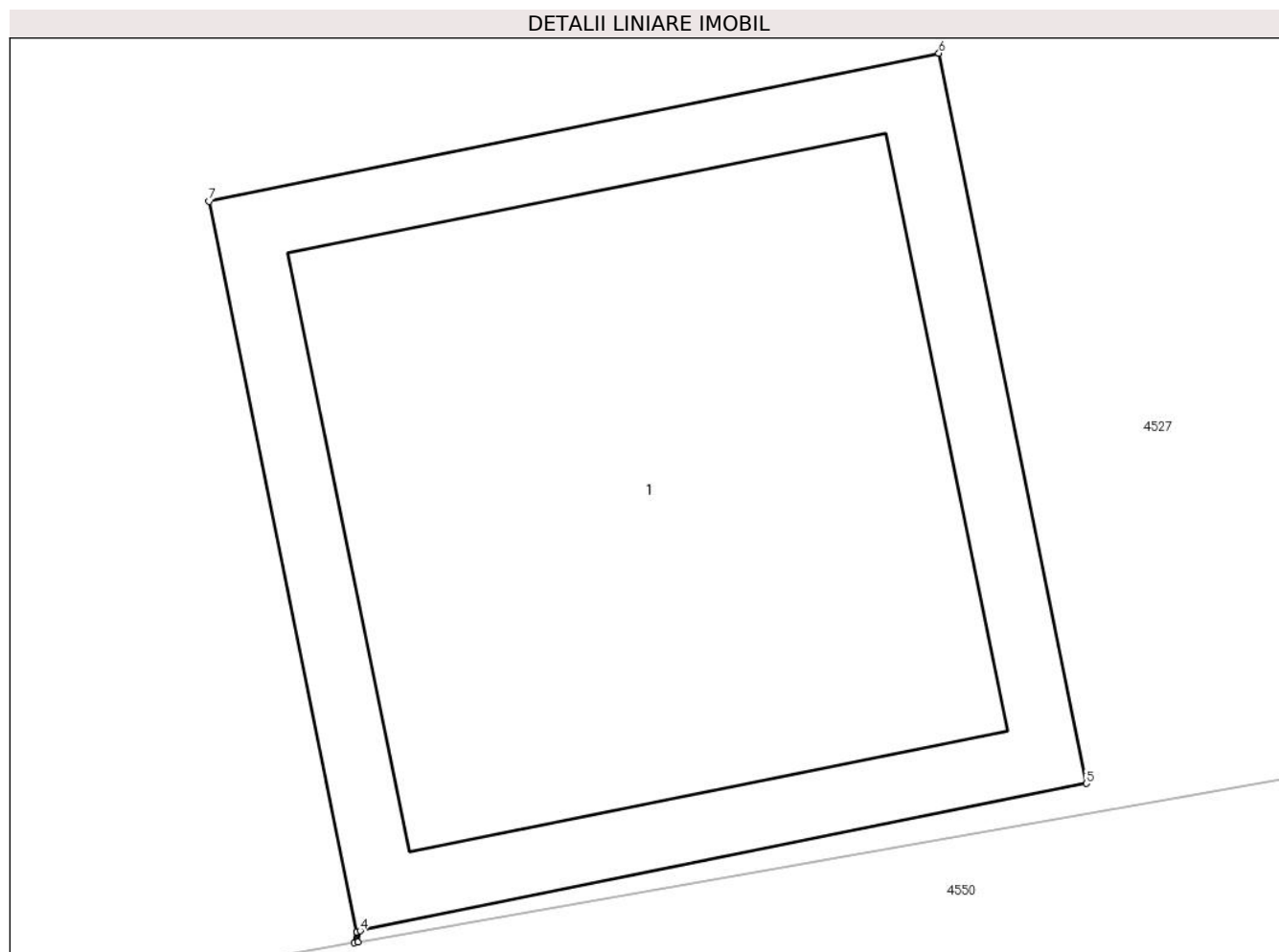
Inscrieri privind dezmembramintele dreptului de proprietate, drepturi reale de garanție și sarcini	Referințe
NU SUNT	

Anexa Nr. 1 La Partea I

Teren

Nr cadastral	Suprafața (mp)*	Observații / Referințe
	1	

* Suprafața este determinată în planul de proiecție Stereo 70.



Date referitoare la teren

Crt	Categorie folosință	Intra vilan	Suprafața (mp)	Tarla	Parcelă	Nr. topo	Observații / Referințe
1	curți constructii	DA	1	98	-	-	

Date referitoare la construcții

Crt	Număr	Destinație construcție	Supraf. (mp)	Situație juridică	Observații / Referințe
A1.1	-C1	construcții industriale și edilitare	Din acte: 0 Masurata: 1	Cu acte	Nr. niveluri:1; S. construita la sol:1 mp; S. construita desfasurata:1 mp; STALP

Lungime Segmente

1) Valorile lungimilor segmentelor sunt obținute din proiecție în plan.

Punct început	X / Y	Punct sfârșit	X / Y	Lungime segment (** (m)
1	560.127,886 386.957,003	2	560.127,883 386.956,988	0.015
2	560.127,883 386.956,988	3	560.127,888 386.956,989	0.005
3	560.127,888 386.956,989	4	560.127,891 386.957,004	0.015

Punct început	X / Y	Punct sfârșit	X / Y	Lungime segment (** (m)
4	560.127,891 386.957,004	5	560.128,867 386.957,202	0.996
5	560.128,867 386.957,202	6	560.128,669 386.958,183	1.001
6	560.128,669 386.958,183	7	560.127,688 386.957,984	1.001
7	560.127,688 386.957,984	1	560.127,886 386.957,003	1.001

** Lungimile segmentelor sunt determinate în planul de proiecție Stereo 70 și sunt rotunjite la 1 milimetru.

*** Distanța dintre puncte este formată din segmente cumulate ce sunt mai mici decât valoarea 1 milimetru.

**DATE DESPRE IMOBILUL NR. 4031**

Oficiul de Cadastru și Publicitate Imobiliară PRAHOVA
Biroul de Cadastru și Publicitate Imobiliară Câmpina

A. Partea I. Descrierea imobilului

TEREN Intravilan

Adresa: Loc. Minieri, Jud. Prahova

Nr. Crt	Nr cadastral Nr. topografic	Suprafața* (mp)	Observații / Referințe
A1		1	Sector cadastral:60 Teren neimpregmuit;

Construcții

Crt	Nr cadastral Nr. topografic	Adresa	Observații / Referințe
A1.1	-C1	Loc. Minieri, Jud. Prahova	Nr. niveluri:1; S. construita la sol:1 mp; S. construita desfasurata:1 mp; STALP

B. Partea II. Proprietari și acte

Inscrieri privitoare la dreptul de proprietate și alte drepturi reale		Referințe
/		
Act Normativ nr. 123, din 10/07/2012 emis de PARLAMENTUL ROMANIEI;		
B1	Intabulare, drept de PROPRIETATE, dobandit prin Lege, cota actuala 1/1, cota initiala 1/1 1) STATUL ROMAN , CIF:9999999999999	A1, A1.1
Act Normativ nr. 980, din 16/12/2015 emis de GUVERNUL ROMANIEI;		
B2	Intabulare, drept de ADMINISTRARE DOBANDIT PRIN LEGE 1) MINISTERUL ENERGIEI , CIF:9999999999999	A1, A1.1
Act Administrativ nr. 9, din 07/10/2005 emis de MINISTERUL ECONOMIEI SI COMERTULUI (; act aditional nr. 1/10.06.2008 emis de MINISTERUL ECONOMIEI SI FINANTELOR , act aditional nr. 2/18.06.2015 emis de MINISTERUL ENERGIEI, INTEPRINDERILOR MICI SI MIJLOCII SI MEDIULUI DE AFACERI , act aditional nr. 3/10.02.2016 emis de MINISTERUL ENERGIEI , act aditional nr. 4/02.03.2017 emis de MINISTERUL ENERGIEI, act aditional nr. 5/22.10.2020 emis de MINISTERUL ECONOMIEI, ENERGIEI SI MEDIULUI DE AFACERI, act aditional nr. 6/30.10.2020 emis de MINISTERUL ECONOMIEI, ENERGIEI SI MEDIULUI DE AFACERI);		
B3	Intabulare, drept de CONCESIUNE DOBANDIT PRIN LEGE 1) DISTRIBUTIE ENERGIE ELECTRICA ROMANIA S.A. , CIF:14476722	A1, A1.1

C. Partea III. SARCINI .

Inscrieri privind dezmembramintele dreptului de proprietate, drepturi reale de garanție și sarcini	Referințe
NU SUNT	

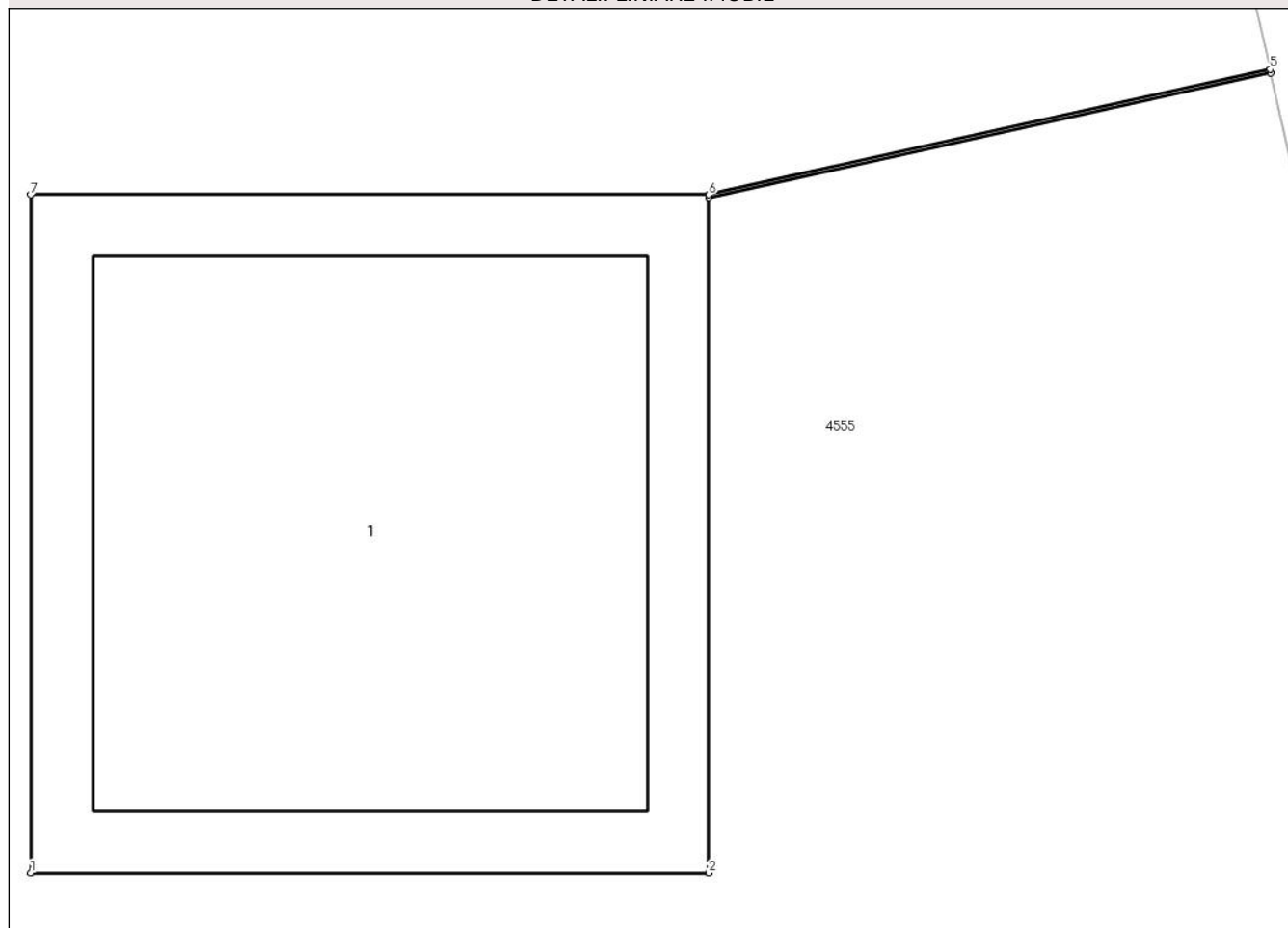
Anexa Nr. 1 La Partea I

Teren

Nr cadastral	Suprafața (mp)*	Observații / Referințe
	1	

* Suprafața este determinată în planul de proiecție Stereo 70.

DETALII LINIARE IMOBIL



Date referitoare la teren

Crt	Categorie folosință	Intra vilan	Suprafața (mp)	Tarla	Parcelă	Nr. topo	Observații / Referințe
1	curți constructii	DA	1	98	-	-	

Date referitoare la construcții

Crt	Număr	Destinație construcție	Supraf. (mp)	Situație juridică	Observații / Referințe
A1.1	-C1	construcții industriale și edilitare	Din acte: 0 Masurata: 1	Cu acte	Nr. niveluri:1; S. construita la sol:1 mp; S. construita desfasurata:1 mp; STALP

Lungime Segmente

1) Valorile lungimilor segmentelor sunt obținute din proiecție în plan.

Punct început	X / Y	Punct sfârșit	X / Y	Lungime segment (** (m)
1	560.135,395 387.013,213	2	560.136,396 387.013,213	1.001
2	560.136,396 387.013,213	3	560.136,396 387.014,209	0.996
3	560.136,396 387.014,209	4	560.137,226 387.014,394	0.85

Punct început	X / Y	Punct sfârșit	X / Y	Lungime segment (** (m)
4	560.137,226 387.014,394	5	560.137,225 387.014,399	0.005
5	560.137,225 387.014,399	6	560.136,396 387.014,214	0.849
6	560.136,396 387.014,214	7	560.135,395 387.014,214	1.001
7	560.135,395 387.014,214	1	560.135,395 387.013,213	1.001

** Lungimile segmentelor sunt determinate în planul de proiecție Stereo 70 și sunt rotunjite la 1 milimetru.

*** Distanța dintre puncte este formată din segmente cumulate ce sunt mai mici decât valoarea 1 milimetru.

**DATE DESPRE IMOBILUL NR. 4032**

Oficiul de Cadastru și Publicitate Imobiliară PRAHOVA
Biroul de Cadastru și Publicitate Imobiliară Câmpina

A. Partea I. Descrierea imobilului

TEREN Intravilan

Adresa: Loc. Minieri, Jud. Prahova

Nr. Crt.	Nr cadastral Nr. topografic	Suprafața* (mp)	Observații / Referințe
A1		1	Sector cadastral:60 Teren neimprijmit;

Construcții

Crt	Nr cadastral Nr. topografic	Adresa	Observații / Referințe
A1.1	-C1	Loc. Minieri, Jud. Prahova	Nr. niveluri:1; S. construita la sol:1 mp; S. construita desfasurata:1 mp; STALP

B. Partea II. Proprietari și acte

Inscrieri privitoare la dreptul de proprietate și alte drepturi reale	Referințe
/	
Act Normativ nr. 123, din 10/07/2012 emis de PARLAMENTUL ROMANIEI;	
B1	A1, A1.1
Intabulare, drept de PROPRIETATE, dobandit prin Lege, cota actuala 1/1, cota initiala 1/1 1) STATUL ROMAN , CIF:9999999999999	
Act Normativ nr. 980, din 16/12/2015 emis de GUVERNUL ROMANIEI;	
B2	A1, A1.1
Intabulare, drept de ADMINISTRARE DOBANDIT PRIN LEGE 1) MINISTERUL ENERGIEI , CIF:9999999999999	
Act Administrativ nr. 9, din 07/10/2005 emis de MINISTERUL ECONOMIEI SI COMERTULUI (; act aditional nr. 1/10.06.2008 emis de MINISTERUL ECONOMIEI SI FINANTELOR , act aditional nr. 2/18.06.2015 emis de MINISTERUL ENERGIEI, INTEPRINDERILOR MICI SI MIJLOCII SI MEDIULUI DE AFACERI , act aditional nr. 3/10.02.2016 emis de MINISTERUL ENERGIEI , act aditional nr. 4/02.03.2017 emis de MINISTERUL ENERGIEI, act aditional nr. 5/22.10.2020 emis de MINISTERUL ECONOMIEI, ENERGIEI SI MEDIULUI DE AFACERI, act aditional nr. 6/30.10.2020 emis de MINISTERUL ECONOMIEI, ENERGIEI SI MEDIULUI DE AFACERI);	
B3	A1, A1.1
Intabulare, drept de CONCESIUNE DOBANDIT PRIN LEGE 1) DISTRIBUTIE ENERGIE ELECTRICA ROMANIA S.A. , CIF:14476722	

C. Partea III. SARCINI .

Inscrieri privind dezmembramintele dreptului de proprietate, drepturi reale de garanție și sarcini	Referințe
NU SUNT	

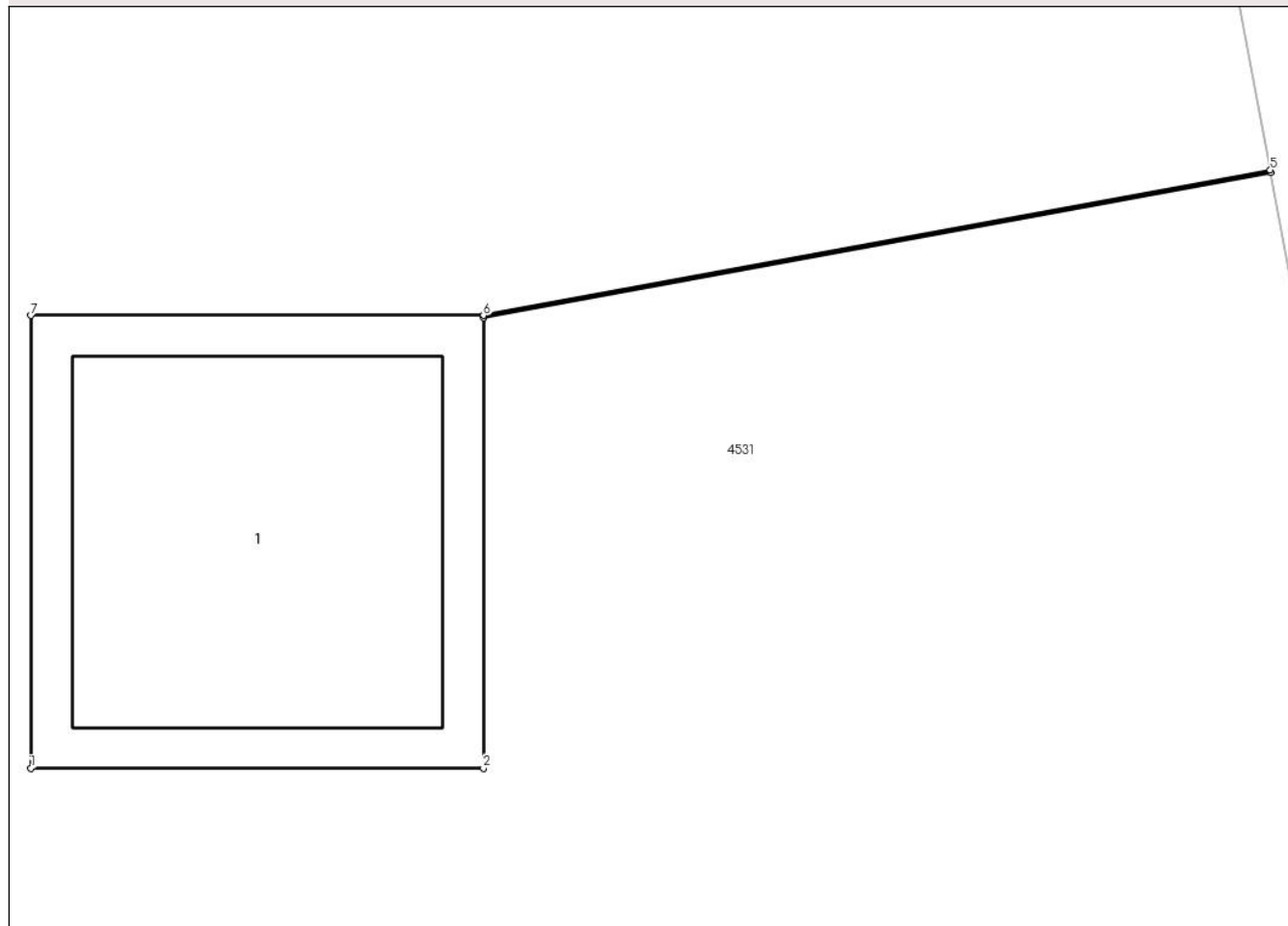
Anexa Nr. 1 La Partea I

Teren

Nr cadastral	Suprafața (mp)*	Observații / Referințe
	1	

* Suprafața este determinată în planul de proiecție Stereo 70.

DETALII LINIARE IMOBIL



Date referitoare la teren

Crt	Categorie folosință	Intravilan	Suprafața (mp)	Tarla	Parcelă	Nr. topo	Observații / Referințe
1	curți constructii	DA	1	69	1784/1	-	

Date referitoare la construcții

Crt	Număr	Destinație construcție	Supraf. (mp)	Situație juridică	Observații / Referințe
A1.1	-C1	construcții industriale și edilitare	Din acte: 0 Masurata: 1	Cu acte	Nr. niveluri:1; S. construita la sol:1 mp; S. construita desfasurata:1 mp; STALP

Lungime Segmente

1) Valorile lungimilor segmentelor sunt obținute din proiecție în plan.

Punct început	X / Y	Punct sfârșit	X / Y	Lungime segment (** (m)
1	560.140,186 386.710,238	2	560.141,187 386.710,238	1.001
2	560.141,187 386.710,238	3	560.141,187 386.711,234	0.996
3	560.141,187 386.711,234	4	560.142,928 386.711,555	1.77

Punct început	X / Y	Punct sfârșit	X / Y	Lungime segment (** (m)
4	560.142,928 386.711,555	5	560.142,927 386.711,56	0.005
5	560.142,927 386.711,56	6	560.141,187 386.711,239	1.769
6	560.141,187 386.711,239	7	560.140,186 386.711,239	1.001
7	560.140,186 386.711,239	1	560.140,186 386.710,238	1.001

** Lungimile segmentelor sunt determinate în planul de proiecție Stereo 70 și sunt rotunjite la 1 milimetru.

*** Distanța dintre puncte este formată din segmente cumulate ce sunt mai mici decât valoarea 1 milimetru.

**DATE DESPRE IMOBILUL NR. 4033**

Oficiul de Cadastru și Publicitate Imobiliară PRAHOVA
Biroul de Cadastru și Publicitate Imobiliară Câmpina

A. Partea I. Descrierea imobilului

TEREN Intravilan

Adresa: Loc. Minieri, Jud. Prahova

Nr. Crt	Nr cadastral Nr. topografic	Suprafața* (mp)	Observații / Referințe
A1		1	Sector cadastral:60 Teren neimprijmit;

Construcții

Crt	Nr cadastral Nr. topografic	Adresa	Observații / Referințe
A1.1	-C1	Loc. Minieri, Jud. Prahova	Nr. niveluri:1; S. construita la sol:1 mp; S. construita desfasurata:1 mp; STALP

B. Partea II. Proprietari și acte

Inscrieri privitoare la dreptul de proprietate și alte drepturi reale	Referințe
/	
Act Normativ nr. 123, din 10/07/2012 emis de PARLAMENTUL ROMANIEI;	
B1	A1, A1.1
Intabulare, drept de PROPRIETATE, dobandit prin Lege, cota actuala 1/1, cota initiala 1/1 1) STATUL ROMAN , CIF:9999999999999	
Act Normativ nr. 980, din 16/12/2015 emis de GUVERNUL ROMANIEI;	
B2	A1, A1.1
Intabulare, drept de ADMINISTRARE DOBANDIT PRIN LEGE 1) MINISTERUL ENERGIEI , CIF:9999999999999	
Act Administrativ nr. 9, din 07/10/2005 emis de MINISTERUL ECONOMIEI SI COMERTULUI (; act aditional nr. 1/10.06.2008 emis de MINISTERUL ECONOMIEI SI FINANTELOR , act aditional nr. 2/18.06.2015 emis de MINISTERUL ENERGIEI, INTEPRINDERILOR MICI SI MIJLOCII SI MEDIULUI DE AFACERI , act aditional nr. 3/10.02.2016 emis de MINISTERUL ENERGIEI , act aditional nr. 4/02.03.2017 emis de MINISTERUL ENERGIEI, act aditional nr. 5/22.10.2020 emis de MINISTERUL ECONOMIEI, ENERGIEI SI MEDIULUI DE AFACERI, act aditional nr. 6/30.10.2020 emis de MINISTERUL ECONOMIEI, ENERGIEI SI MEDIULUI DE AFACERI);	
B3	A1, A1.1
Intabulare, drept de CONCESIUNE DOBANDIT PRIN LEGE 1) DISTRIBUTIE ENERGIE ELECTRICA ROMANIA S.A. , CIF:14476722	

C. Partea III. SARCINI .

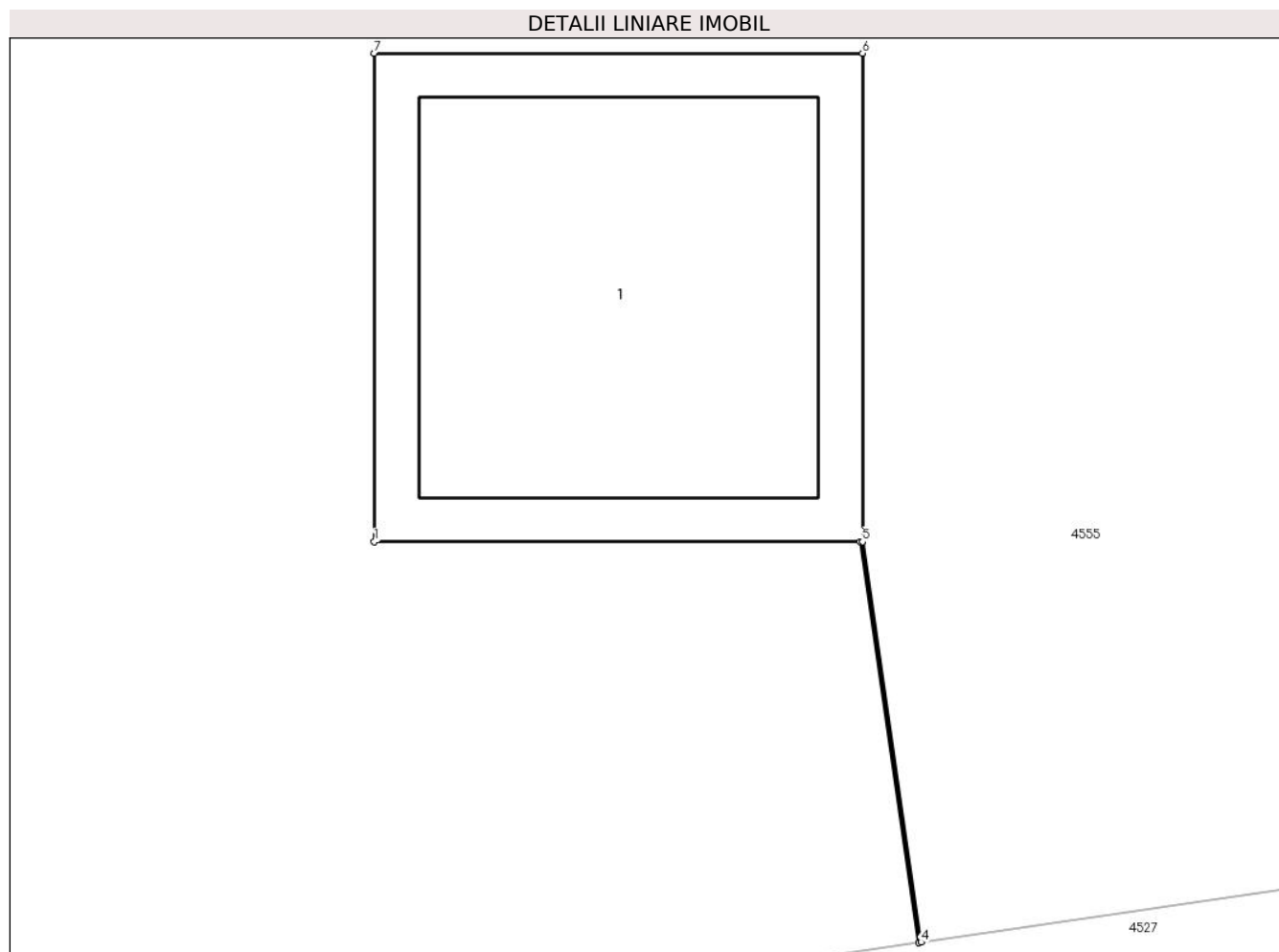
Inscrieri privind dezmembramintele dreptului de proprietate, drepturi reale de garanție și sarcini	Referințe
NU SUNT	

Anexa Nr. 1 La Partea I

Teren

Nr cadastral	Suprafața (mp)*	Observații / Referințe
	1	

* Suprafața este determinată în planul de proiecție Stereo 70.



Date referitoare la teren

Crt	Categorie folosință	Intravilan	Suprafața (mp)	Tarla	Parcelă	Nr. topo	Observații / Referințe
1	curți constructii	DA	1	98	-	-	

Date referitoare la construcții

Crt	Număr	Destinație construcție	Supraf. (mp)	Situație juridică	Observații / Referințe
A1.1	-C1	construcții industriale și edilitare	Din acte: 0 Masurata: 1	Cu acte	Nr. niveluri:1; S. construita la sol:1 mp; S. construita desfasurata:1 mp; STALP

Lungime Segmente

1) Valorile lungimilor segmentelor sunt obținute din proiecție în plan.

Punct început	X / Y	Punct sfârșit	X / Y	Lungime segment (** (m))
1	560.143,49 386.969,619	2	560.144,486 386.969,619	0.996
2	560.144,486 386.969,619	3	560.144,606 386.968,797	0.831
3	560.144,606 386.968,797	4	560.144,611 386.968,798	0.005

Punct început	X / Y	Punct sfârșit	X / Y	Lungime segment (** (m)
4	560.144,611 386.968,798	5	560.144,491 386.969,619	0.83
5	560.144,491 386.969,619	6	560.144,491 386.970,62	1.001
6	560.144,491 386.970,62	7	560.143,49 386.970,62	1.001
7	560.143,49 386.970,62	1	560.143,49 386.969,619	1.001

** Lungimile segmentelor sunt determinate în planul de proiecție Stereo 70 și sunt rotunjite la 1 milimetru.

*** Distanța dintre puncte este formată din segmente cumulate ce sunt mai mici decât valoarea 1 milimetru.

**DATE DESPRE IMOBILUL NR. 4034**

Oficiul de Cadastru și Publicitate Imobiliară PRAHOVA
Biroul de Cadastru și Publicitate Imobiliară Câmpina

A. Partea I. Descrierea imobilului

TEREN Intravilan

Adresa: Loc. Minieri, Jud. Prahova

Nr. Crt	Nr cadastral Nr. topografic	Suprafața* (mp)	Observații / Referințe
A1		1	Sector cadastral:60 Teren neimprijmit;

Construcții

Crt	Nr cadastral Nr. topografic	Adresa	Observații / Referințe
A1.1	-C1	Loc. Minieri, Jud. Prahova	Nr. niveluri:1; S. construita la sol:1 mp; S. construita desfasurata:1 mp; STALP

B. Partea II. Proprietari și acte

Inscrieri privitoare la dreptul de proprietate și alte drepturi reale	Referințe
/	
Act Normativ nr. 123, din 10/07/2012 emis de PARLAMENTUL ROMANIEI;	
B1	A1, A1.1
Intabulare, drept de PROPRIETATE, dobandit prin Lege, cota actuala 1/1, cota initiala 1/1 1) STATUL ROMAN , CIF:9999999999999	
Act Normativ nr. 980, din 16/12/2015 emis de GUVERNUL ROMANIEI;	
B2	A1, A1.1
Intabulare, drept de ADMINISTRARE DOBANDIT PRIN LEGE 1) MINISTERUL ENERGIEI , CIF:9999999999999	
Act Administrativ nr. 9, din 07/10/2005 emis de MINISTERUL ECONOMIEI SI COMERTULUI (; act aditional nr. 1/10.06.2008 emis de MINISTERUL ECONOMIEI SI FINANTELOR , act aditional nr. 2/18.06.2015 emis de MINISTERUL ENERGIEI, INTEPRINDERILOR MICI SI MIJLOCII SI MEDIULUI DE AFACERI , act aditional nr. 3/10.02.2016 emis de MINISTERUL ENERGIEI , act aditional nr. 4/02.03.2017 emis de MINISTERUL ENERGIEI, act aditional nr. 5/22.10.2020 emis de MINISTERUL ECONOMIEI, ENERGIEI SI MEDIULUI DE AFACERI, act aditional nr. 6/30.10.2020 emis de MINISTERUL ECONOMIEI, ENERGIEI SI MEDIULUI DE AFACERI);	
B3	A1, A1.1
Intabulare, drept de CONCESIUNE DOBANDIT PRIN LEGE 1) DISTRIBUTIE ENERGIE ELECTRICA ROMANIA S.A. , CIF:14476722	

C. Partea III. SARCINI .

Inscrieri privind dezmembramintele dreptului de proprietate, drepturi reale de garanție și sarcini	Referințe
NU SUNT	

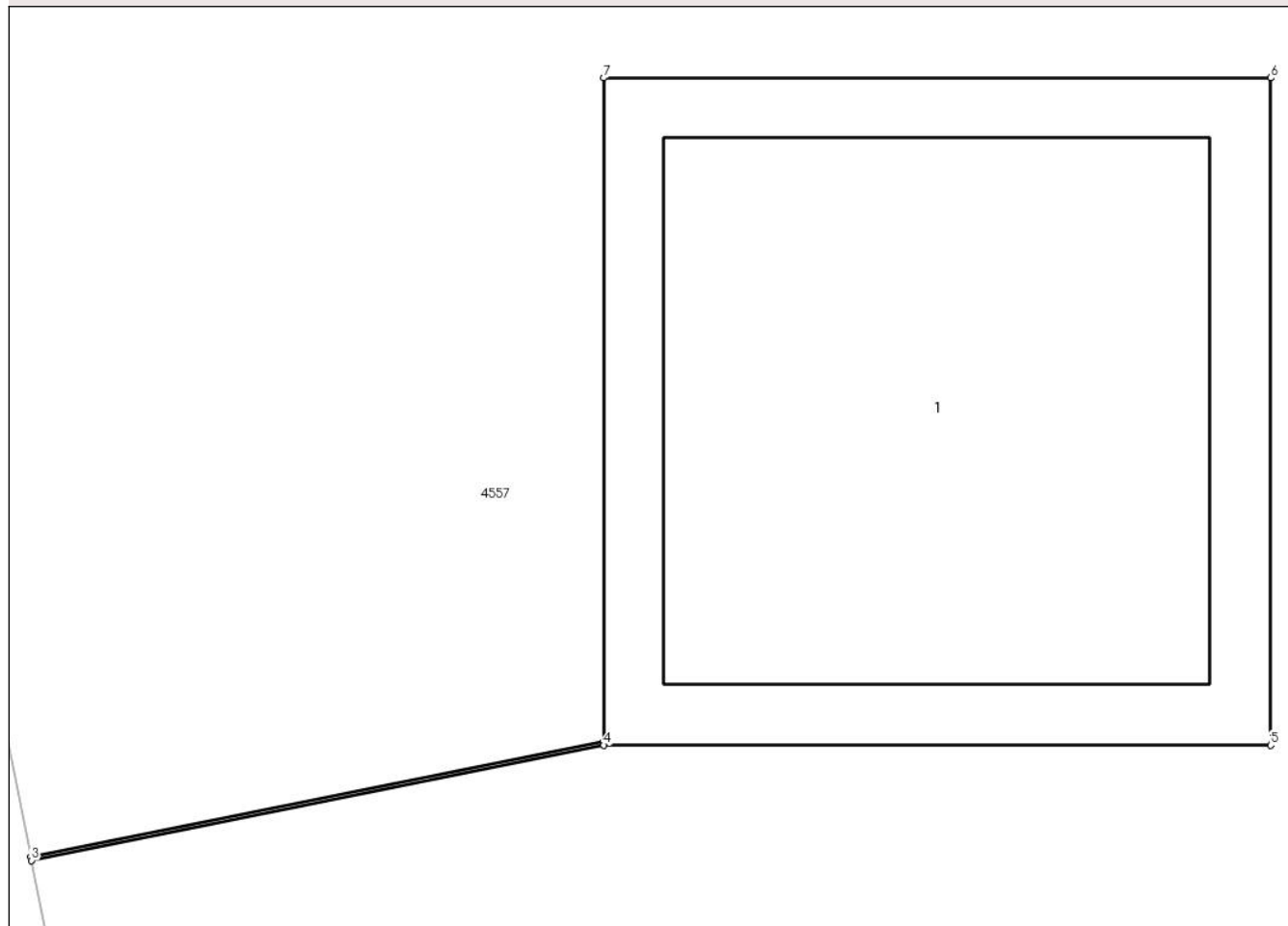
Anexa Nr. 1 La Partea I

Teren

Nr cadastral	Suprafața (mp)*	Observații / Referințe
	1	

* Suprafața este determinată în planul de proiecție Stereo 70.

DETALII LINIARE IMOBIL



Date referitoare la teren

Crt	Categorie folosință	Intra vilan	Suprafața (mp)	Tarla	Parcelă	Nr. topo	Observații / Referințe
1	curți constructii	DA	1	69	1784/39-40	-	

Date referitoare la construcții

Crt	Număr	Destinație construcție	Supraf. (mp)	Situație juridică	Observații / Referințe
A1.1	-C1	construcții industriale și edilitare	Din acte: 0 Masurata: 1	Cu acte	Nr. niveluri:1; S. construita la sol:1 mp; S. construita desfasurata:1 mp; STALP

Lungime Segmente

1) Valorile lungimilor segmentelor sunt obținute din proiecție în plan.

Punct început	X / Y	Punct sfârșit	X / Y	Lungime segment (** (m)
1	560.144,953 386.705,476	2	560.144,093 386.705,303	0.877
2	560.144,093 386.705,303	3	560.144,094 386.705,298	0.005
3	560.144,094 386.705,298	4	560.144,953 386.705,471	0.876

Punct început	X / Y	Punct sfârșit	X / Y	Lungime segment (** (m)
4	560.144,953 386.705,471	5	560.145,954 386.705,471	1.001
5	560.145,954 386.705,471	6	560.145,954 386.706,472	1.001
6	560.145,954 386.706,472	7	560.144,953 386.706,472	1.001
7	560.144,953 386.706,472	1	560.144,953 386.705,476	0.996

** Lungimile segmentelor sunt determinate în planul de proiecție Stereo 70 și sunt rotunjite la 1 milimetru.

*** Distanța dintre puncte este formată din segmente cumulate ce sunt mai mici decât valoarea 1 milimetru.

**DATE DESPRE IMOBILUL NR. 4035**

Oficiul de Cadastru și Publicitate Imobiliară PRAHOVA
Biroul de Cadastru și Publicitate Imobiliară Câmpina

A. Partea I. Descrierea imobilului

TEREN Intravilan

Adresa: Loc. Minieri, Jud. Prahova

Nr. Crt	Nr cadastral Nr. topografic	Suprafața* (mp)	Observații / Referințe
A1		1	Sector cadastral:60 Teren neimpregmuit;

Construcții

Crt	Nr cadastral Nr. topografic	Adresa	Observații / Referințe
A1.1	-C1	Loc. Minieri, Jud. Prahova	Nr. niveluri:1; S. construita la sol:1 mp; S. construita desfasurata:1 mp; STALP

B. Partea II. Proprietari și acte

Inscrieri privitoare la dreptul de proprietate și alte drepturi reale	Referințe
/	
Act Normativ nr. 123, din 10/07/2012 emis de PARLAMENTUL ROMANIEI;	
B1	A1, A1.1
Intabulare, drept de PROPRIETATE, dobandit prin Lege, cota actuala 1/1, cota initiala 1/1 1) STATUL ROMAN , CIF:9999999999999	
Act Normativ nr. 980, din 16/12/2015 emis de GUVERNUL ROMANIEI;	
B2	A1, A1.1
Intabulare, drept de ADMINISTRAREDOBANDIT PRIN LEGE 1) MINISTERUL ENERGIEI , CIF:9999999999999	
Act Administrativ nr. 9, din 07/10/2005 emis de MINISTERUL ECONOMIEI SI COMERTULUI (; act aditional nr. 1/10.06.2008 emis de MINISTERUL ECONOMIEI SI FINANTELOR , act aditional nr. 2/18.06.2015 emis de MINISTERUL ENERGIEI, INTEPRINDERILOR MICI SI MIJLOCII SI MEDIULUI DE AFACERI , act aditional nr. 3/10.02.2016 emis de MINISTERUL ENERGIEI , act aditional nr. 4/02.03.2017 emis de MINISTERUL ENERGIEI, act aditional nr. 5/22.10.2020 emis de MINISTERUL ECONOMIEI, ENERGIEI SI MEDIULUI DE AFACERI, act aditional nr. 6/30.10.2020 emis de MINISTERUL ECONOMIEI, ENERGIEI SI MEDIULUI DE AFACERI);	
B3	A1, A1.1
Intabulare, drept de CONCESIUNEDOBANDIT PRIN LEGE 1) DISTRIBUTIE ENERGIE ELECTRICA ROMANIA S.A. , CIF:14476722	

C. Partea III. SARCINI .


Inscrieri privind dezmembramintele dreptului de proprietate, drepturi reale de garanție și sarcini	Referințe
NU SUNT	

Anexa Nr. 1 La Partea I

Teren

Nr cadastral	Suprafața (mp)*	Observații / Referințe
	1	

* Suprafața este determinată în planul de proiecție Stereo 70.



Date referitoare la teren

Crt	Categorie folosință	Intravilan	Suprafața (mp)	Tarla	Parcelă	Nr. topo	Observații / Referințe
1	curți constructii	DA	1	98	-	-	

Date referitoare la construcții

Crt	Număr	Destinație construcție	Supraf. (mp)	Situație juridică	Observații / Referințe
A1.1	-C1	construcții industriale și edilitare	Din acte: 0 Masurata: 1	Cu acte	Nr. niveluri:1; S. construita la sol:1 mp; S. construita desfasurata:1 mp; STALP

Lungime Segmente

1) Valorile lungimilor segmentelor sunt obținute din proiecție în plan.

Punct început	X / Y	Punct sfârșit	X / Y	Lungime segment (** (m))
1	560.145,485 386.956,872	2	560.146,486 386.956,872	1.001
2	560.146,486 386.956,872	3	560.146,486 386.957,873	1.001
3	560.146,486 386.957,873	4	560.145,485 386.957,873	1.001

Punct început	X / Y	Punct sfârșit	X / Y	Lungime segment (** (m)
4	560.145,485 386.957,873	1	560.145,485 386.956,872	1.001

** Lungimile segmentelor sunt determinate în planul de proiecție Stereo 70 și sunt rotunjite la 1 milimetru.

*** Distanța dintre puncte este formată din segmente cumulate ce sunt mai mici decât valoarea 1 milimetru.

**DATE DESPRE IMOBILUL NR. 4036**

Oficiul de Cadastru și Publicitate Imobiliară PRAHOVA
Biroul de Cadastru și Publicitate Imobiliară Câmpina

A. Partea I. Descrierea imobilului

TEREN Intravilan

Adresa: Loc. Minieri, Jud. Prahova

Nr. Crt.	Nr cadastral Nr. topografic	Suprafața* (mp)	Observații / Referințe
A1		1	Sector cadastral:60 Teren neimprijmit;

Construcții

Crt	Nr cadastral Nr. topografic	Adresa	Observații / Referințe
A1.1	-C1	Loc. Minieri, Jud. Prahova	Nr. niveluri:1; S. construita la sol:1 mp; S. construita desfasurata:1 mp; STALP

B. Partea II. Proprietari și acte

Inscrieri privitoare la dreptul de proprietate și alte drepturi reale		Referințe
/		
Act Normativ nr. 123, din 10/07/2012 emis de PARLAMENTUL ROMANIEI;		
B1	Intabulare, drept de PROPRIETATE, dobândit prin Lege, cota actuala 1/1, cota initiala 1/1 1) STATUL ROMAN , CIF:9999999999999	A1, A1.1
Act Normativ nr. 980, din 16/12/2015 emis de GUVERNUL ROMANIEI;		
B2	Intabulare, drept de ADMINISTRARE DOBANDIT PRIN LEGE 1) MINISTERUL ENERGIEI , CIF:9999999999999	A1, A1.1
Act Administrativ nr. 9, din 07/10/2005 emis de MINISTERUL ECONOMIEI SI COMERTULUI (; act aditional nr. 1/10.06.2008 emis de MINISTERUL ECONOMIEI SI FINANTELOR , act aditional nr. 2/18.06.2015 emis de MINISTERUL ENERGIEI, INTEPRINDERILOR MICI SI MIJLOCII SI MEDIULUI DE AFACERI , act aditional nr. 3/10.02.2016 emis de MINISTERUL ENERGIEI , act aditional nr. 4/02.03.2017 emis de MINISTERUL ENERGIEI, act aditional nr. 5/22.10.2020 emis de MINISTERUL ECONOMIEI, ENERGIEI SI MEDIULUI DE AFACERI, act aditional nr. 6/30.10.2020 emis de MINISTERUL ECONOMIEI, ENERGIEI SI MEDIULUI DE AFACERI);		
B3	Intabulare, drept de CONCESIUNE DOBANDIT PRIN LEGE 1) DISTRIBUTIE ENERGIE ELECTRICA ROMANIA S.A. , CIF:14476722	A1, A1.1

C. Partea III. SARCINI .

Inscrieri privind dezmembramintele dreptului de proprietate, drepturi reale de garanție și sarcini	Referințe
NU SUNT	

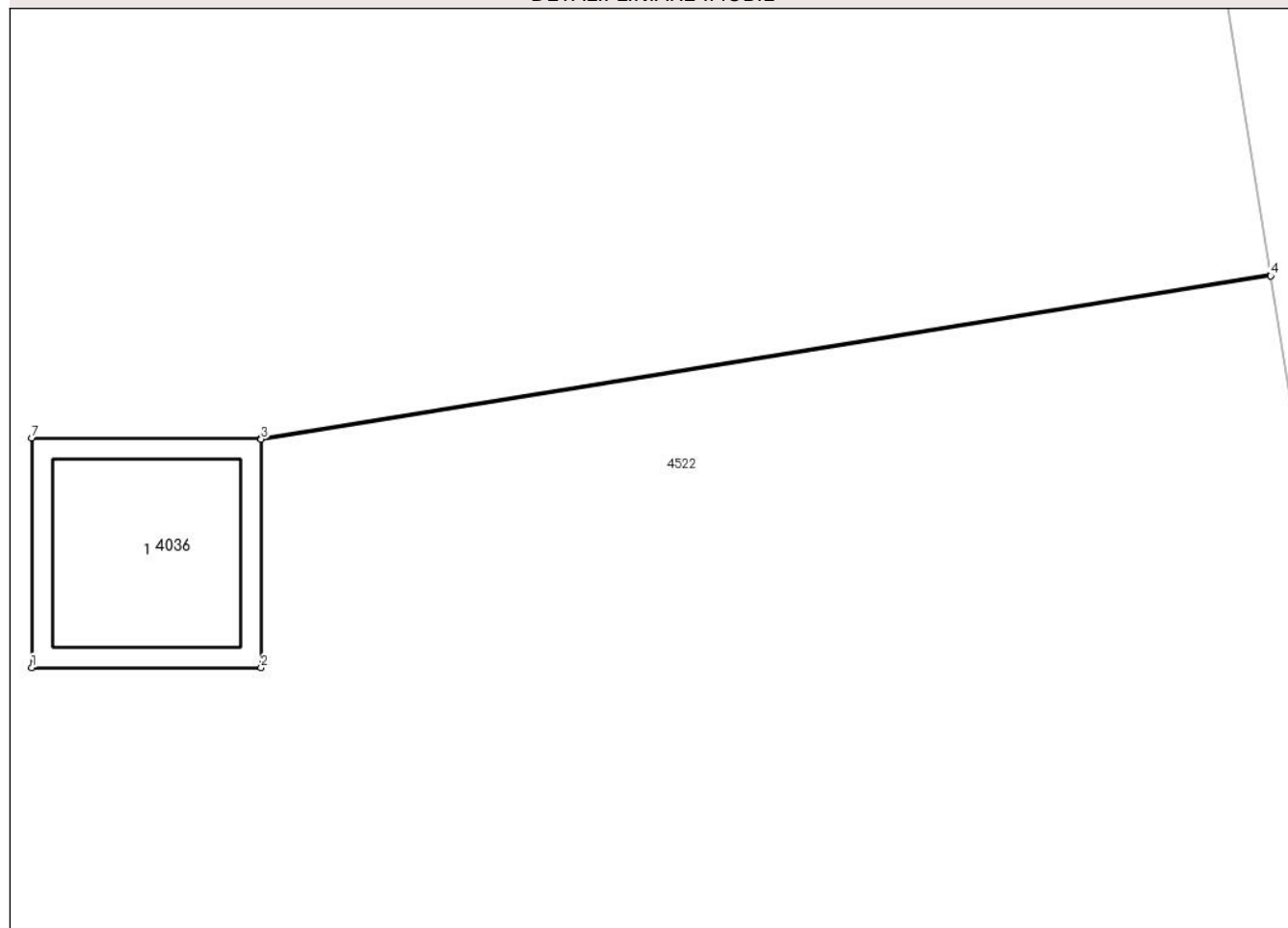
Anexa Nr. 1 La Partea I

Teren

Nr cadastral	Suprafața (mp)*	Observații / Referințe
	1	

* Suprafața este determinată în planul de proiecție Stereo 70.

DETALII LINIARE IMOBIL



Date referitoare la teren

Crt	Categorie folosință	Intravilan	Suprafața (mp)	Tarla	Parcelă	Nr. topo	Observații / Referințe
1	curți constructii	DA	1	98	-	-	

Date referitoare la construcții

Crt	Număr	Destinație construcție	Supraf. (mp)	Situație juridică	Observații / Referințe
A1.1	-C1	construcții industriale și edilitare	Din acte: 0 Masurata: 1	Cu acte	Nr. niveluri:1; S. construita la sol:1 mp; S. construita desfasurata:1 mp; STALP

Lungime Segmente

1) Valorile lungimilor segmentelor sunt obținute din proiecție în plan.

Punct început	X / Y	Punct sfârșit	X / Y	Lungime segment (** (m)
1	560.160,38 386.902,464	2	560.161,381 386.902,464	1.001
2	560.161,381 386.902,464	3	560.161,381 386.903,46	0.996
3	560.161,381 386.903,46	4	560.165,788 386.904,171	4.464

Punct început	X / Y	Punct sfârșit	X / Y	Lungime segment (** (m)
4	560.165,788 386.904,171	5	560.165,787 386.904,176	0.005
5	560.165,787 386.904,176	6	560.161,381 386.903,465	4.463
6	560.161,381 386.903,465	7	560.160,38 386.903,465	1.001
7	560.160,38 386.903,465	1	560.160,38 386.902,464	1.001

** Lungimile segmentelor sunt determinate în planul de proiecție Stereo 70 și sunt rotunjite la 1 milimetru.

*** Distanța dintre puncte este formată din segmente cumulate ce sunt mai mici decât valoarea 1 milimetru.

**DATE DESPRE IMOBILUL NR. 4037**

Oficiul de Cadastru și Publicitate Imobiliară PRAHOVA
Biroul de Cadastru și Publicitate Imobiliară Câmpina

A. Partea I. Descrierea imobilului

TEREN Intravilan

Adresa: Loc. Minieri, Jud. Prahova

Nr. Crt.	Nr cadastral Nr. topografic	Suprafața* (mp)	Observații / Referințe
A1		1	Sector cadastral:60 Teren neimpregmuit;

Construcții

Crt	Nr cadastral Nr. topografic	Adresa	Observații / Referințe
A1.1	-C1	Loc. Minieri, Jud. Prahova	Nr. niveluri:1; S. construita la sol:1 mp; S. construita desfasurata:1 mp; STALP

B. Partea II. Proprietari și acte

Inscrieri privitoare la dreptul de proprietate și alte drepturi reale	Referințe
/	
Act Normativ nr. 123, din 10/07/2012 emis de PARLAMENTUL ROMANIEI;	
B1	A1, A1.1
Intabulare, drept de PROPRIETATE, dobandit prin Lege, cota actuala 1/1, cota initiala 1/1 1) STATUL ROMAN , CIF:9999999999999	
Act Normativ nr. 980, din 16/12/2015 emis de GUVERNUL ROMANIEI;	
B2	A1, A1.1
Intabulare, drept de ADMINISTRAREDOBANDIT PRIN LEGE 1) MINISTERUL ENERGIEI , CIF:9999999999999	
Act Administrativ nr. 9, din 07/10/2005 emis de MINISTERUL ECONOMIEI SI COMERTULUI (; act aditional nr. 1/10.06.2008 emis de MINISTERUL ECONOMIEI SI FINANTELOR , act aditional nr. 2/18.06.2015 emis de MINISTERUL ENERGIEI, INTEPRINDERILOR MICI SI MIJLOCII SI MEDIULUI DE AFACERI , act aditional nr. 3/10.02.2016 emis de MINISTERUL ENERGIEI , act aditional nr. 4/02.03.2017 emis de MINISTERUL ENERGIEI, act aditional nr. 5/22.10.2020 emis de MINISTERUL ECONOMIEI, ENERGIEI SI MEDIULUI DE AFACERI, act aditional nr. 6/30.10.2020 emis de MINISTERUL ECONOMIEI, ENERGIEI SI MEDIULUI DE AFACERI);	
B3	A1, A1.1
Intabulare, drept de CONCESIUNEDOBANDIT PRIN LEGE 1) DISTRIBUTIE ENERGIE ELECTRICA ROMANIA S.A. , CIF:14476722	

C. Partea III. SARCINI .

Inscrieri privind dezmembramintele dreptului de proprietate, drepturi reale de garanție și sarcini	Referințe
NU SUNT	

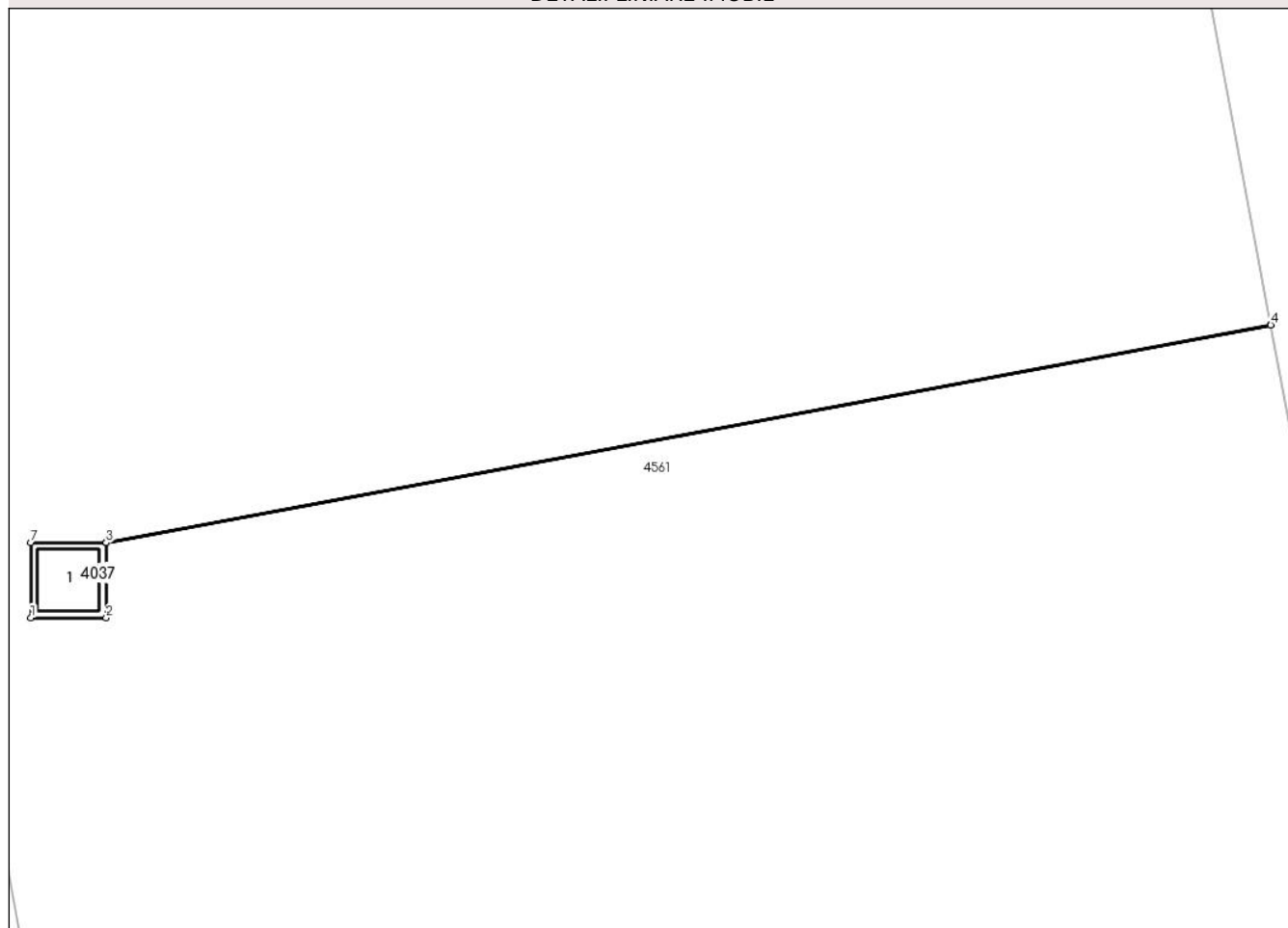
Anexa Nr. 1 La Partea I

Teren

Nr cadastral	Suprafața (mp)*	Observații / Referințe
	1	

* Suprafața este determinată în planul de proiecție Stereo 70.

DETALII LINIARE IMOBIL



Date referitoare la teren

Crt	Categorie folosință	Intra vilan	Suprafața (mp)	Tarla	Parcelă	Nr. topo	Observații / Referințe
1	curți constructii	DA	1	69	1784/39-40	-	

Date referitoare la construcții

Crt	Număr	Destinație construcție	Supraf. (mp)	Situație juridică	Observații / Referințe
A1.1	-C1	construcții industriale și edilitare	Din acte: 0 Masurata: 1	Cu acte	Nr. niveluri:1; S. construita la sol:1 mp; S. construita desfasurata:1 mp; STALP

Lungime Segmente

1) Valorile lungimilor segmentelor sunt obținute din proiecție în plan.

Punct început	X / Y	Punct sfârșit	X / Y	Lungime segment (** (m))
1	560.166,603 386.745,841	2	560.167,604 386.745,841	1.001
2	560.167,604 386.745,841	3	560.167,604 386.746,837	0.996
3	560.167,604 386.746,837	4	560.183,072 386.749,726	15.735

Punct început	X / Y	Punct sfârșit	X / Y	Lungime segment (** (m)
4	560.183,072 386.749,726	5	560.183,071 386.749,731	0.005
5	560.183,071 386.749,731	6	560.167,604 386.746,842	15.734
6	560.167,604 386.746,842	7	560.166,603 386.746,842	1.001
7	560.166,603 386.746,842	1	560.166,603 386.745,841	1.001

** Lungimile segmentelor sunt determinate în planul de proiecție Stereo 70 și sunt rotunjite la 1 milimetru.

*** Distanța dintre puncte este formată din segmente cumulate ce sunt mai mici decât valoarea 1 milimetru.

**DATE DESPRE IMOBILUL NR. 4038**

Oficiul de Cadastru și Publicitate Imobiliară PRAHOVA
Biroul de Cadastru și Publicitate Imobiliară Câmpina

A. Partea I. Descrierea imobilului

TEREN Intravilan

Adresa: Loc. Minieri, Jud. Prahova

Nr. Crt.	Nr cadastral Nr. topografic	Suprafața* (mp)	Observații / Referințe
A1		1	Sector cadastral:60 Teren neimprijmit;

Construcții

Crt	Nr cadastral Nr. topografic	Adresa	Observații / Referințe
A1.1	-C1	Loc. Minieri, Jud. Prahova	Nr. niveluri:1; S. construita la sol:1 mp; S. construita desfasurata:1 mp; STALP

B. Partea II. Proprietari și acte

Inscrieri privitoare la dreptul de proprietate și alte drepturi reale	Referințe
/	
Act Normativ nr. 123, din 10/07/2012 emis de PARLAMENTUL ROMANIEI;	
B1	A1, A1.1
Intabulare, drept de PROPRIETATE, dobandit prin Lege, cota actuala 1/1, cota initiala 1/1 1) STATUL ROMAN , CIF:9999999999999	
Act Normativ nr. 980, din 16/12/2015 emis de GUVERNUL ROMANIEI;	
B2	A1, A1.1
Intabulare, drept de ADMINISTRARE DOBANDIT PRIN LEGE 1) MINISTERUL ENERGIEI , CIF:9999999999999	
Act Administrativ nr. 9, din 07/10/2005 emis de MINISTERUL ECONOMIEI SI COMERTULUI (; act aditional nr. 1/10.06.2008 emis de MINISTERUL ECONOMIEI SI FINANTELOR , act aditional nr. 2/18.06.2015 emis de MINISTERUL ENERGIEI, INTEPRINDERILOR MICI SI MIJLOCII SI MEDIULUI DE AFACERI , act aditional nr. 3/10.02.2016 emis de MINISTERUL ENERGIEI , act aditional nr. 4/02.03.2017 emis de MINISTERUL ENERGIEI, act aditional nr. 5/22.10.2020 emis de MINISTERUL ECONOMIEI, ENERGIEI SI MEDIULUI DE AFACERI, act aditional nr. 6/30.10.2020 emis de MINISTERUL ECONOMIEI, ENERGIEI SI MEDIULUI DE AFACERI);	
B3	A1, A1.1
Intabulare, drept de CONCESIUNE DOBANDIT PRIN LEGE 1) DISTRIBUTIE ENERGIE ELECTRICA ROMANIA S.A. , CIF:14476722	

C. Partea III. SARCINI .

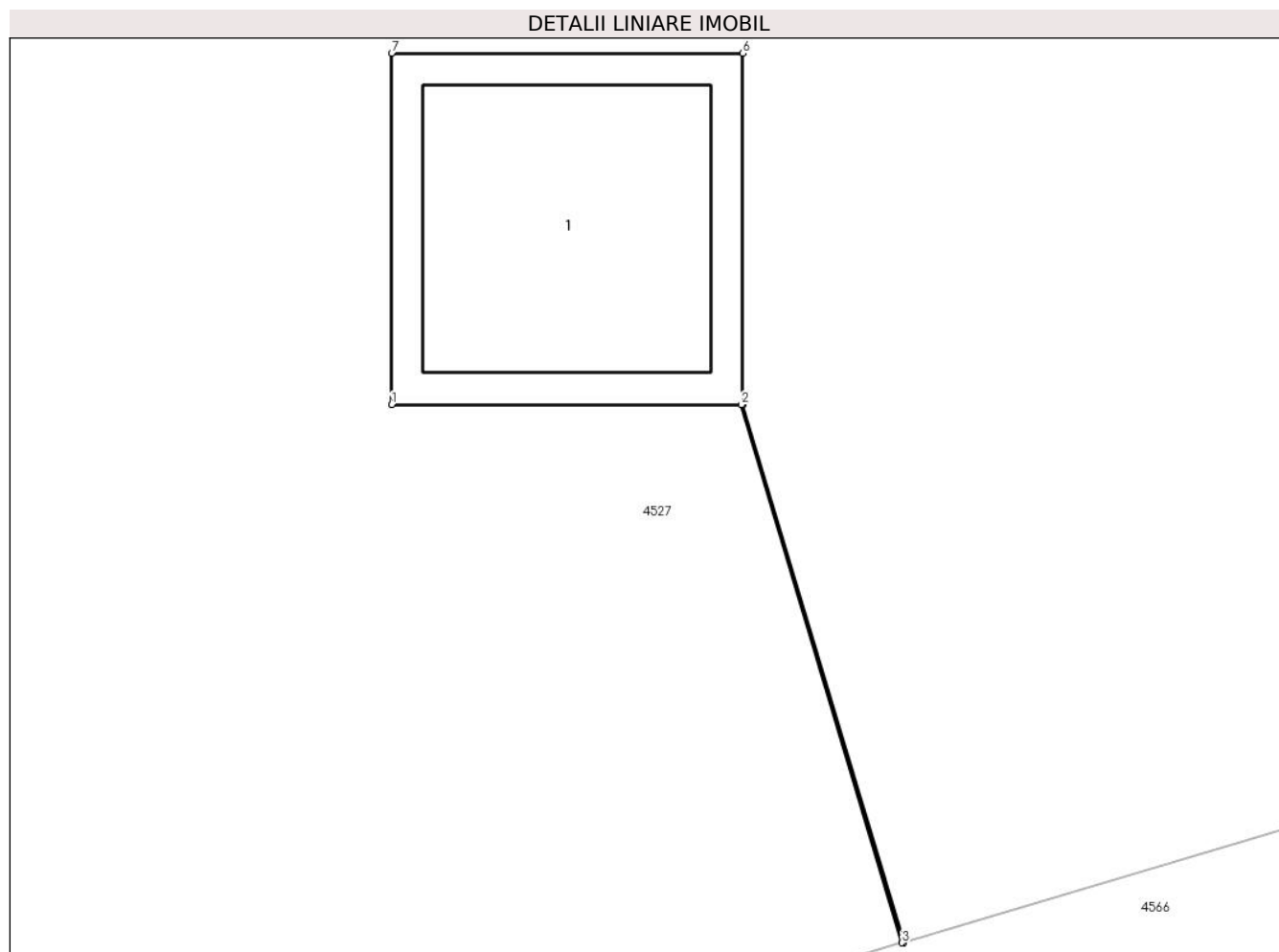
Inscrieri privind dezmembramintele dreptului de proprietate, drepturi reale de garanție și sarcini	Referințe
NU SUNT	

Anexa Nr. 1 La Partea I

Teren

Nr cadastral	Suprafața (mp)*	Observații / Referințe
	1	

* Suprafața este determinată în planul de proiecție Stereo 70.



Date referitoare la teren

Crt	Categorie folosință	Intravilan	Suprafața (mp)	Tarla	Parcelă	Nr. topo	Observații / Referințe
1	curți constructii	DA	1	98	-	-	

Date referitoare la construcții

Crt	Număr	Destinație construcție	Supraf. (mp)	Situație juridică	Observații / Referințe
A1.1	-C1	construcții industriale și edilitare	Din acte: 0 Masurata: 1	Cu acte	Nr. niveluri:1; S. construita la sol:1 mp; S. construita desfasurata:1 mp; STALP

Lungime Segmente

1) Valorile lungimilor segmentelor sunt obținute din proiecție în plan.

Punct început	X / Y	Punct sfârșit	X / Y	Lungime segment (** (m)
1	560.173,458 386.967,308	2	560.174,454 386.967,308	0.996
2	560.174,454 386.967,308	3	560.174,912 386.965,776	1.599
3	560.174,912 386.965,776	4	560.174,917 386.965,777	0.005

Punct început	X / Y	Punct sfârșit	X / Y	Lungime segment (** (m)
4	560.174,917 386.965,777	5	560.174,459 386.967,308	1.598
5	560.174,459 386.967,308	6	560.174,459 386.968,309	1.001
6	560.174,459 386.968,309	7	560.173,458 386.968,309	1.001
7	560.173,458 386.968,309	1	560.173,458 386.967,308	1.001

** Lungimile segmentelor sunt determinate în planul de proiecție Stereo 70 și sunt rotunjite la 1 milimetru.

*** Distanța dintre puncte este formată din segmente cumulate ce sunt mai mici decât valoarea 1 milimetru.

**DATE DESPRE IMOBILUL NR. 4039**

Oficiul de Cadastru și Publicitate Imobiliară PRAHOVA
Biroul de Cadastru și Publicitate Imobiliară Câmpina

A. Partea I. Descrierea imobilului

TEREN Intravilan

Adresa: Loc. Minieri, Jud. Prahova

Nr. Crt.	Nr cadastral Nr. topografic	Suprafața* (mp)	Observații / Referințe
A1		1	Sector cadastral:60 Teren neimprijmit;

Construcții

Crt	Nr cadastral Nr. topografic	Adresa	Observații / Referințe
A1.1	-C1	Loc. Minieri, Jud. Prahova	Nr. niveluri:1; S. construita la sol:1 mp; S. construita desfasurata:1 mp; STALP

B. Partea II. Proprietari și acte

Inscrieri privitoare la dreptul de proprietate și alte drepturi reale		Referințe
/		
Act Normativ nr. 123, din 10/07/2012 emis de PARLAMENTUL ROMANIEI;		
B1	Intabulare, drept de PROPRIETATE, dobandit prin Lege, cota actuala 1/1, cota initiala 1/1 1) STATUL ROMAN , CIF:9999999999999	A1, A1.1
Act Normativ nr. 980, din 16/12/2015 emis de GUVERNUL ROMANIEI;		
B2	Intabulare, drept de ADMINISTRARE DOBANDIT PRIN LEGE 1) MINISTERUL ENERGIEI , CIF:9999999999999	A1, A1.1
Act Administrativ nr. 9, din 07/10/2005 emis de MINISTERUL ECONOMIEI SI COMERTULUI (; act aditional nr. 1/10.06.2008 emis de MINISTERUL ECONOMIEI SI FINANTELOR , act aditional nr. 2/18.06.2015 emis de MINISTERUL ENERGIEI, INTEPRINDERILOR MICI SI MIJLOCII SI MEDIULUI DE AFACERI , act aditional nr. 3/10.02.2016 emis de MINISTERUL ENERGIEI , act aditional nr. 4/02.03.2017 emis de MINISTERUL ENERGIEI, act aditional nr. 5/22.10.2020 emis de MINISTERUL ECONOMIEI, ENERGIEI SI MEDIULUI DE AFACERI, act aditional nr. 6/30.10.2020 emis de MINISTERUL ECONOMIEI, ENERGIEI SI MEDIULUI DE AFACERI);		
B3	Intabulare, drept de CONCESIUNE DOBANDIT PRIN LEGE 1) DISTRIBUTIE ENERGIE ELECTRICA ROMANIA S.A. , CIF:14476722	A1, A1.1

C. Partea III. SARCINI .

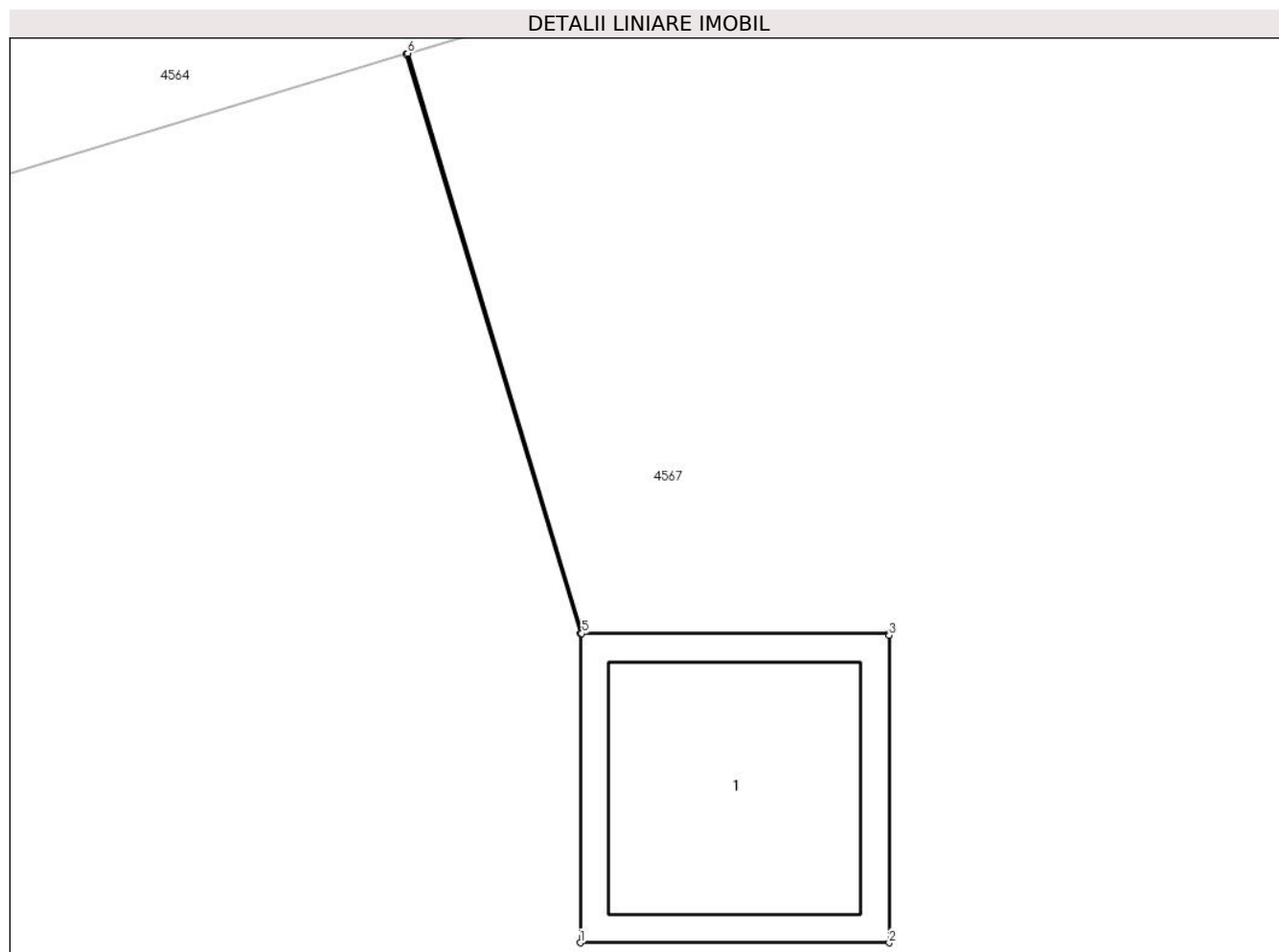
Inscrieri privind dezmembramintele dreptului de proprietate, drepturi reale de garanție și sarcini	Referințe
NU SUNT	

Anexa Nr. 1 La Partea I

Teren

Nr cadastral	Suprafața (mp)*	Observații / Referințe
	1	

* Suprafața este determinată în planul de proiecție Stereo 70.



Date referitoare la teren

Crt	Categorie folosință	Intravilan	Suprafața (mp)	Tarla	Parcelă	Nr. topo	Observații / Referințe
1	curți constructii	DA	1	98	-	-	

Date referitoare la construcții

Crt	Număr	Destinație construcție	Supraf. (mp)	Situație juridică	Observații / Referințe
A1.1	-C1	construcții industriale și edilitare	Din acte: 0 Masurata: 1	Cu acte	Nr. niveluri:1; S. construita la sol:1 mp; S. construita desfasurata:1 mp; STALP

Lungime Segmente

1) Valorile lungimilor segmentelor sunt obținute din proiecție în plan.

Punct început	X / Y	Punct sfârșit	X / Y	Lungime segment (** (m)
1	560.173,637 387.014,44	2	560.174,638 387.014,44	1.001
2	560.174,638 387.014,44	3	560.174,638 387.015,436	0.996
3	560.174,638 387.015,436	4	560.174,638 387.015,441	0.005

Punct început	X / Y	Punct sfârșit	X / Y	Lungime segment (** (m)
4	560.174,638 387.015,441	5	560.173,642 387.015,441	0.996
5	560.173,642 387.015,441	6	560.173,078 387.017,32	1.962
6	560.173,078 387.017,32	7	560.173,073 387.017,318	0.005
7	560.173,073 387.017,318	8	560.173,637 387.015,441	1.96
8	560.173,637 387.015,441	1	560.173,637 387.014,44	1.001

** Lungimile segmentelor sunt determinate în planul de proiecție Stereo 70 și sunt rotunjite la 1 milimetru.

*** Distanța dintre puncte este formată din segmente cumulate ce sunt mai mici decât valoarea 1 milimetru.

**DATE DESPRE IMOBILUL NR. 4040**

Oficiul de Cadastru și Publicitate Imobiliară PRAHOVA
Biroul de Cadastru și Publicitate Imobiliară Câmpina

A. Partea I. Descrierea imobilului

TEREN Intravilan

Adresa: Loc. Minieri, Jud. Prahova

Nr. Crt	Nr cadastral Nr. topografic	Suprafața* (mp)	Observații / Referințe
A1		1	Sector cadastral:60 Teren neimprijmit;

Construcții

Crt	Nr cadastral Nr. topografic	Adresa	Observații / Referințe
A1.1	-C1	Loc. Minieri, Jud. Prahova	Nr. niveluri:1; S. construita la sol:1 mp; S. construita desfasurata:1 mp; STALP

B. Partea II. Proprietari și acte

Inscrieri privitoare la dreptul de proprietate și alte drepturi reale	Referințe
/	
Act Normativ nr. 123, din 10/07/2012 emis de PARLAMENTUL ROMANIEI;	
B1	A1, A1.1
Intabulare, drept de PROPRIETATE, dobandit prin Lege, cota actuala 1/1, cota initiala 1/1 1) STATUL ROMAN , CIF:9999999999999	
Act Normativ nr. 980, din 16/12/2015 emis de GUVERNUL ROMANIEI;	
B2	A1, A1.1
Intabulare, drept de ADMINISTRAREDOBANDIT PRIN LEGE 1) MINISTERUL ENERGIEI , CIF:9999999999999	
Act Administrativ nr. 9, din 07/10/2005 emis de MINISTERUL ECONOMIEI SI COMERTULUI (; act aditional nr. 1/10.06.2008 emis de MINISTERUL ECONOMIEI SI FINANTELOR , act aditional nr. 2/18.06.2015 emis de MINISTERUL ENERGIEI, INTEPRINDERILOR MICI SI MIJLOCII SI MEDIULUI DE AFACERI , act aditional nr. 3/10.02.2016 emis de MINISTERUL ENERGIEI , act aditional nr. 4/02.03.2017 emis de MINISTERUL ENERGIEI, act aditional nr. 5/22.10.2020 emis de MINISTERUL ECONOMIEI, ENERGIEI SI MEDIULUI DE AFACERI, act aditional nr. 6/30.10.2020 emis de MINISTERUL ECONOMIEI, ENERGIEI SI MEDIULUI DE AFACERI);	
B3	A1, A1.1
Intabulare, drept de CONCESIUNEDOBANDIT PRIN LEGE 1) DISTRIBUTIE ENERGIE ELECTRICA ROMANIA S.A. , CIF:14476722	

C. Partea III. SARCINI .

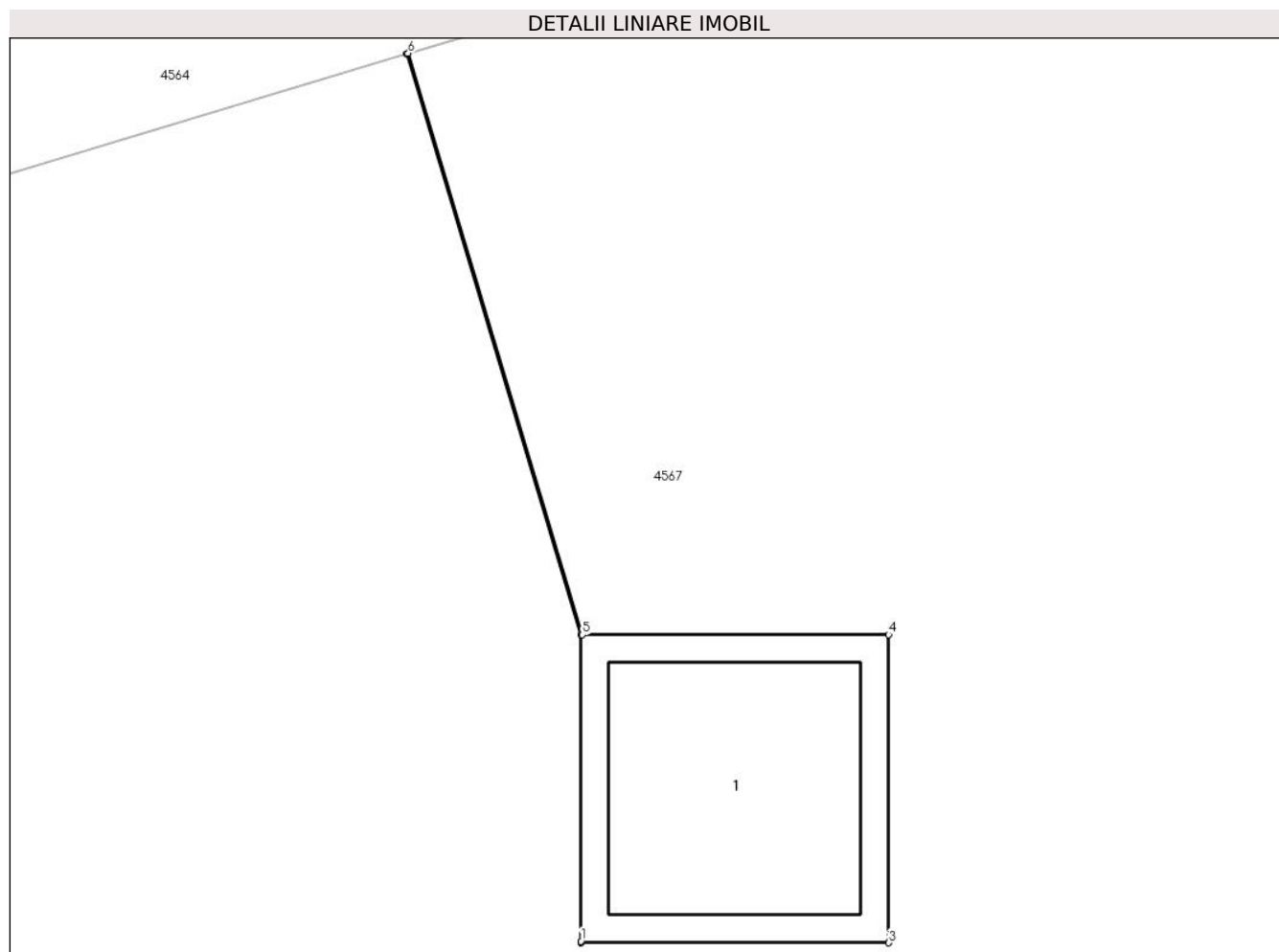
Inscrieri privind dezmembramintele dreptului de proprietate, drepturi reale de garanție și sarcini	Referințe
NU SUNT	

Anexa Nr. 1 La Partea I

Teren

Nr cadastral	Suprafața (mp)*	Observații / Referințe
	1	

* Suprafața este determinată în planul de proiecție Stereo 70.



Date referitoare la teren

Crt	Categorie folosință	Intravilan	Suprafața (mp)	Tarla	Parcelă	Nr. topo	Observații / Referințe
1	curți constructii	DA	1	98	-	-	

Date referitoare la construcții

Crt	Număr	Destinație construcție	Supraf. (mp)	Situație juridică	Observații / Referințe
A1.1	-C1	construcții industriale și edilitare	Din acte: 0 Masurata: 1	Cu acte	Nr. niveluri:1; S. construita la sol:1 mp; S. construita desfasurata:1 mp; STALP

Lungime Segmente

1) Valorile lungimilor segmentelor sunt obținute din proiecție în plan.

Punct început	X / Y	Punct sfârșit	X / Y	Lungime segment (** (m)
1	560.178,332 387.015,843	2	560.178,332 387.015,838	0.005
2	560.178,332 387.015,838	3	560.179,333 387.015,838	1.001
3	560.179,333 387.015,838	4	560.179,333 387.016,839	1.001

Punct început	X / Y	Punct sfârșit	X / Y	Lungime segment (** (m)
4	560.179,333 387.016,839	5	560.178,337 387.016,839	0.996
5	560.178,337 387.016,839	6	560.177,77 387.018,729	1.973
6	560.177,77 387.018,729	7	560.177,765 387.018,727	0.005
7	560.177,765 387.018,727	8	560.178,332 387.016,839	1.971
8	560.178,332 387.016,839	1	560.178,332 387.015,843	0.996

** Lungimile segmentelor sunt determinate în planul de proiecție Stereo 70 și sunt rotunjite la 1 milimetru.

*** Distanța dintre puncte este formată din segmente cumulate ce sunt mai mici decât valoarea 1 milimetru.

**DATE DESPRE IMOBILUL NR. 4041**

Oficiul de Cadastru și Publicitate Imobiliară PRAHOVA
Biroul de Cadastru și Publicitate Imobiliară Câmpina

A. Partea I. Descrierea imobilului

TEREN Intravilan

Adresa: Loc. Minieri, Jud. Prahova

Nr. Crt	Nr cadastral Nr. topografic	Suprafața* (mp)	Observații / Referințe
A1		1	Sector cadastral:60 Teren neimpregmuit;

Construcții

Crt	Nr cadastral Nr. topografic	Adresa	Observații / Referințe
A1.1	-C1	Loc. Minieri, Jud. Prahova	Nr. niveluri:1; S. construita la sol:1 mp; S. construita desfasurata:1 mp; STALP

B. Partea II. Proprietari și acte

Inscrieri privitoare la dreptul de proprietate și alte drepturi reale	Referințe
/	
Act Normativ nr. 123, din 10/07/2012 emis de PARLAMENTUL ROMANIEI;	
B1	A1, A1.1
Intabulare, drept de PROPRIETATE, dobandit prin Lege, cota actuala 1/1, cota initiala 1/1 1) STATUL ROMAN , CIF:9999999999999	
Act Normativ nr. 980, din 16/12/2015 emis de GUVERNUL ROMANIEI;	
B2	A1, A1.1
Intabulare, drept de ADMINISTRAREDOBANDIT PRIN LEGE 1) MINISTERUL ENERGIEI , CIF:9999999999999	
Act Administrativ nr. 9, din 07/10/2005 emis de MINISTERUL ECONOMIEI SI COMERTULUI (; act aditional nr. 1/10.06.2008 emis de MINISTERUL ECONOMIEI SI FINANTELOR , act aditional nr. 2/18.06.2015 emis de MINISTERUL ENERGIEI, INTEPRINDERILOR MICI SI MIJLOCII SI MEDIULUI DE AFACERI , act aditional nr. 3/10.02.2016 emis de MINISTERUL ENERGIEI , act aditional nr. 4/02.03.2017 emis de MINISTERUL ENERGIEI, act aditional nr. 5/22.10.2020 emis de MINISTERUL ECONOMIEI, ENERGIEI SI MEDIULUI DE AFACERI, act aditional nr. 6/30.10.2020 emis de MINISTERUL ECONOMIEI, ENERGIEI SI MEDIULUI DE AFACERI);	
B3	A1, A1.1
Intabulare, drept de CONCESIUNEDOBANDIT PRIN LEGE 1) DISTRIBUTIE ENERGIE ELECTRICA ROMANIA S.A. , CIF:14476722	

C. Partea III. SARCINI .

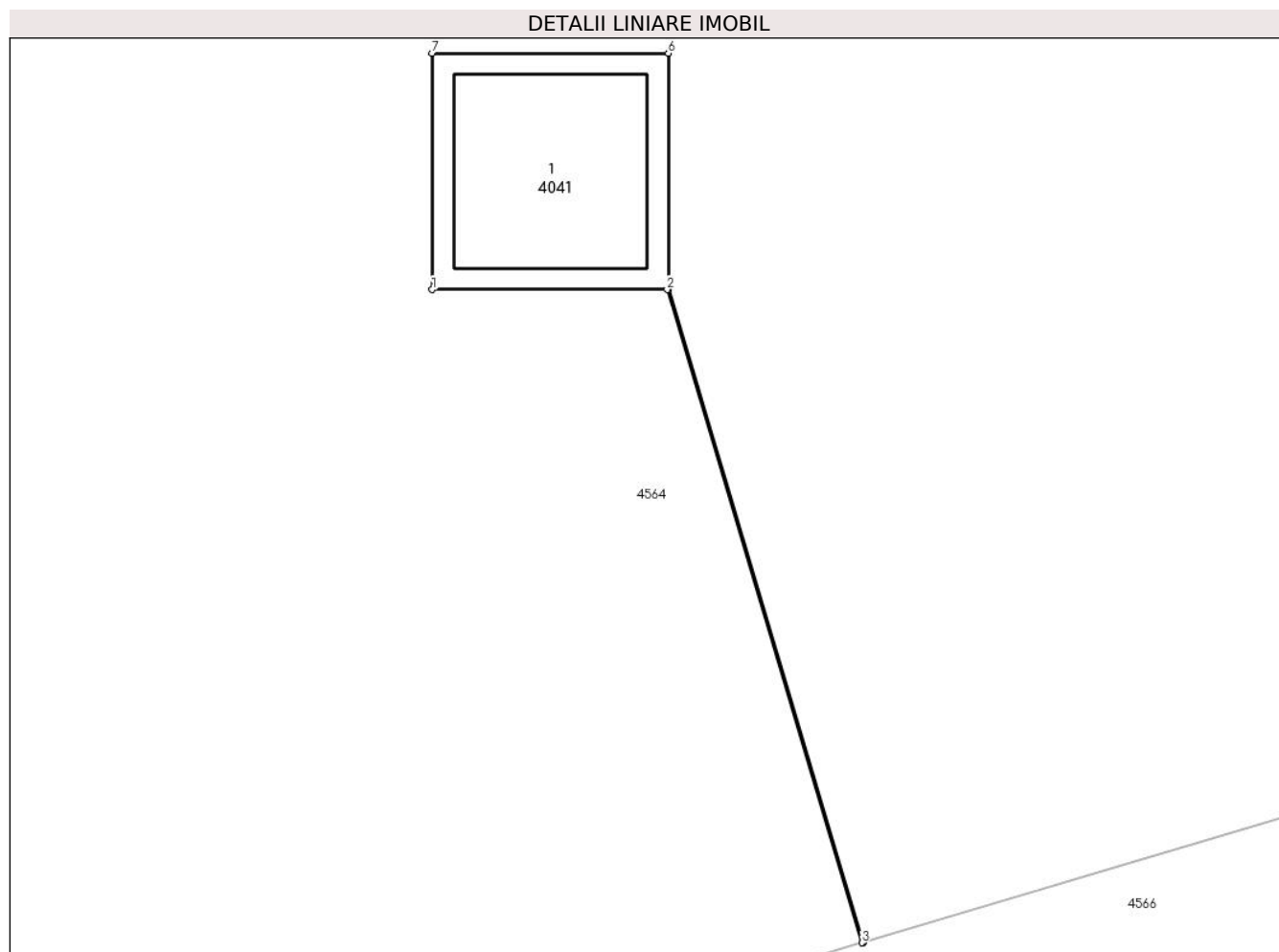
Inscrieri privind dezmembramintele dreptului de proprietate, drepturi reale de garanție și sarcini	Referințe
NU SUNT	

Anexa Nr. 1 La Partea I

Teren

Nr cadastral	Suprafața (mp)*	Observații / Referințe
	1	

* Suprafața este determinată în planul de proiecție Stereo 70.



Date referitoare la teren

Crt	Categorie folosință	Intravilan	Suprafața (mp)	Tarla	Parcelă	Nr. topo	Observații / Referințe
1	curți constructii	DA	1	98	-	-	

Date referitoare la construcții

Crt	Număr	Destinație construcție	Supraf. (mp)	Situație juridică	Observații / Referințe
A1.1	-C1	construcții industriale și edilitare	Din acte: 0 Masurata: 1	Cu acte	Nr. niveluri:1; S. construita la sol:1 mp; S. construita desfasurata:1 mp; STALP

Lungime Segmente

1) Valorile lungimilor segmentelor sunt obținute din proiecție în plan.

Punct început	X / Y	Punct sfârșit	X / Y	Lungime segment (** (m))
1	560.187,141 386.972,741	2	560.188,137 386.972,741	0.996
2	560.188,137 386.972,741	3	560.188,963 386.969,976	2.886
3	560.188,963 386.969,976	4	560.188,968 386.969,977	0.005

Punct început	X / Y	Punct sfârșit	X / Y	Lungime segment (** (m)
4	560.188,968 386.969,977	5	560.188,142 386.972,741	2.885
5	560.188,142 386.972,741	6	560.188,142 386.973,742	1.001
6	560.188,142 386.973,742	7	560.187,141 386.973,742	1.001
7	560.187,141 386.973,742	1	560.187,141 386.972,741	1.001

** Lungimile segmentelor sunt determinate în planul de proiecție Stereo 70 și sunt rotunjite la 1 milimetru.

*** Distanța dintre puncte este formată din segmente cumulate ce sunt mai mici decât valoarea 1 milimetru.

**DATE DESPRE IMOBILUL NR. 4042**

Oficiul de Cadastru și Publicitate Imobiliară PRAHOVA
Biroul de Cadastru și Publicitate Imobiliară Câmpina

A. Partea I. Descrierea imobilului

TEREN Intravilan

Adresa: Loc. Minieri, Jud. Prahova

Nr. Crt	Nr cadastral Nr. topografic	Suprafața* (mp)	Observații / Referințe
A1		1	Sector cadastral:60 Teren neimpregmuit;

Construcții

Crt	Nr cadastral Nr. topografic	Adresa	Observații / Referințe
A1.1	-C1	Loc. Minieri, Jud. Prahova	Nr. niveluri:1; S. construita la sol:1 mp; S. construita desfasurata:1 mp; STALP

B. Partea II. Proprietari și acte

Inscrieri privitoare la dreptul de proprietate și alte drepturi reale	Referințe
/	
Act Normativ nr. 123, din 10/07/2012 emis de PARLAMENTUL ROMANIEI;	
B1	A1, A1.1
Intabulare, drept de PROPRIETATE, dobandit prin Lege, cota actuala 1/1, cota initiala 1/1 1) STATUL ROMAN , CIF:9999999999999	
Act Normativ nr. 980, din 16/12/2015 emis de GUVERNUL ROMANIEI;	
B2	A1, A1.1
Intabulare, drept de ADMINISTRARE DOBANDIT PRIN LEGE 1) MINISTERUL ENERGIEI , CIF:9999999999999	
Act Administrativ nr. 9, din 07/10/2005 emis de MINISTERUL ECONOMIEI SI COMERTULUI (; act aditional nr. 1/10.06.2008 emis de MINISTERUL ECONOMIEI SI FINANTELOR , act aditional nr. 2/18.06.2015 emis de MINISTERUL ENERGIEI, INTEPRINDERILOR MICI SI MIJLOCII SI MEDIULUI DE AFACERI , act aditional nr. 3/10.02.2016 emis de MINISTERUL ENERGIEI , act aditional nr. 4/02.03.2017 emis de MINISTERUL ENERGIEI, act aditional nr. 5/22.10.2020 emis de MINISTERUL ECONOMIEI, ENERGIEI SI MEDIULUI DE AFACERI, act aditional nr. 6/30.10.2020 emis de MINISTERUL ECONOMIEI, ENERGIEI SI MEDIULUI DE AFACERI);	
B3	A1, A1.1
Intabulare, drept de CONCESIUNE DOBANDIT PRIN LEGE 1) DISTRIBUTIE ENERGIE ELECTRICA ROMANIA S.A. , CIF:14476722	

C. Partea III. SARCINI .

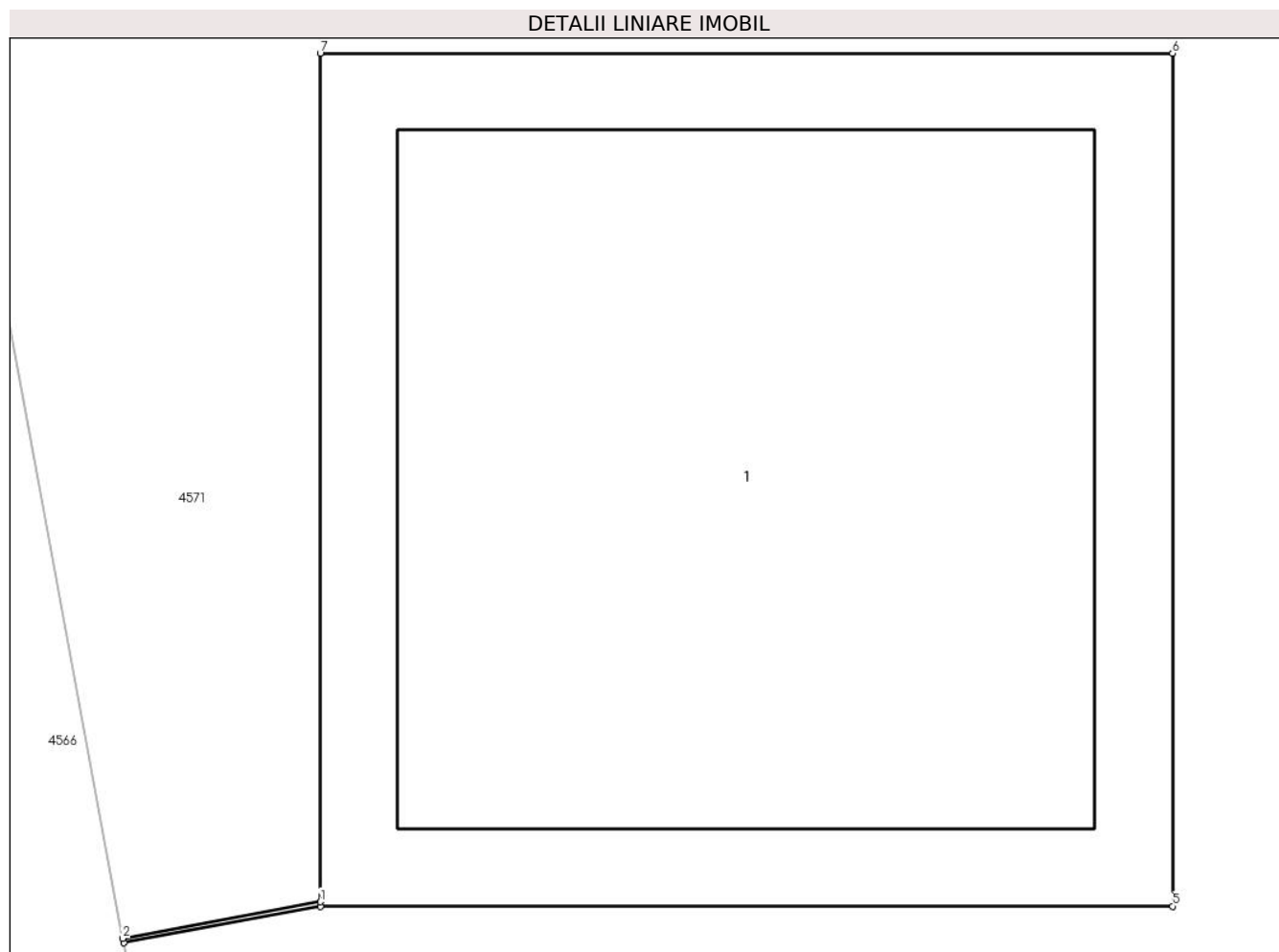
Inscrieri privind dezmembramintele dreptului de proprietate, drepturi reale de garanție și sarcini	Referințe
NU SUNT	

Anexa Nr. 1 La Partea I

Teren

Nr cadastral	Suprafaţa (mp)*	Observaţii / Referinţe
	1	

* Suprafaţa este determinată în planul de proiecţie Stereo 70.



Date referitoare la teren

Crt	Categorie folosinţă	Intra vilan	Suprafaţa (mp)	Tarla	Parcelă	Nr. topo	Observaţii / Referinţe
1	curti constructii	DA	1	69	1784/36	-	

Date referitoare la construcţii

Crt	Număr	Destinaţie construcţie	Supraf. (mp)	Situaţie juridică	Observaţii / Referinţe
A1.1	-C1	construcţii industriale si edilitare	Din acte: 0 Masurata: 1	Cu acte	Nr. niveluri:1; S. construita la sol:1 mp; S. construita desfasurata:1 mp; STALP

Lungime Segmente

1) Valorile lungimilor segmentelor sunt obţinute din proiecţie în plan.

Punct început	X / Y	Punct sfârşit	X / Y	Lungime segment (** (m)
1	560.199,992 386.957,075	2	560.199,76 386.957,032	0.236
2	560.199,76 386.957,032	3	560.199,761 386.957,027	0.005
3	560.199,761 386.957,027	4	560.199,992 386.957,07	0.235

Punct început	X / Y	Punct sfârșit	X / Y	Lungime segment (** (m)
4	560.199,992 386.957,07	5	560.200,993 386.957,07	1.001
5	560.200,993 386.957,07	6	560.200,993 386.958,071	1.001
6	560.200,993 386.958,071	7	560.199,992 386.958,071	1.001
7	560.199,992 386.958,071	1	560.199,992 386.957,075	0.996

** Lungimile segmentelor sunt determinate în planul de proiecție Stereo 70 și sunt rotunjite la 1 milimetru.

*** Distanța dintre puncte este formată din segmente cumulate ce sunt mai mici decât valoarea 1 milimetru.

**DATE DESPRE IMOBILUL NR. 4043**

Oficiul de Cadastru și Publicitate Imobiliară PRAHOVA
Biroul de Cadastru și Publicitate Imobiliară Câmpina

A. Partea I. Descrierea imobilului

TEREN Intravilan

Adresa: Loc. Minieri, Jud. Prahova

Nr. Crt.	Nr cadastral Nr. topografic	Suprafața* (mp)	Observații / Referințe
A1		1	Sector cadastral:60 Teren neimprijmit;

Construcții

Crt	Nr cadastral Nr. topografic	Adresa	Observații / Referințe
A1.1	-C1	Loc. Minieri, Jud. Prahova	Nr. niveluri:1; S. construita la sol:1 mp; S. construita desfasurata:1 mp; STALP

B. Partea II. Proprietari și acte

Inscrieri privitoare la dreptul de proprietate și alte drepturi reale	Referințe
/	
Act Normativ nr. 123, din 10/07/2012 emis de PARLAMENTUL ROMANIEI;	
B1	A1, A1.1
Intabulare, drept de PROPRIETATE, dobândit prin Lege, cota actuala 1/1, cota initiala 1/1 1) STATUL ROMAN , CIF:9999999999999	
Act Normativ nr. 980, din 16/12/2015 emis de GUVERNUL ROMANIEI;	
B2	A1, A1.1
Intabulare, drept de ADMINISTRAREDOBANDIT PRIN LEGE 1) MINISTERUL ENERGIEI , CIF:9999999999999	
Act Administrativ nr. 9, din 07/10/2005 emis de MINISTERUL ECONOMIEI SI COMERTULUI (; act aditional nr. 1/10.06.2008 emis de MINISTERUL ECONOMIEI SI FINANTELOR , act aditional nr. 2/18.06.2015 emis de MINISTERUL ENERGIEI, INTEPRINDERILOR MICI SI MIJLOCII SI MEDIULUI DE AFACERI , act aditional nr. 3/10.02.2016 emis de MINISTERUL ENERGIEI , act aditional nr. 4/02.03.2017 emis de MINISTERUL ENERGIEI, act aditional nr. 5/22.10.2020 emis de MINISTERUL ECONOMIEI, ENERGIEI SI MEDIULUI DE AFACERI, act aditional nr. 6/30.10.2020 emis de MINISTERUL ECONOMIEI, ENERGIEI SI MEDIULUI DE AFACERI);	
B3	A1, A1.1
Intabulare, drept de CONCESIUNEDOBANDIT PRIN LEGE 1) DISTRIBUTIE ENERGIE ELECTRICA ROMANIA S.A. , CIF:14476722	

C. Partea III. SARCINI .

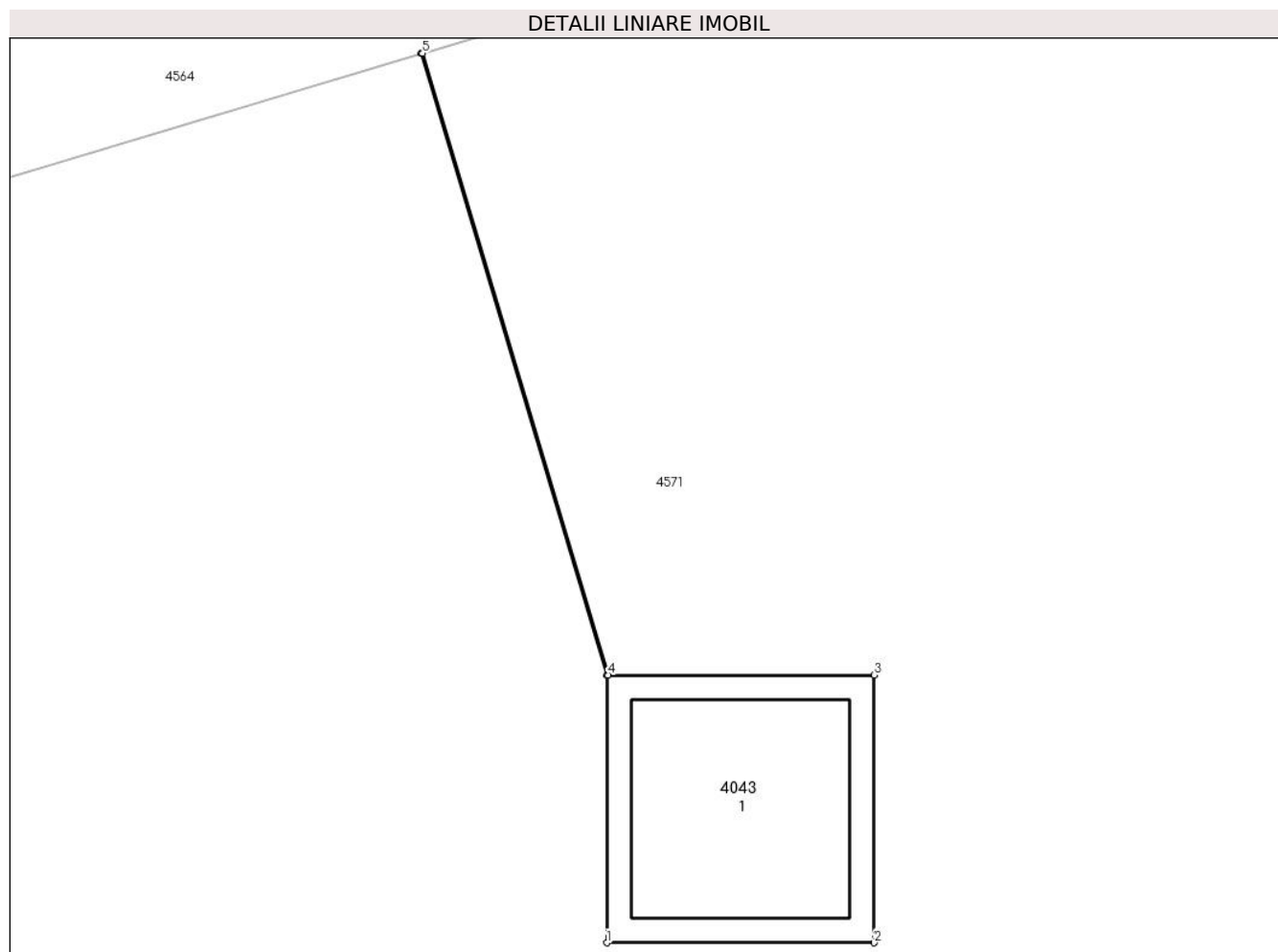
Inscrieri privind dezmembramintele dreptului de proprietate, drepturi reale de garanție și sarcini	Referințe
NU SUNT	

Anexa Nr. 1 La Partea I

Teren

Nr cadastral	Suprafața (mp)*	Observații / Referințe
	1	

* Suprafața este determinată în planul de proiecție Stereo 70.



Date referitoare la teren

Crt	Categorie folosință	Intra vilan	Suprafața (mp)	Tarla	Parcelă	Nr. topo	Observații / Referințe
1	curți constructii	DA	1	69	1784/35	-	

Date referitoare la construcții

Crt	Număr	Destinație construcție	Supraf. (mp)	Situație juridică	Observații / Referințe
A1.1	-C1	construcții industriale și edilitare	Din acte: 0 Masurata: 1	Cu acte	Nr. niveluri:1; S. construita la sol:1 mp; S. construita desfasurata:1 mp; STALP

Lungime Segmente

1) Valorile lungimilor segmentelor sunt obținute din proiecție în plan.

Punct început	X / Y	Punct sfârșit	X / Y	Lungime segment (** (m)
1	560.200,652 386.969,937	2	560.201,653 386.969,937	1.001
2	560.201,653 386.969,937	3	560.201,653 386.970,938	1.001
3	560.201,653 386.970,938	4	560.200,657 386.970,938	0.996

Punct început	X / Y	Punct sfârșit	X / Y	Lungime segment (** (m)
4	560.200,657 386.970,938	5	560.199,962 386.973,263	2.427
5	560.199,962 386.973,263	6	560.199,957 386.973,262	0.005
6	560.199,957 386.973,262	7	560.200,652 386.970,938	2.426
7	560.200,652 386.970,938	1	560.200,652 386.969,937	1.001

** Lungimile segmentelor sunt determinate în planul de proiecție Stereo 70 și sunt rotunjite la 1 milimetru.

*** Distanța dintre puncte este formată din segmente cumulate ce sunt mai mici decât valoarea 1 milimetru.

**DATE DESPRE IMOBILUL NR. 4044**

Oficiul de Cadastru și Publicitate Imobiliară PRAHOVA
Biroul de Cadastru și Publicitate Imobiliară Câmpina

A. Partea I. Descrierea imobilului

TEREN Intravilan

Adresa: Loc. Minieri, Jud. Prahova

Nr. Crt	Nr cadastral Nr. topografic	Suprafața* (mp)	Observații / Referințe
A1		1	Sector cadastral:60 Teren neimprijmit;

Construcții

Crt	Nr cadastral Nr. topografic	Adresa	Observații / Referințe
A1.1	-C1	Loc. Minieri, Jud. Prahova	Nr. niveluri:1; S. construita la sol:1 mp; S. construita desfasurata:1 mp; STALP

B. Partea II. Proprietari și acte

Inscrieri privitoare la dreptul de proprietate și alte drepturi reale		Referințe
/		
Act Normativ nr. 123, din 10/07/2012 emis de PARLAMENTUL ROMANIEI;		
B1	Intabulare, drept de PROPRIETATE, dobandit prin Lege, cota actuala 1/1, cota initiala 1/1 1) STATUL ROMAN , CIF:9999999999999	A1, A1.1
Act Normativ nr. 980, din 16/12/2015 emis de GUVERNUL ROMANIEI;		
B2	Intabulare, drept de ADMINISTRAREDOBANDIT PRIN LEGE 1) MINISTERUL ENERGIEI , CIF:9999999999999	A1, A1.1
Act Administrativ nr. 9, din 07/10/2005 emis de MINISTERUL ECONOMIEI SI COMERTULUI (; act aditional nr. 1/10.06.2008 emis de MINISTERUL ECONOMIEI SI FINANTELOR , act aditional nr. 2/18.06.2015 emis de MINISTERUL ENERGIEI, INTEPRINDERILOR MICI SI MIJLOCII SI MEDIULUI DE AFACERI , act aditional nr. 3/10.02.2016 emis de MINISTERUL ENERGIEI , act aditional nr. 4/02.03.2017 emis de MINISTERUL ENERGIEI, act aditional nr. 5/22.10.2020 emis de MINISTERUL ECONOMIEI, ENERGIEI SI MEDIULUI DE AFACERI, act aditional nr. 6/30.10.2020 emis de MINISTERUL ECONOMIEI, ENERGIEI SI MEDIULUI DE AFACERI);		
B3	Intabulare, drept de CONCESIUNEDOBANDIT PRIN LEGE 1) DISTRIBUTIE ENERGIE ELECTRICA ROMANIA S.A. , CIF:14476722	A1, A1.1

C. Partea III. SARCINI .

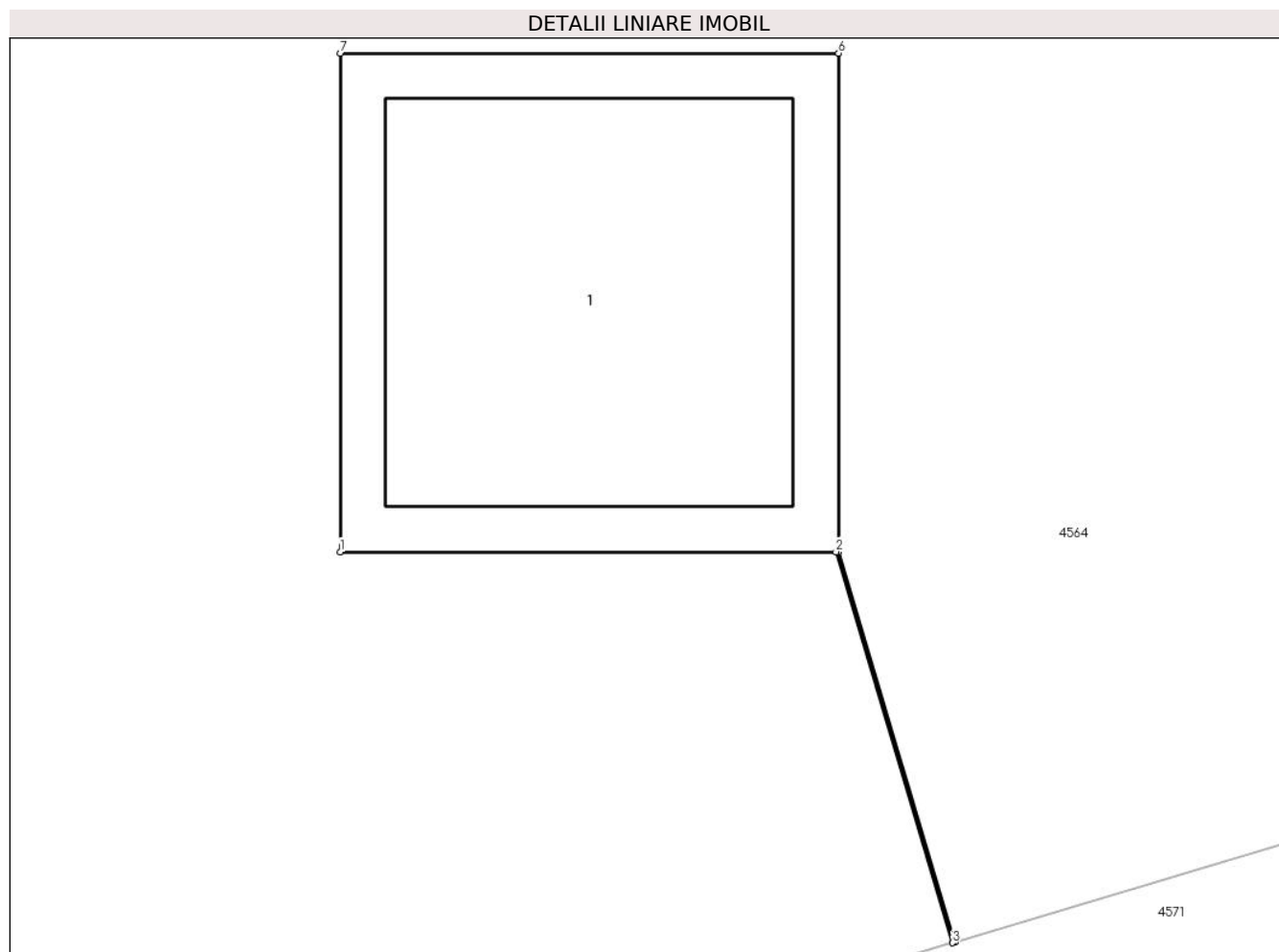
Inscrieri privind dezmembramintele dreptului de proprietate, drepturi reale de garanție și sarcini	Referințe
NU SUNT	

Anexa Nr. 1 La Partea I

Teren

Nr cadastral	Suprafața (mp)*	Observații / Referințe
	1	

* Suprafața este determinată în planul de proiecție Stereo 70.



Date referitoare la teren

Crt	Categorie folosință	Intra vilan	Suprafața (mp)	Tarla	Parcelă	Nr. topo	Observații / Referințe
1	curți constructii	DA	1	98	-	-	

Date referitoare la construcții

Crt	Număr	Destinație construcție	Supraf. (mp)	Situație juridică	Observații / Referințe
A1.1	-C1	construcții industriale și edilitare	Din acte: 0 Masurata: 1	Cu acte	Nr. niveluri:1; S. construita la sol:1 mp; S. construita desfasurata:1 mp; STALP

Lungime Segmente

1) Valorile lungimilor segmentelor sunt obținute din proiecție în plan.

Punct început	X / Y	Punct sfârșit	X / Y	Lungime segment (** (m))
1	560.208,209 386.976,881	2	560.209,205 386.976,881	0.996
2	560.209,205 386.976,881	3	560.209,439 386.976,096	0.819
3	560.209,439 386.976,096	4	560.209,444 386.976,097	0.005

Punct început	X / Y	Punct sfârșit	X / Y	Lungime segment (** (m)
4	560.209,444 386.976,097	5	560.209,21 386.976,881	0.818
5	560.209,21 386.976,881	6	560.209,21 386.977,882	1.001
6	560.209,21 386.977,882	7	560.208,209 386.977,882	1.001
7	560.208,209 386.977,882	1	560.208,209 386.976,881	1.001

** Lungimile segmentelor sunt determinate în planul de proiecție Stereo 70 și sunt rotunjite la 1 milimetru.

*** Distanța dintre puncte este formată din segmente cumulate ce sunt mai mici decât valoarea 1 milimetru.

**DATE DESPRE IMOBILUL NR. 4045**

Oficiul de Cadastru și Publicitate Imobiliară PRAHOVA
Biroul de Cadastru și Publicitate Imobiliară Câmpina

A. Partea I. Descrierea imobilului

TEREN Intravilan

Adresa: Loc. Minieri, Jud. Prahova

Nr. Crt.	Nr cadastral Nr. topografic	Suprafața* (mp)	Observații / Referințe
A1		1	Sector cadastral:60 Teren neimpregmuit;

Construcții

Crt	Nr cadastral Nr. topografic	Adresa	Observații / Referințe
A1.1	-C1	Loc. Minieri, Jud. Prahova	Nr. niveluri:1; S. construita la sol:1 mp; S. construita desfasurata:1 mp; STALP

B. Partea II. Proprietari și acte

Inscrieri privitoare la dreptul de proprietate și alte drepturi reale	Referințe
/	
Act Normativ nr. 123, din 10/07/2012 emis de PARLAMENTUL ROMANIEI;	
B1	A1, A1.1
Intabulare, drept de PROPRIETATE, dobandit prin Lege, cota actuala 1/1, cota initiala 1/1 1) STATUL ROMAN , CIF:9999999999999	
Act Normativ nr. 980, din 16/12/2015 emis de GUVERNUL ROMANIEI;	
B2	A1, A1.1
Intabulare, drept de ADMINISTRAREDOBANDIT PRIN LEGE 1) MINISTERUL ENERGIEI , CIF:9999999999999	
Act Administrativ nr. 9, din 07/10/2005 emis de MINISTERUL ECONOMIEI SI COMERTULUI (; act aditional nr. 1/10.06.2008 emis de MINISTERUL ECONOMIEI SI FINANTELOR , act aditional nr. 2/18.06.2015 emis de MINISTERUL ENERGIEI, INTEPRINDERILOR MICI SI MIJLOCII SI MEDIULUI DE AFACERI , act aditional nr. 3/10.02.2016 emis de MINISTERUL ENERGIEI , act aditional nr. 4/02.03.2017 emis de MINISTERUL ENERGIEI, act aditional nr. 5/22.10.2020 emis de MINISTERUL ECONOMIEI, ENERGIEI SI MEDIULUI DE AFACERI, act aditional nr. 6/30.10.2020 emis de MINISTERUL ECONOMIEI, ENERGIEI SI MEDIULUI DE AFACERI);	
B3	A1, A1.1
Intabulare, drept de CONCESIUNEDOBANDIT PRIN LEGE 1) DISTRIBUTIE ENERGIE ELECTRICA ROMANIA S.A. , CIF:14476722	

C. Partea III. SARCINI .

Inscrieri privind dezmembramintele dreptului de proprietate, drepturi reale de garanție și sarcini	Referințe
NU SUNT	

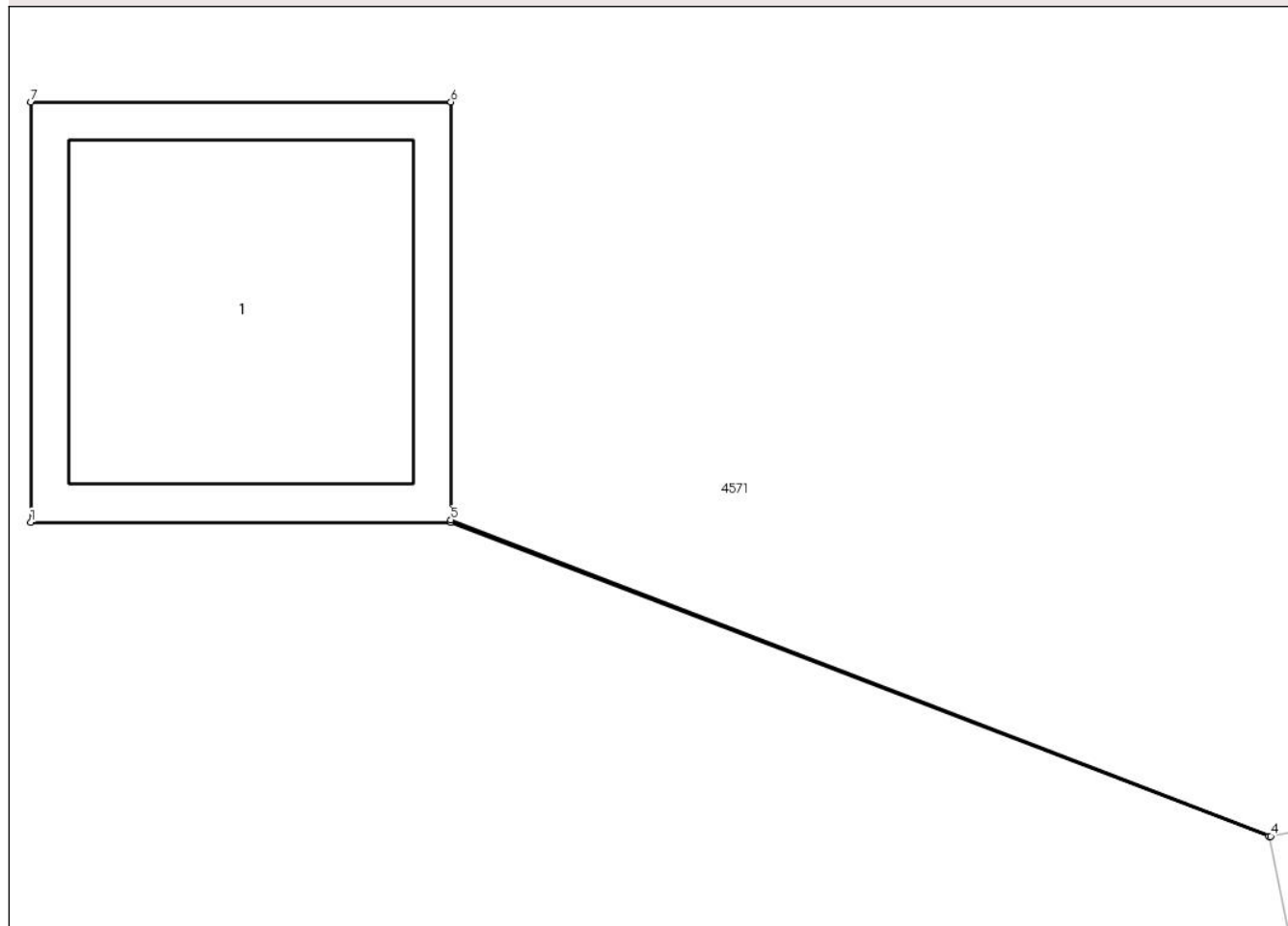
Anexa Nr. 1 La Partea I

Teren

Nr cadastral	Suprafața (mp)*	Observații / Referințe
	1	

* Suprafața este determinată în planul de proiecție Stereo 70.

DETALII LINIARE IMOBIL



Date referitoare la teren

Crt	Categorie folosință	Intra vilan	Suprafața (mp)	Tarla	Parcelă	Nr. topo	Observații / Referințe
1	curți constructii	DA	1	69	1784/33	-	

Date referitoare la construcții

Crt	Număr	Destinație construcție	Supraf. (mp)	Situație juridică	Observații / Referințe
A1.1	-C1	construcții industriale și edilitare	Din acte: 0 Masurata: 1	Cu acte	Nr. niveluri:1; S. construita la sol:1 mp; S. construita desfasurata:1 mp; STALP

Lungime Segmente

1) Valorile lungimilor segmentelor sunt obținute din proiecție în plan.

Punct început	X / Y	Punct sfârșit	X / Y	Lungime segment (** (m))
1	560.237,144 386.937,983	2	560.238,145 386.937,983	1.001
2	560.238,145 386.937,983	3	560.240,094 386.937,234	2.088
3	560.240,094 386.937,234	4	560.240,099 386.937,235	0.005

Punct început	X / Y	Punct sfârșit	X / Y	Lungime segment (** (m)
4	560.240,099 386.937,235	5	560.238,145 386.937,988	2.094
5	560.238,145 386.937,988	6	560.238,145 386.938,984	0.996
6	560.238,145 386.938,984	7	560.237,144 386.938,984	1.001
7	560.237,144 386.938,984	1	560.237,144 386.937,983	1.001

** Lungimile segmentelor sunt determinate în planul de proiecție Stereo 70 și sunt rotunjite la 1 milimetru.

*** Distanța dintre puncte este formată din segmente cumulate ce sunt mai mici decât valoarea 1 milimetru.

**DATE DESPRE IMOBILUL NR. 4046**

Oficiul de Cadastru și Publicitate Imobiliară PRAHOVA
Biroul de Cadastru și Publicitate Imobiliară Câmpina

A. Partea I. Descrierea imobilului

TEREN Intravilan

Adresa: Loc. Minieri, Jud. Prahova

Nr. Crt	Nr cadastral Nr. topografic	Suprafața* (mp)	Observații / Referințe
A1		1	Sector cadastral:60 Teren neimprijmit;

Construcții

Crt	Nr cadastral Nr. topografic	Adresa	Observații / Referințe
A1.1	-C1	Loc. Minieri, Jud. Prahova	Nr. niveluri:1; S. construita la sol:1 mp; S. construita desfasurata:1 mp; STALP

B. Partea II. Proprietari și acte

Inscrieri privitoare la dreptul de proprietate și alte drepturi reale	Referințe
/	
Act Normativ nr. 123, din 10/07/2012 emis de PARLAMENTUL ROMANIEI;	
B1	A1, A1.1
Intabulare, drept de PROPRIETATE, dobandit prin Lege, cota actuala 1/1, cota initiala 1/1 1) STATUL ROMAN , CIF:999999999999	
Act Normativ nr. 980, din 16/12/2015 emis de GUVERNUL ROMANIEI;	
B2	A1, A1.1
Intabulare, drept de ADMINISTRARE DOBANDIT PRIN LEGE 1) MINISTERUL ENERGIEI , CIF:999999999999	
Act Administrativ nr. 9, din 07/10/2005 emis de MINISTERUL ECONOMIEI SI COMERTULUI (; act aditional nr. 1/10.06.2008 emis de MINISTERUL ECONOMIEI SI FINANTELOR , act aditional nr. 2/18.06.2015 emis de MINISTERUL ENERGIEI, INTEPRINDERILOR MICI SI MIJLOCII SI MEDIULUI DE AFACERI , act aditional nr. 3/10.02.2016 emis de MINISTERUL ENERGIEI , act aditional nr. 4/02.03.2017 emis de MINISTERUL ENERGIEI, act aditional nr. 5/22.10.2020 emis de MINISTERUL ECONOMIEI, ENERGIEI SI MEDIULUI DE AFACERI, act aditional nr. 6/30.10.2020 emis de MINISTERUL ECONOMIEI, ENERGIEI SI MEDIULUI DE AFACERI);	
B3	A1, A1.1
Intabulare, drept de CONCESIUNE DOBANDIT PRIN LEGE 1) DISTRIBUTIE ENERGIE ELECTRICA ROMANIA S.A. , CIF:14476722	

C. Partea III. SARCINI .

Inscrieri privind dezmembramintele dreptului de proprietate, drepturi reale de garanție și sarcini	Referințe
NU SUNT	

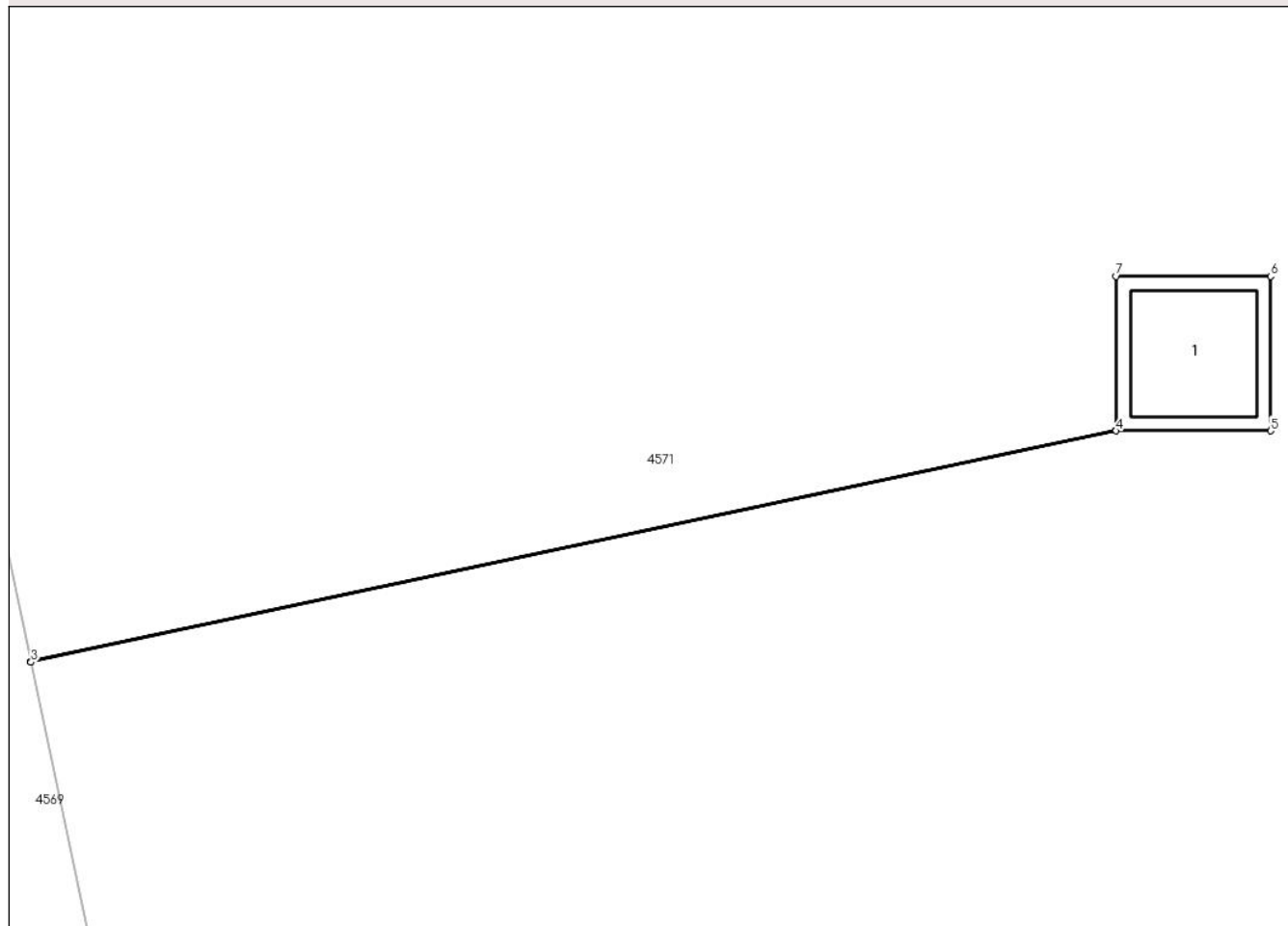
Anexa Nr. 1 La Partea I

Teren

Nr cadastral	Suprafața (mp)*	Observații / Referințe
	1	

* Suprafața este determinată în planul de proiecție Stereo 70.

DETALII LINIARE IMOBIL



Date referitoare la teren

Crt	Categorie folosință	Intra vilan	Suprafața (mp)	Tarla	Parcelă	Nr. topo	Observații / Referințe
1	curți constructii	DA	1	69	1784/34	-	

Date referitoare la construcții

Crt	Număr	Destinație construcție	Supraf. (mp)	Situație juridică	Observații / Referințe
A1.1	-C1	construcții industriale și edilitare	Din acte: 0 Masurata: 1	Cu acte	Nr. niveluri:1; S. construita la sol:1 mp; S. construita desfasurata:1 mp; STALP

Lungime Segmente

1) Valorile lungimilor segmentelor sunt obținute din proiecție în plan.

Punct început	X / Y	Punct sfârșit	X / Y	Lungime segment (** (m))
1	560.274,012 386.722,362	2	560.266,978 386.720,864	7.192
2	560.266,978 386.720,864	3	560.266,979 386.720,859	0.005
3	560.266,979 386.720,859	4	560.274,012 386.722,357	7.191

Punct început	X / Y	Punct sfârșit	X / Y	Lungime segment (** (m)
4	560.274,012 386.722,357	5	560.275,013 386.722,357	1.001
5	560.275,013 386.722,357	6	560.275,013 386.723,358	1.001
6	560.275,013 386.723,358	7	560.274,012 386.723,358	1.001
7	560.274,012 386.723,358	1	560.274,012 386.722,362	0.996

** Lungimile segmentelor sunt determinate în planul de proiecție Stereo 70 și sunt rotunjite la 1 milimetru.

*** Distanța dintre puncte este formată din segmente cumulate ce sunt mai mici decât valoarea 1 milimetru.

**DATE DESPRE IMOBILUL NR. 4047**

Oficiul de Cadastru și Publicitate Imobiliară PRAHOVA
Biroul de Cadastru și Publicitate Imobiliară Câmpina

A. Partea I. Descrierea imobilului

TEREN Intravilan

Adresa: Loc. Minieri, Jud. Prahova

Nr. Crt	Nr cadastral Nr. topografic	Suprafața* (mp)	Observații / Referințe
A1		1	Sector cadastral:60 Teren neimpregmuit;

Construcții

Crt	Nr cadastral Nr. topografic	Adresa	Observații / Referințe
A1.1	-C1	Loc. Minieri, Jud. Prahova	Nr. niveluri:1; S. construita la sol:1 mp; S. construita desfasurata:1 mp; STALP

B. Partea II. Proprietari și acte

Inscrieri privitoare la dreptul de proprietate și alte drepturi reale		Referințe
/		
Act Normativ nr. 123, din 10/07/2012 emis de PARLAMENTUL ROMANIEI;		
B1	Intabulare, drept de PROPRIETATE, dobandit prin Lege, cota actuala 1/1, cota initiala 1/1 1) STATUL ROMAN , CIF:9999999999999	A1, A1.1
Act Normativ nr. 980, din 16/12/2015 emis de GUVERNUL ROMANIEI;		
B2	Intabulare, drept de ADMINISTRAREDOBANDIT PRIN LEGE 1) MINISTERUL ENERGIEI , CIF:9999999999999	A1, A1.1
Act Administrativ nr. 9, din 07/10/2005 emis de MINISTERUL ECONOMIEI SI COMERTULUI (; act aditional nr. 1/10.06.2008 emis de MINISTERUL ECONOMIEI SI FINANTELOR , act aditional nr. 2/18.06.2015 emis de MINISTERUL ENERGIEI, INTEPRINDERILOR MICI SI MIJLOCII SI MEDIULUI DE AFACERI , act aditional nr. 3/10.02.2016 emis de MINISTERUL ENERGIEI , act aditional nr. 4/02.03.2017 emis de MINISTERUL ENERGIEI, act aditional nr. 5/22.10.2020 emis de MINISTERUL ECONOMIEI, ENERGIEI SI MEDIULUI DE AFACERI, act aditional nr. 6/30.10.2020 emis de MINISTERUL ECONOMIEI, ENERGIEI SI MEDIULUI DE AFACERI);		
B3	Intabulare, drept de CONCESIUNEDOBANDIT PRIN LEGE 1) DISTRIBUTIE ENERGIE ELECTRICA ROMANIA S.A. , CIF:14476722	A1, A1.1

C. Partea III. SARCINI .

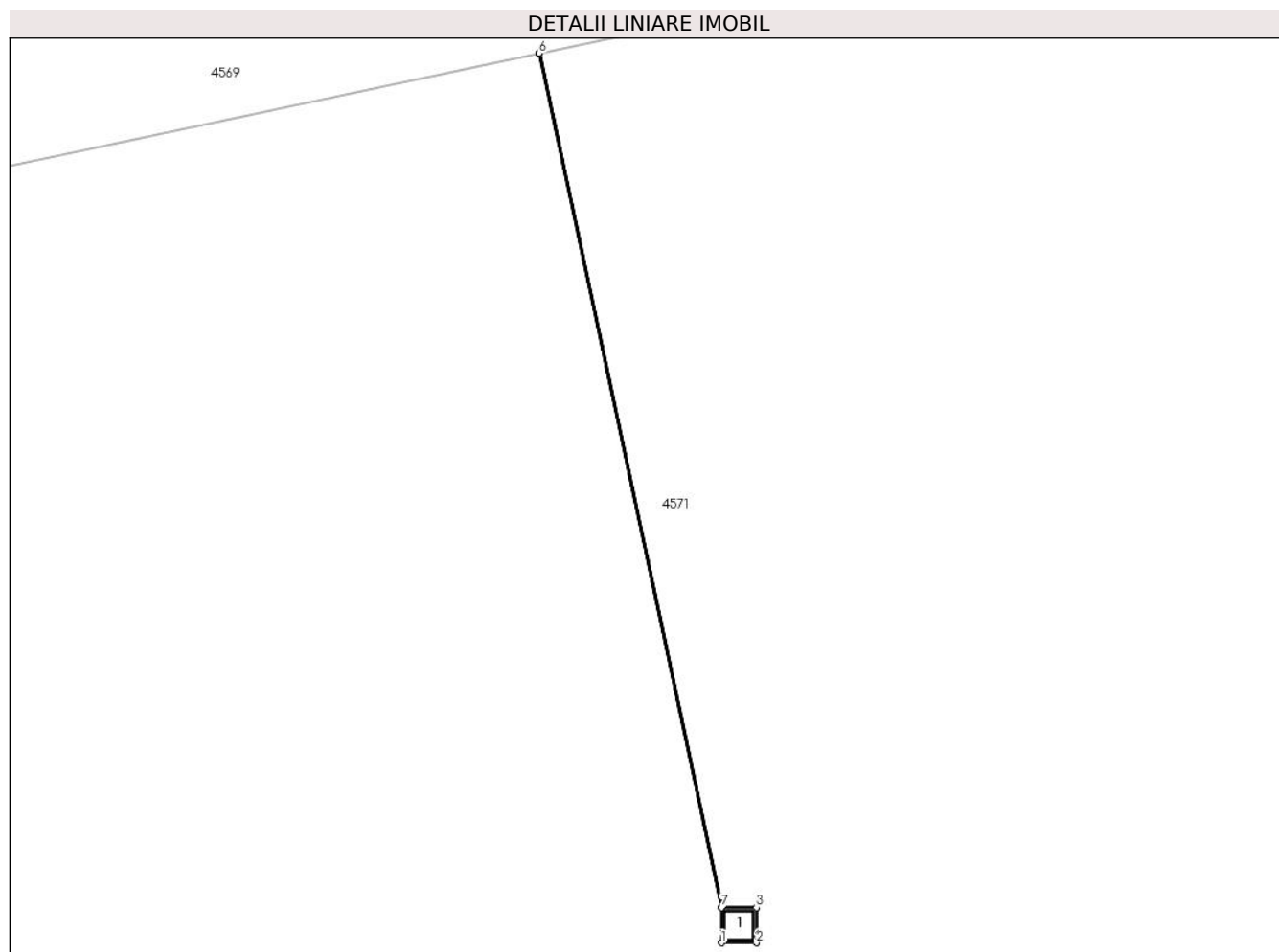
Inscrieri privind dezmembramintele dreptului de proprietate, drepturi reale de garanție și sarcini	Referințe
NU SUNT	

Anexa Nr. 1 La Partea I

Teren

Nr cadastral	Suprafața (mp)*	Observații / Referințe
	1	

* Suprafața este determinată în planul de proiecție Stereo 70.



Date referitoare la teren

Crt	Categorie folosință	Intra vilan	Suprafața (mp)	Tarla	Parcelă	Nr. topo	Observații / Referințe
1	curți constructii	DA	1	69	1784/32	-	

Date referitoare la construcții

Crt	Număr	Destinație construcție	Supraf. (mp)	Situație juridică	Observații / Referințe
A1.1	-C1	construcții industriale și edilitare	Din acte: 0 Masurata: 1	Cu acte	Nr. niveluri:1; S. construita la sol:1 mp; S. construita desfasurata:1 mp; STALP

Lungime Segmente

1) Valorile lungimilor segmentelor sunt obținute din proiecție în plan.

Punct început	X / Y	Punct sfârșit	X / Y	Lungime segment (** (m)
1	560.291,369 386.786,177	2	560.292,37 386.786,177	1.001
2	560.292,37 386.786,177	3	560.292,37 386.787,178	1.001
3	560.292,37 386.787,178	4	560.291,374 386.787,178	0.996

Punct început	X / Y	Punct sfârșit	X / Y	Lungime segment (** (m)
4	560.291,374 386.787,178	5	560.286,166 386.811,589	24.96
5	560.286,166 386.811,589	6	560.286,161 386.811,588	0.005
6	560.286,161 386.811,588	7	560.291,369 386.787,178	24.959
7	560.291,369 386.787,178	1	560.291,369 386.786,177	1.001

** Lungimile segmentelor sunt determinate în planul de proiecție Stereo 70 și sunt rotunjite la 1 milimetru.

*** Distanța dintre puncte este formată din segmente cumulate ce sunt mai mici decât valoarea 1 milimetru.

**DATE DESPRE IMOBILUL NR. 4048**

Oficiul de Cadastru și Publicitate Imobiliară PRAHOVA
Biroul de Cadastru și Publicitate Imobiliară Câmpina

A. Partea I. Descrierea imobilului

TEREN Extravilan

Adresa: Jud. Prahova

Nr. Crt.	Nr cadastral Nr. topografic	Suprafața* (mp)	Observații / Referințe
A1		1	Sector cadastral:60 Teren neimprijmit;

Construcții

Crt	Nr cadastral Nr. topografic	Adresa	Observații / Referințe
A1.1	-C1	Jud. Prahova	Nr. niveluri:1; S. construita la sol:1 mp; S. construita desfasurata:1 mp; STALP

B. Partea II. Proprietari și acte

Inscrieri privitoare la dreptul de proprietate și alte drepturi reale	Referințe
/	
Act Normativ nr. 123, din 10/07/2012 emis de PARLAMENTUL ROMANIEI;	
B1	A1, A1.1
Intabulare, drept de PROPRIETATE, dobândit prin Lege, cota actuala 1/1, cota initiala 1/1 1) STATUL ROMAN , CIF:999999999999	
Act Normativ nr. 980, din 16/12/2015 emis de GUVERNUL ROMANIEI;	
B2	A1, A1.1
Intabulare, drept de ADMINISTRAREDOBANDIT PRIN LEGE 1) MINISTERUL ENERGIEI , CIF:999999999999	
Act Administrativ nr. 9, din 07/10/2005 emis de MINISTERUL ECONOMIEI SI COMERTULUI (; act aditional nr. 1/10.06.2008 emis de MINISTERUL ECONOMIEI SI FINANTELOR , act aditional nr. 2/18.06.2015 emis de MINISTERUL ENERGIEI, INTEPRINDERILOR MICI SI MIJLOCII SI MEDIULUI DE AFACERI , act aditional nr. 3/10.02.2016 emis de MINISTERUL ENERGIEI , act aditional nr. 4/02.03.2017 emis de MINISTERUL ENERGIEI, act aditional nr. 5/22.10.2020 emis de MINISTERUL ECONOMIEI, ENERGIEI SI MEDIULUI DE AFACERI, act aditional nr. 6/30.10.2020 emis de MINISTERUL ECONOMIEI, ENERGIEI SI MEDIULUI DE AFACERI);	
B3	A1, A1.1
Intabulare, drept de CONCESIUNEDOBANDIT PRIN LEGE 1) DISTRIBUTIE ENERGIE ELECTRICA ROMANIA S.A. , CIF:14476722	

C. Partea III. SARCINI .

Inscrieri privind dezmembramintele dreptului de proprietate, drepturi reale de garanție și sarcini	Referințe
NU SUNT	

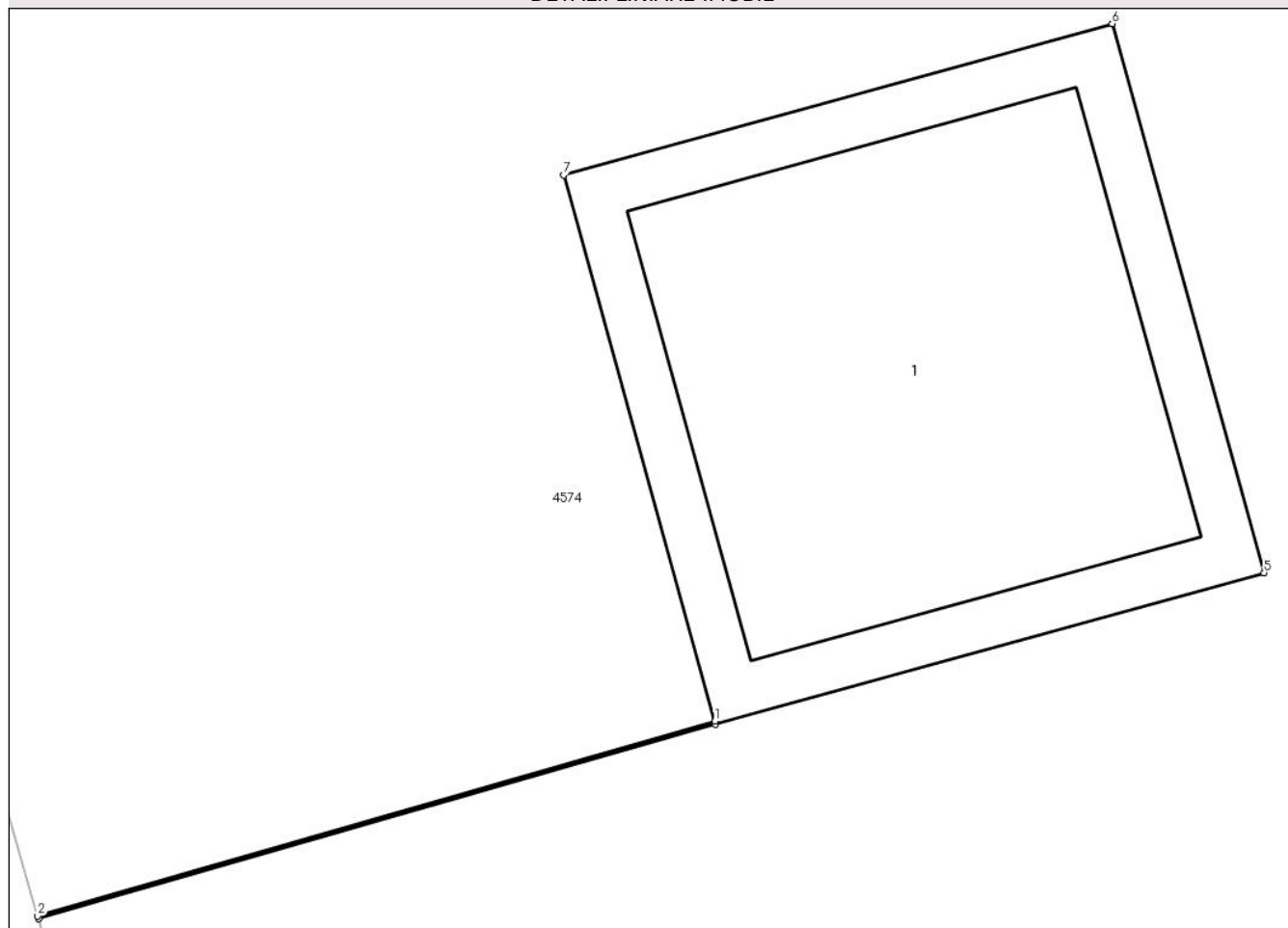
Anexa Nr. 1 La Partea I

Teren

Nr cadastral	Suprafața (mp)*	Observații / Referințe
	1	

* Suprafața este determinată în planul de proiecție Stereo 70.

DETALII LINIARE IMOBIL



Date referitoare la teren

Crt	Categorie folosință	Intra vilan	Suprafața (mp)	Tarla	Parcelă	Nr. topo	Observații / Referințe
1	curți constructii	NU	1	69	1784/63	-	

Date referitoare la construcții

Crt	Număr	Destinație construcție	Supraf. (mp)	Situație juridică	Observații / Referințe
A1.1	-C1	construcții industriale și edilitare	Din acte: 0 Masurata: 1	Cu acte	Nr. niveluri:1; S. construita la sol:1 mp; S. construita desfasurata:1 mp; STALP

Lungime Segmente

1) Valorile lungimilor segmentelor sunt obținute din proiecție în plan.

Punct început	X / Y	Punct sfârșit	X / Y	Lungime segment (** (m)
1	560.315,117 387.007,182	2	560.313,926 387.006,84	1.239
2	560.313,926 387.006,84	3	560.313,928 387.006,835	0.005
3	560.313,928 387.006,835	4	560.315,118 387.007,177	1.238

Punct început	X / Y	Punct sfârșit	X / Y	Lungime segment (** (m)
4	560.315,118 387.007,177	5	560.316,083 387.007,443	1.001
5	560.316,083 387.007,443	6	560.315,816 387.008,408	1.001
6	560.315,816 387.008,408	7	560.314,851 387.008,142	1.001
7	560.314,851 387.008,142	1	560.315,117 387.007,182	0.996

** Lungimile segmentelor sunt determinate în planul de proiecție Stereo 70 și sunt rotunjite la 1 milimetru.

*** Distanța dintre puncte este formată din segmente cumulate ce sunt mai mici decât valoarea 1 milimetru.

**DATE DESPRE IMOBILUL NR. 4049**

Oficiul de Cadastru și Publicitate Imobiliară PRAHOVA
Biroul de Cadastru și Publicitate Imobiliară Câmpina

A. Partea I. Descrierea imobilului

TEREN Intravilan

Adresa: Loc. Minieri, Jud. Prahova

Nr. Crt	Nr cadastral Nr. topografic	Suprafața* (mp)	Observații / Referințe
A1		1	Sector cadastral:60 Teren neimprijmit;

Construcții

Crt	Nr cadastral Nr. topografic	Adresa	Observații / Referințe
A1.1	-C1	Loc. Minieri, Jud. Prahova	Nr. niveluri:1; S. construita la sol:1 mp; S. construita desfasurata:1 mp; STALP

B. Partea II. Proprietari și acte

Inscrieri privitoare la dreptul de proprietate și alte drepturi reale	Referințe
/	
Act Normativ nr. 123, din 10/07/2012 emis de PARLAMENTUL ROMANIEI;	
B1	A1, A1.1
Intabulare, drept de PROPRIETATE, dobandit prin Lege, cota actuala 1/1, cota initiala 1/1 1) STATUL ROMAN , CIF:9999999999999	
Act Normativ nr. 980, din 16/12/2015 emis de GUVERNUL ROMANIEI;	
B2	A1, A1.1
Intabulare, drept de ADMINISTRAREDOBANDIT PRIN LEGE 1) MINISTERUL ENERGIEI , CIF:9999999999999	
Act Administrativ nr. 9, din 07/10/2005 emis de MINISTERUL ECONOMIEI SI COMERTULUI (; act aditional nr. 1/10.06.2008 emis de MINISTERUL ECONOMIEI SI FINANTELOR , act aditional nr. 2/18.06.2015 emis de MINISTERUL ENERGIEI, INTEPRINDERILOR MICI SI MIJLOCII SI MEDIULUI DE AFACERI , act aditional nr. 3/10.02.2016 emis de MINISTERUL ENERGIEI , act aditional nr. 4/02.03.2017 emis de MINISTERUL ENERGIEI, act aditional nr. 5/22.10.2020 emis de MINISTERUL ECONOMIEI, ENERGIEI SI MEDIULUI DE AFACERI, act aditional nr. 6/30.10.2020 emis de MINISTERUL ECONOMIEI, ENERGIEI SI MEDIULUI DE AFACERI);	
B3	A1, A1.1
Intabulare, drept de CONCESIUNEDOBANDIT PRIN LEGE 1) DISTRIBUTIE ENERGIE ELECTRICA ROMANIA S.A. , CIF:14476722	

C. Partea III. SARCINI .

Inscrieri privind dezmembramintele dreptului de proprietate, drepturi reale de garanție și sarcini	Referințe
NU SUNT	

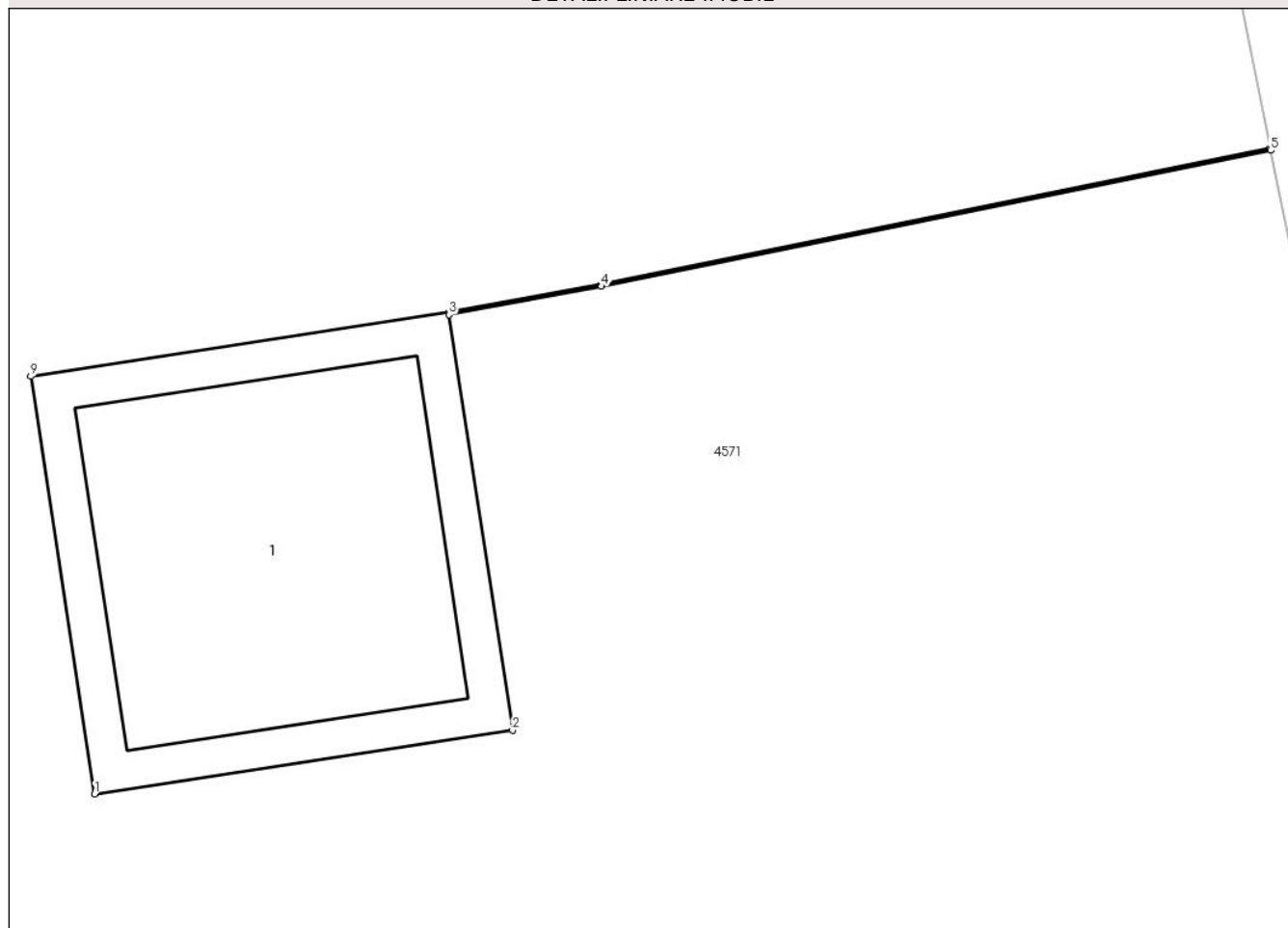
Anexa Nr. 1 La Partea I

Teren

Nr cadastral	Suprafața (mp)*	Observații / Referințe
	1	

* Suprafața este determinată în planul de proiecție Stereo 70.

DETALII LINIARE IMOBIL



Date referitoare la teren

Crt	Categorie folosință	Intra vilan	Suprafața (mp)	Tarla	Parcelă	Nr. topo	Observații / Referințe
1	curți constructii	DA	1	69	1784/28	-	

Date referitoare la construcții

Crt	Număr	Destinație construcție	Supraf. (mp)	Situație juridică	Observații / Referințe
A1.1	-C1	construcții industriale și edilitare	Din acte: 0 Masurata: 1	Cu acte	Nr. niveluri:1; S. construita la sol:1 mp; S. construita desfasurata:1 mp; STALP

Lungime Segmente

1) Valorile lungimilor segmentelor sunt obținute din proiecție în plan.

Punct început	X / Y	Punct sfârșit	X / Y	Lungime segment (** (m)
1	560.330,008 386.956,416	2	560.330,998 386.956,567	1.001
2	560.330,998 386.956,567	3	560.330,848 386.957,551	0.995
3	560.330,848 386.957,551	4	560.331,209 386.957,618	0.367

Punct început	X / Y	Punct sfârșit	X / Y	Lungime segment (** (m)
4	560.331,209 386.957,618	5	560.332,794 386.957,94	1.617
5	560.332,794 386.957,94	6	560.332,793 386.957,945	0.005
6	560.332,793 386.957,945	7	560.331,208 386.957,623	1.617
7	560.331,208 386.957,623	8	560.330,847 386.957,556	0.367
8	560.330,847 386.957,556	9	560.329,857 386.957,405	1.001
9	560.329,857 386.957,405	1	560.330,008 386.956,416	1.0

** Lungimile segmentelor sunt determinate în planul de proiecție Stereo 70 și sunt rotunjite la 1 milimetru.

*** Distanța dintre puncte este formată din segmente cumulate ce sunt mai mici decât valoarea 1 milimetru.

**DATE DESPRE IMOBILUL NR. 4050**

Oficiul de Cadastru și Publicitate Imobiliară PRAHOVA
Biroul de Cadastru și Publicitate Imobiliară Câmpina

A. Partea I. Descrierea imobilului

TEREN Intravilan

Adresa: Loc. Minieri, Jud. Prahova

Nr. Crt	Nr cadastral Nr. topografic	Suprafața* (mp)	Observații / Referințe
A1		1	Sector cadastral:60 Teren neimprijmit;

Construcții

Crt	Nr cadastral Nr. topografic	Adresa	Observații / Referințe
A1.1	-C1	Loc. Minieri, Jud. Prahova	Nr. niveluri:1; S. construita la sol:1 mp; S. construita desfasurata:1 mp; STALP

B. Partea II. Proprietari și acte

Inscrieri privitoare la dreptul de proprietate și alte drepturi reale	Referințe
/	
Act Normativ nr. 123, din 10/07/2012 emis de PARLAMENTUL ROMANIEI;	
B1	A1, A1.1
Intabulare, drept de PROPRIETATE, dobandit prin Lege, cota actuala 1/1, cota initiala 1/1 1) STATUL ROMAN , CIF:999999999999	
Act Normativ nr. 980, din 16/12/2015 emis de GUVERNUL ROMANIEI;	
B2	A1, A1.1
Intabulare, drept de ADMINISTRAREDOBANDIT PRIN LEGE 1) MINISTERUL ENERGIEI , CIF:999999999999	
Act Administrativ nr. 9, din 07/10/2005 emis de MINISTERUL ECONOMIEI SI COMERTULUI (; act aditional nr. 1/10.06.2008 emis de MINISTERUL ECONOMIEI SI FINANTELOR , act aditional nr. 2/18.06.2015 emis de MINISTERUL ENERGIEI, INTEPRINDERILOR MICI SI MIJLOCII SI MEDIULUI DE AFACERI , act aditional nr. 3/10.02.2016 emis de MINISTERUL ENERGIEI , act aditional nr. 4/02.03.2017 emis de MINISTERUL ENERGIEI, act aditional nr. 5/22.10.2020 emis de MINISTERUL ECONOMIEI, ENERGIEI SI MEDIULUI DE AFACERI, act aditional nr. 6/30.10.2020 emis de MINISTERUL ECONOMIEI, ENERGIEI SI MEDIULUI DE AFACERI);	
B3	A1, A1.1
Intabulare, drept de CONCESIUNEDOBANDIT PRIN LEGE 1) DISTRIBUTIE ENERGIE ELECTRICA ROMANIA S.A. , CIF:14476722	

C. Partea III. SARCINI .

Inscrieri privind dezmembramintele dreptului de proprietate, drepturi reale de garanție și sarcini	Referințe
NU SUNT	

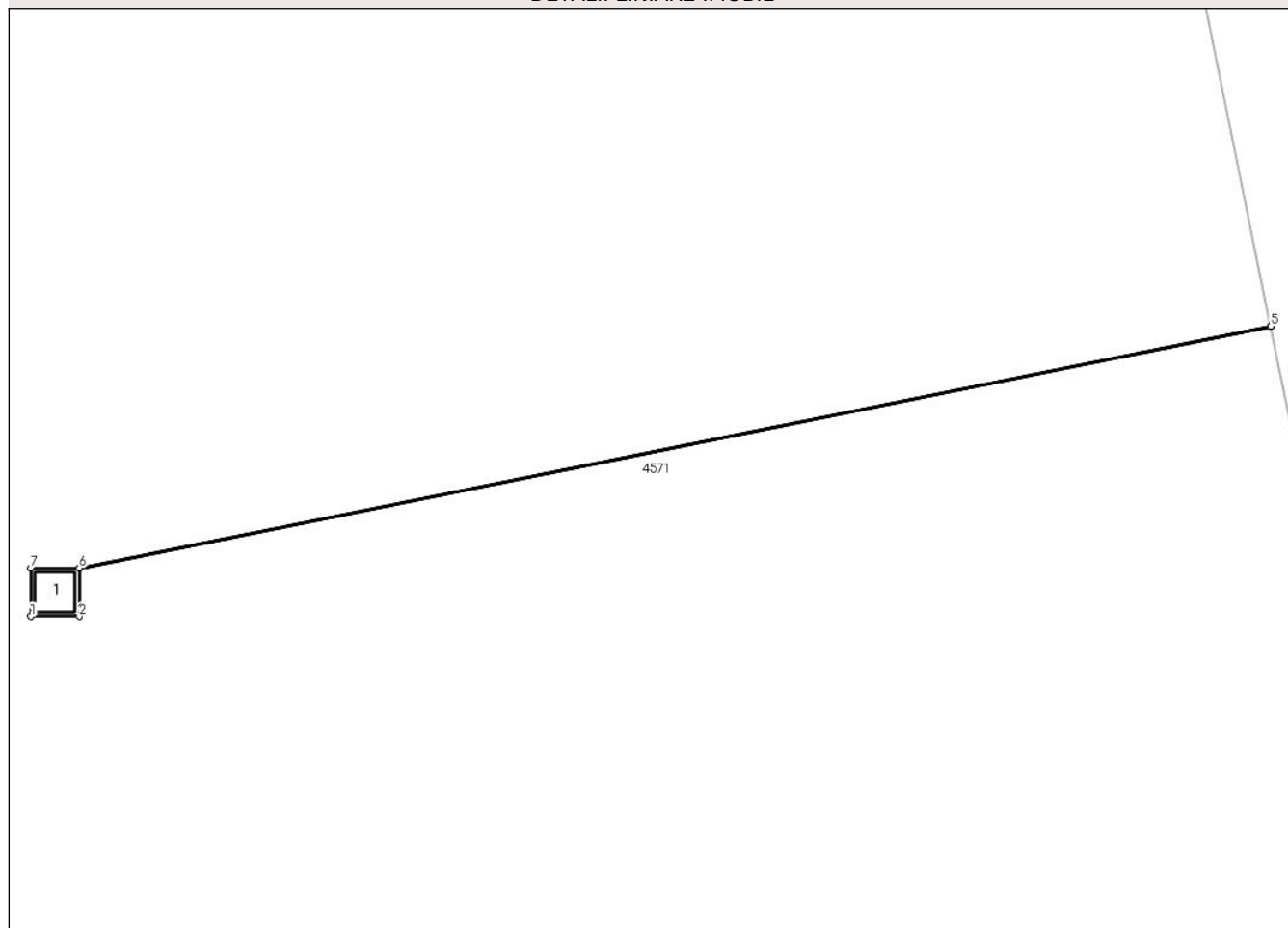
Anexa Nr. 1 La Partea I

Teren

Nr cadastral	Suprafața (mp)*	Observații / Referințe
	1	

* Suprafața este determinată în planul de proiecție Stereo 70.

DETALII LINIARE IMOBIL



Date referitoare la teren

Crt	Categorie folosință	Intra vilan	Suprafața (mp)	Tarla	Parcelă	Nr. topo	Observații / Referințe
1	curți constructii	DA	1	69	1784/30	-	

Date referitoare la construcții

Crt	Număr	Destinație construcție	Supraf. (mp)	Situație juridică	Observații / Referințe
A1.1	-C1	construcții industriale și edilitare	Din acte: 0 Masurata: 1	Cu acte	Nr. niveluri:1; S. construita la sol:1 mp; S. construita desfasurata:1 mp; STALP

Lungime Segmente

1) Valorile lungimilor segmentelor sunt obținute din proiecție în plan.

Punct început	X / Y	Punct sfârșit	X / Y	Lungime segment (** (m)
1	560.338,868 386.795,441	2	560.339,869 386.795,441	1.001
2	560.339,869 386.795,441	3	560.339,869 386.796,437	0.996
3	560.339,869 386.796,437	4	560.364,565 386.801,45	25.2

Punct început	X / Y	Punct sfârșit	X / Y	Lungime segment (** (m)
4	560.364,565 386.801,45	5	560.364,564 386.801,455	0.005
5	560.364,564 386.801,455	6	560.339,869 386.796,442	25.199
6	560.339,869 386.796,442	7	560.338,868 386.796,442	1.001
7	560.338,868 386.796,442	1	560.338,868 386.795,441	1.001

** Lungimile segmentelor sunt determinate în planul de proiecție Stereo 70 și sunt rotunjite la 1 milimetru.

*** Distanța dintre puncte este formată din segmente cumulate ce sunt mai mici decât valoarea 1 milimetru.

**DATE DESPRE IMOBILUL NR. 4051**

Oficiul de Cadastru și Publicitate Imobiliară PRAHOVA
Biroul de Cadastru și Publicitate Imobiliară Câmpina

A. Partea I. Descrierea imobilului

TEREN Intravilan

Adresa: Loc. Minieri, Jud. Prahova

Nr. Crt	Nr cadastral Nr. topografic	Suprafața* (mp)	Observații / Referințe
A1		1	Sector cadastral:60 Teren neimprijmit;

Construcții

Crt	Nr cadastral Nr. topografic	Adresa	Observații / Referințe
A1.1	-C1	Loc. Minieri, Jud. Prahova	Nr. niveluri:1; S. construita la sol:1 mp; S. construita desfasurata:1 mp; STALP

B. Partea II. Proprietari și acte

Inscrieri privitoare la dreptul de proprietate și alte drepturi reale	Referințe
/	
Act Normativ nr. 123, din 10/07/2012 emis de PARLAMENTUL ROMANIEI;	
B1	A1, A1.1
Intabulare, drept de PROPRIETATE, dobandit prin Lege, cota actuala 1/1, cota initiala 1/1 1) STATUL ROMAN , CIF:9999999999999	
Act Normativ nr. 980, din 16/12/2015 emis de GUVERNUL ROMANIEI;	
B2	A1, A1.1
Intabulare, drept de ADMINISTRARE DOBANDIT PRIN LEGE 1) MINISTERUL ENERGIEI , CIF:9999999999999	
Act Administrativ nr. 9, din 07/10/2005 emis de MINISTERUL ECONOMIEI SI COMERTULUI (; act aditional nr. 1/10.06.2008 emis de MINISTERUL ECONOMIEI SI FINANTELOR , act aditional nr. 2/18.06.2015 emis de MINISTERUL ENERGIEI, INTEPRINDERILOR MICI SI MIJLOCII SI MEDIULUI DE AFACERI , act aditional nr. 3/10.02.2016 emis de MINISTERUL ENERGIEI , act aditional nr. 4/02.03.2017 emis de MINISTERUL ENERGIEI, act aditional nr. 5/22.10.2020 emis de MINISTERUL ECONOMIEI, ENERGIEI SI MEDIULUI DE AFACERI, act aditional nr. 6/30.10.2020 emis de MINISTERUL ECONOMIEI, ENERGIEI SI MEDIULUI DE AFACERI);	
B3	A1, A1.1
Intabulare, drept de CONCESIUNE DOBANDIT PRIN LEGE 1) DISTRIBUTIE ENERGIE ELECTRICA ROMANIA S.A. , CIF:14476722	

C. Partea III. SARCINI .

Inscrieri privind dezmembramintele dreptului de proprietate, drepturi reale de garanție și sarcini	Referințe
NU SUNT	

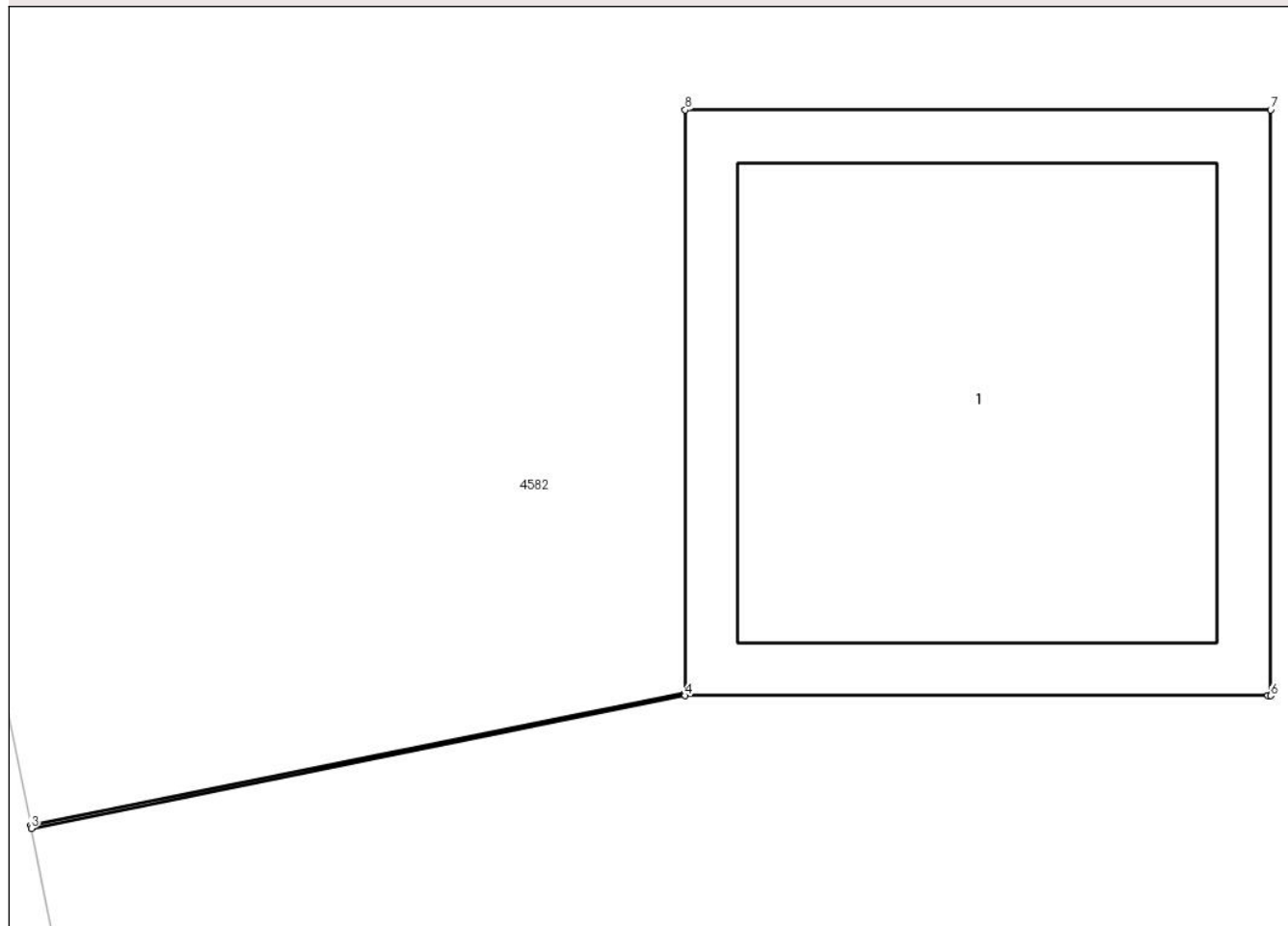
Anexa Nr. 1 La Partea I

Teren

Nr cadastral	Suprafaţa (mp)*	Observaţii / Referinţe
	1	

* Suprafaţa este determinată în planul de proiecţie Stereo 70.

DETALII LINIARE IMOBIL



Date referitoare la teren

Crt	Categorie folosinţă	Intra vilan	Suprafaţa (mp)	Tarla	Parcelă	Nr. topo	Observaţii / Referinţe
1	curti constructii	DA	1	69	1784/27	-	

Date referitoare la construcţii

Crt	Număr	Destinaţie construcţie	Supraf. (mp)	Situaţie juridică	Observaţii / Referinţe
A1.1	-C1	construcţii industriale si edilitare	Din acte: 0 Masurata: 1	Cu acte	Nr. niveluri:1; S. construita la sol:1 mp; S. construita desfasurata:1 mp; STALP

Lungime Segmente

1) Valorile lungimilor segmentelor sunt obţinute din proiecţie în plan.

Punct început	X / Y	Punct sfârşit	X / Y	Lungime segment (** (m)
1	560.381,237 386.725,064	2	560.380,118 386.724,837	1.142
2	560.380,118 386.724,837	3	560.380,119 386.724,832	0.005
3	560.380,119 386.724,832	4	560.381,237 386.725,059	1.141

Punct început	X / Y	Punct sfârșit	X / Y	Lungime segment (** (m)
4	560.381,237 386.725,059	5	560.382,233 386.725,059	0.996
5	560.382,233 386.725,059	6	560.382,238 386.725,059	0.005
6	560.382,238 386.725,059	7	560.382,238 386.726,06	1.001
7	560.382,238 386.726,06	8	560.381,237 386.726,06	1.001
8	560.381,237 386.726,06	1	560.381,237 386.725,064	0.996

** Lungimile segmentelor sunt determinate în planul de proiecție Stereo 70 și sunt rotunjite la 1 milimetru.

*** Distanța dintre puncte este formată din segmente cumulate ce sunt mai mici decât valoarea 1 milimetru.

**DATE DESPRE IMOBILUL NR. 4052**

Oficiul de Cadastru și Publicitate Imobiliară PRAHOVA
Biroul de Cadastru și Publicitate Imobiliară Câmpina

A. Partea I. Descrierea imobilului

TEREN Intravilan

Adresa: Loc. Minieri, Jud. Prahova

Nr. Crt	Nr cadastral Nr. topografic	Suprafața* (mp)	Observații / Referințe
A1		1	Sector cadastral:60 Teren neimpregmuit;

Construcții

Crt	Nr cadastral Nr. topografic	Adresa	Observații / Referințe
A1.1	-C1	Loc. Minieri, Jud. Prahova	Nr. niveluri:1; S. construita la sol:1 mp; S. construita desfasurata:1 mp; STALP

B. Partea II. Proprietari și acte

Inscrieri privitoare la dreptul de proprietate și alte drepturi reale	Referințe
/	
Act Normativ nr. 123, din 10/07/2012 emis de PARLAMENTUL ROMANIEI;	
B1	A1, A1.1
Intabulare, drept de PROPRIETATE, dobandit prin Lege, cota actuala 1/1, cota initiala 1/1 1) STATUL ROMAN , CIF:9999999999999	
Act Normativ nr. 980, din 16/12/2015 emis de GUVERNUL ROMANIEI;	
B2	A1, A1.1
Intabulare, drept de ADMINISTRAREDOBANDIT PRIN LEGE 1) MINISTERUL ENERGIEI , CIF:9999999999999	
Act Administrativ nr. 9, din 07/10/2005 emis de MINISTERUL ECONOMIEI SI COMERTULUI (; act aditional nr. 1/10.06.2008 emis de MINISTERUL ECONOMIEI SI FINANTELOR , act aditional nr. 2/18.06.2015 emis de MINISTERUL ENERGIEI, INTEPRINDERILOR MICI SI MIJLOCII SI MEDIULUI DE AFACERI , act aditional nr. 3/10.02.2016 emis de MINISTERUL ENERGIEI , act aditional nr. 4/02.03.2017 emis de MINISTERUL ENERGIEI, act aditional nr. 5/22.10.2020 emis de MINISTERUL ECONOMIEI, ENERGIEI SI MEDIULUI DE AFACERI, act aditional nr. 6/30.10.2020 emis de MINISTERUL ECONOMIEI, ENERGIEI SI MEDIULUI DE AFACERI);	
B3	A1, A1.1
Intabulare, drept de CONCESIUNEDOBANDIT PRIN LEGE 1) DISTRIBUTIE ENERGIE ELECTRICA ROMANIA S.A. , CIF:14476722	

C. Partea III. SARCINI .

Inscrieri privind dezmembramintele dreptului de proprietate, drepturi reale de garanție și sarcini	Referințe
NU SUNT	

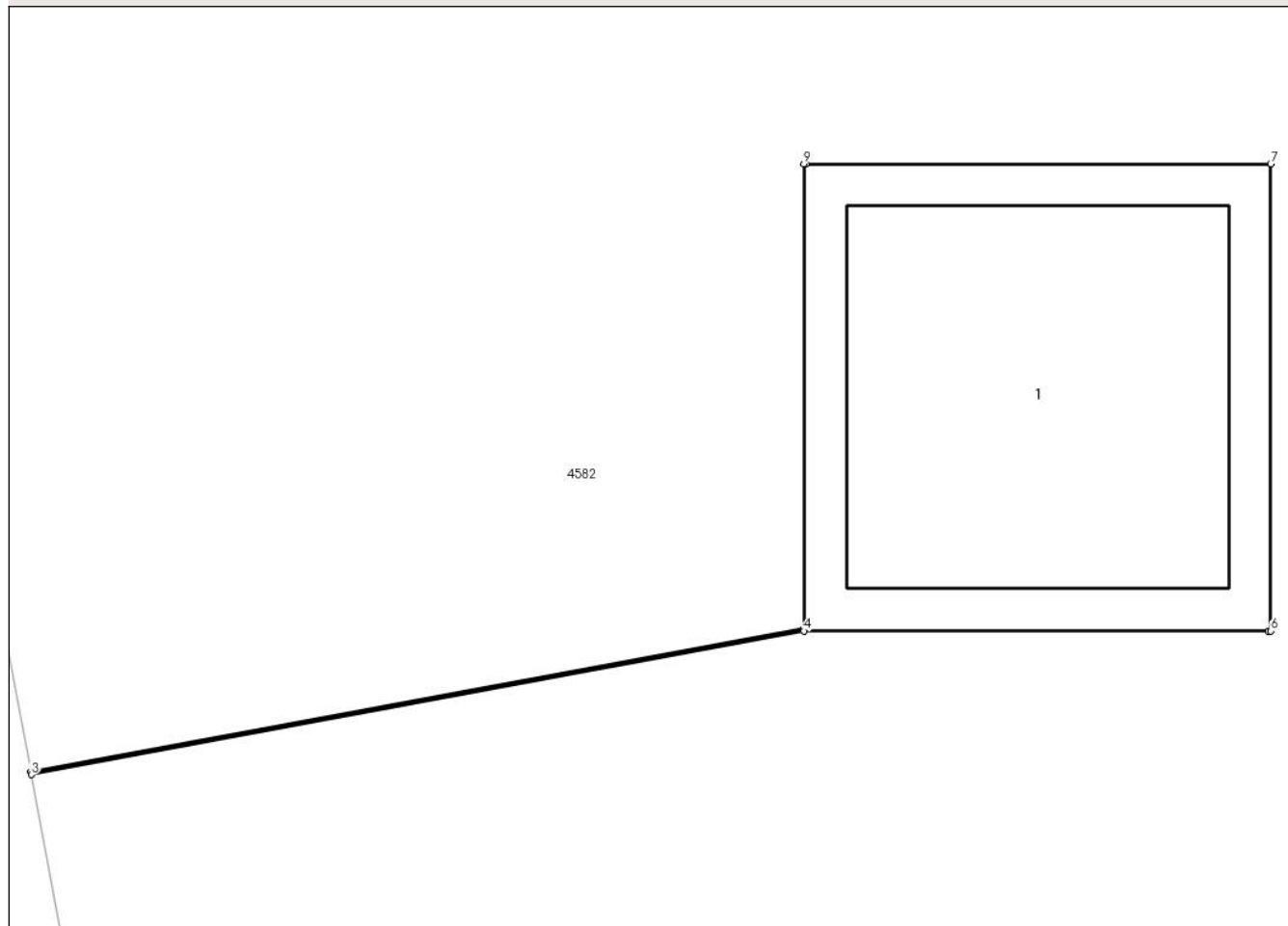
Anexa Nr. 1 La Partea I

Teren

Nr cadastral	Suprafața (mp)*	Observații / Referințe
	1	

* Suprafața este determinată în planul de proiecție Stereo 70.

DETALII LINIARE IMOBIL



Date referitoare la teren

Crt	Categorie folosință	Intra vilan	Suprafața (mp)	Tarla	Parcelă	Nr. topo	Observații / Referințe
1	curți constructii	DA	1	69	1784/27	-	

Date referitoare la construcții

Crt	Număr	Destinație construcție	Supraf. (mp)	Situație juridică	Observații / Referințe
A1.1	-C1	construcții industriale și edilitare	Din acte: 0 Masurata: 1	Cu acte	Nr. niveluri:1; S. construita la sol:1 mp; S. construita desfasurata:1 mp; STALP

Lungime Segmente

1) Valorile lungimilor segmentelor sunt obținute din proiecție în plan.

Punct început	X / Y	Punct sfârșit	X / Y	Lungime segment (** (m))
1	560.382,747 386.720,317	2	560.381,09 386.720,01	1.685
2	560.381,09 386.720,01	3	560.381,091 386.720,004	0.006
3	560.381,091 386.720,004	4	560.382,747 386.720,312	1.684

Punct început	X / Y	Punct sfârșit	X / Y	Lungime segment (** (m)
4	560.382,747 386.720,312	5	560.383,743 386.720,312	0.996
5	560.383,743 386.720,312	6	560.383,748 386.720,312	0.005
6	560.383,748 386.720,312	7	560.383,748 386.721,313	1.001
7	560.383,748 386.721,313	8	560.382,752 386.721,313	0.996
8	560.382,752 386.721,313	9	560.382,747 386.721,313	0.005
9	560.382,747 386.721,313	1	560.382,747 386.720,317	0.996

** Lungimile segmentelor sunt determinate în planul de proiecție Stereo 70 și sunt rotunjite la 1 milimetru.

*** Distanța dintre puncte este formată din segmente cumulate ce sunt mai mici decât valoarea 1 milimetru.

**DATE DESPRE IMOBILUL NR. 4054**

Oficiul de Cadastru și Publicitate Imobiliară PRAHOVA
Biroul de Cadastru și Publicitate Imobiliară Câmpina

A. Partea I. Descrierea imobilului

TEREN Intravilan

Adresa: Loc. Minieri, Jud. Prahova

Nr. Crt	Nr cadastral Nr. topografic	Suprafața* (mp)	Observații / Referințe
A1		1	Sector cadastral:60 Teren neimprijmit;

Construcții

Crt	Nr cadastral Nr. topografic	Adresa	Observații / Referințe
A1.1	-C1	Loc. Minieri, Jud. Prahova	Nr. niveluri:1; S. construita la sol:1 mp; S. construita desfasurata:1 mp; STALP

B. Partea II. Proprietari și acte

Inscrieri privitoare la dreptul de proprietate și alte drepturi reale	Referințe
/	
Act Normativ nr. 123, din 10/07/2012 emis de PARLAMENTUL ROMANIEI;	
B1	A1, A1.1
Intabulare, drept de PROPRIETATE, dobandit prin Lege, cota actuala 1/1, cota initiala 1/1 1) STATUL ROMAN , CIF:9999999999999	
Act Normativ nr. 980, din 16/12/2015 emis de GUVERNUL ROMANIEI;	
B2	A1, A1.1
Intabulare, drept de ADMINISTRARE DOBANDIT PRIN LEGE 1) MINISTERUL ENERGIEI , CIF:9999999999999	
Act Administrativ nr. 9, din 07/10/2005 emis de MINISTERUL ECONOMIEI SI COMERTULUI (; act aditional nr. 1/10.06.2008 emis de MINISTERUL ECONOMIEI SI FINANTELOR , act aditional nr. 2/18.06.2015 emis de MINISTERUL ENERGIEI, INTEPRINDERILOR MICI SI MIJLOCII SI MEDIULUI DE AFACERI , act aditional nr. 3/10.02.2016 emis de MINISTERUL ENERGIEI , act aditional nr. 4/02.03.2017 emis de MINISTERUL ENERGIEI, act aditional nr. 5/22.10.2020 emis de MINISTERUL ECONOMIEI, ENERGIEI SI MEDIULUI DE AFACERI, act aditional nr. 6/30.10.2020 emis de MINISTERUL ECONOMIEI, ENERGIEI SI MEDIULUI DE AFACERI);	
B3	A1, A1.1
Intabulare, drept de CONCESIUNE DOBANDIT PRIN LEGE 1) DISTRIBUTIE ENERGIE ELECTRICA ROMANIA S.A. , CIF:14476722	

C. Partea III. SARCINI .

Inscrieri privind dezmembramintele dreptului de proprietate, drepturi reale de garanție și sarcini	Referințe
NU SUNT	

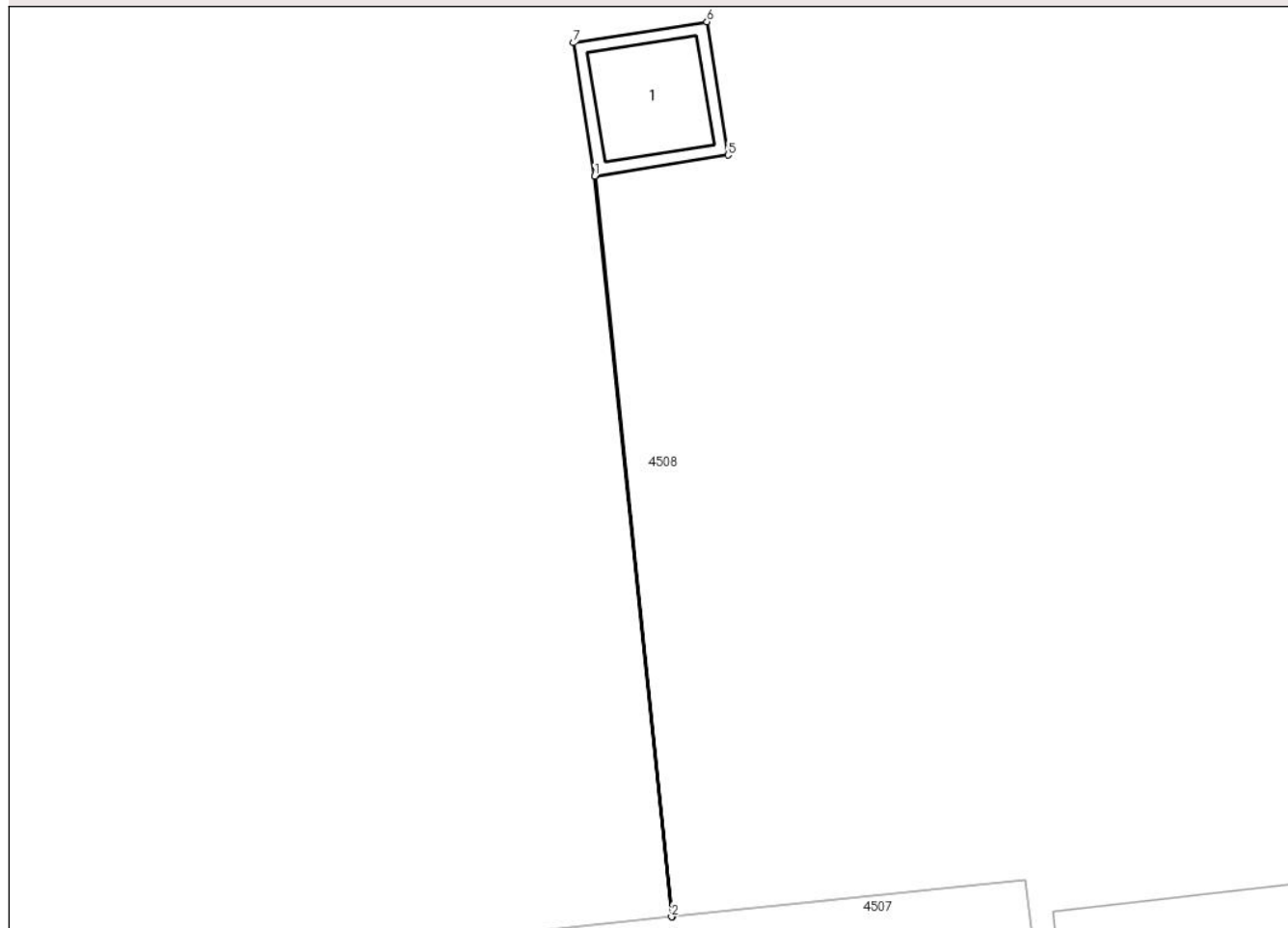
Anexa Nr. 1 La Partea I

Teren

Nr cadastral	Suprafața (mp)*	Observații / Referințe
	1	

* Suprafața este determinată în planul de proiecție Stereo 70.

DETALII LINIARE IMOBIL



Date referitoare la teren

Crt	Categorie folosință	Intravilan	Suprafața (mp)	Tarla	Parcelă	Nr. topo	Observații / Referințe
1	curți constructii	DA	1	98	-	-	

Date referitoare la construcții

Crt	Număr	Destinație construcție	Supraf. (mp)	Situație juridică	Observații / Referințe
A1.1	-C1	construcții industriale și edilitare	Din acte: 0 Masurata: 1	Cu acte	Nr. niveluri:1; S. construita la sol:1 mp; S. construita desfasurata:1 mp; STALP

Lungime Segmente

1) Valorile lungimilor segmentelor sunt obținute din proiecție în plan.

Punct început	X / Y	Punct sfârșit	X / Y	Lungime segment (** (m)
1	559.993,423 386.854,587	2	559.993,993 386.849,103	5.514
2	559.993,993 386.849,103	3	559.993,999 386.849,103	0.006
3	559.993,999 386.849,103	4	559.993,428 386.854,588	5.515

Punct început	X / Y	Punct sfârșit	X / Y	Lungime segment (** (m)
4	559.993,428 386.854,588	5	559.994,412 386.854,743	0.996
5	559.994,412 386.854,743	6	559.994,256 386.855,731	1.0
6	559.994,256 386.855,731	7	559.993,267 386.855,575	1.001
7	559.993,267 386.855,575	1	559.993,423 386.854,587	1.0

** Lungimile segmentelor sunt determinate în planul de proiecție Stereo 70 și sunt rotunjite la 1 milimetru.

*** Distanța dintre puncte este formată din segmente cumulate ce sunt mai mici decât valoarea 1 milimetru.

**DATE DESPRE IMOBILUL NR. 4055**

Oficiul de Cadastru și Publicitate Imobiliară PRAHOVA
Biroul de Cadastru și Publicitate Imobiliară Câmpina

A. Partea I. Descrierea imobilului

TEREN Intravilan

Adresa: Loc. Minieri, Jud. Prahova

Nr. Crt.	Nr cadastral Nr. topografic	Suprafața* (mp)	Observații / Referințe
A1		1	Sector cadastral:60 Teren neimprijmit;

Construcții

Crt	Nr cadastral Nr. topografic	Adresa	Observații / Referințe
A1.1	-C1	Loc. Minieri, Jud. Prahova	Nr. niveluri:1; S. construita la sol:1 mp; S. construita desfasurata:1 mp; STALP

B. Partea II. Proprietari și acte

Inscrieri privitoare la dreptul de proprietate și alte drepturi reale	Referințe
/	
Act Normativ nr. 123, din 10/07/2012 emis de PARLAMENTUL ROMANIEI;	
B1	A1, A1.1
Intabulare, drept de PROPRIETATE, dobandit prin Lege, cota actuala 1/1, cota initiala 1/1 1) STATUL ROMAN , CIF:9999999999999	
Act Normativ nr. 980, din 16/12/2015 emis de GUVERNUL ROMANIEI;	
B2	A1, A1.1
Intabulare, drept de ADMINISTRARE DOBANDIT PRIN LEGE 1) MINISTERUL ENERGIEI , CIF:9999999999999	
Act Administrativ nr. 9, din 07/10/2005 emis de MINISTERUL ECONOMIEI SI COMERTULUI (; act aditional nr. 1/10.06.2008 emis de MINISTERUL ECONOMIEI SI FINANTELOR , act aditional nr. 2/18.06.2015 emis de MINISTERUL ENERGIEI, INTEPRINDERILOR MICI SI MIJLOCII SI MEDIULUI DE AFACERI , act aditional nr. 3/10.02.2016 emis de MINISTERUL ENERGIEI , act aditional nr. 4/02.03.2017 emis de MINISTERUL ENERGIEI, act aditional nr. 5/22.10.2020 emis de MINISTERUL ECONOMIEI, ENERGIEI SI MEDIULUI DE AFACERI, act aditional nr. 6/30.10.2020 emis de MINISTERUL ECONOMIEI, ENERGIEI SI MEDIULUI DE AFACERI);	
B3	A1, A1.1
Intabulare, drept de CONCESIUNE DOBANDIT PRIN LEGE 1) DISTRIBUTIE ENERGIE ELECTRICA ROMANIA S.A. , CIF:14476722	

C. Partea III. SARCINI .

Inscrieri privind dezmembramintele dreptului de proprietate, drepturi reale de garanție și sarcini	Referințe
NU SUNT	

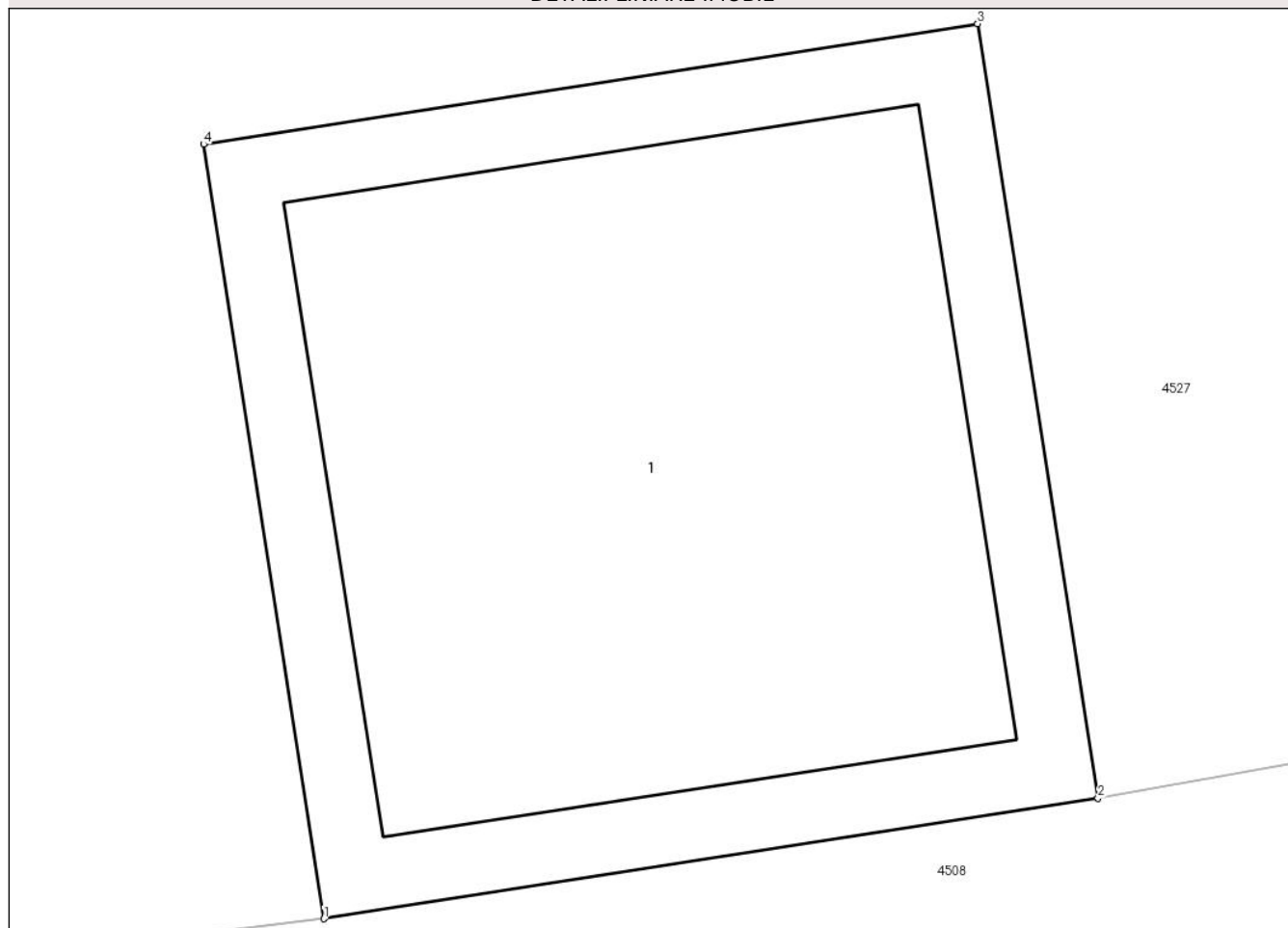
Anexa Nr. 1 La Partea I

Teren

Nr cadastral	Suprafața (mp)*	Observații / Referințe
	1	

* Suprafața este determinată în planul de proiecție Stereo 70.

DETALII LINIARE IMOBIL



Date referitoare la teren

Crt	Categorie folosință	Intravilan	Suprafața (mp)	Tarla	Parcelă	Nr. topo	Observații / Referințe
1	curți constructii	DA	1	98	-	-	

Date referitoare la construcții

Crt	Număr	Destinație construcție	Supraf. (mp)	Situație juridică	Observații / Referințe
A1.1	-C1	construcții industriale și edilitare	Din acte: 0 Masurata: 1	Cu acte	Nr. niveluri:1; S. construita la sol:1 mp; S. construita desfasurata:1 mp; STALP

Lungime Segmente

1) Valorile lungimilor segmentelor sunt obținute din proiecție în plan.

Punct început	X / Y	Punct sfârșit	X / Y	Lungime segment (** (m))
1	560.027,801 386.942,45	2	560.028,79 386.942,604	1.001
2	560.028,79 386.942,604	3	560.028,636 386.943,593	1.001
3	560.028,636 386.943,593	4	560.027,647 386.943,439	1.001

Punct început	X / Y	Punct sfârșit	X / Y	Lungime segment (** (m)
4	560.027,647 386.943,439	1	560.027,801 386.942,45	1.001

** Lungimile segmentelor sunt determinate în planul de proiecție Stereo 70 și sunt rotunjite la 1 milimetru.

*** Distanța dintre puncte este formată din segmente cumulate ce sunt mai mici decât valoarea 1 milimetru.

**DATE DESPRE IMOBILUL NR. 4104**

Oficiul de Cadastru și Publicitate Imobiliară PRAHOVA
Biroul de Cadastru și Publicitate Imobiliară Câmpina

A. Partea I. Descrierea imobilului

TEREN Extravilan

Adresa: Jud. Prahova

Nr. Crt	Nr cadastral Nr. topografic	Suprafața* (mp)	Observații / Referințe
A1		9.137	Sector cadastral:61 Teren neimprejmuit; Teren la dispozitia comisiei locale de fond funciar conform art. 13, alin. 14 din legea 7/1996.

B. Partea II. Proprietari și acte

Inscrieri privitoare la dreptul de proprietate și alte drepturi reale		Referințe
/		
Act Normativ nr. 7, din 13/03/1996 emis de PARLAMENTUL ROMÂNIEI (LEGE; ,art.13);		
B1	Inscrierea posesiei, drept de PROPRIETATE, dobândit prin Lege, cota actuala 1/1, cota initiala 1/1 1) NEIDENTIFICAT NEIDENTIFICAT	A1
B2	Se notează mențiunea de proprietar neidentificat.	A1

C. Partea III. SARCINI .

Inscrieri privind dezmembramintele dreptului de proprietate, drepturi reale de garanție și sarcini	Referințe
NU SUNT	

Anexa Nr. 1 La Partea I

Teren

Nr cadastral	Suprafața (mp)*	Observații / Referințe
	9.137	Teren la dispoziția comisiei locale de fond funciar conform art. 13, alin. 14 din legea 7/1996.

* Suprafața este determinată în planul de proiecție Stereo 70.



Date referitoare la teren

Crt	Categorie folosință	Intra vilan	Suprafața (mp)	Tarla	Parcelă	Nr. topo	Observații / Referințe
1	arabil	NU	9.137	68	-	-	

Lungime Segmente

1) Valorile lungimilor segmentelor sunt obținute din proiecție în plan.

Punct început	X / Y	Punct sfârșit	X / Y	Lungime segment	Punct început	X / Y	Punct sfârșit	X / Y	Lungime segment	Punct început	X / Y	Punct sfârșit	X / Y	Lungime segment
1	559.624,063 386.880,397	2	559.625,074 386.881,624	1.59	2	559.625,074 386.881,624	3	559.635,09 386.893,767	15.74	3	559.635,09 386.893,767	4	559.656,844 386.923,901	37.16
4	559.656,844 386.923,901	5	559.650,844 386.926,788	6.658	5	559.650,844 386.926,788	6	559.645,006 386.928,385	6.052	6	559.645,006 386.928,385	7	559.637,263 386.929,982	7.906
7	559.637,263 386.929,982	8	559.625,771 386.931,271	11.56	8	559.625,771 386.931,271	9	559.620,179 386.930,719	5.619	9	559.620,179 386.930,719	10	559.611,575 386.929,613	8.675
10	559.611,575 386.929,613	11	559.609,117 386.925,499	4.792	11	559.609,117 386.925,499	12	559.604,439 386.916,643	10.01	12	559.604,439 386.916,643	13	559.597,243 386.906,803	12.19
13	559.597,243 386.906,803	14	559.589,561 386.897,898	11.76	14	559.589,561 386.897,898	15	559.577,503 386.883,562	18.73	15	559.577,503 386.883,562	16	559.564,216 386.868,55	20.04

Punct început	X / Y	Punct sfârșit	X / Y	Lungime segment	Punct început	X / Y	Punct sfârșit	X / Y	Lungime segment	Punct început	X / Y	Punct sfârșit	X / Y	Lungime segment
16	559.564,216 386.868,55	17	559.557,21 386.859,154	11.72	17	559.557,21 386.859,154	18	559.549,829 386.845,232	15.758	18	559.549,829 386.845,232	19	559.544,789 386.835,283	11.153
19	559.544,789 386.835,283	20	559.542,393 386.825,949	9.637	20	559.542,393 386.825,949	21	559.540,608 386.814,116	11.967	21	559.540,608 386.814,116	22	559.539,87 386.802,387	11.752
22	559.539,87 386.802,387	23	559.543,069 386.792,905	10.007	23	559.543,069 386.792,905	24	559.544,912 386.784,492	8.613	24	559.544,912 386.784,492	25	559.545,711 386.781,053	3.531
25	559.545,711 386.781,053	26	559.554,394 386.768,666	15.127	26	559.554,394 386.768,666	27	559.560,293 386.760,191	10.326	27	559.560,293 386.760,191	28	559.564,288 386.755,34	6.284
28	559.564,288 386.755,34	29	559.567,053 386.752,76	3.782	29	559.567,053 386.752,76	30	559.571,109 386.747,909	6.323	30	559.571,109 386.747,909	31	559.575,849 386.742,037	7.546
31	559.575,849 386.742,037	32	559.577,508 386.736,755	5.536	32	559.577,508 386.736,755	33	559.577,447 386.732,641	4.114	33	559.577,447 386.732,641	34	559.577,262 386.729,14	3.506
34	559.577,262 386.729,14	35	559.576,095 386.725,333	3.982	35	559.576,095 386.725,333	36	559.575,234 386.721,894	3.545	36	559.575,234 386.721,894	37	559.572,899 386.717,104	5.329
37	559.572,899 386.717,104	38	559.570,939 386.710,196	7.181	38	559.570,939 386.710,196	39	559.569,771 386.706,204	4.159	39	559.569,771 386.706,204	40	559.569,341 386.701,66	4.564
40	559.569,341 386.701,66	41	559.571,308 386.696,194	5.809	41	559.571,308 386.696,194	42	559.574,436 386.689,159	7.699	42	559.574,436 386.689,159	43	559.593,04 386.690,139	18.63
43	559.593,04 386.690,139	44	559.590,751 386.728,614	38.543	44	559.590,751 386.728,614	45	559.587,468 386.766,683	38.21	45	559.587,468 386.766,683	46	559.586,925 386.772,983	6.323
46	559.586,925 386.772,983	47	559.586,653 386.779,751	6.773	47	559.586,653 386.779,751	48	559.586,124 386.792,914	13.174	48	559.586,124 386.792,914	49	559.586,027 386.795,313	2.401
49	559.586,027 386.795,313	50	559.587,621 386.806,265	11.067	50	559.587,621 386.806,265	51	559.589,605 386.819,894	13.773	51	559.589,605 386.819,894	52	559.590,125 386.823,468	3.612
52	559.590,125 386.823,468	53	559.594,077 386.833,922	11.176	53	559.594,077 386.833,922	54	559.596,193 386.839,519	5.984	54	559.596,193 386.839,519	55	559.601,414 386.848,625	10.497
55	559.601,414 386.848,625	56	559.607,466 386.859,18	12.167	56	559.607,466 386.859,18	57	559.611,5 386.864,338	6.548	57	559.611,5 386.864,338	1	559.624,063 386.880,397	20.389

** Lungimile segmentelor sunt determinate în planul de proiecție Stereo 70 și sunt rotunjite la 1 milimetru.

*** Distanța dintre puncte este formată din segmente cumulate ce sunt mai mici decât valoarea 1 milimetru.

**DATE DESPRE IMOBILUL NR. 4105**

Oficiul de Cadastru și Publicitate Imobiliară PRAHOVA
Biroul de Cadastru și Publicitate Imobiliară Câmpina

A. Partea I. Descrierea imobilului

TEREN Necunoscut

Adresa: Loc. Minieri, Jud. Prahova

Nr. Crt	Nr cadastral Nr. topografic	Suprafața* (mp)	Observații / Referințe
A1		4.500	Sector cadastral:61 Teren neimprejmuit;

B. Partea II. Proprietari și acte

Inscrieri privitoare la dreptul de proprietate și alte drepturi reale	Referințe
/	
Act Administrativ nr. 6323, din 10/06/1993 emis de CJSDPAT PRAHOVA (TITLU DE PROPRIETATE;);	
B1	A1
Intabulare, drept de PROPRIETATE, dobandit prin Reconstituire, cota actuala 1/1, cota initiala 1/1	
1) BUMBACEA GH AURELIA	

C. Partea III. SARCINI .

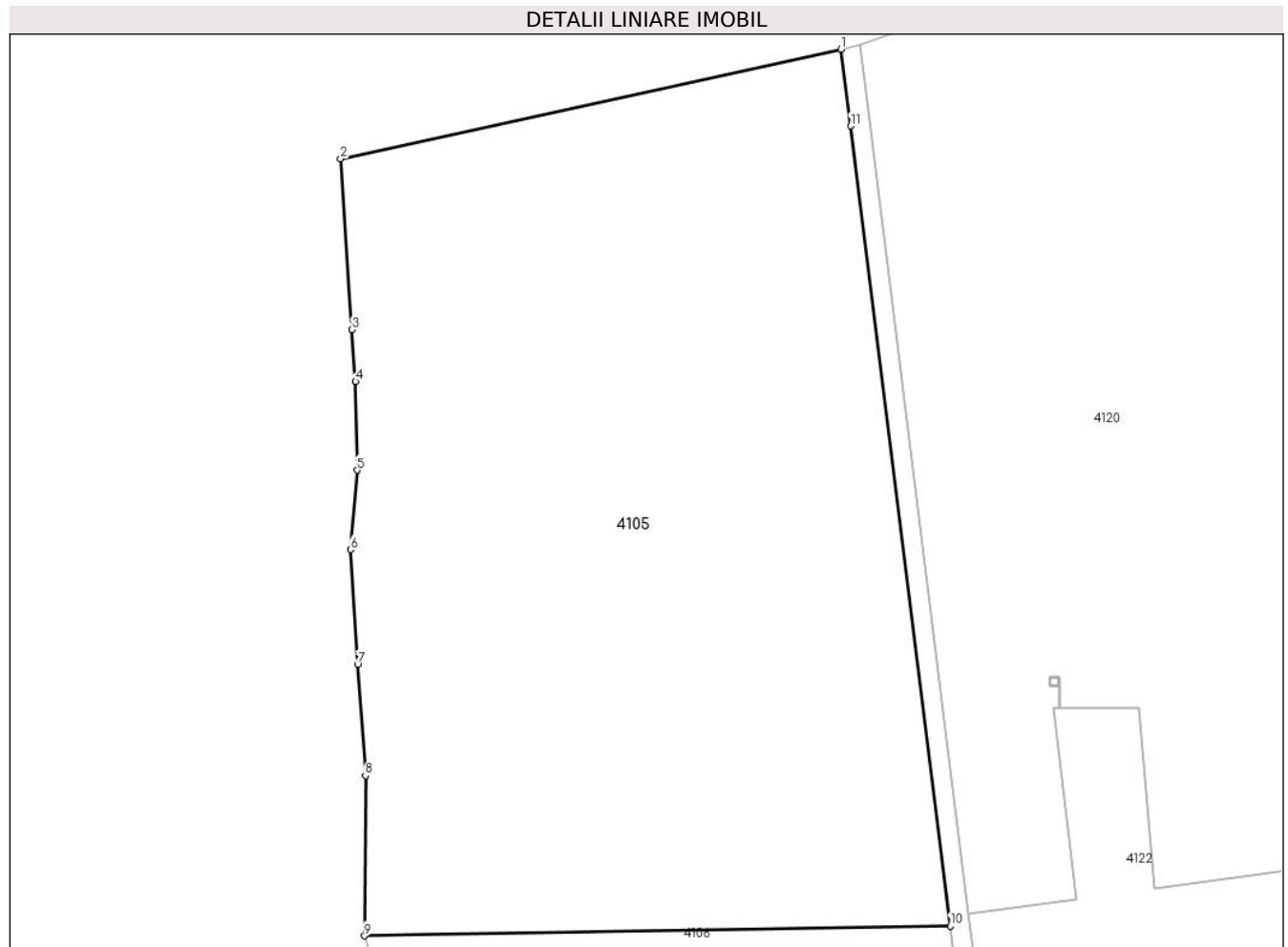
Inscrieri privind dezmembramintele dreptului de proprietate, drepturi reale de garanție și sarcini	Referințe
NU SUNT	

Anexa Nr. 1 La Partea I

Teren

Nr cadastral	Suprafața (mp)*	Observații / Referințe
	4.500	

* Suprafața este determinată în planul de proiecție Stereo 70.



Date referitoare la teren

Crt	Categorie folosință	Intravilan	Suprafața (mp)	Tarla	Parcelă	Nr. topo	Observații / Referințe
1	arabil	NU	420	68	1781/13	-	
2	arabil	DA	4.080	68	1781/13	-	

Lungime Segmente

1) Valorile lungimilor segmentelor sunt obținute din proiecție în plan.

Punct început	X / Y	Punct sfârșit	X / Y	Lungime segment (** (m))
1	559.736,79 387.096,318	2	559.686,767 387.085,369	51.207
2	559.686,767 387.085,369	3	559.687,907 387.068,298	17.109
3	559.687,907 387.068,298	4	559.688,253 387.063,11	5.2
4	559.688,253 387.063,11	5	559.688,43 387.054,251	8.861

Punct început	X / Y	Punct sfârșit	X / Y	Lungime segment (** (m)
5	559.688,43 387.054,251	6	559.687,742 387.046,325	7.956
6	559.687,742 387.046,325	7	559.688,466 387.034,858	11.49
7	559.688,466 387.034,858	8	559.689,239 387.023,746	11.139
8	559.689,239 387.023,746	9	559.689,147 387.007,727	16.019
9	559.689,147 387.007,727	10	559.747,72 387.008,722	58.581
10	559.747,72 387.008,722	11	559.737,746 387.088,647	80.545
11	559.737,746 387.088,647	1	559.736,79 387.096,318	7.73

** Lungimile segmentelor sunt determinate în planul de proiecție Stereo 70 și sunt rotunjite la 1 milimetru.

*** Distanța dintre puncte este formată din segmente cumulate ce sunt mai mici decât valoarea 1 milimetru.

**DATE DESPRE IMOBILUL NR. 4106**

Oficiul de Cadastru și Publicitate Imobiliară PRAHOVA
Biroul de Cadastru și Publicitate Imobiliară Câmpina

A. Partea I. Descrierea imobilului

TEREN Intravilan

Adresa: Loc. Minieri, Jud. Prahova

Nr. Crt	Nr cadastral Nr. topografic	Suprafața* (mp)	Observații / Referințe
A1		2.500	Sector cadastral:61 Teren neimprejmuit;

B. Partea II. Proprietari și acte

Inscrieri privitoare la dreptul de proprietate și alte drepturi reale	Referințe
/	
Act Administrativ nr. 15440, din 28/02/1994 emis de CJSDPAT PRAHOVA (TITLU DE PROPRIETATE;);	
B1	A1
Intabulare, drept de PROPRIETATE, dobandit prin Reconstituire, cota actuala 1/1, cota initiala 1/1	
1) APOSTOL I ZAHARIA	
2) PANĂ I MARIA	

C. Partea III. SARCINI .

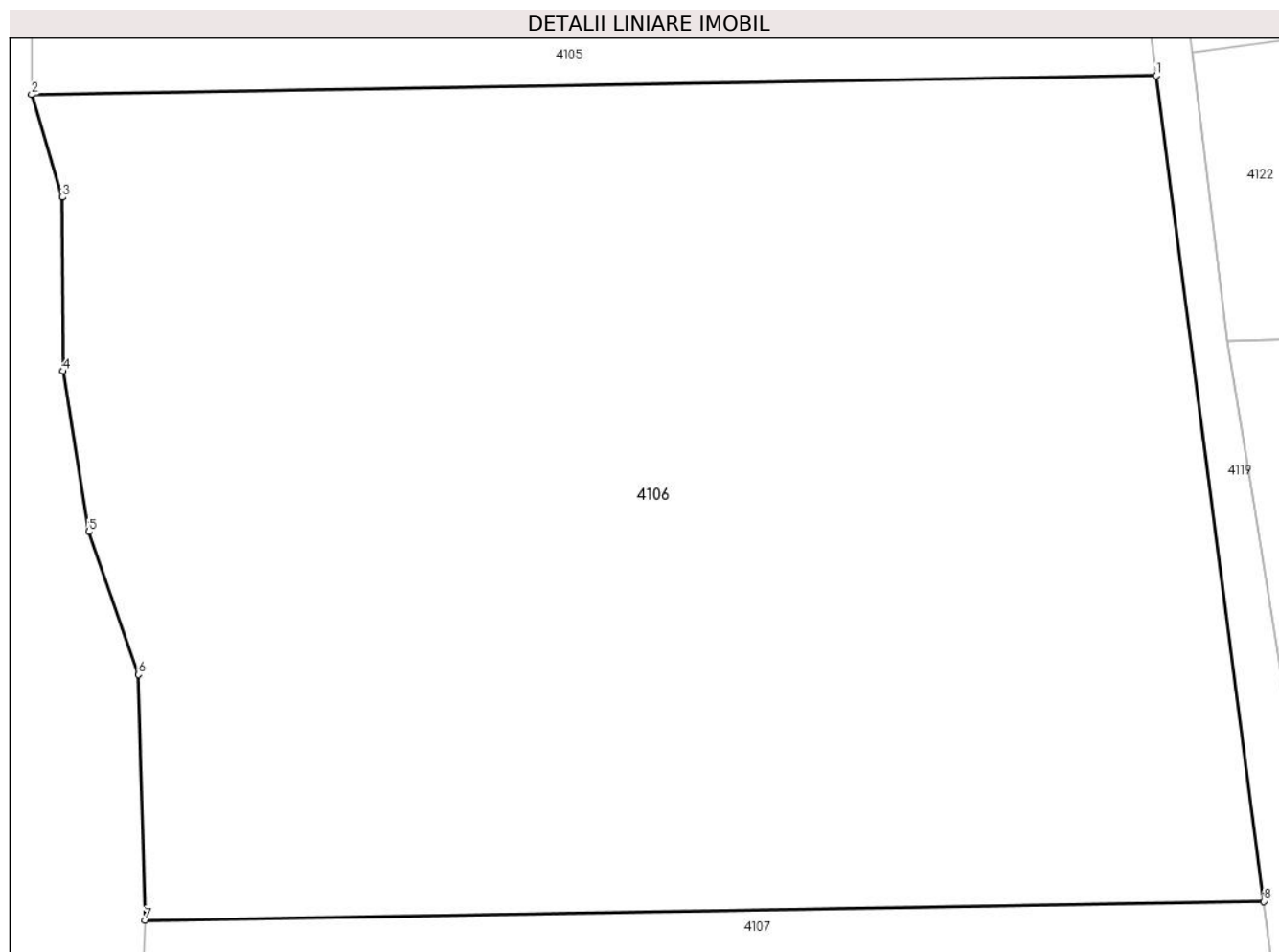
Inscrieri privind dezmembramintele dreptului de proprietate, drepturi reale de garanție și sarcini	Referințe
NU SUNT	

Anexa Nr. 1 La Partea I

Teren

Nr cadastral	Suprafața (mp)*	Observații / Referințe
	2.500	

* Suprafața este determinată în planul de proiecție Stereo 70.



Date referitoare la teren

Crt	Categorie folosință	Intravilan	Suprafața (mp)	Tarla	Parcelă	Nr. topo	Observații / Referințe
1	arabil	DA	2.500	68	1781/13	-	

Lungime Segmente

1) Valorile lungimilor segmentelor sunt obținute din proiecție în plan.

Punct început	X / Y	Punct sfârșit	X / Y	Lungime segment (** (m)
1	559.747,72 387.008,722	2	559.689,147 387.007,727	58.581
2	559.689,147 387.007,727	3	559.690,754 387.002,387	5.577
3	559.690,754 387.002,387	4	559.690,772 386.993,338	9.049
4	559.690,772 386.993,338	5	559.692,131 386.984,978	8.47
5	559.692,131 386.984,978	6	559.694,721 386.977,544	7.872

Punct început	X / Y	Punct sfârșit	X / Y	Lungime segment (** (m)
6	559.694,721 386.977,544	7	559.695,068 386.964,75	12.799
7	559.695,068 386.964,75	8	559.753,323 386.965,739	58.263
8	559.753,323 386.965,739	1	559.747,72 387.008,722	43.347

** Lungimile segmentelor sunt determinate în planul de proiecție Stereo 70 și sunt rotunjite la 1 milimetru.

*** Distanța dintre puncte este formată din segmente cumulate ce sunt mai mici decât valoarea 1 milimetru.

**DATE DESPRE IMOBILUL NR. 4107**

Oficiul de Cadastru și Publicitate Imobiliară PRAHOVA
Biroul de Cadastru și Publicitate Imobiliară Câmpina

A. Partea I. Descrierea imobilului

TEREN Intravilan

Adresa: Loc. Minieri, Jud. Prahova

Nr. Crt	Nr cadastral Nr. topografic	Suprafața* (mp)	Observații / Referințe
A1		2.500	Sector cadastral:61 Teren neimprejmuit; TEREN LA DISPOZITIA COMISIEI LOCALE DE FOND FUNCJAR CONFORM ART. 13, ALIN. 14, LEGEA 7/1996

B. Partea II. Proprietari și acte

Inscrieri privitoare la dreptul de proprietate și alte drepturi reale		Referințe
/		
Act Normativ nr. 7, din 13/03/1996 emis de PARLAMENTUL ROMÂNIEI (LEGE; ,art.13);		
B1	Inscrierea posesiei, drept de PROPRIETATE, dobandit prin Lege, cota actuala 1/1, cota initiala 1/1 1) NEIDENTIFICAT NEIDENTIFICAT	A1
B2	Se notează mențiunea proprietar neidentificat, rezerva comisiei locale de fond funciar.	A1

C. Partea III. SARCINI .

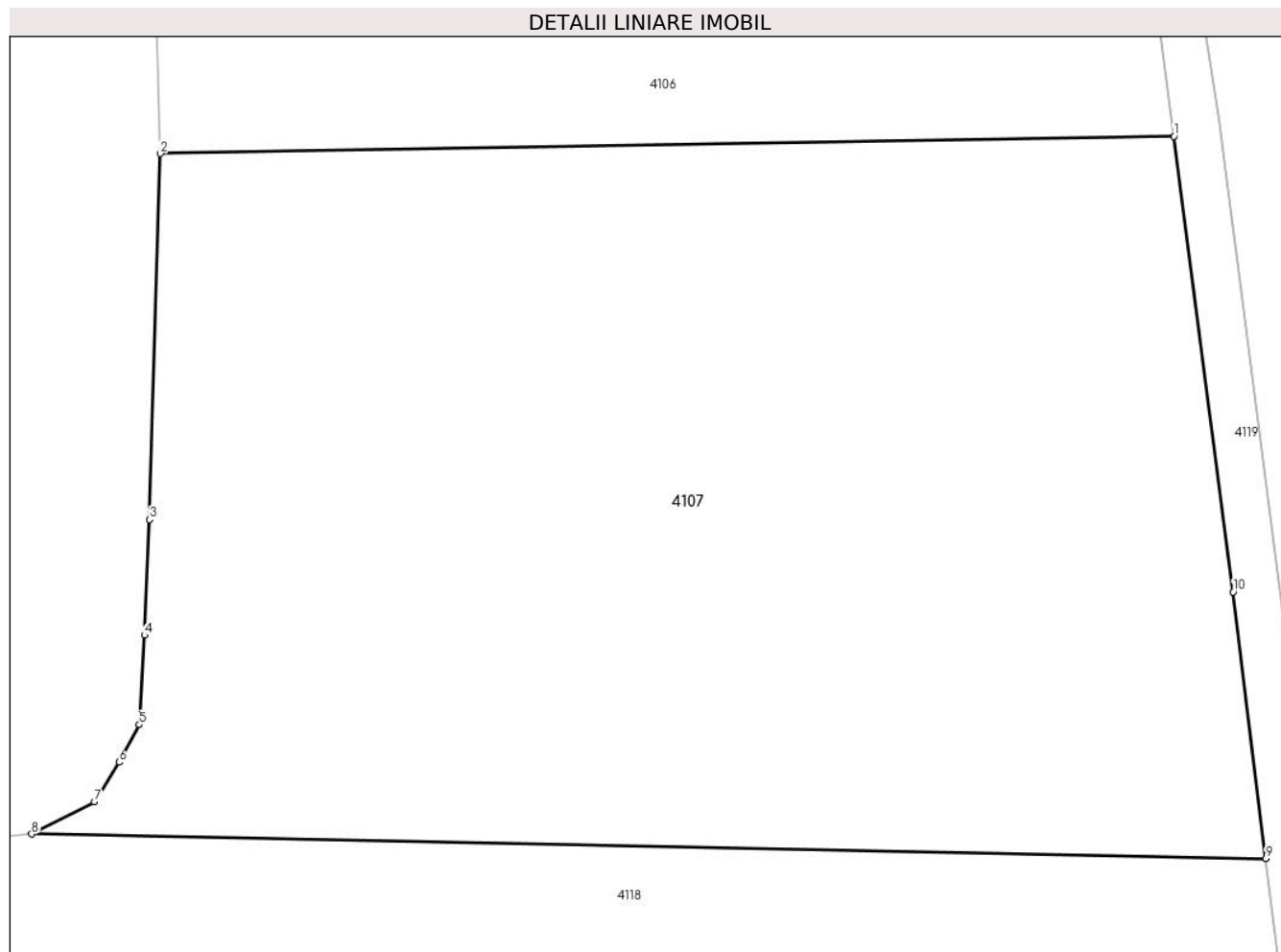
Inscrieri privind dezmembramintele dreptului de proprietate, drepturi reale de garanție și sarcini	Referințe
NU SUNT	

Anexa Nr. 1 La Partea I

Teren

Nr cadastral	Suprafața (mp)*	Observații / Referințe
	2.500	TEREN LA DISPOZITIA COMISIEI LOCALE DE FOND FUNCAR CONFORM ART. 13, ALIN. 14, LEGEA 7/1996

* Suprafața este determinată în planul de proiecție Stereo 70.



Date referitoare la teren

Crt	Categorie folosință	Intra vilan	Suprafața (mp)	Tarla	Parcelă	Nr. topo	Observații / Referințe
1	arabil	DA	2.500	68	1781/12	-	

Lungime Segmente

1) Valorile lungimilor segmentelor sunt obținute din proiecție în plan.

Punct început	X / Y	Punct sfârșit	X / Y	Lungime segment (** (m)
1	559.753,323 386.965,739	2	559.695,068 386.964,75	58.263
2	559.695,068 386.964,75	3	559.694,438 386.943,716	21.043
3	559.694,438 386.943,716	4	559.694,146 386.937,062	6.66
4	559.694,146 386.937,062	5	559.693,854 386.931,926	5.144
5	559.693,854 386.931,926	6	559.692,686 386.929,766	2.456

Punct început	X / Y	Punct sfârșit	X / Y	Lungime segment (** (m)
6	559.692,686 386.929,766	7	559.691,284 386.927,49	2.673
7	559.691,284 386.927,49	8	559.687,667 386.925,635	4.065
8	559.687,667 386.925,635	9	559.758,608 386.924,216	70.955
9	559.758,608 386.924,216	10	559.756,737 386.939,55	15.448
10	559.756,737 386.939,55	1	559.753,323 386.965,739	26.411

** Lungimile segmentelor sunt determinate în planul de proiecție Stereo 70 și sunt rotunjite la 1 milimetru.

*** Distanța dintre puncte este formată din segmente cumulate ce sunt mai mici decât valoarea 1 milimetru.

**DATE DESPRE IMOBILUL NR. 4108**

Oficiul de Cadastru și Publicitate Imobiliară PRAHOVA
Biroul de Cadastru și Publicitate Imobiliară Câmpina

A. Partea I. Descrierea imobilului

TEREN Necunoscut

Adresa: Loc. Minieri, Jud. Prahova

Nr. Crt	Nr cadastral Nr. topografic	Suprafața* (mp)	Observații / Referințe
A1		2.500	Sector cadastral:61 Teren neimprejmuit;

B. Partea II. Proprietari și acte

Inscrieri privitoare la dreptul de proprietate și alte drepturi reale	Referințe
/	
Act Notarial nr. 184, din 07/12/2016 emis de BNP Toneata Maria (CERTIFICAT DE MOSTENITOR;);	
B1	A1
Intabulare, drept de PROPRIETATE, dobandit prin Succesiune, cota actuala 1/1, cota initiala 1/1 1) NEAGU ST. CONSTANTIN	

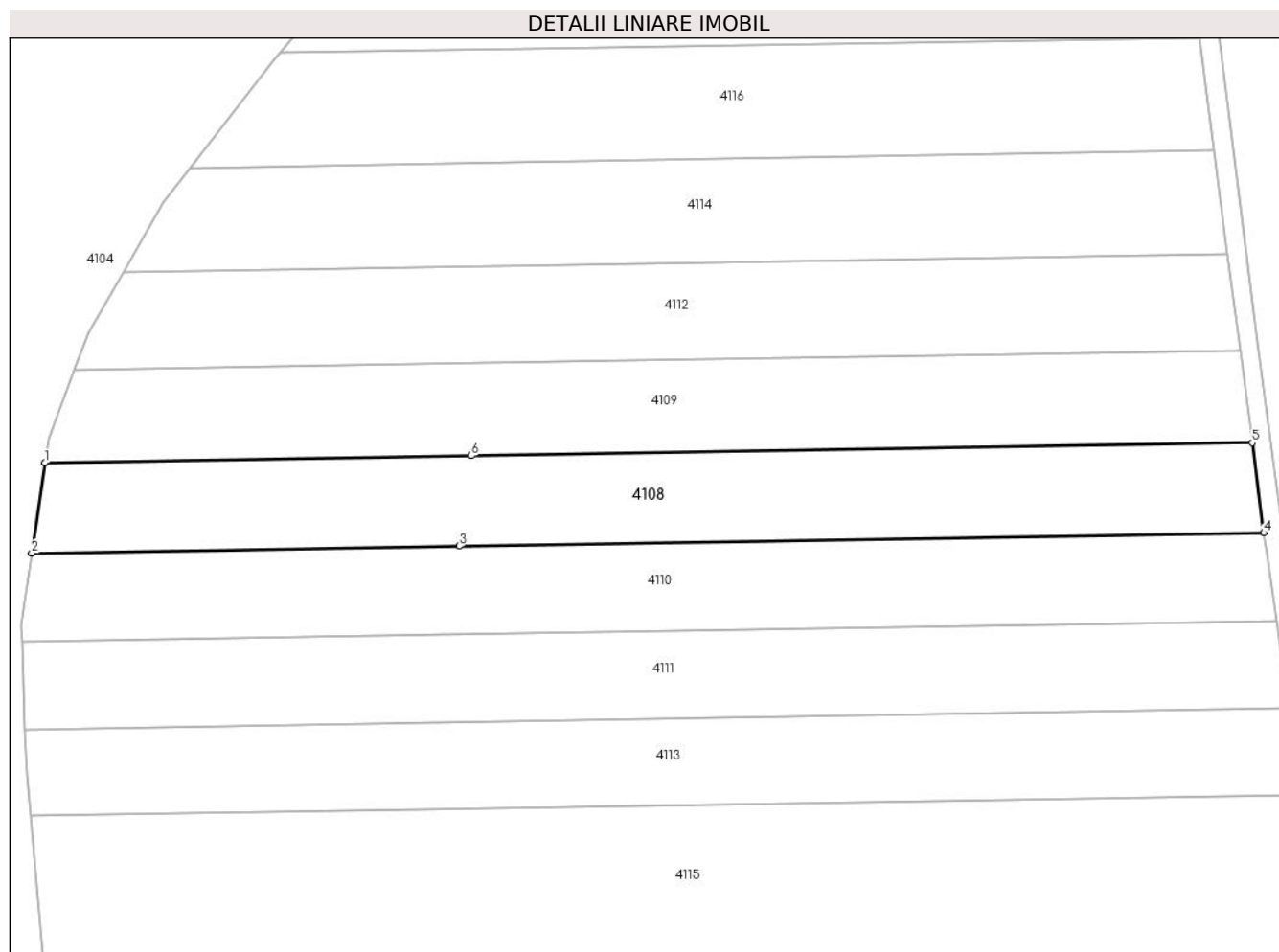
C. Partea III. SARCINI .

Inscrieri privind dezmembramintele dreptului de proprietate, drepturi reale de garanție și sarcini	Referințe
NU SUNT	

Anexa Nr. 1 La Partea I**Teren**

Nr cadastral	Suprafața (mp)*	Observații / Referințe
	2.500	

* Suprafața este determinată în planul de proiecție Stereo 70.

**Date referitoare la teren**

Crt	Categorie folosință	Intravilan	Suprafața (mp)	Tarla	Parcelă	Nr. topo	Observații / Referințe
1	arabil	DA	1.625	68	1781/6	-	
2	arabil	NU	875	68	1781/6	-	

Lungime Segmente

1) Valorile lungimilor segmentelor sunt obținute din proiecție în plan.

Punct început	X / Y	Punct sfârșit	X / Y	Lungime segment (** (m))
1	559.589,605 386.819,894	2	559.587,621 386.806,265	13.773
2	559.587,621 386.806,265	3	559.652,047 386.807,337	64.435
3	559.652,047 386.807,337	4	559.773,365 386.809,357	121.335
4	559.773,365 386.809,357	5	559.771,607 386.822,924	13.68

Punct început	X / Y	Punct sfârșit	X / Y	Lungime segment (** (m)
5	559.771,607 386.822,924	6	559.653,919 386.820,965	117.704
6	559.653,919 386.820,965	1	559.589,605 386.819,894	64.323

** Lungimile segmentelor sunt determinate în planul de proiecție Stereo 70 și sunt rotunjite la 1 milimetru.

*** Distanța dintre puncte este formată din segmente cumulate ce sunt mai mici decât valoarea 1 milimetru.

**DATE DESPRE IMOBILUL NR. 4109**

Oficiul de Cadastru și Publicitate Imobiliară PRAHOVA
Biroul de Cadastru și Publicitate Imobiliară Câmpina

A. Partea I. Descrierea imobilului

TEREN Necunoscut

Adresa: Loc. Minieri, Jud. Prahova

Nr. Crt	Nr cadastral Nr. topografic	Suprafața* (mp)	Observații / Referințe
A1		2.500	Sector cadastral:61 Teren neimprejmuit;

B. Partea II. Proprietari și acte

Inscrieri privitoare la dreptul de proprietate și alte drepturi reale		Referințe
/		
Act Administrativ nr. 6399, din 30/06/1993 emis de CJSDPAT PRAHOVA (TITLU DE PROPRIETATE;);		
B1	Intabulare, drept de PROPRIETATE, dobandit prin Reconstituire, cota actuala 1/1, cota initiala 1/1 1) NEAGU P. VASILICA-NICOLETA 2) VADUVA N. MARIA 3) NEAGU Z. PETRE	A1

C. Partea III. SARCINI .

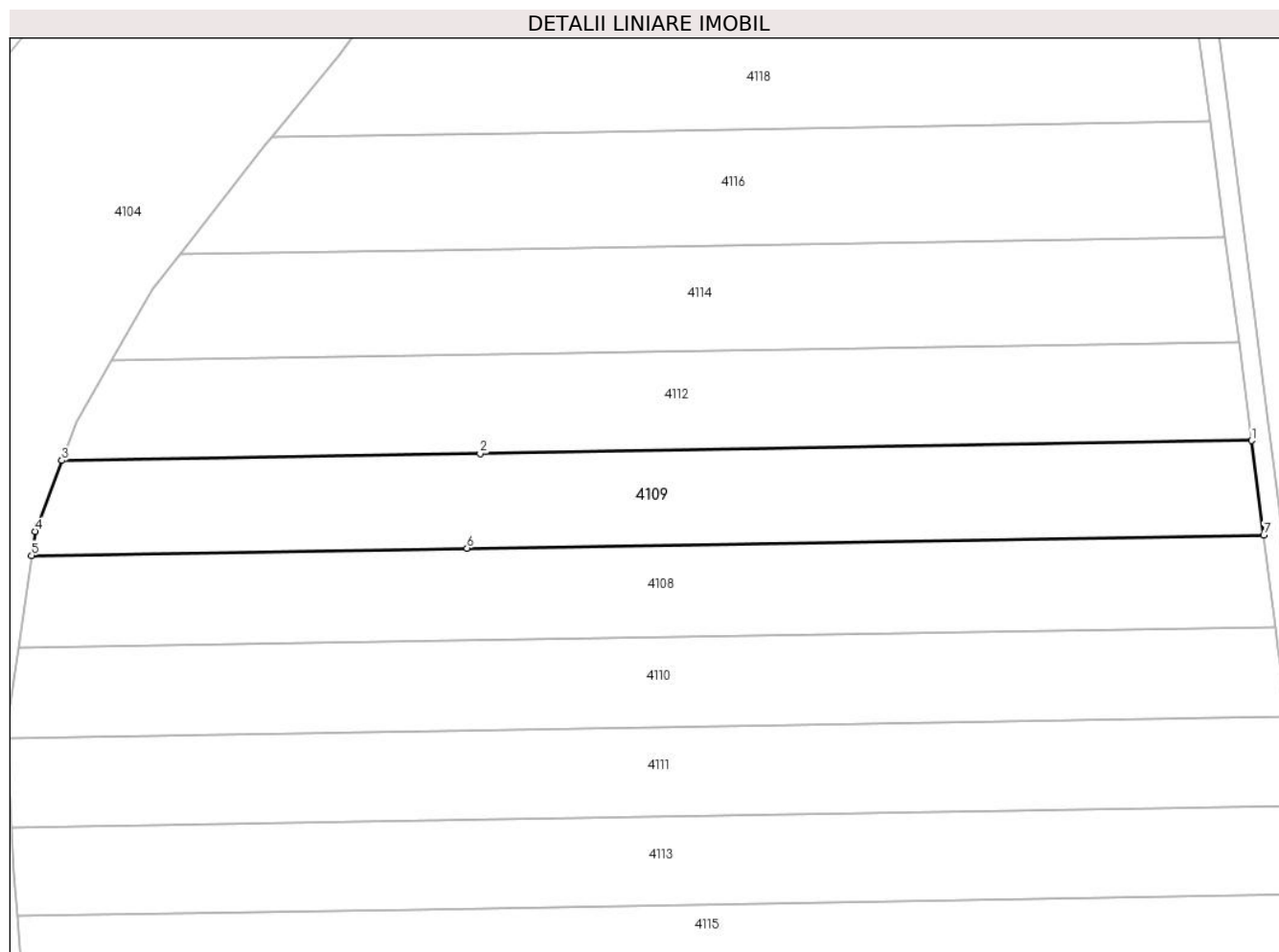
Inscrieri privind dezmembramintele dreptului de proprietate, drepturi reale de garanție și sarcini	Referințe
NU SUNT	

Anexa Nr. 1 La Partea I

Teren

Nr cadastral	Suprafața (mp)*	Observații / Referințe
	2.500	

* Suprafața este determinată în planul de proiecție Stereo 70.



Date referitoare la teren

Crt	Categorie folosință	Intravilan	Suprafața (mp)	Tarla	Parcelă	Nr. topo	Observații / Referințe
1	arabil	DA	1.616	68	1781/7	-	
2	arabil	NU	884	68	1781/7	-	

Lungime Segmente

1) Valorile lungimilor segmentelor sunt obținute din proiecție în plan.

Punct început	X / Y	Punct sfârșit	X / Y	Lungime segment (** (m))
1	559.769,803 386.836,847	2	559.655,841 386.834,95	113.978
2	559.655,841 386.834,95	3	559.594,077 386.833,922	61.773
3	559.594,077 386.833,922	4	559.590,125 386.823,468	11.176
4	559.590,125 386.823,468	5	559.589,605 386.819,894	3.612

Punct început	X / Y	Punct sfârșit	X / Y	Lungime segment (** (m)
5	559.589,605 386.819,894	6	559.653,919 386.820,965	64.323
6	559.653,919 386.820,965	7	559.771,607 386.822,924	117.704
7	559.771,607 386.822,924	1	559.769,803 386.836,847	14.039

** Lungimile segmentelor sunt determinate în planul de proiecție Stereo 70 și sunt rotunjite la 1 milimetru.

*** Distanța dintre puncte este formată din segmente cumulate ce sunt mai mici decât valoarea 1 milimetru.

**DATE DESPRE IMOBILUL NR. 4110**

Oficiul de Cadastru și Publicitate Imobiliară PRAHOVA
Biroul de Cadastru și Publicitate Imobiliară Câmpina

A. Partea I. Descrierea imobilului

TEREN Necunoscut

Adresa: Loc. Minieri, Jud. Prahova

Nr. Crt	Nr cadastral Nr. topografic	Suprafața* (mp)	Observații / Referințe
A1		2.500	Sector cadastral:61 Teren neimprejmuit;

B. Partea II. Proprietari și acte

Inscrieri privitoare la dreptul de proprietate și alte drepturi reale	Referințe
/	
Act Notarial nr. 63, din 14/06/2011 emis de BNP Toneata Maria (CERTIFICAT DE MOSTENITOR;);	
B1	A1
Intabulare, drept de PROPRIETATE, dobandit prin Succesiune, cota actuala 1/1, cota initiala 1/1 1) IANCU MARIA- MARUSIA	

C. Partea III. SARCINI .

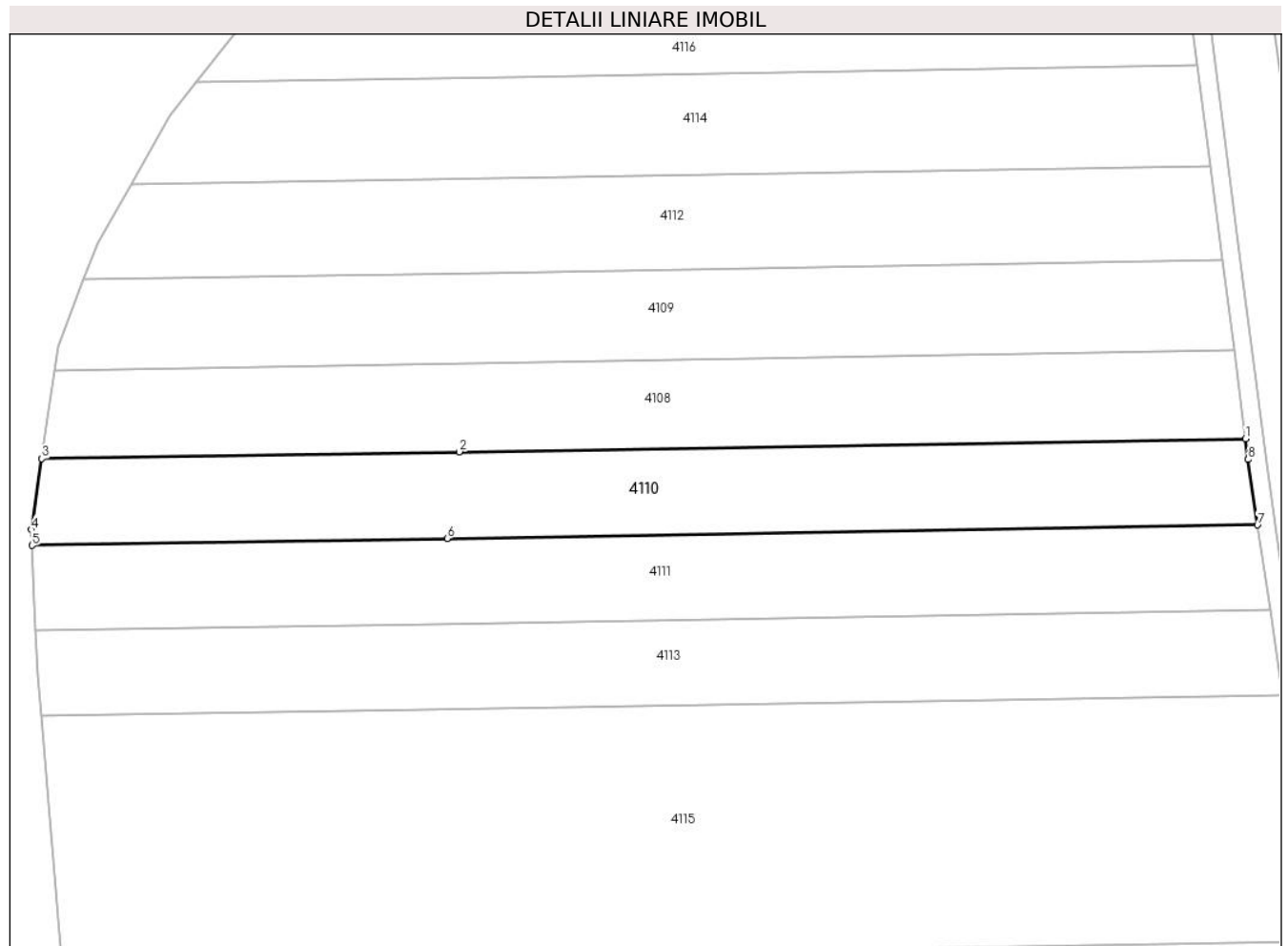
Inscrieri privind dezmembramintele dreptului de proprietate, drepturi reale de garanție și sarcini	Referințe
NU SUNT	

Anexa Nr. 1 La Partea I

Teren

Nr cadastral	Suprafața (mp)*	Observații / Referințe
	2.500	

* Suprafața este determinată în planul de proiecție Stereo 70.



Date referitoare la teren

Crt	Categorie folosință	Intravilan	Suprafața (mp)	Tarla	Parcelă	Nr. topo	Observații / Referințe
1	arabil	DA	1.641	68	1781/5	-	
2	arabil	NU	859	68	1781/5	-	

Lungime Segmente

1) Valorile lungimilor segmentelor sunt obținute din proiecție în plan.

Punct început	X / Y	Punct sfârșit	X / Y	Lungime segment (** (m))
1	559.773,365 386.809,357	2	559.652,047 386.807,337	121.335
2	559.652,047 386.807,337	3	559.587,621 386.806,265	64.435
3	559.587,621 386.806,265	4	559.586,027 386.795,313	11.067
4	559.586,027 386.795,313	5	559.586,124 386.792,914	2.401

Punct început	X / Y	Punct sfârșit	X / Y	Lungime segment (** (m)
5	559.586,124 386.792,914	6	559.650,211 386.793,98	64.096
6	559.650,211 386.793,98	7	559.775,243 386.796,061	125.049
7	559.775,243 386.796,061	8	559.773,777 386.806,173	10.218
8	559.773,777 386.806,173	1	559.773,365 386.809,357	3.211

** Lungimile segmentelor sunt determinate în planul de proiecție Stereo 70 și sunt rotunjite la 1 milimetru.

*** Distanța dintre puncte este formată din segmente cumulate ce sunt mai mici decât valoarea 1 milimetru.

**DATE DESPRE IMOBILUL NR. 4111**

Oficiul de Cadastru și Publicitate Imobiliară PRAHOVA
Biroul de Cadastru și Publicitate Imobiliară Câmpina

A. Partea I. Descrierea imobilului

TEREN Necunoscut

Adresa: Loc. Minieri, Jud. Prahova

Nr. Crt	Nr cadastral Nr. topografic	Suprafața* (mp)	Observații / Referințe
A1		2.500	Sector cadastral:61 Teren neimprejmuit;

B. Partea II. Proprietari și acte

Inscrieri privitoare la dreptul de proprietate și alte drepturi reale	Referințe
/	
Act Administrativ nr. 6255, din 02/06/1993 emis de CJSDPAT PRAHOVA (TITLU DE PROPRIETATE;);	
B1	A1
Intabulare, drept de PROPRIETATE, dobandit prin Reconstituire, cota actuala 1/1, cota initiala 1/1	
1) BRUSTUR C GHEORGHE	

C. Partea III. SARCINI .

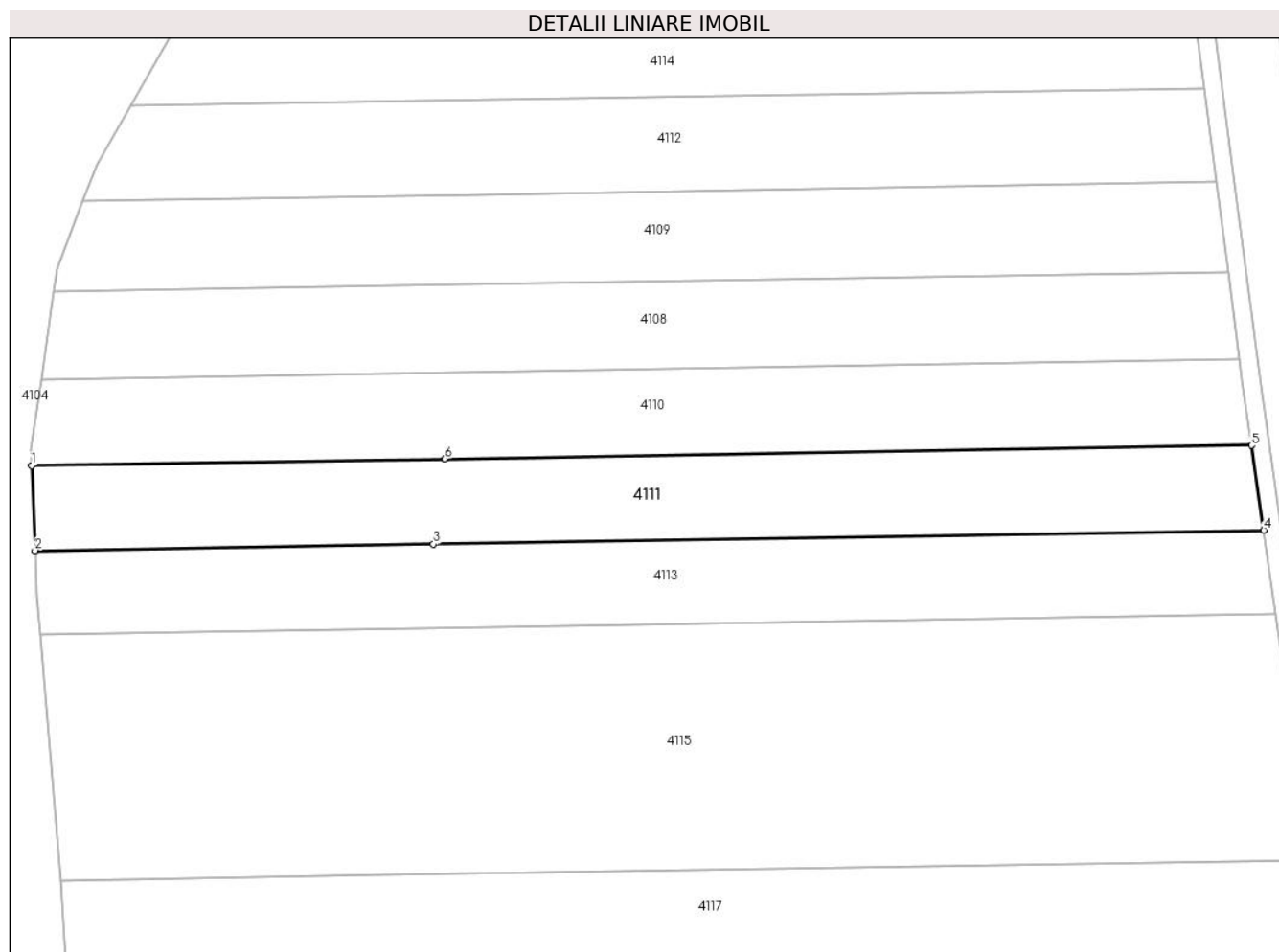
Inscrieri privind dezmembramintele dreptului de proprietate, drepturi reale de garanție și sarcini	Referințe
NU SUNT	

Anexa Nr. 1 La Partea I

Teren

Nr cadastral	Suprafața (mp)*	Observații / Referințe
	2.500	

* Suprafața este determinată în planul de proiecție Stereo 70.



Date referitoare la teren

Crt	Categorie folosință	Intravilan	Suprafața (mp)	Tarla	Parcelă	Nr. topo	Observații / Referințe
1	arabil	DA	1.671	68	1781/4	-	
2	arabil	NU	829	68	1781/4	-	

Lungime Segmente

1) Valorile lungimilor segmentelor sunt obținute din proiecție în plan.

Punct început	X / Y	Punct sfârșit	X / Y	Lungime segment (** (m))
1	559.586,124 386.792,914	2	559.586,653 386.779,751	13.174
2	559.586,653 386.779,751	3	559.648,397 386.780,779	61.753
3	559.648,397 386.780,779	4	559.777,148 386.782,922	128.769
4	559.777,148 386.782,922	5	559.775,243 386.796,061	13.276

Punct început	X / Y	Punct sfârșit	X / Y	Lungime segment (** (m)
5	559.775,243 386.796,061	6	559.650,211 386.793,98	125.049
6	559.650,211 386.793,98	1	559.586,124 386.792,914	64.096

** Lungimile segmentelor sunt determinate în planul de proiecție Stereo 70 și sunt rotunjite la 1 milimetru.

*** Distanța dintre puncte este formată din segmente cumulate ce sunt mai mici decât valoarea 1 milimetru.

**DATE DESPRE IMOBILUL NR. 4112**

Oficiul de Cadastru și Publicitate Imobiliară PRAHOVA
Biroul de Cadastru și Publicitate Imobiliară Câmpina

A. Partea I. Descrierea imobilului

TEREN Necunoscut

Adresa: Loc. Minieri, Jud. Prahova

Nr. Crt	Nr cadastral Nr. topografic	Suprafața* (mp)	Observații / Referințe
A1		2.500	Sector cadastral:61 Teren neimprejmut;

B. Partea II. Proprietari și acte

Inscrieri privitoare la dreptul de proprietate și alte drepturi reale		Referințe
/		
Act Notarial nr. 15, din 09/03/2021 emis de SPN Andreia Coman si asociatii (CERTIFICAT DE MOSTENITOR;);		
B1	Intabulare, drept de PROPRIETATE, dobandit prin Succesiune, cota actuala 1/2, cota initiala 1/2 1) ISPAS MARILENA	A1
B2	Intabulare, drept de PROPRIETATE, dobandit prin Succesiune, cota actuala 1/2, cota initiala 1/2 1) ȚEPUȘ AURAȘ	A1

C. Partea III. SARCINI .

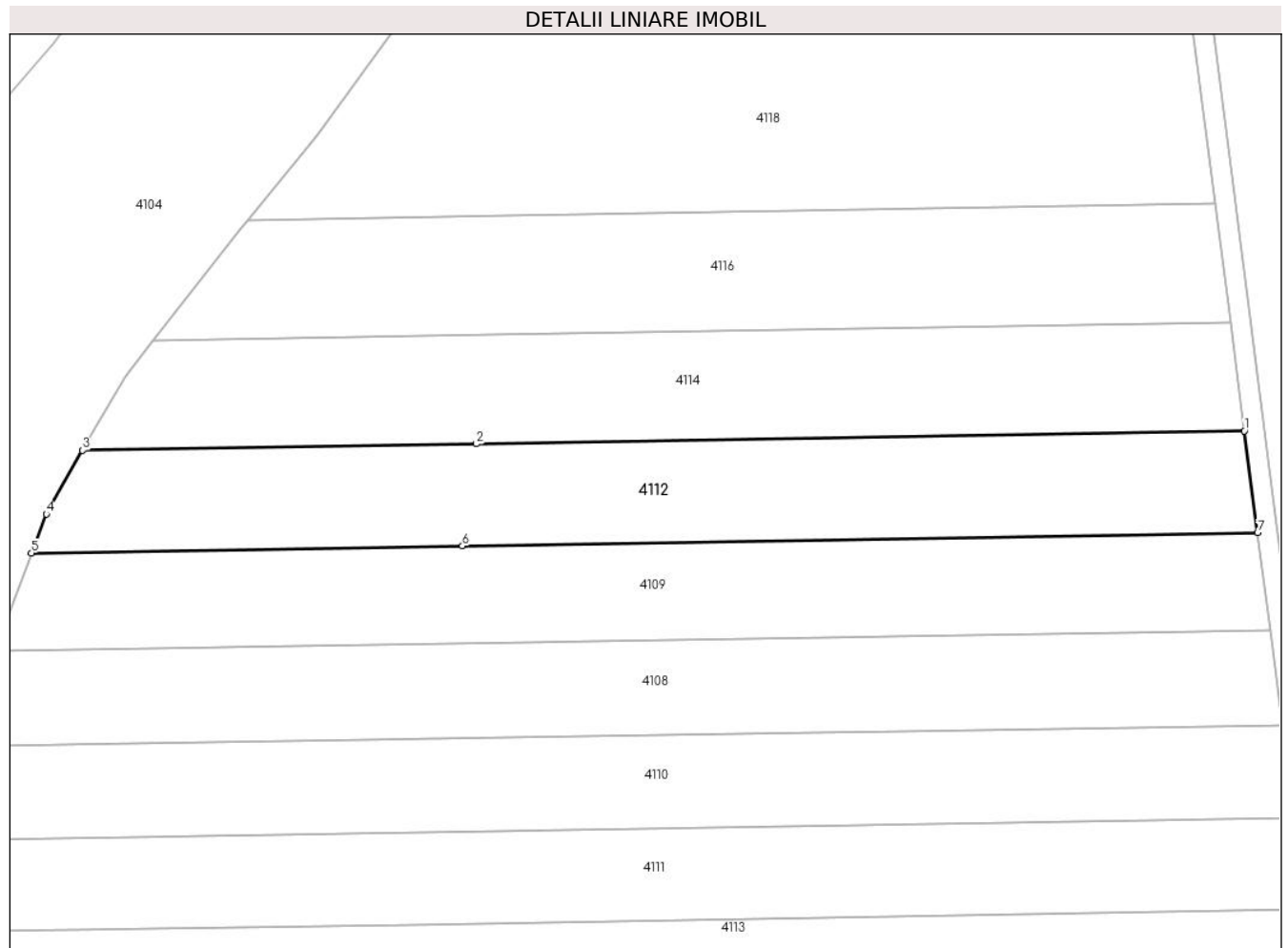
Inscrieri privind dezmembramintele dreptului de proprietate, drepturi reale de garanție și sarcini	Referințe
NU SUNT	

Anexa Nr. 1 La Partea I

Teren

Nr cadastral	Suprafața (mp)*	Observații / Referințe
	2.500	

* Suprafața este determinată în planul de proiecție Stereo 70.



Date referitoare la teren

Crt	Categorie folosință	Intravilan	Suprafața (mp)	Tarla	Parcelă	Nr. topo	Observații / Referințe
1	arabil	DA	1.633	68	1781/8	-	
2	arabil	NU	867	68	1781/8	-	

Lungime Segmente

1) Valorile lungimilor segmentelor sunt obținute din proiecție în plan.

Punct început	X / Y	Punct sfârșit	X / Y	Lungime segment (** (m))
1	559.767,918 386.851,396	2	559.657,849 386.849,564	110.084
2	559.657,849 386.849,564	3	559.601,414 386.848,625	56.443
3	559.601,414 386.848,625	4	559.596,193 386.839,519	10.497
4	559.596,193 386.839,519	5	559.594,077 386.833,922	5.984

Punct început	X / Y	Punct sfârșit	X / Y	Lungime segment (** (m)
5	559.594,077 386.833,922	6	559.655,841 386.834,95	61.773
6	559.655,841 386.834,95	7	559.769,803 386.836,847	113.978
7	559.769,803 386.836,847	1	559.767,918 386.851,396	14.671

** Lungimile segmentelor sunt determinate în planul de proiecție Stereo 70 și sunt rotunjite la 1 milimetru.

*** Distanța dintre puncte este formată din segmente cumulate ce sunt mai mici decât valoarea 1 milimetru.

**DATE DESPRE IMOBILUL NR. 4113**

Oficiul de Cadastru și Publicitate Imobiliară PRAHOVA
Biroul de Cadastru și Publicitate Imobiliară Câmpina

A. Partea I. Descrierea imobilului

TEREN Necunoscut

Adresa: Loc. Minieri, Jud. Prahova

Nr. Crt	Nr cadastral Nr. topografic	Suprafața* (mp)	Observații / Referințe
A1		2.500	Sector cadastral:61 Teren neimprejmuit;

B. Partea II. Proprietari și acte

Inscrieri privitoare la dreptul de proprietate și alte drepturi reale	Referințe
/	
Act Administrativ nr. 6575, din 30/06/1993 emis de CJSDPAT PRAHOVA (TITLU DE PROPRIETATE;);	
B1	A1
Intabulare, drept de PROPRIETATE, dobandit prin Reconstituire, cota actuala 1/1, cota initiala 1/1	
1) IORDACHE HODOZAN NICU VASILE	

C. Partea III. SARCINI .


Inscrieri privind dezmembramintele dreptului de proprietate, drepturi reale de garanție și sarcini	Referințe
NU SUNT	

Anexa Nr. 1 La Partea I

Teren

Nr cadastral	Suprafața (mp)*	Observații / Referințe
	2.500	

* Suprafața este determinată în planul de proiecție Stereo 70.



Date referitoare la teren

Crt	Categorie folosință	Intravilan	Suprafața (mp)	Tarla	Parcelă	Nr. topo	Observații / Referințe
1	arabil	DA	1.708	68	1781/3	-	
2	arabil	NU	792	68	1781/3	-	

Lungime Segmente

1) Valorile lungimilor segmentelor sunt obținute din proiecție în plan.

Punct început	X / Y	Punct sfârșit	X / Y	Lungime segment (** (m))
1	559.777,148 386.782,922	2	559.648,397 386.780,779	128.769
2	559.648,397 386.780,779	3	559.586,653 386.779,751	61.753
3	559.586,653 386.779,751	4	559.586,925 386.772,983	6.773
4	559.586,925 386.772,983	5	559.587,468 386.766,683	6.323

Punct început	X / Y	Punct sfârșit	X / Y	Lungime segment (** (m)
5	559.587,468 386.766,683	6	559.646,595 386.767,667	59.135
6	559.646,595 386.767,667	7	559.779,039 386.769,872	132.462
7	559.779,039 386.769,872	1	559.777,148 386.782,922	13.186

** Lungimile segmentelor sunt determinate în planul de proiecție Stereo 70 și sunt rotunjite la 1 milimetru.

*** Distanța dintre puncte este formată din segmente cumulate ce sunt mai mici decât valoarea 1 milimetru.

**DATE DESPRE IMOBILUL NR. 4114**

Oficiul de Cadastru și Publicitate Imobiliară PRAHOVA
Biroul de Cadastru și Publicitate Imobiliară Câmpina

A. Partea I. Descrierea imobilului

TEREN Necunoscut

Adresa: Loc. Minieri, Jud. Prahova

Nr. Crt	Nr cadastral Nr. topografic	Suprafața* (mp)	Observații / Referințe
A1		2.500	Sector cadastral:61 Teren neimprejmuț;

B. Partea II. Proprietari și acte

Inscrieri privitoare la dreptul de proprietate și alte drepturi reale	Referințe
/	
Act Administrativ nr. 15477, din 18/04/1994 emis de CJSDPAT PRAHOVA (TITLU DE PROPRIETATE;);	
B1	A1
Intabulare, drept de PROPRIETATE, dobândit prin Reconstituire, cota actuala 1/1, cota initiala 1/1	
1) RĂDULESCU GH. ELENA 2) CHIȚU GH. VASILICA 3) TOMA GH. GEORGETA 4) ȚEPUȘ GH. STELIAN 5) ȚEPUȘ GH. GHEORGHE	

C. Partea III. SARCINI .

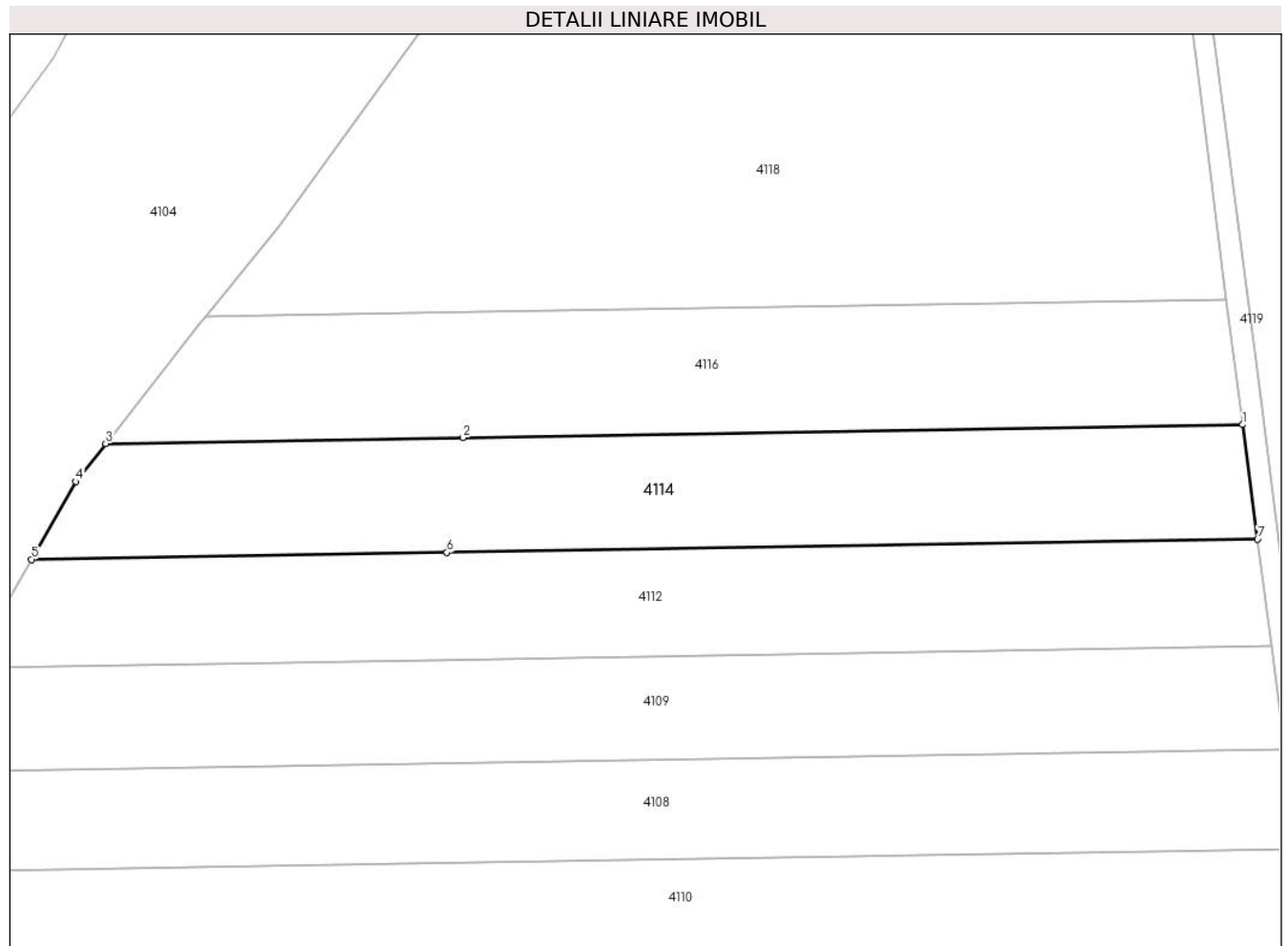
Inscrieri privind dezmembramintele dreptului de proprietate, drepturi reale de garanție și sarcini	Referințe
NU SUNT	

Anexa Nr. 1 La Partea I

Teren

Nr cadastral	Suprafața (mp)*	Observații / Referințe
	2.500	

* Suprafața este determinată în planul de proiecție Stereo 70.



Date referitoare la teren

Crt	Categorie folosință	Intravilan	Suprafața (mp)	Tarla	Parcelă	Nr. topo	Observații / Referințe
1	arabil	DA	1.679	68	1781/8	-	
2	arabil	NU	821	68	1781/8	-	

Lungime Segmente

1) Valorile lungimilor segmentelor sunt obținute din proiecție în plan.

Punct început	X / Y	Punct sfârșit	X / Y	Lungime segment (** (m))
1	559.765,908 386.866,908	2	559.659,99 386.865,145	105.933
2	559.659,99 386.865,145	3	559.611,5 386.864,338	48.497
3	559.611,5 386.864,338	4	559.607,466 386.859,18	6.548
4	559.607,466 386.859,18	5	559.601,414 386.848,625	12.167

Punct început	X / Y	Punct sfârșit	X / Y	Lungime segment (** (m)
5	559.601,414 386.848,625	6	559.657,849 386.849,564	56.443
6	559.657,849 386.849,564	7	559.767,918 386.851,396	110.084
7	559.767,918 386.851,396	1	559.765,908 386.866,908	15.642

** Lungimile segmentelor sunt determinate în planul de proiecție Stereo 70 și sunt rotunjite la 1 milimetru.

*** Distanța dintre puncte este formată din segmente cumulate ce sunt mai mici decât valoarea 1 milimetru.

**DATE DESPRE IMOBILUL NR. 4115**

Oficiul de Cadastru și Publicitate Imobiliară PRAHOVA
Biroul de Cadastru și Publicitate Imobiliară Câmpina

A. Partea I. Descrierea imobilului

TEREN Necunoscut

Nr. CF vechi:208
Nr. cadastral vechi:253

Adresa: Loc. Minieri, Jud. Prahova

Nr. Crt	Nr cadastral Nr. topografic	Suprafața* (mp)	Observații / Referințe
A1	21833	7.346	Sector cadastral:61 Teren neimprejmuit;

B. Partea II. Proprietari și acte

Inscrieri privitoare la dreptul de proprietate și alte drepturi reale		Referințe
3204 / 27/09/2001		
Contract De Vanzare-Cumparare nr. 2445, din 26/09/2001 emis de NP MUSAT M;		
B1	Intabulare, drept de PROPRIETATEcumparare ca bun comun, dobandit prin Conventie, cota actuala 1/1, cota initiala 1/1 1) GHELMEGEANU GABRIEL COSMIN 2) GHELMEGEANU CRISTINA CONSUELA <i>OBSERVATII: (provenita din conversia CF 208)</i>	A1

C. Partea III. SARCINI .


Inscrieri privind dezmembramintele dreptului de proprietate, drepturi reale de garanție și sarcini	Referințe
NU SUNT	

Anexa Nr. 1 La Partea I

Teren

Nr cadastral	Suprafața (mp)*	Observații / Referințe
21833	7.346	

* Suprafața este determinată în planul de proiecție Stereo 70.



Date referitoare la teren

Crt	Categorie folosință	Intravilan	Suprafața (mp)	Tarla	Parcelă	Nr. topo	Observații / Referințe
1	arabil	DA	5.254	68	1781/2	-	
2	arabil	NU	2.092	68	1781/2	-	

Lungime Segmente

1) Valorile lungimilor segmentelor sunt obținute din proiecție în plan.

Punct început	X / Y	Punct sfârșit	X / Y	Lungime segment (** (m))
1	559.779,039 386.769,872	2	559.646,595 386.767,667	132.462
2	559.646,595 386.767,667	3	559.587,468 386.766,683	59.135
3	559.587,468 386.766,683	4	559.590,751 386.728,614	38.21
4	559.590,751 386.728,614	5	559.641,345 386.729,456	50.601

Punct început	X / Y	Punct sfârșit	X / Y	Lungime segment (** (m)
5	559.641,345 386.729,456	6	559.784,552 386.731,839	143.227
6	559.784,552 386.731,839	1	559.779,039 386.769,872	38.43

** Lungimile segmentelor sunt determinate în planul de proiecție Stereo 70 și sunt rotunjite la 1 milimetru.

*** Distanța dintre puncte este formată din segmente cumulate ce sunt mai mici decât valoarea 1 milimetru.

**DATE DESPRE IMOBILUL NR. 4116**

Oficiul de Cadastru și Publicitate Imobiliară PRAHOVA
Biroul de Cadastru și Publicitate Imobiliară Câmpina

A. Partea I. Descrierea imobilului

TEREN Necunoscut

Adresa: Loc. Minieri, Jud. Prahova

Nr. Crt	Nr cadastral Nr. topografic	Suprafața* (mp)	Observații / Referințe
A1		2.500	Sector cadastral:61 Teren neimprejmut;

B. Partea II. Proprietari și acte

Inscrieri privitoare la dreptul de proprietate și alte drepturi reale		Referințe
/		
Act Notarial nr. 64, din 08/05/2013 emis de BNP Toneata Maria (CERTIFICAT DE MOSTENITOR;);		
B1	Intabulare, drept de PROPRIETATE, dobandit prin Succesiune, cota actuala 2/8, cota initiala 2/8 1) VASILE GH. FLOAREA	A1
B2	Intabulare, drept de PROPRIETATE, dobandit prin Succesiune, cota actuala 3/8, cota initiala 3/8 1) VASILE DANIEL	A1
B3	Intabulare, drept de PROPRIETATE, dobandit prin Succesiune, cota actuala 3/8, cota initiala 3/8 1) VASILE GEORGE	A1

C. Partea III. SARCINI .

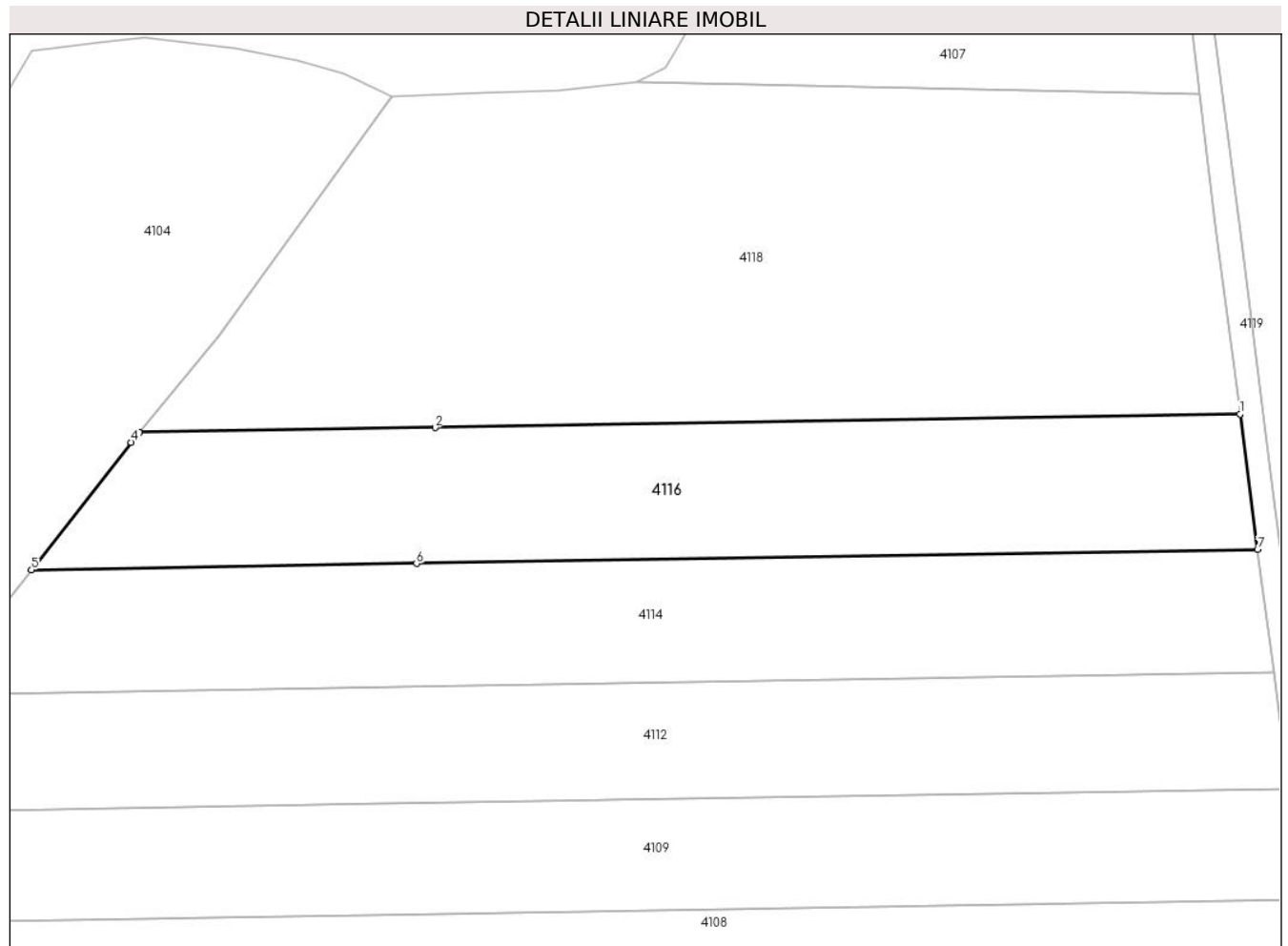
Inscrieri privind dezmembramintele dreptului de proprietate, drepturi reale de garanție și sarcini	Referințe
NU SUNT	

Anexa Nr. 1 La Partea I

Teren

Nr cadastral	Suprafața (mp)*	Observații / Referințe
	2.500	

* Suprafața este determinată în planul de proiecție Stereo 70.



Date referitoare la teren

Crt	Categorie folosință	Intravilan	Suprafața (mp)	Tarla	Parcelă	Nr. topo	Observații / Referințe
1	arabil	DA	1.768	68	1781/10	-	
2	arabil	NU	732	68	1781/10	-	

Lungime Segmente

1) Valorile lungimilor segmentelor sunt obținute din proiecție în plan.

Punct început	X / Y	Punct sfârșit	X / Y	Lungime segment (** (m))
1	559.763,703 386.883,931	2	559.662,34 386.882,244	101.377
2	559.662,34 386.882,244	3	559.625,074 386.881,624	37.271
3	559.625,074 386.881,624	4	559.624,063 386.880,397	1.59
4	559.624,063 386.880,397	5	559.611,5 386.864,338	20.389

Punct început	X / Y	Punct sfârșit	X / Y	Lungime segment (** (m)
5	559.611,5 386.864,338	6	559.659,99 386.865,145	48.497
6	559.659,99 386.865,145	7	559.765,908 386.866,908	105.933
7	559.765,908 386.866,908	1	559.763,703 386.883,931	17.165

** Lungimile segmentelor sunt determinate în planul de proiecție Stereo 70 și sunt rotunjite la 1 milimetru.

*** Distanța dintre puncte este formată din segmente cumulate ce sunt mai mici decât valoarea 1 milimetru.

**DATE DESPRE IMOBILUL NR. 4117**

Oficiul de Cadastru și Publicitate Imobiliară PRAHOVA
Biroul de Cadastru și Publicitate Imobiliară Câmpina

A. Partea I. Descrierea imobilului

TEREN Necunoscut

Nr. CF vechi:208
Nr. cadastral vechi:108

Adresa: Loc. Minieri, Jud. Prahova

Nr. Crt	Nr cadastral Nr. topografic	Suprafața* (mp)	Observații / Referințe
A1	21831	7.521	Sector cadastral:61 Teren neimprejmuit;

B. Partea II. Proprietari și acte

Inscrieri privitoare la dreptul de proprietate și alte drepturi reale		Referințe
3204 / 27/09/2001		
Contract De Vanzare-Cumparare nr. 2445, din 26/09/2001 emis de NP MUSAT MARGARIT;		
B1	Intabulare, drept de PROPRIETATEcumparare ca bun comun, dobandit prin Conventie, cota actuala 1/1, cota initiala 1/1 1) GHELMEGEANU GABRIEL COSMIN 2) GHELMEGEANU CRISTINA CONSUELA <i>OBSERVATII: (provenita din conversia CF 208)</i>	A1

C. Partea III. SARCINI .

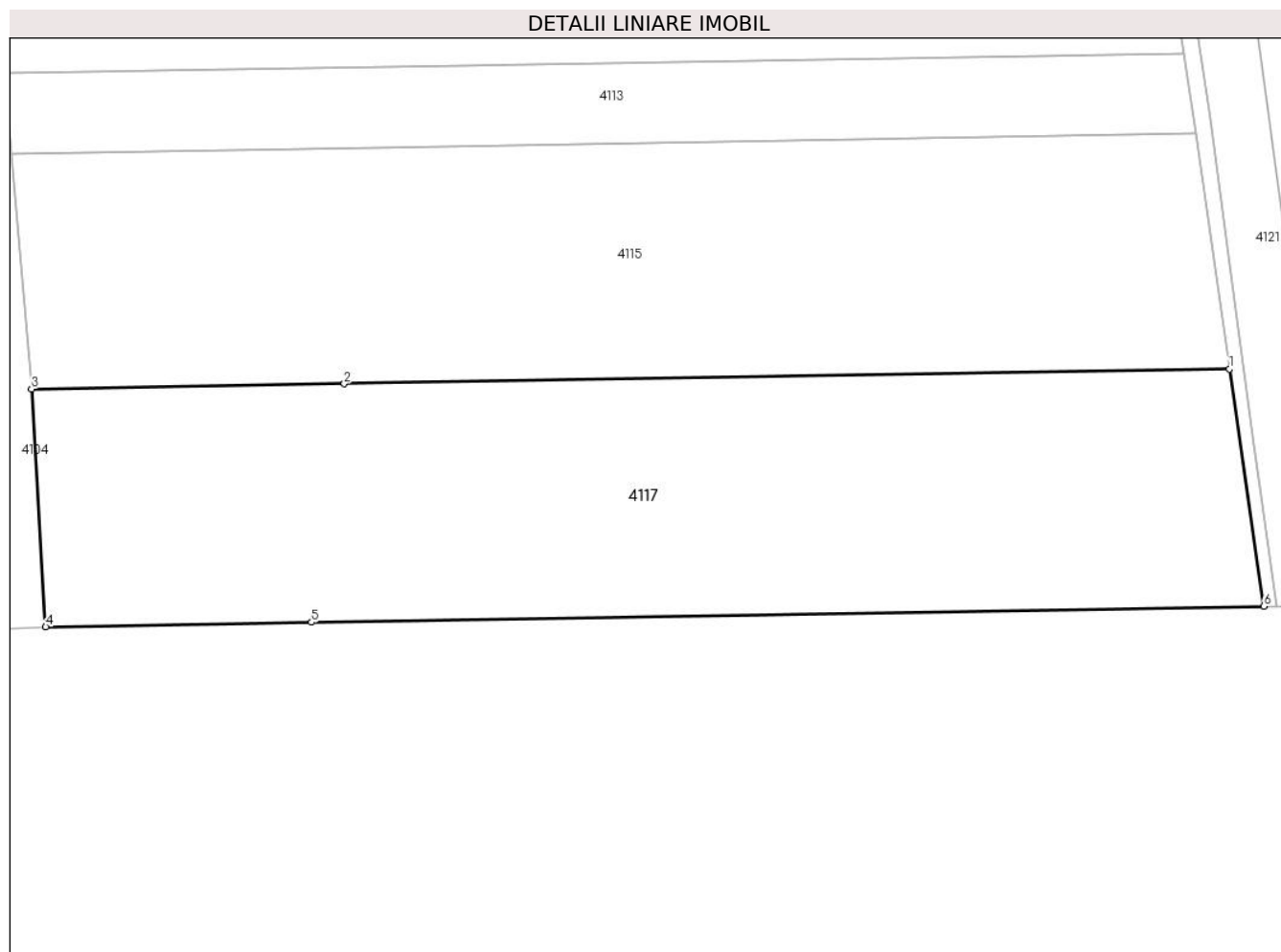
Inscrieri privind dezmembramintele dreptului de proprietate, drepturi reale de garanție și sarcini	Referințe
NU SUNT	

Anexa Nr. 1 La Partea I

Teren

Nr cadastral	Suprafața (mp)*	Observații / Referințe
21831	7.521	

* Suprafața este determinată în planul de proiecție Stereo 70.



Date referitoare la teren

Crt	Categorie folosință	Intravilan	Suprafața (mp)	Tarla	Parcelă	Nr. topo	Observații / Referințe
1	arabil	DA	5.719	68	1781/1	-	
2	arabil	NU	1.802	68	1781/1	-	

Lungime Segmente

1) Valorile lungimilor segmentelor sunt obținute din proiecție în plan.

Punct început	X / Y	Punct sfârșit	X / Y	Lungime segment (** (m))
1	559.784,552 386.731,839	2	559.641,345 386.729,456	143.227
2	559.641,345 386.729,456	3	559.590,751 386.728,614	50.601
3	559.590,751 386.728,614	4	559.593,04 386.690,139	38.543
4	559.593,04 386.690,139	5	559.636,045 386.690,891	43.012

Punct început	X / Y	Punct sfârșit	X / Y	Lungime segment (** (m)
5	559.636,045 386.690,891	6	559.790,116 386.693,456	154.092
6	559.790,116 386.693,456	1	559.784,552 386.731,839	38.784

** Lungimile segmentelor sunt determinate în planul de proiecție Stereo 70 și sunt rotunjite la 1 milimetru.

*** Distanța dintre puncte este formată din segmente cumulate ce sunt mai mici decât valoarea 1 milimetru.

**DATE DESPRE IMOBILUL NR. 4118**

Oficiul de Cadastru și Publicitate Imobiliară PRAHOVA
Biroul de Cadastru și Publicitate Imobiliară Câmpina

A. Partea I. Descrierea imobilului

TEREN Necunoscut

Adresa: Loc. Minieri, Jud. Prahova

Nr. Crt	Nr cadastral Nr. topografic	Suprafața* (mp)	Observații / Referințe
A1		5.000	Sector cadastral:61 Teren neimprejmuit;

B. Partea II. Proprietari și acte

Inscrieri privitoare la dreptul de proprietate și alte drepturi reale	Referințe
/	
Act Notarial nr. 120, din 27/08/2014 emis de BNP Toneata Maria (CERTIFICAT DE MOSTENITOR;);	
B1 Intabulare, drept de PROPRIETATE, dobandit prin Succesiune, cota actuala 1/1, cota initiala 1/1	A1
1) GHEORGHE LUCIA DEFUNCT:Da	

C. Partea III. SARCINI .

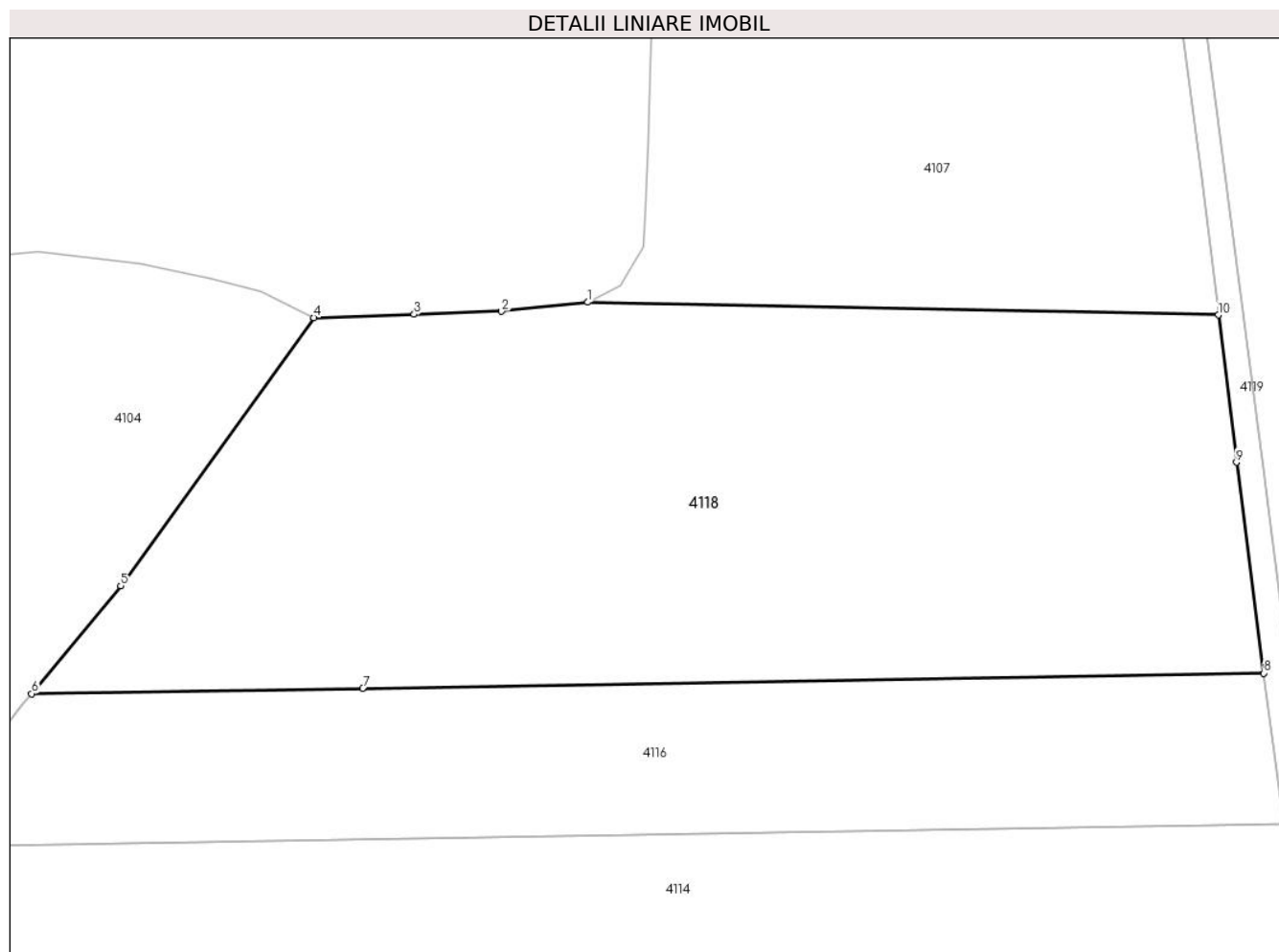
Inscrieri privind dezmembramintele dreptului de proprietate, drepturi reale de garanție și sarcini	Referințe
NU SUNT	

Anexa Nr. 1 La Partea I

Teren

Nr cadastral	Suprafața (mp)*	Observații / Referințe
	5.000	

* Suprafața este determinată în planul de proiecție Stereo 70.



Date referitoare la teren

Crt	Categorie folosință	Intravilan	Suprafața (mp)	Tarla	Parcelă	Nr. topo	Observații / Referințe
1	arabil	DA	4.005	68	1781/10	-	
2	arabil	NU	995	68	1781/10	-	

Lungime Segmente

1) Valorile lungimilor segmentelor sunt obținute din proiecție în plan.

Punct început	X / Y	Punct sfârșit	X / Y	Lungime segment (** (m)
1	559.687,667 386.925,635	2	559.677,929 386.924,608	9.792
2	559.677,929 386.924,608	3	559.668,116 386.924,279	9.819
3	559.668,116 386.924,279	4	559.656,844 386.923,901	11.278
4	559.656,844 386.923,901	5	559.635,09 386.893,767	37.166

Punct început	X / Y	Punct sfârșit	X / Y	Lungime segment (** (m)
5	559.635,09 386.893,767	6	559.625,074 386.881,624	15.741
6	559.625,074 386.881,624	7	559.662,34 386.882,244	37.271
7	559.662,34 386.882,244	8	559.763,703 386.883,931	101.377
8	559.763,703 386.883,931	9	559.760,629 386.907,656	23.923
9	559.760,629 386.907,656	10	559.758,608 386.924,216	16.683
10	559.758,608 386.924,216	1	559.687,667 386.925,635	70.955

** Lungimile segmentelor sunt determinate în planul de proiecție Stereo 70 și sunt rotunjite la 1 milimetru.

*** Distanța dintre puncte este formată din segmente cumulate ce sunt mai mici decât valoarea 1 milimetru.

**DATE DESPRE IMOBILUL NR. 4119**

Oficiul de Cadastru și Publicitate Imobiliară PRAHOVA
Biroul de Cadastru și Publicitate Imobiliară Câmpina

A. Partea I. Descrierea imobilului

TEREN Intravilan

Adresa: Loc. Minieri, Jud. Prahova

Nr. Crt	Nr cadastral Nr. topografic	Suprafața* (mp)	Observații / Referințe
A1		1.008	Sector cadastral:61 Teren neimprejmuit;

B. Partea II. Proprietari și acte

Inscrieri privitoare la dreptul de proprietate și alte drepturi reale		Referințe
/		
Act Normativ nr. 7, din 13/03/1996 emis de PARLAMENTUL ROMANIEI (LEGE; Adeverinta nr 13688 din 09.09.2024 emisa de Primăria Comunei Filipeștii de Pădure);		
B1	Inscrierea provizorie, drept de PROPRIETATE, dobandit prin Lege, cota actuala 1/1, cota initiala 1/1 1) COMUNA FILIPEȘTII DE PADURE, CIF:2843213	A1

C. Partea III. SARCINI .

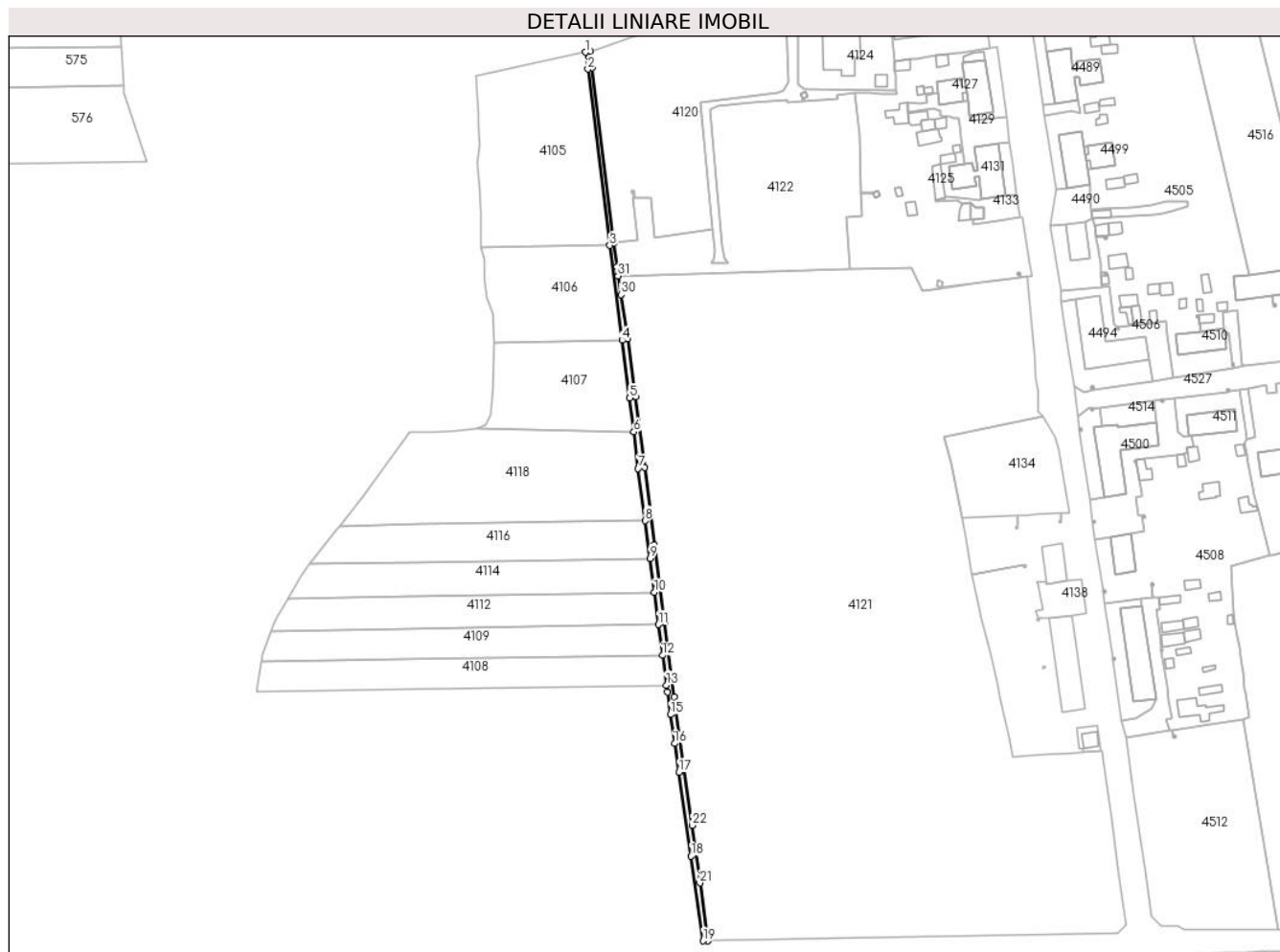
Inscrieri privind dezmembramintele dreptului de proprietate, drepturi reale de garanție și sarcini	Referințe
NU SUNT	

Anexa Nr. 1 La Partea I

Teren

Nr cadastral	Suprafața (mp)*	Observații / Referințe
	1.008	

* Suprafața este determinată în planul de proiecție Stereo 70.



Date referitoare la teren

Crt	Categorie folosință	Intravilan	Suprafața (mp)	Tarla	Parcelă	Nr. topo	Observații / Referințe
1	drum	DA	1.008	68	1781/26	-	Adeverința nr.13688 din 09.09.2024 emisă de Primăria Comunei Filipeștii de Pădure

Lungime Segmente

1) Valorile lungimilor segmentelor sunt obținute din proiecție în plan.

Punct început	X / Y	Punct sfârșit	X / Y	Lungime segment (** (m)
1	559.736,79 387.096,318	2	559.737,746 387.088,647	7.73
3	559.747,72 387.008,722	4	559.753,323 386.965,739	43.347
5	559.756,737 386.939,55	6	559.758,608 386.924,216	15.448
7	559.760,629 386.907,656	8	559.763,703 386.883,931	23.923
9	559.765,908 386.866,908	10	559.767,918 386.851,396	15.642

Punct început	X / Y	Punct sfârșit	X / Y	Lungime segment (** (m)
2	559.737,746 387.088,647	3	559.747,72 387.008,722	80.545
4	559.753,323 386.965,739	5	559.756,737 386.939,55	26.411
6	559.758,608 386.924,216	7	559.760,629 386.907,656	16.683
8	559.763,703 386.883,931	9	559.765,908 386.866,908	17.165
10	559.767,918 386.851,396	11	559.769,803 386.836,847	14.671

Punct început	X / Y	Punct sfârșit	X / Y	Lungime segment (** (m)
11	559.769,803 386.836,847	12	559.771,607 386.822,924	14.039
13	559.773,365 386.809,357	14	559.773,777 386.806,173	3.211
15	559.775,243 386.796,061	16	559.777,148 386.782,922	13.276
17	559.779,039 386.769,872	18	559.784,552 386.731,839	38.43
19	559.790,116 386.693,456	20	559.792,13 386.693,49	2.014
21	559.788,55 386.719,65	22	559.785,04 386.745,82	26.404
23	559.781,398 386.772,255	24	559.776,948 386.804,078	32.133
25	559.772,48 386.838,07	26	559.768,0 386.873,05	35.266
27	559.763,531 386.908,036	28	559.759,365 386.940,176	32.409
29	559.755,972 386.966,519	30	559.752,794 386.986,457	20.19
31	559.751,446 386.994,913	32	559.750,93 386.999,048	4.167
33	559.749,574 387.009,93	34	559.739,696 387.089,177	79.86
35	559.738,752 387.096,747	1	559.736,79 387.096,318	2.008

Punct început	X / Y	Punct sfârșit	X / Y	Lungime segment (** (m)
12	559.771,607 386.822,924	13	559.773,365 386.809,357	13.68
14	559.773,777 386.806,173	15	559.775,243 386.796,061	10.218
16	559.777,148 386.782,922	17	559.779,039 386.769,872	13.186
18	559.784,552 386.731,839	19	559.790,116 386.693,456	38.784
20	559.792,13 386.693,49	21	559.788,55 386.719,65	26.404
22	559.785,04 386.745,82	23	559.781,398 386.772,255	26.685
24	559.776,948 386.804,078	25	559.772,48 386.838,07	34.284
26	559.768,0 386.873,05	27	559.763,531 386.908,036	35.27
28	559.759,365 386.940,176	29	559.755,972 386.966,519	26.561
30	559.752,794 386.986,457	31	559.751,446 386.994,913	8.563
32	559.750,93 386.999,048	33	559.749,574 387.009,93	10.966
34	559.739,696 387.089,177	35	559.738,752 387.096,747	7.629

** Lungimile segmentelor sunt determinate în planul de proiecție Stereo 70 și sunt rotunjite la 1 milimetru.

*** Distanța dintre puncte este formată din segmente cumulate ce sunt mai mici decât valoarea 1 milimetru.

**DATE DESPRE IMOBILUL NR. 4120**

Oficiul de Cadastru și Publicitate Imobiliară PRAHOVA
Biroul de Cadastru și Publicitate Imobiliară Câmpina

A. Partea I. Descrierea imobilului

TEREN Necunoscut

Nr. CF vechi:90

Nr. cadastral vechi:157

Adresa: Loc. Minieri, Jud. Prahova

Nr. Crt	Nr cadastral Nr. topografic	Suprafața* (mp)	Observații / Referințe
A1	21507	6.000	Sector cadastral:61 Teren imprejmuit;

B. Partea II. Proprietari și acte

Inscrieri privitoare la dreptul de proprietate și alte drepturi reale		Referințe
1407 / 24/04/2000		
Contract De Donatie nr. 28, din 17/04/2000 emis de NP Ivan Mihaela -Savulescu Vasile;		
B1	Intabulare, drept de PROPRIETATEdonatie, dobandit prin Conventie, cota actuala 1/1, cota initiala 1/1	A1
1) PAROHIA SAT MINER-COMUNA FILIPESTII DE PADURE, CIF:9999999999999		
OBSERVATII: (provenita din conversia CF 90)		

C. Partea III. SARCINI .

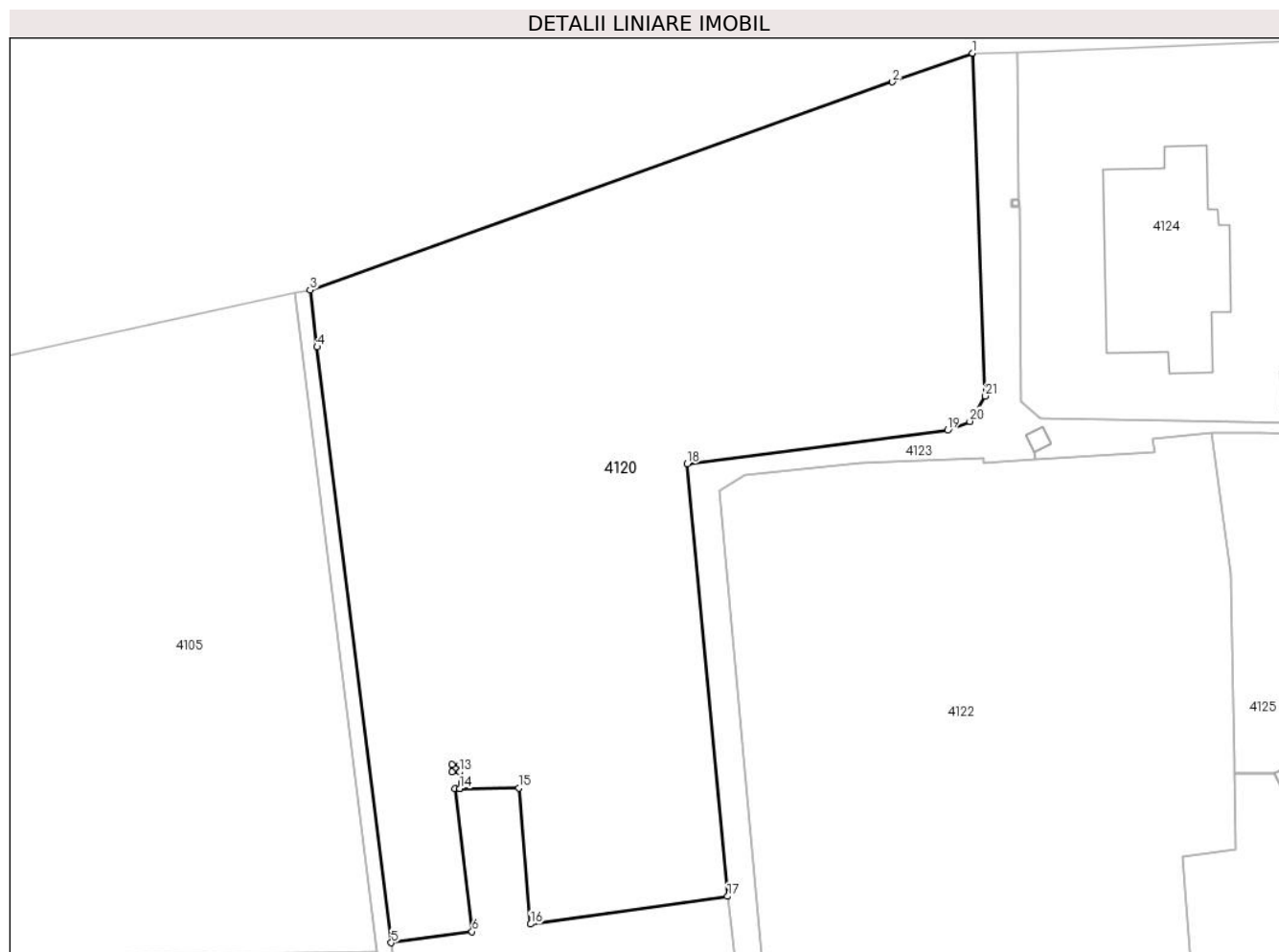
Inscrieri privind dezmembramintele dreptului de proprietate, drepturi reale de garanție și sarcini	Referințe
NU SUNT	

Anexa Nr. 1 La Partea I

Teren

Nr cadastral	Suprafața (mp)*	Observații / Referințe
21507	6.000	

* Suprafața este determinată în planul de proiecție Stereo 70.



Date referitoare la teren

Crt	Categorie folosință	Intravilan	Suprafața (mp)	Tarla	Parcelă	Nr. topo	Observații / Referințe
1	arabil	DA	5.285	68	1781/25	-	
2	arabil	NU	715	68	1781/25	-	

Lungime Segmente

1) Valorile lungimilor segmentelor sunt obținute din proiecție în plan.

Punct început	X / Y	Punct sfârșit	X / Y	Lungime segment (** (m))
1	559.826,939 387.128,243	2	559.816,28 387.124,436	11.318
3	559.738,752 387.096,747	4	559.739,696 387.089,177	7.629
5	559.749,574 387.009,93	6	559.760,331 387.011,412	10.859
7	559.758,078 387.030,455	8	559.758,675 387.030,461	0.597

Punct început	X / Y	Punct sfârșit	X / Y	Lungime segment (** (m))
2	559.816,28 387.124,436	3	559.738,752 387.096,747	82.324
4	559.739,696 387.089,177	5	559.749,574 387.009,93	79.86
6	559.760,331 387.011,412	7	559.758,078 387.030,455	19.176
8	559.758,675 387.030,461	9	559.758,654 387.032,648	2.187

Punct început	X / Y	Punct sfârșit	X / Y	Lungime segment (** (m)
9	559.758,654 387.032,648	10	559.757,658 387.032,648	0.996
11	559.757,658 387.033,649	12	559.758,659 387.033,649	1.001
13	559.758,659 387.032,648	14	559.758,68 387.030,461	2.187
15	559.766,554 387.030,536	16	559.768,102 387.012,406	18.196
17	559.794,338 387.016,097	18	559.788,961 387.073,649	57.803
19	559.823,594 387.078,104	20	559.826,573 387.079,278	3.202
21	559.828,634 387.082,644	1	559.826,939 387.128,243	45.63

Punct început	X / Y	Punct sfârșit	X / Y	Lungime segment (** (m)
10	559.757,658 387.032,648	11	559.757,658 387.033,649	1.001
12	559.758,659 387.033,649	13	559.758,659 387.032,648	1.001
14	559.758,68 387.030,461	15	559.766,554 387.030,536	7.874
16	559.768,102 387.012,406	17	559.794,338 387.016,097	26.494
18	559.788,961 387.073,649	19	559.823,594 387.078,104	34.918
20	559.826,573 387.079,278	21	559.828,634 387.082,644	3.947

** Lungimile segmentelor sunt determinate în planul de proiecție Stereo 70 și sunt rotunjite la 1 milimetru.

*** Distanța dintre puncte este formată din segmente cumulate ce sunt mai mici decât valoarea 1 milimetru.



DATE DESPRE IMOBILUL NR. 4121

Oficiul de Cadastru și Publicitate Imobiliară PRAHOVA
Biroul de Cadastru și Publicitate Imobiliară Câmpina

A. Partea I. Descrierea imobilului

TEREN Intravilan

Nr. cadastral vechi:10297

Adresa: Loc. Minieri, Nr. 149, Jud. Prahova

Nr. Crt	Nr cadastral Nr. topografic	Suprafața* (mp)	Observații / Referințe
A1	20481	Din acte: 50.003 Masurata: 49.744	Sector cadastral:61 Teren imprejmuit;

Construcții

Crt	Nr cadastral Nr. topografic	Adresa	Observații / Referințe
A1.1	20481-C1	Loc. Minieri, Nr. 149, Jud. Prahova	Nr. niveluri:1; S. construita la sol:8836 mp; HALA INDUSTRIALA PRODUCTIE SI DEPOZITARE profile din aluminiu si accesorii;Suprafata construita desfasurata S=8836mp.Anul constructiei 2013.Peretii din panouri sandwich au ca finisaj exterior tabla cutata.Certificat de performanta energetica NU.Fara lift.
A1.2	20481-C2	Loc. Minieri, Nr. 149, Jud. Prahova	Nr. niveluri:1; S. construita la sol:4915 mp; Platforma betonata.Sup.constr. desfasurata S=4915mp.Anul constructiei 2013.

B. Partea II. Proprietari și acte

Inscrieri privitoare la dreptul de proprietate și alte drepturi reale	Referințe
1067 / 25/01/2012	
Act Notarial nr. 181, din 24/01/2012 emis de BNP TONETA MARIA (; adresa 7268/16.01.2012 Banca Millennium SA);	
B1	A1
Se infiinteaza cartea funciara 20481 a imobilului cu numarul cadastral 20481/Filipestii de Padure, rezultat din alipirea urmatoarelor imobile: ~-nr.cad.67.(e:10198) (id electronic 20351) din cf.71(e:1254) (id electronic 20351) care se sisteaza;~-nr.cad.10197 (id electronic 20350) din cf.1434 (id electronic 20350) care se sisteaza;~-nr.cad.10195 (id electronic 20348) din cf.1426 (id electronic 20348) care se sisteaza;~-nr.cad.10196 (id electronic 20349) din cf.1438 (id electronic 20349) care se sisteaza;~-nr.cad.10199 (id electronic 20352) din cf.1442 (id electronic 20352) care se sisteaza;~-nr.cad.67 (e:10194) (id electronic 20251) din cf.71(e:1246) (id electronic 20251) care se sisteaza;~-nr.cad.10200 (id electronic 20353) din cf.1436 (id electronic 20353) care se sisteaza;~-nr.cad.10201 (id electronic 20354) din cf.1432 (id electronic 20354) care se sisteaza;~-nr.cad.67 (e:10295) (id electronic 20363) din cf.71(e:1452) (id electronic 20363) care se sisteaza;~-nr.cad.539(e:10294) (id electronic 20250) din cf. 339(e:339) (id electronic 20250) care se sisteaza;	
Contract De Vanzare-Cumparare nr. 868, din 11/04/2008 emis de NP TONEATA MARIA;	
B11	A1
Intabulare, drept de PROPRIETATEcumparare ca bun propriu, dobandit prin Conventie, cota actuala 1/1, cota initiala 1/1 1) S.C.ALUMIL ROMA INDUSTRYS.A., CIF:9999999999999	
Declaratie Autentica nr. 1336, din 01/10/2008 emis de NP CIUHAN AURORA BRAILA;	
B12	A1
Se noteaza modificarea numarului cadastral al imobilului din 539 in 10294 OBSERVATII: pozitie transcrisa din CF 20250/Filipestii de Padure, incheierea nr. 20857din 03-10-2008	
B13	A1
se noteaza actualizare informatiilor cadastrale OBSERVATII: pozitie transcrisa din CF 20250/Filipestii de Padure, incheierea nr. 20857din 03-10-2008	
B14	A1
se noteaza modificarea numarului cadastral din 67 in 10295 OBSERVATII: pozitie transcrisa din CF 20363/Filipestii de Padure, incheierea nr. 20858din 03-10-2008	
B15	A1
se noteaza actualizarea informatiilor cadastrale OBSERVATII: pozitie transcrisa din CF 20363/Filipestii de Padure, incheierea nr. 20858din 03-10-2008	

Inscrieri privitoare la dreptul de proprietate și alte drepturi reale		Referințe
Alte Acte nr. 20858, din 07/10/2008 emis de BCF CAMPINA;		
B16	se indreapta eroarea materiala strecurata in partea I- a cartii funciare, in sensul ca numarul corect al parcelei este A 1781/15 si nu A 1781/151, cum din eroare a fost trecut <i>OBSERVATII: pozitie transcrisa din CF 20363/Filipestii de Padure, incheierea nr. 21504din 13-10-2008</i>	A1
Act Notarial nr. 36, din 16/01/2012 emis de BNP DANIELA FLORENTINA RADUCAN;		
B17	se indreapta eroarea materiala strecurata in prima parte a cartii funciare, in sensul ca imobilul de sub A-1, se afla in intravilanul com. Filipestii de Padure, sat Ditesti si nu extravilanul com. Filipestii de Padure, sat Minieri, cum din eroare a fost scris, <i>OBSERVATII: pozitie transcrisa din CF 20363/Filipestii de Padure, incheierea nr. 599din 17-01-2012</i>	A1
B20	se indreapta eroarea materiala strecurata in prima parte a cartii funciare, in sensul ca imobilul de sub A-1, se afla in com. Filipestii de Padure, sat Ditesti si nu in com. Filipestii de Padure, sat Minieri, cum din eroare a fost scris, <i>OBSERVATII: pozitie transcrisa din CF 20250/Filipestii de Padure, incheierea nr. 603din 17-01-2012</i>	A1
5173 / 17/04/2012		
Act Administrativ nr. 17, din 11/04/2012 emis de Primaria Filipestii de Padure;		
B29	se noteaza autorizatia de construire nr 17/11.04.2012 emisa de Primaria Filipestii de Padure in favoarea SCALUMIL ROM INDUSTRY SA	A1
10135 / 20/06/2013		
Act Administrativ nr. 9042, din 04/06/2013 emis de BCPI CAMPINA (; act administrativ nr. 17/11-04-2012 emis de PRIMARIA COMUNEI FILIPESTII DE PADURE; act administrativ nr. 1/20-05-2013 emis de PRIMARIA COMUNEI FILIPESTII DE PADURE; act administrativ nr. 10285/13-05-2013 emis de PRIMARIA COMUNEI FILIPESTII DE PADURE; adresa 8680/07.06.2013 Banca Millennium SA);		
B30	se noteaza schimbarea categoriei de folosinta a imobilului din teren arabil in teren curti constructii	A1, A1.1, A1.2
B31	se noteaza faptul ca adresa imobilului este com Filipestii de Padure , sat Minieri , nr 149 ,jud Prahova	A1, A1.1, A1.2
B32	Intabulare, drept de PROPRIETATE, dobandit prin Construire, cota actuala 1/1, cota initiala 1/1 1) S.C. ALUMIL ROM INDUSTRY S.A., CIF:10042631	A1.1, A1.2
35619 / 23/08/2024		
Act Notarial nr. 1236, din 22/08/2024 emis de CIUHAN TUDOR LUCIAN (; ipoteka);		
B36	se noteaza interdicțiile de înstrăinare, grevare, închiriere, dezmembrare, alipire, construire, demolare, restructurare și amenajare 1) BANCA TRANSILVANIA SA, CIF:16418094	A1, A1.1, A1.2

C. Partea III. SARCINI

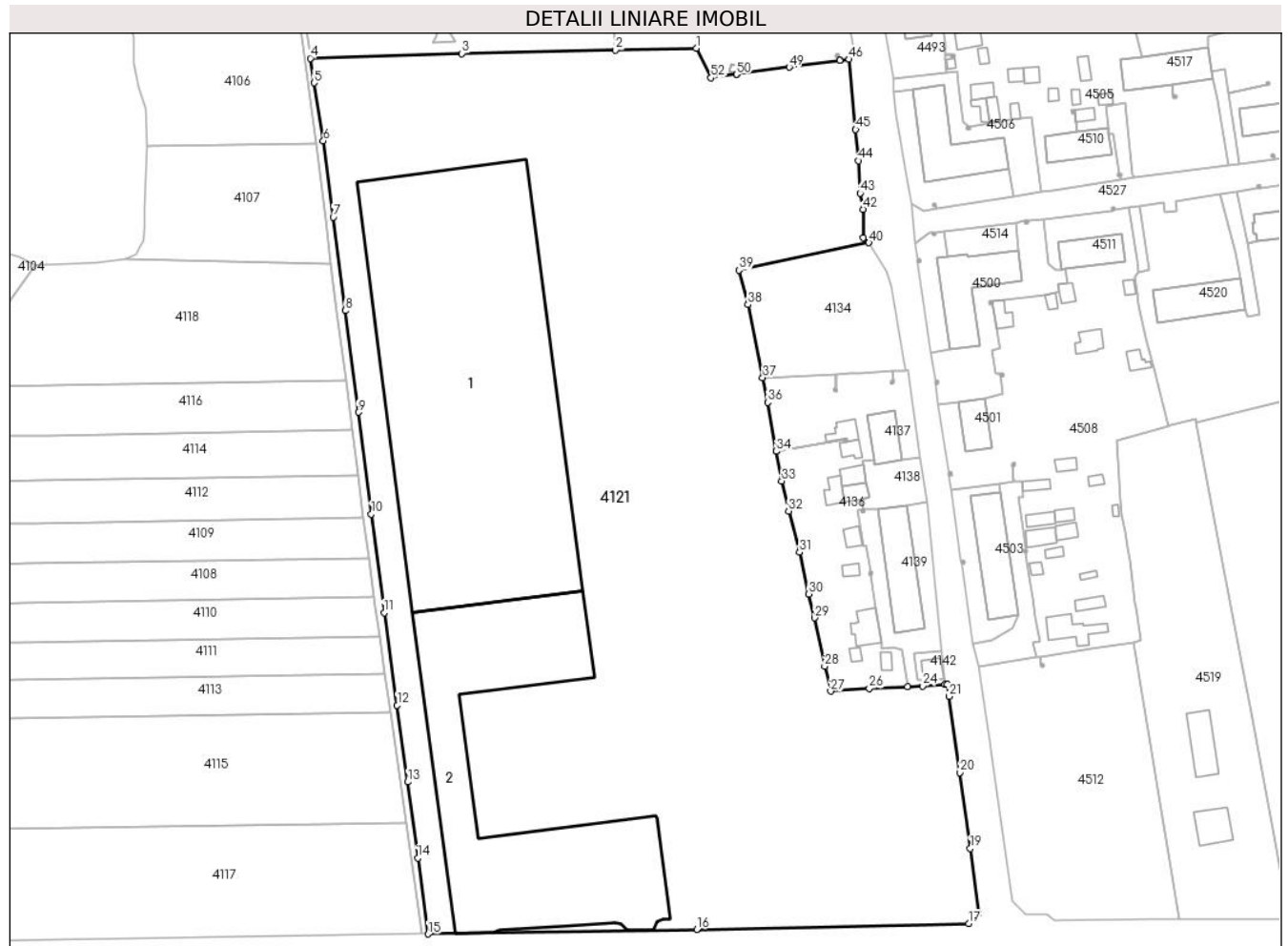
Inscrieri privind dezmembramintele dreptului de proprietate, drepturi reale de garanție și sarcini		Referințe
35619 / 23/08/2024		
Act Notarial nr. 1220, din 21/08/2024 emis de CIUHAN TUDOR LUCIAN (; declaratie);		
C24	se radiaza ipotecile si interdictiile aferente inscrise sub C11, 12,13,18,19,20,21 și B33 in baza declaratiei aut nr 1220 din 21.08.2024 emisă de CIUHAN TUDOR LUCIAN	A1, A1.1, A1.2
Act Notarial nr. 1236, din 22/08/2024 emis de CIUHAN TUDOR LUCIAN (; ipoteka);		
C25	Intabulare, drept de IPOTECA, Valoare:4000000 EUR+ celelalte obligatii de plata aferente creditului 1) BANCA TRANSILVANIA SA, CIF:16418094	A1, A1.1, A1.2

Anexa Nr. 1 La Partea I

Teren

Nr cadastral	Suprafața (mp)*	Observații / Referințe
20481	Din acte: 50.003 Masurata: 49.744	

* Suprafața este determinată în planul de proiecție Stereo 70.



Date referitoare la teren

Crt	Categorie folosință	Intra vilan	Suprafața (mp)	Tarla	Parcelă	Nr. topo	Observații / Referințe
1	curți construcții	DA	49.744	68	1781/14-1781/21	-	

Date referitoare la construcții

Crt	Număr	Destinație construcție	Supraf. (mp)	Situație juridică	Observații / Referințe
A1.1	20481-C1	construcții administrative și social culturale	Din acte: 8.835 Masurata: 8.836	Cu acte	Nr. niveluri:1; S. construita la sol:8836 mp; HALA INDUSTRIALA PRODUCTIE SI DEPOZITARE profile din aluminiu și accesorii; Suprafata construita desfasurata S=8836mp. Anul constructiei 2013.Peretii din panouri sandwich au ca finisaj exterior tabla cutata. Certificat de performanta energetica NU.Fara lift.
A1.2	20481-C2	construcții industriale și edilitare	Din acte: 0 Masurata: 4.915	Cu acte	Nr. niveluri:1; S. construita la sol:4915 mp; Platforma betonata.Sup.constr. desfasurata S=4915mp.Anul constructiei 2013.

Lungime Segmente

1) Valorile lungimilor segmentelor sunt obținute din proiecție în plan.

Punct început	X / Y	Punct sfârșit	X / Y	Lungime segment	Punct început	X / Y	Punct sfârșit	X / Y	Lungime segment	Punct început	X / Y	Punct sfârșit	X / Y	Lungime segment
1	559.884,48 386.998,38	2	559.856,67 386.997,749	27.817	2	559.856,67 386.997,749	3	559.803,763 386.996,578	52.923	3	559.803,763 386.996,578	4	559.751,446 386.994,913	52.343
4	559.751,446 386.994,913	5	559.752,794 386.986,457	8.563	5	559.752,794 386.986,457	6	559.755,972 386.966,519	20.191	6	559.755,972 386.966,519	7	559.759,365 386.940,176	26.561
7	559.759,365 386.940,176	8	559.763,531 386.908,036	32.409	8	559.763,531 386.908,036	9	559.768,0 386.873,05	35.276	9	559.768,0 386.873,05	10	559.772,48 386.838,07	35.266
10	559.772,48 386.838,07	11	559.776,948 386.804,078	34.284	11	559.776,948 386.804,078	12	559.781,398 386.772,255	32.133	12	559.781,398 386.772,255	13	559.785,04 386.745,82	26.685
13	559.785,04 386.745,82	14	559.788,55 386.719,65	26.404	14	559.788,55 386.719,65	15	559.792,13 386.693,49	26.404	15	559.792,13 386.693,49	16	559.884,654 386.695,062	92.537
16	559.884,654 386.695,062	17	559.978,391 386.697,065	93.758	17	559.978,391 386.697,065	18	559.981,867 386.700,643	4.988	18	559.981,867 386.700,643	19	559.978,973 386.722,881	22.426
19	559.978,973 386.722,881	20	559.975,351 386.749,059	26.427	20	559.975,351 386.749,059	21	559.971,589 386.775,26	26.477	21	559.971,589 386.775,26	22	559.971,023 386.779,364	4.143
22	559.971,023 386.779,364	23	559.970,287 386.779,327	0.737	23	559.970,287 386.779,327	24	559.962,471 386.778,804	7.833	24	559.962,471 386.778,804	25	559.957,329 386.778,681	5.143
25	559.957,329 386.778,681	26	559.944,119 386.778,047	13.225	26	559.944,119 386.778,047	27	559.930,797 386.777,087	13.357	27	559.930,797 386.777,087	28	559.928,738 386.785,662	8.819
28	559.928,738 386.785,662	29	559.925,222 386.802,305	17.011	29	559.925,222 386.802,305	30	559.923,308 386.810,546	8.466	30	559.923,308 386.810,546	31	559.920,104 386.824,867	14.675
31	559.920,104 386.824,867	32	559.916,328 386.839,061	14.688	32	559.916,328 386.839,061	33	559.913,94 386.849,418	10.629	33	559.913,94 386.849,418	34	559.912,115 386.859,605	10.349
34	559.912,115 386.859,605	35	559.912,114 386.859,61	0.005	35	559.912,114 386.859,61	36	559.909,1 386.876,43	17.088	36	559.909,1 386.876,43	37	559.907,386 386.885,01	8.755
37	559.907,386 386.885,01	38	559.902,373 386.910,112	25.598	38	559.902,373 386.910,112	39	559.899,249 386.921,952	12.245	39	559.899,249 386.921,952	40	559.943,977 386.931,45	45.725
40	559.943,977 386.931,45	41	559.942,145 386.933,259	2.575	41	559.942,145 386.933,259	42	559.942,07 386.942,97	9.711	42	559.942,07 386.942,97	43	559.941,02 386.948,47	5.599
43	559.941,02 386.948,47	44	559.940,395 386.959,7	11.247	44	559.940,395 386.959,7	45	559.939,46 386.970,403	10.744	45	559.939,46 386.970,403	46	559.937,192 386.994,571	24.274
46	559.937,192 386.994,571	47	559.933,915 386.994,143	3.305	47	559.933,915 386.994,143	48	559.933,91 386.994,143	0.005	48	559.933,91 386.994,143	49	559.916,532 386.991,876	17.525
49	559.916,532 386.991,876	50	559.898,355 386.989,398	18.345	50	559.898,355 386.989,398	51	559.898,35 386.989,397	0.005	51	559.898,35 386.989,397	52	559.889,617 386.988,207	8.814
52	559.889,617 386.988,207	1	559.884,48 386.998,38	11.396										

** Lungimile segmentelor sunt determinate în planul de proiecție Stereo 70 și sunt rotunjite la 1 milimetru.

*** Distanța dintre puncte este formată din segmente cumulate ce sunt mai mici decât valoarea 1 milimetru.

**DATE DESPRE IMOBILUL NR. 4122**

Oficiul de Cadastru și Publicitate Imobiliară PRAHOVA
Biroul de Cadastru și Publicitate Imobiliară Câmpina

A. Partea I. Descrierea imobilului

TEREN Intravilan

Adresa: Loc. Minieri, Jud. Prahova

Nr. Crt	Nr cadastral Nr. topografic	Suprafața* (mp)	Observații / Referințe
A1		5.806	Sector cadastral:61 Teren imprejmuit;

B. Partea II. Proprietari și acte

Inscrieri privitoare la dreptul de proprietate și alte drepturi reale		Referințe
/		
Act Normativ nr. 7, din 13/03/1996 emis de PARLAMENTUL ROMÂNIEI (LEGE; ,art.13);		
B1	Inscrierea posesiei, drept de PROPRIETATE, dobandit prin Lege, cota actuala 1/1, cota initiala 1/1 1) NEIDENTIFICAT NEIDENTIFICAT	A1
B2	Se notează mențiunea de proprietar neidentificat.	A1

C. Partea III. SARCINI .

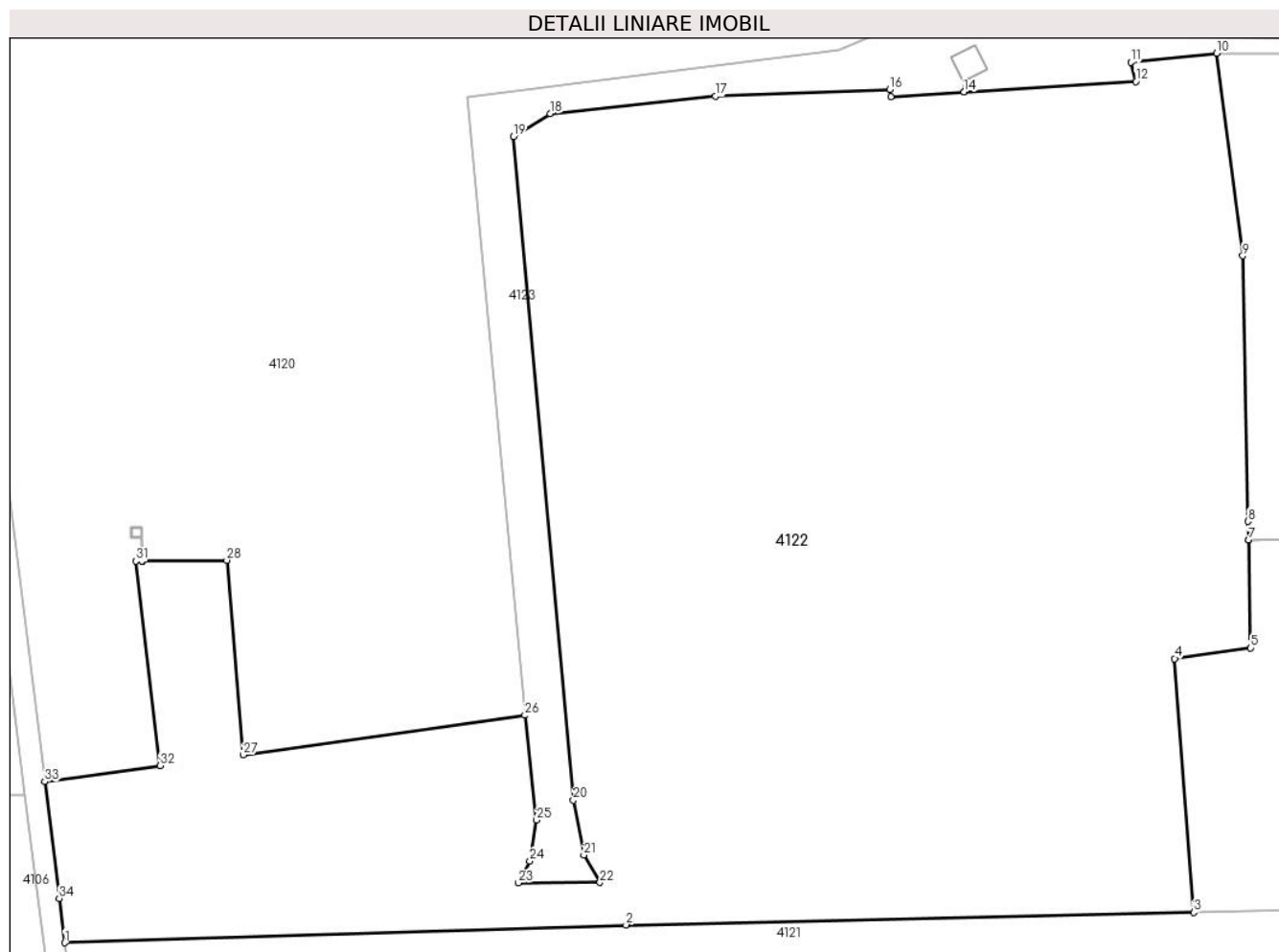
Inscrieri privind dezmembramintele dreptului de proprietate, drepturi reale de garanție și sarcini	Referințe
NU SUNT	

Anexa Nr. 1 La Partea I

Teren

Nr cadastral	Suprafața (mp)*	Observații / Referințe
	5.806	

* Suprafața este determinată în planul de proiecție Stereo 70.



Date referitoare la teren

Crt	Categorie folosință	Intravilan	Suprafața (mp)	Tarla	Parcelă	Nr. topo	Observații / Referințe
1	curți constructii	DA	5.061	68	-	-	
2	arabil	DA	544	68	-	-	
3	curți constructii	DA	201	68	-	-	

Lungime Segmente

1) Valorile lungimilor segmentelor sunt obținute din proiecție în plan.

Punct început	X / Y	Punct sfârșit	X / Y	Lungime segment (** (m)
1	559.751,446 386.994,913	2	559.803,763 386.996,578	52.343
3	559.856,67 386.997,749	4	559.854,902 387.021,374	23.691
5	559.861,989 387.022,361	6	559.861,784 387.032,406	10.047

Punct început	X / Y	Punct sfârșit	X / Y	Lungime segment (** (m)
2	559.803,763 386.996,578	3	559.856,67 386.997,749	52.92
4	559.854,902 387.021,374	5	559.861,989 387.022,361	7.155
6	559.861,784 387.032,406	7	559.861,784 387.032,412	0.006

Punct început	X / Y	Punct sfârșit	X / Y	Lungime segment (** (m))
7	559.861,784 387.032,412	8	559.861,748 387.034,149	1.737
9	559.861,242 387.058,902	10	559.858,809 387.077,765	19.019
11	559.850,808 387.076,934	12	559.851,276 387.075,132	1.862
13	559.835,263 387.074,15	14	559.835,258 387.074,149	0.005
15	559.828,436 387.073,731	16	559.828,329 387.074,403	0.68
17	559.812,081 387.073,756	18	559.796,676 387.072,148	15.489
19	559.793,264 387.070,009	20	559.798,851 387.008,19	62.071
21	559.799,829 387.003,087	22	559.801,337 387.000,534	2.965
23	559.793,735 387.000,491	24	559.794,798 387.002,509	2.281
25	559.795,436 387.006,333	26	559.794,338 387.016,097	9.826
27	559.768,102 387.012,406	28	559.766,554 387.030,536	18.196
29	559.758,68 387.030,461	30	559.758,675 387.030,461	0.005
31	559.758,078 387.030,455	32	559.760,331 387.011,412	19.176
33	559.749,574 387.009,93	34	559.750,93 386.999,048	10.966

Punct început	X / Y	Punct sfârșit	X / Y	Lungime segment (** (m))
8	559.861,748 387.034,149	9	559.861,242 387.058,902	24.758
10	559.858,809 387.077,765	11	559.850,808 387.076,934	8.044
12	559.851,276 387.075,132	13	559.835,263 387.074,15	16.043
14	559.835,258 387.074,149	15	559.828,436 387.073,731	6.835
16	559.828,329 387.074,403	17	559.812,081 387.073,756	16.261
18	559.796,676 387.072,148	19	559.793,264 387.070,009	4.027
20	559.798,851 387.008,19	21	559.799,829 387.003,087	5.196
22	559.801,337 387.000,534	23	559.793,735 387.000,491	7.602
24	559.794,798 387.002,509	25	559.795,436 387.006,333	3.877
26	559.794,338 387.016,097	27	559.768,102 387.012,406	26.494
28	559.766,554 387.030,536	29	559.758,68 387.030,461	7.874
30	559.758,675 387.030,461	31	559.758,078 387.030,455	0.597
32	559.760,331 387.011,412	33	559.749,574 387.009,93	10.859
34	559.750,93 386.999,048	1	559.751,446 386.994,913	4.167

** Lungimile segmentelor sunt determinate în planul de proiecție Stereo 70 și sunt rotunjite la 1 milimetru.

*** Distanța dintre puncte este formată din segmente cumulate ce sunt mai mici decât valoarea 1 milimetru.

**DATE DESPRE IMOBILUL NR. 4123**

Oficiul de Cadastru și Publicitate Imobiliară PRAHOVA
Biroul de Cadastru și Publicitate Imobiliară Câmpina

A. Partea I. Descrierea imobilului

TEREN Intravilan

Adresa: Loc. Minieri, Jud. Prahova

Nr. Crt	Nr cadastral Nr. topografic	Suprafața* (mp)	Observații / Referințe
A1		826	Sector cadastral:61 Teren neimprejmuit;

B. Partea II. Proprietari și acte

Inscrieri privitoare la dreptul de proprietate și alte drepturi reale		Referințe
/		
Act Normativ nr. 7, din 13/03/1996 emis de PARLAMENTUL ROMÂNIEI (LEGE; Adeverinta nr. 13688 din 09.09.2024 emisa de Primăria Comunei Filipeștii de Pădure);		
B1	Inscrierea provizorie, drept de PROPRIETATE, dobandit prin Lege, cota actuala 1/1, cota initiala 1/1 1) COMUNA FILIPEȘTII DE PADURE DOMENIU PUBLIC, CIF:2843213	A1

C. Partea III. SARCINI .

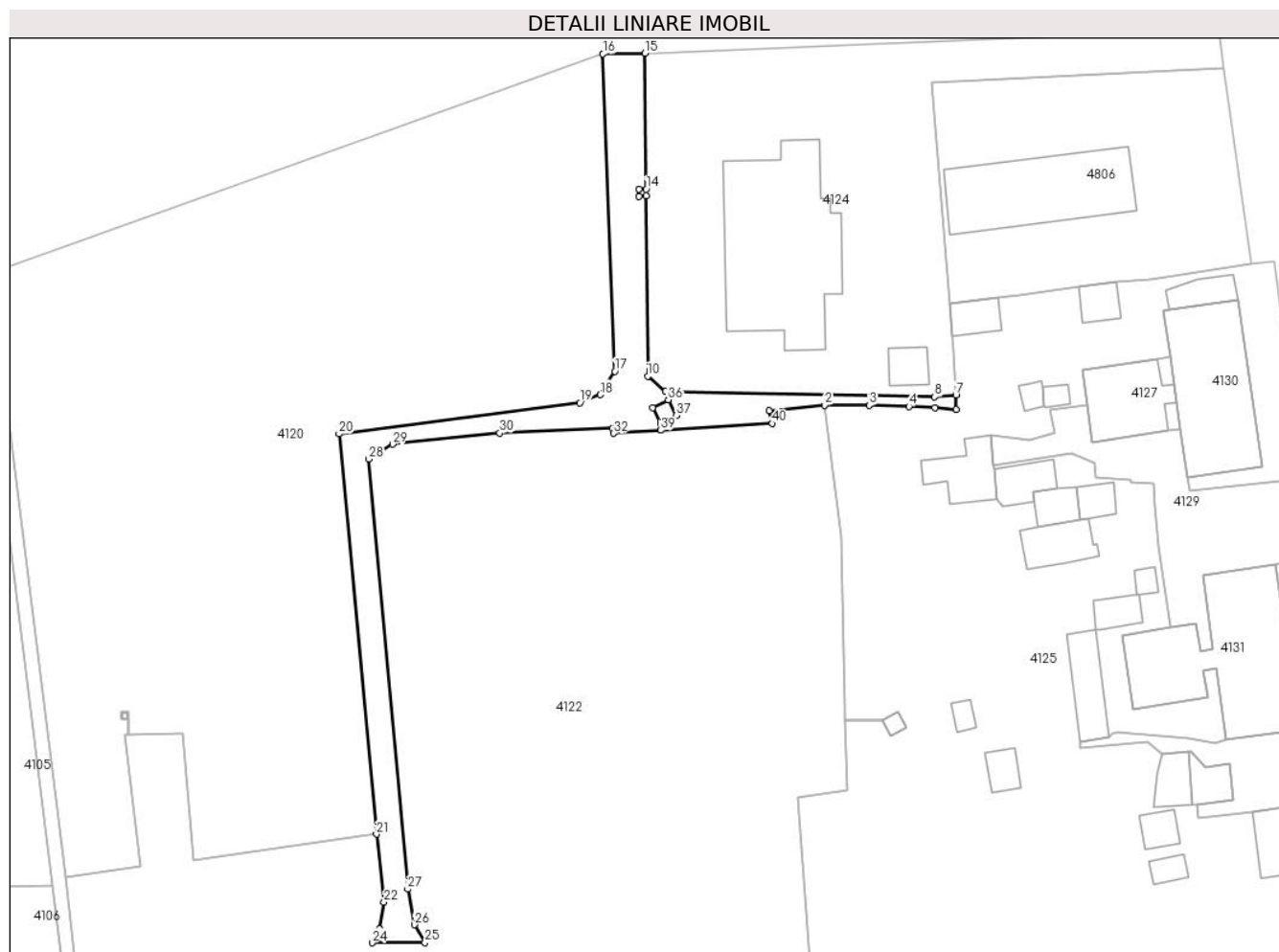
Inscrieri privind dezmembramintele dreptului de proprietate, drepturi reale de garanție și sarcini	Referințe
NU SUNT	

Anexa Nr. 1 La Partea I

Teren

Nr cadastral	Suprafața (mp)*	Observații / Referințe
	826	

* Suprafața este determinată în planul de proiecție Stereo 70.



Date referitoare la teren

Crt	Categorie folosință	Intravilan	Suprafața (mp)	Tarla	Parcelă	Nr. topo	Observații / Referințe
1	drum	DA	826	68	-	-	Adeverința nr. 13688 din 09.09.2024 emis de Primăria Comunei Filipeștii de Pădure

Lungime Segmente

1) Valorile lungimilor segmentelor sunt obținute din proiecție în plan.

Punct început	X / Y	Punct sfârșit	X / Y	Lungime segment (** (m)
1	559.850,808 387.076,934	2	559.858,809 387.077,765	8.044
3	559.865,228 387.077,751	4	559.870,948 387.077,584	5.722
5	559.874,655 387.077,354	6	559.877,761 387.077,162	3.112
7	559.877,699 387.079,211	8	559.874,639 387.078,949	3.071
9	559.835,922 387.079,729	10	559.833,371 387.081,946	3.38

Punct început	X / Y	Punct sfârșit	X / Y	Lungime segment (** (m)
2	559.858,809 387.077,765	3	559.865,228 387.077,751	6.419
4	559.870,948 387.077,584	5	559.874,655 387.077,354	3.714
6	559.877,761 387.077,162	7	559.877,699 387.079,211	2.05
8	559.874,639 387.078,949	9	559.835,922 387.079,729	38.725
10	559.833,371 387.081,946	11	559.833,144 387.107,818	25.873

Punct început	X / Y	Punct sfârșit	X / Y	Lungime segment (** (m))
11	559.833,144 387.107,818	12	559.832,143 387.107,809	1.001
13	559.832,134 387.108,81	14	559.833,135 387.108,819	1.001
15	559.832,964 387.128,354	16	559.826,939 387.128,243	6.026
17	559.828,634 387.082,644	18	559.826,573 387.079,278	3.947
19	559.823,594 387.078,104	20	559.788,961 387.073,649	34.918
21	559.794,338 387.016,097	22	559.795,436 387.006,333	9.826
23	559.794,798 387.002,509	24	559.793,735 387.000,491	2.281
25	559.801,337 387.000,534	26	559.799,829 387.003,087	2.965
27	559.798,851 387.008,19	28	559.793,264 387.070,009	62.071
29	559.796,676 387.072,148	30	559.812,081 387.073,756	15.489
31	559.828,329 387.074,403	32	559.828,436 387.073,731	0.68
33	559.835,258 387.074,149	34	559.835,2 387.075,183	1.036
35	559.834,087 387.077,427	36	559.836,331 387.078,54	2.505
37	559.837,444 387.076,296	38	559.835,205 387.075,185	2.499
39	559.835,263 387.074,15	40	559.851,276 387.075,132	16.043

Punct început	X / Y	Punct sfârșit	X / Y	Lungime segment (** (m))
12	559.832,143 387.107,809	13	559.832,134 387.108,81	1.001
14	559.833,135 387.108,819	15	559.832,964 387.128,354	19.536
16	559.826,939 387.128,243	17	559.828,634 387.082,644	45.63
18	559.826,573 387.079,278	19	559.823,594 387.078,104	3.202
20	559.788,961 387.073,649	21	559.794,338 387.016,097	57.803
22	559.795,436 387.006,333	23	559.794,798 387.002,509	3.877
24	559.793,735 387.000,491	25	559.801,337 387.000,534	7.602
26	559.799,829 387.003,087	27	559.798,851 387.008,19	5.196
28	559.793,264 387.070,009	29	559.796,676 387.072,148	4.027
30	559.812,081 387.073,756	31	559.828,329 387.074,403	16.261
32	559.828,436 387.073,731	33	559.835,258 387.074,149	6.835
34	559.835,2 387.075,183	35	559.834,087 387.077,427	2.505
36	559.836,331 387.078,54	37	559.837,444 387.076,296	2.505
38	559.835,205 387.075,185	39	559.835,263 387.074,15	1.037
40	559.851,276 387.075,132	1	559.850,808 387.076,934	1.862

** Lungimile segmentelor sunt determinate în planul de proiecție Stereo 70 și sunt rotunjite la 1 milimetru.

*** Distanța dintre puncte este formată din segmente cumulate ce sunt mai mici decât valoarea 1 milimetru.

**DATE DESPRE IMOBILUL NR. 4124**

Oficiul de Cadastru și Publicitate Imobiliară PRAHOVA
Biroul de Cadastru și Publicitate Imobiliară Câmpina

A. Partea I. Descrierea imobilului

TEREN Intravilan

Adresa: Loc. Minieri, Jud. Prahova

Nr. Crt	Nr cadastral Nr. topografic	Suprafața* (mp)	Observații / Referințe
A1		2.360	Sector cadastral:61 Teren neimprejmuit;

B. Partea II. Proprietari și acte

Inscrieri privitoare la dreptul de proprietate și alte drepturi reale		Referințe
/		
Act Normativ nr. 7, din 13/03/1996 emis de PARLAMENTUL ROMÂNIEI (LEGE; ,art.13);		
B1	Inscrierea posesiei, drept de PROPRIETATE, dobandit prin Lege, cota actuala 1/1, cota initiala 1/1 1) NEIDENTIFICAT NEIDENTIFICAT	A1
B2	Se notează mențiunea proprietar neidentificat, rezerva comisiei locale de fond funciar.	A1

C. Partea III. SARCINI .

Inscrieri privind dezmembramintele dreptului de proprietate, drepturi reale de garanție și sarcini	Referințe
NU SUNT	

Anexa Nr. 1 La Partea I

Teren

Nr cadastral	Suprafața (mp)*	Observații / Referințe
	2.360	

* Suprafața este determinată în planul de proiecție Stereo 70.

DETALII LINIARE IMOBIL



Date referitoare la teren

Crt	Categorie folosință	Intra vilan	Suprafața (mp)	Tarla	Parcelă	Nr. topo	Observații / Referințe
1	curți constructii	DA	2.360	68	-	-	

Date referitoare la construcții

Crt	Număr	Destinație construcție	Supraf. (mp)	Situație juridică	Observații / Referințe
A1.1	-C1	constructii anexa	Din acte: 0 Masurata: 31	Fara acte	Nr. niveluri:1; S. construita la sol:31 mp;
A1.2	-C2	constructii administrative si social culturale	Din acte: 0 Masurata: 410	Fara acte	Nr. niveluri:1; S. construita la sol:410 mp;

Lungime Segmente

1) Valorile lungimilor segmentelor sunt obținute din proiecție în plan.

Punct început	X / Y	Punct sfârșit	X / Y	Lungime segment (** (m)
1	559.915,525 387.131,755	2	559.837,407 387.128,494	78.186
2	559.837,407 387.128,494	3	559.832,964 387.128,354	4.445

Punct început	X / Y	Punct sfârșit	X / Y	Lungime segment (** (m)
3	559.832,964 387.128,354	4	559.833,135 387.108,819	19.536
4	559.833,135 387.108,819	5	559.833,144 387.107,818	1.001
5	559.833,144 387.107,818	6	559.833,371 387.081,946	25.873
6	559.833,371 387.081,946	7	559.835,922 387.079,729	3.38
7	559.835,922 387.079,729	8	559.874,639 387.078,949	38.725
8	559.874,639 387.078,949	9	559.877,699 387.079,211	3.071
9	559.877,699 387.079,211	10	559.877,354 387.085,517	6.315
10	559.877,354 387.085,517	11	559.877,163 387.087,748	2.239
11	559.877,163 387.087,748	12	559.876,774 387.092,29	4.559
12	559.876,774 387.092,29	13	559.874,143 387.124,149	31.967
13	559.874,143 387.124,149	14	559.916,289 387.126,219	42.197
14	559.916,289 387.126,219	1	559.915,525 387.131,755	5.588

** Lungimile segmentelor sunt determinate în planul de proiecție Stereo 70 și sunt rotunjite la 1 milimetru.

*** Distanța dintre puncte este formată din segmente cumulate ce sunt mai mici decât valoarea 1 milimetru.

**DATE DESPRE IMOBILUL NR. 4125**

Oficiul de Cadastru și Publicitate Imobiliară PRAHOVA
Biroul de Cadastru și Publicitate Imobiliară Câmpina

A. Partea I. Descrierea imobilului

TEREN Intravilan

Adresa: Loc. Minieri, Jud. Prahova

Nr. Crt	Nr cadastral Nr. topografic	Suprafața* (mp)	Observații / Referințe
A1		5.357	Sector cadastral:61 Teren imprejmuit;

B. Partea II. Proprietari și acte

Inscrieri privitoare la dreptul de proprietate și alte drepturi reale		Referințe
/		
Act Normativ nr. 7, din 13/03/1996 emis de PARLAMENTUL ROMÂNIEI (LEGE; ,art.13);		
B1	Inscrierea posesiei, drept de PROPRIETATE, dobândit prin Lege, cota actuala 1/1, cota initiala 1/1 1) NEIDENTIFICAT NEIDENTIFICAT	A1
B2	Se notează mențiunea proprietar neidentificat, rezerva comisiei locale de fond funciar.	A1

C. Partea III. SARCINI .

Inscrieri privind dezmembramintele dreptului de proprietate, drepturi reale de garanție și sarcini	Referințe
NU SUNT	

Anexa Nr. 1 La Partea I

Teren

Nr cadastral	Suprafața (mp)*	Observații / Referințe
	5.357	

* Suprafața este determinată în planul de proiecție Stereo 70.



Date referitoare la teren

Crt	Categorie folosință	Intravilan	Suprafața (mp)	Tarla	Parcelă	Nr. topo	Observații / Referințe
1	curți construcții	DA	3.027	68	-	-	
2	arabil	DA	2.330	68	-	-	

Date referitoare la construcții

Crt	Număr	Destinație construcție	Supraf. (mp)	Situație juridică	Observații / Referințe
A1.1	-C1	construcții anexa	Din acte: 0 Masurata: 67	Fara acte	Nr. niveluri:1; S. construita la sol:67 mp;
A1.2	-C2	construcții anexa	Din acte: 0 Masurata: 43	Fara acte	Nr. niveluri:1; S. construita la sol:43 mp;
A1.3	-C3	construcții anexa	Din acte: 0 Masurata: 31	Fara acte	Nr. niveluri:1; S. construita la sol:31 mp;
A1.4	-C4	construcții de locuințe	Din acte: 0 Masurata: 58	Fara acte	Nr. niveluri:1; S. construita la sol:58 mp;
A1.5	-C5	construcții anexa	Din acte: 0 Masurata: 25	Fara acte	Nr. niveluri:1; S. construita la sol:25 mp;
A1.6	-C6	construcții anexa	Din acte: 0 Masurata: 11	Fara acte	Nr. niveluri:1; S. construita la sol:11 mp;
A1.7	-C7	construcții anexa	Din acte: 0 Masurata: 28	Fara acte	Nr. niveluri:1; S. construita la sol:28 mp;
A1.8	-C8	construcții anexa	Din acte: 0 Masurata: 65	Fara acte	Nr. niveluri:1; S. construita la sol:65 mp;

Crt	Număr	Destinație construcție	Supraf. (mp)	Situație juridică	Observații / Referințe
A1.9	-C9	construcții anexa	Din acte: 0 Masurata: 36	Fara acte	Nr. niveluri:1; S. construita la sol:36 mp;
A1.10	-C10	construcții anexa	Din acte: 0 Masurata: 34	Fara acte	Nr. niveluri:1; S. construita la sol:34 mp;
A1.11	-C11	construcții anexa	Din acte: 0 Masurata: 25	Fara acte	Nr. niveluri:1; S. construita la sol:25 mp;
A1.12	-C12	construcții anexa	Din acte: 0 Masurata: 68	Fara acte	Nr. niveluri:1; S. construita la sol:68 mp;
A1.13	-C13	construcții de locuințe	Din acte: 0 Masurata: 25	Fara acte	Nr. niveluri:1; S. construita la sol:25 mp;
A1.14	-C14	construcții anexa	Din acte: 0 Masurata: 12	Fara acte	Nr. niveluri:1; S. construita la sol:12 mp;
A1.15	-C15	construcții anexa	Din acte: 0 Masurata: 33	Fara acte	Nr. niveluri:1; S. construita la sol:33 mp;
A1.16	-C16	construcții anexa	Din acte: 0 Masurata: 29	Fara acte	Nr. niveluri:1; S. construita la sol:29 mp;
A1.17	-C17	construcții anexa	Din acte: 0 Masurata: 18	Fara acte	Nr. niveluri:1; S. construita la sol:18 mp;
A1.18	-C18	construcții anexa	Din acte: 0 Masurata: 12	Fara acte	Nr. niveluri:1; S. construita la sol:12 mp;
A1.19	-C19	construcții anexa	Din acte: 0 Masurata: 11	Fara acte	Nr. niveluri:1; S. construita la sol:11 mp;
A1.20	-C20	construcții anexa	Din acte: 0 Masurata: 35	Fara acte	Nr. niveluri:1; S. construita la sol:35 mp;

Lungime Segmente

1) Valorile lungimilor segmentelor sunt obținute din proiecție în plan.

Punct început	X / Y	Punct sfârșit	X / Y	Lungime segment	Punct început	X / Y	Punct sfârșit	X / Y	Lungime segment	Punct început	X / Y	Punct sfârșit	X / Y	Lungime segment
1	559.907,578 387.091,348	2	559.908,323 387.091,455	0.753	2	559.908,323 387.091,455	3	559.918,227 387.092,877	10.006	3	559.918,227 387.092,877	4	559.921,68 387.068,985	24.14
4	559.921,68 387.068,985	5	559.911,032 387.067,446	10.759	5	559.911,032 387.067,446	6	559.911,3 387.065,406	2.058	6	559.911,3 387.065,406	7	559.927,624 387.067,219	16.424
7	559.927,624 387.067,219	8	559.923,514 387.098,527	31.577	8	559.923,514 387.098,527	9	559.920,175 387.098,057	3.372	9	559.920,175 387.098,057	10	559.906,899 387.096,05	13.427
10	559.906,899 387.096,05	11	559.905,58 387.095,851	1.334	11	559.905,58 387.095,851	12	559.900,811 387.095,448	4.786	12	559.900,811 387.095,448	13	559.895,308 387.094,786	5.543
13	559.895,308 387.094,786	14	559.886,911 387.093,543	8.489	14	559.886,911 387.093,543	15	559.883,803 387.093,159	3.132	15	559.883,803 387.093,159	16	559.876,774 387.092,29	7.083
16	559.876,774 387.092,29	17	559.877,163 387.087,748	4.559	17	559.877,163 387.087,748	18	559.877,354 387.085,517	2.239	18	559.877,354 387.085,517	19	559.877,699 387.079,211	6.315
19	559.877,699 387.079,211	20	559.877,761 387.077,162	2.05	20	559.877,761 387.077,162	21	559.874,655 387.077,354	3.112	21	559.874,655 387.077,354	22	559.870,948 387.077,584	3.714
22	559.870,948 387.077,584	23	559.865,228 387.077,751	5.722	23	559.865,228 387.077,751	24	559.858,809 387.077,765	6.419	24	559.858,809 387.077,765	25	559.861,242 387.058,902	19.019
25	559.861,242 387.058,902	26	559.861,748 387.034,149	24.758	26	559.861,748 387.034,149	27	559.861,784 387.032,412	1.737	27	559.861,784 387.032,412	28	559.867,148 387.032,518	5.365
28	559.867,148 387.032,518	29	559.869,387 387.033,629	2.499	29	559.869,387 387.033,629	30	559.870,5 387.031,385	2.505	30	559.870,5 387.031,385	31	559.868,256 387.030,272	2.505
31	559.868,256 387.030,272	32	559.867,143 387.032,516	2.505	32	559.867,143 387.032,516	33	559.861,784 387.032,406	5.36	33	559.861,784 387.032,406	34	559.861,989 387.022,361	10.047
34	559.861,989 387.022,361	35	559.854,902 387.021,374	7.155	35	559.854,902 387.021,374	36	559.856,67 386.997,749	23.691	36	559.856,67 386.997,749	37	559.884,48 386.998,38	27.817
37	559.884,48 386.998,38	38	559.889,617 386.988,207	11.396	38	559.889,617 386.988,207	39	559.898,35 386.989,397	8.814	39	559.898,35 386.989,397	40	559.898,304 386.989,753	0.359
40	559.898,304 386.989,753	41	559.895,945 386.990,46	2.463	41	559.895,945 386.990,46	42	559.896,652 386.992,819	2.463	42	559.896,652 386.992,819	43	559.899,016 386.992,11	2.468
43	559.899,016 386.992,11	44	559.898,309 386.989,751	2.463	44	559.898,309 386.989,751	45	559.898,355 386.989,398	0.356	45	559.898,355 386.989,398	46	559.916,532 386.991,876	18.345
46	559.916,532 386.991,876	47	559.933,91 386.994,143	17.525	47	559.933,91 386.994,143	48	559.933,74 386.995,446	1.314	48	559.933,74 386.995,446	49	559.932,749 386.995,349	0.996
49	559.932,749 386.995,349	50	559.932,651 386.996,345	1.001	50	559.932,651 386.996,345	51	559.933,647 386.996,443	1.001	51	559.933,647 386.996,443	52	559.933,745 386.995,447	1.001
52	559.933,745 386.995,447	53	559.933,915 386.994,143	1.315	53	559.933,915 386.994,143	54	559.937,192 386.994,571	3.305	54	559.937,192 386.994,571	55	559.939,285 386.994,982	2.133

Punct început	X / Y	Punct sfârșit	X / Y	Lungime segment	Punct început	X / Y	Punct sfârșit	X / Y	Lungime segment	Punct început	X / Y	Punct sfârșit	X / Y	Lungime segment
55	559.939,285 386.994,982	56	559.938,454 387.000,023	5.109	56	559.938,454 387.000,023	57	559.934,905 387.021,571	21.838	57	559.934,905 387.021,571	58	559.933,592 387.021,366	1.329
58	559.933,592 387.021,366	59	559.927,228 387.020,372	6.441	59	559.927,228 387.020,372	60	559.920,37 387.019,372	6.931	60	559.920,37 387.019,372	61	559.912,527 387.018,426	7.9
61	559.912,527 387.018,426	62	559.912,364 387.020,368	1.949	62	559.912,364 387.020,368	63	559.917,658 387.021,116	5.347	63	559.917,658 387.021,116	64	559.917,162 387.026,179	5.087
64	559.917,162 387.026,179	65	559.913,545 387.025,774	3.64	65	559.913,545 387.025,774	66	559.911,512 387.027,969	2.992	66	559.911,512 387.027,969	67	559.911,142 387.027,916	0.374
67	559.911,142 387.027,916	68	559.907,356 387.027,683	3.793	68	559.907,356 387.027,683	69	559.905,256 387.029,392	2.708	69	559.905,256 387.029,392	70	559.895,606 387.028,462	9.695
70	559.895,606 387.028,462	71	559.895,493 387.029,34	0.885	71	559.895,493 387.029,34	72	559.895,648 387.029,363	0.157	72	559.895,648 387.029,363	73	559.899,775 387.030,099	4.192
73	559.899,775 387.030,099	74	559.900,237 387.030,639	0.711	74	559.900,237 387.030,639	75	559.900,861 387.030,75	0.634	75	559.900,861 387.030,75	76	559.911,261 387.029,805	10.443
76	559.911,261 387.029,805	77	559.915,009 387.029,217	3.794	77	559.915,009 387.029,217	78	559.916,546 387.029,689	1.608	78	559.916,546 387.029,689	79	559.915,084 387.040,025	10.439
79	559.915,084 387.040,025	80	559.913,261 387.039,676	1.856	80	559.913,261 387.039,676	81	559.913,892 387.035,781	3.946	81	559.913,892 387.035,781	82	559.903,115 387.034,033	10.918
82	559.903,115 387.034,033	83	559.901,613 387.044,687	10.759	83	559.901,613 387.044,687	84	559.908,573 387.045,815	7.051	84	559.908,573 387.045,815	85	559.906,823 387.057,514	11.829
85	559.906,823 387.057,514	86	559.906,334 387.063,174	5.681	86	559.906,334 387.063,174	87	559.906,133 387.066,491	3.323	87	559.906,133 387.066,491	88	559.902,928 387.066,602	3.207
88	559.902,928 387.066,602	89	559.902,83 387.067,081	0.489	89	559.902,83 387.067,081	90	559.897,867 387.067,291	4.967	90	559.897,867 387.067,291	91	559.897,728 387.069,506	2.219
91	559.897,728 387.069,506	92	559.894,405 387.070,773	3.556	92	559.894,405 387.070,773	93	559.883,146 387.069,022	11.394	93	559.883,146 387.069,022	94	559.882,672 387.073,376	4.38
94	559.882,672 387.073,376	95	559.888,276 387.072,784	5.635	95	559.888,276 387.072,784	96	559.891,868 387.073,733	3.715	96	559.891,868 387.073,733	97	559.891,292 387.077,044	3.361
97	559.891,292 387.077,044	98	559.896,621 387.077,775	5.379	98	559.896,621 387.077,775	99	559.895,94 387.082,858	5.128	99	559.895,94 387.082,858	100	559.906,738 387.084,428	10.912
100	559.906,738 387.084,428	101	559.908,54 387.084,69	1.821	101	559.908,54 387.084,69	1	559.907,578 387.091,348	6.727					

** Lungimile segmentelor sunt determinate în planul de proiecție Stereo 70 și sunt rotunjite la 1 milimetru.

*** Distanța dintre puncte este formată din segmente cumulate ce sunt mai mici decât valoarea 1 milimetru.

**DATE DESPRE IMOBILUL NR. 4126**

Oficiul de Cadastru și Publicitate Imobiliară PRAHOVA
Biroul de Cadastru și Publicitate Imobiliară Câmpina

A. Partea I. Descrierea imobilului

TEREN Intravilan

Adresa: Loc. Minieri, Jud. Prahova

Nr. Crt	Nr cadastral Nr. topografic	Suprafața* (mp)	Observații / Referințe
A1		6	Sector cadastral:61 Teren neimprijmit;

Construcții

Crt	Nr cadastral Nr. topografic	Adresa	Observații / Referințe
A1.1	-C1	Loc. Minieri, Jud. Prahova	Nr. niveluri:1; S. construita la sol:6 mp; S. construita desfasurata:6 mp; STALP ENERGIE ELECTRICA LEA

B. Partea II. Proprietari și acte

Inscrieri privitoare la dreptul de proprietate și alte drepturi reale		Referințe
/		
Act Normativ nr. 123, din 10/07/2012 emis de PARLAMENTUL ROMANIEI;		
B1	Intabulare, drept de PROPRIETATE, dobandit prin Lege, cota actuala 1/1, cota initiala 1/1 1) STATUL ROMAN, CIF:9999999999999	A1, A1.1
B1	Intabulare, drept de CONCESIUNEDOBANDIT PRIN LEGE, cota actuala 1/1, cota initiala 1/1 1) COMPANIA DE TRASNPOR AL ENERGIEI ELECTRICE TRANSELECTRICA SA, CIF:9999999999999	A1, A1.1
B2	Intabulare, drept de ADMINISTRAREDOBANDIT PRIN LEGE, cota actuala 1/1, cota initiala 1/1 1) MINISTERUL ENERGIEI, CIF:9999999999999	A1, A1.1

C. Partea III. SARCINI .

Inscrieri privind dezmembramintele dreptului de proprietate, drepturi reale de garanție și sarcini	Referințe
NU SUNT	

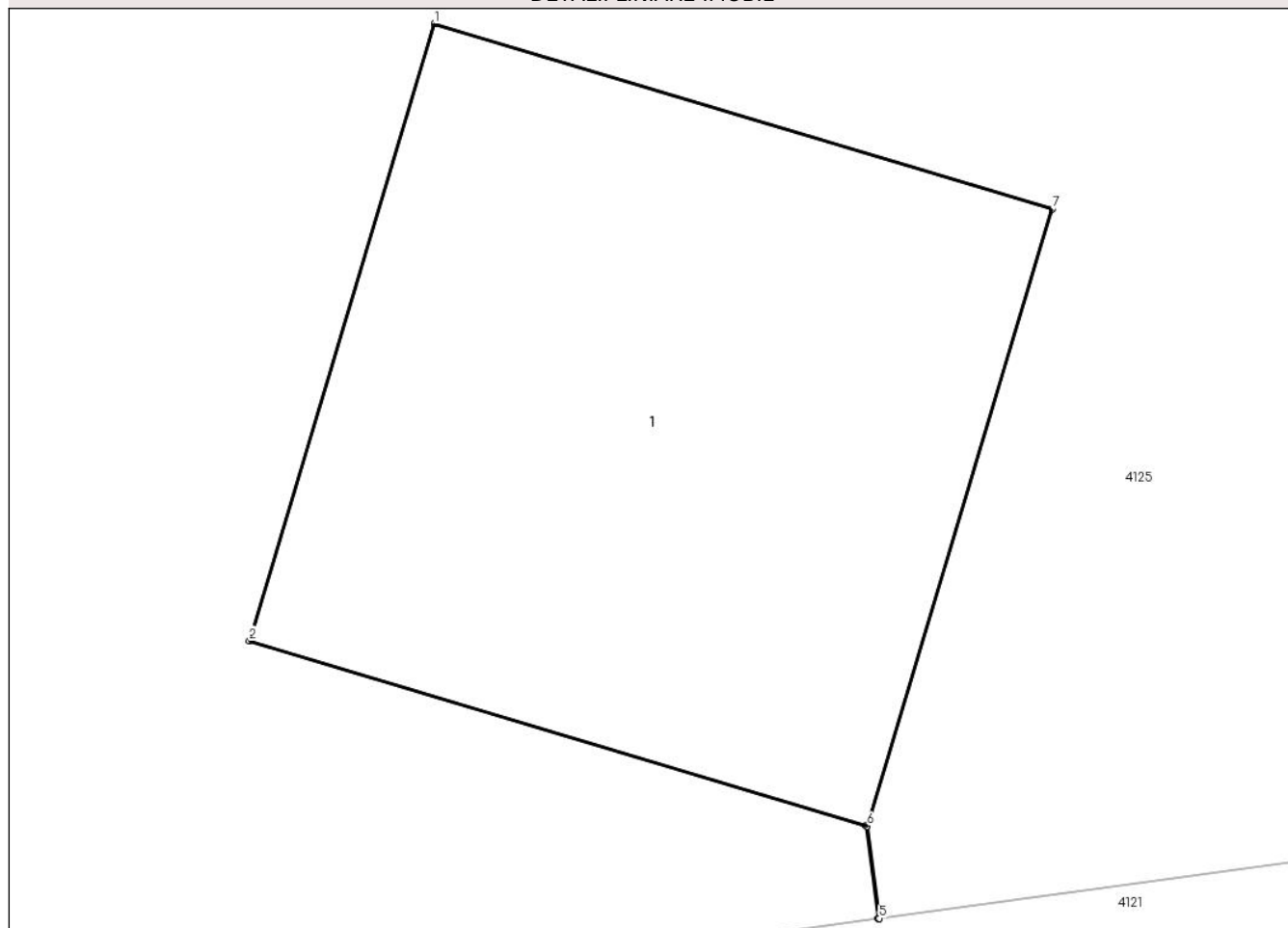
Anexa Nr. 1 La Partea I

Teren

Nr cadastral	Suprafața (mp)*	Observații / Referințe
	6	

* Suprafața este determinată în planul de proiecție Stereo 70.

DETALII LINIARE IMOBIL



Date referitoare la teren

Crt	Categorie folosință	Intravilan	Suprafața (mp)	Tarla	Parcelă	Nr. topo	Observații / Referințe
1	curți constructii	DA	6	68	-	-	

Date referitoare la construcții

Crt	Număr	Destinație construcție	Supraf. (mp)	Situație juridică	Observații / Referințe
A1.1	-C1	construcții industriale și edilitare	Din acte: 0 Masurata: 6	Cu acte	Nr. niveluri:1; S. construita la sol:6 mp; S. construita desfasurata:6 mp; STALP ENERGIE ELECTRICA LEA

Lungime Segmente

1) Valorile lungimilor segmentelor sunt obținute din proiecție în plan.

Punct început	X / Y	Punct sfârșit	X / Y	Lungime segment (** (m))
1	559.896,652 386.992,819	2	559.895,945 386.990,46	2.463
2	559.895,945 386.990,46	3	559.898,304 386.989,753	2.463
3	559.898,304 386.989,753	4	559.898,35 386.989,397	0.359

Punct început	X / Y	Punct sfârșit	X / Y	Lungime segment (** (m)
4	559.898,35 386.989,397	5	559.898,355 386.989,398	0.005
5	559.898,355 386.989,398	6	559.898,309 386.989,751	0.356
6	559.898,309 386.989,751	7	559.899,016 386.992,11	2.463
7	559.899,016 386.992,11	1	559.896,652 386.992,819	2.468

** Lungimile segmentelor sunt determinate în planul de proiecție Stereo 70 și sunt rotunjite la 1 milimetru.

*** Distanța dintre puncte este formată din segmente cumulate ce sunt mai mici decât valoarea 1 milimetru.

**DATE DESPRE IMOBILUL NR. 4127**

Oficiul de Cadastru și Publicitate Imobiliară PRAHOVA
Biroul de Cadastru și Publicitate Imobiliară Câmpina

A. Partea I. Descrierea imobilului

TEREN Intravilan

Adresa: Loc. Minieri, Jud. Prahova

Nr. Crt	Nr cadastral Nr. topografic	Suprafața* (mp)	Observații / Referințe
A1		134	Sector cadastral:61 Teren imprejmuit;

B. Partea II. Proprietari și acte

Inscrieri privitoare la dreptul de proprietate și alte drepturi reale		Referințe
/		
Act Normativ nr. 7, din 13/03/1996 emis de PARLAMENTUL ROMÂNIEI (LEGE; ,art.13);		
B1	Inscrierea posesiei, drept de PROPRIETATE, dobandit prin Lege, cota actuala 1/1, cota initiala 1/1 1) NEIDENTIFICAT NEIDENTIFICAT	A1
B2	Se notează mențiunea de proprietar neidentificat.	A1

C. Partea III. SARCINI .

Inscrieri privind dezmembramintele dreptului de proprietate, drepturi reale de garanție și sarcini	Referințe
NU SUNT	

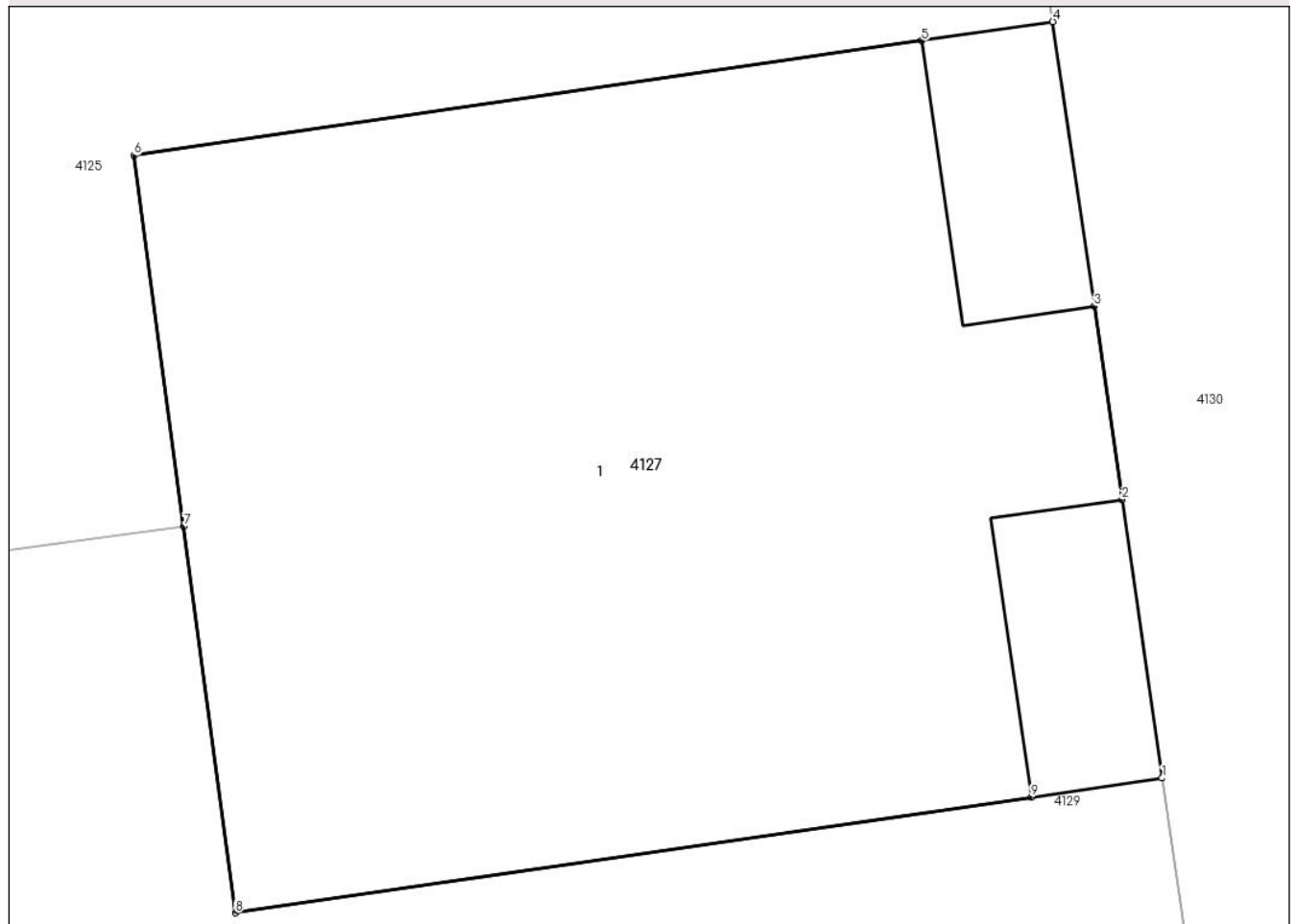
Anexa Nr. 1 La Partea I

Teren

Nr cadastral	Suprafața (mp)*	Observații / Referințe
	134	

* Suprafața este determinată în planul de proiecție Stereo 70.

DETALII LINIARE IMOBIL



Date referitoare la teren

Crt	Categorie folosință	Intra vilan	Suprafața (mp)	Tarla	Parcelă	Nr. topo	Observații / Referințe
1	curți constructii	DA	134	68	-	-	

Date referitoare la construcții

Crt	Număr	Destinație construcție	Supraf. (mp)	Situație juridică	Observații / Referințe
A1.1	-C1	construcții de locuințe	Din acte: 0 Masurata: 120	Fara acte	Nr. niveluri:3; S. construita la sol:120 mp;

Lungime Segmente

1) Valorile lungimilor segmentelor sunt obținute din proiecție în plan.

Punct început	X / Y	Punct sfârșit	X / Y	Lungime segment (** (m)
1	559.910,038 387.074,326	2	559.909,487 387.078,143	3.857
2	559.909,487 387.078,143	3	559.909,104 387.080,791	2.676
3	559.909,104 387.080,791	4	559.908,54 387.084,69	3.94

Punct început	X / Y	Punct sfârșit	X / Y	Lungime segment (** (m)
4	559.908,54 387.084,69	5	559.906,738 387.084,428	1.821
5	559.906,738 387.084,428	6	559.895,94 387.082,858	10.912
6	559.895,94 387.082,858	7	559.896,621 387.077,775	5.128
7	559.896,621 387.077,775	8	559.897,331 387.072,478	5.344
8	559.897,331 387.072,478	9	559.908,245 387.074,065	11.029
9	559.908,245 387.074,065	1	559.910,038 387.074,326	1.812

** Lungimile segmentelor sunt determinate în planul de proiecție Stereo 70 și sunt rotunjite la 1 milimetru.

*** Distanța dintre puncte este formată din segmente cumulate ce sunt mai mici decât valoarea 1 milimetru.

**DATE DESPRE IMOBILUL NR. 4128**

Oficiul de Cadastru și Publicitate Imobiliară PRAHOVA
Biroul de Cadastru și Publicitate Imobiliară Câmpina

A. Partea I. Descrierea imobilului

TEREN Necunoscut

Adresa: Loc. Minieri, Jud. Prahova

Nr. Crt	Nr cadastral Nr. topografic	Suprafața* (mp)	Observații / Referințe
A1		4.124	Sector cadastral:60 Teren neimprejmuit;

B. Partea II. Proprietari și acte

Inscrieri privitoare la dreptul de proprietate și alte drepturi reale		Referințe
/		
Act Normativ nr. 7, din 13/03/1996 emis de PARLAMENTUL ROMÂNIEI (LEGE; ,art.13);		
B1	Inscrierea posesiei, drept de PROPRIETATE, dobandit prin Lege, cota actuala 1/1, cota initiala 1/1 1) NEIDENTIFICAT NEIDENTIFICAT	A1
B2	Se notează mențiunea de proprietar neidentificat.	A1

C. Partea III. SARCINI .

Inscrieri privind dezmembramintele dreptului de proprietate, drepturi reale de garanție și sarcini	Referințe
NU SUNT	

Punct început	X / Y	Punct sfârșit	X / Y	Lungime segment (** (m)
5	560.236,155 387.202,086	1	560.220,452 387.197,993	16.228

** Lungimile segmentelor sunt determinate în planul de proiecție Stereo 70 și sunt rotunjite la 1 milimetru.

*** Distanța dintre puncte este formată din segmente cumulate ce sunt mai mici decât valoarea 1 milimetru.

**DATE DESPRE IMOBILUL NR. 4129**

Oficiul de Cadastru și Publicitate Imobiliară PRAHOVA
Biroul de Cadastru și Publicitate Imobiliară Câmpina

A. Partea I. Descrierea imobilului

TEREN Intravilan

Adresa: Loc. Minieri, Jud. Prahova

Nr. Crt	Nr cadastral Nr. topografic	Suprafața* (mp)	Observații / Referințe
A1		471	Sector cadastral:61 Teren neimprejmuit;

B. Partea II. Proprietari și acte

Inscrieri privitoare la dreptul de proprietate și alte drepturi reale	Referințe
/	
Act Normativ nr. 7, din 13/03/1996 emis de PARLAMENTUL ROMÂNIEI (LEGE; Adeverinta nr. 13688 din 09.09.2024 emisa de Primăria Comunei Filipeștii de Pădure);	
B1	Inscrierea provizorie, drept de PROPRIETATE, dobandit prin Lege, cota actuala 1/1, cota initiala 1/1
1) COMUNA FILIPEȘTII DE PADURE DOMENIU PUBLIC, CIF:2843213	

C. Partea III. SARCINI .

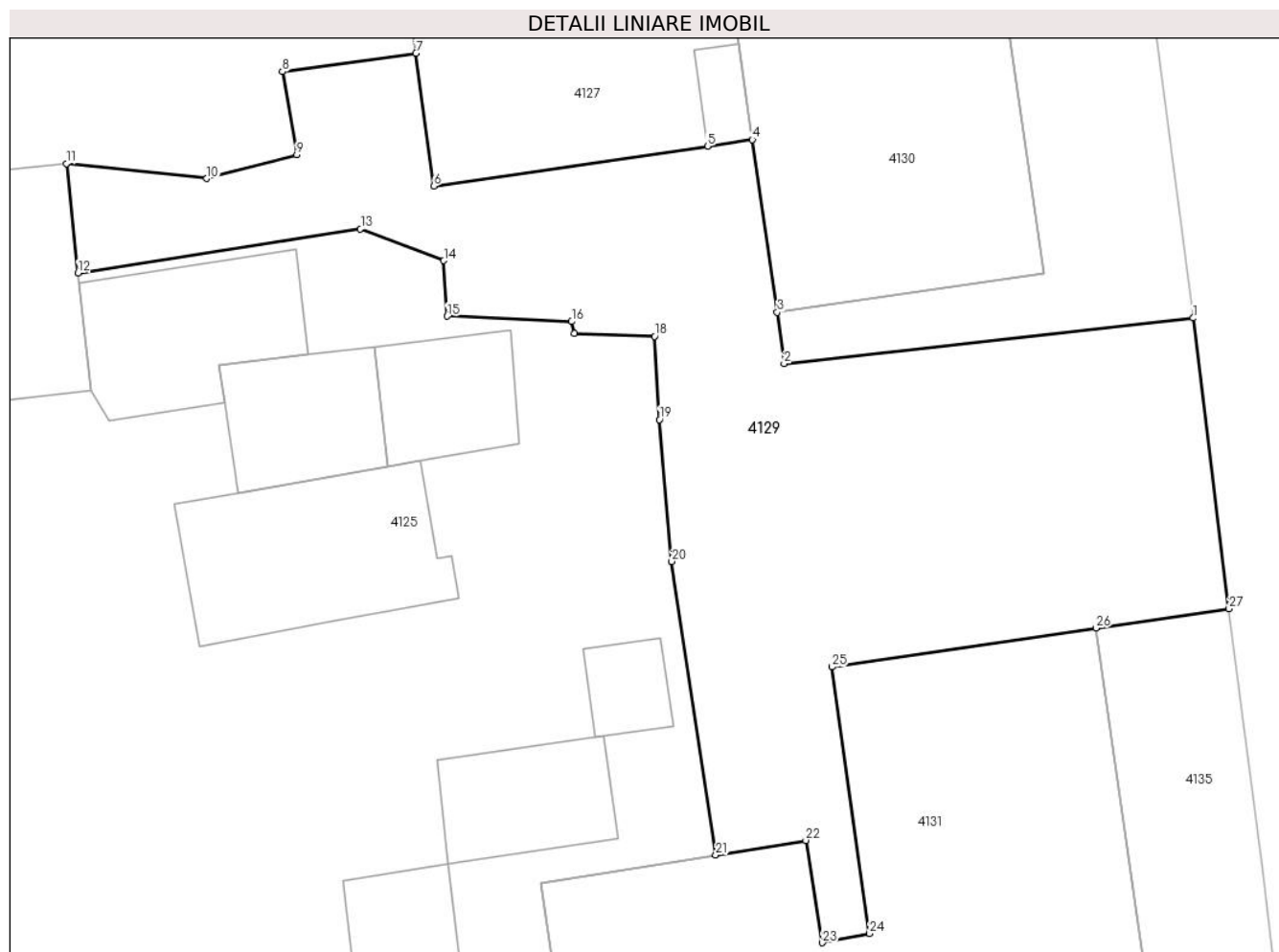
Inscrieri privind dezmembramintele dreptului de proprietate, drepturi reale de garanție și sarcini	Referințe
NU SUNT	

Anexa Nr. 1 La Partea I

Teren

Nr cadastral	Suprafața (mp)*	Observații / Referințe
	471	

* Suprafața este determinată în planul de proiecție Stereo 70.



Date referitoare la teren

Crt	Categorie folosință	Intravilan	Suprafața (mp)	Tarla	Parcelă	Nr. topo	Observații / Referințe
1	drum	DA	471	68	-	-	

Lungime Segmente

1) Valorile lungimilor segmentelor sunt obținute din proiecție în plan.

Punct început	X / Y	Punct sfârșit	X / Y	Lungime segment (** (m)
1	559.927,624 387.067,219	2	559.911,3 387.065,406	16.424
3	559.911,032 387.067,446	4	559.910,038 387.074,326	6.951
5	559.908,245 387.074,065	6	559.897,331 387.072,478	11.029
7	559.896,621 387.077,775	8	559.891,292 387.077,044	5.379
9	559.891,868 387.073,733	10	559.888,276 387.072,784	3.715

Punct început	X / Y	Punct sfârșit	X / Y	Lungime segment (** (m)
2	559.911,3 387.065,406	3	559.911,032 387.067,446	2.058
4	559.910,038 387.074,326	5	559.908,245 387.074,065	1.812
6	559.897,331 387.072,478	7	559.896,621 387.077,775	5.344
8	559.891,292 387.077,044	9	559.891,868 387.073,733	3.361
10	559.888,276 387.072,784	11	559.882,672 387.073,376	5.635

Punct început	X / Y	Punct sfârșit	X / Y	Lungime segment (** (m))
11	559.882,672 387.073,376	12	559.883,146 387.069,022	4.38
13	559.894,405 387.070,773	14	559.897,728 387.069,506	3.556
15	559.897,867 387.067,291	16	559.902,83 387.067,081	4.967
17	559.902,928 387.066,602	18	559.906,133 387.066,491	3.207
19	559.906,334 387.063,174	20	559.906,823 387.057,514	5.681
21	559.908,573 387.045,815	22	559.912,17 387.046,399	3.644
23	559.912,832 387.042,318	24	559.914,711 387.042,681	1.914
25	559.913,219 387.053,313	26	559.923,748 387.054,864	10.643
27	559.929,051 387.055,633	1	559.927,624 387.067,219	11.674

Punct început	X / Y	Punct sfârșit	X / Y	Lungime segment (** (m))
12	559.883,146 387.069,022	13	559.894,405 387.070,773	11.394
14	559.897,728 387.069,506	15	559.897,867 387.067,291	2.219
16	559.902,83 387.067,081	17	559.902,928 387.066,602	0.489
18	559.906,133 387.066,491	19	559.906,334 387.063,174	3.323
20	559.906,823 387.057,514	21	559.908,573 387.045,815	11.829
22	559.912,17 387.046,399	23	559.912,832 387.042,318	4.134
24	559.914,711 387.042,681	25	559.913,219 387.053,313	10.736
26	559.923,748 387.054,864	27	559.929,051 387.055,633	5.358

** Lungimile segmentelor sunt determinate în planul de proiecție Stereo 70 și sunt rotunjite la 1 milimetru.

*** Distanța dintre puncte este formată din segmente cumulate ce sunt mai mici decât valoarea 1 milimetru.

**DATE DESPRE IMOBILUL NR. 4130**

Oficiul de Cadastru și Publicitate Imobiliară PRAHOVA
Biroul de Cadastru și Publicitate Imobiliară Câmpina

A. Partea I. Descrierea imobilului

TEREN Intravilan

Adresa: Loc. Minieri, Jud. Prahova

Nr. Crt	Nr cadastral Nr. topografic	Suprafața* (mp)	Observații / Referințe
A1		260	Sector cadastral:61 Teren neimprejmuit;

B. Partea II. Proprietari și acte

Inscrieri privitoare la dreptul de proprietate și alte drepturi reale		Referințe
/		
Act Normativ nr. 7, din 13/03/1996 emis de PARLAMENTUL ROMÂNIEI (LEGE; ,art.13);		
B1	Inscrierea posesiei, drept de PROPRIETATE, dobandit prin Lege, cota actuala 1/1, cota initiala 1/1 1) NEIDENTIFICAT NEIDENTIFICAT	A1
B2	Se notează mențiunea de proprietar neidentificat.	A1

C. Partea III. SARCINI .

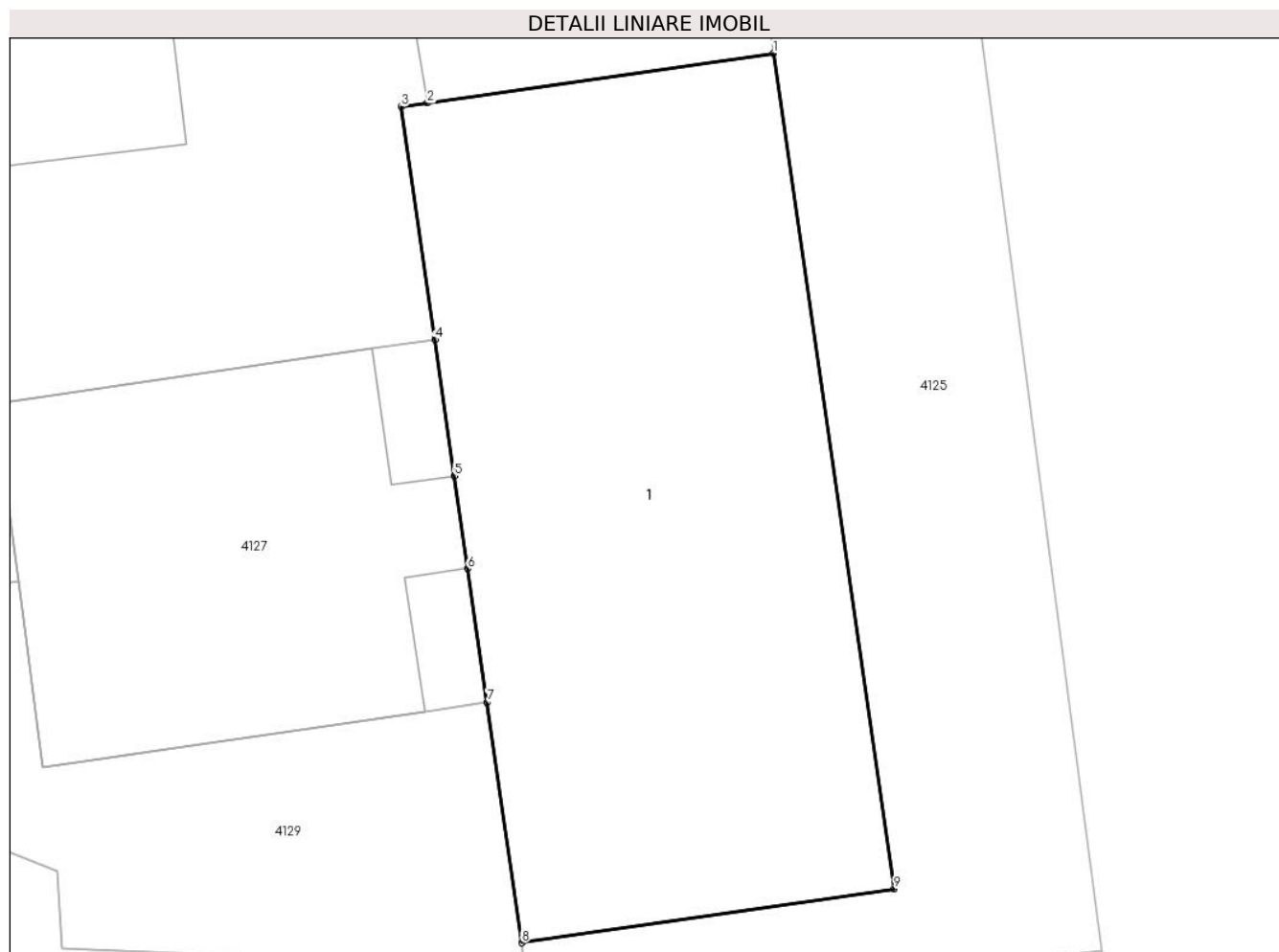
Inscrieri privind dezmembramintele dreptului de proprietate, drepturi reale de garanție și sarcini	Referințe
NU SUNT	

Anexa Nr. 1 La Partea I

Teren

Nr cadastral	Suprafața (mp)*	Observații / Referințe
	260	

* Suprafața este determinată în planul de proiecție Stereo 70.



Date referitoare la teren

Crt	Categorie folosință	Intravilan	Suprafața (mp)	Tarla	Parcelă	Nr. topo	Observații / Referințe
1	curți constructii	DA	260	68	-	-	

Date referitoare la construcții

Crt	Număr	Destinație construcție	Supraf. (mp)	Situație juridică	Observații / Referințe
A1.1	-C1	construcții de locuințe	Din acte: 0 Masurata: 260	Fara acte	Nr. niveluri:1; S. construita la sol:260 mp;

Lungime Segmente

1) Valorile lungimilor segmentelor sunt obținute din proiecție în plan.

Punct început	X / Y	Punct sfârșit	X / Y	Lungime segment (** (m)
1	559.918,227 387.092,877	2	559.908,323 387.091,455	10.006
2	559.908,323 387.091,455	3	559.907,578 387.091,348	0.753
3	559.907,578 387.091,348	4	559.908,54 387.084,69	6.727

Punct început	X / Y	Punct sfârșit	X / Y	Lungime segment (** (m)
4	559.908,54 387.084,69	5	559.909,104 387.080,791	3.94
5	559.909,104 387.080,791	6	559.909,487 387.078,143	2.676
6	559.909,487 387.078,143	7	559.910,038 387.074,326	3.857
7	559.910,038 387.074,326	8	559.911,032 387.067,446	6.951
8	559.911,032 387.067,446	9	559.921,68 387.068,985	10.759
9	559.921,68 387.068,985	1	559.918,227 387.092,877	24.14

** Lungimile segmentelor sunt determinate în planul de proiecție Stereo 70 și sunt rotunjite la 1 milimetru.

*** Distanța dintre puncte este formată din segmente cumulate ce sunt mai mici decât valoarea 1 milimetru.

**DATE DESPRE IMOBILUL NR. 4131**

Oficiul de Cadastru și Publicitate Imobiliară PRAHOVA
Biroul de Cadastru și Publicitate Imobiliară Câmpina

A. Partea I. Descrierea imobilului

TEREN Intravilan

Nr. CF vechi:169(e:169)

Nr. cadastral vechi:227

Adresa: Loc. Minieri, Str Mihai Eminescu, Nr. 146, Jud. Prahova

Nr. Crt	Nr cadastral Nr. topografic	Suprafața* (mp)	Observații / Referințe
A1	20140	376	Sector cadastral:61 Teren imprejmuit; Constructia C1 inscrisa in CF 20140-C1; CONSTRUCTIILE: C1 IN CF 20140-C1

B. Partea II. Proprietari și acte

Inscrieri privitoare la dreptul de proprietate și alte drepturi reale		Referințe
3078 / 01/03/2010		
Act Administrativ nr. fn, din 01/03/2010;		
B1	Intabulare, drept de PROPRIETATE, dobandit prin Lege, cota actuala 188/376, cota initiala 376/376 1) BLOC LOCUINTE , CIF:999999999999 <i>OBSERVATII: (provenita din conversia CF 169(e:169))</i>	A1
18284 / 24/08/2016		
Act Notarial nr. 2205, din 24/08/2016 emis de Toneata Maria;		
B3	Intabulare, drept de PROPRIETATEcumparare ca bun comun ptr cota de teren de 23,79 mp indiviz din intreg terenul aferenta ap 5 cu nr cad 227-C1-A-U5, dobandit prin Conventie, cota actuala 24/376, cota initiala 24/376 1) UNGUREANU ADAM 2) UNGUREANU MARGHIOALA	A1
5564 / 27/02/2018		
Act Notarial nr. 541, din 27/02/2018 emis de NP Toneata Maria;		
B7	Intabulare, drept de PROPRIETATEpentru cota de teren in suprafata de 28,79 mp indiviz di intreg, aferent ap. 17 cu nr cad 20140-C1-U9, dobandit prin Conventie, cota actuala 29/376, cota initiala 29/376 1) NEACSU CONSTANTIN	A1
6779 / 12/03/2018		
Act Administrativ nr. 5562, din 27/02/2018 emis de BCPI CAMPINA;		
B8	se indreapta eroarea materiala strecurata in inch. 5562/2018, in sensul ca NEACSU ELENA OLIMPIA detine cota de 23,78 mp indiviz din intreg terenul aferent ap 2 cu nr cad 20140-C1-U8 si nu cota de 28,79 mp indiviz din intreg terenul aferent ap 17 cu nr cad 22/6;-;17 cum din eroare a fost scris	A1
1144 / 16/01/2020		
Contract De Vânzare-Cumpărare nr. 50, din 15/01/2020 emis de Toneata Maria;		
B12	Intabulare, drept de PROPRIETATEcumparare ca bun propriu pentru terenul in suprafata de 23,79 mp indiviz din intreg, aferent ap.16, cu nr.cad. 20140-C1-U10, dobandit prin Conventie, cota actuala 24/376, cota initiala 24/376 1) DINU GEORGETA-MARIANA	A1
22916 / 04/06/2021		
Act Notarial nr. 1309, din 04/06/2021 emis de NP Toneata Maria;		
B13	Intabulare, drept de PROPRIETATEcumparare ca bun propriu, pentru cota de teren in suprafata de 23,78 mp indiviz di intreg, aferent ap. 2, cu nr.cad. 20140-C1-U8, dobandit prin Conventie, cota actuala 24/376, cota initiala 24/376 1) COVACI CONSTANTIN-GEORGIAN	A1
27155 / 07/07/2021		
Act Notarial nr. 133, din 06/07/2021 emis de NP Toneata Maria;		
B15	Intabulare, drept de PROPRIETATEptr cota de teren de 20,81 mp indiviz din intreg, aferenta ap.15 cu nr cad.227/6;-;15, dobandit prin Succesiune, cota actuala 21/376, cota initiala 21/376	A1

Inscrieri privitoare la dreptul de proprietate și alte drepturi reale		Referințe
	1) PLESA MARIA, reinscrisa de sub B14, ptr cota de 1/2 prin cumparare si ptr cota de 2/16 din mostenire; 2) VĂDUVA CRISTINA-PAULA, ptr cota de 3/16; 3) PLESA MARIUS CLAUDIU, ptr cota de 3/16;	
43216 / 26/10/2021		
Act Notarial nr. 2672, din 26/10/2021 emis de Toneata Maria;		
B17	Intabulare, drept de PROPRIETATEcumparare ca bun propriu pentru cota de teren de 23,77 mp indiviz din intreg aferenta ap 13 cu nr cada 20140-C1-U12, dobandit prin Conventie, cota actuala 24/376, cota initiala 24/376 1) STÎNEA TUDORIȚA	A1
28545 / 14/07/2022		
Act Notarial nr. 2042, din 14/07/2022 emis de Toneata Maria;		
B20	Intabulare, drept de PROPRIETATEpartaj pentru cota de teren de 20,81 mp indiviz din intreg aferenta ap 1 cu nr cada 20140-C1-U13, dobandit prin Conventie, cota actuala 21/376, cota initiala 21/376 1) RĂDUCU NICULINA	A1
11172 / 13/02/2023		
Act Administrativ nr. CVC_50912, din 01/02/1995 emis de SC CONTI SA (; act administrativ nr Adeverinta_8986 din 27.11.1997, emis de SC CONTI SA;act administrativ nr Adeverinta_5281 din 07.02.2023, emis de Primaria Com. Filipeștii de Pădure;act administrativ nr Certificat fiscal_208 din 07.02.2023, emis de Primaria Com. Filipeștii de Pădure);		
B21	Intabulare, drept de PROPRIETATEcumparare ca bun comun pentru terenul in suprafata de 20,57 mp indiviz din intreg terenul aferent ap. 3 cu nr.cad. 20140-c1-U14, dobandit prin Conventie, cota actuala 21/376, cota initiala 21/376 1) RĂȚOIU GHEORGHE 2) RĂȚOIU VIORICA	A1

C. Partea III. SARCINI

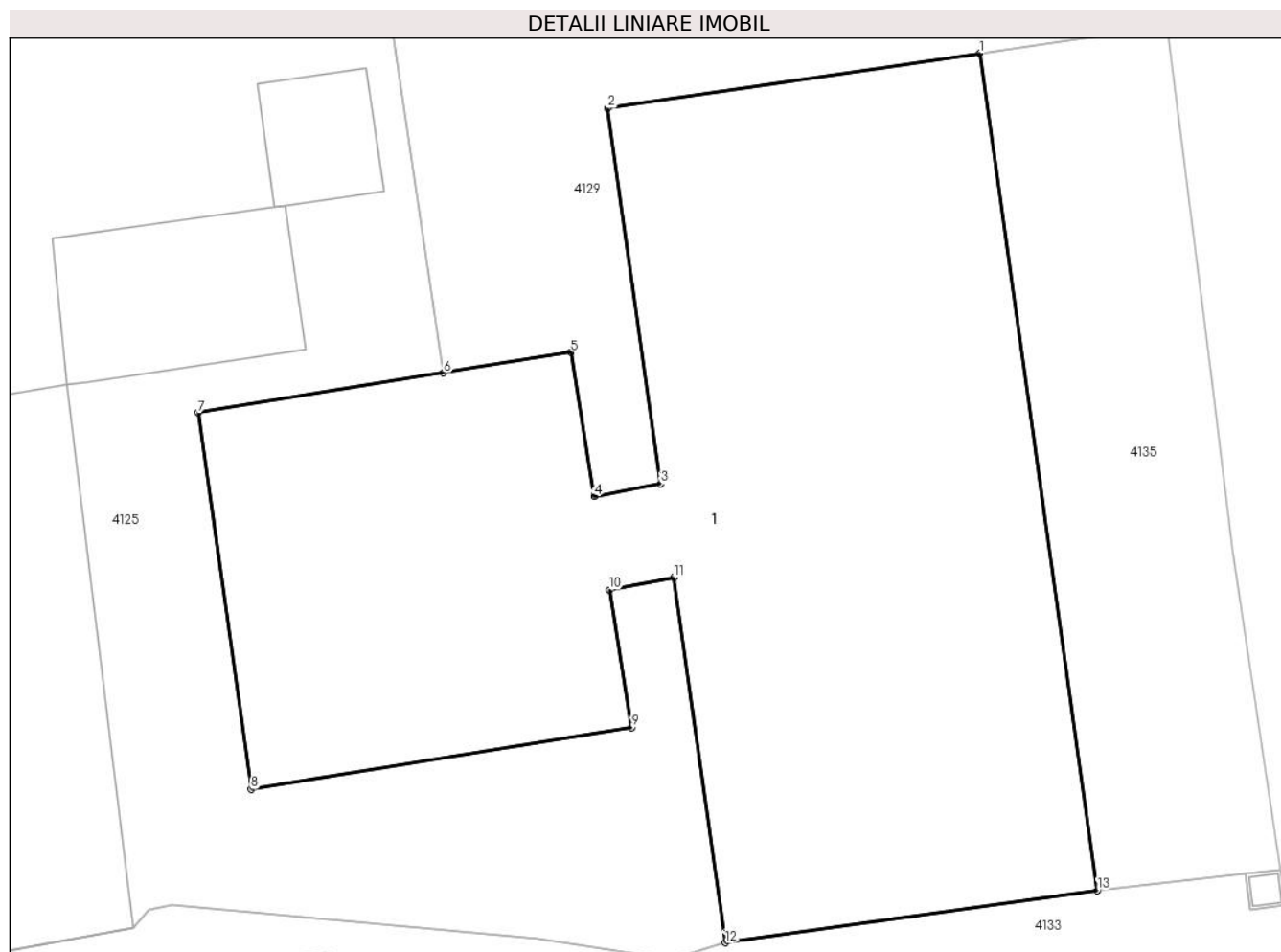
Inscrieri privind dezmembramintele dreptului de proprietate, drepturi reale de garanție și sarcini		Referințe
27538 / 28/08/2015		
Act Notarial nr. 2911, din 25/08/2015 emis de NP NECULAE AURELIAN;		
C5	se noteaza dreptul de folosinta in indiviziune asupra terenului de 23 mp, aferent ap. 4, cu nr.cad. 227-C1-A-U4, in favoarea lui PALAS ALDEA ADINA	A1
48493 / 12/10/2023		
Act Notarial nr. 2962, din 12/10/2023 emis de Toneata Maria;		
C7	se noteaza dreptul de folosinta in indiviziune asupra terenului de 19,38 mp, aferent ap. 10, cu nr.cad. 227/6;A;10 1) MACARAN MARIANA	A1
60809 / 21/12/2023		
Act Notarial nr. 3512, din 20/12/2023 emis de Toneata Maria;		
C8	se noteaza dreptul de folosinta in indiviziune asupra terenului de 23 mp, aferent ap. 18, înscris în IE. 20140-C1-U2 1) CHELARU MIHAIL 2) CHELARU BEATRICE-ANDRADA	A1

Anexa Nr. 1 La Partea I

Teren

Nr cadastral	Suprafața (mp)*	Observații / Referințe
20140	376	CONSTRUCTIILE: C1 IN CF 20140-C1

* Suprafața este determinată în planul de proiecție Stereo 70.



Date referitoare la teren

Crt	Categorie folosință	Intravilan	Suprafața (mp)	Tarla	Parcelă	Nr. topo	Observații / Referințe
1	curți constructii	DA	376	68	-	-	

Lungime Segmente

1) Valorile lungimilor segmentelor sunt obținute din proiecție în plan.

Punct început	X / Y	Punct sfârșit	X / Y	Lungime segment (** (m)
1	559.923,748 387.054,864	2	559.913,219 387.053,313	10.643
2	559.913,219 387.053,313	3	559.914,711 387.042,681	10.736
3	559.914,711 387.042,681	4	559.912,832 387.042,318	1.914
4	559.912,832 387.042,318	5	559.912,17 387.046,399	4.134
5	559.912,17 387.046,399	6	559.908,573 387.045,815	3.644

Punct început	X / Y	Punct sfârșit	X / Y	Lungime segment (** (m)
6	559.908,573 387.045,815	7	559.901,613 387.044,687	7.051
7	559.901,613 387.044,687	8	559.903,115 387.034,033	10.759
8	559.903,115 387.034,033	9	559.913,892 387.035,781	10.918
9	559.913,892 387.035,781	10	559.913,261 387.039,676	3.946
10	559.913,261 387.039,676	11	559.915,084 387.040,025	1.856
11	559.915,084 387.040,025	12	559.916,546 387.029,689	10.439
12	559.916,546 387.029,689	13	559.927,085 387.031,168	10.642
13	559.927,085 387.031,168	1	559.923,748 387.054,864	23.93

** Lungimile segmentelor sunt determinate în planul de proiecție Stereo 70 și sunt rotunjite la 1 milimetru.

*** Distanța dintre puncte este formată din segmente cumulate ce sunt mai mici decât valoarea 1 milimetru.

**DATE DESPRE IMOBILUL NR. 4133**

Oficiul de Cadastru și Publicitate Imobiliară PRAHOVA
Biroul de Cadastru și Publicitate Imobiliară Câmpina

A. Partea I. Descrierea imobilului

TEREN Intravilan

Adresa: Loc. Minieri, Jud. Prahova

Nr. Crt	Nr cadastral Nr. topografic	Suprafața* (mp)	Observații / Referințe
A1		220	Sector cadastral:61 Teren neimprejmuit;

B. Partea II. Proprietari și acte

Inscrieri privitoare la dreptul de proprietate și alte drepturi reale	Referințe
/	
Act Normativ nr. 7, din 13/03/1996 emis de PARLAMENTUL ROMÂNIEI (LEGE; Adeverinta nr. 13688 din 09.09.2024 emisa de Primăria Comunei Filipeştii de Pădure);	
B1	Inscrierea provizorie, drept de PROPRIETATE, dobandit prin Lege, cota actuala 1/1, cota initiala 1/1
1) COMUNA FILIPESTII DE PADURE DOMENIU PUBLIC, CIF:2843213	

C. Partea III. SARCINI .

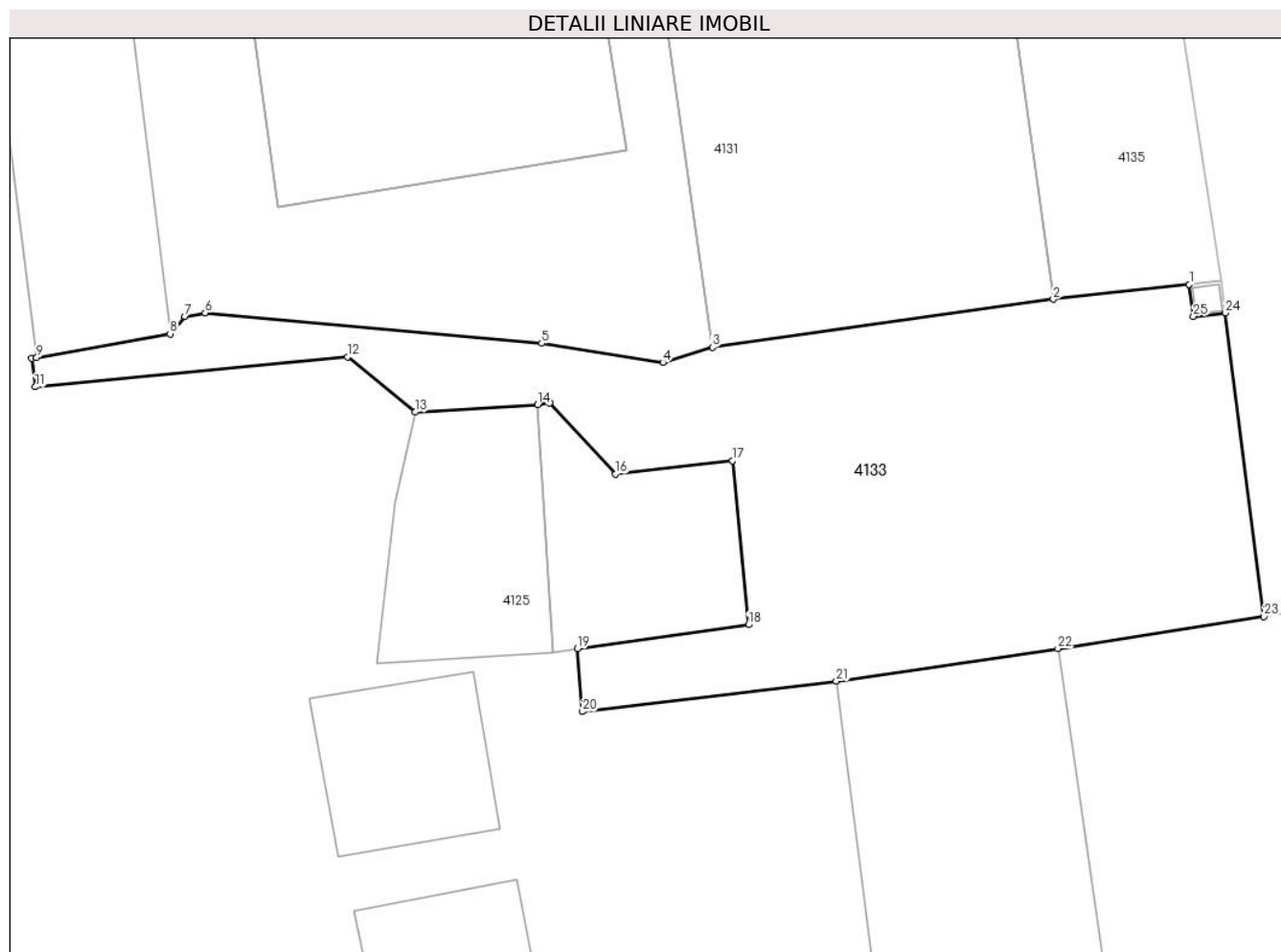
Inscrieri privind dezmembramintele dreptului de proprietate, drepturi reale de garanție și sarcini	Referințe
NU SUNT	

Anexa Nr. 1 La Partea I

Teren

Nr cadastral	Suprafața (mp)*	Observații / Referințe
	220	

* Suprafața este determinată în planul de proiecție Stereo 70.



Date referitoare la teren

Crt	Categorie folosință	Intra vilan	Suprafața (mp)	Tarla	Parcelă	Nr. topo	Observații / Referințe
1	drum	DA	220	68	-	-	

Lungime Segmente

1) Valorile lungimilor segmentelor sunt obținute din proiecție în plan.

Punct început	X / Y	Punct sfârșit	X / Y	Lungime segment (** (m)
1	559.931,288 387.031,632	2	559.927,085 387.031,168	4.229
3	559.916,546 387.029,689	4	559.915,009 387.029,217	1.608
5	559.911,261 387.029,805	6	559.900,861 387.030,75	10.443
7	559.900,237 387.030,639	8	559.899,775 387.030,099	0.711
9	559.895,648 387.029,363	10	559.895,493 387.029,34	0.157

Punct început	X / Y	Punct sfârșit	X / Y	Lungime segment (** (m)
2	559.927,085 387.031,168	3	559.916,546 387.029,689	10.642
4	559.915,009 387.029,217	5	559.911,261 387.029,805	3.794
6	559.900,861 387.030,75	7	559.900,237 387.030,639	0.634
8	559.899,775 387.030,099	9	559.895,648 387.029,363	4.192
10	559.895,493 387.029,34	11	559.895,606 387.028,462	0.885

Punct început	X / Y	Punct sfârșit	X / Y	Lungime segment (** (m))
11	559.895,606 387.028,462	12	559.905,256 387.029,392	9.695
13	559.907,356 387.027,683	14	559.911,142 387.027,916	3.793
15	559.911,512 387.027,969	16	559.913,545 387.025,774	2.992
17	559.917,162 387.026,179	18	559.917,658 387.021,116	5.087
19	559.912,364 387.020,368	20	559.912,527 387.018,426	1.949
21	559.920,37 387.019,372	22	559.927,228 387.020,372	6.931
23	559.933,592 387.021,366	24	559.932,406 387.030,749	9.458
25	559.931,413 387.030,64	1	559.931,288 387.031,632	1.0

Punct început	X / Y	Punct sfârșit	X / Y	Lungime segment (** (m))
12	559.905,256 387.029,392	13	559.907,356 387.027,683	2.708
14	559.911,142 387.027,916	15	559.911,512 387.027,969	0.374
16	559.913,545 387.025,774	17	559.917,162 387.026,179	3.64
18	559.917,658 387.021,116	19	559.912,364 387.020,368	5.347
20	559.912,527 387.018,426	21	559.920,37 387.019,372	7.9
22	559.927,228 387.020,372	23	559.933,592 387.021,366	6.441
24	559.932,406 387.030,749	25	559.931,413 387.030,64	0.999

** Lungimile segmentelor sunt determinate în planul de proiecție Stereo 70 și sunt rotunjite la 1 milimetru.

*** Distanța dintre puncte este formată din segmente cumulate ce sunt mai mici decât valoarea 1 milimetru.

**DATE DESPRE IMOBILUL NR. 4134**

Oficiul de Cadastru și Publicitate Imobiliară PRAHOVA
Biroul de Cadastru și Publicitate Imobiliară Câmpina

A. Partea I. Descrierea imobilului

TEREN Intravilan

Adresa: Loc. Minieri, Jud. Prahova

Nr. Crt	Nr cadastral Nr. topografic	Suprafața* (mp)	Observații / Referințe
A1		2.034	Sector cadastral:61 Teren neimprejmut;

B. Partea II. Proprietari și acte

Inscrieri privitoare la dreptul de proprietate și alte drepturi reale		Referințe
/		
Act Normativ nr. 7, din 13/03/1996 emis de PARLAMENTUL ROMÂNIEI (LEGE; ,art.13);		
B1	Inscrierea posesiei, drept de PROPRIETATE, dobandit prin Lege, cota actuala 1/1, cota initiala 1/1 1) NEIDENTIFICAT NEIDENTIFICAT	A1
B2	Se notează mențiunea de proprietar neidentificat.	A1

C. Partea III. SARCINI .

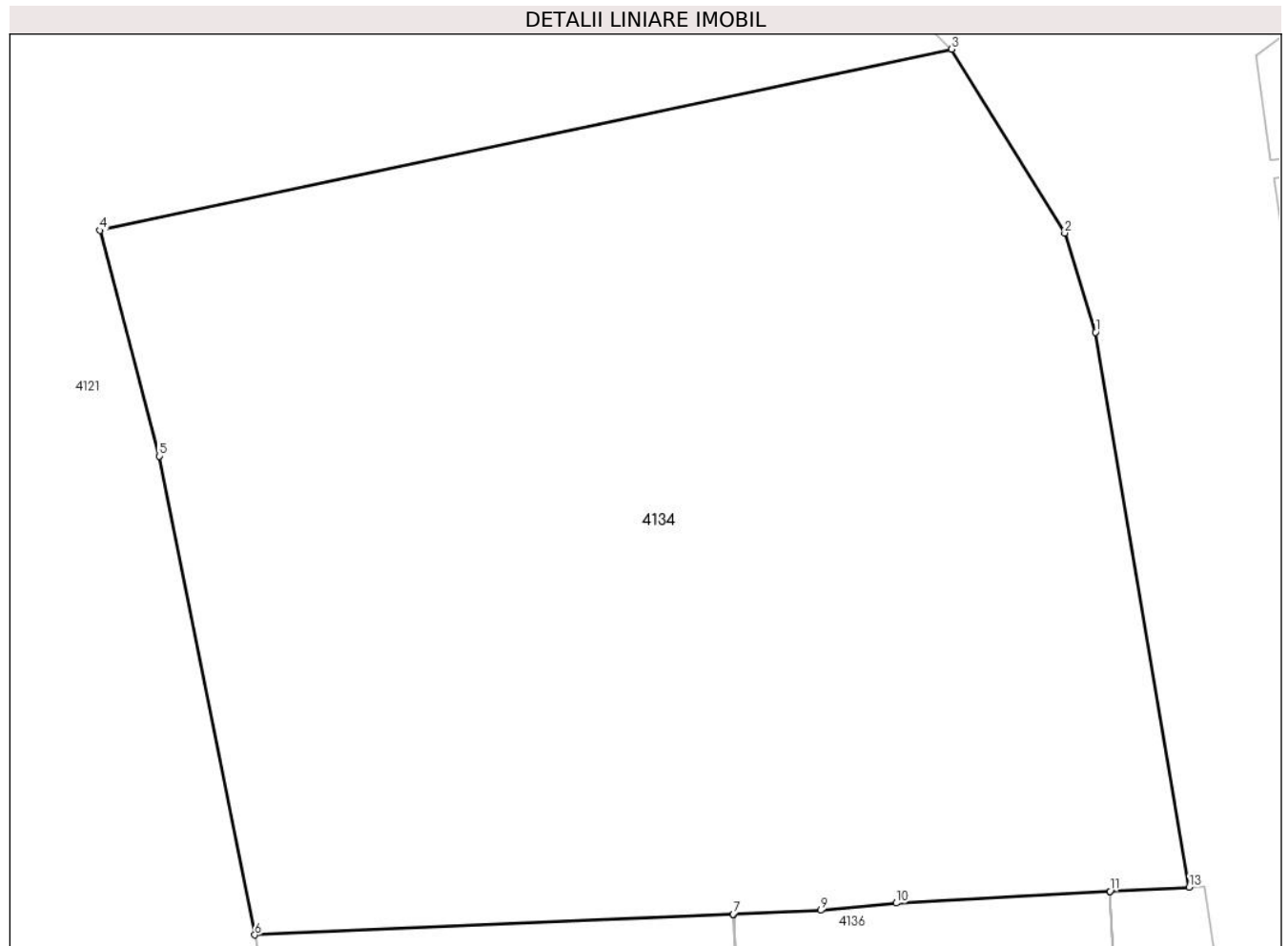
Inscrieri privind dezmembramintele dreptului de proprietate, drepturi reale de garanție și sarcini	Referințe
NU SUNT	

Anexa Nr. 1 La Partea I

Teren

Nr cadastral	Suprafața (mp)*	Observații / Referințe
	2.034	

* Suprafața este determinată în planul de proiecție Stereo 70.



Date referitoare la teren

Crt	Categorie folosință	Intravilan	Suprafața (mp)	Tarla	Parcelă	Nr. topo	Observații / Referințe
1	arabil	DA	2.034	68	-	-	

Lungime Segmente

1) Valorile lungimilor segmentelor sunt obținute din proiecție în plan.

Punct început	X / Y	Punct sfârșit	X / Y	Lungime segment (** (m)
1	559.951,528 386.916,613	2	559.949,913 386.921,814	5.446
2	559.949,913 386.921,814	3	559.943,977 386.931,45	11.318
3	559.943,977 386.931,45	4	559.899,249 386.921,952	45.725
4	559.899,249 386.921,952	5	559.902,373 386.910,112	12.245
5	559.902,373 386.910,112	6	559.907,386 386.885,01	25.598

Punct început	X / Y	Punct sfârșit	X / Y	Lungime segment (** (m)
6	559.907,386 386.885,01	7	559.932,506 386.886,095	25.143
7	559.932,506 386.886,095	8	559.932,511 386.886,096	0.005
8	559.932,511 386.886,096	9	559.937,105 386.886,294	4.598
9	559.937,105 386.886,294	10	559.941,067 386.886,679	3.981
10	559.941,067 386.886,679	11	559.952,278 386.887,292	11.228
11	559.952,278 386.887,292	12	559.952,284 386.887,292	0.006
12	559.952,284 386.887,292	13	559.956,444 386.887,52	4.166
13	559.956,444 386.887,52	1	559.951,528 386.916,613	29.505

** Lungimile segmentelor sunt determinate în planul de proiecție Stereo 70 și sunt rotunjite la 1 milimetru.

*** Distanța dintre puncte este formată din segmente cumulate ce sunt mai mici decât valoarea 1 milimetru.

**DATE DESPRE IMOBILUL NR. 4135**

Oficiul de Cadastru și Publicitate Imobiliară PRAHOVA
Biroul de Cadastru și Publicitate Imobiliară Câmpina

A. Partea I. Descrierea imobilului

TEREN Intravilan

Adresa: Loc. Minieri, Jud. Prahova

Nr. Crt	Nr cadastral Nr. topografic	Suprafața* (mp)	Observații / Referințe
A1		125	Sector cadastral:61 Teren imprejmuit;

B. Partea II. Proprietari și acte

Inscrieri privitoare la dreptul de proprietate și alte drepturi reale		Referințe
/		
Act Normativ nr. 7, din 13/03/1996 emis de PARLAMENTUL ROMÂNIEI (LEGE; ,art.13);		
B1	Inscrierea posesiei, drept de PROPRIETATE, dobandit prin Lege, cota actuala 1/1, cota initiala 1/1 1) NEIDENTIFICAT NEIDENTIFICAT	A1
B2	Se notează mențiunea de proprietar neidentificat.	A1

C. Partea III. SARCINI .

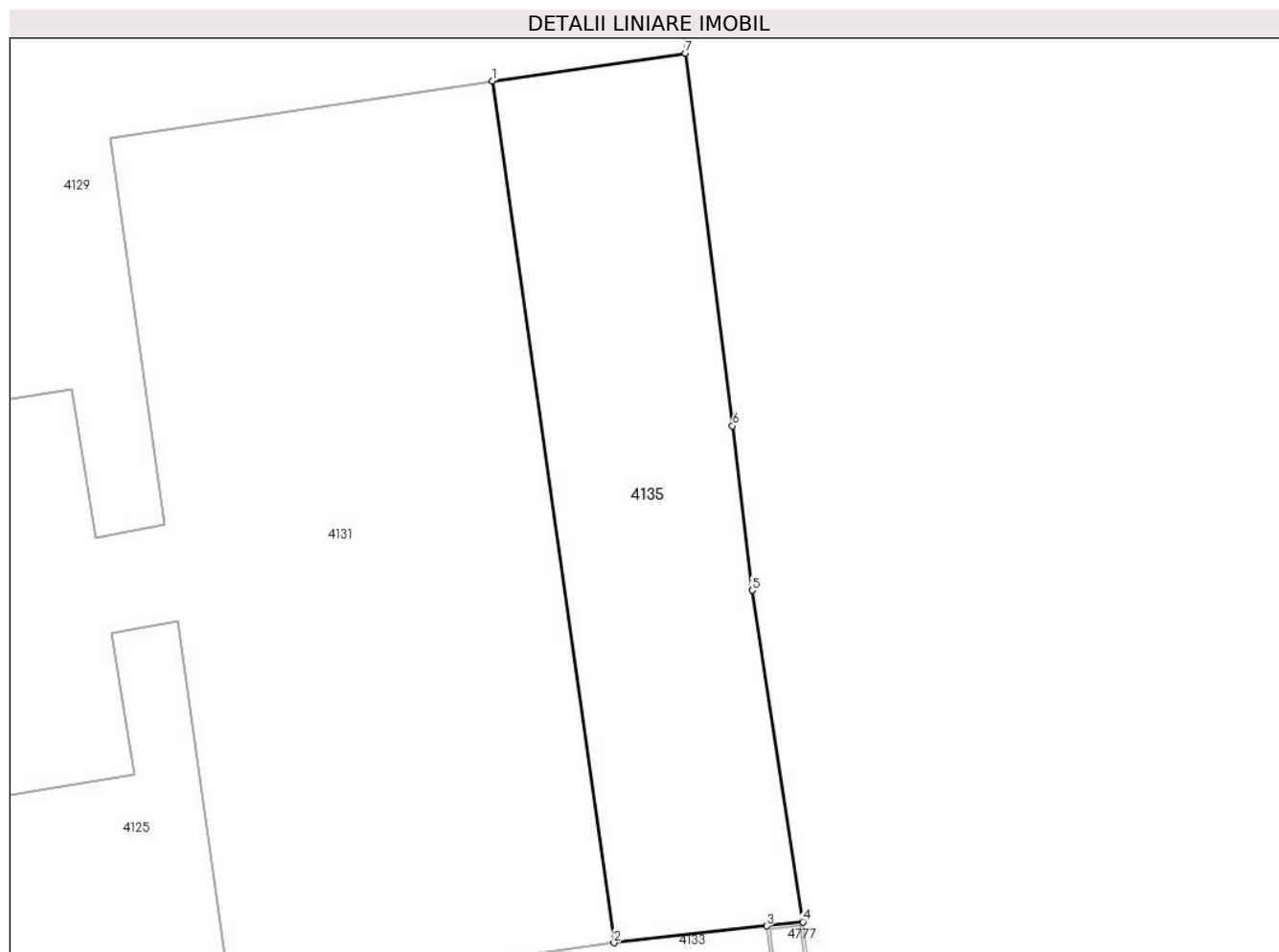
Inscrieri privind dezmembramintele dreptului de proprietate, drepturi reale de garanție și sarcini	Referințe
NU SUNT	

Anexa Nr. 1 La Partea I

Teren

Nr cadastral	Suprafața (mp)*	Observații / Referințe
	125	

* Suprafața este determinată în planul de proiecție Stereo 70.



Date referitoare la teren

Crt	Categorie folosință	Intravilan	Suprafața (mp)	Tarla	Parcelă	Nr. topo	Observații / Referințe
1	curți constructii	DA	125	68	-	-	

Lungime Segmente

1) Valorile lungimilor segmentelor sunt obținute din proiecție în plan.

Punct început	X / Y	Punct sfârșit	X / Y	Lungime segment (** (m)
1	559.923,748 387.054,864	2	559.927,085 387.031,168	23.93
2	559.927,085 387.031,168	3	559.931,288 387.031,632	4.229
3	559.931,288 387.031,632	4	559.932,281 387.031,742	0.999
4	559.932,281 387.031,742	5	559.930,887 387.040,862	9.226
5	559.930,887 387.040,862	6	559.930,354 387.045,386	4.555

Punct început	X / Y	Punct sfârșit	X / Y	Lungime segment (** (m)
6	559.930,354 387.045,386	7	559.929,051 387.055,633	10.33
7	559.929,051 387.055,633	1	559.923,748 387.054,864	5.358

** Lungimile segmentelor sunt determinate în planul de proiecție Stereo 70 și sunt rotunjite la 1 milimetru.

*** Distanța dintre puncte este formată din segmente cumulate ce sunt mai mici decât valoarea 1 milimetru.

**DATE DESPRE IMOBILUL NR. 4136**

Oficiul de Cadastru și Publicitate Imobiliară PRAHOVA
Biroul de Cadastru și Publicitate Imobiliară Câmpina

A. Partea I. Descrierea imobilului

TEREN Intravilan

Adresa: Loc. Minieri, Jud. Prahova

Nr. Crt	Nr cadastral Nr. topografic	Suprafața* (mp)	Observații / Referințe
A1		3.252	Sector cadastral:61 Teren neimprejmuit;

B. Partea II. Proprietari și acte

Inscrieri privitoare la dreptul de proprietate și alte drepturi reale		Referințe
/		
Act Normativ nr. 7, din 13/03/1996 emis de PARLAMENTUL ROMÂNIEI (LEGE; ,art.13);		
B1	Inscrierea posesiei, drept de PROPRIETATE, dobandit prin Lege, cota actuala 1/1, cota initiala 1/1 1) NEIDENTIFICAT NEIDENTIFICAT	A1
B2	Se notează mențiunea de proprietar neidentificat.	A1

C. Partea III. SARCINI .

Inscrieri privind dezmembramintele dreptului de proprietate, drepturi reale de garanție și sarcini	Referințe
NU SUNT	

Anexa Nr. 1 La Partea I

Teren

Nr cadastral	Suprafața (mp)*	Observații / Referințe
	3.252	

* Suprafața este determinată în planul de proiecție Stereo 70.



Date referitoare la teren

Crt	Categorie folosință	Intravilan	Suprafața (mp)	Tarla	Parcelă	Nr. topo	Observații / Referințe
1	curți constructii	DA	2.901	68	-	-	
2	arabil	DA	351	68	-	-	

Date referitoare la construcții

Crt	Număr	Destinație construcție	Supraf. (mp)	Situație juridică	Observații / Referințe
A1.1	-C1	construcții anexa	Din acte: 0 Masurata: 22	Fara acte	Nr. niveluri:1; S. construita la sol:22 mp;
A1.2	-C2	construcții anexa	Din acte: 0 Masurata: 58	Fara acte	Nr. niveluri:1; S. construita la sol:58 mp;
A1.3	-C3	construcții anexa	Din acte: 0 Masurata: 37	Fara acte	Nr. niveluri:1; S. construita la sol:37 mp;
A1.4	-C4	construcții anexa	Din acte: 0 Masurata: 51	Fara acte	Nr. niveluri:1; S. construita la sol:51 mp;
A1.5	-C5	construcții de locuinte	Din acte: 0 Masurata: 45	Fara acte	Nr. niveluri:1; S. construita la sol:45 mp;
A1.6	-C6	construcții anexa	Din acte: 0 Masurata: 53	Fara acte	Nr. niveluri:1; S. construita la sol:53 mp;
A1.7	-C7	construcții anexa	Din acte: 0 Masurata: 36	Fara acte	Nr. niveluri:1; S. construita la sol:36 mp;
A1.8	-C8	construcții anexa	Din acte: 0 Masurata: 22	Fara acte	Nr. niveluri:1; S. construita la sol:22 mp;

Crt	Număr	Destinație construcție	Supraf. (mp)	Situație juridică	Observații / Referințe
A1.9	-C9	construcții anexa	Din acte: 0 Masurata: 98	Fara acte	Nr. niveluri:1; S. construita la sol:98 mp;
A1.10	-C10	construcții anexa	Din acte: 0 Masurata: 17	Fara acte	Nr. niveluri:1; S. construita la sol:17 mp;

Lungime Segmente

1) Valorile lungimilor segmentelor sunt obținute din proiecție în plan.

Punct început	X / Y	Punct sfârșit	X / Y	Lungime segment	Punct început	X / Y	Punct sfârșit	X / Y	Lungime segment	Punct început	X / Y	Punct sfârșit	X / Y	Lungime segment
1	559.928,738 386.785,662	2	559.930,797 386.777,087	8.819	2	559.930,797 386.777,087	3	559.944,119 386.778,047	13.357	3	559.944,119 386.778,047	4	559.957,329 386.778,681	13.225
4	559.957,329 386.778,681	5	559.955,555 386.791,394	12.836	5	559.955,555 386.791,394	6	559.952,59 386.792,167	3.064	6	559.952,59 386.792,167	7	559.948,43 386.791,8	4.176
7	559.948,43 386.791,8	8	559.948,3 386.793,939	2.143	8	559.948,3 386.793,939	9	559.946,478 386.805,764	11.965	9	559.946,478 386.805,764	10	559.944,701 386.817,094	11.469
10	559.944,701 386.817,094	11	559.944,23 386.817,018	0.477	11	559.944,23 386.817,018	12	559.944,07 386.818,006	1.001	12	559.944,07 386.818,006	13	559.944,546 386.818,083	0.482
13	559.944,546 386.818,083	14	559.943,128 386.827,129	9.156	14	559.943,128 386.827,129	15	559.942,142 386.827,001	0.994	15	559.942,142 386.827,001	16	559.940,102 386.839,474	12.639
16	559.940,102 386.839,474	17	559.942,01 386.839,832	1.941	17	559.942,01 386.839,832	18	559.941,178 386.843,239	3.507	18	559.941,178 386.843,239	19	559.944,037 386.843,774	2.909
19	559.944,037 386.843,774	20	559.943,08 386.848,98	5.293	20	559.943,08 386.848,98	21	559.941,983 386.854,953	6.073	21	559.941,983 386.854,953	22	559.941,748 386.856,484	1.549
22	559.941,748 386.856,484	23	559.945,681 386.856,504	3.933	23	559.945,681 386.856,504	24	559.943,481 386.872,195	15.844	24	559.943,481 386.872,195	25	559.952,809 386.873,525	9.422
25	559.952,809 386.873,525	26	559.955,193 386.856,517	17.174	26	559.955,193 386.856,517	27	559.961,798 386.857,51	6.679	27	559.961,798 386.857,51	28	559.957,274 386.887,565	30.394
28	559.957,274 386.887,565	29	559.956,444 386.887,52	0.831	29	559.956,444 386.887,52	30	559.952,284 386.887,292	4.166	30	559.952,284 386.887,292	31	559.952,459 386.883,989	3.308
31	559.952,459 386.883,989	32	559.952,64 386.883,005	1.001	32	559.952,64 386.883,005	33	559.951,655 386.882,824	1.001	33	559.951,655 386.882,824	34	559.951,474 386.883,809	1.001
34	559.951,474 386.883,809	35	559.952,454 386.883,988	0.996	35	559.952,454 386.883,988	36	559.952,278 386.887,292	3.309	36	559.952,278 386.887,292	37	559.941,067 386.886,679	11.228
37	559.941,067 386.886,679	38	559.937,105 386.886,294	3.981	38	559.937,105 386.886,294	39	559.932,511 386.886,096	4.598	39	559.932,511 386.886,096	40	559.932,712 386.881,329	4.771
40	559.932,712 386.881,329	41	559.932,994 386.880,369	1.001	41	559.932,994 386.880,369	42	559.932,034 386.880,086	1.001	42	559.932,034 386.880,086	43	559.931,752 386.881,047	1.002
43	559.931,752 386.881,047	44	559.932,707 386.881,328	0.995	44	559.932,707 386.881,328	45	559.932,506 386.886,095	4.771	45	559.932,506 386.886,095	46	559.907,386 386.885,01	25.143
46	559.907,386 386.885,01	47	559.909,1 386.876,43	8.75	47	559.909,1 386.876,43	48	559.912,114 386.859,61	17.088	48	559.912,114 386.859,61	49	559.935,34 386.863,772	23.596
49	559.935,34 386.863,772	50	559.936,325 386.863,953	1.001	50	559.936,325 386.863,953	51	559.936,506 386.862,968	1.001	51	559.936,506 386.862,968	52	559.935,521 386.862,787	1.001
52	559.935,521 386.862,787	53	559.935,341 386.863,767	0.996	53	559.935,341 386.863,767	54	559.912,115 386.859,605	23.596	54	559.912,115 386.859,605	55	559.913,94 386.849,418	10.349
55	559.913,94 386.849,418	56	559.916,328 386.839,061	10.629	56	559.916,328 386.839,061	57	559.920,104 386.824,867	14.688	57	559.920,104 386.824,867	58	559.923,308 386.810,546	14.675
58	559.923,308 386.810,546	59	559.925,222 386.802,305	8.46	59	559.925,222 386.802,305	1	559.928,738 386.785,662	17.01					

** Lungimile segmentelor sunt determinate în planul de proiecție Stereo 70 și sunt rotunjite la 1 milimetru.

*** Distanța dintre puncte este formată din segmente cumulate ce sunt mai mici decât valoarea 1 milimetru.

**DATE DESPRE IMOBILUL NR. 4137**

Oficiul de Cadastru și Publicitate Imobiliară PRAHOVA
Biroul de Cadastru și Publicitate Imobiliară Câmpina

A. Partea I. Descrierea imobilului

TEREN Intravilan

Adresa: Loc. Minieri, Jud. Prahova

Nr. Crt	Nr cadastral Nr. topografic	Suprafața* (mp)	Observații / Referințe
A1		162	Sector cadastral:61 Teren neimprejmuit;

B. Partea II. Proprietari și acte

Inscrieri privitoare la dreptul de proprietate și alte drepturi reale		Referințe
/		
Act Normativ nr. 7, din 13/03/1996 emis de PARLAMENTUL ROMÂNIEI (LEGE; ,art.13);		
B1	Inscrierea posesiei, drept de PROPRIETATE, dobandit prin Lege, cota actuala 1/1, cota initiala 1/1 1) NEIDENTIFICAT NEIDENTIFICAT	A1
B2	Se notează mențiunea de proprietar neidentificat.	A1

C. Partea III. SARCINI .

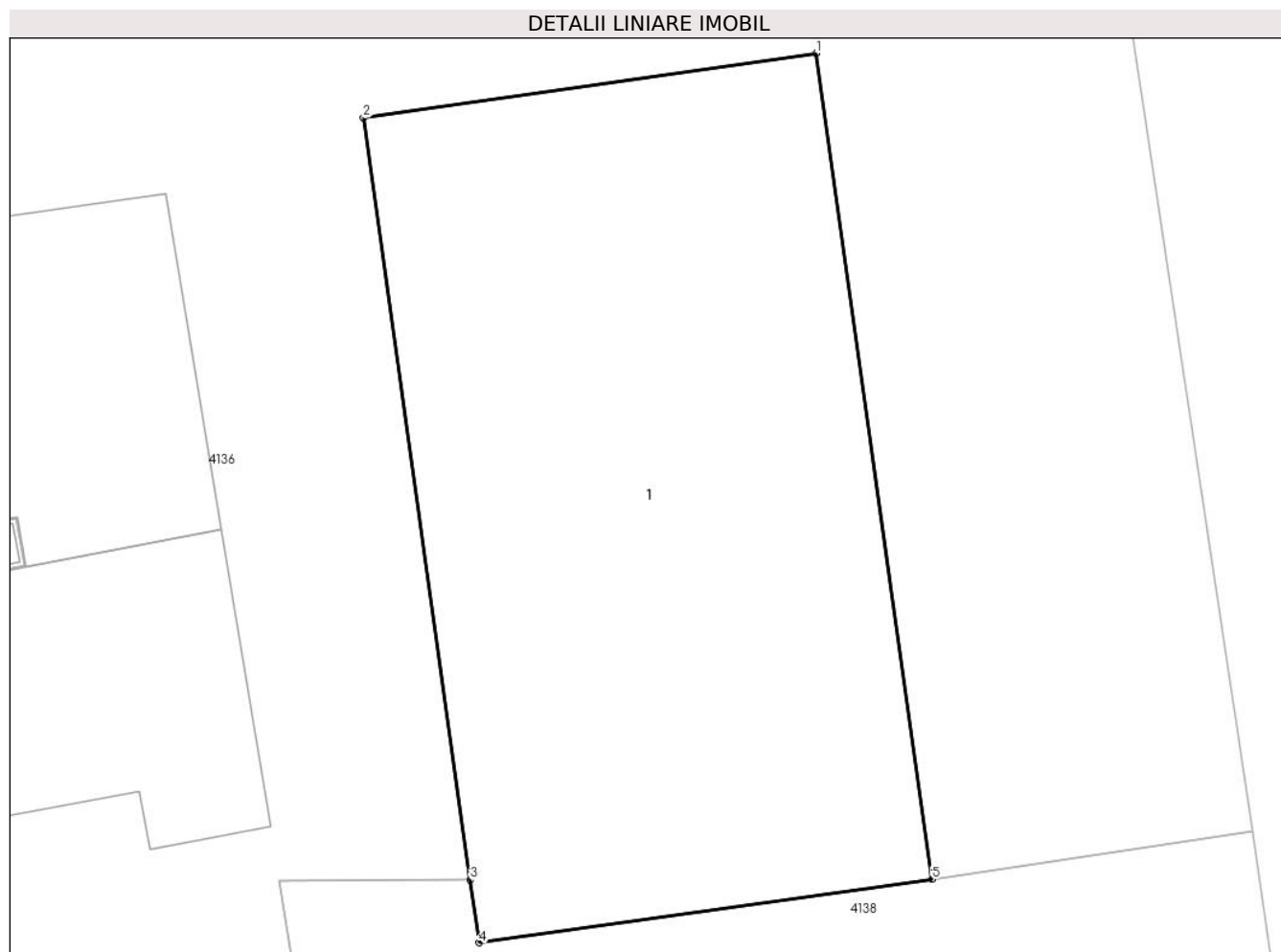
Inscrieri privind dezmembramintele dreptului de proprietate, drepturi reale de garanție și sarcini	Referințe
NU SUNT	

Anexa Nr. 1 La Partea I

Teren

Nr cadastral	Suprafața (mp)*	Observații / Referințe
	162	

* Suprafața este determinată în planul de proiecție Stereo 70.



Date referitoare la teren

Crt	Categorie folosință	Intra vilan	Suprafața (mp)	Tarla	Parcelă	Nr. topo	Observații / Referințe
1	curți constructii	DA	162	68	-	-	

Date referitoare la construcții

Crt	Număr	Destinație construcție	Supraf. (mp)	Situație juridică	Observații / Referințe
A1.1	-C1	construcții de locuințe	Din acte: 0 Masurata: 162	Fara acte	Nr. niveluri:2; S. construita la sol:162 mp;

Lungime Segmente

1) Valorile lungimilor segmentelor sunt obținute din proiecție în plan.

Punct început	X / Y	Punct sfârșit	X / Y	Lungime segment (** (m)
1	559.952,809 386.873,525	2	559.943,481 386.872,195	9.422
2	559.943,481 386.872,195	3	559.945,681 386.856,504	15.844
3	559.945,681 386.856,504	4	559.945,862 386.855,209	1.308

Punct început	X / Y	Punct sfârșit	X / Y	Lungime segment (** (m)
4	559.945,862 386.855,209	5	559.955,193 386.856,517	9.422
5	559.955,193 386.856,517	1	559.952,809 386.873,525	17.174

** Lungimile segmentelor sunt determinate în planul de proiecție Stereo 70 și sunt rotunjite la 1 milimetru.

*** Distanța dintre puncte este formată din segmente cumulate ce sunt mai mici decât valoarea 1 milimetru.

**DATE DESPRE IMOBILUL NR. 4138**

Oficiul de Cadastru și Publicitate Imobiliară PRAHOVA
Biroul de Cadastru și Publicitate Imobiliară Câmpina

A. Partea I. Descrierea imobilului

TEREN Intravilan

Adresa: Loc. Minieri, Jud. Prahova

Nr. Crt	Nr cadastral Nr. topografic	Suprafața* (mp)	Observații / Referințe
A1		323	Sector cadastral:61 Teren neimprejmuit;

B. Partea II. Proprietari și acte

Inscrieri privitoare la dreptul de proprietate și alte drepturi reale		Referințe
/		
Act Normativ nr. 7, din 13/03/1996 emis de PARLAMENTUL ROMÂNIEI (LEGE; ,art.13);		
B1	Inscrierea posesiei, drept de PROPRIETATE, dobandit prin Lege, cota actuala 1/1, cota initiala 1/1 1) NEIDENTIFICAT NEIDENTIFICAT	A1
B2	Se notează mențiunea de proprietar neidentificat.	A1

C. Partea III. SARCINI .

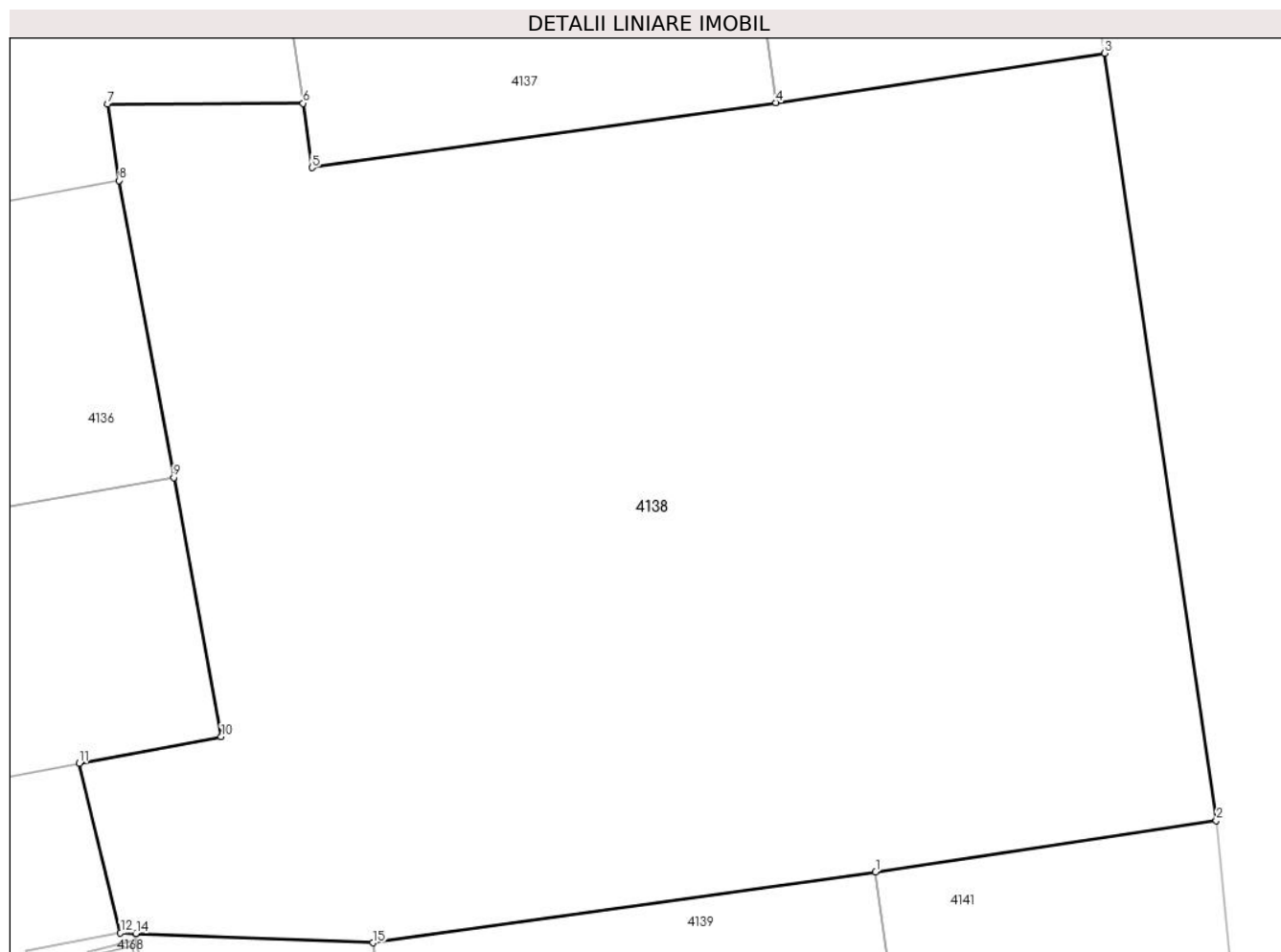
Inscrieri privind dezmembramintele dreptului de proprietate, drepturi reale de garanție și sarcini	Referințe
NU SUNT	

Anexa Nr. 1 La Partea I

Teren

Nr cadastral	Suprafața (mp)*	Observații / Referințe
	323	

* Suprafața este determinată în planul de proiecție Stereo 70.



Date referitoare la teren

Crt	Categorie folosință	Intravilan	Suprafața (mp)	Tarla	Parcelă	Nr. topo	Observații / Referințe
1	curți constructii	DA	323	68	-	-	

Lungime Segmente

1) Valorile lungimilor segmentelor sunt obținute din proiecție în plan.

Punct început	X / Y	Punct sfârșit	X / Y	Lungime segment (** (m)
1	559.957,2 386.841,05	2	559.964,051 386.842,085	6.929
2	559.964,051 386.842,085	3	559.961,798 386.857,51	15.589
3	559.961,798 386.857,51	4	559.955,193 386.856,517	6.679
4	559.955,193 386.856,517	5	559.945,862 386.855,209	9.422
5	559.945,862 386.855,209	6	559.945,681 386.856,504	1.308

Punct început	X / Y	Punct sfârșit	X / Y	Lungime segment (** (m)
6	559.945,681 386.856,504	7	559.941,748 386.856,484	3.933
7	559.941,748 386.856,484	8	559.941,983 386.854,953	1.549
8	559.941,983 386.854,953	9	559.943,08 386.848,98	6.073
9	559.943,08 386.848,98	10	559.944,037 386.843,774	5.293
10	559.944,037 386.843,774	11	559.941,178 386.843,239	2.909
11	559.941,178 386.843,239	12	559.942,01 386.839,832	3.507
12	559.942,01 386.839,832	13	559.942,321 386.839,82	0.311
13	559.942,321 386.839,82	14	559.942,326 386.839,819	0.005
14	559.942,326 386.839,819	15	559.947,09 386.839,63	4.768
15	559.947,09 386.839,63	1	559.957,2 386.841,05	10.209

** Lungimile segmentelor sunt determinate în planul de proiecție Stereo 70 și sunt rotunjite la 1 milimetru.

*** Distanța dintre puncte este formată din segmente cumulate ce sunt mai mici decât valoarea 1 milimetru.

**DATE DESPRE IMOBILUL NR. 4139**

Oficiul de Cadastru și Publicitate Imobiliară PRAHOVA
Biroul de Cadastru și Publicitate Imobiliară Câmpina

A. Partea I. Descrierea imobilului

TEREN Intravilan

Nr. CF vechi:1264

Nr. cadastral vechi:10108

Adresa: Loc. Minieri, Nr. 148, Bl. 1, Jud. Prahova

Nr. Crt	Nr cadastral Nr. topografic	Suprafața* (mp)	Observații / Referințe
A1	20244	439	Sector cadastral:61 Teren neimprejmuit; Constructia C1 inscrista in CF 20244-C1;

B. Partea II. Proprietari și acte

Inscrieri privitoare la dreptul de proprietate și alte drepturi reale	Referințe
13714 / 14/08/2007 Cerere nr. 13714, din 14/08/2007;	
B1 Intabulare, drept de PROPRIETATE, dobandit prin Lege, cota actuala 406/439, cota initiala 439/439 1) BLOC 1, CIF:999999999999	A1
19514 / 13/12/2012 Act Notarial nr. 2607, din 12/12/2012 emis de TONEATA MARIA;	
B3 Intabulare, drept de PROPRIETATEcumparare ca bun comun pentru terenul de 33,36 mp indiviz din intreg, aferent ap. 1, cu nr.cad. 20244-C1-U3, dobandit prin Conventie, cota actuala 33/439, cota initiala 33/439 1) MUNTEANU DANUT 2) MUNTEANU AURELIA	A1

C. Partea III. SARCINI

Inscrieri privind dezmembramintele dreptului de proprietate, drepturi reale de garanție și sarcini	Referințe
11137 / 21/04/2015 Act Notarial nr. 1139, din 20/04/2015 emis de Neculae Aurelian;	
C2 se noteaza dreptul de folosinta in indiviziune asupra terenului in suprafata de 36,57 mp indiviz din intreg, aferent ap. 5, cu nr.cad. 20244-C1-U1, in favoarea lui TALAGAI GEORGE EDUARD si NICA MONICA ARABELA	A1
5293 / 03/03/2016 Act Administrativ nr. 6968, din 03/03/2016 emis de PRIMARIA COMUNEI FILIPESTII DE PADURE (; act administrativ nr. 34/17-11-1997 emis de PRIMARIA COMUNEI FILIPESTII DE PADURE; act administrativ nr. 33/16-02-2016 emis de S.C. SERVICII, APA, CANAL, SALUBRITATE FILIPESTII DE PADURE S.R.L.; act administrativ nr. 24/01-03-2016 emis de S.C. SERVICII, APA, CANAL, SALUBRITATE FILIPESTII DE PADURE S.R.L.; act administrativ nr. 7387/27-12-1999 emis de PRIMARIA COMUNEI FILIPESTII DE PADURE;);	
C3 se noteaza dreptul de folosinta in indiviziune asupra terenului in suprafata de 35,19 mp indiviz din intreg, aferent ap. 6, cu nr.cad. 20244-C1-U4, in favoarea COMUNEI FILIPESTII DE PADURE- DOMENIUL PUBLIC	A1
19266 / 06/09/2016 Act Notarial nr. 2372, din 06/09/2016 emis de NP Toneata Maria;	
C4 se noteaza dreptul de folosinta in indiviziune asupra terenului in suprafata de 35,19 mp indiviz din intreg, aferent ap. 6, cu nr.cad. 20244-C1-U4, in favoarea lui IONITA VERONICA	A1
47231 / 04/10/2023 Act Administrativ nr. Adeverinta nr.14473, din 05/09/2023 emis de Primaria Filipestii de Padure (; act administrativ nr Adeverinta nr.16729 din 02.10.2023, emis de Primaria Filipestii de Padure;act administrativ nr Hotararea nr.57 din 28.09.2021, emis de Consiliul local al comunei Filipestii de Padure;act administrativ nr Hotararea nr.34 din 17.11.1997, emis de Consiliul local al comunei Filipestii de Padure;act administrativ nr Certificat fiscal nr.14497 din 05.09.2023, emis de Primaria Filipestii de Padure;act administrativ nr Protocol nr.2376 din 27.12.1999, emis de Societatea Comerciala de Gospodarie Locala SA Baicoi;act administrativ nr Adeverinta nr.16707 din 02.10.2023, emis de Primaria Filipestii de Padure);	
C5 se noteaza dreptul de folosinta in indiviziune asupra terenului in suprafata de 37,40 mp indiviz din intreg, aferent ap. 11, cu nr.cad.	A1

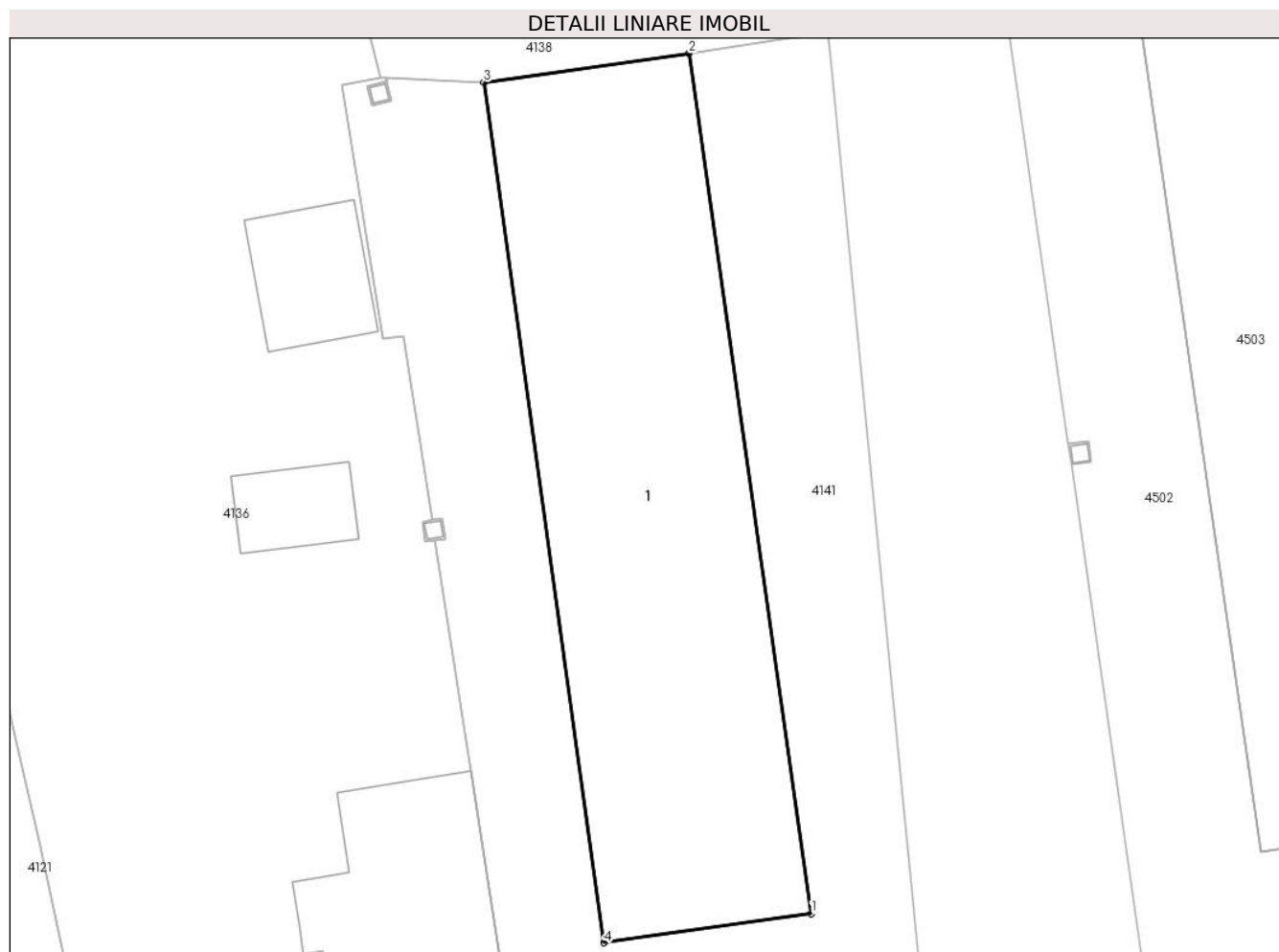
Inscrieri privind dezmembramintele dreptului de proprietate, drepturi reale de garanție și sarcini		Referințe
C5	20244-C1-U6 1) COMUNA FILIPEȘTII DE PĂDURE , CIF:2843213, domeniul public	A1
47232 / 04/10/2023		
Act Administrativ nr. 6 - Hotararea nr.57 .pdf, din 28/09/2021 emis de Consiliul local al comunei Filipeștii de Padure (; act administrativ nr 4 - Adeverinta nr. 16706 s.pdf din 02.10.2023, emis de Primaria Filipeștii de Padure;act administrativ nr Protocol nr.2376 din 27.12.1999, emis de Societatea Comerciala de Gospodarie Locala SA Baicoi;act administrativ nr Certificat fiscal nr.14497 din 05.09.2023, emis de Primaria Filipeștii de Padure;act administrativ nr Adeverinta nr.14473 din 05.09.2023, emis de Primaria Filipeștii de Padure;act administrativ nr Adeverinta nr.16729 din 02.10.2023, emis de Primaria Filipeștii de Padure;act administrativ nr Hotararea nr.34 din 17.11.1997, emis de Consiliul local al comunei Filipeștii de Padure);		
C6	se notează dreptul de folosință în indiviziune asupra terenului în suprafață de 37,32 mp indiviz din întreg, aferent ap.9 cu nr. cad. 20244-C1-U5 1) COMUNA FILIPEȘTII DE PĂDURE , CIF:2843213, domeniul public	A1

Anexa Nr. 1 La Partea I

Teren

Nr cadastral	Suprafața (mp)*	Observații / Referințe
20244	439	

* Suprafața este determinată în planul de proiecție Stereo 70.



Date referitoare la teren

Crt	Categorie folosință	Intravilan	Suprafața (mp)	Tarla	Parcelă	Nr. topo	Observații / Referințe
1	curți constructii	DA	439	68	-	-	

Lungime Segmente

1) Valorile lungimilor segmentelor sunt obținute din proiecție în plan.

Punct început	X / Y	Punct sfârșit	X / Y	Lungime segment (** (m)
1	559.963,23 386.798,72	2	559.957,2 386.841,05	42.757
2	559.957,2 386.841,05	3	559.947,09 386.839,63	10.209
3	559.947,09 386.839,63	4	559.953,01 386.797,29	42.752
4	559.953,01 386.797,29	1	559.963,23 386.798,72	10.32

**** Lungimile segmentelor sunt determinate în planul de proiecţie Stereo 70 şi sunt rotunjite la 1 milimetru.**

***** Distanţa dintre puncte este formată din segmente cumulate ce sunt mai mici decât valoarea 1 milimetru.**

**DATE DESPRE IMOBILUL NR. 4141**

Oficiul de Cadastru și Publicitate Imobiliară PRAHOVA
Biroul de Cadastru și Publicitate Imobiliară Câmpina

A. Partea I. Descrierea imobilului

TEREN Intravilan

Adresa: Loc. Minieri, Jud. Prahova

Nr. Crt	Nr cadastral Nr. topografic	Suprafața* (mp)	Observații / Referințe
A1		696	Sector cadastral:61 Teren neimprejmuit;

B. Partea II. Proprietari și acte

Inscrieri privitoare la dreptul de proprietate și alte drepturi reale		Referințe
/		
Act Normativ nr. 7, din 13/03/1996 emis de PARLAMENTUL ROMÂNIEI (LEGE; ,art.13);		
B1	Inscrierea posesiei, drept de PROPRIETATE, dobandit prin Lege, cota actuala 1/1, cota initiala 1/1 1) NEIDENTIFICAT NEIDENTIFICAT	A1
B2	Se notează mențiunea de proprietar neidentificat.	A1

C. Partea III. SARCINI .

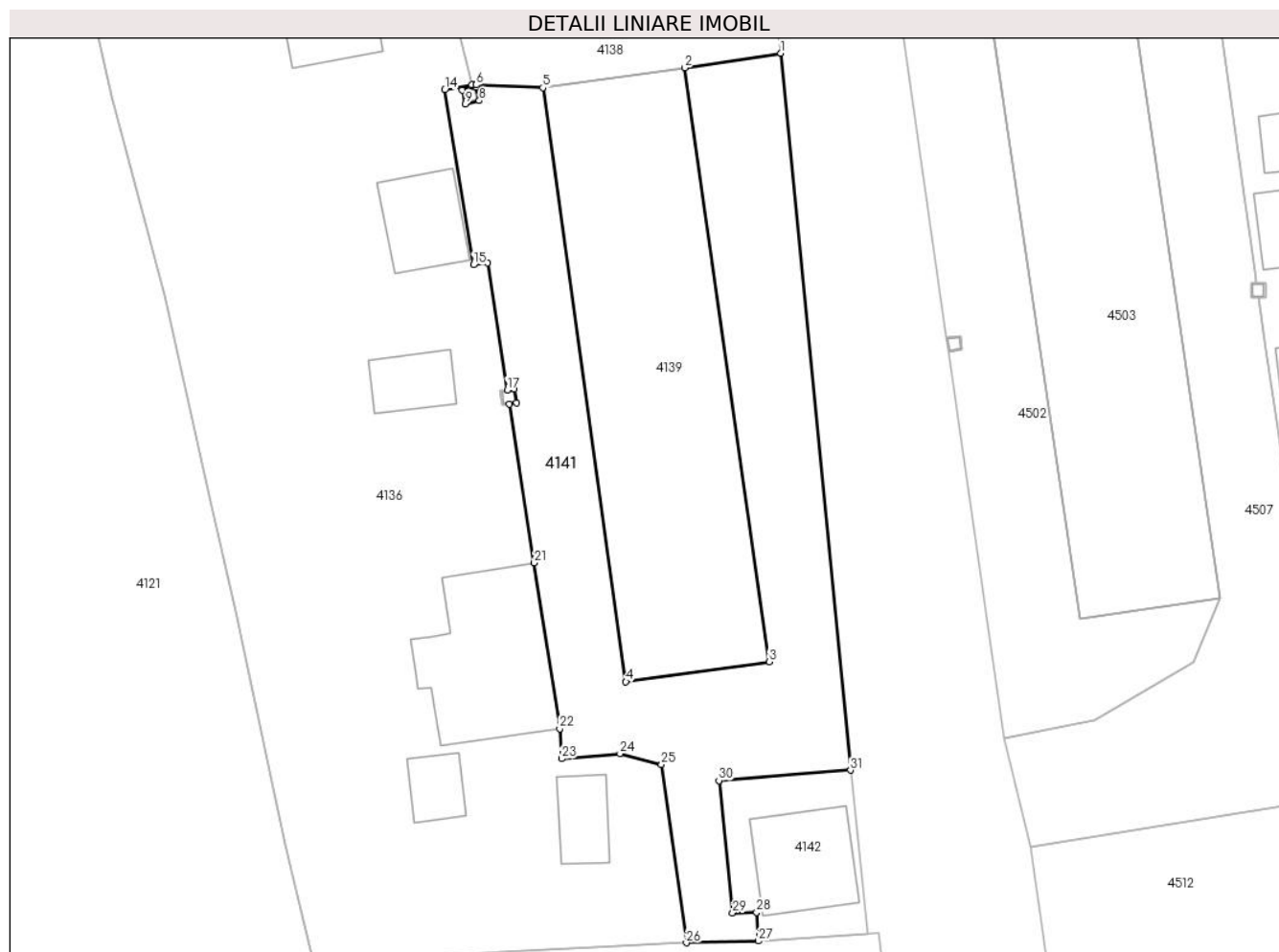
Inscrieri privind dezmembramintele dreptului de proprietate, drepturi reale de garanție și sarcini	Referințe
NU SUNT	

Anexa Nr. 1 La Partea I

Teren

Nr cadastral	Suprafața (mp)*	Observații / Referințe
	696	

* Suprafața este determinată în planul de proiecție Stereo 70.



Date referitoare la teren

Crt	Categorie folosință	Intravilan	Suprafața (mp)	Tarla	Parcelă	Nr. topo	Observații / Referințe
1	curți construcții	DA	696	68	-	-	

Lungime Segmente

1) Valorile lungimilor segmentelor sunt obținute din proiecție în plan.

Punct început	X / Y	Punct sfârșit	X / Y	Lungime segment (** (m)
1	559.964,051 386.842,085	2	559.957,2 386.841,05	6.929
3	559.963,23 386.798,72	4	559.953,01 386.797,29	10.32
5	559.947,09 386.839,63	6	559.942,326 386.839,819	4.768
7	559.942,315 386.839,676	8	559.942,543 386.838,701	1.001
9	559.941,568 386.838,473	10	559.941,34 386.839,448	1.001

Punct început	X / Y	Punct sfârșit	X / Y	Lungime segment (** (m)
2	559.957,2 386.841,05	3	559.963,23 386.798,72	42.757
4	559.953,01 386.797,29	5	559.947,09 386.839,63	42.752
6	559.942,326 386.839,819	7	559.942,315 386.839,676	0.143
8	559.942,543 386.838,701	9	559.941,568 386.838,473	1.001
10	559.941,34 386.839,448	11	559.942,31 386.839,675	0.996

Punct început	X / Y	Punct sfârșit	X / Y	Lungime segment (** (m))
11	559.942,31 386.839,675	12	559.942,321 386.839,82	0.145
13	559.942,01 386.839,832	14	559.940,102 386.839,474	1.941
15	559.942,142 386.827,001	16	559.943,128 386.827,129	0.994
17	559.944,546 386.818,083	18	559.945,058 386.818,166	0.519
19	559.945,218 386.817,178	20	559.944,701 386.817,094	0.524
21	559.946,478 386.805,764	22	559.948,3 386.793,939	11.965
23	559.948,43 386.791,8	24	559.952,59 386.792,167	4.176
25	559.955,555 386.791,394	26	559.957,329 386.778,681	12.836
27	559.962,471 386.778,804	28	559.962,337 386.780,858	2.058
29	559.960,633 386.780,814	30	559.959,648 386.790,24	9.477
31	559.969,034 386.790,977	1	559.964,051 386.842,085	51.35

Punct început	X / Y	Punct sfârșit	X / Y	Lungime segment (** (m))
12	559.942,321 386.839,82	13	559.942,01 386.839,832	0.311
14	559.940,102 386.839,474	15	559.942,142 386.827,001	12.639
16	559.943,128 386.827,129	17	559.944,546 386.818,083	9.156
18	559.945,058 386.818,166	19	559.945,218 386.817,178	1.001
20	559.944,701 386.817,094	21	559.946,478 386.805,764	11.469
22	559.948,3 386.793,939	23	559.948,43 386.791,8	2.143
24	559.952,59 386.792,167	25	559.955,555 386.791,394	3.064
26	559.957,329 386.778,681	27	559.962,471 386.778,804	5.143
28	559.962,337 386.780,858	29	559.960,633 386.780,814	1.705
30	559.959,648 386.790,24	31	559.969,034 386.790,977	9.415

** Lungimile segmentelor sunt determinate în planul de proiecție Stereo 70 și sunt rotunjite la 1 milimetru.

*** Distanța dintre puncte este formată din segmente cumulate ce sunt mai mici decât valoarea 1 milimetru.

**DATE DESPRE IMOBILUL NR. 4142**

Oficiul de Cadastru și Publicitate Imobiliară PRAHOVA
Biroul de Cadastru și Publicitate Imobiliară Câmpina

A. Partea I. Descrierea imobilului

TEREN Intravilan

Adresa: Loc. Minieri, Jud. Prahova

Nr. Crt	Nr cadastral Nr. topografic	Suprafața* (mp)	Observații / Referințe
A1		106	Sector cadastral:61 Teren neimprejmuit;

B. Partea II. Proprietari și acte

Inscrieri privitoare la dreptul de proprietate și alte drepturi reale		Referințe
/		
Act Normativ nr. 7, din 13/03/1996 emis de PARLAMENTUL ROMÂNIEI (LEGE; ,art.13);		
B1	Inscrierea posesiei, drept de PROPRIETATE, dobandit prin Lege, cota actuala 1/1, cota initiala 1/1 1) NEIDENTIFICAT NEIDENTIFICAT	A1
B2	Se notează mențiunea de proprietar neidentificat.	A1

C. Partea III. SARCINI .

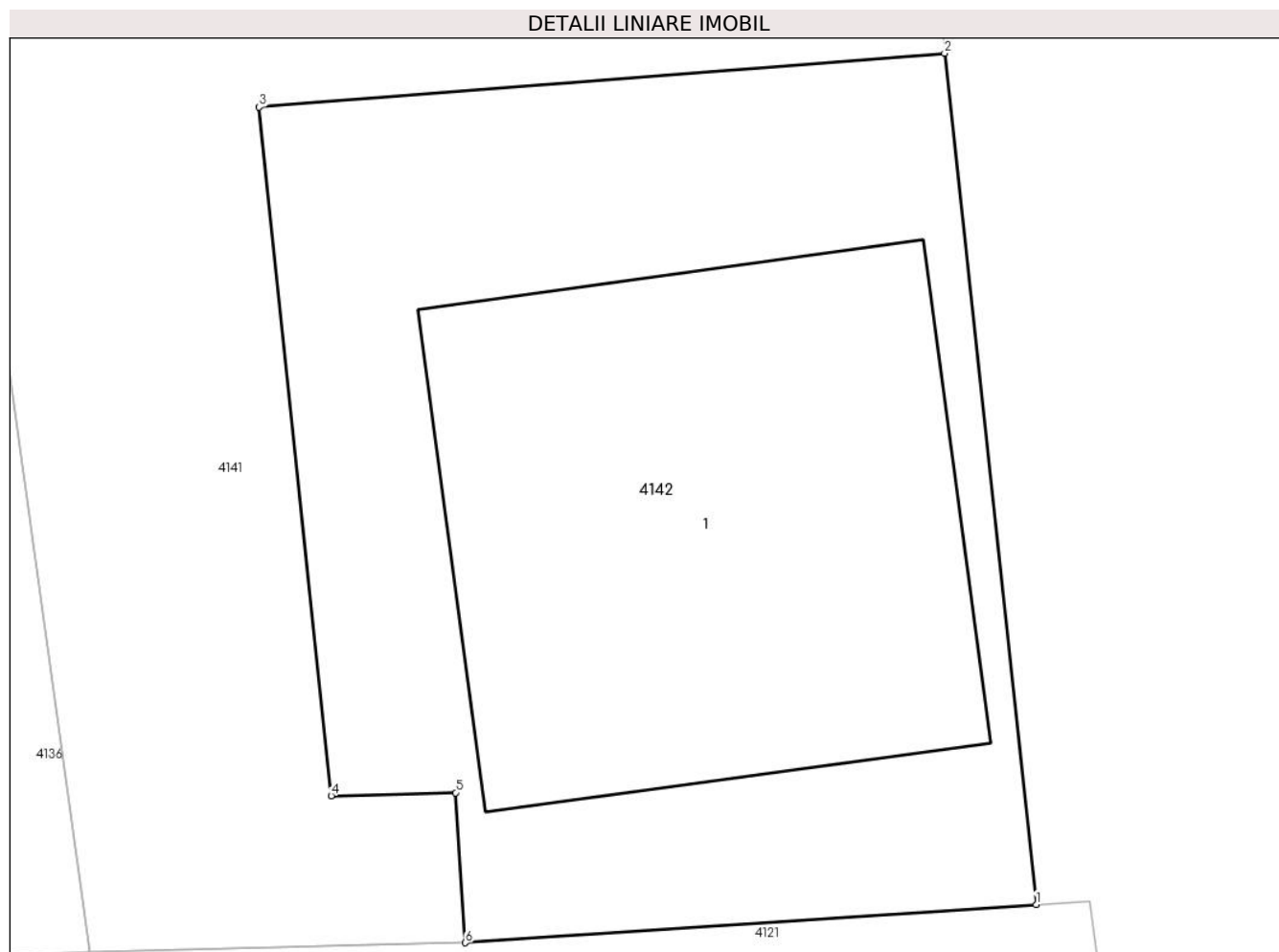
Inscrieri privind dezmembramintele dreptului de proprietate, drepturi reale de garanție și sarcini	Referințe
NU SUNT	

Anexa Nr. 1 La Partea I

Teren

Nr cadastral	Suprafața (mp)*	Observații / Referințe
	106	

* Suprafața este determinată în planul de proiecție Stereo 70.



Date referitoare la teren

Crt	Categorie folosință	Intra vilan	Suprafața (mp)	Tarla	Parcelă	Nr. topo	Observații / Referințe
1	curți constructii	DA	106	68	-	-	

Date referitoare la construcții

Crt	Număr	Destinație construcție	Supraf. (mp)	Situație juridică	Observații / Referințe
A1.1	-C1	constructii anexa	Din acte: 0 Masurata: 49	Fara acte	Nr. niveluri:1; S. construita la sol:49 mp;

Lungime Segmente

1) Valorile lungimilor segmentelor sunt obținute din proiecție în plan.

Punct început	X / Y	Punct sfârșit	X / Y	Lungime segment (** (m)
1	559.970,287 386.779,327	2	559.969,034 386.790,977	11.717
2	559.969,034 386.790,977	3	559.959,648 386.790,24	9.415
3	559.959,648 386.790,24	4	559.960,633 386.780,814	9.477
4	559.960,633 386.780,814	5	559.962,337 386.780,858	1.705

Punct început	X / Y	Punct sfârșit	X / Y	Lungime segment (** (m)
5	559.962,337 386.780,858	6	559.962,471 386.778,804	2.058
6	559.962,471 386.778,804	1	559.970,287 386.779,327	7.833

** Lungimile segmentelor sunt determinate în planul de proiecție Stereo 70 și sunt rotunjite la 1 milimetru.

*** Distanța dintre puncte este formată din segmente cumulate ce sunt mai mici decât valoarea 1 milimetru.

**DATE DESPRE IMOBILUL NR. 4159**

Oficiul de Cadastru și Publicitate Imobiliară PRAHOVA
Biroul de Cadastru și Publicitate Imobiliară Câmpina

A. Partea I. Descrierea imobilului

TEREN Intravilan

Adresa: Loc. Ditestii, Jud. Prahova

Nr. Crt.	Nr cadastral Nr. topografic	Suprafața* (mp)	Observații / Referințe
A1		1	Sector cadastral:78 Teren neimprijmit;

Construcții

Crt	Nr cadastral Nr. topografic	Adresa	Observații / Referințe
A1.1	-C1	Loc. Ditestii, Jud. Prahova	Nr. niveluri:1; S. construita la sol:1 mp; S. construita desfasurata:1 mp; STALP

B. Partea II. Proprietari și acte

Inscrieri privitoare la dreptul de proprietate și alte drepturi reale		Referințe
/		
Act Normativ nr. 123, din 10/07/2012 emis de PARLAMENTUL ROMANIEI;		
B1	Intabulare, drept de PROPRIETATE, dobandit prin Lege, cota actuala 1/1, cota initiala 1/1 1) STATUL ROMAN , CIF:9999999999999	A1, A1.1
Act Normativ nr. 980, din 16/12/2015 emis de GUVERNUL ROMANIEI;		
B2	Intabulare, drept de ADMINISTRARE DOBANDIT PRIN LEGE 1) MINISTERUL ENERGIEI , CIF:9999999999999	A1, A1.1
Act Administrativ nr. 9, din 07/10/2005 emis de MINISTERUL ECONOMIEI SI COMERTULUI (; act aditional nr. 1/10.06.2008 emis de MINISTERUL ECONOMIEI SI FINANTELOR , act aditional nr. 2/18.06.2015 emis de MINISTERUL ENERGIEI, INTEPRINDERILOR MICI SI MIJLOCII SI MEDIULUI DE AFACERI , act aditional nr. 3/10.02.2016 emis de MINISTERUL ENERGIEI , act aditional nr. 4/02.03.2017 emis de MINISTERUL ENERGIEI, act aditional nr. 5/22.10.2020 emis de MINISTERUL ECONOMIEI, ENERGIEI SI MEDIULUI DE AFACERI, act aditional nr. 6/30.10.2020 emis de MINISTERUL ECONOMIEI, ENERGIEI SI MEDIULUI DE AFACERI);		
B3	Intabulare, drept de CONCESIUNE DOBANDIT PRIN LEGE 1) DISTRIBUTIE ENERGIE ELECTRICA ROMANIA S.A. , CIF:14476722	A1, A1.1

C. Partea III. SARCINI .

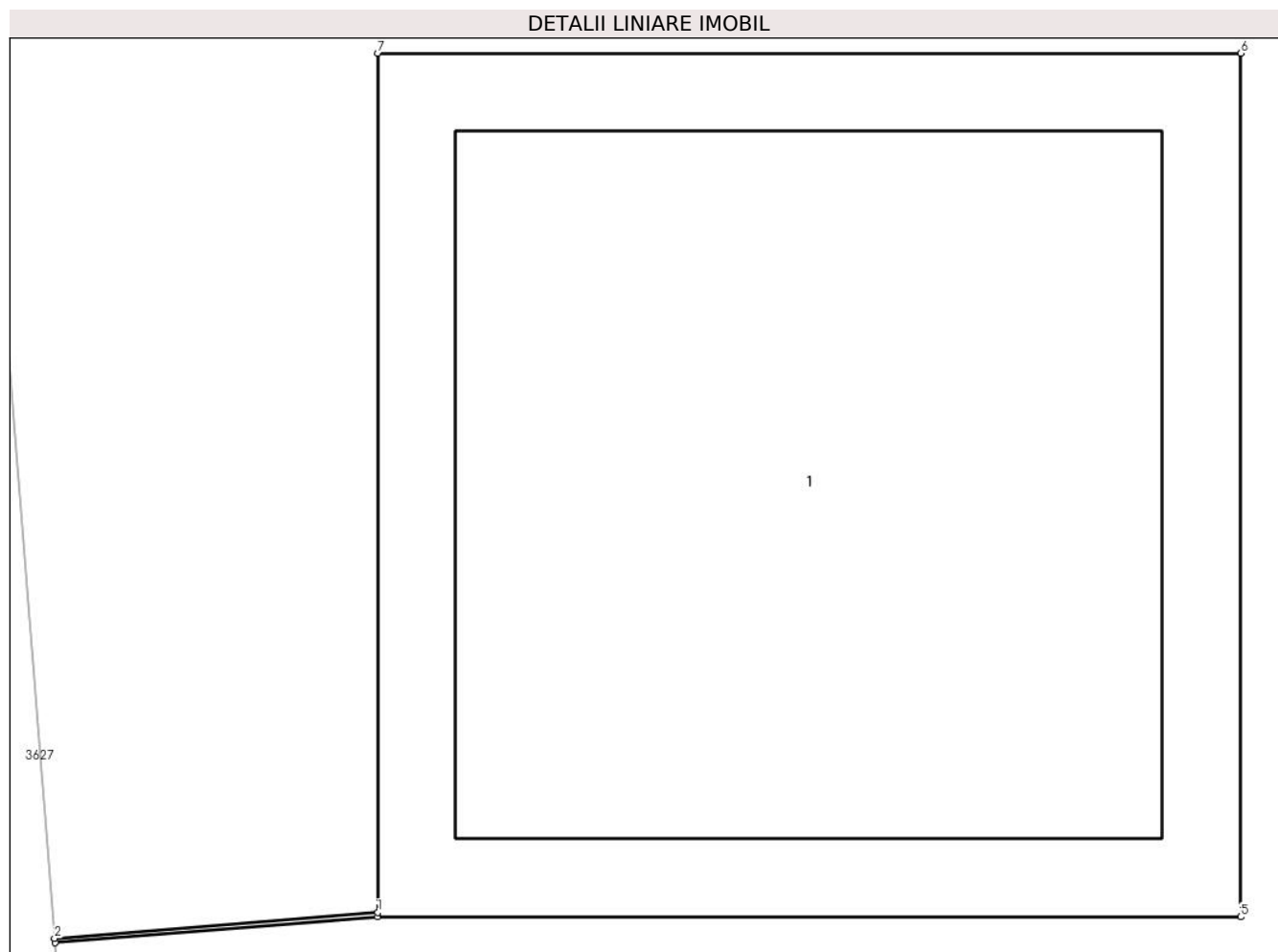
Inscrieri privind dezmembramintele dreptului de proprietate, drepturi reale de garanție și sarcini	Referințe
NU SUNT	

Anexa Nr. 1 La Partea I

Teren

Nr cadastral	Suprafața (mp)*	Observații / Referințe
	1	

* Suprafața este determinată în planul de proiecție Stereo 70.



Date referitoare la teren

Crt	Categorie folosință	Intra vilan	Suprafața (mp)	Tarla	Parcelă	Nr. topo	Observații / Referințe
1	curți constructii	DA	1	27	2590	-	

Date referitoare la construcții

Crt	Număr	Destinație construcție	Supraf. (mp)	Situație juridică	Observații / Referințe
A1.1	-C1	construcții industriale și edilitare	Din acte: 0 Masurata: 1	Cu acte	Nr. niveluri:1; S. construita la sol:1 mp; S. construita desfasurata:1 mp; STALP

Lungime Segmente

1) Valorile lungimilor segmentelor sunt obținute din proiecție în plan.

Punct început	X / Y	Punct sfârșit	X / Y	Lungime segment (** (m))
1	558.443,337 386.202,893	2	558.442,962 386.202,863	0.376
2	558.442,962 386.202,863	3	558.442,963 386.202,858	0.005
3	558.442,963 386.202,858	4	558.443,337 386.202,888	0.375

Punct început	X / Y	Punct sfârșit	X / Y	Lungime segment (** (m)
4	558.443,337 386.202,888	5	558.444,338 386.202,888	1.001
5	558.444,338 386.202,888	6	558.444,338 386.203,889	1.001
6	558.444,338 386.203,889	7	558.443,337 386.203,889	1.001
7	558.443,337 386.203,889	1	558.443,337 386.202,893	0.996

** Lungimile segmentelor sunt determinate în planul de proiecție Stereo 70 și sunt rotunjite la 1 milimetru.

*** Distanța dintre puncte este formată din segmente cumulate ce sunt mai mici decât valoarea 1 milimetru.

**DATE DESPRE IMOBILUL NR. 4161**

Oficiul de Cadastru și Publicitate Imobiliară PRAHOVA
Biroul de Cadastru și Publicitate Imobiliară Câmpina

A. Partea I. Descrierea imobilului

TEREN Intravilan

Adresa: Loc. Minieri, Jud. Prahova

Nr. Crt	Nr cadastral Nr. topografic	Suprafața* (mp)	Observații / Referințe
A1		1	Sector cadastral:61 Teren neimpregmuit;

Construcții

Crt	Nr cadastral Nr. topografic	Adresa	Observații / Referințe
A1.1	-C1	Loc. Minieri, Jud. Prahova	Nr. niveluri:1; S. construita la sol:1 mp; S. construita desfasurata:1 mp; STALP

B. Partea II. Proprietari și acte

Inscrieri privitoare la dreptul de proprietate și alte drepturi reale		Referințe
/		
Act Normativ nr. 123, din 10/07/2012 emis de PARLAMENTUL ROMANIEI;		
B1	Intabulare, drept de PROPRIETATE, dobandit prin Lege, cota actuala 1/1, cota initiala 1/1 1) STATUL ROMAN, CIF:9999999999999	A1, A1.1
Act Normativ nr. 980, din 16/12/2015 emis de GUVERNUL ROMANIEI;		
B2	Intabulare, drept de ADMINISTRARE DOBANDIT PRIN LEGE, cota actuala 1/1, cota initiala 1/1 1) MINISTERUL ENERGIEI, CIF:9999999999999	A1, A1.1
Act Administrativ nr. 9, din 07/10/2005 emis de MINISTERUL ECONOMIEI SI COMERTULUI (; act aditional nr. 1/10.06.2008 emis de MINISTERUL ECONOMIEI SI FINANTELOR , act aditional nr. 2/18.06.2015 emis de MINISTERUL ENERGIEI, INTEPRINDERILOR MICI SI MIJLOCII SI MEDIULUI DE AFACERI , act aditional nr. 3/10.02.2016 emis de MINISTERUL ENERGIEI , act aditional nr. 4/02.03.2017 emis de MINISTERUL ENERGIEI, act aditional nr. 5/22.10.2020 emis de MINISTERUL ECONOMIEI, ENERGIEI SI MEDIULUI DE AFACERI, act aditional nr. 6/30.10.2020 emis de MINISTERUL ECONOMIEI, ENERGIEI SI MEDIULUI DE AFACERI);		
B3	Intabulare, drept de CONCESIUNE DOBANDIT PRIN LEGE, cota actuala 1/1, cota initiala 1/1 1) DISTRIBUTIE ENERGIE ELECTRICA ROMANIA S.A., CIF:14476722	A1, A1.1

C. Partea III. SARCINI .

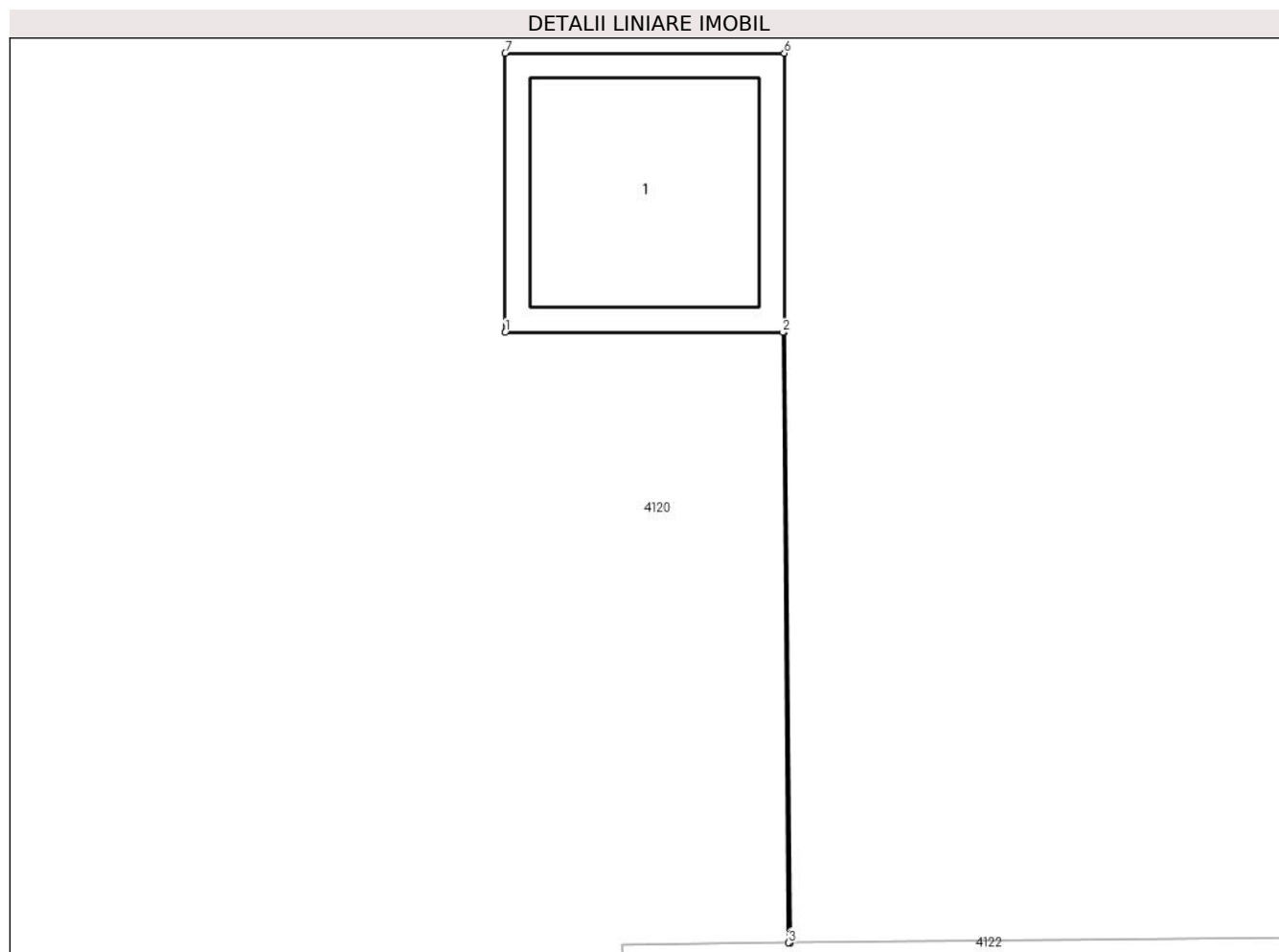
Inscrieri privind dezmembramintele dreptului de proprietate, drepturi reale de garanție și sarcini	Referințe
NU SUNT	

Anexa Nr. 1 La Partea I

Teren

Nr cadastral	Suprafața (mp)*	Observații / Referințe
	1	

* Suprafața este determinată în planul de proiecție Stereo 70.



Date referitoare la teren

Crt	Categorie folosință	Intra vilan	Suprafața (mp)	Tarla	Parcelă	Nr. topo	Observații / Referințe
1	curți constructii	DA	1	68	-	-	

Date referitoare la construcții

Crt	Număr	Destinație construcție	Supraf. (mp)	Situație juridică	Observații / Referințe
A1.1	-C1	construcții industriale și edilitare	Din acte: 0 Masurata: 1	Cu acte	Nr. niveluri:1; S. construita la sol:1 mp; S. construita desfasurata:1 mp; STALP

Lungime Segmente

1) Valorile lungimilor segmentelor sunt obținute din proiecție în plan.

Punct început	X / Y	Punct sfârșit	X / Y	Lungime segment (** (m)
1	559.757,658 387.032,648	2	559.758,654 387.032,648	0.996
2	559.758,654 387.032,648	3	559.758,675 387.030,461	2.187
3	559.758,675 387.030,461	4	559.758,68 387.030,461	0.005

Punct început	X / Y	Punct sfârșit	X / Y	Lungime segment (** (m)
4	559.758,68 387.030,461	5	559.758,659 387.032,648	2.187
5	559.758,659 387.032,648	6	559.758,659 387.033,649	1.001
6	559.758,659 387.033,649	7	559.757,658 387.033,649	1.001
7	559.757,658 387.033,649	1	559.757,658 387.032,648	1.001

** Lungimile segmentelor sunt determinate în planul de proiecție Stereo 70 și sunt rotunjite la 1 milimetru.

*** Distanța dintre puncte este formată din segmente cumulate ce sunt mai mici decât valoarea 1 milimetru.

**DATE DESPRE IMOBILUL NR. 4162**

Oficiul de Cadastru și Publicitate Imobiliară PRAHOVA
Biroul de Cadastru și Publicitate Imobiliară Câmpina

A. Partea I. Descrierea imobilului

TEREN Intravilan

Adresa: Loc. Minieri, Jud. Prahova

Nr. Crt	Nr cadastral Nr. topografic	Suprafața* (mp)	Observații / Referințe
A1		1	Sector cadastral:61 Teren neimpregmuit;

Construcții

Crt	Nr cadastral Nr. topografic	Adresa	Observații / Referințe
A1.1	-C1	Loc. Minieri, Jud. Prahova	Nr. niveluri:1; S. construita la sol:1 mp; S. construita desfasurata:1 mp; STALP

B. Partea II. Proprietari și acte

Inscrieri privitoare la dreptul de proprietate și alte drepturi reale		Referințe
/		
Act Normativ nr. 123, din 10/07/2012 emis de PARLAMENTUL ROMANIEI;		
B1	Intabulare, drept de PROPRIETATE, dobandit prin Lege, cota actuala 1/1, cota initiala 1/1 1) STATUL ROMAN , CIF:9999999999999	A1, A1.1
Act Normativ nr. 980, din 16/12/2015 emis de GUVERNUL ROMANIEI;		
B2	Intabulare, drept de ADMINISTRARE DOBANDIT PRIN LEGE, cota actuala 1/1, cota initiala 1/1 1) MINISTERUL ENERGIEI , CIF:9999999999999	A1, A1.1
Act Administrativ nr. 9, din 07/10/2005 emis de MINISTERUL ECONOMIEI SI COMERTULUI (; act aditional nr. 1/10.06.2008 emis de MINISTERUL ECONOMIEI SI FINANTELOR , act aditional nr. 2/18.06.2015 emis de MINISTERUL ENERGIEI, INTEPRINDERILOR MICI SI MIJLOCII SI MEDIULUI DE AFACERI , act aditional nr. 3/10.02.2016 emis de MINISTERUL ENERGIEI , act aditional nr. 4/02.03.2017 emis de MINISTERUL ENERGIEI, act aditional nr. 5/22.10.2020 emis de MINISTERUL ECONOMIEI, ENERGIEI SI MEDIULUI DE AFACERI, act aditional nr. 6/30.10.2020 emis de MINISTERUL ECONOMIEI, ENERGIEI SI MEDIULUI DE AFACERI);		
B3	Intabulare, drept de CONCESIUNE DOBANDIT PRIN LEGE, cota actuala 1/1, cota initiala 1/1 1) DISTRIBUTIE ENERGIE ELECTRICA ROMANIA S.A. , CIF:14476722	A1, A1.1

C. Partea III. SARCINI .

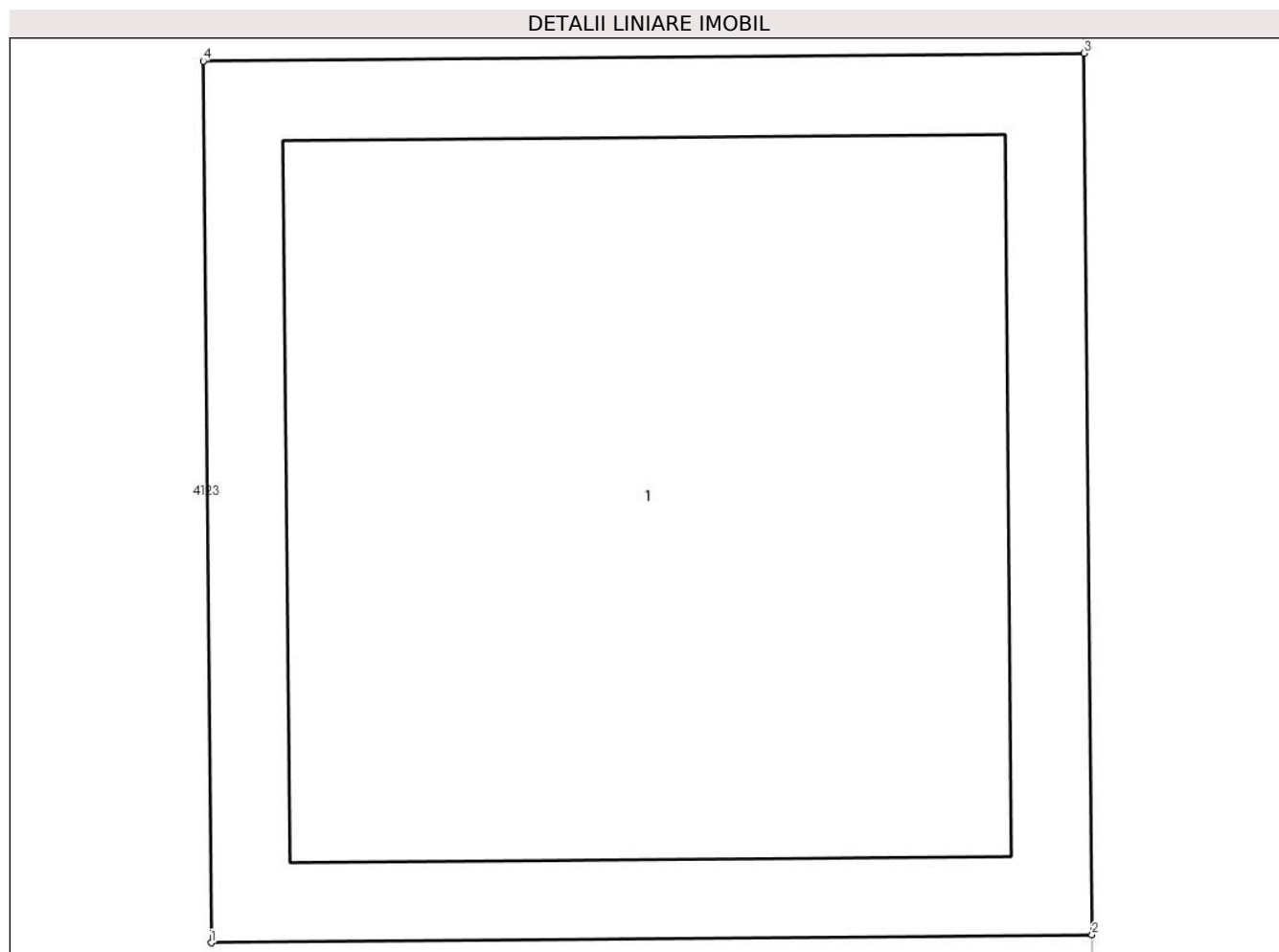
Inscrieri privind dezmembramintele dreptului de proprietate, drepturi reale de garanție și sarcini	Referințe
NU SUNT	

Anexa Nr. 1 La Partea I

Teren

Nr cadastral	Suprafața (mp)*	Observații / Referințe
	1	

* Suprafața este determinată în planul de proiecție Stereo 70.



Date referitoare la teren

Crt	Categorie folosință	Intravilan	Suprafața (mp)	Tarla	Parcelă	Nr. topo	Observații / Referințe
1	curți construcții	DA	1	68	-	-	

Date referitoare la construcții

Crt	Număr	Destinație construcție	Supraf. (mp)	Situație juridică	Observații / Referințe
A1.1	-C1	construcții industriale și edilitare	Din acte: 0 Masurata: 1	Cu acte	Nr. niveluri:1; S. construita la sol:1 mp; S. construita desfasurata:1 mp; STALP

Lungime Segmente

1) Valorile lungimilor segmentelor sunt obținute din proiecție în plan.

Punct început	X / Y	Punct sfârșit	X / Y	Lungime segment (** (m))
1	559.832,143 387.107,809	2	559.833,144 387.107,818	1.001
2	559.833,144 387.107,818	3	559.833,135 387.108,819	1.001
3	559.833,135 387.108,819	4	559.832,134 387.108,81	1.001

Punct început	X / Y	Punct sfârșit	X / Y	Lungime segment (** (m)
4	559.832,134 387.108,81	1	559.832,143 387.107,809	1.001

** Lungimile segmentelor sunt determinate în planul de proiecție Stereo 70 și sunt rotunjite la 1 milimetru.

*** Distanța dintre puncte este formată din segmente cumulate ce sunt mai mici decât valoarea 1 milimetru.

**DATE DESPRE IMOBILUL NR. 4163**

Oficiul de Cadastru și Publicitate Imobiliară PRAHOVA
Biroul de Cadastru și Publicitate Imobiliară Câmpina

A. Partea I. Descrierea imobilului

TEREN Intravilan

Adresa: Loc. Minieri, Jud. Prahova

Nr. Crt	Nr cadastral Nr. topografic	Suprafața* (mp)	Observații / Referințe
A1		6	Sector cadastral:61 Teren neimprijmit;

Construcții

Crt	Nr cadastral Nr. topografic	Adresa	Observații / Referințe
A1.1	-C1	Loc. Minieri, Jud. Prahova	Nr. niveluri:1; S. construita la sol:6 mp; S. construita desfasurata:6 mp; STALP ENERGIE ELECTRICA LEA

B. Partea II. Proprietari și acte

Inscrieri privitoare la dreptul de proprietate și alte drepturi reale		Referințe
/		
Act Normativ nr. 123, din 10/07/2012 emis de PARLAMENTUL ROMANIEI;		
B1	Intabulare, drept de PROPRIETATE, dobandit prin Lege, cota actuala 1/1, cota initiala 1/1 1) STATUL ROMAN, CIF:9999999999999	A1, A1.1
B2	Intabulare, drept de ADMINISTRARE DOBANDIT PRIN LEGE, cota actuala 1/1, cota initiala 1/1 1) MINISTERUL ENERGIEI, CIF:9999999999999	A1, A1.1
B3	Intabulare, drept de CONCESIUNE DOBANDIT PRIN LEGE 1) COMPANIA DE TRANSPORT AL ENERGIEI ELECTRICE TRANSELECTRICA SA, CIF:9999999999999	A1, A1.1

C. Partea III. SARCINI .

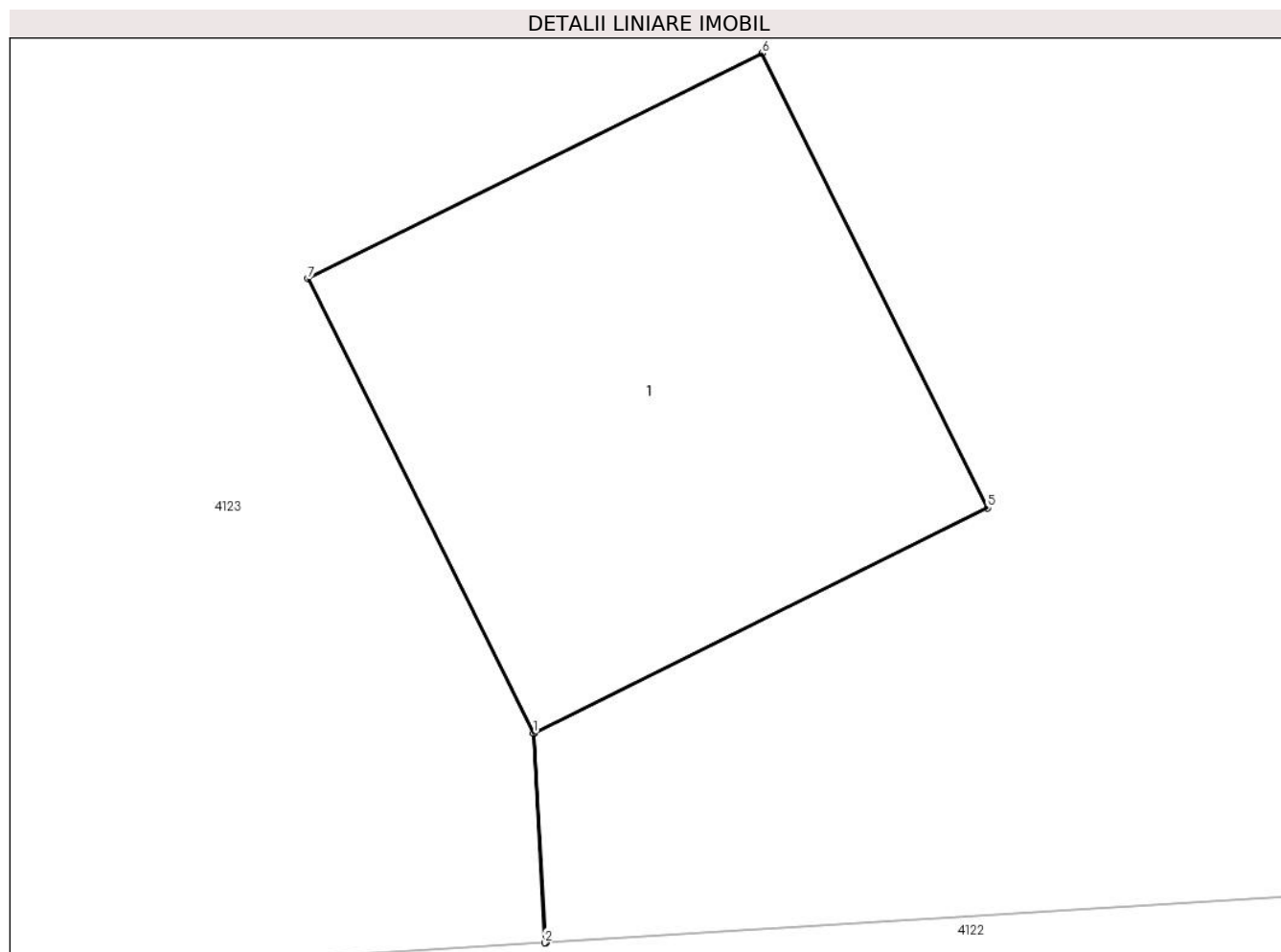
Inscrieri privind dezmembramintele dreptului de proprietate, drepturi reale de garanție și sarcini	Referințe
NU SUNT	

Anexa Nr. 1 La Partea I

Teren

Nr cadastral	Suprafața (mp)*	Observații / Referințe
	6	

* Suprafața este determinată în planul de proiecție Stereo 70.



Date referitoare la teren

Crt	Categorie folosință	Intra vilan	Suprafața (mp)	Tarla	Parcelă	Nr. topo	Observații / Referințe
1	curți constructii	DA	6	68	-	-	

Date referitoare la construcții

Crt	Număr	Destinație construcție	Supraf. (mp)	Situație juridică	Observații / Referințe
A1.1	-C1	construcții industriale și edilitare	Din acte: 0 Masurata: 6	Cu acte	Nr. niveluri:1; S. construita la sol:6 mp; S. construita desfasurata:6 mp; STALP ENERGIE ELECTRICA LEA

Lungime Segmente

1) Valorile lungimilor segmentelor sunt obținute din proiecție în plan.

Punct început	X / Y	Punct sfârșit	X / Y	Lungime segment (** (m)
1	559.835,2 387.075,183	2	559.835,258 387.074,149	1.036
2	559.835,258 387.074,149	3	559.835,263 387.074,15	0.005
3	559.835,263 387.074,15	4	559.835,205 387.075,185	1.037

Punct început	X / Y	Punct sfârșit	X / Y	Lungime segment (** (m)
4	559.835,205 387.075,185	5	559.837,444 387.076,296	2.499
5	559.837,444 387.076,296	6	559.836,331 387.078,54	2.505
6	559.836,331 387.078,54	7	559.834,087 387.077,427	2.505
7	559.834,087 387.077,427	1	559.835,2 387.075,183	2.505

** Lungimile segmentelor sunt determinate în planul de proiecție Stereo 70 și sunt rotunjite la 1 milimetru.

*** Distanța dintre puncte este formată din segmente cumulate ce sunt mai mici decât valoarea 1 milimetru.

**DATE DESPRE IMOBILUL NR. 4164**

Oficiul de Cadastru și Publicitate Imobiliară PRAHOVA
Biroul de Cadastru și Publicitate Imobiliară Câmpina

A. Partea I. Descrierea imobilului

TEREN Intravilan

Adresa: Loc. Minieri, Jud. Prahova

Nr. Crt	Nr cadastral Nr. topografic	Suprafața* (mp)	Observații / Referințe
A1		6	Sector cadastral:61 Teren neimpregmuit;

Construcții

Crt	Nr cadastral Nr. topografic	Adresa	Observații / Referințe
A1.1	-C1	Loc. Minieri, Jud. Prahova	Nr. niveluri:1; S. construita la sol:6 mp; S. construita desfasurata:6 mp; STALP ENERGIE ELECTRICA LEA

B. Partea II. Proprietari și acte

Inscrieri privitoare la dreptul de proprietate și alte drepturi reale		Referințe
/		
Act Normativ nr. 123, din 10/07/2012 emis de PARLAMENTUL ROMANIEI;		
B1	Intabulare, drept de PROPRIETATE, dobandit prin Lege, cota actuala 1/1, cota initiala 1/1 1) STATUL ROMAN, CIF:9999999999999	A1, A1.1
B2	Intabulare, drept de ADMINISTRARE DOBANDIT PRIN LEGE, cota actuala 1/1, cota initiala 1/1 1) MINISTERUL ENERGIEI, CIF:9999999999999	A1, A1.1
B3	Intabulare, drept de CONCESIUNE DOBANDIT PRIN LEGE 1) COMPANIA DE TRANSPORT AL ENERGIEI ELECTRICE TRANSELECTRICA SA, CIF:9999999999999	A1, A1.1

C. Partea III. SARCINI .

Inscrieri privind dezmembramintele dreptului de proprietate, drepturi reale de garanție și sarcini	Referințe
NU SUNT	

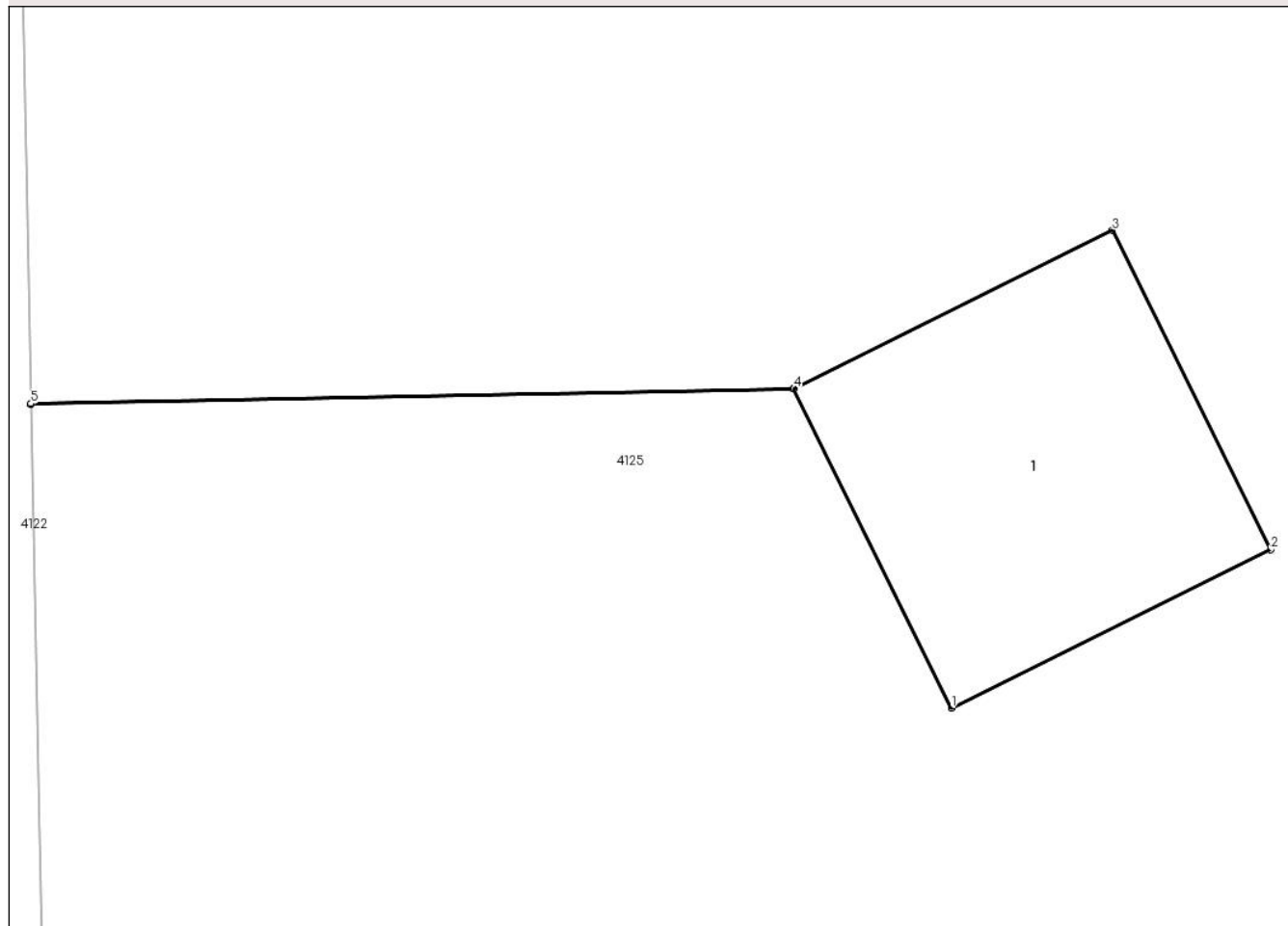
Anexa Nr. 1 La Partea I

Teren

Nr cadastral	Suprafața (mp)*	Observații / Referințe
	6	

* Suprafața este determinată în planul de proiecție Stereo 70.

DETALII LINIARE IMOBIL



Date referitoare la teren

Crt	Categorie folosință	Intra vilan	Suprafața (mp)	Tarla	Parcelă	Nr. topo	Observații / Referințe
1	curți constructii	DA	6	68	-	-	

Date referitoare la construcții

Crt	Număr	Destinație construcție	Supraf. (mp)	Situație juridică	Observații / Referințe
A1.1	-C1	construcții industriale și edilitare	Din acte: 0 Masurata: 6	Cu acte	Nr. niveluri:1; S. construita la sol:6 mp; S. construita desfasurata:6 mp; STALP ENERGIE ELECTRICA LEA

Lungime Segmente

1) Valorile lungimilor segmentelor sunt obținute din proiecție în plan.

Punct început	X / Y	Punct sfârșit	X / Y	Lungime segment (** (m)
1	559.868,256 387.030,272	2	559.870,5 387.031,385	2.505
2	559.870,5 387.031,385	3	559.869,387 387.033,629	2.505
3	559.869,387 387.033,629	4	559.867,148 387.032,518	2.499

Punct început	X / Y	Punct sfârșit	X / Y	Lungime segment (** (m)
4	559.867,148 387.032,518	5	559.861,784 387.032,412	5.365
5	559.861,784 387.032,412	6	559.861,784 387.032,406	0.006
6	559.861,784 387.032,406	7	559.867,143 387.032,516	5.36
7	559.867,143 387.032,516	1	559.868,256 387.030,272	2.505

** Lungimile segmentelor sunt determinate în planul de proiecție Stereo 70 și sunt rotunjite la 1 milimetru.

*** Distanța dintre puncte este formată din segmente cumulate ce sunt mai mici decât valoarea 1 milimetru.

**DATE DESPRE IMOBILUL NR. 4165**

Oficiul de Cadastru și Publicitate Imobiliară PRAHOVA
Biroul de Cadastru și Publicitate Imobiliară Câmpina

A. Partea I. Descrierea imobilului

TEREN Intravilan

Adresa: Loc. Minieri, Jud. Prahova

Nr. Crt	Nr cadastral Nr. topografic	Suprafața* (mp)	Observații / Referințe
A1		1	Sector cadastral:61 Teren neimpregmuit;

Construcții

Crt	Nr cadastral Nr. topografic	Adresa	Observații / Referințe
A1.1	-C1	Loc. Minieri, Jud. Prahova	Nr. niveluri:1; S. construita la sol:1 mp; S. construita desfasurata:1 mp; STALP

B. Partea II. Proprietari și acte

Inscrieri privitoare la dreptul de proprietate și alte drepturi reale		Referințe
/		
Act Normativ nr. 123, din 10/07/2012 emis de PARLAMENTUL ROMANIEI;		
B1	Intabulare, drept de PROPRIETATE, dobandit prin Lege, cota actuala 1/1, cota initiala 1/1 1) STATUL ROMAN, CIF:9999999999999	A1, A1.1
Act Normativ nr. 980, din 16/12/2015 emis de GUVERNUL ROMANIEI;		
B2	Intabulare, drept de ADMINISTRARE DOBANDIT PRIN LEGE, cota actuala 1/1, cota initiala 1/1 1) MINISTERUL ENERGIEI, CIF:9999999999999	A1, A1.1
Act Administrativ nr. 9, din 07/10/2005 emis de MINISTERUL ECONOMIEI SI COMERTULUI (; act aditional nr. 1/10.06.2008 emis de MINISTERUL ECONOMIEI SI FINANTELOR , act aditional nr. 2/18.06.2015 emis de MINISTERUL ENERGIEI, INTEPRINDERILOR MICI SI MIJLOCII SI MEDIULUI DE AFACERI , act aditional nr. 3/10.02.2016 emis de MINISTERUL ENERGIEI , act aditional nr. 4/02.03.2017 emis de MINISTERUL ENERGIEI, act aditional nr. 5/22.10.2020 emis de MINISTERUL ECONOMIEI, ENERGIEI SI MEDIULUI DE AFACERI, act aditional nr. 6/30.10.2020 emis de MINISTERUL ECONOMIEI, ENERGIEI SI MEDIULUI DE AFACERI);		
B3	Intabulare, drept de CONCESIUNE DOBANDIT PRIN LEGE 1) DISTRIBUTIE ENERGIE ELECTRICA ROMANIA S.A., CIF:14476722	A1, A1.1

C. Partea III. SARCINI .

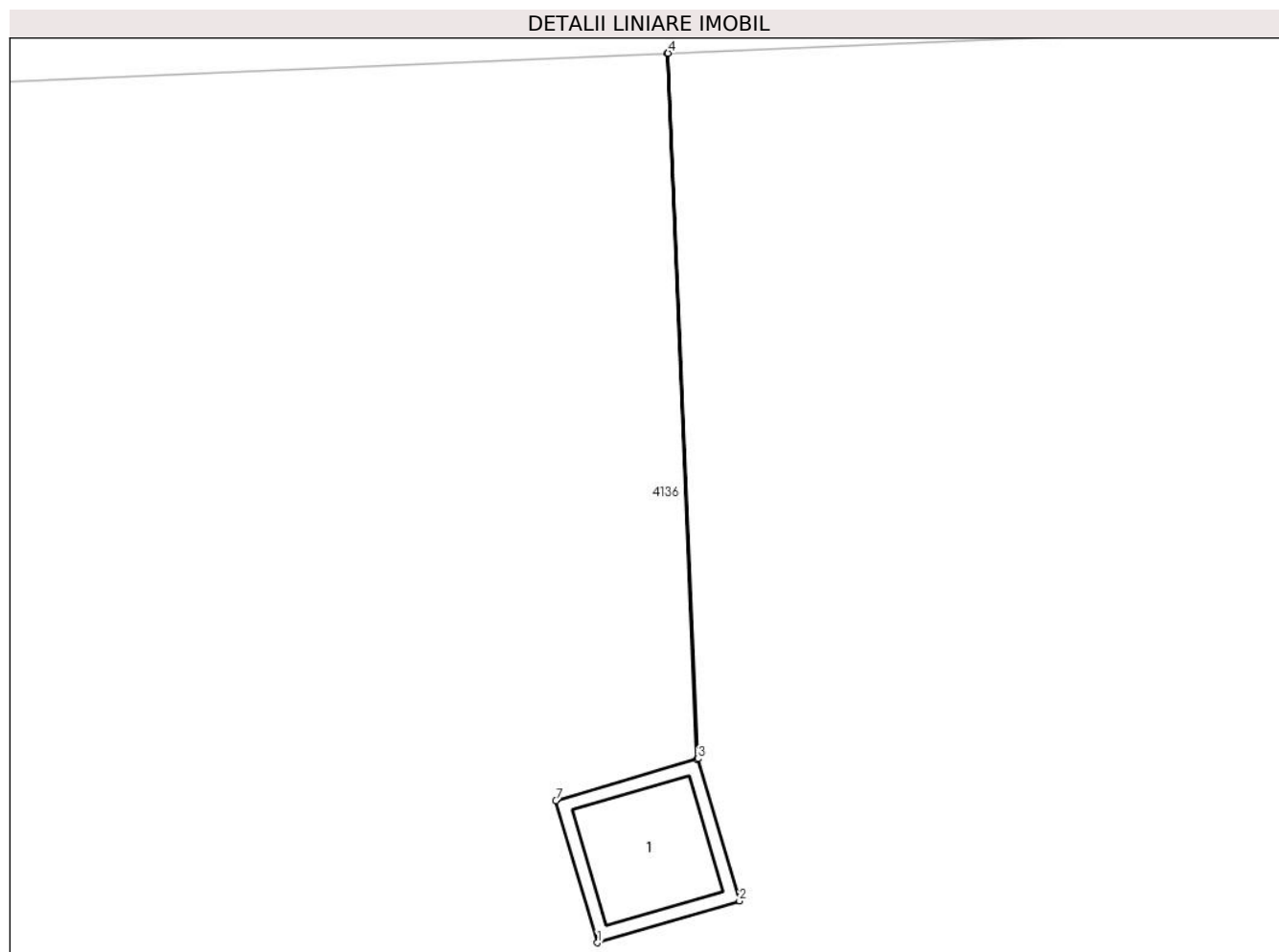
Inscrieri privind dezmembramintele dreptului de proprietate, drepturi reale de garanție și sarcini	Referințe
NU SUNT	

Anexa Nr. 1 La Partea I

Teren

Nr cadastral	Suprafața (mp)*	Observații / Referințe
	1	

* Suprafața este determinată în planul de proiecție Stereo 70.



Date referitoare la teren

Crt	Categorie folosință	Intravilan	Suprafața (mp)	Tarla	Parcelă	Nr. topo	Observații / Referințe
1	curți constructii	DA	1	68	-	-	

Date referitoare la construcții

Crt	Număr	Destinație construcție	Supraf. (mp)	Situație juridică	Observații / Referințe
A1.1	-C1	construcții industriale și edilitare	Din acte: 0 Masurata: 1	Cu acte	Nr. niveluri:1; S. construita la sol:1 mp; S. construita desfasurata:1 mp; STALP

Lungime Segmente

1) Valorile lungimilor segmentelor sunt obținute din proiecție în plan.

Punct început	X / Y	Punct sfârșit	X / Y	Lungime segment (** (m)
1	559.932,034 386.880,086	2	559.932,994 386.880,369	1.001
2	559.932,994 386.880,369	3	559.932,712 386.881,329	1.001
3	559.932,712 386.881,329	4	559.932,511 386.886,096	4.771

Punct început	X / Y	Punct sfârșit	X / Y	Lungime segment (** (m)
4	559.932,511 386.886,096	5	559.932,506 386.886,095	0.005
5	559.932,506 386.886,095	6	559.932,707 386.881,328	4.771
6	559.932,707 386.881,328	7	559.931,752 386.881,047	0.995
7	559.931,752 386.881,047	1	559.932,034 386.880,086	1.002

** Lungimile segmentelor sunt determinate în planul de proiecție Stereo 70 și sunt rotunjite la 1 milimetru.

*** Distanța dintre puncte este formată din segmente cumulate ce sunt mai mici decât valoarea 1 milimetru.

**DATE DESPRE IMOBILUL NR. 4166**

Oficiul de Cadastru și Publicitate Imobiliară PRAHOVA
Biroul de Cadastru și Publicitate Imobiliară Câmpina

A. Partea I. Descrierea imobilului

TEREN Intravilan

Adresa: Loc. Minieri, Jud. Prahova

Nr. Crt	Nr cadastral Nr. topografic	Suprafața* (mp)	Observații / Referințe
A1		1	Sector cadastral:61 Teren neimpregmuit;

Construcții

Crt	Nr cadastral Nr. topografic	Adresa	Observații / Referințe
A1.1	-C1	Loc. Minieri, Jud. Prahova	Nr. niveluri:1; S. construita la sol:1 mp; S. construita desfasurata:1 mp; STALP

B. Partea II. Proprietari și acte

Inscrieri privitoare la dreptul de proprietate și alte drepturi reale	Referințe
/	
Act Normativ nr. 123, din 10/07/2012 emis de PARLAMENTUL ROMANIEI;	
B1	A1, A1.1
Intabulare, drept de PROPRIETATE, dobandit prin Lege, cota actuala 1/1, cota initiala 1/1 1) STATUL ROMAN , CIF:9999999999999	
Act Normativ nr. 980, din 16/12/2015 emis de GUVERNUL ROMANIEI;	
B2	A1, A1.1
Intabulare, drept de ADMINISTRARE DOBANDIT PRIN LEGE, cota actuala 1/1, cota initiala 1/1 1) MINISTERUL ENERGIEI , CIF:9999999999999	
Act Administrativ nr. 9, din 07/10/2005 emis de MINISTERUL ECONOMIEI SI COMERTULUI (; act aditional nr. 1/10.06.2008 emis de MINISTERUL ECONOMIEI SI FINANTELOR , act aditional nr. 2/18.06.2015 emis de MINISTERUL ENERGIEI, INTEPRINDERILOR MICI SI MIJLOCII SI MEDIULUI DE AFACERI , act aditional nr. 3/10.02.2016 emis de MINISTERUL ENERGIEI , act aditional nr. 4/02.03.2017 emis de MINISTERUL ENERGIEI, act aditional nr. 5/22.10.2020 emis de MINISTERUL ECONOMIEI, ENERGIEI SI MEDIULUI DE AFACERI, act aditional nr. 6/30.10.2020 emis de MINISTERUL ECONOMIEI, ENERGIEI SI MEDIULUI DE AFACERI);	
B3	A1, A1.1
Intabulare, drept de CONCESIUNE DOBANDIT PRIN LEGE, cota actuala 1/1, cota initiala 1/1 1) DISTRIBUTIE ENERGIE ELECTRICA ROMANIA S.A. , CIF:14476722	

C. Partea III. SARCINI .

Inscrieri privind dezmembramintele dreptului de proprietate, drepturi reale de garanție și sarcini	Referințe
NU SUNT	

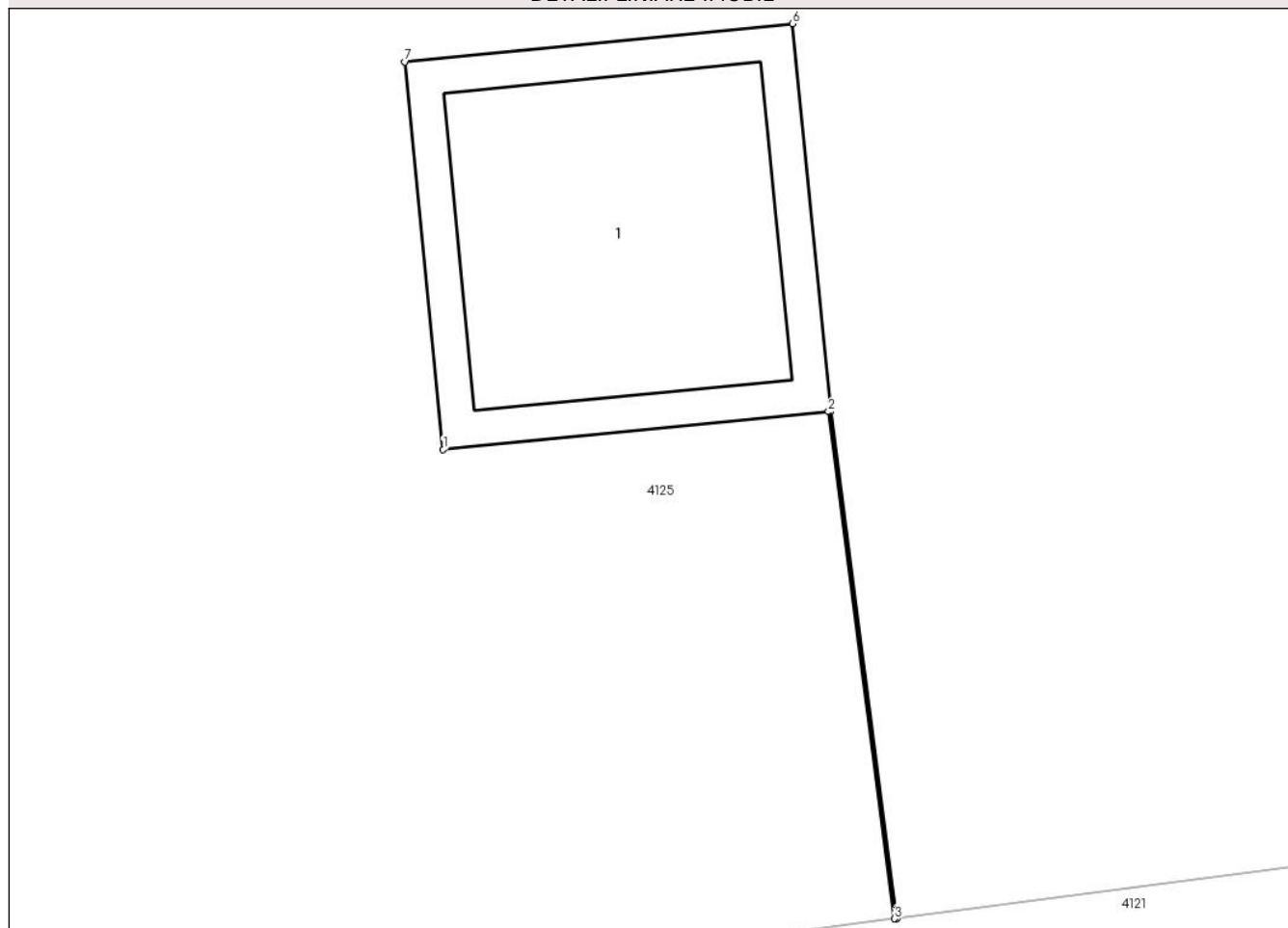
Anexa Nr. 1 La Partea I

Teren

Nr cadastral	Suprafața (mp)*	Observații / Referințe
	1	

* Suprafața este determinată în planul de proiecție Stereo 70.

DETALII LINIARE IMOBIL



Date referitoare la teren

Crt	Categorie folosință	Intravilan	Suprafața (mp)	Tarla	Parcelă	Nr. topo	Observații / Referințe
1	curți constructii	DA	1	68	-	-	

Date referitoare la construcții

Crt	Număr	Destinație construcție	Supraf. (mp)	Situație juridică	Observații / Referințe
A1.1	-C1	construcții industriale și edilitare	Din acte: 0 Masurata: 1	Cu acte	Nr. niveluri:1; S. construita la sol:1 mp; S. construita desfasurata:1 mp; STALP

Lungime Segmente

1) Valorile lungimilor segmentelor sunt obținute din proiecție în plan.

Punct început	X / Y	Punct sfârșit	X / Y	Lungime segment (** (m)
1	559.932,749 386.995,349	2	559.933,74 386.995,446	0.996
2	559.933,74 386.995,446	3	559.933,91 386.994,143	1.314
3	559.933,91 386.994,143	4	559.933,915 386.994,143	0.005

Punct început	X / Y	Punct sfârșit	X / Y	Lungime segment (** (m)
4	559.933,915 386.994,143	5	559.933,745 386.995,447	1.315
5	559.933,745 386.995,447	6	559.933,647 386.996,443	1.001
6	559.933,647 386.996,443	7	559.932,651 386.996,345	1.001
7	559.932,651 386.996,345	1	559.932,749 386.995,349	1.001

** Lungimile segmentelor sunt determinate în planul de proiecție Stereo 70 și sunt rotunjite la 1 milimetru.

*** Distanța dintre puncte este formată din segmente cumulate ce sunt mai mici decât valoarea 1 milimetru.

**DATE DESPRE IMOBILUL NR. 4167**

Oficiul de Cadastru și Publicitate Imobiliară PRAHOVA
Biroul de Cadastru și Publicitate Imobiliară Câmpina

A. Partea I. Descrierea imobilului

TEREN Intravilan

Adresa: Loc. Minieri, Jud. Prahova

Nr. Crt	Nr cadastral Nr. topografic	Suprafața* (mp)	Observații / Referințe
A1		1	Sector cadastral:61 Teren neimpregmuit;

Construcții

Crt	Nr cadastral Nr. topografic	Adresa	Observații / Referințe
A1.1	-C1	Loc. Minieri, Jud. Prahova	Nr. niveluri:1; S. construita la sol:1 mp; S. construita desfasurata:1 mp; STALP

B. Partea II. Proprietari și acte

Inscrieri privitoare la dreptul de proprietate și alte drepturi reale	Referințe
/	
Act Normativ nr. 123, din 10/07/2012 emis de PARLAMENTUL ROMANIEI;	
B1	A1, A1.1
Intabulare, drept de PROPRIETATE, dobândit prin Lege, cota actuala 1/1, cota initiala 1/1 1) STATUL ROMAN, CIF:9999999999999	
Act Normativ nr. 980, din 16/12/2015 emis de GUVERNUL ROMANIEI;	
B2	A1, A1.1
Intabulare, drept de ADMINISTRARE DOBANDIT PRIN LEGE, cota actuala 1/1, cota initiala 1/1 1) MINISTERUL ENERGIEI, CIF:9999999999999	
Act Administrativ nr. 9, din 07/10/2005 emis de MINISTERUL ECONOMIEI SI COMERTULUI (; act aditional nr. 1/10.06.2008 emis de MINISTERUL ECONOMIEI SI FINANTELOR , act aditional nr. 2/18.06.2015 emis de MINISTERUL ENERGIEI, INTEPRINDERILOR MICI SI MIJLOCII SI MEDIULUI DE AFACERI , act aditional nr. 3/10.02.2016 emis de MINISTERUL ENERGIEI , act aditional nr. 4/02.03.2017 emis de MINISTERUL ENERGIEI, act aditional nr. 5/22.10.2020 emis de MINISTERUL ECONOMIEI, ENERGIEI SI MEDIULUI DE AFACERI, act aditional nr. 6/30.10.2020 emis de MINISTERUL ECONOMIEI, ENERGIEI SI MEDIULUI DE AFACERI);	
B3	A1, A1.1
Intabulare, drept de CONCESIUNE DOBANDIT PRIN LEGE, cota actuala 1/1, cota initiala 1/1 1) DISTRIBUTIE ENERGIE ELECTRICA ROMANIA S.A., CIF:14476722	

C. Partea III. SARCINI .

Inscrieri privind dezmembramintele dreptului de proprietate, drepturi reale de garanție și sarcini	Referințe
NU SUNT	

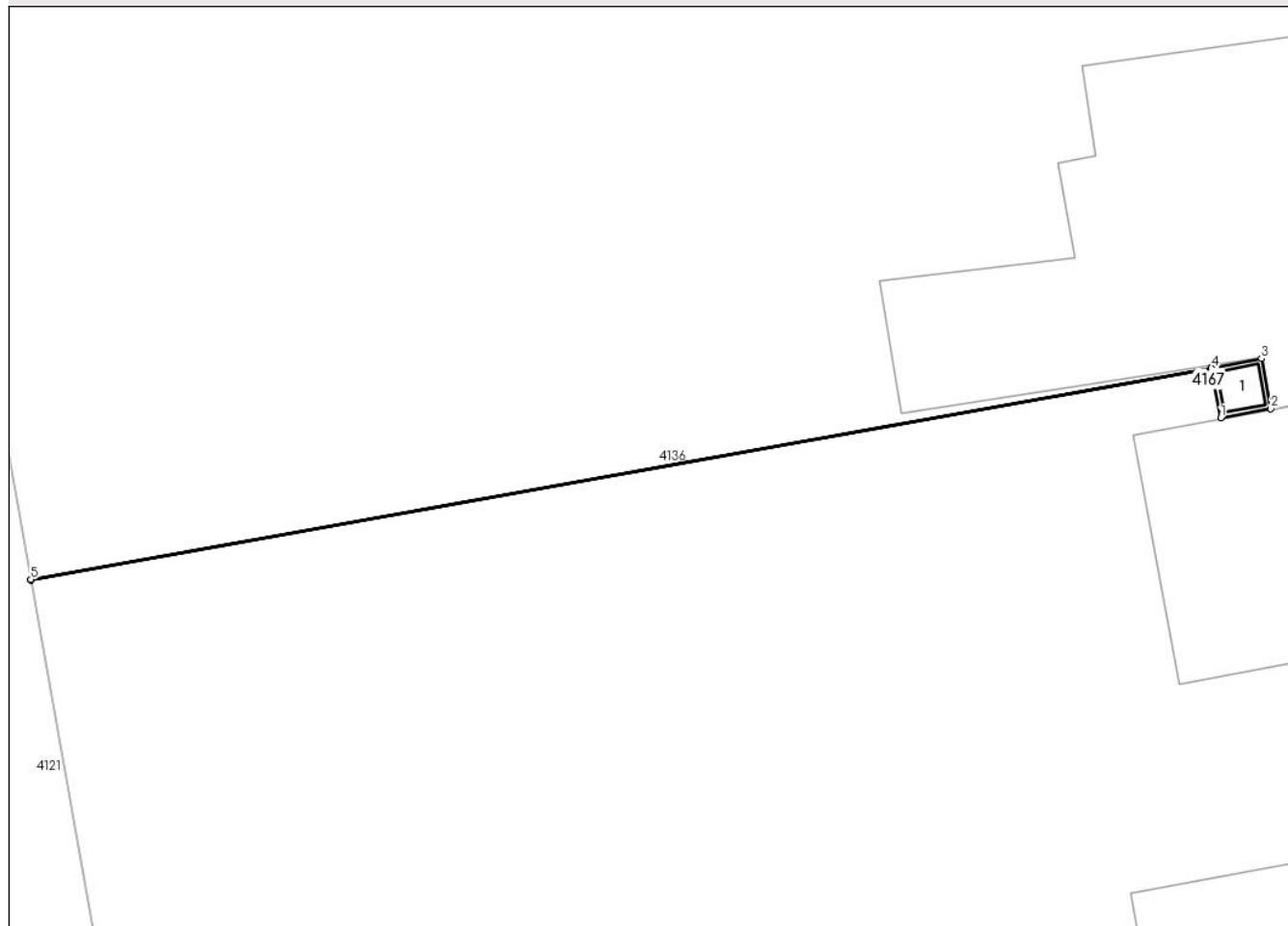
Anexa Nr. 1 La Partea I

Teren

Nr cadastral	Suprafața (mp)*	Observații / Referințe
	1	

* Suprafața este determinată în planul de proiecție Stereo 70.

DETALII LINIARE IMOBIL



Date referitoare la teren

Crt	Categorie folosință	Intra vilan	Suprafața (mp)	Tarla	Parcelă	Nr. topo	Observații / Referințe
1	curți constructii	DA	1	68	-	-	

Date referitoare la construcții

Crt	Număr	Destinație construcție	Supraf. (mp)	Situație juridică	Observații / Referințe
A1.1	-C1	construcții industriale și edilitare	Din acte: 0 Masurata: 1	Cu acte	Nr. niveluri:1; S. construita la sol:1 mp; S. construita desfasurata:1 mp; STALP

Lungime Segmente

1) Valorile lungimilor segmentelor sunt obținute din proiecție în plan.

Punct început	X / Y	Punct sfârșit	X / Y	Lungime segment (** (m))
1	559.935,521 386.862,787	2	559.936,506 386.862,968	1.001
2	559.936,506 386.862,968	3	559.936,325 386.863,953	1.001
3	559.936,325 386.863,953	4	559.935,34 386.863,772	1.001

Punct început	X / Y	Punct sfârșit	X / Y	Lungime segment (** (m)
4	559.935,34 386.863,772	5	559.912,114 386.859,61	23.596
5	559.912,114 386.859,61	6	559.912,115 386.859,605	0.005
6	559.912,115 386.859,605	7	559.935,341 386.863,767	23.596
7	559.935,341 386.863,767	1	559.935,521 386.862,787	0.996

** Lungimile segmentelor sunt determinate în planul de proiecție Stereo 70 și sunt rotunjite la 1 milimetru.

*** Distanța dintre puncte este formată din segmente cumulate ce sunt mai mici decât valoarea 1 milimetru.

**DATE DESPRE IMOBILUL NR. 4168**

Oficiul de Cadastru și Publicitate Imobiliară PRAHOVA
Biroul de Cadastru și Publicitate Imobiliară Câmpina

A. Partea I. Descrierea imobilului

TEREN Intravilan

Adresa: Loc. Minieri, Jud. Prahova

Nr. Crt	Nr cadastral Nr. topografic	Suprafața* (mp)	Observații / Referințe
A1		1	Sector cadastral:61 Teren neimpregmuit;

Construcții

Crt	Nr cadastral Nr. topografic	Adresa	Observații / Referințe
A1.1	-C1	Loc. Minieri, Jud. Prahova	Nr. niveluri:1; S. construita la sol:1 mp; S. construita desfasurata:1 mp; STALP

B. Partea II. Proprietari și acte

Inscrieri privitoare la dreptul de proprietate și alte drepturi reale	Referințe
/	
Act Normativ nr. 123, din 10/07/2012 emis de PARLAMENTUL ROMANIEI;	
B1	A1, A1.1
Intabulare, drept de PROPRIETATE, dobandit prin Lege, cota actuala 1/1, cota initiala 1/1 1) STATUL ROMAN , CIF:9999999999999	
Act Normativ nr. 980, din 16/12/2015 emis de GUVERNUL ROMANIEI;	
B2	A1, A1.1
Intabulare, drept de ADMINISTRARE DOBANDIT PRIN LEGE, cota actuala 1/1, cota initiala 1/1 1) MINISTERUL ENERGIEI , CIF:9999999999999	
Act Administrativ nr. 9, din 07/10/2005 emis de MINISTERUL ECONOMIEI SI COMERTULUI (; act aditional nr. 1/10.06.2008 emis de MINISTERUL ECONOMIEI SI FINANTELOR , act aditional nr. 2/18.06.2015 emis de MINISTERUL ENERGIEI, INTEPRINDERILOR MICI SI MIJLOCII SI MEDIULUI DE AFACERI , act aditional nr. 3/10.02.2016 emis de MINISTERUL ENERGIEI , act aditional nr. 4/02.03.2017 emis de MINISTERUL ENERGIEI, act aditional nr. 5/22.10.2020 emis de MINISTERUL ECONOMIEI, ENERGIEI SI MEDIULUI DE AFACERI, act aditional nr. 6/30.10.2020 emis de MINISTERUL ECONOMIEI, ENERGIEI SI MEDIULUI DE AFACERI);	
B3	A1, A1.1
Intabulare, drept de CONCESIUNE DOBANDIT PRIN LEGE, cota actuala 1/1, cota initiala 1/1 1) DISTRIBUTIE ENERGIE ELECTRICA ROMANIA S.A. , CIF:14476722	

C. Partea III. SARCINI .

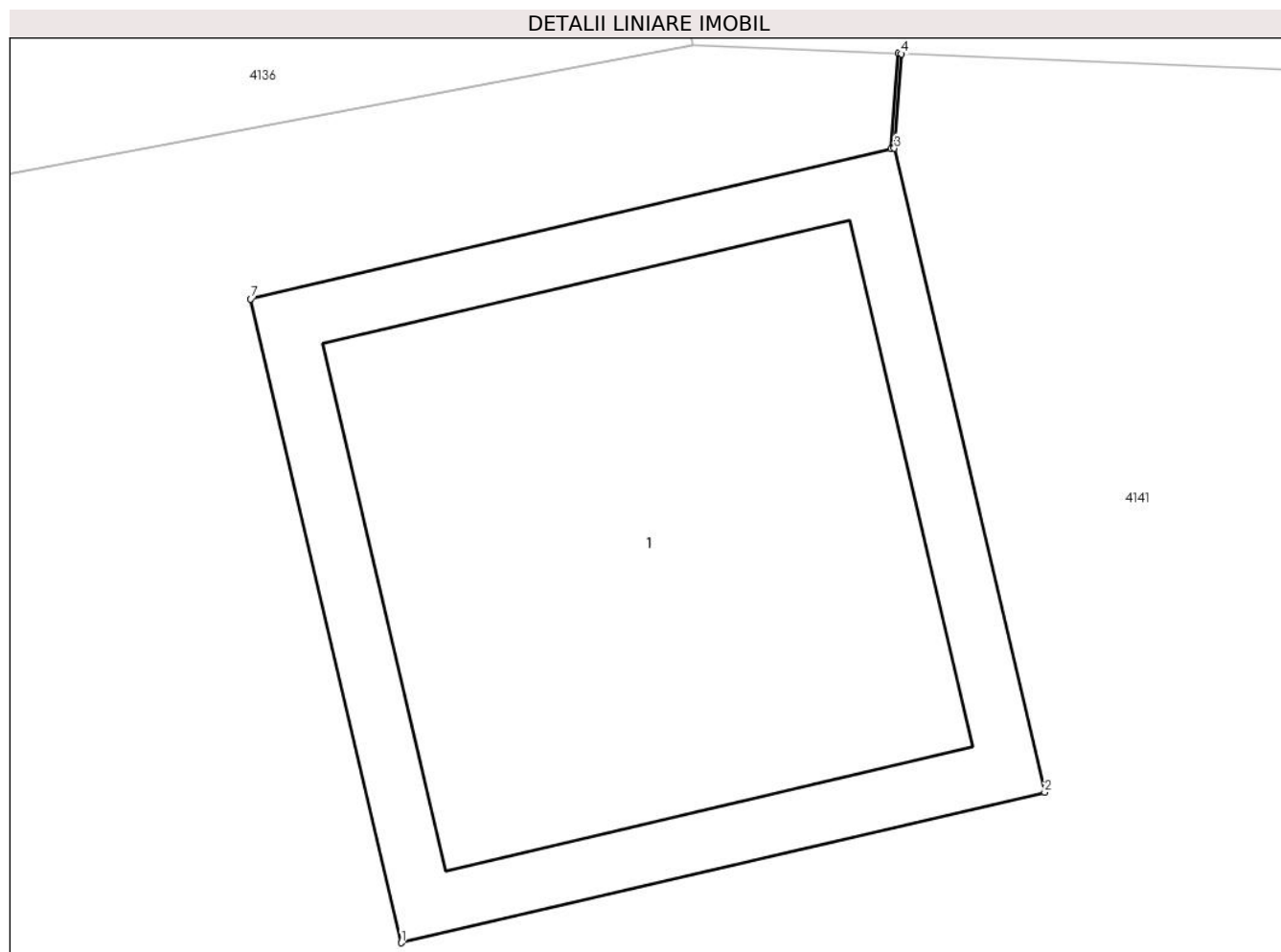
Inscrieri privind dezmembramintele dreptului de proprietate, drepturi reale de garanție și sarcini	Referințe
NU SUNT	

Anexa Nr. 1 La Partea I

Teren

Nr cadastral	Suprafața (mp)*	Observații / Referințe
	1	

* Suprafața este determinată în planul de proiecție Stereo 70.



Date referitoare la teren

Crt	Categorie folosință	Intra vilan	Suprafața (mp)	Tarla	Parcelă	Nr. topo	Observații / Referințe
1	curți constructii	DA	1	68	-	-	

Date referitoare la construcții

Crt	Număr	Destinație construcție	Supraf. (mp)	Situație juridică	Observații / Referințe
A1.1	-C1	construcții industriale și edilitare	Din acte: 0 Masurata: 1	Cu acte	Nr. niveluri:1; S. construita la sol:1 mp; S. construita desfasurata:1 mp; STALP

Lungime Segmente

1) Valorile lungimilor segmentelor sunt obținute din proiecție în plan.

Punct început	X / Y	Punct sfârșit	X / Y	Lungime segment (** (m))
1	559.941,568 386.838,473	2	559.942,543 386.838,701	1.001
2	559.942,543 386.838,701	3	559.942,315 386.839,676	1.001
3	559.942,315 386.839,676	4	559.942,326 386.839,819	0.143

Punct început	X / Y	Punct sfârșit	X / Y	Lungime segment (** (m)
4	559.942,326 386.839,819	5	559.942,321 386.839,82	0.005
5	559.942,321 386.839,82	6	559.942,31 386.839,675	0.145
6	559.942,31 386.839,675	7	559.941,34 386.839,448	0.996
7	559.941,34 386.839,448	1	559.941,568 386.838,473	1.001

** Lungimile segmentelor sunt determinate în planul de proiecție Stereo 70 și sunt rotunjite la 1 milimetru.

*** Distanța dintre puncte este formată din segmente cumulate ce sunt mai mici decât valoarea 1 milimetru.

**DATE DESPRE IMOBILUL NR. 4169**

Oficiul de Cadastru și Publicitate Imobiliară PRAHOVA
Biroul de Cadastru și Publicitate Imobiliară Câmpina

A. Partea I. Descrierea imobilului

TEREN Intravilan

Adresa: Loc. Minieri, Jud. Prahova

Nr. Crt	Nr cadastral Nr. topografic	Suprafața* (mp)	Observații / Referințe
A1		1	Sector cadastral:61 Teren neimpregmuit;

Construcții

Crt	Nr cadastral Nr. topografic	Adresa	Observații / Referințe
A1.1	-C1	Loc. Minieri, Jud. Prahova	Nr. niveluri:1; S. construita la sol:1 mp; S. construita desfasurata:1 mp; STALP

B. Partea II. Proprietari și acte

Inscrieri privitoare la dreptul de proprietate și alte drepturi reale		Referințe
/		
Act Normativ nr. 123, din 10/07/2012 emis de PARLAMENTUL ROMANIEI;		
B1	Intabulare, drept de PROPRIETATE, dobandit prin Lege, cota actuala 1/1, cota initiala 1/1 1) STATUL ROMAN, CIF:9999999999999	A1, A1.1
Act Normativ nr. 980, din 16/12/2015 emis de GUVERNUL ROMANIEI;		
B2	Intabulare, drept de ADMINISTRARE DOBANDIT PRIN LEGE, cota actuala 1/1, cota initiala 1/1 1) MINISTERUL ENERGIEI, CIF:9999999999999	A1, A1.1
Act Administrativ nr. 9, din 07/10/2005 emis de MINISTERUL ECONOMIEI SI COMERTULUI (; act aditional nr. 1/10.06.2008 emis de MINISTERUL ECONOMIEI SI FINANTELOR , act aditional nr. 2/18.06.2015 emis de MINISTERUL ENERGIEI, INTEPRINDERILOR MICI SI MIJLOCII SI MEDIULUI DE AFACERI , act aditional nr. 3/10.02.2016 emis de MINISTERUL ENERGIEI , act aditional nr. 4/02.03.2017 emis de MINISTERUL ENERGIEI, act aditional nr. 5/22.10.2020 emis de MINISTERUL ECONOMIEI, ENERGIEI SI MEDIULUI DE AFACERI, act aditional nr. 6/30.10.2020 emis de MINISTERUL ECONOMIEI, ENERGIEI SI MEDIULUI DE AFACERI);		
B3	Intabulare, drept de CONCESIUNE DOBANDIT PRIN LEGE, cota actuala 1/1, cota initiala 1/1 1) DISTRIBUTIE ENERGIE ELECTRICA ROMANIA S.A., CIF:14476722	A1, A1.1

C. Partea III. SARCINI .

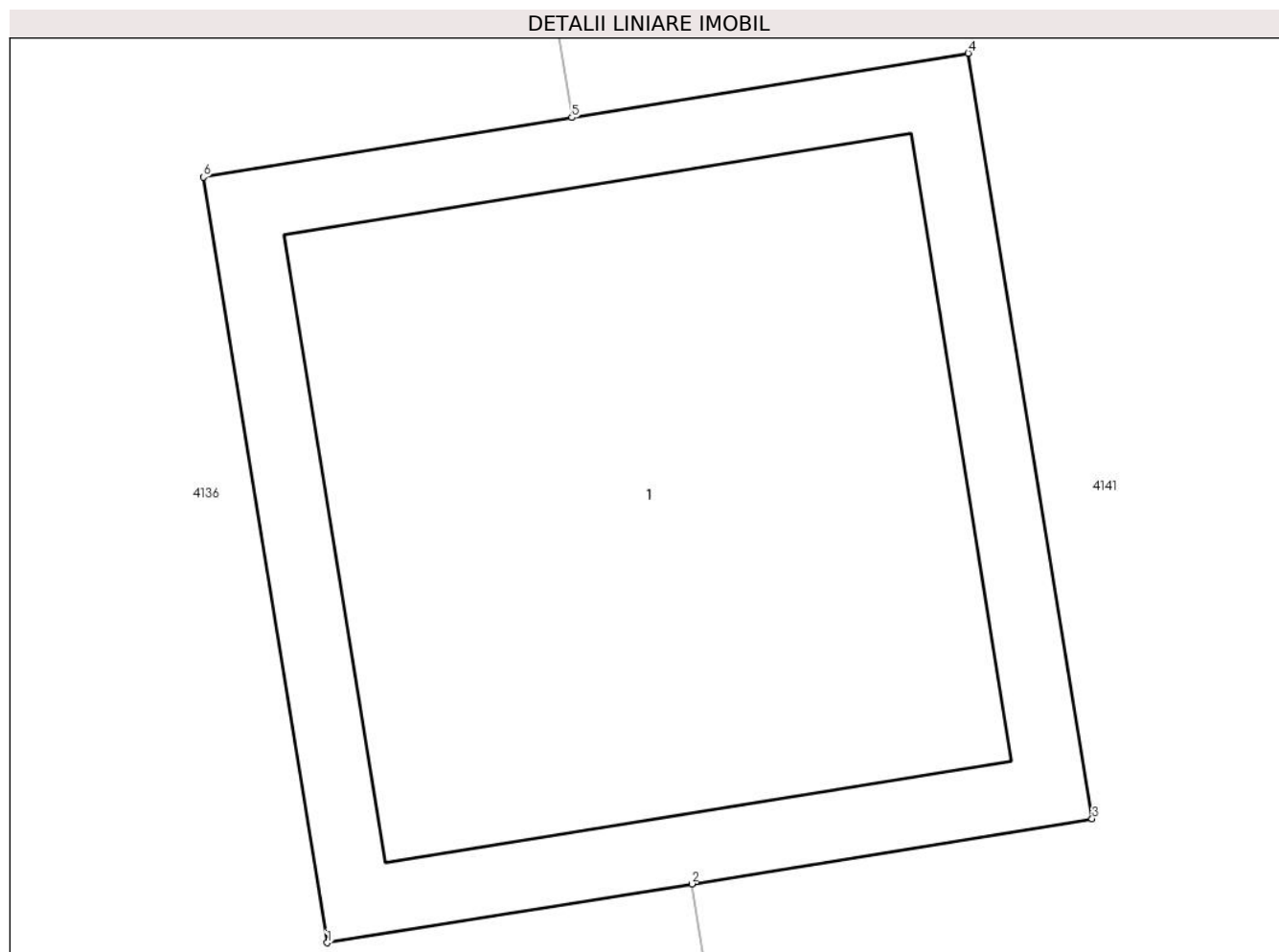
Inscrieri privind dezmembramintele dreptului de proprietate, drepturi reale de garanție și sarcini	Referințe
NU SUNT	

Anexa Nr. 1 La Partea I

Teren

Nr cadastral	Suprafața (mp)*	Observații / Referințe
	1	

* Suprafața este determinată în planul de proiecție Stereo 70.



Date referitoare la teren

Crt	Categorie folosință	Intravilan	Suprafața (mp)	Tarla	Parcelă	Nr. topo	Observații / Referințe
1	curți constructii	DA	1	68	-	-	

Date referitoare la construcții

Crt	Număr	Destinație construcție	Supraf. (mp)	Situație juridică	Observații / Referințe
A1.1	-C1	construcții industriale și edilitare	Din acte: 0 Masurata: 1	Cu acte	Nr. niveluri:1; S. construita la sol:1 mp; S. construita desfasurata:1 mp; STALP

Lungime Segmente

1) Valorile lungimilor segmentelor sunt obținute din proiecție în plan.

Punct început	X / Y	Punct sfârșit	X / Y	Lungime segment (** (m)
1	559.944,23 386.817,018	2	559.944,701 386.817,094	0.477
2	559.944,701 386.817,094	3	559.945,218 386.817,178	0.524
3	559.945,218 386.817,178	4	559.945,058 386.818,166	1.001

Punct început	X / Y	Punct sfârșit	X / Y	Lungime segment (** (m)
4	559.945,058 386.818,166	5	559.944,546 386.818,083	0.519
5	559.944,546 386.818,083	6	559.944,07 386.818,006	0.482
6	559.944,07 386.818,006	1	559.944,23 386.817,018	1.001

** Lungimile segmentelor sunt determinate în planul de proiecție Stereo 70 și sunt rotunjite la 1 milimetru.

*** Distanța dintre puncte este formată din segmente cumulate ce sunt mai mici decât valoarea 1 milimetru.

**DATE DESPRE IMOBILUL NR. 4170**

Oficiul de Cadastru și Publicitate Imobiliară PRAHOVA
Biroul de Cadastru și Publicitate Imobiliară Câmpina

A. Partea I. Descrierea imobilului

TEREN Intravilan

Adresa: Loc. Minieri, Jud. Prahova

Nr. Crt	Nr cadastral Nr. topografic	Suprafața* (mp)	Observații / Referințe
A1		1	Sector cadastral:61 Teren neimpregmuit;

Construcții

Crt	Nr cadastral Nr. topografic	Adresa	Observații / Referințe
A1.1	-C1	Loc. Minieri, Jud. Prahova	Nr. niveluri:1; S. construita la sol:1 mp; S. construita desfasurata:1 mp; STALP

B. Partea II. Proprietari și acte

Inscrieri privitoare la dreptul de proprietate și alte drepturi reale	Referințe
/	
Act Normativ nr. 123, din 10/07/2012 emis de PARLAMENTUL ROMANIEI;	
B1	A1, A1.1
Intabulare, drept de PROPRIETATE, dobândit prin Lege, cota actuala 1/1, cota initiala 1/1 1) STATUL ROMAN , CIF:9999999999999	
Act Normativ nr. 980, din 16/12/2015 emis de GUVERNUL ROMANIEI;	
B2	A1, A1.1
Intabulare, drept de ADMINISTRARE DOBANDIT PRIN LEGE, cota actuala 1/1, cota initiala 1/1 1) MINISTERUL ENERGIEI , CIF:9999999999999	
Act Administrativ nr. 9, din 07/10/2005 emis de MINISTERUL ECONOMIEI SI COMERTULUI (; act aditional nr. 1/10.06.2008 emis de MINISTERUL ECONOMIEI SI FINANTELOR , act aditional nr. 2/18.06.2015 emis de MINISTERUL ENERGIEI, INTEPRINDERILOR MICI SI MIJLOCII SI MEDIULUI DE AFACERI , act aditional nr. 3/10.02.2016 emis de MINISTERUL ENERGIEI , act aditional nr. 4/02.03.2017 emis de MINISTERUL ENERGIEI, act aditional nr. 5/22.10.2020 emis de MINISTERUL ECONOMIEI, ENERGIEI SI MEDIULUI DE AFACERI, act aditional nr. 6/30.10.2020 emis de MINISTERUL ECONOMIEI, ENERGIEI SI MEDIULUI DE AFACERI);	
B3	A1, A1.1
Intabulare, drept de CONCESIUNE DOBANDIT PRIN LEGE, cota actuala 1/1, cota initiala 1/1 1) DISTRIBUTIE ENERGIE ELECTRICA ROMANIA S.A. , CIF:14476722	

C. Partea III. SARCINI .

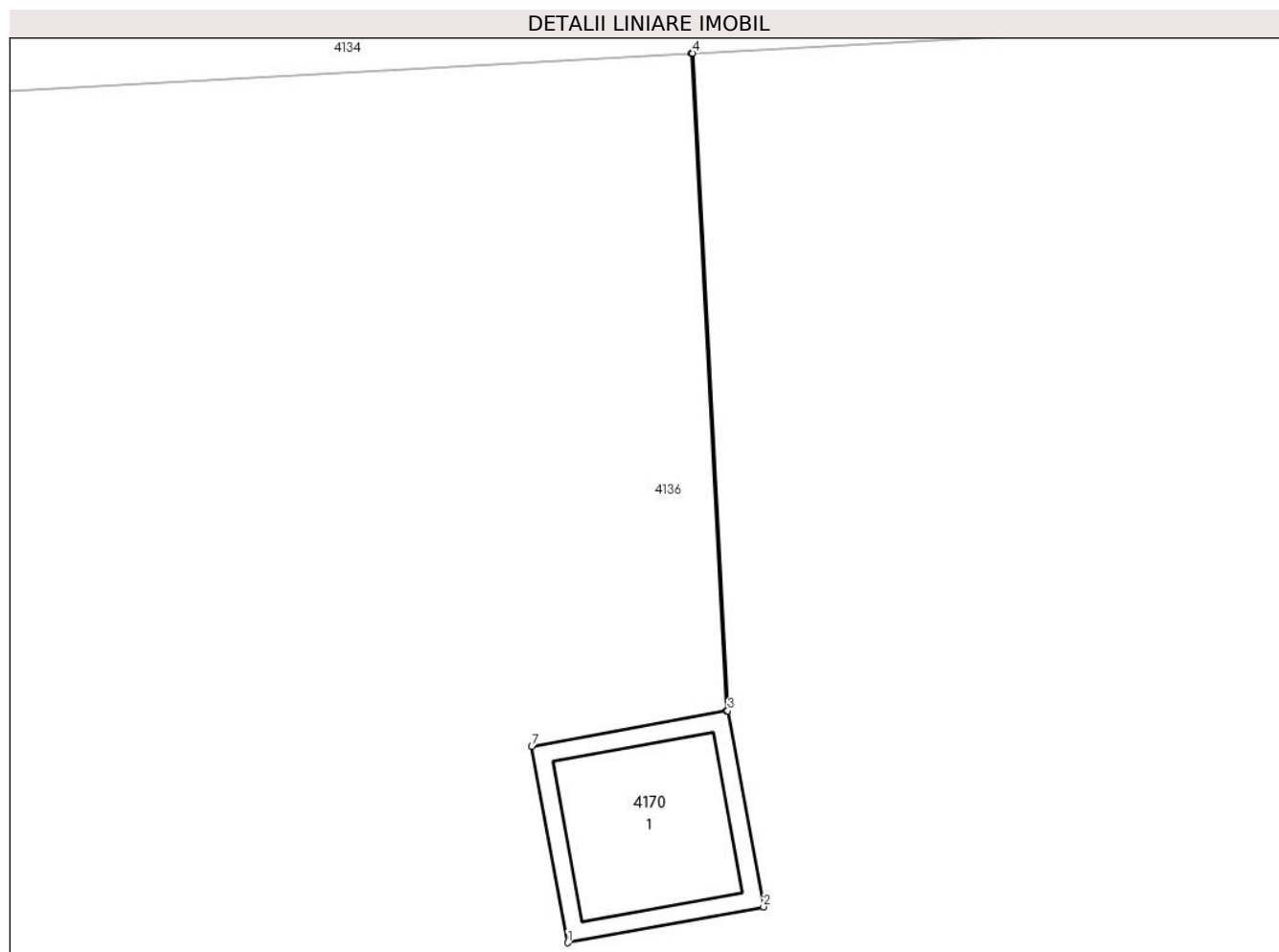
Inscrieri privind dezmembramintele dreptului de proprietate, drepturi reale de garanție și sarcini	Referințe
NU SUNT	

Anexa Nr. 1 La Partea I

Teren

Nr cadastral	Suprafața (mp)*	Observații / Referințe
	1	

* Suprafața este determinată în planul de proiecție Stereo 70.



Date referitoare la teren

Crt	Categorie folosință	Intravilan	Suprafața (mp)	Tarla	Parcelă	Nr. topo	Observații / Referințe
1	curți constructii	DA	1	68	-	-	

Date referitoare la construcții

Crt	Număr	Destinație construcție	Supraf. (mp)	Situație juridică	Observații / Referințe
A1.1	-C1	construcții industriale și edilitare	Din acte: 0 Masurata: 1	Cu acte	Nr. niveluri:1; S. construita la sol:1 mp; S. construita desfasurata:1 mp; STALP

Lungime Segmente

1) Valorile lungimilor segmentelor sunt obținute din proiecție în plan.

Punct început	X / Y	Punct sfârșit	X / Y	Lungime segment (** (m))
1	559.951,655 386.882,824	2	559.952,64 386.883,005	1.001
2	559.952,64 386.883,005	3	559.952,459 386.883,989	1.001
3	559.952,459 386.883,989	4	559.952,284 386.887,292	3.308

Punct început	X / Y	Punct sfârșit	X / Y	Lungime segment (** (m)
4	559.952,284 386.887,292	5	559.952,278 386.887,292	0.006
5	559.952,278 386.887,292	6	559.952,454 386.883,988	3.309
6	559.952,454 386.883,988	7	559.951,474 386.883,809	0.996
7	559.951,474 386.883,809	1	559.951,655 386.882,824	1.001

** Lungimile segmentelor sunt determinate în planul de proiecție Stereo 70 și sunt rotunjite la 1 milimetru.

*** Distanța dintre puncte este formată din segmente cumulate ce sunt mai mici decât valoarea 1 milimetru.

**DATE DESPRE IMOBILUL NR. 4171**

Oficiul de Cadastru și Publicitate Imobiliară PRAHOVA
Biroul de Cadastru și Publicitate Imobiliară Câmpina

A. Partea I. Descrierea imobilului

TEREN Extravilan

Adresa: Jud. Prahova

Nr. Crt	Nr cadastral Nr. topografic	Suprafața* (mp)	Observații / Referințe
A1		5.000	Sector cadastral:44 Teren neimprejmuit;

B. Partea II. Proprietari și acte

Inscrieri privitoare la dreptul de proprietate și alte drepturi reale		Referințe
/		
Act Administrativ nr. 54347, din 01/08/1996 emis de CJSDPAT PRAHOVA (TITLU DE PROPRIETATE;);		
B1	Intabulare, drept de PROPRIETATE, dobandit prin Reconstituire, cota actuala 1/1, cota initiala 1/1	A1
	1) ANTIMIU I. STELIAN 2) ANTIMIU I. CONSTANTIN	

C. Partea III. SARCINI .

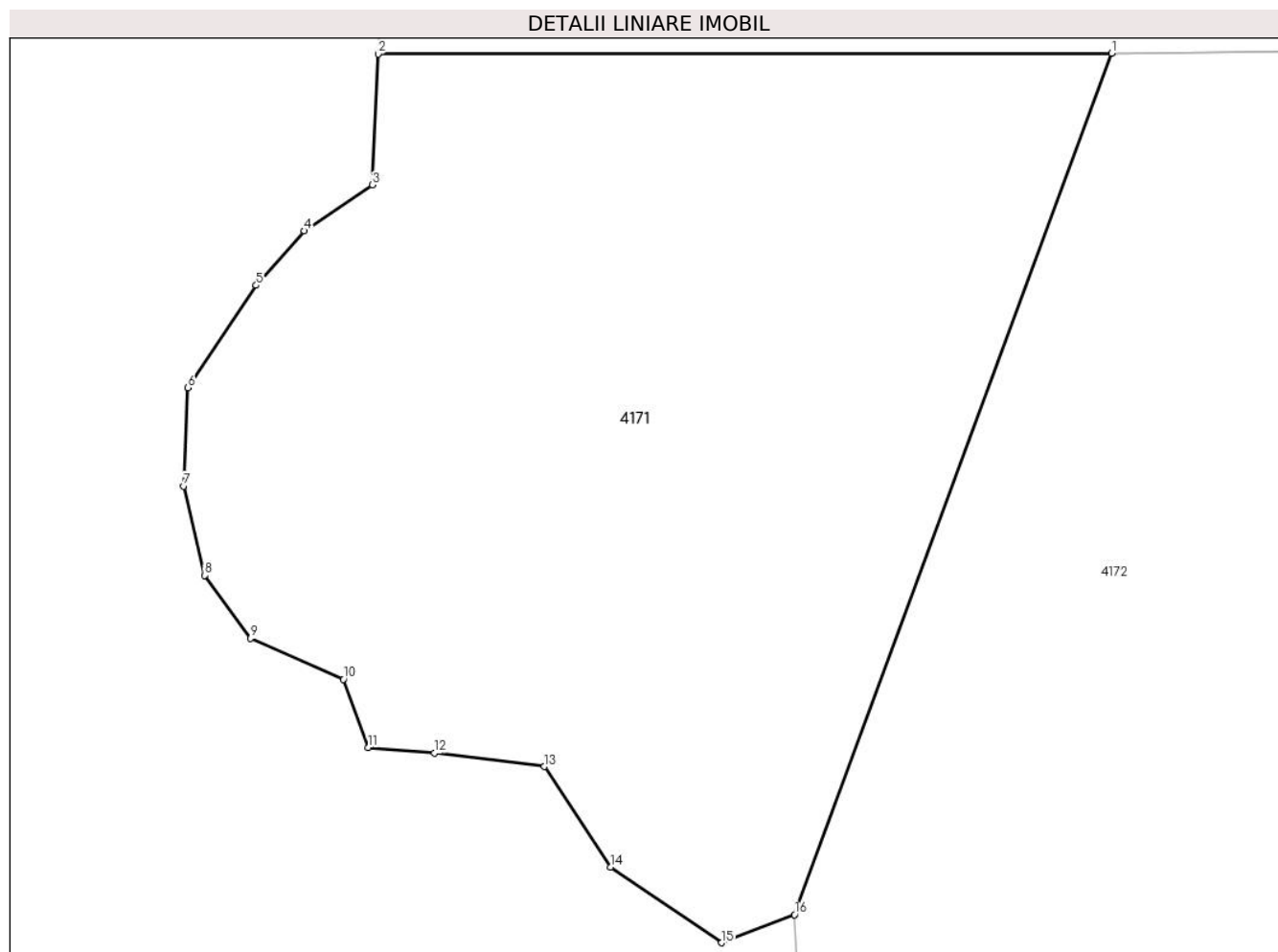
Inscrieri privind dezmembramintele dreptului de proprietate, drepturi reale de garanție și sarcini	Referințe
NU SUNT	

Anexa Nr. 1 La Partea I

Teren

Nr cadastral	Suprafața (mp)*	Observații / Referințe
	5.000	

* Suprafața este determinată în planul de proiecție Stereo 70.



Date referitoare la teren

Crt	Categorie folosință	Intravilan	Suprafața (mp)	Tarla	Parcelă	Nr. topo	Observații / Referințe
1	faneata	NU	5.000	25	777/26	-	

Lungime Segmente

1) Valorile lungimilor segmentelor sunt obținute din proiecție în plan.

Punct început	X / Y	Punct sfârșit	X / Y	Lungime segment (** (m)
1	553.809,489 388.493,333	2	553.738,582 388.493,255	70.907
2	553.738,582 388.493,255	3	553.738,002 388.480,605	12.663
3	553.738,002 388.480,605	4	553.731,444 388.476,174	7.915
4	553.731,444 388.476,174	5	553.726,799 388.470,915	7.017
5	553.726,799 388.470,915	6	553.720,208 388.461,024	11.886

Punct început	X / Y	Punct sfârșit	X / Y	Lungime segment (** (m)
6	553.720,208 388.461,024	7	553.719,791 388.451,519	9.514
7	553.719,791 388.451,519	8	553.721,795 388.442,897	8.852
8	553.721,795 388.442,897	9	553.726,235 388.436,813	7.532
9	553.726,235 388.436,813	10	553.735,23 388.432,843	9.832
10	553.735,23 388.432,843	11	553.737,638 388.426,27	7.0
11	553.737,638 388.426,27	12	553.744,019 388.425,715	6.405
12	553.744,019 388.425,715	13	553.754,65 388.424,416	10.71
13	553.754,65 388.424,416	14	553.761,082 388.414,713	11.641
14	553.761,082 388.414,713	15	553.771,777 388.407,399	12.957
15	553.771,777 388.407,399	16	553.778,844 388.410,122	7.573
16	553.778,844 388.410,122	1	553.809,489 388.493,333	88.675

** Lungimile segmentelor sunt determinate în planul de proiecție Stereo 70 și sunt rotunjite la 1 milimetru.

*** Distanța dintre puncte este formată din segmente cumulate ce sunt mai mici decât valoarea 1 milimetru.

**DATE DESPRE IMOBILUL NR. 4172**

Oficiul de Cadastru și Publicitate Imobiliară PRAHOVA
Biroul de Cadastru și Publicitate Imobiliară Câmpina

A. Partea I. Descrierea imobilului

TEREN Extravilan

Adresa: Jud. Prahova

Nr. Crt	Nr cadastral Nr. topografic	Suprafața* (mp)	Observații / Referințe
A1		4.200	Sector cadastral:44 Teren neimprejmuț;

B. Partea II. Proprietari și acte

Inscrieri privitoare la dreptul de proprietate și alte drepturi reale		Referințe
/		
Act Administrativ nr. 15438, din 28/02/1994 emis de CJSDPAT PRAHOVA (TITLU DE PROPRIETATE;);		
B1	Intabulare, drept de PROPRIETATE, dobandit prin Reconstituire, cota actuala 3/4, cota initiala 3/4 1) TUȚU MARIA	A1
Act Notarial nr. 11, din 07/04/2006 emis de BN Musat si Asociatii (CERTIFICAT DE MOSTENITOR;);		
B2	Intabulare, drept de PROPRIETATE, dobandit prin Succesiune, cota actuala 1/4, cota initiala 1/4 1) TUȚU MARIA	A1

C. Partea III. SARCINI .

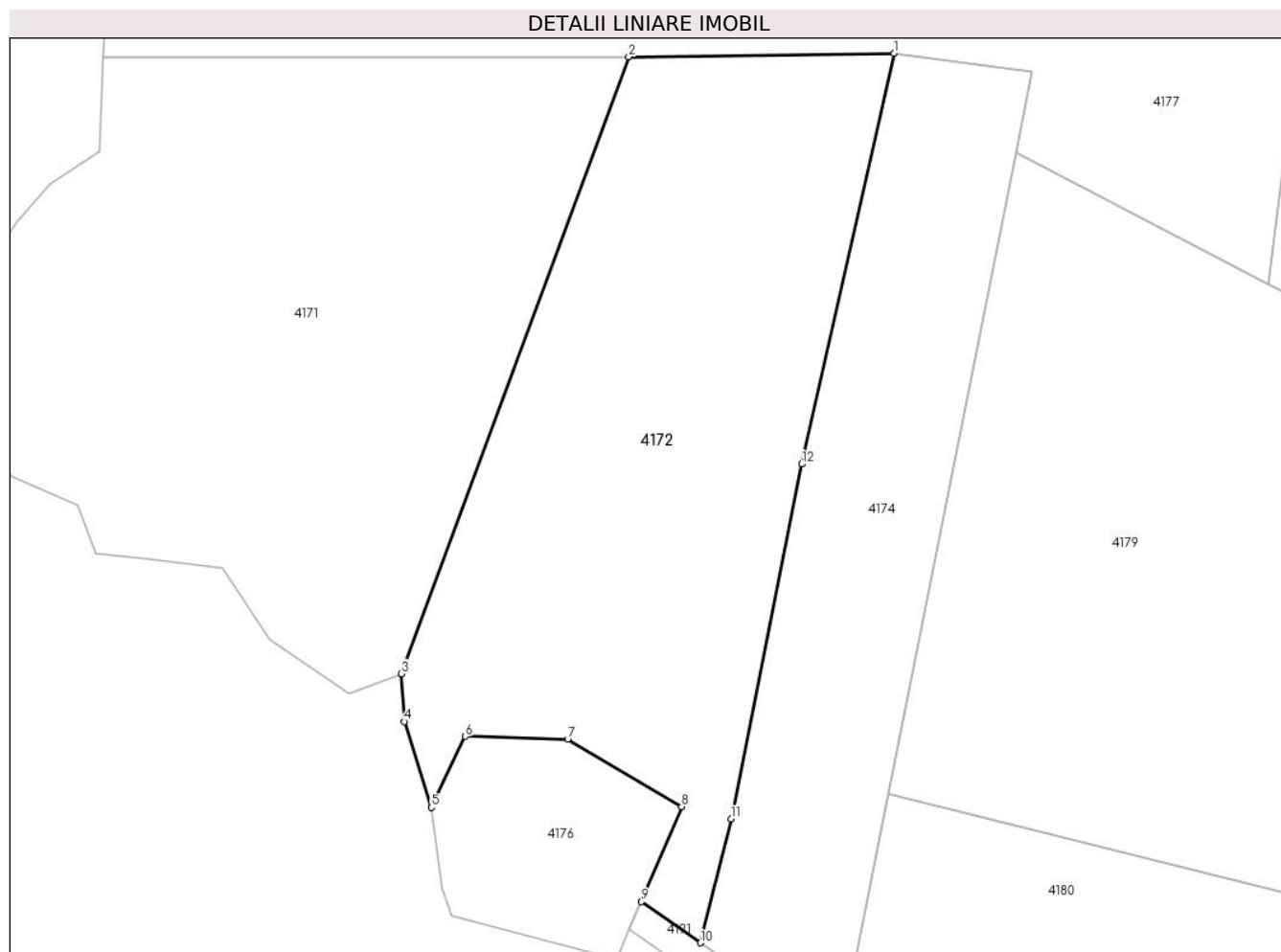
Inscrieri privind dezmembramintele dreptului de proprietate, drepturi reale de garanție și sarcini	Referințe
NU SUNT	

Anexa Nr. 1 La Partea I

Teren

Nr cadastral	Suprafața (mp)*	Observații / Referințe
	4.200	

* Suprafața este determinată în planul de proiecție Stereo 70.



Date referitoare la teren

Crt	Categorie folosință	Intravilan	Suprafața (mp)	Tarla	Parcelă	Nr. topo	Observații / Referințe
1	faneata	NU	4.200	25	777/27	-	

Lungime Segmente

1) Valorile lungimilor segmentelor sunt obținute din proiecție în plan.

Punct început	X / Y	Punct sfârșit	X / Y	Lungime segment (** (m)
1	553.845,241 388.493,801	2	553.809,489 388.493,333	35.755
2	553.809,489 388.493,333	3	553.778,844 388.410,122	88.675
3	553.778,844 388.410,122	4	553.779,205 388.403,691	6.441
4	553.779,205 388.403,691	5	553.782,871 388.392,115	12.143
5	553.782,871 388.392,115	6	553.787,465 388.401,687	10.617

Punct început	X / Y	Punct sfârșit	X / Y	Lungime segment (** (m)
6	553.787,465 388.401,687	7	553.801,251 388.401,34	13.79
7	553.801,251 388.401,34	8	553.816,632 388.392,232	17.875
8	553.816,632 388.392,232	9	553.811,196 388.379,425	13.913
9	553.811,196 388.379,425	10	553.819,175 388.373,873	9.721
10	553.819,175 388.373,873	11	553.823,273 388.390,571	17.194
11	553.823,273 388.390,571	12	553.832,801 388.438,405	48.774
12	553.832,801 388.438,405	1	553.845,241 388.493,801	56.776

** Lungimile segmentelor sunt determinate în planul de proiecție Stereo 70 și sunt rotunjite la 1 milimetru.

*** Distanța dintre puncte este formată din segmente cumulate ce sunt mai mici decât valoarea 1 milimetru.

**DATE DESPRE IMOBILUL NR. 4173**

Oficiul de Cadastru și Publicitate Imobiliară PRAHOVA
Biroul de Cadastru și Publicitate Imobiliară Câmpina

A. Partea I. Descrierea imobilului

TEREN Extravilan

Adresa: Jud. Prahova

Nr. Crt	Nr cadastral Nr. topografic	Suprafața* (mp)	Observații / Referințe
A1		2.400	Sector cadastral:44 Teren neimprejmuit;

B. Partea II. Proprietari și acte

Inscrieri privitoare la dreptul de proprietate și alte drepturi reale	Referințe
/	
Act Administrativ nr. 238, din 17/02/2004 emis de CJSDPAT PRAHOVA (TITLU DE PROPRIETATE;);	
B1	A1
Intabulare, drept de PROPRIETATE, dobandit prin Reconstituire, cota actuala 1/1, cota initiala 1/1 1) CONSTANTINESCU ELENA	

C. Partea III. SARCINI .

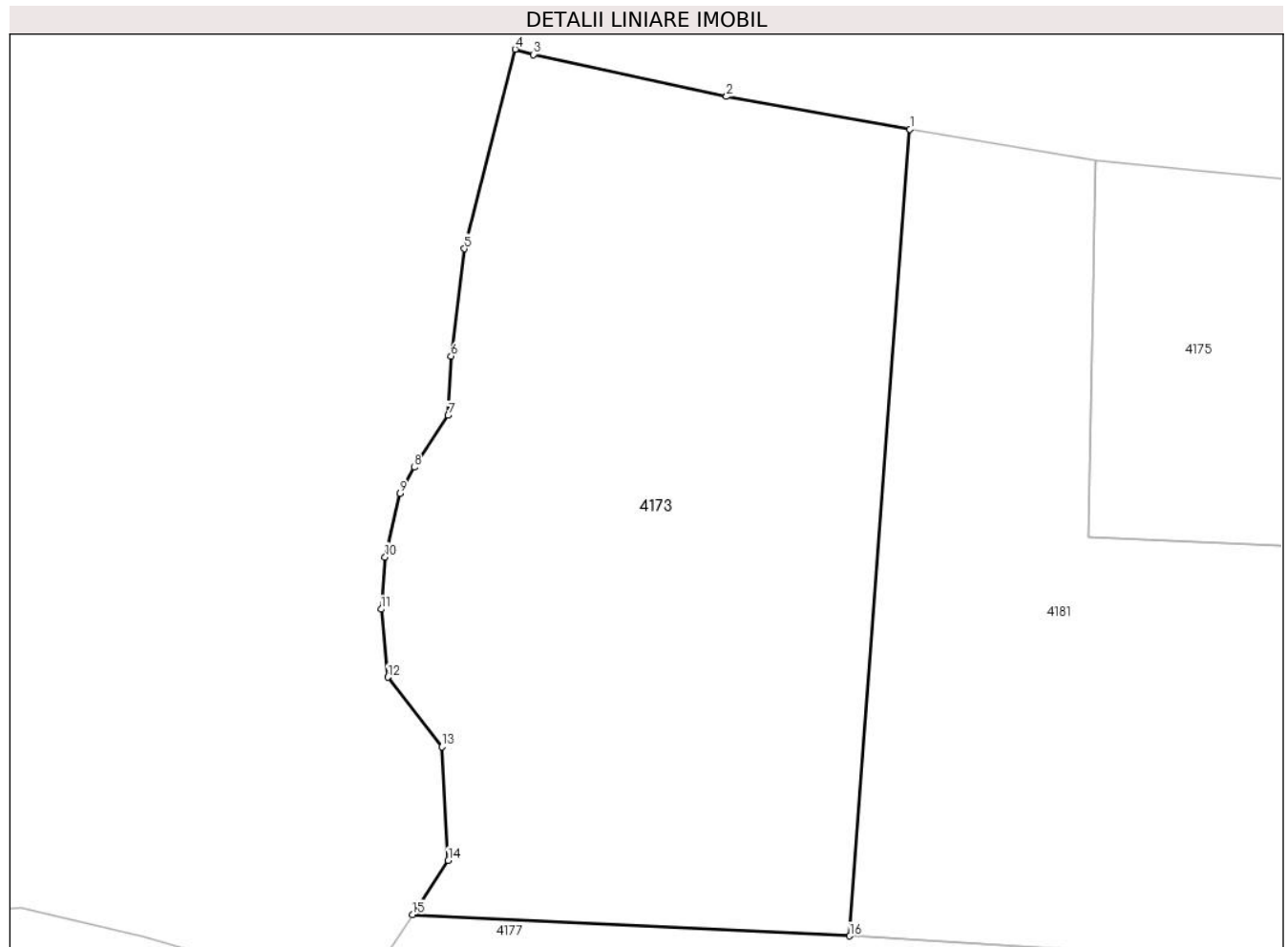
Inscrieri privind dezmembramintele dreptului de proprietate, drepturi reale de garanție și sarcini	Referințe
NU SUNT	

Anexa Nr. 1 La Partea I

Teren

Nr cadastral	Suprafața (mp)*	Observații / Referințe
	2.400	

* Suprafața este determinată în planul de proiecție Stereo 70.



Date referitoare la teren

Crt	Categorie folosință	Intra vilan	Suprafața (mp)	Tarla	Parcelă	Nr. topo	Observații / Referințe
1	faneata	NU	2.400	25	777/22	-	

Lungime Segmente

1) Valorile lungimilor segmentelor sunt obținute din proiecție în plan.

Punct început	X / Y	Punct sfârșit	X / Y	Lungime segment (** (m)
1	553.854,926 388.585,155	2	553.840,183 388.587,769	14.973
2	553.840,183 388.587,769	3	553.824,673 388.591,147	15.874
3	553.824,673 388.591,147	4	553.823,198 388.591,569	1.534
4	553.823,198 388.591,569	5	553.819,116 388.575,555	16.526
5	553.819,116 388.575,555	6	553.818,051 388.566,918	8.702

Punct început	X / Y	Punct sfârșit	X / Y	Lungime segment (** (m)
6	553.818,051 388.566,918	7	553.817,819 388.562,168	4.756
7	553.817,819 388.562,168	8	553.815,094 388.557,997	4.982
8	553.815,094 388.557,997	9	553.813,935 388.555,912	2.385
9	553.813,935 388.555,912	10	553.812,752 388.550,782	5.265
10	553.812,752 388.550,782	11	553.812,419 388.546,605	4.19
11	553.812,419 388.546,605	12	553.812,974 388.541,134	5.499
12	553.812,974 388.541,134	13	553.817,306 388.535,55	7.067
13	553.817,306 388.535,55	14	553.817,823 388.526,427	9.138
14	553.817,823 388.526,427	15	553.814,964 388.522,088	5.196
15	553.814,964 388.522,088	16	553.850,089 388.520,365	35.167
16	553.850,089 388.520,365	1	553.854,926 388.585,155	64.97

** Lungimile segmentelor sunt determinate în planul de proiecție Stereo 70 și sunt rotunjite la 1 milimetru.

*** Distanța dintre puncte este formată din segmente cumulate ce sunt mai mici decât valoarea 1 milimetru.

**DATE DESPRE IMOBILUL NR. 4174**

Oficiul de Cadastru și Publicitate Imobiliară PRAHOVA
Biroul de Cadastru și Publicitate Imobiliară Câmpina

A. Partea I. Descrierea imobilului

TEREN Extravilan

Adresa: Jud. Prahova

Nr. Crt	Nr cadastral Nr. topografic	Suprafața* (mp)	Observații / Referințe
A1		2.500	Sector cadastral:44 Teren neimprejmuit;

B. Partea II. Proprietari și acte

Inscrieri privitoare la dreptul de proprietate și alte drepturi reale	Referințe
/	
Act Administrativ nr. 18621, din 26/07/1994 emis de CJSDPAT PRAHOVA (TITLU DE PROPRIETATE;);	
B1	A1
Intabulare, drept de PROPRIETATE, dobandit prin Reconstituire, cota actuala 1/1, cota initiala 1/1	
1) BUCĂ M. ALEXANDRU	

C. Partea III. SARCINI .

Inscrieri privind dezmembramintele dreptului de proprietate, drepturi reale de garanție și sarcini	Referințe
NU SUNT	

Anexa Nr. 1 La Partea I

Teren

Nr cadastral	Suprafața (mp)*	Observații / Referințe
	2.500	

* Suprafața este determinată în planul de proiecție Stereo 70.



Date referitoare la teren

Crt	Categorie folosință	Intravilan	Suprafața (mp)	Tarla	Parcelă	Nr. topo	Observații / Referințe
1	faneata	NU	2.500	25	777/27/1	-	

Lungime Segmente

1) Valorile lungimilor segmentelor sunt obținute din proiecție în plan.

Punct început	X / Y	Punct sfârșit	X / Y	Lungime segment (** (m)
1	553.819,175 388.373,873	2	553.822,489 388.371,567	4.037
2	553.822,489 388.371,567	3	553.838,995 388.366,291	17.329
3	553.838,995 388.366,291	4	553.844,489 388.393,874	28.125
4	553.844,489 388.393,874	5	553.861,733 388.480,447	88.274
5	553.861,733 388.480,447	6	553.863,891 388.491,282	11.048

Punct început	X / Y	Punct sfârșit	X / Y	Lungime segment (** (m)
6	553.863,891 388.491,282	7	553.845,241 388.493,801	18.819
7	553.845,241 388.493,801	8	553.832,801 388.438,405	56.776
8	553.832,801 388.438,405	9	553.823,273 388.390,571	48.774
9	553.823,273 388.390,571	1	553.819,175 388.373,873	17.194

** Lungimile segmentelor sunt determinate în planul de proiecție Stereo 70 și sunt rotunjite la 1 milimetru.

*** Distanța dintre puncte este formată din segmente cumulate ce sunt mai mici decât valoarea 1 milimetru.

**DATE DESPRE IMOBILUL NR. 4175**

Oficiul de Cadastru și Publicitate Imobiliară PRAHOVA
Biroul de Cadastru și Publicitate Imobiliară Câmpina

A. Partea I. Descrierea imobilului

TEREN Extravilan

Adresa: Jud. Prahova

Nr. Crt	Nr cadastral Nr. topografic	Suprafața* (mp)	Observații / Referințe
A1		919	Sector cadastral:44 Teren neimprejmuit;

B. Partea II. Proprietari și acte

Inscrieri privitoare la dreptul de proprietate și alte drepturi reale		Referințe
/		
Act Normativ nr. 7, din 13/03/1996 emis de PARLAMENTUL ROMÂNIEI (LEGE; ,art.13);		
B1	Inscrierea posesiei, drept de PROPRIETATE, dobandit prin Lege, cota actuala 1/1, cota initiala 1/1 1) NEIDENTIFICAT NEIDENTIFICAT	A1
B2	Se notează mențiunea de proprietar neidentificat.	A1

C. Partea III. SARCINI .


Inscrieri privind dezmembramintele dreptului de proprietate, drepturi reale de garanție și sarcini	Referințe
NU SUNT	

Anexa Nr. 1 La Partea I

Teren

Nr cadastral	Suprafața (mp)*	Observații / Referințe
	919	

* Suprafața este determinată în planul de proiecție Stereo 70.



Date referitoare la teren

Crt	Categorie folosință	Intravilan	Suprafața (mp)	Tarla	Parcelă	Nr. topo	Observații / Referințe
1	curți construcții	NU	919	25	Cep776	-	

Lungime Segmente

1) Valorile lungimilor segmentelor sunt obținute din proiecție în plan.

Punct început	X / Y	Punct sfârșit	X / Y	Lungime segment (** (m)
1	553.869,831 388.582,659	2	553.869,263 388.552,418	30.246
2	553.869,263 388.552,418	3	553.900,054 388.550,976	30.825
3	553.900,054 388.550,976	4	553.901,367 388.579,727	28.781
4	553.901,367 388.579,727	5	553.895,763 388.580,113	5.617
5	553.895,763 388.580,113	6	553.878,564 388.581,761	17.278

Punct început	X / Y	Punct sfârșit	X / Y	Lungime segment (** (m)
6	553.878,564 388.581,761	1	553.869,831 388.582,659	8.779

** Lungimile segmentelor sunt determinate în planul de proiecție Stereo 70 și sunt rotunjite la 1 milimetru.

*** Distanța dintre puncte este formată din segmente cumulate ce sunt mai mici decât valoarea 1 milimetru.

**DATE DESPRE IMOBILUL NR. 4176**

Oficiul de Cadastru și Publicitate Imobiliară PRAHOVA
Biroul de Cadastru și Publicitate Imobiliară Câmpina

A. Partea I. Descrierea imobilului

TEREN Extravilan

Adresa: Jud. Prahova

Nr. Crt	Nr cadastral Nr. topografic	Suprafața* (mp)	Observații / Referințe
A1		727	Sector cadastral:44 Teren neimprejmuit;

B. Partea II. Proprietari și acte

Inscrieri privitoare la dreptul de proprietate și alte drepturi reale		Referințe
/		
Act Normativ nr. 7, din 13/03/1996 emis de PARLAMENTUL ROMÂNIEI (LEGE; ,art.13);		
B1	Inscrierea posesiei, drept de PROPRIETATE, dobandit prin Lege, cota actuala 1/1, cota initiala 1/1 1) NEIDENTIFICAT NEIDENTIFICAT	A1
B2	Se notează mențiunea de proprietar neidentificat.	A1

C. Partea III. SARCINI .

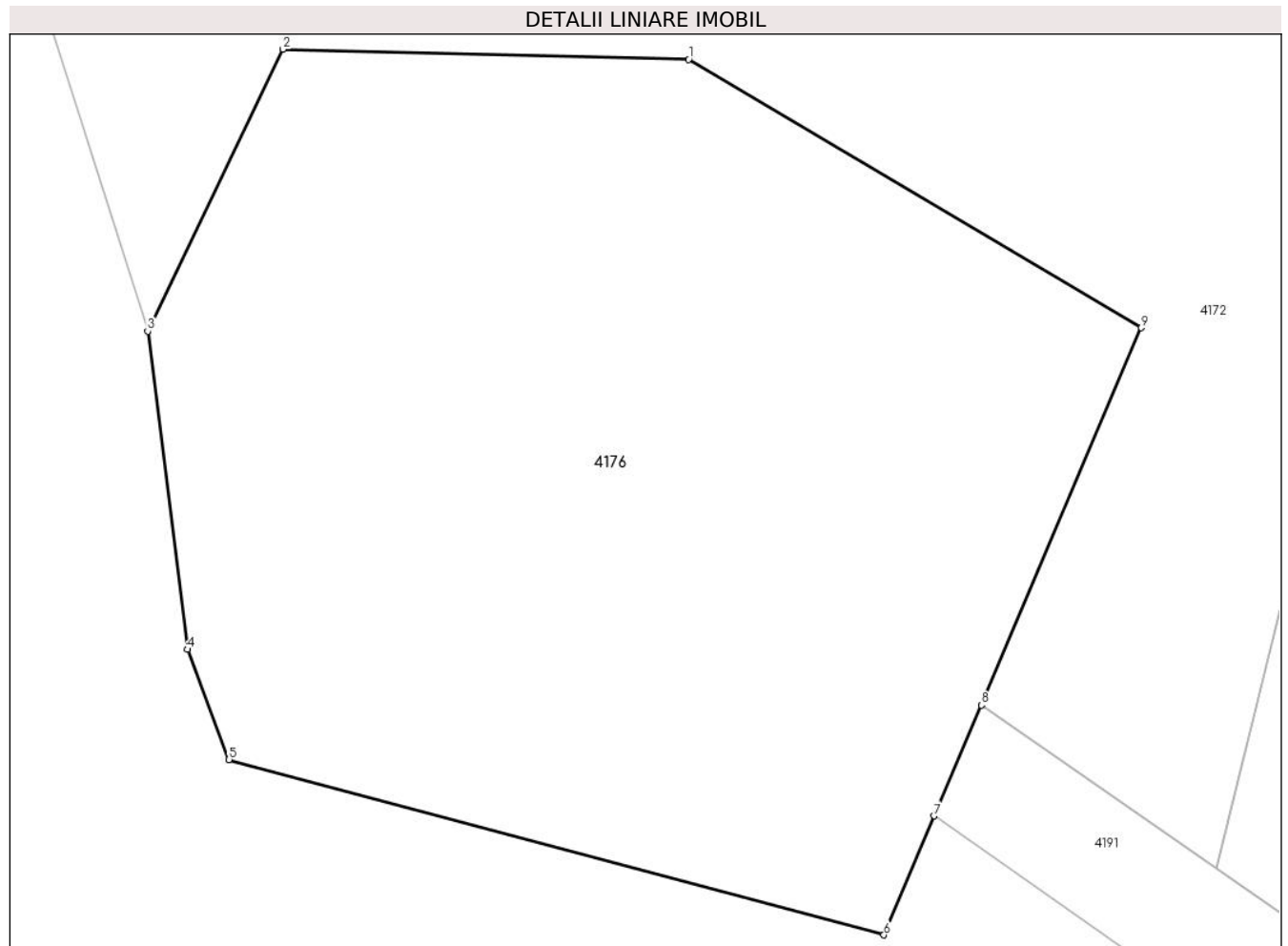
Inscrieri privind dezmembramintele dreptului de proprietate, drepturi reale de garanție și sarcini	Referințe
NU SUNT	

Anexa Nr. 1 La Partea I

Teren

Nr cadastral	Suprafața (mp)*	Observații / Referințe
	727	

* Suprafața este determinată în planul de proiecție Stereo 70.



Date referitoare la teren

Crt	Categorie folosință	Intravilan	Suprafața (mp)	Tarla	Parcelă	Nr. topo	Observații / Referințe
1	curți construcții	NU	727	25	-	-	

Lungime Segmente

1) Valorile lungimilor segmentelor sunt obținute din proiecție în plan.

Punct început	X / Y	Punct sfârșit	X / Y	Lungime segment (** (m)
1	553.801,251 388.401,34	2	553.787,465 388.401,687	13.79
2	553.787,465 388.401,687	3	553.782,871 388.392,115	10.617
3	553.782,871 388.392,115	4	553.784,218 388.381,319	10.88
4	553.784,218 388.381,319	5	553.785,637 388.377,579	4.0
5	553.785,637 388.377,579	6	553.807,887 388.371,63	23.032

Punct început	X / Y	Punct sfârșit	X / Y	Lungime segment (** (m)
6	553.807,887 388.371,63	7	553.809,599 388.375,663	4.381
7	553.809,599 388.375,663	8	553.811,196 388.379,425	4.087
8	553.811,196 388.379,425	9	553.816,632 388.392,232	13.913
9	553.816,632 388.392,232	1	553.801,251 388.401,34	17.875

** Lungimile segmentelor sunt determinate în planul de proiecție Stereo 70 și sunt rotunjite la 1 milimetru.

*** Distanța dintre puncte este formată din segmente cumulate ce sunt mai mici decât valoarea 1 milimetru.

**DATE DESPRE IMOBILUL NR. 4177**

Oficiul de Cadastru și Publicitate Imobiliară PRAHOVA
Biroul de Cadastru și Publicitate Imobiliară Câmpina

A. Partea I. Descrierea imobilului

TEREN Extravilan

Adresa: Jud. Prahova

Nr. Crt	Nr cadastral Nr. topografic	Suprafața* (mp)	Observații / Referințe
A1		5.000	Sector cadastral:44 Teren neimprejmuit;

B. Partea II. Proprietari și acte

Inscrieri privitoare la dreptul de proprietate și alte drepturi reale		Referințe
/		
Act Notarial nr. 50, din 27/09/2004 emis de BNP Ivan Mihaela - Savulescu Vasile (CERTIFICAT DE MOSTENITOR;);		
B1	Intabulare, drept de PROPRIETATE, dobandit prin Succesiune, cota actuala 2/8, cota initiala 2/8 1) DOBROIU LUCIA	A1
B2	Intabulare, drept de PROPRIETATE, dobandit prin Succesiune, cota actuala 3/8, cota initiala 3/8 1) BURLOIU CORNELIA-MARIA	A1
B3	Intabulare, drept de PROPRIETATE, dobandit prin Succesiune, cota actuala 3/8, cota initiala 3/8 1) ALDEA CARMEN-GEORGETA	A1

C. Partea III. SARCINI .

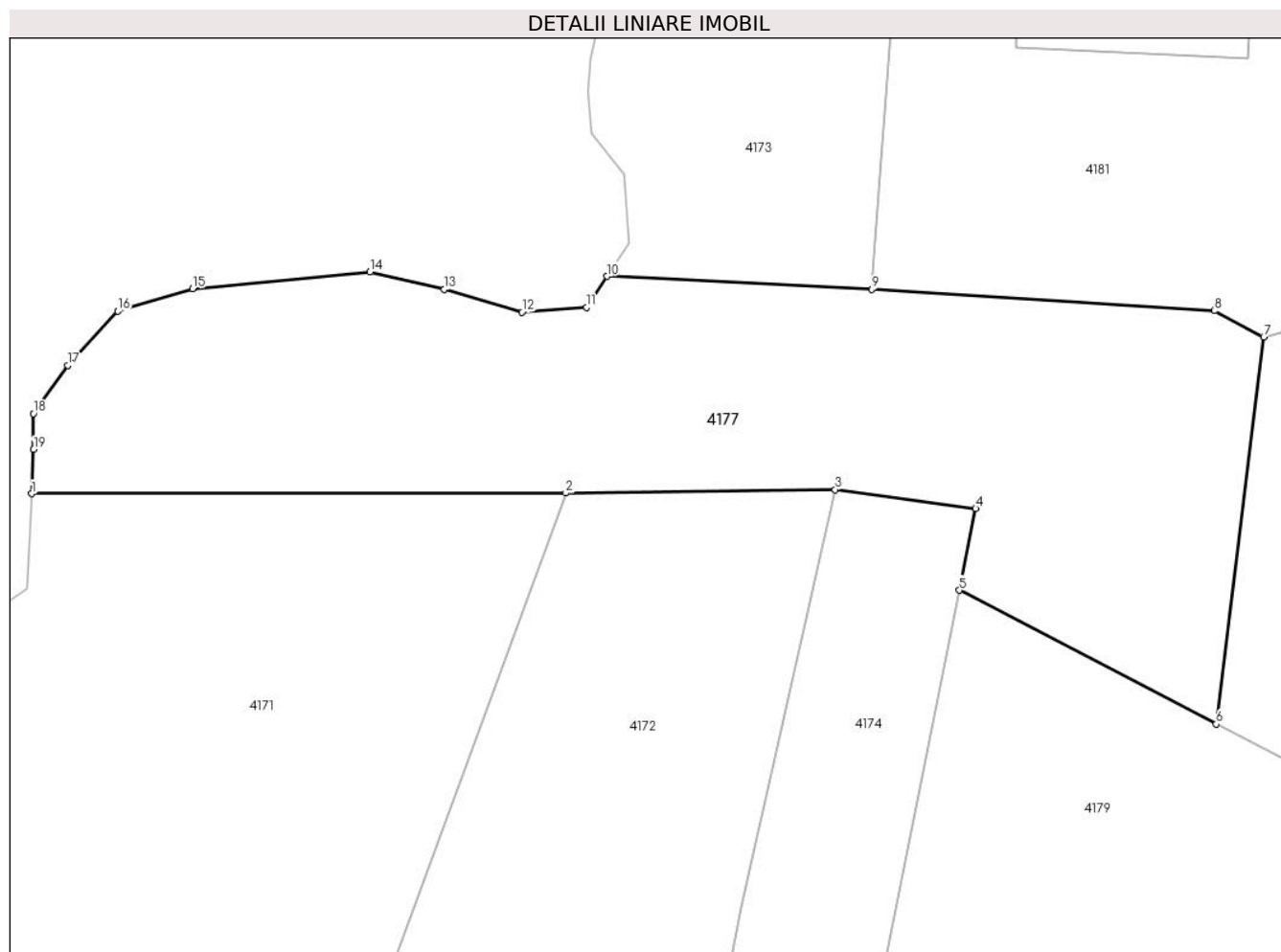
Inscrieri privind dezmembramintele dreptului de proprietate, drepturi reale de garanție și sarcini	Referințe
NU SUNT	

Anexa Nr. 1 La Partea I

Teren

Nr cadastral	Suprafața (mp)*	Observații / Referințe
	5.000	

* Suprafața este determinată în planul de proiecție Stereo 70.



Date referitoare la teren

Crt	Categorie folosință	Intravilan	Suprafața (mp)	Tarla	Parcelă	Nr. topo	Observații / Referințe
1	faneata	NU	5.000	25	777/25	-	

Lungime Segmente

1) Valorile lungimilor segmentelor sunt obținute din proiecție în plan.

Punct început	X / Y	Punct sfârșit	X / Y	Lungime segment (** (m)
1	553.738,582 388.493,255	2	553.809,489 388.493,333	70.907
2	553.809,489 388.493,333	3	553.845,241 388.493,801	35.755
3	553.845,241 388.493,801	4	553.863,891 388.491,282	18.819
4	553.863,891 388.491,282	5	553.861,733 388.480,447	11.048
5	553.861,733 388.480,447	6	553.895,817 388.462,698	38.428

Punct început	X / Y	Punct sfârșit	X / Y	Lungime segment (** (m)
6	553.895,817 388.462,698	7	553.902,15 388.514,057	51.748
7	553.902,15 388.514,057	8	553.895,597 388.517,542	7.422
8	553.895,597 388.517,542	9	553.850,089 388.520,365	45.595
9	553.850,089 388.520,365	10	553.814,964 388.522,088	35.167
10	553.814,964 388.522,088	11	553.812,259 388.517,983	4.916
11	553.812,259 388.517,983	12	553.803,662 388.517,349	8.62
12	553.803,662 388.517,349	13	553.793,346 388.520,346	10.743
13	553.793,346 388.520,346	14	553.783,473 388.522,667	10.142
14	553.783,473 388.522,667	15	553.759,933 388.520,459	23.643
15	553.759,933 388.520,459	16	553.750,031 388.517,468	10.344
16	553.750,031 388.517,468	17	553.743,365 388.510,282	9.802
17	553.743,365 388.510,282	18	553.738,837 388.503,879	7.842
18	553.738,837 388.503,879	19	553.738,851 388.499,126	4.753
19	553.738,851 388.499,126	1	553.738,582 388.493,255	5.877

** Lungimile segmentelor sunt determinate în planul de proiecție Stereo 70 și sunt rotunjite la 1 milimetru.

*** Distanța dintre puncte este formată din segmente cumulate ce sunt mai mici decât valoarea 1 milimetru.

**DATE DESPRE IMOBILUL NR. 4178**

Oficiul de Cadastru și Publicitate Imobiliară PRAHOVA
Biroul de Cadastru și Publicitate Imobiliară Câmpina

A. Partea I. Descrierea imobilului

TEREN Extravilan

Adresa: Jud. Prahova

Nr. Crt	Nr cadastral Nr. topografic	Suprafața* (mp)	Observații / Referințe
A1		1.200	Sector cadastral:44 Teren neimprejmuit; Teren la dispozitia comisiei locale de fond funciar conform art. 13, alin. 14 din legea 7/1996.

B. Partea II. Proprietari și acte

Inscrieri privitoare la dreptul de proprietate și alte drepturi reale		Referințe
/		
Act Normativ nr. 7, din 13/03/1996 emis de PARLAMENTUL ROMÂNIEI (LEGE; ,art.13);		
B1	Inscrierea posesiei, drept de PROPRIETATE, dobandit prin Lege, cota actuala 1/1, cota initiala 1/1 1) NEIDENTIFICAT NEIDENTIFICAT	A1
B2	Se notează mențiunea proprietar neidentificat, rezerva comisiei locale de fond funciar.	A1

C. Partea III. SARCINI .

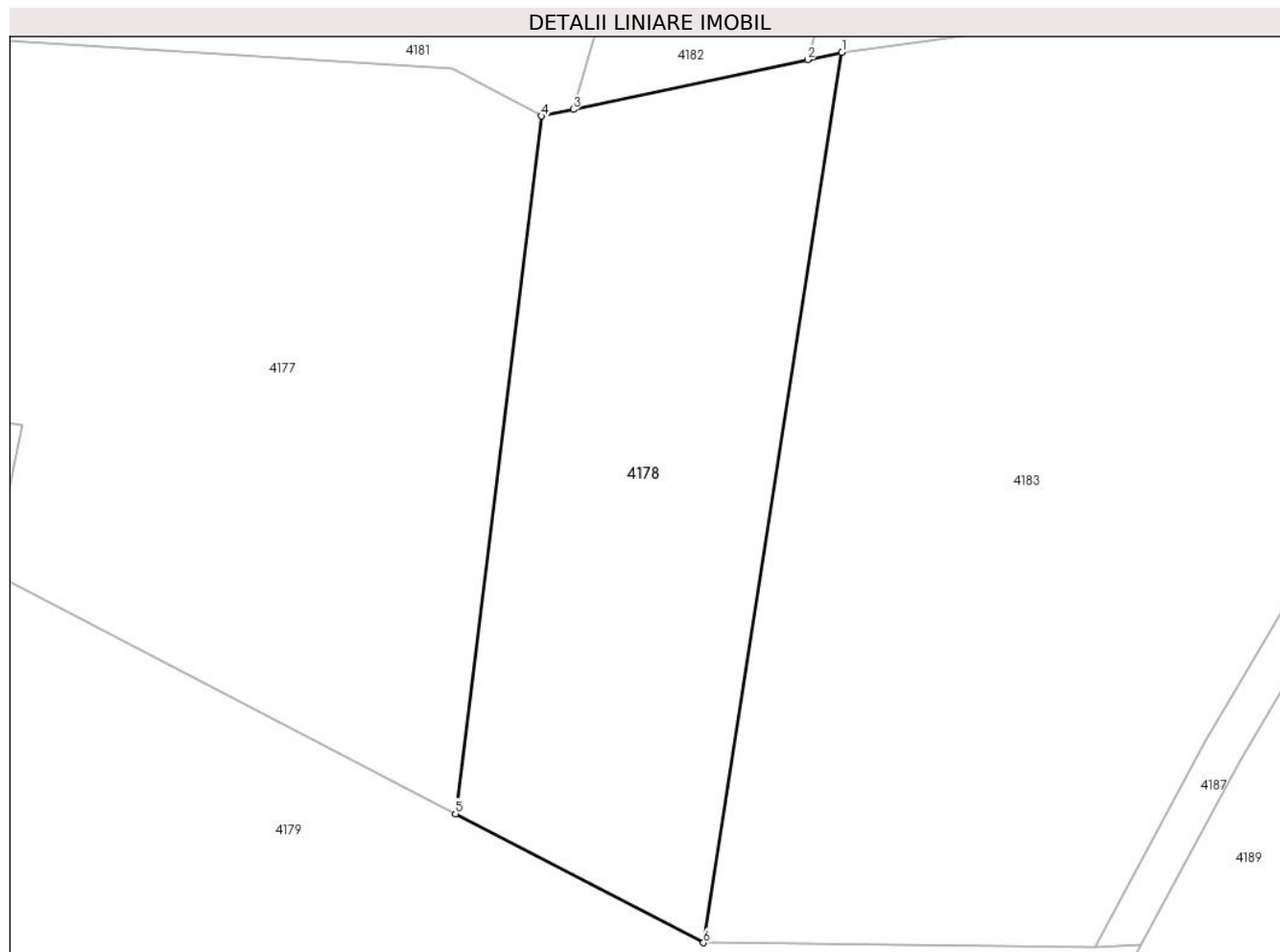
Inscrieri privind dezmembramintele dreptului de proprietate, drepturi reale de garanție și sarcini	Referințe
NU SUNT	

Anexa Nr. 1 La Partea I

Teren

Nr cadastral	Suprafața (mp)*	Observații / Referințe
	1.200	Teren la dispoziția comisiei locale de fond funciar conform art. 13, alin. 14 din legea 7/1996.

* Suprafața este determinată în planul de proiecție Stereo 70.



Date referitoare la teren

Crt	Categorie folosință	Intra vilan	Suprafața (mp)	Tarla	Parcelă	Nr. topo	Observații / Referințe
1	faneata	NU	1.200	25	777/24	-	

Lungime Segmente

1) Valorile lungimilor segmentelor sunt obținute din proiecție în plan.

Punct început	X / Y	Punct sfârșit	X / Y	Lungime segment (** (m)
1	553.924,267 388.518,754	2	553.921,745 388.518,219	2.578
2	553.921,745 388.518,219	3	553.904,491 388.514,554	17.639
3	553.904,491 388.514,554	4	553.902,15 388.514,057	2.393
4	553.902,15 388.514,057	5	553.895,817 388.462,698	51.748
5	553.895,817 388.462,698	6	553.914,075 388.453,19	20.585

Punct început	X / Y	Punct sfârșit	X / Y	Lungime segment (** (m)
6	553.914,075 388.453,19	1	553.924,267 388.518,754	66.351

** Lungimile segmentelor sunt determinate în planul de proiecție Stereo 70 și sunt rotunjite la 1 milimetru.

*** Distanța dintre puncte este formată din segmente cumulate ce sunt mai mici decât valoarea 1 milimetru.

**DATE DESPRE IMOBILUL NR. 4179**

Oficiul de Cadastru și Publicitate Imobiliară PRAHOVA
Biroul de Cadastru și Publicitate Imobiliară Câmpina

A. Partea I. Descrierea imobilului

TEREN Extravilan

Adresa: Jud. Prahova

Nr. Crt	Nr cadastral Nr. topografic	Suprafața* (mp)	Observații / Referințe
A1		6.600	Sector cadastral:44 Teren neimprejmut;

B. Partea II. Proprietari și acte

Inscrieri privitoare la dreptul de proprietate și alte drepturi reale		Referințe
/		
Act Notarial nr. 147, din 31/08/2017 emis de BIN Toneata Maria (CERTIFICAT DE MOSTENITOR;);		
B1	Intabulare, drept de PROPRIETATE, dobandit prin Succesiune, cota actuala 1/2, cota initiala 1/2 1) CAZAN CONSTANȚA	A1
B2	Intabulare, drept de PROPRIETATE, dobandit prin Succesiune, cota actuala 1/2, cota initiala 1/2 1) BISCĂREAN ALEXANDRINA-MIHAELA	A1

C. Partea III. SARCINI .

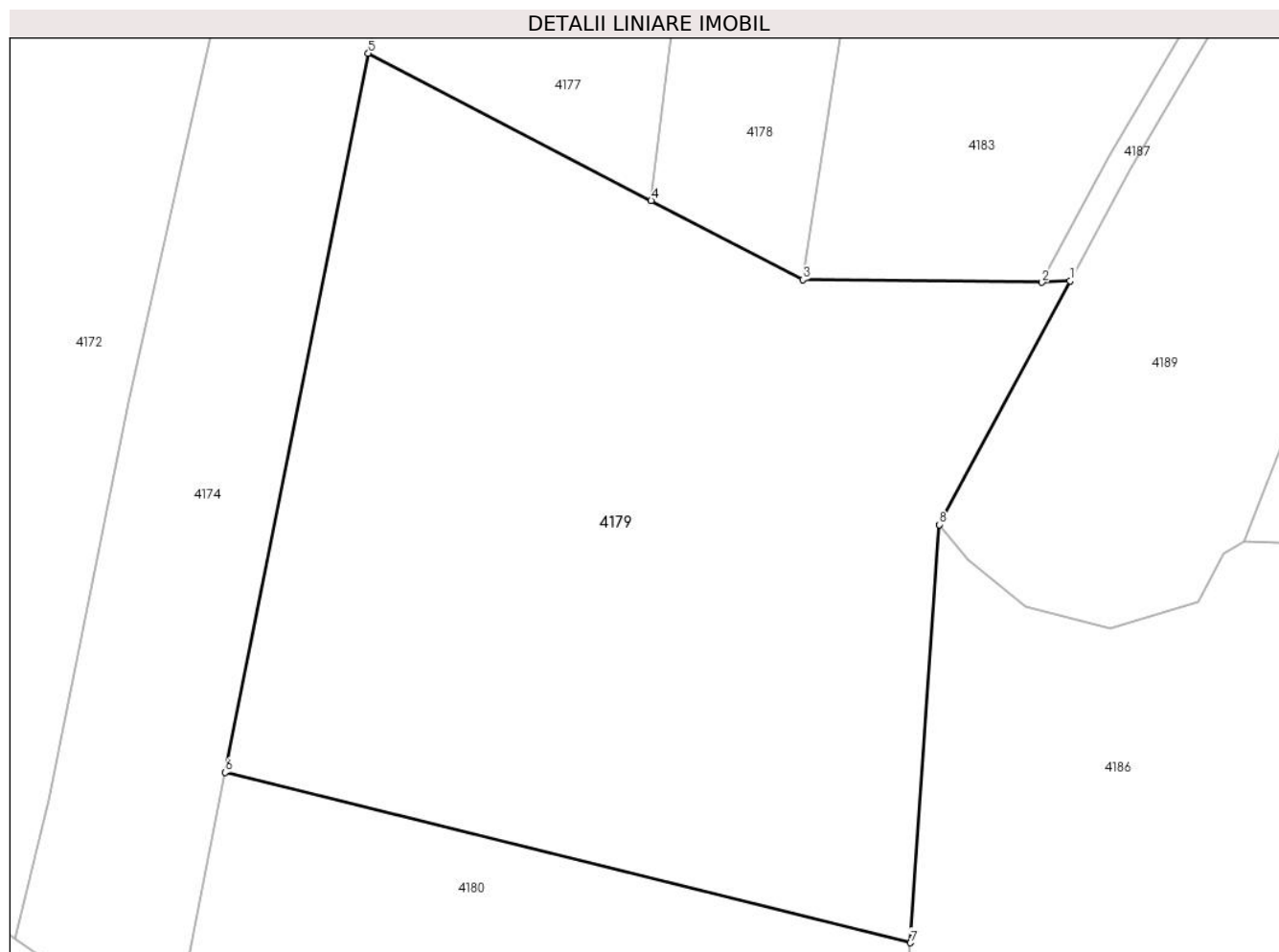
Inscrieri privind dezmembramintele dreptului de proprietate, drepturi reale de garanție și sarcini	Referințe
NU SUNT	

Anexa Nr. 1 La Partea I

Teren

Nr cadastral	Suprafața (mp)*	Observații / Referințe
	6.600	

* Suprafața este determinată în planul de proiecție Stereo 70.



Date referitoare la teren

Crt	Categorie folosință	Intra vilan	Suprafața (mp)	Tarla	Parcelă	Nr. topo	Observații / Referințe
1	faneata	NU	6.600	25	777/28	-	

Lungime Segmente

1) Valorile lungimilor segmentelor sunt obținute din proiecție în plan.

Punct început	X / Y	Punct sfârșit	X / Y	Lungime segment (** (m)
1	553.946,303 388.453,05	2	553.942,904 388.452,87	3.404
2	553.942,904 388.452,87	3	553.914,075 388.453,19	28.831
3	553.914,075 388.453,19	4	553.895,817 388.462,698	20.585
4	553.895,817 388.462,698	5	553.861,733 388.480,447	38.428
5	553.861,733 388.480,447	6	553.844,489 388.393,874	88.274

Punct început	X / Y	Punct sfârșit	X / Y	Lungime segment (** (m)
6	553.844,489 388.393,874	7	553.927,055 388.373,353	85.078
7	553.927,055 388.373,353	8	553.930,538 388.423,688	50.455
8	553.930,538 388.423,688	1	553.946,303 388.453,05	33.327

** Lungimile segmentelor sunt determinate în planul de proiecție Stereo 70 și sunt rotunjite la 1 milimetru.

*** Distanța dintre puncte este formată din segmente cumulate ce sunt mai mici decât valoarea 1 milimetru.

**DATE DESPRE IMOBILUL NR. 4180**

Oficiul de Cadastru și Publicitate Imobiliară PRAHOVA
Biroul de Cadastru și Publicitate Imobiliară Câmpina

A. Partea I. Descrierea imobilului

TEREN Extravilan

Adresa: Jud. Prahova

Nr. Crt	Nr cadastral Nr. topografic	Suprafața* (mp)	Observații / Referințe
A1		2.500	Sector cadastral:44 Teren neimprejmuit;

B. Partea II. Proprietari și acte

Inscrieri privitoare la dreptul de proprietate și alte drepturi reale	Referințe
/	
Act Administrativ nr. 13382, din 09/02/1994 emis de CJSDPAT PRAHOVA (TITLU DE PROPRIETATE;);	
B1	A1
Intabulare, drept de PROPRIETATE, dobandit prin Reconstituire, cota actuala 1/1, cota initiala 1/1	
1) ÎNTORCĂTORU T. IONEL FLORIAN	

C. Partea III. SARCINI .

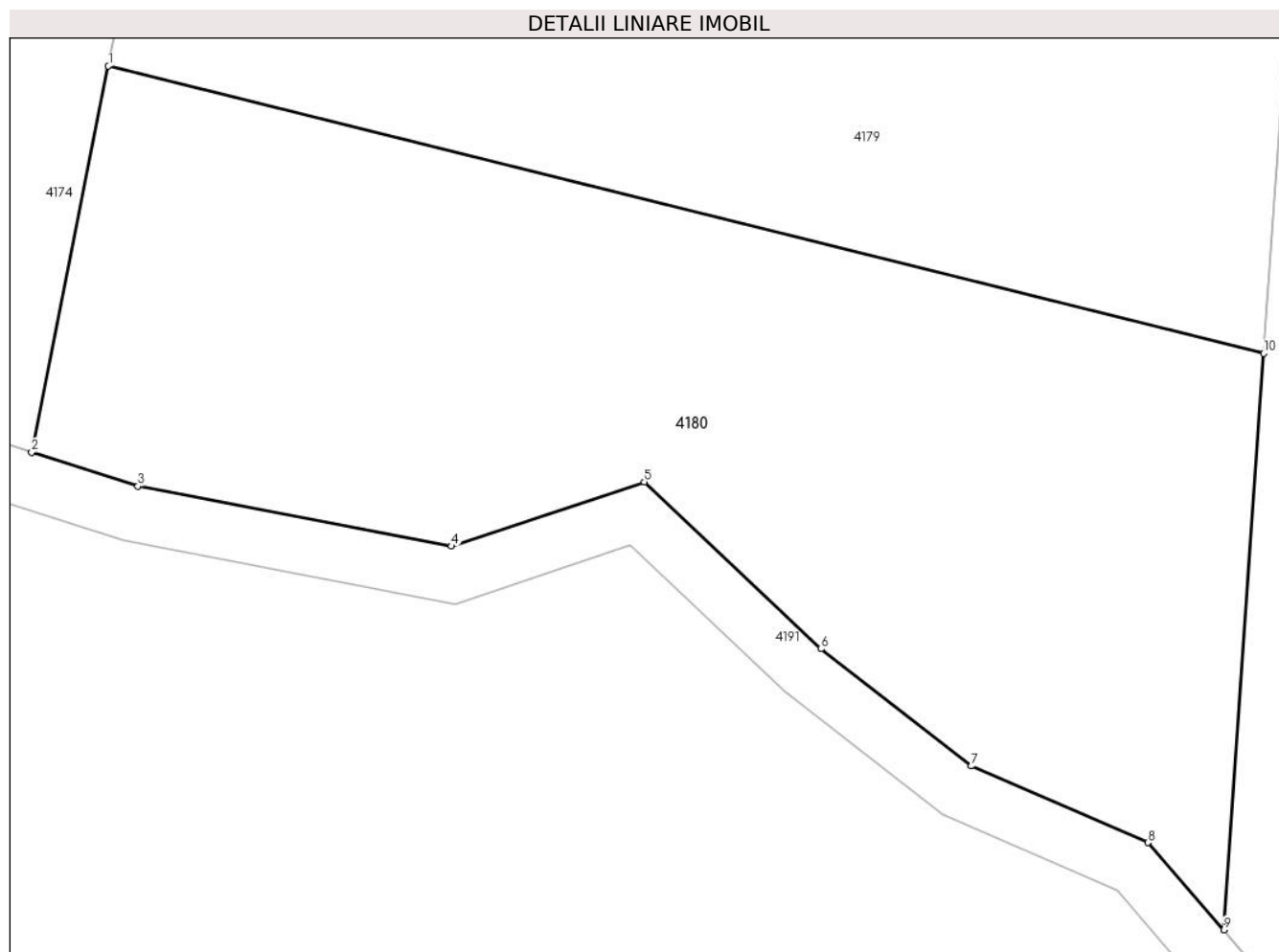
Inscrieri privind dezmembramintele dreptului de proprietate, drepturi reale de garanție și sarcini	Referințe
NU SUNT	

Anexa Nr. 1 La Partea I

Teren

Nr cadastral	Suprafața (mp)*	Observații / Referințe
	2.500	

* Suprafața este determinată în planul de proiecție Stereo 70.



Date referitoare la teren

Crt	Categorie folosință	Intravilan	Suprafața (mp)	Tarla	Parcelă	Nr. topo	Observații / Referințe
1	faneata	NU	2.500	25	777/30	-	

Lungime Segmente

1) Valorile lungimilor segmentelor sunt obținute din proiecție în plan.

Punct început	X / Y	Punct sfârșit	X / Y	Lungime segment (** (m)
1	553.844,489 388.393,874	2	553.838,995 388.366,291	28.125
2	553.838,995 388.366,291	3	553.846,592 388.363,863	7.976
3	553.846,592 388.363,863	4	553.868,991 388.359,583	22.804
4	553.868,991 388.359,583	5	553.882,783 388.364,175	14.536
5	553.882,783 388.364,175	6	553.895,409 388.352,247	17.369

Punct început	X / Y	Punct sfârșit	X / Y	Lungime segment (** (m)
6	553.895,409 388.352,247	7	553.906,157 388.343,884	13.618
7	553.906,157 388.343,884	8	553.918,799 388.338,413	13.775
8	553.918,799 388.338,413	9	553.924,206 388.332,178	8.253
9	553.924,206 388.332,178	10	553.927,055 388.373,353	41.273
10	553.927,055 388.373,353	1	553.844,489 388.393,874	85.078

** Lungimile segmentelor sunt determinate în planul de proiecție Stereo 70 și sunt rotunjite la 1 milimetru.

*** Distanța dintre puncte este formată din segmente cumulate ce sunt mai mici decât valoarea 1 milimetru.

**DATE DESPRE IMOBILUL NR. 4181**

Oficiul de Cadastru și Publicitate Imobiliară PRAHOVA
Biroul de Cadastru și Publicitate Imobiliară Câmpina

A. Partea I. Descrierea imobilului

TEREN Extravilan

Adresa: Jud. Prahova

Nr. Crt	Nr cadastral Nr. topografic	Suprafața* (mp)	Observații / Referințe
A1		3.000	Sector cadastral:44 Teren neimpregmuit;

B. Partea II. Proprietari și acte

Inscrieri privitoare la dreptul de proprietate și alte drepturi reale		Referințe
/		
Act Administrativ nr. 102829, din 15/08/2002 emis de CJSDPAT PRAHOVA (TITLU DE PROPRIETATE;);		
B1	Intabulare, drept de PROPRIETATE, dobandit prin Reconstituire, cota actuala 1/1, cota initiala 1/1	A1
	1) MOGA DAN-GABRIEL 2) COSMA GEORGETA 3) ALDESCU ELENA 4) MOGA AURELIAN 5) MOGA MARIA	

C. Partea III. SARCINI .

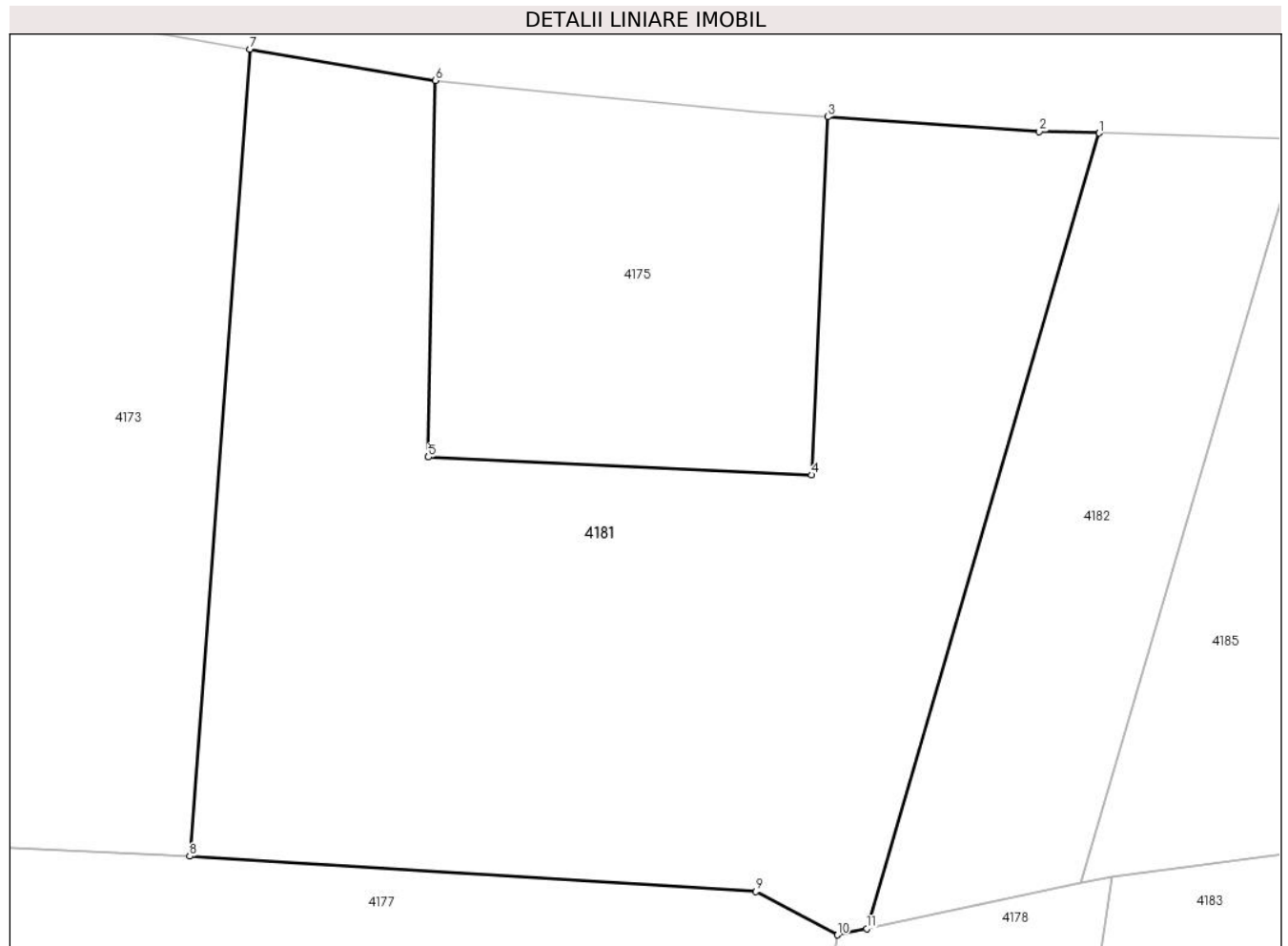
Inscrieri privind dezmembramintele dreptului de proprietate, drepturi reale de garanție și sarcini	Referințe
NU SUNT	

Anexa Nr. 1 La Partea I

Teren

Nr cadastral	Suprafața (mp)*	Observații / Referințe
	3.000	

* Suprafața este determinată în planul de proiecție Stereo 70.



Date referitoare la teren

Crt	Categorie folosință	Intravilan	Suprafața (mp)	Tarla	Parcelă	Nr. topo	Observații / Referințe
1	faneata	NU	3.000	25	777/20	-	

Lungime Segmente

1) Valorile lungimilor segmentelor sunt obținute din proiecție în plan.

Punct început	X / Y	Punct sfârșit	X / Y	Lungime segment (** (m)
1	553.923,195 388.578,416	2	553.918,374 388.578,554	4.823
2	553.918,374 388.578,554	3	553.901,367 388.579,727	17.047
3	553.901,367 388.579,727	4	553.900,054 388.550,976	28.781
4	553.900,054 388.550,976	5	553.869,263 388.552,418	30.825
5	553.869,263 388.552,418	6	553.869,831 388.582,659	30.246

Punct început	X / Y	Punct sfârşit	X / Y	Lungime segment (** (m)
6	553.869,831 388.582,659	7	553.854,926 388.585,155	15.113
7	553.854,926 388.585,155	8	553.850,089 388.520,365	64.97
8	553.850,089 388.520,365	9	553.895,597 388.517,542	45.595
9	553.895,597 388.517,542	10	553.902,15 388.514,057	7.422
10	553.902,15 388.514,057	11	553.904,491 388.514,554	2.393
11	553.904,491 388.514,554	1	553.923,195 388.578,416	66.545

** Lungimile segmentelor sunt determinate în planul de proiecţie Stereo 70 şi sunt rotunjite la 1 milimetru.

*** Distanţa dintre puncte este formată din segmente cumulate ce sunt mai mici decât valoarea 1 milimetru.

**DATE DESPRE IMOBILUL NR. 4182**

Oficiul de Cadastru și Publicitate Imobiliară PRAHOVA
Biroul de Cadastru și Publicitate Imobiliară Câmpina

A. Partea I. Descrierea imobilului

TEREN Extravilan

Adresa: Jud. Prahova

Nr. Crt	Nr cadastral Nr. topografic	Suprafața* (mp)	Observații / Referințe
A1		1.000	Sector cadastral:44 Teren neimprejmuit;

B. Partea II. Proprietari și acte

Inscrieri privitoare la dreptul de proprietate și alte drepturi reale	Referințe
/	
Hotarare Judecatoreasca nr. 3467, din 02/10/2015 emis de JUDECATORIA CAMPINA (SENTINTA CIVILA;);	
B1	Intabulare, drept de PROPRIETATE, dobandit prin Hotarare Judecatoreasca, cota actuala 1/1, cota initiala 1/1 1) MOFLIC ELENA

C. Partea III. SARCINI .

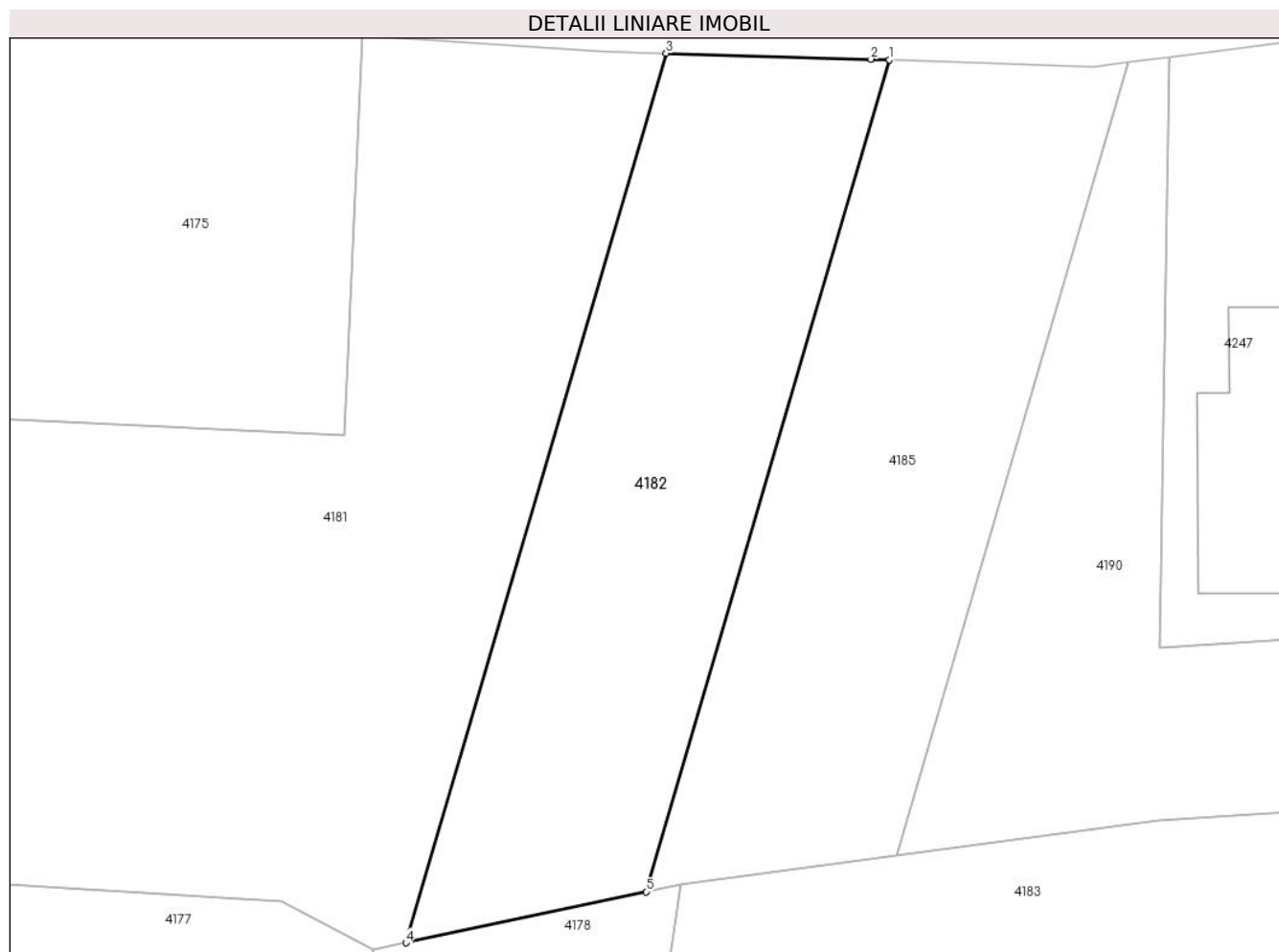
Inscrieri privind dezmembramintele dreptului de proprietate, drepturi reale de garanție și sarcini	Referințe
NU SUNT	

Anexa Nr. 1 La Partea I

Teren

Nr cadastral	Suprafața (mp)*	Observații / Referințe
	1.000	

* Suprafața este determinată în planul de proiecție Stereo 70.



Date referitoare la teren

Crt	Categorie folosință	Intravilan	Suprafața (mp)	Tarla	Parcelă	Nr. topo	Observații / Referințe
1	faneata	NU	1.000	25	777/19	-	

Lungime Segmente

1) Valorile lungimilor segmentelor sunt obținute din proiecție în plan.

Punct început	X / Y	Punct sfârșit	X / Y	Lungime segment (** (m)
1	553.939,239 388.577,948	2	553.937,897 388.577,994	1.343
2	553.937,897 388.577,994	3	553.923,195 388.578,416	14.708
3	553.923,195 388.578,416	4	553.904,491 388.514,554	66.545
4	553.904,491 388.514,554	5	553.921,745 388.518,219	17.639
5	553.921,745 388.518,219	1	553.939,239 388.577,948	62.238

**** Lungimile segmentelor sunt determinate în planul de proiecţie Stereo 70 şi sunt rotunjite la 1 milimetru.**

***** Distanţa dintre puncte este formată din segmente cumulate ce sunt mai mici decât valoarea 1 milimetru.**

**DATE DESPRE IMOBILUL NR. 4183**

Oficiul de Cadastru și Publicitate Imobiliară PRAHOVA
Biroul de Cadastru și Publicitate Imobiliară Câmpina

A. Partea I. Descrierea imobilului

TEREN Extravilan

Adresa: Jud. Prahova

Nr. Crt	Nr cadastral Nr. topografic	Suprafața* (mp)	Observații / Referințe
A1		3.000	Sector cadastral:44 Teren neimprejmuit;

B. Partea II. Proprietari și acte

Inscrieri privitoare la dreptul de proprietate și alte drepturi reale		Referințe
/		
Act Administrativ nr. 13360, din 24/01/1994 emis de CJSDPAT PRAHOVA (TITLU DE PROPRIETATE;);		
B1	Intabulare, drept de PROPRIETATE, dobandit prin Reconstituire, cota actuala 1/1, cota initiala 1/1	A1
	1) BREZEANU M. NICOLAE	
	2) BREZEANU M. ANICA	

C. Partea III. SARCINI .

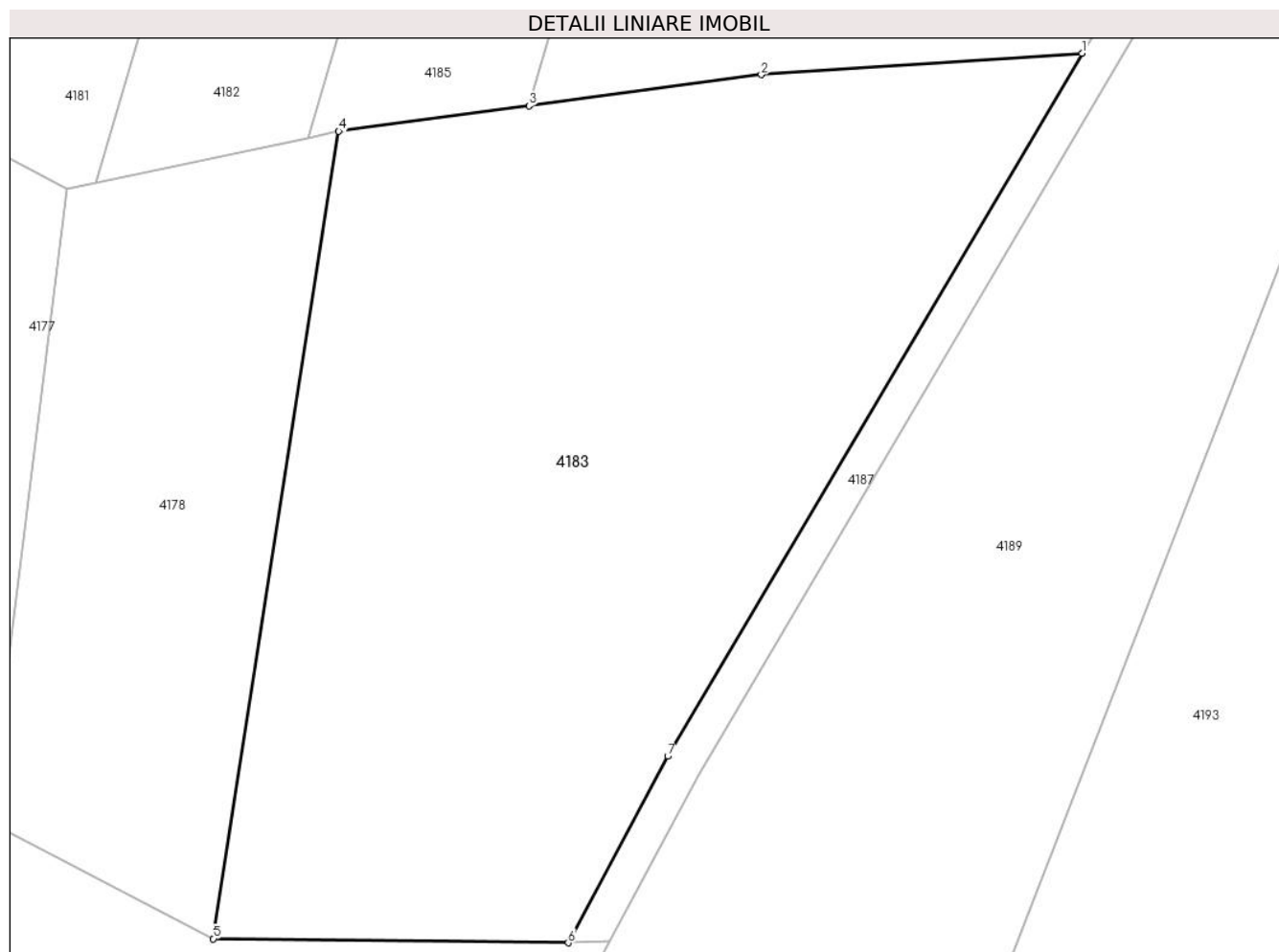
Inscrieri privind dezmembramintele dreptului de proprietate, drepturi reale de garanție și sarcini	Referințe
NU SUNT	

Anexa Nr. 1 La Partea I

Teren

Nr cadastral	Suprafața (mp)*	Observații / Referințe
	3.000	

* Suprafața este determinată în planul de proiecție Stereo 70.



Date referitoare la teren

Crt	Categorie folosință	Intravilan	Suprafața (mp)	Tarla	Parcelă	Nr. topo	Observații / Referințe
1	faneata	NU	3.000	25	777/23	-	

Lungime Segmente

1) Valorile lungimilor segmentelor sunt obținute din proiecție în plan.

Punct început	X / Y	Punct sfârșit	X / Y	Lungime segment (** (m)
1	553.984,638 388.525,084	2	553.958,589 388.523,337	26.108
2	553.958,589 388.523,337	3	553.939,726 388.520,819	19.03
3	553.939,726 388.520,819	4	553.924,267 388.518,754	15.596
4	553.924,267 388.518,754	5	553.914,075 388.453,19	66.351
5	553.914,075 388.453,19	6	553.942,904 388.452,87	28.831

Punct început	X / Y	Punct sfârșit	X / Y	Lungime segment (** (m)
6	553.942,904 388.452,87	7	553.950,991 388.468,015	17.169
7	553.950,991 388.468,015	1	553.984,638 388.525,084	66.249

** Lungimile segmentelor sunt determinate în planul de proiecție Stereo 70 și sunt rotunjite la 1 milimetru.

*** Distanța dintre puncte este formată din segmente cumulate ce sunt mai mici decât valoarea 1 milimetru.

**DATE DESPRE IMOBILUL NR. 4185**

Oficiul de Cadastru și Publicitate Imobiliară PRAHOVA
Biroul de Cadastru și Publicitate Imobiliară Câmpina

A. Partea I. Descrierea imobilului

TEREN Extravilan

Adresa: Jud. Prahova

Nr. Crt	Nr cadastral Nr. topografic	Suprafața* (mp)	Observații / Referințe
A1		1.000	Sector cadastral:44 Teren neimprejmuit;

B. Partea II. Proprietari și acte

Inscrieri privitoare la dreptul de proprietate și alte drepturi reale	Referințe
/	
Hotarare Judecatoreasca nr. 3467, din 02/10/2015 emis de JUDECATORIA CAMPINA (SENTINTA CIVILA;);	
B1	Intabulare, drept de PROPRIETATE, dobandit prin Hotarare Judecatoreasca, cota actuala 1/1, cota initiala 1/1 1) STANCIU ION

C. Partea III. SARCINI .

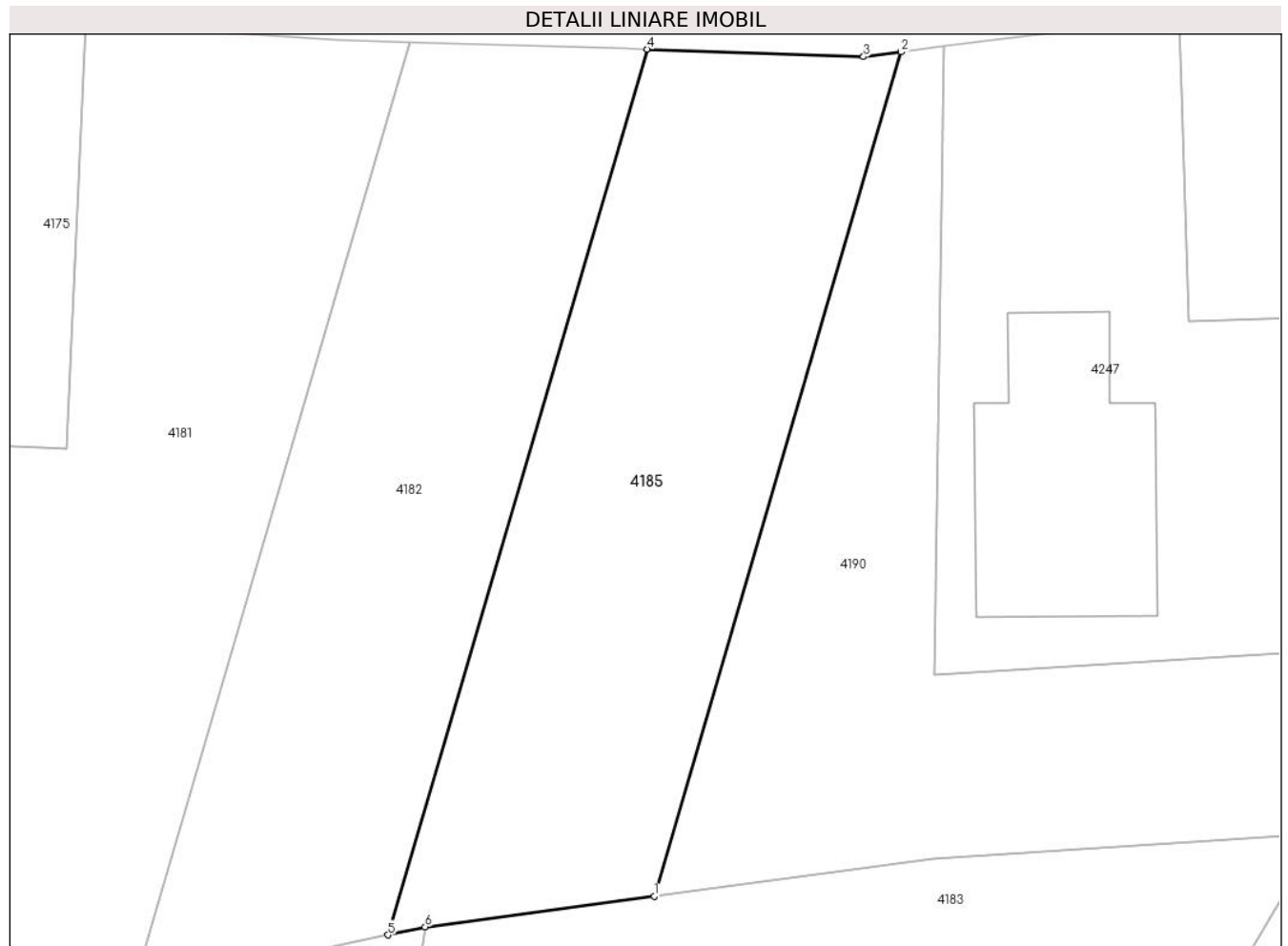
Inscrieri privind dezmembramintele dreptului de proprietate, drepturi reale de garanție și sarcini	Referințe
NU SUNT	

Anexa Nr. 1 La Partea I

Teren

Nr cadastral	Suprafața (mp)*	Observații / Referințe
	1.000	

* Suprafața este determinată în planul de proiecție Stereo 70.



Date referitoare la teren

Crt	Categorie folosință	Intra vilan	Suprafața (mp)	Tarla	Parcelă	Nr. topo	Observații / Referințe
1	faneata	NU	1.000	25	777/19	-	

Lungime Segmente

1) Valorile lungimilor segmentelor sunt obținute din proiecție în plan.

Punct început	X / Y	Punct sfârșit	X / Y	Lungime segment (** (m)
1	553.939,726 388.520,819	2	553.956,405 388.577,765	59.338
2	553.956,405 388.577,765	3	553.953,863 388.577,446	2.562
3	553.953,863 388.577,446	4	553.939,239 388.577,948	14.633
4	553.939,239 388.577,948	5	553.921,745 388.518,219	62.238
5	553.921,745 388.518,219	6	553.924,267 388.518,754	2.578

Punct început	X / Y	Punct sfârșit	X / Y	Lungime segment (** (m)
6	553.924,267 388.518,754	1	553.939,726 388.520,819	15.596

** Lungimile segmentelor sunt determinate în planul de proiecție Stereo 70 și sunt rotunjite la 1 milimetru.

*** Distanța dintre puncte este formată din segmente cumulate ce sunt mai mici decât valoarea 1 milimetru.

**DATE DESPRE IMOBILUL NR. 4186**

Oficiul de Cadastru și Publicitate Imobiliară PRAHOVA
Biroul de Cadastru și Publicitate Imobiliară Câmpina

A. Partea I. Descrierea imobilului

TEREN Extravilan

Adresa: Jud. Prahova

Nr. Crt	Nr cadastral Nr. topografic	Suprafața* (mp)	Observații / Referințe
A1		5.700	Sector cadastral:44 Teren neimprejmuit;

B. Partea II. Proprietari și acte

Inscrieri privitoare la dreptul de proprietate și alte drepturi reale	Referințe
/	
Act Administrativ nr. 13389, din 09/02/1994 emis de CJSDPAT PRAHOVA (TITLU DE PROPRIETATE;);	
B1	A1
Intabulare, drept de PROPRIETATE, dobandit prin Reconstituire, cota actuala 1/1, cota initiala 1/1	
1) BADEA M. VASILICA	

C. Partea III. SARCINI .

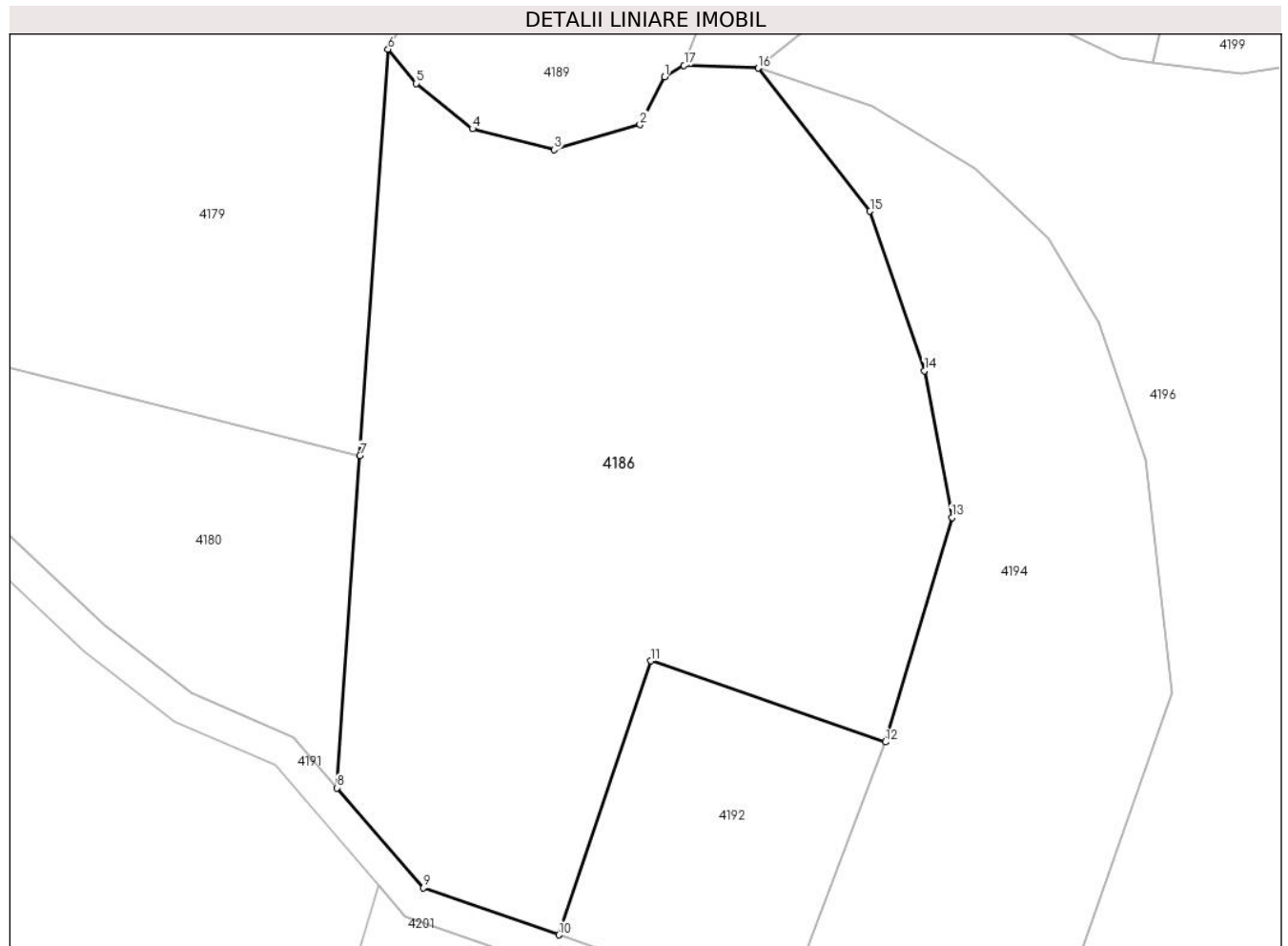
Inscrieri privind dezmembramintele dreptului de proprietate, drepturi reale de garanție și sarcini	Referințe
NU SUNT	

Anexa Nr. 1 La Partea I

Teren

Nr cadastral	Suprafața (mp)*	Observații / Referințe
	5.700	

* Suprafața este determinată în planul de proiecție Stereo 70.



Date referitoare la teren

Crt	Categorie folosință	Intra vilan	Suprafața (mp)	Tarla	Parcelă	Nr. topo	Observații / Referințe
1	faneata	NU	5.700	25	777/31	-	

Lungime Segmente

1) Valorile lungimilor segmentelor sunt obținute din proiecție în plan.

Punct început	X / Y	Punct sfârșit	X / Y	Lungime segment (** (m)
1	553.964,837 388.420,255	2	553.961,786 388.414,348	6.648
2	553.961,786 388.414,348	3	553.951,143 388.411,255	11.083
3	553.951,143 388.411,255	4	553.941,016 388.413,832	10.45
4	553.941,016 388.413,832	5	553.934,05 388.419,439	8.942
5	553.934,05 388.419,439	6	553.930,538 388.423,688	5.513

Punct început	X / Y	Punct sfârșit	X / Y	Lungime segment (** (m)
6	553.930,538 388.423,688	7	553.927,055 388.373,353	50.455
7	553.927,055 388.373,353	8	553.924,206 388.332,178	41.273
8	553.924,206 388.332,178	9	553.934,937 388.319,807	16.377
9	553.934,937 388.319,807	10	553.951,735 388.313,956	17.788
10	553.951,735 388.313,956	11	553.963,117 388.347,9	35.801
11	553.963,117 388.347,9	12	553.992,248 388.337,862	30.812
12	553.992,248 388.337,862	13	554.000,496 388.365,657	28.993
13	554.000,496 388.365,657	14	553.997,072 388.383,858	18.52
14	553.997,072 388.383,858	15	553.990,335 388.403,618	20.877
15	553.990,335 388.403,618	16	553.976,467 388.421,346	22.508
16	553.976,467 388.421,346	17	553.967,264 388.421,694	9.21
17	553.967,264 388.421,694	1	553.964,837 388.420,255	2.822

** Lungimile segmentelor sunt determinate în planul de proiecție Stereo 70 și sunt rotunjite la 1 milimetru.

*** Distanța dintre puncte este formată din segmente cumulate ce sunt mai mici decât valoarea 1 milimetru.

**DATE DESPRE IMOBILUL NR. 4187**

Oficiul de Cadastru și Publicitate Imobiliară PRAHOVA
Biroul de Cadastru și Publicitate Imobiliară Câmpina

A. Partea I. Descrierea imobilului

TEREN Extravilan

Adresa: Jud. Prahova

Nr. Crt	Nr cadastral Nr. topografic	Suprafața* (mp)	Observații / Referințe
A1		481	Sector cadastral:44 Teren neimprejmuit;

B. Partea II. Proprietari și acte

Inscrieri privitoare la dreptul de proprietate și alte drepturi reale		Referințe
/		
Act Normativ nr. 7, din 13/03/1996 emis de PARLAMENTUL ROMANIEI (LEGE; Adeverinta nr.13688 din 09.09.2024 emisa de Primaria Comunei Filipeștii de Pădure);		
B1	Inscrierea provizorie, drept de PROPRIETATE, dobandit prin Lege, cota actuala 1/1, cota initiala 1/1 1) COMUNA FILIPEȘTII DE PADURE DOMENIU PUBLIC, CIF:2843213	A1

C. Partea III. SARCINI .

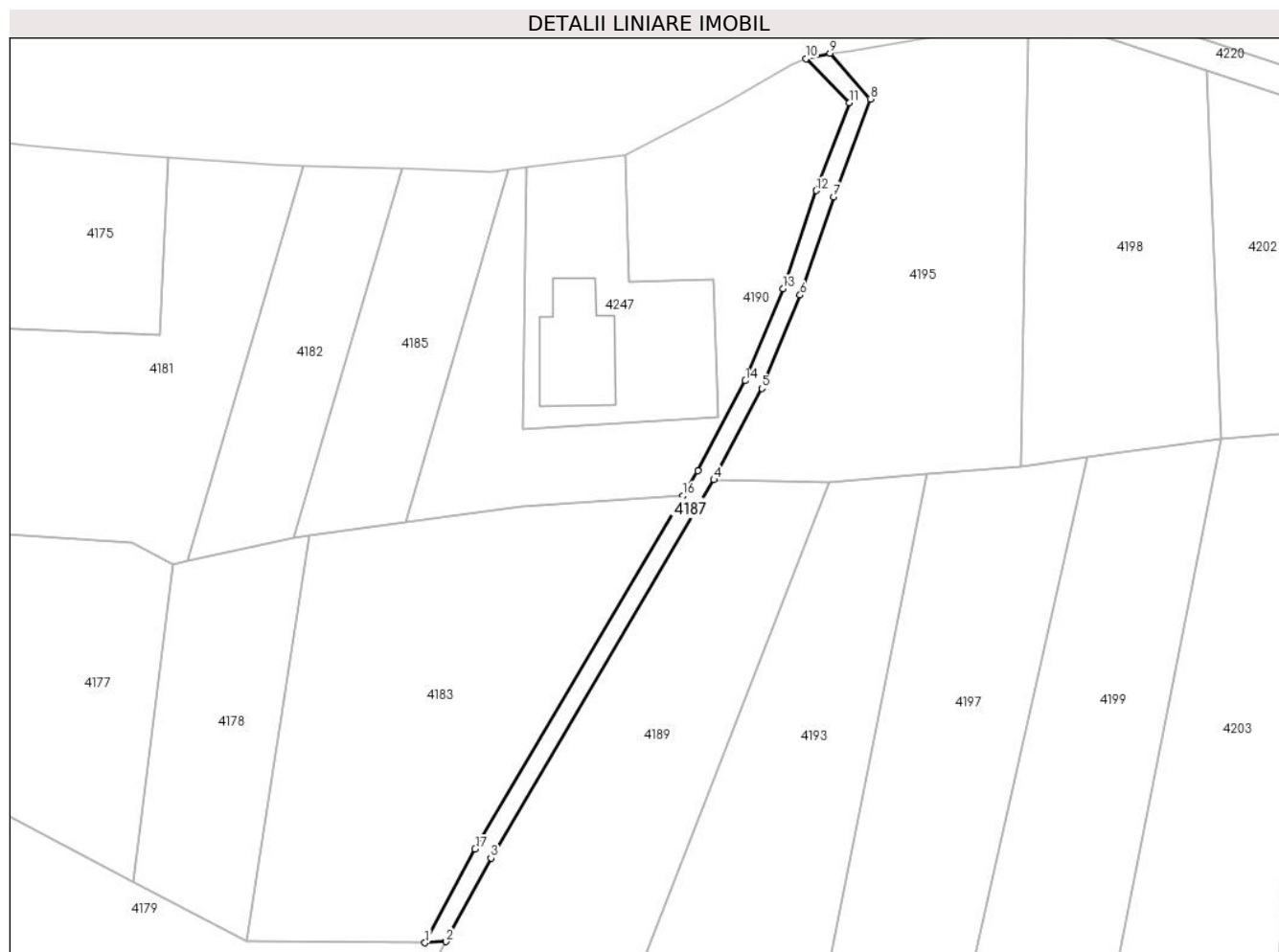
Inscrieri privind dezmembramintele dreptului de proprietate, drepturi reale de garanție și sarcini	Referințe
NU SUNT	

Anexa Nr. 1 La Partea I

Teren

Nr cadastral	Suprafața (mp)*	Observații / Referințe
	481	

* Suprafața este determinată în planul de proiecție Stereo 70.



Date referitoare la teren

Crt	Categorie folosință	Intravilan	Suprafața (mp)	Tarla	Parcelă	Nr. topo	Observații / Referințe
1	drum	NU	481	25	-	-	

Lungime Segmente

1) Valorile lungimilor segmentelor sunt obținute din proiecție în plan.

Punct început	X / Y	Punct sfârșit	X / Y	Lungime segment (** (m)
1	553.942,904 388.452,87	2	553.946,303 388.453,05	3.404
2	553.946,303 388.453,05	3	553.953,562 388.466,568	15.344
3	553.953,562 388.466,568	4	553.989,589 388.527,674	70.936
4	553.989,589 388.527,674	5	553.997,346 388.542,42	16.662
5	553.997,346 388.542,42	6	554.003,552 388.557,495	16.302

Punct început	X / Y	Punct sfârșit	X / Y	Lungime segment (** (m)
6	554.003,552 388.557,495	7	554.008,94 388.573,383	16.777
7	554.008,94 388.573,383	8	554.014,871 388.589,187	16.88
8	554.014,871 388.589,187	9	554.008,353 388.596,57	9.849
9	554.008,353 388.596,57	10	554.004,486 388.595,666	3.971
10	554.004,486 388.595,666	11	554.011,487 388.588,563	9.973
11	554.011,487 388.588,563	12	554.006,162 388.574,375	15.154
12	554.006,162 388.574,375	13	554.000,789 388.558,531	16.73
13	554.000,789 388.558,531	14	553.994,672 388.543,67	16.071
14	553.994,672 388.543,67	15	553.987,012 388.529,11	16.452
15	553.987,012 388.529,11	16	553.984,638 388.525,084	4.674
16	553.984,638 388.525,084	17	553.950,991 388.468,015	66.249
17	553.950,991 388.468,015	1	553.942,904 388.452,87	17.169

** Lungimile segmentelor sunt determinate în planul de proiecție Stereo 70 și sunt rotunjite la 1 milimetru.

*** Distanța dintre puncte este formată din segmente cumulate ce sunt mai mici decât valoarea 1 milimetru.

**DATE DESPRE IMOBILUL NR. 4189**

Oficiul de Cadastru și Publicitate Imobiliară PRAHOVA
Biroul de Cadastru și Publicitate Imobiliară Câmpina

A. Partea I. Descrierea imobilului

TEREN Extravilan

Adresa: Jud. Prahova

Nr. Crt	Nr cadastral Nr. topografic	Suprafața* (mp)	Observații / Referințe
A1		3.300	Sector cadastral:44 Teren neimprejmuit;

B. Partea II. Proprietari și acte

Inscrieri privitoare la dreptul de proprietate și alte drepturi reale	Referințe
/	
Act Administrativ nr. 13328, din 18/11/1993 emis de CJSDPAT PRAHOVA (TITLU DE PROPRIETATE;);	
B1	A1
Intabulare, drept de PROPRIETATE, dobandit prin Reconstituire, cota actuala 1/1, cota initiala 1/1	
1) BUCĂ A PETRE DEFUNCT:Da	

C. Partea III. SARCINI .

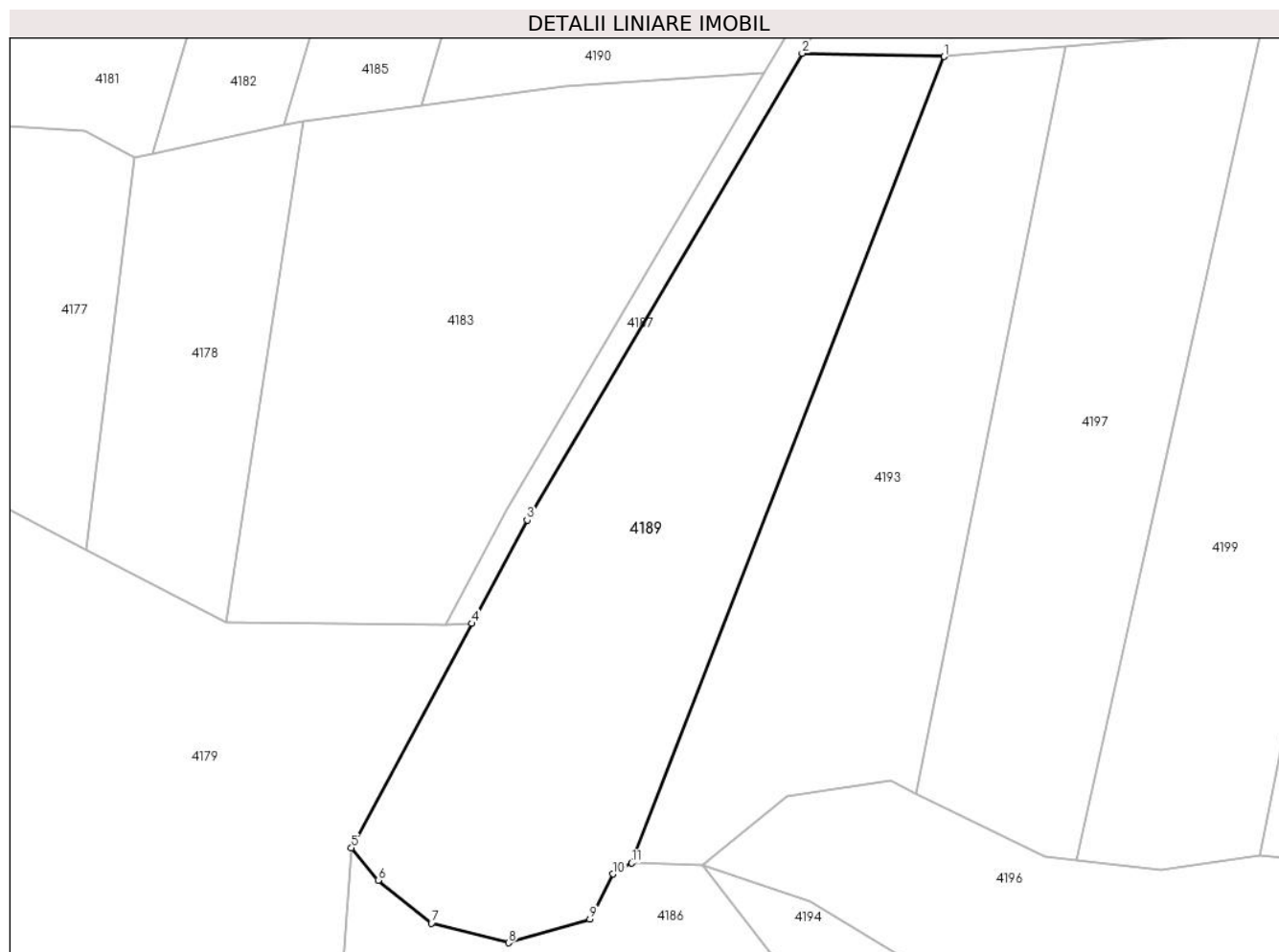
Inscrieri privind dezmembramintele dreptului de proprietate, drepturi reale de garanție și sarcini	Referințe
NU SUNT	

Anexa Nr. 1 La Partea I

Teren

Nr cadastral	Suprafața (mp)*	Observații / Referințe
	3.300	

* Suprafața este determinată în planul de proiecție Stereo 70.



Date referitoare la teren

Crt	Categorie folosință	Intravilan	Suprafața (mp)	Tarla	Parcelă	Nr. topo	Observații / Referințe
1	faneata	NU	3.300	25	777/14/2	-	

Lungime Segmente

1) Valorile lungimilor segmentelor sunt obținute din proiecție în plan.

Punct început	X / Y	Punct sfârșit	X / Y	Lungime segment (** (m)
1	554.008,148 388.527,24	2	553.989,589 388.527,674	18.564
2	553.989,589 388.527,674	3	553.953,562 388.466,568	70.936
3	553.953,562 388.466,568	4	553.946,303 388.453,05	15.344
4	553.946,303 388.453,05	5	553.930,538 388.423,688	33.327
5	553.930,538 388.423,688	6	553.934,05 388.419,439	5.513

Punct început	X / Y	Punct sfârșit	X / Y	Lungime segment (** (m)
6	553.934,05 388.419,439	7	553.941,016 388.413,832	8.942
7	553.941,016 388.413,832	8	553.951,143 388.411,255	10.45
8	553.951,143 388.411,255	9	553.961,786 388.414,348	11.083
9	553.961,786 388.414,348	10	553.964,837 388.420,255	6.648
10	553.964,837 388.420,255	11	553.967,264 388.421,694	2.822
11	553.967,264 388.421,694	1	554.008,148 388.527,24	113.188

** Lungimile segmentelor sunt determinate în planul de proiecție Stereo 70 și sunt rotunjite la 1 milimetru.

*** Distanța dintre puncte este formată din segmente cumulate ce sunt mai mici decât valoarea 1 milimetru.

**DATE DESPRE IMOBILUL NR. 4190**

Oficiul de Cadastru și Publicitate Imobiliară PRAHOVA
Biroul de Cadastru și Publicitate Imobiliară Câmpina

A. Partea I. Descrierea imobilului

TEREN Extravilan

Adresa: Jud. Prahova

Nr. Crt	Nr cadastral Nr. topografic	Suprafața* (mp)	Observații / Referințe
A1		2.000	Sector cadastral:44 Teren neimprejmuit;

B. Partea II. Proprietari și acte

Inscrieri privitoare la dreptul de proprietate și alte drepturi reale		Referințe
/		
Act Administrativ nr. 13392, din 09/02/1994 emis de CJSDPAT PRAHOVA (TITLU DE PROPRIETATE;);		
B1	Intabulare, drept de PROPRIETATE, dobandit prin Reconstituire, cota actuala 1/1, cota initiala 1/1 1) ALEXE N. ALEXANDRINA 2) STANCIU N. ION 3) STROE N. MARIA	A1

C. Partea III. SARCINI .

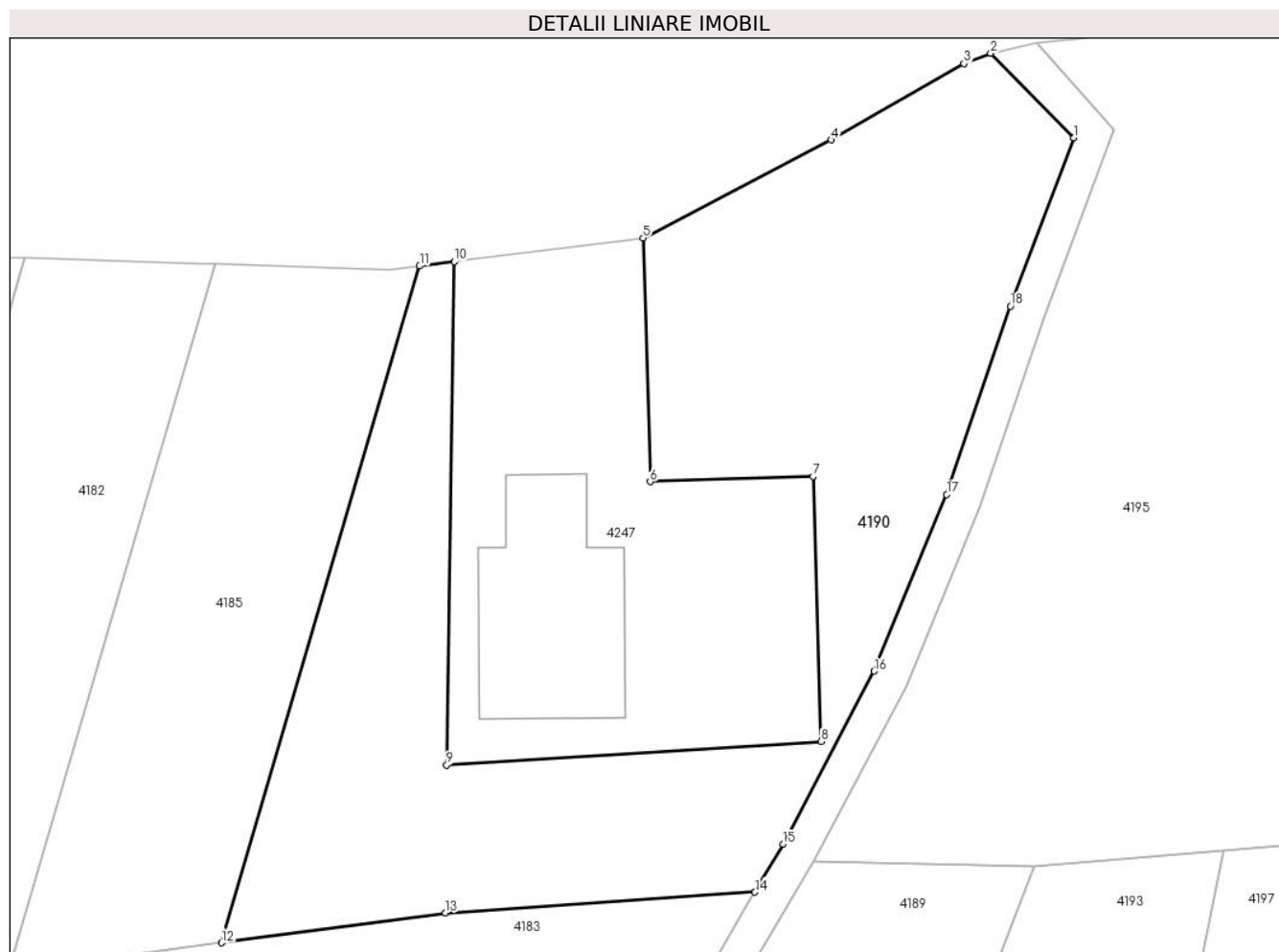
Inscrieri privind dezmembramintele dreptului de proprietate, drepturi reale de garanție și sarcini	Referințe
NU SUNT	

Anexa Nr. 1 La Partea I

Teren

Nr cadastral	Suprafața (mp)*	Observații / Referințe
	2.000	

* Suprafața este determinată în planul de proiecție Stereo 70.



Date referitoare la teren

Crt	Categorie folosință	Intravilan	Suprafața (mp)	Tarla	Parcelă	Nr. topo	Observații / Referințe
1	faneata	NU	2.000	25	777/18	-	

Lungime Segmente

1) Valorile lungimilor segmentelor sunt obținute din proiecție în plan.

Punct început	X / Y	Punct sfârșit	X / Y	Lungime segment (** (m)
1	554.011,487 388.588,563	2	554.004,486 388.595,666	9.973
2	554.004,486 388.595,666	3	554.002,244 388.594,785	2.409
3	554.002,244 388.594,785	4	553.991,058 388.588,381	12.889
4	553.991,058 388.588,381	5	553.975,222 388.580,126	17.858
5	553.975,222 388.580,126	6	553.975,814 388.559,619	20.516

Punct început	X / Y	Punct sfârșit	X / Y	Lungime segment (** (m)
6	553.975,814 388.559,619	7	553.989,538 388.560,069	13.731
7	553.989,538 388.560,069	8	553.990,205 388.537,747	22.332
8	553.990,205 388.537,747	9	553.958,678 388.535,768	31.589
9	553.958,678 388.535,768	10	553.959,328 388.578,132	42.369
10	553.959,328 388.578,132	11	553.956,405 388.577,765	2.946
11	553.956,405 388.577,765	12	553.939,726 388.520,819	59.338
12	553.939,726 388.520,819	13	553.958,589 388.523,337	19.03
13	553.958,589 388.523,337	14	553.984,638 388.525,084	26.108
14	553.984,638 388.525,084	15	553.987,012 388.529,11	4.674
15	553.987,012 388.529,11	16	553.994,672 388.543,67	16.452
16	553.994,672 388.543,67	17	554.000,789 388.558,531	16.071
17	554.000,789 388.558,531	18	554.006,162 388.574,375	16.73
18	554.006,162 388.574,375	1	554.011,487 388.588,563	15.154

** Lungimile segmentelor sunt determinate în planul de proiecție Stereo 70 și sunt rotunjite la 1 milimetru.

*** Distanța dintre puncte este formată din segmente cumulate ce sunt mai mici decât valoarea 1 milimetru.

**DATE DESPRE IMOBILUL NR. 4191**

Oficiul de Cadastru și Publicitate Imobiliară PRAHOVA
Biroul de Cadastru și Publicitate Imobiliară Câmpina

A. Partea I. Descrierea imobilului

TEREN Extravilan

Adresa: Jud. Prahova

Nr. Crt	Nr cadastral Nr. topografic	Suprafața* (mp)	Observații / Referințe
A1		1.706	Sector cadastral:44 Teren neimprejmuit;

B. Partea II. Proprietari și acte

Inscrieri privitoare la dreptul de proprietate și alte drepturi reale	Referințe
/	
Act Normativ nr. 7, din 13/03/1996 emis de PARLAMENTUL ROMÂNIEI (LEGE; Adeverinta nr.13688 din 09.09.2024 emisa de Primaria Comunei Filipeștii de Pădure);	
B1	Inscrierea provizorie, drept de PROPRIETATE, dobandit prin Lege, cota actuala 1/1, cota initiala 1/1
1) COMUNA FILIPEȘTII DE PADURE DOMENIU PUBLIC, CIF:2843213	

C. Partea III. SARCINI .

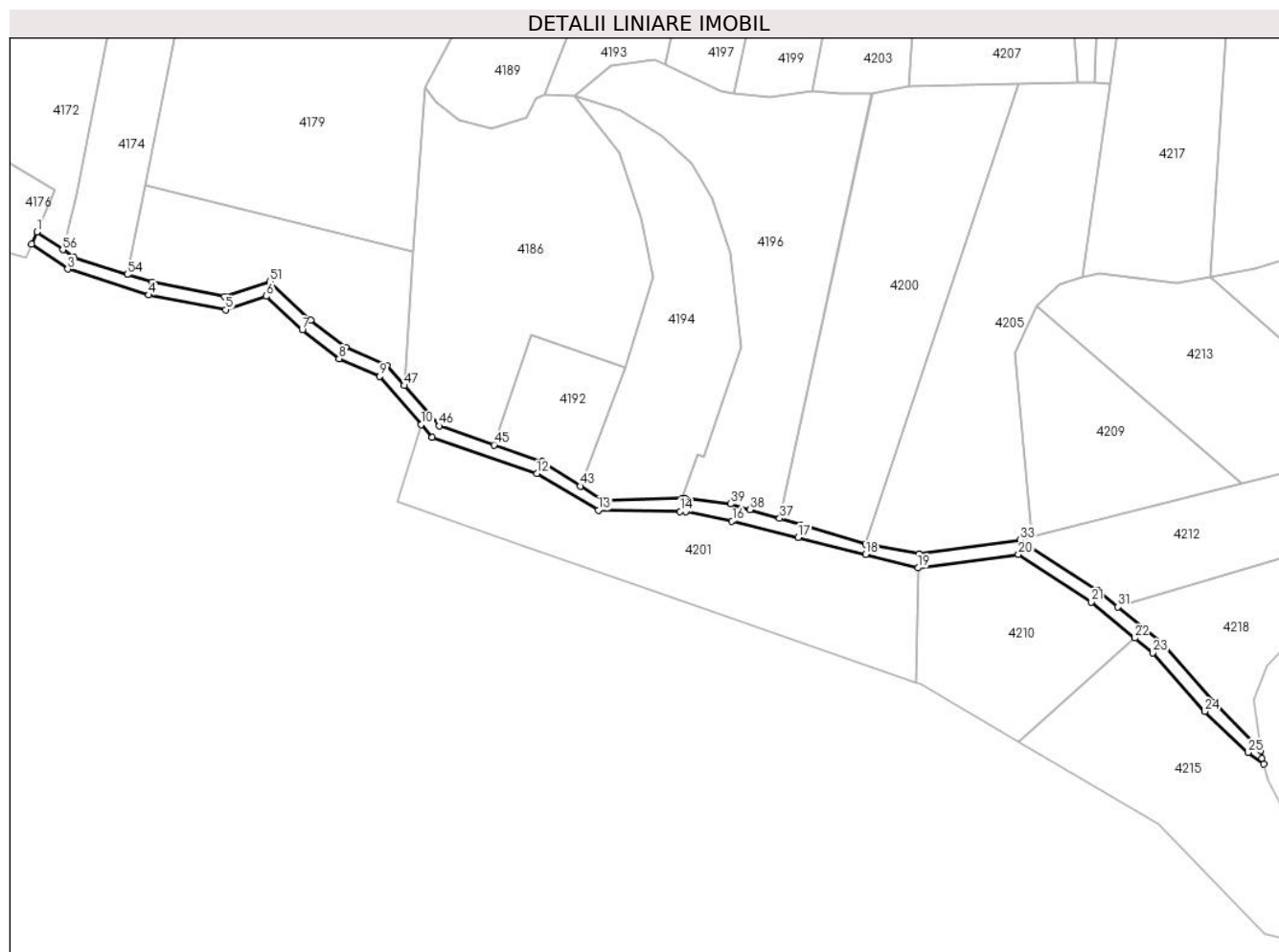
Inscrieri privind dezmembramintele dreptului de proprietate, drepturi reale de garanție și sarcini	Referințe
NU SUNT	

Anexa Nr. 1 La Partea I

Teren

Nr cadastral	Suprafața (mp)*	Observații / Referințe
	1.706	

* Suprafața este determinată în planul de proiecție Stereo 70.



Date referitoare la teren

Crt	Categorie folosință	Intravilan	Suprafața (mp)	Tarla	Parcelă	Nr. topo	Observații / Referințe
1	drum	NU	1.706	25	De783	-	

Lungime Segmente

1) Valorile lungimilor segmentelor sunt obținute din proiecție în plan.

Punct început	X / Y	Punct sfârșit	X / Y	Lungime segment
1	553.811,196 388.379,425	2	553.809,599 388.375,663	4.087
4	553.845,604 388.359,98	5	553.869,264 388.355,458	24.088
7	553.892,801 388.349,208	8	553.904,102 388.340,415	14.319
10	553.929,324 388.320,168	11	553.932,707 388.316,219	5.2
13	553.983,881 388.293,875	14	554.008,966 388.293,535	25.087
16	554.024,942 388.290,549	17	554.045,294 388.285,573	20.951
2	553.809,599 388.375,663	3	553.820,698 388.367,94	13.522
5	553.869,264 388.355,458	6	553.881,776 388.359,623	13.187
8	553.904,102 388.340,415	9	553.916,613 388.335,0	13.633
11	553.932,707 388.316,219	12	553.964,925 388.305,145	34.068
14	554.008,966 388.293,535	15	554.010,685 388.293,511	1.719
17	554.045,294 388.285,573	18	554.066,021 388.280,288	21.39
3	553.820,698 388.367,94	4	553.845,604 388.359,98	26.147
6	553.881,776 388.359,623	7	553.892,801 388.349,208	15.167
9	553.916,613 388.335,0	10	553.929,324 388.320,168	19.534
12	553.964,925 388.305,145	13	553.983,881 388.293,875	22.053
15	554.010,685 388.293,511	16	554.024,942 388.290,549	14.561
18	554.066,021 388.280,288	19	554.082,145 388.276,176	16.64

Punct început	X / Y	Punct sfârșit	X / Y	Lungime segment	Punct început	X / Y	Punct sfârșit	X / Y	Lungime segment	Punct început	X / Y	Punct sfârșit	X / Y	Lungime segment
19	554.082,145 388.276,176	20	554.113,002 388.280,282	31.129	20	554.113,002 388.280,282	21	554.135,432 388.265,684	26.762	21	554.135,432 388.265,684	22	554.148,802 388.254,635	17.345
22	554.148,802 388.254,635	23	554.154,299 388.250,092	7.131	23	554.154,299 388.250,092	24	554.170,276 388.232,088	24.071	24	554.170,276 388.232,088	25	554.183,576 388.219,429	18.361
25	554.183,576 388.219,429	26	554.188,391 388.215,849	6.0	26	554.188,391 388.215,849	27	554.187,875 388.217,688	1.91	27	554.187,875 388.217,688	28	554.187,519 388.220,108	2.446
28	554.187,519 388.220,108	29	554.173,207 388.234,812	20.519	29	554.173,207 388.234,812	30	554.157,085 388.252,979	24.289	30	554.157,085 388.252,979	31	554.143,56 388.264,156	17.546
31	554.143,56 388.264,156	32	554.137,476 388.269,183	7.892	32	554.137,476 388.269,183	33	554.113,521 388.284,835	28.615	33	554.113,521 388.284,835	34	554.082,555 388.280,39	31.283
34	554.082,555 388.280,39	35	554.066,049 388.283,367	16.772	35	554.066,049 388.283,367	36	554.046,356 388.289,429	20.605	36	554.046,356 388.289,429	37	554.039,572 388.291,381	7.059
37	554.039,572 388.291,381	38	554.030,416 388.294,016	9.528	38	554.030,416 388.294,016	39	554.024,465 388.295,85	6.227	39	554.024,465 388.295,85	40	554.010,437 388.297,594	14.136
40	554.010,437 388.297,594	41	554.009,634 388.297,57	0.803	41	554.009,634 388.297,57	42	553.985,17 388.296,852	24.475	42	553.985,17 388.296,852	43	553.978,273 388.301,281	8.197
43	553.978,273 388.301,281	44	553.966,596 388.308,78	13.878	44	553.966,596 388.308,78	45	553.951,735 388.313,956	15.737	45	553.951,735 388.313,956	46	553.934,937 388.319,807	17.788
46	553.934,937 388.319,807	47	553.924,206 388.332,178	16.377	47	553.924,206 388.332,178	48	553.918,799 388.338,413	8.253	48	553.918,799 388.338,413	49	553.906,157 388.343,884	13.775
49	553.906,157 388.343,884	50	553.895,409 388.352,247	13.618	50	553.895,409 388.352,247	51	553.882,783 388.364,175	17.369	51	553.882,783 388.364,175	52	553.868,991 388.359,583	14.536
52	553.868,991 388.359,583	53	553.846,592 388.363,863	22.804	53	553.846,592 388.363,863	54	553.838,995 388.366,291	7.976	54	553.838,995 388.366,291	55	553.822,489 388.371,567	17.329
55	553.822,489 388.371,567	56	553.819,175 388.373,873	4.037	56	553.819,175 388.373,873	1	553.811,196 388.379,425	9.721					

** Lungimile segmentelor sunt determinate în planul de proiecție Stereo 70 și sunt rotunjite la 1 milimetru.

*** Distanța dintre puncte este formată din segmente cumulate ce sunt mai mici decât valoarea 1 milimetru.

**DATE DESPRE IMOBILUL NR. 4192**

Oficiul de Cadastru și Publicitate Imobiliară PRAHOVA
Biroul de Cadastru și Publicitate Imobiliară Câmpina

A. Partea I. Descrierea imobilului

TEREN Extravilan

Adresa: Jud. Prahova

Nr. Crt	Nr cadastral Nr. topografic	Suprafața* (mp)	Observații / Referințe
A1		1.100	Sector cadastral:44 Teren neimprejmuit; Teren la dispozitia comisiei locale de fond funciar conform art. 13, alin. 14 din legea 7/1996.

B. Partea II. Proprietari și acte

Inscrieri privitoare la dreptul de proprietate și alte drepturi reale		Referințe
/		
Act Normativ nr. 7, din 13/03/1996 emis de PARLAMENTUL ROMÂNIEI (LEGE; ,art.13);		
B1	Inscrierea posesiei, drept de PROPRIETATE, dobandit prin Lege, cota actuala 1/1, cota initiala 1/1 1) NEIDENTIFICAT NEIDENTIFICAT	A1
B2	Se notează mențiunea proprietar neidentificat, rezerva comisiei locale de fond funciar.	A1

C. Partea III. SARCINI .

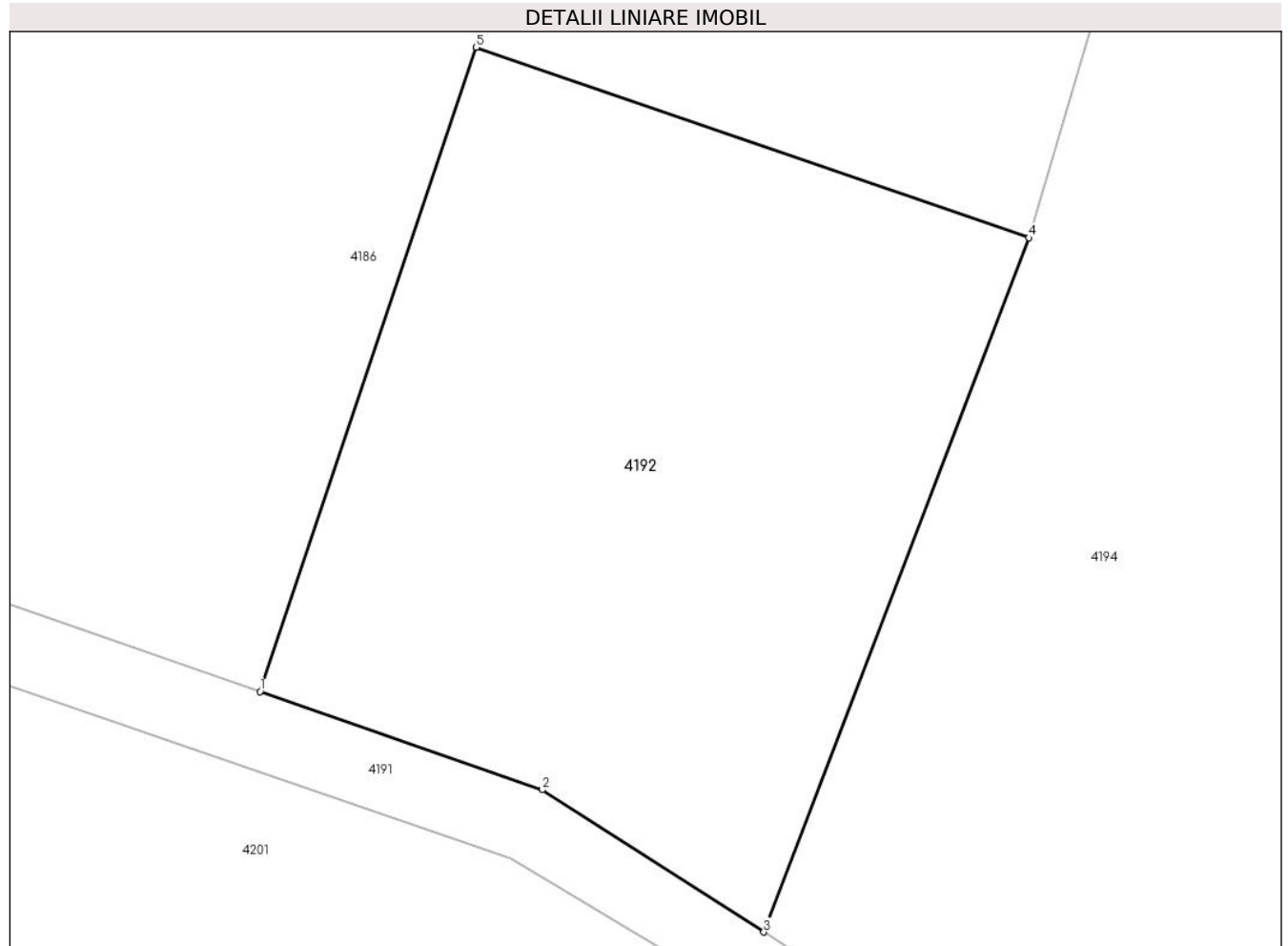
Inscrieri privind dezmembramintele dreptului de proprietate, drepturi reale de garanție și sarcini	Referințe
NU SUNT	

Anexa Nr. 1 La Partea I

Teren

Nr cadastral	Suprafața (mp)*	Observații / Referințe
	1.100	Teren la dispoziția comisiei locale de fond funciar conform art. 13, alin. 14 din legea 7/1996.

* Suprafața este determinată în planul de proiecție Stereo 70.



Date referitoare la teren

Crt	Categorie folosință	Intra vilan	Suprafața (mp)	Tarla	Parcelă	Nr. topo	Observații / Referințe
1	faneata	NU	1.100	25	Cep776/1	-	

Lungime Segmente

1) Valorile lungimilor segmentelor sunt obținute din proiecție în plan.

Punct început	X / Y	Punct sfârșit	X / Y	Lungime segment (** (m)
1	553.951,735 388.313,956	2	553.966,596 388.308,78	15.737
2	553.966,596 388.308,78	3	553.978,273 388.301,281	13.878
3	553.978,273 388.301,281	4	553.992,248 388.337,862	39.16
4	553.992,248 388.337,862	5	553.963,117 388.347,9	30.812
5	553.963,117 388.347,9	1	553.951,735 388.313,956	35.801

**** Lungimile segmentelor sunt determinate în planul de proiecţie Stereo 70 şi sunt rotunjite la 1 milimetru.**

***** Distanţa dintre puncte este formată din segmente cumulate ce sunt mai mici decât valoarea 1 milimetru.**

**DATE DESPRE IMOBILUL NR. 4193**

Oficiul de Cadastru și Publicitate Imobiliară PRAHOVA
Biroul de Cadastru și Publicitate Imobiliară Câmpina

A. Partea I. Descrierea imobilului

TEREN Extravilan

Adresa: Jud. Prahova

Nr. Crt	Nr cadastral Nr. topografic	Suprafața* (mp)	Observații / Referințe
A1		2.500	Sector cadastral:44 Teren neimprejmuit;

B. Partea II. Proprietari și acte

Inscrieri privitoare la dreptul de proprietate și alte drepturi reale	Referințe
/	
Act Administrativ nr. 13338, din 24/01/1994 emis de CJSDPAT PRAHOVA (TITLU DE PROPRIETATE;);	
B1	A1
Intabulare, drept de PROPRIETATE, dobandit prin Reconstituire, cota actuala 1/1, cota initiala 1/1	
1) TOMA N. SANDA	

C. Partea III. SARCINI .

Inscrieri privind dezmembramintele dreptului de proprietate, drepturi reale de garanție și sarcini	Referințe
NU SUNT	

Anexa Nr. 1 La Partea I

Teren

Nr cadastral	Suprafața (mp)*	Observații / Referințe
	2.500	

* Suprafața este determinată în planul de proiecție Stereo 70.



Date referitoare la teren

Crt	Categorie folosință	Intravilan	Suprafața (mp)	Tarla	Parcelă	Nr. topo	Observații / Referințe
1	faneata	NU	2.500	25	777/14/1	-	

Lungime Segmente

1) Valorile lungimilor segmentelor sunt obținute din proiecție în plan.

Punct început	X / Y	Punct sfârșit	X / Y	Lungime segment (** (m)
1	554.024,072 388.528,583	2	554.008,148 388.527,24	15.981
2	554.008,148 388.527,24	3	553.967,264 388.421,694	113.188
3	553.967,264 388.421,694	4	553.976,467 388.421,346	9.21
4	553.976,467 388.421,346	5	553.987,52 388.430,441	14.314
5	553.987,52 388.430,441	6	554.001,195 388.432,408	13.816

Punct început	X / Y	Punct sfârșit	X / Y	Lungime segment (** (m)
6	554.001,195 388.432,408	7	554.004,436 388.430,821	3.609
7	554.004,436 388.430,821	1	554.024,072 388.528,583	99.714

** Lungimile segmentelor sunt determinate în planul de proiecție Stereo 70 și sunt rotunjite la 1 milimetru.

*** Distanța dintre puncte este formată din segmente cumulate ce sunt mai mici decât valoarea 1 milimetru.

**DATE DESPRE IMOBILUL NR. 4194**

Oficiul de Cadastru și Publicitate Imobiliară PRAHOVA
Biroul de Cadastru și Publicitate Imobiliară Câmpina

A. Partea I. Descrierea imobilului

TEREN Extravilan

Adresa: Jud. Prahova

Nr. Crt	Nr cadastral Nr. topografic	Suprafața* (mp)	Observații / Referințe
A1		3.300	Sector cadastral:44 Teren neimprejmuț;

B. Partea II. Proprietari și acte

Inscrieri privitoare la dreptul de proprietate și alte drepturi reale	Referințe
/	
Act Administrativ nr. 15425, din 28/02/1994 emis de CJSDPAT PRAHOVA (TITLU DE PROPRIETATE;);	
B1	A1
Intabulare, drept de PROPRIETATE, dobândit prin Reconstituire, cota actuala 1/1, cota initiala 1/1	
1) BUCĂ A. NICOLAE	
2) GHEORGHIU A. GEORGETA	
3) TUDOSE A. ALEXANDRINA	

C. Partea III. SARCINI .

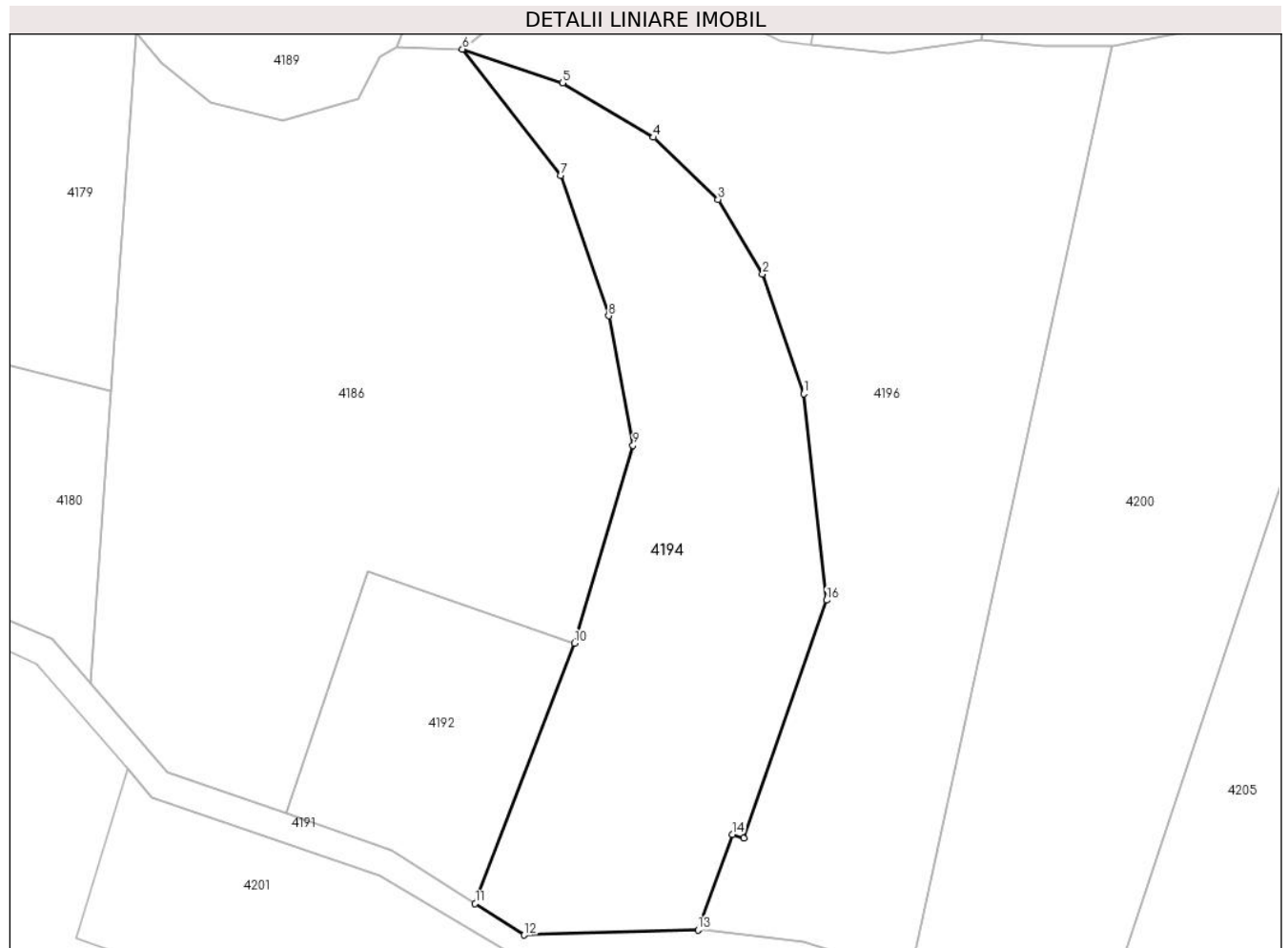
Inscrieri privind dezmembramintele dreptului de proprietate, drepturi reale de garanție și sarcini	Referințe
NU SUNT	

Anexa Nr. 1 La Partea I

Teren

Nr cadastral	Suprafața (mp)*	Observații / Referințe
	3.300	

* Suprafața este determinată în planul de proiecție Stereo 70.



Date referitoare la teren

Crt	Categorie folosință	Intravilan	Suprafața (mp)	Tarla	Parcelă	Nr. topo	Observații / Referințe
1	faneata	NU	3.300	25	777/32	-	

Lungime Segmente

1) Valorile lungimilor segmentelor sunt obținute din proiecție în plan.

Punct început	X / Y	Punct sfârșit	X / Y	Lungime segment (** (m)
1	554.024,532 388.372,904	2	554.018,726 388.389,769	17.836
2	554.018,726 388.389,769	3	554.012,471 388.400,215	12.176
3	554.012,471 388.400,215	4	554.003,366 388.408,956	12.622
4	554.003,366 388.408,956	5	553.990,569 388.416,605	14.909
5	553.990,569 388.416,605	6	553.976,467 388.421,346	14.878

Punct început	X / Y	Punct sfârșit	X / Y	Lungime segment (** (m)
6	553.976,467 388.421,346	7	553.990,335 388.403,618	22.508
7	553.990,335 388.403,618	8	553.997,072 388.383,858	20.877
8	553.997,072 388.383,858	9	554.000,496 388.365,657	18.52
9	554.000,496 388.365,657	10	553.992,248 388.337,862	28.993
10	553.992,248 388.337,862	11	553.978,273 388.301,281	39.16
11	553.978,273 388.301,281	12	553.985,17 388.296,852	8.197
12	553.985,17 388.296,852	13	554.009,634 388.297,57	24.475
13	554.009,634 388.297,57	14	554.014,467 388.310,998	14.271
14	554.014,467 388.310,998	15	554.016,061 388.310,433	1.691
15	554.016,061 388.310,433	16	554.027,751 388.343,904	35.454
16	554.027,751 388.343,904	1	554.024,532 388.372,904	29.178

** Lungimile segmentelor sunt determinate în planul de proiecție Stereo 70 și sunt rotunjite la 1 milimetru.

*** Distanța dintre puncte este formată din segmente cumulate ce sunt mai mici decât valoarea 1 milimetru.

**DATE DESPRE IMOBILUL NR. 4195**

Oficiul de Cadastru și Publicitate Imobiliară PRAHOVA
Biroul de Cadastru și Publicitate Imobiliară Câmpina

A. Partea I. Descrierea imobilului

TEREN Extravilan

Adresa: Jud. Prahova

Nr. Crt	Nr cadastral Nr. topografic	Suprafața* (mp)	Observații / Referințe
A1		2.500	Sector cadastral:44 Teren neimprejmuit;

B. Partea II. Proprietari și acte

Inscrieri privitoare la dreptul de proprietate și alte drepturi reale	Referințe
/	
Act Notarial nr. 42, din 26/03/2003 emis de BNP Margarit Musat (CERTIFICAT DE MOSTENITOR;);	
B1	A1
Intabulare, drept de PROPRIETATE, dobândit prin Succesiune, cota actuala 1/1, cota initiala 1/1 1) ILINA SMARANDA	

C. Partea III. SARCINI .

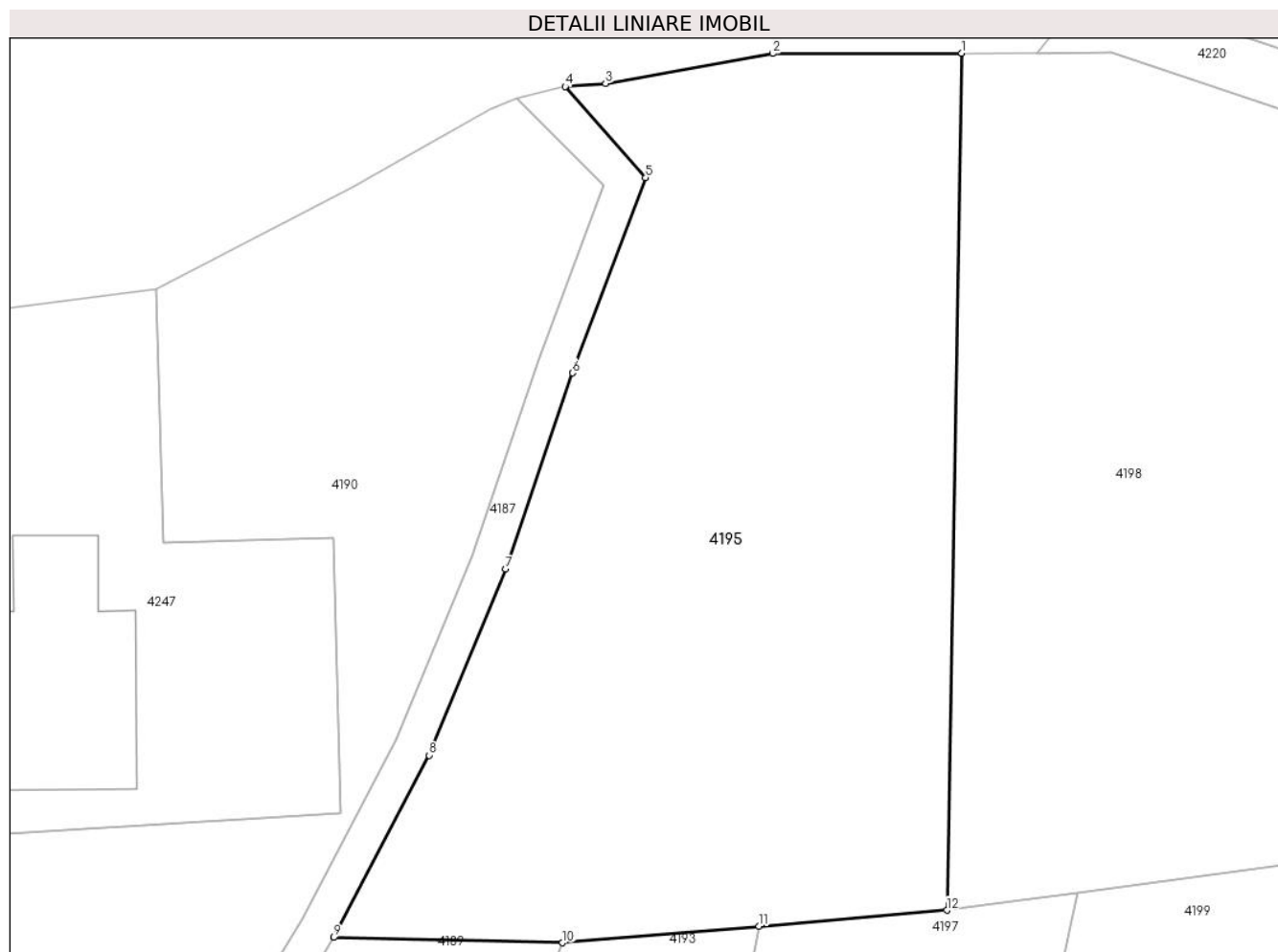
Inscrieri privind dezmembramintele dreptului de proprietate, drepturi reale de garanție și sarcini	Referințe
NU SUNT	

Anexa Nr. 1 La Partea I

Teren

Nr cadastral	Suprafața (mp)*	Observații / Referințe
	2.500	

* Suprafața este determinată în planul de proiecție Stereo 70.



Date referitoare la teren

Crt	Categorie folosință	Intravilan	Suprafața (mp)	Tarla	Parcelă	Nr. topo	Observații / Referințe
1	faneata	NU	2.500	25	777/17	-	

Lungime Segmente

1) Valorile lungimilor segmentelor sunt obținute din proiecție în plan.

Punct început	X / Y	Punct sfârșit	X / Y	Lungime segment (** (m)
1	554.040,497 388.599,27	2	554.025,167 388.599,247	15.33
2	554.025,167 388.599,247	3	554.011,624 388.596,835	13.756
3	554.011,624 388.596,835	4	554.008,353 388.596,57	3.282
4	554.008,353 388.596,57	5	554.014,871 388.589,187	9.849
5	554.014,871 388.589,187	6	554.008,94 388.573,383	16.88

Punct început	X / Y	Punct sfârșit	X / Y	Lungime segment (** (m)
6	554.008,94 388.573,383	7	554.003,552 388.557,495	16.777
7	554.003,552 388.557,495	8	553.997,346 388.542,42	16.302
8	553.997,346 388.542,42	9	553.989,589 388.527,674	16.662
9	553.989,589 388.527,674	10	554.008,148 388.527,24	18.564
10	554.008,148 388.527,24	11	554.024,072 388.528,583	15.981
11	554.024,072 388.528,583	12	554.039,287 388.529,866	15.269
12	554.039,287 388.529,866	1	554.040,497 388.599,27	69.415

** Lungimile segmentelor sunt determinate în planul de proiecție Stereo 70 și sunt rotunjite la 1 milimetru.

*** Distanța dintre puncte este formată din segmente cumulate ce sunt mai mici decât valoarea 1 milimetru.

**DATE DESPRE IMOBILUL NR. 4196**

Oficiul de Cadastru și Publicitate Imobiliară PRAHOVA
Biroul de Cadastru și Publicitate Imobiliară Câmpina

A. Partea I. Descrierea imobilului

TEREN Extravilan

Adresa: Jud. Prahova

Nr. Crt	Nr cadastral Nr. topografic	Suprafața* (mp)	Observații / Referințe
A1		5.000	Sector cadastral:44 Teren neimprejmuit;

B. Partea II. Proprietari și acte

Inscrieri privitoare la dreptul de proprietate și alte drepturi reale	Referințe
/	
Act Notarial nr. 3, din 22/01/2007 emis de BNP Toneata Maria (CERTIFICAT DE MOSTENITOR;);	
B1	A1
Intabulare, drept de PROPRIETATE, dobandit prin Succesiune, cota actuala 1/1, cota initiala 1/1	
1) POP DUMITRU	

C. Partea III. SARCINI .

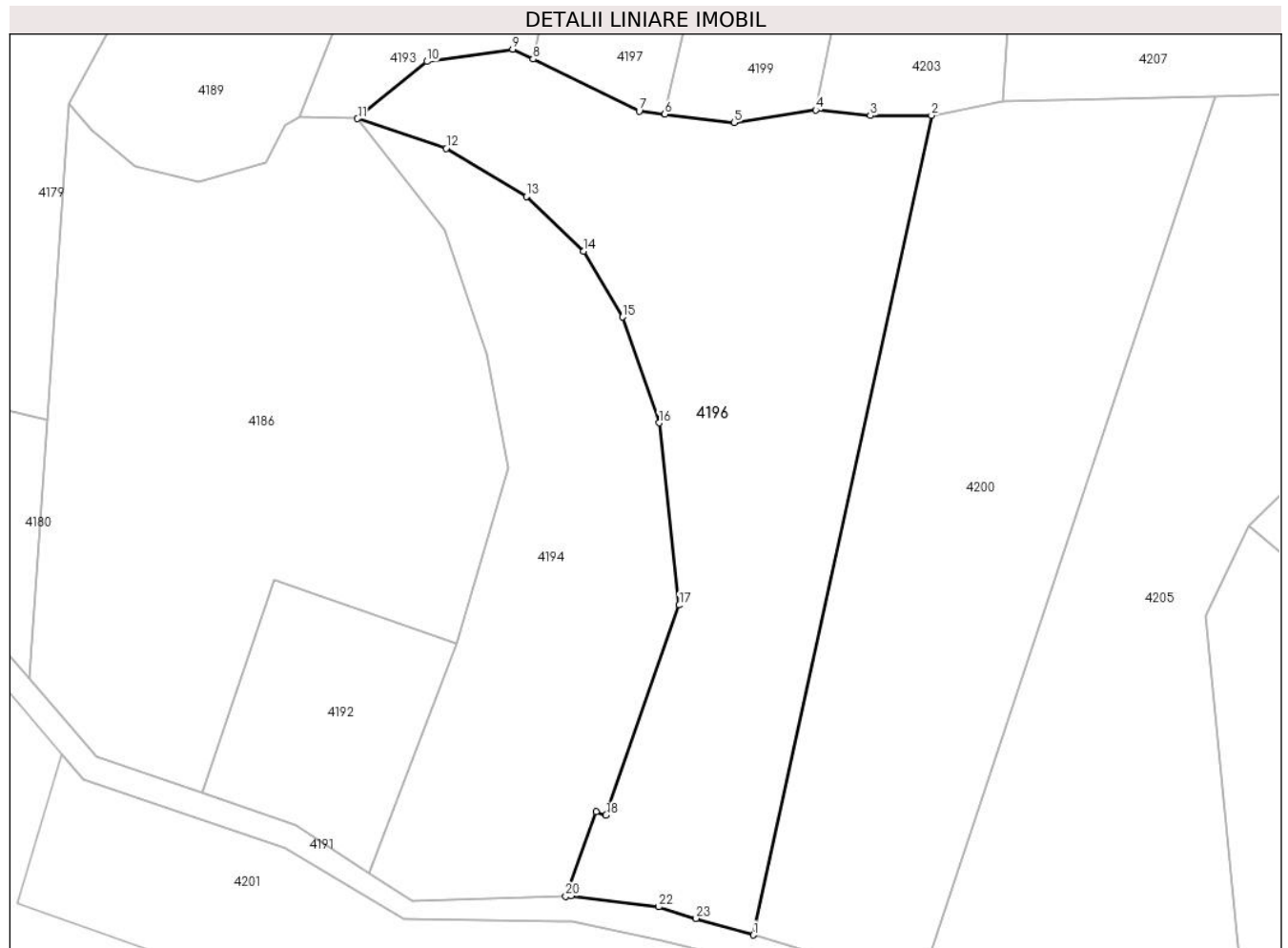
Inscrieri privind dezmembramintele dreptului de proprietate, drepturi reale de garanție și sarcini	Referințe
NU SUNT	

Anexa Nr. 1 La Partea I

Teren

Nr cadastral	Suprafața (mp)*	Observații / Referințe
	5.000	

* Suprafața este determinată în planul de proiecție Stereo 70.



Date referitoare la teren

Crt	Categorie folosință	Intravilan	Suprafața (mp)	Tarla	Parcelă	Nr. topo	Observații / Referințe
1	faneata	NU	5.000	25	777/33	-	

Lungime Segmente

1) Valorile lungimilor segmentelor sunt obținute din proiecție în plan.

Punct început	X / Y	Punct sfârșit	X / Y	Lungime segment (** (m)
1	554.039,572 388.291,381	2	554.067,943 388.421,861	133.529
3	554.058,214 388.421,816	4	554.049,505 388.422,724	8.756
5	554.036,484 388.420,727	6	554.025,453 388.422,045	11.109
7	554.021,35 388.422,534	8	554.004,436 388.430,821	18.835
9	554.001,195 388.432,408	10	553.987,52 388.430,441	13.816

Punct început	X / Y	Punct sfârșit	X / Y	Lungime segment (** (m)
2	554.067,943 388.421,861	3	554.058,214 388.421,816	9.729
4	554.049,505 388.422,724	5	554.036,484 388.420,727	13.173
6	554.025,453 388.422,045	7	554.021,35 388.422,534	4.132
8	554.004,436 388.430,821	9	554.001,195 388.432,408	3.609
10	553.987,52 388.430,441	11	553.976,467 388.421,346	14.314

Punct început	X / Y	Punct sfârșit	X / Y	Lungime segment (** (m))
11	553.976,467 388.421,346	12	553.990,569 388.416,605	14.878
13	554.003,366 388.408,956	14	554.012,471 388.400,215	12.622
15	554.018,726 388.389,769	16	554.024,532 388.372,904	17.836
17	554.027,751 388.343,904	18	554.016,061 388.310,433	35.454
19	554.014,467 388.310,998	20	554.009,634 388.297,57	14.271
21	554.010,437 388.297,594	22	554.024,465 388.295,85	14.136
23	554.030,416 388.294,016	1	554.039,572 388.291,381	9.528

Punct început	X / Y	Punct sfârșit	X / Y	Lungime segment (** (m))
12	553.990,569 388.416,605	13	554.003,366 388.408,956	14.909
14	554.012,471 388.400,215	15	554.018,726 388.389,769	12.176
16	554.024,532 388.372,904	17	554.027,751 388.343,904	29.178
18	554.016,061 388.310,433	19	554.014,467 388.310,998	1.691
20	554.009,634 388.297,57	21	554.010,437 388.297,594	0.803
22	554.024,465 388.295,85	23	554.030,416 388.294,016	6.227

** Lungimile segmentelor sunt determinate în planul de proiecție Stereo 70 și sunt rotunjite la 1 milimetru.

*** Distanța dintre puncte este formată din segmente cumulate ce sunt mai mici decât valoarea 1 milimetru.

**DATE DESPRE IMOBILUL NR. 4197**

Oficiul de Cadastru și Publicitate Imobiliară PRAHOVA
Biroul de Cadastru și Publicitate Imobiliară Câmpina

A. Partea I. Descrierea imobilului

TEREN Extravilan

Adresa: Jud. Prahova

Nr. Crt	Nr cadastral Nr. topografic	Suprafața* (mp)	Observații / Referințe
A1		2.500	Sector cadastral:44 Teren neimprejmuit;

B. Partea II. Proprietari și acte

Inscrieri privitoare la dreptul de proprietate și alte drepturi reale	Referințe
/	
Act Administrativ nr. 13346, din 24/01/1994 emis de CJSDPAT PRAHOVA (TITLU DE PROPRIETATE;);	
B1	A1
Intabulare, drept de PROPRIETATE, dobandit prin Reconstituire, cota actuala 1/1, cota initiala 1/1 1) NOVAC G. ALEXANDRINA	

C. Partea III. SARCINI .

Inscrieri privind dezmembramintele dreptului de proprietate, drepturi reale de garanție și sarcini	Referințe
NU SUNT	

Anexa Nr. 1 La Partea I

Teren

Nr cadastral	Suprafața (mp)*	Observații / Referințe
	2.500	

* Suprafața este determinată în planul de proiecție Stereo 70.



Date referitoare la teren

Crt	Categorie folosință	Intravilan	Suprafața (mp)	Tarla	Parcelă	Nr. topo	Observații / Referințe
1	faneata	NU	2.500	25	777/14	-	

Lungime Segmente

1) Valorile lungimilor segmentelor sunt obținute din proiecție în plan.

Punct început	X / Y	Punct sfârșit	X / Y	Lungime segment (** (m)
1	554.049,907 388.531,294	2	554.039,287 388.529,866	10.716
2	554.039,287 388.529,866	3	554.024,072 388.528,583	15.269
3	554.024,072 388.528,583	4	554.004,436 388.430,821	99.714
4	554.004,436 388.430,821	5	554.021,35 388.422,534	18.835
5	554.021,35 388.422,534	6	554.025,453 388.422,045	4.132

Punct început	X / Y	Punct sfârșit	X / Y	Lungime segment (** (m)
6	554.025,453 388.422,045	1	554.049,907 388.531,294	111.952

** Lungimile segmentelor sunt determinate în planul de proiecție Stereo 70 și sunt rotunjite la 1 milimetru.

*** Distanța dintre puncte este formată din segmente cumulate ce sunt mai mici decât valoarea 1 milimetru.

**DATE DESPRE IMOBILUL NR. 4198**

Oficiul de Cadastru și Publicitate Imobiliară PRAHOVA
Biroul de Cadastru și Publicitate Imobiliară Câmpina

A. Partea I. Descrierea imobilului

TEREN Extravilan

Adresa: Jud. Prahova

Nr. Crt	Nr cadastral Nr. topografic	Suprafața* (mp)	Observații / Referințe
A1		2.000	Sector cadastral:44 Teren neimprejmuit;

B. Partea II. Proprietari și acte

Inscrieri privitoare la dreptul de proprietate și alte drepturi reale	Referințe
/	
Act Administrativ nr. 13314, din 18/11/1993 emis de CJSDPAT PRAHOVA (TITLU DE PROPRIETATE;);	
B1	A1
Intabulare, drept de PROPRIETATE, dobandit prin Reconstituire, cota actuala 1/1, cota initiala 1/1	
1) DASCĂLU P. VICTORIA	

C. Partea III. SARCINI .

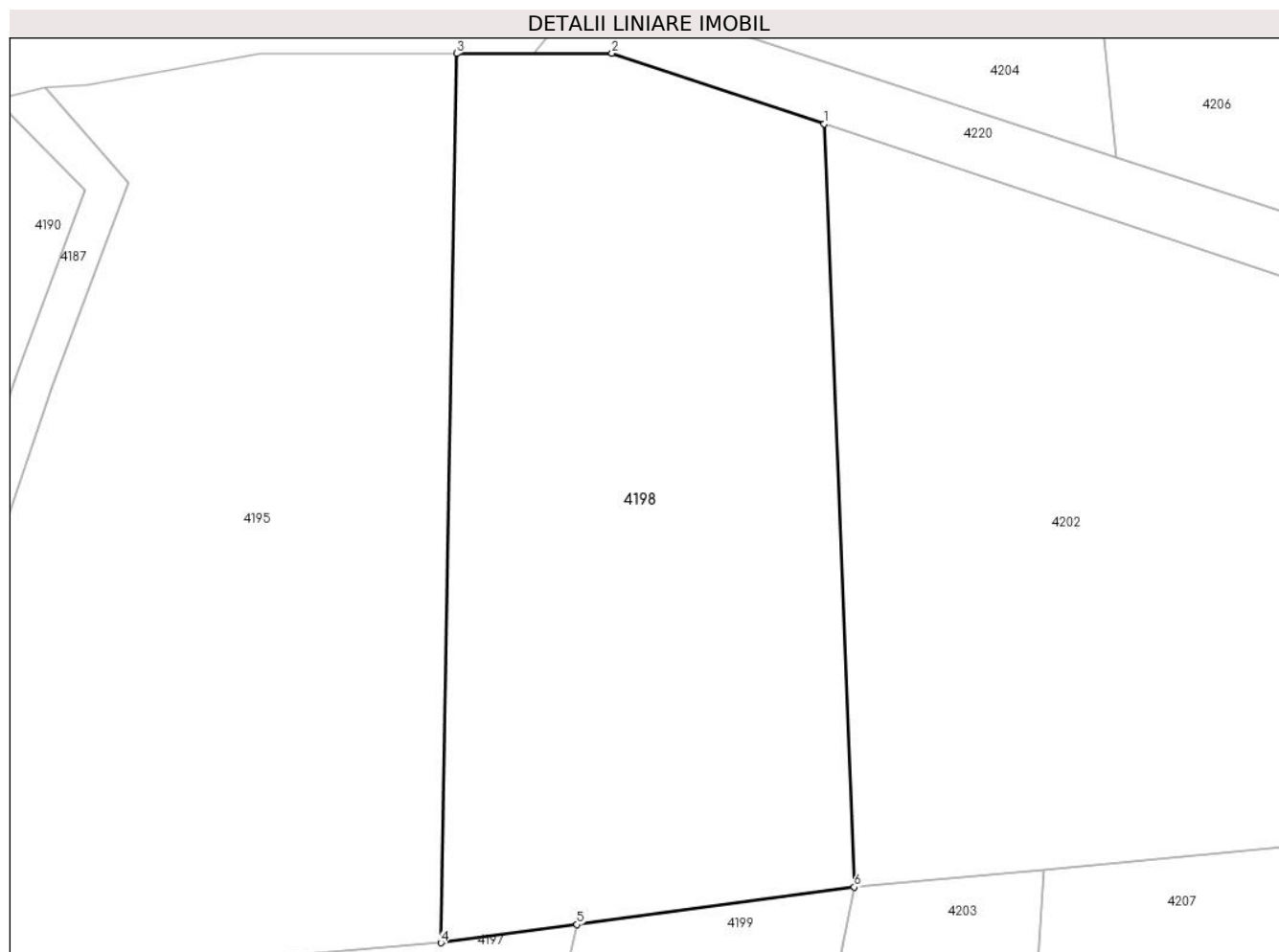
Inscrieri privind dezmembramintele dreptului de proprietate, drepturi reale de garanție și sarcini	Referințe
NU SUNT	

Anexa Nr. 1 La Partea I

Teren

Nr cadastral	Suprafața (mp)*	Observații / Referințe
	2.000	

* Suprafața este determinată în planul de proiecție Stereo 70.



Date referitoare la teren

Crt	Categorie folosință	Intra vilan	Suprafața (mp)	Tarla	Parcelă	Nr. topo	Observații / Referințe
1	faneata	NU	2.000	25	777/16	-	

Lungime Segmente

1) Valorile lungimilor segmentelor sunt obținute din proiecție în plan.

Punct început	X / Y	Punct sfârșit	X / Y	Lungime segment (** (m)
1	554.069,221 388.593,774	2	554.052,643 388.599,288	17.471
2	554.052,643 388.599,288	3	554.040,497 388.599,27	12.146
3	554.040,497 388.599,27	4	554.039,287 388.529,866	69.415
4	554.039,287 388.529,866	5	554.049,907 388.531,294	10.716
5	554.049,907 388.531,294	6	554.071,564 388.534,207	21.852

Punct început	X / Y	Punct sfârșit	X / Y	Lungime segment (** (m)
6	554.071,564 388.534,207	1	554.069,221 388.593,774	59.613

** Lungimile segmentelor sunt determinate în planul de proiecție Stereo 70 și sunt rotunjite la 1 milimetru.

*** Distanța dintre puncte este formată din segmente cumulate ce sunt mai mici decât valoarea 1 milimetru.

**DATE DESPRE IMOBILUL NR. 4199**

Oficiul de Cadastru și Publicitate Imobiliară PRAHOVA
Biroul de Cadastru și Publicitate Imobiliară Câmpina

A. Partea I. Descrierea imobilului

TEREN Extravilan

Adresa: Jud. Prahova

Nr. Crt	Nr cadastral Nr. topografic	Suprafața* (mp)	Observații / Referințe
A1		2.500	Sector cadastral:44 Teren neimprejmuit;

B. Partea II. Proprietari și acte

Inscrieri privitoare la dreptul de proprietate și alte drepturi reale		Referințe
/		
Act Administrativ nr. 13339, din 24/01/1994 emis de CJSDPAT PRAHOVA (TITLU DE PROPRIETATE;);		
B1	Intabulare, drept de PROPRIETATE, dobandit prin Reconstituire, cota actuala 1/1, cota initiala 1/1	A1
	1) TOMA N. ION	
	2) TOMA GH. JENICA	

C. Partea III. SARCINI .

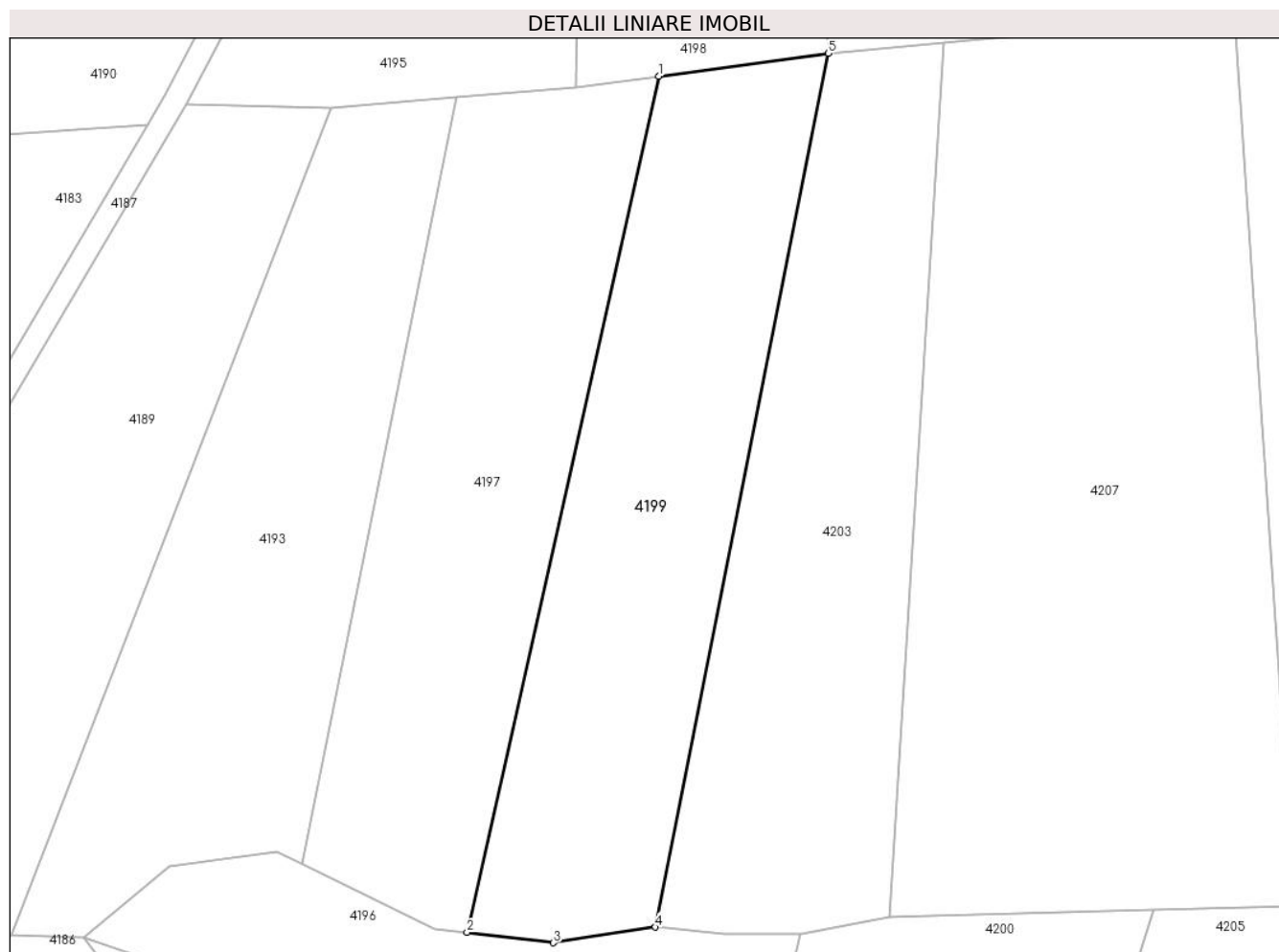
Inscrieri privind dezmembramintele dreptului de proprietate, drepturi reale de garanție și sarcini	Referințe
NU SUNT	

Anexa Nr. 1 La Partea I

Teren

Nr cadastral	Suprafața (mp)*	Observații / Referințe
	2.500	

* Suprafața este determinată în planul de proiecție Stereo 70.



Date referitoare la teren

Crt	Categorie folosință	Intravilan	Suprafața (mp)	Tarla	Parcelă	Nr. topo	Observații / Referințe
1	faneata	NU	2.500	25	777/13	-	

Lungime Segmente

1) Valorile lungimilor segmentelor sunt obținute din proiecție în plan.

Punct început	X / Y	Punct sfârșit	X / Y	Lungime segment (** (m)
1	554.049,907 388.531,294	2	554.025,453 388.422,045	111.952
2	554.025,453 388.422,045	3	554.036,484 388.420,727	11.109
3	554.036,484 388.420,727	4	554.049,505 388.422,724	13.173
4	554.049,505 388.422,724	5	554.071,564 388.534,207	113.644
5	554.071,564 388.534,207	1	554.049,907 388.531,294	21.852

**** Lungimile segmentelor sunt determinate în planul de proiecţie Stereo 70 şi sunt rotunjite la 1 milimetru.**

***** Distanţa dintre puncte este formată din segmente cumulate ce sunt mai mici decât valoarea 1 milimetru.**

**DATE DESPRE IMOBILUL NR. 4200**

Oficiul de Cadastru și Publicitate Imobiliară PRAHOVA
Biroul de Cadastru și Publicitate Imobiliară Câmpina

A. Partea I. Descrierea imobilului

TEREN Extravilan

Adresa: Jud. Prahova

Nr. Crt	Nr cadastral Nr. topografic	Suprafața* (mp)	Observații / Referințe
A1		5.000	Sector cadastral:44 Teren neimprejmuit;

B. Partea II. Proprietari și acte

Inscrieri privitoare la dreptul de proprietate și alte drepturi reale	Referințe
/	
Act Notarial nr. 75, din 27/05/2020 emis de BNP Toneata Maria (CERTIFICAT DE MOSTENITOR;);	
B11	A1
Intabulare, drept de PROPRIETATE, dobandit prin Succesiune, cota actuala 1/1, cota initiala 1/1	
1) ENACHE GHEORGHE	

C. Partea III. SARCINI .

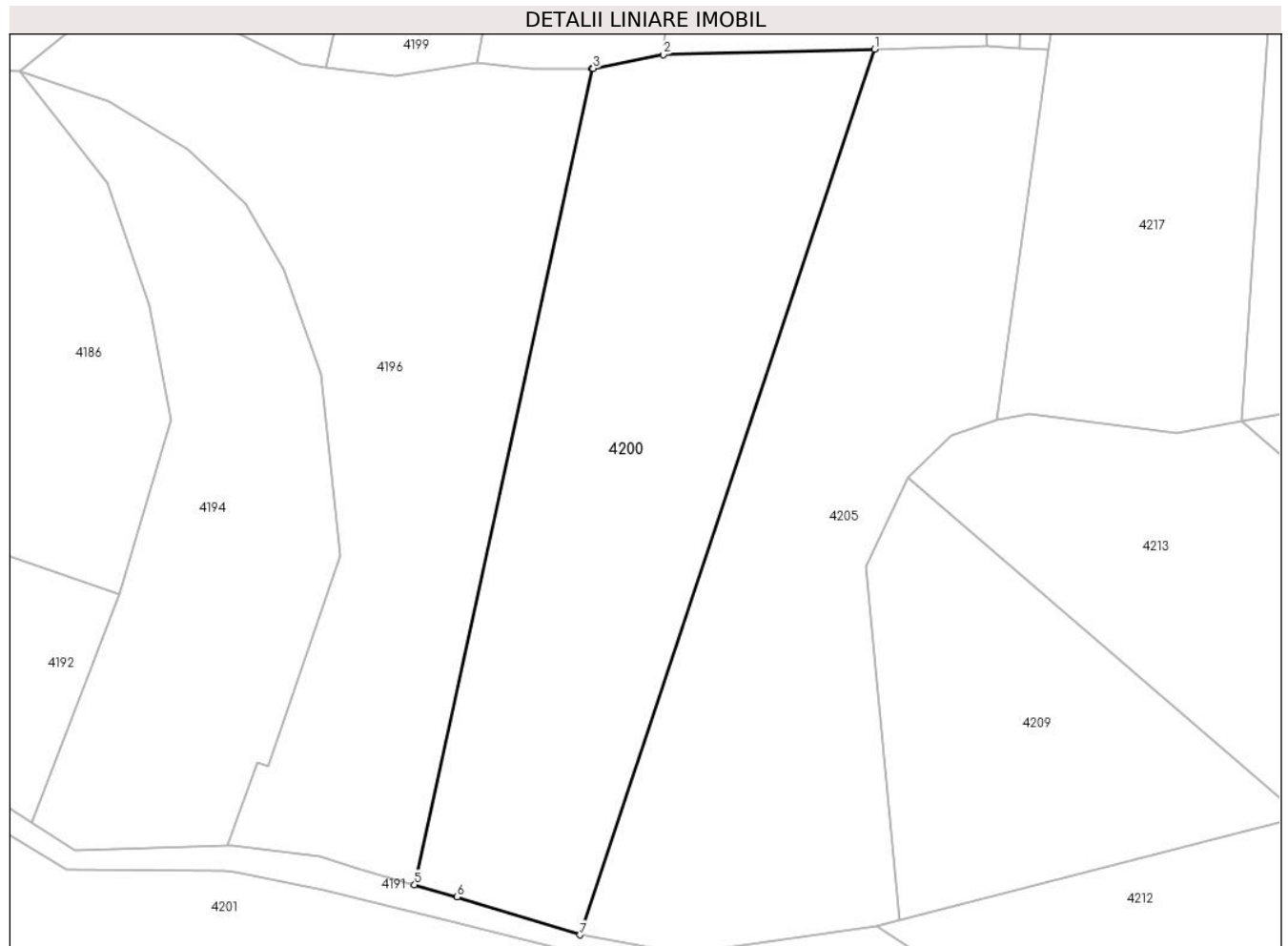
Inscrieri privind dezmembramintele dreptului de proprietate, drepturi reale de garanție și sarcini	Referințe
NU SUNT	

Anexa Nr. 1 La Partea I

Teren

Nr cadastral	Suprafața (mp)*	Observații / Referințe
	5.000	

* Suprafața este determinată în planul de proiecție Stereo 70.



Date referitoare la teren

Crt	Categorie folosință	Intravilan	Suprafața (mp)	Tarla	Parcelă	Nr. topo	Observații / Referințe
1	faneata	NU	5.000	25	777/34	-	

Lungime Segmente

1) Valorile lungimilor segmentelor sunt obținute din proiecție în plan.

Punct început	X / Y	Punct sfârșit	X / Y	Lungime segment (** (m)
1	554.113,16 388.424,936	2	554.079,389 388.424,07	33.782
2	554.079,389 388.424,07	3	554.068,135 388.421,861	11.469
3	554.068,135 388.421,861	4	554.067,943 388.421,861	0.192
4	554.067,943 388.421,861	5	554.039,572 388.291,381	133.529
5	554.039,572 388.291,381	6	554.046,356 388.289,429	7.059

Punct început	X / Y	Punct sfârșit	X / Y	Lungime segment (** (m)
6	554.046,356 388.289,429	7	554.066,049 388.283,367	20.605
7	554.066,049 388.283,367	1	554.113,16 388.424,936	149.202

** Lungimile segmentelor sunt determinate în planul de proiecție Stereo 70 și sunt rotunjite la 1 milimetru.

*** Distanța dintre puncte este formată din segmente cumulate ce sunt mai mici decât valoarea 1 milimetru.

**DATE DESPRE IMOBILUL NR. 4201**

Oficiul de Cadastru și Publicitate Imobiliară PRAHOVA
Biroul de Cadastru și Publicitate Imobiliară Câmpina

A. Partea I. Descrierea imobilului

TEREN Extravilan

Adresa: Jud. Prahova

Nr. Crt	Nr cadastral Nr. topografic	Suprafața* (mp)	Observații / Referințe
A1		4.245	Sector cadastral:44 Teren neimprejmuit; Teren la dispozitia comisiei locale de fond funciar conform art. 13, alin. 14 din legea 7/1996.

B. Partea II. Proprietari și acte

Inscrieri privitoare la dreptul de proprietate și alte drepturi reale		Referințe
/		
Act Normativ nr. 7, din 13/03/1996 emis de PARLAMENTUL ROMÂNIEI (LEGE; ,art.13);		
B1	Inscrierea posesiei, drept de PROPRIETATE, dobandit prin Lege, cota actuala 1/1, cota initiala 1/1 1) NEIDENTIFICAT NEIDENTIFICAT	A1
B2	Se notează mențiunea proprietar neidentificat, rezerva comisiei locale de fond funciar.	A1

C. Partea III. SARCINI .

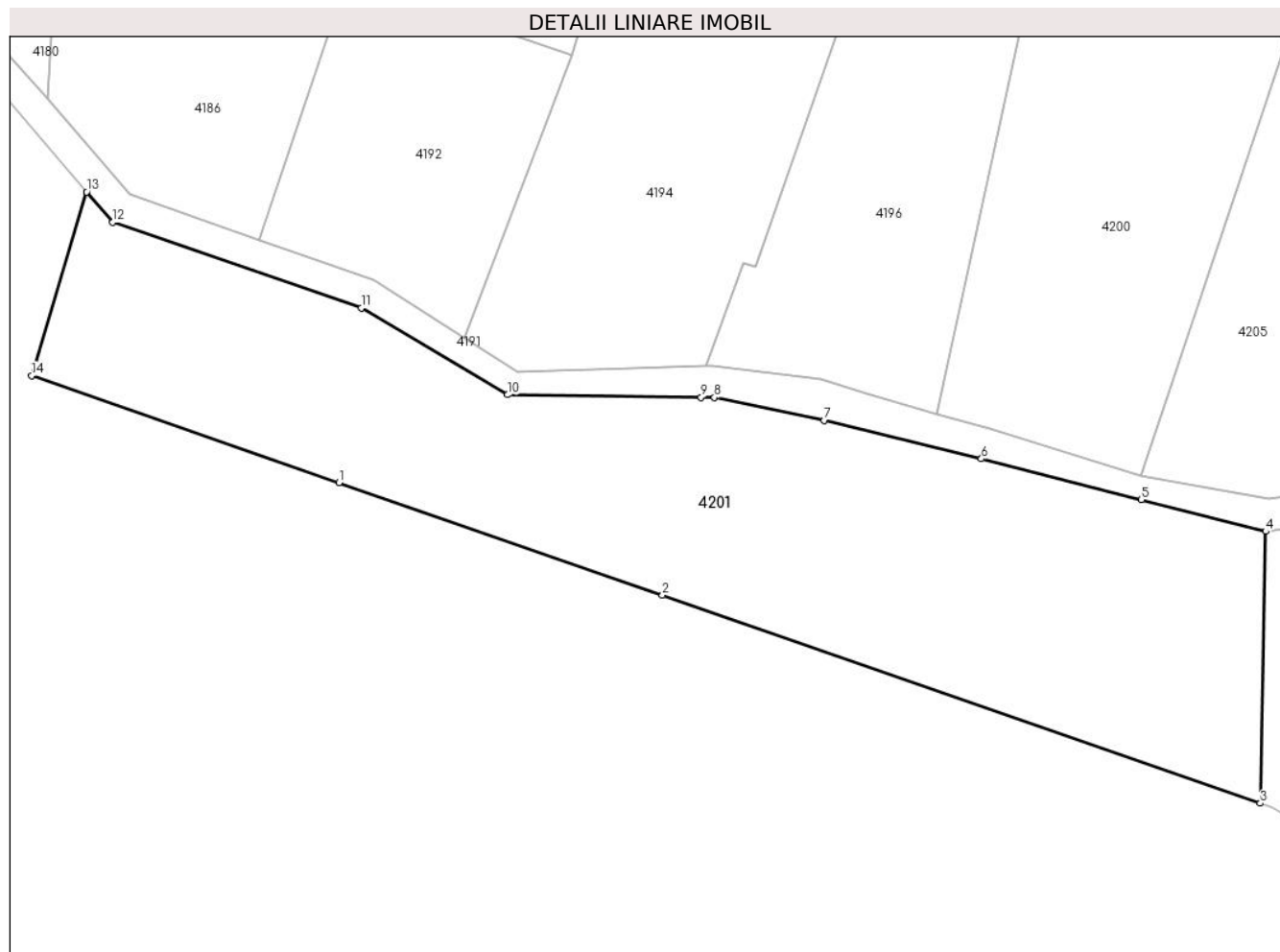
Inscrieri privind dezmembramintele dreptului de proprietate, drepturi reale de garanție și sarcini	Referințe
NU SUNT	

Anexa Nr. 1 La Partea I

Teren

Nr cadastral	Suprafața (mp)*	Observații / Referințe
	4.245	Teren la dispozitia comisiei locale de fond funciar conform art. 13, alin. 14 din legea 7/1996.

* Suprafața este determinată în planul de proiecție Stereo 70.



Date referitoare la teren

Crt	Categorie folosință	Intra vilan	Suprafața (mp)	Tarla	Parcelă	Nr. topo	Observații / Referințe
1	faneata	NU	4.245	25	777/33, 777/34, 777/31/1,810	-	

Lungime Segmente

1) Valorile lungimilor segmentelor sunt obținute din proiecție în plan.

Punct început	X / Y	Punct sfârșit	X / Y	Lungime segment (** (m)
1	553.962,05 388.282,502	2	554.003,952 388.267,916	44.368
2	554.003,952 388.267,916	3	554.081,441 388.240,942	82.05
3	554.081,441 388.240,942	4	554.082,145 388.276,176	35.241
4	554.082,145 388.276,176	5	554.066,021 388.280,288	16.64

Punct început	X / Y	Punct sfârșit	X / Y	Lungime segment (** (m)
5	554.066,021 388.280,288	6	554.045,294 388.285,573	21.39
6	554.045,294 388.285,573	7	554.024,942 388.290,549	20.951
7	554.024,942 388.290,549	8	554.010,685 388.293,511	14.561
8	554.010,685 388.293,511	9	554.008,966 388.293,535	1.719
9	554.008,966 388.293,535	10	553.983,881 388.293,875	25.087
10	553.983,881 388.293,875	11	553.964,925 388.305,145	22.053
11	553.964,925 388.305,145	12	553.932,707 388.316,219	34.068
12	553.932,707 388.316,219	13	553.929,324 388.320,168	5.2
13	553.929,324 388.320,168	14	553.922,203 388.296,373	24.838
14	553.922,203 388.296,373	1	553.962,05 388.282,502	42.192

** Lungimile segmentelor sunt determinate în planul de proiecție Stereo 70 și sunt rotunjite la 1 milimetru.

*** Distanța dintre puncte este formată din segmente cumulate ce sunt mai mici decât valoarea 1 milimetru.

**DATE DESPRE IMOBILUL NR. 4202**

Oficiul de Cadastru și Publicitate Imobiliară PRAHOVA
Biroul de Cadastru și Publicitate Imobiliară Câmpina

A. Partea I. Descrierea imobilului

TEREN Extravilan

Adresa: Jud. Prahova

Nr. Crt	Nr cadastral Nr. topografic	Suprafața* (mp)	Observații / Referințe
A1		2.500	Sector cadastral:44 Teren neimprejmuț;

B. Partea II. Proprietari și acte

Inscrieri privitoare la dreptul de proprietate și alte drepturi reale		Referințe
/		
Act Administrativ nr. 13376, din 09/02/1994 emis de CJSDPAT PRAHOVA (TITLU DE PROPRIETATE;);		
B1	Intabulare, drept de PROPRIETATE, dobândit prin Reconstituire, cota actuala 1/2, cota initiala 1/2 1) SĂVULESCU ANA	A1
Act Notarial nr. 23, din 13/04/2007 emis de BNP Toneata Maria (CERTIFICAT DE MOSTENITOR;);		
B2	Intabulare, drept de PROPRIETATE, dobândit prin Succesiune, cota actuala 1/8, cota initiala 1/8 1) BOGDAN MARIANA	A1
B3	Intabulare, drept de PROPRIETATE, dobândit prin Succesiune, cota actuala 3/8, cota initiala 3/8 1) BOGDAN GEORGIANA ALEXANDRA	A1

C. Partea III. SARCINI .

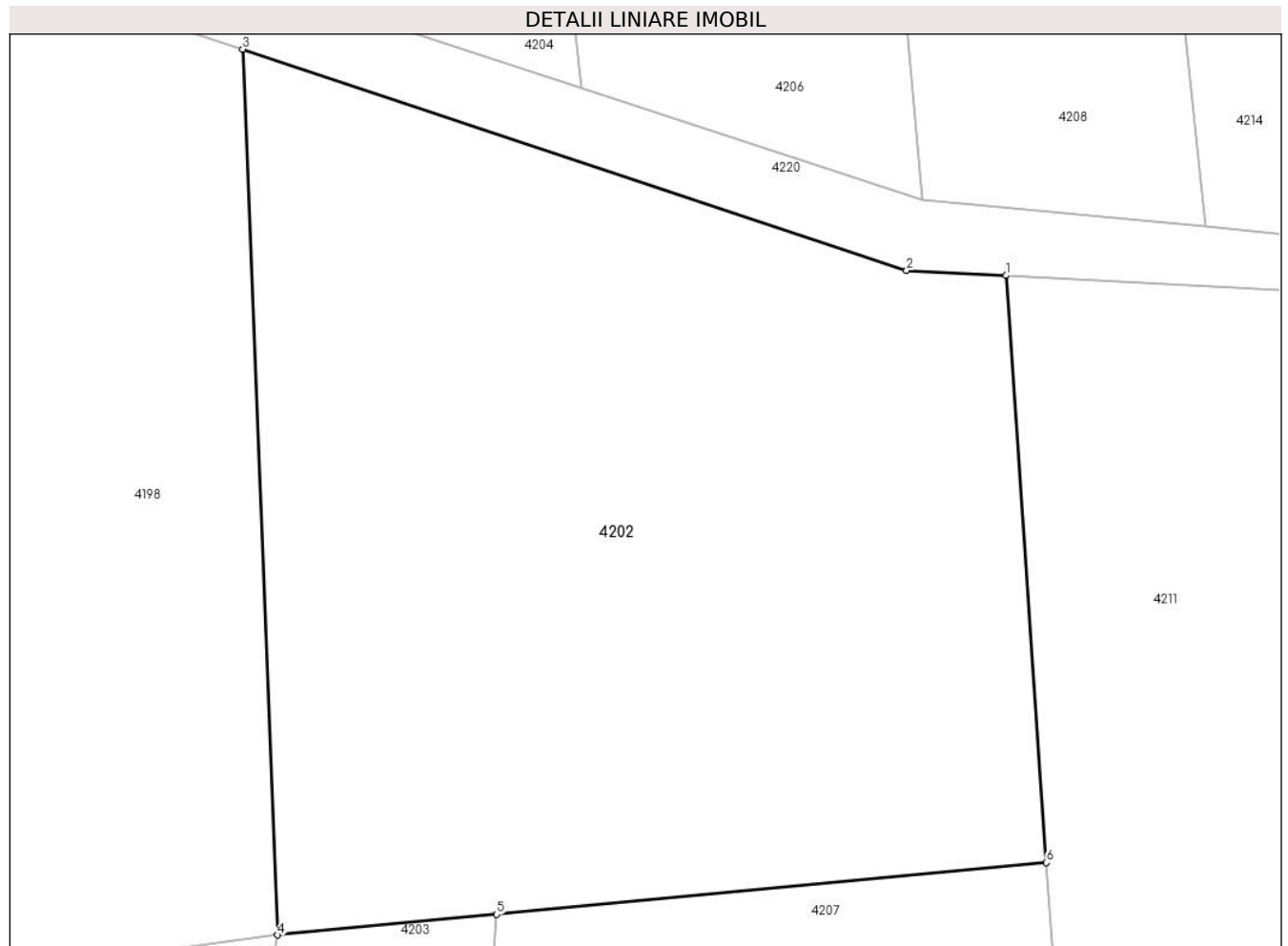
Inscrieri privind dezmembramintele dreptului de proprietate, drepturi reale de garanție și sarcini	Referințe
NU SUNT	

Anexa Nr. 1 La Partea I

Teren

Nr cadastral	Suprafața (mp)*	Observații / Referințe
	2.500	

* Suprafața este determinată în planul de proiecție Stereo 70.



Date referitoare la teren

Crt	Categorie folosință	Intra vilan	Suprafața (mp)	Tarla	Parcelă	Nr. topo	Observații / Referințe
1	faneata	NU	2.500	25	777/15	-	

Lungime Segmente

1) Valorile lungimilor segmentelor sunt obținute din proiecție în plan.

Punct început	X / Y	Punct sfârșit	X / Y	Lungime segment (** (m)
1	554.120,626 388.578,552	2	554.113,932 388.578,905	6.703
2	554.113,932 388.578,905	3	554.069,221 388.593,774	47.119
3	554.069,221 388.593,774	4	554.071,564 388.534,207	59.613
4	554.071,564 388.534,207	5	554.086,337 388.535,593	14.838
5	554.086,337 388.535,593	6	554.123,346 388.539,064	37.171

Punct început	X / Y	Punct sfârșit	X / Y	Lungime segment (** (m)
6	554.123,346 388.539,064	1	554.120,626 388.578,552	39.582

** Lungimile segmentelor sunt determinate în planul de proiecție Stereo 70 și sunt rotunjite la 1 milimetru.

*** Distanța dintre puncte este formată din segmente cumulate ce sunt mai mici decât valoarea 1 milimetru.

**DATE DESPRE IMOBILUL NR. 4203**

Oficiul de Cadastru și Publicitate Imobiliară PRAHOVA
Biroul de Cadastru și Publicitate Imobiliară Câmpina

A. Partea I. Descrierea imobilului

TEREN Extravilan

Adresa: Jud. Prahova

Nr. Crt	Nr cadastral Nr. topografic	Suprafața* (mp)	Observații / Referințe
A1		2.500	Sector cadastral:44 Teren neimprejmuit;

B. Partea II. Proprietari și acte

Inscrieri privitoare la dreptul de proprietate și alte drepturi reale	Referințe
/	
Act Administrativ nr. 13337, din 24/01/1994 emis de CJSDPAT PRAHOVA (TITLU DE PROPRIETATE;);	
B1	A1
Intabulare, drept de PROPRIETATE, dobandit prin Reconstituire, cota actuala 1/1, cota initiala 1/1	
1) TOMA D. IOANA	

C. Partea III. SARCINI .

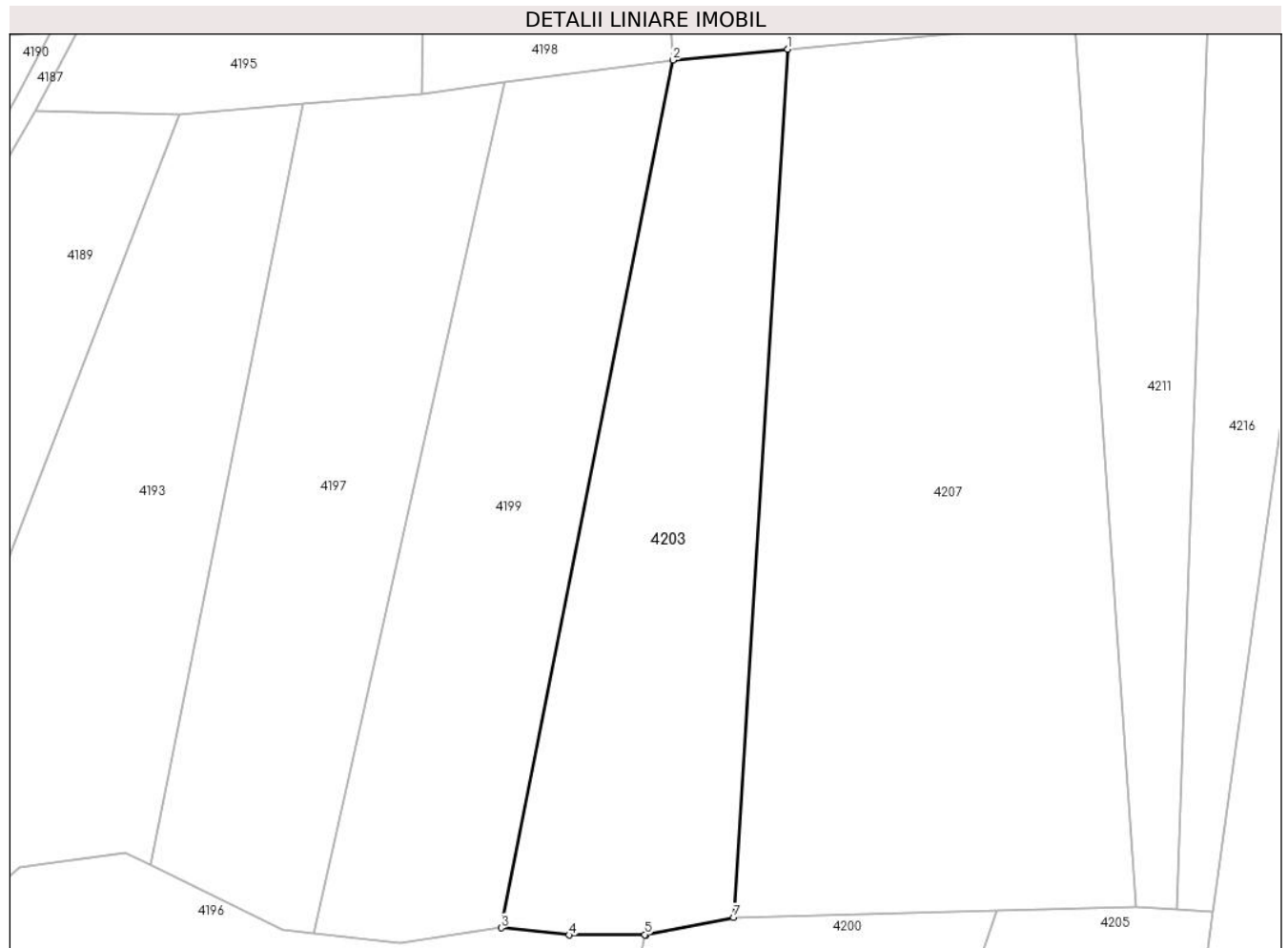
Inscrieri privind dezmembramintele dreptului de proprietate, drepturi reale de garanție și sarcini	Referințe
NU SUNT	

Anexa Nr. 1 La Partea I

Teren

Nr cadastral	Suprafața (mp)*	Observații / Referințe
	2.500	

* Suprafața este determinată în planul de proiecție Stereo 70.



Date referitoare la teren

Crt	Categorie folosință	Intravilan	Suprafața (mp)	Tarla	Parcelă	Nr. topo	Observații / Referințe
1	faneata	NU	2.500	25	777/12	-	

Lungime Segmente

1) Valorile lungimilor segmentelor sunt obținute din proiecție în plan.

Punct început	X / Y	Punct sfârșit	X / Y	Lungime segment (** (m)
1	554.086,337 388.535,593	2	554.071,564 388.534,207	14.838
2	554.071,564 388.534,207	3	554.049,505 388.422,724	113.644
3	554.049,505 388.422,724	4	554.058,214 388.421,816	8.756
4	554.058,214 388.421,816	5	554.067,943 388.421,861	9.729
5	554.067,943 388.421,861	6	554.068,135 388.421,861	0.192

Punct început	X / Y	Punct sfârșit	X / Y	Lungime segment (** (m)
6	554.068,135 388.421,861	7	554.079,389 388.424,07	11.469
7	554.079,389 388.424,07	1	554.086,337 388.535,593	111.739

** Lungimile segmentelor sunt determinate în planul de proiecție Stereo 70 și sunt rotunjite la 1 milimetru.

*** Distanța dintre puncte este formată din segmente cumulate ce sunt mai mici decât valoarea 1 milimetru.

**DATE DESPRE IMOBILUL NR. 4204**

Oficiul de Cadastru și Publicitate Imobiliară PRAHOVA
Biroul de Cadastru și Publicitate Imobiliară Câmpina

A. Partea I. Descrierea imobilului

TEREN Extravilan

Adresa: Jud. Prahova

Nr. Crt	Nr cadastral Nr. topografic	Suprafața* (mp)	Observații / Referințe
A1		1.100	Sector cadastral:44 Teren neimprejmuț;

B. Partea II. Proprietari și acte

Inscrieri privitoare la dreptul de proprietate și alte drepturi reale		Referințe
/		
Act Administrativ nr. 13376, din 09/02/1994 emis de CJSDPAT PRAHOVA (TITLU DE PROPRIETATE;);		
B1	Intabulare, drept de PROPRIETATE, dobândit prin Reconstituire, cota actuala 1/2, cota initiala 1/2 1) SĂVULESCU ANA	A1
Act Notarial nr. 23, din 13/04/2007 emis de BNP Toneata Maria (CERTIFICAT DE MOSTENITOR;);		
B2	Intabulare, drept de PROPRIETATE, dobândit prin Succesiune, cota actuala 1/8, cota initiala 1/8 1) BOGDAN MARIANA	A1
B3	Intabulare, drept de PROPRIETATE, dobândit prin Succesiune, cota actuala 3/8, cota initiala 3/8 1) BOGDAN GEORGIANA ALEXANDRA	A1

C. Partea III. SARCINI .

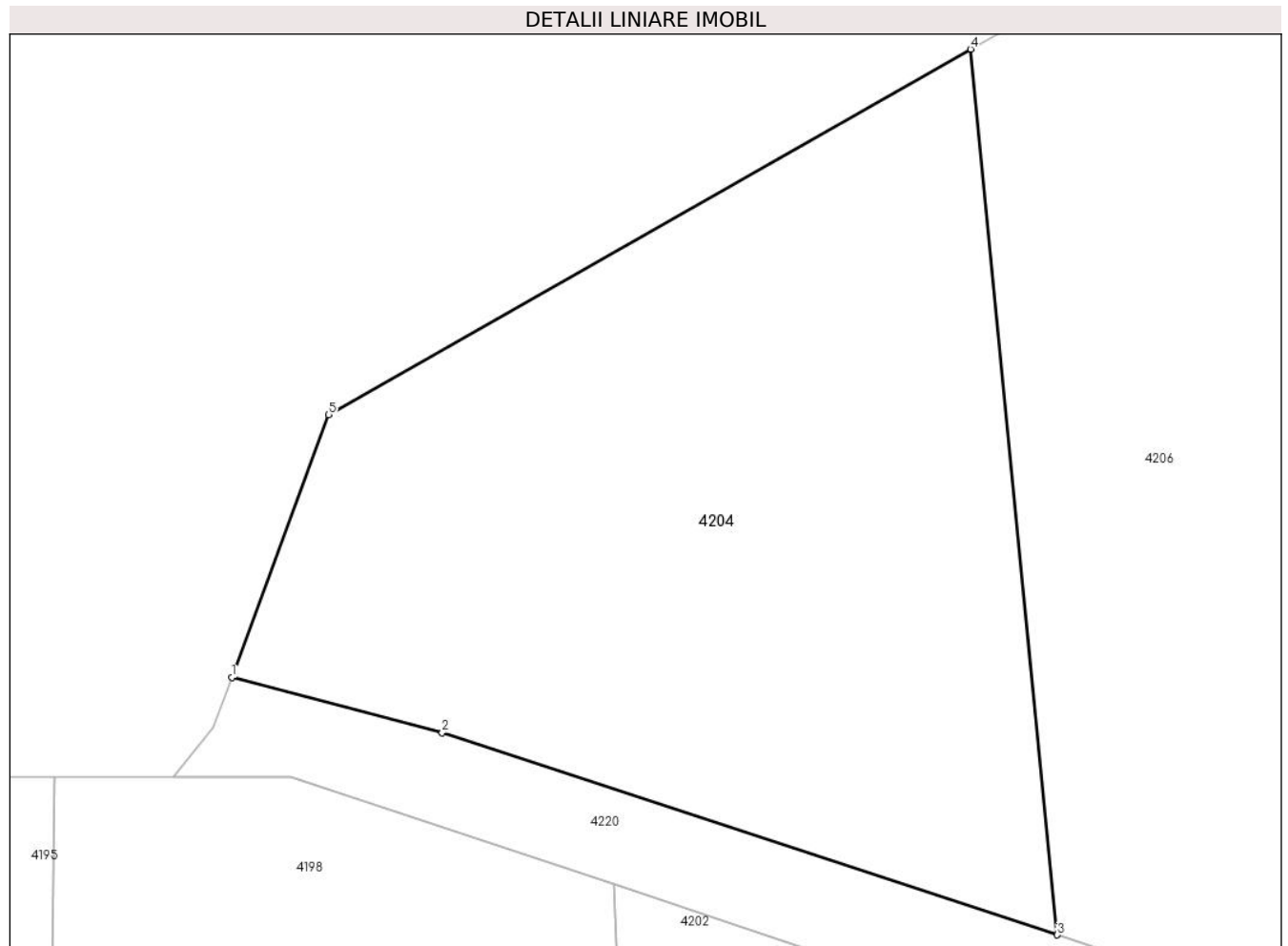
Inscrieri privind dezmembramintele dreptului de proprietate, drepturi reale de garanție și sarcini	Referințe
NU SUNT	

Anexa Nr. 1 La Partea I

Teren

Nr cadastral	Suprafața (mp)*	Observații / Referințe
	1.100	

* Suprafața este determinată în planul de proiecție Stereo 70.



Date referitoare la teren

Crt	Categorie folosință	Intravilan	Suprafața (mp)	Tarla	Parcelă	Nr. topo	Observații / Referințe
1	faneata	NU	1.100	23	752/13	-	

Lungime Segmente

1) Valorile lungimilor segmentelor sunt obținute din proiecție în plan.

Punct început	X / Y	Punct sfârșit	X / Y	Lungime segment (** (m)
1	554.049,577 388.604,389	2	554.060,399 388.601,556	11.187
2	554.060,399 388.601,556	3	554.092,021 388.591,173	33.283
3	554.092,021 388.591,173	4	554.087,564 388.636,651	45.696
4	554.087,564 388.636,651	5	554.054,563 388.617,875	37.968
5	554.054,563 388.617,875	1	554.049,577 388.604,389	14.378

**** Lungimile segmentelor sunt determinate în planul de proiecţie Stereo 70 şi sunt rotunjite la 1 milimetru.**

***** Distanţa dintre puncte este formată din segmente cumulate ce sunt mai mici decât valoarea 1 milimetru.**

**DATE DESPRE IMOBILUL NR. 4205**

Oficiul de Cadastru și Publicitate Imobiliară PRAHOVA
Biroul de Cadastru și Publicitate Imobiliară Câmpina

A. Partea I. Descrierea imobilului

TEREN Extravilan

Adresa: Jud. Prahova

Nr. Crt	Nr cadastral Nr. topografic	Suprafața* (mp)	Observații / Referințe
A1		5.000	Sector cadastral:44 Teren neimprejmuit;

B. Partea II. Proprietari și acte

Inscrieri privitoare la dreptul de proprietate și alte drepturi reale	Referințe
/	
Act Administrativ nr. 13311, din 18/11/1993 emis de CJSDPAT PRAHOVA (TITLU DE PROPRIETATE;);	
B1	A1
Intabulare, drept de PROPRIETATE, dobandit prin Reconstituire, cota actuala 1/1, cota initiala 1/1	
1) SIMION M. MARIA	

C. Partea III. SARCINI .

Inscrieri privind dezmembramintele dreptului de proprietate, drepturi reale de garanție și sarcini	Referințe
NU SUNT	

Anexa Nr. 1 La Partea I

Teren

Nr cadastral	Suprafața (mp)*	Observații / Referințe
	5.000	

* Suprafața este determinată în planul de proiecție Stereo 70.



Date referitoare la teren

Crt	Categorie folosință	Intravilan	Suprafața (mp)	Tarla	Parcelă	Nr. topo	Observații / Referințe
1	faneata	NU	5.000	25	777/35	-	

Lungime Segmente

1) Valorile lungimilor segmentelor sunt obținute din proiecție în plan.

Punct început	X / Y	Punct sfârșit	X / Y	Lungime segment (** (m)
1	554.141,025 388.424,783	2	554.136,359 388.425,067	4.675
2	554.136,359 388.425,067	3	554.131,176 388.425,398	5.194
3	554.131,176 388.425,398	4	554.113,16 388.424,936	18.022
4	554.113,16 388.424,936	5	554.066,049 388.283,367	149.202
5	554.066,049 388.283,367	6	554.082,555 388.280,39	16.772

Punct început	X / Y	Punct sfârșit	X / Y	Lungime segment (** (m)
6	554.082,555 388.280,39	7	554.113,521 388.284,835	31.283
7	554.113,521 388.284,835	8	554.117,148 388.285,742	3.739
8	554.117,148 388.285,742	9	554.111,728 388.342,245	56.762
9	554.111,728 388.342,245	10	554.118,603 388.356,505	15.831
10	554.118,603 388.356,505	11	554.125,468 388.363,139	9.547
11	554.125,468 388.363,139	12	554.132,807 388.365,597	7.74
12	554.132,807 388.365,597	1	554.141,025 388.424,783	59.754

** Lungimile segmentelor sunt determinate în planul de proiecție Stereo 70 și sunt rotunjite la 1 milimetru.

*** Distanța dintre puncte este formată din segmente cumulate ce sunt mai mici decât valoarea 1 milimetru.

**DATE DESPRE IMOBILUL NR. 4206**

Oficiul de Cadastru și Publicitate Imobiliară PRAHOVA
Biroul de Cadastru și Publicitate Imobiliară Câmpina

A. Partea I. Descrierea imobilului

TEREN Extravilan

Adresa: Jud. Prahova

Nr. Crt	Nr cadastral Nr. topografic	Suprafața* (mp)	Observații / Referințe
A1		1.200	Sector cadastral:44 Teren neimprejmuit;

B. Partea II. Proprietari și acte

Inscrieri privitoare la dreptul de proprietate și alte drepturi reale	Referințe
/	
Act Administrativ nr. 13324, din 18/11/1993 emis de CJSDPAT PRAHOVA (TITLU DE PROPRIETATE;);	
B1	A1
Intabulare, drept de PROPRIETATE, dobandit prin Reconstituire, cota actuala 1/1, cota initiala 1/1	
1) MINOIU N. GHEORGHE	

C. Partea III. SARCINI .

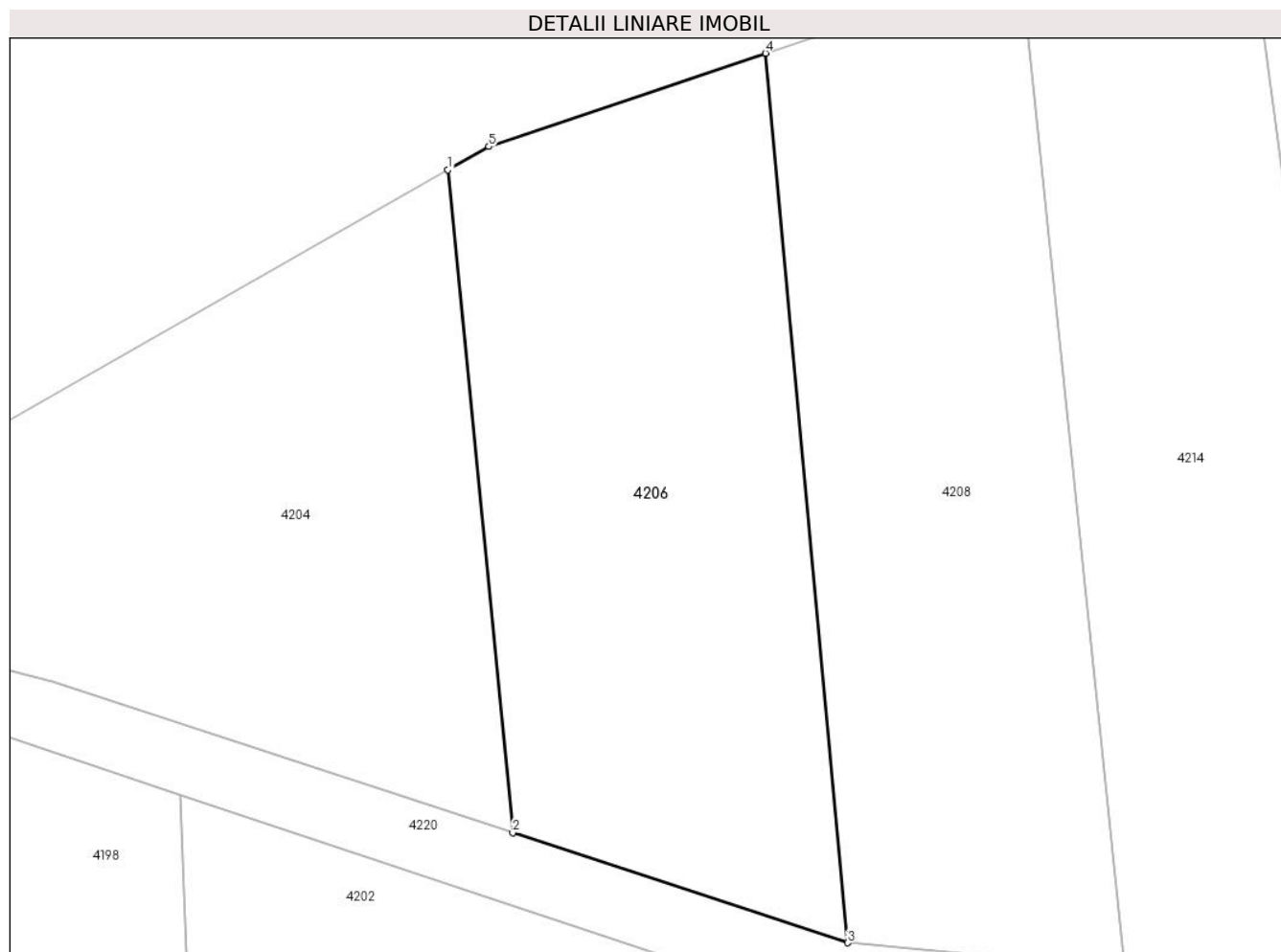
Inscrieri privind dezmembramintele dreptului de proprietate, drepturi reale de garanție și sarcini	Referințe
NU SUNT	

Anexa Nr. 1 La Partea I

Teren

Nr cadastral	Suprafața (mp)*	Observații / Referințe
	1.200	

* Suprafața este determinată în planul de proiecție Stereo 70.



Date referitoare la teren

Crt	Categorie folosință	Intravilan	Suprafața (mp)	Tarla	Parcelă	Nr. topo	Observații / Referințe
1	faneata	NU	1.200	23	752/12	-	

Lungime Segmente

1) Valorile lungimilor segmentelor sunt obținute din proiecție în plan.

Punct început	X / Y	Punct sfârșit	X / Y	Lungime segment (** (m)
1	554.087,564 388.636,651	2	554.092,021 388.591,173	45.696
2	554.092,021 388.591,173	3	554.115,006 388.583,626	24.192
3	554.115,006 388.583,626	4	554.109,368 388.644,651	61.285
4	554.109,368 388.644,651	5	554.090,375 388.638,25	20.043
5	554.090,375 388.638,25	1	554.087,564 388.636,651	3.234

**** Lungimile segmentelor sunt determinate în planul de proiecţie Stereo 70 şi sunt rotunjite la 1 milimetru.**

***** Distanţa dintre puncte este formată din segmente cumulate ce sunt mai mici decât valoarea 1 milimetru.**

**DATE DESPRE IMOBILUL NR. 4207**

Oficiul de Cadastru și Publicitate Imobiliară PRAHOVA
Biroul de Cadastru și Publicitate Imobiliară Câmpina

A. Partea I. Descrierea imobilului

TEREN Extravilan

Adresa: Jud. Prahova

Nr. Crt	Nr cadastral Nr. topografic	Suprafața* (mp)	Observații / Referințe
A1		5.000	Sector cadastral:44 Teren neimprejmuit;

B. Partea II. Proprietari și acte

Inscrieri privitoare la dreptul de proprietate și alte drepturi reale		Referințe
/		
Act Notarial nr. 42, din 19/04/2011 emis de BNP Toneata Maria (CERTIFICAT DE MOSTENITOR;);		
B1	Intabulare, drept de PROPRIETATE, dobandit prin Succesiune, cota actuala 1/2, cota initiala 1/2 1) PISPIRIS ELENA	A1
B2	Intabulare, drept de PROPRIETATE, dobandit prin Succesiune, cota actuala 1/2, cota initiala 1/2 1) IONESCU A.M. MIHAIL-TEODOR	A1

C. Partea III. SARCINI .

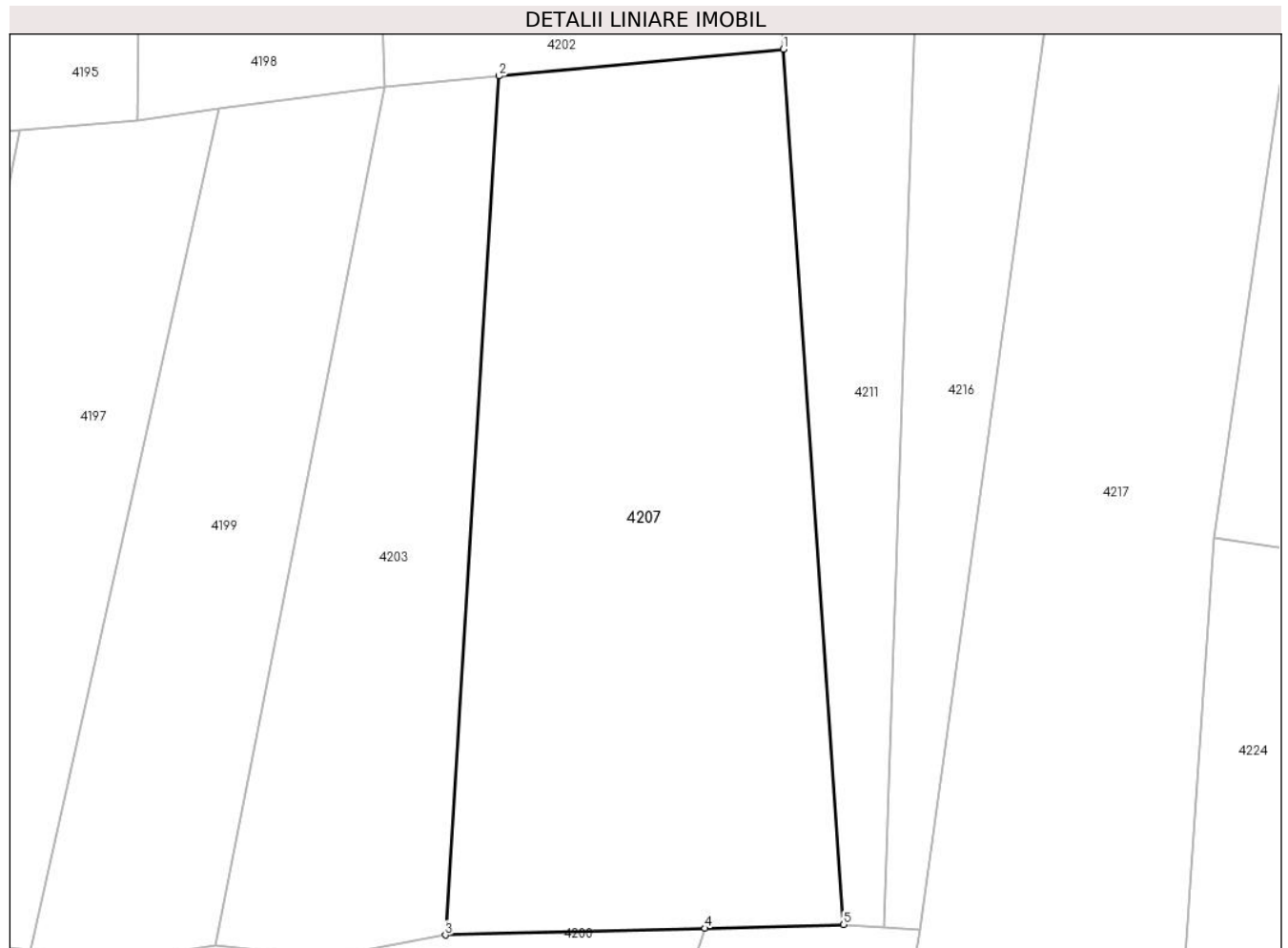
Inscrieri privind dezmembramintele dreptului de proprietate, drepturi reale de garanție și sarcini	Referințe
NU SUNT	

Anexa Nr. 1 La Partea I

Teren

Nr cadastral	Suprafața (mp)*	Observații / Referințe
	5.000	

* Suprafața este determinată în planul de proiecție Stereo 70.



Date referitoare la teren

Crt	Categorie folosință	Intra vilan	Suprafața (mp)	Tarla	Parcelă	Nr. topo	Observații / Referințe
1	faneata	NU	5.000	25	777/11	-	

Lungime Segmente

1) Valorile lungimilor segmentelor sunt obținute din proiecție în plan.

Punct început	X / Y	Punct sfârșit	X / Y	Lungime segment (** (m)
1	554.123,346 388.539,064	2	554.086,337 388.535,593	37.171
2	554.086,337 388.535,593	3	554.079,389 388.424,07	111.739
3	554.079,389 388.424,07	4	554.113,16 388.424,936	33.782
4	554.113,16 388.424,936	5	554.131,176 388.425,398	18.022
5	554.131,176 388.425,398	1	554.123,346 388.539,064	113.935

**** Lungimile segmentelor sunt determinate în planul de proiecţie Stereo 70 şi sunt rotunjite la 1 milimetru.**

***** Distanţa dintre puncte este formată din segmente cumulate ce sunt mai mici decât valoarea 1 milimetru.**

**DATE DESPRE IMOBILUL NR. 4208**

Oficiul de Cadastru și Publicitate Imobiliară PRAHOVA
Biroul de Cadastru și Publicitate Imobiliară Câmpina

A. Partea I. Descrierea imobilului

TEREN Extravilan

Adresa: Jud. Prahova

Nr. Crt	Nr cadastral Nr. topografic	Suprafața* (mp)	Observații / Referințe
A1		1.200	Sector cadastral:44 Teren neimprejmuit;

B. Partea II. Proprietari și acte

Inscrieri privitoare la dreptul de proprietate și alte drepturi reale	Referințe
/	
Act Administrativ nr. 13362, din 24/01/1994 emis de CJSDPAT PRAHOVA (TITLU DE PROPRIETATE;);	
B1	A1
Intabulare, drept de PROPRIETATE, dobandit prin Reconstituire, cota actuala 1/1, cota initiala 1/1	
1) BĂNICERU GHEORGHE	

C. Partea III. SARCINI .

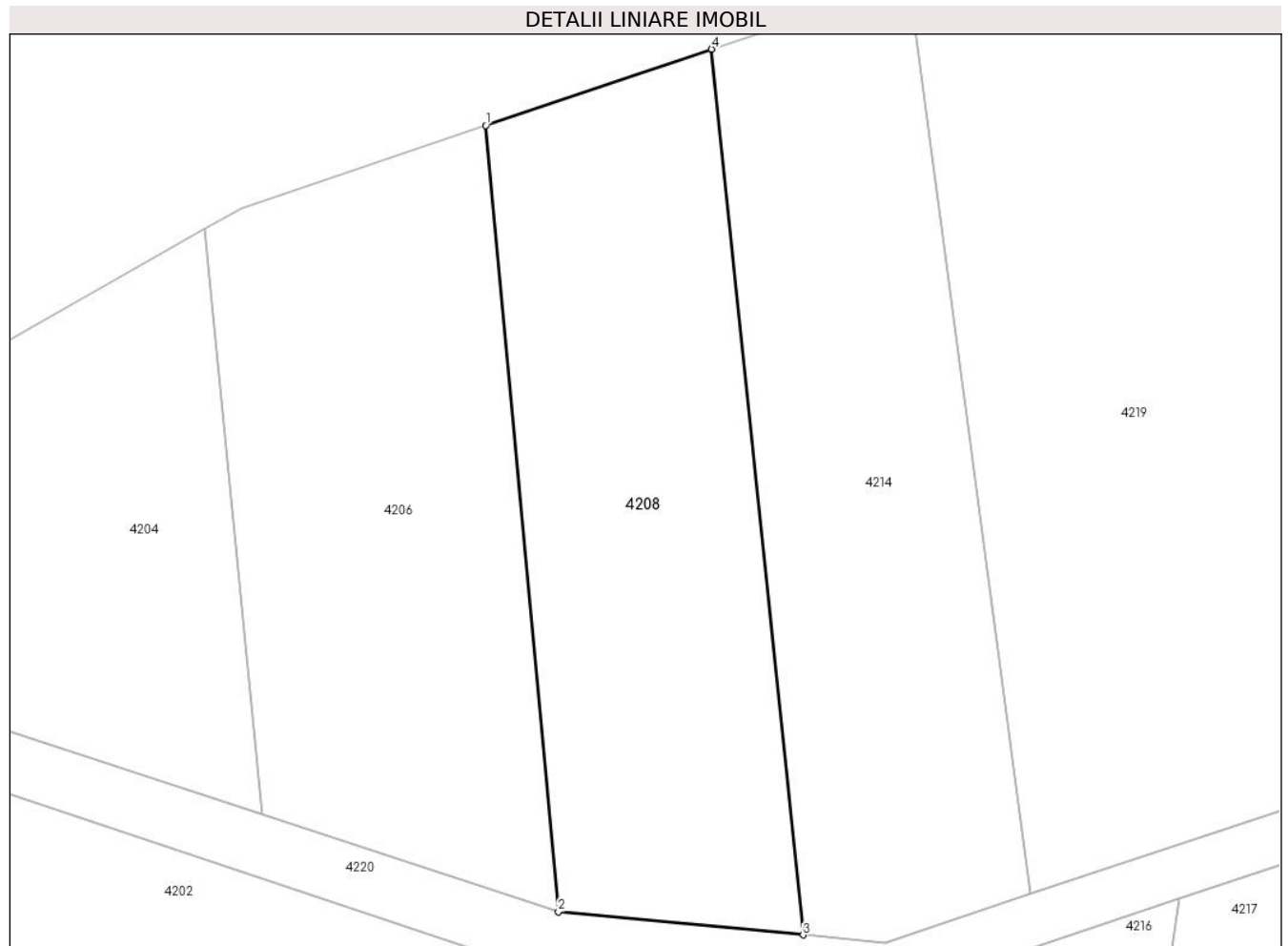
Inscrieri privind dezmembramintele dreptului de proprietate, drepturi reale de garanție și sarcini	Referințe
NU SUNT	

Anexa Nr. 1 La Partea I

Teren

Nr cadastral	Suprafața (mp)*	Observații / Referințe
	1.200	

* Suprafața este determinată în planul de proiecție Stereo 70.



Date referitoare la teren

Crt	Categorie folosință	Intra vilan	Suprafața (mp)	Tarla	Parcelă	Nr. topo	Observații / Referințe
1	faneata	NU	1.200	23	752/11	-	

Lungime Segmente

1) Valorile lungimilor segmentelor sunt obținute din proiecție în plan.

Punct început	X / Y	Punct sfârșit	X / Y	Lungime segment (** (m)
1	554.109,368 388.644,651	2	554.115,006 388.583,626	61.285
2	554.115,006 388.583,626	3	554.134,032 388.581,837	19.11
3	554.134,032 388.581,837	4	554.126,921 388.650,566	69.096
4	554.126,921 388.650,566	1	554.109,368 388.644,651	18.523

** Lungimile segmentelor sunt determinate în planul de proiecție Stereo 70 și sunt rotunjite la 1 milimetru.

***** Distanţa dintre puncte este formată din segmente cumulate ce sunt mai mici decât valoarea 1 milimetru.**

**DATE DESPRE IMOBILUL NR. 4209**

Oficiul de Cadastru și Publicitate Imobiliară PRAHOVA
Biroul de Cadastru și Publicitate Imobiliară Câmpina

A. Partea I. Descrierea imobilului

TEREN Extravilan

Adresa: Jud. Prahova

Nr. Crt	Nr cadastral Nr. topografic	Suprafața* (mp)	Observații / Referințe
A1		2.500	Sector cadastral:44 Teren neimprejmuit;

B. Partea II. Proprietari și acte

Inscrieri privitoare la dreptul de proprietate și alte drepturi reale	Referințe
/	
Act Notarial nr. 230, din 04/12/2020 emis de BNP Toneata Maria (CERTIFICAT DE MOSTENITOR;);	
B1	A1
Intabulare, drept de PROPRIETATE, dobandit prin Succesiune, cota actuala 1/1, cota initiala 1/1 1) GHEORGHE VIORICA	

C. Partea III. SARCINI .

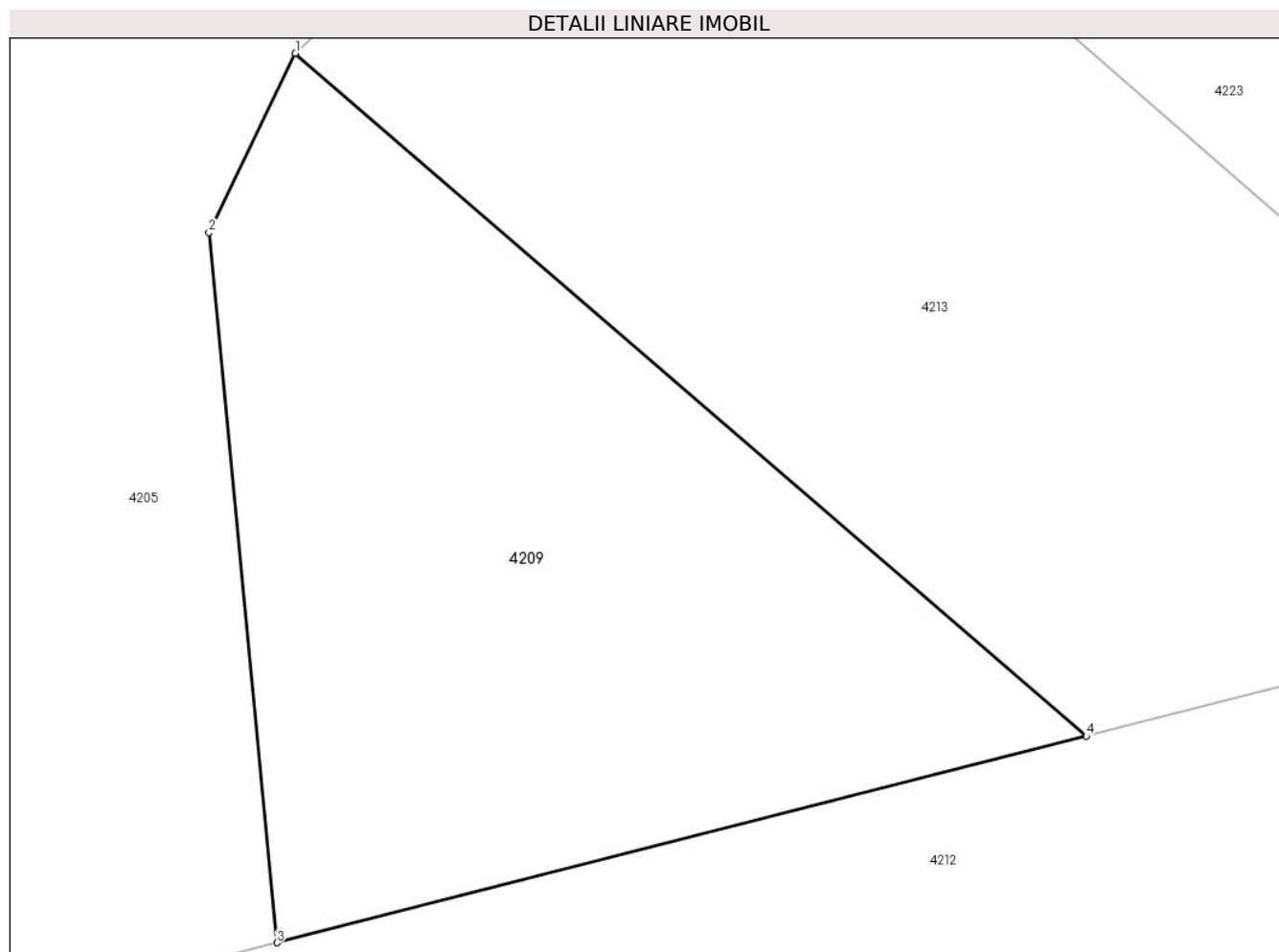
Inscrieri privind dezmembramintele dreptului de proprietate, drepturi reale de garanție și sarcini	Referințe
NU SUNT	

Anexa Nr. 1 La Partea I

Teren

Nr cadastral	Suprafața (mp)*	Observații / Referințe
	2.500	

* Suprafața este determinată în planul de proiecție Stereo 70.



Date referitoare la teren

Crt	Categorie folosință	Intravilan	Suprafața (mp)	Tarla	Parcelă	Nr. topo	Observații / Referințe
1	faneata	NU	2.500	25	777/42	-	

Lungime Segmente

1) Valorile lungimilor segmentelor sunt obținute din proiecție în plan.

Punct început	X / Y	Punct sfârșit	X / Y	Lungime segment (** (m)
1	554.118,603 388.356,505	2	554.111,728 388.342,245	15.831
2	554.111,728 388.342,245	3	554.117,148 388.285,742	56.762
3	554.117,148 388.285,742	4	554.181,572 388.302,176	66.487
4	554.181,572 388.302,176	1	554.118,603 388.356,505	83.167

** Lungimile segmentelor sunt determinate în planul de proiecție Stereo 70 și sunt rotunjite la 1 milimetru.

***** Distanţa dintre puncte este formată din segmente cumulate ce sunt mai mici decât valoarea 1 milimetru.**

**DATE DESPRE IMOBILUL NR. 4210**

Oficiul de Cadastru și Publicitate Imobiliară PRAHOVA
Biroul de Cadastru și Publicitate Imobiliară Câmpina

A. Partea I. Descrierea imobilului

TEREN Extravilan

Adresa: Jud. Prahova

Nr. Crt	Nr cadastral Nr. topografic	Suprafața* (mp)	Observații / Referințe
A1		2.500	Sector cadastral:44 Teren neimprejmuit;

B. Partea II. Proprietari și acte

Inscrieri privitoare la dreptul de proprietate și alte drepturi reale	Referințe
/	
Act Administrativ nr. 15409, din 09/02/1994 emis de CJSDPAT PRAHOVA (TITLU DE PROPRIETATE;);	
B1	A1
Intabulare, drept de PROPRIETATE, dobandit prin Reconstituire, cota actuala 1/1, cota initiala 1/1	
1) DUMITRU GHEORGHE	

C. Partea III. SARCINI .

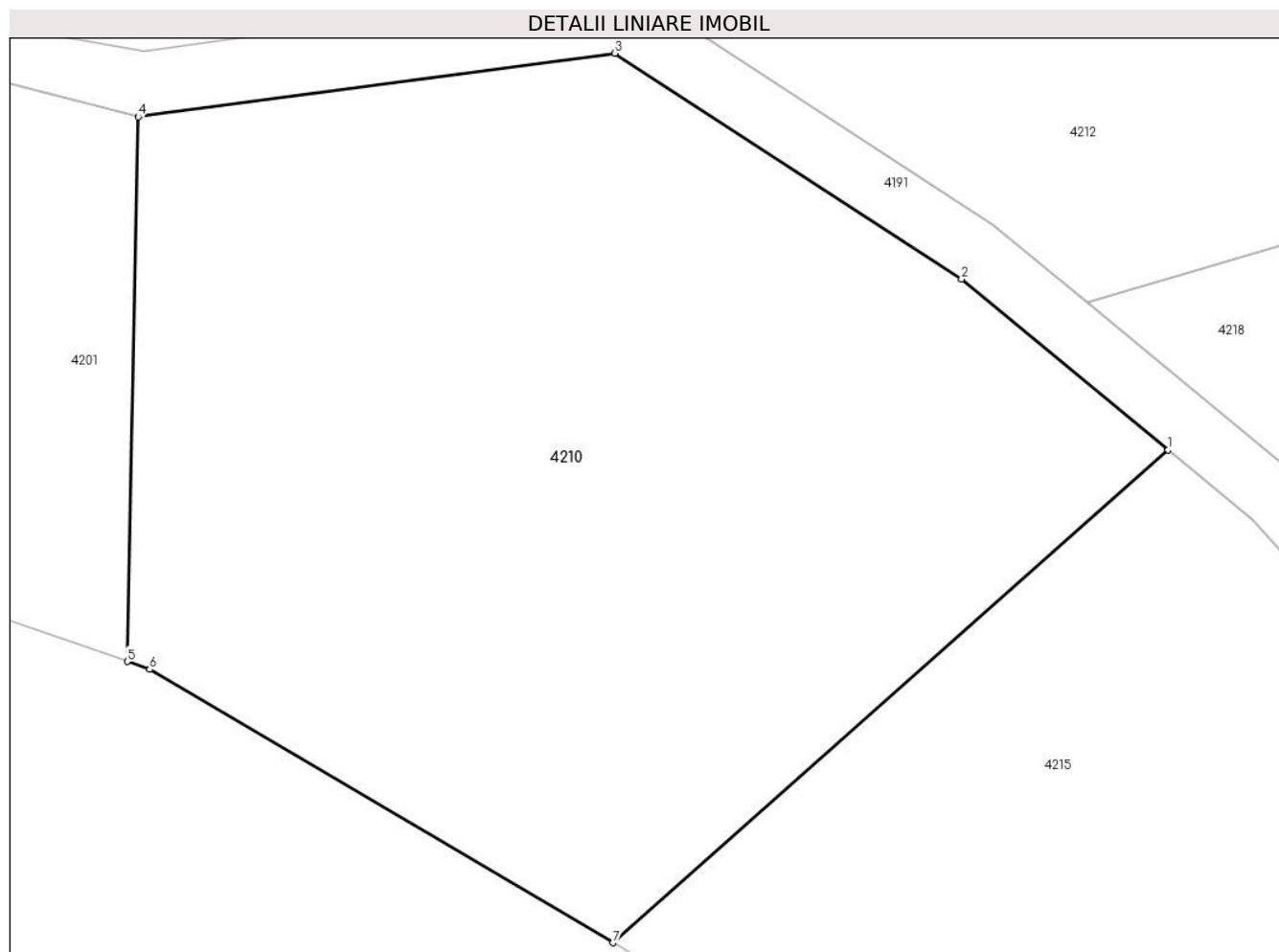
Inscrieri privind dezmembramintele dreptului de proprietate, drepturi reale de garanție și sarcini	Referințe
NU SUNT	

Anexa Nr. 1 La Partea I

Teren

Nr cadastral	Suprafața (mp)*	Observații / Referințe
	2.500	

* Suprafața este determinată în planul de proiecție Stereo 70.



Date referitoare la teren

Crt	Categorie folosință	Intra vilan	Suprafața (mp)	Tarla	Parcelă	Nr. topo	Observații / Referințe
1	faneata	NU	2.500	25	777/36	-	

Lungime Segmente

1) Valorile lungimilor segmentelor sunt obținute din proiecție în plan.

Punct început	X / Y	Punct sfârșit	X / Y	Lungime segment (** (m)
1	554.148,802 388.254,635	2	554.135,432 388.265,684	17.345
2	554.135,432 388.265,684	3	554.113,002 388.280,282	26.762
3	554.113,002 388.280,282	4	554.082,145 388.276,176	31.129
4	554.082,145 388.276,176	5	554.081,441 388.240,942	35.241
5	554.081,441 388.240,942	6	554.082,902 388.240,433	1.547

Punct început	X / Y	Punct sfârșit	X / Y	Lungime segment (** (m)
6	554.082,902 388.240,433	7	554.112,878 388.222,759	34.798
7	554.112,878 388.222,759	1	554.148,802 388.254,635	48.027

** Lungimile segmentelor sunt determinate în planul de proiecție Stereo 70 și sunt rotunjite la 1 milimetru.

*** Distanța dintre puncte este formată din segmente cumulate ce sunt mai mici decât valoarea 1 milimetru.

**DATE DESPRE IMOBILUL NR. 4211**

Oficiul de Cadastru și Publicitate Imobiliară PRAHOVA
Biroul de Cadastru și Publicitate Imobiliară Câmpina

A. Partea I. Descrierea imobilului

TEREN Extravilan

Adresa: Jud. Prahova

Nr. Crt	Nr cadastral Nr. topografic	Suprafața* (mp)	Observații / Referințe
A1		2.000	Sector cadastral:44 Teren neimprejmuit;

B. Partea II. Proprietari și acte

Inscrieri privitoare la dreptul de proprietate și alte drepturi reale	Referințe
/	
Act Administrativ nr. 15428, din 28/02/1994 emis de CJSDPAT PRAHOVA (TITLU DE PROPRIETATE;);	
B1	A1
Intabulare, drept de PROPRIETATE, dobandit prin Reconstituire, cota actuala 1/1, cota initiala 1/1	
1) MINOIU I. MARIA	
2) STAN I. ION	

C. Partea III. SARCINI .

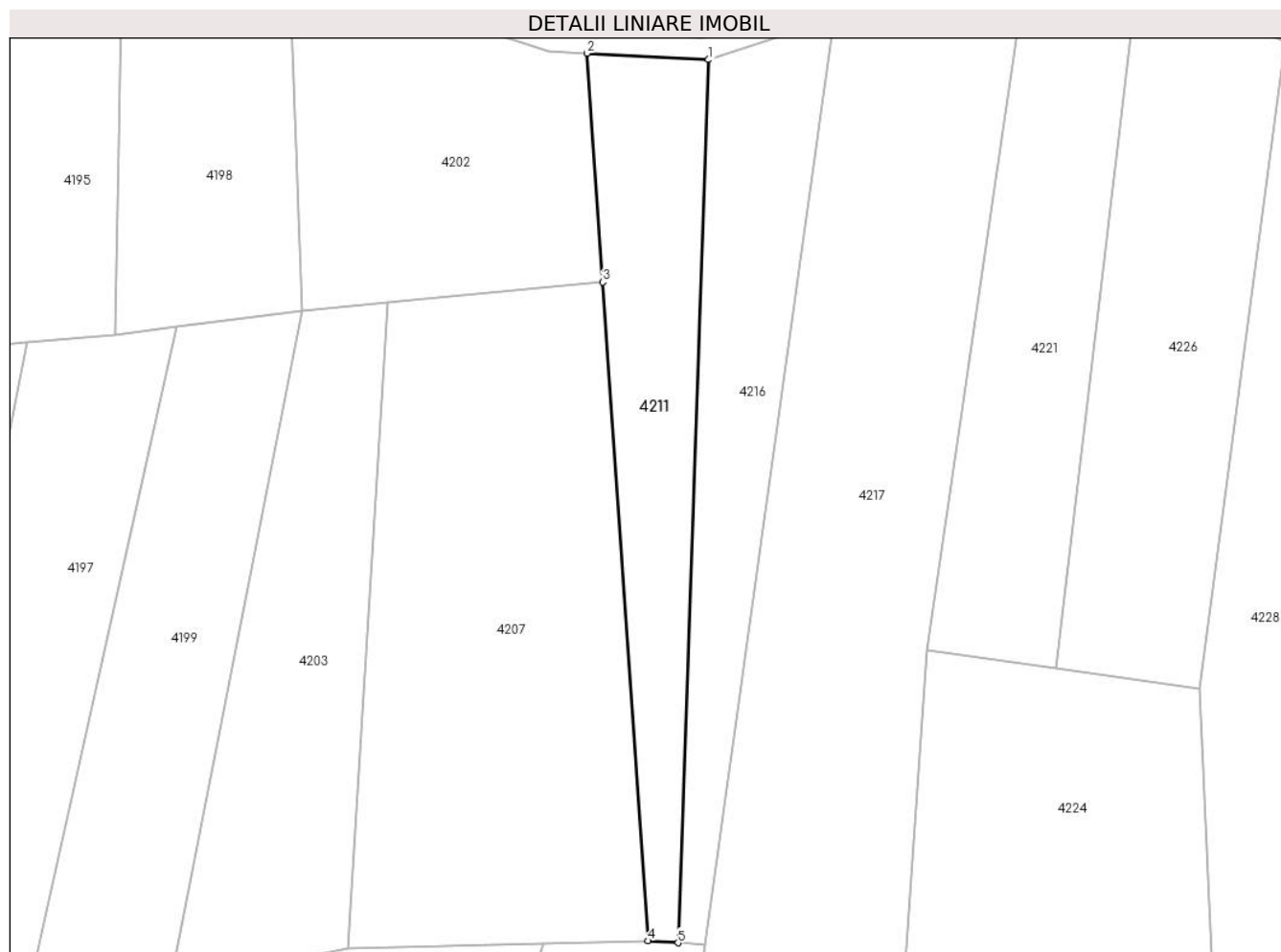
Inscrieri privind dezmembramintele dreptului de proprietate, drepturi reale de garanție și sarcini	Referințe
NU SUNT	

Anexa Nr. 1 La Partea I

Teren

Nr cadastral	Suprafața (mp)*	Observații / Referințe
	2.000	

* Suprafața este determinată în planul de proiecție Stereo 70.



Date referitoare la teren

Crt	Categorie folosință	Intravilan	Suprafața (mp)	Tarla	Parcelă	Nr. topo	Observații / Referințe
1	faneata	NU	2.000	25	777/10	-	

Lungime Segmente

1) Valorile lungimilor segmentelor sunt obținute din proiecție în plan.

Punct început	X / Y	Punct sfârșit	X / Y	Lungime segment (** (m)
1	554.141,652 388.577,445	2	554.120,626 388.578,552	21.055
2	554.120,626 388.578,552	3	554.123,346 388.539,064	39.582
3	554.123,346 388.539,064	4	554.131,176 388.425,398	113.935
4	554.131,176 388.425,398	5	554.136,359 388.425,067	5.194
5	554.136,359 388.425,067	1	554.141,652 388.577,445	152.47

**** Lungimile segmentelor sunt determinate în planul de proiecţie Stereo 70 şi sunt rotunjite la 1 milimetru.**

***** Distanţa dintre puncte este formată din segmente cumulate ce sunt mai mici decât valoarea 1 milimetru.**

**DATE DESPRE IMOBILUL NR. 4212**

Oficiul de Cadastru și Publicitate Imobiliară PRAHOVA
Biroul de Cadastru și Publicitate Imobiliară Câmpina

A. Partea I. Descrierea imobilului

TEREN Extravilan

Adresa: Jud. Prahova

Nr. Crt	Nr cadastral Nr. topografic	Suprafața* (mp)	Observații / Referințe
A1		3.500	Sector cadastral:44 Teren neimprejmuit;

B. Partea II. Proprietari și acte

Inscrieri privitoare la dreptul de proprietate și alte drepturi reale	Referințe
/	
Act Administrativ nr. 108017, din 30/11/2002 emis de CJSDPAT PRAHOVA (TITLU DE PROPRIETATE;);	
B1	A1
Intabulare, drept de PROPRIETATE, dobandit prin Reconstituire, cota actuala 1/1, cota initiala 1/1	
1) ANTIMIU I. VICTORIA	

C. Partea III. SARCINI .

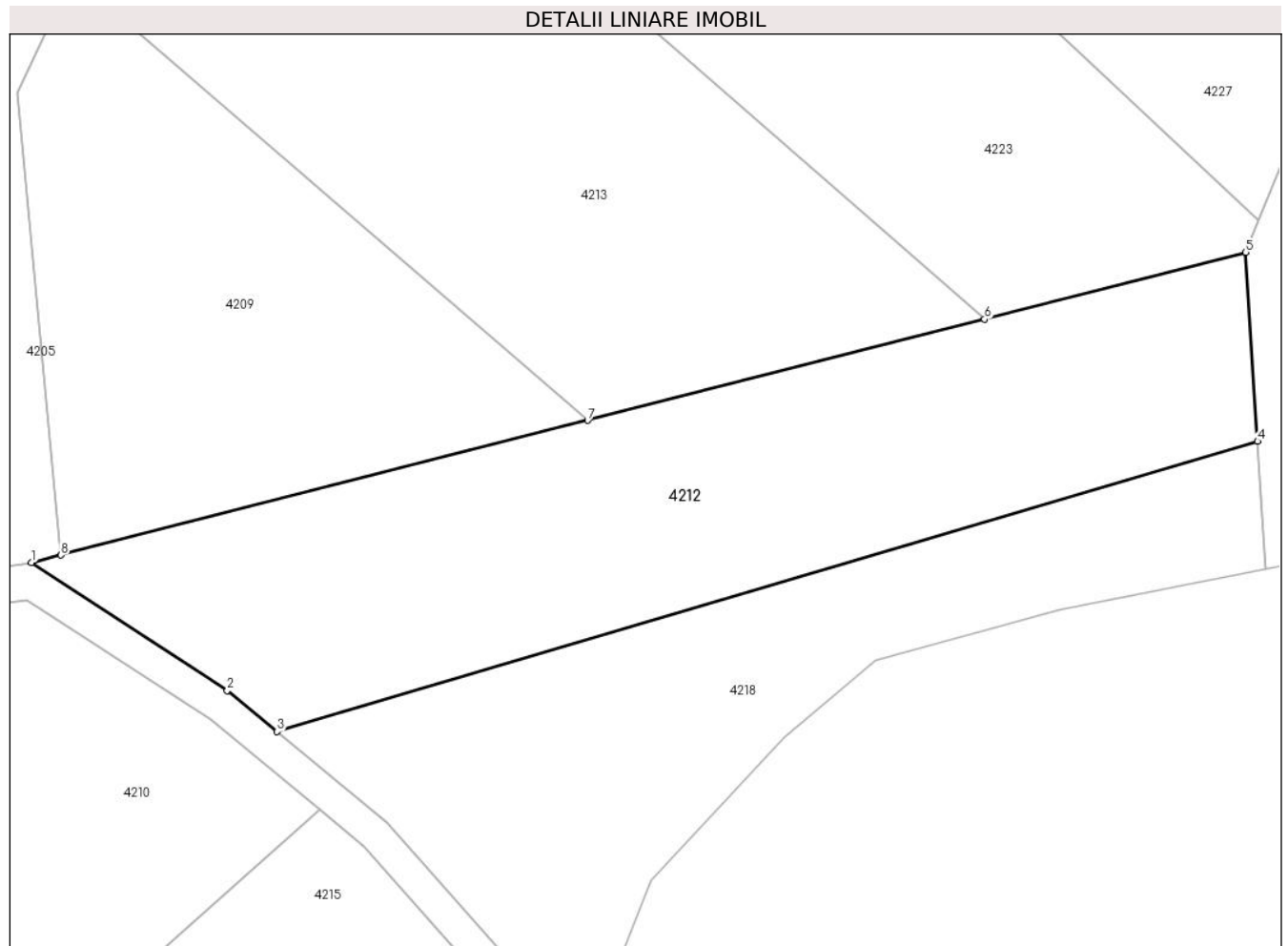
Inscrieri privind dezmembramintele dreptului de proprietate, drepturi reale de garanție și sarcini	Referințe
NU SUNT	

Anexa Nr. 1 La Partea I

Teren

Nr cadastral	Suprafața (mp)*	Observații / Referințe
	3.500	

* Suprafața este determinată în planul de proiecție Stereo 70.



Date referitoare la teren

Crt	Categorie folosință	Intra vilan	Suprafața (mp)	Tarla	Parcelă	Nr. topo	Observații / Referințe
1	faneata	NU	3.500	25	777/39	-	

Lungime Segmente

1) Valorile lungimilor segmentelor sunt obținute din proiecție în plan.

Punct început	X / Y	Punct sfârșit	X / Y	Lungime segment (** (m)
1	554.113,521 388.284,835	2	554.137,476 388.269,183	28.615
2	554.137,476 388.269,183	3	554.143,56 388.264,156	7.892
3	554.143,56 388.264,156	4	554.263,518 388.299,64	125.096
4	554.263,518 388.299,64	5	554.262,082 388.322,714	23.119
5	554.262,082 388.322,714	6	554.230,108 388.314,558	32.998

Punct început	X / Y	Punct sfârșit	X / Y	Lungime segment (** (m)
6	554.230,108 388.314,558	7	554.181,572 388.302,176	50.09
7	554.181,572 388.302,176	8	554.117,148 388.285,742	66.487
8	554.117,148 388.285,742	1	554.113,521 388.284,835	3.739

** Lungimile segmentelor sunt determinate în planul de proiecție Stereo 70 și sunt rotunjite la 1 milimetru.

*** Distanța dintre puncte este formată din segmente cumulate ce sunt mai mici decât valoarea 1 milimetru.

**DATE DESPRE IMOBILUL NR. 4213**

Oficiul de Cadastru și Publicitate Imobiliară PRAHOVA
Biroul de Cadastru și Publicitate Imobiliară Câmpina

A. Partea I. Descrierea imobilului

TEREN Extravilan

Adresa: Jud. Prahova

Nr. Crt	Nr cadastral Nr. topografic	Suprafața* (mp)	Observații / Referințe
A1		3.500	Sector cadastral:44 Teren neimprejmuit; Teren la dispozitia comisiei locale de fond funciar conform art. 13, alin. 14 din legea 7/1996.

B. Partea II. Proprietari și acte

Inscrieri privitoare la dreptul de proprietate și alte drepturi reale		Referințe
/		
Act Normativ nr. 7, din 13/03/1996 emis de PARLAMENTUL ROMÂNIEI (LEGE; ,art.13);		
B1	Inscrierea posesiei, drept de PROPRIETATE, dobândit prin Lege, cota actuala 1/1, cota initiala 1/1 1) NEIDENTIFICAT NEIDENTIFICAT	A1
B2	Se notează mențiunea proprietar neidentificat, rezerva comisiei locale de fond funciar.	A1

C. Partea III. SARCINI .

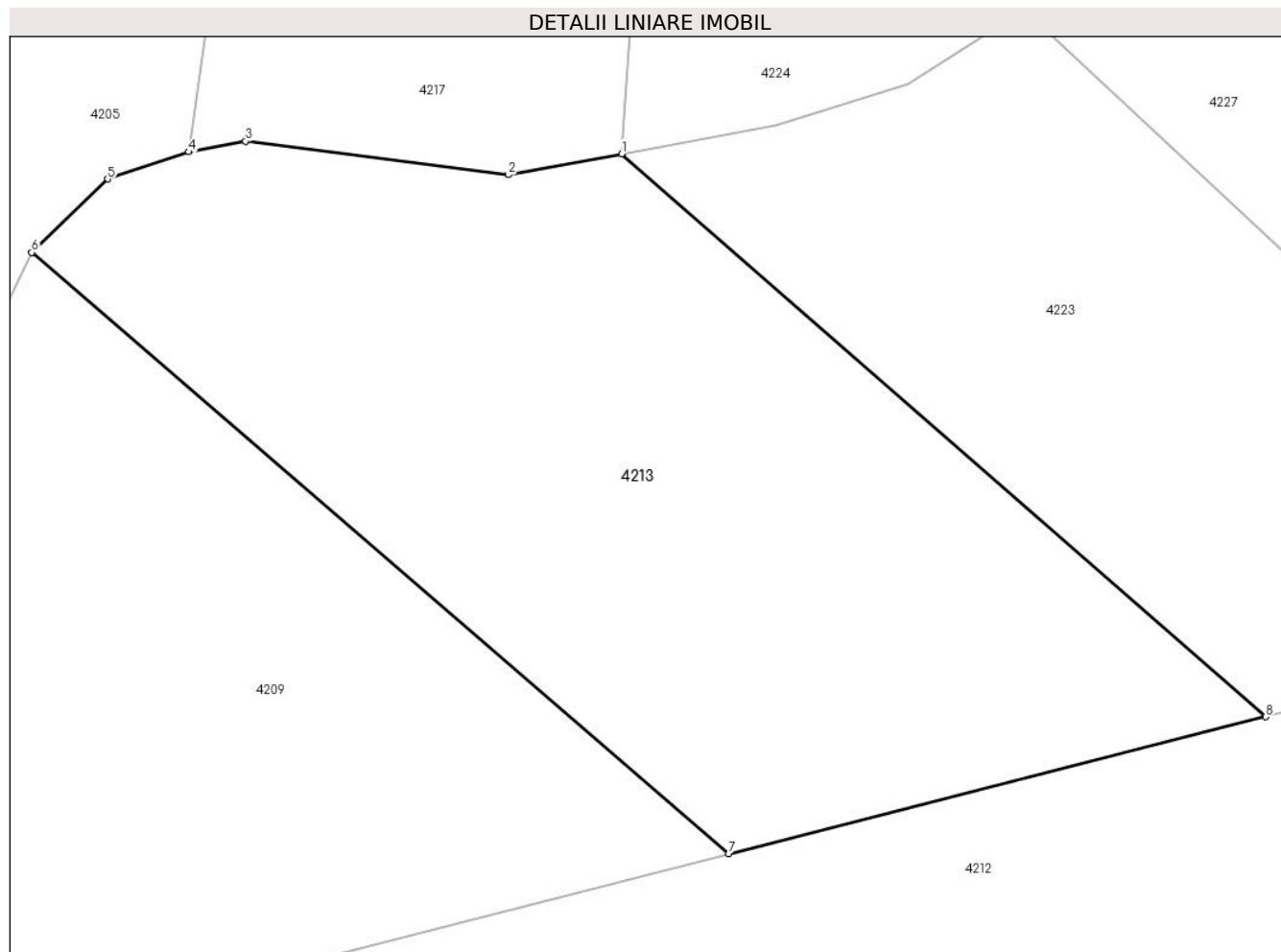
Inscrieri privind dezmembramintele dreptului de proprietate, drepturi reale de garanție și sarcini	Referințe
NU SUNT	

Anexa Nr. 1 La Partea I

Teren

Nr cadastral	Suprafața (mp)*	Observații / Referințe
	3.500	Teren la dispoziția comisiei locale de fond funciar conform art. 13, alin. 14 din legea 7/1996.

* Suprafața este determinată în planul de proiecție Stereo 70.



Date referitoare la teren

Crt	Categorie folosință	Intra vilan	Suprafața (mp)	Tarla	Parcelă	Nr. topo	Observații / Referințe
1	faneata	NU	3.500	25	777/43	-	

Lungime Segmente

1) Valorile lungimilor segmentelor sunt obținute din proiecție în plan.

Punct început	X / Y	Punct sfârșit	X / Y	Lungime segment (** (m)
1	554.171,931 388.365,427	2	554.161,645 388.363,531	10.459
2	554.161,645 388.363,531	3	554.137,927 388.366,556	23.91
3	554.137,927 388.366,556	4	554.132,807 388.365,597	5.209
4	554.132,807 388.365,597	5	554.125,468 388.363,139	7.74
5	554.125,468 388.363,139	6	554.118,603 388.356,505	9.547

Punct început	X / Y	Punct sfârșit	X / Y	Lungime segment (** (m)
6	554.118,603 388.356,505	7	554.181,572 388.302,176	83.167
7	554.181,572 388.302,176	8	554.230,108 388.314,558	50.09
8	554.230,108 388.314,558	1	554.171,931 388.365,427	77.28

** Lungimile segmentelor sunt determinate în planul de proiecție Stereo 70 și sunt rotunjite la 1 milimetru.

*** Distanța dintre puncte este formată din segmente cumulate ce sunt mai mici decât valoarea 1 milimetru.

**DATE DESPRE IMOBILUL NR. 4214**

Oficiul de Cadastru și Publicitate Imobiliară PRAHOVA
Biroul de Cadastru și Publicitate Imobiliară Câmpina

A. Partea I. Descrierea imobilului

TEREN Extravilan

Adresa: Jud. Prahova

Nr. Crt	Nr cadastral Nr. topografic	Suprafața* (mp)	Observații / Referințe
A1		1.200	Sector cadastral:44 Teren neimprejmuit;

B. Partea II. Proprietari și acte

Inscrieri privitoare la dreptul de proprietate și alte drepturi reale	Referințe
/	
Act Administrativ nr. 6416, din 14/02/1994 emis de CJSDPAT PRAHOVA (TITLU DE PROPRIETATE;);	
B1	A1
Intabulare, drept de PROPRIETATE, dobandit prin Reconstituire, cota actuala 1/1, cota initiala 1/1	
1) STATE I. VASILICA	

C. Partea III. SARCINI .

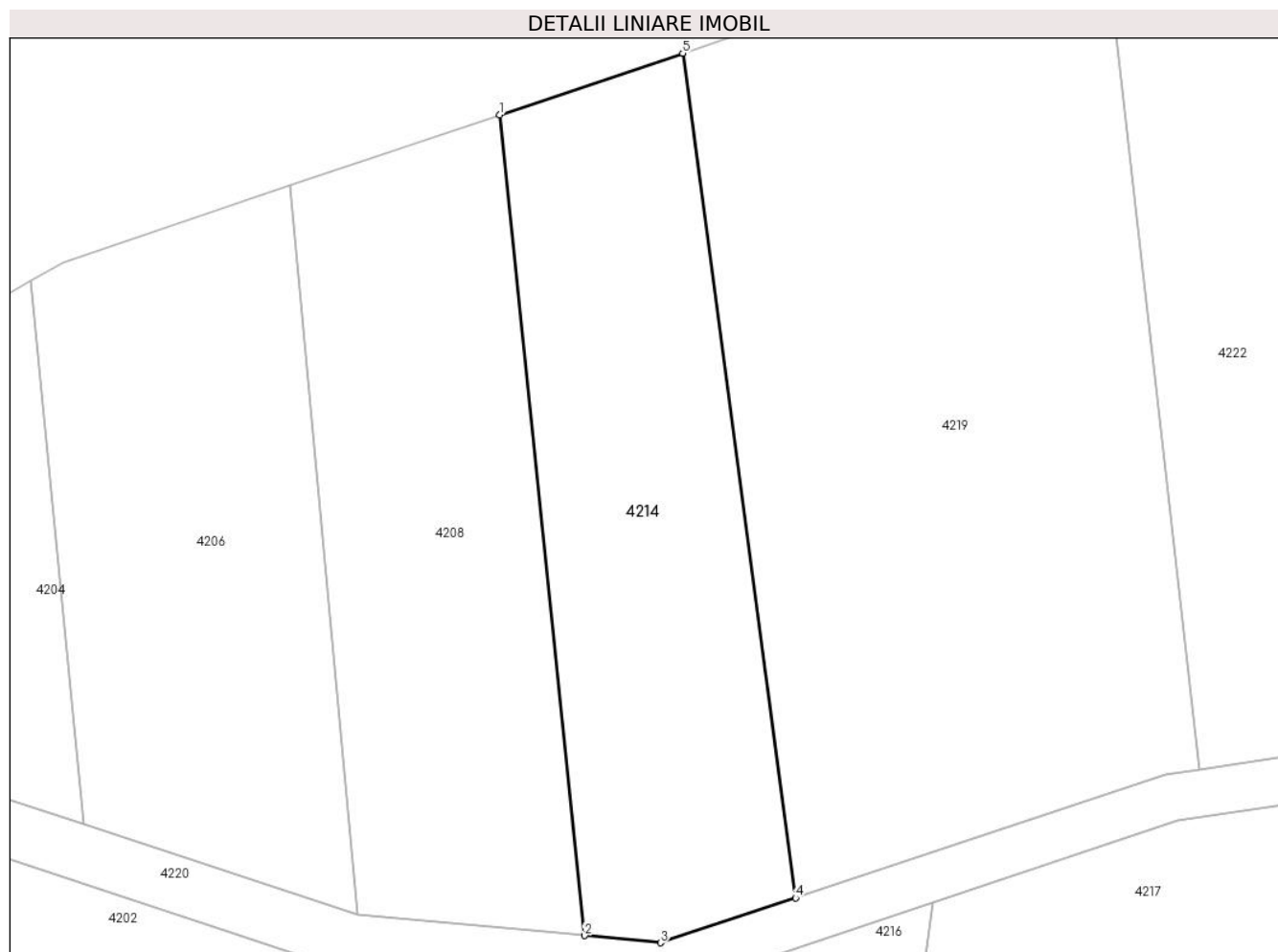
Inscrieri privind dezmembramintele dreptului de proprietate, drepturi reale de garanție și sarcini	Referințe
NU SUNT	

Anexa Nr. 1 La Partea I

Teren

Nr cadastral	Suprafața (mp)*	Observații / Referințe
	1.200	

* Suprafața este determinată în planul de proiecție Stereo 70.



Date referitoare la teren

Crt	Categorie folosință	Intravilan	Suprafața (mp)	Tarla	Parcelă	Nr. topo	Observații / Referințe
1	faneata	NU	1.200	23	752/10	-	

Lungime Segmente

1) Valorile lungimilor segmentelor sunt obținute din proiecție în plan.

Punct început	X / Y	Punct sfârșit	X / Y	Lungime segment (** (m)
1	554.126,921 388.650,566	2	554.134,032 388.581,837	69.096
2	554.134,032 388.581,837	3	554.140,388 388.581,24	6.384
3	554.140,388 388.581,24	4	554.151,691 388.585,003	11.913
4	554.151,691 388.585,003	5	554.142,248 388.655,732	71.357
5	554.142,248 388.655,732	1	554.126,921 388.650,566	16.174

**** Lungimile segmentelor sunt determinate în planul de proiecţie Stereo 70 şi sunt rotunjite la 1 milimetru.**

***** Distanţa dintre puncte este formată din segmente cumulate ce sunt mai mici decât valoarea 1 milimetru.**

**DATE DESPRE IMOBILUL NR. 4215**

Oficiul de Cadastru și Publicitate Imobiliară PRAHOVA
Biroul de Cadastru și Publicitate Imobiliară Câmpina

A. Partea I. Descrierea imobilului

TEREN Extravilan

Adresa: Jud. Prahova

Nr. Crt	Nr cadastral Nr. topografic	Suprafața* (mp)	Observații / Referințe
A1		3.400	Sector cadastral:44 Teren neimprejmuit;

B. Partea II. Proprietari și acte

Inscrieri privitoare la dreptul de proprietate și alte drepturi reale		Referințe
/		
Act Notarial nr. 174, din 27/01/1997 emis de BNP Pop Mihai (ACT DE PARTAJ VOLUNTAR;);		
B1	Intabulare, drept de PROPRIETATE, dobandit prin lesire Din Indiviziune, cota actuala 1/1, cota initiala 1/1 1) HANGIU NICOLAE	A1

C. Partea III. SARCINI .

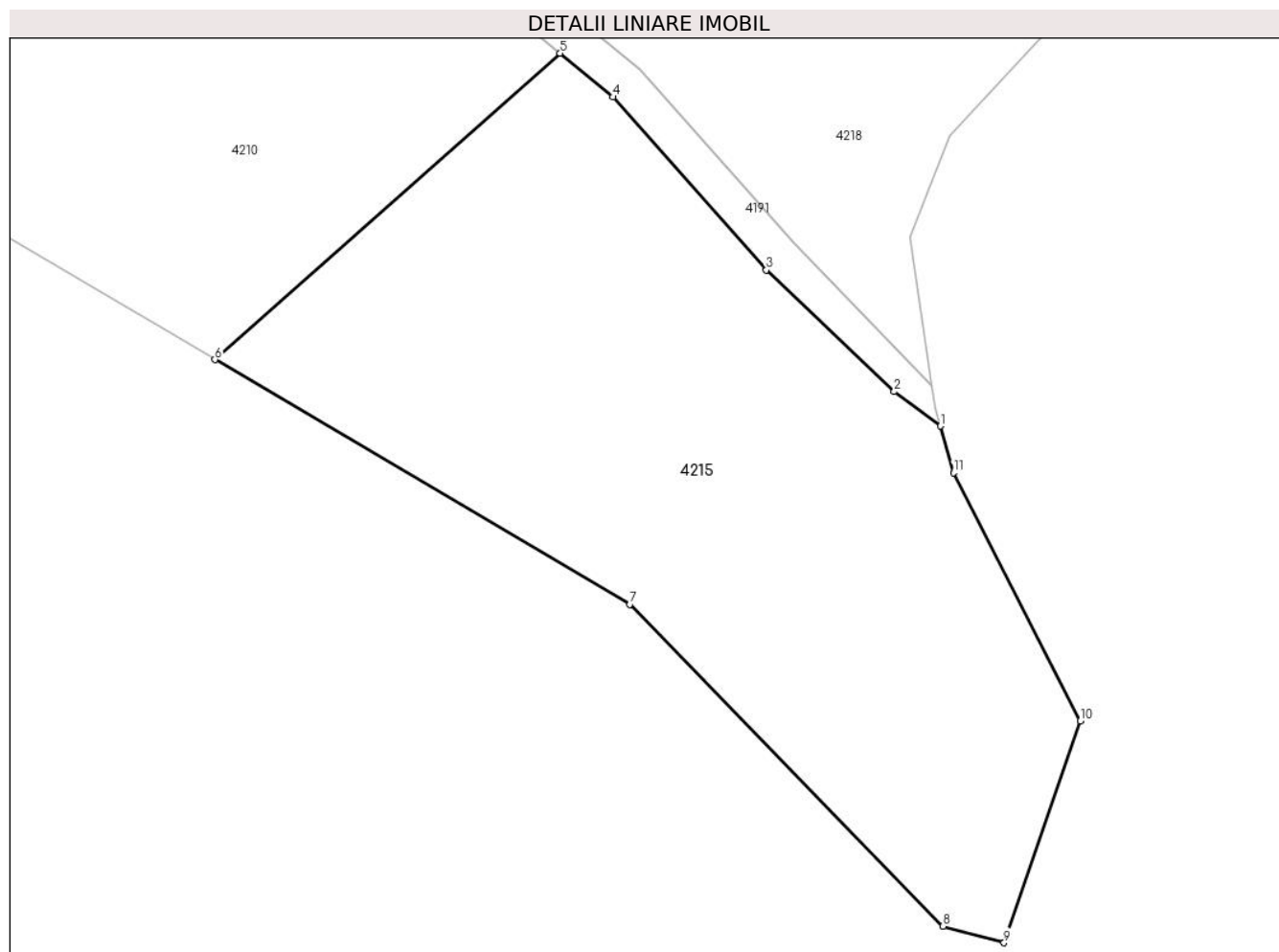
Inscrieri privind dezmembramintele dreptului de proprietate, drepturi reale de garanție și sarcini	Referințe
NU SUNT	

Anexa Nr. 1 La Partea I

Teren

Nr cadastral	Suprafața (mp)*	Observații / Referințe
	3.400	

* Suprafața este determinată în planul de proiecție Stereo 70.



Date referitoare la teren

Crt	Categorie folosință	Intravilan	Suprafața (mp)	Tarla	Parcelă	Nr. topo	Observații / Referințe
1	faneata	NU	3.400	25	777/37	-	

Lungime Segmente

1) Valorile lungimilor segmentelor sunt obținute din proiecție în plan.

Punct început	X / Y	Punct sfârșit	X / Y	Lungime segment (** (m)
1	554.188,391 388.215,849	2	554.183,576 388.219,429	6.0
2	554.183,576 388.219,429	3	554.170,276 388.232,088	18.361
3	554.170,276 388.232,088	4	554.154,299 388.250,092	24.071
4	554.154,299 388.250,092	5	554.148,802 388.254,635	7.131
5	554.148,802 388.254,635	6	554.112,878 388.222,759	48.027

Punct început	X / Y	Punct sfârșit	X / Y	Lungime segment (** (m)
6	554.112,878 388.222,759	7	554.156,04 388.197,31	50.106
7	554.156,04 388.197,31	8	554.188,661 388.163,836	46.74
8	554.188,661 388.163,836	9	554.195,012 388.162,105	6.583
9	554.195,012 388.162,105	10	554.202,953 388.185,192	24.415
10	554.202,953 388.185,192	11	554.189,75 388.211,0	28.989
11	554.189,75 388.211,0	1	554.188,391 388.215,849	5.036

** Lungimile segmentelor sunt determinate în planul de proiecție Stereo 70 și sunt rotunjite la 1 milimetru.

*** Distanța dintre puncte este formată din segmente cumulate ce sunt mai mici decât valoarea 1 milimetru.

**DATE DESPRE IMOBILUL NR. 4216**

Oficiul de Cadastru și Publicitate Imobiliară PRAHOVA
Biroul de Cadastru și Publicitate Imobiliară Câmpina

A. Partea I. Descrierea imobilului

TEREN Extravilan

Adresa: Jud. Prahova

Nr. Crt	Nr cadastral Nr. topografic	Suprafața* (mp)	Observații / Referințe
A1		2.000	Sector cadastral:44 Teren neimprejmuit;

B. Partea II. Proprietari și acte

Inscrieri privitoare la dreptul de proprietate și alte drepturi reale	Referințe
/	
Act Administrativ nr. 237, din 17/02/2004 emis de CJSDPAT PRAHOVA (TITLU DE PROPRIETATE;);	
B1	A1
Intabulare, drept de PROPRIETATE, dobandit prin Reconstituire, cota actuala 1/1, cota initiala 1/1	
1) BANICERU N. ANA	

C. Partea III. SARCINI .

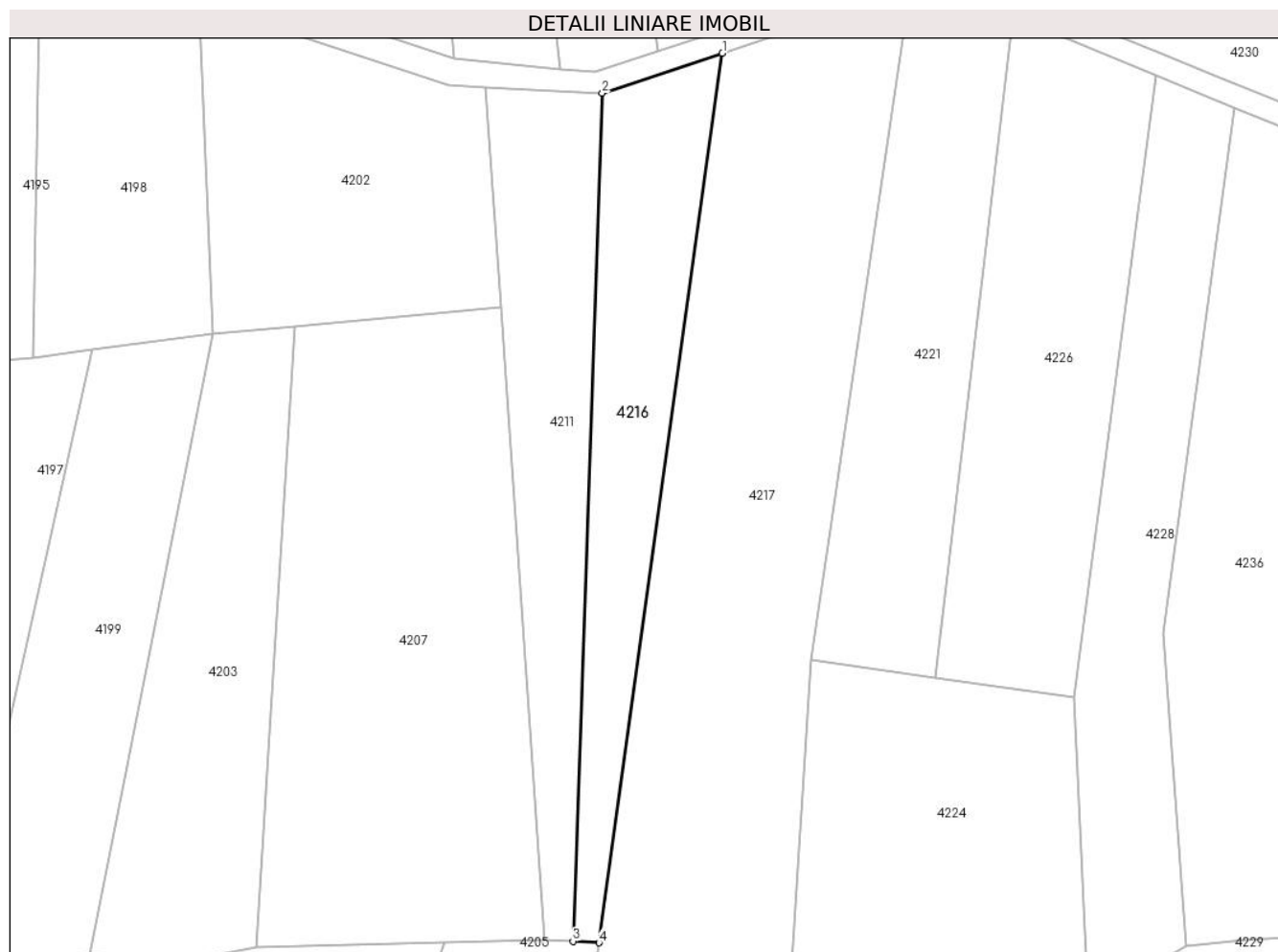
Inscrieri privind dezmembramintele dreptului de proprietate, drepturi reale de garanție și sarcini	Referințe
NU SUNT	

Anexa Nr. 1 La Partea I

Teren

Nr cadastral	Suprafața (mp)*	Observații / Referințe
	2.000	

* Suprafața este determinată în planul de proiecție Stereo 70.



Date referitoare la teren

Crt	Categorie folosință	Intravilan	Suprafața (mp)	Tarla	Parcelă	Nr. topo	Observații / Referințe
1	faneata	NU	2.000	25	777/9	-	

Lungime Segmente

1) Valorile lungimilor segmentelor sunt obținute din proiecție în plan.

Punct început	X / Y	Punct sfârșit	X / Y	Lungime segment (** (m)
1	554.163,22 388.584,625	2	554.141,652 388.577,445	22.732
2	554.141,652 388.577,445	3	554.136,359 388.425,067	152.47
3	554.136,359 388.425,067	4	554.141,025 388.424,783	4.675
4	554.141,025 388.424,783	1	554.163,22 388.584,625	161.376

** Lungimile segmentelor sunt determinate în planul de proiecție Stereo 70 și sunt rotunjite la 1 milimetru.

***** Distanţa dintre puncte este formată din segmente cumulate ce sunt mai mici decât valoarea 1 milimetru.**

**DATE DESPRE IMOBILUL NR. 4217**

Oficiul de Cadastru și Publicitate Imobiliară PRAHOVA
Biroul de Cadastru și Publicitate Imobiliară Câmpina

A. Partea I. Descrierea imobilului

TEREN Extravilan

Adresa: Jud. Prahova

Nr. Crt	Nr cadastral Nr. topografic	Suprafața* (mp)	Observații / Referințe
A1		7.500	Sector cadastral:44 Teren neimprejmuit;

B. Partea II. Proprietari și acte

Inscrieri privitoare la dreptul de proprietate și alte drepturi reale		Referințe
/		
Act Administrativ nr. 102809, din 15/08/2002 emis de CJSDPAT PRAHOVA (TITLU DE PROPRIETATE;);		
B1	Intabulare, drept de PROPRIETATE, dobandit prin Reconstituire, cota actuala 6/8, cota initiala 6/8 1) CRISBĂȘEANU DANA 2) TRUFASILA DORINA 3) NICOLESCU ADELA 4) PETRIȘOR CECILIA	A1
Act Notarial nr. 18, din 13/04/2023 emis de BIN Piloiu Delia-Cornelia (CERTIFICAT DE MOSTENITOR;);		
B2	Intabulare, drept de PROPRIETATE, dobandit prin Succesiune, cota actuala 1/8, cota initiala 1/8 1) SIMIONOVICI CRISTINA	A1
B3	Intabulare, drept de PROPRIETATE, dobandit prin Succesiune, cota actuala 1/8, cota initiala 1/8 1) PETRIȘOR DINU	A1

C. Partea III. SARCINI .

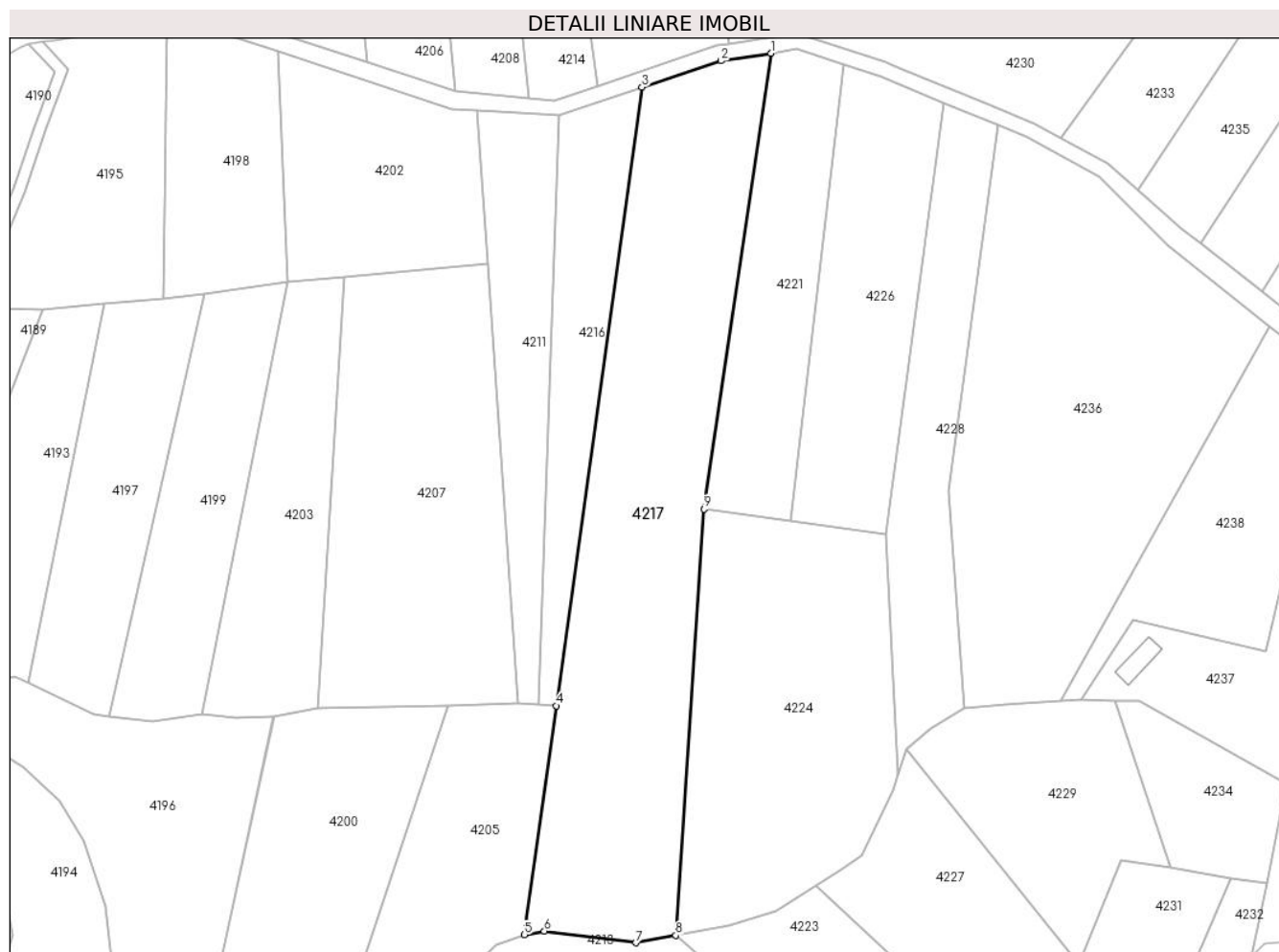
Inscrieri privind dezmembramintele dreptului de proprietate, drepturi reale de garanție și sarcini	Referințe
NU SUNT	

Anexa Nr. 1 La Partea I

Teren

Nr cadastral	Suprafața (mp)*	Observații / Referințe
	7.500	

* Suprafața este determinată în planul de proiecție Stereo 70.



Date referitoare la teren

Crt	Categorie folosință	Intravilan	Suprafața (mp)	Tarla	Parcelă	Nr. topo	Observații / Referințe
1	faneata	NU	7.500	25	777/8	-	

Lungime Segmente

1) Valorile lungimilor segmentelor sunt obținute din proiecție în plan.

Punct început	X / Y	Punct sfârșit	X / Y	Lungime segment (** (m)
1	554.196,539 388.593,402	2	554.183,691 388.591,441	12.997
2	554.183,691 388.591,441	3	554.163,22 388.584,625	21.576
3	554.163,22 388.584,625	4	554.141,025 388.424,783	161.376
4	554.141,025 388.424,783	5	554.132,807 388.365,597	59.754
5	554.132,807 388.365,597	6	554.137,927 388.366,556	5.209

Punct început	X / Y	Punct sfârșit	X / Y	Lungime segment (** (m)
6	554.137,927 388.366,556	7	554.161,645 388.363,531	23.91
7	554.161,645 388.363,531	8	554.171,931 388.365,427	10.459
8	554.171,931 388.365,427	9	554.179,262 388.475,613	110.43
9	554.179,262 388.475,613	1	554.196,539 388.593,402	119.049

** Lungimile segmentelor sunt determinate în planul de proiecție Stereo 70 și sunt rotunjite la 1 milimetru.

*** Distanța dintre puncte este formată din segmente cumulate ce sunt mai mici decât valoarea 1 milimetru.

**DATE DESPRE IMOBILUL NR. 4218**

Oficiul de Cadastru și Publicitate Imobiliară PRAHOVA
Biroul de Cadastru și Publicitate Imobiliară Câmpina

A. Partea I. Descrierea imobilului

TEREN Extravilan

Adresa: Jud. Prahova

Nr. Crt	Nr cadastral Nr. topografic	Suprafața* (mp)	Observații / Referințe
A1		2.500	Sector cadastral:44 Teren neimprejmuit;

B. Partea II. Proprietari și acte

Inscrieri privitoare la dreptul de proprietate și alte drepturi reale		Referințe
/		
Act Administrativ nr. 13312, din 18/11/1993 emis de CJSDPAT PRAHOVA (TITLU DE PROPRIETATE;);		
B1	Intabulare, drept de PROPRIETATE, dobandit prin Reconstituire, cota actuala 1/1, cota initiala 1/1	A1
	1) ENACHE A. NICOLAE	
	2) BUZNERU A. ELENA	

C. Partea III. SARCINI .

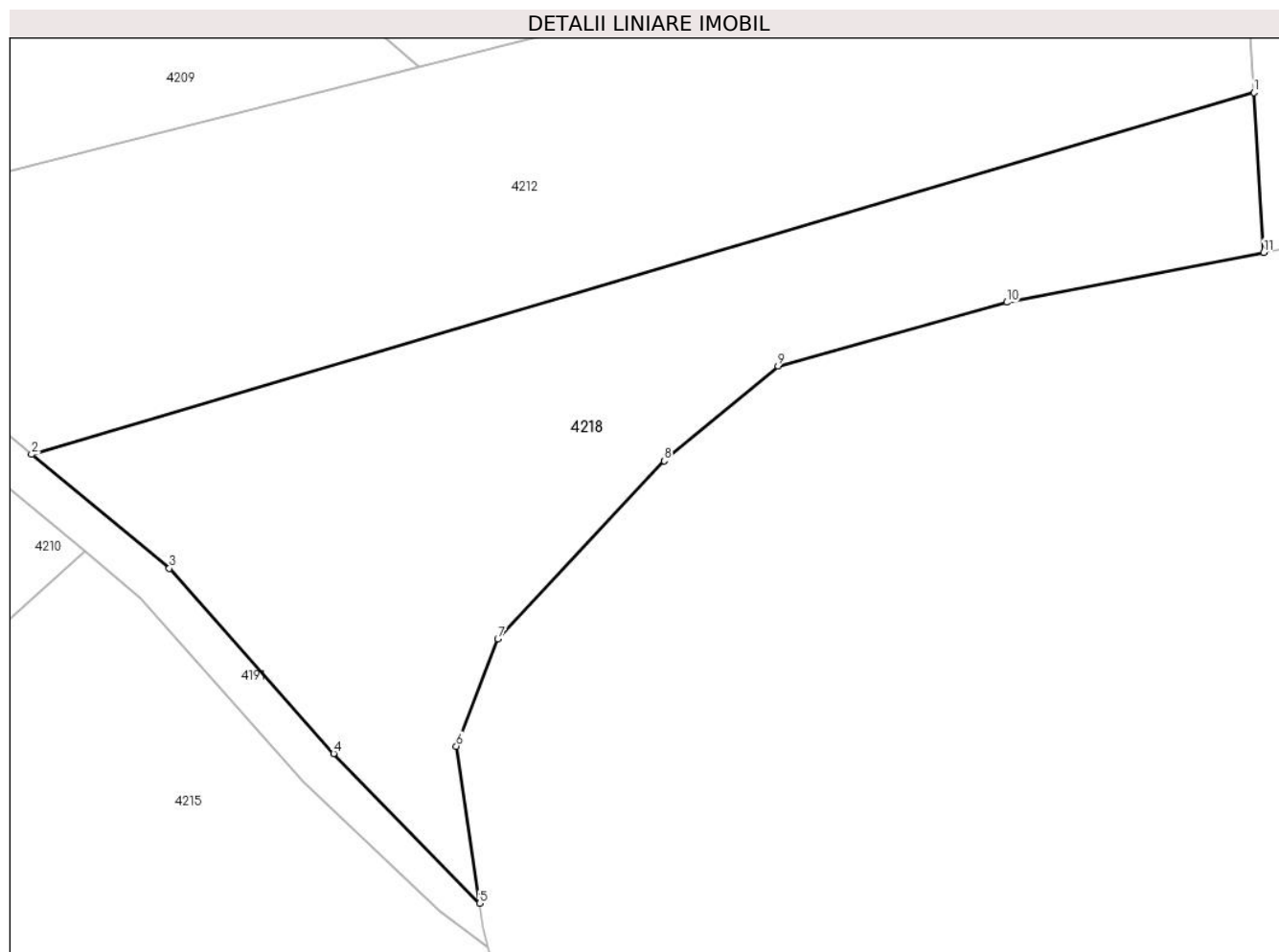
Inscrieri privind dezmembramintele dreptului de proprietate, drepturi reale de garanție și sarcini	Referințe
NU SUNT	

Anexa Nr. 1 La Partea I

Teren

Nr cadastral	Suprafața (mp)*	Observații / Referințe
	2.500	

* Suprafața este determinată în planul de proiecție Stereo 70.



Date referitoare la teren

Crt	Categorie folosință	Intravilan	Suprafața (mp)	Tarla	Parcelă	Nr. topo	Observații / Referințe
1	faneata	NU	2.500	25	777/38	-	

Lungime Segmente

1) Valorile lungimilor segmentelor sunt obținute din proiecție în plan.

Punct început	X / Y	Punct sfârșit	X / Y	Lungime segment (** (m)
1	554.263,518 388.299,64	2	554.143,56 388.264,156	125.096
2	554.143,56 388.264,156	3	554.157,085 388.252,979	17.546
3	554.157,085 388.252,979	4	554.173,207 388.234,812	24.289
4	554.173,207 388.234,812	5	554.187,519 388.220,108	20.519
5	554.187,519 388.220,108	6	554.185,25 388.235,531	15.589

Punct început	X / Y	Punct sfârșit	X / Y	Lungime segment (** (m)
6	554.185,25 388.235,531	7	554.189,313 388.246,063	11.289
7	554.189,313 388.246,063	8	554.205,625 388.263,531	23.9
8	554.205,625 388.263,531	9	554.216,813 388.272,813	14.537
9	554.216,813 388.272,813	10	554.239,25 388.279,063	23.291
10	554.239,25 388.279,063	11	554.264,492 388.283,973	25.715
11	554.264,492 388.283,973	1	554.263,518 388.299,64	15.697

** Lungimile segmentelor sunt determinate în planul de proiecție Stereo 70 și sunt rotunjite la 1 milimetru.

*** Distanța dintre puncte este formată din segmente cumulate ce sunt mai mici decât valoarea 1 milimetru.

**DATE DESPRE IMOBILUL NR. 4219**

Oficiul de Cadastru și Publicitate Imobiliară PRAHOVA
Biroul de Cadastru și Publicitate Imobiliară Câmpina

A. Partea I. Descrierea imobilului

TEREN Extravilan

Adresa: Jud. Prahova

Nr. Crt	Nr cadastral Nr. topografic	Suprafața* (mp)	Observații / Referințe
A1		2.500	Sector cadastral:44 Teren neimprejmuț;

B. Partea II. Proprietari și acte

Inscrieri privitoare la dreptul de proprietate și alte drepturi reale		Referințe
/		
Act Notarial nr. 36, din 13/12/2000 emis de BNP Margarit Musat (CERTIFICAT DE MOSTENITOR;);		
B1	Intabulare, drept de PROPRIETATE, dobândit prin Succesiune, cota actuala 1/3, cota initiala 1/3 1) CURCA ZOIA , lipsa CNP;	A1
Act Notarial nr. 278, din 22/12/2023 emis de NP TONEAȚĂ MARIA (CERTIFICAT DE MOSTENITOR;);		
B2	Intabulare, drept de PROPRIETATE, dobândit prin Succesiune, cota actuala 1/3, cota initiala 1/3 1) DINU DAN-CONSTANTIN	A1
Act Notarial nr. 36, din 13/12/2000 emis de BNP Margarit Musat (CERTIFICAT DE MOSTENITOR;);		
B3	Intabulare, drept de PROPRIETATE, dobândit prin Succesiune, cota actuala 1/3, cota initiala 1/3 1) DINU CONSTANTIN , lipsa CNP;	A1

C. Partea III. SARCINI .

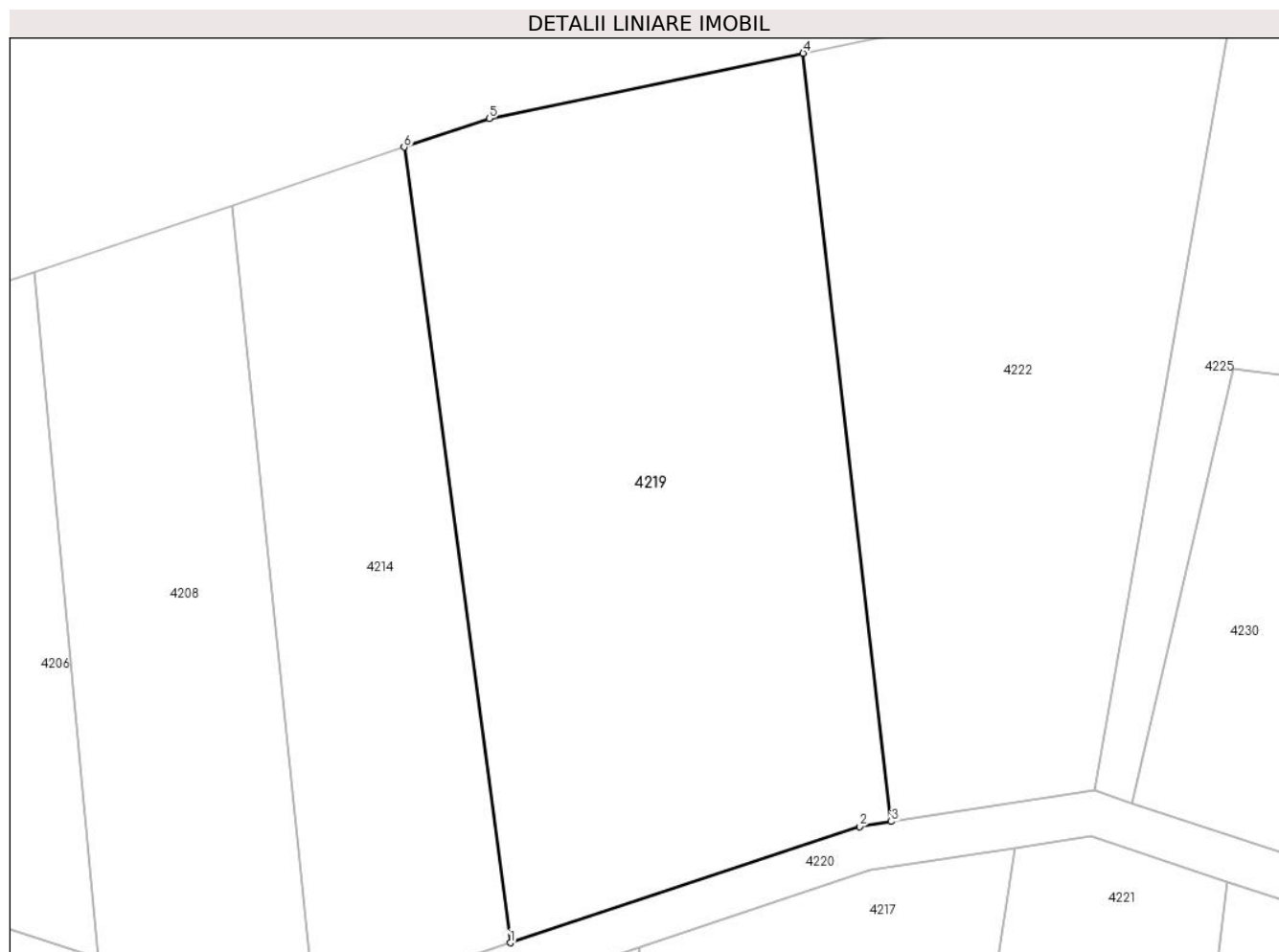
Inscrieri privind dezmembramintele dreptului de proprietate, drepturi reale de garanție și sarcini	Referințe
NU SUNT	

Anexa Nr. 1 La Partea I

Teren

Nr cadastral	Suprafața (mp)*	Observații / Referințe
	2.500	

* Suprafața este determinată în planul de proiecție Stereo 70.



Date referitoare la teren

Crt	Categorie folosință	Intravilan	Suprafața (mp)	Tarla	Parcelă	Nr. topo	Observații / Referințe
1	faneata	NU	2.500	23	752/9	-	

Lungime Segmente

1) Valorile lungimilor segmentelor sunt obținute din proiecție în plan.

Punct început	X / Y	Punct sfârșit	X / Y	Lungime segment (** (m)
1	554.151,691 388.585,003	2	554.182,751 388.595,344	32.736
2	554.182,751 388.595,344	3	554.185,586 388.595,776	2.868
3	554.185,586 388.595,776	4	554.177,744 388.664,077	68.75
4	554.177,744 388.664,077	5	554.149,813 388.658,281	28.526
5	554.149,813 388.658,281	6	554.142,248 388.655,732	7.983

Punct început	X / Y	Punct sfârșit	X / Y	Lungime segment (** (m)
6	554.142,248 388.655,732	1	554.151,691 388.585,003	71.357

** Lungimile segmentelor sunt determinate în planul de proiecție Stereo 70 și sunt rotunjite la 1 milimetru.

*** Distanța dintre puncte este formată din segmente cumulate ce sunt mai mici decât valoarea 1 milimetru.

**DATE DESPRE IMOBILUL NR. 4220**

Oficiul de Cadastru și Publicitate Imobiliară PRAHOVA
Biroul de Cadastru și Publicitate Imobiliară Câmpina

A. Partea I. Descrierea imobilului

TEREN Extravilan

Adresa: Jud. Prahova

Nr. Crt	Nr cadastral Nr. topografic	Suprafața* (mp)	Observații / Referințe
A1		2.108	Sector cadastral:44 Teren neimprejmuit;

B. Partea II. Proprietari și acte

Inscrieri privitoare la dreptul de proprietate și alte drepturi reale	Referințe
/	
Act Normativ nr. 7, din 13/03/1996 emis de PARLAMENTUL ROMANIEI (LEGE; Adeverinta nr.13688 din 09.09.2024 emisa de Primaria Comunei Filipeștii de Pădure);	
B1	Inscrierea provizorie, drept de PROPRIETATE, dobandit prin Lege, cota actuala 1/1, cota initiala 1/1
1) COMUNA FILIPEȘTII DE PADURE DOMENIU PUBLIC, CIF:2843213	

C. Partea III. SARCINI .

Inscrieri privind dezmembramintele dreptului de proprietate, drepturi reale de garanție și sarcini	Referințe
NU SUNT	

Anexa Nr. 1 La Partea I

Teren

Nr cadastral	Suprafața (mp)*	Observații / Referințe
	2.108	

* Suprafața este determinată în planul de proiecție Stereo 70.

DETALII LINIARE IMOBIL



Date referitoare la teren

Crt	Categorie folosință	Intravilan	Suprafața (mp)	Tarla	Parcelă	Nr. topo	Observații / Referințe
1	drum	NU	2.108	25	756	-	

Lungime Segmente

1) Valorile lungimilor segmentelor sunt obținute din proiecție în plan.

Punct început	X / Y	Punct sfârșit	X / Y	Lungime segment
1	554.048,625 / 388.601,813	2	554.046,57 / 388.599,279	3.263
4	554.069,221 / 388.593,774	5	554.113,932 / 388.578,905	47.119
7	554.141,652 / 388.577,445	8	554.163,22 / 388.584,625	22.732
10	554.196,539 / 388.593,402	11	554.203,306 / 388.594,435	6.845
13	554.224,874 / 388.587,344	14	554.241,186 / 388.580,64	17.636
16	554.262,883 / 388.571,724	17	554.281,639 / 388.561,465	21.378
2	554.046,57 / 388.599,279	3	554.052,643 / 388.599,288	6.073
5	554.113,932 / 388.578,905	6	554.120,626 / 388.578,552	6.703
8	554.163,22 / 388.584,625	9	554.183,691 / 388.591,441	21.576
11	554.203,306 / 388.594,435	12	554.215,49 / 388.590,429	12.826
14	554.241,186 / 388.580,64	15	554.255,206 / 388.574,879	15.157
17	554.281,639 / 388.561,465	18	554.299,167 / 388.543,673	24.976
3	554.052,643 / 388.599,288	4	554.069,221 / 388.593,774	17.471
6	554.120,626 / 388.578,552	7	554.141,652 / 388.577,445	21.055
9	554.183,691 / 388.591,441	10	554.196,539 / 388.593,402	12.997
12	554.215,49 / 388.590,429	13	554.224,874 / 388.587,344	9.878
15	554.255,206 / 388.574,879	16	554.262,883 / 388.571,724	8.3
18	554.299,167 / 388.543,673	19	554.325,497 / 388.522,856	33.565

Punct început	X / Y	Punct sfârșit	X / Y	Lungime segment	Punct început	X / Y	Punct sfârșit	X / Y	Lungime segment	Punct început	X / Y	Punct sfârșit	X / Y	Lungime segment
19	554.325,497 388.522,856	20	554.333,292 388.516,693	9.937	20	554.333,292 388.516,693	21	554.341,192 388.510,199	10.227	21	554.341,192 388.510,199	22	554.344,621 388.507,38	4.439
22	554.344,621 388.507,38	23	554.346,081 388.506,546	1.681	23	554.346,081 388.506,546	24	554.350,468 388.504,041	5.052	24	554.350,468 388.504,041	25	554.392,625 388.490,281	44.346
25	554.392,625 388.490,281	26	554.415,063 388.487,688	22.587	26	554.415,063 388.487,688	27	554.430,125 388.500,938	20.061	27	554.430,125 388.500,938	28	554.453,599 388.500,86	23.474
28	554.453,599 388.500,86	29	554.453,608 388.503,564	2.704	29	554.453,608 388.503,564	30	554.426,274 388.506,866	27.533	30	554.426,274 388.506,866	31	554.413,684 388.493,873	18.092
31	554.413,684 388.493,873	32	554.405,43 388.494,538	8.281	32	554.405,43 388.494,538	33	554.393,52 388.495,498	11.949	33	554.393,52 388.495,498	34	554.383,355 388.498,831	10.697
34	554.383,355 388.498,831	35	554.377,399 388.500,784	6.268	35	554.377,399 388.500,784	36	554.364,987 388.504,854	13.062	36	554.364,987 388.504,854	37	554.351,202 388.509,374	14.507
37	554.351,202 388.509,374	38	554.342,226 388.516,686	11.577	38	554.342,226 388.516,686	39	554.323,559 388.531,891	24.076	39	554.323,559 388.531,891	40	554.317,799 388.536,583	7.429
40	554.317,799 388.536,583	41	554.307,729 388.544,35	12.717	41	554.307,729 388.544,35	42	554.302,814 388.548,141	6.207	42	554.302,814 388.548,141	43	554.291,499 388.558,074	15.056
43	554.291,499 388.558,074	44	554.283,772 388.564,857	10.282	44	554.283,772 388.564,857	45	554.271,657 388.571,484	13.809	45	554.271,657 388.571,484	46	554.264,608 388.575,339	8.034
46	554.264,608 388.575,339	47	554.252,654 388.580,252	12.924	47	554.252,654 388.580,252	48	554.242,706 388.584,34	10.755	48	554.242,706 388.584,34	49	554.231,402 388.588,986	12.222
49	554.231,402 388.588,986	50	554.227,68 388.590,516	4.024	50	554.227,68 388.590,516	51	554.226,261 388.591,099	1.534	51	554.226,261 388.591,099	52	554.207,049 388.597,415	20.224
52	554.207,049 388.597,415	53	554.203,648 388.598,533	3.58	53	554.203,648 388.598,533	54	554.185,586 388.595,776	18.271	54	554.185,586 388.595,776	55	554.182,751 388.595,344	2.868
55	554.182,751 388.595,344	56	554.151,691 388.585,003	32.736	56	554.151,691 388.585,003	57	554.140,388 388.581,24	11.913	57	554.140,388 388.581,24	58	554.134,032 388.581,837	6.384
58	554.134,032 388.581,837	59	554.115,006 388.583,626	19.11	59	554.115,006 388.583,626	60	554.092,021 388.591,173	24.192	60	554.092,021 388.591,173	61	554.060,399 388.601,556	33.283
61	554.060,399 388.601,556	62	554.049,577 388.604,389	11.187	62	554.049,577 388.604,389	1	554.048,625 388.601,813	2.746					

** Lungimile segmentelor sunt determinate în planul de proiecție Stereo 70 și sunt rotunjite la 1 milimetru.

*** Distanța dintre puncte este formată din segmente cumulate ce sunt mai mici decât valoarea 1 milimetru.

**DATE DESPRE IMOBILUL NR. 4221**

Oficiul de Cadastru și Publicitate Imobiliară PRAHOVA
Biroul de Cadastru și Publicitate Imobiliară Câmpina

A. Partea I. Descrierea imobilului

TEREN Extravilan

Adresa: Jud. Prahova

Nr. Crt	Nr cadastral Nr. topografic	Suprafața* (mp)	Observații / Referințe
A1		2.500	Sector cadastral:44 Teren neimprejmuit;

B. Partea II. Proprietari și acte

Inscrieri privitoare la dreptul de proprietate și alte drepturi reale	Referințe
/	
Act Administrativ nr. 18621, din 26/07/1994 emis de CJSDPAT PRAHOVA (TITLU DE PROPRIETATE;);	
B1	A1
Intabulare, drept de PROPRIETATE, dobandit prin Reconstituire, cota actuala 1/1, cota initiala 1/1	
1) BUCĂ M. ALEXANDRU	

C. Partea III. SARCINI .

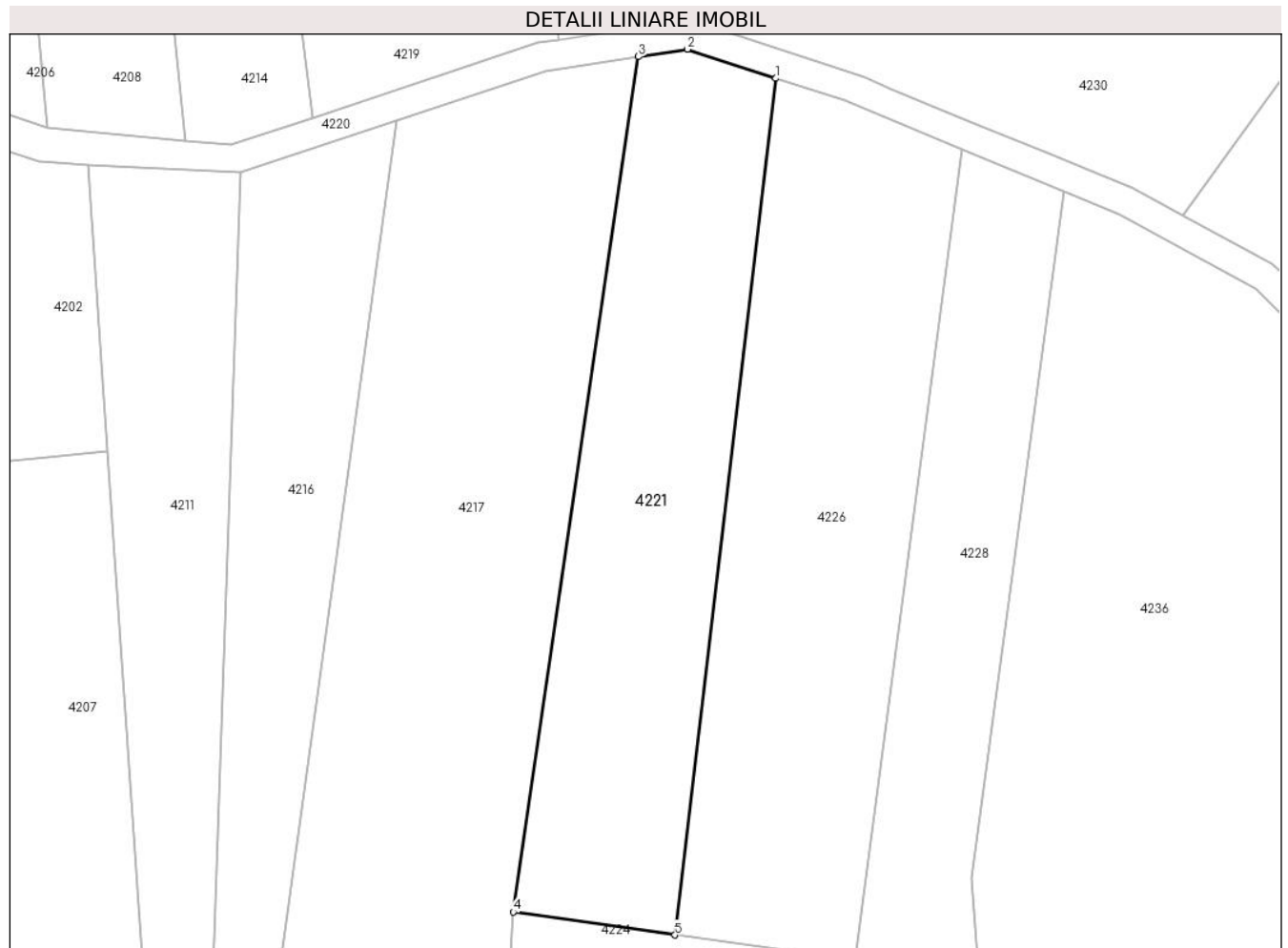
Inscrieri privind dezmembramintele dreptului de proprietate, drepturi reale de garanție și sarcini	Referințe
NU SUNT	

Anexa Nr. 1 La Partea I

Teren

Nr cadastral	Suprafața (mp)*	Observații / Referințe
	2.500	

* Suprafața este determinată în planul de proiecție Stereo 70.



Date referitoare la teren

Crt	Categorie folosință	Intravilan	Suprafața (mp)	Tarla	Parcelă	Nr. topo	Observații / Referințe
1	faneata	NU	2.500	25	777/6	-	

Lungime Segmente

1) Valorile lungimilor segmentelor sunt obținute din proiecție în plan.

Punct început	X / Y	Punct sfârșit	X / Y	Lungime segment (** (m)
1	554.215,49 388.590,429	2	554.203,306 388.594,435	12.826
2	554.203,306 388.594,435	3	554.196,539 388.593,402	6.845
3	554.196,539 388.593,402	4	554.179,262 388.475,613	119.049
4	554.179,262 388.475,613	5	554.201,586 388.472,463	22.545
5	554.201,586 388.472,463	1	554.215,49 388.590,429	118.783

**** Lungimile segmentelor sunt determinate în planul de proiecţie Stereo 70 şi sunt rotunjite la 1 milimetru.**

***** Distanţa dintre puncte este formată din segmente cumulate ce sunt mai mici decât valoarea 1 milimetru.**

**DATE DESPRE IMOBILUL NR. 4222**

Oficiul de Cadastru și Publicitate Imobiliară PRAHOVA
Biroul de Cadastru și Publicitate Imobiliară Câmpina

A. Partea I. Descrierea imobilului

TEREN Extravilan

Adresa: Jud. Prahova

Nr. Crt	Nr cadastral Nr. topografic	Suprafața* (mp)	Observații / Referințe
A1		2.000	Sector cadastral:44 Teren neimprejmuit;

B. Partea II. Proprietari și acte

Inscrieri privitoare la dreptul de proprietate și alte drepturi reale	Referințe
/	
Act Administrativ nr. 258, din 29/07/2004 emis de CJSDPAT PRAHOVA (TITLU DE PROPRIETATE;);	
B1	A1
Intabulare, drept de PROPRIETATE, dobandit prin Reconstituire, cota actuala 1/1, cota initiala 1/1	
1) CHIRU POLINA DEFUNCT:Da	

C. Partea III. SARCINI .

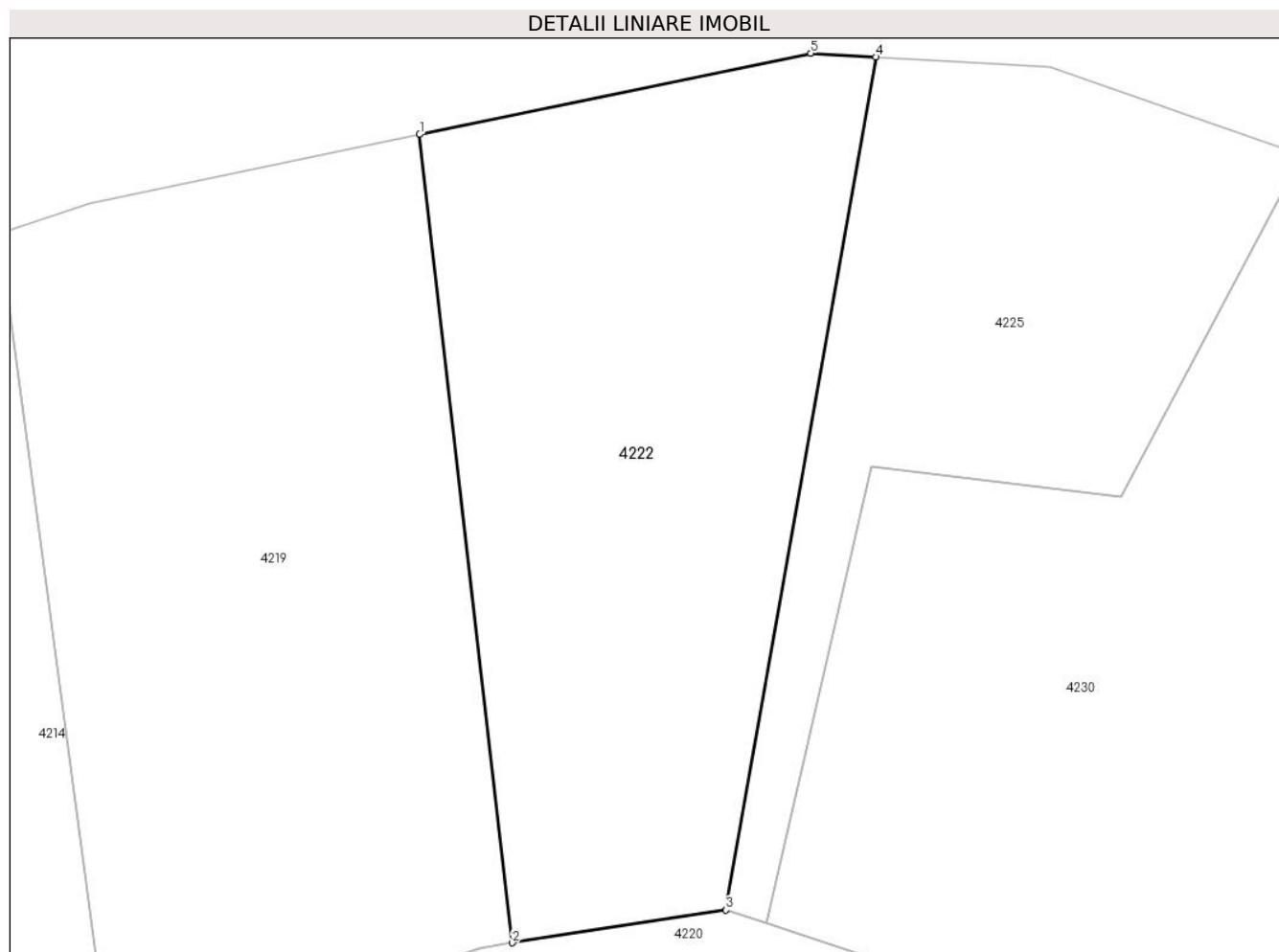
Inscrieri privind dezmembramintele dreptului de proprietate, drepturi reale de garanție și sarcini	Referințe
NU SUNT	

Anexa Nr. 1 La Partea I

Teren

Nr cadastral	Suprafața (mp)*	Observații / Referințe
	2.000	

* Suprafața este determinată în planul de proiecție Stereo 70.



Date referitoare la teren

Crt	Categorie folosință	Intravilan	Suprafața (mp)	Tarla	Parcelă	Nr. topo	Observații / Referințe
1	faneata	NU	2.000	23	752/8	-	

Lungime Segmente

1) Valorile lungimilor segmentelor sunt obținute din proiecție în plan.

Punct început	X / Y	Punct sfârșit	X / Y	Lungime segment (** (m)
1	554.177,744 388.664,077	2	554.185,586 388.595,776	68.75
2	554.185,586 388.595,776	3	554.203,648 388.598,533	18.271
3	554.203,648 388.598,533	4	554.216,297 388.670,615	73.183
4	554.216,297 388.670,615	5	554.210,812 388.670,938	5.495
5	554.210,812 388.670,938	1	554.177,744 388.664,077	33.772

**** Lungimile segmentelor sunt determinate în planul de proiecţie Stereo 70 şi sunt rotunjite la 1 milimetru.**

***** Distanţa dintre puncte este formată din segmente cumulate ce sunt mai mici decât valoarea 1 milimetru.**

**DATE DESPRE IMOBILUL NR. 4223**

Oficiul de Cadastru și Publicitate Imobiliară PRAHOVA
Biroul de Cadastru și Publicitate Imobiliară Câmpina

A. Partea I. Descrierea imobilului

TEREN Extravilan

Adresa: Jud. Prahova

Nr. Crt	Nr cadastral Nr. topografic	Suprafața* (mp)	Observații / Referințe
A1		2.500	Sector cadastral:44 Teren neimprejmuit;

B. Partea II. Proprietari și acte

Inscrieri privitoare la dreptul de proprietate și alte drepturi reale	Referințe
/	
Act Administrativ nr. 15437, din 28/02/1994 emis de CJSDPAT PRAHOVA (TITLU DE PROPRIETATE;);	
B1	A1
Intabulare, drept de PROPRIETATE, dobândit prin Reconstituire, cota actuala 1/1, cota initiala 1/1	
1) BUCĂ P. GHEORGHE ION	

C. Partea III. SARCINI .

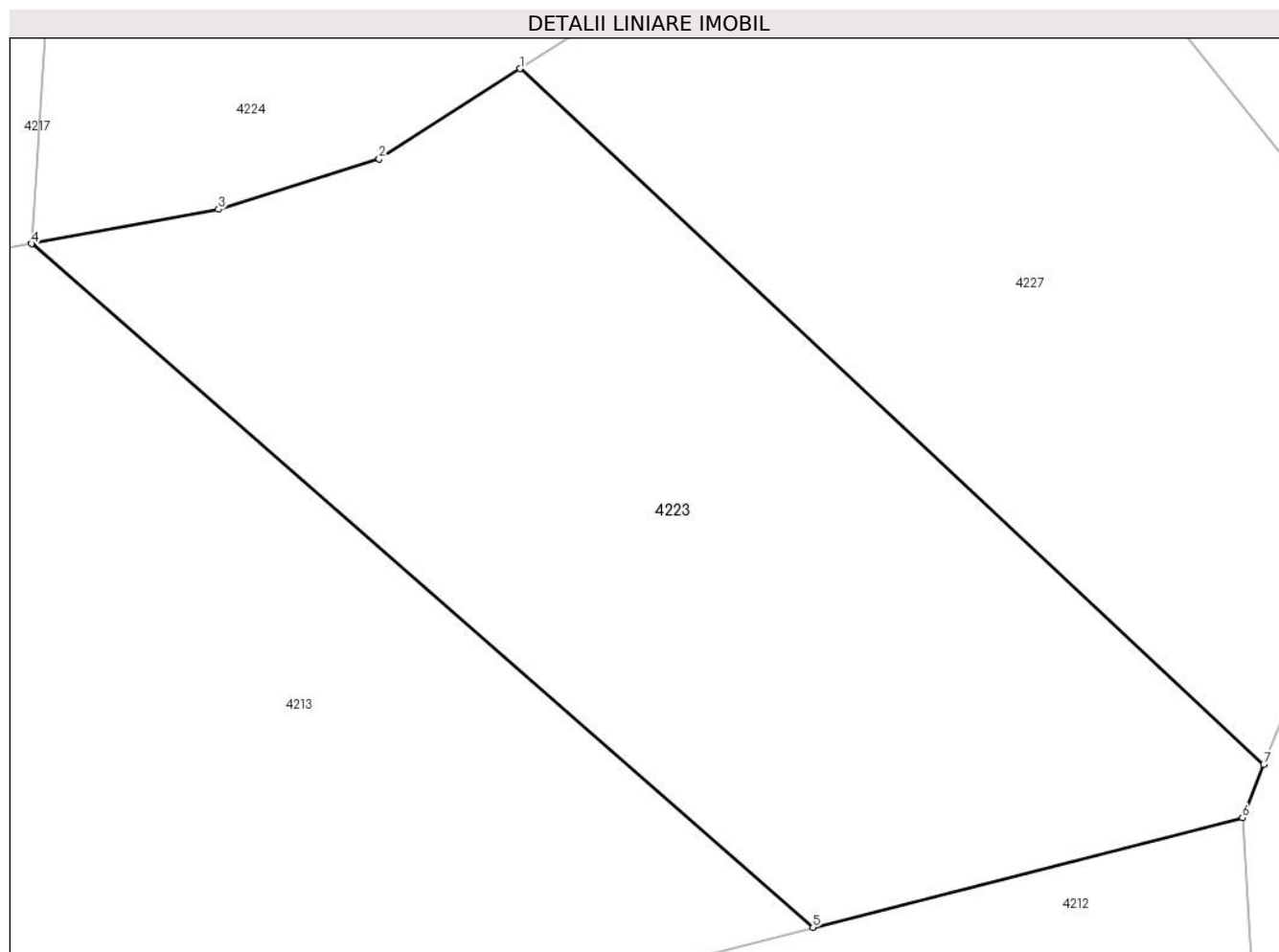
Inscrieri privind dezmembramintele dreptului de proprietate, drepturi reale de garanție și sarcini	Referințe
NU SUNT	

Anexa Nr. 1 La Partea I

Teren

Nr cadastral	Suprafața (mp)*	Observații / Referințe
	2.500	

* Suprafața este determinată în planul de proiecție Stereo 70.



Date referitoare la teren

Crt	Categorie folosință	Intravilan	Suprafața (mp)	Tarla	Parcelă	Nr. topo	Observații / Referințe
1	faneata	NU	2.500	25	777/44	-	

Lungime Segmente

1) Valorile lungimilor segmentelor sunt obținute din proiecție în plan.

Punct început	X / Y	Punct sfârșit	X / Y	Lungime segment (** (m)
1	554.208,285 388.378,456	2	554.197,81 388.371,737	12.445
2	554.197,81 388.371,737	3	554.185,855 388.367,992	12.528
3	554.185,855 388.367,992	4	554.171,931 388.365,427	14.158
4	554.171,931 388.365,427	5	554.230,108 388.314,558	77.28
5	554.230,108 388.314,558	6	554.262,082 388.322,714	32.998

Punct început	X / Y	Punct sfârșit	X / Y	Lungime segment (** (m)
6	554.262,082 388.322,714	7	554.263,675 388.326,669	4.264
7	554.263,675 388.326,669	1	554.208,285 388.378,456	75.828

** Lungimile segmentelor sunt determinate în planul de proiecție Stereo 70 și sunt rotunjite la 1 milimetru.

*** Distanța dintre puncte este formată din segmente cumulate ce sunt mai mici decât valoarea 1 milimetru.

**DATE DESPRE IMOBILUL NR. 4224**

Oficiul de Cadastru și Publicitate Imobiliară PRAHOVA
Biroul de Cadastru și Publicitate Imobiliară Câmpina

A. Partea I. Descrierea imobilului

TEREN Extravilan

Adresa: Jud. Prahova

Nr. Crt	Nr cadastral Nr. topografic	Suprafața* (mp)	Observații / Referințe
A1		5.000	Sector cadastral:44 Teren neimprejmuit;

B. Partea II. Proprietari și acte

Inscrieri privitoare la dreptul de proprietate și alte drepturi reale	Referințe
/	
Act Administrativ nr. 13327, din 18/11/1993 emis de CJSDPAT PRAHOVA (TITLU DE PROPRIETATE;);	
B1	A1
Intabulare, drept de PROPRIETATE, dobandit prin Reconstituire, cota actuala 1/1, cota initiala 1/1 1) BUCĂ VASILE DEFUNCT:Da	

C. Partea III. SARCINI .

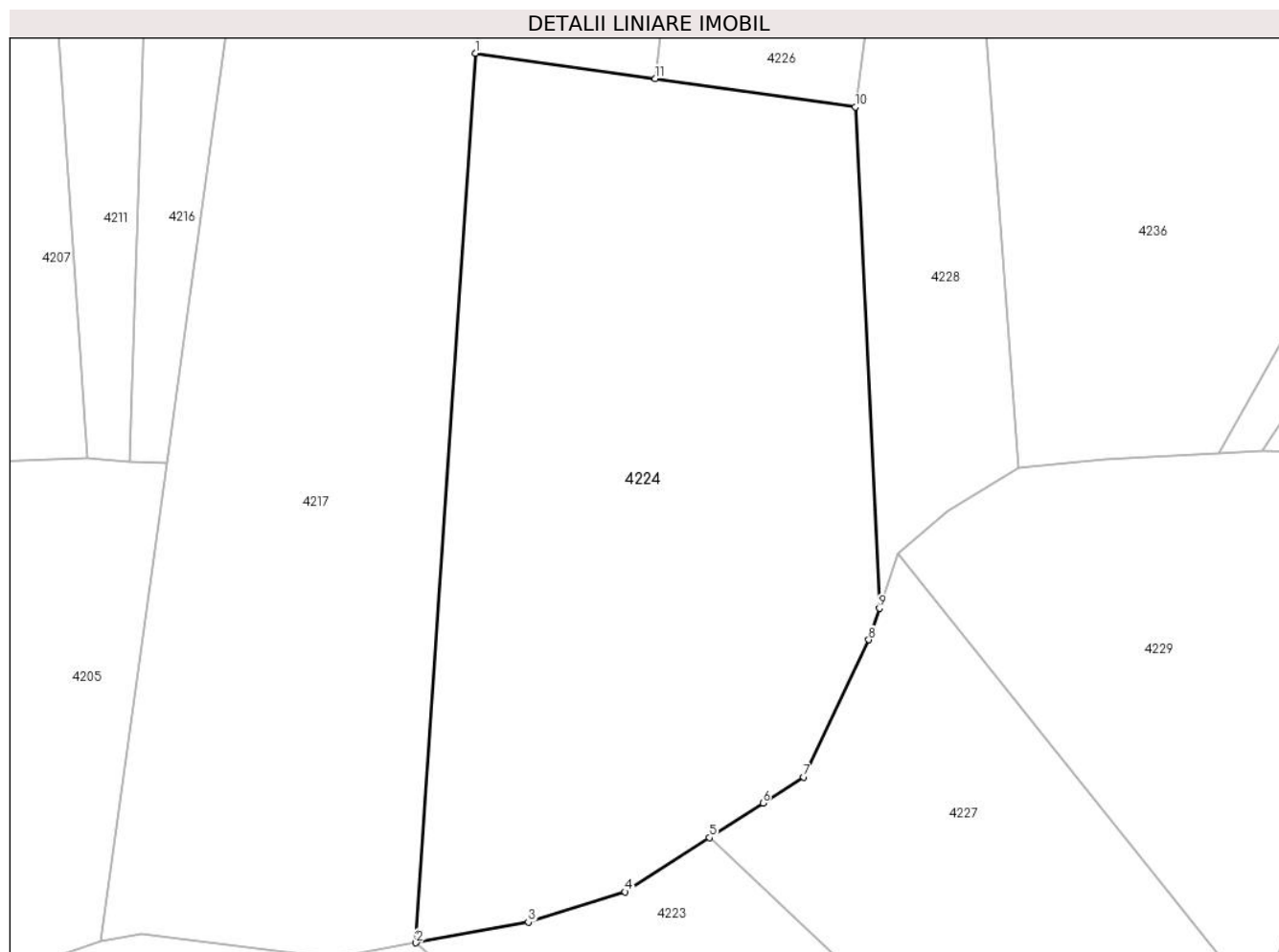
Inscrieri privind dezmembramintele dreptului de proprietate, drepturi reale de garanție și sarcini	Referințe
NU SUNT	

Anexa Nr. 1 La Partea I

Teren

Nr cadastral	Suprafața (mp)*	Observații / Referințe
	5.000	

* Suprafața este determinată în planul de proiecție Stereo 70.



Date referitoare la teren

Crt	Categorie folosință	Intravilan	Suprafața (mp)	Tarla	Parcelă	Nr. topo	Observații / Referințe
1	faneata	NU	5.000	25	777/7	-	

Lungime Segmente

1) Valorile lungimilor segmentelor sunt obținute din proiecție în plan.

Punct început	X / Y	Punct sfârșit	X / Y	Lungime segment (** (m)
1	554.179,262 388.475,613	2	554.171,931 388.365,427	110.43
2	554.171,931 388.365,427	3	554.185,855 388.367,992	14.158
3	554.185,855 388.367,992	4	554.197,81 388.371,737	12.528
4	554.197,81 388.371,737	5	554.208,285 388.378,456	12.445
5	554.208,285 388.378,456	6	554.214,93 388.382,719	7.895

Punct început	X / Y	Punct sfârșit	X / Y	Lungime segment (** (m)
6	554.214,93 388.382,719	7	554.219,99 388.385,964	6.011
7	554.219,99 388.385,964	8	554.228,039 388.402,956	18.802
8	554.228,039 388.402,956	9	554.229,354 388.406,86	4.12
9	554.229,354 388.406,86	10	554.226,371 388.468,965	62.177
10	554.226,371 388.468,965	11	554.201,586 388.472,463	25.031
11	554.201,586 388.472,463	1	554.179,262 388.475,613	22.545

** Lungimile segmentelor sunt determinate în planul de proiecție Stereo 70 și sunt rotunjite la 1 milimetru.

*** Distanța dintre puncte este formată din segmente cumulate ce sunt mai mici decât valoarea 1 milimetru.

**DATE DESPRE IMOBILUL NR. 4225**

Oficiul de Cadastru și Publicitate Imobiliară PRAHOVA
Biroul de Cadastru și Publicitate Imobiliară Câmpina

A. Partea I. Descrierea imobilului

TEREN Extravilan

Adresa: Jud. Prahova

Nr. Crt	Nr cadastral Nr. topografic	Suprafața* (mp)	Observații / Referințe
A1		1.273	Sector cadastral:44 Teren neimprejmuit;

B. Partea II. Proprietari și acte

Inscrieri privitoare la dreptul de proprietate și alte drepturi reale		Referințe
/		
Act Normativ nr. 7, din 13/03/1996 emis de PARLAMENTUL ROMÂNIEI (LEGE; ,art.13);		
B1	Inscrierea posesiei, drept de PROPRIETATE, dobandit prin Lege, cota actuala 1/1, cota initiala 1/1 1) NEIDENTIFICAT NEIDENTIFICAT	A1
B2	Se notează mențiunea proprietar neidentificat, rezerva comisiei locale de fond funciar.	A1

C. Partea III. SARCINI .

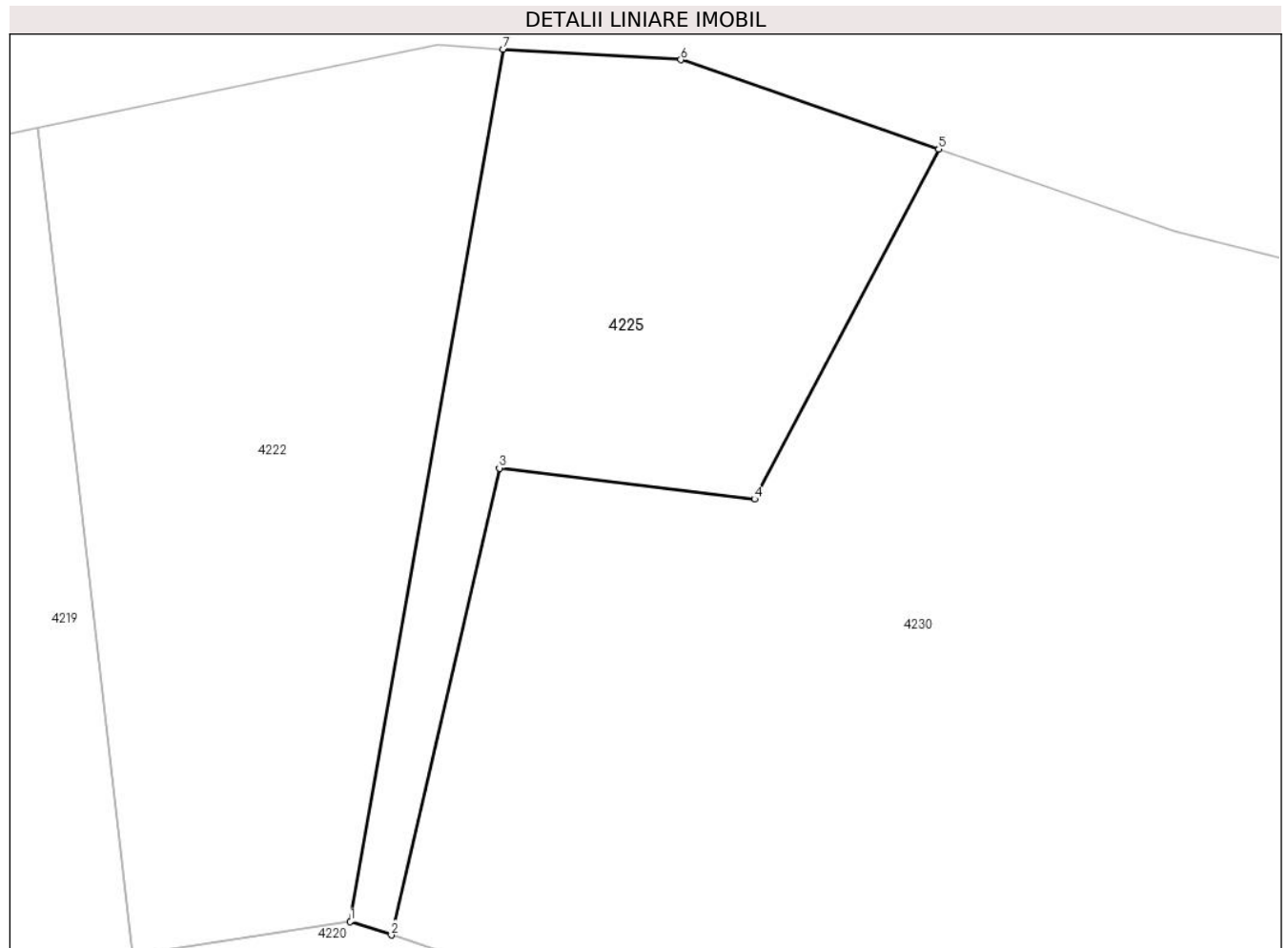
Inscrieri privind dezmembramintele dreptului de proprietate, drepturi reale de garanție și sarcini	Referințe
NU SUNT	

Anexa Nr. 1 La Partea I

Teren

Nr cadastral	Suprafața (mp)*	Observații / Referințe
	1.273	

* Suprafața este determinată în planul de proiecție Stereo 70.



Date referitoare la teren

Crt	Categorie folosință	Intravilan	Suprafața (mp)	Tarla	Parcelă	Nr. topo	Observații / Referințe
1	curți constructii	NU	1.273	23	CEP749	-	

Lungime Segmente

1) Valorile lungimilor segmentelor sunt obținute din proiecție în plan.

Punct început	X / Y	Punct sfârșit	X / Y	Lungime segment (** (m)
1	554.203,648 388.598,533	2	554.207,049 388.597,415	3.58
2	554.207,049 388.597,415	3	554.215,98 388.635,995	39.6
3	554.215,98 388.635,995	4	554.237,092 388.633,443	21.266
4	554.237,092 388.633,443	5	554.252,338 388.662,365	32.694
5	554.252,338 388.662,365	6	554.231,0 388.669,75	22.58

Punct început	X / Y	Punct sfârșit	X / Y	Lungime segment (** (m)
6	554.231,0 388.669,75	7	554.216,297 388.670,615	14.728
7	554.216,297 388.670,615	1	554.203,648 388.598,533	73.183

** Lungimile segmentelor sunt determinate în planul de proiecție Stereo 70 și sunt rotunjite la 1 milimetru.

*** Distanța dintre puncte este formată din segmente cumulate ce sunt mai mici decât valoarea 1 milimetru.

**DATE DESPRE IMOBILUL NR. 4226**

Oficiul de Cadastru și Publicitate Imobiliară PRAHOVA
Biroul de Cadastru și Publicitate Imobiliară Câmpina

A. Partea I. Descrierea imobilului

TEREN Extravilan

Adresa: Jud. Prahova

Nr. Crt	Nr cadastral Nr. topografic	Suprafața* (mp)	Observații / Referințe
A1		3.000	Sector cadastral:44 Teren neimprejmuit;

B. Partea II. Proprietari și acte

Inscrieri privitoare la dreptul de proprietate și alte drepturi reale		Referințe
/		
Act Administrativ nr. 54375, din 21/09/1999 emis de CJSDPAT PRAHOVA (TITLU DE PROPRIETATE;);		
B1	Intabulare, drept de PROPRIETATE, dobandit prin Reconstituire, cota actuala 3/4, cota initiala 3/4 1) ROTĂRESCU N. MARIA	A1
Act Notarial nr. 83, din 04/03/2013 emis de BN Ivan Mihaela-Savulescu Vasile (CERTIFICAT DE MOSTENITOR;);		
B2	Intabulare, drept de PROPRIETATE, dobandit prin Succesiune, cota actuala 1/4, cota initiala 1/4 1) ROTĂRESCU N. MARIA	A1

C. Partea III. SARCINI .

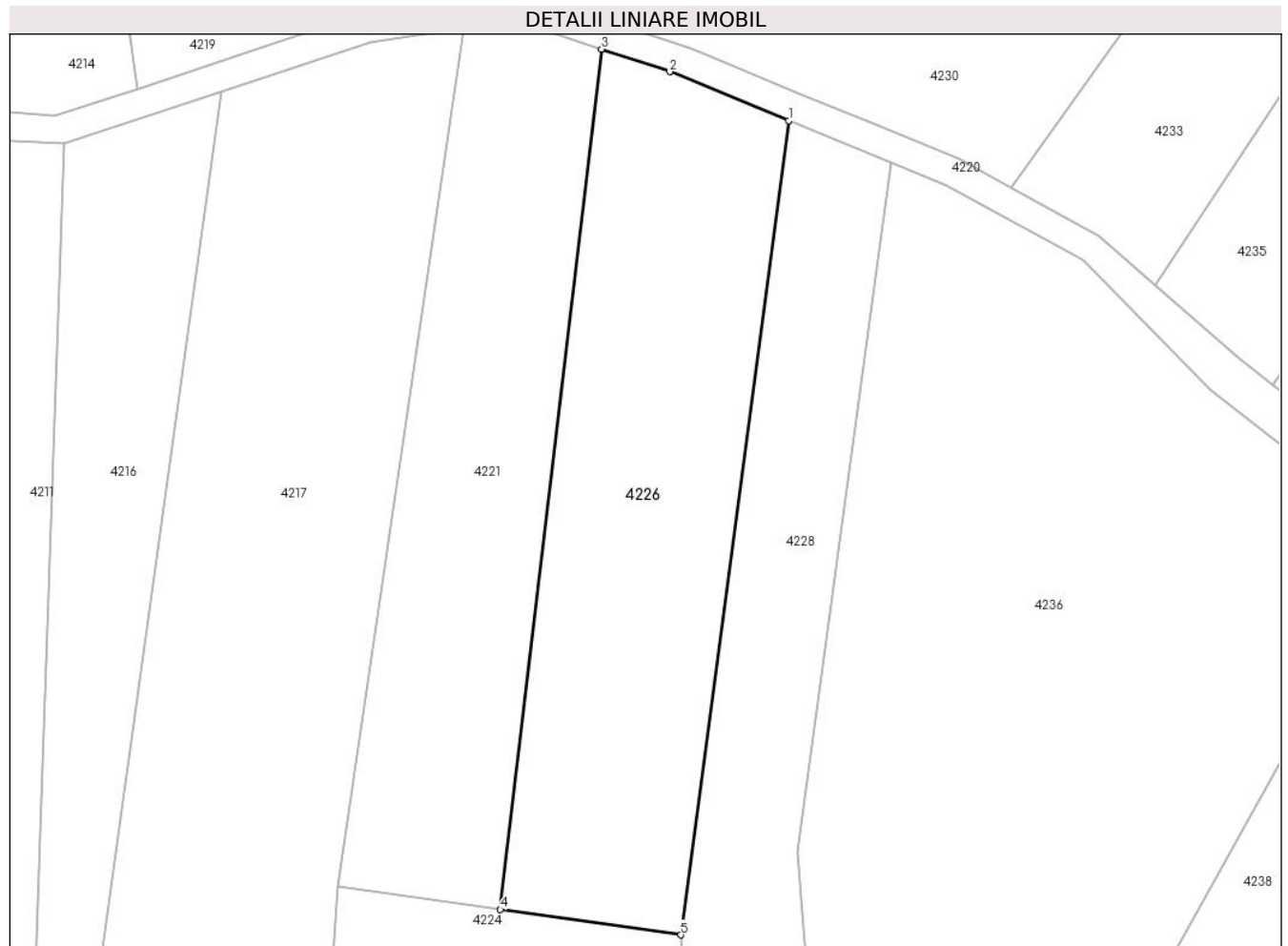
Inscrieri privind dezmembramintele dreptului de proprietate, drepturi reale de garanție și sarcini	Referințe
NU SUNT	

Anexa Nr. 1 La Partea I

Teren

Nr cadastral	Suprafața (mp)*	Observații / Referințe
	3.000	

* Suprafața este determinată în planul de proiecție Stereo 70.



Date referitoare la teren

Crt	Categorie folosință	Intravilan	Suprafața (mp)	Tarla	Parcelă	Nr. topo	Observații / Referințe
1	faneata	NU	3.000	25	777/5	-	

Lungime Segmente

1) Valorile lungimilor segmentelor sunt obținute din proiecție în plan.

Punct început	X / Y	Punct sfârșit	X / Y	Lungime segment (** (m)
1	554.241,186 388.580,64	2	554.224,874 388.587,344	17.636
2	554.224,874 388.587,344	3	554.215,49 388.590,429	9.878
3	554.215,49 388.590,429	4	554.201,586 388.472,463	118.783
4	554.201,586 388.472,463	5	554.226,371 388.468,965	25.031
5	554.226,371 388.468,965	1	554.241,186 388.580,64	112.653

**** Lungimile segmentelor sunt determinate în planul de proiecţie Stereo 70 şi sunt rotunjite la 1 milimetru.**

***** Distanţa dintre puncte este formată din segmente cumulate ce sunt mai mici decât valoarea 1 milimetru.**

**DATE DESPRE IMOBILUL NR. 4227**

Oficiul de Cadastru și Publicitate Imobiliară PRAHOVA
Biroul de Cadastru și Publicitate Imobiliară Câmpina

A. Partea I. Descrierea imobilului

TEREN Extravilan

Adresa: Jud. Prahova

Nr. Crt	Nr cadastral Nr. topografic	Suprafața* (mp)	Observații / Referințe
A1		2.500	Sector cadastral:44 Teren neimprejmuit;

B. Partea II. Proprietari și acte

Inscrieri privitoare la dreptul de proprietate și alte drepturi reale	Referințe
/	
Act Administrativ nr. 54374, din 21/09/1999 emis de CJSDPAT PRAHOVA (TITLU DE PROPRIETATE;);	
B1	A1
Intabulare, drept de PROPRIETATE, dobandit prin Reconstituire, cota actuala 1/1, cota initiala 1/1	
1) CHIRU I. ELENA	

C. Partea III. SARCINI .

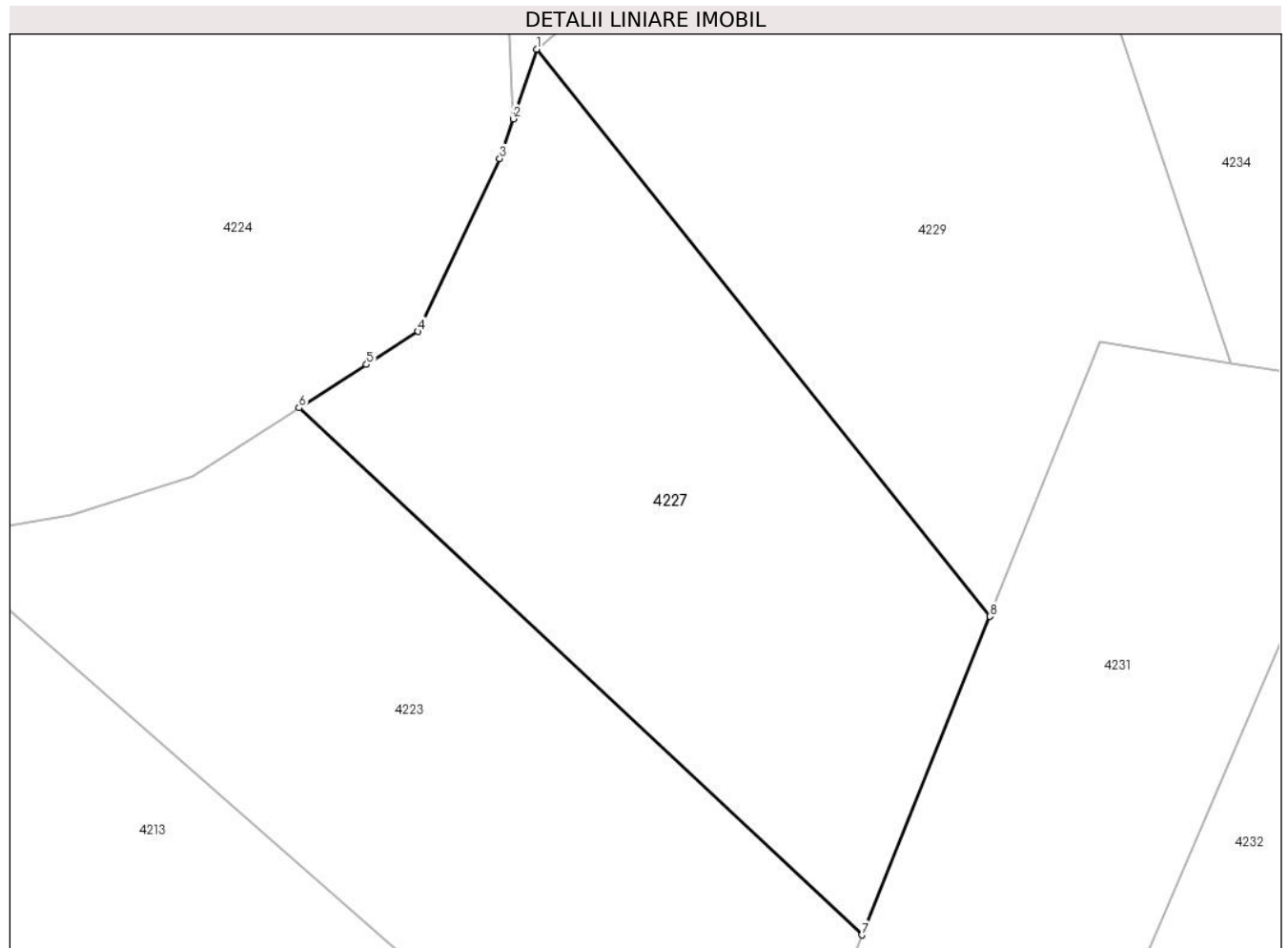
Inscrieri privind dezmembramintele dreptului de proprietate, drepturi reale de garanție și sarcini	Referințe
NU SUNT	

Anexa Nr. 1 La Partea I

Teren

Nr cadastral	Suprafața (mp)*	Observații / Referințe
	2.500	

* Suprafața este determinată în planul de proiecție Stereo 70.



Date referitoare la teren

Crt	Categorie folosință	Intravilan	Suprafața (mp)	Tarla	Parcelă	Nr. topo	Observații / Referințe
1	faneata	NU	2.500	25	777/45	-	

Lungime Segmente

1) Valorile lungimilor segmentelor sunt obținute din proiecție în plan.

Punct început	X / Y	Punct sfârșit	X / Y	Lungime segment (** (m)
1	554.231,658 388.413,699	2	554.229,354 388.406,86	7.217
2	554.229,354 388.406,86	3	554.228,039 388.402,956	4.12
3	554.228,039 388.402,956	4	554.219,99 388.385,964	18.802
4	554.219,99 388.385,964	5	554.214,93 388.382,719	6.011
5	554.214,93 388.382,719	6	554.208,285 388.378,456	7.895

Punct început	X / Y	Punct sfârșit	X / Y	Lungime segment (** (m)
6	554.208,285 388.378,456	7	554.263,675 388.326,669	75.828
7	554.263,675 388.326,669	8	554.276,283 388.357,969	33.744
8	554.276,283 388.357,969	1	554.231,658 388.413,699	71.395

** Lungimile segmentelor sunt determinate în planul de proiecție Stereo 70 și sunt rotunjite la 1 milimetru.

*** Distanța dintre puncte este formată din segmente cumulate ce sunt mai mici decât valoarea 1 milimetru.

**DATE DESPRE IMOBILUL NR. 4228**

Oficiul de Cadastru și Publicitate Imobiliară PRAHOVA
Biroul de Cadastru și Publicitate Imobiliară Câmpina

A. Partea I. Descrierea imobilului

TEREN Extravilan

Adresa: Jud. Prahova

Nr. Crt	Nr cadastral Nr. topografic	Suprafața* (mp)	Observații / Referințe
A1		2.500	Sector cadastral:44 Teren neimprejmuit;

B. Partea II. Proprietari și acte

Inscrieri privitoare la dreptul de proprietate și alte drepturi reale	Referințe
/	
Act Administrativ nr. 15419, din 28/02/1994 emis de CJSDPAT PRAHOVA (TITLU DE PROPRIETATE;);	
B1	A1
Intabulare, drept de PROPRIETATE, dobandit prin Reconstituire, cota actuala 1/1, cota initiala 1/1 1) ANDRONESCU I. ȘTEFAN	

C. Partea III. SARCINI .

Inscrieri privind dezmembramintele dreptului de proprietate, drepturi reale de garanție și sarcini	Referințe
NU SUNT	

Anexa Nr. 1 La Partea I

Teren

Nr cadastral	Suprafața (mp)*	Observații / Referințe
	2.500	

* Suprafața este determinată în planul de proiecție Stereo 70.



Date referitoare la teren

Crt	Categorie folosință	Intravilan	Suprafața (mp)	Tarla	Parcelă	Nr. topo	Observații / Referințe
1	faneata	NU	2.500	25	777/4	-	

Lungime Segmente

1) Valorile lungimilor segmentelor sunt obținute din proiecție în plan.

Punct început	X / Y	Punct sfârșit	X / Y	Lungime segment (** (m)
1	554.241,186 388.580,64	2	554.226,371 388.468,965	112.653
2	554.226,371 388.468,965	3	554.229,354 388.406,86	62.177
3	554.229,354 388.406,86	4	554.231,658 388.413,699	7.217
4	554.231,658 388.413,699	5	554.237,789 388.418,932	8.061
5	554.237,789 388.418,932	6	554.246,584 388.424,284	10.295

Punct început	X / Y	Punct sfârșit	X / Y	Lungime segment (** (m)
6	554.246,584 388.424,284	7	554.242,418 388.480,321	56.192
7	554.242,418 388.480,321	8	554.255,206 388.574,879	95.419
8	554.255,206 388.574,879	1	554.241,186 388.580,64	15.157

** Lungimile segmentelor sunt determinate în planul de proiecție Stereo 70 și sunt rotunjite la 1 milimetru.

*** Distanța dintre puncte este formată din segmente cumulate ce sunt mai mici decât valoarea 1 milimetru.

**DATE DESPRE IMOBILUL NR. 4229**

Oficiul de Cadastru și Publicitate Imobiliară PRAHOVA
Biroul de Cadastru și Publicitate Imobiliară Câmpina

A. Partea I. Descrierea imobilului

TEREN Extravilan

Adresa: Jud. Prahova

Nr. Crt	Nr cadastral Nr. topografic	Suprafața* (mp)	Observații / Referințe
A1		2.500	Sector cadastral:44 Teren neimprejmuit;

B. Partea II. Proprietari și acte

Inscrieri privitoare la dreptul de proprietate și alte drepturi reale	Referințe
/	
Act Administrativ nr. 13319, din 18/11/1993 emis de CJSDPAT PRAHOVA (TITLU DE PROPRIETATE;);	
B1	A1
Intabulare, drept de PROPRIETATE, dobandit prin Reconstituire, cota actuala 1/1, cota initiala 1/1	
1) MIULEASA I. MIHAI	

C. Partea III. SARCINI .

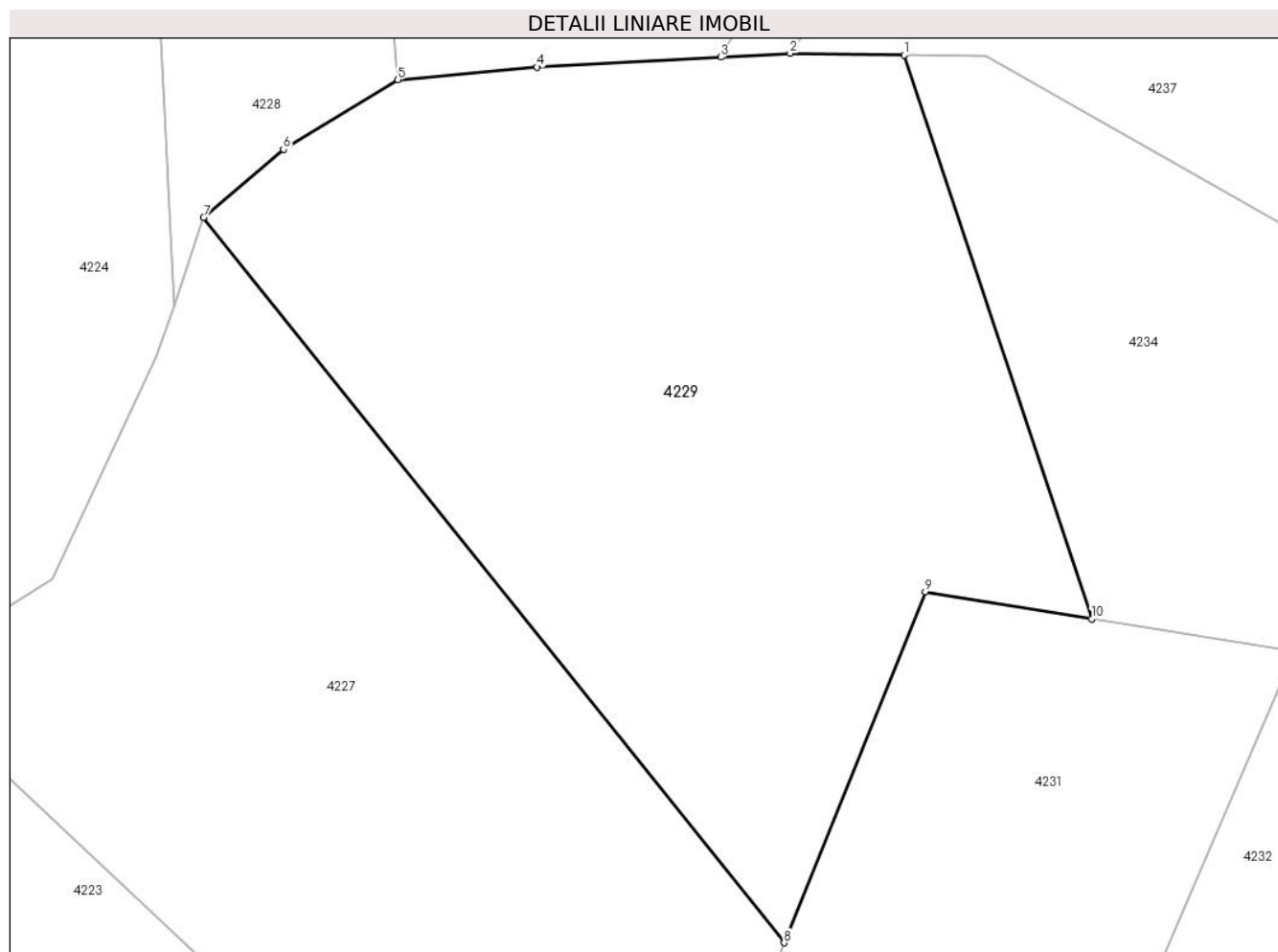
Inscrieri privind dezmembramintele dreptului de proprietate, drepturi reale de garanție și sarcini	Referințe
NU SUNT	

Anexa Nr. 1 La Partea I

Teren

Nr cadastral	Suprafața (mp)*	Observații / Referințe
	2.500	

* Suprafața este determinată în planul de proiecție Stereo 70.



Date referitoare la teren

Crt	Categorie folosință	Intravilan	Suprafața (mp)	Tarla	Parcelă	Nr. topo	Observații / Referințe
1	faneata	NU	2.500	25	777/46	-	

Lungime Segmente

1) Valorile lungimilor segmentelor sunt obținute din proiecție în plan.

Punct început	X / Y	Punct sfârșit	X / Y	Lungime segment (** (m)
1	554.285,507 388.426,165	2	554.276,754 388.426,317	8.754
2	554.276,754 388.426,317	3	554.271,431 388.426,024	5.331
3	554.271,431 388.426,024	4	554.257,306 388.425,248	14.146
4	554.257,306 388.425,248	5	554.246,584 388.424,284	10.765
5	554.246,584 388.424,284	6	554.237,789 388.418,932	10.295

Punct început	X / Y	Punct sfârșit	X / Y	Lungime segment (** (m)
6	554.237,789 388.418,932	7	554.231,658 388.413,699	8.061
7	554.231,658 388.413,699	8	554.276,283 388.357,969	71.395
8	554.276,283 388.357,969	9	554.287,144 388.384,933	29.069
9	554.287,144 388.384,933	10	554.299,933 388.382,852	12.957
10	554.299,933 388.382,852	1	554.285,507 388.426,165	45.652

** Lungimile segmentelor sunt determinate în planul de proiecție Stereo 70 și sunt rotunjite la 1 milimetru.

*** Distanța dintre puncte este formată din segmente cumulate ce sunt mai mici decât valoarea 1 milimetru.

**DATE DESPRE IMOBILUL NR. 4230**

Oficiul de Cadastru și Publicitate Imobiliară PRAHOVA
Biroul de Cadastru și Publicitate Imobiliară Câmpina

A. Partea I. Descrierea imobilului

TEREN Extravilan

Adresa: Jud. Prahova

Nr. Crt	Nr cadastral Nr. topografic	Suprafața* (mp)	Observații / Referințe
A1		5.836	Sector cadastral:44 Teren neimprejmuit; Teren la dispozitia comisiei locale de fond funciar conform art. 13, alin. 14 din legea 7/1996.

B. Partea II. Proprietari și acte

Inscrieri privitoare la dreptul de proprietate și alte drepturi reale		Referințe
/		
Act Normativ nr. 7, din 13/03/1996 emis de PARLAMENTUL ROMÂNIEI (LEGE; ,art.13);		
B1	Inscrierea posesiei, drept de PROPRIETATE, dobandit prin Lege, cota actuala 1/1, cota initiala 1/1 1) NEIDENTIFICAT NEIDENTIFICAT	A1
B2	Se notează mențiunea proprietar neidentificat, rezerva comisiei locale de fond funciar.	A1

C. Partea III. SARCINI .

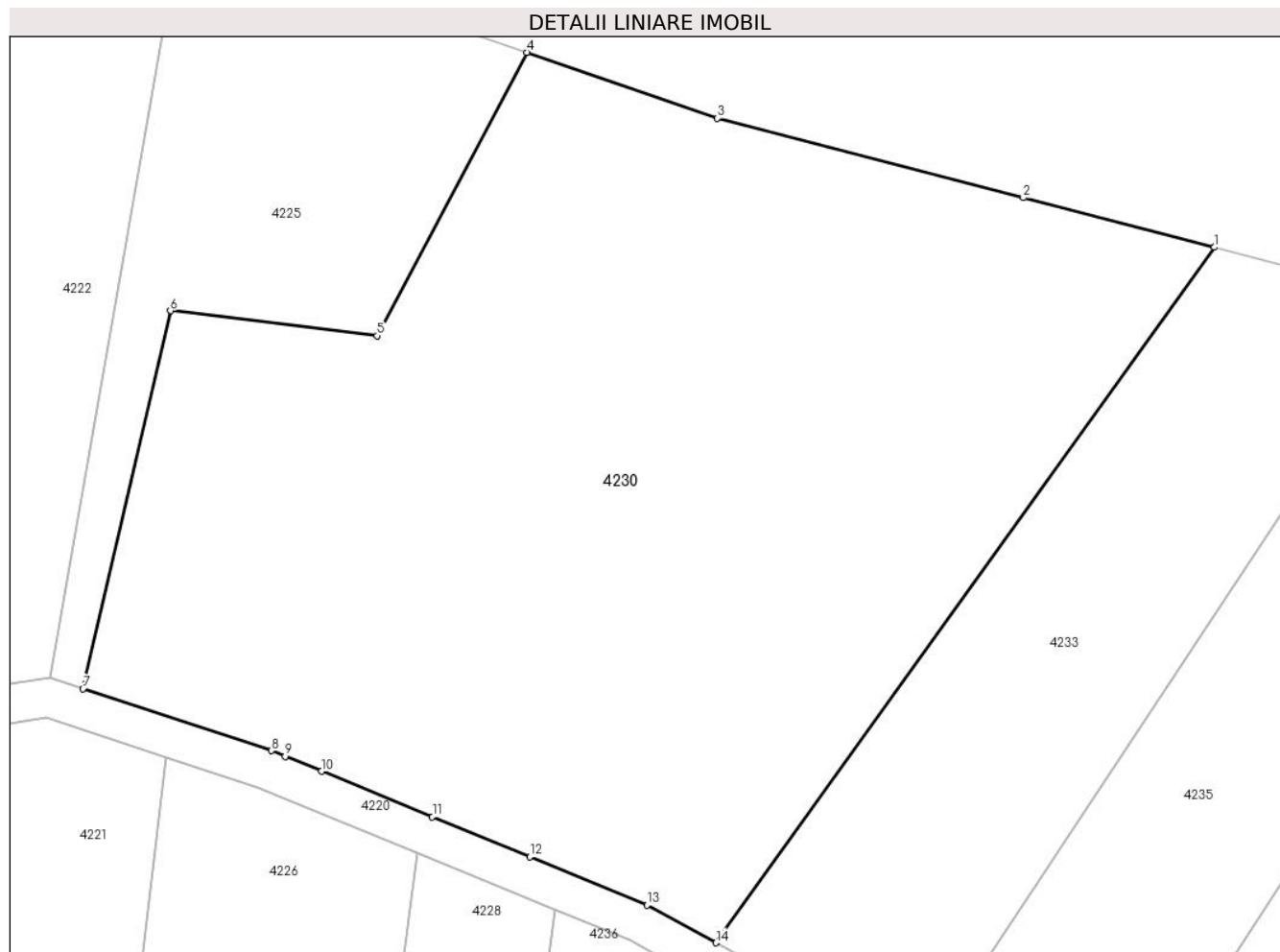
Inscrieri privind dezmembramintele dreptului de proprietate, drepturi reale de garanție și sarcini	Referințe
NU SUNT	

Anexa Nr. 1 La Partea I

Teren

Nr cadastral	Suprafața (mp)*	Observații / Referințe
	5.836	Teren la dispozitia comisiei locale de fond funciar conform art. 13, alin. 14 din legea 7/1996.

* Suprafața este determinată în planul de proiecție Stereo 70.



Date referitoare la teren

Crt	Categorie folosință	Intra vilan	Suprafața (mp)	Tarla	Parcelă	Nr. topo	Observații / Referințe
1	faneata	NU	5.836	23	752/7/1	-	

Lungime Segmente

1) Valorile lungimilor segmentelor sunt obținute din proiecție în plan.

Punct început	X / Y	Punct sfârșit	X / Y	Lungime segment (** (m)
1	554.322,536 388.642,475	2	554.303,032 388.647,532	20.149
2	554.303,032 388.647,532	3	554.271,813 388.655,625	32.251
3	554.271,813 388.655,625	4	554.252,338 388.662,365	20.608
4	554.252,338 388.662,365	5	554.237,092 388.633,443	32.694
5	554.237,092 388.633,443	6	554.215,98 388.635,995	21.266

Punct început	X / Y	Punct sfârșit	X / Y	Lungime segment (** (m)
6	554.215,98 388.635,995	7	554.207,049 388.597,415	39.6
7	554.207,049 388.597,415	8	554.226,261 388.591,099	20.224
8	554.226,261 388.591,099	9	554.227,68 388.590,516	1.534
9	554.227,68 388.590,516	10	554.231,402 388.588,986	4.024
10	554.231,402 388.588,986	11	554.242,706 388.584,34	12.222
11	554.242,706 388.584,34	12	554.252,654 388.580,252	10.755
12	554.252,654 388.580,252	13	554.264,608 388.575,339	12.924
13	554.264,608 388.575,339	14	554.271,657 388.571,484	8.034
14	554.271,657 388.571,484	1	554.322,536 388.642,475	87.341

** Lungimile segmentelor sunt determinate în planul de proiecție Stereo 70 și sunt rotunjite la 1 milimetru.

*** Distanța dintre puncte este formată din segmente cumulate ce sunt mai mici decât valoarea 1 milimetru.

**DATE DESPRE IMOBILUL NR. 4231**

Oficiul de Cadastru și Publicitate Imobiliară PRAHOVA
Biroul de Cadastru și Publicitate Imobiliară Câmpina

A. Partea I. Descrierea imobilului

TEREN Extravilan

Adresa: Jud. Prahova

Nr. Crt	Nr cadastral Nr. topografic	Suprafața* (mp)	Observații / Referințe
A1		2.500	Sector cadastral:44 Teren neimprejmuit;

B. Partea II. Proprietari și acte

Inscrieri privitoare la dreptul de proprietate și alte drepturi reale	Referințe
/	
Act Notarial nr. 689, din 17/03/2020 emis de NP Toneata Maria (ACT DE PARTAJ VOLUNTAR;);	
B1	A1
Intabulare, drept de PROPRIETATE, dobandit prin lesire Din Indiviziune, cota actuala 1/1, cota initiala 1/1 1) NEAGU SOFIA-PUSA	

C. Partea III. SARCINI .

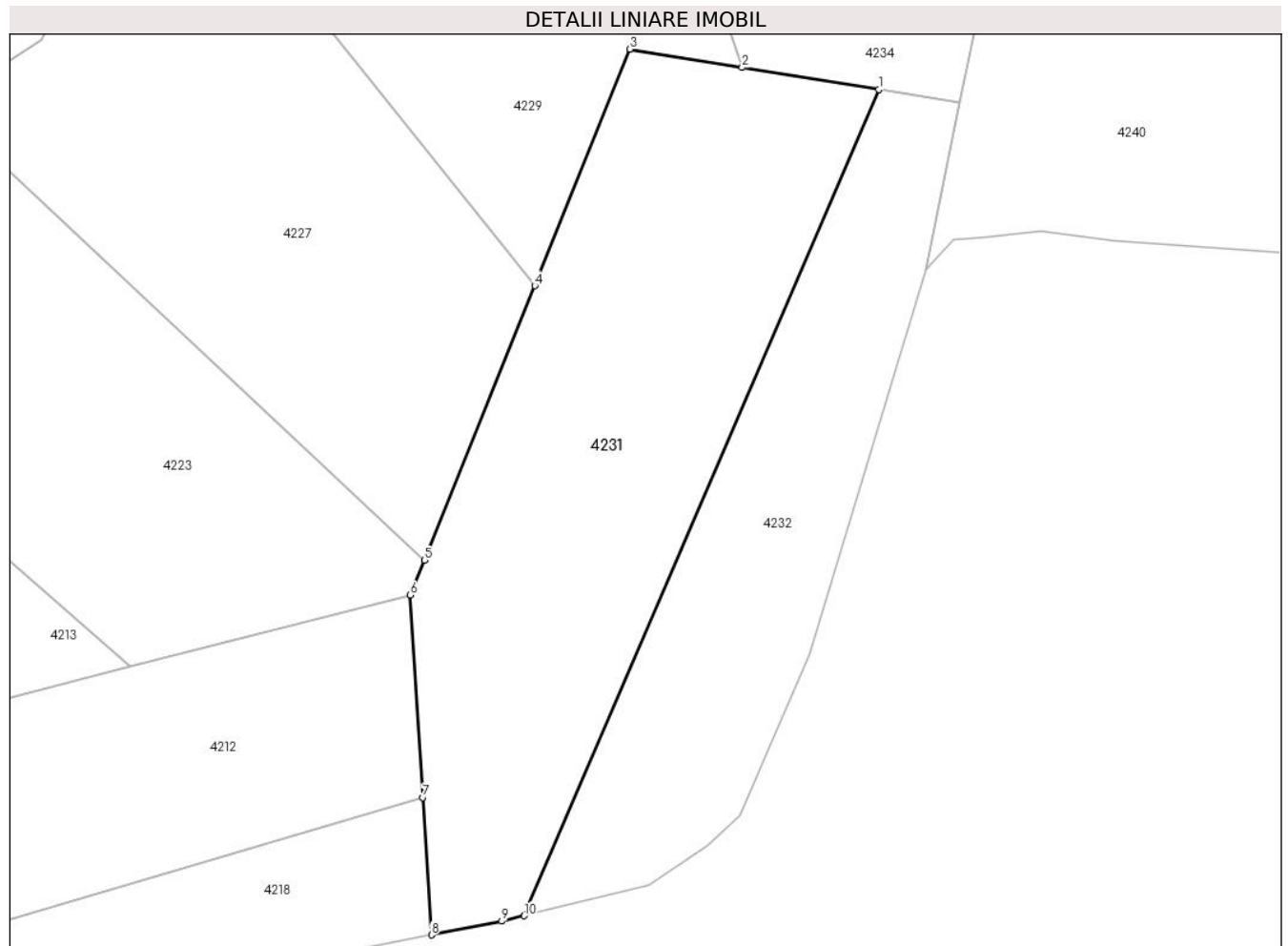
Inscrieri privind dezmembramintele dreptului de proprietate, drepturi reale de garanție și sarcini	Referințe
NU SUNT	

Anexa Nr. 1 La Partea I

Teren

Nr cadastral	Suprafața (mp)*	Observații / Referințe
	2.500	

* Suprafața este determinată în planul de proiecție Stereo 70.



Date referitoare la teren

Crt	Categorie folosință	Intravilan	Suprafața (mp)	Tarla	Parcelă	Nr. topo	Observații / Referințe
1	faneata	NU	2.500	25	777/40	-	

Lungime Segmente

1) Valorile lungimilor segmentelor sunt obținute din proiecție în plan.

Punct început	X / Y	Punct sfârșit	X / Y	Lungime segment (** (m)
1	554.315,523 388.380,317	2	554.299,933 388.382,852	15.795
2	554.299,933 388.382,852	3	554.287,144 388.384,933	12.957
3	554.287,144 388.384,933	4	554.276,283 388.357,969	29.069
4	554.276,283 388.357,969	5	554.263,675 388.326,669	33.744
5	554.263,675 388.326,669	6	554.262,082 388.322,714	4.264

Punct început	X / Y	Punct sfârșit	X / Y	Lungime segment (** (m)
6	554.262,082 388.322,714	7	554.263,518 388.299,64	23.119
7	554.263,518 388.299,64	8	554.264,492 388.283,973	15.697
8	554.264,492 388.283,973	9	554.272,5 388.285,531	8.158
9	554.272,5 388.285,531	10	554.275,084 388.286,16	2.659
10	554.275,084 388.286,16	1	554.315,523 388.380,317	102.474

** Lungimile segmentelor sunt determinate în planul de proiecție Stereo 70 și sunt rotunjite la 1 milimetru.

*** Distanța dintre puncte este formată din segmente cumulate ce sunt mai mici decât valoarea 1 milimetru.

**DATE DESPRE IMOBILUL NR. 4232**

Oficiul de Cadastru și Publicitate Imobiliară PRAHOVA
Biroul de Cadastru și Publicitate Imobiliară Câmpina

A. Partea I. Descrierea imobilului

TEREN Extravilan

Adresa: Jud. Prahova

Nr. Crt	Nr cadastral Nr. topografic	Suprafața* (mp)	Observații / Referințe
A1		1.500	Sector cadastral:44 Teren neimprejmuit;

B. Partea II. Proprietari și acte

Inscrieri privitoare la dreptul de proprietate și alte drepturi reale	Referințe
/	
Act Administrativ nr. 13375, din 09/02/1994 emis de CJSDPAT PRAHOVA (TITLU DE PROPRIETATE;);	
B1	A1
Intabulare, drept de PROPRIETATE, dobandit prin Reconstituire, cota actuala 1/1, cota initiala 1/1	
1) ION C. POLIXENIA	
2) BÎSCEANU C. AURELIA	
3) BOGDAN T. JAN	
4) BOGDAN I. MARIN	

C. Partea III. SARCINI .

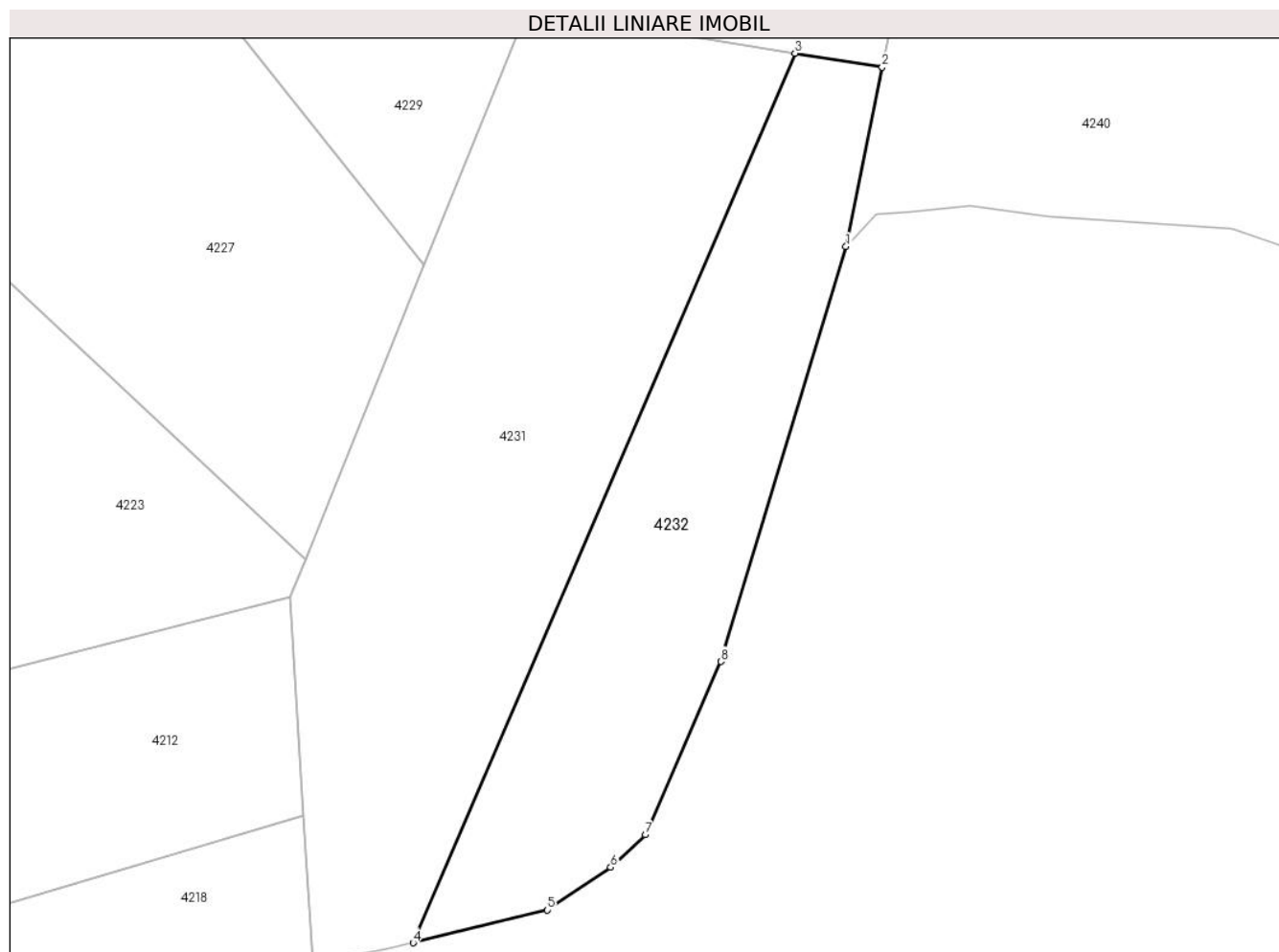
Inscrieri privind dezmembramintele dreptului de proprietate, drepturi reale de garanție și sarcini	Referințe
NU SUNT	

Anexa Nr. 1 La Partea I

Teren

Nr cadastral	Suprafața (mp)*	Observații / Referințe
	1.500	

* Suprafața este determinată în planul de proiecție Stereo 70.



Date referitoare la teren

Crt	Categorie folosință	Intra vilan	Suprafața (mp)	Tarla	Parcelă	Nr. topo	Observații / Referințe
1	faneata	NU	1.500	25	777/41	-	

Lungime Segmente

1) Valorile lungimilor segmentelor sunt obținute din proiecție în plan.

Punct început	X / Y	Punct sfârșit	X / Y	Lungime segment (** (m)
1	554.320,938 388.359,844	2	554.324,779 388.378,835	19.376
2	554.324,779 388.378,835	3	554.315,523 388.380,317	9.374
3	554.315,523 388.380,317	4	554.275,084 388.286,16	102.474
4	554.275,084 388.286,16	5	554.289,313 388.289,625	14.645
5	554.289,313 388.289,625	6	554.296,0 388.294,156	8.077

Punct început	X / Y	Punct sfârșit	X / Y	Lungime segment (** (m)
6	554.296,0 388.294,156	7	554.299,688 388.297,594	5.042
7	554.299,688 388.297,594	8	554.307,688 388.315,938	20.013
8	554.307,688 388.315,938	1	554.320,938 388.359,844	45.862

** Lungimile segmentelor sunt determinate în planul de proiecție Stereo 70 și sunt rotunjite la 1 milimetru.

*** Distanța dintre puncte este formată din segmente cumulate ce sunt mai mici decât valoarea 1 milimetru.

**DATE DESPRE IMOBILUL NR. 4233**

Oficiul de Cadastru și Publicitate Imobiliară PRAHOVA
Biroul de Cadastru și Publicitate Imobiliară Câmpina

A. Partea I. Descrierea imobilului

TEREN Extravilan

Adresa: Jud. Prahova

Nr. Crt	Nr cadastral Nr. topografic	Suprafața* (mp)	Observații / Referințe
A1		2.000	Sector cadastral:44 Teren neimprejmuit;

B. Partea II. Proprietari și acte

Inscrieri privitoare la dreptul de proprietate și alte drepturi reale		Referințe
/		
Act Notarial nr. 94, din 28/07/2014 emis de BNP Toneata Maria (CERTIFICAT DE MOSTENITOR;);		
B1	Intabulare, drept de PROPRIETATE, dobandit prin Succesiune, cota actuala 2/8, cota initiala 2/8 1) CHIRU ALEXANDRINA	A1
B2	Intabulare, drept de PROPRIETATE, dobandit prin Succesiune, cota actuala 3/8, cota initiala 3/8 1) PRIHOTIN DANIELA	A1
B3	Intabulare, drept de PROPRIETATE, dobandit prin Succesiune, cota actuala 3/8, cota initiala 3/8 1) CHIRU CONSTANTIN	A1

C. Partea III. SARCINI .

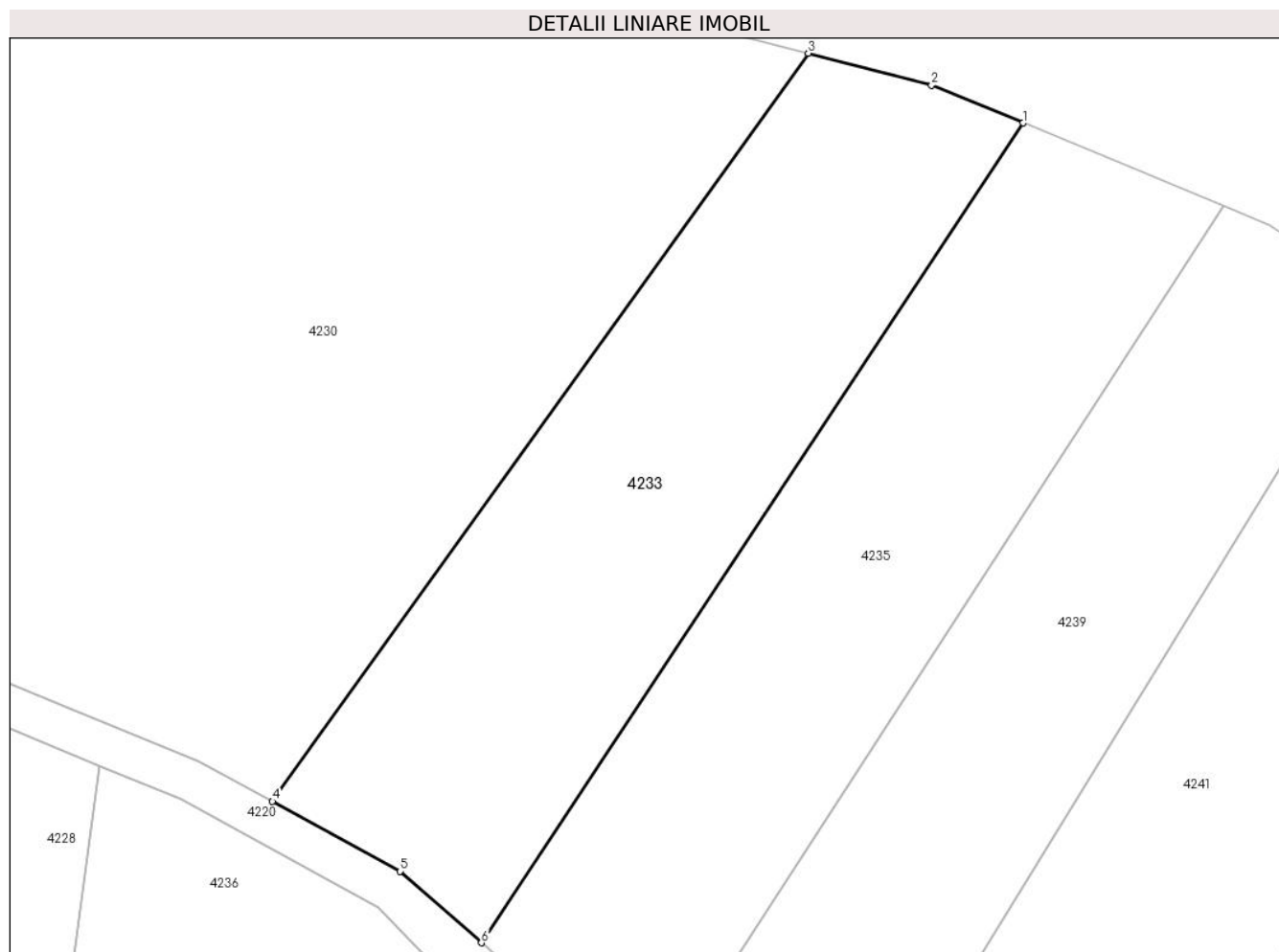
Inscrieri privind dezmembramintele dreptului de proprietate, drepturi reale de garanție și sarcini	Referințe
NU SUNT	

Anexa Nr. 1 La Partea I

Teren

Nr cadastral	Suprafața (mp)*	Observații / Referințe
	2.000	

* Suprafața este determinată în planul de proiecție Stereo 70.



Date referitoare la teren

Crt	Categorie folosință	Intravilan	Suprafața (mp)	Tarla	Parcelă	Nr. topo	Observații / Referințe
1	faneata	NU	2.000	23	752/7	-	

Lungime Segmente

1) Valorile lungimilor segmentelor sunt obținute din proiecție în plan.

Punct început	X / Y	Punct sfârșit	X / Y	Lungime segment (** (m)
1	554.342,911 388.635,865	2	554.334,25 388.639,438	9.369
2	554.334,25 388.639,438	3	554.322,536 388.642,475	12.101
3	554.322,536 388.642,475	4	554.271,657 388.571,484	87.341
4	554.271,657 388.571,484	5	554.283,772 388.564,857	13.809
5	554.283,772 388.564,857	6	554.291,499 388.558,074	10.282

Punct început	X / Y	Punct sfârșit	X / Y	Lungime segment (** (m)
6	554.291,499 388.558,074	1	554.342,911 388.635,865	93.245

** Lungimile segmentelor sunt determinate în planul de proiecție Stereo 70 și sunt rotunjite la 1 milimetru.

*** Distanța dintre puncte este formată din segmente cumulate ce sunt mai mici decât valoarea 1 milimetru.

**DATE DESPRE IMOBILUL NR. 4234**

Oficiul de Cadastru și Publicitate Imobiliară PRAHOVA
Biroul de Cadastru și Publicitate Imobiliară Câmpina

A. Partea I. Descrierea imobilului

TEREN Extravilan

Adresa: Jud. Prahova

Nr. Crt	Nr cadastral Nr. topografic	Suprafața* (mp)	Observații / Referințe
A1		1.200	Sector cadastral:44 Teren neimprejmuit;

B. Partea II. Proprietari și acte

Inscrieri privitoare la dreptul de proprietate și alte drepturi reale	Referințe
/	
Act Administrativ nr. 13320, din 18/11/1993 emis de CJSDPAT PRAHOVA (TITLU DE PROPRIETATE;);	
B1	A1
Intabulare, drept de PROPRIETATE, dobandit prin Reconstituire, cota actuala 1/1, cota initiala 1/1	
1) UNGUREANU M. MARIA	

C. Partea III. SARCINI .

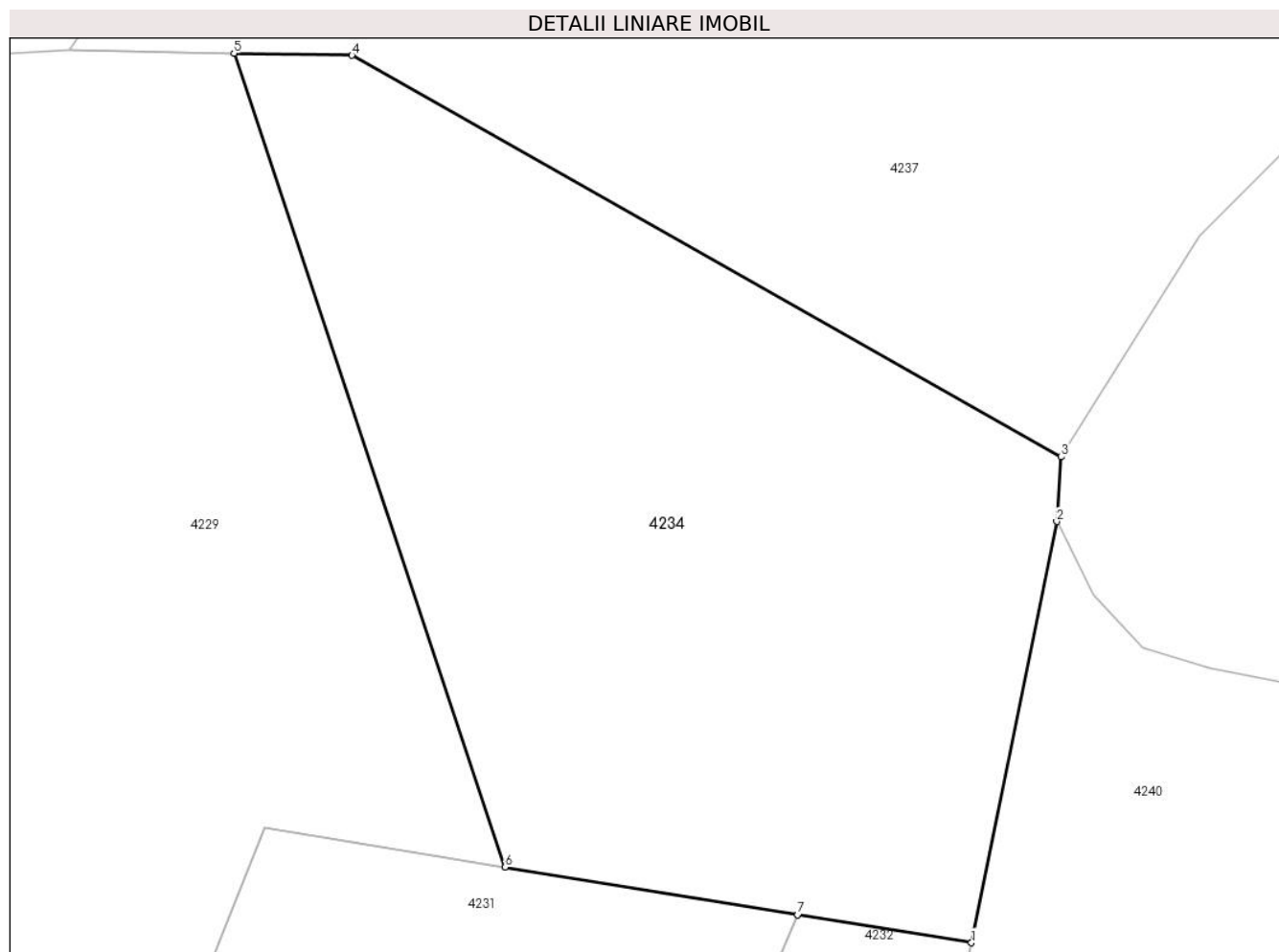
Inscrieri privind dezmembramintele dreptului de proprietate, drepturi reale de garanție și sarcini	Referințe
NU SUNT	

Anexa Nr. 1 La Partea I

Teren

Nr cadastral	Suprafața (mp)*	Observații / Referințe
	1.200	

* Suprafața este determinată în planul de proiecție Stereo 70.



Date referitoare la teren

Crt	Categorie folosință	Intravilan	Suprafața (mp)	Tarla	Parcelă	Nr. topo	Observații / Referințe
1	faneata	NU	1.200	25	777/47	-	

Lungime Segmente

1) Valorile lungimilor segmentelor sunt obținute din proiecție în plan.

Punct început	X / Y	Punct sfârșit	X / Y	Lungime segment (** (m)
1	554.324,779 388.378,835	2	554.329,313 388.401,25	22.869
2	554.329,313 388.401,25	3	554.329,563 388.404,688	3.447
3	554.329,563 388.404,688	4	554.291,791 388.426,056	43.397
4	554.291,791 388.426,056	5	554.285,507 388.426,165	6.285
5	554.285,507 388.426,165	6	554.299,933 388.382,852	45.652

Punct început	X / Y	Punct sfârșit	X / Y	Lungime segment (** (m)
6	554.299,933 388.382,852	7	554.315,523 388.380,317	15.795
7	554.315,523 388.380,317	1	554.324,779 388.378,835	9.374

** Lungimile segmentelor sunt determinate în planul de proiecție Stereo 70 și sunt rotunjite la 1 milimetru.

*** Distanța dintre puncte este formată din segmente cumulate ce sunt mai mici decât valoarea 1 milimetru.

**DATE DESPRE IMOBILUL NR. 4235**

Oficiul de Cadastru și Publicitate Imobiliară PRAHOVA
Biroul de Cadastru și Publicitate Imobiliară Câmpina

A. Partea I. Descrierea imobilului

TEREN Extravilan

Adresa: Jud. Prahova

Nr. Crt	Nr cadastral Nr. topografic	Suprafața* (mp)	Observații / Referințe
A1		2.000	Sector cadastral:44 Teren neimprejmuit;

B. Partea II. Proprietari și acte

Inscrieri privitoare la dreptul de proprietate și alte drepturi reale	Referințe
/	
Act Administrativ nr. 15462, din 18/04/1994 emis de CJSDPAT PRAHOVA (TITLU DE PROPRIETATE;);	
B1	A1
Intabulare, drept de PROPRIETATE, dobandit prin Reconstituire, cota actuala 1/1, cota initiala 1/1	
1) BRĂTESCU T. GHEORGHE	

C. Partea III. SARCINI .

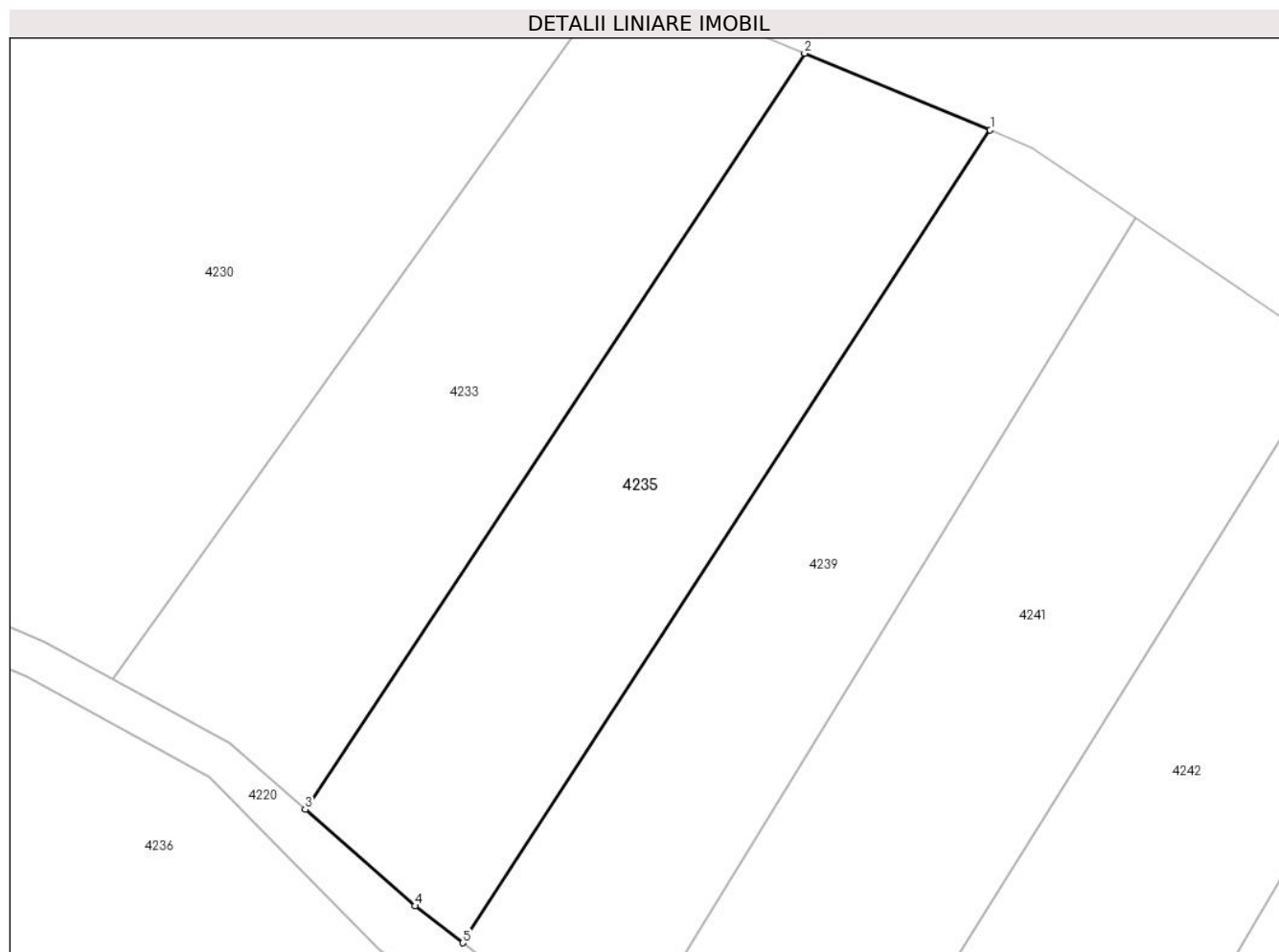
Inscrieri privind dezmembramintele dreptului de proprietate, drepturi reale de garanție și sarcini	Referințe
NU SUNT	

Anexa Nr. 1 La Partea I

Teren

Nr cadastral	Suprafața (mp)*	Observații / Referințe
	2.000	

* Suprafața este determinată în planul de proiecție Stereo 70.



Date referitoare la teren

Crt	Categorie folosință	Intravilan	Suprafața (mp)	Tarla	Parcelă	Nr. topo	Observații / Referințe
1	faneata	NU	2.000	23	752/6	-	

Lungime Segmente

1) Valorile lungimilor segmentelor sunt obținute din proiecție în plan.

Punct început	X / Y	Punct sfârșit	X / Y	Lungime segment (** (m)
1	554.362,024 388.627,982	2	554.342,911 388.635,865	20.675
2	554.342,911 388.635,865	3	554.291,499 388.558,074	93.245
3	554.291,499 388.558,074	4	554.302,814 388.548,141	15.056
4	554.302,814 388.548,141	5	554.307,729 388.544,35	6.207
5	554.307,729 388.544,35	1	554.362,024 388.627,982	99.711

**** Lungimile segmentelor sunt determinate în planul de proiecţie Stereo 70 şi sunt rotunjite la 1 milimetru.**

***** Distanţa dintre puncte este formată din segmente cumulate ce sunt mai mici decât valoarea 1 milimetru.**

**DATE DESPRE IMOBILUL NR. 4236**

Oficiul de Cadastru și Publicitate Imobiliară PRAHOVA
Biroul de Cadastru și Publicitate Imobiliară Câmpina

A. Partea I. Descrierea imobilului

TEREN Extravilan

Adresa: Jud. Prahova

Nr. Crt	Nr cadastral Nr. topografic	Suprafața* (mp)	Observații / Referințe
A1		7.400	Sector cadastral:44 Teren neimprejmuit;

B. Partea II. Proprietari și acte

Inscrieri privitoare la dreptul de proprietate și alte drepturi reale		Referințe
/		
Act Administrativ nr. 15493, din 17/05/1994 emis de CJSDPAT PRAHOVA (TITLU DE PROPRIETATE;);		
B1	Intabulare, drept de PROPRIETATE, dobandit prin Reconstituire, cota actuala 1/1, cota initiala 1/1	A1
	1) ANDRONESCU D. ION DEFUNCT:Da 2) VOICU D. EUGENIA DEFUNCT:Da 3) ZEVEDEI D STELIANA DEFUNCT:Da 4) ZOTESCU D. MARIA DEFUNCT:Da	

C. Partea III. SARCINI .

Inscrieri privind dezmembramintele dreptului de proprietate, drepturi reale de garanție și sarcini	Referințe
NU SUNT	

Anexa Nr. 1 La Partea I

Teren

Nr cadastral	Suprafața (mp)*	Observații / Referințe
	7.400	

* Suprafața este determinată în planul de proiecție Stereo 70.



Date referitoare la teren

Crt	Categorie folosință	Intravilan	Suprafața (mp)	Tarla	Parcelă	Nr. topo	Observații / Referințe
1	faneata	NU	7.400	25	777/3	-	

Lungime Segmente

1) Valorile lungimilor segmentelor sunt obținute din proiecție în plan.

Punct început	X / Y	Punct sfârșit	X / Y	Lungime segment (** (m)
1	554.255,206 388.574,879	2	554.242,418 388.480,321	95.419
2	554.242,418 388.480,321	3	554.246,584 388.424,284	56.192
3	554.246,584 388.424,284	4	554.257,306 388.425,248	10.765
4	554.257,306 388.425,248	5	554.271,431 388.426,024	14.146
5	554.271,431 388.426,024	6	554.325,497 388.522,856	110.903

Punct început	X / Y	Punct sfârșit	X / Y	Lungime segment (** (m)
6	554.325,497 388.522,856	7	554.299,167 388.543,673	33.565
7	554.299,167 388.543,673	8	554.281,639 388.561,465	24.976
8	554.281,639 388.561,465	9	554.262,883 388.571,724	21.378
9	554.262,883 388.571,724	1	554.255,206 388.574,879	8.3

** Lungimile segmentelor sunt determinate în planul de proiecție Stereo 70 și sunt rotunjite la 1 milimetru.

*** Distanța dintre puncte este formată din segmente cumulate ce sunt mai mici decât valoarea 1 milimetru.

**DATE DESPRE IMOBILUL NR. 4237**

Oficiul de Cadastru și Publicitate Imobiliară PRAHOVA
Biroul de Cadastru și Publicitate Imobiliară Câmpina

A. Partea I. Descrierea imobilului

TEREN Extravilan

Adresa: Jud. Prahova

Nr. Crt	Nr cadastral Nr. topografic	Suprafața* (mp)	Observații / Referințe
A1		1.819	Sector cadastral:44 Teren neimprejmuit;

B. Partea II. Proprietari și acte

Inscrieri privitoare la dreptul de proprietate și alte drepturi reale		Referințe
/		
Act Normativ nr. 7, din 13/03/1996 emis de PARLAMENTUL ROMÂNIEI (LEGE; ,art.13);		
B1	Inscrierea posesiei, drept de PROPRIETATE, dobândit prin Lege, cota actuala 1/1, cota initiala 1/1 1) NEIDENTIFICAT NEIDENTIFICAT	A1
B2	Se notează mențiunea proprietar neidentificat, rezerva comisiei locale de fond funciar.	A1

C. Partea III. SARCINI .

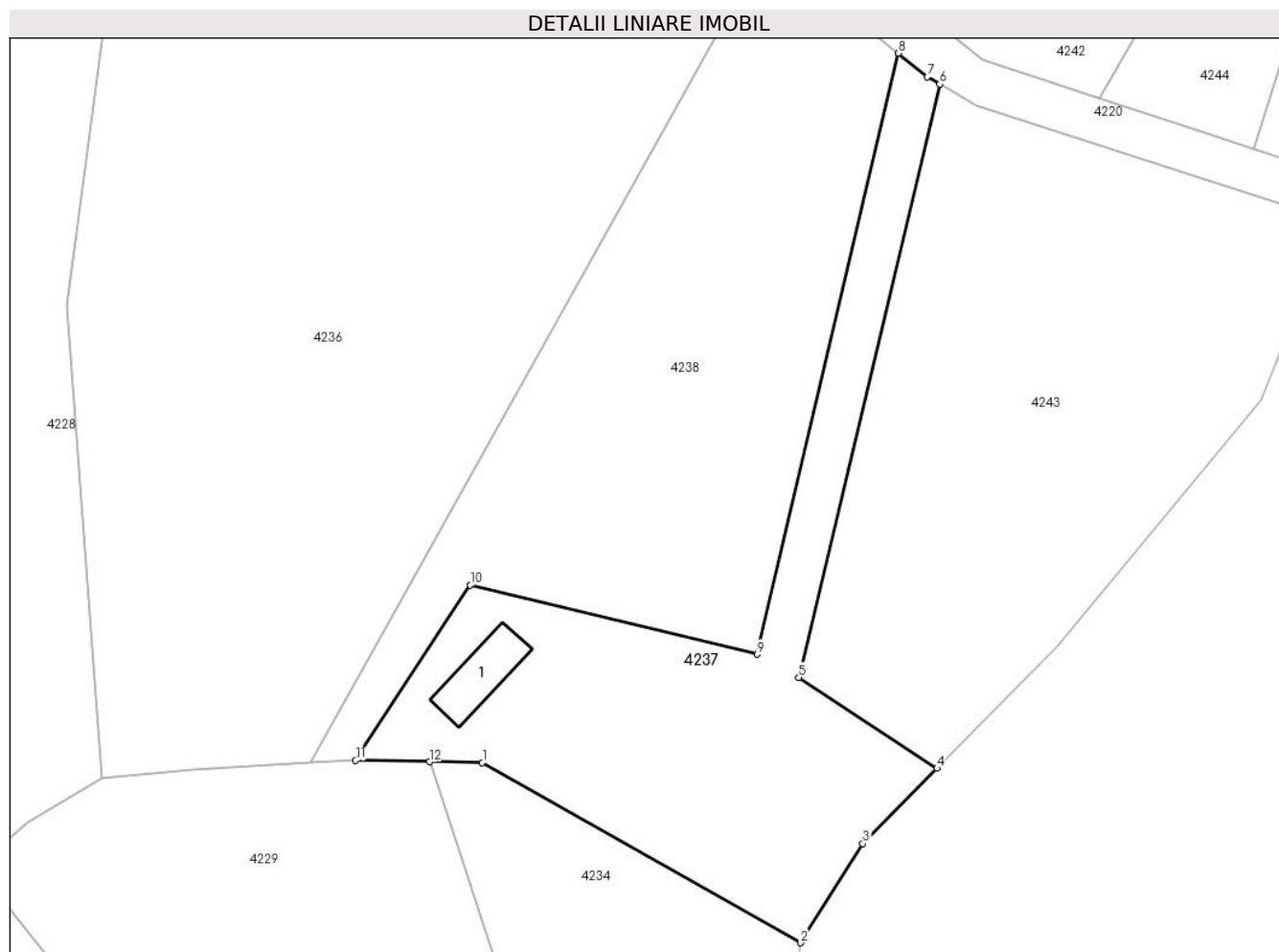
Inscrieri privind dezmembramintele dreptului de proprietate, drepturi reale de garanție și sarcini	Referințe
NU SUNT	

Anexa Nr. 1 La Partea I

Teren

Nr cadastral	Suprafața (mp)*	Observații / Referințe
	1.819	

* Suprafața este determinată în planul de proiecție Stereo 70.



Date referitoare la teren

Crt	Categorie folosință	Intra vilan	Suprafața (mp)	Tarla	Parcelă	Nr. topo	Observații / Referințe
1	curți constructii	NU	1.819	25	Cep781	-	

Date referitoare la construcții

Crt	Număr	Destinație construcție	Supraf. (mp)	Situație juridică	Observații / Referințe
A1.1	-C1	construcții industriale și edilitare	Din acte: 0 Masurata: 60	Fara acte	Nr. niveluri:1; S. construita la sol:60 mp; S. construita desfasurata:60 mp; 559 MP Cervenia

Lungime Segmente

1) Valorile lungimilor segmentelor sunt obținute din proiecție în plan.

Punct început	X / Y	Punct sfârșit	X / Y	Lungime segment (** (m)
1	554.291,791 388.426,056	2	554.329,563 388.404,688	43.397
2	554.329,563 388.404,688	3	554.336,938 388.416,438	13.873
3	554.336,938 388.416,438	4	554.345,76 388.425,379	12.561

Punct început	X / Y	Punct sfârșit	X / Y	Lungime segment (** (m)
4	554.345,76 388.425,379	5	554.329,349 388.436,173	19.643
5	554.329,349 388.436,173	6	554.346,081 388.506,546	72.335
6	554.346,081 388.506,546	7	554.344,621 388.507,38	1.681
7	554.344,621 388.507,38	8	554.341,192 388.510,199	4.439
8	554.341,192 388.510,199	9	554.324,389 388.438,915	73.238
9	554.324,389 388.438,915	10	554.290,365 388.447,099	34.994
10	554.290,365 388.447,099	11	554.276,754 388.426,317	24.843
11	554.276,754 388.426,317	12	554.285,507 388.426,165	8.754
12	554.285,507 388.426,165	1	554.291,791 388.426,056	6.285

** Lungimile segmentelor sunt determinate în planul de proiecție Stereo 70 și sunt rotunjite la 1 milimetru.

*** Distanța dintre puncte este formată din segmente cumulate ce sunt mai mici decât valoarea 1 milimetru.

**DATE DESPRE IMOBILUL NR. 4238**

Oficiul de Cadastru și Publicitate Imobiliară PRAHOVA
Biroul de Cadastru și Publicitate Imobiliară Câmpina

A. Partea I. Descrierea imobilului

TEREN Extravilan

Adresa: Jud. Prahova

Nr. Crt	Nr cadastral Nr. topografic	Suprafața* (mp)	Observații / Referințe
A1		2.500	Sector cadastral:44 Teren neimprejmuit;

B. Partea II. Proprietari și acte

Inscrieri privitoare la dreptul de proprietate și alte drepturi reale		Referințe
/		
Act Administrativ nr. 15464, din 18/04/1994 emis de CJSDPAT PRAHOVA (TITLU DE PROPRIETATE;);		
B1	Intabulare, drept de PROPRIETATE, dobandit prin Reconstituire, cota actuala 1/1, cota initiala 1/1 1) CIOBANU N. VASILICA 2) CHIȚU I. VASILE	A1

C. Partea III. SARCINI .

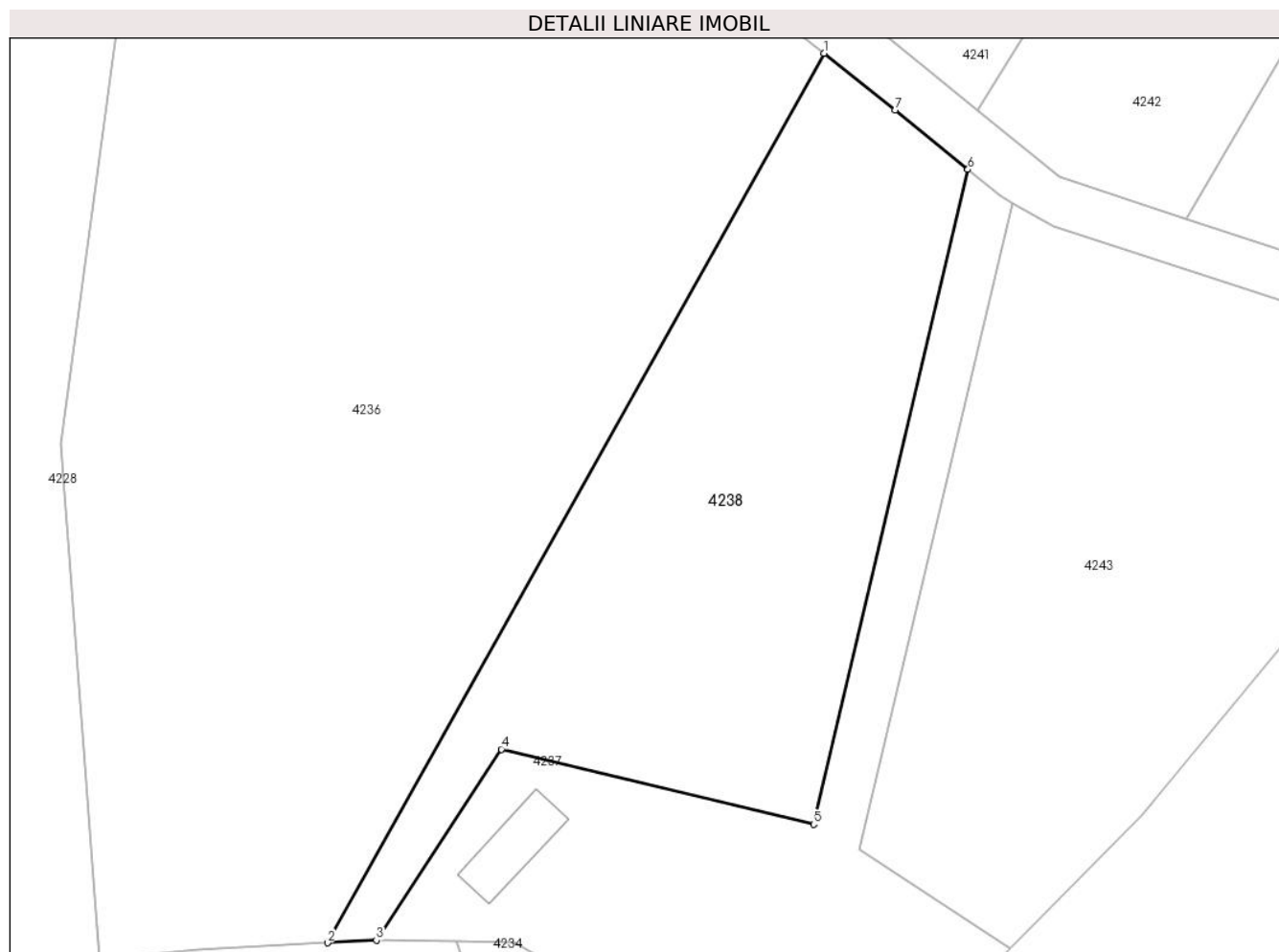
Inscrieri privind dezmembramintele dreptului de proprietate, drepturi reale de garanție și sarcini	Referințe
NU SUNT	

Anexa Nr. 1 La Partea I

Teren

Nr cadastral	Suprafața (mp)*	Observații / Referințe
	2.500	

* Suprafața este determinată în planul de proiecție Stereo 70.



Date referitoare la teren

Crt	Categorie folosință	Intra vilan	Suprafața (mp)	Tarla	Parcelă	Nr. topo	Observații / Referințe
1	faneata	NU	2.500	25	777/2	-	

Lungime Segmente

1) Valorile lungimilor segmentelor sunt obținute din proiecție în plan.

Punct început	X / Y	Punct sfârșit	X / Y	Lungime segment (** (m)
1	554.325,497 388.522,856	2	554.271,431 388.426,024	110.903
2	554.271,431 388.426,024	3	554.276,754 388.426,317	5.331
3	554.276,754 388.426,317	4	554.290,365 388.447,099	24.843
4	554.290,365 388.447,099	5	554.324,389 388.438,915	34.994
5	554.324,389 388.438,915	6	554.341,192 388.510,199	73.238

Punct început	X / Y	Punct sfârșit	X / Y	Lungime segment (** (m)
6	554.341,192 388.510,199	7	554.333,292 388.516,693	10.227
7	554.333,292 388.516,693	1	554.325,497 388.522,856	9.937

** Lungimile segmentelor sunt determinate în planul de proiecție Stereo 70 și sunt rotunjite la 1 milimetru.

*** Distanța dintre puncte este formată din segmente cumulate ce sunt mai mici decât valoarea 1 milimetru.

**DATE DESPRE IMOBILUL NR. 4239**

Oficiul de Cadastru și Publicitate Imobiliară PRAHOVA
Biroul de Cadastru și Publicitate Imobiliară Câmpina

A. Partea I. Descrierea imobilului

TEREN Extravilan

Adresa: Jud. Prahova

Nr. Crt	Nr cadastral Nr. topografic	Suprafața* (mp)	Observații / Referințe
A1		1.900	Sector cadastral:44 Teren neimprejmuit;

B. Partea II. Proprietari și acte

Inscrieri privitoare la dreptul de proprietate și alte drepturi reale	Referințe
/	
Act Administrativ nr. 13306, din 18/11/1993 emis de CJSDPAT PRAHOVA (TITLU DE PROPRIETATE;);	
B1	A1
Intabulare, drept de PROPRIETATE, dobandit prin Reconstituire, cota actuala 1/1, cota initiala 1/1	
1) TELEANU I. CONSTANTIN	

C. Partea III. SARCINI .

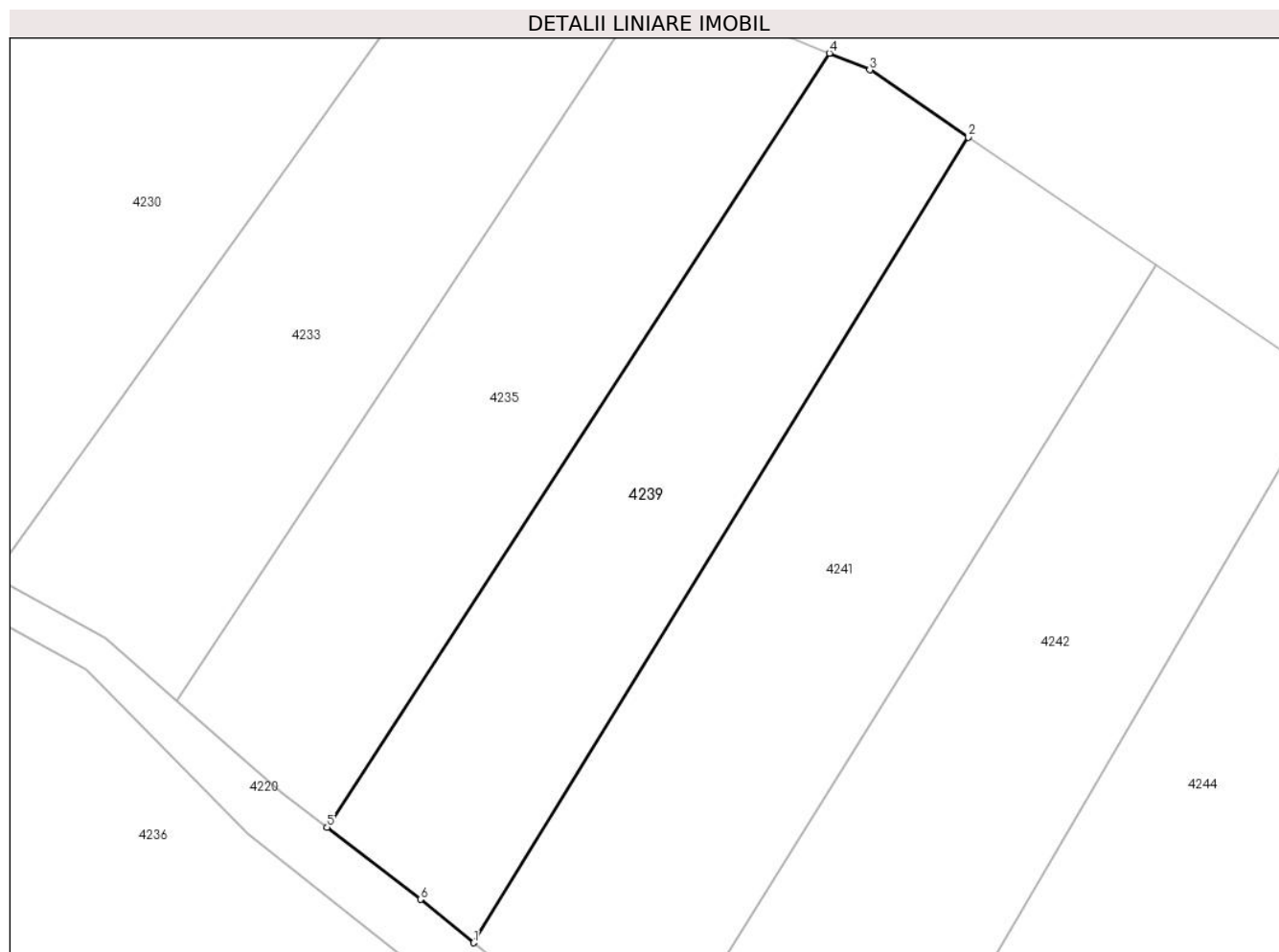
Inscrieri privind dezmembramintele dreptului de proprietate, drepturi reale de garanție și sarcini	Referințe
NU SUNT	

Anexa Nr. 1 La Partea I

Teren

Nr cadastral	Suprafața (mp)*	Observații / Referințe
	1.900	

* Suprafața este determinată în planul de proiecție Stereo 70.



Date referitoare la teren

Crt	Categorie folosință	Intravilan	Suprafața (mp)	Tarla	Parcelă	Nr. topo	Observații / Referințe
1	faneata	NU	1.900	23	752/5	-	

Lungime Segmente

1) Valorile lungimilor segmentelor sunt obținute din proiecție în plan.

Punct început	X / Y	Punct sfârșit	X / Y	Lungime segment (** (m)
1	554.323,559 388.531,891	2	554.377,023 388.618,927	102.145
2	554.377,023 388.618,927	3	554.366,375 388.626,187	12.887
3	554.366,375 388.626,187	4	554.362,024 388.627,982	4.707
4	554.362,024 388.627,982	5	554.307,729 388.544,35	99.711
5	554.307,729 388.544,35	6	554.317,799 388.536,583	12.717

Punct început	X / Y	Punct sfârșit	X / Y	Lungime segment (** (m)
6	554.317,799 388.536,583	1	554.323,559 388.531,891	7.429

** Lungimile segmentelor sunt determinate în planul de proiecție Stereo 70 și sunt rotunjite la 1 milimetru.

*** Distanța dintre puncte este formată din segmente cumulate ce sunt mai mici decât valoarea 1 milimetru.

**DATE DESPRE IMOBILUL NR. 4240**

Oficiul de Cadastru și Publicitate Imobiliară PRAHOVA
Biroul de Cadastru și Publicitate Imobiliară Câmpina

A. Partea I. Descrierea imobilului

TEREN Extravilan

Adresa: Jud. Prahova

Nr. Crt	Nr cadastral Nr. topografic	Suprafața* (mp)	Observații / Referințe
A1		1.488	Sector cadastral:44 Teren neimprejmuit; Teren la dispozitia comisiei locale de fond funciar conform art. 13, alin. 14 din legea 7/1996.

B. Partea II. Proprietari și acte

Inscrieri privitoare la dreptul de proprietate și alte drepturi reale		Referințe
/		
Act Normativ nr. 7, din 13/03/1996 emis de PARLAMENTUL ROMÂNIEI (LEGE; ,art.13);		
B1	Inscrierea posesiei, drept de PROPRIETATE, dobandit prin Lege, cota actuala 1/1, cota initiala 1/1 1) NEIDENTIFICAT NEIDENTIFICAT	A1
B2	Se notează mențiunea proprietar neidentificat, rezerva comisiei locale de fond funciar.	A1

C. Partea III. SARCINI .

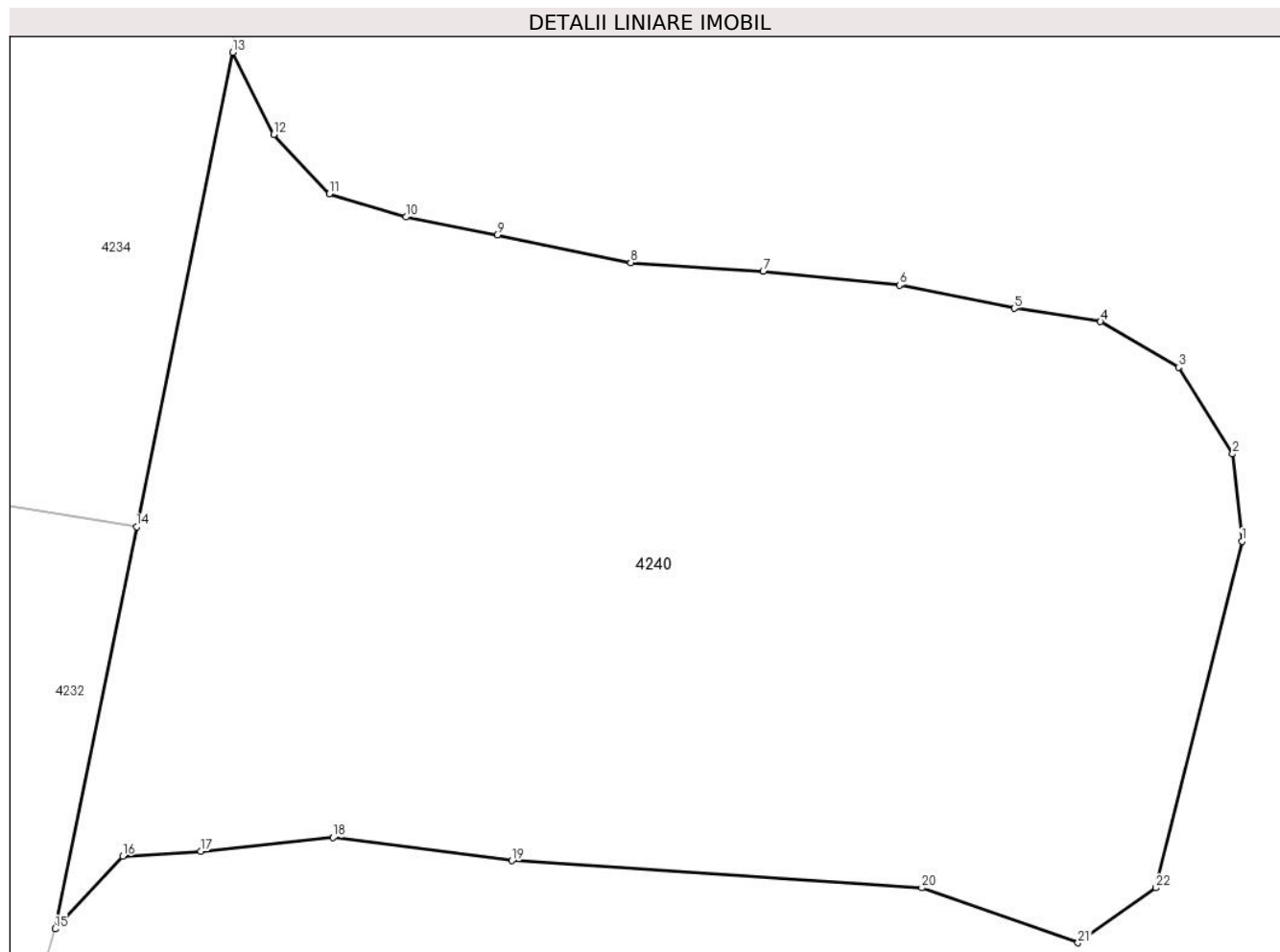
Inscrieri privind dezmembramintele dreptului de proprietate, drepturi reale de garanție și sarcini	Referințe
NU SUNT	

Anexa Nr. 1 La Partea I

Teren

Nr cadastral	Suprafața (mp)*	Observații / Referințe
	1.488	Teren la dispozitia comisiei locale de fond funciar conform art. 13, alin. 14 din legea 7/1996.

* Suprafața este determinată în planul de proiecție Stereo 70.



Date referitoare la teren

Crt	Categorie folosință	Intra vilan	Suprafața (mp)	Tarla	Parcelă	Nr. topo	Observații / Referințe
1	faneata	NU	1.488	25	777/47/1	-	

Lungime Segmente

1) Valorile lungimilor segmentelor sunt obținute din proiecție în plan.

Punct început	X / Y	Punct sfârșit	X / Y	Lungime segment (** (m)
1	554.377,0 388.378,156	2	554.376,563 388.382,281	4.148
3	554.374,0 388.386,375	4	554.370,313 388.388,531	4.271
5	554.366,25 388.389,156	6	554.360,813 388.390,25	5.546
7	554.354,375 388.390,906	8	554.348,125 388.391,313	6.263
9	554.341,813 388.392,625	10	554.337,5 388.393,469	4.395

Punct început	X / Y	Punct sfârșit	X / Y	Lungime segment (** (m)
2	554.376,563 388.382,281	3	554.374,0 388.386,375	4.83
4	554.370,313 388.388,531	5	554.366,25 388.389,156	4.111
6	554.360,813 388.390,25	7	554.354,375 388.390,906	6.471
8	554.348,125 388.391,313	9	554.341,813 388.392,625	6.447
10	554.337,5 388.393,469	11	554.333,875 388.394,563	3.786

Punct început	X / Y	Punct sfârșit	X / Y	Lungime segment (** (m)
11	554.333,875 388.394,563	12	554.331,25 388.397,375	3.847
13	554.329,313 388.401,25	14	554.324,779 388.378,835	22.869
15	554.320,938 388.359,844	16	554.324,125 388.363,281	4.687
17	554.327,813 388.363,5	18	554.334,063 388.364,156	6.284
19	554.342,5 388.363,063	20	554.361,875 388.361,781	19.417
21	554.369,25 388.359,188	22	554.372,938 388.361,781	4.508

Punct început	X / Y	Punct sfârșit	X / Y	Lungime segment (** (m)
12	554.331,25 388.397,375	13	554.329,313 388.401,25	4.332
14	554.324,779 388.378,835	15	554.320,938 388.359,844	19.376
16	554.324,125 388.363,281	17	554.327,813 388.363,5	3.694
18	554.334,063 388.364,156	19	554.342,5 388.363,063	8.508
20	554.361,875 388.361,781	21	554.369,25 388.359,188	7.818
22	554.372,938 388.361,781	1	554.377,0 388.378,156	16.871

** Lungimile segmentelor sunt determinate în planul de proiecție Stereo 70 și sunt rotunjite la 1 milimetru.

*** Distanța dintre puncte este formată din segmente cumulate ce sunt mai mici decât valoarea 1 milimetru.

**DATE DESPRE IMOBILUL NR. 4241**

Oficiul de Cadastru și Publicitate Imobiliară PRAHOVA
Biroul de Cadastru și Publicitate Imobiliară Câmpina

A. Partea I. Descrierea imobilului

TEREN Extravilan

Adresa: Jud. Prahova

Nr. Crt	Nr cadastral Nr. topografic	Suprafața* (mp)	Observații / Referințe
A1		2.500	Sector cadastral:44 Teren neimprejmuit; Teren la dispozitia comisiei locale de fond funciar conform art. 13, alin. 14 din legea 7/1996.

B. Partea II. Proprietari și acte

Inscrieri privitoare la dreptul de proprietate și alte drepturi reale		Referințe
/		
Act Normativ nr. 7, din 13/03/1996 emis de PARLAMENTUL ROMÂNIEI (LEGE; ,art.13);		
B1	Inscrierea posesiei, drept de PROPRIETATE, dobandit prin Lege, cota actuala 1/1, cota initiala 1/1 1) NEIDENTIFICAT NEIDENTIFICAT	A1
B2	Se notează mențiunea proprietar neidentificat, rezerva comisiei locale de fond funciar.	A1

C. Partea III. SARCINI .

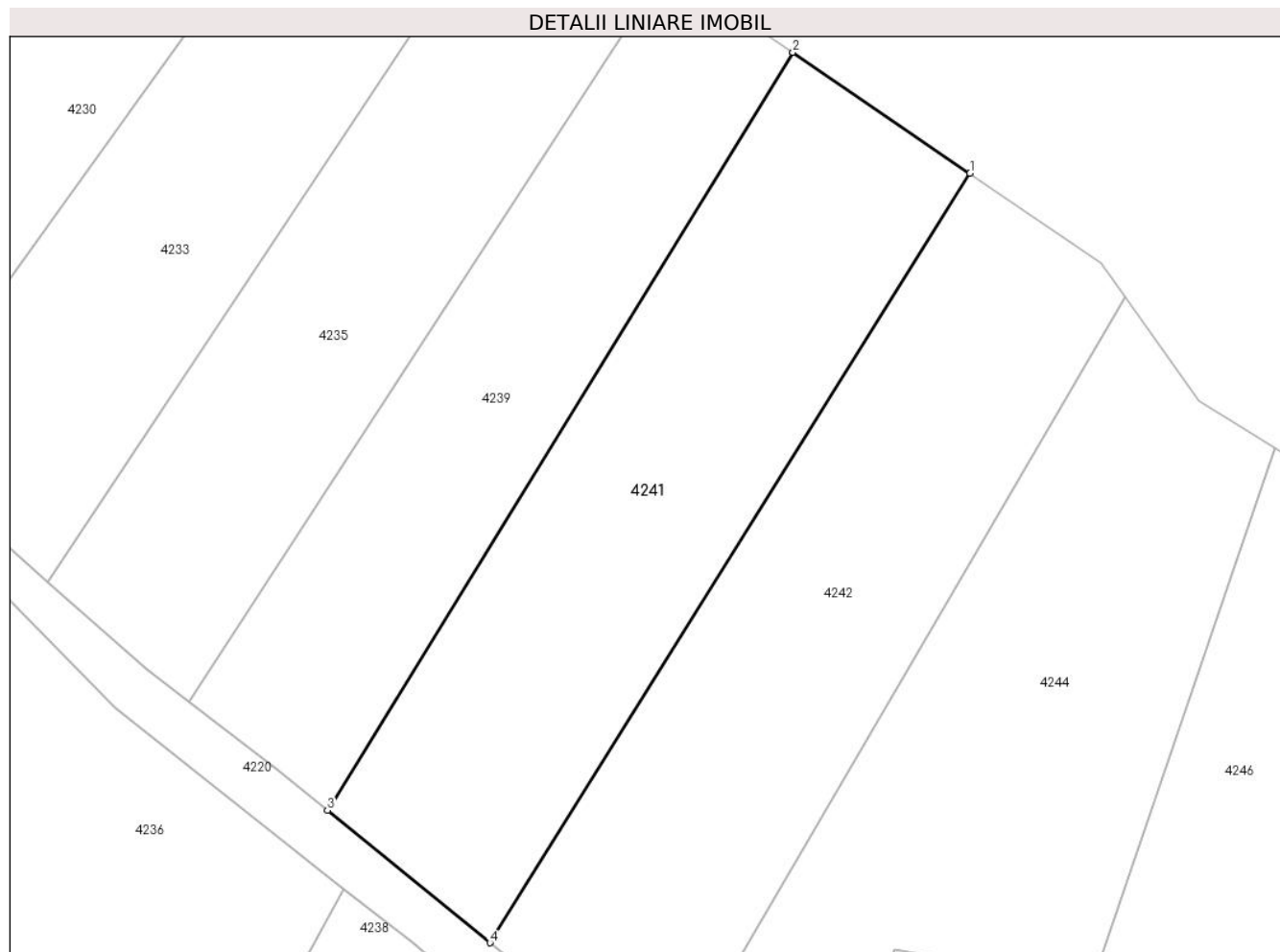
Inscrieri privind dezmembramintele dreptului de proprietate, drepturi reale de garanție și sarcini	Referințe
NU SUNT	

Anexa Nr. 1 La Partea I

Teren

Nr cadastral	Suprafața (mp)*	Observații / Referințe
	2.500	Teren la dispoziția comisiei locale de fond funciar conform art. 13, alin. 14 din legea 7/1996.

* Suprafața este determinată în planul de proiecție Stereo 70.



Date referitoare la teren

Crt	Categorie folosință	Intra vilan	Suprafața (mp)	Tarla	Parcelă	Nr. topo	Observații / Referințe
1	faneata	NU	2.500	23	752/4	-	

Lungime Segmente

1) Valorile lungimilor segmentelor sunt obținute din proiecție în plan.

Punct început	X / Y	Punct sfârșit	X / Y	Lungime segment (** (m)
1	554.397,362 388.605,06	2	554.377,023 388.618,927	24.616
2	554.377,023 388.618,927	3	554.323,559 388.531,891	102.145
3	554.323,559 388.531,891	4	554.342,226 388.516,686	24.076
4	554.342,226 388.516,686	1	554.397,362 388.605,06	104.163

**** Lungimile segmentelor sunt determinate în planul de proiecţie Stereo 70 şi sunt rotunjite la 1 milimetru.**

***** Distanţa dintre puncte este formată din segmente cumulate ce sunt mai mici decât valoarea 1 milimetru.**

**DATE DESPRE IMOBILUL NR. 4242**

Oficiul de Cadastru și Publicitate Imobiliară PRAHOVA
Biroul de Cadastru și Publicitate Imobiliară Câmpina

A. Partea I. Descrierea imobilului

TEREN Extravilan

Adresa: Jud. Prahova

Nr. Crt	Nr cadastral Nr. topografic	Suprafața* (mp)	Observații / Referințe
A1		2.500	Sector cadastral:44 Teren neimprejmuț;

B. Partea II. Proprietari și acte

Inscrieri privitoare la dreptul de proprietate și alte drepturi reale		Referințe
/		
Act Administrativ nr. 6300, din 14/02/1994 emis de CJSDPAT PRAHOVA (TITLU DE PROPRIETATE;);		
B1	Intabulare, drept de PROPRIETATE, dobândit prin Reconstituire, cota actuala 1/1, cota initiala 1/1 1) MOCANU N. AURELIA 2) SECĂREANU N. CONSTANTIN 3) SECĂREANU N. GHEORGHE	A1

C. Partea III. SARCINI .

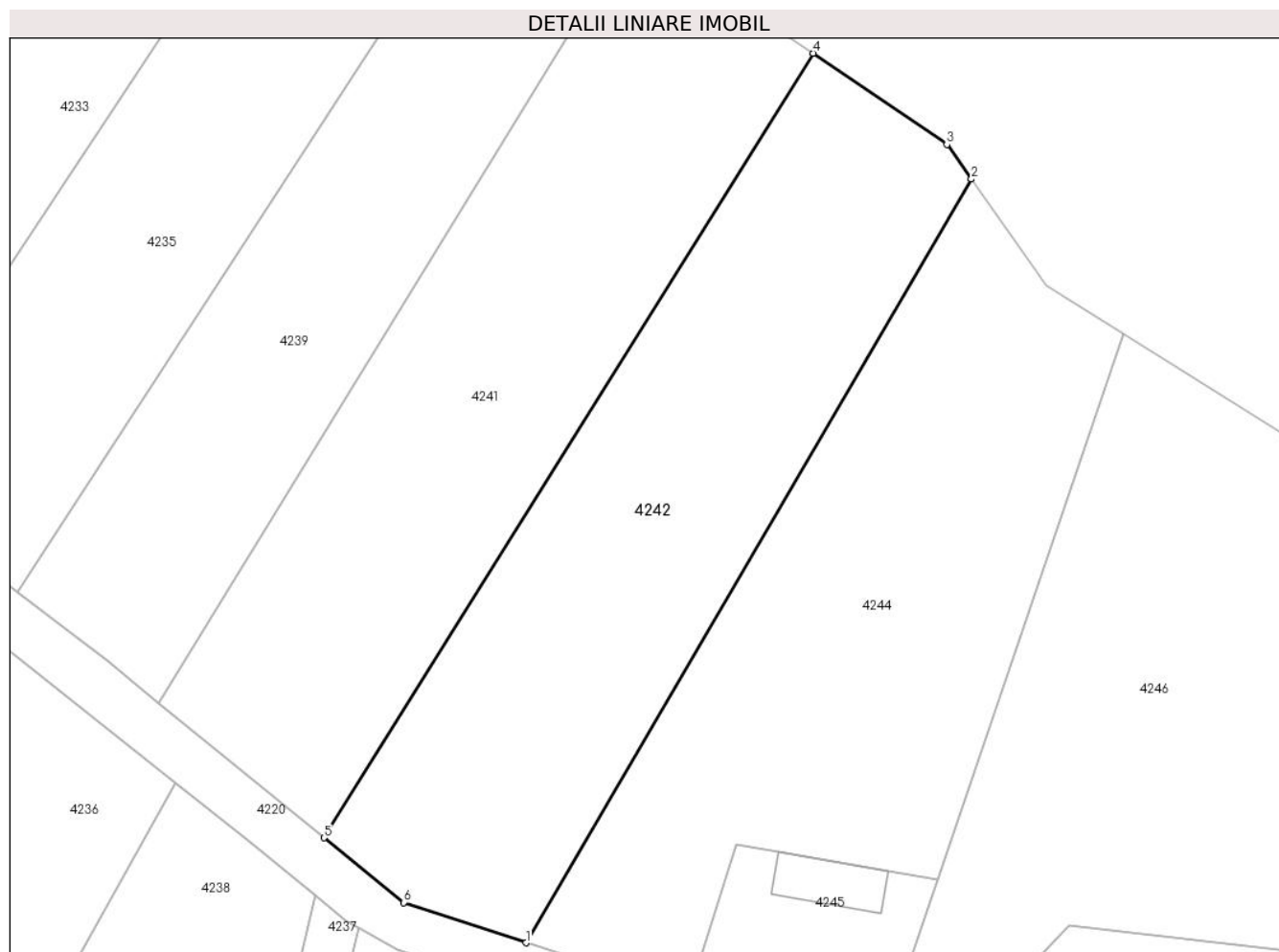
Inscrieri privind dezmembramintele dreptului de proprietate, drepturi reale de garanție și sarcini	Referințe
NU SUNT	

Anexa Nr. 1 La Partea I

Teren

Nr cadastral	Suprafața (mp)*	Observații / Referințe
	2.500	

* Suprafața este determinată în planul de proiecție Stereo 70.



Date referitoare la teren

Crt	Categorie folosință	Intravilan	Suprafața (mp)	Tarla	Parcelă	Nr. topo	Observații / Referințe
1	faneata	NU	2.500	23	752/3	-	

Lungime Segmente

1) Valorile lungimilor segmentelor sunt obținute din proiecție în plan.

Punct început	X / Y	Punct sfârșit	X / Y	Lungime segment (** (m)
1	554.364,987 388.504,854	2	554.415,199 388.590,885	99.612
2	554.415,199 388.590,885	3	554.412,438 388.594,781	4.775
3	554.412,438 388.594,781	4	554.397,362 388.605,06	18.247
4	554.397,362 388.605,06	5	554.342,226 388.516,686	104.163
5	554.342,226 388.516,686	6	554.351,202 388.509,374	11.577

Punct început	X / Y	Punct sfârșit	X / Y	Lungime segment (** (m)
6	554.351,202 388.509,374	1	554.364,987 388.504,854	14.507

** Lungimile segmentelor sunt determinate în planul de proiecție Stereo 70 și sunt rotunjite la 1 milimetru.

*** Distanța dintre puncte este formată din segmente cumulate ce sunt mai mici decât valoarea 1 milimetru.

**DATE DESPRE IMOBILUL NR. 4243**

Oficiul de Cadastru și Publicitate Imobiliară PRAHOVA
Biroul de Cadastru și Publicitate Imobiliară Câmpina

A. Partea I. Descrierea imobilului

TEREN Extravilan

Adresa: Jud. Prahova

Nr. Crt	Nr cadastral Nr. topografic	Suprafața* (mp)	Observații / Referințe
A1		2.795	Sector cadastral:44 Teren neimprejmuit; Teren la dispozitia comisiei locale de fond funciar conform art. 13, alin. 14 din legea 7/1996.

B. Partea II. Proprietari și acte

Inscrieri privitoare la dreptul de proprietate și alte drepturi reale		Referințe
/		
Act Normativ nr. 7, din 13/03/1996 emis de PARLAMENTUL ROMÂNIEI (LEGE; ,art.13);		
B1	Inscrierea posesiei, drept de PROPRIETATE, dobandit prin Lege, cota actuala 1/1, cota initiala 1/1 1) NEIDENTIFICAT NEIDENTIFICAT	A1
B2	Se notează mențiunea proprietar neidentificat, rezerva comisiei locale de fond funciar.	A1

C. Partea III. SARCINI .

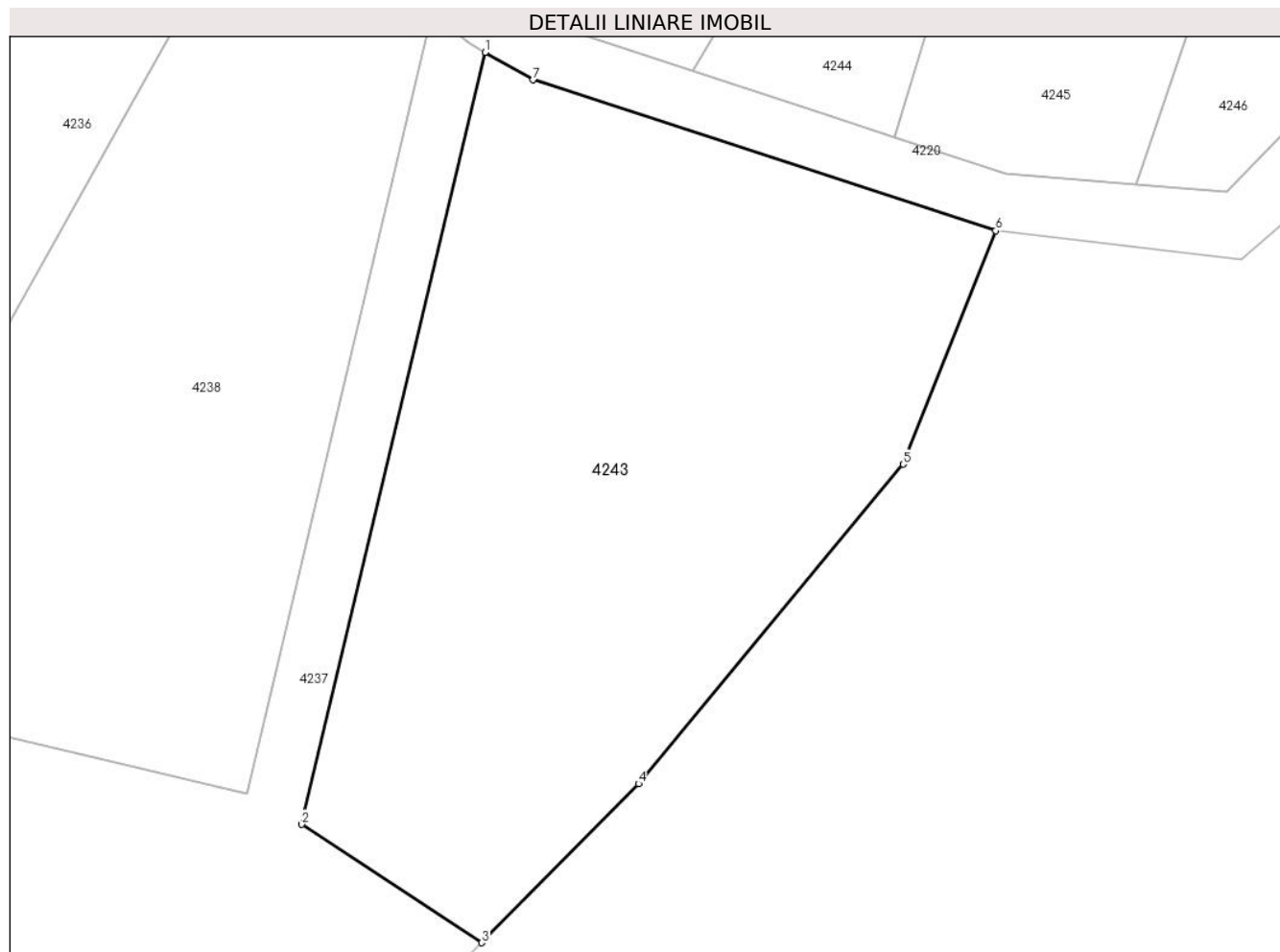
Inscrieri privind dezmembramintele dreptului de proprietate, drepturi reale de garanție și sarcini	Referințe
NU SUNT	

Anexa Nr. 1 La Partea I

Teren

Nr cadastral	Suprafața (mp)*	Observații / Referințe
	2.795	Teren la dispoziția comisiei locale de fond funciar conform art. 13, alin. 14 din legea 7/1996.

* Suprafața este determinată în planul de proiecție Stereo 70.



Date referitoare la teren

Crt	Categorie folosință	Intra vilan	Suprafața (mp)	Tarla	Parcelă	Nr. topo	Observații / Referințe
1	faneata	NU	2.795	25	782	-	

Lungime Segmente

1) Valorile lungimilor segmentelor sunt obținute din proiecție în plan.

Punct început	X / Y	Punct sfârșit	X / Y	Lungime segment (** (m)
1	554.346,081 388.506,546	2	554.329,349 388.436,173	72.335
2	554.329,349 388.436,173	3	554.345,76 388.425,379	19.643
3	554.345,76 388.425,379	4	554.360,063 388.439,875	20.364
4	554.360,063 388.439,875	5	554.384,188 388.469,0	37.819
5	554.384,188 388.469,0	6	554.392,625 388.490,281	22.892

Punct început	X / Y	Punct sfârșit	X / Y	Lungime segment (** (m)
6	554.392,625 388.490,281	7	554.350,468 388.504,041	44.346
7	554.350,468 388.504,041	1	554.346,081 388.506,546	5.052

** Lungimile segmentelor sunt determinate în planul de proiecție Stereo 70 și sunt rotunjite la 1 milimetru.

*** Distanța dintre puncte este formată din segmente cumulate ce sunt mai mici decât valoarea 1 milimetru.

**DATE DESPRE IMOBILUL NR. 4244**

Oficiul de Cadastru și Publicitate Imobiliară PRAHOVA
Biroul de Cadastru și Publicitate Imobiliară Câmpina

A. Partea I. Descrierea imobilului

TEREN Extravilan

Adresa: Jud. Prahova

Nr. Crt	Nr cadastral Nr. topografic	Suprafața* (mp)	Observații / Referințe
A1		2.500	Sector cadastral:44 Teren neimprejmuit;

B. Partea II. Proprietari și acte

Inscrieri privitoare la dreptul de proprietate și alte drepturi reale	Referințe
/	
Act Administrativ nr. 15460, din 18/04/1994 emis de CJSDPAT PRAHOVA (TITLU DE PROPRIETATE;);	
B1	A1
Intabulare, drept de PROPRIETATE, dobandit prin Reconstituire, cota actuala 1/1, cota initiala 1/1 1) DINU-MANTA I. GHEORGHE	

C. Partea III. SARCINI .

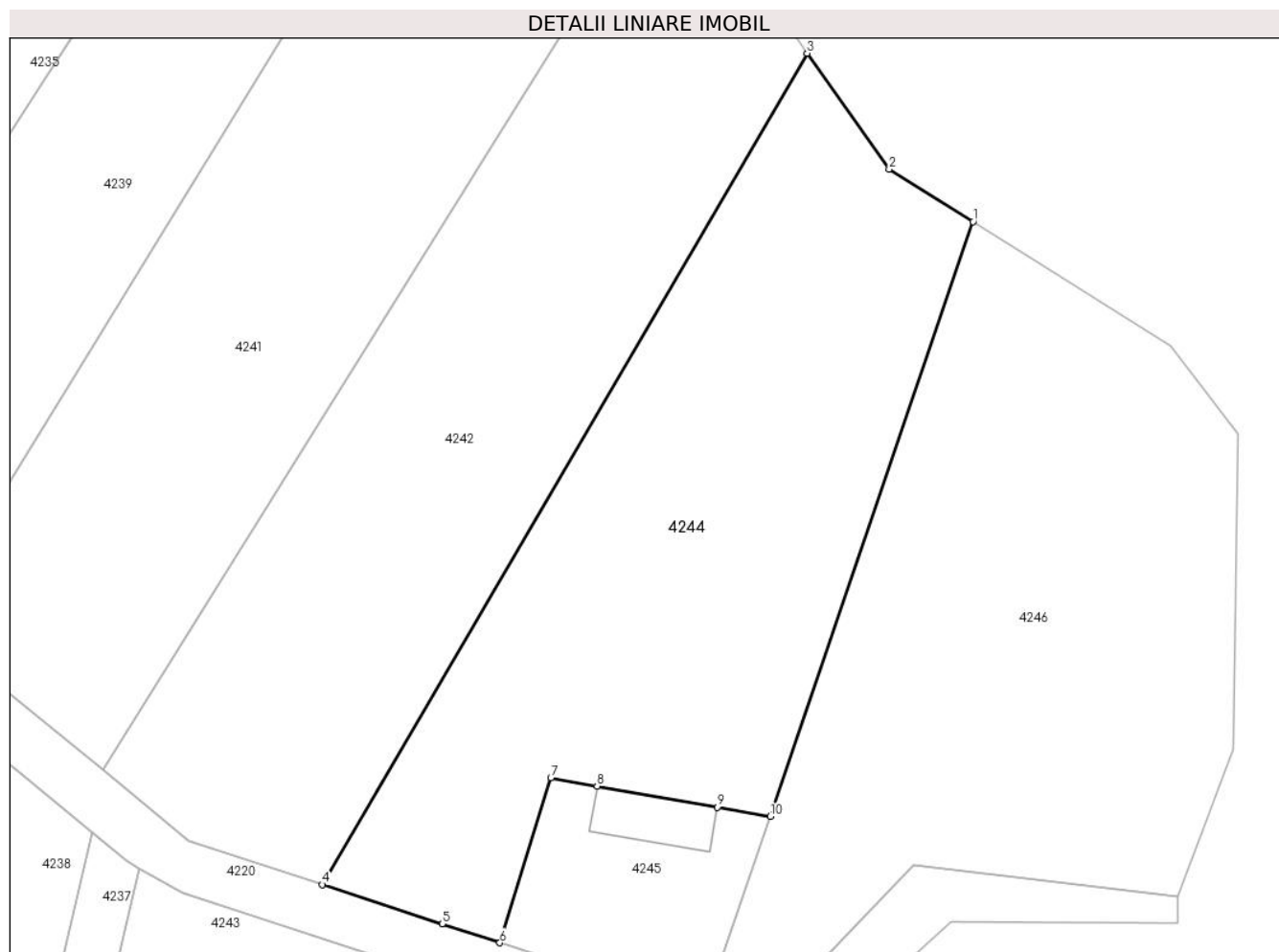
Inscrieri privind dezmembramintele dreptului de proprietate, drepturi reale de garanție și sarcini	Referințe
NU SUNT	

Anexa Nr. 1 La Partea I

Teren

Nr cadastral	Suprafața (mp)*	Observații / Referințe
	2.500	

* Suprafața este determinată în planul de proiecție Stereo 70.



Date referitoare la teren

Crt	Categorie folosință	Intravilan	Suprafața (mp)	Tarla	Parcelă	Nr. topo	Observații / Referințe
1	faneata	NU	2.500	23	752/2	-	

Lungime Segmente

1) Valorile lungimilor segmentelor sunt obținute din proiecție în plan.

Punct început	X / Y	Punct sfârșit	X / Y	Lungime segment (** (m)
1	554.432,362 388.573,471	2	554.423,688 388.578,906	10.236
2	554.423,688 388.578,906	3	554.415,199 388.590,885	14.682
3	554.415,199 388.590,885	4	554.364,987 388.504,854	99.612
4	554.364,987 388.504,854	5	554.377,399 388.500,784	13.062
5	554.377,399 388.500,784	6	554.383,355 388.498,831	6.268

Punct început	X / Y	Punct sfârșit	X / Y	Lungime segment (** (m)
6	554.383,355 388.498,831	7	554.388,645 388.515,889	17.859
7	554.388,645 388.515,889	8	554.393,442 388.515,049	4.87
8	554.393,442 388.515,049	9	554.405,896 388.512,867	12.644
9	554.405,896 388.512,867	10	554.411,357 388.511,91	5.544
10	554.411,357 388.511,91	1	554.432,362 388.573,471	65.046

** Lungimile segmentelor sunt determinate în planul de proiecție Stereo 70 și sunt rotunjite la 1 milimetru.

*** Distanța dintre puncte este formată din segmente cumulate ce sunt mai mici decât valoarea 1 milimetru.

**DATE DESPRE IMOBILUL NR. 4245**

Oficiul de Cadastru și Publicitate Imobiliară PRAHOVA
Biroul de Cadastru și Publicitate Imobiliară Câmpina

A. Partea I. Descrierea imobilului

TEREN Extravilan

Adresa: Jud. Prahova

Nr. Crt	Nr cadastral Nr. topografic	Suprafața* (mp)	Observații / Referințe
A1		424	Sector cadastral:44 Teren neimprejmuit;

B. Partea II. Proprietari și acte

Inscrieri privitoare la dreptul de proprietate și alte drepturi reale		Referințe
/		
Act Normativ nr. 7, din 13/03/1996 emis de PARLAMENTUL ROMÂNIEI (LEGE; ,art.13);		
B1	Inscrierea posesiei, drept de PROPRIETATE, dobândit prin Lege, cota actuala 1/1, cota initiala 1/1 1) NEIDENTIFICAT NEIDENTIFICAT	A1
B2	Se notează mențiunea proprietar neidentificat, rezerva comisiei locale de fond funciar.	A1

C. Partea III. SARCINI .

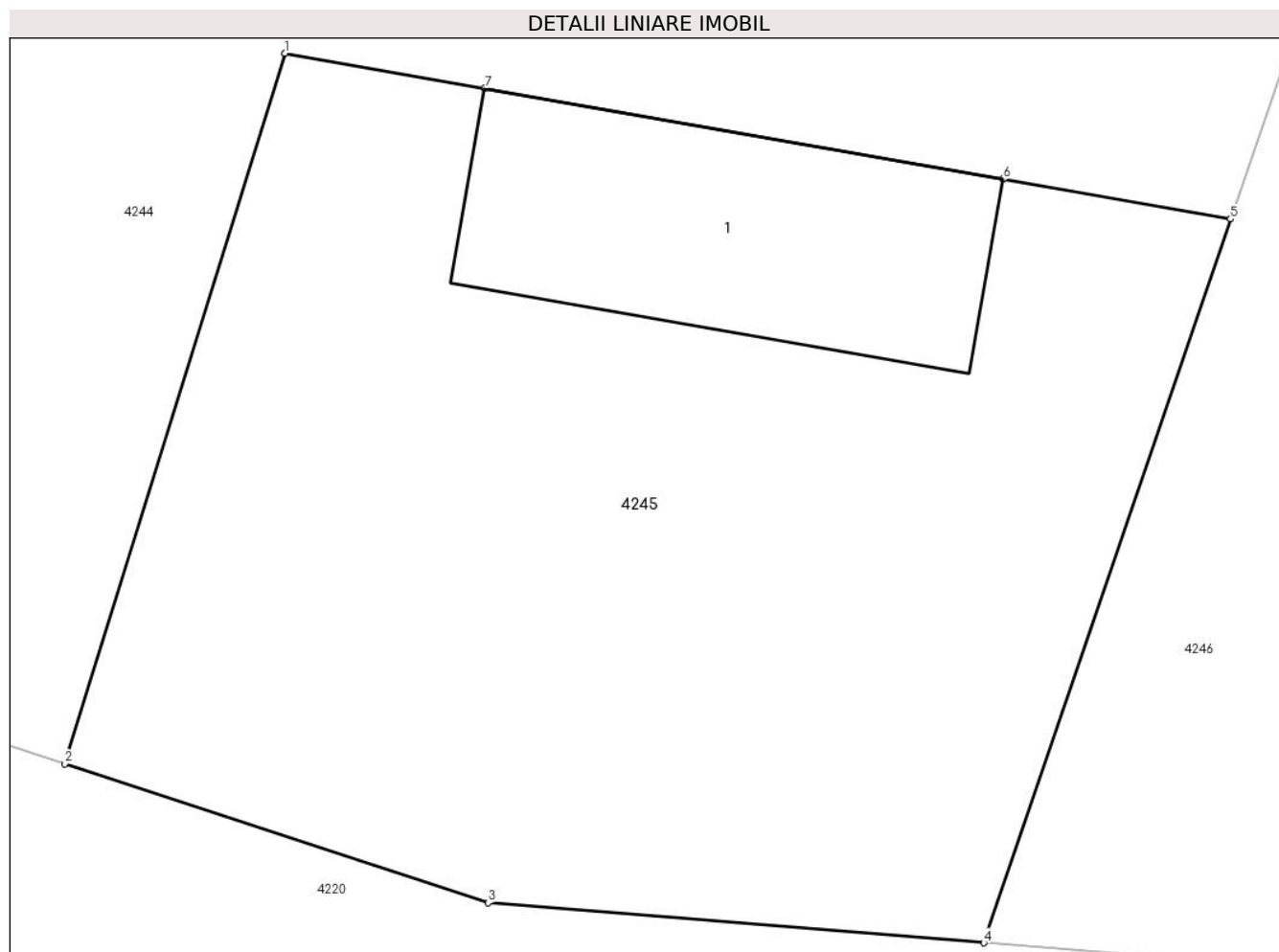
Inscrieri privind dezmembramintele dreptului de proprietate, drepturi reale de garanție și sarcini	Referințe
NU SUNT	

Anexa Nr. 1 La Partea I

Teren

Nr cadastral	Suprafața (mp)*	Observații / Referințe
	424	

* Suprafața este determinată în planul de proiecție Stereo 70.



Date referitoare la teren

Crt	Categorie folosință	Intra vilan	Suprafața (mp)	Tarla	Parcelă	Nr. topo	Observații / Referințe
1	curți constructii	NU	424	23	CEP753	-	

Date referitoare la construcții

Crt	Număr	Destinație construcție	Supraf. (mp)	Situație juridică	Observații / Referințe
A1.1	-C1	construcții industriale și edilitare	Din acte: 0 Masurata: 60	Fara acte	Nr. niveluri:1; S. construita la sol:60 mp; S. construita desfasurata:60 mp; 127 SRA Moreni Nord

Lungime Segmente

1) Valorile lungimilor segmentelor sunt obținute din proiecție în plan.

Punct început	X / Y	Punct sfârșit	X / Y	Lungime segment (** (m)
1	554.388,645 388.515,889	2	554.383,355 388.498,831	17.859
2	554.383,355 388.498,831	3	554.393,52 388.495,498	10.697
3	554.393,52 388.495,498	4	554.405,43 388.494,538	11.949

Punct început	X / Y	Punct sfârșit	X / Y	Lungime segment (** (m)
4	554.405,43 388.494,538	5	554.411,357 388.511,91	18.355
5	554.411,357 388.511,91	6	554.405,896 388.512,867	5.544
6	554.405,896 388.512,867	7	554.393,442 388.515,049	12.644
7	554.393,442 388.515,049	1	554.388,645 388.515,889	4.87

** Lungimile segmentelor sunt determinate în planul de proiecție Stereo 70 și sunt rotunjite la 1 milimetru.

*** Distanța dintre puncte este formată din segmente cumulate ce sunt mai mici decât valoarea 1 milimetru.

**DATE DESPRE IMOBILUL NR. 4246**

Oficiul de Cadastru și Publicitate Imobiliară PRAHOVA
Biroul de Cadastru și Publicitate Imobiliară Câmpina

A. Partea I. Descrierea imobilului

TEREN Extravilan

Adresa: Jud. Prahova

Nr. Crt	Nr cadastral Nr. topografic	Suprafața* (mp)	Observații / Referințe
A1		2.500	Sector cadastral:44 Teren neimprejmuit;

B. Partea II. Proprietari și acte

Inscrieri privitoare la dreptul de proprietate și alte drepturi reale	Referințe
/	
Act Administrativ nr. 15461, din 18/04/1994 emis de CJSDPAT PRAHOVA (TITLU DE PROPRIETATE;);	
B1	A1
Intabulare, drept de PROPRIETATE, dobandit prin Reconstituire, cota actuala 1/1, cota initiala 1/1	
1) GHEORGHE D. NICOLAE	

C. Partea III. SARCINI .

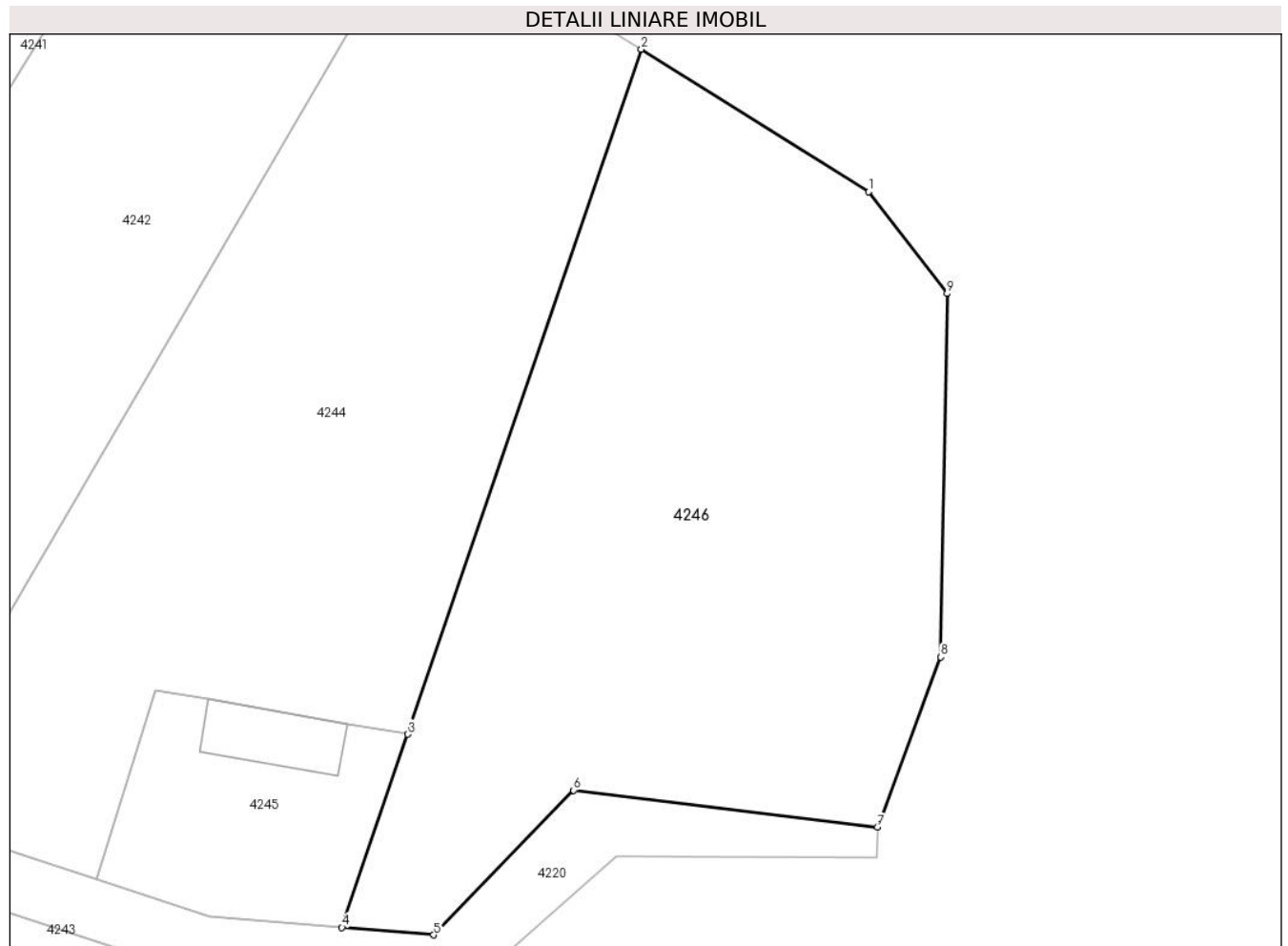
Inscrieri privind dezmembramintele dreptului de proprietate, drepturi reale de garanție și sarcini	Referințe
NU SUNT	

Anexa Nr. 1 La Partea I

Teren

Nr cadastral	Suprafața (mp)*	Observații / Referințe
	2.500	

* Suprafața este determinată în planul de proiecție Stereo 70.



Date referitoare la teren

Crt	Categorie folosință	Intravilan	Suprafața (mp)	Tarla	Parcelă	Nr. topo	Observații / Referințe
1	faneata	NU	2.500	23	752/1	-	

Lungime Segmente

1) Valorile lungimilor segmentelor sunt obținute din proiecție în plan.

Punct început	X / Y	Punct sfârșit	X / Y	Lungime segment (** (m)
1	554.452,813 388.560,656	2	554.432,362 388.573,471	24.134
2	554.432,362 388.573,471	3	554.411,357 388.511,91	65.046
3	554.411,357 388.511,91	4	554.405,43 388.494,538	18.355
4	554.405,43 388.494,538	5	554.413,684 388.493,873	8.281
5	554.413,684 388.493,873	6	554.426,274 388.506,866	18.092

Punct început	X / Y	Punct sfârșit	X / Y	Lungime segment (** (m)
6	554.426,274 388.506,866	7	554.453,608 388.503,564	27.533
7	554.453,608 388.503,564	8	554.459,313 388.518,844	16.31
8	554.459,313 388.518,844	9	554.459,875 388.551,5	32.661
9	554.459,875 388.551,5	1	554.452,813 388.560,656	11.563

** Lungimile segmentelor sunt determinate în planul de proiecție Stereo 70 și sunt rotunjite la 1 milimetru.

*** Distanța dintre puncte este formată din segmente cumulate ce sunt mai mici decât valoarea 1 milimetru.

**DATE DESPRE IMOBILUL NR. 4247**

Oficiul de Cadastru și Publicitate Imobiliară PRAHOVA
Biroul de Cadastru și Publicitate Imobiliară Câmpina

A. Partea I. Descrierea imobilului

TEREN Extravilan

Adresa: Jud. Prahova

Nr. Crt	Nr cadastral Nr. topografic	Suprafața* (mp)	Observații / Referințe
A1		1.031	Sector cadastral:44 Teren neimprejmuit;

B. Partea II. Proprietari și acte

Inscrieri privitoare la dreptul de proprietate și alte drepturi reale		Referințe
/		
Act Normativ nr. 7, din 13/03/1996 emis de PARLAMENTUL ROMÂNIEI (LEGE; ,art.13);		
B1	Inscrierea posesiei, drept de PROPRIETATE, dobandit prin Lege, cota actuala 1/1, cota initiala 1/1 1) NEIDENTIFICAT NEIDENTIFICAT	A1
B2	Se notează mențiunea de proprietar neidentificat.	A1

C. Partea III. SARCINI .

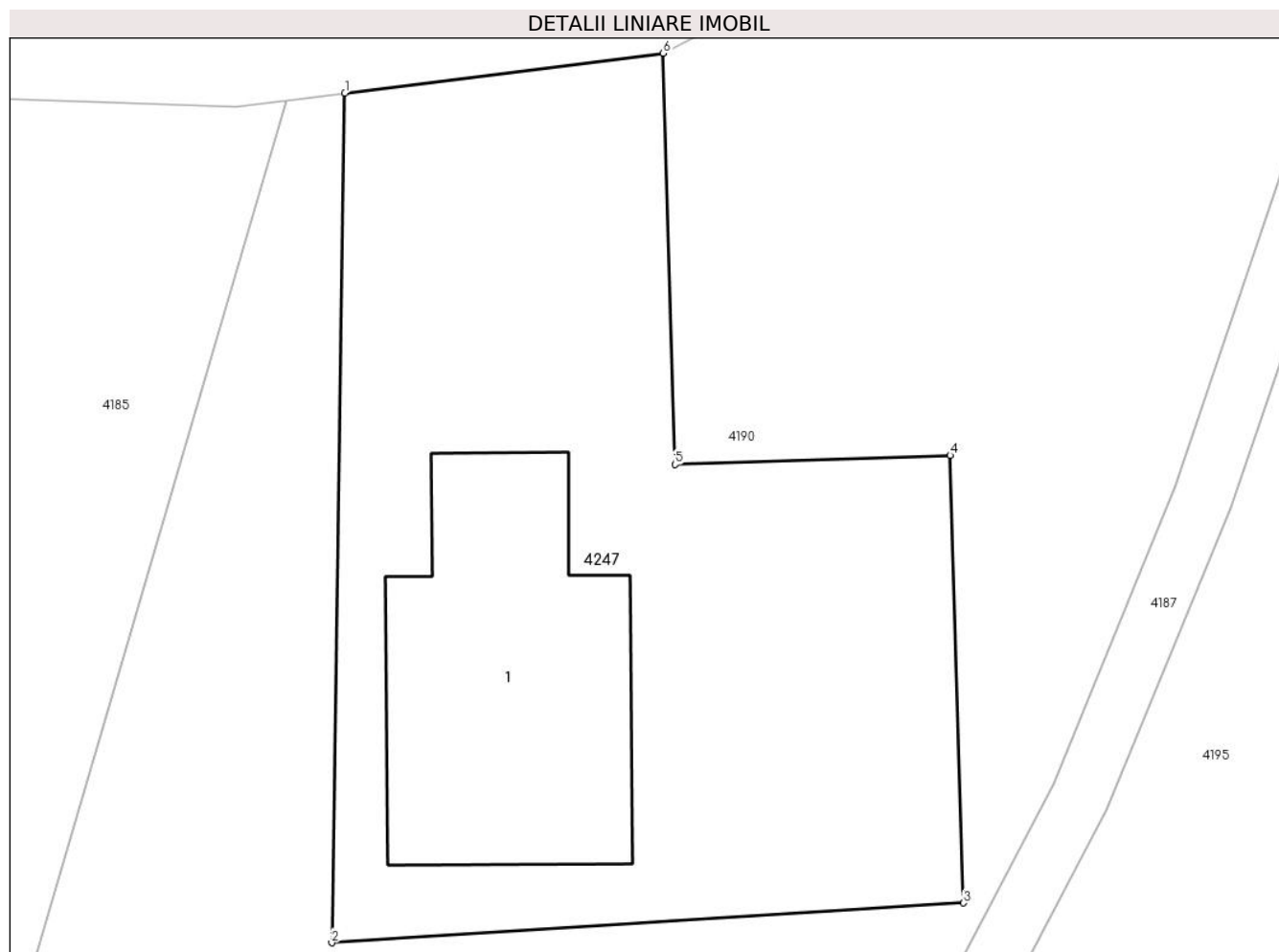
Inscrieri privind dezmembramintele dreptului de proprietate, drepturi reale de garanție și sarcini	Referințe
NU SUNT	

Anexa Nr. 1 La Partea I

Teren

Nr cadastral	Suprafața (mp)*	Observații / Referințe
	1.031	

* Suprafața este determinată în planul de proiecție Stereo 70.



Date referitoare la teren

Crt	Categorie folosință	Intravilan	Suprafața (mp)	Tarla	Parcelă	Nr. topo	Observații / Referințe
1	curți constructii	NU	1.031	25	-	-	

Date referitoare la construcții

Crt	Număr	Destinație construcție	Supraf. (mp)	Situație juridică	Observații / Referințe
A1.1	-C1	construcții industriale și edilitare	Din acte: 0 Masurata: 218	Fara acte	Nr. niveluri:1; S. construita la sol:218 mp; S. construita desfasurata:218 mp; Manifold 5 Cervenia

Lungime Segmente

1) Valorile lungimilor segmentelor sunt obținute din proiecție în plan.

Punct început	X / Y	Punct sfârșit	X / Y	Lungime segment (** (m)
1	553.959,328 388.578,132	2	553.958,678 388.535,768	42.369
2	553.958,678 388.535,768	3	553.990,205 388.537,747	31.589
3	553.990,205 388.537,747	4	553.989,538 388.560,069	22.332

Punct început	X / Y	Punct sfârșit	X / Y	Lungime segment (** (m)
4	553.989,538 388.560,069	5	553.975,814 388.559,619	13.731
5	553.975,814 388.559,619	6	553.975,222 388.580,126	20.516
6	553.975,222 388.580,126	1	553.959,328 388.578,132	16.019

** Lungimile segmentelor sunt determinate în planul de proiecție Stereo 70 și sunt rotunjite la 1 milimetru.

*** Distanța dintre puncte este formată din segmente cumulate ce sunt mai mici decât valoarea 1 milimetru.

**DATE DESPRE IMOBILUL NR. 4488**

Oficiul de Cadastru și Publicitate Imobiliară PRAHOVA
Biroul de Cadastru și Publicitate Imobiliară Câmpina

A. Partea I. Descrierea imobilului

TEREN Intravilan

Adresa: Loc. Minieri, Jud. Prahova

Nr. Crt	Nr cadastral Nr. topografic	Suprafața* (mp)	Observații / Referințe
A1		785	Sector cadastral:60 Teren neimprejmuit;

B. Partea II. Proprietari și acte

Inscrieri privitoare la dreptul de proprietate și alte drepturi reale		Referințe
/		
Act Normativ nr. 7, din 13/03/1996 emis de PARLAMENTUL ROMÂNIEI (LEGE; ,art.13);		
B1	Inscrierea posesiei, drept de PROPRIETATE, dobandit prin Lege, cota actuala 1/1, cota initiala 1/1 1) NEIDENTIFICAT NEIDENTIFICAT	A1
B2	Se notează mențiunea de proprietar neidentificat.	A1

C. Partea III. SARCINI .

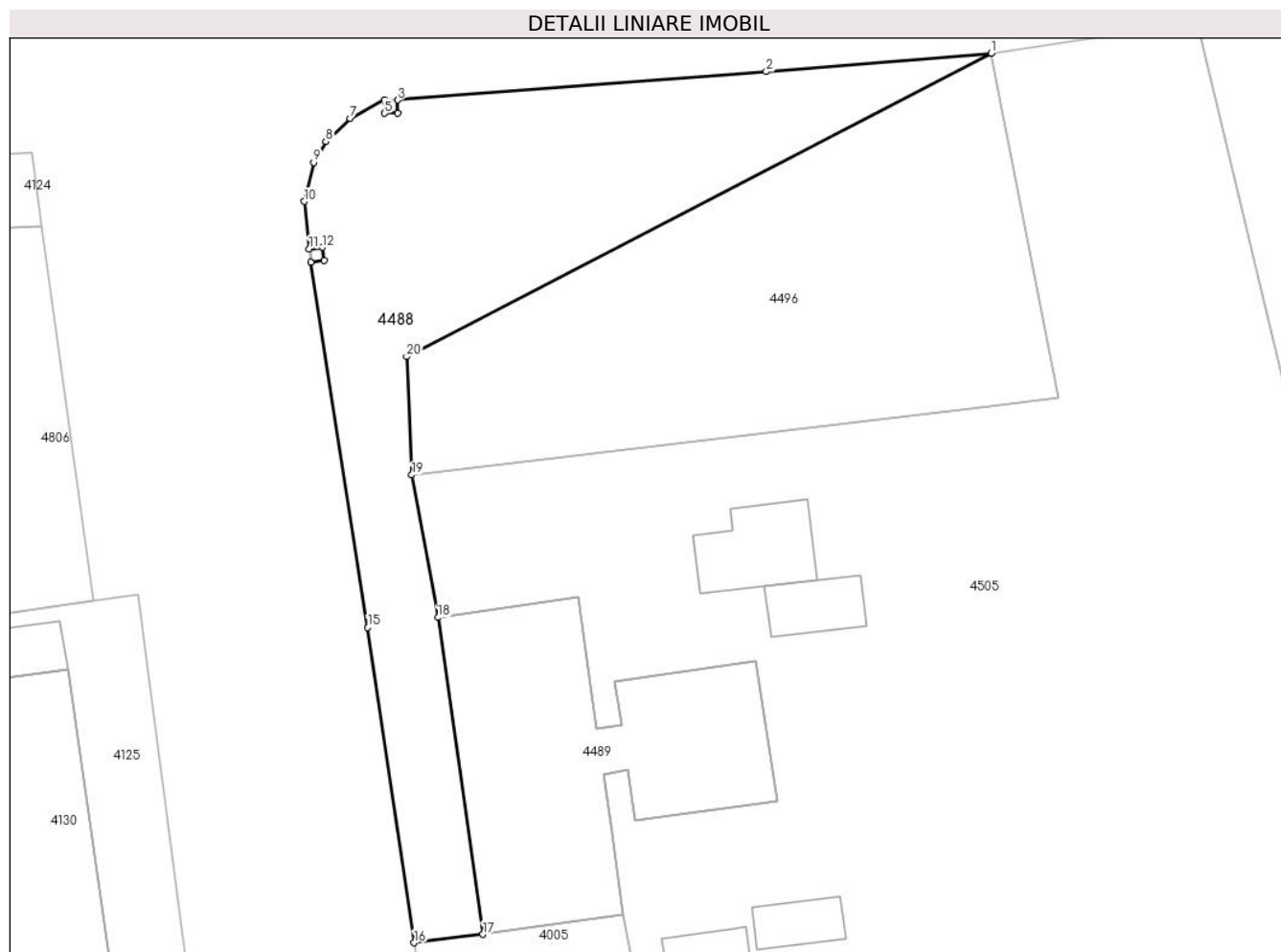
Inscrieri privind dezmembramintele dreptului de proprietate, drepturi reale de garanție și sarcini	Referințe
NU SUNT	

Anexa Nr. 1 La Partea I

Teren

Nr cadastral	Suprafața (mp)*	Observații / Referințe
	785	

* Suprafața este determinată în planul de proiecție Stereo 70.



Date referitoare la teren

Crt	Categorie folosință	Intravilan	Suprafața (mp)	Tarla	Parcelă	Nr. topo	Observații / Referințe
1	arabil	DA	785	98	-	-	

Lungime Segmente

1) Valorile lungimilor segmentelor sunt obținute din proiecție în plan.

Punct început	X / Y	Punct sfârșit	X / Y	Lungime segment (** (m)
1	559.987,78 387.139,242	2	559.970,831 387.137,857	17.005
2	559.970,831 387.137,857	3	559.943,069 387.135,715	27.845
3	559.943,069 387.135,715	4	559.943,069 387.134,714	1.001
4	559.943,069 387.134,714	5	559.942,068 387.134,714	1.001
5	559.942,068 387.134,714	6	559.942,068 387.135,715	1.001

Punct început	X / Y	Punct sfârșit	X / Y	Lungime segment (** (m)
6	559.942,068 387.135,715	7	559.939,493 387.134,319	2.929
7	559.939,493 387.134,319	8	559.937,658 387.132,6	2.514
8	559.937,658 387.132,6	9	559.936,748 387.131,015	1.828
9	559.936,748 387.131,015	10	559.936,037 387.128,076	3.024
10	559.936,037 387.128,076	11	559.936,401 387.124,503	3.591
11	559.936,401 387.124,503	12	559.937,394 387.124,623	1.0
12	559.937,394 387.124,623	13	559.937,515 387.123,63	1.0
13	559.937,515 387.123,63	14	559.936,521 387.123,509	1.001
14	559.936,521 387.123,509	15	559.940,816 387.096,007	27.835
15	559.940,816 387.096,007	16	559.944,323 387.072,275	23.99
16	559.944,323 387.072,275	17	559.949,497 387.072,908	5.213
17	559.949,497 387.072,908	18	559.946,106 387.096,76	24.092
18	559.946,106 387.096,76	19	559.944,142 387.107,497	10.915
19	559.944,142 387.107,497	20	559.943,745 387.116,4	8.912
20	559.943,745 387.116,4	1	559.987,78 387.139,242	49.607

** Lungimile segmentelor sunt determinate în planul de proiecție Stereo 70 și sunt rotunjite la 1 milimetru.

*** Distanța dintre puncte este formată din segmente cumulate ce sunt mai mici decât valoarea 1 milimetru.

**DATE DESPRE IMOBILUL NR. 4489**

Oficiul de Cadastru și Publicitate Imobiliară PRAHOVA
Biroul de Cadastru și Publicitate Imobiliară Câmpina

A. Partea I. Descrierea imobilului

TEREN Intravilan

Nr. CF vechi:312(e:312)

Nr. cadastral vechi:511

Adresa: Loc. Minieri, Str Mihai Eminescu, Nr. 19, Jud. Prahova

Nr. Crt	Nr cadastral Nr. topografic	Suprafața* (mp)	Observații / Referințe
A1	20009	378	Sector cadastral:60 Teren neimprejmuit; Constructia C1 inscrisa in CF 20009-C1; CONSTRUCTIILE: C1 IN CF 20009-C1

B. Partea II. Proprietari și acte

Inscrieri privitoare la dreptul de proprietate și alte drepturi reale		Referințe
20990 / 06/10/2008		
Act Administrativ nr. 4, din 27/01/2007 emis de BEJ Huides Elena;		
B1	Intabulare, drept de PROPRIETATE, dobandit prin Lege, cota actuala 240/378, cota initiala 378/378 1) COMUNA FILIPEȘTII DE PADURE , CIF:9999999999999 <i>OBSERVATII: (provenita din conversia CF 312(e:312))</i>	A1
14389 / 27/08/2014		
Act Notarial nr. 1632, din 25/08/2014 emis de NP TONEATA MARIA;		
B7	se radiaza inscrierea provizorie a dreptului de proprietate, de sub B4, in baza conventiei de constatare a rezolutiunii contractului de vanzare cumparare cu rezervarea dreptului de proprietate autentificat sub nr. 2031/03.10.2012 NP Toneata Maria, autentificata sub nr. 1632/25.08.2014 NP Toneata Maria,	A1
15088 / 06/07/2016		
Act Administrativ nr. 54572, din 20/08/2007 emis de SC CONTI SA;		
B10	Intabulare, drept de PROPRIETATEcumparare ca bun comun, ptr cota de teren de 23,77 mp indiviz din intreg, aferent ap 15 cu nr cad 511-C1-U15, dobandit prin Conventie, cota actuala 24/378, cota initiala 24/378 1) AGAPIE ELISABETA 2) AGAPIE IOAN	A1
24950 / 24/09/2018		
Act Administrativ nr. 40777, din 07/12/1992 emis de S.C. CONTI S.A. (; act administrativ nr 14698 din 16.10.2018, emis de PRIMARIA COMUNEI FILIPEȘTII DE PADURE;Contract de Vânzare-Cumpărare nr 40777 din 13.11.1992, emis de S.C. CONTI S.A.);		
B16	Intabulare, drept de PROPRIETATEcumparare ca bun comun, ptr cota de teren de 23,77 mp indiviz din intreg, aferenta ap.13 cu nr. cad 20009-C1-U6, dobandit prin Conventie, cota actuala 24/378, cota initiala 24/378 1) MUSCĂ ANIȚA 2) MUSCĂ ION	A1
28445 / 02/11/2018		
Act Notarial nr. 2784, din 02/11/2018 emis de NP Toneata Maria;		
B17	Intabulare, drept de PROPRIETATEptr cota de teren de 23,80 mp indiviz din intreg, aferenta ap 6 cu nr cad 20009-C1-U4, dobandit prin Conventie, cota actuala 24/378, cota initiala 24/378 1) CISMARU GEORGE-EUGEN 2) CATARGIU ANDREEA-IOANA	A1
28201 / 21/09/2020		
Act Notarial nr. 1808, din 18/09/2020 emis de Toneata Maria;		
B18	Intabulare, drept de PROPRIETATEdonatie ptr cota de teren de 23,78 mp indiviz din intreg, aferenta ap 3 cu nr cad 20009-C1-U1, dobandit prin Conventie, cota actuala 24/378, cota initiala 24/378 1) ANGHEL NICOLETA-MIHAELA	A1
6758 / 19/02/2021		
Act Notarial nr. 400, din 19/02/2021 emis de NP Toneata Maria;		

Inscrieri privitoare la dreptul de proprietate și alte drepturi reale		Referințe
B19	Intabulare, drept de PROPRIETATEcumparare ca bun propriu ptr cota de teren de 23,24 mp indiviz din intreg aferenta ap 4 cu nr cad 20009-C1-U3, dobandit prin Conventie, cota actuala 23/378, cota initiala 23/378 1) OLTEANU FLORICA-CRISTINA	A1
40936 / 14/10/2021		
Act Notarial nr. 2516, din 13/10/2021 emis de Toneata Maria;		
B20	Intabulare, drept de PROPRIETATEcumparare ca bun propriu, ptr cota de teren de 18,84 mp indiviz din intreg, aferenta ap.17 cu nr. cad 20009-C1-U5, dobandit prin Conventie, cota actuala 19/378, cota initiala 19/378 1) RUSU ADRIAN-CĂTĂLIN	A1

C. Partea III. SARCINI

Inscrieri privind dezmembramentele dreptului de proprietate, drepturi reale de garanție și sarcini		Referințe
14389 / 27/08/2014		
Act Notarial nr. 1632, din 25/08/2014 emis de NP TONEATA MARIA;		
C2	se radiaza ipoteca legala de sub C6, in baza conventiei de constatare a rezolutiunii contractului de vanzare cumparare cu rezervarea dreptului de proprietate autentificat sub nr. 2031/03.10.2012 NP Toneata Maria, autentificata sub nr. 1632/25.08.2014 NP Toneata Maria,	A1
31416 / 11/12/2018		
Hotarare Judecatoreasca nr. 2496, din 22/08/2016 emis de JUDECATORIA CAMPINA (; act administrativ nr 1562/2016 din 04.12.2018, emis de BEJ Lumperdean Florin);		
C5	se noteaza incuviintarea executarii silite a imobilului pentru suma de 27.702,53 ron reprezentand debit si suma de 3.580,98 ron cheltuieli de executare (suma de plata se va actualiza la data achitarii integrale a debitului) in favoarea creditoarei INVESTCAPITAL Ltd, prin KRUK ROMANIA SRL, asupra cotei de teren aferenta ap 15 cu nr cad 20009-C1-U2	A1
39638 / 23/11/2020		
Act Notarial nr. 2537, din 23/11/2020 emis de Toneata Maria;		
C6	se radiaza ipotecile legale inscrise prin inch.28445/2018, de sub C3 si C4, in baza declaratiei aut. sub nr.2537/23.01.2020-NP Toneata Maria, ptr cota de teren de 23,80 mp indiviz din intreg, aferenta ap 6 cu nr cad 20009-C1-U4	A1
52715 / 21/12/2021		
Somatie nr. 3655/2020, din 13/12/2021 emis de BEJ TANASE MARIAN TRAIAN (; hotarare judecatoreasca nr 45 din 07.01.2021, emis de JUDECATORIA CAMPINA);		
C7	se noteaza urmarirea imobiliara (somatie) pentru suma de 3.371,75 lei reprezentand debit principal, dobanda aferenta, comision bancar restant, penalitati aferente creditului si cheltuieli de executare silita, in favoarea creditoarei INVESTCAPITAL LTD, la cererea BEJ Tanase Marian Traian, asupra terenului aferent ap. 4 cu nr.cad. 20009-C1-U3	A1
43283 / 14/09/2023		
Act Administrativ nr. Hotararea nr.57, din 28/09/2021 emis de Consiliul local al comunei Filipeștii de Pădure (; act administrativ nr Adeverinta nr.16264 din 25.09.2023, emis de Primaria Filipeștii de Pădure;act administrativ nr Certificat fiscal nr.14497 din 05.09.2023, emis de Primaria Filipeștii de Pădure;act administrativ nr Adeverinta nr.15157 din 15.09.2023, emis de Primaria Filipeștii de Pădure;act administrativ nr Adeverinta nr.14473 din 05.09.2023, emis de Primaria Filipeștii de Pădure;act administrativ nr Adeverinta nr.15981 din 22.09.2023, emis de Primaria Filipeștii de Pădure;act administrativ nr Hotararea nr.34 din 17.11.1997, emis de Consiliul local al comunei Filipeștii de Pădure);		
C8	se notează dreptul de folosință în indiviziune asupra terenului în suprafață de 24,03 mp indiviz din întreg terenul, aferent ap. 18 cu nr. cad. 20009-C1-U8 1) COMUNA FILIPEȘTII DE PĂDURE, CIF:2843213	A1
43119 / 13/09/2023		
Act Administrativ nr. Adeverinta nr.14473, din 05/09/2023 emis de Primaria Filipeștii de Pădure (; act administrativ nr Certificat fiscal nr.14497 din 05.09.2023, emis de Primaria Filipeștii de Pădure;act administrativ nr Hotararea nr.57 din 28.09.2021, emis de Consiliul local al comunei Filipeștii de Pădure;act administrativ nr Protocol nr.2376 din 27.12.1999, emis de Societatea Comerciala de Gospodarie Locala SA Baicoi;act administrativ nr Hotararea nr.34 din 17.11.1997, emis de Consiliul local al comunei Filipeștii de Pădure;act administrativ nr Adeverinta nr.15168 din 15.09.2023, emis de Primaria Filipeștii de Pădure);		
C9	se notează dreptul de folosință în indiviziune asupra terenului în	A1

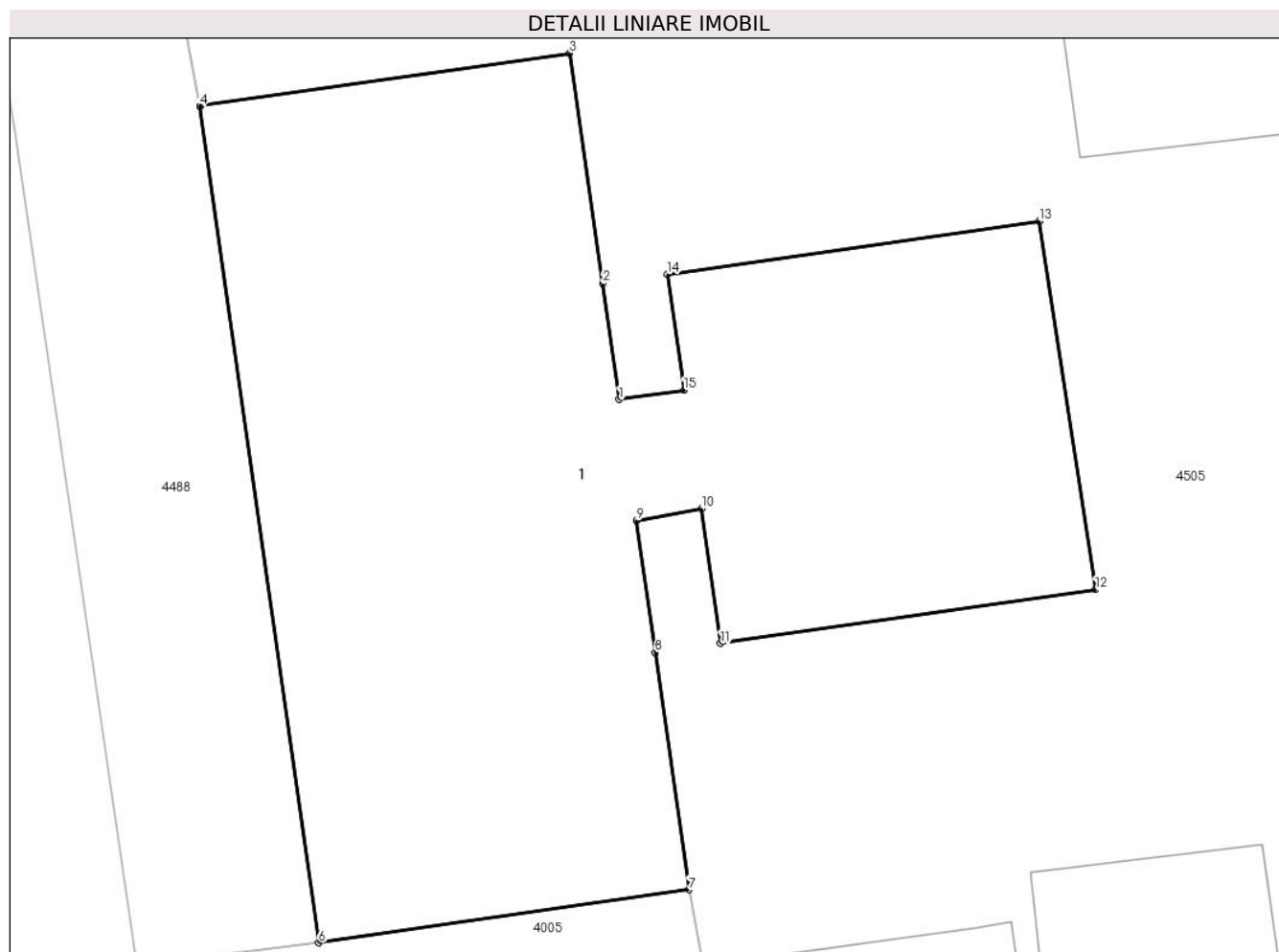
Inscrieri privind dezmembramintele dreptului de proprietate, drepturi reale de garanție și sarcini	Referințe
C9 suprafață de 23,98 mp indiviz din întreg terenul, aferent ap. 2 cu nr. cad. 20009-C1-U7 1) COMUNA FILIPEȘTII DE PĂDURE , CIF:2843213, domeniul public	

Anexa Nr. 1 La Partea I

Teren

Nr cadastral	Suprafața (mp)*	Observații / Referințe
20009	378	CONSTRUCTIILE: C1 IN CF 20009-C1

* Suprafața este determinată în planul de proiecție Stereo 70.



Date referitoare la teren

Crt	Categorie folosință	Intravilan	Suprafața (mp)	Tarla	Parcelă	Nr. topo	Observații / Referințe
1	curți constructii	DA	378	98	-	-	

Lungime Segmente

1) Valorile lungimilor segmentelor sunt obținute din proiecție în plan.

Punct început	X / Y	Punct sfârșit	X / Y	Lungime segment (** (m)
1	559.958,068 387.088,399	2	559.957,595 387.091,707	3.342
2	559.957,595 387.091,707	3	559.956,658 387.098,268	6.628
3	559.956,658 387.098,268	4	559.946,106 387.096,76	10.659
4	559.946,106 387.096,76	5	559.946,107 387.096,755	0.005
5	559.946,107 387.096,755	6	559.949,497 387.072,908	24.087

Punct început	X / Y	Punct sfârșit	X / Y	Lungime segment (** (m)
6	559.949,497 387.072,908	7	559.960,065 387.074,418	10.675
7	559.960,065 387.074,418	8	559.959,099 387.081,179	6.83
8	559.959,099 387.081,179	9	559.958,562 387.084,944	3.803
9	559.958,562 387.084,944	10	559.960,414 387.085,284	1.883
10	559.960,414 387.085,284	11	559.960,962 387.081,445	3.878
11	559.960,962 387.081,445	12	559.971,657 387.082,972	10.803
12	559.971,657 387.082,972	13	559.970,055 387.093,487	10.636
13	559.970,055 387.093,487	14	559.959,448 387.091,972	10.715
14	559.959,448 387.091,972	15	559.959,92 387.088,664	3.342
15	559.959,92 387.088,664	1	559.958,068 387.088,399	1.871

** Lungimile segmentelor sunt determinate în planul de proiecție Stereo 70 și sunt rotunjite la 1 milimetru.

*** Distanța dintre puncte este formată din segmente cumulate ce sunt mai mici decât valoarea 1 milimetru.

**DATE DESPRE IMOBILUL NR. 4490**

Oficiul de Cadastru și Publicitate Imobiliară PRAHOVA
Biroul de Cadastru și Publicitate Imobiliară Câmpina

A. Partea I. Descrierea imobilului

TEREN Intravilan

Adresa: Loc. Minieri, Jud. Prahova

Nr. Crt	Nr cadastral Nr. topografic	Suprafața* (mp)	Observații / Referințe
A1		283	Sector cadastral:60 Teren imprejmuit;

B. Partea II. Proprietari și acte

Inscrieri privitoare la dreptul de proprietate și alte drepturi reale		Referințe
/		
Act Normativ nr. 7, din 13/03/1996 emis de PARLAMENTUL ROMÂNIEI (LEGE; ,art.13);		
B1	Inscrierea posesiei, drept de PROPRIETATE, dobandit prin Lege, cota actuala 1/1, cota initiala 1/1 1) NEIDENTIFICAT NEIDENTIFICAT	A1
B2	Se notează mențiunea de proprietar neidentificat.	A1

C. Partea III. SARCINI .

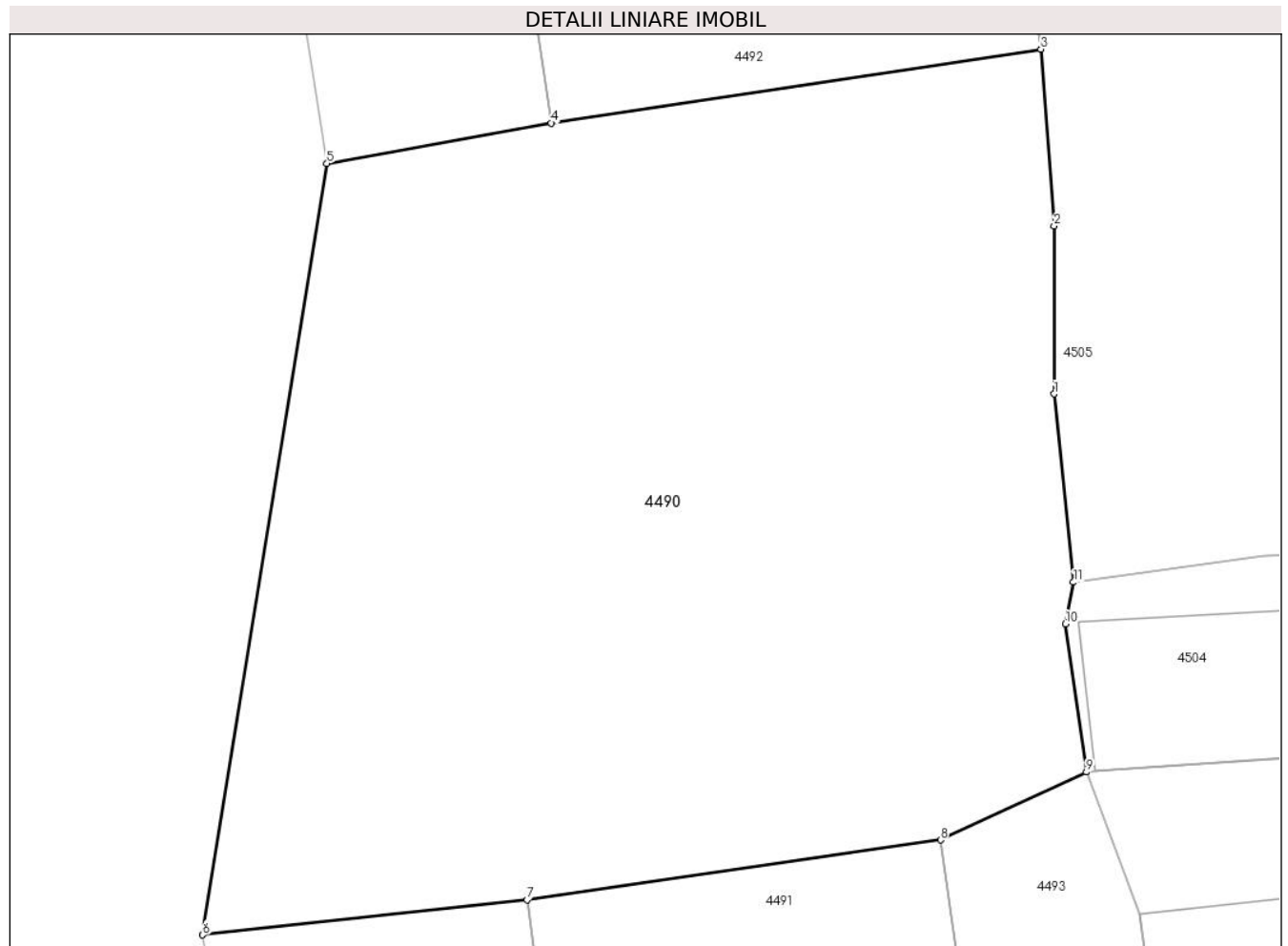
Inscrieri privind dezmembramintele dreptului de proprietate, drepturi reale de garanție și sarcini	Referințe
NU SUNT	

Anexa Nr. 1 La Partea I

Teren

Nr cadastral	Suprafața (mp)*	Observații / Referințe
	283	

* Suprafața este determinată în planul de proiecție Stereo 70.



Date referitoare la teren

Crt	Categorie folosință	Intravilan	Suprafața (mp)	Tarla	Parcelă	Nr. topo	Observații / Referințe
1	curți constructii	DA	283	98	-	-	

Lungime Segmente

1) Valorile lungimilor segmentelor sunt obținute din proiecție în plan.

Punct început	X / Y	Punct sfârșit	X / Y	Lungime segment (** (m)
1	559.965,742 387.029,115	2	559.965,743 387.032,725	3.61
2	559.965,743 387.032,725	3	559.965,46 387.036,523	3.809
3	559.965,46 387.036,523	4	559.954,921 387.034,936	10.658
4	559.954,921 387.034,936	5	559.950,094 387.034,066	4.905
5	559.950,094 387.034,066	6	559.947,422 387.017,488	16.792

Punct început	X / Y	Punct sfârșit	X / Y	Lungime segment (** (m)
6	559.947,422 387.017,488	7	559.954,4 387.018,24	7.018
7	559.954,4 387.018,24	8	559.963,297 387.019,527	8.99
8	559.963,297 387.019,527	9	559.966,434 387.020,987	3.46
9	559.966,434 387.020,987	10	559.965,988 387.024,171	3.215
10	559.965,988 387.024,171	11	559.966,159 387.025,068	0.913
11	559.966,159 387.025,068	1	559.965,742 387.029,115	4.068

** Lungimile segmentelor sunt determinate în planul de proiecție Stereo 70 și sunt rotunjite la 1 milimetru.

*** Distanța dintre puncte este formată din segmente cumulate ce sunt mai mici decât valoarea 1 milimetru.

**DATE DESPRE IMOBILUL NR. 4491**

Oficiul de Cadastru și Publicitate Imobiliară PRAHOVA
Biroul de Cadastru și Publicitate Imobiliară Câmpina

A. Partea I. Descrierea imobilului

TEREN Intravilan

Adresa: Loc. Minieri, Jud. Prahova

Nr. Crt	Nr cadastral Nr. topografic	Suprafața* (mp)	Observații / Referințe
A1		151	Sector cadastral:60 Teren imprejmuit;

B. Partea II. Proprietari și acte

Inscrieri privitoare la dreptul de proprietate și alte drepturi reale		Referințe
/		
Act Normativ nr. 7, din 13/03/1996 emis de PARLAMENTUL ROMÂNIEI (LEGE; ,art.13);		
B1	Inscrierea posesiei, drept de PROPRIETATE, dobandit prin Lege, cota actuala 1/1, cota initiala 1/1 1) NEIDENTIFICAT NEIDENTIFICAT	A1
B2	Se notează mențiunea de proprietar neidentificat.	A1

C. Partea III. SARCINI .

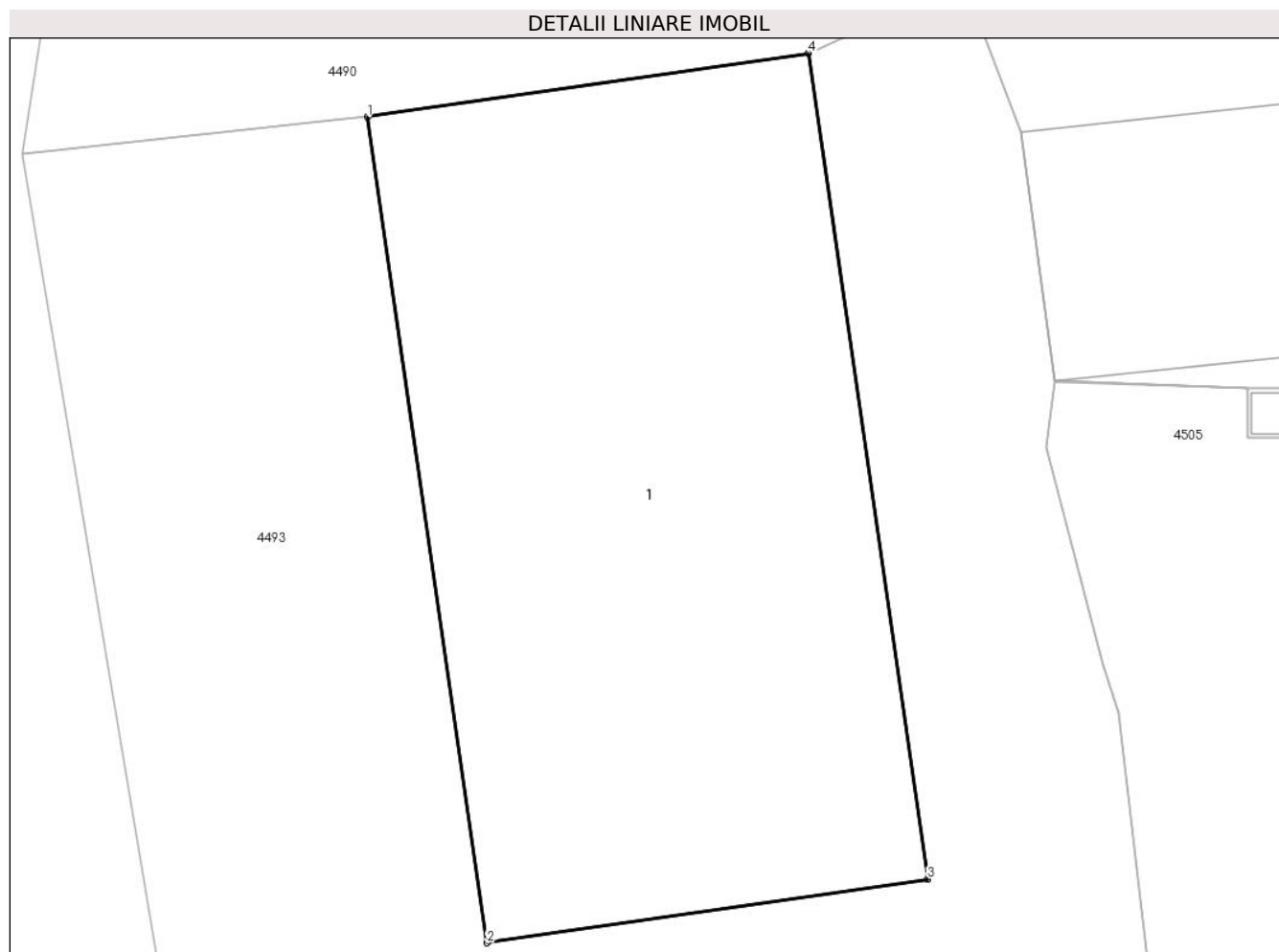
Inscrieri privind dezmembramintele dreptului de proprietate, drepturi reale de garanție și sarcini	Referințe
NU SUNT	

Anexa Nr. 1 La Partea I

Teren

Nr cadastral	Suprafața (mp)*	Observații / Referințe
	151	

* Suprafața este determinată în planul de proiecție Stereo 70.



Date referitoare la teren

Crt	Categorie folosință	Intravilan	Suprafața (mp)	Tarla	Parcelă	Nr. topo	Observații / Referințe
1	curți constructii	DA	151	98	-	-	

Date referitoare la construcții

Crt	Număr	Destinație construcție	Supraf. (mp)	Situație juridică	Observații / Referințe
A1.1	-C1	construcții de locuințe	Din acte: 0 Masurata: 151	Fara acte	Nr. niveluri:2; S. construita la sol:151 mp;

Lungime Segmente

1) Valorile lungimilor segmentelor sunt obținute din proiecție în plan.

Punct început	X / Y	Punct sfârșit	X / Y	Lungime segment (** (m)
1	559.954,4 387.018,24	2	559.956,81 387.001,58	16.833
2	559.956,81 387.001,58	3	559.965,707 387.002,867	8.99
3	559.965,707 387.002,867	4	559.963,297 387.019,527	16.833

Punct început	X / Y	Punct sfârșit	X / Y	Lungime segment (** (m)
4	559.963,297 387.019,527	1	559.954,4 387.018,24	8.99

** Lungimile segmentelor sunt determinate în planul de proiecție Stereo 70 și sunt rotunjite la 1 milimetru.

*** Distanța dintre puncte este formată din segmente cumulate ce sunt mai mici decât valoarea 1 milimetru.

**DATE DESPRE IMOBILUL NR. 4492**

Oficiul de Cadastru și Publicitate Imobiliară PRAHOVA
Biroul de Cadastru și Publicitate Imobiliară Câmpina

A. Partea I. Descrierea imobilului

TEREN Intravilan

Adresa: Loc. Minieri, Jud. Prahova

Nr. Crt	Nr cadastral Nr. topografic	Suprafața* (mp)	Observații / Referințe
A1		256	Sector cadastral:60 Teren imprejmuit;

B. Partea II. Proprietari și acte

Inscrieri privitoare la dreptul de proprietate și alte drepturi reale		Referințe
/		
Act Normativ nr. 7, din 13/03/1996 emis de PARLAMENTUL ROMÂNIEI (LEGE; ,art.13);		
B1	Inscrierea posesiei, drept de PROPRIETATE, dobandit prin Lege, cota actuala 1/1, cota initiala 1/1 1) NEIDENTIFICAT NEIDENTIFICAT	A1
B2	Se notează mențiunea de proprietar neidentificat.	A1

C. Partea III. SARCINI .

Inscrieri privind dezmembramintele dreptului de proprietate, drepturi reale de garanție și sarcini	Referințe
NU SUNT	

Anexa Nr. 1 La Partea I

Teren

Nr cadastral	Suprafața (mp)*	Observații / Referințe
	256	

* Suprafața este determinată în planul de proiecție Stereo 70.



Date referitoare la teren

Crt	Categorie folosință	Intravilan	Suprafața (mp)	Tarla	Parcelă	Nr. topo	Observații / Referințe
1	curți construcții	DA	256	98	-	-	

Date referitoare la construcții

Crt	Număr	Destinație construcție	Supraf. (mp)	Situație juridică	Observații / Referințe
A1.1	-C1	construcții de locuințe	Din acte: 0 Masurata: 256	Fara acte	Nr. niveluri:2; S. construita la sol:256 mp;

Lungime Segmente

1) Valorile lungimilor segmentelor sunt obținute din proiecție în plan.

Punct început	X / Y	Punct sfârșit	X / Y	Lungime segment (** (m)
1	559.963,463 387.049,783	2	559.962,914 387.053,43	3.688
2	559.962,914 387.053,43	3	559.961,859 387.060,431	7.08
3	559.961,859 387.060,431	4	559.951,442 387.058,863	10.534

Punct început	X / Y	Punct sfârșit	X / Y	Lungime segment (** (m)
4	559.951,442 387.058,863	5	559.954,921 387.034,936	24.179
5	559.954,921 387.034,936	6	559.965,46 387.036,523	10.658
6	559.965,46 387.036,523	7	559.964,446 387.043,257	6.81
7	559.964,446 387.043,257	8	559.963,853 387.047,191	3.978
8	559.963,853 387.047,191	1	559.963,463 387.049,783	2.621

** Lungimile segmentelor sunt determinate în planul de proiecție Stereo 70 și sunt rotunjite la 1 milimetru.

*** Distanța dintre puncte este formată din segmente cumulate ce sunt mai mici decât valoarea 1 milimetru.

**DATE DESPRE IMOBILUL NR. 4493**

Oficiul de Cadastru și Publicitate Imobiliară PRAHOVA
Biroul de Cadastru și Publicitate Imobiliară Câmpina

A. Partea I. Descrierea imobilului

TEREN Intravilan

Adresa: Loc. Minieri, Jud. Prahova

Nr. Crt	Nr cadastral Nr. topografic	Suprafața* (mp)	Observații / Referințe
A1		437	Sector cadastral:60 Teren imprejmuit;

B. Partea II. Proprietari și acte

Inscrieri privitoare la dreptul de proprietate și alte drepturi reale		Referințe
/		
Act Normativ nr. 7, din 13/03/1996 emis de PARLAMENTUL ROMÂNIEI (LEGE; ,art.13);		
B1	Inscrierea posesiei, drept de PROPRIETATE, dobandit prin Lege, cota actuala 1/1, cota initiala 1/1 1) NEIDENTIFICAT NEIDENTIFICAT	A1
B2	Se notează mențiunea de proprietar neidentificat.	A1

C. Partea III. SARCINI .

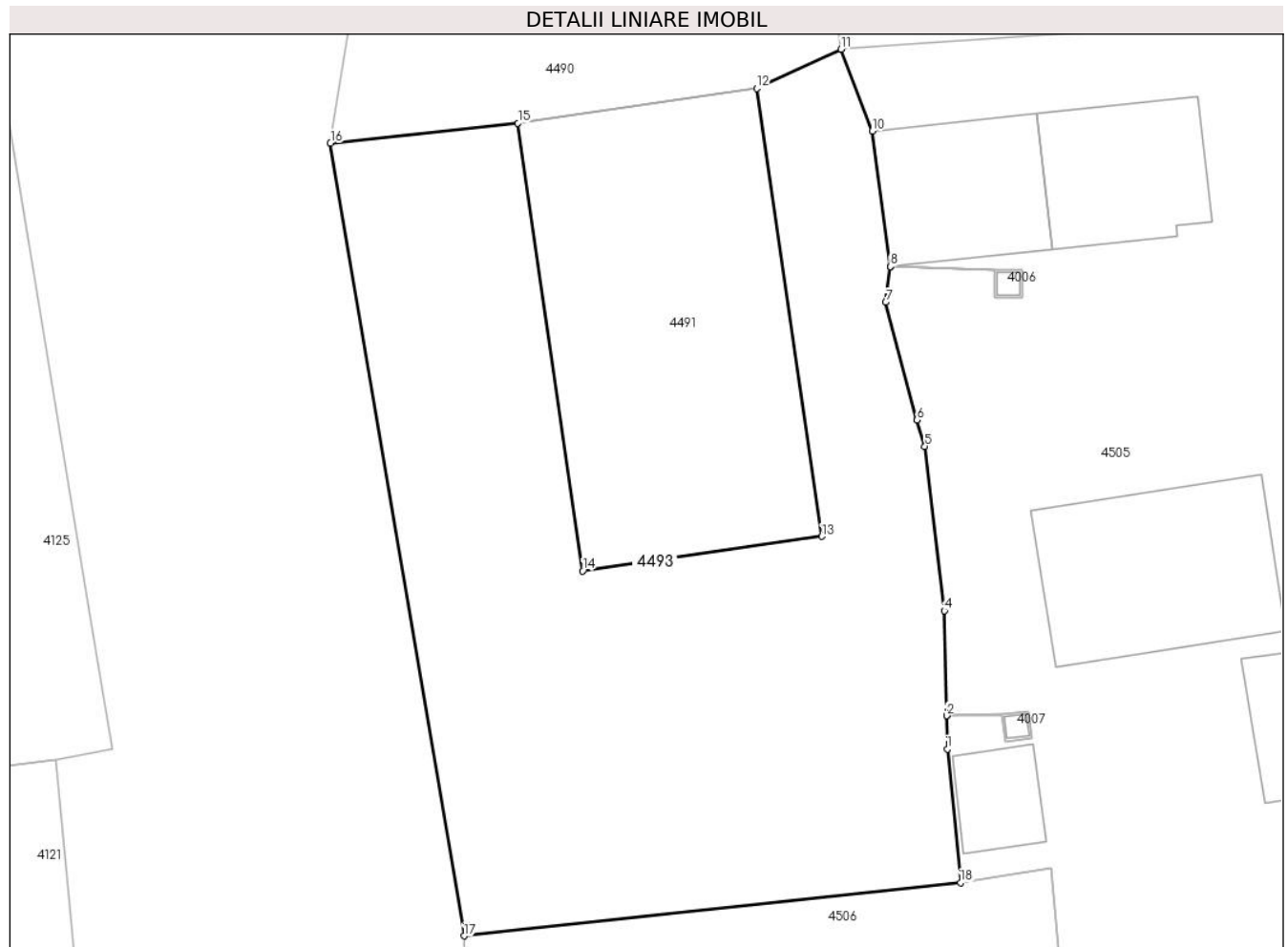
Inscrieri privind dezmembramintele dreptului de proprietate, drepturi reale de garanție și sarcini	Referințe
NU SUNT	

Anexa Nr. 1 La Partea I

Teren

Nr cadastral	Suprafața (mp)*	Observații / Referințe
	437	

* Suprafața este determinată în planul de proiecție Stereo 70.



Date referitoare la teren

Crt	Categorie folosință	Intravilan	Suprafața (mp)	Tarla	Parcelă	Nr. topo	Observații / Referințe
1	curți constructii	DA	437	98	-	-	

Lungime Segmente

1) Valorile lungimilor segmentelor sunt obținute din proiecție în plan.

Punct început	X / Y	Punct sfârșit	X / Y	Lungime segment (** (m)
1	559.970,391 386.994,958	2	559.970,363 386.996,192	1.234
2	559.970,363 386.996,192	3	559.970,363 386.996,197	0.005
3	559.970,363 386.996,197	4	559.970,276 387.000,103	3.907
4	559.970,276 387.000,103	5	559.969,552 387.006,215	6.155
5	559.969,552 387.006,215	6	559.969,256 387.007,196	1.025

Punct început	X / Y	Punct sfârșit	X / Y	Lungime segment (** (m)
6	559.969,256 387.007,196	7	559.968,097 387.011,577	4.532
7	559.968,097 387.011,577	8	559.968,265 387.012,901	1.335
8	559.968,265 387.012,901	9	559.968,266 387.012,906	0.005
9	559.968,266 387.012,906	10	559.967,585 387.017,944	5.084
10	559.967,585 387.017,944	11	559.966,434 387.020,987	3.253
11	559.966,434 387.020,987	12	559.963,297 387.019,527	3.46
12	559.963,297 387.019,527	13	559.965,707 387.002,867	16.833
13	559.965,707 387.002,867	14	559.956,81 387.001,58	8.99
14	559.956,81 387.001,58	15	559.954,4 387.018,24	16.833
15	559.954,4 387.018,24	16	559.947,422 387.017,488	7.018
16	559.947,422 387.017,488	17	559.952,392 386.988,006	29.898
17	559.952,392 386.988,006	18	559.970,876 386.989,99	18.59
18	559.970,876 386.989,99	1	559.970,391 386.994,958	4.992

** Lungimile segmentelor sunt determinate în planul de proiecție Stereo 70 și sunt rotunjite la 1 milimetru.

*** Distanța dintre puncte este formată din segmente cumulate ce sunt mai mici decât valoarea 1 milimetru.

**DATE DESPRE IMOBILUL NR. 4494**

Oficiul de Cadastru și Publicitate Imobiliară PRAHOVA
Biroul de Cadastru și Publicitate Imobiliară Câmpina

A. Partea I. Descrierea imobilului

TEREN Intravilan

Nr. CF vechi:345(e:345)

Nr. cadastral vechi:550

Adresa: Loc. Minieri, Str Serban Cantacuzino, Nr. 16, Jud. Prahova

Nr. Crt	Nr cadastral Nr. topografic	Suprafața* (mp)	Observații / Referințe
A1	21185	550	Sector cadastral:60 Teren neimprejmuit; Constructia C1 inscrisa in CF 21185-C1; CONSTRUCTIILE: C1 IN CF 21185-C1imobil cu caracter temporar

B. Partea II. Proprietari și acte

Inscrieri privitoare la dreptul de proprietate și alte drepturi reale	Referințe
169 / 08/01/2009	
Act Notarial nr. 54676, din 28/10/2008 emis de SC CONTI SA;	
B1	A1
Intabulare, drept de PROPRIETATE, dobandit prin Lege, cota actuala 357/550, cota initiala 550/550 1) BLOC 11, CIF:9999999999999 <i>OBSERVATII: (provenita din conversia CF 345(e:345))</i>	
12640 / 29/07/2013	
Act Notarial nr. 1542, din 25/07/2013 emis de TONEATA MARIA;	
B3	A1
Intabulare, drept de PROPRIETATEdonatie ptr cota de teren aferenta ap 3 cu nr cad 550-C1-A-U3, dobandit prin Conventie, cota actuala 41/550, cota initiala 41/550 1) MANOLACHE FLORIN MARIUS	
1353 / 24/01/2014	
Act Notarial nr. 119, din 22/01/2014 emis de NP TONEATA MARIA;	
B5	A1
Intabulare, drept de PROPRIETATEdonatie ,ptr cota de teren aferenta ap 5 cu nr cad 550-C1-B-U5, dobandit prin Conventie, cota actuala 48/550, cota initiala 48/550 1) IACOB BOGDAN	
18037 / 29/06/2018	
Act Notarial nr. 1684, din 29/06/2018 emis de NP Toneata Maria;	
B7	A1
Intabulare, drept de PROPRIETATEdonatie ptr cota de teren de 20,48 mp indiviz din intreg terenul aferenta ap 11 cu nr cad 21185-C1-U4, dobandit prin Conventie, cota actuala 20/550, cota initiala 20/550 1) MANOLACHE FABIAN-VALENTIN-ANDREI	
18529 / 31/03/2023	
Act Notarial nr. 833, din 31/03/2023 emis de Toneata Maria;	
B8	A1
Intabulare, drept de PROPRIETATEdonatie ptr cota de teren de 40,94 mp indiviz din intreg terenul aferenta ap 8 cu nr cad 21185-C1-U1, dobandit prin Conventie, cota actuala 41/550, cota initiala 41/550 1) DUMITRU GHEORGHE-MARIAN	

C. Partea III. SARCINI

Inscrieri privind dezmembramintele dreptului de proprietate, drepturi reale de garanție și sarcini	Referințe
18037 / 29/06/2018	
Act Notarial nr. 1684, din 29/06/2018 emis de NP Toneata Maria;	
C2	A1
Intabulare, drept de UZUFRACT VIAGER, cota actuala 20/550, cota initiala 20/550 1) PETRE ION 2) PETRE MARIA	
43226 / 13/09/2023	
Act Administrativ nr. Adeverinta nr.15167, din 15/09/2023 emis de Primaria Filipestii de Padure (; completare ; act administrativ nr Hotararea nr.57 din 28.09.2021, emis de Consiliul local al comunei Filipestii de Padure;act administrativ nr Adeverinta nr. 15981 din 22.09.2023, emis de Primaria Filipestii de Padure;act	

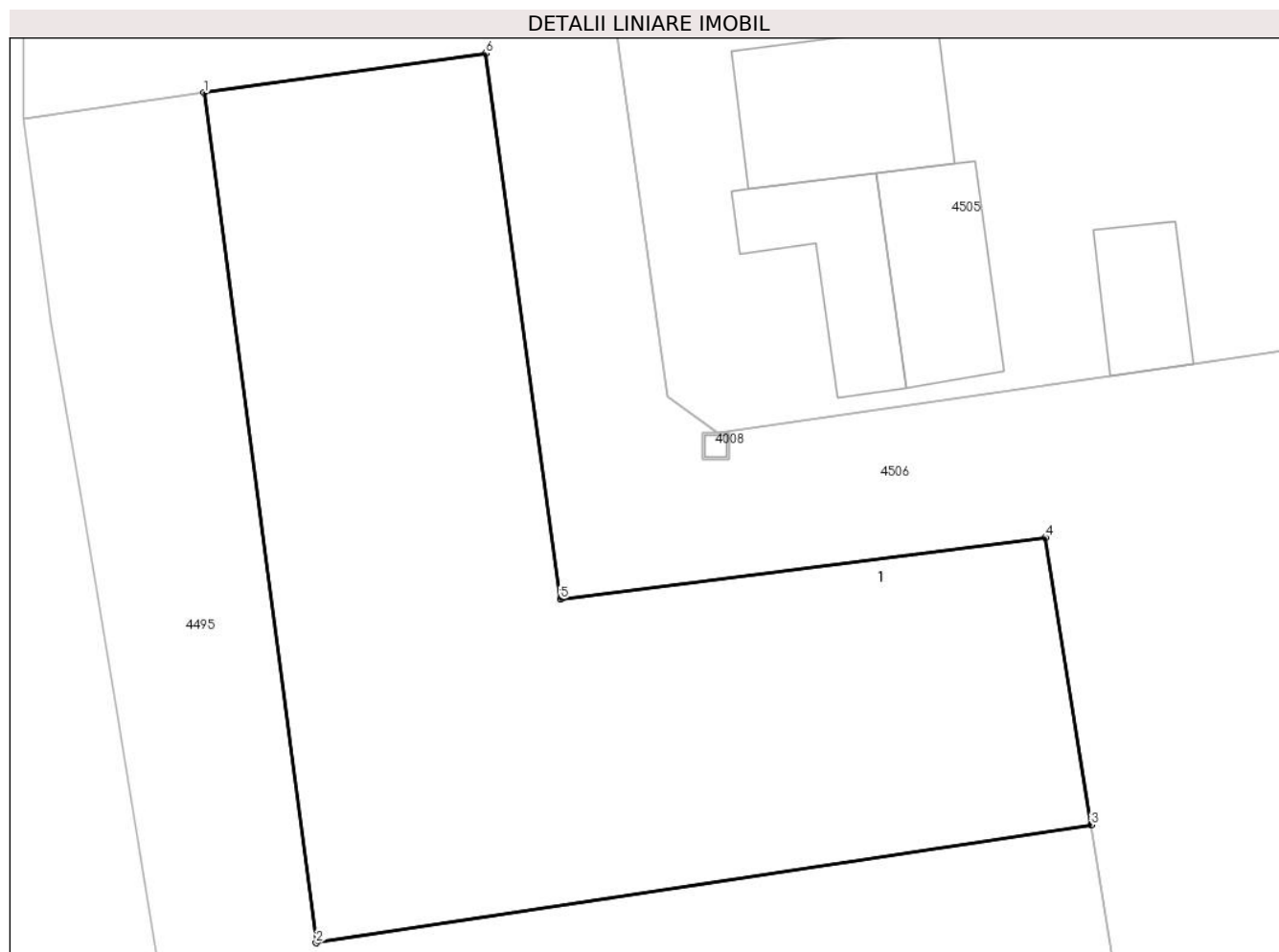
Inscrieri privind dezmembramintele dreptului de proprietate, drepturi reale de garanție și sarcini	Referințe
administrativ nr Protocol nr.2376 din 27.12.1999, emis de Societatea Comerciala de Gospodarie Locala SA Baicoi;act administrativ nr Hotararea nr.34 din 17.11.1997, emis de Consiliul local al comunei Filipeștii de Pădure;act administrativ nr Certificat fiscal nr.14497 din 05.09.2023, emis de Primaria Filipeștii de Pădure);	
C3 se notează dreptul de folosință asupra terenului în suprafața de 42,53 mp indiviz din întreg terenul aferent ap 12 cu nr cadastral 21185-C1-U5	A1
1) COMUNA FILIPEȘTII DE PĂDURE , CIF:2843213, domeniul public	
54757 / 23/11/2023	
Act Normativ nr. D12 642342, din 21/08/2023 emis de SPCLEP FILIPEȘTII DE PĂDURE;	
C4 se radiază ipoteca legală reprezentând contraprestație obligatorie de întreținere și îngrijire, asupra cotei de teren aferente ap.3 cu nr cad. 21185-C1-U2, de sub C1, întrucât beneficiarul a decedat	A1

Anexa Nr. 1 La Partea I

Teren

Nr cadastral	Suprafața (mp)*	Observații / Referințe
21185	550	CONSTRUCTIILE: C1 IN CF 21185-C1imobil cu caracter temporar

* Suprafața este determinată în planul de proiecție Stereo 70.



Date referitoare la teren

Crt	Categorie folosință	Intravilan	Suprafața (mp)	Tarla	Parcelă	Nr. topo	Observații / Referințe
1	curți constructii	DA	550	98	-	-	

Lungime Segmente

1) Valorile lungimilor segmentelor sunt obținute din proiecție în plan.

Punct început	X / Y	Punct sfârșit	X / Y	Lungime segment (** (m)
1	559.959,164 386.984,228	2	559.963,36 386.952,371	32.132
2	559.963,36 386.952,371	3	559.992,419 386.956,789	29.393
3	559.992,419 386.956,789	4	559.990,713 386.967,559	10.904
4	559.990,713 386.967,559	5	559.972,525 386.965,256	18.333
5	559.972,525 386.965,256	6	559.969,727 386.985,713	20.647

Punct început	X / Y	Punct sfârșit	X / Y	Lungime segment (** (m)
6	559.969,727 386.985,713	1	559.959,164 386.984,228	10.667

** Lungimile segmentelor sunt determinate în planul de proiecție Stereo 70 și sunt rotunjite la 1 milimetru.

*** Distanța dintre puncte este formată din segmente cumulate ce sunt mai mici decât valoarea 1 milimetru.

**DATE DESPRE IMOBILUL NR. 4495**

Oficiul de Cadastru și Publicitate Imobiliară PRAHOVA
Biroul de Cadastru și Publicitate Imobiliară Câmpina

A. Partea I. Descrierea imobilului

TEREN Intravilan

Adresa: Loc. Minieri, Jud. Prahova

Nr. Crt	Nr cadastral Nr. topografic	Suprafața* (mp)	Observații / Referințe
A1		544	Sector cadastral:60 Teren neimprejmuit;

B. Partea II. Proprietari și acte

Inscrieri privitoare la dreptul de proprietate și alte drepturi reale		Referințe
/		
Act Normativ nr. 7, din 13/03/1996 emis de PARLAMENTUL ROMÂNIEI (LEGE; ,art.13);		
B1	Inscrierea posesiei, drept de PROPRIETATE, dobandit prin Lege, cota actuala 1/1, cota initiala 1/1 1) NEIDENTIFICAT NEIDENTIFICAT	A1
B2	Se notează mențiunea de proprietar neidentificat.	A1

C. Partea III. SARCINI .

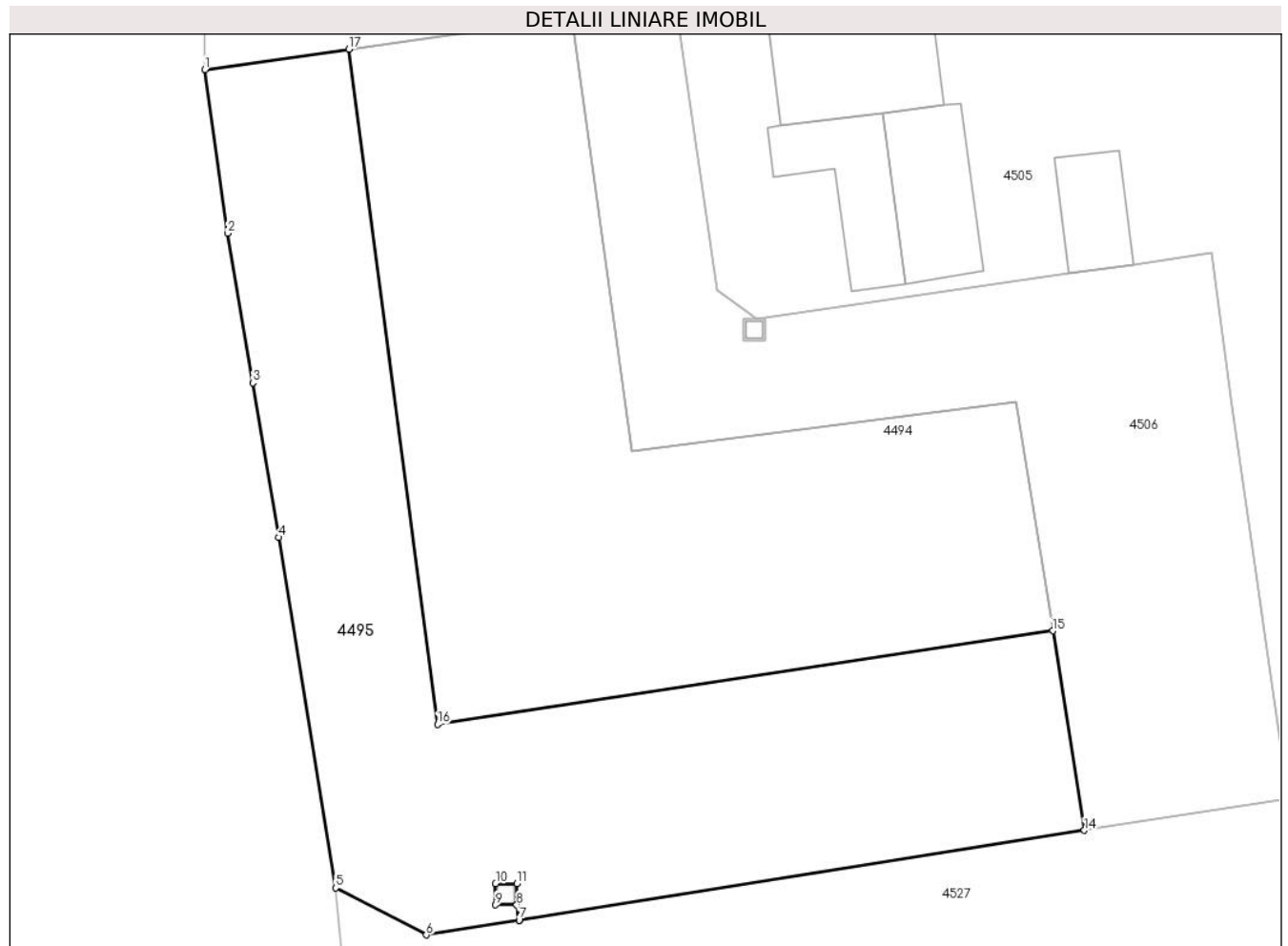
Inscrieri privind dezmembramintele dreptului de proprietate, drepturi reale de garanție și sarcini	Referințe
NU SUNT	

Anexa Nr. 1 La Partea I

Teren

Nr cadastral	Suprafața (mp)*	Observații / Referințe
	544	

* Suprafața este determinată în planul de proiecție Stereo 70.



Date referitoare la teren

Crt	Categorie folosință	Intravilan	Suprafața (mp)	Tarla	Parcelă	Nr. topo	Observații / Referințe
1	curți constructii	DA	544	98	-	-	

Lungime Segmente

1) Valorile lungimilor segmentelor sunt obținute din proiecție în plan.

Punct început	X / Y	Punct sfârșit	X / Y	Lungime segment (** (m)
1	559.952,363 386.983,272	2	559.953,438 386.975,541	7.805
2	559.953,438 386.975,541	3	559.954,627 386.968,478	7.162
3	559.954,627 386.968,478	4	559.955,854 386.961,189	7.392
4	559.955,854 386.961,189	5	559.958,543 386.944,65	16.756
5	559.958,543 386.944,65	6	559.962,828 386.942,437	4.823

Punct început	X / Y	Punct sfârșit	X / Y	Lungime segment (** (m)
6	559.962,828 386.942,437	7	559.967,213 386.943,132	4.44
7	559.967,213 386.943,132	8	559.967,098 386.943,849	0.726
8	559.967,098 386.943,849	9	559.966,102 386.943,849	0.996
9	559.966,102 386.943,849	10	559.966,102 386.944,85	1.001
10	559.966,102 386.944,85	11	559.967,103 386.944,85	1.001
11	559.967,103 386.944,85	12	559.967,103 386.943,849	1.001
12	559.967,103 386.943,849	13	559.967,218 386.943,133	0.725
13	559.967,218 386.943,133	14	559.993,913 386.947,365	27.028
14	559.993,913 386.947,365	15	559.992,419 386.956,789	9.542
15	559.992,419 386.956,789	16	559.963,36 386.952,371	29.393
16	559.963,36 386.952,371	17	559.959,164 386.984,228	32.132
17	559.959,164 386.984,228	1	559.952,363 386.983,272	6.868

** Lungimile segmentelor sunt determinate în planul de proiecție Stereo 70 și sunt rotunjite la 1 milimetru.

*** Distanța dintre puncte este formată din segmente cumulate ce sunt mai mici decât valoarea 1 milimetru.

**DATE DESPRE IMOBILUL NR. 4496**

Oficiul de Cadastru și Publicitate Imobiliară PRAHOVA
Biroul de Cadastru și Publicitate Imobiliară Câmpina

A. Partea I. Descrierea imobilului

TEREN Intravilan

Adresa: Loc. Minieri, Jud. Prahova

Nr. Crt	Nr cadastral Nr. topografic	Suprafața* (mp)	Observații / Referințe
A1		848	Sector cadastral:60 Teren neimprejmuit;

B. Partea II. Proprietari și acte

Inscrieri privitoare la dreptul de proprietate și alte drepturi reale		Referințe
/		
Act Normativ nr. 7, din 13/03/1996 emis de PARLAMENTUL ROMÂNIEI (LEGE; ,art.13);		
B1	Inscrierea posesiei, drept de PROPRIETATE, dobandit prin Lege, cota actuala 1/1, cota initiala 1/1 1) NEIDENTIFICAT NEIDENTIFICAT	A1
B2	Se notează mențiunea de proprietar neidentificat.	A1

C. Partea III. SARCINI .

Inscrieri privind dezmembramintele dreptului de proprietate, drepturi reale de garanție și sarcini	Referințe
NU SUNT	

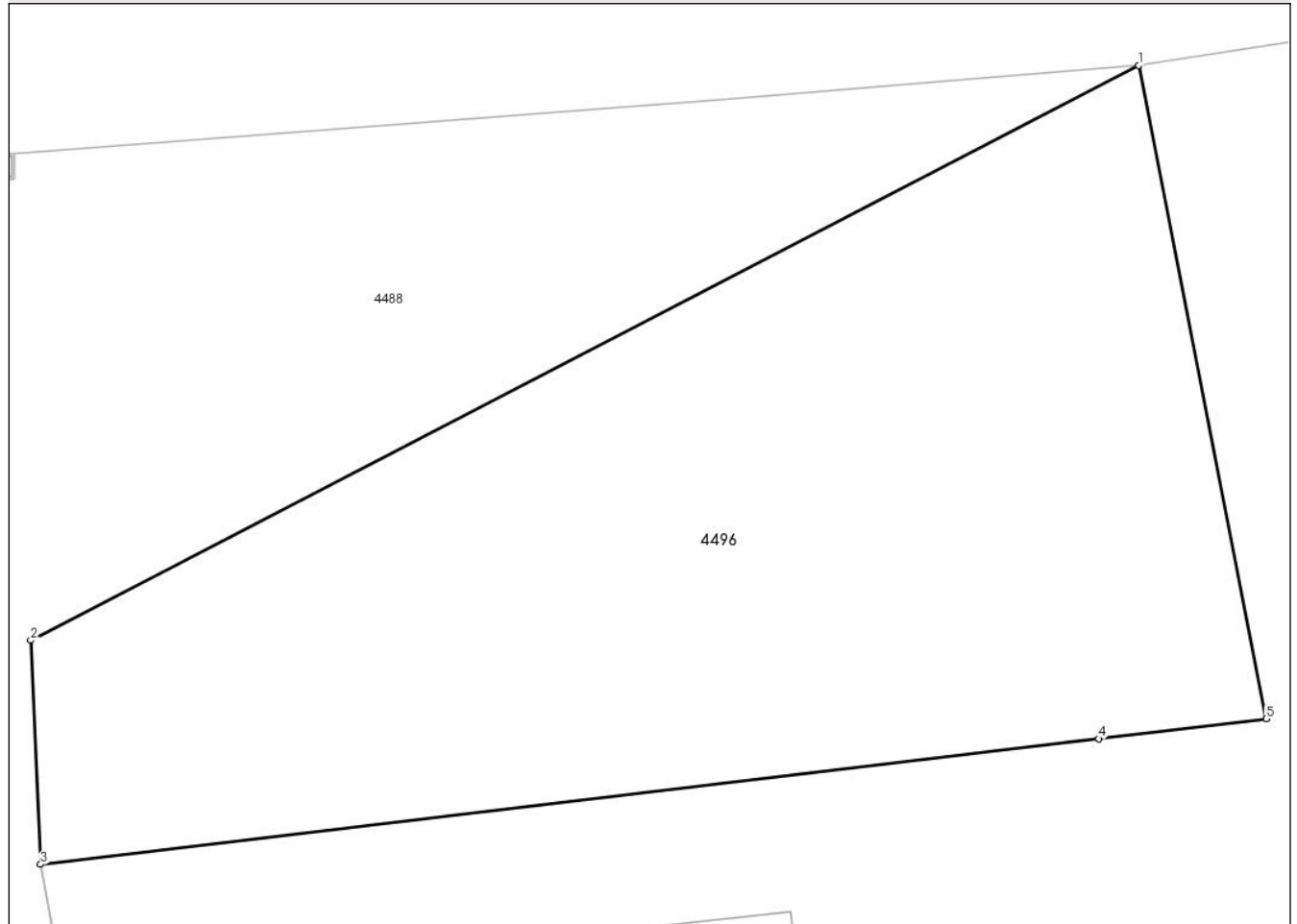
Anexa Nr. 1 La Partea I

Teren

Nr cadastral	Suprafața (mp)*	Observații / Referințe
	848	

* Suprafața este determinată în planul de proiecție Stereo 70.

DETALII LINIARE IMOBIL



Date referitoare la teren

Crt	Categorie folosință	Intravilan	Suprafața (mp)	Tarla	Parcelă	Nr. topo	Observații / Referințe
1	curți constructii	DA	848	98	-	-	

Lungime Segmente

1) Valorile lungimilor segmentelor sunt obținute din proiecție în plan.

Punct început	X / Y	Punct sfârșit	X / Y	Lungime segment (** (m)
1	559.987,78 387.139,242	2	559.943,745 387.116,4	49.607
2	559.943,745 387.116,4	3	559.944,142 387.107,497	8.912
3	559.944,142 387.107,497	4	559.986,204 387.112,488	42.357
4	559.986,204 387.112,488	5	559.992,865 387.113,278	6.708
5	559.992,865 387.113,278	1	559.987,78 387.139,242	26.457

**** Lungimile segmentelor sunt determinate în planul de proiecţie Stereo 70 şi sunt rotunjite la 1 milimetru.**

***** Distanţa dintre puncte este formată din segmente cumulate ce sunt mai mici decât valoarea 1 milimetru.**

**DATE DESPRE IMOBILUL NR. 4498**

Oficiul de Cadastru și Publicitate Imobiliară PRAHOVA
Biroul de Cadastru și Publicitate Imobiliară Câmpina

A. Partea I. Descrierea imobilului

TEREN Intravilan

Adresa: Loc. Minieri, Jud. Prahova

Nr. Crt	Nr cadastral Nr. topografic	Suprafața* (mp)	Observații / Referințe
A1		292	Sector cadastral:60 Teren neimprejmuit;

B. Partea II. Proprietari și acte

Inscrieri privitoare la dreptul de proprietate și alte drepturi reale		Referințe
/		
Act Normativ nr. 7, din 13/03/1996 emis de PARLAMENTUL ROMÂNIEI (LEGE; ,art.13);		
B1	Inscrierea posesiei, drept de PROPRIETATE, dobandit prin Lege, cota actuala 1/1, cota initiala 1/1 1) NEIDENTIFICAT NEIDENTIFICAT	A1
B2	Se notează mențiunea de proprietar neidentificat.	A1

C. Partea III. SARCINI .

Inscrieri privind dezmembramintele dreptului de proprietate, drepturi reale de garanție și sarcini	Referințe
NU SUNT	

Anexa Nr. 1 La Partea I

Teren

Nr cadastral	Suprafața (mp)*	Observații / Referințe
	292	

* Suprafața este determinată în planul de proiecție Stereo 70.



Date referitoare la teren

Crt	Categorie folosință	Intravilan	Suprafața (mp)	Tarla	Parcelă	Nr. topo	Observații / Referințe
1	curți constructii	DA	292	98	-	-	

Lungime Segmente

1) Valorile lungimilor segmentelor sunt obținute din proiecție în plan.

Punct început	X / Y	Punct sfârșit	X / Y	Lungime segment (** (m)
1	559.967,394 386.926,075	2	559.970,939 386.926,604	3.584
2	559.970,939 386.926,604	3	559.969,764 386.935,123	8.6
3	559.969,764 386.935,123	4	559.966,884 386.934,747	2.904
4	559.966,884 386.934,747	5	559.966,966 386.934,104	0.648
5	559.966,966 386.934,104	6	559.965,973 386.933,978	1.001

Punct început	X / Y	Punct sfârșit	X / Y	Lungime segment (** (m)
6	559.965,973 386.933,978	7	559.965,846 386.934,971	1.001
7	559.965,846 386.934,971	8	559.964,975 386.934,863	0.878
8	559.964,975 386.934,863	9	559.959,944 386.931,106	6.279
9	559.959,944 386.931,106	10	559.960,737 386.925,657	5.506
10	559.960,737 386.925,657	11	559.961,728 386.925,786	0.999
11	559.961,728 386.925,786	12	559.961,873 386.924,795	1.002
12	559.961,873 386.924,795	13	559.960,881 386.924,668	1.0
13	559.960,881 386.924,668	14	559.965,391 386.893,69	31.305
14	559.965,391 386.893,69	15	559.971,96 386.894,579	6.629
15	559.971,96 386.894,579	1	559.967,394 386.926,075	31.825

** Lungimile segmentelor sunt determinate în planul de proiecție Stereo 70 și sunt rotunjite la 1 milimetru.

*** Distanța dintre puncte este formată din segmente cumulate ce sunt mai mici decât valoarea 1 milimetru.

**DATE DESPRE IMOBILUL NR. 4499**

Oficiul de Cadastru și Publicitate Imobiliară PRAHOVA
Biroul de Cadastru și Publicitate Imobiliară Câmpina

A. Partea I. Descrierea imobilului

TEREN Intravilan

Adresa: Loc. Minieri, Jud. Prahova

Nr. Crt	Nr cadastral Nr. topografic	Suprafața* (mp)	Observații / Referințe
A1		131	Sector cadastral:60 Teren imprejmuit;

B. Partea II. Proprietari și acte

Inscrieri privitoare la dreptul de proprietate și alte drepturi reale		Referințe
/		
Act Normativ nr. 7, din 13/03/1996 emis de PARLAMENTUL ROMÂNIEI (LEGE; ,art.13);		
B1	Inscrierea posesiei, drept de PROPRIETATE, dobandit prin Lege, cota actuala 1/1, cota initiala 1/1 1) NEIDENTIFICAT NEIDENTIFICAT	A1
B2	Se notează mențiunea de proprietar neidentificat.	A1

C. Partea III. SARCINI .

Inscrieri privind dezmembramintele dreptului de proprietate, drepturi reale de garanție și sarcini	Referințe
NU SUNT	

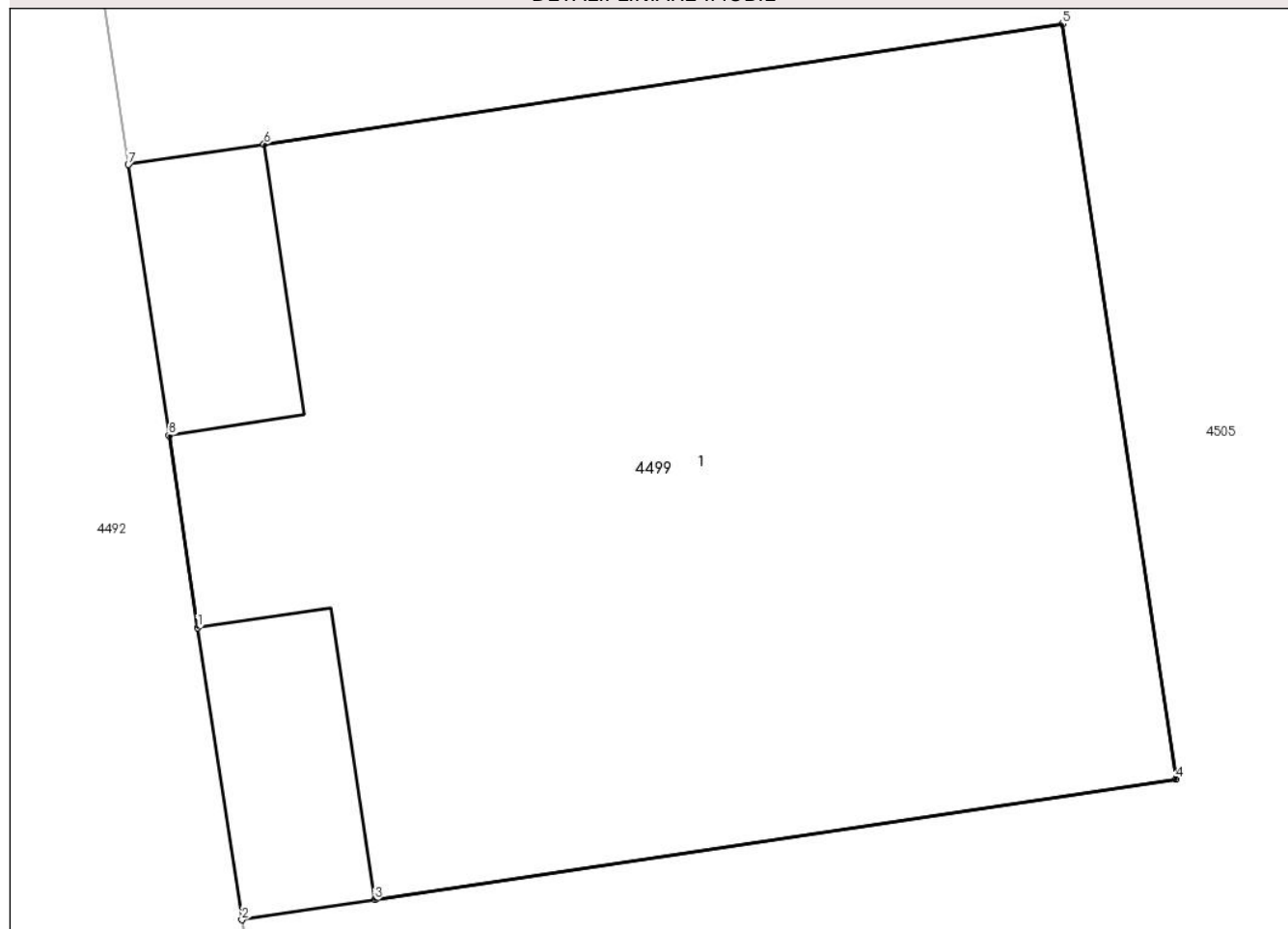
Anexa Nr. 1 La Partea I

Teren

Nr cadastral	Suprafața (mp)*	Observații / Referințe
	131	

* Suprafața este determinată în planul de proiecție Stereo 70.

DETALII LINIARE IMOBIL



Date referitoare la teren

Crt	Categorie folosință	Intra vilan	Suprafața (mp)	Tarla	Parcelă	Nr. topo	Observații / Referințe
1	curți constructii	DA	131	98	-	-	

Date referitoare la construcții

Crt	Număr	Destinație construcție	Supraf. (mp)	Situație juridică	Observații / Referințe
A1.1	-C1	construcții de locuințe	Din acte: 0 Masurata: 117	Fara acte	Nr. niveluri:2; S. construita la sol:117 mp;

Lungime Segmente

1) Valorile lungimilor segmentelor sunt obținute din proiecție în plan.

Punct început	X / Y	Punct sfârșit	X / Y	Lungime segment (** (m))
1	559.963,853 387.047,191	2	559.964,446 387.043,257	3.978
2	559.964,446 387.043,257	3	559.966,237 387.043,527	1.811
3	559.966,237 387.043,527	4	559.977,043 387.045,154	10.928

Punct început	X / Y	Punct sfârșit	X / Y	Lungime segment (** (m)
4	559.977,043 387.045,154	5	559.975,511 387.055,327	10.288
5	559.975,511 387.055,327	6	559.964,744 387.053,705	10.888
6	559.964,744 387.053,705	7	559.962,914 387.053,43	1.851
7	559.962,914 387.053,43	8	559.963,463 387.049,783	3.688
8	559.963,463 387.049,783	1	559.963,853 387.047,191	2.621

** Lungimile segmentelor sunt determinate în planul de proiecție Stereo 70 și sunt rotunjite la 1 milimetru.

*** Distanța dintre puncte este formată din segmente cumulate ce sunt mai mici decât valoarea 1 milimetru.

**DATE DESPRE IMOBILUL NR. 4500**

Oficiul de Cadastru și Publicitate Imobiliară PRAHOVA
Biroul de Cadastru și Publicitate Imobiliară Câmpina

A. Partea I. Descrierea imobilului

TEREN Intravilan

Adresa: Loc. Minieri, Jud. Prahova

Nr. Crt	Nr cadastral Nr. topografic	Suprafața* (mp)	Observații / Referințe
A1		522	Sector cadastral:60 Teren neimprejmuit;

B. Partea II. Proprietari și acte

Inscrieri privitoare la dreptul de proprietate și alte drepturi reale		Referințe
/		
Act Normativ nr. 7, din 13/03/1996 emis de PARLAMENTUL ROMÂNIEI (LEGE; ,art.13);		
B1	Inscrierea posesiei, drept de PROPRIETATE, dobandit prin Lege, cota actuala 1/1, cota initiala 1/1 1) NEIDENTIFICAT NEIDENTIFICAT	A1
B2	Se notează mențiunea de proprietar neidentificat.	A1

C. Partea III. SARCINI .

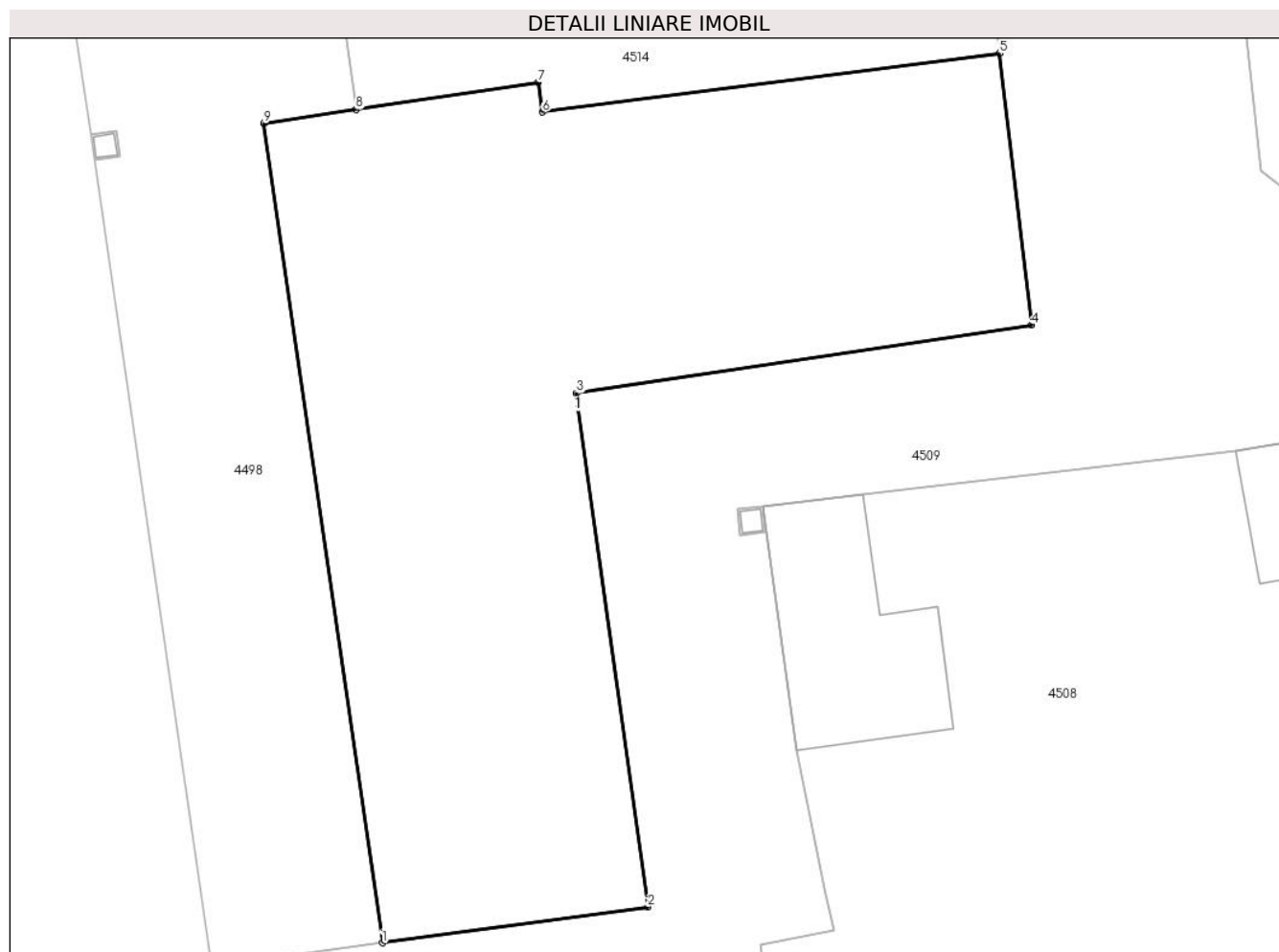
Inscrieri privind dezmembramintele dreptului de proprietate, drepturi reale de garanție și sarcini	Referințe
NU SUNT	

Anexa Nr. 1 La Partea I

Teren

Nr cadastral	Suprafața (mp)*	Observații / Referințe
	522	

* Suprafața este determinată în planul de proiecție Stereo 70.



Date referitoare la teren

Crt	Categorie folosință	Intravilan	Suprafața (mp)	Tarla	Parcelă	Nr. topo	Observații / Referințe
1	curți constructii	DA	522	98	-	-	

Date referitoare la construcții

Crt	Număr	Destinație construcție	Supraf. (mp)	Situație juridică	Observații / Referințe
A1.1	-C1	construcții de locuințe	Din acte: 0 Masurata: 522	Fara acte	Nr. niveluri:2; S. construita la sol:522 mp;

Lungime Segmente

1) Valorile lungimilor segmentelor sunt obținute din proiecție în plan.

Punct început	X / Y	Punct sfârșit	X / Y	Lungime segment (** (m)
1	559.971,96 386.894,579	2	559.982,165 386.895,959	10.298
2	559.982,165 386.895,959	3	559.979,42 386.915,7	19.931
3	559.979,42 386.915,7	4	559.996,923 386.918,311	17.697

Punct început	X / Y	Punct sfârșit	X / Y	Lungime segment (** (m)
4	559.996,923 386.918,311	5	559.995,694 386.928,765	10.526
5	559.995,694 386.928,765	6	559.978,113 386.926,499	17.726
6	559.978,113 386.926,499	7	559.977,942 386.927,649	1.163
7	559.977,942 386.927,649	8	559.970,939 386.926,604	7.081
8	559.970,939 386.926,604	9	559.967,394 386.926,075	3.584
9	559.967,394 386.926,075	1	559.971,96 386.894,579	31.825

** Lungimile segmentelor sunt determinate în planul de proiecție Stereo 70 și sunt rotunjite la 1 milimetru.

*** Distanța dintre puncte este formată din segmente cumulate ce sunt mai mici decât valoarea 1 milimetru.

**DATE DESPRE IMOBILUL NR. 4501**

Oficiul de Cadastru și Publicitate Imobiliară PRAHOVA
Biroul de Cadastru și Publicitate Imobiliară Câmpina

A. Partea I. Descrierea imobilului

TEREN Intravilan

Adresa: Loc. Minieri, Jud. Prahova

Nr. Crt	Nr cadastral Nr. topografic	Suprafața* (mp)	Observații / Referințe
A1		158	Sector cadastral:60 Teren imprejmuit;

B. Partea II. Proprietari și acte

Inscrieri privitoare la dreptul de proprietate și alte drepturi reale		Referințe
/		
Act Normativ nr. 7, din 13/03/1996 emis de PARLAMENTUL ROMÂNIEI (LEGE; ,art.13);		
B1	Inscrierea posesiei, drept de PROPRIETATE, dobandit prin Lege, cota actuala 1/1, cota initiala 1/1 1) NEIDENTIFICAT NEIDENTIFICAT	A1
B2	Se notează mențiunea de proprietar neidentificat.	A1

C. Partea III. SARCINI .


Inscrieri privind dezmembramintele dreptului de proprietate, drepturi reale de garanție și sarcini	Referințe
NU SUNT	

Anexa Nr. 1 La Partea I

Teren

Nr cadastral	Suprafața (mp)*	Observații / Referințe
	158	

* Suprafața este determinată în planul de proiecție Stereo 70.



Date referitoare la teren

Crt	Categorie folosință	Intravilan	Suprafața (mp)	Tarla	Parcelă	Nr. topo	Observații / Referințe
1	curți constructii	DA	158	98	-	-	

Date referitoare la construcții

Crt	Număr	Destinație construcție	Supraf. (mp)	Situație juridică	Observații / Referințe
A1.1	-C1	construcții de locuințe	Din acte: 0 Masurata: 158	Fara acte	Nr. niveluri:2; S. construita la sol:158 mp;

Lungime Segmente

1) Valorile lungimilor segmentelor sunt obținute din proiecție în plan.

Punct început	X / Y	Punct sfârșit	X / Y	Lungime segment (** (m))
1	559.983,966 386.877,957	2	559.974,826 386.876,596	9.241
2	559.974,826 386.876,596	3	559.977,217 386.859,666	17.098
3	559.977,217 386.859,666	4	559.986,367 386.860,959	9.241

Punct început	X / Y	Punct sfârșit	X / Y	Lungime segment (** (m)
4	559.986,367 386.860,959	1	559.983,966 386.877,957	17.167

** Lungimile segmentelor sunt determinate în planul de proiecție Stereo 70 și sunt rotunjite la 1 milimetru.

*** Distanța dintre puncte este formată din segmente cumulate ce sunt mai mici decât valoarea 1 milimetru.

**DATE DESPRE IMOBILUL NR. 4502**

Oficiul de Cadastru și Publicitate Imobiliară PRAHOVA
Biroul de Cadastru și Publicitate Imobiliară Câmpina

A. Partea I. Descrierea imobilului

TEREN Intravilan

Adresa: Loc. Minieri, Jud. Prahova

Nr. Crt	Nr cadastral Nr. topografic	Suprafața* (mp)	Observații / Referințe
A1		428	Sector cadastral:60 Teren neimprejmuit;

B. Partea II. Proprietari și acte

Inscrieri privitoare la dreptul de proprietate și alte drepturi reale		Referințe
/		
Act Normativ nr. 7, din 13/03/1996 emis de PARLAMENTUL ROMÂNIEI (LEGE; ,art.13);		
B1	Inscrierea posesiei, drept de PROPRIETATE, dobandit prin Lege, cota actuala 1/1, cota initiala 1/1 1) NEIDENTIFICAT NEIDENTIFICAT	A1
B2	Se notează mențiunea de proprietar neidentificat.	A1

C. Partea III. SARCINI .

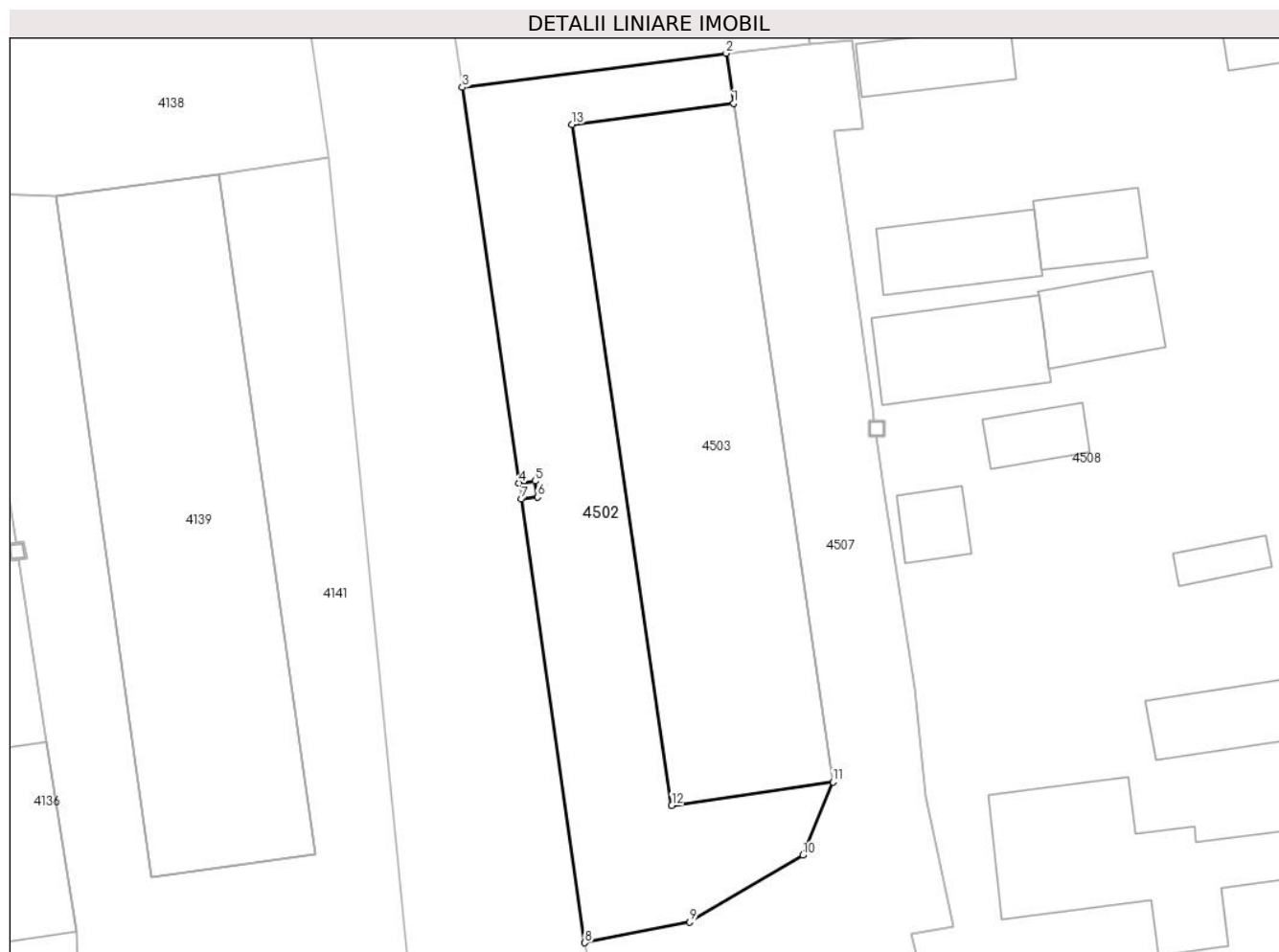
Inscrieri privind dezmembramintele dreptului de proprietate, drepturi reale de garanție și sarcini	Referințe
NU SUNT	

Anexa Nr. 1 La Partea I

Teren

Nr cadastral	Suprafața (mp)*	Observații / Referințe
	428	

* Suprafața este determinată în planul de proiecție Stereo 70.



Date referitoare la teren

Crt	Categorie folosință	Intravilan	Suprafața (mp)	Tarla	Parcelă	Nr. topo	Observații / Referințe
1	curți constructii	DA	428	98	-	-	

Lungime Segmente

1) Valorile lungimilor segmentelor sunt obținute din proiecție în plan.

Punct început	X / Y	Punct sfârșit	X / Y	Lungime segment (** (m)
1	559.989,212 386.845,445	2	559.988,757 386.848,553	3.141
2	559.988,757 386.848,553	3	559.972,351 386.846,428	16.543
3	559.972,351 386.846,428	4	559.975,875 386.821,821	24.858
4	559.975,875 386.821,821	5	559.976,866 386.821,948	0.999
5	559.976,866 386.821,948	6	559.977,008 386.820,957	1.001

Punct început	X / Y	Punct sfârșit	X / Y	Lungime segment (** (m)
6	559.977,008 386.820,957	7	559.976,017 386.820,832	0.999
7	559.976,017 386.820,832	8	559.979,968 386.793,237	27.876
8	559.979,968 386.793,237	9	559.986,487 386.794,516	6.643
9	559.986,487 386.794,516	10	559.993,523 386.798,677	8.174
10	559.993,523 386.798,677	11	559.995,397 386.803,244	4.937
11	559.995,397 386.803,244	12	559.985,37 386.801,774	10.134
12	559.985,37 386.801,774	13	559.979,162 386.844,134	42.812
13	559.979,162 386.844,134	1	559.989,212 386.845,445	10.135

** Lungimile segmentelor sunt determinate în planul de proiecție Stereo 70 și sunt rotunjite la 1 milimetru.

*** Distanța dintre puncte este formată din segmente cumulate ce sunt mai mici decât valoarea 1 milimetru.

**DATE DESPRE IMOBILUL NR. 4503**

Oficiul de Cadastru și Publicitate Imobiliară PRAHOVA
Biroul de Cadastru și Publicitate Imobiliară Câmpina

A. Partea I. Descrierea imobilului

TEREN Intravilan

Adresa: Loc. Minieri, Jud. Prahova

Nr. Crt	Nr cadastral Nr. topografic	Suprafața* (mp)	Observații / Referințe
A1		433	Sector cadastral:60 Teren imprejmuit;

B. Partea II. Proprietari și acte

Inscrieri privitoare la dreptul de proprietate și alte drepturi reale		Referințe
/		
Act Normativ nr. 7, din 13/03/1996 emis de PARLAMENTUL ROMÂNIEI (LEGE; ,art.13);		
B1	Inscrierea posesiei, drept de PROPRIETATE, dobandit prin Lege, cota actuala 1/1, cota initiala 1/1 1) NEIDENTIFICAT NEIDENTIFICAT	A1
B2	Se notează mențiunea de proprietar neidentificat.	A1

C. Partea III. SARCINI .

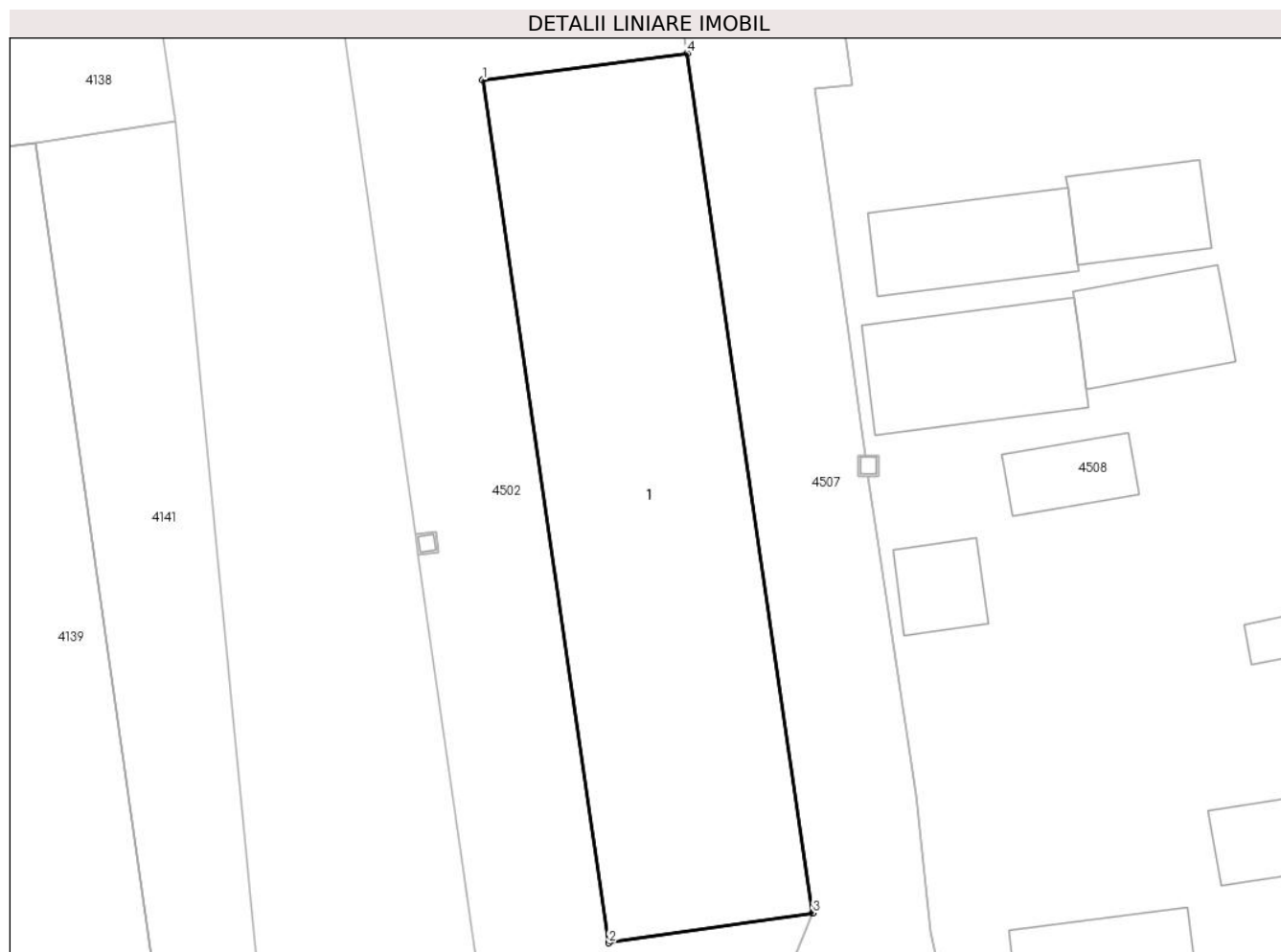
Inscrieri privind dezmembramintele dreptului de proprietate, drepturi reale de garanție și sarcini	Referințe
NU SUNT	

Anexa Nr. 1 La Partea I

Teren

Nr cadastral	Suprafața (mp)*	Observații / Referințe
	433	

* Suprafața este determinată în planul de proiecție Stereo 70.



Date referitoare la teren

Crt	Categorie folosință	Intravilan	Suprafața (mp)	Tarla	Parcelă	Nr. topo	Observații / Referințe
1	curți constructii	DA	433	98	-	-	

Date referitoare la construcții

Crt	Număr	Destinație construcție	Supraf. (mp)	Situație juridică	Observații / Referințe
A1.1	-C1	construcții de locuințe	Din acte: 0 Masurata: 433	Fara acte	Nr. niveluri:2; S. construita la sol:433 mp;

Lungime Segmente

1) Valorile lungimilor segmentelor sunt obținute din proiecție în plan.

Punct început	X / Y	Punct sfârșit	X / Y	Lungime segment (** (m)
1	559.979,162 386.844,134	2	559.985,37 386.801,774	42.812
2	559.985,37 386.801,774	3	559.995,397 386.803,244	10.134
3	559.995,397 386.803,244	4	559.989,212 386.845,445	42.652

Punct început	X / Y	Punct sfârșit	X / Y	Lungime segment (** (m)
4	559.989,212 386.845,445	1	559.979,162 386.844,134	10.135

** Lungimile segmentelor sunt determinate în planul de proiecție Stereo 70 și sunt rotunjite la 1 milimetru.

*** Distanța dintre puncte este formată din segmente cumulate ce sunt mai mici decât valoarea 1 milimetru.

**DATE DESPRE IMOBILUL NR. 4504**

Oficiul de Cadastru și Publicitate Imobiliară PRAHOVA
Biroul de Cadastru și Publicitate Imobiliară Câmpina

A. Partea I. Descrierea imobilului

TEREN Intravilan

Adresa: Loc. Minieri, Jud. Prahova

Nr. Crt	Nr cadastral Nr. topografic	Suprafața* (mp)	Observații / Referințe
A1		180	Sector cadastral:60 Teren imprejmuit;

B. Partea II. Proprietari și acte

Inscrieri privitoare la dreptul de proprietate și alte drepturi reale		Referințe
/		
Act Normativ nr. 7, din 13/03/1996 emis de PARLAMENTUL ROMÂNIEI (LEGE; ,art.13);		
B1	Inscrierea posesiei, drept de PROPRIETATE, dobandit prin Lege, cota actuala 1/1, cota initiala 1/1 1) NEIDENTIFICAT NEIDENTIFICAT	A1
B2	Se notează mențiunea de proprietar neidentificat.	A1

C. Partea III. SARCINI .

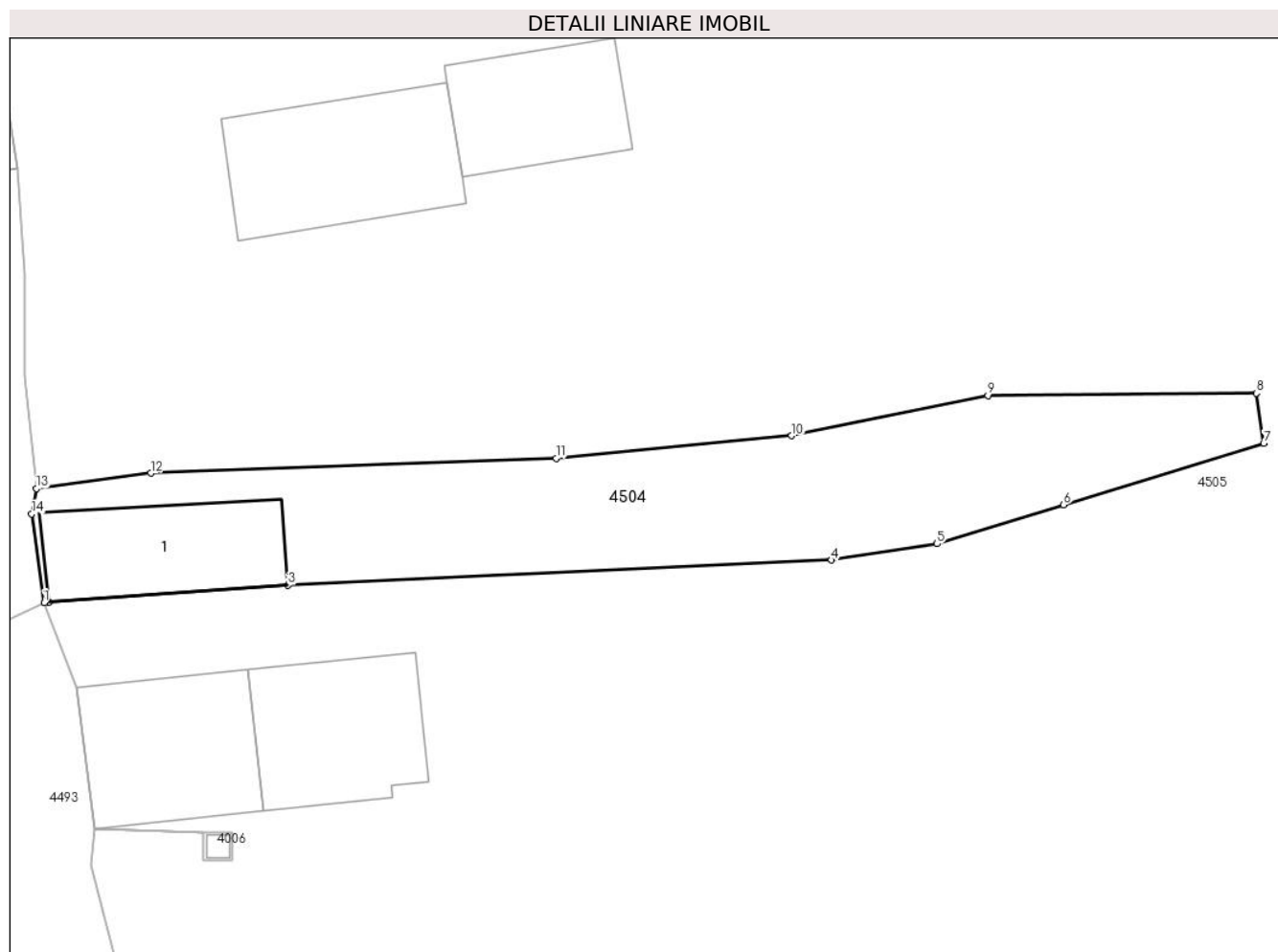
Inscrieri privind dezmembramintele dreptului de proprietate, drepturi reale de garanție și sarcini	Referințe
NU SUNT	

Anexa Nr. 1 La Partea I

Teren

Nr cadastral	Suprafața (mp)*	Observații / Referințe
	180	

* Suprafața este determinată în planul de proiecție Stereo 70.



Date referitoare la teren

Crt	Categorie folosință	Intravilan	Suprafața (mp)	Tarla	Parcelă	Nr. topo	Observații / Referințe
1	curți construcții	DA	180	98	-	-	

Date referitoare la construcții

Crt	Număr	Destinație construcție	Supraf. (mp)	Situație juridică	Observații / Referințe
A1.1	-C1	construcții de locuințe	Din acte: 0 Măsurată: 27	Fără acte	Nr. niveluri:1; S. construită la sol:27 mp;

Lungime Segmente

1) Valorile lungimilor segmentelor sunt obținute din proiecție în plan.

Punct început	X / Y	Punct sfârșit	X / Y	Lungime segment (** (m)
1	559.966,434 387.020,987	2	559.966,622 387.021,001	0.189
2	559.966,622 387.021,001	3	559.975,179 387.021,615	8.579
3	559.975,179 387.021,615	4	559.994,653 387.022,515	19.495
4	559.994,653 387.022,515	5	559.998,436 387.023,095	3.827

Punct început	X / Y	Punct sfârșit	X / Y	Lungime segment (** (m)
5	559.998,436 387.023,095	6	560.002,965 387.024,49	4.739
6	560.002,965 387.024,49	7	560.010,144 387.026,701	7.512
7	560.010,144 387.026,701	8	560.009,879 387.028,486	1.805
8	560.009,879 387.028,486	9	560.000,257 387.028,405	9.622
9	560.000,257 387.028,405	10	559.993,23 387.026,97	7.172
10	559.993,23 387.026,97	11	559.984,79 387.026,161	8.479
11	559.984,79 387.026,161	12	559.970,258 387.025,627	14.542
12	559.970,258 387.025,627	13	559.966,159 387.025,068	4.137
13	559.966,159 387.025,068	14	559.965,988 387.024,171	0.913
14	559.965,988 387.024,171	1	559.966,434 387.020,987	3.215

** Lungimile segmentelor sunt determinate în planul de proiecție Stereo 70 și sunt rotunjite la 1 milimetru.

*** Distanța dintre puncte este formată din segmente cumulate ce sunt mai mici decât valoarea 1 milimetru.

**DATE DESPRE IMOBILUL NR. 4505**

Oficiul de Cadastru și Publicitate Imobiliară PRAHOVA
Biroul de Cadastru și Publicitate Imobiliară Câmpina

A. Partea I. Descrierea imobilului

TEREN Intravilan

Adresa: Loc. Minieri, Jud. Prahova

Nr. Crt	Nr cadastral Nr. topografic	Suprafața* (mp)	Observații / Referințe
A1		10.171	Sector cadastral:60 Teren neimprejmit;

B. Partea II. Proprietari și acte

Inscrieri privitoare la dreptul de proprietate și alte drepturi reale		Referințe
/		
Act Normativ nr. 7, din 13/03/1996 emis de PARLAMENTUL ROMÂNIEI (LEGE; ,art.13);		
B1	Inscrierea posesiei, drept de PROPRIETATE, dobandit prin Lege, cota actuala 1/1, cota initiala 1/1 1) NEIDENTIFICAT NEIDENTIFICAT	A1
B2	Se notează mențiunea de proprietar neidentificat.	A1

C. Partea III. SARCINI .

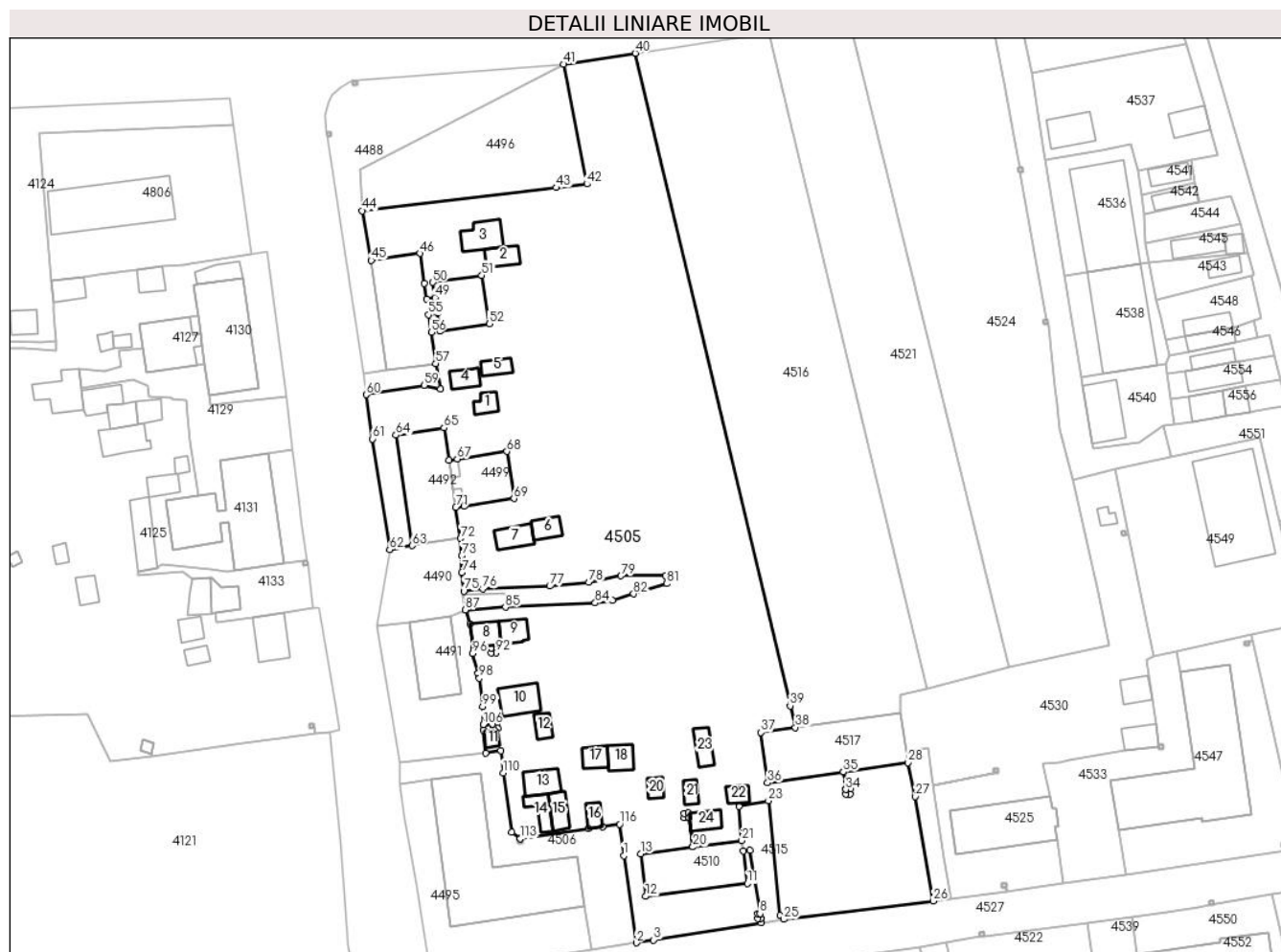
Inscrieri privind dezmembramintele dreptului de proprietate, drepturi reale de garanție și sarcini	Referințe
NU SUNT	

Anexa Nr. 1 La Partea I

Teren

Nr cadastral	Suprafața (mp)*	Observații / Referințe
	10.171	

* Suprafața este determinată în planul de proiecție Stereo 70.



Date referitoare la teren

Crt	Categorie folosință	Intravilan	Suprafața (mp)	Tarla	Parcelă	Nr. topo	Observații / Referințe
1	curți construcții	DA	2.262	98	-	-	
2	curți construcții	DA	2.074	98	98/37	-	
3	arabil	DA	4.631	98	-	-	
4	arabil	DA	233	98	-	-	
5	arabil	DA	971	98	-	-	

Date referitoare la construcții

Crt	Număr	Destinație construcție	Supraf. (mp)	Situație juridică	Observații / Referințe
A1.1	-C1	construcții anexa	Din acte: 0 Masurata: 20	Fara acte	Nr. niveluri:1; S. construita la sol:20 mp;
A1.2	-C2	construcții anexa	Din acte: 0 Masurata: 28	Fara acte	Nr. niveluri:1; S. construita la sol:28 mp;
A1.3	-C3	construcții anexa	Din acte: 0 Masurata: 49	Fara acte	Nr. niveluri:1; S. construita la sol:49 mp;
A1.4	-C4	construcții anexa	Din acte: 0 Masurata: 25	Fara acte	Nr. niveluri:1; S. construita la sol:25 mp;
A1.5	-C5	construcții anexa	Din acte: 0 Masurata: 21	Fara acte	Nr. niveluri:1; S. construita la sol:21 mp;
A1.6	-C6	construcții anexa	Din acte: 0 Masurata: 25	Fara acte	Nr. niveluri:1; S. construita la sol:25 mp;

Crt	Număr	Destinație construcție	Supraf. (mp)	Situație juridică	Observații / Referințe
A1.7	-C7	construcții de locuințe	Din acte: 0 Masurata: 36	Fara acte	Nr. niveluri:2; S. construita la sol:36 mp;
A1.8	-C8	construcții de locuințe	Din acte: 0 Masurata: 31	Fara acte	Nr. niveluri:1; S. construita la sol:31 mp;
A1.9	-C9	construcții anexa	Din acte: 0 Masurata: 30	Fara acte	Nr. niveluri:1; S. construita la sol:30 mp;
A1.10	-C10	construcții de locuințe	Din acte: 0 Masurata: 51	Fara acte	Nr. niveluri:1; S. construita la sol:51 mp;
A1.11	-C11	construcții anexa	Din acte: 0 Masurata: 11	Fara acte	Nr. niveluri:1; S. construita la sol:11 mp;
A1.12	-C12	construcții anexa	Din acte: 0 Masurata: 19	Fara acte	Nr. niveluri:1; S. construita la sol:19 mp;
A1.13	-C13	construcții anexa	Din acte: 0 Masurata: 41	Fara acte	Nr. niveluri:1; S. construita la sol:41 mp;
A1.14	-C14	construcții anexa	Din acte: 0 Masurata: 28	Fara acte	Nr. niveluri:1; S. construita la sol:28 mp;
A1.15	-C15	construcții anexa	Din acte: 0 Masurata: 30	Fara acte	Nr. niveluri:1; S. construita la sol:30 mp;
A1.16	-C16	construcții anexa	Din acte: 0 Masurata: 17	Fara acte	Nr. niveluri:1; S. construita la sol:17 mp;
A1.17	-C17	construcții anexa	Din acte: 0 Masurata: 25	Fara acte	Nr. niveluri:1; S. construita la sol:25 mp;
A1.18	-C18	construcții anexa	Din acte: 0 Masurata: 30	Fara acte	Nr. niveluri:1; S. construita la sol:30 mp;
A1.20	-C20	construcții anexa	Din acte: 0 Masurata: 16	Fara acte	Nr. niveluri:1; S. construita la sol:16 mp;
A1.21	-C21	construcții anexa	Din acte: 0 Masurata: 16	Fara acte	Nr. niveluri:1; S. construita la sol:16 mp;
A1.22	-C22	construcții anexa	Din acte: 0 Masurata: 18	Fara acte	Nr. niveluri:1; S. construita la sol:18 mp;
A1.23	-C23	construcții anexa	Din acte: 0 Masurata: 28	Fara acte	Nr. niveluri:1; S. construita la sol:28 mp;
A1.24	-C24	construcții anexa	Din acte: 0 Masurata: 27	Fara acte	Nr. niveluri:1; S. construita la sol:27 mp;

Lungime Segmente

1) Valorile lungimilor segmentelor sunt obținute din proiecție în plan.

Punct început	X / Y	Punct sfârșit	X / Y	Lungime segment	Punct început	X / Y	Punct sfârșit	X / Y	Lungime segment	Punct început	X / Y	Punct sfârșit	X / Y	Lungime segment
1	560.000,851 386.967,736	2	560.003,563 386.948,895	19.035	2	560.003,563 386.948,895	3	560.007,335 386.949,493	3.819	3	560.007,335 386.949,493	4	560.030,681 386.953,193	23.637
4	560.030,681 386.953,193	5	560.030,526 386.954,184	1.003	5	560.030,526 386.954,184	6	560.029,94 386.954,184	0.586	6	560.029,94 386.954,184	7	560.029,94 386.955,185	1.001
7	560.029,94 386.955,185	8	560.030,37 386.955,185	0.43	8	560.030,37 386.955,185	9	560.028,233 386.968,881	13.862	9	560.028,233 386.968,881	10	560.026,71 386.968,783	1.526
10	560.026,71 386.968,783	11	560.027,621 386.961,749	7.093	11	560.027,621 386.961,749	12	560.005,576 386.958,955	22.221	12	560.005,576 386.958,955	13	560.004,504 386.968,205	9.312
13	560.004,504 386.968,205	14	560.015,817 386.969,661	11.406	14	560.015,817 386.969,661	15	560.014,994 386.976,057	6.449	15	560.014,994 386.976,057	16	560.014,006 386.975,937	0.995
16	560.014,006 386.975,937	17	560.013,885 386.976,931	1.001	17	560.013,885 386.976,931	18	560.014,879 386.977,051	1.001	18	560.014,879 386.977,051	19	560.014,999 386.976,058	1.0
19	560.014,999 386.976,058	20	560.015,822 386.969,661	6.45	20	560.015,822 386.969,661	21	560.026,422 386.971,025	10.687	21	560.026,422 386.971,025	22	560.025,788 386.978,432	7.434
22	560.025,788 386.978,432	23	560.032,214 386.979,654	6.541	23	560.032,214 386.979,654	24	560.034,705 386.954,832	24.947	24	560.034,705 386.954,832	25	560.035,546 386.953,965	1.208
25	560.035,546 386.953,965	26	560.067,929 386.957,945	32.627	26	560.067,929 386.957,945	27	560.064,073 386.980,559	22.94	27	560.064,073 386.980,559	28	560.062,484 386.987,931	7.541
28	560.062,484 386.987,931	29	560.048,421 386.985,914	14.207	29	560.048,421 386.985,914	30	560.048,969 386.982,09	3.863	30	560.048,969 386.982,09	31	560.049,965 386.982,09	0.996
31	560.049,965 386.982,09	32	560.049,965 386.981,089	1.001	32	560.049,965 386.981,089	33	560.048,964 386.981,089	1.001	33	560.048,964 386.981,089	34	560.048,964 386.982,09	1.001
34	560.048,964 386.982,09	35	560.048,416 386.985,914	3.863	35	560.048,416 386.985,914	36	560.032,039 386.983,565	16.545	36	560.032,039 386.983,565	37	560.030,585 386.994,467	10.999
37	560.030,585 386.994,467	38	560.038,041 386.995,537	7.532	38	560.038,041 386.995,537	39	560.036,928 387.000,244	4.837	39	560.036,928 387.000,244	40	560.003,299 387.141,614	145.315
40	560.003,299 387.141,614	41	559.987,78 387.139,242	15.699	41	559.987,78 387.139,242	42	559.992,865 387.113,278	26.457	42	559.992,865 387.113,278	43	559.986,204 387.112,488	6.708

Punct început	X / Y	Punct sfârșit	X / Y	Lungime segment	Punct început	X / Y	Punct sfârșit	X / Y	Lungime segment	Punct început	X / Y	Punct sfârșit	X / Y	Lungime segment
43	559.986,204 387.112,488	44	559.944,142 387.107,497	42.357	44	559.944,142 387.107,497	45	559.946,106 387.096,76	10.915	45	559.946,106 387.096,76	46	559.956,658 387.098,268	10.659
46	559.956,658 387.098,268	47	559.957,595 387.091,707	6.628	47	559.957,595 387.091,707	48	559.958,068 387.088,399	3.342	48	559.958,068 387.088,399	49	559.959,92 387.088,664	1.871
49	559.959,92 387.088,664	50	559.959,448 387.091,972	3.342	50	559.959,448 387.091,972	51	559.970,055 387.093,487	10.715	51	559.970,055 387.093,487	52	559.971,657 387.082,972	10.636
52	559.971,657 387.082,972	53	559.960,962 387.081,445	10.803	53	559.960,962 387.081,445	54	559.960,414 387.085,284	3.878	54	559.960,414 387.085,284	55	559.958,562 387.084,944	1.883
55	559.958,562 387.084,944	56	559.959,099 387.081,179	3.803	56	559.959,099 387.081,179	57	559.960,065 387.074,418	6.83	57	559.960,065 387.074,418	58	559.961,108 387.068,909	5.607
58	559.961,108 387.068,909	59	559.957,567 387.069,69	3.626	59	559.957,567 387.069,69	60	559.945,005 387.067,66	12.725	60	559.945,005 387.067,66	61	559.946,405 387.058,056	9.706
61	559.946,405 387.058,056	62	559.950,094 387.034,066	24.272	62	559.950,094 387.034,066	63	559.954,921 387.034,936	4.905	63	559.954,921 387.034,936	64	559.951,442 387.058,863	24.179
64	559.951,442 387.058,863	65	559.961,859 387.060,431	10.534	65	559.961,859 387.060,431	66	559.962,914 387.053,43	7.08	66	559.962,914 387.053,43	67	559.964,744 387.053,705	1.851
67	559.964,744 387.053,705	68	559.975,511 387.055,327	10.888	68	559.975,511 387.055,327	69	559.977,043 387.045,154	10.288	69	559.977,043 387.045,154	70	559.966,237 387.043,527	10.928
70	559.966,237 387.043,527	71	559.964,446 387.043,257	1.811	71	559.964,446 387.043,257	72	559.965,46 387.036,523	6.81	72	559.965,46 387.036,523	73	559.965,743 387.032,725	3.809
73	559.965,743 387.032,725	74	559.965,742 387.029,115	3.61	74	559.965,742 387.029,115	75	559.966,159 387.025,068	4.068	75	559.966,159 387.025,068	76	559.970,258 387.025,627	4.137
76	559.970,258 387.025,627	77	559.984,79 387.026,161	14.542	77	559.984,79 387.026,161	78	559.993,23 387.026,97	8.479	78	559.993,23 387.026,97	79	560.000,257 387.028,405	7.172
79	560.000,257 387.028,405	80	560.009,879 387.028,486	9.622	80	560.009,879 387.028,486	81	560.010,144 387.026,701	1.805	81	560.010,144 387.026,701	82	560.002,965 387.024,49	7.512
82	560.002,965 387.024,49	83	559.998,436 387.023,095	4.739	83	559.998,436 387.023,095	84	559.994,653 387.022,515	3.827	84	559.994,653 387.022,515	85	559.975,179 387.021,615	19.495
85	559.975,179 387.021,615	86	559.966,622 387.021,001	8.579	86	559.966,622 387.021,001	87	559.966,434 387.020,987	0.189	87	559.966,434 387.020,987	88	559.967,585 387.017,944	3.253
88	559.967,585 387.017,944	89	559.968,266 387.012,906	5.084	89	559.968,266 387.012,906	90	559.972,158 387.012,764	3.895	90	559.972,158 387.012,764	91	559.973,159 387.012,764	1.001
91	559.973,159 387.012,764	92	559.973,159 387.011,763	1.001	92	559.973,159 387.011,763	93	559.972,158 387.011,763	1.001	93	559.972,158 387.011,763	94	559.972,158 387.012,759	0.996
94	559.972,158 387.012,759	95	559.968,265 387.012,901	3.896	95	559.968,265 387.012,901	96	559.968,097 387.011,577	1.335	96	559.968,097 387.011,577	97	559.969,256 387.007,196	4.532
97	559.969,256 387.007,196	98	559.969,552 387.006,215	1.025	98	559.969,552 387.006,215	99	559.970,276 387.000,103	6.155	99	559.970,276 387.000,103	100	559.970,363 386.996,197	3.907
100	559.970,363 386.996,197	101	559.972,416 386.996,238	2.053	101	559.972,416 386.996,238	102	559.973,411 386.996,354	1.002	102	559.973,411 386.996,354	103	559.973,527 386.995,36	1.001
103	559.973,527 386.995,36	104	559.972,533 386.995,243	1.001	104	559.972,533 386.995,243	105	559.972,417 386.996,233	0.997	105	559.972,417 386.996,233	106	559.970,363 386.996,192	2.054
106	559.970,363 386.996,192	107	559.970,391 386.994,958	1.234	107	559.970,391 386.994,958	108	559.970,876 386.989,99	4.992	108	559.970,876 386.989,99	109	559.974,233 386.990,524	3.399
109	559.974,233 386.990,524	110	559.974,706 386.985,732	4.815	110	559.974,706 386.985,732	111	559.976,541 386.972,858	13.004	111	559.976,541 386.972,858	112	559.978,416 386.971,485	2.324
112	559.978,416 386.971,485	113	559.978,42 386.971,482	0.005	113	559.978,42 386.971,482	114	559.993,16 386.973,634	14.896	114	559.993,16 386.973,634	115	559.996,255 386.974,076	3.126
115	559.996,255 386.974,076	116	559.999,947 386.974,601	3.729	116	559.999,947 386.974,601	1	560.000,851 386.967,736	6.924					

** Lungimile segmentelor sunt determinate în planul de proiecție Stereo 70 și sunt rotunjite la 1 milimetru.

*** Distanța dintre puncte este formată din segmente cumulate ce sunt mai mici decât valoarea 1 milimetru.

**DATE DESPRE IMOBILUL NR. 4506**

Oficiul de Cadastru și Publicitate Imobiliară PRAHOVA
Biroul de Cadastru și Publicitate Imobiliară Câmpina

A. Partea I. Descrierea imobilului

TEREN Intravilan

Adresa: Loc. Minieri, Jud. Prahova

Nr. Crt	Nr cadastral Nr. topografic	Suprafața* (mp)	Observații / Referințe
A1		533	Sector cadastral:60 Teren neimprejmuit;

B. Partea II. Proprietari și acte

Inscrieri privitoare la dreptul de proprietate și alte drepturi reale	Referințe
/	
Act Normativ nr. 7, din 13/03/1996 emis de PARLAMENTUL ROMANIEI (LEGE; Adeverinta nr. 13688 din 09.09.2024 emis de Primaria Comunei Filipestii de Padure);	
B1	Inscrierea provizorie, drept de PROPRIETATE, dobandit prin Lege, cota actuala 1/1, cota initiala 1/1
1) COMUNA FILIPESTII DE PADURE, CIF:2843213	

C. Partea III. SARCINI .

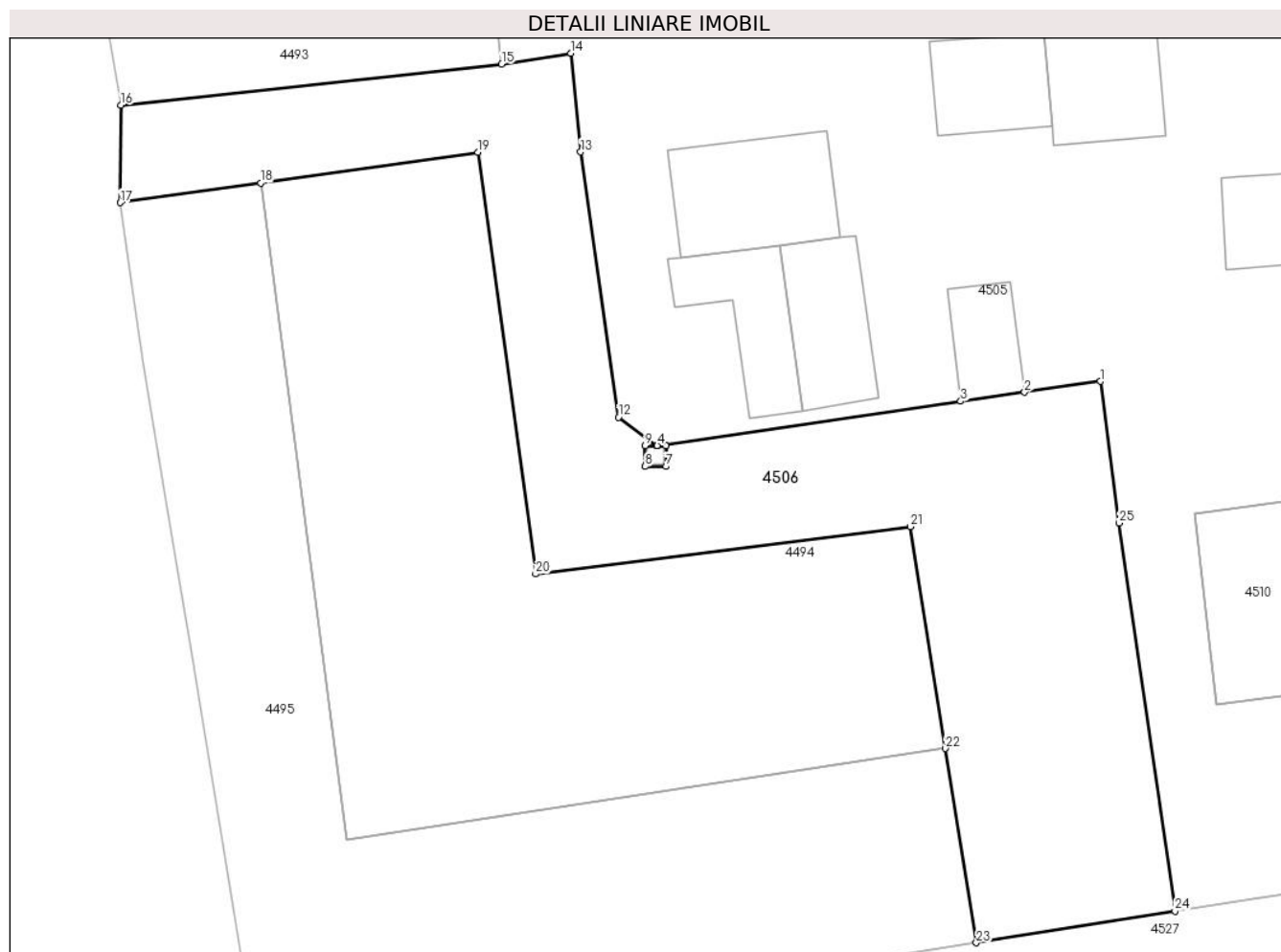
Inscrieri privind dezmembramintele dreptului de proprietate, drepturi reale de garanție și sarcini	Referințe
NU SUNT	

Anexa Nr. 1 La Partea I

Teren

Nr cadastral	Suprafața (mp)*	Observații / Referințe
	533	

* Suprafața este determinată în planul de proiecție Stereo 70.



Date referitoare la teren

Crt	Categorie folosință	Intravilan	Suprafața (mp)	Tarla	Parcelă	Nr. topo	Observații / Referințe
1	drum	DA	533	98	-	-	

Lungime Segmente

1) Valorile lungimilor segmentelor sunt obținute din proiecție în plan.

Punct început	X / Y	Punct sfârșit	X / Y	Lungime segment (** (m)
1	559.999,947 386.974,601	2	559.996,255 386.974,076	3.729
3	559.993,16 386.973,634	4	559.978,42 386.971,482	14.896
5	559.978,42 386.971,477	6	559.978,843 386.971,477	0.423
7	559.978,843 386.970,476	8	559.977,842 386.970,476	1.001
9	559.977,842 386.971,477	10	559.978,415 386.971,477	0.573

Punct început	X / Y	Punct sfârșit	X / Y	Lungime segment (** (m)
2	559.996,255 386.974,076	3	559.993,16 386.973,634	3.126
4	559.978,42 386.971,482	5	559.978,42 386.971,477	0.005
6	559.978,843 386.971,477	7	559.978,843 386.970,476	1.001
8	559.977,842 386.970,476	9	559.977,842 386.971,477	1.001
10	559.978,415 386.971,477	11	559.978,416 386.971,485	0.008

Punct început	X / Y	Punct sfârșit	X / Y	Lungime segment (** (m))
11	559.978,416 386.971,485	12	559.976,541 386.972,858	2.324
13	559.974,706 386.985,732	14	559.974,233 386.990,524	4.815
15	559.970,876 386.989,99	16	559.952,392 386.988,006	18.59
17	559.952,363 386.983,272	18	559.959,164 386.984,228	6.868
19	559.969,727 386.985,713	20	559.972,525 386.965,256	20.647
21	559.990,713 386.967,559	22	559.992,419 386.956,789	10.904
23	559.993,913 386.947,365	24	560.003,563 386.948,895	9.771
25	560.000,851 386.967,736	1	559.999,947 386.974,601	6.924

Punct început	X / Y	Punct sfârșit	X / Y	Lungime segment (** (m))
12	559.976,541 386.972,858	13	559.974,706 386.985,732	13.004
14	559.974,233 386.990,524	15	559.970,876 386.989,99	3.399
16	559.952,392 386.988,006	17	559.952,363 386.983,272	4.734
18	559.959,164 386.984,228	19	559.969,727 386.985,713	10.667
20	559.972,525 386.965,256	21	559.990,713 386.967,559	18.333
22	559.992,419 386.956,789	23	559.993,913 386.947,365	9.542
24	560.003,563 386.948,895	25	560.000,851 386.967,736	19.035

** Lungimile segmentelor sunt determinate în planul de proiecție Stereo 70 și sunt rotunjite la 1 milimetru.

*** Distanța dintre puncte este formată din segmente cumulate ce sunt mai mici decât valoarea 1 milimetru.

**DATE DESPRE IMOBILUL NR. 4507**

Oficiul de Cadastru și Publicitate Imobiliară PRAHOVA
Biroul de Cadastru și Publicitate Imobiliară Câmpina

A. Partea I. Descrierea imobilului

TEREN Intravilan

Adresa: Loc. Minieri, Jud. Prahova

Nr. Crt	Nr cadastral Nr. topografic	Suprafața* (mp)	Observații / Referințe
A1		513	Sector cadastral:60 Teren neimprejmuit;

B. Partea II. Proprietari și acte

Inscrieri privitoare la dreptul de proprietate și alte drepturi reale		Referințe
/		
Act Normativ nr. 7, din 13/03/1996 emis de PARLAMENTUL ROMANIEI (LEGE; Adeverinta nr. 13688 din 09.09.2024 emis de Primaria Comunei Filipestii de Padure);		
B1	Inscrierea provizorie, drept de PROPRIETATE, dobandit prin Lege, cota actuala 1/1, cota initiala 1/1 1) COMUNA FILIPESTII DE PADURE DOMENIU PUBLIC, CIF:2843213	A1

C. Partea III. SARCINI .

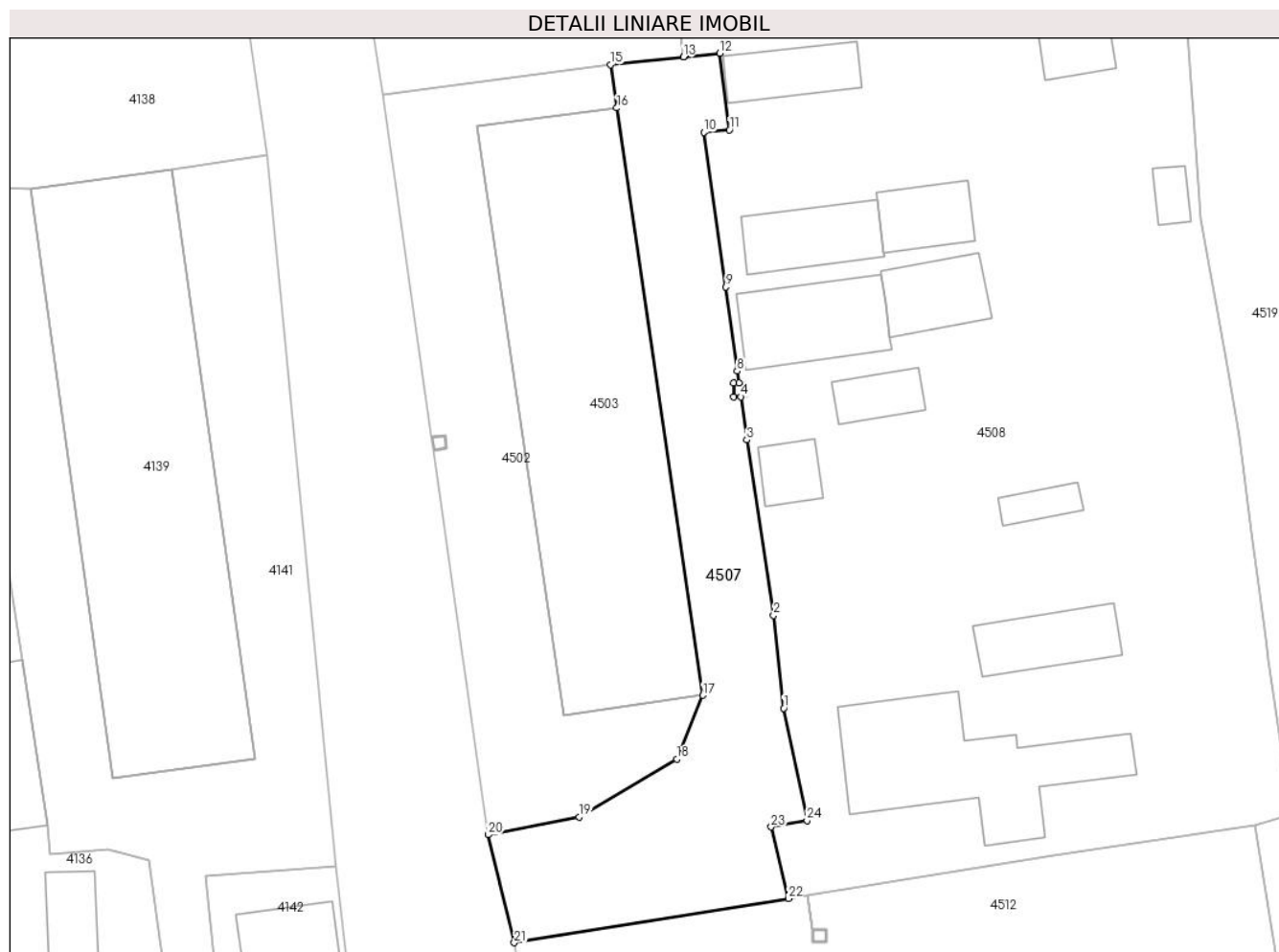
Inscrieri privind dezmembramintele dreptului de proprietate, drepturi reale de garanție și sarcini	Referințe
NU SUNT	

Anexa Nr. 1 La Partea I

Teren

Nr cadastral	Suprafața (mp)*	Observații / Referințe
	513	

* Suprafața este determinată în planul de proiecție Stereo 70.



Date referitoare la teren

Crt	Categorie folosință	Intravilan	Suprafața (mp)	Tarla	Parcelă	Nr. topo	Observații / Referințe
1	drum	DA	513	98	-	-	

Lungime Segmente

1) Valorile lungimilor segmentelor sunt obținute din proiecție în plan.

Punct început	X / Y	Punct sfârșit	X / Y	Lungime segment (** (m)
1	560.001,205 386.802,332	2	560.000,487 386.808,997	6.704
3	559.998,548 386.821,605	4	559.998,119 386.824,697	3.122
5	559.997,62 386.824,697	6	559.997,62 386.825,698	1.001
7	559.997,98 386.825,698	8	559.997,863 386.826,537	0.847
9	559.997,052 386.832,578	10	559.995,462 386.843,709	11.244

Punct început	X / Y	Punct sfârșit	X / Y	Lungime segment (** (m)
2	560.000,487 386.808,997	3	559.998,548 386.821,605	12.756
4	559.998,119 386.824,697	5	559.997,62 386.824,697	0.499
6	559.997,62 386.825,698	7	559.997,98 386.825,698	0.36
8	559.997,863 386.826,537	9	559.997,052 386.832,578	6.095
10	559.995,462 386.843,709	11	559.997,298 386.843,868	1.843

Punct început	X / Y	Punct sfârşit	X / Y	Lungime segment (** (m)
11	559.997,298 386.843,868	12	559.996,618 386.849,378	5.552
13	559.993,999 386.849,103	14	559.993,993 386.849,103	0.006
15	559.988,757 386.848,553	16	559.989,212 386.845,445	3.141
17	559.995,397 386.803,244	18	559.993,523 386.798,677	4.937
19	559.986,487 386.794,516	20	559.979,968 386.793,237	6.643
21	559.981,845 386.785,474	22	560.001,541 386.788,658	19.952
23	560.000,3 386.793,794	24	560.002,887 386.794,261	2.629

Punct început	X / Y	Punct sfârşit	X / Y	Lungime segment (** (m)
12	559.996,618 386.849,378	13	559.993,999 386.849,103	2.633
14	559.993,993 386.849,103	15	559.988,757 386.848,553	5.265
16	559.989,212 386.845,445	17	559.995,397 386.803,244	42.652
18	559.993,523 386.798,677	19	559.986,487 386.794,516	8.174
20	559.979,968 386.793,237	21	559.981,845 386.785,474	7.987
22	560.001,541 386.788,658	23	560.000,3 386.793,794	5.284
24	560.002,887 386.794,261	1	560.001,205 386.802,332	8.244

** Lungimile segmentelor sunt determinate în planul de proiecţie Stereo 70 şi sunt rotunjite la 1 milimetru.

*** Distanţa dintre puncte este formată din segmente cumulate ce sunt mai mici decât valoarea 1 milimetru.

**DATE DESPRE IMOBILUL NR. 4508**

Oficiul de Cadastru și Publicitate Imobiliară PRAHOVA
Biroul de Cadastru și Publicitate Imobiliară Câmpina

A. Partea I. Descrierea imobilului

TEREN Intravilan

Adresa: Loc. Minieri, Jud. Prahova

Nr. Crt	Nr cadastral Nr. topografic	Suprafața* (mp)	Observații / Referințe
A1		6.242	Sector cadastral:60 Teren imprejmuit;

B. Partea II. Proprietari și acte

Inscrieri privitoare la dreptul de proprietate și alte drepturi reale		Referințe
/		
Act Normativ nr. 7, din 13/03/1996 emis de PARLAMENTUL ROMÂNIEI (LEGE; ,art.13);		
B1	Inscrierea posesiei, drept de PROPRIETATE, dobandit prin Lege, cota actuala 1/1, cota initiala 1/1 1) NEIDENTIFICAT NEIDENTIFICAT	A1
B2	Se notează mențiunea de proprietar neidentificat.	A1

C. Partea III. SARCINI .

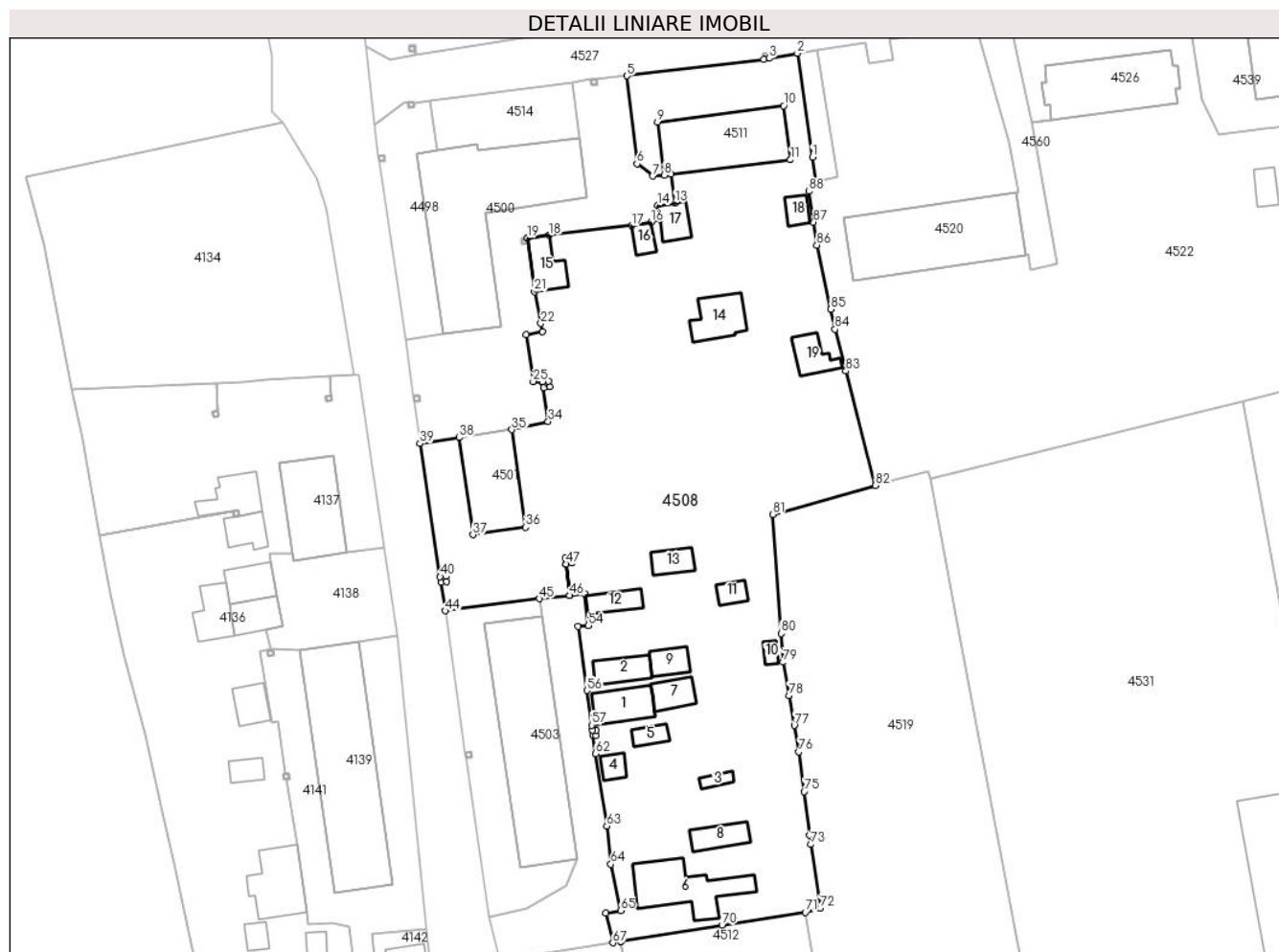
Inscrieri privind dezmembramintele dreptului de proprietate, drepturi reale de garanție și sarcini	Referințe
NU SUNT	

Anexa Nr. 1 La Partea I

Teren

Nr cadastral	Suprafața (mp)*	Observații / Referințe
	6.242	

* Suprafața este determinată în planul de proiecție Stereo 70.



Date referitoare la teren

Crt	Categorie folosință	Intra vilan	Suprafața (mp)	Tarla	Parcelă	Nr. topo	Observații / Referințe
1	curți constructii	DA	4.449	98	-	-	
2	curți constructii	DA	90	98	-	-	
3	arabil	DA	694	98	-	-	
4	arabil	DA	1.009	98	-	-	

Date referitoare la construcții

Crt	Număr	Destinație construcție	Supraf. (mp)	Situație juridică	Observații / Referințe
A1.1	-C1	construcții de locuințe	Din acte: 0 Masurata: 58	Fara acte	Nr. niveluri:1; S. construita la sol:58 mp;
A1.2	-C2	construcții de locuințe	Din acte: 0 Masurata: 41	Fara acte	Nr. niveluri:1; S. construita la sol:41 mp;
A1.3	-C3	construcții anexa	Din acte: 0 Masurata: 12	Fara acte	Nr. niveluri:1; S. construita la sol:12 mp;
A1.4	-C4	construcții anexa	Din acte: 0 Masurata: 18	Fara acte	Nr. niveluri:1; S. construita la sol:18 mp;
A1.5	-C5	construcții anexa	Din acte: 0 Masurata: 19	Fara acte	Nr. niveluri:1; S. construita la sol:19 mp;
A1.6	-C6	construcții anexa	Din acte: 0 Masurata: 124	Fara acte	Nr. niveluri:1; S. construita la sol:124 mp;

Crt	Număr	Destinație construcție	Supraf. (mp)	Situație juridică	Observații / Referințe
A1.7	-C7	construcții anexa	Din acte: 0 Masurata: 35	Fara acte	Nr. niveluri:1; S. construita la sol:35 mp;
A1.8	-C8	construcții anexa	Din acte: 0 Masurata: 38	Fara acte	Nr. niveluri:1; S. construita la sol:38 mp;
A1.9	-C9	construcții anexa	Din acte: 0 Masurata: 29	Fara acte	Nr. niveluri:1; S. construita la sol:29 mp;
A1.10	-C10	construcții anexa	Din acte: 0 Masurata: 9	Fara acte	Nr. niveluri:1; S. construita la sol:9 mp;
A1.11	-C11	construcții anexa	Din acte: 0 Masurata: 19	Fara acte	Nr. niveluri:1; S. construita la sol:19 mp;
A1.12	-C12	construcții anexa	Din acte: 0 Masurata: 32	Fara acte	Nr. niveluri:1; S. construita la sol:32 mp;
A1.13	-C13	construcții anexa	Din acte: 0 Masurata: 30	Fara acte	Nr. niveluri:1; S. construita la sol:30 mp;
A1.14	-C14	construcții anexa	Din acte: 0 Masurata: 62	Fara acte	Nr. niveluri:1; S. construita la sol:62 mp;
A1.15	-C15	construcții anexa	Din acte: 0 Masurata: 47	Fara acte	Nr. niveluri:1; S. construita la sol:47 mp;
A1.16	-C16	construcții anexa	Din acte: 0 Masurata: 18	Fara acte	Nr. niveluri:1; S. construita la sol:18 mp;
A1.17	-C17	construcții anexa	Din acte: 0 Masurata: 32	Fara acte	Nr. niveluri:1; S. construita la sol:32 mp;
A1.18	-C18	construcții anexa	Din acte: 0 Masurata: 19	Fara acte	Nr. niveluri:1; S. construita la sol:19 mp;
A1.19	-C19	construcții anexa	Din acte: 0 Masurata: 39	Fara acte	Nr. niveluri:1; S. construita la sol:39 mp;

Lungime Segmente

1) Valorile lungimilor segmentelor sunt obținute din proiecție în plan.

Punct început	X / Y	Punct sfârșit	X / Y	Lungime segment	Punct început	X / Y	Punct sfârșit	X / Y	Lungime segment	Punct început	X / Y	Punct sfârșit	X / Y	Lungime segment
1	560.036,303 386.925,394	2	560.033,702 386.943,489	18.28 1	2	560.033,702 386.943,489	3	560.028,79 386.942,604	4.991	3	560.028,79 386.942,604	4	560.027,801 386.942,45	1.001
4	560.027,801 386.942,45	5	560.004,037 386.939,553	23.94	5	560.004,037 386.939,553	6	560.005,764 386.924,24	15.41	6	560.005,764 386.924,24	7	560.008,494 386.922,118	3.458
7	560.008,494 386.922,118	8	560.010,454 386.922,263	1.965	8	560.010,454 386.922,263	9	560.009,328 386.931,512	9.317	9	560.009,328 386.931,512	10	560.031,301 386.934,332	22.15 3
10	560.031,301 386.934,332	11	560.032,509 386.924,935	9.474	11	560.032,509 386.924,935	12	560.011,678 386.922,411	20.98 3	12	560.011,678 386.922,411	13	560.012,383 386.917,408	5.052
13	560.012,383 386.917,408	14	560.009,366 386.916,973	3.048	14	560.009,366 386.916,973	15	560.009,735 386.914,57	2.431	15	560.009,735 386.914,57	16	560.008,205 386.914,047	1.617
16	560.008,205 386.914,047	17	560.004,778 386.913,47	3.475	17	560.004,778 386.913,47	18	559.990,446 386.911,799	14.42 9	18	559.990,446 386.911,799	19	559.986,605 386.911,337	3.869
19	559.986,605 386.911,337	20	559.986,606 386.911,332	0.005	20	559.986,606 386.911,332	21	559.987,901 386.901,977	9.444	21	559.987,901 386.901,977	22	559.988,996 386.896,462	5.623
22	559.988,996 386.896,462	23	559.989,321 386.895,069	1.43	23	559.989,321 386.895,069	24	559.986,483 386.894,515	2.892	24	559.986,483 386.894,515	25	559.987,665 386.886,349	8.251
25	559.987,665 386.886,349	26	559.989,272 386.886,322	1.607	26	559.989,272 386.886,322	27	559.989,279 386.886,27	0.052	27	559.989,279 386.886,27	28	559.989,327 386.886,272	0.048
28	559.989,327 386.886,272	29	559.990,31 386.886,458	1.0	29	559.990,31 386.886,458	30	559.990,496 386.885,475	1.0	30	559.990,496 386.885,475	31	559.989,513 386.885,289	1.0
31	559.989,513 386.885,289	32	559.989,328 386.886,267	0.995	32	559.989,328 386.886,267	33	559.989,28 386.886,265	0.048	33	559.989,28 386.886,265	34	559.990,275 386.879,392	6.945
34	559.990,275 386.879,392	35	559.983,966 386.877,957	6.47	35	559.983,966 386.877,957	36	559.986,367 386.860,959	17.16 7	36	559.986,367 386.860,959	37	559.977,217 386.859,666	9.241
37	559.977,217 386.859,666	38	559.974,826 386.876,596	17.09 8	38	559.974,826 386.876,596	39	559.967,967 386.875,559	6.937	39	559.967,967 386.875,559	40	559.971,456 386.852,375	23.44 5
40	559.971,456 386.852,375	41	559.972,446 386.852,508	0.999	41	559.972,446 386.852,508	42	559.972,595 386.851,519	1.0	42	559.972,595 386.851,519	43	559.971,605 386.851,386	0.999
43	559.971,605 386.851,386	44	559.972,351 386.846,428	5.014	44	559.972,351 386.846,428	45	559.988,757 386.848,553	16.54 3	45	559.988,757 386.848,553	46	559.993,993 386.849,103	5.265
46	559.993,993 386.849,103	47	559.993,423 386.854,587	5.514	47	559.993,423 386.854,587	48	559.993,267 386.855,575	1.0	48	559.993,267 386.855,575	49	559.994,256 386.855,731	1.001
49	559.994,256 386.855,731	50	559.994,412 386.854,743	1.0	50	559.994,412 386.854,743	51	559.993,428 386.854,588	0.996	51	559.993,428 386.854,588	52	559.993,999 386.849,103	5.515

Punct început	X / Y	Punct sfârșit	X / Y	Lungime segment	Punct început	X / Y	Punct sfârșit	X / Y	Lungime segment	Punct început	X / Y	Punct sfârșit	X / Y	Lungime segment
52	559.993,999 386.849,103	53	559.996,618 386.849,378	2.633	53	559.996,618 386.849,378	54	559.997,298 386.843,868	5.552	54	559.997,298 386.843,868	55	559.995,462 386.843,709	1.843
55	559.995,462 386.843,709	56	559.997,052 386.832,578	11.244	56	559.997,052 386.832,578	57	559.997,863 386.826,537	6.095	57	559.997,863 386.826,537	58	559.997,98 386.825,698	0.847
58	559.997,98 386.825,698	59	559.998,621 386.825,698	0.641	59	559.998,621 386.825,698	60	559.998,621 386.824,697	1.001	60	559.998,621 386.824,697	61	559.998,119 386.824,697	0.502
61	559.998,119 386.824,697	62	559.998,548 386.821,605	3.122	62	559.998,548 386.821,605	63	560.000,487 386.808,997	12.756	63	560.000,487 386.808,997	64	560.001,205 386.802,332	6.704
64	560.001,205 386.802,332	65	560.002,887 386.794,261	8.244	65	560.002,887 386.794,261	66	560.000,3 386.793,794	2.629	66	560.000,3 386.793,794	67	560.001,541 386.788,658	5.284
67	560.001,541 386.788,658	68	560.002,894 386.788,877	1.371	68	560.002,894 386.788,877	69	560.002,899 386.788,878	0.005	69	560.002,899 386.788,878	70	560.020,567 386.791,734	17.897
70	560.020,567 386.791,734	71	560.035,063 386.793,919	14.66	71	560.035,063 386.793,919	72	560.037,714 386.794,693	2.762	72	560.037,714 386.794,693	73	560.036,041 386.805,77	11.203
73	560.036,041 386.805,77	74	560.035,834 386.807,386	1.629	74	560.035,834 386.807,386	75	560.034,862 386.814,961	7.637	75	560.034,862 386.814,961	76	560.033,974 386.821,881	6.977
76	560.033,974 386.821,881	77	560.033,156 386.826,484	4.675	77	560.033,156 386.826,484	78	560.032,228 386.831,708	5.306	78	560.032,228 386.831,708	79	560.031,2 386.837,496	5.879
79	560.031,2 386.837,496	80	560.030,842 386.842,51	5.027	80	560.030,842 386.842,51	81	560.029,367 386.863,194	20.737	81	560.029,367 386.863,194	82	560.047,26 386.868,274	18.6
82	560.047,26 386.868,274	83	560.042,121 386.888,164	20.543	83	560.042,121 386.888,164	84	560.040,234 386.895,465	7.541	84	560.040,234 386.895,465	85	560.039,489 386.898,915	3.53
85	560.039,489 386.898,915	86	560.037,077 386.910,075	11.418	86	560.037,077 386.910,075	87	560.036,5 386.914,078	4.044	87	560.036,5 386.914,078	88	560.035,724 386.919,461	5.439
88	560.035,724 386.919,461	89	560.036,861 386.921,054	1.957	89	560.036,861 386.921,054	1	560.036,303 386.925,394	4.376					

** Lungimile segmentelor sunt determinate în planul de proiecție Stereo 70 și sunt rotunjite la 1 milimetru.

*** Distanța dintre puncte este formată din segmente cumulate ce sunt mai mici decât valoarea 1 milimetru.

**DATE DESPRE IMOBILUL NR. 4509**

Oficiul de Cadastru și Publicitate Imobiliară PRAHOVA
Biroul de Cadastru și Publicitate Imobiliară Câmpina

A. Partea I. Descrierea imobilului

TEREN Intravilan

Adresa: Loc. Minieri, Jud. Prahova

Nr. Crt	Nr cadastral Nr. topografic	Suprafața* (mp)	Observații / Referințe
A1		874	Sector cadastral:60 Teren neimprejmuit;

B. Partea II. Proprietari și acte

Inscrieri privitoare la dreptul de proprietate și alte drepturi reale		Referințe
/		
Act Normativ nr. 7, din 13/03/1996 emis de PARLAMENTUL ROMANIEI (LEGE; Adeverinta nr. 13688 din 09.09.2024 emis de Primaria Comunei Filipestii de Padure);		
B1	Inscrierea provizorie, drept de PROPRIETATE, dobandit prin Lege, cota actuala 1/1, cota initiala 1/1 1) COMUNA FILIPESTII DE PADURE DOMENIU PUBLIC, CIF:2843213	A1

C. Partea III. SARCINI .

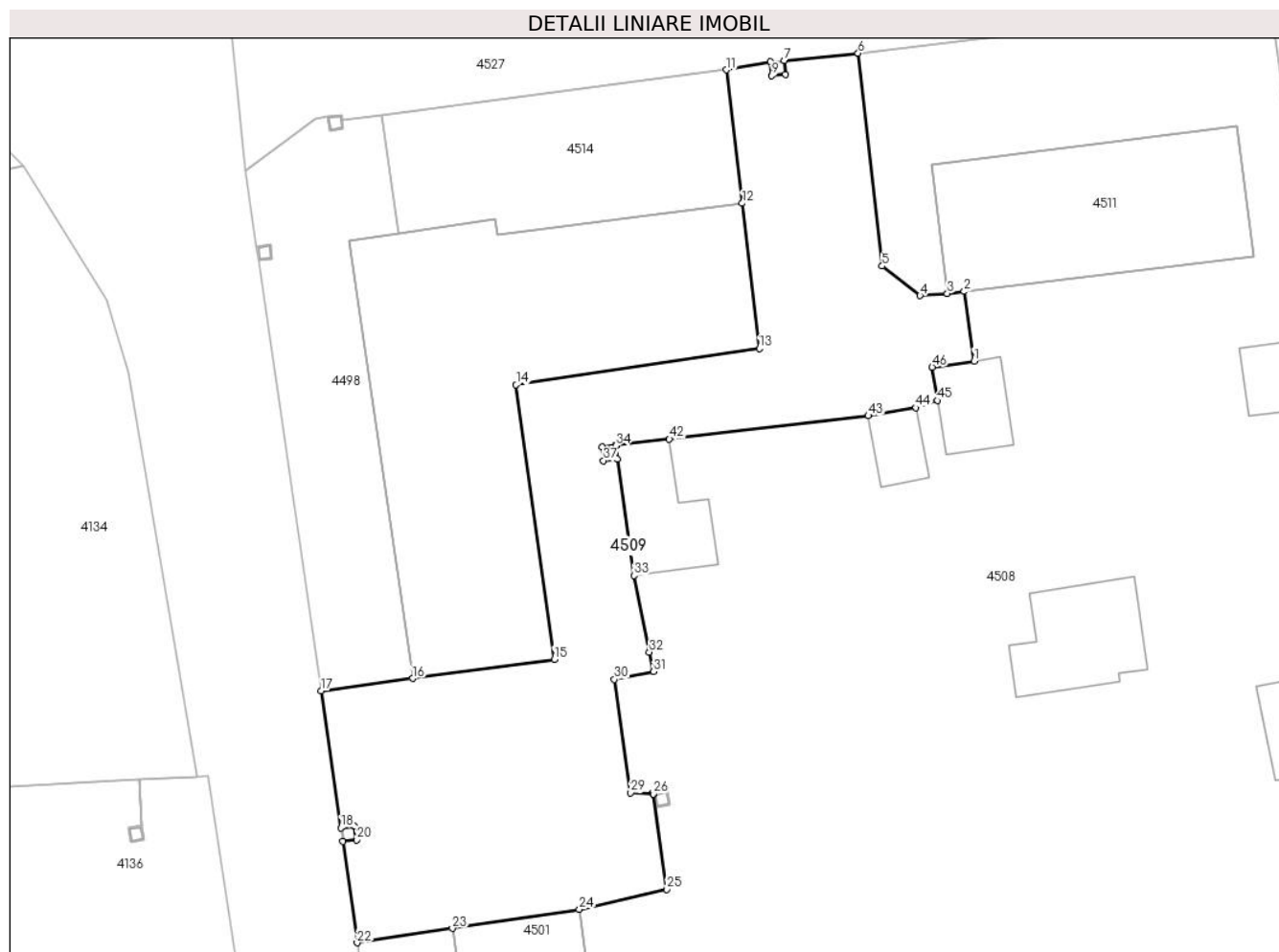
Inscrieri privind dezmembramintele dreptului de proprietate, drepturi reale de garanție și sarcini	Referințe
NU SUNT	

Anexa Nr. 1 La Partea I

Teren

Nr cadastral	Suprafața (mp)*	Observații / Referințe
	874	

* Suprafața este determinată în planul de proiecție Stereo 70.



Date referitoare la teren

Crt	Categorie folosință	Intravilan	Suprafața (mp)	Tarla	Parcelă	Nr. topo	Observații / Referințe
1	drum	DA	874	98	-	-	

Lungime Segmente

1) Valorile lungimilor segmentelor sunt obținute din proiecție în plan.

Punct început	X / Y	Punct sfârșit	X / Y	Lungime segment	Punct început	X / Y	Punct sfârșit	X / Y	Lungime segment	Punct început	X / Y	Punct sfârșit	X / Y	Lungime segment
1	560.012,383 386.917,408	2	560.011,678 386.922,411	5.052	2	560.011,678 386.922,411	3	560.010,454 386.922,263	1.233	3	560.010,454 386.922,263	4	560.008,494 386.922,118	1.965
4	560.008,494 386.922,118	5	560.005,764 386.924,24	3.458	5	560.005,764 386.924,24	6	560.004,037 386.939,553	15.41	6	560.004,037 386.939,553	7	559.998,734 386.939,032	5.329
7	559.998,734 386.939,032	8	559.998,816 386.938,035	1.0	8	559.998,816 386.938,035	9	559.997,819 386.937,953	1.0	9	559.997,819 386.937,953	10	559.997,737 386.938,95	1.0
10	559.997,737 386.938,95	11	559.994,567 386.938,364	3.224	11	559.994,567 386.938,364	12	559.995,694 386.928,765	9.665	12	559.995,694 386.928,765	13	559.996,923 386.918,311	10.526
13	559.996,923 386.918,311	14	559.979,42 386.915,7	17.697	14	559.979,42 386.915,7	15	559.982,165 386.895,959	19.931	15	559.982,165 386.895,959	16	559.971,96 386.894,579	10.298
16	559.971,96 386.894,579	17	559.965,391 386.893,69	6.629	17	559.965,391 386.893,69	18	559.966,792 386.883,833	9.956	18	559.966,792 386.883,833	19	559.967,783 386.883,958	0.999

Punct început	X / Y	Punct sfârșit	X / Y	Lungime segment	Punct început	X / Y	Punct sfârșit	X / Y	Lungime segment	Punct început	X / Y	Punct sfârșit	X / Y	Lungime segment
19	559.967,783 386.883,958	20	559.967,924 386.882,967	1.001	20	559.967,924 386.882,967	21	559.966,932 386.882,843	1.0	21	559.966,932 386.882,843	22	559.967,967 386.875,559	7.357
22	559.967,967 386.875,559	23	559.974,826 386.876,596	6.937	23	559.974,826 386.876,596	24	559.983,966 386.877,957	9.241	24	559.983,966 386.877,957	25	559.990,275 386.879,392	6.47
25	559.990,275 386.879,392	26	559.989,28 386.886,265	6.945	26	559.989,28 386.886,265	27	559.989,279 386.886,27	0.005	27	559.989,279 386.886,27	28	559.989,272 386.886,322	0.052
28	559.989,272 386.886,322	29	559.987,665 386.886,349	1.607	29	559.987,665 386.886,349	30	559.986,483 386.894,515	8.251	30	559.986,483 386.894,515	31	559.989,321 386.895,069	2.892
31	559.989,321 386.895,069	32	559.988,996 386.896,462	1.43	32	559.988,996 386.896,462	33	559.987,901 386.901,977	5.623	33	559.987,901 386.901,977	34	559.986,606 386.911,332	9.444
34	559.986,606 386.911,332	35	559.986,589 386.911,335	0.017	35	559.986,589 386.911,335	36	559.986,697 386.910,355	0.986	36	559.986,697 386.910,355	37	559.985,702 386.910,245	1.001
37	559.985,702 386.910,245	38	559.985,592 386.911,24	1.001	38	559.985,592 386.911,24	39	559.986,587 386.911,35	1.001	39	559.986,587 386.911,35	40	559.986,588 386.911,34	0.01
40	559.986,588 386.911,34	41	559.986,605 386.911,337	0.017	41	559.986,605 386.911,337	42	559.990,446 386.911,799	3.869	42	559.990,446 386.911,799	43	560.004,778 386.913,47	14.429
43	560.004,778 386.913,47	44	560.008,205 386.914,047	3.475	44	560.008,205 386.914,047	45	560.009,735 386.914,57	1.617	45	560.009,735 386.914,57	46	560.009,366 386.916,973	2.431
46	560.009,366 386.916,973	1	560.012,383 386.917,408	3.048										

** Lungimile segmentelor sunt determinate în planul de proiecție Stereo 70 și sunt rotunjite la 1 milimetru.

*** Distanța dintre puncte este formată din segmente cumulate ce sunt mai mici decât valoarea 1 milimetru.

**DATE DESPRE IMOBILUL NR. 4510**

Oficiul de Cadastru și Publicitate Imobiliară PRAHOVA
Biroul de Cadastru și Publicitate Imobiliară Câmpina

A. Partea I. Descrierea imobilului

TEREN Intravilan

Nr. CF vechi:329(e:329)

Nr. cadastral vechi:532

Adresa: Loc. Minieri, Str Serban Cantacuzino, Bl. 13, Jud. Prahova

Nr. Crt	Nr cadastral Nr. topografic	Suprafața* (mp)	Observații / Referințe
A1	20124	207	Sector cadastral:60 Teren neimprejmuit; Constructia C1 inscrisa in CF 20124-C1;

B. Partea II. Proprietari și acte

Inscrieri privitoare la dreptul de proprietate și alte drepturi reale	Referințe	
1900 / 12/06/2003		
Contract De Vânzare-Cumpărare nr. 38065, din 24/09/1992 emis de SC CONTI SA;		
B1	Intabulare, drept de PROPRIETATE, dobandit prin Lege, cota actuala 173/207, cota initiala 207/207 1) COMUNA FILIPESTII DE PADURE, CIF:999999999999	A1
12914 / 23/05/2019		
Contract De Vânzare-Cumpărare nr. 1404, din 22/05/2019 emis de NP Toneata Maria;		
B4	Intabulare, drept de PROPRIETATEcumparare ca bun propriu ptr cota de teren de 34,43 mp indiviz din intreg, aferenta ap. 4 cu nr cad 532/13;B;4,532/13;-1;4;1, 532/13;-;4;2, dobandit prin Conventie, cota actuala 34/207, cota initiala 34/207 1) BANU DENISA-NICOLETA	A1

C. Partea III. SARCINI

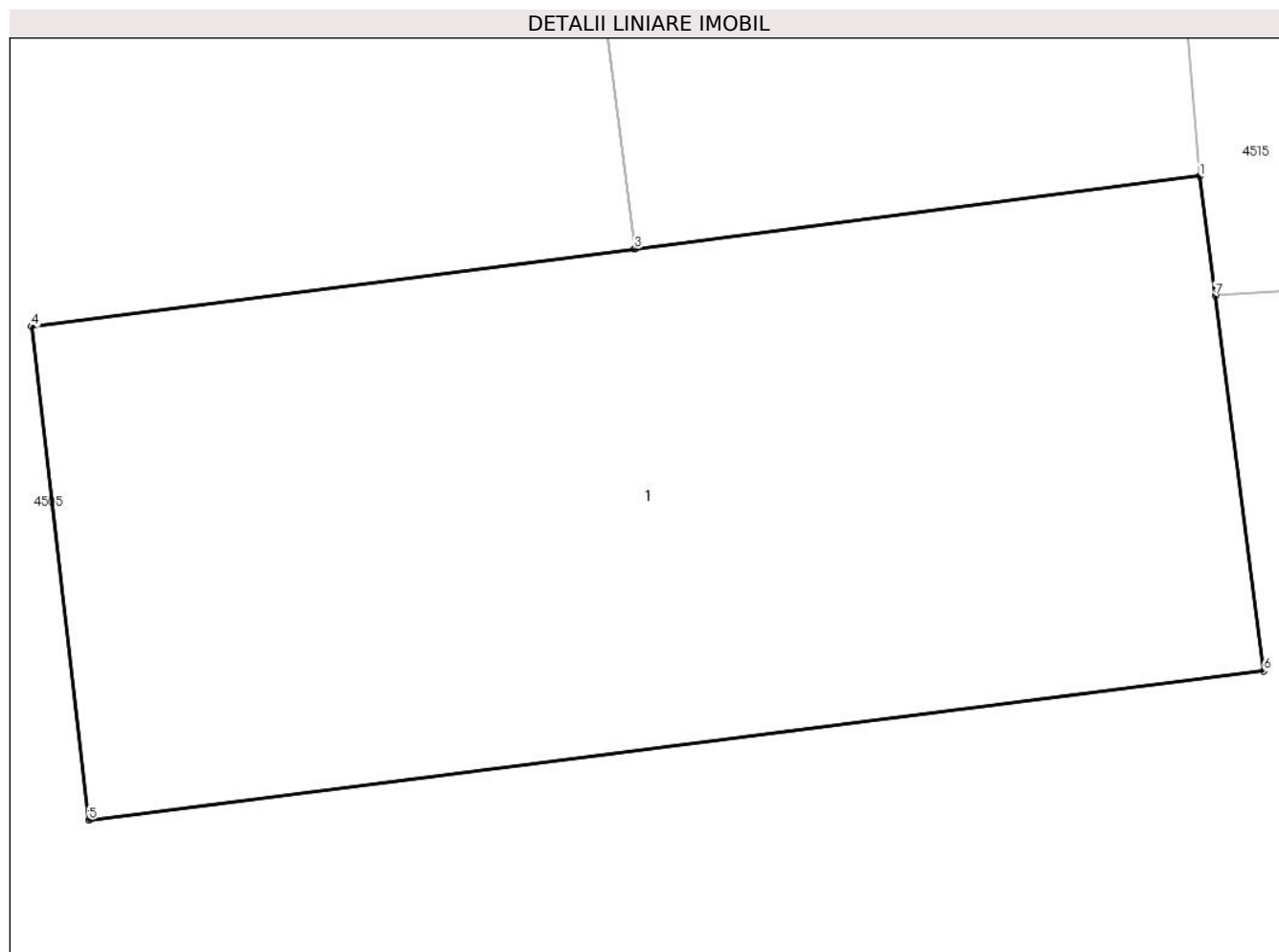
Inscrieri privind dezmembramintele dreptului de proprietate, drepturi reale de garanție și sarcini	Referințe	
12914 / 23/05/2019		
Act Administrativ nr. 170, din 28/05/2015 emis de BEJ GRECU OVIDIU ALEXANDRU (; act administrativ nr 170 din 22.06.2015, emis de BEJ GRECU OVIDIU ALEXANDRU);		
C2	se radiaza toate sarcinile in baza art 518 alin 4 Cod Procedura Civila	A1

Anexa Nr. 1 La Partea I

Teren

Nr cadastral	Suprafața (mp)*	Observații / Referințe
20124	207	

* Suprafața este determinată în planul de proiecție Stereo 70.



Date referitoare la teren

Crt	Categorie folosință	Intravilan	Suprafața (mp)	Tarla	Parcelă	Nr. topo	Observații / Referințe
1	curți constructii	DA	207	98	-	-	

Lungime Segmente

1) Valorile lungimilor segmentelor sunt obținute din proiecție în plan.

Punct început	X / Y	Punct sfârșit	X / Y	Lungime segment (** (m)
1	560.026,422 386.971,025	2	560.015,822 386.969,661	10.687
2	560.015,822 386.969,661	3	560.015,817 386.969,661	0.005
3	560.015,817 386.969,661	4	560.004,504 386.968,205	11.406
4	560.004,504 386.968,205	5	560.005,576 386.958,955	9.312
5	560.005,576 386.958,955	6	560.027,621 386.961,749	22.221

Punct început	X / Y	Punct sfârșit	X / Y	Lungime segment (** (m)
6	560.027,621 386.961,749	7	560.026,71 386.968,783	7.093
7	560.026,71 386.968,783	1	560.026,422 386.971,025	2.26

** Lungimile segmentelor sunt determinate în planul de proiecție Stereo 70 și sunt rotunjite la 1 milimetru.

*** Distanța dintre puncte este formată din segmente cumulate ce sunt mai mici decât valoarea 1 milimetru.

**DATE DESPRE IMOBILUL NR. 4511**

Oficiul de Cadastru și Publicitate Imobiliară PRAHOVA
Biroul de Cadastru și Publicitate Imobiliară Câmpina

A. Partea I. Descrierea imobilului

TEREN Intravilan

Nr. CF vechi:331(e:331)

Nr. cadastral vechi:528

Adresa: Loc. Minieri, Str Serban Cantacuzino, Jud. Prahova

Nr. Crt	Nr cadastral Nr. topografic	Suprafața* (mp)	Observații / Referințe
A1	20092	208	Sector cadastral:60 Teren neimprejmuit; Constructia C1 inscisa in CF 20092-C1;

B. Partea II. Proprietari și acte

Inscrieri privitoare la dreptul de proprietate și alte drepturi reale	Referințe	
3714 / 23/03/2007		
Act nr. F.N., din 23/03/2007 emis de .;		
B1	Intabulare, drept de PROPRIETATE, dobandit prin Lege, cota actuala 149/208, cota initiala 1/1 1) COMUNA FILIPESTII DE PADURE , CIF:999999999999	A1
57969 / 30/12/2022		
Act Notarial nr. 3628, din 29/12/2022 emis de Toneata Maria;		
B3	Intabulare, drept de PROPRIETATEcumparare ca bun propriu pentru terenul in suprafata de 58,98 mp indiviz din intreg aferent ap.1 cu nr. cad. 20092-C1-U2, dobandit prin Conventie, cota actuala 59/208, cota initiala 59/208 1) VÎJOREL DANIEL-ȘTEFAN , ptr nuda proprietate;	A1

C. Partea III. SARCINI

Inscrieri privind dezmembramintele dreptului de proprietate, drepturi reale de garanție și sarcini	Referințe	
21523 / 04/09/2019		
Contract De Vânzare-Cumpărare nr. 2381, din 29/08/2019 emis de NP Toneata Maria;		
C2	se noteaza dreptul de folosinta in indiviziune asupra terenului in suprafata de 53,08 mp indiviz din intreg, aferent ap.4 cu nr.cad. 528-C1-U04 1) ALBU ELENA-ELVIRA	A1
57969 / 30/12/2022		
Act Notarial nr. 3628, din 29/12/2022 emis de Toneata Maria;		
C3	Intabulare, drept de UZUFRACT VIAGERpentru terenul in suprafata de 58,98 mp indiviz din intreg aferent ap.1 cu nr.cad. 20092-C1-U2, cota actuala 59/208, cota initiala 59/208 1) VÎJOREL GHEORGHE 2) VÎJOREL VIORICA	A1

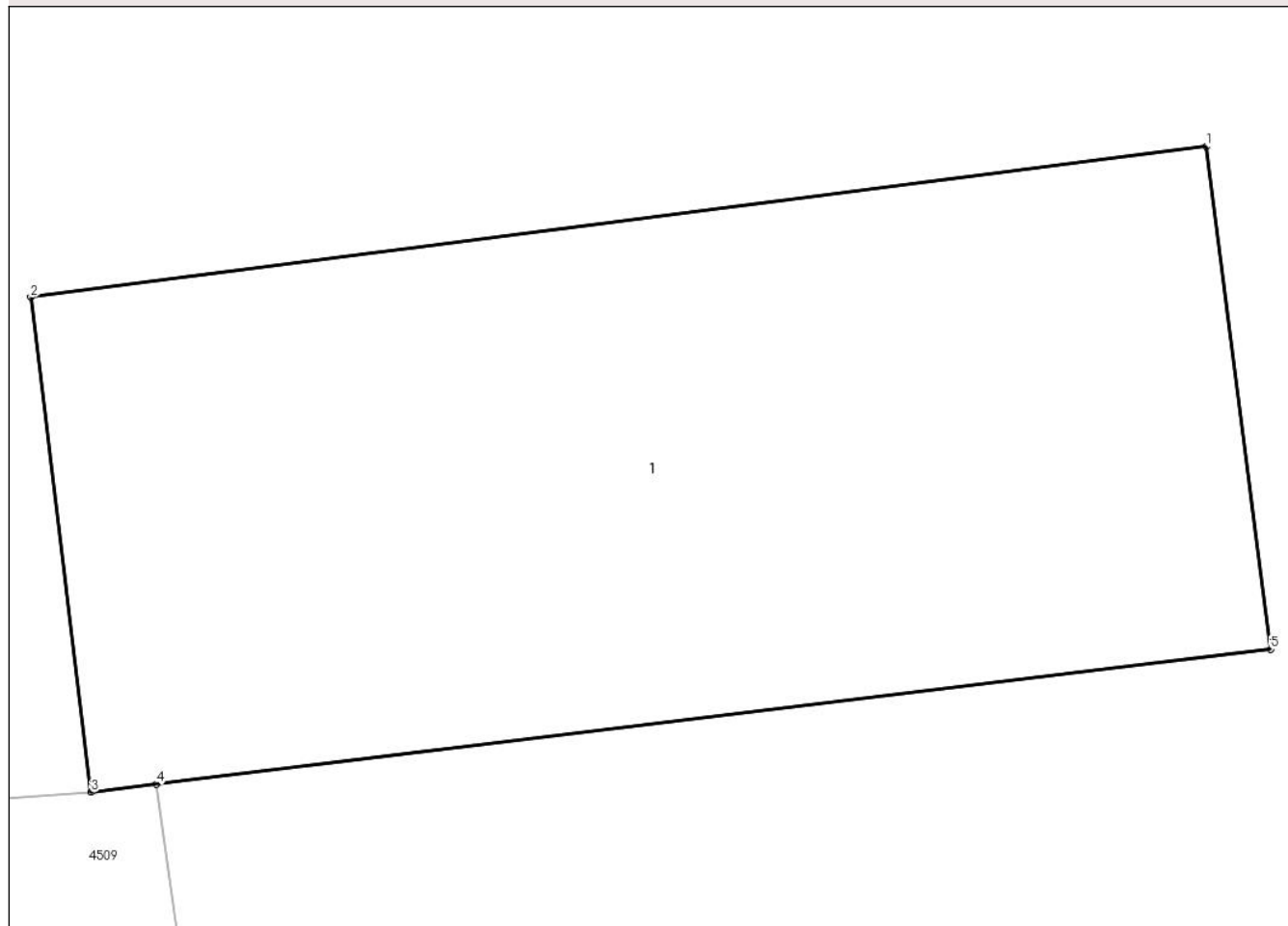
Anexa Nr. 1 La Partea I

Teren

Nr cadastral	Suprafața (mp)*	Observații / Referințe
20092	208	

* Suprafața este determinată în planul de proiecție Stereo 70.

DETALII LINIARE IMOBIL



Date referitoare la teren

Crt	Categorie folosință	Intravilan	Suprafața (mp)	Tarla	Parcelă	Nr. topo	Observații / Referințe
1	curți constructii	DA	208	98	-	-	

Lungime Segmente

1) Valorile lungimilor segmentelor sunt obținute din proiecție în plan.

Punct început	X / Y	Punct sfârșit	X / Y	Lungime segment (** (m)
1	560.031,301 386.934,332	2	560.009,328 386.931,512	22.153
2	560.009,328 386.931,512	3	560.010,454 386.922,263	9.317
3	560.010,454 386.922,263	4	560.011,678 386.922,411	1.233
4	560.011,678 386.922,411	5	560.032,509 386.924,935	20.983
5	560.032,509 386.924,935	1	560.031,301 386.934,332	9.474

**** Lungimile segmentelor sunt determinate în planul de proiecţie Stereo 70 şi sunt rotunjite la 1 milimetru.**

***** Distanţa dintre puncte este formată din segmente cumulate ce sunt mai mici decât valoarea 1 milimetru.**



DATE DESPRE IMOBILUL NR. 4512

Oficiul de Cadastru și Publicitate Imobiliară PRAHOVA
Biroul de Cadastru și Publicitate Imobiliară Câmpina

A. Partea I. Descrierea imobilului

TEREN Intravilan

Adresa: Loc. Minieri, Nr. 138, Jud. Prahova

Nr. Crt	Nr cadastral Nr. topografic	Suprafața* (mp)	Observații / Referințe
A1	21208	Din acte: 5.036 Masurata: 5.035	Sector cadastral:60 Teren neimprejmuț;

B. Partea II. Proprietari și acte

Inscrieri privitoare la dreptul de proprietate și alte drepturi reale		Referințe
18391 / 30/10/2013		
Act Notarial nr. 2353, din 29/10/2013 emis de NP TONEATA MARIA;		
B1	Se infiinteaza cartea funciara 21208 a imobilului cu numarul cadastral 21208/Filipeștii de Pădure, rezultat din dezmembrarea imobilului cu numarul cadastral 21186 inscris in cartea funciara 21186;	A1
Act Administrativ nr. 1465, din 05/09/2013 emis de OCPI PH;		
B3	se noteaza din oficiu propunerea de dezmembrare a imobilului	A1
<i>OBSERVATII: pozitie transcrisa din CF 21186/Filipeștii de Pădure, inscrisa prin incheierea nr. 14890 din 05/09/2013;</i>		
18392 / 30/10/2013		
Act Notarial nr. 2354, din 29/10/2013 emis de NP TONEATA MARIA;		
B4	Intabulare, drept de PROPRIETATEcumparare ca bun comun, dobandit prin Conventie, cota actuala 1/1, cota initiala 1/1 1) MUNTEANU VICTOR-NICOLAE 2) MUNTEANU SIMONA	A1
13351 / 10/06/2016		
Act Administrativ nr. 18392, din 30/10/2013 emis de BCPI Campina;		
B5	se repositioneaza imobilul conform documentatiei tehnice avizate	A1

C. Partea III. SARCINI .

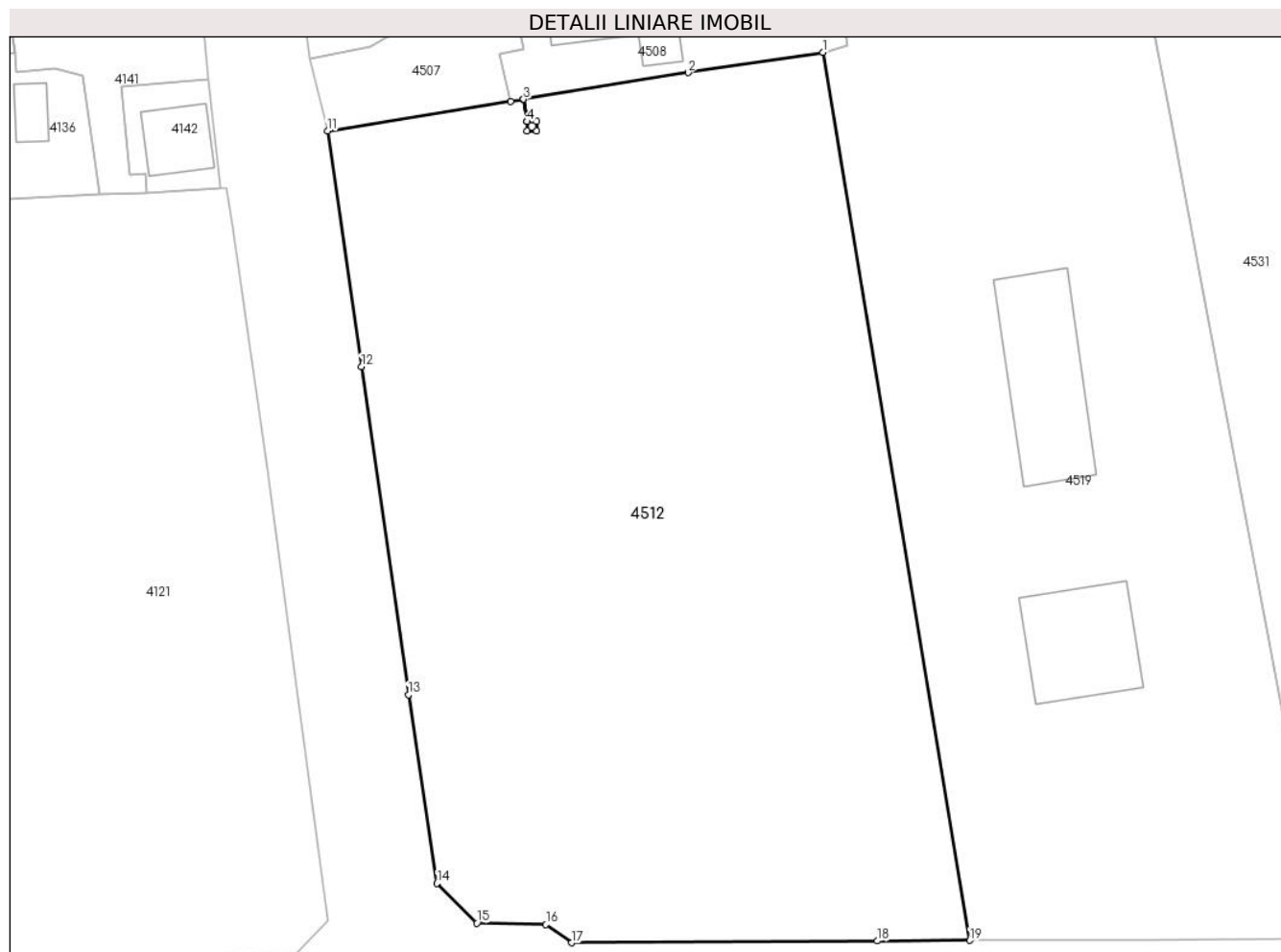
Inscrieri privind dezmembramintele dreptului de proprietate, drepturi reale de garanție și sarcini	Referințe
NU SUNT	

Anexa Nr. 1 La Partea I

Teren

Nr cadastral	Suprafața (mp)*	Observații / Referințe
21208	Din acte: 5.036 Masurata: 5.035	

* Suprafața este determinată în planul de proiecție Stereo 70.



Date referitoare la teren

Crt	Categorie folosință	Intra vilan	Suprafața (mp)	Tarla	Parcelă	Nr. topo	Observații / Referințe
1	arabil	DA	5.035	69	-	-	

Lungime Segmente

1) Valorile lungimilor segmentelor sunt obținute din proiecție în plan.

Punct început	X / Y	Punct sfârșit	X / Y	Lungime segment (** (m)
1	560.035,063 386.793,919	2	560.020,567 386.791,734	14.66
2	560.020,567 386.791,734	3	560.002,899 386.788,878	17.897
3	560.002,899 386.788,878	4	560.003,284 386.786,493	2.416
4	560.003,284 386.786,493	5	560.004,28 386.786,493	0.996
5	560.004,28 386.786,493	6	560.004,28 386.785,492	1.001

Punct început	X / Y	Punct sfârșit	X / Y	Lungime segment (** (m)
6	560.004,28 386.785,492	7	560.003,279 386.785,492	1.001
7	560.003,279 386.785,492	8	560.003,279 386.786,493	1.001
8	560.003,279 386.786,493	9	560.002,894 386.788,877	2.415
9	560.002,894 386.788,877	10	560.001,541 386.788,658	1.371
10	560.001,541 386.788,658	11	559.981,845 386.785,474	19.952
11	559.981,845 386.785,474	12	559.985,503 386.760,179	25.558
12	559.985,503 386.760,179	13	559.990,546 386.724,927	35.611
13	559.990,546 386.724,927	14	559.993,587 386.704,675	20.479
14	559.993,587 386.704,675	15	559.997,897 386.700,405	6.067
15	559.997,897 386.700,405	16	560.005,311 386.700,255	7.416
16	560.005,311 386.700,255	17	560.008,052 386.698,302	3.366
17	560.008,052 386.698,302	18	560.040,903 386.698,494	32.852
18	560.040,903 386.698,494	19	560.050,839 386.698,552	9.936
19	560.050,839 386.698,552	1	560.035,063 386.793,919	96.663

** Lungimile segmentelor sunt determinate în planul de proiecție Stereo 70 și sunt rotunjite la 1 milimetru.

*** Distanța dintre puncte este formată din segmente cumulate ce sunt mai mici decât valoarea 1 milimetru.

**DATE DESPRE IMOBILUL NR. 4514**

Oficiul de Cadastru și Publicitate Imobiliară PRAHOVA
Biroul de Cadastru și Publicitate Imobiliară Câmpina

A. Partea I. Descrierea imobilului

TEREN Intravilan

Adresa: Loc. Minieri, Jud. Prahova

Nr. Crt	Nr cadastral Nr. topografic	Suprafața* (mp)	Observații / Referințe
A1		233	Sector cadastral:60 Teren neimprejmuit;

B. Partea II. Proprietari și acte

Inscrieri privitoare la dreptul de proprietate și alte drepturi reale		Referințe
/		
Act Normativ nr. 7, din 13/03/1996 emis de PARLAMENTUL ROMÂNIEI (LEGE; ,art.13);		
B1	Inscrierea posesiei, drept de PROPRIETATE, dobandit prin Lege, cota actuala 1/1, cota initiala 1/1 1) NEIDENTIFICAT NEIDENTIFICAT	A1
B2	Se notează mențiunea de proprietar neidentificat.	A1

C. Partea III. SARCINI .

Inscrieri privind dezmembramintele dreptului de proprietate, drepturi reale de garanție și sarcini	Referințe
NU SUNT	

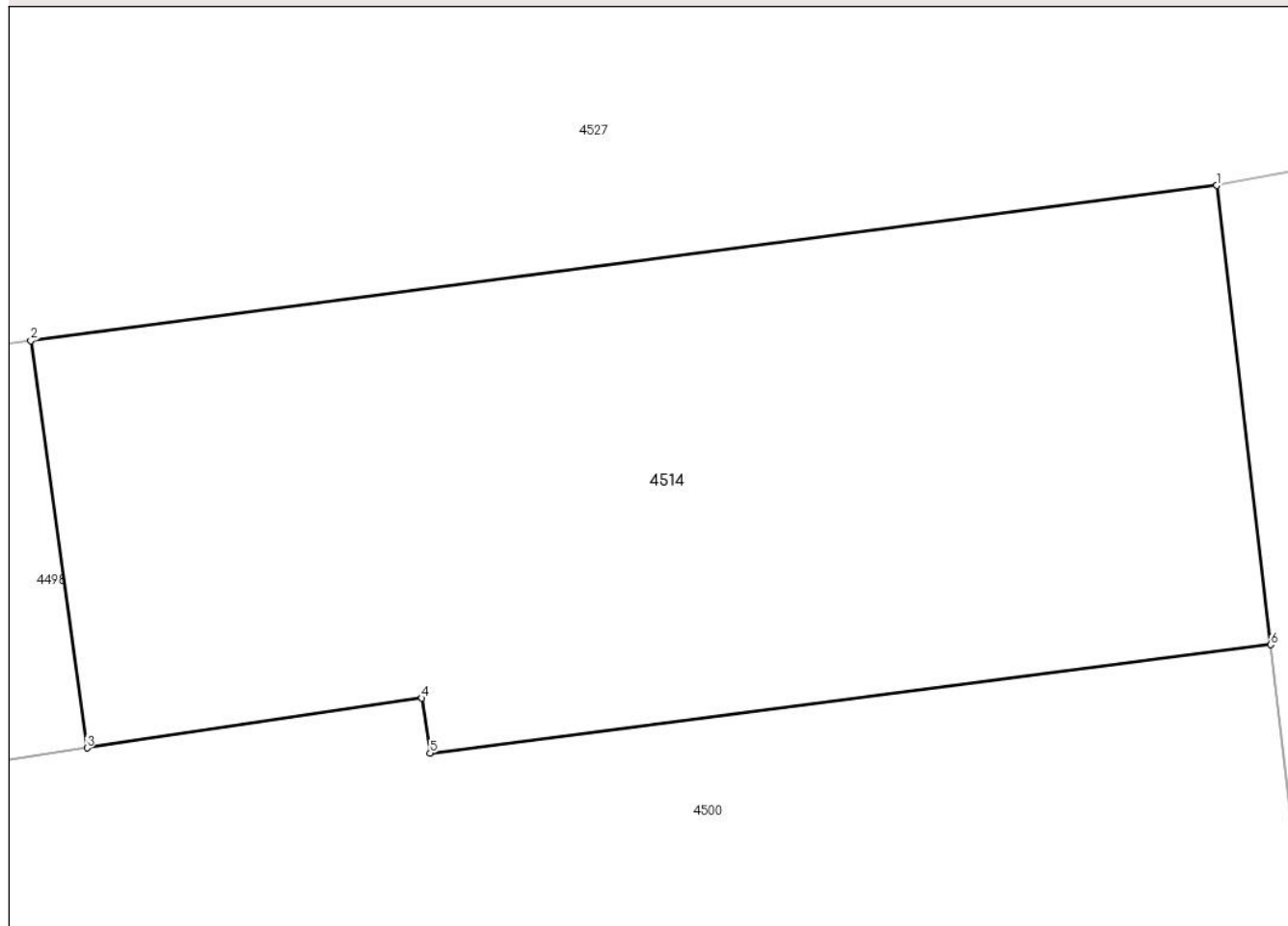
Anexa Nr. 1 La Partea I

Teren

Nr cadastral	Suprafața (mp)*	Observații / Referințe
	233	

* Suprafața este determinată în planul de proiecție Stereo 70.

DETALII LINIARE IMOBIL



Date referitoare la teren

Crt	Categorie folosință	Intravilan	Suprafața (mp)	Tarla	Parcelă	Nr. topo	Observații / Referințe
1	curți constructii	DA	233	98	-	-	

Lungime Segmente

1) Valorile lungimilor segmentelor sunt obținute din proiecție în plan.

Punct început	X / Y	Punct sfârșit	X / Y	Lungime segment (** (m)
1	559.994,567 386.938,364	2	559.969,764 386.935,123	25.014
2	559.969,764 386.935,123	3	559.970,939 386.926,604	8.6
3	559.970,939 386.926,604	4	559.977,942 386.927,649	7.081
4	559.977,942 386.927,649	5	559.978,113 386.926,499	1.163
5	559.978,113 386.926,499	6	559.995,694 386.928,765	17.726

Punct început	X / Y	Punct sfârșit	X / Y	Lungime segment (** (m)
6	559.995,694 386.928,765	1	559.994,567 386.938,364	9.665

** Lungimile segmentelor sunt determinate în planul de proiecție Stereo 70 și sunt rotunjite la 1 milimetru.

*** Distanța dintre puncte este formată din segmente cumulate ce sunt mai mici decât valoarea 1 milimetru.

**DATE DESPRE IMOBILUL NR. 4515**

Oficiul de Cadastru și Publicitate Imobiliară PRAHOVA
Biroul de Cadastru și Publicitate Imobiliară Câmpina

A. Partea I. Descrierea imobilului

TEREN Intravilan

Adresa: Loc. Minieri, Jud. Prahova

Nr. Crt	Nr cadastral Nr. topografic	Suprafața* (mp)	Observații / Referințe
A1		138	Sector cadastral:60 Teren neimprejmuit;

B. Partea II. Proprietari și acte

Inscrieri privitoare la dreptul de proprietate și alte drepturi reale	Referințe
/	
Act Normativ nr. 7, din 13/03/1996 emis de PARLAMENTUL ROMANIEI (LEGE; Adeverinta nr. 13688 din 09.09.2024 emis de Primaria Comunei Filipestii de Padure);	
B1	Inscrierea provizorie, drept de PROPRIETATE, dobandit prin Lege, cota actuala 1/1, cota initiala 1/1
1) COMUNA FILIPESTII DE PADURE DOMENIU PUBLIC, CIF:2843213	

C. Partea III. SARCINI .

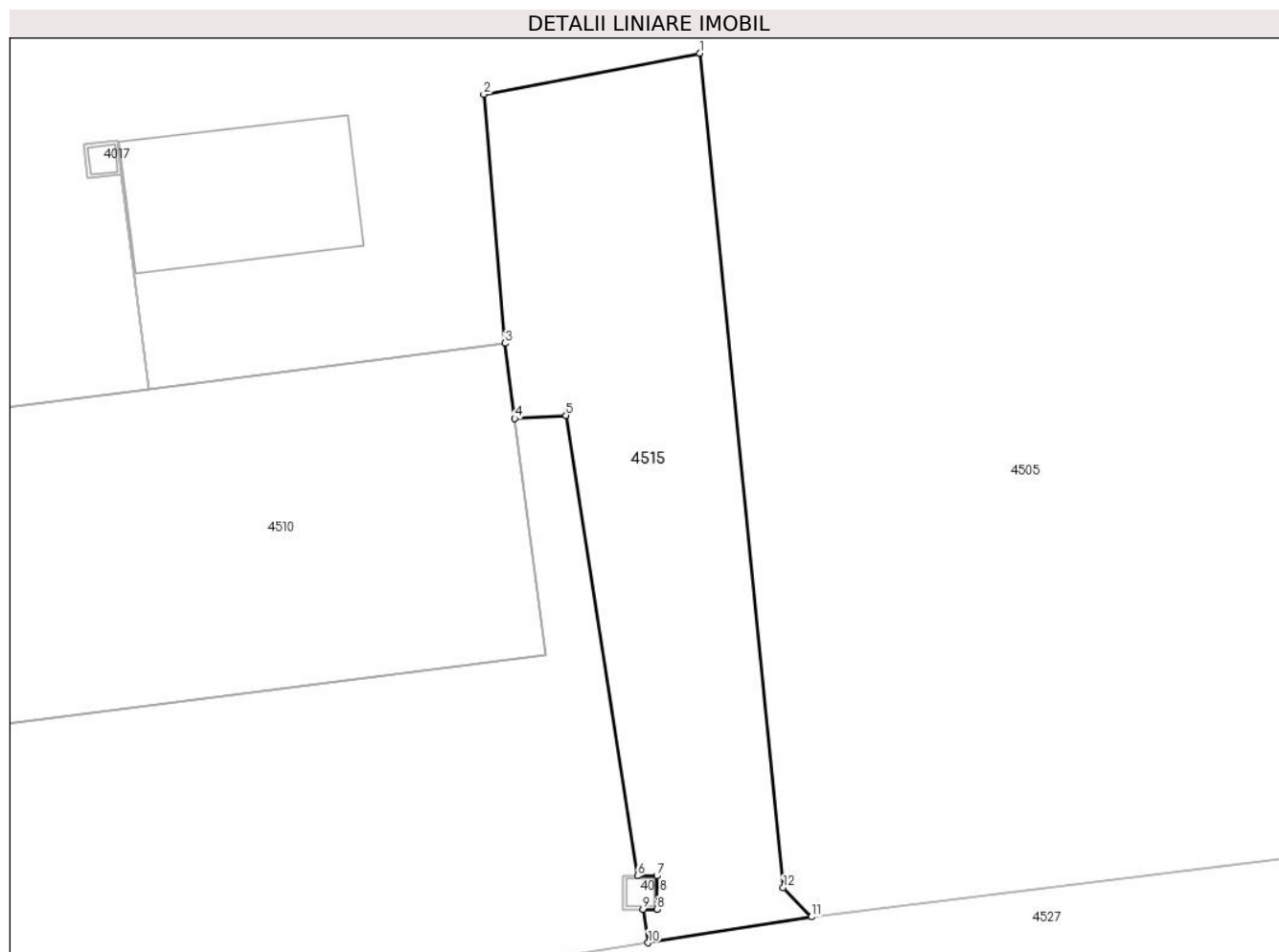
Inscrieri privind dezmembramintele dreptului de proprietate, drepturi reale de garanție și sarcini	Referințe
NU SUNT	

Anexa Nr. 1 La Partea I

Teren

Nr cadastral	Suprafața (mp)*	Observații / Referințe
	138	

* Suprafața este determinată în planul de proiecție Stereo 70.



Date referitoare la teren

Crt	Categorie folosință	Intravilan	Suprafața (mp)	Tarla	Parcelă	Nr. topo	Observații / Referințe
1	drum	DA	138	98	-	-	

Lungime Segmente

1) Valorile lungimilor segmentelor sunt obținute din proiecție în plan.

Punct început	X / Y	Punct sfârșit	X / Y	Lungime segment (** (m)
1	560.032,214 386.979,654	2	560.025,788 386.978,432	6.541
2	560.025,788 386.978,432	3	560.026,422 386.971,025	7.434
3	560.026,422 386.971,025	4	560.026,71 386.968,783	2.26
4	560.026,71 386.968,783	5	560.028,233 386.968,881	1.526
5	560.028,233 386.968,881	6	560.030,37 386.955,185	13.862

Punct început	X / Y	Punct sfârșit	X / Y	Lungime segment (** (m)
6	560.030,37 386.955,185	7	560.030,941 386.955,185	0.571
7	560.030,941 386.955,185	8	560.030,941 386.954,184	1.001
8	560.030,941 386.954,184	9	560.030,526 386.954,184	0.415
9	560.030,526 386.954,184	10	560.030,681 386.953,193	1.003
10	560.030,681 386.953,193	11	560.035,546 386.953,965	4.926
11	560.035,546 386.953,965	12	560.034,705 386.954,832	1.208
12	560.034,705 386.954,832	1	560.032,214 386.979,654	24.947

** Lungimile segmentelor sunt determinate în planul de proiecție Stereo 70 și sunt rotunjite la 1 milimetru.

*** Distanța dintre puncte este formată din segmente cumulate ce sunt mai mici decât valoarea 1 milimetru.

**DATE DESPRE IMOBILUL NR. 4516**

Oficiul de Cadastru și Publicitate Imobiliară PRAHOVA
Biroul de Cadastru și Publicitate Imobiliară Câmpina

A. Partea I. Descrierea imobilului

TEREN Intravilan

Adresa: Loc. Minieri, Jud. Prahova

Nr. Crt	Nr cadastral Nr. topografic	Suprafața* (mp)	Observații / Referințe
A1		4.418	Sector cadastral:60 Teren neimprejmuț;

B. Partea II. Proprietari și acte

Inscrieri privitoare la dreptul de proprietate și alte drepturi reale	Referințe
/	
Act Administrativ nr. 203794, din 30/10/2008 emis de CJSDPAT PRAHOVA (TITLU DE PROPRIETATE;);	
B1	A1
Intabulare, drept de PROPRIETATE, dobândit prin Reconstituire, cota actuala 1/1, cota initiala 1/1	
1) APOSTOL CONSTANTIN VIOREL 2) APOSTOL N MARIA 3) APOSTOL ALEXANDRU 4) TOMA APOSTOL GEORGETA 5) PREDĂ MARIANA	

C. Partea III. SARCINI .

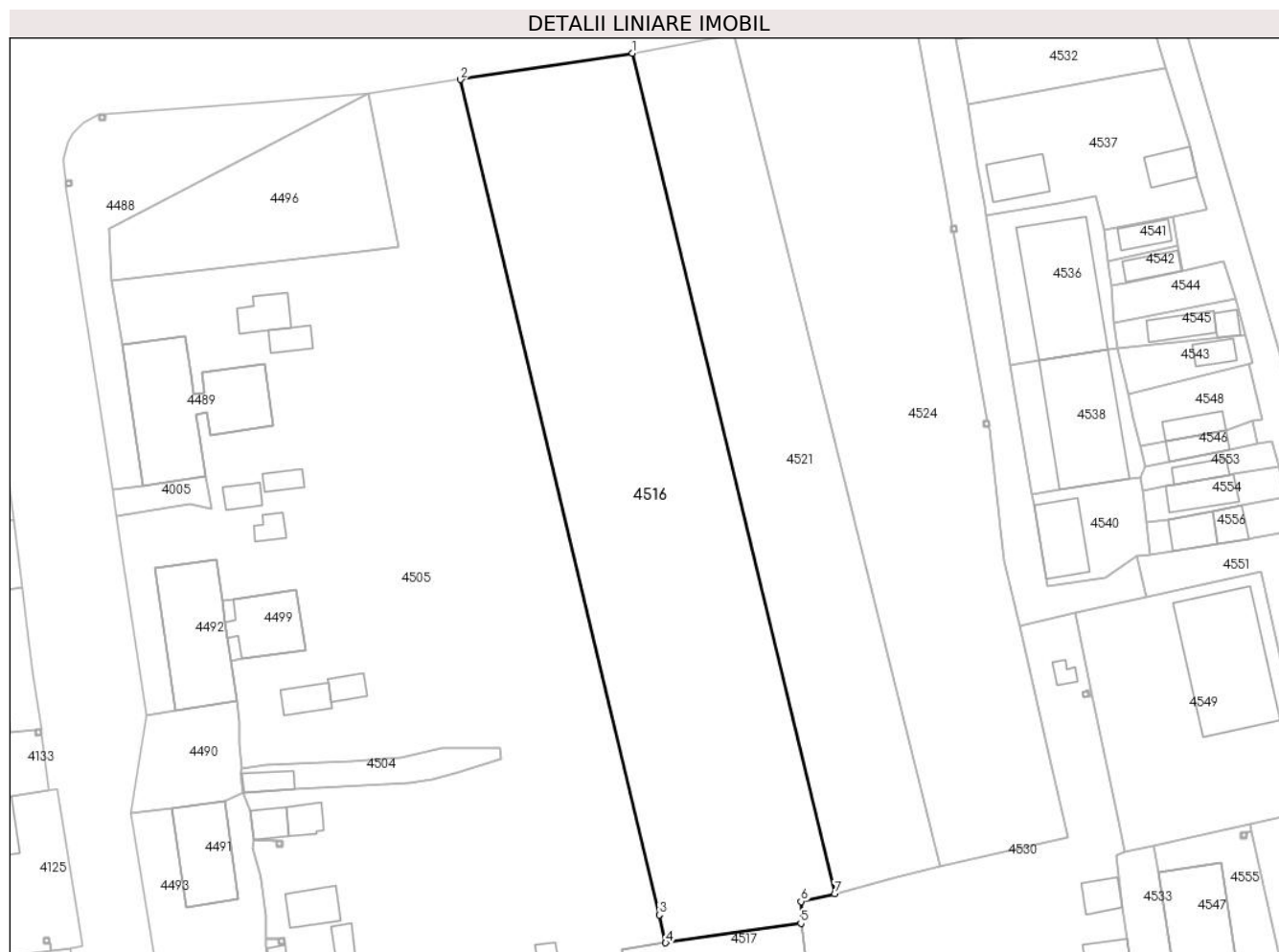
Inscrieri privind dezmembramintele dreptului de proprietate, drepturi reale de garanție și sarcini	Referințe
NU SUNT	

Anexa Nr. 1 La Partea I

Teren

Nr cadastral	Suprafața (mp)*	Observații / Referințe
	4.418	

* Suprafața este determinată în planul de proiecție Stereo 70.



Date referitoare la teren

Crt	Categorie folosință	Intravilan	Suprafața (mp)	Tarla	Parcelă	Nr. topo	Observații / Referințe
1	arabil	DA	4.418	98	98/2	-	

Lungime Segmente

1) Valorile lungimilor segmentelor sunt obținute din proiecție în plan.

Punct început	X / Y	Punct sfârșit	X / Y	Lungime segment (** (m)
1	560.032,403 387.146,063	2	560.003,299 387.141,614	29.442
2	560.003,299 387.141,614	3	560.036,928 387.000,244	145.315
3	560.036,928 387.000,244	4	560.038,041 386.995,537	4.837
4	560.038,041 386.995,537	5	560.060,923 386.998,818	23.116
5	560.060,923 386.998,818	6	560.060,93 387.002,536	3.718

Punct început	X / Y	Punct sfârșit	X / Y	Lungime segment (** (m)
6	560.060,93 387.002,536	7	560.066,664 387.003,872	5.888
7	560.066,664 387.003,872	1	560.032,403 387.146,063	146.26

** Lungimile segmentelor sunt determinate în planul de proiecție Stereo 70 și sunt rotunjite la 1 milimetru.

*** Distanța dintre puncte este formată din segmente cumulate ce sunt mai mici decât valoarea 1 milimetru.

**DATE DESPRE IMOBILUL NR. 4517**

Oficiul de Cadastru și Publicitate Imobiliară PRAHOVA
Biroul de Cadastru și Publicitate Imobiliară Câmpina

A. Partea I. Descrierea imobilului

TEREN Intravilan

Adresa: Loc. Minieri, Jud. Prahova

Nr. Crt	Nr cadastral Nr. topografic	Suprafața* (mp)	Observații / Referințe
A1		338	Sector cadastral:60 Teren imprejmuit;

B. Partea II. Proprietari și acte

Inscrieri privitoare la dreptul de proprietate și alte drepturi reale		Referințe
/		
Act Normativ nr. 7, din 13/03/1996 emis de PARLAMENTUL ROMÂNIEI (LEGE; ,art.13);		
B1	Inscrierea posesiei, drept de PROPRIETATE, dobandit prin Lege, cota actuala 1/1, cota initiala 1/1 1) NEIDENTIFICAT NEIDENTIFICAT	A1
B2	Se notează mențiunea de proprietar neidentificat.	A1

C. Partea III. SARCINI .

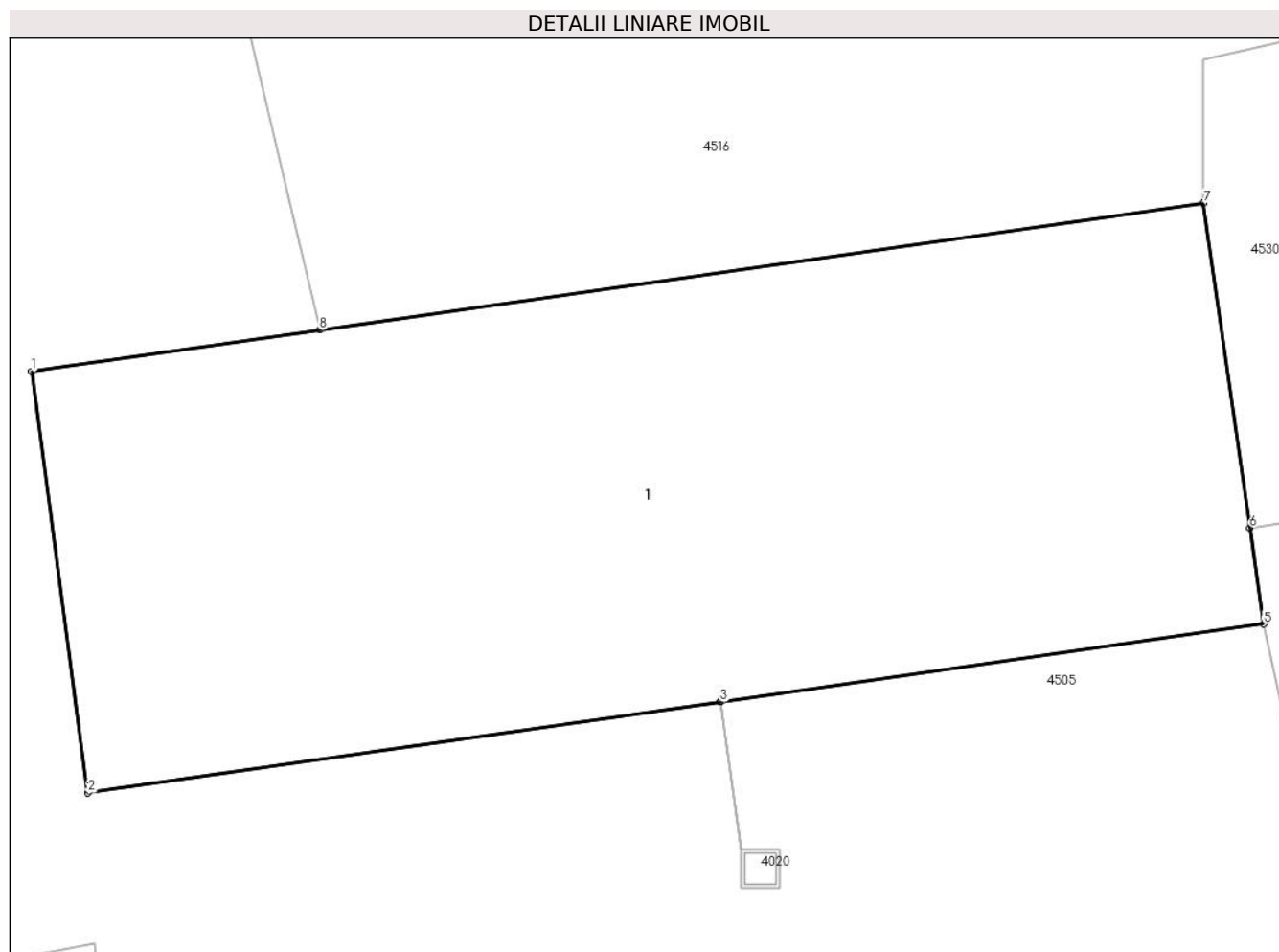
Inscrieri privind dezmembramintele dreptului de proprietate, drepturi reale de garanție și sarcini	Referințe
NU SUNT	

Anexa Nr. 1 La Partea I

Teren

Nr cadastral	Suprafața (mp)*	Observații / Referințe
	338	

* Suprafața este determinată în planul de proiecție Stereo 70.



Date referitoare la teren

Crt	Categorie folosință	Intra vilan	Suprafața (mp)	Tarla	Parcelă	Nr. topo	Observații / Referințe
1	curți constructii	DA	338	98	-	-	

Date referitoare la construcții

Crt	Număr	Destinație construcție	Supraf. (mp)	Situație juridică	Observații / Referințe
A1.1	-C1	construcții de locuințe	Din acte: 0 Masurata: 338	Fara acte	Nr. niveluri:2; S. construita la sol:338 mp;

Lungime Segmente

1) Valorile lungimilor segmentelor sunt obținute din proiecție în plan.

Punct început	X / Y	Punct sfârșit	X / Y	Lungime segment (** (m)
1	560.030,585 386.994,467	2	560.032,039 386.983,565	10.999
2	560.032,039 386.983,565	3	560.048,416 386.985,914	16.545
3	560.048,416 386.985,914	4	560.048,421 386.985,914	0.005

Punct început	X / Y	Punct sfârșit	X / Y	Lungime segment (** (m)
4	560.048,421 386.985,914	5	560.062,484 386.987,931	14.207
5	560.062,484 386.987,931	6	560.062,127 386.990,419	2.513
6	560.062,127 386.990,419	7	560.060,923 386.998,818	8.485
7	560.060,923 386.998,818	8	560.038,041 386.995,537	23.116
8	560.038,041 386.995,537	1	560.030,585 386.994,467	7.532

** Lungimile segmentelor sunt determinate în planul de proiecție Stereo 70 și sunt rotunjite la 1 milimetru.

*** Distanța dintre puncte este formată din segmente cumulate ce sunt mai mici decât valoarea 1 milimetru.

**DATE DESPRE IMOBILUL NR. 4519**

Oficiul de Cadastru și Publicitate Imobiliară PRAHOVA
Biroul de Cadastru și Publicitate Imobiliară Câmpina

A. Partea I. Descrierea imobilului

TEREN Intravilan

Adresa: Loc. Minieri, Nr. 138, Jud. Prahova

Nr. Crt	Nr cadastral Nr. topografic	Suprafața* (mp)	Observații / Referințe
A1	21209	Din acte: 5.819 Masurata: 5.820	Sector cadastral:60 Teren neimpregmuit;

Construcții

Crt	Nr cadastral Nr. topografic	Adresa	Observații / Referințe
A1.1	21209-C1	Loc. Minieri, Nr. 138, Jud. Prahova	Nr. niveluri:1; S. construita la sol:135 mp; .
A1.2	21209-C2	Loc. Minieri, Nr. 138, Jud. Prahova	Nr. niveluri:1; S. construita la sol:179 mp; .

B. Partea II. Proprietari și acte

Inscrieri privitoare la dreptul de proprietate și alte drepturi reale		Referințe
18391 / 30/10/2013		
Act Notarial nr. 2353, din 29/10/2013 emis de NP TONEATA MARIA;		
B1	Se infiinteaza cartea funciara 21209 a imobilului cu numarul cadastral 21209/Filipeștii de Pădure, rezultat din dezmembrarea imobilului cu numarul cadastral 21186 inscris in cartea funciara 21186;	A1, A1.1, A1.2
Act Administrativ nr. 1465, din 05/09/2013 emis de OCPI PH;		
B3	se noteaza din oficiu propunerea de dezmembrare a imobilului <i>OBSERVATII: pozitie transcrisa din CF 21186/Filipeștii de Pădure, inscrisa prin incheierea nr. 14890 din 05/09/2013;</i>	A1, A1.1, A1.2
18393 / 30/10/2013		
Act Notarial nr. 2355, din 29/10/2013 emis de NP TONEATA MARIA;		
B4	Intabulare, drept de PROPRIETATEcumparare ca bun comun, dobandit prin Conventie, cota actuala 1/1, cota initiala 1/1 1) MUNTEANU SORIN GEORGE 2) MUNTEANU ALINA MIHAELA	A1, A1.1, A1.2
13352 / 10/06/2016		
Act Administrativ nr. 18393, din 30/10/2013 emis de BCPI CAMPINA;		
B5	se repositioneaza imobilul conform documentatiei tehnice avizate	A1, A1.1, A1.2

C. Partea III. SARCINI

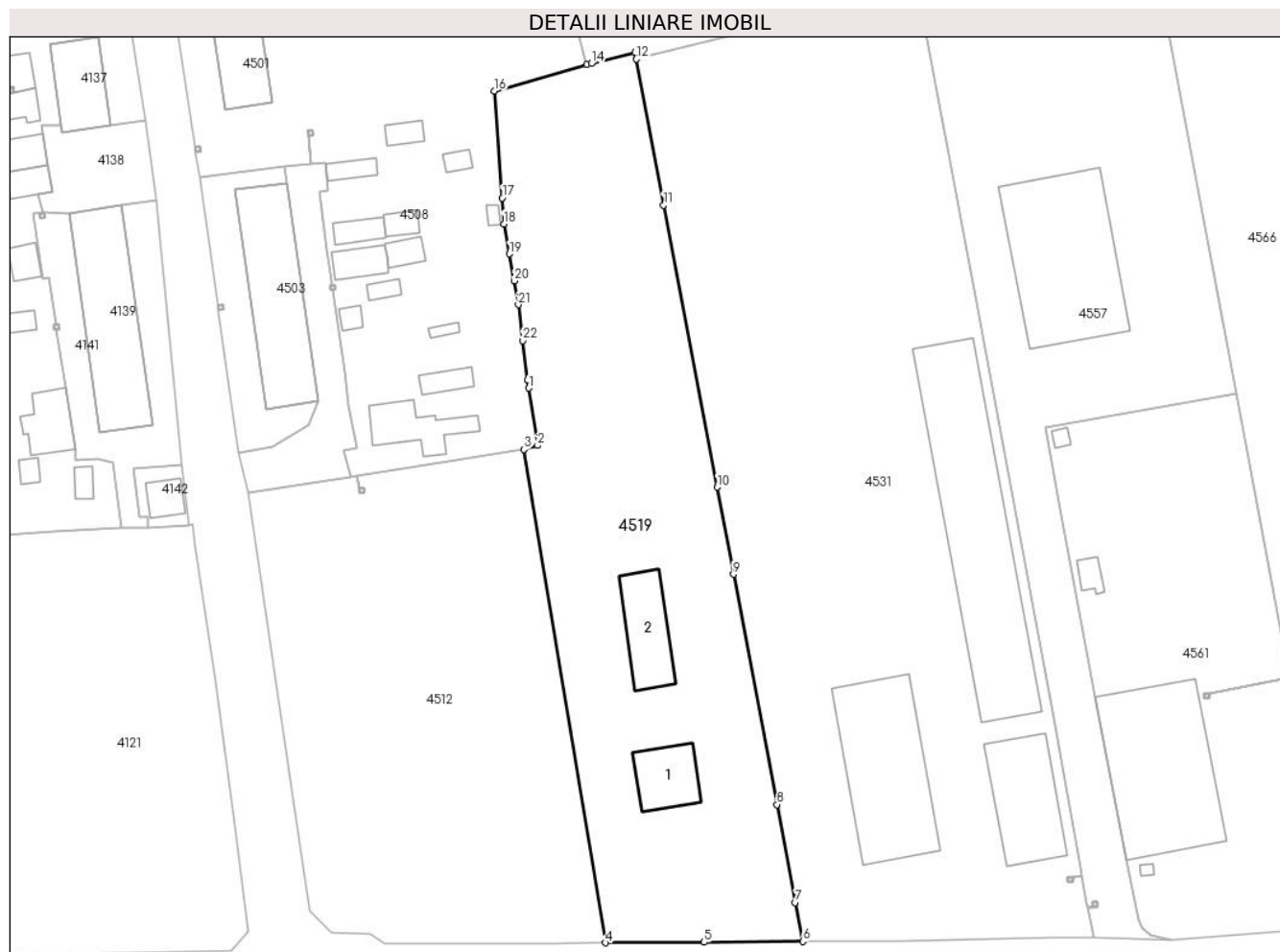
Inscrieri privind dezmembramintele dreptului de proprietate, drepturi reale de garanție și sarcini		Referințe
18393 / 30/10/2013		
Act Notarial nr. 2355, din 29/10/2013 emis de NP TONEATA MARIA;		
C1	se intabuleaza ipoteca legala reprezentand contraprestatia obligatiei de intretinere si ingrijire in favoarea lui MUNTEANU DORINA	A1, A1.1, A1.2
C2	se intabuleaza ipoteca legala reprezentand contraprestatia obligatiei de intretinere si ingrijire in favoarea lui MUNTEANU MARCEL,	A1, A1.1, A1.2

Anexa Nr. 1 La Partea I

Teren

Nr cadastral	Suprafața (mp)*	Observații / Referințe
21209	Din acte: 5.819 Masurata: 5.820	

* Suprafața este determinată în planul de proiecție Stereo 70.



Date referitoare la teren

Crt	Categorie folosință	Intra vilan	Suprafața (mp)	Tarla	Parcelă	Nr. topo	Observații / Referințe
1	curți constructii	DA	3.039	69	1784/43	-	
2	arabil	DA	2.781	69	1784/43	-	

Date referitoare la construcții

Crt	Număr	Destinație construcție	Supraf. (mp)	Situație juridică	Observații / Referințe
A1.1	21209-C1	construcții de locuințe	Din acte: 0 Masurata: 135	Cu acte	Nr. niveluri:1; S. construita la sol:135 mp; .
A1.2	21209-C2	construcții anexa	Din acte: 0 Masurata: 179	Cu acte	Nr. niveluri:1; S. construita la sol:179 mp; .

Lungime Segmente

1) Valorile lungimilor segmentelor sunt obținute din proiecție în plan.

Punct început	X / Y	Punct sfârșit	X / Y	Lungime segment (** (m))	Punct început	X / Y	Punct sfârșit	X / Y	Lungime segment (** (m))
1	560.036,041 386.805,77	2	560.037,714 386.794,693	11.203	2	560.037,714 386.794,693	3	560.035,063 386.793,919	2.762

Punct început	X / Y	Punct sfârșit	X / Y	Lungime segment (** (m))
3	560.035,063 386.793,919	4	560.050,839 386.698,552	96.663
5	560.069,929 386.698,663	6	560.089,015 386.698,789	19.086
7	560.087,558 386.706,333	8	560.084,018 386.725,264	19.259
9	560.075,59 386.769,802	10	560.072,409 386.786,616	17.112
11	560.062,058 386.841,147	12	560.056,799 386.869,366	28.705
13	560.056,555 386.870,673	14	560.048,115 386.868,517	8.711
15	560.047,26 386.868,274	16	560.029,367 386.863,194	18.6
17	560.030,842 386.842,51	18	560.031,2 386.837,496	5.027
19	560.032,228 386.831,708	20	560.033,156 386.826,484	5.306
21	560.033,974 386.821,881	22	560.034,862 386.814,961	6.977
23	560.035,834 386.807,386	1	560.036,041 386.805,77	1.629

Punct început	X / Y	Punct sfârșit	X / Y	Lungime segment (** (m))
4	560.050,839 386.698,552	5	560.069,929 386.698,663	19.09
6	560.089,015 386.698,789	7	560.087,558 386.706,333	7.683
8	560.084,018 386.725,264	9	560.075,59 386.769,802	45.328
10	560.072,409 386.786,616	11	560.062,058 386.841,147	55.505
12	560.056,799 386.869,366	13	560.056,555 386.870,673	1.33
14	560.048,115 386.868,517	15	560.047,26 386.868,274	0.889
16	560.029,367 386.863,194	17	560.030,842 386.842,51	20.737
18	560.031,2 386.837,496	19	560.032,228 386.831,708	5.879
20	560.033,156 386.826,484	21	560.033,974 386.821,881	4.675
22	560.034,862 386.814,961	23	560.035,834 386.807,386	7.637

** Lungimile segmentelor sunt determinate în planul de proiecție Stereo 70 și sunt rotunjite la 1 milimetru.

*** Distanța dintre puncte este formată din segmente cumulate ce sunt mai mici decât valoarea 1 milimetru.

**DATE DESPRE IMOBILUL NR. 4520**

Oficiul de Cadastru și Publicitate Imobiliară PRAHOVA
Biroul de Cadastru și Publicitate Imobiliară Câmpina

A. Partea I. Descrierea imobilului

TEREN Intravilan

Nr. CF vechi:314(e:314)

Nr. cadastral vechi:512

Adresa: Loc. Minieri, Nr. 15, Jud. Prahova

Nr. Crt	Nr cadastral Nr. topografic	Suprafața* (mp)	Observații / Referințe
A1	20045	334	Sector cadastral:60 Teren neimprejmuit; Constructia C1 inscrista in CF 20045-C1; CONSTRUCTIILE: C1 IN CF 20045-C1

B. Partea II. Proprietari și acte

Inscrieri privitoare la dreptul de proprietate și alte drepturi reale		Referințe
13292 / 28/11/2006		
Act Notarial nr. 2172, din 16/11/2006 emis de NP Fieraru Marian;		
B1	Intabulare, drept de PROPRIETATE, dobandit prin Lege, cota actuala 180/334, cota initiala 334/334 1) BLOC 14 , CIF:9999999999999 <i>OBSERVATII: (provenita din conversia CF 314(e:314))</i>	A1
7703 / 15/05/2013		
Act Notarial nr. 923, din 14/05/2013 emis de TONEATA MARIA;		
B3	Intabulare, drept de PROPRIETATEcumparare ca bun propriu pentru terenul de 39,49 mp indiviz din intreg, aferent ap. 5 cu nr.cad. 20045-C1-U3, dobandit prin Conventie, cota actuala 39/334, cota initiala 39/334 1) CASANEANU NICOLAE SORIN	A1
833 / 18/03/2003		
Contract De Vanzare-Cumparare nr. 1088, din 19/04/1999 emis de NP Pop Mihai;		
B4	Intabulare, drept de PROPRIETATEcumparare ca bun comun pentru terenul de 21,30 mp indiviz din intreg, aferent ap. 7 cu nr.cad. 512/14; B;7 si 512/14;B;-1;7, dobandit prin Conventie, cota actuala 21/334, cota initiala 21/334 1) COANCA LAURA 2) COANCA GHEORGHE <i>OBSERVATII: (provenita din conversia CF 314(e:314))</i>	A1
12393 / 31/05/2016		
Act Notarial nr. 1035, din 26/05/2016 emis de NP FIERARU ROMULUS MIHAI;		
B6	Intabulare, drept de PROPRIETATEcumparare ca bun comun, ptr. terenul in suprafata de 46,63 mp indiviz din intreg, aferent ap. 20045-C1-U5,, dobandit prin Conventie, cota actuala 47/334, cota initiala 47/334 1) ILIE CONSTANTIN-CATALIN 2) ILIE MONICA , soti, ptr nuda proprietate;	A1
23728 / 12/11/2008		
Contract De Vanzare-Cumparare nr. 2613, din 10/11/2008 emis de NP Toneata Maria;		
B7	Intabulare, drept de PROPRIETATEcumparare ca bun propriu, ptr cota de teren de 46,62 mp indiviz din intreg, aferenta ap.8 cu nr cad. 512/14;B;8, 512/14;B;-1;8, dobandit prin Conventie, cota actuala 47/334, cota initiala 47/334 1) FIERARU MARIA	A1

C. Partea III. SARCINI

Inscrieri privind dezmembramintele dreptului de proprietate, drepturi reale de garanție și sarcini	Referințe
3013 / 27/08/2003	
Contract De Ipoteca nr. 1005, din 07/05/2003 emis de NP Coman Mihai;	

Inscrieri privind dezmembramintele dreptului de proprietate, drepturi reale de garanţie şi sarcini		Referinţe
C1	Intabulare, drept de IPOTECA, Valoare:3000 USD(echivalentul a 99.231.000 lei) asupra cotei de teren aferent ap 7 cu nr cad 512/14;B;7 si 512/14;B;-1;7, cota actuala 1/1, cota initiala 1/1 1) DANCIU ADRIAN DANIEL <i>OBSERVATII: (provenita din conversia CF 314(e:314))</i>	A1
12393 / 31/05/2016		
Act Notarial nr. 1035, din 26/05/2016 emis de NP FIERARU ROMULUS MIHAI;		
C2	Intabulare, drept de UZUFRACT VIAGERasupra cotei de teren aferent ap 3 cu nr cad 20045-C1-U5, cota actuala 1/1, cota initiala 1/1 1) ILIE ION 2) ILIE EUGENIA	A1
14992 / 13/04/2022		
Act Administrativ nr. 53/2015, din 25/02/2022 emis de SCPEJ TRIFINA, TANASE SI GALEA;		
C4	se radiaza urmarirea imobiliara de sub C3 in baza adresei nr 53/2015 din 25.02.2022 emisa de EJ Galea Cristian Viorel	A1

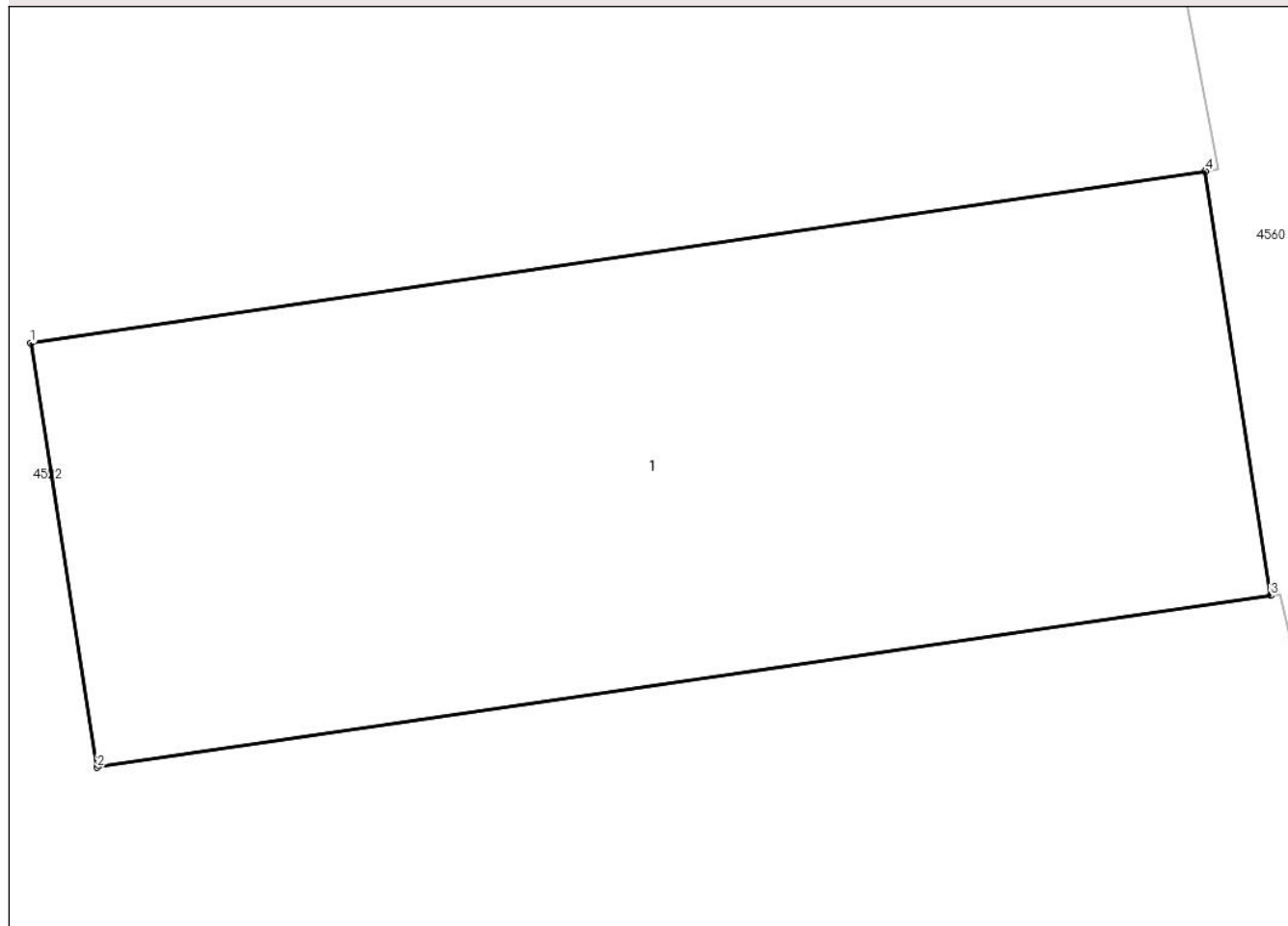
Anexa Nr. 1 La Partea I

Teren

Nr cadastral	Suprafața (mp)*	Observații / Referințe
20045	334	CONSTRUCTIILE: C1 IN CF 20045-C1

* Suprafața este determinată în planul de proiecție Stereo 70.

DETALII LINIARE IMOBIL



Date referitoare la teren

Crt	Categorie folosință	Intravilan	Suprafața (mp)	Tarla	Parcelă	Nr. topo	Observații / Referințe
1	curți constructii	DA	334	98	-	-	

Lungime Segmente

1) Valorile lungimilor segmentelor sunt obținute din proiecție în plan.

Punct început	X / Y	Punct sfârșit	X / Y	Lungime segment (** (m)
1	560.041,781 386.914,852	2	560.043,483 386.903,985	10.999
2	560.043,483 386.903,985	3	560.073,555 386.908,391	30.393
3	560.073,555 386.908,391	4	560.071,88 386.919,262	10.999
4	560.071,88 386.919,262	1	560.041,781 386.914,852	30.42

**** Lungimile segmentelor sunt determinate în planul de proiecţie Stereo 70 şi sunt rotunjite la 1 milimetru.**

***** Distanţa dintre puncte este formată din segmente cumulate ce sunt mai mici decât valoarea 1 milimetru.**

**DATE DESPRE IMOBILUL NR. 4521**

Oficiul de Cadastru și Publicitate Imobiliară PRAHOVA
Biroul de Cadastru și Publicitate Imobiliară Câmpina

A. Partea I. Descrierea imobilului

TEREN Intravilan

Adresa: Loc. Minieri, Jud. Prahova

Nr. Crt	Nr cadastral Nr. topografic	Suprafața* (mp)	Observații / Referințe
A1	22005	Din acte: 2.600 Masurata: 2.603	Sector cadastral:60 Teren neimprejmuț;

B. Partea II. Proprietari și acte

Inscrieri privitoare la dreptul de proprietate și alte drepturi reale		Referințe
35286 / 19/07/2023		
Act Notarial nr. 219, din 22/11/2018 emis de Toneata Maria;		
B2	Intabulare, drept de PROPRIETATE, dobândit prin Succesiune, cota actuala 1/2, cota initiala 1/2 1) BREZEANU LIDIA	A1
B3	Intabulare, drept de PROPRIETATE, dobândit prin Succesiune, cota actuala 1/2, cota initiala 1/2 1) MIRZEA SEBASTIAN	A1

C. Partea III. SARCINI .

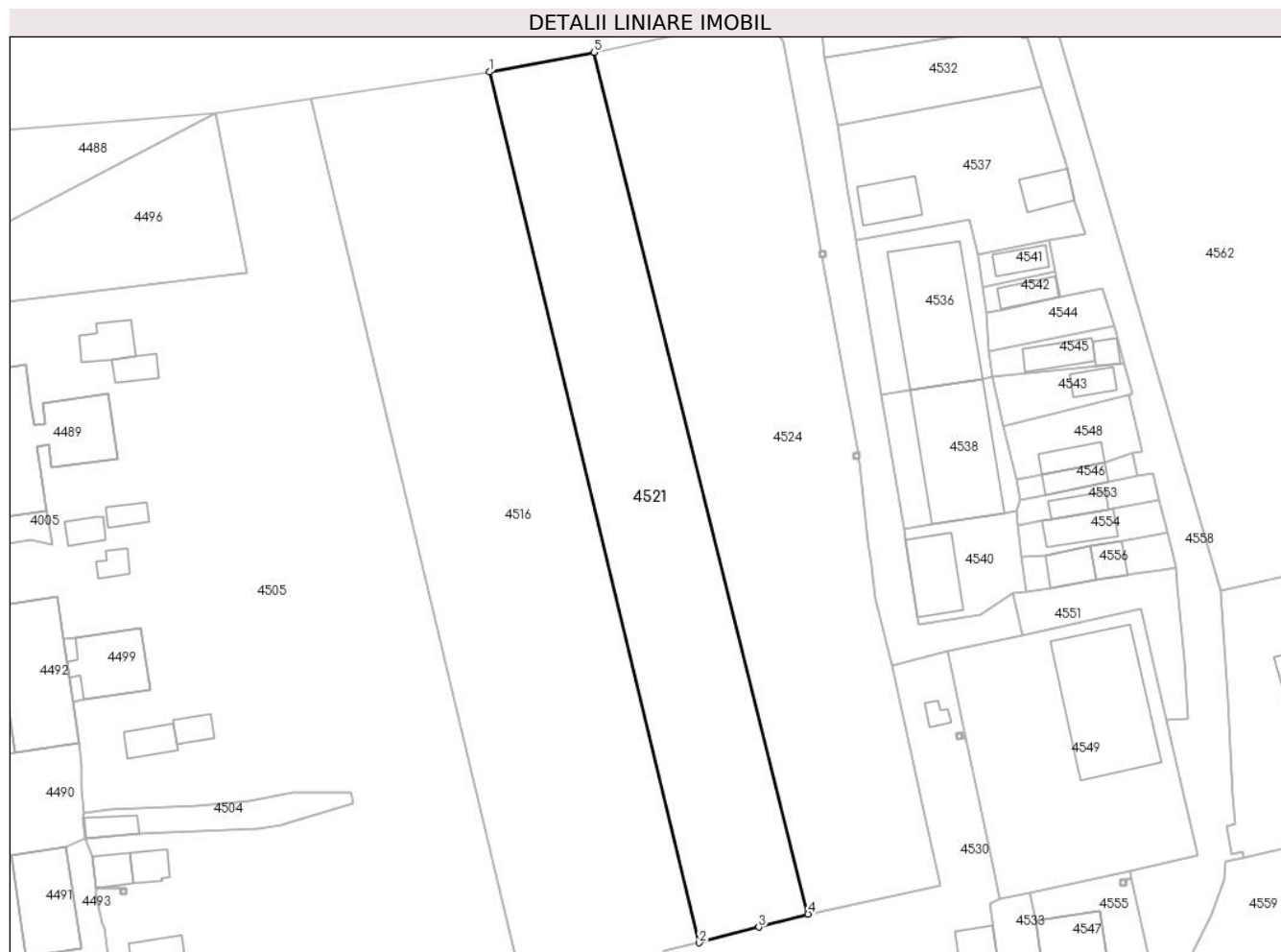
Inscrieri privind dezmembramintele dreptului de proprietate, drepturi reale de garanție și sarcini	Referințe
NU SUNT	

Anexa Nr. 1 La Partea I

Teren

Nr cadastral	Suprafața (mp)*	Observații / Referințe
22005	Din acte: 2.600 Masurata: 2.603	

* Suprafața este determinată în planul de proiecție Stereo 70.



Date referitoare la teren

Crt	Categorie folosință	Intra vilan	Suprafața (mp)	Tarla	Parcelă	Nr. topo	Observații / Referințe
1	arabil	DA	2.603	98	98/3	-	

Lungime Segmente

1) Valorile lungimilor segmentelor sunt obținute din proiecție în plan.

Punct început	X / Y	Punct sfârșit	X / Y	Lungime segment (** (m)
1	560.032,403 387.146,063	2	560.066,664 387.003,872	146.26
2	560.066,664 387.003,872	3	560.076,399 387.006,424	10.064
3	560.076,399 387.006,424	4	560.084,452 387.008,536	8.325
4	560.084,452 387.008,536	5	560.049,496 387.149,259	145.0
5	560.049,496 387.149,259	1	560.032,403 387.146,063	17.389

**** Lungimile segmentelor sunt determinate în planul de proiecţie Stereo 70 şi sunt rotunjite la 1 milimetru.**

***** Distanţa dintre puncte este formată din segmente cumulate ce sunt mai mici decât valoarea 1 milimetru.**

**DATE DESPRE IMOBILUL NR. 4522**

Oficiul de Cadastru și Publicitate Imobiliară PRAHOVA
Biroul de Cadastru și Publicitate Imobiliară Câmpina

A. Partea I. Descrierea imobilului

TEREN Intravilan

Adresa: Loc. Minieri, Jud. Prahova

Nr. Crt	Nr cadastral Nr. topografic	Suprafața* (mp)	Observații / Referințe
A1		7.143	Sector cadastral:60 Teren imprejmuit;

B. Partea II. Proprietari și acte

Inscrieri privitoare la dreptul de proprietate și alte drepturi reale		Referințe
/		
Act Normativ nr. 7, din 13/03/1996 emis de PARLAMENTUL ROMÂNIEI (LEGE; ,art.13);		
B1	Inscrierea posesiei, drept de PROPRIETATE, dobandit prin Lege, cota actuala 1/1, cota initiala 1/1 1) NEIDENTIFICAT NEIDENTIFICAT	A1
B2	Se notează mențiunea de proprietar neidentificat.	A1

C. Partea III. SARCINI .

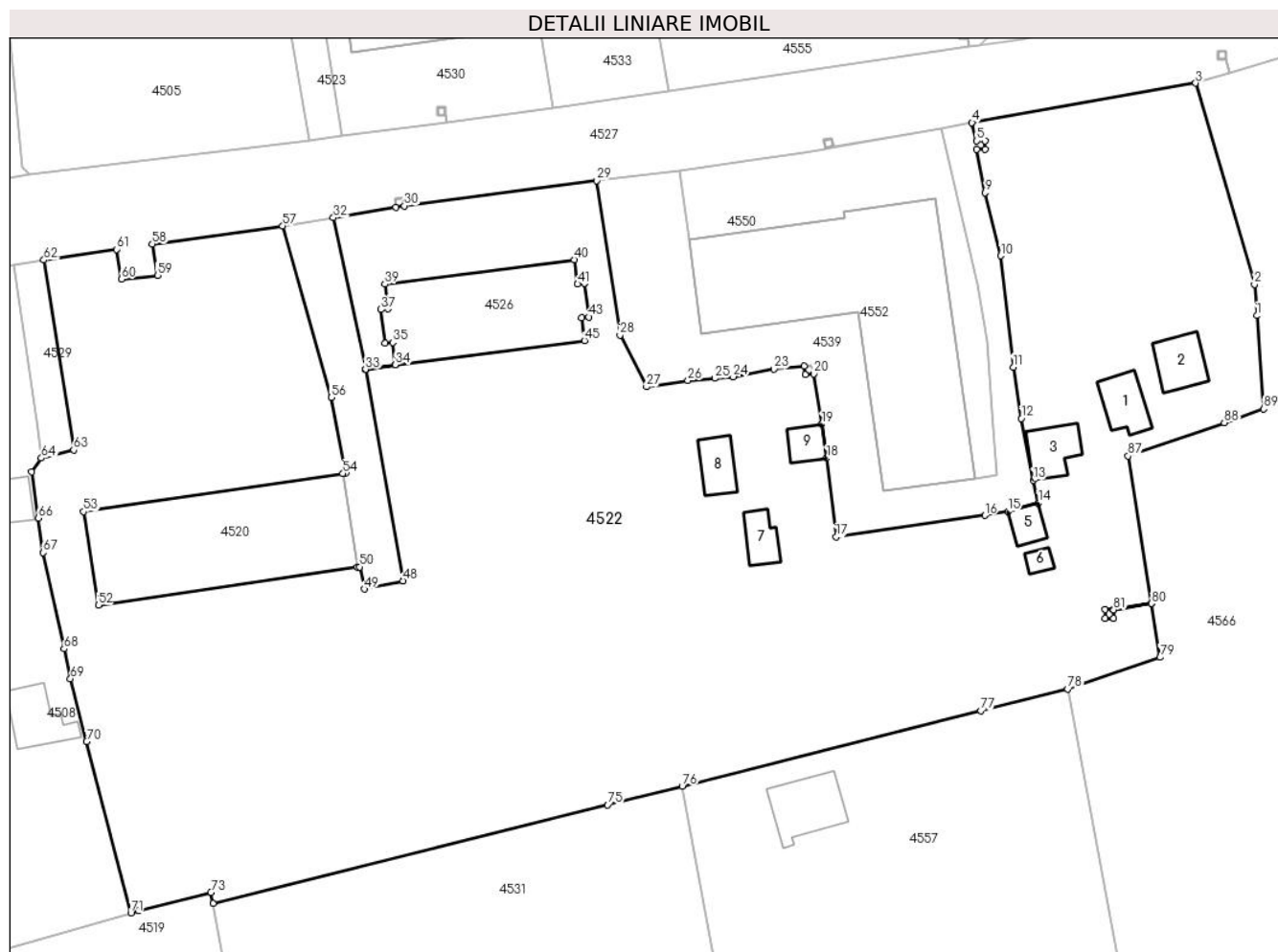
Inscrieri privind dezmembramintele dreptului de proprietate, drepturi reale de garanție și sarcini	Referințe
NU SUNT	

Anexa Nr. 1 La Partea I

Teren

Nr cadastral	Suprafața (mp)*	Observații / Referințe
	7.143	

* Suprafața este determinată în planul de proiecție Stereo 70.



Date referitoare la teren

Crt	Categorie folosință	Intravilan	Suprafața (mp)	Tarla	Parcelă	Nr. topo	Observații / Referințe
1	curți construcții	DA	3.609	98	-	-	
2	arabil	DA	861	98	-	-	
3	arabil	DA	1.886	98	-	-	
4	arabil	DA	787	98	-	-	

Date referitoare la construcții

Crt	Număr	Destinație construcție	Supraf. (mp)	Situație juridică	Observații / Referințe
A1.1	-C1	construcții anexa	Din acte: 0 Masurata: 31	Fara acte	Nr. niveluri:1; S. construita la sol:31 mp;
A1.2	-C2	construcții anexa	Din acte: 0 Masurata: 32	Fara acte	Nr. niveluri:1; S. construita la sol:32 mp;
A1.3	-C3	construcții anexa	Din acte: 0 Masurata: 31	Fara acte	Nr. niveluri:1; S. construita la sol:31 mp;
A1.5	-C5	construcții anexa	Din acte: 0 Masurata: 15	Fara acte	Nr. niveluri:1; S. construita la sol:15 mp;
A1.6	-C6	construcții anexa	Din acte: 0 Masurata: 7	Fara acte	Nr. niveluri:1; S. construita la sol:7 mp;
A1.7	-C7	construcții anexa	Din acte: 0 Masurata: 21	Fara acte	Nr. niveluri:1; S. construita la sol:21 mp;
A1.8	-C8	construcții anexa	Din acte: 0 Masurata: 25	Fara acte	Nr. niveluri:1; S. construita la sol:25 mp;

Crt	Număr	Destinație construcție	Supraf. (mp)	Situație juridică	Observații / Referințe
A1.9	-C9	construcții anexa	Din acte: 0 Masurata: 16	Fara acte	Nr. niveluri:1; S. construita la sol:16 mp;

Lungime Segmente

1) Valorile lungimilor segmentelor sunt obținute din proiecție în plan.

Punct început	X / Y	Punct sfârșit	X / Y	Lungime segment	Punct început	X / Y	Punct sfârșit	X / Y	Lungime segment	Punct început	X / Y	Punct sfârșit	X / Y	Lungime segment
1	560.178,01 386.937,587	2	560.177,741 386.941,224	3.647	2	560.177,741 386.941,224	3	560.170,896 386.964,575	24.334	3	560.170,896 386.964,575	4	560.144,932 386.959,978	26.368
4	560.144,932 386.959,978	5	560.145,485 386.957,873	2.176	5	560.145,485 386.957,873	6	560.146,486 386.957,873	1.001	6	560.146,486 386.957,873	7	560.146,486 386.956,872	1.001
7	560.146,486 386.956,872	8	560.145,485 386.956,872	1.001	8	560.145,485 386.956,872	9	560.146,473 386.951,867	5.102	9	560.146,473 386.951,867	10	560.148,266 386.944,537	7.546
10	560.148,266 386.944,537	11	560.149,719 386.931,626	12.993	11	560.149,719 386.931,626	12	560.150,644 386.925,656	6.041	12	560.150,644 386.925,656	13	560.152,029 386.918,489	7.3
13	560.152,029 386.918,489	14	560.152,642 386.915,832	2.727	14	560.152,642 386.915,832	15	560.149,081 386.914,863	3.69	15	560.149,081 386.914,863	16	560.146,423 386.914,415	2.695
16	560.146,423 386.914,415	17	560.129,15 386.911,908	17.454	17	560.129,15 386.911,908	18	560.128,059 386.921,053	9.21	18	560.128,059 386.921,053	19	560.127,495 386.924,99	3.977
19	560.127,495 386.924,99	20	560.126,556 386.930,826	5.911	20	560.126,556 386.930,826	21	560.125,56 386.930,719	1.002	21	560.125,56 386.930,719	22	560.125,452 386.931,713	1.0
22	560.125,452 386.931,713	23	560.121,941 386.931,371	3.528	23	560.121,941 386.931,371	24	560.117,189 386.930,494	4.832	24	560.117,189 386.930,494	25	560.115,057 386.930,311	2.14
25	560.115,057 386.930,311	26	560.111,937 386.930,049	3.131	26	560.111,937 386.930,049	27	560.107,135 386.929,317	4.857	27	560.107,135 386.929,317	28	560.104,065 386.935,336	6.757
28	560.104,065 386.935,336	29	560.101,316 386.953,266	18.14	29	560.101,316 386.953,266	30	560.078,999 386.950,326	22.51	30	560.078,999 386.950,326	31	560.078,01 386.950,17	1.001
31	560.078,01 386.950,17	32	560.070,775 386.948,95	7.337	32	560.070,775 386.948,95	33	560.074,502 386.931,352	17.988	33	560.074,502 386.931,352	34	560.077,987 386.931,887	3.526
34	560.077,987 386.931,887	35	560.077,652 386.934,485	2.62	35	560.077,652 386.934,485	36	560.076,797 386.934,375	0.862	36	560.076,797 386.934,375	37	560.076,29 386.938,308	3.966
37	560.076,29 386.938,308	38	560.077,105 386.938,413	0.822	38	560.077,105 386.938,413	39	560.076,739 386.941,249	2.86	39	560.076,739 386.941,249	40	560.098,759 386.944,087	22.202
40	560.098,759 386.944,087	41	560.099,124 386.941,251	2.859	41	560.099,124 386.941,251	42	560.099,939 386.941,356	0.822	42	560.099,939 386.941,356	43	560.100,446 386.937,423	3.966
43	560.100,446 386.937,423	44	560.099,591 386.937,313	0.862	44	560.099,591 386.937,313	45	560.099,927 386.934,71	2.625	45	560.099,927 386.934,71	46	560.077,988 386.931,882	22.121
46	560.077,988 386.931,882	47	560.074,503 386.931,347	3.526	47	560.074,503 386.931,347	48	560.078,867 386.906,802	24.93	48	560.078,867 386.906,802	49	560.074,374 386.905,865	4.59
49	560.074,374 386.905,865	50	560.073,807 386.908,428	2.625	50	560.073,807 386.908,428	51	560.073,555 386.908,391	0.255	51	560.073,555 386.908,391	52	560.043,483 386.903,985	30.393
52	560.043,483 386.903,985	53	560.041,781 386.914,852	10.999	53	560.041,781 386.914,852	54	560.071,88 386.919,262	30.42	54	560.071,88 386.919,262	55	560.072,213 386.919,311	0.337
55	560.072,213 386.919,311	56	560.070,535 386.928,081	8.929	56	560.070,535 386.928,081	57	560.064,895 386.947,994	20.696	57	560.064,895 386.947,994	58	560.049,733 386.945,883	15.308
58	560.049,733 386.945,883	59	560.050,333 386.942,266	3.666	59	560.050,333 386.942,266	60	560.046,181 386.941,811	4.177	60	560.046,181 386.941,811	61	560.045,579 386.945,286	3.527
61	560.045,579 386.945,286	62	560.037,155 386.944,041	8.516	62	560.037,155 386.944,041	63	560.040,609 386.921,993	22.317	63	560.040,609 386.921,993	64	560.036,861 386.921,054	3.864
64	560.036,861 386.921,054	65	560.035,724 386.919,461	1.957	65	560.035,724 386.919,461	66	560.036,5 386.914,078	5.439	66	560.036,5 386.914,078	67	560.037,077 386.910,075	4.044
67	560.037,077 386.910,075	68	560.039,489 386.898,915	11.418	68	560.039,489 386.898,915	69	560.040,234 386.895,465	3.53	69	560.040,234 386.895,465	70	560.042,121 386.888,164	7.541
70	560.042,121 386.888,164	71	560.047,26 386.868,274	20.543	71	560.047,26 386.868,274	72	560.048,115 386.868,517	0.889	72	560.048,115 386.868,517	73	560.056,555 386.870,673	8.711
73	560.056,555 386.870,673	74	560.056,799 386.869,366	1.33	74	560.056,799 386.869,366	75	560.102,634 386.880,832	47.247	75	560.102,634 386.880,832	76	560.111,283 386.882,992	8.915
76	560.111,283 386.882,992	77	560.145,967 386.891,759	35.775	77	560.145,967 386.891,759	78	560.156,04 386.894,263	10.38	78	560.156,04 386.894,263	79	560.166,777 386.897,933	11.347
79	560.166,777 386.897,933	80	560.165,788 386.904,171	6.316	80	560.165,788 386.904,171	81	560.161,381 386.903,46	4.464	81	560.161,381 386.903,46	82	560.161,381 386.902,464	0.996
82	560.161,381 386.902,464	83	560.160,38 386.902,464	1.001	83	560.160,38 386.902,464	84	560.160,38 386.903,465	1.001	84	560.160,38 386.903,465	85	560.161,381 386.903,465	1.001
85	560.161,381 386.903,465	86	560.165,787 386.904,176	4.463	86	560.165,787 386.904,176	87	560.163,071 386.921,309	17.347	87	560.163,071 386.921,309	88	560.174,226 386.925,174	11.806

Punct început	X / Y	Punct sfârșit	X / Y	Lungime segment	Punct început	X / Y	Punct sfârșit	X / Y	Lungime segment
88	560.174,226 386.925,174	89	560.178,81 386.926,763	4.852	89	560.178,81 386.926,763	1	560.178,01 386.937,587	10.854

** Lungimile segmentelor sunt determinate în planul de proiecție Stereo 70 și sunt rotunjite la 1 milimetru.

*** Distanța dintre puncte este formată din segmente cumulate ce sunt mai mici decât valoarea 1 milimetru.

**DATE DESPRE IMOBILUL NR. 4523**

Oficiul de Cadastru și Publicitate Imobiliară PRAHOVA
Biroul de Cadastru și Publicitate Imobiliară Câmpina

A. Partea I. Descrierea imobilului

TEREN Intravilan

Adresa: Loc. Minieri, Jud. Prahova

Nr. Crt	Nr cadastral Nr. topografic	Suprafața* (mp)	Observații / Referințe
A1		136	Sector cadastral:60 Teren neimprejmuit;

B. Partea II. Proprietari și acte

Inscrieri privitoare la dreptul de proprietate și alte drepturi reale	Referințe
/	
Act Normativ nr. 7, din 13/03/1996 emis de PARLAMENTUL ROMANIEI (LEGE; Adeverinta nr. 13688 din 09.09.2024 emis de Primaria Comunei Filipestii de Padure);	
B1	Inscrierea provizorie, drept de PROPRIETATE, dobandit prin Lege, cota actuala 1/1, cota initiala 1/1
1) COMUNA FILIPESTII DE PADURE DOMENIU PUBLIC, CIF:2843213	

C. Partea III. SARCINI .

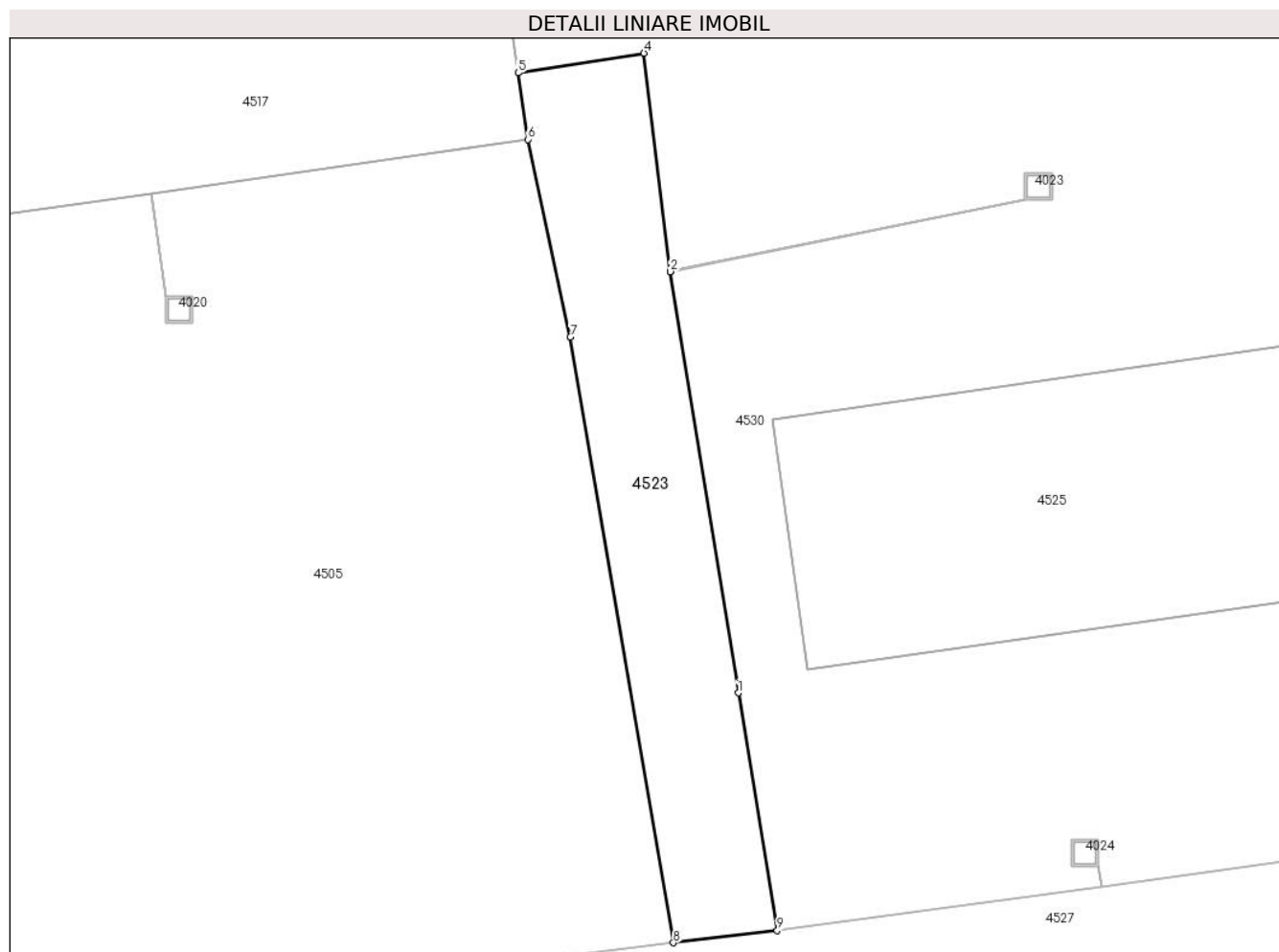
Inscrieri privind dezmembramintele dreptului de proprietate, drepturi reale de garanție și sarcini	Referințe
NU SUNT	

Anexa Nr. 1 La Partea I

Teren

Nr cadastral	Suprafața (mp)*	Observații / Referințe
	136	

* Suprafața este determinată în planul de proiecție Stereo 70.



Date referitoare la teren

Crt	Categorie folosință	Intravilan	Suprafața (mp)	Tarla	Parcelă	Nr. topo	Observații / Referințe
1	drum	DA	136	98	-	-	

Lungime Segmente

1) Valorile lungimilor segmentelor sunt obținute din proiecție în plan.

Punct început	X / Y	Punct sfârșit	X / Y	Lungime segment (** (m)
1	560.070,349 386.967,274	2	560.067,808 386.982,996	15.926
2	560.067,808 386.982,996	3	560.067,807 386.983,001	0.005
3	560.067,807 386.983,001	4	560.066,829 386.991,151	8.208
4	560.066,829 386.991,151	5	560.062,127 386.990,419	4.759
5	560.062,127 386.990,419	6	560.062,484 386.987,931	2.513

Punct început	X / Y	Punct sfârșit	X / Y	Lungime segment (** (m)
6	560.062,484 386.987,931	7	560.064,073 386.980,559	7.541
7	560.064,073 386.980,559	8	560.067,929 386.957,945	22.94
8	560.067,929 386.957,945	9	560.071,804 386.958,4	3.902
9	560.071,804 386.958,4	1	560.070,349 386.967,274	8.992

** Lungimile segmentelor sunt determinate în planul de proiecție Stereo 70 și sunt rotunjite la 1 milimetru.

*** Distanța dintre puncte este formată din segmente cumulate ce sunt mai mici decât valoarea 1 milimetru.

**DATE DESPRE IMOBILUL NR. 4524**

Oficiul de Cadastru și Publicitate Imobiliară PRAHOVA
Biroul de Cadastru și Publicitate Imobiliară Câmpina

A. Partea I. Descrierea imobilului

TEREN Intravilan

Adresa: Loc. Minieri, Jud. Prahova

Nr. Crt	Nr cadastral Nr. topografic	Suprafața* (mp)	Observații / Referințe
A1	22009	Din acte: 3.800 Masurata: 3.743	Sector cadastral:60 Teren neimprejmut;

B. Partea II. Proprietari și acte

Inscrieri privitoare la dreptul de proprietate și alte drepturi reale		Referințe
20326 / 20/09/2016		
Act Administrativ nr. 203351, din 03/09/2008 emis de COMISIA JUDETEANA PRAHOVA (; act notarial nr 6 din 16.02.2010, emis de NP TONEATA MARIA);		
B2	Intabulare, drept de PROPRIETATE, dobandit prin Succesiune, cota actuala 3/8, cota initiala 3/8 1) BREZEANU LIDIA	A1
B3	Intabulare, drept de PROPRIETATE, dobandit prin Conventie, cota actuala 3/8, cota initiala 3/8 1) MIRZEA SEBASTIAN	A1
35303 / 19/07/2023		
Act Notarial nr. 219, din 22/11/2018 emis de Toneata Maria;		
B4	Intabulare, drept de PROPRIETATE, dobandit prin Succesiune, cota actuala 1/8, cota initiala 1/8 1) BREZEANU LIDIA	A1
B5	Intabulare, drept de PROPRIETATE, dobandit prin Succesiune, cota actuala 1/8, cota initiala 1/8 1) MIRZEA SEBASTIAN	A1

C. Partea III. SARCINI .

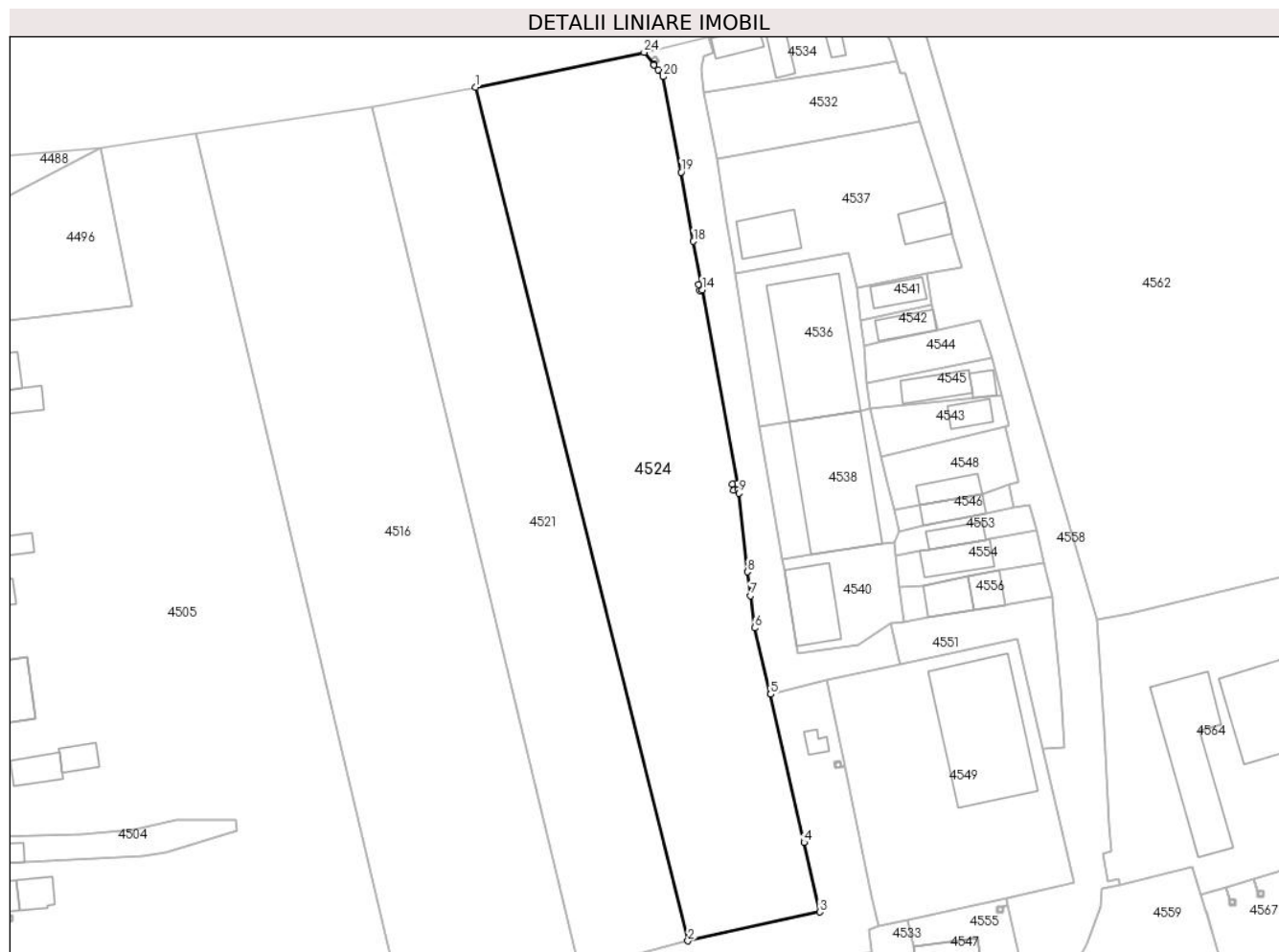
Inscrieri privind dezmembramintele dreptului de proprietate, drepturi reale de garanție și sarcini	Referințe
NU SUNT	

Anexa Nr. 1 La Partea I

Teren

Nr cadastral	Suprafața (mp)*	Observații / Referințe
22009	Din acte: 3.800 Masurata: 3.743	

* Suprafața este determinată în planul de proiecție Stereo 70.



Date referitoare la teren

Crt	Categorie folosință	Intra vilan	Suprafața (mp)	Tarla	Parcelă	Nr. topo	Observații / Referințe
1	arabil	DA	3.743	98	98/4	-	

Lungime Segmente

1) Valorile lungimilor segmentelor sunt obținute din proiecție în plan.

Punct început	X / Y	Punct sfârșit	X / Y	Lungime segment (** (m)
1	560.049,496 387.149,259	2	560.084,452 387.008,536	145.0
3	560.106,161 387.013,303	4	560.103,587 387.024,752	11.735
5	560.098,091 387.049,193	6	560.095,422 387.060,107	11.236
7	560.094,768 387.065,431	8	560.094,286 387.069,357	3.955
9	560.092,862 387.082,354	10	560.092,753 387.082,957	0.613

Punct început	X / Y	Punct sfârșit	X / Y	Lungime segment (** (m)
2	560.084,452 387.008,536	3	560.106,161 387.013,303	22.226
4	560.103,587 387.024,752	5	560.098,091 387.049,193	25.051
6	560.095,422 387.060,107	7	560.094,768 387.065,431	5.364
8	560.094,286 387.069,357	9	560.092,862 387.082,354	13.075
10	560.092,753 387.082,957	11	560.091,941 387.082,826	0.822

Punct început	X / Y	Punct sfârșit	X / Y	Lungime segment (** (m)
11	560.091,941 387.082,826	12	560.091,782 387.083,814	1.001
13	560.092,575 387.083,942	14	560.086,806 387.115,833	32.409
15	560.086,409 387.115,773	16	560.086,259 387.116,762	1.0
17	560.086,628 387.116,818	18	560.085,359 387.123,834	7.13
19	560.083,37 387.135,254	20	560.080,332 387.150,992	16.029
21	560.079,541 387.152,108	22	560.078,869 387.152,955	1.081
23	560.078,866 387.152,959	24	560.077,236 387.155,013	2.622

Punct început	X / Y	Punct sfârșit	X / Y	Lungime segment (** (m)
12	560.091,782 387.083,814	13	560.092,575 387.083,942	0.803
14	560.086,806 387.115,833	15	560.086,409 387.115,773	0.402
16	560.086,259 387.116,762	17	560.086,628 387.116,818	0.373
18	560.085,359 387.123,834	19	560.083,37 387.135,254	11.592
20	560.080,332 387.150,992	21	560.079,541 387.152,108	1.368
22	560.078,869 387.152,955	23	560.078,866 387.152,959	0.005
24	560.077,236 387.155,013	1	560.049,496 387.149,259	28.33

** Lungimile segmentelor sunt determinate în planul de proiecție Stereo 70 și sunt rotunjite la 1 milimetru.

*** Distanța dintre puncte este formată din segmente cumulate ce sunt mai mici decât valoarea 1 milimetru.

**DATE DESPRE IMOBILUL NR. 4525**

Oficiul de Cadastru și Publicitate Imobiliară PRAHOVA
Biroul de Cadastru și Publicitate Imobiliară Câmpina

A. Partea I. Descrierea imobilului

TEREN Intravilan

Adresa: Loc. Minieri, Jud. Prahova

Nr. Crt	Nr cadastral Nr. topografic	Suprafața* (mp)	Observații / Referințe
A1		211	Sector cadastral:60 Teren imprejmuit;

B. Partea II. Proprietari și acte

Inscrieri privitoare la dreptul de proprietate și alte drepturi reale		Referințe
/		
Act Normativ nr. 7, din 13/03/1996 emis de PARLAMENTUL ROMÂNIEI (LEGE; ,art.13);		
B1	Inscrierea posesiei, drept de PROPRIETATE, dobandit prin Lege, cota actuala 1/1, cota initiala 1/1 1) NEIDENTIFICAT NEIDENTIFICAT	A1
B2	Se notează mențiunea de proprietar neidentificat.	A1

C. Partea III. SARCINI .

Inscrieri privind dezmembramintele dreptului de proprietate, drepturi reale de garanție și sarcini	Referințe
NU SUNT	

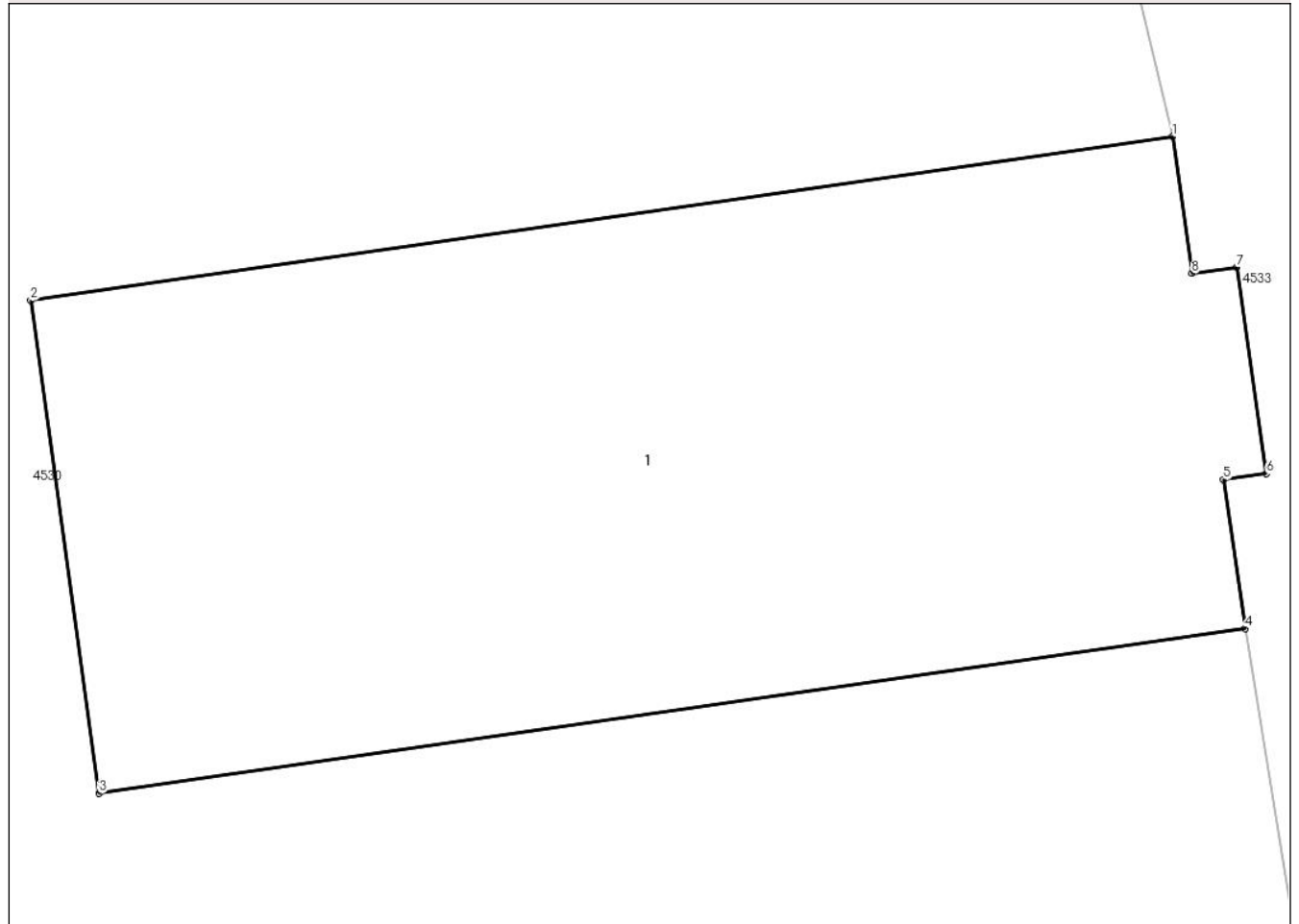
Anexa Nr. 1 La Partea I

Teren

Nr cadastral	Suprafața (mp)*	Observații / Referințe
	211	

* Suprafața este determinată în planul de proiecție Stereo 70.

DETALII LINIARE IMOBIL



Date referitoare la teren

Crt	Categorie folosință	Intravilan	Suprafața (mp)	Tarla	Parcelă	Nr. topo	Observații / Referințe
1	curți constructii	DA	211	98	-	-	

Date referitoare la construcții

Crt	Număr	Destinație construcție	Supraf. (mp)	Situație juridică	Observații / Referințe
A1.1	-C1	construcții de locuințe	Din acte: 0 Masurata: 211	Fara acte	Nr. niveluri:2; S. construita la sol:211 mp;

Lungime Segmente

1) Valorile lungimilor segmentelor sunt obținute din proiecție în plan.

Punct început	X / Y	Punct sfârșit	X / Y	Lungime segment (** (m))
1	560.093,321 386.980,609	2	560.071,617 386.977,496	21.926
2	560.071,617 386.977,496	3	560.072,916 386.968,135	9.451
3	560.072,916 386.968,135	4	560.094,702 386.971,26	22.009

Punct început	X / Y	Punct sfârșit	X / Y	Lungime segment (** (m)
4	560.094,702 386.971,26	5	560.094,296 386.974,091	2.86
5	560.094,296 386.974,091	6	560.095,109 386.974,207	0.821
6	560.095,109 386.974,207	7	560.094,546 386.978,133	3.966
7	560.094,546 386.978,133	8	560.093,693 386.978,01	0.862
8	560.093,693 386.978,01	1	560.093,321 386.980,609	2.625

** Lungimile segmentelor sunt determinate în planul de proiecție Stereo 70 și sunt rotunjite la 1 milimetru.

*** Distanța dintre puncte este formată din segmente cumulate ce sunt mai mici decât valoarea 1 milimetru.

**DATE DESPRE IMOBILUL NR. 4526**

Oficiul de Cadastru și Publicitate Imobiliară PRAHOVA
Biroul de Cadastru și Publicitate Imobiliară Câmpina

A. Partea I. Descrierea imobilului

TEREN Intravilan

Adresa: Loc. Minieri, Jud. Prahova

Nr. Crt	Nr cadastral Nr. topografic	Suprafața* (mp)	Observații / Referințe
A1		216	Sector cadastral:60 Teren imprejmuit;

B. Partea II. Proprietari și acte

Inscrieri privitoare la dreptul de proprietate și alte drepturi reale		Referințe
/		
Act Normativ nr. 7, din 13/03/1996 emis de PARLAMENTUL ROMÂNIEI (LEGE; ,art.13);		
B1	Inscrierea posesiei, drept de PROPRIETATE, dobandit prin Lege, cota actuala 1/1, cota initiala 1/1 1) NEIDENTIFICAT NEIDENTIFICAT	A1
B2	Se notează mențiunea de proprietar neidentificat.	A1

C. Partea III. SARCINI .

Inscrieri privind dezmembramintele dreptului de proprietate, drepturi reale de garanție și sarcini	Referințe
NU SUNT	

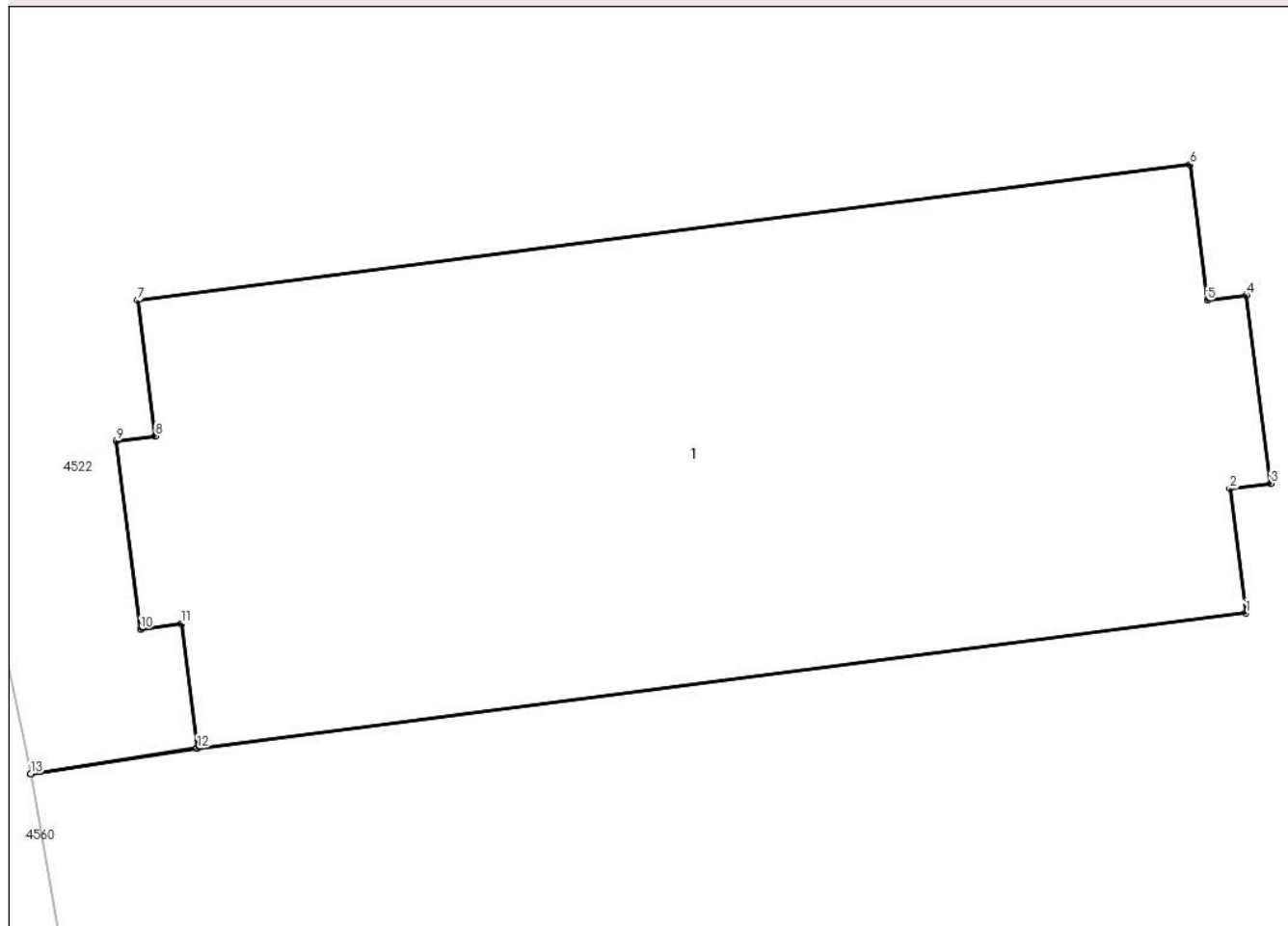
Anexa Nr. 1 La Partea I

Teren

Nr cadastral	Suprafața (mp)*	Observații / Referințe
	216	

* Suprafața este determinată în planul de proiecție Stereo 70.

DETALII LINIARE IMOBIL



Date referitoare la teren

Crt	Categorie folosință	Intravilan	Suprafața (mp)	Tarla	Parcelă	Nr. topo	Observații / Referințe
1	curți constructii	DA	216	98	-	-	

Date referitoare la construcții

Crt	Număr	Destinație construcție	Supraf. (mp)	Situație juridică	Observații / Referințe
A1.1	-C1	construcții de locuințe	Din acte: 0 Masurata: 216	Fara acte	Nr. niveluri:2; S. construita la sol:216 mp;

Lungime Segmente

1) Valorile lungimilor segmentelor sunt obținute din proiecție în plan.

Punct început	X / Y	Punct sfârșit	X / Y	Lungime segment (** (m))
1	560.099,927 386.934,71	2	560.099,591 386.937,313	2.625
2	560.099,591 386.937,313	3	560.100,446 386.937,423	0.862
3	560.100,446 386.937,423	4	560.099,939 386.941,356	3.966

Punct început	X / Y	Punct sfârșit	X / Y	Lungime segment (** (m)
4	560.099,939 386.941,356	5	560.099,124 386.941,251	0.822
5	560.099,124 386.941,251	6	560.098,759 386.944,087	2.859
6	560.098,759 386.944,087	7	560.076,739 386.941,249	22.202
7	560.076,739 386.941,249	8	560.077,105 386.938,413	2.86
8	560.077,105 386.938,413	9	560.076,29 386.938,308	0.822
9	560.076,29 386.938,308	10	560.076,797 386.934,375	3.966
10	560.076,797 386.934,375	11	560.077,652 386.934,485	0.862
11	560.077,652 386.934,485	12	560.077,987 386.931,887	2.62
12	560.077,987 386.931,887	13	560.074,502 386.931,352	3.526
13	560.074,502 386.931,352	14	560.074,503 386.931,347	0.005
14	560.074,503 386.931,347	15	560.077,988 386.931,882	3.526
15	560.077,988 386.931,882	1	560.099,927 386.934,71	22.121

** Lungimile segmentelor sunt determinate în planul de proiecție Stereo 70 și sunt rotunjite la 1 milimetru.

*** Distanța dintre puncte este formată din segmente cumulate ce sunt mai mici decât valoarea 1 milimetru.

**DATE DESPRE IMOBILUL NR. 4527**

Oficiul de Cadastru și Publicitate Imobiliară PRAHOVA
Biroul de Cadastru și Publicitate Imobiliară Câmpina

A. Partea I. Descrierea imobilului

TEREN Intravilan

Adresa: Loc. Minieri, Jud. Prahova

Nr. Crt	Nr cadastral Nr. topografic	Suprafața* (mp)	Observații / Referințe
A1		2.126	Sector cadastral:60 Teren neimprejmuit;

B. Partea II. Proprietari și acte

Inscrieri privitoare la dreptul de proprietate și alte drepturi reale	Referințe
/	
Act Normativ nr. 7, din 13/03/1996 emis de PARLAMENTUL ROMANIEI (LEGE; Adeverinta nr. 13688 din 09.09.2024 emis de Primaria Comunei Filipestii de Padure);	
B1	Inscrierea provizorie, drept de PROPRIETATE, dobandit prin Lege, cota actuala 1/1, cota initiala 1/1
1) COMUNA FILIPESTII DE PADURE DOMENIU PUBLIC, CIF:2843213	

C. Partea III. SARCINI .

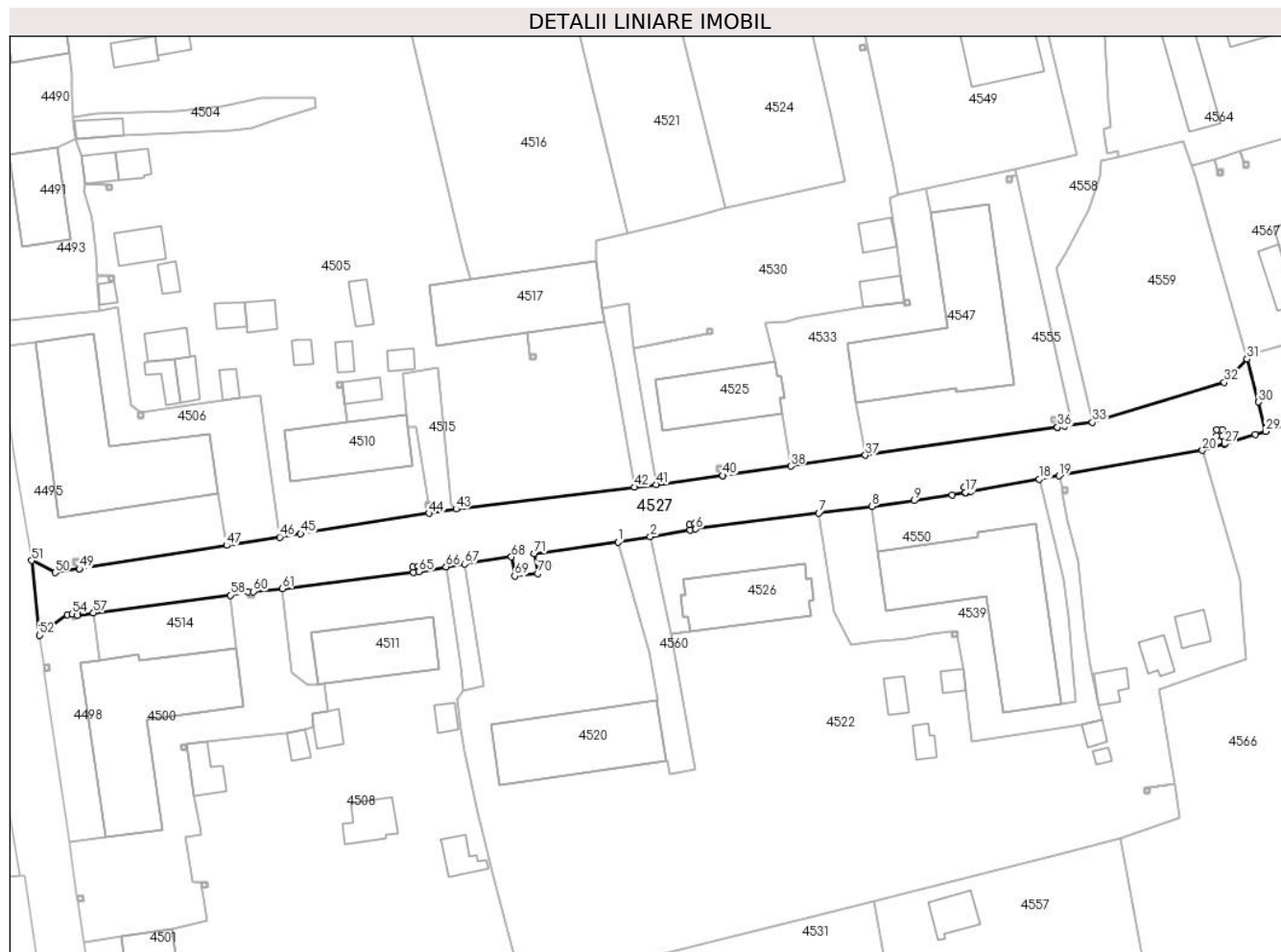
Inscrieri privind dezmembramintele dreptului de proprietate, drepturi reale de garanție și sarcini	Referințe
NU SUNT	

Anexa Nr. 1 La Partea I

Teren

Nr cadastral	Suprafața (mp)*	Observații / Referințe
	2.126	

* Suprafața este determinată în planul de proiecție Stereo 70.



Date referitoare la teren

Crt	Categorie folosință	Intravilan	Suprafața (mp)	Tarla	Parcelă	Nr. topo	Observații / Referințe
1	drum	DA	2.126	98	-	-	

Lungime Segmente

1) Valorile lungimilor segmentelor sunt obținute din proiecție în plan.

Punct început	X / Y	Punct sfârșit	X / Y	Lungime segment	Punct început	X / Y	Punct sfârșit	X / Y	Lungime segment	Punct început	X / Y	Punct sfârșit	X / Y	Lungime segment
1	560.064,895 386.947,994	2	560.070,775 386.948,95	5.957	2	560.070,775 386.948,95	3	560.078,01 386.950,17	7.337	3	560.078,01 386.950,17	4	560.077,855 386.951,159	1.001
4	560.077,855 386.951,159	5	560.078,844 386.951,314	1.001	5	560.078,844 386.951,314	6	560.078,999 386.950,326	1.0	6	560.078,999 386.950,326	7	560.101,316 386.953,266	22.51
7	560.101,316 386.953,266	8	560.110,963 386.954,425	9.716	8	560.110,963 386.954,425	9	560.118,6 386.955,497	7.712	9	560.118,6 386.955,497	10	560.125,473 386.956,563	6.955
10	560.125,473 386.956,563	11	560.127,883 386.956,988	2.447	11	560.127,883 386.956,988	12	560.127,886 386.957,003	0.015	12	560.127,886 386.957,003	13	560.127,688 386.957,984	1.001
13	560.127,688 386.957,984	14	560.128,669 386.958,183	1.001	14	560.128,669 386.958,183	15	560.128,867 386.957,202	1.001	15	560.128,867 386.957,202	16	560.127,891 386.957,004	0.996
16	560.127,891 386.957,004	17	560.127,888 386.956,989	0.015	17	560.127,888 386.956,989	18	560.141,323 386.959,358	13.642	18	560.141,323 386.959,358	19	560.144,932 386.959,978	3.662

Punct început	X / Y	Punct sfârșit	X / Y	Lungime segment	Punct început	X / Y	Punct sfârșit	X / Y	Lungime segment	Punct început	X / Y	Punct sfârșit	X / Y	Lungime segment
19	560.144,932 386.959,978	20	560.170,896 386.964,575	26.368	20	560.170,896 386.964,575	21	560.174,912 386.965,776	4.192	21	560.174,912 386.965,776	22	560.174,454 386.967,308	1.599
22	560.174,454 386.967,308	23	560.173,458 386.967,308	0.996	23	560.173,458 386.967,308	24	560.173,458 386.968,309	1.001	24	560.173,458 386.968,309	25	560.174,459 386.968,309	1.001
25	560.174,459 386.968,309	26	560.174,459 386.967,308	1.001	26	560.174,459 386.967,308	27	560.174,917 386.965,777	1.598	27	560.174,917 386.965,777	28	560.180,497 386.967,445	5.824
28	560.180,497 386.967,445	29	560.182,387 386.968,01	1.973	29	560.182,387 386.968,01	30	560.181,097 386.973,34	5.484	30	560.181,097 386.973,34	31	560.179,009 386.981,157	8.091
31	560.179,009 386.981,157	32	560.174,876 386.976,924	5.916	32	560.174,876 386.976,924	33	560.150,948 386.969,66	25.006	33	560.150,948 386.969,66	34	560.145,917 386.968,989	5.076
34	560.145,917 386.968,989	35	560.144,611 386.968,798	1.32	35	560.144,611 386.968,798	36	560.144,606 386.968,797	0.005	36	560.144,606 386.968,797	37	560.109,775 386.963,697	35.202
37	560.109,775 386.963,697	38	560.096,255 386.961,729	13.662	38	560.096,255 386.961,729	39	560.083,92 386.960,05	12.449	39	560.083,92 386.960,05	40	560.083,915 386.960,049	0.005
40	560.083,915 386.960,049	41	560.071,804 386.958,4	12.223	41	560.071,804 386.958,4	42	560.067,929 386.957,945	3.902	42	560.067,929 386.957,945	43	560.035,546 386.953,965	32.627
43	560.035,546 386.953,965	44	560.030,681 386.953,193	4.926	44	560.030,681 386.953,193	45	560.007,335 386.949,493	23.637	45	560.007,335 386.949,493	46	560.003,563 386.948,895	3.819
46	560.003,563 386.948,895	47	559.993,913 386.947,365	9.771	47	559.993,913 386.947,365	48	559.967,218 386.943,133	27.028	48	559.967,218 386.943,133	49	559.967,213 386.943,132	0.005
49	559.967,213 386.943,132	50	559.962,828 386.942,437	4.44	50	559.962,828 386.942,437	51	559.958,543 386.944,65	4.823	51	559.958,543 386.944,65	52	559.959,944 386.931,106	13.616
52	559.959,944 386.931,106	53	559.964,975 386.934,863	6.279	53	559.964,975 386.934,863	54	559.965,846 386.934,971	0.878	54	559.965,846 386.934,971	55	559.966,839 386.935,097	1.001
55	559.966,839 386.935,097	56	559.966,884 386.934,747	0.353	56	559.966,884 386.934,747	57	559.969,764 386.935,123	2.904	57	559.969,764 386.935,123	58	559.994,567 386.938,364	25.014
58	559.994,567 386.938,364	59	559.997,737 386.938,95	3.224	59	559.997,737 386.938,95	60	559.998,734 386.939,032	1.0	60	559.998,734 386.939,032	61	560.004,037 386.939,553	5.329
61	560.004,037 386.939,553	62	560.027,801 386.942,45	23.94	62	560.027,801 386.942,45	63	560.027,647 386.943,439	1.001	63	560.027,647 386.943,439	64	560.028,636 386.943,593	1.001
64	560.028,636 386.943,593	65	560.028,79 386.942,604	1.001	65	560.028,79 386.942,604	66	560.033,702 386.943,489	4.991	66	560.033,702 386.943,489	67	560.037,155 386.944,041	3.497
67	560.037,155 386.944,041	68	560.045,579 386.945,286	8.516	68	560.045,579 386.945,286	69	560.046,181 386.941,811	3.527	69	560.046,181 386.941,811	70	560.050,333 386.942,266	4.177
70	560.050,333 386.942,266	71	560.049,733 386.945,883	3.666	71	560.049,733 386.945,883	1	560.064,895 386.947,994	15.308					

** Lungimile segmentelor sunt determinate în planul de proiecție Stereo 70 și sunt rotunjite la 1 milimetru.

*** Distanța dintre puncte este formată din segmente cumulate ce sunt mai mici decât valoarea 1 milimetru.

**DATE DESPRE IMOBILUL NR. 4529**

Oficiul de Cadastru și Publicitate Imobiliară PRAHOVA
Biroul de Cadastru și Publicitate Imobiliară Câmpina

A. Partea I. Descrierea imobilului

TEREN Intravilan

Adresa: Loc. Minieri, Jud. Prahova

Nr. Crt	Nr cadastral Nr. topografic	Suprafața* (mp)	Observații / Referințe
A1		82	Sector cadastral:60 Teren neimprejmuit;

B. Partea II. Proprietari și acte

Inscrieri privitoare la dreptul de proprietate și alte drepturi reale	Referințe
/	
Act Normativ nr. 7, din 13/03/1996 emis de PARLAMENTUL ROMANIEI (LEGE; Adeverinta nr. 13688 din 09.09.2024 emis de Primaria Comunei Filipeştii de Padure);	
B1	Inscrierea provizorie, drept de PROPRIETATE, dobandit prin Lege, cota actuala 1/1, cota initiala 1/1
1) COMUNA FILIPESTII DE PADURE DOMENIU PUBLIC, CIF:2843213	

C. Partea III. SARCINI .

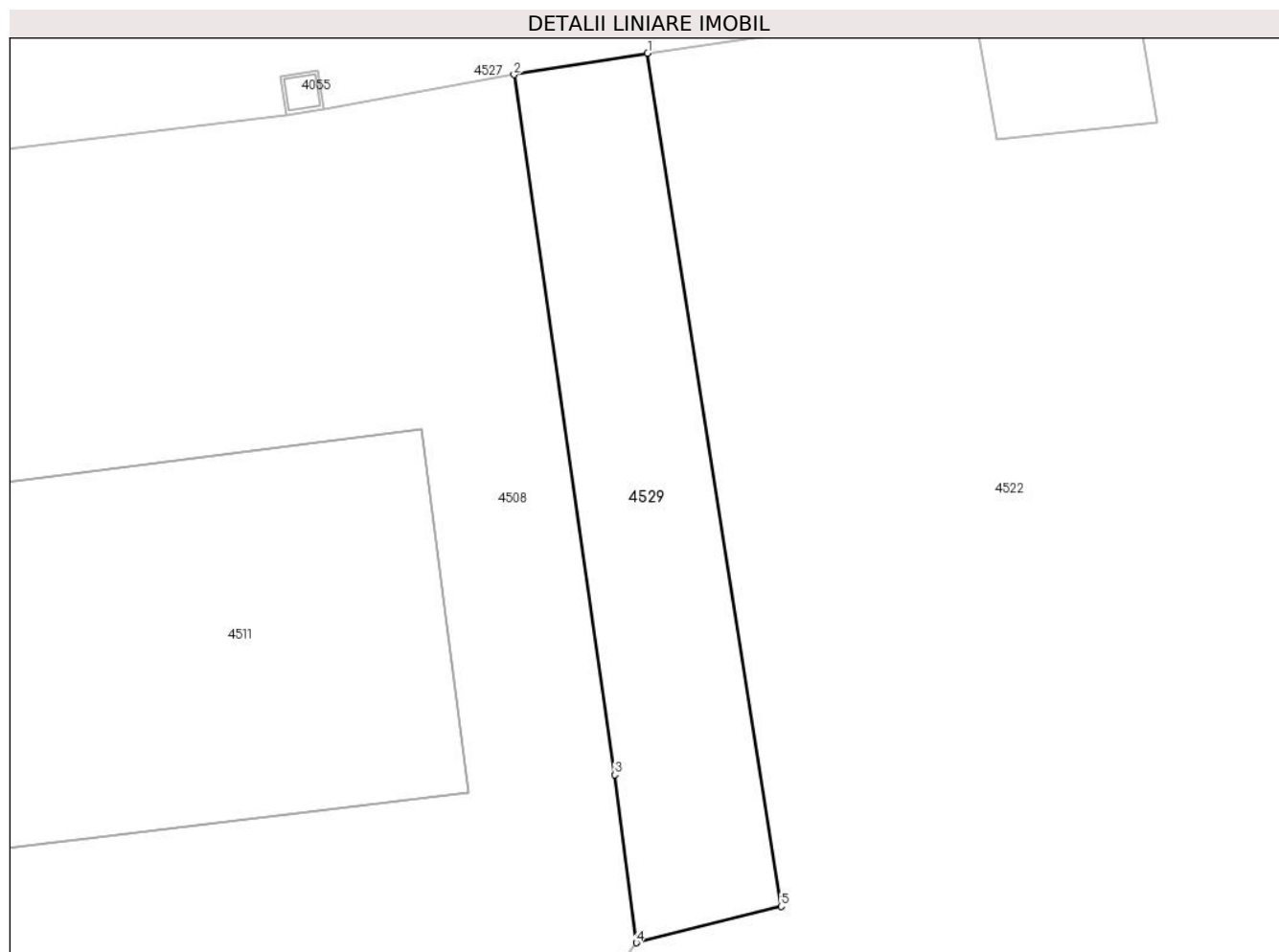
Inscrieri privind dezmembramintele dreptului de proprietate, drepturi reale de garanție și sarcini	Referințe
NU SUNT	

Anexa Nr. 1 La Partea I

Teren

Nr cadastral	Suprafața (mp)*	Observații / Referințe
	82	

* Suprafața este determinată în planul de proiecție Stereo 70.



Date referitoare la teren

Crt	Categorie folosință	Intravilan	Suprafața (mp)	Tarla	Parcelă	Nr. topo	Observații / Referințe
1	drum	DA	82	98	-	-	

Lungime Segmente

1) Valorile lungimilor segmentelor sunt obținute din proiecție în plan.

Punct început	X / Y	Punct sfârșit	X / Y	Lungime segment (** (m)
1	560.037,155 386.944,041	2	560.033,702 386.943,489	3.497
2	560.033,702 386.943,489	3	560.036,303 386.925,394	18.281
3	560.036,303 386.925,394	4	560.036,861 386.921,054	4.376
4	560.036,861 386.921,054	5	560.040,609 386.921,993	3.864
5	560.040,609 386.921,993	1	560.037,155 386.944,041	22.317

**** Lungimile segmentelor sunt determinate în planul de proiecţie Stereo 70 şi sunt rotunjite la 1 milimetru.**

***** Distanţa dintre puncte este formată din segmente cumulate ce sunt mai mici decât valoarea 1 milimetru.**

**DATE DESPRE IMOBILUL NR. 4530**

Oficiul de Cadastru și Publicitate Imobiliară PRAHOVA
Biroul de Cadastru și Publicitate Imobiliară Câmpina

A. Partea I. Descrierea imobilului

TEREN Intravilan

Adresa: Loc. Minieri, Jud. Prahova

Nr. Crt	Nr cadastral Nr. topografic	Suprafața* (mp)	Observații / Referințe
A1		1.925	Sector cadastral:60 Teren neimprejmuit;

B. Partea II. Proprietari și acte

Inscrieri privitoare la dreptul de proprietate și alte drepturi reale		Referințe
/		
Act Normativ nr. 7, din 13/03/1996 emis de PARLAMENTUL ROMÂNIEI (LEGE; ,art.13);		
B1	Inscrierea posesiei, drept de PROPRIETATE, dobandit prin Lege, cota actuala 1/1, cota initiala 1/1 1) NEIDENTIFICAT NEIDENTIFICAT	A1
B2	Se notează mențiunea de proprietar neidentificat.	A1

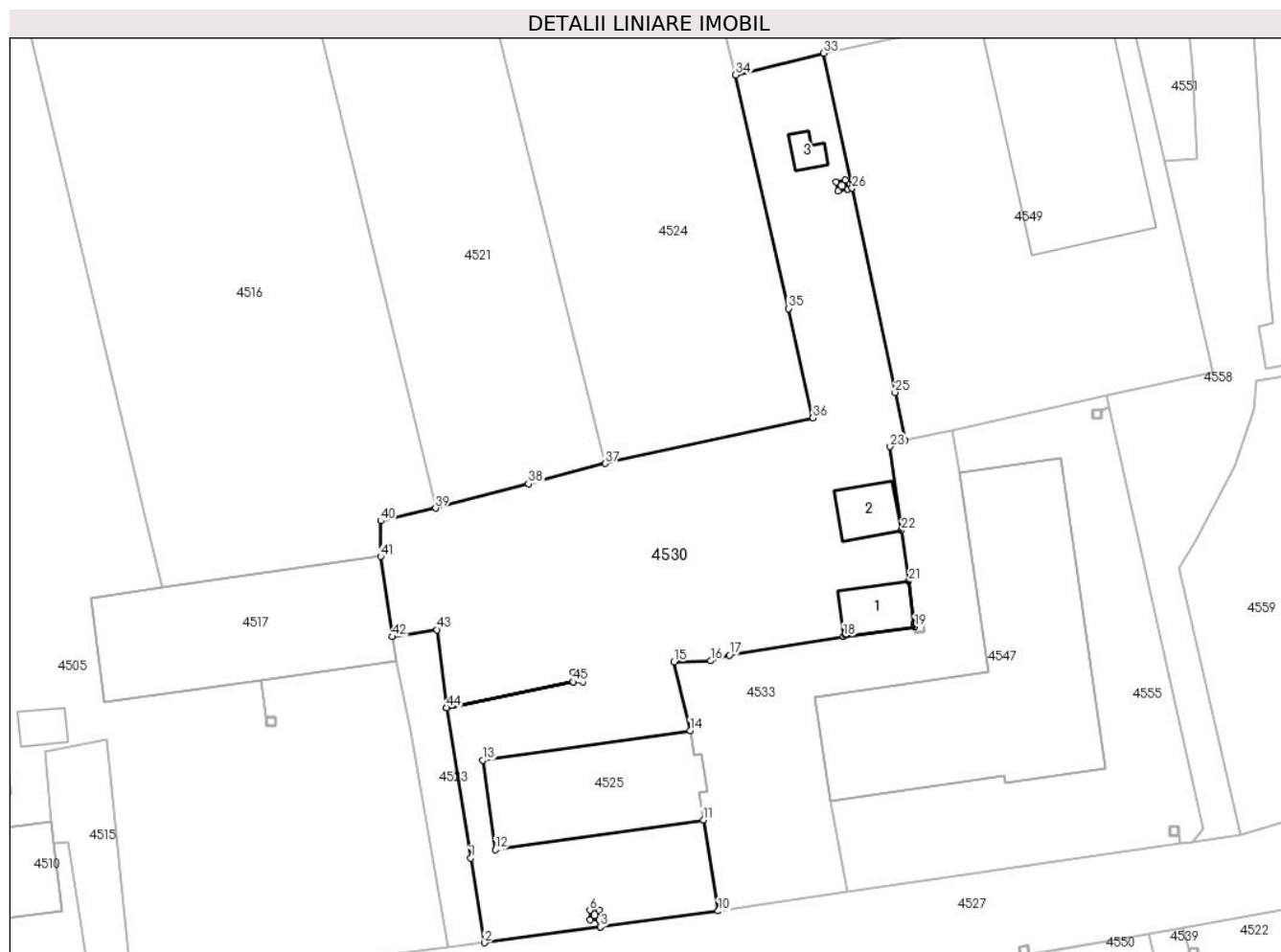
C. Partea III. SARCINI .

Inscrieri privind dezmembramintele dreptului de proprietate, drepturi reale de garanție și sarcini	Referințe
NU SUNT	

Anexa Nr. 1 La Partea I**Teren**

Nr cadastral	Suprafața (mp)*	Observații / Referințe
	1.925	

* Suprafața este determinată în planul de proiecție Stereo 70.

**Date referitoare la teren**

Crt	Categorie folosință	Intravilan	Suprafața (mp)	Tarla	Parcelă	Nr. topo	Observații / Referințe
1	curți construcții	DA	1.691	98	-	-	
2	arabil	DA	234	98	-	-	

Date referitoare la construcții

Crt	Număr	Destinație construcție	Supraf. (mp)	Situație juridică	Observații / Referințe
A1.1	-C1	construcții anexa	Din acte: 0 Măsurată: 36	Fără acte	Nr. niveluri:1; S. construită la sol:36 mp;
A1.2	-C2	construcții anexa	Din acte: 0 Măsurată: 33	Fără acte	Nr. niveluri:1; S. construită la sol:33 mp;
A1.3	-C3	construcții anexa	Din acte: 0 Măsurată: 11	Fără acte	Nr. niveluri:1; S. construită la sol:11 mp;

Lungime Segmente

1) Valorile lungimilor segmentelor sunt obținute din proiecție în plan.

Punct început	X / Y	Punct sfârșit	X / Y	Lungime segment	Punct început	X / Y	Punct sfârșit	X / Y	Lungime segment	Punct început	X / Y	Punct sfârșit	X / Y	Lungime segment
1	560.070,349 386.967,274	2	560.071,804 386.958,4	8.992	2	560.071,804 386.958,4	3	560.083,915 386.960,049	12.223	3	560.083,915 386.960,049	4	560.083,812 386.960,805	0.763

Punct început	X / Y	Punct sfârșit	X / Y	Lungime segment	Punct început	X / Y	Punct sfârșit	X / Y	Lungime segment	Punct început	X / Y	Punct sfârșit	X / Y	Lungime segment
4	560.083,812 386.960,805	5	560.082,816 386.960,805	0.996	5	560.082,816 386.960,805	6	560.082,816 386.961,806	1.001	6	560.082,816 386.961,806	7	560.083,817 386.961,806	1.001
7	560.083,817 386.961,806	8	560.083,817 386.960,805	1.001	8	560.083,817 386.960,805	9	560.083,92 386.960,05	0.762	9	560.083,92 386.960,05	10	560.096,255 386.961,729	12.449
10	560.096,255 386.961,729	11	560.094,702 386.971,26	9.657	11	560.094,702 386.971,26	12	560.072,916 386.968,135	22.009	12	560.072,916 386.968,135	13	560.071,617 386.977,496	9.451
13	560.071,617 386.977,496	14	560.093,321 386.980,609	21.926	14	560.093,321 386.980,609	15	560.091,638 386.987,772	7.358	15	560.091,638 386.987,772	16	560.095,463 386.987,893	3.827
16	560.095,463 386.987,893	17	560.097,43 386.988,483	2.054	17	560.097,43 386.988,483	18	560.109,38 386.990,459	12.112	18	560.109,38 386.990,459	19	560.116,828 386.991,442	7.513
19	560.116,828 386.991,442	20	560.116,777 386.991,826	0.387	20	560.116,777 386.991,826	21	560.116,196 386.996,23	4.442	21	560.116,196 386.996,23	22	560.115,433 387.001,53	5.355
22	560.115,433 387.001,53	23	560.114,248 387.010,303	8.853	23	560.114,248 387.010,303	24	560.115,824 387.010,971	1.712	24	560.115,824 387.010,971	25	560.114,768 387.015,982	5.121
25	560.114,768 387.015,982	26	560.110,27 387.037,333	21.82	26	560.110,27 387.037,333	27	560.109,801 387.037,239	0.478	27	560.109,801 387.037,239	28	560.108,825 387.037,017	1.001
28	560.108,825 387.037,017	29	560.108,603 387.037,993	1.001	29	560.108,603 387.037,993	30	560.109,579 387.038,215	1.001	30	560.109,579 387.038,215	31	560.109,8 387.037,244	0.996
31	560.109,8 387.037,244	32	560.110,269 387.037,338	0.478	32	560.110,269 387.037,338	33	560.107,294 387.051,46	14.432	33	560.107,294 387.051,46	34	560.098,091 387.049,193	9.478
34	560.098,091 387.049,193	35	560.103,587 387.024,752	25.051	35	560.103,587 387.024,752	36	560.106,161 387.013,303	11.735	36	560.106,161 387.013,303	37	560.084,452 387.008,536	22.226
37	560.084,452 387.008,536	38	560.076,399 387.006,424	8.325	38	560.076,399 387.006,424	39	560.066,664 387.003,872	10.064	39	560.066,664 387.003,872	40	560.060,93 387.002,536	5.888
40	560.060,93 387.002,536	41	560.060,923 386.998,818	3.718	41	560.060,923 386.998,818	42	560.062,127 386.990,419	8.485	42	560.062,127 386.990,419	43	560.066,829 386.991,151	4.759
43	560.066,829 386.991,151	44	560.067,807 386.983,001	8.208	44	560.067,807 386.983,001	45	560.081,066 386.985,689	13.529	45	560.081,066 386.985,689	46	560.081,066 386.986,685	0.996
46	560.081,066 386.986,685	47	560.082,067 386.986,685	1.001	47	560.082,067 386.986,685	48	560.082,067 386.985,684	1.001	48	560.082,067 386.985,684	49	560.081,066 386.985,684	1.001
49	560.081,066 386.985,684	50	560.067,808 386.982,996	13.528	50	560.067,808 386.982,996	1	560.070,349 386.967,274	15.926					

** Lungimile segmentelor sunt determinate în planul de proiecție Stereo 70 și sunt rotunjite la 1 milimetru.

*** Distanța dintre puncte este formată din segmente cumulate ce sunt mai mici decât valoarea 1 milimetru.

**DATE DESPRE IMOBILUL NR. 4531**
Oficiul de Cadastru și Publicitate Imobiliară PRAHOVA
Biroul de Cadastru și Publicitate Imobiliară Câmpina
A. Partea I. Descrierea imobilului

TEREN Intravilan

Nr. CF vechi:268(e:268)

Nr. cadastral vechi:453

Adresa: Loc. Minieri, Nr. 139, Jud. Prahova, DJ 1011

Nr. Crt	Nr cadastral Nr. topografic	Suprafața* (mp)	Observații / Referințe
A1	20240	Din acte: 10.181 Masurata: 10.039	Sector cadastral:60 Teren imprejmuit;

Construcții

Crt	Nr cadastral Nr. topografic	Adresa	Observații / Referințe
A1.1	20240-C1	Loc. Minieri, Nr. 139, Jud. Prahova, DJ 1011	Nr. niveluri:2; S. construita la sol:287 mp; S. construita desfasurata:574 mp; C1 - Hala, P+1E, anul 2005
A1.2	20240-C2	Loc. Minieri, Nr. 139, Jud. Prahova, DJ 1011	Nr. niveluri:2; S. construita la sol:864 mp; S. construita desfasurata:1728 mp; C2 - Hala, P+1E, anul 2005
A1.3	20240-C3	Loc. Minieri, Nr. 139, Jud. Prahova, DJ 1011	Nr. niveluri:2; S. construita la sol:525 mp; S. construita desfasurata:1050 mp; C3 - Hala+Birouri, P+1E partial, anul 2020

B. Partea II. Proprietari și acte

Inscrieri privitoare la dreptul de proprietate și alte drepturi reale	Referințe
2960 / 28/02/2011	
Certificat nr. 93523, din 29/11/2010 emis de REGISTRUL COMERTULUI PRAHOVA (; act nr.17031/02.12.2010 emis de REGISTRUL COMERTULUI PRAHOVA;);	
B4	se noteaza schimbarea denumirii societatii din SC ROCAST SA in SC ROCAST FILIPESTI SRL
	A1, A1.1, A1.2
428 / 12/01/2016	
Act Administrativ nr. 463918, din 16/12/2015 emis de OFICIUL REGISTRULUI COMERTULUI (; DE PE LANGA TRIBUNALUL BUCURESTI hotarare judecatoreasca nr. 1122/30-10-2015 emis de TRIBUNALUL BUCURESTI; act notarial nr. 2314/12-10-2015 emis de NP NEDELUCU CRISAN TRAIAN; act notarial nr. 2317/12-10-2015 emis de NP NEDELUCU CRISAN TRAIAN; act notarial nr. 2977/22-12-2015 emis de NP NEDELUCU CRISAN TRAIAN; in scris sub semnatura privata nr. 1/03-08-2015 emis de SC ROCAST SRL;);	
B5	Intabulare, drept de PROPRIETATE(ca urmare a fuziunii prin absorție de către Societatea Rocast SRL a SC Rocast Filipești SRL), dobândit prin Convenție, cota actuala 1/1, cota initiala 1/1 1) SOCIETATEA ROCAST SRL, CIF:13535090
	A1, A1.1, A1.2
13132 / 08/06/2016	
Act Administrativ nr. 10126, din 20/05/2016 emis de Primaria Filipeștii de Pădure (; act administrativ nr. 11799/23-05-2016 emis de B.C.P.I.Campina;);	
B6	se respinge cererea cu privire la actualizarea informatiilor cadastrale ptr motivele aratate
	A1, A1.1, A1.2
22163 / 13/10/2016	
Act Administrativ nr. 13132, din 08/06/2016 emis de BCPI CAMPINA;	
B7	se actualizeaza informatiile cadastrale conform documentatiei tehnice avizate
	A1, A1.1, A1.2
23380 / 09/06/2021	
Act Administrativ nr. 64, din 22/08/2018 emis de PRIMARIA FILIPESTII DE PADURE (; AUTORIZATIE DE CONSTRUIRE ; act administrativ nr 11317 din 17.05.2021, emis de ITL FILIPESTII DE PADURE;act administrativ nr A47A din 04.06.2021, emis de BANCA TRANSILVANIA;act administrativ nr 461 din 07.04.2020, emis de COMUNA FILIPESTII DE PADURE;act administrativ nr 3324982 din 05.09.2016, emis de ONRC;act administrativ nr 3604 din 08.01.2021, emis de COMUNA FILIPESTII DE PADURE);	
B8	se respinge cererea cu privire la actualizarea informatiilor cadastrale ptr motivele aratate
	A1, A1.1, A1.2
33745 / 25/08/2021	
Act Administrativ nr. 3604, din 08/01/2021 emis de COMUNA FILIPESTII DE PADURE (; act administrativ nr 3604 din 08.01.2021, emis de PRIMARIA COMUNEI FILIPESTII DE PADURE;act administrativ nr 11317 din 17.05.2021, emis de ITL FILIPESTII DE PADURE;act administrativ nr 461 din 07.04.2020, emis de COMUNA FILIPESTII DE PADURE);	
B9	se actualizeaza informatiile cadastrale conform documentatiei tehnice avizate, in sensul schimbarii categoriei de folosinta a imobilului, in
	A1, A1.1, A1.2, A1.3

Inscrieri privitoare la dreptul de proprietate și alte drepturi reale		Referințe
B9	teren curți construcții	A1, A1.1, A1.2, A1.3
B10	Intabulare, drept de PROPRIETATE, dobândit prin Construire, cota actuală 1/1, cota inițială 1/1	A1.3
	1) SOCIETATEA ROCAST SRL, CIF:13535090	

C. Partea III. SARCINI

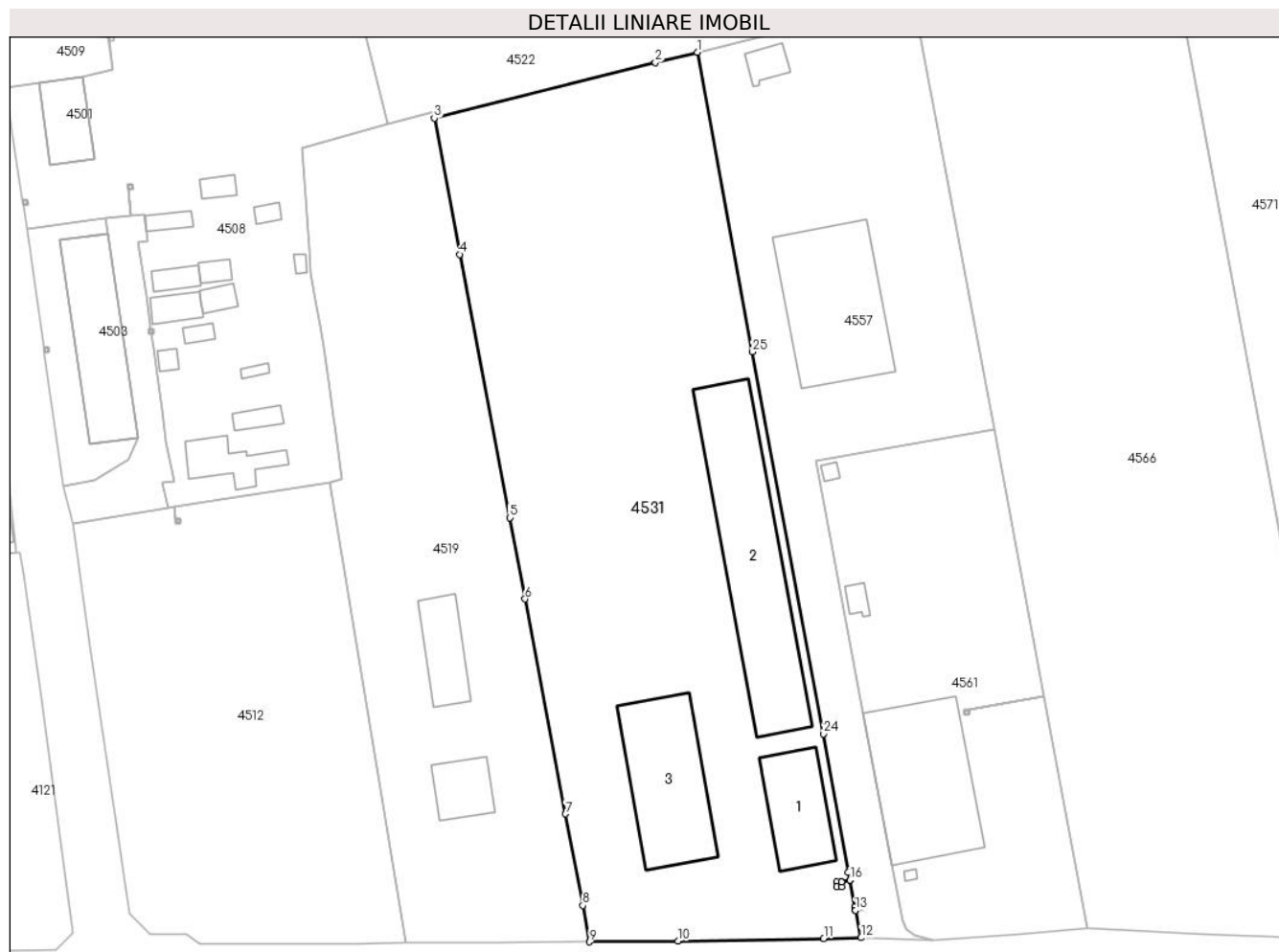
Inscrieri privind dezmembramintele dreptului de proprietate, drepturi reale de garanție și sarcini		Referințe
21455 / 11/12/2013		
Act Notarial nr. 1873, din 04/12/2013 emis de DIANA TEODORA CARAUSU;		
C6	se radiază ipoteca și interdicțiile aferente de sub C2 ,3 în baza declarației aut nr 1873/04.12.2013 NP Diana Teodora Carausu	A1, A1.1, A1.2
21557 / 11/12/2013		
Act Notarial nr. 1873, din 04/12/2013 emis de CARAUSU DIANA TEODORA;		
C7	se respinge cererea privind radierea ipotecii și interdicțiilor înscrise prin încheierile nr. 14465/2007 și 14802/2007, întrucât aceasta s-a efectuat prin încheierea nr. 21455/2013	A1, A1.1, A1.2
1867 / 27/01/2015		
Hotărâre Judecătorească nr. 1197, din 28/11/2014 emis de CURTEA DE APEL PLOIESTI;		
C8	se radiază notarea sechestrului asigurator de sub C5, în baza Deciziei penale nr. 1197/28.11.2014 pronunțată de Curtea de Apel Ploiești	A1, A1.1, A1.2

Anexa Nr. 1 La Partea I

Teren

Nr cadastral	Suprafața (mp)*	Observații / Referințe
20240	Din acte: 10.181 Masurata: 10.039	

* Suprafața este determinată în planul de proiecție Stereo 70.



Date referitoare la teren

Crt	Categorie folosință	Intra vilan	Suprafața (mp)	Tarla	Parcelă	Nr. topo	Observații / Referințe
1	curți constructii	DA	10.039	69	1784/1, 1784/2	-	

Date referitoare la construcții

Crt	Număr	Destinație construcție	Supraf. (mp)	Situație juridică	Observații / Referințe
A1.1	20240-C1	construcții industriale și edilitare	Din acte: 0 Masurata: 287	Cu acte	Nr. niveluri:2; S. construita la sol:287 mp; S. construita desfasurata:574 mp; C1 - Hala, P+1E, anul 2005
A1.2	20240-C2	construcții industriale și edilitare	Din acte: 0 Masurata: 864	Cu acte	Nr. niveluri:2; S. construita la sol:864 mp; S. construita desfasurata:1728 mp; C2 - Hala, P+1E, anul 2005
A1.3	20240-C3	construcții industriale și edilitare	Din acte: 0 Masurata: 525	Cu acte	Nr. niveluri:2; S. construita la sol:525 mp; S. construita desfasurata:1050 mp; C3 - Hala+Birouri, P+1E partial, anul 2020

Lungime Segmente

1) Valorile lungimilor segmentelor sunt obținute din proiecție în plan.

Punct început	X / Y	Punct sfârșit	X / Y	Lungime segment (** (m)
1	560.111,283 386.882,992	2	560.102,634 386.880,832	8.915
3	560.056,799 386.869,366	4	560.062,058 386.841,147	28.705
5	560.072,409 386.786,616	6	560.075,59 386.769,802	17.112
7	560.084,018 386.725,264	8	560.087,558 386.706,333	19.259
9	560.089,015 386.698,789	10	560.107,346 386.698,941	18.332
11	560.137,49 386.699,487	12	560.145,237 386.699,627	7.748
13	560.144,094 386.705,298	14	560.144,093 386.705,303	0.005
15	560.143,949 386.706,016	16	560.142,928 386.711,555	5.632
17	560.141,187 386.711,234	18	560.141,187 386.710,238	0.996
19	560.140,186 386.710,238	20	560.140,186 386.711,239	1.001
21	560.141,187 386.711,239	22	560.142,927 386.711,56	1.769
23	560.142,623 386.713,211	24	560.137,441 386.741,845	29.099
25	560.122,743 386.820,977	1	560.111,283 386.882,992	63.065

Punct început	X / Y	Punct sfârșit	X / Y	Lungime segment (** (m)
2	560.102,634 386.880,832	3	560.056,799 386.869,366	47.247
4	560.062,058 386.841,147	5	560.072,409 386.786,616	55.505
6	560.075,59 386.769,802	7	560.084,018 386.725,264	45.328
8	560.087,558 386.706,333	9	560.089,015 386.698,789	7.683
10	560.107,346 386.698,941	11	560.137,49 386.699,487	30.149
12	560.145,237 386.699,627	13	560.144,094 386.705,298	5.785
14	560.144,093 386.705,303	15	560.143,949 386.706,016	0.727
16	560.142,928 386.711,555	17	560.141,187 386.711,234	1.77
18	560.141,187 386.710,238	19	560.140,186 386.710,238	1.001
20	560.140,186 386.711,239	21	560.141,187 386.711,239	1.001
22	560.142,927 386.711,56	23	560.142,623 386.713,211	1.679
24	560.137,441 386.741,845	25	560.122,743 386.820,977	80.485

** Lungimile segmentelor sunt determinate în planul de proiecție Stereo 70 și sunt rotunjite la 1 milimetru.

*** Distanța dintre puncte este formată din segmente cumulate ce sunt mai mici decât valoarea 1 milimetru.

**DATE DESPRE IMOBILUL NR. 4532**

Oficiul de Cadastru și Publicitate Imobiliară PRAHOVA
Biroul de Cadastru și Publicitate Imobiliară Câmpina

A. Partea I. Descrierea imobilului

TEREN Intravilan

Adresa: Loc. Minieri, Jud. Prahova

Nr. Crt	Nr cadastral Nr. topografic	Suprafața* (mp)	Observații / Referințe
A1		360	Sector cadastral:60 Teren neimprejmuit;

B. Partea II. Proprietari și acte

Inscrieri privitoare la dreptul de proprietate și alte drepturi reale		Referințe
/		
Act Normativ nr. 7, din 13/03/1996 emis de PARLAMENTUL ROMÂNIEI (LEGE; ,art.13);		
B1	Inscrierea posesiei, drept de PROPRIETATE, dobandit prin Lege, cota actuala 1/1, cota initiala 1/1 1) NEIDENTIFICAT NEIDENTIFICAT	A1
B2	Se notează mențiunea de proprietar neidentificat.	A1

C. Partea III. SARCINI .

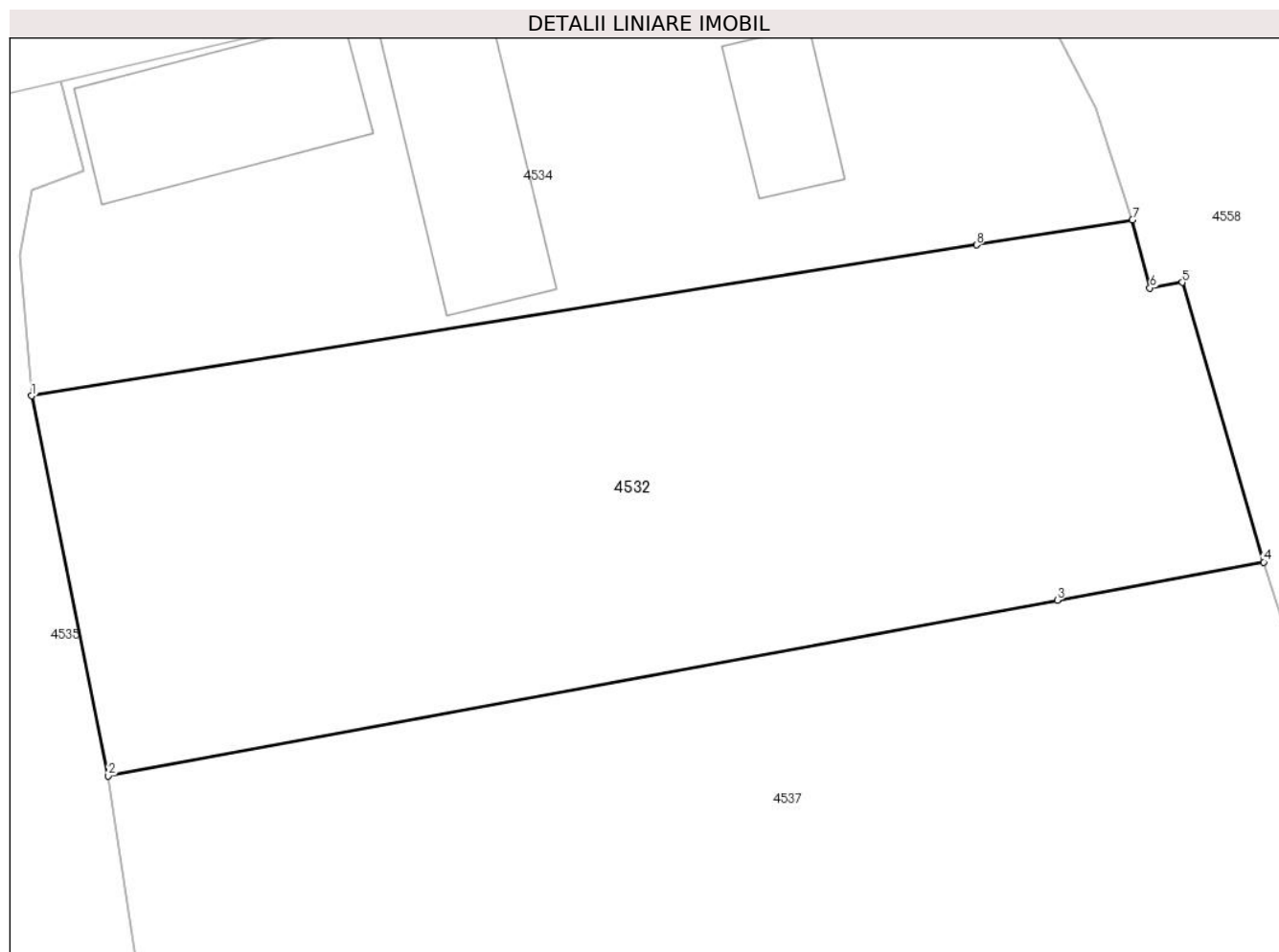
Inscrieri privind dezmembramintele dreptului de proprietate, drepturi reale de garanție și sarcini	Referințe
NU SUNT	

Anexa Nr. 1 La Partea I

Teren

Nr cadastral	Suprafața (mp)*	Observații / Referințe
	360	

* Suprafața este determinată în planul de proiecție Stereo 70.



Date referitoare la teren

Crt	Categorie folosință	Intravilan	Suprafața (mp)	Tarla	Parcelă	Nr. topo	Observații / Referințe
1	curți construcții	DA	58	98	-	-	
2	arabil	DA	302	98	-	-	

Lungime Segmente

1) Valorile lungimilor segmentelor sunt obținute din proiecție în plan.

Punct început	X / Y	Punct sfârșit	X / Y	Lungime segment (** (m)
1	560.087,093 387.148,386	2	560.089,305 387.137,407	11.2
2	560.089,305 387.137,407	3	560.116,74 387.142,481	27.9
3	560.116,74 387.142,481	4	560.122,706 387.143,584	6.067
4	560.122,706 387.143,584	5	560.120,355 387.151,661	8.412

Punct început	X / Y	Punct sfârșit	X / Y	Lungime segment (** (m)
5	560.120,355 387.151,661	6	560.119,417 387.151,501	0.952
6	560.119,417 387.151,501	7	560.118,908 387.153,463	2.027
7	560.118,908 387.153,463	8	560.114,403 387.152,744	4.562
8	560.114,403 387.152,744	1	560.087,093 387.148,386	27.656

** Lungimile segmentelor sunt determinate în planul de proiecție Stereo 70 și sunt rotunjite la 1 milimetru.

*** Distanța dintre puncte este formată din segmente cumulate ce sunt mai mici decât valoarea 1 milimetru.

**DATE DESPRE IMOBILUL NR. 4533**

Oficiul de Cadastru și Publicitate Imobiliară PRAHOVA
Biroul de Cadastru și Publicitate Imobiliară Câmpina

A. Partea I. Descrierea imobilului

TEREN Intravilan

Adresa: Loc. Minieri, Jud. Prahova

Nr. Crt	Nr cadastral Nr. topografic	Suprafața* (mp)	Observații / Referințe
A1		595	Sector cadastral:60 Teren neimprejmuit;

B. Partea II. Proprietari și acte

Inscrieri privitoare la dreptul de proprietate și alte drepturi reale		Referințe
/		
Act Normativ nr. 7, din 13/03/1996 emis de PARLAMENTUL ROMANIEI (LEGE; Adeverinta nr. 13688 din 09.09.2024 emis de Primaria Comunei Filipeștii de Pădure);		
B1	Inscrierea provizorie, drept de PROPRIETATE, dobandit prin Lege, cota actuala 1/1, cota initiala 1/1 1) COMUNA FILIPEȘTII DE PADURE DOMENIU PUBLIC, CIF:2843213	A1

C. Partea III. SARCINI .

Inscrieri privind dezmembramintele dreptului de proprietate, drepturi reale de garanție și sarcini	Referințe
NU SUNT	

Anexa Nr. 1 La Partea I

Teren

Nr cadastral	Suprafața (mp)*	Observații / Referințe
	595	

* Suprafața este determinată în planul de proiecție Stereo 70.



Date referitoare la teren

Crt	Categorie folosință	Intravilan	Suprafața (mp)	Tarla	Parcelă	Nr. topo	Observații / Referințe
1	drum	DA	595	98	-	-	

Lungime Segmente

1) Valorile lungimilor segmentelor sunt obținute din proiecție în plan.

Punct început	X / Y	Punct sfârșit	X / Y	Lungime segment (** (m)
1	560.108,048 386.973,236	2	560.106,407 386.984,08	10.967
3	560.124,605 386.986,727	4	560.121,576 387.007,556	21.048
5	560.120,729 387.012,051	6	560.115,824 387.010,971	5.022
7	560.114,248 387.010,303	8	560.115,433 387.001,53	8.853
9	560.116,196 386.996,23	10	560.116,777 386.991,826	4.442

Punct început	X / Y	Punct sfârșit	X / Y	Lungime segment (** (m)
2	560.106,407 386.984,08	3	560.124,605 386.986,727	18.39
4	560.121,576 387.007,556	5	560.120,729 387.012,051	4.574
6	560.115,824 387.010,971	7	560.114,248 387.010,303	1.712
8	560.115,433 387.001,53	9	560.116,196 386.996,23	5.355
10	560.116,777 386.991,826	11	560.117,769 386.991,956	1.0

Punct început	X / Y	Punct sfârșit	X / Y	Lungime segment (** (m)
11	560.117,769 386.991,956	12	560.117,901 386.990,963	1.002
13	560.116,908 386.990,833	14	560.116,828 386.991,442	0.614
15	560.109,38 386.990,459	16	560.097,43 386.988,483	12.112
17	560.095,463 386.987,893	18	560.091,638 386.987,772	3.827
19	560.093,321 386.980,609	20	560.093,693 386.978,01	2.625
21	560.094,546 386.978,133	22	560.095,109 386.974,207	3.966
23	560.094,296 386.974,091	24	560.094,702 386.971,26	2.86
25	560.096,255 386.961,729	26	560.109,775 386.963,697	13.662

Punct început	X / Y	Punct sfârșit	X / Y	Lungime segment (** (m)
12	560.117,901 386.990,963	13	560.116,908 386.990,833	1.001
14	560.116,828 386.991,442	15	560.109,38 386.990,459	7.513
16	560.097,43 386.988,483	17	560.095,463 386.987,893	2.054
18	560.091,638 386.987,772	19	560.093,321 386.980,609	7.358
20	560.093,693 386.978,01	21	560.094,546 386.978,133	0.862
22	560.095,109 386.974,207	23	560.094,296 386.974,091	0.821
24	560.094,702 386.971,26	25	560.096,255 386.961,729	9.657
26	560.109,775 386.963,697	1	560.108,048 386.973,236	9.694

** Lungimile segmentelor sunt determinate în planul de proiecție Stereo 70 și sunt rotunjite la 1 milimetru.

*** Distanța dintre puncte este formată din segmente cumulate ce sunt mai mici decât valoarea 1 milimetru.

**DATE DESPRE IMOBILUL NR. 4534**

Oficiul de Cadastru și Publicitate Imobiliară PRAHOVA
Biroul de Cadastru și Publicitate Imobiliară Câmpina

A. Partea I. Descrierea imobilului

TEREN Intravilan

Adresa: Loc. Minieri, Jud. Prahova

Nr. Crt	Nr cadastral Nr. topografic	Suprafața* (mp)	Observații / Referințe
A1		301	Sector cadastral:60 Teren neimprejmuit;

B. Partea II. Proprietari și acte

Inscrieri privitoare la dreptul de proprietate și alte drepturi reale		Referințe
/		
Act Normativ nr. 7, din 13/03/1996 emis de PARLAMENTUL ROMÂNIEI (LEGE; ,art.13);		
B1	Inscrierea posesiei, drept de PROPRIETATE, dobandit prin Lege, cota actuala 1/1, cota initiala 1/1 1) NEIDENTIFICAT NEIDENTIFICAT	A1
B2	Se notează mențiunea de proprietar neidentificat.	A1

C. Partea III. SARCINI .

Inscrieri privind dezmembramintele dreptului de proprietate, drepturi reale de garanție și sarcini	Referințe
NU SUNT	

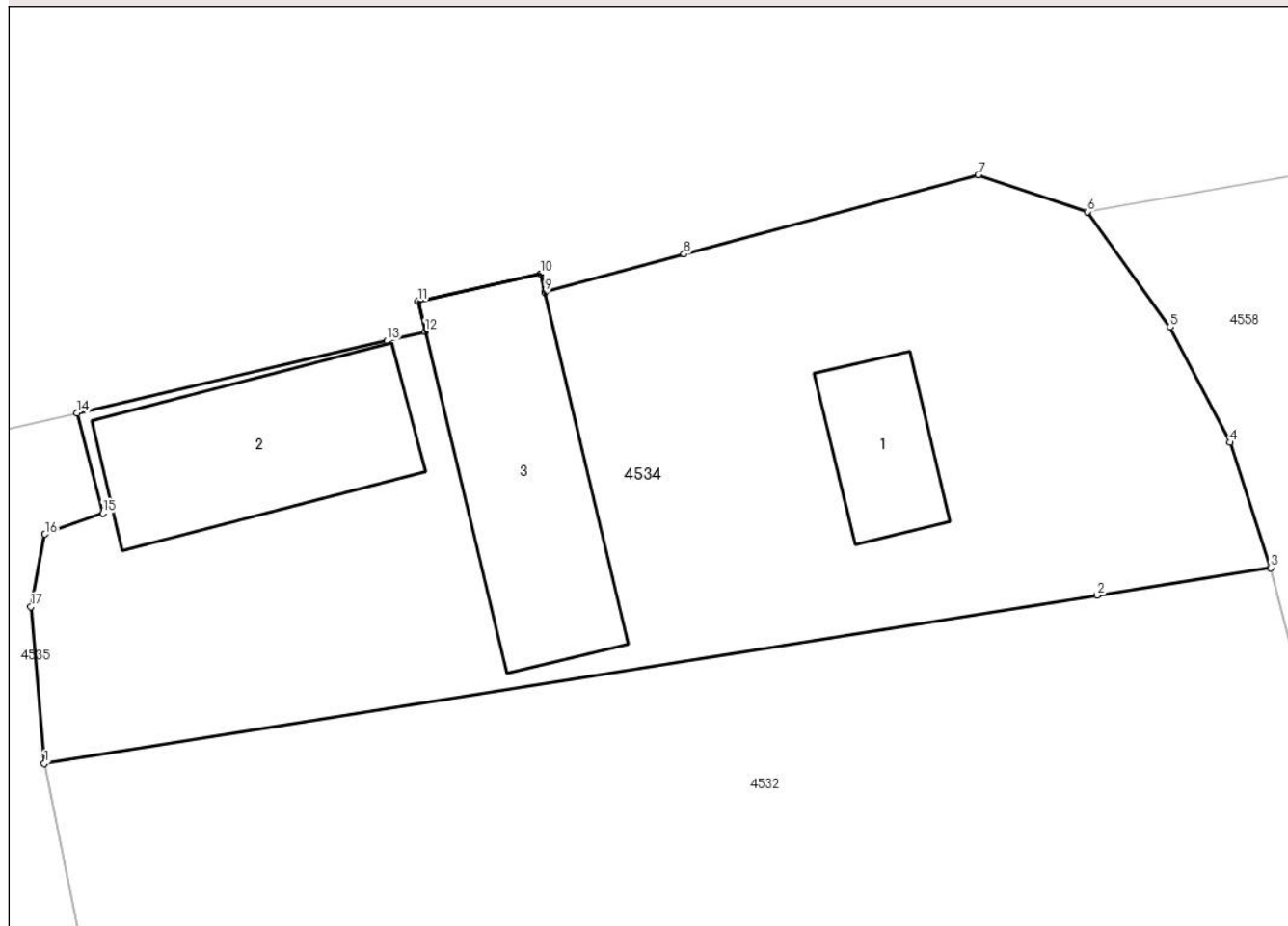
Anexa Nr. 1 La Partea I

Teren

Nr cadastral	Suprafața (mp)*	Observații / Referințe
	301	

* Suprafața este determinată în planul de proiecție Stereo 70.

DETALII LINIARE IMOBIL



Date referitoare la teren

Crt	Categorie folosință	Intravilan	Suprafața (mp)	Tarla	Parcelă	Nr. topo	Observații / Referințe
1	curți constructii	DA	301	98	-	-	

Date referitoare la construcții

Crt	Număr	Destinație construcție	Supraf. (mp)	Situație juridică	Observații / Referințe
A1.1	-C1	constructii anexa	Din acte: 0 Masurata: 12	Fara acte	Nr. niveluri:1; S. construita la sol:12 mp;
A1.2	-C2	constructii anexa	Din acte: 0 Masurata: 28	Fara acte	Nr. niveluri:1; S. construita la sol:28 mp;
A1.3	-C3	constructii anexa	Din acte: 0 Masurata: 32	Fara acte	Nr. niveluri:1; S. construita la sol:32 mp;

Lungime Segmente

1) Valorile lungimilor segmentelor sunt obținute din proiecție în plan.

Punct început	X / Y	Punct sfârșit	X / Y	Lungime segment (** (m)
1	560.087,093 387.148,386	2	560.114,403 387.152,744	27.656
2	560.114,403 387.152,744	3	560.118,908 387.153,463	4.562

Punct început	X / Y	Punct sfârșit	X / Y	Lungime segment (** (m)
3	560.118,908 387.153,463	4	560.117,858 387.156,711	3.414
4	560.117,858 387.156,711	5	560.116,297 387.159,701	3.373
5	560.116,297 387.159,701	6	560.114,153 387.162,691	3.679
6	560.114,153 387.162,691	7	560.111,322 387.163,643	2.987
7	560.111,322 387.163,643	8	560.103,686 387.161,593	7.906
8	560.103,686 387.161,593	9	560.100,083 387.160,609	3.735
9	560.100,083 387.160,609	10	560.099,972 387.161,077	0.481
10	560.099,972 387.161,077	11	560.096,782 387.160,374	3.267
11	560.096,782 387.160,374	12	560.096,97 387.159,583	0.813
12	560.096,97 387.159,583	13	560.095,98 387.159,351	1.017
13	560.095,98 387.159,351	14	560.087,947 387.157,469	8.251
14	560.087,947 387.157,469	15	560.088,609 387.154,873	2.679
15	560.088,609 387.154,873	16	560.087,113 387.154,33	1.591
16	560.087,113 387.154,33	17	560.086,743 387.152,451	1.915
17	560.086,743 387.152,451	1	560.087,093 387.148,386	4.08

** Lungimile segmentelor sunt determinate în planul de proiecție Stereo 70 și sunt rotunjite la 1 milimetru.

*** Distanța dintre puncte este formată din segmente cumulate ce sunt mai mici decât valoarea 1 milimetru.

**DATE DESPRE IMOBILUL NR. 4535**

Oficiul de Cadastru și Publicitate Imobiliară PRAHOVA
Biroul de Cadastru și Publicitate Imobiliară Câmpina

A. Partea I. Descrierea imobilului

TEREN Intravilan

Adresa: Loc. Minieri, Jud. Prahova

Nr. Crt	Nr cadastral Nr. topografic	Suprafața* (mp)	Observații / Referințe
A1		731	Sector cadastral:60 Teren neimprejmuit;

B. Partea II. Proprietari și acte

Inscrieri privitoare la dreptul de proprietate și alte drepturi reale		Referințe
/		
Act Normativ nr. 7, din 13/03/1996 emis de PARLAMENTUL ROMANIEI (LEGE; Adeverinta nr. 13688 din 09.09.2024 emis de Primaria Comunei Filipestii de Padure);		
B1	Inscrierea provizorie, drept de PROPRIETATE, dobandit prin Lege, cota actuala 1/1, cota initiala 1/1 1) COMUNA FILIPESTII DE PADURE DOMENIU PUBLIC, CIF:2843213	A1

C. Partea III. SARCINI .

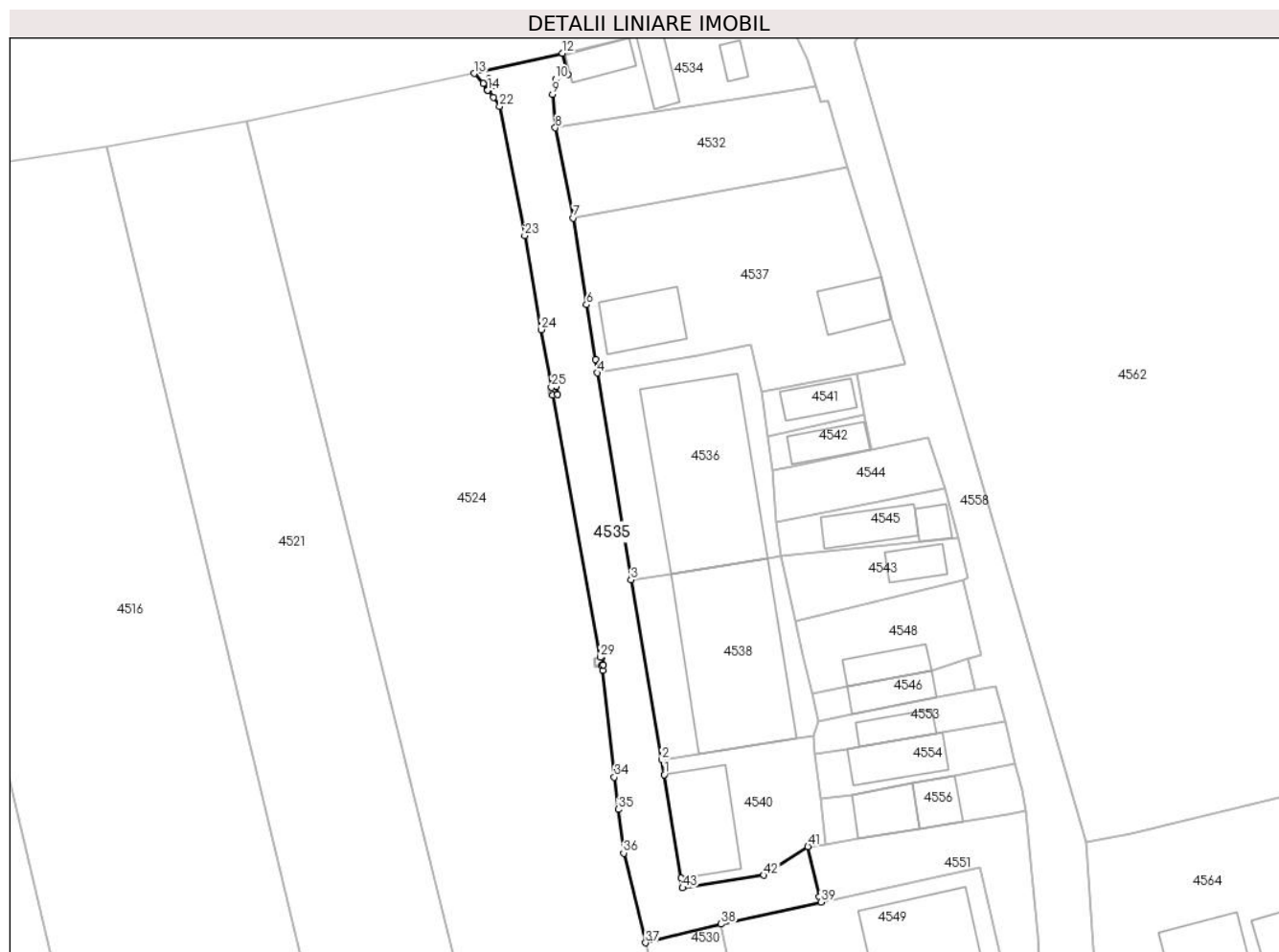
Inscrieri privind dezmembramintele dreptului de proprietate, drepturi reale de garanție și sarcini	Referințe
NU SUNT	

Anexa Nr. 1 La Partea I

Teren

Nr cadastral	Suprafața (mp)*	Observații / Referințe
	731	

* Suprafața este determinată în planul de proiecție Stereo 70.



Date referitoare la teren

Crt	Categorie folosință	Intravilan	Suprafața (mp)	Tarla	Parcelă	Nr. topo	Observații / Referințe
1	drum	DA	731	98	-	-	

Lungime Segmente

1) Valorile lungimilor segmentelor sunt obținute din proiecție în plan.

Punct început	X / Y	Punct sfârșit	X / Y	Lungime segment	Punct început	X / Y	Punct sfârșit	X / Y	Lungime segment	Punct început	X / Y	Punct sfârșit	X / Y	Lungime segment
1	560.100,371 387.069,673	2	560.100,084 387.071,45	1.8	2	560.100,084 387.071,45	3	560.096,313 387.093,371	22.24 3	3	560.096,313 387.093,371	4	560.092,249 387.118,558	25.51 3
4	560.092,249 387.118,558	5	560.091,986 387.120,188	1.651	5	560.091,986 387.120,188	6	560.090,91 387.126,849	6.747	6	560.090,91 387.126,849	7	560.089,305 387.137,407	10.67 9
7	560.089,305 387.137,407	8	560.087,093 387.148,386	11.2	8	560.087,093 387.148,386	9	560.086,743 387.152,451	4.08	9	560.086,743 387.152,451	10	560.087,113 387.154,33	1.915
10	560.087,113 387.154,33	11	560.088,609 387.154,873	1.591	11	560.088,609 387.154,873	12	560.087,947 387.157,469	2.679	12	560.087,947 387.157,469	13	560.077,236 387.155,013	10.98 9
13	560.077,236 387.155,013	14	560.078,866 387.152,959	2.622	14	560.078,866 387.152,959	15	560.078,892 387.152,979	0.033	15	560.078,892 387.152,979	16	560.078,296 387.153,777	0.996
16	560.078,296 387.153,777	17	560.079,097 387.154,377	1.001	17	560.079,097 387.154,377	18	560.079,697 387.153,575	1.002	18	560.079,697 387.153,575	19	560.078,895 387.152,975	1.002

Punct început	X / Y	Punct sfârșit	X / Y	Lungime segment	Punct început	X / Y	Punct sfârșit	X / Y	Lungime segment	Punct început	X / Y	Punct sfârșit	X / Y	Lungime segment
19	560.078,895 387.152,975	20	560.078,869 387.152,955	0.033	20	560.078,869 387.152,955	21	560.079,541 387.152,108	1.081	21	560.079,541 387.152,108	22	560.080,332 387.150,992	1.368
22	560.080,332 387.150,992	23	560.083,37 387.135,254	16.029	23	560.083,37 387.135,254	24	560.085,359 387.123,834	11.592	24	560.085,359 387.123,834	25	560.086,628 387.116,818	7.13
25	560.086,628 387.116,818	26	560.087,249 387.116,912	0.628	26	560.087,249 387.116,912	27	560.087,399 387.115,923	1.0	27	560.087,399 387.115,923	28	560.086,806 387.115,833	0.6
28	560.086,806 387.115,833	29	560.092,575 387.083,942	32.409	29	560.092,575 387.083,942	30	560.092,77 387.083,974	0.198	30	560.092,77 387.083,974	31	560.092,93 387.082,985	1.002
31	560.092,93 387.082,985	32	560.092,753 387.082,957	0.179	32	560.092,753 387.082,957	33	560.092,862 387.082,354	0.613	33	560.092,862 387.082,354	34	560.094,286 387.069,357	13.075
34	560.094,286 387.069,357	35	560.094,768 387.065,431	3.955	35	560.094,768 387.065,431	36	560.095,422 387.060,107	5.364	36	560.095,422 387.060,107	37	560.098,091 387.049,193	11.236
37	560.098,091 387.049,193	38	560.107,294 387.051,46	9.478	38	560.107,294 387.051,46	39	560.119,457 387.054,13	12.453	39	560.119,457 387.054,13	40	560.119,276 387.054,774	0.669
40	560.119,276 387.054,774	41	560.117,858 387.060,924	6.311	41	560.117,858 387.060,924	42	560.112,483 387.057,405	6.424	42	560.112,483 387.057,405	43	560.102,604 387.055,872	9.997
43	560.102,604 387.055,872	44	560.102,413 387.057,054	1.197	44	560.102,413 387.057,054	1	560.100,371 387.069,673	12.783					

** Lungimile segmentelor sunt determinate în planul de proiecție Stereo 70 și sunt rotunjite la 1 milimetru.

*** Distanța dintre puncte este formată din segmente cumulate ce sunt mai mici decât valoarea 1 milimetru.

**DATE DESPRE IMOBILUL NR. 4536**

Oficiul de Cadastru și Publicitate Imobiliară PRAHOVA
Biroul de Cadastru și Publicitate Imobiliară Câmpina

A. Partea I. Descrierea imobilului

TEREN Intravilan

Adresa: Loc. Minieri, Jud. Prahova

Nr. Crt	Nr cadastral Nr. topografic	Suprafața* (mp)	Observații / Referințe
A1		490	Sector cadastral:60 Teren imprejmuit;

B. Partea II. Proprietari și acte

Inscrieri privitoare la dreptul de proprietate și alte drepturi reale		Referințe
/		
Act Normativ nr. 7, din 13/03/1996 emis de PARLAMENTUL ROMÂNIEI (LEGE; ,art.13);		
B1	Inscrierea posesiei, drept de PROPRIETATE, dobandit prin Lege, cota actuala 1/1, cota initiala 1/1 1) NEIDENTIFICAT NEIDENTIFICAT	A1
B2	Se notează mențiunea de proprietar neidentificat.	A1

C. Partea III. SARCINI .

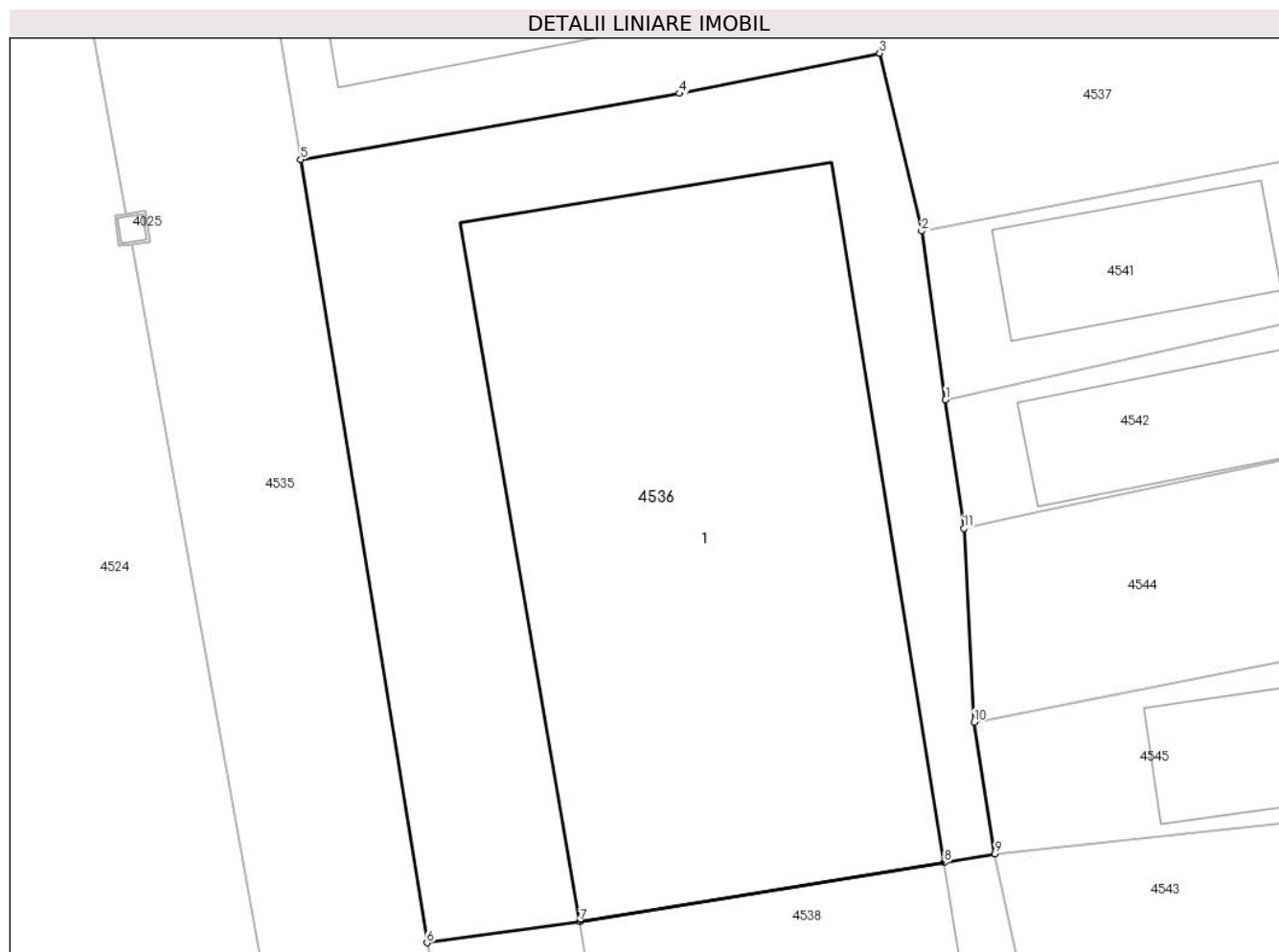
Inscrieri privind dezmembramintele dreptului de proprietate, drepturi reale de garanție și sarcini	Referințe
NU SUNT	

Anexa Nr. 1 La Partea I

Teren

Nr cadastral	Suprafața (mp)*	Observații / Referințe
	490	

* Suprafața este determinată în planul de proiecție Stereo 70.



Date referitoare la teren

Crt	Categorie folosință	Intravilan	Suprafața (mp)	Tarla	Parcelă	Nr. topo	Observații / Referințe
1	curți constructii	DA	490	98	-	-	

Date referitoare la construcții

Crt	Număr	Destinație construcție	Supraf. (mp)	Situație juridică	Observații / Referințe
A1.1	-C1	construcții de locuințe	Din acte: 0 Masurata: 274	Fara acte	Nr. niveluri:4; S. construita la sol:274 mp;

Lungime Segmente

1) Valorile lungimilor segmentelor sunt obținute din proiecție în plan.

Punct început	X / Y	Punct sfârșit	X / Y	Lungime segment (** (m)
1	560.113,003 387.110,832	2	560.112,234 387.116,262	5.484
2	560.112,234 387.116,262	3	560.110,884 387.121,978	5.873
3	560.110,884 387.121,978	4	560.104,435 387.120,684	6.578

Punct început	X / Y	Punct sfârșit	X / Y	Lungime segment (** (m)
4	560.104,435 387.120,684	5	560.092,249 387.118,558	12.37
5	560.092,249 387.118,558	6	560.096,313 387.093,371	25.513
6	560.096,313 387.093,371	7	560.101,227 387.094,053	4.961
7	560.101,227 387.094,053	8	560.112,961 387.095,948	11.886
8	560.112,961 387.095,948	9	560.114,583 387.096,238	1.648
9	560.114,583 387.096,238	10	560.113,929 387.100,459	4.271
10	560.113,929 387.100,459	11	560.113,588 387.106,701	6.251
11	560.113,588 387.106,701	1	560.113,003 387.110,832	4.172

** Lungimile segmentelor sunt determinate în planul de proiecție Stereo 70 și sunt rotunjite la 1 milimetru.

*** Distanța dintre puncte este formată din segmente cumulate ce sunt mai mici decât valoarea 1 milimetru.

**DATE DESPRE IMOBILUL NR. 4537**

Oficiul de Cadastru și Publicitate Imobiliară PRAHOVA
Biroul de Cadastru și Publicitate Imobiliară Câmpina

A. Partea I. Descrierea imobilului

TEREN Intravilan

Adresa: Loc. Minieri, Jud. Prahova

Nr. Crt	Nr cadastral Nr. topografic	Suprafața* (mp)	Observații / Referințe
A1		778	Sector cadastral:60 Teren imprejmuit;

B. Partea II. Proprietari și acte

Inscrieri privitoare la dreptul de proprietate și alte drepturi reale		Referințe
/		
Act Normativ nr. 7, din 13/03/1996 emis de PARLAMENTUL ROMÂNIEI (LEGE; ,art.13);		
B1	Inscrierea posesiei, drept de PROPRIETATE, dobandit prin Lege, cota actuala 1/1, cota initiala 1/1 1) NEIDENTIFICAT NEIDENTIFICAT	A1
B2	Se notează mențiunea de proprietar neidentificat.	A1

C. Partea III. SARCINI .

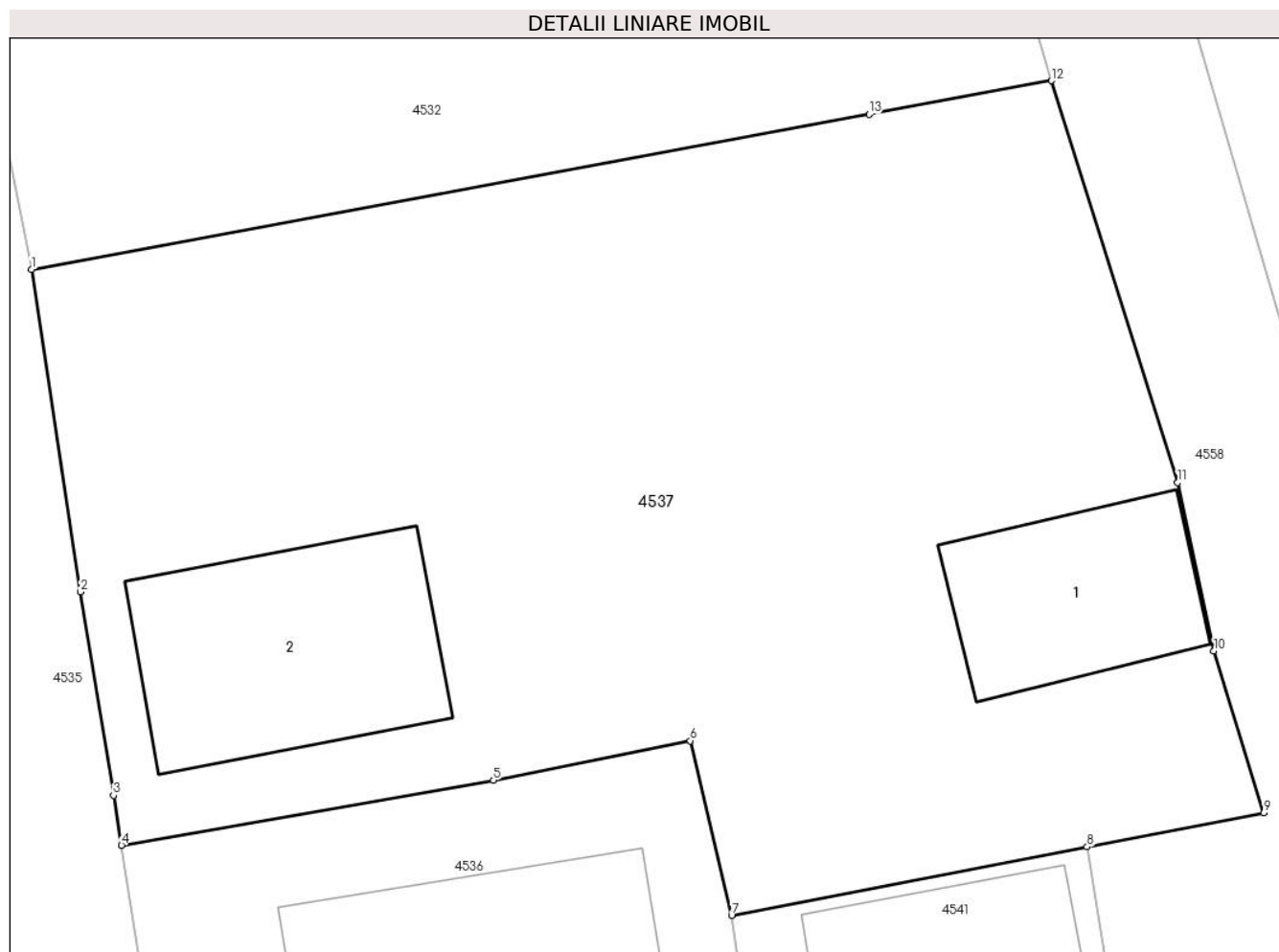
Inscrieri privind dezmembramintele dreptului de proprietate, drepturi reale de garanție și sarcini	Referințe
NU SUNT	

Anexa Nr. 1 La Partea I

Teren

Nr cadastral	Suprafața (mp)*	Observații / Referințe
	778	

* Suprafața este determinată în planul de proiecție Stereo 70.



Date referitoare la teren

Crt	Categorie folosință	Intra vilan	Suprafața (mp)	Tarla	Parcelă	Nr. topo	Observații / Referințe
1	curți constructii	DA	778	98	-	-	

Date referitoare la construcții

Crt	Număr	Destinație construcție	Supraf. (mp)	Situație juridică	Observații / Referințe
A1.1	-C1	construcții de locuințe	Din acte: 0 Masurata: 42	Fara acte	Nr. niveluri:1; S. construita la sol:42 mp;
A1.2	-C2	construcții de locuințe	Din acte: 0 Masurata: 63	Fara acte	Nr. niveluri:1; S. construita la sol:63 mp;

Lungime Segmente

1) Valorile lungimilor segmentelor sunt obținute din proiecție în plan.

Punct început	X / Y	Punct sfârșit	X / Y	Lungime segment (** (m)
1	560.089,305 387.137,407	2	560.090,91 387.126,849	10.679
2	560.090,91 387.126,849	3	560.091,986 387.120,188	6.747
3	560.091,986 387.120,188	4	560.092,249 387.118,558	1.651

Punct început	X / Y	Punct sfârșit	X / Y	Lungime segment (** (m)
4	560.092,249 387.118,558	5	560.104,435 387.120,684	12.37
5	560.104,435 387.120,684	6	560.110,884 387.121,978	6.578
6	560.110,884 387.121,978	7	560.112,234 387.116,262	5.873
7	560.112,234 387.116,262	8	560.123,879 387.118,507	11.859
8	560.123,879 387.118,507	9	560.129,667 387.119,623	5.895
9	560.129,667 387.119,623	10	560.128,035 387.124,921	5.544
10	560.128,035 387.124,921	11	560.126,848 387.130,424	5.63
11	560.126,848 387.130,424	12	560.122,706 387.143,584	13.796
12	560.122,706 387.143,584	13	560.116,74 387.142,481	6.067
13	560.116,74 387.142,481	1	560.089,305 387.137,407	27.9

** Lungimile segmentelor sunt determinate în planul de proiecție Stereo 70 și sunt rotunjite la 1 milimetru.

*** Distanța dintre puncte este formată din segmente cumulate ce sunt mai mici decât valoarea 1 milimetru.

**DATE DESPRE IMOBILUL NR. 4538**

Oficiul de Cadastru și Publicitate Imobiliară PRAHOVA
Biroul de Cadastru și Publicitate Imobiliară Câmpina

A. Partea I. Descrierea imobilului

TEREN Intravilan

Adresa: Loc. Minieri, Jud. Prahova

Nr. Crt	Nr cadastral Nr. topografic	Suprafața* (mp)	Observații / Referințe
A1		422	Sector cadastral:60 Teren neimprejmuț;

B. Partea II. Proprietari și acte

Inscrieri privitoare la dreptul de proprietate și alte drepturi reale		Referințe
/		
Act Normativ nr. 7, din 13/03/1996 emis de PARLAMENTUL ROMÂNIEI (LEGE; ,art.13);		
B1	Inscrierea posesiei, drept de PROPRIETATE, dobândit prin Lege, cota actuala 1/1, cota initiala 1/1 1) NEIDENTIFICAT NEIDENTIFICAT	A1
B2	Se notează mențiunea de proprietar neidentificat.	A1

C. Partea III. SARCINI .

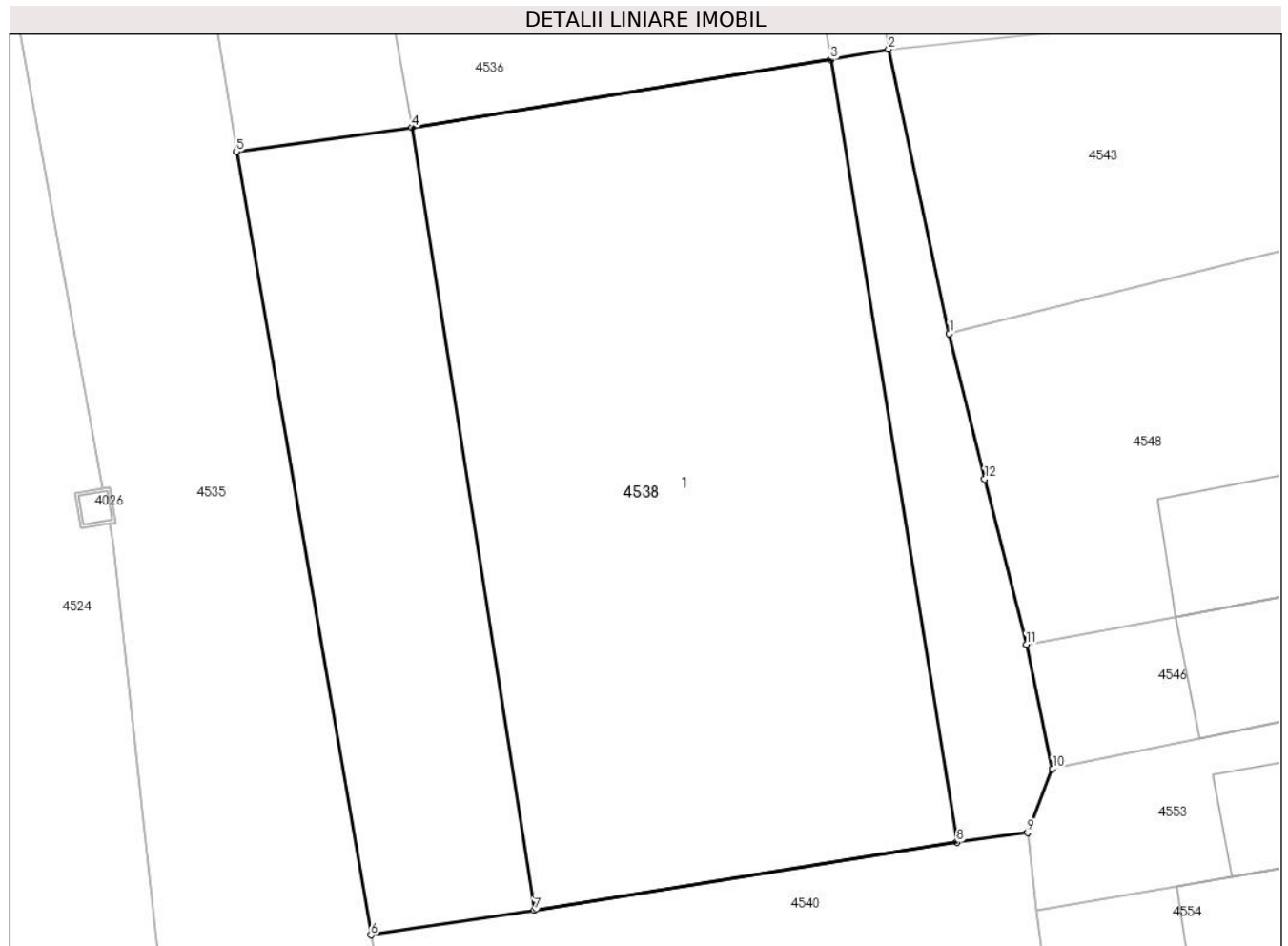
Inscrieri privind dezmembramintele dreptului de proprietate, drepturi reale de garanție și sarcini	Referințe
NU SUNT	

Anexa Nr. 1 La Partea I

Teren

Nr cadastral	Suprafața (mp)*	Observații / Referințe
	422	

* Suprafața este determinată în planul de proiecție Stereo 70.



Date referitoare la teren

Crt	Categorie folosință	Intravilan	Suprafața (mp)	Tarla	Parcelă	Nr. topo	Observații / Referințe
1	curți constructii	DA	422	98	-	-	

Date referitoare la construcții

Crt	Număr	Destinație construcție	Supraf. (mp)	Situație juridică	Observații / Referințe
A1.1	-C1	construcții de locuințe	Din acte: 0 Masurata: 265	Fara acte	Nr. niveluri:4; S. construita la sol:265 mp;

Lungime Segmente

1) Valorile lungimilor segmentelor sunt obținute din proiecție în plan.

Punct început	X / Y	Punct sfârșit	X / Y	Lungime segment (** (m))
1	560.116,29 387.088,284	2	560.114,583 387.096,238	8.135
2	560.114,583 387.096,238	3	560.112,961 387.095,948	1.648
3	560.112,961 387.095,948	4	560.101,227 387.094,053	11.886

Punct început	X / Y	Punct sfârșit	X / Y	Lungime segment (** (m)
4	560.101,227 387.094,053	5	560.096,313 387.093,371	4.961
5	560.096,313 387.093,371	6	560.100,084 387.071,45	22.243
6	560.100,084 387.071,45	7	560.104,662 387.072,135	4.629
7	560.104,662 387.072,135	8	560.116,497 387.074,046	11.988
8	560.116,497 387.074,046	9	560.118,484 387.074,311	2.005
9	560.118,484 387.074,311	10	560.119,181 387.076,103	1.923
10	560.119,181 387.076,103	11	560.118,444 387.079,585	3.559
11	560.118,444 387.079,585	12	560.117,278 387.084,208	4.768
12	560.117,278 387.084,208	1	560.116,29 387.088,284	4.194

** Lungimile segmentelor sunt determinate în planul de proiecție Stereo 70 și sunt rotunjite la 1 milimetru.

*** Distanța dintre puncte este formată din segmente cumulate ce sunt mai mici decât valoarea 1 milimetru.

**DATE DESPRE IMOBILUL NR. 4539**

Oficiul de Cadastru și Publicitate Imobiliară PRAHOVA
Biroul de Cadastru și Publicitate Imobiliară Câmpina

A. Partea I. Descrierea imobilului

TEREN Intravilan

Adresa: Loc. Minieri, Jud. Prahova

Nr. Crt	Nr cadastral Nr. topografic	Suprafața* (mp)	Observații / Referințe
A1		655	Sector cadastral:60 Teren neimprejmuit;

B. Partea II. Proprietari și acte

Inscrieri privitoare la dreptul de proprietate și alte drepturi reale		Referințe
/		
Act Normativ nr. 7, din 13/03/1996 emis de PARLAMENTUL ROMANIEI (LEGE; Adeverinta nr. 13688 din 09.09.2024 emis de Primaria Comunei Filipestii de Padure);		
B1	Inscrierea provizorie, drept de PROPRIETATE, dobandit prin Lege, cota actuala 1/1, cota initiala 1/1 1) COMUNA FILIPESTII DE PADURE DOMENIU PUBLIC, CIF:2843213	A1

C. Partea III. SARCINI .

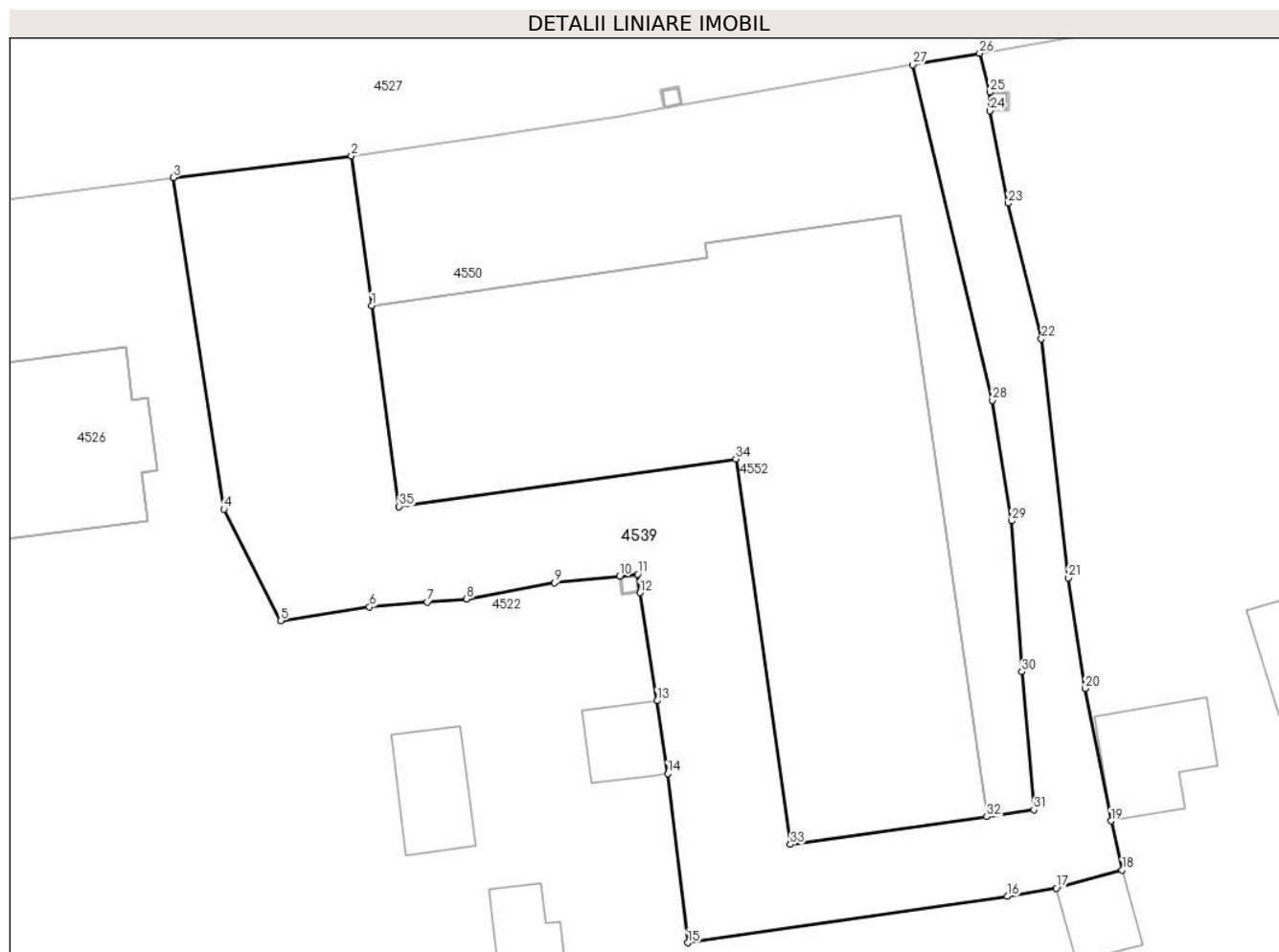
Inscrieri privind dezmembramintele dreptului de proprietate, drepturi reale de garanție și sarcini	Referințe
NU SUNT	

Anexa Nr. 1 La Partea I

Teren

Nr cadastral	Suprafața (mp)*	Observații / Referințe
	655	

* Suprafața este determinată în planul de proiecție Stereo 70.



Date referitoare la teren

Crt	Categorie folosință	Intravilan	Suprafața (mp)	Tarla	Parcelă	Nr. topo	Observații / Referințe
1	drum	DA	655	98	-	-	

Lungime Segmente

1) Valorile lungimilor segmentelor sunt obținute din proiecție în plan.

Punct început	X / Y	Punct sfârșit	X / Y	Lungime segment (** (m)
1	560.112,06 386.946,348	2	560.110,963 386.954,425	8.151
3	560.101,316 386.953,266	4	560.104,065 386.935,336	18.14
5	560.107,135 386.929,317	6	560.111,937 386.930,049	4.857
7	560.115,057 386.930,311	8	560.117,189 386.930,494	2.14
9	560.121,941 386.931,371	10	560.125,452 386.931,713	3.528

Punct început	X / Y	Punct sfârșit	X / Y	Lungime segment (** (m)
2	560.110,963 386.954,425	3	560.101,316 386.953,266	9.716
4	560.104,065 386.935,336	5	560.107,135 386.929,317	6.757
6	560.111,937 386.930,049	7	560.115,057 386.930,311	3.131
8	560.117,189 386.930,494	9	560.121,941 386.931,371	4.832
10	560.125,452 386.931,713	11	560.126,447 386.931,821	1.001

Punct început	X / Y	Punct sfârșit	X / Y	Lungime segment (** (m))
11	560.126,447 386.931,821	12	560.126,556 386.930,826	1.001
13	560.127,495 386.924,99	14	560.128,059 386.921,053	3.977
15	560.129,15 386.911,908	16	560.146,423 386.914,415	17.454
17	560.149,081 386.914,863	18	560.152,642 386.915,832	3.69
19	560.152,029 386.918,489	20	560.150,644 386.925,656	7.3
21	560.149,719 386.931,626	22	560.148,266 386.944,537	12.993
23	560.146,473 386.951,867	24	560.145,485 386.956,872	5.102
25	560.145,485 386.957,873	26	560.144,932 386.959,978	2.176
27	560.141,323 386.959,358	28	560.145,627 386.941,214	18.647
29	560.146,665 386.934,71	30	560.147,224 386.926,547	8.182
31	560.147,864 386.919,088	32	560.145,312 386.918,726	2.578
33	560.134,698 386.917,222	34	560.131,744 386.938,061	21.047
35	560.113,536 386.935,48	1	560.112,06 386.946,348	10.968

Punct început	X / Y	Punct sfârșit	X / Y	Lungime segment (** (m))
12	560.126,556 386.930,826	13	560.127,495 386.924,99	5.911
14	560.128,059 386.921,053	15	560.129,15 386.911,908	9.21
16	560.146,423 386.914,415	17	560.149,081 386.914,863	2.695
18	560.152,642 386.915,832	19	560.152,029 386.918,489	2.727
20	560.150,644 386.925,656	21	560.149,719 386.931,626	6.041
22	560.148,266 386.944,537	23	560.146,473 386.951,867	7.546
24	560.145,485 386.956,872	25	560.145,485 386.957,873	1.001
26	560.144,932 386.959,978	27	560.141,323 386.959,358	3.662
28	560.145,627 386.941,214	29	560.146,665 386.934,71	6.586
30	560.147,224 386.926,547	31	560.147,864 386.919,088	7.486
32	560.145,312 386.918,726	33	560.134,698 386.917,222	10.72
34	560.131,744 386.938,061	35	560.113,536 386.935,48	18.39

** Lungimile segmentelor sunt determinate în planul de proiecție Stereo 70 și sunt rotunjite la 1 milimetru.

*** Distanța dintre puncte este formată din segmente cumulate ce sunt mai mici decât valoarea 1 milimetru.

**DATE DESPRE IMOBILUL NR. 4540**

Oficiul de Cadastru și Publicitate Imobiliară PRAHOVA
Biroul de Cadastru și Publicitate Imobiliară Câmpina

A. Partea I. Descrierea imobilului

TEREN Intravilan

Adresa: Loc. Minieri, Jud. Prahova

Nr. Crt	Nr cadastral Nr. topografic	Suprafața* (mp)	Observații / Referințe
A1		275	Sector cadastral:60 Teren imprejmuit;

B. Partea II. Proprietari și acte

Inscrieri privitoare la dreptul de proprietate și alte drepturi reale		Referințe
/		
Act Normativ nr. 7, din 13/03/1996 emis de PARLAMENTUL ROMÂNIEI (LEGE; ,art.13);		
B1	Inscrierea posesiei, drept de PROPRIETATE, dobandit prin Lege, cota actuala 1/1, cota initiala 1/1 1) NEIDENTIFICAT NEIDENTIFICAT	A1
B2	Se notează mențiunea de proprietar neidentificat.	A1

C. Partea III. SARCINI .

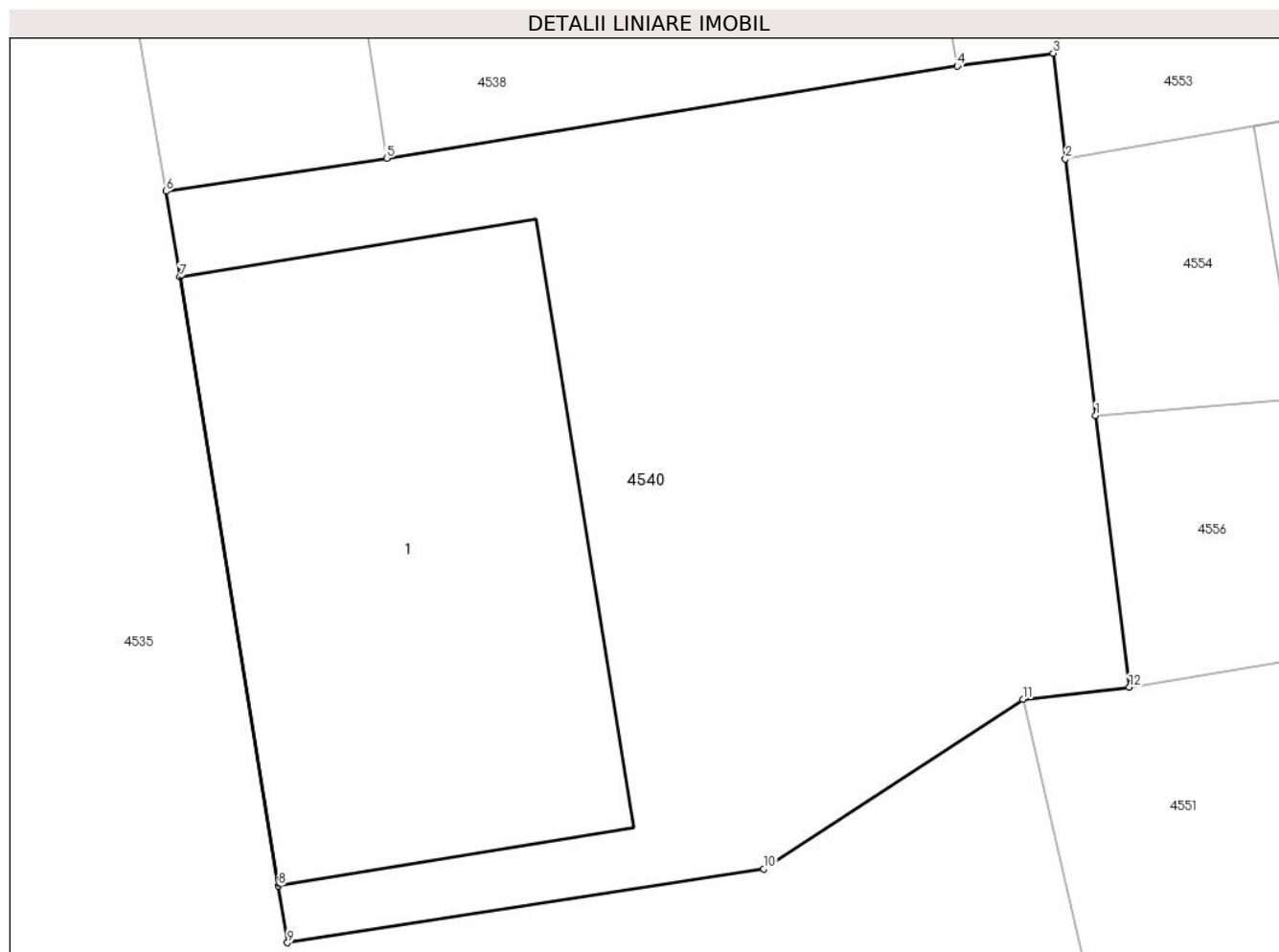
Inscrieri privind dezmembramintele dreptului de proprietate, drepturi reale de garanție și sarcini	Referințe
NU SUNT	

Anexa Nr. 1 La Partea I

Teren

Nr cadastral	Suprafața (mp)*	Observații / Referințe
	275	

* Suprafața este determinată în planul de proiecție Stereo 70.



Date referitoare la teren

Crt	Categorie folosință	Intra vilan	Suprafața (mp)	Tarla	Parcelă	Nr. topo	Observații / Referințe
1	curți constructii	DA	275	98	-	-	

Date referitoare la construcții

Crt	Număr	Destinație construcție	Supraf. (mp)	Situație juridică	Observații / Referințe
A1.1	-C1	construcții de locuințe	Din acte: 0 Masurata: 96	Fara acte	Nr. niveluri:4; S. construita la sol:96 mp;

Lungime Segmente

1) Valorile lungimilor segmentelor sunt obținute din proiecție în plan.

Punct început	X / Y	Punct sfârșit	X / Y	Lungime segment (** (m)
1	560.119,368 387.066,804	2	560.118,742 387.072,121	5.354
2	560.118,742 387.072,121	3	560.118,484 387.074,311	2.205
3	560.118,484 387.074,311	4	560.116,497 387.074,046	2.005
4	560.116,497 387.074,046	5	560.104,662 387.072,135	11.988

Punct început	X / Y	Punct sfârșit	X / Y	Lungime segment (** (m)
5	560.104,662 387.072,135	6	560.100,084 387.071,45	4.629
6	560.100,084 387.071,45	7	560.100,371 387.069,673	1.8
7	560.100,371 387.069,673	8	560.102,413 387.057,054	12.783
8	560.102,413 387.057,054	9	560.102,604 387.055,872	1.197
9	560.102,604 387.055,872	10	560.112,483 387.057,405	9.997
10	560.112,483 387.057,405	11	560.117,858 387.060,924	6.424
11	560.117,858 387.060,924	12	560.120,067 387.061,171	2.223
12	560.120,067 387.061,171	1	560.119,368 387.066,804	5.676

** Lungimile segmentelor sunt determinate în planul de proiecție Stereo 70 și sunt rotunjite la 1 milimetru.

*** Distanța dintre puncte este formată din segmente cumulate ce sunt mai mici decât valoarea 1 milimetru.

**DATE DESPRE IMOBILUL NR. 4541**

Oficiul de Cadastru și Publicitate Imobiliară PRAHOVA
Biroul de Cadastru și Publicitate Imobiliară Câmpina

A. Partea I. Descrierea imobilului

TEREN Intravilan

Adresa: Loc. Minieri, Jud. Prahova

Nr. Crt	Nr cadastral Nr. topografic	Suprafața* (mp)	Observații / Referințe
A1		63	Sector cadastral:60 Teren neimprejmuț;

B. Partea II. Proprietari și acte

Inscrieri privitoare la dreptul de proprietate și alte drepturi reale		Referințe
/		
Act Normativ nr. 7, din 13/03/1996 emis de PARLAMENTUL ROMÂNIEI (LEGE; ,art.13);		
B1	Inscrierea posesiei, drept de PROPRIETATE, dobândit prin Lege, cota actuala 1/1, cota initiala 1/1 1) NEIDENTIFICAT NEIDENTIFICAT	A1
B2	Se notează mențiunea de proprietar neidentificat.	A1

C. Partea III. SARCINI .

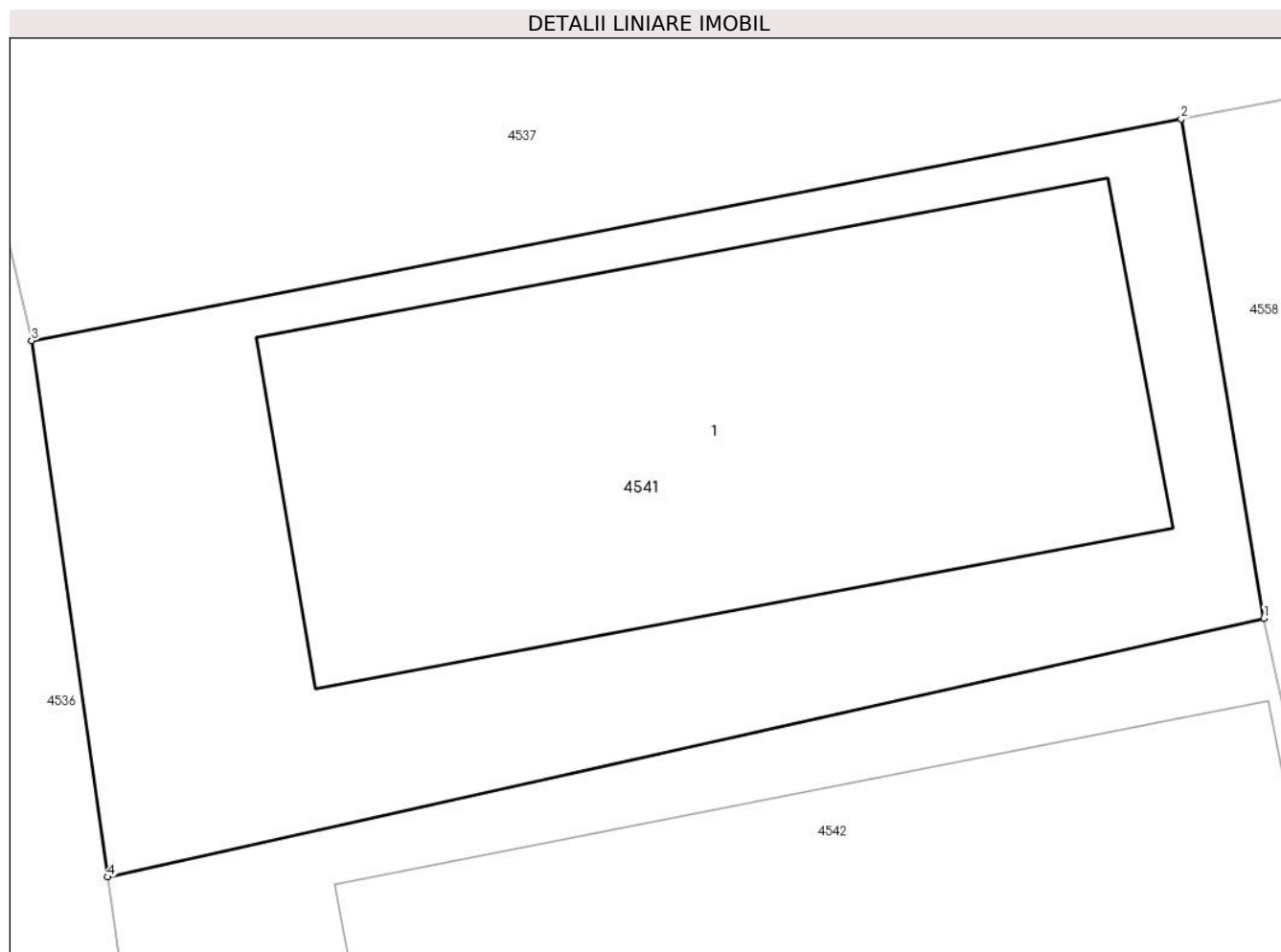
Inscrieri privind dezmembramintele dreptului de proprietate, drepturi reale de garanție și sarcini	Referințe
NU SUNT	

Anexa Nr. 1 La Partea I

Teren

Nr cadastral	Suprafața (mp)*	Observații / Referințe
	63	

* Suprafața este determinată în planul de proiecție Stereo 70.



Date referitoare la teren

Crt	Categorie folosință	Intravilan	Suprafața (mp)	Tarla	Parcelă	Nr. topo	Observații / Referințe
1	curți constructii	DA	63	98	-	-	

Date referitoare la construcții

Crt	Număr	Destinație construcție	Supraf. (mp)	Situație juridică	Observații / Referințe
A1.1	-C1	constructii anexa	Din acte: 0 Masurata: 32	Fara acte	Nr. niveluri:1; S. construita la sol:32 mp;

Lungime Segmente

1) Valorile lungimilor segmentelor sunt obținute din proiecție în plan.

Punct început	X / Y	Punct sfârșit	X / Y	Lungime segment (** (m)
1	560.124,716 387.113,453	2	560.123,879 387.118,507	5.123
2	560.123,879 387.118,507	3	560.112,234 387.116,262	11.859
3	560.112,234 387.116,262	4	560.113,003 387.110,832	5.484
4	560.113,003 387.110,832	1	560.124,716 387.113,453	12.003

**** Lungimile segmentelor sunt determinate în planul de proiecţie Stereo 70 şi sunt rotunjite la 1 milimetru.**

***** Distanţa dintre puncte este formată din segmente cumulate ce sunt mai mici decât valoarea 1 milimetru.**

**DATE DESPRE IMOBILUL NR. 4542**

Oficiul de Cadastru și Publicitate Imobiliară PRAHOVA
Biroul de Cadastru și Publicitate Imobiliară Câmpina

A. Partea I. Descrierea imobilului

TEREN Intravilan

Adresa: Loc. Minieri, Jud. Prahova

Nr. Crt	Nr cadastral Nr. topografic	Suprafața* (mp)	Observații / Referințe
A1		51	Sector cadastral:60 Teren neimprejmuit;

B. Partea II. Proprietari și acte

Inscrieri privitoare la dreptul de proprietate și alte drepturi reale		Referințe
/		
Act Normativ nr. 7, din 13/03/1996 emis de PARLAMENTUL ROMÂNIEI (LEGE; ,art.13);		
B1	Inscrierea posesiei, drept de PROPRIETATE, dobandit prin Lege, cota actuala 1/1, cota initiala 1/1 1) NEIDENTIFICAT NEIDENTIFICAT	A1
B2	Se notează mențiunea de proprietar neidentificat.	A1

C. Partea III. SARCINI .

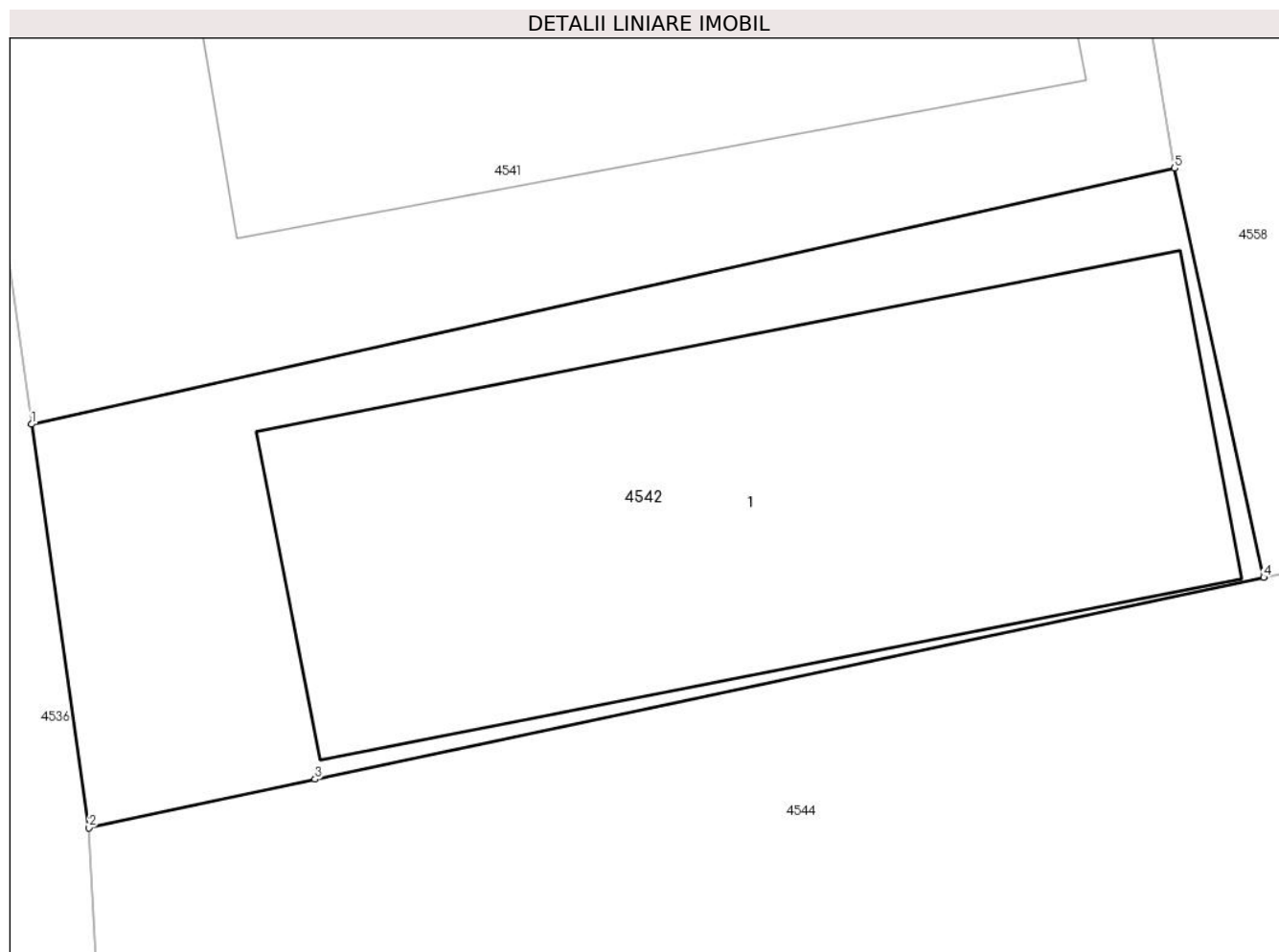
Inscrieri privind dezmembramintele dreptului de proprietate, drepturi reale de garanție și sarcini	Referințe
NU SUNT	

Anexa Nr. 1 La Partea I

Teren

Nr cadastral	Suprafața (mp)*	Observații / Referințe
	51	

* Suprafața este determinată în planul de proiecție Stereo 70.



Date referitoare la teren

Crt	Categorie folosință	Intra vilan	Suprafața (mp)	Tarla	Parcelă	Nr. topo	Observații / Referințe
1	curți constructii	DA	51	98	-	-	

Date referitoare la construcții

Crt	Număr	Destinație construcție	Supraf. (mp)	Situație juridică	Observații / Referințe
A1.1	-C1	constructii anexa	Din acte: 0 Masurata: 33	Fara acte	Nr. niveluri:1; S. construita la sol:33 mp;

Lungime Segmente

1) Valorile lungimilor segmentelor sunt obținute din proiecție în plan.

Punct început	X / Y	Punct sfârșit	X / Y	Lungime segment (** (m)
1	560.113,003 387.110,832	2	560.113,588 387.106,701	4.172
2	560.113,588 387.106,701	3	560.115,908 387.107,198	2.373
3	560.115,908 387.107,198	4	560.125,628 387.109,264	9.937
4	560.125,628 387.109,264	5	560.124,716 387.113,453	4.287

Punct început	X / Y	Punct sfârșit	X / Y	Lungime segment (** (m)
5	560.124,716 387.113,453	1	560.113,003 387.110,832	12.003

** Lungimile segmentelor sunt determinate în planul de proiecție Stereo 70 și sunt rotunjite la 1 milimetru.

*** Distanța dintre puncte este formată din segmente cumulate ce sunt mai mici decât valoarea 1 milimetru.

**DATE DESPRE IMOBILUL NR. 4543**

Oficiul de Cadastru și Publicitate Imobiliară PRAHOVA
Biroul de Cadastru și Publicitate Imobiliară Câmpina

A. Partea I. Descrierea imobilului

TEREN Intravilan

Adresa: Loc. Minieri, Jud. Prahova

Nr. Crt	Nr cadastral Nr. topografic	Suprafața* (mp)	Observații / Referințe
A1		143	Sector cadastral:60 Teren neimprejmuit;

B. Partea II. Proprietari și acte

Inscrieri privitoare la dreptul de proprietate și alte drepturi reale		Referințe
/		
Act Normativ nr. 7, din 13/03/1996 emis de PARLAMENTUL ROMÂNIEI (LEGE; ,art.13);		
B1	Inscrierea posesiei, drept de PROPRIETATE, dobandit prin Lege, cota actuala 1/1, cota initiala 1/1 1) NEIDENTIFICAT NEIDENTIFICAT	A1
B2	Se notează mențiunea de proprietar neidentificat.	A1

C. Partea III. SARCINI .

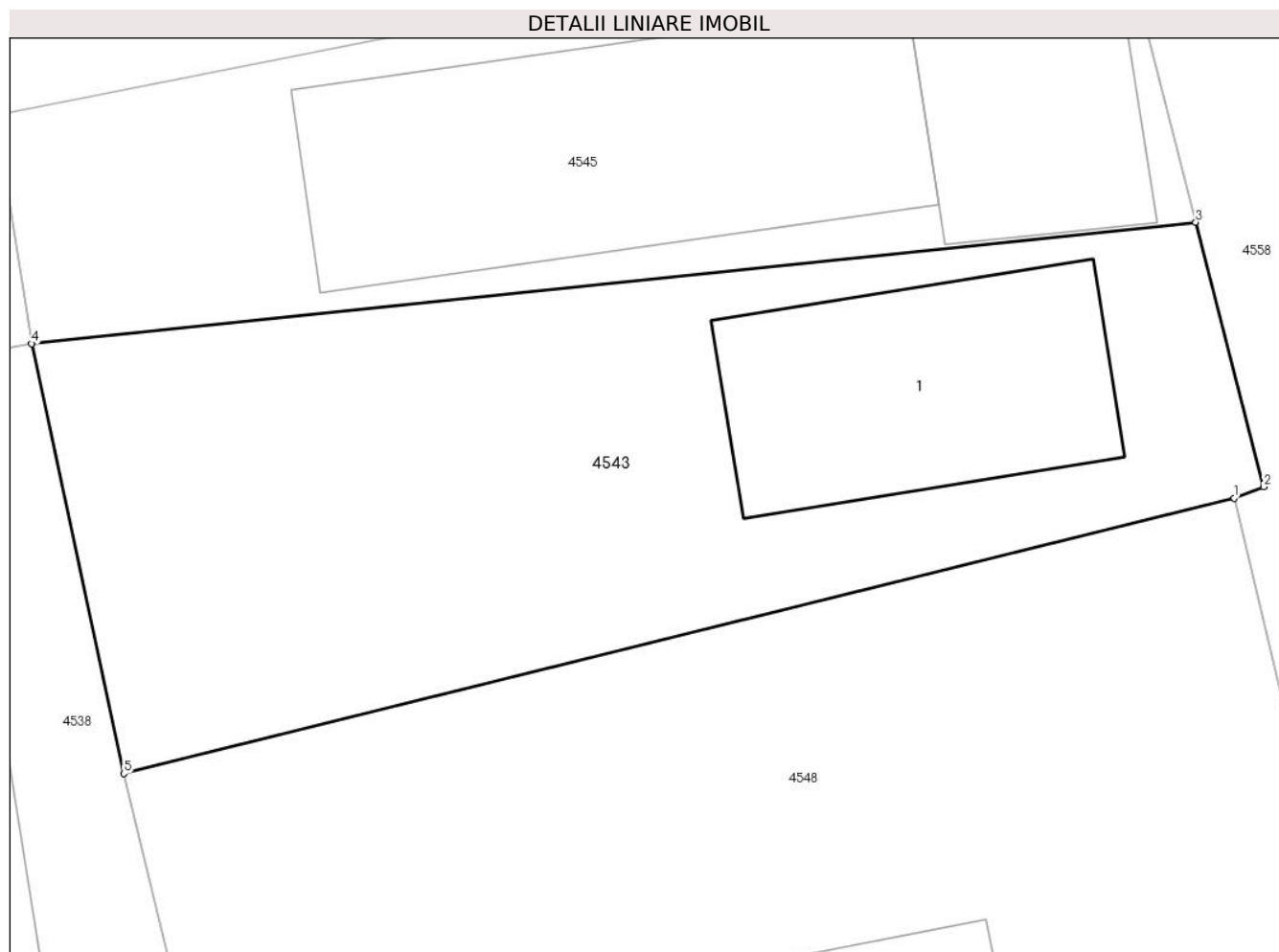
Inscrieri privind dezmembramintele dreptului de proprietate, drepturi reale de garanție și sarcini	Referințe
NU SUNT	

Anexa Nr. 1 La Partea I

Teren

Nr cadastral	Suprafața (mp)*	Observații / Referințe
	143	

* Suprafața este determinată în planul de proiecție Stereo 70.



Date referitoare la teren

Crt	Categorie folosință	Intravilan	Suprafața (mp)	Tarla	Parcelă	Nr. topo	Observații / Referințe
1	curți constructii	DA	143	98	-	-	

Date referitoare la construcții

Crt	Număr	Destinație construcție	Supraf. (mp)	Situație juridică	Observații / Referințe
A1.1	-C1	constructii anexa	Din acte: 0 Masurata: 27	Fara acte	Nr. niveluri:1; S. construita la sol:27 mp;

Lungime Segmente

1) Valorile lungimilor segmentelor sunt obținute din proiecție în plan.

Punct început	X / Y	Punct sfârșit	X / Y	Lungime segment (** (m)
1	560.136,836 387.093,382	2	560.137,387 387.093,591	0.589
2	560.137,387 387.093,591	3	560.136,129 387.098,481	5.049
3	560.136,129 387.098,481	4	560.114,583 387.096,238	21.662
4	560.114,583 387.096,238	5	560.116,29 387.088,284	8.135

Punct început	X / Y	Punct sfârșit	X / Y	Lungime segment (** (m)
5	560.116,29 387.088,284	1	560.136,836 387.093,382	21.169

** Lungimile segmentelor sunt determinate în planul de proiecție Stereo 70 și sunt rotunjite la 1 milimetru.

*** Distanța dintre puncte este formată din segmente cumulate ce sunt mai mici decât valoarea 1 milimetru.

**DATE DESPRE IMOBILUL NR. 4544**

Oficiul de Cadastru și Publicitate Imobiliară PRAHOVA
Biroul de Cadastru și Publicitate Imobiliară Câmpina

A. Partea I. Descrierea imobilului

TEREN Intravilan

Adresa: Loc. Minieri, Jud. Prahova

Nr. Crt	Nr cadastral Nr. topografic	Suprafața* (mp)	Observații / Referințe
A1		128	Sector cadastral:60 Teren neimprejmuit;

B. Partea II. Proprietari și acte

Inscrieri privitoare la dreptul de proprietate și alte drepturi reale		Referințe
/		
Act Normativ nr. 7, din 13/03/1996 emis de PARLAMENTUL ROMÂNIEI (LEGE; ,art.13);		
B1	Inscrierea posesiei, drept de PROPRIETATE, dobandit prin Lege, cota actuala 1/1, cota initiala 1/1 1) NEIDENTIFICAT NEIDENTIFICAT	A1
B2	Se notează mențiunea de proprietar neidentificat.	A1

C. Partea III. SARCINI .

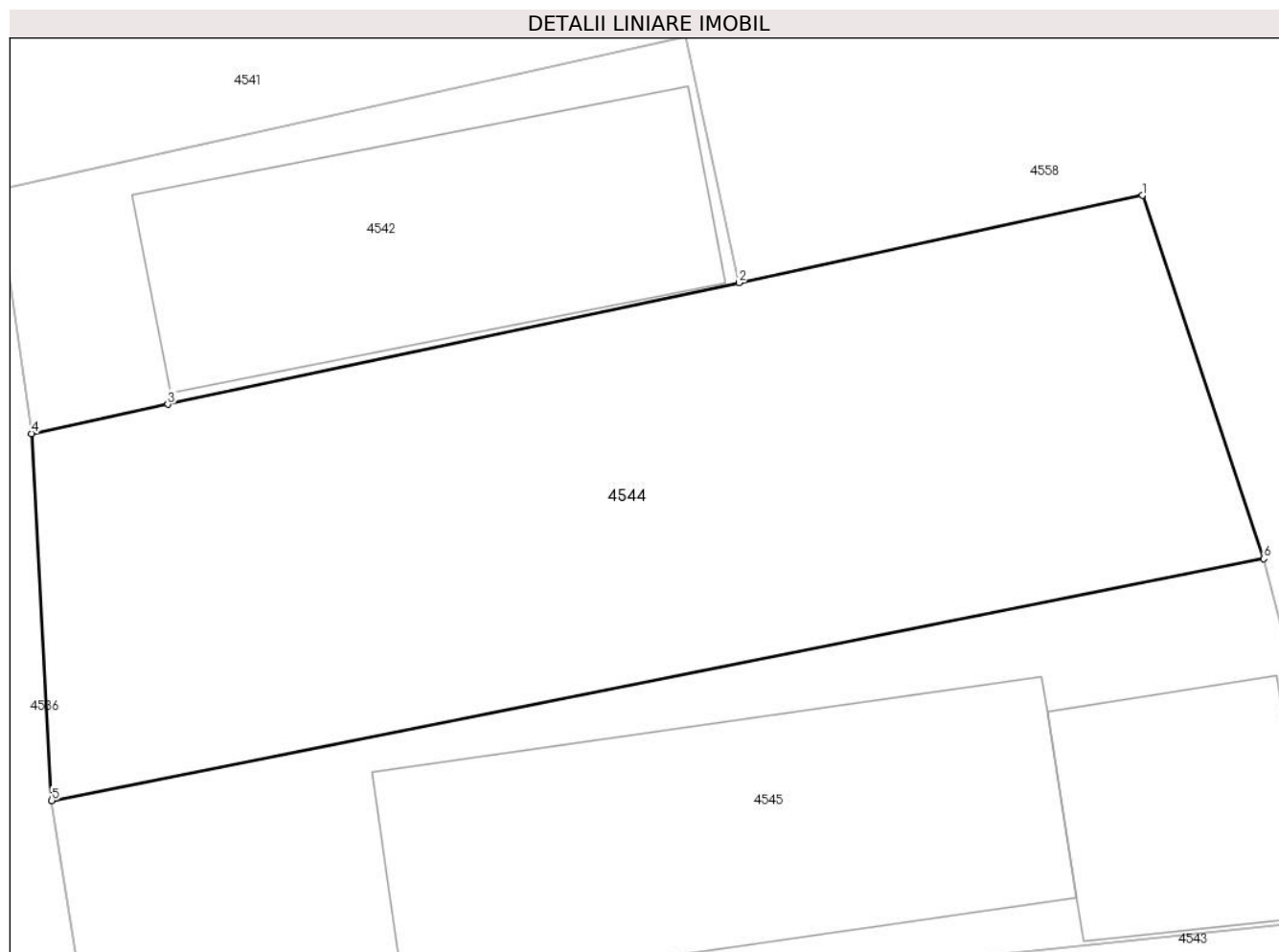
Inscrieri privind dezmembramintele dreptului de proprietate, drepturi reale de garanție și sarcini	Referințe
NU SUNT	

Anexa Nr. 1 La Partea I

Teren

Nr cadastral	Suprafața (mp)*	Observații / Referințe
	128	

* Suprafața este determinată în planul de proiecție Stereo 70.



Date referitoare la teren

Crt	Categorie folosință	Intravilan	Suprafața (mp)	Tarla	Parcelă	Nr. topo	Observații / Referințe
1	curți constructii	DA	128	98	-	-	

Lungime Segmente

1) Valorile lungimilor segmentelor sunt obținute din proiecție în plan.

Punct început	X / Y	Punct sfârșit	X / Y	Lungime segment (** (m)
1	560.132,495 387.110,75	2	560.125,628 387.109,264	7.026
2	560.125,628 387.109,264	3	560.115,908 387.107,198	9.937
3	560.115,908 387.107,198	4	560.113,588 387.106,701	2.373
4	560.113,588 387.106,701	5	560.113,929 387.100,459	6.251
5	560.113,929 387.100,459	6	560.134,562 387.104,571	21.039

Punct început	X / Y	Punct sfârșit	X / Y	Lungime segment (** (m)
6	560.134,562 387.104,571	1	560.132,495 387.110,75	6.516

** Lungimile segmentelor sunt determinate în planul de proiecție Stereo 70 și sunt rotunjite la 1 milimetru.

*** Distanța dintre puncte este formată din segmente cumulate ce sunt mai mici decât valoarea 1 milimetru.

**DATE DESPRE IMOBILUL NR. 4545**

Oficiul de Cadastru și Publicitate Imobiliară PRAHOVA
Biroul de Cadastru și Publicitate Imobiliară Câmpina

A. Partea I. Descrierea imobilului

TEREN Intravilan

Adresa: Loc. Minieri, Jud. Prahova

Nr. Crt	Nr cadastral Nr. topografic	Suprafața* (mp)	Observații / Referințe
A1		112	Sector cadastral:60 Teren neimprejmuit;

B. Partea II. Proprietari și acte

Inscrieri privitoare la dreptul de proprietate și alte drepturi reale		Referințe
/		
Act Normativ nr. 7, din 13/03/1996 emis de PARLAMENTUL ROMÂNIEI (LEGE; ,art.13);		
B1	Inscrierea posesiei, drept de PROPRIETATE, dobandit prin Lege, cota actuala 1/1, cota initiala 1/1 1) NEIDENTIFICAT NEIDENTIFICAT	A1
B2	Se notează mențiunea de proprietar neidentificat.	A1

C. Partea III. SARCINI .

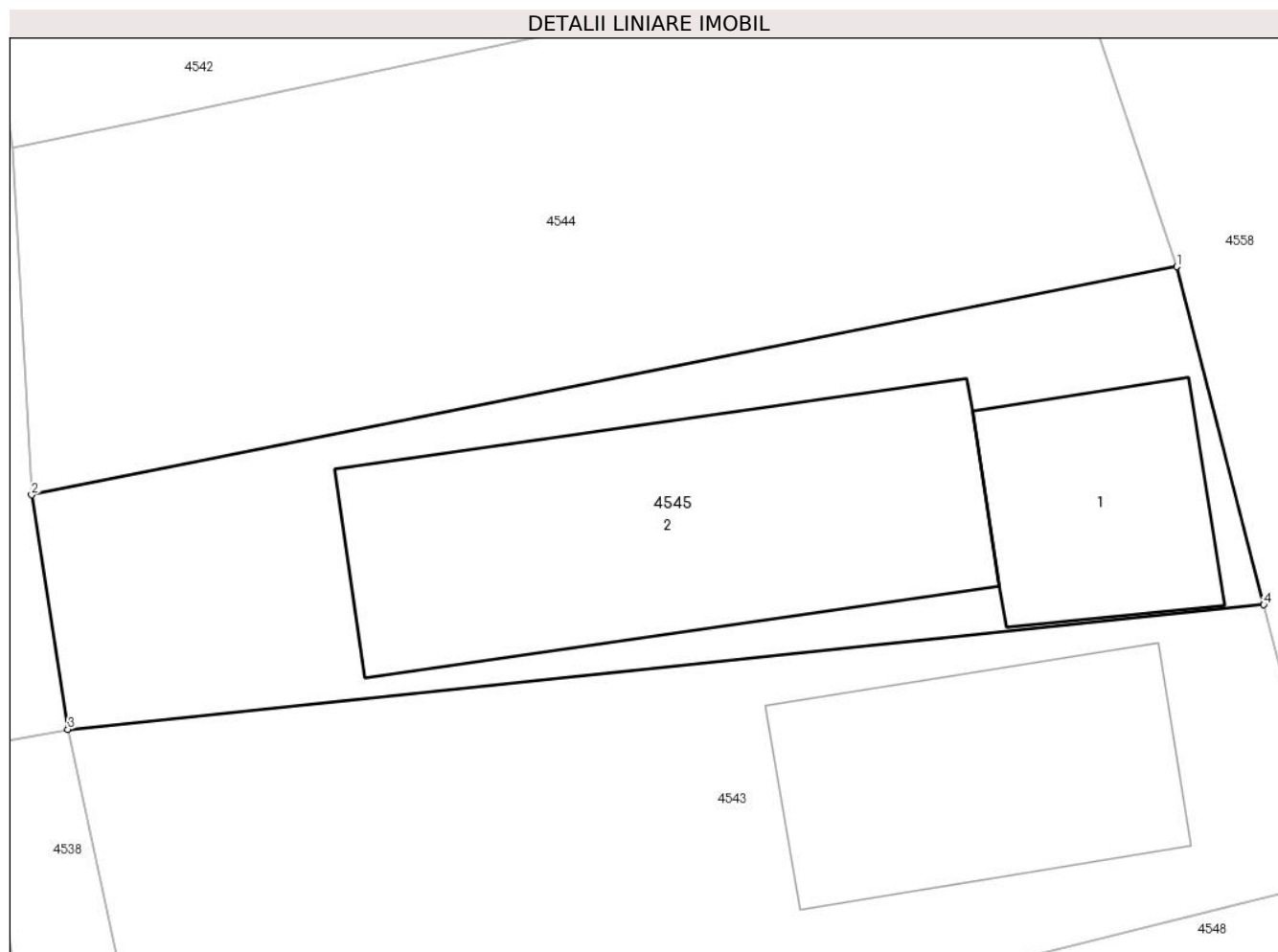
Inscrieri privind dezmembramintele dreptului de proprietate, drepturi reale de garanție și sarcini	Referințe
NU SUNT	

Anexa Nr. 1 La Partea I

Teren

Nr cadastral	Suprafața (mp)*	Observații / Referințe
	112	

* Suprafața este determinată în planul de proiecție Stereo 70.



Date referitoare la teren

Crt	Categorie folosință	Intravilan	Suprafața (mp)	Tarla	Parcelă	Nr. topo	Observații / Referințe
1	curți constructii	DA	112	98	-	-	

Date referitoare la construcții

Crt	Număr	Destinație construcție	Supraf. (mp)	Situație juridică	Observații / Referințe
A1.1	-C1	constructii anexa	Din acte: 0 Masurata: 16	Fara acte	Nr. niveluri:1; S. construita la sol:16 mp;
A1.2	-C2	constructii anexa	Din acte: 0 Masurata: 44	Fara acte	Nr. niveluri:1; S. construita la sol:44 mp;

Lungime Segmente

1) Valorile lungimilor segmentelor sunt obținute din proiecție în plan.

Punct început	X / Y	Punct sfârșit	X / Y	Lungime segment (** (m)
1	560.134,562 387.104,571	2	560.113,929 387.100,459	21.039
2	560.113,929 387.100,459	3	560.114,583 387.096,238	4.271
3	560.114,583 387.096,238	4	560.136,129 387.098,481	21.662

Punct început	X / Y	Punct sfârșit	X / Y	Lungime segment (** (m)
4	560.136,129 387.098,481	1	560.134,562 387.104,571	6.288

** Lungimile segmentelor sunt determinate în planul de proiecție Stereo 70 și sunt rotunjite la 1 milimetru.

*** Distanța dintre puncte este formată din segmente cumulate ce sunt mai mici decât valoarea 1 milimetru.

**DATE DESPRE IMOBILUL NR. 4546**

Oficiul de Cadastru și Publicitate Imobiliară PRAHOVA
Biroul de Cadastru și Publicitate Imobiliară Câmpina

A. Partea I. Descrierea imobilului

TEREN Intravilan

Adresa: Loc. Minieri, Jud. Prahova

Nr. Crt	Nr cadastral Nr. topografic	Suprafața* (mp)	Observații / Referințe
A1		67	Sector cadastral:60 Teren neimprejmuț;

B. Partea II. Proprietari și acte

Inscrieri privitoare la dreptul de proprietate și alte drepturi reale		Referințe
/		
Act Normativ nr. 7, din 13/03/1996 emis de PARLAMENTUL ROMÂNIEI (LEGE; ,art.13);		
B1	Inscrierea posesiei, drept de PROPRIETATE, dobândit prin Lege, cota actuala 1/1, cota initiala 1/1 1) NEIDENTIFICAT NEIDENTIFICAT	A1
B2	Se notează mențiunea de proprietar neidentificat.	A1

C. Partea III. SARCINI .

Inscrieri privind dezmembramintele dreptului de proprietate, drepturi reale de garanție și sarcini	Referințe
NU SUNT	

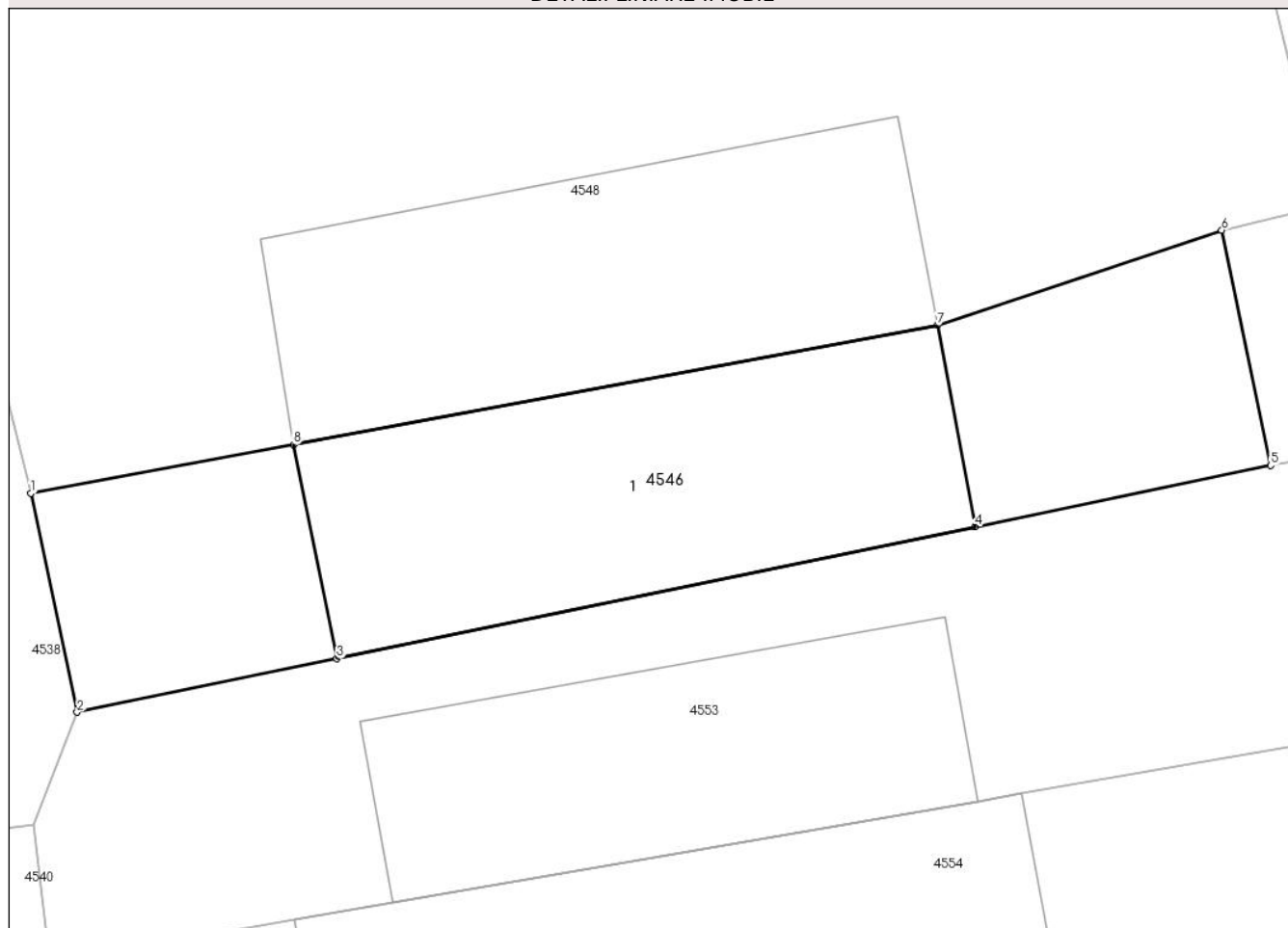
Anexa Nr. 1 La Partea I

Teren

Nr cadastral	Suprafața (mp)*	Observații / Referințe
	67	

* Suprafața este determinată în planul de proiecție Stereo 70.

DETALII LINIARE IMOBIL



Date referitoare la teren

Crt	Categorie folosință	Intravilan	Suprafața (mp)	Tarla	Parcelă	Nr. topo	Observații / Referințe
1	curți constructii	DA	67	98	-	-	

Date referitoare la construcții

Crt	Număr	Destinație construcție	Supraf. (mp)	Situație juridică	Observații / Referințe
A1.1	-C1	constructii anexa	Din acte: 0 Masurata: 35	Fara acte	Nr. niveluri:1; S. construita la sol:35 mp;

Lungime Segmente

1) Valorile lungimilor segmentelor sunt obținute din proiecție în plan.

Punct început	X / Y	Punct sfârșit	X / Y	Lungime segment (** (m)
1	560.118,444 387.079,585	2	560.119,181 387.076,103	3.559
2	560.119,181 387.076,103	3	560.123,316 387.076,957	4.222
3	560.123,316 387.076,957	4	560.133,484 387.079,058	10.383
4	560.133,484 387.079,058	5	560.138,191 387.080,03	4.806

Punct început	X / Y	Punct sfârșit	X / Y	Lungime segment (** (m)
5	560.138,191 387.080,03	6	560.137,411 387.083,775	3.825
6	560.137,411 387.083,775	7	560.132,886 387.082,262	4.771
7	560.132,886 387.082,262	8	560.122,626 387.080,36	10.435
8	560.122,626 387.080,36	1	560.118,444 387.079,585	4.253

** Lungimile segmentelor sunt determinate în planul de proiecție Stereo 70 și sunt rotunjite la 1 milimetru.

*** Distanța dintre puncte este formată din segmente cumulate ce sunt mai mici decât valoarea 1 milimetru.

**DATE DESPRE IMOBILUL NR. 4547**

Oficiul de Cadastru și Publicitate Imobiliară PRAHOVA
Biroul de Cadastru și Publicitate Imobiliară Câmpina

A. Partea I. Descrierea imobilului

TEREN Intravilan

Adresa: Loc. Minieri, Jud. Prahova

Nr. Crt	Nr cadastral Nr. topografic	Suprafața* (mp)	Observații / Referințe
A1		552	Sector cadastral:60 Teren neimprejmuit;

B. Partea II. Proprietari și acte

Inscrieri privitoare la dreptul de proprietate și alte drepturi reale		Referințe
/		
Act Normativ nr. 7, din 13/03/1996 emis de PARLAMENTUL ROMÂNIEI (LEGE; ,art.13);		
B1	Inscrierea posesiei, drept de PROPRIETATE, dobandit prin Lege, cota actuala 1/1, cota initiala 1/1 1) NEIDENTIFICAT NEIDENTIFICAT	A1
B2	Se notează mențiunea de proprietar neidentificat.	A1

C. Partea III. SARCINI .

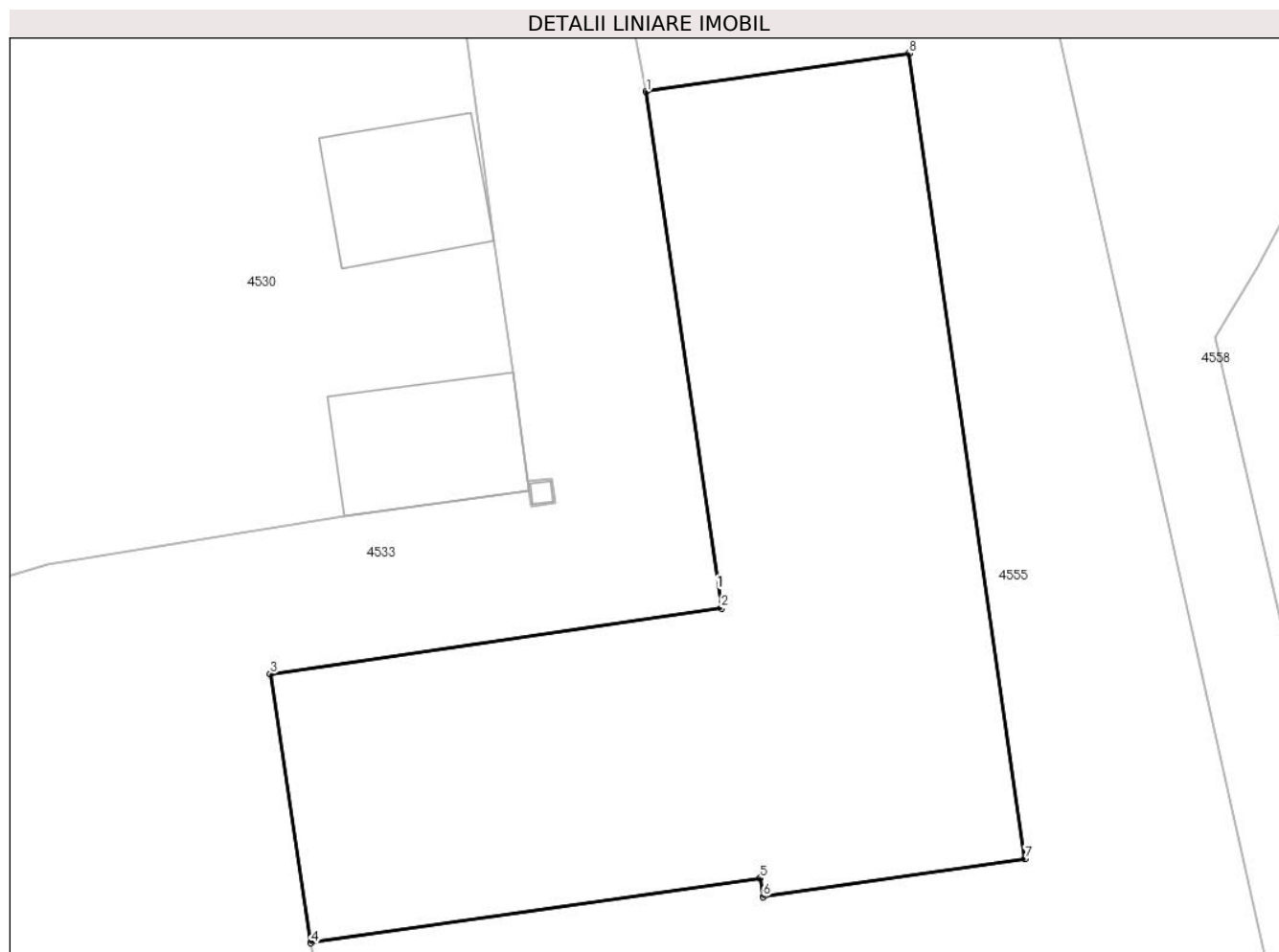
Inscrieri privind dezmembramintele dreptului de proprietate, drepturi reale de garanție și sarcini	Referințe
NU SUNT	

Anexa Nr. 1 La Partea I

Teren

Nr cadastral	Suprafața (mp)*	Observații / Referințe
	552	

* Suprafața este determinată în planul de proiecție Stereo 70.



Date referitoare la teren

Crt	Categorie folosință	Intra vilan	Suprafața (mp)	Tarla	Parcelă	Nr. topo	Observații / Referințe
1	curți constructii	DA	552	98	-	-	

Date referitoare la construcții

Crt	Număr	Destinație construcție	Supraf. (mp)	Situație juridică	Observații / Referințe
A1.1	-C1	construcții de locuințe	Din acte: 0 Masurata: 552	Fara acte	Nr. niveluri:2; S. construita la sol:552 mp;

Lungime Segmente

1) Valorile lungimilor segmentelor sunt obținute din proiecție în plan.

Punct început	X / Y	Punct sfârșit	X / Y	Lungime segment (** (m)
1	560.121,576 387.007,556	2	560.124,605 386.986,727	21.048
2	560.124,605 386.986,727	3	560.106,407 386.984,08	18.39
3	560.106,407 386.984,08	4	560.108,048 386.973,236	10.967

Punct început	X / Y	Punct sfârșit	X / Y	Lungime segment (** (m)
4	560.108,048 386.973,236	5	560.126,176 386.975,839	18.314
5	560.126,176 386.975,839	6	560.126,282 386.975,1	0.747
6	560.126,282 386.975,1	7	560.136,848 386.976,617	10.674
7	560.136,848 386.976,617	8	560.132,184 387.009,099	32.815
8	560.132,184 387.009,099	1	560.121,576 387.007,556	10.72

** Lungimile segmentelor sunt determinate în planul de proiecție Stereo 70 și sunt rotunjite la 1 milimetru.

*** Distanța dintre puncte este formată din segmente cumulate ce sunt mai mici decât valoarea 1 milimetru.

**DATE DESPRE IMOBILUL NR. 4548**

Oficiul de Cadastru și Publicitate Imobiliară PRAHOVA
Biroul de Cadastru și Publicitate Imobiliară Câmpina

A. Partea I. Descrierea imobilului

TEREN Intravilan

Adresa: Loc. Minieri, Jud. Prahova

Nr. Crt	Nr cadastral Nr. topografic	Suprafața* (mp)	Observații / Referințe
A1		200	Sector cadastral:60 Teren neimprejmuit;

B. Partea II. Proprietari și acte

Inscrieri privitoare la dreptul de proprietate și alte drepturi reale		Referințe
/		
Act Normativ nr. 7, din 13/03/1996 emis de PARLAMENTUL ROMÂNIEI (LEGE; ,art.13);		
B1	Inscrierea posesiei, drept de PROPRIETATE, dobândit prin Lege, cota actuala 1/1, cota initiala 1/1 1) NEIDENTIFICAT NEIDENTIFICAT	A1
B2	Se notează mențiunea de proprietar neidentificat.	A1

C. Partea III. SARCINI .

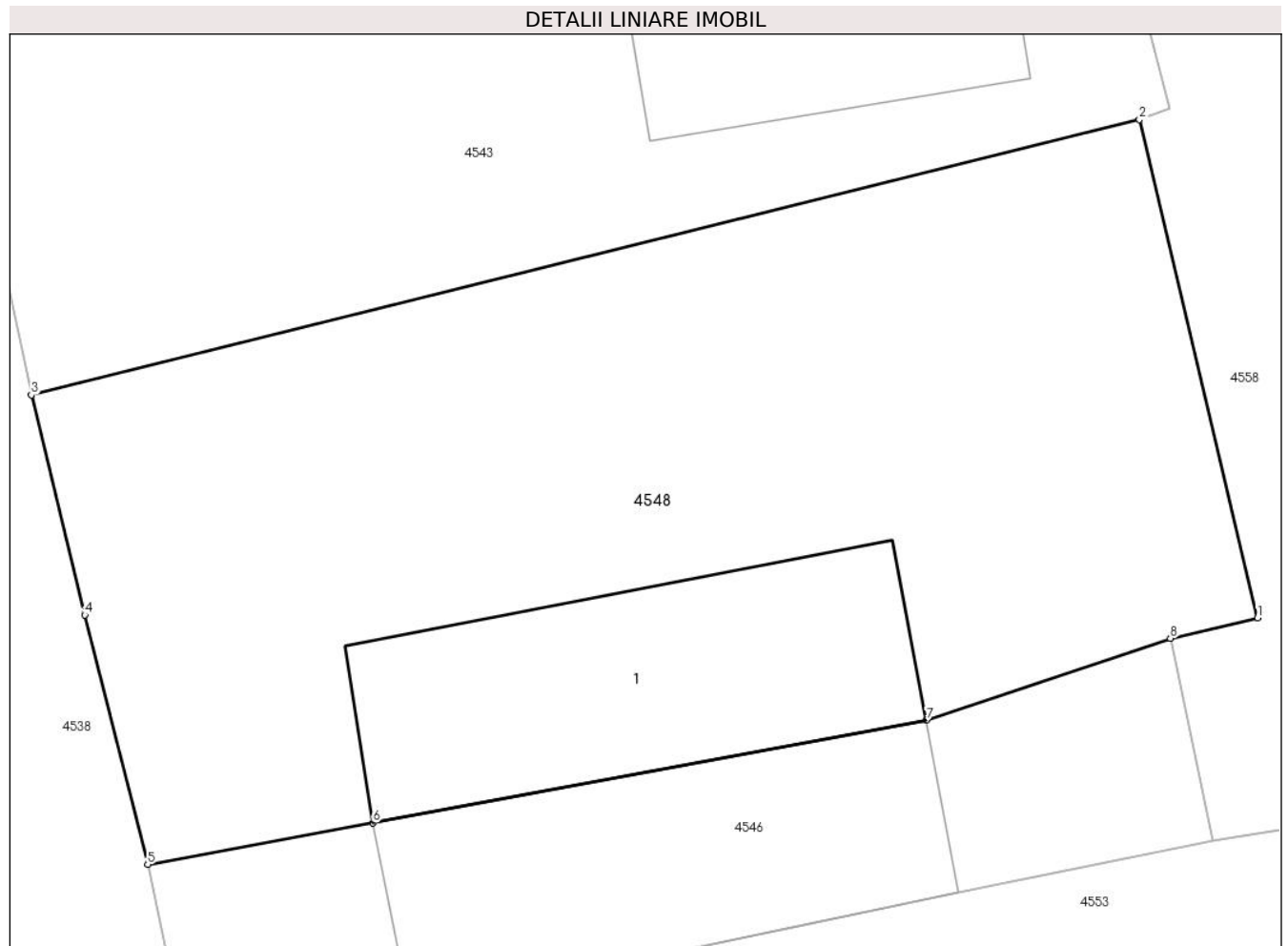
Inscrieri privind dezmembramintele dreptului de proprietate, drepturi reale de garanție și sarcini	Referințe
NU SUNT	

Anexa Nr. 1 La Partea I

Teren

Nr cadastral	Suprafața (mp)*	Observații / Referințe
	200	

* Suprafața este determinată în planul de proiecție Stereo 70.



Date referitoare la teren

Crt	Categorie folosință	Intra vilan	Suprafața (mp)	Tarla	Parcelă	Nr. topo	Observații / Referințe
1	curți constructii	DA	200	98	-	-	

Date referitoare la construcții

Crt	Număr	Destinație construcție	Supraf. (mp)	Situație juridică	Observații / Referințe
A1.1	-C1	constructii anexa	Din acte: 0 Masurata: 35	Fara acte	Nr. niveluri:1; S. construita la sol:35 mp;

Lungime Segmente

1) Valorile lungimilor segmentelor sunt obținute din proiecție în plan.

Punct început	X / Y	Punct sfârșit	X / Y	Lungime segment (** (m)
1	560.139,028 387.084,156	2	560.136,836 387.093,382	9.483
2	560.136,836 387.093,382	3	560.116,29 387.088,284	21.169
3	560.116,29 387.088,284	4	560.117,278 387.084,208	4.194
4	560.117,278 387.084,208	5	560.118,444 387.079,585	4.768

Punct început	X / Y	Punct sfârșit	X / Y	Lungime segment (** (m)
5	560.118,444 387.079,585	6	560.122,626 387.080,36	4.253
6	560.122,626 387.080,36	7	560.132,886 387.082,262	10.435
7	560.132,886 387.082,262	8	560.137,411 387.083,775	4.771
8	560.137,411 387.083,775	1	560.139,028 387.084,156	1.661

** Lungimile segmentelor sunt determinate în planul de proiecție Stereo 70 și sunt rotunjite la 1 milimetru.

*** Distanța dintre puncte este formată din segmente cumulate ce sunt mai mici decât valoarea 1 milimetru.

**DATE DESPRE IMOBILUL NR. 4549**

Oficiul de Cadastru și Publicitate Imobiliară PRAHOVA
Biroul de Cadastru și Publicitate Imobiliară Câmpina

A. Partea I. Descrierea imobilului

TEREN Intravilan

Adresa: Loc. Minieri, Nr. 8A, Jud. Prahova

Nr. Crt	Nr cadastral Nr. topografic	Suprafața* (mp)	Observații / Referințe
A1	21004	1.350	Sector cadastral:60 Teren neimprijmit;

Construcții

Crt	Nr cadastral Nr. topografic	Adresa	Observații / Referințe
A1.1	21004-C1	Loc. Minieri, Nr. 8A, Jud. Prahova	Nr. niveluri:3; S. construita la sol:311 mp; S. construita desfasurata:311 mp; CONSTRUCTIE INDUSTRIALA (P+E+M) - 3 nivele. Parter-Sc.311,Su.246mp;Etaj-Sc.296mp,Su.245mp; Mansarda -Sc.126mp,Su.105,11mp

B. Partea II. Proprietari și acte

Inscrieri privitoare la dreptul de proprietate și alte drepturi reale		Referințe
2187 / 17/02/2012		
Act Administrativ nr. 7, din 31/01/2012 emis de Primaria Filipeștii de Pădure (; act administrativ nr. 50/18-08-1999 emis de Consiliul Local Filipeștii de Pădure; act normativ nr. 128b/18-02-2002 emis de Guvernul Romaniei;);		
B1	Intabulare, drept de PROPRIETATE, dobandit prin Lege, cota actuala 1/1, cota initiala 1/1 1) Comuna Filipeștii de Pădure-domeniu privat, CIF:2843213	A1
13133 / 08/06/2016		
Act Administrativ nr. 10125, din 20/05/2016 emis de Primaria Filipeștii de Pădure (; act administrativ nr. 4517/25-02-2016 emis de B.C.P.I.Campina;);		
B4	se actualizeaza informatiile cadastrale, conform documentatiei tehnice avizate, in sensul ca adresa actuala a imobilului, este: comuna Filipeștii de Pădure, sat Minieri, nr. 8A	A1, A1.1
7843 / 23/03/2018		
Act Notarial nr. 671, din 22/03/2018 emis de NP Dobre Stelorian Daniel;		
B5	Intabulare, drept de PROPRIETATE, dobandit prin Conventie, cota actuala 1/1, cota initiala 1/1 1) SC PROFESSIONAL CLEANING PLAR SRL, CIF:37439952	A1.1

C. Partea III. SARCINI .

Inscrieri privind dezmembramintele dreptului de proprietate, drepturi reale de garanție și sarcini	Referințe
NU SUNT	

Anexa Nr. 1 La Partea I

Teren

Nr cadastral	Suprafața (mp)*	Observații / Referințe
21004	1.350	

* Suprafața este determinată în planul de proiecție Stereo 70.



Date referitoare la teren

Crt	Categorie folosință	Intra vilan	Suprafața (mp)	Tarla	Parcelă	Nr. topo	Observații / Referințe
1	curți constructii	DA	1.350	98	98/1/6	-	

Date referitoare la construcții

Crt	Număr	Destinație construcție	Supraf. (mp)	Situație juridică	Observații / Referințe
A1.1	21004-C1	construcții industriale și edilitare	Din acte: 0 Măsurată: 311	Cu acte	Nr. niveluri:3; S. construită la sol:311 mp; S. construită desfășurată:311 mp; CONSTRUCTIE INDUSTRIALA (P+E+M) – 3 nivele. Parter-Sc.311,Su.246mp;Etaj-Sc.296mp,Su. 245mp;Mansarda -Sc.126mp,Su.105,11mp

Lungime Segmente

1) Valorile lungimilor segmentelor sunt obținute din proiecție în plan.

Punct început	X / Y	Punct sfârșit	X / Y	Lungime segment (** (m)
1	560.138,778 387.058,37	2	560.119,457 387.054,13	19.781
2	560.119,457 387.054,13	3	560.107,294 387.051,46	12.453

Punct început	X / Y	Punct sfârșit	X / Y	Lungime segment (** (m)
3	560.107,294 387.051,46	4	560.110,269 387.037,338	14.432
4	560.110,269 387.037,338	5	560.110,27 387.037,333	0.005
5	560.110,27 387.037,333	6	560.114,768 387.015,982	21.82
6	560.114,768 387.015,982	7	560.115,824 387.010,971	5.121
7	560.115,824 387.010,971	8	560.120,729 387.012,051	5.022
8	560.120,729 387.012,051	9	560.136,953 387.015,621	16.612
9	560.136,953 387.015,621	10	560.148,079 387.018,07	11.392
10	560.148,079 387.018,07	11	560.142,972 387.040,197	22.709
11	560.142,972 387.040,197	1	560.138,778 387.058,37	18.651

** Lungimile segmentelor sunt determinate în planul de proiecție Stereo 70 și sunt rotunjite la 1 milimetru.

*** Distanța dintre puncte este formată din segmente cumulate ce sunt mai mici decât valoarea 1 milimetru.

**DATE DESPRE IMOBILUL NR. 4550**

Oficiul de Cadastru și Publicitate Imobiliară PRAHOVA
Biroul de Cadastru și Publicitate Imobiliară Câmpina

A. Partea I. Descrierea imobilului

TEREN Intravilan

Adresa: Loc. Minieri, Jud. Prahova

Nr. Crt	Nr cadastral Nr. topografic	Suprafața* (mp)	Observații / Referințe
A1		353	Sector cadastral:60 Teren neimprejmuit;

B. Partea II. Proprietari și acte

Inscrieri privitoare la dreptul de proprietate și alte drepturi reale		Referințe
/		
Act Normativ nr. 7, din 13/03/1996 emis de PARLAMENTUL ROMÂNIEI (LEGE; ,art.13);		
B1	Inscrierea posesiei, drept de PROPRIETATE, dobandit prin Lege, cota actuala 1/1, cota initiala 1/1 1) NEIDENTIFICAT NEIDENTIFICAT	A1
B2	Se notează mențiunea de proprietar neidentificat.	A1

C. Partea III. SARCINI .

Inscrieri privind dezmembramintele dreptului de proprietate, drepturi reale de garanție și sarcini	Referințe
NU SUNT	

Anexa Nr. 1 La Partea I

Teren

Nr cadastral	Suprafața (mp)*	Observații / Referințe
	353	

* Suprafața este determinată în planul de proiecție Stereo 70.



Date referitoare la teren

Crt	Categorie folosință	Intravilan	Suprafața (mp)	Tarla	Parcelă	Nr. topo	Observații / Referințe
1	arabil	DA	353	98	-	-	

Lungime Segmente

1) Valorile lungimilor segmentelor sunt obținute din proiecție în plan.

Punct început	X / Y	Punct sfârșit	X / Y	Lungime segment (** (m)
1	560.110,963 386.954,425	2	560.112,06 386.946,348	8.151
2	560.112,06 386.946,348	3	560.130,188 386.948,952	18.314
3	560.130,188 386.948,952	4	560.130,082 386.949,691	0.747
4	560.130,082 386.949,691	5	560.140,648 386.951,208	10.674
5	560.140,648 386.951,208	6	560.145,312 386.918,726	32.815

Punct început	X / Y	Punct sfârșit	X / Y	Lungime segment (** (m)
6	560.145,312 386.918,726	7	560.147,864 386.919,088	2.578
7	560.147,864 386.919,088	8	560.147,224 386.926,547	7.486
8	560.147,224 386.926,547	9	560.146,665 386.934,71	8.182
9	560.146,665 386.934,71	10	560.145,627 386.941,214	6.586
10	560.145,627 386.941,214	11	560.141,323 386.959,358	18.647
11	560.141,323 386.959,358	12	560.127,888 386.956,989	13.642
12	560.127,888 386.956,989	13	560.127,883 386.956,988	0.005
13	560.127,883 386.956,988	14	560.125,473 386.956,563	2.447
14	560.125,473 386.956,563	15	560.118,6 386.955,497	6.955
15	560.118,6 386.955,497	1	560.110,963 386.954,425	7.712

** Lungimile segmentelor sunt determinate în planul de proiecție Stereo 70 și sunt rotunjite la 1 milimetru.

*** Distanța dintre puncte este formată din segmente cumulate ce sunt mai mici decât valoarea 1 milimetru.

**DATE DESPRE IMOBILUL NR. 4551**

Oficiul de Cadastru și Publicitate Imobiliară PRAHOVA
Biroul de Cadastru și Publicitate Imobiliară Câmpina

A. Partea I. Descrierea imobilului

TEREN Intravilan

Adresa: Loc. Minieri, Jud. Prahova

Nr. Crt	Nr cadastral Nr. topografic	Suprafața* (mp)	Observații / Referințe
A1		258	Sector cadastral:60 Teren neimprejmuit;

B. Partea II. Proprietari și acte

Inscrieri privitoare la dreptul de proprietate și alte drepturi reale		Referințe
/		
Act Normativ nr. 7, din 13/03/1996 emis de PARLAMENTUL ROMÂNIEI (LEGE; ,art.13);		
B1	Inscrierea posesiei, drept de PROPRIETATE, dobandit prin Lege, cota actuala 1/1, cota initiala 1/1 1) NEIDENTIFICAT NEIDENTIFICAT	A1
B2	Se notează mențiunea de proprietar neidentificat.	A1

C. Partea III. SARCINI .

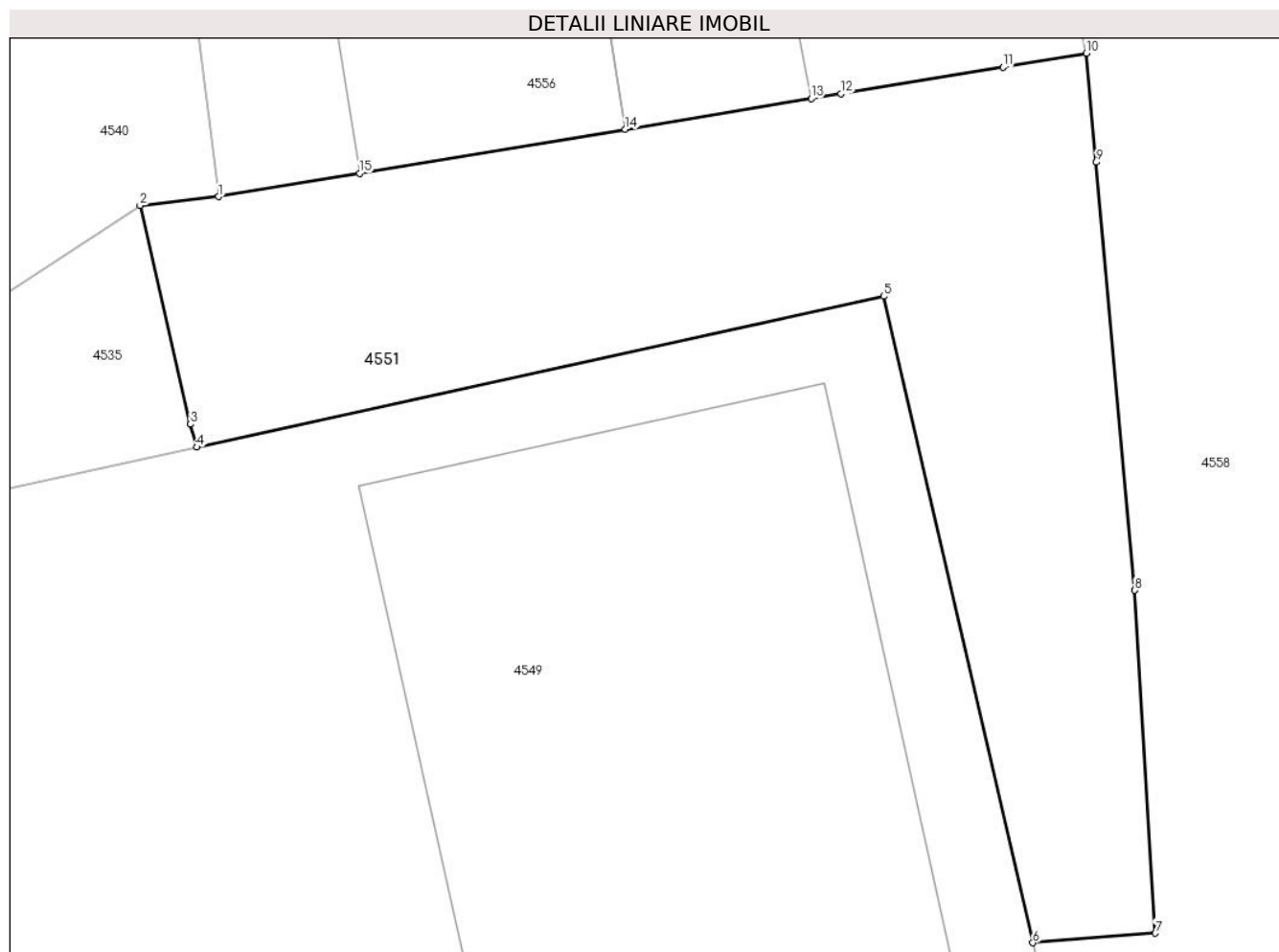
Inscrieri privind dezmembramintele dreptului de proprietate, drepturi reale de garanție și sarcini	Referințe
NU SUNT	

Anexa Nr. 1 La Partea I

Teren

Nr cadastral	Suprafața (mp)*	Observații / Referințe
	258	

* Suprafața este determinată în planul de proiecție Stereo 70.



Date referitoare la teren

Crt	Categorie folosință	Intravilan	Suprafața (mp)	Tarla	Parcelă	Nr. topo	Observații / Referințe
1	curți construcții	DA	258	98	-	-	

Lungime Segmente

1) Valorile lungimilor segmentelor sunt obținute din proiecție în plan.

Punct început	X / Y	Punct sfârșit	X / Y	Lungime segment (** (m)
1	560.120,067 387.061,171	2	560.117,858 387.060,924	2.223
2	560.117,858 387.060,924	3	560.119,276 387.054,774	6.311
3	560.119,276 387.054,774	4	560.119,457 387.054,13	0.669
4	560.119,457 387.054,13	5	560.138,778 387.058,37	19.781
5	560.138,778 387.058,37	6	560.142,972 387.040,197	18.651

Punct început	X / Y	Punct sfârșit	X / Y	Lungime segment (** (m)
6	560.142,972 387.040,197	7	560.146,421 387.040,464	3.459
7	560.146,421 387.040,464	8	560.145,845 387.050,105	9.658
8	560.145,845 387.050,105	9	560.144,759 387.062,138	12.082
9	560.144,759 387.062,138	10	560.144,477 387.065,204	3.079
10	560.144,477 387.065,204	11	560.142,135 387.064,817	2.374
11	560.142,135 387.064,817	12	560.137,578 387.064,064	4.619
12	560.137,578 387.064,064	13	560.136,74 387.063,926	0.849
13	560.136,74 387.063,926	14	560.131,51 387.063,062	5.301
14	560.131,51 387.063,062	15	560.124,034 387.061,827	7.577
15	560.124,034 387.061,827	1	560.120,067 387.061,171	4.021

** Lungimile segmentelor sunt determinate în planul de proiecție Stereo 70 și sunt rotunjite la 1 milimetru.

*** Distanța dintre puncte este formată din segmente cumulate ce sunt mai mici decât valoarea 1 milimetru.

**DATE DESPRE IMOBILUL NR. 4552**

Oficiul de Cadastru și Publicitate Imobiliară PRAHOVA
Biroul de Cadastru și Publicitate Imobiliară Câmpina

A. Partea I. Descrierea imobilului

TEREN Intravilan

Adresa: Loc. Minieri, Jud. Prahova

Nr. Crt	Nr cadastral Nr. topografic	Suprafața* (mp)	Observații / Referințe
A1		552	Sector cadastral:60 Teren neimprejmuit;

B. Partea II. Proprietari și acte

Inscrieri privitoare la dreptul de proprietate și alte drepturi reale		Referințe
/		
Act Normativ nr. 7, din 13/03/1996 emis de PARLAMENTUL ROMÂNIEI (LEGE; ,art.13);		
B1	Inscrierea posesiei, drept de PROPRIETATE, dobandit prin Lege, cota actuala 1/1, cota initiala 1/1 1) NEIDENTIFICAT NEIDENTIFICAT	A1
B2	Se notează mențiunea de proprietar neidentificat.	A1

C. Partea III. SARCINI .

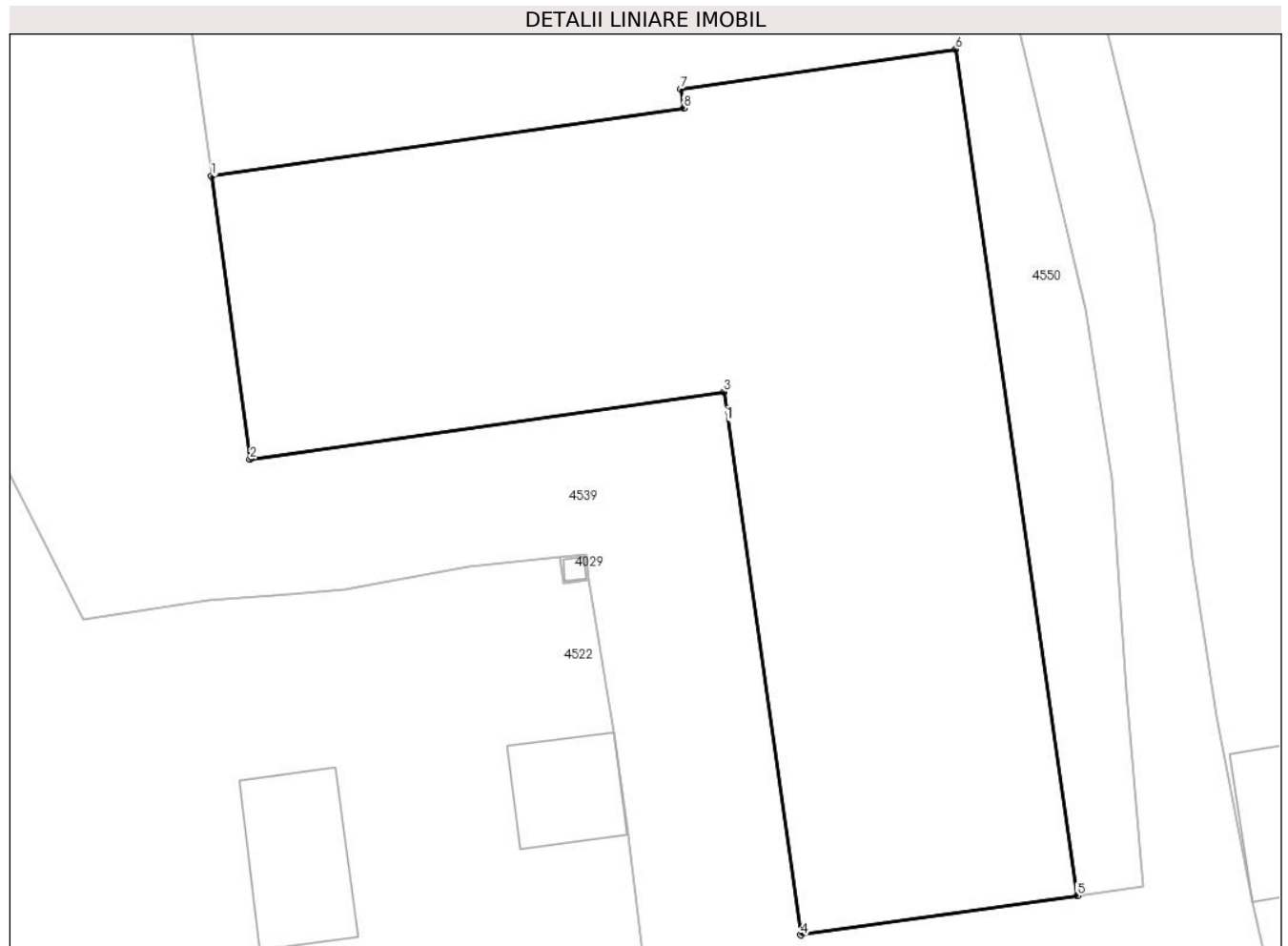
Inscrieri privind dezmembramintele dreptului de proprietate, drepturi reale de garanție și sarcini	Referințe
NU SUNT	

Anexa Nr. 1 La Partea I

Teren

Nr cadastral	Suprafața (mp)*	Observații / Referințe
	552	

* Suprafața este determinată în planul de proiecție Stereo 70.



Date referitoare la teren

Crt	Categorie folosință	Intra vilan	Suprafața (mp)	Tarla	Parcelă	Nr. topo	Observații / Referințe
1	curți constructii	DA	552	98	-	-	

Date referitoare la construcții

Crt	Număr	Destinație construcție	Supraf. (mp)	Situație juridică	Observații / Referințe
A1.1	-C1	construcții de locuințe	Din acte: 0 Masurata: 552	Fara acte	Nr. niveluri:2; S. construita la sol:552 mp;

Lungime Segmente

1) Valorile lungimilor segmentelor sunt obținute din proiecție în plan.

Punct început	X / Y	Punct sfârșit	X / Y	Lungime segment (** (m)
1	560.112,06 386.946,348	2	560.113,536 386.935,48	10.968
2	560.113,536 386.935,48	3	560.131,744 386.938,061	18.39
3	560.131,744 386.938,061	4	560.134,698 386.917,222	21.047

Punct început	X / Y	Punct sfârșit	X / Y	Lungime segment (** (m)
4	560.134,698 386.917,222	5	560.145,312 386.918,726	10.72
5	560.145,312 386.918,726	6	560.140,648 386.951,208	32.815
6	560.140,648 386.951,208	7	560.130,082 386.949,691	10.674
7	560.130,082 386.949,691	8	560.130,188 386.948,952	0.747
8	560.130,188 386.948,952	1	560.112,06 386.946,348	18.314

** Lungimile segmentelor sunt determinate în planul de proiecție Stereo 70 și sunt rotunjite la 1 milimetru.

*** Distanța dintre puncte este formată din segmente cumulate ce sunt mai mici decât valoarea 1 milimetru.

**DATE DESPRE IMOBILUL NR. 4553**

Oficiul de Cadastru și Publicitate Imobiliară PRAHOVA
Biroul de Cadastru și Publicitate Imobiliară Câmpina

A. Partea I. Descrierea imobilului

TEREN Intravilan

Adresa: Loc. Minieri, Jud. Prahova

Nr. Crt	Nr cadastral Nr. topografic	Suprafața* (mp)	Observații / Referințe
A1		96	Sector cadastral:60 Teren neimprejmuț;

B. Partea II. Proprietari și acte

Inscrieri privitoare la dreptul de proprietate și alte drepturi reale		Referințe
/		
Act Normativ nr. 7, din 13/03/1996 emis de PARLAMENTUL ROMÂNIEI (LEGE; ,art.13);		
B1	Inscrierea posesiei, drept de PROPRIETATE, dobândit prin Lege, cota actuala 1/1, cota initiala 1/1 1) NEIDENTIFICAT NEIDENTIFICAT	A1
B2	Se notează mențiunea de proprietar neidentificat.	A1

C. Partea III. SARCINI .

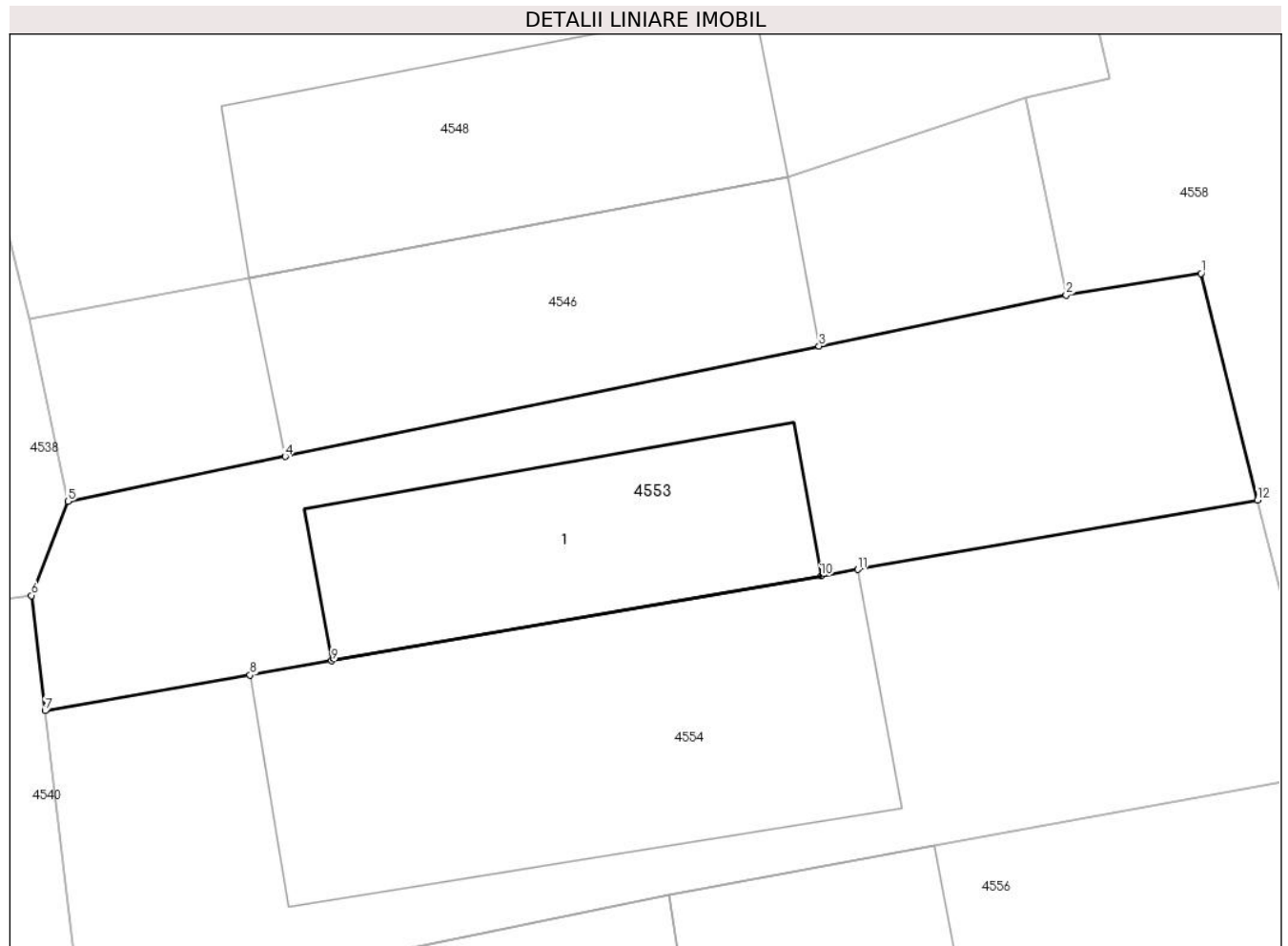
Inscrieri privind dezmembramintele dreptului de proprietate, drepturi reale de garanție și sarcini	Referințe
NU SUNT	

Anexa Nr. 1 La Partea I

Teren

Nr cadastral	Suprafața (mp)*	Observații / Referințe
	96	

* Suprafața este determinată în planul de proiecție Stereo 70.



Date referitoare la teren

Crt	Categorie folosință	Intra vilan	Suprafața (mp)	Tarla	Parcelă	Nr. topo	Observații / Referințe
1	curți constructii	DA	96	98	-	-	

Date referitoare la construcții

Crt	Număr	Destinație construcție	Supraf. (mp)	Situație juridică	Observații / Referințe
A1.1	-C1	constructii anexa	Din acte: 0 Masurata: 28	Fara acte	Nr. niveluri:1; S. construita la sol:28 mp;

Lungime Segmente

1) Valorile lungimilor segmentelor sunt obținute din proiecție în plan.

Punct început	X / Y	Punct sfârșit	X / Y	Lungime segment (** (m)
1	560.140,765 387.080,441	2	560.138,191 387.080,03	2.607
2	560.138,191 387.080,03	3	560.133,484 387.079,058	4.806
3	560.133,484 387.079,058	4	560.123,316 387.076,957	10.383
4	560.123,316 387.076,957	5	560.119,181 387.076,103	4.222

Punct început	X / Y	Punct sfârșit	X / Y	Lungime segment (** (m)
5	560.119,181 387.076,103	6	560.118,484 387.074,311	1.923
6	560.118,484 387.074,311	7	560.118,742 387.072,121	2.205
7	560.118,742 387.072,121	8	560.122,649 387.072,799	3.965
8	560.122,649 387.072,799	9	560.124,203 387.073,069	1.577
9	560.124,203 387.073,069	10	560.133,525 387.074,686	9.461
10	560.133,525 387.074,686	11	560.134,223 387.074,807	0.708
11	560.134,223 387.074,807	12	560.141,838 387.076,129	7.729
12	560.141,838 387.076,129	1	560.140,765 387.080,441	4.443

** Lungimile segmentelor sunt determinate în planul de proiecție Stereo 70 și sunt rotunjite la 1 milimetru.

*** Distanța dintre puncte este formată din segmente cumulate ce sunt mai mici decât valoarea 1 milimetru.

**DATE DESPRE IMOBILUL NR. 4554**

Oficiul de Cadastru și Publicitate Imobiliară PRAHOVA
Biroul de Cadastru și Publicitate Imobiliară Câmpina

A. Partea I. Descrierea imobilului

TEREN Intravilan

Adresa: Loc. Minieri, Jud. Prahova

Nr. Crt	Nr cadastral Nr. topografic	Suprafața* (mp)	Observații / Referințe
A1		131	Sector cadastral:60 Teren neimprejmuit;

B. Partea II. Proprietari și acte

Inscrieri privitoare la dreptul de proprietate și alte drepturi reale		Referințe
/		
Act Normativ nr. 7, din 13/03/1996 emis de PARLAMENTUL ROMÂNIEI (LEGE; ,art.13);		
B1	Inscrierea posesiei, drept de PROPRIETATE, dobandit prin Lege, cota actuala 1/1, cota initiala 1/1 1) NEIDENTIFICAT NEIDENTIFICAT	A1
B2	Se notează mențiunea de proprietar neidentificat.	A1

C. Partea III. SARCINI .

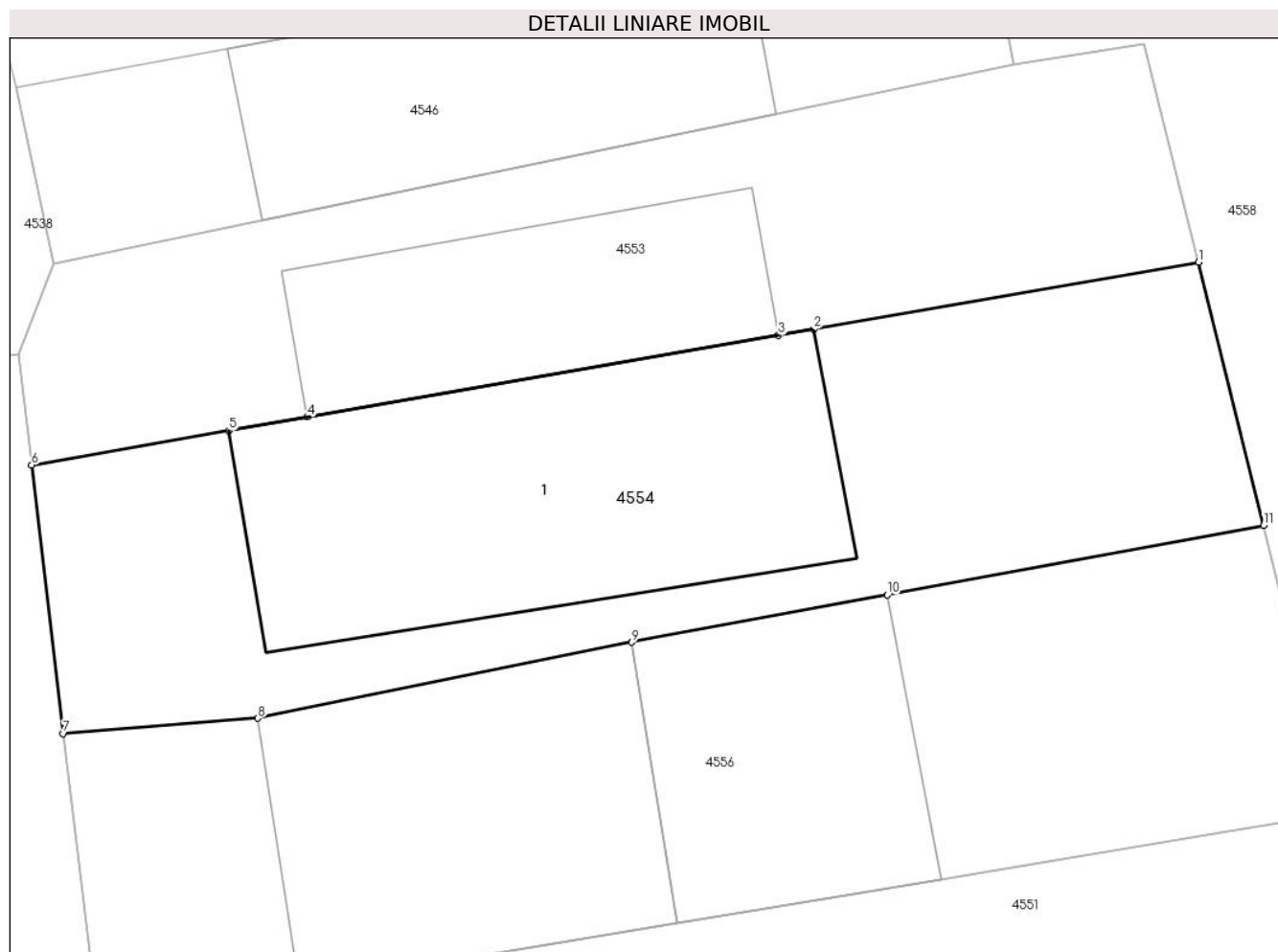
Inscrieri privind dezmembramintele dreptului de proprietate, drepturi reale de garanție și sarcini	Referințe
NU SUNT	

Anexa Nr. 1 La Partea I

Teren

Nr cadastral	Suprafața (mp)*	Observații / Referințe
	131	

* Suprafața este determinată în planul de proiecție Stereo 70.



Date referitoare la teren

Crt	Categorie folosință	Intra vilan	Suprafața (mp)	Tarla	Parcelă	Nr. topo	Observații / Referințe
1	curți constructii	DA	131	98	-	-	

Date referitoare la construcții

Crt	Număr	Destinație construcție	Supraf. (mp)	Situație juridică	Observații / Referințe
A1.1	-C1	constructii anexa	Din acte: 0 Masurata: 54	Fara acte	Nr. niveluri:1; S. construita la sol:54 mp;

Lungime Segmente

1) Valorile lungimilor segmentelor sunt obținute din proiecție în plan.

Punct început	X / Y	Punct sfârșit	X / Y	Lungime segment (** (m)
1	560.141,838 387.076,129	2	560.134,223 387.074,807	7.729
2	560.134,223 387.074,807	3	560.133,525 387.074,686	0.708
3	560.133,525 387.074,686	4	560.124,203 387.073,069	9.461
4	560.124,203 387.073,069	5	560.122,649 387.072,799	1.577

Punct început	X / Y	Punct sfârșit	X / Y	Lungime segment (** (m)
5	560.122,649 387.072,799	6	560.118,742 387.072,121	3.965
6	560.118,742 387.072,121	7	560.119,368 387.066,804	5.354
7	560.119,368 387.066,804	8	560.123,218 387.067,108	3.862
8	560.123,218 387.067,108	9	560.130,625 387.068,614	7.559
9	560.130,625 387.068,614	10	560.135,679 387.069,55	5.14
10	560.135,679 387.069,55	11	560.143,131 387.070,929	7.579
11	560.143,131 387.070,929	1	560.141,838 387.076,129	5.358

** Lungimile segmentelor sunt determinate în planul de proiecție Stereo 70 și sunt rotunjite la 1 milimetru.

*** Distanța dintre puncte este formată din segmente cumulate ce sunt mai mici decât valoarea 1 milimetru.

**DATE DESPRE IMOBILUL NR. 4555**

Oficiul de Cadastru și Publicitate Imobiliară PRAHOVA
Biroul de Cadastru și Publicitate Imobiliară Câmpina

A. Partea I. Descrierea imobilului

TEREN Intravilan

Adresa: Loc. Minieri, Jud. Prahova

Nr. Crt	Nr cadastral Nr. topografic	Suprafața* (mp)	Observații / Referințe
A1		674	Sector cadastral:60 Teren neimprejmuit;

B. Partea II. Proprietari și acte

Inscrieri privitoare la dreptul de proprietate și alte drepturi reale		Referințe
/		
Act Normativ nr. 7, din 13/03/1996 emis de PARLAMENTUL ROMÂNIEI (LEGE; ,art.13);		
B1	Inscrierea posesiei, drept de PROPRIETATE, dobandit prin Lege, cota actuala 1/1, cota initiala 1/1 1) NEIDENTIFICAT NEIDENTIFICAT	A1
B2	Se notează mențiunea de proprietar neidentificat.	A1

C. Partea III. SARCINI .

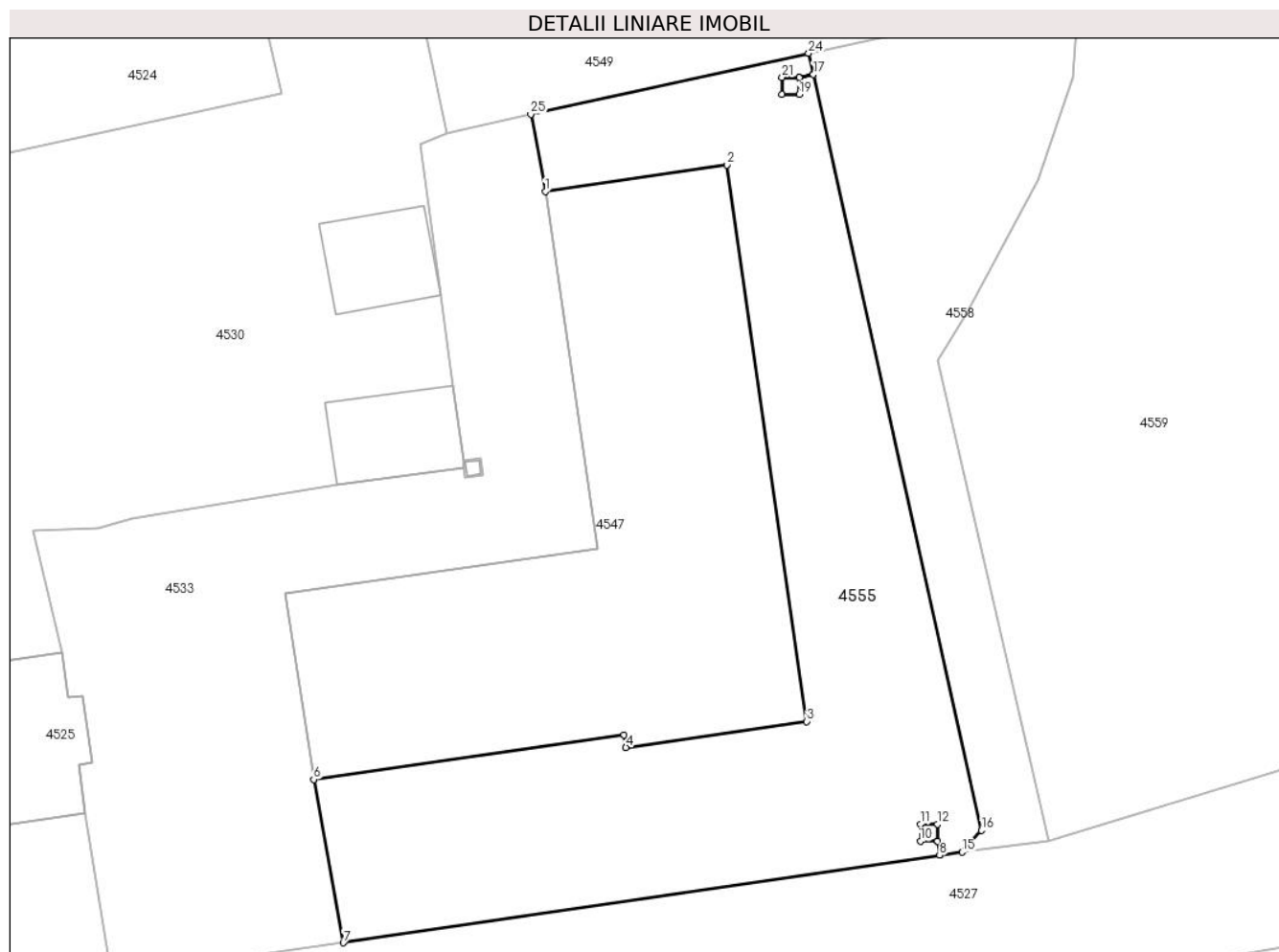
Inscrieri privind dezmembramintele dreptului de proprietate, drepturi reale de garanție și sarcini	Referințe
NU SUNT	

Anexa Nr. 1 La Partea I

Teren

Nr cadastral	Suprafața (mp)*	Observații / Referințe
	674	

* Suprafața este determinată în planul de proiecție Stereo 70.



Date referitoare la teren

Crt	Categorie folosință	Intra vilan	Suprafața (mp)	Tarla	Parcelă	Nr. topo	Observații / Referințe
1	arabil	DA	674	98	-	-	

Lungime Segmente

1) Valorile lungimilor segmentelor sunt obținute din proiecție în plan.

Punct început	X / Y	Punct sfârșit	X / Y	Lungime segment (** (m)
1	560.121,576 387.007,556	2	560.132,184 387.009,099	10.72
3	560.136,848 386.976,617	4	560.126,282 386.975,1	10.674
5	560.126,176 386.975,839	6	560.108,048 386.973,236	18.314
7	560.109,775 386.963,697	8	560.144,606 386.968,797	35.202
9	560.144,486 386.969,619	10	560.143,49 386.969,619	0.996

Punct început	X / Y	Punct sfârșit	X / Y	Lungime segment (** (m)
2	560.132,184 387.009,099	3	560.136,848 386.976,617	32.815
4	560.126,282 386.975,1	5	560.126,176 386.975,839	0.747
6	560.108,048 386.973,236	7	560.109,775 386.963,697	9.694
8	560.144,606 386.968,797	9	560.144,486 386.969,619	0.831
10	560.143,49 386.969,619	11	560.143,49 386.970,62	1.001

Punct început	X / Y	Punct sfârșit	X / Y	Lungime segment (** (m))
11	560.143,49 386.970,62	12	560.144,491 386.970,62	1.001
13	560.144,491 386.969,619	14	560.144,611 386.968,798	0.83
15	560.145,917 386.968,989	16	560.147,055 386.970,259	1.705
17	560.137,226 387.014,394	18	560.136,396 387.014,209	0.85
19	560.136,396 387.013,213	20	560.135,395 387.013,213	1.001
21	560.135,395 387.014,214	22	560.136,396 387.014,214	1.001
23	560.137,225 387.014,399	24	560.136,953 387.015,621	1.252
25	560.120,729 387.012,051	1	560.121,576 387.007,556	4.574

Punct început	X / Y	Punct sfârșit	X / Y	Lungime segment (** (m))
12	560.144,491 386.970,62	13	560.144,491 386.969,619	1.001
14	560.144,611 386.968,798	15	560.145,917 386.968,989	1.32
16	560.147,055 386.970,259	17	560.137,226 387.014,394	45.216
18	560.136,396 387.014,209	19	560.136,396 387.013,213	0.996
20	560.135,395 387.013,213	21	560.135,395 387.014,214	1.001
22	560.136,396 387.014,214	23	560.137,225 387.014,399	0.849
24	560.136,953 387.015,621	25	560.120,729 387.012,051	16.612

** Lungimile segmentelor sunt determinate în planul de proiecție Stereo 70 și sunt rotunjite la 1 milimetru.

*** Distanța dintre puncte este formată din segmente cumulate ce sunt mai mici decât valoarea 1 milimetru.

**DATE DESPRE IMOBILUL NR. 4556**

Oficiul de Cadastru și Publicitate Imobiliară PRAHOVA
Biroul de Cadastru și Publicitate Imobiliară Câmpina

A. Partea I. Descrierea imobilului

TEREN Intravilan

Adresa: Loc. Minieri, Jud. Prahova

Nr. Crt	Nr cadastral Nr. topografic	Suprafața* (mp)	Observații / Referințe
A1		138	Sector cadastral:60 Teren neimprejmuit;

B. Partea II. Proprietari și acte

Inscrieri privitoare la dreptul de proprietate și alte drepturi reale		Referințe
/		
Act Normativ nr. 7, din 13/03/1996 emis de PARLAMENTUL ROMÂNIEI (LEGE; ,art.13);		
B1	Inscrierea posesiei, drept de PROPRIETATE, dobandit prin Lege, cota actuala 1/1, cota initiala 1/1 1) NEIDENTIFICAT NEIDENTIFICAT	A1
B2	Se notează mențiunea de proprietar neidentificat.	A1

C. Partea III. SARCINI .

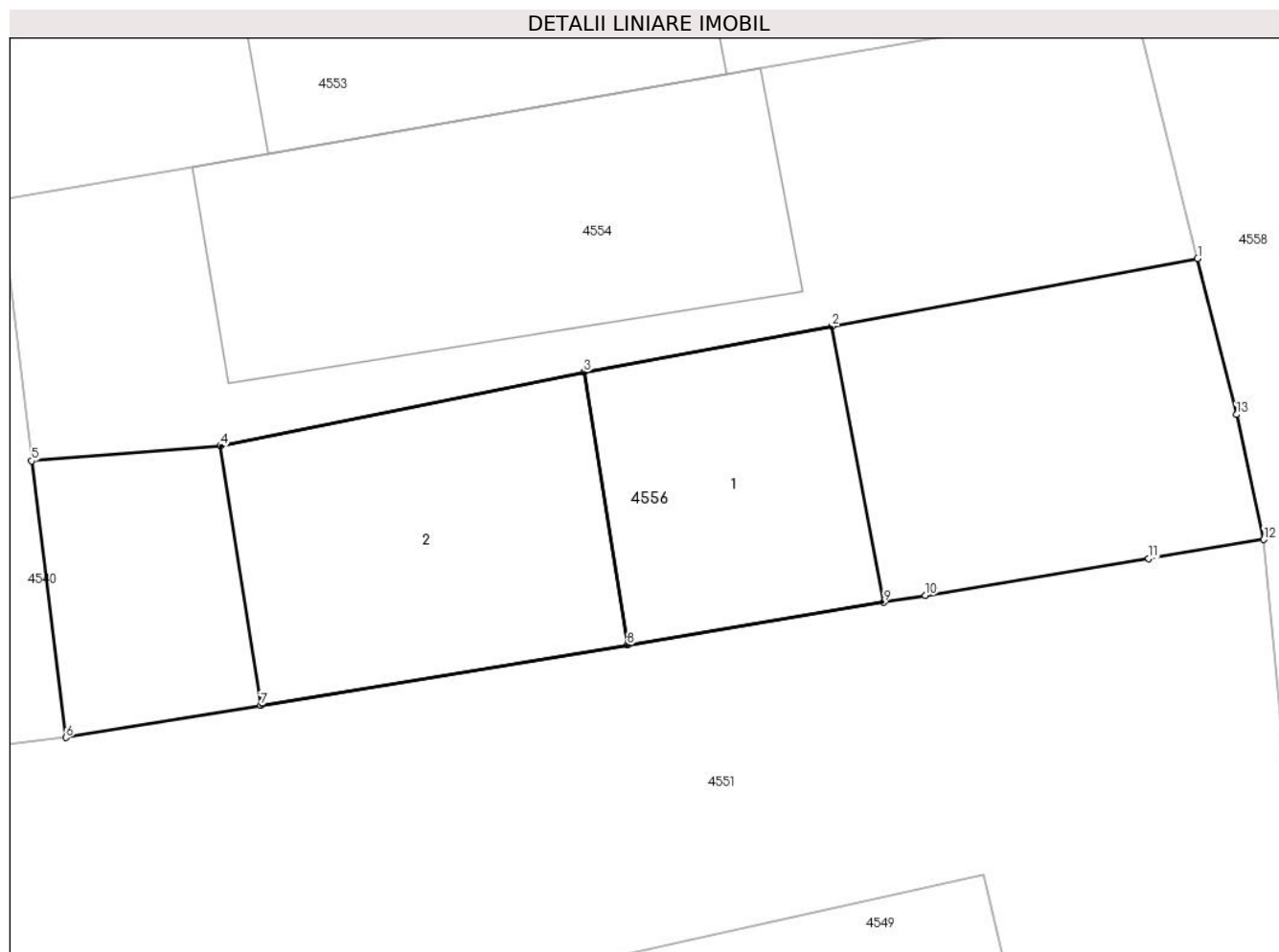
Inscrieri privind dezmembramintele dreptului de proprietate, drepturi reale de garanție și sarcini	Referințe
NU SUNT	

Anexa Nr. 1 La Partea I

Teren

Nr cadastral	Suprafața (mp)*	Observații / Referințe
	138	

* Suprafața este determinată în planul de proiecție Stereo 70.



Date referitoare la teren

Crt	Categorie folosință	Intravilan	Suprafața (mp)	Tarla	Parcelă	Nr. topo	Observații / Referințe
1	curți constructii	DA	138	98	-	-	

Date referitoare la construcții

Crt	Număr	Destinație construcție	Supraf. (mp)	Situație juridică	Observații / Referințe
A1.1	-C1	constructii anexa	Din acte: 0 Masurata: 30	Fara acte	Nr. niveluri:1; S. construita la sol:30 mp;
A1.2	-C2	constructii anexa	Din acte: 0 Masurata: 41	Fara acte	Nr. niveluri:1; S. construita la sol:41 mp;

Lungime Segmente

1) Valorile lungimilor segmentelor sunt obținute din proiecție în plan.

Punct început	X / Y	Punct sfârșit	X / Y	Lungime segment (** (m)
1	560.143,131 387.070,929	2	560.135,679 387.069,55	7.579
2	560.135,679 387.069,55	3	560.130,625 387.068,614	5.14
3	560.130,625 387.068,614	4	560.123,218 387.067,108	7.559

Punct început	X / Y	Punct sfârșit	X / Y	Lungime segment (** (m)
4	560.123,218 387.067,108	5	560.119,368 387.066,804	3.862
5	560.119,368 387.066,804	6	560.120,067 387.061,171	5.676
6	560.120,067 387.061,171	7	560.124,034 387.061,827	4.021
7	560.124,034 387.061,827	8	560.131,51 387.063,062	7.577
8	560.131,51 387.063,062	9	560.136,74 387.063,926	5.301
9	560.136,74 387.063,926	10	560.137,578 387.064,064	0.849
10	560.137,578 387.064,064	11	560.142,135 387.064,817	4.619
11	560.142,135 387.064,817	12	560.144,477 387.065,204	2.374
12	560.144,477 387.065,204	13	560.143,918 387.067,749	2.606
13	560.143,918 387.067,749	1	560.143,131 387.070,929	3.276

** Lungimile segmentelor sunt determinate în planul de proiecție Stereo 70 și sunt rotunjite la 1 milimetru.

*** Distanța dintre puncte este formată din segmente cumulate ce sunt mai mici decât valoarea 1 milimetru.

**DATE DESPRE IMOBILUL NR. 4557**

Oficiul de Cadastru și Publicitate Imobiliară PRAHOVA
Biroul de Cadastru și Publicitate Imobiliară Câmpina

A. Partea I. Descrierea imobilului

TEREN Intravilan

Nr. CF vechi:94(e:714)
Nr. cadastral vechi:163-435/1

Adresa: Loc. Minieri, Nr. 168, Jud. Prahova

Nr. Crt	Nr cadastral Nr. topografic	Suprafața* (mp)	Observații / Referințe
A1	20086	Din acte: 4.950 Masurata: 5.011	Sector cadastral:60 Teren imprejmuit;

Construcții

Crt	Nr cadastral Nr. topografic	Adresa	Observații / Referințe
A1.1	20086-C1	Loc. Minieri, Nr. 168, Jud. Prahova	Nr. niveluri:2; S. construita la sol:633 mp; S. construita desfasurata:633 mp; C1-Hala metalica,acoperiri metalice-vopsitorie in camp electrostatic,P+E, suprafata etaj=62mp,Suprafata construita desfasurata=695
A1.2	20086-C2	Loc. Minieri, Nr. 168, Jud. Prahova	Nr. niveluri:1; S. construita la sol:51 mp; S. construita desfasurata:51 mp; C2-platforma butoaie ulei

B. Partea II. Proprietari și acte

Inscrieri privitoare la dreptul de proprietate și alte drepturi reale	Referințe
429 / 12/01/2016	
Act Administrativ nr. 463918, din 16/12/2015 emis de OFICIUL REGISTRULUI COMERTULUI (; DE PE LANGA TRIBUNALUL BUCURESTI hotarare judecatoreasca nr. 1122/30-10-2015 emis de TRIBUNALUL BUCURESTI; act notarial nr. 2314/12-10-2015 emis de NP NEDELCU CRISAN TRAIAN; act notarial nr. 2317/12-10-2015 emis de NP NEDELCU CRISAN TRAIAN; act notarial nr. 2977/22-12-2015 emis de NP NEDELCU TRAIAN CRISAN; inscris sub semnatura privata nr. 1/03-08-2015 emis de SC ROCAST SRL;);	
B4	Intabulare, drept de PROPRIETATE(ca urmare a fuziunii prin absorbtie de catre Societatea Rocast SRL a SC Rocast Filipesti SRL), dobandit prin Conventie, cota actuala 1/1, cota initiala 1/1 1) SOCIETATEA ROCAST SRL , CIF:13535090
25423 / 17/10/2019	
Act Administrativ nr. 13525, din 09/10/2019 emis de PRIMARIA COMUNEI FILIPESTII DE PADURE (; act administrativ nr 24744 din 09.10.2019, emis de BCPI CAMPINA);	
B5	se actualizeaza informatiile cadastrale conform documentatiei tehnice avizate, in sensul ca actuala adresa a imobilului este urmatoarea: comuna Filipeştii de Padure, sat Minieri, nr. 168

C. Partea III. SARCINI

Inscrieri privind dezmembramintele dreptului de proprietate, drepturi reale de garanție și sarcini	Referințe
22400 / 23/12/2013	
Act Notarial nr. 1604, din 20/12/2013 emis de ALBU RAZVAN MARIAN;	
C6	se radiază ipoteca și interdicțiile de sub C4, B3, în baza declaratei aut. nr. 1604/20.12.2013 NP Albu Razvan Marian,
1870 / 27/01/2015	
Hotarare Judecatoreasca nr. 1197, din 28/11/2014 emis de CURTEA DE APEL PLOIESTI;	
C7	se radiază notarea sechestrului asigurator de sub C5 în baza Deciziei penale nr. 1197/28.11.2014 pronuntata de Curtea de Apel Ploiesti

Anexa Nr. 1 La Partea I

Teren

Nr cadastral	Suprafața (mp)*	Observații / Referințe
20086	Din acte: 4.950 Masurata: 5.011	

* Suprafața este determinată în planul de proiecție Stereo 70.



Date referitoare la teren

Crt	Categorie folosință	Intra vilan	Suprafața (mp)	Tarla	Parcelă	Nr. topo	Observații / Referințe
1	curți constructii	DA	5.011	69	1784/39-40	-	

Date referitoare la construcții

Crt	Număr	Destinație construcție	Supraf. (mp)	Situație juridică	Observații / Referințe
A1.1	20086-C1	construcții industriale și edilitare	Din acte: 626 Masurata: 633	Cu acte	Nr. niveluri:2; S. construita la sol:633 mp; S. construita desfasurata:633 mp; C1-Hala metalica,acoperiri metalice-vopsitorie in camp electrostatic,P+E, suprafata etaj=62mp, Suprafata construita desfasurata=695
A1.2	20086-C2	construcții anexa	51	Cu acte	Nr. niveluri:1; S. construita la sol:51 mp; S. construita desfasurata:51 mp; C2-platforma butoaie ulei

Lungime Segmente

1) Valorile lungimilor segmentelor sunt obținute din proiecție în plan.

Punct început	X / Y	Punct sfârșit	X / Y	Lungime segment (** (m)	Punct început	X / Y	Punct sfârșit	X / Y	Lungime segment (** (m)
1	560.145,237 386.699,627	2	560.160,216 386.699,11	14.988	2	560.160,216 386.699,11	3	560.156,341 386.700,15	4.012

Punct început	X / Y	Punct sfârșit	X / Y	Lungime segment (** (m))
3	560.156,341 386.700,15	4	560.154,653 386.701,342	2.066
5	560.153,877 386.703,144	6	560.151,576 386.714,625	11.709
7	560.145,527 386.746,015	8	560.138,777 386.782,398	37.004
9	560.135,876 386.798,277	10	560.172,781 386.804,822	37.481
11	560.156,04 386.894,263	12	560.145,967 386.891,759	10.38
13	560.111,283 386.882,992	14	560.122,743 386.820,977	63.065
15	560.137,441 386.741,845	16	560.142,623 386.713,211	29.099
17	560.142,927 386.711,56	18	560.142,928 386.711,555	0.005
19	560.143,949 386.706,016	20	560.144,093 386.705,303	0.727
21	560.144,953 386.705,476	22	560.144,953 386.706,472	0.996
23	560.145,954 386.706,472	24	560.145,954 386.705,471	1.001
25	560.144,953 386.705,471	26	560.144,094 386.705,298	0.876

Punct început	X / Y	Punct sfârșit	X / Y	Lungime segment (** (m))
4	560.154,653 386.701,342	5	560.153,877 386.703,144	1.962
6	560.151,576 386.714,625	7	560.145,527 386.746,015	31.968
8	560.138,777 386.782,398	9	560.135,876 386.798,277	16.142
10	560.172,781 386.804,822	11	560.156,04 386.894,263	90.994
12	560.145,967 386.891,759	13	560.111,283 386.882,992	35.775
14	560.122,743 386.820,977	15	560.137,441 386.741,845	80.485
16	560.142,623 386.713,211	17	560.142,927 386.711,56	1.679
18	560.142,928 386.711,555	19	560.143,949 386.706,016	5.632
20	560.144,093 386.705,303	21	560.144,953 386.705,476	0.877
22	560.144,953 386.706,472	23	560.145,954 386.706,472	1.001
24	560.145,954 386.705,471	25	560.144,953 386.705,471	1.001
26	560.144,094 386.705,298	1	560.145,237 386.699,627	5.785

** Lungimile segmentelor sunt determinate în planul de proiecție Stereo 70 și sunt rotunjite la 1 milimetru.

*** Distanța dintre puncte este formată din segmente cumulate ce sunt mai mici decât valoarea 1 milimetru.

**DATE DESPRE IMOBILUL NR. 4558**

Oficiul de Cadastru și Publicitate Imobiliară PRAHOVA
Biroul de Cadastru și Publicitate Imobiliară Câmpina

A. Partea I. Descrierea imobilului

TEREN Intravilan

Adresa: Loc. Minieri, Jud. Prahova

Nr. Crt	Nr cadastral Nr. topografic	Suprafața* (mp)	Observații / Referințe
A1		1.284	Sector cadastral:60 Teren neimprejmuit;

B. Partea II. Proprietari și acte

Inscrieri privitoare la dreptul de proprietate și alte drepturi reale		Referințe
/		
Act Normativ nr. 7, din 13/03/1996 emis de PARLAMENTUL ROMANIEI (LEGE; Adeverinta nr. 13688 din 09.09.2024 emis de Primaria Comunei Filipestii de Padure);		
B1	Inscrierea provizorie, drept de PROPRIETATE, dobandit prin Lege, cota actuala 1/1, cota initiala 1/1 1) COMUNA FILIPESTII DE PADURE DOMENIU PUBLIC, CIF:2843213	A1

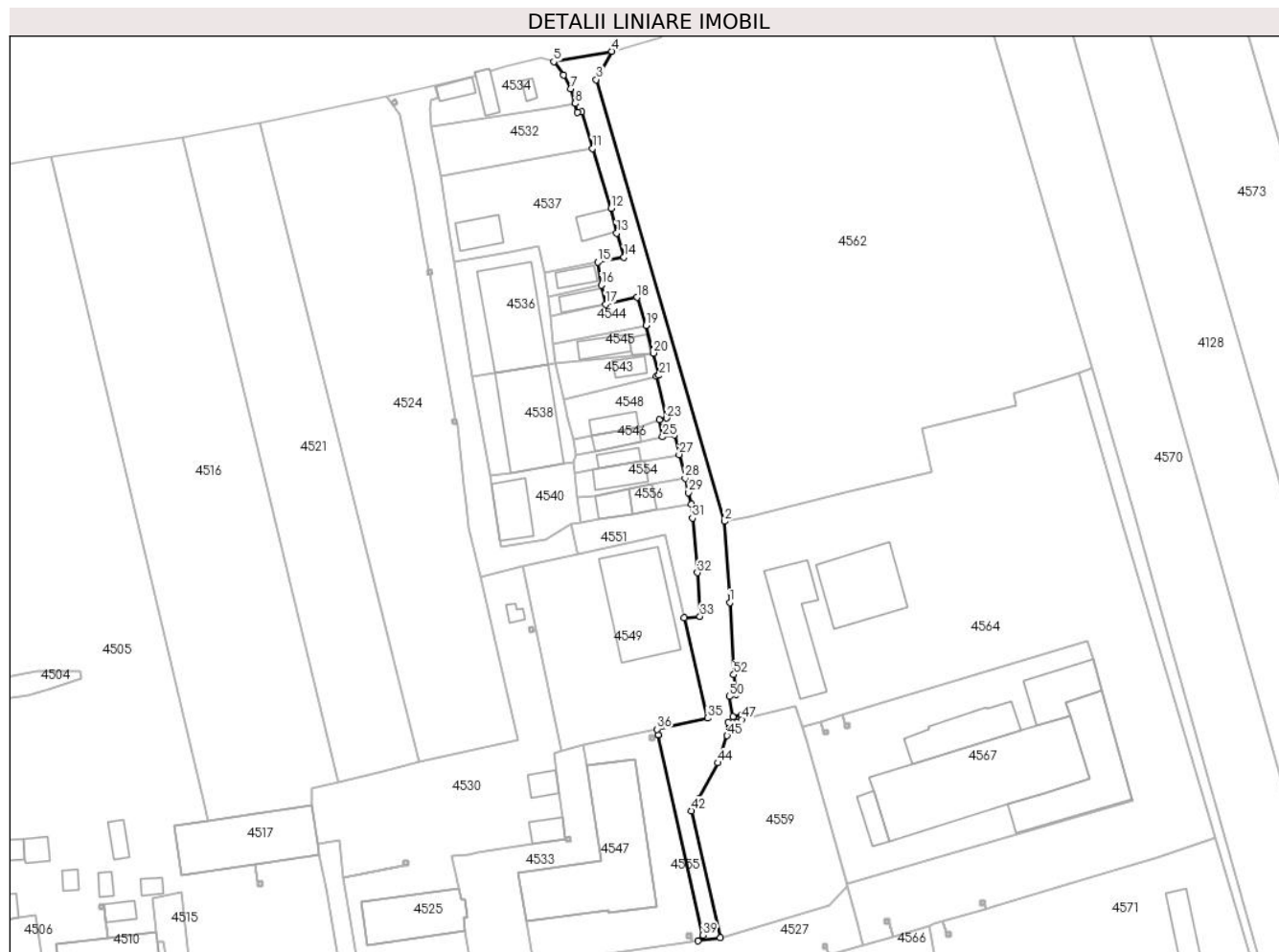
C. Partea III. SARCINI .

Inscrieri privind dezmembramintele dreptului de proprietate, drepturi reale de garanție și sarcini	Referințe
NU SUNT	

Anexa Nr. 1 La Partea I**Teren**

Nr cadastral	Suprafața (mp)*	Observații / Referințe
	1.284	

* Suprafața este determinată în planul de proiecție Stereo 70.

**Date referitoare la teren**

Crt	Categorie folosință	Intravilan	Suprafața (mp)	Tarla	Parcelă	Nr. topo	Observații / Referințe
1	drum	DA	1.284	98	-	-	

Lungime Segmente

1) Valorile lungimilor segmentelor sunt obținute din proiecție în plan.

Punct început	X / Y	Punct sfârșit	X / Y	Lungime segment
1	560.153,012 387.043,544	2	560.151,772 387.061,396	17.895
4	560.126,991 387.164,975	5	560.114,153 387.162,691	13.04
7	560.117,858 387.156,711	8	560.118,908 387.153,463	3.414
10	560.120,355 387.151,661	11	560.122,706 387.143,584	8.412
13	560.128,035 387.124,921	14	560.129,667 387.119,623	5.544
16	560.124,716 387.113,453	17	560.125,628 387.109,264	4.287
2	560.151,772 387.061,396	3	560.123,52 387.158,747	101.368
5	560.114,153 387.162,691	6	560.116,297 387.159,701	3.679
8	560.118,908 387.153,463	9	560.119,417 387.151,501	2.027
11	560.122,706 387.143,584	12	560.126,848 387.130,424	13.796
14	560.129,667 387.119,623	15	560.123,879 387.118,507	5.895
17	560.125,628 387.109,264	18	560.132,495 387.110,75	7.026
3	560.123,52 387.158,747	4	560.126,991 387.164,975	7.13
6	560.116,297 387.159,701	7	560.117,858 387.156,711	3.373
9	560.119,417 387.151,501	10	560.120,355 387.151,661	0.952
12	560.126,848 387.130,424	13	560.128,035 387.124,921	5.63
15	560.123,879 387.118,507	16	560.124,716 387.113,453	5.123
18	560.132,495 387.110,75	19	560.134,562 387.104,571	6.516

Punct început	X / Y	Punct sfârșit	X / Y	Lungime segment	Punct început	X / Y	Punct sfârșit	X / Y	Lungime segment	Punct început	X / Y	Punct sfârșit	X / Y	Lungime segment
19	560.134,562 387.104,571	20	560.136,129 387.098,481	6.288	20	560.136,129 387.098,481	21	560.137,387 387.093,591	5.049	21	560.137,387 387.093,591	22	560.136,836 387.093,382	0.589
22	560.136,836 387.093,382	23	560.139,028 387.084,156	9.483	23	560.139,028 387.084,156	24	560.137,411 387.083,775	1.661	24	560.137,411 387.083,775	25	560.138,191 387.080,03	3.825
25	560.138,191 387.080,03	26	560.140,765 387.080,441	2.607	26	560.140,765 387.080,441	27	560.141,838 387.076,129	4.443	27	560.141,838 387.076,129	28	560.143,131 387.070,929	5.358
28	560.143,131 387.070,929	29	560.143,918 387.067,749	3.276	29	560.143,918 387.067,749	30	560.144,477 387.065,204	2.606	30	560.144,477 387.065,204	31	560.144,759 387.062,138	3.079
31	560.144,759 387.062,138	32	560.145,845 387.050,105	12.082	32	560.145,845 387.050,105	33	560.146,421 387.040,464	9.658	33	560.146,421 387.040,464	34	560.142,972 387.040,197	3.459
34	560.142,972 387.040,197	35	560.148,079 387.018,07	22.709	35	560.148,079 387.018,07	36	560.136,953 387.015,621	11.392	36	560.136,953 387.015,621	37	560.137,225 387.014,399	1.252
37	560.137,225 387.014,399	38	560.137,226 387.014,394	0.005	38	560.137,226 387.014,394	39	560.147,055 386.970,259	45.216	39	560.147,055 386.970,259	40	560.145,917 386.968,989	1.705
40	560.145,917 386.968,989	41	560.150,948 386.969,66	5.076	41	560.150,948 386.969,66	42	560.144,523 386.997,664	28.732	42	560.144,523 386.997,664	43	560.146,222 387.000,446	3.26
43	560.146,222 387.000,446	44	560.150,346 387.008,206	8.788	44	560.150,346 387.008,206	45	560.152,389 387.014,212	6.344	45	560.152,389 387.014,212	46	560.152,624 387.017,157	2.954
46	560.152,624 387.017,157	47	560.155,603 387.017,747	3.037	47	560.155,603 387.017,747	48	560.155,49 387.018,825	1.084	48	560.155,49 387.018,825	49	560.153,634 387.018,393	1.906
49	560.153,634 387.018,393	50	560.152,869 387.022,843	4.515	50	560.152,869 387.022,843	51	560.154,305 387.023,299	1.507	51	560.154,305 387.023,299	52	560.153,866 387.027,642	4.365
52	560.153,866 387.027,642	1	560.153,012 387.043,544	15.925										

** Lungimile segmentelor sunt determinate în planul de proiecție Stereo 70 și sunt rotunjite la 1 milimetru.

*** Distanța dintre puncte este formată din segmente cumulate ce sunt mai mici decât valoarea 1 milimetru.

**DATE DESPRE IMOBILUL NR. 4559**

Oficiul de Cadastru și Publicitate Imobiliară PRAHOVA
Biroul de Cadastru și Publicitate Imobiliară Câmpina

A. Partea I. Descrierea imobilului

TEREN Intravilan

Adresa: Loc. Minieri, Jud. Prahova, loc de joaca Mihai Eminescu

Nr. Crt	Nr cadastral Nr. topografic	Suprafața* (mp)	Observații / Referințe
A1	24513	Din acte: 1.188 Masurata: 1.170	Sector cadastral:60 Teren imprejmuit;

B. Partea II. Proprietari și acte

Inscrieri privitoare la dreptul de proprietate și alte drepturi reale	Referințe
34478 / 26/08/2022	
Act Administrativ nr. 7, din 31/01/2022 emis de Consiliul Local Filipestii de Padure (; act administrativ nr 13624 din 08.02.2022, emis de Primaria Filipestii de Padure);	
B1	A1
Intabulare, drept de PROPRIETATE, dobandit prin Lege, cota actuala 1/1, cota initiala 1/1 1) COMUNA FILIPESTII DE PADURE , CIF:2843213, domeniul public	

C. Partea III. SARCINI .

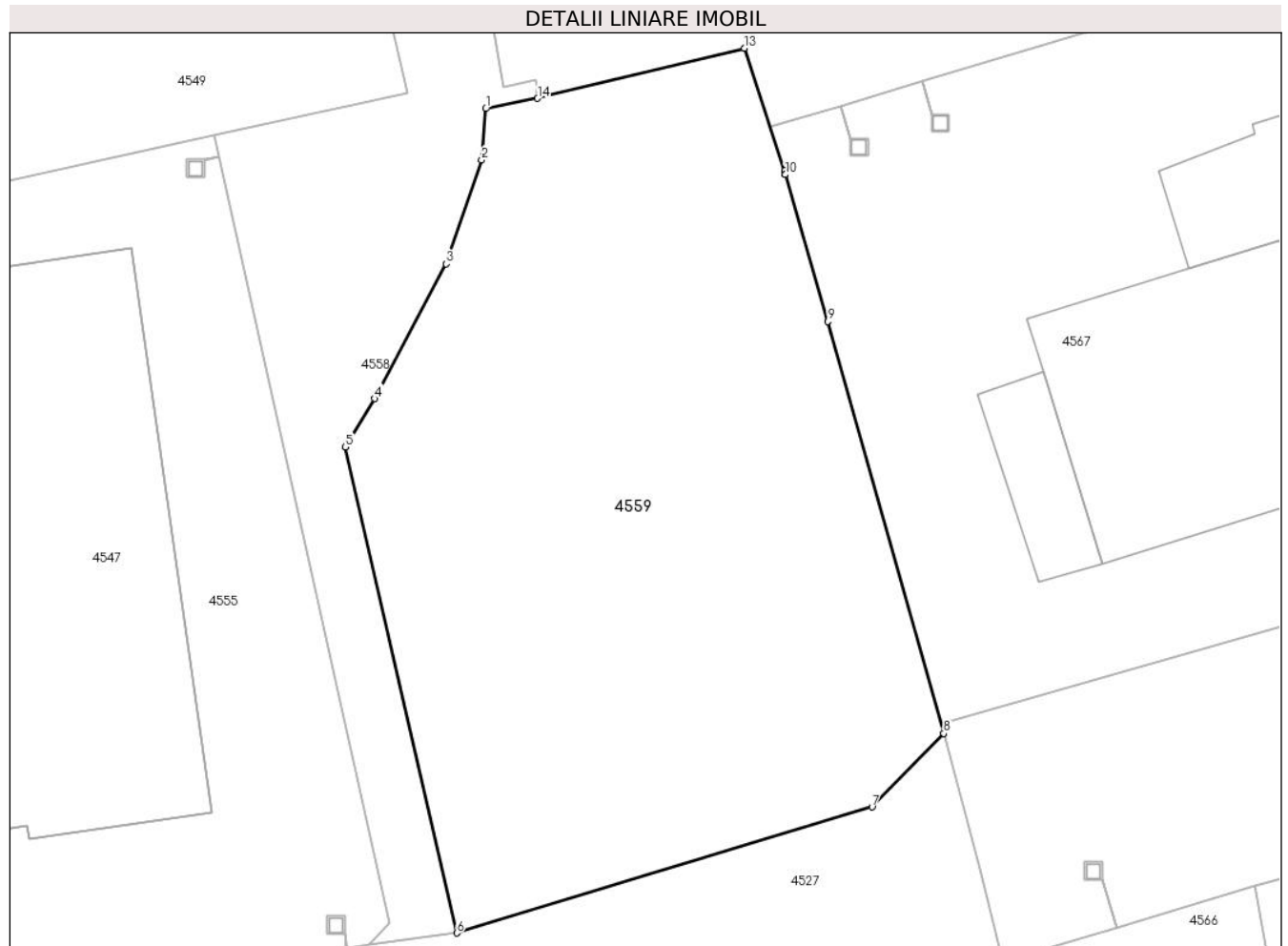
Inscrieri privind dezmembramintele dreptului de proprietate, drepturi reale de garanție și sarcini	Referințe
NU SUNT	

Anexa Nr. 1 La Partea I

Teren

Nr cadastral	Suprafața (mp)*	Observații / Referințe
24513	Din acte: 1.188 Masurata: 1.170	

* Suprafața este determinată în planul de proiecție Stereo 70.



Date referitoare la teren

Crt	Categorie folosință	Intra vilan	Suprafața (mp)	Tarla	Parcelă	Nr. topo	Observații / Referințe
1	curți constructii	DA	1.170	98	-	-	

Lungime Segmente

1) Valorile lungimilor segmentelor sunt obținute din proiecție în plan.

Punct început	X / Y	Punct sfârșit	X / Y	Lungime segment (** (m)
1	560.152,624 387.017,157	2	560.152,389 387.014,212	2.954
2	560.152,389 387.014,212	3	560.150,346 387.008,206	6.344
3	560.150,346 387.008,206	4	560.146,222 387.000,446	8.788
4	560.146,222 387.000,446	5	560.144,523 386.997,664	3.26
5	560.144,523 386.997,664	6	560.150,948 386.969,66	28.732

Punct început	X / Y	Punct sfârșit	X / Y	Lungime segment (** (m)
6	560.150,948 386.969,66	7	560.174,876 386.976,924	25.006
7	560.174,876 386.976,924	8	560.179,009 386.981,157	5.916
8	560.179,009 386.981,157	9	560.172,337 387.004,898	24.661
9	560.172,337 387.004,898	10	560.169,886 387.013,353	8.803
10	560.169,886 387.013,353	11	560.169,885 387.013,358	0.005
11	560.169,885 387.013,358	12	560.169,826 387.013,561	0.211
12	560.169,826 387.013,561	13	560.167,536 387.020,638	7.438
13	560.167,536 387.020,638	14	560.155,603 387.017,747	12.278
14	560.155,603 387.017,747	1	560.152,624 387.017,157	3.037

** Lungimile segmentelor sunt determinate în planul de proiecție Stereo 70 și sunt rotunjite la 1 milimetru.

*** Distanța dintre puncte este formată din segmente cumulate ce sunt mai mici decât valoarea 1 milimetru.

**DATE DESPRE IMOBILUL NR. 4560**

Oficiul de Cadastru și Publicitate Imobiliară PRAHOVA
Biroul de Cadastru și Publicitate Imobiliară Câmpina

A. Partea I. Descrierea imobilului

TEREN Intravilan

Adresa: Loc. Minieri, Jud. Prahova

Nr. Crt	Nr cadastral Nr. topografic	Suprafața* (mp)	Observații / Referințe
A1		212	Sector cadastral:60 Teren neimprejmuit;

B. Partea II. Proprietari și acte

Inscrieri privitoare la dreptul de proprietate și alte drepturi reale		Referințe
/		
Act Normativ nr. 7, din 13/03/1996 emis de PARLAMENTUL ROMÂNIEI (LEGE; ,art.13);		
B1	Inscrierea posesiei, drept de PROPRIETATE, dobandit prin Lege, cota actuala 1/1, cota initiala 1/1 1) NEIDENTIFICAT NEIDENTIFICAT	A1
B2	Se notează mențiunea de proprietar neidentificat.	A1

C. Partea III. SARCINI .

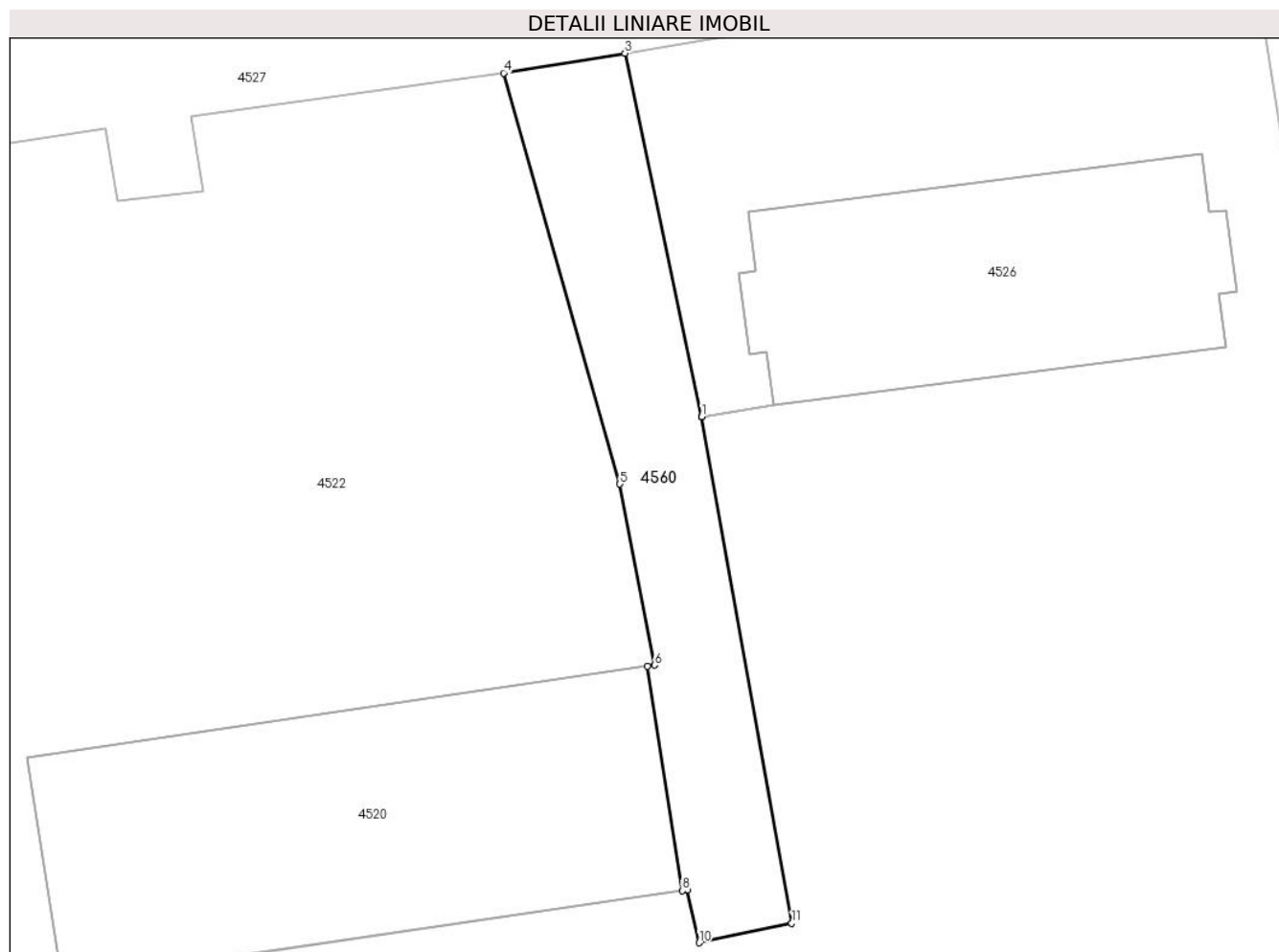
Inscrieri privind dezmembramintele dreptului de proprietate, drepturi reale de garanție și sarcini	Referințe
NU SUNT	

Anexa Nr. 1 La Partea I

Teren

Nr cadastral	Suprafața (mp)*	Observații / Referințe
	212	

* Suprafața este determinată în planul de proiecție Stereo 70.



Date referitoare la teren

Crt	Categorie folosință	Intravilan	Suprafața (mp)	Tarla	Parcelă	Nr. topo	Observații / Referințe
1	drum	DA	212	98	-	-	

Lungime Segmente

1) Valorile lungimilor segmentelor sunt obținute din proiecție în plan.

Punct început	X / Y	Punct sfârșit	X / Y	Lungime segment (** (m)
1	560.074,503 386.931,347	2	560.074,502 386.931,352	0.005
2	560.074,502 386.931,352	3	560.070,775 386.948,95	17.988
3	560.070,775 386.948,95	4	560.064,895 386.947,994	5.957
4	560.064,895 386.947,994	5	560.070,535 386.928,081	20.696
5	560.070,535 386.928,081	6	560.072,213 386.919,311	8.929

Punct început	X / Y	Punct sfârșit	X / Y	Lungime segment (** (m)
6	560.072,213 386.919,311	7	560.071,88 386.919,262	0.337
7	560.071,88 386.919,262	8	560.073,555 386.908,391	10.999
8	560.073,555 386.908,391	9	560.073,807 386.908,428	0.255
9	560.073,807 386.908,428	10	560.074,374 386.905,865	2.625
10	560.074,374 386.905,865	11	560.078,867 386.906,802	4.59
11	560.078,867 386.906,802	1	560.074,503 386.931,347	24.93

** Lungimile segmentelor sunt determinate în planul de proiecție Stereo 70 și sunt rotunjite la 1 milimetru.

*** Distanța dintre puncte este formată din segmente cumulate ce sunt mai mici decât valoarea 1 milimetru.

**DATE DESPRE IMOBILUL NR. 4561**

Oficiul de Cadastru și Publicitate Imobiliară PRAHOVA
Biroul de Cadastru și Publicitate Imobiliară Câmpina

A. Partea I. Descrierea imobilului

TEREN Intravilan

Nr. CF vechi:94(e:94)
Nr. cadastral vechi:163-435/2

Adresa: Loc. Minieri, Nr. 169, Jud. Prahova

Nr. Crt	Nr cadastral Nr. topografic	Suprafața* (mp)	Observații / Referințe
A1	20087	Din acte: 3.800 Masurata: 3.862	Sector cadastral:60 Teren imprejmuit;

Construcții

Crt	Nr cadastral Nr. topografic	Adresa	Observații / Referințe
A1.1	20087-C1	Loc. Minieri, Nr. 169, Jud. Prahova	Nr. niveluri:1; S. construita la sol:11 mp; S. construita desfasurata:11 mp; C3- statie pompare
A1.2	20087-C2	Loc. Minieri, Nr. 169, Jud. Prahova	Nr. niveluri:1; S. construita la sol:26 mp; S. construita desfasurata:26 mp; C4- depozit combustibil
A1.3	20087-C3	Loc. Minieri, Nr. 169, Jud. Prahova	Nr. niveluri:1; S. construita la sol:628 mp; S. construita desfasurata:628 mp; C5- hala metalica,acoperiri metalice-galvanice
A1.4	20087-C4	Loc. Minieri, Nr. 169, Jud. Prahova	Nr. niveluri:1; S. construita la sol:5 mp; S. construita desfasurata:5 mp; C6- cabina poarta

B. Partea II. Proprietari și acte

Inscrieri privitoare la dreptul de proprietate și alte drepturi reale	Referințe
427 / 12/01/2016	
Act Administrativ nr. 463918, din 16/12/2015 emis de OFICIUL REGISTRULUI COMERTULUI (; DE PE LANGA TRIBUNALUL BUCURESTI hotarare judecatoreasca nr. 1122/30-10-2015 emis de TRIBUNALUL BUCURESTI; act notarial nr. 2314/12-10-2015 emis de NP NEDELCU CRISAN TRAIAN; act notarial nr. 2317/12-10-2015 emis de NP NEDELCU CRISAN TRAIAN; act notarial nr. 2977/22-12-2015 emis de NP NEDELCU CRISAN TRAIAN; in scris sub semnatura privata nr. 1/03-08-2015 emis de SC ROCAST SRL;);	
B4	Intabulare, drept de PROPRIETATE(ca urmare a fuziunii prin absorție de catre Societatea Rocast SRL a SC Rocast Filipești SRL), dobandit prin Conventie, cota actuala 1/1, cota initiala 1/1 1) SOCIETATEA ROCAST SRL, CIF:13535090
25422 / 17/10/2019	
Act Administrativ nr. 13524, din 09/10/2019 emis de PRIMARIA COMUNEI FILIPEȘTII DE PADURE (; act administrativ nr 24745 din 09.10.2019, emis de BCPI CAMPINA);	
B5	se actualizeaza informatiile cadastrale conform documentatiei tehnice avizate

C. Partea III. SARCINI

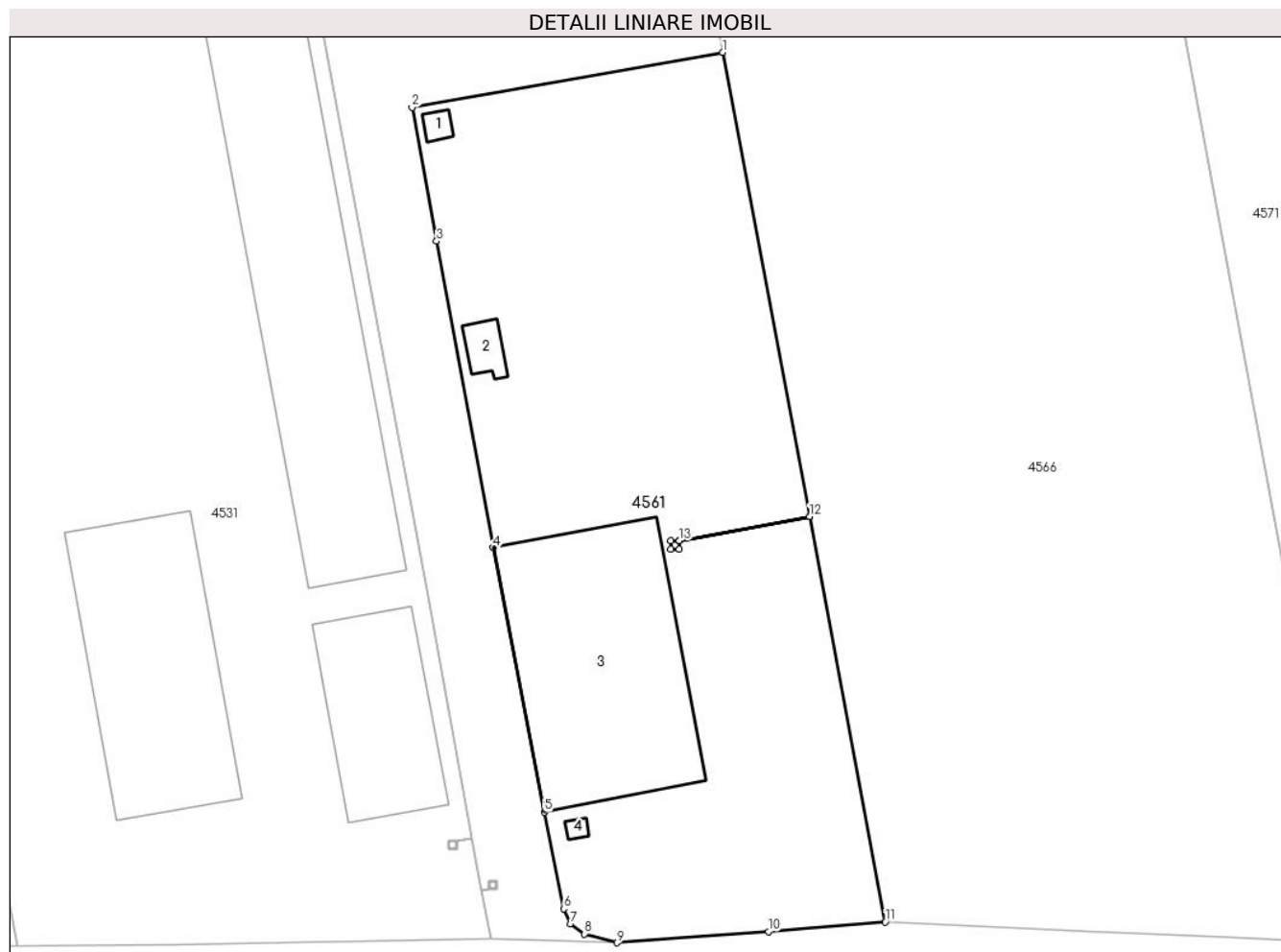
Inscrieri privind dezmembramintele dreptului de proprietate, drepturi reale de garanție și sarcini	Referințe
22399 / 23/12/2013	
Act Notarial nr. 1604, din 20/12/2013 emis de ALBU RAZVAN MARIAN;	
C6	se radiaza ipoteca si interdictiile aferente de sub B3,C4 in baza declaratiei aut nr 1604/20.12.2013 Albu Razvan Marian
1869 / 27/01/2015	
Hotarare Judecatoreasca nr. 1197, din 28/11/2014 emis de CURTEA DE APEL PLOIESTI;	
C7	se radiaza sechestrul asigurator de sub C.5 , in baza deciziei penale 1197/28.11.2014 pronuntata de Curtea de Apel Ploiesti

Anexa Nr. 1 La Partea I

Teren

Nr cadastral	Suprafața (mp)*	Observații / Referințe
20087	Din acte: 3.800 Masurata: 3.862	

* Suprafața este determinată în planul de proiecție Stereo 70.



Date referitoare la teren

Crt	Categorie folosință	Intra vilan	Suprafața (mp)	Tarla	Parcelă	Nr. topo	Observații / Referințe
1	curți constructii	DA	3.862	69	1784/39-40	-	

Date referitoare la construcții

Crt	Număr	Destinație construcție	Supraf. (mp)	Situație juridică	Observații / Referințe
A1.1	20087-C1	construcții anexa	Din acte: 9 Masurata: 11	Cu acte	Nr. niveluri:1; S. construita la sol:11 mp; S. construita desfasurata:11 mp; C3- statie pompare
A1.2	20087-C2	construcții industriale si edilitare	26	Cu acte	Nr. niveluri:1; S. construita la sol:26 mp; S. construita desfasurata:26 mp; C4- depozit combustibil
A1.3	20087-C3	construcții industriale si edilitare	Din acte: 626 Masurata: 628	Cu acte	Nr. niveluri:1; S. construita la sol:628 mp; S. construita desfasurata:628 mp; C5- hala metalica,acoperiri metalice-galvanice
A1.4	20087-C4	construcții anexa	5	Cu acte	Nr. niveluri:1; S. construita la sol:5 mp; S. construita desfasurata:5 mp; C6- cabina poarta

Lungime Segmente

1) Valorile lungimilor segmentelor sunt obținute din proiecție în plan.

Punct început	X / Y	Punct sfârșit	X / Y	Lungime segment (** (m)
1	560.172,781 386.804,822	2	560.135,876 386.798,277	37.481
2	560.135,876 386.798,277	3	560.138,777 386.782,398	16.142
3	560.138,777 386.782,398	4	560.145,527 386.746,015	37.004
4	560.145,527 386.746,015	5	560.151,576 386.714,625	31.968
5	560.151,576 386.714,625	6	560.153,877 386.703,144	11.709
6	560.153,877 386.703,144	7	560.154,653 386.701,342	1.962
7	560.154,653 386.701,342	8	560.156,341 386.700,15	2.066
8	560.156,341 386.700,15	9	560.160,216 386.699,11	4.012
9	560.160,216 386.699,11	10	560.178,182 386.700,449	18.016
10	560.178,182 386.700,449	11	560.192,067 386.701,57	13.93
11	560.192,067 386.701,57	12	560.183,072 386.749,726	48.989
12	560.183,072 386.749,726	13	560.167,604 386.746,837	15.735
13	560.167,604 386.746,837	14	560.167,604 386.745,841	0.996
14	560.167,604 386.745,841	15	560.166,603 386.745,841	1.001
15	560.166,603 386.745,841	16	560.166,603 386.746,842	1.001
16	560.166,603 386.746,842	17	560.167,604 386.746,842	1.001
17	560.167,604 386.746,842	18	560.183,071 386.749,731	15.734
18	560.183,071 386.749,731	1	560.172,781 386.804,822	56.044

** Lungimile segmentelor sunt determinate în planul de proiecție Stereo 70 și sunt rotunjite la 1 milimetru.

*** Distanța dintre puncte este formată din segmente cumulate ce sunt mai mici decât valoarea 1 milimetru.

**DATE DESPRE IMOBILUL NR. 4562**

Oficiul de Cadastru și Publicitate Imobiliară PRAHOVA
Biroul de Cadastru și Publicitate Imobiliară Câmpina

A. Partea I. Descrierea imobilului

TEREN Necunoscut

Adresa: Loc. Minieri, Jud. Prahova

Nr. Crt	Nr cadastral Nr. topografic	Suprafața* (mp)	Observații / Referințe
A1		9.431	Sector cadastral:60 Teren neimprejmuit; TEREN LA DISPOZITIA COMISIEI LOCALE DE FOND FUNCAR CONFORM ART. 13, ALIN. 14, LEGEA 7/1996

B. Partea II. Proprietari și acte

Inscrieri privitoare la dreptul de proprietate și alte drepturi reale		Referințe
/		
Act Normativ nr. 7, din 13/03/1996 emis de PARLAMENTUL ROMÂNIEI (LEGE; ,art.13);		
B1	Inscrierea posesiei, drept de PROPRIETATE, dobandit prin Lege, cota actuala 1/1, cota initiala 1/1 1) NEIDENTIFICAT NEIDENTIFICAT	A1
B2	Se notează mențiunea de proprietar neidentificat.	A1

C. Partea III. SARCINI .

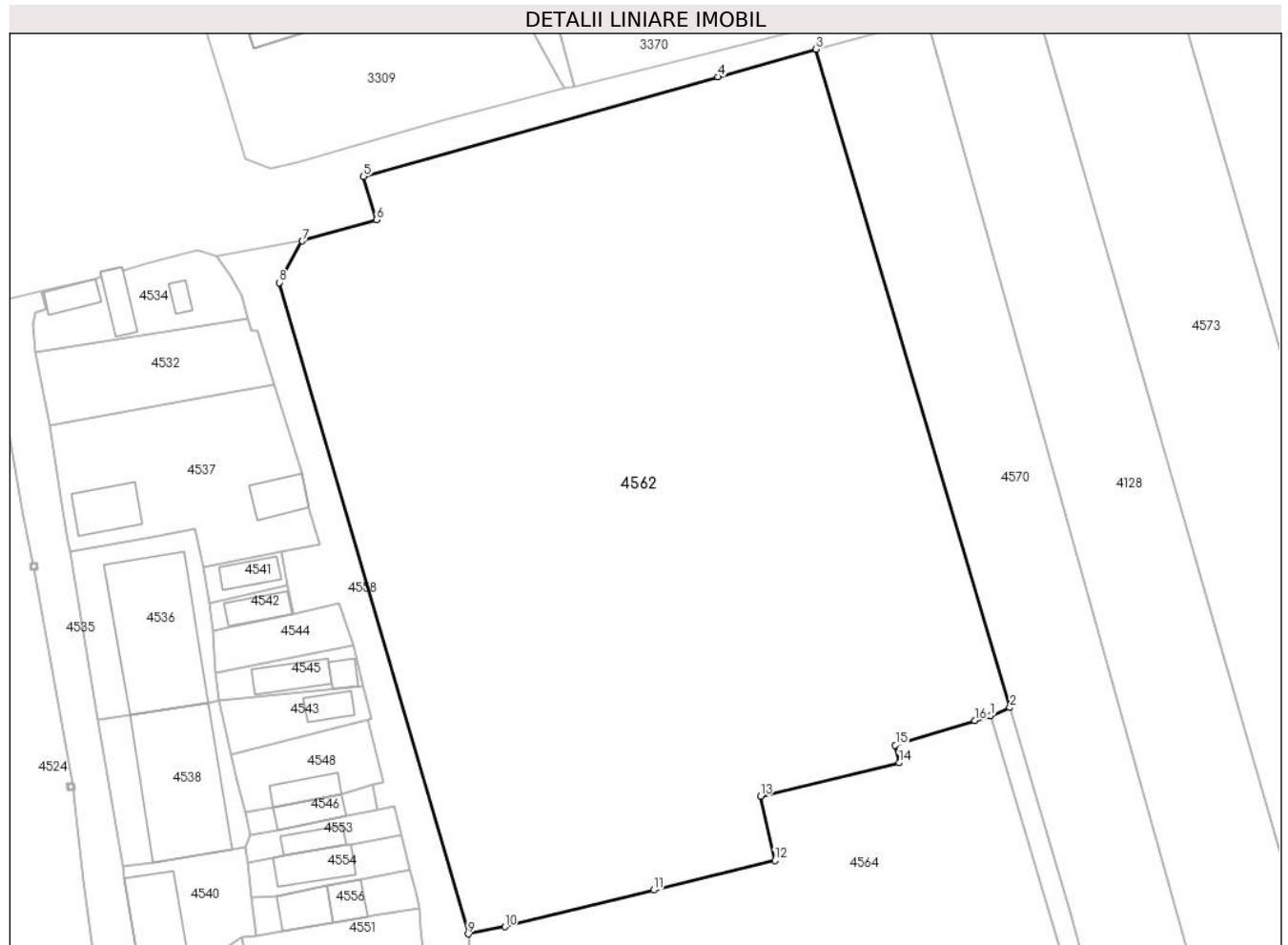
Inscrieri privind dezmembramintele dreptului de proprietate, drepturi reale de garanție și sarcini	Referințe
NU SUNT	

Anexa Nr. 1 La Partea I

Teren

Nr cadastral	Suprafața (mp)*	Observații / Referințe
	9.431	TEREN LA DISPOZITIA COMISIEI LOCALE DE FOND FUNCJAR CONFORM ART. 13, ALIN. 14, LEGEA 7/1996

* Suprafața este determinată în planul de proiecție Stereo 70.



Date referitoare la teren

Crt	Categorie folosință	Intra vilan	Suprafața (mp)	Tarla	Parcelă	Nr. topo	Observații / Referințe
1	arabil	DA	8.356	98	-	-	
2	arabil	NU	1.075	98	-	-	

Lungime Segmente

1) Valorile lungimilor segmentelor sunt obținute din proiecție în plan.

Punct început	X / Y	Punct sfârșit	X / Y	Lungime segment (** (m)
1	560.229,903 387.094,028	2	560.232,767 387.095,228	3.105
2	560.232,767 387.095,228	3	560.203,801 387.193,653	102.599
3	560.203,801 387.193,653	4	560.189,096 387.189,511	15.277
4	560.189,096 387.189,511	5	560.136,142 387.174,593	55.015

Punct început	X / Y	Punct sfârșit	X / Y	Lungime segment (** (m)
5	560.136,142 387.174,593	6	560.138,035 387.168,128	6.736
6	560.138,035 387.168,128	7	560.126,991 387.164,975	11.485
7	560.126,991 387.164,975	8	560.123,52 387.158,747	7.13
8	560.123,52 387.158,747	9	560.151,772 387.061,396	101.368
9	560.151,772 387.061,396	10	560.157,258 387.062,455	5.587
10	560.157,258 387.062,455	11	560.179,499 387.067,932	22.905
11	560.179,499 387.067,932	12	560.197,623 387.072,37	18.659
12	560.197,623 387.072,37	13	560.195,47 387.081,989	9.857
13	560.195,47 387.081,989	14	560.216,215 387.086,962	21.333
14	560.216,215 387.086,962	15	560.215,634 387.089,618	2.719
15	560.215,634 387.089,618	16	560.227,501 387.093,286	12.421
16	560.227,501 387.093,286	1	560.229,903 387.094,028	2.514

** Lungimile segmentelor sunt determinate în planul de proiecție Stereo 70 și sunt rotunjite la 1 milimetru.

*** Distanța dintre puncte este formată din segmente cumulate ce sunt mai mici decât valoarea 1 milimetru.

**DATE DESPRE IMOBILUL NR. 4564**

Oficiul de Cadastru și Publicitate Imobiliară PRAHOVA
Biroul de Cadastru și Publicitate Imobiliară Câmpina

A. Partea I. Descrierea imobilului

TEREN Intravilan

Adresa: Loc. Minieri, Jud. Prahova

Nr. Crt	Nr cadastral Nr. topografic	Suprafața* (mp)	Observații / Referințe
A1		6.121	Sector cadastral:60 Teren neimprejmuit;

B. Partea II. Proprietari și acte

Inscrieri privitoare la dreptul de proprietate și alte drepturi reale		Referințe
/		
Act Normativ nr. 7, din 13/03/1996 emis de PARLAMENTUL ROMÂNIEI (LEGE; ,art.13);		
B1	Inscrierea posesiei, drept de PROPRIETATE, dobandit prin Lege, cota actuala 1/1, cota initiala 1/1 1) NEIDENTIFICAT NEIDENTIFICAT	A1
B2	Se notează mențiunea de proprietar neidentificat.	A1

C. Partea III. SARCINI .

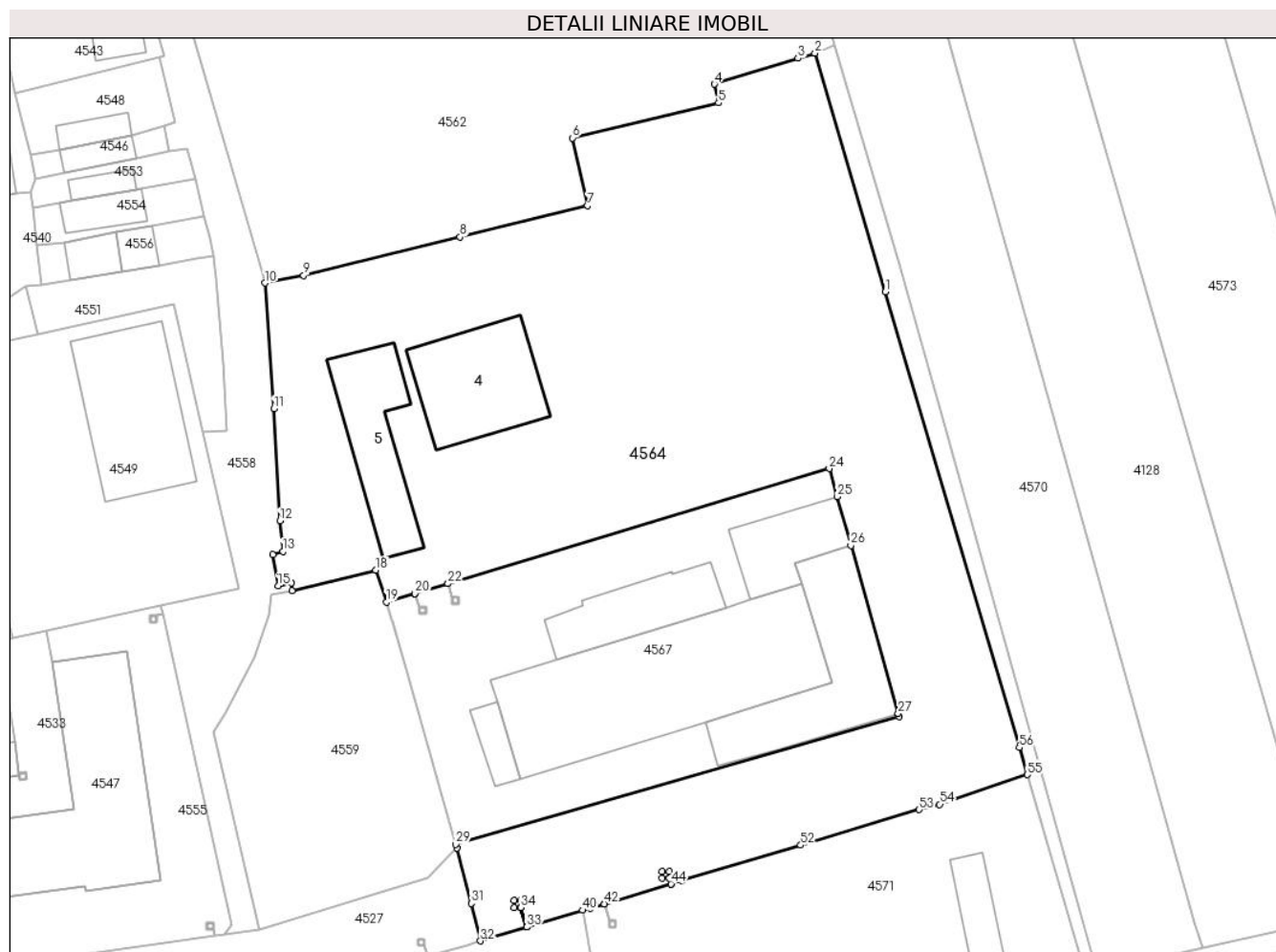
Inscrieri privind dezmembramintele dreptului de proprietate, drepturi reale de garanție și sarcini	Referințe
NU SUNT	

Anexa Nr. 1 La Partea I

Teren

Nr cadastral	Suprafața (mp)*	Observații / Referințe
	6.121	

* Suprafața este determinată în planul de proiecție Stereo 70.



Date referitoare la teren

Crt	Categorie folosință	Intravilan	Suprafața (mp)	Tarla	Parcelă	Nr. topo	Observații / Referințe
1	curți constructii	DA	6.121	98	-	-	

Date referitoare la construcții

Crt	Număr	Destinație construcție	Supraf. (mp)	Situație juridică	Observații / Referințe
A1.4	-C4	constructii anexa	Din acte: 0 Masurata: 252	Fara acte	Nr. niveluri:1; S. construita la sol:252 mp;
A1.5	-C5	constructii anexa	Din acte: 0 Masurata: 209	Fara acte	Nr. niveluri:1; S. construita la sol:209 mp;

Lungime Segmente

1) Valorile lungimilor segmentelor sunt obținute din proiecție în plan.

Punct început	X / Y	Punct sfârșit	X / Y	Lungime segment	Punct început	X / Y	Punct sfârșit	X / Y	Lungime segment	Punct început	X / Y	Punct sfârșit	X / Y	Lungime segment
1	560.239,893 387.060,129	2	560.229,903 387.094,028	35.34	2	560.229,903 387.094,028	3	560.227,501 387.093,286	2.514	3	560.227,501 387.093,286	4	560.215,634 387.089,618	12.421
4	560.215,634 387.089,618	5	560.216,215 387.086,962	2.719	5	560.216,215 387.086,962	6	560.195,47 387.081,989	21.333	6	560.195,47 387.081,989	7	560.197,623 387.072,37	9.857

Punct început	X / Y	Punct sfârșit	X / Y	Lungime segment	Punct început	X / Y	Punct sfârșit	X / Y	Lungime segment	Punct început	X / Y	Punct sfârșit	X / Y	Lungime segment
7	560.197,623 387.072,37	8	560.179,499 387.067,932	18.659	8	560.179,499 387.067,932	9	560.157,258 387.062,455	22.905	9	560.157,258 387.062,455	10	560.151,772 387.061,396	5.587
10	560.151,772 387.061,396	11	560.153,012 387.043,544	17.895	11	560.153,012 387.043,544	12	560.153,866 387.027,642	15.925	12	560.153,866 387.027,642	13	560.154,305 387.023,299	4.365
13	560.154,305 387.023,299	14	560.152,869 387.022,843	1.507	14	560.152,869 387.022,843	15	560.153,634 387.018,393	4.515	15	560.153,634 387.018,393	16	560.155,49 387.018,825	1.906
16	560.155,49 387.018,825	17	560.155,603 387.017,747	1.084	17	560.155,603 387.017,747	18	560.167,536 387.020,638	12.278	18	560.167,536 387.020,638	19	560.169,005 387.016,097	4.773
19	560.169,005 387.016,097	20	560.173,073 387.017,318	4.247	20	560.173,073 387.017,318	21	560.173,078 387.017,32	0.005	21	560.173,078 387.017,32	22	560.177,765 387.018,727	4.894
22	560.177,765 387.018,727	23	560.177,77 387.018,729	0.005	23	560.177,77 387.018,729	24	560.231,937 387.035,053	56.573	24	560.231,937 387.035,053	25	560.233,061 387.031,079	4.13
25	560.233,061 387.031,079	26	560.235,014 387.024,152	7.197	26	560.235,014 387.024,152	27	560.241,735 387.000,313	24.768	27	560.241,735 387.000,313	28	560.241,864 386.999,856	0.475
28	560.241,864 386.999,856	29	560.178,856 386.981,701	65.571	29	560.178,856 386.981,701	30	560.179,009 386.981,157	0.565	30	560.179,009 386.981,157	31	560.181,097 386.973,34	8.091
31	560.181,097 386.973,34	32	560.182,387 386.968,01	5.484	32	560.182,387 386.968,01	33	560.188,963 386.969,976	6.864	33	560.188,963 386.969,976	34	560.188,137 386.972,741	2.886
34	560.188,137 386.972,741	35	560.187,141 386.972,741	0.996	35	560.187,141 386.972,741	36	560.187,141 386.973,742	1.001	36	560.187,141 386.973,742	37	560.188,142 386.973,742	1.001
37	560.188,142 386.973,742	38	560.188,142 386.972,741	1.001	38	560.188,142 386.972,741	39	560.188,968 386.969,977	2.885	39	560.188,968 386.969,977	40	560.196,923 386.972,355	8.303
40	560.196,923 386.972,355	41	560.197,997 386.972,676	1.121	41	560.197,997 386.972,676	42	560.199,957 386.973,262	2.046	42	560.199,957 386.973,262	43	560.199,962 386.973,263	0.005
43	560.199,962 386.973,263	44	560.209,439 386.976,096	9.891	44	560.209,439 386.976,096	45	560.209,205 386.976,881	0.819	45	560.209,205 386.976,881	46	560.208,209 386.976,881	0.996
46	560.208,209 386.976,881	47	560.208,209 386.977,882	1.001	47	560.208,209 386.977,882	48	560.209,21 386.977,882	1.001	48	560.209,21 386.977,882	49	560.209,21 386.976,881	1.001
49	560.209,21 386.976,881	50	560.209,444 386.976,097	0.818	50	560.209,444 386.976,097	51	560.211,039 386.976,574	1.665	51	560.211,039 386.976,574	52	560.227,886 386.981,61	17.584
52	560.227,886 386.981,61	53	560.244,731 386.986,645	17.581	53	560.244,731 386.986,645	54	560.247,637 386.987,391	3.0	54	560.247,637 386.987,391	55	560.260,087 386.991,603	13.143
55	560.260,087 386.991,603	56	560.258,95 386.995,461	4.022	56	560.258,95 386.995,461	1	560.239,893 387.060,129	67.418					

** Lungimile segmentelor sunt determinate în planul de proiecție Stereo 70 și sunt rotunjite la 1 milimetru.

*** Distanța dintre puncte este formată din segmente cumulate ce sunt mai mici decât valoarea 1 milimetru.

**DATE DESPRE IMOBILUL NR. 4566**

Oficiul de Cadastru și Publicitate Imobiliară PRAHOVA
Biroul de Cadastru și Publicitate Imobiliară Câmpina

A. Partea I. Descrierea imobilului

TEREN Intravilan

Nr. CF vechi:633(e:633)

Nr. cadastral vechi:876

Adresa: Loc. Minieri, Jud. Prahova

Nr. Crt	Nr cadastral Nr. topografic	Suprafața* (mp)	Observații / Referințe
A1	20505	Din acte: 13.600 Masurata: 13.181	Sector cadastral:60 Teren imprejmuit;

B. Partea II. Proprietari și acte

Inscrieri privitoare la dreptul de proprietate și alte drepturi reale	Referințe
548 / 13/07/2006	
Contract De Vanzare-Cumparare nr. 1465, din 01/06/1999 emis de NP Fieraru Marian (; contract vanzare-cumparare nr.1466/01.06.1999 emis de NP Fieraru Marian;contract vanzare-cumparare nr.1518/08.06.1999 emis de NP Fieraru Marian);	
B1	A1
Intabulare, drept de PROPRIETATE, dobandit prin Conventie, cota actuala 1/1, cota initiala 1/1	
1) PETRE DANIEL	
2) PETRE SIMONA	

C. Partea III. SARCINI .

Inscrieri privind dezmembramintele dreptului de proprietate, drepturi reale de garanție și sarcini	Referințe
NU SUNT	

Anexa Nr. 1 La Partea I**Teren**

Nr cadastral	Suprafața (mp)*	Observații / Referințe
20505	Din acte: 13.600 Masurata: 13.181	

* Suprafața este determinată în planul de proiecție Stereo 70.

**Date referitoare la teren**

Crt	Categorie folosință	Intra vilan	Suprafața (mp)	Tarla	Parcelă	Nr. topo	Observații / Referințe
1	arabil	DA	13.181	69	1784/36	-	parcela cu caracter temporar

Lungime Segmente

1) Valorile lungimilor segmentelor sunt obținute din proiecție în plan.

Punct început	X / Y	Punct sfârșit	X / Y	Lungime segment (** (m)
1	560.196,923 386.972,355	2	560.188,968 386.969,977	8.303
3	560.188,963 386.969,976	4	560.182,387 386.968,01	6.864
5	560.180,497 386.967,445	6	560.174,917 386.965,777	5.824
7	560.174,912 386.965,776	8	560.170,896 386.964,575	4.192

Punct început	X / Y	Punct sfârșit	X / Y	Lungime segment (** (m)
2	560.188,968 386.969,977	3	560.188,963 386.969,976	0.005
4	560.182,387 386.968,01	5	560.180,497 386.967,445	1.973
6	560.174,917 386.965,777	7	560.174,912 386.965,776	0.005
8	560.170,896 386.964,575	9	560.177,741 386.941,224	24.334

Punct început	X / Y	Punct sfârșit	X / Y	Lungime segment (** (m)
9	560.177,741 386.941,224	10	560.178,01 386.937,587	3.647
11	560.178,81 386.926,763	12	560.174,226 386.925,174	4.852
13	560.163,071 386.921,309	14	560.165,787 386.904,176	17.347
15	560.165,788 386.904,171	16	560.166,777 386.897,933	6.316
17	560.156,04 386.894,263	18	560.172,781 386.804,822	90.994
19	560.183,071 386.749,731	20	560.183,072 386.749,726	0.005
21	560.192,067 386.701,57	22	560.216,195 386.700,479	24.153
23	560.230,486 386.699,833	24	560.247,528 386.699,062	17.059
25	560.245,708 386.708,892	26	560.199,761 386.957,027	252.353
27	560.199,76 386.957,032	1	560.196,923 386.972,355	15.583

Punct început	X / Y	Punct sfârșit	X / Y	Lungime segment (** (m)
10	560.178,01 386.937,587	11	560.178,81 386.926,763	10.854
12	560.174,226 386.925,174	13	560.163,071 386.921,309	11.806
14	560.165,787 386.904,176	15	560.165,788 386.904,171	0.005
16	560.166,777 386.897,933	17	560.156,04 386.894,263	11.347
18	560.172,781 386.804,822	19	560.183,071 386.749,731	56.044
20	560.183,072 386.749,726	21	560.192,067 386.701,57	48.989
22	560.216,195 386.700,479	23	560.230,486 386.699,833	14.306
24	560.247,528 386.699,062	25	560.245,708 386.708,892	9.997
26	560.199,761 386.957,027	27	560.199,76 386.957,032	0.005

** Lungimile segmentelor sunt determinate în planul de proiecție Stereo 70 și sunt rotunjite la 1 milimetru.

*** Distanța dintre puncte este formată din segmente cumulate ce sunt mai mici decât valoarea 1 milimetru.

**DATE DESPRE IMOBILUL NR. 4567**

Oficiul de Cadastru și Publicitate Imobiliară PRAHOVA
Biroul de Cadastru și Publicitate Imobiliară Câmpina

A. Partea I. Descrierea imobilului

Nr. CF vechi:2(e:1376)
Nr. cadastral vechi:7

TEREN Intravilan

Adresa: Loc. Minieri, Jud. Prahova

Nr. Crt	Nr cadastral Nr. topografic	Suprafața* (mp)	Observații / Referințe
A1	20319	2.370	Sector cadastral:60 Teren neimprejmuit;

Construcții

Crt	Nr cadastral Nr. topografic	Adresa	Observații / Referințe
A1.1	20319-C1	Loc. Minieri, Jud. Prahova	Nr. niveluri:3; S. construita la sol:680 mp; C1-spatiu comercial-Sc=680 mp compus din subsol, parter si etaj,
A1.2	20319-C2	Loc. Minieri, Jud. Prahova	Nr. niveluri:1; S. construita la sol:169 mp; C2-hala fabricatie-Sc=168,78 mp, Su=140,67 mp,
A1.4	20319-C4	Loc. Minieri, Jud. Prahova	Nr. niveluri:1; S. construita la sol:140 mp; C4-hala fabricatie-Sc=140,04 mp, Su=122,07 mp,
A1.5	20319-C5	Loc. Minieri, Jud. Prahova	Nr. niveluri:1; S. construita la sol:326 mp; C5-hala fabricatie-Sc=356,73 mp, Su=324,79 mp,
A1.6	20319-C6	Loc. Minieri, Jud. Prahova	Nr. niveluri:1; S. construita la sol:45 mp; C6-camera pentru decongelare-Sc=45 mp, Su=36,76 mp

B. Partea II. Proprietari și acte

Inscrieri privitoare la dreptul de proprietate și alte drepturi reale	Referințe
57498 / 06/12/2023	
Act Notarial nr. 554, din 05/12/2023 emis de Buje Alexandru;	
B4	Intabulare, drept de PROPRIETATEcumpărare, dobandit prin Conventie, cota actuala 1/1, cota initiala 1/1 1) S.C. MONCEANU INOCASINGS S.R.L., CIF:35856040

C. Partea III. SARCINI

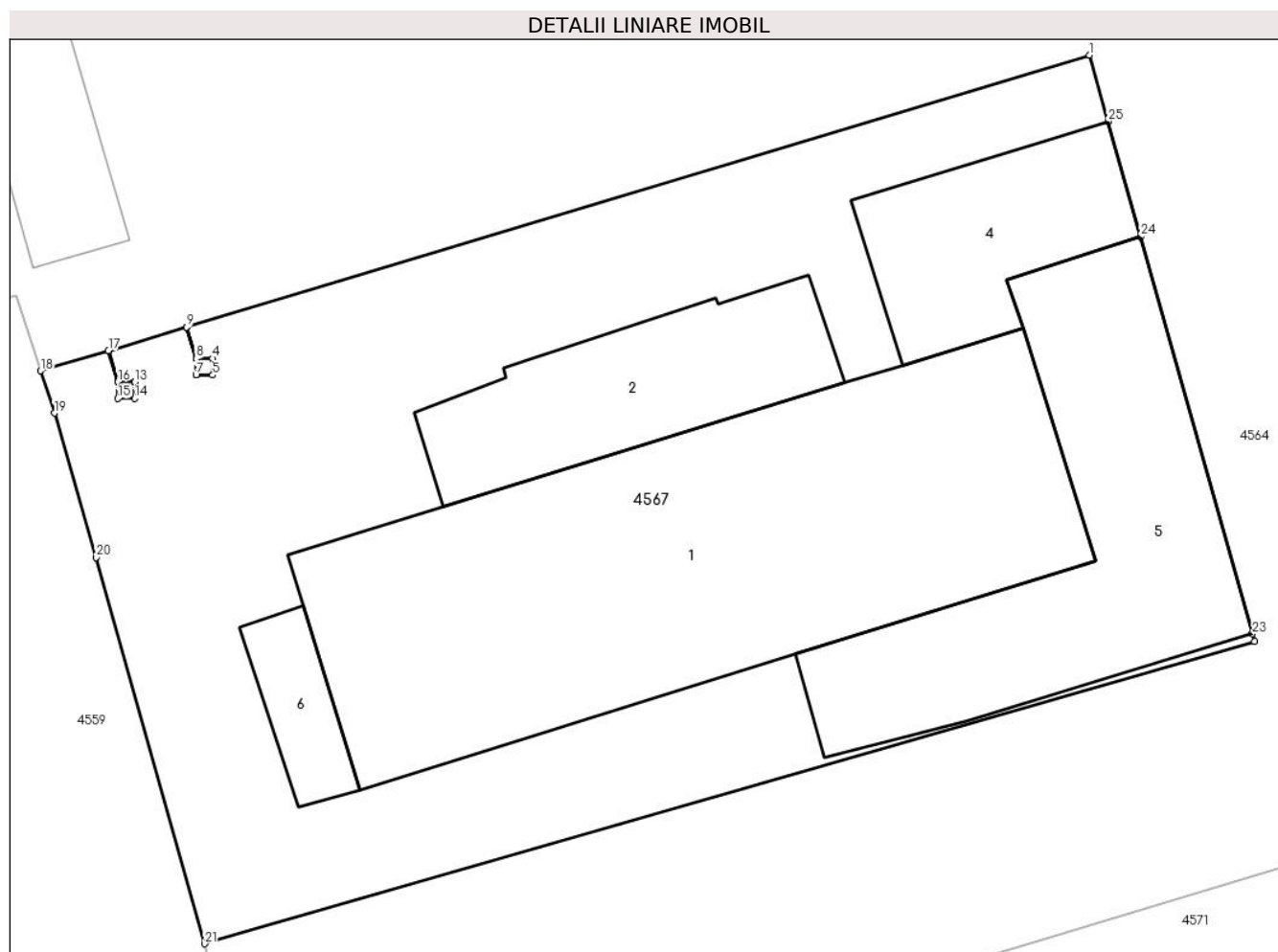
Inscrieri privind dezmembramintele dreptului de proprietate, drepturi reale de garanție și sarcini	Referințe
39247 / 04/10/2021	
Act Notarial nr. 651, din 30/09/2021 emis de NP Buje Alexandru (; in scris sub semnatura privata nr 54950 din 01.10.2021, emis de VISTA BANK;act administrativ nr 126/P/2014 din 03.02.2017, emis de DIRECTIA NATIONALA ANTICORUPTIE);	
C10	se radiaza sarcinile de sub C2,C4,C5,C6 si C7 in baza art 53 din Lg 85/2006 conform c.v.c aut. sub nr.651 din 30.09.2021 emis de NP Buje Alexandru
C11	se respinge cererea cu privire la radierea sarcinilor de sub C8 si C9, ptr motivele aratate
42772 / 22/10/2021	
Act Administrativ nr. 32947, din 04/10/2021 emis de BCPI Campina (; act notarial nr 651 din 30.09.2021, emis de NP Buje Alexandru;in scris sub semnatura privata nr 54950 din 01.10.2021, emis de VISTA BANK; in scris sub semnatura privata nr 00 din 30.09.2021, emis de Buje Alexandru;act administrativ nr 126/P/2014 din 03.02.2017, emis de DIRECTIA NATIONALA ANTICORUPTIE);	
C12	se respinge cererea avand ca obiect reexaminarea dosarului cu nr 32947/04.10.2021 intrucat a fost pronuntat in conformitate cu legislatia in vigoare
8901 / 25/01/2023	
Hotarare Judecatoreasca nr. 1809, din 16/06/2022 emis de JUDECATORIA CAMPINA;	
C14	se radiaza ipotecile legale reprezentand sechestrul de sub C8,C9 si notarea plagerii de sub C13 in baza sentintei civile nr 1809 din 16.06.2022 pronuntate de JUDECATORIA CAMPINA in dosar nr 7337/204/2021 ramasa definitiva prin respingerea apelului

Anexa Nr. 1 La Partea I

Teren

Nr cadastral	Suprafața (mp)*	Observații / Referințe
20319	2.370	

* Suprafața este determinată în planul de proiecție Stereo 70.



Date referitoare la teren

Crt	Categorie folosință	Intravilan	Suprafața (mp)	Tarla	Parcelă	Nr. topo	Observații / Referințe
1	curți construcții	DA	2.370	98	-	-	

Date referitoare la construcții

Crt	Număr	Destinație construcție	Supraf. (mp)	Situație juridică	Observații / Referințe
A1.1	20319-C1	construcții administrative și social culturale	Din acte: 0 Masurata: 680	Cu acte	Nr. niveluri:3; S. construita la sol:680 mp; C1-spatiu comercial-Sc=680 mp compus din subsol, parter și etaj,
A1.2	20319-C2	construcții industriale și edilitare	Din acte: 0 Masurata: 169	Cu acte	Nr. niveluri:1; S. construita la sol:169 mp; C2-hala fabricatie-Sc=168,78 mp, Su=140,67 mp,
A1.4	20319-C4	construcții industriale și edilitare	Din acte: 0 Masurata: 140	Cu acte	Nr. niveluri:1; S. construita la sol:140 mp; C4-hala fabricatie-Sc=140,04 mp, Su=122,07 mp,
A1.5	20319-C5	construcții industriale și edilitare	Din acte: 0 Masurata: 326	Cu acte	Nr. niveluri:1; S. construita la sol:326 mp; C5-hala fabricatie-Sc=356,73 mp, Su=324,79 mp,

Crt	Număr	Destinație construcție	Supraf. (mp)	Situație juridică	Observații / Referințe
A1.6	20319-C6	construcții industriale și edilitare	Din acte: 0 Masurată: 45	Cu acte	Nr. niveluri:1; S. construită la sol:45 mp; C6-camera pentru decongelare-Sc=45 mp, Su=36, 76 mp

Lungime Segmente

1) Valorile lungimilor segmentelor sunt obținute din proiecție în plan.

Punct început	X / Y	Punct sfârșit	X / Y	Lungime segment (** (m))
1	560.231,937 387.035,053	2	560.177,77 387.018,729	56.573
3	560.178,337 387.016,839	4	560.179,333 387.016,839	0.996
5	560.179,333 387.015,838	6	560.178,332 387.015,838	1.001
7	560.178,332 387.015,843	8	560.178,332 387.016,839	0.996
9	560.177,765 387.018,727	10	560.173,078 387.017,32	4.894
11	560.173,642 387.015,441	12	560.174,638 387.015,441	0.996
13	560.174,638 387.015,436	14	560.174,638 387.014,44	0.996
15	560.173,637 387.014,44	16	560.173,637 387.015,441	1.001
17	560.173,073 387.017,318	18	560.169,005 387.016,097	4.247
19	560.169,826 387.013,561	20	560.172,337 387.004,898	9.02
21	560.178,856 386.981,701	22	560.241,864 386.999,856	65.571
23	560.241,735 387.000,313	24	560.235,014 387.024,152	24.768
25	560.233,061 387.031,079	1	560.231,937 387.035,053	4.13

Punct început	X / Y	Punct sfârșit	X / Y	Lungime segment (** (m))
2	560.177,77 387.018,729	3	560.178,337 387.016,839	1.973
4	560.179,333 387.016,839	5	560.179,333 387.015,838	1.001
6	560.178,332 387.015,838	7	560.178,332 387.015,843	0.005
8	560.178,332 387.016,839	9	560.177,765 387.018,727	1.971
10	560.173,078 387.017,32	11	560.173,642 387.015,441	1.962
12	560.174,638 387.015,441	13	560.174,638 387.015,436	0.005
14	560.174,638 387.014,44	15	560.173,637 387.014,44	1.001
16	560.173,637 387.015,441	17	560.173,073 387.017,318	1.96
18	560.169,005 387.016,097	19	560.169,826 387.013,561	2.666
20	560.172,337 387.004,898	21	560.178,856 386.981,701	24.096
22	560.241,864 386.999,856	23	560.241,735 387.000,313	0.475
24	560.235,014 387.024,152	25	560.233,061 387.031,079	7.197

** Lungimile segmentelor sunt determinate în planul de proiecție Stereo 70 și sunt rotunjite la 1 milimetru.

*** Distanța dintre puncte este formată din segmente cumulate ce sunt mai mici decât valoarea 1 milimetru.

**DATE DESPRE IMOBILUL NR. 4569**
Oficiul de Cadastru și Publicitate Imobiliară PRAHOVA
Biroul de Cadastru și Publicitate Imobiliară Câmpina
A. Partea I. Descrierea imobilului

Nr. CF vechi:2(e:723)

Nr. cadastral vechi:54-254-458-319-321-173-174-320/1

TEREN Intravilan

Adresa: Loc. Minieri, Jud. Prahova

Nr. Crt	Nr cadastral Nr. topografic	Suprafața* (mp)	Observații / Referințe
A1	20123	Din acte: 11.608 Masurata: 11.651	Sector cadastral:60 Teren neimprejmuit;

Construcții

Crt	Nr cadastral Nr. topografic	Adresa	Observații / Referințe
A1.1	20123-C1	Loc. Minieri, Jud. Prahova	Nr. niveluri:1; S. construita la sol:6175 mp; S. construita desfasurata:6175 mp; FABRICA DE MEZELURI (P) ; Sc desf. = 6175 mp .

B. Partea II. Proprietari și acte

Inscrieri privitoare la dreptul de proprietate și alte drepturi reale		Referințe
57496 / 06/12/2023		
Act Notarial nr. 554, din 05/12/2023 emis de Buje Alexandru;		
B5	Intabulare, drept de PROPRIETATEcumpărare, dobandit prin Conventie, cota actuala 1/1, cota initiala 1/1 1) S.C. MONCEANU INOCASINGS S.R.L., CIF:35856040	A1, A1.1
Act Notarial nr. 555, din 05/12/2023 emis de Buje Alexandru;		
B6	se noteaza interdicțiile de înstrăinare, grevare, închiriere, dezmembrare, demolare, construire și alipire 1) VISTA BANK (ROMANIA) SA, CIF:10556861	A1, A1.1
B7	se notează dreptul de preempțiune în favoarea VISTA BANK(ROMANIA) SA	A1, A1.1

C. Partea III. SARCINI

Inscrieri privind dezmembramintele dreptului de proprietate, drepturi reale de garanție și sarcini		Referințe
39244 / 04/10/2021		
Act Notarial nr. 651, din 30/09/2021 emis de NP Buje Alexandru (; inscrist sub semnatura privata nr 54950 din 01.10.2021, emis de VISTA BANK;act administrativ nr 126/P/2014 din 03.02.2017, emis de DIRECTIA NATIONALA ANTICORUPTIE);		
C10	se radiaza sarcinile de sub C2,C4,C5,C6 si C7 in baza art 53 din Lg 85/2006 conform c.v.c aut. sub nr.651 din 30.09.2021 emis de NP Buje Alexandru	A1, A1.1
C11	se respinge cererea cu privire la radierea sarcinilor de sub C8 si C9, ptr motivele aratate	A1, A1.1
42770 / 22/10/2021		
Act Administrativ nr. 32944, din 04/10/2021 emis de BCPI Campina (; act administrativ nr 126/P/2014 din 03.02.2017, emis de DIRECTIA NATIONALA ANTICORUPTIE;act notarial nr 651 din 30.09.2021, emis de NP Buje Alexandru;inscrist sub semnatura privata nr 00 din 30.09.2021, emis de Buje Alexandru;inscrist sub semnatura privata nr 54950 din 01.10.2021, emis de VISTA BANK);		
C12	se respinge cererea avand ca obiect reexaminarea dosarului cu nr 32944/04.10.2021 intrucat a fost pronuntat in conformitate cu legislatia in vigoare	A1, A1.1
8900 / 25/01/2023		
Hotarare Judecatoreasca nr. 1809, din 16/06/2022 emis de JUDECATORIA CAMPINA;		
C14	se radiaza ipotecile legale reprezentand sechestru de sub C8,C9 si notarea plagerii de sub C13 in baza sentintei civile nr 1809 din 16.06.2022 pronuntate de JUDECATORIA CAMPINA in dosar nr 7337/204/2021 ramasa definitiva prin respingerea apelului	A1, A1.1
57496 / 06/12/2023		
Act Notarial nr. 555, din 05/12/2023 emis de Buje Alexandru;		

Inscrieri privind dezmembramintele dreptului de proprietate, drepturi reale de garanție și sarcini		Referințe
C15	Intabulare, drept de IPOTECA, Valoare:5000000 LEI+celelalte obligații de plată aferente creditului 1) VISTA BANK (ROMANIA) SA , CIF:10556861	A1, A1.1
C16	se notează ipoteca mobiliara asupra chiriilor sau arenzilor prezente si viitoare produse de imobil, precum si asupra indemnizatiilor platite in temeiul contractelor de asigurare cu privire la plata acestor chirii sau arenzi 1) VISTA BANK (ROMANIA) SA , CIF:10556861	A1, A1.1

Anexa Nr. 1 La Partea I

Teren

Nr cadastral	Suprafața (mp)*	Observații / Referințe
20123	Din acte: 11.608 Masurata: 11.651	

* Suprafața este determinată în planul de proiecție Stereo 70.



Date referitoare la teren

Crt	Categorie folosință	Intravilan	Suprafața (mp)	Tarla	Parcelă	Nr. topo	Observații / Referințe
1	curți construcții	DA	11.651	69	1784/28, 1784/29, 1784/30, 1784,31	-	1784/32,1784/33,1784/34,1784/35

Date referitoare la construcții

Crt	Număr	Destinație construcție	Supraf. (mp)	Situație juridică	Observații / Referințe
A1.1	20123-C1	construcții industriale și edilitare	6.175	Cu acte	Nr. niveluri:1; S. construita la sol:6175 mp; S. construita desfasurata:6175 mp; FABRICA DE MEZELURI (P) ; Sc desf. = 6175 mp .

Lungime Segmente

1) Valorile lungimilor segmentelor sunt obținute din proiecție în plan.

Punct început	X / Y	Punct sfârșit	X / Y	Lungime segment (** (m)
1	560.269,204 386.710,413	2	560.266,979 386.720,859	10.68

Punct început	X / Y	Punct sfârșit	X / Y	Lungime segment (** (m)
2	560.266,979 386.720,859	3	560.266,978 386.720,864	0.005

Punct început	X / Y	Punct sfârșit	X / Y	Lungime segment (** (m)	Punct început	X / Y	Punct sfârșit	X / Y	Lungime segment (** (m)
3	560.266,978 386.720,864	4	560.264,705 386.731,539	10.914	4	560.264,705 386.731,539	5	560.268,406 386.741,117	10.268
5	560.268,406 386.741,117	6	560.255,61 386.805,069	65.22	6	560.255,61 386.805,069	7	560.286,161 386.811,588	31.239
7	560.286,161 386.811,588	8	560.286,166 386.811,589	0.005	8	560.286,166 386.811,589	9	560.347,968 386.824,776	63.193
9	560.347,968 386.824,776	10	560.336,271 386.880,083	56.53	10	560.336,271 386.880,083	11	560.339,42 386.880,686	3.206
11	560.339,42 386.880,686	12	560.332,641 386.916,043	36.001	12	560.332,641 386.916,043	13	560.328,818 386.915,321	3.891
13	560.328,818 386.915,321	14	560.324,143 386.937,427	22.595	14	560.324,143 386.937,427	15	560.321,188 386.952,81	15.664
15	560.321,188 386.952,81	16	560.240,099 386.937,235	82.571	16	560.240,099 386.937,235	17	560.240,094 386.937,234	0.005
17	560.240,094 386.937,234	18	560.265,212 386.816,49	123.329	18	560.265,212 386.816,49	19	560.249,326 386.813,76	16.119
19	560.249,326 386.813,76	20	560.262,755 386.747,083	68.016	20	560.262,755 386.747,083	21	560.258,042 386.731,438	16.339
21	560.258,042 386.731,438	22	560.262,087 386.710,347	21.475	22	560.262,087 386.710,347	1	560.269,204 386.710,413	7.117

** Lungimile segmentelor sunt determinate în planul de proiecție Stereo 70 și sunt rotunjite la 1 milimetru.

*** Distanța dintre puncte este formată din segmente cumulate ce sunt mai mici decât valoarea 1 milimetru.

**DATE DESPRE IMOBILUL NR. 4570**

Oficiul de Cadastru și Publicitate Imobiliară PRAHOVA
Biroul de Cadastru și Publicitate Imobiliară Câmpina

A. Partea I. Descrierea imobilului

TEREN Necunoscut

Nr. CF vechi:2(e:1374)

Nr. cadastral vechi:280

Adresa: Loc. Minieri, Jud. Prahova

Nr. Crt	Nr cadastral Nr. topografic	Suprafața* (mp)	Observații / Referințe
A1	20318	3.797	Sector cadastral:60 Teren neimprejmuit;

B. Partea II. Proprietari și acte

Inscrieri privitoare la dreptul de proprietate și alte drepturi reale	Referințe
2360 / 14/02/2017	
Hotarare Judecatoreasca nr. 2771, din 14/06/2013 emis de Tribunalul Buzau, (; dos.nr. 3401/114/2013 (Rezolutia nr.5630/03.07.2013 a Registrului Comertului de pe langa Tribunalul Buzau));	
B2	A1
Intabulare, drept de PROPRIETATE cu titlu de fuziune orin absorbtie, dobandit prin Hotarare Judecatoreasca, cota actuala 1/1, cota initiala 1/1	
1) SC HECTA VITICOL SRL, CIF:29557434	

C. Partea III. SARCINI

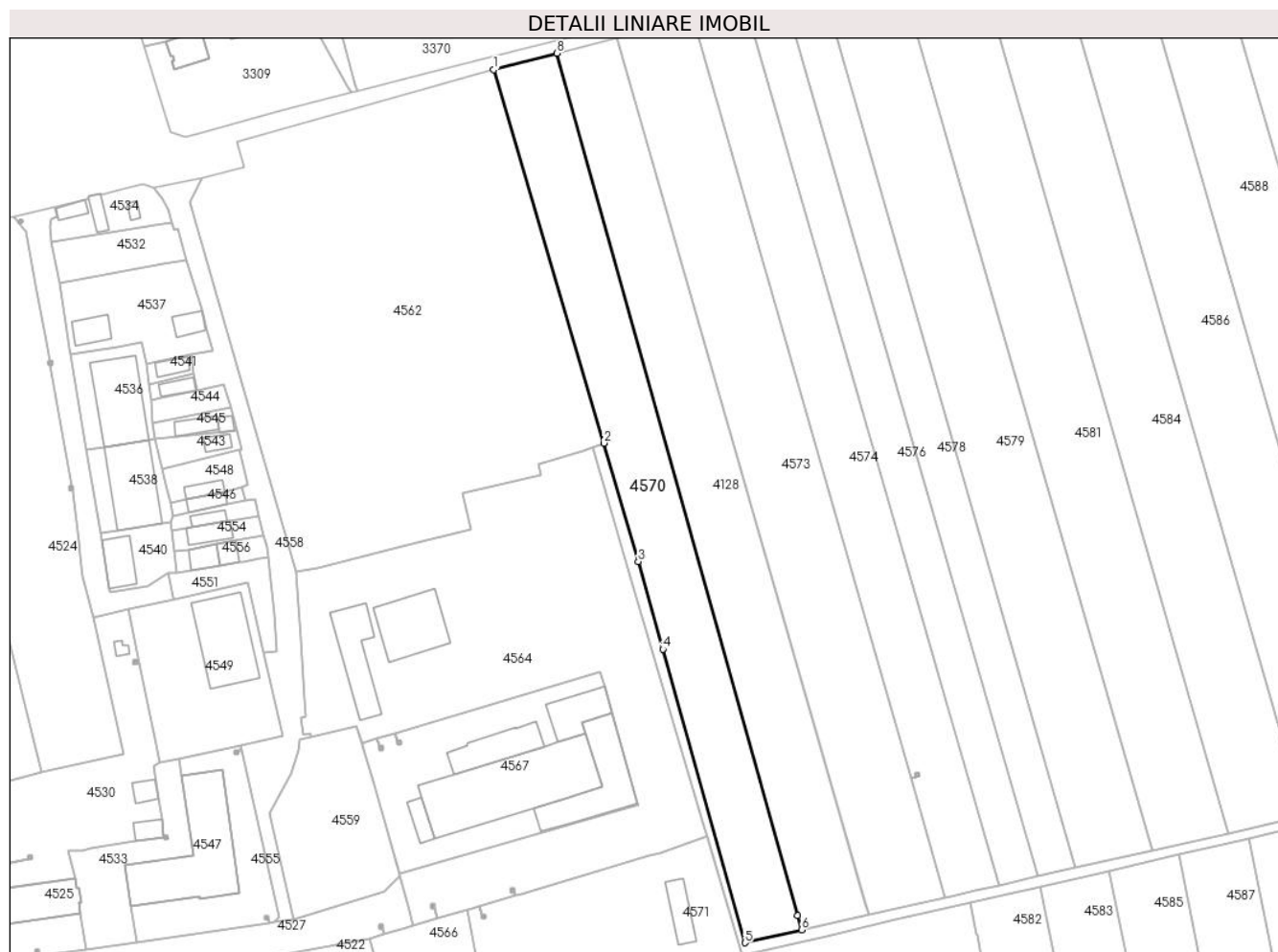
Inscrieri privind dezmembramintele dreptului de proprietate, drepturi reale de garanție și sarcini	Referințe
9453 / 16/06/2009	
Sechestru nr. 8976, din 11/06/2009 emis de ANAF FLORESTI;	
C1	A1
se noteaza procesul verbal de sechestru pentru bunuri imobile nr. 8976/11.06.2009 instituit de ANAF- DGFP Prahova- AFP Floresti, precum si interdictia de instrainare si grevare a imobilului pana la achitarea integrala a obligatiilor fiscale datorate catre bugetul general consolidat in suma de 2.731.046 lei in favoarea ANAF- DGFP Prahova - AFP Floresti	
2360 / 14/02/2017	
Ordonanta nr. 124/P/2014, din 25/01/2017 emis de PARCHETUL DE PE LANGA ICCJ-DNA (; act administrativ nr 126/P/2014 din 03.02.2017, emis de PARCHETUL DE PE LANGA ICCJ-DNA);	
C2	A1
se intabuleaza IPOTECA LEGALA, reprezentand sechestru, pana la concurenta sumei de 41.586.255 lei	
33867 / 26/08/2021	
Ordonanta nr. 126/P/2014, din 19/08/2021 emis de PARCHETUL DE PE LANGA INALTA CURTE (; DE CASATIE SI JUSTITIE DIRECTIA NATIONALA ANTICORUPTIE);	
C3	A1
se intabuleaza IPOTECA LEGALA (restringerea masurii asiguratorii a sechestrului) pana la concurenta sumei de 8.600.306 lei	

Anexa Nr. 1 La Partea I

Teren

Nr cadastral	Suprafața (mp)*	Observații / Referințe
20318	3.797	

* Suprafața este determinată în planul de proiecție Stereo 70.



Date referitoare la teren

Crt	Categorie folosință	Intravilan	Suprafața (mp)	Tarla	Parcelă	Nr. topo	Observații / Referințe
1	arabil	NU	3.415	69	1784/66	-	teren în suprafața de 3797,80 mp
2	arabil	DA	382	69	1784/66	-	

Lungime Segmente

1) Valorile lungimilor segmentelor sunt obținute din proiecție în plan.

Punct început	X / Y	Punct sfârșit	X / Y	Lungime segment (** (m))
1	560.203,801 387.193,653	2	560.232,767 387.095,228	102.599
2	560.232,767 387.095,228	3	560.241,934 387.064,077	32.472
3	560.241,934 387.064,077	4	560.248,393 387.040,939	24.023
4	560.248,393 387.040,939	5	560.269,987 386.963,581	80.315

Punct început	X / Y	Punct sfârșit	X / Y	Lungime segment (** (m)
5	560.269,987 386.963,581	6	560.284,942 386.966,964	15.333
6	560.284,942 386.966,964	7	560.283,901 386.970,693	3.872
7	560.283,901 386.970,693	8	560.220,452 387.197,993	235.99
8	560.220,452 387.197,993	1	560.203,801 387.193,653	17.207

** Lungimile segmentelor sunt determinate în planul de proiecție Stereo 70 și sunt rotunjite la 1 milimetru.

*** Distanța dintre puncte este formată din segmente cumulate ce sunt mai mici decât valoarea 1 milimetru.

**DATE DESPRE IMOBILUL NR. 4571**

Oficiul de Cadastru și Publicitate Imobiliară PRAHOVA
Biroul de Cadastru și Publicitate Imobiliară Câmpina

A. Partea I. Descrierea imobilului

Nr. CF vechi:2(e:722)

Nr. cadastral vechi:54-254-458-319-321-
173-174-320/2

TEREN Intravilan

Adresa: Loc. Minieri, Jud. Prahova

Nr. Crt	Nr cadastral Nr. topografic	Suprafața* (mp)	Observații / Referințe
A1	20122	Din acte: 23.434 Masurata: 23.428	Sector cadastral:60 Teren imprejmuit;

Construcții

Crt	Nr cadastral Nr. topografic	Adresa	Observații / Referințe
A1.1	20122-C1	Loc. Minieri, Jud. Prahova	Nr. niveluri:1; S. construita la sol:80 mp; Cabină poartă, P, Supr. constr. desf. = 80 mp
A1.2	20122-C2	Loc. Minieri, Jud. Prahova	Nr. niveluri:1; S. construita la sol:80 mp; Stație de epurare, P, Supr. constr. desf. = 80 mp

B. Partea II. Proprietari și acte

Inscrieri privitoare la dreptul de proprietate și alte drepturi reale	Referințe	
57497 / 06/12/2023		
Act Notarial nr. 554, din 05/12/2023 emis de Buje Alexandru;		
B7	Intabulare, drept de PROPRIETATE, dobandit prin Conventie, cota actuala 1/1, cota initiala 1/1 1) MONCEANU INOCASINGS S.R.L. , CIF:35856040	A1, A1.1, A1.2
Act Notarial nr. 555, din 05/12/2023 emis de Buje Alexandru;		
B8	se notează interdicția de înstrainare, grevare, închiriere, dezmembrare, demolare, construire, alipire 1) VISTA BANK (ROMANIA) SA , CIF:10556861	A1, A1.1, A1.2
B9	se notează dreptul de preemțiune 1) VISTA BANK (ROMANIA) SA , CIF:10556861	A1, A1.1, A1.2

C. Partea III. SARCINI

Inscrieri privind dezmembramintele dreptului de proprietate, drepturi reale de garanție și sarcini	Referințe	
39246 / 04/10/2021		
Act Notarial nr. 651, din 30/09/2021 emis de NP Buje Alexandru (; act administrativ nr 126/P/2014 din 03.02.2017, emis de DIRECTIA NATIONALA ANTICORUPTIE;inscris sub semnatura privata nr 54950 din 01.10.2021, emis de VISTA BANK);		
C10	se radiaza sarcinile de sub C2,C4,C5,C6 si C7 in baza art 53 din Lg 85/2006 conform c.v.c aut. sub nr.651 din 30.09.2021 emis de NP Buje Alexandru	A1, A1.1, A1.2
C11	se respinge cererea cu privire la radierea sarcinilor de sub C8 si C9, ptr motivele aratate	A1, A1.1, A1.2
42771 / 22/10/2021		
Act Notarial nr. 651, din 30/09/2021 emis de NP Buje Alexandru (; inscris sub semnatura privata nr 00 din 30.09.2021, emis de Buje Alexandru;inscris sub semnatura privata nr 54950 din 01.10.2021, emis de VISTA BANK;act administrativ nr 126/P/2014 din 03.02.2017, emis de DIRECTIA NATIONALA ANTICORUPTIE);		
C12	se respinge cererea avand ca obiect reexaminarea dosarului cu nr 32946/04.10.2021 intrucat a fost pronuntat in conformitate cu legislatia in vigoare	A1, A1.1, A1.2
8903 / 25/01/2023		
Hotarare Judecatoreasca nr. 1809, din 16/06/2022 emis de JUDECATORIA CAMPINA;		
C14	se radiaza ipotecile legale reprezentand sechestrul de sub C8,C9 si notarea plagerii de sub C13 in baza sentintei civile nr 1809 din 16.06.2022 pronuntate de JUDECATORIA CAMPINA in dosar nr 7337/204/2021ramasa definitiva prin respingerea apelului	A1, A1.1, A1.2
57497 / 06/12/2023		

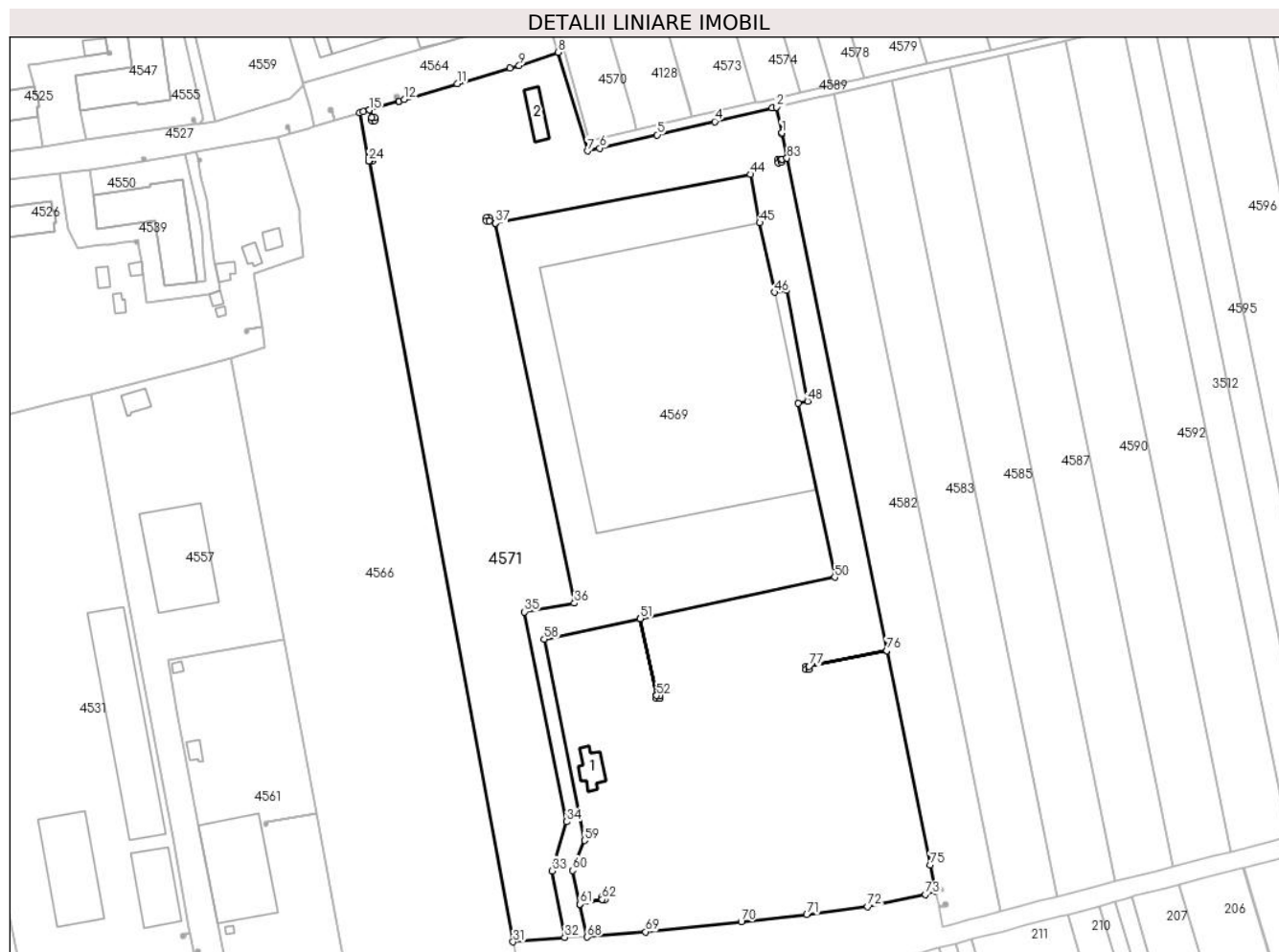
Inscrieri privind dezmembramintele dreptului de proprietate, drepturi reale de garanție și sarcini	Referințe
Act Notarial nr. 555, din 05/12/2023 emis de Buje Alexandru;	
C15	Intabulare, drept de IPOTECA, Valoare:5000000 LEI+celelalte obligații de plată aferente creditului, cota actuala 1/1, cota initiala 1/1 1) VISTA BANK (ROMANIA) SA , CIF:10556861
C16	se intabulează ipoteca mobiliara asupra chiriilor sau arenzilor prezente și viitoare produse de imobil, precum și asupra indemnizațiilor plătite în temeiul contractelor de asigurare cu privire la plata acestor chirii sau arenzi 1) VISTA BANK (ROMANIA) SA , CIF:10556861

Anexa Nr. 1 La Partea I

Teren

Nr cadastral	Suprafața (mp)*	Observații / Referințe
20122	Din acte: 23.434 Masurata: 23.428	

* Suprafața este determinată în planul de proiecție Stereo 70.



Date referitoare la teren

Crt	Categorie folosință	Intravilan	Suprafața (mp)	Tarla	Parcelă	Nr. topo	Observații / Referințe
1	curți construcții	DA	23.428	69	1784/28, 1784/29, 1784/30, 1784,31,	-	1784/32,1784/33,1784/34,1784/35

Date referitoare la construcții

Crt	Număr	Destinație construcție	Supraf. (mp)	Situație juridică	Observații / Referințe
A1.1	20122-C1	construcții anexa	80	Cu acte	Nr. niveluri:1; S. construita la sol:80 mp; Cabină poartă, P, Supr. constr. desf. = 80 mp
A1.2	20122-C2	construcții industriale și edilitare	80	Cu acte	Nr. niveluri:1; S. construita la sol:80 mp; Stație de epurare, P, Supr. constr. desf. = 80 mp

Lungime Segmente

1) Valorile lungimilor segmentelor sunt obținute din proiecție în plan.

Punct început	X / Y	Punct sfârșit	X / Y	Lungime segment	Punct început	X / Y	Punct sfârșit	X / Y	Lungime segment
1	560.331,164 386.965,971	2	560.329,509 386.974,139	8.334	2	560.329,509 386.974,139	3	560.328,18 386.973,832	1.364
					3	560.328,18 386.973,832	4	560.309,854 386.969,595	18.809

Punct început	X / Y	Punct sfârșit	X / Y	Lungime segment	Punct început	X / Y	Punct sfârșit	X / Y	Lungime segment	Punct început	X / Y	Punct sfârșit	X / Y	Lungime segment
4	560.309,854 386.969,595	5	560.291,55 386.965,363	18.78 7	5	560.291,55 386.965,363	6	560.273,232 386.961,128	18.80 1	6	560.273,232 386.961,128	7	560.269,333 386.960,226	4.002
7	560.269,333 386.960,226	8	560.260,087 386.991,603	32.71 1	8	560.260,087 386.991,603	9	560.247,637 386.987,391	13.14 3	9	560.247,637 386.987,391	10	560.244,731 386.986,645	3.0
10	560.244,731 386.986,645	11	560.227,886 386.981,61	17.58 1	11	560.227,886 386.981,61	12	560.211,039 386.976,574	17.58 4	12	560.211,039 386.976,574	13	560.209,444 386.976,097	1.665
13	560.209,444 386.976,097	14	560.209,439 386.976,096	0.005	14	560.209,439 386.976,096	15	560.199,962 386.973,263	9.891	15	560.199,962 386.973,263	16	560.200,657 386.970,938	2.427
16	560.200,657 386.970,938	17	560.201,653 386.970,938	0.996	17	560.201,653 386.970,938	18	560.201,653 386.969,937	1.001	18	560.201,653 386.969,937	19	560.200,652 386.969,937	1.001
19	560.200,652 386.969,937	20	560.200,652 386.970,938	1.001	20	560.200,652 386.970,938	21	560.199,957 386.973,262	2.426	21	560.199,957 386.973,262	22	560.197,997 386.972,676	2.046
22	560.197,997 386.972,676	23	560.196,923 386.972,355	1.121	23	560.196,923 386.972,355	24	560.199,76 386.957,032	15.58 3	24	560.199,76 386.957,032	25	560.199,992 386.957,075	0.236
25	560.199,992 386.957,075	26	560.199,992 386.958,071	0.996	26	560.199,992 386.958,071	27	560.200,993 386.958,071	1.001	27	560.200,993 386.958,071	28	560.200,993 386.957,07	1.001
28	560.200,993 386.957,07	29	560.199,992 386.957,07	1.001	29	560.199,992 386.957,07	30	560.199,761 386.957,027	0.235	30	560.199,761 386.957,027	31	560.245,708 386.708,892	252.3 53
31	560.245,708 386.708,892	32	560.262,087 386.710,347	16.44 3	32	560.262,087 386.710,347	33	560.258,042 386.731,438	21.47 5	33	560.258,042 386.731,438	34	560.262,755 386.747,083	16.33 9
34	560.262,755 386.747,083	35	560.249,326 386.813,76	68.01 6	35	560.249,326 386.813,76	36	560.265,212 386.816,49	16.11 9	36	560.265,212 386.816,49	37	560.240,094 386.937,234	123.3 29
37	560.240,094 386.937,234	38	560.238,145 386.937,983	2.088	38	560.238,145 386.937,983	39	560.237,144 386.937,983	1.001	39	560.237,144 386.937,983	40	560.237,144 386.938,984	1.001
40	560.237,144 386.938,984	41	560.238,145 386.938,984	1.001	41	560.238,145 386.938,984	42	560.238,145 386.937,988	0.996	42	560.238,145 386.937,988	43	560.240,099 386.937,235	2.094
43	560.240,099 386.937,235	44	560.321,188 386.952,81	82.57 1	44	560.321,188 386.952,81	45	560.324,143 386.937,427	15.66 4	45	560.324,143 386.937,427	46	560.328,818 386.915,321	22.59 5
46	560.328,818 386.915,321	47	560.332,641 386.916,043	3.891	47	560.332,641 386.916,043	48	560.339,42 386.880,686	36.00 1	48	560.339,42 386.880,686	49	560.336,271 386.880,083	3.206
49	560.336,271 386.880,083	50	560.347,968 386.824,776	56.53	50	560.347,968 386.824,776	51	560.286,166 386.811,589	63.19 3	51	560.286,166 386.811,589	52	560.291,374 386.787,178	24.96
52	560.291,374 386.787,178	53	560.292,37 386.787,178	0.996	53	560.292,37 386.787,178	54	560.292,37 386.786,177	1.001	54	560.292,37 386.786,177	55	560.291,369 386.786,177	1.001
55	560.291,369 386.786,177	56	560.291,369 386.787,178	1.001	56	560.291,369 386.787,178	57	560.286,161 386.811,588	24.95 9	57	560.286,161 386.811,588	58	560.255,61 386.805,069	31.23 9
58	560.255,61 386.805,069	59	560.268,406 386.741,117	65.22	59	560.268,406 386.741,117	60	560.264,705 386.731,539	10.26 8	60	560.264,705 386.731,539	61	560.266,978 386.720,864	10.91 4
61	560.266,978 386.720,864	62	560.274,012 386.722,362	7.192	62	560.274,012 386.722,362	63	560.274,012 386.723,358	0.996	63	560.274,012 386.723,358	64	560.275,013 386.723,358	1.001
64	560.275,013 386.723,358	65	560.275,013 386.722,357	1.001	65	560.275,013 386.722,357	66	560.274,012 386.722,357	1.001	66	560.274,012 386.722,357	67	560.266,979 386.720,859	7.191
67	560.266,979 386.720,859	68	560.269,204 386.710,413	10.68	68	560.269,204 386.710,413	69	560.287,825 386.712,073	18.69 5	69	560.287,825 386.712,073	70	560.318,28 386.715,271	30.62 2
70	560.318,28 386.715,271	71	560.339,1 386.717,486	20.93 7	71	560.339,1 386.717,486	72	560.358,384 386.720,118	19.46 3	72	560.358,384 386.720,118	73	560.376,816 386.723,973	18.83 1
73	560.376,816 386.723,973	74	560.380,071 386.725,071	3.435	74	560.380,071 386.725,071	75	560.378,392 386.733,342	8.44	75	560.378,392 386.733,342	76	560.364,565 386.801,45	69.49 7
76	560.364,565 386.801,45	77	560.339,869 386.796,437	25.2	77	560.339,869 386.796,437	78	560.339,869 386.795,441	0.996	78	560.339,869 386.795,441	79	560.338,868 386.795,441	1.001
79	560.338,868 386.795,441	80	560.338,868 386.796,442	1.001	80	560.338,868 386.796,442	81	560.339,869 386.796,442	1.001	81	560.339,869 386.796,442	82	560.364,564 386.801,455	25.19 9
82	560.364,564 386.801,455	83	560.332,794 386.957,94	159.6 77	83	560.332,794 386.957,94	84	560.331,209 386.957,618	1.617	84	560.331,209 386.957,618	85	560.330,848 386.957,551	0.367
85	560.330,848 386.957,551	86	560.330,998 386.956,567	0.995	86	560.330,998 386.956,567	87	560.330,008 386.956,416	1.001	87	560.330,008 386.956,416	88	560.329,857 386.957,405	1.0
88	560.329,857 386.957,405	89	560.330,847 386.957,556	1.001	89	560.330,847 386.957,556	90	560.331,208 386.957,623	0.367	90	560.331,208 386.957,623	91	560.332,793 386.957,945	1.617
91	560.332,793 386.957,945	92	560.331,241 386.965,59	7.801	92	560.331,241 386.965,59	1	560.331,164 386.965,971	0.389					

** Lungimile segmentelor sunt determinate în planul de proiecție Stereo 70 și sunt rotunjite la 1 milimetru.

*** Distanța dintre puncte este formată din segmente cumulate ce sunt mai mici decât valoarea 1 milimetru.

**DATE DESPRE IMOBILUL NR. 4573**

Oficiul de Cadastru și Publicitate Imobiliară PRAHOVA
Biroul de Cadastru și Publicitate Imobiliară Câmpina

A. Partea I. Descrierea imobilului

TEREN Extravilan

Nr. CF vechi:1372

Nr. cadastral vechi:10165

Adresa: Jud. Prahova

Nr. Crt	Nr cadastral Nr. topografic	Suprafața* (mp)	Observații / Referințe
A1	20313	5.000	Sector cadastral:60 Teren neimprejmuit;

B. Partea II. Proprietari și acte

Inscrieri privitoare la dreptul de proprietate și alte drepturi reale		Referințe
24150 / 13/12/2007		
Certificat Mostenitor nr. 150, din 12/11/2007 emis de NP VIORICA MOLDOVAN;		
B1	Intabulare, drept de PROPRIETATE, dobandit prin Succesiune, cota actuala 1/2, cota initiala 1/2 1) LUNGESCU CONSTANTIN	A1
B2	Intabulare, drept de PROPRIETATE, dobandit prin Succesiune, cota actuala 1/2, cota initiala 1/2 1) TAPU SOFIA	A1

C. Partea III. SARCINI .

Inscrieri privind dezmembramintele dreptului de proprietate, drepturi reale de garanție și sarcini	Referințe
NU SUNT	

Anexa Nr. 1 La Partea I

Teren

Nr cadastral	Suprafața (mp)*	Observații / Referințe
20313	5.000	

* Suprafața este determinată în planul de proiecție Stereo 70.



Date referitoare la teren

Crt	Categorie folosință	Intravilan	Suprafața (mp)	Tarla	Parcelă	Nr. topo	Observații / Referințe
1	arabil	NU	5.000	69	1784/64	-	

Lungime Segmente

1) Valorile lungimilor segmentelor sunt obținute din proiecție în plan.

Punct început	X / Y	Punct sfârșit	X / Y	Lungime segment (** (m)
1	560.322,926 386.975,555	2	560.313,928 387.006,835	32.548
2	560.313,928 387.006,835	3	560.313,926 387.006,84	0.005
3	560.313,926 387.006,84	4	560.256,252 387.207,323	208.614
4	560.256,252 387.207,323	5	560.236,155 387.202,086	20.768
5	560.236,155 387.202,086	6	560.301,941 386.973,402	237.958

Punct început	X / Y	Punct sfârșit	X / Y	Lungime segment (** (m)
6	560.301,941 386.973,402	7	560.302,642 386.970,967	2.534
7	560.302,642 386.970,967	1	560.322,926 386.975,555	20.796

** Lungimile segmentelor sunt determinate în planul de proiecție Stereo 70 și sunt rotunjite la 1 milimetru.

*** Distanța dintre puncte este formată din segmente cumulate ce sunt mai mici decât valoarea 1 milimetru.

**DATE DESPRE IMOBILUL NR. 4574**

Oficiul de Cadastru și Publicitate Imobiliară PRAHOVA
Biroul de Cadastru și Publicitate Imobiliară Câmpina

A. Partea I. Descrierea imobilului

TEREN Extravilan

Adresa: Jud. Prahova

Nr. Crt	Nr cadastral Nr. topografic	Suprafața* (mp)	Observații / Referințe
A1		3.500	Sector cadastral:60 Teren neimprejmuit; Teren la dispozitia comisiei locale de fond funciar conform art. 13, alin. 14 din legea 7/1996.

B. Partea II. Proprietari și acte

Inscrieri privitoare la dreptul de proprietate și alte drepturi reale		Referințe
/		
Act Normativ nr. 7, din 13/03/1996 emis de PARLAMENTUL ROMÂNIEI (LEGE; ,art.13);		
B1	Inscrierea posesiei, drept de PROPRIETATE, dobândit prin Lege, cota actuala 1/1, cota initiala 1/1 1) NEIDENTIFICAT NEIDENTIFICAT	A1
B2	Se notează mențiunea proprietar neidentificat, rezerva comisiei locale de fond funciar.	A1

C. Partea III. SARCINI .

Inscrieri privind dezmembramintele dreptului de proprietate, drepturi reale de garanție și sarcini	Referințe
NU SUNT	

Anexa Nr. 1 La Partea I

Teren

Nr cadastral	Suprafața (mp)*	Observații / Referințe
	3.500	Teren la dispozitia comisiei locale de fond funciar conform art. 13, alin. 14 din legea 7/1996.

* Suprafața este determinată în planul de proiecție Stereo 70.



Date referitoare la teren

Crt	Categorie folosință	Intra vilan	Suprafața (mp)	Tarla	Parcelă	Nr. topo	Observații / Referințe
1	arabil	NU	3.500	69	1784/63	-	

Lungime Segmente

1) Valorile lungimilor segmentelor sunt obținute din proiecție în plan.

Punct început	X / Y	Punct sfârșit	X / Y	Lungime segment (** (m)
1	560.337,09 386.978,759	2	560.270,286 387.210,981	241.64
2	560.270,286 387.210,981	3	560.256,252 387.207,323	14.503
3	560.256,252 387.207,323	4	560.313,926 387.006,84	208.614
4	560.313,926 387.006,84	5	560.315,117 387.007,182	1.239
5	560.315,117 387.007,182	6	560.314,851 387.008,142	0.996

Punct început	X / Y	Punct sfârșit	X / Y	Lungime segment (** (m)
6	560.314,851 387.008,142	7	560.315,816 387.008,408	1.001
7	560.315,816 387.008,408	8	560.316,083 387.007,443	1.001
8	560.316,083 387.007,443	9	560.315,118 387.007,177	1.001
9	560.315,118 387.007,177	10	560.313,928 387.006,835	1.238
10	560.313,928 387.006,835	11	560.322,926 386.975,555	32.548
11	560.322,926 386.975,555	12	560.324,384 386.975,885	1.495
12	560.324,384 386.975,885	13	560.330,783 386.977,231	6.539
13	560.330,783 386.977,231	1	560.337,09 386.978,759	6.489

** Lungimile segmentelor sunt determinate în planul de proiecție Stereo 70 și sunt rotunjite la 1 milimetru.

*** Distanța dintre puncte este formată din segmente cumulate ce sunt mai mici decât valoarea 1 milimetru.

**DATE DESPRE IMOBILUL NR. 4576**

Oficiul de Cadastru și Publicitate Imobiliară PRAHOVA
Biroul de Cadastru și Publicitate Imobiliară Câmpina

A. Partea I. Descrierea imobilului

TEREN Extravilan

Adresa: Jud. Prahova

Nr. Crt	Nr cadastral Nr. topografic	Suprafața* (mp)	Observații / Referințe
A1		2.500	Sector cadastral:60 Teren neimprejmuit;

B. Partea II. Proprietari și acte

Inscrieri privitoare la dreptul de proprietate și alte drepturi reale	Referințe
/	
Act Administrativ nr. 6313, din 03/06/1993 emis de CJSDPAT PRAHOVA (TITLU DE PROPRIETATE;);	
B1	A1
Intabulare, drept de PROPRIETATE, dobandit prin Reconstituire, cota actuala 1/1, cota initiala 1/1	
1) GĂINĂ V GHEORGHE	

C. Partea III. SARCINI .

Inscrieri privind dezmembramintele dreptului de proprietate, drepturi reale de garanție și sarcini	Referințe
NU SUNT	

Anexa Nr. 1 La Partea I

Teren

Nr cadastral	Suprafața (mp)*	Observații / Referințe
	2.500	

* Suprafața este determinată în planul de proiecție Stereo 70.



Date referitoare la teren

Crt	Categorie folosință	Intra vilan	Suprafața (mp)	Tarla	Parcelă	Nr. topo	Observații / Referințe
1	arabil	NU	2.500	69	1784/62	-	

Lungime Segmente

1) Valorile lungimilor segmentelor sunt obținute din proiecție în plan.

Punct început	X / Y	Punct sfârșit	X / Y	Lungime segment (** (m)
1	560.347,191 386.981,044	2	560.280,294 387.213,589	241.976
2	560.280,294 387.213,589	3	560.270,286 387.210,981	10.342
3	560.270,286 387.210,981	4	560.337,09 386.978,759	241.64
4	560.337,09 386.978,759	1	560.347,191 386.981,044	10.356

** Lungimile segmentelor sunt determinate în planul de proiecție Stereo 70 și sunt rotunjite la 1 milimetru.

***** Distanţa dintre puncte este formată din segmente cumulate ce sunt mai mici decât valoarea 1 milimetru.**

**DATE DESPRE IMOBILUL NR. 4578**

Oficiul de Cadastru și Publicitate Imobiliară PRAHOVA
Biroul de Cadastru și Publicitate Imobiliară Câmpina

A. Partea I. Descrierea imobilului

TEREN Extravilan

Adresa: Jud. Prahova

Nr. Crt	Nr cadastral Nr. topografic	Suprafața* (mp)	Observații / Referințe
A1		2.500	Sector cadastral:60 Teren neimprejmuit;

B. Partea II. Proprietari și acte

Inscrieri privitoare la dreptul de proprietate și alte drepturi reale	Referințe
/	
Act Administrativ nr. 9129, din 10/08/1993 emis de CJSDPAT PRAHOVA (TITLU DE PROPRIETATE;);	
B1	A1
Intabulare, drept de PROPRIETATE, dobandit prin Reconstituire, cota actuala 1/1, cota initiala 1/1	
1) GĂINĂ A VASILE	

C. Partea III. SARCINI .

Inscrieri privind dezmembramintele dreptului de proprietate, drepturi reale de garanție și sarcini	Referințe
NU SUNT	

Anexa Nr. 1 La Partea I

Teren

Nr cadastral	Suprafața (mp)*	Observații / Referințe
	2.500	

* Suprafața este determinată în planul de proiecție Stereo 70.



Date referitoare la teren

Crt	Categorie folosință	Intra vilan	Suprafața (mp)	Tarla	Parcelă	Nr. topo	Observații / Referințe
1	arabil	NU	2.500	69	1784/61	-	

Lungime Segmente

1) Valorile lungimilor segmentelor sunt obținute din proiecție în plan.

Punct început	X / Y	Punct sfârșit	X / Y	Lungime segment (** (m)
1	560.357,278 386.983,326	2	560.290,288 387.216,194	242.312
2	560.290,288 387.216,194	3	560.280,294 387.213,589	10.328
3	560.280,294 387.213,589	4	560.347,191 386.981,044	241.976
4	560.347,191 386.981,044	1	560.357,278 386.983,326	10.342

** Lungimile segmentelor sunt determinate în planul de proiecție Stereo 70 și sunt rotunjite la 1 milimetru.

***** Distanţa dintre puncte este formată din segmente cumulate ce sunt mai mici decât valoarea 1 milimetru.**

**DATE DESPRE IMOBILUL NR. 4579**

Oficiul de Cadastru și Publicitate Imobiliară PRAHOVA
Biroul de Cadastru și Publicitate Imobiliară Câmpina

A. Partea I. Descrierea imobilului

TEREN Extravilan

Adresa: Jud. Prahova

Nr. Crt	Nr cadastral Nr. topografic	Suprafața* (mp)	Observații / Referințe
A1		5.000	Sector cadastral:60 Teren neimprejmuit;

B. Partea II. Proprietari și acte

Inscrieri privitoare la dreptul de proprietate și alte drepturi reale	Referințe
/	
Act Administrativ nr. 6251, din 22/06/1993 emis de CJSDPAT PRAHOVA (TITLU DE PROPRIETATE;);	
B1	A1
Intabulare, drept de PROPRIETATE, dobandit prin Reconstituire, cota actuala 1/1, cota initiala 1/1	
1) POPA N GEORGETA	
2) DINU N NICOLAE	

C. Partea III. SARCINI .

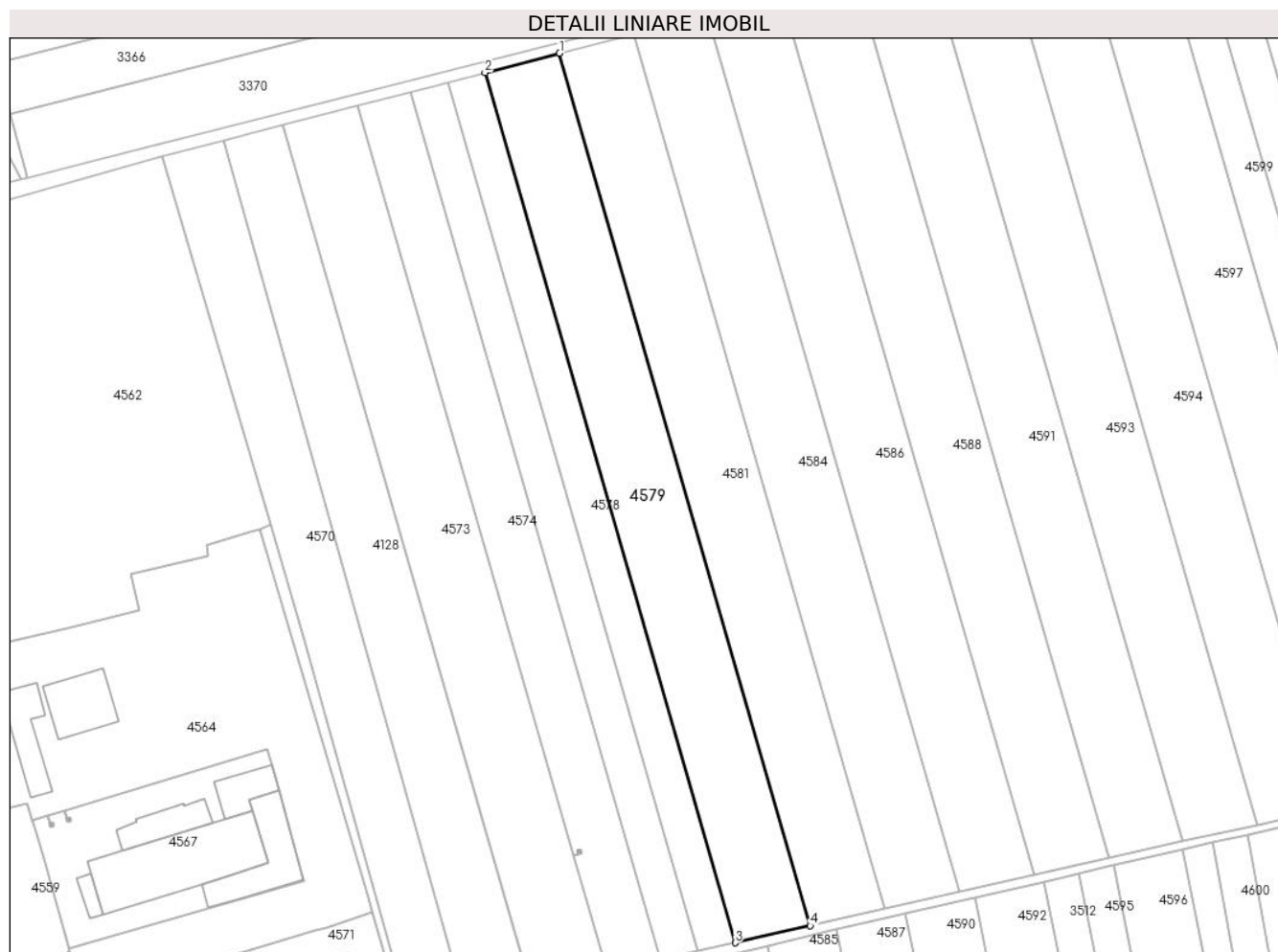
Inscrieri privind dezmembramintele dreptului de proprietate, drepturi reale de garanție și sarcini	Referințe
NU SUNT	

Anexa Nr. 1 La Partea I

Teren

Nr cadastral	Suprafața (mp)*	Observații / Referințe
	5.000	

* Suprafața este determinată în planul de proiecție Stereo 70.



Date referitoare la teren

Crt	Categorie folosință	Intravilan	Suprafața (mp)	Tarla	Parcelă	Nr. topo	Observații / Referințe
1	arabil	NU	5.000	69	1784/60	-	

Lungime Segmente

1) Valorile lungimilor segmentelor sunt obținute din proiecție în plan.

Punct început	X / Y	Punct sfârșit	X / Y	Lungime segment (** (m)
1	560.310,234 387.221,392	2	560.290,288 387.216,194	20.612
2	560.290,288 387.216,194	3	560.357,278 386.983,326	242.312
3	560.357,278 386.983,326	4	560.377,41 386.987,879	20.64
4	560.377,41 386.987,879	1	560.310,234 387.221,392	242.983

** Lungimile segmentelor sunt determinate în planul de proiecție Stereo 70 și sunt rotunjite la 1 milimetru.

***** Distanţa dintre puncte este formată din segmente cumulate ce sunt mai mici decât valoarea 1 milimetru.**

**DATE DESPRE IMOBILUL NR. 4581**

Oficiul de Cadastru și Publicitate Imobiliară PRAHOVA
Biroul de Cadastru și Publicitate Imobiliară Câmpina

A. Partea I. Descrierea imobilului

TEREN Extravilan

Adresa: Jud. Prahova

Nr. Crt	Nr cadastral Nr. topografic	Suprafața* (mp)	Observații / Referințe
A1		5.000	Sector cadastral:60 Teren neimprejmuit; Teren la dispozitia comisiei locale de fond funciar conform art. 13, alin. 14 din legea 7/1996.

B. Partea II. Proprietari și acte

Inscrieri privitoare la dreptul de proprietate și alte drepturi reale		Referințe
/		
Act Normativ nr. 7, din 13/03/1996 emis de PARLAMENTUL ROMÂNIEI (LEGE; ,art.13);		
B1	Inscrierea posesiei, drept de PROPRIETATE, dobandit prin Lege, cota actuala 1/1, cota initiala 1/1 1) NEIDENTIFICAT NEIDENTIFICAT	A1
B2	Se notează mențiunea proprietar neidentificat, rezerva comisiei locale de fond funciar.	A1

C. Partea III. SARCINI .

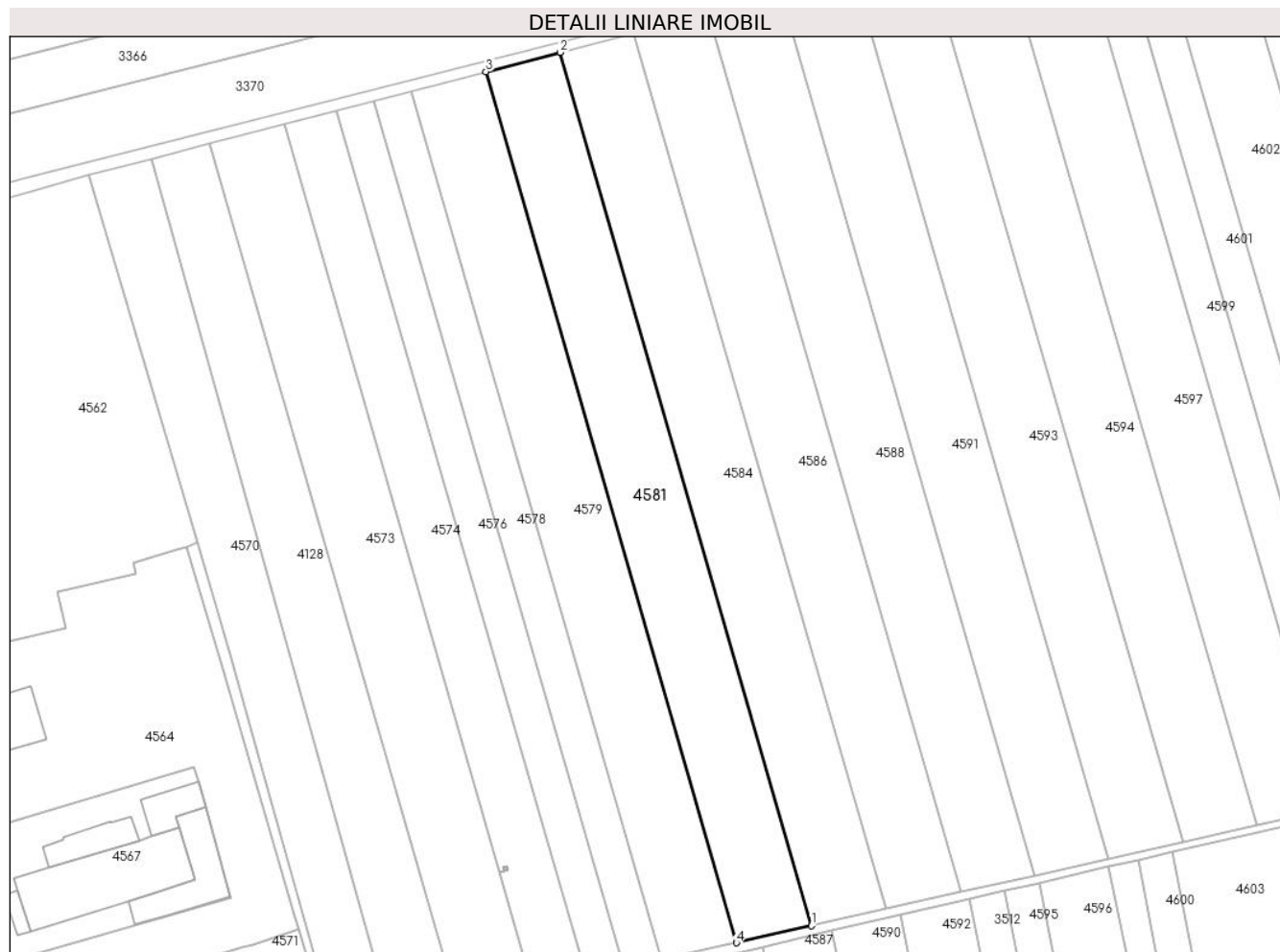
Inscrieri privind dezmembramintele dreptului de proprietate, drepturi reale de garanție și sarcini	Referințe
NU SUNT	

Anexa Nr. 1 La Partea I

Teren

Nr cadastral	Suprafața (mp)*	Observații / Referințe
	5.000	Teren la dispoziția comisiei locale de fond funciar conform art. 13, alin. 14 din legea 7/1996.

* Suprafața este determinată în planul de proiecție Stereo 70.



Date referitoare la teren

Crt	Categorie folosință	Intra vilan	Suprafața (mp)	Tarla	Parcelă	Nr. topo	Observații / Referințe
1	arabil	NU	5.000	69	1784/59	-	

Lungime Segmente

1) Valorile lungimilor segmentelor sunt obținute din proiecție în plan.

Punct început	X / Y	Punct sfârșit	X / Y	Lungime segment (** (m)
1	560.397,486 386.992,421	2	560.330,126 387.226,576	243.651
2	560.330,126 387.226,576	3	560.310,234 387.221,392	20.556
3	560.310,234 387.221,392	4	560.377,41 386.987,879	242.983
4	560.377,41 386.987,879	1	560.397,486 386.992,421	20.583

**** Lungimile segmentelor sunt determinate în planul de proiecţie Stereo 70 şi sunt rotunjite la 1 milimetru.**

***** Distanţa dintre puncte este formată din segmente cumulate ce sunt mai mici decât valoarea 1 milimetru.**

**DATE DESPRE IMOBILUL NR. 4582**

Oficiul de Cadastru și Publicitate Imobiliară PRAHOVA
Biroul de Cadastru și Publicitate Imobiliară Câmpina

A. Partea I. Descrierea imobilului

TEREN Necunoscut

Adresa: Loc. Minieri, Jud. Prahova, T 69,A1784/27

Nr. Crt	Nr cadastral Nr. topografic	Suprafața* (mp)	Observații / Referințe
A1	23940	Din acte: 5.087 Masurata: 5.010	Sector cadastral:60 Teren neimprejmuț;

B. Partea II. Proprietari și acte

Inscrieri privitoare la dreptul de proprietate și alte drepturi reale	Referințe
46423 / 15/11/2021	
Act Notarial nr. 2910, din 15/11/2021 emis de Toneata Maria (; act notarial nr 40 din 18.11.2021, emis de Toneata Maria);	
B2	Intabulare, drept de PROPRIETATEcumparare ca bun comun, dobandit prin Conventie, cota actuala 1/1, cota initiala 1/1 1) DIMACHE MĂDĂLIN-CRISTIAN 2) DIMACHE ELENA-LAVINIA
	A1
16336 / 17/03/2023	
Act Administrativ nr. C2440, din 17/03/2023 emis de OCPI PRAHOVA (; in scris sub semnatura privata nr 3900 din 16.03.2023, emis de PFA LUNGU ADRIAN);	
B3	se actualizeaza informatiile cadastrale in baza referatului nr C2440/17.03.2023 emis de OCPI Prahova
	A1
47969 / 10/10/2023	
In scris Sub Semnatura Privata nr. 16737, din 02/10/2023 emis de PRIMARIA FILIPEȘTII DE PADURE (; in scris sub semnatura privata nr 824878 din 14.10.2021, emis de SPCLEP FILIPEȘTII DE PADURE;in scris sub semnatura privata nr 1 din 09.10.2023, emis de LUNGU ADRIAN);	
B4	se actualizează informatiile cadastrale în sensul schimbării destinației din intravilanul com.Filipeștii de Pădure în parte din imobil-suprafața de 3995 mp-intravilan și parte din imobil-suprafața de 1015 mp-extravilan, conform documentației tehnice avizate
	A1
B5	se re pozi ționează imobilul fără modificare de suprafață, conform documentației tehnice avizate
	A1

C. Partea III. SARCINI

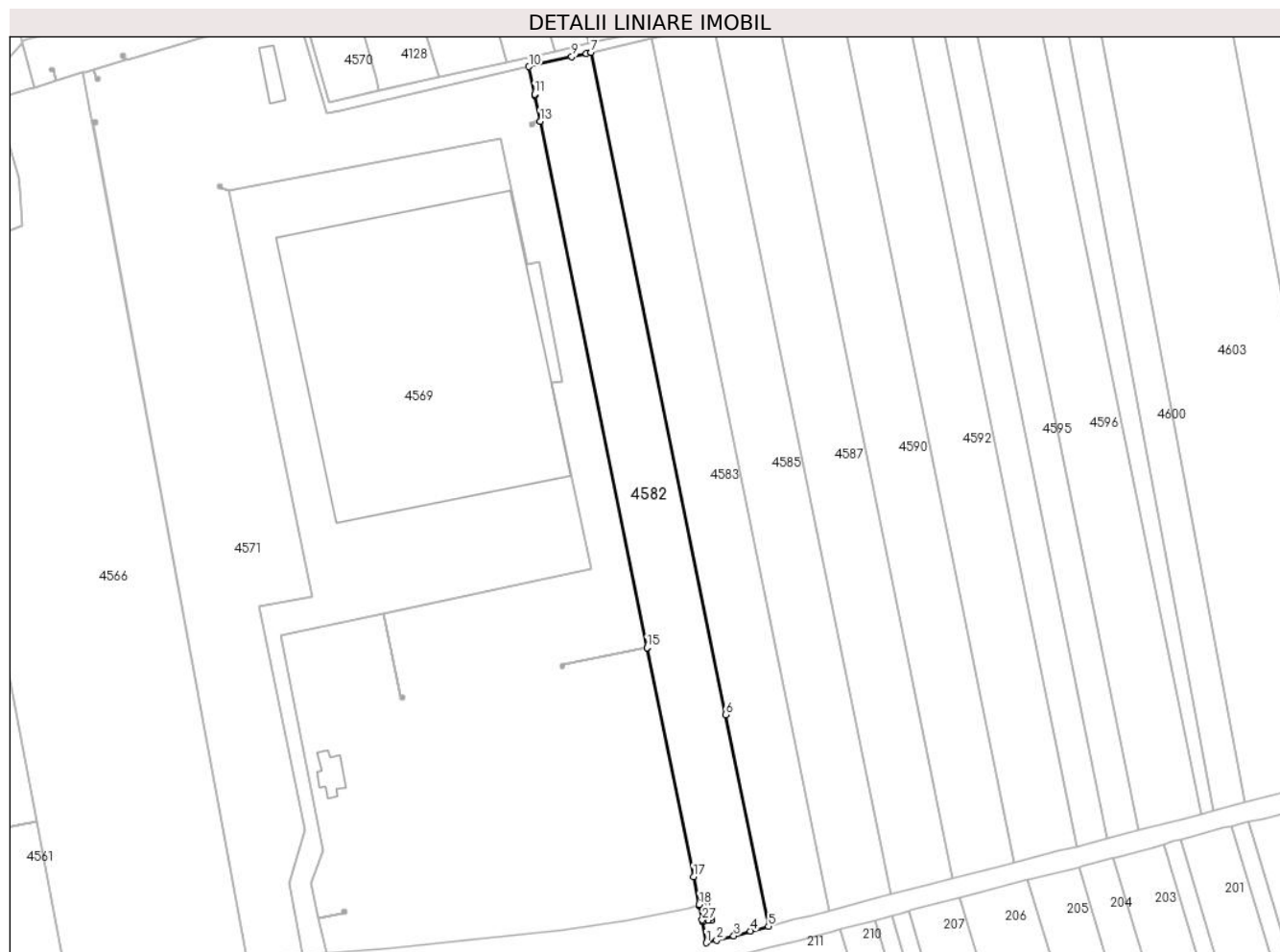
Inscrieri privind dezmembramintele dreptului de proprietate, drepturi reale de garanție și sarcini	Referințe
41942 / 19/09/2022	
Act Notarial nr. 2587, din 16/09/2022 emis de Toneata Maria;	
C2	se radiază ipoteca legala de sub C1, in baza declaratiei aut.nr 2587 din 16.09.2022 NP Toneata Maria
	A1

Anexa Nr. 1 La Partea I

Teren

Nr cadastral	Suprafața (mp)*	Observații / Referințe
23940	Din acte: 5.087 Masurata: 5.010	

* Suprafața este determinată în planul de proiecție Stereo 70.



Date referitoare la teren

Crt	Categorie folosință	Intra vilan	Suprafața (mp)	Tarla	Parcelă	Nr. topo	Observații / Referințe
1	arabil	DA	4.098	69	1784/27	-	
2	arabil	NU	912	69	1784/27	-	

Lungime Segmente

1) Valorile lungimilor segmentelor sunt obținute din proiecție în plan.

Punct început	X / Y	Punct sfârșit	X / Y	Lungime segment (** (m)	Punct început	X / Y	Punct sfârșit	X / Y	Lungime segment (** (m)
1	560.382,265 386.713,685	2	560.385,29 386.714,467	3.124	2	560.385,29 386.714,467	3	560.390,396 386.715,763	5.268
3	560.390,396 386.715,763	4	560.395,299 386.717,219	5.115	4	560.395,299 386.717,219	5	560.400,648 386.718,607	5.526
5	560.400,648 386.718,607	6	560.387,89 386.781,449	64.124	6	560.387,89 386.781,449	7	560.347,907 386.978,393	200.962
7	560.347,907 386.978,393	8	560.346,573 386.978,085	1.369	8	560.346,573 386.978,085	9	560.342,243 386.977,084	4.444

Punct început	X / Y	Punct sfârșit	X / Y	Lungime segment (** (m)
9	560.342,243 386.977,084	10	560.329,509 386.974,139	13.07
11	560.331,164 386.965,971	12	560.331,241 386.965,59	0.389
13	560.332,793 386.957,945	14	560.332,794 386.957,94	0.005
15	560.364,564 386.801,455	16	560.364,565 386.801,45	0.005
17	560.378,392 386.733,342	18	560.380,071 386.725,071	8.44
19	560.380,118 386.724,837	20	560.381,237 386.725,064	1.142
21	560.381,237 386.726,06	22	560.382,238 386.726,06	1.001
23	560.382,238 386.725,059	24	560.382,233 386.725,059	0.005
25	560.381,237 386.725,059	26	560.380,119 386.724,832	1.141
27	560.381,006 386.720,463	28	560.381,09 386.720,01	0.461
29	560.382,747 386.720,317	30	560.382,747 386.721,313	0.996
31	560.382,752 386.721,313	32	560.383,748 386.721,313	0.996
33	560.383,748 386.720,312	34	560.383,743 386.720,312	0.005
35	560.382,747 386.720,312	36	560.381,091 386.720,004	1.684

Punct început	X / Y	Punct sfârșit	X / Y	Lungime segment (** (m)
10	560.329,509 386.974,139	11	560.331,164 386.965,971	8.334
12	560.331,241 386.965,59	13	560.332,793 386.957,945	7.801
14	560.332,794 386.957,94	15	560.364,564 386.801,455	159.677
16	560.364,565 386.801,45	17	560.378,392 386.733,342	69.497
18	560.380,071 386.725,071	19	560.380,118 386.724,837	0.239
20	560.381,237 386.725,064	21	560.381,237 386.726,06	0.996
22	560.382,238 386.726,06	23	560.382,238 386.725,059	1.001
24	560.382,233 386.725,059	25	560.381,237 386.725,059	0.996
26	560.380,119 386.724,832	27	560.381,006 386.720,463	4.458
28	560.381,09 386.720,01	29	560.382,747 386.720,317	1.685
30	560.382,747 386.721,313	31	560.382,752 386.721,313	0.005
32	560.383,748 386.721,313	33	560.383,748 386.720,312	1.001
34	560.383,743 386.720,312	35	560.382,747 386.720,312	0.996
36	560.381,091 386.720,004	1	560.382,265 386.713,685	6.427

** Lungimile segmentelor sunt determinate în planul de proiecție Stereo 70 și sunt rotunjite la 1 milimetru.

*** Distanța dintre puncte este formată din segmente cumulate ce sunt mai mici decât valoarea 1 milimetru.

**DATE DESPRE IMOBILUL NR. 4583**

Oficiul de Cadastru și Publicitate Imobiliară PRAHOVA
Biroul de Cadastru și Publicitate Imobiliară Câmpina

A. Partea I. Descrierea imobilului

TEREN Necunoscut

Nr. CF vechi:199
Nr. cadastral vechi:292

Adresa: Loc. Minieri, Jud. Prahova

Nr. Crt	Nr cadastral Nr. topografic	Suprafața* (mp)	Observații / Referințe
A1	21563	4.919	Sector cadastral:60 Teren neimprejmuț;

B. Partea II. Proprietari și acte

Inscrieri privitoare la dreptul de proprietate și alte drepturi reale		Referințe
2743 / 08/08/2002		
Contract De Vanzare-Cumparare nr. 1377, din 07/08/2002 emis de NP Gabriela Ivan (; c.v.c. 1980/04.07.2001 BN Ivan M Savulescu V);		
B1	Intabulare, drept de PROPRIETATEcumparare ca bun propriu, dobandit prin Conventie, cota actuala 1/1, cota initiala 1/1 1) NANAA AMMAR <i>OBSERVATII: (provenita din conversia CF 199)</i>	A1

C. Partea III. SARCINI

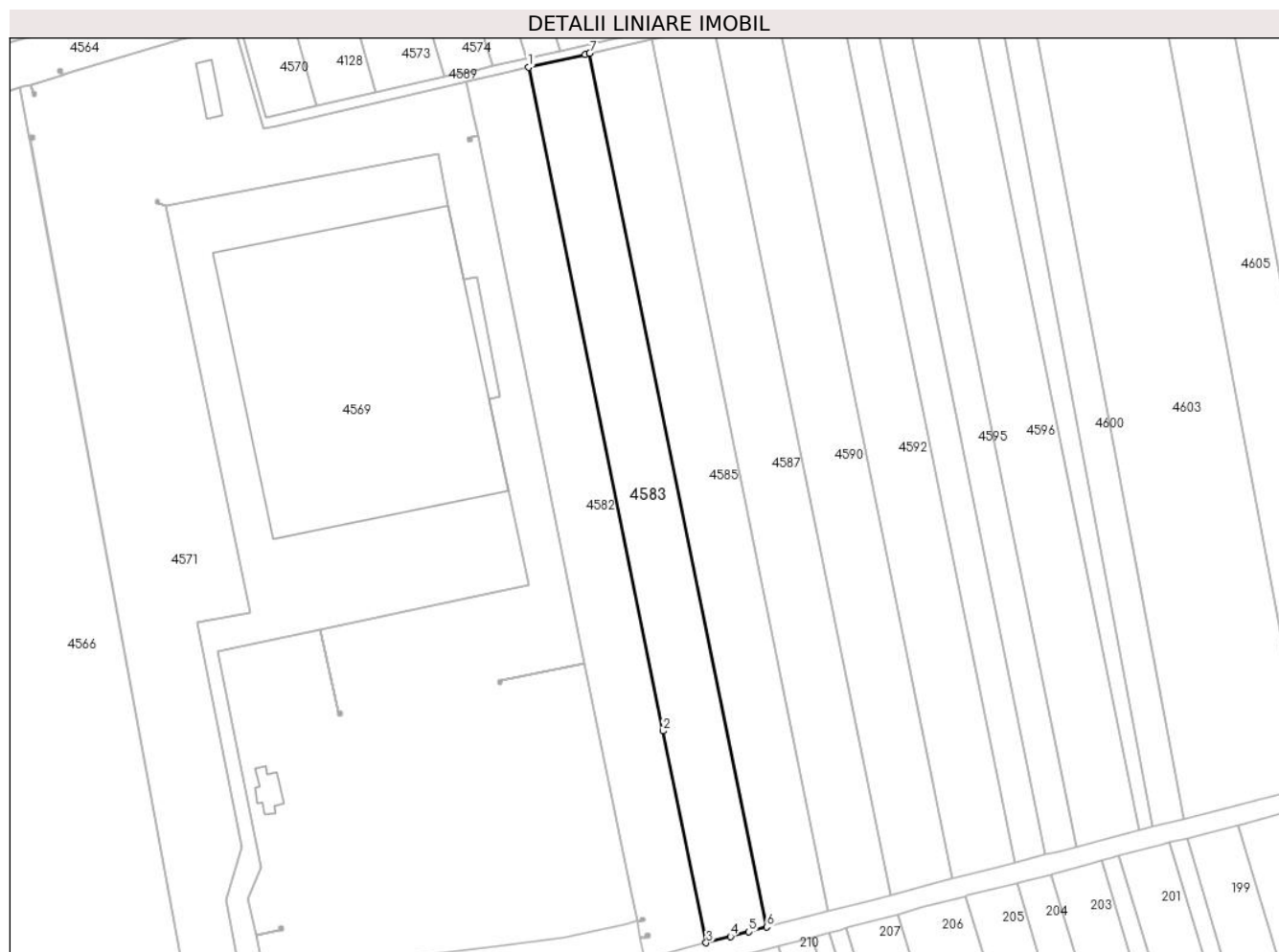
Inscrieri privind dezmembramintele dreptului de proprietate, drepturi reale de garanție și sarcini		Referințe
1228 / 17/04/2003		
Proces Verbal De Sechestru nr. Ordonnta 00349, din 02/04/2003 emis de IGPR Bucuresti -Directia Cercetari Penale;		
C1	se inscrie sechestru asupra imobilului ptr prejudiciu de 4,9 miliarde lei <i>OBSERVATII: (provenita din conversia CF 199)</i>	A1
3867 / 13/04/2005		
Proces Verbal De Sechestru nr. Ordonanta 375, din 07/02/2005 emis de Inalta Curte de Casatie si Justitie;		
C2	se noteaza sechestru asigurator asupra imobilului in baza Ordonantei nr 375, din 07.02.2005, emisa de Inalta Curte de Casatie si Justitie <i>OBSERVATII: (provenita din conversia CF 199)</i>	A1
13308 / 27/02/2023		
Hotarare Judecatoreasca nr. 240/A, din 08/02/2023 emis de CURTEA DE APEL BUCURESTI - SECTIA I PENALA (; hotarare judecatoreasca nr 420/2022 din 21.04.2022, emis de TRIBUNALUL BUCURESTI - SECTIA I PENALA; hotarare judecatoreasca nr 12325/2010 din 20.05.2022, emis de TRIBUNALUL BUCURESTI - SECTIA I PENALA);		
C3	Intabulare, drept de IPOTECA LEGALA, Valoare:68060840 RONreprezentand sechestru 1) AUTORITATEA PENTRU ADMINISTRAREA ACTIVELOR STATULUI , CIF:999999999999 2) TEROM SA PRIN LICHIDATOR JUDICIAR REVIGO SPR , CIF:999999999999	A1

Anexa Nr. 1 La Partea I

Teren

Nr cadastral	Suprafața (mp)*	Observații / Referințe
21563	4.919	

* Suprafața este determinată în planul de proiecție Stereo 70.



Date referitoare la teren

Crt	Categorie folosință	Intra vilan	Suprafața (mp)	Tarla	Parcelă	Nr. topo	Observații / Referințe
1	arabil	NU	4.680	69	1784/26	-	
2	arabil	DA	239	69	1784/26	-	

Lungime Segmente

1) Valorile lungimilor segmentelor sunt obținute din proiecție în plan.

Punct început	X / Y	Punct sfârșit	X / Y	Lungime segment (** (m)
1	560.347,907 386.978,393	2	560.387,89 386.781,449	200.962
2	560.387,89 386.781,449	3	560.400,648 386.718,607	64.124
3	560.400,648 386.718,607	4	560.407,885 386.720,484	7.476
4	560.407,885 386.720,484	5	560.413,301 386.721,889	5.595

Punct început	X / Y	Punct sfârșit	X / Y	Lungime segment (** (m)
5	560.413,301 386.721,889	6	560.418,652 386.723,278	5.528
6	560.418,652 386.723,278	7	560.366,009 386.982,579	264.591
7	560.366,009 386.982,579	8	560.364,666 386.982,268	1.379
8	560.364,666 386.982,268	1	560.347,907 386.978,393	17.201

** Lungimile segmentelor sunt determinate în planul de proiecție Stereo 70 și sunt rotunjite la 1 milimetru.

*** Distanța dintre puncte este formată din segmente cumulate ce sunt mai mici decât valoarea 1 milimetru.

**DATE DESPRE IMOBILUL NR. 4584**

Oficiul de Cadastru și Publicitate Imobiliară PRAHOVA
Biroul de Cadastru și Publicitate Imobiliară Câmpina

A. Partea I. Descrierea imobilului

TEREN Extravilan

Adresa: Jud. Prahova

Nr. Crt	Nr cadastral Nr. topografic	Suprafața* (mp)	Observații / Referințe
A1		5.000	Sector cadastral:60 Teren neimprejmuit;

B. Partea II. Proprietari și acte

Inscrieri privitoare la dreptul de proprietate și alte drepturi reale	Referințe
/	
Act Administrativ nr. 6519, din 07/06/1993 emis de CJSDPAT PRAHOVA (TITLU DE PROPRIETATE;);	
B1	A1
Intabulare, drept de PROPRIETATE, dobandit prin Reconstituire, cota actuala 1/1, cota initiala 1/1	
1) GEORGESCU V CONSTANTIN	

C. Partea III. SARCINI .


Inscrieri privind dezmembramintele dreptului de proprietate, drepturi reale de garanție și sarcini	Referințe
NU SUNT	

Anexa Nr. 1 La Partea I

Teren

Nr cadastral	Suprafața (mp)*	Observații / Referințe
	5.000	

* Suprafața este determinată în planul de proiecție Stereo 70.



Date referitoare la teren

Crt	Categorie folosință	Intravilan	Suprafața (mp)	Tarla	Parcelă	Nr. topo	Observații / Referințe
1	arabil	NU	5.000	69	1784/58	-	

Lungime Segmente

1) Valorile lungimilor segmentelor sunt obținute din proiecție în plan.

Punct început	X / Y	Punct sfârșit	X / Y	Lungime segment (** (m)
1	560.417,507 386.996,949	2	560.349,963 387.231,746	244.319
2	560.349,963 387.231,746	3	560.330,126 387.226,576	20.5
3	560.330,126 387.226,576	4	560.397,486 386.992,421	243.651
4	560.397,486 386.992,421	1	560.417,507 386.996,949	20.527

** Lungimile segmentelor sunt determinate în planul de proiecție Stereo 70 și sunt rotunjite la 1 milimetru.

***** Distanţa dintre puncte este formată din segmente cumulate ce sunt mai mici decât valoarea 1 milimetru.**

**DATE DESPRE IMOBILUL NR. 4585**

Oficiul de Cadastru și Publicitate Imobiliară PRAHOVA
Biroul de Cadastru și Publicitate Imobiliară Câmpina

A. Partea I. Descrierea imobilului

TEREN Extravilan

Adresa: Jud. Prahova

Nr. Crt	Nr cadastral Nr. topografic	Suprafața* (mp)	Observații / Referințe
A1		5.000	Sector cadastral:60 Teren neimprejmuit;

B. Partea II. Proprietari și acte

Inscrieri privitoare la dreptul de proprietate și alte drepturi reale	Referințe
/	
Act Administrativ nr. 6257, din 02/06/1993 emis de CJSDPAT PRAHOVA (TITLU DE PROPRIETATE;);	
B1	A1
Intabulare, drept de PROPRIETATE, dobandit prin Reconstituire, cota actuala 1/1, cota initiala 1/1	
1) BONDILĂ D MARIA	

C. Partea III. SARCINI .

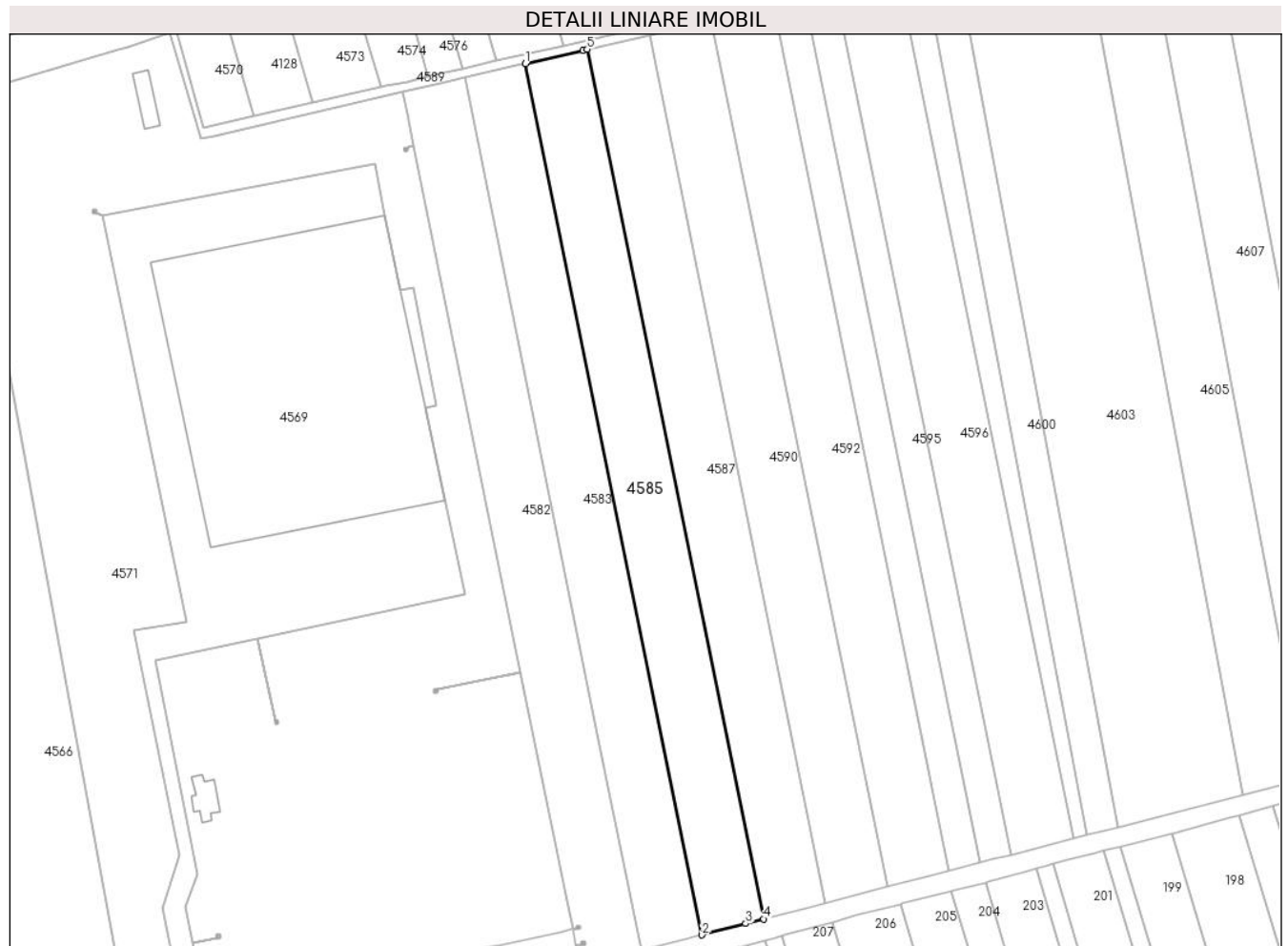
Inscrieri privind dezmembramintele dreptului de proprietate, drepturi reale de garanție și sarcini	Referințe
NU SUNT	

Anexa Nr. 1 La Partea I

Teren

Nr cadastral	Suprafața (mp)*	Observații / Referințe
	5.000	

* Suprafața este determinată în planul de proiecție Stereo 70.



Date referitoare la teren

Crt	Categorie folosință	Intra vilan	Suprafața (mp)	Tarla	Parcelă	Nr. topo	Observații / Referințe
1	arabil	NU	5.000	69	1784/25	-	

Lungime Segmente

1) Valorile lungimilor segmentelor sunt obținute din proiecție în plan.

Punct început	X / Y	Punct sfârșit	X / Y	Lungime segment (** (m)
1	560.366,009 386.982,579	2	560.418,652 386.723,278	264.591
2	560.418,652 386.723,278	3	560.431,633 386.726,646	13.411
3	560.431,633 386.726,646	4	560.436,987 386.728,035	5.531
4	560.436,987 386.728,035	5	560.384,445 386.986,841	264.086
5	560.384,445 386.986,841	6	560.383,091 386.986,528	1.39

Punct început	X / Y	Punct sfârșit	X / Y	Lungime segment (** (m)
6	560.383,091 386.986,528	1	560.366,009 386.982,579	17.533

** Lungimile segmentelor sunt determinate în planul de proiecție Stereo 70 și sunt rotunjite la 1 milimetru.

*** Distanța dintre puncte este formată din segmente cumulate ce sunt mai mici decât valoarea 1 milimetru.

**DATE DESPRE IMOBILUL NR. 4586**

Oficiul de Cadastru și Publicitate Imobiliară PRAHOVA
Biroul de Cadastru și Publicitate Imobiliară Câmpina

A. Partea I. Descrierea imobilului

TEREN Extravilan

Adresa: Jud. Prahova

Nr. Crt	Nr cadastral Nr. topografic	Suprafața* (mp)	Observații / Referințe
A1		5.000	Sector cadastral:60 Teren neimprejmuit;

B. Partea II. Proprietari și acte

Inscrieri privitoare la dreptul de proprietate și alte drepturi reale	Referințe
/	
Act Administrativ nr. 6580, din 29/06/1993 emis de CJSDPAT PRAHOVA (TITLU DE PROPRIETATE;);	
B1	A1
Intabulare, drept de PROPRIETATE, dobandit prin Reconstituire, cota actuala 1/1, cota initiala 1/1	
1) GHEORGHE C FILOFTEIA	

C. Partea III. SARCINI .


Inscrieri privind dezmembramintele dreptului de proprietate, drepturi reale de garanție și sarcini	Referințe
NU SUNT	

Anexa Nr. 1 La Partea I

Teren

Nr cadastral	Suprafața (mp)*	Observații / Referințe
	5.000	

* Suprafața este determinată în planul de proiecție Stereo 70.



Date referitoare la teren

Crt	Categorie folosință	Intravilan	Suprafața (mp)	Tarla	Parcelă	Nr. topo	Observații / Referințe
1	arabil	NU	5.000	69	1784/57	-	

Lungime Segmente

1) Valorile lungimilor segmentelor sunt obținute din proiecție în plan.

Punct început	X / Y	Punct sfârșit	X / Y	Lungime segment (** (m)
1	560.437,474 387.001,466	2	560.369,746 387.236,902	244.984
2	560.369,746 387.236,902	3	560.349,963 387.231,746	20.444
3	560.349,963 387.231,746	4	560.417,507 386.996,949	244.319
4	560.417,507 386.996,949	1	560.437,474 387.001,466	20.472

** Lungimile segmentelor sunt determinate în planul de proiecție Stereo 70 și sunt rotunjite la 1 milimetru.

***** Distanţa dintre puncte este formată din segmente cumulate ce sunt mai mici decât valoarea 1 milimetru.**

**DATE DESPRE IMOBILUL NR. 4587**

Oficiul de Cadastru și Publicitate Imobiliară PRAHOVA
Biroul de Cadastru și Publicitate Imobiliară Câmpina

A. Partea I. Descrierea imobilului

TEREN Extravilan

Adresa: Jud. Prahova

Nr. Crt	Nr cadastral Nr. topografic	Suprafața* (mp)	Observații / Referințe
A1	21065	Din acte: 5.000 Masurata: 5.010	Sector cadastral:60 Teren neimprejmuit;

B. Partea II. Proprietari și acte

Inscrieri privitoare la dreptul de proprietate și alte drepturi reale		Referințe
13463 / 05/09/2012		
Act Notarial nr. 1526, din 03/09/2012 emis de FIERARU MARIAN;		
B2	Intabulare, drept de PROPRIETATEcumparare ca bun comun, dobandit prin Conventie, cota actuala 1/1, cota initiala 1/1 1) BULANGA PETRE-LUCIAN 2) BULANGA DOINA-VASILICA	A1

C. Partea III. SARCINI .

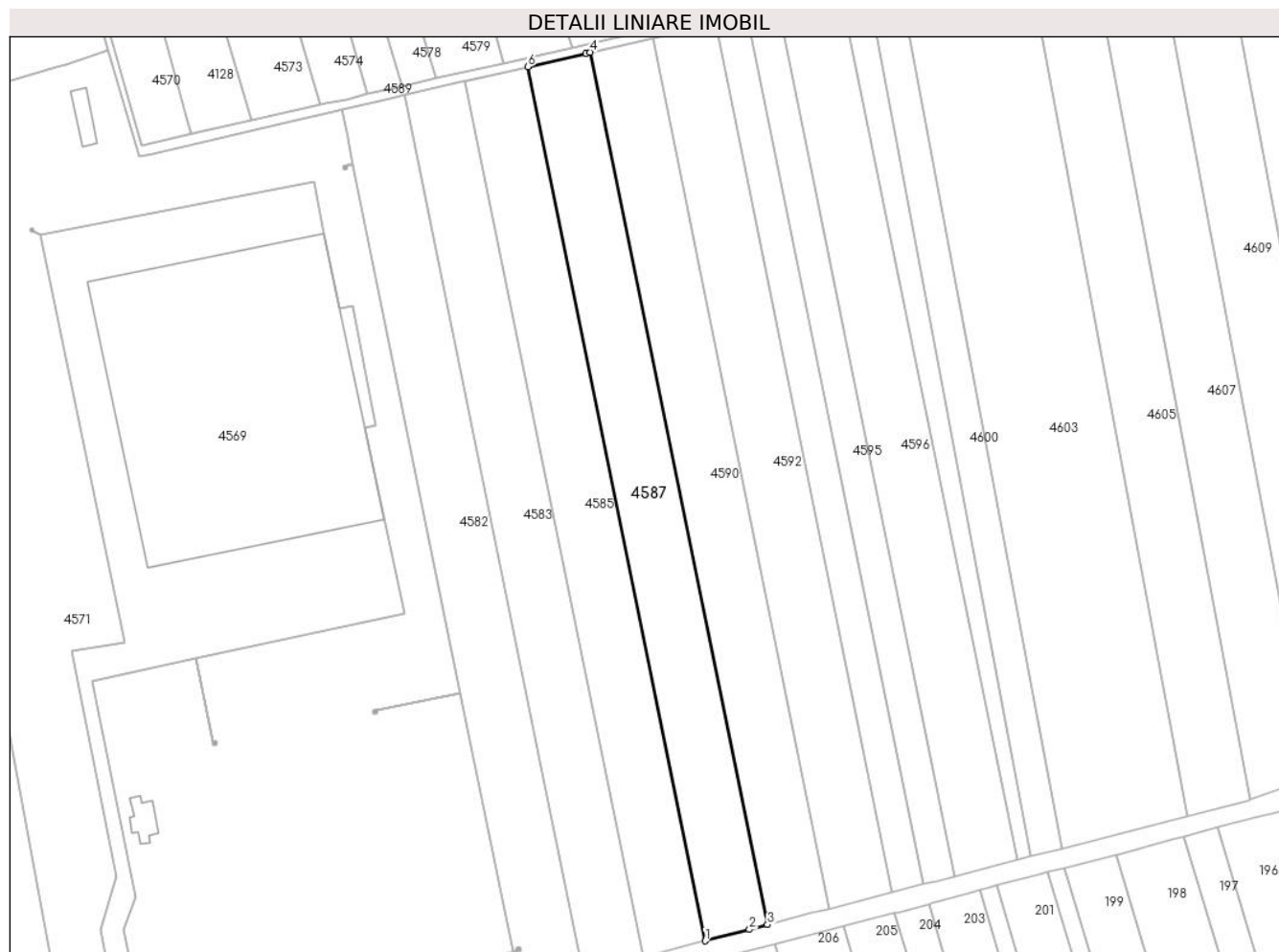
Inscrieri privind dezmembramintele dreptului de proprietate, drepturi reale de garanție și sarcini	Referințe
NU SUNT	

Anexa Nr. 1 La Partea I

Teren

Nr cadastral	Suprafața (mp)*	Observații / Referințe
21065	Din acte: 5.000 Masurata: 5.010	

* Suprafața este determinată în planul de proiecție Stereo 70.



Date referitoare la teren

Crt	Categorie folosință	Intra vilan	Suprafața (mp)	Tarla	Parcelă	Nr. topo	Observații / Referințe
1	arabil	NU	5.010	69	1784/24	-	

Lungime Segmente

1) Valorile lungimilor segmentelor sunt obținute din proiecție în plan.

Punct început	X / Y	Punct sfârșit	X / Y	Lungime segment (** (m)
1	560.436,987 386.728,035	2	560.450,038 386.731,421	13.483
2	560.450,038 386.731,421	3	560.455,394 386.732,811	5.533
3	560.455,394 386.732,811	4	560.402,953 386.991,12	263.578
4	560.402,953 386.991,12	5	560.401,589 386.990,805	1.4
5	560.401,589 386.990,805	6	560.384,445 386.986,841	17.596

Punct început	X / Y	Punct sfârșit	X / Y	Lungime segment (** (m)
6	560.384,445 386.986,841	1	560.436,987 386.728,035	264.086

** Lungimile segmentelor sunt determinate în planul de proiecție Stereo 70 și sunt rotunjite la 1 milimetru.

*** Distanța dintre puncte este formată din segmente cumulate ce sunt mai mici decât valoarea 1 milimetru.

**DATE DESPRE IMOBILUL NR. 4588**

Oficiul de Cadastru și Publicitate Imobiliară PRAHOVA
Biroul de Cadastru și Publicitate Imobiliară Câmpina

A. Partea I. Descrierea imobilului

TEREN Extravilan

Adresa: Jud. Prahova

Nr. Crt	Nr cadastral Nr. topografic	Suprafața* (mp)	Observații / Referințe
A1		5.000	Sector cadastral:60 Teren neimprejmuit;

B. Partea II. Proprietari și acte

Inscrieri privitoare la dreptul de proprietate și alte drepturi reale	Referințe
/	
Hotarare Judecatoreasca nr. 3894, din 14/11/2016 emis de Judecatoria Campina (SENTINTA CIVILA;);	
B1	A1
Intabulare, drept de PROPRIETATE, dobandit prin Hotarare Judecatoreasca, cota actuala 1/1, cota initiala 1/1 1) IVAN ST. MARIN-GHEORGHE	

C. Partea III. SARCINI .

Inscrieri privind dezmembramintele dreptului de proprietate, drepturi reale de garanție și sarcini	Referințe
NU SUNT	

Anexa Nr. 1 La Partea I

Teren

Nr cadastral	Suprafața (mp)*	Observații / Referințe
	5.000	

* Suprafața este determinată în planul de proiecție Stereo 70.



Date referitoare la teren

Crt	Categorie folosință	Intra vilan	Suprafața (mp)	Tarla	Parcelă	Nr. topo	Observații / Referințe
1	arabil	NU	5.000	69	1784/56	-	

Lungime Segmente

1) Valorile lungimilor segmentelor sunt obținute din proiecție în plan.

Punct început	X / Y	Punct sfârșit	X / Y	Lungime segment (** (m)
1	560.457,387 387.005,97	2	560.389,478 387.242,033	245.637
2	560.389,478 387.242,033	3	560.379,186 387.239,362	10.633
3	560.379,186 387.239,362	4	560.369,746 387.236,902	9.755
4	560.369,746 387.236,902	5	560.437,474 387.001,466	244.984
5	560.437,474 387.001,466	1	560.457,387 387.005,97	20.416

**** Lungimile segmentelor sunt determinate în planul de proiecţie Stereo 70 şi sunt rotunjite la 1 milimetru.**

***** Distanţa dintre puncte este formată din segmente cumulate ce sunt mai mici decât valoarea 1 milimetru.**

**DATE DESPRE IMOBILUL NR. 4589**

Oficiul de Cadastru și Publicitate Imobiliară PRAHOVA
Biroul de Cadastru și Publicitate Imobiliară Câmpina

A. Partea I. Descrierea imobilului

TEREN Necunoscut

Adresa: Loc. Minieri, Jud. Prahova

Nr. Crt	Nr cadastral Nr. topografic	Suprafața* (mp)	Observații / Referințe
A1		1.269	Sector cadastral:60 Teren neimprejmuit;

B. Partea II. Proprietari și acte

Inscrieri privitoare la dreptul de proprietate și alte drepturi reale	Referințe
/	
Act Normativ nr. 7, din 13/03/1996 emis de PARLAMENTUL ROMANIEI (LEGE; Adeverinta nr. 13688 din 09.09.2024 emis de Primaria Comunei Filipestii de Padure);	
B1	Inscrierea provizorie, drept de PROPRIETATE, dobandit prin Lege, cota actuala 1/1, cota initiala 1/1
1) COMUNA FILIPESTII DE PADURE DOMENIU PUBLIC, CIF:2843213	

C. Partea III. SARCINI .

Inscrieri privind dezmembramintele dreptului de proprietate, drepturi reale de garanție și sarcini	Referințe
NU SUNT	

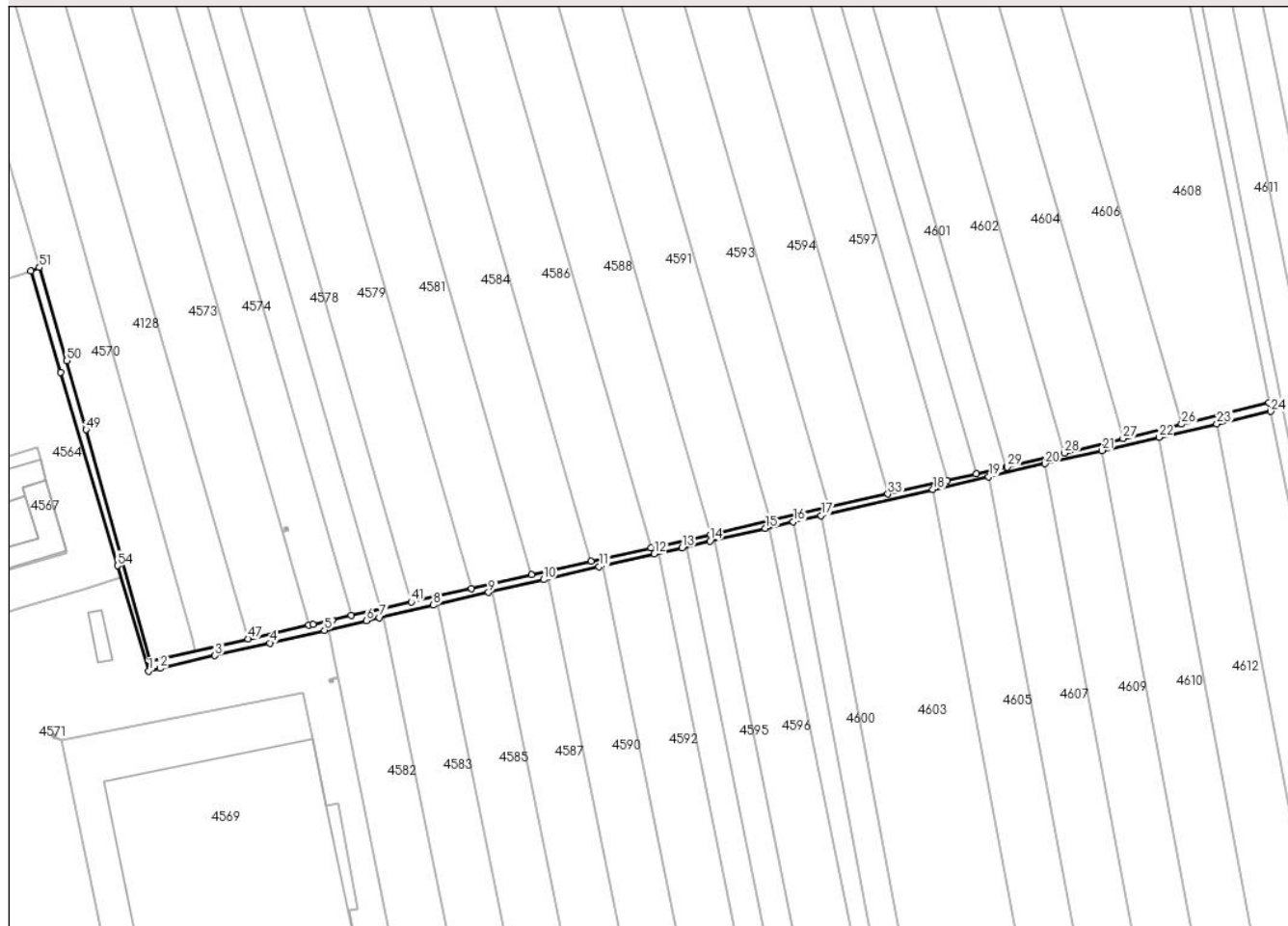
Anexa Nr. 1 La Partea I

Teren

Nr cadastral	Suprafața (mp)*	Observații / Referințe
	1.269	

* Suprafața este determinată în planul de proiecție Stereo 70.

DETALII LINIARE IMOBIL



Date referitoare la teren

Crt	Categorie folosință	Intravilan	Suprafața (mp)	Tarla	Parcelă	Nr. topo	Observații / Referințe
1	drum	DA	545	69	1784/68/1	-	
2	drum	NU	724	69	1784/68/1	-	

Lungime Segmente

1) Valorile lungimilor segmentelor sunt obținute din proiecție în plan.

Punct început	X / Y	Punct sfârșit	X / Y	Lungime segment
1	560.269,333 386.960,226	2	560.273,232 386.961,128	4.002
4	560.309,854 386.969,595	5	560.328,18 386.973,832	18.809
7	560.346,573 386.978,085	8	560.364,666 386.982,268	18.57
10	560.401,589 386.990,805	11	560.420,085 386.995,081	18.984
13	560.447,896 387.001,511	14	560.457,184 387.003,659	9.533
2	560.273,232 386.961,128	3	560.291,55 386.965,363	18.801
5	560.328,18 386.973,832	6	560.342,244 386.977,084	14.435
8	560.364,666 386.982,268	9	560.383,091 386.986,528	18.911
11	560.420,085 386.995,081	12	560.438,617 386.999,366	19.021
14	560.457,184 387.003,659	15	560.475,788 387.007,96	19.095
3	560.291,55 386.965,363	4	560.309,854 386.969,595	18.787
6	560.342,244 386.977,084	7	560.346,573 386.978,085	4.443
9	560.383,091 386.986,528	10	560.401,589 386.990,805	18.986
12	560.438,617 386.999,366	13	560.447,896 387.001,511	9.524
15	560.475,788 387.007,96	16	560.485,104 387.010,114	9.562

Punct început	X / Y	Punct sfârșit	X / Y	Lungime segment	Punct început	X / Y	Punct sfârșit	X / Y	Lungime segment	Punct început	X / Y	Punct sfârșit	X / Y	Lungime segment
16	560.485,104 387.010,114	17	560.494,428 387.012,27	9.57	17	560.494,428 387.012,27	18	560.531,818 387.020,915	38.376	18	560.531,818 387.020,915	19	560.550,568 387.025,25	19.245
19	560.550,568 387.025,25	20	560.569,417 387.029,608	19.346	20	560.569,417 387.029,608	21	560.588,422 387.034,002	19.506	21	560.588,422 387.034,002	22	560.607,588 387.038,433	19.672
22	560.607,588 387.038,433	23	560.626,917 387.042,903	19.839	23	560.626,917 387.042,903	24	560.644,937 387.047,069	18.495	24	560.644,937 387.047,069	25	560.644,356 387.049,982	2.97
25	560.644,356 387.049,982	26	560.615,1 387.042,79	30.127	26	560.615,1 387.042,79	27	560.595,483 387.037,968	20.201	27	560.595,483 387.037,968	28	560.575,874 387.033,147	20.193
28	560.575,874 387.033,147	29	560.556,736 387.028,442	19.708	29	560.556,736 387.028,442	30	560.556,27 387.028,337	0.478	30	560.556,27 387.028,337	31	560.546,416 387.026,108	10.103
31	560.546,416 387.026,108	32	560.536,556 387.023,878	10.109	32	560.536,556 387.023,878	33	560.516,82 387.019,414	20.235	33	560.516,82 387.019,414	34	560.497,058 387.014,943	20.261
34	560.497,058 387.014,943	35	560.477,248 387.010,463	20.31	35	560.477,248 387.010,463	36	560.457,387 387.005,97	20.363	36	560.457,387 387.005,97	37	560.437,474 387.001,466	20.416
37	560.437,474 387.001,466	38	560.417,507 386.996,949	20.472	38	560.417,507 386.996,949	39	560.397,486 386.992,421	20.527	39	560.397,486 386.992,421	40	560.377,41 386.987,879	20.583
40	560.377,41 386.987,879	41	560.357,278 386.983,326	20.64	41	560.357,278 386.983,326	42	560.347,191 386.981,044	10.342	42	560.347,191 386.981,044	43	560.337,09 386.978,759	10.356
43	560.337,09 386.978,759	44	560.330,783 386.977,231	6.489	44	560.330,783 386.977,231	45	560.324,384 386.975,885	6.539	45	560.324,384 386.975,885	46	560.322,926 386.975,555	1.495
46	560.322,926 386.975,555	47	560.302,642 386.970,967	20.796	47	560.302,642 386.970,967	48	560.269,987 386.963,581	33.48	48	560.269,987 386.963,581	49	560.248,393 387.040,939	80.315
49	560.248,393 387.040,939	50	560.241,934 387.064,077	24.023	50	560.241,934 387.064,077	51	560.232,767 387.095,228	32.472	51	560.232,767 387.095,228	52	560.229,903 387.094,028	3.105
52	560.229,903 387.094,028	53	560.239,893 387.060,129	35.34	53	560.239,893 387.060,129	54	560.258,95 386.995,461	67.418	54	560.258,95 386.995,461	1	560.269,333 386.960,226	36.733

** Lungimile segmentelor sunt determinate în planul de proiecție Stereo 70 și sunt rotunjite la 1 milimetru.

*** Distanța dintre puncte este formată din segmente cumulate ce sunt mai mici decât valoarea 1 milimetru.

**DATE DESPRE IMOBILUL NR. 4590**

Oficiul de Cadastru și Publicitate Imobiliară PRAHOVA
Biroul de Cadastru și Publicitate Imobiliară Câmpina

A. Partea I. Descrierea imobilului

TEREN Extravilan

Adresa: Jud. Prahova

Nr. Crt	Nr cadastral Nr. topografic	Suprafața* (mp)	Observații / Referințe
A1		5.000	Sector cadastral:60 Teren neimprejmuit;

B. Partea II. Proprietari și acte

Inscrieri privitoare la dreptul de proprietate și alte drepturi reale	Referințe
/	
Act Administrativ nr. 6220, din 04/06/1993 emis de CJSDPAT PRAHOVA (TITLU DE PROPRIETATE;);	
B1	A1
Intabulare, drept de PROPRIETATE, dobandit prin Reconstituire, cota actuala 1/1, cota initiala 1/1	
1) BONDILĂ P ANA	

C. Partea III. SARCINI .

Inscrieri privind dezmembramintele dreptului de proprietate, drepturi reale de garanție și sarcini	Referințe
NU SUNT	

Anexa Nr. 1 La Partea I

Teren

Nr cadastral	Suprafața (mp)*	Observații / Referințe
	5.000	

* Suprafața este determinată în planul de proiecție Stereo 70.



Date referitoare la teren

Crt	Categorie folosință	Intra vilan	Suprafața (mp)	Tarla	Parcelă	Nr. topo	Observații / Referințe
1	arabil	NU	5.000	69	1784/23	-	

Lungime Segmente

1) Valorile lungimilor segmentelor sunt obținute din proiecție în plan.

Punct început	X / Y	Punct sfârșit	X / Y	Lungime segment (** (m)
1	560.402,953 386.991,12	2	560.455,394 386.732,811	263.578
2	560.455,394 386.732,811	3	560.468,441 386.736,195	13.479
3	560.468,441 386.736,195	4	560.473,8 386.737,585	5.536
4	560.473,8 386.737,585	5	560.421,46 386.995,399	263.073
5	560.421,46 386.995,399	6	560.420,085 386.995,081	1.411

Punct început	X / Y	Punct sfârșit	X / Y	Lungime segment (** (m)
6	560.420,085 386.995,081	1	560.402,953 386.991,12	17.584

** Lungimile segmentelor sunt determinate în planul de proiecție Stereo 70 și sunt rotunjite la 1 milimetru.

*** Distanța dintre puncte este formată din segmente cumulate ce sunt mai mici decât valoarea 1 milimetru.

**DATE DESPRE IMOBILUL NR. 4591**

Oficiul de Cadastru și Publicitate Imobiliară PRAHOVA
Biroul de Cadastru și Publicitate Imobiliară Câmpina

A. Partea I. Descrierea imobilului

TEREN Extravilan

Adresa: Jud. Prahova

Nr. Crt	Nr cadastral Nr. topografic	Suprafața* (mp)	Observații / Referințe
A1		5.000	Sector cadastral:60 Teren neimprejmuit;

B. Partea II. Proprietari și acte

Inscrieri privitoare la dreptul de proprietate și alte drepturi reale	Referințe
/	
Act Administrativ nr. 18621, din 26/07/1994 emis de CJSDPAT PRAHOVA (TITLU DE PROPRIETATE;);	
B1	A1
Intabulare, drept de PROPRIETATE, dobandit prin Reconstituire, cota actuala 1/1, cota initiala 1/1	
1) BUCĂ M ALEXANDRU	

C. Partea III. SARCINI .


Inscrieri privind dezmembramintele dreptului de proprietate, drepturi reale de garanție și sarcini	Referințe
NU SUNT	

Anexa Nr. 1 La Partea I

Teren

Nr cadastral	Suprafața (mp)*	Observații / Referințe
	5.000	

* Suprafața este determinată în planul de proiecție Stereo 70.



Date referitoare la teren

Crt	Categorie folosință	Intravilan	Suprafața (mp)	Tarla	Parcelă	Nr. topo	Observații / Referințe
1	arabil	NU	5.000	69	1784/55	-	

Lungime Segmente

1) Valorile lungimilor segmentelor sunt obținute din proiecție în plan.

Punct început	X / Y	Punct sfârșit	X / Y	Lungime segment (** (m)
1	560.477,248 387.010,463	2	560.409,163 387.247,139	246.274
2	560.409,163 387.247,139	3	560.389,478 387.242,033	20.336
3	560.389,478 387.242,033	4	560.457,387 387.005,97	245.637
4	560.457,387 387.005,97	1	560.477,248 387.010,463	20.363

** Lungimile segmentelor sunt determinate în planul de proiecție Stereo 70 și sunt rotunjite la 1 milimetru.

***** Distanţa dintre puncte este formată din segmente cumulate ce sunt mai mici decât valoarea 1 milimetru.**

**DATE DESPRE IMOBILUL NR. 4592**

Oficiul de Cadastru și Publicitate Imobiliară PRAHOVA
Biroul de Cadastru și Publicitate Imobiliară Câmpina

A. Partea I. Descrierea imobilului

TEREN Extravilan

Adresa: Jud. Prahova

Nr. Crt	Nr cadastral Nr. topografic	Suprafața* (mp)	Observații / Referințe
A1		5.000	Sector cadastral:60 Teren neimprejmuit;

B. Partea II. Proprietari și acte

Inscrieri privitoare la dreptul de proprietate și alte drepturi reale	Referințe
/	
Act Administrativ nr. 13324, din 18/11/1993 emis de CJSDPAT PRAHOVA (TITLU DE PROPRIETATE;);	
B1	A1
Intabulare, drept de PROPRIETATE, dobandit prin Reconstituire, cota actuala 1/1, cota initiala 1/1	
1) MINOIU N GHEORGHE	

C. Partea III. SARCINI .

Inscrieri privind dezmembramintele dreptului de proprietate, drepturi reale de garanție și sarcini	Referințe
NU SUNT	

Anexa Nr. 1 La Partea I

Teren

Nr cadastral	Suprafața (mp)*	Observații / Referințe
	5.000	

* Suprafața este determinată în planul de proiecție Stereo 70.



Date referitoare la teren

Crt	Categorie folosință	Intra vilan	Suprafața (mp)	Tarla	Parcelă	Nr. topo	Observații / Referințe
1	arabil	NU	5.000	69	1784/22	-	

Lungime Segmente

1) Valorile lungimilor segmentelor sunt obținute din proiecție în plan.

Punct început	X / Y	Punct sfârșit	X / Y	Lungime segment (** (m)
1	560.421,46 386.995,399	2	560.473,8 386.737,585	263.073
2	560.473,8 386.737,585	3	560.486,88 386.740,979	13.513
3	560.486,88 386.740,979	4	560.492,242 386.742,37	5.539
4	560.492,242 386.742,37	5	560.440,002 386.999,686	262.565
5	560.440,002 386.999,686	6	560.438,617 386.999,366	1.421

Punct început	X / Y	Punct sfârșit	X / Y	Lungime segment (** (m)
6	560.438,617 386.999,366	1	560.421,46 386.995,399	17.61

** Lungimile segmentelor sunt determinate în planul de proiecție Stereo 70 și sunt rotunjite la 1 milimetru.

*** Distanța dintre puncte este formată din segmente cumulate ce sunt mai mici decât valoarea 1 milimetru.

**DATE DESPRE IMOBILUL NR. 4593**

Oficiul de Cadastru și Publicitate Imobiliară PRAHOVA
Biroul de Cadastru și Publicitate Imobiliară Câmpina

A. Partea I. Descrierea imobilului

TEREN Extravilan

Adresa: Jud. Prahova

Nr. Crt	Nr cadastral Nr. topografic	Suprafața* (mp)	Observații / Referințe
A1		5.000	Sector cadastral:60 Teren neimprejmuit; Teren la dispozitia comisiei locale de fond funciar conform art. 13, alin. 14 din legea 7/1996.

B. Partea II. Proprietari și acte

Inscrieri privitoare la dreptul de proprietate și alte drepturi reale		Referințe
/		
Act Normativ nr. 7, din 13/03/1996 emis de PARLAMENTUL ROMÂNIEI (LEGE; ,art.13);		
B1	Inscrierea posesiei, drept de PROPRIETATE, dobandit prin Lege, cota actuala 1/1, cota initiala 1/1 1) NEIDENTIFICAT NEIDENTIFICAT	A1
B2	Se notează mențiunea proprietar neidentificat, rezerva comisiei locale de fond funciar.	A1

C. Partea III. SARCINI .

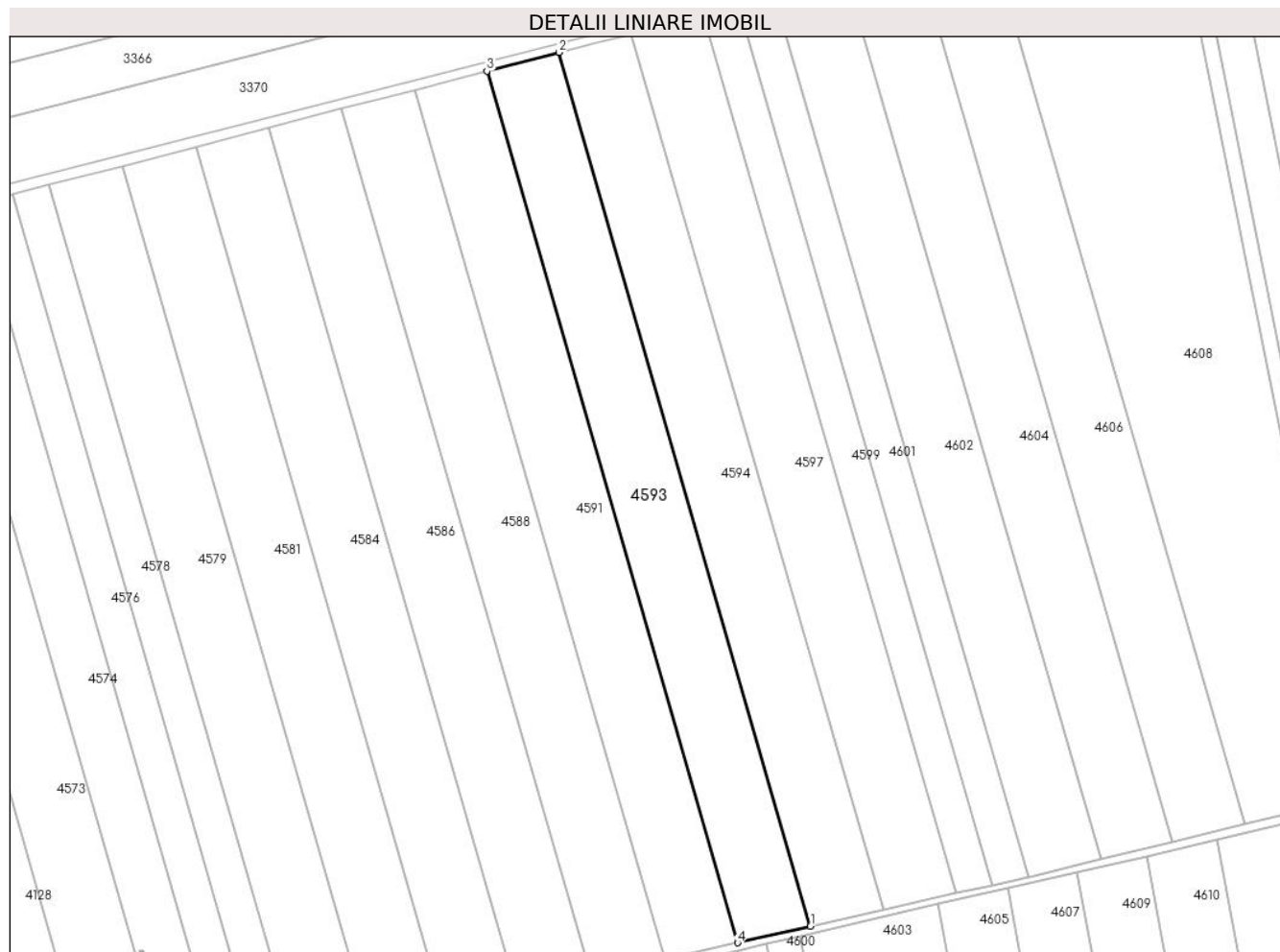
Inscrieri privind dezmembramintele dreptului de proprietate, drepturi reale de garanție și sarcini	Referințe
NU SUNT	

Anexa Nr. 1 La Partea I

Teren

Nr cadastral	Suprafața (mp)*	Observații / Referințe
	5.000	Teren la dispoziția comisiei locale de fond funciar conform art. 13, alin. 14 din legea 7/1996.

* Suprafața este determinată în planul de proiecție Stereo 70.



Date referitoare la teren

Crt	Categorie folosință	Intra vilan	Suprafața (mp)	Tarla	Parcelă	Nr. topo	Observații / Referințe
1	arabil	NU	5.000	69	1784/54	-	

Lungime Segmente

1) Valorile lungimilor segmentelor sunt obținute din proiecție în plan.

Punct început	X / Y	Punct sfârșit	X / Y	Lungime segment (** (m)
1	560.497,058 387.014,943	2	560.428,796 387.252,233	246.913
2	560.428,796 387.252,233	3	560.409,163 387.247,139	20.283
3	560.409,163 387.247,139	4	560.477,248 387.010,463	246.274
4	560.477,248 387.010,463	1	560.497,058 387.014,943	20.31

**** Lungimile segmentelor sunt determinate în planul de proiecţie Stereo 70 şi sunt rotunjite la 1 milimetru.**

***** Distanţa dintre puncte este formată din segmente cumulate ce sunt mai mici decât valoarea 1 milimetru.**

**DATE DESPRE IMOBILUL NR. 4594**

Oficiul de Cadastru și Publicitate Imobiliară PRAHOVA
Biroul de Cadastru și Publicitate Imobiliară Câmpina

A. Partea I. Descrierea imobilului

TEREN Extravilan

Adresa: Jud. Prahova

Nr. Crt	Nr cadastral Nr. topografic	Suprafața* (mp)	Observații / Referințe
A1		5.000	Sector cadastral:60 Teren neimprejmuit;

B. Partea II. Proprietari și acte

Inscrieri privitoare la dreptul de proprietate și alte drepturi reale		Referințe
/		
Act Notarial nr. 326, din 12/06/2007 emis de BN Ivan Mihaela-Savulescu Vasile (CERTIFICAT DE MOSTENITOR;);		
B1	Intabulare, drept de PROPRIETATE, dobandit prin Succesiune, cota actuala 1/1, cota initiala 1/1 1) PAUNA CONSTANTA	A1

C. Partea III. SARCINI .


Inscrieri privind dezmembramintele dreptului de proprietate, drepturi reale de garanție și sarcini	Referințe
NU SUNT	

Anexa Nr. 1 La Partea I

Teren

Nr cadastral	Suprafața (mp)*	Observații / Referințe
	5.000	

* Suprafața este determinată în planul de proiecție Stereo 70.



Date referitoare la teren

Crt	Categorie folosință	Intravilan	Suprafața (mp)	Tarla	Parcelă	Nr. topo	Observații / Referințe
1	arabil	NU	5.000	69	1784/53	-	

Lungime Segmente

1) Valorile lungimilor segmentelor sunt obținute din proiecție în plan.

Punct început	X / Y	Punct sfârșit	X / Y	Lungime segment (** (m)
1	560.516,82 387.019,414	2	560.448,432 387.257,141	247.368
2	560.448,432 387.257,141	3	560.438,432 387.254,733	10.286
3	560.438,432 387.254,733	4	560.428,796 387.252,233	9.955
4	560.428,796 387.252,233	5	560.497,058 387.014,943	246.913
5	560.497,058 387.014,943	1	560.516,82 387.019,414	20.261

**** Lungimile segmentelor sunt determinate în planul de proiecţie Stereo 70 şi sunt rotunjite la 1 milimetru.**

***** Distanţa dintre puncte este formată din segmente cumulate ce sunt mai mici decât valoarea 1 milimetru.**

**DATE DESPRE IMOBILUL NR. 4595**

Oficiul de Cadastru și Publicitate Imobiliară PRAHOVA
Biroul de Cadastru și Publicitate Imobiliară Câmpina

A. Partea I. Descrierea imobilului

TEREN Extravilan

Adresa: Jud. Prahova

Nr. Crt	Nr cadastral Nr. topografic	Suprafața* (mp)	Observații / Referințe
A1		2.500	Sector cadastral:60 Teren neimprejmuit;

B. Partea II. Proprietari și acte

Inscrieri privitoare la dreptul de proprietate și alte drepturi reale		Referințe
/		
Act Notarial nr. 393, din 27/09/2000 emis de BNP MARGARIT MUSAT (ACT DE PARTAJ VOLUNTAR;);		
B1	Intabulare, drept de PROPRIETATE, dobandit prin lesire Din Indiviziune, cota actuala 1/1, cota initiala 1/1 1) BANICERU V. ION	A1

C. Partea III. SARCINI .

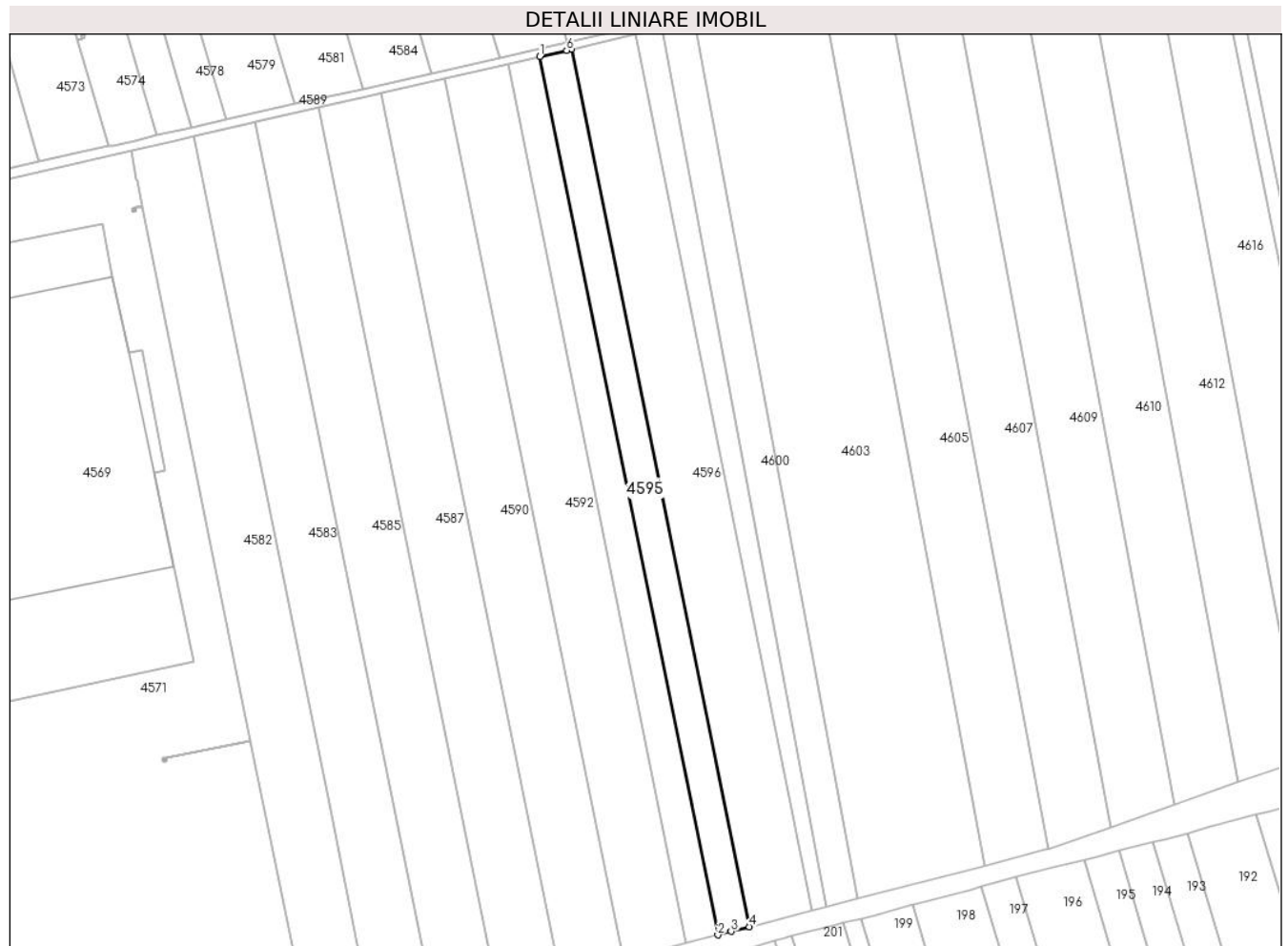
Inscrieri privind dezmembramintele dreptului de proprietate, drepturi reale de garanție și sarcini	Referințe
NU SUNT	

Anexa Nr. 1 La Partea I

Teren

Nr cadastral	Suprafața (mp)*	Observații / Referințe
	2.500	

* Suprafața este determinată în planul de proiecție Stereo 70.



Date referitoare la teren

Crt	Categorie folosință	Intra vilan	Suprafața (mp)	Tarla	Parcelă	Nr. topo	Observații / Referințe
1	arabil	NU	2.500	69	1784/21	-	

Lungime Segmente

1) Valorile lungimilor segmentelor sunt obținute din proiecție în plan.

Punct început	X / Y	Punct sfârșit	X / Y	Lungime segment (** (m)
1	560.449,286 387.001,833	2	560.501,476 386.744,766	262.311
2	560.501,476 386.744,766	3	560.505,354 386.745,772	4.006
3	560.505,354 386.745,772	4	560.510,718 386.747,164	5.542
4	560.510,718 386.747,164	5	560.458,58 387.003,982	262.057
5	560.458,58 387.003,982	6	560.457,184 387.003,659	1.433

Punct început	X / Y	Punct sfârșit	X / Y	Lungime segment (** (m)
6	560.457,184 387.003,659	1	560.449,286 387.001,833	8.106

** Lungimile segmentelor sunt determinate în planul de proiecție Stereo 70 și sunt rotunjite la 1 milimetru.

*** Distanța dintre puncte este formată din segmente cumulate ce sunt mai mici decât valoarea 1 milimetru.

**DATE DESPRE IMOBILUL NR. 4596**

Oficiul de Cadastru și Publicitate Imobiliară PRAHOVA
Biroul de Cadastru și Publicitate Imobiliară Câmpina

A. Partea I. Descrierea imobilului

TEREN Extravilan

Adresa: Jud. Prahova

Nr. Crt	Nr cadastral Nr. topografic	Suprafața* (mp)	Observații / Referințe
A1		5.000	Sector cadastral:60 Teren neimprejmuit;

B. Partea II. Proprietari și acte

Inscrieri privitoare la dreptul de proprietate și alte drepturi reale	Referințe
/	
Act Administrativ nr. 6538, din 01/07/1993 emis de CJSDPAT PRAHOVA (TITLU DE PROPRIETATE;);	
B1	A1
Intabulare, drept de PROPRIETATE, dobandit prin Reconstituire, cota actuala 1/1, cota initiala 1/1	
1) NĂSTASE D DUMITRU	
2) NĂSTASE D C-TIN	
3) NĂSTASE I LINA	
4) NĂSTASE D GHEORGHE	

C. Partea III. SARCINI .

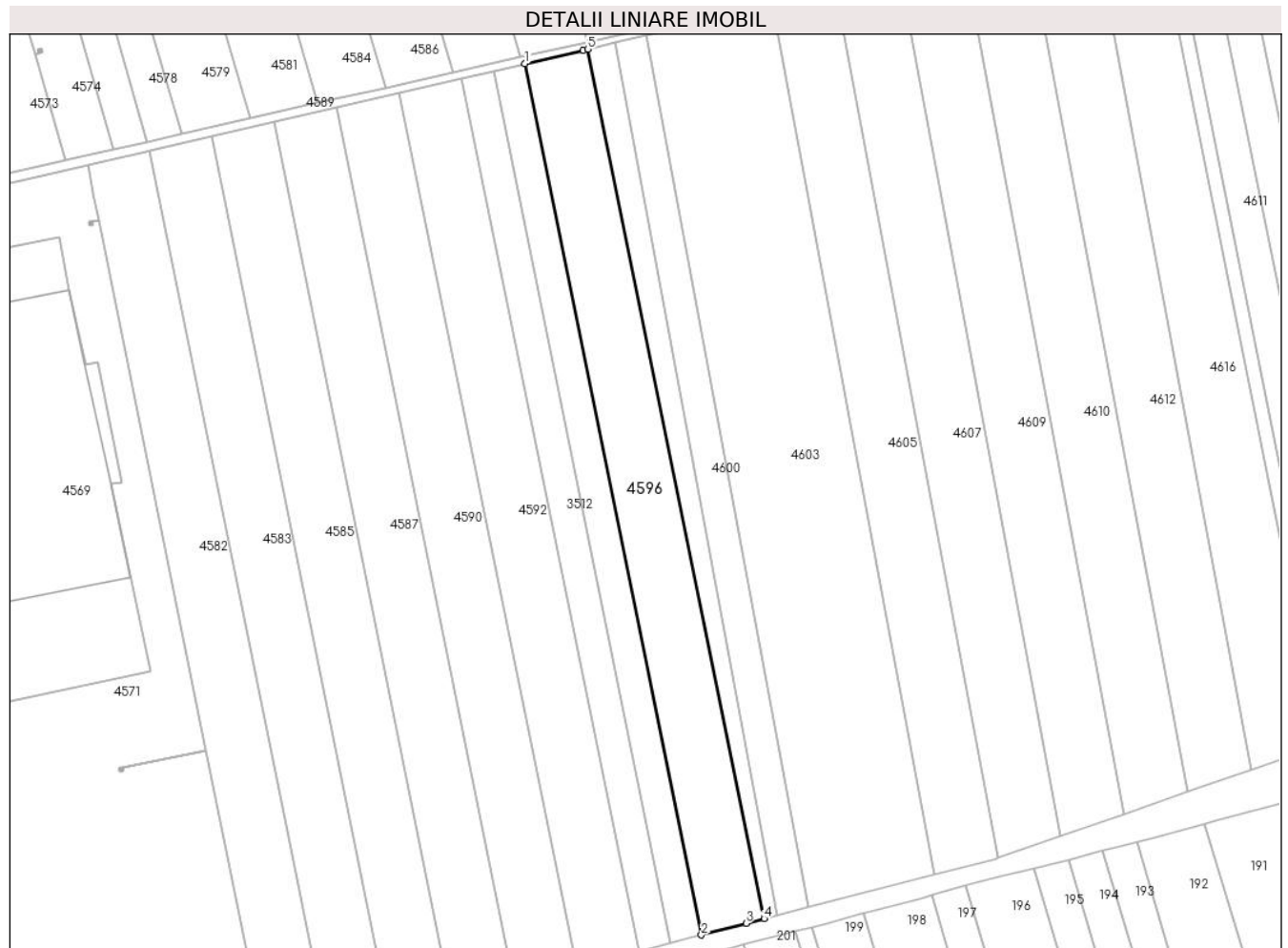
Inscrieri privind dezmembramintele dreptului de proprietate, drepturi reale de garanție și sarcini	Referințe
NU SUNT	

Anexa Nr. 1 La Partea I

Teren

Nr cadastral	Suprafața (mp)*	Observații / Referințe
	5.000	

* Suprafața este determinată în planul de proiecție Stereo 70.



Date referitoare la teren

Crt	Categorie folosință	Intravilan	Suprafața (mp)	Tarla	Parcelă	Nr. topo	Observații / Referințe
1	arabil	NU	5.000	69	1784/20	-	

Lungime Segmente

1) Valorile lungimilor segmentelor sunt obținute din proiecție în plan.

Punct început	X / Y	Punct sfârșit	X / Y	Lungime segment (** (m)
1	560.458,58 387.003,982	2	560.510,718 386.747,164	262.057
2	560.510,718 386.747,164	3	560.523,864 386.750,575	13.581
3	560.523,864 386.750,575	4	560.529,231 386.751,967	5.545
4	560.529,231 386.751,967	5	560.477,194 387.008,285	261.547
5	560.477,194 387.008,285	6	560.475,788 387.007,96	1.443

Punct început	X / Y	Punct sfârșit	X / Y	Lungime segment (** (m)
6	560.475,788 387.007,96	1	560.458,58 387.003,982	17.662

** Lungimile segmentelor sunt determinate în planul de proiecție Stereo 70 și sunt rotunjite la 1 milimetru.

*** Distanța dintre puncte este formată din segmente cumulate ce sunt mai mici decât valoarea 1 milimetru.

**DATE DESPRE IMOBILUL NR. 4597**

Oficiul de Cadastru și Publicitate Imobiliară PRAHOVA
Biroul de Cadastru și Publicitate Imobiliară Câmpina

A. Partea I. Descrierea imobilului

TEREN Extravilan

Adresa: Jud. Prahova

Nr. Crt	Nr cadastral Nr. topografic	Suprafața* (mp)	Observații / Referințe
A1		5.000	Sector cadastral:60 Teren neimprejmuit;

B. Partea II. Proprietari și acte

Inscrieri privitoare la dreptul de proprietate și alte drepturi reale	Referințe
/	
Act Administrativ nr. 18655, din 28/07/1994 emis de CJSDPAT PRAHOVA (TITLU DE PROPRIETATE;);	
B1	A1
Intabulare, drept de PROPRIETATE, dobandit prin Reconstituire, cota actuala 1/1, cota initiala 1/1	
1) BĂNICERU GH. NICOLAE	

C. Partea III. SARCINI .

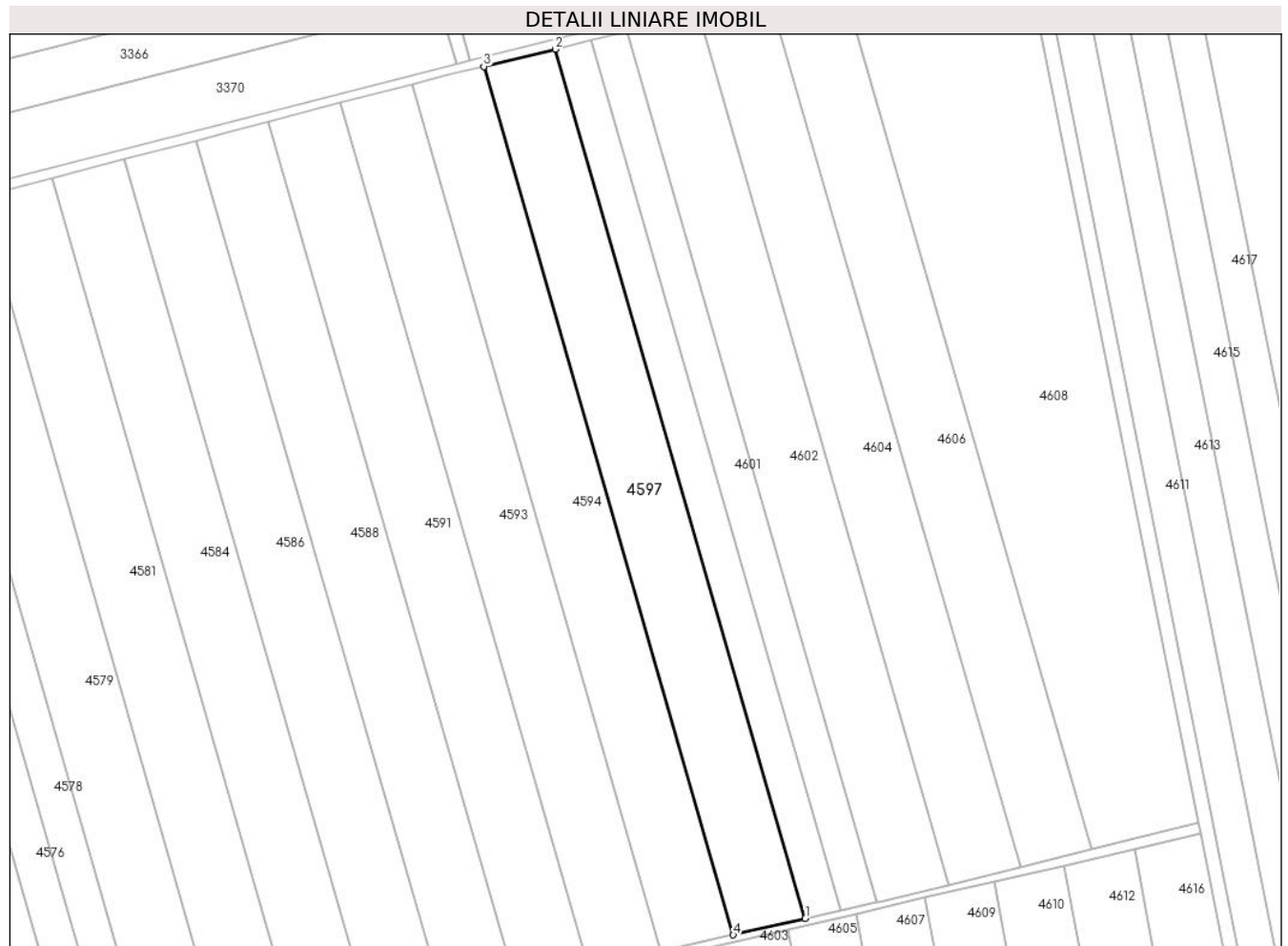
Inscrieri privind dezmembramintele dreptului de proprietate, drepturi reale de garanție și sarcini	Referințe
NU SUNT	

Anexa Nr. 1 La Partea I

Teren

Nr cadastral	Suprafața (mp)*	Observații / Referințe
	5.000	

* Suprafața este determinată în planul de proiecție Stereo 70.



Date referitoare la teren

Crt	Categorie folosință	Intra vilan	Suprafața (mp)	Tarla	Parcelă	Nr. topo	Observații / Referințe
1	arabil	NU	5.000	69	1784/52	-	

Lungime Segmente

1) Valorile lungimilor segmentelor sunt obținute din proiecție în plan.

Punct început	X / Y	Punct sfârșit	X / Y	Lungime segment (** (m)
1	560.536,556 387.023,878	2	560.468,09 387.261,876	247.65
2	560.468,09 387.261,876	3	560.448,432 387.257,141	20.22
3	560.448,432 387.257,141	4	560.516,82 387.019,414	247.368
4	560.516,82 387.019,414	1	560.536,556 387.023,878	20.235

** Lungimile segmentelor sunt determinate în planul de proiecție Stereo 70 și sunt rotunjite la 1 milimetru.

***** Distanţa dintre puncte este formată din segmente cumulate ce sunt mai mici decât valoarea 1 milimetru.**

**DATE DESPRE IMOBILUL NR. 4598**

Oficiul de Cadastru și Publicitate Imobiliară PRAHOVA
Biroul de Cadastru și Publicitate Imobiliară Câmpina

A. Partea I. Descrierea imobilului

TEREN Extravilan

Adresa: Jud. Prahova

Nr. Crt	Nr cadastral Nr. topografic	Suprafața* (mp)	Observații / Referințe
A1		1.587	Sector cadastral:60 Teren neimprejmuit; Teren la dispozitia comisiei locale de fond funciar conform art. 13, alin. 14 din legea 7/1996.

B. Partea II. Proprietari și acte

Inscrieri privitoare la dreptul de proprietate și alte drepturi reale		Referințe
/		
Act Normativ nr. 7, din 13/03/1996 emis de PARLAMENTUL ROMÂNIEI (LEGE; ,art.13);		
B1	Inscrierea posesiei, drept de PROPRIETATE, dobandit prin Lege, cota actuala 1/1, cota initiala 1/1 1) NEIDENTIFICAT NEIDENTIFICAT	A1
B2	Se notează mențiunea proprietar neidentificat, rezerva comisiei locale de fond funciar.	A1

C. Partea III. SARCINI .

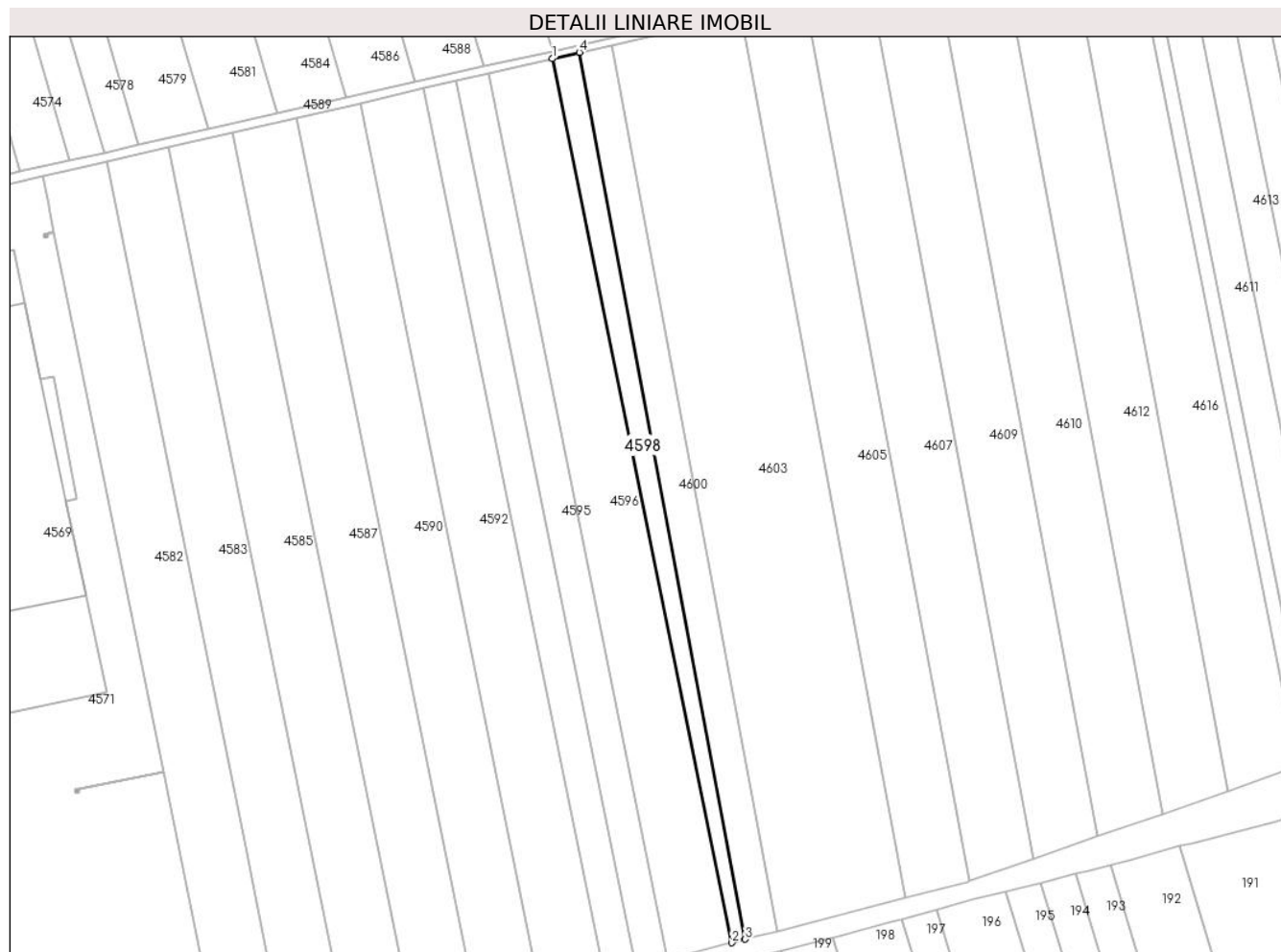
Inscrieri privind dezmembramintele dreptului de proprietate, drepturi reale de garanție și sarcini	Referințe
NU SUNT	

Anexa Nr. 1 La Partea I

Teren

Nr cadastral	Suprafața (mp)*	Observații / Referințe
	1.587	Teren la dispoziția comisiei locale de fond funciar conform art. 13, alin. 14 din legea 7/1996.

* Suprafața este determinată în planul de proiecție Stereo 70.



Date referitoare la teren

Crt	Categorie folosință	Intravilan	Suprafața (mp)	Tarla	Parcelă	Nr. topo	Observații / Referințe
1	arabil	NU	1.587	69	1784/19	-	

Lungime Segmente

1) Valorile lungimilor segmentelor sunt obținute din proiecție în plan.

Punct început	X / Y	Punct sfârșit	X / Y	Lungime segment (** (m)
1	560.477,194 387.008,285	2	560.529,231 386.751,967	261.547
2	560.529,231 386.751,967	3	560.533,133 386.752,979	4.031
3	560.533,133 386.752,979	4	560.485,104 387.010,114	261.582
4	560.485,104 387.010,114	1	560.477,194 387.008,285	8.119

**** Lungimile segmentelor sunt determinate în planul de proiecţie Stereo 70 şi sunt rotunjite la 1 milimetru.**

***** Distanţa dintre puncte este formată din segmente cumulate ce sunt mai mici decât valoarea 1 milimetru.**

**DATE DESPRE IMOBILUL NR. 4599**

Oficiul de Cadastru și Publicitate Imobiliară PRAHOVA
Biroul de Cadastru și Publicitate Imobiliară Câmpina

A. Partea I. Descrierea imobilului

TEREN Extravilan

Adresa: Jud. Prahova

Nr. Crt	Nr cadastral Nr. topografic	Suprafața* (mp)	Observații / Referințe
A1		2.500	Sector cadastral:60 Teren neimprejmuit; Teren la dispozitia comisiei locale de fond funciar conform art. 13, alin. 14 din legea 7/1996.

B. Partea II. Proprietari și acte

Inscrieri privitoare la dreptul de proprietate și alte drepturi reale		Referințe
/		
Act Normativ nr. 7, din 13/03/1996 emis de PARLAMENTUL ROMÂNIEI (LEGE; ,art.13);		
B1	Inscrierea posesiei, drept de PROPRIETATE, dobandit prin Lege, cota actuala 1/1, cota initiala 1/1 1) NEIDENTIFICAT NEIDENTIFICAT	A1
B2	Se notează mențiunea proprietar neidentificat, rezerva comisiei locale de fond funciar.	A1

C. Partea III. SARCINI .

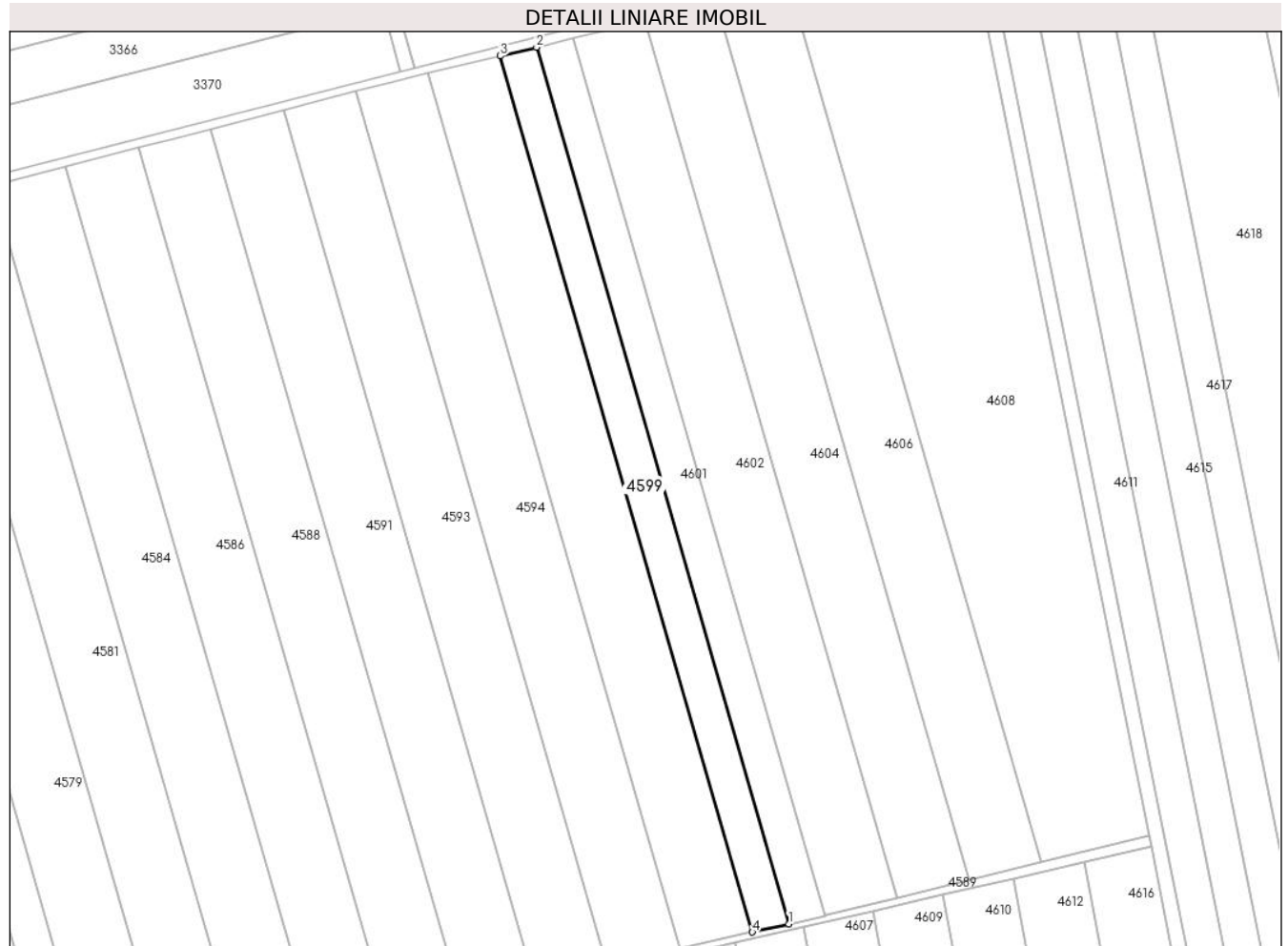
Inscrieri privind dezmembramintele dreptului de proprietate, drepturi reale de garanție și sarcini	Referințe
NU SUNT	

Anexa Nr. 1 La Partea I

Teren

Nr cadastral	Suprafața (mp)*	Observații / Referințe
	2.500	Teren la dispoziția comisiei locale de fond funciar conform art. 13, alin. 14 din legea 7/1996.

* Suprafața este determinată în planul de proiecție Stereo 70.



Date referitoare la teren

Crt	Categorie folosință	Intravilan	Suprafața (mp)	Tarla	Parcelă	Nr. topo	Observații / Referințe
1	arabil	NU	2.500	69	1784/51	-	

Lungime Segmente

1) Valorile lungimilor segmentelor sunt obținute din proiecție în plan.

Punct început	X / Y	Punct sfârșit	X / Y	Lungime segment (** (m)
1	560.546,416 387.026,108	2	560.477,911 387.264,241	247.791
2	560.477,911 387.264,241	3	560.468,09 387.261,876	10.102
3	560.468,09 387.261,876	4	560.536,556 387.023,878	247.65
4	560.536,556 387.023,878	1	560.546,416 387.026,108	10.109

**** Lungimile segmentelor sunt determinate în planul de proiecţie Stereo 70 şi sunt rotunjite la 1 milimetru.**

***** Distanţa dintre puncte este formată din segmente cumulate ce sunt mai mici decât valoarea 1 milimetru.**

**DATE DESPRE IMOBILUL NR. 4600**

Oficiul de Cadastru și Publicitate Imobiliară PRAHOVA
Biroul de Cadastru și Publicitate Imobiliară Câmpina

A. Partea I. Descrierea imobilului

TEREN Extravilan

Adresa: Jud. Prahova

Nr. Crt	Nr cadastral Nr. topografic	Suprafața* (mp)	Observații / Referințe
A1		2.500	Sector cadastral:60 Teren neimprejmuit;

B. Partea II. Proprietari și acte

Inscrieri privitoare la dreptul de proprietate și alte drepturi reale	Referințe
/	
Act Administrativ nr. 54302, din 07/02/1996 emis de CJSDPAT PRAHOVA (TITLU DE PROPRIETATE;);	
B1	A1
Intabulare, drept de PROPRIETATE, dobandit prin Reconstituire, cota actuala 1/1, cota initiala 1/1	
1) NICOLAIE S BUCUR	

C. Partea III. SARCINI .

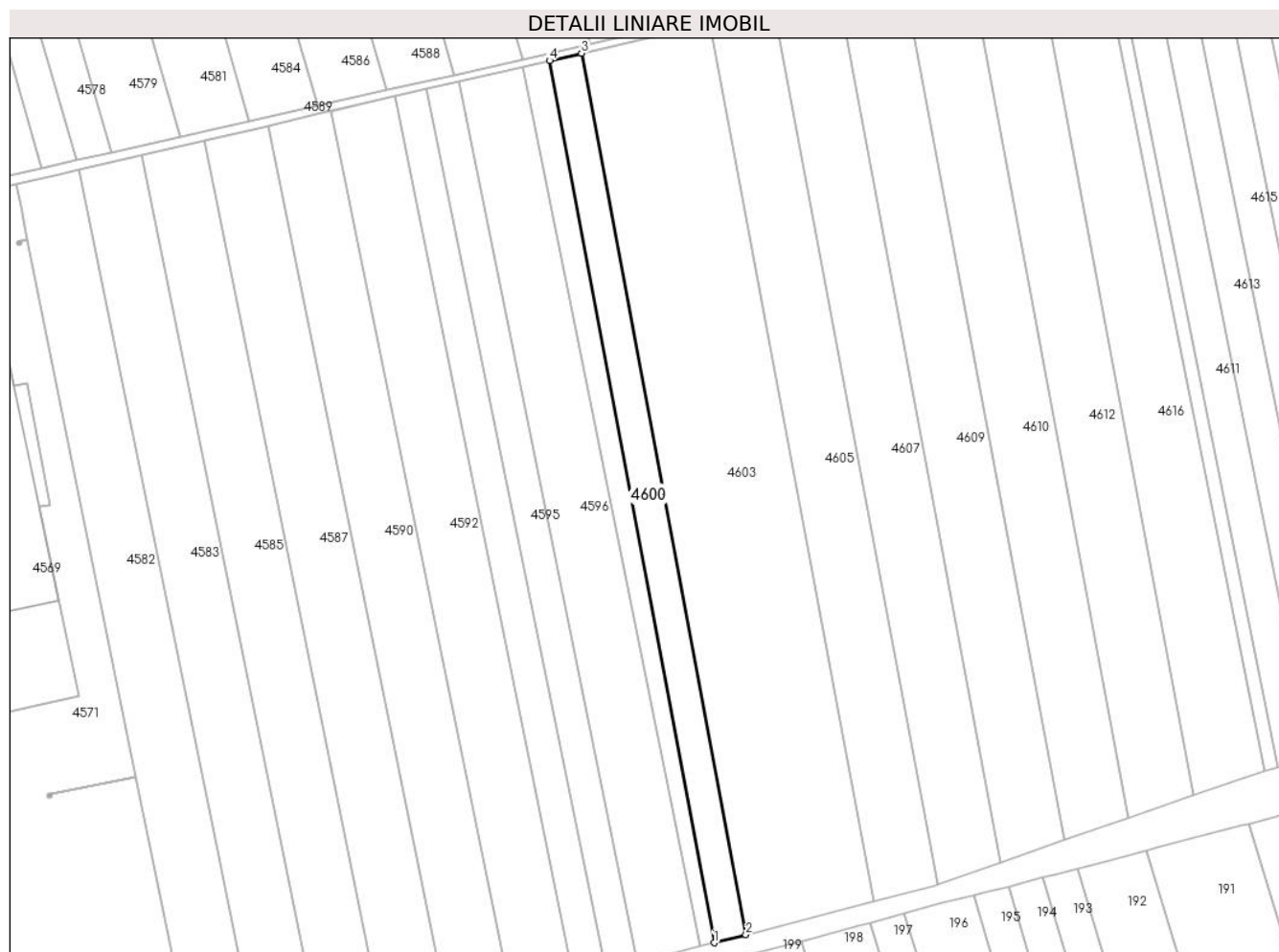
Inscrieri privind dezmembramintele dreptului de proprietate, drepturi reale de garanție și sarcini	Referințe
NU SUNT	

Anexa Nr. 1 La Partea I

Teren

Nr cadastral	Suprafața (mp)*	Observații / Referințe
	2.500	

* Suprafața este determinată în planul de proiecție Stereo 70.



Date referitoare la teren

Crt	Categorie folosință	Intravilan	Suprafața (mp)	Tarla	Parcelă	Nr. topo	Observații / Referințe
1	arabil	NU	2.500	69	1784/18	-	

Lungime Segmente

1) Valorile lungimilor segmentelor sunt obținute din proiecție în plan.

Punct început	X / Y	Punct sfârșit	X / Y	Lungime segment (** (m)
1	560.533,133 386.752,979	2	560.542,41 386.755,386	9.584
2	560.542,41 386.755,386	3	560.494,428 387.012,27	261.327
3	560.494,428 387.012,27	4	560.485,104 387.010,114	9.57
4	560.485,104 387.010,114	1	560.533,133 386.752,979	261.582

** Lungimile segmentelor sunt determinate în planul de proiecție Stereo 70 și sunt rotunjite la 1 milimetru.

***** Distanţa dintre puncte este formată din segmente cumulate ce sunt mai mici decât valoarea 1 milimetru.**

**DATE DESPRE IMOBILUL NR. 4601**

Oficiul de Cadastru și Publicitate Imobiliară PRAHOVA
Biroul de Cadastru și Publicitate Imobiliară Câmpina

A. Partea I. Descrierea imobilului

TEREN Extravilan

Adresa: Jud. Prahova

Nr. Crt	Nr cadastral Nr. topografic	Suprafața* (mp)	Observații / Referințe
A1		2.500	Sector cadastral:60 Teren neimprejmuit;

B. Partea II. Proprietari și acte

Inscrieri privitoare la dreptul de proprietate și alte drepturi reale	Referințe
/	
Act Administrativ nr. 15407, din 09/02/1944 emis de CJSDPAT PRAHOVA (TITLU DE PROPRIETATE;);	
B1	A1
Intabulare, drept de PROPRIETATE, dobandit prin Reconstituire, cota actuala 1/1, cota initiala 1/1	
1) COMAN C ION	

C. Partea III. SARCINI .

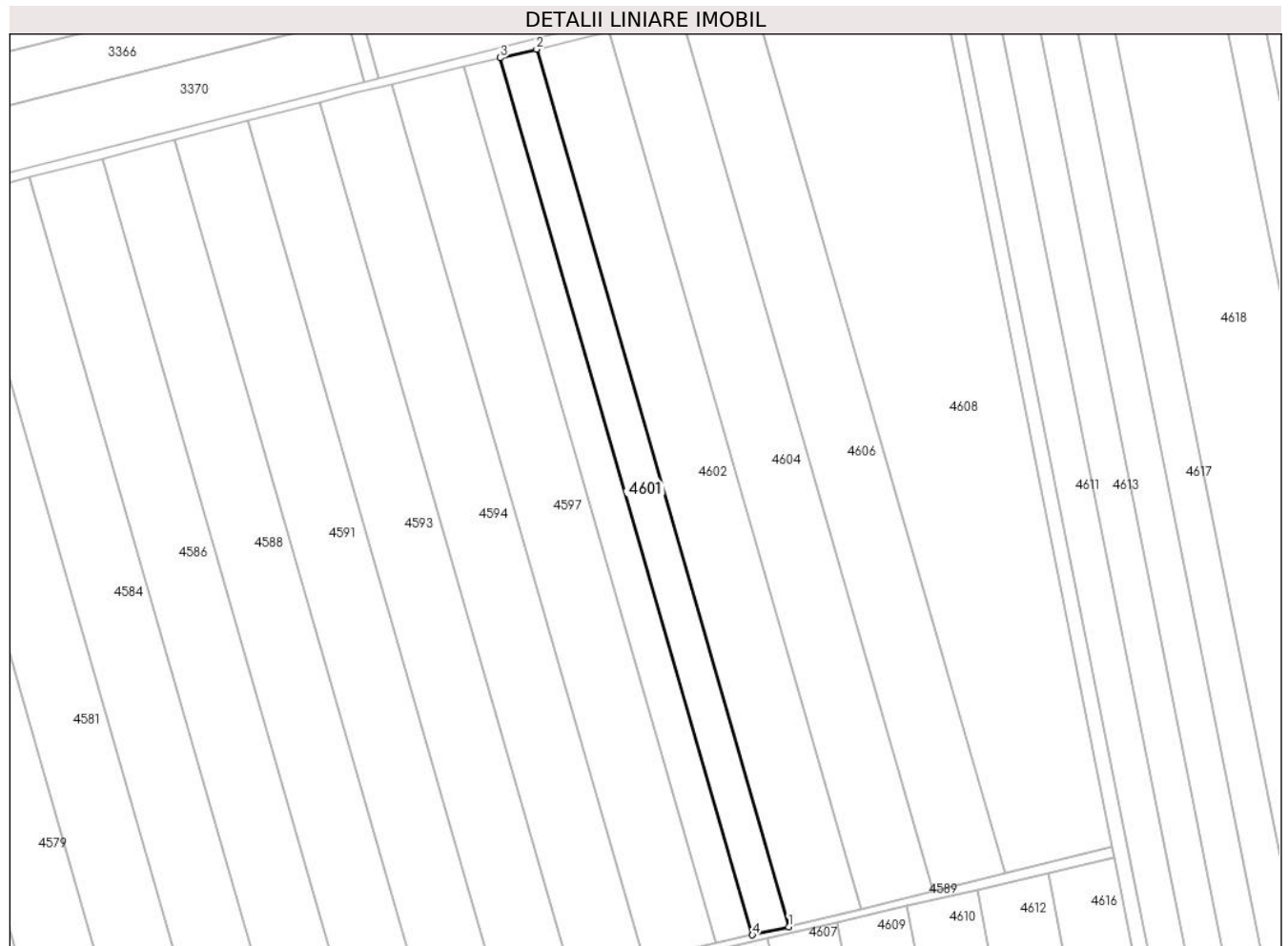
Inscrieri privind dezmembramintele dreptului de proprietate, drepturi reale de garanție și sarcini	Referințe
NU SUNT	

Anexa Nr. 1 La Partea I

Teren

Nr cadastral	Suprafața (mp)*	Observații / Referințe
	2.500	

* Suprafața este determinată în planul de proiecție Stereo 70.



Date referitoare la teren

Crt	Categorie folosință	Intravilan	Suprafața (mp)	Tarla	Parcelă	Nr. topo	Observații / Referințe
1	arabil	NU	2.500	69	1784/50	-	

Lungime Segmente

1) Valorile lungimilor segmentelor sunt obținute din proiecție în plan.

Punct început	X / Y	Punct sfârșit	X / Y	Lungime segment (** (m)
1	560.556,27 387.028,337	2	560.487,726 387.266,605	247.931
2	560.487,726 387.266,605	3	560.477,911 387.264,241	10.096
3	560.477,911 387.264,241	4	560.546,416 387.026,108	247.791
4	560.546,416 387.026,108	1	560.556,27 387.028,337	10.103

** Lungimile segmentelor sunt determinate în planul de proiecție Stereo 70 și sunt rotunjite la 1 milimetru.

***** Distanţa dintre puncte este formată din segmente cumulate ce sunt mai mici decât valoarea 1 milimetru.**

**DATE DESPRE IMOBILUL NR. 4602**

Oficiul de Cadastru și Publicitate Imobiliară PRAHOVA
Biroul de Cadastru și Publicitate Imobiliară Câmpina

A. Partea I. Descrierea imobilului

TEREN Extravilan

Adresa: Jud. Prahova

Nr. Crt	Nr cadastral Nr. topografic	Suprafața* (mp)	Observații / Referințe
A1		5.000	Sector cadastral:60 Teren neimprejmuit;

B. Partea II. Proprietari și acte

Inscrieri privitoare la dreptul de proprietate și alte drepturi reale	Referințe
/	
Act Administrativ nr. 9131, din 10/08/1993 emis de CJSDPAT PRAHOVA (TITLU DE PROPRIETATE;);	
B1	A1
Intabulare, drept de PROPRIETATE, dobandit prin Reconstituire, cota actuala 1/1, cota initiala 1/1	
1) BĂNICERU GH ION	

C. Partea III. SARCINI .

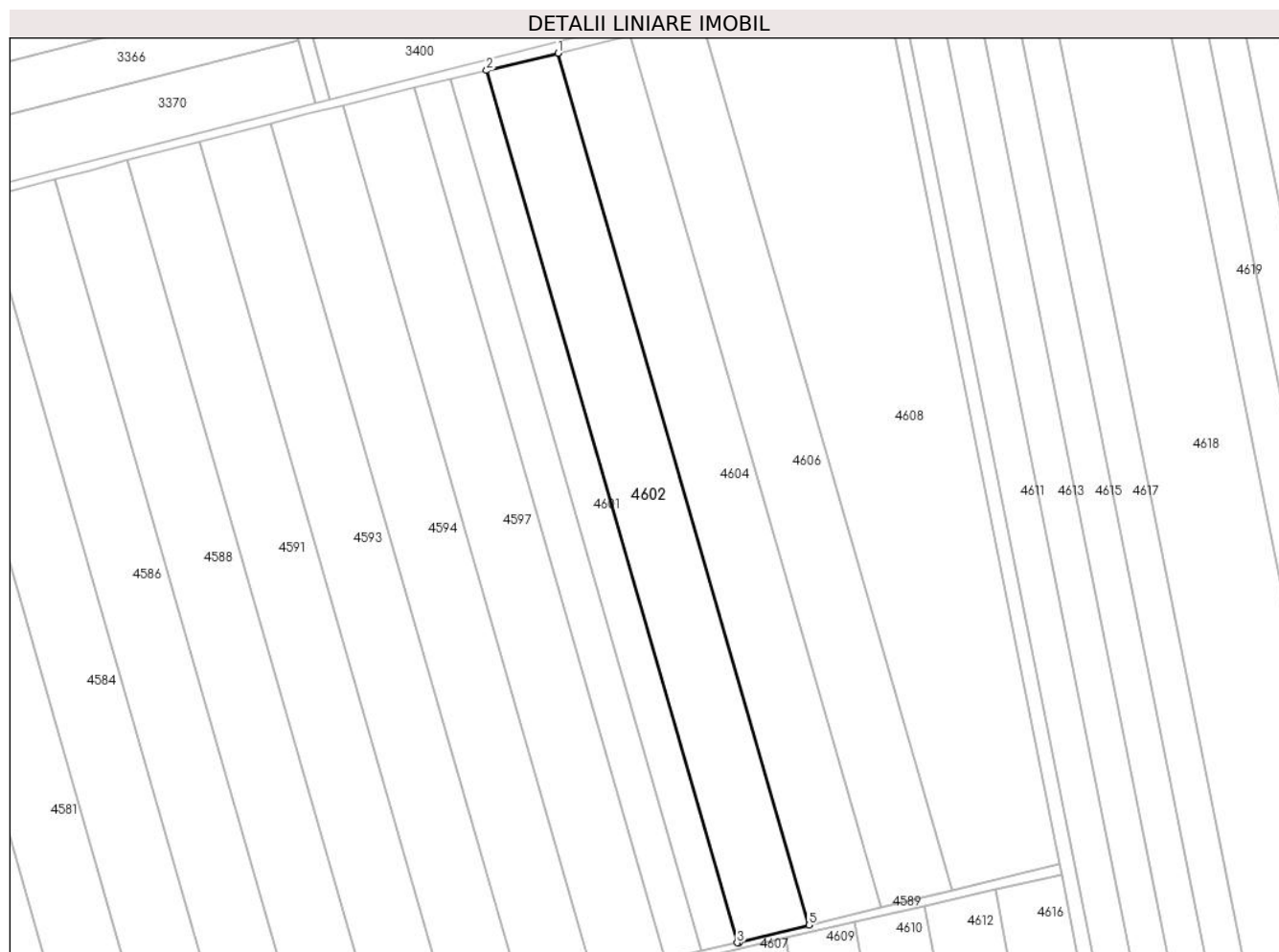
Inscrieri privind dezmembramintele dreptului de proprietate, drepturi reale de garanție și sarcini	Referințe
NU SUNT	

Anexa Nr. 1 La Partea I

Teren

Nr cadastral	Suprafața (mp)*	Observații / Referințe
	5.000	

* Suprafața este determinată în planul de proiecție Stereo 70.



Date referitoare la teren

Crt	Categorie folosință	Intravilan	Suprafața (mp)	Tarla	Parcelă	Nr. topo	Observații / Referințe
1	arabil	NU	5.000	69	1784/49	-	

Lungime Segmente

1) Valorile lungimilor segmentelor sunt obținute din proiecție în plan.

Punct început	X / Y	Punct sfârșit	X / Y	Lungime segment (** (m)
1	560.507,355 387.271,333	2	560.487,726 387.266,605	20.19
2	560.487,726 387.266,605	3	560.556,27 387.028,337	247.931
3	560.556,27 387.028,337	4	560.556,736 387.028,442	0.478
4	560.556,736 387.028,442	5	560.575,874 387.033,147	19.708
5	560.575,874 387.033,147	1	560.507,355 387.271,333	247.846

**** Lungimile segmentelor sunt determinate în planul de proiecţie Stereo 70 şi sunt rotunjite la 1 milimetru.**

***** Distanţa dintre puncte este formată din segmente cumulate ce sunt mai mici decât valoarea 1 milimetru.**

**DATE DESPRE IMOBILUL NR. 4603**

Oficiul de Cadastru și Publicitate Imobiliară PRAHOVA
Biroul de Cadastru și Publicitate Imobiliară Câmpina

A. Partea I. Descrierea imobilului

TEREN Extravilan

Nr. CF vechi:1424

Nr. cadastral vechi:10180

Adresa: Jud. Prahova

Nr. Crt	Nr cadastral Nr. topografic	Suprafața* (mp)	Observații / Referințe
A1	20330	10.000	Sector cadastral:60 Teren neimprejmuit;

B. Partea II. Proprietari și acte

Inscrieri privitoare la dreptul de proprietate și alte drepturi reale		Referințe
5324 / 17/03/2008		
Contract De Vanzare-Cumparare nr. 788, din 10/03/2008 emis de NP TRONECI MARIUS EUGEN;		
B1	Intabulare, drept de PROPRIETATE cumparare ca bun comun, dobandit prin Conventie, cota actuala 1/1, cota initiala 1/1 1) STANCIU LAVINIA 2) STANCIU ADRIAN	A1

C. Partea III. SARCINI .

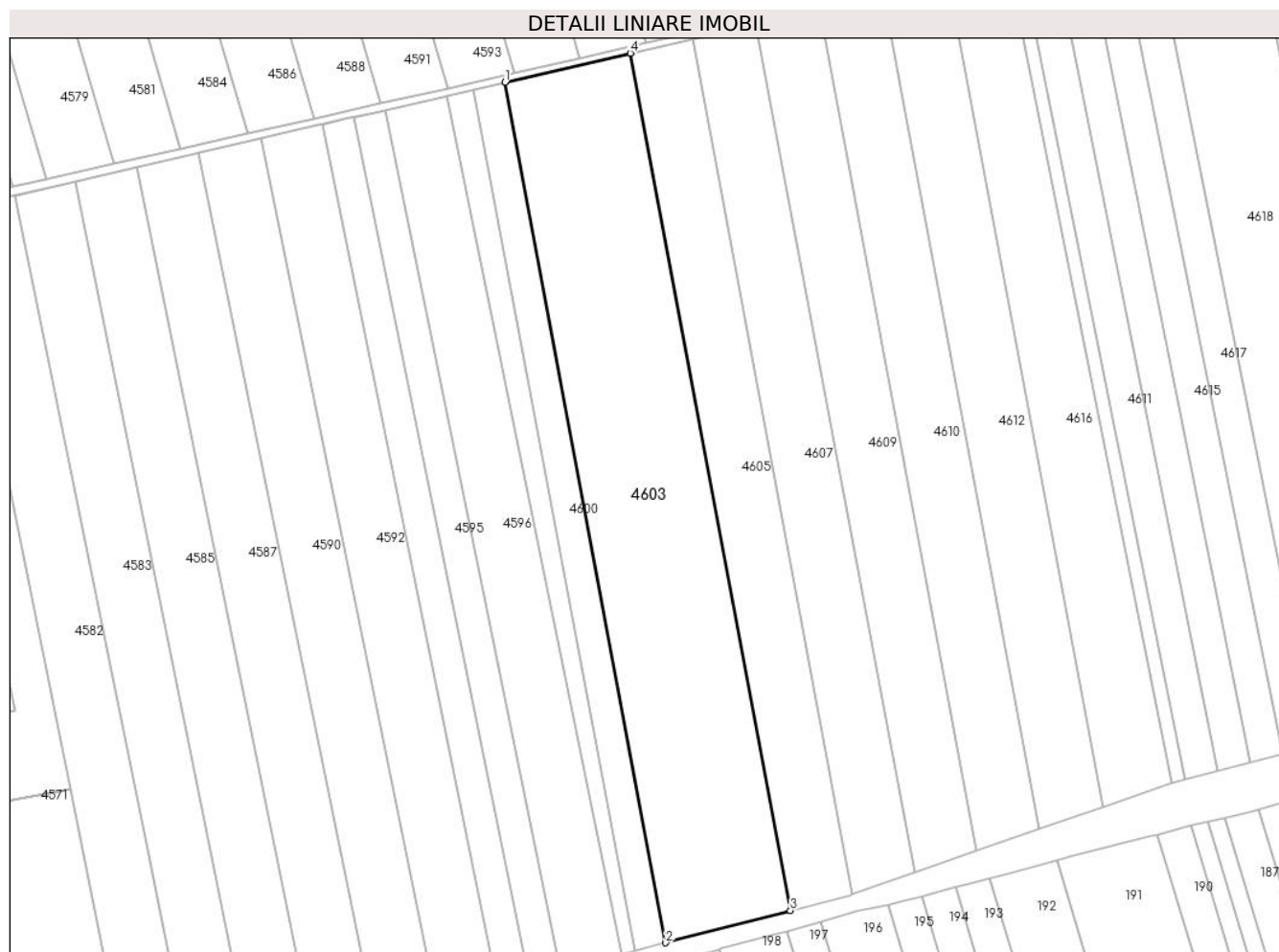
Inscrieri privind dezmembramintele dreptului de proprietate, drepturi reale de garanție și sarcini	Referințe
NU SUNT	

Anexa Nr. 1 La Partea I

Teren

Nr cadastral	Suprafața (mp)*	Observații / Referințe
20330	10.000	

* Suprafața este determinată în planul de proiecție Stereo 70.



Date referitoare la teren

Crt	Categorie folosință	Intravilan	Suprafața (mp)	Tarla	Parcelă	Nr. topo	Observații / Referințe
1	arabil	NU	10.000	69	1784/17	-	

Lungime Segmente

1) Valorile lungimilor segmentelor sunt obținute din proiecție în plan.

Punct început	X / Y	Punct sfârșit	X / Y	Lungime segment (** (m)
1	560.494,428 387.012,27	2	560.542,41 386.755,386	261.327
2	560.542,41 386.755,386	3	560.579,612 386.765,038	38.434
3	560.579,612 386.765,038	4	560.531,818 387.020,915	260.302
4	560.531,818 387.020,915	1	560.494,428 387.012,27	38.376

** Lungimile segmentelor sunt determinate în planul de proiecție Stereo 70 și sunt rotunjite la 1 milimetru.

***** Distanţa dintre puncte este formată din segmente cumulate ce sunt mai mici decât valoarea 1 milimetru.**

**DATE DESPRE IMOBILUL NR. 4604**

Oficiul de Cadastru și Publicitate Imobiliară PRAHOVA
Biroul de Cadastru și Publicitate Imobiliară Câmpina

A. Partea I. Descrierea imobilului

TEREN Extravilan

Adresa: Jud. Prahova

Nr. Crt	Nr cadastral Nr. topografic	Suprafața* (mp)	Observații / Referințe
A1		5.000	Sector cadastral:60 Teren neimprejmuit;

B. Partea II. Proprietari și acte

Inscrieri privitoare la dreptul de proprietate și alte drepturi reale		Referințe
/		
Act Administrativ nr. 6397, din 30/06/1993 emis de CJSDPAT PRAHOVA (TITLU DE PROPRIETATE;);		
B1	Intabulare, drept de PROPRIETATE, dobandit prin Reconstituire, cota actuala 1/1, cota initiala 1/1	A1
	1) OPREA V ELISABETA	
	2) BREZEANU C ELENA	

C. Partea III. SARCINI .

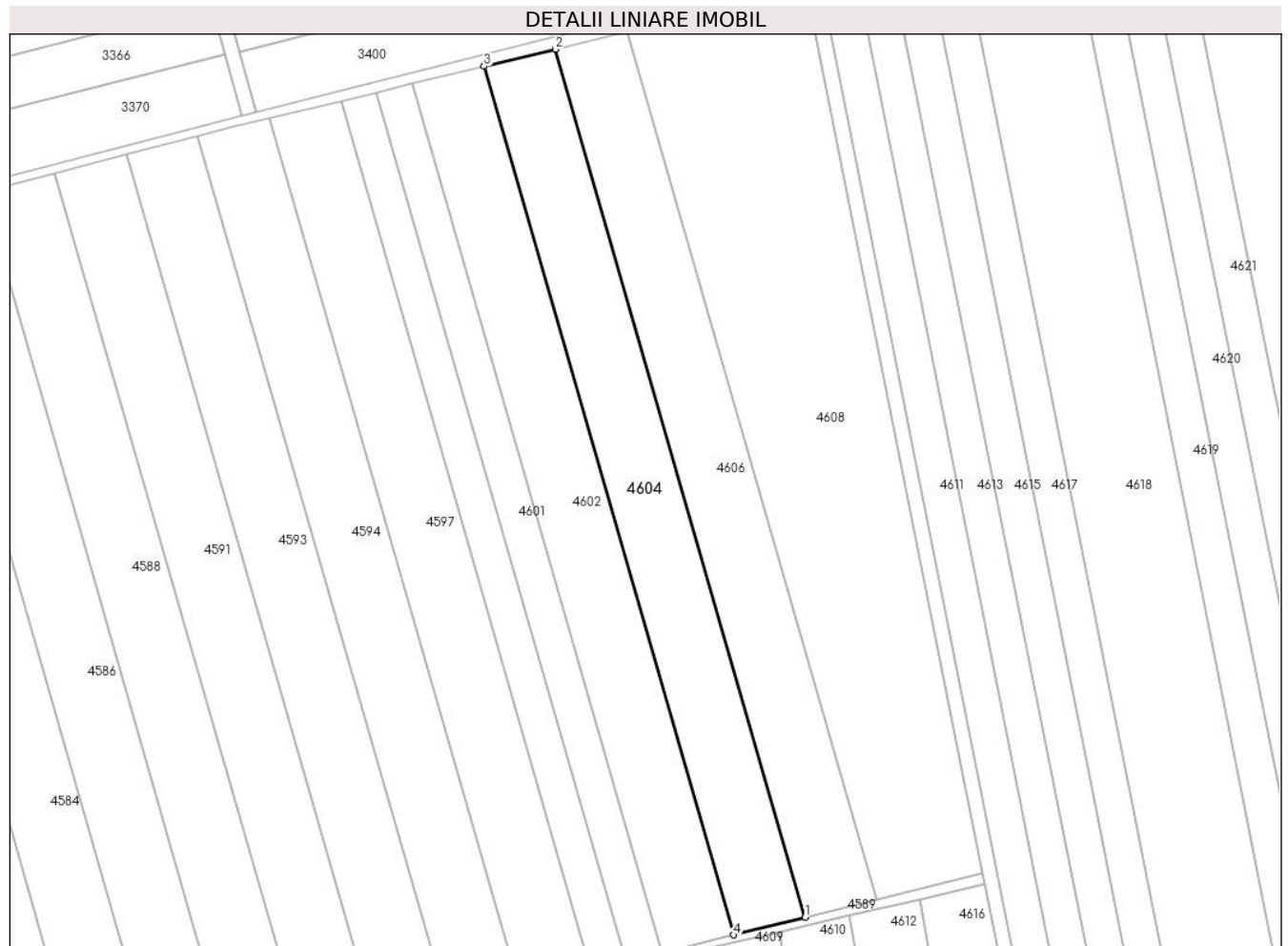
Inscrieri privind dezmembramintele dreptului de proprietate, drepturi reale de garanție și sarcini	Referințe
NU SUNT	

Anexa Nr. 1 La Partea I

Teren

Nr cadastral	Suprafața (mp)*	Observații / Referințe
	5.000	

* Suprafața este determinată în planul de proiecție Stereo 70.



Date referitoare la teren

Crt	Categorie folosință	Intravilan	Suprafața (mp)	Tarla	Parcelă	Nr. topo	Observații / Referințe
1	arabil	NU	5.000	69	1784/48	-	

Lungime Segmente

1) Valorile lungimilor segmentelor sunt obținute din proiecție în plan.

Punct început	X / Y	Punct sfârșit	X / Y	Lungime segment (** (m)
1	560.595,483 387.037,968	2	560.526,99 387.276,062	247.75
2	560.526,99 387.276,062	3	560.507,355 387.271,333	20.196
3	560.507,355 387.271,333	4	560.575,874 387.033,147	247.846
4	560.575,874 387.033,147	1	560.595,483 387.037,968	20.193

** Lungimile segmentelor sunt determinate în planul de proiecție Stereo 70 și sunt rotunjite la 1 milimetru.

***** Distanţa dintre puncte este formată din segmente cumulate ce sunt mai mici decât valoarea 1 milimetru.**

**DATE DESPRE IMOBILUL NR. 4605**

Oficiul de Cadastru și Publicitate Imobiliară PRAHOVA
Biroul de Cadastru și Publicitate Imobiliară Câmpina

A. Partea I. Descrierea imobilului

TEREN Extravilan

Nr. CF vechi:1394

Nr. cadastral vechi:10176

Adresa: Jud. Prahova

Nr. Crt	Nr cadastral Nr. topografic	Suprafața* (mp)	Observații / Referințe
A1	20325	5.000	Sector cadastral:60 Teren neimprejmuit;

B. Partea II. Proprietari și acte

Inscrieri privitoare la dreptul de proprietate și alte drepturi reale		Referințe
5325 / 17/03/2008		
Contract De Vanzare-Cumparare nr. 787, din 10/03/2008 emis de NPTRONECI MARIUS EUGEN;		
B2	Intabulare, drept de PROPRIETATEcumparare ca bun comun, dobandit prin Conventie, cota actuala 1/1, cota initiala 1/1 1) STANCIU LAVINIA 2) STANCIU ADRIAN	A1

C. Partea III. SARCINI .

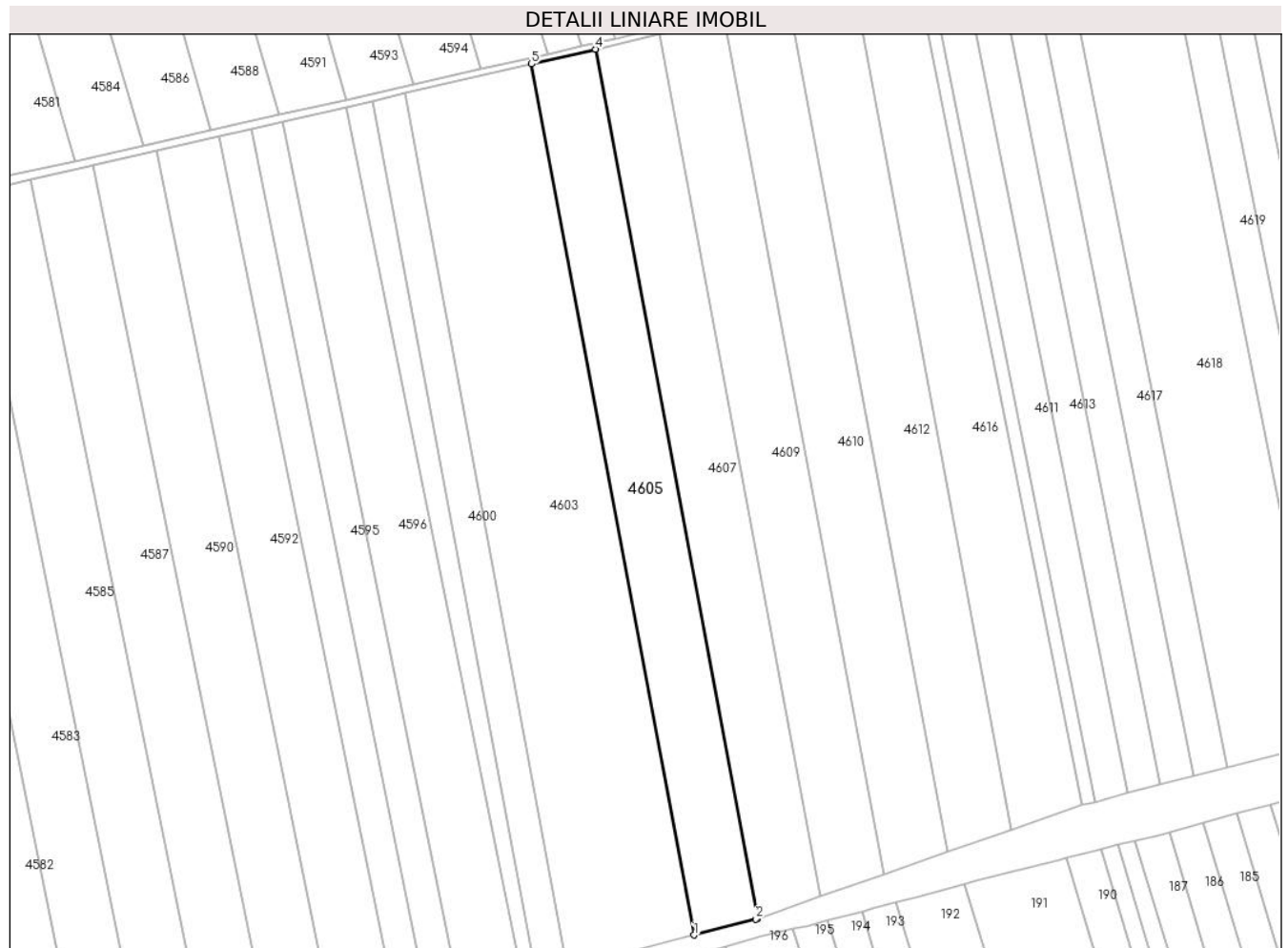
Inscrieri privind dezmembramintele dreptului de proprietate, drepturi reale de garanție și sarcini	Referințe
NU SUNT	

Anexa Nr. 1 La Partea I

Teren

Nr cadastral	Suprafața (mp)*	Observații / Referințe
20325	5.000	

* Suprafața este determinată în planul de proiecție Stereo 70.



Date referitoare la teren

Crt	Categorie folosință	Intravilan	Suprafața (mp)	Tarla	Parcelă	Nr. topo	Observații / Referințe
1	arabil	NU	5.000	69	1784/16	-	

Lungime Segmente

1) Valorile lungimilor segmentelor sunt obținute din proiecție în plan.

Punct început	X / Y	Punct sfârșit	X / Y	Lungime segment (** (m)
1	560.579,612 386.765,038	2	560.597,73 386.769,739	18.718
2	560.597,73 386.769,739	3	560.598,26 386.769,924	0.561
3	560.598,26 386.769,924	4	560.550,568 387.025,25	259.742
4	560.550,568 387.025,25	5	560.531,818 387.020,915	19.245
5	560.531,818 387.020,915	1	560.579,612 386.765,038	260.302

**** Lungimile segmentelor sunt determinate în planul de proiecţie Stereo 70 şi sunt rotunjite la 1 milimetru.**

***** Distanţa dintre puncte este formată din segmente cumulate ce sunt mai mici decât valoarea 1 milimetru.**

**DATE DESPRE IMOBILUL NR. 4606**

Oficiul de Cadastru și Publicitate Imobiliară PRAHOVA
Biroul de Cadastru și Publicitate Imobiliară Câmpina

A. Partea I. Descrierea imobilului

TEREN Extravilan

Adresa: Jud. Prahova

Nr. Crt	Nr cadastral Nr. topografic	Suprafața* (mp)	Observații / Referințe
A1		5.000	Sector cadastral:60 Teren neimprejmuit;

B. Partea II. Proprietari și acte

Inscrieri privitoare la dreptul de proprietate și alte drepturi reale	Referințe
/	
Act Administrativ nr. 6281, din 02/06/1993 emis de CJSDPAT PRAHOVA (TITLU DE PROPRIETATE;);	
B1	A1
Intabulare, drept de PROPRIETATE, dobandit prin Reconstituire, cota actuala 1/1, cota initiala 1/1	
1) CIOBANU ST. NICOLAE	

C. Partea III. SARCINI .

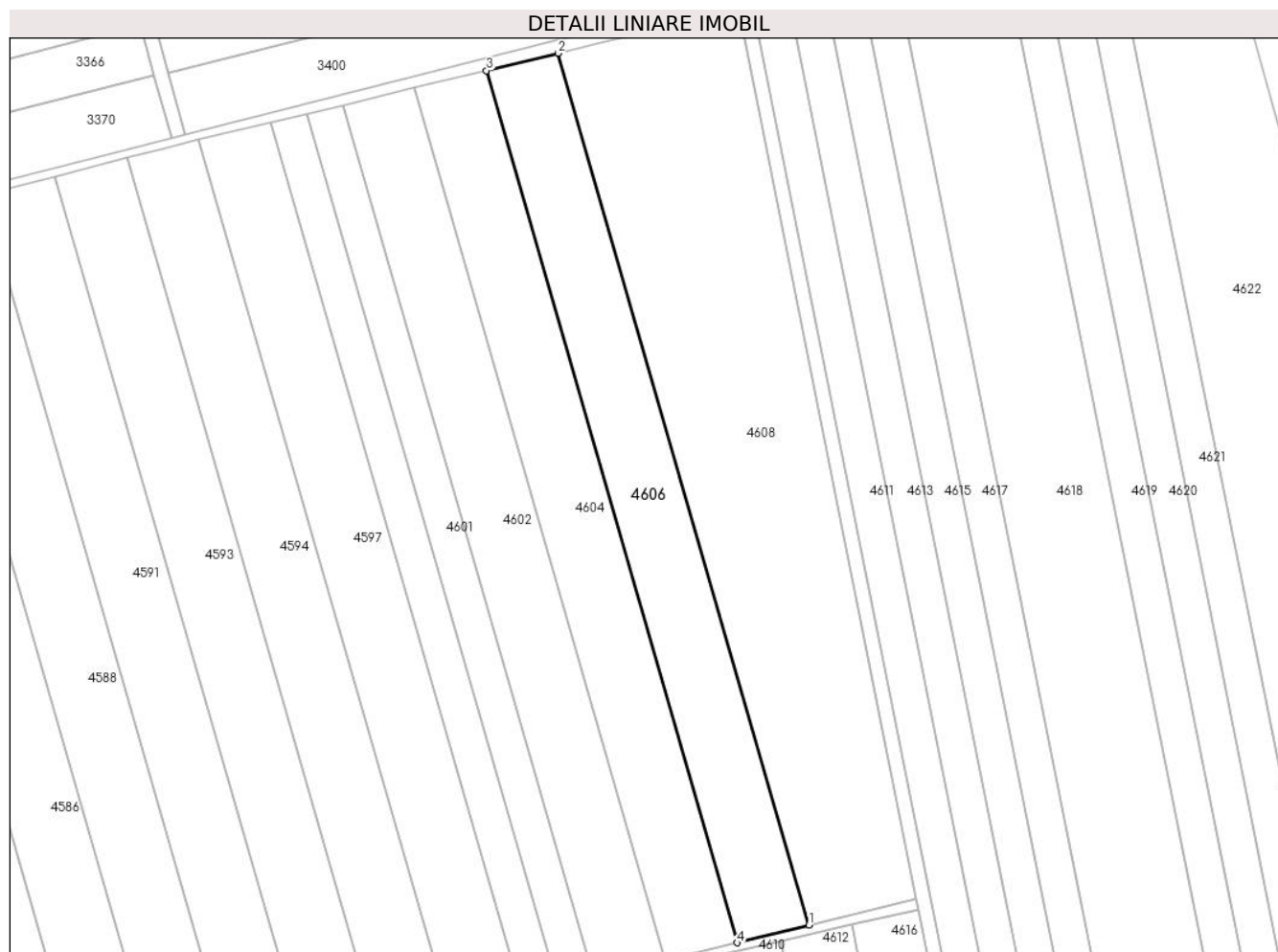
Inscrieri privind dezmembramintele dreptului de proprietate, drepturi reale de garanție și sarcini	Referințe
NU SUNT	

Anexa Nr. 1 La Partea I

Teren

Nr cadastral	Suprafața (mp)*	Observații / Referințe
	5.000	

* Suprafața este determinată în planul de proiecție Stereo 70.



Date referitoare la teren

Crt	Categorie folosință	Intravilan	Suprafața (mp)	Tarla	Parcelă	Nr. topo	Observații / Referințe
1	arabil	NU	5.000	69	1784/47	-	

Lungime Segmente

1) Valorile lungimilor segmentelor sunt obținute din proiecție în plan.

Punct început	X / Y	Punct sfârșit	X / Y	Lungime segment (** (m)
1	560.615,1 387.042,79	2	560.546,633 387.280,793	247.655
2	560.546,633 387.280,793	3	560.526,99 387.276,062	20.205
3	560.526,99 387.276,062	4	560.595,483 387.037,968	247.75
4	560.595,483 387.037,968	1	560.615,1 387.042,79	20.201

** Lungimile segmentelor sunt determinate în planul de proiecție Stereo 70 și sunt rotunjite la 1 milimetru.

***** Distanţa dintre puncte este formată din segmente cumulate ce sunt mai mici decât valoarea 1 milimetru.**

**DATE DESPRE IMOBILUL NR. 4607**

Oficiul de Cadastru și Publicitate Imobiliară PRAHOVA
Biroul de Cadastru și Publicitate Imobiliară Câmpina

A. Partea I. Descrierea imobilului

TEREN Extravilan

Adresa: Jud. Prahova

Nr. Crt	Nr cadastral Nr. topografic	Suprafața* (mp)	Observații / Referințe
A1		5.000	Sector cadastral:60 Teren neimprejmuit;

B. Partea II. Proprietari și acte

Inscrieri privitoare la dreptul de proprietate și alte drepturi reale	Referințe
/	
Hotarare Judecatoreasca nr. 3894, din 14/11/2016 emis de Judecatoria Campina (SENTINTA CIVILA;);	
B1	Intabulare, drept de PROPRIETATE, dobandit prin Hotarare Judecatoreasca, cota actuala 1/1, cota initiala 1/1 1) NUTA ELENA
	A1

C. Partea III. SARCINI .


Inscrieri privind dezmembramintele dreptului de proprietate, drepturi reale de garanție și sarcini	Referințe
NU SUNT	

Anexa Nr. 1 La Partea I

Teren

Nr cadastral	Suprafața (mp)*	Observații / Referințe
	5.000	

* Suprafața este determinată în planul de proiecție Stereo 70.



Date referitoare la teren

Crt	Categorie folosință	Intravilan	Suprafața (mp)	Tarla	Parcelă	Nr. topo	Observații / Referințe
1	arabil	NU	5.000	69	1784/15	-	

Lungime Segmente

1) Valorile lungimilor segmentelor sunt obținute din proiecție în plan.

Punct început	X / Y	Punct sfârșit	X / Y	Lungime segment (** (m)
1	560.550,568 387.025,25	2	560.598,26 386.769,924	259.742
2	560.598,26 386.769,924	3	560.616,72 386.776,363	19.551
3	560.616,72 386.776,363	4	560.569,417 387.029,608	257.625
4	560.569,417 387.029,608	1	560.550,568 387.025,25	19.346

** Lungimile segmentelor sunt determinate în planul de proiecție Stereo 70 și sunt rotunjite la 1 milimetru.

***** Distanţa dintre puncte este formată din segmente cumulate ce sunt mai mici decât valoarea 1 milimetru.**

**DATE DESPRE IMOBILUL NR. 4608**

Oficiul de Cadastru și Publicitate Imobiliară PRAHOVA
Biroul de Cadastru și Publicitate Imobiliară Câmpina

A. Partea I. Descrierea imobilului

TEREN Extravilan

Adresa: Jud. Prahova

Nr. Crt	Nr cadastral Nr. topografic	Suprafața* (mp)	Observații / Referințe
A1		10.000	Sector cadastral:60 Teren neimprejmuit; Teren la dispozitia comisiei locale de fond funciar conform art. 13, alin. 14 din legea 7/1996.

B. Partea II. Proprietari și acte

Inscrieri privitoare la dreptul de proprietate și alte drepturi reale		Referințe
/		
Act Normativ nr. 7, din 13/03/1996 emis de PARLAMENTUL ROMÂNIEI (LEGE; ,art.13);		
B1	Inscrierea posesiei, drept de PROPRIETATE, dobandit prin Lege, cota actuala 1/1, cota initiala 1/1 1) NEIDENTIFICAT NEIDENTIFICAT	A1
B2	Se notează mențiunea proprietar neidentificat, rezerva comisiei locale de fond funciar.	A1

C. Partea III. SARCINI .

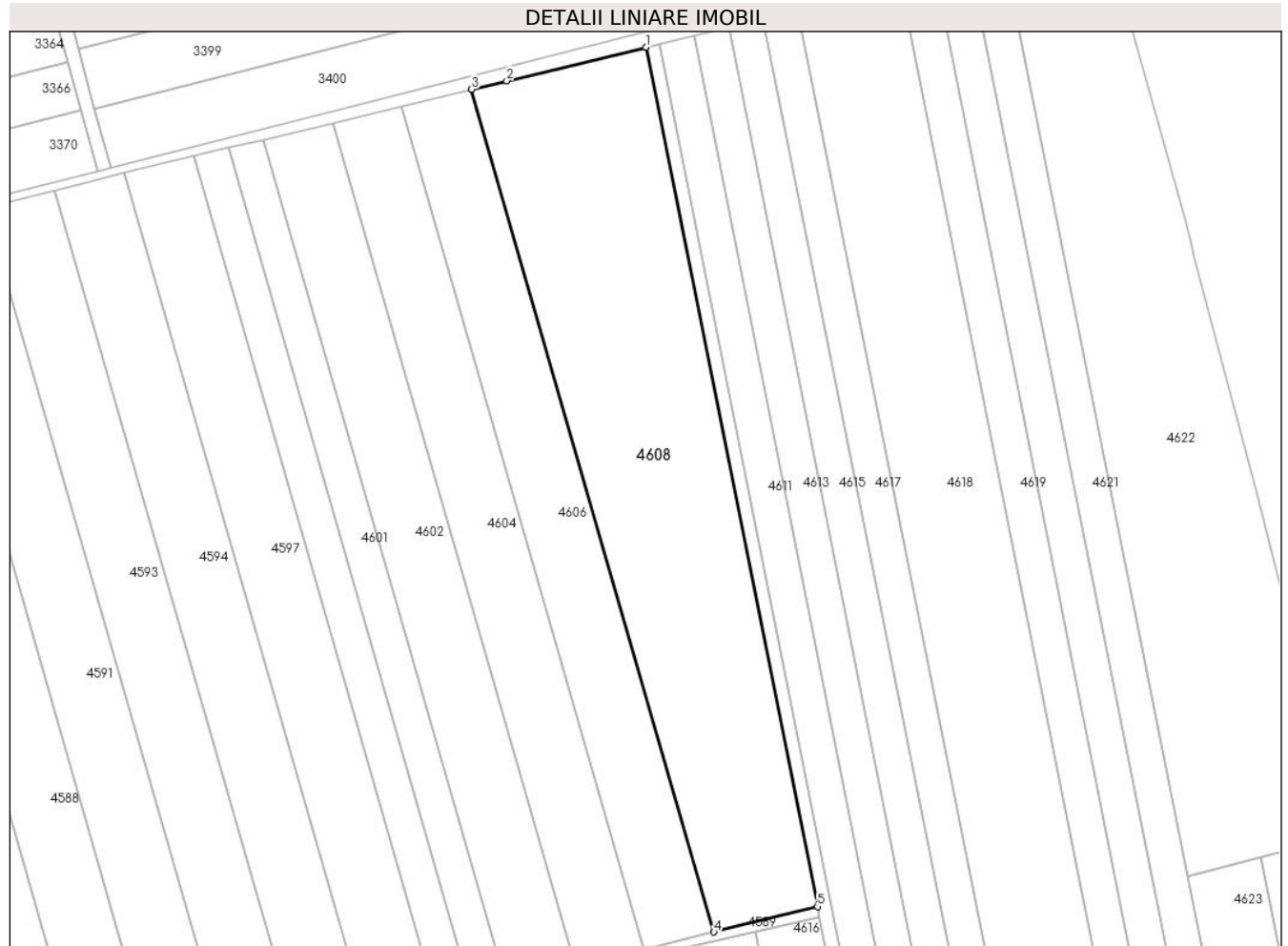
Inscrieri privind dezmembramintele dreptului de proprietate, drepturi reale de garanție și sarcini	Referințe
NU SUNT	

Anexa Nr. 1 La Partea I

Teren

Nr cadastral	Suprafața (mp)*	Observații / Referințe
	10.000	Teren la dispoziția comisiei locale de fond funciar conform art. 13, alin. 14 din legea 7/1996.

* Suprafața este determinată în planul de proiecție Stereo 70.



Date referitoare la teren

Crt	Categorie folosință	Intra vilan	Suprafața (mp)	Tarla	Parcelă	Nr. topo	Observații / Referințe
1	arabil	NU	10.000	69	1784/46, 1784/45, 1784/44	-	

Lungime Segmente

1) Valorile lungimilor segmentelor sunt obținute din proiecție în plan.

Punct început	X / Y	Punct sfârșit	X / Y	Lungime segment (** (m)
1	560.595,955 387.292,672	2	560.556,575 387.283,187	40.506
2	560.556,575 387.283,187	3	560.546,633 387.280,793	10.226
3	560.546,633 387.280,793	4	560.615,1 387.042,79	247.655
4	560.615,1 387.042,79	5	560.644,356 387.049,982	30.127

Punct început	X / Y	Punct sfârșit	X / Y	Lungime segment (** (m)
5	560.644,356 387.049,982	1	560.595,955 387.292,672	247.469

** Lungimile segmentelor sunt determinate în planul de proiecție Stereo 70 și sunt rotunjite la 1 milimetru.

*** Distanța dintre puncte este formată din segmente cumulate ce sunt mai mici decât valoarea 1 milimetru.

**DATE DESPRE IMOBILUL NR. 4609**

Oficiul de Cadastru și Publicitate Imobiliară PRAHOVA
Biroul de Cadastru și Publicitate Imobiliară Câmpina

A. Partea I. Descrierea imobilului

TEREN Extravilan

Adresa: Jud. Prahova

Nr. Crt	Nr cadastral Nr. topografic	Suprafața* (mp)	Observații / Referințe
A1		5.000	Sector cadastral:60 Teren neimprejmuit;

B. Partea II. Proprietari și acte

Inscrieri privitoare la dreptul de proprietate și alte drepturi reale	Referințe
/	
Act Administrativ nr. 7349, din 22/07/1993 emis de CJSDPAT PRAHOVA (TITLU DE PROPRIETATE;);	
B1	A1
Intabulare, drept de PROPRIETATE, dobandit prin Reconstituire, cota actuala 1/1, cota initiala 1/1	
1) ROTĂRESCU GH MARIA	
2) BĂICOIANU GH GEORGETA	
3) STANCIU A ELENA	

C. Partea III. SARCINI .


Inscrieri privind dezmembramintele dreptului de proprietate, drepturi reale de garanție și sarcini	Referințe
NU SUNT	

Anexa Nr. 1 La Partea I

Teren

Nr cadastral	Suprafața (mp)*	Observații / Referințe
	5.000	

* Suprafața este determinată în planul de proiecție Stereo 70.



Date referitoare la teren

Crt	Categorie folosință	Intravilan	Suprafața (mp)	Tarla	Parcelă	Nr. topo	Observații / Referințe
1	arabil	NU	5.000	69	1784/14	-	

Lungime Segmente

1) Valorile lungimilor segmentelor sunt obținute din proiecție în plan.

Punct început	X / Y	Punct sfârșit	X / Y	Lungime segment (** (m)
1	560.569,417 387.029,608	2	560.616,72 386.776,363	257.625
2	560.616,72 386.776,363	3	560.635,333 386.782,856	19.713
3	560.635,333 386.782,856	4	560.588,422 387.034,002	255.49
4	560.588,422 387.034,002	1	560.569,417 387.029,608	19.506

** Lungimile segmentelor sunt determinate în planul de proiecție Stereo 70 și sunt rotunjite la 1 milimetru.

***** Distanţa dintre puncte este formată din segmente cumulate ce sunt mai mici decât valoarea 1 milimetru.**

**DATE DESPRE IMOBILUL NR. 4610**

Oficiul de Cadastru și Publicitate Imobiliară PRAHOVA
Biroul de Cadastru și Publicitate Imobiliară Câmpina

A. Partea I. Descrierea imobilului

TEREN Extravilan

Adresa: Jud. Prahova

Nr. Crt	Nr cadastral Nr. topografic	Suprafața* (mp)	Observații / Referințe
A1		5.000	Sector cadastral:60 Teren neimprejmuț;

B. Partea II. Proprietari și acte

Inscrieri privitoare la dreptul de proprietate și alte drepturi reale	Referințe
/	
Act Administrativ nr. 6209, din 04/06/1993 emis de CJSDPAT PRAHOVA (TITLU DE PROPRIETATE;);	
B1	A1
Intabulare, drept de PROPRIETATE, dobandit prin Reconstituire, cota actuala 1/1, cota initiala 1/1	
1) ALDEA R CONSTANTIN	
2) ALDEA T ALEXANDRINA	
3) ALDEA R NICOLAE	

C. Partea III. SARCINI .

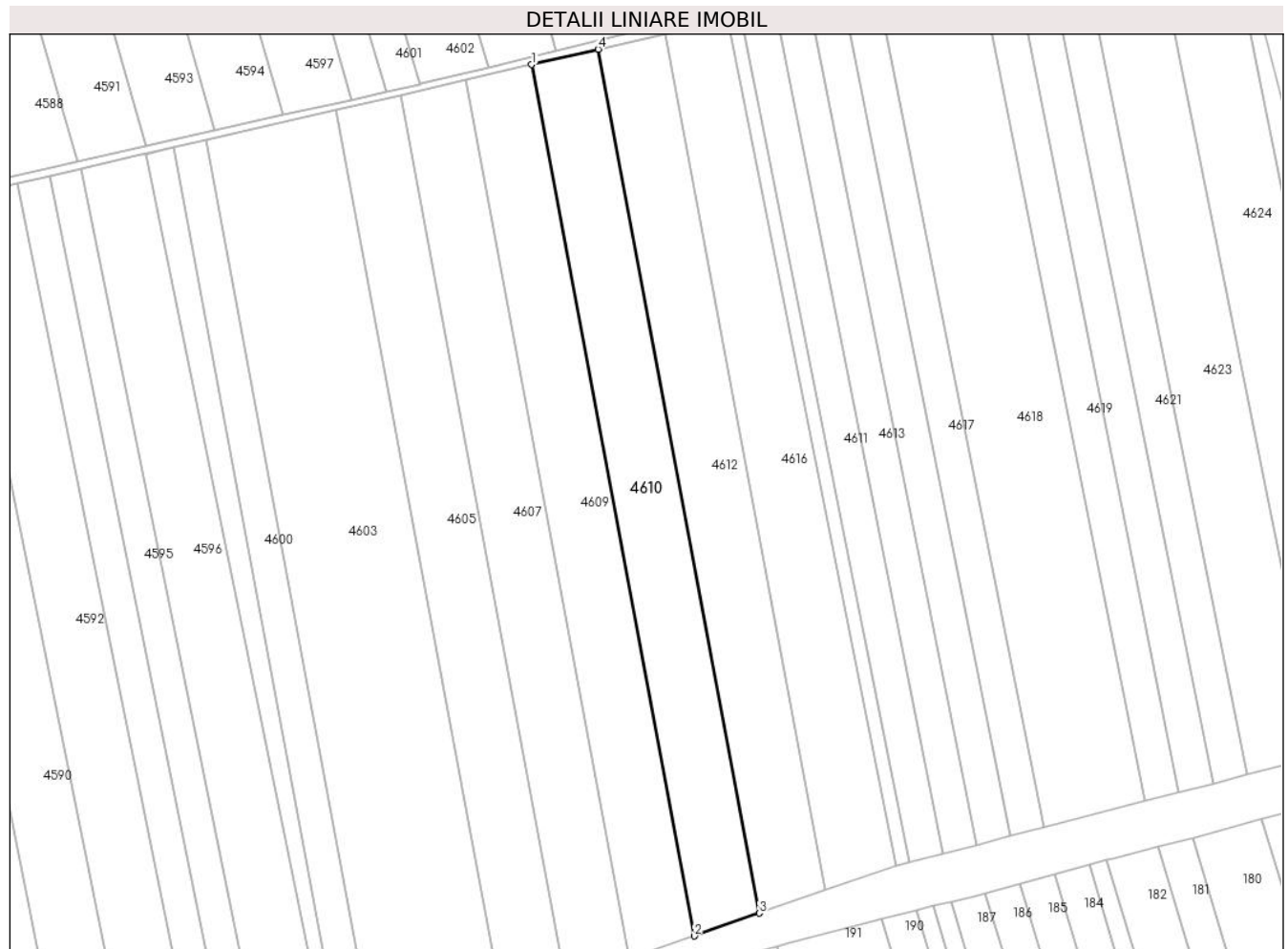
Inscrieri privind dezmembramintele dreptului de proprietate, drepturi reale de garanție și sarcini	Referințe
NU SUNT	

Anexa Nr. 1 La Partea I

Teren

Nr cadastral	Suprafața (mp)*	Observații / Referințe
	5.000	

* Suprafața este determinată în planul de proiecție Stereo 70.



Date referitoare la teren

Crt	Categorie folosință	Intravilan	Suprafața (mp)	Tarla	Parcelă	Nr. topo	Observații / Referințe
1	arabil	NU	5.000	69	1784/13	-	

Lungime Segmente

1) Valorile lungimilor segmentelor sunt obținute din proiecție în plan.

Punct început	X / Y	Punct sfârșit	X / Y	Lungime segment (** (m)
1	560.588,422 387.034,002	2	560.635,333 386.782,856	255.49
2	560.635,333 386.782,856	3	560.654,103 386.789,404	19.879
3	560.654,103 386.789,404	4	560.607,588 387.038,433	253.336
4	560.607,588 387.038,433	1	560.588,422 387.034,002	19.672

** Lungimile segmentelor sunt determinate în planul de proiecție Stereo 70 și sunt rotunjite la 1 milimetru.

***** Distanţa dintre puncte este formată din segmente cumulate ce sunt mai mici decât valoarea 1 milimetru.**

**DATE DESPRE IMOBILUL NR. 4611**

Oficiul de Cadastru și Publicitate Imobiliară PRAHOVA
Biroul de Cadastru și Publicitate Imobiliară Câmpina

A. Partea I. Descrierea imobilului

TEREN Extravilan

Nr. CF vechi:161
Nr. cadastral vechi:231

Adresa: Jud. Prahova

Nr. Crt	Nr cadastral Nr. topografic	Suprafața* (mp)	Observații / Referințe
A1	21762	4.996	Sector cadastral:60 Teren neimprejmuit;

B. Partea II. Proprietari și acte

Inscrieri privitoare la dreptul de proprietate și alte drepturi reale		Referințe
232 / 22/01/2001		
Contract De Vanzare-Cumparare nr. 4638, din 27/12/2000 emis de BNP Fieraru M-Moreni (; si inch 233/22.01.2000/ cvc 4637/27.12.2000-BNP Fieraru M-Moreni);		
B1	Intabulare, drept de PROPRIETATEcumparare ca bun comun, dobandit prin Conventie, cota actuala 1/1, cota initiala 1/1 1) APOSTOL PETRE 2) APOSTOL GEORGETA <i>OBSERVATII: (provenita din conversia CF 161)</i>	A1

C. Partea III. SARCINI .

Inscrieri privind dezmembramintele dreptului de proprietate, drepturi reale de garanție și sarcini	Referințe
NU SUNT	

Anexa Nr. 1 La Partea I

Teren

Nr cadastral	Suprafața (mp)*	Observații / Referințe
21762	4.996	

* Suprafața este determinată în planul de proiecție Stereo 70.



Date referitoare la teren

Crt	Categorie folosință	Intravilan	Suprafața (mp)	Tarla	Parcelă	Nr. topo	Observații / Referințe
1	arabil	NU	4.996	69	1784/10	-	

Lungime Segmente

1) Valorile lungimilor segmentelor sunt obținute din proiecție în plan.

Punct început	X / Y	Punct sfârșit	X / Y	Lungime segment (** (m)
1	560.599,858 387.293,552	2	560.697,46 386.804,157	499.033
2	560.697,46 386.804,157	3	560.707,17 386.806,666	10.029
3	560.707,17 386.806,666	4	560.609,596 387.295,917	498.886
4	560.609,596 387.295,917	1	560.599,858 387.293,552	10.021

** Lungimile segmentelor sunt determinate în planul de proiecție Stereo 70 și sunt rotunjite la 1 milimetru.

***** Distanţa dintre puncte este formată din segmente cumulate ce sunt mai mici decât valoarea 1 milimetru.**

**DATE DESPRE IMOBILUL NR. 4612**

Oficiul de Cadastru și Publicitate Imobiliară PRAHOVA
Biroul de Cadastru și Publicitate Imobiliară Câmpina

A. Partea I. Descrierea imobilului

TEREN Extravilan

Adresa: Jud. Prahova

Nr. Crt	Nr cadastral Nr. topografic	Suprafața* (mp)	Observații / Referințe
A1		5.000	Sector cadastral:60 Teren neimprejmuit;

B. Partea II. Proprietari și acte

Inscrieri privitoare la dreptul de proprietate și alte drepturi reale	Referințe
/	
Act Administrativ nr. 6371, din 04/06/1993 emis de CJSDPAT PRAHOVA (TITLU DE PROPRIETATE;);	
B1	A1
Intabulare, drept de PROPRIETATE, dobandit prin Reconstituire, cota actuala 1/1, cota initiala 1/1	
1) MOCANU I ELISABETA	

C. Partea III. SARCINI .


Inscrieri privind dezmembramintele dreptului de proprietate, drepturi reale de garanție și sarcini	Referințe
NU SUNT	

Anexa Nr. 1 La Partea I

Teren

Nr cadastral	Suprafața (mp)*	Observații / Referințe
	5.000	

* Suprafața este determinată în planul de proiecție Stereo 70.



Date referitoare la teren

Crt	Categorie folosință	Intra vilan	Suprafața (mp)	Tarla	Parcelă	Nr. topo	Observații / Referințe
1	arabil	NU	5.000	69	1784/12	-	

Lungime Segmente

1) Valorile lungimilor segmentelor sunt obținute din proiecție în plan.

Punct început	X / Y	Punct sfârșit	X / Y	Lungime segment (** (m)
1	560.607,588 387.038,433	2	560.654,103 386.789,404	253.336
2	560.654,103 386.789,404	3	560.673,034 386.796,008	20.05
3	560.673,034 386.796,008	4	560.626,917 387.042,903	251.165
4	560.626,917 387.042,903	1	560.607,588 387.038,433	19.839

** Lungimile segmentelor sunt determinate în planul de proiecție Stereo 70 și sunt rotunjite la 1 milimetru.

***** Distanţa dintre puncte este formată din segmente cumulate ce sunt mai mici decât valoarea 1 milimetru.**

**DATE DESPRE IMOBILUL NR. 4613**

Oficiul de Cadastru și Publicitate Imobiliară PRAHOVA
Biroul de Cadastru și Publicitate Imobiliară Câmpina

A. Partea I. Descrierea imobilului

TEREN Extravilan

Nr. CF vechi:161

Nr. cadastral vechi:230

Adresa: Jud. Prahova

Nr. Crt	Nr cadastral Nr. topografic	Suprafața* (mp)	Observații / Referințe
A1	21759	4.981	Sector cadastral:60 Teren neimprejmuit;

B. Partea II. Proprietari și acte

Inscrieri privitoare la dreptul de proprietate și alte drepturi reale		Referințe
232 / 22/01/2001		
Contract De Vanzare-Cumparare nr. 4638, din 27/12/2000 emis de BNP Fieraru M-Moreni (; si inch 233 cu cvc 4637/27.12.2000-Np Fieraru M-Moreni);		
B1	Intabulare, drept de PROPRIETATEcumparare ca bun comun, dobandit prin Conventie, cota actuala 1/1, cota initiala 1/1 1) APOSTOL PETRE 2) APOSTOL GEORGETA <i>OBSERVATII: (provenita din conversia CF 161)</i>	A1

C. Partea III. SARCINI .

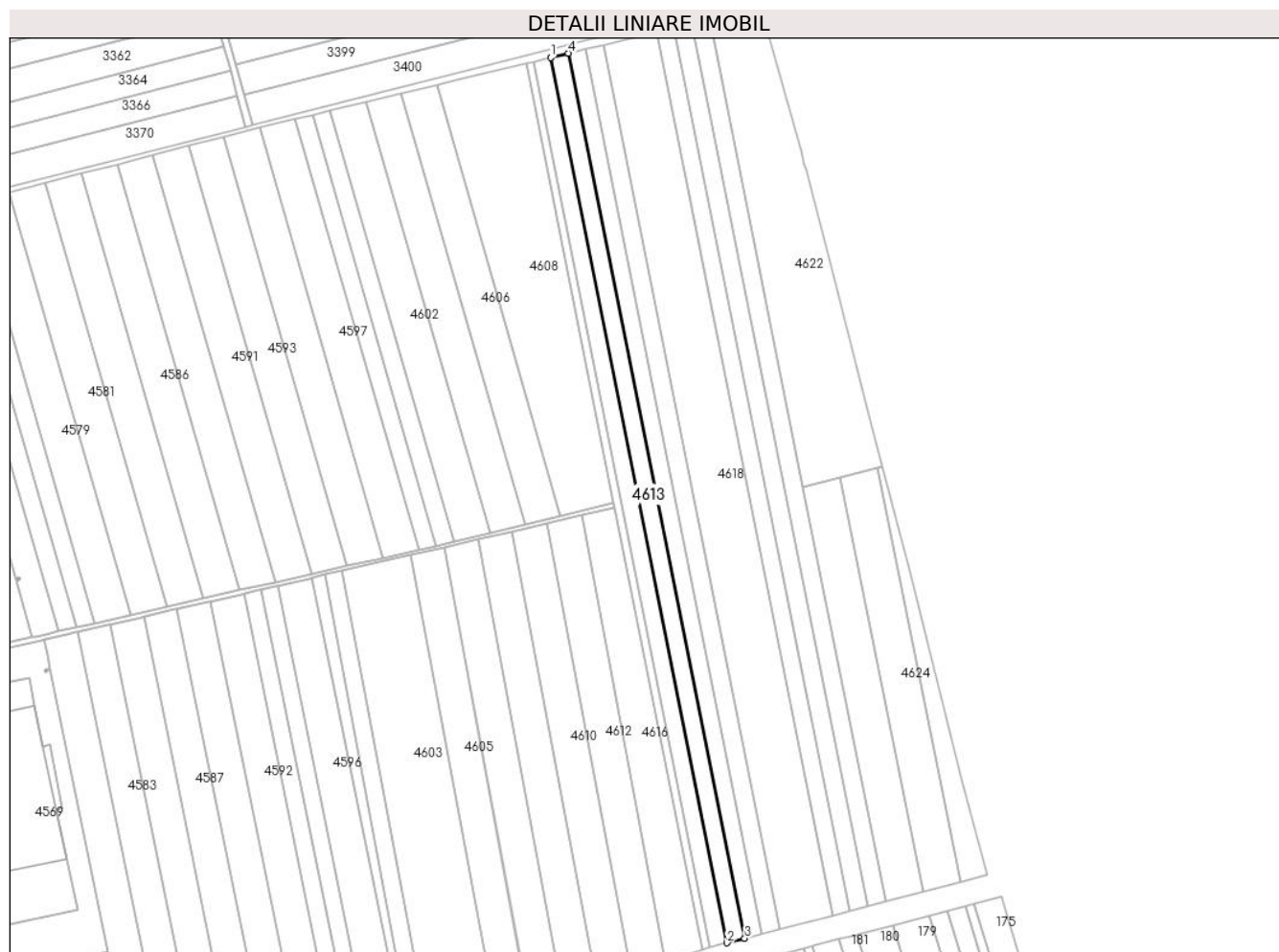
Inscrieri privind dezmembramintele dreptului de proprietate, drepturi reale de garanție și sarcini	Referințe
NU SUNT	

Anexa Nr. 1 La Partea I

Teren

Nr cadastral	Suprafața (mp)*	Observații / Referințe
21759	4.981	

* Suprafața este determinată în planul de proiecție Stereo 70.



Date referitoare la teren

Crt	Categorie folosință	Intra vilan	Suprafața (mp)	Tarla	Parcelă	Nr. topo	Observații / Referințe
1	arabil	NU	4.981	69	1784/9	-	

Lungime Segmente

1) Valorile lungimilor segmentelor sunt obținute din proiecție în plan.

Punct început	X / Y	Punct sfârșit	X / Y	Lungime segment (** (m)
1	560.609,596 387.295,917	2	560.707,17 386.806,666	498.886
2	560.707,17 386.806,666	3	560.716,853 386.809,168	10.001
3	560.716,853 386.809,168	4	560.619,308 387.298,277	498.741
4	560.619,308 387.298,277	1	560.609,596 387.295,917	9.995

** Lungimile segmentelor sunt determinate în planul de proiecție Stereo 70 și sunt rotunjite la 1 milimetru.

***** Distanţa dintre puncte este formată din segmente cumulate ce sunt mai mici decât valoarea 1 milimetru.**

**DATE DESPRE IMOBILUL NR. 4614**

Oficiul de Cadastru și Publicitate Imobiliară PRAHOVA
Biroul de Cadastru și Publicitate Imobiliară Câmpina

A. Partea I. Descrierea imobilului

TEREN Extravilan

Adresa: Jud. Prahova

Nr. Crt	Nr cadastral Nr. topografic	Suprafața* (mp)	Observații / Referințe
A1		1.996	Sector cadastral:60 Teren neimprejmuit;

B. Partea II. Proprietari și acte

Inscrieri privitoare la dreptul de proprietate și alte drepturi reale		Referințe
/		
Act Normativ nr. 7, din 13/03/1996 emis de PARLAMENTUL ROMANIEI (LEGE; Adeverinta nr. 13688 din 09.09.2024 emis de Primaria Comunei Filipestii de Padure);		
B1	Intabulare, drept de PROPRIETATE, dobandit prin Lege, cota actuala 1/1, cota initiala 1/1 1) COMUNA FILIPESTII DE PADURE DOMENIU PUBLIC, CIF:2843213	A1

C. Partea III. SARCINI .

Inscrieri privind dezmembramintele dreptului de proprietate, drepturi reale de garanție și sarcini	Referințe
NU SUNT	

Anexa Nr. 1 La Partea I

Teren

Nr cadastral	Suprafața (mp)*	Observații / Referințe
	1.996	

* Suprafața este determinată în planul de proiecție Stereo 70.



Date referitoare la teren

Crt	Categorie folosință	Intravilan	Suprafața (mp)	Tarla	Parcelă	Nr. topo	Observații / Referințe
1	drum	NU	1.996	69	1784/70	-	

Lungime Segmente

1) Valorile lungimilor segmentelor sunt obținute din proiecție în plan.

Punct început	X / Y	Punct sfârșit	X / Y	Lungime segment (** (m)
1	560.599,858 387.293,552	2	560.595,955 387.292,672	4.001
2	560.595,955 387.292,672	3	560.644,356 387.049,982	247.469
3	560.644,356 387.049,982	4	560.644,937 387.047,069	2.97
4	560.644,937 387.047,069	5	560.693,577 386.803,174	248.698
5	560.693,577 386.803,174	6	560.697,46 386.804,157	4.005

Punct început	X / Y	Punct sfârșit	X / Y	Lungime segment (** (m)
6	560.697,46 386.804,157	1	560.599,858 387.293,552	499.033

** Lungimile segmentelor sunt determinate în planul de proiecție Stereo 70 și sunt rotunjite la 1 milimetru.

*** Distanța dintre puncte este formată din segmente cumulate ce sunt mai mici decât valoarea 1 milimetru.

**DATE DESPRE IMOBILUL NR. 4615**

Oficiul de Cadastru și Publicitate Imobiliară PRAHOVA
Biroul de Cadastru și Publicitate Imobiliară Câmpina

A. Partea I. Descrierea imobilului

TEREN Extravilan

Adresa: Jud. Prahova

Nr. Crt	Nr cadastral Nr. topografic	Suprafața* (mp)	Observații / Referințe
A1		5.000	Sector cadastral:60 Teren neimprejmuț;

B. Partea II. Proprietari și acte

Inscrieri privitoare la dreptul de proprietate și alte drepturi reale	Referințe
/	
Act Administrativ nr. 6504, din 04/06/1993 emis de CJSDPAT PRAHOVA (TITLU DE PROPRIETATE;);	
B1	A1
Intabulare, drept de PROPRIETATE, dobandit prin Reconstituire, cota actuala 1/1, cota initiala 1/1	
1) DURBAC GH VASILE	
2) DURBAC GH MARIN	
3) BONDĂREȚ GH CATINCA	

C. Partea III. SARCINI .

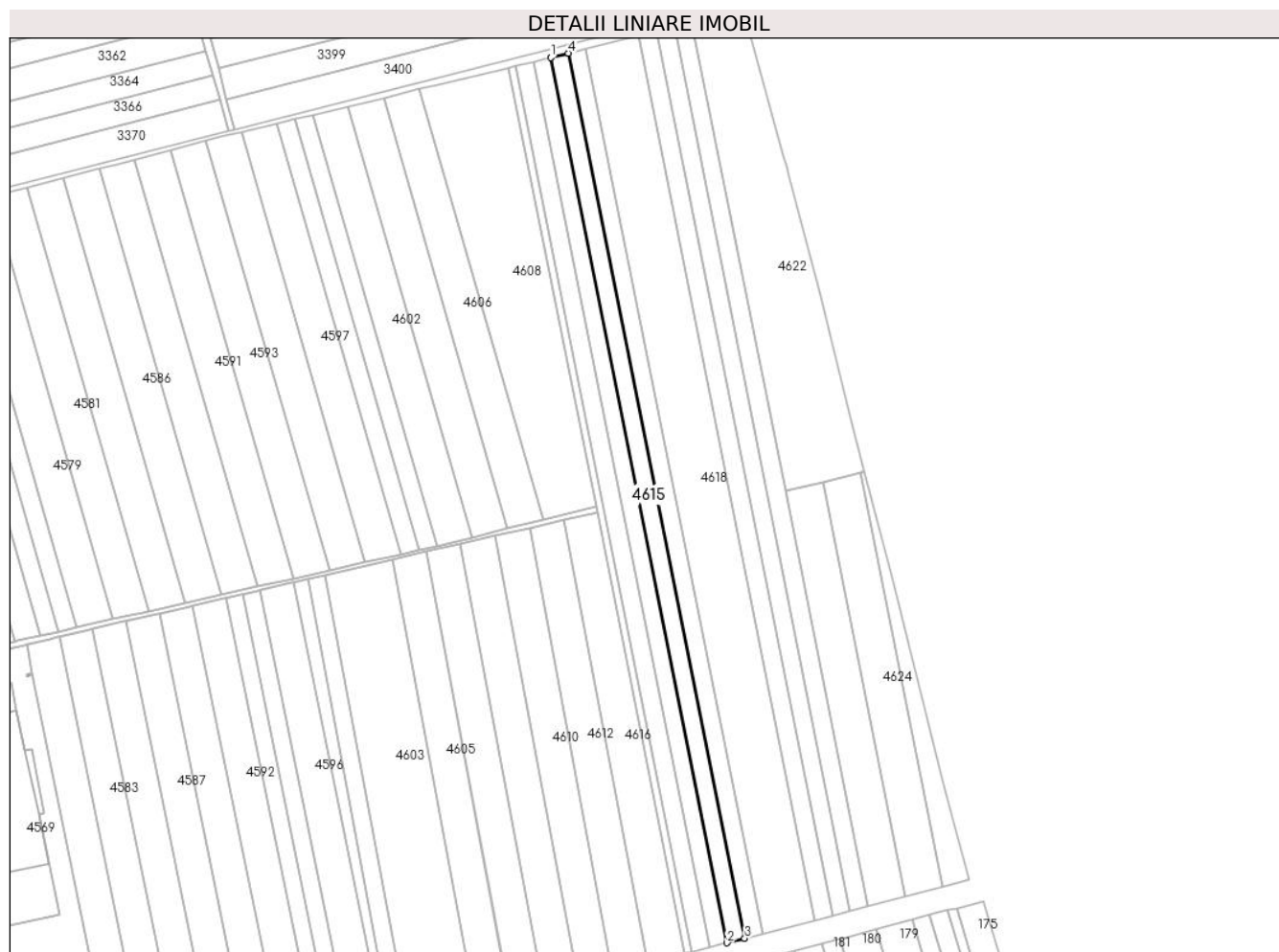
Inscrieri privind dezmembramintele dreptului de proprietate, drepturi reale de garanție și sarcini	Referințe
NU SUNT	

Anexa Nr. 1 La Partea I

Teren

Nr cadastral	Suprafața (mp)*	Observații / Referințe
	5.000	

* Suprafața este determinată în planul de proiecție Stereo 70.



Date referitoare la teren

Crt	Categorie folosință	Intra vilan	Suprafața (mp)	Tarla	Parcelă	Nr. topo	Observații / Referințe
1	arabil	NU	5.000	69	1784/8	-	

Lungime Segmente

1) Valorile lungimilor segmentelor sunt obținute din proiecție în plan.

Punct început	X / Y	Punct sfârșit	X / Y	Lungime segment (** (m)
1	560.619,308 387.298,277	2	560.716,853 386.809,168	498.741
2	560.716,853 386.809,168	3	560.726,576 386.811,68	10.042
3	560.726,576 386.811,68	4	560.629,06 387.300,645	498.594
4	560.629,06 387.300,645	1	560.619,308 387.298,277	10.035

** Lungimile segmentelor sunt determinate în planul de proiecție Stereo 70 și sunt rotunjite la 1 milimetru.

***** Distanţa dintre puncte este formată din segmente cumulate ce sunt mai mici decât valoarea 1 milimetru.**

**DATE DESPRE IMOBILUL NR. 4616**

Oficiul de Cadastru și Publicitate Imobiliară PRAHOVA
Biroul de Cadastru și Publicitate Imobiliară Câmpina

A. Partea I. Descrierea imobilului

TEREN Extravilan

Adresa: Jud. Prahova

Nr. Crt	Nr cadastral Nr. topografic	Suprafața* (mp)	Observații / Referințe
A1		5.000	Sector cadastral:60 Teren neimprejmuit;

B. Partea II. Proprietari și acte

Inscrieri privitoare la dreptul de proprietate și alte drepturi reale	Referințe
/	
Act Administrativ nr. 6256, din 02/06/1993 emis de CJSDPAT PRAHOVA (TITLU DE PROPRIETATE;);	
B1	A1
Intabulare, drept de PROPRIETATE, dobandit prin Reconstituire, cota actuala 1/1, cota initiala 1/1	
1) BÎRLOAGĂ D CONSTANTIN	

C. Partea III. SARCINI .

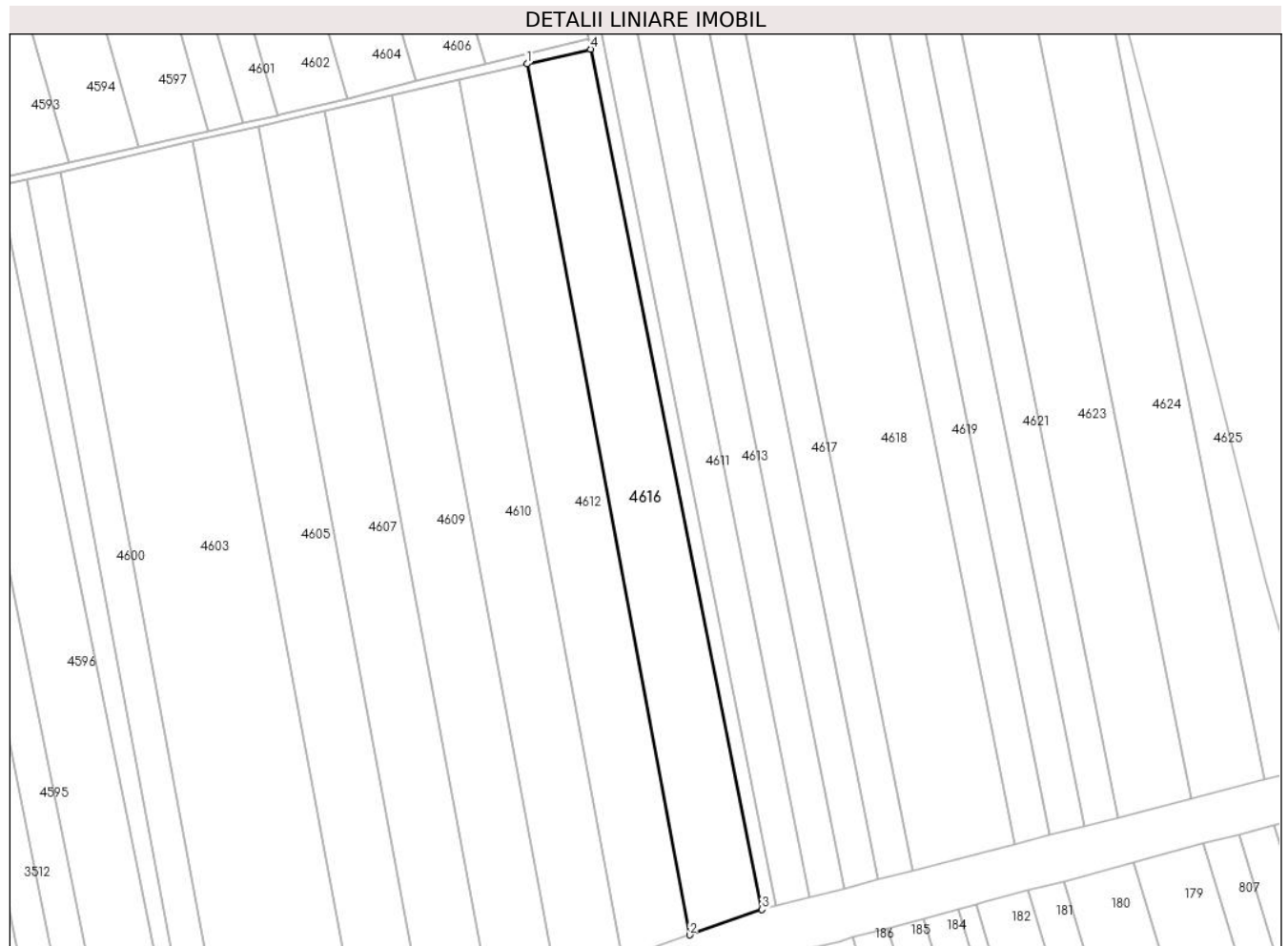
Inscrieri privind dezmembramintele dreptului de proprietate, drepturi reale de garanție și sarcini	Referințe
NU SUNT	

Anexa Nr. 1 La Partea I

Teren

Nr cadastral	Suprafața (mp)*	Observații / Referințe
	5.000	

* Suprafața este determinată în planul de proiecție Stereo 70.



Date referitoare la teren

Crt	Categorie folosință	Intra vilan	Suprafața (mp)	Tarla	Parcelă	Nr. topo	Observații / Referințe
1	arabil	NU	5.000	69	1784/11	-	

Lungime Segmente

1) Valorile lungimilor segmentelor sunt obținute din proiecție în plan.

Punct început	X / Y	Punct sfârșit	X / Y	Lungime segment (** (m)
1	560.626,917 387.042,903	2	560.673,034 386.796,008	251.165
2	560.673,034 386.796,008	3	560.693,577 386.803,174	21.757
3	560.693,577 386.803,174	4	560.644,937 387.047,069	248.698
4	560.644,937 387.047,069	1	560.626,917 387.042,903	18.495

** Lungimile segmentelor sunt determinate în planul de proiecție Stereo 70 și sunt rotunjite la 1 milimetru.

***** Distanţa dintre puncte este formată din segmente cumulate ce sunt mai mici decât valoarea 1 milimetru.**

**DATE DESPRE IMOBILUL NR. 4617**

Oficiul de Cadastru și Publicitate Imobiliară PRAHOVA
Biroul de Cadastru și Publicitate Imobiliară Câmpina

A. Partea I. Descrierea imobilului

TEREN Extravilan

Adresa: Jud. Prahova

Nr. Crt	Nr cadastral Nr. topografic	Suprafața* (mp)	Observații / Referințe
A1		5.000	Sector cadastral:60 Teren neimprejmuit;

B. Partea II. Proprietari și acte

Inscrieri privitoare la dreptul de proprietate și alte drepturi reale	Referințe
/	
Act Administrativ nr. 102842, din 23/08/2002 emis de CJSDPAT PRAHOVA (TITLU DE PROPRIETATE;);	
B1	A1
Intabulare, drept de PROPRIETATE, dobandit prin Reconstituire, cota actuala 1/1, cota initiala 1/1	
1) STEFANESCU D NAPOLEON	

C. Partea III. SARCINI .

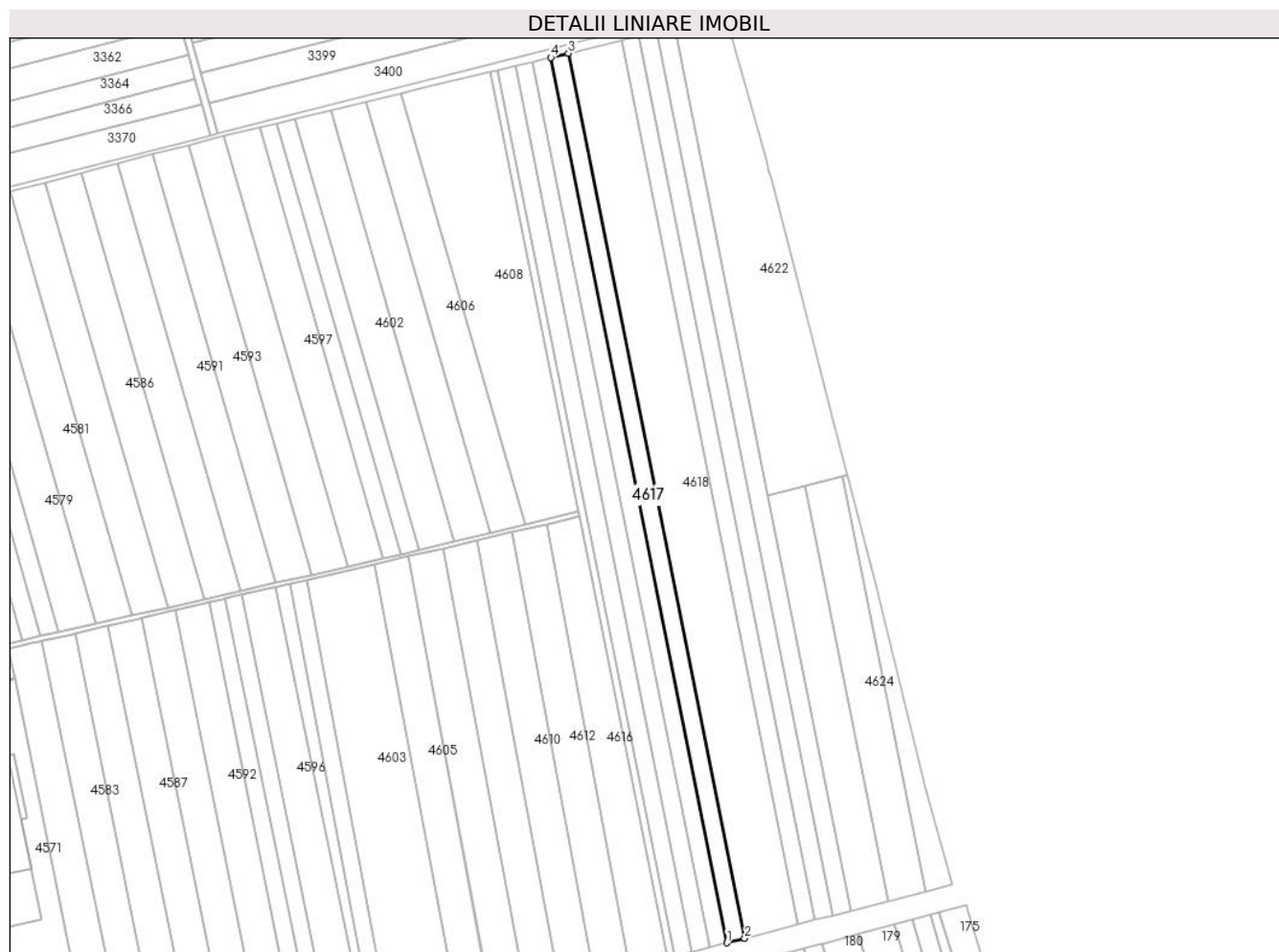
Inscrieri privind dezmembramintele dreptului de proprietate, drepturi reale de garanție și sarcini	Referințe
NU SUNT	

Anexa Nr. 1 La Partea I

Teren

Nr cadastral	Suprafața (mp)*	Observații / Referințe
	5.000	

* Suprafața este determinată în planul de proiecție Stereo 70.



Date referitoare la teren

Crt	Categorie folosință	Intravilan	Suprafața (mp)	Tarla	Parcelă	Nr. topo	Observații / Referințe
1	arabil	NU	5.000	69	1784/7	-	

Lungime Segmente

1) Valorile lungimilor segmentelor sunt obținute din proiecție în plan.

Punct început	X / Y	Punct sfârșit	X / Y	Lungime segment (** (m)
1	560.726,576 386.811,68	2	560.736,302 386.814,193	10.045
2	560.736,302 386.814,193	3	560.638,815 387.303,015	498.448
3	560.638,815 387.303,015	4	560.629,06 387.300,645	10.039
4	560.629,06 387.300,645	1	560.726,576 386.811,68	498.594

** Lungimile segmentelor sunt determinate în planul de proiecție Stereo 70 și sunt rotunjite la 1 milimetru.

***** Distanţa dintre puncte este formată din segmente cumulate ce sunt mai mici decât valoarea 1 milimetru.**

**DATE DESPRE IMOBILUL NR. 4618**

Oficiul de Cadastru și Publicitate Imobiliară PRAHOVA
Biroul de Cadastru și Publicitate Imobiliară Câmpina

A. Partea I. Descrierea imobilului

TEREN Extravilan

Adresa: Jud. Prahova

Nr. Crt	Nr cadastral Nr. topografic	Suprafața* (mp)	Observații / Referințe
A1		15.000	Sector cadastral:60 Teren neimprejmuit; Teren la dispozitia comisiei locale de fond funciar conform art. 13, alin. 14 din legea 7/1996.

B. Partea II. Proprietari și acte

Inscrieri privitoare la dreptul de proprietate și alte drepturi reale		Referințe
/		
Act Normativ nr. 7, din 13/03/1996 emis de PARLAMENTUL ROMÂNIEI (LEGE; ,art.13);		
B1	Inscrierea posesiei, drept de PROPRIETATE, dobandit prin Lege, cota actuala 1/1, cota initiala 1/1 1) NEIDENTIFICAT NEIDENTIFICAT	A1
B2	Se notează mențiunea proprietar neidentificat, rezerva comisiei locale de fond funciar.	A1

C. Partea III. SARCINI .

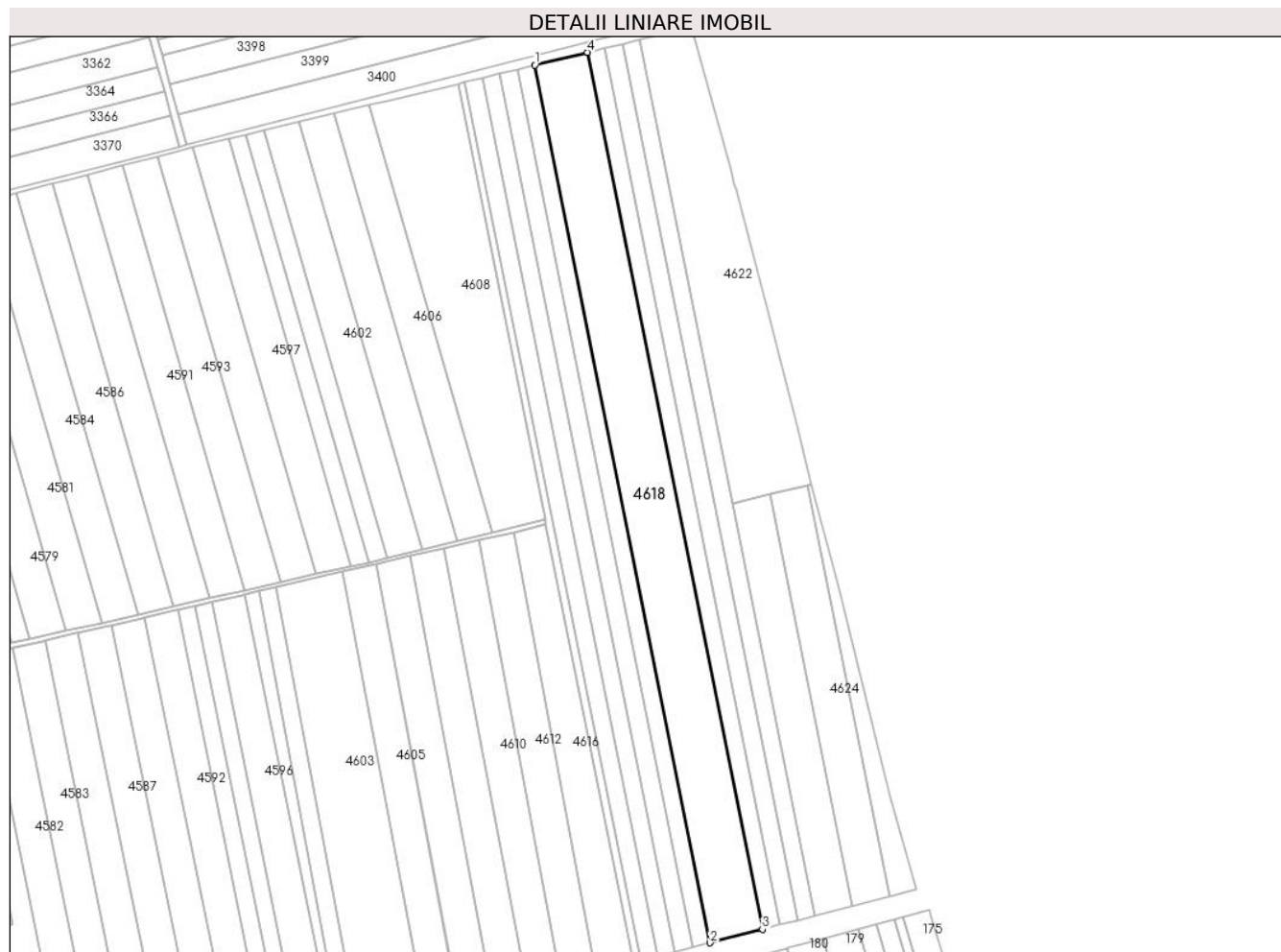
Inscrieri privind dezmembramintele dreptului de proprietate, drepturi reale de garanție și sarcini	Referințe
NU SUNT	

Anexa Nr. 1 La Partea I

Teren

Nr cadastral	Suprafața (mp)*	Observații / Referințe
	15.000	Teren la dispoziția comisiei locale de fond funciar conform art. 13, alin. 14 din legea 7/1996.

* Suprafața este determinată în planul de proiecție Stereo 70.



Date referitoare la teren

Crt	Categorie folosință	Intravilan	Suprafața (mp)	Tarla	Parcelă	Nr. topo	Observații / Referințe
1	arabil	NU	15.000	69	1784/4, 1784/5, 1784/6	-	

Lungime Segmente

1) Valorile lungimilor segmentelor sunt obținute din proiecție în plan.

Punct început	X / Y	Punct sfârșit	X / Y	Lungime segment (** (m)
1	560.638,815 387.303,015	2	560.736,302 386.814,193	498.448
2	560.736,302 386.814,193	3	560.765,497 386.821,737	30.154
3	560.765,497 386.821,737	4	560.668,096 387.310,127	498.008
4	560.668,096 387.310,127	1	560.638,815 387.303,015	30.132

**** Lungimile segmentelor sunt determinate în planul de proiecţie Stereo 70 şi sunt rotunjite la 1 milimetru.**

***** Distanţa dintre puncte este formată din segmente cumulate ce sunt mai mici decât valoarea 1 milimetru.**

**DATE DESPRE IMOBILUL NR. 4619**

Oficiul de Cadastru și Publicitate Imobiliară PRAHOVA
Biroul de Cadastru și Publicitate Imobiliară Câmpina

A. Partea I. Descrierea imobilului

TEREN Extravilan

Adresa: Jud. Prahova

Nr. Crt	Nr cadastral Nr. topografic	Suprafața* (mp)	Observații / Referințe
A1		5.000	Sector cadastral:60 Teren neimprejmuit;

B. Partea II. Proprietari și acte

Inscrieri privitoare la dreptul de proprietate și alte drepturi reale	Referințe
/	
Act Administrativ nr. 6207, din 02/06/1993 emis de CJSDPAT PRAHOVA (TITLU DE PROPRIETATE;);	
B1	A1
Intabulare, drept de PROPRIETATE, dobandit prin Reconstituire, cota actuala 1/1, cota initiala 1/1	
1) ANTON N CONSTANTIN	

C. Partea III. SARCINI .

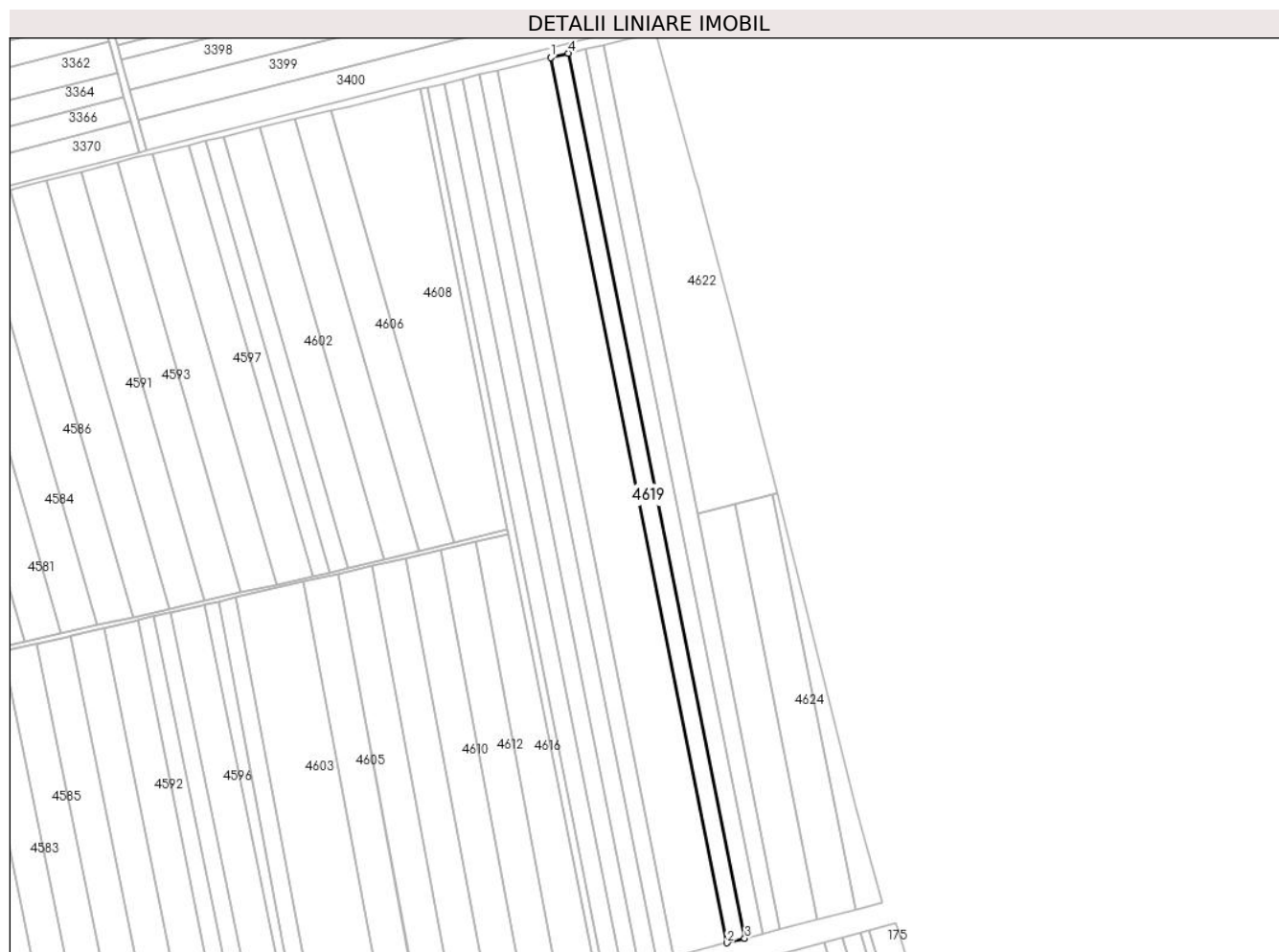
Inscrieri privind dezmembramintele dreptului de proprietate, drepturi reale de garanție și sarcini	Referințe
NU SUNT	

Anexa Nr. 1 La Partea I

Teren

Nr cadastral	Suprafața (mp)*	Observații / Referințe
	5.000	

* Suprafața este determinată în planul de proiecție Stereo 70.



Date referitoare la teren

Crt	Categorie folosință	Intravilan	Suprafața (mp)	Tarla	Parcelă	Nr. topo	Observații / Referințe
1	arabil	NU	5.000	69	1784/3	-	

Lungime Segmente

1) Valorile lungimilor segmentelor sunt obținute din proiecție în plan.

Punct început	X / Y	Punct sfârșit	X / Y	Lungime segment (** (m)
1	560.668,096 387.310,127	2	560.765,497 386.821,737	498.008
2	560.765,497 386.821,737	3	560.775,235 386.824,253	10.058
3	560.775,235 386.824,253	4	560.677,862 387.312,5	497.862
4	560.677,862 387.312,5	1	560.668,096 387.310,127	10.05

** Lungimile segmentelor sunt determinate în planul de proiecție Stereo 70 și sunt rotunjite la 1 milimetru.

***** Distanţa dintre puncte este formată din segmente cumulate ce sunt mai mici decât valoarea 1 milimetru.**

**DATE DESPRE IMOBILUL NR. 4620**

Oficiul de Cadastru și Publicitate Imobiliară PRAHOVA
Biroul de Cadastru și Publicitate Imobiliară Câmpina

A. Partea I. Descrierea imobilului

TEREN Extravilan

Adresa: Jud. Prahova

Nr. Crt	Nr cadastral Nr. topografic	Suprafața* (mp)	Observații / Referințe
A1		5.000	Sector cadastral:60 Teren neimprejmuit;

B. Partea II. Proprietari și acte

Inscrieri privitoare la dreptul de proprietate și alte drepturi reale	Referințe
/	
Act Administrativ nr. 15409, din 09/02/1994 emis de CJSDPAT PRAHOVA (TITLU DE PROPRIETATE;);	
B1	A1
Intabulare, drept de PROPRIETATE, dobandit prin Reconstituire, cota actuala 1/1, cota initiala 1/1	
1) DUMITRU GHEORGHE	

C. Partea III. SARCINI .

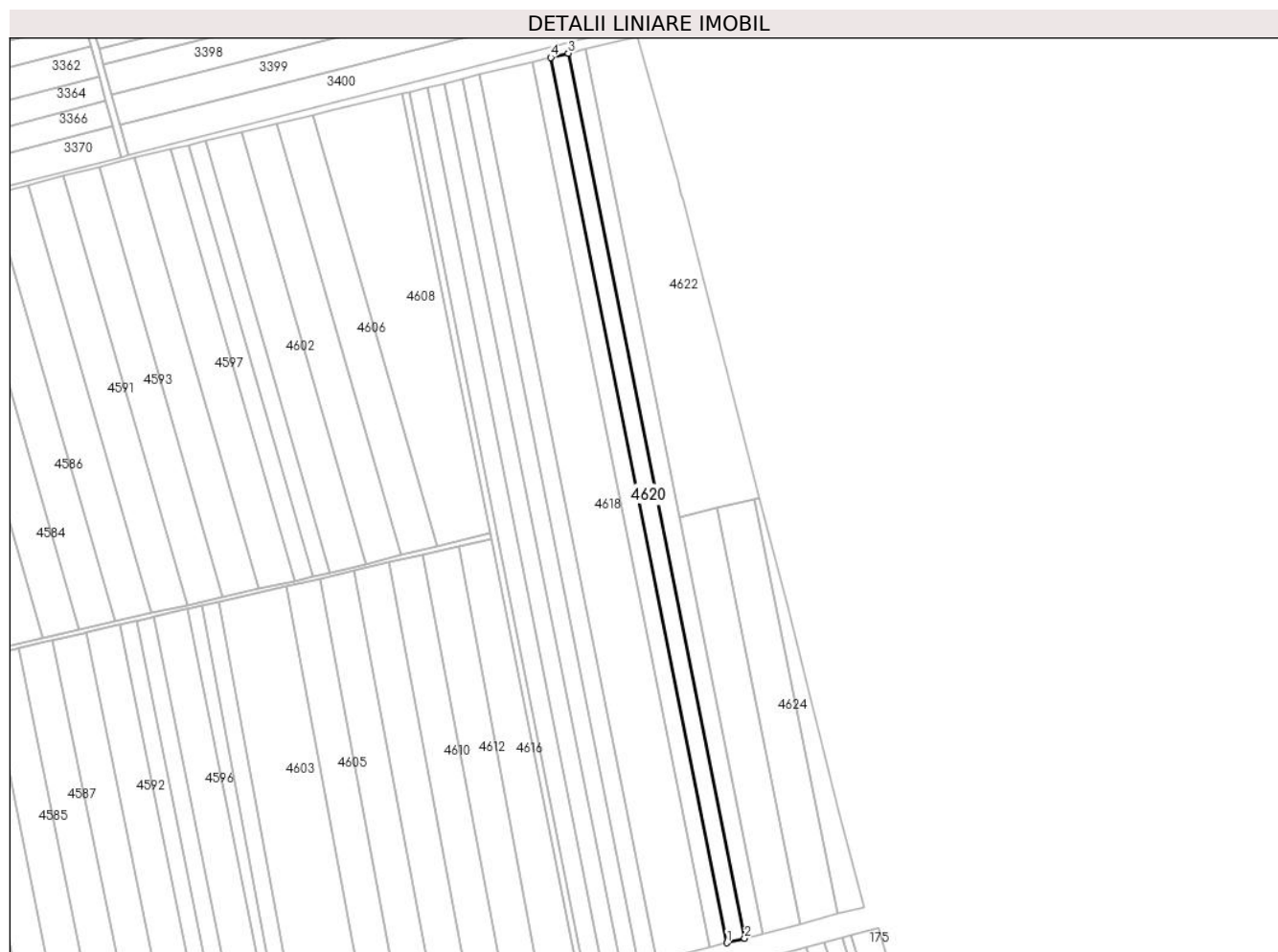
Inscrieri privind dezmembramintele dreptului de proprietate, drepturi reale de garanție și sarcini	Referințe
NU SUNT	

Anexa Nr. 1 La Partea I

Teren

Nr cadastral	Suprafața (mp)*	Observații / Referințe
	5.000	

* Suprafața este determinată în planul de proiecție Stereo 70.



Date referitoare la teren

Crt	Categorie folosință	Intravilan	Suprafața (mp)	Tarla	Parcelă	Nr. topo	Observații / Referințe
1	arabil	NU	5.000	69	1784/ 2	-	

Lungime Segmente

1) Valorile lungimilor segmentelor sunt obținute din proiecție în plan.

Punct început	X / Y	Punct sfârșit	X / Y	Lungime segment (** (m)
1	560.775,235 386.824,253	2	560.784,975 386.826,769	10.06
2	560.784,975 386.826,769	3	560.687,631 387.314,873	497.716
3	560.687,631 387.314,873	4	560.677,862 387.312,5	10.053
4	560.677,862 387.312,5	1	560.775,235 386.824,253	497.862

** Lungimile segmentelor sunt determinate în planul de proiecție Stereo 70 și sunt rotunjite la 1 milimetru.

***** Distanţa dintre puncte este formată din segmente cumulate ce sunt mai mici decât valoarea 1 milimetru.**

**DATE DESPRE IMOBILUL NR. 4621**

Oficiul de Cadastru și Publicitate Imobiliară PRAHOVA
Biroul de Cadastru și Publicitate Imobiliară Câmpina

A. Partea I. Descrierea imobilului

TEREN Extravilan

Adresa: Jud. Prahova

Nr. Crt	Nr cadastral Nr. topografic	Suprafața* (mp)	Observații / Referințe
A1		5.000	Sector cadastral:60 Teren neimprejmuit;

B. Partea II. Proprietari și acte

Inscrieri privitoare la dreptul de proprietate și alte drepturi reale		Referințe
/		
Act Administrativ nr. 4206, din 20/01/2023 emis de Primaria Comunei Filipestii de Padure (PROCES VB. DE PUNERE IN POSESIE;);		
B1	Inscrierea provizorie, drept de PROPRIETATE, dobandit prin Lege, cota actuala 1/1, cota initiala 1/1 1) PETRE CONSTANTA	A1

C. Partea III. SARCINI .

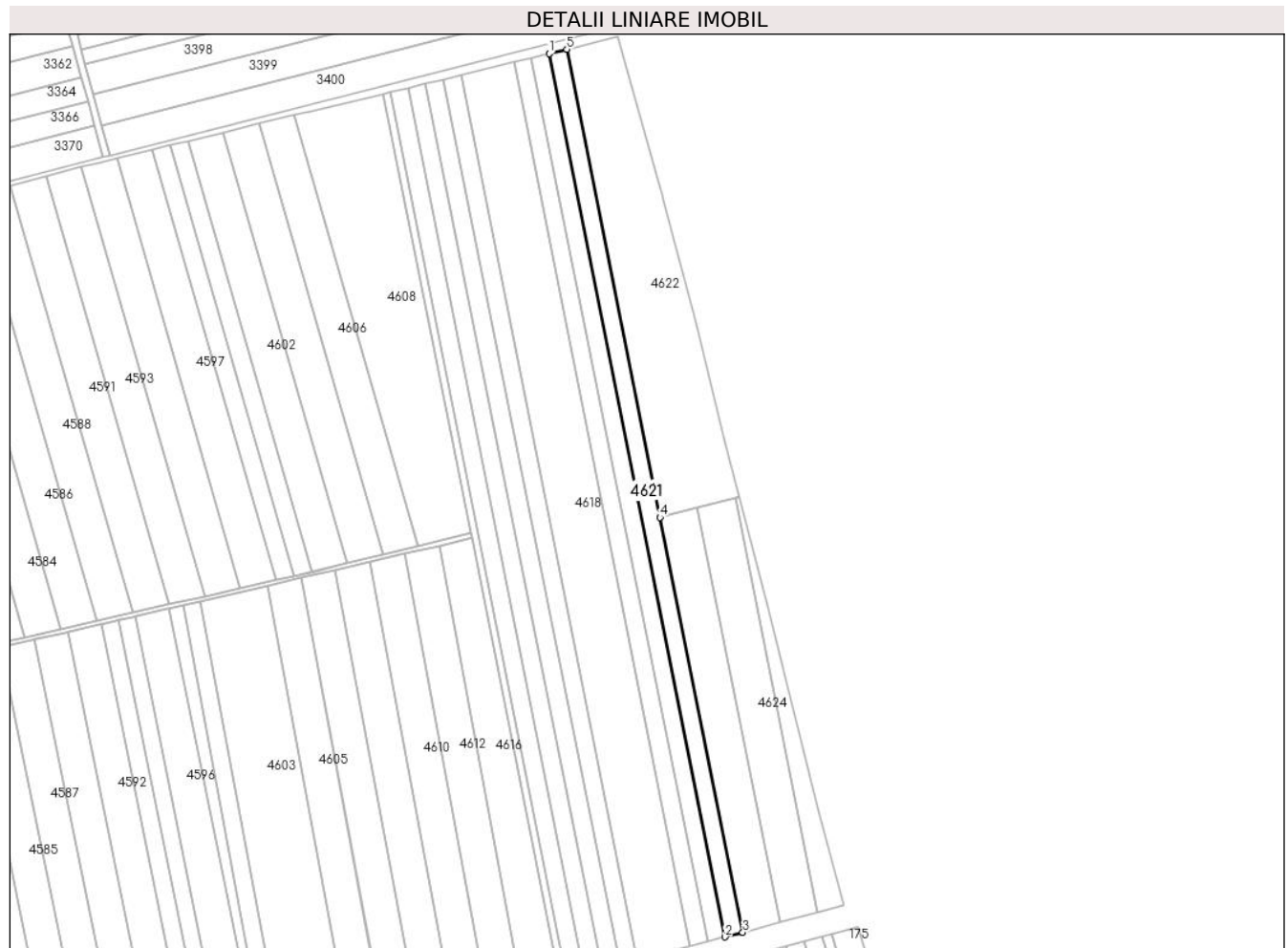
Inscrieri privind dezmembramintele dreptului de proprietate, drepturi reale de garanție și sarcini	Referințe
NU SUNT	

Anexa Nr. 1 La Partea I

Teren

Nr cadastral	Suprafața (mp)*	Observații / Referințe
	5.000	

* Suprafața este determinată în planul de proiecție Stereo 70.



Date referitoare la teren

Crt	Categorie folosință	Intravilan	Suprafața (mp)	Tarla	Parcelă	Nr. topo	Observații / Referințe
1	arabil	NU	5.000	69	1784/1	-	

Lungime Segmente

1) Valorile lungimilor segmentelor sunt obținute din proiecție în plan.

Punct început	X / Y	Punct sfârșit	X / Y	Lungime segment (** (m)
1	560.687,631 387.314,873	2	560.784,975 386.826,769	497.716
2	560.784,975 386.826,769	3	560.794,772 386.829,3	10.119
3	560.794,772 386.829,3	4	560.748,984 387.058,626	233.852
4	560.748,984 387.058,626	5	560.697,35 387.317,233	263.711
5	560.697,35 387.317,233	1	560.687,631 387.314,873	10.001

**** Lungimile segmentelor sunt determinate în planul de proiecţie Stereo 70 şi sunt rotunjite la 1 milimetru.**

***** Distanţa dintre puncte este formată din segmente cumulate ce sunt mai mici decât valoarea 1 milimetru.**

**DATE DESPRE IMOBILUL NR. 4622**

Oficiul de Cadastru și Publicitate Imobiliară PRAHOVA
Biroul de Cadastru și Publicitate Imobiliară Câmpina

A. Partea I. Descrierea imobilului

TEREN Extravilan

Nr. CF vechi:283
Nr. cadastral vechi:475

Adresa: Jud. Prahova

Nr. Crt	Nr cadastral Nr. topografic	Suprafața* (mp)	Observații / Referințe
A1	21636	10.000	Sector cadastral:60 Teren neimprejmuit;

B. Partea II. Proprietari și acte

Inscrieri privitoare la dreptul de proprietate și alte drepturi reale		Referințe
4192 / 27/11/2002		
Contract De Vanzare-Cumparare nr. 5158, din 26/11/2002 emis de NP Savulescu Vasile;		
B1	Intabulare, drept de PROPRIETATEcumparare ca bun comun, dobandit prin Conventie, cota actuala 1/1, cota initiala 1/1 1) IVAN MARIN-GHEORGHE 2) IVAN CAMELIA <i>OBSERVATII: (provenita din conversia CF 283)</i>	A1

C. Partea III. SARCINI .

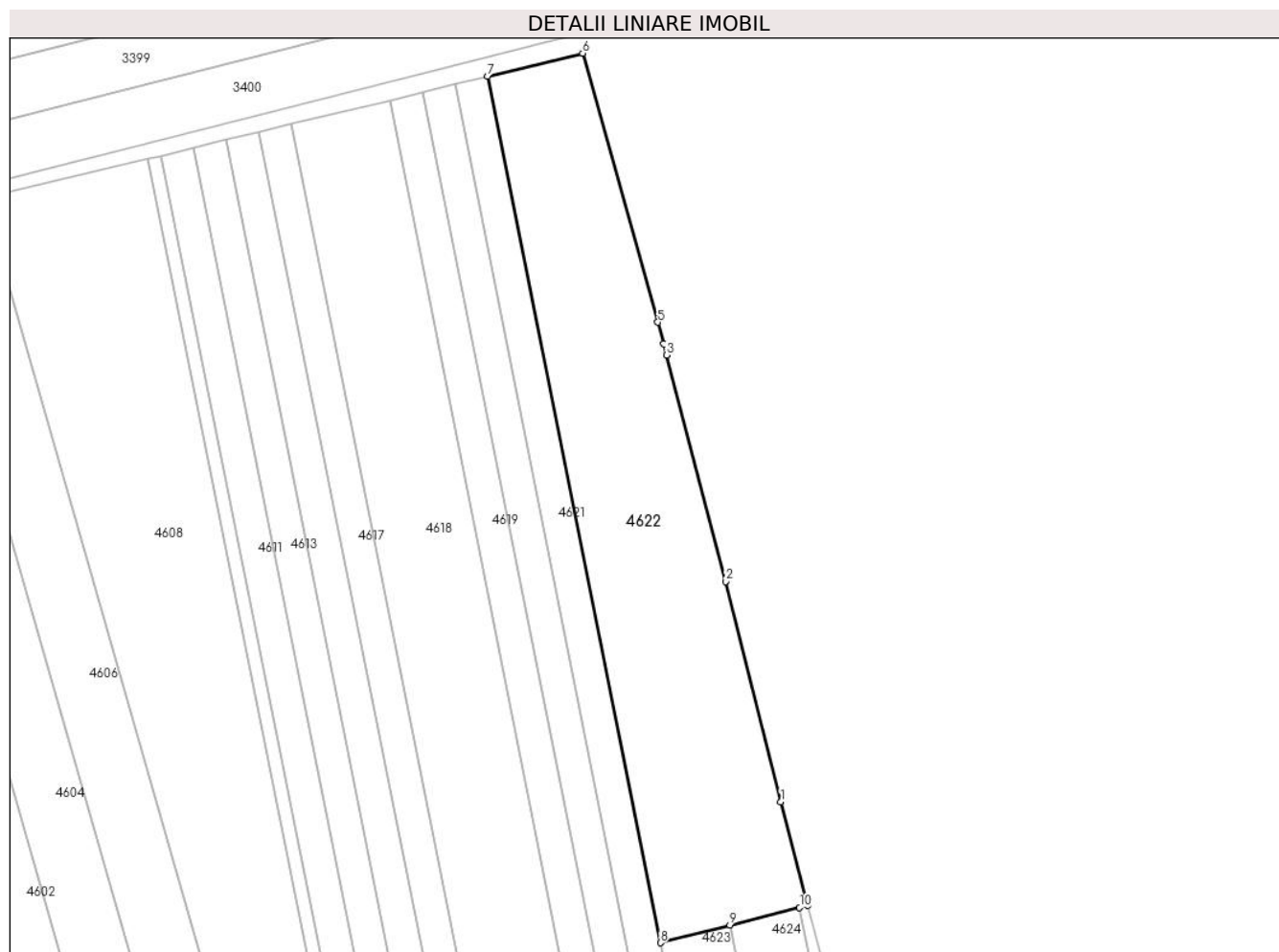
Inscrieri privind dezmembramintele dreptului de proprietate, drepturi reale de garanție și sarcini	Referințe
NU SUNT	

Anexa Nr. 1 La Partea I

Teren

Nr cadastral	Suprafața (mp)*	Observații / Referințe
21636	10.000	

* Suprafața este determinată în planul de proiecție Stereo 70.



Date referitoare la teren

Crt	Categorie folosință	Intravilan	Suprafața (mp)	Tarla	Parcelă	Nr. topo	Observații / Referințe
1	arabil	NU	10.000	69	1784/67	-	

Lungime Segmente

1) Valorile lungimilor segmentelor sunt obținute din proiecție în plan.

Punct început	X / Y	Punct sfârșit	X / Y	Lungime segment (** (m)
1	560.784,947 387.100,729	2	560.768,534 387.166,438	67.728
2	560.768,534 387.166,438	3	560.750,756 387.234,036	69.897
3	560.750,756 387.234,036	4	560.749,865 387.237,421	3.5
4	560.749,865 387.237,421	5	560.748,166 387.243,883	6.682
5	560.748,166 387.243,883	6	560.725,74 387.324,145	83.336

Punct început	X / Y	Punct sfârșit	X / Y	Lungime segment (** (m)
6	560.725,74 387.324,145	7	560.697,35 387.317,233	29.219
7	560.697,35 387.317,233	8	560.748,984 387.058,626	263.711
8	560.748,984 387.058,626	9	560.769,739 387.063,909	21.417
9	560.769,739 387.063,909	10	560.790,509 387.069,196	21.432
10	560.790,509 387.069,196	11	560.792,945 387.069,816	2.514
11	560.792,945 387.069,816	1	560.784,947 387.100,729	31.931

** Lungimile segmentelor sunt determinate în planul de proiecție Stereo 70 și sunt rotunjite la 1 milimetru.

*** Distanța dintre puncte este formată din segmente cumulate ce sunt mai mici decât valoarea 1 milimetru.

**DATE DESPRE IMOBILUL NR. 4623**

Oficiul de Cadastru și Publicitate Imobiliară PRAHOVA
Biroul de Cadastru și Publicitate Imobiliară Câmpina

A. Partea I. Descrierea imobilului

TEREN Extravilan

Adresa: Jud. Prahova

Nr. Crt	Nr cadastral Nr. topografic	Suprafața* (mp)	Observații / Referințe
A1		5.000	Sector cadastral:60 Teren neimprejmuit;

B. Partea II. Proprietari și acte

Inscrieri privitoare la dreptul de proprietate și alte drepturi reale	Referințe
/	
Act Administrativ nr. 234, din 17/02/2004 emis de CJSDPAT PRAHOVA (TITLU DE PROPRIETATE;);	
B1	A1
Intabulare, drept de PROPRIETATE, dobandit prin Reconstituire, cota actuala 1/1, cota initiala 1/1	
1) BRINZAN FLORICA-ELISA	

C. Partea III. SARCINI .

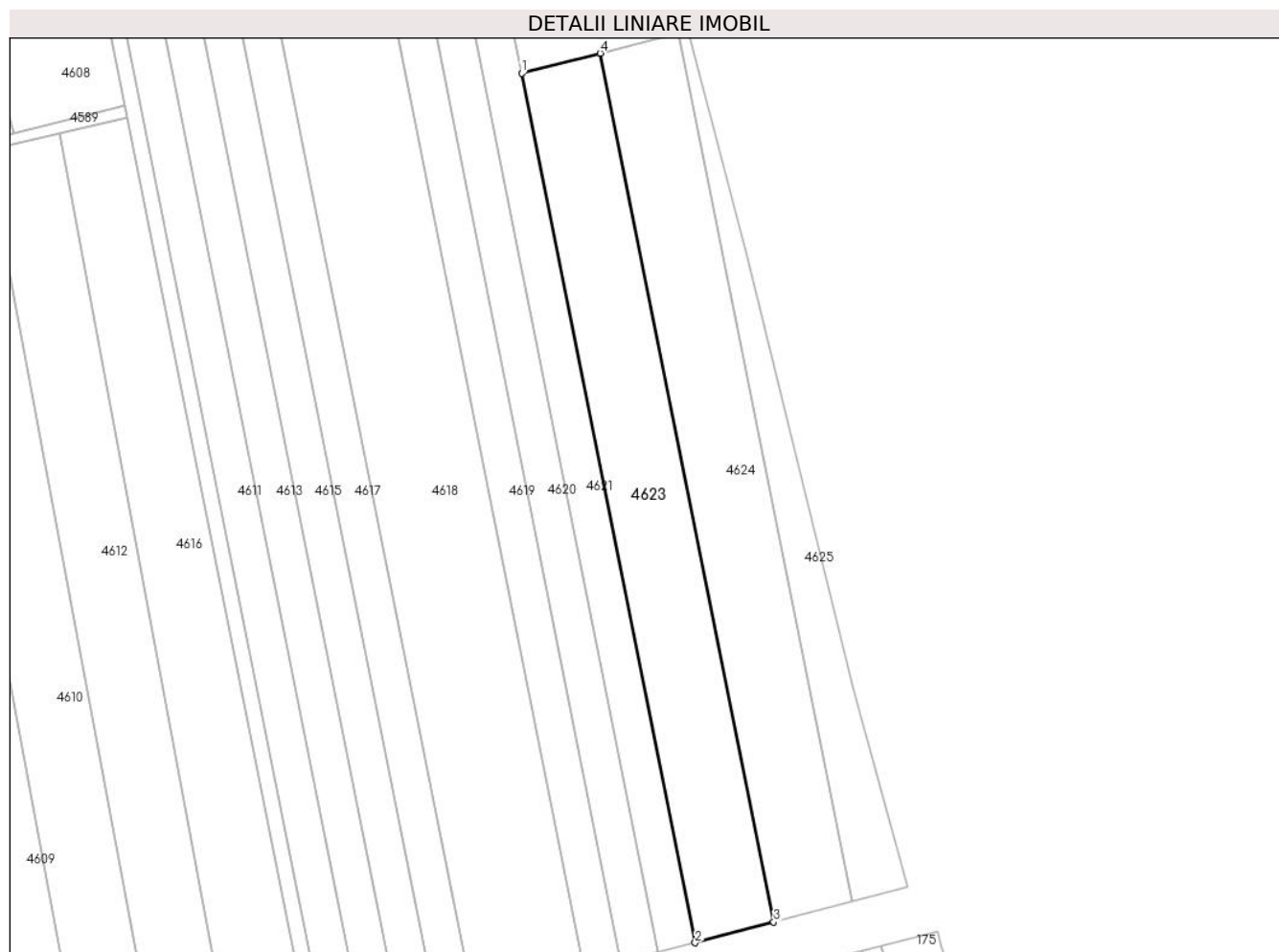
Inscrieri privind dezmembramintele dreptului de proprietate, drepturi reale de garanție și sarcini	Referințe
NU SUNT	

Anexa Nr. 1 La Partea I

Teren

Nr cadastral	Suprafața (mp)*	Observații / Referințe
	5.000	

* Suprafața este determinată în planul de proiecție Stereo 70.



Date referitoare la teren

Crt	Categorie folosință	Intra vilan	Suprafața (mp)	Tarla	Parcelă	Nr. topo	Observații / Referințe
1	arabil	NU	5.000	69	1784/68	-	

Lungime Segmente

1) Valorile lungimilor segmentelor sunt obținute din proiecție în plan.

Punct început	X / Y	Punct sfârșit	X / Y	Lungime segment (** (m)
1	560.748,984 387.058,626	2	560.794,772 386.829,3	233.852
2	560.794,772 386.829,3	3	560.815,497 386.834,736	21.426
3	560.815,497 386.834,736	4	560.769,739 387.063,909	233.697
4	560.769,739 387.063,909	1	560.748,984 387.058,626	21.417

** Lungimile segmentelor sunt determinate în planul de proiecție Stereo 70 și sunt rotunjite la 1 milimetru.

***** Distanţa dintre puncte este formată din segmente cumulate ce sunt mai mici decât valoarea 1 milimetru.**

**DATE DESPRE IMOBILUL NR. 4624**

Oficiul de Cadastru și Publicitate Imobiliară PRAHOVA
Biroul de Cadastru și Publicitate Imobiliară Câmpina

A. Partea I. Descrierea imobilului

TEREN Extravilan

Nr. CF vechi:601

Nr. cadastral vechi:895

Adresa: Jud. Prahova

Nr. Crt	Nr cadastral Nr. topografic	Suprafața* (mp)	Observații / Referințe
A1	21821	5.000	Sector cadastral:60 Teren neimprejmuit;

B. Partea II. Proprietari și acte

Inscrieri privitoare la dreptul de proprietate și alte drepturi reale		Referințe
4075 / 31/05/2006		
Contract De Vanzare-Cumparare nr. 631, din 30/05/2006 emis de NP Doina Elena Dobra;		
B1	Intabulare, drept de PROPRIETATEcumparare ca bun propriu, dobandit prin Conventie, cota actuala 1/1, cota initiala 1/1 1) BOMBICA SEBASTIAN <i>OBSERVATII: (provenita din conversia CF 601)</i>	A1

C. Partea III. SARCINI .

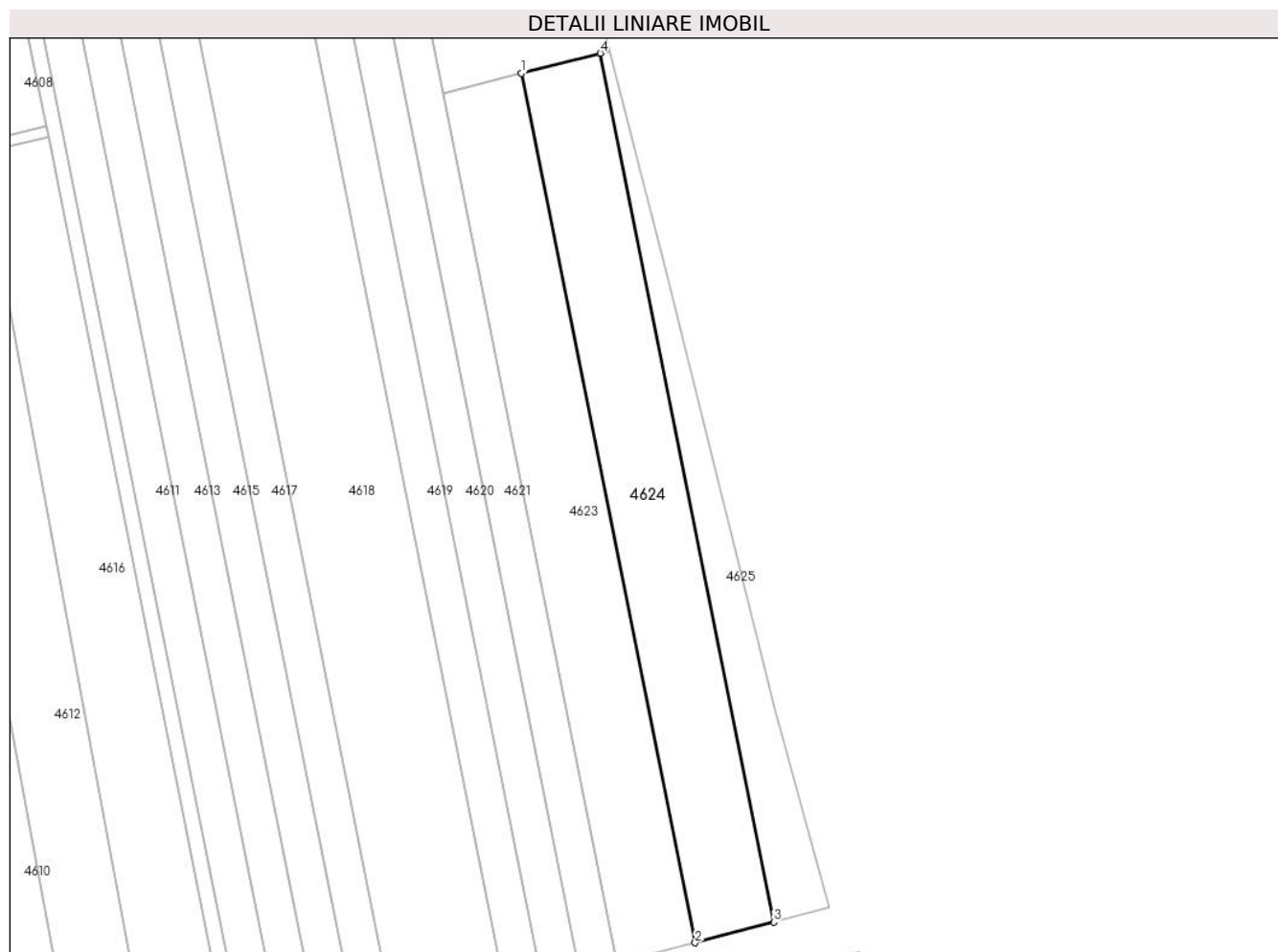
Inscrieri privind dezmembramintele dreptului de proprietate, drepturi reale de garanție și sarcini	Referințe
NU SUNT	

Anexa Nr. 1 La Partea I

Teren

Nr cadastral	Suprafața (mp)*	Observații / Referințe
21821	5.000	

* Suprafața este determinată în planul de proiecție Stereo 70.



Date referitoare la teren

Crt	Categorie folosință	Intravilan	Suprafața (mp)	Tarla	Parcelă	Nr. topo	Observații / Referințe
1	arabil	NU	5.000	69	1784/69	-	

Lungime Segmente

1) Valorile lungimilor segmentelor sunt obținute din proiecție în plan.

Punct început	X / Y	Punct sfârșit	X / Y	Lungime segment (** (m)
1	560.769,739 387.063,909	2	560.815,497 386.834,736	233.697
2	560.815,497 386.834,736	3	560.836,235 386.840,175	21.439
3	560.836,235 386.840,175	4	560.790,509 387.069,196	233.541
4	560.790,509 387.069,196	1	560.769,739 387.063,909	21.432

** Lungimile segmentelor sunt determinate în planul de proiecție Stereo 70 și sunt rotunjite la 1 milimetru.

***** Distanţa dintre puncte este formată din segmente cumulate ce sunt mai mici decât valoarea 1 milimetru.**

**DATE DESPRE IMOBILUL NR. 4625**

Oficiul de Cadastru și Publicitate Imobiliară PRAHOVA
Biroul de Cadastru și Publicitate Imobiliară Câmpina

A. Partea I. Descrierea imobilului

TEREN Extravilan

Adresa: Jud. Prahova

Nr. Crt	Nr cadastral Nr. topografic	Suprafața* (mp)	Observații / Referințe
A1		2.006	Sector cadastral:60 Teren neimprejmuit; Teren la dispozitia comisiei locale de fond funciar conform art. 13, alin. 14 din legea 7/1996.

B. Partea II. Proprietari și acte

Inscrieri privitoare la dreptul de proprietate și alte drepturi reale		Referințe
/		
Act Normativ nr. 7, din 13/03/1996 emis de PARLAMENTUL ROMÂNIEI (LEGE; ,art.13);		
B1	Inscrierea posesiei, drept de PROPRIETATE, dobandit prin Lege, cota actuala 1/1, cota initiala 1/1 1) NEIDENTIFICAT NEIDENTIFICAT	A1
B2	Se notează mențiunea proprietar neidentificat, rezerva comisiei locale de fond funciar.	A1

C. Partea III. SARCINI .

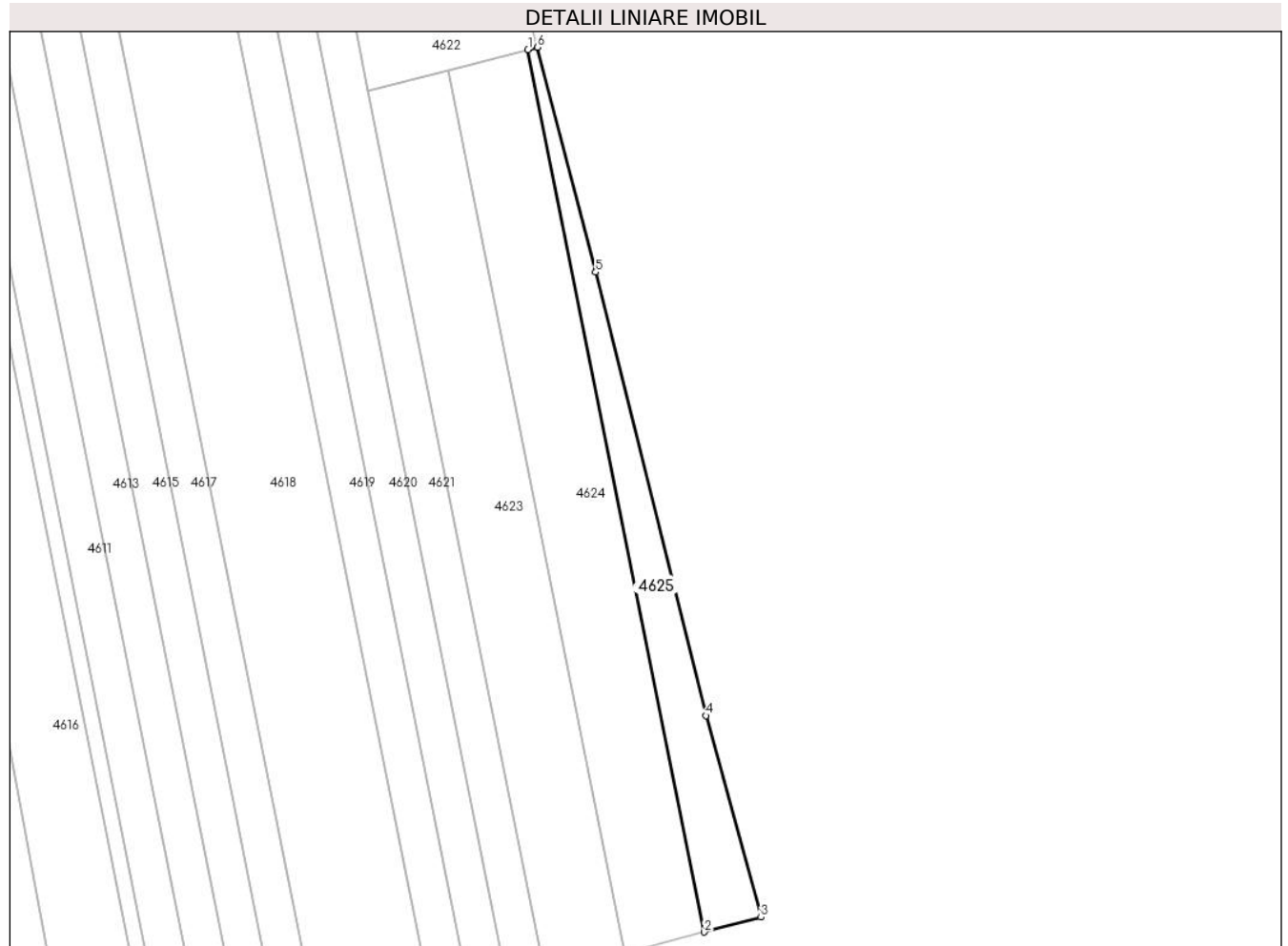
Inscrieri privind dezmembramintele dreptului de proprietate, drepturi reale de garanție și sarcini	Referințe
NU SUNT	

Anexa Nr. 1 La Partea I

Teren

Nr cadastral	Suprafața (mp)*	Observații / Referințe
	2.006	Teren la dispoziția comisiei locale de fond funciar conform art. 13, alin. 14 din legea 7/1996.

* Suprafața este determinată în planul de proiecție Stereo 70.



Date referitoare la teren

Crt	Categorie folosință	Intra vilan	Suprafața (mp)	Tarla	Parcelă	Nr. topo	Observații / Referințe
1	arabil	NU	2.006	69	1784/70	-	

Lungime Segmente

1) Valorile lungimilor segmentelor sunt obținute din proiecție în plan.

Punct început	X / Y	Punct sfârșit	X / Y	Lungime segment (** (m)
1	560.790,509 387.069,196	2	560.836,235 386.840,175	233.541
2	560.836,235 386.840,175	3	560.850,979 386.844,041	15.242
3	560.850,979 386.844,041	4	560.836,677 386.896,334	54.214
4	560.836,677 386.896,334	5	560.808,045 387.011,453	118.626
5	560.808,045 387.011,453	6	560.792,945 387.069,816	60.285

Punct început	X / Y	Punct sfârșit	X / Y	Lungime segment (** (m)
6	560.792,945 387.069,816	1	560.790,509 387.069,196	2.514

** Lungimile segmentelor sunt determinate în planul de proiecție Stereo 70 și sunt rotunjite la 1 milimetru.

*** Distanța dintre puncte este formată din segmente cumulate ce sunt mai mici decât valoarea 1 milimetru.

**DATE DESPRE IMOBILUL NR. 4655**

Oficiul de Cadastru și Publicitate Imobiliară PRAHOVA
Biroul de Cadastru și Publicitate Imobiliară Câmpina

A. Partea I. Descrierea imobilului

TEREN Extravilan

Adresa: Jud. Prahova

Nr. Crt	Nr cadastral Nr. topografic	Suprafața* (mp)	Observații / Referințe
A1		35.000	Sector cadastral:91 Teren neimprejmuit;

B. Partea II. Proprietari și acte

Inscrieri privitoare la dreptul de proprietate și alte drepturi reale	Referințe
/	
Act Administrativ nr. 102868, din 30/09/2002 emis de CJSDPAT PRAHOVA (TITLU DE PROPRIETATE;);	
B1	A1
Intabulare, drept de PROPRIETATE, dobandit prin Reconstituire, cota actuala 1/1, cota initiala 1/1	
1) CHIRU ADRIAN	
2) CHIRU DOINA	
3) CHIRU ELENA	
4) CHIRU PAVEL	

C. Partea III. SARCINI .

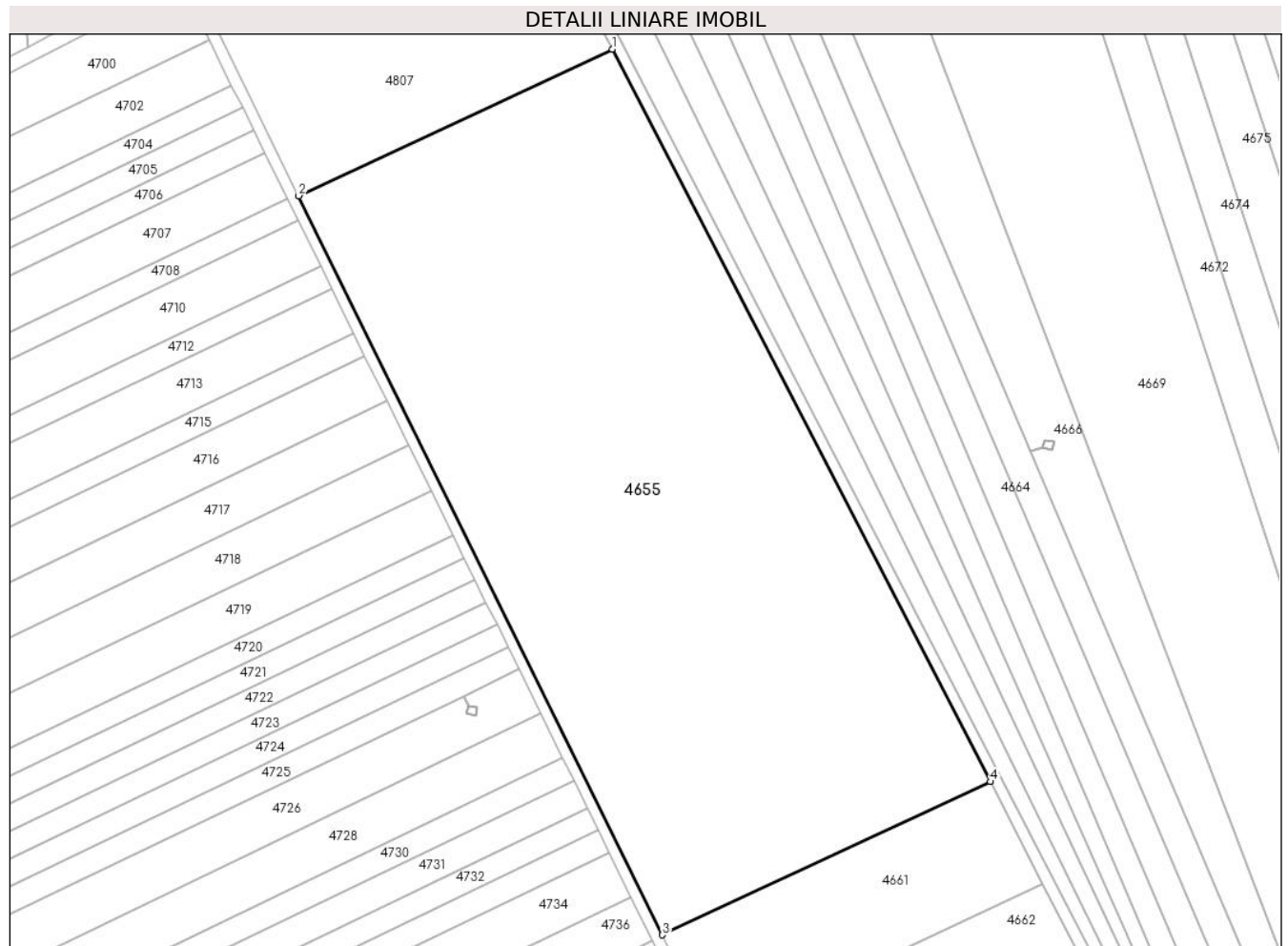
Inscrieri privind dezmembramintele dreptului de proprietate, drepturi reale de garanție și sarcini	Referințe
NU SUNT	

Anexa Nr. 1 La Partea I

Teren

Nr cadastral	Suprafața (mp)*	Observații / Referințe
	35.000	

* Suprafața este determinată în planul de proiecție Stereo 70.



Date referitoare la teren

Crt	Categorie folosință	Intravilan	Suprafața (mp)	Tarla	Parcelă	Nr. topo	Observații / Referințe
1	arabil	NU	35.000	94	1913/27	-	

Lungime Segmente

1) Valorile lungimilor segmentelor sunt obținute din proiecție în plan.

Punct început	X / Y	Punct sfârșit	X / Y	Lungime segment (** (m)
1	554.537,657 384.909,382	2	554.428,97 384.858,617	119.958
2	554.428,97 384.858,617	3	554.555,085 384.602,657	285.343
3	554.555,085 384.602,657	4	554.668,715 384.655,73	125.413
4	554.668,715 384.655,73	1	554.537,657 384.909,382	285.509

** Lungimile segmentelor sunt determinate în planul de proiecție Stereo 70 și sunt rotunjite la 1 milimetru.

***** Distanţa dintre puncte este formată din segmente cumulate ce sunt mai mici decât valoarea 1 milimetru.**

**DATE DESPRE IMOBILUL NR. 4656**

Oficiul de Cadastru și Publicitate Imobiliară PRAHOVA
Biroul de Cadastru și Publicitate Imobiliară Câmpina

A. Partea I. Descrierea imobilului

TEREN Extravilan

Adresa: Jud. Prahova

Nr. Crt	Nr cadastral Nr. topografic	Suprafața* (mp)	Observații / Referințe
A1		4.140	Sector cadastral:91 Teren neimprejmuit;

B. Partea II. Proprietari și acte

Inscrieri privitoare la dreptul de proprietate și alte drepturi reale		Referințe
/		
Act Notarial nr. 3774, din 14/09/1998 emis de BN MUSAT MARGARIT-SAVULESCU VAISLE-IVAN MIHAELA (ACT DE PARTAJ VOLUNTAR;);		
B1	Intabulare, drept de PROPRIETATE, dobandit prin lesire Din Indiviziune, cota actuala 1/1, cota initiala 1/1 1) GANEA VIORICA	A1

C. Partea III. SARCINI .

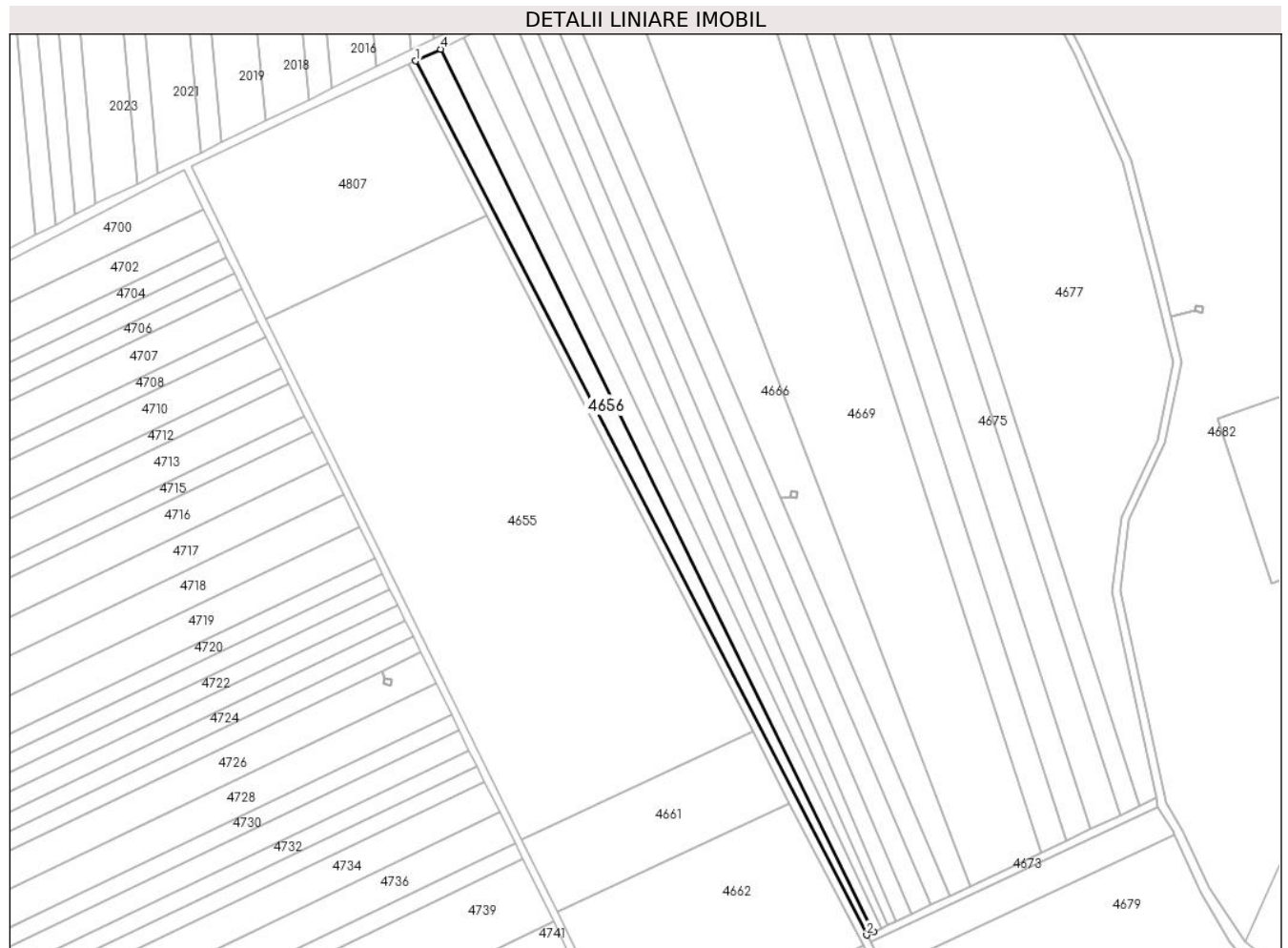
Inscrieri privind dezmembramintele dreptului de proprietate, drepturi reale de garanție și sarcini	Referințe
NU SUNT	

Anexa Nr. 1 La Partea I

Teren

Nr cadastral	Suprafața (mp)*	Observații / Referințe
	4.140	

* Suprafața este determinată în planul de proiecție Stereo 70.



Date referitoare la teren

Crt	Categorie folosință	Intravilan	Suprafața (mp)	Tarla	Parcelă	Nr. topo	Observații / Referințe
1	arabil	NU	4.140	94	1913/1	-	

Lungime Segmente

1) Valorile lungimilor segmentelor sunt obținute din proiecție în plan.

Punct început	X / Y	Punct sfârșit	X / Y	Lungime segment (** (m)
1	554.502,73 384.985,696	2	554.724,936 384.555,633	484.076
2	554.724,936 384.555,633	3	554.728,14 384.557,144	3.542
3	554.728,14 384.557,144	4	554.515,029 384.991,441	483.767
4	554.515,029 384.991,441	1	554.502,73 384.985,696	13.575

** Lungimile segmentelor sunt determinate în planul de proiecție Stereo 70 și sunt rotunjite la 1 milimetru.

***** Distanţa dintre puncte este formată din segmente cumulate ce sunt mai mici decât valoarea 1 milimetru.**

**DATE DESPRE IMOBILUL NR. 4657**

Oficiul de Cadastru și Publicitate Imobiliară PRAHOVA
Biroul de Cadastru și Publicitate Imobiliară Câmpina

A. Partea I. Descrierea imobilului

TEREN Extravilan

Adresa: Jud. Prahova

Nr. Crt	Nr cadastral Nr. topografic	Suprafața* (mp)	Observații / Referințe
A1		4.140	Sector cadastral:91 Teren neimprejmuit;

B. Partea II. Proprietari și acte

Inscrieri privitoare la dreptul de proprietate și alte drepturi reale		Referințe
/		
Act Notarial nr. 3774, din 14/09/1998 emis de BN MUSAT MARGARIT-SAVULESCU VAISLE-IVAN MIHAELA (ACT DE PARTAJ VOLUNTAR;);		
B1	Intabulare, drept de PROPRIETATE, dobandit prin lesire Din Indiviziune, cota actuala 1/1, cota initiala 1/1 1) HANGIU I. GHEORGHE	A1

C. Partea III. SARCINI .

Inscrieri privind dezmembramintele dreptului de proprietate, drepturi reale de garanție și sarcini	Referințe
NU SUNT	

Anexa Nr. 1 La Partea I

Teren

Nr cadastral	Suprafața (mp)*	Observații / Referințe
	4.140	

* Suprafața este determinată în planul de proiecție Stereo 70.



Date referitoare la teren

Crt	Categorie folosință	Intravilan	Suprafața (mp)	Tarla	Parcelă	Nr. topo	Observații / Referințe
1	arabil	NU	4.140	94	1913/1	-	

Lungime Segmente

1) Valorile lungimilor segmentelor sunt obținute din proiecție în plan.

Punct început	X / Y	Punct sfârșit	X / Y	Lungime segment (** (m)
1	554.515,029 384.991,441	2	554.728,14 384.557,144	483.767
2	554.728,14 384.557,144	3	554.732,143 384.559,031	4.425
3	554.732,143 384.559,031	4	554.526,312 384.997,248	484.149
4	554.526,312 384.997,248	5	554.515,929 384.991,861	11.697
5	554.515,929 384.991,861	1	554.515,029 384.991,441	0.993

**** Lungimile segmentelor sunt determinate în planul de proiecţie Stereo 70 şi sunt rotunjite la 1 milimetru.**

***** Distanţa dintre puncte este formată din segmente cumulate ce sunt mai mici decât valoarea 1 milimetru.**

**DATE DESPRE IMOBILUL NR. 4658**

Oficiul de Cadastru și Publicitate Imobiliară PRAHOVA
Biroul de Cadastru și Publicitate Imobiliară Câmpina

A. Partea I. Descrierea imobilului

TEREN Extravilan

Adresa: Jud. Prahova

Nr. Crt	Nr cadastral Nr. topografic	Suprafața* (mp)	Observații / Referințe
A1		4.140	Sector cadastral:91 Teren neimprejmuit;

B. Partea II. Proprietari și acte

Inscrieri privitoare la dreptul de proprietate și alte drepturi reale		Referințe
/		
Act Notarial nr. 3774, din 14/09/1998 emis de BN MUSAT MARGARIT-SAVULESCU VAISLE-IVAN MIHAELA (ACT DE PARTAJ VOLUNTAR;);		
B1	Intabulare, drept de PROPRIETATE, dobandit prin lesire Din Indiviziune, cota actuala 1/1, cota initiala 1/1 1) ION I. IOANA	A1

C. Partea III. SARCINI .

Inscrieri privind dezmembramintele dreptului de proprietate, drepturi reale de garanție și sarcini	Referințe
NU SUNT	

Anexa Nr. 1 La Partea I

Teren

Nr cadastral	Suprafața (mp)*	Observații / Referințe
	4.140	

* Suprafața este determinată în planul de proiecție Stereo 70.



Date referitoare la teren

Crt	Categorie folosință	Intravilan	Suprafața (mp)	Tarla	Parcelă	Nr. topo	Observații / Referințe
1	arabil	NU	4.140	94	1913/1	-	

Lungime Segmente

1) Valorile lungimilor segmentelor sunt obținute din proiecție în plan.

Punct început	X / Y	Punct sfârșit	X / Y	Lungime segment (** (m)
1	554.526,312 384.997,248	2	554.732,143 384.559,031	484.149
2	554.732,143 384.559,031	3	554.735,137 384.560,443	3.31
3	554.735,137 384.560,443	4	554.538,561 385.003,603	484.802
4	554.538,561 385.003,603	1	554.526,312 384.997,248	13.799

** Lungimile segmentelor sunt determinate în planul de proiecție Stereo 70 și sunt rotunjite la 1 milimetru.

***** Distanţa dintre puncte este formată din segmente cumulate ce sunt mai mici decât valoarea 1 milimetru.**

**DATE DESPRE IMOBILUL NR. 4659**

Oficiul de Cadastru și Publicitate Imobiliară PRAHOVA
Biroul de Cadastru și Publicitate Imobiliară Câmpina

A. Partea I. Descrierea imobilului

TEREN Extravilan

Adresa: Jud. Prahova

Nr. Crt	Nr cadastral Nr. topografic	Suprafața* (mp)	Observații / Referințe
A1		4.140	Sector cadastral:91 Teren neimprejmuit;

B. Partea II. Proprietari și acte

Inscrieri privitoare la dreptul de proprietate și alte drepturi reale		Referințe
/		
Act Notarial nr. 3774, din 14/09/1998 emis de BN MUSAT MARGARIT-SAVULESCU VAISLE-IVAN MIHAELA (ACT DE PARTAJ VOLUNTAR;);		
B1	Intabulare, drept de PROPRIETATE, dobandit prin lesire Din Indiviziune, cota actuala 1/1, cota initiala 1/1 1) BADEA I. MARIA	A1

C. Partea III. SARCINI .

Inscrieri privind dezmembramintele dreptului de proprietate, drepturi reale de garanție și sarcini	Referințe
NU SUNT	

Anexa Nr. 1 La Partea I

Teren

Nr cadastral	Suprafața (mp)*	Observații / Referințe
	4.140	

* Suprafața este determinată în planul de proiecție Stereo 70.



Date referitoare la teren

Crt	Categorie folosință	Intravilan	Suprafața (mp)	Tarla	Parcelă	Nr. topo	Observații / Referințe
1	arabil	NU	4.140	94	1913/1	-	

Lungime Segmente

1) Valorile lungimilor segmentelor sunt obținute din proiecție în plan.

Punct început	X / Y	Punct sfârșit	X / Y	Lungime segment (** (m)
1	554.538,561 385.003,603	2	554.735,137 384.560,443	484.802
2	554.735,137 384.560,443	3	554.739,284 384.562,398	4.585
3	554.739,284 384.562,398	4	554.549,486 385.009,779	485.976
4	554.549,486 385.009,779	5	554.542,329 385.005,558	8.309
5	554.542,329 385.005,558	1	554.538,561 385.003,603	4.245

**** Lungimile segmentelor sunt determinate în planul de proiecţie Stereo 70 şi sunt rotunjite la 1 milimetru.**

***** Distanţa dintre puncte este formată din segmente cumulate ce sunt mai mici decât valoarea 1 milimetru.**

**DATE DESPRE IMOBILUL NR. 4660**

Oficiul de Cadastru și Publicitate Imobiliară PRAHOVA
Biroul de Cadastru și Publicitate Imobiliară Câmpina

A. Partea I. Descrierea imobilului

TEREN Extravilan

Adresa: Jud. Prahova

Nr. Crt	Nr cadastral Nr. topografic	Suprafața* (mp)	Observații / Referințe
A1		4.140	Sector cadastral:91 Teren neimprejmuit;

B. Partea II. Proprietari și acte

Inscrieri privitoare la dreptul de proprietate și alte drepturi reale		Referințe
/		
Act Notarial nr. 3774, din 14/09/1998 emis de BN MUSAT MARGARIT-SAVULESCU VAISLE-IVAN MIHAELA (ACT DE PARTAJ VOLUNTAR;);		
B1	Intabulare, drept de PROPRIETATE, dobandit prin lesire Din Indiviziune, cota actuala 1/1, cota initiala 1/1 1) HANGIU I. VASILE	A1

C. Partea III. SARCINI .

Inscrieri privind dezmembramintele dreptului de proprietate, drepturi reale de garanție și sarcini	Referințe
NU SUNT	

Anexa Nr. 1 La Partea I

Teren

Nr cadastral	Suprafața (mp)*	Observații / Referințe
	4.140	

* Suprafața este determinată în planul de proiecție Stereo 70.



Date referitoare la teren

Crt	Categorie folosință	Intravilan	Suprafața (mp)	Tarla	Parcelă	Nr. topo	Observații / Referințe
1	arabil	NU	4.140	94	1913/1	-	

Lungime Segmente

1) Valorile lungimilor segmentelor sunt obținute din proiecție în plan.

Punct început	X / Y	Punct sfârșit	X / Y	Lungime segment (** (m)
1	554.549,486 385.009,779	2	554.739,284 384.562,398	485.976
2	554.739,284 384.562,398	3	554.746,99 384.566,031	8.519
3	554.746,99 384.566,031	4	554.556,882 385.014,141	486.769
4	554.556,882 385.014,141	1	554.549,486 385.009,779	8.586

** Lungimile segmentelor sunt determinate în planul de proiecție Stereo 70 și sunt rotunjite la 1 milimetru.

***** Distanţa dintre puncte este formată din segmente cumulate ce sunt mai mici decât valoarea 1 milimetru.**

**DATE DESPRE IMOBILUL NR. 4661**

Oficiul de Cadastru și Publicitate Imobiliară PRAHOVA
Biroul de Cadastru și Publicitate Imobiliară Câmpina

A. Partea I. Descrierea imobilului

TEREN Extravilan

Adresa: Jud. Prahova

Nr. Crt	Nr cadastral Nr. topografic	Suprafața* (mp)	Observații / Referințe
A1		5.000	Sector cadastral:91 Teren neimprejmuit;

B. Partea II. Proprietari și acte

Inscrieri privitoare la dreptul de proprietate și alte drepturi reale	Referințe
/	
Act Administrativ nr. 102869, din 30/09/2002 emis de CJSDPAT PRAHOVA (TITLU DE PROPRIETATE;);	
B1	A1
Intabulare, drept de PROPRIETATE, dobândit prin Reconstituire, cota actuala 1/1, cota initiala 1/1	
1) STANCIU MARIA	
2) STANCIU ELENA	
3) ROTĂRESCU MARIA	

C. Partea III. SARCINI .

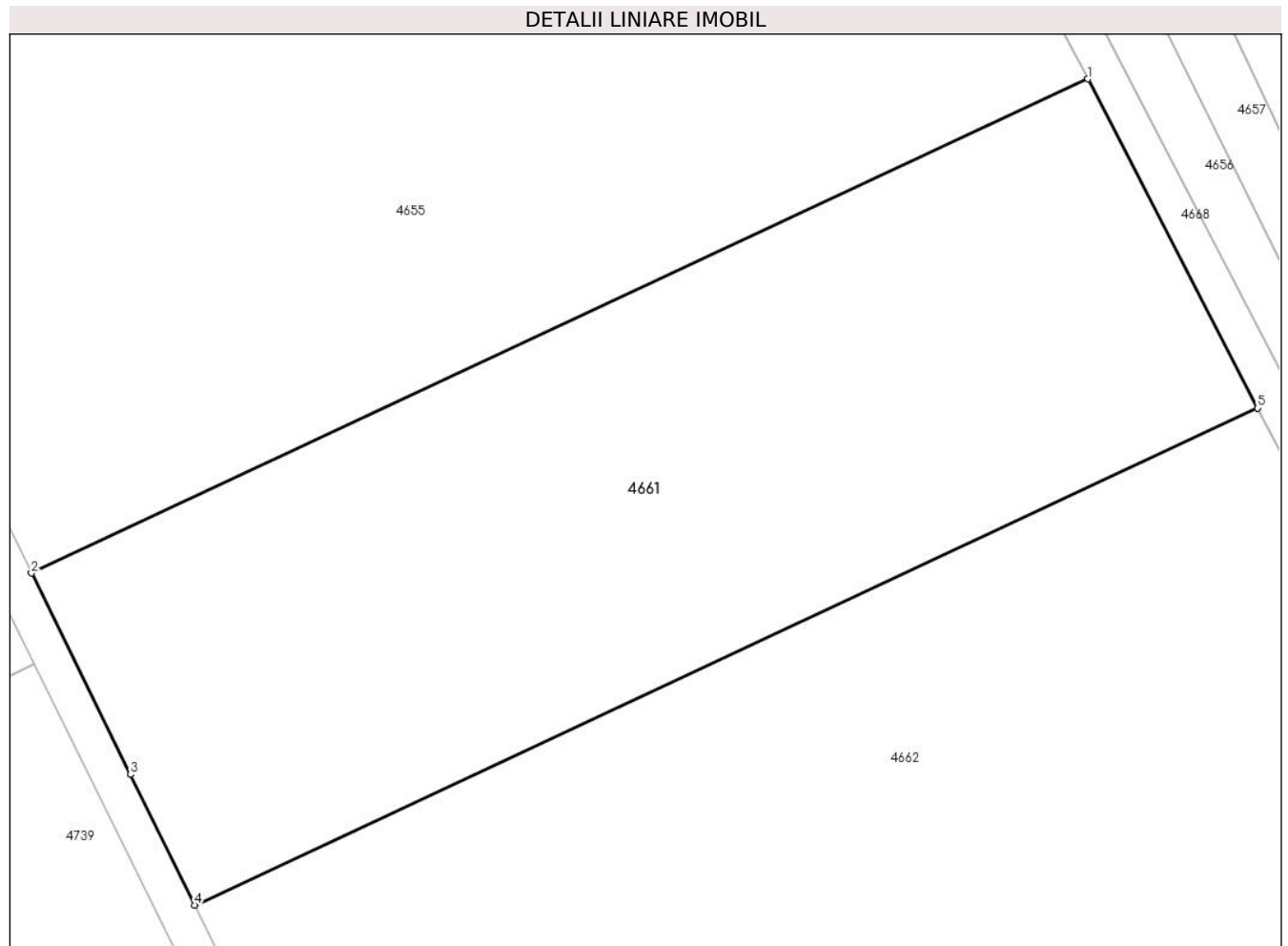
Inscrieri privind dezmembramintele dreptului de proprietate, drepturi reale de garanție și sarcini	Referințe
NU SUNT	

Anexa Nr. 1 La Partea I

Teren

Nr cadastral	Suprafața (mp)*	Observații / Referințe
	5.000	

* Suprafața este determinată în planul de proiecție Stereo 70.



Date referitoare la teren

Crt	Categorie folosință	Intravilan	Suprafața (mp)	Tarla	Parcelă	Nr. topo	Observații / Referințe
1	arabil	NU	5.000	94	1913/28	-	

Lungime Segmente

1) Valorile lungimilor segmentelor sunt obținute din proiecție în plan.

Punct început	X / Y	Punct sfârșit	X / Y	Lungime segment (** (m)
1	554.668,715 384.655,73	2	554.555,085 384.602,657	125.413
2	554.555,085 384.602,657	3	554.565,747 384.581,017	24.124
3	554.565,747 384.581,017	4	554.572,656 384.566,994	15.633
4	554.572,656 384.566,994	5	554.686,975 384.620,39	126.174
5	554.686,975 384.620,39	1	554.668,715 384.655,73	39.779

**** Lungimile segmentelor sunt determinate în planul de proiecţie Stereo 70 şi sunt rotunjite la 1 milimetru.**

***** Distanţa dintre puncte este formată din segmente cumulate ce sunt mai mici decât valoarea 1 milimetru.**

**DATE DESPRE IMOBILUL NR. 4662**

Oficiul de Cadastru și Publicitate Imobiliară PRAHOVA
Biroul de Cadastru și Publicitate Imobiliară Câmpina

A. Partea I. Descrierea imobilului

TEREN Extravilan

Adresa: Jud. Prahova

Nr. Crt	Nr cadastral Nr. topografic	Suprafața* (mp)	Observații / Referințe
A1		10.000	Sector cadastral:91 Teren neimprejmuit;

B. Partea II. Proprietari și acte

Inscrieri privitoare la dreptul de proprietate și alte drepturi reale	Referințe
/	
Act Administrativ nr. 102860, din 30/09/2002 emis de CJSDPAT PRAHOVA (TITLU DE PROPRIETATE;);	
B1	A1
Intabulare, drept de PROPRIETATE, dobandit prin Reconstituire, cota actuala 1/1, cota initiala 1/1	
1) SEDAI CLOS-MIRCEA	

C. Partea III. SARCINI .

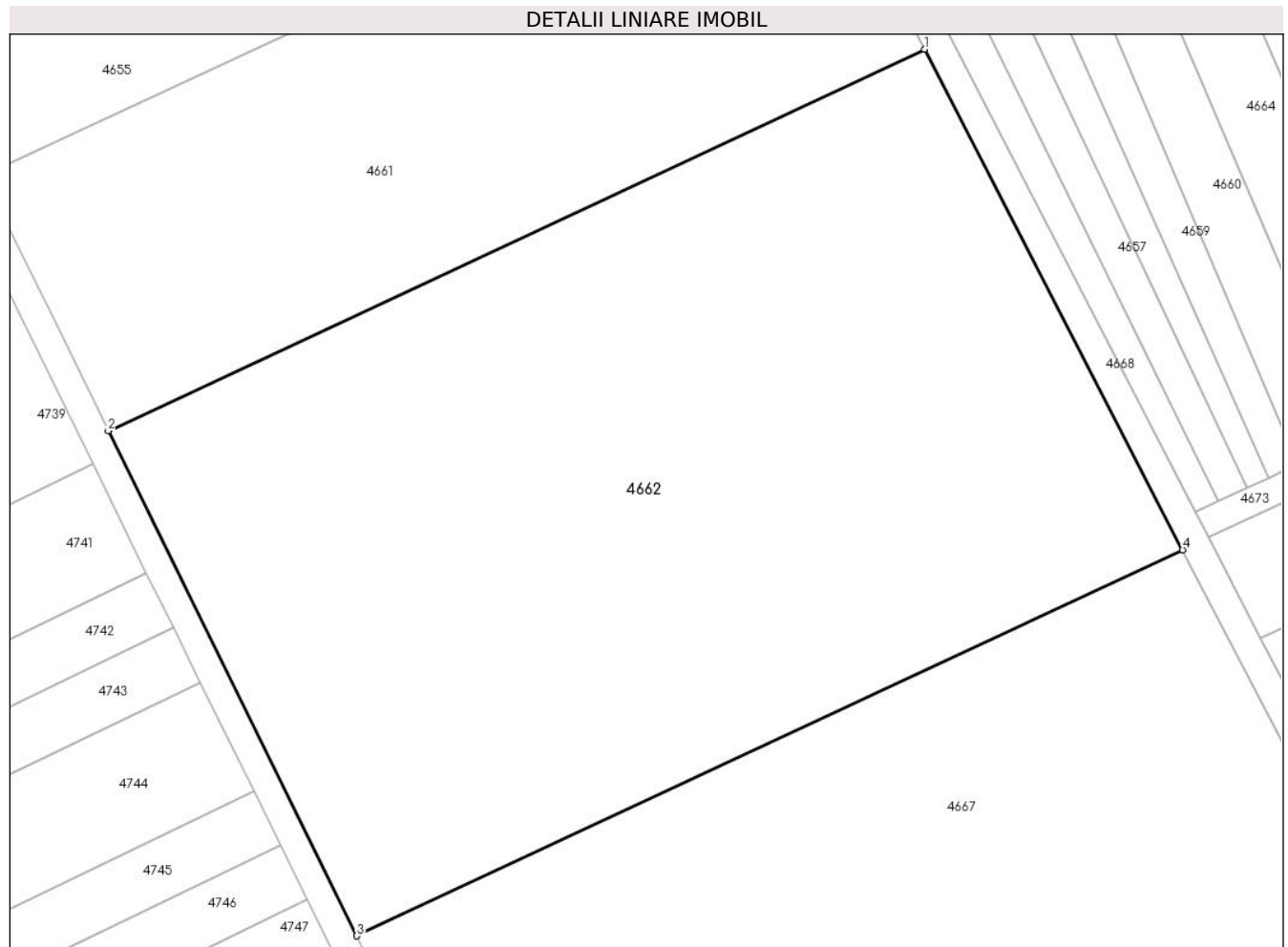
Inscrieri privind dezmembramintele dreptului de proprietate, drepturi reale de garanție și sarcini	Referințe
NU SUNT	

Anexa Nr. 1 La Partea I

Teren

Nr cadastral	Suprafața (mp)*	Observații / Referințe
	10.000	

* Suprafața este determinată în planul de proiecție Stereo 70.



Date referitoare la teren

Crt	Categorie folosință	Intravilan	Suprafața (mp)	Tarla	Parcelă	Nr. topo	Observații / Referințe
1	arabil	NU	10.000	94	1913/29	-	

Lungime Segmente

1) Valorile lungimilor segmentelor sunt obținute din proiecție în plan.

Punct început	X / Y	Punct sfârșit	X / Y	Lungime segment (** (m)
1	554.686,975 384.620,39	2	554.572,656 384.566,994	126.174
2	554.572,656 384.566,994	3	554.607,483 384.496,306	78.802
3	554.607,483 384.496,306	4	554.723,168 384.550,34	127.682
4	554.723,168 384.550,34	1	554.686,975 384.620,39	78.848

** Lungimile segmentelor sunt determinate în planul de proiecție Stereo 70 și sunt rotunjite la 1 milimetru.

***** Distanţa dintre puncte este formată din segmente cumulate ce sunt mai mici decât valoarea 1 milimetru.**

**DATE DESPRE IMOBILUL NR. 4663**

Oficiul de Cadastru și Publicitate Imobiliară PRAHOVA
Biroul de Cadastru și Publicitate Imobiliară Câmpina

A. Partea I. Descrierea imobilului

TEREN Extravilan

Adresa: Jud. Prahova

Nr. Crt	Nr cadastral Nr. topografic	Suprafața* (mp)	Observații / Referințe
A1		9	Sector cadastral:91 Teren neimprijmit;

Construcții

Crt	Nr cadastral Nr. topografic	Adresa	Observații / Referințe
A1.1	-C1	Jud. Prahova	Nr. niveluri:1; S. construita la sol:9 mp; S. construita desfasurata:9 mp; STALP ENERGIE ELECTRICA LEA

B. Partea II. Proprietari și acte

Inscrieri privitoare la dreptul de proprietate și alte drepturi reale		Referințe
/		
Act Normativ nr. 123, din 10/07/2012 emis de PARLAMENTUL ROMANIEI;		
B1	Intabulare, drept de PROPRIETATE, dobandit prin Lege, cota actuala 1/1, cota initiala 1/1 1) STATUL ROMAN, CIF:9999999999999	A1, A1.1
B2	Intabulare, drept de ADMINISTRARE DOBANDIT PRIN LEGE, cota actuala 1/1, cota initiala 1/1 1) MINISTERUL ENERGIEI, CIF:9999999999999	A1, A1.1
B3	Intabulare, drept de CONCESIUNE DOBANDIT PRIN LEGE, cota actuala 1/1, cota initiala 1/1 1) COMPANIA DE TRANSPORT AL ENERGIEI ELECTRICE TRANSELECTRICA SA, CIF:9999999999999	A1, A1.1

C. Partea III. SARCINI .

Inscrieri privind dezmembramintele dreptului de proprietate, drepturi reale de garanție și sarcini	Referințe
NU SUNT	

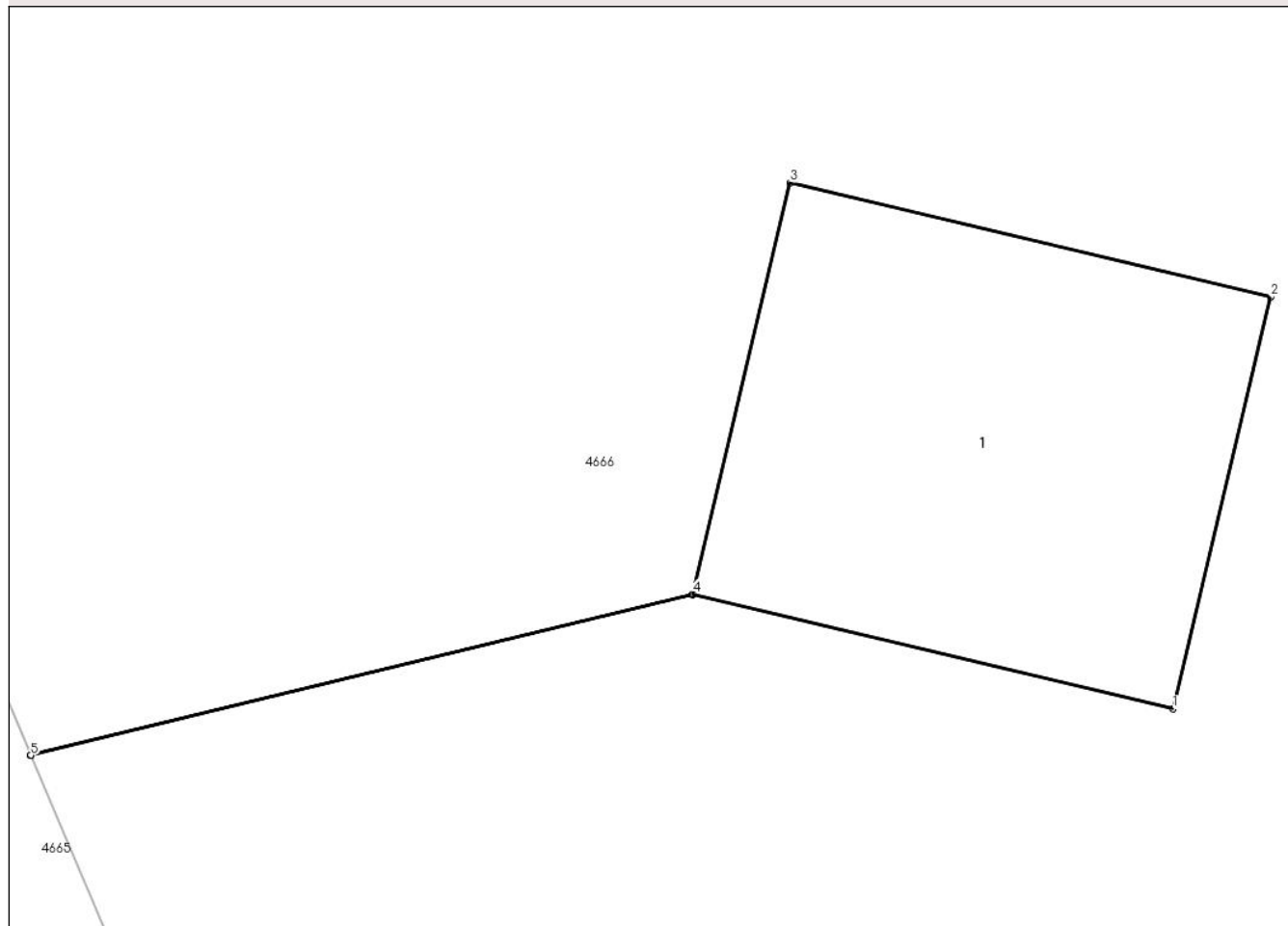
Anexa Nr. 1 La Partea I

Teren

Nr cadastral	Suprafața (mp)*	Observații / Referințe
	9	

* Suprafața este determinată în planul de proiecție Stereo 70.

DETALII LINIARE IMOBIL



Date referitoare la teren

Crt	Categorie folosință	Intra vilan	Suprafața (mp)	Tarla	Parcelă	Nr. topo	Observații / Referințe
1	curți constructii	NU	9	94	1913/4	-	

Date referitoare la construcții

Crt	Număr	Destinație construcție	Supraf. (mp)	Situație juridică	Observații / Referințe
A1.1	-C1	construcții industriale și edilitare	Din acte: 0 Masurata: 9	Cu acte	Nr. niveluri:1; S. construita la sol:9 mp; S. construita desfasurata:9 mp; STALP ENERGIE ELECTRICA LEA

Lungime Segmente

1) Valorile lungimilor segmentelor sunt obținute din proiecție în plan.

Punct început	X / Y	Punct sfârșit	X / Y	Lungime segment (** (m)
1	554.690,165 384.770,662	2	554.690,807 384.773,37	2.783
2	554.690,807 384.773,37	3	554.687,647 384.774,121	3.248
3	554.687,647 384.774,121	4	554.687,006 384.771,418	2.778

Punct început	X / Y	Punct sfârșit	X / Y	Lungime segment (** (m)
4	554.687,006 384.771,418	5	554.682,654 384.770,358	4.479
5	554.682,654 384.770,358	6	554.682,656 384.770,354	0.004
6	554.682,656 384.770,354	7	554.687,005 384.771,412	4.476
7	554.687,005 384.771,412	1	554.690,165 384.770,662	3.248

** Lungimile segmentelor sunt determinate în planul de proiecție Stereo 70 și sunt rotunjite la 1 milimetru.

*** Distanța dintre puncte este formată din segmente cumulate ce sunt mai mici decât valoarea 1 milimetru.

**DATE DESPRE IMOBILUL NR. 4664**

Oficiul de Cadastru și Publicitate Imobiliară PRAHOVA
Biroul de Cadastru și Publicitate Imobiliară Câmpina

A. Partea I. Descrierea imobilului

TEREN Extravilan

Adresa: Jud. Prahova

Nr. Crt	Nr cadastral Nr. topografic	Suprafața* (mp)	Observații / Referințe
A1		5.000	Sector cadastral:91 Teren neimprejmuit;

B. Partea II. Proprietari și acte

Inscrieri privitoare la dreptul de proprietate și alte drepturi reale	Referințe
/	
Act Administrativ nr. 6393, din 30/06/1993 emis de CJSDPAT PRAHOVA (TITLU DE PROPRIETATE;);	
B1	A1
Intabulare, drept de PROPRIETATE, dobandit prin Reconstituire, cota actuala 1/1, cota initiala 1/1	
1) STATE V. NICOLAE	

C. Partea III. SARCINI .

Inscrieri privind dezmembramintele dreptului de proprietate, drepturi reale de garanție și sarcini	Referințe
NU SUNT	

Anexa Nr. 1 La Partea I

Teren

Nr cadastral	Suprafața (mp)*	Observații / Referințe
	5.000	

* Suprafața este determinată în planul de proiecție Stereo 70.



Date referitoare la teren

Crt	Categorie folosință	Intravilan	Suprafața (mp)	Tarla	Parcelă	Nr. topo	Observații / Referințe
1	arabil	NU	5.000	94	1913/2	-	

Lungime Segmente

1) Valorile lungimilor segmentelor sunt obținute din proiecție în plan.

Punct început	X / Y	Punct sfârșit	X / Y	Lungime segment (** (m)
1	554.746,99 384.566,031	2	554.756,553 384.570,541	10.573
2	554.756,553 384.570,541	3	554.565,838 385.018,57	486.931
3	554.565,838 385.018,57	4	554.556,882 385.014,141	9.991
4	554.556,882 385.014,141	1	554.746,99 384.566,031	486.769

** Lungimile segmentelor sunt determinate în planul de proiecție Stereo 70 și sunt rotunjite la 1 milimetru.

***** Distanţa dintre puncte este formată din segmente cumulate ce sunt mai mici decât valoarea 1 milimetru.**

**DATE DESPRE IMOBILUL NR. 4665**

Oficiul de Cadastru și Publicitate Imobiliară PRAHOVA
Biroul de Cadastru și Publicitate Imobiliară Câmpina

A. Partea I. Descrierea imobilului

TEREN Extravilan

Adresa: Jud. Prahova

Nr. Crt	Nr cadastral Nr. topografic	Suprafața* (mp)	Observații / Referințe
A1		5.000	Sector cadastral:91 Teren neimprejmuț;

B. Partea II. Proprietari și acte

Inscrieri privitoare la dreptul de proprietate și alte drepturi reale	Referințe
/	
Act Administrativ nr. 6392, din 30/06/1993 emis de CJSDPAT PRAHOVA (TITLU DE PROPRIETATE;);	
B1	A1
Intabulare, drept de PROPRIETATE, dobândit prin Reconstituire, cota actuala 1/1, cota initiala 1/1	
1) CURTEANU D. ELENA	
2) ȘTIRBEI D. ION	
3) ȘTIRBEI D. MARIA	

C. Partea III. SARCINI .

Inscrieri privind dezmembramintele dreptului de proprietate, drepturi reale de garanție și sarcini	Referințe
NU SUNT	

Anexa Nr. 1 La Partea I

Teren

Nr cadastral	Suprafața (mp)*	Observații / Referințe
	5.000	

* Suprafața este determinată în planul de proiecție Stereo 70.



Date referitoare la teren

Crt	Categorie folosință	Intra vilan	Suprafața (mp)	Tarla	Parcelă	Nr. topo	Observații / Referințe
1	arabil	NU	5.000	94	1913/3	-	

Lungime Segmente

1) Valorile lungimilor segmentelor sunt obținute din proiecție în plan.

Punct început	X / Y	Punct sfârșit	X / Y	Lungime segment (** (m)
1	554.565,838 385.018,57	2	554.756,553 384.570,541	486.931
2	554.756,553 384.570,541	3	554.765,846 384.574,922	10.274
3	554.765,846 384.574,922	4	554.682,656 384.770,354	212.401
4	554.682,656 384.770,354	5	554.682,654 384.770,358	0.004
5	554.682,654 384.770,358	6	554.575,062 385.023,114	274.703

Punct început	X / Y	Punct sfârșit	X / Y	Lungime segment (** (m)
6	554.575,062 385.023,114	7	554.572,38 385.021,804	2.985
7	554.572,38 385.021,804	1	554.565,838 385.018,57	7.298

** Lungimile segmentelor sunt determinate în planul de proiecție Stereo 70 și sunt rotunjite la 1 milimetru.

*** Distanța dintre puncte este formată din segmente cumulate ce sunt mai mici decât valoarea 1 milimetru.

**DATE DESPRE IMOBILUL NR. 4666**

Oficiul de Cadastru și Publicitate Imobiliară PRAHOVA
Biroul de Cadastru și Publicitate Imobiliară Câmpina

A. Partea I. Descrierea imobilului

TEREN Extravilan

Adresa: Jud. Prahova

Nr. Crt	Nr cadastral Nr. topografic	Suprafața* (mp)	Observații / Referințe
A1		10.000	Sector cadastral:91 Teren neimprejmuit;

B. Partea II. Proprietari și acte

Inscrieri privitoare la dreptul de proprietate și alte drepturi reale		Referințe
/		
Act Administrativ nr. 6398, din 30/06/1993 emis de CJSDPAT PRAHOVA (TITLU DE PROPRIETATE;);		
B1	Intabulare, drept de PROPRIETATE, dobandit prin Reconstituire, cota actuala 1/1, cota initiala 1/1	A1
	1) RADULESCU GH. VALERIA 2) TUDOR GH. LIDIA-ATENA 3) SFART GH. ELISABETA 4) PANTEA GH. LEONTINA	

C. Partea III. SARCINI .

Inscrieri privind dezmembramintele dreptului de proprietate, drepturi reale de garanție și sarcini	Referințe
NU SUNT	

Anexa Nr. 1 La Partea I

Teren

Nr cadastral	Suprafața (mp)*	Observații / Referințe
	10.000	

* Suprafața este determinată în planul de proiecție Stereo 70.



Date referitoare la teren

Crt	Categorie folosință	Intravilan	Suprafața (mp)	Tarla	Parcelă	Nr. topo	Observații / Referințe
1	arabil	NU	10.000	94	1913/4	-	

Lungime Segmente

1) Valorile lungimilor segmentelor sunt obținute din proiecție în plan.

Punct început	X / Y	Punct sfârșit	X / Y	Lungime segment (** (m)
1	554.575,062 385.023,114	2	554.682,654 384.770,358	274.703
2	554.682,654 384.770,358	3	554.687,006 384.771,418	4.479
3	554.687,006 384.771,418	4	554.687,647 384.774,121	2.778
4	554.687,647 384.774,121	5	554.690,807 384.773,37	3.248
5	554.690,807 384.773,37	6	554.690,165 384.770,662	2.783

Punct început	X / Y	Punct sfârșit	X / Y	Lungime segment (** (m)
6	554.690,165 384.770,662	7	554.687,005 384.771,412	3.248
7	554.687,005 384.771,412	8	554.682,656 384.770,354	4.476
8	554.682,656 384.770,354	9	554.765,846 384.574,922	212.401
9	554.765,846 384.574,922	10	554.775,8 384.579,615	11.005
10	554.775,8 384.579,615	11	554.602,138 385.036,331	488.618
11	554.602,138 385.036,331	12	554.596,69 385.033,671	6.063
12	554.596,69 385.033,671	1	554.575,062 385.023,114	24.067

** Lungimile segmentelor sunt determinate în planul de proiecție Stereo 70 și sunt rotunjite la 1 milimetru.

*** Distanța dintre puncte este formată din segmente cumulate ce sunt mai mici decât valoarea 1 milimetru.

**DATE DESPRE IMOBILUL NR. 4667**

Oficiul de Cadastru și Publicitate Imobiliară PRAHOVA
Biroul de Cadastru și Publicitate Imobiliară Câmpina

A. Partea I. Descrierea imobilului

TEREN Extravilan

Adresa: Jud. Prahova

Nr. Crt	Nr cadastral Nr. topografic	Suprafața* (mp)	Observații / Referințe
A1		7.500	Sector cadastral:91 Teren neimprejmuț;

B. Partea II. Proprietari și acte

Inscrieri privitoare la dreptul de proprietate și alte drepturi reale		Referințe
/		
Act Administrativ nr. 102870, din 30/09/2002 emis de CJSDPAT PRAHOVA (TITLU DE PROPRIETATE;);		
B1	Intabulare, drept de PROPRIETATE, dobandit prin Reconstituire, cota actuala 1/1, cota initiala 1/1	A1
	1) MOGA M. GEORGETA 2) BRÎNZARU STELIAN 3) BRÎNZARU NICOLAE	

C. Partea III. SARCINI .

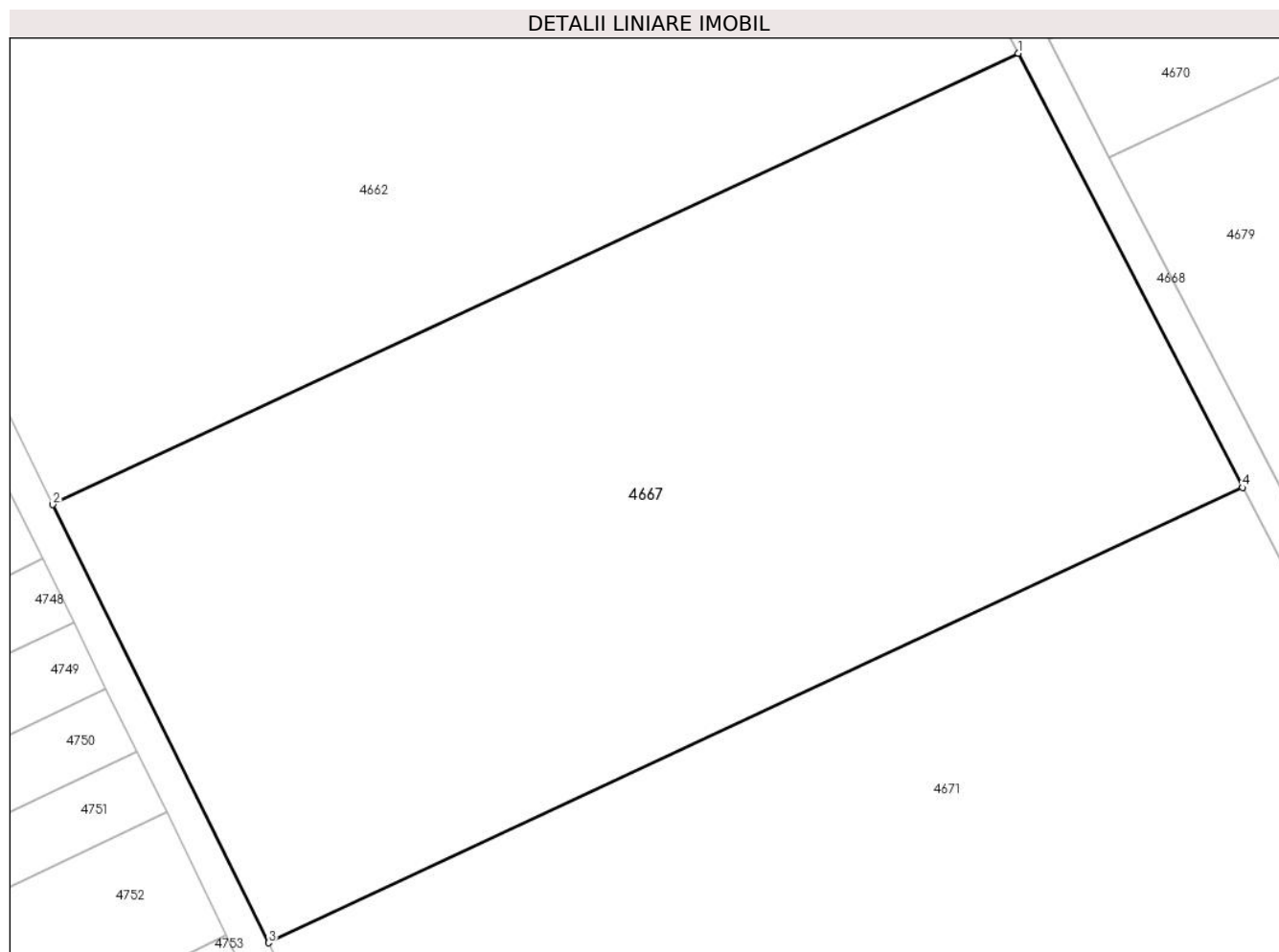
Inscrieri privind dezmembramintele dreptului de proprietate, drepturi reale de garanție și sarcini	Referințe
NU SUNT	

Anexa Nr. 1 La Partea I

Teren

Nr cadastral	Suprafața (mp)*	Observații / Referințe
	7.500	

* Suprafața este determinată în planul de proiecție Stereo 70.



Date referitoare la teren

Crt	Categorie folosință	Intra vilan	Suprafața (mp)	Tarla	Parcelă	Nr. topo	Observații / Referințe
1	arabil	NU	7.500	94	1913/30	-	

Lungime Segmente

1) Valorile lungimilor segmentelor sunt obținute din proiecție în plan.

Punct început	X / Y	Punct sfârșit	X / Y	Lungime segment (** (m)
1	554.723,168 384.550,34	2	554.607,483 384.496,306	127.682
2	554.607,483 384.496,306	3	554.633,336 384.443,833	58.496
3	554.633,336 384.443,833	4	554.750,035 384.498,34	128.801
4	554.750,035 384.498,34	1	554.723,168 384.550,34	58.531

** Lungimile segmentelor sunt determinate în planul de proiecție Stereo 70 și sunt rotunjite la 1 milimetru.

***** Distanţa dintre puncte este formată din segmente cumulate ce sunt mai mici decât valoarea 1 milimetru.**

**DATE DESPRE IMOBILUL NR. 4668**

Oficiul de Cadastru și Publicitate Imobiliară PRAHOVA
Biroul de Cadastru și Publicitate Imobiliară Câmpina

A. Partea I. Descrierea imobilului

TEREN Extravilan

Adresa: Jud. Prahova

Nr. Crt	Nr cadastral Nr. topografic	Suprafața* (mp)	Observații / Referințe
A1		3.278	Sector cadastral:91 Teren neimprejmuit;

B. Partea II. Proprietari și acte

Inscrieri privitoare la dreptul de proprietate și alte drepturi reale		Referințe
/		
Act Normativ nr. 7, din 13/03/1996 emis de PARLAMENTUL ROMANIEI (LEGE; Adeverinta nr 13688 din 09.09.2024 emisa de Primăria Comunei Filipeștii de Pădure);		
B1	Inscrierea provizorie, drept de PROPRIETATE, dobandit prin Lege, cota actuala 1/1, cota initiala 1/1 1) COMUNA FILIPEȘTII DE PADURE, CIF:2843213	A1

C. Partea III. SARCINI .

Inscrieri privind dezmembramintele dreptului de proprietate, drepturi reale de garanție și sarcini	Referințe
NU SUNT	

Anexa Nr. 1 La Partea I

Teren

Nr cadastral	Suprafața (mp)*	Observații / Referințe
	3.278	

* Suprafața este determinată în planul de proiecție Stereo 70.



Date referitoare la teren

Crt	Categorie folosință	Intravilan	Suprafața (mp)	Tarla	Parcelă	Nr. topo	Observații / Referințe
1	drum	NU	3.278	94	De1913/25	-	

Lungime Segmente

1) Valorile lungimilor segmentelor sunt obținute din proiecție în plan.

Punct început	X / Y	Punct sfârșit	X / Y	Lungime segment (** (m)
1	554.875,184 384.256,124	2	554.878,972 384.257,508	4.033
2	554.878,972 384.257,508	3	554.871,337 384.272,285	16.633
3	554.871,337 384.272,285	4	554.850,085 384.313,415	46.296
4	554.850,085 384.313,415	5	554.839,493 384.333,915	23.075
5	554.839,493 384.333,915	6	554.734,083 384.537,928	229.636

Punct început	X / Y	Punct sfârșit	X / Y	Lungime segment (** (m)
6	554.734,083 384.537,928	7	554.726,773 384.552,077	15.926
7	554.726,773 384.552,077	8	554.724,936 384.555,633	4.002
8	554.724,936 384.555,633	9	554.502,73 384.985,696	484.076
9	554.502,73 384.985,696	10	554.499,103 384.984,002	4.003
10	554.499,103 384.984,002	11	554.537,657 384.909,382	83.991
11	554.537,657 384.909,382	12	554.668,715 384.655,73	285.509
12	554.668,715 384.655,73	13	554.686,975 384.620,39	39.779
13	554.686,975 384.620,39	14	554.723,168 384.550,34	78.848
14	554.723,168 384.550,34	15	554.750,035 384.498,34	58.531
15	554.750,035 384.498,34	1	554.875,184 384.256,124	272.637

** Lungimile segmentelor sunt determinate în planul de proiecție Stereo 70 și sunt rotunjite la 1 milimetru.

*** Distanța dintre puncte este formată din segmente cumulate ce sunt mai mici decât valoarea 1 milimetru.

**DATE DESPRE IMOBILUL NR. 4669**

Oficiul de Cadastru și Publicitate Imobiliară PRAHOVA
Biroul de Cadastru și Publicitate Imobiliară Câmpina

A. Partea I. Descrierea imobilului

TEREN Extravilan

Adresa: Jud. Prahova

Nr. Crt	Nr cadastral Nr. topografic	Suprafața* (mp)	Observații / Referințe
A1		25.000	Sector cadastral:91 Teren neimprejmuit;

B. Partea II. Proprietari și acte

Inscrieri privitoare la dreptul de proprietate și alte drepturi reale	Referințe
/	
Act Administrativ nr. 54370, din 13/07/1999 emis de CJSDPAT PRAHOVA (TITLU DE PROPRIETATE;);	
B1	A1
Intabulare, drept de PROPRIETATE, dobandit prin Reconstituire, cota actuala 1/1, cota initiala 1/1	
1) RICIU T. VETA	

C. Partea III. SARCINI .

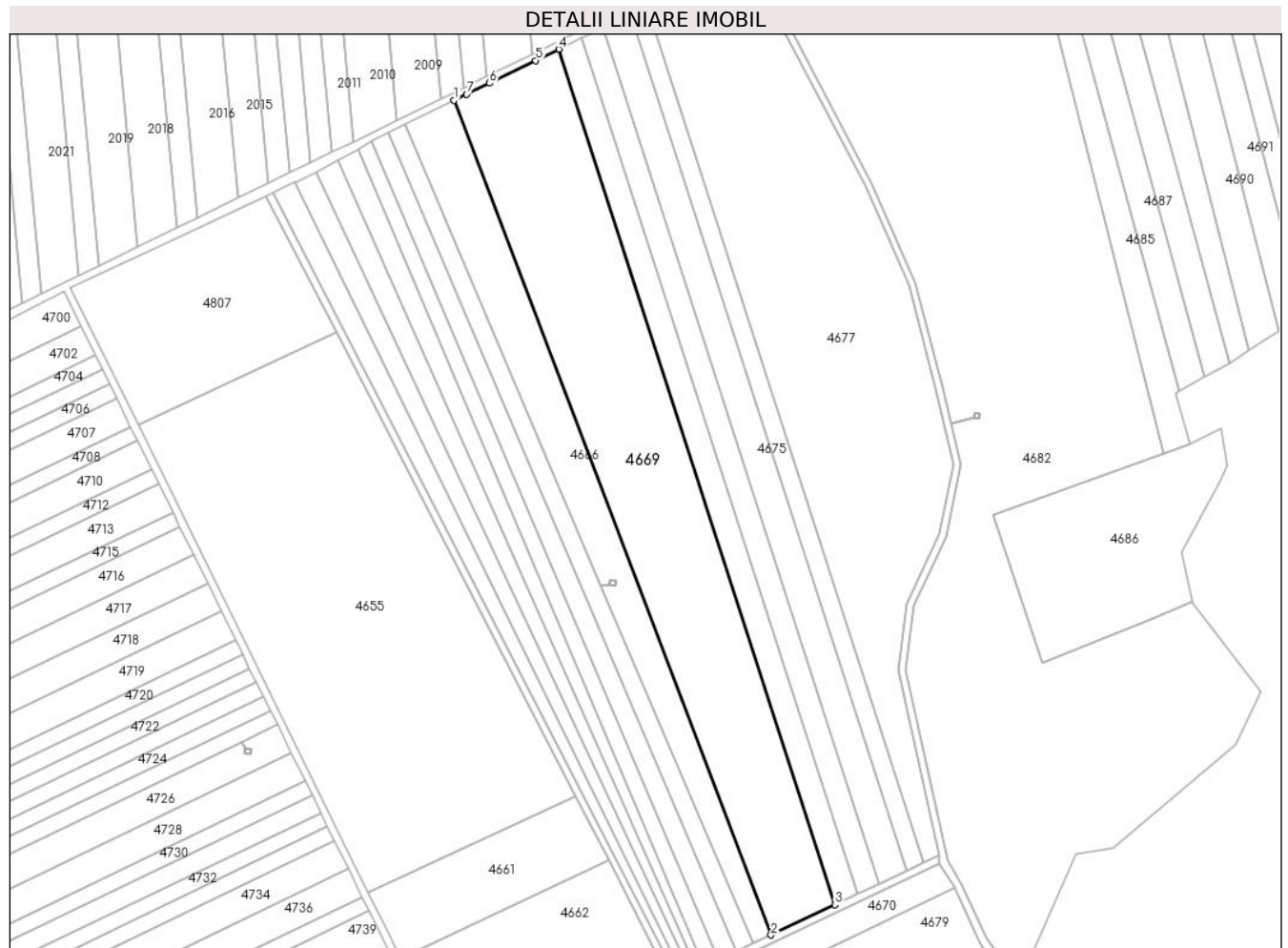
Inscrieri privind dezmembramintele dreptului de proprietate, drepturi reale de garanție și sarcini	Referințe
NU SUNT	

Anexa Nr. 1 La Partea I

Teren

Nr cadastral	Suprafața (mp)*	Observații / Referințe
	25.000	

* Suprafața este determinată în planul de proiecție Stereo 70.



Date referitoare la teren

Crt	Categorie folosință	Intravilan	Suprafața (mp)	Tarla	Parcelă	Nr. topo	Observații / Referințe
1	arabil	NU	25.000	94	1913/5	-	

Lungime Segmente

1) Valorile lungimilor segmentelor sunt obținute din proiecție în plan.

Punct început	X / Y	Punct sfârșit	X / Y	Lungime segment (** (m)
1	554.602,138 385.036,331	2	554.775,8 384.579,615	488.618
2	554.775,8 384.579,615	3	554.810,842 384.596,138	38.742
3	554.810,842 384.596,138	4	554.659,56 385.064,36	492.055
4	554.659,56 385.064,36	5	554.646,875 385.058,168	14.116
5	554.646,875 385.058,168	6	554.621,51 385.045,786	28.226

Punct început	X / Y	Punct sfârșit	X / Y	Lungime segment (** (m)
6	554.621,51 385.045,786	7	554.609,034 385.039,696	13.883
7	554.609,034 385.039,696	1	554.602,138 385.036,331	7.673

** Lungimile segmentelor sunt determinate în planul de proiecție Stereo 70 și sunt rotunjite la 1 milimetru.

*** Distanța dintre puncte este formată din segmente cumulate ce sunt mai mici decât valoarea 1 milimetru.

**DATE DESPRE IMOBILUL NR. 4670**

Oficiul de Cadastru și Publicitate Imobiliară PRAHOVA
Biroul de Cadastru și Publicitate Imobiliară Câmpina

A. Partea I. Descrierea imobilului

TEREN Extravilan

Adresa: Jud. Prahova

Nr. Crt	Nr cadastral Nr. topografic	Suprafața* (mp)	Observații / Referințe
A1		2.500	Sector cadastral:91 Teren neimprejmuit;

B. Partea II. Proprietari și acte

Inscrieri privitoare la dreptul de proprietate și alte drepturi reale	Referințe
/	
Act Administrativ nr. 54343, din 30/07/1996 emis de CJSDPAT PRAHOVA (TITLU DE PROPRIETATE;);	
B1	A1
Intabulare, drept de PROPRIETATE, dobandit prin Reconstituire, cota actuala 1/1, cota initiala 1/1	
1) MICU I. TĂNASE	

C. Partea III. SARCINI .

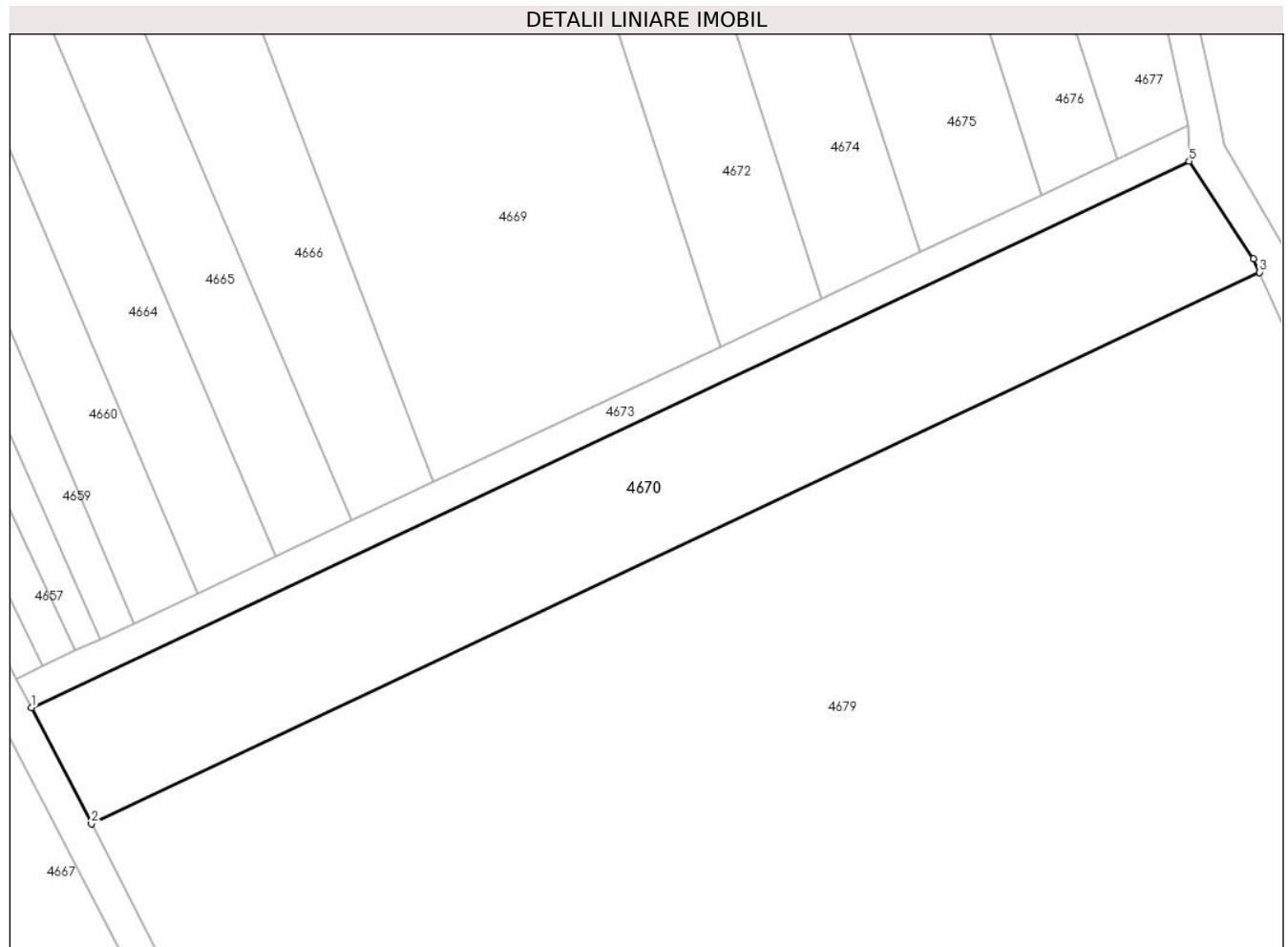
Inscrieri privind dezmembramintele dreptului de proprietate, drepturi reale de garanție și sarcini	Referințe
NU SUNT	

Anexa Nr. 1 La Partea I

Teren

Nr cadastral	Suprafața (mp)*	Observații / Referințe
	2.500	

* Suprafața este determinată în planul de proiecție Stereo 70.



Date referitoare la teren

Crt	Categorie folosință	Intravilan	Suprafața (mp)	Tarla	Parcelă	Nr. topo	Observații / Referințe
1	arabil	NU	2.500	94	1913/20	-	IN ACTUL DE PROPRIETATE NR PARCELA : 1913/6.

Lungime Segmente

1) Valorile lungimilor segmentelor sunt obținute din proiecție în plan.

Punct început	X / Y	Punct sfârșit	X / Y	Lungime segment (** (m)
1	554.726,773 384.552,077	2	554.734,083 384.537,928	15.926
2	554.734,083 384.537,928	3	554.876,681 384.605,18	157.661
3	554.876,681 384.605,18	4	554.875,946 384.606,829	1.805
4	554.875,946 384.606,829	5	554.868,1 384.618,729	14.254
5	554.868,1 384.618,729	1	554.726,773 384.552,077	156.256

**** Lungimile segmentelor sunt determinate în planul de proiecţie Stereo 70 şi sunt rotunjite la 1 milimetru.**

***** Distanţa dintre puncte este formată din segmente cumulate ce sunt mai mici decât valoarea 1 milimetru.**

**DATE DESPRE IMOBILUL NR. 4671**

Oficiul de Cadastru și Publicitate Imobiliară PRAHOVA
Biroul de Cadastru și Publicitate Imobiliară Câmpina

A. Partea I. Descrierea imobilului

TEREN Extravilan

Adresa: Jud. Prahova

Nr. Crt	Nr cadastral Nr. topografic	Suprafața* (mp)	Observații / Referințe
A1		36.002	Sector cadastral:91 Teren neimprejmuit; Teren la dispozitia comisiei locale de fond funciar conform art. 13, alin. 14 din legea 7/1996.

B. Partea II. Proprietari și acte

Inscrieri privitoare la dreptul de proprietate și alte drepturi reale		Referințe
/		
Act Normativ nr. 7, din 13/03/1996 emis de PARLAMENTUL ROMÂNIEI (LEGE; ,art.13);		
B1	Inscrierea posesiei, drept de PROPRIETATE, dobandit prin Lege, cota actuala 1/1, cota initiala 1/1 1) NEIDENTIFICAT NEIDENTIFICAT	A1
B2	Se notează mențiunea de proprietar neidentificat.	A1

C. Partea III. SARCINI .

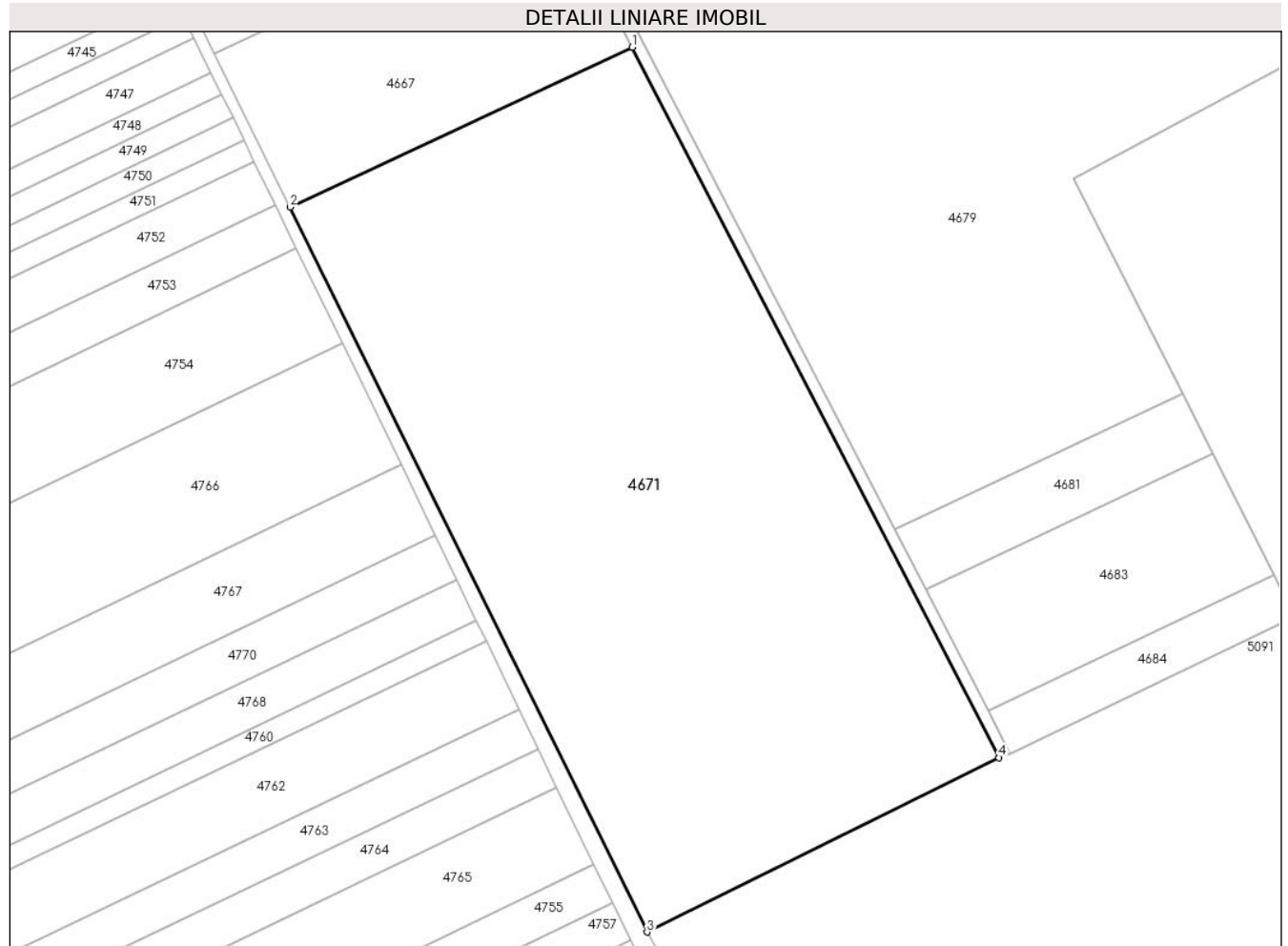
Inscrieri privind dezmembramintele dreptului de proprietate, drepturi reale de garanție și sarcini	Referințe
NU SUNT	

Anexa Nr. 1 La Partea I

Teren

Nr cadastral	Suprafața (mp)*	Observații / Referințe
	36.002	Teren la dispozitia comisiei locale de fond funciar conform art. 13, alin. 14 din legea 7/1996.

* Suprafața este determinată în planul de proiecție Stereo 70.



Date referitoare la teren

Crt	Categorie folosință	Intra vilan	Suprafața (mp)	Tarla	Parcelă	Nr. topo	Observații / Referințe
1	arabil	NU	36.002	94	1913/31	-	

Lungime Segmente

1) Valorile lungimilor segmentelor sunt obținute din proiecție în plan.

Punct început	X / Y	Punct sfârșit	X / Y	Lungime segment (** (m)
1	554.750,035 384.498,34	2	554.633,336 384.443,833	128.801
2	554.633,336 384.443,833	3	554.755,106 384.196,68	275.522
3	554.755,106 384.196,68	4	554.875,184 384.256,124	133.986
4	554.875,184 384.256,124	1	554.750,035 384.498,34	272.637

**** Lungimile segmentelor sunt determinate în planul de proiecţie Stereo 70 şi sunt rotunjite la 1 milimetru.**

***** Distanţa dintre puncte este formată din segmente cumulate ce sunt mai mici decât valoarea 1 milimetru.**

**DATE DESPRE IMOBILUL NR. 4672**

Oficiul de Cadastru și Publicitate Imobiliară PRAHOVA
Biroul de Cadastru și Publicitate Imobiliară Câmpina

A. Partea I. Descrierea imobilului

TEREN Extravilan

Adresa: Jud. Prahova

Nr. Crt	Nr cadastral Nr. topografic	Suprafața* (mp)	Observații / Referințe
A1		6.700	Sector cadastral:91 Teren neimprejmuit; Teren la dispozitia comisiei locale de fond funciar conform art. 13, alin. 14 din legea 7/1996.

B. Partea II. Proprietari și acte

Inscrieri privitoare la dreptul de proprietate și alte drepturi reale		Referințe
/		
Act Normativ nr. 7, din 13/03/1996 emis de PARLAMENTUL ROMÂNIEI (LEGE; ,art.13);		
B1	Inscrierea posesiei, drept de PROPRIETATE, dobandit prin Lege, cota actuala 1/1, cota initiala 1/1 1) NEIDENTIFICAT NEIDENTIFICAT	A1
B2	Se notează mențiunea proprietar neidentificat, rezerva comisiei locale de fond funciar.	A1

C. Partea III. SARCINI .

Inscrieri privind dezmembramintele dreptului de proprietate, drepturi reale de garanție și sarcini	Referințe
NU SUNT	

Anexa Nr. 1 La Partea I

Teren

Nr cadastral	Suprafața (mp)*	Observații / Referințe
	6.700	Teren la dispoziția comisiei locale de fond funciar conform art. 13, alin. 14 din legea 7/1996.

* Suprafața este determinată în planul de proiecție Stereo 70.



Date referitoare la teren

Crt	Categorie folosință	Intra vilan	Suprafața (mp)	Tarla	Parcelă	Nr. topo	Observații / Referințe
1	arabil	NU	6.700	94	1913/6	-	

Lungime Segmente

1) Valorile lungimilor segmentelor sunt obținute din proiecție în plan.

Punct început	X / Y	Punct sfârșit	X / Y	Lungime segment (** (m)
1	554.659,56 385.064,36	2	554.810,842 384.596,138	492.055
2	554.810,842 384.596,138	3	554.823,257 384.601,992	13.726
3	554.823,257 384.601,992	4	554.671,918 385.070,392	492.242
4	554.671,918 385.070,392	1	554.659,56 385.064,36	13.752

**** Lungimile segmentelor sunt determinate în planul de proiecţie Stereo 70 şi sunt rotunjite la 1 milimetru.**

***** Distanţa dintre puncte este formată din segmente cumulate ce sunt mai mici decât valoarea 1 milimetru.**

**DATE DESPRE IMOBILUL NR. 4673**

Oficiul de Cadastru și Publicitate Imobiliară PRAHOVA
Biroul de Cadastru și Publicitate Imobiliară Câmpina

A. Partea I. Descrierea imobilului

TEREN Extravilan

Adresa: Jud. Prahova

Nr. Crt	Nr cadastral Nr. topografic	Suprafața* (mp)	Observații / Referințe
A1		628	Sector cadastral:91 Teren neimprejmuit;

B. Partea II. Proprietari și acte

Inscrieri privitoare la dreptul de proprietate și alte drepturi reale		Referințe
/		
Act Normativ nr. 7, din 13/03/1996 emis de PARLAMENTUL ROMANIEI (LEGE; Adeverinta nr 13688 din 09.09.2024 emisa de Primăria Comunei Filipeștii de Pădure);		
B1	Inscrierea provizorie, drept de PROPRIETATE, dobandit prin Lege, cota actuala 1/1, cota initiala 1/1 1) COMUNA FILIPEȘTII DE PADURE, CIF:2843213	A1

C. Partea III. SARCINI .

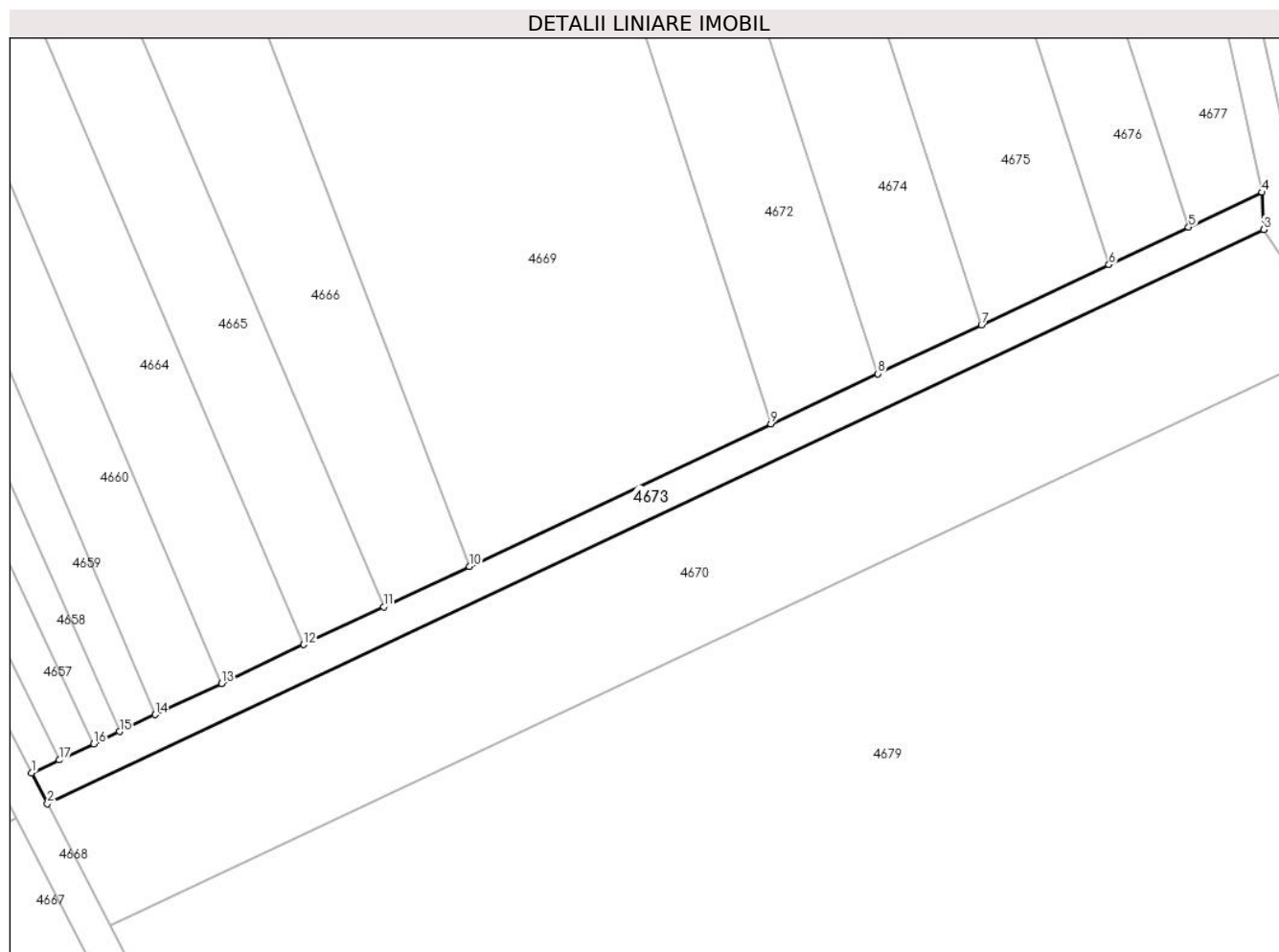
Inscrieri privind dezmembramintele dreptului de proprietate, drepturi reale de garanție și sarcini	Referințe
NU SUNT	

Anexa Nr. 1 La Partea I

Teren

Nr cadastral	Suprafața (mp)*	Observații / Referințe
	628	

* Suprafața este determinată în planul de proiecție Stereo 70.



Date referitoare la teren

Crt	Categorie folosință	Intravilan	Suprafața (mp)	Tarla	Parcelă	Nr. topo	Observații / Referințe
1	drum	NU	628	94	De1913/8	-	

Lungime Segmente

1) Valorile lungimilor segmentelor sunt obținute din proiecție în plan.

Punct început	X / Y	Punct sfârșit	X / Y	Lungime segment (** (m)
1	554.724,936 384.555,633	2	554.726,773 384.552,077	4.002
2	554.726,773 384.552,077	3	554.868,1 384.618,729	156.256
3	554.868,1 384.618,729	4	554.867,914 384.623,048	4.323
4	554.867,914 384.623,048	5	554.859,364 384.619,017	9.453
5	554.859,364 384.619,017	6	554.850,11 384.614,653	10.231

Punct început	X / Y	Punct sfârșit	X / Y	Lungime segment (** (m)
6	554.850,11 384.614,653	7	554.835,297 384.607,669	16.377
7	554.835,297 384.607,669	8	554.823,257 384.601,992	13.311
8	554.823,257 384.601,992	9	554.810,842 384.596,138	13.726
9	554.810,842 384.596,138	10	554.775,8 384.579,615	38.742
10	554.775,8 384.579,615	11	554.765,846 384.574,922	11.005
11	554.765,846 384.574,922	12	554.756,553 384.570,541	10.274
12	554.756,553 384.570,541	13	554.746,99 384.566,031	10.573
13	554.746,99 384.566,031	14	554.739,284 384.562,398	8.519
14	554.739,284 384.562,398	15	554.735,137 384.560,443	4.585
15	554.735,137 384.560,443	16	554.732,143 384.559,031	3.31
16	554.732,143 384.559,031	17	554.728,14 384.557,144	4.425
17	554.728,14 384.557,144	1	554.724,936 384.555,633	3.542

** Lungimile segmentelor sunt determinate în planul de proiecție Stereo 70 și sunt rotunjite la 1 milimetru.

*** Distanța dintre puncte este formată din segmente cumulate ce sunt mai mici decât valoarea 1 milimetru.

**DATE DESPRE IMOBILUL NR. 4674**

Oficiul de Cadastru și Publicitate Imobiliară PRAHOVA
Biroul de Cadastru și Publicitate Imobiliară Câmpina

A. Partea I. Descrierea imobilului

TEREN Extravilan

Adresa: Jud. Prahova

Nr. Crt	Nr cadastral Nr. topografic	Suprafața* (mp)	Observații / Referințe
A1		6.500	Sector cadastral:91 Teren neimprejmuit;

B. Partea II. Proprietari și acte

Inscrieri privitoare la dreptul de proprietate și alte drepturi reale	Referințe
/	
Act Administrativ nr. 108056, din 05/08/2005 emis de CJSDPAT PRAHOVA (TITLU DE PROPRIETATE;);	
B1	A1
Intabulare, drept de PROPRIETATE, dobandit prin Reconstituire, cota actuala 1/1, cota initiala 1/1 1) MITRESCU I. ALEXANDRU	

C. Partea III. SARCINI .

Inscrieri privind dezmembramintele dreptului de proprietate, drepturi reale de garanție și sarcini	Referințe
NU SUNT	

Anexa Nr. 1 La Partea I

Teren

Nr cadastral	Suprafața (mp)*	Observații / Referințe
	6.500	

* Suprafața este determinată în planul de proiecție Stereo 70.



Date referitoare la teren

Crt	Categorie folosință	Intra vilan	Suprafața (mp)	Tarla	Parcelă	Nr. topo	Observații / Referințe
1	arabil	NU	6.500	94	1913/7	-	

Lungime Segmente

1) Valorile lungimilor segmentelor sunt obținute din proiecție în plan.

Punct început	X / Y	Punct sfârșit	X / Y	Lungime segment (** (m)
1	554.671,918 385.070,392	2	554.823,257 384.601,992	492.242
2	554.823,257 384.601,992	3	554.835,297 384.607,669	13.311
3	554.835,297 384.607,669	4	554.683,902 385.076,242	492.424
4	554.683,902 385.076,242	5	554.672,822 385.070,833	12.33
5	554.672,822 385.070,833	1	554.671,918 385.070,392	1.006

**** Lungimile segmentelor sunt determinate în planul de proiecţie Stereo 70 şi sunt rotunjite la 1 milimetru.**

***** Distanţa dintre puncte este formată din segmente cumulate ce sunt mai mici decât valoarea 1 milimetru.**

**DATE DESPRE IMOBILUL NR. 4675**

Oficiul de Cadastru și Publicitate Imobiliară PRAHOVA
Biroul de Cadastru și Publicitate Imobiliară Câmpina

A. Partea I. Descrierea imobilului

TEREN Extravilan

Adresa: Jud. Prahova

Nr. Crt	Nr cadastral Nr. topografic	Suprafața* (mp)	Observații / Referințe
A1		8.000	Sector cadastral:91 Teren neimprejmuit;

B. Partea II. Proprietari și acte

Inscrieri privitoare la dreptul de proprietate și alte drepturi reale	Referințe
/	
Act Notarial nr. 3004, din 26/11/2017 emis de BNP Toneata Maria (ACT DE PARTAJ VOLUNTAR;);	
B1	A1
Intabulare, drept de PROPRIETATE, dobandit prin lesire Din Indiviziune, cota actuala 1/1, cota initiala 1/1 1) MITRESCU ILIE	

C. Partea III. SARCINI .

Inscrieri privind dezmembramintele dreptului de proprietate, drepturi reale de garanție și sarcini	Referințe
NU SUNT	

Anexa Nr. 1 La Partea I

Teren

Nr cadastral	Suprafața (mp)*	Observații / Referințe
	8.000	

* Suprafața este determinată în planul de proiecție Stereo 70.



Date referitoare la teren

Crt	Categorie folosință	Intra vilan	Suprafața (mp)	Tarla	Parcelă	Nr. topo	Observații / Referințe
1	arabil	NU	8.000	94	1913/8	-	

Lungime Segmente

1) Valorile lungimilor segmentelor sunt obținute din proiecție în plan.

Punct început	X / Y	Punct sfârșit	X / Y	Lungime segment (** (m)
1	554.835,297 384.607,669	2	554.850,11 384.614,653	16.377
2	554.850,11 384.614,653	3	554.698,646 385.083,439	492.648
3	554.698,646 385.083,439	4	554.686,026 385.077,279	14.043
4	554.686,026 385.077,279	5	554.683,902 385.076,242	2.364
5	554.683,902 385.076,242	1	554.835,297 384.607,669	492.424

**** Lungimile segmentelor sunt determinate în planul de proiecţie Stereo 70 şi sunt rotunjite la 1 milimetru.**

***** Distanţa dintre puncte este formată din segmente cumulate ce sunt mai mici decât valoarea 1 milimetru.**

**DATE DESPRE IMOBILUL NR. 4676**

Oficiul de Cadastru și Publicitate Imobiliară PRAHOVA
Biroul de Cadastru și Publicitate Imobiliară Câmpina

A. Partea I. Descrierea imobilului

TEREN Extravilan

Adresa: Jud. Prahova

Nr. Crt	Nr cadastral Nr. topografic	Suprafața* (mp)	Observații / Referințe
A1		5.000	Sector cadastral:91 Teren neimprejmuit;

B. Partea II. Proprietari și acte

Inscrieri privitoare la dreptul de proprietate și alte drepturi reale		Referințe
/		
Act Notarial nr. 164, din 08/11/2022 emis de BNP Laura Badiu si Lidia Dragan (CERTIFICAT DE MOSTENITOR;);		
B1	Intabulare, drept de PROPRIETATE, dobandit prin Succesiune, cota actuala 2/8, cota initiala 2/8 1) BRUSTUR DORIN	A1
B2	Intabulare, drept de PROPRIETATE, dobandit prin Succesiune, cota actuala 3/8, cota initiala 3/8 1) BRUSTUR CRISTIAN-DANIEL	A1
B3	Intabulare, drept de PROPRIETATE, dobandit prin Succesiune, cota actuala 3/8, cota initiala 3/8 1) BULANDRA-BRUSTUR ROXANA-ELENA	A1

C. Partea III. SARCINI .

Inscrieri privind dezmembramintele dreptului de proprietate, drepturi reale de garanție și sarcini	Referințe
NU SUNT	

Anexa Nr. 1 La Partea I

Teren

Nr cadastral	Suprafața (mp)*	Observații / Referințe
	5.000	

* Suprafața este determinată în planul de proiecție Stereo 70.



Date referitoare la teren

Crt	Categorie folosință	Intravilan	Suprafața (mp)	Tarla	Parcelă	Nr. topo	Observații / Referințe
1	arabil	NU	5.000	94	1913/9	-	

Lungime Segmente

1) Valorile lungimilor segmentelor sunt obținute din proiecție în plan.

Punct început	X / Y	Punct sfârșit	X / Y	Lungime segment (** (m)
1	554.850,11 384.614,653	2	554.859,364 384.619,017	10.231
2	554.859,364 384.619,017	3	554.707,858 385.087,935	492.786
3	554.707,858 385.087,935	4	554.699,393 385.083,803	9.42
4	554.699,393 385.083,803	5	554.698,646 385.083,439	0.831
5	554.698,646 385.083,439	1	554.850,11 384.614,653	492.648

**** Lungimile segmentelor sunt determinate în planul de proiecţie Stereo 70 şi sunt rotunjite la 1 milimetru.**

***** Distanţa dintre puncte este formată din segmente cumulate ce sunt mai mici decât valoarea 1 milimetru.**

**DATE DESPRE IMOBILUL NR. 4677**

Oficiul de Cadastru și Publicitate Imobiliară PRAHOVA
Biroul de Cadastru și Publicitate Imobiliară Câmpina

A. Partea I. Descrierea imobilului

TEREN Extravilan

Adresa: Jud. Prahova

Nr. Crt	Nr cadastral Nr. topografic	Suprafața* (mp)	Observații / Referințe
A1		29.639	Sector cadastral:91 Teren neimprejmuit; Teren la dispozitia comisiei locale de fond funciar conform art. 13, alin. 14 din legea 7/1996.

B. Partea II. Proprietari și acte

Inscrieri privitoare la dreptul de proprietate și alte drepturi reale		Referințe
/		
Act Normativ nr. 7, din 13/03/1996 emis de PARLAMENTUL ROMÂNIEI (LEGE; ,art.13);		
B1	Inscrierea posesiei, drept de PROPRIETATE, dobandit prin Lege, cota actuala 1/1, cota initiala 1/1 1) NEIDENTIFICAT NEIDENTIFICAT	A1
B2	Se notează mențiunea proprietar neidentificat, rezerva comisiei locale de fond funciar.	A1

C. Partea III. SARCINI .

Inscrieri privind dezmembramintele dreptului de proprietate, drepturi reale de garanție și sarcini	Referințe
NU SUNT	

Anexa Nr. 1 La Partea I

Teren

Nr cadastral	Suprafața (mp)*	Observații / Referințe
	29.639	Teren la dispoziția comisiei locale de fond funciar conform art. 13, alin. 14 din legea 7/1996.

* Suprafața este determinată în planul de proiecție Stereo 70.



Date referitoare la teren

Crt	Categorie folosință	Intra vilan	Suprafața (mp)	Tarla	Parcelă	Nr. topo	Observații / Referințe
1	arabil	NU	29.639	94	1913/10	-	

Lungime Segmente

1) Valorile lungimilor segmentelor sunt obținute din proiecție în plan.

Punct început	X / Y	Punct sfârșit	X / Y	Lungime segment (** (m)
1	554.707,858 385.087,935	2	554.859,364 384.619,017	492.786
2	554.859,364 384.619,017	3	554.867,914 384.623,048	9.453
3	554.867,914 384.623,048	4	554.845,641 384.724,73	104.093
4	554.845,641 384.724,73	5	554.850,355 384.760,964	36.539
5	554.850,355 384.760,964	6	554.867,974 384.799,194	42.095

Punct început	X / Y	Punct sfârșit	X / Y	Lungime segment (** (m)
6	554.867,974 384.799,194	7	554.875,909 384.837,198	38.824
7	554.875,909 384.837,198	8	554.865,91 384.878,268	42.27
8	554.865,91 384.878,268	9	554.851,342 384.935,461	59.019
9	554.851,342 384.935,461	10	554.827,658 384.988,941	58.49
10	554.827,658 384.988,941	11	554.784,349 385.071,47	93.202
11	554.784,349 385.071,47	12	554.755,335 385.108,542	47.076
12	554.755,335 385.108,542	13	554.726,462 385.097,016	31.089
13	554.726,462 385.097,016	1	554.707,858 385.087,935	20.702

** Lungimile segmentelor sunt determinate în planul de proiecție Stereo 70 și sunt rotunjite la 1 milimetru.

*** Distanța dintre puncte este formată din segmente cumulate ce sunt mai mici decât valoarea 1 milimetru.

**DATE DESPRE IMOBILUL NR. 4678**

Oficiul de Cadastru și Publicitate Imobiliară PRAHOVA
Biroul de Cadastru și Publicitate Imobiliară Câmpina

A. Partea I. Descrierea imobilului

TEREN Extravilan

Adresa: Jud. Prahova

Nr. Crt	Nr cadastral Nr. topografic	Suprafața* (mp)	Observații / Referințe
A1		2.970	Sector cadastral:91 Teren neimprejmuit;

B. Partea II. Proprietari și acte

Inscrieri privitoare la dreptul de proprietate și alte drepturi reale	Referințe
/	
Act Normativ nr. 7, din 13/03/1996 emis de PARLAMENTUL ROMANIEI (LEGE; Adeverinta nr 13688 din 09.09.2024 emisa de Primăria Comunei Filipeștii de Pădure);	
B1	Inscrierea provizorie, drept de PROPRIETATE, dobandit prin Lege, cota actuala 1/1, cota initiala 1/1
1) COMUNA FILIPEȘTII DE PADURE, CIF:2843213	

C. Partea III. SARCINI .

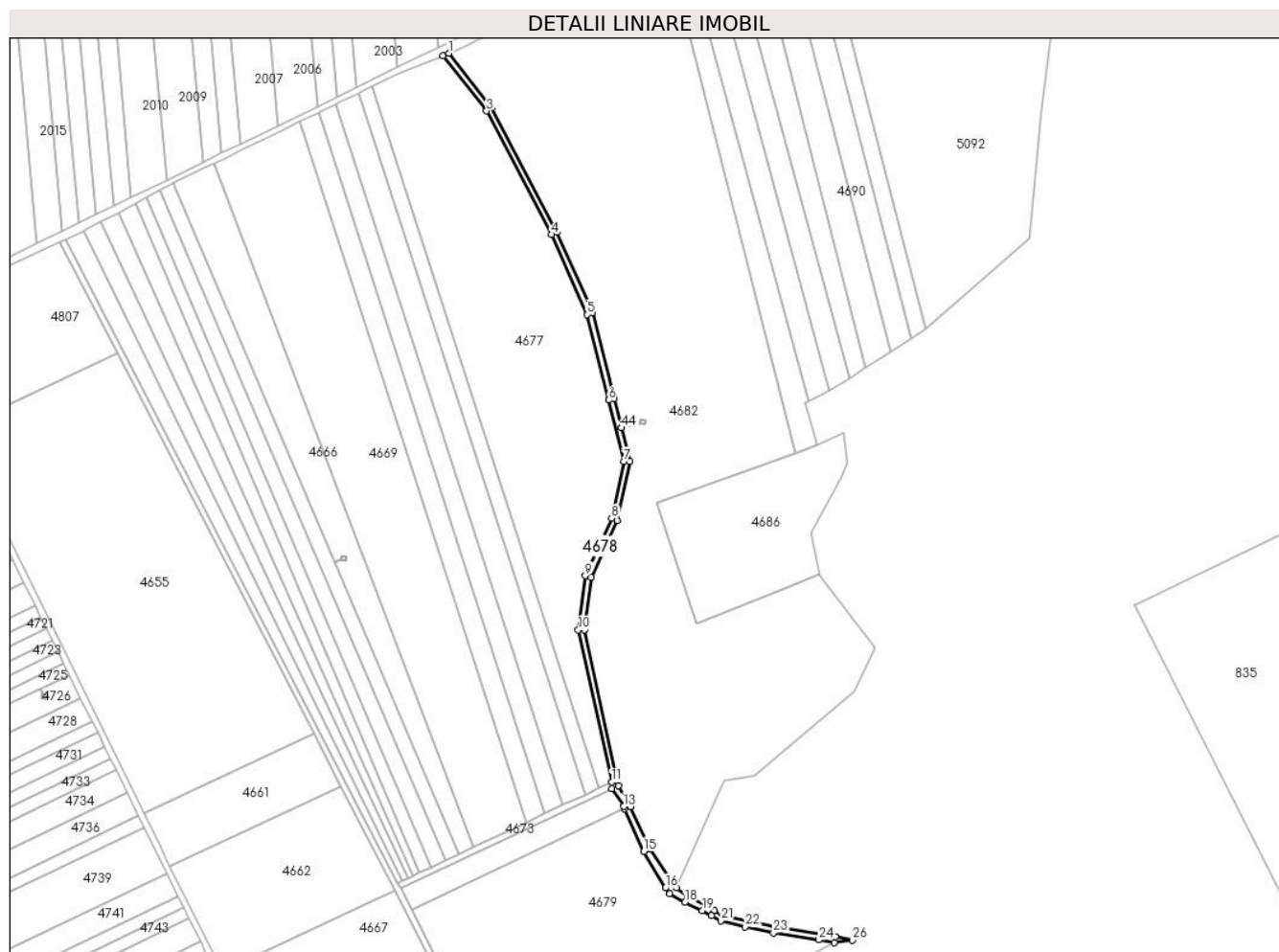
Inscrieri privind dezmembramintele dreptului de proprietate, drepturi reale de garanție și sarcini	Referințe
NU SUNT	

Anexa Nr. 1 La Partea I

Teren

Nr cadastral	Suprafața (mp)*	Observații / Referințe
	2.970	

* Suprafața este determinată în planul de proiecție Stereo 70.



Date referitoare la teren

Crt	Categorie folosință	Intravilan	Suprafața (mp)	Tarla	Parcelă	Nr. topo	Observații / Referințe
1	drum	NU	2.970	94	De1913/11	-	

Lungime Segmente

1) Valorile lungimilor segmentelor sunt obținute din proiecție în plan.

Punct început	X / Y	Punct sfârșit	X / Y	Lungime segment
1	554.759,235 385.110,049	2	554.755,335 385.108,542	4.181
4	554.827,658 384.988,941	5	554.851,342 384.935,461	58.49
7	554.875,909 384.837,198	8	554.867,974 384.799,194	38.824
10	554.845,641 384.724,73	11	554.867,914 384.623,048	104.093
13	554.875,946 384.606,829	14	554.876,681 384.605,18	1.805
16	554.903,851 384.552,308	17	554.906,833 384.548,628	4.737
2	554.755,335 385.108,542	3	554.784,349 385.071,47	47.076
5	554.851,342 384.935,461	6	554.865,91 384.878,268	59.019
8	554.867,974 384.799,194	9	554.850,355 384.760,964	42.095
11	554.867,914 384.623,048	12	554.868,1 384.618,729	4.323
14	554.876,681 384.605,18	15	554.889,379 384.576,725	31.16
17	554.906,833 384.548,628	18	554.917,004 384.542,759	11.743
3	554.784,349 385.071,47	4	554.827,658 384.988,941	93.202
6	554.865,91 384.878,268	7	554.875,909 384.837,198	42.27
9	554.850,355 384.760,964	10	554.845,641 384.724,73	36.539
12	554.868,1 384.618,729	13	554.875,946 384.606,829	14.254
15	554.889,379 384.576,725	16	554.903,851 384.552,308	28.384
18	554.917,004 384.542,759	19	554.928,586 384.537,308	12.801

Punct început	X / Y	Punct sfârșit	X / Y	Lungime segment	Punct început	X / Y	Punct sfârșit	X / Y	Lungime segment	Punct început	X / Y	Punct sfârșit	X / Y	Lungime segment
19	554.928,586 384.537,308	20	554.934,747 384.533,794	7.093	20	554.934,747 384.533,794	21	554.940,909 384.530,28	7.094	21	554.940,909 384.530,28	22	554.957,18 384.526,302	16.75
22	554.957,18 384.526,302	23	554.976,103 384.522,404	19.32	23	554.976,103 384.522,404	24	555.006,454 384.517,727	30.709	24	555.006,454 384.517,727	25	555.016,908 384.515,718	10.645
25	555.016,908 384.515,718	26	555.028,73 384.517,519	11.958	26	555.028,73 384.517,519	27	555.017,663 384.519,646	11.27	27	555.017,663 384.519,646	28	555.007,136 384.521,669	10.72
28	555.007,136 384.521,669	29	554.976,812 384.526,342	30.682	29	554.976,812 384.526,342	30	554.958,058 384.530,205	19.148	30	554.958,058 384.530,205	31	554.942,403 384.534,033	16.116
31	554.942,403 384.534,033	32	554.936,729 384.537,269	6.532	32	554.936,729 384.537,269	33	554.930,431 384.540,861	7.25	33	554.930,431 384.540,861	34	554.918,858 384.546,307	12.79
34	554.918,858 384.546,307	35	554.911,295 384.552,361	9.688	35	554.911,295 384.552,361	36	554.893,398 384.578,665	31.815	36	554.893,398 384.578,665	37	554.880,57 384.606,678	30.81
37	554.880,57 384.606,678	38	554.872,419 384.620,703	16.222	38	554.872,419 384.620,703	39	554.871,821 384.623,904	3.256	39	554.871,821 384.623,904	40	554.849,698 384.724,906	103.396
40	554.849,698 384.724,906	41	554.854,243 384.759,843	35.231	41	554.854,243 384.759,843	42	554.871,796 384.797,932	41.939	42	554.871,796 384.797,932	43	554.880,009 384.837,265	40.181
43	554.880,009 384.837,265	44	554.874,538 384.859,737	23.128	44	554.874,538 384.859,737	45	554.874,537 384.859,742	0.005	45	554.874,537 384.859,742	46	554.869,792 384.879,235	20.062
46	554.869,792 384.879,235	47	554.855,136 384.936,774	59.376	47	554.855,136 384.936,774	48	554.831,261 384.990,682	58.958	48	554.831,261 384.990,682	49	554.787,722 385.073,65	93.698
49	554.787,722 385.073,65	1	554.759,235 385.110,049	46.221										

** Lungimile segmentelor sunt determinate în planul de proiecție Stereo 70 și sunt rotunjite la 1 milimetru.

*** Distanța dintre puncte este formată din segmente cumulate ce sunt mai mici decât valoarea 1 milimetru.

**DATE DESPRE IMOBILUL NR. 4679**

Oficiul de Cadastru și Publicitate Imobiliară PRAHOVA
Biroul de Cadastru și Publicitate Imobiliară Câmpina

A. Partea I. Descrierea imobilului

TEREN Extravilan

Adresa: Jud. Prahova

Nr. Crt	Nr cadastral Nr. topografic	Suprafața* (mp)	Observații / Referințe
A1		35.000	Sector cadastral:91 Teren neimprejmuț;

B. Partea II. Proprietari și acte

Inscrieri privitoare la dreptul de proprietate și alte drepturi reale		Referințe
/		
Act Notarial nr. 28, din 27/04/2016 emis de SPN Ciudoescu Scarlat Neagu Andreea (CERTIFICAT DE MOSTENITOR SUPLIMENTAR;);		
B1	Intabulare, drept de PROPRIETATE, dobandit prin Succesiune, cota actuala 1/3, cota initiala 1/3 1) SMITH DANIELA	A1
Act Notarial nr. 8, din 28/04/2016 emis de BIN Proca Aura-loana (CERTIFICAT DE MOSTENITOR SUPLIMENTAR;);		
B2	Intabulare, drept de PROPRIETATE, dobandit prin Succesiune, cota actuala 1/3, cota initiala 1/3 1) CRISTEA RADU-CALIN	A1
B3	Intabulare, drept de PROPRIETATE, dobandit prin Succesiune, cota actuala 1/3, cota initiala 1/3 1) CRISTEA DAN-FLORIN	A1

C. Partea III. SARCINI .

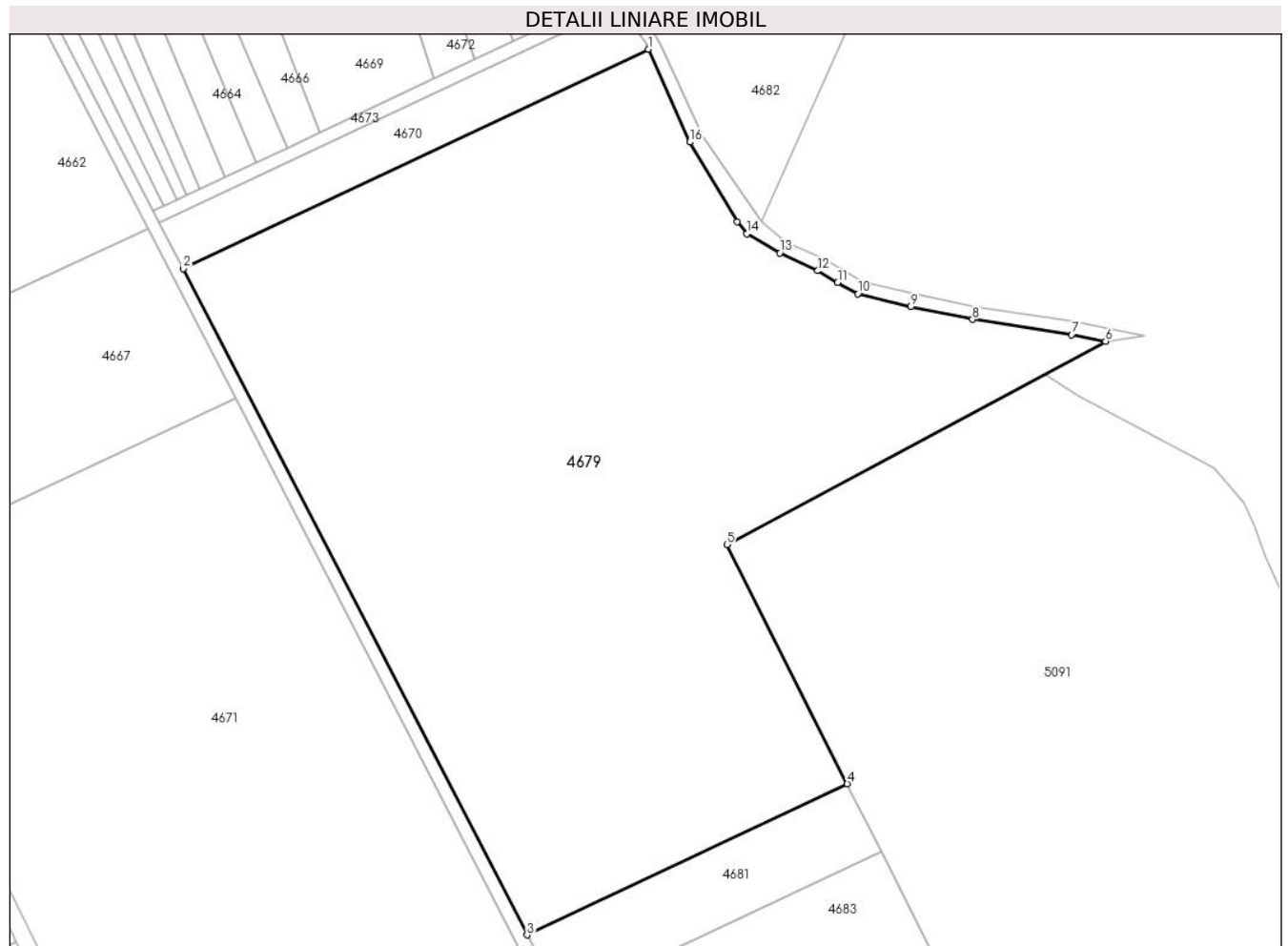
Inscrieri privind dezmembramintele dreptului de proprietate, drepturi reale de garanție și sarcini	Referințe
NU SUNT	

Anexa Nr. 1 La Partea I

Teren

Nr cadastral	Suprafața (mp)*	Observații / Referințe
	35.000	

* Suprafața este determinată în planul de proiecție Stereo 70.



Date referitoare la teren

Crt	Categorie folosință	Intravilan	Suprafața (mp)	Tarla	Parcelă	Nr. topo	Observații / Referințe
1	arabil	NU	35.000	94	1913/21	-	

Lungime Segmente

1) Valorile lungimilor segmentelor sunt obținute din proiecție în plan.

Punct început	X / Y	Punct sfârșit	X / Y	Lungime segment (** (m)
1	554.876,681 384.605,18	2	554.734,083 384.537,928	157.661
2	554.734,083 384.537,928	3	554.839,493 384.333,915	229.636
3	554.839,493 384.333,915	4	554.937,655 384.380,21	108.531
4	554.937,655 384.380,21	5	554.900,745 384.453,419	81.987
5	554.900,745 384.453,419	6	555.016,908 384.515,718	131.814

Punct început	X / Y	Punct sfârșit	X / Y	Lungime segment (** (m)
6	555.016,908 384.515,718	7	555.006,454 384.517,727	10.645
7	555.006,454 384.517,727	8	554.976,103 384.522,404	30.709
8	554.976,103 384.522,404	9	554.957,18 384.526,302	19.32
9	554.957,18 384.526,302	10	554.940,909 384.530,28	16.75
10	554.940,909 384.530,28	11	554.934,747 384.533,794	7.094
11	554.934,747 384.533,794	12	554.928,586 384.537,308	7.093
12	554.928,586 384.537,308	13	554.917,004 384.542,759	12.801
13	554.917,004 384.542,759	14	554.906,833 384.548,628	11.743
14	554.906,833 384.548,628	15	554.903,851 384.552,308	4.737
15	554.903,851 384.552,308	16	554.889,379 384.576,725	28.384
16	554.889,379 384.576,725	1	554.876,681 384.605,18	31.16

** Lungimile segmentelor sunt determinate în planul de proiecție Stereo 70 și sunt rotunjite la 1 milimetru.

*** Distanța dintre puncte este formată din segmente cumulate ce sunt mai mici decât valoarea 1 milimetru.

**DATE DESPRE IMOBILUL NR. 4680**

Oficiul de Cadastru și Publicitate Imobiliară PRAHOVA
Biroul de Cadastru și Publicitate Imobiliară Câmpina

A. Partea I. Descrierea imobilului

TEREN Extravilan

Adresa: Jud. Prahova

Nr. Crt	Nr cadastral Nr. topografic	Suprafața* (mp)	Observații / Referințe
A1		9	Sector cadastral:91 Teren neimprijmit;

Construcții

Crt	Nr cadastral Nr. topografic	Adresa	Observații / Referințe
A1.1	-C1	Jud. Prahova	Nr. niveluri:1; S. construita la sol:9 mp; S. construita desfasurata:9 mp; STALP ENERGIE ELECTRICA LEA

B. Partea II. Proprietari și acte

Inscrieri privitoare la dreptul de proprietate și alte drepturi reale		Referințe
/		
Act Normativ nr. 123, din 10/07/2012 emis de PARLAMENTUL ROMANIEI;		
B1	Intabulare, drept de PROPRIETATE, dobandit prin Lege, cota actuala 1/1, cota initiala 1/1 1) STATUL ROMAN, CIF:9999999999999	A1, A1.1
B2	Intabulare, drept de ADMINISTRARE DOBANDIT PRIN LEGE, cota actuala 1/1, cota initiala 1/1 1) MINISTERUL ENERGIEI, CIF:9999999999999	A1, A1.1
B3	Intabulare, drept de CONCESIUNE DOBANDIT PRIN LEGE, cota actuala 1/1, cota initiala 1/1 1) COMPANIA DE TRANSPORT AL ENERGIEI ELECTRICE TRANSELECTRICA SA, CIF:9999999999999	A1, A1.1

C. Partea III. SARCINI .

Inscrieri privind dezmembramintele dreptului de proprietate, drepturi reale de garanție și sarcini	Referințe
NU SUNT	

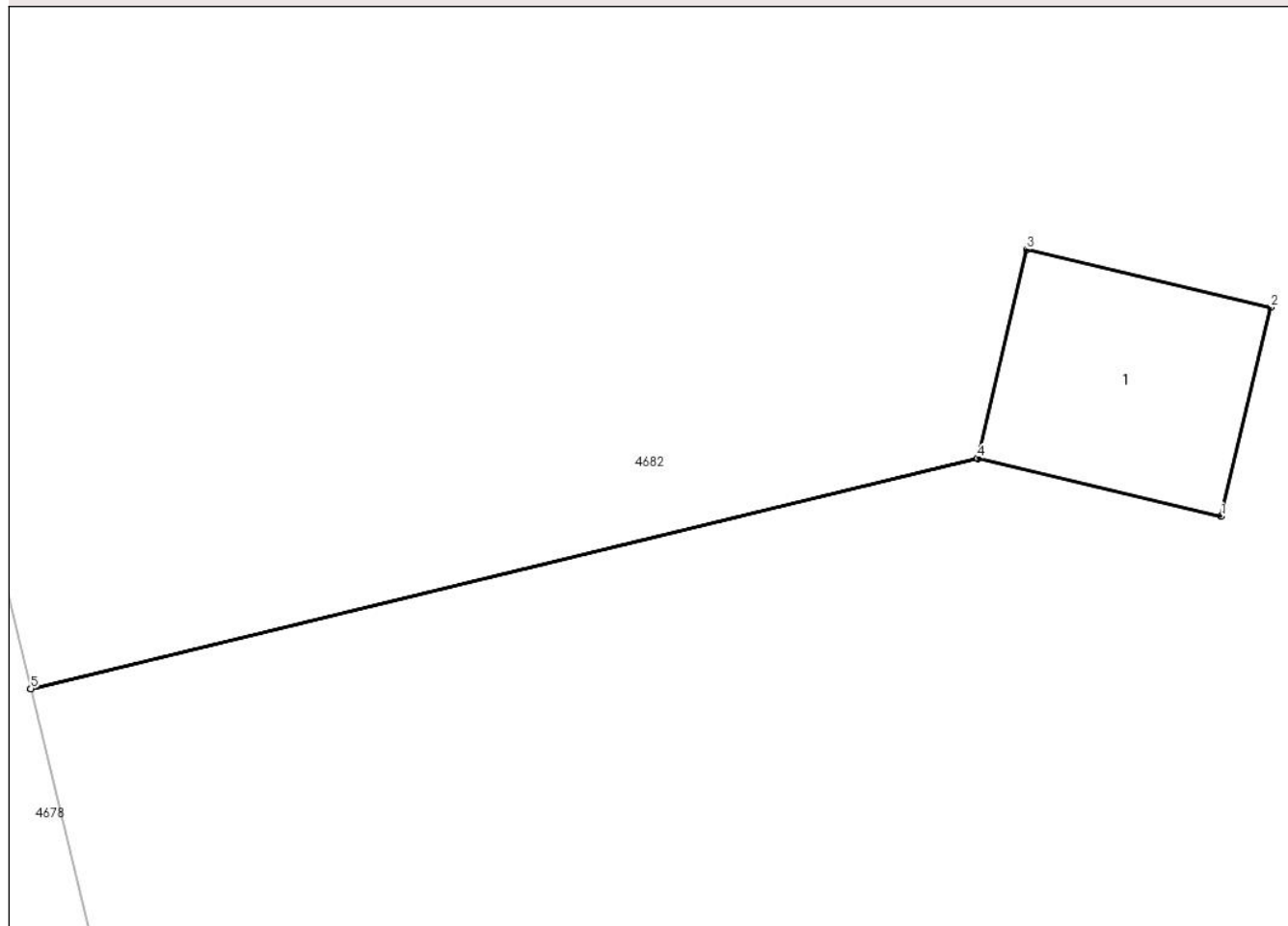
Anexa Nr. 1 La Partea I

Teren

Nr cadastral	Suprafața (mp)*	Observații / Referințe
	9	

* Suprafața este determinată în planul de proiecție Stereo 70.

DETALII LINIARE IMOBIL



Date referitoare la teren

Crt	Categorie folosință	Intravilan	Suprafața (mp)	Tarla	Parcelă	Nr. topo	Observații / Referințe
1	curți construcții	NU	9	94	1915	-	

Date referitoare la construcții

Crt	Număr	Destinație construcție	Supraf. (mp)	Situație juridică	Observații / Referințe
A1.1	-C1	construcții industriale și edilitare	Din acte: 0 Masurată: 9	Cu acte	Nr. niveluri:1; S. construită la sol:9 mp; S. construită desfășurată:9 mp; STALP ENERGIE ELECTRICA LEA

Lungime Segmente

1) Valorile lungimilor segmentelor sunt obținute din proiecție în plan.

Punct început	X / Y	Punct sfârșit	X / Y	Lungime segment (** (m)
1	554.889,964 384.861,973	2	554.890,606 384.864,681	2.783
2	554.890,606 384.864,681	3	554.887,446 384.865,431	3.248
3	554.887,446 384.865,431	4	554.886,805 384.862,728	2.778

Punct început	X / Y	Punct sfârșit	X / Y	Lungime segment (** (m)
4	554.886,805 384.862,728	5	554.874,537 384.859,742	12.626
5	554.874,537 384.859,742	6	554.874,538 384.859,737	0.005
6	554.874,538 384.859,737	7	554.886,804 384.862,723	12.624
7	554.886,804 384.862,723	1	554.889,964 384.861,973	3.248

** Lungimile segmentelor sunt determinate în planul de proiecție Stereo 70 și sunt rotunjite la 1 milimetru.

*** Distanța dintre puncte este formată din segmente cumulate ce sunt mai mici decât valoarea 1 milimetru.

**DATE DESPRE IMOBILUL NR. 4681**

Oficiul de Cadastru și Publicitate Imobiliară PRAHOVA
Biroul de Cadastru și Publicitate Imobiliară Câmpina

A. Partea I. Descrierea imobilului

TEREN Extravilan

Adresa: Jud. Prahova

Nr. Crt	Nr cadastral Nr. topografic	Suprafața* (mp)	Observații / Referințe
A1		2.500	Sector cadastral:91 Teren neimprejmuit;

B. Partea II. Proprietari și acte

Inscrieri privitoare la dreptul de proprietate și alte drepturi reale	Referințe
/	
Act Administrativ nr. 102854, din 30/09/2002 emis de CJSDPAT PRAHOVA (TITLU DE PROPRIETATE;);	
B1	A1
Intabulare, drept de PROPRIETATE, dobandit prin Reconstituire, cota actuala 1/1, cota initiala 1/1	
1) GĂNESCU MARIA	

C. Partea III. SARCINI .

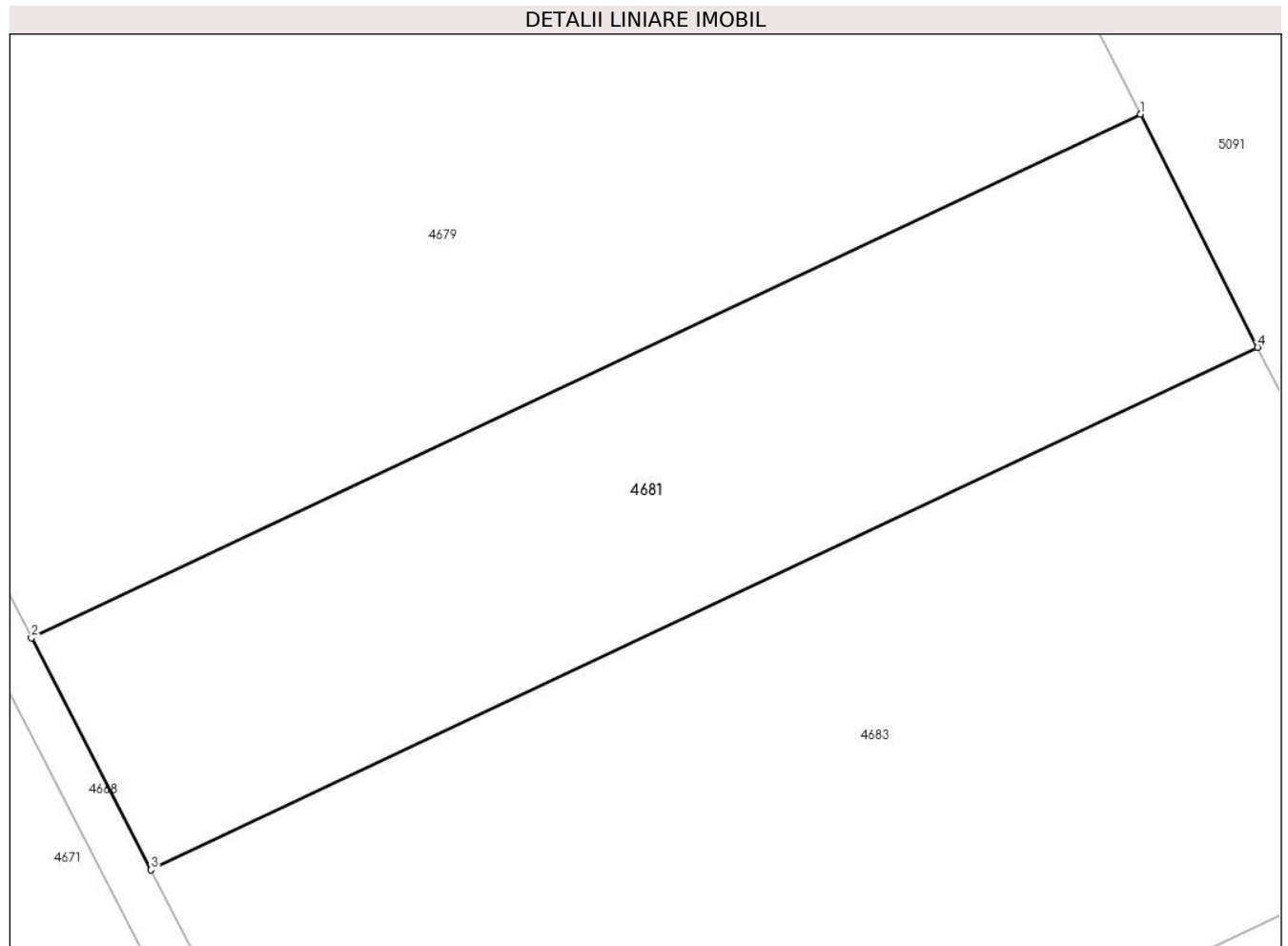
Inscrieri privind dezmembramintele dreptului de proprietate, drepturi reale de garanție și sarcini	Referințe
NU SUNT	

Anexa Nr. 1 La Partea I

Teren

Nr cadastral	Suprafața (mp)*	Observații / Referințe
	2.500	

* Suprafața este determinată în planul de proiecție Stereo 70.



Date referitoare la teren

Crt	Categorie folosință	Intra vilan	Suprafața (mp)	Tarla	Parcelă	Nr. topo	Observații / Referințe
1	arabil	NU	2.500	94	1913/22	-	

Lungime Segmente

1) Valorile lungimilor segmentelor sunt obținute din proiecție în plan.

Punct început	X / Y	Punct sfârșit	X / Y	Lungime segment (** (m)
1	554.937,655 384.380,21	2	554.839,493 384.333,915	108.531
2	554.839,493 384.333,915	3	554.850,085 384.313,415	23.075
3	554.850,085 384.313,415	4	554.948,04 384.359,612	108.302
4	554.948,04 384.359,612	1	554.937,655 384.380,21	23.068

** Lungimile segmentelor sunt determinate în planul de proiecție Stereo 70 și sunt rotunjite la 1 milimetru.

***** Distanţa dintre puncte este formată din segmente cumulate ce sunt mai mici decât valoarea 1 milimetru.**

**DATE DESPRE IMOBILUL NR. 4682**

Oficiul de Cadastru și Publicitate Imobiliară PRAHOVA
Biroul de Cadastru și Publicitate Imobiliară Câmpina

A. Partea I. Descrierea imobilului

TEREN Extravilan

Adresa: Jud. Prahova

Nr. Crt	Nr cadastral Nr. topografic	Suprafața* (mp)	Observații / Referințe
A1		66.398	Sector cadastral:91 Teren neimprejmuit; Teren la dispozitia comisiei locale de fond funciar conform art. 13, alin. 14 din legea 7/1996.

B. Partea II. Proprietari și acte

Inscrieri privitoare la dreptul de proprietate și alte drepturi reale		Referințe
/		
Act Normativ nr. 7, din 13/03/1996 emis de PARLAMENTUL ROMÂNIEI (LEGE; ,art.13);		
B1	Inscrierea posesiei, drept de PROPRIETATE, dobandit prin Lege, cota actuala 1/1, cota initiala 1/1 1) NEIDENTIFICAT NEIDENTIFICAT	A1
B2	Se notează mențiunea proprietar neidentificat, rezerva comisiei locale de fond funciar.	A1

C. Partea III. SARCINI .

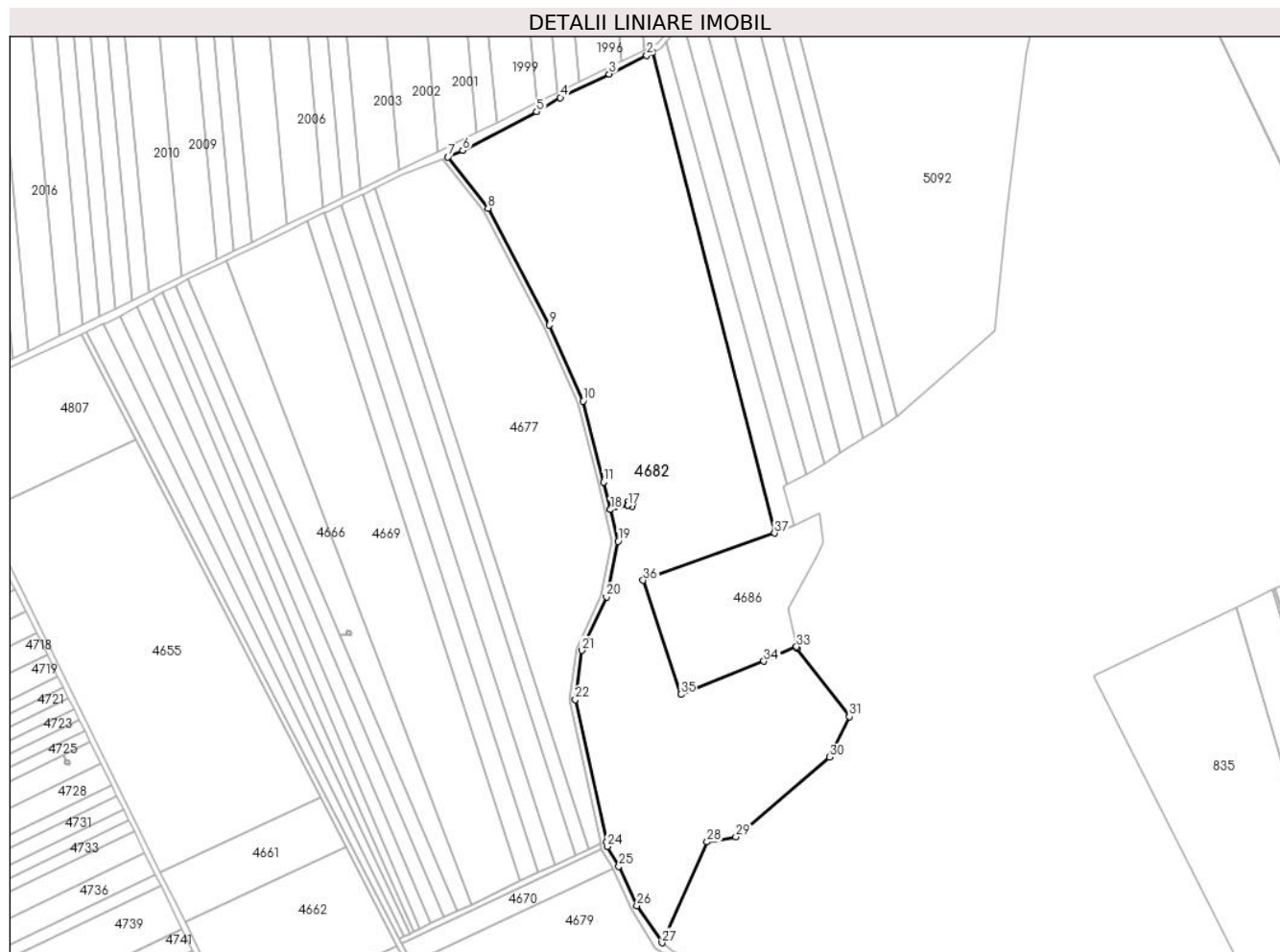
Inscrieri privind dezmembramintele dreptului de proprietate, drepturi reale de garanție și sarcini	Referințe
NU SUNT	

Anexa Nr. 1 La Partea I

Teren

Nr cadastral	Suprafața (mp)*	Observații / Referințe
	66.398	Teren la dispoziția comisiei locale de fond funciar conform art. 13, alin. 14 din legea 7/1996.

* Suprafața este determinată în planul de proiecție Stereo 70.



Date referitoare la teren

Crt	Categorie folosință	Intra vilan	Suprafața (mp)	Tarla	Parcelă	Nr. topo	Observații / Referințe
1	arabil	NU	66.398	94	1915,1915/10,1915/11,1916,1916/2	-	

Lungime Segmente

1) Valorile lungimilor segmentelor sunt obținute din proiecție în plan.

Punct început	X / Y	Punct sfârșit	X / Y	Lungime segment (** (m)
1	554.904,59 385.184,205	2	554.900,34 385.182,124	4.732
3	554.873,706 385.168,894	4	554.839,025 385.152,103	38.532
5	554.822,259 385.142,032	6	554.769,79 385.114,59	59.212
7	554.759,235 385.110,049	8	554.787,722 385.073,65	46.221

Punct început	X / Y	Punct sfârșit	X / Y	Lungime segment (** (m)
2	554.900,34 385.182,124	3	554.873,706 385.168,894	29.739
4	554.839,025 385.152,103	5	554.822,259 385.142,032	19.558
6	554.769,79 385.114,59	7	554.759,235 385.110,049	11.49
8	554.787,722 385.073,65	9	554.831,261 384.990,682	93.698

Punct început	X / Y	Punct sfârșit	X / Y	Lungime segment (** (m))
9	554.831,261 384.990,682	10	554.855,136 384.936,774	58.958
11	554.869,792 384.879,235	12	554.874,537 384.859,742	20.062
13	554.886,805 384.862,728	14	554.887,446 384.865,431	2.778
15	554.890,606 384.864,681	16	554.889,964 384.861,973	2.783
17	554.886,804 384.862,723	18	554.874,538 384.859,737	12.624
19	554.880,009 384.837,265	20	554.871,796 384.797,932	40.181
21	554.854,243 384.759,843	22	554.849,698 384.724,906	35.231
23	554.871,821 384.623,904	24	554.872,419 384.620,703	3.256
25	554.880,57 384.606,678	26	554.893,398 384.578,665	30.81
27	554.911,295 384.552,361	28	554.943,273 384.623,894	78.355
29	554.963,625 384.627,528	30	555.030,215 384.684,076	87.361
31	555.044,215 384.712,759	32	555.006,916 384.761,487	61.365
33	555.006,715 384.762,434	34	554.983,51 384.752,166	25.375
35	554.924,45 384.728,64	36	554.897,843 384.809,643	85.261
37	554.991,02 384.843,075	1	554.904,59 385.184,205	351.909

Punct început	X / Y	Punct sfârșit	X / Y	Lungime segment (** (m))
10	554.855,136 384.936,774	11	554.869,792 384.879,235	59.376
12	554.874,537 384.859,742	13	554.886,805 384.862,728	12.626
14	554.887,446 384.865,431	15	554.890,606 384.864,681	3.248
16	554.889,964 384.861,973	17	554.886,804 384.862,723	3.248
18	554.874,538 384.859,737	19	554.880,009 384.837,265	23.128
20	554.871,796 384.797,932	21	554.854,243 384.759,843	41.939
22	554.849,698 384.724,906	23	554.871,821 384.623,904	103.396
24	554.872,419 384.620,703	25	554.880,57 384.606,678	16.222
26	554.893,398 384.578,665	27	554.911,295 384.552,361	31.815
28	554.943,273 384.623,894	29	554.963,625 384.627,528	20.674
30	555.030,215 384.684,076	31	555.044,215 384.712,759	31.917
32	555.006,916 384.761,487	33	555.006,715 384.762,434	0.968
34	554.983,51 384.752,166	35	554.924,45 384.728,64	63.573
36	554.897,843 384.809,643	37	554.991,02 384.843,075	98.993

** Lungimile segmentelor sunt determinate în planul de proiecție Stereo 70 și sunt rotunjite la 1 milimetru.

*** Distanța dintre puncte este formată din segmente cumulate ce sunt mai mici decât valoarea 1 milimetru.

**DATE DESPRE IMOBILUL NR. 4683**

Oficiul de Cadastru și Publicitate Imobiliară PRAHOVA
Biroul de Cadastru și Publicitate Imobiliară Câmpina

A. Partea I. Descrierea imobilului

TEREN Extravilan

Adresa: Jud. Prahova

Nr. Crt	Nr cadastral Nr. topografic	Suprafața* (mp)	Observații / Referințe
A1		5.000	Sector cadastral:91 Teren neimprejmuit;

B. Partea II. Proprietari și acte

Inscrieri privitoare la dreptul de proprietate și alte drepturi reale	Referințe
/	
Act Administrativ nr. 102863, din 30/09/2002 emis de CJSDPAT PRAHOVA (TITLU DE PROPRIETATE;);	
B1	A1
Intabulare, drept de PROPRIETATE, dobandit prin Reconstituire, cota actuala 1/1, cota initiala 1/1	
1) MOISESCU VIOREL	

C. Partea III. SARCINI .

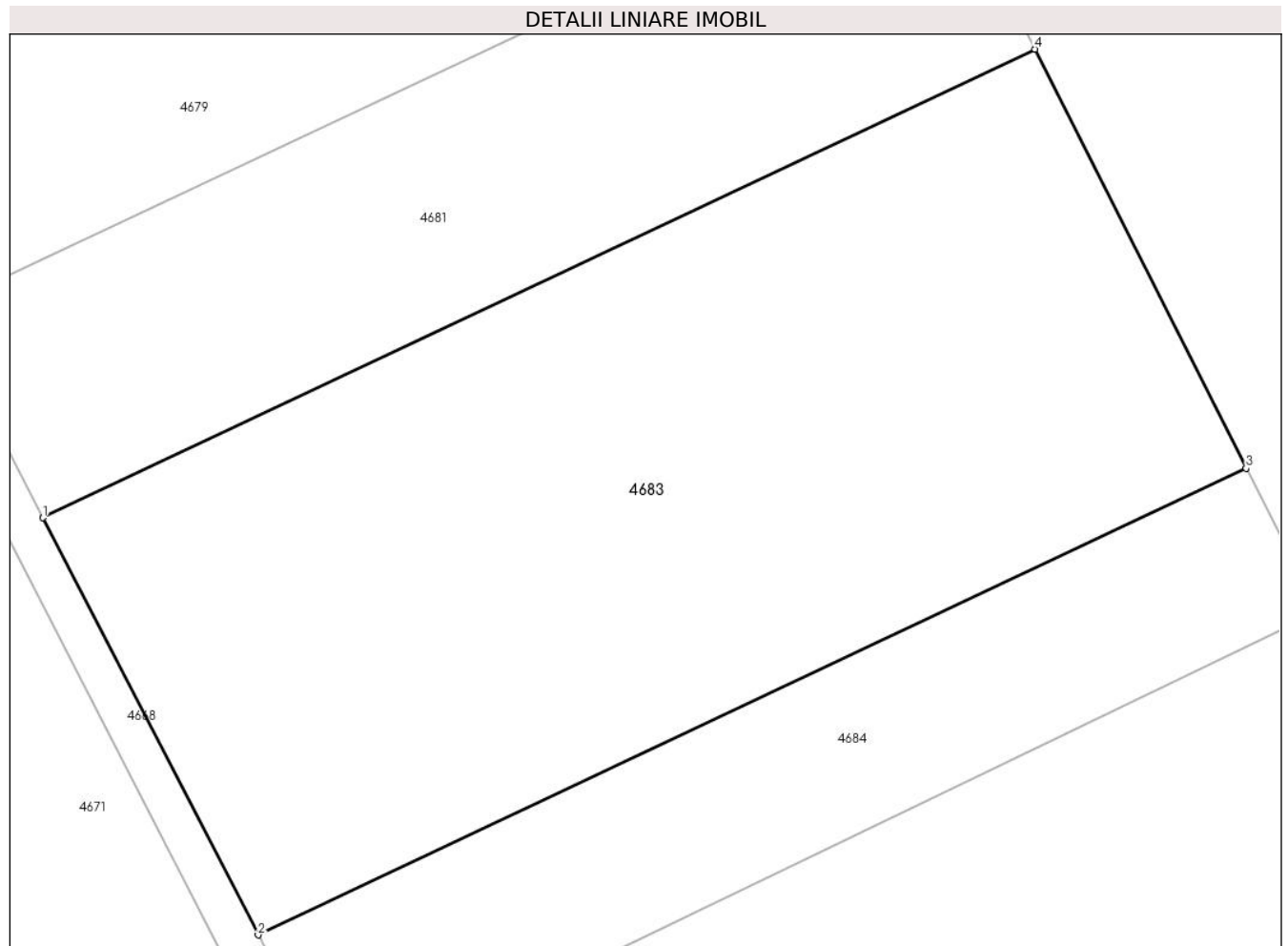
Inscrieri privind dezmembramintele dreptului de proprietate, drepturi reale de garanție și sarcini	Referințe
NU SUNT	

Anexa Nr. 1 La Partea I

Teren

Nr cadastral	Suprafața (mp)*	Observații / Referințe
	5.000	

* Suprafața este determinată în planul de proiecție Stereo 70.



Date referitoare la teren

Crt	Categorie folosință	Intravilan	Suprafața (mp)	Tarla	Parcelă	Nr. topo	Observații / Referințe
1	arabil	NU	5.000	94	1913/23	-	

Lungime Segmente

1) Valorile lungimilor segmentelor sunt obținute din proiecție în plan.

Punct început	X / Y	Punct sfârșit	X / Y	Lungime segment (** (m)
1	554.850,085 384.313,415	2	554.871,337 384.272,285	46.296
2	554.871,337 384.272,285	3	554.968,876 384.318,286	107.842
3	554.968,876 384.318,286	4	554.948,04 384.359,612	46.281
4	554.948,04 384.359,612	1	554.850,085 384.313,415	108.302

** Lungimile segmentelor sunt determinate în planul de proiecție Stereo 70 și sunt rotunjite la 1 milimetru.

***** Distanţa dintre puncte este formată din segmente cumulate ce sunt mai mici decât valoarea 1 milimetru.**

**DATE DESPRE IMOBILUL NR. 4684**

Oficiul de Cadastru și Publicitate Imobiliară PRAHOVA
Biroul de Cadastru și Publicitate Imobiliară Câmpina

A. Partea I. Descrierea imobilului

TEREN Extravilan

Adresa: Jud. Prahova

Nr. Crt	Nr cadastral Nr. topografic	Suprafața* (mp)	Observații / Referințe
A1		1.749	Sector cadastral:91 Teren neimprejmuit; Teren la dispozitia comisiei locale de fond funciar conform art. 13, alin. 14 din legea 7/1996.

B. Partea II. Proprietari și acte

Inscrieri privitoare la dreptul de proprietate și alte drepturi reale		Referințe
/		
Act Normativ nr. 7, din 13/03/1996 emis de PARLAMENTUL ROMÂNIEI (LEGE; ,art.13);		
B1	Inscrierea posesiei, drept de PROPRIETATE, dobândit prin Lege, cota actuala 1/1, cota initiala 1/1 1) NEIDENTIFICAT NEIDENTIFICAT	A1
B2	Se notează mențiunea proprietar neidentificat, rezerva comisiei locale de fond funciar.	A1

C. Partea III. SARCINI .

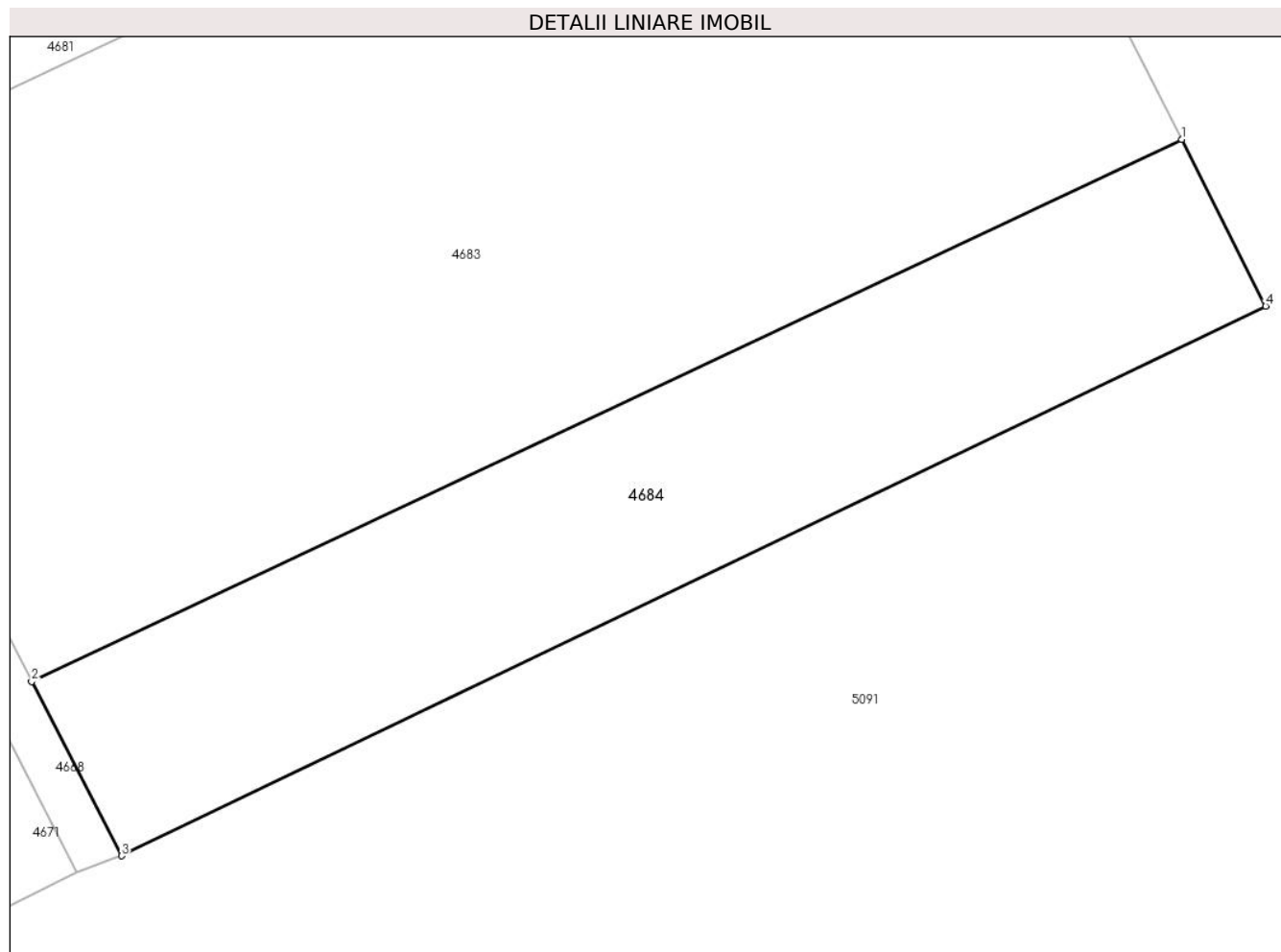
Inscrieri privind dezmembramintele dreptului de proprietate, drepturi reale de garanție și sarcini	Referințe
NU SUNT	

Anexa Nr. 1 La Partea I

Teren

Nr cadastral	Suprafața (mp)*	Observații / Referințe
	1.749	Teren la dispoziția comisiei locale de fond funciar conform art. 13, alin. 14 din legea 7/1996.

* Suprafața este determinată în planul de proiecție Stereo 70.



Date referitoare la teren

Crt	Categorie folosință	Intravilan	Suprafața (mp)	Tarla	Parcelă	Nr. topo	Observații / Referințe
1	arabil	NU	1.749	94	1913/24	-	

Lungime Segmente

1) Valorile lungimilor segmentelor sunt obținute din proiecție în plan.

Punct început	X / Y	Punct sfârșit	X / Y	Lungime segment (** (m)
1	554.968,876 384.318,286	2	554.871,337 384.272,285	107.842
2	554.871,337 384.272,285	3	554.878,972 384.257,508	16.633
3	554.878,972 384.257,508	4	554.976,01 384.304,136	107.659
4	554.976,01 384.304,136	1	554.968,876 384.318,286	15.847

**** Lungimile segmentelor sunt determinate în planul de proiecţie Stereo 70 şi sunt rotunjite la 1 milimetru.**

***** Distanţa dintre puncte este formată din segmente cumulate ce sunt mai mici decât valoarea 1 milimetru.**

**DATE DESPRE IMOBILUL NR. 4685**

Oficiul de Cadastru și Publicitate Imobiliară PRAHOVA
Biroul de Cadastru și Publicitate Imobiliară Câmpina

A. Partea I. Descrierea imobilului

TEREN Extravilan

Adresa: Jud. Prahova

Nr. Crt	Nr cadastral Nr. topografic	Suprafața* (mp)	Observații / Referințe
A1		5.000	Sector cadastral:91 Teren neimprejmuit;

B. Partea II. Proprietari și acte

Inscrieri privitoare la dreptul de proprietate și alte drepturi reale	Referințe
/	
Act Administrativ nr. 15493, din 17/05/1994 emis de CJSDPAT PRAHOVA (TITLU DE PROPRIETATE;);	
B1	A1
Intabulare, drept de PROPRIETATE, dobandit prin Reconstituire, cota actuala 1/1, cota initiala 1/1	
1) ANDRONESCU ION DEFUNCT:Da	
2) VOICU EUGENIA DEFUNCT:Da	
3) ZEVEDEI STELIANA DEFUNCT:Da	
4) ZOTESCU MARIA DEFUNCT:Da	

C. Partea III. SARCINI .

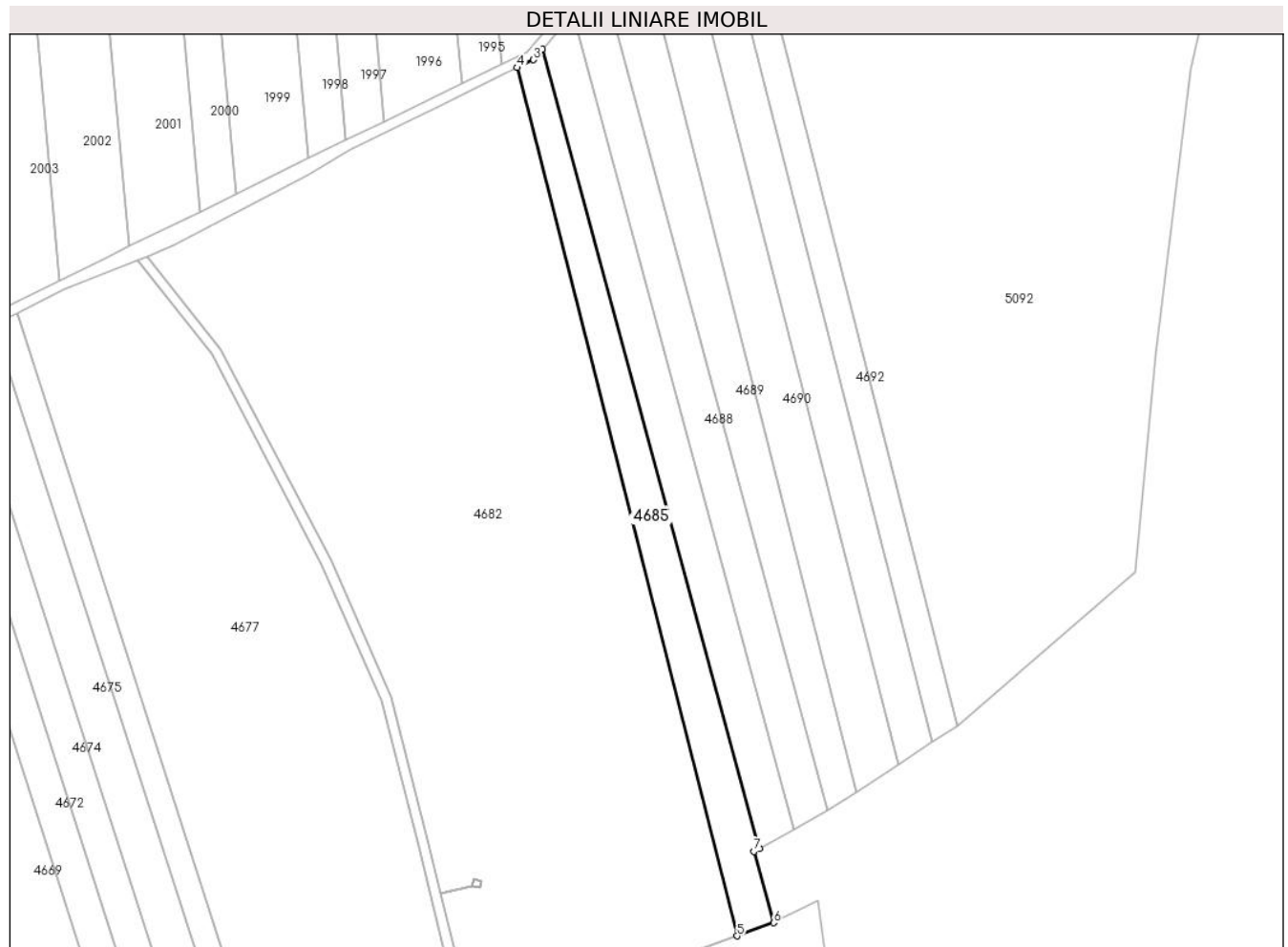
Inscrieri privind dezmembramintele dreptului de proprietate, drepturi reale de garanție și sarcini	Referințe
NU SUNT	

Anexa Nr. 1 La Partea I

Teren

Nr cadastral	Suprafața (mp)*	Observații / Referințe
	5.000	

* Suprafața este determinată în planul de proiecție Stereo 70.



Date referitoare la teren

Crt	Categorie folosință	Intravilan	Suprafața (mp)	Tarla	Parcelă	Nr. topo	Observații / Referințe
1	arabil	NU	5.000	94	1915/8	-	

Lungime Segmente

1) Valorile lungimilor segmentelor sunt obținute din proiecție în plan.

Punct început	X / Y	Punct sfârșit	X / Y	Lungime segment (** (m)
1	554.999,649 384.877,405	2	554.914,487 385.191,448	325.385
2	554.914,487 385.191,448	3	554.910,93 385.187,309	5.457
3	554.910,93 385.187,309	4	554.904,59 385.184,205	7.059
4	554.904,59 385.184,205	5	554.991,02 384.843,075	351.909
5	554.991,02 384.843,075	6	555.005,359 384.848,22	15.234

Punct început	X / Y	Punct sfârșit	X / Y	Lungime segment (** (m)
6	555.005,359 384.848,22	7	554.997,533 384.876,232	29.085
7	554.997,533 384.876,232	1	554.999,649 384.877,405	2.419

** Lungimile segmentelor sunt determinate în planul de proiecție Stereo 70 și sunt rotunjite la 1 milimetru.

*** Distanța dintre puncte este formată din segmente cumulate ce sunt mai mici decât valoarea 1 milimetru.

**DATE DESPRE IMOBILUL NR. 4686**

Oficiul de Cadastru și Publicitate Imobiliară PRAHOVA
Biroul de Cadastru și Publicitate Imobiliară Câmpina

A. Partea I. Descrierea imobilului

TEREN Extravilan

Adresa: Jud. Prahova

Nr. Crt	Nr cadastral Nr. topografic	Suprafața* (mp)	Observații / Referințe
A1		9.045	Sector cadastral:91 Teren neimprejmuit;

B. Partea II. Proprietari și acte

Inscrieri privitoare la dreptul de proprietate și alte drepturi reale	Referințe
/	
Act Administrativ nr. 6548, din 20/07/1993 emis de CJSDPAT PRAHOVA (TITLU DE PROPRIETATE;);	
B2	A1
Intabulare, drept de PROPRIETATE, dobandit prin Reconstituire, cota actuala 1/1, cota initiala 1/1	
1) ANTONESCU L. VILMA	
2) DINU C.C. CONSTANTIN	

C. Partea III. SARCINI .

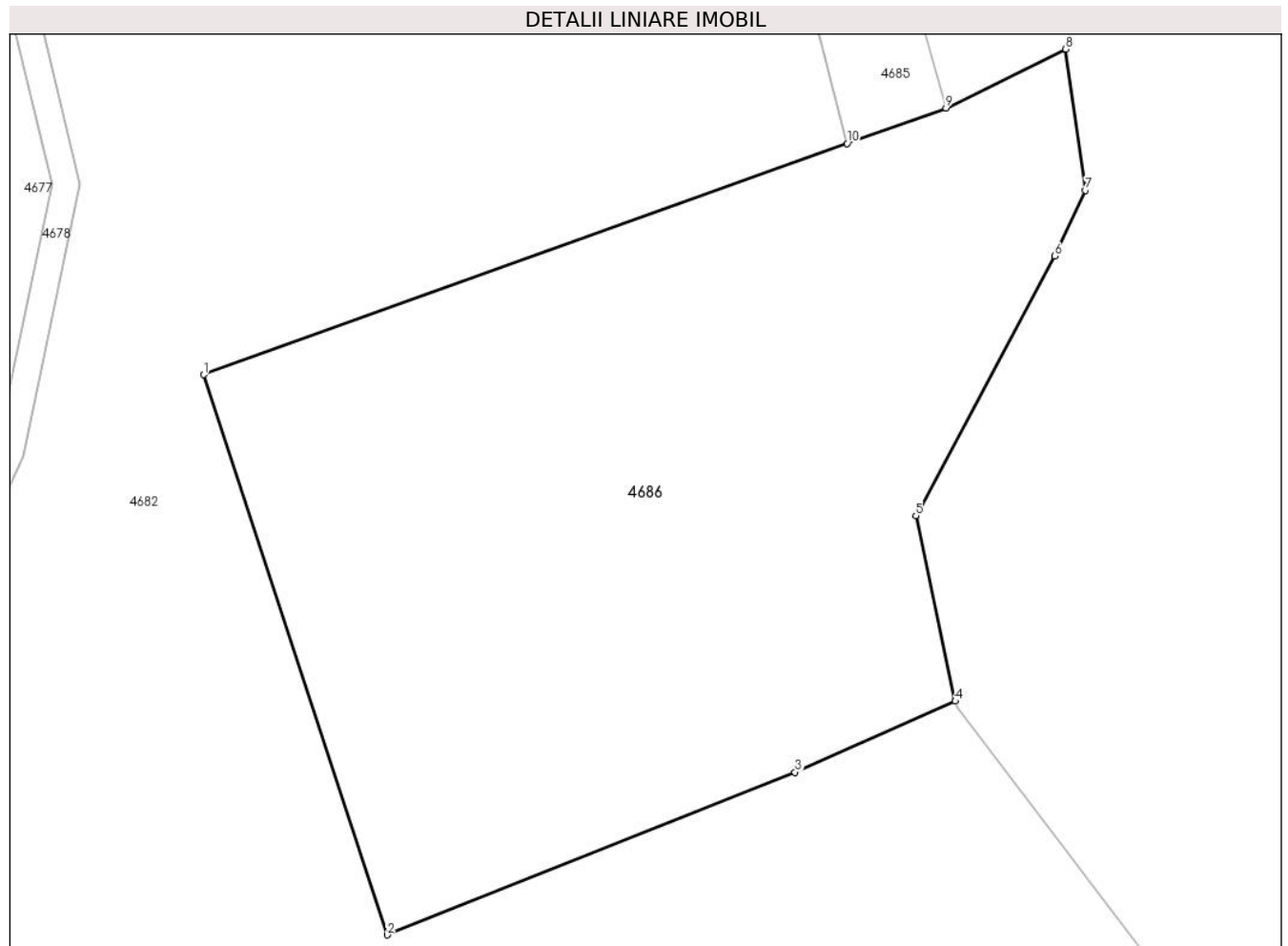
Inscrieri privind dezmembramintele dreptului de proprietate, drepturi reale de garanție și sarcini	Referințe
NU SUNT	

Anexa Nr. 1 La Partea I

Teren

Nr cadastral	Suprafața (mp)*	Observații / Referințe
	9.045	

* Suprafața este determinată în planul de proiecție Stereo 70.



Date referitoare la teren

Crt	Categorie folosință	Intravilan	Suprafața (mp)	Tarla	Parcelă	Nr. topo	Observații / Referințe
1	arabil	NU	7.445	94	1915/9	-	
2	pasune	NU	1.600	94	1916/1	-	

Lungime Segmente

1) Valorile lungimilor segmentelor sunt obținute din proiecție în plan.

Punct început	X / Y	Punct sfârșit	X / Y	Lungime segment (** (m)
1	554.897,843 384.809,643	2	554.924,45 384.728,64	85.261
2	554.924,45 384.728,64	3	554.983,51 384.752,166	63.573
3	554.983,51 384.752,166	4	555.006,715 384.762,434	25.375
4	555.006,715 384.762,434	5	555.000,999 384.789,257	27.425

Punct început	X / Y	Punct sfârșit	X / Y	Lungime segment (** (m)
5	555.000,999 384.789,257	6	555.021,097 384.826,81	42.593
6	555.021,097 384.826,81	7	555.025,58 384.836,305	10.5
7	555.025,58 384.836,305	8	555.022,712 384.856,73	20.625
8	555.022,712 384.856,73	9	555.005,359 384.848,22	19.327
9	555.005,359 384.848,22	10	554.991,02 384.843,075	15.234
10	554.991,02 384.843,075	1	554.897,843 384.809,643	98.993

** Lungimile segmentelor sunt determinate în planul de proiecție Stereo 70 și sunt rotunjite la 1 milimetru.

*** Distanța dintre puncte este formată din segmente cumulate ce sunt mai mici decât valoarea 1 milimetru.

**DATE DESPRE IMOBILUL NR. 4687**

Oficiul de Cadastru și Publicitate Imobiliară PRAHOVA
Biroul de Cadastru și Publicitate Imobiliară Câmpina

A. Partea I. Descrierea imobilului

TEREN Extravilan

Adresa: Jud. Prahova

Nr. Crt	Nr cadastral Nr. topografic	Suprafața* (mp)	Observații / Referințe
A1		5.000	Sector cadastral:91 Teren neimprejmuit;

B. Partea II. Proprietari și acte

Inscrieri privitoare la dreptul de proprietate și alte drepturi reale	Referințe
/	
Act Administrativ nr. 7310, din 20/07/1993 emis de CJSDPAT PRAHOVA (TITLU DE PROPRIETATE;);	
B1	A1
Intabulare, drept de PROPRIETATE, dobandit prin Reconstituire, cota actuala 1/1, cota initiala 1/1	
1) APOSTOL N. ȘTEFAN	

C. Partea III. SARCINI .

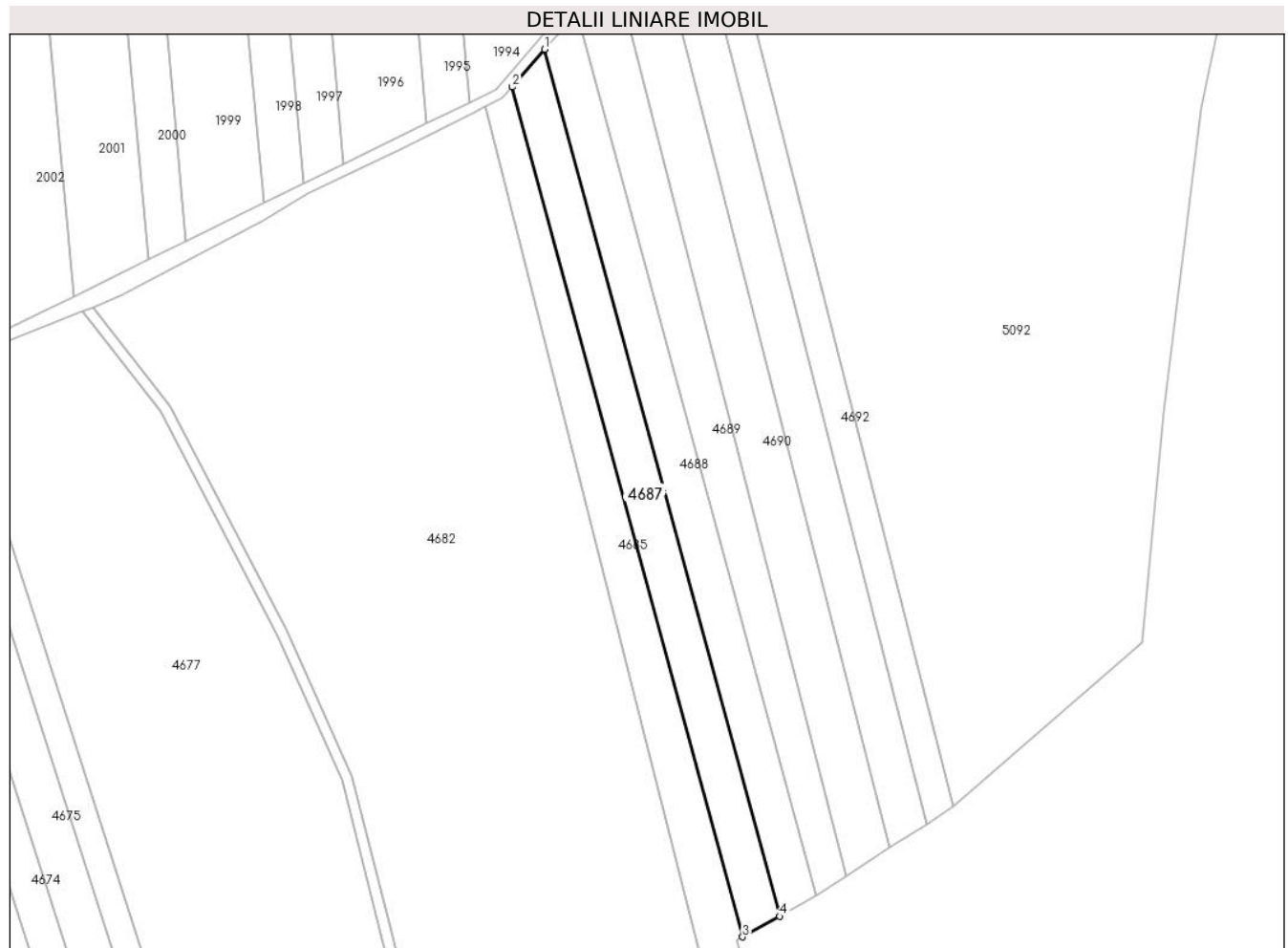
Inscrieri privind dezmembramintele dreptului de proprietate, drepturi reale de garanție și sarcini	Referințe
NU SUNT	

Anexa Nr. 1 La Partea I

Teren

Nr cadastral	Suprafața (mp)*	Observații / Referințe
	5.000	

* Suprafața este determinată în planul de proiecție Stereo 70.



Date referitoare la teren

Crt	Categorie folosință	Intra vilan	Suprafața (mp)	Tarla	Parcelă	Nr. topo	Observații / Referințe
1	arabil	NU	5.000	94	1915/7	-	

Lungime Segmente

1) Valorile lungimilor segmentelor sunt obținute din proiecție în plan.

Punct început	X / Y	Punct sfârșit	X / Y	Lungime segment (** (m)
1	554.926,469 385.205,389	2	554.914,487 385.191,448	18.383
2	554.914,487 385.191,448	3	554.999,649 384.877,405	325.385
3	554.999,649 384.877,405	4	555.013,35 384.885,007	15.669
4	555.013,35 384.885,007	1	554.926,469 385.205,389	331.953

** Lungimile segmentelor sunt determinate în planul de proiecție Stereo 70 și sunt rotunjite la 1 milimetru.

***** Distanţa dintre puncte este formată din segmente cumulate ce sunt mai mici decât valoarea 1 milimetru.**

**DATE DESPRE IMOBILUL NR. 4688**

Oficiul de Cadastru și Publicitate Imobiliară PRAHOVA
Biroul de Cadastru și Publicitate Imobiliară Câmpina

A. Partea I. Descrierea imobilului

TEREN Extravilan

Adresa: Jud. Prahova

Nr. Crt	Nr cadastral Nr. topografic	Suprafața* (mp)	Observații / Referințe
A1		5.000	Sector cadastral:91 Teren neimprejmuit;

B. Partea II. Proprietari și acte

Inscrieri privitoare la dreptul de proprietate și alte drepturi reale	Referințe
/	
Act Administrativ nr. 13384, din 09/02/1994 emis de CJSDPAT PRAHOVA (TITLU DE PROPRIETATE;);	
B1	A1
Intabulare, drept de PROPRIETATE, dobandit prin Reconstituire, cota actuala 1/1, cota initiala 1/1	
1) NĂSTASE GEORGETA	
2) APOSTOL N. ȘTEFAN	
3) APOSTOL N. DUMITRU	

C. Partea III. SARCINI .

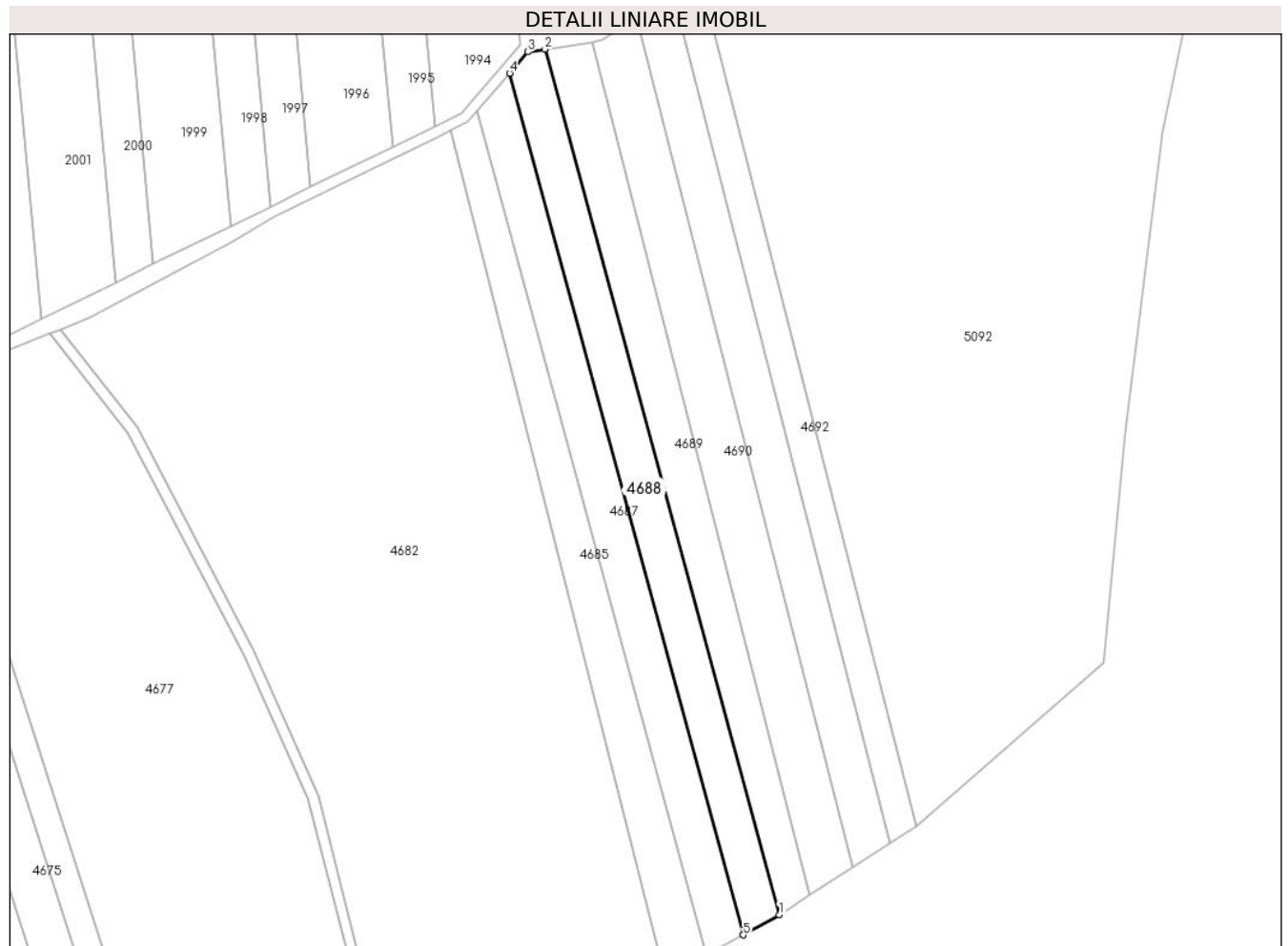
Inscrieri privind dezmembramintele dreptului de proprietate, drepturi reale de garanție și sarcini	Referințe
NU SUNT	

Anexa Nr. 1 La Partea I

Teren

Nr cadastral	Suprafața (mp)*	Observații / Referințe
	5.000	

* Suprafața este determinată în planul de proiecție Stereo 70.



Date referitoare la teren

Crt	Categorie folosință	Intravilan	Suprafața (mp)	Tarla	Parcelă	Nr. topo	Observații / Referințe
1	arabil	NU	5.000	94	1915/6	-	

Lungime Segmente

1) Valorile lungimilor segmentelor sunt obținute din proiecție în plan.

Punct început	X / Y	Punct sfârșit	X / Y	Lungime segment (** (m)
1	555.026,827 384.892,484	2	554.939,564 385.214,275	333.413
2	554.939,564 385.214,275	3	554.933,25 385.213,278	6.392
3	554.933,25 385.213,278	4	554.926,469 385.205,389	10.403
4	554.926,469 385.205,389	5	555.013,35 384.885,007	331.953
5	555.013,35 384.885,007	1	555.026,827 384.892,484	15.412

**** Lungimile segmentelor sunt determinate în planul de proiecţie Stereo 70 şi sunt rotunjite la 1 milimetru.**

***** Distanţa dintre puncte este formată din segmente cumulate ce sunt mai mici decât valoarea 1 milimetru.**

**DATE DESPRE IMOBILUL NR. 4689**

Oficiul de Cadastru și Publicitate Imobiliară PRAHOVA
 Biroul de Cadastru și Publicitate Imobiliară Câmpina

A. Partea I. Descrierea imobilului

TEREN Extravilan

Adresa: Jud. Prahova

Nr. Crt	Nr cadastral Nr. topografic	Suprafața* (mp)	Observații / Referințe
A1		5.000	Sector cadastral:91 Teren neimprejmuit; Teren la dispozitia comisiei locale de fond funciar conform art. 13, alin. 14 din legea 7/1996.

B. Partea II. Proprietari și acte

Inscrieri privitoare la dreptul de proprietate și alte drepturi reale		Referințe
/		
Act Normativ nr. 7, din 13/03/1996 emis de PARLAMENTUL ROMÂNIEI (LEGE; ,art.13);		
B1	Inscrierea posesiei, drept de PROPRIETATE, dobandit prin Lege, cota actuala 1/1, cota initiala 1/1 1) NEIDENTIFICAT NEIDENTIFICAT	A1
B2	Se notează mențiunea proprietar neidentificat, rezerva comisiei locale de fond funciar.	A1

C. Partea III. SARCINI .

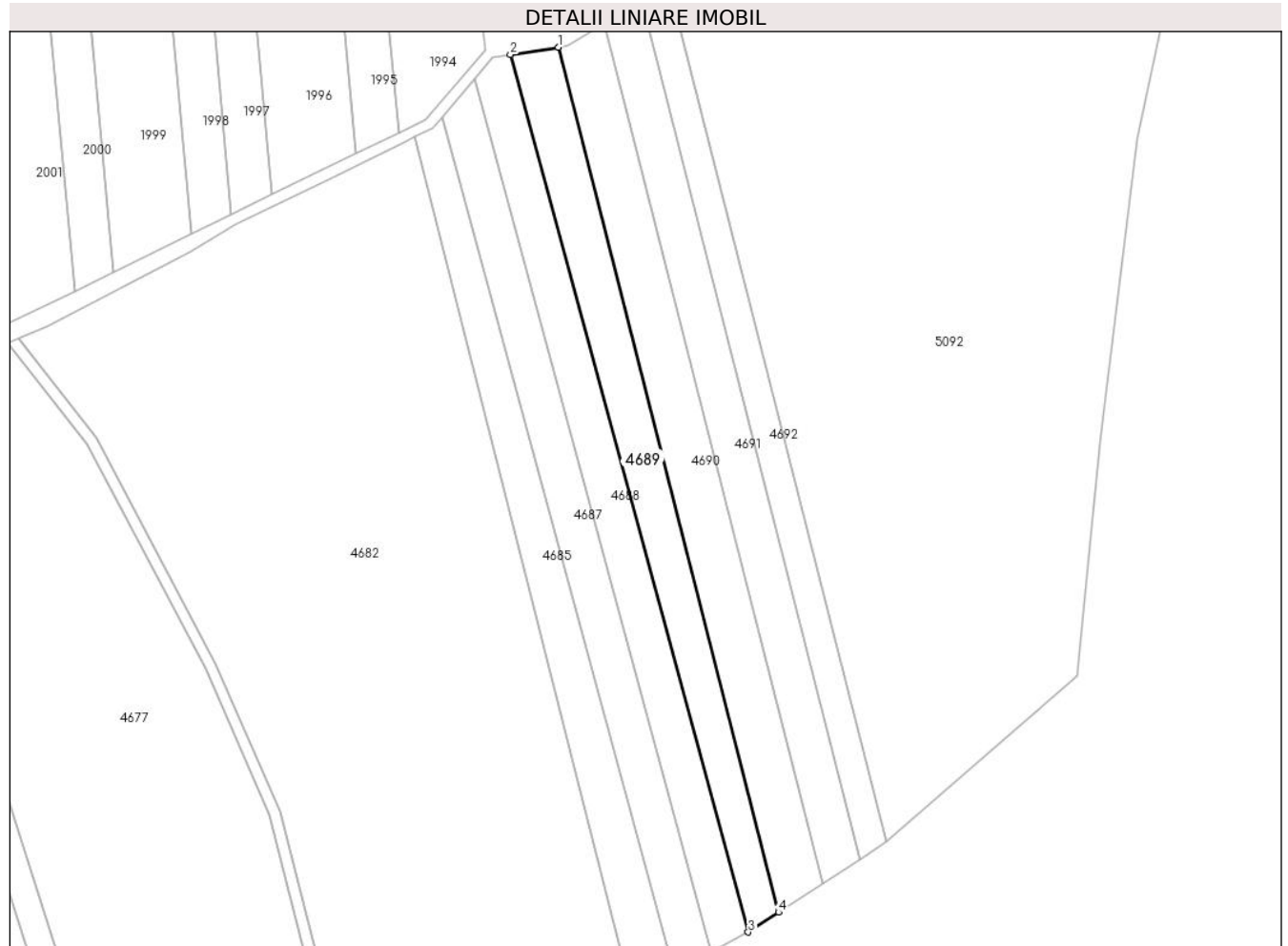
Inscrieri privind dezmembramintele dreptului de proprietate, drepturi reale de garanție și sarcini	Referințe
NU SUNT	

Anexa Nr. 1 La Partea I

Teren

Nr cadastral	Suprafața (mp)*	Observații / Referințe
	5.000	Teren la dispoziția comisiei locale de fond funciar conform art. 13, alin. 14 din legea 7/1996.

* Suprafața este determinată în planul de proiecție Stereo 70.



Date referitoare la teren

Crt	Categorie folosință	Intra vilan	Suprafața (mp)	Tarla	Parcelă	Nr. topo	Observații / Referințe
1	arabil	NU	5.000	94	1915/5	-	

Lungime Segmente

1) Valorile lungimilor segmentelor sunt obținute din proiecție în plan.

Punct început	X / Y	Punct sfârșit	X / Y	Lungime segment (** (m)
1	554.957,139 385.216,954	2	554.939,564 385.214,275	17.778
2	554.939,564 385.214,275	3	555.026,827 384.892,484	333.413
3	555.026,827 384.892,484	4	555.037,946 384.899,715	13.263
4	555.037,946 384.899,715	1	554.957,139 385.216,954	327.369

**** Lungimile segmentelor sunt determinate în planul de proiecţie Stereo 70 şi sunt rotunjite la 1 milimetru.**

***** Distanţa dintre puncte este formată din segmente cumulate ce sunt mai mici decât valoarea 1 milimetru.**

**DATE DESPRE IMOBILUL NR. 4690**

Oficiul de Cadastru și Publicitate Imobiliară PRAHOVA
Biroul de Cadastru și Publicitate Imobiliară Câmpina

A. Partea I. Descrierea imobilului

TEREN Extravilan

Adresa: Jud. Prahova

Nr. Crt	Nr cadastral Nr. topografic	Suprafața* (mp)	Observații / Referințe
A1		6.000	Sector cadastral:91 Teren neimprejmuit;

B. Partea II. Proprietari și acte

Inscrieri privitoare la dreptul de proprietate și alte drepturi reale		Referințe
/		
Act Administrativ nr. 15500, din 17/05/1994 emis de CJSDPAT PRAHOVA (TITLU DE PROPRIETATE;);		
B1	Intabulare, drept de PROPRIETATE, dobandit prin Reconstituire, cota actuala 1/1, cota initiala 1/1	A1
	1) ȘERBAN GH. NICOLAE 2) ȘERBAN GH. GHEORGHE 3) ȘERBAN P. GHEORGHE 4) ȘERBAN P. ION	

C. Partea III. SARCINI .

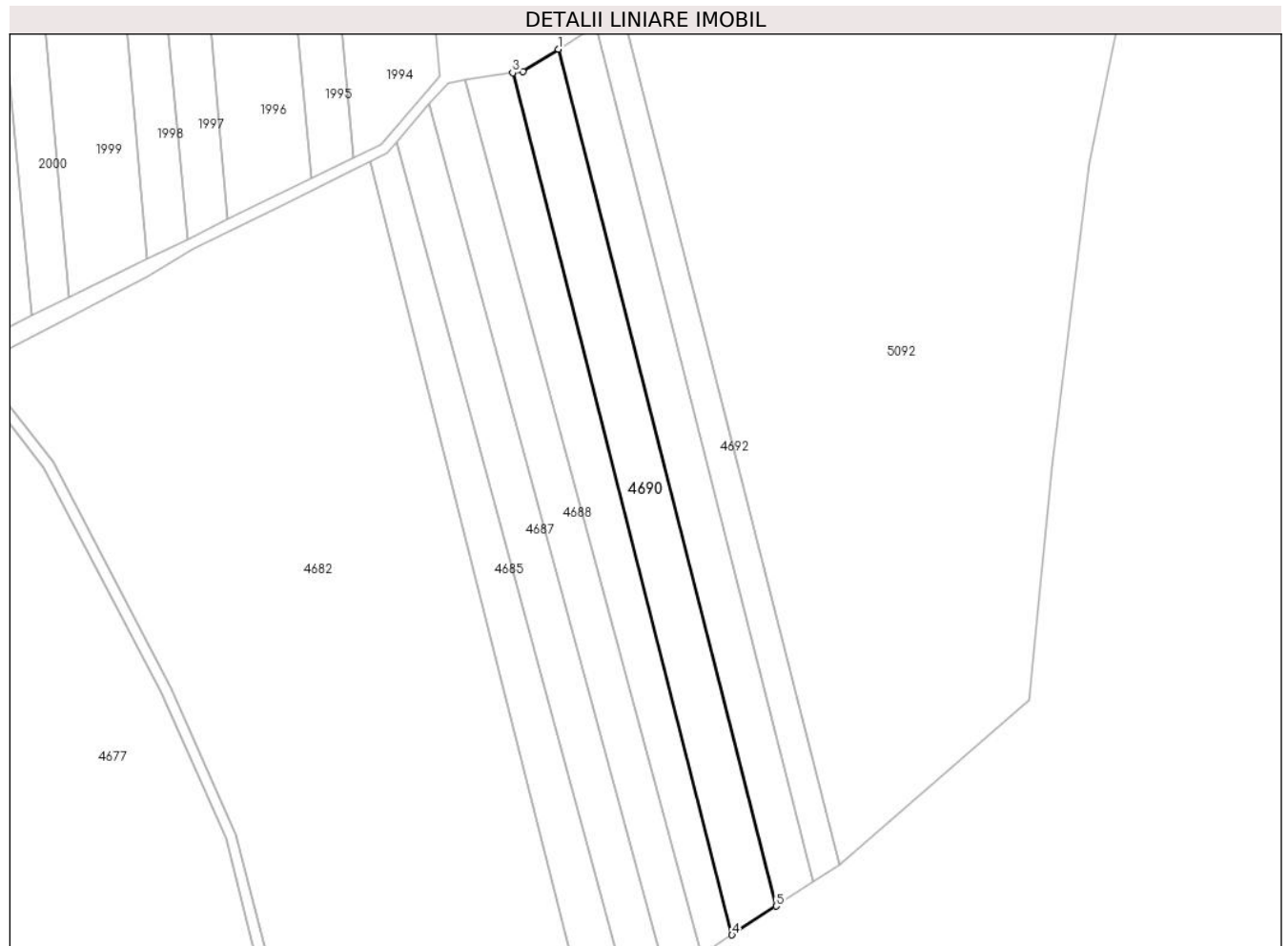
Inscrieri privind dezmembramintele dreptului de proprietate, drepturi reale de garanție și sarcini	Referințe
NU SUNT	

Anexa Nr. 1 La Partea I

Teren

Nr cadastral	Suprafața (mp)*	Observații / Referințe
	6.000	

* Suprafața este determinată în planul de proiecție Stereo 70.



Date referitoare la teren

Crt	Categorie folosință	Intra vilan	Suprafața (mp)	Tarla	Parcelă	Nr. topo	Observații / Referințe
1	arabil	NU	6.000	94	1915/4	-	

Lungime Segmente

1) Valorile lungimilor segmentelor sunt obținute din proiecție în plan.

Punct început	X / Y	Punct sfârșit	X / Y	Lungime segment (** (m)
1	554.973,928 385.225,658	2	554.960,869 385.217,522	15.386
2	554.960,869 385.217,522	3	554.957,139 385.216,954	3.773
3	554.957,139 385.216,954	4	555.037,946 384.899,715	327.369
4	555.037,946 384.899,715	5	555.054,251 384.910,318	19.449
5	555.054,251 384.910,318	1	554.973,928 385.225,658	325.409

**** Lungimile segmentelor sunt determinate în planul de proiecţie Stereo 70 şi sunt rotunjite la 1 milimetru.**

***** Distanţa dintre puncte este formată din segmente cumulate ce sunt mai mici decât valoarea 1 milimetru.**

**DATE DESPRE IMOBILUL NR. 4691**

Oficiul de Cadastru și Publicitate Imobiliară PRAHOVA
Biroul de Cadastru și Publicitate Imobiliară Câmpina

A. Partea I. Descrierea imobilului

TEREN Extravilan

Adresa: Jud. Prahova

Nr. Crt	Nr cadastral Nr. topografic	Suprafața* (mp)	Observații / Referințe
A1		5.000	Sector cadastral:91 Teren neimprejmuit;

B. Partea II. Proprietari și acte

Inscrieri privitoare la dreptul de proprietate și alte drepturi reale		Referințe
/		
Act Administrativ nr. 7328, din 20/07/1993 emis de CJSDPAT PRAHOVA (TITLU DE PROPRIETATE;);		
B1	Intabulare, drept de PROPRIETATE, dobandit prin Reconstituire, cota actuala 1/1, cota initiala 1/1 1) CONDURACHE M. ELENA 2) CONDURACHE M. GEORGETA 3) CONDURACHE M. STELIANA	A1

C. Partea III. SARCINI .

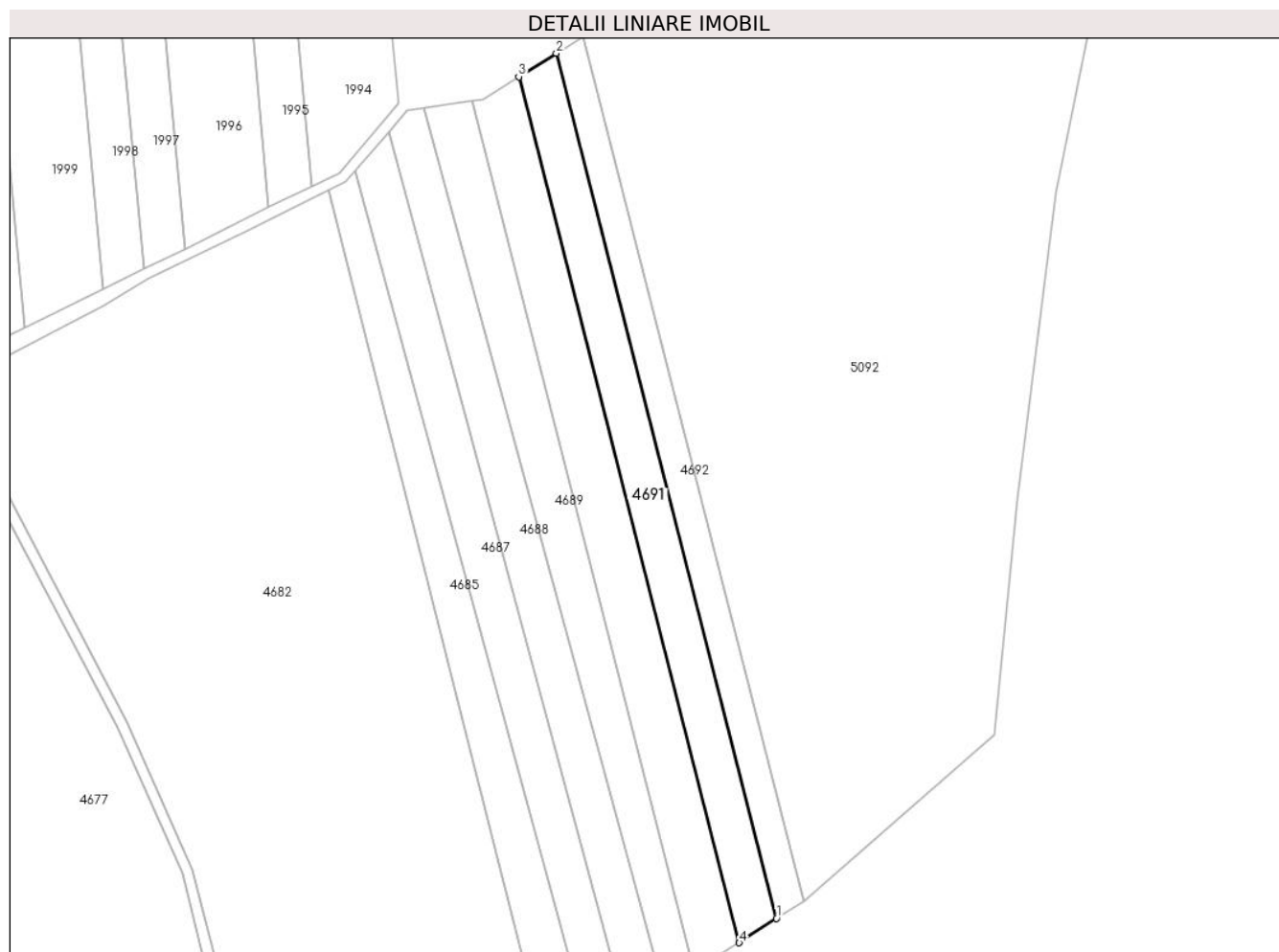
Inscrieri privind dezmembramintele dreptului de proprietate, drepturi reale de garanție și sarcini	Referințe
NU SUNT	

Anexa Nr. 1 La Partea I

Teren

Nr cadastral	Suprafața (mp)*	Observații / Referințe
	5.000	

* Suprafața este determinată în planul de proiecție Stereo 70.



Date referitoare la teren

Crt	Categorie folosință	Intravilan	Suprafața (mp)	Tarla	Parcelă	Nr. topo	Observații / Referințe
1	arabil	NU	5.000	94	1915/3	-	

Lungime Segmente

1) Valorile lungimilor segmentelor sunt obținute din proiecție în plan.

Punct început	X / Y	Punct sfârșit	X / Y	Lungime segment (** (m)
1	555.067,861 384.919,169	2	554.987,62 385.234,188	325.078
2	554.987,62 385.234,188	3	554.973,928 385.225,658	16.132
3	554.973,928 385.225,658	4	555.054,251 384.910,318	325.409
4	555.054,251 384.910,318	1	555.067,861 384.919,169	16.235

** Lungimile segmentelor sunt determinate în planul de proiecție Stereo 70 și sunt rotunjite la 1 milimetru.

***** Distanţa dintre puncte este formată din segmente cumulate ce sunt mai mici decât valoarea 1 milimetru.**

**DATE DESPRE IMOBILUL NR. 4692**

Oficiul de Cadastru și Publicitate Imobiliară PRAHOVA
Biroul de Cadastru și Publicitate Imobiliară Câmpina

A. Partea I. Descrierea imobilului

TEREN Extravilan

Adresa: Jud. Prahova

Nr. Crt	Nr cadastral Nr. topografic	Suprafața* (mp)	Observații / Referințe
A1		3.600	Sector cadastral:91 Teren neimprejmuit;

B. Partea II. Proprietari și acte

Inscrieri privitoare la dreptul de proprietate și alte drepturi reale	Referințe
/	
Act Administrativ nr. 7341, din 22/07/1993 emis de CJSDPAT PRAHOVA (TITLU DE PROPRIETATE;);	
B1	A1
Intabulare, drept de PROPRIETATE, dobandit prin Reconstituire, cota actuala 1/1, cota initiala 1/1	
1) CONDURACHE M. GEORGETA	

C. Partea III. SARCINI .

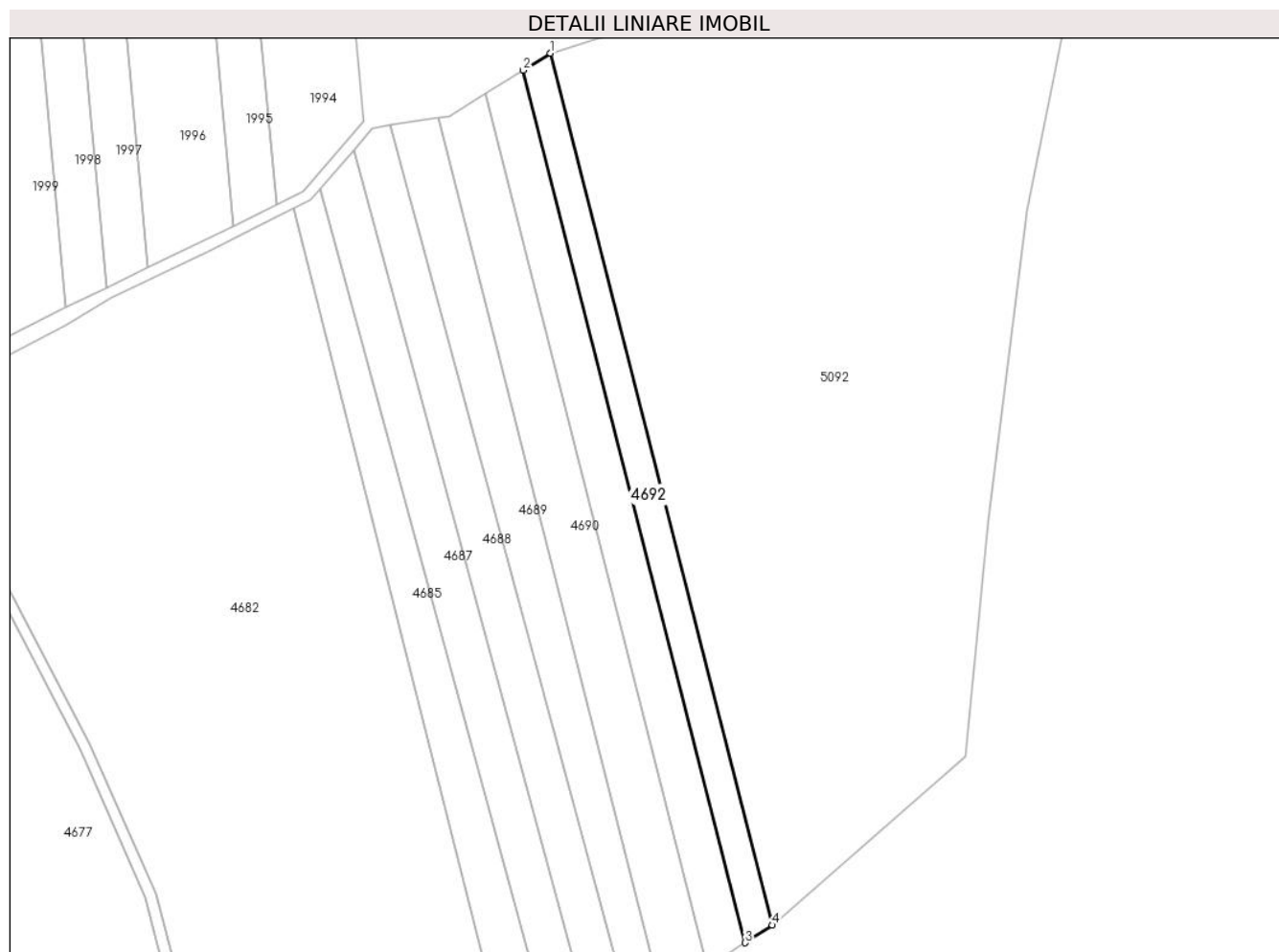
Inscrieri privind dezmembramintele dreptului de proprietate, drepturi reale de garanție și sarcini	Referințe
NU SUNT	

Anexa Nr. 1 La Partea I

Teren

Nr cadastral	Suprafața (mp)*	Observații / Referințe
	3.600	

* Suprafața este determinată în planul de proiecție Stereo 70.



Date referitoare la teren

Crt	Categorie folosință	Intravilan	Suprafața (mp)	Tarla	Parcelă	Nr. topo	Observații / Referințe
1	arabil	NU	3.600	94	1915/2	-	

Lungime Segmente

1) Valorile lungimilor segmentelor sunt obținute din proiecție în plan.

Punct început	X / Y	Punct sfârșit	X / Y	Lungime segment (** (m)
1	554.997,486 385.240,334	2	554.987,62 385.234,188	11.624
2	554.987,62 385.234,188	3	555.067,861 384.919,169	325.078
3	555.067,861 384.919,169	4	555.077,669 384.925,546	11.699
4	555.077,669 384.925,546	1	554.997,486 385.240,334	324.84

** Lungimile segmentelor sunt determinate în planul de proiecție Stereo 70 și sunt rotunjite la 1 milimetru.

***** Distanţa dintre puncte este formată din segmente cumulate ce sunt mai mici decât valoarea 1 milimetru.**

**DATE DESPRE IMOBILUL NR. 4693**

Oficiul de Cadastru și Publicitate Imobiliară PRAHOVA
Biroul de Cadastru și Publicitate Imobiliară Câmpina

A. Partea I. Descrierea imobilului

TEREN Extravilan

Adresa: Jud. Prahova

Nr. Crt	Nr cadastral Nr. topografic	Suprafața* (mp)	Observații / Referințe
A1		9	Sector cadastral:92 Teren neimpregmuit;

Construcții

Crt	Nr cadastral Nr. topografic	Adresa	Observații / Referințe
A1.1	-C1	Jud. Prahova	Nr. niveluri:1; S. construita la sol:9 mp; S. construita desfasurata:9 mp; STALP ENERGIE ELECTRICA LEA

B. Partea II. Proprietari și acte

Inscrieri privitoare la dreptul de proprietate și alte drepturi reale		Referințe
/		
Act Normativ nr. 123, din 10/07/2012 emis de PARLAMENTUL ROMANIEI;		
B1	Intabulare, drept de PROPRIETATE, dobandit prin Lege, cota actuala 1/1, cota initiala 1/1 1) STATUL ROMAN, CIF:9999999999999	A1, A1.1
B2	Intabulare, drept de ADMINISTRARE DOBANDIT PRIN LEGE, cota actuala 1/1, cota initiala 1/1 1) MINISTERUL ENERGIEI, CIF:9999999999999	A1, A1.1
B3	Intabulare, drept de CONCESIUNE DOBANDIT PRIN LEGE, cota actuala 1/1, cota initiala 1/1 1) COMPANIA DE TRANSPORT AL ENERGIEI ELECTRICE TRANSELECTRICA SA, CIF:9999999999999	A1, A1.1

C. Partea III. SARCINI .

Inscrieri privind dezmembramintele dreptului de proprietate, drepturi reale de garanție și sarcini	Referințe
NU SUNT	

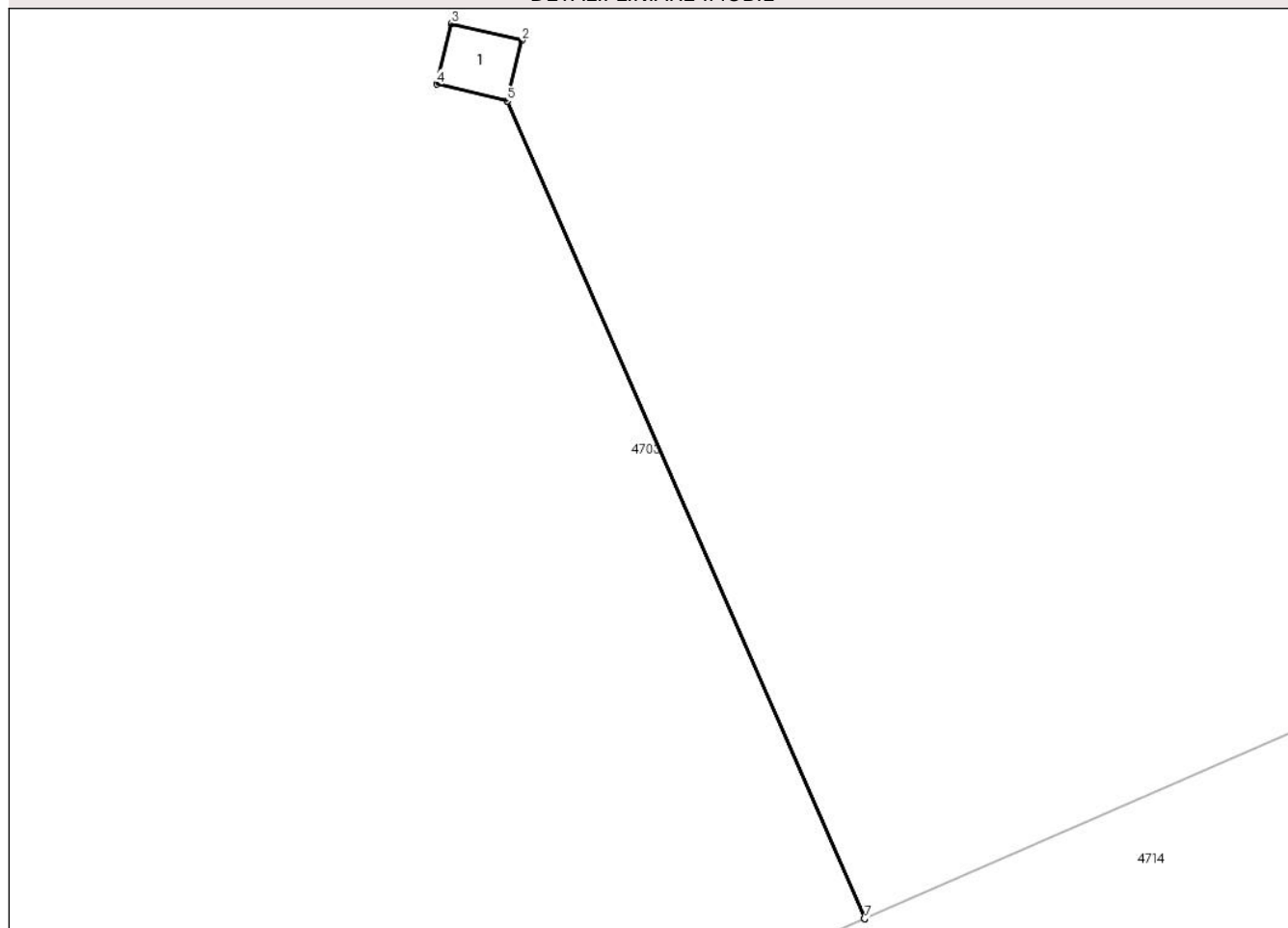
Anexa Nr. 1 La Partea I

Teren

Nr cadastral	Suprafața (mp)*	Observații / Referințe
	9	

* Suprafața este determinată în planul de proiecție Stereo 70.

DETALII LINIARE IMOBIL



Date referitoare la teren

Crt	Categorie folosință	Intra vilan	Suprafața (mp)	Tarla	Parcelă	Nr. topo	Observații / Referințe
1	curți constructii	NU	9	95	1921/41	-	

Date referitoare la construcții

Crt	Număr	Destinație construcție	Supraf. (mp)	Situație juridică	Observații / Referințe
A1.1	-C1	construcții industriale și edilitare	Din acte: 0 Masurata: 9	Cu acte	Nr. niveluri:1; S. construita la sol:9 mp; S. construita desfasurata:9 mp; STALP ENERGIE ELECTRICA LEA

Lungime Segmente

1) Valorile lungimilor segmentelor sunt obținute din proiecție în plan.

Punct început	X / Y	Punct sfârșit	X / Y	Lungime segment (** (m)
1	554.091,753 384.496,933	2	554.092,396 384.499,641	2.783
2	554.092,396 384.499,641	3	554.089,235 384.500,391	3.249
3	554.089,235 384.500,391	4	554.088,593 384.497,683	2.783

Punct început	X / Y	Punct sfârșit	X / Y	Lungime segment (** (m)
4	554.088,593 384.497,683	5	554.091,747 384.496,934	3.242
5	554.091,747 384.496,934	6	554.107,751 384.460,33	39.95
6	554.107,751 384.460,33	7	554.107,756 384.460,332	0.005
7	554.107,756 384.460,332	1	554.091,753 384.496,933	39.947

** Lungimile segmentelor sunt determinate în planul de proiecție Stereo 70 și sunt rotunjite la 1 milimetru.

*** Distanța dintre puncte este formată din segmente cumulate ce sunt mai mici decât valoarea 1 milimetru.

**DATE DESPRE IMOBILUL NR. 4694**

Oficiul de Cadastru și Publicitate Imobiliară PRAHOVA
Biroul de Cadastru și Publicitate Imobiliară Câmpina

A. Partea I. Descrierea imobilului

TEREN Extravilan

Adresa: Jud. Prahova

Nr. Crt	Nr cadastral Nr. topografic	Suprafața* (mp)	Observații / Referințe
A1		5.000	Sector cadastral:92 Teren neimprejmuit;

B. Partea II. Proprietari și acte

Inscrieri privitoare la dreptul de proprietate și alte drepturi reale		Referințe
/		
Act Notarial nr. 143, din 05/11/2012 emis de BNP Fieraru Marian si Fieraru Romulus Mihai (CERTIFICAT DE MOSTENITOR;);		
B1	Intabulare, drept de PROPRIETATE, dobandit prin Succesiune, cota actuala 1/1, cota initiala 1/1 1) COMAN MIHAI	A1

C. Partea III. SARCINI .

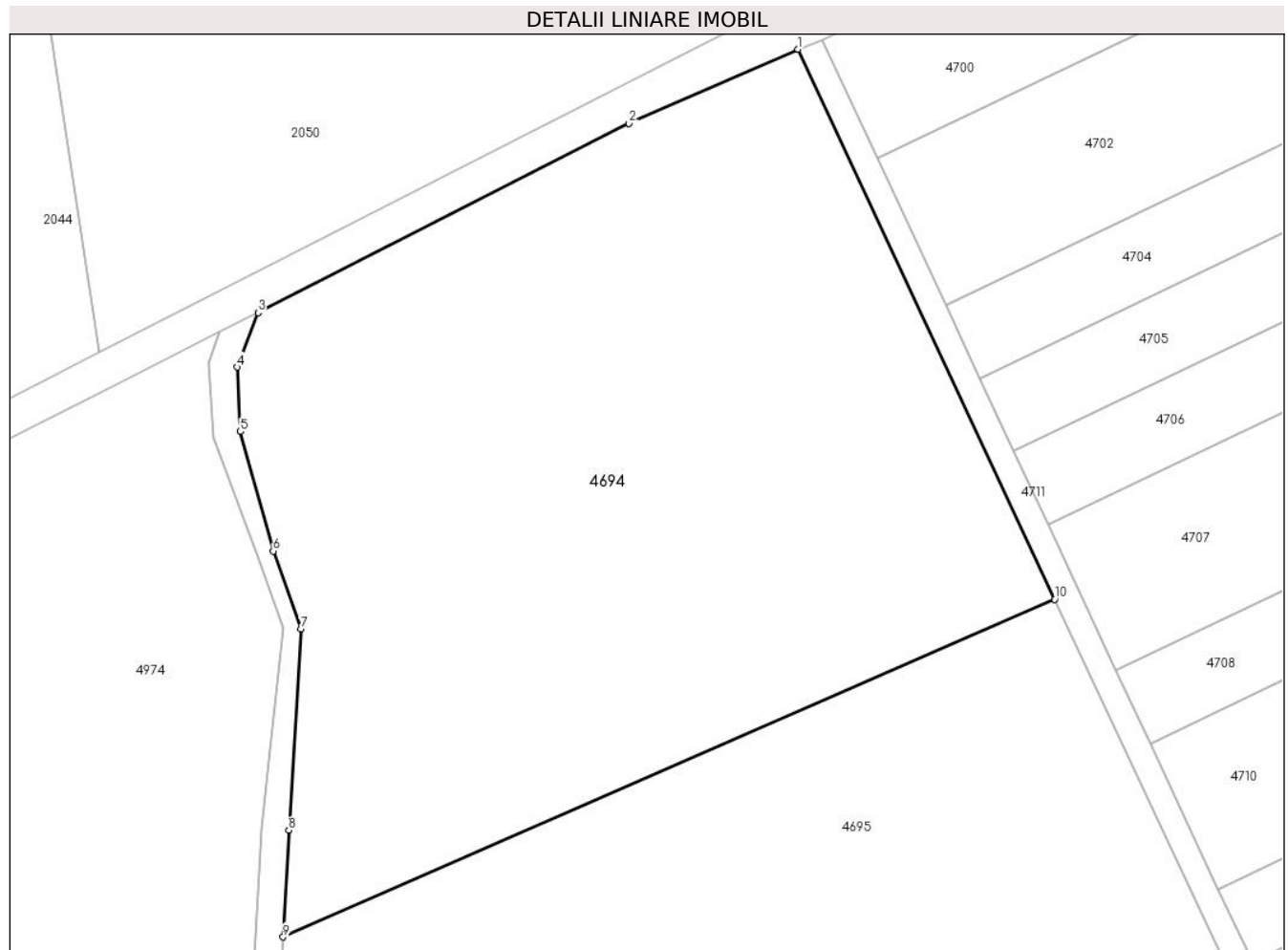
Inscrieri privind dezmembramintele dreptului de proprietate, drepturi reale de garanție și sarcini	Referințe
NU SUNT	

Anexa Nr. 1 La Partea I

Teren

Nr cadastral	Suprafața (mp)*	Observații / Referințe
	5.000	

* Suprafața este determinată în planul de proiecție Stereo 70.



Date referitoare la teren

Crt	Categorie folosință	Intra vilan	Suprafața (mp)	Tarla	Parcelă	Nr. topo	Observații / Referințe
1	arabil	NU	5.000	95	1921/36	-	

Lungime Segmente

1) Valorile lungimilor segmentelor sunt obținute din proiecție în plan.

Punct început	X / Y	Punct sfârșit	X / Y	Lungime segment (** (m)
1	554.131,782 384.800,781	2	554.113,476 384.792,777	19.979
2	554.113,476 384.792,777	3	554.073,31 384.772,303	45.083
3	554.073,31 384.772,303	4	554.071,047 384.766,403	6.319
4	554.071,047 384.766,403	5	554.071,399 384.759,44	6.972
5	554.071,399 384.759,44	6	554.074,944 384.746,499	13.418

Punct început	X / Y	Punct sfârșit	X / Y	Lungime segment (** (m)
6	554.074,944 384.746,499	7	554.077,965 384.738,083	8.942
7	554.077,965 384.738,083	8	554.076,642 384.716,312	21.811
8	554.076,642 384.716,312	9	554.076,031 384.704,766	11.562
9	554.076,031 384.704,766	10	554.159,598 384.741,304	91.206
10	554.159,598 384.741,304	1	554.131,782 384.800,781	65.66

** Lungimile segmentelor sunt determinate în planul de proiecție Stereo 70 și sunt rotunjite la 1 milimetru.

*** Distanța dintre puncte este formată din segmente cumulate ce sunt mai mici decât valoarea 1 milimetru.

**DATE DESPRE IMOBILUL NR. 4695**

Oficiul de Cadastru și Publicitate Imobiliară PRAHOVA
Biroul de Cadastru și Publicitate Imobiliară Câmpina

A. Partea I. Descrierea imobilului

TEREN Extravilan

Adresa: Jud. Prahova

Nr. Crt	Nr cadastral Nr. topografic	Suprafața* (mp)	Observații / Referințe
A1		5.000	Sector cadastral:92 Teren neimprejmuit;

B. Partea II. Proprietari și acte

Inscrieri privitoare la dreptul de proprietate și alte drepturi reale		Referințe
/		
Act Notarial nr. 75, din 26/05/2016 emis de SPN Fieraru Marian si Fieraru Romulus-Mihai (CERTIFICAT DE MOSTENITOR;);		
B1	Intabulare, drept de PROPRIETATE, dobandit prin Succesiune, cota actuala 1/1, cota initiala 1/1 1) MOLDOVAN GEORGETA	A1

C. Partea III. SARCINI .

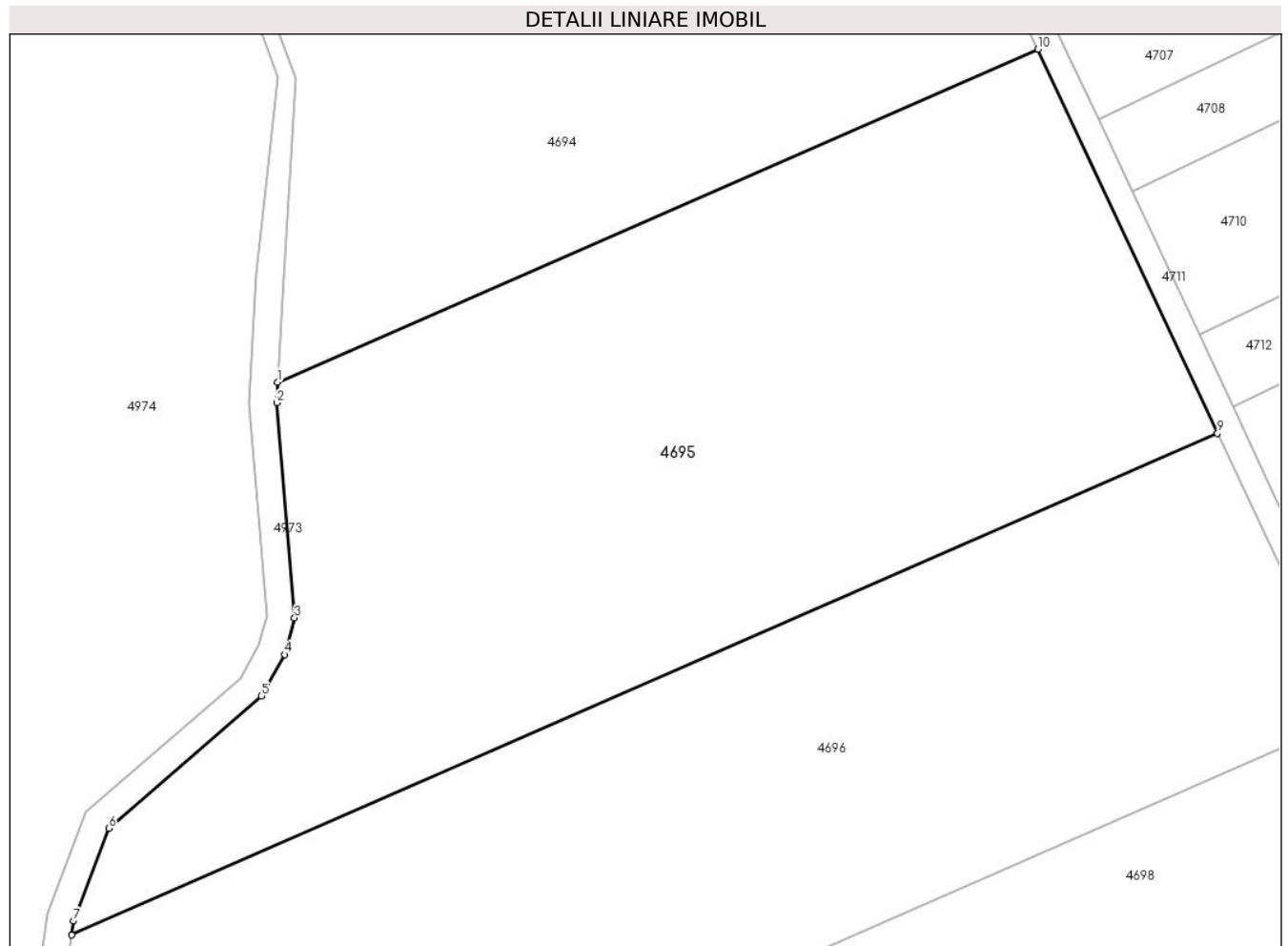
Inscrieri privind dezmembramintele dreptului de proprietate, drepturi reale de garanție și sarcini	Referințe
NU SUNT	

Anexa Nr. 1 La Partea I

Teren

Nr cadastral	Suprafața (mp)*	Observații / Referințe
	5.000	

* Suprafața este determinată în planul de proiecție Stereo 70.



Date referitoare la teren

Crt	Categorie folosință	Intra vilan	Suprafața (mp)	Tarla	Parcelă	Nr. topo	Observații / Referințe
1	arabil	NU	5.000	95	1921/37	-	

Lungime Segmente

1) Valorile lungimilor segmentelor sunt obținute din proiecție în plan.

Punct început	X / Y	Punct sfârșit	X / Y	Lungime segment (** (m)
1	554.076,031 384.704,766	2	554.075,91 384.702,48	2.289
2	554.075,91 384.702,48	3	554.077,881 384.678,876	23.686
3	554.077,881 384.678,876	4	554.076,767 384.674,846	4.181
4	554.076,767 384.674,846	5	554.074,25 384.670,304	5.193
5	554.074,25 384.670,304	6	554.057,444 384.655,769	22.22

Punct început	X / Y	Punct sfârșit	X / Y	Lungime segment (** (m)
6	554.057,444 384.655,769	7	554.053,569 384.645,597	10.885
7	554.053,569 384.645,597	8	554.053,368 384.644,076	1.534
8	554.053,368 384.644,076	9	554.179,315 384.699,144	137.46
9	554.179,315 384.699,144	10	554.159,598 384.741,304	46.543
10	554.159,598 384.741,304	1	554.076,031 384.704,766	91.206

** Lungimile segmentelor sunt determinate în planul de proiecție Stereo 70 și sunt rotunjite la 1 milimetru.

*** Distanța dintre puncte este formată din segmente cumulate ce sunt mai mici decât valoarea 1 milimetru.

**DATE DESPRE IMOBILUL NR. 4696**

Oficiul de Cadastru și Publicitate Imobiliară PRAHOVA
Biroul de Cadastru și Publicitate Imobiliară Câmpina

A. Partea I. Descrierea imobilului

TEREN Extravilan

Adresa: Jud. Prahova

Nr. Crt	Nr cadastral Nr. topografic	Suprafața* (mp)	Observații / Referințe
A1		5.000	Sector cadastral:92 Teren neimprejmuit;

B. Partea II. Proprietari și acte

Inscrieri privitoare la dreptul de proprietate și alte drepturi reale	Referințe
/	
Act Administrativ nr. 102813, din 15/08/2002 emis de CJSDPAT PRAHOVA (TITLU DE PROPRIETATE;);	
B1	A1
Intabulare, drept de PROPRIETATE, dobândit prin Reconstituire, cota actuala 1/1, cota initiala 1/1	
1) DINU ST. IOAN	

C. Partea III. SARCINI .

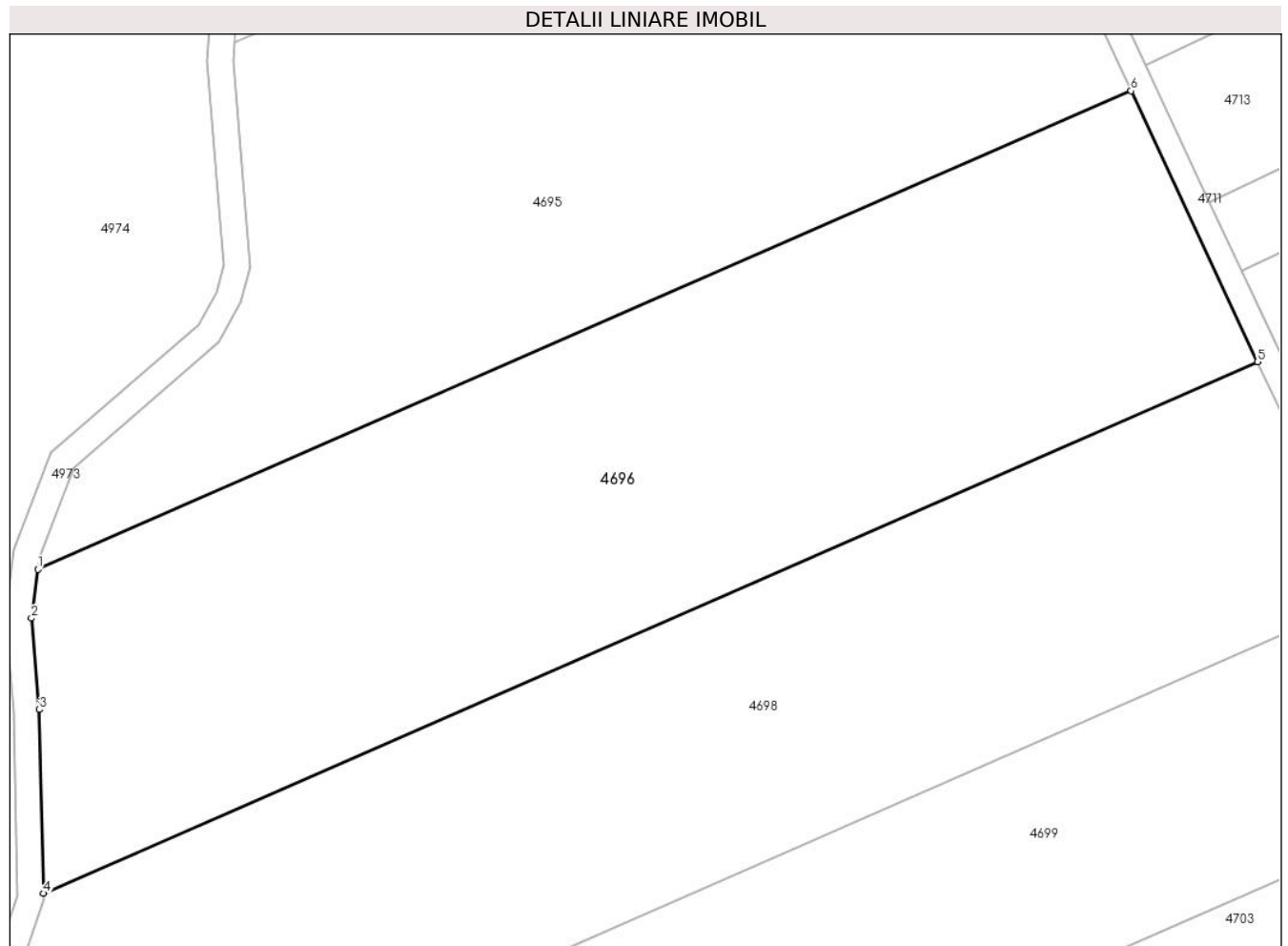
Inscrieri privind dezmembramintele dreptului de proprietate, drepturi reale de garanție și sarcini	Referințe
NU SUNT	

Anexa Nr. 1 La Partea I

Teren

Nr cadastral	Suprafața (mp)*	Observații / Referințe
	5.000	

* Suprafața este determinată în planul de proiecție Stereo 70.



Date referitoare la teren

Crt	Categorie folosință	Intravilan	Suprafața (mp)	Tarla	Parcelă	Nr. topo	Observații / Referințe
1	arabil	NU	5.000	95	1921/38	-	

Lungime Segmente

1) Valorile lungimilor segmentelor sunt obținute din proiecție în plan.

Punct început	X / Y	Punct sfârșit	X / Y	Lungime segment (** (m)
1	554.053,368 384.644,076	2	554.052,626 384.638,45	5.675
2	554.052,626 384.638,45	3	554.053,56 384.627,927	10.564
3	554.053,56 384.627,927	4	554.053,98 384.606,789	21.142
4	554.053,98 384.606,789	5	554.193,896 384.667,965	152.706
5	554.193,896 384.667,965	6	554.179,315 384.699,144	34.42

Punct început	X / Y	Punct sfârșit	X / Y	Lungime segment (** (m)
6	554.179,315 384.699,144	1	554.053,368 384.644,076	137.46

** Lungimile segmentelor sunt determinate în planul de proiecție Stereo 70 și sunt rotunjite la 1 milimetru.

*** Distanța dintre puncte este formată din segmente cumulate ce sunt mai mici decât valoarea 1 milimetru.

**DATE DESPRE IMOBILUL NR. 4697**

Oficiul de Cadastru și Publicitate Imobiliară PRAHOVA
Biroul de Cadastru și Publicitate Imobiliară Câmpina

A. Partea I. Descrierea imobilului

TEREN Extravilan

Adresa: Jud. Prahova

Nr. Crt	Nr cadastral Nr. topografic	Suprafața* (mp)	Observații / Referințe
A1		30.000	Sector cadastral:92 Teren neimprijmit;

B. Partea II. Proprietari și acte

Inscrieri privitoare la dreptul de proprietate și alte drepturi reale	Referințe
/	
Act Administrativ nr. 102820, din 15/08/2002 emis de CJSDPAT PRAHOVA (TITLU DE PROPRIETATE;);	
B1	A1
Intabulare, drept de PROPRIETATE, dobandit prin Reconstituire, cota actuala 1/1, cota initiala 1/1	
1) GRIGORE STELIAN 2) DINU DUMITRU 3) PAISE MARIA 4) MUTU EUROFILIA 5) DINU C. NICOLAE 6) DINU C. CONSTANTIN	

C. Partea III. SARCINI .

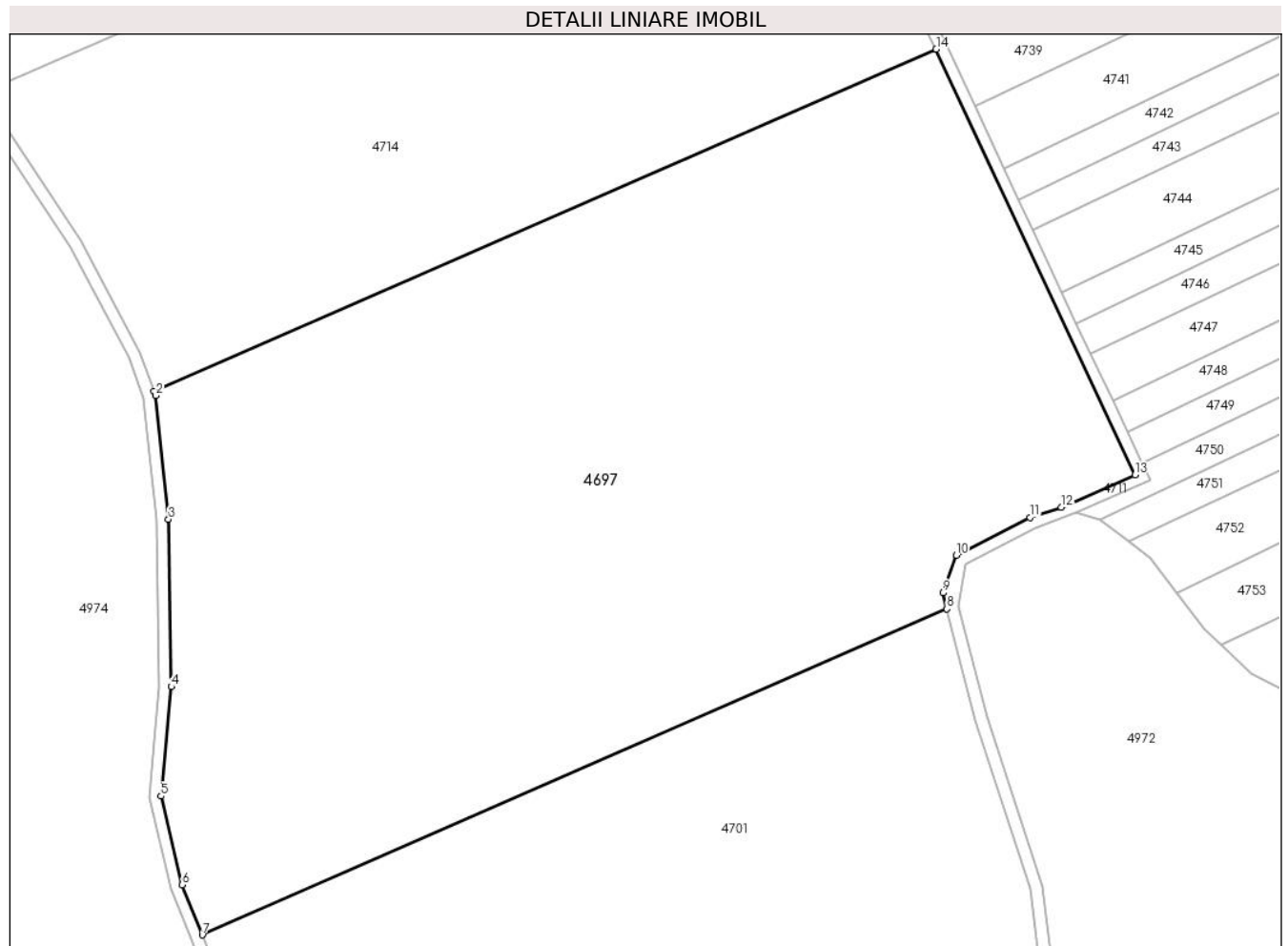
Inscrieri privind dezmembramintele dreptului de proprietate, drepturi reale de garanție și sarcini	Referințe
NU SUNT	

Anexa Nr. 1 La Partea I

Teren

Nr cadastral	Suprafața (mp)*	Observații / Referințe
	30.000	

* Suprafața este determinată în planul de proiecție Stereo 70.



Date referitoare la teren

Crt	Categorie folosință	Intravilan	Suprafața (mp)	Tarla	Parcelă	Nr. topo	Observații / Referințe
1	arabil	NU	30.000	95	1921/43	-	

Lungime Segmente

1) Valorile lungimilor segmentelor sunt obținute din proiecție în plan.

Punct început	X / Y	Punct sfârșit	X / Y	Lungime segment (** (m)
1	554.101,247 384.364,358	2	554.101,607 384.363,348	1.072
2	554.101,607 384.363,348	3	554.104,824 384.332,56	30.956
3	554.104,824 384.332,56	4	554.105,542 384.290,899	41.667
4	554.105,542 384.290,899	5	554.102,959 384.263,695	27.326
5	554.102,959 384.263,695	6	554.108,211 384.241,624	22.687

Punct început	X / Y	Punct sfârșit	X / Y	Lungime segment (** (m)
6	554.108,211 384.241,624	7	554.113,24 384.229,16	13.44
7	554.113,24 384.229,16	8	554.298,761 384.310,276	202.479
8	554.298,761 384.310,276	9	554.297,741 384.314,233	4.086
9	554.297,741 384.314,233	10	554.301,09 384.323,602	9.95
10	554.301,09 384.323,602	11	554.319,499 384.333,039	20.687
11	554.319,499 384.333,039	12	554.327,246 384.335,585	8.155
12	554.327,246 384.335,585	13	554.345,591 384.343,598	20.019
13	554.345,591 384.343,598	14	554.296,05 384.449,532	116.946
14	554.296,05 384.449,532	1	554.101,247 384.364,358	212.61

** Lungimile segmentelor sunt determinate în planul de proiecție Stereo 70 și sunt rotunjite la 1 milimetru.

*** Distanța dintre puncte este formată din segmente cumulate ce sunt mai mici decât valoarea 1 milimetru.

**DATE DESPRE IMOBILUL NR. 4698**

Oficiul de Cadastru și Publicitate Imobiliară PRAHOVA
Biroul de Cadastru și Publicitate Imobiliară Câmpina

A. Partea I. Descrierea imobilului

TEREN Extravilan

Adresa: Jud. Prahova

Nr. Crt	Nr cadastral Nr. topografic	Suprafața* (mp)	Observații / Referințe
A1		5.000	Sector cadastral:92 Teren neimprejmuit;

B. Partea II. Proprietari și acte

Inscrieri privitoare la dreptul de proprietate și alte drepturi reale	Referințe
/	
Act Notarial nr. 47, din 18/04/2011 emis de BNP Fieraru Marian (CERTIFICAT DE MOSTENITOR;);	
B1	A1
Intabulare, drept de PROPRIETATE, dobandit prin Succesiune, cota actuala 1/1, cota initiala 1/1	
1) RĂDULESCU WILIX	

C. Partea III. SARCINI .

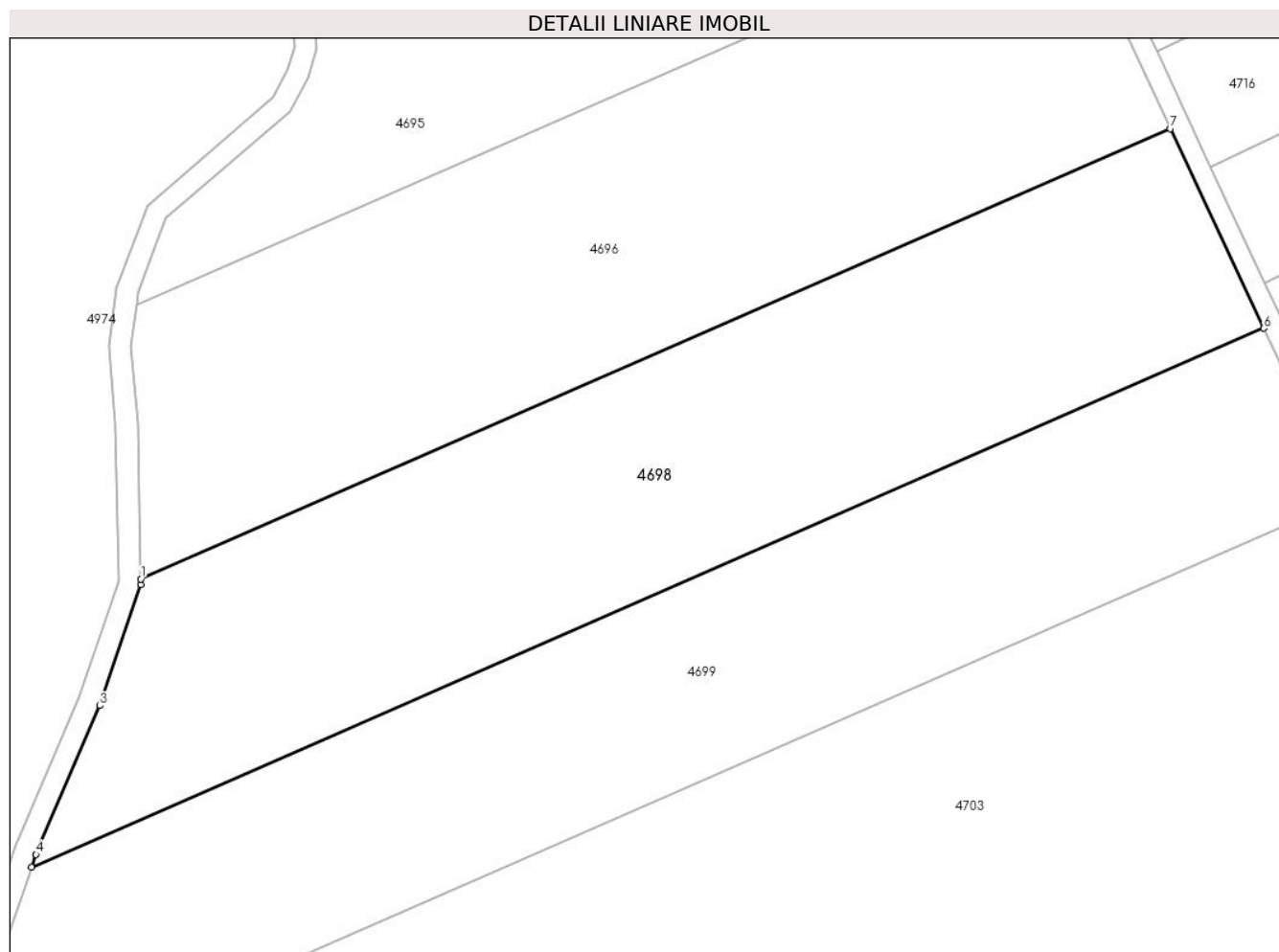
Inscrieri privind dezmembramintele dreptului de proprietate, drepturi reale de garanție și sarcini	Referințe
NU SUNT	

Anexa Nr. 1 La Partea I

Teren

Nr cadastral	Suprafața (mp)*	Observații / Referințe
	5.000	

* Suprafața este determinată în planul de proiecție Stereo 70.



Date referitoare la teren

Crt	Categorie folosință	Intravilan	Suprafața (mp)	Tarla	Parcelă	Nr. topo	Observații / Referințe
1	arabil	NU	5.000	95	1921/39	-	

Lungime Segmente

1) Valorile lungimilor segmentelor sunt obținute din proiecție în plan.

Punct început	X / Y	Punct sfârșit	X / Y	Lungime segment (** (m)
1	554.053,98 384.606,789	2	554.053,995 384.606,056	0.733
2	554.053,995 384.606,056	3	554.048,427 384.589,595	17.377
3	554.048,427 384.589,595	4	554.039,727 384.569,386	22.002
4	554.039,727 384.569,386	5	554.039,129 384.567,634	1.851
5	554.039,129 384.567,634	6	554.206,578 384.640,848	182.755

Punct început	X / Y	Punct sfârșit	X / Y	Lungime segment (** (m)
6	554.206,578 384.640,848	7	554.193,896 384.667,965	29.936
7	554.193,896 384.667,965	1	554.053,98 384.606,789	152.706

** Lungimile segmentelor sunt determinate în planul de proiecție Stereo 70 și sunt rotunjite la 1 milimetru.

*** Distanța dintre puncte este formată din segmente cumulate ce sunt mai mici decât valoarea 1 milimetru.

**DATE DESPRE IMOBILUL NR. 4699**

Oficiul de Cadastru și Publicitate Imobiliară PRAHOVA
Biroul de Cadastru și Publicitate Imobiliară Câmpina

A. Partea I. Descrierea imobilului

TEREN Extravilan

Adresa: Jud. Prahova

Nr. Crt	Nr cadastral Nr. topografic	Suprafața* (mp)	Observații / Referințe
A1		5.000	Sector cadastral:92 Teren neimprejmuit;

B. Partea II. Proprietari și acte

Inscrieri privitoare la dreptul de proprietate și alte drepturi reale	Referințe
/	
Act Administrativ nr. 102821, din 15/08/2002 emis de CJSDPAT PRAHOVA (TITLU DE PROPRIETATE;);	
B1	A1
Intabulare, drept de PROPRIETATE, dobandit prin Reconstituire, cota actuala 1/1, cota initiala 1/1	
1) HABEANU ELISABETA DEFUNCT:Da	

C. Partea III. SARCINI .

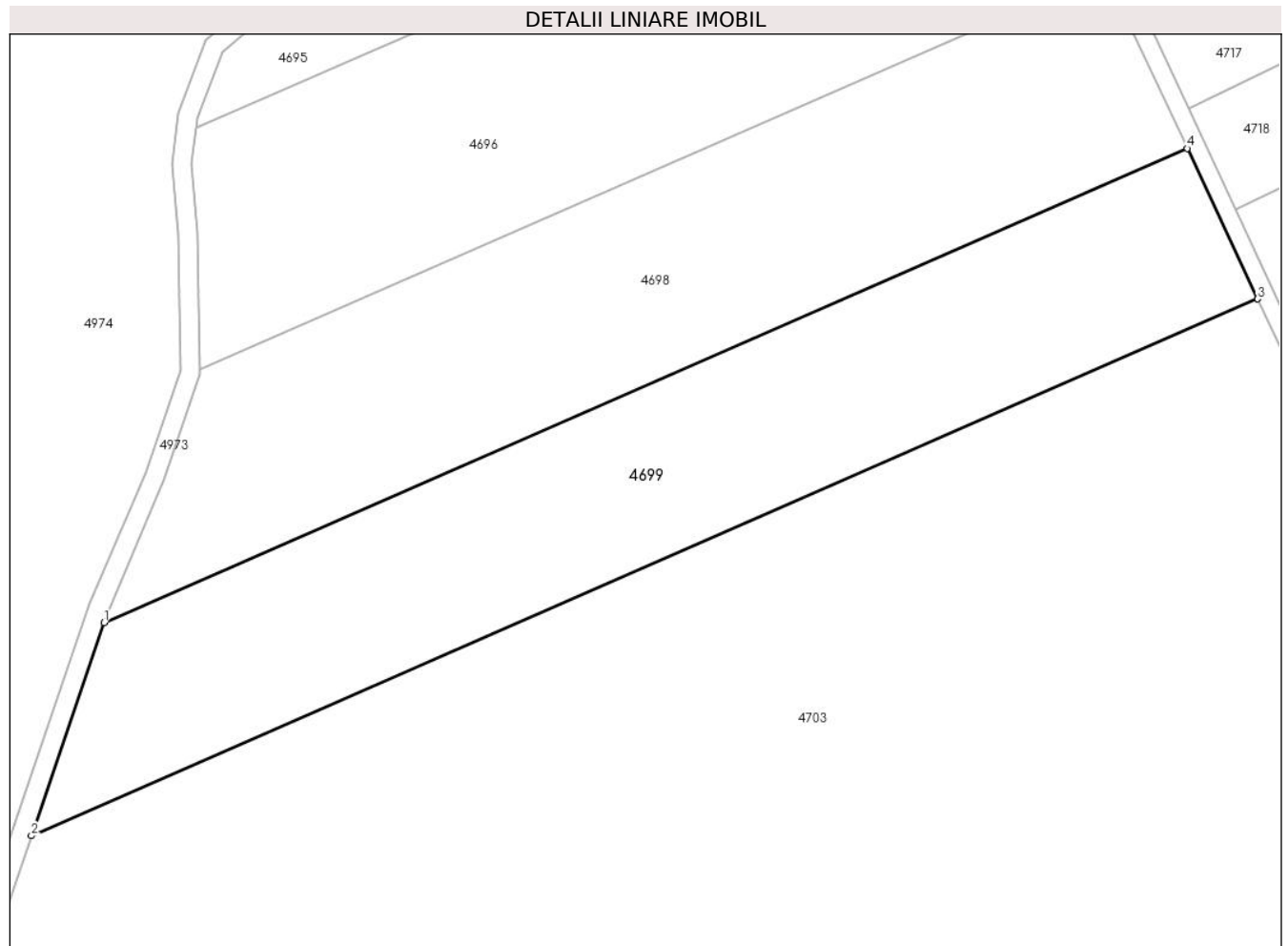
Inscrieri privind dezmembramintele dreptului de proprietate, drepturi reale de garanție și sarcini	Referințe
NU SUNT	

Anexa Nr. 1 La Partea I

Teren

Nr cadastral	Suprafața (mp)*	Observații / Referințe
	5.000	

* Suprafața este determinată în planul de proiecție Stereo 70.



Date referitoare la teren

Crt	Categorie folosință	Intra vilan	Suprafața (mp)	Tarla	Parcelă	Nr. topo	Observații / Referințe
1	arabil	NU	5.000	95	1921/40	-	

Lungime Segmente

1) Valorile lungimilor segmentelor sunt obținute din proiecție în plan.

Punct început	X / Y	Punct sfârșit	X / Y	Lungime segment (** (m)
1	554.039,129 384.567,634	2	554.027,89 384.534,71	34.789
2	554.027,89 384.534,71	3	554.217,453 384.617,593	206.891
3	554.217,453 384.617,593	4	554.206,578 384.640,848	25.672
4	554.206,578 384.640,848	1	554.039,129 384.567,634	182.755

** Lungimile segmentelor sunt determinate în planul de proiecție Stereo 70 și sunt rotunjite la 1 milimetru.

***** Distanţa dintre puncte este formată din segmente cumulate ce sunt mai mici decât valoarea 1 milimetru.**

**DATE DESPRE IMOBILUL NR. 4700**

Oficiul de Cadastru și Publicitate Imobiliară PRAHOVA
Biroul de Cadastru și Publicitate Imobiliară Câmpina

A. Partea I. Descrierea imobilului

TEREN Extravilan

Adresa: Jud. Prahova

Nr. Crt	Nr cadastral Nr. topografic	Suprafața* (mp)	Observații / Referințe
A1		5.000	Sector cadastral:92 Teren neimprejmuit;

B. Partea II. Proprietari și acte

Inscrieri privitoare la dreptul de proprietate și alte drepturi reale	Referințe
/	
Act Notarial nr. 189, din 07/09/2018 emis de BNP Toneata Maria (CERTIFICAT DE MOSTENITOR;);	
B1	A1
Intabulare, drept de PROPRIETATE, dobandit prin Succesiune, cota actuala 1/1, cota initiala 1/1 1) PRIAN DANIEL	

C. Partea III. SARCINI .

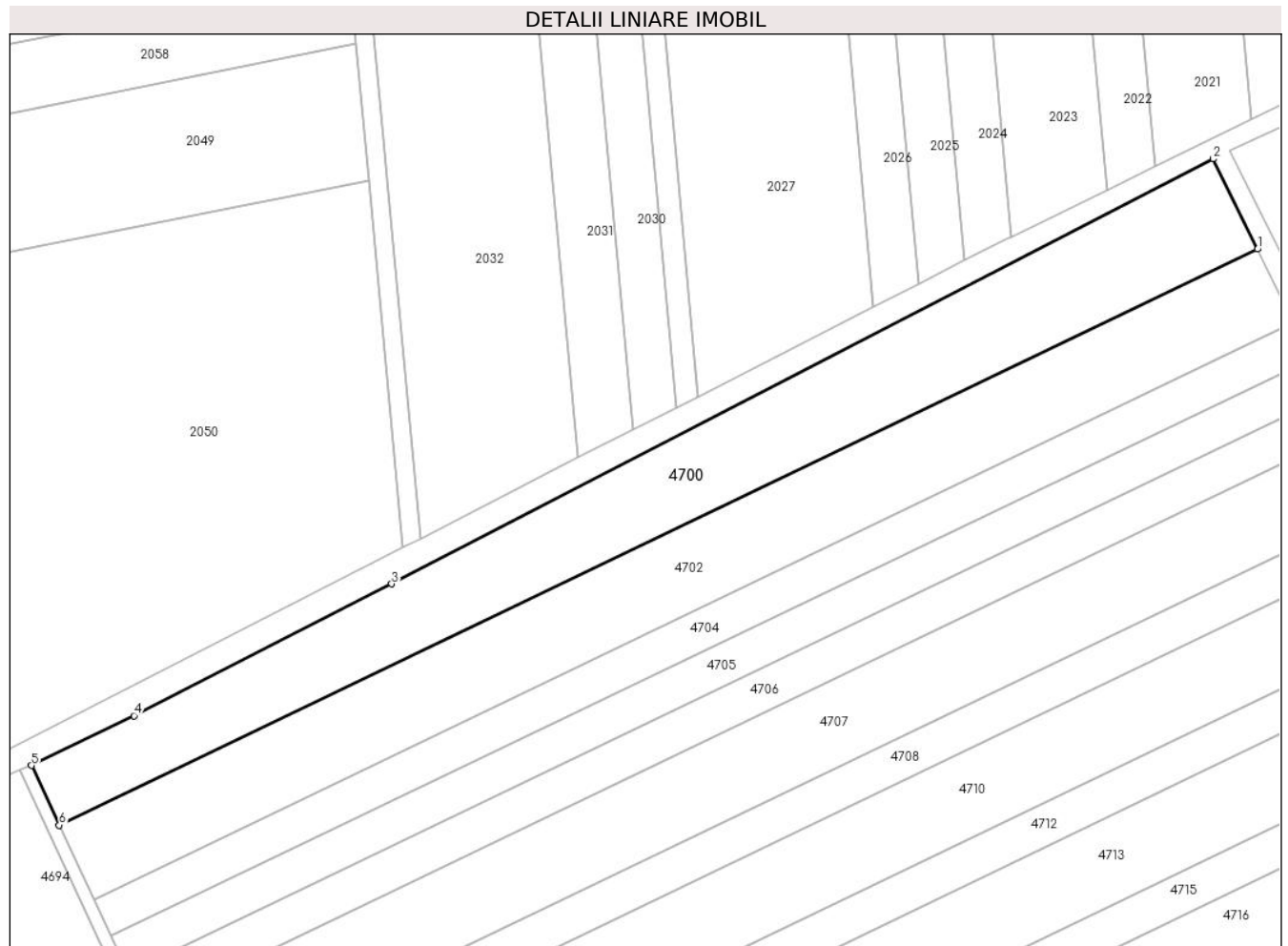
Inscrieri privind dezmembramintele dreptului de proprietate, drepturi reale de garanție și sarcini	Referințe
NU SUNT	

Anexa Nr. 1 La Partea I

Teren

Nr cadastral	Suprafața (mp)*	Observații / Referințe
	5.000	

* Suprafața este determinată în planul de proiecție Stereo 70.



Date referitoare la teren

Crt	Categorie folosință	Intra vilan	Suprafața (mp)	Tarla	Parcelă	Nr. topo	Observații / Referințe
1	arabil	NU	5.000	95	1921/34	-	

Lungime Segmente

1) Valorile lungimilor segmentelor sunt obținute din proiecție în plan.

Punct început	X / Y	Punct sfârșit	X / Y	Lungime segment (** (m)
1	554.397,915 384.912,597	2	554.388,364 384.931,981	21.609
2	554.388,364 384.931,981	3	554.211,782 384.840,753	198.756
3	554.211,782 384.840,753	4	554.156,43 384.812,446	62.17
4	554.156,43 384.812,446	5	554.134,371 384.801,753	24.514
5	554.134,371 384.801,753	6	554.140,364 384.788,942	14.143

Punct început	X / Y	Punct sfârșit	X / Y	Lungime segment (** (m)
6	554.140,364 384.788,942	1	554.397,915 384.912,597	285.698

** Lungimile segmentelor sunt determinate în planul de proiecție Stereo 70 și sunt rotunjite la 1 milimetru.

*** Distanța dintre puncte este formată din segmente cumulate ce sunt mai mici decât valoarea 1 milimetru.

**DATE DESPRE IMOBILUL NR. 4701**

Oficiul de Cadastru și Publicitate Imobiliară PRAHOVA
Biroul de Cadastru și Publicitate Imobiliară Câmpina

A. Partea I. Descrierea imobilului

TEREN Extravilan

Adresa: Jud. Prahova

Nr. Crt	Nr cadastral Nr. topografic	Suprafața* (mp)	Observații / Referințe
A1		22.500	Sector cadastral:92 Teren neimprejmuit;

B. Partea II. Proprietari și acte

Inscrieri privitoare la dreptul de proprietate și alte drepturi reale		Referințe
/		
Act Administrativ nr. 102823, din 15/08/2002 emis de CJSDPAT PRAHOVA (TITLU DE PROPRIETATE;);		
B1	Intabulare, drept de PROPRIETATE, dobandit prin Reconstituire, cota actuala 1/1, cota initiala 1/1	A1
	1) ZEVEDEI CECILIA 2) ZEVEDEI AUREL 3) ZEVEDEI NICOLAE	

C. Partea III. SARCINI .

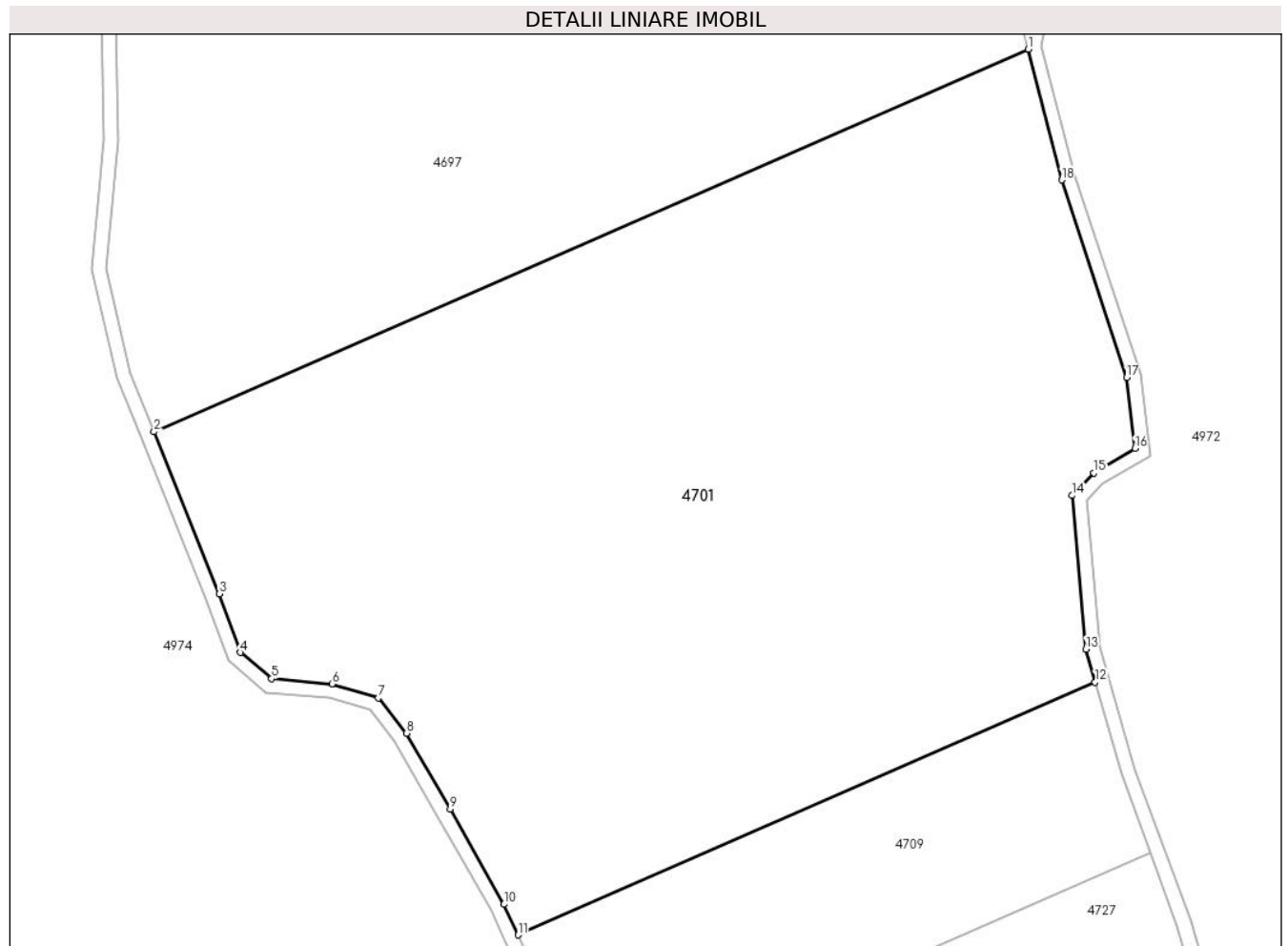
Inscrieri privind dezmembramintele dreptului de proprietate, drepturi reale de garanție și sarcini	Referințe
NU SUNT	

Anexa Nr. 1 La Partea I

Teren

Nr cadastral	Suprafața (mp)*	Observații / Referințe
	22.500	

* Suprafața este determinată în planul de proiecție Stereo 70.



Date referitoare la teren

Crt	Categorie folosință	Intra vilan	Suprafața (mp)	Tarla	Parcelă	Nr. topo	Observații / Referințe
1	arabil	NU	22.500	95	1921/44	-	

Lungime Segmente

1) Valorile lungimilor segmentelor sunt obținute din proiecție în plan.

Punct început	X / Y	Punct sfârșit	X / Y	Lungime segment (** (m)
1	554.298,761 384.310,276	2	554.113,24 384.229,16	202.479
2	554.113,24 384.229,16	3	554.127,102 384.194,804	37.047
3	554.127,102 384.194,804	4	554.131,501 384.182,365	13.194
4	554.131,501 384.182,365	5	554.138,145 384.176,806	8.663
5	554.138,145 384.176,806	6	554.150,999 384.175,714	12.9

Punct început	X / Y	Punct sfârșit	X / Y	Lungime segment (** (m)
6	554.150,999 384.175,714	7	554.160,821 384.172,73	10.265
7	554.160,821 384.172,73	8	554.166,792 384.165,221	9.594
8	554.166,792 384.165,221	9	554.176,079 384.149,116	18.591
9	554.176,079 384.149,116	10	554.187,504 384.128,979	23.152
10	554.187,504 384.128,979	11	554.190,479 384.122,479	7.148
11	554.190,479 384.122,479	12	554.313,022 384.176,059	133.745
12	554.313,022 384.176,059	13	554.311,039 384.183,075	7.291
13	554.311,039 384.183,075	14	554.308,152 384.215,625	32.678
14	554.308,152 384.215,625	15	554.312,743 384.220,414	6.634
15	554.312,743 384.220,414	16	554.321,445 384.225,618	10.139
16	554.321,445 384.225,618	17	554.319,678 384.240,652	15.137
17	554.319,678 384.240,652	18	554.305,909 384.282,56	44.112
18	554.305,909 384.282,56	1	554.298,761 384.310,276	28.623

** Lungimile segmentelor sunt determinate în planul de proiecție Stereo 70 și sunt rotunjite la 1 milimetru.

*** Distanța dintre puncte este formată din segmente cumulate ce sunt mai mici decât valoarea 1 milimetru.

**DATE DESPRE IMOBILUL NR. 4702**

Oficiul de Cadastru și Publicitate Imobiliară PRAHOVA
Biroul de Cadastru și Publicitate Imobiliară Câmpina

A. Partea I. Descrierea imobilului

TEREN Extravilan

Adresa: Jud. Prahova

Nr. Crt	Nr cadastral Nr. topografic	Suprafața* (mp)	Observații / Referințe
A1		5.000	Sector cadastral:92 Teren neimprejmuit;

B. Partea II. Proprietari și acte

Inscrieri privitoare la dreptul de proprietate și alte drepturi reale	Referințe
/	
Act Administrativ nr. 6379, din 10/06/1993 emis de CJSDPAT PRAHOVA (TITLU DE PROPRIETATE;);	
B1	A1
Intabulare, drept de PROPRIETATE, dobandit prin Reconstituire, cota actuala 1/1, cota initiala 1/1	
1) OGREZEANU I. MARIN	

C. Partea III. SARCINI .

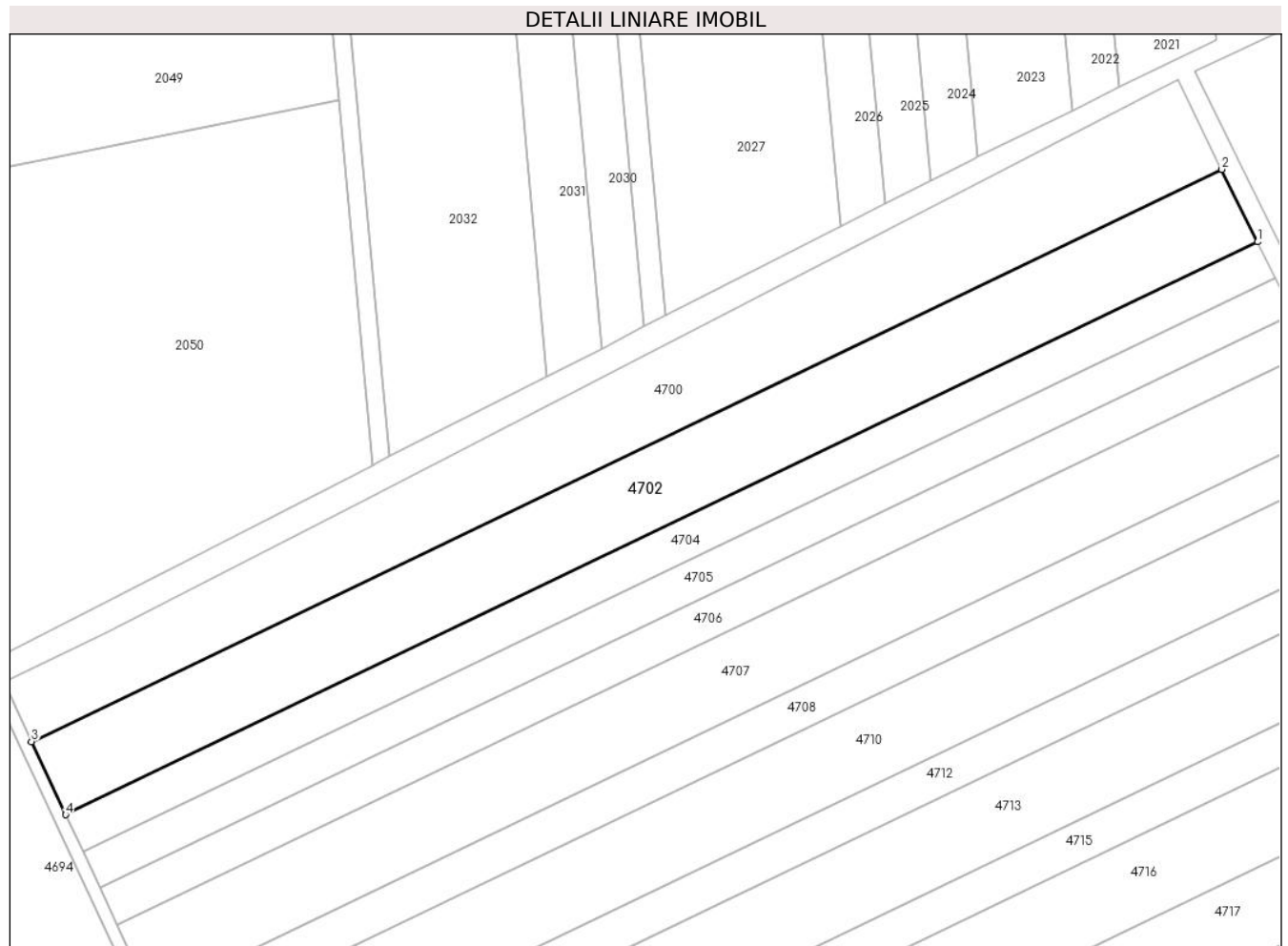
Inscrieri privind dezmembramintele dreptului de proprietate, drepturi reale de garanție și sarcini	Referințe
NU SUNT	

Anexa Nr. 1 La Partea I

Teren

Nr cadastral	Suprafața (mp)*	Observații / Referințe
	5.000	

* Suprafața este determinată în planul de proiecție Stereo 70.



Date referitoare la teren

Crt	Categorie folosință	Intravilan	Suprafața (mp)	Tarla	Parcelă	Nr. topo	Observații / Referințe
1	arabil	NU	5.000	95	1921/33	-	

Lungime Segmente

1) Valorile lungimilor segmentelor sunt obținute din proiecție în plan.

Punct început	X / Y	Punct sfârșit	X / Y	Lungime segment (** (m)
1	554.405,645 384.896,907	2	554.397,915 384.912,597	17.491
2	554.397,915 384.912,597	3	554.140,364 384.788,942	285.698
3	554.140,364 384.788,942	4	554.147,775 384.773,099	17.491
4	554.147,775 384.773,099	1	554.405,645 384.896,907	286.051

** Lungimile segmentelor sunt determinate în planul de proiecție Stereo 70 și sunt rotunjite la 1 milimetru.

***** Distanţa dintre puncte este formată din segmente cumulate ce sunt mai mici decât valoarea 1 milimetru.**

**DATE DESPRE IMOBILUL NR. 4703**

Oficiul de Cadastru și Publicitate Imobiliară PRAHOVA
Biroul de Cadastru și Publicitate Imobiliară Câmpina

A. Partea I. Descrierea imobilului

TEREN Extravilan

Adresa: Jud. Prahova

Nr. Crt	Nr cadastral Nr. topografic	Suprafața* (mp)	Observații / Referințe
A1		22.500	Sector cadastral:92 Teren neimprejmuit;

B. Partea II. Proprietari și acte

Inscrieri privitoare la dreptul de proprietate și alte drepturi reale	Referințe
/	
Act Administrativ nr. 102862, din 30/09/2002 emis de CJSDPAT PRAHOVA (TITLU DE PROPRIETATE;);	
B1	A1
Intabulare, drept de PROPRIETATE, dobandit prin Reconstituire, cota actuala 1/1, cota initiala 1/1	
1) HABEANU GEORGETA	

C. Partea III. SARCINI .

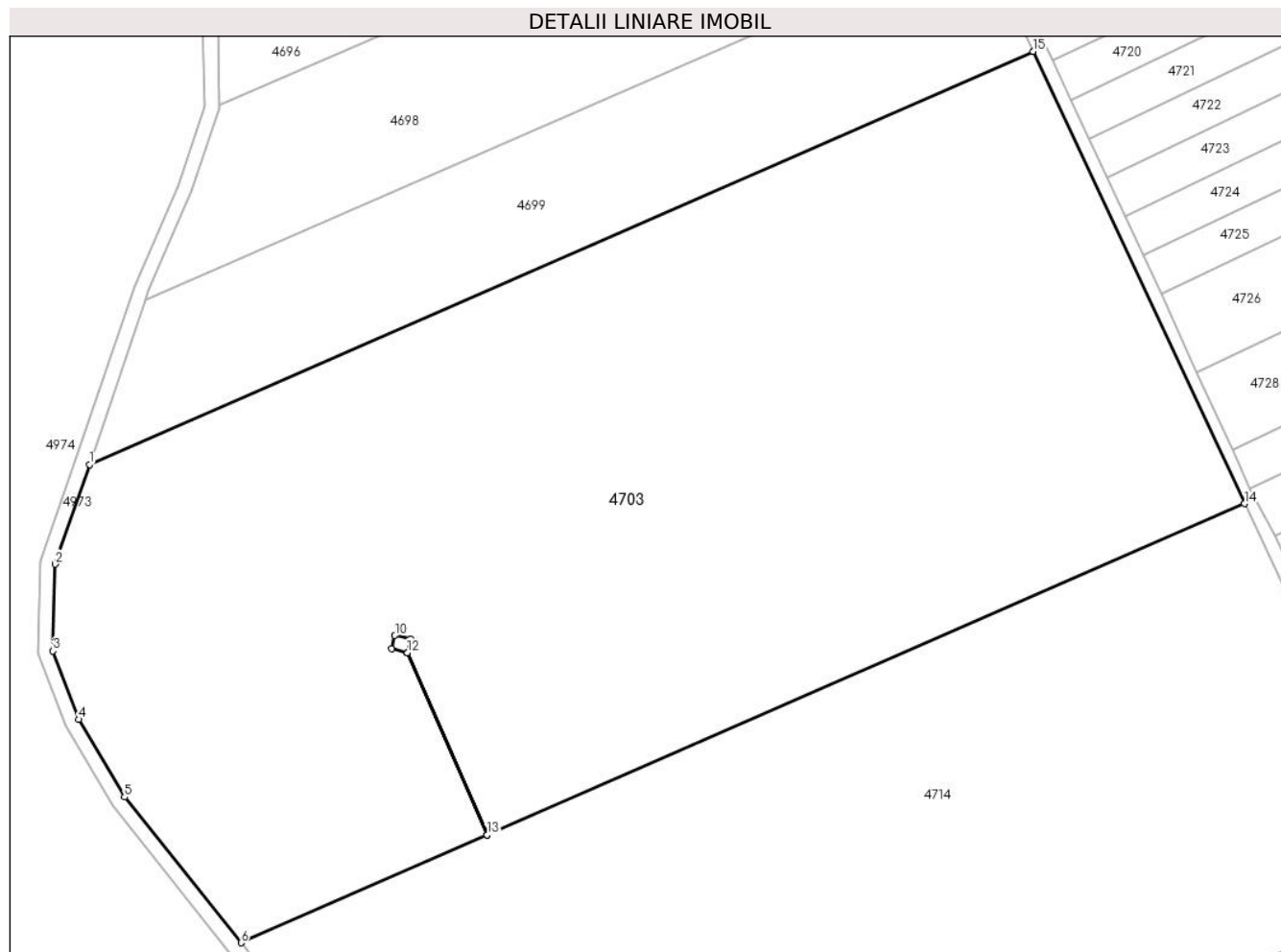
Inscrieri privind dezmembramintele dreptului de proprietate, drepturi reale de garanție și sarcini	Referințe
NU SUNT	

Anexa Nr. 1 La Partea I

Teren

Nr cadastral	Suprafața (mp)*	Observații / Referințe
	22.500	

* Suprafața este determinată în planul de proiecție Stereo 70.



Date referitoare la teren

Crt	Categorie folosință	Intravilan	Suprafața (mp)	Tarla	Parcelă	Nr. topo	Observații / Referințe
1	arabil	NU	22.500	95	1921/41	-	

Lungime Segmente

1) Valorile lungimilor segmentelor sunt obținute din proiecție în plan.

Punct început	X / Y	Punct sfârșit	X / Y	Lungime segment (** (m)
1	554.027,89 384.534,71	2	554.020,987 384.514,683	21.183
2	554.020,987 384.514,683	3	554.020,546 384.497,292	17.397
3	554.020,546 384.497,292	4	554.025,656 384.483,53	14.68
4	554.025,656 384.483,53	5	554.034,93 384.467,952	18.13
5	554.034,93 384.467,952	6	554.058,324 384.438,718	37.442

Punct început	X / Y	Punct sfârșit	X / Y	Lungime segment (** (m)
6	554.058,324 384.438,718	7	554.107,751 384.460,33	53.945
7	554.107,751 384.460,33	8	554.091,747 384.496,934	39.95
8	554.091,747 384.496,934	9	554.088,593 384.497,683	3.242
9	554.088,593 384.497,683	10	554.089,235 384.500,391	2.783
10	554.089,235 384.500,391	11	554.092,396 384.499,641	3.249
11	554.092,396 384.499,641	12	554.091,753 384.496,933	2.783
12	554.091,753 384.496,933	13	554.107,756 384.460,332	39.947
13	554.107,756 384.460,332	14	554.259,891 384.526,85	166.041
14	554.259,891 384.526,85	15	554.217,453 384.617,593	100.176
15	554.217,453 384.617,593	1	554.027,89 384.534,71	206.891

** Lungimile segmentelor sunt determinate în planul de proiecție Stereo 70 și sunt rotunjite la 1 milimetru.

*** Distanța dintre puncte este formată din segmente cumulate ce sunt mai mici decât valoarea 1 milimetru.

**DATE DESPRE IMOBILUL NR. 4704**

Oficiul de Cadastru și Publicitate Imobiliară PRAHOVA
Biroul de Cadastru și Publicitate Imobiliară Câmpina

A. Partea I. Descrierea imobilului

TEREN Extravilan

Adresa: Jud. Prahova

Nr. Crt	Nr cadastral Nr. topografic	Suprafața* (mp)	Observații / Referințe
A1		2.500	Sector cadastral:92 Teren neimprejmuț;

B. Partea II. Proprietari și acte

Inscrieri privitoare la dreptul de proprietate și alte drepturi reale	Referințe
/	
Act Administrativ nr. 6380, din 11/06/1993 emis de CJSDPAT PRAHOVA (TITLU DE PROPRIETATE;);	
B1	A1
Intabulare, drept de PROPRIETATE, dobândit prin Reconstituire, cota actuala 1/1, cota initiala 1/1	
1) CIOBANU GH. AGLAIA	
2) NIȚĂ V. ALEXANDRU	
3) NIȚĂ V. NICOLAE	

C. Partea III. SARCINI .

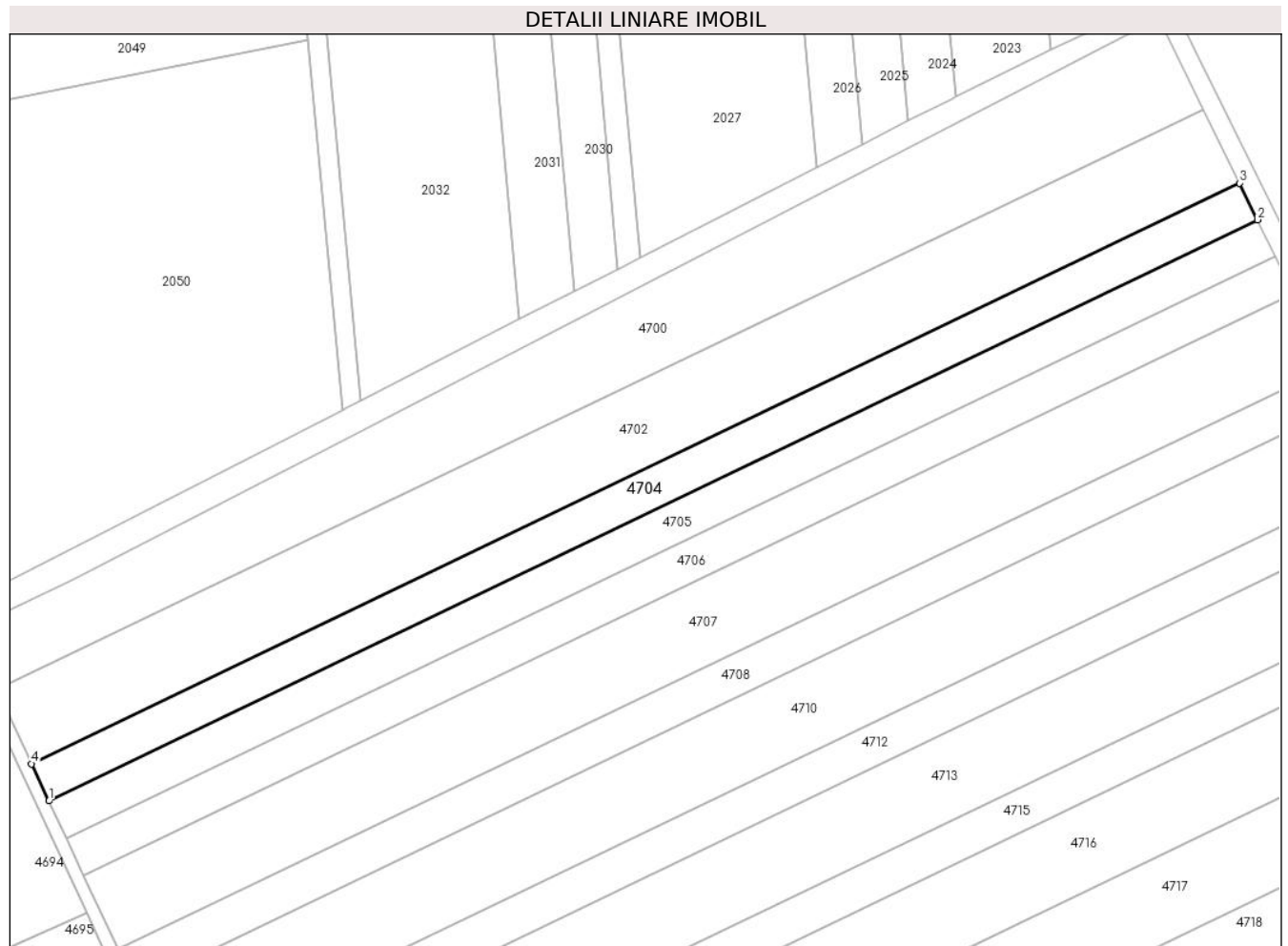
Inscrieri privind dezmembramintele dreptului de proprietate, drepturi reale de garanție și sarcini	Referințe
NU SUNT	

Anexa Nr. 1 La Partea I

Teren

Nr cadastral	Suprafața (mp)*	Observații / Referințe
	2.500	

* Suprafața este determinată în planul de proiecție Stereo 70.



Date referitoare la teren

Crt	Categorie folosință	Intravilan	Suprafața (mp)	Tarla	Parcelă	Nr. topo	Observații / Referințe
1	arabil	NU	2.500	95	1921/32	-	

Lungime Segmente

1) Valorile lungimilor segmentelor sunt obținute din proiecție în plan.

Punct început	X / Y	Punct sfârșit	X / Y	Lungime segment (** (m)
1	554.151,477 384.765,184	2	554.409,507 384.889,069	286.229
2	554.409,507 384.889,069	3	554.405,645 384.896,907	8.738
3	554.405,645 384.896,907	4	554.147,775 384.773,099	286.051
4	554.147,775 384.773,099	1	554.151,477 384.765,184	8.738

** Lungimile segmentelor sunt determinate în planul de proiecție Stereo 70 și sunt rotunjite la 1 milimetru.

***** Distanţa dintre puncte este formată din segmente cumulate ce sunt mai mici decât valoarea 1 milimetru.**

**DATE DESPRE IMOBILUL NR. 4705**

Oficiul de Cadastru și Publicitate Imobiliară PRAHOVA
Biroul de Cadastru și Publicitate Imobiliară Câmpina

A. Partea I. Descrierea imobilului

TEREN Extravilan

Adresa: Jud. Prahova

Nr. Crt	Nr cadastral Nr. topografic	Suprafața* (mp)	Observații / Referințe
A1		2.500	Sector cadastral:92 Teren neimprejmuit;

B. Partea II. Proprietari și acte

Inscrieri privitoare la dreptul de proprietate și alte drepturi reale	Referințe
/	
Act Administrativ nr. 6386, din 11/06/1993 emis de CJSDPAT PRAHOVA (TITLU DE PROPRIETATE;);	
B1	A1
Intabulare, drept de PROPRIETATE, dobandit prin Reconstituire, cota actuala 1/1, cota initiala 1/1	
1) NIȚĂ V. ALEXANDRU	

C. Partea III. SARCINI .

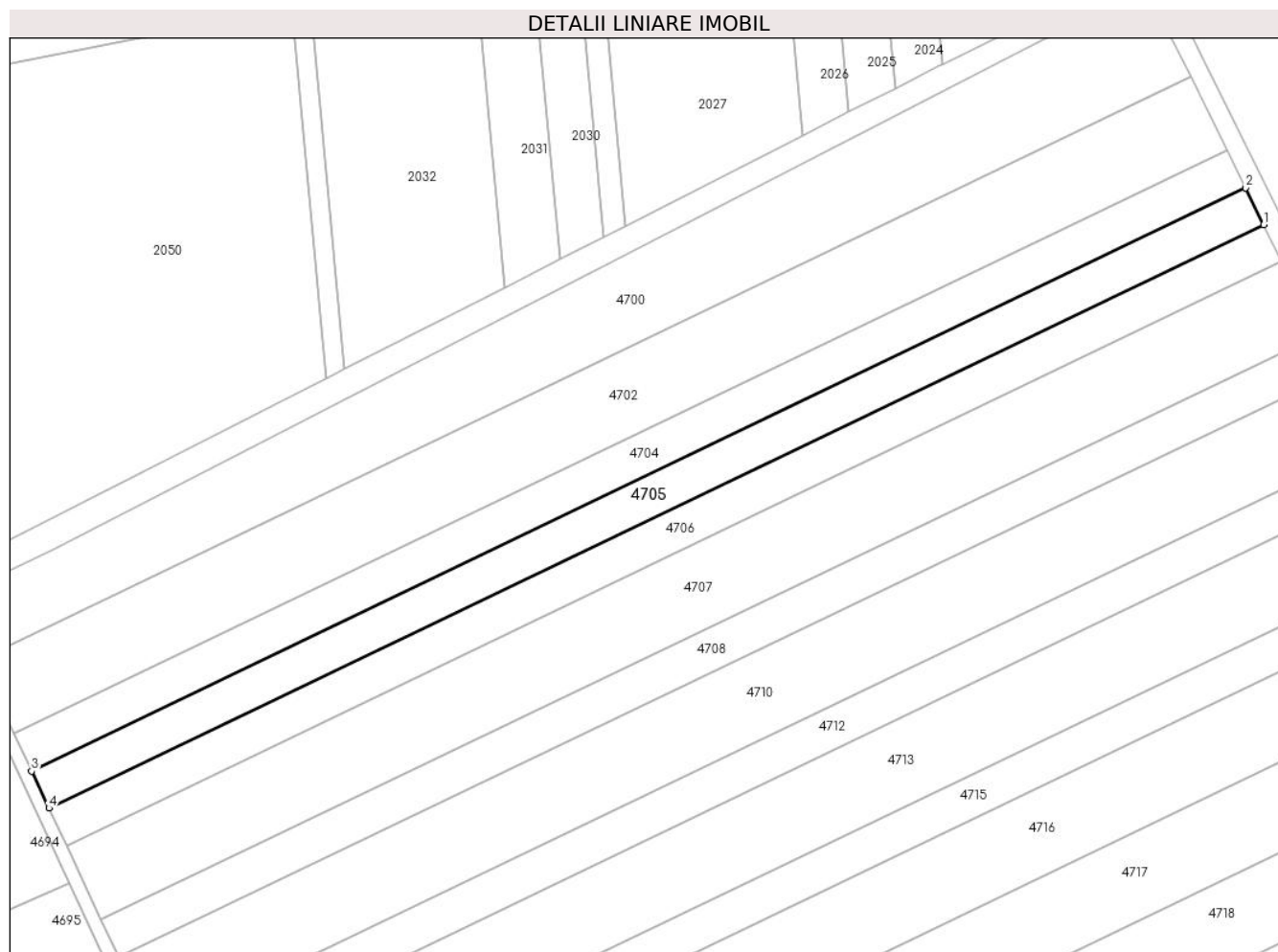
Inscrieri privind dezmembramintele dreptului de proprietate, drepturi reale de garanție și sarcini	Referințe
NU SUNT	

Anexa Nr. 1 La Partea I

Teren

Nr cadastral	Suprafața (mp)*	Observații / Referințe
	2.500	

* Suprafața este determinată în planul de proiecție Stereo 70.



Date referitoare la teren

Crt	Categorie folosință	Intra vilan	Suprafața (mp)	Tarla	Parcelă	Nr. topo	Observații / Referințe
1	arabil	NU	2.500	95	1921/31	-	

Lungime Segmente

1) Valorile lungimilor segmentelor sunt obținute din proiecție în plan.

Punct început	X / Y	Punct sfârșit	X / Y	Lungime segment (** (m)
1	554.413,366 384.881,236	2	554.409,507 384.889,069	8.732
2	554.409,507 384.889,069	3	554.151,477 384.765,184	286.229
3	554.151,477 384.765,184	4	554.155,177 384.757,275	8.732
4	554.155,177 384.757,275	1	554.413,366 384.881,236	286.405

** Lungimile segmentelor sunt determinate în planul de proiecție Stereo 70 și sunt rotunjite la 1 milimetru.

***** Distanţa dintre puncte este formată din segmente cumulate ce sunt mai mici decât valoarea 1 milimetru.**

**DATE DESPRE IMOBILUL NR. 4706**

Oficiul de Cadastru și Publicitate Imobiliară PRAHOVA
Biroul de Cadastru și Publicitate Imobiliară Câmpina

A. Partea I. Descrierea imobilului

TEREN Extravilan

Adresa: Jud. Prahova

Nr. Crt	Nr cadastral Nr. topografic	Suprafața* (mp)	Observații / Referințe
A1		2.500	Sector cadastral:92 Teren neimprejmuit;

B. Partea II. Proprietari și acte

Inscrieri privitoare la dreptul de proprietate și alte drepturi reale		Referințe
/		
Act Notarial nr. 156, din 19/08/2020 emis de BNP Toneata Maria (CERTIFICAT DE MOSTENITOR;);		
B1	Intabulare, drept de PROPRIETATE, dobandit prin Succesiune, cota actuala 1/2, cota initiala 1/2 1) GHEORGHE VIORICA	A1
Act Administrativ nr. 15461, din 18/04/1994 emis de CJSDPAT PRAHOVA (TITLU DE PROPRIETATE;);		
B2	Intabulare, drept de PROPRIETATE, dobandit prin Reconstituire, cota actuala 1/2, cota initiala 1/2 1) GHEORGHE D. NICOLAE	A1

C. Partea III. SARCINI .

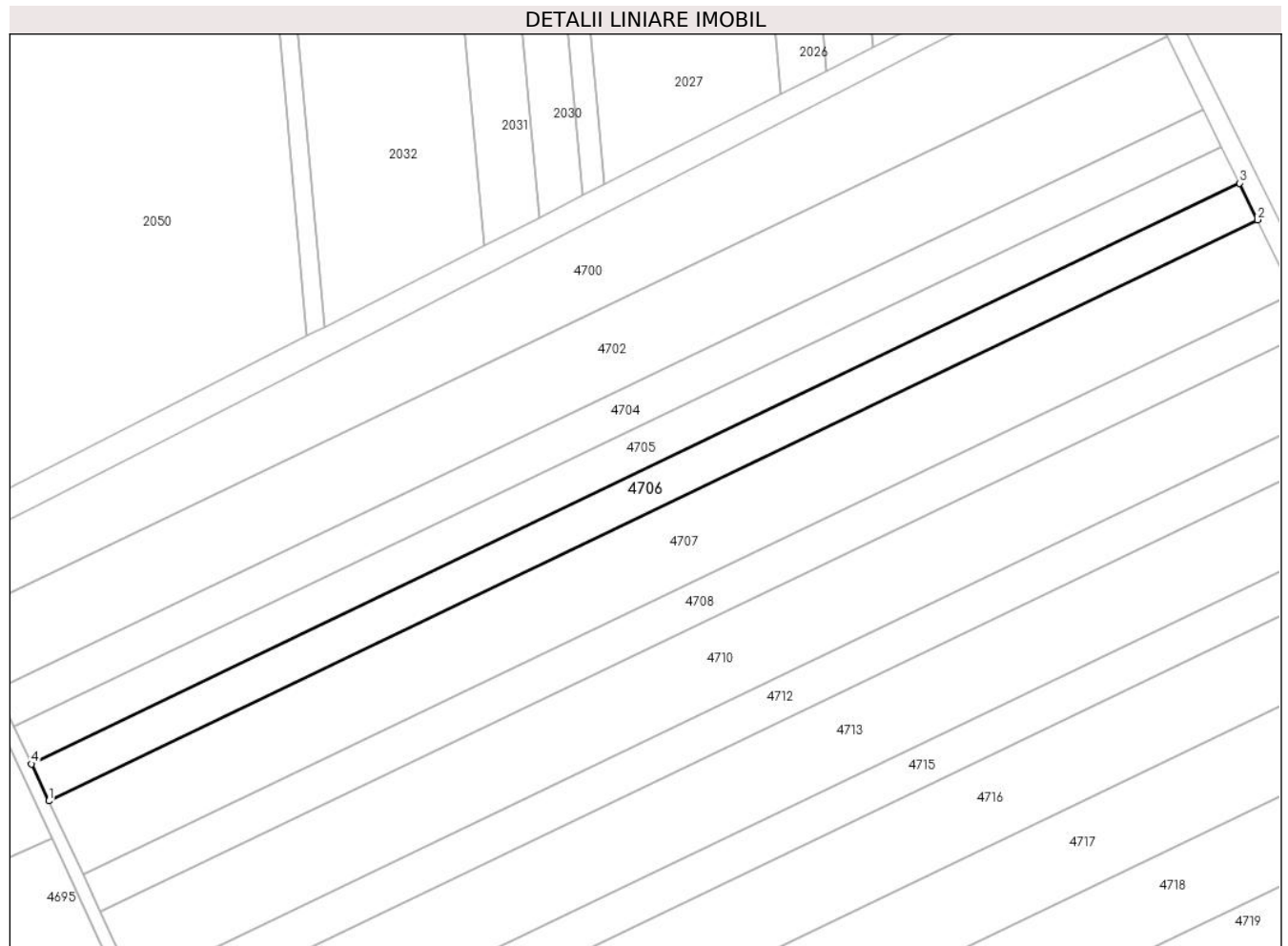
Inscrieri privind dezmembramintele dreptului de proprietate, drepturi reale de garanție și sarcini	Referințe
NU SUNT	

Anexa Nr. 1 La Partea I

Teren

Nr cadastral	Suprafața (mp)*	Observații / Referințe
	2.500	

* Suprafața este determinată în planul de proiecție Stereo 70.



Date referitoare la teren

Crt	Categorie folosință	Intravilan	Suprafața (mp)	Tarla	Parcelă	Nr. topo	Observații / Referințe
1	arabil	NU	2.500	95	1921/30	-	

Lungime Segmente

1) Valorile lungimilor segmentelor sunt obținute din proiecție în plan.

Punct început	X / Y	Punct sfârșit	X / Y	Lungime segment (** (m)
1	554.158,875 384.749,37	2	554.417,223 384.873,408	286.582
2	554.417,223 384.873,408	3	554.413,366 384.881,236	8.727
3	554.413,366 384.881,236	4	554.155,177 384.757,275	286.405
4	554.155,177 384.757,275	1	554.158,875 384.749,37	8.727

** Lungimile segmentelor sunt determinate în planul de proiecție Stereo 70 și sunt rotunjite la 1 milimetru.

***** Distanţa dintre puncte este formată din segmente cumulate ce sunt mai mici decât valoarea 1 milimetru.**

**DATE DESPRE IMOBILUL NR. 4707**

Oficiul de Cadastru și Publicitate Imobiliară PRAHOVA
Biroul de Cadastru și Publicitate Imobiliară Câmpina

A. Partea I. Descrierea imobilului

TEREN Extravilan

Adresa: Jud. Prahova

Nr. Crt	Nr cadastral Nr. topografic	Suprafața* (mp)	Observații / Referințe
A1		5.000	Sector cadastral:92 Teren neimprejmuit;

B. Partea II. Proprietari și acte

Inscrieri privitoare la dreptul de proprietate și alte drepturi reale	Referințe
/	
Act Administrativ nr. 6269, din 02/06/1993 emis de CJSDPAT PRAHOVA (TITLU DE PROPRIETATE;);	
B1	A1
Intabulare, drept de PROPRIETATE, dobandit prin Hotarare Judecatoreasca, cota actuala 1/1, cota initiala 1/1 1) BUCĂ M. ALEXANDRU DEFUNCT:Da	

C. Partea III. SARCINI .

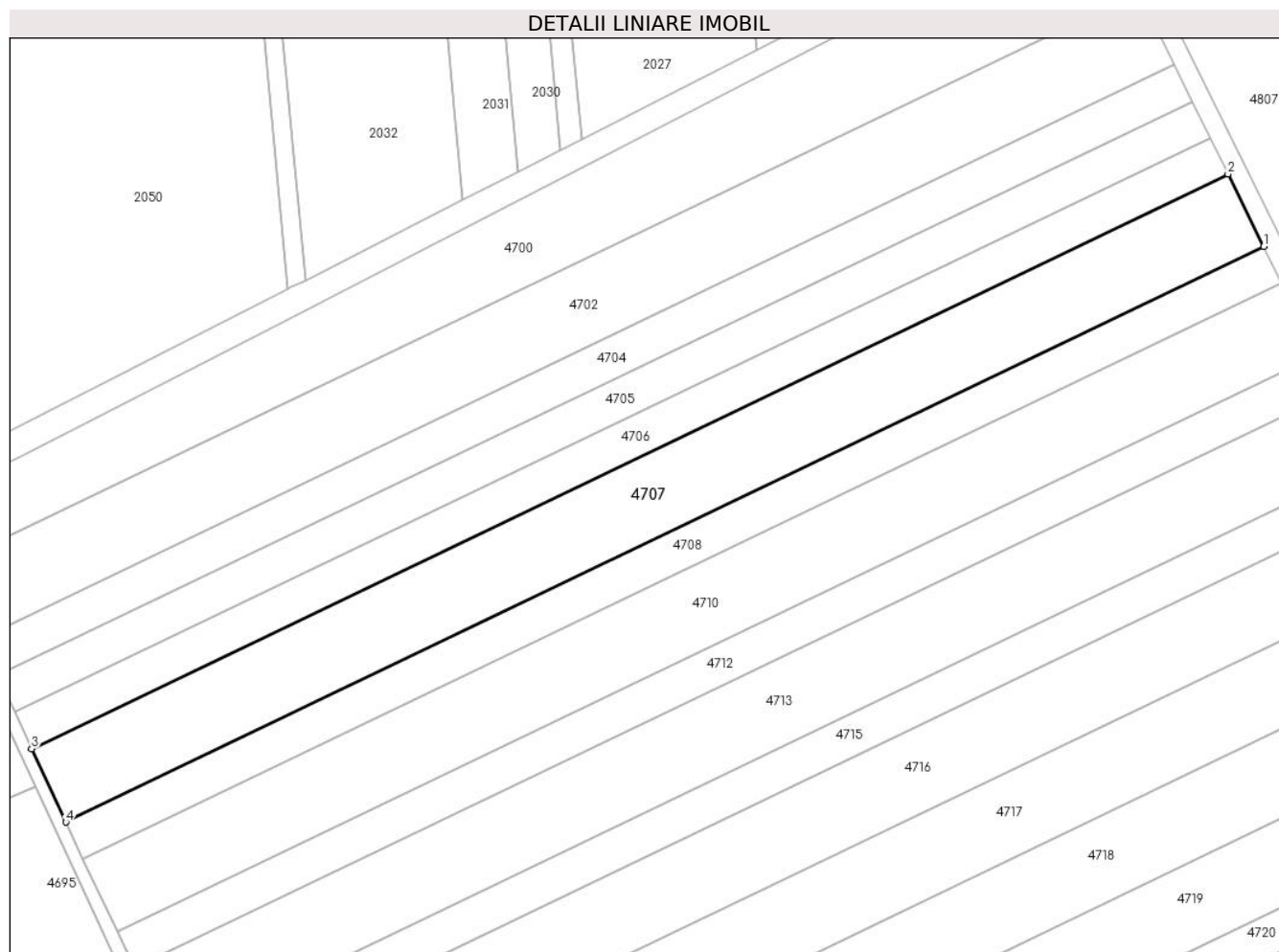
Inscrieri privind dezmembramintele dreptului de proprietate, drepturi reale de garanție și sarcini	Referințe
NU SUNT	

Anexa Nr. 1 La Partea I

Teren

Nr cadastral	Suprafața (mp)*	Observații / Referințe
	5.000	

* Suprafața este determinată în planul de proiecție Stereo 70.



Date referitoare la teren

Crt	Categorie folosință	Intra vilan	Suprafața (mp)	Tarla	Parcelă	Nr. topo	Observații / Referințe
1	arabil	NU	5.000	95	1921/29	-	

Lungime Segmente

1) Valorile lungimilor segmentelor sunt obținute din proiecție în plan.

Punct început	X / Y	Punct sfârșit	X / Y	Lungime segment (** (m)
1	554.424,93 384.857,767	2	554.417,223 384.873,408	17.437
2	554.417,223 384.873,408	3	554.158,875 384.749,37	286.582
3	554.158,875 384.749,37	4	554.166,263 384.733,576	17.437
4	554.166,263 384.733,576	1	554.424,93 384.857,767	286.936

** Lungimile segmentelor sunt determinate în planul de proiecție Stereo 70 și sunt rotunjite la 1 milimetru.

***** Distanţa dintre puncte este formată din segmente cumulate ce sunt mai mici decât valoarea 1 milimetru.**

**DATE DESPRE IMOBILUL NR. 4708**

Oficiul de Cadastru și Publicitate Imobiliară PRAHOVA
Biroul de Cadastru și Publicitate Imobiliară Câmpina

A. Partea I. Descrierea imobilului

TEREN Extravilan

Adresa: Jud. Prahova

Nr. Crt	Nr cadastral Nr. topografic	Suprafața* (mp)	Observații / Referințe
A1		2.500	Sector cadastral:92 Teren neimprejmuit;

B. Partea II. Proprietari și acte

Inscrieri privitoare la dreptul de proprietate și alte drepturi reale	Referințe
/	
Act Administrativ nr. 6345, din 03/06/1993 emis de CJSDPAT PRAHOVA (TITLU DE PROPRIETATE;);	
B1	A1
Intabulare, drept de PROPRIETATE, dobandit prin Reconstituire, cota actuala 1/1, cota initiala 1/1	
1) NĂSTASE I. NICOLAE	

C. Partea III. SARCINI .

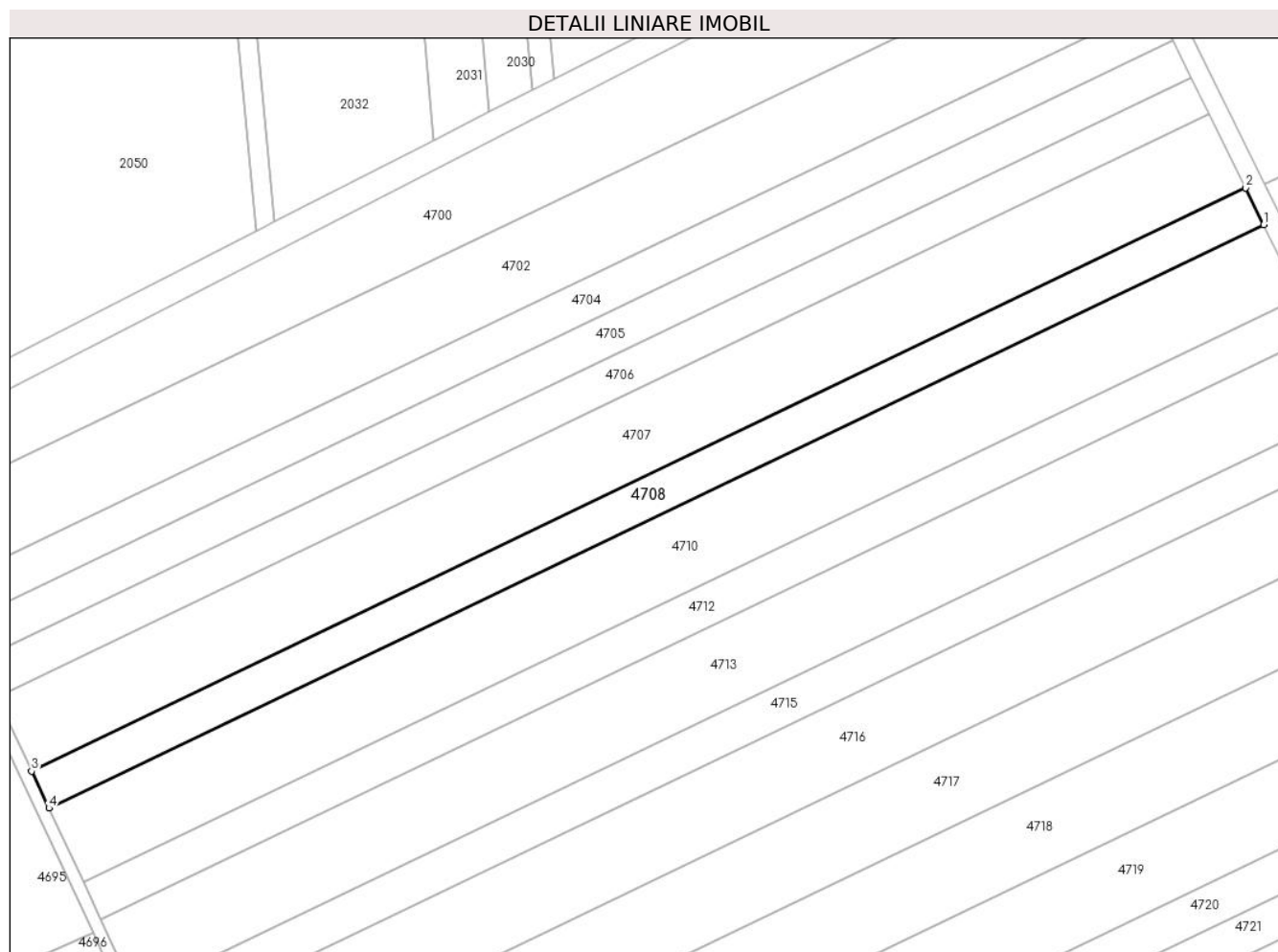
Inscrieri privind dezmembramintele dreptului de proprietate, drepturi reale de garanție și sarcini	Referințe
NU SUNT	

Anexa Nr. 1 La Partea I

Teren

Nr cadastral	Suprafața (mp)*	Observații / Referințe
	2.500	

* Suprafața este determinată în planul de proiecție Stereo 70.



Date referitoare la teren

Crt	Categorie folosință	Intra vilan	Suprafața (mp)	Tarla	Parcelă	Nr. topo	Observații / Referințe
1	arabil	NU	2.500	95	1921/28	-	

Lungime Segmente

1) Valorile lungimilor segmentelor sunt obținute din proiecție în plan.

Punct început	X / Y	Punct sfârșit	X / Y	Lungime segment (** (m)
1	554.428,78 384.849,953	2	554.424,93 384.857,767	8.711
2	554.424,93 384.857,767	3	554.166,263 384.733,576	286.936
3	554.166,263 384.733,576	4	554.169,954 384.725,686	8.711
4	554.169,954 384.725,686	1	554.428,78 384.849,953	287.112

** Lungimile segmentelor sunt determinate în planul de proiecție Stereo 70 și sunt rotunjite la 1 milimetru.

***** Distanţa dintre puncte este formată din segmente cumulate ce sunt mai mici decât valoarea 1 milimetru.**

**DATE DESPRE IMOBILUL NR. 4709**

Oficiul de Cadastru și Publicitate Imobiliară PRAHOVA
Biroul de Cadastru și Publicitate Imobiliară Câmpina

A. Partea I. Descrierea imobilului

TEREN Extravilan

Adresa: Jud. Prahova

Nr. Crt	Nr cadastral Nr. topografic	Suprafața* (mp)	Observații / Referințe
A1		5.000	Sector cadastral:92 Teren neimprejmuit;

B. Partea II. Proprietari și acte

Inscrieri privitoare la dreptul de proprietate și alte drepturi reale		Referințe
/		
Act Administrativ nr. 102827, din 15/08/2002 emis de CJSDPAT PRAHOVA (TITLU DE PROPRIETATE;);		
B1	Intabulare, drept de PROPRIETATE, dobandit prin Reconstituire, cota actuala 1/1, cota initiala 1/1	A1
	1) CIȘU SILVESTRU 2) CIȘU NICOLAE 3) CIȘU VASILE 4) CIȘU DOBRE GHEORGHE 5) CIȘU ELENA 6) CIȘU FILOFTEIA 7) CIȘU STELIAN 8) CIȘU LUCIA 9) CIȘU VERONICA 10) CIȘU MARIA	

C. Partea III. SARCINI .

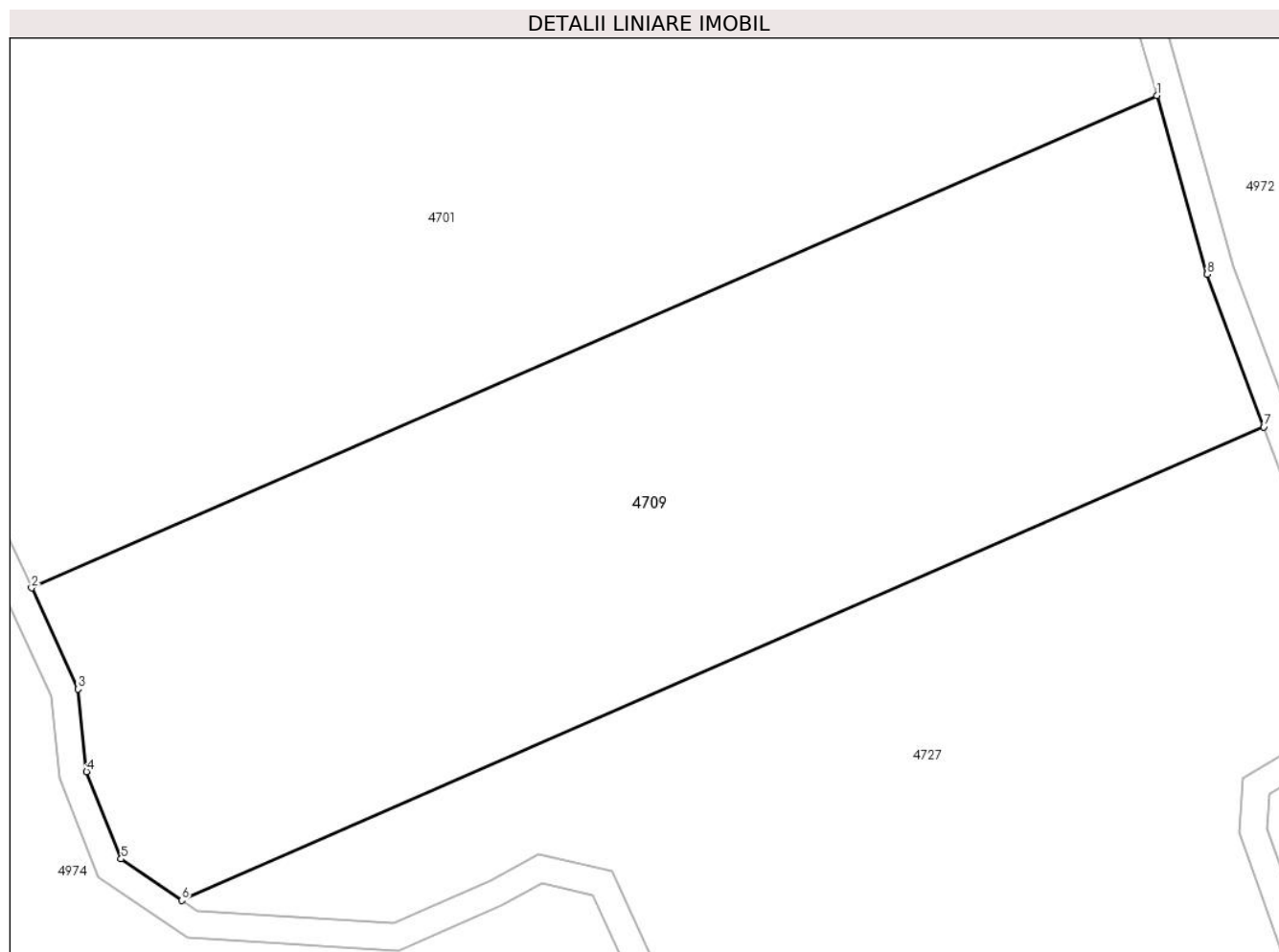
Inscrieri privind dezmembramintele dreptului de proprietate, drepturi reale de garanție și sarcini	Referințe
NU SUNT	

Anexa Nr. 1 La Partea I

Teren

Nr cadastral	Suprafața (mp)*	Observații / Referințe
	5.000	

* Suprafața este determinată în planul de proiecție Stereo 70.



Date referitoare la teren

Crt	Categorie folosință	Intravilan	Suprafața (mp)	Tarla	Parcelă	Nr. topo	Observații / Referințe
1	arabil	NU	5.000	95	1921/45	-	

Lungime Segmente

1) Valorile lungimilor segmentelor sunt obținute din proiecție în plan.

Punct început	X / Y	Punct sfârșit	X / Y	Lungime segment (** (m)
1	554.313,022 384.176,059	2	554.190,479 384.122,479	133.745
2	554.190,479 384.122,479	3	554.195,521 384.111,464	12.114
3	554.195,521 384.111,464	4	554.196,462 384.102,494	9.019
4	554.196,462 384.102,494	5	554.200,214 384.092,991	10.217
5	554.200,214 384.092,991	6	554.206,829 384.088,468	8.013

Punct început	X / Y	Punct sfârșit	X / Y	Lungime segment (** (m)
6	554.206,829 384.088,468	7	554.324,675 384.139,995	128.618
7	554.324,675 384.139,995	8	554.318,519 384.156,606	17.715
8	554.318,519 384.156,606	1	554.313,022 384.176,059	20.215

** Lungimile segmentelor sunt determinate în planul de proiecție Stereo 70 și sunt rotunjite la 1 milimetru.

*** Distanța dintre puncte este formată din segmente cumulate ce sunt mai mici decât valoarea 1 milimetru.

**DATE DESPRE IMOBILUL NR. 4710**

Oficiul de Cadastru și Publicitate Imobiliară PRAHOVA
Biroul de Cadastru și Publicitate Imobiliară Câmpina

A. Partea I. Descrierea imobilului

TEREN Extravilan

Adresa: Jud. Prahova, T95, A1921/27

Nr. Crt	Nr cadastral Nr. topografic	Suprafața* (mp)	Observații / Referințe
A1	23460	5.000	Sector cadastral:92 Teren neimprejmuit;

B. Partea II. Proprietari și acte

Inscrieri privitoare la dreptul de proprietate și alte drepturi reale	Referințe
41486 / 14/09/2022	
Act Notarial nr. 4389, din 13/09/2022 emis de NP Tudose Maria;	
B4	A1
Intabulare, drept de PROPRIETATE dare in plata, dobandit prin Conventie, cota actuala 1/1, cota initiala 1/1 1) NEAGU CORNEL	

C. Partea III. SARCINI .

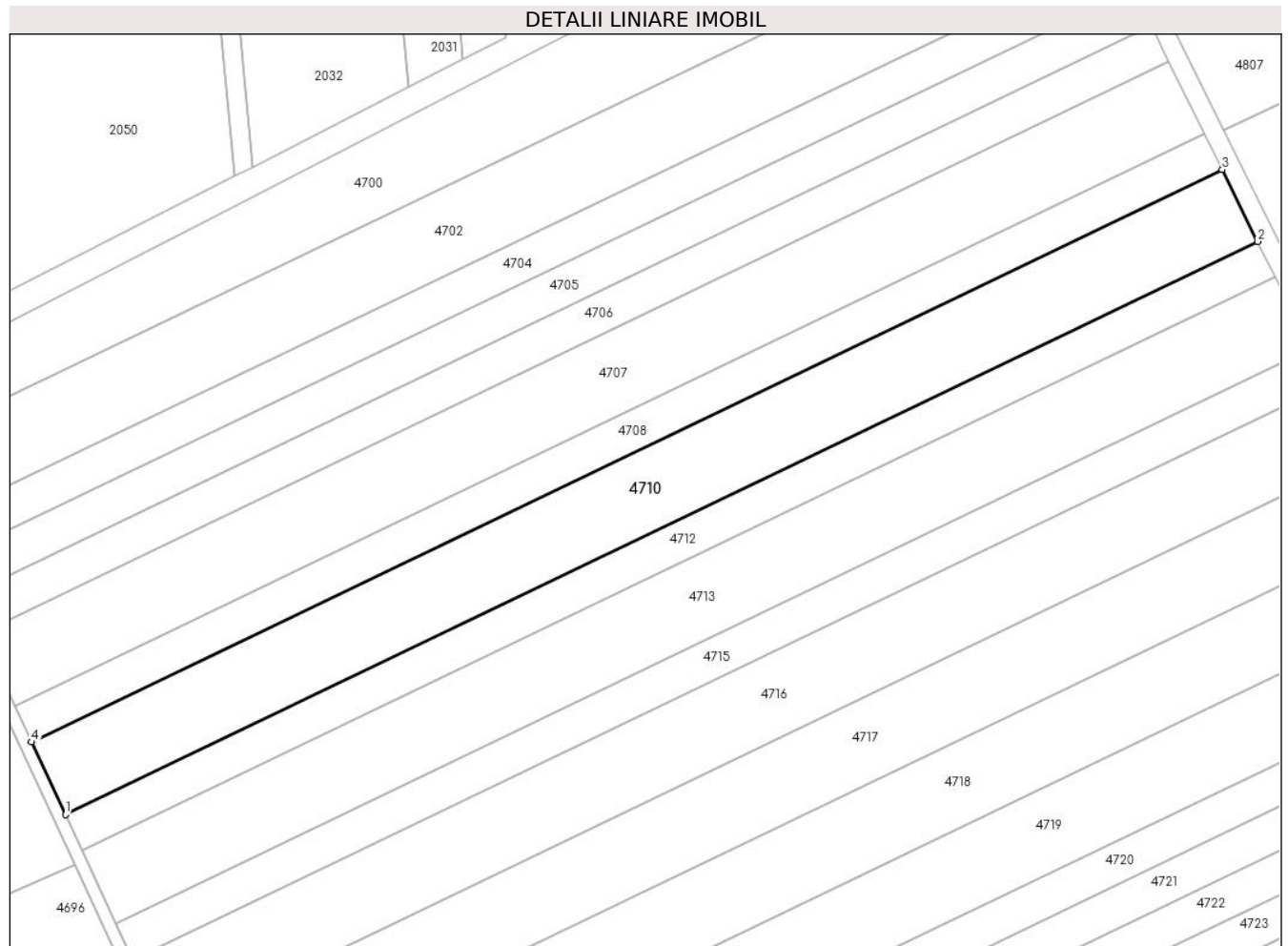
Inscrieri privind dezmembramintele dreptului de proprietate, drepturi reale de garanție și sarcini	Referințe
NU SUNT	

Anexa Nr. 1 La Partea I

Teren

Nr cadastral	Suprafața (mp)*	Observații / Referințe
23460	5.000	

* Suprafața este determinată în planul de proiecție Stereo 70.



Date referitoare la teren

Crt	Categorie folosință	Intra vilan	Suprafața (mp)	Tarla	Parcelă	Nr. topo	Observații / Referințe
1	arabil	NU	5.000	95	1921/27	-	

Lungime Segmente

1) Valorile lungimilor segmentelor sunt obținute din proiecție în plan.

Punct început	X / Y	Punct sfârșit	X / Y	Lungime segment (** (m)
1	554.177,329 384.709,921	2	554.436,473 384.834,34	287.464
2	554.436,473 384.834,34	3	554.428,78 384.849,953	17.405
3	554.428,78 384.849,953	4	554.169,954 384.725,686	287.112
4	554.169,954 384.725,686	1	554.177,329 384.709,921	17.405

** Lungimile segmentelor sunt determinate în planul de proiecție Stereo 70 și sunt rotunjite la 1 milimetru.

***** Distanţa dintre puncte este formată din segmente cumulate ce sunt mai mici decât valoarea 1 milimetru.**

**DATE DESPRE IMOBILUL NR. 4711**

Oficiul de Cadastru și Publicitate Imobiliară PRAHOVA
Biroul de Cadastru și Publicitate Imobiliară Câmpina

A. Partea I. Descrierea imobilului

TEREN Extravilan

Adresa: Jud. Prahova

Nr. Crt	Nr cadastral Nr. topografic	Suprafața* (mp)	Observații / Referințe
A1		2.843	Sector cadastral:92 Teren neimprejmuit;

B. Partea II. Proprietari și acte

Inscrieri privitoare la dreptul de proprietate și alte drepturi reale		Referințe
/		
Act Normativ nr. 7, din 13/03/1996 emis de PARLAMENTUL ROMANIEI (LEGE; Adeverinta nr 13688 din 09.09.2024 emisa de Primaria Comunei Filipestii de Padure);		
B1	Inscrierea provizorie, drept de PROPRIETATE, dobandit prin Lege, cota actuala 1/1, cota initiala 1/1 1) COMUNA FILIPESTII DE PADURE DOMENIU PUBLIC, CIF:2843213	A1

C. Partea III. SARCINI .

Inscrieri privind dezmembramintele dreptului de proprietate, drepturi reale de garanție și sarcini	Referințe
NU SUNT	

Anexa Nr. 1 La Partea I

Teren

Nr cadastral	Suprafața (mp)*	Observații / Referințe
	2.843	

* Suprafața este determinată în planul de proiecție Stereo 70.



Date referitoare la teren

Crt	Categorie folosință	Intravilan	Suprafața (mp)	Tarla	Parcelă	Nr. topo	Observații / Referințe
1	drum	NU	2.843	95	-	-	Adeverința nr 13688 din 09.09.2024 emisa de Primăria Comunei Filipestii de Padure

Lungime Segmente

1) Valorile lungimilor segmentelor sunt obținute din proiecție în plan.

Punct început	X / Y	Punct sfârșit	X / Y	Lungime segment	Punct început	X / Y	Punct sfârșit	X / Y	Lungime segment	Punct început	X / Y	Punct sfârșit	X / Y	Lungime segment
1	554.347,389 384.346,376	2	554.343,661 384.354,347	8.8	2	554.343,661 384.354,347	3	554.340,074 384.362,015	8.466	3	554.340,074 384.362,015	4	554.334,618 384.373,679	12.877
4	554.334,618 384.373,679	5	554.331,025 384.381,358	8.478	5	554.331,025 384.381,358	6	554.327,431 384.389,042	8.483	6	554.327,431 384.389,042	7	554.320,236 384.404,423	16.981
7	554.320,236 384.404,423	8	554.316,635 384.412,12	8.498	8	554.316,635 384.412,12	9	554.313,033 384.419,822	8.503	9	554.313,033 384.419,822	10	554.305,821 384.435,239	17.02
10	554.305,821 384.435,239	11	554.291,372 384.466,127	34.1	11	554.291,372 384.466,127	12	554.287,754 384.473,861	8.538	12	554.287,754 384.473,861	13	554.280,512 384.489,342	17.091
13	554.280,512 384.489,342	14	554.273,262 384.504,841	17.111	14	554.273,262 384.504,841	15	554.269,634 384.512,597	8.563	15	554.269,634 384.512,597	16	554.266,003 384.520,359	8.569

Punct început	X / Y	Punct sfârșit	X / Y	Lungime segment	Punct început	X / Y	Punct sfârșit	X / Y	Lungime segment	Punct început	X / Y	Punct sfârșit	X / Y	Lungime segment
16	554.266,003 384.520,359	17	554.261,093 384.529,783	10.626	17	554.261,093 384.529,783	18	554.257,458 384.537,538	8.565	18	554.257,458 384.537,538	19	554.250,347 384.553,147	17.152
19	554.250,347 384.553,147	20	554.243,3 384.568,893	17.251	20	554.243,3 384.568,893	21	554.239,653 384.576,687	8.605	21	554.239,653 384.576,687	22	554.236,005 384.584,487	8.611
22	554.236,005 384.584,487	23	554.232,354 384.592,291	8.616	23	554.232,354 384.592,291	24	554.228,701 384.600,1	8.621	24	554.228,701 384.600,1	25	554.225,046 384.607,913	8.626
25	554.225,046 384.607,913	26	554.221,389 384.615,731	8.631	26	554.221,389 384.615,731	27	554.214,068 384.631,382	17.279	27	554.214,068 384.631,382	28	554.206,738 384.647,051	17.299
28	554.206,738 384.647,051	29	554.199,399 384.662,74	17.321	29	554.199,399 384.662,74	30	554.192,052 384.678,448	17.341	30	554.192,052 384.678,448	31	554.188,374 384.686,309	8.679
31	554.188,374 384.686,309	32	554.181,013 384.702,045	17.373	32	554.181,013 384.702,045	33	554.177,329 384.709,921	8.695	33	554.177,329 384.709,921	34	554.169,954 384.725,686	17.405
34	554.169,954 384.725,686	35	554.166,263 384.733,576	8.711	35	554.166,263 384.733,576	36	554.158,875 384.749,37	17.437	36	554.158,875 384.749,37	37	554.155,177 384.757,275	8.727
37	554.155,177 384.757,275	38	554.151,477 384.765,184	8.732	38	554.151,477 384.765,184	39	554.147,775 384.773,099	8.738	39	554.147,775 384.773,099	40	554.140,364 384.788,942	17.491
40	554.140,364 384.788,942	41	554.134,371 384.801,753	14.143	41	554.134,371 384.801,753	42	554.131,782 384.800,781	2.765	42	554.131,782 384.800,781	43	554.159,598 384.741,304	65.66
43	554.159,598 384.741,304	44	554.179,315 384.699,144	46.543	44	554.179,315 384.699,144	45	554.193,896 384.667,965	34.42	45	554.193,896 384.667,965	46	554.206,578 384.640,848	29.936
46	554.206,578 384.640,848	47	554.217,453 384.617,593	25.672	47	554.217,453 384.617,593	48	554.259,891 384.526,85	100.176	48	554.259,891 384.526,85	49	554.296,05 384.449,532	85.355
49	554.296,05 384.449,532	50	554.345,591 384.343,598	116.946	50	554.345,591 384.343,598	51	554.327,246 384.335,585	20.019	51	554.327,246 384.335,585	52	554.319,499 384.333,039	8.155
52	554.319,499 384.333,039	53	554.301,09 384.323,602	20.687	53	554.301,09 384.323,602	54	554.297,741 384.314,233	9.95	54	554.297,741 384.314,233	55	554.298,761 384.310,276	4.086
55	554.298,761 384.310,276	56	554.305,909 384.282,56	28.623	56	554.305,909 384.282,56	57	554.319,678 384.240,652	44.112	57	554.319,678 384.240,652	58	554.321,445 384.225,618	15.137
58	554.321,445 384.225,618	59	554.312,743 384.220,414	10.139	59	554.312,743 384.220,414	60	554.308,152 384.215,625	6.634	60	554.308,152 384.215,625	61	554.311,039 384.183,075	32.678
61	554.311,039 384.183,075	62	554.313,022 384.176,059	7.291	62	554.313,022 384.176,059	63	554.318,519 384.156,606	20.215	63	554.318,519 384.156,606	64	554.324,675 384.139,995	17.715
64	554.324,675 384.139,995	65	554.330,461 384.124,38	16.653	65	554.330,461 384.124,38	66	554.333,019 384.115,576	9.168	66	554.333,019 384.115,576	67	554.329,46 384.105,964	10.25
67	554.329,46 384.105,964	68	554.322,434 384.101,777	8.179	68	554.322,434 384.101,777	69	554.322,04 384.095,813	5.977	69	554.322,04 384.095,813	70	554.328,184 384.078,421	18.445
70	554.328,184 384.078,421	71	554.340,26 384.051,246	29.737	71	554.340,26 384.051,246	72	554.345,581 384.035,827	16.311	72	554.345,581 384.035,827	73	554.360,132 383.993,658	44.609
73	554.360,132 383.993,658	74	554.377,262 383.944,017	52.513	74	554.377,262 383.944,017	75	554.380,689 383.934,086	10.506	75	554.380,689 383.934,086	76	554.370,68 383.920,537	16.845
76	554.370,68 383.920,537	77	554.374,898 383.921,198	4.269	77	554.374,898 383.921,198	78	554.384,039 383.933,573	15.385	78	554.384,039 383.933,573	79	554.380,098 383.944,996	12.084
79	554.380,098 383.944,996	80	554.371,533 383.969,816	26.256	80	554.371,533 383.969,816	81	554.362,968 383.994,636	26.256	81	554.362,968 383.994,636	82	554.348,417 384.036,805	44.609
82	554.348,417 384.036,805	83	554.343,054 384.052,347	16.441	83	554.343,054 384.052,347	84	554.330,974 384.079,531	29.747	84	554.330,974 384.079,531	85	554.325,074 384.096,231	17.712
85	554.325,074 384.096,231	86	554.325,323 384.100,006	3.783	86	554.325,323 384.100,006	87	554.331,906 384.103,929	7.663	87	554.331,906 384.103,929	88	554.336,176 384.115,462	12.298
88	554.336,176 384.115,462	89	554.333,311 384.125,321	10.267	89	554.333,311 384.125,321	90	554.321,374 384.157,537	34.356	90	554.321,374 384.157,537	91	554.314,003 384.183,62	27.105
91	554.314,003 384.183,62	92	554.311,261 384.214,533	31.034	92	554.311,261 384.214,533	93	554.314,629 384.218,046	4.867	93	554.314,629 384.218,046	94	554.324,651 384.224,04	11.678
94	554.324,651 384.224,04	95	554.322,622 384.241,302	17.381	95	554.322,622 384.241,302	96	554.308,79 384.283,404	44.316	96	554.308,79 384.283,404	97	554.301,666 384.311,025	28.525
97	554.301,666 384.311,025	98	554.303,515 384.321,474	10.611	98	554.303,515 384.321,474	99	554.320,658 384.330,263	19.265	99	554.320,658 384.330,263	100	554.331,025 384.334,318	11.132
100	554.331,025 384.334,318	101	554.349,347 384.342,19	19.942	101	554.349,347 384.342,19	1	554.347,389 384.346,376	4.621					

** Lungimile segmentelor sunt determinate în planul de proiecție Stereo 70 și sunt rotunjite la 1 milimetru.

*** Distanța dintre puncte este formată din segmente cumulate ce sunt mai mici decât valoarea 1 milimetru.

**DATE DESPRE IMOBILUL NR. 4712**

Oficiul de Cadastru și Publicitate Imobiliară PRAHOVA
Biroul de Cadastru și Publicitate Imobiliară Câmpina

A. Partea I. Descrierea imobilului

TEREN Extravilan

Adresa: Jud. Prahova

Nr. Crt	Nr cadastral Nr. topografic	Suprafața* (mp)	Observații / Referințe
A1		2.500	Sector cadastral:92 Teren neimprejmuit;

B. Partea II. Proprietari și acte

Inscrieri privitoare la dreptul de proprietate și alte drepturi reale	Referințe
/	
Act Administrativ nr. 6234, din 04/06/1993 emis de CJSDPAT PRAHOVA (TITLU DE PROPRIETATE;);	
B1	A1
Intabulare, drept de PROPRIETATE, dobandit prin Reconstituire, cota actuala 1/1, cota initiala 1/1	
1) CIOBANU C. GHEORGHE	

C. Partea III. SARCINI .

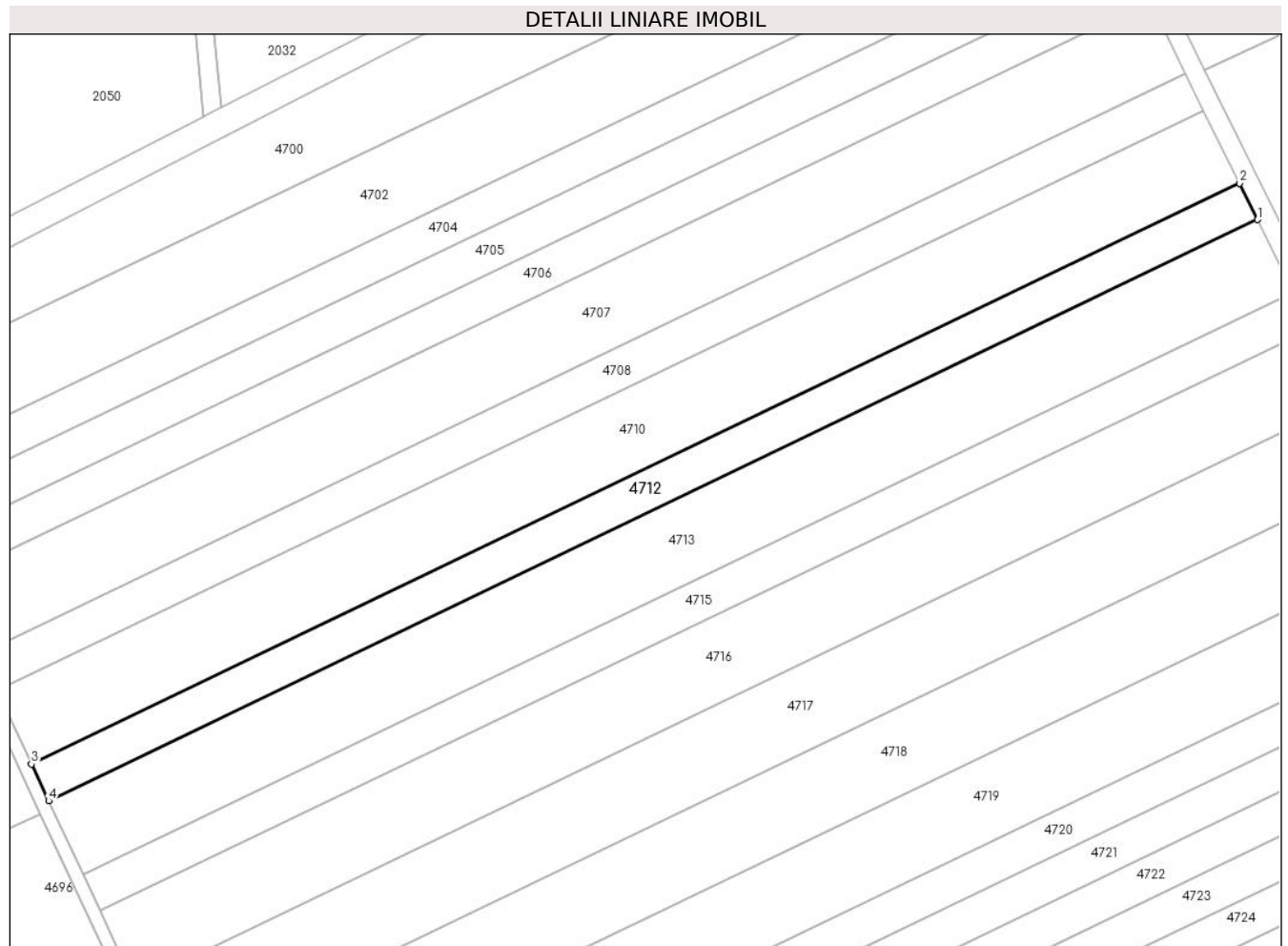
Inscrieri privind dezmembramintele dreptului de proprietate, drepturi reale de garanție și sarcini	Referințe
NU SUNT	

Anexa Nr. 1 La Partea I

Teren

Nr cadastral	Suprafața (mp)*	Observații / Referințe
	2.500	

* Suprafața este determinată în planul de proiecție Stereo 70.



Date referitoare la teren

Crt	Categorie folosință	Intra vilan	Suprafața (mp)	Tarla	Parcelă	Nr. topo	Observații / Referințe
1	arabil	NU	2.500	95	1921/26	-	

Lungime Segmente

1) Valorile lungimilor segmentelor sunt obținute din proiecție în plan.

Punct început	X / Y	Punct sfârșit	X / Y	Lungime segment (** (m)
1	554.440,315 384.826,541	2	554.436,473 384.834,34	8.694
2	554.436,473 384.834,34	3	554.177,329 384.709,921	287.464
3	554.177,329 384.709,921	4	554.181,013 384.702,045	8.695
4	554.181,013 384.702,045	1	554.440,315 384.826,541	287.64

** Lungimile segmentelor sunt determinate în planul de proiecție Stereo 70 și sunt rotunjite la 1 milimetru.

***** Distanţa dintre puncte este formată din segmente cumulate ce sunt mai mici decât valoarea 1 milimetru.**

**DATE DESPRE IMOBILUL NR. 4713**

Oficiul de Cadastru și Publicitate Imobiliară PRAHOVA
Biroul de Cadastru și Publicitate Imobiliară Câmpina

A. Partea I. Descrierea imobilului

TEREN Extravilan

Adresa: Jud. Prahova

Nr. Crt	Nr cadastral Nr. topografic	Suprafața* (mp)	Observații / Referințe
A1		5.000	Sector cadastral:92 Teren neimprejmuit;

B. Partea II. Proprietari și acte

Inscrieri privitoare la dreptul de proprietate și alte drepturi reale	Referințe
/	
Act Administrativ nr. 6416, din 14/02/1994 emis de CJSDPAT PRAHOVA (TITLU DE PROPRIETATE;);	
B1	A1
Intabulare, drept de PROPRIETATE, dobandit prin Reconstituire, cota actuala 1/1, cota initiala 1/1	
1) STATE I. VASILICA	

C. Partea III. SARCINI .

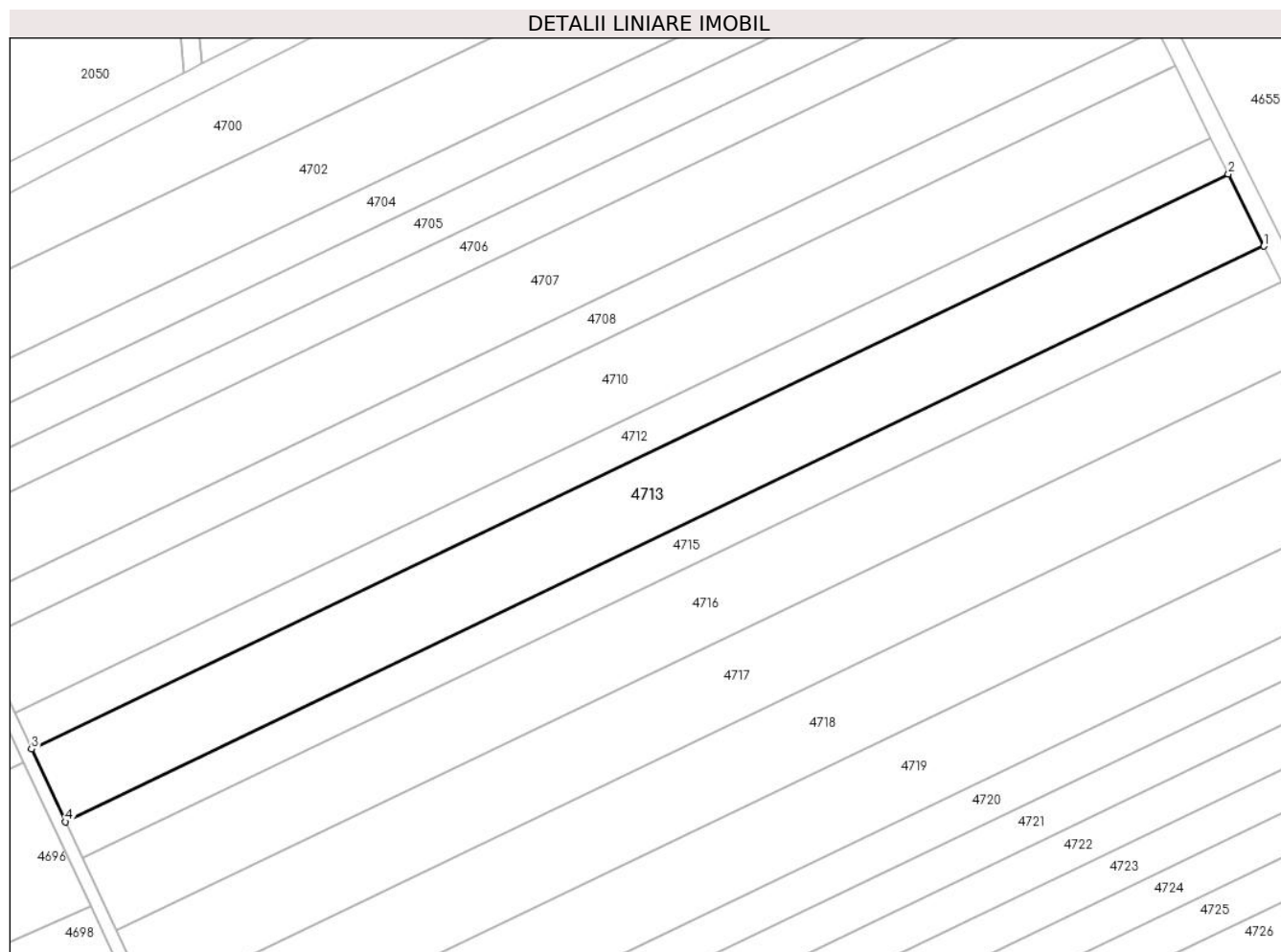
Inscrieri privind dezmembramintele dreptului de proprietate, drepturi reale de garanție și sarcini	Referințe
NU SUNT	

Anexa Nr. 1 La Partea I

Teren

Nr cadastral	Suprafața (mp)*	Observații / Referințe
	5.000	

* Suprafața este determinată în planul de proiecție Stereo 70.



Date referitoare la teren

Crt	Categorie folosință	Intra vilan	Suprafața (mp)	Tarla	Parcelă	Nr. topo	Observații / Referințe
1	arabil	NU	5.000	95	1921/25	-	

Lungime Segmente

1) Valorile lungimilor segmentelor sunt obținute din proiecție în plan.

Punct început	X / Y	Punct sfârșit	X / Y	Lungime segment (** (m)
1	554.447,994 384.810,957	2	554.440,315 384.826,541	17.373
2	554.440,315 384.826,541	3	554.181,013 384.702,045	287.64
3	554.181,013 384.702,045	4	554.188,374 384.686,309	17.373
4	554.188,374 384.686,309	1	554.447,994 384.810,957	287.992

** Lungimile segmentelor sunt determinate în planul de proiecție Stereo 70 și sunt rotunjite la 1 milimetru.

***** Distanţa dintre puncte este formată din segmente cumulate ce sunt mai mici decât valoarea 1 milimetru.**

**DATE DESPRE IMOBILUL NR. 4714**

Oficiul de Cadastru și Publicitate Imobiliară PRAHOVA
Biroul de Cadastru și Publicitate Imobiliară Câmpina

A. Partea I. Descrierea imobilului

TEREN Extravilan

Adresa: Jud. Prahova

Nr. Crt	Nr cadastral Nr. topografic	Suprafața* (mp)	Observații / Referințe
A1		18.300	Sector cadastral:92 Teren neimprejmuit;

B. Partea II. Proprietari și acte

Inscrieri privitoare la dreptul de proprietate și alte drepturi reale	Referințe
/	
Act Administrativ nr. 102825, din 15/08/2002 emis de CJSDPAT PRAHOVA (TITLU DE PROPRIETATE;);	
B1	A1
Intabulare, drept de PROPRIETATE, dobandit prin Reconstituire, cota actuala 1/1, cota initiala 1/1	
1) ZAZU DUMITRU 2) NUȚĂ GHEORGHE 3) ION MARIA 4) CIOBLEA FILOFTEIA 5) IVAN ELENA	

C. Partea III. SARCINI .

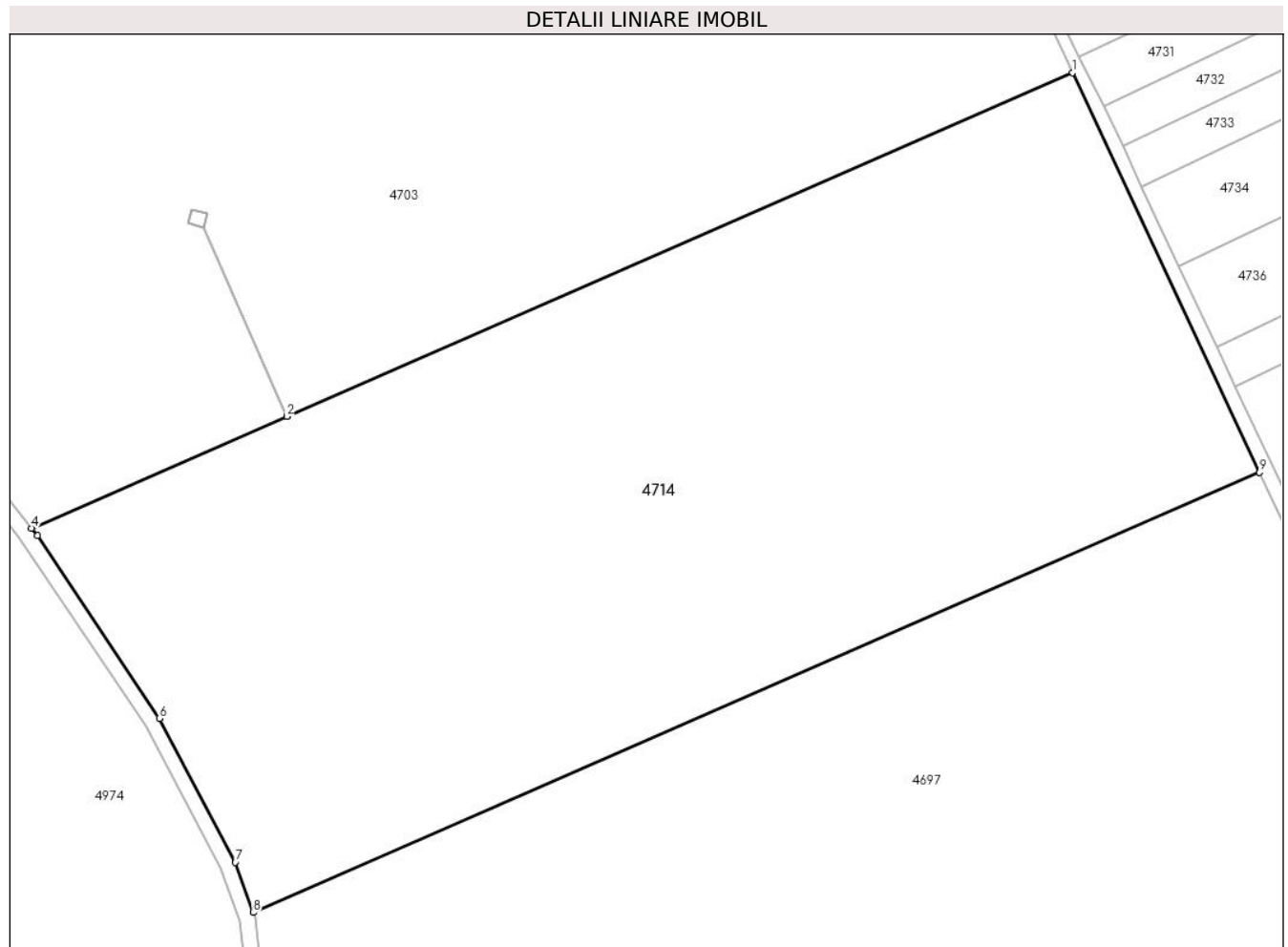
Inscrieri privind dezmembramintele dreptului de proprietate, drepturi reale de garanție și sarcini	Referințe
NU SUNT	

Anexa Nr. 1 La Partea I

Teren

Nr cadastral	Suprafața (mp)*	Observații / Referințe
	18.300	

* Suprafața este determinată în planul de proiecție Stereo 70.



Date referitoare la teren

Crt	Categorie folosință	Intravilan	Suprafața (mp)	Tarla	Parcelă	Nr. topo	Observații / Referințe
1	arabil	NU	18.300	95	1921/42	-	

Lungime Segmente

1) Valorile lungimilor segmentelor sunt obținute din proiecție în plan.

Punct început	X / Y	Punct sfârșit	X / Y	Lungime segment (** (m)
1	554.259,891 384.526,85	2	554.107,756 384.460,332	166.041
2	554.107,756 384.460,332	3	554.107,751 384.460,33	0.005
3	554.107,751 384.460,33	4	554.058,324 384.438,718	53.945
4	554.058,324 384.438,718	5	554.059,451 384.437,297	1.814
5	554.059,451 384.437,297	6	554.083,053 384.401,933	42.517

Punct început	X / Y	Punct sfârșit	X / Y	Lungime segment (** (m)
6	554.083,053 384.401,933	7	554.097,77 384.374,113	31.473
7	554.097,77 384.374,113	8	554.101,247 384.364,358	10.356
8	554.101,247 384.364,358	9	554.296,05 384.449,532	212.61
9	554.296,05 384.449,532	1	554.259,891 384.526,85	85.355

** Lungimile segmentelor sunt determinate în planul de proiecție Stereo 70 și sunt rotunjite la 1 milimetru.

*** Distanța dintre puncte este formată din segmente cumulate ce sunt mai mici decât valoarea 1 milimetru.

**DATE DESPRE IMOBILUL NR. 4715**

Oficiul de Cadastru și Publicitate Imobiliară PRAHOVA
Biroul de Cadastru și Publicitate Imobiliară Câmpina

A. Partea I. Descrierea imobilului

TEREN Extravilan

Adresa: Jud. Prahova

Nr. Crt	Nr cadastral Nr. topografic	Suprafața* (mp)	Observații / Referințe
A1		2.500	Sector cadastral:92 Teren neimprejmuit;

B. Partea II. Proprietari și acte

Inscrieri privitoare la dreptul de proprietate și alte drepturi reale		Referințe
/		
Act Administrativ nr. 13312, din 18/11/1993 emis de CJSDPAT PRAHOVA (TITLU DE PROPRIETATE;);		
B1	Intabulare, drept de PROPRIETATE, dobandit prin Reconstituire, cota actuala 1/1, cota initiala 1/1	A1
	1) ENACHE A. NICOLAE	
	2) BUZNERU A. ELENA	

C. Partea III. SARCINI .

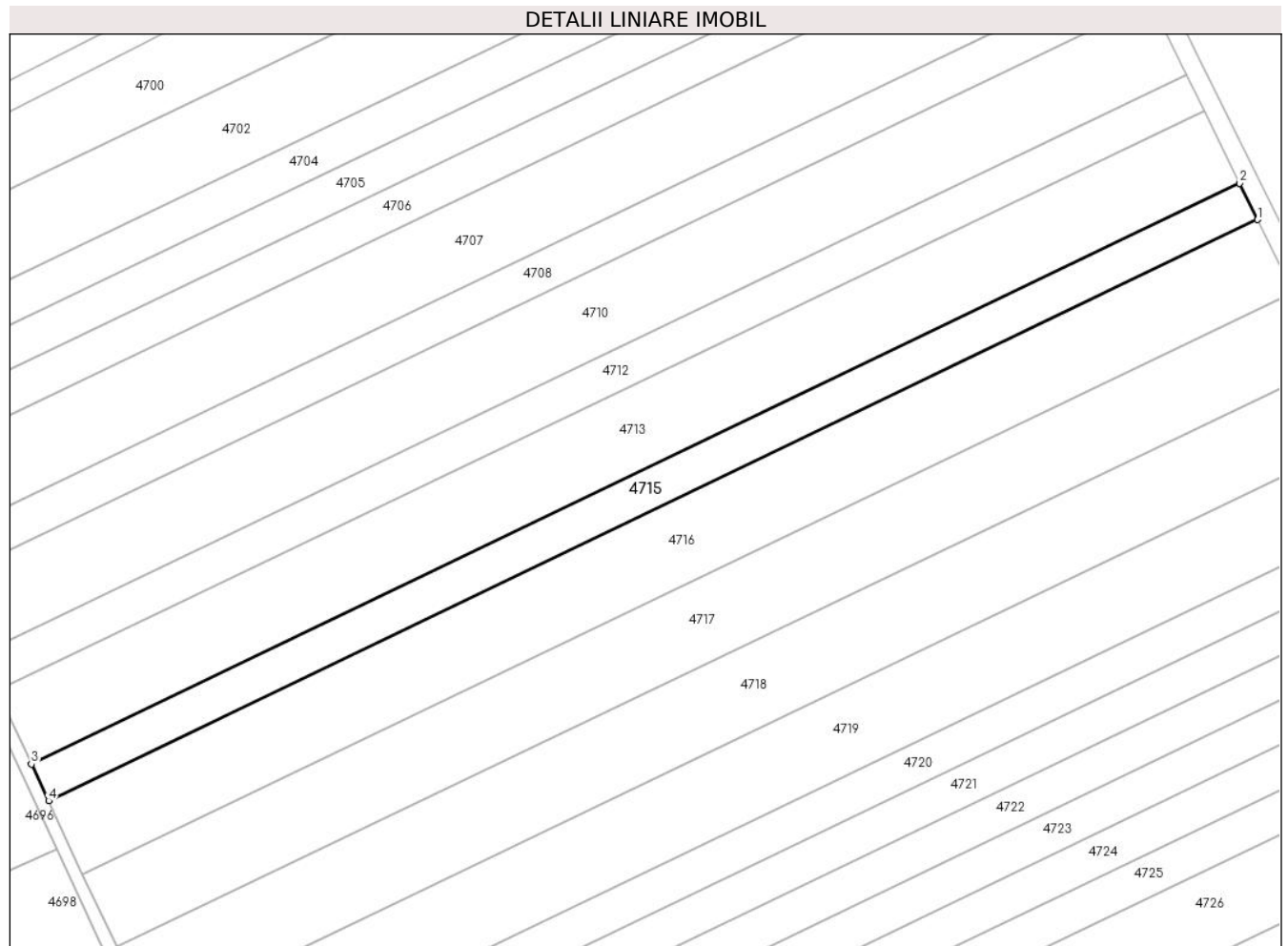
Inscrieri privind dezmembramintele dreptului de proprietate, drepturi reale de garanție și sarcini	Referințe
NU SUNT	

Anexa Nr. 1 La Partea I

Teren

Nr cadastral	Suprafața (mp)*	Observații / Referințe
	2.500	

* Suprafața este determinată în planul de proiecție Stereo 70.



Date referitoare la teren

Crt	Categorie folosință	Intra vilan	Suprafața (mp)	Tarla	Parcelă	Nr. topo	Observații / Referințe
1	arabil	NU	2.500	95	1921/24	-	

Lungime Segmente

1) Valorile lungimilor segmentelor sunt obținute din proiecție în plan.

Punct început	X / Y	Punct sfârșit	X / Y	Lungime segment (** (m)
1	554.451,83 384.803,172	2	554.447,994 384.810,957	8.679
2	554.447,994 384.810,957	3	554.188,374 384.686,309	287.992
3	554.188,374 384.686,309	4	554.192,052 384.678,448	8.679
4	554.192,052 384.678,448	1	554.451,83 384.803,172	288.168

** Lungimile segmentelor sunt determinate în planul de proiecție Stereo 70 și sunt rotunjite la 1 milimetru.

***** Distanţa dintre puncte este formată din segmente cumulate ce sunt mai mici decât valoarea 1 milimetru.**

**DATE DESPRE IMOBILUL NR. 4716**

Oficiul de Cadastru și Publicitate Imobiliară PRAHOVA
Biroul de Cadastru și Publicitate Imobiliară Câmpina

A. Partea I. Descrierea imobilului

TEREN Extravilan

Adresa: Jud. Prahova

Nr. Crt	Nr cadastral Nr. topografic	Suprafața* (mp)	Observații / Referințe
A1		5.000	Sector cadastral:92 Teren neimprejmuit;

B. Partea II. Proprietari și acte

Inscrieri privitoare la dreptul de proprietate și alte drepturi reale		Referințe
/		
Hotarare Judecatoreasca nr. 2951, din 07/10/2009 emis de Judecatoria Campina (SENTINTA CIVILA;);		
B1	Intabulare, drept de PROPRIETATE, dobandit prin Hotarare Judecatoreasca, cota actuala 1/1, cota initiala 1/1	A1
	1) STAIKU N. ANA 2) PAIU VIOREL	

C. Partea III. SARCINI .


Inscrieri privind dezmembramintele dreptului de proprietate, drepturi reale de garanție și sarcini	Referințe
NU SUNT	

Anexa Nr. 1 La Partea I

Teren

Nr cadastral	Suprafața (mp)*	Observații / Referințe
	5.000	

* Suprafața este determinată în planul de proiecție Stereo 70.



Date referitoare la teren

Crt	Categorie folosință	Intra vilan	Suprafața (mp)	Tarla	Parcelă	Nr. topo	Observații / Referințe
1	arabil	NU	5.000	95	1921/23	-	

Lungime Segmente

1) Valorile lungimilor segmentelor sunt obținute din proiecție în plan.

Punct început	X / Y	Punct sfârșit	X / Y	Lungime segment (** (m)
1	554.459,494 384.787,616	2	554.451,83 384.803,172	17.341
2	554.451,83 384.803,172	3	554.192,052 384.678,448	288.168
3	554.192,052 384.678,448	4	554.199,399 384.662,74	17.341
4	554.199,399 384.662,74	1	554.459,494 384.787,616	288.519

** Lungimile segmentelor sunt determinate în planul de proiecție Stereo 70 și sunt rotunjite la 1 milimetru.

***** Distanţa dintre puncte este formată din segmente cumulate ce sunt mai mici decât valoarea 1 milimetru.**

**DATE DESPRE IMOBILUL NR. 4717**

Oficiul de Cadastru și Publicitate Imobiliară PRAHOVA
Biroul de Cadastru și Publicitate Imobiliară Câmpina

A. Partea I. Descrierea imobilului

TEREN Extravilan

Adresa: Jud. Prahova

Nr. Crt	Nr cadastral Nr. topografic	Suprafața* (mp)	Observații / Referințe
A1		5.000	Sector cadastral:92 Teren neimpregmuit;

B. Partea II. Proprietari și acte

Inscrieri privitoare la dreptul de proprietate și alte drepturi reale		Referințe
/		
Act Administrativ nr. 15432, din 28/02/1994 emis de CJSDPAT PRAHOVA (TITLU DE PROPRIETATE;);		
B1	Intabulare, drept de PROPRIETATE, dobandit prin Reconstituire, cota actuala 1/1, cota initiala 1/1	A1
	1) ȘERBAN GH. VIOREL 2) BUCUR I. GHEORGHE 3) BUCUR I. NICOLAE 4) BREZEANU AURELIA 5) BUCUR I. DUMITRU	

C. Partea III. SARCINI .

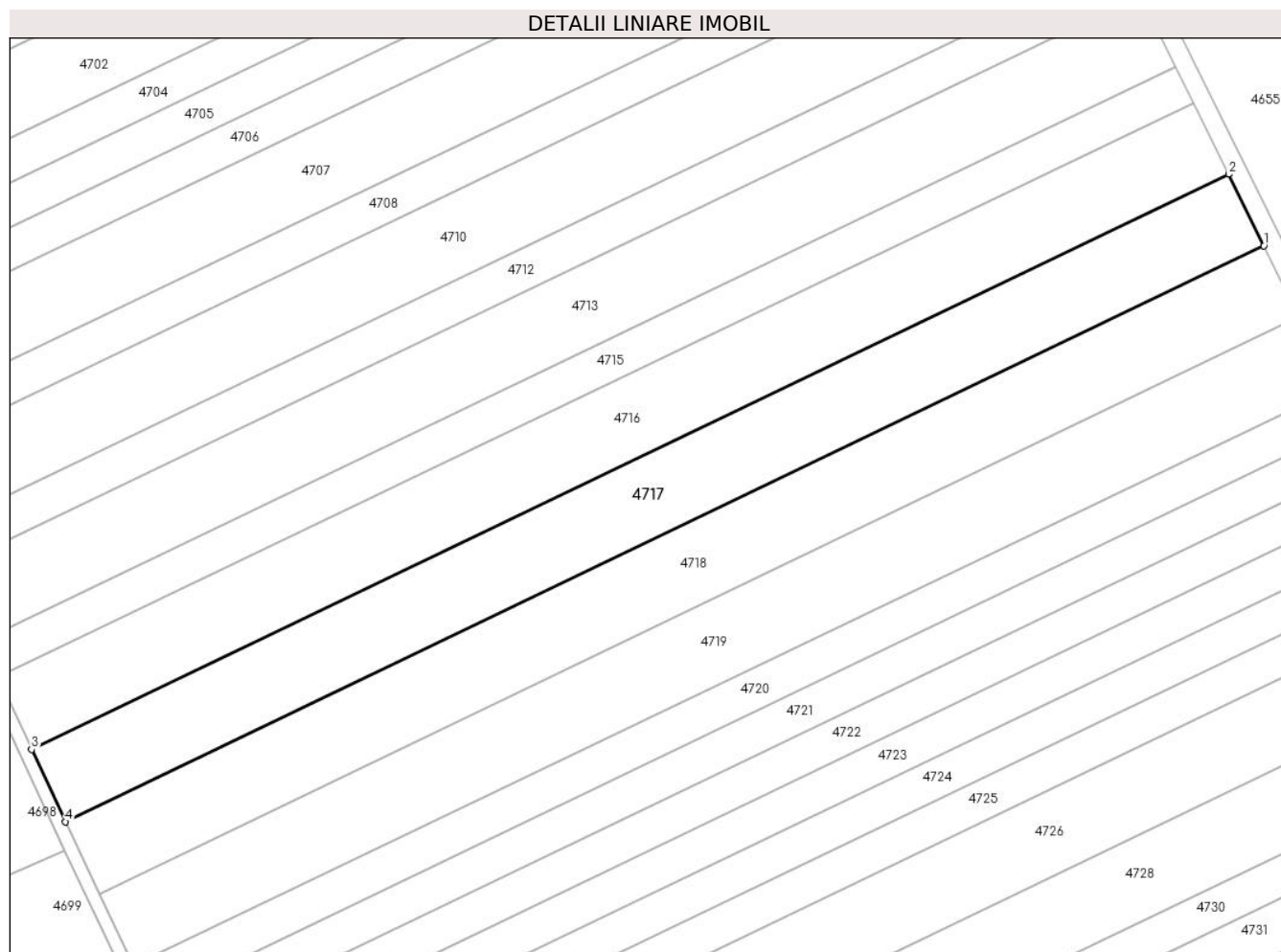
Inscrieri privind dezmembramintele dreptului de proprietate, drepturi reale de garanție și sarcini	Referințe
NU SUNT	

Anexa Nr. 1 La Partea I

Teren

Nr cadastral	Suprafața (mp)*	Observații / Referințe
	5.000	

* Suprafața este determinată în planul de proiecție Stereo 70.



Date referitoare la teren

Crt	Categorie folosință	Intravilan	Suprafața (mp)	Tarla	Parcelă	Nr. topo	Observații / Referințe
1	arabil	NU	5.000	95	1921/22	-	

Lungime Segmente

1) Valorile lungimilor segmentelor sunt obținute din proiecție în plan.

Punct început	X / Y	Punct sfârșit	X / Y	Lungime segment (** (m)
1	554.467,149 384.772,08	2	554.459,494 384.787,616	17.32
2	554.459,494 384.787,616	3	554.199,399 384.662,74	288.519
3	554.199,399 384.662,74	4	554.206,738 384.647,051	17.321
4	554.206,738 384.647,051	1	554.467,149 384.772,08	288.87

** Lungimile segmentelor sunt determinate în planul de proiecție Stereo 70 și sunt rotunjite la 1 milimetru.

***** Distanţa dintre puncte este formată din segmente cumulate ce sunt mai mici decât valoarea 1 milimetru.**

**DATE DESPRE IMOBILUL NR. 4718**

Oficiul de Cadastru și Publicitate Imobiliară PRAHOVA
Biroul de Cadastru și Publicitate Imobiliară Câmpina

A. Partea I. Descrierea imobilului

TEREN Extravilan

Adresa: Jud. Prahova

Nr. Crt	Nr cadastral Nr. topografic	Suprafața* (mp)	Observații / Referințe
A1		5.000	Sector cadastral:92 Teren neimprejmuit;

B. Partea II. Proprietari și acte

Inscrieri privitoare la dreptul de proprietate și alte drepturi reale		Referințe
/		
Act Administrativ nr. 18694, din 25/07/1996 emis de CJSDPAT PRAHOVA (TITLU DE PROPRIETATE;);		
B1	Intabulare, drept de PROPRIETATE, dobandit prin Reconstituire, cota actuala 4/5, cota initiala 4/5 1) MOISE CONSTANTIN 2) MOISE AUREL 3) MOISE GHEORGHE 4) DRAGOMIR VALERIA	A1
Act Notarial nr. 74, din 17/08/2022 emis de SPN Fratian (CERTIFICAT DE MOSTENITOR;);		
B2	Intabulare, drept de PROPRIETATE, dobandit prin Succesiune, cota actuala 1/5, cota initiala 1/5 1) DRAGĂNESCU LAVINIA	A1

C. Partea III. SARCINI .

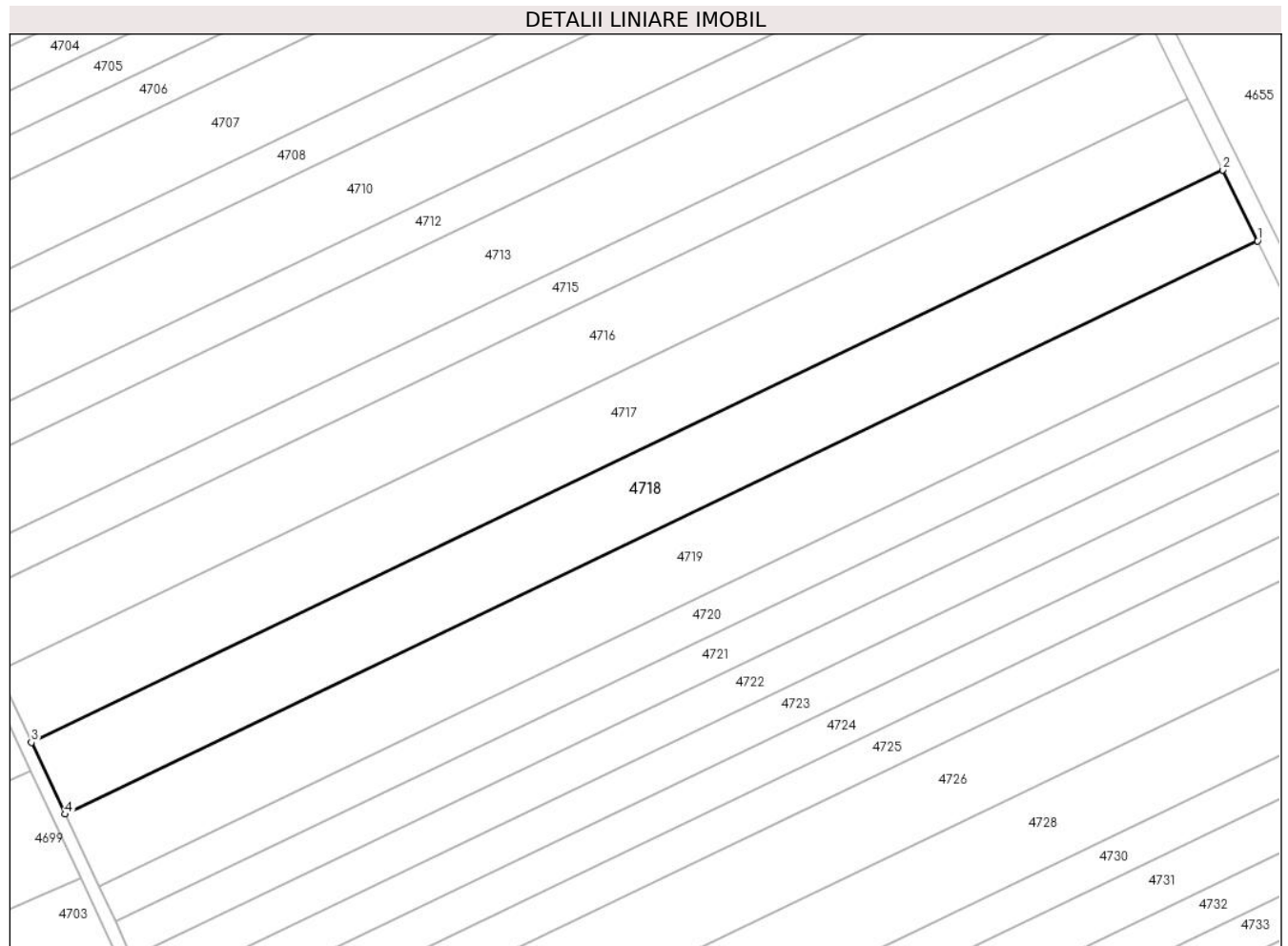
Inscrieri privind dezmembramintele dreptului de proprietate, drepturi reale de garanție și sarcini	Referințe
NU SUNT	

Anexa Nr. 1 La Partea I

Teren

Nr cadastral	Suprafața (mp)*	Observații / Referințe
	5.000	

* Suprafața este determinată în planul de proiecție Stereo 70.



Date referitoare la teren

Crt	Categorie folosință	Intra vilan	Suprafața (mp)	Tarla	Parcelă	Nr. topo	Observații / Referințe
1	arabil	NU	5.000	95	1921/21	-	

Lungime Segmente

1) Valorile lungimilor segmentelor sunt obținute din proiecție în plan.

Punct început	X / Y	Punct sfârșit	X / Y	Lungime segment (** (m)
1	554.474,795 384.756,562	2	554.467,149 384.772,08	17.299
2	554.467,149 384.772,08	3	554.206,738 384.647,051	288.87
3	554.206,738 384.647,051	4	554.214,068 384.631,382	17.299
4	554.214,068 384.631,382	1	554.474,795 384.756,562	289.221

** Lungimile segmentelor sunt determinate în planul de proiecție Stereo 70 și sunt rotunjite la 1 milimetru.

***** Distanţa dintre puncte este formată din segmente cumulate ce sunt mai mici decât valoarea 1 milimetru.**

**DATE DESPRE IMOBILUL NR. 4719**

Oficiul de Cadastru și Publicitate Imobiliară PRAHOVA
Biroul de Cadastru și Publicitate Imobiliară Câmpina

A. Partea I. Descrierea imobilului

TEREN Extravilan

Adresa: Jud. Prahova

Nr. Crt	Nr cadastral Nr. topografic	Suprafața* (mp)	Observații / Referințe
A1		5.000	Sector cadastral:92 Teren neimprejmuit;

B. Partea II. Proprietari și acte

Inscrieri privitoare la dreptul de proprietate și alte drepturi reale	Referințe
/	
Act Administrativ nr. 13369, din 24/01/1994 emis de CJSDPAT PRAHOVA (TITLU DE PROPRIETATE;);	
B1	A1
Intabulare, drept de PROPRIETATE, dobandit prin Reconstituire, cota actuala 1/1, cota initiala 1/1	
1) NĂSTASE V. ION	

C. Partea III. SARCINI .


Inscrieri privind dezmembramintele dreptului de proprietate, drepturi reale de garanție și sarcini	Referințe
NU SUNT	

Anexa Nr. 1 La Partea I

Teren

Nr cadastral	Suprafața (mp)*	Observații / Referințe
	5.000	

* Suprafața este determinată în planul de proiecție Stereo 70.



Date referitoare la teren

Crt	Categorie folosință	Intra vilan	Suprafața (mp)	Tarla	Parcelă	Nr. topo	Observații / Referințe
1	arabil	NU	5.000	95	1921/20	-	

Lungime Segmente

1) Valorile lungimilor segmentelor sunt obținute din proiecție în plan.

Punct început	X / Y	Punct sfârșit	X / Y	Lungime segment (** (m)
1	554.482,432 384.741,063	2	554.474,795 384.756,562	17.278
2	554.474,795 384.756,562	3	554.214,068 384.631,382	289.221
3	554.214,068 384.631,382	4	554.221,389 384.615,731	17.279
4	554.221,389 384.615,731	1	554.482,432 384.741,063	289.571

** Lungimile segmentelor sunt determinate în planul de proiecție Stereo 70 și sunt rotunjite la 1 milimetru.

***** Distanţa dintre puncte este formată din segmente cumulate ce sunt mai mici decât valoarea 1 milimetru.**

**DATE DESPRE IMOBILUL NR. 4720**

Oficiul de Cadastru și Publicitate Imobiliară PRAHOVA
Biroul de Cadastru și Publicitate Imobiliară Câmpina

A. Partea I. Descrierea imobilului

TEREN Extravilan

Adresa: Jud. Prahova, pct. Bratocea

Nr. Crt	Nr cadastral Nr. topografic	Suprafața* (mp)	Observații / Referințe
A1		2.500	Sector cadastral:92 Teren neimprejmuit;

B. Partea II. Proprietari și acte

Inscrieri privitoare la dreptul de proprietate și alte drepturi reale	Referințe
/	
Act Notarial nr. 1399, din 24/04/1996 emis de BNP Pop Mihai (CONTRACT DE DONATIE;);	
B1	A1
Intabulare, drept de PROPRIETATE, dobândit prin Conventie, cota actuala 1/1, cota initiala 1/1 1) ALEXE MARIAN	

C. Partea III. SARCINI .

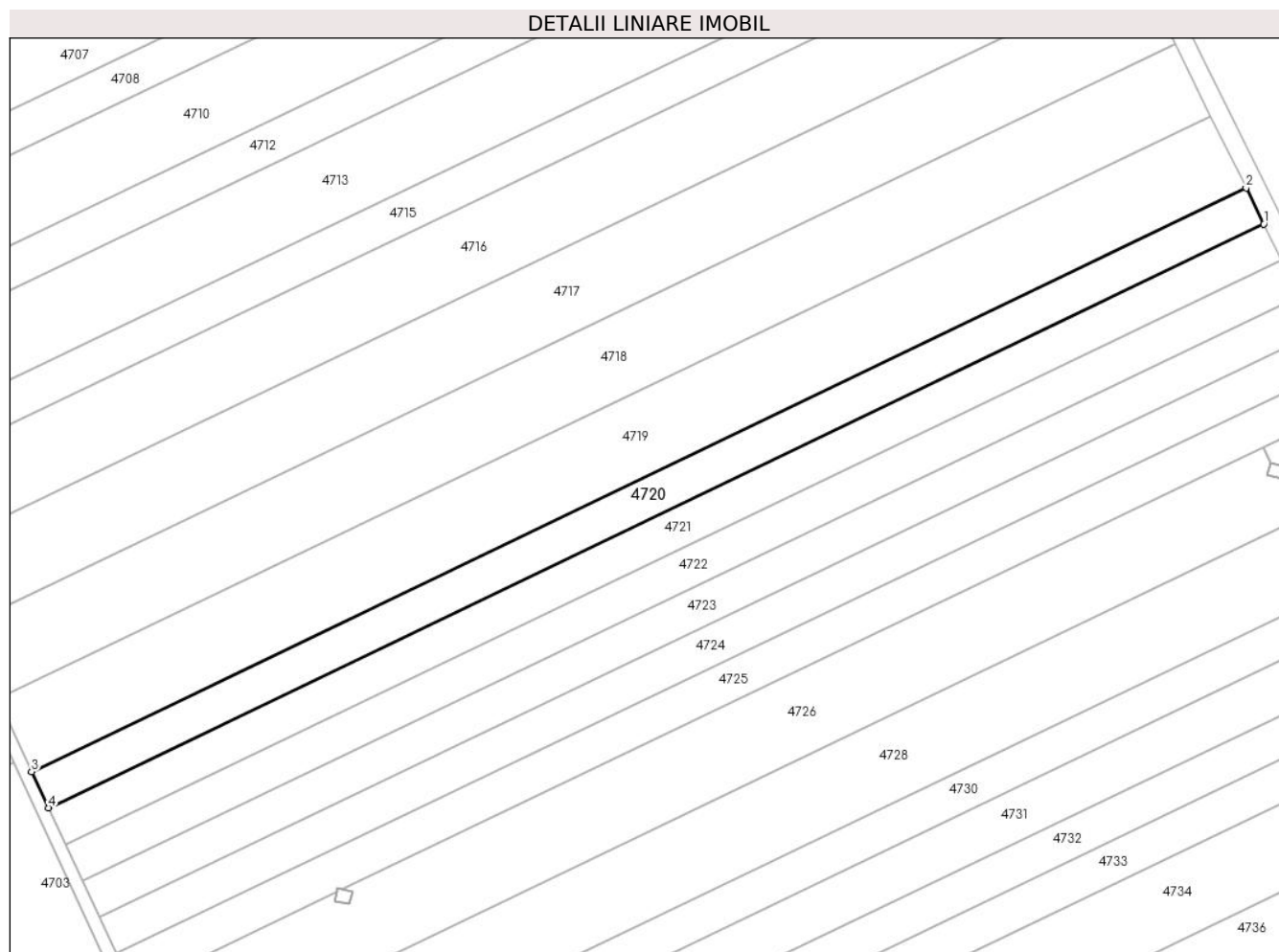
Inscrieri privind dezmembramintele dreptului de proprietate, drepturi reale de garanție și sarcini	Referințe
NU SUNT	

Anexa Nr. 1 La Partea I

Teren

Nr cadastral	Suprafața (mp)*	Observații / Referințe
	2.500	

* Suprafața este determinată în planul de proiecție Stereo 70.



Date referitoare la teren

Crt	Categorie folosință	Intra vilan	Suprafața (mp)	Tarla	Parcelă	Nr. topo	Observații / Referințe
1	arabil	NU	2.500	95	1921/19	-	

Lungime Segmente

1) Valorile lungimilor segmentelor sunt obținute din proiecție în plan.

Punct început	X / Y	Punct sfârșit	X / Y	Lungime segment (** (m)
1	554.486,246 384.733,32	2	554.482,432 384.741,063	8.631
2	554.482,432 384.741,063	3	554.221,389 384.615,731	289.571
3	554.221,389 384.615,731	4	554.225,046 384.607,913	8.631
4	554.225,046 384.607,913	1	554.486,246 384.733,32	289.745

** Lungimile segmentelor sunt determinate în planul de proiecție Stereo 70 și sunt rotunjite la 1 milimetru.

***** Distanţa dintre puncte este formată din segmente cumulate ce sunt mai mici decât valoarea 1 milimetru.**

**DATE DESPRE IMOBILUL NR. 4721**

Oficiul de Cadastru și Publicitate Imobiliară PRAHOVA
Biroul de Cadastru și Publicitate Imobiliară Câmpina

A. Partea I. Descrierea imobilului

TEREN Extravilan

Adresa: Jud. Prahova

Nr. Crt	Nr cadastral Nr. topografic	Suprafața* (mp)	Observații / Referințe
A1		2.500	Sector cadastral:92 Teren neimprejmuit;

B. Partea II. Proprietari și acte

Inscrieri privitoare la dreptul de proprietate și alte drepturi reale	Referințe
/	
Act Administrativ nr. 7391, din 04/08/1993 emis de CJSDPAT PRAHOVA (TITLU DE PROPRIETATE;);	
B1	A1
Intabulare, drept de PROPRIETATE, dobandit prin Reconstituire, cota actuala 1/1, cota initiala 1/1	
1) DULMA I. DUMITRU	

C. Partea III. SARCINI .


Inscrieri privind dezmembramintele dreptului de proprietate, drepturi reale de garanție și sarcini	Referințe
NU SUNT	

Anexa Nr. 1 La Partea I

Teren

Nr cadastral	Suprafața (mp)*	Observații / Referințe
	2.500	

* Suprafața este determinată în planul de proiecție Stereo 70.



Date referitoare la teren

Crt	Categorie folosință	Intravilan	Suprafața (mp)	Tarla	Parcelă	Nr. topo	Observații / Referințe
1	arabil	NU	2.500	95	1921/18	-	

Lungime Segmente

1) Valorile lungimilor segmentelor sunt obținute din proiecție în plan.

Punct început	X / Y	Punct sfârșit	X / Y	Lungime segment (** (m)
1	554.490,059 384.725,582	2	554.486,246 384.733,32	8.626
2	554.486,246 384.733,32	3	554.225,046 384.607,913	289.745
3	554.225,046 384.607,913	4	554.228,701 384.600,1	8.626
4	554.228,701 384.600,1	1	554.490,059 384.725,582	289.92

** Lungimile segmentelor sunt determinate în planul de proiecție Stereo 70 și sunt rotunjite la 1 milimetru.

***** Distanţa dintre puncte este formată din segmente cumulate ce sunt mai mici decât valoarea 1 milimetru.**

**DATE DESPRE IMOBILUL NR. 4722**

Oficiul de Cadastru și Publicitate Imobiliară PRAHOVA
Biroul de Cadastru și Publicitate Imobiliară Câmpina

A. Partea I. Descrierea imobilului

TEREN Extravilan

Adresa: Jud. Prahova

Nr. Crt	Nr cadastral Nr. topografic	Suprafața* (mp)	Observații / Referințe
A1		2.500	Sector cadastral:92 Teren neimprejmuit;

B. Partea II. Proprietari și acte

Inscrieri privitoare la dreptul de proprietate și alte drepturi reale	Referințe
/	
Act Administrativ nr. 15482, din 18/04/1994 emis de CJSDPAT PRAHOVA (TITLU DE PROPRIETATE;);	
B1	A1
Intabulare, drept de PROPRIETATE, dobandit prin Reconstituire, cota actuala 1/1, cota initiala 1/1	
1) NOVAC C. ION	

C. Partea III. SARCINI .


Inscrieri privind dezmembramintele dreptului de proprietate, drepturi reale de garanție și sarcini	Referințe
NU SUNT	

Anexa Nr. 1 La Partea I

Teren

Nr cadastral	Suprafața (mp)*	Observații / Referințe
	2.500	

* Suprafața este determinată în planul de proiecție Stereo 70.



Date referitoare la teren

Crt	Categorie folosință	Intra vilan	Suprafața (mp)	Tarla	Parcelă	Nr. topo	Observații / Referințe
1	arabil	NU	2.500	95	1921/17	-	

Lungime Segmente

1) Valorile lungimilor segmentelor sunt obținute din proiecție în plan.

Punct început	X / Y	Punct sfârșit	X / Y	Lungime segment (** (m)
1	554.493,869 384.717,849	2	554.490,059 384.725,582	8.621
2	554.490,059 384.725,582	3	554.228,701 384.600,1	289.92
3	554.228,701 384.600,1	4	554.232,354 384.592,291	8.621
4	554.232,354 384.592,291	1	554.493,869 384.717,849	290.095

** Lungimile segmentelor sunt determinate în planul de proiecție Stereo 70 și sunt rotunjite la 1 milimetru.

***** Distanţa dintre puncte este formată din segmente cumulate ce sunt mai mici decât valoarea 1 milimetru.**

**DATE DESPRE IMOBILUL NR. 4723**

Oficiul de Cadastru și Publicitate Imobiliară PRAHOVA
Biroul de Cadastru și Publicitate Imobiliară Câmpina

A. Partea I. Descrierea imobilului

TEREN Extravilan

Adresa: Jud. Prahova

Nr. Crt	Nr cadastral Nr. topografic	Suprafața* (mp)	Observații / Referințe
A1		2.500	Sector cadastral:92 Teren neimprejmuț;

B. Partea II. Proprietari și acte

Inscrieri privitoare la dreptul de proprietate și alte drepturi reale		Referințe
/		
Act Notarial nr. 185, din 15/10/2020 emis de BNP Toneata Maria (CERTIFICAT DE MOSTENITOR;);		
B1	Intabulare, drept de PROPRIETATE, dobandit prin Succesiune, cota actuala 1/4, cota initiala 1/4 1) COJOCARU ION-LUCIAN	A1
B2	Intabulare, drept de PROPRIETATE, dobandit prin Succesiune, cota actuala 1/4, cota initiala 1/4 1) CONSTANTINESCU ELENA-LUCIA	A1
B3	Intabulare, drept de PROPRIETATE, dobandit prin Succesiune, cota actuala 1/4, cota initiala 1/4 1) BĂCANU GH. ELISABETA-DANIELA	A1
Act Notarial nr. 61, din 23/03/2021 emis de BNP Toneata Maria (CERTIFICAT DE MOSTENITOR;);		
B4	Intabulare, drept de PROPRIETATE, dobandit prin Succesiune, cota actuala 1/12, cota initiala 1/12 1) COJOCARU ION-LUCIAN	A1
B5	Intabulare, drept de PROPRIETATE, dobandit prin Succesiune, cota actuala 1/12, cota initiala 1/12 1) CONSTANTINESCU ELENA-LUCIA	A1
B6	Intabulare, drept de PROPRIETATE, dobandit prin Succesiune, cota actuala 1/12, cota initiala 1/12 1) BĂCANU GH. ELISABETA-DANIELA	A1

C. Partea III. SARCINI .


Inscrieri privind dezmembramintele dreptului de proprietate, drepturi reale de garanție și sarcini	Referințe
NU SUNT	

Anexa Nr. 1 La Partea I

Teren

Nr cadastral	Suprafața (mp)*	Observații / Referințe
	2.500	

* Suprafața este determinată în planul de proiecție Stereo 70.



Date referitoare la teren

Crt	Categorie folosință	Intra vilan	Suprafața (mp)	Tarla	Parcelă	Nr. topo	Observații / Referințe
1	arabil	NU	2.500	95	1921/16	-	

Lungime Segmente

1) Valorile lungimilor segmentelor sunt obținute din proiecție în plan.

Punct început	X / Y	Punct sfârșit	X / Y	Lungime segment (** (m)
1	554.497,677 384.710,12	2	554.493,869 384.717,849	8.616
2	554.493,869 384.717,849	3	554.232,354 384.592,291	290.095
3	554.232,354 384.592,291	4	554.236,005 384.584,487	8.616
4	554.236,005 384.584,487	1	554.497,677 384.710,12	290.269

** Lungimile segmentelor sunt determinate în planul de proiecție Stereo 70 și sunt rotunjite la 1 milimetru.

***** Distanţa dintre puncte este formată din segmente cumulate ce sunt mai mici decât valoarea 1 milimetru.**

**DATE DESPRE IMOBILUL NR. 4724**

Oficiul de Cadastru și Publicitate Imobiliară PRAHOVA
Biroul de Cadastru și Publicitate Imobiliară Câmpina

A. Partea I. Descrierea imobilului

TEREN Extravilan

Adresa: Jud. Prahova

Nr. Crt	Nr cadastral Nr. topografic	Suprafața* (mp)	Observații / Referințe
A1		2.500	Sector cadastral:92 Teren neimprejmuit;

B. Partea II. Proprietari și acte

Inscrieri privitoare la dreptul de proprietate și alte drepturi reale	Referințe
/	
Act Notarial nr. 135, din 18/04/1996 emis de NP Pop Mihai (CERTIFICAT DE MOSTENITOR;);	
B1	A1
Intabulare, drept de PROPRIETATE, dobandit prin Succesiune, cota actuala 1/1, cota initiala 1/1 1) SIMION MIHAELA	

C. Partea III. SARCINI .

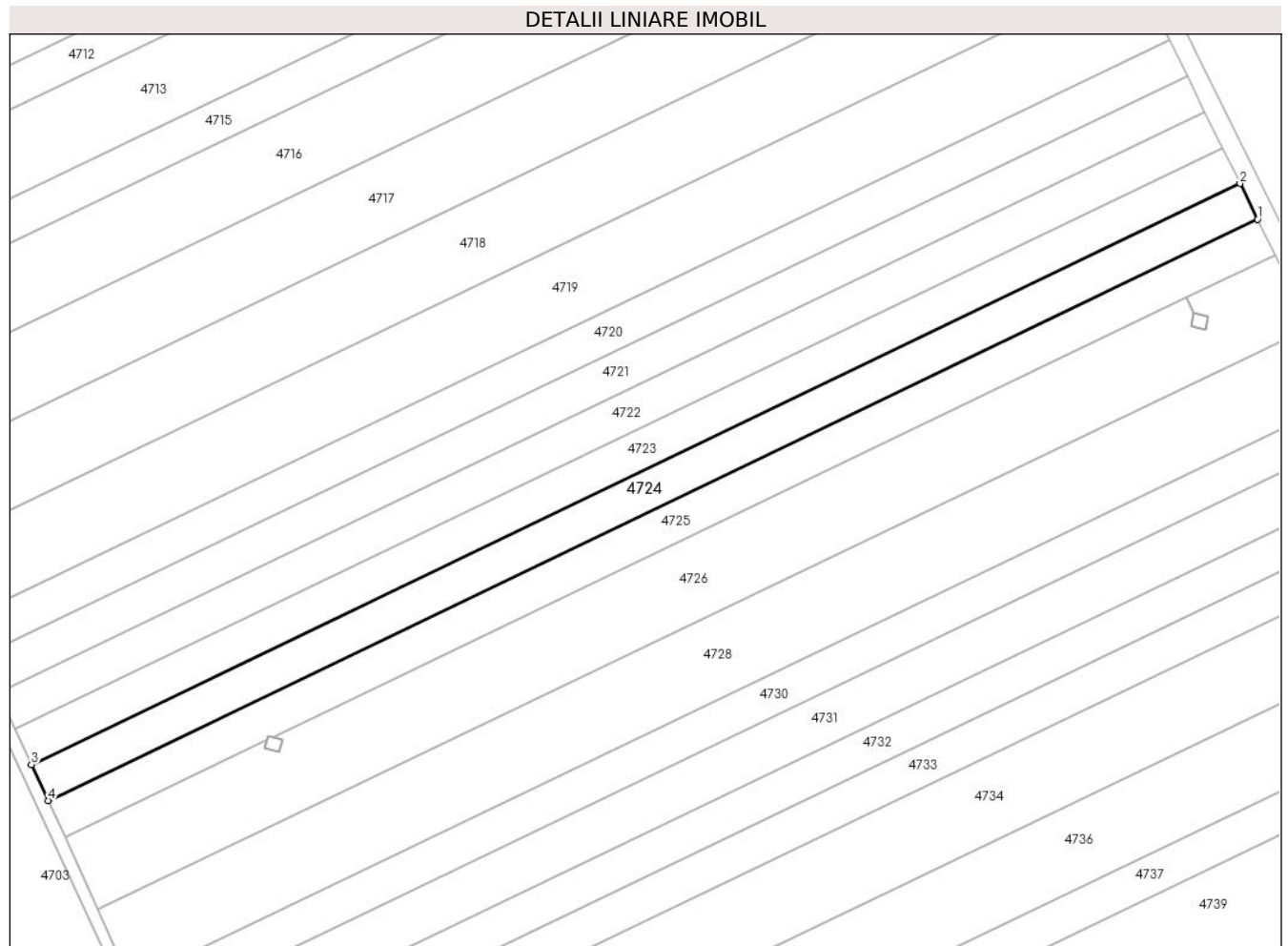
Inscrieri privind dezmembramintele dreptului de proprietate, drepturi reale de garanție și sarcini	Referințe
NU SUNT	

Anexa Nr. 1 La Partea I

Teren

Nr cadastral	Suprafața (mp)*	Observații / Referințe
	2.500	

* Suprafața este determinată în planul de proiecție Stereo 70.



Date referitoare la teren

Crt	Categorie folosință	Intravilan	Suprafața (mp)	Tarla	Parcelă	Nr. topo	Observații / Referințe
1	arabil	NU	2.500	95	1921/15	-	

Lungime Segmente

1) Valorile lungimilor segmentelor sunt obținute din proiecție în plan.

Punct început	X / Y	Punct sfârșit	X / Y	Lungime segment (** (m))
1	554.501,483 384.702,397	2	554.497,677 384.710,12	8.61
2	554.497,677 384.710,12	3	554.236,005 384.584,487	290.269
3	554.236,005 384.584,487	4	554.239,653 384.576,687	8.611
4	554.239,653 384.576,687	1	554.501,483 384.702,397	290.444

** Lungimile segmentelor sunt determinate în planul de proiecție Stereo 70 și sunt rotunjite la 1 milimetru.

***** Distanţa dintre puncte este formată din segmente cumulate ce sunt mai mici decât valoarea 1 milimetru.**

**DATE DESPRE IMOBILUL NR. 4725**

Oficiul de Cadastru și Publicitate Imobiliară PRAHOVA
Biroul de Cadastru și Publicitate Imobiliară Câmpina

A. Partea I. Descrierea imobilului

TEREN Extravilan

Adresa: Jud. Prahova

Nr. Crt	Nr cadastral Nr. topografic	Suprafața* (mp)	Observații / Referințe
A1		2.500	Sector cadastral:92 Teren neimprejmuit;

B. Partea II. Proprietari și acte

Inscrieri privitoare la dreptul de proprietate și alte drepturi reale	Referințe
/	
Act Administrativ nr. 13361, din 24/01/1994 emis de CJSDPAT PRAHOVA (TITLU DE PROPRIETATE;);	
B1	A1
Intabulare, drept de PROPRIETATE, dobandit prin Reconstituire, cota actuala 1/1, cota initiala 1/1	
1) NOVAC D. PETRE	

C. Partea III. SARCINI .

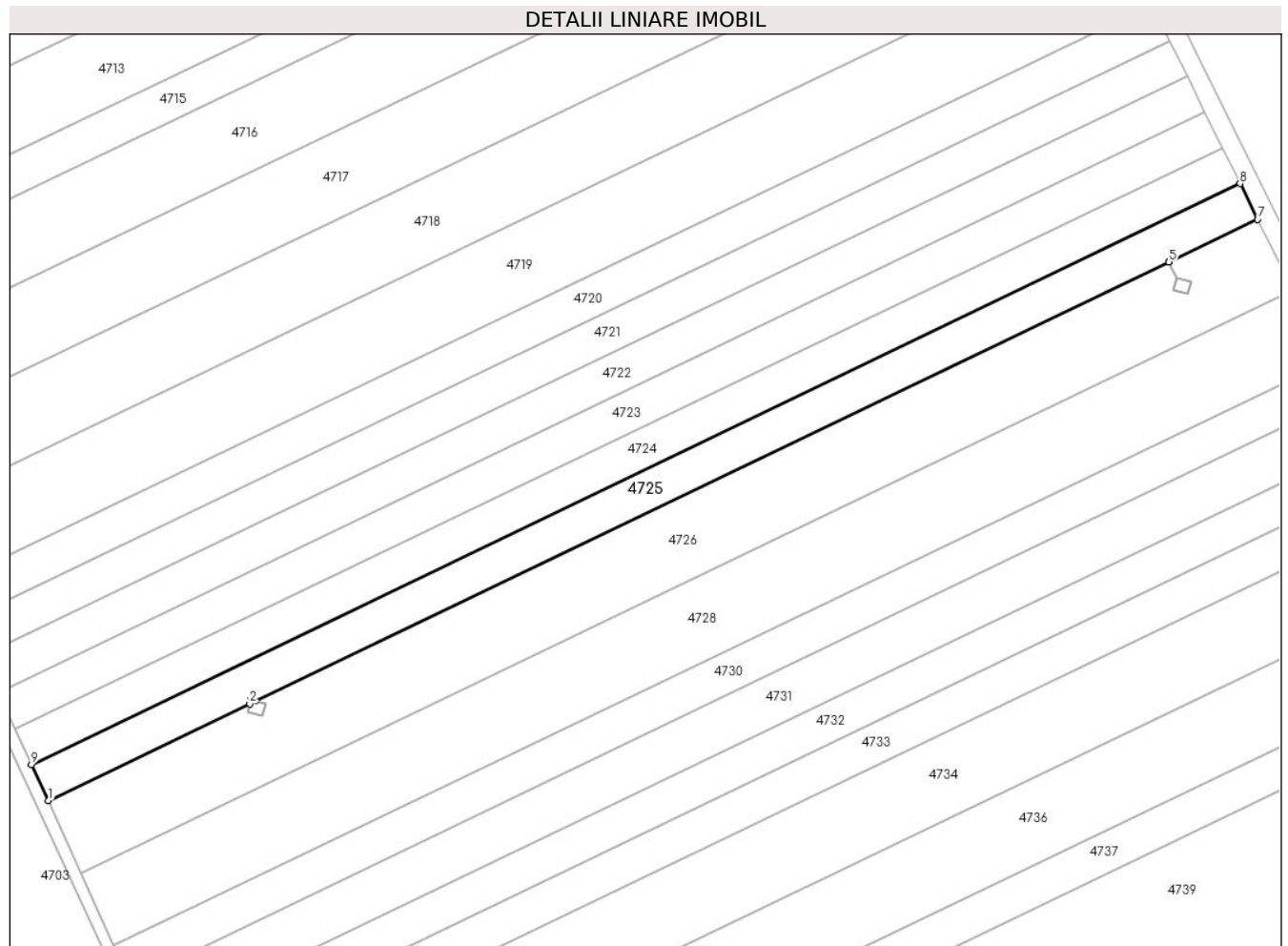
Inscrieri privind dezmembramintele dreptului de proprietate, drepturi reale de garanție și sarcini	Referințe
NU SUNT	

Anexa Nr. 1 La Partea I

Teren

Nr cadastral	Suprafața (mp)*	Observații / Referințe
	2.500	

* Suprafața este determinată în planul de proiecție Stereo 70.



Date referitoare la teren

Crt	Categorie folosință	Intravilan	Suprafața (mp)	Tarla	Parcelă	Nr. topo	Observații / Referințe
1	arabil	NU	2.500	95	1921/14	-	

Lungime Segmente

1) Valorile lungimilor segmentelor sunt obținute din proiecție în plan.

Punct început	X / Y	Punct sfârșit	X / Y	Lungime segment (** (m)
1	554.243,3 384.568,893	2	554.286,953 384.589,851	48.423
2	554.286,953 384.589,851	3	554.287,151 384.590,687	0.859
3	554.287,151 384.590,687	4	554.288,182 384.590,442	1.06
4	554.288,182 384.590,442	5	554.486,06 384.685,443	219.501
5	554.486,06 384.685,443	6	554.486,064 384.685,445	0.004

Punct început	X / Y	Punct sfârșit	X / Y	Lungime segment (** (m)
6	554.486,064 384.685,445	7	554.505,287 384.694,675	21.324
7	554.505,287 384.694,675	8	554.501,483 384.702,397	8.608
8	554.501,483 384.702,397	9	554.239,653 384.576,687	290.444
9	554.239,653 384.576,687	1	554.243,3 384.568,893	8.605

** Lungimile segmentelor sunt determinate în planul de proiecție Stereo 70 și sunt rotunjite la 1 milimetru.

*** Distanța dintre puncte este formată din segmente cumulate ce sunt mai mici decât valoarea 1 milimetru.

**DATE DESPRE IMOBILUL NR. 4726**

Oficiul de Cadastru și Publicitate Imobiliară PRAHOVA
Biroul de Cadastru și Publicitate Imobiliară Câmpina

A. Partea I. Descrierea imobilului

TEREN Extravilan

Adresa: Jud. Prahova, T95, A1921/13

Nr. Crt	Nr cadastral Nr. topografic	Suprafața* (mp)	Observații / Referințe
A1	23461	5.000	Sector cadastral:92 Teren neimprejmuit;

B. Partea II. Proprietari și acte

Inscrieri privitoare la dreptul de proprietate și alte drepturi reale		Referințe
41489 / 14/09/2022		
Act Notarial nr. 4389, din 13/09/2022 emis de NP Tudose Maria;		
B3	Intabulare, drept de PROPRIETATE dare in plata, dobandit prin Conventie, cota actuala 1/1, cota initiala 1/1 1) NEAGU CORNEL	A1

C. Partea III. SARCINI .

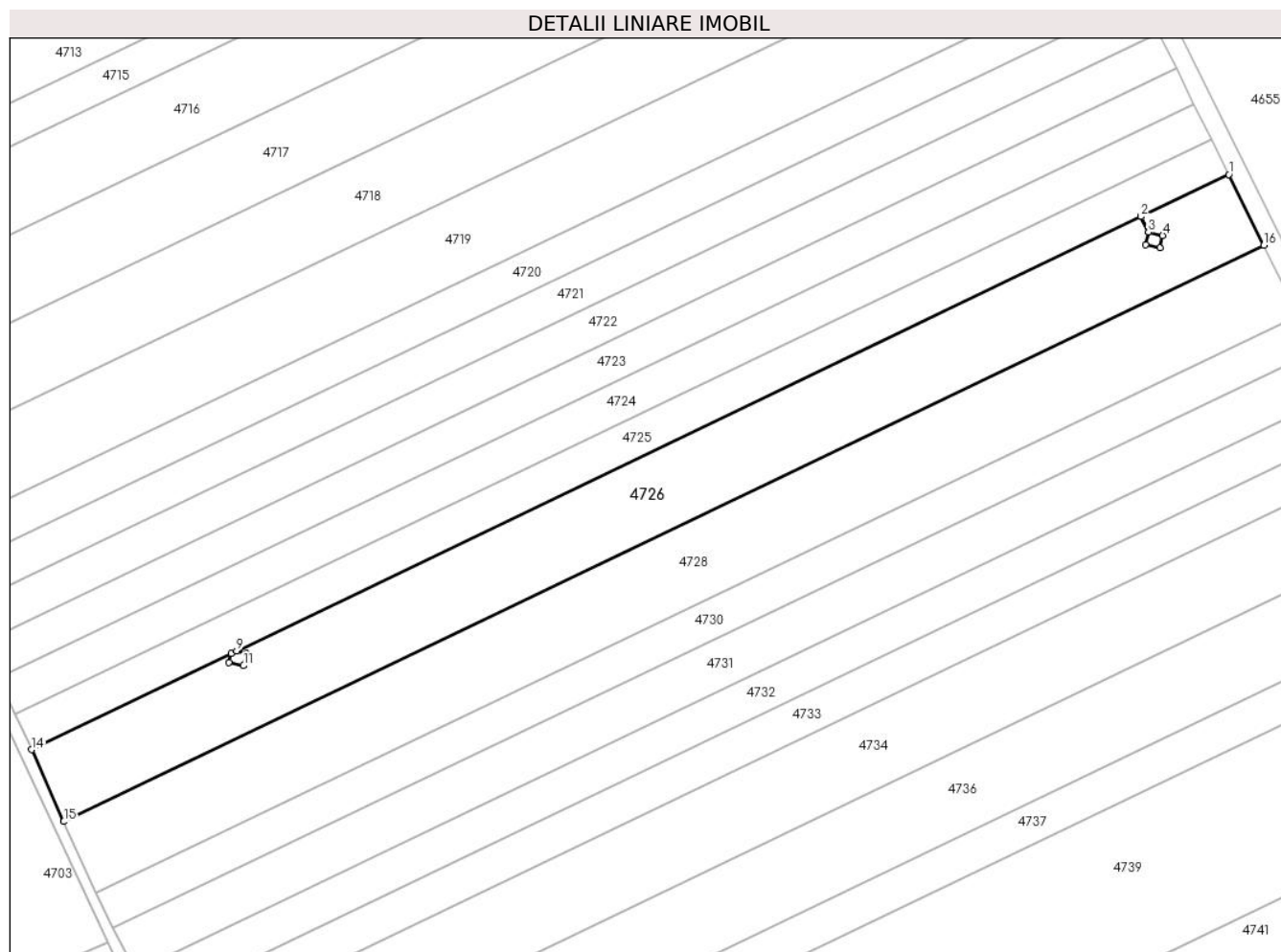
Inscrieri privind dezmembramintele dreptului de proprietate, drepturi reale de garanție și sarcini	Referințe
NU SUNT	

Anexa Nr. 1 La Partea I

Teren

Nr cadastral	Suprafața (mp)*	Observații / Referințe
23461	5.000	

* Suprafața este determinată în planul de proiecție Stereo 70.



Date referitoare la teren

Crt	Categorie folosință	Intravilan	Suprafața (mp)	Tarla	Parcelă	Nr. topo	Observații / Referințe
1	arabil	NU	5.000	95	1921/13	-	

Lungime Segmente

1) Valorile lungimilor segmentelor sunt obținute din proiecție în plan.

Punct început	X / Y	Punct sfârșit	X / Y	Lungime segment (** (m)
1	554.505,287 384.694,675	2	554.486,064 384.685,445	21.324
2	554.486,064 384.685,445	3	554.487,698 384.682,042	3.775
3	554.487,698 384.682,042	4	554.490,852 384.681,293	3.242
4	554.490,852 384.681,293	5	554.490,209 384.678,585	2.783
5	554.490,209 384.678,585	6	554.487,049 384.679,335	3.248

Punct început	X / Y	Punct sfârșit	X / Y	Lungime segment (** (m)
6	554.487,049 384.679,335	7	554.487,692 384.682,043	2.783
7	554.487,692 384.682,043	8	554.486,06 384.685,443	3.771
8	554.486,06 384.685,443	9	554.288,182 384.590,442	219.501
9	554.288,182 384.590,442	10	554.290,311 384.589,936	2.188
10	554.290,311 384.589,936	11	554.289,668 384.587,228	2.783
11	554.289,668 384.587,228	12	554.286,508 384.587,978	3.248
12	554.286,508 384.587,978	13	554.286,953 384.589,851	1.925
13	554.286,953 384.589,851	14	554.243,3 384.568,893	48.423
14	554.243,3 384.568,893	15	554.250,347 384.553,147	17.251
15	554.250,347 384.553,147	16	554.512,963 384.679,234	291.316
16	554.512,963 384.679,234	1	554.505,287 384.694,675	17.244

** Lungimile segmentelor sunt determinate în planul de proiecție Stereo 70 și sunt rotunjite la 1 milimetru.

*** Distanța dintre puncte este formată din segmente cumulate ce sunt mai mici decât valoarea 1 milimetru.

**DATE DESPRE IMOBILUL NR. 4727**

Oficiul de Cadastru și Publicitate Imobiliară PRAHOVA
Biroul de Cadastru și Publicitate Imobiliară Câmpina

A. Partea I. Descrierea imobilului

TEREN Extravilan

Adresa: Jud. Prahova

Nr. Crt	Nr cadastral Nr. topografic	Suprafața* (mp)	Observații / Referințe
A1		7.500	Sector cadastral:92 Teren neimprejmuit;

B. Partea II. Proprietari și acte

Inscrieri privitoare la dreptul de proprietate și alte drepturi reale	Referințe
/	
Act Administrativ nr. 102826, din 15/08/2002 emis de CJSDPAT PRAHOVA (TITLU DE PROPRIETATE;);	
B1	A1
Intabulare, drept de PROPRIETATE, dobandit prin Reconstituire, cota actuala 1/1, cota initiala 1/1	
1) MOCANU PARASCHIVA	

C. Partea III. SARCINI .

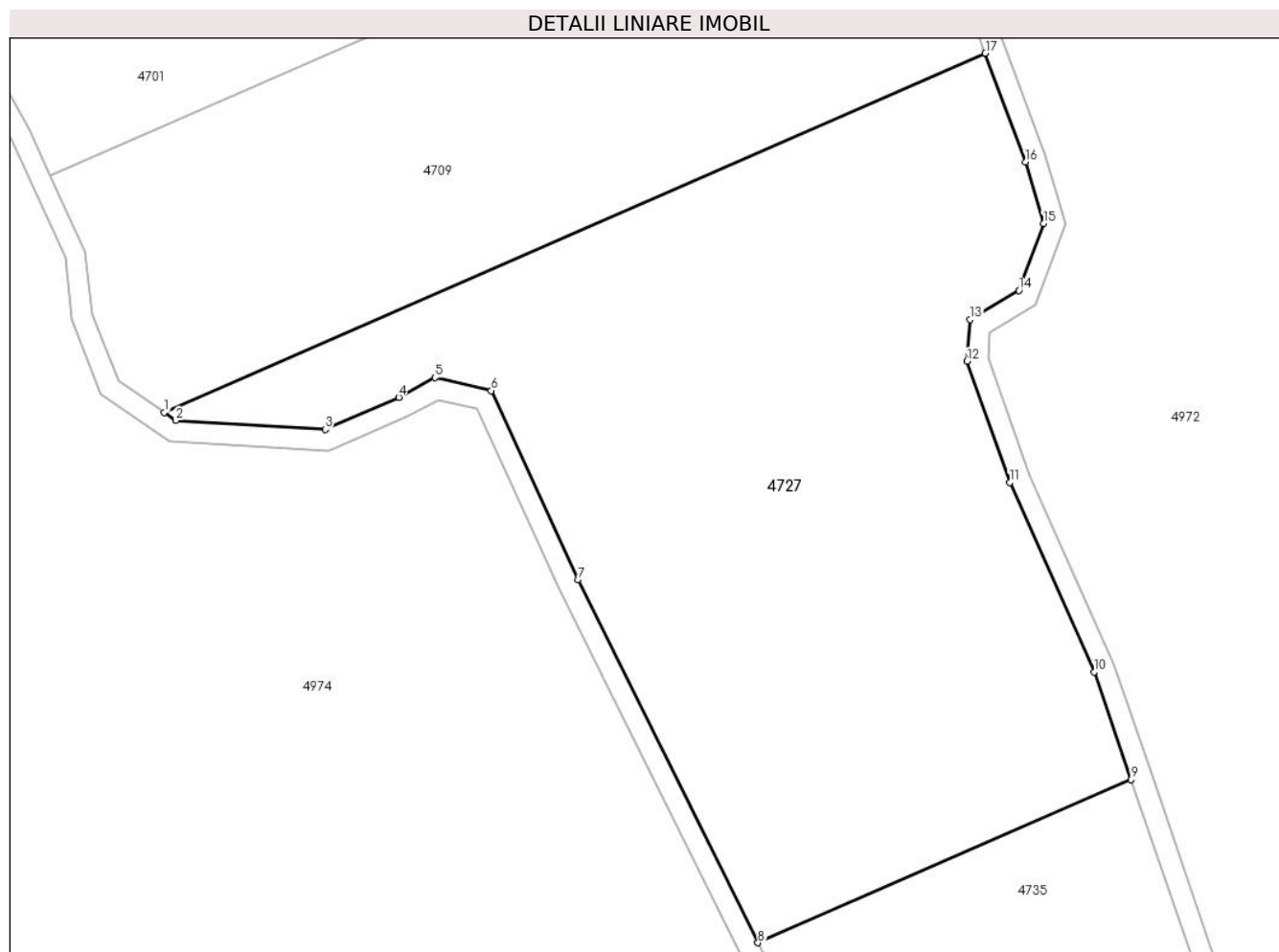
Inscrieri privind dezmembramintele dreptului de proprietate, drepturi reale de garanție și sarcini	Referințe
NU SUNT	

Anexa Nr. 1 La Partea I

Teren

Nr cadastral	Suprafața (mp)*	Observații / Referințe
	7.500	

* Suprafața este determinată în planul de proiecție Stereo 70.



Date referitoare la teren

Crt	Categorie folosință	Intravilan	Suprafața (mp)	Tarla	Parcelă	Nr. topo	Observații / Referințe
1	arabil	NU	7.500	95	1921/46	-	

Lungime Segmente

1) Valorile lungimilor segmentelor sunt obținute din proiecție în plan.

Punct început	X / Y	Punct sfârșit	X / Y	Lungime segment (** (m)
1	554.206,829 384.088,468	2	554.208,488 384.087,334	2.01
2	554.208,488 384.087,334	3	554.229,9 384.086,032	21.452
3	554.229,9 384.086,032	4	554.240,481 384.090,638	11.54
4	554.240,481 384.090,638	5	554.245,66 384.093,469	5.902
5	554.245,66 384.093,469	6	554.253,762 384.091,6	8.315

Punct început	X / Y	Punct sfârșit	X / Y	Lungime segment (** (m)
6	554.253,762 384.091,6	7	554.266,247 384.064,488	29.849
7	554.266,247 384.064,488	8	554.292,031 384.012,413	58.109
8	554.292,031 384.012,413	9	554.345,581 384.035,827	58.445
9	554.345,581 384.035,827	10	554.340,26 384.051,246	16.311
10	554.340,26 384.051,246	11	554.328,184 384.078,421	29.737
11	554.328,184 384.078,421	12	554.322,04 384.095,813	18.445
12	554.322,04 384.095,813	13	554.322,434 384.101,777	5.977
13	554.322,434 384.101,777	14	554.329,46 384.105,964	8.179
14	554.329,46 384.105,964	15	554.333,019 384.115,576	10.25
15	554.333,019 384.115,576	16	554.330,461 384.124,38	9.168
16	554.330,461 384.124,38	17	554.324,675 384.139,995	16.653
17	554.324,675 384.139,995	1	554.206,829 384.088,468	128.618

** Lungimile segmentelor sunt determinate în planul de proiecție Stereo 70 și sunt rotunjite la 1 milimetru.

*** Distanța dintre puncte este formată din segmente cumulate ce sunt mai mici decât valoarea 1 milimetru.

**DATE DESPRE IMOBILUL NR. 4728**

Oficiul de Cadastru și Publicitate Imobiliară PRAHOVA
Biroul de Cadastru și Publicitate Imobiliară Câmpina

A. Partea I. Descrierea imobilului

TEREN Extravilan

Adresa: Jud. Prahova

Nr. Crt	Nr cadastral Nr. topografic	Suprafața* (mp)	Observații / Referințe
A1		5.000	Sector cadastral:92 Teren neimprejmuit;

B. Partea II. Proprietari și acte

Inscrieri privitoare la dreptul de proprietate și alte drepturi reale		Referințe
/		
Act Administrativ nr. 7384, din 04/08/1993 emis de CJSDPAT PRAHOVA (TITLU DE PROPRIETATE;);		
B1	Intabulare, drept de PROPRIETATE, dobandit prin Reconstituire, cota actuala 1/1, cota initiala 1/1 1) STANCIU C. VASILE 2) STANCIU I. MARIA 3) STANCIU C. STEFAN	A1

C. Partea III. SARCINI .


Inscrieri privind dezmembramintele dreptului de proprietate, drepturi reale de garanție și sarcini	Referințe
NU SUNT	

Anexa Nr. 1 La Partea I

Teren

Nr cadastral	Suprafața (mp)*	Observații / Referințe
	5.000	

* Suprafața este determinată în planul de proiecție Stereo 70.



Date referitoare la teren

Crt	Categorie folosință	Intra vilan	Suprafața (mp)	Tarla	Parcelă	Nr. topo	Observații / Referințe
1	arabil	NU	5.000	95	1921/12	-	

Lungime Segmente

1) Valorile lungimilor segmentelor sunt obținute din proiecție în plan.

Punct început	X / Y	Punct sfârșit	X / Y	Lungime segment (** (m)
1	554.250,347 384.553,147	2	554.257,458 384.537,538	17.152
2	554.257,458 384.537,538	3	554.520,528 384.663,843	291.82
3	554.520,528 384.663,843	4	554.512,963 384.679,234	17.15
4	554.512,963 384.679,234	1	554.250,347 384.553,147	291.316

** Lungimile segmentelor sunt determinate în planul de proiecție Stereo 70 și sunt rotunjite la 1 milimetru.

***** Distanţa dintre puncte este formată din segmente cumulate ce sunt mai mici decât valoarea 1 milimetru.**

**DATE DESPRE IMOBILUL NR. 4729**

Oficiul de Cadastru și Publicitate Imobiliară PRAHOVA
Biroul de Cadastru și Publicitate Imobiliară Câmpina

A. Partea I. Descrierea imobilului

TEREN Extravilan

Adresa: Jud. Prahova

Nr. Crt	Nr cadastral Nr. topografic	Suprafața* (mp)	Observații / Referințe
A1		9	Sector cadastral:92 Teren neimprijmuit;

Construcții

Crt	Nr cadastral Nr. topografic	Adresa	Observații / Referințe
A1.1	-C1	Jud. Prahova	Nr. niveluri:1; S. construita la sol:9 mp; S. construita desfasurata:9 mp; STALP ENERGIE ELECTRICA LEA

B. Partea II. Proprietari și acte

Inscrieri privitoare la dreptul de proprietate și alte drepturi reale		Referințe
/		
Act Normativ nr. 123, din 10/07/2012 emis de PARLAMENTUL ROMANIEI;		
B1	Intabulare, drept de PROPRIETATE, dobandit prin Lege, cota actuala 1/1, cota initiala 1/1 1) STATUL ROMAN, CIF:9999999999999	A1, A1.1
B2	Intabulare, drept de ADMINISTRARE DOBANDIT PRIN LEGE, cota actuala 1/1, cota initiala 1/1 1) MINISTERUL ENERGIEI, CIF:9999999999999	A1, A1.1
B3	Intabulare, drept de CONCESIUNE, cota actuala 1/1, cota initiala 1/1 1) COMPANIA DE TRANSPORT AL ENERGIEI ELECTRICE TRANSELECTRICA SA, CIF:9999999999999	A1, A1.1

C. Partea III. SARCINI .

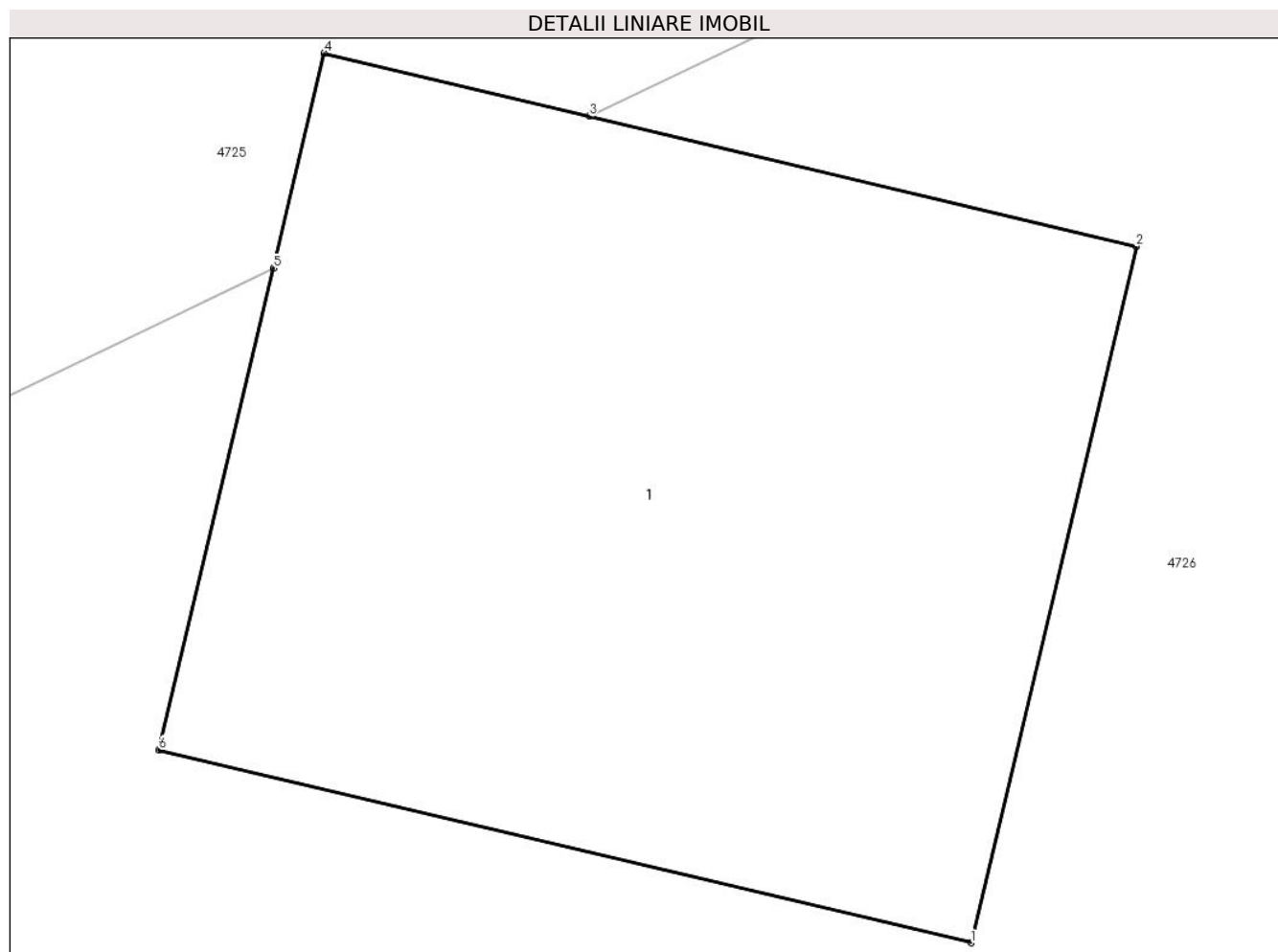
Inscrieri privind dezmembramintele dreptului de proprietate, drepturi reale de garanție și sarcini	Referințe
NU SUNT	

Anexa Nr. 1 La Partea I

Teren

Nr cadastral	Suprafaţa (mp)*	Observații / Referințe
	9	

* Suprafața este determinată în planul de proiecție Stereo 70.



Date referitoare la teren

Crt	Categorie folosință	Intra vilan	Suprafața (mp)	Tarla	Parcelă	Nr. topo	Observații / Referințe
1	curți constructii	NU	9	95	1921/13	-	

Date referitoare la construcții

Crt	Număr	Destinație construcție	Supraf. (mp)	Situație juridică	Observații / Referințe
A1.1	-C1	construcții industriale și edilitare	Din acte: 0 Masurata: 9	Cu acte	Nr. niveluri:1; S. construita la sol:9 mp; S. construita desfasurata:9 mp; STALP ENERGIE ELECTRICA LEA

Lungime Segmente

1) Valorile lungimilor segmentelor sunt obținute din proiecție în plan.

Punct început	X / Y	Punct sfârșit	X / Y	Lungime segment (** (m)
1	554.289,668 384.587,228	2	554.290,311 384.589,936	2.783
2	554.290,311 384.589,936	3	554.288,182 384.590,442	2.188
3	554.288,182 384.590,442	4	554.287,151 384.590,687	1.06

Punct început	X / Y	Punct sfârșit	X / Y	Lungime segment (** (m)
4	554.287,151 384.590,687	5	554.286,953 384.589,851	0.859
5	554.286,953 384.589,851	6	554.286,508 384.587,978	1.925
6	554.286,508 384.587,978	1	554.289,668 384.587,228	3.248

** Lungimile segmentelor sunt determinate în planul de proiecție Stereo 70 și sunt rotunjite la 1 milimetru.

*** Distanța dintre puncte este formată din segmente cumulate ce sunt mai mici decât valoarea 1 milimetru.

**DATE DESPRE IMOBILUL NR. 4730**

Oficiul de Cadastru și Publicitate Imobiliară PRAHOVA
Biroul de Cadastru și Publicitate Imobiliară Câmpina

A. Partea I. Descrierea imobilului

TEREN Extravilan

Adresa: Jud. Prahova

Nr. Crt	Nr cadastral Nr. topografic	Suprafața* (mp)	Observații / Referințe
A1		2.500	Sector cadastral:92 Teren neimprejmuit;

B. Partea II. Proprietari și acte

Inscrieri privitoare la dreptul de proprietate și alte drepturi reale	Referințe
/	
Act Administrativ nr. 6527, din 08/06/1993 emis de CJSDPAT PRAHOVA (TITLU DE PROPRIETATE;);	
B1	A1
Intabulare, drept de PROPRIETATE, dobandit prin Reconstituire, cota actuala 1/1, cota initiala 1/1	
1) MÎRZEA M. TRAIAN	

C. Partea III. SARCINI .

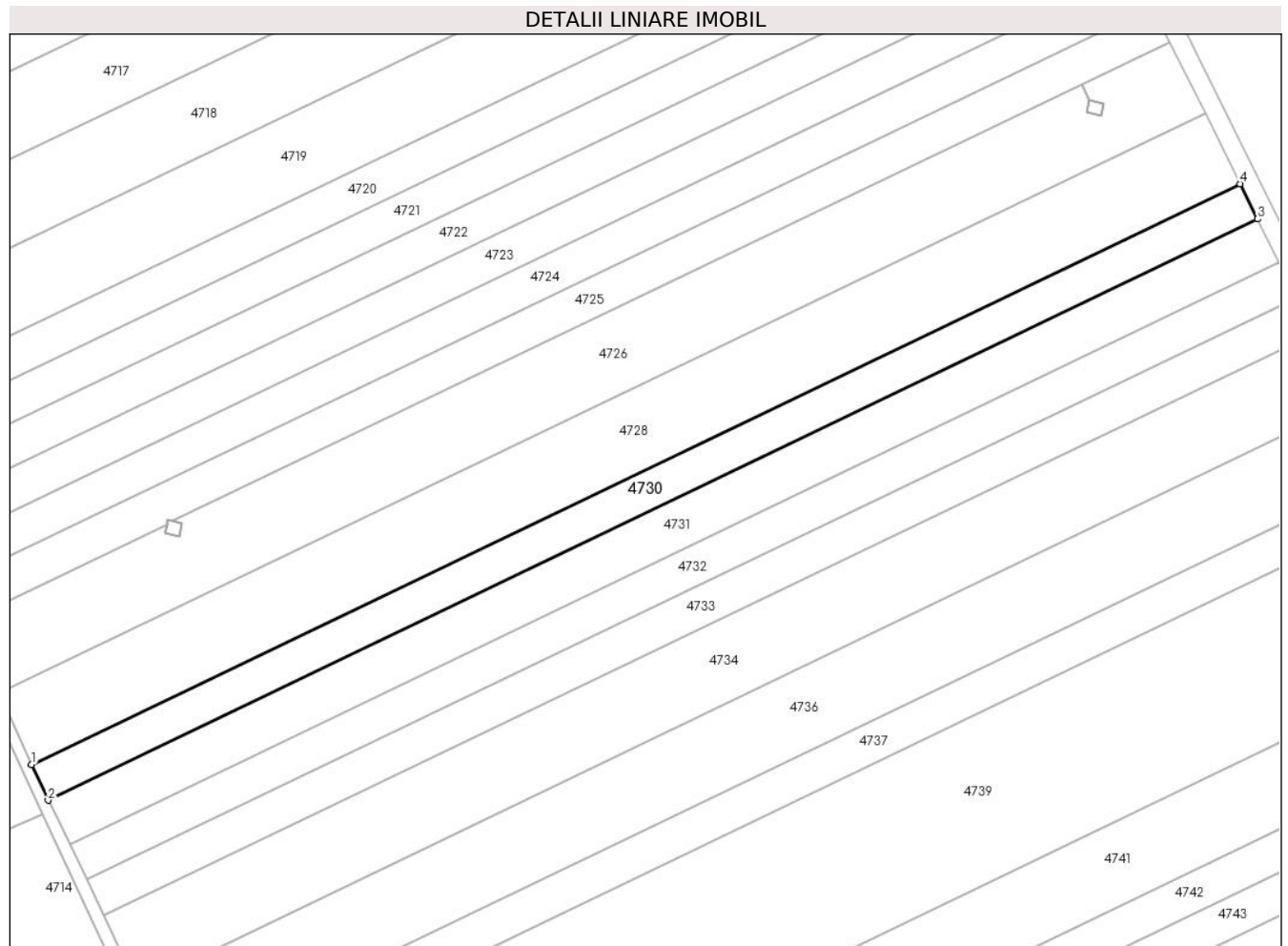
Inscrieri privind dezmembramintele dreptului de proprietate, drepturi reale de garanție și sarcini	Referințe
NU SUNT	

Anexa Nr. 1 La Partea I

Teren

Nr cadastral	Suprafața (mp)*	Observații / Referințe
	2.500	

* Suprafața este determinată în planul de proiecție Stereo 70.



Date referitoare la teren

Crt	Categorie folosință	Intra vilan	Suprafața (mp)	Tarla	Parcelă	Nr. topo	Observații / Referințe
1	arabil	NU	2.500	95	1921/11	-	IN ACTUL DE PROPRIETATE NUMAR PARCELA 1921/21

Lungime Segmente

1) Valorile lungimilor segmentelor sunt obținute din proiecție în plan.

Punct început	X / Y	Punct sfârșit	X / Y	Lungime segment (** (m)
1	554.257,458 384.537,538	2	554.261,093 384.529,783	8.565
2	554.261,093 384.529,783	3	554.524,338 384.656,173	292.014
3	554.524,338 384.656,173	4	554.520,528 384.663,843	8.564
4	554.520,528 384.663,843	1	554.257,458 384.537,538	291.82

**** Lungimile segmentelor sunt determinate în planul de proiecţie Stereo 70 şi sunt rotunjite la 1 milimetru.**

***** Distanţa dintre puncte este formată din segmente cumulate ce sunt mai mici decât valoarea 1 milimetru.**

**DATE DESPRE IMOBILUL NR. 4731**

Oficiul de Cadastru și Publicitate Imobiliară PRAHOVA
Biroul de Cadastru și Publicitate Imobiliară Câmpina

A. Partea I. Descrierea imobilului

TEREN Extravilan

Adresa: Jud. Prahova

Nr. Crt	Nr cadastral Nr. topografic	Suprafața* (mp)	Observații / Referințe
A1		3.100	Sector cadastral:92 Teren neimprejmuit;

B. Partea II. Proprietari și acte

Inscrieri privitoare la dreptul de proprietate și alte drepturi reale	Referințe
/	
Act Administrativ nr. 18604, din 19/05/1994 emis de CJSDPAT PRAHOVA (TITLU DE PROPRIETATE;);	
B1	A1
Intabulare, drept de PROPRIETATE, dobandit prin Reconstituire, cota actuala 1/1, cota initiala 1/1	
1) DINU I. PETRE	

C. Partea III. SARCINI .


Inscrieri privind dezmembramintele dreptului de proprietate, drepturi reale de garanție și sarcini	Referințe
NU SUNT	

Anexa Nr. 1 La Partea I

Teren

Nr cadastral	Suprafața (mp)*	Observații / Referințe
	3.100	

* Suprafața este determinată în planul de proiecție Stereo 70.



Date referitoare la teren

Crt	Categorie folosință	Intra vilan	Suprafața (mp)	Tarla	Parcelă	Nr. topo	Observații / Referințe
1	arabil	NU	3.100	95	1921/10	-	

Lungime Segmente

1) Valorile lungimilor segmentelor sunt obținute din proiecție în plan.

Punct început	X / Y	Punct sfârșit	X / Y	Lungime segment (** (m)
1	554.261,093 384.529,783	2	554.266,003 384.520,359	10.626
2	554.266,003 384.520,359	3	554.528,968 384.646,613	291.703
3	554.528,968 384.646,613	4	554.524,338 384.656,173	10.622
4	554.524,338 384.656,173	1	554.261,093 384.529,783	292.014

** Lungimile segmentelor sunt determinate în planul de proiecție Stereo 70 și sunt rotunjite la 1 milimetru.

***** Distanţa dintre puncte este formată din segmente cumulate ce sunt mai mici decât valoarea 1 milimetru.**

**DATE DESPRE IMOBILUL NR. 4732**

Oficiul de Cadastru și Publicitate Imobiliară PRAHOVA
Biroul de Cadastru și Publicitate Imobiliară Câmpina

A. Partea I. Descrierea imobilului

TEREN Extravilan

Adresa: Jud. Prahova

Nr. Crt	Nr cadastral Nr. topografic	Suprafața* (mp)	Observații / Referințe
A1		2.500	Sector cadastral:92 Teren neimprejmuit;

B. Partea II. Proprietari și acte

Inscrieri privitoare la dreptul de proprietate și alte drepturi reale	Referințe
/	
Act Administrativ nr. 13327, din 18/11/1993 emis de CJSDPAT PRAHOVA (TITLU DE PROPRIETATE;);	
B1	A1
Intabulare, drept de PROPRIETATE, dobandit prin Reconstituire, cota actuala 1/1, cota initiala 1/1 1) BUCĂ VASILE DEFUNCT:Da	

C. Partea III. SARCINI .


Inscrieri privind dezmembramintele dreptului de proprietate, drepturi reale de garanție și sarcini	Referințe
NU SUNT	

Anexa Nr. 1 La Partea I

Teren

Nr cadastral	Suprafața (mp)*	Observații / Referințe
	2.500	

* Suprafața este determinată în planul de proiecție Stereo 70.



Date referitoare la teren

Crt	Categorie folosință	Intra vilan	Suprafața (mp)	Tarla	Parcelă	Nr. topo	Observații / Referințe
1	arabil	NU	2.500	95	1921/9	-	

Lungime Segmente

1) Valorile lungimilor segmentelor sunt obținute din proiecție în plan.

Punct început	X / Y	Punct sfârșit	X / Y	Lungime segment (** (m)
1	554.532,755 384.638,927	2	554.528,968 384.646,613	8.568
2	554.528,968 384.646,613	3	554.266,003 384.520,359	291.703
3	554.266,003 384.520,359	4	554.269,634 384.512,597	8.569
4	554.269,634 384.512,597	1	554.532,755 384.638,927	291.877

** Lungimile segmentelor sunt determinate în planul de proiecție Stereo 70 și sunt rotunjite la 1 milimetru.

***** Distanţa dintre puncte este formată din segmente cumulate ce sunt mai mici decât valoarea 1 milimetru.**

**DATE DESPRE IMOBILUL NR. 4733**

Oficiul de Cadastru și Publicitate Imobiliară PRAHOVA
Biroul de Cadastru și Publicitate Imobiliară Câmpina

A. Partea I. Descrierea imobilului

TEREN Extravilan

Adresa: Jud. Prahova

Nr. Crt	Nr cadastral Nr. topografic	Suprafața* (mp)	Observații / Referințe
A1		2.500	Sector cadastral:92 Teren neimprejmuit;

B. Partea II. Proprietari și acte

Inscrieri privitoare la dreptul de proprietate și alte drepturi reale	Referințe
/	
Act Administrativ nr. 6218, din 04/06/1993 emis de CJSDPAT PRAHOVA (TITLU DE PROPRIETATE;);	
B1	A1
Intabulare, drept de PROPRIETATE, dobandit prin Reconstituire, cota actuala 1/1, cota initiala 1/1	
1) BUCUR I. LINTA	
2) BUCĂ I. SILVIA	

C. Partea III. SARCINI .


Inscrieri privind dezmembramintele dreptului de proprietate, drepturi reale de garanție și sarcini	Referințe
NU SUNT	

Anexa Nr. 1 La Partea I

Teren

Nr cadastral	Suprafața (mp)*	Observații / Referințe
	2.500	

* Suprafața este determinată în planul de proiecție Stereo 70.



Date referitoare la teren

Crt	Categorie folosință	Intra vilan	Suprafața (mp)	Tarla	Parcelă	Nr. topo	Observații / Referințe
1	arabil	NU	2.500	95	1921/8	-	

Lungime Segmente

1) Valorile lungimilor segmentelor sunt obținute din proiecție în plan.

Punct început	X / Y	Punct sfârșit	X / Y	Lungime segment (** (m)
1	554.536,54 384.631,245	2	554.532,755 384.638,927	8.564
2	554.532,755 384.638,927	3	554.269,634 384.512,597	291.877
3	554.269,634 384.512,597	4	554.273,262 384.504,841	8.563
4	554.273,262 384.504,841	1	554.536,54 384.631,245	292.05

** Lungimile segmentelor sunt determinate în planul de proiecție Stereo 70 și sunt rotunjite la 1 milimetru.

***** Distanţa dintre puncte este formată din segmente cumulate ce sunt mai mici decât valoarea 1 milimetru.**

**DATE DESPRE IMOBILUL NR. 4734**

Oficiul de Cadastru și Publicitate Imobiliară PRAHOVA
Biroul de Cadastru și Publicitate Imobiliară Câmpina

A. Partea I. Descrierea imobilului

TEREN Extravilan

Adresa: Jud. Prahova

Nr. Crt	Nr cadastral Nr. topografic	Suprafața* (mp)	Observații / Referințe
A1		5.000	Sector cadastral:92 Teren neimprejmuț;

B. Partea II. Proprietari și acte

Inscrieri privitoare la dreptul de proprietate și alte drepturi reale		Referințe
/		
Act Notarial nr. 353, din 15/08/2001 emis de BN Ivan Mihaela-Savulescu Vasile (CERTIFICAT DE MOSTENITOR;);		
B1	Intabulare, drept de PROPRIETATE, dobandit prin Succesiune, cota actuala 1/4, cota initiala 1/4 1) MOCANU MARIA , lipsa CNP; DEFUNCT:Da	A1
B2	Intabulare, drept de PROPRIETATE, dobandit prin Succesiune, cota actuala 3/4, cota initiala 3/4 1) DOCHIU ANA , lipsa CNP;	A1

C. Partea III. SARCINI .


Inscrieri privind dezmembramintele dreptului de proprietate, drepturi reale de garanție și sarcini	Referințe
NU SUNT	

Anexa Nr. 1 La Partea I

Teren

Nr cadastral	Suprafața (mp)*	Observații / Referințe
	5.000	

* Suprafața este determinată în planul de proiecție Stereo 70.



Date referitoare la teren

Crt	Categorie folosință	Intravilan	Suprafața (mp)	Tarla	Parcelă	Nr. topo	Observații / Referințe
1	arabil	NU	5.000	95	1921/7	-	

Lungime Segmente

1) Valorile lungimilor segmentelor sunt obținute din proiecție în plan.

Punct început	X / Y	Punct sfârșit	X / Y	Lungime segment (** (m)
1	554.280,512 384.489,342	2	554.544,102 384.615,896	292.396
2	554.544,102 384.615,896	3	554.536,54 384.631,245	17.111
3	554.536,54 384.631,245	4	554.273,262 384.504,841	292.05
4	554.273,262 384.504,841	1	554.280,512 384.489,342	17.111

** Lungimile segmentelor sunt determinate în planul de proiecție Stereo 70 și sunt rotunjite la 1 milimetru.

***** Distanţa dintre puncte este formată din segmente cumulate ce sunt mai mici decât valoarea 1 milimetru.**

**DATE DESPRE IMOBILUL NR. 4735**

Oficiul de Cadastru și Publicitate Imobiliară PRAHOVA
Biroul de Cadastru și Publicitate Imobiliară Câmpina

A. Partea I. Descrierea imobilului

TEREN Extravilan

Adresa: Jud. Prahova

Nr. Crt	Nr cadastral Nr. topografic	Suprafața* (mp)	Observații / Referințe
A1		2.500	Sector cadastral:92 Teren neimprejmuit;

B. Partea II. Proprietari și acte

Inscrieri privitoare la dreptul de proprietate și alte drepturi reale		Referințe
/		
Act Administrativ nr. 102828 emis de CJSDPAT PRAHOVA (TITLU DE PROPRIETATE;);		
B1	Intabulare, drept de PROPRIETATE, dobandit prin Reconstituire, cota actuala 1/1, cota initiala 1/1 1) OANA ELENA 2) HABEANU GHEORGHE	A1

C. Partea III. SARCINI .

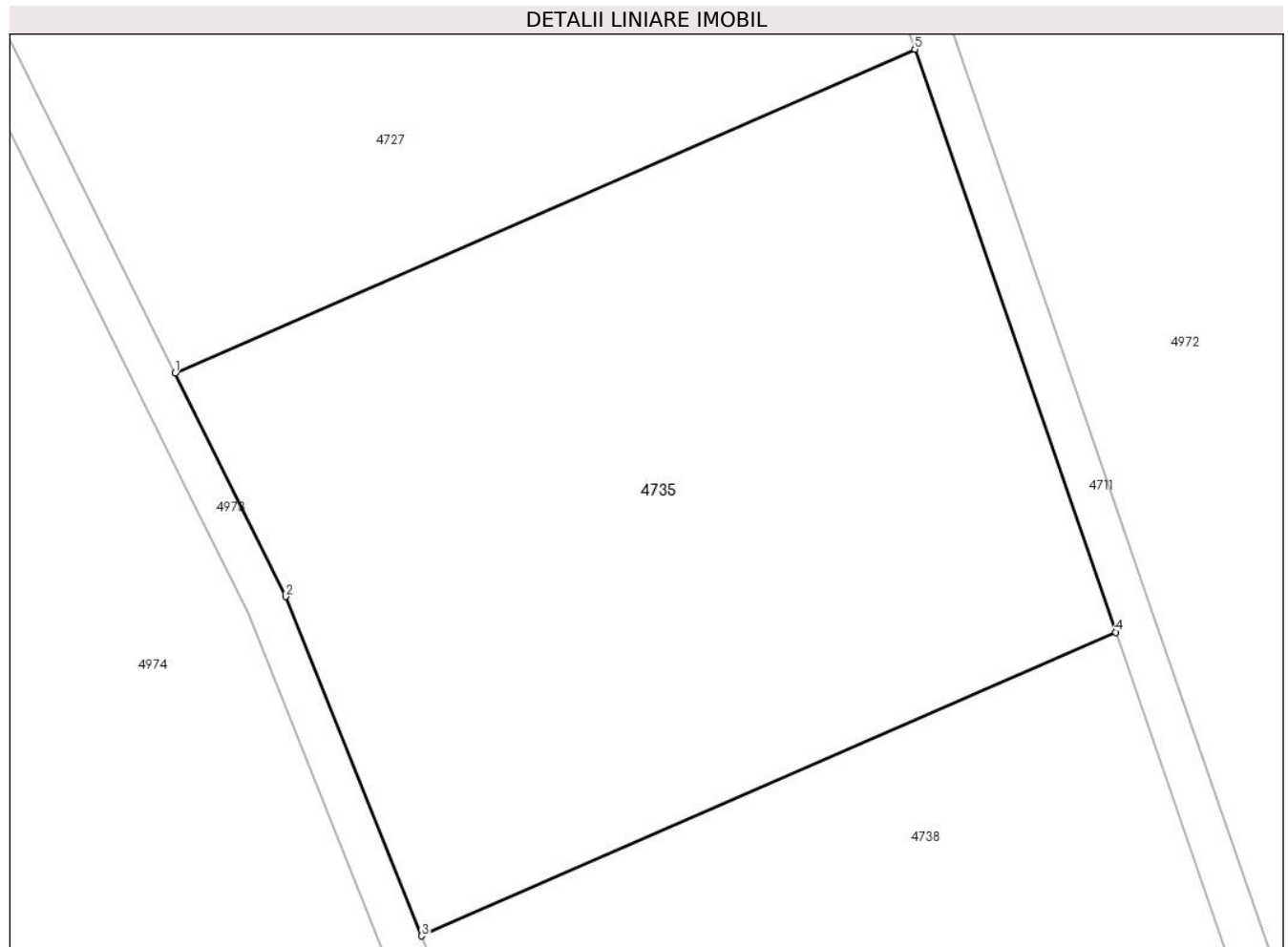
Inscrieri privind dezmembramintele dreptului de proprietate, drepturi reale de garanție și sarcini	Referințe
NU SUNT	

Anexa Nr. 1 La Partea I

Teren

Nr cadastral	Suprafața (mp)*	Observații / Referințe
	2.500	

* Suprafața este determinată în planul de proiecție Stereo 70.



Date referitoare la teren

Crt	Categorie folosință	Intra vilan	Suprafața (mp)	Tarla	Parcelă	Nr. topo	Observații / Referințe
1	arabil	NU	2.500	95	1921/47	-	

Lungime Segmente

1) Valorile lungimilor segmentelor sunt obținute din proiecție în plan.

Punct început	X / Y	Punct sfârșit	X / Y	Lungime segment (** (m)
1	554.292,031 384.012,413	2	554.300,04 383.996,239	18.048
2	554.300,04 383.996,239	3	554.309,886 383.971,688	26.452
3	554.309,886 383.971,688	4	554.360,132 383.993,658	54.839
4	554.360,132 383.993,658	5	554.345,581 384.035,827	44.609
5	554.345,581 384.035,827	1	554.292,031 384.012,413	58.445

**** Lungimile segmentelor sunt determinate în planul de proiecţie Stereo 70 şi sunt rotunjite la 1 milimetru.**

***** Distanţa dintre puncte este formată din segmente cumulate ce sunt mai mici decât valoarea 1 milimetru.**

**DATE DESPRE IMOBILUL NR. 4736**

Oficiul de Cadastru și Publicitate Imobiliară PRAHOVA
Biroul de Cadastru și Publicitate Imobiliară Câmpina

A. Partea I. Descrierea imobilului

TEREN Extravilan

Adresa: Jud. Prahova

Nr. Crt	Nr cadastral Nr. topografic	Suprafața* (mp)	Observații / Referințe
A1		5.000	Sector cadastral:92 Teren neimprejmuit;

B. Partea II. Proprietari și acte

Inscrieri privitoare la dreptul de proprietate și alte drepturi reale	Referințe
/	
Act Administrativ nr. 6412, din 02/06/1993 emis de CJSDPAT PRAHOVA (TITLU DE PROPRIETATE;);	
B1	A1
Intabulare, drept de PROPRIETATE, dobandit prin Reconstituire, cota actuala 1/1, cota initiala 1/1	
1) STĂNCIOI N. VASILICA DEFUNCT:Da	

C. Partea III. SARCINI .

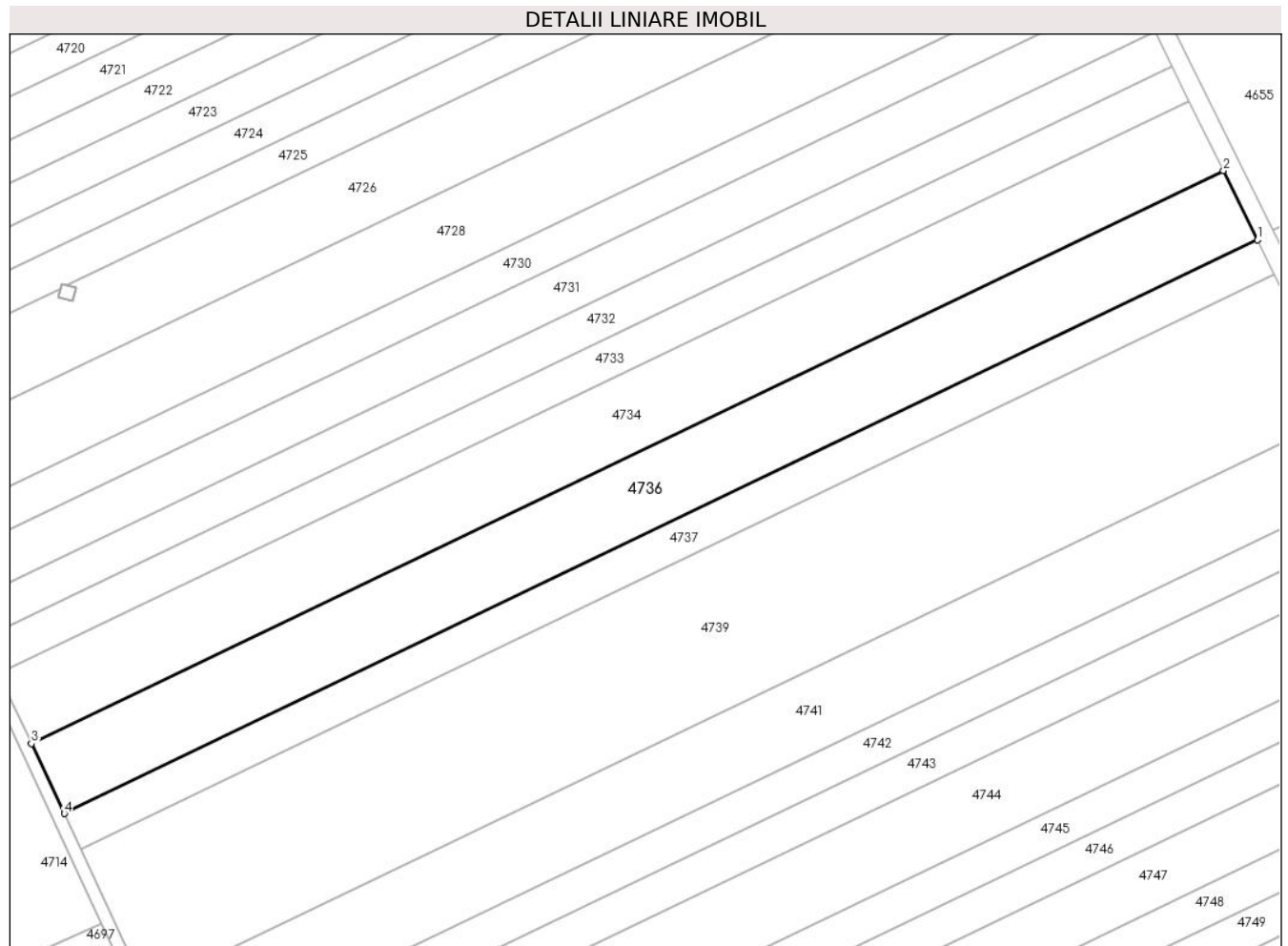
Inscrieri privind dezmembramintele dreptului de proprietate, drepturi reale de garanție și sarcini	Referințe
NU SUNT	

Anexa Nr. 1 La Partea I

Teren

Nr cadastral	Suprafața (mp)*	Observații / Referințe
	5.000	

* Suprafața este determinată în planul de proiecție Stereo 70.



Date referitoare la teren

Crt	Categorie folosință	Intravilan	Suprafața (mp)	Tarla	Parcelă	Nr. topo	Observații / Referințe
1	arabil	NU	5.000	95	1921/6	-	

Lungime Segmente

1) Valorile lungimilor segmentelor sunt obținute din proiecție în plan.

Punct început	X / Y	Punct sfârșit	X / Y	Lungime segment (** (m)
1	554.551,656 384.600,565	2	554.544,102 384.615,896	17.091
2	554.544,102 384.615,896	3	554.280,512 384.489,342	292.396
3	554.280,512 384.489,342	4	554.287,754 384.473,861	17.091
4	554.287,754 384.473,861	1	554.551,656 384.600,565	292.742

** Lungimile segmentelor sunt determinate în planul de proiecție Stereo 70 și sunt rotunjite la 1 milimetru.

***** Distanţa dintre puncte este formată din segmente cumulate ce sunt mai mici decât valoarea 1 milimetru.**

**DATE DESPRE IMOBILUL NR. 4737**

Oficiul de Cadastru și Publicitate Imobiliară PRAHOVA
Biroul de Cadastru și Publicitate Imobiliară Câmpina

A. Partea I. Descrierea imobilului

TEREN Extravilan

Adresa: Jud. Prahova

Nr. Crt	Nr cadastral Nr. topografic	Suprafața* (mp)	Observații / Referințe
A1		2.500	Sector cadastral:92 Teren neimprejmuit;

B. Partea II. Proprietari și acte

Inscrieri privitoare la dreptul de proprietate și alte drepturi reale	Referințe
/	
Act Administrativ nr. 6417, din 02/06/1993 emis de CJSDPAT PRAHOVA (TITLU DE PROPRIETATE;);	
B1	A1
Intabulare, drept de PROPRIETATE, dobandit prin Reconstituire, cota actuala 1/1, cota initiala 1/1	
1) GHEORGHE N. VALERIA	

C. Partea III. SARCINI .

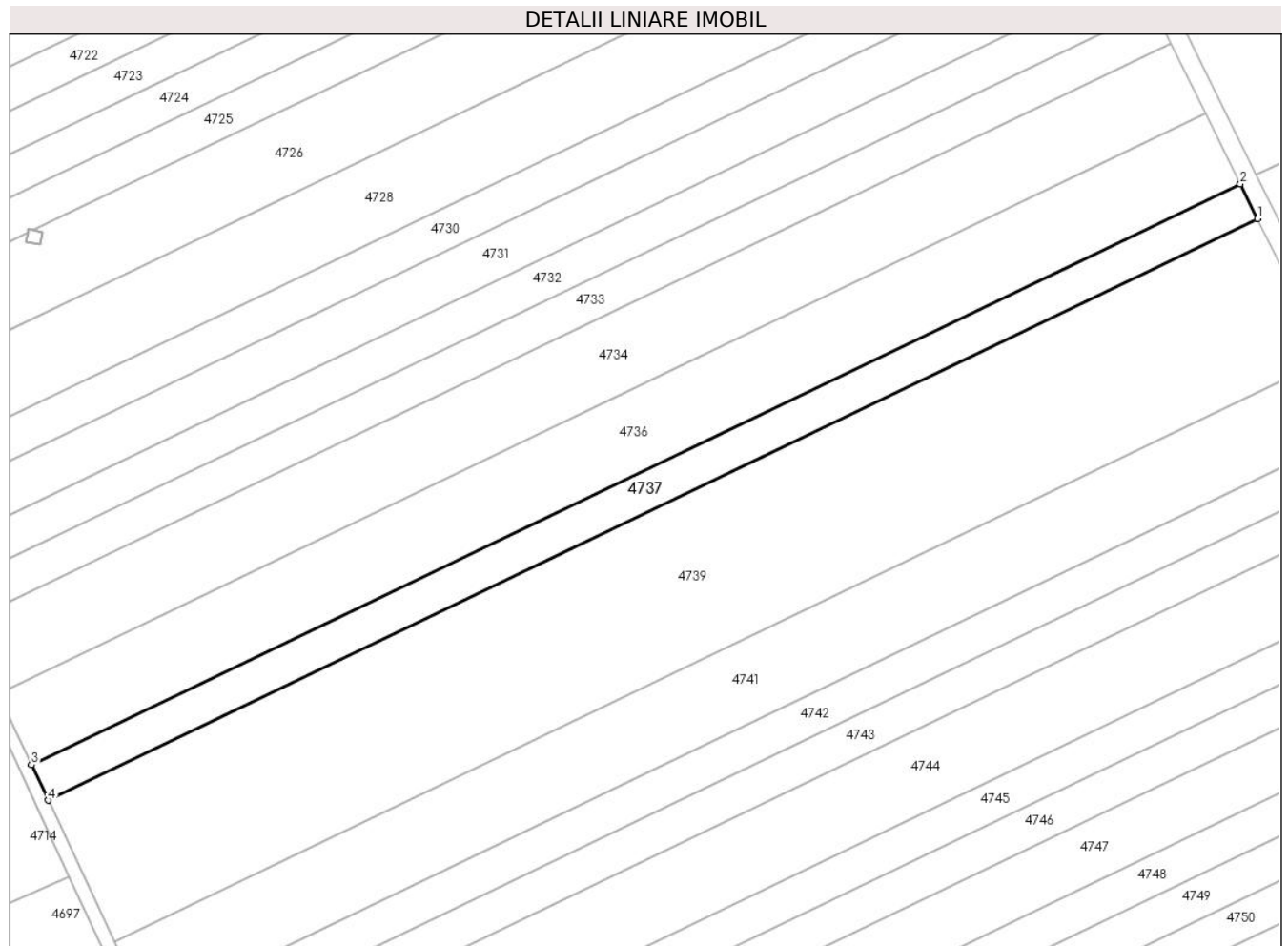
Inscrieri privind dezmembramintele dreptului de proprietate, drepturi reale de garanție și sarcini	Referințe
NU SUNT	

Anexa Nr. 1 La Partea I

Teren

Nr cadastral	Suprafața (mp)*	Observații / Referințe
	2.500	

* Suprafața este determinată în planul de proiecție Stereo 70.



Date referitoare la teren

Crt	Categorie folosință	Intra vilan	Suprafața (mp)	Tarla	Parcelă	Nr. topo	Observații / Referințe
1	arabil	NU	2.500	95	1921/5	-	

Lungime Segmente

1) Valorile lungimilor segmentelor sunt obținute din proiecție în plan.

Punct început	X / Y	Punct sfârșit	X / Y	Lungime segment (** (m)
1	554.555,43 384.592,907	2	554.551,656 384.600,565	8.537
2	554.551,656 384.600,565	3	554.287,754 384.473,861	292.742
3	554.287,754 384.473,861	4	554.291,372 384.466,127	8.538
4	554.291,372 384.466,127	1	554.555,43 384.592,907	292.916

** Lungimile segmentelor sunt determinate în planul de proiecție Stereo 70 și sunt rotunjite la 1 milimetru.

***** Distanţa dintre puncte este formată din segmente cumulate ce sunt mai mici decât valoarea 1 milimetru.**

**DATE DESPRE IMOBILUL NR. 4738**

Oficiul de Cadastru și Publicitate Imobiliară PRAHOVA
Biroul de Cadastru și Publicitate Imobiliară Câmpina

A. Partea I. Descrierea imobilului

TEREN Extravilan

Adresa: Jud. Prahova

Nr. Crt	Nr cadastral Nr. topografic	Suprafața* (mp)	Observații / Referințe
A1		2.800	Sector cadastral:92 Teren neimprejmuit;

B. Partea II. Proprietari și acte

Inscrieri privitoare la dreptul de proprietate și alte drepturi reale	Referințe
/	
Act Administrativ nr. 102855, din 30/09/2002 emis de CJSDPAT PRAHOVA (TITLU DE PROPRIETATE;);	
B1	A1
Intabulare, drept de PROPRIETATE, dobandit prin Reconstituire, cota actuala 1/1, cota initiala 1/1	
1) CHITU AURELIA	

C. Partea III. SARCINI .

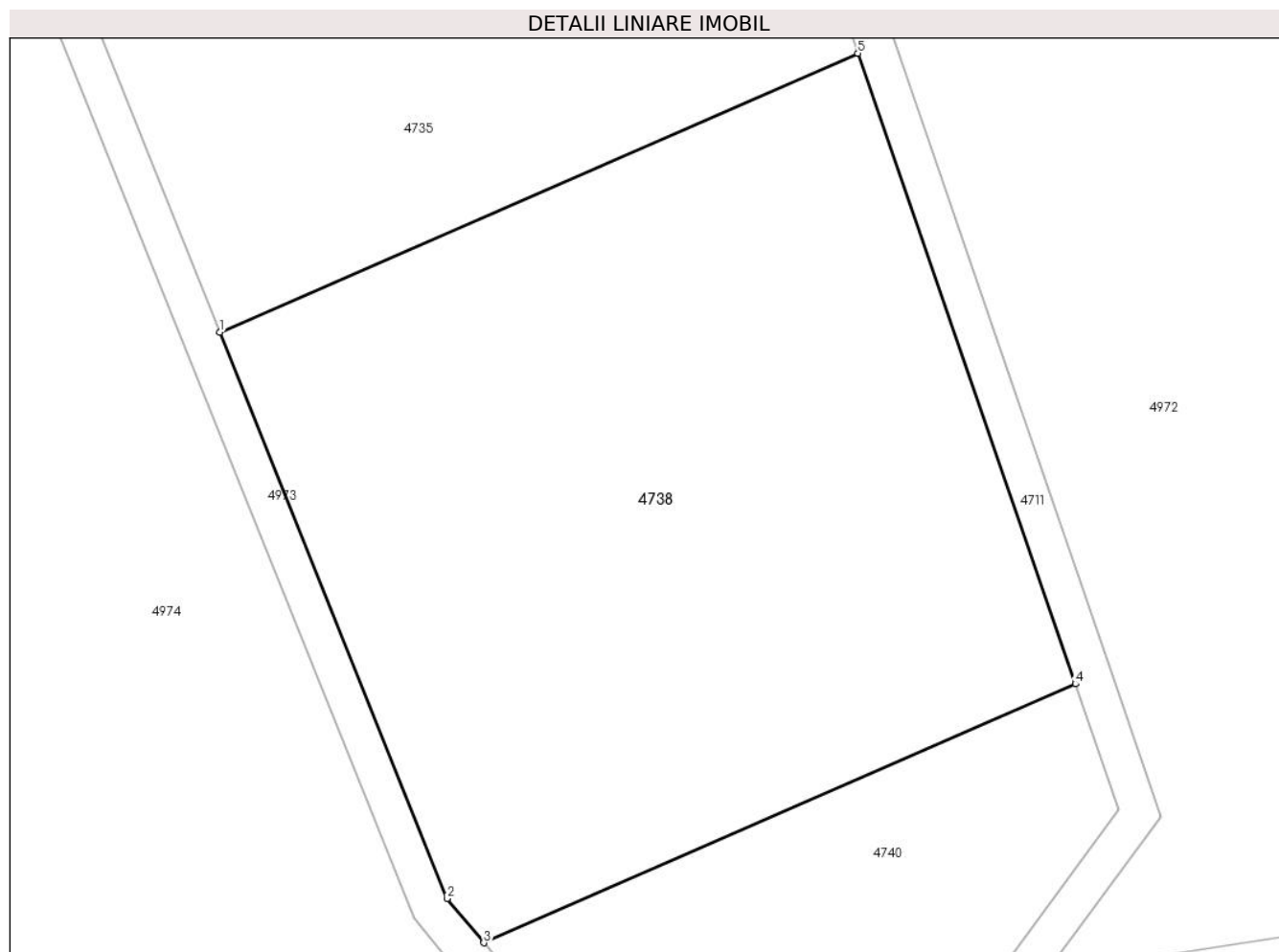
Inscrieri privind dezmembramintele dreptului de proprietate, drepturi reale de garanție și sarcini	Referințe
NU SUNT	

Anexa Nr. 1 La Partea I

Teren

Nr cadastral	Suprafața (mp)*	Observații / Referințe
	2.800	

* Suprafața este determinată în planul de proiecție Stereo 70.



Date referitoare la teren

Crt	Categorie folosință	Intra vilan	Suprafața (mp)	Tarla	Parcelă	Nr. topo	Observații / Referințe
1	arabil	NU	2.800	95	1921/48	-	

Lungime Segmente

1) Valorile lungimilor segmentelor sunt obținute din proiecție în plan.

Punct început	X / Y	Punct sfârșit	X / Y	Lungime segment (** (m)
1	554.309,886 383.971,688	2	554.327,762 383.927,118	48.021
2	554.327,762 383.927,118	3	554.330,662 383.923,642	4.527
3	554.330,662 383.923,642	4	554.377,262 383.944,017	50.86
4	554.377,262 383.944,017	5	554.360,132 383.993,658	52.513
5	554.360,132 383.993,658	1	554.309,886 383.971,688	54.839

**** Lungimile segmentelor sunt determinate în planul de proiecţie Stereo 70 şi sunt rotunjite la 1 milimetru.**

***** Distanţa dintre puncte este formată din segmente cumulate ce sunt mai mici decât valoarea 1 milimetru.**

**DATE DESPRE IMOBILUL NR. 4739**

Oficiul de Cadastru și Publicitate Imobiliară PRAHOVA
Biroul de Cadastru și Publicitate Imobiliară Câmpina

A. Partea I. Descrierea imobilului

TEREN Extravilan

Adresa: Jud. Prahova

Nr. Crt	Nr cadastral Nr. topografic	Suprafața* (mp)	Observații / Referințe
A1		10.000	Sector cadastral:92 Teren neimprejmuit;

B. Partea II. Proprietari și acte

Inscrieri privitoare la dreptul de proprietate și alte drepturi reale	Referințe
/	
Act Administrativ nr. 13309, din 21/11/2014 emis de CJSDPAT PRAHOVA (TITLU DE PROPRIETATE;);	
B1	A1
Intabulare, drept de PROPRIETATE, dobandit prin Hotarare Judecatoreasca, cota actuala 1/1, cota initiala 1/1 1) ILIE N. GHEORGHE	

C. Partea III. SARCINI .

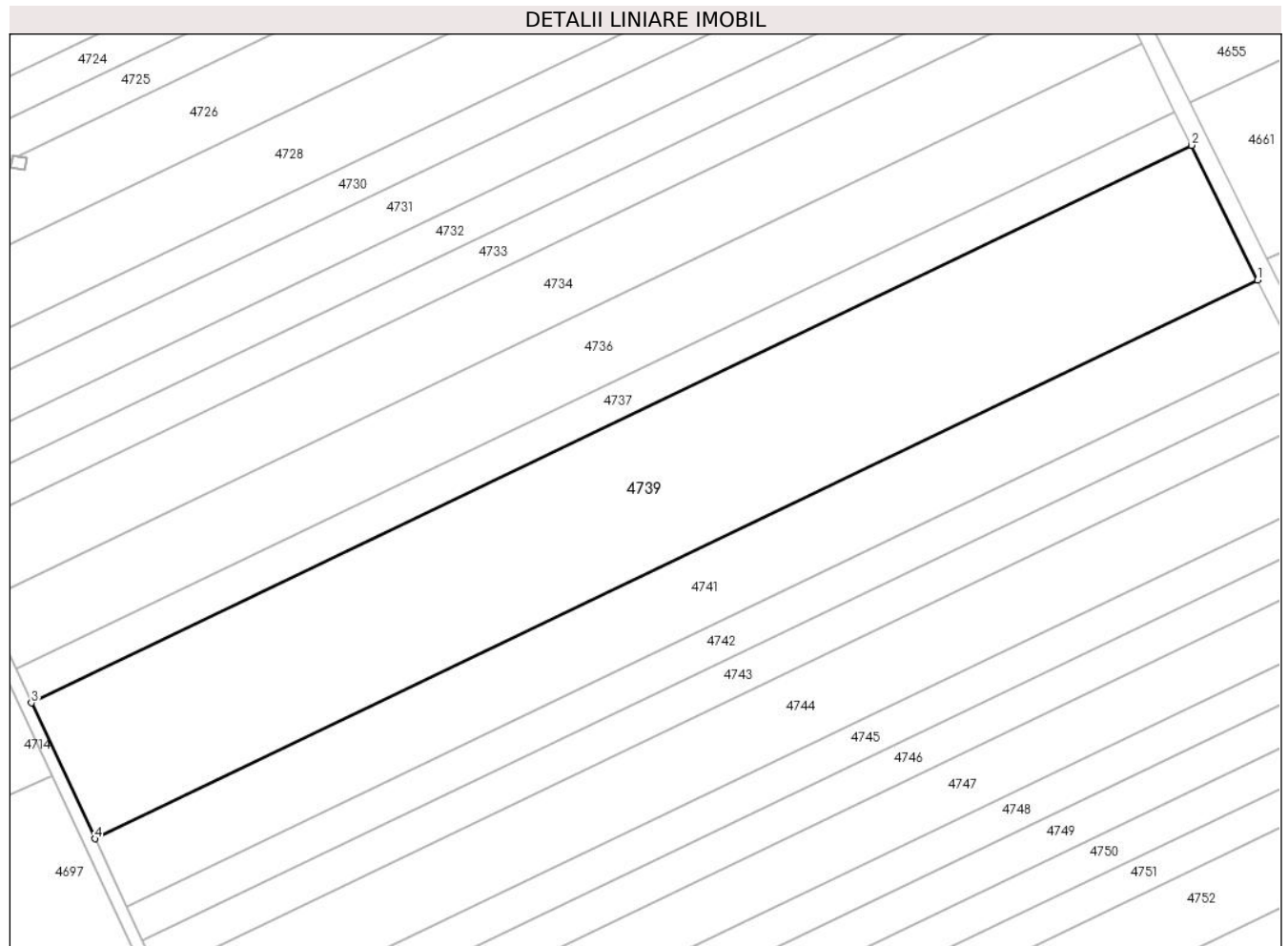
Inscrieri privind dezmembramintele dreptului de proprietate, drepturi reale de garanție și sarcini	Referințe
NU SUNT	

Anexa Nr. 1 La Partea I

Teren

Nr cadastral	Suprafața (mp)*	Observații / Referințe
	10.000	

* Suprafața este determinată în planul de proiecție Stereo 70.



Date referitoare la teren

Crt	Categorie folosință	Intra vilan	Suprafața (mp)	Tarla	Parcelă	Nr. topo	Observații / Referințe
1	arabil	NU	10.000	95	1921/4	-	

Lungime Segmente

1) Valorile lungimilor segmentelor sunt obținute din proiecție în plan.

Punct început	X / Y	Punct sfârșit	X / Y	Lungime segment (** (m)
1	554.570,502 384.562,317	2	554.555,43 384.592,907	34.102
2	554.555,43 384.592,907	3	554.291,372 384.466,127	292.916
3	554.291,372 384.466,127	4	554.305,821 384.435,239	34.1
4	554.305,821 384.435,239	1	554.570,502 384.562,317	293.607

** Lungimile segmentelor sunt determinate în planul de proiecție Stereo 70 și sunt rotunjite la 1 milimetru.

***** Distanţa dintre puncte este formată din segmente cumulate ce sunt mai mici decât valoarea 1 milimetru.**

**DATE DESPRE IMOBILUL NR. 4740**

Oficiul de Cadastru și Publicitate Imobiliară PRAHOVA
Biroul de Cadastru și Publicitate Imobiliară Câmpina

A. Partea I. Descrierea imobilului

TEREN Extravilan

Adresa: Jud. Prahova

Nr. Crt	Nr cadastral Nr. topografic	Suprafața* (mp)	Observații / Referințe
A1		694	Sector cadastral:92 Teren neimprejmuit; Teren la dispozitia comisiei locale de fond funciar conform art. 13, alin. 14 din legea 7/1996.

B. Partea II. Proprietari și acte

Inscrieri privitoare la dreptul de proprietate și alte drepturi reale		Referințe
/		
Act Normativ nr. 7, din 13/03/1996 emis de PARLAMENTUL ROMÂNIEI (LEGE; ,art.13);		
B1	Inscrierea posesiei, drept de PROPRIETATE, dobandit prin Lege, cota actuala 1/1, cota initiala 1/1 1) NEIDENTIFICAT NEIDENTIFICAT	A1
B2	Se notează mențiunea proprietar neidentificat, rezerva comisiei locale de fond funciar.	A1

C. Partea III. SARCINI .

Inscrieri privind dezmembramintele dreptului de proprietate, drepturi reale de garanție și sarcini	Referințe
NU SUNT	

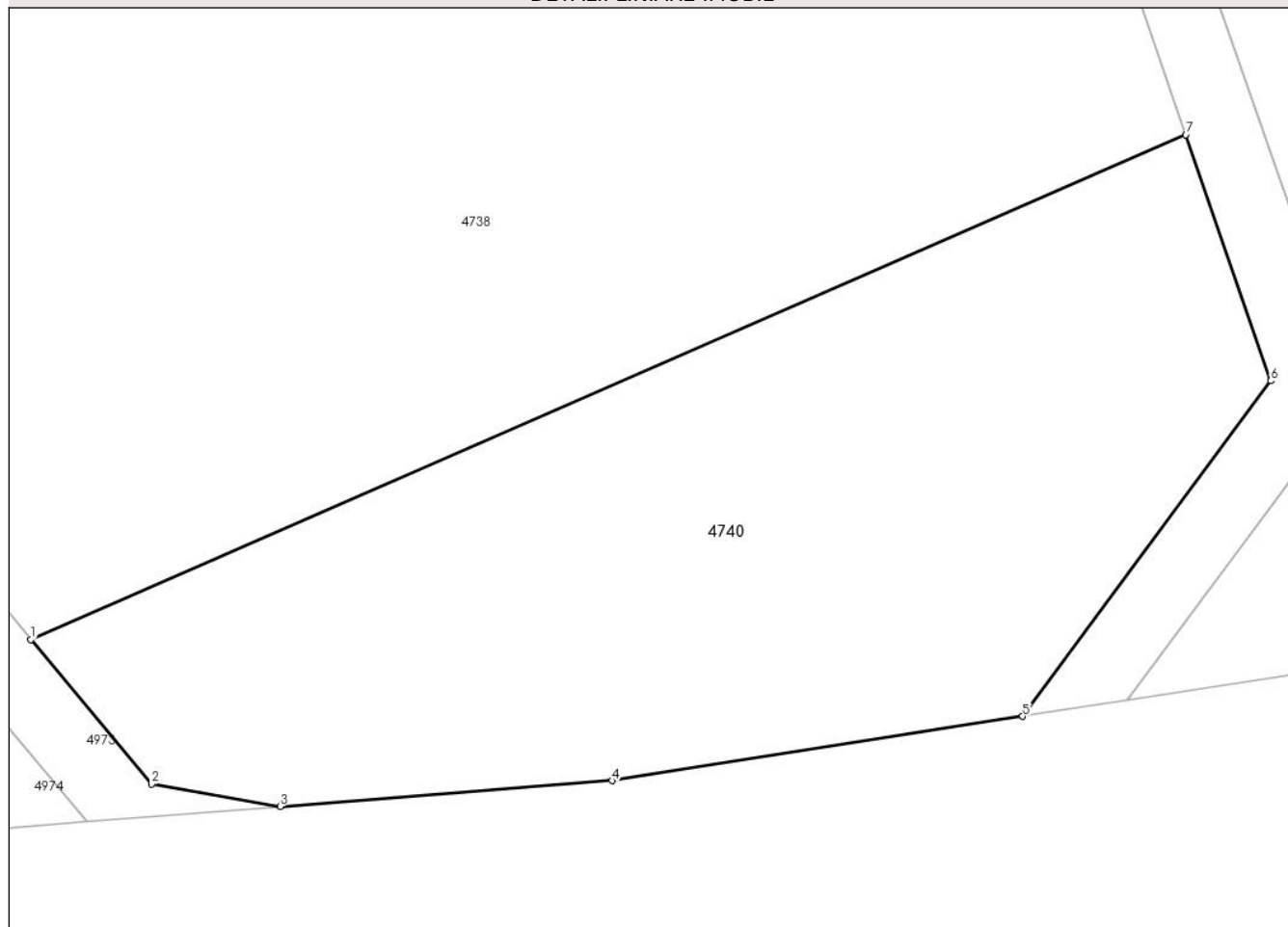
Anexa Nr. 1 La Partea I

Teren

Nr cadastral	Suprafața (mp)*	Observații / Referințe
	694	Teren la dispoziția comisiei locale de fond funciar conform art. 13, alin. 14 din legea 7/1996.

* Suprafața este determinată în planul de proiecție Stereo 70.

DETALII LINIARE IMOBIL



Date referitoare la teren

Crt	Categorie folosință	Intra vilan	Suprafața (mp)	Tarla	Parcelă	Nr. topo	Observații / Referințe
1	arabil	NU	694	95	1921/49	-	

Lungime Segmente

1) Valorile lungimilor segmentelor sunt obținute din proiecție în plan.

Punct început	X / Y	Punct sfârșit	X / Y	Lungime segment (** (m)
1	554.330,662 383.923,642	2	554.335,53 383.917,806	7.6
2	554.335,53 383.917,806	3	554.340,726 383.916,897	5.275
3	554.340,726 383.916,897	4	554.354,109 383.917,94	13.424
4	554.354,109 383.917,94	5	554.370,68 383.920,537	16.773
5	554.370,68 383.920,537	6	554.380,689 383.934,086	16.845

Punct început	X / Y	Punct sfârșit	X / Y	Lungime segment (** (m)
6	554.380,689 383.934,086	7	554.377,262 383.944,017	10.506
7	554.377,262 383.944,017	1	554.330,662 383.923,642	50.86

** Lungimile segmentelor sunt determinate în planul de proiecție Stereo 70 și sunt rotunjite la 1 milimetru.

*** Distanța dintre puncte este formată din segmente cumulate ce sunt mai mici decât valoarea 1 milimetru.

**DATE DESPRE IMOBILUL NR. 4741**

Oficiul de Cadastru și Publicitate Imobiliară PRAHOVA
Biroul de Cadastru și Publicitate Imobiliară Câmpina

A. Partea I. Descrierea imobilului

TEREN Extravilan

Adresa: Jud. Prahova

Nr. Crt	Nr cadastral Nr. topografic	Suprafața* (mp)	Observații / Referințe
A1		5.000	Sector cadastral:92 Teren neimprejmuit;

B. Partea II. Proprietari și acte

Inscrieri privitoare la dreptul de proprietate și alte drepturi reale	Referințe
/	
Act Administrativ nr. 241, din 17/02/2004 emis de CJSDPAT PRAHOVA (TITLU DE PROPRIETATE;);	
B1	A1
Intabulare, drept de PROPRIETATE, dobandit prin Reconstituire, cota actuala 1/1, cota initiala 1/1	
1) ROSU POPEZ MINERVA NICOLETA	
2) ROSU PAVEL MANUELA LIDIA	
3) ROSU I, ION	

C. Partea III. SARCINI .

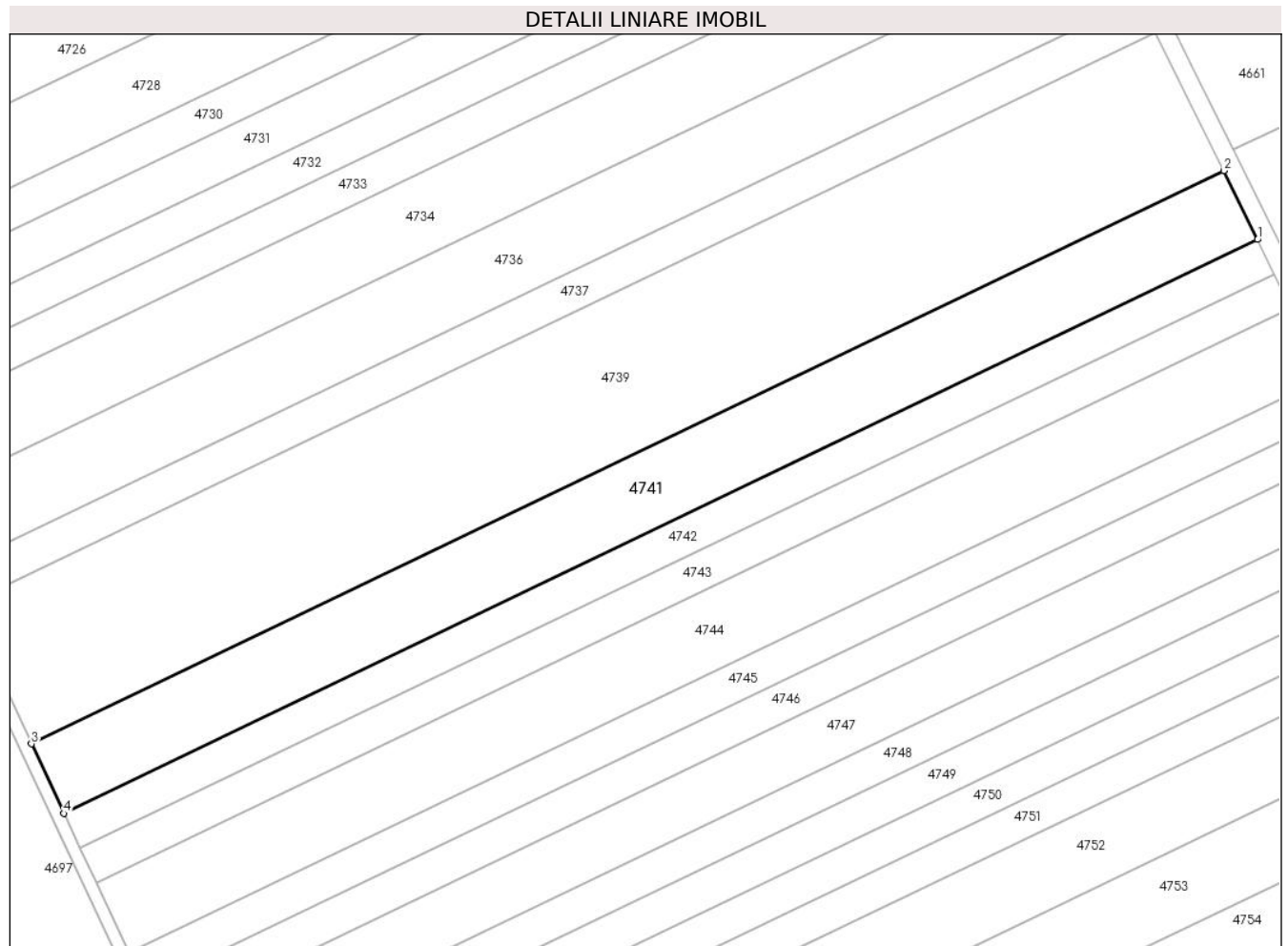
Inscrieri privind dezmembramintele dreptului de proprietate, drepturi reale de garanție și sarcini	Referințe
NU SUNT	

Anexa Nr. 1 La Partea I

Teren

Nr cadastral	Suprafața (mp)*	Observații / Referințe
	5.000	

* Suprafața este determinată în planul de proiecție Stereo 70.



Date referitoare la teren

Crt	Categorie folosință	Intravilan	Suprafața (mp)	Tarla	Parcelă	Nr. topo	Observații / Referințe
1	arabil	NU	5.000	95	1921/3	-	

Lungime Segmente

1) Valorile lungimilor segmentelor sunt obținute din proiecție în plan.

Punct început	X / Y	Punct sfârșit	X / Y	Lungime segment (** (m)
1	554.578,024 384.547,049	2	554.570,502 384.562,317	17.02
2	554.570,502 384.562,317	3	554.305,821 384.435,239	293.607
3	554.305,821 384.435,239	4	554.313,033 384.419,822	17.02
4	554.313,033 384.419,822	1	554.578,024 384.547,049	293.951

** Lungimile segmentelor sunt determinate în planul de proiecție Stereo 70 și sunt rotunjite la 1 milimetru.

***** Distanţa dintre puncte este formată din segmente cumulate ce sunt mai mici decât valoarea 1 milimetru.**

**DATE DESPRE IMOBILUL NR. 4742**

Oficiul de Cadastru și Publicitate Imobiliară PRAHOVA
Biroul de Cadastru și Publicitate Imobiliară Câmpina

A. Partea I. Descrierea imobilului

TEREN Extravilan

Adresa: Jud. Prahova

Nr. Crt	Nr cadastral Nr. topografic	Suprafața* (mp)	Observații / Referințe
A1		2.500	Sector cadastral:92 Teren neimprejmuit;

B. Partea II. Proprietari și acte

Inscrieri privitoare la dreptul de proprietate și alte drepturi reale	Referințe
/	
Act Administrativ nr. 6241, din 04/06/1993 emis de CJSDPAT PRAHOVA (TITLU DE PROPRIETATE;);	
B1	A1
Intabulare, drept de PROPRIETATE, dobandit prin Reconstituire, cota actuala 1/1, cota initiala 1/1	
1) CUCUTEANU V. VICTOR	

C. Partea III. SARCINI .

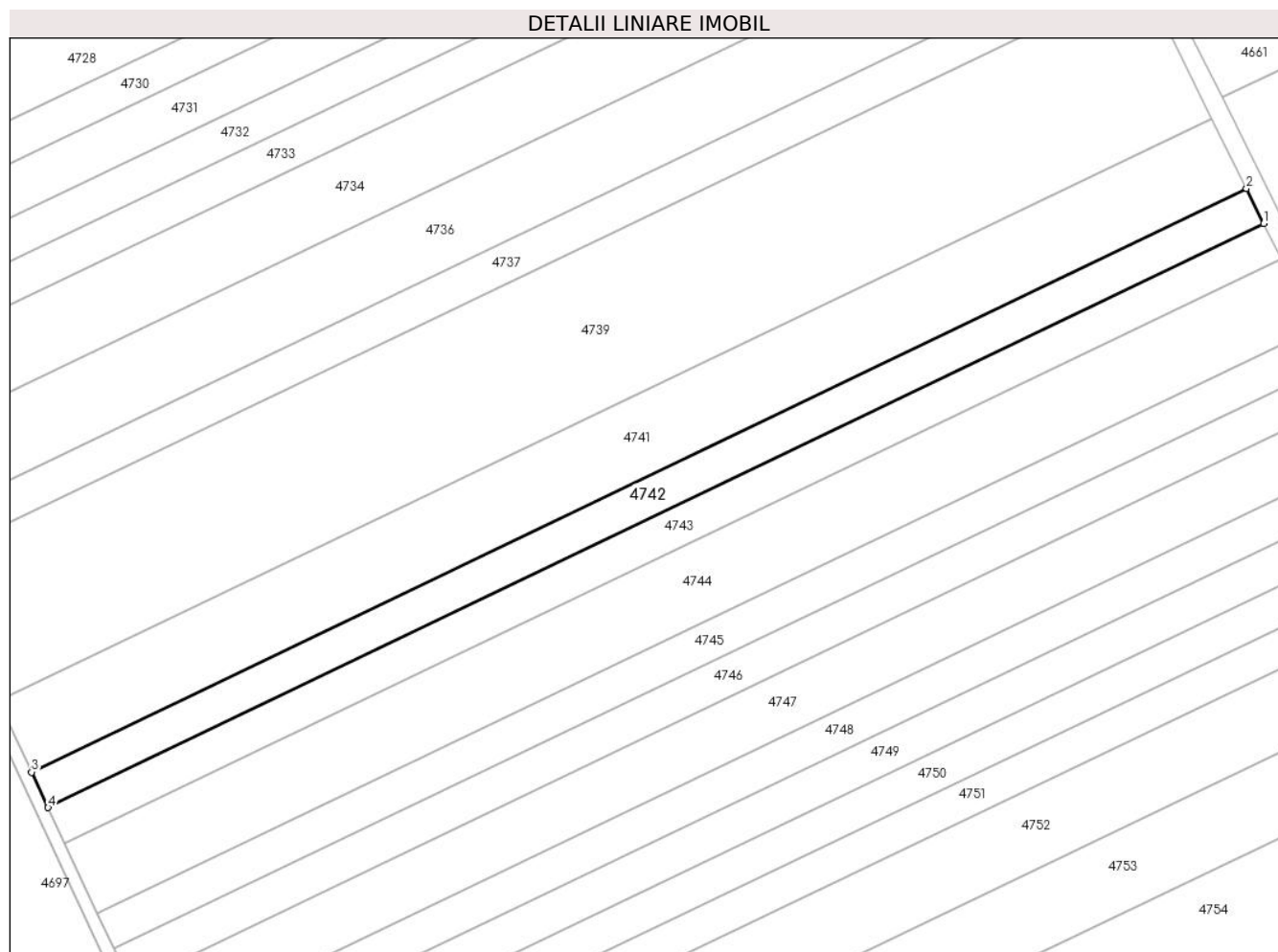
Inscrieri privind dezmembramintele dreptului de proprietate, drepturi reale de garanție și sarcini	Referințe
NU SUNT	

Anexa Nr. 1 La Partea I

Teren

Nr cadastral	Suprafața (mp)*	Observații / Referințe
	2.500	

* Suprafața este determinată în planul de proiecție Stereo 70.



Date referitoare la teren

Crt	Categorie folosință	Intravilan	Suprafața (mp)	Tarla	Parcelă	Nr. topo	Observații / Referințe
1	arabil	NU	2.500	95	1921/2	-	

Lungime Segmente

1) Valorile lungimilor segmentelor sunt obținute din proiecție în plan.

Punct început	X / Y	Punct sfârșit	X / Y	Lungime segment (** (m)
1	554.581,782 384.539,422	2	554.578,024 384.547,049	8.503
2	554.578,024 384.547,049	3	554.313,033 384.419,822	293.951
3	554.313,033 384.419,822	4	554.316,635 384.412,12	8.503
4	554.316,635 384.412,12	1	554.581,782 384.539,422	294.124

** Lungimile segmentelor sunt determinate în planul de proiecție Stereo 70 și sunt rotunjite la 1 milimetru.

***** Distanţa dintre puncte este formată din segmente cumulate ce sunt mai mici decât valoarea 1 milimetru.**

**DATE DESPRE IMOBILUL NR. 4743**

Oficiul de Cadastru și Publicitate Imobiliară PRAHOVA
Biroul de Cadastru și Publicitate Imobiliară Câmpina

A. Partea I. Descrierea imobilului

TEREN Extravilan

Adresa: Jud. Prahova

Nr. Crt	Nr cadastral Nr. topografic	Suprafața* (mp)	Observații / Referințe
A1		2.500	Sector cadastral:92 Teren neimprejmuit;

B. Partea II. Proprietari și acte

Inscrieri privitoare la dreptul de proprietate și alte drepturi reale		Referințe
/		
Act Administrativ nr. 7360, din 04/08/1993 emis de CJSDPAT PRAHOVA (TITLU DE PROPRIETATE;);		
B1	Intabulare, drept de PROPRIETATE, dobandit prin Reconstituire, cota actuala 1/1, cota initiala 1/1 1) NĂSTASE I. GHEORGHE	A1

C. Partea III. SARCINI .

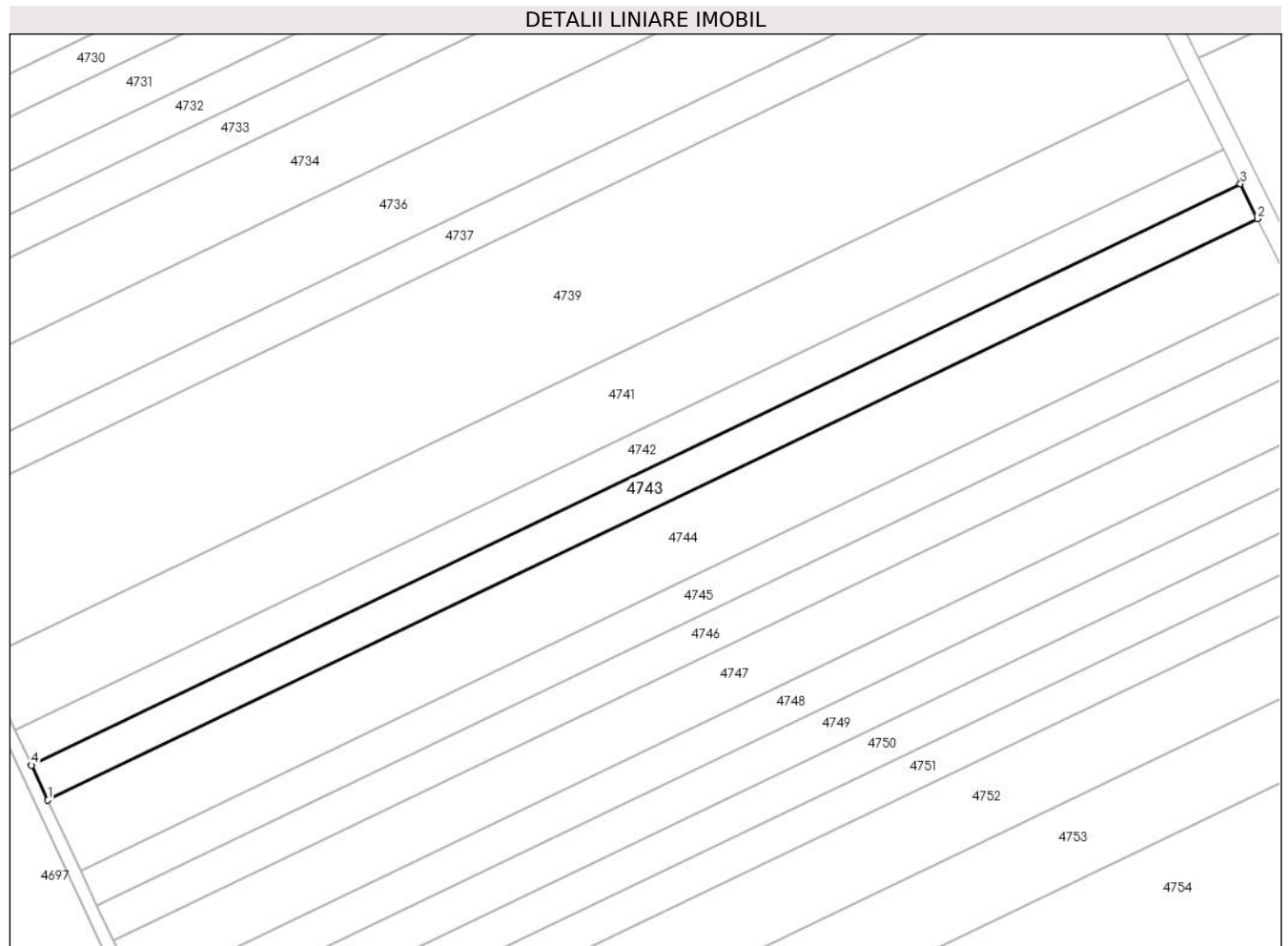
Inscrieri privind dezmembramintele dreptului de proprietate, drepturi reale de garanție și sarcini	Referințe
NU SUNT	

Anexa Nr. 1 La Partea I

Teren

Nr cadastral	Suprafața (mp)*	Observații / Referințe
	2.500	

* Suprafața este determinată în planul de proiecție Stereo 70.



Date referitoare la teren

Crt	Categorie folosință	Intravilan	Suprafața (mp)	Tarla	Parcelă	Nr. topo	Observații / Referințe
1	arabil	NU	2.500	95	1921/1	-	

Lungime Segmente

1) Valorile lungimilor segmentelor sunt obținute din proiecție în plan.

Punct început	X / Y	Punct sfârșit	X / Y	Lungime segment (** (m)
1	554.320,236 384.404,423	2	554.585,538 384.531,799	294.295
2	554.585,538 384.531,799	3	554.581,782 384.539,422	8.498
3	554.581,782 384.539,422	4	554.316,635 384.412,12	294.124
4	554.316,635 384.412,12	1	554.320,236 384.404,423	8.498

** Lungimile segmentelor sunt determinate în planul de proiecție Stereo 70 și sunt rotunjite la 1 milimetru.

***** Distanţa dintre puncte este formată din segmente cumulate ce sunt mai mici decât valoarea 1 milimetru.**

**DATE DESPRE IMOBILUL NR. 4744**

Oficiul de Cadastru și Publicitate Imobiliară PRAHOVA
Biroul de Cadastru și Publicitate Imobiliară Câmpina

A. Partea I. Descrierea imobilului

TEREN Extravilan

Adresa: Jud. Prahova

Nr. Crt	Nr cadastral Nr. topografic	Suprafața* (mp)	Observații / Referințe
A1		5.000	Sector cadastral:92 Teren neimprejmuit;

B. Partea II. Proprietari și acte

Inscrieri privitoare la dreptul de proprietate și alte drepturi reale	Referințe
/	
Act Administrativ nr. 7359, din 04/08/1993 emis de CJSDPAT PRAHOVA (TITLU DE PROPRIETATE;);	
B1	A1
Intabulare, drept de PROPRIETATE, dobandit prin Reconstituire, cota actuala 1/1, cota initiala 1/1	
1) LĂSCAE ST. AUREL	

C. Partea III. SARCINI .

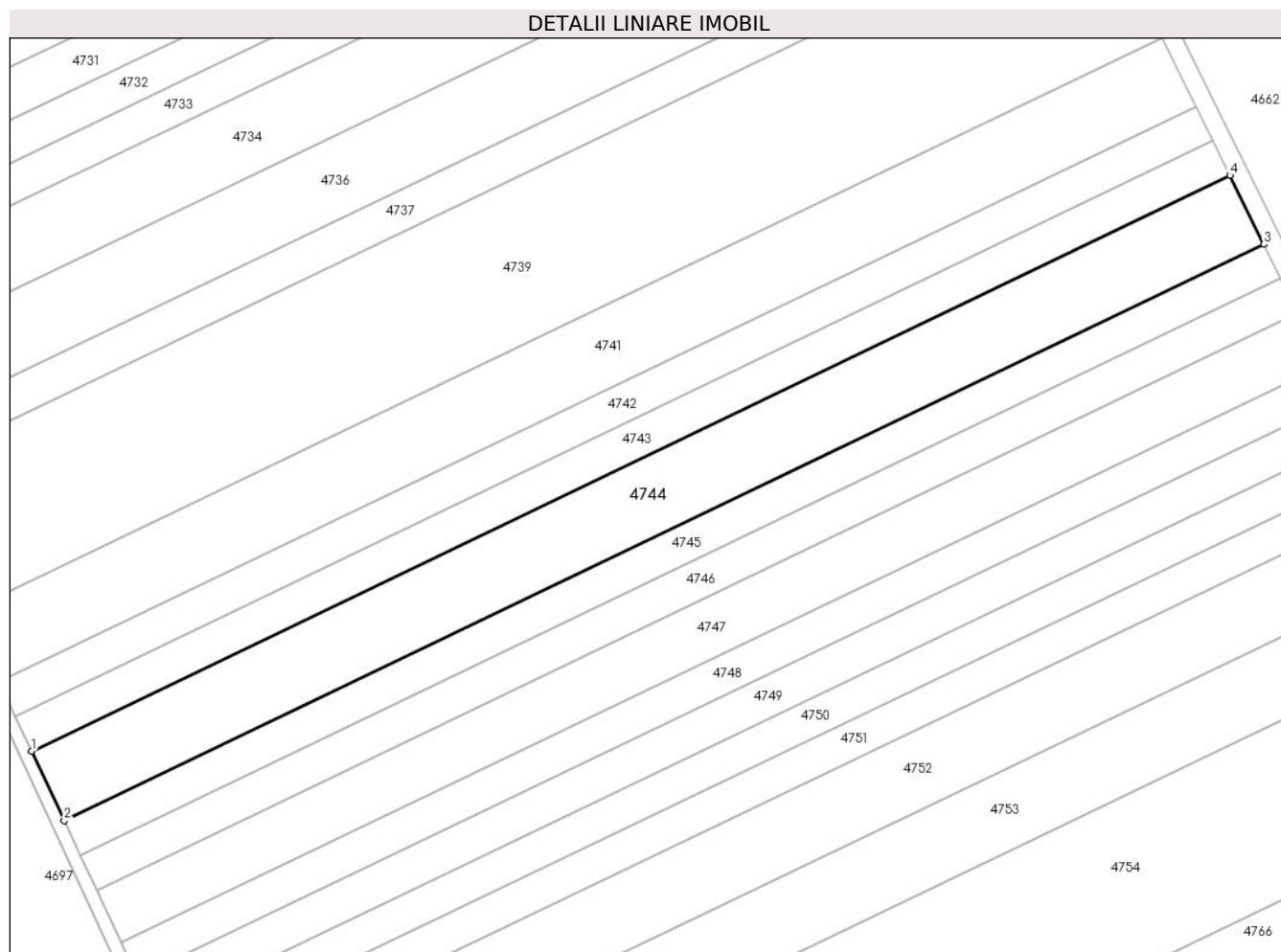
Inscrieri privind dezmembramintele dreptului de proprietate, drepturi reale de garanție și sarcini	Referințe
NU SUNT	

Anexa Nr. 1 La Partea I

Teren

Nr cadastral	Suprafața (mp)*	Observații / Referințe
	5.000	

* Suprafața este determinată în planul de proiecție Stereo 70.



Date referitoare la teren

Crt	Categorie folosință	Intra vilan	Suprafața (mp)	Tarla	Parcelă	Nr. topo	Observații / Referințe
1	arabil	NU	5.000	95	1921/35	-	

Lungime Segmente

1) Valorile lungimilor segmentelor sunt obținute din proiecție în plan.

Punct început	X / Y	Punct sfârșit	X / Y	Lungime segment (** (m)
1	554.320,236 384.404,423	2	554.327,431 384.389,042	16.981
2	554.327,431 384.389,042	3	554.593,043 384.516,567	294.639
3	554.593,043 384.516,567	4	554.585,538 384.531,799	16.981
4	554.585,538 384.531,799	1	554.320,236 384.404,423	294.295

** Lungimile segmentelor sunt determinate în planul de proiecție Stereo 70 și sunt rotunjite la 1 milimetru.

***** Distanţa dintre puncte este formată din segmente cumulate ce sunt mai mici decât valoarea 1 milimetru.**

**DATE DESPRE IMOBILUL NR. 4745**

Oficiul de Cadastru și Publicitate Imobiliară PRAHOVA
Biroul de Cadastru și Publicitate Imobiliară Câmpina

A. Partea I. Descrierea imobilului

TEREN Extravilan

Adresa: Jud. Prahova

Nr. Crt	Nr cadastral Nr. topografic	Suprafața* (mp)	Observații / Referințe
A1		2.500	Sector cadastral:92 Teren neimprejmuit;

B. Partea II. Proprietari și acte

Inscrieri privitoare la dreptul de proprietate și alte drepturi reale	Referințe
/	
Act Administrativ nr. 13353, din 24/01/1994 emis de CJSDPAT PRAHOVA (TITLU DE PROPRIETATE;);	
B1	A1
Intabulare, drept de PROPRIETATE, dobandit prin Reconstituire, cota actuala 1/1, cota initiala 1/1	
1) ARGINT N. ION	

C. Partea III. SARCINI .

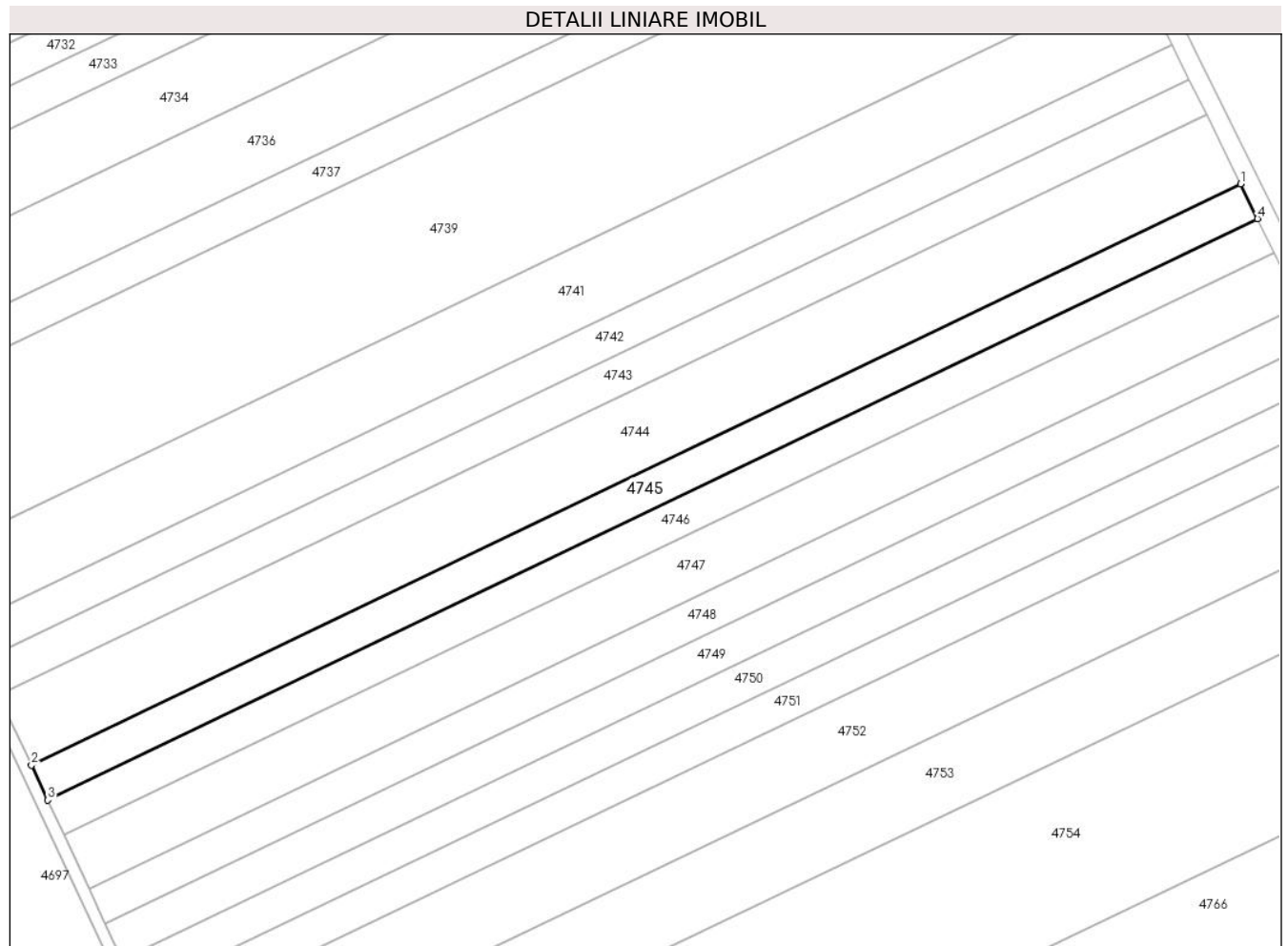
Inscrieri privind dezmembramintele dreptului de proprietate, drepturi reale de garanție și sarcini	Referințe
NU SUNT	

Anexa Nr. 1 La Partea I

Teren

Nr cadastral	Suprafața (mp)*	Observații / Referințe
	2.500	

* Suprafața este determinată în planul de proiecție Stereo 70.



Date referitoare la teren

Crt	Categorie folosință	Intra vilan	Suprafața (mp)	Tarla	Parcelă	Nr. topo	Observații / Referințe
1	arabil	NU	2.500	95	1921/36	-	

Lungime Segmente

1) Valorile lungimilor segmentelor sunt obținute din proiecție în plan.

Punct început	X / Y	Punct sfârșit	X / Y	Lungime segment (** (m)
1	554.593,043 384.516,567	2	554.327,431 384.389,042	294.639
2	554.327,431 384.389,042	3	554.331,025 384.381,358	8.483
3	554.331,025 384.381,358	4	554.596,792 384.508,958	294.812
4	554.596,792 384.508,958	1	554.593,043 384.516,567	8.482

** Lungimile segmentelor sunt determinate în planul de proiecție Stereo 70 și sunt rotunjite la 1 milimetru.

***** Distanţa dintre puncte este formată din segmente cumulate ce sunt mai mici decât valoarea 1 milimetru.**

**DATE DESPRE IMOBILUL NR. 4746**

Oficiul de Cadastru și Publicitate Imobiliară PRAHOVA
Biroul de Cadastru și Publicitate Imobiliară Câmpina

A. Partea I. Descrierea imobilului

TEREN Extravilan

Adresa: Jud. Prahova

Nr. Crt	Nr cadastral Nr. topografic	Suprafața* (mp)	Observații / Referințe
A1		2.500	Sector cadastral:92 Teren neimprejmuit;

B. Partea II. Proprietari și acte

Inscrieri privitoare la dreptul de proprietate și alte drepturi reale	Referințe
/	
Act Administrativ nr. 13337, din 24/01/1994 emis de CJSDPAT PRAHOVA (TITLU DE PROPRIETATE;);	
B1	A1
Intabulare, drept de PROPRIETATE, dobandit prin Reconstituire, cota actuala 1/1, cota initiala 1/1	
1) TOMA D. IOANA	

C. Partea III. SARCINI .


Inscrieri privind dezmembramintele dreptului de proprietate, drepturi reale de garanție și sarcini	Referințe
NU SUNT	

Anexa Nr. 1 La Partea I

Teren

Nr cadastral	Suprafața (mp)*	Observații / Referințe
	2.500	

* Suprafața este determinată în planul de proiecție Stereo 70.



Date referitoare la teren

Crt	Categorie folosință	Intra vilan	Suprafața (mp)	Tarla	Parcelă	Nr. topo	Observații / Referințe
1	arabil	NU	2.500	95	1921/37	-	

Lungime Segmente

1) Valorile lungimilor segmentelor sunt obținute din proiecție în plan.

Punct început	X / Y	Punct sfârșit	X / Y	Lungime segment (** (m)
1	554.596,792 384.508,958	2	554.331,025 384.381,358	294.812
2	554.331,025 384.381,358	3	554.334,618 384.373,679	8.478
3	554.334,618 384.373,679	4	554.600,539 384.501,353	294.982
4	554.600,539 384.501,353	1	554.596,792 384.508,958	8.478

** Lungimile segmentelor sunt determinate în planul de proiecție Stereo 70 și sunt rotunjite la 1 milimetru.

***** Distanţa dintre puncte este formată din segmente cumulate ce sunt mai mici decât valoarea 1 milimetru.**

**DATE DESPRE IMOBILUL NR. 4747**

Oficiul de Cadastru și Publicitate Imobiliară PRAHOVA
Biroul de Cadastru și Publicitate Imobiliară Câmpina

A. Partea I. Descrierea imobilului

TEREN Extravilan

Adresa: Jud. Prahova

Nr. Crt	Nr cadastral Nr. topografic	Suprafața* (mp)	Observații / Referințe
A1		3.800	Sector cadastral:92 Teren neimprejmuit;

B. Partea II. Proprietari și acte

Inscrieri privitoare la dreptul de proprietate și alte drepturi reale		Referințe
/		
Act Notarial nr. 2777, din 29/07/1997 emis de BN Musat Margarit, Savulescu Vasile, Ivan Mihaela (ACT DE PARTAJ VOLUNTAR;);		
B1	Intabulare, drept de PROPRIETATE, dobandit prin lesire Din Indiviziune, cota actuala 1/1, cota initiala 1/1 1) ANCA ELENA, lipsa CNP;	A1

C. Partea III. SARCINI .


Inscrieri privind dezmembramintele dreptului de proprietate, drepturi reale de garanție și sarcini	Referințe
NU SUNT	

Anexa Nr. 1 La Partea I

Teren

Nr cadastral	Suprafața (mp)*	Observații / Referințe
	3.800	

* Suprafața este determinată în planul de proiecție Stereo 70.



Date referitoare la teren

Crt	Categorie folosință	Intra vilan	Suprafața (mp)	Tarla	Parcelă	Nr. topo	Observații / Referințe
1	arabil	NU	3.800	95	1921/38	-	

Lungime Segmente

1) Valorile lungimilor segmentelor sunt obținute din proiecție în plan.

Punct început	X / Y	Punct sfârșit	X / Y	Lungime segment (** (m)
1	554.334,618 384.373,679	2	554.340,074 384.362,015	12.877
2	554.340,074 384.362,015	3	554.606,231 384.489,802	295.244
3	554.606,231 384.489,802	4	554.600,539 384.501,353	12.877
4	554.600,539 384.501,353	1	554.334,618 384.373,679	294.982

** Lungimile segmentelor sunt determinate în planul de proiecție Stereo 70 și sunt rotunjite la 1 milimetru.

***** Distanţa dintre puncte este formată din segmente cumulate ce sunt mai mici decât valoarea 1 milimetru.**

**DATE DESPRE IMOBILUL NR. 4748**

Oficiul de Cadastru și Publicitate Imobiliară PRAHOVA
Biroul de Cadastru și Publicitate Imobiliară Câmpina

A. Partea I. Descrierea imobilului

TEREN Extravilan

Adresa: Jud. Prahova

Nr. Crt	Nr cadastral Nr. topografic	Suprafața* (mp)	Observații / Referințe
A1		2.500	Sector cadastral:92 Teren neimprejmuit;

B. Partea II. Proprietari și acte

Inscrieri privitoare la dreptul de proprietate și alte drepturi reale	Referințe
/	
Act Administrativ nr. 15406, din 09/02/1994 emis de CJSDPAT PRAHOVA (TITLU DE PROPRIETATE;);	
B1	A1
Intabulare, drept de PROPRIETATE, dobandit prin Reconstituire, cota actuala 1/1, cota initiala 1/1 1) GHEORGHE GHE. DUMITRU	

C. Partea III. SARCINI .

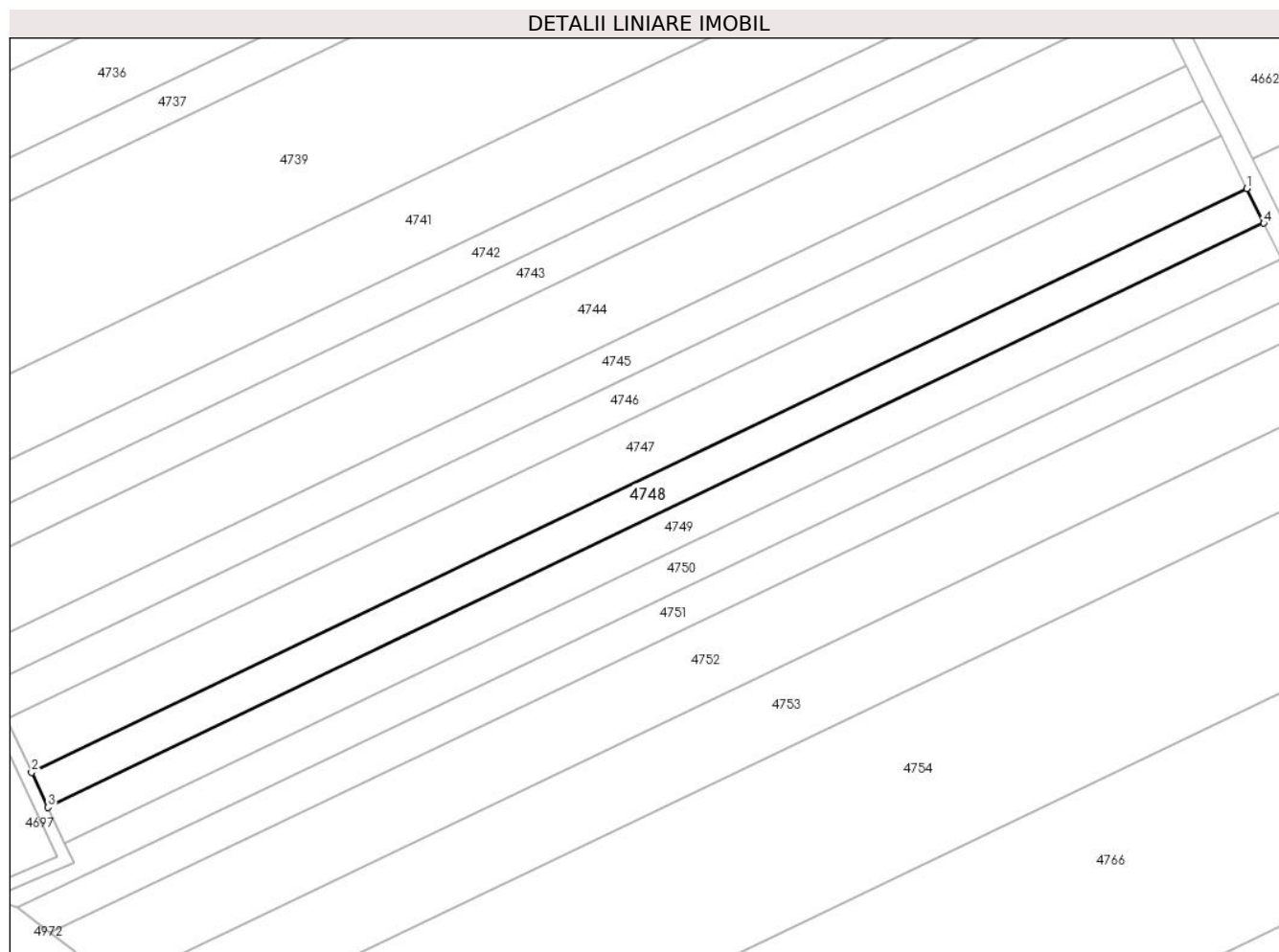
Inscrieri privind dezmembramintele dreptului de proprietate, drepturi reale de garanție și sarcini	Referințe
NU SUNT	

Anexa Nr. 1 La Partea I

Teren

Nr cadastral	Suprafața (mp)*	Observații / Referințe
	2.500	

* Suprafața este determinată în planul de proiecție Stereo 70.



Date referitoare la teren

Crt	Categorie folosință	Intra vilan	Suprafața (mp)	Tarla	Parcelă	Nr. topo	Observații / Referințe
1	arabil	NU	2.500	95	1921/39	-	

Lungime Segmente

1) Valorile lungimilor segmentelor sunt obținute din proiecție în plan.

Punct început	X / Y	Punct sfârșit	X / Y	Lungime segment (** (m)
1	554.606,231 384.489,802	2	554.340,074 384.362,015	295.244
2	554.340,074 384.362,015	3	554.343,661 384.354,347	8.466
3	554.343,661 384.354,347	4	554.609,972 384.482,208	295.415
4	554.609,972 384.482,208	1	554.606,231 384.489,802	8.465

** Lungimile segmentelor sunt determinate în planul de proiecție Stereo 70 și sunt rotunjite la 1 milimetru.

***** Distanţa dintre puncte este formată din segmente cumulate ce sunt mai mici decât valoarea 1 milimetru.**

**DATE DESPRE IMOBILUL NR. 4749**

Oficiul de Cadastru și Publicitate Imobiliară PRAHOVA
Biroul de Cadastru și Publicitate Imobiliară Câmpina

A. Partea I. Descrierea imobilului

TEREN Extravilan

Adresa: Jud. Prahova

Nr. Crt	Nr cadastral Nr. topografic	Suprafața* (mp)	Observații / Referințe
A1		2.600	Sector cadastral:92 Teren neimpregmuit;

B. Partea II. Proprietari și acte

Inscrieri privitoare la dreptul de proprietate și alte drepturi reale	Referințe
/	
Act Administrativ nr. 15417, din 28/02/1994 emis de CJSDPAT PRAHOVA (TITLU DE PROPRIETATE;);	
B1	A1
Intabulare, drept de PROPRIETATE, dobandit prin Reconstituire, cota actuala 1/1, cota initiala 1/1	
1) CIOBANU GH. VASILICA 2) DUMITRACHE GH. VIRGINIA 3) CIOBANU GH. GHEORGHE 4) CIOBANU GH. EUROFILIA 5) CONSTANTINESCU GH. MARIA	

C. Partea III. SARCINI .


Inscrieri privind dezmembramintele dreptului de proprietate, drepturi reale de garanție și sarcini	Referințe
NU SUNT	

Anexa Nr. 1 La Partea I

Teren

Nr cadastral	Suprafața (mp)*	Observații / Referințe
	2.600	

* Suprafața este determinată în planul de proiecție Stereo 70.



Date referitoare la teren

Crt	Categorie folosință	Intra vilan	Suprafața (mp)	Tarla	Parcelă	Nr. topo	Observații / Referințe
1	arabil	NU	2.600	95	1921/40	-	

Lungime Segmente

1) Valorile lungimilor segmentelor sunt obținute din proiecție în plan.

Punct început	X / Y	Punct sfârșit	X / Y	Lungime segment (** (m)
1	554.609,972 384.482,208	2	554.343,661 384.354,347	295.415
2	554.343,661 384.354,347	3	554.347,389 384.346,376	8.8
3	554.347,389 384.346,376	4	554.613,861 384.474,315	295.594
4	554.613,861 384.474,315	1	554.609,972 384.482,208	8.799

** Lungimile segmentelor sunt determinate în planul de proiecție Stereo 70 și sunt rotunjite la 1 milimetru.

***** Distanţa dintre puncte este formată din segmente cumulate ce sunt mai mici decât valoarea 1 milimetru.**

**DATE DESPRE IMOBILUL NR. 4750**

Oficiul de Cadastru și Publicitate Imobiliară PRAHOVA
Biroul de Cadastru și Publicitate Imobiliară Câmpina

A. Partea I. Descrierea imobilului

TEREN Extravilan

Adresa: Jud. Prahova

Nr. Crt	Nr cadastral Nr. topografic	Suprafața* (mp)	Observații / Referințe
A1		2.500	Sector cadastral:92 Teren neimprejmuit; Teren la dispozitia comisiei locale de fond funciar conform art. 13, alin. 14 din legea 7/1996.

B. Partea II. Proprietari și acte

Inscrieri privitoare la dreptul de proprietate și alte drepturi reale		Referințe
/		
Act Normativ nr. 7, din 13/03/1996 emis de PARLAMENTUL ROMÂNIEI (LEGE; ,art.13);		
B1	Inscrierea posesiei, drept de PROPRIETATE, dobandit prin Lege, cota actuala 1/1, cota initiala 1/1 1) NEIDENTIFICAT NEIDENTIFICAT	A1
B2	Se notează mențiunea proprietar neidentificat, rezerva comisiei locale de fond funciar.	A1

C. Partea III. SARCINI .


Inscrieri privind dezmembramintele dreptului de proprietate, drepturi reale de garanție și sarcini	Referințe
NU SUNT	

Anexa Nr. 1 La Partea I

Teren

Nr cadastral	Suprafața (mp)*	Observații / Referințe
	2.500	Teren la dispozitia comisiei locale de fond funciar conform art. 13, alin. 14 din legea 7/1996.

* Suprafața este determinată în planul de proiecție Stereo 70.



Date referitoare la teren

Crt	Categorie folosință	Intra vilan	Suprafața (mp)	Tarla	Parcelă	Nr. topo	Observații / Referințe
1	arabil	NU	2.500	95	1921/41	-	

Lungime Segmente

1) Valorile lungimilor segmentelor sunt obținute din proiecție în plan.

Punct început	X / Y	Punct sfârșit	X / Y	Lungime segment (** (m)
1	554.613,861 384.474,315	2	554.347,389 384.346,376	295.594
2	554.347,389 384.346,376	3	554.349,347 384.342,19	4.621
3	554.349,347 384.342,19	4	554.331,025 384.334,318	19.942
4	554.331,025 384.334,318	5	554.337,028 384.332,479	6.278
5	554.337,028 384.332,479	6	554.617,573 384.466,781	311.035

Punct început	X / Y	Punct sfârșit	X / Y	Lungime segment (** (m)
6	554.617,573 384.466,781	1	554.613,861 384.474,315	8.399

** Lungimile segmentelor sunt determinate în planul de proiecție Stereo 70 și sunt rotunjite la 1 milimetru.

*** Distanța dintre puncte este formată din segmente cumulate ce sunt mai mici decât valoarea 1 milimetru.

**DATE DESPRE IMOBILUL NR. 4751**

Oficiul de Cadastru și Publicitate Imobiliară PRAHOVA
Biroul de Cadastru și Publicitate Imobiliară Câmpina

A. Partea I. Descrierea imobilului

TEREN Extravilan

Adresa: Jud. Prahova

Nr. Crt	Nr cadastral Nr. topografic	Suprafața* (mp)	Observații / Referințe
A1		2.500	Sector cadastral:92 Teren neimprejmuit;

B. Partea II. Proprietari și acte

Inscrieri privitoare la dreptul de proprietate și alte drepturi reale	Referințe
/	
Act Administrativ nr. 6243, din 22/06/1993 emis de CJSDPAT PRAHOVA (TITLU DE PROPRIETATE;);	
B1	A1
Intabulare, drept de PROPRIETATE, dobandit prin Reconstituire, cota actuala 1/1, cota initiala 1/1	
1) ALEXE P. ȘTEFAN	

C. Partea III. SARCINI .

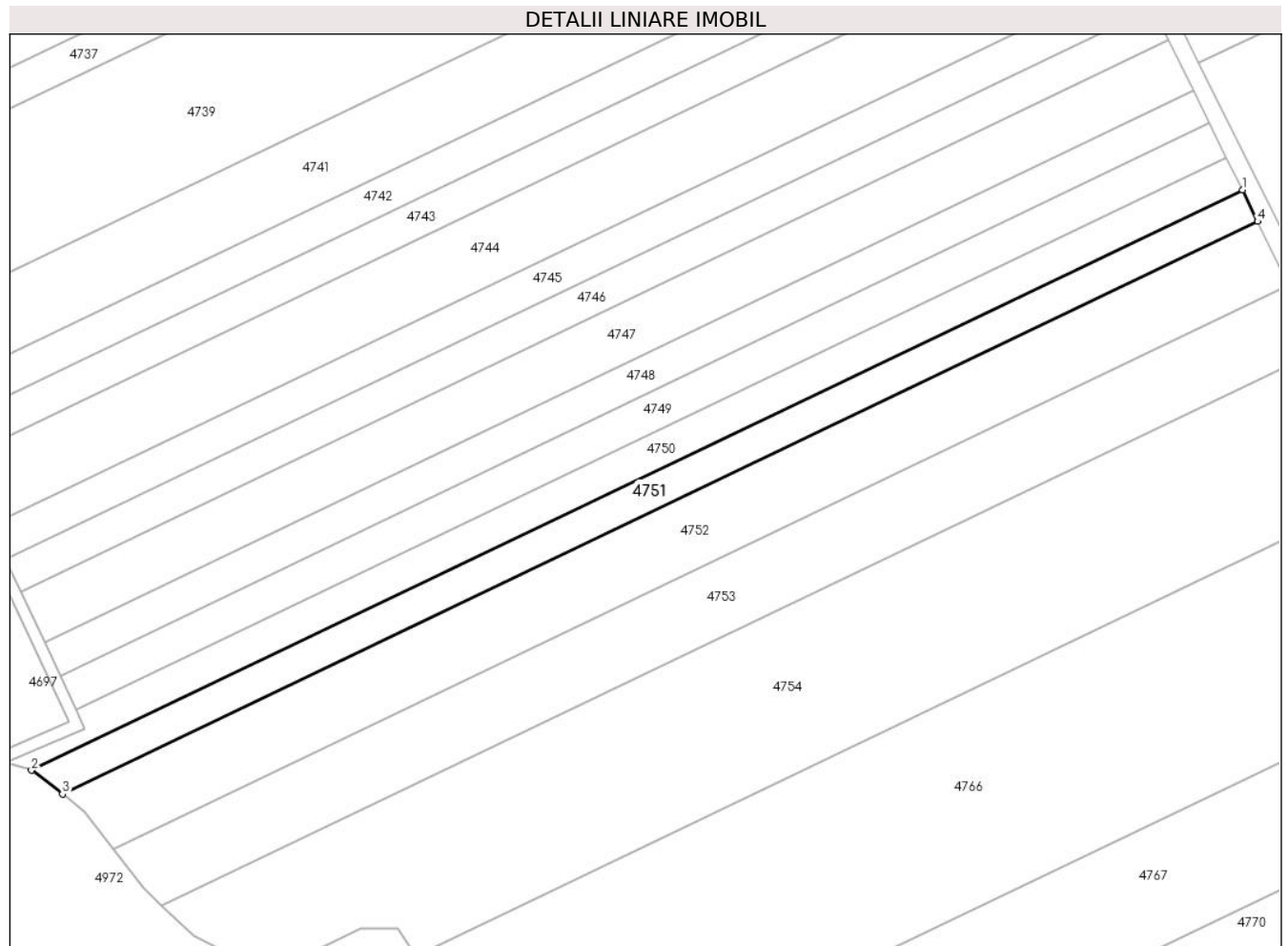
Inscrieri privind dezmembramintele dreptului de proprietate, drepturi reale de garanție și sarcini	Referințe
NU SUNT	

Anexa Nr. 1 La Partea I

Teren

Nr cadastral	Suprafața (mp)*	Observații / Referințe
	2.500	

* Suprafața este determinată în planul de proiecție Stereo 70.



Date referitoare la teren

Crt	Categorie folosință	Intra vilan	Suprafața (mp)	Tarla	Parcelă	Nr. topo	Observații / Referințe
1	arabil	NU	2.500	95	1930/1	-	

Lungime Segmente

1) Valorile lungimilor segmentelor sunt obținute din proiecție în plan.

Punct început	X / Y	Punct sfârșit	X / Y	Lungime segment (** (m)
1	554.617,573 384.466,781	2	554.337,028 384.332,479	311.035
2	554.337,028 384.332,479	3	554.344,207 384.326,946	9.064
3	554.344,207 384.326,946	4	554.621,095 384.459,497	306.98
4	554.621,095 384.459,497	1	554.617,573 384.466,781	8.091

** Lungimile segmentelor sunt determinate în planul de proiecție Stereo 70 și sunt rotunjite la 1 milimetru.

***** Distanţa dintre puncte este formată din segmente cumulate ce sunt mai mici decât valoarea 1 milimetru.**

**DATE DESPRE IMOBILUL NR. 4752**

Oficiul de Cadastru și Publicitate Imobiliară PRAHOVA
Biroul de Cadastru și Publicitate Imobiliară Câmpina

A. Partea I. Descrierea imobilului

TEREN Extravilan

Adresa: Jud. Prahova

Nr. Crt	Nr cadastral Nr. topografic	Suprafața* (mp)	Observații / Referințe
A1		5.000	Sector cadastral:92 Teren neimprejmuț;

B. Partea II. Proprietari și acte

Inscrieri privitoare la dreptul de proprietate și alte drepturi reale		Referințe
/		
Act Notarial nr. 37, din 11/03/2019 emis de BNP Toneata Maria (CERTIFICAT DE MOSTENITOR SUPLIMENTAR;);		
B1	Intabulare, drept de PROPRIETATE, dobandit prin Succesiune, cota actuala 1/2, cota initiala 1/2 1) DAMIAN CORNEL	A1
B2	Intabulare, drept de PROPRIETATE, dobandit prin Succesiune, cota actuala 1/2, cota initiala 1/2 1) DAMIAN ADRIANA	A1

C. Partea III. SARCINI .

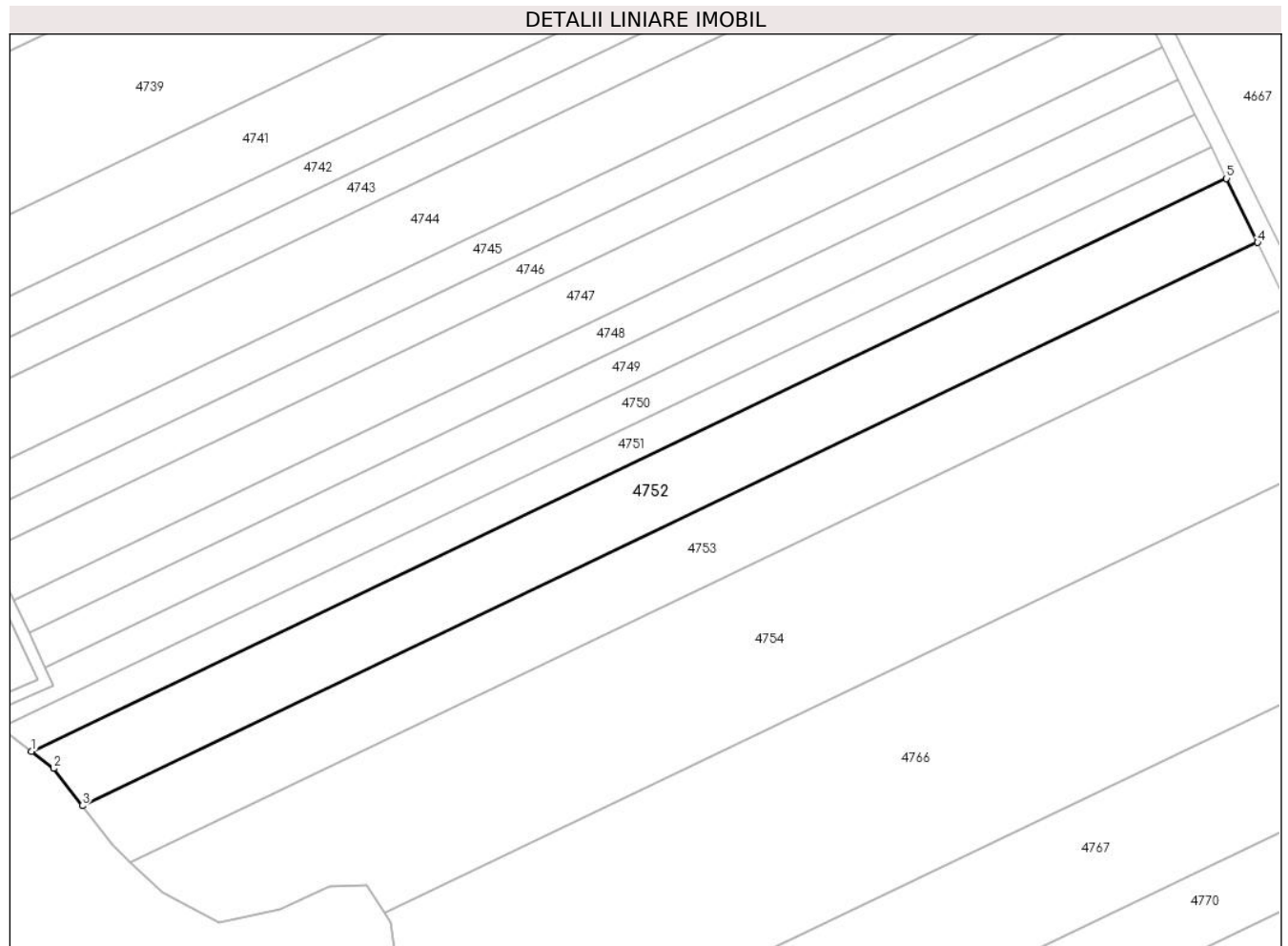
Inscrieri privind dezmembramintele dreptului de proprietate, drepturi reale de garanție și sarcini	Referințe
NU SUNT	

Anexa Nr. 1 La Partea I

Teren

Nr cadastral	Suprafața (mp)*	Observații / Referințe
	5.000	

* Suprafața este determinată în planul de proiecție Stereo 70.



Date referitoare la teren

Crt	Categorie folosință	Intravilan	Suprafața (mp)	Tarla	Parcelă	Nr. topo	Observații / Referințe
1	arabil	NU	5.000	95	1930/2	-	

Lungime Segmente

1) Valorile lungimilor segmentelor sunt obținute din proiecție în plan.

Punct început	X / Y	Punct sfârșit	X / Y	Lungime segment (** (m)
1	554.344,207 384.326,946	2	554.349,375 384.322,963	6.525
2	554.349,375 384.322,963	3	554.355,994 384.314,346	10.866
3	554.355,994 384.314,346	4	554.628,258 384.444,683	301.853
4	554.628,258 384.444,683	5	554.621,095 384.459,497	16.455
5	554.621,095 384.459,497	1	554.344,207 384.326,946	306.98

**** Lungimile segmentelor sunt determinate în planul de proiecţie Stereo 70 şi sunt rotunjite la 1 milimetru.**

***** Distanţa dintre puncte este formată din segmente cumulate ce sunt mai mici decât valoarea 1 milimetru.**

**DATE DESPRE IMOBILUL NR. 4753**

Oficiul de Cadastru și Publicitate Imobiliară PRAHOVA
Biroul de Cadastru și Publicitate Imobiliară Câmpina

A. Partea I. Descrierea imobilului

TEREN Extravilan

Adresa: Jud. Prahova

Nr. Crt	Nr cadastral Nr. topografic	Suprafața* (mp)	Observații / Referințe
A1		5.000	Sector cadastral:92 Teren neimprejmuit; Teren la dispozitia comisiei locale de fond funciar conform art. 13, alin. 14 din legea 7/1996.

B. Partea II. Proprietari și acte

Inscrieri privitoare la dreptul de proprietate și alte drepturi reale		Referințe
/		
Act Normativ nr. 7, din 13/03/1996 emis de PARLAMENTUL ROMÂNIEI (LEGE; ,art.13);		
B1	Inscrierea posesiei, drept de PROPRIETATE, dobândit prin Lege, cota actuala 1/1, cota initiala 1/1 1) NEIDENTIFICAT NEIDENTIFICAT	A1
B2	Se notează mențiunea proprietar neidentificat, rezerva comisiei locale de fond funciar.	A1

C. Partea III. SARCINI .

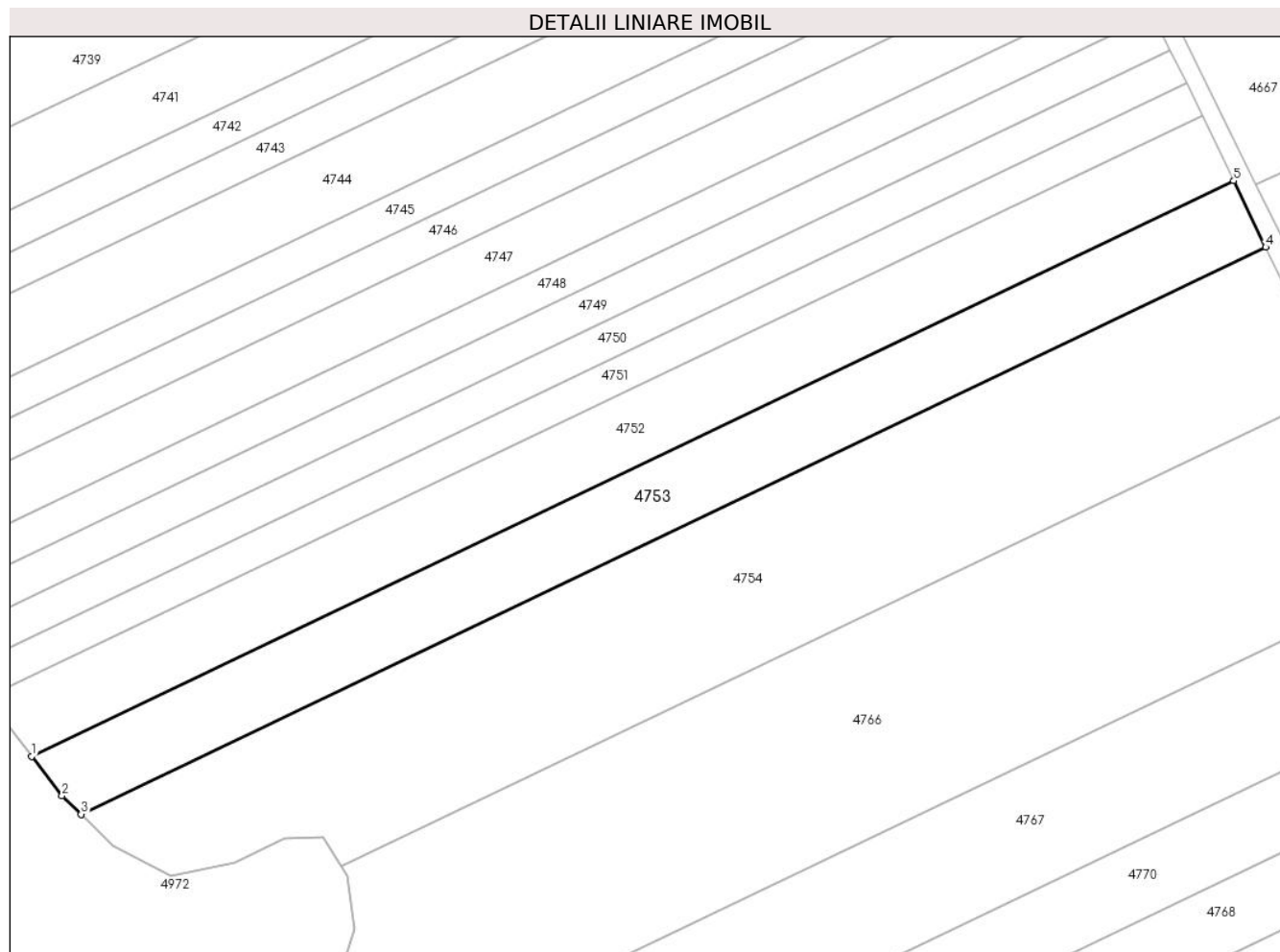
Inscrieri privind dezmembramintele dreptului de proprietate, drepturi reale de garanție și sarcini	Referințe
NU SUNT	

Anexa Nr. 1 La Partea I

Teren

Nr cadastral	Suprafața (mp)*	Observații / Referințe
	5.000	Teren la dispozitia comisiei locale de fond funciar conform art. 13, alin. 14 din legea 7/1996.

* Suprafața este determinată în planul de proiecție Stereo 70.



Date referitoare la teren

Crt	Categorie folosință	Intra vilan	Suprafața (mp)	Tarla	Parcelă	Nr. topo	Observații / Referințe
1	arabil	NU	5.000	95	1930/3	-	

Lungime Segmente

1) Valorile lungimilor segmentelor sunt obținute din proiecție în plan.

Punct început	X / Y	Punct sfârșit	X / Y	Lungime segment (** (m)
1	554.355,994 384.314,346	2	554.362,871 384.305,392	11.29
2	554.362,871 384.305,392	3	554.367,192 384.301,226	6.002
3	554.367,192 384.301,226	4	554.635,514 384.429,677	297.483
4	554.635,514 384.429,677	5	554.628,258 384.444,683	16.668
5	554.628,258 384.444,683	1	554.355,994 384.314,346	301.853

**** Lungimile segmentelor sunt determinate în planul de proiecţie Stereo 70 şi sunt rotunjite la 1 milimetru.**

***** Distanţa dintre puncte este formată din segmente cumulate ce sunt mai mici decât valoarea 1 milimetru.**

**DATE DESPRE IMOBILUL NR. 4754**

Oficiul de Cadastru și Publicitate Imobiliară PRAHOVA
Biroul de Cadastru și Publicitate Imobiliară Câmpina

A. Partea I. Descrierea imobilului

TEREN Extravilan

Adresa: Jud. Prahova

Nr. Crt	Nr cadastral Nr. topografic	Suprafața* (mp)	Observații / Referințe
A1		10.000	Sector cadastral:92 Teren neimprejmuit;

B. Partea II. Proprietari și acte

Inscrieri privitoare la dreptul de proprietate și alte drepturi reale	Referințe
/	
Act Notarial nr. 126, din 10/08/2009 emis de BNP Toneata Maria (CERTIFICAT DE MOSTENITOR;);	
B1	A1
Intabulare, drept de PROPRIETATE, dobandit prin Succesiune, cota actuala 1/1, cota initiala 1/1	
1) ALEXE ION	

C. Partea III. SARCINI .

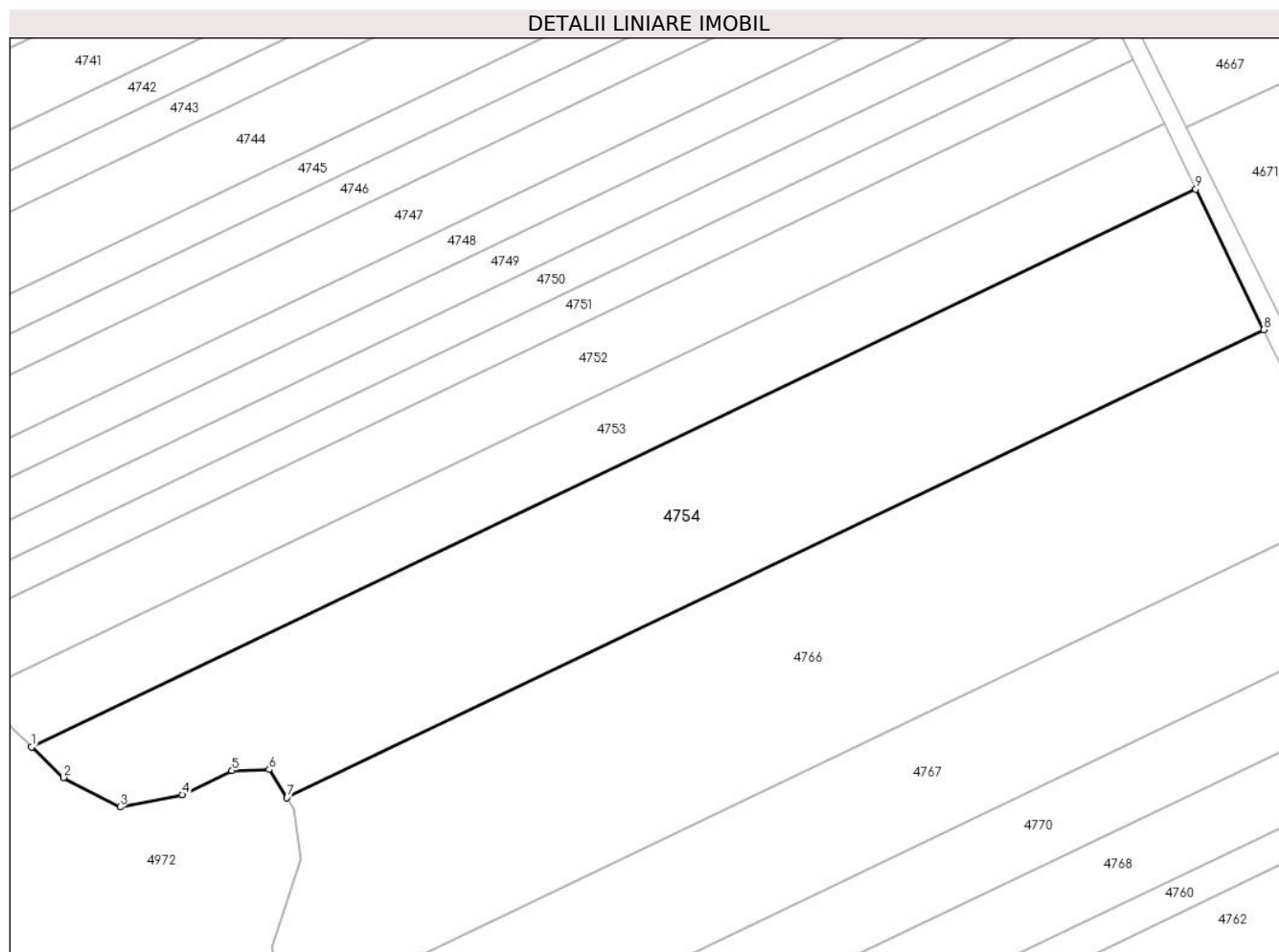
Inscrieri privind dezmembramintele dreptului de proprietate, drepturi reale de garanție și sarcini	Referințe
NU SUNT	

Anexa Nr. 1 La Partea I

Teren

Nr cadastral	Suprafața (mp)*	Observații / Referințe
	10.000	

* Suprafața este determinată în planul de proiecție Stereo 70.



Date referitoare la teren

Crt	Categorie folosință	Intravilan	Suprafața (mp)	Tarla	Parcelă	Nr. topo	Observații / Referințe
1	arabil	NU	10.000	95	1930/4	-	

Lungime Segmente

1) Valorile lungimilor segmentelor sunt obținute din proiecție în plan.

Punct început	X / Y	Punct sfârșit	X / Y	Lungime segment (** (m)
1	554.367,192 384.301,226	2	554.374,526 384.294,155	10.188
2	554.374,526 384.294,155	3	554.387,613 384.287,412	14.722
3	554.387,613 384.287,412	4	554.401,926 384.290,273	14.596
4	554.401,926 384.290,273	5	554.413,377 384.295,789	12.71
5	554.413,377 384.295,789	6	554.421,965 384.295,993	8.59

Punct început	X / Y	Punct sfârșit	X / Y	Lungime segment (** (m)
6	554.421,965 384.295,993	7	554.426,016 384.289,547	7.613
7	554.426,016 384.289,547	8	554.651,156 384.397,325	249.608
8	554.651,156 384.397,325	9	554.635,514 384.429,677	35.935
9	554.635,514 384.429,677	1	554.367,192 384.301,226	297.483

** Lungimile segmentelor sunt determinate în planul de proiecție Stereo 70 și sunt rotunjite la 1 milimetru.

*** Distanța dintre puncte este formată din segmente cumulate ce sunt mai mici decât valoarea 1 milimetru.

**DATE DESPRE IMOBILUL NR. 4755**

Oficiul de Cadastru și Publicitate Imobiliară PRAHOVA
Biroul de Cadastru și Publicitate Imobiliară Câmpina

A. Partea I. Descrierea imobilului

TEREN Extravilan

Adresa: Jud. Prahova

Nr. Crt	Nr cadastral Nr. topografic	Suprafața* (mp)	Observații / Referințe
A1		5.000	Sector cadastral:92 Teren neimprejmuit;

B. Partea II. Proprietari și acte

Inscrieri privitoare la dreptul de proprietate și alte drepturi reale	Referințe
/	
Act Administrativ nr. 6267, din 02/06/1993 emis de CJSDPAT PRAHOVA (TITLU DE PROPRIETATE;);	
B1	A1
Intabulare, drept de PROPRIETATE, dobandit prin Reconstituire, cota actuala 1/1, cota initiala 1/1	
1) BĂNICERU C. VASILE	

C. Partea III. SARCINI .

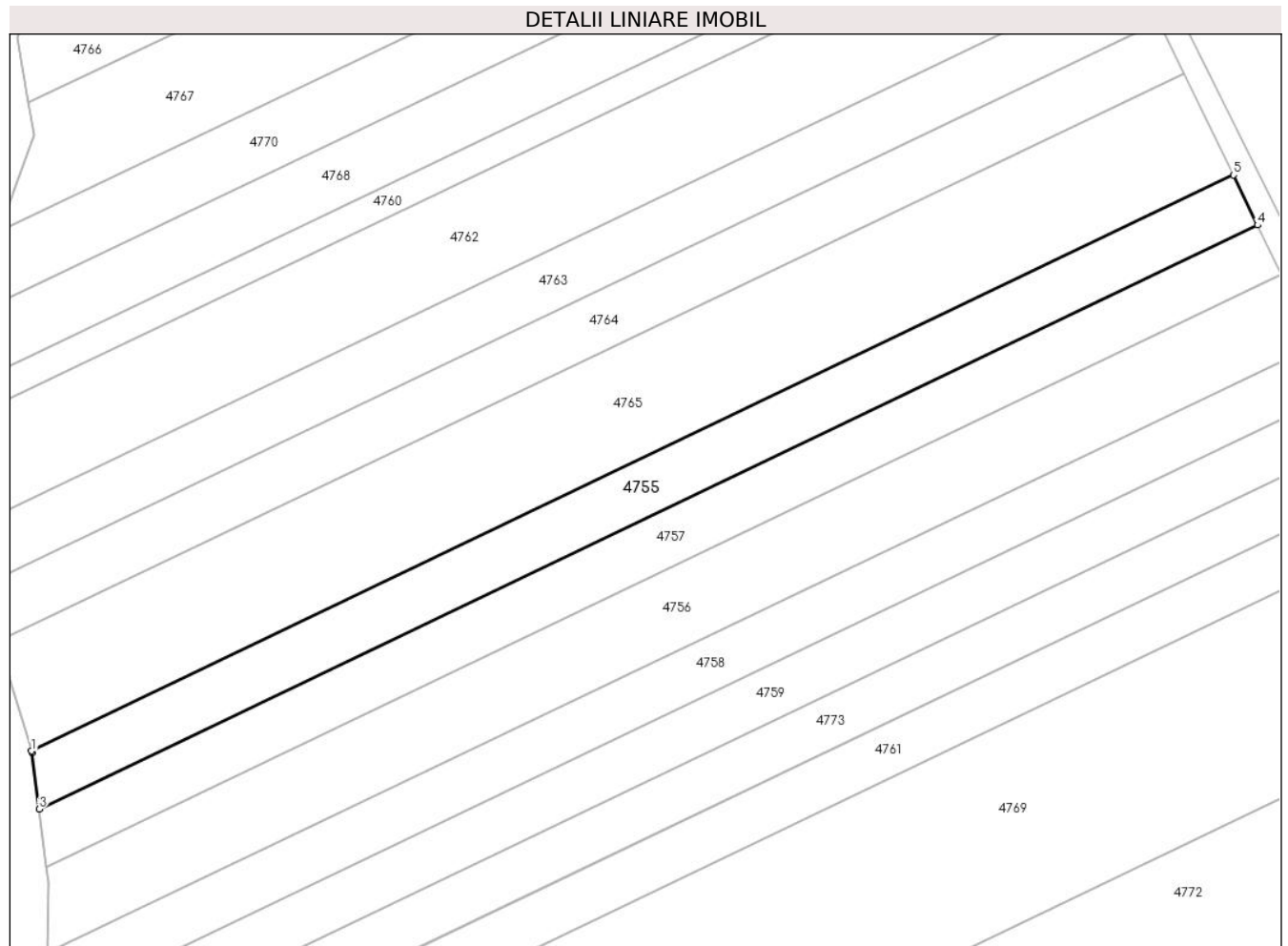
Inscrieri privind dezmembramintele dreptului de proprietate, drepturi reale de garanție și sarcini	Referințe
NU SUNT	

Anexa Nr. 1 La Partea I

Teren

Nr cadastral	Suprafața (mp)*	Observații / Referințe
	5.000	

* Suprafața este determinată în planul de proiecție Stereo 70.



Date referitoare la teren

Crt	Categorie folosință	Intra vilan	Suprafața (mp)	Tarla	Parcelă	Nr. topo	Observații / Referințe
1	arabil	NU	5.000	95	1930/14	-	IN ACTUL DE PROPRIETATE NR PARCELA : 1921/14.

Lungime Segmente

1) Valorile lungimilor segmentelor sunt obținute din proiecție în plan.

Punct început	X / Y	Punct sfârșit	X / Y	Lungime segment (** (m)
1	554.426,187 384.070,842	2	554.426,314 384.070,424	0.437
2	554.426,314 384.070,424	3	554.428,175 384.055,818	14.724
3	554.428,175 384.055,818	4	554.743,331 384.206,689	349.407
4	554.743,331 384.206,689	5	554.737,059 384.219,662	14.41
5	554.737,059 384.219,662	1	554.426,187 384.070,842	344.658

**** Lungimile segmentelor sunt determinate în planul de proiecţie Stereo 70 şi sunt rotunjite la 1 milimetru.**

***** Distanţa dintre puncte este formată din segmente cumulate ce sunt mai mici decât valoarea 1 milimetru.**

**DATE DESPRE IMOBILUL NR. 4756**

Oficiul de Cadastru și Publicitate Imobiliară PRAHOVA
Biroul de Cadastru și Publicitate Imobiliară Câmpina

A. Partea I. Descrierea imobilului

TEREN Extravilan

Adresa: Jud. Prahova

Nr. Crt	Nr cadastral Nr. topografic	Suprafața* (mp)	Observații / Referințe
A1		7.200	Sector cadastral:92 Teren neimprejmuit;

B. Partea II. Proprietari și acte

Inscrieri privitoare la dreptul de proprietate și alte drepturi reale		Referințe
/		
Act Administrativ nr. 13359, din 24/01/1994 emis de CJSDPAT PRAHOVA (TITLU DE PROPRIETATE;);		
B1	Intabulare, drept de PROPRIETATE, dobandit prin Reconstituire, cota actuala 1/1, cota initiala 1/1 1) SOARE C. NICOLAE 2) HOZA C. MARIA	A1

C. Partea III. SARCINI .

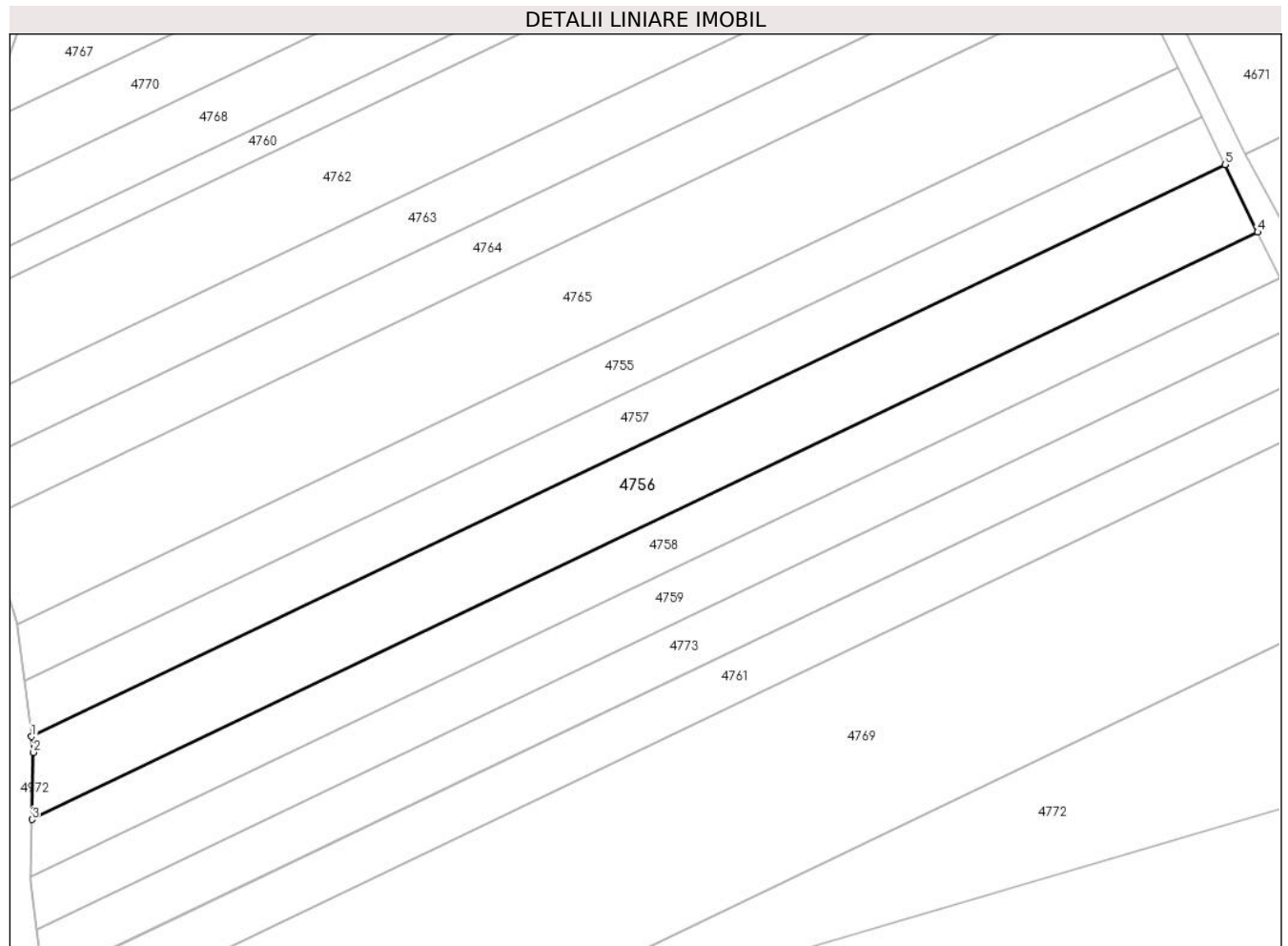
Inscrieri privind dezmembramintele dreptului de proprietate, drepturi reale de garanție și sarcini	Referințe
NU SUNT	

Anexa Nr. 1 La Partea I

Teren

Nr cadastral	Suprafața (mp)*	Observații / Referințe
	7.200	

* Suprafața este determinată în planul de proiecție Stereo 70.



Date referitoare la teren

Crt	Categorie folosință	Intravilan	Suprafața (mp)	Tarla	Parcelă	Nr. topo	Observații / Referințe
1	arabil	NU	7.200	95	1930/16	-	

Lungime Segmente

1) Valorile lungimilor segmentelor sunt obținute din proiecție în plan.

Punct început	X / Y	Punct sfârșit	X / Y	Lungime segment (** (m)
1	554.430,067 384.040,966	2	554.430,608 384.036,713	4.287
2	554.430,608 384.036,713	3	554.430,174 384.018,761	17.957
3	554.430,174 384.018,761	4	554.758,257 384.175,82	363.739
4	554.758,257 384.175,82	5	554.749,518 384.193,893	20.075
5	554.749,518 384.193,893	1	554.430,067 384.040,966	354.169

**** Lungimile segmentelor sunt determinate în planul de proiecţie Stereo 70 şi sunt rotunjite la 1 milimetru.**

***** Distanţa dintre puncte este formată din segmente cumulate ce sunt mai mici decât valoarea 1 milimetru.**

**DATE DESPRE IMOBILUL NR. 4757**

Oficiul de Cadastru și Publicitate Imobiliară PRAHOVA
Biroul de Cadastru și Publicitate Imobiliară Câmpina

A. Partea I. Descrierea imobilului

TEREN Extravilan

Adresa: Jud. Prahova

Nr. Crt	Nr cadastral Nr. topografic	Suprafața* (mp)	Observații / Referințe
A1		5.000	Sector cadastral:92 Teren neimprejmuit;

B. Partea II. Proprietari și acte

Inscrieri privitoare la dreptul de proprietate și alte drepturi reale	Referințe
/	
Act Administrativ nr. 6295, din 07/06/1993 emis de CJSDPAT PRAHOVA (TITLU DE PROPRIETATE;);	
B1	A1
Intabulare, drept de PROPRIETATE, dobandit prin Reconstituire, cota actuala 1/1, cota initiala 1/1	
1) BĂRĂNGEL P. EUGENIA	

C. Partea III. SARCINI .

Inscrieri privind dezmembramintele dreptului de proprietate, drepturi reale de garanție și sarcini	Referințe
NU SUNT	

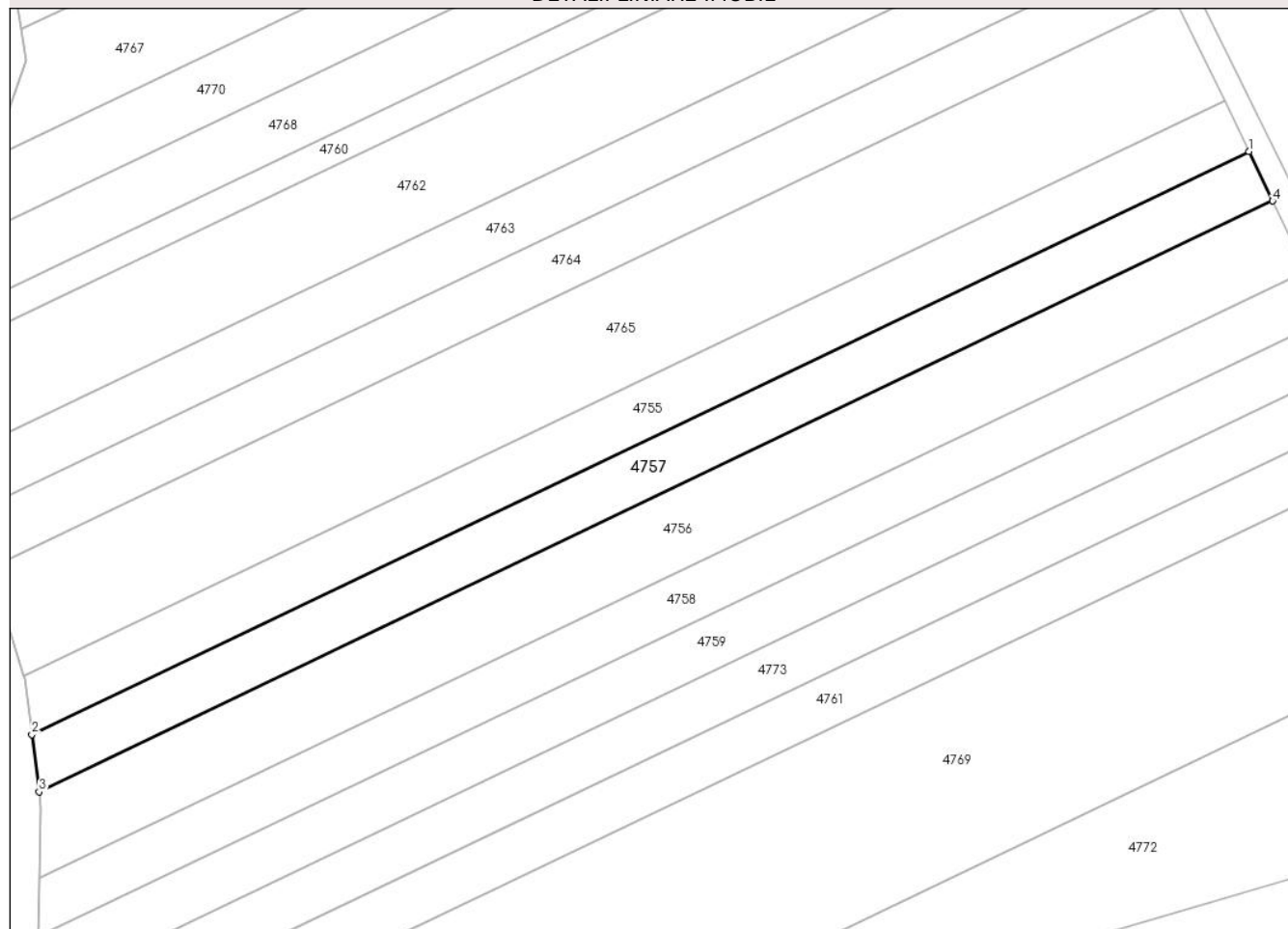
Anexa Nr. 1 La Partea I

Teren

Nr cadastral	Suprafața (mp)*	Observații / Referințe
	5.000	

* Suprafața este determinată în planul de proiecție Stereo 70.

DETALII LINIARE IMOBIL



Date referitoare la teren

Crt	Categorie folosință	Intra vilan	Suprafața (mp)	Tarla	Parcelă	Nr. topo	Observații / Referințe
1	arabil	NU	5.000	95	1930/15	-	IN ACTUL DE PROPRIETATE NR PARCELA : 1921/15.

Lungime Segmente

1) Valorile lungimilor segmentelor sunt obținute din proiecție în plan.

Punct început	X / Y	Punct sfârșit	X / Y	Lungime segment (** (m)
1	554.743,331 384.206,689	2	554.428,175 384.055,818	349.407
2	554.428,175 384.055,818	3	554.430,067 384.040,966	14.972
3	554.430,067 384.040,966	4	554.749,518 384.193,893	354.169
4	554.749,518 384.193,893	1	554.743,331 384.206,689	14.213

**** Lungimile segmentelor sunt determinate în planul de proiecţie Stereo 70 şi sunt rotunjite la 1 milimetru.**

***** Distanţa dintre puncte este formată din segmente cumulate ce sunt mai mici decât valoarea 1 milimetru.**

**DATE DESPRE IMOBILUL NR. 4758**

Oficiul de Cadastru și Publicitate Imobiliară PRAHOVA
Biroul de Cadastru și Publicitate Imobiliară Câmpina

A. Partea I. Descrierea imobilului

TEREN Extravilan

Adresa: Jud. Prahova

Nr. Crt	Nr cadastral Nr. topografic	Suprafața* (mp)	Observații / Referințe
A1		5.000	Sector cadastral:92 Teren neimprejmuț;

B. Partea II. Proprietari și acte

Inscrieri privitoare la dreptul de proprietate și alte drepturi reale		Referințe
/		
Act Administrativ nr. 13396, din 09/02/1994 emis de CJSDPAT PRAHOVA (TITLU DE PROPRIETATE;);		
B1	Intabulare, drept de PROPRIETATE, dobândit prin Reconstituire, cota actuala 1/1, cota initiala 1/1	A1
	1) IVAN GHE. NICOLAE 2) CHIȚU GHE. SILVIA 3) FLORESCU GHE. VASILICA	

C. Partea III. SARCINI .

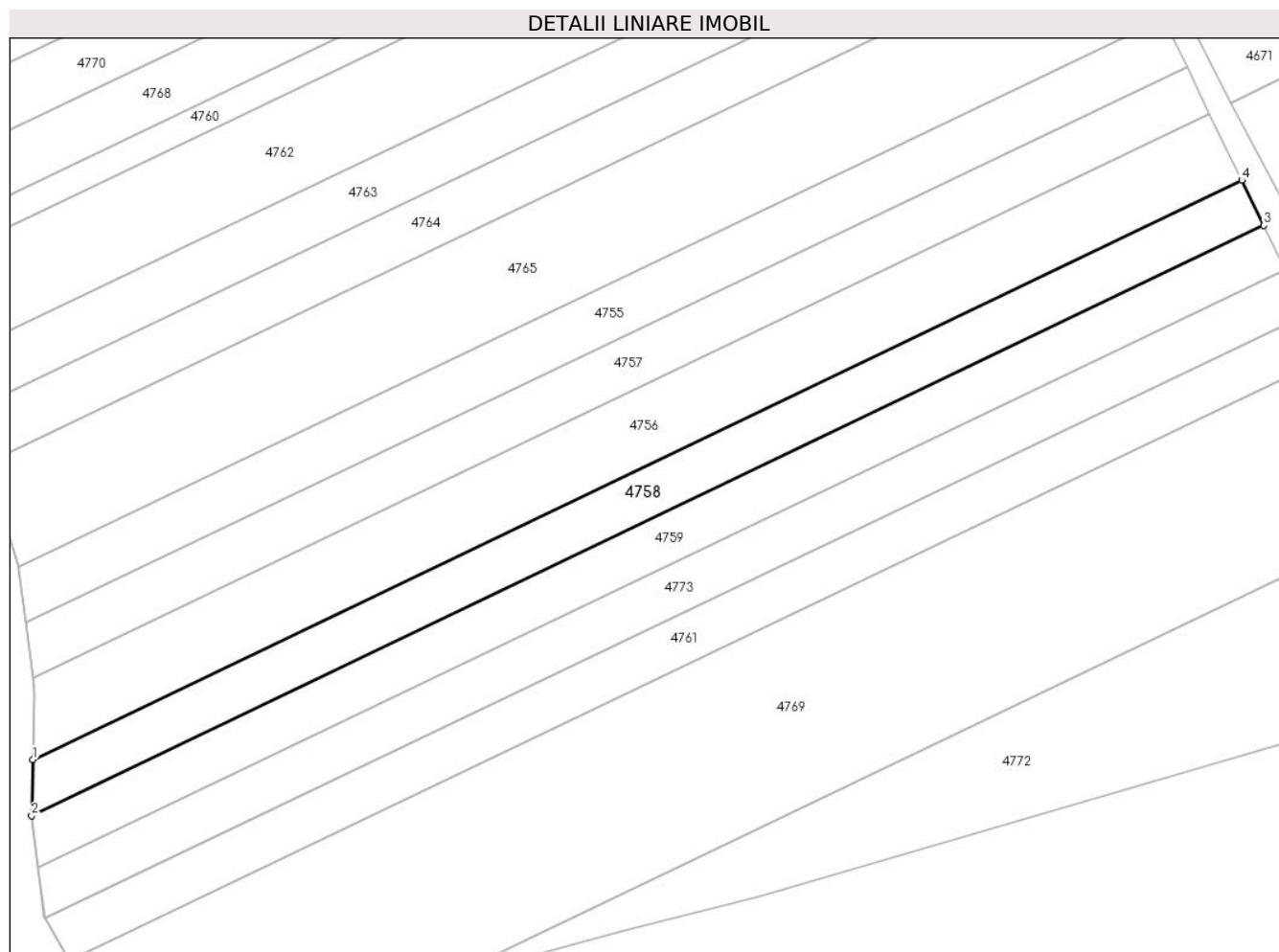
Inscrieri privind dezmembramintele dreptului de proprietate, drepturi reale de garanție și sarcini	Referințe
NU SUNT	

Anexa Nr. 1 La Partea I

Teren

Nr cadastral	Suprafața (mp)*	Observații / Referințe
	5.000	

* Suprafața este determinată în planul de proiecție Stereo 70.



Date referitoare la teren

Crt	Categorie folosință	Intra vilan	Suprafața (mp)	Tarla	Parcelă	Nr. topo	Observații / Referințe
1	arabil	NU	5.000	95	1930/17	-	

Lungime Segmente

1) Valorile lungimilor segmentelor sunt obținute din proiecție în plan.

Punct început	X / Y	Punct sfârșit	X / Y	Lungime segment (** (m)
1	554.430,174 384.018,761	2	554.429,805 384.003,489	15.276
2	554.429,805 384.003,489	3	554.764,184 384.163,562	370.719
3	554.764,184 384.163,562	4	554.758,257 384.175,82	13.616
4	554.758,257 384.175,82	1	554.430,174 384.018,761	363.739

** Lungimile segmentelor sunt determinate în planul de proiecție Stereo 70 și sunt rotunjite la 1 milimetru.

***** Distanţa dintre puncte este formată din segmente cumulate ce sunt mai mici decât valoarea 1 milimetru.**

**DATE DESPRE IMOBILUL NR. 4759**

Oficiul de Cadastru și Publicitate Imobiliară PRAHOVA
Biroul de Cadastru și Publicitate Imobiliară Câmpina

A. Partea I. Descrierea imobilului

TEREN Extravilan

Adresa: Jud. Prahova

Nr. Crt	Nr cadastral Nr. topografic	Suprafața* (mp)	Observații / Referințe
A1		5.000	Sector cadastral:92 Teren neimprejmuit;

B. Partea II. Proprietari și acte

Inscrieri privitoare la dreptul de proprietate și alte drepturi reale	Referințe
/	
Act Administrativ nr. 6378, din 10/06/1993 emis de CJSDPAT PRAHOVA (TITLU DE PROPRIETATE;);	
B1	A1
Intabulare, drept de PROPRIETATE, dobandit prin Reconstituire, cota actuala 1/1, cota initiala 1/1	
1) OPREA A. NICOLAE	

C. Partea III. SARCINI .

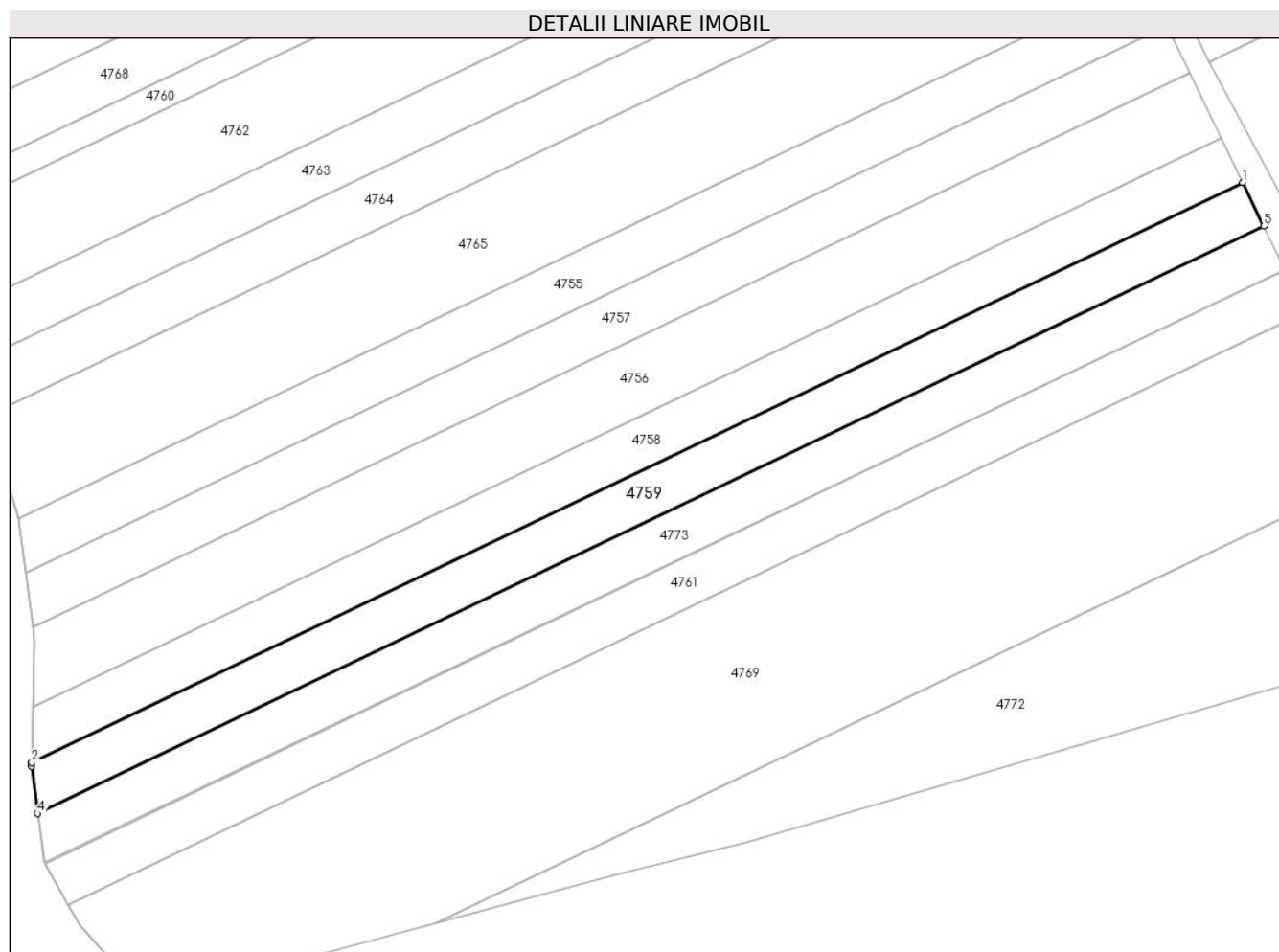
Inscrieri privind dezmembramintele dreptului de proprietate, drepturi reale de garanție și sarcini	Referințe
NU SUNT	

Anexa Nr. 1 La Partea I

Teren

Nr cadastral	Suprafața (mp)*	Observații / Referințe
	5.000	

* Suprafața este determinată în planul de proiecție Stereo 70.



Date referitoare la teren

Crt	Categorie folosință	Intravilan	Suprafața (mp)	Tarla	Parcelă	Nr. topo	Observații / Referințe
1	arabil	NU	5.000	95	1930/18	-	

Lungime Segmente

1) Valorile lungimilor segmentelor sunt obținute din proiecție în plan.

Punct început	X / Y	Punct sfârșit	X / Y	Lungime segment (** (m)
1	554.764,184 384.163,562	2	554.429,805 384.003,489	370.719
2	554.429,805 384.003,489	3	554.429,781 384.002,503	0.986
3	554.429,781 384.002,503	4	554.431,488 383.989,437	13.177
4	554.431,488 383.989,437	5	554.770,017 384.151,497	375.32
5	554.770,017 384.151,497	1	554.764,184 384.163,562	13.401

**** Lungimile segmentelor sunt determinate în planul de proiecţie Stereo 70 şi sunt rotunjite la 1 milimetru.**

***** Distanţa dintre puncte este formată din segmente cumulate ce sunt mai mici decât valoarea 1 milimetru.**

**DATE DESPRE IMOBILUL NR. 4760**

Oficiul de Cadastru și Publicitate Imobiliară PRAHOVA
Biroul de Cadastru și Publicitate Imobiliară Câmpina

A. Partea I. Descrierea imobilului

TEREN Extravilan

Adresa: Jud. Prahova

Nr. Crt	Nr cadastral Nr. topografic	Suprafața* (mp)	Observații / Referințe
A1		2.500	Sector cadastral:92 Teren neimprejmuit;

B. Partea II. Proprietari și acte

Inscrieri privitoare la dreptul de proprietate și alte drepturi reale	Referințe
/	
Act Administrativ nr. 6405, din 02/06/1993 emis de CJSDPAT PRAHOVA (TITLU DE PROPRIETATE;);	
B1	A1
Intabulare, drept de PROPRIETATE, dobandit prin Reconstituire, cota actuala 1/1, cota initiala 1/1	
1) ROSU A. STELIANA	

C. Partea III. SARCINI .


Inscrieri privind dezmembramintele dreptului de proprietate, drepturi reale de garanție și sarcini	Referințe
NU SUNT	

Anexa Nr. 1 La Partea I

Teren

Nr cadastral	Suprafața (mp)*	Observații / Referințe
	2.500	

* Suprafața este determinată în planul de proiecție Stereo 70.



Date referitoare la teren

Crt	Categorie folosință	Intravilan	Suprafața (mp)	Tarla	Parcelă	Nr. topo	Observații / Referințe
1	arabil	NU	2.500	95	1930/9	-	IN ACTUL DE PROPRIETATE NUMAR PARCELA : 1921/9.

Lungime Segmente

1) Valorile lungimilor segmentelor sunt obținute din proiecție în plan.

Punct început	X / Y	Punct sfârșit	X / Y	Lungime segment (** (m)
1	554.407,292 384.164,086	2	554.406,889 384.156,433	7.664
2	554.406,889 384.156,433	3	554.407,069 384.155,403	1.046
3	554.407,069 384.155,403	4	554.700,264 384.295,761	325.059
4	554.700,264 384.295,761	5	554.696,897 384.302,725	7.735
5	554.696,897 384.302,725	1	554.407,292 384.164,086	321.079

**** Lungimile segmentelor sunt determinate în planul de proiecţie Stereo 70 şi sunt rotunjite la 1 milimetru.**

***** Distanţa dintre puncte este formată din segmente cumulate ce sunt mai mici decât valoarea 1 milimetru.**

**DATE DESPRE IMOBILUL NR. 4761**

Oficiul de Cadastru și Publicitate Imobiliară PRAHOVA
Biroul de Cadastru și Publicitate Imobiliară Câmpina

A. Partea I. Descrierea imobilului

TEREN Extravilan

Adresa: Jud. Prahova

Nr. Crt	Nr cadastral Nr. topografic	Suprafața* (mp)	Observații / Referințe
A1		5.000	Sector cadastral:92 Teren neimprejmuit;

B. Partea II. Proprietari și acte

Inscrieri privitoare la dreptul de proprietate și alte drepturi reale	Referințe
/	
Act Administrativ nr. 7321, din 20/07/1993 emis de CJSDPAT PRAHOVA (TITLU DE PROPRIETATE;);	
B1	A1
Intabulare, drept de PROPRIETATE, dobandit prin Reconstituire, cota actuala 1/1, cota initiala 1/1	
1) IVAN N. LENUȚA	

C. Partea III. SARCINI .

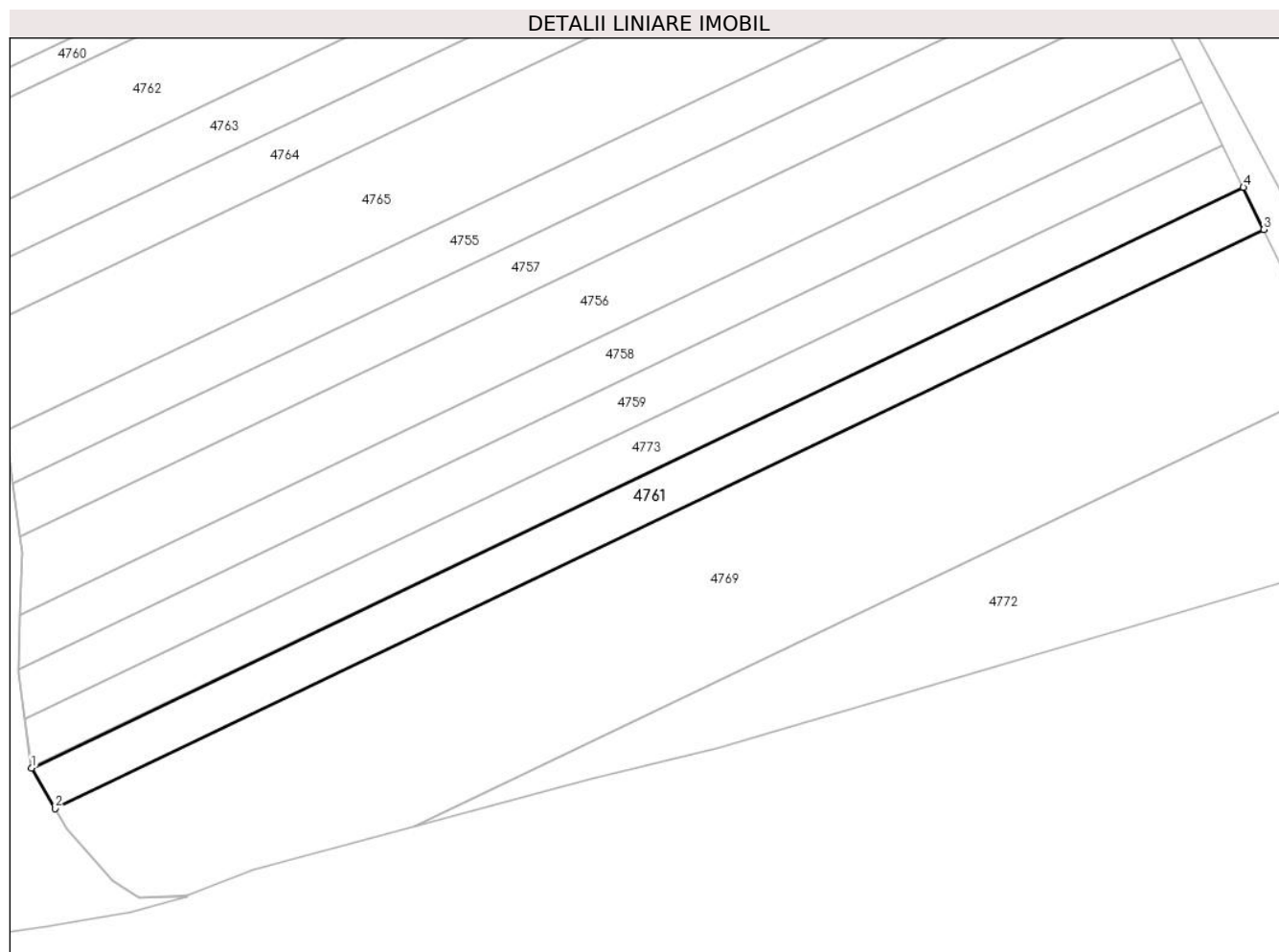
Inscrieri privind dezmembramintele dreptului de proprietate, drepturi reale de garanție și sarcini	Referințe
NU SUNT	

Anexa Nr. 1 La Partea I

Teren

Nr cadastral	Suprafața (mp)*	Observații / Referințe
	5.000	

* Suprafața este determinată în planul de proiecție Stereo 70.



Date referitoare la teren

Crt	Categorie folosință	Intravilan	Suprafața (mp)	Tarla	Parcelă	Nr. topo	Observații / Referințe
1	arabil	NU	5.000	95	1930/20	-	

Lungime Segmente

1) Valorile lungimilor segmentelor sunt obținute din proiecție în plan.

Punct început	X / Y	Punct sfârșit	X / Y	Lungime segment (** (m)
1	554.433,379 383.975,658	2	554.439,989 383.964,201	13.227
2	554.439,989 383.964,201	3	554.781,523 384.127,7	378.652
3	554.781,523 384.127,7	4	554.775,783 384.139,573	13.188
4	554.775,783 384.139,573	1	554.433,379 383.975,658	379.616

** Lungimile segmentelor sunt determinate în planul de proiecție Stereo 70 și sunt rotunjite la 1 milimetru.

***** Distanţa dintre puncte este formată din segmente cumulate ce sunt mai mici decât valoarea 1 milimetru.**

**DATE DESPRE IMOBILUL NR. 4762**

Oficiul de Cadastru și Publicitate Imobiliară PRAHOVA
Biroul de Cadastru și Publicitate Imobiliară Câmpina

A. Partea I. Descrierea imobilului

TEREN Extravilan

Adresa: Jud. Prahova

Nr. Crt	Nr cadastral Nr. topografic	Suprafața* (mp)	Observații / Referințe
A1		8.416	Sector cadastral:92 Teren neimprejmuit;

B. Partea II. Proprietari și acte

Inscrieri privitoare la dreptul de proprietate și alte drepturi reale	Referințe
/	
Act Administrativ nr. 102804, din 30/07/2002 emis de CJSDPAT PRAHOVA (TITLU DE PROPRIETATE;);	
B1	A1
Intabulare, drept de PROPRIETATE, dobandit prin Reconstituire, cota actuala 1/1, cota initiala 1/1	
1) VIȘOREANU PAUL	

C. Partea III. SARCINI .


Inscrieri privind dezmembramintele dreptului de proprietate, drepturi reale de garanție și sarcini	Referințe
NU SUNT	

Anexa Nr. 1 La Partea I

Teren

Nr cadastral	Suprafața (mp)*	Observații / Referințe
	8.416	

* Suprafața este determinată în planul de proiecție Stereo 70.



Date referitoare la teren

Crt	Categorie folosință	Intravilan	Suprafața (mp)	Tarla	Parcelă	Nr. topo	Observații / Referințe
1	arabil	NU	8.416	95	1930/10	-	

Lungime Segmente

1) Valorile lungimilor segmentelor sunt obținute din proiecție în plan.

Punct început	X / Y	Punct sfârșit	X / Y	Lungime segment (** (m)
1	554.700,264 384.295,761	2	554.407,069 384.155,403	325.059
2	554.407,069 384.155,403	3	554.411,653 384.129,211	26.59
3	554.411,653 384.129,211	4	554.711,409 384.272,71	332.334
4	554.711,409 384.272,71	1	554.700,264 384.295,761	25.604

** Lungimile segmentelor sunt determinate în planul de proiecție Stereo 70 și sunt rotunjite la 1 milimetru.

***** Distanţa dintre puncte este formată din segmente cumulate ce sunt mai mici decât valoarea 1 milimetru.**

**DATE DESPRE IMOBILUL NR. 4763**

Oficiul de Cadastru și Publicitate Imobiliară PRAHOVA
Biroul de Cadastru și Publicitate Imobiliară Câmpina

A. Partea I. Descrierea imobilului

TEREN Extravilan

Adresa: Jud. Prahova

Nr. Crt	Nr cadastral Nr. topografic	Suprafața* (mp)	Observații / Referințe
A1		5.000	Sector cadastral:92 Teren neimprejmuit;

B. Partea II. Proprietari și acte

Inscrieri privitoare la dreptul de proprietate și alte drepturi reale	Referințe
/	
Act Administrativ nr. 6390, din 30/06/1993 emis de CJSDPAT PRAHOVA (TITLU DE PROPRIETATE;);	
B1	A1
Intabulare, drept de PROPRIETATE, dobandit prin Reconstituire, cota actuala 1/1, cota initiala 1/1	
1) ȘERBAN I. GEORGETA	

C. Partea III. SARCINI .


Inscrieri privind dezmembramintele dreptului de proprietate, drepturi reale de garanție și sarcini	Referințe
NU SUNT	

Anexa Nr. 1 La Partea I

Teren

Nr cadastral	Suprafața (mp)*	Observații / Referințe
	5.000	

* Suprafața este determinată în planul de proiecție Stereo 70.



Date referitoare la teren

Crt	Categorie folosință	Intra vilan	Suprafața (mp)	Tarla	Parcelă	Nr. topo	Observații / Referințe
1	arabil	NU	5.000	95	1930/11	-	

Lungime Segmente

1) Valorile lungimilor segmentelor sunt obținute din proiecție în plan.

Punct început	X / Y	Punct sfârșit	X / Y	Lungime segment (** (m)
1	554.411,653 384.129,211	2	554.414,329 384.113,918	15.525
2	554.414,329 384.113,918	3	554.717,917 384.259,251	336.582
3	554.717,917 384.259,251	4	554.711,409 384.272,71	14.95
4	554.711,409 384.272,71	1	554.411,653 384.129,211	332.334

** Lungimile segmentelor sunt determinate în planul de proiecție Stereo 70 și sunt rotunjite la 1 milimetru.

***** Distanţa dintre puncte este formată din segmente cumulate ce sunt mai mici decât valoarea 1 milimetru.**

**DATE DESPRE IMOBILUL NR. 4764**

Oficiul de Cadastru și Publicitate Imobiliară PRAHOVA
Biroul de Cadastru și Publicitate Imobiliară Câmpina

A. Partea I. Descrierea imobilului

TEREN Extravilan

Adresa: Jud. Prahova

Nr. Crt	Nr cadastral Nr. topografic	Suprafața* (mp)	Observații / Referințe
A1		5.000	Sector cadastral:92 Teren neimprejmuit;

B. Partea II. Proprietari și acte

Inscrieri privitoare la dreptul de proprietate și alte drepturi reale	Referințe
/	
Act Administrativ nr. 6242, din 04/06/1993 emis de CJSDPAT PRAHOVA (TITLU DE PROPRIETATE;);	
B1	A1
Intabulare, drept de PROPRIETATE, dobandit prin Reconstituire, cota actuala 1/1, cota initiala 1/1	
1) CIOBOATĂ V. FRUSINA	

C. Partea III. SARCINI .


Inscrieri privind dezmembramintele dreptului de proprietate, drepturi reale de garanție și sarcini	Referințe
NU SUNT	

Anexa Nr. 1 La Partea I

Teren

Nr cadastral	Suprafața (mp)*	Observații / Referințe
	5.000	

* Suprafața este determinată în planul de proiecție Stereo 70.



Date referitoare la teren

Crt	Categorie folosință	Intravilan	Suprafața (mp)	Tarla	Parcelă	Nr. topo	Observații / Referințe
1	arabil	NU	5.000	95	1930/12	-	

Lungime Segmente

1) Valorile lungimilor segmentelor sunt obținute din proiecție în plan.

Punct început	X / Y	Punct sfârșit	X / Y	Lungime segment (** (m)
1	554.717,917 384.259,251	2	554.414,329 384.113,918	336.582
2	554.414,329 384.113,918	3	554.416,095 384.103,824	10.247
3	554.416,095 384.103,824	4	554.417,545 384.099,085	4.956
4	554.417,545 384.099,085	5	554.724,345 384.245,955	340.143
5	554.724,345 384.245,955	1	554.717,917 384.259,251	14.768

**** Lungimile segmentelor sunt determinate în planul de proiecţie Stereo 70 şi sunt rotunjite la 1 milimetru.**

***** Distanţa dintre puncte este formată din segmente cumulate ce sunt mai mici decât valoarea 1 milimetru.**

**DATE DESPRE IMOBILUL NR. 4765**

Oficiul de Cadastru și Publicitate Imobiliară PRAHOVA
Biroul de Cadastru și Publicitate Imobiliară Câmpina

A. Partea I. Descrierea imobilului

TEREN Extravilan

Adresa: Jud. Prahova

Nr. Crt	Nr cadastral Nr. topografic	Suprafața* (mp)	Observații / Referințe
A1		10.000	Sector cadastral:92 Teren neimprejmuit;

B. Partea II. Proprietari și acte

Inscrieri privitoare la dreptul de proprietate și alte drepturi reale	Referințe
/	
Act Administrativ nr. 6248, din 22/06/1993 emis de CJSDPAT PRAHOVA (TITLU DE PROPRIETATE;);	
B1	A1
Intabulare, drept de PROPRIETATE, dobandit prin Reconstituire, cota actuala 1/1, cota initiala 1/1	
1) BUCUR V. NICOLAE	
2) BUCUR V. ION	
3) BUJOREANU V. ELENA	
4) VOINESCU V. STELIANA	

C. Partea III. SARCINI .


Inscrieri privind dezmembramintele dreptului de proprietate, drepturi reale de garanție și sarcini	Referințe
NU SUNT	

Anexa Nr. 1 La Partea I

Teren

Nr cadastral	Suprafața (mp)*	Observații / Referințe
	10.000	

* Suprafața este determinată în planul de proiecție Stereo 70.



Date referitoare la teren

Crt	Categorie folosință	Intra vilan	Suprafața (mp)	Tarla	Parcelă	Nr. topo	Observații / Referințe
1	arabil	NU	10.000	95	1930/13	-	

Lungime Segmente

1) Valorile lungimilor segmentelor sunt obținute din proiecție în plan.

Punct început	X / Y	Punct sfârșit	X / Y	Lungime segment (** (m)
1	554.417,545 384.099,085	2	554.426,187 384.070,842	29.536
2	554.426,187 384.070,842	3	554.737,059 384.219,662	344.658
3	554.737,059 384.219,662	4	554.724,345 384.245,955	29.206
4	554.724,345 384.245,955	1	554.417,545 384.099,085	340.143

** Lungimile segmentelor sunt determinate în planul de proiecție Stereo 70 și sunt rotunjite la 1 milimetru.

***** Distanţa dintre puncte este formată din segmente cumulate ce sunt mai mici decât valoarea 1 milimetru.**

**DATE DESPRE IMOBILUL NR. 4766**

Oficiul de Cadastru și Publicitate Imobiliară PRAHOVA
Biroul de Cadastru și Publicitate Imobiliară Câmpina

A. Partea I. Descrierea imobilului

TEREN Extravilan

Adresa: Jud. Prahova

Nr. Crt	Nr cadastral Nr. topografic	Suprafața* (mp)	Observații / Referințe
A1		12.000	Sector cadastral:92 Teren neimprejmuit;

B. Partea II. Proprietari și acte

Inscrieri privitoare la dreptul de proprietate și alte drepturi reale		Referințe
/		
Act Administrativ nr. 18610, din 20/05/1994 emis de CJSDPAT PRAHOVA (TITLU DE PROPRIETATE;);		
B1	Intabulare, drept de PROPRIETATE, dobandit prin Reconstituire, cota actuala 1/1, cota initiala 1/1	A1
	1) CHIȚU GH. STEFAN 2) CHIȚU GH. GHEORGHE 3) CHIȚU MARIA 4) CHIȚU GH. AURELIAN	

C. Partea III. SARCINI .

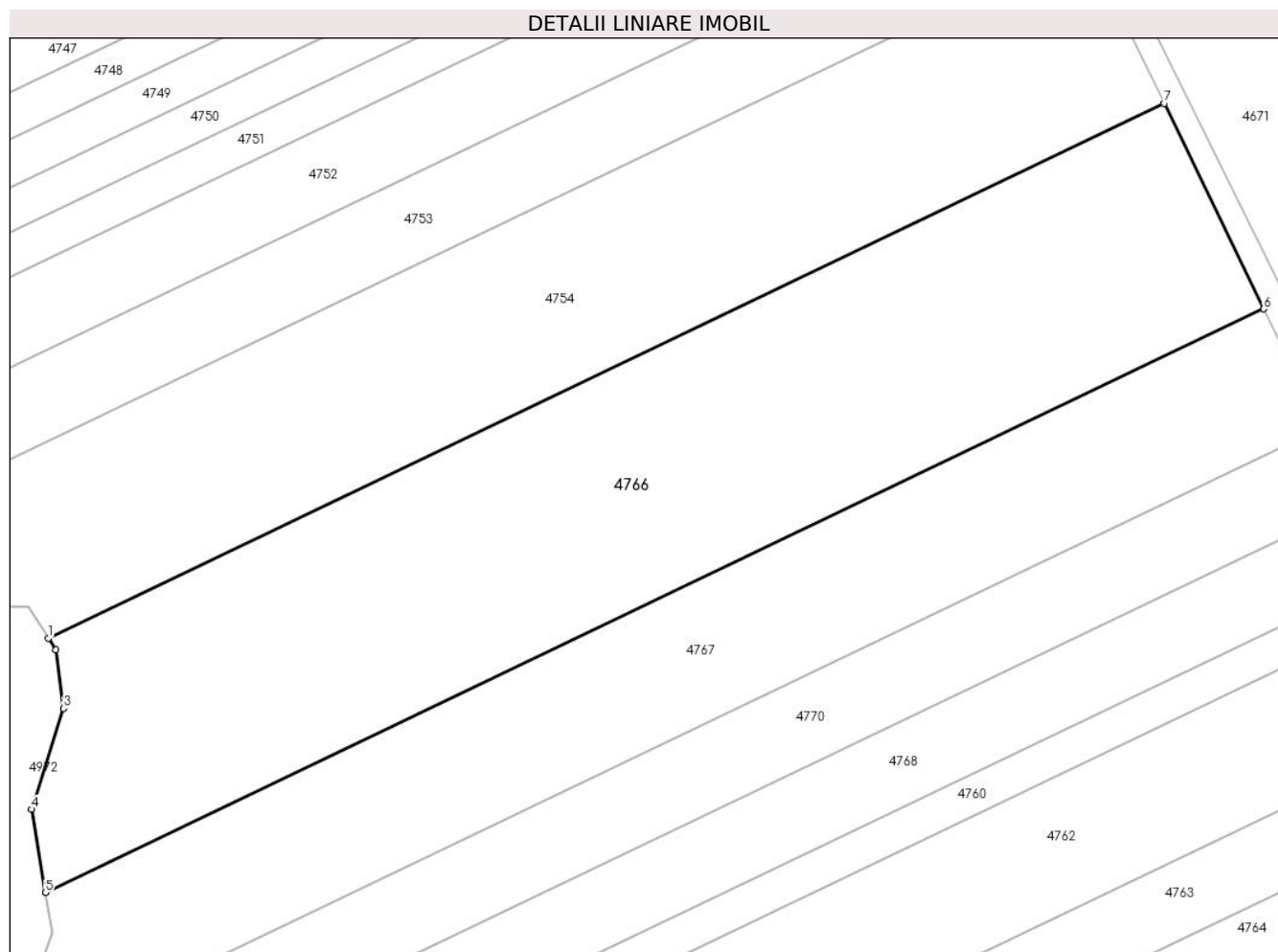
Inscrieri privind dezmembramintele dreptului de proprietate, drepturi reale de garanție și sarcini	Referințe
NU SUNT	

Anexa Nr. 1 La Partea I

Teren

Nr cadastral	Suprafața (mp)*	Observații / Referințe
	12.000	

* Suprafața este determinată în planul de proiecție Stereo 70.



Date referitoare la teren

Crt	Categorie folosință	Intravilan	Suprafața (mp)	Tarla	Parcelă	Nr. topo	Observații / Referințe
1	arabil	NU	12.000	95	1930/5	-	

Lungime Segmente

1) Valorile lungimilor segmentelor sunt obținute din proiecție în plan.

Punct început	X / Y	Punct sfârșit	X / Y	Lungime segment (** (m)
1	554.426,016 384.289,547	2	554.427,486 384.287,208	2.763
2	554.427,486 384.287,208	3	554.429,122 384.275,358	11.962
3	554.429,122 384.275,358	4	554.422,644 384.255,039	21.327
4	554.422,644 384.255,039	5	554.425,399 384.238,251	17.013
5	554.425,399 384.238,251	6	554.671,18 384.355,911	272.493

Punct început	X / Y	Punct sfârșit	X / Y	Lungime segment (** (m)
6	554.671,18 384.355,911	7	554.651,156 384.397,325	46.001
7	554.651,156 384.397,325	1	554.426,016 384.289,547	249.608

** Lungimile segmentelor sunt determinate în planul de proiecție Stereo 70 și sunt rotunjite la 1 milimetru.

*** Distanța dintre puncte este formată din segmente cumulate ce sunt mai mici decât valoarea 1 milimetru.

**DATE DESPRE IMOBILUL NR. 4767**

Oficiul de Cadastru și Publicitate Imobiliară PRAHOVA
Biroul de Cadastru și Publicitate Imobiliară Câmpina

A. Partea I. Descrierea imobilului

TEREN Extravilan

Adresa: Jud. Prahova

Nr. Crt	Nr cadastral Nr. topografic	Suprafața* (mp)	Observații / Referințe
A1		7.500	Sector cadastral:92 Teren neimprejmuit;

B. Partea II. Proprietari și acte

Inscrieri privitoare la dreptul de proprietate și alte drepturi reale	Referințe
/	
Act Administrativ nr. 6546, din 01/07/1993 emis de CJSDPAT PRAHOVA (TITLU DE PROPRIETATE;);	
B1	A1
Intabulare, drept de PROPRIETATE, dobandit prin Reconstituire, cota actuala 1/1, cota initiala 1/1	
1) LAUDĂ Z. AURELIA	

C. Partea III. SARCINI .

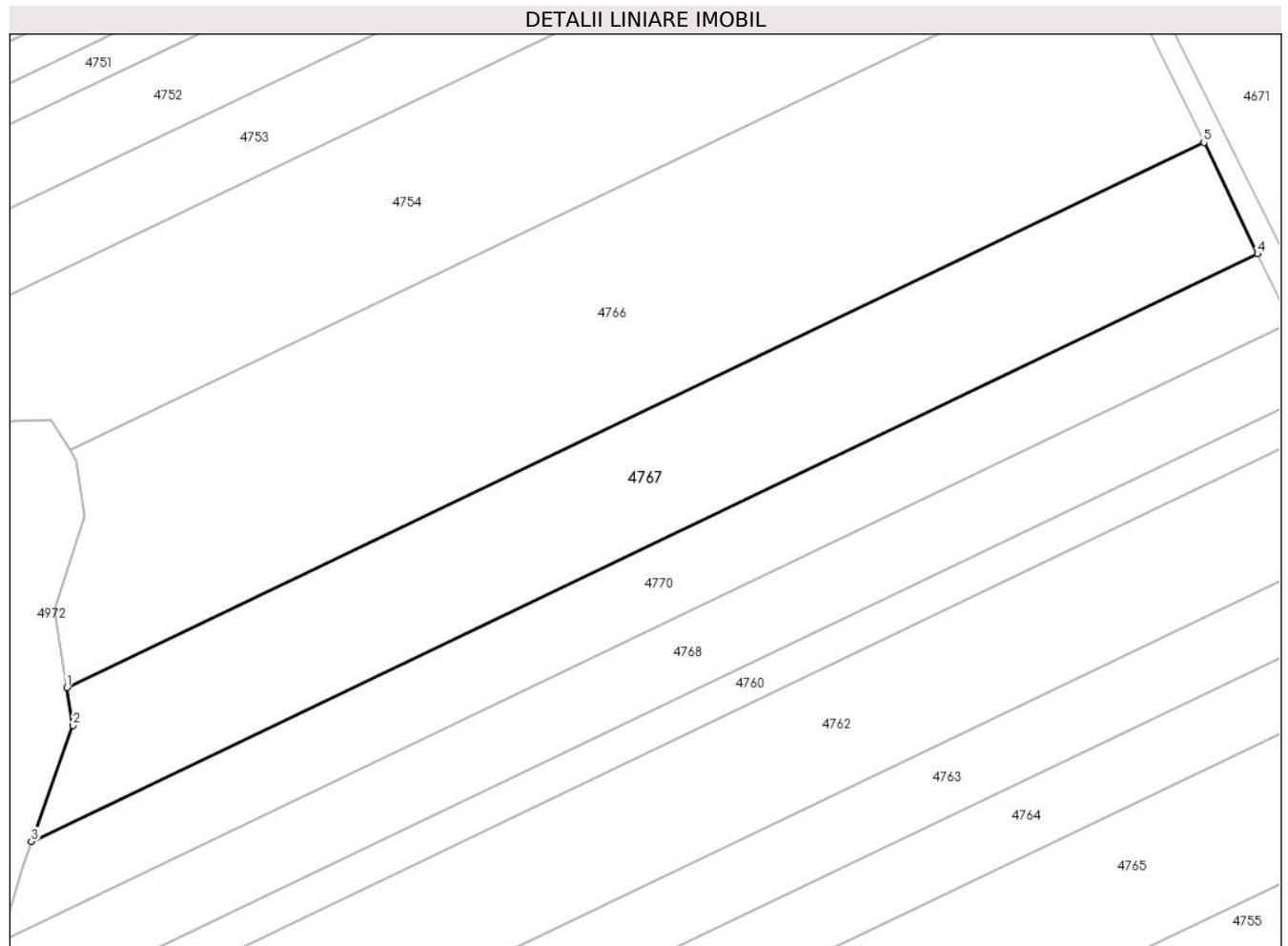
Inscrieri privind dezmembramintele dreptului de proprietate, drepturi reale de garanție și sarcini	Referințe
NU SUNT	

Anexa Nr. 1 La Partea I

Teren

Nr cadastral	Suprafața (mp)*	Observații / Referințe
	7.500	

* Suprafața este determinată în planul de proiecție Stereo 70.



Date referitoare la teren

Crt	Categorie folosință	Intravilan	Suprafața (mp)	Tarla	Parcelă	Nr. topo	Observații / Referințe
1	arabil	NU	7.500	95	1930/6	-	

Lungime Segmente

1) Valorile lungimilor segmentelor sunt obținute din proiecție în plan.

Punct început	X / Y	Punct sfârșit	X / Y	Lungime segment (** (m)
1	554.425,399 384.238,251	2	554.426,74 384.230,077	8.283
2	554.426,74 384.230,077	3	554.417,741 384.205,012	26.631
3	554.417,741 384.205,012	4	554.682,792 384.331,896	293.856
4	554.682,792 384.331,896	5	554.671,18 384.355,911	26.675
5	554.671,18 384.355,911	1	554.425,399 384.238,251	272.493

**** Lungimile segmentelor sunt determinate în planul de proiecţie Stereo 70 şi sunt rotunjite la 1 milimetru.**

***** Distanţa dintre puncte este formată din segmente cumulate ce sunt mai mici decât valoarea 1 milimetru.**

**DATE DESPRE IMOBILUL NR. 4768**

Oficiul de Cadastru și Publicitate Imobiliară PRAHOVA
Biroul de Cadastru și Publicitate Imobiliară Câmpina

A. Partea I. Descrierea imobilului

TEREN Extravilan

Adresa: Jud. Prahova

Nr. Crt	Nr cadastral Nr. topografic	Suprafața* (mp)	Observații / Referințe
A1		5.000	Sector cadastral:92 Teren neimprejmuit;

B. Partea II. Proprietari și acte

Inscrieri privitoare la dreptul de proprietate și alte drepturi reale	Referințe
/	
Act Administrativ nr. 6430, din 02/06/1993 emis de CJSDPAT PRAHOVA (TITLU DE PROPRIETATE;);	
B1	A1
Intabulare, drept de PROPRIETATE, dobandit prin Reconstituire, cota actuala 1/1, cota initiala 1/1	
1) TOMA I. CALIN	

C. Partea III. SARCINI .


Inscrieri privind dezmembramintele dreptului de proprietate, drepturi reale de garanție și sarcini	Referințe
NU SUNT	

Anexa Nr. 1 La Partea I

Teren

Nr cadastral	Suprafața (mp)*	Observații / Referințe
	5.000	

* Suprafața este determinată în planul de proiecție Stereo 70.



Date referitoare la teren

Crt	Categorie folosință	Intravilan	Suprafața (mp)	Tarla	Parcelă	Nr. topo	Observații / Referințe
1	arabil	NU	5.000	95	1930/8	-	IN ACTUL DE PROPRIETATE NUMAR PARCELA : 1921/8.

Lungime Segmente

1) Valorile lungimilor segmentelor sunt obținute din proiecție în plan.

Punct început	X / Y	Punct sfârșit	X / Y	Lungime segment (** (m)
1	554.411,077 384.183,449	2	554.407,707 384.171,961	11.972
2	554.407,707 384.171,961	3	554.407,292 384.164,086	7.886
3	554.407,292 384.164,086	4	554.696,897 384.302,725	321.079
4	554.696,897 384.302,725	5	554.690,006 384.316,977	15.831
5	554.690,006 384.316,977	1	554.411,077 384.183,449	309.243

**** Lungimile segmentelor sunt determinate în planul de proiecţie Stereo 70 şi sunt rotunjite la 1 milimetru.**

***** Distanţa dintre puncte este formată din segmente cumulate ce sunt mai mici decât valoarea 1 milimetru.**

**DATE DESPRE IMOBILUL NR. 4769**

Oficiul de Cadastru și Publicitate Imobiliară PRAHOVA
Biroul de Cadastru și Publicitate Imobiliară Câmpina

A. Partea I. Descrierea imobilului

TEREN Extravilan

Adresa: Jud. Prahova

Nr. Crt	Nr cadastral Nr. topografic	Suprafața* (mp)	Observații / Referințe
A1		17.500	Sector cadastral:92 Teren neimprejmuit;

B. Partea II. Proprietari și acte

Inscrieri privitoare la dreptul de proprietate și alte drepturi reale	Referințe
/	
Act Administrativ nr. 6554, din 30/06/1993 emis de CJSDPAT PRAHOVA (TITLU DE PROPRIETATE;);	
B1	A1
Intabulare, drept de PROPRIETATE, dobandit prin Reconstituire, cota actuala 1/1, cota initiala 1/1	
1) CIOCOIU N. GRIGORE	

C. Partea III. SARCINI .

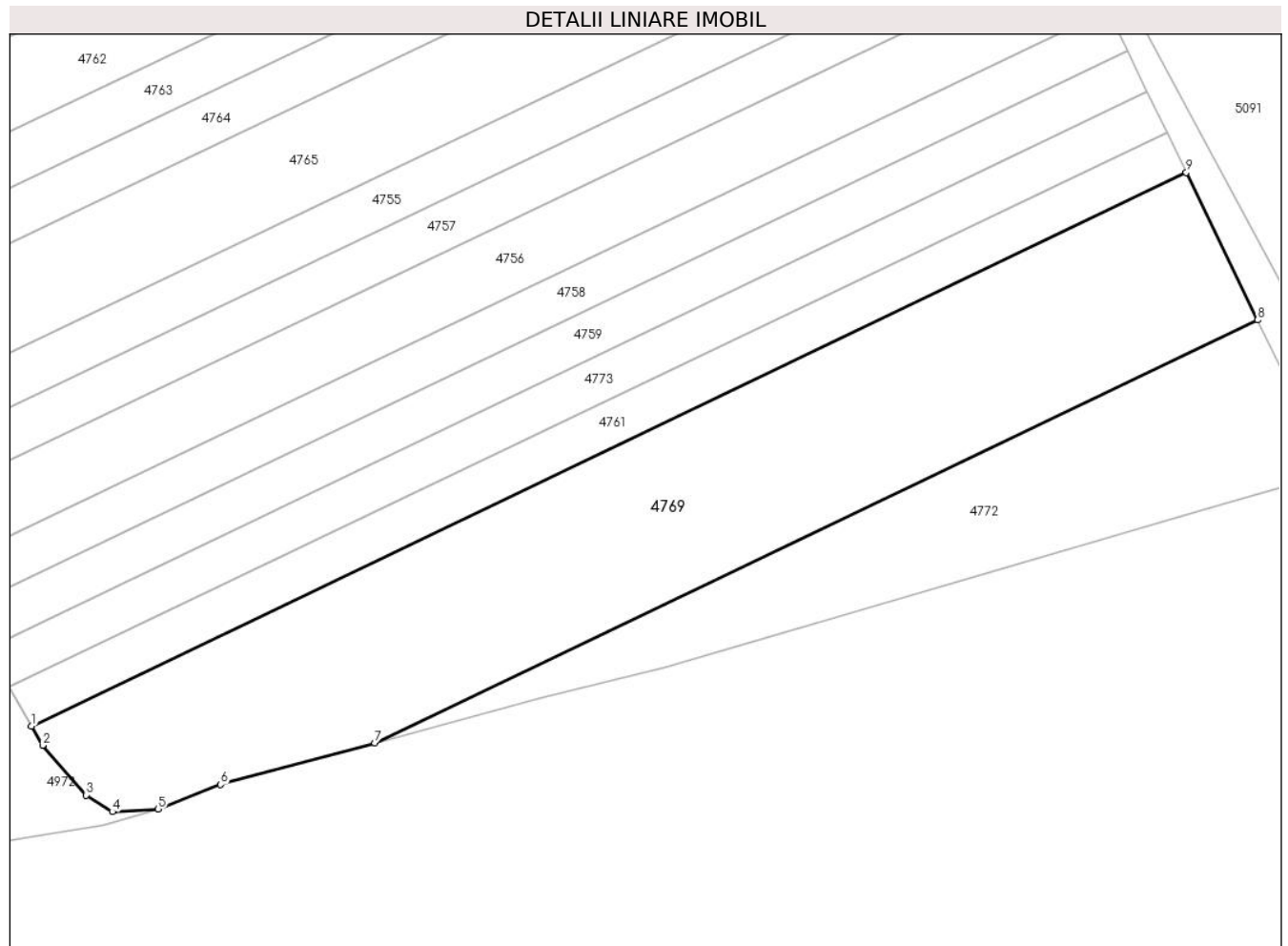
Inscrieri privind dezmembramintele dreptului de proprietate, drepturi reale de garanție și sarcini	Referințe
NU SUNT	

Anexa Nr. 1 La Partea I

Teren

Nr cadastral	Suprafața (mp)*	Observații / Referințe
	17.500	

* Suprafața este determinată în planul de proiecție Stereo 70.



Date referitoare la teren

Crt	Categorie folosință	Intra vilan	Suprafața (mp)	Tarla	Parcelă	Nr. topo	Observații / Referințe
1	arabil	NU	17.500	95	1930/21	-	

Lungime Segmente

1) Valorile lungimilor segmentelor sunt obținute din proiecție în plan.

Punct început	X / Y	Punct sfârșit	X / Y	Lungime segment (** (m)
1	554.439,989 383.964,201	2	554.443,28 383.958,496	6.586
2	554.443,28 383.958,496	3	554.456,162 383.943,786	19.553
3	554.456,162 383.943,786	4	554.463,933 383.938,882	9.189
4	554.463,933 383.938,882	5	554.477,471 383.939,642	13.559
5	554.477,471 383.939,642	6	554.495,944 383.946,919	19.855

Punct început	X / Y	Punct sfârșit	X / Y	Lungime segment (** (m)
6	554.495,944 383.946,919	7	554.541,537 383.959,154	47.206
7	554.541,537 383.959,154	8	554.802,592 384.084,125	289.426
8	554.802,592 384.084,125	9	554.781,523 384.127,7	48.401
9	554.781,523 384.127,7	1	554.439,989 383.964,201	378.652

** Lungimile segmentelor sunt determinate în planul de proiecție Stereo 70 și sunt rotunjite la 1 milimetru.

*** Distanța dintre puncte este formată din segmente cumulate ce sunt mai mici decât valoarea 1 milimetru.

**DATE DESPRE IMOBILUL NR. 4770**

Oficiul de Cadastru și Publicitate Imobiliară PRAHOVA
Biroul de Cadastru și Publicitate Imobiliară Câmpina

A. Partea I. Descrierea imobilului

TEREN Extravilan

Adresa: Jud. Prahova

Nr. Crt	Nr cadastral Nr. topografic	Suprafața* (mp)	Observații / Referințe
A1		5.000	Sector cadastral:92 Teren neimprejmuit;

B. Partea II. Proprietari și acte

Inscrieri privitoare la dreptul de proprietate și alte drepturi reale	Referințe
/	
Act Administrativ nr. 6515, din 07/06/1993 emis de CJSDPAT PRAHOVA (TITLU DE PROPRIETATE;);	
B1	A1
Intabulare, drept de PROPRIETATE, dobandit prin Reconstituire, cota actuala 1/1, cota initiala 1/1	
1) FRUNZĂ N. AURELIAN	

C. Partea III. SARCINI .

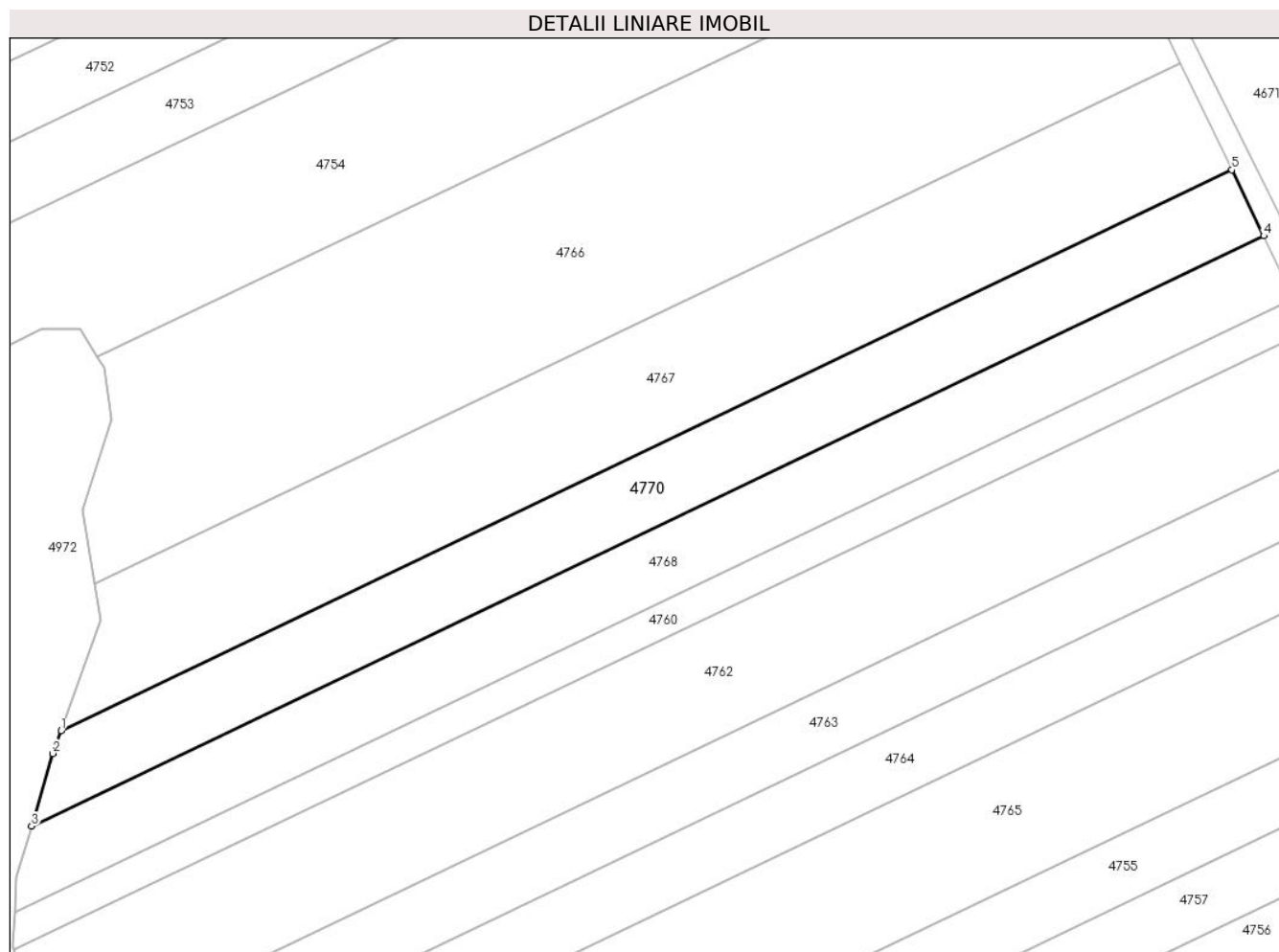
Inscrieri privind dezmembramintele dreptului de proprietate, drepturi reale de garanție și sarcini	Referințe
NU SUNT	

Anexa Nr. 1 La Partea I

Teren

Nr cadastral	Suprafața (mp)*	Observații / Referințe
	5.000	

* Suprafața este determinată în planul de proiecție Stereo 70.



Date referitoare la teren

Crt	Categorie folosință	Intravilan	Suprafața (mp)	Tarla	Parcelă	Nr. topo	Observații / Referințe
1	arabil	NU	5.000	95	1930/7	-	

Lungime Segmente

1) Valorile lungimilor segmentelor sunt obținute din proiecție în plan.

Punct început	X / Y	Punct sfârșit	X / Y	Lungime segment (** (m)
1	554.417,741 384.205,012	2	554.415,896 384.199,874	5.459
2	554.415,896 384.199,874	3	554.411,077 384.183,449	17.117
3	554.411,077 384.183,449	4	554.690,006 384.316,977	309.243
4	554.690,006 384.316,977	5	554.682,792 384.331,896	16.572
5	554.682,792 384.331,896	1	554.417,741 384.205,012	293.856

**** Lungimile segmentelor sunt determinate în planul de proiecţie Stereo 70 şi sunt rotunjite la 1 milimetru.**

***** Distanţa dintre puncte este formată din segmente cumulate ce sunt mai mici decât valoarea 1 milimetru.**

**DATE DESPRE IMOBILUL NR. 4771**

Oficiul de Cadastru și Publicitate Imobiliară PRAHOVA
Biroul de Cadastru și Publicitate Imobiliară Câmpina

A. Partea I. Descrierea imobilului

TEREN Extravilan

Adresa: Jud. Prahova

Nr. Crt	Nr cadastral Nr. topografic	Suprafața* (mp)	Observații / Referințe
A1		9	Sector cadastral:92 Teren neimprijmit;

Construcții

Crt	Nr cadastral Nr. topografic	Adresa	Observații / Referințe
A1.1	-C1	Jud. Prahova	Nr. niveluri:1; S. construita la sol:9 mp; S. construita desfasurata:9 mp; STALP ENERGIE ELECTRICA LEA

B. Partea II. Proprietari și acte

Inscrieri privitoare la dreptul de proprietate și alte drepturi reale		Referințe
/		
Act Normativ nr. 123, din 10/07/2012 emis de PARLAMENTUL ROMANIEI;		
B1	Intabulare, drept de PROPRIETATE, dobandit prin Lege, cota actuala 1/1, cota initiala 1/1 1) STATUL ROMAN, CIF:9999999999999	A1, A1.1
B2	Intabulare, drept de ADMINISTRARE DOBANDIT PRIN LEGE, cota actuala 1/1, cota initiala 1/1 1) MINISTERUL ENERGIEI, CIF:9999999999999	A1, A1.1
B3	Intabulare, drept de CONCESIUNE DOBANDIT PRIN LEGE, cota actuala 1/1, cota initiala 1/1 1) COMPANIA DE TRANSPORT AL ENERGIEI ELECTRICE TRANSELECTRICA SA, CIF:9999999999999	A1, A1.1

C. Partea III. SARCINI .

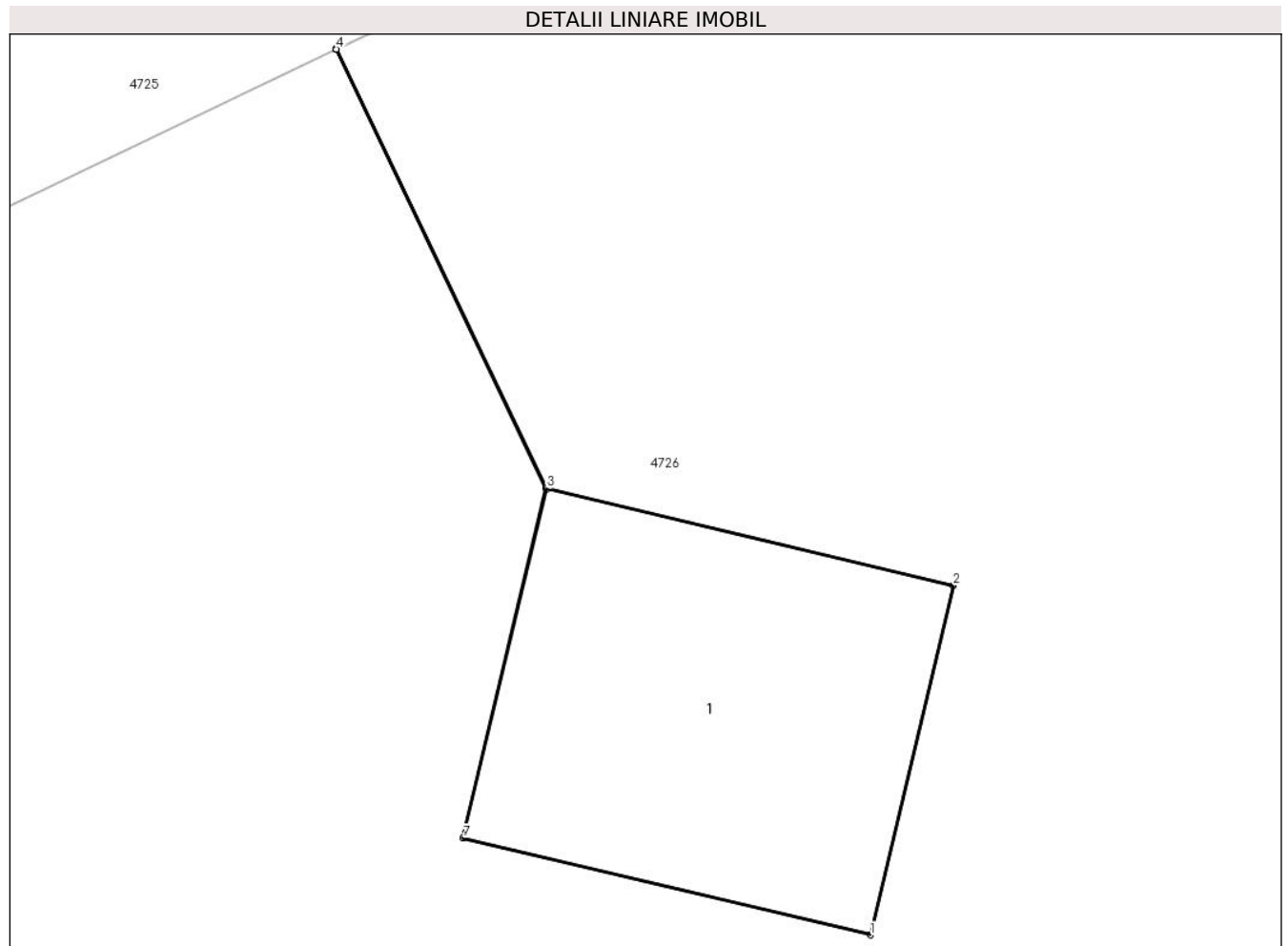
Inscrieri privind dezmembramintele dreptului de proprietate, drepturi reale de garanție și sarcini	Referințe
NU SUNT	

Anexa Nr. 1 La Partea I

Teren

Nr cadastral	Suprafața (mp)*	Observații / Referințe
	9	

* Suprafața este determinată în planul de proiecție Stereo 70.



Date referitoare la teren

Crt	Categorie folosință	Intravilan	Suprafața (mp)	Tarla	Parcelă	Nr. topo	Observații / Referințe
1	curți constructii	NU	9	95	1921/13	-	

Date referitoare la construcții

Crt	Număr	Destinație construcție	Supraf. (mp)	Situație juridică	Observații / Referințe
A1.1	-C1	construcții industriale și edilitare	Din acte: 0 Masurata: 9	Cu acte	Nr. niveluri:1; S. construita la sol:9 mp; S. construita desfasurata:9 mp; STALP ENERGIE ELECTRICA LEA

Lungime Segmente

1) Valorile lungimilor segmentelor sunt obținute din proiecție în plan.

Punct început	X / Y	Punct sfârșit	X / Y	Lungime segment (** (m)
1	554.490,209 384.678,585	2	554.490,852 384.681,293	2.783
2	554.490,852 384.681,293	3	554.487,698 384.682,042	3.242
3	554.487,698 384.682,042	4	554.486,064 384.685,445	3.775

Punct început	X / Y	Punct sfârșit	X / Y	Lungime segment (** (m)
4	554.486,064 384.685,445	5	554.486,06 384.685,443	0.004
5	554.486,06 384.685,443	6	554.487,692 384.682,043	3.771
6	554.487,692 384.682,043	7	554.487,049 384.679,335	2.783
7	554.487,049 384.679,335	1	554.490,209 384.678,585	3.248

** Lungimile segmentelor sunt determinate în planul de proiecție Stereo 70 și sunt rotunjite la 1 milimetru.

*** Distanța dintre puncte este formată din segmente cumulate ce sunt mai mici decât valoarea 1 milimetru.

**DATE DESPRE IMOBILUL NR. 4772**

Oficiul de Cadastru și Publicitate Imobiliară PRAHOVA
Biroul de Cadastru și Publicitate Imobiliară Câmpina

A. Partea I. Descrierea imobilului

TEREN Extravilan

Adresa: Jud. Prahova

Nr. Crt	Nr cadastral Nr. topografic	Suprafața* (mp)	Observații / Referințe
A1		7.500	Sector cadastral:92 Teren neimprejmuit;

B. Partea II. Proprietari și acte

Inscrieri privitoare la dreptul de proprietate și alte drepturi reale		Referințe
/		
Act Administrativ nr. 6399, din 30/06/1993 emis de CJSDPAT PRAHOVA (TITLU DE PROPRIETATE;);		
B1	Intabulare, drept de PROPRIETATE, dobandit prin Reconstituire, cota actuala 1/1, cota initiala 1/1	A1
	1) NEAGU P. VASILICA-NICOLETA 2) VADUVA N. MARIA	

C. Partea III. SARCINI .

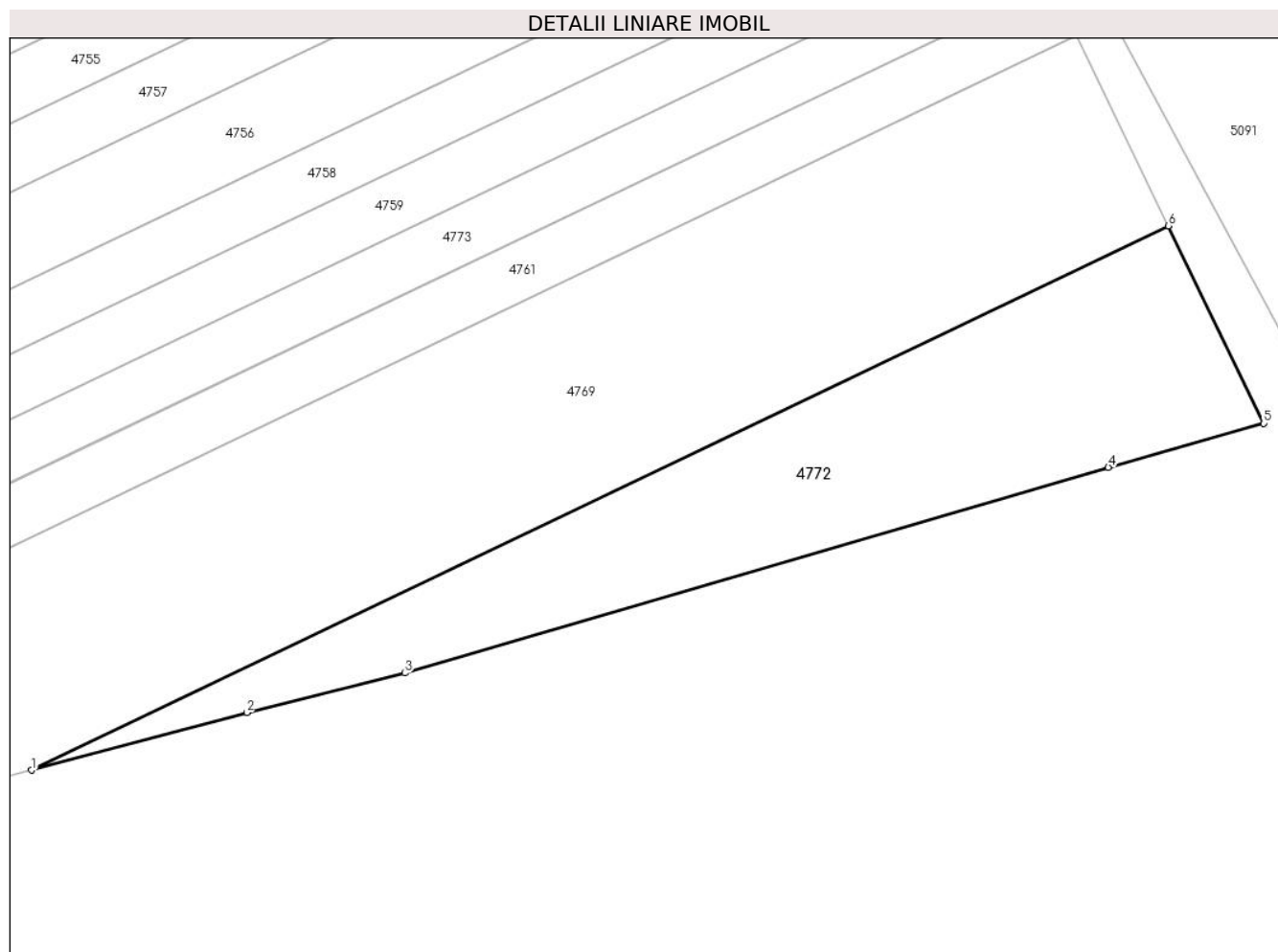
Inscrieri privind dezmembramintele dreptului de proprietate, drepturi reale de garanție și sarcini	Referințe
NU SUNT	

Anexa Nr. 1 La Partea I

Teren

Nr cadastral	Suprafața (mp)*	Observații / Referințe
	7.500	

* Suprafața este determinată în planul de proiecție Stereo 70.



Date referitoare la teren

Crt	Categorie folosință	Intra vilan	Suprafața (mp)	Tarla	Parcelă	Nr. topo	Observații / Referințe
1	arabil	NU	7.500	95	1930/22	-	

Lungime Segmente

1) Valorile lungimilor segmentelor sunt obținute din proiecție în plan.

Punct început	X / Y	Punct sfârșit	X / Y	Lungime segment (** (m)
1	554.541,537 383.959,154	2	554.590,928 383.972,407	51.138
2	554.590,928 383.972,407	3	554.627,241 383.981,461	37.425
3	554.627,241 383.981,461	4	554.788,826 384.028,686	168.345
4	554.788,826 384.028,686	5	554.824,51 384.038,796	37.089
5	554.824,51 384.038,796	6	554.802,592 384.084,125	50.35

Punct început	X / Y	Punct sfârșit	X / Y	Lungime segment (** (m)
6	554.802,592 384.084,125	1	554.541,537 383.959,154	289.426

** Lungimile segmentelor sunt determinate în planul de proiecție Stereo 70 și sunt rotunjite la 1 milimetru.

*** Distanța dintre puncte este formată din segmente cumulate ce sunt mai mici decât valoarea 1 milimetru.

**DATE DESPRE IMOBILUL NR. 4773**

Oficiul de Cadastru și Publicitate Imobiliară PRAHOVA
Biroul de Cadastru și Publicitate Imobiliară Câmpina

A. Partea I. Descrierea imobilului

TEREN Extravilan

Adresa: Jud. Prahova, T95, A1930/19

Nr. Crt	Nr cadastral Nr. topografic	Suprafața* (mp)	Observații / Referințe
A1	23462	5.000	Sector cadastral:92 Teren neimprejmuit; Imobil inregistrat in planul cadastral fara localizare certa datorita lipsei planului parcelar.

B. Partea II. Proprietari și acte

Inscrieri privitoare la dreptul de proprietate și alte drepturi reale	Referințe
41487 / 14/09/2022	
Act Notarial nr. 4389, din 13/09/2022 emis de NP Tudose Maria (; act notarial nr FN din 13.09.2022, emis de NP Tudose Maria);	
B3	A1
Intabulare, drept de PROPRIETATE dare in plata, dobandit prin Conventie, cota actuala 1/1, cota initiala 1/1 1) NEAGU CORNEL	

C. Partea III. SARCINI .

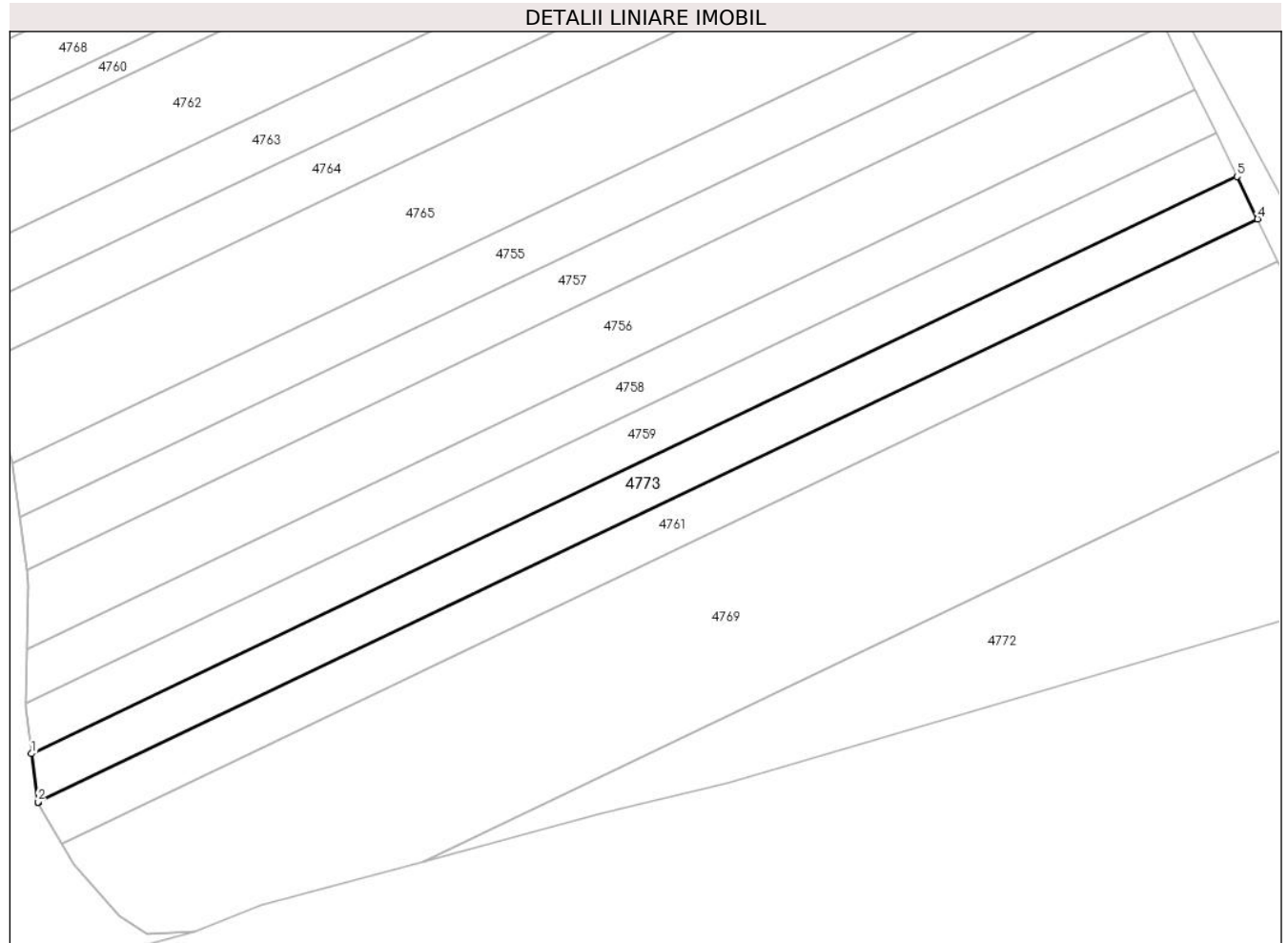
Inscrieri privind dezmembramintele dreptului de proprietate, drepturi reale de garanție și sarcini	Referințe
NU SUNT	

Anexa Nr. 1 La Partea I

Teren

Nr cadastral	Suprafața (mp)*	Observații / Referințe
23462	5.000	Imobil înregistrat în planul cadastral fără localizare certă datorită lipsei planului parcelar.

* Suprafața este determinată în planul de proiecție Stereo 70.



Date referitoare la teren

Crt	Categorie folosință	Intra vilan	Suprafața (mp)	Tarla	Parcelă	Nr. topo	Observații / Referințe
1	arabil	NU	5.000	95	1930/19	-	Imobil înregistrat în planul cadastral fără localizare certă datorită lipsei planului parcelar.

Lungime Segmente

1) Valorile lungimilor segmentelor sunt obținute din proiecție în plan.

Punct început	X / Y	Punct sfârșit	X / Y	Lungime segment (** (m)
1	554.431,488 383.989,437	2	554.433,261 383.975,863	13.689
2	554.433,261 383.975,863	3	554.433,379 383.975,658	0.237
3	554.433,379 383.975,658	4	554.775,783 384.139,573	379.616
4	554.775,783 384.139,573	5	554.770,017 384.151,497	13.245

Punct început	X / Y	Punct sfârșit	X / Y	Lungime segment (** (m)
5	554.770,017 384.151,497	1	554.431,488 383.989,437	375.32

** Lungimile segmentelor sunt determinate în planul de proiecție Stereo 70 și sunt rotunjite la 1 milimetru.

*** Distanța dintre puncte este formată din segmente cumulate ce sunt mai mici decât valoarea 1 milimetru.

**DATE DESPRE IMOBILUL NR. 4777**

Oficiul de Cadastru și Publicitate Imobiliară PRAHOVA
Biroul de Cadastru și Publicitate Imobiliară Câmpina

A. Partea I. Descrierea imobilului

TEREN Intravilan

Adresa: Loc. Minieri, Jud. Prahova

Nr. Crt	Nr cadastral Nr. topografic	Suprafața* (mp)	Observații / Referințe
A1		1	Sector cadastral:61 Teren neimpregmuit;

Construcții

Crt	Nr cadastral Nr. topografic	Adresa	Observații / Referințe
A1.1	-C1	Loc. Minieri, Jud. Prahova	Nr. niveluri:1; S. construita la sol:1 mp; S. construita desfasurata:1 mp; STALP

B. Partea II. Proprietari și acte

Inscrieri privitoare la dreptul de proprietate și alte drepturi reale		Referințe
/		
Act Normativ nr. 123, din 10/07/2012 emis de PARLAMENTUL ROMANIEI;		
B1	Intabulare, drept de PROPRIETATE, dobandit prin Lege, cota actuala 1/1, cota initiala 1/1 1) STATUL ROMAN, CIF:9999999999999	A1, A1.1
Act Normativ nr. 980, din 16/12/2015 emis de GUVERNUL ROMANIEI;		
B2	Intabulare, drept de ADMINISTRARE DOBANDIT PRIN LEGE, cota actuala 1/1, cota initiala 1/1 1) MINISTERUL ENERGIEI, CIF:9999999999999	A1, A1.1
Act Administrativ nr. 9, din 07/10/2005 emis de MINISTERUL ECONOMIEI SI COMERTULUI (; act aditional nr. 1/10.06.2008 emis de MINISTERUL ECONOMIEI SI FINANTELOR , act aditional nr. 2/18.06.2015 emis de MINISTERUL ENERGIEI, INTEPRINDERILOR MICI SI MIJLOCII SI MEDIULUI DE AFACERI , act aditional nr. 3/10.02.2016 emis de MINISTERUL ENERGIEI , act aditional nr. 4/02.03.2017 emis de MINISTERUL ENERGIEI, act aditional nr. 5/22.10.2020 emis de MINISTERUL ECONOMIEI, ENERGIEI SI MEDIULUI DE AFACERI, act aditional nr. 6/30.10.2020 emis de MINISTERUL ECONOMIEI, ENERGIEI SI MEDIULUI DE AFACERI);		
B3	Intabulare, drept de CONCESIUNE DOBANDIT PRIN LEGE, cota actuala 1/1, cota initiala 1/1 1) DISTRIBUTIE ENERGIE ELECTRICA ROMANIA S.A., CIF:14476722	A1, A1.1

C. Partea III. SARCINI .

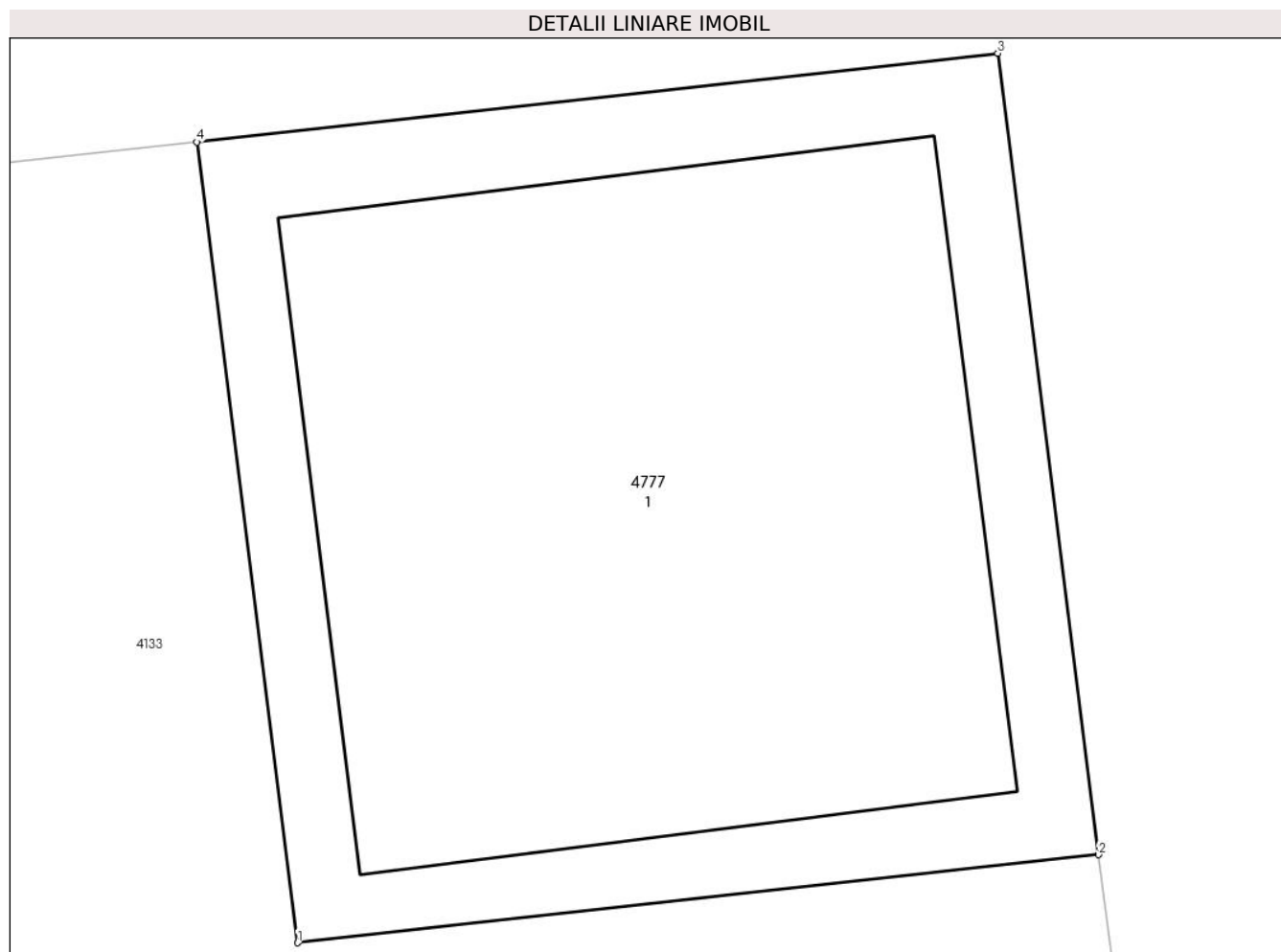
Inscrieri privind dezmembramintele dreptului de proprietate, drepturi reale de garanție și sarcini	Referințe
NU SUNT	

Anexa Nr. 1 La Partea I

Teren

Nr cadastral	Suprafața (mp)*	Observații / Referințe
	1	

* Suprafața este determinată în planul de proiecție Stereo 70.



Date referitoare la teren

Crt	Categorie folosință	Intravilan	Suprafața (mp)	Tarla	Parcelă	Nr. topo	Observații / Referințe
1	curți constructii	DA	1	68	-	-	

Date referitoare la construcții

Crt	Număr	Destinație construcție	Supraf. (mp)	Situație juridică	Observații / Referințe
A1.1	-C1	construcții industriale și edilitare	Din acte: 0 Masurata: 1	Cu acte	Nr. niveluri:1; S. construita la sol:1 mp; S. construita desfasurata:1 mp; STALP

Lungime Segmente

1) Valorile lungimilor segmentelor sunt obținute din proiecție în plan.

Punct început	X / Y	Punct sfârșit	X / Y	Lungime segment (** (m))
1	559.931,413 387.030,64	2	559.932,406 387.030,749	0.999
2	559.932,406 387.030,749	3	559.932,281 387.031,742	1.001
3	559.932,281 387.031,742	4	559.931,288 387.031,632	0.999

Punct început	X / Y	Punct sfârșit	X / Y	Lungime segment (** (m)
4	559.931,288 387.031,632	1	559.931,413 387.030,64	1.0

** Lungimile segmentelor sunt determinate în planul de proiecție Stereo 70 și sunt rotunjite la 1 milimetru.

*** Distanța dintre puncte este formată din segmente cumulate ce sunt mai mici decât valoarea 1 milimetru.

**DATE DESPRE IMOBILUL NR. 4778**

Oficiul de Cadastru și Publicitate Imobiliară PRAHOVA
Biroul de Cadastru și Publicitate Imobiliară Câmpina

A. Partea I. Descrierea imobilului

TEREN Intravilan

Adresa: Loc. Minieri, Jud. Prahova

Nr. Crt	Nr cadastral Nr. topografic	Suprafața* (mp)	Observații / Referințe
A1		1	Sector cadastral:60 Teren neimprijmit;

Construcții

Crt	Nr cadastral Nr. topografic	Adresa	Observații / Referințe
A1.1	-C1	Loc. Minieri, Jud. Prahova	Nr. niveluri:1; S. construita la sol:1 mp; S. construita desfasurata:1 mp; STALP

B. Partea II. Proprietari și acte

Inscrieri privitoare la dreptul de proprietate și alte drepturi reale	Referințe
/	
Act Normativ nr. 123, din 10/07/2012 emis de PARLAMENTUL ROMANIEI;	
B1	A1, A1.1
Intabulare, drept de PROPRIETATE, dobandit prin Lege, cota actuala 1/1, cota initiala 1/1 1) STATUL ROMAN , CIF:9999999999999	
Act Normativ nr. 980, din 16/12/2015 emis de GUVERNUL ROMANIEI;	
B2	A1, A1.1
Intabulare, drept de ADMINISTRAREDOBANDIT PRIN LEGE 1) MINISTERUL ENERGIEI , CIF:9999999999999	
Act Administrativ nr. 9, din 07/10/2005 emis de MINISTERUL ECONOMIEI SI COMERTULUI (; act aditional nr. 1/10.06.2008 emis de MINISTERUL ECONOMIEI SI FINANTELOR , act aditional nr. 2/18.06.2015 emis de MINISTERUL ENERGIEI, INTEPRINDERILOR MICI SI MIJLOCII SI MEDIULUI DE AFACERI , act aditional nr. 3/10.02.2016 emis de MINISTERUL ENERGIEI , act aditional nr. 4/02.03.2017 emis de MINISTERUL ENERGIEI, act aditional nr. 5/22.10.2020 emis de MINISTERUL ECONOMIEI, ENERGIEI SI MEDIULUI DE AFACERI, act aditional nr. 6/30.10.2020 emis de MINISTERUL ECONOMIEI, ENERGIEI SI MEDIULUI DE AFACERI);	
B3	A1, A1.1
Intabulare, drept de CONCESIUNEDOBANDIT PRIN LEGE 1) DISTRIBUTIE ENERGIE ELECTRICA ROMANIA S.A. , CIF:14476722	

C. Partea III. SARCINI .

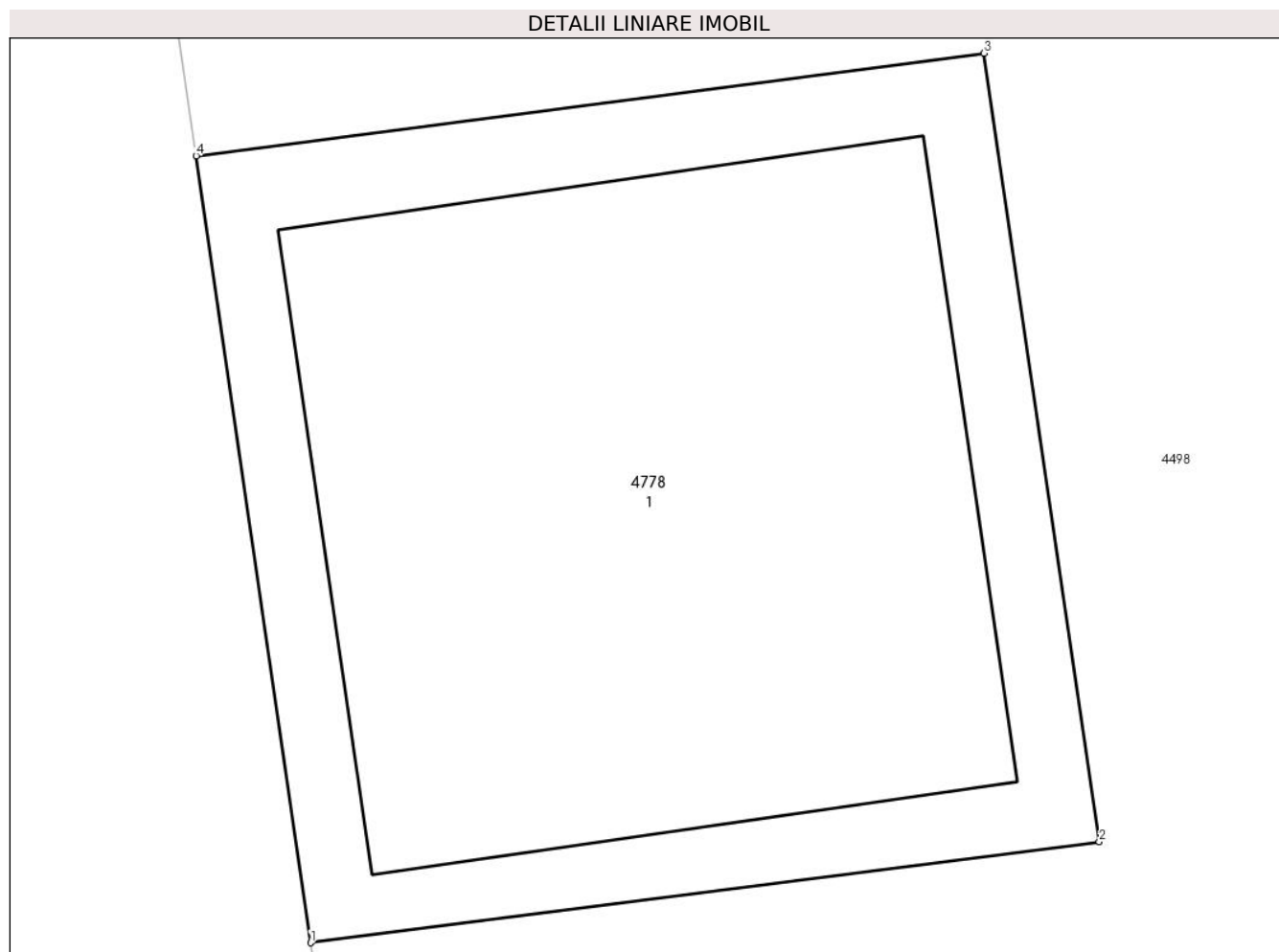
Inscrieri privind dezmembramintele dreptului de proprietate, drepturi reale de garanție și sarcini	Referințe
NU SUNT	

Anexa Nr. 1 La Partea I

Teren

Nr cadastral	Suprafața (mp)*	Observații / Referințe
	1	

* Suprafața este determinată în planul de proiecție Stereo 70.



Date referitoare la teren

Crt	Categorie folosință	Intra vilan	Suprafața (mp)	Tarla	Parcelă	Nr. topo	Observații / Referințe
1	curți constructii	DA	1	98	-	-	

Date referitoare la construcții

Crt	Număr	Destinație construcție	Supraf. (mp)	Situație juridică	Observații / Referințe
A1.1	-C1	construcții industriale și edilitare	Din acte: 0 Masurata: 1	Cu acte	Nr. niveluri:1; S. construita la sol:1 mp; S. construita desfasurata:1 mp; STALP

Lungime Segmente

1) Valorile lungimilor segmentelor sunt obținute din proiecție în plan.

Punct început	X / Y	Punct sfârșit	X / Y	Lungime segment (** (m)
1	559.960,881 386.924,668	2	559.961,873 386.924,795	1.0
2	559.961,873 386.924,795	3	559.961,728 386.925,786	1.002
3	559.961,728 386.925,786	4	559.960,737 386.925,657	0.999

Punct început	X / Y	Punct sfârșit	X / Y	Lungime segment (** (m)
4	559.960,737 386.925,657	1	559.960,881 386.924,668	0.999

** Lungimile segmentelor sunt determinate în planul de proiecție Stereo 70 și sunt rotunjite la 1 milimetru.

*** Distanța dintre puncte este formată din segmente cumulate ce sunt mai mici decât valoarea 1 milimetru.

**DATE DESPRE IMOBILUL NR. 4779**

Oficiul de Cadastru și Publicitate Imobiliară PRAHOVA
Biroul de Cadastru și Publicitate Imobiliară Câmpina

A. Partea I. Descrierea imobilului

TEREN Intravilan

Adresa: Loc. Minieri, Jud. Prahova

Nr. Crt	Nr cadastral Nr. topografic	Suprafața* (mp)	Observații / Referințe
A1		1	Sector cadastral:60 Teren neimprijmit;

Construcții

Crt	Nr cadastral Nr. topografic	Adresa	Observații / Referințe
A1.1	-C1	Loc. Minieri, Jud. Prahova	Nr. niveluri:1; S. construita la sol:1 mp; S. construita desfasurata:1 mp; STALP

B. Partea II. Proprietari și acte

Inscrieri privitoare la dreptul de proprietate și alte drepturi reale	Referințe
/	
Act Normativ nr. 123, din 10/07/2012 emis de PARLAMENTUL ROMANIEI;	
B1	A1, A1.1
Intabulare, drept de PROPRIETATE, dobandit prin Lege, cota actuala 1/1, cota initiala 1/1 1) STATUL ROMAN , CIF:999999999999	
Act Normativ nr. 980, din 16/12/2015 emis de GUVERNUL ROMANIEI;	
B2	A1, A1.1
Intabulare, drept de ADMINISTRARE DOBANDIT PRIN LEGE 1) MINISTERUL ENERGIEI , CIF:999999999999	
Act Administrativ nr. 9, din 07/10/2005 emis de MINISTERUL ECONOMIEI SI COMERTULUI (; act aditional nr. 1/10.06.2008 emis de MINISTERUL ECONOMIEI SI FINANTELOR , act aditional nr. 2/18.06.2015 emis de MINISTERUL ENERGIEI, INTEPRINDERILOR MICI SI MIJLOCII SI MEDIULUI DE AFACERI , act aditional nr. 3/10.02.2016 emis de MINISTERUL ENERGIEI , act aditional nr. 4/02.03.2017 emis de MINISTERUL ENERGIEI, act aditional nr. 5/22.10.2020 emis de MINISTERUL ECONOMIEI, ENERGIEI SI MEDIULUI DE AFACERI, act aditional nr. 6/30.10.2020 emis de MINISTERUL ECONOMIEI, ENERGIEI SI MEDIULUI DE AFACERI);	
B3	A1, A1.1
Intabulare, drept de CONCESIUNE DOBANDIT PRIN LEGE 1) DISTRIBUTIE ENERGIE ELECTRICA ROMANIA S.A. , CIF:14476722	

C. Partea III. SARCINI .

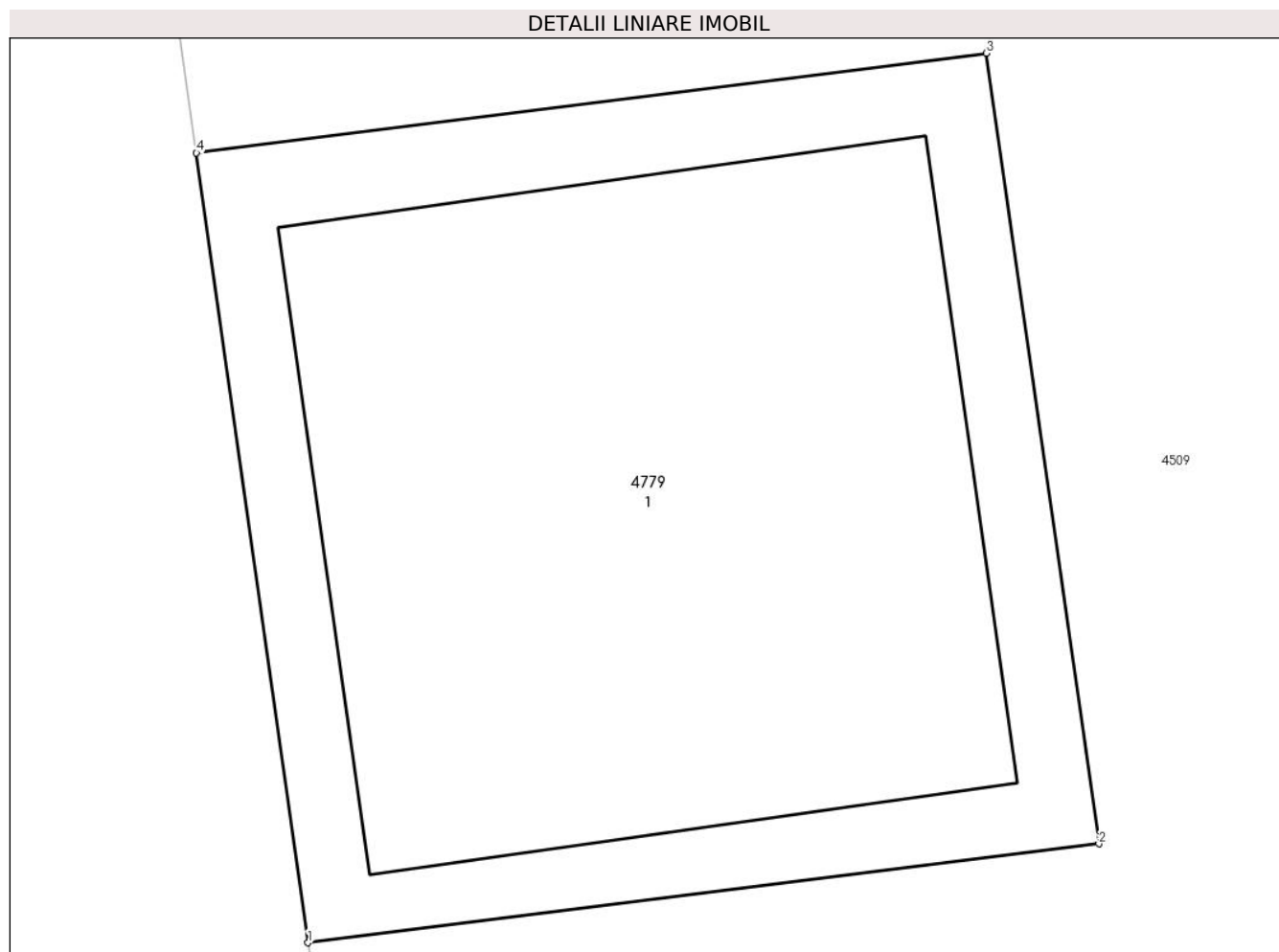
Inscrieri privind dezmembramintele dreptului de proprietate, drepturi reale de garanție și sarcini	Referințe
NU SUNT	

Anexa Nr. 1 La Partea I

Teren

Nr cadastral	Suprafața (mp)*	Observații / Referințe
	1	

* Suprafața este determinată în planul de proiecție Stereo 70.



Date referitoare la teren

Crt	Categorie folosință	Intra vilan	Suprafața (mp)	Tarla	Parcelă	Nr. topo	Observații / Referințe
1	curți constructii	DA	1	98	-	-	

Date referitoare la construcții

Crt	Număr	Destinație construcție	Supraf. (mp)	Situație juridică	Observații / Referințe
A1.1	-C1	construcții industriale și edilitare	Din acte: 0 Masurata: 1	Cu acte	Nr. niveluri:1; S. construita la sol:1 mp; S. construita desfasurata:1 mp; STALP

Lungime Segmente

1) Valorile lungimilor segmentelor sunt obținute din proiecție în plan.

Punct început	X / Y	Punct sfârșit	X / Y	Lungime segment (** (m)
1	559.966,932 386.882,843	2	559.967,924 386.882,967	1.0
2	559.967,924 386.882,967	3	559.967,783 386.883,958	1.001
3	559.967,783 386.883,958	4	559.966,792 386.883,833	0.999

Punct început	X / Y	Punct sfârșit	X / Y	Lungime segment (** (m)
4	559.966,792 386.883,833	1	559.966,932 386.882,843	1.0

** Lungimile segmentelor sunt determinate în planul de proiecție Stereo 70 și sunt rotunjite la 1 milimetru.

*** Distanța dintre puncte este formată din segmente cumulate ce sunt mai mici decât valoarea 1 milimetru.

**DATE DESPRE IMOBILUL NR. 4780**

Oficiul de Cadastru și Publicitate Imobiliară PRAHOVA
Biroul de Cadastru și Publicitate Imobiliară Câmpina

A. Partea I. Descrierea imobilului

TEREN Intravilan

Adresa: Loc. Minieri, Jud. Prahova

Nr. Crt	Nr cadastral Nr. topografic	Suprafața* (mp)	Observații / Referințe
A1		1	Sector cadastral:60 Teren neimprijmit;

Construcții

Crt	Nr cadastral Nr. topografic	Adresa	Observații / Referințe
A1.1	-C1	Loc. Minieri, Jud. Prahova	Nr. niveluri:1; S. construita la sol:1 mp; S. construita desfasurata:1 mp; STALP

B. Partea II. Proprietari și acte

Inscrieri privitoare la dreptul de proprietate și alte drepturi reale	Referințe
/	
Act Normativ nr. 123, din 10/07/2012 emis de PARLAMENTUL ROMANIEI;	
B1	A1, A1.1
Intabulare, drept de PROPRIETATE, dobandit prin Lege, cota actuala 1/1, cota initiala 1/1 1) STATUL ROMAN , CIF:9999999999999	
Act Normativ nr. 980, din 16/12/2015 emis de GUVERNUL ROMANIEI;	
B2	A1, A1.1
Intabulare, drept de ADMINISTRARE DOBANDIT PRIN LEGE 1) MINISTERUL ENERGIEI , CIF:9999999999999	
Act Administrativ nr. 9, din 07/10/2005 emis de MINISTERUL ECONOMIEI SI COMERTULUI (; act aditional nr. 1/10.06.2008 emis de MINISTERUL ECONOMIEI SI FINANTELOR , act aditional nr. 2/18.06.2015 emis de MINISTERUL ENERGIEI, INTEPRINDERILOR MICI SI MIJLOCII SI MEDIULUI DE AFACERI , act aditional nr. 3/10.02.2016 emis de MINISTERUL ENERGIEI , act aditional nr. 4/02.03.2017 emis de MINISTERUL ENERGIEI, act aditional nr. 5/22.10.2020 emis de MINISTERUL ECONOMIEI, ENERGIEI SI MEDIULUI DE AFACERI, act aditional nr. 6/30.10.2020 emis de MINISTERUL ECONOMIEI, ENERGIEI SI MEDIULUI DE AFACERI);	
B3	A1
Intabulare, drept de CONCESIUNE DOBANDIT PRIN LEGE 1) DISTRIBUTIE ENERGIE ELECTRICA ROMANIA S.A. , CIF:14476722	

C. Partea III. SARCINI .

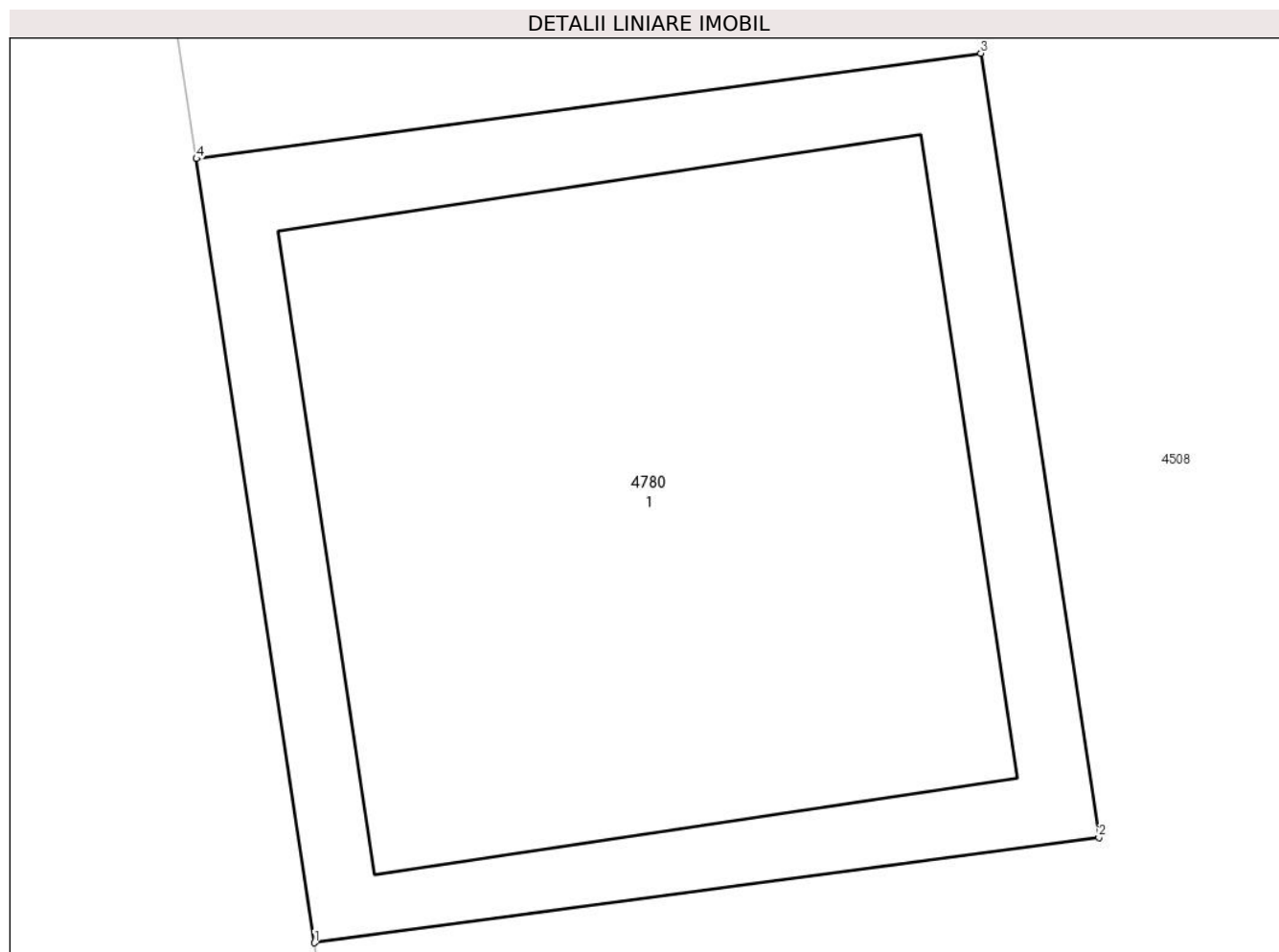
Inscrieri privind dezmembramintele dreptului de proprietate, drepturi reale de garanție și sarcini	Referințe
NU SUNT	

Anexa Nr. 1 La Partea I

Teren

Nr cadastral	Suprafața (mp)*	Observații / Referințe
	1	

* Suprafața este determinată în planul de proiecție Stereo 70.



Date referitoare la teren

Crt	Categorie folosință	Intravilan	Suprafața (mp)	Tarla	Parcelă	Nr. topo	Observații / Referințe
1	curți constructii	DA	1	98	-	-	

Date referitoare la construcții

Crt	Număr	Destinație construcție	Supraf. (mp)	Situație juridică	Observații / Referințe
A1.1	-C1	construcții industriale și edilitare	Din acte: 0 Masurata: 1	Cu acte	Nr. niveluri:1; S. construita la sol:1 mp; S. construita desfasurata:1 mp; STALP

Lungime Segmente

1) Valorile lungimilor segmentelor sunt obținute din proiecție în plan.

Punct început	X / Y	Punct sfârșit	X / Y	Lungime segment (** (m))
1	559.971,605 386.851,386	2	559.972,595 386.851,519	0.999
2	559.972,595 386.851,519	3	559.972,446 386.852,508	1.0
3	559.972,446 386.852,508	4	559.971,456 386.852,375	0.999

Punct început	X / Y	Punct sfârșit	X / Y	Lungime segment (** (m)
4	559.971,456 386.852,375	1	559.971,605 386.851,386	1.0

** Lungimile segmentelor sunt determinate în planul de proiecție Stereo 70 și sunt rotunjite la 1 milimetru.

*** Distanța dintre puncte este formată din segmente cumulate ce sunt mai mici decât valoarea 1 milimetru.

**DATE DESPRE IMOBILUL NR. 4781**

Oficiul de Cadastru și Publicitate Imobiliară PRAHOVA
Biroul de Cadastru și Publicitate Imobiliară Câmpina

A. Partea I. Descrierea imobilului

TEREN Intravilan

Adresa: Loc. Minieri, Jud. Prahova

Nr. Crt	Nr cadastral Nr. topografic	Suprafața* (mp)	Observații / Referințe
A1		1	Sector cadastral:60 Teren neimprijmit;

Construcții

Crt	Nr cadastral Nr. topografic	Adresa	Observații / Referințe
A1.1	-C1	Loc. Minieri, Jud. Prahova	Nr. niveluri:1; S. construita la sol:1 mp; S. construita desfasurata:1 mp; STALP

B. Partea II. Proprietari și acte

Inscrieri privitoare la dreptul de proprietate și alte drepturi reale	Referințe
/	
Act Normativ nr. 123, din 10/07/2012 emis de PARLAMENTUL ROMANIEI;	
B1	A1, A1.1
Intabulare, drept de PROPRIETATE, dobandit prin Lege, cota actuala 1/1, cota initiala 1/1 1) STATUL ROMAN , CIF:9999999999999	
Act Normativ nr. 980, din 16/12/2015 emis de GUVERNUL ROMANIEI;	
B2	A1, A1.1
Intabulare, drept de ADMINISTRAREDOBANDIT PRIN LEGE 1) MINISTERUL ENERGIEI , CIF:9999999999999	
Act Administrativ nr. 9, din 07/10/2005 emis de MINISTERUL ECONOMIEI SI COMERTULUI (; act aditional nr. 1/10.06.2008 emis de MINISTERUL ECONOMIEI SI FINANTELOR , act aditional nr. 2/18.06.2015 emis de MINISTERUL ENERGIEI, INTEPRINDERILOR MICI SI MIJLOCII SI MEDIULUI DE AFACERI , act aditional nr. 3/10.02.2016 emis de MINISTERUL ENERGIEI , act aditional nr. 4/02.03.2017 emis de MINISTERUL ENERGIEI, act aditional nr. 5/22.10.2020 emis de MINISTERUL ECONOMIEI, ENERGIEI SI MEDIULUI DE AFACERI, act aditional nr. 6/30.10.2020 emis de MINISTERUL ECONOMIEI, ENERGIEI SI MEDIULUI DE AFACERI);	
B3	A1, A1.1
Intabulare, drept de CONCESIUNEDOBANDIT PRIN LEGE 1) DISTRIBUTIE ENERGIE ELECTRICA ROMANIA S.A. , CIF:14476722	

C. Partea III. SARCINI .

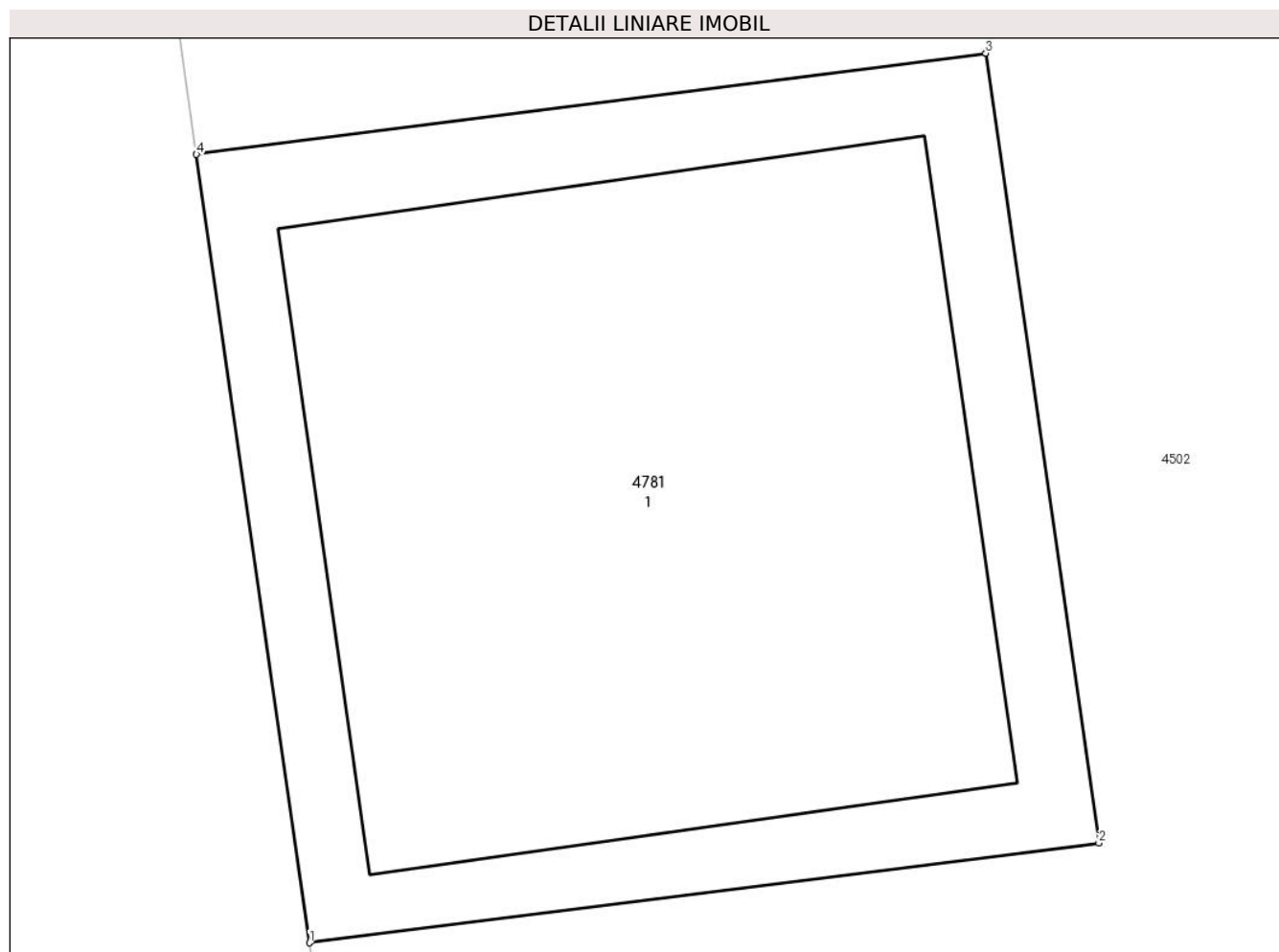
Inscrieri privind dezmembramintele dreptului de proprietate, drepturi reale de garanție și sarcini	Referințe
NU SUNT	

Anexa Nr. 1 La Partea I

Teren

Nr cadastral	Suprafața (mp)*	Observații / Referințe
	1	

* Suprafața este determinată în planul de proiecție Stereo 70.



Date referitoare la teren

Crt	Categorie folosință	Intra vilan	Suprafața (mp)	Tarla	Parcelă	Nr. topo	Observații / Referințe
1	curți constructii	DA	1	98	-	-	

Date referitoare la construcții

Crt	Număr	Destinație construcție	Supraf. (mp)	Situație juridică	Observații / Referințe
A1.1	-C1	construcții industriale și edilitare	Din acte: 0 Masurata: 1	Cu acte	Nr. niveluri:1; S. construita la sol:1 mp; S. construita desfasurata:1 mp; STALP

Lungime Segmente

1) Valorile lungimilor segmentelor sunt obținute din proiecție în plan.

Punct început	X / Y	Punct sfârșit	X / Y	Lungime segment (** (m))
1	559.976,017 386.820,832	2	559.977,008 386.820,957	0.999
2	559.977,008 386.820,957	3	559.976,866 386.821,948	1.001
3	559.976,866 386.821,948	4	559.975,875 386.821,821	0.999

Punct început	X / Y	Punct sfârșit	X / Y	Lungime segment (** (m)
4	559.975,875 386.821,821	1	559.976,017 386.820,832	0.999

** Lungimile segmentelor sunt determinate în planul de proiecție Stereo 70 și sunt rotunjite la 1 milimetru.

*** Distanța dintre puncte este formată din segmente cumulate ce sunt mai mici decât valoarea 1 milimetru.

**DATE DESPRE IMOBILUL NR. 4805**

Oficiul de Cadastru și Publicitate Imobiliară PRAHOVA
Biroul de Cadastru și Publicitate Imobiliară Câmpina

A. Partea I. Descrierea imobilului

TEREN Extravilan

Adresa: Jud. Prahova

Nr. Crt	Nr cadastral Nr. topografic	Suprafața* (mp)	Observații / Referințe
A1		344	Sector cadastral:78 Teren neimprejmuț;

B. Partea II. Proprietari și acte

Inscrieri privitoare la dreptul de proprietate și alte drepturi reale		Referințe
/		
Act Normativ nr. 7, din 13/03/1996 emis de PARLAMENTUL ROMÂNIEI (LEGE; ,art.13);		
B1	Inscrierea posesiei, drept de PROPRIETATE, dobândit prin Lege, cota actuala 1/1, cota initiala 1/1 1) NEIDENTIFICAT NEIDENTIFICAT	A1
B2	Se notează mențiunea proprietar neidentificat, rezerva comisiei locale de fond funciar.	A1

C. Partea III. SARCINI .

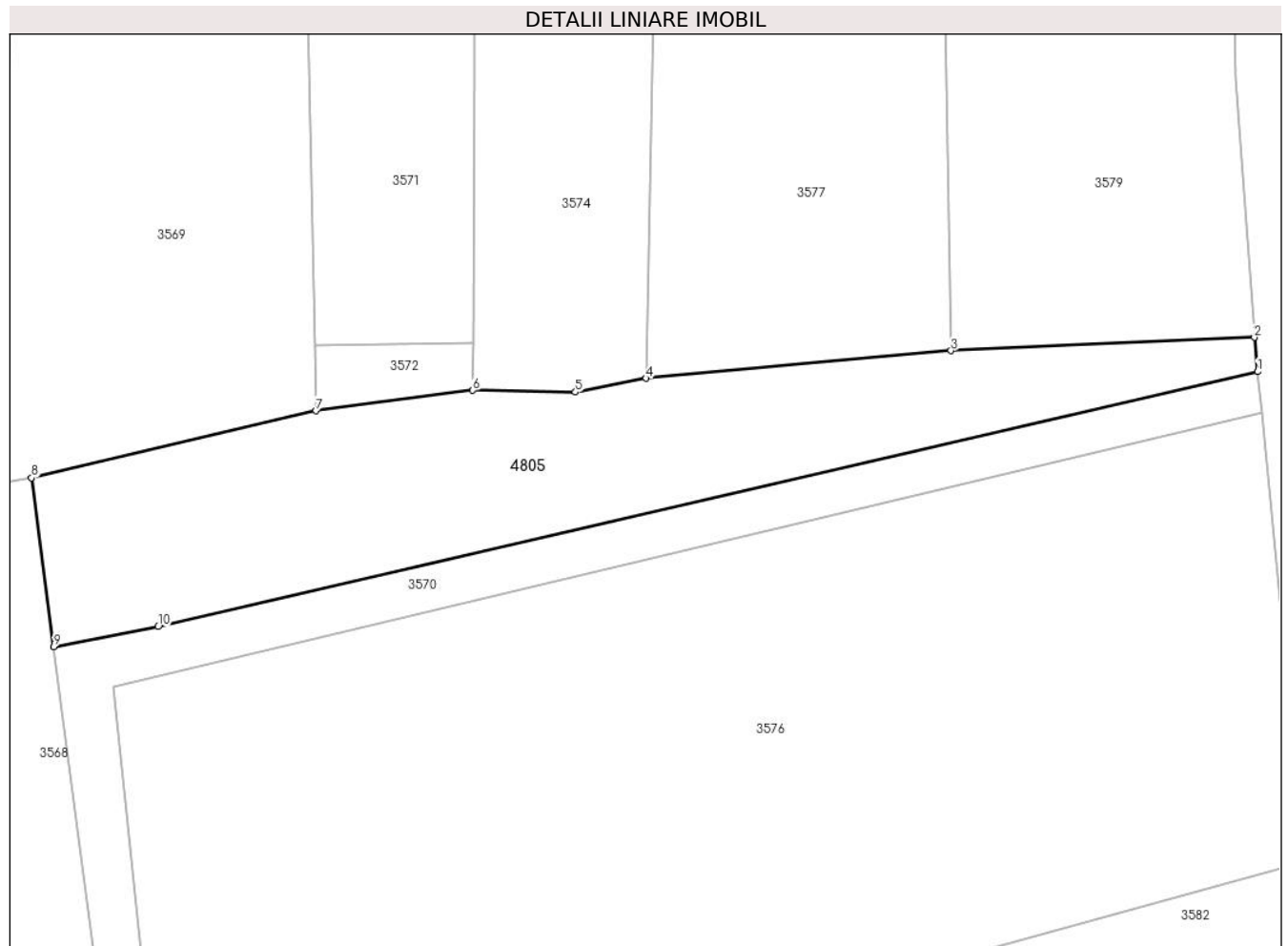
Inscrieri privind dezmembramintele dreptului de proprietate, drepturi reale de garanție și sarcini	Referințe
NU SUNT	

Anexa Nr. 1 La Partea I

Teren

Nr cadastral	Suprafața (mp)*	Observații / Referințe
	344	

* Suprafața este determinată în planul de proiecție Stereo 70.



Date referitoare la teren

Crt	Categorie folosință	Intra vilan	Suprafața (mp)	Tarla	Parcelă	Nr. topo	Observații / Referințe
1	arabil	NU	344	75	1810/91	-	

Lungime Segmente

1) Valorile lungimilor segmentelor sunt obținute din proiecție în plan.

Punct început	X / Y	Punct sfârșit	X / Y	Lungime segment (** (m)
1	558.096,429 386.182,665	2	558.096,273 386.184,282	1.625
2	558.096,273 386.184,282	3	558.081,944 386.183,659	14.343
3	558.081,944 386.183,659	4	558.067,545 386.182,35	14.458
4	558.067,545 386.182,35	5	558.064,206 386.181,702	3.401
5	558.064,206 386.181,702	6	558.059,361 386.181,787	4.846

Punct început	X / Y	Punct sfârșit	X / Y	Lungime segment (** (m)
6	558.059,361 386.181,787	7	558.051,951 386.180,822	7.473
7	558.051,951 386.180,822	8	558.038,512 386.177,66	13.806
8	558.038,512 386.177,66	9	558.039,569 386.169,693	8.037
9	558.039,569 386.169,693	10	558.044,489 386.170,637	5.01
10	558.044,489 386.170,637	1	558.096,429 386.182,665	53.315

** Lungimile segmentelor sunt determinate în planul de proiecție Stereo 70 și sunt rotunjite la 1 milimetru.

*** Distanța dintre puncte este formată din segmente cumulate ce sunt mai mici decât valoarea 1 milimetru.

**DATE DESPRE IMOBILUL NR. 4806**

Oficiul de Cadastru și Publicitate Imobiliară PRAHOVA
Biroul de Cadastru și Publicitate Imobiliară Câmpina

A. Partea I. Descrierea imobilului

TEREN Intravilan

Adresa: Loc. Minieri, Jud. Prahova

Nr. Crt	Nr cadastral Nr. topografic	Suprafața* (mp)	Observații / Referințe
A1		1.300	Sector cadastral:61 Teren neimprijmit;

Construcții

Crt	Nr cadastral Nr. topografic	Adresa	Observații / Referințe
A1.1	-C1	Loc. Minieri, Jud. Prahova	Nr. niveluri:1; S. construita la sol:252 mp; S. construita desfasurata:252 mp; Gradinita Minerii

B. Partea II. Proprietari și acte

Inscrieri privitoare la dreptul de proprietate și alte drepturi reale		Referințe
/		
Act Administrativ nr. 50, din 16/08/1999 emis de Consiliul Local al Comunei Filipeștii de Pădure (; Inventarul bunurilor care aparțin Domeniului Public al Comunei Filipeștii de Pădure, Anexa 48);		
B1	Intabulare, drept de PROPRIETATE, dobândit prin Lege, cota actuala 1/1, cota initiala 1/1 1) COMUNA FILIPEȘTII DE PADURE, CIF:2843213	A1
Act Administrativ nr. 50, din 16/08/1999 emis de Consiliul Local al Comunei Filipeștii de Pădure (; Inventarul bunurilor care aparțin Domeniului Public al Comunei Filipeștii de Pădure, Anexa 48 Adeverința 13688 din 09.09.2024 emisa de Primaria Comunei Filipeștii de Pădure);		
B2	Intabulare, drept de PROPRIETATE, dobândit prin Lege, cota actuala 1/1, cota initiala 1/1 1) COMUNA FILIPEȘTII DE PADURE, CIF:2843213	A1.1

C. Partea III. SARCINI .

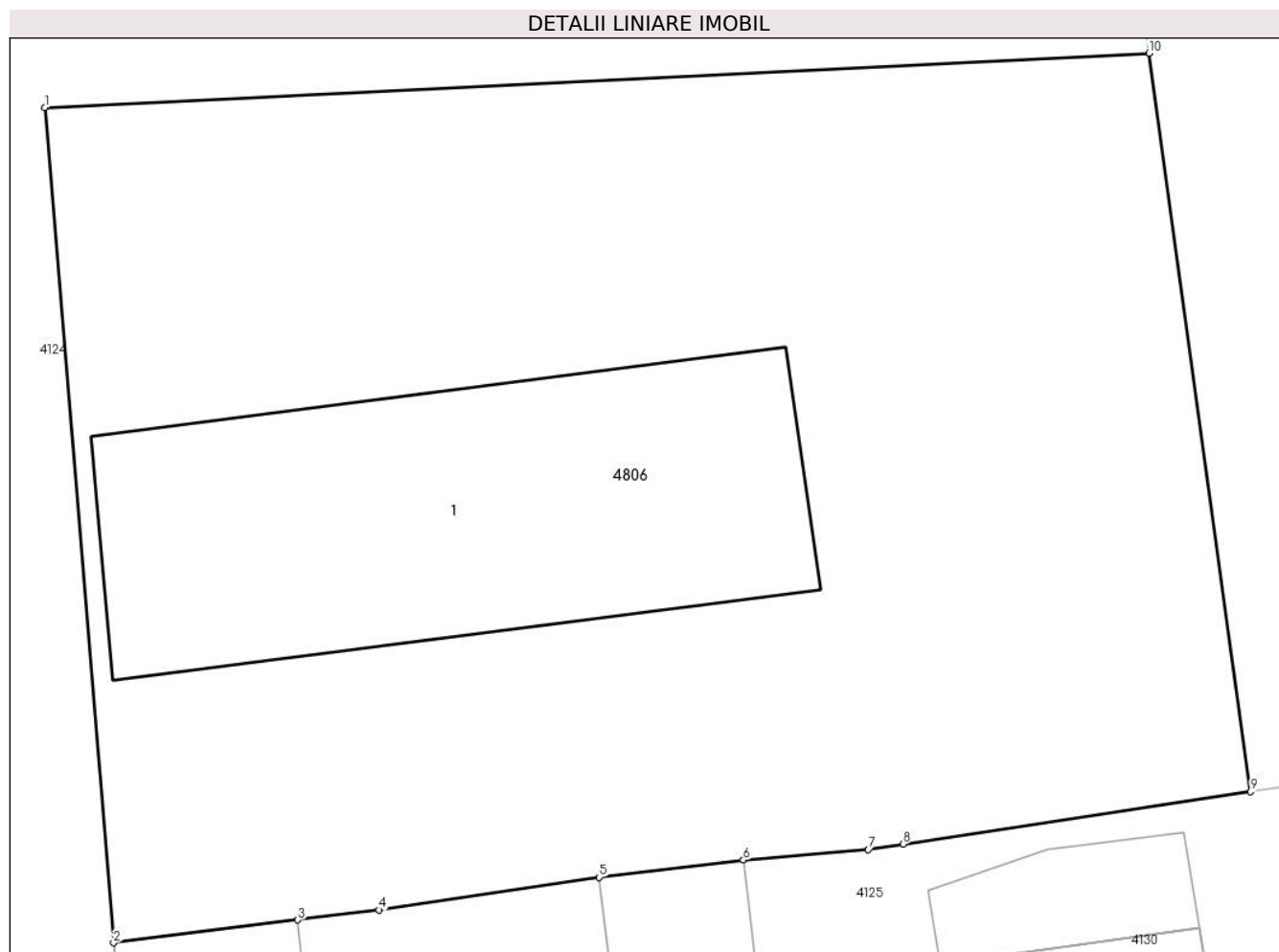
Inscrieri privind dezmembramintele dreptului de proprietate, drepturi reale de garanție și sarcini	Referințe
NU SUNT	

Anexa Nr. 1 La Partea I

Teren

Nr cadastral	Suprafața (mp)*	Observații / Referințe
	1.300	

* Suprafața este determinată în planul de proiecție Stereo 70.



Date referitoare la teren

Crt	Categorie folosință	Intravilan	Suprafața (mp)	Tarla	Parcelă	Nr. topo	Observații / Referințe
1	curți construcții	DA	1.300	68	-	-	

Date referitoare la construcții

Crt	Număr	Destinație construcție	Supraf. (mp)	Situație juridică	Observații / Referințe
A1.1	-C1	construcții administrative și social culturale	Din acte: 140 Masurată: 252	Cu acte	Nr. niveluri:1; S. construită la sol:252 mp; S. construită desfășurată:252 mp; Grădinița Minerii

Lungime Segmente

1) Valorile lungimilor segmentelor sunt obținute din proiecție în plan.

Punct început	X / Y	Punct sfârșit	X / Y	Lungime segment (** (m)
1	559.874,143 387.124,149	2	559.876,774 387.092,29	31.967
2	559.876,774 387.092,29	3	559.883,803 387.093,159	7.083
3	559.883,803 387.093,159	4	559.886,911 387.093,543	3.132

Punct început	X / Y	Punct sfârșit	X / Y	Lungime segment (** (m)
4	559.886,911 387.093,543	5	559.895,308 387.094,786	8.489
5	559.895,308 387.094,786	6	559.900,811 387.095,448	5.543
6	559.900,811 387.095,448	7	559.905,58 387.095,851	4.786
7	559.905,58 387.095,851	8	559.906,899 387.096,05	1.334
8	559.906,899 387.096,05	9	559.920,175 387.098,057	13.427
9	559.920,175 387.098,057	10	559.916,289 387.126,219	28.429
10	559.916,289 387.126,219	1	559.874,143 387.124,149	42.197

** Lungimile segmentelor sunt determinate în planul de proiecție Stereo 70 și sunt rotunjite la 1 milimetru.

*** Distanța dintre puncte este formată din segmente cumulate ce sunt mai mici decât valoarea 1 milimetru.

**DATE DESPRE IMOBILUL NR. 4807**

Oficiul de Cadastru și Publicitate Imobiliară PRAHOVA
Biroul de Cadastru și Publicitate Imobiliară Câmpina

A. Partea I. Descrierea imobilului

TEREN Extravilan

Adresa: Jud. Prahova

Nr. Crt	Nr cadastral Nr. topografic	Suprafața* (mp)	Observații / Referințe
A1		10.000	Sector cadastral:91 Teren neimprejmuit;

B. Partea II. Proprietari și acte

Inscrieri privitoare la dreptul de proprietate și alte drepturi reale		Referințe
/		
Act Administrativ nr. 102867, din 30/09/2002 emis de CJSDPAT PRAHOVA (TITLU DE PROPRIETATE;);		
B1	Intabulare, drept de PROPRIETATE, dobandit prin Reconstituire, cota actuala 1/1, cota initiala 1/1	A1
	1) TACHE STELIANA 2) TACHE IANCU 3) TACHE D. DUMITRU 4) TACHE ION	

C. Partea III. SARCINI .

Inscrieri privind dezmembramintele dreptului de proprietate, drepturi reale de garanție și sarcini	Referințe
NU SUNT	

Anexa Nr. 1 La Partea I

Teren

Nr cadastral	Suprafața (mp)*	Observații / Referințe
	10.000	

* Suprafața este determinată în planul de proiecție Stereo 70.



Date referitoare la teren

Crt	Categorie folosință	Intra vilan	Suprafața (mp)	Tarla	Parcelă	Nr. topo	Observații / Referințe
1	arabil	NU	10.000	94	1913/26	-	

Lungime Segmente

1) Valorile lungimilor segmentelor sunt obținute din proiecție în plan.

Punct început	X / Y	Punct sfârșit	X / Y	Lungime segment (** (m)
1	554.391,959 384.933,736	2	554.428,97 384.858,617	83.742
2	554.428,97 384.858,617	3	554.537,657 384.909,382	119.958
3	554.537,657 384.909,382	4	554.499,103 384.984,002	83.991
4	554.499,103 384.984,002	5	554.445,44 384.959,051	59.18
5	554.445,44 384.959,051	1	554.391,959 384.933,736	59.17

**** Lungimile segmentelor sunt determinate în planul de proiecţie Stereo 70 şi sunt rotunjite la 1 milimetru.**

***** Distanţa dintre puncte este formată din segmente cumulate ce sunt mai mici decât valoarea 1 milimetru.**

**DATE DESPRE IMOBILUL NR. 4972**

Oficiul de Cadastru și Publicitate Imobiliară PRAHOVA
Biroul de Cadastru și Publicitate Imobiliară Câmpina

A. Partea I. Descrierea imobilului

TEREN Extravilan

Adresa: Jud. Prahova

Nr. Crt	Nr cadastral Nr. topografic	Suprafața* (mp)	Observații / Referințe
A1		34.217	Sector cadastral:92 Teren neimpregmuit;

B. Partea II. Proprietari și acte

Inscrieri privitoare la dreptul de proprietate și alte drepturi reale		Referințe
/		
Act Normativ nr. 7, din 13/03/1996 emis de PARLAMENTUL ROMÂNIEI (LEGE; ,art.13);		
B1	Inscrierea posesiei, drept de PROPRIETATE, dobandit prin Lege, cota actuala 1/1, cota initiala 1/1 1) NEIDENTIFICAT NEIDENTIFICAT	A1
B2	Se notează mențiunea de proprietar neidentificat.	A1

C. Partea III. SARCINI .

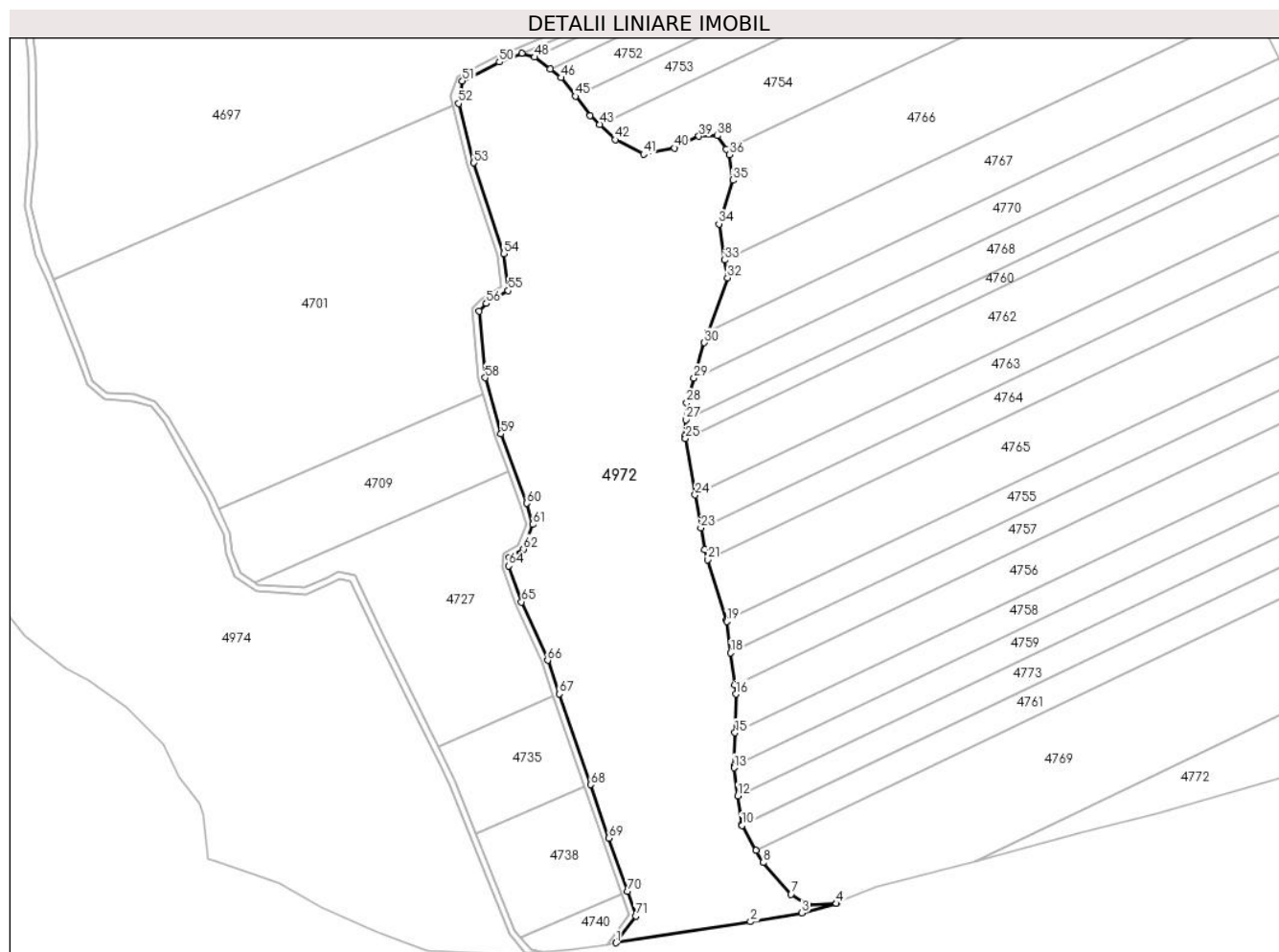
Inscrieri privind dezmembramintele dreptului de proprietate, drepturi reale de garanție și sarcini	Referințe
NU SUNT	

Anexa Nr. 1 La Partea I

Teren

Nr cadastral	Suprafața (mp)*	Observații / Referințe
	34.217	

* Suprafața este determinată în planul de proiecție Stereo 70.



Date referitoare la teren

Crt	Categorie folosință	Intravilan	Suprafața (mp)	Tarla	Parcelă	Nr. topo	Observații / Referințe
1	padure	NU	34.217	95	1922	-	

Lungime Segmente

1) Valorile lungimilor segmentelor sunt obținute din proiecție în plan.

Punct început	X / Y	Punct sfârșit	X / Y	Lungime segment	Punct început	X / Y	Punct sfârșit	X / Y	Lungime segment	Punct început	X / Y	Punct sfârșit	X / Y	Lungime segment
1	554.374,898 383.921,198	2	554.437,38 383.930,992	63.245	2	554.437,38 383.930,992	3	554.461,267 383.935,061	24.231	3	554.461,267 383.935,061	4	554.477,282 383.939,401	16.593
4	554.477,282 383.939,401	5	554.477,471 383.939,642	0.306	5	554.477,471 383.939,642	6	554.463,933 383.938,882	13.559	6	554.463,933 383.938,882	7	554.456,162 383.943,786	9.189
7	554.456,162 383.943,786	8	554.443,28 383.958,496	19.553	8	554.443,28 383.958,496	9	554.439,989 383.964,201	6.586	9	554.439,989 383.964,201	10	554.433,379 383.975,658	13.227
10	554.433,379 383.975,658	11	554.433,261 383.975,863	0.237	11	554.433,261 383.975,863	12	554.431,488 383.989,437	13.689	12	554.431,488 383.989,437	13	554.429,781 384.002,503	13.177
13	554.429,781 384.002,503	14	554.429,805 384.003,489	0.986	14	554.429,805 384.003,489	15	554.430,174 384.018,761	15.276	15	554.430,174 384.018,761	16	554.430,608 384.036,713	17.957
16	554.430,608 384.036,713	17	554.430,067 384.040,966	4.287	17	554.430,067 384.040,966	18	554.428,175 384.055,818	14.972	18	554.428,175 384.055,818	19	554.426,314 384.070,424	14.724

Punct început	X / Y	Punct sfârșit	X / Y	Lungime segment	Punct început	X / Y	Punct sfârșit	X / Y	Lungime segment	Punct început	X / Y	Punct sfârșit	X / Y	Lungime segment
19	554.426,314 384.070,424	20	554.426,187 384.070,842	0.437	20	554.426,187 384.070,842	21	554.417,545 384.099,085	29.536	21	554.417,545 384.099,085	22	554.416,095 384.103,824	4.956
22	554.416,095 384.103,824	23	554.414,329 384.113,918	10.247	23	554.414,329 384.113,918	24	554.411,653 384.129,211	15.525	24	554.411,653 384.129,211	25	554.407,069 384.155,403	26.59
25	554.407,069 384.155,403	26	554.406,889 384.156,433	1.046	26	554.406,889 384.156,433	27	554.407,292 384.164,086	7.664	27	554.407,292 384.164,086	28	554.407,707 384.171,961	7.886
28	554.407,707 384.171,961	29	554.411,077 384.183,449	11.972	29	554.411,077 384.183,449	30	554.415,896 384.199,874	17.117	30	554.415,896 384.199,874	31	554.417,741 384.205,012	5.459
31	554.417,741 384.205,012	32	554.426,74 384.230,077	26.631	32	554.426,74 384.230,077	33	554.425,399 384.238,251	8.283	33	554.425,399 384.238,251	34	554.422,644 384.255,039	17.013
34	554.422,644 384.255,039	35	554.429,122 384.275,358	21.327	35	554.429,122 384.275,358	36	554.427,486 384.287,208	11.962	36	554.427,486 384.287,208	37	554.426,016 384.289,547	2.763
37	554.426,016 384.289,547	38	554.421,965 384.295,993	7.613	38	554.421,965 384.295,993	39	554.413,377 384.295,789	8.59	39	554.413,377 384.295,789	40	554.401,926 384.290,273	12.71
40	554.401,926 384.290,273	41	554.387,613 384.287,412	14.596	41	554.387,613 384.287,412	42	554.374,526 384.294,155	14.722	42	554.374,526 384.294,155	43	554.367,192 384.301,226	10.188
43	554.367,192 384.301,226	44	554.362,871 384.305,392	6.002	44	554.362,871 384.305,392	45	554.355,994 384.314,346	11.29	45	554.355,994 384.314,346	46	554.349,375 384.322,963	10.866
46	554.349,375 384.322,963	47	554.344,207 384.326,946	6.525	47	554.344,207 384.326,946	48	554.337,028 384.332,479	9.064	48	554.337,028 384.332,479	49	554.331,025 384.334,318	6.278
49	554.331,025 384.334,318	50	554.320,658 384.330,263	11.132	50	554.320,658 384.330,263	51	554.303,515 384.321,474	19.265	51	554.303,515 384.321,474	52	554.301,666 384.311,025	10.611
52	554.301,666 384.311,025	53	554.308,79 384.283,404	28.525	53	554.308,79 384.283,404	54	554.322,622 384.241,302	44.316	54	554.322,622 384.241,302	55	554.324,651 384.224,04	17.381
55	554.324,651 384.224,04	56	554.314,629 384.218,046	11.678	56	554.314,629 384.218,046	57	554.311,261 384.214,533	4.867	57	554.311,261 384.214,533	58	554.314,003 384.183,62	31.034
58	554.314,003 384.183,62	59	554.321,374 384.157,537	27.105	59	554.321,374 384.157,537	60	554.333,311 384.125,321	34.356	60	554.333,311 384.125,321	61	554.336,176 384.115,462	10.267
61	554.336,176 384.115,462	62	554.331,906 384.103,929	12.298	62	554.331,906 384.103,929	63	554.325,323 384.100,006	7.663	63	554.325,323 384.100,006	64	554.325,074 384.096,231	3.783
64	554.325,074 384.096,231	65	554.330,974 384.079,531	17.712	65	554.330,974 384.079,531	66	554.343,054 384.052,347	29.747	66	554.343,054 384.052,347	67	554.348,417 384.036,805	16.441
67	554.348,417 384.036,805	68	554.362,968 383.994,636	44.609	68	554.362,968 383.994,636	69	554.371,533 383.969,816	26.256	69	554.371,533 383.969,816	70	554.380,098 383.944,996	26.256
70	554.380,098 383.944,996	71	554.384,039 383.933,573	12.084	71	554.384,039 383.933,573	1	554.374,898 383.921,198	15.385					

** Lungimile segmentelor sunt determinate în planul de proiecție Stereo 70 și sunt rotunjite la 1 milimetru.

*** Distanța dintre puncte este formată din segmente cumulate ce sunt mai mici decât valoarea 1 milimetru.

**DATE DESPRE IMOBILUL NR. 4973**

Oficiul de Cadastru și Publicitate Imobiliară PRAHOVA
Biroul de Cadastru și Publicitate Imobiliară Câmpina

A. Partea I. Descrierea imobilului

TEREN Extravilan

Adresa: Jud. Prahova

Nr. Crt	Nr cadastral Nr. topografic	Suprafața* (mp)	Observații / Referințe
A1		2.989	Sector cadastral:92 Teren neimprejmuit;

B. Partea II. Proprietari și acte

Inscrieri privitoare la dreptul de proprietate și alte drepturi reale		Referințe
/		
Act Normativ nr. 7, din 13/03/1996 emis de PARLAMENTUL ROMANIEI (LEGE; Adeverinta nr 13688 din 09.09.2024 emisa de Primaria Comunei Filipestii de Padure);		
B1	Inscrierea provizorie, drept de PROPRIETATE, dobandit prin Lege, cota actuala 1/1, cota initiala 1/1 1) COMUNA FILIPESTII DE PADURE DOMENIU PUBLIC, CIF:2843213	A1

C. Partea III. SARCINI .

Inscrieri privind dezmembramintele dreptului de proprietate, drepturi reale de garanție și sarcini	Referințe
NU SUNT	

Anexa Nr. 1 La Partea I

Teren

Nr cadastral	Suprafața (mp)*	Observații / Referințe
	2.989	

* Suprafața este determinată în planul de proiecție Stereo 70.



Date referitoare la teren

Crt	Categorie folosință	Intravilan	Suprafața (mp)	Tarla	Parcelă	Nr. topo	Observații / Referințe
1	drum	NU	2.989	95	1921/50	-	

Lungime Segmente

1) Valorile lungimilor segmentelor sunt obținute din proiecție în plan.

Punct început	X / Y	Punct sfârșit	X / Y	Lungime segment
1	554.340,726 383.916,897	2	554.335,53 383.917,806	5.275
4	554.327,762 383.927,118	5	554.309,886 383.971,688	48.021
7	554.292,031 384.012,413	8	554.266,247 384.064,488	58.109
10	554.245,66 384.093,469	11	554.240,481 384.090,638	5.902
13	554.208,488 384.087,334	14	554.206,829 384.088,468	2.01
16	554.196,462 384.102,494	17	554.195,521 384.111,464	9.019

Punct început	X / Y	Punct sfârșit	X / Y	Lungime segment
2	554.335,53 383.917,806	3	554.330,662 383.923,642	7.6
5	554.309,886 383.971,688	6	554.300,04 383.996,239	26.452
8	554.266,247 384.064,488	9	554.253,762 384.091,6	29.849
11	554.240,481 384.090,638	12	554.229,9 384.086,032	11.54
14	554.206,829 384.088,468	15	554.200,214 384.092,991	8.013
17	554.195,521 384.111,464	18	554.190,479 384.122,479	12.114

Punct început	X / Y	Punct sfârșit	X / Y	Lungime segment
3	554.330,662 383.923,642	4	554.327,762 383.927,118	4.527
6	554.300,04 383.996,239	7	554.292,031 384.012,413	18.048
9	554.253,762 384.091,6	10	554.245,66 384.093,469	8.315
12	554.229,9 384.086,032	13	554.208,488 384.087,334	21.452
15	554.200,214 384.092,991	16	554.196,462 384.102,494	10.217
18	554.190,479 384.122,479	19	554.187,504 384.128,979	7.148

Punct început	X / Y	Punct sfârșit	X / Y	Lungime segment	Punct început	X / Y	Punct sfârșit	X / Y	Lungime segment	Punct început	X / Y	Punct sfârșit	X / Y	Lungime segment
19	554.187,504 384.128,979	20	554.176,079 384.149,116	23.15 2	20	554.176,079 384.149,116	21	554.166,792 384.165,221	18.59 1	21	554.166,792 384.165,221	22	554.160,821 384.172,73	9.594
22	554.160,821 384.172,73	23	554.150,999 384.175,714	10.26 5	23	554.150,999 384.175,714	24	554.138,145 384.176,806	12.9	24	554.138,145 384.176,806	25	554.131,501 384.182,365	8.663
25	554.131,501 384.182,365	26	554.127,102 384.194,804	13.19 4	26	554.127,102 384.194,804	27	554.113,24 384.229,16	37.04 7	27	554.113,24 384.229,16	28	554.108,211 384.241,624	13.44
28	554.108,211 384.241,624	29	554.102,959 384.263,695	22.68 7	29	554.102,959 384.263,695	30	554.105,542 384.290,899	27.32 6	30	554.105,542 384.290,899	31	554.104,824 384.332,56	41.66 7
31	554.104,824 384.332,56	32	554.101,607 384.363,348	30.95 6	32	554.101,607 384.363,348	33	554.101,247 384.364,358	1.072	33	554.101,247 384.364,358	34	554.097,77 384.374,113	10.35 6
34	554.097,77 384.374,113	35	554.083,053 384.401,933	31.47 3	35	554.083,053 384.401,933	36	554.059,451 384.437,297	42.51 7	36	554.059,451 384.437,297	37	554.058,324 384.438,718	1.814
37	554.058,324 384.438,718	38	554.034,93 384.467,952	37.44 2	38	554.034,93 384.467,952	39	554.025,656 384.483,53	18.13	39	554.025,656 384.483,53	40	554.020,546 384.497,292	14.68
40	554.020,546 384.497,292	41	554.020,987 384.514,683	17.39 7	41	554.020,987 384.514,683	42	554.027,89 384.534,71	21.18 3	42	554.027,89 384.534,71	43	554.039,129 384.567,634	34.78 9
43	554.039,129 384.567,634	44	554.039,727 384.569,386	1.851	44	554.039,727 384.569,386	45	554.048,427 384.589,595	22.00 2	45	554.048,427 384.589,595	46	554.053,995 384.606,056	17.37 7
46	554.053,995 384.606,056	47	554.053,98 384.606,789	0.733	47	554.053,98 384.606,789	48	554.053,56 384.627,927	21.14 2	48	554.053,56 384.627,927	49	554.052,626 384.638,45	10.56 4
49	554.052,626 384.638,45	50	554.053,368 384.644,076	5.675	50	554.053,368 384.644,076	51	554.053,569 384.645,597	1.534	51	554.053,569 384.645,597	52	554.057,444 384.655,769	10.88 5
52	554.057,444 384.655,769	53	554.074,25 384.670,304	22.22	53	554.074,25 384.670,304	54	554.076,767 384.674,846	5.193	54	554.076,767 384.674,846	55	554.077,881 384.678,876	4.181
55	554.077,881 384.678,876	56	554.075,91 384.702,48	23.68 6	56	554.075,91 384.702,48	57	554.076,031 384.704,766	2.289	57	554.076,031 384.704,766	58	554.076,642 384.716,312	11.56 2
58	554.076,642 384.716,312	59	554.077,965 384.738,083	21.81 1	59	554.077,965 384.738,083	60	554.074,944 384.746,499	8.942	60	554.074,944 384.746,499	61	554.071,399 384.759,44	13.41 8
61	554.071,399 384.759,44	62	554.071,047 384.766,403	6.972	62	554.071,047 384.766,403	63	554.073,31 384.772,303	6.319	63	554.073,31 384.772,303	64	554.069,188 384.770,202	4.627
64	554.069,188 384.770,202	65	554.068,019 384.766,885	3.517	65	554.068,019 384.766,885	66	554.068,427 384.758,823	8.072	66	554.068,427 384.758,823	67	554.073,274 384.745,906	13.79 6
67	554.073,274 384.745,906	68	554.076,053 384.738,165	8.225	68	554.076,053 384.738,165	69	554.073,651 384.716,557	21.74 1	69	554.073,651 384.716,557	70	554.072,904 384.702,435	14.14 2
70	554.072,904 384.702,435	71	554.074,847 384.679,16	23.35 6	71	554.074,847 384.679,16	72	554.073,971 384.675,988	3.291	72	554.073,971 384.675,988	73	554.071,884 384.672,224	4.304
73	554.071,884 384.672,224	74	554.054,909 384.657,544	22.44 2	74	554.054,909 384.657,544	75	554.050,64 384.646,337	11.99 3	75	554.050,64 384.646,337	76	554.049,608 384.638,515	7.89
76	554.049,608 384.638,515	77	554.050,563 384.627,764	10.79 3	77	554.050,563 384.627,764	78	554.050,985 384.606,52	21.24 8	78	554.050,985 384.606,52	79	554.045,624 384.590,67	16.73 2
79	554.045,624 384.590,67	80	554.036,925 384.570,466	21.99 7	80	554.036,925 384.570,466	81	554.025,051 384.535,679	36.75 8	81	554.025,051 384.535,679	82	554.018,061 384.515,201	21.63 8
82	554.018,061 384.515,201	83	554.017,642 384.496,783	18.42 3	83	554.017,642 384.496,783	84	554.023,046 384.482,276	15.48 1	84	554.023,046 384.482,276	85	554.032,598 384.466,325	18.59 2
85	554.032,598 384.466,325	86	554.055,9 384.436,947	37.49 7	86	554.055,9 384.436,947	87	554.080,475 384.400,39	44.04 9	87	554.080,475 384.400,39	88	554.095,017 384.372,902	31.09 8
88	554.095,017 384.372,902	89	554.098,66 384.362,679	10.85 3	89	554.098,66 384.362,679	90	554.101,826 384.332,378	30.46 6	90	554.101,826 384.332,378	91	554.102,54 384.291,015	41.36 9
91	554.102,54 384.291,015	92	554.099,925 384.263,484	27.65 5	92	554.099,925 384.263,484	93	554.105,345 384.240,71	23.41	93	554.105,345 384.240,71	94	554.110,458 384.228,037	13.66 6
94	554.110,458 384.228,037	95	554.124,295 384.193,742	36.98 1	95	554.124,295 384.193,742	96	554.128,946 384.180,591	13.94 9	96	554.128,946 384.180,591	97	554.136,947 384.173,897	10.43 2
97	554.136,947 384.173,897	98	554.150,429 384.172,751	13.53 1	98	554.150,429 384.172,751	99	554.159,054 384.170,132	9.014	99	554.159,054 384.170,132	100	554.164,305 384.163,529	8.436
100	554.164,305 384.163,529	101	554.173,475 384.147,627	18.35 7	101	554.173,475 384.147,627	102	554.184,83 384.127,612	23.01 2	102	554.184,83 384.127,612	103	554.187,751 384.121,23	7.019
103	554.187,751 384.121,23	104	554.192,589 384.110,662	11.62 3	104	554.192,589 384.110,662	105	554.193,521 384.101,773	8.938	105	554.193,521 384.101,773	106	554.197,761 384.091,034	11.54 6
106	554.197,761 384.091,034	107	554.207,479 384.084,39	11.77 2	107	554.207,479 384.084,39	108	554.230,437 384.082,994	23.0	108	554.230,437 384.082,994	109	554.241,802 384.087,941	12.39 5
109	554.241,802 384.087,941	110	554.246,098 384.090,29	4.896	110	554.246,098 384.090,29	111	554.251,653 384.089,008	5.701	111	554.251,653 384.089,008	112	554.263,54 384.063,194	28.41 9
112	554.263,54 384.063,194	113	554.276,441 384.037,138	29.07 5	113	554.276,441 384.037,138	114	554.293,321 384.003,047	38.04 1	114	554.293,321 384.003,047	115	554.297,299 383.995,013	8.965
115	554.297,299 383.995,013	116	554.325,155 383.925,561	74.83	116	554.325,155 383.925,561	117	554.332,908 383.916,287	12.08 8	117	554.332,908 383.916,287	1	554.340,726 383.916,897	7.842

**** Lungimile segmentelor sunt determinate în planul de proiecţie Stereo 70 şi sunt rotunjite la 1 milimetru.**

***** Distanţa dintre puncte este formată din segmente cumulate ce sunt mai mici decât valoarea 1 milimetru.**

**DATE DESPRE IMOBILUL NR. 4974**

Oficiul de Cadastru și Publicitate Imobiliară PRAHOVA
Biroul de Cadastru și Publicitate Imobiliară Câmpina

A. Partea I. Descrierea imobilului

TEREN Extravilan

Adresa: Jud. Prahova

Nr. Crt	Nr cadastral Nr. topografic	Suprafața* (mp)	Observații / Referințe
A1		84.719	Sector cadastral:92 Teren neimprejmuit;

B. Partea II. Proprietari și acte

Inscrieri privitoare la dreptul de proprietate și alte drepturi reale		Referințe
/		
Act Normativ nr. 7, din 13/03/1996 emis de PARLAMENTUL ROMÂNIEI (LEGE; ,art.13);		
B1	Inscrierea posesiei, drept de PROPRIETATE, dobandit prin Lege, cota actuala 1/1, cota initiala 1/1 1) NEIDENTIFICAT NEIDENTIFICAT	A1
B2	Se notează mențiunea de proprietar neidentificat.	A1

C. Partea III. SARCINI .

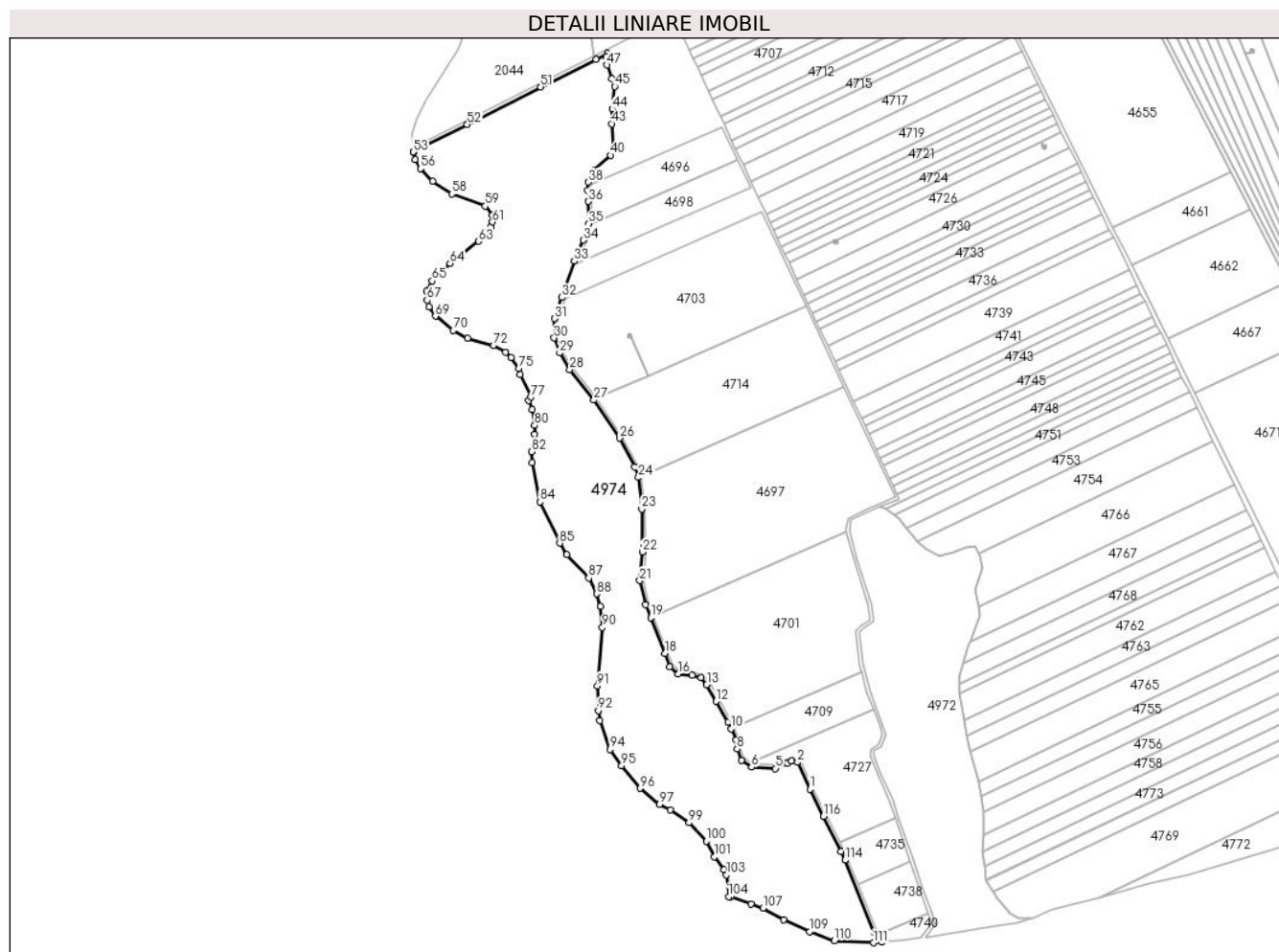
Inscrieri privind dezmembramintele dreptului de proprietate, drepturi reale de garanție și sarcini	Referințe
NU SUNT	

Anexa Nr. 1 La Partea I

Teren

Nr cadastral	Suprafața (mp)*	Observații / Referințe
	84.719	

* Suprafața este determinată în planul de proiecție Stereo 70.



Date referitoare la teren

Crt	Categorie folosință	Intravilan	Suprafața (mp)	Tarla	Parcelă	Nr. topo	Observații / Referințe
1	padure	NU	14.470	95	1927,1926,1925,1923,1924	-	Paduri cu tufisuri si maracinisuri
2	padure	NU	12.201	95	1922	-	
3	padure	NU	54.374	95	1930,1931,1931	-	
4	pasune	NU	3.674	95	1928,1929	-	Pasune cu tufisuri si maracinisuri

Lungime Segmente

1) Valorile lungimilor segmentelor sunt obținute din proiecție în plan.

Punct început	X / Y	Punct sfârșit	X / Y	Lungime segment	Punct început	X / Y	Punct sfârșit	X / Y	Lungime segment	Punct început	X / Y	Punct sfârșit	X / Y	Lungime segment
1	554.263,54 384.063,194	2	554.251,653 384.089,008	28.419	2	554.251,653 384.089,008	3	554.246,098 384.090,29	5.701	3	554.246,098 384.090,29	4	554.241,802 384.087,941	4.896
4	554.241,802 384.087,941	5	554.230,437 384.082,994	12.395	5	554.230,437 384.082,994	6	554.207,479 384.084,39	23.0	6	554.207,479 384.084,39	7	554.197,761 384.091,034	11.772

Punct început	X / Y	Punct sfârșit	X / Y	Lungime segment	Punct început	X / Y	Punct sfârșit	X / Y	Lungime segment	Punct început	X / Y	Punct sfârșit	X / Y	Lungime segment
7	554.197,761 384.091,034	8	554.193,521 384.101,773	11.546	8	554.193,521 384.101,773	9	554.192,589 384.110,662	8.938	9	554.192,589 384.110,662	10	554.187,751 384.121,23	11.623
10	554.187,751 384.121,23	11	554.184,83 384.127,612	7.019	11	554.184,83 384.127,612	12	554.173,475 384.147,627	23.012	12	554.173,475 384.147,627	13	554.164,305 384.163,529	18.357
13	554.164,305 384.163,529	14	554.159,054 384.170,132	8.436	14	554.159,054 384.170,132	15	554.150,429 384.172,751	9.014	15	554.150,429 384.172,751	16	554.136,947 384.173,897	13.531
16	554.136,947 384.173,897	17	554.128,946 384.180,591	10.432	17	554.128,946 384.180,591	18	554.124,295 384.193,742	13.949	18	554.124,295 384.193,742	19	554.110,458 384.228,037	36.981
19	554.110,458 384.228,037	20	554.105,345 384.240,71	13.666	20	554.105,345 384.240,71	21	554.099,925 384.263,484	23.41	21	554.099,925 384.263,484	22	554.102,54 384.291,015	27.655
22	554.102,54 384.291,015	23	554.101,826 384.332,378	41.369	23	554.101,826 384.332,378	24	554.098,66 384.362,679	30.466	24	554.098,66 384.362,679	25	554.095,017 384.372,902	10.853
25	554.095,017 384.372,902	26	554.080,475 384.400,39	31.098	26	554.080,475 384.400,39	27	554.055,9 384.436,947	44.049	27	554.055,9 384.436,947	28	554.032,598 384.466,325	37.497
28	554.032,598 384.466,325	29	554.023,046 384.482,276	18.592	29	554.023,046 384.482,276	30	554.017,642 384.496,783	15.481	30	554.017,642 384.496,783	31	554.018,061 384.515,201	18.423
31	554.018,061 384.515,201	32	554.025,051 384.535,679	21.638	32	554.025,051 384.535,679	33	554.036,925 384.570,466	36.758	33	554.036,925 384.570,466	34	554.045,624 384.590,67	21.997
34	554.045,624 384.590,67	35	554.050,985 384.606,52	16.732	35	554.050,985 384.606,52	36	554.050,563 384.627,764	21.248	36	554.050,563 384.627,764	37	554.049,608 384.638,515	10.793
37	554.049,608 384.638,515	38	554.050,64 384.646,337	7.89	38	554.050,64 384.646,337	39	554.054,909 384.657,544	11.993	39	554.054,909 384.657,544	40	554.071,884 384.672,224	22.442
40	554.071,884 384.672,224	41	554.073,971 384.675,988	4.304	41	554.073,971 384.675,988	42	554.074,847 384.679,16	3.291	42	554.074,847 384.679,16	43	554.072,904 384.702,435	23.356
43	554.072,904 384.702,435	44	554.073,651 384.716,557	14.142	44	554.073,651 384.716,557	45	554.076,053 384.738,165	21.741	45	554.076,053 384.738,165	46	554.073,274 384.745,906	8.225
46	554.073,274 384.745,906	47	554.068,427 384.758,823	13.796	47	554.068,427 384.758,823	48	554.068,019 384.766,885	8.072	48	554.068,019 384.766,885	49	554.069,188 384.770,202	3.517
49	554.069,188 384.770,202	50	554.057,905 384.764,451	12.664	50	554.057,905 384.764,451	51	554.004,579 384.737,818	59.607	51	554.004,579 384.737,818	52	553.934,031 384.701,842	79.191
52	553.934,031 384.701,842	53	553.882,198 384.675,409	58.184	53	553.882,198 384.675,409	54	553.882,326 384.674,907	0.518	54	553.882,326 384.674,907	55	553.884,19 384.667,88	7.27
55	553.884,19 384.667,88	56	553.889,22 384.659,36	9.894	56	553.889,22 384.659,36	57	553.900,58 384.646,99	16.795	57	553.900,58 384.646,99	58	553.919,14 384.635,01	22.091
58	553.919,14 384.635,01	59	553.951,27 384.623,37	34.173	59	553.951,27 384.623,37	60	553.958,42 384.614,84	11.13	60	553.958,42 384.614,84	61	553.958,37 384.608,05	6.79
61	553.958,37 384.608,05	62	553.956,64 384.602,96	5.376	62	553.956,64 384.602,96	63	553.945,1 384.589,45	17.768	63	553.945,1 384.589,45	64	553.917,4 384.568,38	34.803
64	553.917,4 384.568,38	65	553.900,32 384.551,5	24.014	65	553.900,32 384.551,5	66	553.895,16 384.541,35	11.386	66	553.895,16 384.541,35	67	553.895,53 384.532,86	8.498
67	553.895,53 384.532,86	68	553.897,6 384.526,48	6.707	68	553.897,6 384.526,48	69	553.903,47 384.517,53	10.703	69	553.903,47 384.517,53	70	553.920,76 384.503,86	22.041
70	553.920,76 384.503,86	71	553.934,27 384.496,57	15.351	71	553.934,27 384.496,57	72	553.959,65 384.489,63	26.312	72	553.959,65 384.489,63	73	553.970,84 384.482,91	13.053
73	553.970,84 384.482,91	74	553.976,09 384.477,67	7.418	74	553.976,09 384.477,67	75	553.983,71 384.467,49	12.716	75	553.983,71 384.467,49	76	553.984,97 384.461,55	6.072
76	553.984,97 384.461,55	77	553.995,12 384.439,92	23.893	77	553.995,12 384.439,92	78	553.993,31 384.436,38	3.976	78	553.993,31 384.436,38	79	553.996,38 384.428,04	8.887
79	553.996,38 384.428,04	80	553.998,91 384.412,76	15.488	80	553.998,91 384.412,76	81	553.998,9 384.404,28	8.48	81	553.998,9 384.404,28	82	553.995,91 384.387,3	17.241
82	553.995,91 384.387,3	83	553.996,32 384.377,11	10.198	83	553.996,32 384.377,11	84	554.003,79 384.339,2	38.639	84	554.003,79 384.339,2	85	554.022,94 384.299,48	44.095
85	554.022,94 384.299,48	86	554.029,71 384.288,45	12.942	86	554.029,71 384.288,45	87	554.050,88 384.265,99	30.865	87	554.050,88 384.265,99	88	554.058,5 384.250,72	17.066
88	554.058,5 384.250,72	89	554.062,3 384.238,84	12.473	89	554.062,3 384.238,84	90	554.063,97 384.218,47	20.438	90	554.063,97 384.218,47	91	554.059,24 384.162,45	56.219
91	554.059,24 384.162,45	92	554.060,06 384.138,68	23.784	92	554.060,06 384.138,68	93	554.061,74 384.129,35	9.48	93	554.061,74 384.129,35	94	554.071,46 384.101,35	29.639
94	554.071,46 384.101,35	95	554.082,47 384.085,66	19.168	95	554.082,47 384.085,66	96	554.100,25 384.064,04	27.992	96	554.100,25 384.064,04	97	554.118,89 384.048,78	24.09
97	554.118,89 384.048,78	98	554.129,48 384.043,28	11.933	98	554.129,48 384.043,28	99	554.147,28 384.030,99	21.631	99	554.147,28 384.030,99	100	554.164,22 384.013,19	24.572
100	554.164,22 384.013,19	101	554.171,83 383.998,34	16.686	101	554.171,83 383.998,34	102	554.181,14 383.986,04	15.426	102	554.181,14 383.986,04	103	554.183,26 383.980,95	5.514
103	554.183,26 383.980,95	104	554.185,389 383.960,075	20.983	104	554.185,389 383.960,075	105	554.187,503 383.959,624	2.162	105	554.187,503 383.959,624	106	554.206,833 383.952,964	20.445

Punct început	X / Y	Punct sfârșit	X / Y	Lungime segment	Punct început	X / Y	Punct sfârșit	X / Y	Lungime segment	Punct început	X / Y	Punct sfârșit	X / Y	Lungime segment
106	554.206,833 383.952,964	107	554.218,335 383.949,001	12.166	107	554.218,335 383.949,001	108	554.238,151 383.937,607	22.858	108	554.238,151 383.937,607	109	554.262,988 383.926,214	27.325
109	554.262,988 383.926,214	110	554.287,147 383.917,669	25.626	110	554.287,147 383.917,669	111	554.324,521 383.915,634	37.429	111	554.324,521 383.915,634	112	554.332,908 383.916,287	8.412
112	554.332,908 383.916,287	113	554.325,155 383.925,561	12.088	113	554.325,155 383.925,561	114	554.297,299 383.995,013	74.83	114	554.297,299 383.995,013	115	554.293,321 384.003,047	8.965
115	554.293,321 384.003,047	116	554.276,441 384.037,138	38.041	116	554.276,441 384.037,138	1	554.263,54 384.063,194	29.075					

** Lungimile segmentelor sunt determinate în planul de proiecție Stereo 70 și sunt rotunjite la 1 milimetru.

*** Distanța dintre puncte este formată din segmente cumulate ce sunt mai mici decât valoarea 1 milimetru.

**DATE DESPRE IMOBILUL NR. 4975**

Oficiul de Cadastru și Publicitate Imobiliară PRAHOVA
Biroul de Cadastru și Publicitate Imobiliară Câmpina

A. Partea I. Descrierea imobilului

TEREN Extravilan

Nr. CF vechi:97
Nr. cadastral vechi:82

Adresa: Jud. Prahova

Nr. Crt	Nr cadastral Nr. topografic	Suprafața* (mp)	Observații / Referințe
A1	21526	1.426	Sector cadastral:78 Teren neimprejmuit;

B. Partea II. Proprietari și acte

Inscrieri privitoare la dreptul de proprietate și alte drepturi reale		Referințe
1753 / 16/05/2000		
Partaj Voluntar nr. 84, din 18/01/1999 emis de BN Musat M;		
B1	Intabulare, drept de PROPRIETATEpartaj, dobandit prin Conventie, cota actuala 1/1, cota initiala 1/1 1) BUCA ALEXANDRU <i>OBSERVATII: (provenita din conversia CF 97)</i>	A1

C. Partea III. SARCINI .

Inscrieri privind dezmembramintele dreptului de proprietate, drepturi reale de garanție și sarcini	Referințe
NU SUNT	

Anexa Nr. 1 La Partea I

Teren

Nr cadastral	Suprafața (mp)*	Observații / Referințe
21526	1.426	

* Suprafața este determinată în planul de proiecție Stereo 70.



Date referitoare la teren

Crt	Categorie folosință	Intravilan	Suprafața (mp)	Tarla	Parcelă	Nr. topo	Observații / Referințe
1	arabil	NU	1.426	75	1810/62	-	

Lungime Segmente

1) Valorile lungimilor segmentelor sunt obținute din proiecție în plan.

Punct început	X / Y	Punct sfârșit	X / Y	Lungime segment (** (m)
1	558.180,759 386.197,325	2	558.177,93 386.206,49	9.592
2	558.177,93 386.206,49	3	558.170,888 386.205,273	7.146
3	558.170,888 386.205,273	4	558.162,983 386.204,075	7.995
4	558.162,983 386.204,075	5	558.164,828 386.193,496	10.739
5	558.164,828 386.193,496	6	558.166,681 386.178,927	14.686

Punct început	X / Y	Punct sfârșit	X / Y	Lungime segment (** (m)
6	558.166,681 386.178,927	7	558.169,311 386.172,41	7.028
7	558.169,311 386.172,41	8	558.172,214 386.165,217	7.757
8	558.172,214 386.165,217	9	558.176,159 386.146,499	19.129
9	558.176,159 386.146,499	10	558.177,726 386.139,064	7.598
10	558.177,726 386.139,064	11	558.179,287 386.131,658	7.569
11	558.179,287 386.131,658	12	558.183,425 386.112,027	20.062
12	558.183,425 386.112,027	13	558.197,203 386.115,894	14.31
13	558.197,203 386.115,894	1	558.180,759 386.197,325	83.075

** Lungimile segmentelor sunt determinate în planul de proiecție Stereo 70 și sunt rotunjite la 1 milimetru.

*** Distanța dintre puncte este formată din segmente cumulate ce sunt mai mici decât valoarea 1 milimetru.

**DATE DESPRE IMOBILUL NR. 5091**

Oficiul de Cadastru și Publicitate Imobiliară PRAHOVA
Biroul de Cadastru și Publicitate Imobiliară Câmpina

A. Partea I. Descrierea imobilului

TEREN Extravilan

Adresa: Jud. Prahova

Nr. Crt	Nr cadastral Nr. topografic	Suprafața* (mp)	Observații / Referințe
A1		154.295	Sector cadastral:91 Teren neimprejmuț;

B. Partea II. Proprietari și acte

Inscrieri privitoare la dreptul de proprietate și alte drepturi reale		Referințe
/		
Act Normativ nr. 7, din 13/03/1996 emis de PARLAMENTUL ROMÂNIEI (LEGE; ,art.13);		
B1	Inscrierea posesiei, drept de PROPRIETATE, dobândit prin Lege, cota actuala 1/1, cota initiala 1/1 1) NEIDENTIFICAT NEIDENTIFICAT	A1
B2	Se notează mențiunea proprietar neidentificat, rezerva comisiei locale de fond funciar.	A1

C. Partea III. SARCINI .

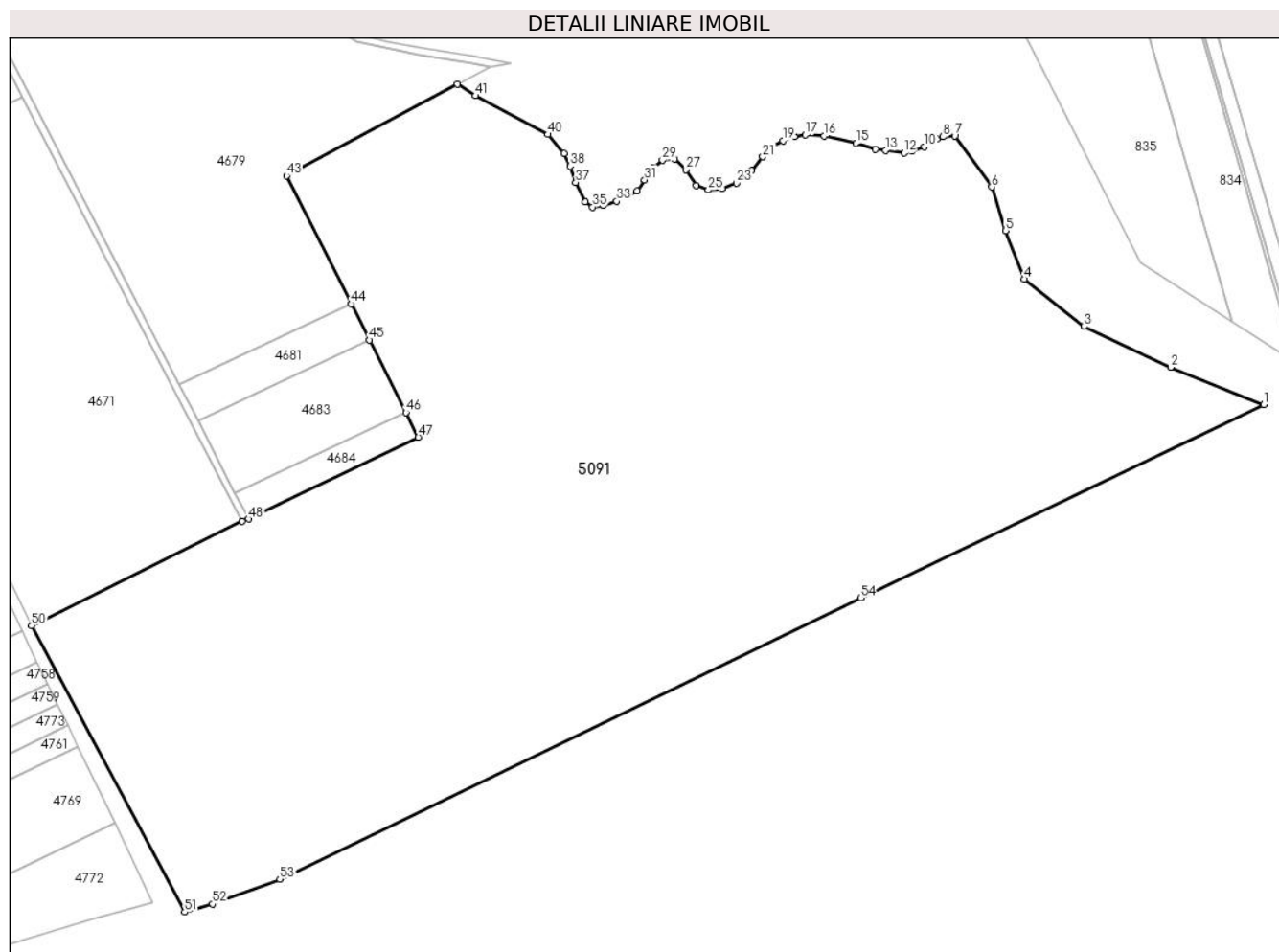
Inscrieri privind dezmembramintele dreptului de proprietate, drepturi reale de garanție și sarcini	Referințe
NU SUNT	

Anexa Nr. 1 La Partea I

Teren

Nr cadastral	Suprafața (mp)*	Observații / Referințe
	154.295	

* Suprafața este determinată în planul de proiecție Stereo 70.



Date referitoare la teren

Crt	Categorie folosință	Intravilan	Suprafața (mp)	Tarla	Parcelă	Nr. topo	Observații / Referințe
1	arabil	NU	154.295	-	1918	-	

Lungime Segmente

1) Valorile lungimilor segmentelor sunt obținute din proiecție în plan.

Punct început	X / Y	Punct sfârșit	X / Y	Lungime segment	Punct început	X / Y	Punct sfârșit	X / Y	Lungime segment	Punct început	X / Y	Punct sfârșit	X / Y	Lungime segment
1	555.458,895 384.322,749	2	555.405,687 384.344,152	57.35 1	2	555.405,687 384.344,152	3	555.356,292 384.367,37	54.58	3	555.356,292 384.367,37	4	555.322,144 384.394,387	43.54 3
4	555.322,144 384.394,387	5	555.311,361 384.422,054	29.69 4	5	555.311,361 384.422,054	6	555.303,527 384.446,982	26.13	6	555.303,527 384.446,982	7	555.282,421 384.476,113	35.97 3
7	555.282,421 384.476,113	8	555.275,519 384.475,577	6.923	8	555.275,519 384.475,577	9	555.272,106 384.474,178	3.689	9	555.272,106 384.474,178	10	555.265,012 384.469,962	8.252
10	555.265,012 384.469,962	11	555.258,111 384.467,549	7.311	11	555.258,111 384.467,549	12	555.253,456 384.466,429	4.788	12	555.253,456 384.466,429	13	555.242,851 384.467,808	10.69 4
13	555.242,851 384.467,808	14	555.237,075 384.468,583	5.828	14	555.237,075 384.468,583	15	555.226,126 384.471,944	11.45 3	15	555.226,126 384.471,944	16	555.207,875 384.476,02	18.70 1
16	555.207,875 384.476,02	17	555.197,065 384.476,714	10.83 2	17	555.197,065 384.476,714	18	555.190,817 384.475,723	6.326	18	555.190,817 384.475,723	19	555.184,271 384.473,443	6.932

Punct început	X / Y	Punct sfârșit	X / Y	Lungime segment	Punct început	X / Y	Punct sfârșit	X / Y	Lungime segment	Punct început	X / Y	Punct sfârșit	X / Y	Lungime segment
19	555.184,271 384.473,443	20	555.177,229 384.469,378	8.131	20	555.177,229 384.469,378	21	555.172,668 384.464,224	6.882	21	555.172,668 384.464,224	22	555.166,308 384.456,49	10.013
22	555.166,308 384.456,49	23	555.157,85 384.449,182	11.178	23	555.157,85 384.449,182	24	555.149,536 384.446,173	8.842	24	555.149,536 384.446,173	25	555.141,652 384.445,314	7.931
25	555.141,652 384.445,314	26	555.134,628 384.447,893	7.483	26	555.134,628 384.447,893	27	555.129,037 384.456,92	10.618	27	555.129,037 384.456,92	28	555.122,443 384.462,938	8.927
28	555.122,443 384.462,938	29	555.115,419 384.462,222	7.06	29	555.115,419 384.462,222	30	555.110,258 384.457,923	6.717	30	555.110,258 384.457,923	31	555.105,241 384.451,045	8.513
31	555.105,241 384.451,045	32	555.101,084 384.444,74	7.552	32	555.101,084 384.444,74	33	555.089,321 384.438,825	13.166	33	555.089,321 384.438,825	34	555.081,83 384.436,543	7.831
34	555.081,83 384.436,543	35	555.075,507 384.435,561	6.399	35	555.075,507 384.435,561	36	555.071,24 384.438,35	5.098	36	555.071,24 384.438,35	37	555.065,916 384.449,651	12.492
37	555.065,916 384.449,651	38	555.062,742 384.458,835	9.717	38	555.062,742 384.458,835	39	555.059,234 384.466,182	8.142	39	555.059,234 384.466,182	40	555.050,046 384.477,036	14.221
40	555.050,046 384.477,036	41	555.008,546 384.499,065	46.984	41	555.008,546 384.499,065	42	554.998,393 384.505,788	12.177	42	554.998,393 384.505,788	43	554.900,745 384.453,419	110.805
43	554.900,745 384.453,419	44	554.937,655 384.380,21	81.987	44	554.937,655 384.380,21	45	554.948,04 384.359,612	23.068	45	554.948,04 384.359,612	46	554.968,876 384.318,286	46.281
46	554.968,876 384.318,286	47	554.976,01 384.304,136	15.847	47	554.976,01 384.304,136	48	554.878,972 384.257,508	107.659	48	554.878,972 384.257,508	49	554.875,184 384.256,124	4.033
49	554.875,184 384.256,124	50	554.755,106 384.196,68	133.986	50	554.755,106 384.196,68	51	554.842,532 384.033,145	185.437	51	554.842,532 384.033,145	52	554.858,402 384.037,72	16.516
52	554.858,402 384.037,72	53	554.896,875 384.051,838	40.982	53	554.896,875 384.051,838	54	555.228,626 384.212,413	368.569	54	555.228,626 384.212,413	1	555.458,895 384.322,749	255.339

** Lungimile segmentelor sunt determinate în planul de proiecție Stereo 70 și sunt rotunjite la 1 milimetru.

*** Distanța dintre puncte este formată din segmente cumulate ce sunt mai mici decât valoarea 1 milimetru.

**DATE DESPRE IMOBILUL NR. 5092**

Oficiul de Cadastru și Publicitate Imobiliară PRAHOVA
Biroul de Cadastru și Publicitate Imobiliară Câmpina

A. Partea I. Descrierea imobilului

TEREN Extravilan

Adresa: Jud. Prahova

Nr. Crt	Nr cadastral Nr. topografic	Suprafața* (mp)	Observații / Referințe
A1		41.808	Sector cadastral:91 Teren neimprejmuit;

B. Partea II. Proprietari și acte

Inscrieri privitoare la dreptul de proprietate și alte drepturi reale		Referințe
/		
Act Normativ nr. 7, din 13/03/1996 emis de PARLAMENTUL ROMÂNIEI (LEGE; ,art.13);		
B1	Inscrierea posesiei, drept de PROPRIETATE, dobandit prin Lege, cota actuala 1/1, cota initiala 1/1 1) NEIDENTIFICAT NEIDENTIFICAT	A1
B2	Se notează mențiunea proprietar neidentificat, rezerva comisiei locale de fond funciar.	A1

C. Partea III. SARCINI .

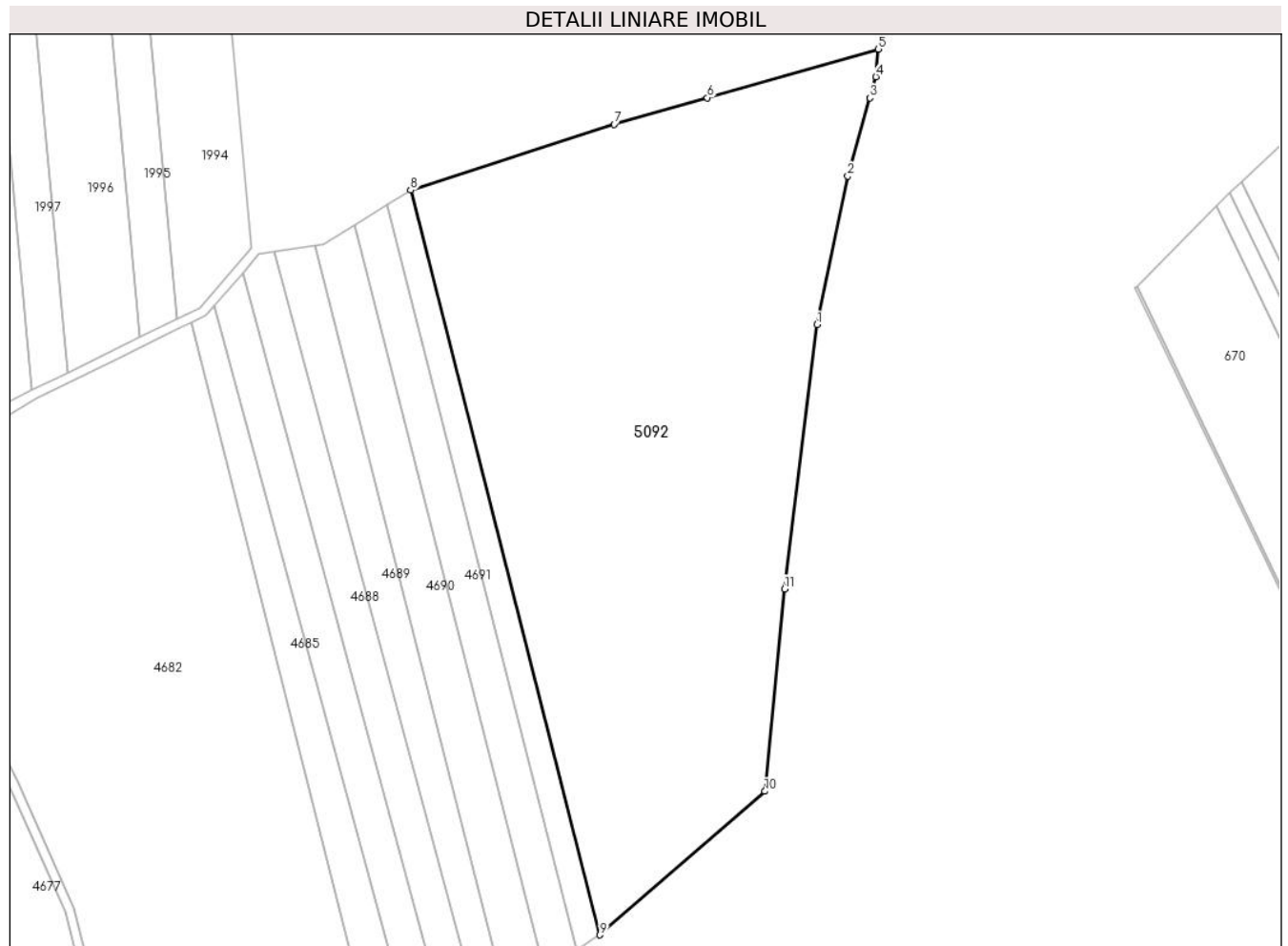
Inscrieri privind dezmembramintele dreptului de proprietate, drepturi reale de garanție și sarcini	Referințe
NU SUNT	

Anexa Nr. 1 La Partea I

Teren

Nr cadastral	Suprafața (mp)*	Observații / Referințe
	41.808	

* Suprafața este determinată în planul de proiecție Stereo 70.



Date referitoare la teren

Crt	Categorie folosință	Intra vilan	Suprafața (mp)	Tarla	Parcelă	Nr. topo	Observații / Referințe
1	arabil	NU	41.808	-	1917	-	

Lungime Segmente

1) Valorile lungimilor segmentelor sunt obținute din proiecție în plan.

Punct început	X / Y	Punct sfârșit	X / Y	Lungime segment (** (m)
1	555.169,494 385.183,429	2	555.182,555 385.246,182	64.098
2	555.182,555 385.246,182	3	555.191,923 385.279,31	34.427
3	555.191,923 385.279,31	4	555.194,425 385.288,156	9.193
4	555.194,425 385.288,156	5	555.195,541 385.299,867	11.764
5	555.195,541 385.299,867	6	555.123,044 385.279,31	75.355

Punct început	X / Y	Punct sfârșit	X / Y	Lungime segment (** (m)
6	555.123,044 385.279,31	7	555.083,673 385.268,146	40.923
7	555.083,673 385.268,146	8	554.997,486 385.240,334	90.563
8	554.997,486 385.240,334	9	555.077,669 384.925,546	324.84
9	555.077,669 384.925,546	10	555.147,446 384.986,25	92.487
10	555.147,446 384.986,25	11	555.155,721 385.071,758	85.907
11	555.155,721 385.071,758	1	555.169,494 385.183,429	112.517

** Lungimile segmentelor sunt determinate în planul de proiecție Stereo 70 și sunt rotunjite la 1 milimetru.

*** Distanța dintre puncte este formată din segmente cumulate ce sunt mai mici decât valoarea 1 milimetru.

