

**DATE DESPRE IMOBILUL NR. 1**

Oficiul de Cadastru și Publicitate Imobiliară PRAHOVA
Biroul de Cadastru și Publicitate Imobiliară Ploiești

A. Partea I. Descrierea imobilului**Unitate individuală**

Adresa: Loc. Boldesti-Scaeni, Str Calea Unirii, Nr. 124, Ap. 1, Jud. Prahova

Părți comune: acoperis , FUNDATIE, ACOPERIS

Nr crt	Nr cadastral	Suprafața construită	Suprafața utilă (mp)	Cote părți comune	Cote teren	Observații / Referințe
A1	23447-C1-U1	70	58,31	51/100	5105/1000 0	APARTAMENT CU 2 CAMRE SI DEPENDINTE, Sutila=58.31mp, Stotala=58.31mp, Sconstruita=70mp, c.i.=51%, Steren aferent=70mp- in proprietate; din acte: Sconstruita=139mp

B. Partea II. Proprietari și acte

Inscrieri privitoare la dreptul de proprietate și alte drepturi reale		Referințe
73123 / 08/08/2017		
Act Notarial nr. 2045, din 07/08/2017 emis de Ionita Aristita Adina;		
B1	Se infiinteaza cartea funciara 23447-C1-U1 a unitatii individuale cu numarul cadastral 23447-C1-U1/Boldesti-Scaeni, rezultat din apartamentarea constructiei cu numarul cadastral 23447-C1 inscrisa in cartea funciara 23447-C1;	A1
Registrul Cadastral al Imobilelor CONSILIUL POPULAR BOLDESTI SCAIENI (incheiere cf nr.53231/14.10.2009 emis de OCPI Prahova;incheiere cf nr.58861/11.11.2009 emis de OCPI Prahova;contract vanzare-cumparare nr.3621/18.04.1974 emis de NOT.DE STAT PRAHOVA;autorizatie construire nr.2/17.01.1991 emis de PRIMARIA BOLDESTI SCAIENI;);		
B2	Intabulare, drept de PROPRIETATE, dobandit prin Conventie, cota actuala 1/1 1) TANASOIU DUMITRU	A1
<i>OBSERVATII: pozitie transcrisa din CF 21401/Boldesti-Scaeni, inscrisa prin incheierea nr. 11375 din 04/03/2010;</i>		

C. Partea III. SARCINI .

Inscrieri privind dezmembramintele dreptului de proprietate, drepturi reale de garanție și sarcini	Referințe
NU SUNT	

Anexa Nr. 1 La Partea I**Unitate individuală, Adresa:** Loc. Boldesti-Scaeni, Str Calea Unirii, Nr. 124, Ap. 1, Jud. Prahova**Părți comune:** acoperis , FUNDATIE, ACOPERIS

Nr crt	Nr cadastral	Suprafața construită	Suprafața utilă (mp)	Cote părți comune	Cote teren	Observații / Referințe
A1	23447-C1-U1	70	58,31	51/100	5105/10000	APARTAMENT CU 2 CAMRE SI DEPENDINTE, Sutila=58.31mp, Stotala=58.31mp, Sconstruita=70mp, c.i.=51%, Steren aferent=70mp- in proprietate; din acte: Sconstruita=139mp

**DATE DESPRE IMOBILUL NR. 2**

Oficiul de Cadastru și Publicitate Imobiliară PRAHOVA
Biroul de Cadastru și Publicitate Imobiliară Ploiești

A. Partea I. Descrierea imobilului

Unitate individuală

Adresa: Loc. Boldesti-Scaeni, Str Calea Unirii, Nr. 124, Ap. 2, Jud. Prahova

Părți comune: acoperis , FUNDATIE, ACOPERIS

Nr crt	Nr cadastral	Suprafața construită	Suprafața utilă (mp)	Cote părți comune	Cote teren	Observații / Referințe
A1	23447-C1-U2	69	55,91	49/100	4895/1000 0	apartament cu 3 camere si dependinte, Sutila=55.91mp, Stotala=55.91mp, Sconstruita=69mp, c.i.=49%, Steren aferent=69mp-in proprietate; din acte: Sconstruita=139mp

B. Partea II. Proprietari și acte

Inscrieri privitoare la dreptul de proprietate și alte drepturi reale		Referințe
73123 / 08/08/2017		
Act Notarial nr. 2045, din 07/08/2017 emis de Ionita Aristita Adina;		
B1	Se infiinteaza cartea funciara 23447-C1-U2 a unitatii individuale cu numarul cadastral 23447-C1-U2/Boldesti-Scaeni, rezultat din apartamentarea constructiei cu numarul cadastral 23447-C1 inscrisa in cartea funciara 23447-C1;	A1
73131 / 08/08/2017		
Act Notarial nr. 2046, din 07/08/2017 emis de NP Ionita Aristita Adina;		
B5	Intabulare, drept de PROPRIETATEdonatie, dobandit prin Conventie, cota actuala 1/1 1) MOROIANU MARIA-NICOLETA	A1

C. Partea III. SARCINI

Inscrieri privind dezmembramintele dreptului de proprietate, drepturi reale de garanție și sarcini		Referințe
73131 / 08/08/2017		
Act Notarial nr. 2046, din 07/08/2017 emis de NP Ionita Aristita Adina;		
C1	Intabulare, drept de HABITATIEviager 1) TĂNĂSOIU FLOAREA 2) TANASOIU DUMITRU	A1

Anexa Nr. 1 La Partea I**Unitate individuală, Adresa:** Loc. Boldesti-Scaeni, Str Calea Unirii, Nr. 124, Ap. 2, Jud. Prahova**Părți comune:** acoperis , FUNDATIE, ACOPERIS

Nr crt	Nr cadastral	Suprafața construită	Suprafața utilă (mp)	Cote părți comune	Cote teren	Observații / Referințe
A1	23447-C1-U2	69	55,91	49/100	4895/10000	apartament cu 3 camere si dependinte, Sutila=55.91mp, Stotala=55.91mp, Sconstruita=69mp, c.i.=49%, Steren aferent=69mp-in proprietate; din acte: Sconstruita=139mp

**DATE DESPRE IMOBILUL NR. 6023**

Oficiul de Cadastru și Publicitate Imobiliară PRAHOVA
Biroul de Cadastru și Publicitate Imobiliară Ploiești

A. Partea I. Descrierea imobilului

TEREN Intravilan

Adresa: Loc. Boldesti-Scaeni, Str Ds 701, Jud. Prahova

Nr. Crt	Nr cadastral Nr. topografic	Suprafața* (mp)	Observații / Referințe
A1		511	Sector cadastral:14 Teren neimprejmuit; Ds 701

B. Partea II. Proprietari și acte

Inscrieri privitoare la dreptul de proprietate și alte drepturi reale		Referințe
/		
Act Administrativ nr. 14255, din 27/08/2024 emis de CONSILIUL LOCAL AL ORASULUI BOLDESTI SCAENI;		
B1	Intabulare, drept de PROPRIETATE(domeniul public), dobandit prin Lege, cota actuala 1/1 1) ORASUL BOLDESTI-SCAENI, CIF:2842943, (domeniul public)	A1

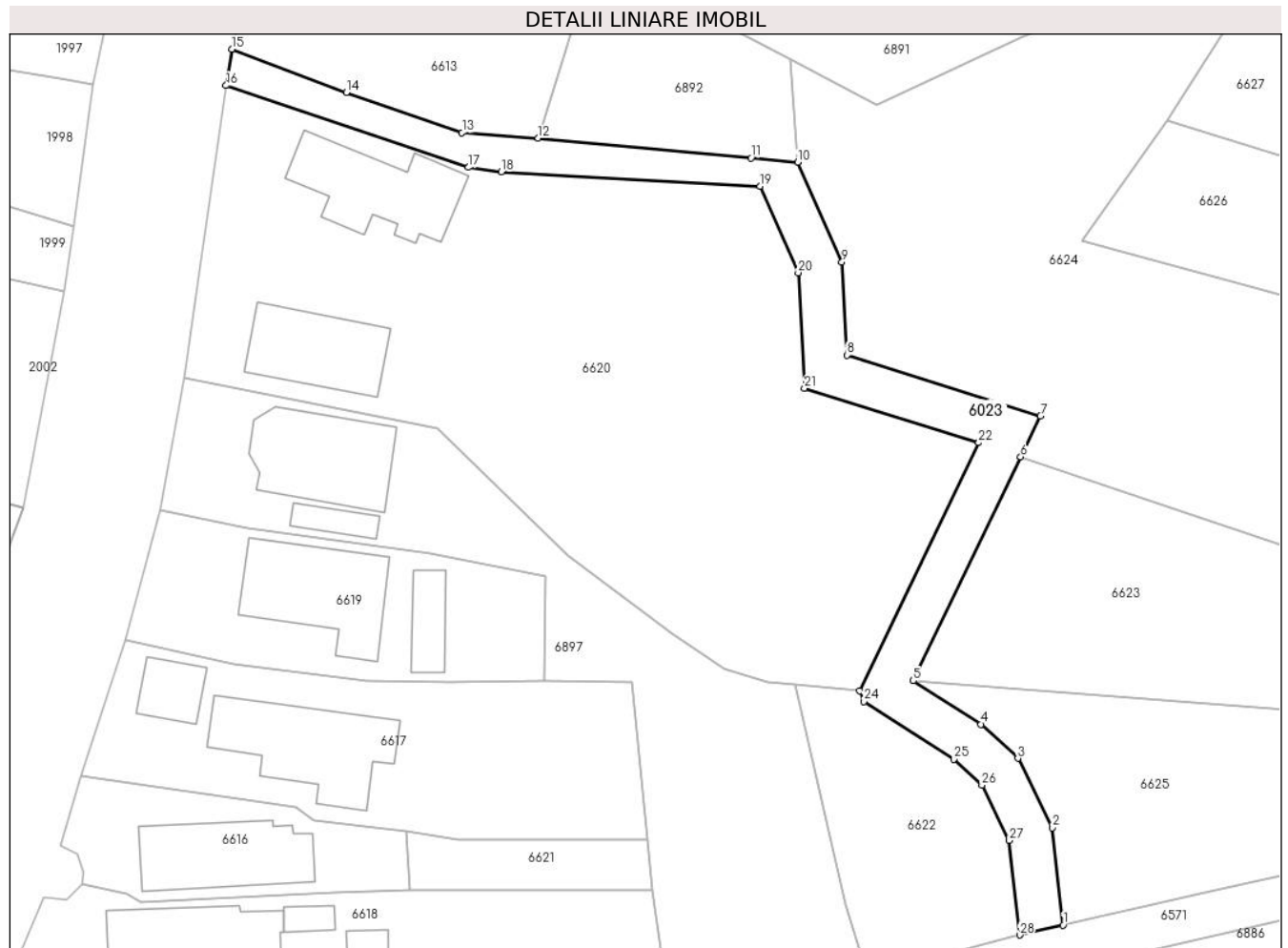
C. Partea III. SARCINI .

Inscrieri privind dezmembramintele dreptului de proprietate, drepturi reale de garanție și sarcini	Referințe
NU SUNT	

Teren

Nr cadastral	Suprafața (mp)*	Observații / Referințe
	511	Ds 701

* Suprafața este determinată în planul de proiecție Stereo 70.



Date referitoare la teren

Crt	Categorie folosință	Intra vilan	Suprafața (mp)	Tarla	Parcelă	Nr. topo	Observații / Referințe
1	drum	DA	511	-	-	-	

Lungime Segmente

1) Valorile lungimilor segmentelor sunt obținute din proiecție în plan.

Punct început	X / Y	Punct sfârșit	X / Y	Lungime segment (** (m)
1	581.700,252 393.796,177	2	581.699,28 393.805,003	8.879
3	581.696,16 393.811,3	4	581.692,822 393.814,389	4.548
5	581.686,665 393.818,325	6	581.696,414 393.838,626	22.521
7	581.698,201 393.842,348	8	581.680,636 393.847,845	18.405
9	581.680,184 393.856,268	10	581.676,17 393.865,317	9.899

Punct început	X / Y	Punct sfârșit	X / Y	Lungime segment (** (m)
2	581.699,28 393.805,003	3	581.696,16 393.811,3	7.028
4	581.692,822 393.814,389	5	581.686,665 393.818,325	7.308
6	581.696,414 393.838,626	7	581.698,201 393.842,348	4.129
8	581.680,636 393.847,845	9	581.680,184 393.856,268	8.435
10	581.676,17 393.865,317	11	581.671,926 393.865,71	4.262

Punct început	X / Y	Punct sfârșit	X / Y	Lungime segment (** (m)
11	581.671,926 393.865,71	12	581.652,614 393.867,499	19.395
13	581.645,705 393.868,008	14	581.635,208 393.871,668	11.117
15	581.624,837 393.875,577	16	581.624,291 393.872,279	3.343
17	581.646,272 393.864,863	18	581.649,263 393.864,447	3.02
19	581.672,755 393.863,15	20	581.676,229 393.855,319	8.567
21	581.676,79 393.844,857	22	581.692,594 393.839,911	16.56
23	581.681,797 393.817,428	24	581.682,172 393.816,449	1.048
25	581.690,367 393.811,211	26	581.692,903 393.808,864	3.455
27	581.695,382 393.803,861	28	581.696,326 393.795,288	8.625

Punct început	X / Y	Punct sfârșit	X / Y	Lungime segment (** (m)
12	581.652,614 393.867,499	13	581.645,705 393.868,008	6.928
14	581.635,208 393.871,668	15	581.624,837 393.875,577	11.083
16	581.624,291 393.872,279	17	581.646,272 393.864,863	23.198
18	581.649,263 393.864,447	19	581.672,755 393.863,15	23.528
20	581.676,229 393.855,319	21	581.676,79 393.844,857	10.477
22	581.692,594 393.839,911	23	581.681,797 393.817,428	24.941
24	581.682,172 393.816,449	25	581.690,367 393.811,211	9.726
26	581.692,903 393.808,864	27	581.695,382 393.803,861	5.583
28	581.696,326 393.795,288	1	581.700,252 393.796,177	4.025

** Lungimile segmentelor sunt determinate în planul de proiecție Stereo 70 și sunt rotunjite la 1 milimetru.

*** Distanța dintre puncte este formată din segmente cumulate ce sunt mai mici decât valoarea 1 milimetru.

**DATE DESPRE IMOBILUL NR. 6413**

Oficiul de Cadastru și Publicitate Imobiliară PRAHOVA
 Biroul de Cadastru și Publicitate Imobiliară Ploiești

A. Partea I. Descrierea imobilului

TEREN Extravilan

Adresa: Jud. Prahova

Nr. Crt	Nr cadastral Nr. topografic	Suprafața* (mp)	Observații / Referințe
A1		593	Sector cadastral:14 Teren neimprejmuit; De 1058/1

B. Partea II. Proprietari și acte

Inscrieri privitoare la dreptul de proprietate și alte drepturi reale		Referințe
/		
Act Administrativ nr. 14255, din 27/08/2024 emis de CONSILIUL LOCAL AL ORASULUI BOLDESTI SCAENI;		
B1	Intabulare, drept de PROPRIETATE(domeniul public), dobandit prin Lege, cota actuala 1/1 1) ORASUL BOLDESTI-SCAENI, CIF:2842943, (domeniul public)	A1

C. Partea III. SARCINI .

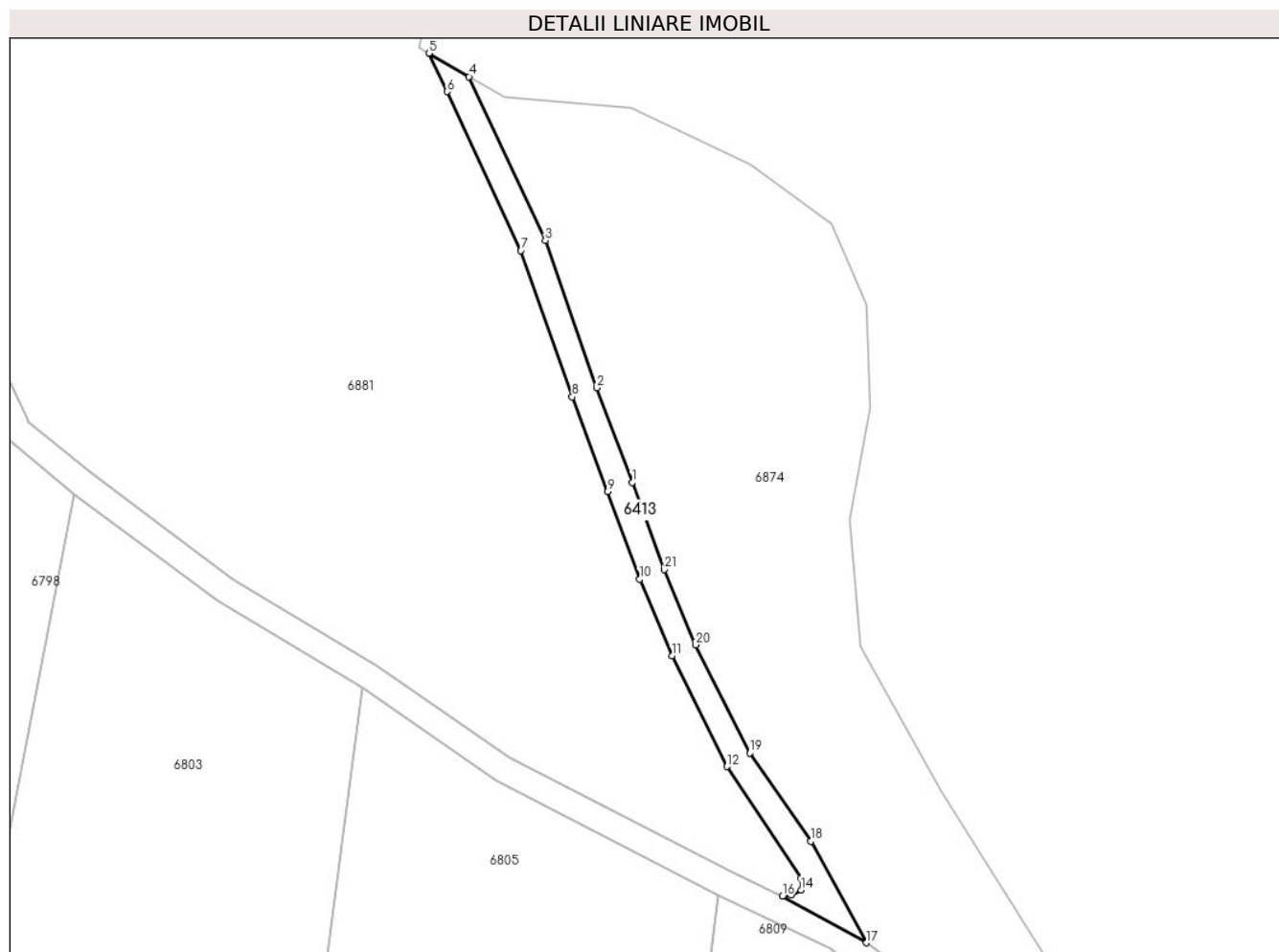
Inscrieri privind dezmembramintele dreptului de proprietate, drepturi reale de garanție și sarcini	Referințe
NU SUNT	

Anexa Nr. 1 La Partea I

Teren

Nr cadastral	Suprafața (mp)*	Observații / Referințe
	593	De 1058/1

* Suprafața este determinată în planul de proiecție Stereo 70.



Date referitoare la teren

Crt	Categorie folosință	Intra vilan	Suprafața (mp)	Tarla	Parcelă	Nr. topo	Observații / Referințe
1	drum	NU	593	-	-	-	

Lungime Segmente

1) Valorile lungimilor segmentelor sunt obținute din proiecție în plan.

Punct început	X / Y	Punct sfârșit	X / Y	Lungime segment (** (m)
1	582.358,273 393.615,705	2	582.352,925 393.630,038	15.298
3	582.345,108 393.652,362	4	582.333,514 393.677,19	27.402
5	582.327,446 393.680,73	6	582.330,165 393.674,907	6.427
7	582.341,399 393.650,851	8	582.349,163 393.628,678	23.493
9	582.354,526 393.614,305	10	582.359,371 393.601,05	14.113

Punct început	X / Y	Punct sfârșit	X / Y	Lungime segment (** (m)
2	582.352,925 393.630,038	3	582.345,108 393.652,362	23.653
4	582.333,514 393.677,19	5	582.327,446 393.680,73	7.025
6	582.330,165 393.674,907	7	582.341,399 393.650,851	26.55
8	582.349,163 393.628,678	9	582.354,526 393.614,305	15.341
10	582.359,371 393.601,05	11	582.364,266 393.589,44	12.6

Punct început	X / Y	Punct sfârșit	X / Y	Lungime segment (** (m)
11	582.364,266 393.589,44	12	582.372,612 393.572,683	18.72
13	582.383,857 393.555,718	14	582.383,842 393.553,978	1.74
15	582.382,443 393.553,18	16	582.381,045 393.552,998	1.41
17	582.393,765 393.545,979	18	582.385,325 393.561,357	17.542
19	582.376,064 393.574,724	20	582.367,902 393.591,11	18.306
21	582.363,095 393.602,514	1	582.358,273 393.615,705	14.045

Punct început	X / Y	Punct sfârșit	X / Y	Lungime segment (** (m)
12	582.372,612 393.572,683	13	582.383,857 393.555,718	20.353
14	582.383,842 393.553,978	15	582.382,443 393.553,18	1.611
16	582.381,045 393.552,998	17	582.393,765 393.545,979	14.528
18	582.385,325 393.561,357	19	582.376,064 393.574,724	16.262
20	582.367,902 393.591,11	21	582.363,095 393.602,514	12.376

** Lungimile segmentelor sunt determinate în planul de proiecție Stereo 70 și sunt rotunjite la 1 milimetru.

*** Distanța dintre puncte este formată din segmente cumulate ce sunt mai mici decât valoarea 1 milimetru.

**DATE DESPRE IMOBILUL NR. 6506**

Oficiul de Cadastru și Publicitate Imobiliară PRAHOVA
Biroul de Cadastru și Publicitate Imobiliară Ploiești

A. Partea I. Descrierea imobilului

TEREN Extravilan

Adresa: Jud. Prahova

Nr. Crt	Nr cadastral Nr. topografic	Suprafața* (mp)	Observații / Referințe
A1		4.611	Sector cadastral:14 Teren neimprejmuit;

B. Partea II. Proprietari și acte

Inscrieri privitoare la dreptul de proprietate și alte drepturi reale		Referințe
/		
Act Normativ nr. 7, din 13/03/1996 emis de PARLAMENTUL ROMÂNIEI (LEGE; ,art.13);		
B1	Inscrierea posesiei, drept de PROPRIETATE, dobandit prin Constituire, cota actuala 1/1 1) NEIDENTIFICAT NEIDENTIFICAT	A1
B2	Se noteaza mentiunea de proprietar neidentificat, rezerva Comisiei Locale de Fond Funciar	A1

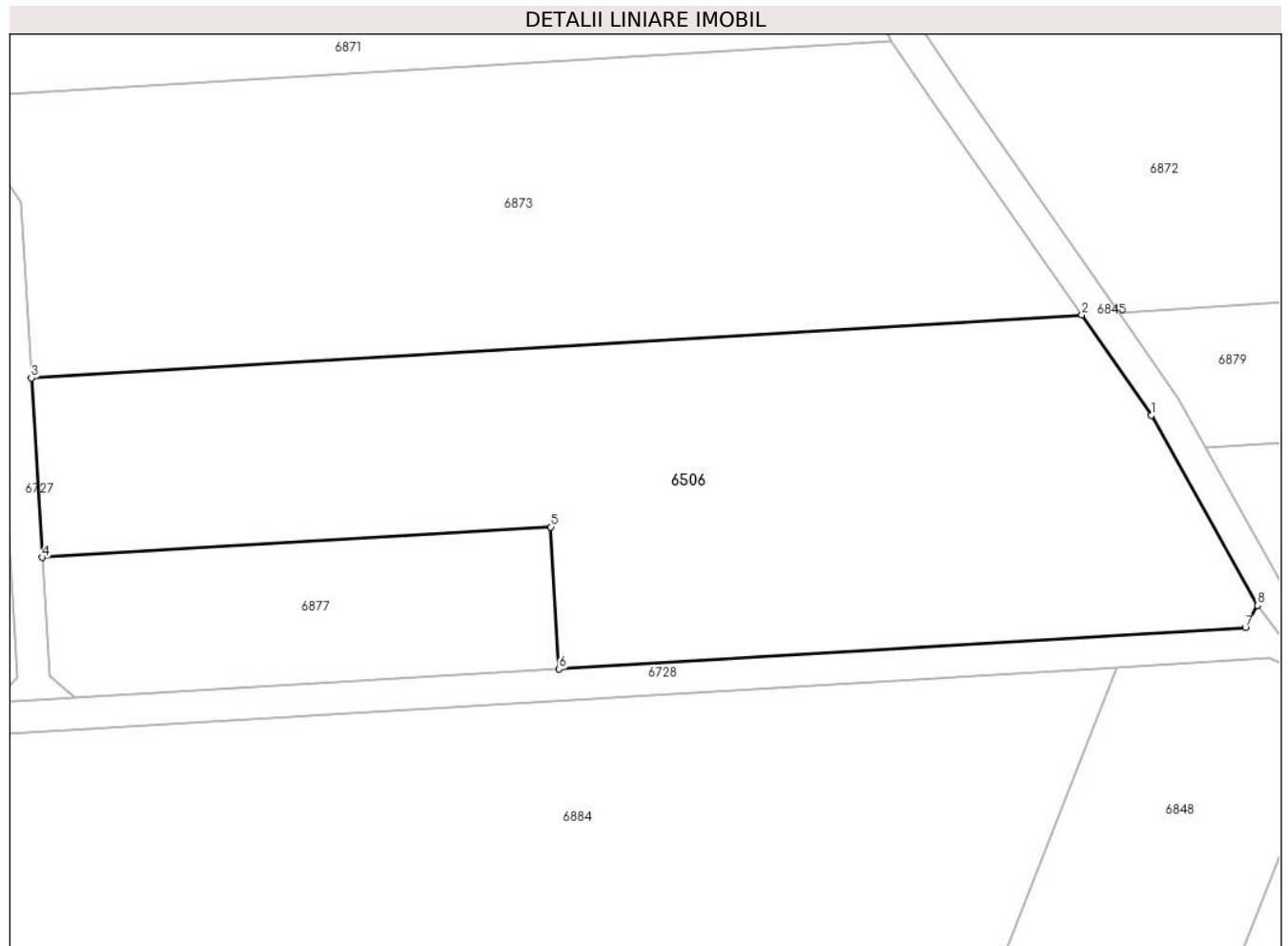
C. Partea III. SARCINI .

Inscrieri privind dezmembramintele dreptului de proprietate, drepturi reale de garanție și sarcini	Referințe
NU SUNT	

Teren

Nr cadastral	Suprafața (mp)*	Observații / Referințe
	4.611	

* Suprafața este determinată în planul de proiecție Stereo 70.



Date referitoare la teren

Crt	Categorie folosință	Intravilan	Suprafața (mp)	Tarla	Parcelă	Nr. topo	Observații / Referințe
1	pasune	NU	4.611	19	1085/1	-	

Lungime Segmente

1) Valorile lungimilor segmentelor sunt obținute din proiecție în plan.

Punct început	X / Y	Punct sfârșit	X / Y	Lungime segment (** (m)
1	582.064,995 393.974,539	2	582.056,283 393.987,078	15.268
2	582.056,283 393.987,078	3	581.924,778 393.979,197	131.741
3	581.924,778 393.979,197	4	581.926,122 393.956,771	22.466
4	581.926,122 393.956,771	5	581.989,791 393.960,588	63.783
5	581.989,791 393.960,588	6	581.990,855 393.942,833	17.787

Punct început	X / Y	Punct sfârșit	X / Y	Lungime segment (** (m)
6	581.990,855 393.942,833	7	582.076,743 393.947,981	86.042
7	582.076,743 393.947,981	8	582.078,274 393.950,779	3.189
8	582.078,274 393.950,779	1	582.064,995 393.974,539	27.219

** Lungimile segmentelor sunt determinate în planul de proiecție Stereo 70 și sunt rotunjite la 1 milimetru.

*** Distanța dintre puncte este formată din segmente cumulate ce sunt mai mici decât valoarea 1 milimetru.

**DATE DESPRE IMOBILUL NR. 6516**

Oficiul de Cadastru și Publicitate Imobiliară PRAHOVA
Biroul de Cadastru și Publicitate Imobiliară Ploiești

A. Partea I. Descrierea imobilului

TEREN Intravilan

Adresa: Loc. Boldesti-Scaeni, Str Calea Unirii, Nr. 76 Lot-2, Jud. Prahova

Nr. Crt	Nr cadastral Nr. topografic	Suprafața* (mp)	Observații / Referințe
A1		Din acte: 1.324 Masurata: 1.275	Sector cadastral:14 Teren imprejmuit; Imobil desparti de canal Nr1389/1, restul de suprafata se gaseste la ID6540 sector 14

B. Partea II. Proprietari și acte

Inscrieri privitoare la dreptul de proprietate și alte drepturi reale		Referințe
/		
Act Notarial nr. 403, din 16/11/2004 emis de PNP LUPU MARIAN SI LUPU MARIA-LUIZA (Act administrativ Nr. 16170/1996);		
B1	Intabulare, drept de PROPRIETATEmostenire, dobandit prin Succesiune, cota actuala 1/1 1) BOB FLORIN	A1

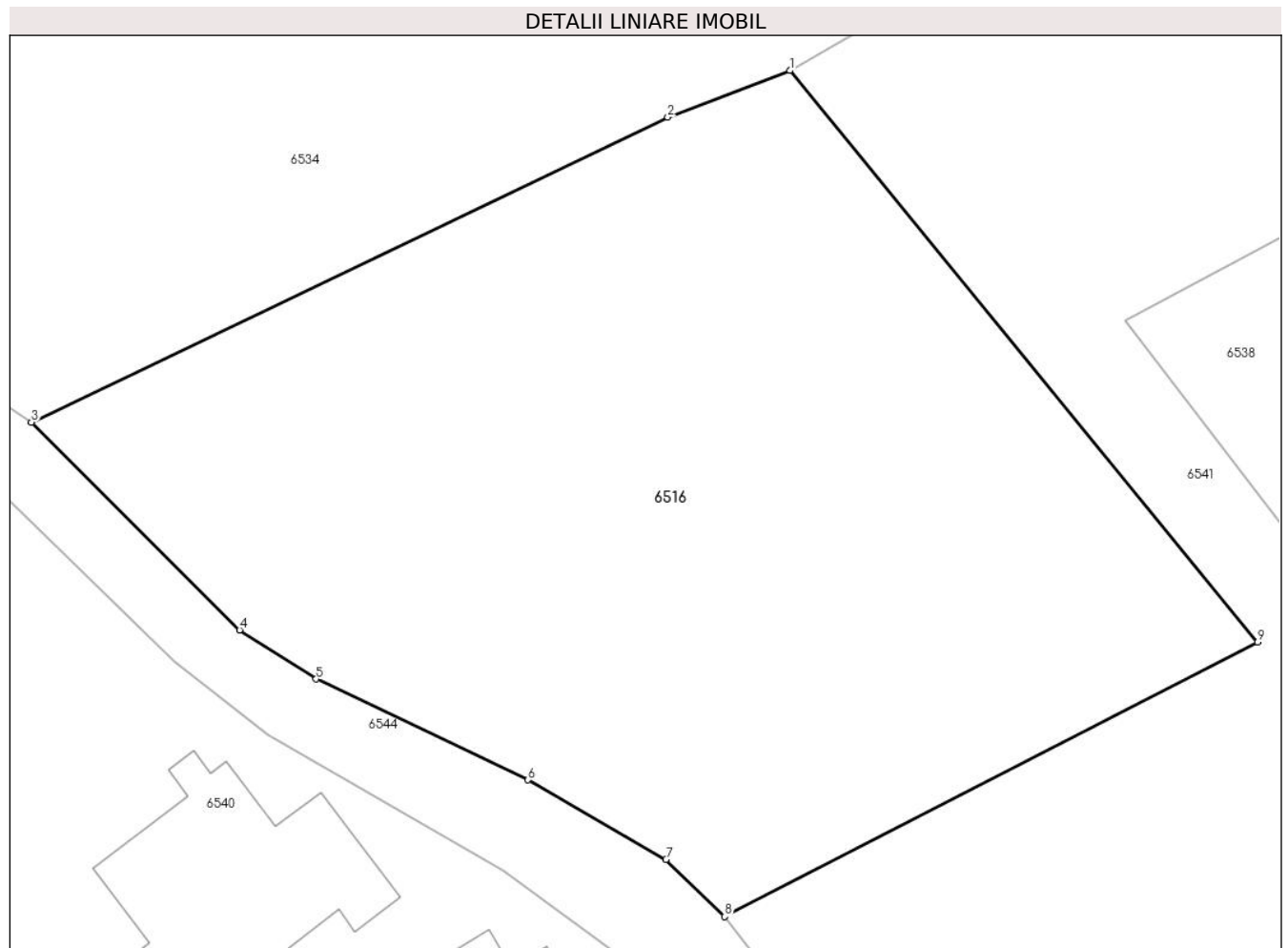
C. Partea III. SARCINI .

Inscrieri privind dezmembramintele dreptului de proprietate, drepturi reale de garanție și sarcini	Referințe
NU SUNT	

Teren

Nr cadastral	Suprafața (mp)*	Observații / Referințe
	Din acte: 1.324 Masurata: 1.275	Imobil desparti de canal Nr1389/1, restul de suprafata se gaseste la ID6540 sector 14

* Suprafata este determinată în planul de proiecție Stereo 70.



Date referitoare la teren

Crt	Categorie folosință	Intravilan	Suprafața (mp)	Tarla	Parcelă	Nr. topo	Observații / Referințe
1	arabil	DA	1.275	20	1384,1389,1386	-	

Lungime Segmente

1) Valorile lungimilor segmentelor sunt obținute din proiecție în plan.

Punct început	X / Y	Punct sfârșit	X / Y	Lungime segment (** (m)
1	581.666,181 393.548,134	2	581.660,275 393.545,873	6.324
2	581.660,275 393.545,873	3	581.629,493 393.531,122	34.134
3	581.629,493 393.531,122	4	581.639,561 393.521,074	14.224
4	581.639,561 393.521,074	5	581.643,269 393.518,71	4.397

Punct început	X / Y	Punct sfârșit	X / Y	Lungime segment (** (m)
5	581.643,269 393.518,71	6	581.653,517 393.513,83	11.351
6	581.653,517 393.513,83	7	581.660,187 393.509,988	7.697
7	581.660,187 393.509,988	8	581.663,025 393.507,223	3.962
8	581.663,025 393.507,223	9	581.688,81 393.520,489	28.997
9	581.688,81 393.520,489	1	581.666,181 393.548,134	35.726

** Lungimile segmentelor sunt determinate în planul de proiecție Stereo 70 și sunt rotunjite la 1 milimetru.

*** Distanța dintre puncte este formată din segmente cumulate ce sunt mai mici decât valoarea 1 milimetru.

**DATE DESPRE IMOBILUL NR. 6520**

Oficiul de Cadastru și Publicitate Imobiliară PRAHOVA
Biroul de Cadastru și Publicitate Imobiliară Ploiești

A. Partea I. Descrierea imobilului

TEREN Extravilan

Adresa: Jud. Prahova

Nr. Crt	Nr cadastral Nr. topografic	Suprafața* (mp)	Observații / Referințe
A1		Din acte: 996 Masurata: 956	Sector cadastral:14 Teren imprejmuit;

B. Partea II. Proprietari și acte

Inscrieri privitoare la dreptul de proprietate și alte drepturi reale		Referințe
/		
Act Notarial nr. 499, din 28/08/2023 emis de SPN IVAN CONSTANTIN SI IVAN STEFAN;		
B1	Intabulare, drept de PROPRIETATE, dobandit prin Succesiune, cota actuala 1/1 1) BALTAC MARIA	A1

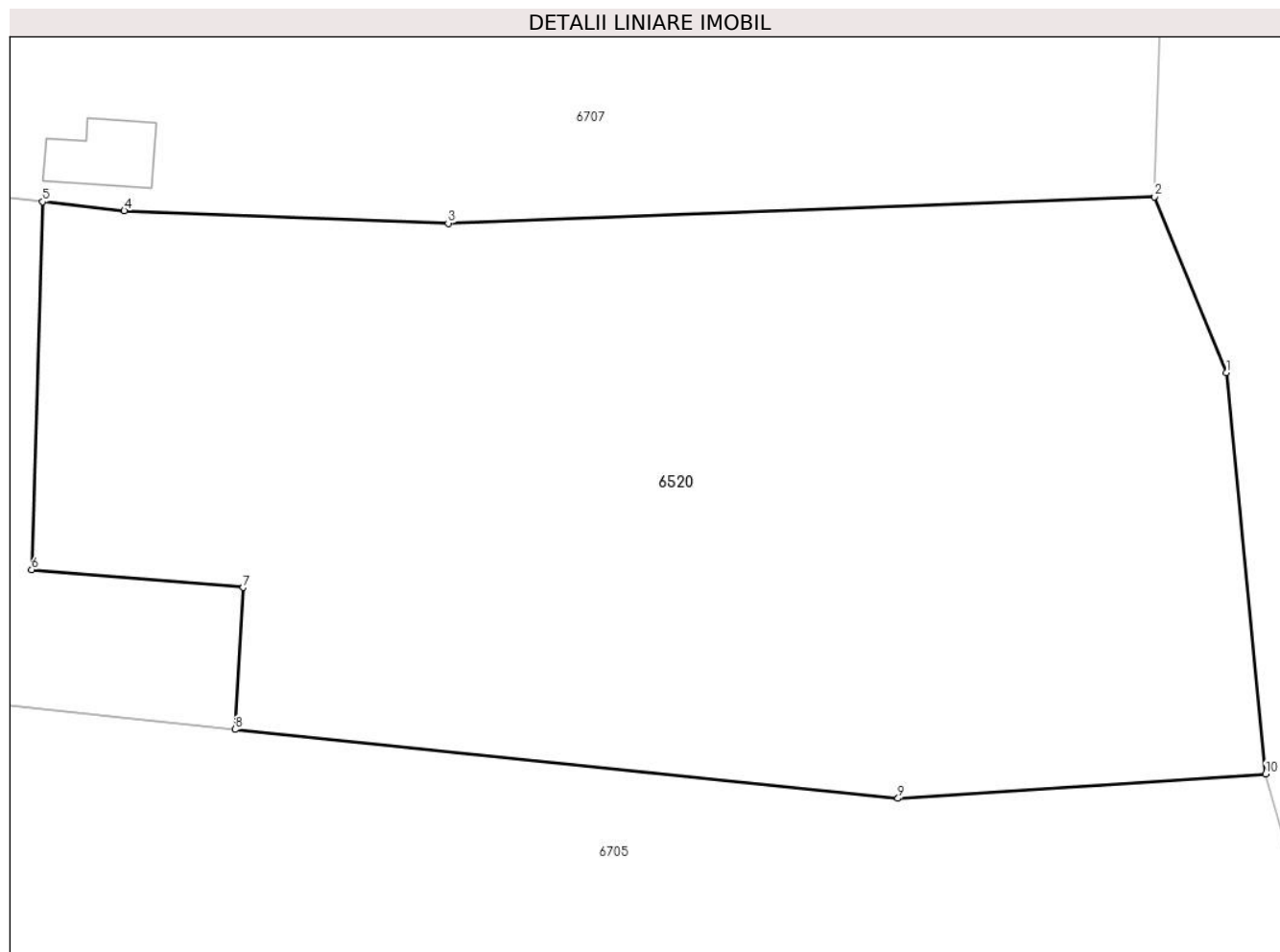
C. Partea III. SARCINI .

Inscrieri privind dezmembramintele dreptului de proprietate, drepturi reale de garanție și sarcini	Referințe
NU SUNT	

Teren

Nr cadastral	Suprafața (mp)*	Observații / Referințe
	Din acte: 996 Masurata: 956	

* Suprafața este determinată în planul de proiecție Stereo 70.



Date referitoare la teren

Crt	Categorie folosință	Intra vilan	Suprafața (mp)	Tarla	Parcelă	Nr. topo	Observații / Referințe
1	faneata	NU	956	2	91	-	

Lungime Segmente

1) Valorile lungimilor segmentelor sunt obținute din proiecție în plan.

Punct început	X / Y	Punct sfârșit	X / Y	Lungime segment (** (m)
1	582.037,088 394.757,064	2	582.034,308 394.763,913	7.392
2	582.034,308 394.763,913	3	582.006,781 394.762,881	27.546
3	582.006,781 394.762,881	4	581.994,165 394.763,362	12.625
4	581.994,165 394.763,362	5	581.990,979 394.763,714	3.205
5	581.990,979 394.763,714	6	581.990,557 394.749,388	14.332

Punct început	X / Y	Punct sfârșit	X / Y	Lungime segment (** (m)
6	581.990,557 394.749,388	7	581.998,803 394.748,695	8.275
7	581.998,803 394.748,695	8	581.998,479 394.743,164	5.54
8	581.998,479 394.743,164	9	582.024,306 394.740,48	25.966
9	582.024,306 394.740,48	10	582.038,628 394.741,425	14.353
10	582.038,628 394.741,425	1	582.037,088 394.757,064	15.715

** Lungimile segmentelor sunt determinate în planul de proiecție Stereo 70 și sunt rotunjite la 1 milimetru.

*** Distanța dintre puncte este formată din segmente cumulate ce sunt mai mici decât valoarea 1 milimetru.

**DATE DESPRE IMOBILUL NR. 6521**

Oficiul de Cadastru și Publicitate Imobiliară PRAHOVA
Biroul de Cadastru și Publicitate Imobiliară Ploiești

A. Partea I. Descrierea imobilului

TEREN Extravilan

Adresa: Jud. Prahova

Nr. Crt	Nr cadastral Nr. topografic	Suprafața* (mp)	Observații / Referințe
A1		1	Sector cadastral:14 Teren neimprijmit;

Construcții

Crt	Nr cadastral Nr. topografic	Adresa	Observații / Referințe
A1.1		Jud. Prahova	Nr. niveluri:1; S. construita la sol:1 mp; S. construita desfasurata:1 mp; STALP ELECTRICITATE

B. Partea II. Proprietari și acte

Inscrieri privitoare la dreptul de proprietate și alte drepturi reale		Referințe
/		
Act Normativ nr. 123, din 10/07/2012 emis de PARLAMENTUL ROMANIEI (LEGE);		
B1	Intabulare, drept de PROPRIETATE, dobandit prin Lege, cota actuala 1/1 1) STATUL ROMAN, CIF:999999999999, DOMENIUL PUBLIC	A1, A1.1
Act Normativ nr. 980, din 16/12/2015 emis de GUVERNUL ROMANIEI (HOTARARE DE GUVERN; PROTOCOL 6045/12.04.2002);		
B2	Intabulare, drept de ADMINISTRARE, dobandit prin Lege, cota actuala 1/1 1) MINISTERUL ENERGIEI, CIF:999999999999	A1, A1.1
Act Notarial nr. 9, din 07/10/2005 emis de MIN. ECONOMIEI, ENERGIEI SI MEDIULUI DE AFACERI (CONTRACT DE CONCESIUNE);		
B3	Intabulare, drept de CONCESIUNE, dobandit prin Lege, cota actuala 1/1 1) DISTRIBUȚIE ENERGIE ELECTRICA ROMANIA SA, CIF:14506181	A1, A1.1

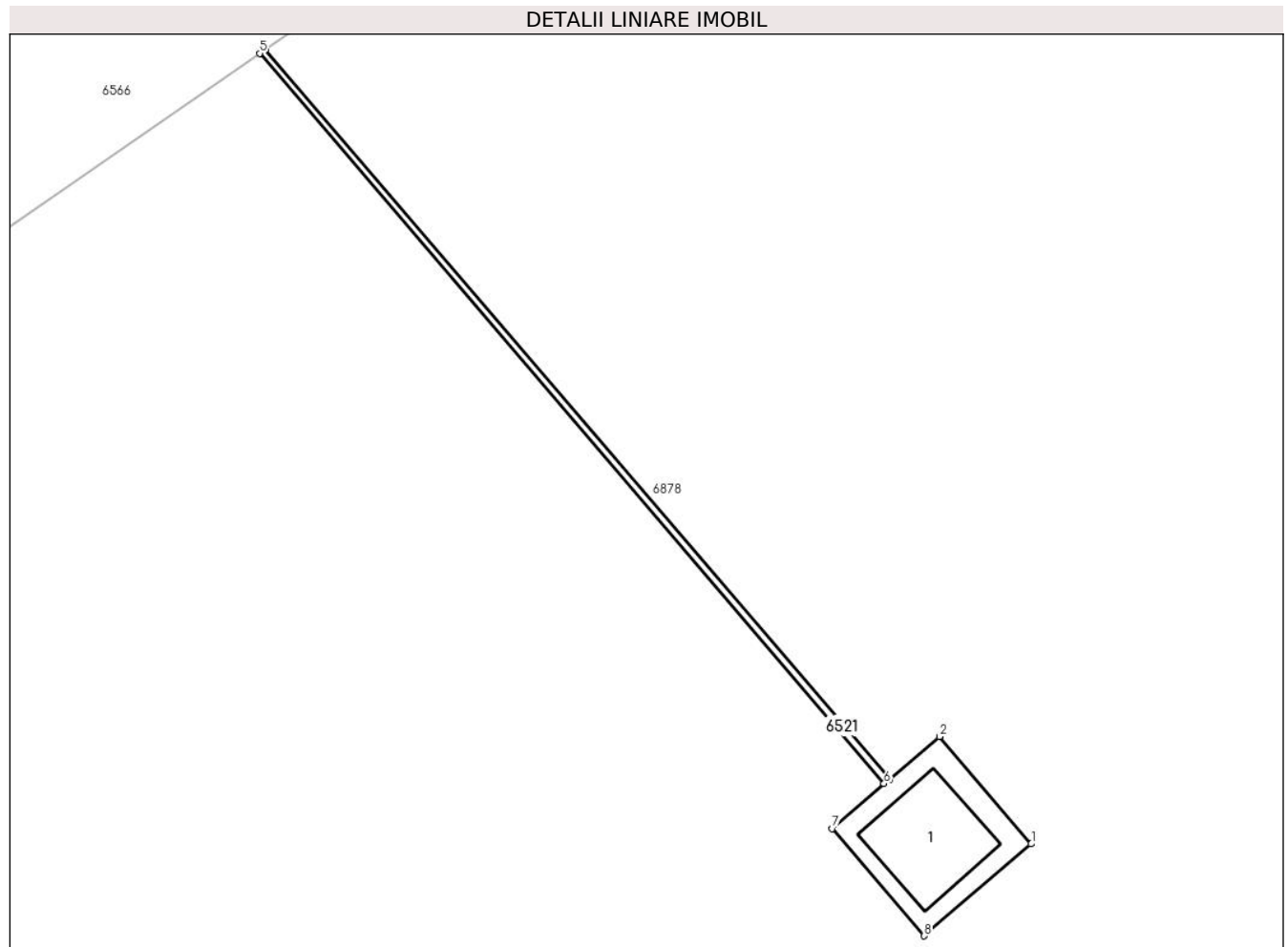
C. Partea III. SARCINI .

Inscrieri privind dezmembramintele dreptului de proprietate, drepturi reale de garanție și sarcini	Referințe
NU SUNT	

Teren

Nr cadastral	Suprafața (mp)*	Observații / Referințe
	1	

* Suprafața este determinată în planul de proiecție Stereo 70.



Date referitoare la teren

Crt	Categorie folosință	Intra vilan	Suprafața (mp)	Tarla	Parcelă	Nr. topo	Observații / Referințe
1	curti constructii	NU	1	19	-	-	

Date referitoare la construcții

Crt	Număr	Destinație construcție	Supraf. (mp)	Situație juridică	Observații / Referințe
A1.1		construcții industriale și edilitare	Din acte: 0 Masurata: 1	Cu acte	Nr. niveluri:1; S. construita la sol:1 mp; S. construita desfasurata:1 mp; STALP ELECTRICITATE

Lungime Segmente

1) Valorile lungimilor segmentelor sunt obținute din proiecție în plan.

Punct început	X / Y	Punct sfârșit	X / Y	Lungime segment (** (m)
1	581.814,965 393.462,636	2	581.814,315 393.463,396	1.0
2	581.814,315 393.463,396	3	581.813,962 393.463,092	0.466
3	581.813,962 393.463,092	4	581.809,539 393.468,262	6.804

Punct început	X / Y	Punct sfârșit	X / Y	Lungime segment (** (m)
4	581.809,539 393.468,262	5	581.809,497 393.468,233	0.051
5	581.809,497 393.468,233	6	581.813,921 393.463,063	6.804
6	581.813,921 393.463,063	7	581.813,555 393.462,745	0.485
7	581.813,555 393.462,745	8	581.814,206 393.461,985	1.001
8	581.814,206 393.461,985	1	581.814,965 393.462,636	1.0

** Lungimile segmentelor sunt determinate în planul de proiecție Stereo 70 și sunt rotunjite la 1 milimetru.

*** Distanța dintre puncte este formată din segmente cumulate ce sunt mai mici decât valoarea 1 milimetru.

**DATE DESPRE IMOBILUL NR. 6524**

Oficiul de Cadastru și Publicitate Imobiliară PRAHOVA
Biroul de Cadastru și Publicitate Imobiliară Ploiești

A. Partea I. Descrierea imobilului

TEREN Intravilan

Adresa: Loc. Boldesti-Scaeni, Str Calea Unirii, Nr. 90, Jud. Prahova

Nr. Crt	Nr cadastral Nr. topografic	Suprafața* (mp)	Observații / Referințe
A1		2.067	Sector cadastral:14 Teren imprejmuit; Partial imprejmuit

B. Partea II. Proprietari și acte

Inscrieri privitoare la dreptul de proprietate și alte drepturi reale		Referințe
/		
Act Normativ nr. 7, din 13/03/1996 emis de PARLAMENTUL ROMÂNIEI (LEGE; ,art.13);		
B1	Inscrierea posesiei, drept de PROPRIETATE, dobandit prin Constituire, cota actuala 1/1 1) NEIDENTIFICAT NEIDENTIFICAT	A1
B2	Se noteaza mentiunea de proprietar neidentificat, rezerva Comisiei Locale de Fond Funciar 1) NEIDENTIFICAT NEIDENTIFICAT	A1

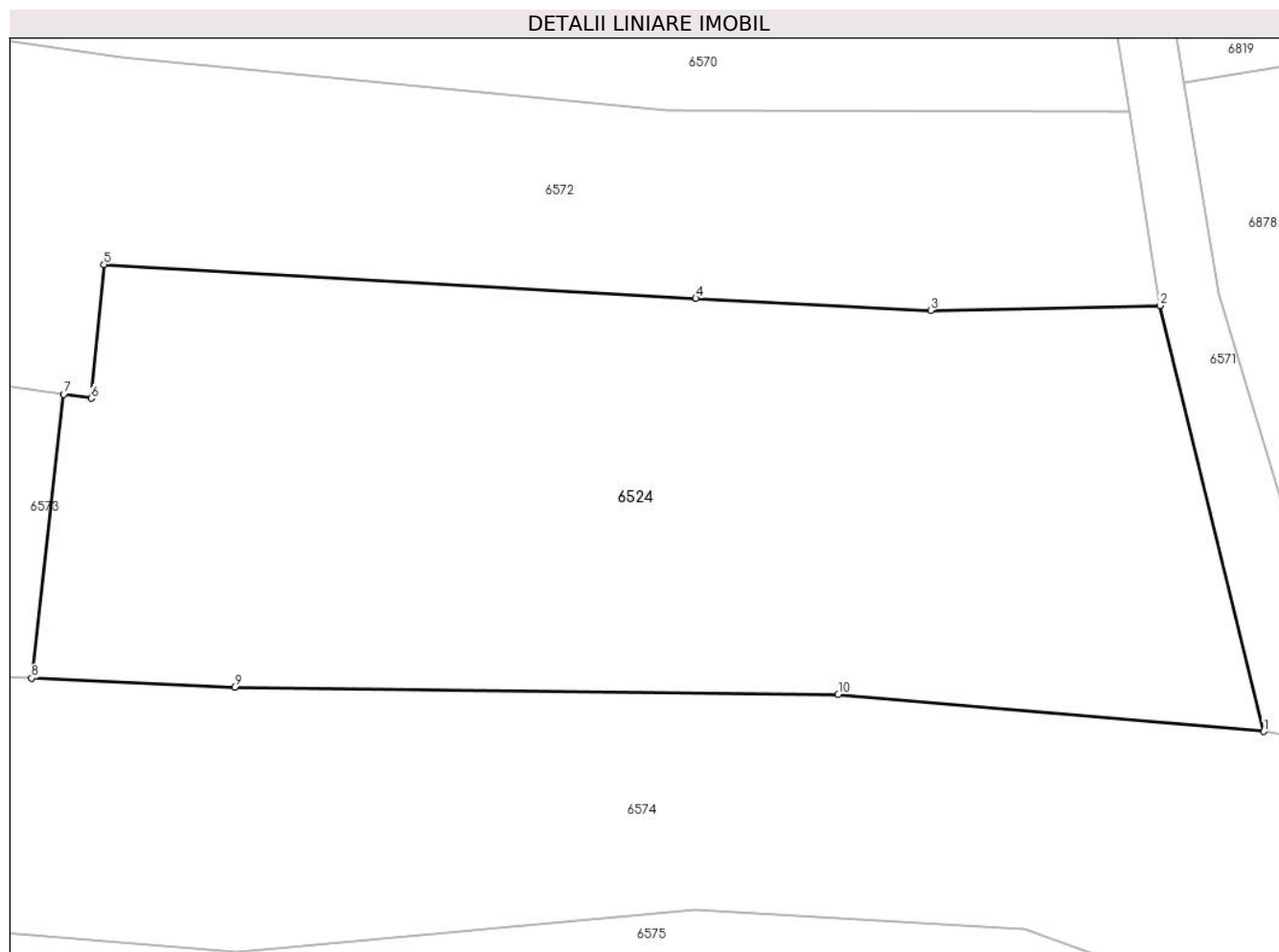
C. Partea III. SARCINI .

Inscrieri privind dezmembramintele dreptului de proprietate, drepturi reale de garanție și sarcini	Referințe
NU SUNT	

Teren

Nr cadastral	Suprafața (mp)*	Observații / Referințe
	2.067	Partial imprejmuit

* Suprafața este determinată în planul de proiecție Stereo 70.



Date referitoare la teren

Crt	Categorie folosință	Intravilan	Suprafața (mp)	Tarla	Parcelă	Nr. topo	Observații / Referințe
1	arabil	DA	2.067	19	1339,1340	-	

Lungime Segmente

1) Valorile lungimilor segmentelor sunt obținute din proiecție în plan.

Punct început	X / Y	Punct sfârșit	X / Y	Lungime segment (** (m)
1	581.712,003 393.689,508	2	581.705,085 393.717,923	29.245
2	581.705,085 393.717,923	3	581.689,776 393.717,593	15.313
3	581.689,776 393.717,593	4	581.674,093 393.718,402	15.704
4	581.674,093 393.718,402	5	581.634,574 393.720,669	39.584
5	581.634,574 393.720,669	6	581.633,734 393.711,744	8.964

Punct început	X / Y	Punct sfârșit	X / Y	Lungime segment (** (m)
6	581.633,734 393.711,744	7	581.631,878 393.712,008	1.875
7	581.631,878 393.712,008	8	581.629,746 393.693,071	19.057
8	581.629,746 393.693,071	9	581.643,3 393.692,469	13.567
9	581.643,3 393.692,469	10	581.683,593 393.691,993	40.296
10	581.683,593 393.691,993	1	581.712,003 393.689,508	28.518

** Lungimile segmentelor sunt determinate în planul de proiecție Stereo 70 și sunt rotunjite la 1 milimetru.

*** Distanța dintre puncte este formată din segmente cumulate ce sunt mai mici decât valoarea 1 milimetru.

**DATE DESPRE IMOBILUL NR. 6525**

Oficiul de Cadastru și Publicitate Imobiliară PRAHOVA
Biroul de Cadastru și Publicitate Imobiliară Ploiești

A. Partea I. Descrierea imobilului

TEREN Intravilan

Adresa: Loc. Boldesti-Scaeni, Str Ds 1375, Jud. Prahova

Nr. Crt	Nr cadastral Nr. topografic	Suprafața* (mp)	Observații / Referințe
A1		771	Sector cadastral:14 Teren neimprejmuit;

B. Partea II. Proprietari și acte

Inscrieri privitoare la dreptul de proprietate și alte drepturi reale	Referințe
/	
Act Administrativ nr. 14255, din 27/08/2024 emis de CONSILIUL LOCAL AL ORASULUI BOLDESTI SCAENI;	
B1	A1
Intabulare, drept de PROPRIETATE(domeniul public), dobandit prin Lege, cota actuala 1/1 1) ORASUL BOLDESTI-SCAENI, CIF:2842943, (domeniul public)	

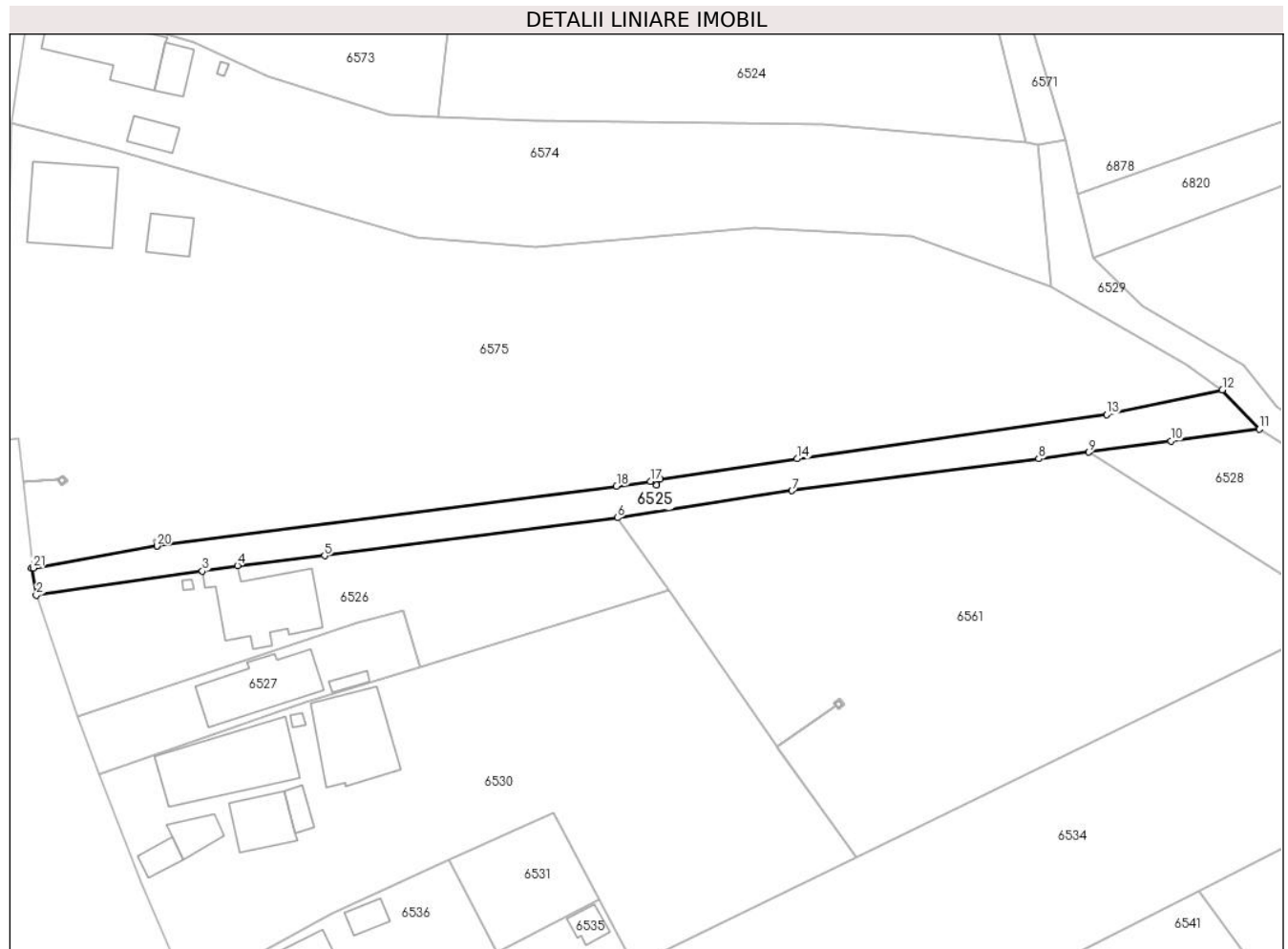
C. Partea III. SARCINI .

Inscrieri privind dezmembramintele dreptului de proprietate, drepturi reale de garanție și sarcini	Referințe
NU SUNT	

Teren

Nr cadastral	Suprafața (mp)*	Observații / Referințe
	771	

* Suprafața este determinată în planul de proiecție Stereo 70.



Date referitoare la teren

Crt	Categorie folosință	Intravilan	Suprafața (mp)	Tarla	Parcelă	Nr. topo	Observații / Referințe
1	drum	DA	771	19	1375	-	

Lungime Segmente

1) Valorile lungimilor segmentelor sunt obținute din proiecție în plan.

Punct început	X / Y	Punct sfârșit	X / Y	Lungime segment (** (m)
1	581.572,905 393.629,951	2	581.573,584 393.626,191	3.821
3	581.596,822 393.629,569	4	581.601,718 393.630,336	4.956
5	581.613,921 393.631,718	6	581.654,905 393.637,014	41.325
7	581.679,319 393.640,808	8	581.713,857 393.645,256	34.823
9	581.720,864 393.646,196	10	581.732,345 393.647,736	11.584

Punct început	X / Y	Punct sfârșit	X / Y	Lungime segment (** (m)
2	581.573,584 393.626,191	3	581.596,822 393.629,569	23.482
4	581.601,718 393.630,336	5	581.613,921 393.631,718	12.281
6	581.654,905 393.637,014	7	581.679,319 393.640,808	24.707
8	581.713,857 393.645,256	9	581.720,864 393.646,196	7.07
10	581.732,345 393.647,736	11	581.744,73 393.649,397	12.496

Punct început	X / Y	Punct sfârșit	X / Y	Lungime segment (** (m)
11	581.744,73 393.649,397	12	581.739,537 393.654,88	7.552
13	581.723,369 393.651,427	14	581.680,038 393.645,264	43.767
15	581.660,914 393.642,453	16	581.660,398 393.641,596	1.0
17	581.659,541 393.642,113	18	581.654,765 393.641,454	4.821
19	581.590,499 393.633,058	20	581.590,443 393.633,05	0.057
21	581.573,137 393.629,992	1	581.572,905 393.629,951	0.236

Punct început	X / Y	Punct sfârșit	X / Y	Lungime segment (** (m)
12	581.739,537 393.654,88	13	581.723,369 393.651,427	16.533
14	581.680,038 393.645,264	15	581.660,914 393.642,453	19.329
16	581.660,398 393.641,596	17	581.659,541 393.642,113	1.001
18	581.654,765 393.641,454	19	581.590,499 393.633,058	64.812
20	581.590,443 393.633,05	21	581.573,137 393.629,992	17.574

** Lungimile segmentelor sunt determinate în planul de proiecție Stereo 70 și sunt rotunjite la 1 milimetru.

*** Distanța dintre puncte este formată din segmente cumulate ce sunt mai mici decât valoarea 1 milimetru.

**DATE DESPRE IMOBILUL NR. 6526**

Oficiul de Cadastru și Publicitate Imobiliară PRAHOVA
Biroul de Cadastru și Publicitate Imobiliară Ploiești

A. Partea I. Descrierea imobilului

TEREN Intravilan

Adresa: Loc. Boldesti-Scaeni, Str Calea Unirii, Nr. 84-Lot 1, Jud. Prahova, T 22 ; CC 2052 ; V 2053

Nr. Crt	Nr cadastral Nr. topografic	Suprafața* (mp)	Observații / Referințe
A1	27826	Din acte: 1.137 Masurata: 1.148	Sector cadastral:14 Teren imprejmuit; T 22 ; CC 2052 ; V 2053

Construcții

Crt	Nr cadastral Nr. topografic	Adresa	Observații / Referințe
A1.1	27826-C1	Loc. Boldesti-Scaeni, Str Calea Unirii, Nr. 84-Lot 1, Jud. Prahova, T 22 ; CC 2052 ; V 2053	Nr. niveluri:2; S. construita la sol:126 mp; S. construita desfasurata:136 mp; LOCUINTA (Sp+P) ; Sc desf. = 136 mp ; Sc subsol = 10 mp ; Sc parter = 126 mp ; An constr. - 1972 .

B. Partea II. Proprietari și acte

Inscrieri privitoare la dreptul de proprietate și alte drepturi reale		Referințe
109395 / 10/07/2023		
Act Notarial nr. 1097, din 07/07/2023 emis de NP Neculae Diana;		
B5	Intabulare, drept de PROPRIETATEcumparare ca bun comun, dobandit prin Conventie, cota actuala 1/1 1) CERNAT CLAUDIU-VALENTIN 2) CERNAT ELENA-BIANKA	A1
B6	Intabulare, drept de PROPRIETATEcumparare ca bun comun, dobandit prin Conventie, cota actuala 1/1 1) CERNAT CLAUDIU-VALENTIN 2) CERNAT ELENA-BIANKA	A1.1

C. Partea III. SARCINI .

Inscrieri privind dezmembramintele dreptului de proprietate, drepturi reale de garanție și sarcini	Referințe
NU SUNT	

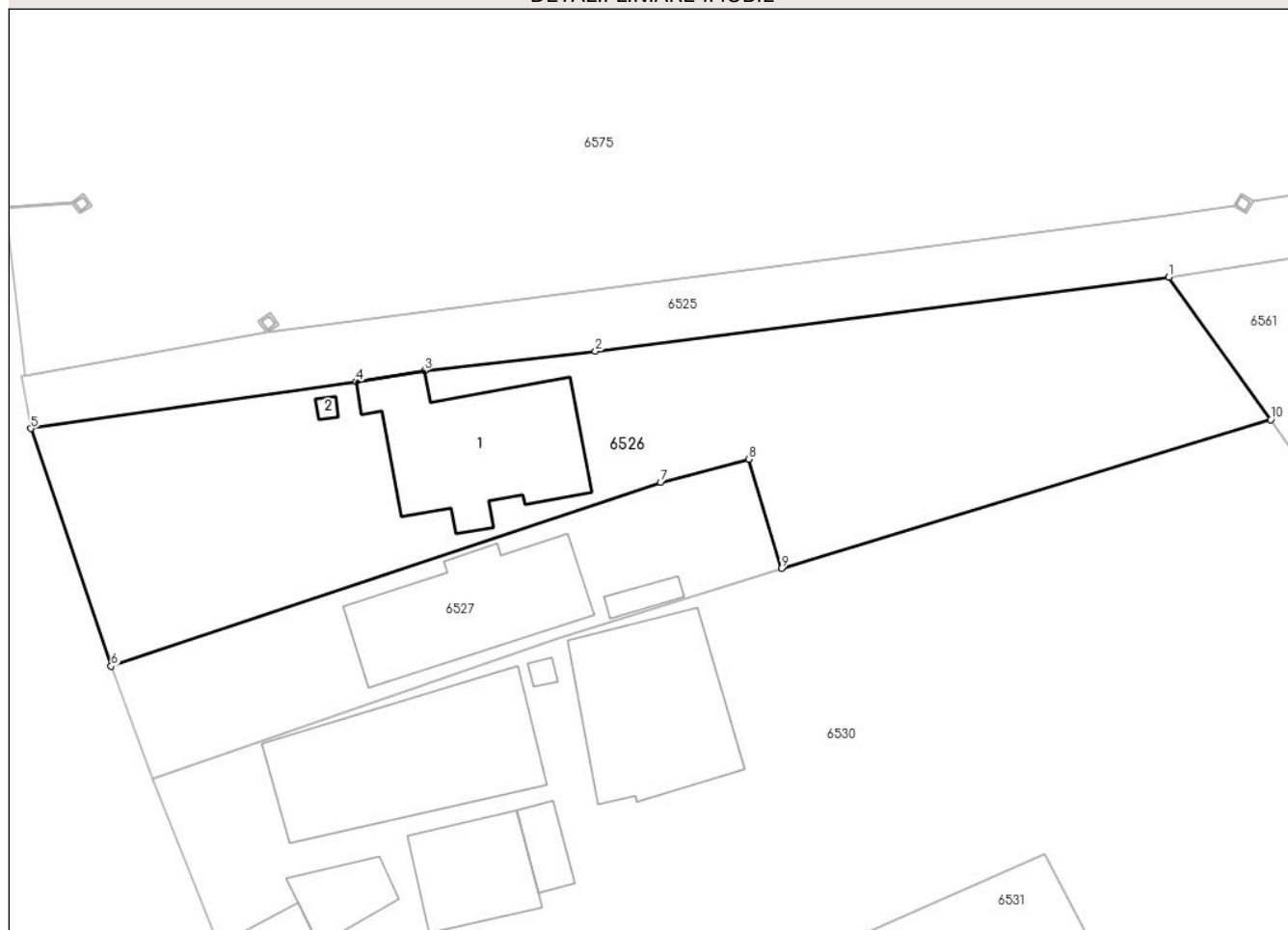
Anexa Nr. 1 La Partea I

Teren

Nr cadastral	Suprafața (mp)*	Observații / Referințe
27826	Din acte: 1.137 Masurata: 1.148	T 22 ; CC 2052 ; V 2053

* Suprafața este determinată în planul de proiecție Stereo 70.

DETALII LINIARE IMOBIL



Date referitoare la teren

Crt	Categorie folosință	Intra vilan	Suprafața (mp)	Tarla	Parcelă	Nr. topo	Observații / Referințe
1	curți constructii	DA	217	22	2052	-	
2	arabil	DA	271	22	2052	-	
3	arabil	DA	360	22	2053	-	
4	vie	DA	300	22	2053	-	

Date referitoare la construcții

Crt	Număr	Destinație construcție	Supraf. (mp)	Situație juridică	Observații / Referințe
A1.1	27826-C1	construcții de locuințe	Din acte: 0 Masurata: 126	Cu acte	Nr. niveluri:2; S. construita la sol:126 mp; S. construita desfasurata:136 mp; LOCUINTA (Sp+P) ; Sc desf. = 136 mp ; Sc subsol = 10 mp ; Sc parter = 126 mp ; An constr. - 1972 .
A1.2	27826-C2	construcții anexa	Din acte: 0 Masurata: 2	Fara acte	Nr. niveluri:1; S. construita la sol:2 mp; S. construita desfasurata:2 mp; Anexa, P

Lungime Segmente

1) Valorile lungimilor segmentelor sunt obținute din proiecție în plan.

Punct început	X / Y	Punct sfârșit	X / Y	Lungime segment (** (m)
1	581.654,905 393.637,014	2	581.613,921 393.631,718	41.325
2	581.613,921 393.631,718	3	581.601,718 393.630,336	12.281
3	581.601,718 393.630,336	4	581.596,822 393.629,569	4.956
4	581.596,822 393.629,569	5	581.573,584 393.626,191	23.482
5	581.573,584 393.626,191	6	581.579,329 393.609,2	17.936
6	581.579,329 393.609,2	7	581.618,592 393.622,348	41.406
7	581.618,592 393.622,348	8	581.624,89 393.624,017	6.515
8	581.624,89 393.624,017	9	581.627,21 393.616,188	8.166
9	581.627,21 393.616,188	10	581.662,18 393.626,835	36.555
10	581.662,18 393.626,835	1	581.654,905 393.637,014	12.512

** Lungimile segmentelor sunt determinate în planul de proiecție Stereo 70 și sunt rotunjite la 1 milimetru.

*** Distanța dintre puncte este formată din segmente cumulate ce sunt mai mici decât valoarea 1 milimetru.

**DATE DESPRE IMOBILUL NR. 6527**

Oficiul de Cadastru și Publicitate Imobiliară PRAHOVA
Biroul de Cadastru și Publicitate Imobiliară Ploiești

A. Partea I. Descrierea imobilului

TEREN Intravilan

Nr. CF vechi:353
Nr. cadastral vechi:494

Adresa: Loc. Boldesti-Scaeni, Str Calea Unirii, Nr. 84-Lot 2, Jud. Prahova

Nr. Crt	Nr cadastral Nr. topografic	Suprafața* (mp)	Observații / Referințe
A1	22963	Din acte: 412 Masurata: 400	Sector cadastral:14 Teren imprejmuit;

B. Partea II. Proprietari și acte

Inscrieri privitoare la dreptul de proprietate și alte drepturi reale	Referințe
/	
Act Notarial nr. 4042, din 16/08/2002 emis de BNP MIEROSU MIHAI GABRIEL;	
B2	A1
Intabulare, drept de PROPRIETATE, dobandit prin Conventie, cota actuala 1/1	
1) CERNAT CONSTANTIN	
2) CERNAT STEFANIA, (soti)	

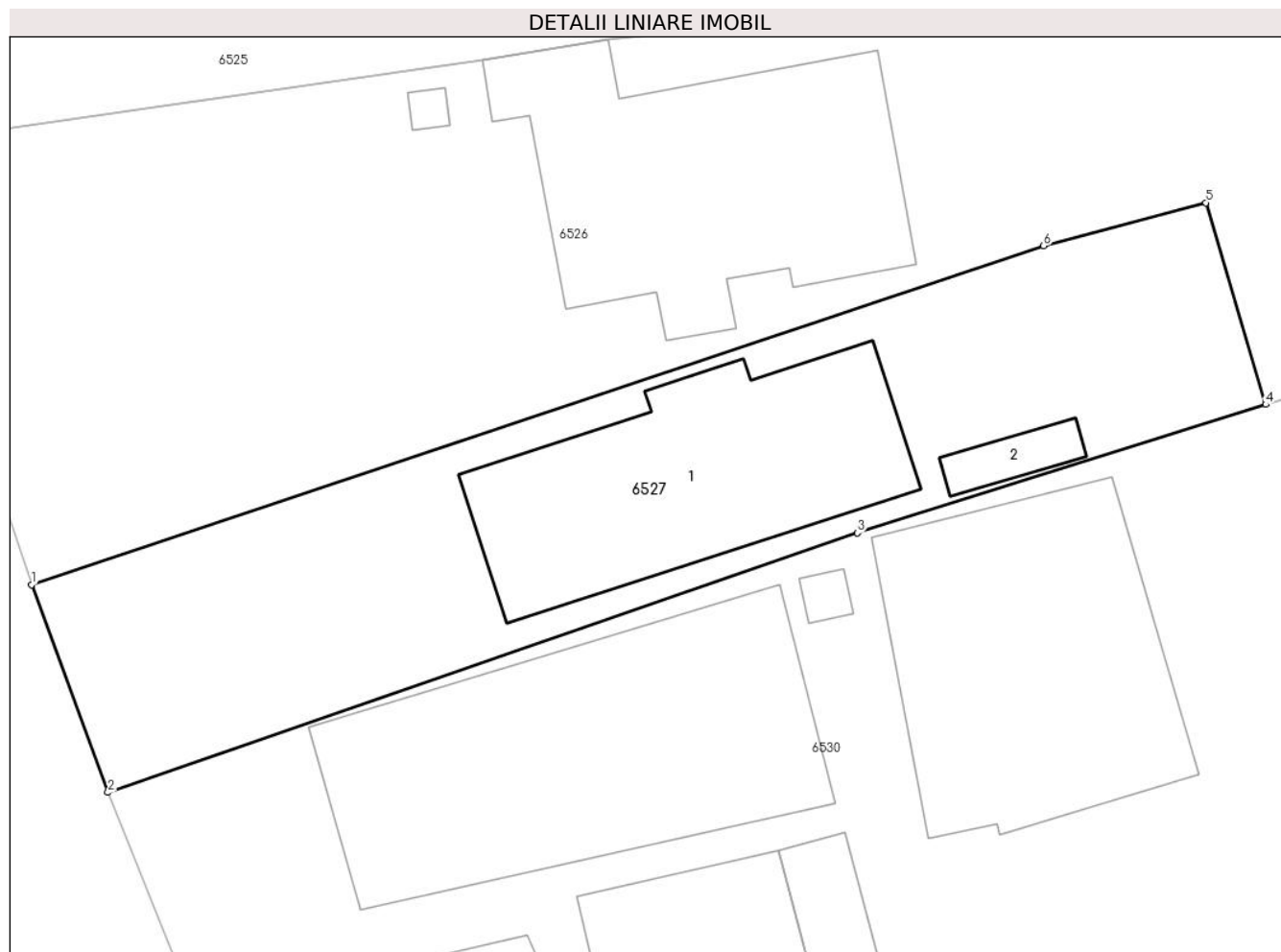
C. Partea III. SARCINI .

Inscrieri privind dezmembramintele dreptului de proprietate, drepturi reale de garanție și sarcini	Referințe
NU SUNT	

Teren

Nr cadastral	Suprafața (mp)*	Observații / Referințe
22963	Din acte: 412 Masurata: 400	

* Suprafața este determinată în planul de proiecție Stereo 70.



Date referitoare la teren

Crt	Categorie folosință	Intra vilan	Suprafața (mp)	Tarla	Parcelă	Nr. topo	Observații / Referințe
1	curți constructii	DA	400	22	2052,2053	-	

Date referitoare la construcții

Crt	Număr	Destinație construcție	Supraf. (mp)	Situație juridică	Observații / Referințe
A1.1	22963-C1	construcții de locuințe	Din acte: 0 Masurata: 106	Fara acte	Nr. niveluri:1; S. construita la sol:106 mp; S. construita desfasurata:106 mp; Locuinta, P
A1.2	22963-C2	construcții anexa	Din acte: 0 Masurata: 9	Fara acte	Nr. niveluri:1; S. construita la sol:9 mp; S. construita desfasurata:9 mp; Anexa, P

Lungime Segmente

1) Valorile lungimilor segmentelor sunt obținute din proiecție în plan.

Punct început	X / Y	Punct sfârșit	X / Y	Lungime segment (** (m)
1	581.579,329 393.609,2	2	581.582,293 393.601,138	8.59
2	581.582,293 393.601,138	3	581.611,367 393.611,211	30.77

Punct început	X / Y	Punct sfârșit	X / Y	Lungime segment (** (m)
3	581.611,367 393.611,211	4	581.627,21 393.616,188	16.606
4	581.627,21 393.616,188	5	581.624,89 393.624,017	8.166
5	581.624,89 393.624,017	6	581.618,592 393.622,348	6.515
6	581.618,592 393.622,348	1	581.579,329 393.609,2	41.406

** Lungimile segmentelor sunt determinate în planul de proiecție Stereo 70 și sunt rotunjite la 1 milimetru.

*** Distanța dintre puncte este formată din segmente cumulate ce sunt mai mici decât valoarea 1 milimetru.

**DATE DESPRE IMOBILUL NR. 6528**

Oficiul de Cadastru și Publicitate Imobiliară PRAHOVA
Biroul de Cadastru și Publicitate Imobiliară Ploiești

A. Partea I. Descrierea imobilului

TEREN Necunoscut

Adresa: Loc. Boldesti-Scaeni, Jud. Prahova

Nr. Crt	Nr cadastral Nr. topografic	Suprafața* (mp)	Observații / Referințe
A1		600	Sector cadastral:14 Teren neimprejmuit;

B. Partea II. Proprietari și acte

Inscrieri privitoare la dreptul de proprietate și alte drepturi reale		Referințe
/		
Act Administrativ nr. 238, din 22/01/2004 emis de CJSIPT PRAHOVA;		
B1	Intabulare, drept de PROPRIETATE, dobandit prin Reconstituire, cota actuala 1/1 1) STROE ION 2) DINU PETRE	A1

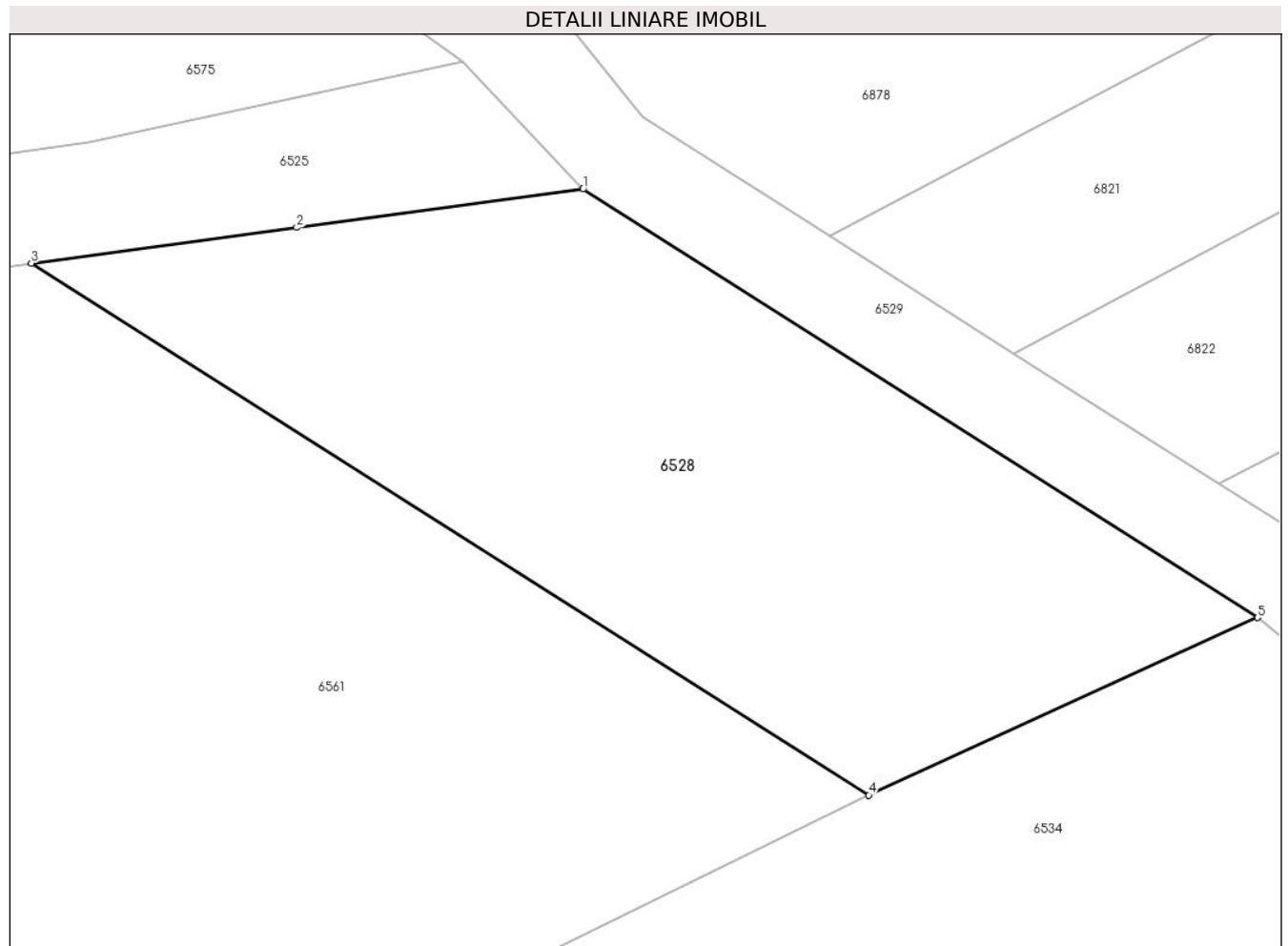
C. Partea III. SARCINI .

Inscrieri privind dezmembramintele dreptului de proprietate, drepturi reale de garanție și sarcini	Referințe
NU SUNT	

Teren

Nr cadastral	Suprafața (mp)*	Observații / Referințe
	600	

* Suprafața este determinată în planul de proiecție Stereo 70.



Date referitoare la teren

Crt	Categorie folosință	Intra vilan	Suprafața (mp)	Tarla	Parcelă	Nr. topo	Observații / Referințe
1	faneata	DA	562	20	1360	-	
2	faneata	NU	38	20	1360	-	

Lungime Segmente

1) Valorile lungimilor segmentelor sunt obținute din proiecție în plan.

Punct început	X / Y	Punct sfârșit	X / Y	Lungime segment (** (m)
1	581.744,73 393.649,397	2	581.732,345 393.647,736	12.496
2	581.732,345 393.647,736	3	581.720,864 393.646,196	11.584
3	581.720,864 393.646,196	4	581.757,092 393.623,21	42.905
4	581.757,092 393.623,21	5	581.773,92 393.630,877	18.492

Punct început	X / Y	Punct sfârșit	X / Y	Lungime segment (** (m)
5	581.773,92 393.630,877	1	581.744,73 393.649,397	34.569

** Lungimile segmentelor sunt determinate în planul de proiecție Stereo 70 și sunt rotunjite la 1 milimetru.

*** Distanța dintre puncte este formată din segmente cumulate ce sunt mai mici decât valoarea 1 milimetru.

**DATE DESPRE IMOBILUL NR. 6529**

Oficiul de Cadastru și Publicitate Imobiliară PRAHOVA
 Biroul de Cadastru și Publicitate Imobiliară Ploiești

A. Partea I. Descrierea imobilului

TEREN Intravilan

Adresa: Loc. Boldesti-Scaeni, Jud. Prahova

Nr. Crt	Nr cadastral Nr. topografic	Suprafața* (mp)	Observații / Referințe
A1		1.124	Sector cadastral:14 Teren neimprejmuit; De 975

B. Partea II. Proprietari și acte

Inscrieri privitoare la dreptul de proprietate și alte drepturi reale		Referințe
/		
Act Administrativ nr. 14255, din 27/08/2024 emis de CONSILIUL LOCAL AL ORASULUI BOLDESTI SCAENI;		
B1	Intabulare, drept de PROPRIETATE(domeniul public), dobandit prin Lege, cota actuala 1/1 1) ORASUL BOLDESTI-SCAENI, CIF:2842943, (domeniul public)	A1

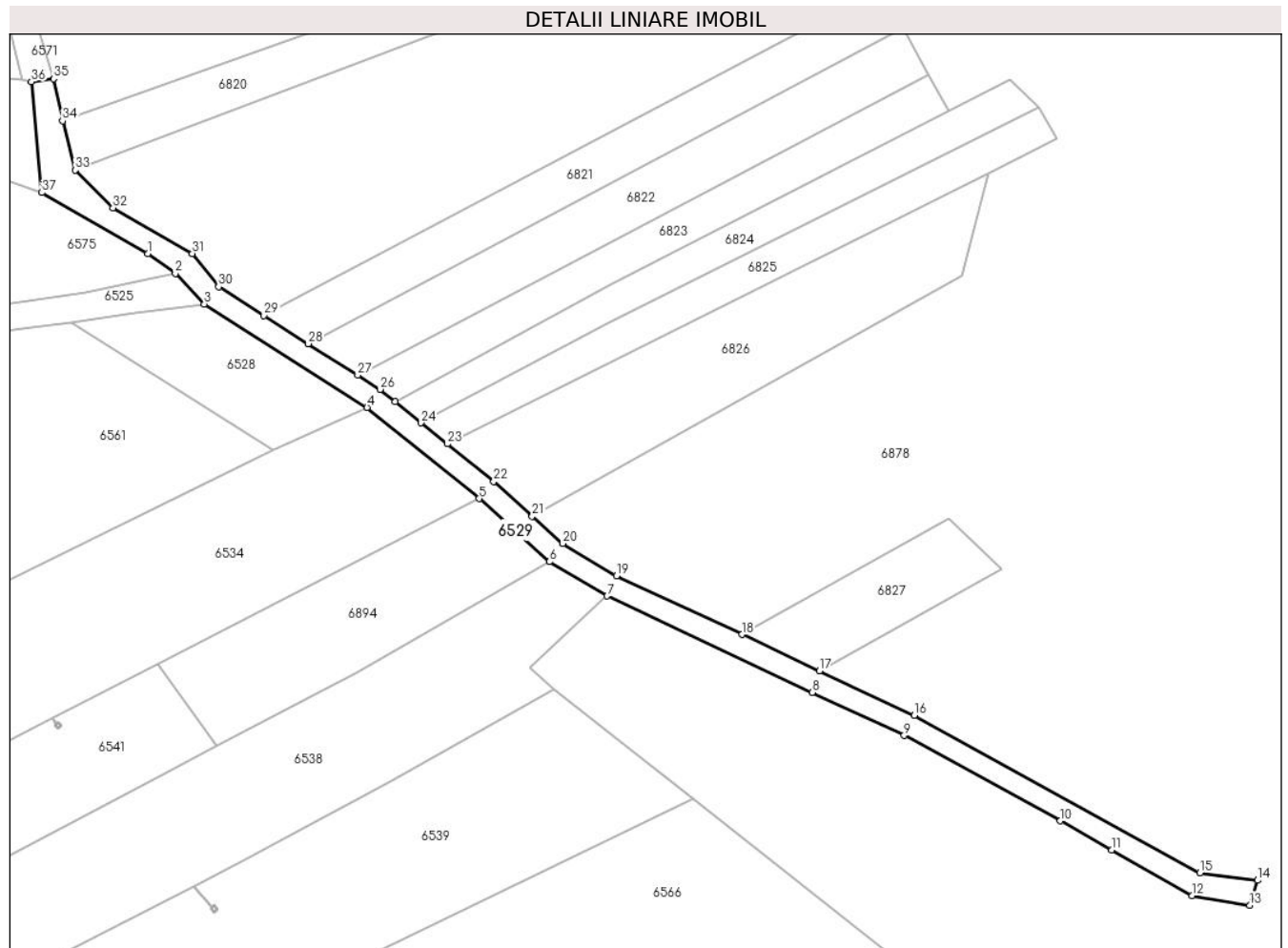
C. Partea III. SARCINI .

Inscrieri privind dezmembramintele dreptului de proprietate, drepturi reale de garanție și sarcini	Referințe
NU SUNT	

Teren

Nr cadastral	Suprafața (mp)*	Observații / Referințe
	1.124	De 975

* Suprafața este determinată în planul de proiecție Stereo 70.



Date referitoare la teren

Crt	Categorie folosință	Intra vilan	Suprafața (mp)	Tarla	Parcelă	Nr. topo	Observații / Referințe
1	drum	DA	270	-	-	-	
2	drum	DA	854	-	-	-	

Lungime Segmente

1) Valorile lungimilor segmentelor sunt obținute din proiecție în plan.

Punct început	X / Y	Punct sfârșit	X / Y	Lungime segment (** (m))
1	581.734,609 393.658,434	2	581.739,537 393.654,88	6.076
3	581.744,73 393.649,397	4	581.773,92 393.630,877	34.569
5	581.794,038 393.614,545	6	581.806,665 393.603,255	16.938
7	581.816,976 393.597,1	8	581.853,8 393.579,85	40.664

Punct început	X / Y	Punct sfârșit	X / Y	Lungime segment (** (m))
2	581.739,537 393.654,88	3	581.744,73 393.649,397	7.552
4	581.773,92 393.630,877	5	581.794,038 393.614,545	25.913
6	581.806,665 393.603,255	7	581.816,976 393.597,1	12.008
8	581.853,8 393.579,85	9	581.870,273 393.572,133	18.191

Punct început	X / Y	Punct sfârșit	X / Y	Lungime segment (** (m)
9	581.870,273 393.572,133	10	581.898,298 393.556,82	31.936
11	581.907,494 393.551,614	12	581.921,914 393.543,451	16.57
13	581.932,289 393.541,681	14	581.933,674 393.546,154	4.683
15	581.923,302 393.547,501	16	581.872,088 393.575,7	58.464
17	581.855,075 393.583,67	18	581.841,139 393.590,198	15.389
19	581.818,673 393.600,722	20	581.809,045 393.606,493	11.225
21	581.803,551 393.611,405	22	581.796,633 393.617,59	9.28
23	581.788,302 393.624,354	24	581.783,642 393.628,137	6.002
25	581.778,978 393.631,923	26	581.776,26 393.634,13	3.501
27	581.772,258 393.636,668	28	581.763,377 393.642,303	10.518
29	581.755,417 393.647,353	30	581.747,293 393.652,508	9.622
31	581.742,578 393.658,453	32	581.728,33 393.666,651	16.438
33	581.721,527 393.673,396	34	581.719,286 393.682,21	9.094
35	581.717,681 393.689,758	36	581.713,714 393.689,224	4.003
37	581.715,599 393.669,361	1	581.734,609 393.658,434	21.927

Punct început	X / Y	Punct sfârșit	X / Y	Lungime segment (** (m)
10	581.898,298 393.556,82	11	581.907,494 393.551,614	10.567
12	581.921,914 393.543,451	13	581.932,289 393.541,681	10.525
14	581.933,674 393.546,154	15	581.923,302 393.547,501	10.459
16	581.872,088 393.575,7	17	581.855,075 393.583,67	18.787
18	581.841,139 393.590,198	19	581.818,673 393.600,722	24.809
20	581.809,045 393.606,493	21	581.803,551 393.611,405	7.37
22	581.796,633 393.617,59	23	581.788,302 393.624,354	10.731
24	581.783,642 393.628,137	25	581.778,978 393.631,923	6.007
26	581.776,26 393.634,13	27	581.772,258 393.636,668	4.739
28	581.763,377 393.642,303	29	581.755,417 393.647,353	9.427
30	581.747,293 393.652,508	31	581.742,578 393.658,453	7.588
32	581.728,33 393.666,651	33	581.721,527 393.673,396	9.58
34	581.719,286 393.682,21	35	581.717,681 393.689,758	7.717
36	581.713,714 393.689,224	37	581.715,599 393.669,361	19.952

** Lungimile segmentelor sunt determinate în planul de proiecție Stereo 70 și sunt rotunjite la 1 milimetru.

*** Distanța dintre puncte este formată din segmente cumulate ce sunt mai mici decât valoarea 1 milimetru.

**DATE DESPRE IMOBILUL NR. 6530**

Oficiul de Cadastru și Publicitate Imobiliară PRAHOVA
Biroul de Cadastru și Publicitate Imobiliară Ploiești

A. Partea I. Descrierea imobilului

TEREN Intravilan

Adresa: Loc. Boldesti-Scaeni, Str Calea Unirii, Nr. 80A-82, Jud. Prahova

Nr. Crt	Nr cadastral Nr. topografic	Suprafața* (mp)	Observații / Referințe
A1		Din acte: 2.916 Masurata: 3.086	Sector cadastral:14 Teren imprejmuit;

Construcții

Crt	Nr cadastral Nr. topografic	Adresa	Observații / Referințe
A1.1		Loc. Boldesti-Scaeni, Str Calea Unirii, Nr. 80A-82, Jud. Prahova	Nr. niveluri:1; S. construita la sol:58 mp; S. construita desfasurata:58 mp; Locuinta, P

B. Partea II. Proprietari și acte

Inscrieri privitoare la dreptul de proprietate și alte drepturi reale		Referințe
/		
Act Administrativ nr. 290, din 26/03/2004 emis de CJSIPT PRAHOVA;		
B1	Intabulare, drept de PROPRIETATE, dobandit prin Reconstituire, cota actuala 1/1 1) ZAMFIR ION	A1
Act Notarial nr. 20, din 05/04/2021 emis de SPN BOTEZATU (Act notarial nr. 545/03.06.2014, Hotarare judecatoreasca nr. 1202/20.02.1980);		
B2	Intabulare, drept de PROPRIETATE, dobandit prin Succesiune, cota actuala 1/1 1) POPESCU MARIAN 2) POPESCU IULIANA MONICA 3) ZAMFIR ION	A1.1

C. Partea III. SARCINI .

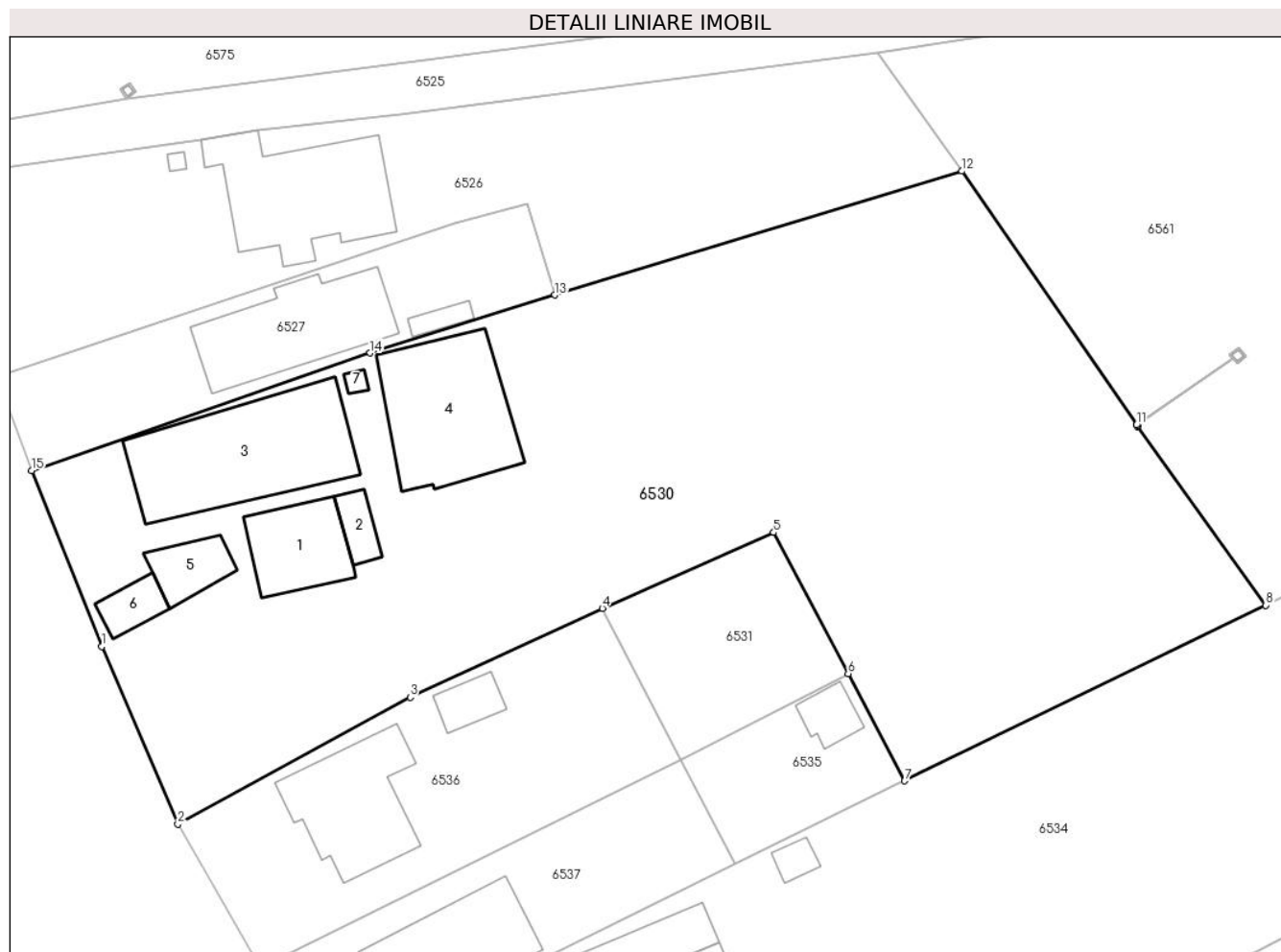
Inscrieri privind dezmembramintele dreptului de proprietate, drepturi reale de garanție și sarcini	Referințe
NU SUNT	

Anexa Nr. 1 La Partea I

Teren

Nr cadastral	Suprafața (mp)*	Observații / Referințe
	Din acte: 2.916 Masurata: 3.086	

* Suprafața este determinată în planul de proiecție Stereo 70.



Date referitoare la teren

Crt	Categorie folosință	Intra vilan	Suprafața (mp)	Tarla	Parcelă	Nr. topo	Observații / Referințe
1	curți constructii	DA	857	20	1370,1369,1 366,1365	-	
2	arabil	DA	1.770	20	1365,1367,1 368	-	
3	vie	DA	459	20	1364	-	

Date referitoare la construcții

Crt	Număr	Destinație construcție	Supraf. (mp)	Situație juridică	Observații / Referințe
A1.1		construcții de locuințe	Din acte: 0 Masurata: 58	Cu acte	Nr. niveluri:1; S. construita la sol:58 mp; S. construita desfasurata:58 mp; Locuinta, P
A1.2		construcții anexa	Din acte: 0 Masurata: 16	Fara acte	Nr. niveluri:1; S. construita la sol:16 mp; S. construita desfasurata:16 mp; Anexa, P
A1.3		construcții de locuințe	Din acte: 0 Masurata: 153	Fara acte	Nr. niveluri:2; S. construita la sol:153 mp; S. construita desfasurata:306 mp; Locuinta, P+1
A1.4		construcții anexa	Din acte: 0 Masurata: 124	Fara acte	Nr. niveluri:1; S. construita la sol:124 mp; S. construita desfasurata:124 mp; Anexa, P
A1.5		construcții anexa	Din acte: 0 Masurata: 29	Fara acte	Nr. niveluri:1; S. construita la sol:29 mp; S. construita desfasurata:29 mp; Anexa, P
A1.6		construcții anexa	Din acte: 0 Masurata: 19	Fara acte	Nr. niveluri:1; S. construita la sol:19 mp; S. construita desfasurata:19 mp; Anexa, P

Crt	Număr	Destinație construcție	Supraf. (mp)	Situație juridică	Observații / Referințe
A1.7		construcții anexa	Din acte: 0 Masurata: 3	Fara acte	Nr. niveluri:1; S. construita la sol:3 mp; S. construita desfasurata:3 mp; Anexa, P

Lungime Segmente

1) Valorile lungimilor segmentelor sunt obținute din proiecție în plan.

Punct început	X / Y	Punct sfârșit	X / Y	Lungime segment (** (m))
1	581.588,332 393.586,023	2	581.594,846 393.570,773	16.583
2	581.594,846 393.570,773	3	581.614,791 393.581,657	22.721
3	581.614,791 393.581,657	4	581.631,299 393.589,294	18.189
4	581.631,299 393.589,294	5	581.646,011 393.595,808	16.09
5	581.646,011 393.595,808	6	581.652,415 393.583,682	13.713
6	581.652,415 393.583,682	7	581.657,268 393.574,475	10.408
7	581.657,268 393.574,475	8	581.688,266 393.589,559	34.473
8	581.688,266 393.589,559	9	581.677,271 393.604,887	18.864
9	581.677,271 393.604,887	10	581.677,198 393.604,993	0.129
10	581.677,198 393.604,993	11	581.677,17 393.605,034	0.05
11	581.677,17 393.605,034	12	581.662,18 393.626,835	26.457
12	581.662,18 393.626,835	13	581.627,21 393.616,188	36.555
13	581.627,21 393.616,188	14	581.611,367 393.611,211	16.606
14	581.611,367 393.611,211	15	581.582,293 393.601,138	30.77
15	581.582,293 393.601,138	1	581.588,332 393.586,023	16.277

** Lungimile segmentelor sunt determinate în planul de proiecție Stereo 70 și sunt rotunjite la 1 milimetru.

*** Distanța dintre puncte este formată din segmente cumulate ce sunt mai mici decât valoarea 1 milimetru.

**DATE DESPRE IMOBILUL NR. 6531**

Oficiul de Cadastru și Publicitate Imobiliară PRAHOVA
Biroul de Cadastru și Publicitate Imobiliară Ploiești

A. Partea I. Descrierea imobilului

TEREN Intravilan

Adresa: Loc. Boldesti-Scaeni, Calea Unirii, Nr. 80-Lot 2, Jud. Prahova

Nr. Crt	Nr cadastral Nr. topografic	Suprafața* (mp)	Observații / Referințe
A1	22005	Din acte: 384 Masurata: 228	Sector cadastral:14 Teren imprejmuit;

B. Partea II. Proprietari și acte

Inscrieri privitoare la dreptul de proprietate și alte drepturi reale		Referințe
8094 / 17/02/2012		
Act Notarial nr. 447, din 15/02/2012 emis de NECULAE AURELIAN;		
B1	Intabulare, drept de PROPRIETATE, dobandit prin Conventie, cota actuala 1/1 1) CONDURAT ALEXANDRU GEORGIAN	A1

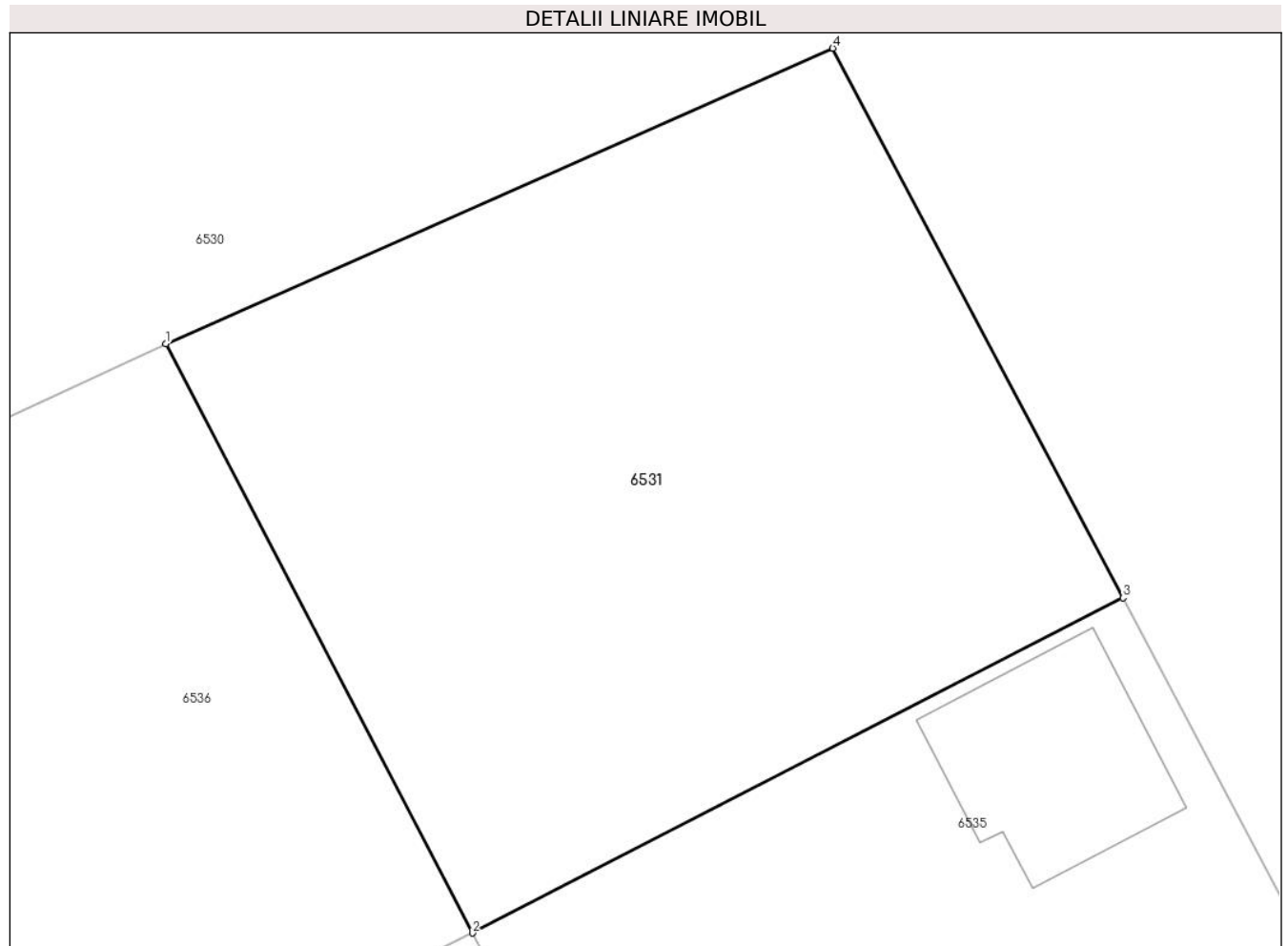
C. Partea III. SARCINI .

Inscrieri privind dezmembramintele dreptului de proprietate, drepturi reale de garanție și sarcini	Referințe
NU SUNT	

Teren

Nr cadastral	Suprafața (mp)*	Observații / Referințe
22005	Din acte: 384 Masurata: 228	

* Suprafața este determinată în planul de proiecție Stereo 70.



Date referitoare la teren

Crt	Categorie folosință	Intra vilan	Suprafața (mp)	Tarla	Parcelă	Nr. topo	Observații / Referințe
1	vie	DA	228	20	Vh,1372	-	REST PROPRIETATE=156MP

Lungime Segmente

1) Valorile lungimilor segmentelor sunt obținute din proiecție în plan.

Punct început	X / Y	Punct sfârșit	X / Y	Lungime segment (** (m)
1	581.631,299 393.589,294	2	581.638,059 393.576,289	14.657
2	581.638,059 393.576,289	3	581.652,415 393.583,682	16.148
3	581.652,415 393.583,682	4	581.646,011 393.595,808	13.713
4	581.646,011 393.595,808	1	581.631,299 393.589,294	16.09

**** Lungimile segmentelor sunt determinate în planul de proiecție Stereo 70 și sunt rotunjite la 1 milimetru.**

***** Distanța dintre puncte este formată din segmente cumulate ce sunt mai mici decât valoarea 1 milimetru.**

**DATE DESPRE IMOBILUL NR. 6532**

Oficiul de Cadastru și Publicitate Imobiliară PRAHOVA
Biroul de Cadastru și Publicitate Imobiliară Ploiești

A. Partea I. Descrierea imobilului

TEREN Extravilan

Adresa: Jud. Prahova

Nr. Crt	Nr cadastral Nr. topografic	Suprafața* (mp)	Observații / Referințe
A1		Din acte: 1 Masurata: 2	Sector cadastral:14 Teren neimpregmuit;

Construcții

Crt	Nr cadastral Nr. topografic	Adresa	Observații / Referințe
A1.1		Jud. Prahova	Nr. niveluri:1; S. construita la sol:1 mp; S. construita desfasurata:1 mp; STALP ELECTRICITATE

B. Partea II. Proprietari și acte

Inscrieri privitoare la dreptul de proprietate și alte drepturi reale		Referințe
/		
Act Normativ nr. 123, din 10/07/2012 emis de PARLAMENTUL ROMANIEI (LEGE);		
B1	Intabulare, drept de PROPRIETATE, dobandit prin Lege, cota actuala 1/1 1) STATUL ROMAN , CIF:9999999999999, DOMENIUL PUBLIC	A1, A1.1
Act Normativ nr. 980, din 16/12/2015 emis de GUVERNUL ROMANIEI (HOTARARE DE GUVERN; PROTOCOL 6045/12.04.2002);		
B2	Intabulare, drept de ADMINISTRARE, dobandit prin Lege, cota actuala 1/1 1) MINISTERUL ENERGIEI , CIF:9999999999999	A1, A1.1
Act Notarial nr. 9, din 07/10/2005 emis de MIN. ECONOMIEI, ENERGIEI SI MEDIULUI DE AFACERI (CONTRACT DE CONCESIUNE);		
B3	Intabulare, drept de CONCESIUNE, dobandit prin Lege, cota actuala 1/1 1) DISTRIBUȚIE ENERGIE ELECTRICA ROMANIA SA , CIF:14506181	A1, A1.1

C. Partea III. SARCINI .

Inscrieri privind dezmembramintele dreptului de proprietate, drepturi reale de garanție și sarcini	Referințe
NU SUNT	

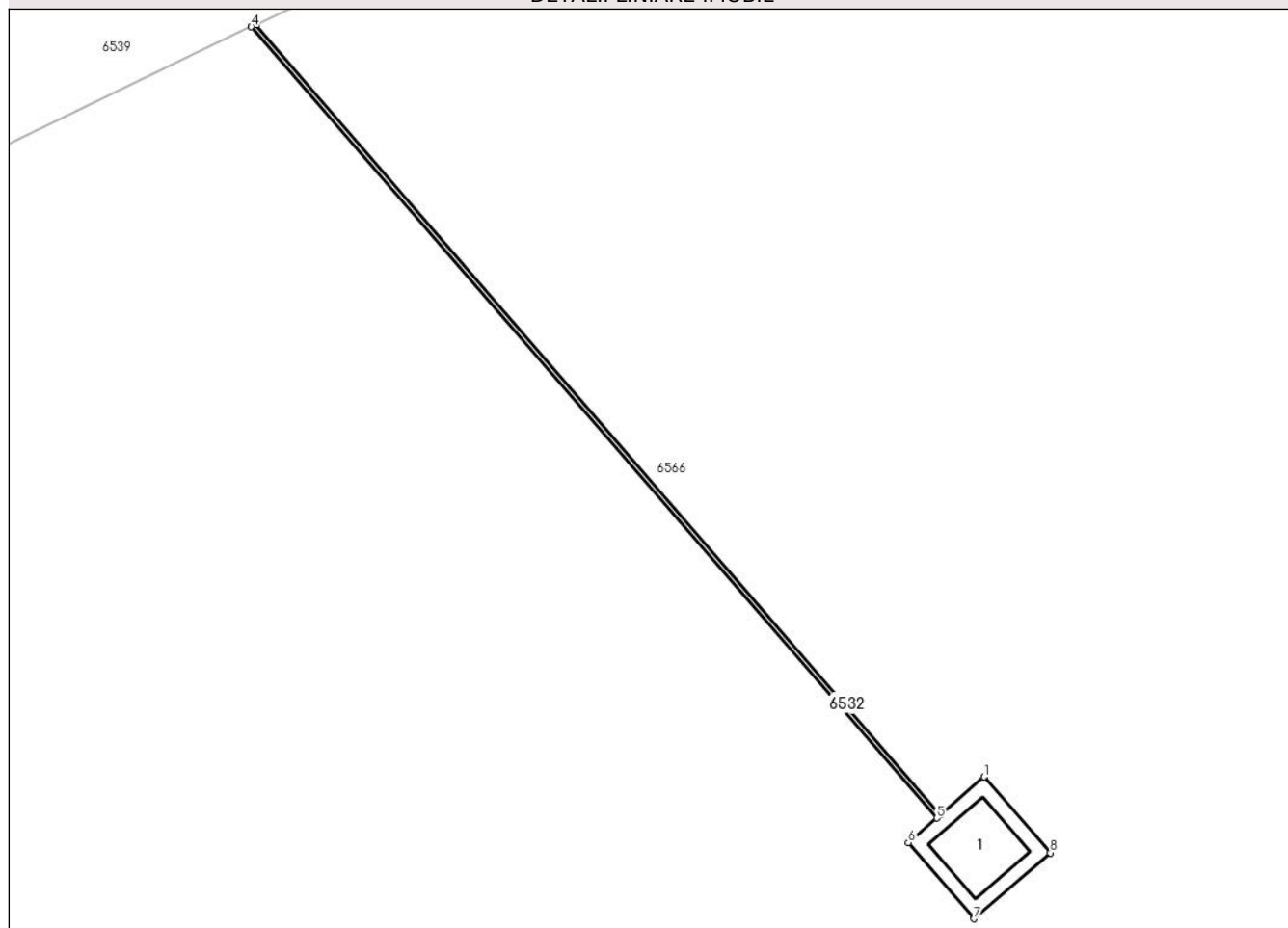
Anexa Nr. 1 La Partea I

Teren

Nr cadastral	Suprafața (mp)*	Observații / Referințe
	Din acte: 1 Masurata: 2	

* Suprafața este determinată în planul de proiecție Stereo 70.

DETALII LINIARE IMOBIL



Date referitoare la teren

Crt	Categorie folosință	Intravilan	Suprafața (mp)	Tarla	Parcelă	Nr. topo	Observații / Referințe
1	curți constructii	NU	2	19	-	-	

Date referitoare la construcții

Crt	Număr	Destinație construcție	Supraf. (mp)	Situație juridică	Observații / Referințe
A1.1		construcții industriale și edilitare	Din acte: 0 Masurata: 1	Cu acte	Nr. niveluri:1; S. construita la sol:1 mp; S. construita desfasurata:1 mp; STALP ELECTRICITATE

Lungime Segmente

1) Valorile lungimilor segmentelor sunt obținute din proiecție în plan.

Punct început	X / Y	Punct sfârșit	X / Y	Lungime segment (** (m)
1	581.766,534 393.518,04	2	581.766,099 393.517,664	0.575
2	581.766,099 393.517,664	3	581.759,291 393.525,522	10.397
3	581.759,291 393.525,522	4	581.759,247 393.525,501	0.049

Punct început	X / Y	Punct sfârșit	X / Y	Lungime segment (** (m)
4	581.759,247 393.525,501	5	581.766,062 393.517,631	10.411
5	581.766,062 393.517,631	6	581.765,778 393.517,386	0.375
6	581.765,778 393.517,386	7	581.766,433 393.516,629	1.001
7	581.766,433 393.516,629	8	581.767,189 393.517,285	1.001
8	581.767,189 393.517,285	1	581.766,534 393.518,04	1.0

** Lungimile segmentelor sunt determinate în planul de proiecție Stereo 70 și sunt rotunjite la 1 milimetru.

*** Distanța dintre puncte este formată din segmente cumulate ce sunt mai mici decât valoarea 1 milimetru.

**DATE DESPRE IMOBILUL NR. 6533**

Oficiul de Cadastru și Publicitate Imobiliară PRAHOVA
Biroul de Cadastru și Publicitate Imobiliară Ploiești

A. Partea I. Descrierea imobilului

TEREN Intravilan

Adresa: Loc. Boldesti-Scaeni, Str Seciului, Nr. 3-Lot 2, Jud. Prahova

Nr. Crt	Nr cadastral Nr. topografic	Suprafața* (mp)	Observații / Referințe
A1		Din acte: 539 Masurata: 184	Sector cadastral:14 Teren imprejmuit;

B. Partea II. Proprietari și acte

Inscrieri privitoare la dreptul de proprietate și alte drepturi reale		Referințe
/		
Act Notarial nr. 251, din 28/08/2017 emis de SPN LUPU MARIAN SI LUPU MARIA-LUIZA (Act noratial Nr6 din 22.01.1996, act administrativ Nr.5148 din 19.05.1993);		
B1	Intabulare, drept de PROPRIETATEmostenire, dobandit prin Succesiune, cota actuala 1/2 1) CÂNEA MARIA-MAGDALENA	A1
Act Normativ nr. 54, din 21/08/2023 emis de SPN BARBU;		
B2	Intabulare, drept de PROPRIETATEmostenire, dobandit prin Succesiune, cota actuala 2/16 1) ȚUICĂ GEORGETA	A1
B3	Intabulare, drept de PROPRIETATEmostenire, dobandit prin Succesiune, cota actuala 3/16 1) ȚUICĂ GABRIEL-ALEXANDRU	A1
B4	Intabulare, drept de PROPRIETATEmostenire, dobandit prin Succesiune, cota actuala 3/16 1) ȚUICĂ BOGDAN-CONSTANTIN	A1

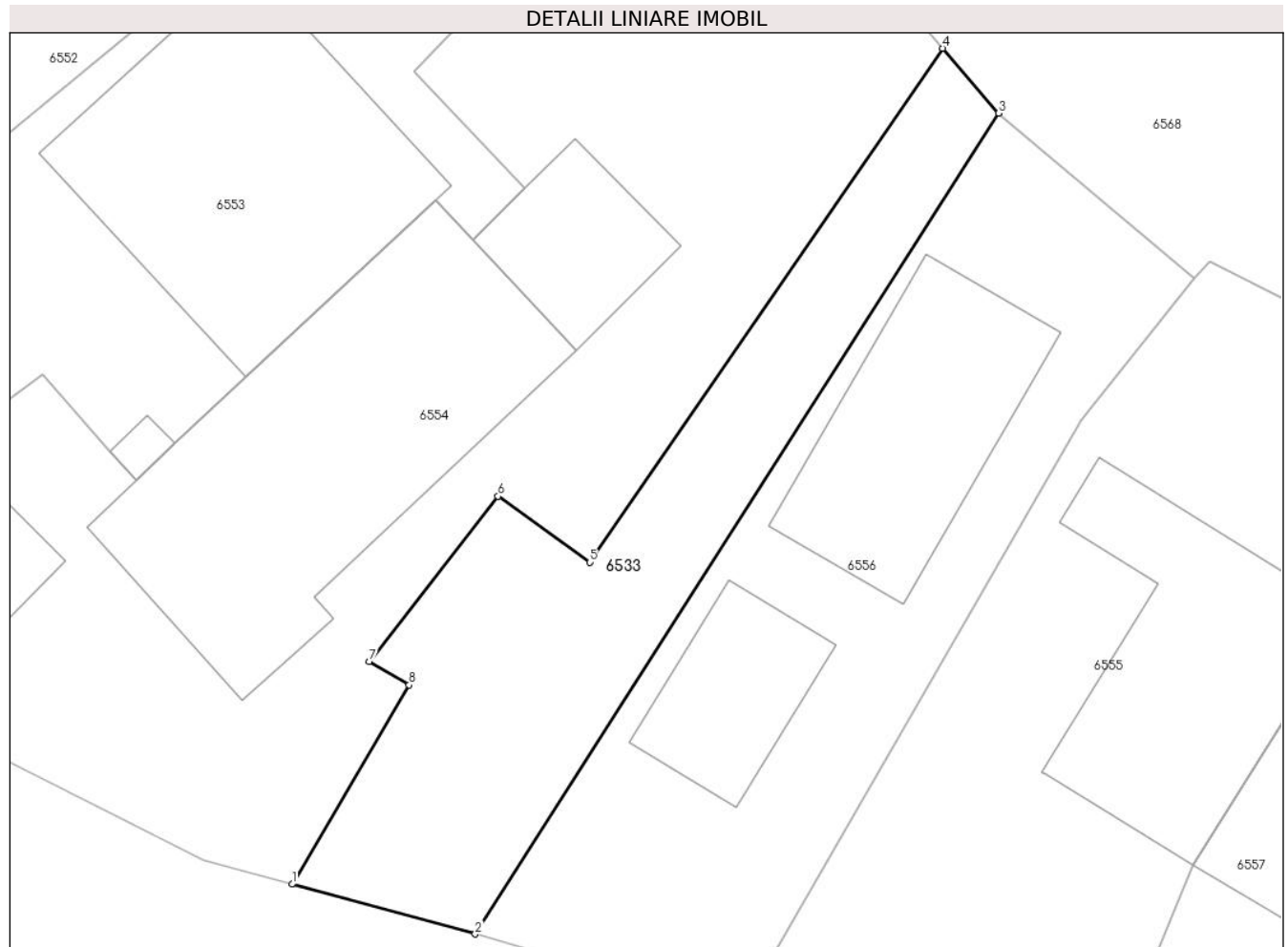
C. Partea III. SARCINI .

Inscrieri privind dezmembramintele dreptului de proprietate, drepturi reale de garanție și sarcini	Referințe
NU SUNT	

Teren

Nr cadastral	Suprafața (mp)*	Observații / Referințe
	Din acte: 539 Masurata: 184	

* Suprafața este determinată în planul de proiecție Stereo 70.



Date referitoare la teren

Crt	Categorie folosință	Intra vilan	Suprafața (mp)	Tarla	Parcelă	Nr. topo	Observații / Referințe
1	curți constructii	DA	184	20	1418,1419,1415	-	

Lungime Segmente

1) Valorile lungimilor segmentelor sunt obținute din proiecție în plan.

Punct început	X / Y	Punct sfârșit	X / Y	Lungime segment (** (m)
1	581.745,176 393.382,171	2	581.751,806 393.380,367	6.871
2	581.751,806 393.380,367	3	581.770,782 393.410,12	35.289
3	581.770,782 393.410,12	4	581.768,752 393.412,473	3.108
4	581.768,752 393.412,473	5	581.755,956 393.393,845	22.6
5	581.755,956 393.393,845	6	581.752,638 393.396,237	4.09

Punct început	X / Y	Punct sfârșit	X / Y	Lungime segment (** (m)
6	581.752,638 393.396,237	7	581.747,967 393.390,251	7.593
7	581.747,967 393.390,251	8	581.749,415 393.389,392	1.684
8	581.749,415 393.389,392	1	581.745,176 393.382,171	8.373

** Lungimile segmentelor sunt determinate în planul de proiecție Stereo 70 și sunt rotunjite la 1 milimetru.

*** Distanța dintre puncte este formată din segmente cumulate ce sunt mai mici decât valoarea 1 milimetru.

**DATE DESPRE IMOBILUL NR. 6534**

Oficiul de Cadastru și Publicitate Imobiliară PRAHOVA
Biroul de Cadastru și Publicitate Imobiliară Ploiești

A. Partea I. Descrierea imobilului

TEREN Necunoscut

Adresa: Loc. Boldesti-Scaeni, Calea Unirii, Nr. 78, Jud. Prahova

Nr. Crt	Nr cadastral Nr. topografic	Suprafața* (mp)	Observații / Referințe
A1		Din acte: 4.645 Masurata: 4.812	Sector cadastral:14 Teren imprejmuit; Imobil desparti de canal Nr1389/1, restul de suprafata se gaseste la ID6543 sector 14

Construcții

Crt	Nr cadastral Nr. topografic	Adresa	Observații / Referințe
A1.1		Loc. Boldesti-Scaeni, Calea Unirii, Nr. 78, Jud. Prahova	Nr. niveluri:1; S. construita la sol:119 mp; S. construita desfasurata:119 mp; Locuinta, P
A1.2		Loc. Boldesti-Scaeni, Calea Unirii, Nr. 78, Jud. Prahova	Nr. niveluri:1; S. construita la sol:10 mp; S. construita desfasurata:10 mp; Anexa, P

B. Partea II. Proprietari și acte

Inscrieri privitoare la dreptul de proprietate și alte drepturi reale		Referințe
/		
Act Notarial nr. 12, din 06/03/2023 emis de BNP BARBU (Act notarial Nr.26 din 19.05.2015, Act administrativ Nr.10106 din 20.09.1993, act Nortarial Nr2064 din 28.09.1993, Act administrativ Nr.6 din 10.02.1994);		
B1	Intabulare, drept de PROPRIETATEmostenire, dobandit prin Succesiune, cota actuala 5/8 1) TUICĂ GABRIELA	A1, A1.1, A1.2
B2	Intabulare, drept de PROPRIETATEmostenire, dobandit prin Succesiune, cota actuala 3/8 1) POPESCU MADALINA	A1, A1.1, A1.2

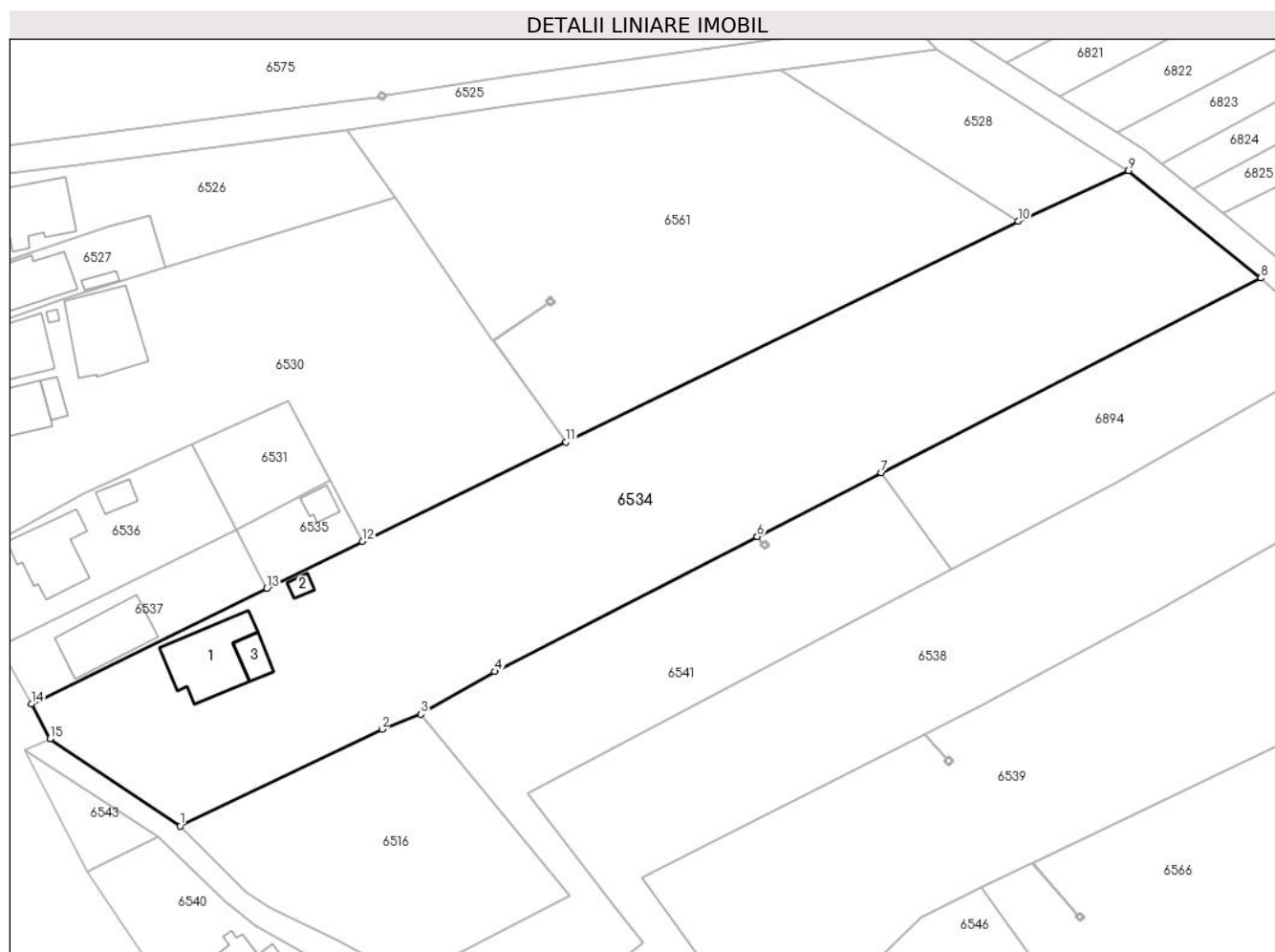
C. Partea III. SARCINI .

Inscrieri privind dezmembramintele dreptului de proprietate, drepturi reale de garanție și sarcini	Referințe
NU SUNT	

Teren

Nr cadastral	Suprafața (mp)*	Observații / Referințe
	Din acte: 4.645 Masurata: 4.812	Imobil desparti de canal Nr1389/1, restul de suprafata se gaseste la ID6543 sector 14

* Suprafata este determinată in planul de proiecție Stereo 70.



Date referitoare la teren

Crt	Categorie folosință	Intravilan	Suprafața (mp)	Tarla	Parcelă	Nr. topo	Observații / Referințe
1	curti constructii	DA	1.249	20	1375,1376,1 377	-	
2	faneata	DA	1.190	20	1378,1383,1 382	-	
3	faneata	NU	2.373	20	1382,1379,1 380	-	Faneata impadurita

Date referitoare la construcții

Crt	Număr	Destinație construcție	Supraf. (mp)	Situație juridică	Observații / Referințe
A1.1		construcții de locuințe	119	Cu acte	Nr. niveluri:1; S. construita la sol:119 mp; S. construita desfasurata:119 mp; Locuinta, P
A1.2		construcții anexa	10	Cu acte	Nr. niveluri:1; S. construita la sol:10 mp; S. construita desfasurata:10 mp; Anexa, P
A1.3		construcții anexa	Din acte: 0 Masurata: 26	Fara acte	Nr. niveluri:1; S. construita la sol:26 mp; S. construita desfasurata:26 mp; Anexa, P

Lungime Segmente

1) Valorile lungimilor segmentelor sunt obținute din proiecție în plan.

Punct început	X / Y	Punct sfârșit	X / Y	Lungime segment (** (m))
1	581.629,493 393.531,122	2	581.660,275 393.545,873	34.134
2	581.660,275 393.545,873	3	581.666,181 393.548,134	6.324
3	581.666,181 393.548,134	4	581.677,385 393.554,657	12.965
4	581.677,385 393.554,657	5	581.717,332 393.575,165	44.904
5	581.717,332 393.575,165	6	581.717,378 393.575,189	0.052
6	581.717,378 393.575,189	7	581.736,277 393.584,891	21.244
7	581.736,277 393.584,891	8	581.794,038 393.614,545	64.928
8	581.794,038 393.614,545	9	581.773,92 393.630,877	25.913
9	581.773,92 393.630,877	10	581.757,092 393.623,21	18.492
10	581.757,092 393.623,21	11	581.688,266 393.589,559	76.612
11	581.688,266 393.589,559	12	581.657,268 393.574,475	34.473
12	581.657,268 393.574,475	13	581.642,728 393.567,322	16.204
13	581.642,728 393.567,322	14	581.606,889 393.549,721	39.928
14	581.606,889 393.549,721	15	581.609,697 393.544,395	6.021
15	581.609,697 393.544,395	1	581.629,493 393.531,122	23.834

** Lungimile segmentelor sunt determinate în planul de proiecție Stereo 70 și sunt rotunjite la 1 milimetru.

*** Distanța dintre puncte este formată din segmente cumulate ce sunt mai mici decât valoarea 1 milimetru.

**DATE DESPRE IMOBILUL NR. 6535**

Oficiul de Cadastru și Publicitate Imobiliară PRAHOVA
Biroul de Cadastru și Publicitate Imobiliară Ploiești

A. Partea I. Descrierea imobilului

TEREN Intravilan

Adresa: Loc. Boldesti-Scaeni, Calea Unirii, Nr. 80B-Lot 2, Jud. Prahova

Nr. Crt	Nr cadastral Nr. topografic	Suprafața* (mp)	Observații / Referințe
A1	22006	Din acte: 156 Masurata: 166	Sector cadastral:14 Teren imprejmuit;

B. Partea II. Proprietari și acte

Inscrieri privitoare la dreptul de proprietate și alte drepturi reale		Referințe
8112 / 17/02/2012		
Act Notarial nr. 448, din 15/02/2012 emis de NP NECULAE AURELIAN;		
B2	Intabulare, drept de PROPRIETATEcumparare ca bun propriu, dobandit prin Conventie, cota actuala 1/1 1) CORBU IONEL	A1

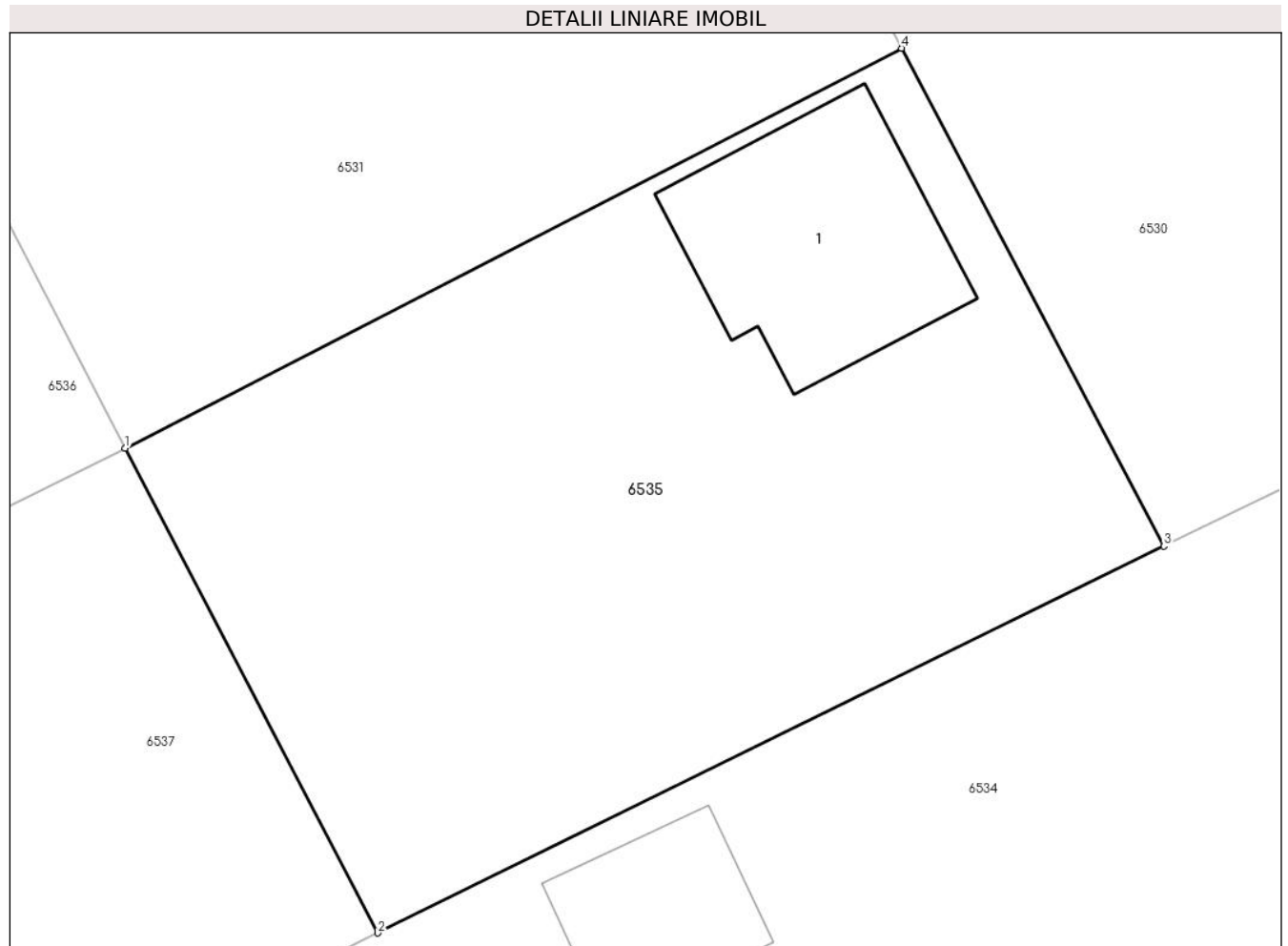
C. Partea III. SARCINI .

Inscrieri privind dezmembramintele dreptului de proprietate, drepturi reale de garanție și sarcini	Referințe
NU SUNT	

Teren

Nr cadastral	Suprafața (mp)*	Observații / Referințe
22006	Din acte: 156 Masurata: 166	

* Suprafața este determinată în planul de proiecție Stereo 70.



Date referitoare la teren

Crt	Categorie folosință	Intra vilan	Suprafața (mp)	Tarla	Parcelă	Nr. topo	Observații / Referințe
1	curți constructii	DA	166	20	1372	-	REST PROPRIETATE =228MP

Date referitoare la construcții

Crt	Număr	Destinație construcție	Supraf. (mp)	Situație juridică	Observații / Referințe
A1.1	22006-C1	constructii anexa	Din acte: 0 Masurata: 19	Fara acte	Nr. niveluri:1; S. construita la sol:19 mp; S. construita desfasurata:19 mp; Anexa, P

Lungime Segmente

1) Valorile lungimilor segmentelor sunt obținute din proiecție în plan.

Punct început	X / Y	Punct sfârșit	X / Y	Lungime segment (** (m)
1	581.638,059 393.576,289	2	581.642,728 393.567,322	10.11
2	581.642,728 393.567,322	3	581.657,268 393.574,475	16.204
3	581.657,268 393.574,475	4	581.652,415 393.583,682	10.408

Punct început	X / Y	Punct sfârșit	X / Y	Lungime segment (** (m)
4	581.652,415 393.583,682	1	581.638,059 393.576,289	16.148

** Lungimile segmentelor sunt determinate în planul de proiecție Stereo 70 și sunt rotunjite la 1 milimetru.

*** Distanța dintre puncte este formată din segmente cumulate ce sunt mai mici decât valoarea 1 milimetru.

**DATE DESPRE IMOBILUL NR. 6536**

Oficiul de Cadastru și Publicitate Imobiliară PRAHOVA
Biroul de Cadastru și Publicitate Imobiliară Ploiești

A. Partea I. Descrierea imobilului

TEREN Intravilan

Adresa: Loc. Boldesti-Scaeni, Str Calea Unirii, Nr. 80-Lot 1, Jud. Prahova

Nr. Crt	Nr cadastral Nr. topografic	Suprafața* (mp)	Observații / Referințe
A1	22002	600	Sector cadastral:14 Teren imprejmuit;

Construcții

Crt	Nr cadastral Nr. topografic	Adresa	Observații / Referințe
A1.1	22002-C1	Loc. Boldesti-Scaeni, Str Calea Unirii, Nr. 80-Lot 1, Jud. Prahova	Nr. niveluri:1; S. construita la sol:96 mp; LOCUINTA -P-
A1.3	22002-C3	Loc. Boldesti-Scaeni, Str Calea Unirii, Nr. 80-Lot 1, Jud. Prahova	Nr. niveluri:1; S. construita la sol:19 mp; MAGAZIE -P- (fosta C4)

B. Partea II. Proprietari și acte

Inscrieri privitoare la dreptul de proprietate și alte drepturi reale		Referințe
8085 / 17/02/2012		
Act Notarial nr. 447, din 15/02/2012 emis de NP NECULAE AURELIAN;		
B1	Se infiinteaza cartea funciara 22002 a imobilului cu numarul cadastral 22002/Boldesti-Scaeni, rezultat din dezmembrarea imobilului cu numarul cadastral 641 (identificator electronic 20898) inscris in cartea funciara 450(e:450) (identificator electronic 20898);	A1, A1.1, A1.3
8088 / 17/02/2012		
Act Notarial nr. 447, din 15/02/2012 emis de NECULAE AURELIAN;		
B6	Intabulare, drept de PROPRIETATEpartaj, dobandit prin lesire Din Indiviziune, cota actuala 1/1 1) CONDURAT ALEXANDRU GEORGIAN	A1, A1.1, A1.3

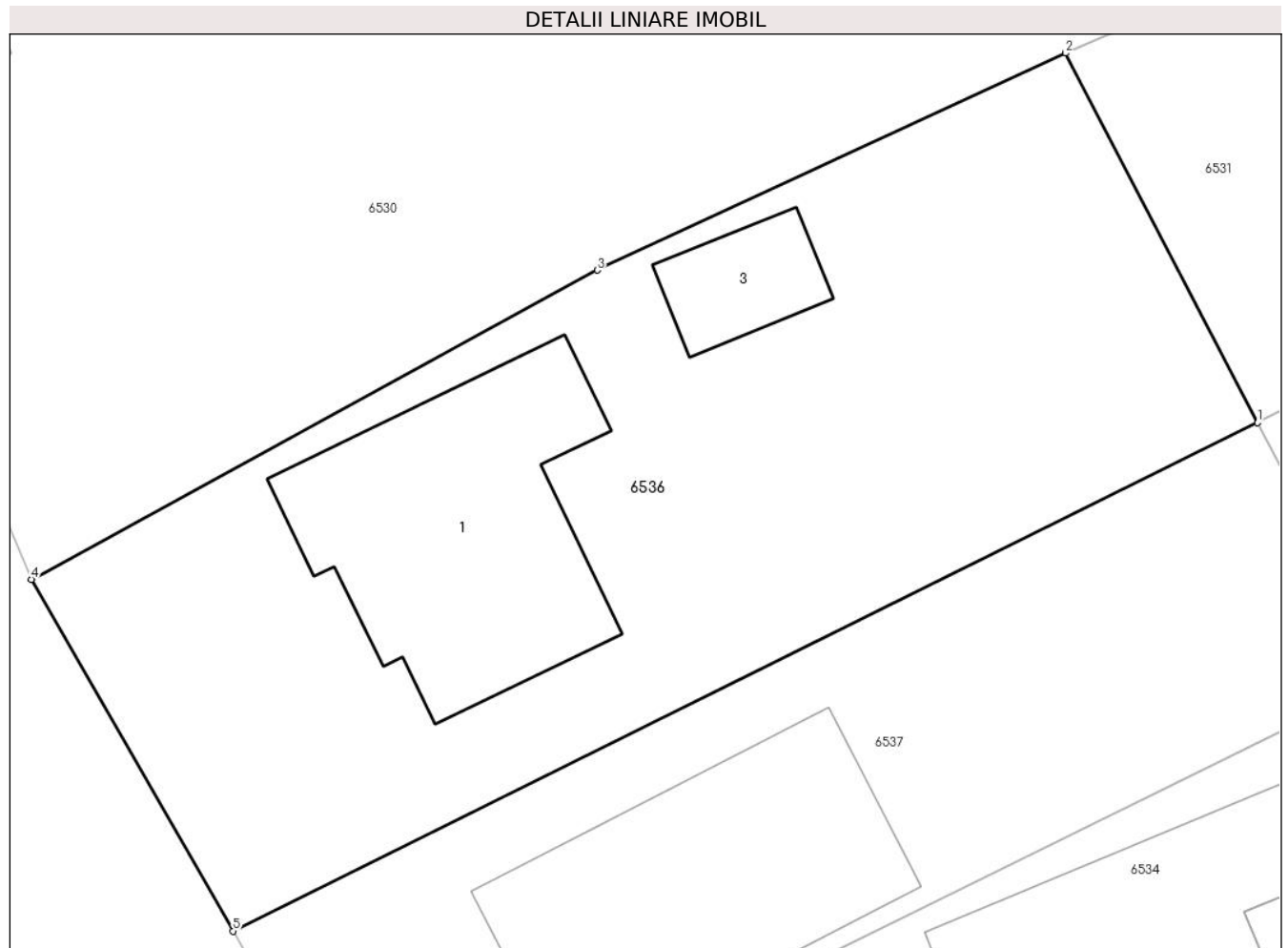
C. Partea III. SARCINI .

Inscrieri privind dezmembramintele dreptului de proprietate, drepturi reale de garanție și sarcini	Referințe
NU SUNT	

Teren

Nr cadastral	Suprafața (mp)*	Observații / Referințe
22002	600	

* Suprafața este determinată în planul de proiecție Stereo 70.



Date referitoare la teren

Crt	Categorie folosință	Intravilan	Suprafața (mp)	Tarla	Parcelă	Nr. topo	Observații / Referințe
1	curți constructii	DA	392	20	1374	-	
2	arabil	DA	208	20	1373	-	

Date referitoare la construcții

Crt	Număr	Destinație construcție	Supraf. (mp)	Situație juridică	Observații / Referințe
A1.1	22002-C1	construcții de locuințe	96	Cu acte	Nr. niveluri:1; S. construita la sol:96 mp; LOCUINTA -P-
A1.3	22002-C3	construcții anexa	19	Cu acte	Nr. niveluri:1; S. construita la sol:19 mp; MAGAZIE -P-(fosta C4)

Lungime Segmente

1) Valorile lungimilor segmentelor sunt obținute din proiecție în plan.

Punct început	X / Y	Punct sfârșit	X / Y	Lungime segment (** (m)
1	581.638,059 393.576,289	2	581.631,299 393.589,294	14.657
2	581.631,299 393.589,294	3	581.614,791 393.581,657	18.189

Punct început	X / Y	Punct sfârșit	X / Y	Lungime segment (** (m)
3	581.614,791 393.581,657	4	581.594,846 393.570,773	22.721
4	581.594,846 393.570,773	5	581.601,952 393.558,396	14.272
5	581.601,952 393.558,396	1	581.638,059 393.576,289	40.297

** Lungimile segmentelor sunt determinate în planul de proiecție Stereo 70 și sunt rotunjite la 1 milimetru.

*** Distanța dintre puncte este formată din segmente cumulate ce sunt mai mici decât valoarea 1 milimetru.

**DATE DESPRE IMOBILUL NR. 6537**

Oficiul de Cadastru și Publicitate Imobiliară PRAHOVA
Biroul de Cadastru și Publicitate Imobiliară Ploiești

A. Partea I. Descrierea imobilului

TEREN Intravilan

Adresa: Loc. Boldesti-Scaeni, Calea Unirii, Nr. 80B-Lot 1, Jud. Prahova

Nr. Crt	Nr cadastral Nr. topografic	Suprafața* (mp)	Observații / Referințe
A1	22003	Din acte: 398 Masurata: 403	Sector cadastral:14 Teren imprejmuit;

Construcții

Crt	Nr cadastral Nr. topografic	Adresa	Observații / Referințe
A1.3	22003-C3	Loc. Boldesti-Scaeni, Calea Unirii, Nr. 80B-Lot 1, Jud. Prahova	Nr. niveluri:2; S. construita la sol:100 mp; S. construita desfasurata:200 mp; Locuinta, P+M

B. Partea II. Proprietari și acte

Inscrieri privitoare la dreptul de proprietate și alte drepturi reale		Referințe
8085 / 17/02/2012		
Act Notarial nr. 447, din 15/02/2012 emis de NP NECULAE AURELIAN;		
B1	Se infiinteaza cartea funciara 22003 a imobilului cu numarul cadastral 22003/Boldesti-Scaeni, rezultat din dezmembrarea imobilului cu numarul cadastral 641 (identificator electronic 20898) inscris in cartea funciara 450(e:450) (identificator electronic 20898);	A1
8102 / 17/02/2012		
Act Notarial nr. 448, din 15/02/2012 emis de NECULAE AURELIAN;		
B7	Intabulare, drept de PROPRIETATEcumparare ca bun propriu, dobandit prin Conventie, cota actuala 1/1 1) CORBU IONEL	A1
171871 / 07/12/2021		
Act Administrativ nr. 8384, din 05/08/2021 emis de OCPI PRAHOVA (act administrativ nr anexa 1.32 la regulamentul din 03.12.2021, emis de SC PRAXIS GEODEZ SRL);		
B8	se repositioneaza imobilul cu modificarea suprafetei ,conform documentatiei tehnice avizate	A1
/		
Act Administrativ nr. 53, din 27/06/2014 emis de PRIMARIA ORASULUI BOLDESTI-SCAENI (Act administrativ Nr.53 /2015, proces verbal de receptie);		
B9	Intabulare, drept de PROPRIETATEconstruire, dobandit prin Construire, cota actuala 1/1 1) CORBU IONEL	A1.3

C. Partea III. SARCINI .

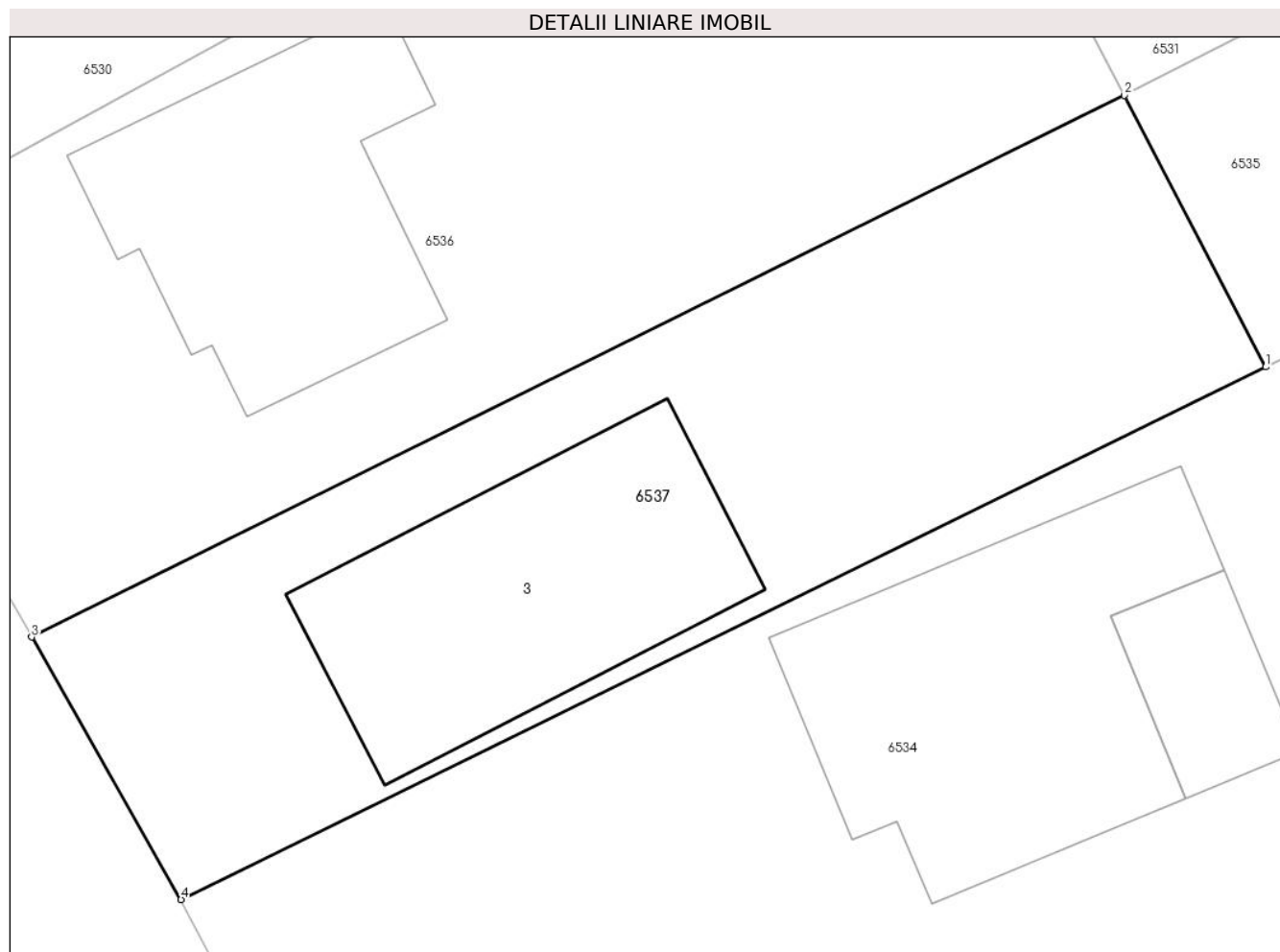
Inscrieri privind dezmembramintele dreptului de proprietate, drepturi reale de garanție și sarcini	Referințe
NU SUNT	

Anexa Nr. 1 La Partea I

Teren

Nr cadastral	Suprafața (mp)*	Observații / Referințe
22003	Din acte: 398 Masurata: 403	

* Suprafața este determinată în planul de proiecție Stereo 70.



Date referitoare la teren

Crt	Categorie folosință	Intra vilan	Suprafața (mp)	Tarla	Parcelă	Nr. topo	Observații / Referințe
1	curți constructii	DA	218	20	1374	-	
2	arabil	DA	185	20	1373	-	

Date referitoare la construcții

Crt	Număr	Destinație construcție	Supraf. (mp)	Situație juridică	Observații / Referințe
A1.3	22003-C3	construcții de locuințe	Din acte: 0 Masurata: 100	Cu acte	Nr. niveluri:2; S. construita la sol:100 mp; S. construita desfasurata:200 mp; Locuinta, P+M

Lungime Segmente

1) Valorile lungimilor segmentelor sunt obținute din proiecție în plan.

Punct început	X / Y	Punct sfârșit	X / Y	Lungime segment (** (m)
1	581.642,728 393.567,322	2	581.638,059 393.576,289	10.11
2	581.638,059 393.576,289	3	581.601,952 393.558,396	40.297

Punct început	X / Y	Punct sfârșit	X / Y	Lungime segment (** (m)
3	581.601,952 393.558,396	4	581.606,889 393.549,721	9.981
4	581.606,889 393.549,721	1	581.642,728 393.567,322	39.928

** Lungimile segmentelor sunt determinate în planul de proiecție Stereo 70 și sunt rotunjite la 1 milimetru.

*** Distanța dintre puncte este formată din segmente cumulate ce sunt mai mici decât valoarea 1 milimetru.

**DATE DESPRE IMOBILUL NR. 6538**

Oficiul de Cadastru și Publicitate Imobiliară PRAHOVA
Biroul de Cadastru și Publicitate Imobiliară Ploiești

A. Partea I. Descrierea imobilului

TEREN Necunoscut

Nr. CF vechi:4489

Nr. cadastral vechi:11213

Adresa: Loc. Boldesti-Scaeni, Calea Unirii, Nr. 72A-Lot 2, Jud. Prahova

Nr. Crt	Nr cadastral Nr. topografic	Suprafața* (mp)	Observații / Referințe
A1	21544	Din acte: 3.418 Masurata: 3.331	Sector cadastral:14 Teren imprejmuit; Imobil desparti de canal Nr1389/1, restul de suprafata se gaseste la ID6547 sector 14 Partial imprejmuit

B. Partea II. Proprietari și acte

Inscrieri privitoare la dreptul de proprietate și alte drepturi reale	Referințe
45816 / 11/08/2010	
Act Notarial nr. 692, din 11/08/2010 emis de N.P. MANESCU EMILIAN COSTIN;	
B0	Se infiintează cartea funciara nr. 4489 a unitatii administrativ teritoriale Boldesti-Scaeni , care cuprinde imobilul cu numarul cadastral 11213 descris la PI/A+1, rezultat din dezmembrarea imobilului cu numarul cadastral 11175 din cartea funciara nr. 4407 a aceleiasi unitati administrativ teritoriale.
86811 / 16/12/2013	
Act Notarial nr. 967, din 13/12/2013 emis de NP MANESCU EMILIAN COSTIN;	
B5	Intabulare, drept de PROPRIETATEdonatie, dobandit prin Conventie, cota actuala 1/1 1) MUSAT ADRIAN

C. Partea III. SARCINI .

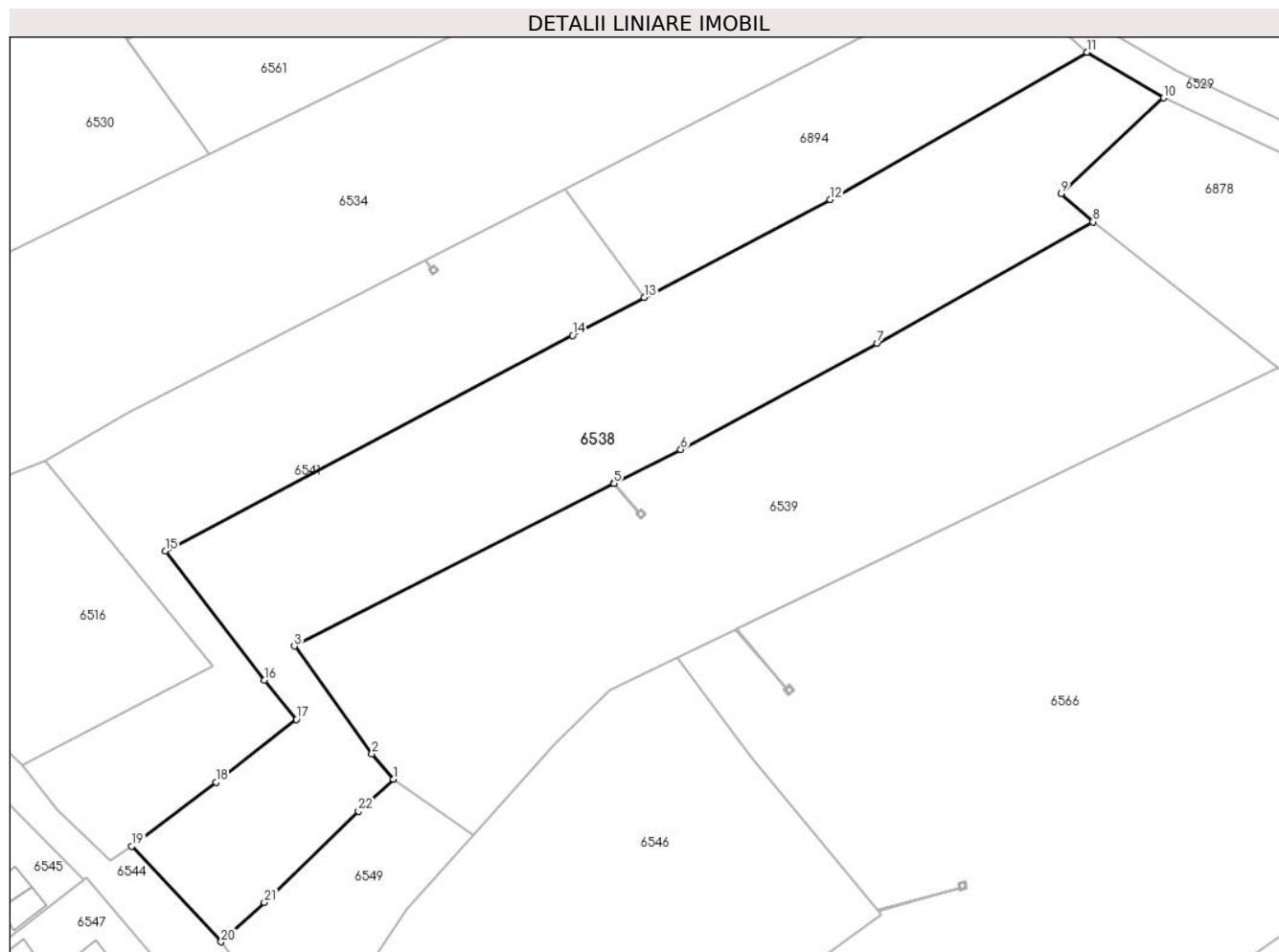
Inscrieri privind dezmembramintele dreptului de proprietate, drepturi reale de garanție și sarcini	Referințe
NU SUNT	

Anexa Nr. 1 La Partea I

Teren

Nr cadastral	Suprafața (mp)*	Observații / Referințe
21544	Din acte: 3.418 Masurata: 3.331	Imobil desparti de canal Nr1389/1, restul de suprafata se gaseste la ID6547 sector 14 Partial imprejmuit

* Suprafața este determinată în planul de proiecție Stereo 70.



Date referitoare la teren

Crt	Categorie folosință	Intravilan	Suprafața (mp)	Tarla	Parcelă	Nr. topo	Observații / Referințe
1	arabil	DA	1.471	20	1400	-	
2	faneata	NU	1.860	20	1392,1398,1 397,1396,14 06	-	

Lungime Segmente

1) Valorile lungimilor segmentelor sunt obținute din proiecție în plan.

Punct început	X / Y	Punct sfârșit	X / Y	Lungime segment (** (m)
1	581.713,107 393.505,311	2	581.710,246 393.508,744	4.469
3	581.699,764 393.523,251	4	581.742,835 393.545,123	48.306
5	581.742,882 393.545,147	6	581.751,879 393.549,716	10.091

Punct început	X / Y	Punct sfârșit	X / Y	Lungime segment (** (m)
2	581.710,246 393.508,744	3	581.699,764 393.523,251	17.898
4	581.742,835 393.545,123	5	581.742,882 393.545,147	0.053
6	581.751,879 393.549,716	7	581.778,38 393.564,014	30.112

Punct început	X / Y	Punct sfârșit	X / Y	Lungime segment (** (m)
7	581.778,38 393.564,014	8	581.807,449 393.580,417	33.378
9	581.803,186 393.584,202	10	581.816,976 393.597,1	18.882
11	581.806,665 393.603,255	12	581.772,041 393.583,421	39.902
13	581.746,947 393.570,207	14	581.737,266 393.565,109	10.941
15	581.682,382 393.536,072	16	581.695,721 393.518,657	21.937
17	581.700,027 393.513,363	18	581.689,199 393.504,922	13.729
19	581.677,848 393.496,275	20	581.689,889 393.483,389	17.636
21	581.695,728 393.488,681	22	581.708,406 393.501,011	17.685

Punct început	X / Y	Punct sfârșit	X / Y	Lungime segment (** (m)
8	581.807,449 393.580,417	9	581.803,186 393.584,202	5.701
10	581.816,976 393.597,1	11	581.806,665 393.603,255	12.008
12	581.772,041 393.583,421	13	581.746,947 393.570,207	28.361
14	581.737,266 393.565,109	15	581.682,382 393.536,072	62.092
16	581.695,721 393.518,657	17	581.700,027 393.513,363	6.824
18	581.689,199 393.504,922	19	581.677,848 393.496,275	14.269
20	581.689,889 393.483,389	21	581.695,728 393.488,681	7.88
22	581.708,406 393.501,011	1	581.713,107 393.505,311	6.371

** Lungimile segmentelor sunt determinate în planul de proiecție Stereo 70 și sunt rotunjite la 1 milimetru.

*** Distanța dintre puncte este formată din segmente cumulate ce sunt mai mici decât valoarea 1 milimetru.

**DATE DESPRE IMOBILUL NR. 6539**

Oficiul de Cadastru și Publicitate Imobiliară PRAHOVA
Biroul de Cadastru și Publicitate Imobiliară Ploiești

A. Partea I. Descrierea imobilului

TEREN Necunoscut

Nr. CF vechi:4490

Nr. cadastral vechi:11214

Adresa: Loc. Boldesti-Scaeni, Calea Unirii, Nr. 72A-Lot 3, Jud. Prahova

Nr. Crt	Nr cadastral Nr. topografic	Suprafața* (mp)	Observații / Referințe
A1	21545	Din acte: 4.250 Masurata: 3.405	Sector cadastral:14 Teren neimprejmuit; Imobil partial imprejmuit

B. Partea II. Proprietari și acte

Inscrieri privitoare la dreptul de proprietate și alte drepturi reale	Referințe
45816 / 11/08/2010	
Act Notarial nr. 692, din 11/08/2010 emis de N.P. MANESCU EMILIAN COSTIN;	
B0	Se infiintează cartea funciara nr. 4490 a unitatii administrativ teritoriale Boldesti-Scaeni , care cuprinde imobilul cu numarul cadastral 11214 descris la PI/A+1, rezultat din dezmembrarea imobilului cu numarul cadastral 11175 din cartea funciara nr. 4407 a aceleiasi unitati administrativ teritoriale.
	A1
45818 / 11/08/2010	
Hotarare Judecatoreasca nr. 692, din 11/08/2010 emis de N.P. MANESCU EMILIAN COSTIN;	
B4	Intabulare, drept de PROPRIETATEpartaj, dobandit prin Conventie, cota actuala 1/1
	A1
	1) ENESCU IOAN DEFUNCT:Da

C. Partea III. SARCINI .

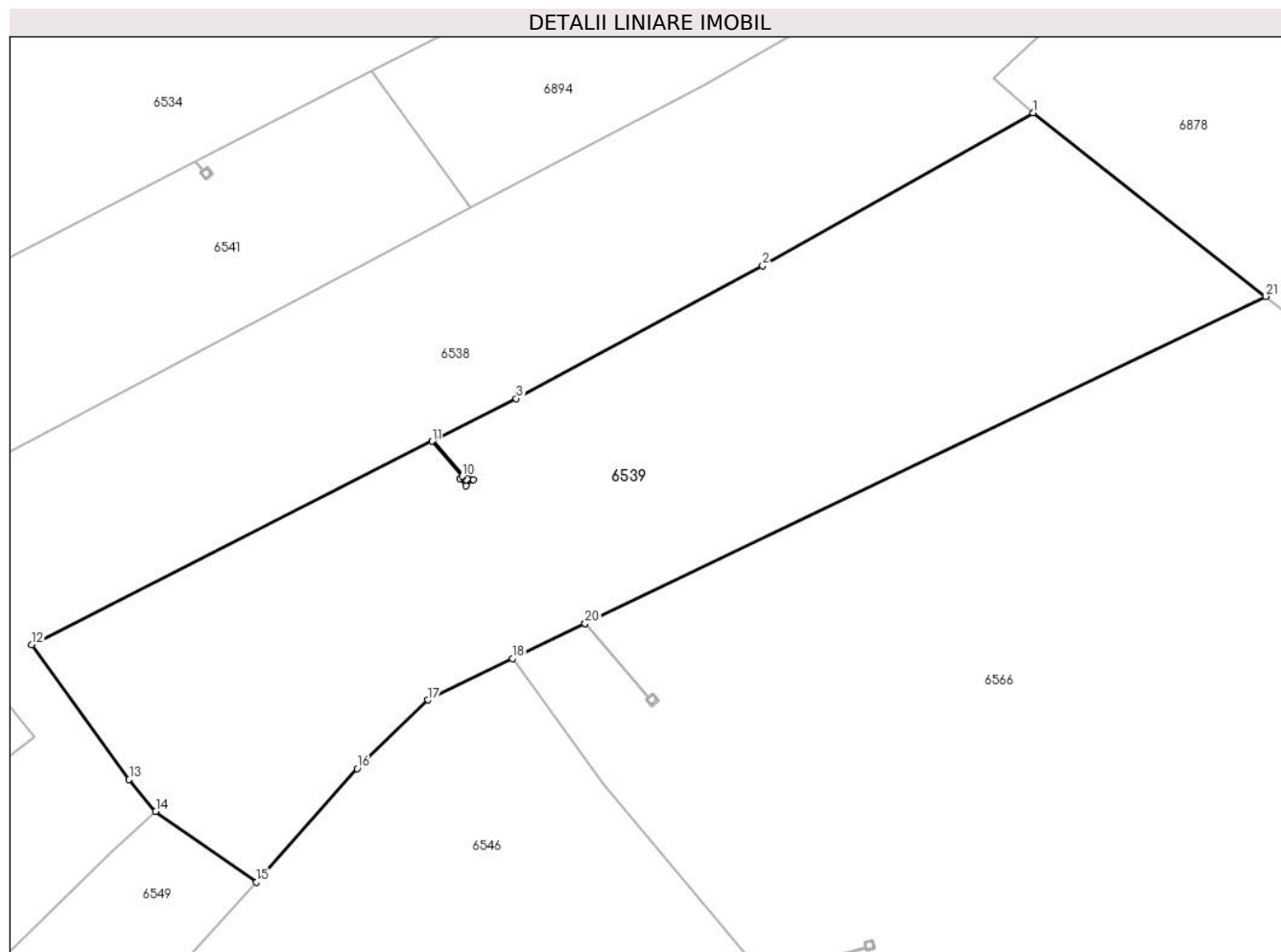
Inscrieri privind dezmembramintele dreptului de proprietate, drepturi reale de garanție și sarcini	Referințe
NU SUNT	

Anexa Nr. 1 La Partea I

Teren

Nr cadastral	Suprafața (mp)*	Observații / Referințe
21545	Din acte: 4.250 Masurata: 3.405	Imobil partial imprejmuit

* Suprafața este determinată în planul de proiecție Stereo 70.



Date referitoare la teren

Crt	Categorie folosință	Intra vilan	Suprafața (mp)	Tarla	Parcelă	Nr. topo	Observații / Referințe
1	arabil	DA	1.149	20	1392,F1406	-	
2	neproductiv	NU	2.256	20	1392,F1406	-	

Lungime Segmente

1) Valorile lungimilor segmentelor sunt obținute din proiecție în plan.

Punct început	X / Y	Punct sfârșit	X / Y	Lungime segment (** (m)
1	581.807,449 393.580,417	2	581.778,38 393.564,014	33.378
3	581.751,879 393.549,716	4	581.742,882 393.545,147	10.091
5	581.746,121 393.541,381	6	581.746,567 393.541,768	0.59
7	581.747,222 393.541,013	8	581.746,467 393.540,357	1.0

Punct început	X / Y	Punct sfârșit	X / Y	Lungime segment (** (m)
2	581.778,38 393.564,014	3	581.751,879 393.549,716	30.112
4	581.742,882 393.545,147	5	581.746,121 393.541,381	4.967
6	581.746,567 393.541,768	7	581.747,222 393.541,013	1.0
8	581.746,467 393.540,357	9	581.745,811 393.541,113	1.001

Punct început	X / Y	Punct sfârșit	X / Y	Lungime segment (** (m)
9	581.745,811 393.541,113	10	581.746,083 393.541,349	0.36
11	581.742,835 393.545,123	12	581.699,764 393.523,251	48.306
13	581.710,246 393.508,744	14	581.713,107 393.505,311	4.469
15	581.723,959 393.497,711	16	581.734,774 393.509,941	16.326
17	581.742,36 393.517,297	18	581.751,454 393.521,756	10.128
19	581.759,247 393.525,501	20	581.759,291 393.525,522	0.049
21	581.832,466 393.560,689	1	581.807,449 393.580,417	31.86

Punct început	X / Y	Punct sfârșit	X / Y	Lungime segment (** (m)
10	581.746,083 393.541,349	11	581.742,835 393.545,123	4.979
12	581.699,764 393.523,251	13	581.710,246 393.508,744	17.898
14	581.713,107 393.505,311	15	581.723,959 393.497,711	13.249
16	581.734,774 393.509,941	17	581.742,36 393.517,297	10.567
18	581.751,454 393.521,756	19	581.759,247 393.525,501	8.646
20	581.759,291 393.525,522	21	581.832,466 393.560,689	81.187

** Lungimile segmentelor sunt determinate în planul de proiecție Stereo 70 și sunt rotunjite la 1 milimetru.

*** Distanța dintre puncte este formată din segmente cumulate ce sunt mai mici decât valoarea 1 milimetru.

**DATE DESPRE IMOBILUL NR. 6540**

Oficiul de Cadastru și Publicitate Imobiliară PRAHOVA
Biroul de Cadastru și Publicitate Imobiliară Ploiești

A. Partea I. Descrierea imobilului

TEREN Intravilan

Adresa: Loc. Boldesti-Scaeni, Str Calea Unirii, Nr. 76-Lot 1, Jud. Prahova

Nr. Crt	Nr cadastral Nr. topografic	Suprafața* (mp)	Observații / Referințe
A1		Din acte: 589 Masurata: 639	Sector cadastral:14 Teren imprejmuit; Imobil desparti de canal Nr1389/1, restul de suprafata se gaseste la ID6516, sector 14

Construcții

Crt	Nr cadastral Nr. topografic	Adresa	Observații / Referințe
A1.1		Loc. Boldesti-Scaeni, Str Calea Unirii, Nr. 76-Lot 1, Jud. Prahova	Nr. niveluri:1; S. construita la sol:94 mp; S. construita desfasurata:94 mp; Locuinta, P
A1.2		Loc. Boldesti-Scaeni, Str Calea Unirii, Nr. 76-Lot 1, Jud. Prahova	Nr. niveluri:1; S. construita la sol:21 mp; S. construita desfasurata:21 mp; Anexa, P

B. Partea II. Proprietari și acte

Inscrieri privitoare la dreptul de proprietate și alte drepturi reale		Referințe
/		
Act Notarial nr. 403, din 16/11/2004 emis de PNP LUPU MARIAN SI LUPU MARIA-LUIZA (Act administrativ Nr. 16170/1996);		
B1	Intabulare, drept de PROPRIETATEmostenire, dobandit prin Succesiune, cota actuala 1/1 1) BOB FLORIN	A1, A1.1, A1.2

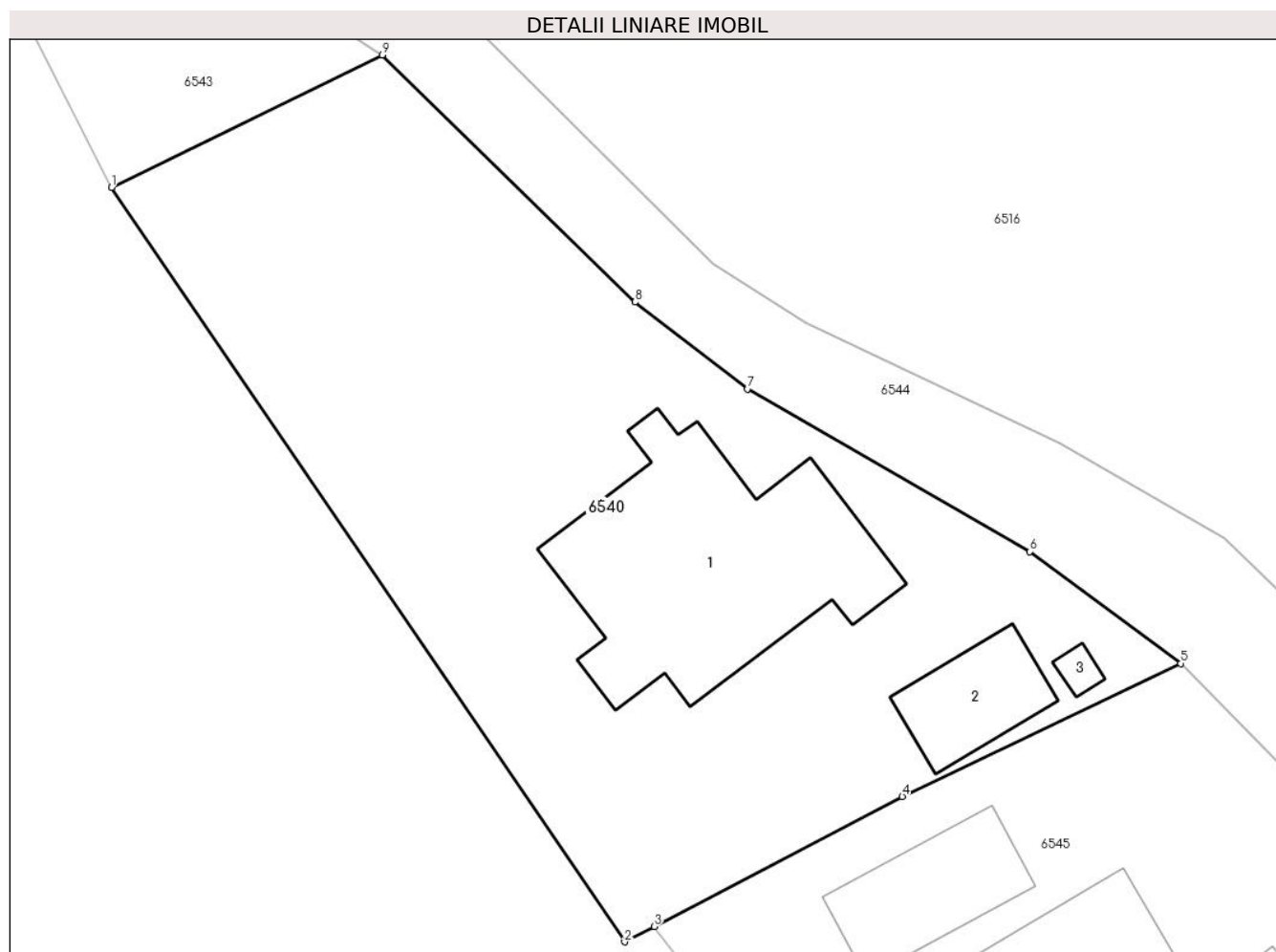
C. Partea III. SARCINI .

Inscrieri privind dezmembramintele dreptului de proprietate, drepturi reale de garanție și sarcini	Referințe
NU SUNT	

Anexa Nr. 1 La Partea I**Teren**

Nr cadastral	Suprafața (mp)*	Observații / Referințe
	Din acte: 589 Masurata: 639	Imobil desparti de canal Nr1389/1, restul de suprafata se gaseste la ID6516, sector 14

* Suprafața este determinată în planul de proiecție Stereo 70.

**Date referitoare la teren**

Crt	Categorie folosință	Intravilan	Suprafața (mp)	Tarla	Parcelă	Nr. topo	Observații / Referințe
1	curți constructii	DA	425	20	1387	-	
2	arabil	DA	214	20	1385	-	

Date referitoare la construcții

Crt	Număr	Destinație construcție	Supraf. (mp)	Situație juridică	Observații / Referințe
A1.1		construcții de locuințe	94	Cu acte	Nr. niveluri:1; S. construita la sol:94 mp; S. construita desfasurata:94 mp; Locuinta, P
A1.2		construcții anexa	21	Cu acte	Nr. niveluri:1; S. construita la sol:21 mp; S. construita desfasurata:21 mp; Anexa, P
A1.3		construcții anexa	Din acte: 0 Masurata: 2	Fara acte	Nr. niveluri:1; S. construita la sol:2 mp; S. construita desfasurata:2 mp; Anexa, P

Lungime Segmente

1) Valorile lungimilor segmentelor sunt obținute din proiecție în plan.

Punct început	X / Y	Punct sfârșit	X / Y	Lungime segment (** (m)
---------------	-------	---------------	-------	-------------------------

Punct început	X / Y	Punct sfârșit	X / Y	Lungime segment (** (m)
1	581.615,291 393.524,148	2	581.635,988 393.493,729	36.792
2	581.635,988 393.493,729	3	581.637,175 393.494,351	1.34
3	581.637,175 393.494,351	4	581.647,18 393.499,591	11.294
4	581.647,18 393.499,591	5	581.658,415 393.504,953	12.449
5	581.658,415 393.504,953	6	581.652,325 393.509,463	7.578
6	581.652,325 393.509,463	7	581.640,932 393.516,024	13.147
7	581.640,932 393.516,024	8	581.636,397 393.519,523	5.728
8	581.636,397 393.519,523	9	581.626,215 393.529,486	14.246
9	581.626,215 393.529,486	1	581.615,291 393.524,148	12.158

** Lungimile segmentelor sunt determinate în planul de proiecție Stereo 70 și sunt rotunjite la 1 milimetru.

*** Distanța dintre puncte este formată din segmente cumulate ce sunt mai mici decât valoarea 1 milimetru.

**DATE DESPRE IMOBILUL NR. 6541**

Oficiul de Cadastru și Publicitate Imobiliară PRAHOVA
Biroul de Cadastru și Publicitate Imobiliară Ploiești

A. Partea I. Descrierea imobilului

TEREN Necunoscut

Adresa: Loc. Boldesti-Scaeni, Str Calea Unirii, Nr. 74-74A Lot-1, Jud. Prahova

Nr. Crt	Nr cadastral Nr. topografic	Suprafața* (mp)	Observații / Referințe
A1		Din acte: 2.500 Masurata: 1.998	Sector cadastral:14 Teren imprejmuit; Imobil despartit de canal Nr1389/1, restul de suprafata se gaseste la ID6545 sector 14

B. Partea II. Proprietari și acte

Inscrieri privitoare la dreptul de proprietate și alte drepturi reale		Referințe
/		
Act Notarial nr. 6954, din 18/11/1997 emis de BNP IVAN CONSTANTIN (Act notarial Nr.329 din 05.02.1976, act, Act Nortarial Nr.1550/1974);		
B1	Intabulare, drept de PROPRIETATEpartaj voluntar, dobandit prin lesire Din Indiviziune, cota actuala 1/2 1) DIACONESCU ION	A1
B2	Intabulare, drept de PROPRIETATEpartaj voluntar, dobandit prin lesire Din Indiviziune, cota actuala 1/2 1) IONESCU EUGENIA	A1

C. Partea III. SARCINI .

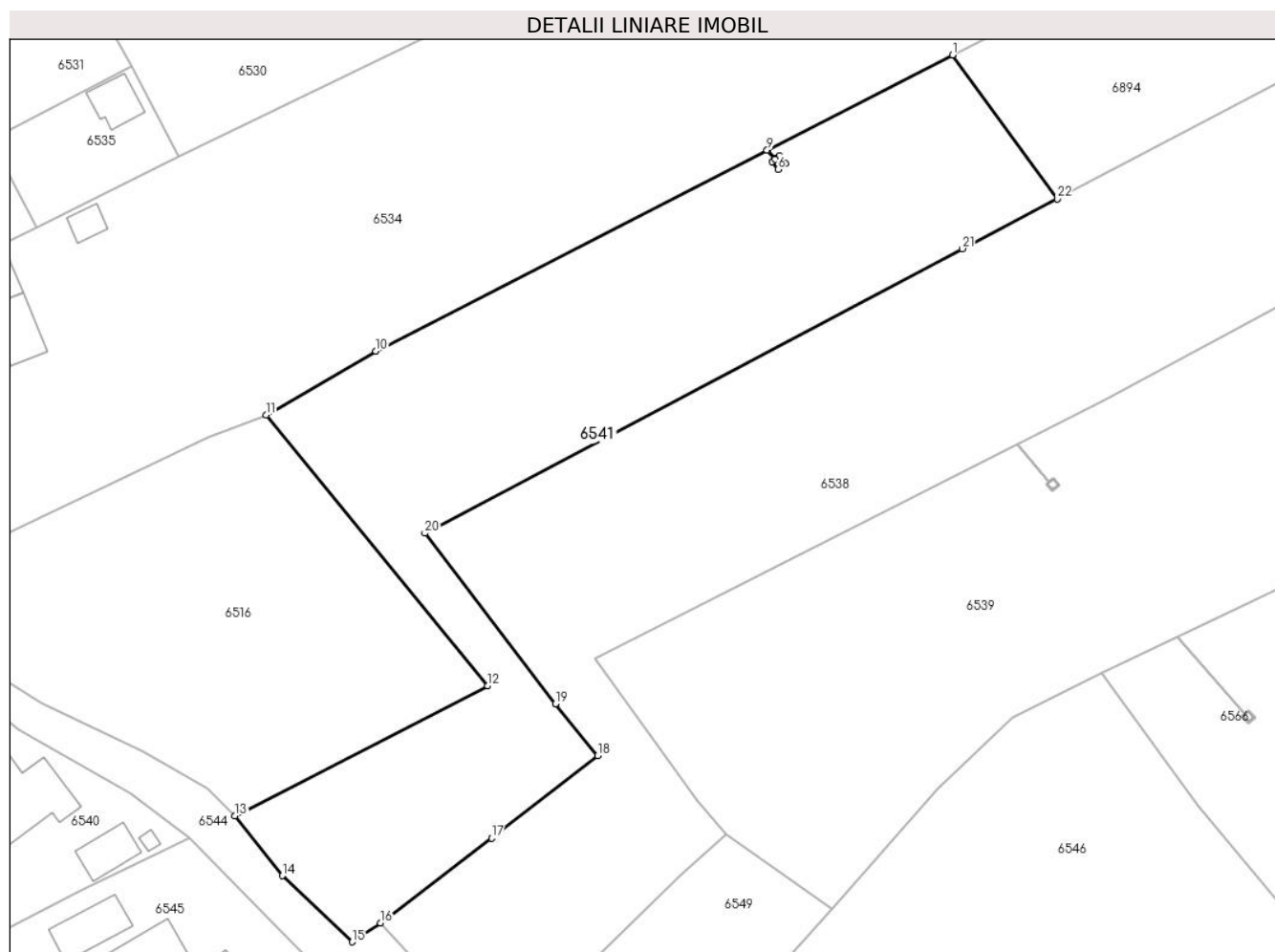
Inscrieri privind dezmembramintele dreptului de proprietate, drepturi reale de garanție și sarcini	Referințe
NU SUNT	

Anexa Nr. 1 La Partea I

Teren

Nr cadastral	Suprafața (mp)*	Observații / Referințe
	Din acte: 2.500 Masurata: 1.998	Imobil despartit de canal Nr1389/1, restul de suprafata se gaseste la ID6545 sector 14

* Suprafața este determinată în planul de proiecție Stereo 70.



Date referitoare la teren

Crt	Categorie folosință	Intravilan	Suprafața (mp)	Tarla	Parcelă	Nr. topo	Observații / Referințe
1	arabil	DA	476	20	1391	-	
2	faneata	DA	937	20	1393,1393/1	-	
3	faneata	NU	585	20	1393,1393/1	-	

Lungime Segmente

1) Valorile lungimilor segmentelor sunt obținute din proiecție în plan.

Punct început	X / Y	Punct sfârșit	X / Y	Lungime segment (** (m))
1	581.736,277 393.584,891	2	581.717,378 393.575,189	21.244
3	581.718,184 393.574,285	4	581.718,61 393.574,622	0.543
5	581.719,231 393.573,839	6	581.718,448 393.573,217	1.0

Punct început	X / Y	Punct sfârșit	X / Y	Lungime segment (** (m))
2	581.717,378 393.575,189	3	581.718,184 393.574,285	1.211
4	581.718,61 393.574,622	5	581.719,231 393.573,839	0.999
6	581.718,448 393.573,217	7	581.717,826 393.574,002	1.002

Punct început	X / Y	Punct sfârșit	X / Y	Lungime segment (** (m)
7	581.717,826 393.574,002	8	581.718,145 393.574,254	0.407
9	581.717,332 393.575,165	10	581.677,385 393.554,657	44.904
11	581.666,181 393.548,134	12	581.688,81 393.520,489	35.726
13	581.663,025 393.507,223	14	581.667,842 393.501,105	7.787
15	581.674,982 393.494,346	16	581.677,848 393.496,275	3.455
17	581.689,199 393.504,922	18	581.700,027 393.513,363	13.729
19	581.695,721 393.518,657	20	581.682,382 393.536,072	21.937
21	581.737,266 393.565,109	22	581.746,947 393.570,207	10.941

Punct început	X / Y	Punct sfârșit	X / Y	Lungime segment (** (m)
8	581.718,145 393.574,254	9	581.717,332 393.575,165	1.221
10	581.677,385 393.554,657	11	581.666,181 393.548,134	12.965
12	581.688,81 393.520,489	13	581.663,025 393.507,223	28.997
14	581.667,842 393.501,105	15	581.674,982 393.494,346	9.832
16	581.677,848 393.496,275	17	581.689,199 393.504,922	14.269
18	581.700,027 393.513,363	19	581.695,721 393.518,657	6.824
20	581.682,382 393.536,072	21	581.737,266 393.565,109	62.092
22	581.746,947 393.570,207	1	581.736,277 393.584,891	18.151

** Lungimile segmentelor sunt determinate în planul de proiecție Stereo 70 și sunt rotunjite la 1 milimetru.

*** Distanța dintre puncte este formată din segmente cumulate ce sunt mai mici decât valoarea 1 milimetru.

**DATE DESPRE IMOBILUL NR. 6542**

Oficiul de Cadastru și Publicitate Imobiliară PRAHOVA
Biroul de Cadastru și Publicitate Imobiliară Ploiești

A. Partea I. Descrierea imobilului

TEREN Extravilan

Adresa: Jud. Prahova

Nr. Crt	Nr cadastral Nr. topografic	Suprafața* (mp)	Observații / Referințe
A1		532	Sector cadastral:14 Teren neimprejmuit;

B. Partea II. Proprietari și acte

Inscrieri privitoare la dreptul de proprietate și alte drepturi reale		Referințe
/		
Act Normativ nr. 7, din 13/03/1996 emis de PARLAMENTUL ROMÂNIEI (LEGE; ,art.13);		
B1	Inscrierea posesiei, drept de PROPRIETATE, dobandit prin Constituire, cota actuala 1/1 1) NEIDENTIFICAT NEIDENTIFICAT	A1
B2	Se noteaza mentiunea de proprietar neidentificat, rezerva Comisiei Locale de Fond Funciar	A1

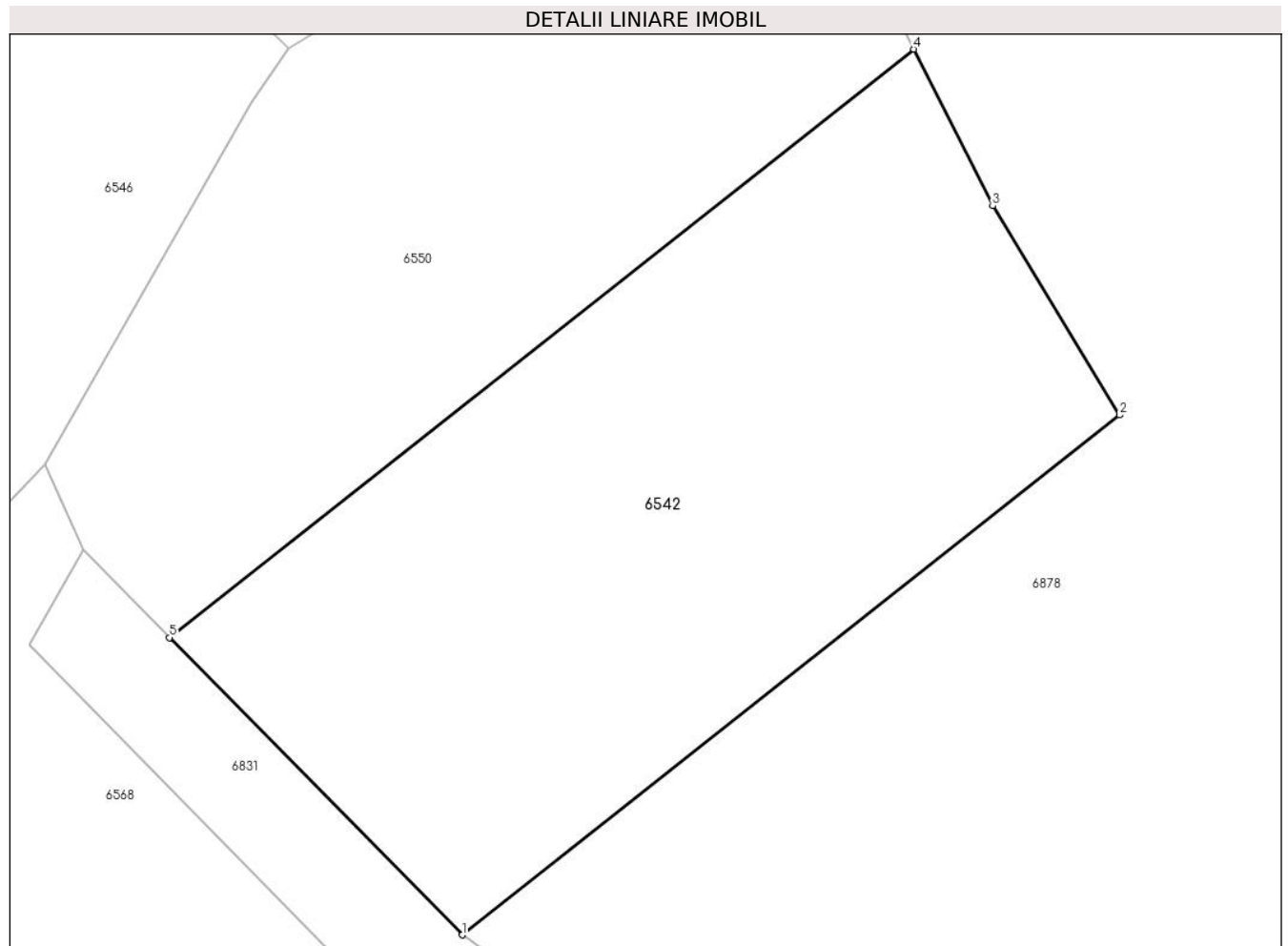
C. Partea III. SARCINI .

Inscrieri privind dezmembramintele dreptului de proprietate, drepturi reale de garanție și sarcini	Referințe
NU SUNT	

Teren

Nr cadastral	Suprafața (mp)*	Observații / Referințe
	532	

* Suprafața este determinată în planul de proiecție Stereo 70.



Date referitoare la teren

Crt	Categorie folosință	Intra vilan	Suprafața (mp)	Tarla	Parcelă	Nr. topo	Observații / Referințe
1	faneata	NU	532	19	-	-	

Lungime Segmente

1) Valorile lungimilor segmentelor sunt obținute din proiecție în plan.

Punct început	X / Y	Punct sfârșit	X / Y	Lungime segment (** (m)
1	581.783,581 393.420,232	2	581.808,578 393.439,97	31.85
2	581.808,578 393.439,97	3	581.803,757 393.447,916	9.294
3	581.803,757 393.447,916	4	581.800,756 393.453,864	6.662
4	581.800,756 393.453,864	5	581.772,457 393.431,519	36.057
5	581.772,457 393.431,519	1	581.783,581 393.420,232	15.847

**** Lungimile segmentelor sunt determinate în planul de proiecție Stereo 70 și sunt rotunjite la 1 milimetru.**

***** Distanța dintre puncte este formată din segmente cumulate ce sunt mai mici decât valoarea 1 milimetru.**

**DATE DESPRE IMOBILUL NR. 6543**

Oficiul de Cadastru și Publicitate Imobiliară PRAHOVA
Biroul de Cadastru și Publicitate Imobiliară Ploiești

A. Partea I. Descrierea imobilului

TEREN Intravilan

Adresa: Loc. Boldesti-Scaeni, Calea Unirii, Nr. 78-Lot 2, Jud. Prahova

Nr. Crt	Nr cadastral Nr. topografic	Suprafața* (mp)	Observații / Referințe
A1		Din acte: 302 Masurata: 127	Sector cadastral:14 Teren imprejmuit; Imobil desparti de canal Nr1389/1, restul de suprafata se gaseste la ID6534 sector 14

B. Partea II. Proprietari și acte

Inscrieri privitoare la dreptul de proprietate și alte drepturi reale		Referințe
/		
Act Notarial nr. 12, din 06/03/2023 emis de BNP BARBU (Act notarial Nr.26 din 19.05.2015, Act administrativ Nr.10106 din 20.09.1993, act Nortarial Nr2064 din 28.09.1993, Act administrativ Nr.6 din 10.02.1994);		
B1	Intabulare, drept de PROPRIETATEmostenire, dobandit prin Succesiune, cota actuala 5/8 1) TUICĂ GABRIELA	A1
B2	Intabulare, drept de PROPRIETATEmostenire, dobandit prin Succesiune, cota actuala 3/8 1) POPESCU MADALINA	A1

C. Partea III. SARCINI .

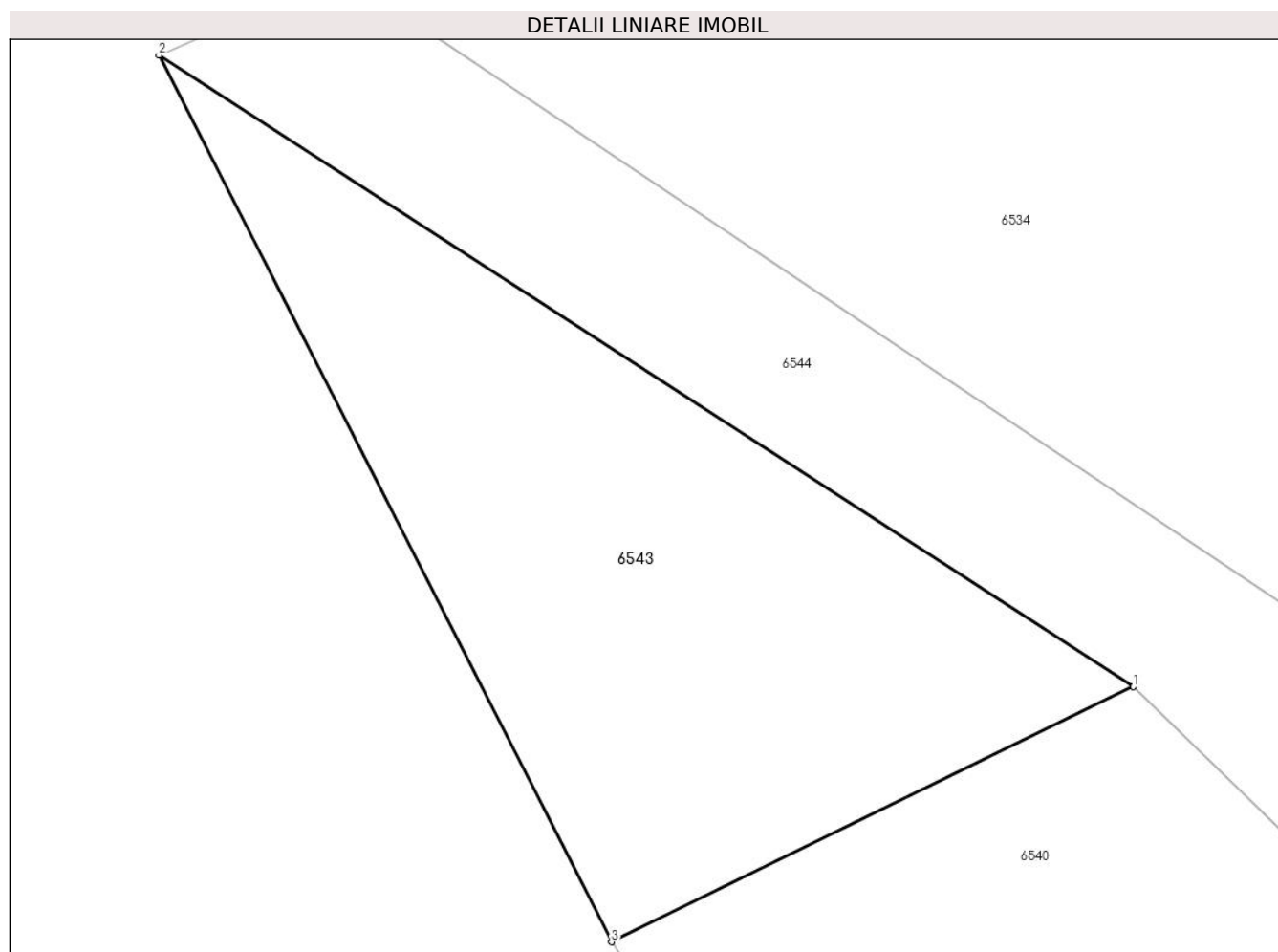
Inscrieri privind dezmembramintele dreptului de proprietate, drepturi reale de garanție și sarcini	Referințe
NU SUNT	

Anexa Nr. 1 La Partea I

Teren

Nr cadastral	Suprafața (mp)*	Observații / Referințe
	Din acte: 302 Masurata: 127	Imobil desparti de canal Nr1389/1, restul de suprafata se gaseste la ID6534 sector 14

* Suprafața este determinată în planul de proiecție Stereo 70.



Date referitoare la teren

Crt	Categorie folosință	Intravilan	Suprafața (mp)	Tarla	Parcelă	Nr. topo	Observații / Referințe
1	curti constructii	DA	127	20	1375/3	-	

Lungime Segmente

1) Valorile lungimilor segmentelor sunt obținute din proiecție în plan.

Punct început	X / Y	Punct sfârșit	X / Y	Lungime segment (** (m)
1	581.626,215 393.529,486	2	581.605,824 393.542,707	24.302
2	581.605,824 393.542,707	3	581.615,291 393.524,148	20.834
3	581.615,291 393.524,148	1	581.626,215 393.529,486	12.158

** Lungimile segmentelor sunt determinate în planul de proiecție Stereo 70 și sunt rotunjite la 1 milimetru.

***** Distanţa dintre puncte este formată din segmente cumulate ce sunt mai mici decât valoarea 1 milimetru.**

**DATE DESPRE IMOBILUL NR. 6544**

Oficiul de Cadastru și Publicitate Imobiliară PRAHOVA
Biroul de Cadastru și Publicitate Imobiliară Ploiești

A. Partea I. Descrierea imobilului

TEREN Intravilan

Adresa: Loc. Boldesti-Scaeni, Jud. Prahova

Nr. Crt	Nr cadastral Nr. topografic	Suprafața* (mp)	Observații / Referințe
A1		620	Sector cadastral:14 Teren neimprejmuit;

B. Partea II. Proprietari și acte

Inscrieri privitoare la dreptul de proprietate și alte drepturi reale		Referințe
/		
Act Administrativ nr. 1117, din 02/12/2011 emis de Agentia Nationala de Imbunatatiri Funciare (Ordin nr. 572/01.07.2005, Hotararea nr. 1705/29.11.2006);		
B1	Intabulare, drept de PROPRIETATE, dobandit prin Lege, cota actuala 1/1 1) STATUL ROMAN, CIF:9999	A1
B2	Intabulare, drept de ADMINISTRARE, dobandit prin Lege, cota actuala 1/1 1) AGENȚIA NAȚIONALĂ DE ÎMBUNĂȚĂȚIRI FUNCiare, CIF:29275212	A1

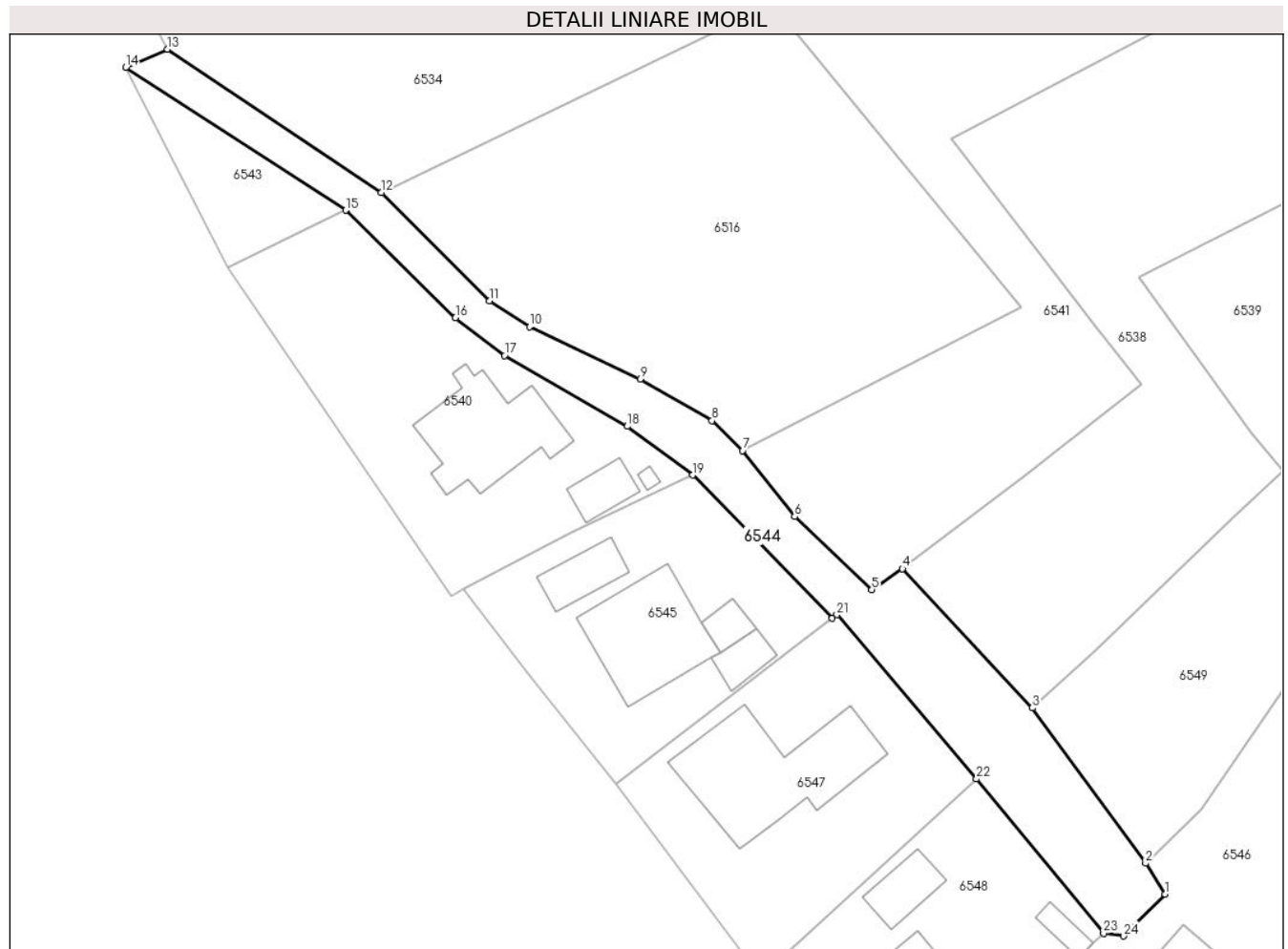
C. Partea III. SARCINI .

Inscrieri privind dezmembramintele dreptului de proprietate, drepturi reale de garanție și sarcini	Referințe
NU SUNT	

Teren

Nr cadastral	Suprafața (mp)*	Observații / Referințe
	620	

* Suprafața este determinată în planul de proiecție Stereo 70.



Date referitoare la teren

Crt	Categorie folosință	Intravilan	Suprafața (mp)	Tarla	Parcelă	Nr. topo	Observații / Referințe
1	ape curgătoare	DA	620	20	1389/1	-	

Lungime Segmente

1) Valorile lungimilor segmentelor sunt obținute din proiecție în plan.

Punct început	X / Y	Punct sfârșit	X / Y	Lungime segment (** (m)
1	581.702,202 393.466,121	2	581.700,391 393.469,001	3.402
3	581.689,889 393.483,389	4	581.677,848 393.496,275	17.636
5	581.674,982 393.494,346	6	581.667,842 393.501,105	9.832
7	581.663,025 393.507,223	8	581.660,187 393.509,988	3.962
9	581.653,517 393.513,83	10	581.643,269 393.518,71	11.351

Punct început	X / Y	Punct sfârșit	X / Y	Lungime segment (** (m)
2	581.700,391 393.469,001	3	581.689,889 393.483,389	17.813
4	581.677,848 393.496,275	5	581.674,982 393.494,346	3.455
6	581.667,842 393.501,105	7	581.663,025 393.507,223	7.787
8	581.660,187 393.509,988	9	581.653,517 393.513,83	7.697
10	581.643,269 393.518,71	11	581.639,561 393.521,074	4.397

Punct început	X / Y	Punct sfârșit	X / Y	Lungime segment (** (m)
11	581.639,561 393.521,074	12	581.629,493 393.531,122	14.224
13	581.609,697 393.544,395	14	581.605,824 393.542,707	4.225
15	581.626,215 393.529,486	16	581.636,397 393.519,523	14.246
17	581.640,932 393.516,024	18	581.652,325 393.509,463	13.147
19	581.658,415 393.504,953	20	581.671,335 393.491,689	18.516
21	581.671,757 393.492,013	22	581.684,707 393.476,802	19.977
23	581.696,489 393.462,51	24	581.698,356 393.462,255	1.884

Punct început	X / Y	Punct sfârșit	X / Y	Lungime segment (** (m)
12	581.629,493 393.531,122	13	581.609,697 393.544,395	23.834
14	581.605,824 393.542,707	15	581.626,215 393.529,486	24.302
16	581.636,397 393.519,523	17	581.640,932 393.516,024	5.728
18	581.652,325 393.509,463	19	581.658,415 393.504,953	7.578
20	581.671,335 393.491,689	21	581.671,757 393.492,013	0.532
22	581.684,707 393.476,802	23	581.696,489 393.462,51	18.522
24	581.698,356 393.462,255	1	581.702,202 393.466,121	5.453

** Lungimile segmentelor sunt determinate în planul de proiecție Stereo 70 și sunt rotunjite la 1 milimetru.

*** Distanța dintre puncte este formată din segmente cumulate ce sunt mai mici decât valoarea 1 milimetru.

**DATE DESPRE IMOBILUL NR. 6545**

Oficiul de Cadastru și Publicitate Imobiliară PRAHOVA
Biroul de Cadastru și Publicitate Imobiliară Ploiești

A. Partea I. Descrierea imobilului

TEREN Intravilan

Adresa: Loc. Boldesti-Scaeni, Str Calea Unirii, Nr. 74-74A-Lot 2, Jud. Prahova

Nr. Crt	Nr cadastral Nr. topografic	Suprafața* (mp)	Observații / Referințe
A1		Din acte: 2.500 Masurata: 502	Sector cadastral:14 Teren imprejmuit; Imobil desparti de canal Nr1389/1, restul de suprafata se gaseste la ID6541 sector 14

Construcții

Crt	Nr cadastral Nr. topografic	Adresa	Observații / Referințe
A1.1		Loc. Boldesti-Scaeni, Str Calea Unirii, Nr. 74-74A-Lot 2, Jud. Prahova	Nr. niveluri:2; S. construita la sol:94 mp; S. construita desfasurata:188 mp; Locuinta, P+1

B. Partea II. Proprietari și acte

Inscrieri privitoare la dreptul de proprietate și alte drepturi reale		Referințe
/		
Act Notarial nr. 9654, din 18/11/1997 emis de BNP IVAN CONSTANTIN (Act notarial Nr.329 din 05.02.1976, act, Act Notarial Nr.1550/1974);		
B1	Intabulare, drept de PROPRIETATEpartaj voluntar, dobandit prin lesire Din Indiviziune, cota actuala 1/2 1) DIACONESCU ION	A1
B2	Intabulare, drept de PROPRIETATEpartaj voluntar, dobandit prin lesire Din Indiviziune, cota actuala 1/2 1) IONESCU EUGENIA	A1
Act Administrativ nr. 8, din 22/02/1991 emis de Primaria Boldesti Scaeni;		
B3	Intabulare, drept de PROPRIETATE, dobandit prin Construire, cota actuala 1/1 1) IONESCU PETRE 2) DIACONESCU ION	A1.1

C. Partea III. SARCINI .

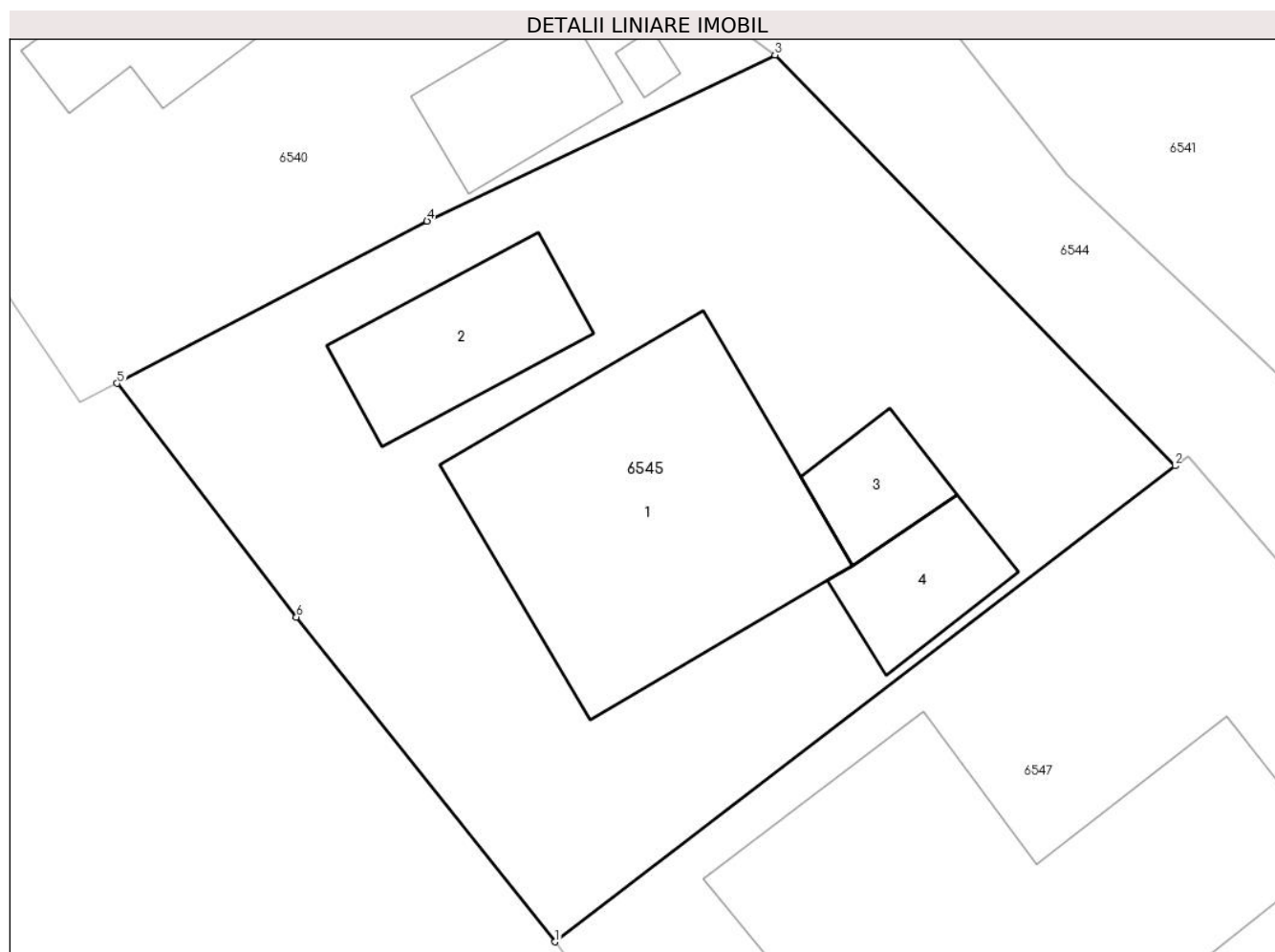
Inscrieri privind dezmembramintele dreptului de proprietate, drepturi reale de garanție și sarcini	Referințe
NU SUNT	

Anexa Nr. 1 La Partea I

Teren

Nr cadastral	Suprafața (mp)*	Observații / Referințe
	Din acte: 2.500 Masurata: 502	Imobil desparti de canal Nr1389/1, restul de suprafata se gaseste la ID6541 sector 14

* Suprafața este determinată în planul de proiecție Stereo 70.



Date referitoare la teren

Crt	Categorie folosință	Intravilan	Suprafața (mp)	Tarla	Parcelă	Nr. topo	Observații / Referințe
1	curți constructii	DA	502	20	1390	-	

Date referitoare la construcții

Crt	Număr	Destinație construcție	Supraf. (mp)	Situație juridică	Observații / Referințe
A1.1		construcții de locuințe	Din acte: 0 Masurata: 94	Cu acte	Nr. niveluri:2; S. construita la sol:94 mp; S. construita desfasurata:188 mp; Locuinta, P+1
A1.2		construcții anexa	Din acte: 0 Masurata: 29	Fara acte	Nr. niveluri:1; S. construita la sol:29 mp; S. construita desfasurata:29 mp; Anexa, P
A1.3		construcții anexa	Din acte: 0 Masurata: 13	Fara acte	Nr. niveluri:1; S. construita la sol:13 mp; S. construita desfasurata:13 mp; Anexa, P
A1.4		construcții anexa	Din acte: 0 Masurata: 17	Fara acte	Nr. niveluri:1; S. construita la sol:17 mp; S. construita desfasurata:17 mp; Anexa, P

Lungime Segmente

1) Valorile lungimilor segmentelor sunt obținute din proiecție în plan.

Punct început	X / Y	Punct sfârșit	X / Y	Lungime segment (** (m)
---------------	-------	---------------	-------	-------------------------

Punct început	X / Y	Punct sfârșit	X / Y	Lungime segment (** (m)
1	581.651,316 393.476,315	2	581.671,335 393.491,689	25.241
2	581.671,335 393.491,689	3	581.658,415 393.504,953	18.516
3	581.658,415 393.504,953	4	581.647,18 393.499,591	12.449
4	581.647,18 393.499,591	5	581.637,175 393.494,351	11.294
5	581.637,175 393.494,351	6	581.642,961 393.486,803	9.511
6	581.642,961 393.486,803	1	581.651,316 393.476,315	13.409

** Lungimile segmentelor sunt determinate în planul de proiecție Stereo 70 și sunt rotunjite la 1 milimetru.

*** Distanța dintre puncte este formată din segmente cumulate ce sunt mai mici decât valoarea 1 milimetru.

**DATE DESPRE IMOBILUL NR. 6546**

Oficiul de Cadastru și Publicitate Imobiliară PRAHOVA
Biroul de Cadastru și Publicitate Imobiliară Ploiești

A. Partea I. Descrierea imobilului

TEREN Intravilan

Adresa: Loc. Boldesti-Scaeni, Str Calea Unirii, Nr. 70, Jud. Prahova, REST PROPRIETATE EXTRAVILAN=6195MP

Nr. Crt	Nr cadastral Nr. topografic	Suprafața* (mp)	Observații / Referințe
A1	23116	Din acte: 2.730 Masurata: 3.766	Sector cadastral:14 Teren imprejmuit;

Construcții

Crt	Nr cadastral Nr. topografic	Adresa	Observații / Referințe
A1.1	23116-C1	Loc. Boldesti-Scaeni, Calea Calea Unirii, Nr. 70, Jud. Prahova	Nr. niveluri:2; S. construita la sol:200 mp; S+P, S. CONSTR.DESF.=199.95MP
A1.2	23116-C2	Loc. Boldesti-Scaeni, Calea Calea Unirii, Nr. 70, Jud. Prahova	Nr. niveluri:1; S. construita la sol:19 mp; Anexa, P

B. Partea II. Proprietari și acte

Inscrieri privitoare la dreptul de proprietate și alte drepturi reale		Referințe
84390 / 22/10/2014		
Act Notarial nr. 1049, din 21/10/2014 emis de NP CURSARU NICOLAE RADU;		
B3	Intabulare, drept de PROPRIETATE, dobandit prin Conventie, cota actuala 1/1 1) TUDORACHE RELI	A1, A1.1, A1.2

C. Partea III. SARCINI

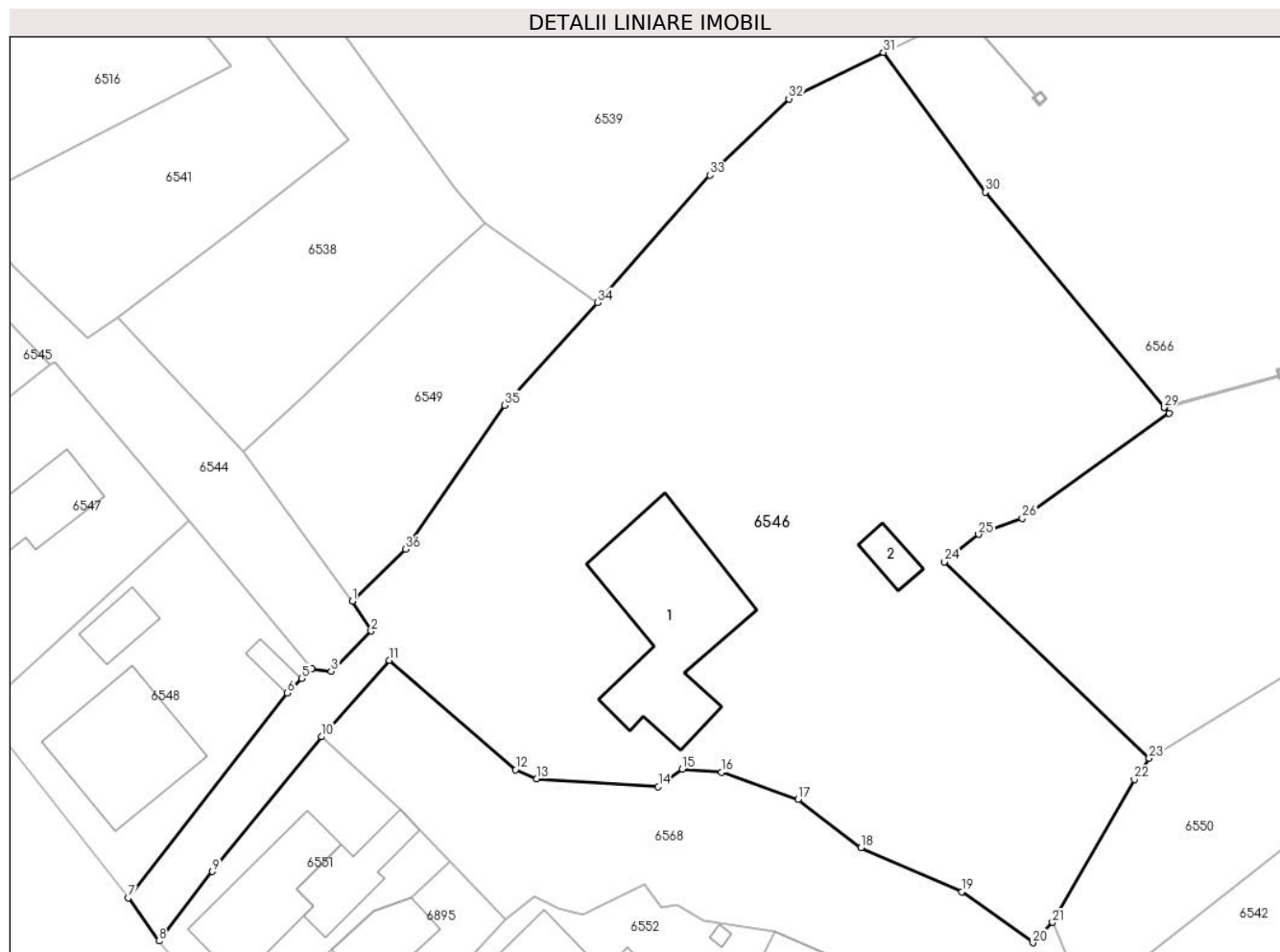
Inscrieri privind dezmembramintele dreptului de proprietate, drepturi reale de garanție și sarcini		Referințe
84390 / 22/10/2014		
Act Notarial nr. 1049, din 21/10/2014 emis de NP CURSARU NICOLAE RADU;		
C1	Uzuct viager 1) TUDORACHE ILIE	A1, A1.1, A1.2
C2	Intabulare, drept de IPOTECA LEGALA, Valoare:0 reprezentand contravaloarea intretinerii 1) TUDORACHE ILIE	A1, A1.1, A1.2

Anexa Nr. 1 La Partea I

Teren

Nr cadastral	Suprafața (mp)*	Observații / Referințe
23116	Din acte: 2.730 Masurata: 3.766	

* Suprafața este determinată în planul de proiecție Stereo 70.



Date referitoare la teren

Crt	Categorie folosință	Intra vilan	Suprafața (mp)	Tarla	Parcelă	Nr. topo	Observații / Referințe
1	curți constructii	DA	763	20	1409	-	
2	arabil	DA	2.741	20	1408	-	
3	faneata	DA	262	20	1407	-	

Date referitoare la construcții

Crt	Număr	Destinație construcție	Supraf. (mp)	Situație juridică	Observații / Referințe
A1.1	23116-C1	construcții de locuințe	200	Cu acte	Nr. niveluri:2; S. construita la sol:200 mp; S+P, S.CONSTR.DESF.=199.95MP
A1.2	23116-C2	construcții anexa	19	Cu acte	Nr. niveluri:1; S. construita la sol:19 mp; Anexa, P

Lungime Segmente

1) Valorile lungimilor segmentelor sunt obținute din proiecție în plan.

Punct început	X / Y	Punct sfârșit	X / Y	Lungime segment (** (m))
1	581.700,391 393.469,001	2	581.702,202 393.466,121	3.402

Punct început	X / Y	Punct sfârșit	X / Y	Lungime segment (** (m))
2	581.702,202 393.466,121	3	581.698,356 393.462,255	5.453

Punct început	X / Y	Punct sfârșit	X / Y	Lungime segment (** (m)	Punct început	X / Y	Punct sfârșit	X / Y	Lungime segment (** (m)
3	581.698,356 393.462,255	4	581.696,489 393.462,51	1.884	4	581.696,489 393.462,51	5	581.695,523 393.461,583	1.339
5	581.695,523 393.461,583	6	581.694,139 393.460,162	1.984	6	581.694,139 393.460,162	7	581.678,841 393.440,466	24.939
7	581.678,841 393.440,466	8	581.681,789 393.436,32	5.087	8	581.681,789 393.436,32	9	581.686,939 393.442,992	8.428
9	581.686,939 393.442,992	10	581.697,411 393.455,961	16.669	10	581.697,411 393.455,961	11	581.703,936 393.463,321	9.836
11	581.703,936 393.463,321	12	581.716,092 393.452,797	16.079	12	581.716,092 393.452,797	13	581.718,108 393.451,928	2.195
13	581.718,108 393.451,928	14	581.729,801 393.451,165	11.718	14	581.729,801 393.451,165	15	581.732,11 393.452,835	2.85
15	581.732,11 393.452,835	16	581.735,905 393.452,544	3.806	16	581.735,905 393.452,544	17	581.743,259 393.449,952	7.797
17	581.743,259 393.449,952	18	581.749,297 393.445,298	7.623	18	581.749,297 393.445,298	19	581.758,981 393.441,073	10.566
19	581.758,981 393.441,073	20	581.765,841 393.436,154	8.441	20	581.765,841 393.436,154	21	581.767,704 393.438,113	2.703
21	581.767,704 393.438,113	22	581.775,585 393.451,847	15.835	22	581.775,585 393.451,847	23	581.777,001 393.453,913	2.505
23	581.777,001 393.453,913	24	581.757,34 393.472,79	27.256	24	581.757,34 393.472,79	25	581.760,614 393.475,415	4.196
25	581.760,614 393.475,415	26	581.764,799 393.476,968	4.464	26	581.764,799 393.476,968	27	581.778,929 393.487,08	17.376
27	581.778,929 393.487,08	28	581.778,503 393.487,593	0.667	28	581.778,503 393.487,593	29	581.778,478 393.487,623	0.039
29	581.778,478 393.487,623	30	581.761,276 393.508,315	26.909	30	581.761,276 393.508,315	31	581.751,454 393.521,756	16.647
31	581.751,454 393.521,756	32	581.742,36 393.517,297	10.128	32	581.742,36 393.517,297	33	581.734,774 393.509,941	10.567
33	581.734,774 393.509,941	34	581.723,959 393.497,711	16.326	34	581.723,959 393.497,711	35	581.715,023 393.487,829	13.323
35	581.715,023 393.487,829	36	581.705,519 393.473,996	16.783	36	581.705,519 393.473,996	1	581.700,391 393.469,001	7.159

** Lungimile segmentelor sunt determinate în planul de proiecție Stereo 70 și sunt rotunjite la 1 milimetru.

*** Distanța dintre puncte este formată din segmente cumulate ce sunt mai mici decât valoarea 1 milimetru.

**DATE DESPRE IMOBILUL NR. 6547**

Oficiul de Cadastru și Publicitate Imobiliară PRAHOVA
Biroul de Cadastru și Publicitate Imobiliară Ploiești

A. Partea I. Descrierea imobilului

TEREN Intravilan

Nr. CF vechi:4405
Nr. cadastral vechi:11174

Adresa: Loc. Boldesti-Scaeni, Calea Unirii, Nr. 72A, Jud. Prahova

Nr. Crt	Nr cadastral Nr. topografic	Suprafața* (mp)	Observații / Referințe
A1	21499	Din acte: 413 Masurata: 558	Sector cadastral:14 Teren imprejmuit; Imobil despartit de canal Nr1389/1, restul de suprafata se gaseste la ID6538 sector 14

Construcții

Crt	Nr cadastral Nr. topografic	Adresa	Observații / Referințe
A1.1	21499-C1	Loc. Boldesti-Scaeni, Calea Unirii, Nr. 72A, Jud. Prahova	Nr. niveluri:1; S. construita la sol:136 mp; C1- LOCUINTA - in suprafata de 136 mp, Note:<SCONSTR.DESF.=162.79MP; SUTILA=118.97MP>.

B. Partea II. Proprietari și acte

Inscrieri privitoare la dreptul de proprietate și alte drepturi reale		Referințe
25885 / 11/05/2010		
Act Notarial nr. 60, din 18/11/2009 emis de NP MANESCU EMILIAN COSTIN;		
B3	Intabulare, drept de PROPRIETATE, dobandit prin Succesiune, cota actuala 3/8 1) MUSAT ADRIAN	A1, A1.1
86815 / 16/12/2013		
Act Notarial nr. 967, din 13/12/2013 emis de NP MANESCU EMILIAN COSTIN (act notarial nr.7/18.12.2013 emis de NP Manescu Emilian Costin);		
B6	Intabulare, drept de PROPRIETATE(donatie), dobandit prin Conventie, cota actuala 5/8 1) MUSAT ADRIAN	A1
B7	Intabulare, drept de PROPRIETATE(donatie), dobandit prin Conventie, cota actuala 5/8 1) MUSAT ADRIAN	A1.1

C. Partea III. SARCINI

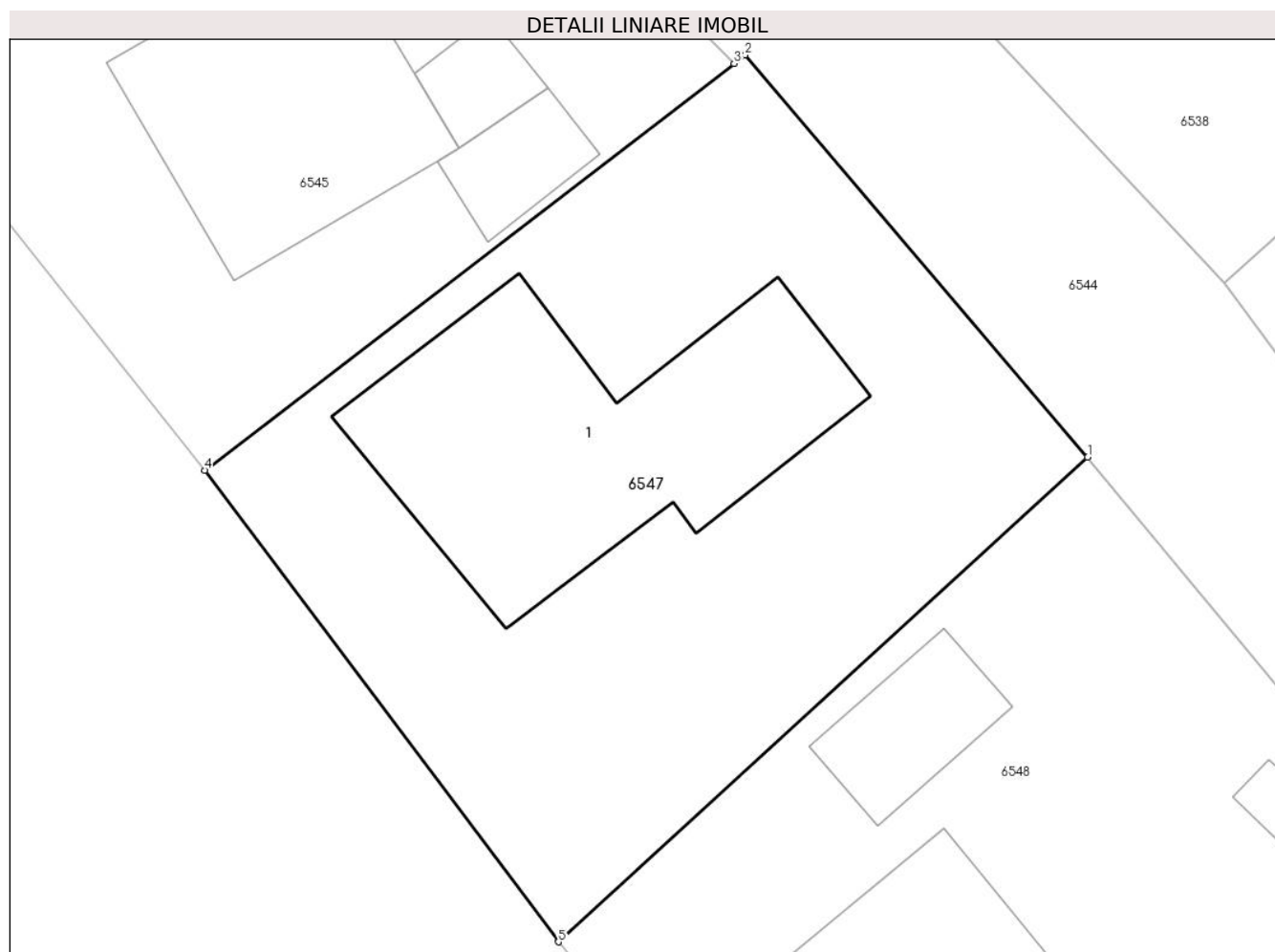
Inscrieri privind dezmembramintele dreptului de proprietate, drepturi reale de garanție și sarcini		Referințe
86815 / 16/12/2013		
Act Notarial nr. 967, din 13/12/2013 emis de NP MANESCU EMILIAN COSTIN (act notarial nr.7/18.12.2013 emis de NP Manescu Emilian Costin);		
C1	Intabulare, drept de HABITATIEviagera 1) MUSAT CORNELIA	A1.1

Anexa Nr. 1 La Partea I

Teren

Nr cadastral	Suprafața (mp)*	Observații / Referințe
21499	Din acte: 413 Masurata: 558	Imobil despartit de canal Nr1389/1, restul de suprafata se gaseste la ID6538 sector 14

* Suprafața este determinată în planul de proiecție Stereo 70.



Date referitoare la teren

Crt	Categorie folosință	Intravilan	Suprafața (mp)	Tarla	Parcelă	Nr. topo	Observații / Referințe
1	curți constructii	DA	558	20	1401,1402,1403	-	

Date referitoare la construcții

Crt	Număr	Destinație construcție	Supraf. (mp)	Situație juridică	Observații / Referințe
A1.1	21499-C1	construcții de locuinte	Din acte: 0 Masurata: 136	Cu acte	Nr. niveluri:1; S. construita la sol:136 mp; C1-LOCUINTA - in suprafata de 136 mp, Note:<SCONSTR.DESF.=162.79MP; SUTILA=118.97MP>.

Lungime Segmente

1) Valorile lungimilor segmentelor sunt obținute din proiecție în plan.

Punct început	X / Y	Punct sfârșit	X / Y	Lungime segment (** (m)
1	581.684,707 393.476,802	2	581.671,757 393.492,013	19.977
2	581.671,757 393.492,013	3	581.671,335 393.491,689	0.532

Punct început	X / Y	Punct sfârșit	X / Y	Lungime segment (** (m)
3	581.671,335 393.491,689	4	581.651,316 393.476,315	25.241
4	581.651,316 393.476,315	5	581.664,693 393.458,481	22.293
5	581.664,693 393.458,481	1	581.684,707 393.476,802	27.133

** Lungimile segmentelor sunt determinate în planul de proiecție Stereo 70 și sunt rotunjite la 1 milimetru.

*** Distanța dintre puncte este formată din segmente cumulate ce sunt mai mici decât valoarea 1 milimetru.

**DATE DESPRE IMOBILUL NR. 6548**

Oficiul de Cadastru și Publicitate Imobiliară PRAHOVA
Biroul de Cadastru și Publicitate Imobiliară Ploiești

A. Partea I. Descrierea imobilului

TEREN Intravilan

Adresa: Loc. Boldesti-Scaeni, Str Calea Unirii, Nr. 72-Lot 1, Jud. Prahova

Nr. Crt	Nr cadastral Nr. topografic	Suprafața* (mp)	Observații / Referințe
A1		Din acte: 563 Masurata: 561	Sector cadastral:14 Teren imprejmuit; Imobil desparti de canal Nr1389/1, restul de suprafata se gaseste la ID6549 sector 14

Construcții

Crt	Nr cadastral Nr. topografic	Adresa	Observații / Referințe
A1.1		Loc. Boldesti-Scaeni, Str Calea Unirii, Nr. 72-Lot 1, Jud. Prahova	Nr. niveluri:2; S. construita la sol:128 mp; S. construita desfasurata:140 mp; Locuinta, S+P
A1.2		Loc. Boldesti-Scaeni, Str Calea Unirii, Nr. 72-Lot 1, Jud. Prahova	Nr. niveluri:1; S. construita la sol:27 mp; S. construita desfasurata:27 mp; Anexa, P

B. Partea II. Proprietari și acte

Inscrieri privitoare la dreptul de proprietate și alte drepturi reale		Referințe
/		
Act Notarial nr. 17576, din 23/09/1992 emis de NOTARIATUL DE STAT JUDETEAN PRAHOVA;		
B1	Intabulare, drept de PROPRIETATEcumparare, bun comun, dobandit prin Conventie, cota actuala 1/1 1) ENESCU IOAN DEFUNCT:Da 2) ENESCU LUVIA	A1, A1.1, A1.2

C. Partea III. SARCINI .

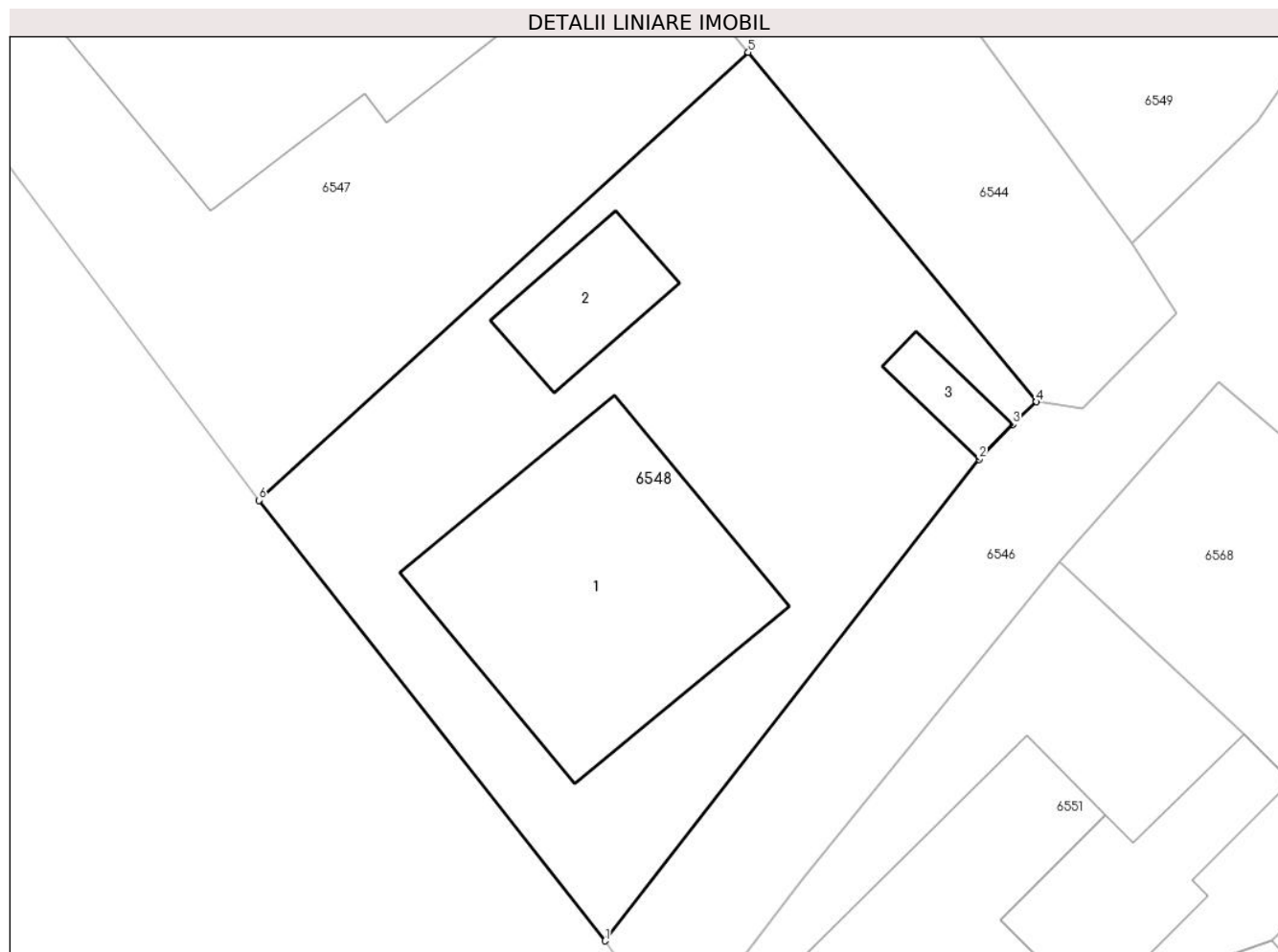
Inscrieri privind dezmembramintele dreptului de proprietate, drepturi reale de garanție și sarcini	Referințe
NU SUNT	

Anexa Nr. 1 La Partea I

Teren

Nr cadastral	Suprafața (mp)*	Observații / Referințe
	Din acte: 563 Masurata: 561	Imobil desparti de canal Nr1389/1, restul de suprafata se gaseste la ID6549 sector 14

* Suprafața este determinată în planul de proiecție Stereo 70.



Date referitoare la teren

Crt	Categorie folosință	Intra vilan	Suprafața (mp)	Tarla	Parcelă	Nr. topo	Observații / Referințe
1	curți constructii	DA	561	20	1403	-	

Date referitoare la construcții

Crt	Număr	Destinație construcție	Supraf. (mp)	Situație juridică	Observații / Referințe
A1.1		construcții de locuințe	128	Cu acte	Nr. niveluri:2; S. construita la sol:128 mp; S. construita desfasurata:140 mp; Locuinta, S+P
A1.2		construcții anexa	Din acte: 33 Masurata: 27	Cu acte	Nr. niveluri:1; S. construita la sol:27 mp; S. construita desfasurata:27 mp; Anexa, P
A1.3		construcții anexa	Din acte: 0 Masurata: 11	Fara acte	Nr. niveluri:1; S. construita la sol:11 mp; S. construita desfasurata:11 mp; Anexa, P

Lungime Segmente

1) Valorile lungimilor segmentelor sunt obținute din proiecție în plan.

Punct început	X / Y	Punct sfârșit	X / Y	Lungime segment (** (m)
1	581.678,841 393.440,466	2	581.694,139 393.460,162	24.939

Punct început	X / Y	Punct sfârșit	X / Y	Lungime segment (** (m)
2	581.694,139 393.460,162	3	581.695,523 393.461,583	1.984
3	581.695,523 393.461,583	4	581.696,489 393.462,51	1.339
4	581.696,489 393.462,51	5	581.684,707 393.476,802	18.522
5	581.684,707 393.476,802	6	581.664,693 393.458,481	27.133
6	581.664,693 393.458,481	1	581.678,841 393.440,466	22.906

** Lungimile segmentelor sunt determinate în planul de proiecție Stereo 70 și sunt rotunjite la 1 milimetru.

*** Distanța dintre puncte este formată din segmente cumulate ce sunt mai mici decât valoarea 1 milimetru.

**DATE DESPRE IMOBILUL NR. 6549**

Oficiul de Cadastru și Publicitate Imobiliară PRAHOVA
 Biroul de Cadastru și Publicitate Imobiliară Ploiești

A. Partea I. Descrierea imobilului

TEREN Intravilan

Adresa: Loc. Boldesti-Scaeni, Str Calea Unirii, Nr. 72-Lot 2, Jud. Prahova

Nr. Crt	Nr cadastral Nr. topografic	Suprafața* (mp)	Observații / Referințe
A1		Din acte: 437 Masurata: 527	Sector cadastral:14 Teren imprejmuit; Imobil desparti de canal Nr1389/1, restul de suprafata se gaseste la ID6548 sector 14

B. Partea II. Proprietari și acte

Inscrieri privitoare la dreptul de proprietate și alte drepturi reale	Referințe
/	
Act Notarial nr. 17576, din 23/09/1992 emis de NOTARIATUL DE STAT JUDETEAN PRAHOVA;	
B1	A1
Intabulare, drept de PROPRIETATEcumparare, bun comun, dobandit prin Conventie, cota actuala 1/1	
1) ENESCU IOAN	
2) ENESCU LUVIA	

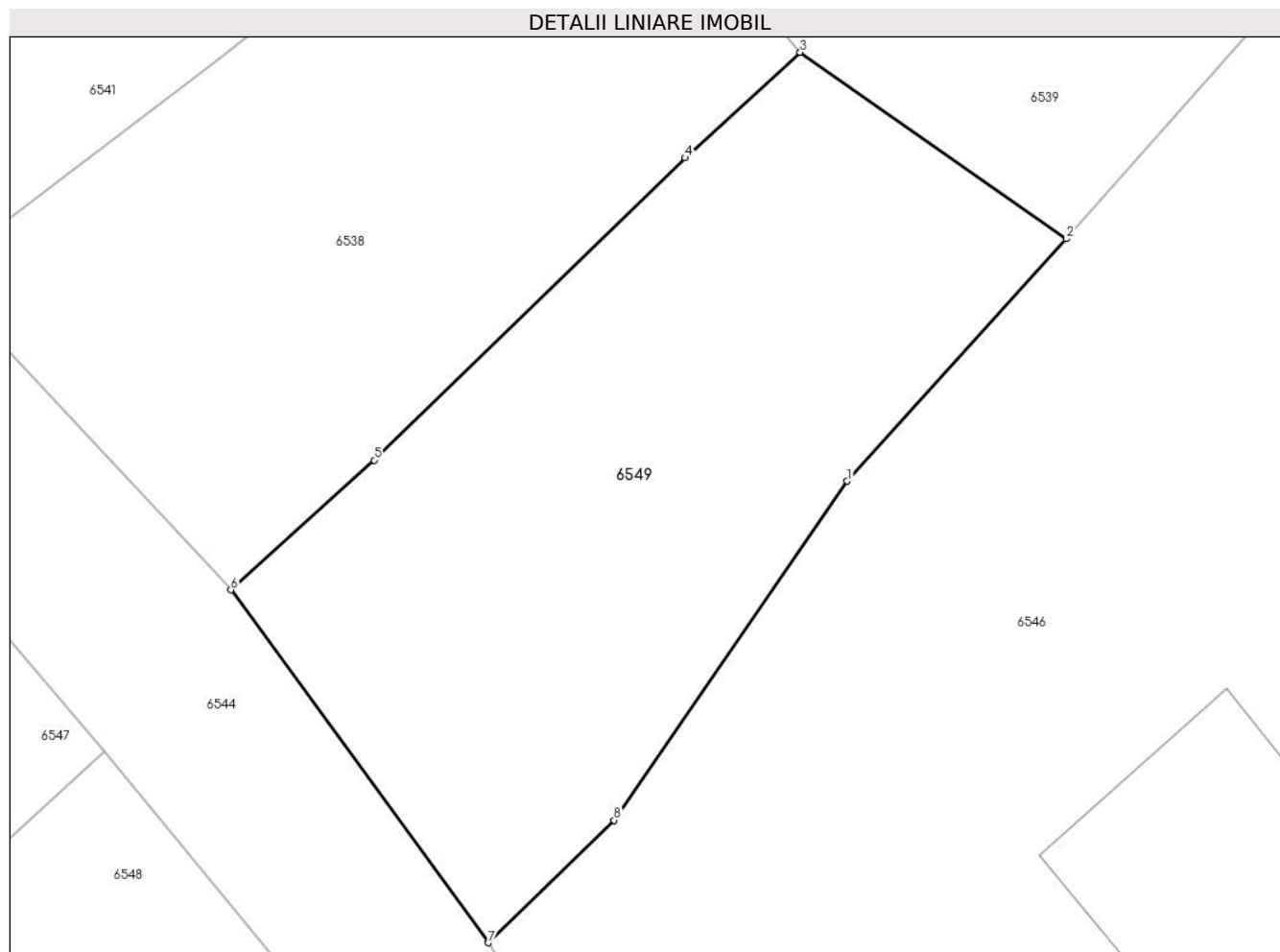
C. Partea III. SARCINI .

Inscrieri privind dezmembramintele dreptului de proprietate, drepturi reale de garanție și sarcini	Referințe
NU SUNT	

Teren

Nr cadastral	Suprafața (mp)*	Observații / Referințe
	Din acte: 437 Masurata: 527	Imobil desparti de canal Nr1389/1, restul de suprafata se gaseste la ID6548 sector 14

* Suprafața este determinată în planul de proiecție Stereo 70.



Date referitoare la teren

Crt	Categorie folosință	Intra vilan	Suprafața (mp)	Tarla	Parcelă	Nr. topo	Observații / Referințe
1	faneata	DA	527	19	1400	-	

Lungime Segmente

1) Valorile lungimilor segmentelor sunt obținute din proiecție în plan.

Punct început	X / Y	Punct sfârșit	X / Y	Lungime segment (** (m)
1	581.715,023 393.487,829	2	581.723,959 393.497,711	13.323
2	581.723,959 393.497,711	3	581.713,107 393.505,311	13.249
3	581.713,107 393.505,311	4	581.708,406 393.501,011	6.371
4	581.708,406 393.501,011	5	581.695,728 393.488,681	17.685
5	581.695,728 393.488,681	6	581.689,889 393.483,389	7.88

Punct început	X / Y	Punct sfârșit	X / Y	Lungime segment (** (m)
6	581.689,889 393.483,389	7	581.700,391 393.469,001	17.813
7	581.700,391 393.469,001	8	581.705,519 393.473,996	7.159
8	581.705,519 393.473,996	1	581.715,023 393.487,829	16.783

** Lungimile segmentelor sunt determinate în planul de proiecție Stereo 70 și sunt rotunjite la 1 milimetru.

*** Distanța dintre puncte este formată din segmente cumulate ce sunt mai mici decât valoarea 1 milimetru.

**DATE DESPRE IMOBILUL NR. 6550**

Oficiul de Cadastru și Publicitate Imobiliară PRAHOVA
Biroul de Cadastru și Publicitate Imobiliară Ploiești

A. Partea I. Descrierea imobilului

TEREN Intravilan

Adresa: Loc. Boldesti-Scaeni, Str Seciului, Nr. 3-lot-3, Jud. Prahova

Nr. Crt	Nr cadastral Nr. topografic	Suprafața* (mp)	Observații / Referințe
A1		473	Sector cadastral:14 Teren imprejmuit;

B. Partea II. Proprietari și acte

Inscrieri privitoare la dreptul de proprietate și alte drepturi reale		Referințe
/		
Act Notarial nr. 251, din 28/08/2017 emis de SPN LUPU MARIAN SI LUPU MARIA-LUIZA (Act noratial Nr6 din 22.01.1996, act administrativ Nr.5148 din 19.05.1993);		
B1	Intabulare, drept de PROPRIETATEmostenire, dobandit prin Succesiune, cota actuala 1/2 1) CÂNEA MARIA-MAGDALENA	A1
Act Normativ nr. 54, din 21/08/2023 emis de SPN BARBU;		
B2	Intabulare, drept de PROPRIETATEmostenire, dobandit prin Succesiune, cota actuala 2/16 1) ȚUICĂ GEORGETA	A1
B3	Intabulare, drept de PROPRIETATEmostenire, dobandit prin Succesiune, cota actuala 3/16 1) ȚUICĂ GABRIEL-ALEXANDRU	A1
B4	Intabulare, drept de PROPRIETATEmostenire, dobandit prin Succesiune, cota actuala 3/16 1) ȚUICĂ BOGDAN-CONSTANTIN	A1

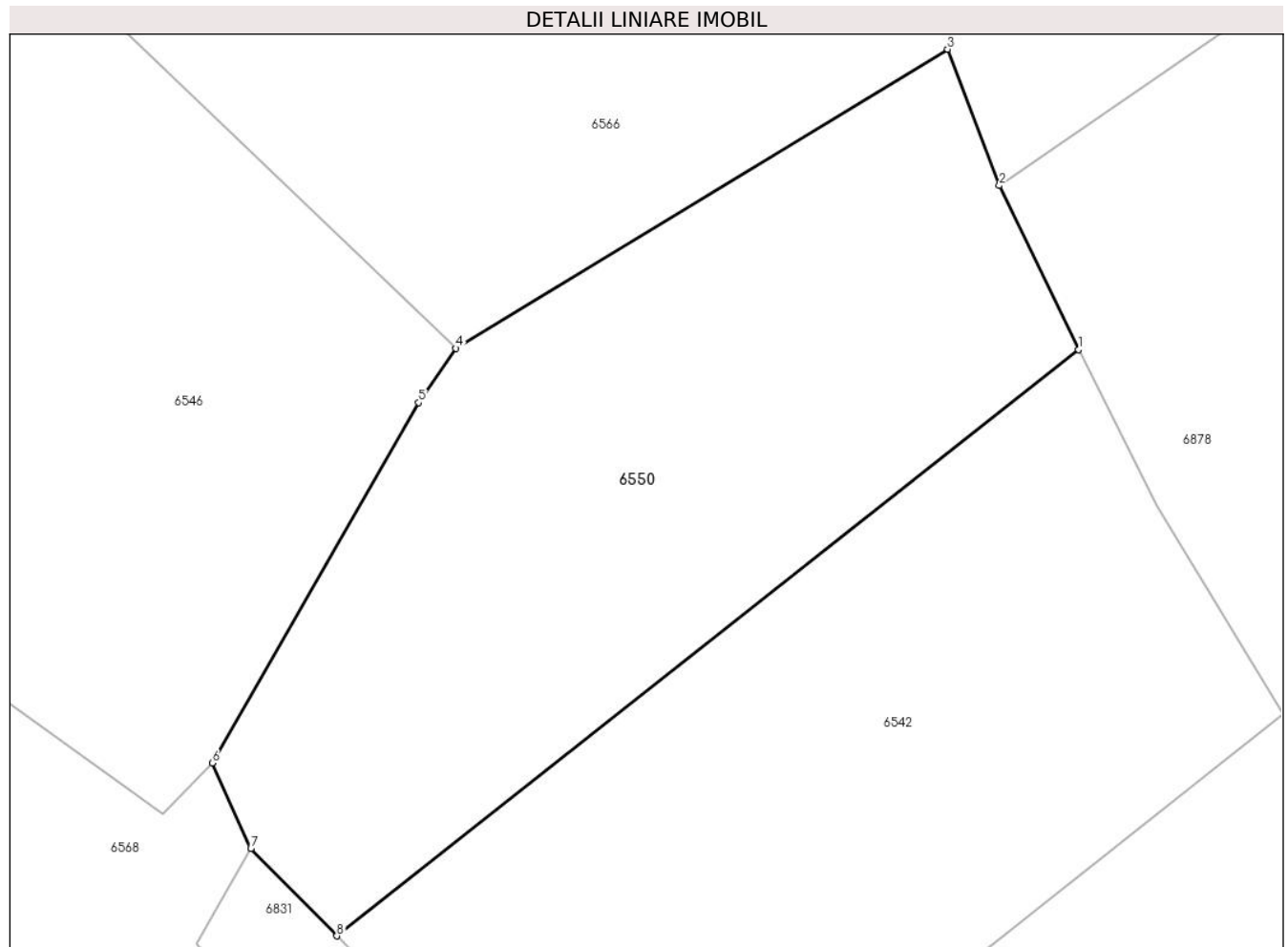
C. Partea III. SARCINI .

Inscrieri privind dezmembramintele dreptului de proprietate, drepturi reale de garanție și sarcini	Referințe
NU SUNT	

Teren

Nr cadastral	Suprafața (mp)*	Observații / Referințe
	473	

* Suprafața este determinată în planul de proiecție Stereo 70.



Date referitoare la teren

Crt	Categorie folosință	Intravilan	Suprafața (mp)	Tarla	Parcelă	Nr. topo	Observații / Referințe
1	faneata	DA	473	19	967/1	-	

Lungime Segmente

1) Valorile lungimilor segmentelor sunt obținute din proiecție în plan.

Punct început	X / Y	Punct sfârșit	X / Y	Lungime segment (** (m)
1	581.800,756 393.453,864	2	581.797,732 393.460,12	6.949
2	581.797,732 393.460,12	3	581.795,756 393.465,314	5.557
3	581.795,756 393.465,314	4	581.777,001 393.453,913	21.948
4	581.777,001 393.453,913	5	581.775,585 393.451,847	2.505
5	581.775,585 393.451,847	6	581.767,704 393.438,113	15.835

Punct început	X / Y	Punct sfârșit	X / Y	Lungime segment (** (m)
6	581.767,704 393.438,113	7	581.769,176 393.434,848	3.581
7	581.769,176 393.434,848	8	581.772,457 393.431,519	4.674
8	581.772,457 393.431,519	1	581.800,756 393.453,864	36.057

** Lungimile segmentelor sunt determinate în planul de proiecție Stereo 70 și sunt rotunjite la 1 milimetru.

*** Distanța dintre puncte este formată din segmente cumulate ce sunt mai mici decât valoarea 1 milimetru.

**DATE DESPRE IMOBILUL NR. 6551**

Oficiul de Cadastru și Publicitate Imobiliară PRAHOVA
Biroul de Cadastru și Publicitate Imobiliară Ploiești

A. Partea I. Descrierea imobilului

TEREN Intravilan

Adresa: Loc. Boldesti-Scaeni, Str Calea Unirii, Nr. 68-Lot 1, Jud. Prahova

Nr. Crt	Nr cadastral Nr. topografic	Suprafața* (mp)	Observații / Referințe
A1		Din acte: 650 Masurata: 420	Sector cadastral:14 Teren imprejmuit;

Construcții

Crt	Nr cadastral Nr. topografic	Adresa	Observații / Referințe
A1.1		Loc. Boldesti-Scaeni, Str Calea Unirii, Nr. 68-Lot 1, Jud. Prahova	Nr. niveluri:1; S. construita la sol:98 mp; S. construita desfasurata:98 mp; Locuinta, P
A1.2		Loc. Boldesti-Scaeni, Str Calea Unirii, Nr. 68-Lot 1, Jud. Prahova	Nr. niveluri:1; S. construita la sol:54 mp; S. construita desfasurata:54 mp; Anexa, P

B. Partea II. Proprietari și acte

Inscrieri privitoare la dreptul de proprietate și alte drepturi reale		Referințe
/		
Act Administrativ nr. 281, din 25/03/2004 emis de CJSIPT PRAHOVA;		
B1	Intabulare, drept de PROPRIETATE, dobandit prin Construire, cota actuala 1/1 1) PĂPUSĂ VALERIA	A1
Act Notarial nr. 4821, din 09/05/1932 emis de NOTARIATUL DE STAT JUDETEAN PRAHOVA;		
B2	Intabulare, drept de PROPRIETATE donatie, dobandit prin Conventie, cota actuala 1/1 1) PĂPUSA GHEORGHE 2) PĂPUSA IOAN DEFUNCT:Da 3) PĂPUSA VERONICA 4) PĂPUSĂ VALERIA	A1.1
Act Administrativ nr. 14185, din 26/08/2024 emis de Primaria Boldesti Scaeni;		
B3	Intabulare, drept de PROPRIETATE, dobandit prin Lege, cota actuala 1/1 1) PĂPUSĂ VALERIA	A1.2

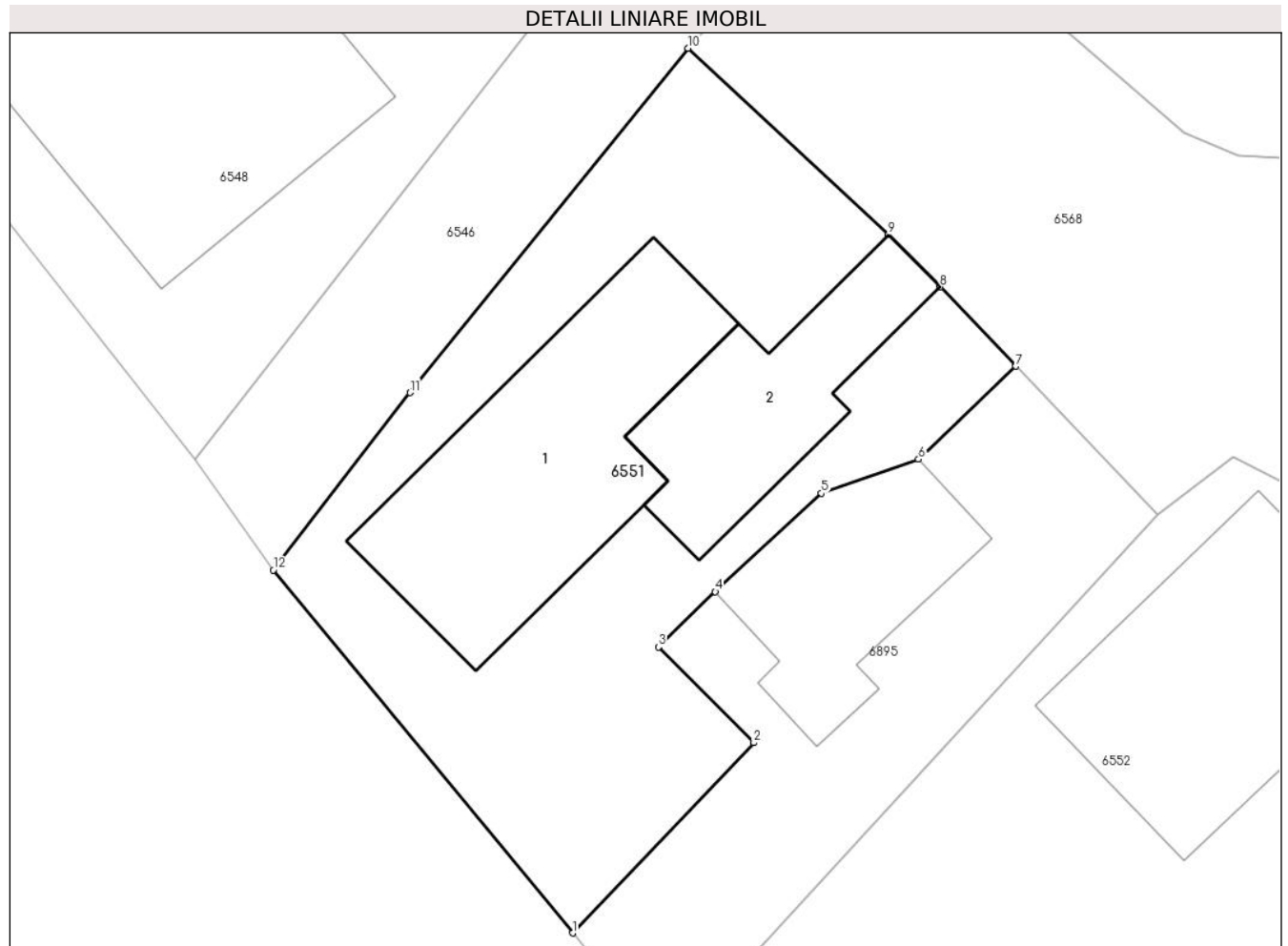
C. Partea III. SARCINI .

Inscrieri privind dezmembramintele dreptului de proprietate, drepturi reale de garanție și sarcini	Referințe
NU SUNT	

Teren

Nr cadastral	Suprafața (mp)*	Observații / Referințe
	Din acte: 650 Masurata: 420	

* Suprafața este determinată în planul de proiecție Stereo 70.



Date referitoare la teren

Crt	Categorie folosință	Intra vilan	Suprafața (mp)	Tarla	Parcelă	Nr. topo	Observații / Referințe
1	curți constructii	DA	420	20	1411,1412	-	In TP 14/1, 14/2

Date referitoare la construcții

Crt	Număr	Destinație construcție	Supraf. (mp)	Situație juridică	Observații / Referințe
A1.1		construcții de locuințe	Din acte: 0 Masurata: 98	Cu acte	Nr. niveluri:1; S. construita la sol:98 mp; S. construita desfasurata:98 mp; Locuinta, P
A1.2		construcții anexa	Din acte: 0 Masurata: 54	Cu acte	Nr. niveluri:1; S. construita la sol:54 mp; S. construita desfasurata:54 mp; Anexa, P

Lungime Segmente

1) Valorile lungimilor segmentelor sunt obținute din proiecție în plan.

Punct început	X / Y	Punct sfârșit	X / Y	Lungime segment (** (m)
1	581.693,067 393.422,653	2	581.699,886 393.429,815	9.889
2	581.699,886 393.429,815	3	581.696,294 393.433,42	5.089

Punct început	X / Y	Punct sfârșit	X / Y	Lungime segment (** (m)
3	581.696,294 393.433,42	4	581.698,436 393.435,502	2.987
4	581.698,436 393.435,502	5	581.702,43 393.439,209	5.449
5	581.702,43 393.439,209	6	581.706,089 393.440,49	3.877
6	581.706,089 393.440,49	7	581.709,754 393.443,993	5.07
7	581.709,754 393.443,993	8	581.706,906 393.446,973	4.122
8	581.706,906 393.446,973	9	581.704,957 393.448,941	2.77
9	581.704,957 393.448,941	10	581.697,411 393.455,961	10.306
10	581.697,411 393.455,961	11	581.686,939 393.442,992	16.669
11	581.686,939 393.442,992	12	581.681,789 393.436,32	8.428
12	581.681,789 393.436,32	1	581.693,067 393.422,653	17.719

** Lungimile segmentelor sunt determinate în planul de proiecție Stereo 70 și sunt rotunjite la 1 milimetru.

*** Distanța dintre puncte este formată din segmente cumulate ce sunt mai mici decât valoarea 1 milimetru.

**DATE DESPRE IMOBILUL NR. 6552**

Oficiul de Cadastru și Publicitate Imobiliară PRAHOVA
Biroul de Cadastru și Publicitate Imobiliară Ploiești

A. Partea I. Descrierea imobilului

TEREN Intravilan

Adresa: Loc. Boldesti-Scaeni, Str Seciului, Nr. 1, Jud. Prahova

Nr. Crt	Nr cadastral Nr. topografic	Suprafața* (mp)	Observații / Referințe
A1		1.395	Sector cadastral:14 Teren imprejmuit;

B. Partea II. Proprietari și acte

Inscrieri privitoare la dreptul de proprietate și alte drepturi reale		Referințe
/		
Act Normativ nr. 7, din 13/03/1996 emis de PARLAMENTUL ROMÂNIEI (LEGE; ,art.13);		
B1	Inscrierea posesiei, drept de PROPRIETATE, dobandit prin Lege, cota actuala 1/1 1) NEIDENTIFICAT NEIDENTIFICAT	A1
B2	Se notează mențiunea de proprietar neidentificat.	A1

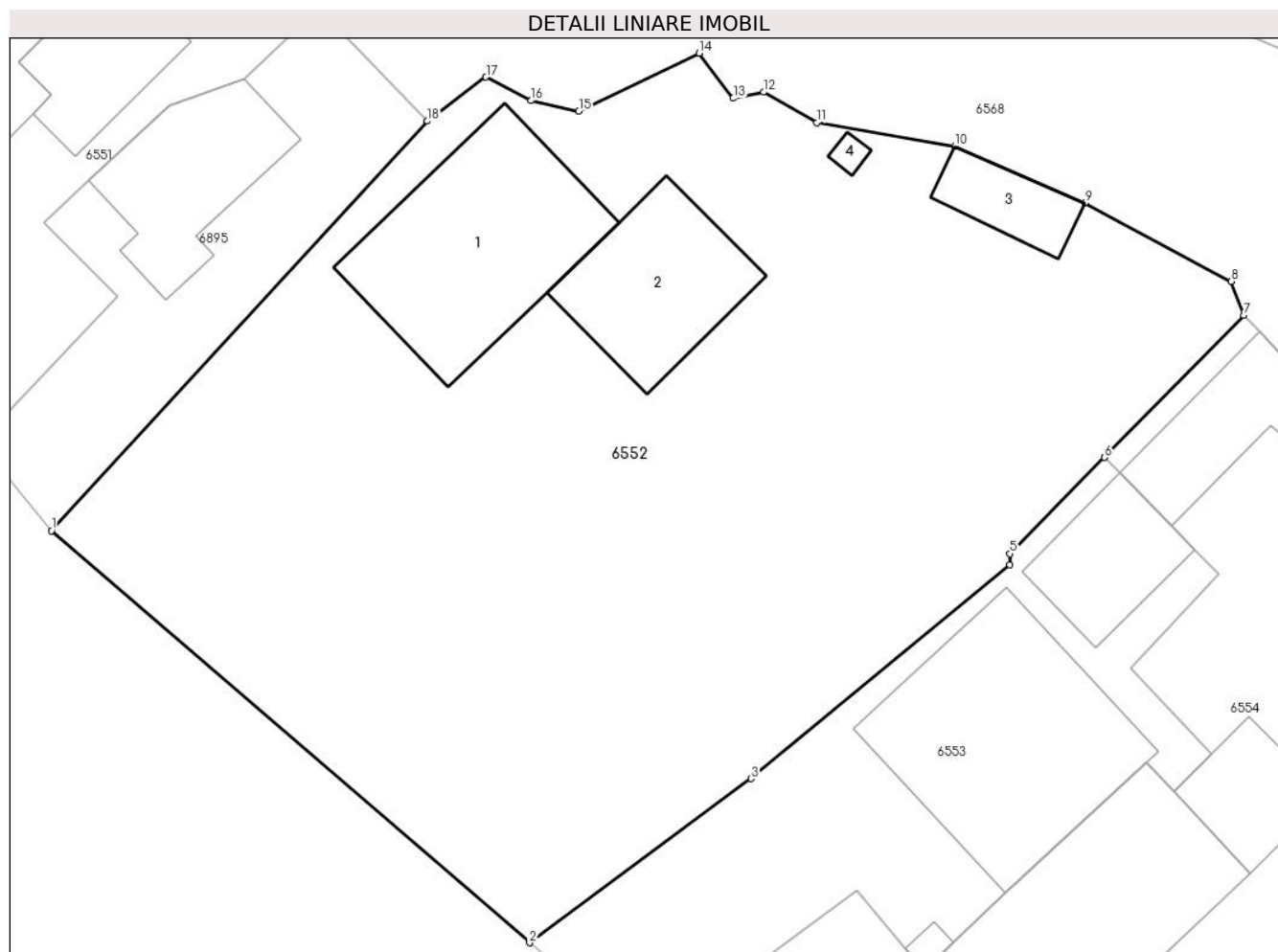
C. Partea III. SARCINI .

Inscrieri privind dezmembramintele dreptului de proprietate, drepturi reale de garanție și sarcini	Referințe
NU SUNT	

Teren

Nr cadastral	Suprafața (mp)*	Observații / Referințe
	1.395	

* Suprafața este determinată în planul de proiecție Stereo 70.



Date referitoare la teren

Crt	Categorie folosință	Intravilan	Suprafața (mp)	Tarla	Parcelă	Nr. topo	Observații / Referințe
1	curți constructii	DA	827	19	1414	-	
2	arabil	DA	568	19	1415	-	

Date referitoare la construcții

Crt	Număr	Destinație construcție	Supraf. (mp)	Situație juridică	Observații / Referințe
A1.1		construcții de locuințe	Din acte: 0 Masurata: 95	Fara acte	Nr. niveluri:1; S. construita la sol:95 mp; Locuinta, P
A1.2		construcții anexa	Din acte: 0 Masurata: 57	Fara acte	Nr. niveluri:1; S. construita la sol:57 mp; Anexa, P
A1.3		construcții anexa	Din acte: 0 Masurata: 20	Fara acte	Nr. niveluri:1; S. construita la sol:20 mp; Anexa, P
A1.4		construcții anexa	Din acte: 0 Masurata: 2	Fara acte	Nr. niveluri:1; S. construita la sol:2 mp; Anexa, P

Lungime Segmente

1) Valorile lungimilor segmentelor sunt obținute din proiecție în plan.

Punct început	X / Y	Punct sfârșit	X / Y	Lungime segment (** (m)
---------------	-------	---------------	-------	-------------------------

Punct început	X / Y	Punct sfârșit	X / Y	Lungime segment (** (m)
1	581.696,636 393.418,328	2	581.720,102 393.398,12	30.968
2	581.720,102 393.398,12	3	581.730,969 393.406,173	13.526
3	581.730,969 393.406,173	4	581.743,665 393.416,657	16.465
4	581.743,665 393.416,657	5	581.743,677 393.417,205	0.548
5	581.743,677 393.417,205	6	581.748,319 393.421,927	6.622
6	581.748,319 393.421,927	7	581.755,16 393.428,887	9.759
7	581.755,16 393.428,887	8	581.754,543 393.430,554	1.778
8	581.754,543 393.430,554	9	581.747,359 393.434,399	8.148
9	581.747,359 393.434,399	10	581.740,98 393.437,197	6.966
10	581.740,98 393.437,197	11	581.734,203 393.438,342	6.873
11	581.734,203 393.438,342	12	581.731,595 393.439,841	3.008
12	581.731,595 393.439,841	13	581.730,099 393.439,538	1.526
13	581.730,099 393.439,538	14	581.728,422 393.441,748	2.774
14	581.728,422 393.441,748	15	581.722,518 393.438,906	6.552
15	581.722,518 393.438,906	16	581.720,176 393.439,425	2.399
16	581.720,176 393.439,425	17	581.717,962 393.440,577	2.496
17	581.717,962 393.440,577	18	581.715,082 393.438,418	3.599
18	581.715,082 393.438,418	1	581.696,636 393.418,328	27.274

** Lungimile segmentelor sunt determinate în planul de proiecție Stereo 70 și sunt rotunjite la 1 milimetru.

*** Distanța dintre puncte este formată din segmente cumulate ce sunt mai mici decât valoarea 1 milimetru.

**DATE DESPRE IMOBILUL NR. 6553**

Oficiul de Cadastru și Publicitate Imobiliară PRAHOVA
Biroul de Cadastru și Publicitate Imobiliară Ploiești

A. Partea I. Descrierea imobilului

TEREN Intravilan

Adresa: Loc. Boldesti-Scaeni, Str Seciului, Nr. 3 Lot-1, Jud. Prahova

Nr. Crt	Nr cadastral Nr. topografic	Suprafața* (mp)	Observații / Referințe
A1		Din acte: 539 Masurata: 364	Sector cadastral:14 Teren imprejmuit;

Construcții

Crt	Nr cadastral Nr. topografic	Adresa	Observații / Referințe
A1.1		Loc. Boldesti-Scaeni, Str Seciului, Nr. 3 Lot-1, Jud. Prahova	Nr. niveluri:1; S. construita la sol:112 mp; Locuinta, P

B. Partea II. Proprietari și acte

Inscrieri privitoare la dreptul de proprietate și alte drepturi reale		Referințe
/		
Act Notarial nr. 251, din 28/08/2017 emis de SPN LUPU MARIAN SI LUPU MARIA-LUIZA (Act noratial Nr6 din 22.01.1996, act administrativ Nr.5148 din 19.05.1993);		
B1	Intabulare, drept de PROPRIETATEmostenire, dobandit prin Succesiune, cota actuala 1/2 1) CÂNEA MARIA-MAGDALENA	A1
Act Normativ nr. 54, din 21/08/2023 emis de SPN BARBU;		
B2	Intabulare, drept de PROPRIETATEmostenire, dobandit prin Succesiune, cota actuala 2/16 1) ȚUICĂ GEORGETA	A1
B3	Intabulare, drept de PROPRIETATEmostenire, dobandit prin Succesiune, cota actuala 3/16 1) ȚUICĂ GABRIEL-ALEXANDRU	A1
B4	Intabulare, drept de PROPRIETATEmostenire, dobandit prin Succesiune, cota actuala 3/16 1) ȚUICĂ BOGDAN-CONSTANTIN	A1
Act Administrativ nr. 14185, din 26/08/2024 emis de PRIMARIA BOLDESTI-SCAENI;		
B5	Intabulare, drept de PROPRIETATE, dobandit prin Lege, cota actuala 1/1 1) CÂNEA MARIA-MAGDALENA 2) ȚUICĂ GEORGETA 3) ȚUICĂ GABRIEL-ALEXANDRU 4) ȚUICĂ BOGDAN-CONSTANTIN	A1.1

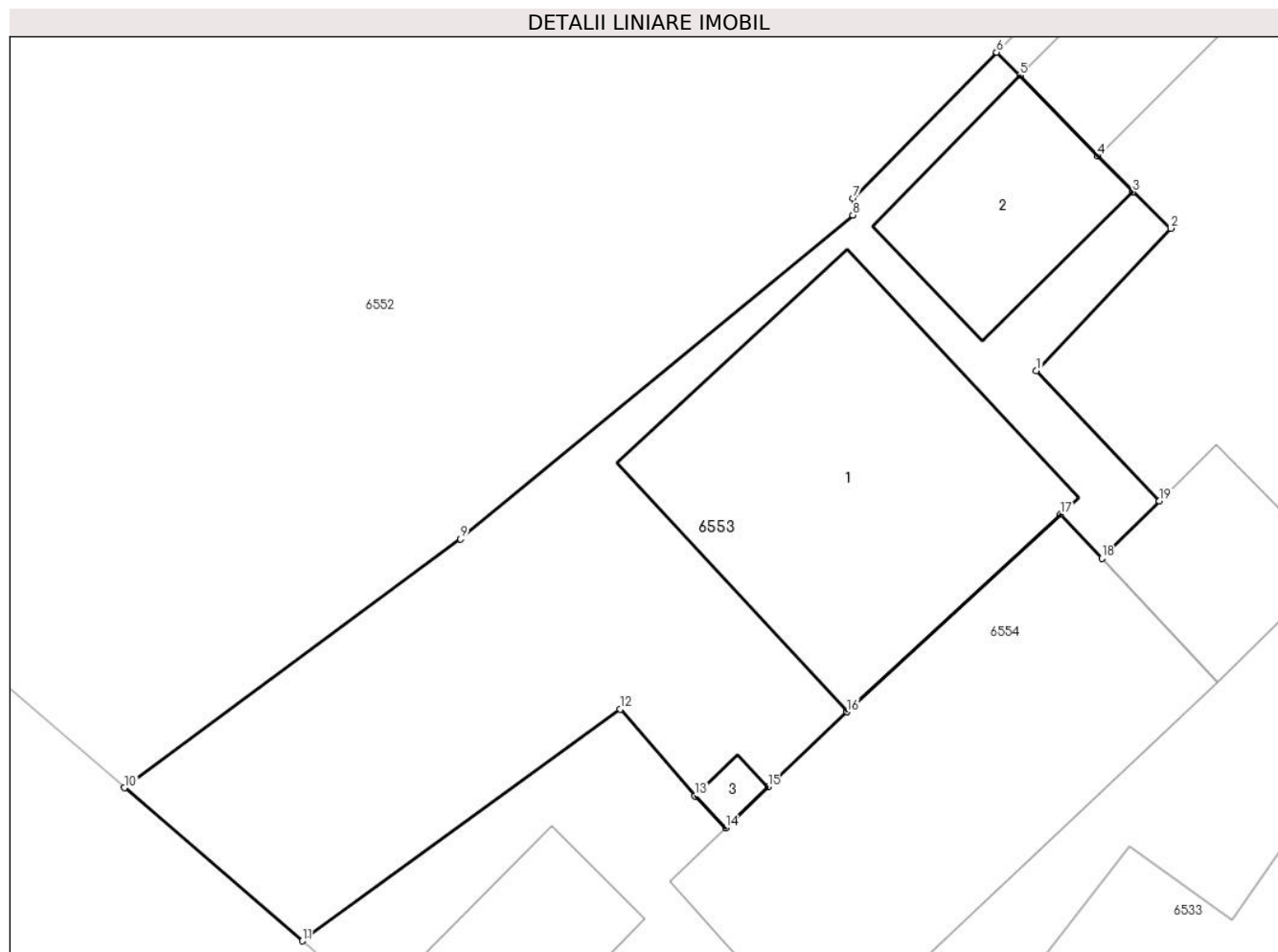
C. Partea III. SARCINI .

Inscrieri privind dezmembramintele dreptului de proprietate, drepturi reale de garanție și sarcini	Referințe
NU SUNT	

Teren

Nr cadastral	Suprafața (mp)*	Observații / Referințe
	Din acte: 539 Masurata: 364	

* Suprafața este determinată în planul de proiecție Stereo 70.



Date referitoare la teren

Crt	Categorie folosință	Intravilan	Suprafața (mp)	Tarla	Parcelă	Nr. topo	Observații / Referințe
1	curți constructii	DA	364	20	1417	-	

Date referitoare la construcții

Crt	Număr	Destinație construcție	Supraf. (mp)	Situație juridică	Observații / Referințe
A1.1		construcții de locuințe	Din acte: 0 Masurata: 112	Cu acte	Nr. niveluri:1; S. construita la sol:112 mp; Locuinta, P
A1.2		construcții anexa	Din acte: 0 Masurata: 35	Fara acte	Nr. niveluri:1; S. construita la sol:35 mp; Anexa, P
A1.3		construcții anexa	Din acte: 0 Masurata: 3	Fara acte	Nr. niveluri:1; S. construita la sol:3 mp; Anexa, P

Lungime Segmente

1) Valorile lungimilor segmentelor sunt obținute din proiecție în plan.

Punct început	X / Y	Punct sfârșit	X / Y	Lungime segment (** (m)
1	581.749,604 393.411,613	2	581.753,95 393.416,231	6.341

Punct început	X / Y	Punct sfârșit	X / Y	Lungime segment (** (m)
2	581.753,95 393.416,231	3	581.752,725 393.417,409	1.7
3	581.752,725 393.417,409	4	581.751,605 393.418,565	1.61
4	581.751,605 393.418,565	5	581.749,071 393.421,179	3.641
5	581.749,071 393.421,179	6	581.748,319 393.421,927	1.061
6	581.748,319 393.421,927	7	581.743,677 393.417,205	6.622
7	581.743,677 393.417,205	8	581.743,665 393.416,657	0.548
8	581.743,665 393.416,657	9	581.730,969 393.406,173	16.465
9	581.730,969 393.406,173	10	581.720,102 393.398,12	13.526
10	581.720,102 393.398,12	11	581.725,856 393.393,161	7.596
11	581.725,856 393.393,161	12	581.736,144 393.400,661	12.732
12	581.736,144 393.400,661	13	581.738,556 393.397,848	3.705
13	581.738,556 393.397,848	14	581.739,545 393.396,825	1.423
14	581.739,545 393.396,825	15	581.740,925 393.398,144	1.909
15	581.740,925 393.398,144	16	581.743,474 393.400,578	3.524
16	581.743,474 393.400,578	17	581.750,394 393.406,971	9.421
17	581.750,394 393.406,971	18	581.751,724 393.405,544	1.951
18	581.751,724 393.405,544	19	581.753,591 393.407,401	2.633
19	581.753,591 393.407,401	1	581.749,604 393.411,613	5.8

** Lungimile segmentelor sunt determinate în planul de proiecție Stereo 70 și sunt rotunjite la 1 milimetru.

*** Distanța dintre puncte este formată din segmente cumulate ce sunt mai mici decât valoarea 1 milimetru.

**DATE DESPRE IMOBILUL NR. 6554**

Oficiul de Cadastru și Publicitate Imobiliară PRAHOVA
Biroul de Cadastru și Publicitate Imobiliară Ploiești

A. Partea I. Descrierea imobilului

TEREN Intravilan

Adresa: Loc. Boldesti-Scaeni, Str Seciului, Nr. 3A, Jud. Prahova

Nr. Crt	Nr cadastral Nr. topografic	Suprafața* (mp)	Observații / Referințe
A1		688	Sector cadastral:14 Teren imprejmuit;

Construcții

Crt	Nr cadastral Nr. topografic	Adresa	Observații / Referințe
A1.1		Loc. Boldesti-Scaeni, Str Seciului, Nr. 3A, Jud. Prahova	Nr. niveluri:2; S. construita la sol:135 mp; S. construita desfasurata:143 mp; Locuinta, S+P
A1.5		Loc. Boldesti-Scaeni, Str Seciului, Nr. 3A, Jud. Prahova	Nr. niveluri:1; S. construita la sol:26 mp; S. construita desfasurata:26 mp; Anexa, P

B. Partea II. Proprietari și acte

Inscrieri privitoare la dreptul de proprietate și alte drepturi reale		Referințe
/		
Act Administrativ nr. 54, din 21/08/2023 emis de NP BARBU FLOAREA (Act notarial Nr.33 din 13.01.1999);		
B1	Intabulare, drept de PROPRIETATEmostenire, dobandit prin Succesiune, cota actuala 10/16 1) ȚUICĂ GEORGETA	A1, A1.1, A1.5
B2	Intabulare, drept de PROPRIETATEmostenire, dobandit prin Succesiune, cota actuala 3/16 1) ȚUICĂ GABRIAL-ALEXANDRU	A1, A1.1, A1.5
B3	Intabulare, drept de PROPRIETATEmostenire, dobandit prin Succesiune, cota actuala 3/16 1) ȚUICĂ BOGDAN-CONSTANTIN	A1, A1.1, A1.5

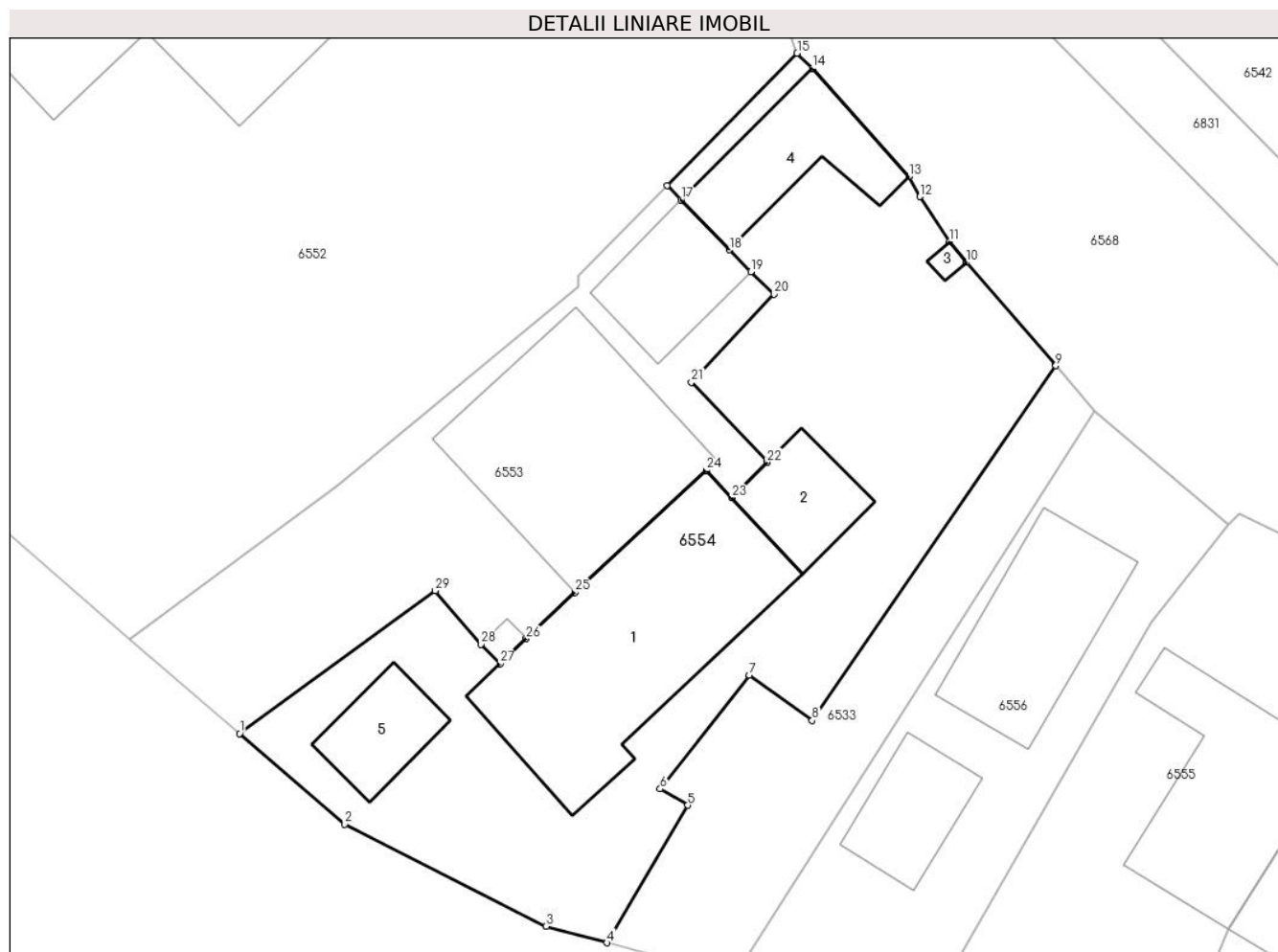
C. Partea III. SARCINI .

Inscrieri privind dezmembramintele dreptului de proprietate, drepturi reale de garanție și sarcini	Referințe
NU SUNT	

Teren

Nr cadastral	Suprafața (mp)*	Observații / Referințe
	688	

* Suprafața este determinată în planul de proiecție Stereo 70.



Date referitoare la teren

Crt	Categorie folosință	Intra vilan	Suprafața (mp)	Tarla	Parcelă	Nr. topo	Observații / Referințe
1	curți constructii	DA	302	19	1417	-	
2	arabil	DA	386	19	1418,1419,1420	-	

Date referitoare la construcții

Crt	Număr	Destinație construcție	Supraf. (mp)	Situație juridică	Observații / Referințe
A1.1		construcții de locuințe	Din acte: 0 Masurata: 135	Cu acte	Nr. niveluri:2; S. construita la sol:135 mp; S. construita desfasurata:143 mp; Locuinta, S+P
A1.2		construcții anexa	Din acte: 0 Masurata: 29	Fara acte	Nr. niveluri:1; S. construita la sol:29 mp; S. construita desfasurata:29 mp; Anexa, P
A1.3		construcții anexa	Din acte: 0 Masurata: 2	Fara acte	Nr. niveluri:1; S. construita la sol:2 mp; S. construita desfasurata:2 mp; Anexa, P
A1.4		construcții anexa	Din acte: 0 Masurata: 45	Fara acte	Nr. niveluri:1; S. construita la sol:45 mp; S. construita desfasurata:45 mp; Anexa, P
A1.5		construcții anexa	Din acte: 0 Masurata: 26	Cu acte	Nr. niveluri:1; S. construita la sol:26 mp; S. construita desfasurata:26 mp; Anexa, P

Lungime Segmente

1) Valorile lungimilor segmentelor sunt obținute din proiecție în plan.

Punct început	X / Y	Punct sfârșit	X / Y	Lungime segment (** (m)
1	581.725,856 393.393,161	2	581.731,381 393.388,4	7.293
3	581.741,975 393.383,042	4	581.745,176 393.382,171	3.317
5	581.749,415 393.389,392	6	581.747,967 393.390,251	1.684
7	581.752,638 393.396,237	8	581.755,956 393.393,845	4.09
9	581.768,752 393.412,473	10	581.764,07 393.417,901	7.168
11	581.763,173 393.419,0	12	581.761,607 393.421,358	2.831
13	581.761,035 393.422,407	14	581.755,962 393.428,088	7.616
15	581.755,16 393.428,887	16	581.748,319 393.421,927	9.759
17	581.749,071 393.421,179	18	581.751,605 393.418,565	3.641
19	581.752,725 393.417,409	20	581.753,95 393.416,231	1.7
21	581.749,604 393.411,613	22	581.753,591 393.407,401	5.8
23	581.751,724 393.405,544	24	581.750,394 393.406,971	1.951
25	581.743,474 393.400,578	26	581.740,925 393.398,144	3.524
27	581.739,545 393.396,825	28	581.738,556 393.397,848	1.423
29	581.736,144 393.400,661	1	581.725,856 393.393,161	12.732

Punct început	X / Y	Punct sfârșit	X / Y	Lungime segment (** (m)
2	581.731,381 393.388,4	3	581.741,975 393.383,042	11.872
4	581.745,176 393.382,171	5	581.749,415 393.389,392	8.373
6	581.747,967 393.390,251	7	581.752,638 393.396,237	7.593
8	581.755,956 393.393,845	9	581.768,752 393.412,473	22.6
10	581.764,07 393.417,901	11	581.763,173 393.419,0	1.419
12	581.761,607 393.421,358	13	581.761,035 393.422,407	1.195
14	581.755,962 393.428,088	15	581.755,16 393.428,887	1.132
16	581.748,319 393.421,927	17	581.749,071 393.421,179	1.061
18	581.751,605 393.418,565	19	581.752,725 393.417,409	1.61
20	581.753,95 393.416,231	21	581.749,604 393.411,613	6.341
22	581.753,591 393.407,401	23	581.751,724 393.405,544	2.633
24	581.750,394 393.406,971	25	581.743,474 393.400,578	9.421
26	581.740,925 393.398,144	27	581.739,545 393.396,825	1.909
28	581.738,556 393.397,848	29	581.736,144 393.400,661	3.705

** Lungimile segmentelor sunt determinate în planul de proiecție Stereo 70 și sunt rotunjite la 1 milimetru.

*** Distanța dintre puncte este formată din segmente cumulate ce sunt mai mici decât valoarea 1 milimetru.

**DATE DESPRE IMOBILUL NR. 6555**

Oficiul de Cadastru și Publicitate Imobiliară PRAHOVA
Biroul de Cadastru și Publicitate Imobiliară Ploiești

A. Partea I. Descrierea imobilului

TEREN Intravilan

Nr. CF vechi:712
Nr. cadastral vechi:959

Adresa: Loc. Boldesti-Scaeni, Str Seciului, Nr. 5, Jud. Prahova

Nr. Crt	Nr cadastral Nr. topografic	Suprafața* (mp)	Observații / Referințe
A1	22911	362	Sector cadastral:14 Teren imprejmuit;

Construcții

Crt	Nr cadastral Nr. topografic	Adresa	Observații / Referințe
A1.1	22911-C1	Loc. Boldesti-Scaeni, Str Seciului, Nr. 5, Jud. Prahova	Nr. niveluri:1; S. construita la sol:81 mp; S. construita defasurata:81 mp; C1 - locuinta - Su=69,38 mp.

B. Partea II. Proprietari și acte

Inscrieri privitoare la dreptul de proprietate și alte drepturi reale		Referințe
4143 / 22/02/2005		
Act Notarial nr. 461, din 21/02/2005 emis de BNP.LUPU MARIA LUIZA (Certificate de mostenitor nr.346/2004, nr.217/2004 emise de BNP.Lupu Maria Luiza, Certificat de mostenitor 64/2000 emis de BNP.Tudose Maria);		
B1	Intabulare, drept de PROPRIETATEmostenire+cumparare, dobandit prin Conventie, cota actuala 1/1 1) STANESCU IOZOFINA <i>OBSERVATIIL: (provenita din conversia CF 712)</i>	A1, A1.1

C. Partea III. SARCINI

Inscrieri privind dezmembramintele dreptului de proprietate, drepturi reale de garanție și sarcini		Referințe
4143 / 22/02/2005		
Act Notarial nr. 461, din 21/02/2005 emis de BNP.LUPU MARIA LUIZA (Certificate de mostenitor nr.346/2004, nr.217/2004 emise de BNP.Lupu Maria Luiza, Certificat de mostenitor 64/2000 emis de BNP.Tudose Maria);		
C1	Intabulare, drept de HABITATIEviagera 1) SANDULESCU ANGELA	A1.1

Teren

Nr cadastral	Suprafața (mp)*	Observații / Referințe
22911	362	

* Suprafața este determinată în planul de proiecție Stereo 70.



Date referitoare la teren

Crt	Categorie folosință	Intra vilan	Suprafața (mp)	Tarla	Parcelă	Nr. topo	Observații / Referințe
1	curți constructii	DA	362	20	1421,1423	-	

Date referitoare la construcții

Crt	Număr	Destinație construcție	Supraf. (mp)	Situație juridică	Observații / Referințe
A1.1	22911-C1	construcții de locuințe	Din acte: 0 Masurata: 81	Cu acte	Nr. niveluri:1; S. construita la sol:81 mp; S. construita desfasurata:81 mp; C1 - locuinta - Su=69,38 mp.

Lungime Segmente

1) Valorile lungimilor segmentelor sunt obținute din proiecție în plan.

Punct început	X / Y	Punct sfârșit	X / Y	Lungime segment (** (m)
1	581.778,415 393.404,732	2	581.777,851 393.404,114	0.837
2	581.777,851 393.404,114	3	581.773,775 393.398,991	6.547
3	581.773,775 393.398,991	4	581.761,434 393.377,572	24.72

Punct început	X / Y	Punct sfârșit	X / Y	Lungime segment (** (m)
4	581.761,434 393.377,572	5	581.774,182 393.373,959	13.25
5	581.774,182 393.373,959	6	581.777,809 393.382,86	9.612
6	581.777,809 393.382,86	7	581.783,507 393.391,986	10.759
7	581.783,507 393.391,986	8	581.783,889 393.392,615	0.736
8	581.783,889 393.392,615	9	581.786,306 393.396,676	4.726
9	581.786,306 393.396,676	10	581.785,597 393.397,03	0.792
10	581.785,597 393.397,03	11	581.787,14 393.399,31	2.753
11	581.787,14 393.399,31	12	581.787,565 393.400,132	0.925
12	581.787,565 393.400,132	1	581.778,415 393.404,732	10.241

** Lungimile segmentelor sunt determinate în planul de proiecție Stereo 70 și sunt rotunjite la 1 milimetru.

*** Distanța dintre puncte este formată din segmente cumulate ce sunt mai mici decât valoarea 1 milimetru.

**DATE DESPRE IMOBILUL NR. 6556**

Oficiul de Cadastru și Publicitate Imobiliară PRAHOVA
Biroul de Cadastru și Publicitate Imobiliară Ploiești

A. Partea I. Descrierea imobilului

TEREN Intravilan

Nr. CF vechi:711
Nr. cadastral vechi:957

Adresa: Loc. Boldesti-Scaeni, Str Seciului, Nr. 5, Jud. Prahova

Nr. Crt	Nr cadastral Nr. topografic	Suprafața* (mp)	Observații / Referințe
A1	22095	301	Sector cadastral:14 Teren imprejmuit;

Construcții

Crt	Nr cadastral Nr. topografic	Adresa	Observații / Referințe
A1.1	22095-C1	Loc. Boldesti-Scaeni, Str Seciului, Nr. 5, Jud. Prahova	Nr. niveluri:1; S. construita la sol:64 mp; S. construita desfasurata:64 mp; C1-locuinta cu Sc=64,39 ,mp,Su37,34 mp,Su vernada=17,95 mp
A1.2	22095-C2	Loc. Boldesti-Scaeni, Str Seciului, Nr. 5, Jud. Prahova	Nr. niveluri:1; S. construita la sol:31 mp; S. construita desfasurata:31 mp; Anexa, P

B. Partea II. Proprietari și acte

Inscrieri privitoare la dreptul de proprietate și alte drepturi reale		Referințe
4142 / 22/02/2005		
Act Notarial nr. 460, din 21/02/2005 emis de NP LUPU MARIA LUIZA (certificat de mostenitor nr.217/19.07.2004 emis de NP LUPU MARIA LUIZA;certificat de mostenitor nr.64/21.04.2000 emis de NP TUDOSE MARIA;act administrativ nr.187/2004 emis de COMISIA JUDETEANA PRAHOVA;);		
B1	Intabulare, drept de PROPRIETATEcumparare ca bun comun, dobandit prin Conventie, cota actuala 1/1 1) MIHAI IOANA DANIELA 2) MIHAI MARIAN CATALIN <i>OBSERVATII: (provenita din conversia CF 711)</i>	A1
B2	Intabulare, drept de PROPRIETATEcumparare ca bun comun, dobandit prin Conventie, cota actuala 7/8 1) MIHAI IOANA DANIELA 2) MIHAI MARIAN CATALIN	A1.1
B3	Intabulare, drept de PROPRIETATEmostenire, dobandit prin Succesiune, cota actuala 1/8 1) MIHAI IOANA DANIELA	A1.1
/		
Act Administrativ nr. 89, din 03/09/2012 emis de Primaria Boldesti-Scaeni (PV Receptie nr. 89/14.08.2013);		
B4	Intabulare, drept de PROPRIETATE, dobandit prin Construire, cota actuala 1/1 1) MIHAI IOANA DANIELA 2) MIHAI MARIAN CATALIN	A1.2

C. Partea III. SARCINI

Inscrieri privind dezmembramintele dreptului de proprietate, drepturi reale de garanție și sarcini		Referințe
4142 / 22/02/2005		
Act Notarial nr. 460, din 21/02/2005 emis de NP LUPU MARIA LUIZA (certificat de mostenitor nr.217/19.07.2004 emis de NP LUPU MARIA LUIZA;certificat de mostenitor nr.64/21.04.2000 emis de NP TUDOSE MARIA;act administrativ nr.187/2004 emis de COMISIA JUDETEANA PRAHOVA;);		
C1	Intabulare, drept de HABITATIEviagera 1) SANDULESCU ANGELA	A1.1

Teren

Nr cadastral	Suprafața (mp)*	Observații / Referințe
22095	301	

* Suprafața este determinată în planul de proiecție Stereo 70.



Date referitoare la teren

Crt	Categorie folosință	Intra vilan	Suprafața (mp)	Tarla	Parcelă	Nr. topo	Observații / Referințe
1	curți constructii	DA	301	20	1422,1421	-	

Date referitoare la construcții

Crt	Număr	Destinație construcție	Supraf. (mp)	Situație juridică	Observații / Referințe
A1.1	22095-C1	construcții de locuințe	64	Cu acte	Nr. niveluri:1; S. construita la sol:64 mp; S. construita desfasurata:64 mp; C1-locuinta cu Sc=64,39 ,mp,Su37,34 mp,Su vernada=17,95 mp
A1.2	22095-C2	construcții anexa	31	Cu acte	Nr. niveluri:1; S. construita la sol:31 mp; S. construita desfasurata:31 mp; Anexa, P

Lungime Segmente

1) Valorile lungimilor segmentelor sunt obținute din proiecție în plan.

Punct început	X / Y	Punct sfârșit	X / Y	Lungime segment (** (m)
1	581.777,851 393.404,114	2	581.770,782 393.410,12	9.276
2	581.770,782 393.410,12	3	581.751,806 393.380,367	35.289

Punct început	X / Y	Punct sfârșit	X / Y	Lungime segment (** (m)
3	581.751,806 393.380,367	4	581.761,434 393.377,572	10.025
4	581.761,434 393.377,572	5	581.773,775 393.398,991	24.72
5	581.773,775 393.398,991	1	581.777,851 393.404,114	6.547

** Lungimile segmentelor sunt determinate în planul de proiecție Stereo 70 și sunt rotunjite la 1 milimetru.

*** Distanța dintre puncte este formată din segmente cumulate ce sunt mai mici decât valoarea 1 milimetru.

**DATE DESPRE IMOBILUL NR. 6557**

Oficiul de Cadastru și Publicitate Imobiliară PRAHOVA
Biroul de Cadastru și Publicitate Imobiliară Ploiești

A. Partea I. Descrierea imobilului

TEREN Intravilan

Nr. CF vechi:710
Nr. cadastral vechi:958

Adresa: Loc. Boldesti-Scaeni, Str Seciului, Nr. 5, Jud. Prahova

Nr. Crt	Nr cadastral Nr. topografic	Suprafața* (mp)	Observații / Referințe
A1	22910	393	Sector cadastral:14 Teren imprejmuit;

Construcții

Crt	Nr cadastral Nr. topografic	Adresa	Observații / Referințe
A1.1	22910-C1	Loc. Boldesti-Scaeni, Str Seciului, Nr. 5, Jud. Prahova	Nr. niveluri:1; S. construita la sol:86 mp; S. construita defasurata:86 mp; C1 - locuinta - Sc=86,44 mp.,Su=75,20 mp.

B. Partea II. Proprietari și acte

Inscrieri privitoare la dreptul de proprietate și alte drepturi reale		Referințe
4141 / 22/02/2005		
Act Notarial nr. 458, din 21/02/2005 emis de BNP.LUPU MARIA LUIZA (Certificat de mostenitor nr.217/2004 si Certificat suplimentar nr.346/2004 emis de BNP.Lupu Maria Luiza);		
B1	Intabulare, drept de PROPRIETATEcumparare, dobandit prin Conventie, cota actuala 1/2 1) RAPITARU EUGENIA <i>OBSERVATII: (provenita din conversia CF 710)</i>	A1
83338 / 19/05/2023		
Act Administrativ nr. 4141, din 22/02/2005 emis de OCPI PRAHOVA;		
B2	se indreapta eroarea materiala strecurata in cuprinsul prezentei carti funciare in sensul ca fostii soti RAPITARU EUGENIA si RAPITARU ALEXANDRU au dobandit terenul si cota de 7/8 din constructia C1 cu titlu de cumparare ca bun comun, iar RAPITARU EUGENIA a dobandit cota de 1/8 din constructia C1 cu titlu de succesiune	A1, A1.1
B3	Intabulare, drept de PROPRIETATE, dobandit prin Succesiune, cota actuala 7/16 1) RĂPIȚARU EUGENIA	A1.1
B4	Intabulare, drept de PROPRIETATE, dobandit prin Succesiune, cota actuala 1/8 1) RĂPIȚARU EUGENIA	A1.1
Act Notarial nr. 37, din 18/05/2023 emis de NP BARBU FLOAREA;		
B5	Intabulare, drept de PROPRIETATE, dobandit prin Succesiune, cota actuala 2/16 1) RĂPIȚARU EUGENIA	A1
B6	Intabulare, drept de PROPRIETATE, dobandit prin Succesiune, cota actuala 3/16 1) RĂPIȚARU ADRIAN-MARIAN	A1
B7	Intabulare, drept de PROPRIETATE, dobandit prin Succesiune, cota actuala 3/16 1) RĂPIȚARU IONUȚ-CĂTĂLIN	A1
B8	Intabulare, drept de PROPRIETATE, dobandit prin Succesiune, cota actuala 14/128 1) RĂPIȚARU EUGENIA	A1.1
B9	Intabulare, drept de PROPRIETATE, dobandit prin Succesiune, cota actuala 21/128 1) RĂPIȚARU ADRIAN-MARIAN	A1.1
B10	Intabulare, drept de PROPRIETATE, dobandit prin Succesiune, cota actuala 21/128 1) RĂPIȚARU IONUȚ-CĂTĂLIN	A1.1

Inscrieri privind dezmembramintele dreptului de proprietate, drepturi reale de garanție și sarcini	Referințe
--	-----------

C. Partea III. SARCINI

Inscrieri privind dezmembramintele dreptului de proprietate, drepturi reale de garanție și sarcini	Referințe
4141 / 22/02/2005	
Act Notarial nr. 458, din 21/02/2005 emis de BNP.LUPU MARIA LUIZA (Certificat de mostenitor nr.217/2004 si Certificat suplimentar nr.346/2004 emis de BNP.Lupu Maria Luiza);	
C1	A1.1
se noteaza dreptul de abitare viagera	
1) SANDULESCU ANGELA	

Teren

Nr cadastral	Suprafața (mp)*	Observații / Referințe
22910	393	

* Suprafața este determinată în planul de proiecție Stereo 70.



Date referitoare la teren

Crt	Categorie folosință	Intra vilan	Suprafața (mp)	Tarla	Parcelă	Nr. topo	Observații / Referințe
1	curti constructii	DA	393	20	1422,1423	-	

Date referitoare la construcții

Crt	Număr	Destinație construcție	Supraf. (mp)	Situație juridică	Observații / Referințe
A1.1	22910-C1	construcții de locuințe	Din acte: 0 Masurata: 86	Cu acte	Nr. niveluri:1; S. construita la sol:86 mp; S. construita desfasurata:86 mp; C1 - locuinta - Sc=86,44 mp.,Su=75,20 mp.

Lungime Segmente

1) Valorile lungimilor segmentelor sunt obținute din proiecție în plan.

Punct început	X / Y	Punct sfârșit	X / Y	Lungime segment (** (m)
1	581.774,182 393.373,959	2	581.791,028 393.369,743	17.366
2	581.791,028 393.369,743	3	581.793,274 393.381,771	12.236
3	581.793,274 393.381,771	4	581.794,999 393.387,447	5.932

Punct început	X / Y	Punct sfârșit	X / Y	Lungime segment (** (m)
4	581.794,999 393.387,447	5	581.798,201 393.395,602	8.761
5	581.798,201 393.395,602	6	581.789,221 393.399,723	9.88
6	581.789,221 393.399,723	7	581.788,702 393.398,741	1.111
7	581.788,702 393.398,741	8	581.788,527 393.398,409	0.375
8	581.788,527 393.398,409	9	581.787,14 393.399,31	1.654
9	581.787,14 393.399,31	10	581.785,597 393.397,03	2.753
10	581.785,597 393.397,03	11	581.786,306 393.396,676	0.792
11	581.786,306 393.396,676	12	581.783,889 393.392,615	4.726
12	581.783,889 393.392,615	13	581.783,507 393.391,986	0.736
13	581.783,507 393.391,986	14	581.777,809 393.382,86	10.759
14	581.777,809 393.382,86	1	581.774,182 393.373,959	9.612

** Lungimile segmentelor sunt determinate în planul de proiecție Stereo 70 și sunt rotunjite la 1 milimetru.

*** Distanța dintre puncte este formată din segmente cumulate ce sunt mai mici decât valoarea 1 milimetru.

**DATE DESPRE IMOBILUL NR. 6558**

Oficiul de Cadastru și Publicitate Imobiliară PRAHOVA
Biroul de Cadastru și Publicitate Imobiliară Ploiești

A. Partea I. Descrierea imobilului

TEREN Intravilan

Adresa: Loc. Boldesti-Scaeni, Str Seciului, Nr. 11, Jud. Prahova

Nr. Crt	Nr cadastral Nr. topografic	Suprafața* (mp)	Observații / Referințe
A1		Din acte: 237 Masurata: 305	Sector cadastral:14 Teren imprejmuit;

Construcții

Crt	Nr cadastral Nr. topografic	Adresa	Observații / Referințe
A1.1		Loc. Boldesti-Scaeni, Str Seciului, Nr. 11, Jud. Prahova	Nr. niveluri:1; S. construita la sol:103 mp; S. construita desfasurata:103 mp; Moara, P

B. Partea II. Proprietari și acte

Inscrieri privitoare la dreptul de proprietate și alte drepturi reale		Referințe
/		
Act Administrativ nr. 122, din 30/08/2021 emis de CONS LOC BOLDESTI-SCAIENI;		
B1	Intabulare, drept de PROPRIETATE, dobandit prin Lege, cota actuala 1/1 1) ORASUL BOLDESTI SCAENI, CIF:999999999999	A1
Act Notarial nr. 19, din 19/11/2015 emis de SPN BOTEZATU;		
B2	Intabulare, drept de PROPRIETATE, dobandit prin Lege, cota actuala 1/1 1) STAN MIHAELA GEORGETA 2) FRINCU DORINA MARIANA 3) STAN ADRIAN VALENTIN	A1.1

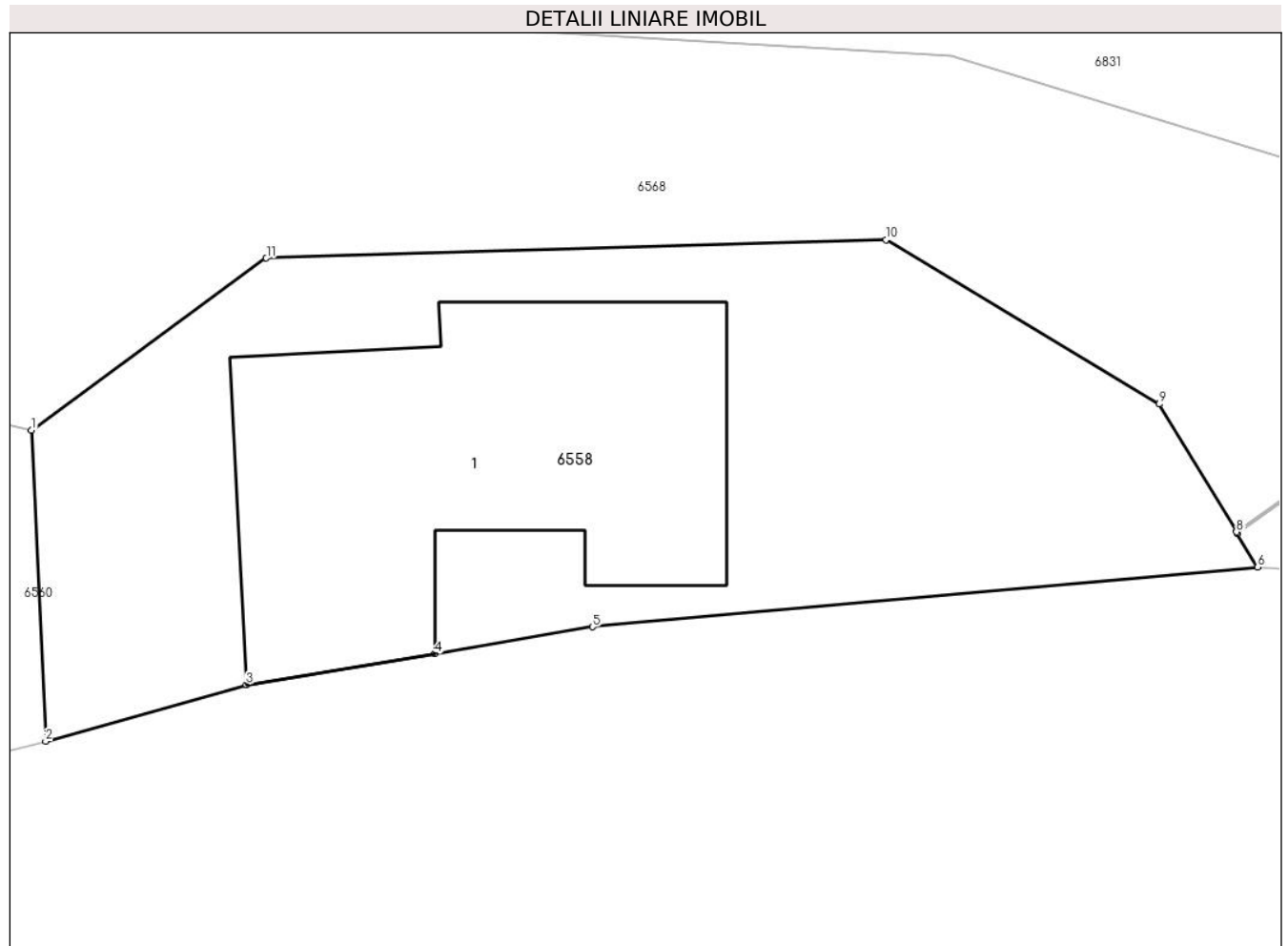
C. Partea III. SARCINI

Inscrieri privind dezmembramintele dreptului de proprietate, drepturi reale de garanție și sarcini		Referințe
/		
Act Administrativ nr. 305, din 22/01/1997 emis de CONS LOC BOLDESTI-SCAIENI (HCL 122/30.08.2021);		
C1	Intabulare, drept de CONCESIUNE construcției 1) STAN MIHAELA GEORGETA 2) FRINCU DORINA MARIANA 3) STAN ADRIAN VALENTIN	A1

Teren

Nr cadastral	Suprafața (mp)*	Observații / Referințe
	Din acte: 237 Masurata: 305	

* Suprafața este determinată în planul de proiecție Stereo 70.



Date referitoare la teren

Crt	Categorie folosință	Intravilan	Suprafața (mp)	Tarla	Parcelă	Nr. topo	Observații / Referințe
1	curți constructii	DA	305	20	-	-	

Date referitoare la construcții

Crt	Număr	Destinație construcție	Supraf. (mp)	Situație juridică	Observații / Referințe
A1.1		construcții industriale și edilitare	Din acte: 0 Masurata: 103	Cu acte	Nr. niveluri:1; S. construita la sol:103 mp; S. construita desfasurata:103 mp; Moara, P

Lungime Segmente

1) Valorile lungimilor segmentelor sunt obținute din proiecție în plan.

Punct început	X / Y	Punct sfârșit	X / Y	Lungime segment (** (m)
1	581.855,556 393.378,285	2	581.855,944 393.369,75	8.544
2	581.855,944 393.369,75	3	581.861,451 393.371,305	5.722
3	581.861,451 393.371,305	4	581.866,622 393.372,15	5.24

Punct început	X / Y	Punct sfârșit	X / Y	Lungime segment (** (m)
4	581.866,622 393.372,15	5	581.870,952 393.372,888	4.392
5	581.870,952 393.372,888	6	581.889,193 393.374,525	18.314
6	581.889,193 393.374,525	7	581.888,638 393.375,447	1.076
7	581.888,638 393.375,447	8	581.888,612 393.375,49	0.05
8	581.888,612 393.375,49	9	581.886,5 393.379,0	4.096
9	581.886,5 393.379,0	10	581.879,0 393.383,5	8.746
10	581.879,0 393.383,5	11	581.862,0 393.383,0	17.007
11	581.862,0 393.383,0	1	581.855,556 393.378,285	7.985

** Lungimile segmentelor sunt determinate în planul de proiecție Stereo 70 și sunt rotunjite la 1 milimetru.

*** Distanța dintre puncte este formată din segmente cumulate ce sunt mai mici decât valoarea 1 milimetru.

**DATE DESPRE IMOBILUL NR. 6559**

Oficiul de Cadastru și Publicitate Imobiliară PRAHOVA
Biroul de Cadastru și Publicitate Imobiliară Ploiești

A. Partea I. Descrierea imobilului

TEREN Intravilan

Adresa: Loc. Boldesti-Scaeni, Str Seciului, Nr. 7, Jud. Prahova

Nr. Crt	Nr cadastral Nr. topografic	Suprafața* (mp)	Observații / Referințe
A1		Din acte: 446 Masurata: 556	Sector cadastral:14 Teren imprejmuit;

Construcții

Crt	Nr cadastral Nr. topografic	Adresa	Observații / Referințe
A1.1		Loc. Boldesti-Scaeni, Str Seciului, Nr. 7, Jud. Prahova	Nr. niveluri:1; S. construita la sol:104 mp; S. construita desfasurata:104 mp; Locuinta, P
A1.3		Loc. Boldesti-Scaeni, Str Seciului, Nr. 7, Jud. Prahova	Nr. niveluri:1; S. construita la sol:15 mp; S. construita desfasurata:15 mp; Anexa, P

B. Partea II. Proprietari și acte

Inscrieri privitoare la dreptul de proprietate și alte drepturi reale		Referințe
/		
Act Notarial nr. 33, din 11/05/2022 emis de UNAP DAVIS SI ASOCIATII (ACT NOTARIAL NR.1290 DIN 1972, Act noratial Nr.155 din 11.12.2019);		
B1	Intabulare, drept de PROPRIETATEmostenire, dobandit prin Succesiune, cota actuala 1/1 1) TĂNĂSESCU GEORGIANA	A1, A1.1, A1.3

C. Partea III. SARCINI .

Inscrieri privind dezmembramintele dreptului de proprietate, drepturi reale de garanție și sarcini	Referințe
NU SUNT	

Teren

Nr cadastral	Suprafața (mp)*	Observații / Referințe
	Din acte: 446 Masurata: 556	

* Suprafața este determinată în planul de proiecție Stereo 70.



Date referitoare la teren

Crt	Categorie folosință	Intra vilan	Suprafața (mp)	Tarla	Parcelă	Nr. topo	Observații / Referințe
1	curți constructii	DA	378	20	1425	-	
2	arabil	DA	178	20	1424	-	

Date referitoare la construcții

Crt	Număr	Destinație construcție	Supraf. (mp)	Situație juridică	Observații / Referințe
A1.1		construcții de locuințe	Din acte: 0 Masurata: 104	Cu acte	Nr. niveluri:1; S. construita la sol:104 mp; S. construita desfasurata:104 mp; Locuinta, P
A1.2		construcții anexa	Din acte: 0 Masurata: 41	Fara acte	Nr. niveluri:1; S. construita la sol:41 mp; S. construita desfasurata:41 mp; Anexa, P
A1.3		construcții anexa	Din acte: 0 Masurata: 15	Cu acte	Nr. niveluri:1; S. construita la sol:15 mp; S. construita desfasurata:15 mp; Anexa, P

Lungime Segmente

1) Valorile lungimilor segmentelor sunt obținute din proiecție în plan.

Punct început	X / Y	Punct sfârșit	X / Y	Lungime segment (** (m))

Punct început	X / Y	Punct sfârșit	X / Y	Lungime segment (** (m)
1	581.791,028 393.369,743	2	581.802,763 393.366,872	12.081
2	581.802,763 393.366,872	3	581.804,619 393.366,407	1.913
3	581.804,619 393.366,407	4	581.813,894 393.365,733	9.299
4	581.813,894 393.365,733	5	581.814,272 393.369,291	3.578
5	581.814,272 393.369,291	6	581.814,869 393.378,613	9.341
6	581.814,869 393.378,613	7	581.815,096 393.382,168	3.562
7	581.815,096 393.382,168	8	581.818,014 393.381,982	2.924
8	581.818,014 393.381,982	9	581.818,213 393.388,729	6.75
9	581.818,213 393.388,729	10	581.801,41 393.393,0	17.337
10	581.801,41 393.393,0	11	581.798,201 393.395,602	4.131
11	581.798,201 393.395,602	12	581.794,999 393.387,447	8.761
12	581.794,999 393.387,447	13	581.793,274 393.381,771	5.932
13	581.793,274 393.381,771	1	581.791,028 393.369,743	12.236

** Lungimile segmentelor sunt determinate în planul de proiecție Stereo 70 și sunt rotunjite la 1 milimetru.

*** Distanța dintre puncte este formată din segmente cumulate ce sunt mai mici decât valoarea 1 milimetru.

**DATE DESPRE IMOBILUL NR. 6560**

Oficiul de Cadastru și Publicitate Imobiliară PRAHOVA
Biroul de Cadastru și Publicitate Imobiliară Ploiești

A. Partea I. Descrierea imobilului

TEREN Intravilan

Adresa: Loc. Boldesti-Scaeni, Str Seciului, Nr. 9, Jud. Prahova

Nr. Crt	Nr cadastral Nr. topografic	Suprafața* (mp)	Observații / Referințe
A1		Din acte: 636 Masurata: 678	Sector cadastral:14 Teren imprejmuit;

Construcții

Crt	Nr cadastral Nr. topografic	Adresa	Observații / Referințe
A1.1		Loc. Boldesti-Scaeni, Str Seciului, Nr. 9, Jud. Prahova	Nr. niveluri:1; S. construita la sol:105 mp; S. construita desfasurata:105 mp; Locuinta, P

B. Partea II. Proprietari și acte

Inscrieri privitoare la dreptul de proprietate și alte drepturi reale		Referințe
/		
Act Notarial nr. 28, din 06/03/2000 emis de BNP DAVID ELLA (ACT ADMINISTRATIV NR.10133/1993);		
B1	Intabulare, drept de PROPRIETATEmostenire, dobandit prin Succesiune, cota actuala 1/1 1) ALEXANDRESCU VASILICA	A1
B2	Intabulare, drept de PROPRIETATEmostenire, dobandit prin Succesiune, cota actuala 1/2 1) ALEXANDRESCU VASILICA	A1.1
B3	Intabulare, drept de PROPRIETATEmostenire, dobandit prin Succesiune, cota actuala 1/2 1) SANDU CONSTANTINA	A1.1

C. Partea III. SARCINI .

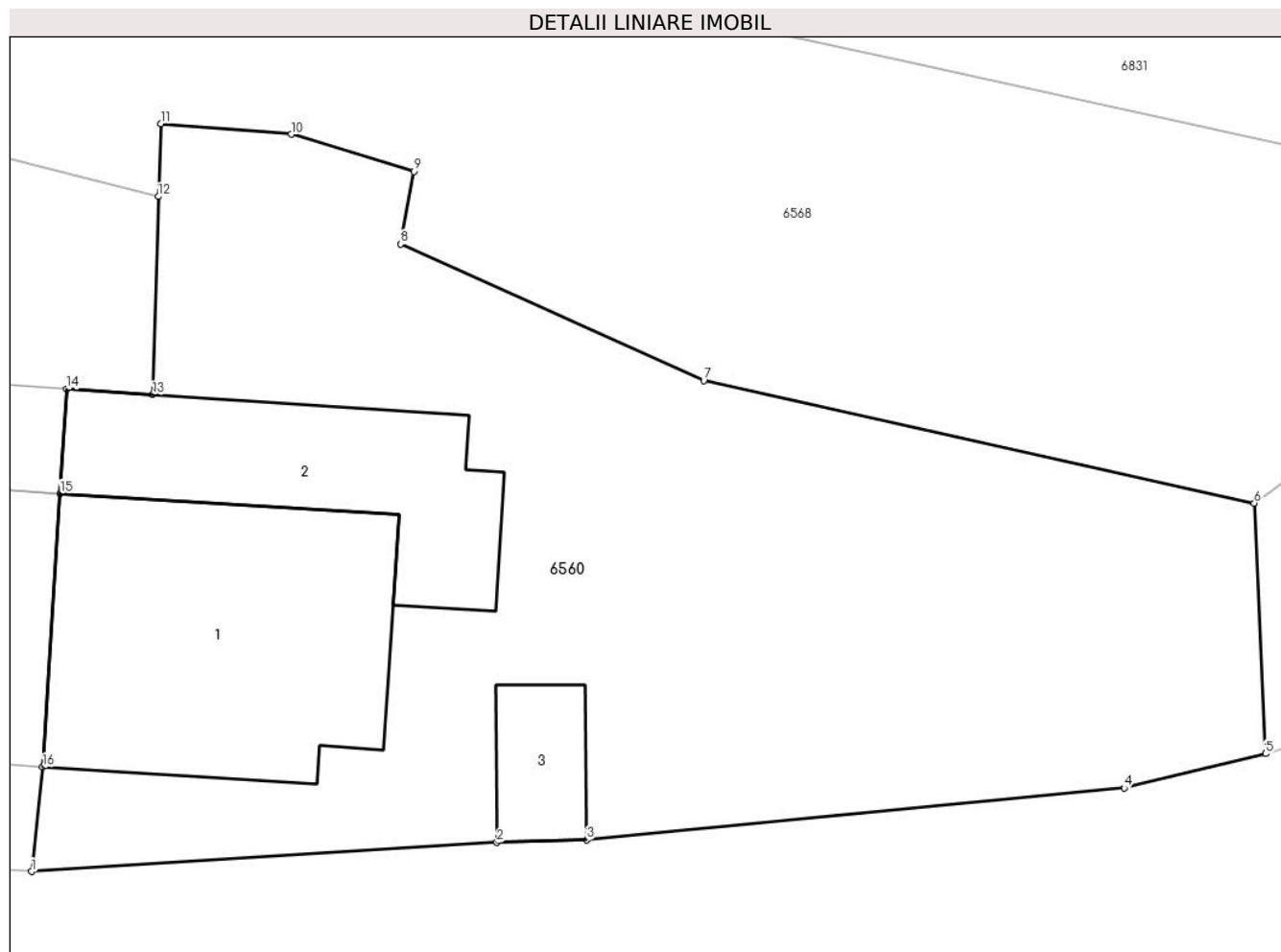
Inscrieri privind dezmembramintele dreptului de proprietate, drepturi reale de garanție și sarcini	Referințe
NU SUNT	

Anexa Nr. 1 La Partea I

Teren

Nr cadastral	Suprafața (mp)*	Observații / Referințe
	Din acte: 636 Masurata: 678	

* Suprafața este determinată în planul de proiecție Stereo 70.



Date referitoare la teren

Crt	Categorie folosință	Intra vilan	Suprafața (mp)	Tarla	Parcelă	Nr. topo	Observații / Referințe
1	curți constructii	DA	436	20	1426	-	
2	arabil	DA	242	20	1427	-	

Date referitoare la construcții

Crt	Număr	Destinație construcție	Supraf. (mp)	Situație juridică	Observații / Referințe
A1.1		construcții de locuințe	Din acte: 0 Masurata: 105	Cu acte	Nr. niveluri:1; S. construita la sol:105 mp; S. construita desfasurata:105 mp; Locuinta, P
A1.2		construcții anexa	Din acte: 0 Masurata: 62	Fara acte	Nr. niveluri:1; S. construita la sol:62 mp; S. construita desfasurata:62 mp; Anexa, P
A1.3		construcții anexa	Din acte: 0 Masurata: 16	Fara acte	Nr. niveluri:1; S. construita la sol:16 mp; S. construita desfasurata:16 mp; Anexa, P

Lungime Segmente

1) Valorile lungimilor segmentelor sunt obținute din proiecție în plan.

Punct început	X / Y	Punct sfârșit	X / Y	Lungime segment (** (m)
---------------	-------	---------------	-------	-------------------------

Punct început	X / Y	Punct sfârșit	X / Y	Lungime segment (** (m)
1	581.813,894 393.365,733	2	581.829,751 393.366,727	15.888
2	581.829,751 393.366,727	3	581.832,801 393.366,813	3.051
3	581.832,801 393.366,813	4	581.851,119 393.368,577	18.403
4	581.851,119 393.368,577	5	581.855,944 393.369,75	4.966
5	581.855,944 393.369,75	6	581.855,556 393.378,285	8.544
6	581.855,556 393.378,285	7	581.836,795 393.382,455	19.219
7	581.836,795 393.382,455	8	581.826,468 393.387,114	11.329
8	581.826,468 393.387,114	9	581.826,916 393.389,587	2.513
9	581.826,916 393.389,587	10	581.822,744 393.390,852	4.36
10	581.822,744 393.390,852	11	581.818,299 393.391,214	4.46
11	581.818,299 393.391,214	12	581.818,213 393.388,729	2.486
12	581.818,213 393.388,729	13	581.818,014 393.381,982	6.75
13	581.818,014 393.381,982	14	581.815,096 393.382,168	2.924
14	581.815,096 393.382,168	15	581.814,869 393.378,613	3.562
15	581.814,869 393.378,613	16	581.814,272 393.369,291	9.341
16	581.814,272 393.369,291	1	581.813,894 393.365,733	3.578

** Lungimile segmentelor sunt determinate în planul de proiecție Stereo 70 și sunt rotunjite la 1 milimetru.

*** Distanța dintre puncte este formată din segmente cumulate ce sunt mai mici decât valoarea 1 milimetru.

**DATE DESPRE IMOBILUL NR. 6561**

Oficiul de Cadastru și Publicitate Imobiliară PRAHOVA
Biroul de Cadastru și Publicitate Imobiliară Ploiești

A. Partea I. Descrierea imobilului

TEREN Extravilan

Adresa: Jud. Prahova

Nr. Crt	Nr cadastral Nr. topografic	Suprafața* (mp)	Observații / Referințe
A1		3.132	Sector cadastral:14 Teren neimprejmuit;

B. Partea II. Proprietari și acte

Inscrieri privitoare la dreptul de proprietate și alte drepturi reale		Referințe
/		
Act Normativ nr. 7, din 13/03/1996 emis de PARLAMENTUL ROMÂNIEI (LEGE; ,art.13);		
B1	Inscrierea posesiei, drept de PROPRIETATE, dobandit prin Constituire, cota actuala 1/1 1) NEIDENTIFICAT NEIDENTIFICAT	A1
B2	Se noteaza mentiunea de proprietar neidentificat, rezerva Comisiei Locale de Fond Funciar	A1

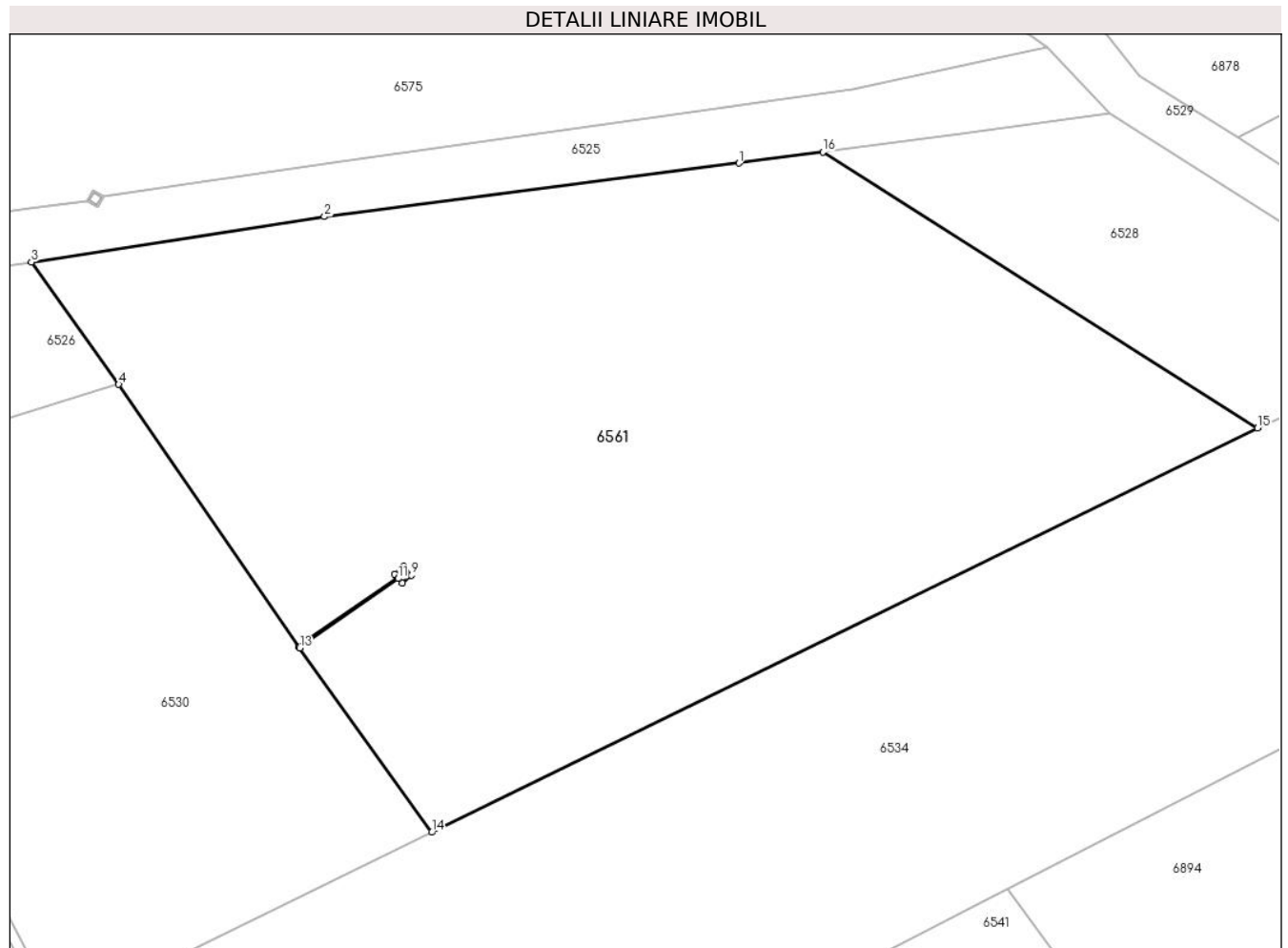
C. Partea III. SARCINI .

Inscrieri privind dezmembramintele dreptului de proprietate, drepturi reale de garanție și sarcini	Referințe
NU SUNT	

Teren

Nr cadastral	Suprafața (mp)*	Observații / Referințe
	3.132	

* Suprafața este determinată în planul de proiecție Stereo 70.



Date referitoare la teren

Crt	Categorie folosință	Intra vilan	Suprafața (mp)	Tarla	Parcelă	Nr. topo	Observații / Referințe
1	arabil	NU	3.132	20	1361,1363	-	

Lungime Segmente

1) Valorile lungimilor segmentelor sunt obținute din proiecție în plan.

Punct început	X / Y	Punct sfârșit	X / Y	Lungime segment (** (m)
1	581.713,857 393.645,256	2	581.679,319 393.640,808	34.823
2	581.679,319 393.640,808	3	581.654,905 393.637,014	24.707
3	581.654,905 393.637,014	4	581.662,18 393.626,835	12.512
4	581.662,18 393.626,835	5	581.677,17 393.605,034	26.457
5	581.677,17 393.605,034	6	581.685,446 393.610,725	10.044

Punct început	X / Y	Punct sfârșit	X / Y	Lungime segment (** (m)
6	581.685,446 393.610,725	7	581.685,166 393.611,047	0.427
7	581.685,166 393.611,047	8	581.685,922 393.611,702	1.0
8	581.685,922 393.611,702	9	581.686,577 393.610,947	1.0
9	581.686,577 393.610,947	10	581.685,821 393.610,291	1.001
10	581.685,821 393.610,291	11	581.685,478 393.610,687	0.524
11	581.685,478 393.610,687	12	581.677,198 393.604,993	10.049
12	581.677,198 393.604,993	13	581.677,271 393.604,887	0.129
13	581.677,271 393.604,887	14	581.688,266 393.589,559	18.864
14	581.688,266 393.589,559	15	581.757,092 393.623,21	76.612
15	581.757,092 393.623,21	16	581.720,864 393.646,196	42.905
16	581.720,864 393.646,196	1	581.713,857 393.645,256	7.07

** Lungimile segmentelor sunt determinate în planul de proiecție Stereo 70 și sunt rotunjite la 1 milimetru.

*** Distanța dintre puncte este formată din segmente cumulate ce sunt mai mici decât valoarea 1 milimetru.

**DATE DESPRE IMOBILUL NR. 6562**

Oficiul de Cadastru și Publicitate Imobiliară PRAHOVA
Biroul de Cadastru și Publicitate Imobiliară Ploiești

A. Partea I. Descrierea imobilului

TEREN Intravilan

Adresa: Loc. Boldesti-Scaeni, Jud. Prahova

Nr. Crt	Nr cadastral Nr. topografic	Suprafața* (mp)	Observații / Referințe
A1		1	Sector cadastral:14 Teren neimprijmit;

Construcții

Crt	Nr cadastral Nr. topografic	Adresa	Observații / Referințe
A1.1		Loc. Boldesti-Scaeni, Jud. Prahova	Nr. niveluri:1; S. construita la sol:1 mp; STALP ELECTRICITATE

B. Partea II. Proprietari și acte

Inscrieri privitoare la dreptul de proprietate și alte drepturi reale		Referințe
/		
Act Normativ nr. 123, din 10/07/2012 emis de PARLAMENTUL ROMANIEI (LEGE);		
B1	Intabulare, drept de PROPRIETATE, dobandit prin Lege, cota actuala 1/1 1) STATUL ROMAN, CIF:9999999999999, DOMENIUL PUBLIC	A1, A1.1
Act Normativ nr. 980, din 16/12/2015 emis de GUVERNUL ROMANIEI (HOTARARE DE GUVERN; PROTOCOL 6045/12.04.2002);		
B2	Intabulare, drept de ADMINISTRARE, dobandit prin Lege, cota actuala 1/1 1) MINISTERUL ENERGIEI, CIF:9999999999999	A1, A1.1
Act Notarial nr. 9, din 07/10/2005 emis de MIN. ECONOMIEI, ENERGIEI SI MEDIULUI DE AFACERI (CONTRACT DE CONCESIUNE);		
B3	Intabulare, drept de CONCESIUNE, dobandit prin Lege, cota actuala 1/1 1) DISTRIBUȚIE ENERGIE ELECTRICA ROMANIA SA, CIF:14506181	A1, A1.1

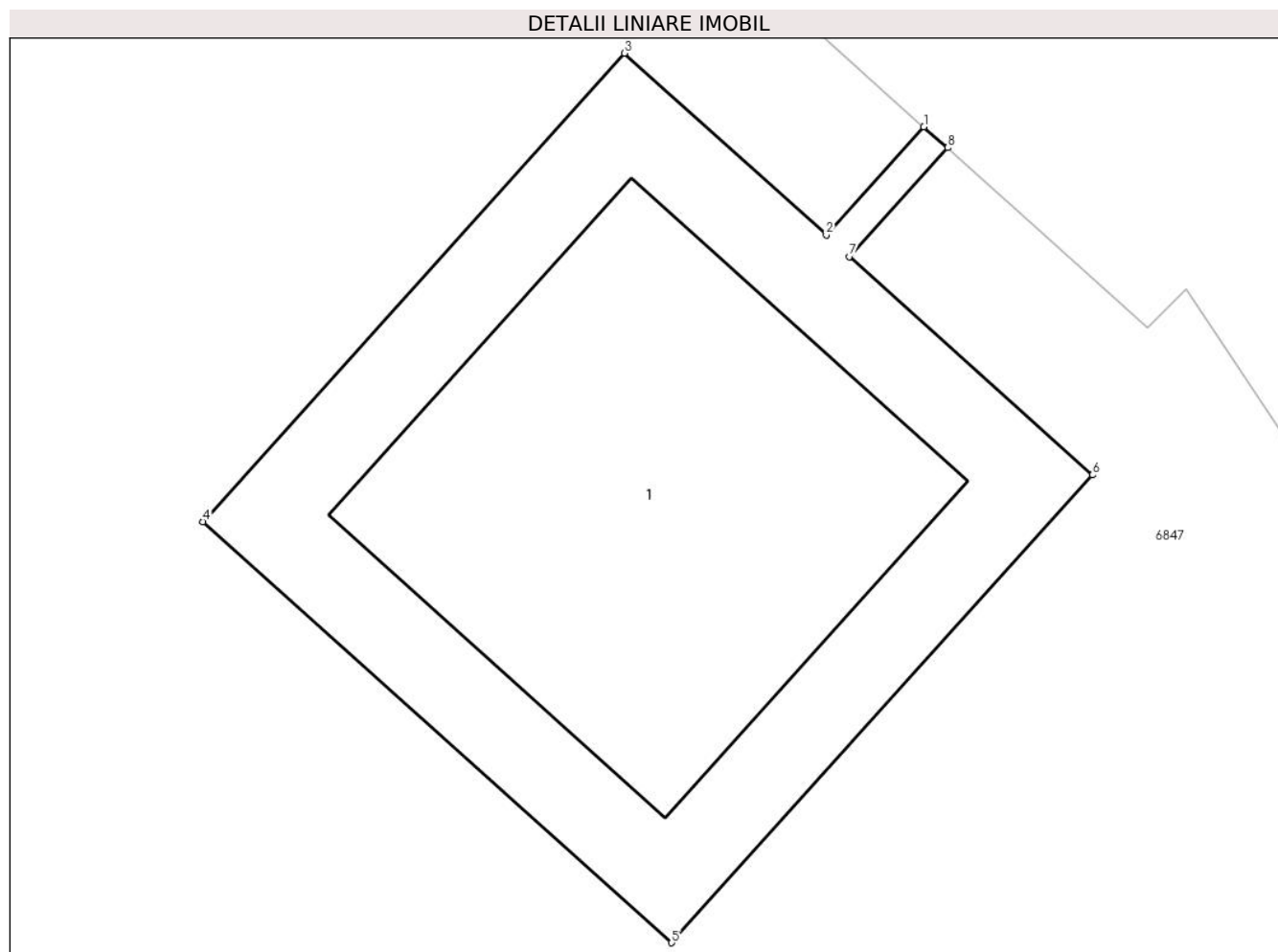
C. Partea III. SARCINI .

Inscrieri privind dezmembramintele dreptului de proprietate, drepturi reale de garanție și sarcini	Referințe
NU SUNT	

Teren

Nr cadastral	Suprafața (mp)*	Observații / Referințe
	1	

* Suprafața este determinată în planul de proiecție Stereo 70.



Date referitoare la teren

Crt	Categorie folosință	Intra vilan	Suprafața (mp)	Tarla	Parcelă	Nr. topo	Observații / Referințe
1	curti constructii	DA	1	18	-	-	

Date referitoare la construcții

Crt	Număr	Destinație construcție	Supraf. (mp)	Situație juridică	Observații / Referințe
A1.1		construcții industriale și edilitare	Din acte: 0 Masurata: 1	Cu acte	Nr. niveluri:1; S. construita la sol:1 mp; STALP ELECTRICITATE

Lungime Segmente

1) Valorile lungimilor segmentelor sunt obținute din proiecție în plan.

Punct început	X / Y	Punct sfârșit	X / Y	Lungime segment (** (m)
1	581.825,805 394.225,441	2	581.825,65 394.225,269	0.232
2	581.825,65 394.225,269	3	581.825,329 394.225,558	0.432
3	581.825,329 394.225,558	4	581.824,659 394.224,814	1.001

Punct început	X / Y	Punct sfârșit	X / Y	Lungime segment (** (m)
4	581.824,659 394.224,814	5	581.825,404 394.224,145	1.001
5	581.825,404 394.224,145	6	581.826,073 394.224,888	1.0
6	581.826,073 394.224,888	7	581.825,687 394.225,235	0.519
7	581.825,687 394.225,235	8	581.825,843 394.225,408	0.233
8	581.825,843 394.225,408	1	581.825,805 394.225,441	0.05

** Lungimile segmentelor sunt determinate în planul de proiecție Stereo 70 și sunt rotunjite la 1 milimetru.

*** Distanța dintre puncte este formată din segmente cumulate ce sunt mai mici decât valoarea 1 milimetru.

**DATE DESPRE IMOBILUL NR. 6563**

Oficiul de Cadastru și Publicitate Imobiliară PRAHOVA
Biroul de Cadastru și Publicitate Imobiliară Ploiești

A. Partea I. Descrierea imobilului

TEREN Extravilan

Adresa: Jud. Prahova

Nr. Crt	Nr cadastral Nr. topografic	Suprafața* (mp)	Observații / Referințe
A1		905	Sector cadastral:14 Teren imprejmuit;

B. Partea II. Proprietari și acte

Inscrieri privitoare la dreptul de proprietate și alte drepturi reale		Referințe
/		
Act Normativ nr. 7, din 13/03/1996 emis de PARLAMENTUL ROMÂNIEI (LEGE; ,art.13);		
B1	Inscrierea posesiei, drept de PROPRIETATE, dobandit prin Lege, cota actuala 1/1 1) NEIDENTIFICAT NEIDENTIFICAT	A1
B2	Se notează mențiunea de proprietar neidentificat.	A1

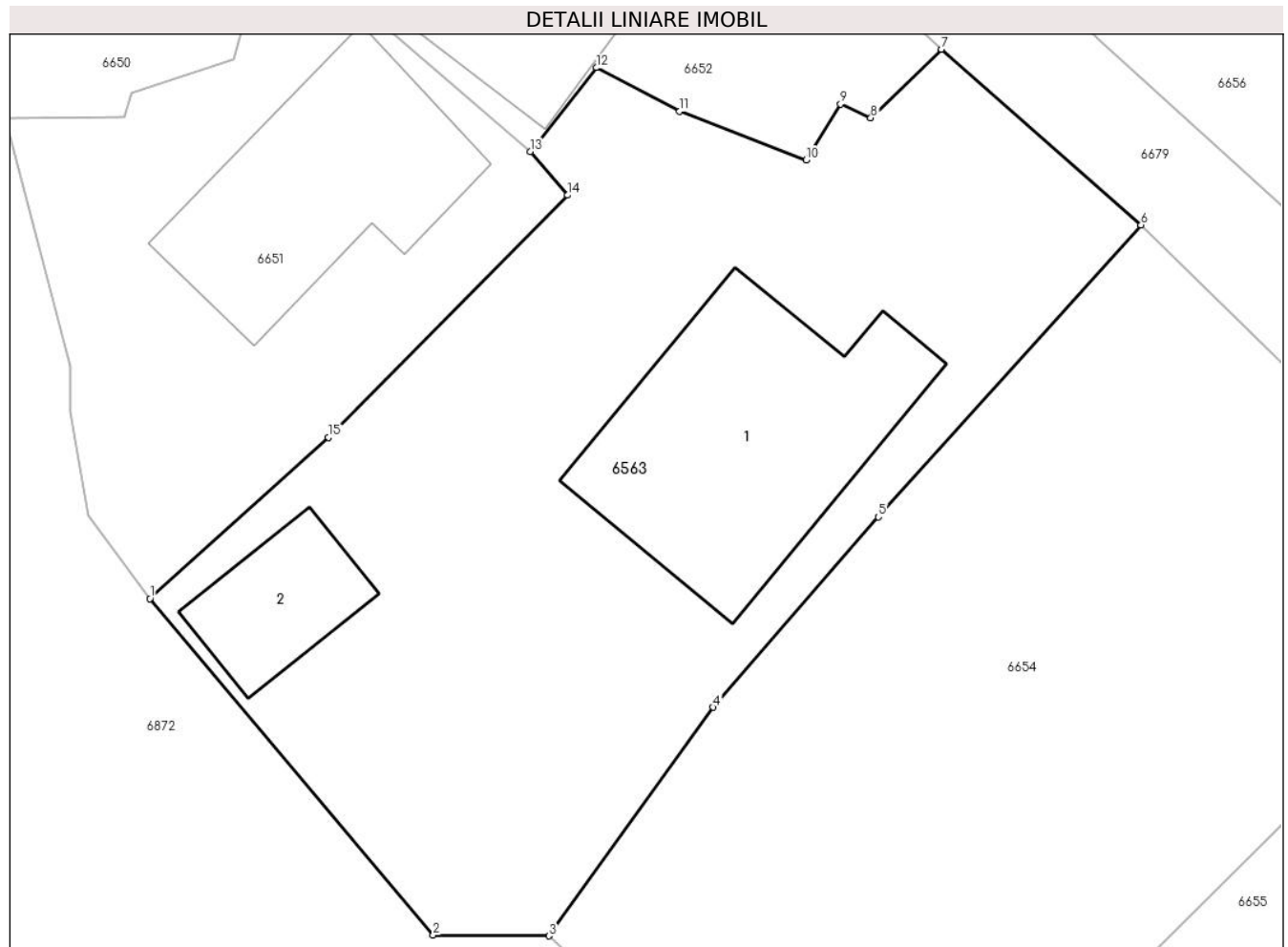
C. Partea III. SARCINI .

Inscrieri privind dezmembramintele dreptului de proprietate, drepturi reale de garanție și sarcini	Referințe
NU SUNT	

Teren

Nr cadastral	Suprafața (mp)*	Observații / Referințe
	905	

* Suprafața este determinată în planul de proiecție Stereo 70.



Date referitoare la teren

Crt	Categorie folosință	Intravilan	Suprafața (mp)	Tarla	Parcelă	Nr. topo	Observații / Referințe
1	curți constructii	NU	905	6	-	-	

Date referitoare la construcții

Crt	Număr	Destinație construcție	Supraf. (mp)	Situație juridică	Observații / Referințe
A1.1		construcții de locuințe	Din acte: 0 Masurata: 143	Fara acte	Nr. niveluri:1; S. construita la sol:143 mp; S. construita desfasurata:143 mp; Locuinta, P
A1.2		construcții anexa	Din acte: 0 Masurata: 40	Fara acte	Nr. niveluri:1; S. construita la sol:40 mp; S. construita desfasurata:40 mp; Anexa, P

Lungime Segmente

1) Valorile lungimilor segmentelor sunt obținute din proiecție în plan.

Punct început	X / Y	Punct sfârșit	X / Y	Lungime segment (** (m)
1	582.020,235 394.418,899	2	582.033,328 394.403,368	20.314
2	582.033,328 394.403,368	3	582.038,672 394.403,329	5.344

Punct început	X / Y	Punct sfârșit	X / Y	Lungime segment (** (m)
3	582.038,672 394.403,329	4	582.046,268 394.413,882	13.003
4	582.046,268 394.413,882	5	582.053,891 394.422,669	11.633
5	582.053,891 394.422,669	6	582.066,029 394.436,139	18.132
6	582.066,029 394.436,139	7	582.056,795 394.444,255	12.294
7	582.056,795 394.444,255	8	582.053,543 394.441,096	4.534
8	582.053,543 394.441,096	9	582.052,147 394.441,722	1.53
9	582.052,147 394.441,722	10	582.050,547 394.439,14	3.038
10	582.050,547 394.439,14	11	582.044,712 394.441,39	6.254
11	582.044,712 394.441,39	12	582.040,857 394.443,403	4.349
12	582.040,857 394.443,403	13	582.037,824 394.439,526	4.922
13	582.037,824 394.439,526	14	582.039,53 394.437,522	2.632
14	582.039,53 394.437,522	15	582.028,485 394.426,335	15.721
15	582.028,485 394.426,335	1	582.020,235 394.418,899	11.107

** Lungimile segmentelor sunt determinate în planul de proiecție Stereo 70 și sunt rotunjite la 1 milimetru.

*** Distanța dintre puncte este formată din segmente cumulate ce sunt mai mici decât valoarea 1 milimetru.

**DATE DESPRE IMOBILUL NR. 6564**

Oficiul de Cadastru și Publicitate Imobiliară PRAHOVA
Biroul de Cadastru și Publicitate Imobiliară Ploiești

A. Partea I. Descrierea imobilului

TEREN Extravilan

Adresa: Jud. Prahova

Nr. Crt	Nr cadastral Nr. topografic	Suprafața* (mp)	Observații / Referințe
A1		1	Sector cadastral:14 Teren neimprijmit;

Construcții

Crt	Nr cadastral Nr. topografic	Adresa	Observații / Referințe
A1.1		Jud. Prahova	Nr. niveluri:1; S. construita la sol:1 mp; S. construita desfasurata:1 mp; STALP ELECTRICITATE

B. Partea II. Proprietari și acte

Inscrieri privitoare la dreptul de proprietate și alte drepturi reale		Referințe
/		
Act Normativ nr. 123, din 10/07/2012 emis de PARLAMENTUL ROMANIEI (LEGE);		
B1	Intabulare, drept de PROPRIETATE, dobandit prin Lege, cota actuala 1/1 1) STATUL ROMAN, CIF:999999999999, DOMENIUL PUBLIC	A1, A1.1
Act Normativ nr. 980, din 16/12/2015 emis de GUVERNUL ROMANIEI (HOTARARE DE GUVERN; PROTOCOL 6045/12.04.2002);		
B2	Intabulare, drept de ADMINISTRARE, dobandit prin Lege, cota actuala 1/1 1) MINISTERUL ENERGIEI, CIF:999999999999	A1, A1.1
Act Notarial nr. 9, din 07/10/2005 emis de MIN. ECONOMIEI, ENERGIEI SI MEDIULUI DE AFACERI (CONTRACT DE CONCESIUNE);		
B3	Intabulare, drept de CONCESIUNE, dobandit prin Lege, cota actuala 1/1 1) DISTRIBUȚIE ENERGIE ELECTRICA ROMANIA SA, CIF:14506181	A1, A1.1

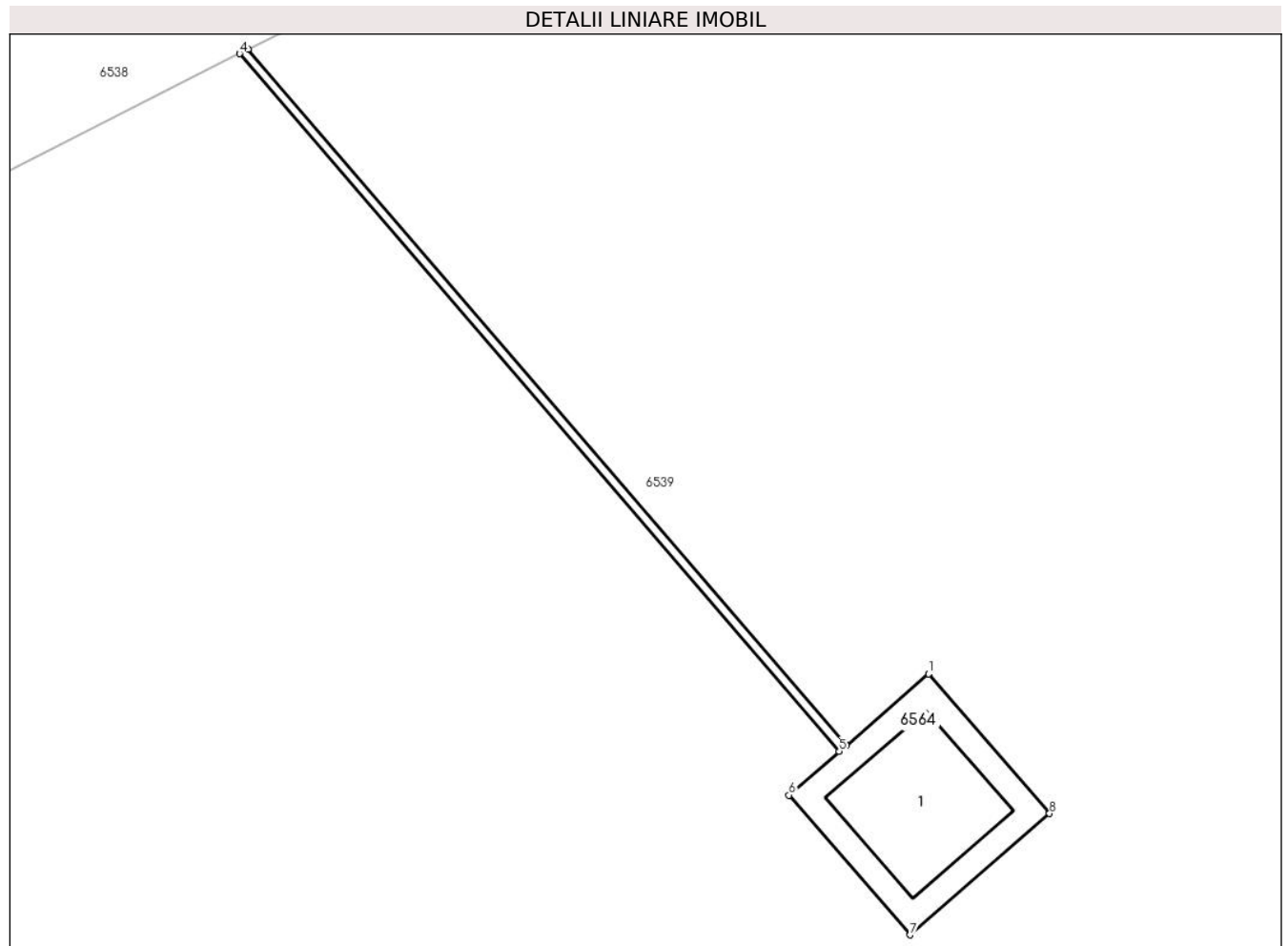
C. Partea III. SARCINI .

Inscrieri privind dezmembramintele dreptului de proprietate, drepturi reale de garanție și sarcini	Referințe
NU SUNT	

Teren

Nr cadastral	Suprafața (mp)*	Observații / Referințe
	1	

* Suprafața este determinată în planul de proiecție Stereo 70.



Date referitoare la teren

Crt	Categorie folosință	Intra vilan	Suprafața (mp)	Tarla	Parcelă	Nr. topo	Observații / Referințe
1	curți constructii	NU	1	19	-	-	

Date referitoare la construcții

Crt	Număr	Destinație construcție	Supraf. (mp)	Situație juridică	Observații / Referințe
A1.1		construcții industriale și edilitare	Din acte: 0 Masurata: 1	Cu acte	Nr. niveluri:1; S. construita la sol:1 mp; S. construita desfasurata:1 mp; STALP ELECTRICITATE

Lungime Segmente

1) Valorile lungimilor segmentelor sunt obținute din proiecție în plan.

Punct început	X / Y	Punct sfârșit	X / Y	Lungime segment (** (m)
1	581.746,567 393.541,768	2	581.746,121 393.541,381	0.59
2	581.746,121 393.541,381	3	581.742,882 393.545,147	4.967
3	581.742,882 393.545,147	4	581.742,835 393.545,123	0.053

Punct început	X / Y	Punct sfârșit	X / Y	Lungime segment (** (m)
4	581.742,835 393.545,123	5	581.746,083 393.541,349	4.979
5	581.746,083 393.541,349	6	581.745,811 393.541,113	0.36
6	581.745,811 393.541,113	7	581.746,467 393.540,357	1.001
7	581.746,467 393.540,357	8	581.747,222 393.541,013	1.0
8	581.747,222 393.541,013	1	581.746,567 393.541,768	1.0

** Lungimile segmentelor sunt determinate în planul de proiecție Stereo 70 și sunt rotunjite la 1 milimetru.

*** Distanța dintre puncte este formată din segmente cumulate ce sunt mai mici decât valoarea 1 milimetru.

**DATE DESPRE IMOBILUL NR. 6565**

Oficiul de Cadastru și Publicitate Imobiliară PRAHOVA
Biroul de Cadastru și Publicitate Imobiliară Ploiești

A. Partea I. Descrierea imobilului

TEREN Necunoscut

Adresa: Loc. Boldesti-Scaeni, Jud. Prahova

Nr. Crt	Nr cadastral Nr. topografic	Suprafața* (mp)	Observații / Referințe
A1		3.612	Sector cadastral:14 Teren imprejmuit;

B. Partea II. Proprietari și acte

Inscrieri privitoare la dreptul de proprietate și alte drepturi reale		Referințe
/		
Act Administrativ nr. 187, din 22/01/2004 emis de CJSIPT;		
B1	Intabulare, drept de PROPRIETATE, dobandit prin Reconstituire, cota actuala 1/1 1) POPESCU OLGA 2) STATE VICTORIA 3) SANDULESCU ANGELA 4) SANDULESCU GEORGETA	A1

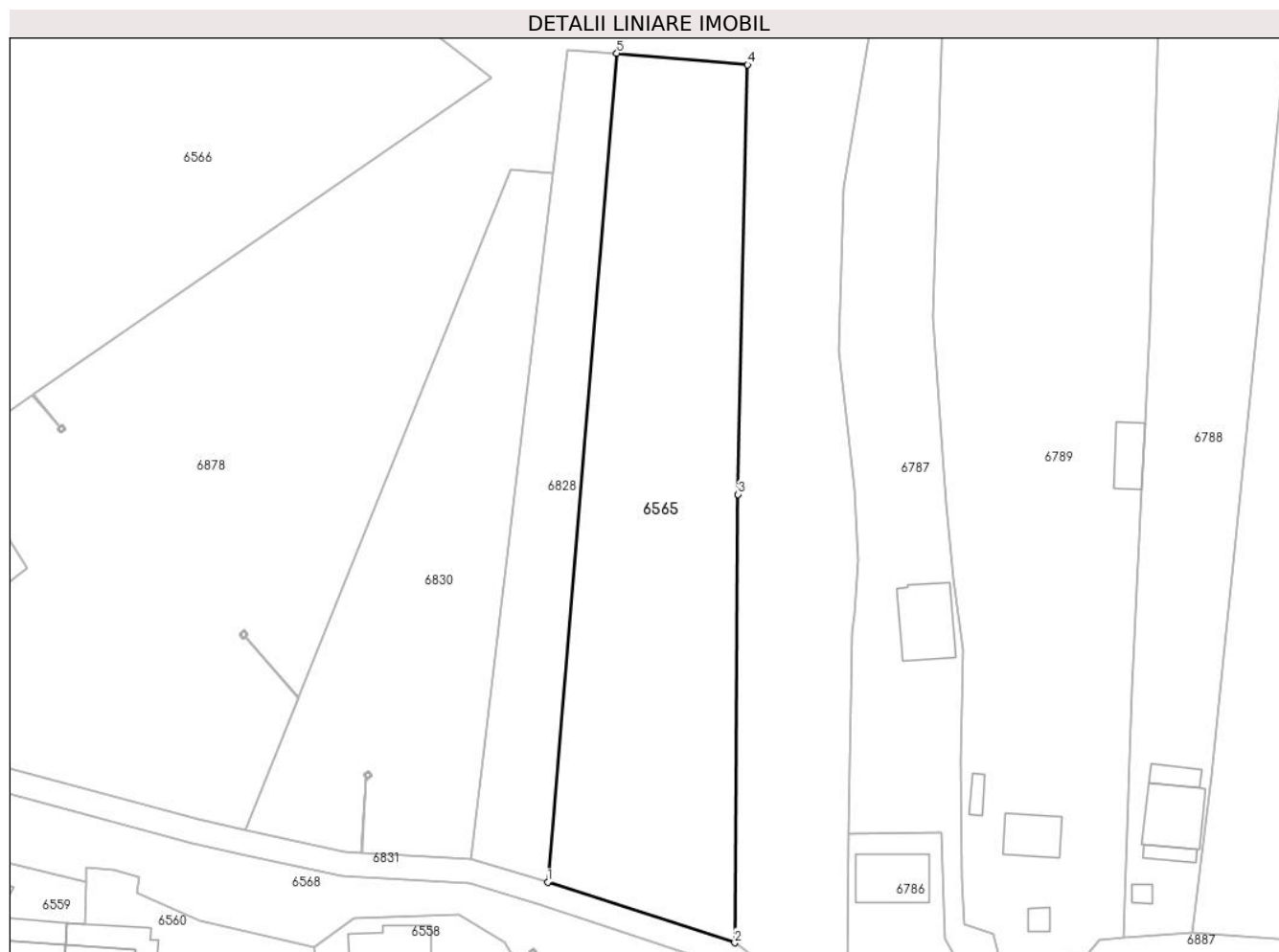
C. Partea III. SARCINI .

Inscrieri privind dezmembramintele dreptului de proprietate, drepturi reale de garanție și sarcini	Referințe
NU SUNT	

Teren

Nr cadastral	Suprafața (mp)*	Observații / Referințe
	3.612	

* Suprafața este determinată în planul de proiecție Stereo 70.



Date referitoare la teren

Crt	Categorie folosință	Intra vilan	Suprafața (mp)	Tarla	Parcelă	Nr. topo	Observații / Referințe
1	faneata	DA	1.774	19	961/2,961/3	-	
2	faneata	NU	1.838	19	961/2,961/3	-	

Lungime Segmente

1) Valorile lungimilor segmentelor sunt obținute din proiecție în plan.

Punct început	X / Y	Punct sfârșit	X / Y	Lungime segment (** (m)
1	581.893,566 393.388,806	2	581.924,103 393.378,912	32.1
2	581.924,103 393.378,912	3	581.924,651 393.452,018	73.108
3	581.924,651 393.452,018	4	581.926,216 393.522,056	70.055
4	581.926,216 393.522,056	5	581.904,854 393.523,945	21.445

Punct început	X / Y	Punct sfârșit	X / Y	Lungime segment (** (m)
5	581.904,854 393.523,945	1	581.893,566 393.388,806	135.61

** Lungimile segmentelor sunt determinate în planul de proiecție Stereo 70 și sunt rotunjite la 1 milimetru.

*** Distanța dintre puncte este formată din segmente cumulate ce sunt mai mici decât valoarea 1 milimetru.

**DATE DESPRE IMOBILUL NR. 6566**

Oficiul de Cadastru și Publicitate Imobiliară PRAHOVA
Biroul de Cadastru și Publicitate Imobiliară Ploiești

A. Partea I. Descrierea imobilului

TEREN Extravilan

Adresa: Jud. Prahova

Nr. Crt	Nr cadastral Nr. topografic	Suprafața* (mp)	Observații / Referințe
A1		7.300	Sector cadastral:14 Teren imprejmuit; Imobil, rest proprietate de la IE23116

B. Partea II. Proprietari și acte

Inscrieri privitoare la dreptul de proprietate și alte drepturi reale	Referințe
/	
Act Administrativ nr. 10190, din 10/03/1994 emis de CJSIPT PRAHOVA;	
B1	A1
Intabulare, drept de PROPRIETATE, dobandit prin Reconstituire, cota actuala 1/1 1) TUDORACHE ILIE	

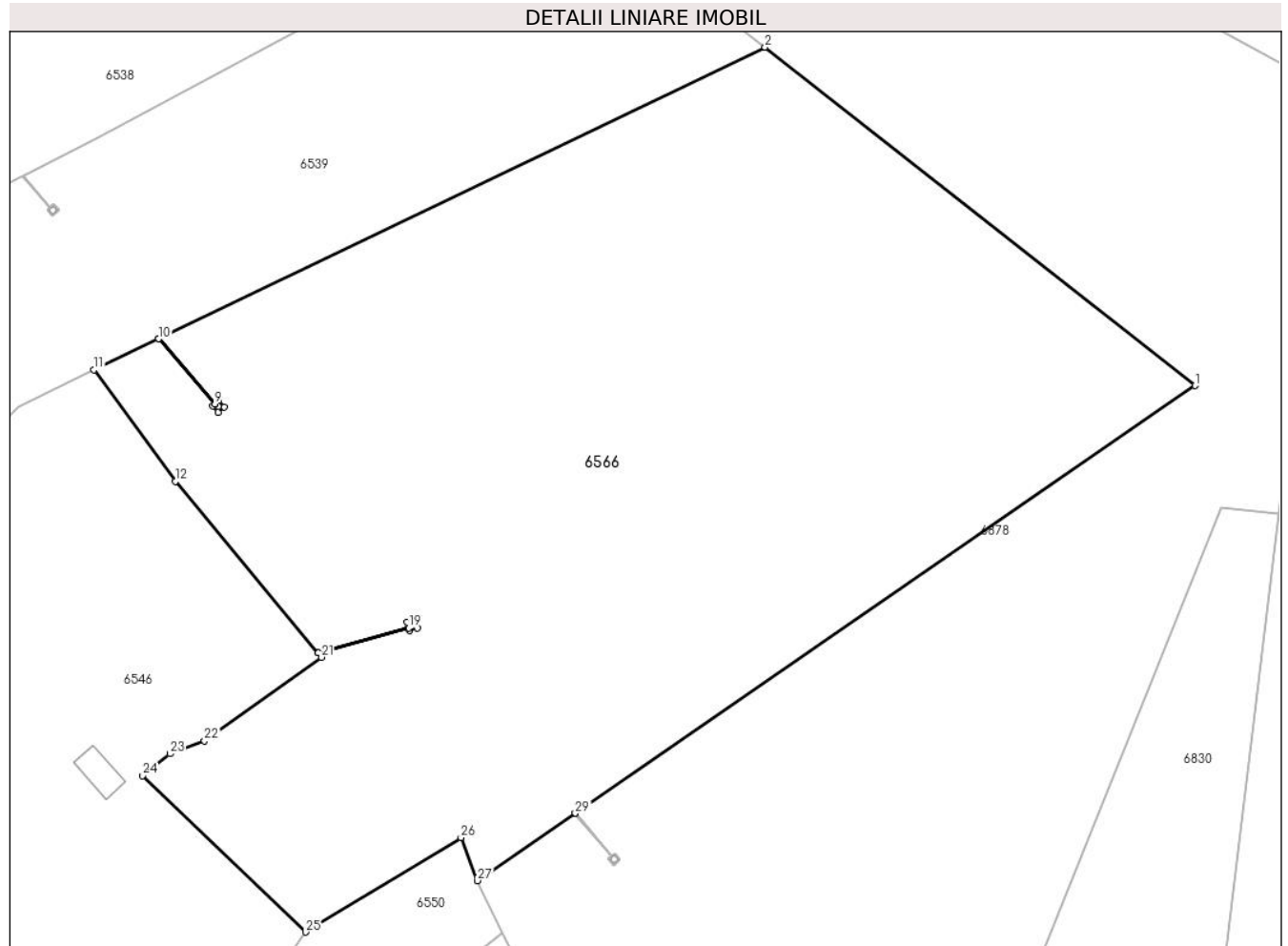
C. Partea III. SARCINI .

Inscrieri privind dezmembramintele dreptului de proprietate, drepturi reale de garanție și sarcini	Referințe
NU SUNT	

Teren

Nr cadastral	Suprafața (mp)*	Observații / Referințe
	7.300	Imobil, rest proprietate de la IE23116

* Suprafața este determinată în planul de proiecție Stereo 70.



Date referitoare la teren

Crt	Categorie folosință	Intra vilan	Suprafața (mp)	Tarla	Parcelă	Nr. topo	Observații / Referințe
1	faneata	NU	7.300	19	369	-	

Lungime Segmente

1) Valorile lungimilor segmentelor sunt obținute din proiecție în plan.

Punct început	X / Y	Punct sfârșit	X / Y	Lungime segment (** (m)
1	581.884,364 393.519,86	2	581.832,466 393.560,689	66.033
3	581.759,291 393.525,522	4	581.766,099 393.517,664	10.397
5	581.766,534 393.518,04	6	581.767,189 393.517,285	1.0
7	581.766,433 393.516,629	8	581.765,778 393.517,386	1.001
9	581.766,062 393.517,631	10	581.759,247 393.525,501	10.411

Punct început	X / Y	Punct sfârșit	X / Y	Lungime segment (** (m)
2	581.832,466 393.560,689	3	581.759,291 393.525,522	81.187
4	581.766,099 393.517,664	5	581.766,534 393.518,04	0.575
6	581.767,189 393.517,285	7	581.766,433 393.516,629	1.001
8	581.765,778 393.517,386	9	581.766,062 393.517,631	0.375
10	581.759,247 393.525,501	11	581.751,454 393.521,756	8.646

Punct început	X / Y	Punct sfârșit	X / Y	Lungime segment (** (m)
11	581.751,454 393.521,756	12	581.761,276 393.508,315	16.647
13	581.778,478 393.487,623	14	581.789,427 393.490,664	11.363
15	581.789,253 393.491,289	16	581.790,216 393.491,556	0.999
17	581.790,485 393.490,593	18	581.789,52 393.490,325	1.002
19	581.789,44 393.490,615	20	581.778,503 393.487,593	11.347
21	581.778,929 393.487,08	22	581.764,799 393.476,968	17.376
23	581.760,614 393.475,415	24	581.757,34 393.472,79	4.196
25	581.777,001 393.453,913	26	581.795,756 393.465,314	21.948
27	581.797,732 393.460,12	28	581.809,497 393.468,233	14.291
29	581.809,539 393.468,262	1	581.884,364 393.519,86	90.891

Punct început	X / Y	Punct sfârșit	X / Y	Lungime segment (** (m)
12	581.761,276 393.508,315	13	581.778,478 393.487,623	26.909
14	581.789,427 393.490,664	15	581.789,253 393.491,289	0.649
16	581.790,216 393.491,556	17	581.790,485 393.490,593	1.0
18	581.789,52 393.490,325	19	581.789,44 393.490,615	0.301
20	581.778,503 393.487,593	21	581.778,929 393.487,08	0.667
22	581.764,799 393.476,968	23	581.760,614 393.475,415	4.464
24	581.757,34 393.472,79	25	581.777,001 393.453,913	27.256
26	581.795,756 393.465,314	27	581.797,732 393.460,12	5.557
28	581.809,497 393.468,233	29	581.809,539 393.468,262	0.051

** Lungimile segmentelor sunt determinate în planul de proiecție Stereo 70 și sunt rotunjite la 1 milimetru.

*** Distanța dintre puncte este formată din segmente cumulate ce sunt mai mici decât valoarea 1 milimetru.

**DATE DESPRE IMOBILUL NR. 6567**

Oficiul de Cadastru și Publicitate Imobiliară PRAHOVA
Biroul de Cadastru și Publicitate Imobiliară Ploiești

A. Partea I. Descrierea imobilului

TEREN Intravilan

Adresa: Loc. Boldesti-Scaeni, Str Calea Unirii, Jud. Prahova

Nr. Crt	Nr cadastral Nr. topografic	Suprafața* (mp)	Observații / Referințe
A1		1	Sector cadastral:14 Teren neimpregmuit;

Construcții

Crt	Nr cadastral Nr. topografic	Adresa	Observații / Referințe
A1.1		Loc. Boldesti-Scaeni, Str Calea Unirii, Jud. Prahova	Nr. niveluri:1; S. construita la sol:1 mp; S. construita desfasurata:1 mp; STALP ELECTRICITATE

B. Partea II. Proprietari și acte

Inscrieri privitoare la dreptul de proprietate și alte drepturi reale		Referințe
/		
Act Normativ nr. 123, din 10/07/2012 emis de PARLAMENTUL ROMANIEI (LEGE);		
B1	Intabulare, drept de PROPRIETATE, dobandit prin Lege, cota actuala 1/1 1) STATUL ROMAN, CIF:999999999999, DOMENIUL PUBLIC	A1, A1.1
Act Normativ nr. 980, din 16/12/2015 emis de GUVERNUL ROMANIEI (HOTARARE DE GUVERN; PROTOCOL 6045/12.04.2002);		
B2	Intabulare, drept de ADMINISTRARE, dobandit prin Lege, cota actuala 1/1 1) MINISTERUL ENERGIEI, CIF:999999999999	A1, A1.1
Act Notarial nr. 9, din 07/10/2005 emis de MIN. ECONOMIEI, ENERGIEI SI MEDIULUI DE AFACERI (CONTRACT DE CONCESIUNE);		
B3	Intabulare, drept de CONCESIUNE, dobandit prin Lege, cota actuala 1/1 1) DISTRIBUȚIE ENERGIE ELECTRICA ROMANIA SA, CIF:14506181	A1, A1.1

C. Partea III. SARCINI .

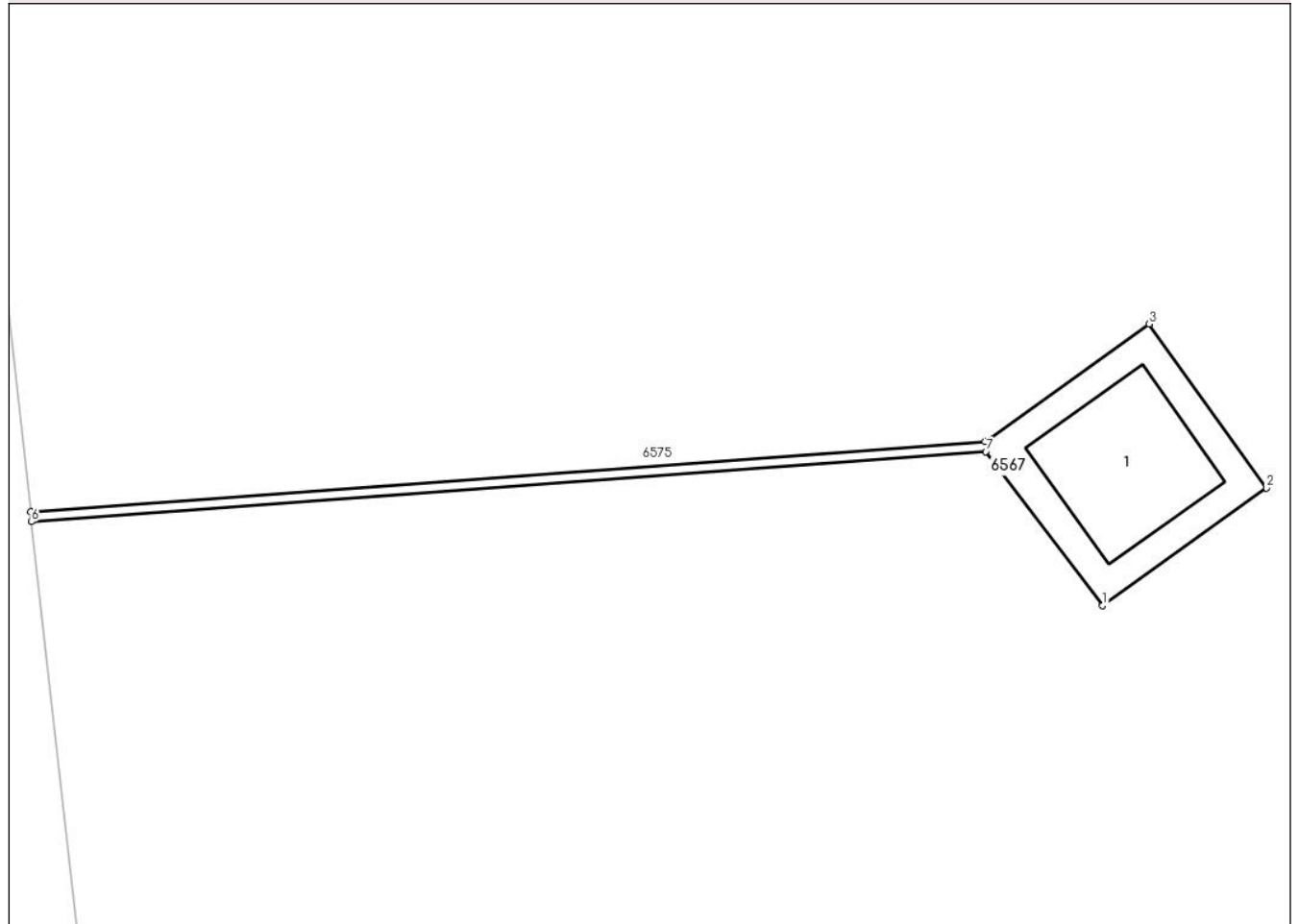
Inscrieri privind dezmembramintele dreptului de proprietate, drepturi reale de garanție și sarcini	Referințe
NU SUNT	

Teren

Nr cadastral	Suprafața (mp)*	Observații / Referințe
	1	

* Suprafața este determinată în planul de proiecție Stereo 70.

DETALII LINIARE IMOBIL



Date referitoare la teren

Crt	Categorie folosință	Intra vilan	Suprafața (mp)	Tarla	Parcelă	Nr. topo	Observații / Referințe
1	curti constructii	DA	1	19	-	-	

Date referitoare la construcții

Crt	Număr	Destinație construcție	Supraf. (mp)	Situație juridică	Observații / Referințe
A1.1		construcții industriale și edilitare	Din acte: 0 Masurata: 1	Cu acte	Nr. niveluri:1; S. construita la sol:1 mp; S. construita desfasurata:1 mp; STALP ELECTRICITATE

Lungime Segmente

1) Valorile lungimilor segmentelor sunt obținute din proiecție în plan.

Punct început	X / Y	Punct sfârșit	X / Y	Lungime segment (** (m)
1	581.577,098 393.641,557	2	581.577,911 393.642,14	1.0
2	581.577,911 393.642,14	3	581.577,329 393.642,953	1.0
3	581.577,329 393.642,953	4	581.576,515 393.642,371	1.001

Punct început	X / Y	Punct sfârșit	X / Y	Lungime segment (** (m)
4	581.576,515 393.642,371	5	581.571,783 393.642,023	4.745
5	581.571,783 393.642,023	6	581.571,787 393.641,973	0.05
6	581.571,787 393.641,973	7	581.576,519 393.642,321	4.745
7	581.576,519 393.642,321	1	581.577,098 393.641,557	0.959

** Lungimile segmentelor sunt determinate în planul de proiecție Stereo 70 și sunt rotunjite la 1 milimetru.

*** Distanța dintre puncte este formată din segmente cumulate ce sunt mai mici decât valoarea 1 milimetru.

**DATE DESPRE IMOBILUL NR. 6568**

Oficiul de Cadastru și Publicitate Imobiliară PRAHOVA
Biroul de Cadastru și Publicitate Imobiliară Ploiești

A. Partea I. Descrierea imobilului

TEREN Necunoscut

Adresa: Loc. Boldesti-Scaeni, Jud. Prahova

Nr. Crt	Nr cadastral Nr. topografic	Suprafața* (mp)	Observații / Referințe
A1		3.002	Sector cadastral:14 Teren neimprejmuit;

B. Partea II. Proprietari și acte

Inscrieri privitoare la dreptul de proprietate și alte drepturi reale		Referințe
/		
Act Administrativ nr. 1117, din 02/12/2011 emis de Agentia Nationala de Imbunatatiri Funciare (Ordin nr. 572/01.07.2005, Hotararea nr. 1705/29.11.2006);		
B1	Intabulare, drept de PROPRIETATE, dobandit prin Lege, cota actuala 1/1 1) STATUL ROMAN, CIF:9999	A1
B2	Intabulare, drept de ADMINISTRARE, dobandit prin Lege, cota actuala 1/1 1) AGENȚIA NAȚIONALĂ DE ÎMBUNĂȚĂȚIRI FUNCiare, CIF:29275212	A1

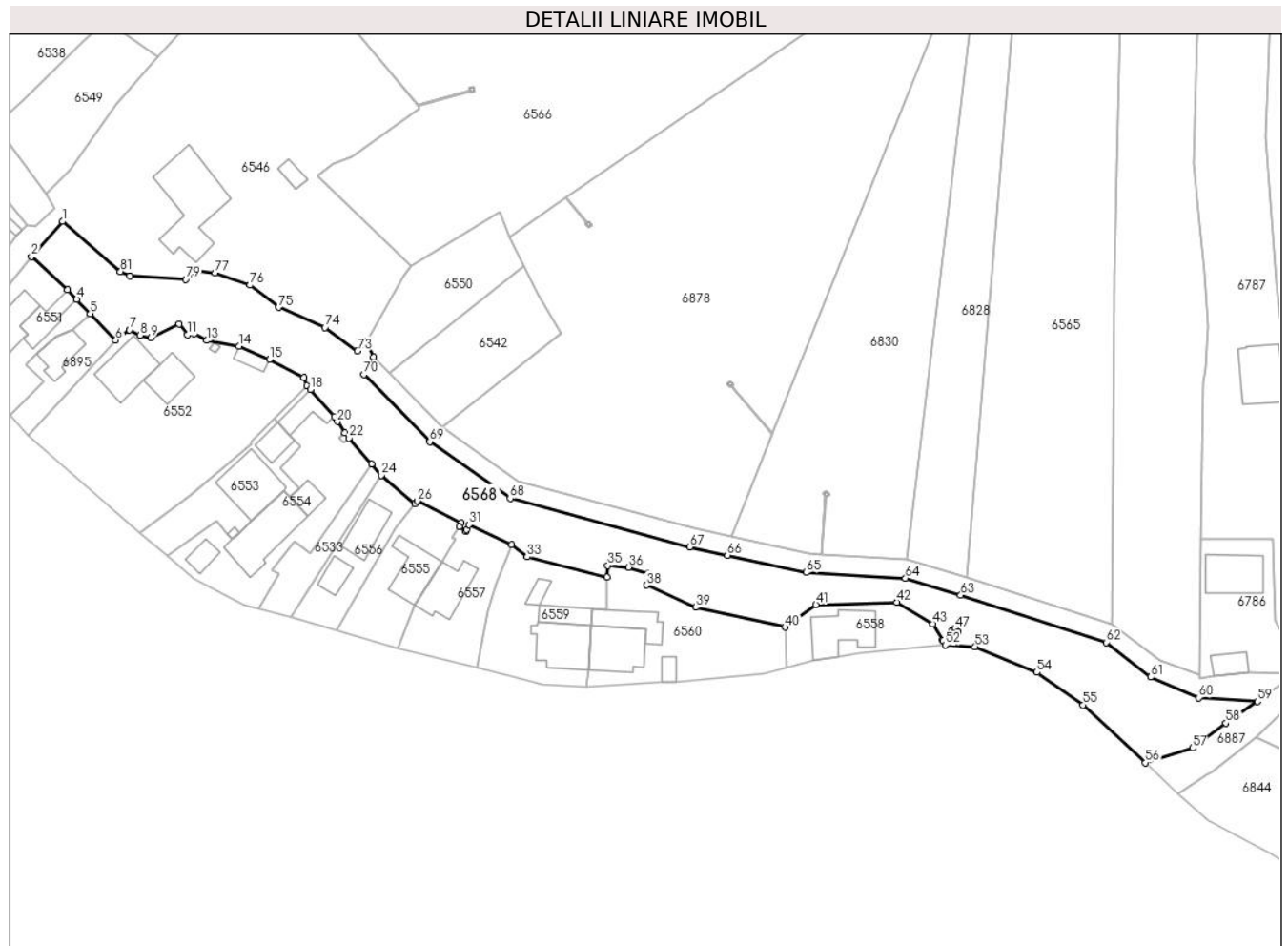
C. Partea III. SARCINI .

Inscrieri privind dezmembramintele dreptului de proprietate, drepturi reale de garanție și sarcini	Referințe
NU SUNT	

Teren

Nr cadastral	Suprafața (mp)*	Observații / Referințe
	3.002	

* Suprafața este determinată în planul de proiecție Stereo 70.



Date referitoare la teren

Crt	Categorie folosință	Intravilan	Suprafața (mp)	Tarla	Parcelă	Nr. topo	Observații / Referințe
1	ape curgătoare	DA	2.735	20	1389/1	-	
2	ape curgătoare	NU	267	20	1389/1	-	

Lungime Segmente

1) Valorile lungimilor segmentelor sunt obținute din proiecție în plan.

Punct început	X / Y	Punct sfârșit	X / Y	Lungime segment
1	581.703,936 / 393.463,321	2	581.697,411 / 393.455,961	9.836
4	581.706,906 / 393.446,973	5	581.709,754 / 393.443,993	4.122
7	581.717,962 / 393.440,577	8	581.720,176 / 393.439,425	2.496
10	581.728,422 / 393.441,748	11	581.730,099 / 393.439,538	2.774
2	581.697,411 / 393.455,961	3	581.704,957 / 393.448,941	10.306
5	581.709,754 / 393.443,993	6	581.715,082 / 393.438,418	7.712
8	581.720,176 / 393.439,425	9	581.722,518 / 393.438,906	2.399
11	581.730,099 / 393.439,538	12	581.731,595 / 393.439,841	1.526
3	581.704,957 / 393.448,941	4	581.706,906 / 393.446,973	2.77
6	581.715,082 / 393.438,418	7	581.717,962 / 393.440,577	3.599
9	581.722,518 / 393.438,906	10	581.728,422 / 393.441,748	6.552
12	581.731,595 / 393.439,841	13	581.734,203 / 393.438,342	3.008

Punct început	X / Y	Punct sfârșit	X / Y	Lungime segment	Punct început	X / Y	Punct sfârșit	X / Y	Lungime segment	Punct început	X / Y	Punct sfârșit	X / Y	Lungime segment
13	581.734,203 393.438,342	14	581.740,98 393.437,197	6.873	14	581.740,98 393.437,197	15	581.747,359 393.434,399	6.966	15	581.747,359 393.434,399	16	581.754,543 393.430,554	8.148
16	581.754,543 393.430,554	17	581.755,16 393.428,887	1.778	17	581.755,16 393.428,887	18	581.755,962 393.428,088	1.132	18	581.755,962 393.428,088	19	581.761,035 393.422,407	7.616
19	581.761,035 393.422,407	20	581.761,607 393.421,358	1.195	20	581.761,607 393.421,358	21	581.763,173 393.419,0	2.831	21	581.763,173 393.419,0	22	581.764,07 393.417,901	1.419
22	581.764,07 393.417,901	23	581.768,752 393.412,473	7.168	23	581.768,752 393.412,473	24	581.770,782 393.410,12	3.108	24	581.770,782 393.410,12	25	581.777,851 393.404,114	9.276
25	581.777,851 393.404,114	26	581.778,415 393.404,732	0.837	26	581.778,415 393.404,732	27	581.787,565 393.400,132	10.241	27	581.787,565 393.400,132	28	581.787,14 393.399,31	0.925
28	581.787,14 393.399,31	29	581.788,527 393.398,409	1.654	29	581.788,527 393.398,409	30	581.788,702 393.398,741	0.375	30	581.788,702 393.398,741	31	581.789,221 393.399,723	1.111
31	581.789,221 393.399,723	32	581.798,201 393.395,602	9.88	32	581.798,201 393.395,602	33	581.801,41 393.393,0	4.131	33	581.801,41 393.393,0	34	581.818,213 393.388,729	17.337
34	581.818,213 393.388,729	35	581.818,299 393.391,214	2.486	35	581.818,299 393.391,214	36	581.822,744 393.390,852	4.46	36	581.822,744 393.390,852	37	581.826,916 393.389,587	4.36
37	581.826,916 393.389,587	38	581.826,468 393.387,114	2.513	38	581.826,468 393.387,114	39	581.836,795 393.382,455	11.329	39	581.836,795 393.382,455	40	581.855,556 393.378,285	19.219
40	581.855,556 393.378,285	41	581.862,0 393.383,0	7.985	41	581.862,0 393.383,0	42	581.879,0 393.383,5	17.007	42	581.879,0 393.383,5	43	581.886,5 393.379,0	8.746
43	581.886,5 393.379,0	44	581.888,612 393.375,49	4.096	44	581.888,612 393.375,49	45	581.890,767 393.377,026	2.646	45	581.890,767 393.377,026	46	581.890,451 393.377,391	0.483
46	581.890,451 393.377,391	47	581.891,207 393.378,046	1.0	47	581.891,207 393.378,046	48	581.891,862 393.377,291	1.0	48	581.891,862 393.377,291	49	581.891,106 393.376,635	1.001
49	581.891,106 393.376,635	50	581.890,8 393.376,988	0.467	50	581.890,8 393.376,988	51	581.888,638 393.375,447	2.655	51	581.888,638 393.375,447	52	581.889,193 393.374,525	1.076
52	581.889,193 393.374,525	53	581.895,381 393.374,204	6.196	53	581.895,381 393.374,204	54	581.908,374 393.368,828	14.061	54	581.908,374 393.368,828	55	581.918,042 393.361,988	11.843
55	581.918,042 393.361,988	56	581.931,137 393.349,877	17.837	56	581.931,137 393.349,877	57	581.941,02 393.352,942	10.347	57	581.941,02 393.352,942	58	581.948,028 393.358,167	8.741
58	581.948,028 393.358,167	59	581.954,666 393.362,695	8.035	59	581.954,666 393.362,695	60	581.942,384 393.363,517	12.309	60	581.942,384 393.363,517	61	581.932,216 393.367,828	11.044
61	581.932,216 393.367,828	62	581.922,87 393.375,107	11.846	62	581.922,87 393.375,107	63	581.892,381 393.384,985	32.049	63	581.892,381 393.384,985	64	581.880,782 393.388,533	12.13
64	581.880,782 393.388,533	65	581.859,914 393.389,754	20.904	65	581.859,914 393.389,754	66	581.843,463 393.393,371	16.844	66	581.843,463 393.393,371	67	581.835,559 393.395,108	8.093
67	581.835,559 393.395,108	68	581.797,838 393.405,264	39.064	68	581.797,838 393.405,264	69	581.780,982 393.417,17	20.637	69	581.780,982 393.417,17	70	581.767,12 393.431,236	19.749
70	581.767,12 393.431,236	71	581.769,176 393.434,848	4.156	71	581.769,176 393.434,848	72	581.767,704 393.438,113	3.581	72	581.767,704 393.438,113	73	581.765,841 393.436,154	2.703
73	581.765,841 393.436,154	74	581.758,981 393.441,073	8.441	74	581.758,981 393.441,073	75	581.749,297 393.445,298	10.566	75	581.749,297 393.445,298	76	581.743,259 393.449,952	7.623
76	581.743,259 393.449,952	77	581.735,905 393.452,544	7.797	77	581.735,905 393.452,544	78	581.732,11 393.452,835	3.806	78	581.732,11 393.452,835	79	581.729,801 393.451,165	2.85
79	581.729,801 393.451,165	80	581.718,108 393.451,928	11.718	80	581.718,108 393.451,928	81	581.716,092 393.452,797	2.195	81	581.716,092 393.452,797	1	581.703,936 393.463,321	16.079

** Lungimile segmentelor sunt determinate în planul de proiecție Stereo 70 și sunt rotunjite la 1 milimetru.

*** Distanța dintre puncte este formată din segmente cumulate ce sunt mai mici decât valoarea 1 milimetru.

**DATE DESPRE IMOBILUL NR. 6569**

Oficiul de Cadastru și Publicitate Imobiliară PRAHOVA
Biroul de Cadastru și Publicitate Imobiliară Ploiești

A. Partea I. Descrierea imobilului

TEREN Intravilan

Adresa: Loc. Boldesti-Scaeni, Str Calea Unirii, Nr. 96, Jud. Prahova

Nr. Crt	Nr cadastral Nr. topografic	Suprafața* (mp)	Observații / Referințe
A1		Din acte: 1.556 Masurata: 1.520	Sector cadastral:14 Teren imprejmuit;

Construcții

Crt	Nr cadastral Nr. topografic	Adresa	Observații / Referințe
A1.1		Loc. Boldesti-Scaeni, Str Calea Unirii, Nr. 96, Jud. Prahova	Nr. niveluri:1; S. construita la sol:109 mp; S. construita desfasurata:109 mp; Locuinta, P
A1.2		Loc. Boldesti-Scaeni, Str Calea Unirii, Nr. 96, Jud. Prahova	Nr. niveluri:1; S. construita la sol:30 mp; S. construita desfasurata:30 mp; Anexa, P
A1.3		Loc. Boldesti-Scaeni, Str Calea Unirii, Nr. 96, Jud. Prahova	Nr. niveluri:1; S. construita la sol:19 mp; S. construita desfasurata:19 mp; Anexa, P

B. Partea II. Proprietari și acte

Inscrieri privitoare la dreptul de proprietate și alte drepturi reale		Referințe
/		
Act Notarial nr. 10, din 20/03/2014 emis de BNI MANESCU EIMILIAN-COSTIN (Act notarial Nr.148 din 31,08,1999, Act administrativ Nr.109188 din 30,07,2003);		
B1	Intabulare, drept de PROPRIETATEmostenire, dobandit prin Succesiune, cota actuala 1/1 1) AVRAM NICULAE	A1, A1.1, A1.2, A1.3

C. Partea III. SARCINI .

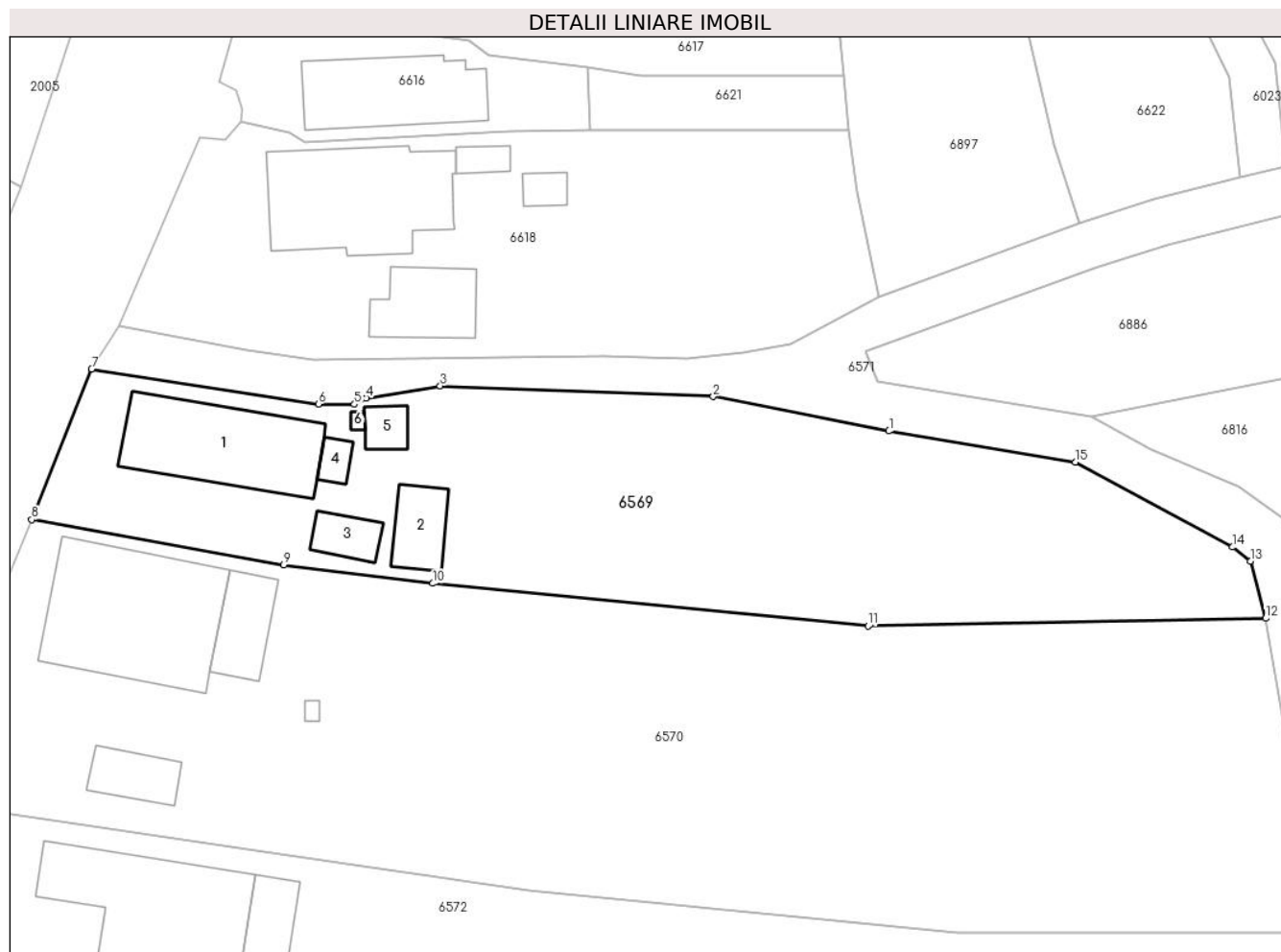
Inscrieri privind dezmembramintele dreptului de proprietate, drepturi reale de garanție și sarcini	Referințe
NU SUNT	

Anexa Nr. 1 La Partea I

Teren

Nr cadastral	Suprafața (mp)*	Observații / Referințe
	Din acte: 1.556 Masurata: 1.520	

* Suprafața este determinată în planul de proiecție Stereo 70.



Date referitoare la teren

Crt	Categorie folosință	Intra vilan	Suprafața (mp)	Tarla	Parcelă	Nr. topo	Observații / Referințe
1	curți constructii	DA	534	19	1326,1326/1	-	
2	arabil	DA	986	19	1327	-	

Date referitoare la construcții

Crt	Număr	Destinație construcție	Supraf. (mp)	Situație juridică	Observații / Referințe
A1.1		construcții de locuințe	Din acte: 0 Masurata: 109	Cu acte	Nr. niveluri:1; S. construita la sol:109 mp; S. construita desfasurata:109 mp; Locuinta, P
A1.2		construcții anexa	Din acte: 0 Masurata: 30	Cu acte	Nr. niveluri:1; S. construita la sol:30 mp; S. construita desfasurata:30 mp; Anexa, P
A1.3		construcții anexa	Din acte: 0 Masurata: 19	Cu acte	Nr. niveluri:1; S. construita la sol:19 mp; S. construita desfasurata:19 mp; Anexa, P
A1.4		construcții anexa	Din acte: 0 Masurata: 9	Fara acte	Nr. niveluri:1; S. construita la sol:9 mp; S. construita desfasurata:9 mp; Anexa, P
A1.5		construcții anexa	Din acte: 0 Masurata: 13	Fara acte	Nr. niveluri:1; S. construita la sol:13 mp; S. construita desfasurata:13 mp; Anexa, P
A1.6		construcții anexa	Din acte: 0 Masurata: 2	Fara acte	Nr. niveluri:1; S. construita la sol:2 mp; S. construita desfasurata:2 mp; Anexa, P

Lungime Segmente

1) Valorile lungimilor segmentelor sunt obținute din proiecție în plan.

Punct început	X / Y	Punct sfârșit	X / Y	Lungime segment (** (m)
1	581.666,423 393.773,636	2	581.651,446 393.776,572	15.262
2	581.651,446 393.776,572	3	581.628,174 393.777,496	23.29
3	581.628,174 393.777,496	4	581.621,881 393.776,452	6.379
4	581.621,881 393.776,452	5	581.620,873 393.775,917	1.141
5	581.620,873 393.775,917	6	581.617,785 393.775,94	3.088
6	581.617,785 393.775,94	7	581.598,471 393.778,922	19.543
7	581.598,471 393.778,922	8	581.593,357 393.766,085	13.818
8	581.593,357 393.766,085	9	581.614,82 393.762,221	21.808
9	581.614,82 393.762,221	10	581.627,552 393.760,663	12.827
10	581.627,552 393.760,663	11	581.664,648 393.757,02	37.274
11	581.664,648 393.757,02	12	581.698,529 393.757,683	33.887
12	581.698,529 393.757,683	13	581.697,219 393.762,561	5.051
13	581.697,219 393.762,561	14	581.695,714 393.763,752	1.919
14	581.695,714 393.763,752	15	581.682,314 393.771,005	15.237
15	581.682,314 393.771,005	1	581.666,423 393.773,636	16.107

** Lungimile segmentelor sunt determinate în planul de proiecție Stereo 70 și sunt rotunjite la 1 milimetru.

*** Distanța dintre puncte este formată din segmente cumulate ce sunt mai mici decât valoarea 1 milimetru.

**DATE DESPRE IMOBILUL NR. 6570**

Oficiul de Cadastru și Publicitate Imobiliară PRAHOVA
Biroul de Cadastru și Publicitate Imobiliară Ploiești

A. Partea I. Descrierea imobilului

TEREN Intravilan

Adresa: Loc. Boldesti-Scaeni, Str Calea Unirii, Nr. 94, Jud. Prahova

Nr. Crt	Nr cadastral Nr. topografic	Suprafața* (mp)	Observații / Referințe
A1		Din acte: 2.260 Masurata: 2.873	Sector cadastral:14 Teren imprejmuit;

Construcții

Crt	Nr cadastral Nr. topografic	Adresa	Observații / Referințe
A1.1		Loc. Boldesti-Scaeni, Str Calea Unirii, Nr. 94, Jud. Prahova	Nr. niveluri:1; S. construita la sol:157 mp; S. construita desfasurata:157 mp; Locuinta, P
A1.2		Loc. Boldesti-Scaeni, Str Calea Unirii, Nr. 94, Jud. Prahova	Nr. niveluri:1; S. construita la sol:29 mp; S. construita desfasurata:29 mp; Anexa, P
A1.3		Loc. Boldesti-Scaeni, Str Calea Unirii, Nr. 94, Jud. Prahova	Nr. niveluri:1; S. construita la sol:38 mp; S. construita desfasurata:38 mp; Anexa, P

B. Partea II. Proprietari și acte

Inscrieri privitoare la dreptul de proprietate și alte drepturi reale			Referințe
/			
Act Notarial nr. 254, din 19/09/2011 emis de NP MARIA-LUIZA (Act notarial Nr.6222 din 1987, act administrativ Nr.10185 din 10,03,1994);			
B1	Intabulare, drept de Succesiune, cota actuala 5/8 1) ROSCA TUDORA	de PROPRIETATEmostenire, dobandit prin	A1, A1.1, A1.2, A1.3
B2	Intabulare, drept de Succesiune, cota actuala 3/8 1) ROSCA ELENA	de PROPRIETATEmostenire, dobandit prin	A1, A1.1, A1.2, A1.3

C. Partea III. SARCINI .

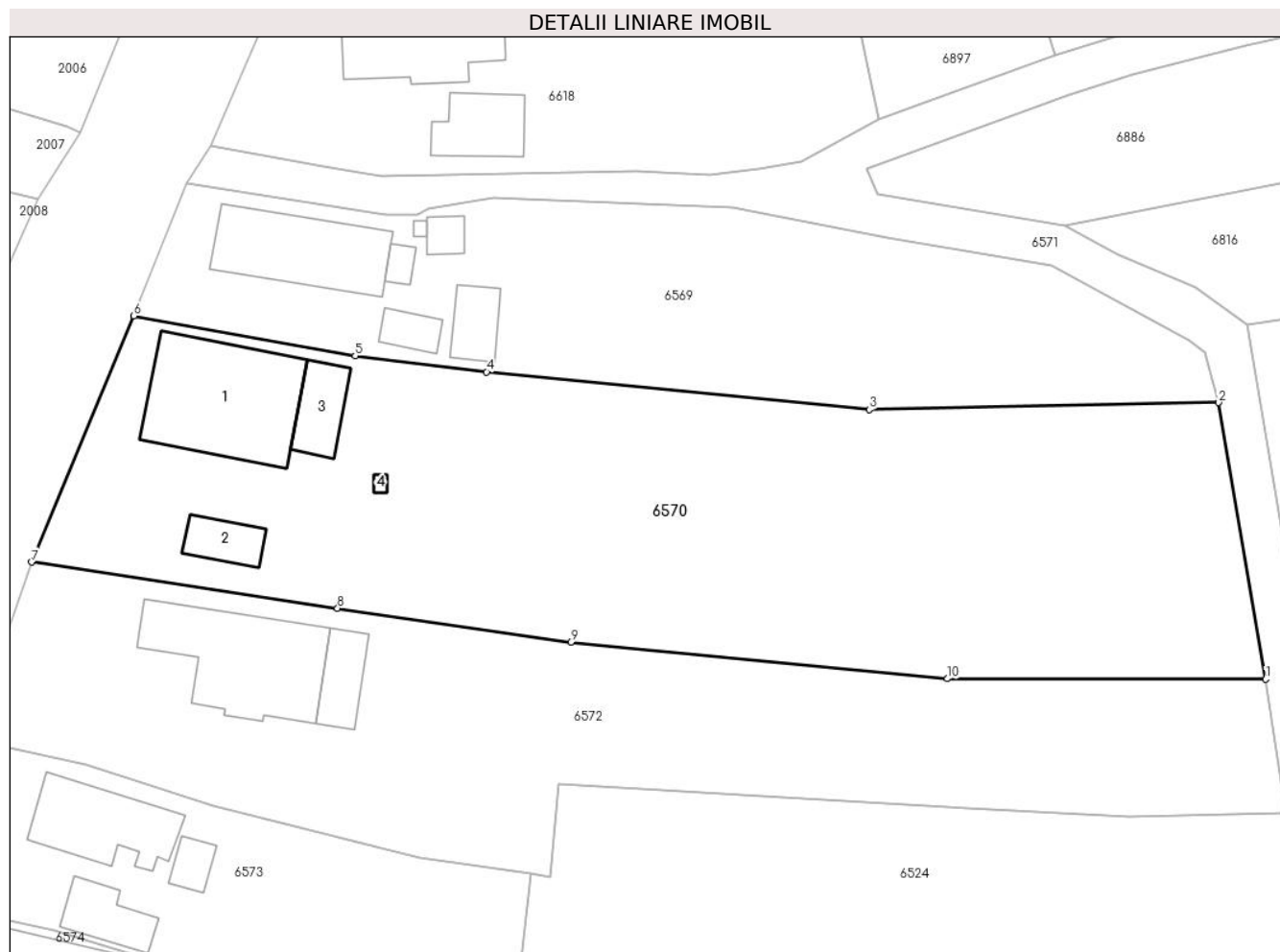
Inscrieri privind dezmembramintele dreptului de proprietate, drepturi reale de garanție și sarcini	Referințe
NU SUNT	

Anexa Nr. 1 La Partea I

Teren

Nr cadastral	Suprafața (mp)*	Observații / Referințe
	Din acte: 2.260 Masurata: 2.873	

* Suprafața este determinată în planul de proiecție Stereo 70.



Date referitoare la teren

Crt	Categorie folosință	Intra vilan	Suprafața (mp)	Tarla	Parcelă	Nr. topo	Observații / Referințe
1	curți constructii	DA	1.213	19	1330	-	
2	arabil	DA	1.660	19	1329	-	

Date referitoare la construcții

Crt	Număr	Destinație construcție	Supraf. (mp)	Situație juridică	Observații / Referințe
A1.1		construcții de locuințe	Din acte: 0 Masurata: 157	Cu acte	Nr. niveluri:1; S. construita la sol:157 mp; S. construita desfasurata:157 mp; Locuinta, P
A1.2		construcții anexa	Din acte: 0 Masurata: 29	Cu acte	Nr. niveluri:1; S. construita la sol:29 mp; S. construita desfasurata:29 mp; Anexa, P
A1.3		construcții anexa	Din acte: 0 Masurata: 38	Cu acte	Nr. niveluri:1; S. construita la sol:38 mp; S. construita desfasurata:38 mp; Anexa, P
A1.4		construcții anexa	Din acte: 0 Masurata: 2	Fara acte	Nr. niveluri:1; S. construita la sol:2 mp; S. construita desfasurata:2 mp; Anexa, P

Lungime Segmente

1) Valorile lungimilor segmentelor sunt obținute din proiecție în plan.

Punct început	X / Y	Punct sfârșit	X / Y	Lungime segment (** (m)
1	581.703,075 393.730,884	2	581.698,529 393.757,683	27.182
2	581.698,529 393.757,683	3	581.664,648 393.757,02	33.887
3	581.664,648 393.757,02	4	581.627,552 393.760,663	37.274
4	581.627,552 393.760,663	5	581.614,82 393.762,221	12.827
5	581.614,82 393.762,221	6	581.593,357 393.766,085	21.808
6	581.593,357 393.766,085	7	581.583,455 393.742,235	25.824
7	581.583,455 393.742,235	8	581.613,1 393.737,751	29.982
8	581.613,1 393.737,751	9	581.635,72 393.734,484	22.855
9	581.635,72 393.734,484	10	581.672,229 393.730,92	36.683
10	581.672,229 393.730,92	1	581.703,075 393.730,884	30.846

** Lungimile segmentelor sunt determinate în planul de proiecție Stereo 70 și sunt rotunjite la 1 milimetru.

*** Distanța dintre puncte este formată din segmente cumulate ce sunt mai mici decât valoarea 1 milimetru.

**DATE DESPRE IMOBILUL NR. 6571**

Oficiul de Cadastru și Publicitate Imobiliară PRAHOVA
Biroul de Cadastru și Publicitate Imobiliară Ploiești

A. Partea I. Descrierea imobilului

TEREN Intravilan

Adresa: Loc. Boldesti-Scaeni, Str Ds 1325, Jud. Prahova

Nr. Crt	Nr cadastral Nr. topografic	Suprafața* (mp)	Observații / Referințe
A1		1.061	Sector cadastral:14 Teren neimprejmuit; Ds 1325

B. Partea II. Proprietari și acte

Inscrieri privitoare la dreptul de proprietate și alte drepturi reale		Referințe
/		
Act Administrativ nr. 14255, din 27/08/2024 emis de CONSILIUL LOCAL AL ORASULUI BOLDESTI SCAENI;		
B1	Intabulare, drept de PROPRIETATE(domeniul public), dobandit prin Lege, cota actuala 1/1 1) ORASUL BOLDESTI-SCAENI, CIF:2842943, (domeniul public)	A1

C. Partea III. SARCINI .

Inscrieri privind dezmembramintele dreptului de proprietate, drepturi reale de garanție și sarcini	Referințe
NU SUNT	

Punct început	X / Y	Punct sfârșit	X / Y	Lungime segment	Punct început	X / Y	Punct sfârșit	X / Y	Lungime segment	Punct început	X / Y	Punct sfârșit	X / Y	Lungime segment
19	581.695,714 393.763,752	20	581.697,219 393.762,561	1.919	20	581.697,219 393.762,561	21	581.698,529 393.757,683	5.051	21	581.698,529 393.757,683	22	581.703,075 393.730,884	27.182
22	581.703,075 393.730,884	23	581.705,085 393.717,923	13.116	23	581.705,085 393.717,923	24	581.712,003 393.689,508	29.245	24	581.712,003 393.689,508	25	581.713,714 393.689,224	1.734
25	581.713,714 393.689,224	26	581.717,681 393.689,758	4.003	26	581.717,681 393.689,758	27	581.709,012 393.718,704	30.216	27	581.709,012 393.718,704	28	581.706,681 393.732,823	14.31
28	581.706,681 393.732,823	29	581.705,46 393.740,22	7.497	29	581.705,46 393.740,22	30	581.701,323 393.765,283	25.402	30	581.701,323 393.765,283	31	581.696,264 393.768,884	6.21
31	581.696,264 393.768,884	32	581.688,727 393.772,088	8.19	32	581.688,727 393.772,088	33	581.683,629 393.774,842	5.794	33	581.683,629 393.774,842	34	581.665,426 393.777,855	18.451
34	581.665,426 393.777,855	35	581.664,414 393.780,399	2.738	35	581.664,414 393.780,399	36	581.683,935 393.787,549	20.789	36	581.683,935 393.787,549	37	581.690,177 393.789,54	6.552
37	581.690,177 393.789,54	38	581.701,135 393.792,275	11.294	38	581.701,135 393.792,275	39	581.737,007 393.800,51	36.805	39	581.737,007 393.800,51	40	581.743,353 393.800,899	6.358
40	581.743,353 393.800,899	41	581.742,811 393.804,874	4.012	41	581.742,811 393.804,874	42	581.736,429 393.804,482	6.394	42	581.736,429 393.804,482	43	581.713,595 393.799,197	23.438
43	581.713,595 393.799,197	44	581.700,252 393.796,177	13.68	44	581.700,252 393.796,177	45	581.696,326 393.795,288	4.025	45	581.696,326 393.795,288	1	581.689,061 393.793,383	7.511

** Lungimile segmentelor sunt determinate în planul de proiecție Stereo 70 și sunt rotunjite la 1 milimetru.

*** Distanța dintre puncte este formată din segmente cumulate ce sunt mai mici decât valoarea 1 milimetru.

**DATE DESPRE IMOBILUL NR. 6572**

Oficiul de Cadastru și Publicitate Imobiliară PRAHOVA
Biroul de Cadastru și Publicitate Imobiliară Ploiești

A. Partea I. Descrierea imobilului

TEREN Intravilan

Nr. CF vechi:3497

Nr. cadastral vechi:10622

Adresa: Loc. Boldesti-Scaeni, Str Calea Unirii, Nr. 92, Jud. Prahova

Nr. Crt	Nr cadastral Nr. topografic	Suprafața* (mp)	Observații / Referințe
A1	20873	Din acte: 2.022 Masurata: 2.056	Sector cadastral:14 Teren imprejmuit;

Construcții

Crt	Nr cadastral Nr. topografic	Adresa	Observații / Referințe
A1.1	20873-C1	Loc. Boldesti-Scaeni, Str Calea Unirii, Nr. 92, Jud. Prahova	Nr. niveluri:2; S. construita la sol:145 mp; S. construita desfasurata:145 mp; LOCUINTA P +M;an constr - 2011; fundatie - beton; ;pereti - caramida; invelitoare tabla;

B. Partea II. Proprietari și acte

Inscrieri privitoare la dreptul de proprietate și alte drepturi reale		Referințe
49579 / 19/07/2013		
Act Administrativ nr. 46565, din 08/07/2013 emis de O.C.P.I. Prahova (act administrativ nr. 6/07-01-2009 emis de Primaria Or. Boldesti - Scaeni; act administrativ nr. 6/06-01-2011 emis de Primaria Or. Boldesti - Scaeni);		
B3	se noteaza actualizarea informatiilor cadastrale conform documentatiei tehnice avizate	A1, A1.1
58243 / 28/08/2013		
Act Notarial nr. 4396, din 27/08/2013 emis de NP POPESCU DELIA ELENA;		
B4	Intabulare, drept de PROPRIETATE(cumparare ca bun propriu), dobandit prin Conventie, cota actuala 1/1 1) INTA CRISTIAN NICOLAE	A1, A1.1
171904 / 07/12/2021		
Act Administrativ nr. 8384, din 05/08/2021 emis de OPCI PRAHOVA (act administrativ nr anexa 1.32 la regulamentul din 03.12.2021, emis de SC PRAXIS GEODEZ SRL);		
B5	se noteaza repozitionarea cu modificarea suprafetei imobilului, conform documentatiei tehnice avizate	A1, A1.1

C. Partea III. SARCINI .

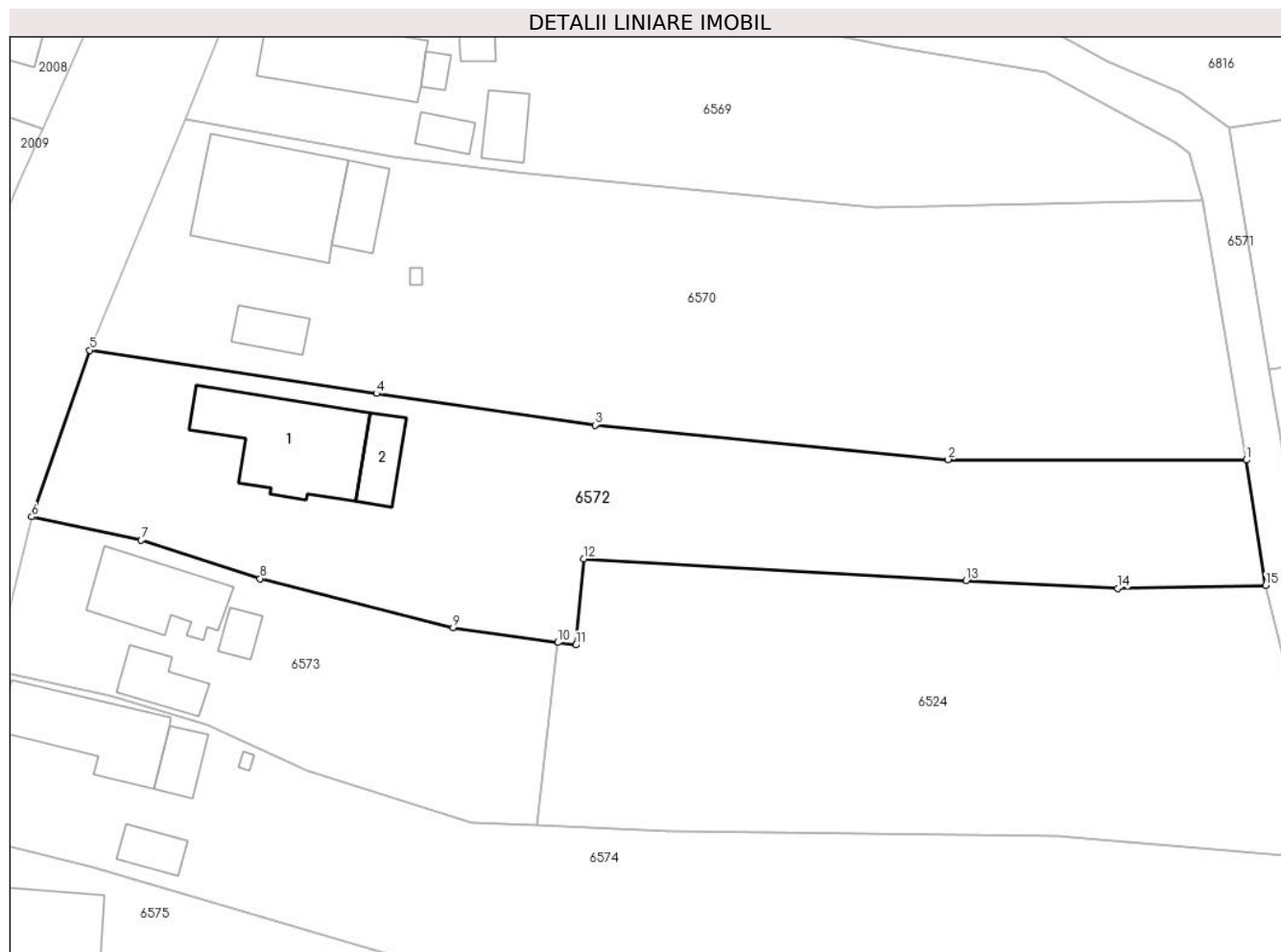
Inscrieri privind dezmembramintele dreptului de proprietate, drepturi reale de garanție și sarcini	Referințe
NU SUNT	

Anexa Nr. 1 La Partea I

Teren

Nr cadastral	Suprafața (mp)*	Observații / Referințe
20873	Din acte: 2.022 Masurata: 2.056	

* Suprafața este determinată în planul de proiecție Stereo 70.



Date referitoare la teren

Crt	Categorie folosință	Intravilan	Suprafața (mp)	Tarla	Parcelă	Nr. topo	Observații / Referințe
1	curți constructii	DA	619	19	1331,1332,1 333,1334,13 35,1336	-	
2	arabil	DA	1.437	19	1331,1332,1 333,1334,13 35,1336	-	

Date referitoare la construcții

Crt	Număr	Destinație construcție	Supraf. (mp)	Situație juridică	Observații / Referințe
A1.1	20873-C1	construcții de locuinte	Din acte: 0 Masurata: 145	Cu acte	Nr. niveluri:2; S. construita la sol:145 mp; S. construita desfasurata:145 mp; LOCUINTA P +M;an constr - 2011; fundatie - beton; ;pereti - caramida; invelitoare tabla;
A1.2	20873-C2	construcții anexa	Din acte: 0 Masurata: 36	Fara acte	Nr. niveluri:1; S. construita la sol:36 mp; S. construita desfasurata:36 mp; Anexa, P

Lungime Segmente

1) Valorile lungimilor segmentelor sunt obținute din proiecție în plan.

Punct început	X / Y	Punct sfârșit	X / Y	Lungime segment (** (m)
1	581.703,075 393.730,884	2	581.672,229 393.730,92	30.846
2	581.672,229 393.730,92	3	581.635,72 393.734,484	36.683
3	581.635,72 393.734,484	4	581.613,1 393.737,751	22.855
4	581.613,1 393.737,751	5	581.583,455 393.742,235	29.982
5	581.583,455 393.742,235	6	581.577,45 393.725,006	18.246
6	581.577,45 393.725,006	7	581.588,783 393.722,578	11.59
7	581.588,783 393.722,578	8	581.601,079 393.718,61	12.92
8	581.601,079 393.718,61	9	581.621,048 393.713,55	20.6
9	581.621,048 393.713,55	10	581.631,878 393.712,008	10.939
10	581.631,878 393.712,008	11	581.633,734 393.711,744	1.875
11	581.633,734 393.711,744	12	581.634,574 393.720,669	8.964
12	581.634,574 393.720,669	13	581.674,093 393.718,402	39.584
13	581.674,093 393.718,402	14	581.689,776 393.717,593	15.704
14	581.689,776 393.717,593	15	581.705,085 393.717,923	15.313
15	581.705,085 393.717,923	1	581.703,075 393.730,884	13.116

** Lungimile segmentelor sunt determinate în planul de proiecție Stereo 70 și sunt rotunjite la 1 milimetru.

*** Distanța dintre puncte este formată din segmente cumulate ce sunt mai mici decât valoarea 1 milimetru.

**DATE DESPRE IMOBILUL NR. 6573**

Oficiul de Cadastru și Publicitate Imobiliară PRAHOVA
Biroul de Cadastru și Publicitate Imobiliară Ploiești

A. Partea I. Descrierea imobilului

TEREN Intravilan

Adresa: Loc. Boldesti-Scaeni, Str Calea Unirii, Nr. 90, Jud. Prahova

Nr. Crt	Nr cadastral Nr. topografic	Suprafața* (mp)	Observații / Referințe
A1	27943	1.000	Sector cadastral:14 Teren neimprejmuit; Partial imprejmuit

Construcții

Crt	Nr cadastral Nr. topografic	Adresa	Observații / Referințe
A1.1	27943-C1	Loc. Boldesti-Scaeni, Str Calea Unirii, Nr. 90, Jud. Prahova	Nr. niveluri:2; S. construita la sol:86 mp; S. construita desfasurata:108 mp; Locuinta, S+P
A1.2	27943-C2	Loc. Boldesti-Scaeni, Str Calea Unirii, Nr. 90, Jud. Prahova	Nr. niveluri:1; S. construita la sol:39 mp; S. construita desfasurata:39 mp; Anexa, P

B. Partea II. Proprietari și acte

Inscrieri privitoare la dreptul de proprietate și alte drepturi reale		Referințe
164612 / 31/10/2023		
Act Notarial nr. 4253, din 08/03/1990 emis de NOTARIATUL DE STAT PRAHOVA (hotarare judecatoreasca nr 1949 din 20.03.1991, emis de JUDECĂTORIA PLOIEȘTI);		
B1	Intabulare, drept de PROPRIETATE, dobandit prin Conventie, cota actuala 1/1 1) ȚUICĂ AURELIA 2) ION ION	A1
B2	Intabulare, drept de PROPRIETATE, dobandit prin Conventie, cota actuala 1/1 1) ȚUICĂ AURELIA 2) ION ION	A1.1, A1.2

C. Partea III. SARCINI

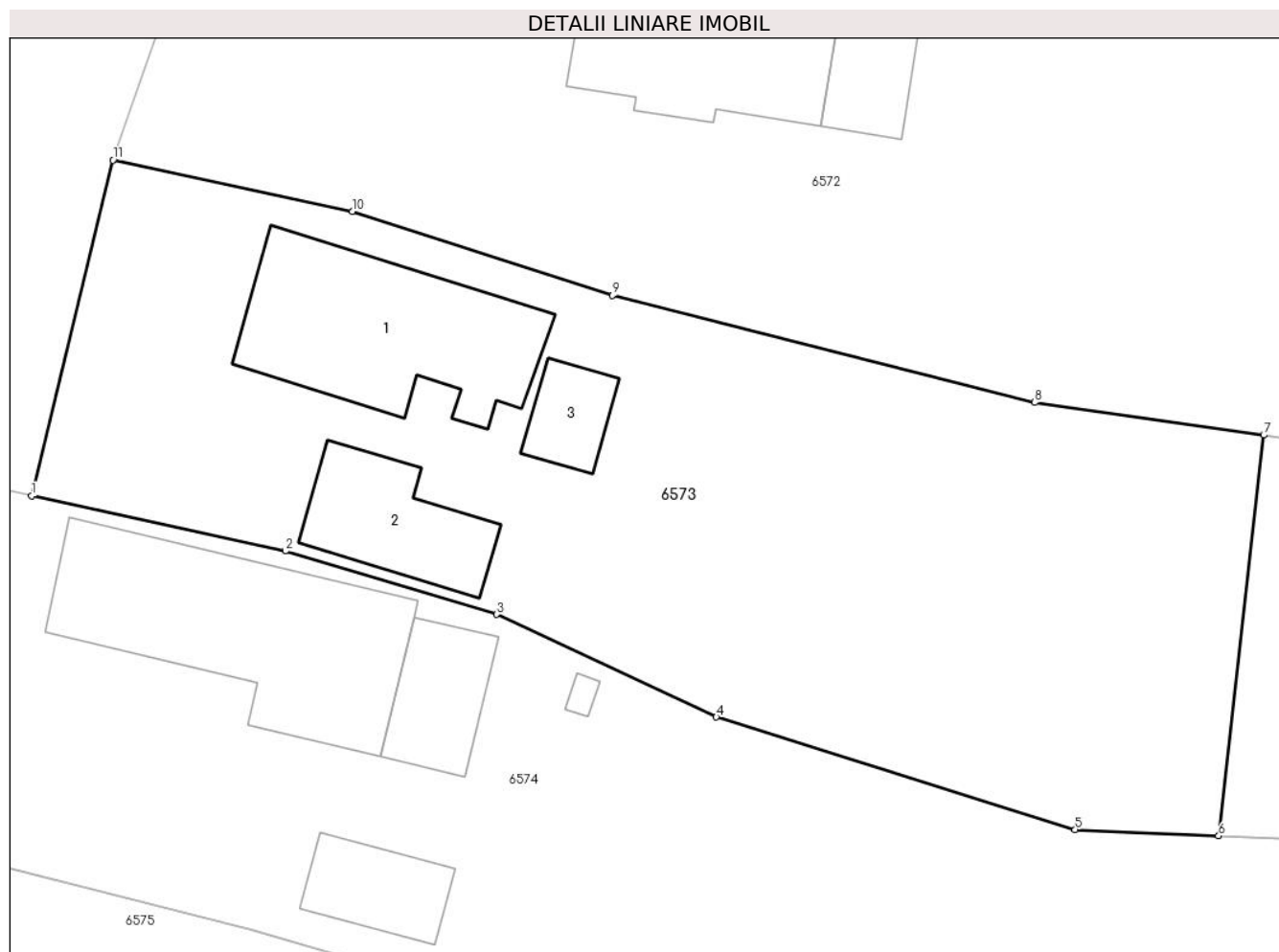
Inscrieri privind dezmembramintele dreptului de proprietate, drepturi reale de garanție și sarcini		Referințe
164612 / 31/10/2023		
Act Notarial nr. 4253, din 08/03/1990 emis de NOTARIATUL DE STAT PRAHOVA (hotarare judecatoreasca nr 1949 din 20.03.1991, emis de JUDECĂTORIA PLOIEȘTI);		
C1	Intabulare, drept de IPOTECA LEGALA, Valoare:0 (reprezentând contravaloarea întreținerii) 1) ȚUICĂ ION 2) ȚUICĂ ANICA	A1, A1.1, A1.2

Anexa Nr. 1 La Partea I

Teren

Nr cadastral	Suprafața (mp)*	Observații / Referințe
27943	1.000	Partial imprejmuit

* Suprafața este determinată în planul de proiecție Stereo 70.



Date referitoare la teren

Crt	Categorie folosință	Intravilan	Suprafața (mp)	Tarla	Parcelă	Nr. topo	Observații / Referințe
1	curți constructii	DA	567	19	1344	-	
2	arabil	DA	433	19	1340,1343,1345,1346	-	

Date referitoare la construcții

Crt	Număr	Destinație construcție	Supraf. (mp)	Situație juridică	Observații / Referințe
A1.1	27943-C1	construcții de locuințe	Din acte: 0 Masurata: 86	Cu acte	Nr. niveluri:2; S. construita la sol:86 mp; S. construita desfasurata:108 mp; Locuinta, S+P
A1.2	27943-C2	construcții anexa	Din acte: 0 Masurata: 39	Cu acte	Nr. niveluri:1; S. construita la sol:39 mp; S. construita desfasurata:39 mp; Anexa, P
A1.3	27943-C3	construcții anexa	Din acte: 0 Masurata: 16	Fara acte	Nr. niveluri:1; S. construita la sol:16 mp; S. construita desfasurata:16 mp; Anexa, P

Lungime Segmente

1) Valorile lungimilor segmentelor sunt obținute din proiecție în plan.

Punct început	X / Y	Punct sfârșit	X / Y	Lungime segment (** (m)
1	581.573,605 393.709,138	2	581.585,609 393.706,528	12.284

Punct început	X / Y	Punct sfârșit	X / Y	Lungime segment (** (m)
2	581.585,609 393.706,528	3	581.595,602 393.703,535	10.432
3	581.595,602 393.703,535	4	581.605,988 393.698,683	11.463
4	581.605,988 393.698,683	5	581.622,958 393.693,372	17.782
5	581.622,958 393.693,372	6	581.629,746 393.693,071	6.795
6	581.629,746 393.693,071	7	581.631,878 393.712,008	19.057
7	581.631,878 393.712,008	8	581.621,048 393.713,55	10.939
8	581.621,048 393.713,55	9	581.601,079 393.718,61	20.6
9	581.601,079 393.718,61	10	581.588,783 393.722,578	12.92
10	581.588,783 393.722,578	11	581.577,45 393.725,006	11.59
11	581.577,45 393.725,006	1	581.573,605 393.709,138	16.327

** Lungimile segmentelor sunt determinate în planul de proiecție Stereo 70 și sunt rotunjite la 1 milimetru.

*** Distanța dintre puncte este formată din segmente cumulate ce sunt mai mici decât valoarea 1 milimetru.

**DATE DESPRE IMOBILUL NR. 6574**

Oficiul de Cadastru și Publicitate Imobiliară PRAHOVA
Biroul de Cadastru și Publicitate Imobiliară Ploiești

A. Partea I. Descrierea imobilului

TEREN Intravilan

Adresa: Loc. Boldesti-Scaeni, Str Calea Unirii, Nr. 88, Jud. Prahova

Nr. Crt	Nr cadastral Nr. topografic	Suprafața* (mp)	Observații / Referințe
A1		2.383	Sector cadastral:14 Teren imprejmuit;

B. Partea II. Proprietari și acte

Inscrieri privitoare la dreptul de proprietate și alte drepturi reale		Referințe
/		
Act Normativ nr. 7, din 13/03/1996 emis de PARLAMENTUL ROMÂNIEI (LEGE; ,art.13);		
B1	Inscrierea posesiei, drept de PROPRIETATE, dobandit prin Lege, cota actuala 1/1 1) NEIDENTIFICAT NEIDENTIFICAT	A1
B2	Se notează mențiunea de proprietar neidentificat.	A1

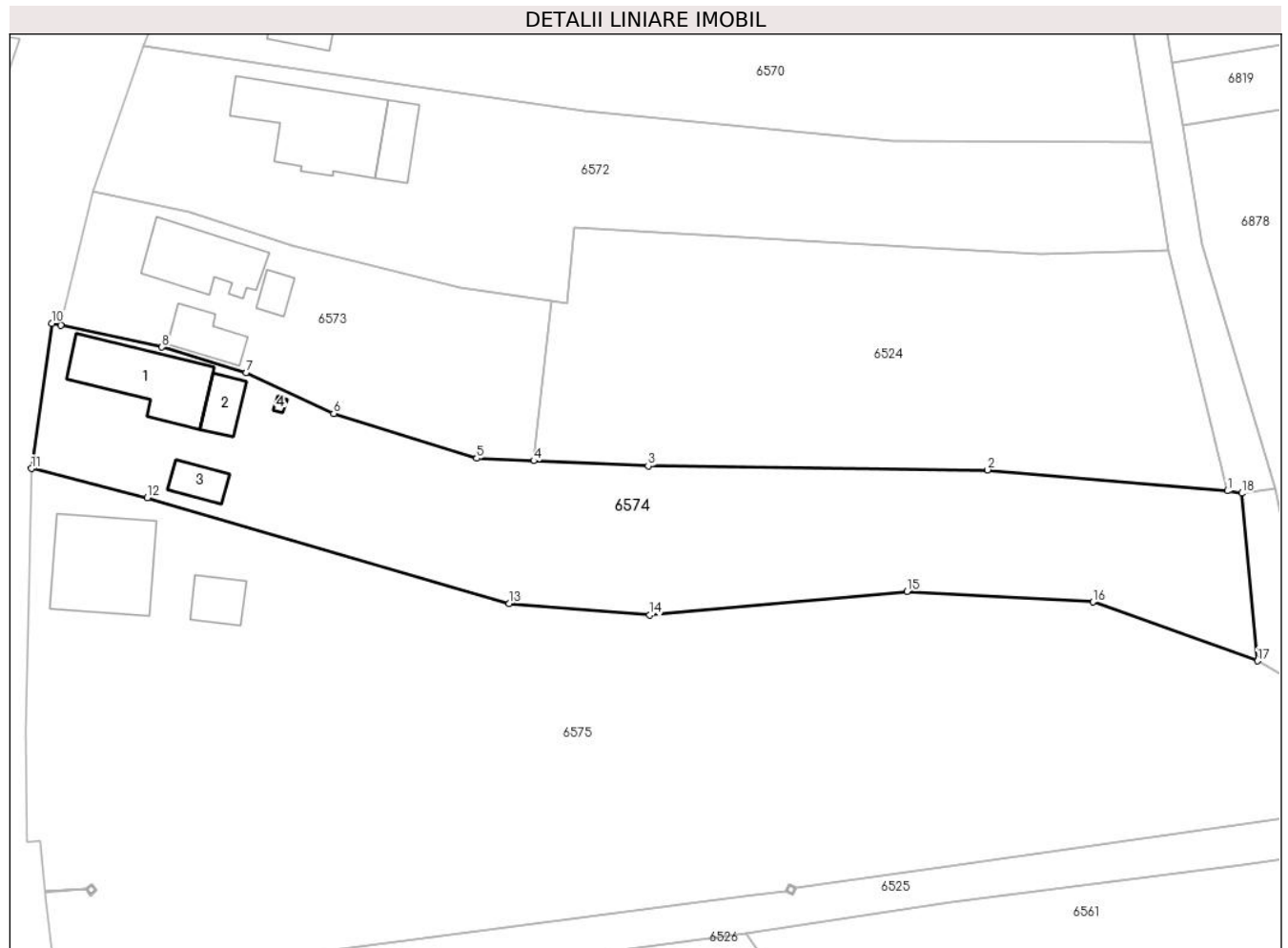
C. Partea III. SARCINI .

Inscrieri privind dezmembramintele dreptului de proprietate, drepturi reale de garanție și sarcini	Referințe
NU SUNT	

Teren

Nr cadastral	Suprafața (mp)*	Observații / Referințe
	2.383	

* Suprafața este determinată în planul de proiecție Stereo 70.



Date referitoare la teren

Crt	Categorie folosință	Intra vilan	Suprafața (mp)	Tarla	Parcelă	Nr. topo	Observații / Referințe
1	curți constructii	DA	551	19	1347	-	
2	arabil	DA	45	19	1348	-	
3	arabil	DA	271	19	1349	-	
4	vie	DA	1.516	19	1350,1351	-	

Date referitoare la construcții

Crt	Număr	Destinație construcție	Supraf. (mp)	Situație juridică	Observații / Referințe
A1.1		construcții de locuințe	Din acte: 0 Masurata: 107	Fara acte	Nr. niveluri:1; S. construita la sol:107 mp; S. construita desfasurata:107 mp; Locuinta, P
A1.2		construcții anexa	Din acte: 0 Masurata: 28	Fara acte	Nr. niveluri:1; S. construita la sol:28 mp; S. construita desfasurata:28 mp; Anexa, P
A1.3		construcții anexa	Din acte: 0 Masurata: 25	Fara acte	Nr. niveluri:1; S. construita la sol:25 mp; S. construita desfasurata:25 mp; Anexa, P
A1.4		construcții anexa	Din acte: 0 Masurata: 2	Fara acte	Nr. niveluri:1; S. construita la sol:2 mp; S. construita desfasurata:2 mp; Anexa, P

Lungime Segmente

1) Valorile lungimilor segmentelor sunt obținute din proiecție în plan.

Punct început	X / Y	Punct sfârșit	X / Y	Lungime segment (** (m)
1	581.712,003 393.689,508	2	581.683,593 393.691,993	28.518
2	581.683,593 393.691,993	3	581.643,3 393.692,469	40.296
3	581.643,3 393.692,469	4	581.629,746 393.693,071	13.567
4	581.629,746 393.693,071	5	581.622,958 393.693,372	6.795
5	581.622,958 393.693,372	6	581.605,988 393.698,683	17.782
6	581.605,988 393.698,683	7	581.595,602 393.703,535	11.463
7	581.595,602 393.703,535	8	581.585,609 393.706,528	10.432
8	581.585,609 393.706,528	9	581.573,605 393.709,138	12.284
9	581.573,605 393.709,138	10	581.572,565 393.709,362	1.064
10	581.572,565 393.709,362	11	581.570,135 393.692,145	17.388
11	581.570,135 393.692,145	12	581.583,895 393.688,69	14.187
12	581.583,895 393.688,69	13	581.626,791 393.676,164	44.687
13	581.626,791 393.676,164	14	581.643,485 393.674,786	16.751
14	581.643,485 393.674,786	15	581.674,016 393.677,608	30.661
15	581.674,016 393.677,608	16	581.696,054 393.676,344	22.074
16	581.696,054 393.676,344	17	581.715,599 393.669,361	20.755
17	581.715,599 393.669,361	18	581.713,714 393.689,224	19.952
18	581.713,714 393.689,224	1	581.712,003 393.689,508	1.734

** Lungimile segmentelor sunt determinate în planul de proiecție Stereo 70 și sunt rotunjite la 1 milimetru.

*** Distanța dintre puncte este formată din segmente cumulate ce sunt mai mici decât valoarea 1 milimetru.

**DATE DESPRE IMOBILUL NR. 6575**

Oficiul de Cadastru și Publicitate Imobiliară PRAHOVA
Biroul de Cadastru și Publicitate Imobiliară Ploiești

A. Partea I. Descrierea imobilului

TEREN Intravilan

Adresa: Loc. Boldesti-Scaeni, Str Calea Unirii, Nr. 86, Jud. Prahova

Nr. Crt	Nr cadastral Nr. topografic	Suprafața* (mp)	Observații / Referințe
A1		Din acte: 6.200 Masurata: 5.879	Sector cadastral:14 Teren imprejmuit;

Construcții

Crt	Nr cadastral Nr. topografic	Adresa	Observații / Referințe
A1.1		Loc. Boldesti-Scaeni, Str Calea Unirii, Nr. 86, Jud. Prahova	Nr. niveluri:1; S. construita la sol:135 mp; S. construita desfasurata:135 mp; Locuinta, P

B. Partea II. Proprietari și acte

Inscrieri privitoare la dreptul de proprietate și alte drepturi reale		Referințe
/		
Act Notarial nr. 77, din 25/10/2000 emis de BNP MOANTA GEORGETA (Act administrativ Nr.94375 din 24,10,2002);		
B1	Intabulare, drept de PROPRIETATEmostenire, dobandit prin Succesiune, cota actuala 1/2 1) GALAN ALEXANDRU	A1
B2	Intabulare, drept de PROPRIETATEmostenire, dobandit prin Succesiune, cota actuala 1/2 1) COJOCARU CRISTINA-MARGARETA	A1
Act Administrativ nr. 14185, din 26/08/2024 emis de PRIMARIA BOLDESTI-SCAENI;		
B3	Intabulare, drept de PROPRIETATE, dobandit prin Lege, cota actuala 1/1 1) GALAN ALEXANDRU 2) COJOCARU CRISTINA-MARGARETA	A1.1

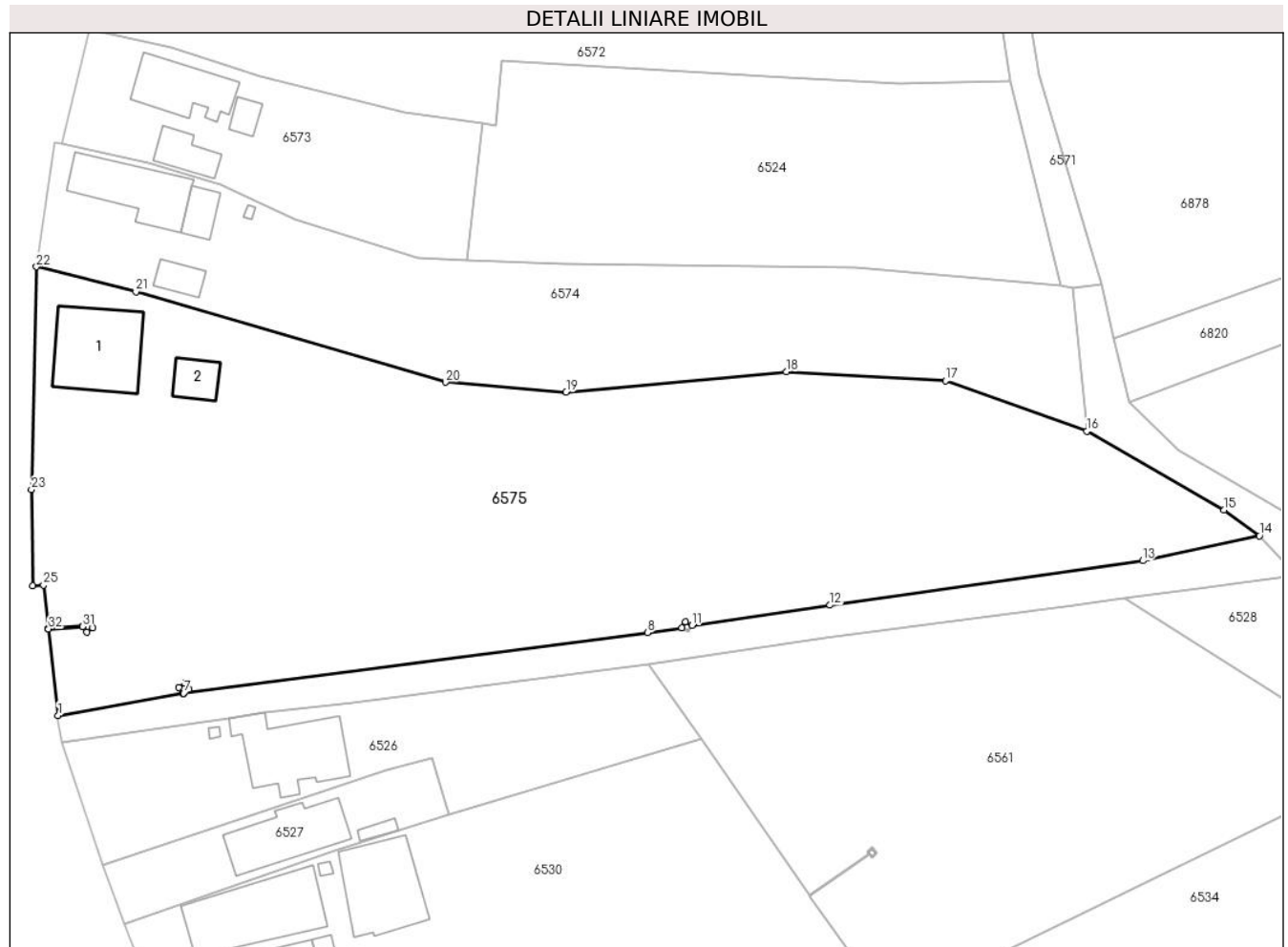
C. Partea III. SARCINI .

Inscrieri privind dezmembramintele dreptului de proprietate, drepturi reale de garanție și sarcini	Referințe
NU SUNT	

Teren

Nr cadastral	Suprafața (mp)*	Observații / Referințe
	Din acte: 6.200 Masurata: 5.879	

* Suprafața este determinată în planul de proiecție Stereo 70.



Date referitoare la teren

Crt	Categorie folosință	Intra vilan	Suprafața (mp)	Tarla	Parcelă	Nr. topo	Observații / Referințe
1	curți constructii	DA	567	19	1354	-	
2	arabil	DA	5.312	19	1352,1355	-	

Date referitoare la construcții

Crt	Număr	Destinație construcție	Supraf. (mp)	Situație juridică	Observații / Referințe
A1.1		construcții de locuințe	Din acte: 0 Masurata: 135	Cu acte	Nr. niveluri:1; S. construita la sol:135 mp; S. construita desfasurata:135 mp; Locuinta, P
A1.2		construcții anexa	Din acte: 0 Masurata: 32	Fara acte	Nr. niveluri:1; S. construita la sol:32 mp; S. construita desfasurata:32 mp; Anexa, P

Lungime Segmente

1) Valorile lungimilor segmentelor sunt obținute din proiecție în plan.

Punct început	X / Y	Punct sfârșit	X / Y	Lungime segment (** (m)
1	581.573,137 393.629,992	2	581.590,443 393.633,05	17.574

Punct început	X / Y	Punct sfârșit	X / Y	Lungime segment (** (m)
2	581.590,443 393.633,05	3	581.589,861 393.633,864	1.001

Punct început	X / Y	Punct sfârșit	X / Y	Lungime segment (** (m)
3	581.589,861 393.633,864	4	581.590,674 393.634,446	1.0
5	581.591,257 393.633,633	6	581.590,483 393.633,08	0.951
7	581.590,499 393.633,058	8	581.654,765 393.641,454	64.812
9	581.659,541 393.642,113	10	581.660,058 393.642,969	1.0
11	581.660,914 393.642,453	12	581.680,038 393.645,264	19.329
13	581.723,369 393.651,427	14	581.739,537 393.654,88	16.533
15	581.734,609 393.658,434	16	581.715,599 393.669,361	21.927
17	581.696,054 393.676,344	18	581.674,016 393.677,608	22.074
19	581.643,485 393.674,786	20	581.626,791 393.676,164	16.751
21	581.583,895 393.688,69	22	581.570,135 393.692,145	14.187
23	581.569,434 393.661,301	24	581.569,607 393.647,959	13.343
25	581.571,102 393.648,072	26	581.571,783 393.642,023	6.087
27	581.576,515 393.642,371	28	581.577,329 393.642,953	1.001
29	581.577,911 393.642,14	30	581.577,098 393.641,557	1.0
31	581.576,519 393.642,321	32	581.571,787 393.641,973	4.745

Punct început	X / Y	Punct sfârșit	X / Y	Lungime segment (** (m)
4	581.590,674 393.634,446	5	581.591,257 393.633,633	1.0
6	581.590,483 393.633,08	7	581.590,499 393.633,058	0.027
8	581.654,765 393.641,454	9	581.659,541 393.642,113	4.821
10	581.660,058 393.642,969	11	581.660,914 393.642,453	0.999
12	581.680,038 393.645,264	13	581.723,369 393.651,427	43.767
14	581.739,537 393.654,88	15	581.734,609 393.658,434	6.076
16	581.715,599 393.669,361	17	581.696,054 393.676,344	20.755
18	581.674,016 393.677,608	19	581.643,485 393.674,786	30.661
20	581.626,791 393.676,164	21	581.583,895 393.688,69	44.687
22	581.570,135 393.692,145	23	581.569,434 393.661,301	30.852
24	581.569,607 393.647,959	25	581.571,102 393.648,072	1.499
26	581.571,783 393.642,023	27	581.576,515 393.642,371	4.745
28	581.577,329 393.642,953	29	581.577,911 393.642,14	1.0
30	581.577,098 393.641,557	31	581.576,519 393.642,321	0.959
32	581.571,787 393.641,973	1	581.573,137 393.629,992	12.057

** Lungimile segmentelor sunt determinate în planul de proiecție Stereo 70 și sunt rotunjite la 1 milimetru.

*** Distanța dintre puncte este formată din segmente cumulate ce sunt mai mici decât valoarea 1 milimetru.

**DATE DESPRE IMOBILUL NR. 6576**

Oficiul de Cadastru și Publicitate Imobiliară PRAHOVA
Biroul de Cadastru și Publicitate Imobiliară Ploiești

A. Partea I. Descrierea imobilului

TEREN Intravilan

Adresa: Loc. Boldesti-Scaeni, Jud. Prahova

Nr. Crt	Nr cadastral Nr. topografic	Suprafața* (mp)	Observații / Referințe
A1		1	Sector cadastral:14 Teren neimpregmuit;

Construcții

Crt	Nr cadastral Nr. topografic	Adresa	Observații / Referințe
A1.1		Loc. Boldesti-Scaeni, Jud. Prahova	Nr. niveluri:1; S. construita la sol:1 mp; S. construita desfasurata:1 mp; STALP ELECTRICITATE

B. Partea II. Proprietari și acte

Inscrieri privitoare la dreptul de proprietate și alte drepturi reale		Referințe
/		
Act Normativ nr. 123, din 10/07/2012 emis de PARLAMENTUL ROMANIEI (LEGE);		
B1	Intabulare, drept de PROPRIETATE, dobandit prin Lege, cota actuala 1/1 1) STATUL ROMAN, CIF:999999999999, DOMENIUL PUBLIC	A1, A1.1
Act Normativ nr. 980, din 16/12/2015 emis de GUVERNUL ROMANIEI (HOTARARE DE GUVERN; PROTOCOL 6045/12.04.2002);		
B2	Intabulare, drept de ADMINISTRARE, dobandit prin Lege, cota actuala 1/1 1) MINISTERUL ENERGIEI, CIF:999999999999	A1, A1.1
Act Notarial nr. 9, din 07/10/2005 emis de MIN. ECONOMIEI, ENERGIEI SI MEDIULUI DE AFACERI (CONTRACT DE CONCESIUNE);		
B3	Intabulare, drept de CONCESIUNE, dobandit prin Lege, cota actuala 1/1 1) DISTRIBUȚIE ENERGIE ELECTRICA ROMANIA SA, CIF:14506181	A1, A1.1

C. Partea III. SARCINI .

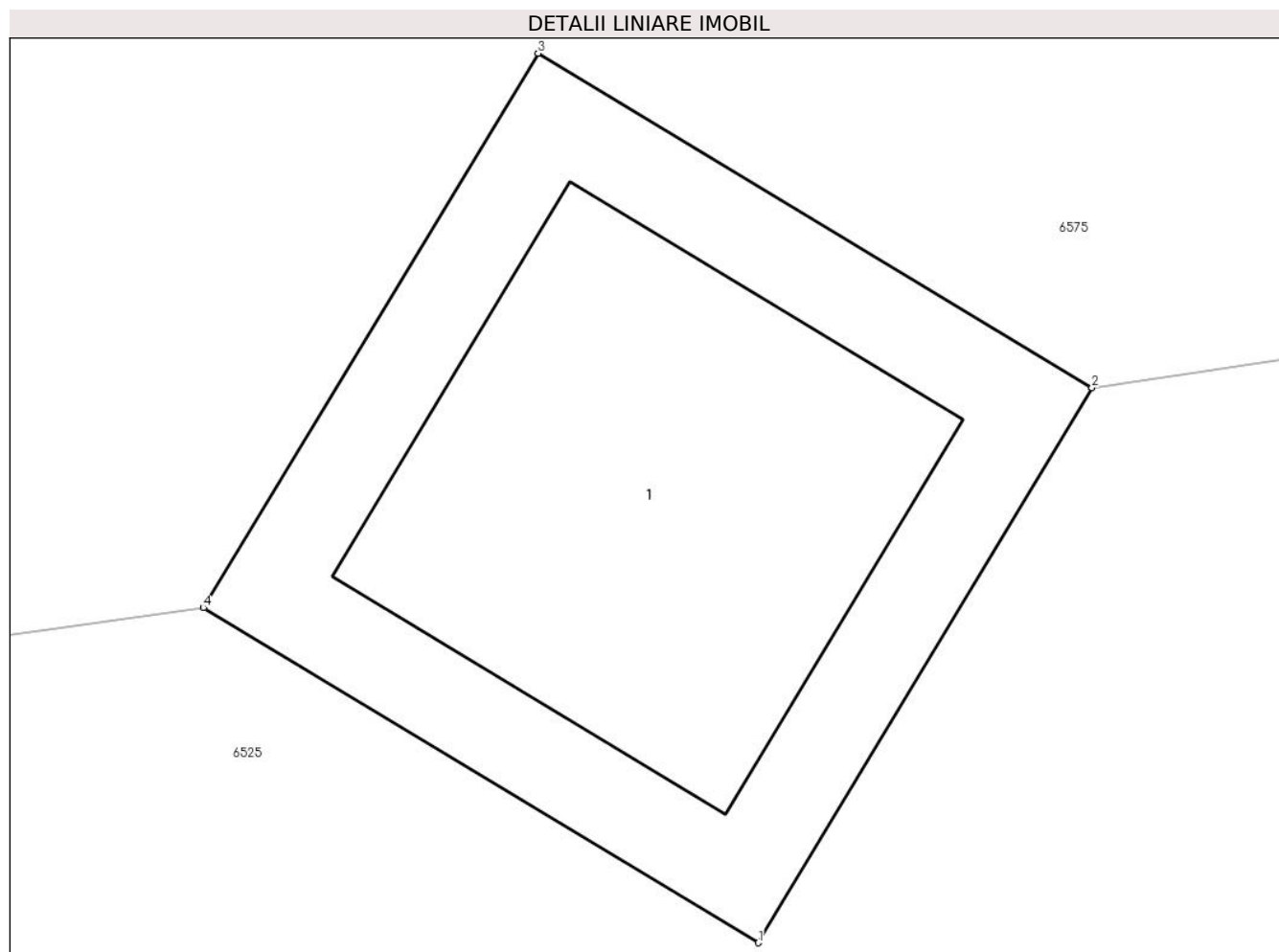
Inscrieri privind dezmembramintele dreptului de proprietate, drepturi reale de garanție și sarcini	Referințe
NU SUNT	

Anexa Nr. 1 La Partea I

Teren

Nr cadastral	Suprafața (mp)*	Observații / Referințe
	1	

* Suprafața este determinată în planul de proiecție Stereo 70.



Date referitoare la teren

Crt	Categorie folosință	Intra vilan	Suprafața (mp)	Tarla	Parcelă	Nr. topo	Observații / Referințe
1	curți constructii	DA	1	19	-	-	

Date referitoare la construcții

Crt	Număr	Destinație construcție	Supraf. (mp)	Situație juridică	Observații / Referințe
A1.1		construcții industriale și edilitare	Din acte: 0 Masurata: 1	Cu acte	Nr. niveluri:1; S. construita la sol:1 mp; S. construita desfasurata:1 mp; STALP ELECTRICITATE

Lungime Segmente

1) Valorile lungimilor segmentelor sunt obținute din proiecție în plan.

Punct început	X / Y	Punct sfârșit	X / Y	Lungime segment (** (m)
1	581.660,398 393.641,596	2	581.660,914 393.642,453	1.0
2	581.660,914 393.642,453	3	581.660,058 393.642,969	0.999
3	581.660,058 393.642,969	4	581.659,541 393.642,113	1.0

Punct început	X / Y	Punct sfârșit	X / Y	Lungime segment (** (m)
4	581.659,541 393.642,113	1	581.660,398 393.641,596	1.001

** Lungimile segmentelor sunt determinate în planul de proiecție Stereo 70 și sunt rotunjite la 1 milimetru.

*** Distanța dintre puncte este formată din segmente cumulate ce sunt mai mici decât valoarea 1 milimetru.

**DATE DESPRE IMOBILUL NR. 6577**

Oficiul de Cadastru și Publicitate Imobiliară PRAHOVA
Biroul de Cadastru și Publicitate Imobiliară Ploiești

A. Partea I. Descrierea imobilului

TEREN Intravilan

Adresa: Loc. Boldesti-Scaeni, Jud. Prahova

Nr. Crt	Nr cadastral Nr. topografic	Suprafața* (mp)	Observații / Referințe
A1		1	Sector cadastral:14 Teren neimpregmuit;

Construcții

Crt	Nr cadastral Nr. topografic	Adresa	Observații / Referințe
A1.1		Loc. Boldesti-Scaeni, Jud. Prahova	Nr. niveluri:1; S. construita la sol:1 mp; S. construita desfasurata:1 mp; STALP ELECTRICITATE

B. Partea II. Proprietari și acte

Inscrieri privitoare la dreptul de proprietate și alte drepturi reale		Referințe
/		
Act Normativ nr. 123, din 10/07/2012 emis de PARLAMENTUL ROMANIEI (LEGE);		
B1	Intabulare, drept de PROPRIETATE, dobandit prin Lege, cota actuala 1/1 1) STATUL ROMAN, CIF:999999999999, DOMENIUL PUBLIC	A1, A1.1
Act Normativ nr. 980, din 16/12/2015 emis de GUVERNUL ROMANIEI (HOTARARE DE GUVERN; PROTOCOL 6045/12.04.2002);		
B2	Intabulare, drept de ADMINISTRARE, dobandit prin Lege, cota actuala 1/1 1) MINISTERUL ENERGIEI, CIF:999999999999	A1, A1.1
Act Notarial nr. 9, din 07/10/2005 emis de MIN. ECONOMIEI, ENERGIEI SI MEDIULUI DE AFACERI (CONTRACT DE CONCESIUNE);		
B3	Intabulare, drept de CONCESIUNE, dobandit prin Lege, cota actuala 1/1 1) DISTRIBUȚIE ENERGIE ELECTRICA ROMANIA SA, CIF:14506181	A1, A1.1

C. Partea III. SARCINI .

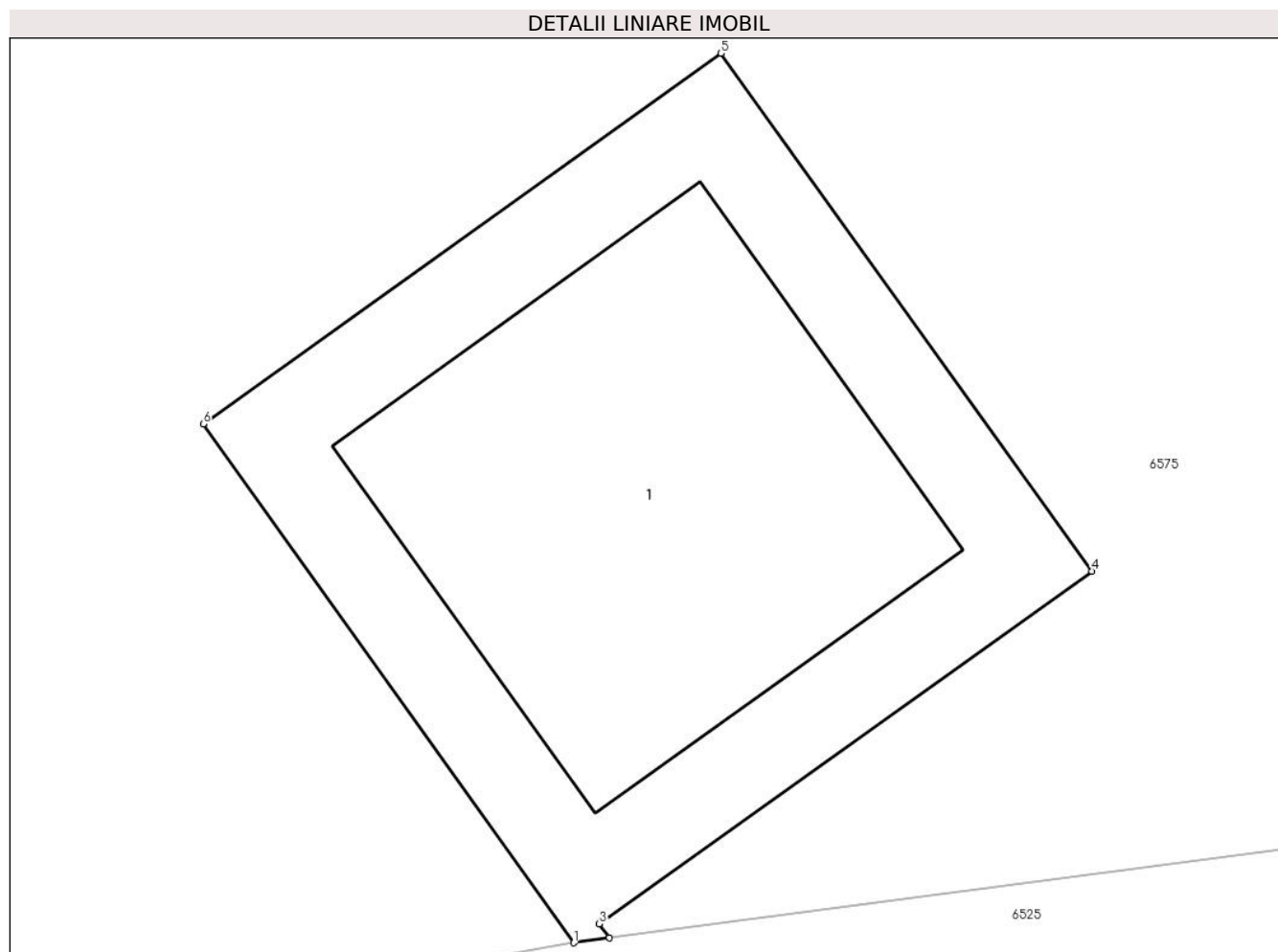
Inscrieri privind dezmembramintele dreptului de proprietate, drepturi reale de garanție și sarcini	Referințe
NU SUNT	

Anexa Nr. 1 La Partea I

Teren

Nr cadastral	Suprafața (mp)*	Observații / Referințe
	1	

* Suprafața este determinată în planul de proiecție Stereo 70.



Date referitoare la teren

Crt	Categorie folosință	Intravilan	Suprafața (mp)	Tarla	Parcelă	Nr. topo	Observații / Referințe
1	curți constructii	DA	1	19	-	-	

Date referitoare la construcții

Crt	Număr	Destinație construcție	Supraf. (mp)	Situație juridică	Observații / Referințe
A1.1		construcții industriale și edilitare	Din acte: 0 Masurata: 1	Cu acte	Nr. niveluri:1; S. construita la sol:1 mp; S. construita desfasurata:1 mp; STALP ELECTRICITATE

Lungime Segmente

1) Valorile lungimilor segmentelor sunt obținute din proiecție în plan.

Punct început	X / Y	Punct sfârșit	X / Y	Lungime segment (** (m)
1	581.590,443 393.633,05	2	581.590,499 393.633,058	0.057
2	581.590,499 393.633,058	3	581.590,483 393.633,08	0.027
3	581.590,483 393.633,08	4	581.591,257 393.633,633	0.951

Punct început	X / Y	Punct sfârșit	X / Y	Lungime segment (** (m)
4	581.591,257 393.633,633	5	581.590,674 393.634,446	1.0
5	581.590,674 393.634,446	6	581.589,861 393.633,864	1.0
6	581.589,861 393.633,864	1	581.590,443 393.633,05	1.001

** Lungimile segmentelor sunt determinate în planul de proiecție Stereo 70 și sunt rotunjite la 1 milimetru.

*** Distanța dintre puncte este formată din segmente cumulate ce sunt mai mici decât valoarea 1 milimetru.

**DATE DESPRE IMOBILUL NR. 6578**

Oficiul de Cadastru și Publicitate Imobiliară PRAHOVA
Biroul de Cadastru și Publicitate Imobiliară Ploiești

A. Partea I. Descrierea imobilului

TEREN Extravilan

Adresa: Jud. Prahova

Nr. Crt	Nr cadastral Nr. topografic	Suprafața* (mp)	Observații / Referințe
A1		1	Sector cadastral:14 Teren neimprijmit;

Construcții

Crt	Nr cadastral Nr. topografic	Adresa	Observații / Referințe
A1.1		Jud. Prahova	Nr. niveluri:1; S. construita la sol:1 mp; S. construita desfasurata:1 mp; STALP ELECTRICITATE

B. Partea II. Proprietari și acte

Inscrieri privitoare la dreptul de proprietate și alte drepturi reale		Referințe
/		
Act Normativ nr. 123, din 10/07/2012 emis de PARLAMENTUL ROMANIEI (LEGE);		
B1	Intabulare, drept de PROPRIETATE, dobandit prin Lege, cota actuala 1/1 1) STATUL ROMAN, CIF:999999999999, DOMENIUL PUBLIC	A1, A1.1
Act Normativ nr. 980, din 16/12/2015 emis de GUVERNUL ROMANIEI (HOTARARE DE GUVERN; PROTOCOL 6045/12.04.2002);		
B2	Intabulare, drept de ADMINISTRARE, dobandit prin Lege, cota actuala 1/1 1) MINISTERUL ENERGIEI, CIF:999999999999	A1, A1.1
Act Notarial nr. 9, din 07/10/2005 emis de MIN. ECONOMIEI, ENERGIEI SI MEDIULUI DE AFACERI (CONTRACT DE CONCESIUNE);		
B3	Intabulare, drept de CONCESIUNE, dobandit prin Lege, cota actuala 1/1 1) DISTRIBUȚIE ENERGIE ELECTRICA ROMANIA SA, CIF:14506181	A1, A1.1

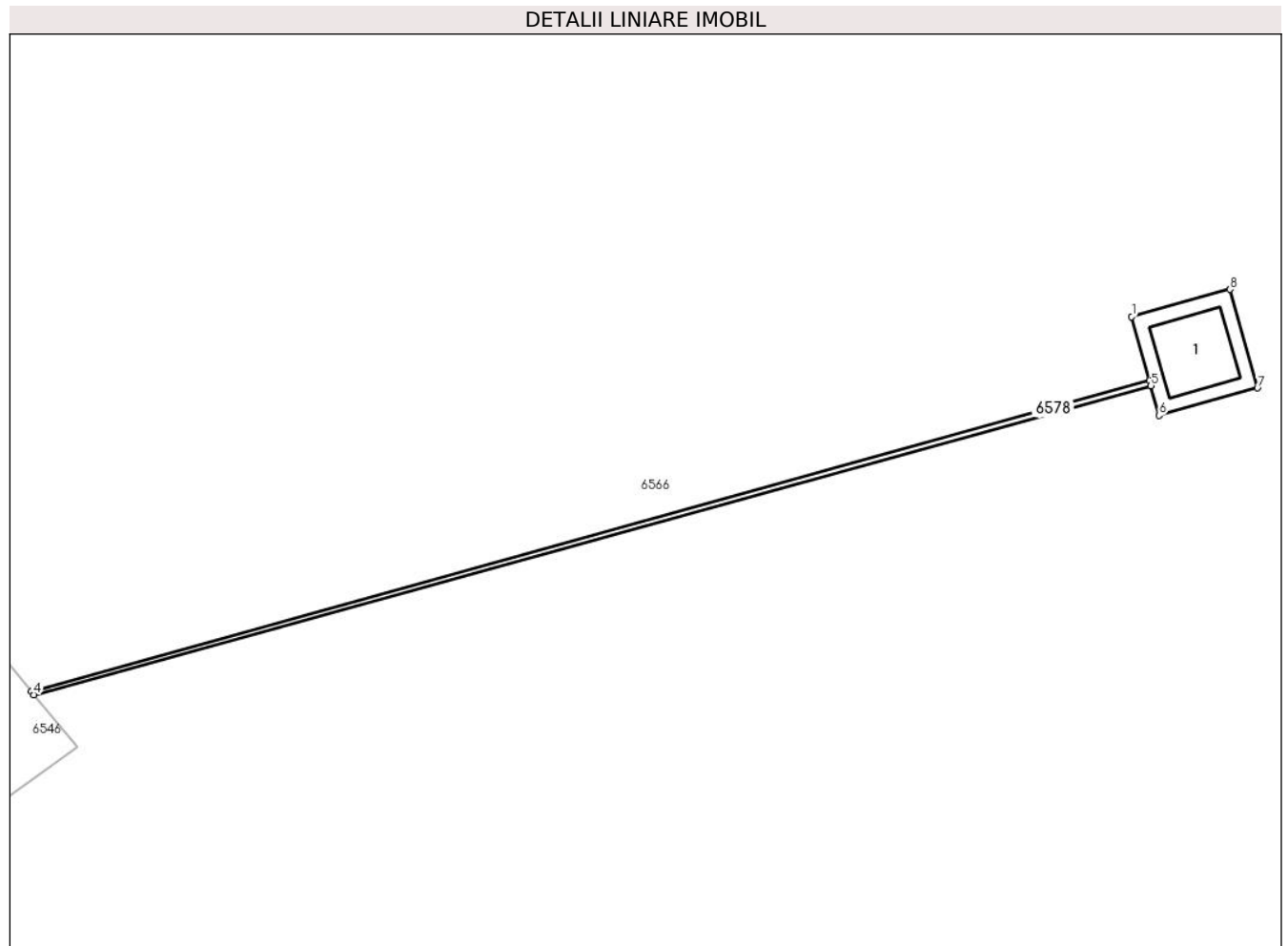
C. Partea III. SARCINI .

Inscrieri privind dezmembramintele dreptului de proprietate, drepturi reale de garanție și sarcini	Referințe
NU SUNT	

Teren

Nr cadastral	Suprafața (mp)*	Observații / Referințe
	1	

* Suprafața este determinată în planul de proiecție Stereo 70.



Date referitoare la teren

Crt	Categorie folosință	Intra vilan	Suprafața (mp)	Tarla	Parcelă	Nr. topo	Observații / Referințe
1	curti constructii	NU	1	19	-	-	

Date referitoare la construcții

Crt	Număr	Destinație construcție	Supraf. (mp)	Situație juridică	Observații / Referințe
A1.1		construcții industriale și edilitare	Din acte: 0 Masurata: 1	Cu acte	Nr. niveluri:1; S. construita la sol:1 mp; S. construita desfasurata:1 mp; STALP ELECTRICITATE

Lungime Segmente

1) Valorile lungimilor segmentelor sunt obținute din proiecție în plan.

Punct început	X / Y	Punct sfârșit	X / Y	Lungime segment (** (m)
1	581.789,253 393.491,289	2	581.789,427 393.490,664	0.649
2	581.789,427 393.490,664	3	581.778,478 393.487,623	11.363
3	581.778,478 393.487,623	4	581.778,503 393.487,593	0.039

Punct început	X / Y	Punct sfârșit	X / Y	Lungime segment (** (m)
4	581.778,503 393.487,593	5	581.789,44 393.490,615	11.347
5	581.789,44 393.490,615	6	581.789,52 393.490,325	0.301
6	581.789,52 393.490,325	7	581.790,485 393.490,593	1.002
7	581.790,485 393.490,593	8	581.790,216 393.491,556	1.0
8	581.790,216 393.491,556	1	581.789,253 393.491,289	0.999

** Lungimile segmentelor sunt determinate în planul de proiecție Stereo 70 și sunt rotunjite la 1 milimetru.

*** Distanța dintre puncte este formată din segmente cumulate ce sunt mai mici decât valoarea 1 milimetru.

**DATE DESPRE IMOBILUL NR. 6580**

Oficiul de Cadastru și Publicitate Imobiliară PRAHOVA
Biroul de Cadastru și Publicitate Imobiliară Ploiești

A. Partea I. Descrierea imobilului

TEREN Extravilan

Adresa: Jud. Prahova

Nr. Crt	Nr cadastral Nr. topografic	Suprafața* (mp)	Observații / Referințe
A1		1	Sector cadastral:14 Teren neimprijmit;

Construcții

Crt	Nr cadastral Nr. topografic	Adresa	Observații / Referințe
A1.1		Jud. Prahova	Nr. niveluri:1; S. construita la sol:1 mp; S. construita desfasurata:1 mp; STALP ELECTRICITATE

B. Partea II. Proprietari și acte

Inscrieri privitoare la dreptul de proprietate și alte drepturi reale		Referințe
/		
Act Normativ nr. 123, din 10/07/2012 emis de PARLAMENTUL ROMANIEI (LEGE);		
B1	Intabulare, drept de PROPRIETATE, dobandit prin Lege, cota actuala 1/1 1) STATUL ROMAN, CIF:9999999999999, DOMENIUL PUBLIC	A1, A1.1
Act Normativ nr. 980, din 16/12/2015 emis de GUVERNUL ROMANIEI (HOTARARE DE GUVERN; PROTOCOL 6045/12.04.2002);		
B2	Intabulare, drept de ADMINISTRARE, dobandit prin Lege, cota actuala 1/1 1) MINISTERUL ENERGIEI, CIF:9999999999999	A1, A1.1
Act Notarial nr. 9, din 07/10/2005 emis de MIN. ECONOMIEI, ENERGIEI SI MEDIULUI DE AFACERI (CONTRACT DE CONCESIUNE);		
B3	Intabulare, drept de CONCESIUNE, dobandit prin Lege, cota actuala 1/1 1) DISTRIBUȚIE ENERGIE ELECTRICA ROMANIA SA, CIF:14506181	A1, A1.1

C. Partea III. SARCINI .

Inscrieri privind dezmembramintele dreptului de proprietate, drepturi reale de garanție și sarcini	Referințe
NU SUNT	

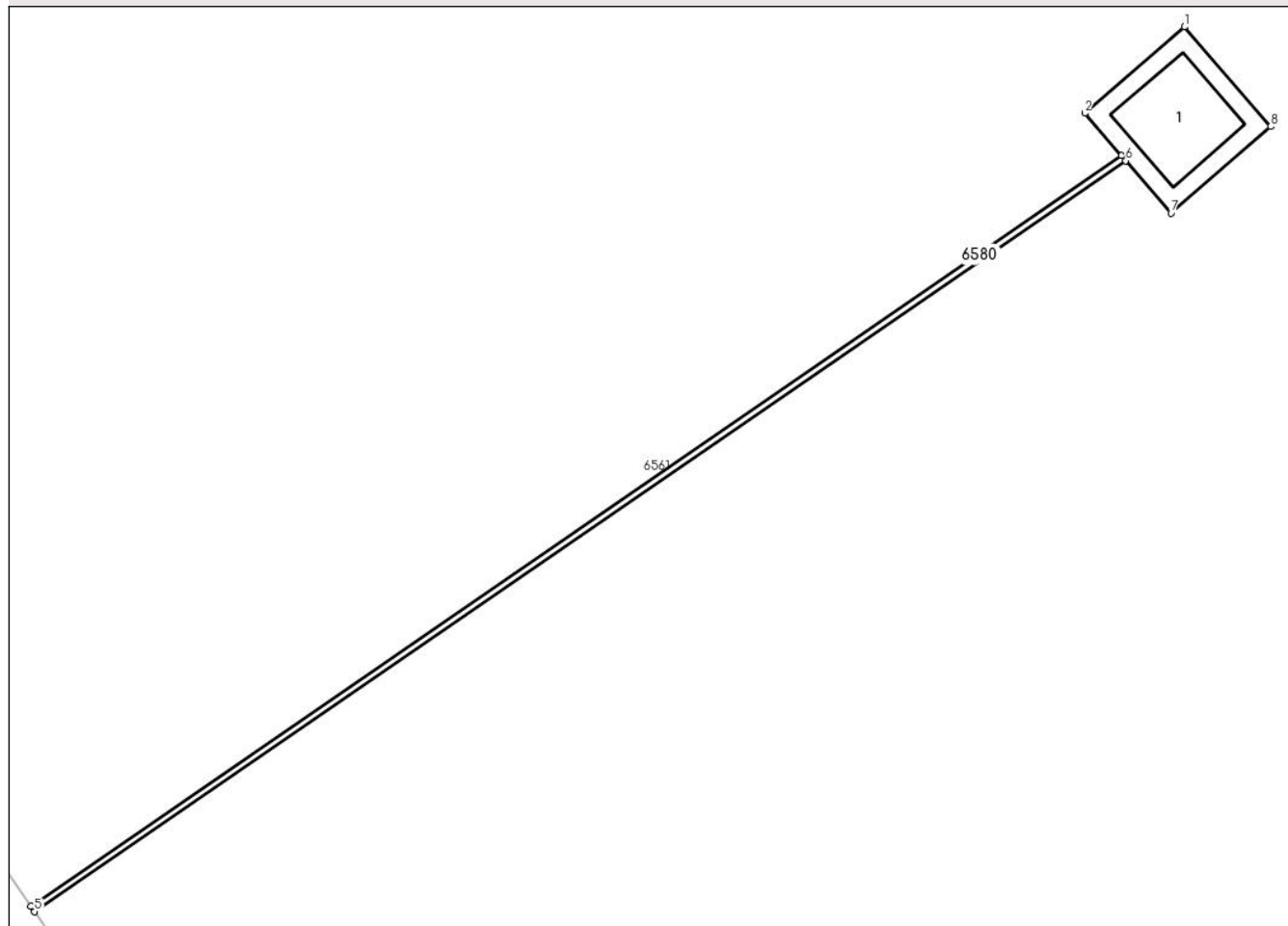
Anexa Nr. 1 La Partea I

Teren

Nr cadastral	Suprafața (mp)*	Observații / Referințe
	1	

* Suprafața este determinată în planul de proiecție Stereo 70.

DETALII LINIARE IMOBIL



Date referitoare la teren

Crt	Categorie folosință	Intra vilan	Suprafața (mp)	Tarla	Parcelă	Nr. topo	Observații / Referințe
1	curti constructii	NU	1	19	-	-	

Date referitoare la construcții

Crt	Număr	Destinație construcție	Supraf. (mp)	Situație juridică	Observații / Referințe
A1.1		construcții industriale și edilitare	Din acte: 0 Masurata: 1	Cu acte	Nr. niveluri:1; S. construita la sol:1 mp; S. construita desfasurata:1 mp; STALP ELECTRICITATE

Lungime Segmente

1) Valorile lungimilor segmentelor sunt obținute din proiecție în plan.

Punct început	X / Y	Punct sfârșit	X / Y	Lungime segment (** (m)
1	581.685,922 393.611,702	2	581.685,166 393.611,047	1.0
2	581.685,166 393.611,047	3	581.685,446 393.610,725	0.427
3	581.685,446 393.610,725	4	581.677,17 393.605,034	10.044

Punct început	X / Y	Punct sfârșit	X / Y	Lungime segment (** (m)
4	581.677,17 393.605,034	5	581.677,198 393.604,993	0.05
5	581.677,198 393.604,993	6	581.685,478 393.610,687	10.049
6	581.685,478 393.610,687	7	581.685,821 393.610,291	0.524
7	581.685,821 393.610,291	8	581.686,577 393.610,947	1.001
8	581.686,577 393.610,947	1	581.685,922 393.611,702	1.0

** Lungimile segmentelor sunt determinate în planul de proiecție Stereo 70 și sunt rotunjite la 1 milimetru.

*** Distanța dintre puncte este formată din segmente cumulate ce sunt mai mici decât valoarea 1 milimetru.

**DATE DESPRE IMOBILUL NR. 6581**

Oficiul de Cadastru și Publicitate Imobiliară PRAHOVA
Biroul de Cadastru și Publicitate Imobiliară Ploiești

A. Partea I. Descrierea imobilului

TEREN Intravilan

Adresa: Loc. Boldesti-Scaeni, Str Calea Unirii, Nr. 136, Jud. Prahova

Nr. Crt	Nr cadastral Nr. topografic	Suprafața* (mp)	Observații / Referințe
A1		Din acte: 1.437 Masurata: 1.833	Sector cadastral:14 Teren imprejmuit;

Construcții

Crt	Nr cadastral Nr. topografic	Adresa	Observații / Referințe
A1.1		Loc. Boldesti-Scaeni, Str Calea Unirii, Nr. 136, Jud. Prahova	Nr. niveluri:2; S. construita la sol:132 mp; S. construita desfasurata:264 mp; Locuinta, P+1
A1.2		Loc. Boldesti-Scaeni, Str Calea Unirii, Nr. 136, Jud. Prahova	Nr. niveluri:1; S. construita la sol:24 mp; S. construita desfasurata:24 mp; Anexa, P
A1.3		Loc. Boldesti-Scaeni, Str Calea Unirii, Nr. 136, Jud. Prahova	Nr. niveluri:1; S. construita la sol:54 mp; S. construita desfasurata:54 mp; Anexa, P

B. Partea II. Proprietari și acte

Inscrieri privitoare la dreptul de proprietate și alte drepturi reale		Referințe
/		
Act Notarial nr. 24, din 28/05/2009 emis de BNP MANESCU EMILIAN-COSTIN (TP 5155/05.07.1993);		
B1	Intabulare, drept de PROPRIETATEmosternire, dobandit prin Succesiune, cota actuala 1/2 1) SOROIU CONSTANTIN-ADRIAN	A1, A1.1, A1.2, A1.3
B2	Intabulare, drept de PROPRIETATEmostenire, dobandit prin Succesiune, cota actuala 1/2 1) SOROIU RODICA	A1, A1.1, A1.2, A1.3

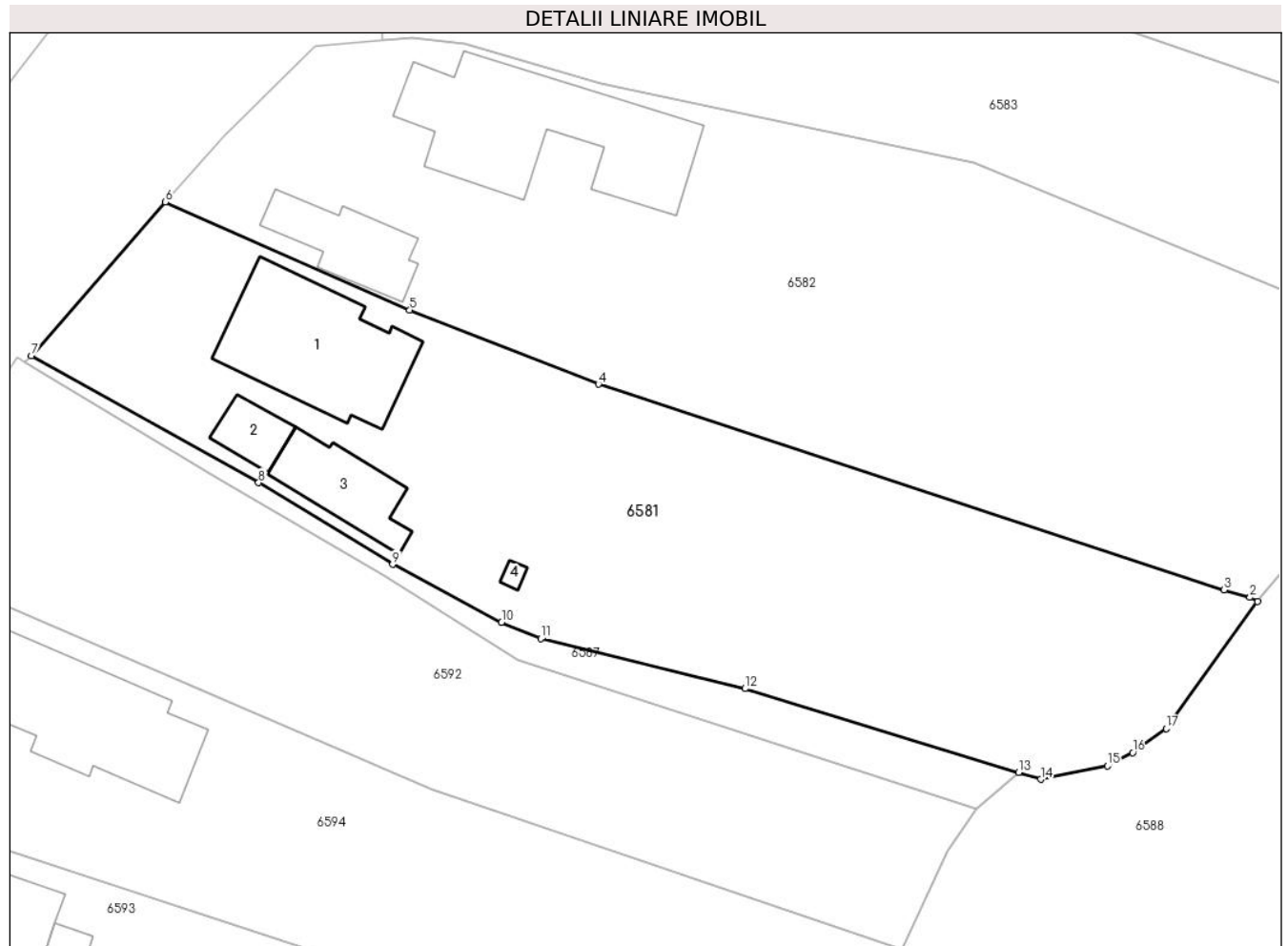
C. Partea III. SARCINI .

Inscrieri privind dezmembramintele dreptului de proprietate, drepturi reale de garanție și sarcini	Referințe
NU SUNT	

Teren

Nr cadastral	Suprafața (mp)*	Observații / Referințe
	Din acte: 1.437 Masurata: 1.833	

* Suprafața este determinată în planul de proiecție Stereo 70.



Date referitoare la teren

Crt	Categorie folosință	Intra vilan	Suprafața (mp)	Tarla	Parcelă	Nr. topo	Observații / Referințe
1	curți constructii	DA	520	9	623	-	
2	arabil	DA	1.313	9	620,621	-	

Date referitoare la construcții

Crt	Număr	Destinație construcție	Supraf. (mp)	Situație juridică	Observații / Referințe
A1.1		construcții de locuințe	Din acte: 0 Masurata: 132	Cu acte	Nr. niveluri:2; S. construita la sol:132 mp; S. construita desfasurata:264 mp; Locuinta, P+1
A1.2		construcții anexa	Din acte: 0 Masurata: 24	Cu acte	Nr. niveluri:1; S. construita la sol:24 mp; S. construita desfasurata:24 mp; Anexa, P
A1.3		construcții anexa	Din acte: 0 Masurata: 54	Cu acte	Nr. niveluri:1; S. construita la sol:54 mp; S. construita desfasurata:54 mp; Anexa, P
A1.4		construcții anexa	Din acte: 0 Masurata: 3	Fara acte	Nr. niveluri:1; S. construita la sol:3 mp; S. construita desfasurata:3 mp; Anexa, P

Lungime Segmente

1) Valorile lungimilor segmentelor sunt obținute din proiecție în plan.

Punct început	X / Y	Punct sfârșit	X / Y	Lungime segment (** (m)
1	581.822,779 394.145,626	2	581.822,164 394.145,964	0.702
2	581.822,164 394.145,964	3	581.820,037 394.146,568	2.211
3	581.820,037 394.146,568	4	581.768,823 394.163,414	53.913
4	581.768,823 394.163,414	5	581.753,371 394.169,472	16.597
5	581.753,371 394.169,472	6	581.733,361 394.178,325	21.881
6	581.733,361 394.178,325	7	581.722,407 394.165,753	16.675
7	581.722,407 394.165,753	8	581.741,002 394.155,348	21.308
8	581.741,002 394.155,348	9	581.751,981 394.148,664	12.854
9	581.751,981 394.148,664	10	581.760,892 394.143,912	10.099
10	581.760,892 394.143,912	11	581.764,096 394.142,58	3.47
11	581.764,096 394.142,58	12	581.780,812 394.138,493	17.208
12	581.780,812 394.138,493	13	581.803,207 394.131,629	23.423
13	581.803,207 394.131,629	14	581.805,028 394.131,076	1.903
14	581.805,028 394.131,076	15	581.810,493 394.132,167	5.573
15	581.810,493 394.132,167	16	581.812,552 394.133,253	2.328
16	581.812,552 394.133,253	17	581.815,287 394.135,238	3.379
17	581.815,287 394.135,238	1	581.822,779 394.145,626	12.808

** Lungimile segmentelor sunt determinate în planul de proiecție Stereo 70 și sunt rotunjite la 1 milimetru.

*** Distanța dintre puncte este formată din segmente cumulate ce sunt mai mici decât valoarea 1 milimetru.

**DATE DESPRE IMOBILUL NR. 6582**

Oficiul de Cadastru și Publicitate Imobiliară PRAHOVA
Biroul de Cadastru și Publicitate Imobiliară Ploiești

A. Partea I. Descrierea imobilului

TEREN Intravilan

Adresa: Loc. Boldesti-Scaeni, Str Calea Unirii, Nr. 138, Jud. Prahova

Nr. Crt	Nr cadastral Nr. topografic	Suprafața* (mp)	Observații / Referințe
A1		2.254	Sector cadastral:14 Teren imprejmuit;

B. Partea II. Proprietari și acte

Inscrieri privitoare la dreptul de proprietate și alte drepturi reale		Referințe
/		
Act Normativ nr. 7, din 13/03/1996 emis de PARLAMENTUL ROMÂNIEI (LEGE; ,art.13);		
B1	Inscrierea posesiei, drept de PROPRIETATE, dobandit prin Lege, cota actuala 1/1 1) NEIDENTIFICAT NEIDENTIFICAT	A1
B2	Se notează mențiunea de proprietar neidentificat.	A1

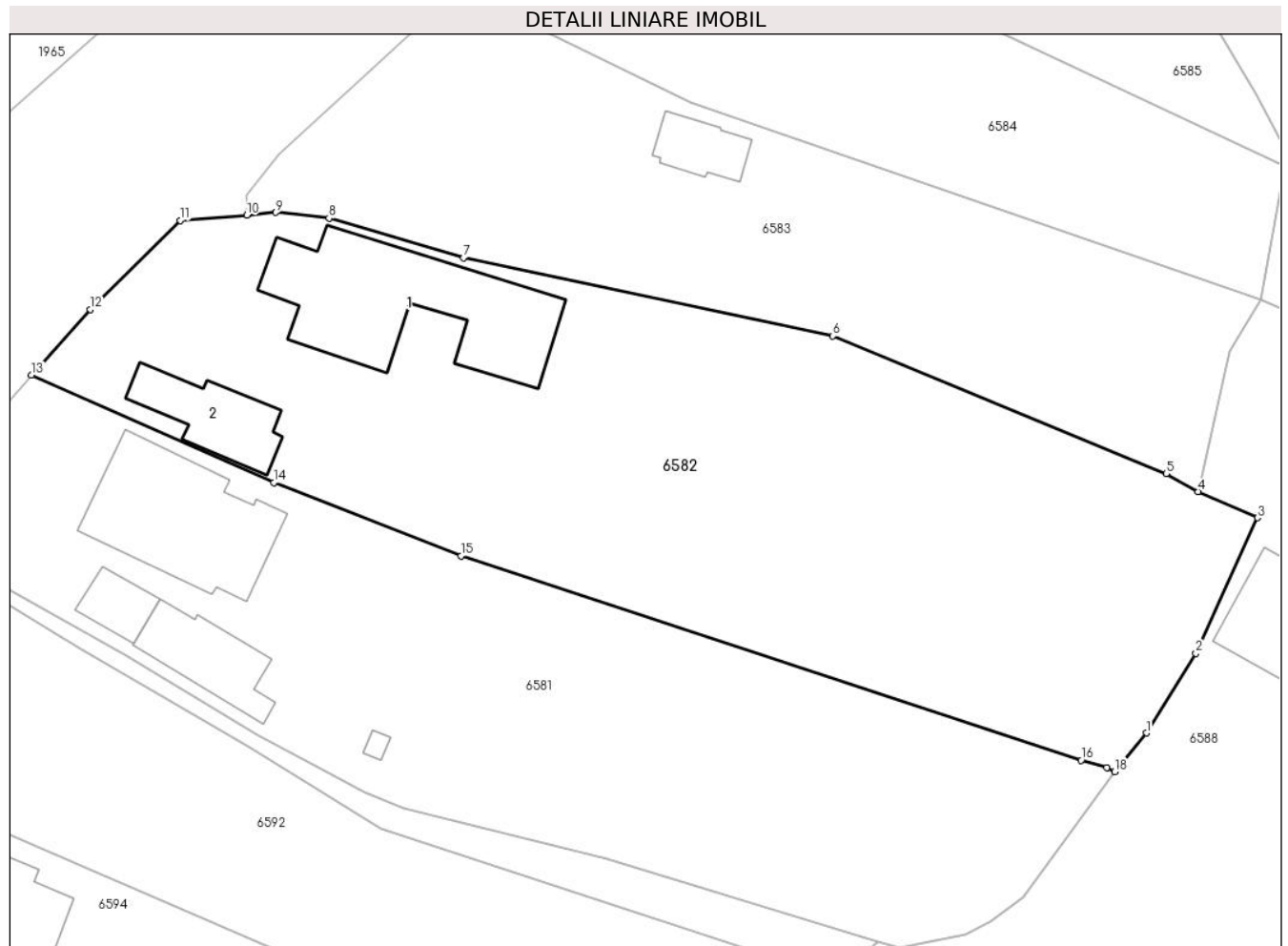
C. Partea III. SARCINI .

Inscrieri privind dezmembramintele dreptului de proprietate, drepturi reale de garanție și sarcini	Referințe
NU SUNT	

Teren

Nr cadastral	Suprafața (mp)*	Observații / Referințe
	2.254	

* Suprafața este determinată în planul de proiecție Stereo 70.



Date referitoare la teren

Crt	Categorie folosință	Intravilan	Suprafața (mp)	Tarla	Parcelă	Nr. topo	Observații / Referințe
1	curți constructii	DA	922	9	610,610/1, 611	-	
2	arabil	DA	1.332	9	612,613,614	-	

Date referitoare la construcții

Crt	Număr	Destinație construcție	Supraf. (mp)	Situație juridică	Observații / Referințe
A1.1		construcții de locuințe	Din acte: 0 Masurata: 180	Fara acte	Nr. niveluri:2; S. construita la sol:180 mp; S. construita desfasurata:362 mp; Locuinta, P+1
A1.2		construcții anexa	Din acte: 0 Masurata: 57	Fara acte	Nr. niveluri:1; S. construita la sol:57 mp; S. construita desfasurata:57 mp; Anexa, P

Lungime Segmente

1) Valorile lungimilor segmentelor sunt obținute din proiecție în plan.

Punct început	X / Y	Punct sfârșit	X / Y	Lungime segment (** (m)
1	581.825,405 394.148,812	2	581.829,505 394.155,391	7.752

Punct început	X / Y	Punct sfârșit	X / Y	Lungime segment (** (m)
2	581.829,505 394.155,391	3	581.834,596 394.166,567	12.281
3	581.834,596 394.166,567	4	581.829,685 394.168,729	5.366
4	581.829,685 394.168,729	5	581.827,048 394.170,194	3.017
5	581.827,048 394.170,194	6	581.799,536 394.181,556	29.766
6	581.799,536 394.181,556	7	581.769,026 394.187,993	31.182
7	581.769,026 394.187,993	8	581.757,934 394.191,272	11.567
8	581.757,934 394.191,272	9	581.753,546 394.191,739	4.413
9	581.753,546 394.191,739	10	581.751,131 394.191,512	2.426
10	581.751,131 394.191,512	11	581.745,654 394.191,075	5.494
11	581.745,654 394.191,075	12	581.738,202 394.183,733	10.461
12	581.738,202 394.183,733	13	581.733,361 394.178,325	7.258
13	581.733,361 394.178,325	14	581.753,371 394.169,472	21.881
14	581.753,371 394.169,472	15	581.768,823 394.163,414	16.597
15	581.768,823 394.163,414	16	581.820,037 394.146,568	53.913
16	581.820,037 394.146,568	17	581.822,164 394.145,964	2.211
17	581.822,164 394.145,964	18	581.822,779 394.145,626	0.702
18	581.822,779 394.145,626	1	581.825,405 394.148,812	4.129

** Lungimile segmentelor sunt determinate în planul de proiecție Stereo 70 și sunt rotunjite la 1 milimetru.

*** Distanța dintre puncte este formată din segmente cumulate ce sunt mai mici decât valoarea 1 milimetru.

**DATE DESPRE IMOBILUL NR. 6583**

Oficiul de Cadastru și Publicitate Imobiliară PRAHOVA
Biroul de Cadastru și Publicitate Imobiliară Ploiești

A. Partea I. Descrierea imobilului

TEREN Intravilan

Adresa: Loc. Boldesti-Scaeni, Str Calea Unirii, Nr. 140, Jud. Prahova

Nr. Crt	Nr cadastral Nr. topografic	Suprafața* (mp)	Observații / Referințe
A1		Din acte: 1.298 Masurata: 1.291	Sector cadastral:14 Teren imprejmuit;

Construcții

Crt	Nr cadastral Nr. topografic	Adresa	Observații / Referințe
A1.1		Loc. Boldesti-Scaeni, Str Calea Unirii, Nr. 140, Jud. Prahova	Nr. niveluri:1; S. construita la sol:30 mp; S. construita desfasurata:30 mp; Locuinta, P

B. Partea II. Proprietari și acte

Inscrieri privitoare la dreptul de proprietate și alte drepturi reale		Referințe
/		
Act Administrativ nr. 10157, din 05/01/1994 emis de CJSIPT PRAHOVA;		
B1	Intabulare, drept de PROPRIETATE, dobandit prin Reconstituire, cota actuala 1/1 1) ZABET CATERINA	A1
Act Administrativ nr. 14185, din 26/08/2024 emis de Primaria Boldesti-Scaeni;		
B2	Intabulare, drept de PROPRIETATE, dobandit prin Lege, cota actuala 1/1 1) ZABET CATERINA	A1.1

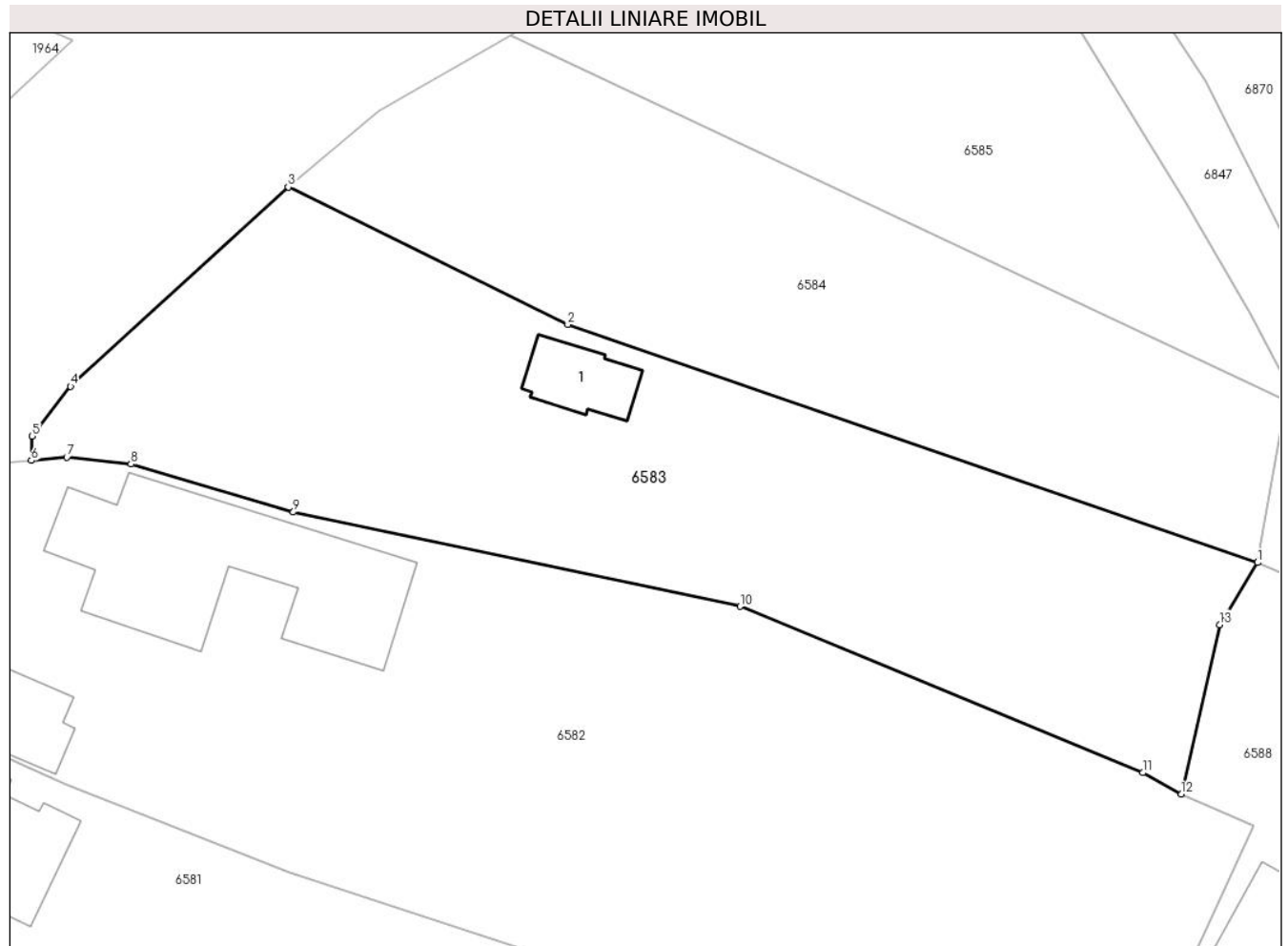
C. Partea III. SARCINI .

Inscrieri privind dezmembramintele dreptului de proprietate, drepturi reale de garanție și sarcini	Referințe
NU SUNT	

Teren

Nr cadastral	Suprafața (mp)*	Observații / Referințe
	Din acte: 1.298 Masurata: 1.291	

* Suprafața este determinată în planul de proiecție Stereo 70.



Date referitoare la teren

Crt	Categorie folosință	Intra vilan	Suprafața (mp)	Tarla	Parcelă	Nr. topo	Observații / Referințe
1	curți constructii	DA	676	9	609	-	
2	arabil	DA	615	9	607,608	-	

Date referitoare la construcții

Crt	Număr	Destinație construcție	Supraf. (mp)	Situație juridică	Observații / Referințe
A1.1		construcții de locuințe	Din acte: 0 Masurata: 30	Cu acte	Nr. niveluri:1; S. construita la sol:30 mp; S. construita desfasurata:30 mp; Locuinta, P

Lungime Segmente

1) Valorile lungimilor segmentelor sunt obținute din proiecție în plan.

Punct început	X / Y	Punct sfârșit	X / Y	Lungime segment (** (m)
1	581.834,897 394.184,551	2	581.787,776 394.200,81	49.847
2	581.787,776 394.200,81	3	581.768,676 394.210,193	21.28

Punct început	X / Y	Punct sfârșit	X / Y	Lungime segment (** (m)
3	581.768,676 394.210,193	4	581.753,8 394.196,584	20.162
4	581.753,8 394.196,584	5	581.751,169 394.193,191	4.294
5	581.751,169 394.193,191	6	581.751,131 394.191,512	1.679
6	581.751,131 394.191,512	7	581.753,546 394.191,739	2.426
7	581.753,546 394.191,739	8	581.757,934 394.191,272	4.413
8	581.757,934 394.191,272	9	581.769,026 394.187,993	11.567
9	581.769,026 394.187,993	10	581.799,536 394.181,556	31.182
10	581.799,536 394.181,556	11	581.827,048 394.170,194	29.766
11	581.827,048 394.170,194	12	581.829,685 394.168,729	3.017
12	581.829,685 394.168,729	13	581.832,314 394.180,305	11.871
13	581.832,314 394.180,305	1	581.834,897 394.184,551	4.97

** Lungimile segmentelor sunt determinate în planul de proiecție Stereo 70 și sunt rotunjite la 1 milimetru.

*** Distanța dintre puncte este formată din segmente cumulate ce sunt mai mici decât valoarea 1 milimetru.

**DATE DESPRE IMOBILUL NR. 6584**

Oficiul de Cadastru și Publicitate Imobiliară PRAHOVA
Biroul de Cadastru și Publicitate Imobiliară Ploiești

A. Partea I. Descrierea imobilului

TEREN Intravilan

Adresa: Loc. Boldesti-Scaeni, Str Calea Unirii, Nr. 140B, Jud. Prahova

Nr. Crt	Nr cadastral Nr. topografic	Suprafața* (mp)	Observații / Referințe
A1		Din acte: 841 Masurata: 926	Sector cadastral:14 Teren neimprejmuit; partial imprejmuit

B. Partea II. Proprietari și acte

Inscrieri privitoare la dreptul de proprietate și alte drepturi reale		Referințe
/		
Hotarare Judecatoreasca nr. 2116, din 26/03/2013 emis de JUDECATORIA PLOIESTI (Sentinta civila nr. 2116/14.02.2012, Raport de expertiza);		
B1	Intabulare, drept de PROPRIETATE Sentinta civila, Partaj, dobandit prin Hotarare Judecatoreasca, cota actuala 1/1 1) TANASOIU MARIANA 2) BANICA ADRIANA 3) MOTOIANU VALERIA 4) TANASOIU RODICA 5) TANASOIU MIRELA 6) TANASOIU GEORGE	A1

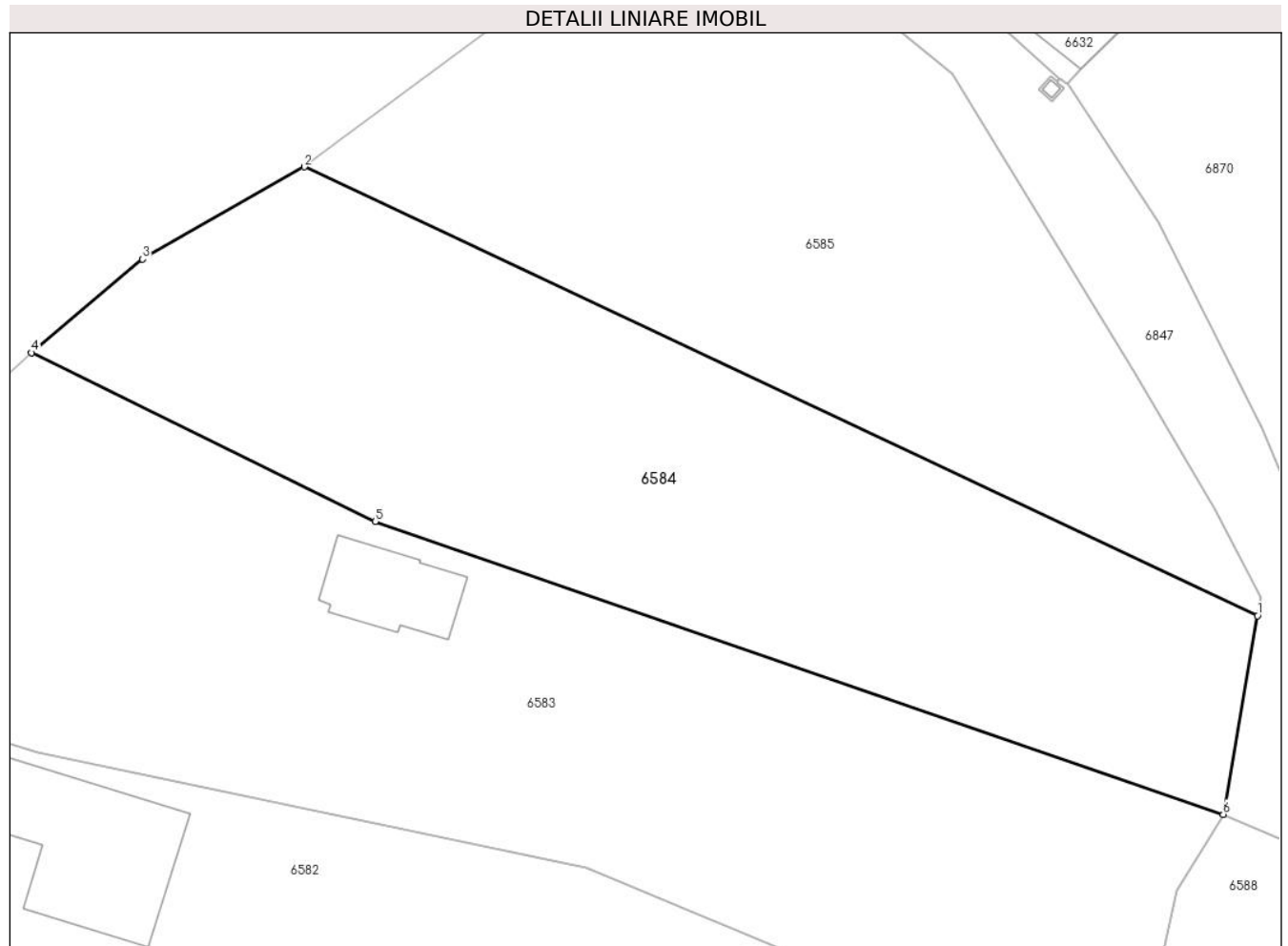
C. Partea III. SARCINI .

Inscrieri privind dezmembramintele dreptului de proprietate, drepturi reale de garanție și sarcini	Referințe
NU SUNT	

Teren

Nr cadastral	Suprafața (mp)*	Observații / Referințe
	Din acte: 841 Masurata: 926	partial imprejmuit

* Suprafața este determinată în planul de proiecție Stereo 70.



Date referitoare la teren

Crt	Categorie folosință	Intra vilan	Suprafața (mp)	Tarla	Parcelă	Nr. topo	Observații / Referințe
1	faneata	DA	926	9	603,604,605	-	

Lungime Segmente

1) Valorile lungimilor segmentelor sunt obținute din proiecție în plan.

Punct început	X / Y	Punct sfârșit	X / Y	Lungime segment (** (m)
1	581.836,81 394.195,581	2	581.783,835 394.220,517	58.55
2	581.783,835 394.220,517	3	581.774,854 394.215,396	10.338
3	581.774,854 394.215,396	4	581.768,676 394.210,193	8.077
4	581.768,676 394.210,193	5	581.787,776 394.200,81	21.28
5	581.787,776 394.200,81	6	581.834,897 394.184,551	49.847

Punct început	X / Y	Punct sfârșit	X / Y	Lungime segment (** (m)
6	581.834,897 394.184,551	1	581.836,81 394.195,581	11.195

** Lungimile segmentelor sunt determinate în planul de proiecție Stereo 70 și sunt rotunjite la 1 milimetru.

*** Distanța dintre puncte este formată din segmente cumulate ce sunt mai mici decât valoarea 1 milimetru.

**DATE DESPRE IMOBILUL NR. 6585**

Oficiul de Cadastru și Publicitate Imobiliară PRAHOVA
Biroul de Cadastru și Publicitate Imobiliară Ploiești

A. Partea I. Descrierea imobilului

TEREN Intravilan

Adresa: Loc. Boldesti-Scaeni, Calea Unirii, Nr. FN, Jud. Prahova

Nr. Crt	Nr cadastral Nr. topografic	Suprafața* (mp)	Observații / Referințe
A1	23573	840	Sector cadastral:14 Teren imprejmuit;

B. Partea II. Proprietari și acte

Inscrieri privitoare la dreptul de proprietate și alte drepturi reale		Referințe
91366 / 04/10/2017		
Act Notarial nr. 2789, din 02/10/2017 emis de NP Lupu Maria Luiza;		
B3	Intabulare, drept de PROPRIETATEpartaj, dobandit prin Conventie, cota actuala 1/1 1) DRĂGUNĂ NICOLETA-MIHAELA	A1

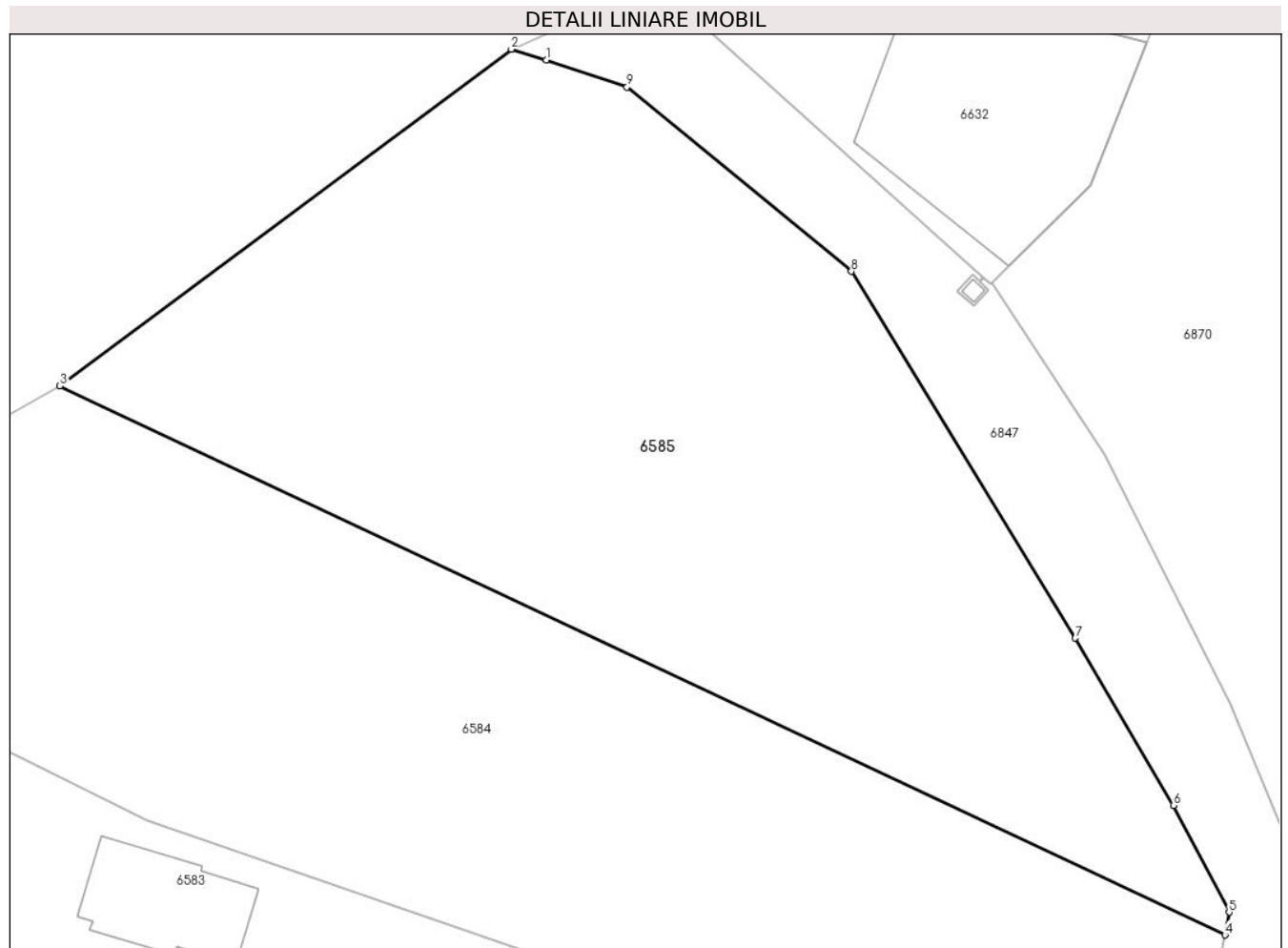
C. Partea III. SARCINI .

Inscrieri privind dezmembramintele dreptului de proprietate, drepturi reale de garanție și sarcini	Referințe
NU SUNT	

Teren

Nr cadastral	Suprafața (mp)*	Observații / Referințe
23573	840	

* Suprafața este determinată în planul de proiecție Stereo 70.



Date referitoare la teren

Crt	Categorie folosință	Intravilan	Suprafața (mp)	Tarla	Parcelă	Nr. topo	Observații / Referințe
1	arabil	DA	840	9	603,604,605	-	

Lungime Segmente

1) Valorile lungimilor segmentelor sunt obținute din proiecție în plan.

Punct început	X / Y	Punct sfârșit	X / Y	Lungime segment (** (m)
1	581.805,944 394.235,316	2	581.804,36 394.235,806	1.658
2	581.804,36 394.235,806	3	581.783,835 394.220,517	25.594
3	581.783,835 394.220,517	4	581.836,81 394.195,581	58.55
4	581.836,81 394.195,581	5	581.837,0 394.196,613	1.049
5	581.837,0 394.196,613	6	581.834,469 394.201,468	5.475

Punct început	X / Y	Punct sfârșit	X / Y	Lungime segment (** (m)
6	581.834,469 394.201,468	7	581.830,012 394.209,063	8.806
7	581.830,012 394.209,063	8	581.819,821 394.225,716	19.524
8	581.819,821 394.225,716	9	581.809,618 394.234,087	13.198
9	581.809,618 394.234,087	1	581.805,944 394.235,316	3.874

** Lungimile segmentelor sunt determinate în planul de proiecție Stereo 70 și sunt rotunjite la 1 milimetru.

*** Distanța dintre puncte este formată din segmente cumulate ce sunt mai mici decât valoarea 1 milimetru.

**DATE DESPRE IMOBILUL NR. 6586**

Oficiul de Cadastru și Publicitate Imobiliară PRAHOVA
Biroul de Cadastru și Publicitate Imobiliară Ploiești

A. Partea I. Descrierea imobilului

TEREN Extravilan

Adresa: Jud. Prahova

Nr. Crt	Nr cadastral Nr. topografic	Suprafața* (mp)	Observații / Referințe
A1		1.648	Sector cadastral:14 Teren neimprejmuit; De 985

B. Partea II. Proprietari și acte

Inscrieri privitoare la dreptul de proprietate și alte drepturi reale		Referințe
/		
Act Administrativ nr. 14255, din 27/08/2024 emis de CONSILIUL LOCAL AL ORASULUI BOLDESTI SCAENI;		
B1	Intabulare, drept de PROPRIETATE(domeniul public), dobandit prin Lege, cota actuala 1/1 1) ORASUL BOLDESTI-SCAENI, CIF:2842943, (domeniul public)	A1

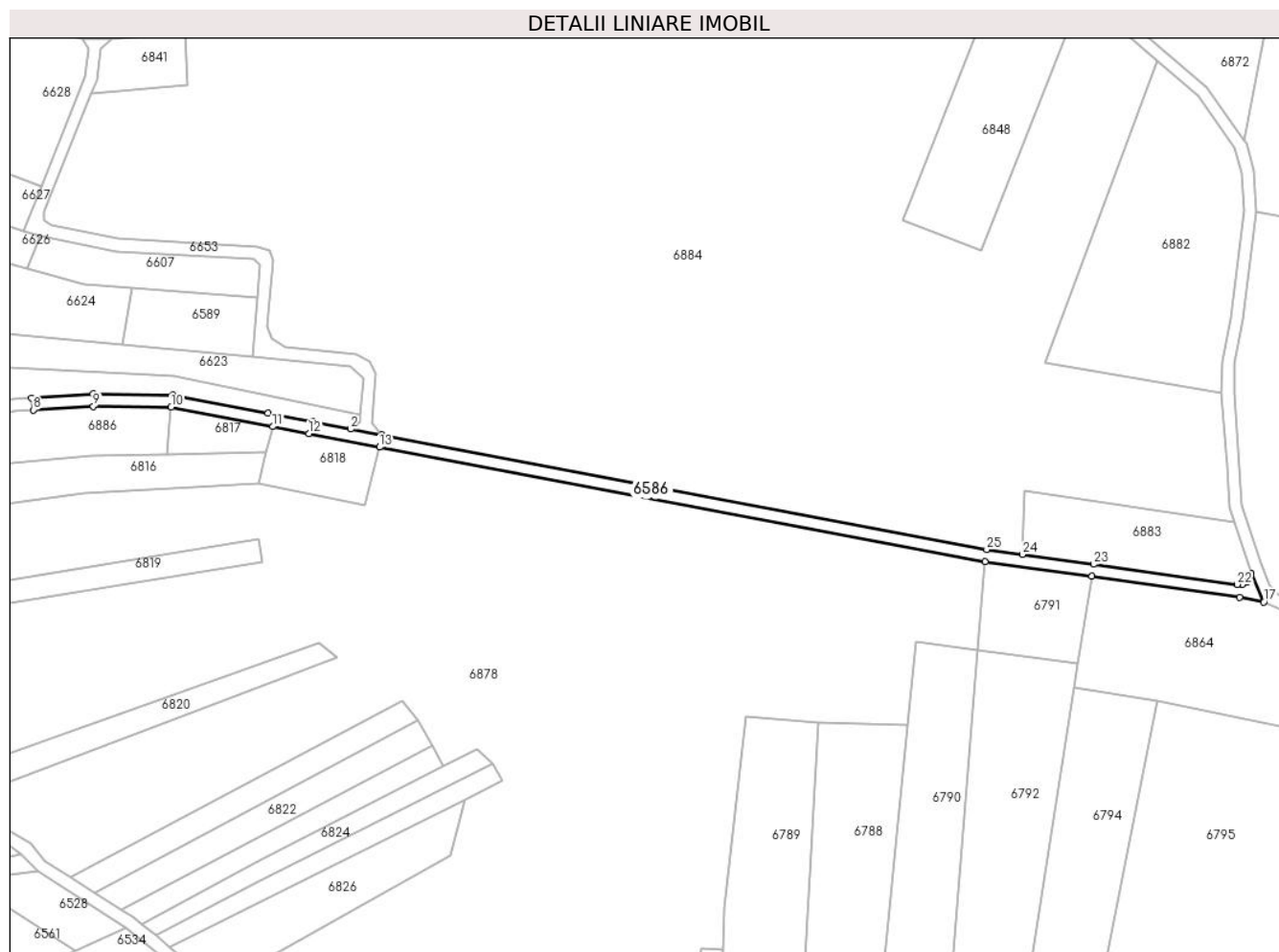
C. Partea III. SARCINI .

Inscrieri privind dezmembramintele dreptului de proprietate, drepturi reale de garanție și sarcini	Referințe
NU SUNT	

Teren

Nr cadastral	Suprafața (mp)*	Observații / Referințe
	1.648	De 985

* Suprafața este determinată în planul de proiecție Stereo 70.



Date referitoare la teren

Crt	Categorie folosință	Intravilan	Suprafața (mp)	Tarla	Parcelă	Nr. topo	Observații / Referințe
1	drum	NU	1.648	-	-	-	

Lungime Segmente

1) Valorile lungimilor segmentelor sunt obținute din proiecție în plan.

Punct început	X / Y	Punct sfârșit	X / Y	Lungime segment (** (m)
1	581.858,039 393.792,612	2	581.847,673 393.794,592	10.553
3	581.835,295 393.796,96	4	581.820,551 393.799,779	15.011
5	581.789,128 393.805,788	6	581.762,998 393.806,113	26.132
7	581.742,811 393.804,874	8	581.743,353 393.800,899	4.012
9	581.763,096 393.802,111	10	581.788,724 393.801,793	25.63

Punct început	X / Y	Punct sfârșit	X / Y	Lungime segment (** (m)
2	581.847,673 393.794,592	3	581.835,295 393.796,96	12.602
4	581.820,551 393.799,779	5	581.789,128 393.805,788	31.992
6	581.762,998 393.806,113	7	581.742,811 393.804,874	20.225
8	581.743,353 393.800,899	9	581.763,096 393.802,111	19.78
10	581.788,724 393.801,793	11	581.822,143 393.795,402	34.025

Punct început	X / Y	Punct sfârșit	X / Y	Lungime segment (** (m)
11	581.822,143 393.795,402	12	581.833,964 393.793,142	12.035
13	581.857,297 393.788,681	14	582.056,293 393.751,09	202.515
15	582.091,496 393.746,172	16	582.140,075 393.739,386	49.051
17	582.148,02 393.737,795	18	582.143,759 393.747,157	10.286
19	582.143,315 393.745,405	20	582.142,384 393.744,283	1.458
21	582.140,918 393.743,559	22	582.139,287 393.743,535	1.631
23	582.092,049 393.750,134	24	582.068,627 393.753,406	23.649
25	582.056,941 393.755,038	1	581.858,039 393.792,612	202.42

Punct început	X / Y	Punct sfârșit	X / Y	Lungime segment (** (m)
12	581.833,964 393.793,142	13	581.857,297 393.788,681	23.756
14	582.056,293 393.751,09	15	582.091,496 393.746,172	35.545
16	582.140,075 393.739,386	17	582.148,02 393.737,795	8.103
18	582.143,759 393.747,157	19	582.143,315 393.745,405	1.807
20	582.142,384 393.744,283	21	582.140,918 393.743,559	1.635
22	582.139,287 393.743,535	23	582.092,049 393.750,134	47.697
24	582.068,627 393.753,406	25	582.056,941 393.755,038	11.799

** Lungimile segmentelor sunt determinate în planul de proiecție Stereo 70 și sunt rotunjite la 1 milimetru.

*** Distanța dintre puncte este formată din segmente cumulate ce sunt mai mici decât valoarea 1 milimetru.

**DATE DESPRE IMOBILUL NR. 6587**

Oficiul de Cadastru și Publicitate Imobiliară PRAHOVA
Biroul de Cadastru și Publicitate Imobiliară Ploiești

A. Partea I. Descrierea imobilului

TEREN Intravilan

Adresa: Loc. Boldesti-Scaeni, Jud. Prahova

Nr. Crt	Nr cadastral Nr. topografic	Suprafața* (mp)	Observații / Referințe
A1		194	Sector cadastral:14 Teren neimprejmuit;

B. Partea II. Proprietari și acte

Inscrieri privitoare la dreptul de proprietate și alte drepturi reale		Referințe
/		
Act Normativ nr. 7, din 13/03/1996 emis de PARLAMENTUL ROMÂNIEI (LEGE; ,art.13);		
B1	Inscrierea posesiei, drept de PROPRIETATE, dobandit prin Constituire, cota actuala 1/1 1) NEIDENTIFICAT NEIDENTIFICAT	A1
B2	Se noteaza mentiunea de proprietar neidentificat, rezerva Comisiei Locale de Fond Funciar	A1

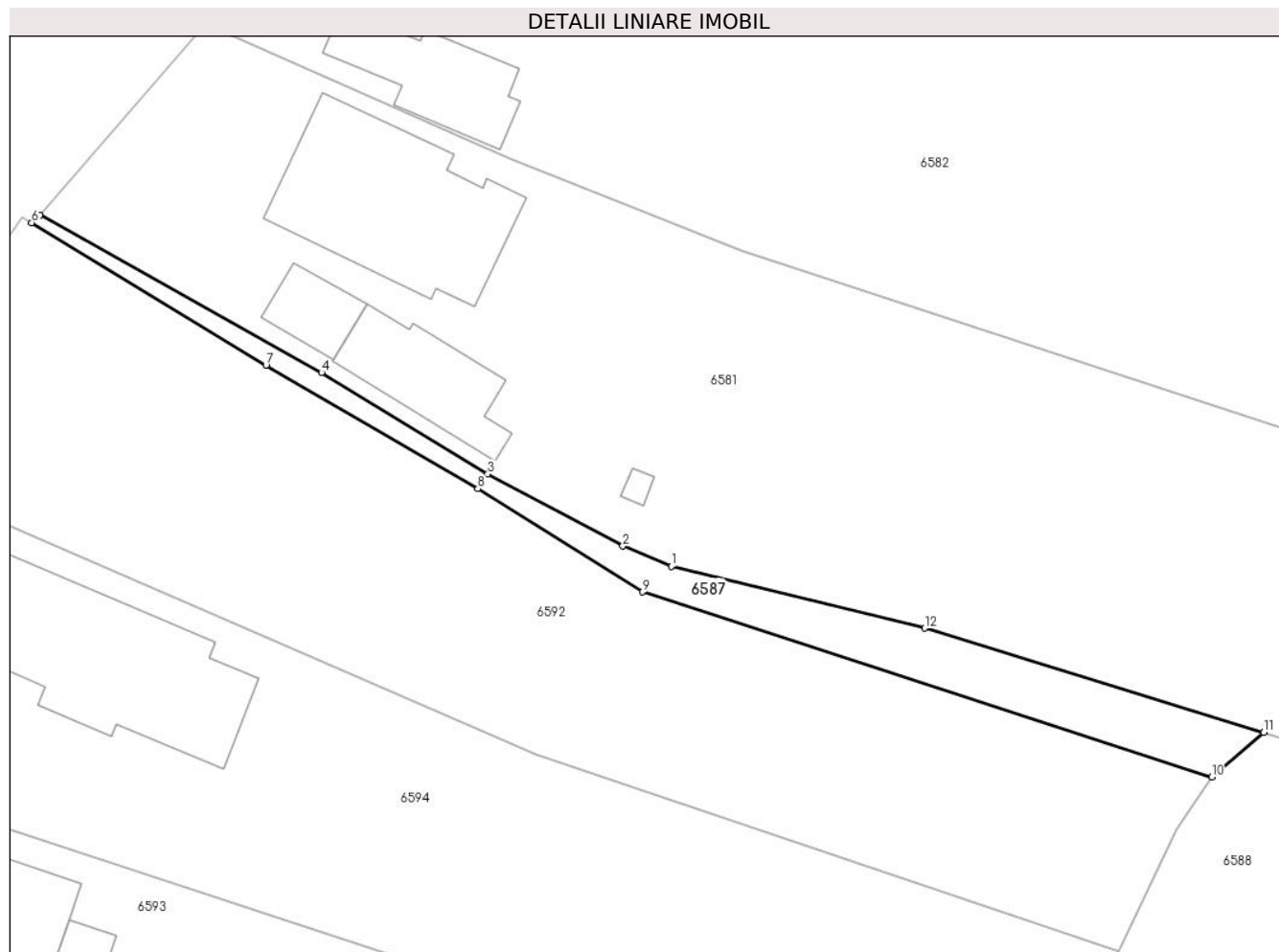
C. Partea III. SARCINI .

Inscrieri privind dezmembramintele dreptului de proprietate, drepturi reale de garanție și sarcini	Referințe
NU SUNT	

Teren

Nr cadastral	Suprafața (mp)*	Observații / Referințe
	194	

* Suprafața este determinată în planul de proiecție Stereo 70.



Date referitoare la teren

Crt	Categorie folosință	Intra vilan	Suprafața (mp)	Tarla	Parcelă	Nr. topo	Observații / Referințe
1	neproductiv	DA	194	9	624	-	

Lungime Segmente

1) Valorile lungimilor segmentelor sunt obținute din proiecție în plan.

Punct început	X / Y	Punct sfârșit	X / Y	Lungime segment (** (m)
1	581.764,096 394.142,58	2	581.760,892 394.143,912	3.47
2	581.760,892 394.143,912	3	581.751,981 394.148,664	10.099
3	581.751,981 394.148,664	4	581.741,002 394.155,348	12.854
4	581.741,002 394.155,348	5	581.722,407 394.165,753	21.308
5	581.722,407 394.165,753	6	581.721,868 394.165,233	0.749

Punct început	X / Y	Punct sfârșit	X / Y	Lungime segment (** (m)
6	581.721,868 394.165,233	7	581.737,339 394.155,831	18.104
7	581.737,339 394.155,831	8	581.751,326 394.147,69	16.184
8	581.751,326 394.147,69	9	581.762,183 394.140,885	12.813
9	581.762,183 394.140,885	10	581.799,778 394.128,664	39.531
10	581.799,778 394.128,664	11	581.803,207 394.131,629	4.533
11	581.803,207 394.131,629	12	581.780,812 394.138,493	23.423
12	581.780,812 394.138,493	1	581.764,096 394.142,58	17.208

** Lungimile segmentelor sunt determinate în planul de proiecție Stereo 70 și sunt rotunjite la 1 milimetru.

*** Distanța dintre puncte este formată din segmente cumulate ce sunt mai mici decât valoarea 1 milimetru.

**DATE DESPRE IMOBILUL NR. 6588**

Oficiul de Cadastru și Publicitate Imobiliară PRAHOVA
Biroul de Cadastru și Publicitate Imobiliară Ploiești

A. Partea I. Descrierea imobilului

TEREN Necunoscut

Adresa: Loc. Boldesti-Scaeni, Str De1060, Nr. 140A, Jud. Prahova

Nr. Crt	Nr cadastral Nr. topografic	Suprafața* (mp)	Observații / Referințe
A1		Din acte: 3.844 Masurata: 4.308	Sector cadastral:14 Teren imprejmuit;

Construcții

Crt	Nr cadastral Nr. topografic	Adresa	Observații / Referințe
A1.1		Loc. Boldesti-Scaeni, Str De1060, Nr. 140A, Jud. Prahova	Nr. niveluri:1; S. construita la sol:90 mp; S. construita desfasurata:90 mp; Locuinta, P

B. Partea II. Proprietari și acte

Inscrieri privitoare la dreptul de proprietate și alte drepturi reale		Referințe
/		
Act Administrativ nr. 16117, din 18/05/1994 emis de CJSIPT PRAHOVA;		
B1	Intabulare, drept de PROPRIETATE, dobandit prin Reconstituire, cota actuala 1/1 1) PIȚA CONSTANȚA 2) TUDORAN M ION 3) MATEESCU MARIA 4) PIȚA NICOLAE 5) PIȚA FLORIN 6) PIȚA M ION	A1
Act Administrativ nr. 14185, din 26/08/2024 emis de PRIMAIA BOLDESTI-SCAENI;		
B2	Intabulare, drept de PROPRIETATE, dobandit prin Lege, cota actuala 1/1 1) PIȚA CONSTANȚA 2) TUDORAN M ION 3) MATEESCU MARIA 4) PIȚA NICOLAE 5) PIȚA FLORIN 6) PIȚA M ION	A1.1

C. Partea III. SARCINI .

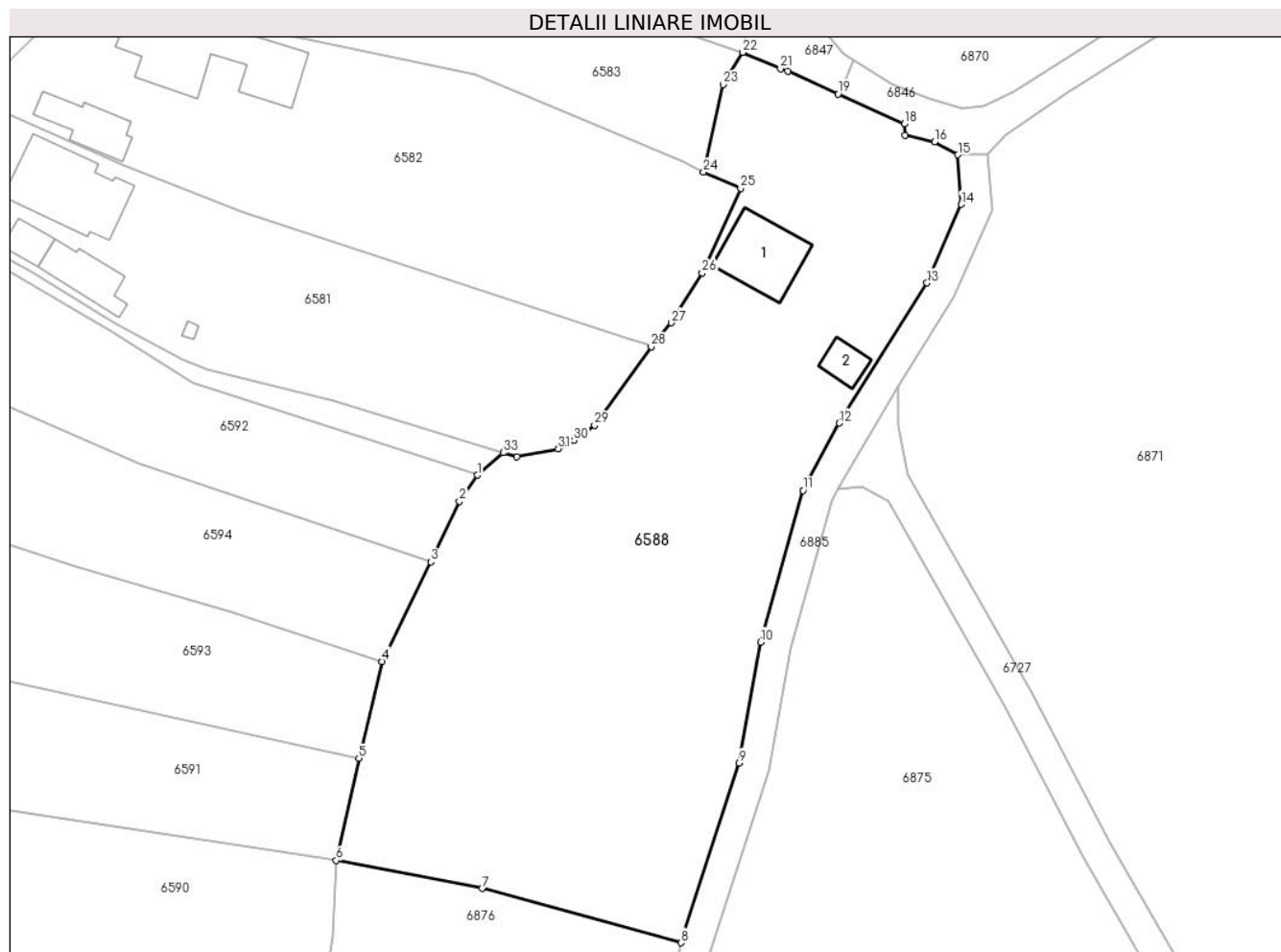
Inscrieri privind dezmembramintele dreptului de proprietate, drepturi reale de garanție și sarcini	Referințe
NU SUNT	

Anexa Nr. 1 La Partea I

Teren

Nr cadastral	Suprafața (mp)*	Observații / Referințe
	Din acte: 3.844 Masurata: 4.308	

* Suprafața este determinată în planul de proiecție Stereo 70.



Date referitoare la teren

Crt	Categorie folosință	Intra vilan	Suprafața (mp)	Tarla	Parcelă	Nr. topo	Observații / Referințe
1	arabil	DA	402	10	616	-	
2	curți construcții	DA	731	10	616	-	
3	faneata	DA	2.727	10	617,618,619	-	
4	faneata	NU	448	10	616,618	-	

Date referitoare la construcții

Crt	Număr	Destinație construcție	Supraf. (mp)	Situație juridică	Observații / Referințe
A1.1		construcții de locuințe	Din acte: 0 Masurata: 90	Cu acte	Nr. niveluri:1; S. construita la sol:90 mp; S. construita desfasurata:90 mp; Locuinta, P
A1.2		construcții anexa	Din acte: 0 Masurata: 25	Fara acte	Nr. niveluri:1; S. construita la sol:25 mp; S. construita desfasurata:25 mp; Anexa, P

Lungime Segmente

1) Valorile lungimilor segmentelor sunt obținute din proiecție în plan.

Punct început	X / Y	Punct sfârșit	X / Y	Lungime segment (** (m)	Punct început	X / Y	Punct sfârșit	X / Y	Lungime segment (** (m)

Punct început	X / Y	Punct sfârșit	X / Y	Lungime segment (** (m))
1	581.799,778 394.128,664	2	581.797,422 394.125,219	4.174
3	581.793,662 394.117,193	4	581.787,192 394.104,056	14.644
5	581.784,148 394.091,243	6	581.781,144 394.077,732	13.841
7	581.800,447 394.074,029	8	581.826,701 394.066,859	27.215
9	581.834,395 394.090,616	10	581.837,261 394.106,592	16.231
11	581.842,842 394.126,658	12	581.847,654 394.135,538	10.1
13	581.859,238 394.154,084	14	581.863,745 394.164,466	11.318
15	581.863,318 394.171,022	16	581.860,215 394.172,691	3.523
17	581.856,31 394.173,599	18	581.856,223 394.175,087	1.491
19	581.847,494 394.179,033	20	581.840,813 394.182,054	7.332
21	581.839,88 394.182,415	22	581.834,897 394.184,551	5.422
23	581.832,314 394.180,305	24	581.829,685 394.168,729	11.871
25	581.834,596 394.166,567	26	581.829,505 394.155,391	12.281
27	581.825,405 394.148,812	28	581.822,779 394.145,626	4.129
29	581.815,287 394.135,238	30	581.812,552 394.133,253	3.379
31	581.810,493 394.132,167	32	581.805,028 394.131,076	5.573
33	581.803,207 394.131,629	1	581.799,778 394.128,664	4.533

Punct început	X / Y	Punct sfârșit	X / Y	Lungime segment (** (m))
2	581.797,422 394.125,219	3	581.793,662 394.117,193	8.863
4	581.787,192 394.104,056	5	581.784,148 394.091,243	13.17
6	581.781,144 394.077,732	7	581.800,447 394.074,029	19.655
8	581.826,701 394.066,859	9	581.834,395 394.090,616	24.972
10	581.837,261 394.106,592	11	581.842,842 394.126,658	20.828
12	581.847,654 394.135,538	13	581.859,238 394.154,084	21.866
14	581.863,745 394.164,466	15	581.863,318 394.171,022	6.57
16	581.860,215 394.172,691	17	581.856,31 394.173,599	4.009
18	581.856,223 394.175,087	19	581.847,494 394.179,033	9.579
20	581.840,813 394.182,054	21	581.839,88 394.182,415	1.0
22	581.834,897 394.184,551	23	581.832,314 394.180,305	4.97
24	581.829,685 394.168,729	25	581.834,596 394.166,567	5.366
26	581.829,505 394.155,391	27	581.825,405 394.148,812	7.752
28	581.822,779 394.145,626	29	581.815,287 394.135,238	12.808
30	581.812,552 394.133,253	31	581.810,493 394.132,167	2.328
32	581.805,028 394.131,076	33	581.803,207 394.131,629	1.903

** Lungimile segmentelor sunt determinate în planul de proiecție Stereo 70 și sunt rotunjite la 1 milimetru.

*** Distanța dintre puncte este formată din segmente cumulate ce sunt mai mici decât valoarea 1 milimetru.

**DATE DESPRE IMOBILUL NR. 6589**

Oficiul de Cadastru și Publicitate Imobiliară PRAHOVA
Biroul de Cadastru și Publicitate Imobiliară Ploiești

A. Partea I. Descrierea imobilului

TEREN Extravilan

Adresa: Jud. Prahova

Nr. Crt	Nr cadastral Nr. topografic	Suprafața* (mp)	Observații / Referințe
A1		813	Sector cadastral:14 Teren neimprejmuit;

B. Partea II. Proprietari și acte

Inscrieri privitoare la dreptul de proprietate și alte drepturi reale		Referințe
/		
Act Normativ nr. 7, din 13/03/1996 emis de PARLAMENTUL ROMÂNIEI (LEGE; ,art.13);		
B1	Inscrierea posesiei, drept de PROPRIETATE, dobandit prin Constituire, cota actuala 1/1 1) NEIDENTIFICAT NEIDENTIFICAT	A1
B2	Se noteaza mentiunea de proprietar neidentificat, rezerva Comisiei Locale de Fond Funciar	A1

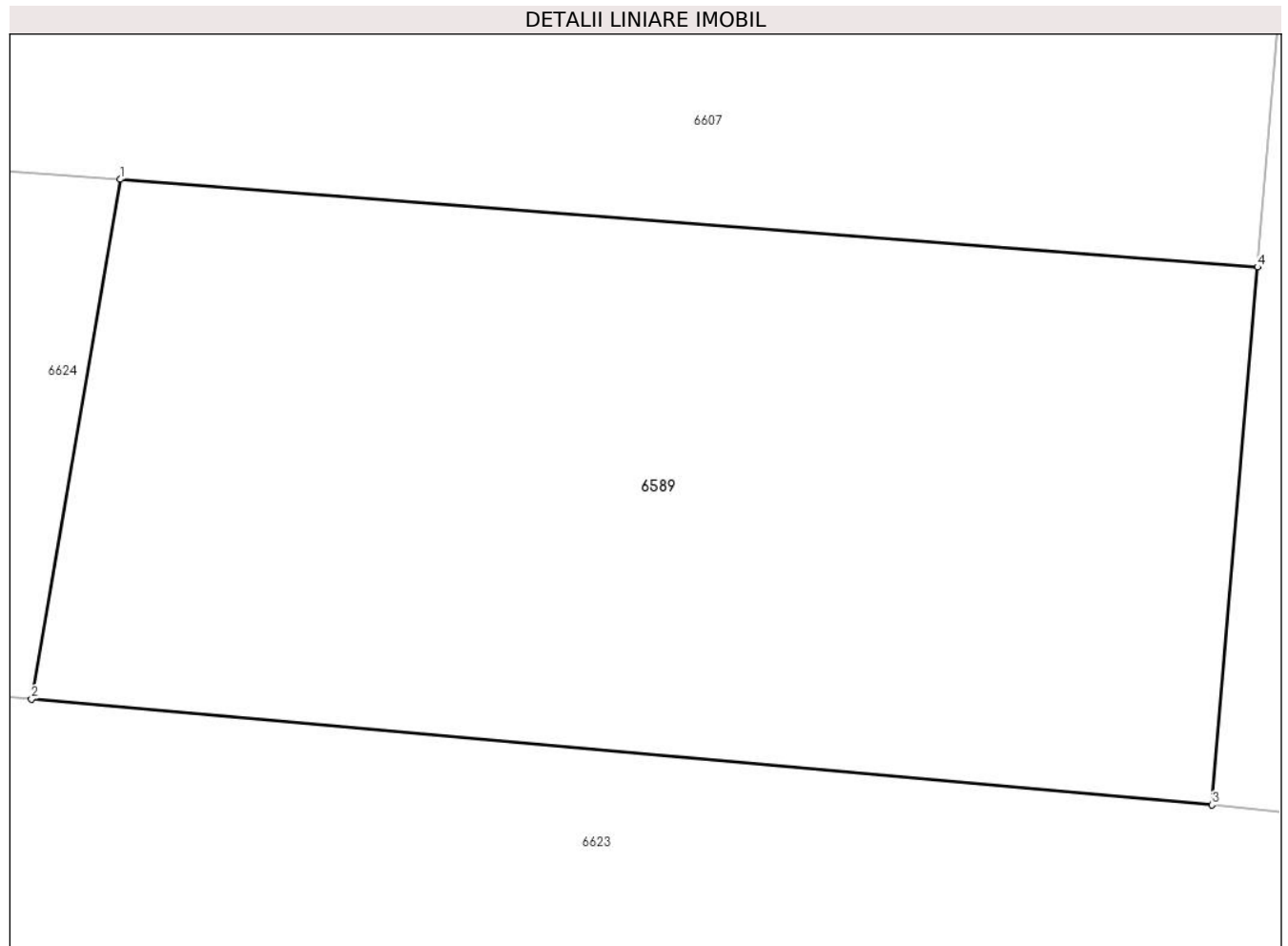
C. Partea III. SARCINI .

Inscrieri privind dezmembramintele dreptului de proprietate, drepturi reale de garanție și sarcini	Referințe
NU SUNT	

Teren

Nr cadastral	Suprafața (mp)*	Observații / Referințe
	813	

* Suprafața este determinată în planul de proiecție Stereo 70.



Date referitoare la teren

Crt	Categorie folosință	Intra vilan	Suprafața (mp)	Tarla	Parcelă	Nr. topo	Observații / Referințe
1	faneata	NU	813	19	-	-	

Lungime Segmente

1) Valorile lungimilor segmentelor sunt obținute din proiecție în plan.

Punct început	X / Y	Punct sfârșit	X / Y	Lungime segment (** (m)
1	581.775,925 393.841,165	2	581.772,696 393.822,35	19.09
2	581.772,696 393.822,35	3	581.815,502 393.818,513	42.978
3	581.815,502 393.818,513	4	581.817,156 393.837,984	19.541
4	581.817,156 393.837,984	1	581.775,925 393.841,165	41.354

** Lungimile segmentelor sunt determinate în planul de proiecție Stereo 70 și sunt rotunjite la 1 milimetru.

***** Distanţa dintre puncte este formată din segmente cumulate ce sunt mai mici decât valoarea 1 milimetru.**

**DATE DESPRE IMOBILUL NR. 6590**

Oficiul de Cadastru și Publicitate Imobiliară PRAHOVA
Biroul de Cadastru și Publicitate Imobiliară Ploiești

A. Partea I. Descrierea imobilului

TEREN Necunoscut

Adresa: Loc. Boldesti-Scaeni, Str Calea Unirii, Nr. 126, Jud. Prahova

Nr. Crt	Nr cadastral Nr. topografic	Suprafața* (mp)	Observații / Referințe
A1		Din acte: 1.738 Masurata: 1.783	Sector cadastral:14 Teren imprejmuit;

Construcții

Crt	Nr cadastral Nr. topografic	Adresa	Observații / Referințe
A1.1		Loc. Boldesti-Scaeni, Str Calea Unirii, Nr. 126, Jud. Prahova	Nr. niveluri:1; S. construita la sol:150 mp; S. construita desfasurata:150 mp; Locuinta, P

B. Partea II. Proprietari și acte

Inscrieri privitoare la dreptul de proprietate și alte drepturi reale		Referințe
/		
Act Notarial nr. 32, din 31/08/2016 emis de SPN BOTEZATU;		
B1	Intabulare, drept de PROPRIETATEmostenire, dobandit prin Succesiune, cota actuala 1/1 1) PATRICIU CONSTANȚA	A1
Act Administrativ nr. 14185, din 26/08/2024 emis de Primaria Boldesti-Scaeni;		
B2	Intabulare, drept de PROPRIETATE, dobandit prin Lege, cota actuala 1/1 1) PATRICIU CONSTANȚA	A1.1

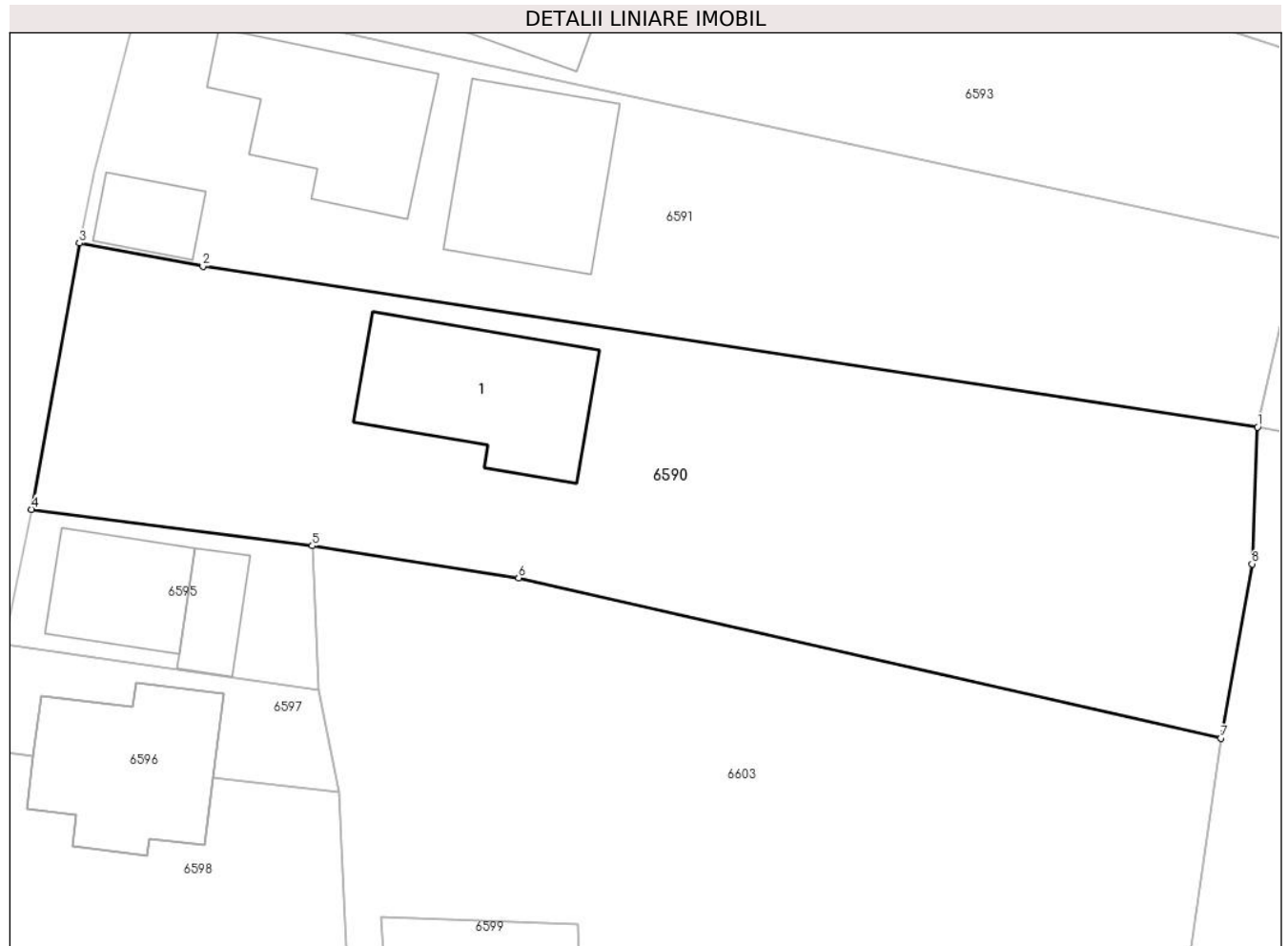
C. Partea III. SARCINI .

Inscrieri privind dezmembramintele dreptului de proprietate, drepturi reale de garanție și sarcini	Referințe
NU SUNT	

Teren

Nr cadastral	Suprafața (mp)*	Observații / Referințe
	Din acte: 1.738 Masurata: 1.783	

* Suprafața este determinată în planul de proiecție Stereo 70.



Date referitoare la teren

Crt	Categorie folosință	Intra vilan	Suprafața (mp)	Tarla	Parcelă	Nr. topo	Observații / Referințe
1	curți constructii	DA	848	9	646,645,647	-	
2	arabil	DA	781	9	642,641	-	
3	arabil	NU	154	9	642,641	-	

Date referitoare la construcții

Crt	Număr	Destinație construcție	Supraf. (mp)	Situație juridică	Observații / Referințe
A1.1		construcții de locuinte	Din acte: 0 Masurata: 150	Cu acte	Nr. niveluri:1; S. construita la sol:150 mp; S. construita desfasurata:150 mp; Locuinta, P

Lungime Segmente

1) Valorile lungimilor segmentelor sunt obținute din proiecție în plan.

Punct început	X / Y	Punct sfârșit	X / Y	Lungime segment (** (m)
1	581.781,144 394.077,732	2	581.704,083 394.089,472	77.95

Punct început	X / Y	Punct sfârșit	X / Y	Lungime segment (** (m)
2	581.704,083 394.089,472	3	581.695,057 394.091,162	9.183
3	581.695,057 394.091,162	4	581.691,548 394.071,719	19.757
4	581.691,548 394.071,719	5	581.712,078 394.069,054	20.702
5	581.712,078 394.069,054	6	581.727,148 394.066,719	15.25
6	581.727,148 394.066,719	7	581.778,454 394.055,011	52.625
7	581.778,454 394.055,011	8	581.780,734 394.067,734	12.926
8	581.780,734 394.067,734	1	581.781,144 394.077,732	10.006

** Lungimile segmentelor sunt determinate în planul de proiecție Stereo 70 și sunt rotunjite la 1 milimetru.

*** Distanța dintre puncte este formată din segmente cumulate ce sunt mai mici decât valoarea 1 milimetru.

**DATE DESPRE IMOBILUL NR. 6591**

Oficiul de Cadastru și Publicitate Imobiliară PRAHOVA
Biroul de Cadastru și Publicitate Imobiliară Ploiești

A. Partea I. Descrierea imobilului

TEREN Intravilan

Adresa: Loc. Boldesti-Scaeni, Str Calea Unirii, Nr. 126A, Jud. Prahova

Nr. Crt	Nr cadastral Nr. topografic	Suprafața* (mp)	Observații / Referințe
A1		Din acte: 1.438 Masurata: 1.446	Sector cadastral:14 Teren imprejmuit;

Construcții

Crt	Nr cadastral Nr. topografic	Adresa	Observații / Referințe
A1.1		Loc. Boldesti-Scaeni, Str Calea Unirii, Nr. 126A, Jud. Prahova	Nr. niveluri:1; S. construita la sol:140 mp; S. construita desfasurata:139 mp; Locuinta, P
A1.2		Loc. Boldesti-Scaeni, Str Calea Unirii, Nr. 126A, Jud. Prahova	Nr. niveluri:1; S. construita la sol:137 mp; S. construita desfasurata:137 mp; Locuinta, P
A1.3		Loc. Boldesti-Scaeni, Str Calea Unirii, Nr. 126A, Jud. Prahova	Nr. niveluri:1; S. construita la sol:37 mp; S. construita desfasurata:37 mp; Anexa, P

B. Partea II. Proprietari și acte

Inscrieri privitoare la dreptul de proprietate și alte drepturi reale		Referințe
/		
Act Administrativ nr. 385, din 11/05/2004 emis de CJSIPT PRAHOVA;		
B1	Intabulare, drept de PROPRIETATE, dobandit prin Reconstituire, cota actuala 1/1 1) BUCUROIU TRAIAN	A1
Act Administrativ nr. 14185, din 26/08/2024 emis de Primaria Boldesti-Scaeni;		
B2	Intabulare, drept de PROPRIETATE, dobandit prin Lege, cota actuala 1/1 1) BUCUROIU TRAIAN	A1.1, A1.2, A1.3

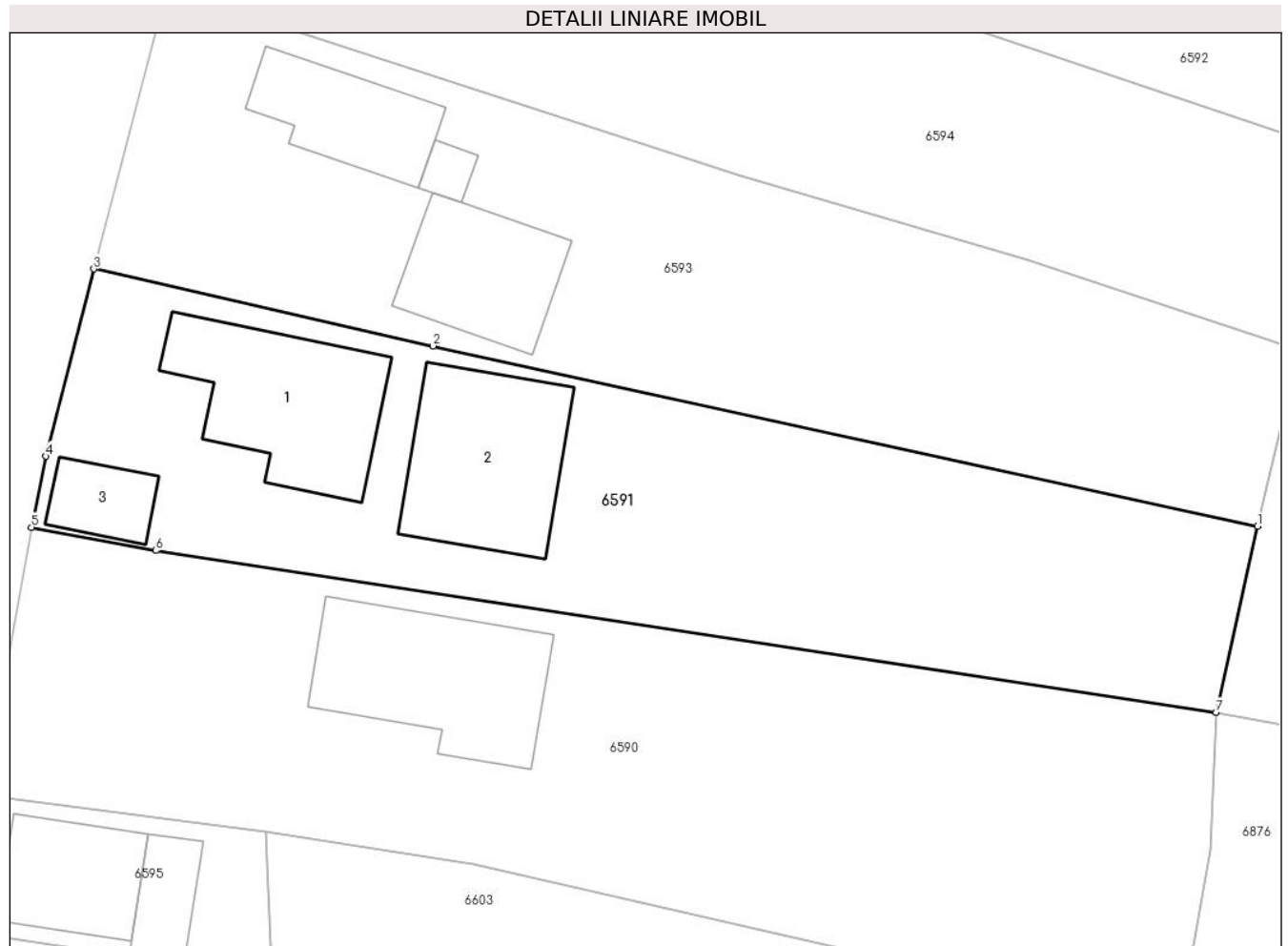
C. Partea III. SARCINI .

Inscrieri privind dezmembramintele dreptului de proprietate, drepturi reale de garanție și sarcini	Referințe
NU SUNT	

Teren

Nr cadastral	Suprafața (mp)*	Observații / Referințe
	Din acte: 1.438 Masurata: 1.446	

* Suprafața este determinată în planul de proiecție Stereo 70.



Date referitoare la teren

Crt	Categorie folosință	Intra vilan	Suprafața (mp)	Tarla	Parcelă	Nr. topo	Observații / Referințe
1	curți constructii	DA	781	9	938,639	-	
2	arabil	DA	665	9	640	-	

Date referitoare la construcții

Crt	Număr	Destinație construcție	Supraf. (mp)	Situație juridică	Observații / Referințe
A1.1		construcții de locuințe	Din acte: 0 Masurata: 140	Cu acte	Nr. niveluri:1; S. construita la sol:140 mp; S. construita desfasurata:139 mp; Locuinta, P
A1.2		construcții de locuințe	Din acte: 0 Masurata: 137	Cu acte	Nr. niveluri:1; S. construita la sol:137 mp; S. construita desfasurata:137 mp; Locuinta, P
A1.3		construcții anexa	Din acte: 0 Masurata: 37	Cu acte	Nr. niveluri:1; S. construita la sol:37 mp; S. construita desfasurata:37 mp; Anexa, P

Lungime Segmente

1) Valorile lungimilor segmentelor sunt obținute din proiecție în plan.

Punct început	X / Y	Punct sfârșit	X / Y	Lungime segment (** (m)
1	581.784,148 394.091,243	2	581.724,241 394.104,34	61.322
2	581.724,241 394.104,34	3	581.699,597 394.109,929	25.27
3	581.699,597 394.109,929	4	581.696,107 394.096,329	14.041
4	581.696,107 394.096,329	5	581.695,057 394.091,162	5.273
5	581.695,057 394.091,162	6	581.704,083 394.089,472	9.183
6	581.704,083 394.089,472	7	581.781,144 394.077,732	77.95
7	581.781,144 394.077,732	1	581.784,148 394.091,243	13.841

** Lungimile segmentelor sunt determinate în planul de proiecție Stereo 70 și sunt rotunjite la 1 milimetru.

*** Distanța dintre puncte este formată din segmente cumulate ce sunt mai mici decât valoarea 1 milimetru.

**DATE DESPRE IMOBILUL NR. 6592**

Oficiul de Cadastru și Publicitate Imobiliară PRAHOVA
Biroul de Cadastru și Publicitate Imobiliară Ploiești

A. Partea I. Descrierea imobilului

TEREN Intravilan

Adresa: Loc. Boldesti-Scaeni, Str Calea Unirii, Nr. 134, Jud. Prahova

Nr. Crt	Nr cadastral Nr. topografic	Suprafața* (mp)	Observații / Referințe
A1	25035	Din acte: 1.214 Masurata: 1.265	Sector cadastral:14 Teren imprejmuit;

B. Partea II. Proprietari și acte

Inscrieri privitoare la dreptul de proprietate și alte drepturi reale	Referințe
64178 / 17/05/2021	
Act Notarial nr. 260, din 17/05/2021 emis de NP Manescu Emilian Costin (Contract de vanzare aut. 260 din 17.05.2021.);	
B3	A1
Intabulare, drept de PROPRIETATE cumparare ca bun comun, dobandit prin Conventie, cota actuala 1/1	
1) MARIN FLORIN LEONARDO	
2) MARIN MIHAELA-M U+0102D U+0102LINA	

C. Partea III. SARCINI .

Inscrieri privind dezmembramintele dreptului de proprietate, drepturi reale de garanție și sarcini	Referințe
NU SUNT	

Teren

Nr cadastral	Suprafața (mp)*	Observații / Referințe
25035	Din acte: 1.214 Masurata: 1.265	

* Suprafața este determinată în planul de proiecție Stereo 70.



Date referitoare la teren

Crt	Categorie folosință	Intra vilan	Suprafața (mp)	Tarla	Parcelă	Nr. topo	Observații / Referințe
1	curți constructii	DA	555	9	628,629	-	
2	arabil	DA	710	9	625,626,627	-	

Lungime Segmente

1) Valorile lungimilor segmentelor sunt obținute din proiecție în plan.

Punct început	X / Y	Punct sfârșit	X / Y	Lungime segment (** (m)
1	581.721,229 394.165,608	2	581.714,721 394.156,179	11.457
2	581.714,721 394.156,179	3	581.713,164 394.152,963	3.573
3	581.713,164 394.152,963	4	581.713,672 394.152,719	0.564
4	581.713,672 394.152,719	5	581.712,216 394.149,075	3.924

Punct început	X / Y	Punct sfârșit	X / Y	Lungime segment (** (m)
5	581.712,216 394.149,075	6	581.719,209 394.145,784	7.729
6	581.719,209 394.145,784	7	581.755,206 394.130,194	39.228
7	581.755,206 394.130,194	8	581.793,662 394.117,193	40.594
8	581.793,662 394.117,193	9	581.797,422 394.125,219	8.863
9	581.797,422 394.125,219	10	581.799,778 394.128,664	4.174
10	581.799,778 394.128,664	11	581.762,183 394.140,885	39.531
11	581.762,183 394.140,885	12	581.751,326 394.147,69	12.813
12	581.751,326 394.147,69	13	581.737,339 394.155,831	16.184
13	581.737,339 394.155,831	14	581.721,868 394.165,233	18.104
14	581.721,868 394.165,233	1	581.721,229 394.165,608	0.741

** Lungimile segmentelor sunt determinate în planul de proiecție Stereo 70 și sunt rotunjite la 1 milimetru.

*** Distanța dintre puncte este formată din segmente cumulate ce sunt mai mici decât valoarea 1 milimetru.

**DATE DESPRE IMOBILUL NR. 6593**

Oficiul de Cadastru și Publicitate Imobiliară PRAHOVA
Biroul de Cadastru și Publicitate Imobiliară Ploiești

A. Partea I. Descrierea imobilului

TEREN Intravilan

Adresa: Loc. Boldesti-Scaeni, Str Calea Unirii, Nr. 130, Jud. Prahova

Nr. Crt	Nr cadastral Nr. topografic	Suprafața* (mp)	Observații / Referințe
A1		Din acte: 1.491 Masurata: 1.477	Sector cadastral:14 Teren imprejmuit;

Construcții

Crt	Nr cadastral Nr. topografic	Adresa	Observații / Referințe
A1.1		Loc. Boldesti-Scaeni, Str Calea Unirii, Nr. 130, Jud. Prahova	Nr. niveluri:1; S. construita la sol:79 mp; S. construita desfasurata:79 mp; Locuinta, P
A1.2		Loc. Boldesti-Scaeni, Str Calea Unirii, Nr. 130, Jud. Prahova	Nr. niveluri:1; S. construita la sol:94 mp; S. construita desfasurata:94 mp; Anexa, P

B. Partea II. Proprietari și acte

Inscrieri privitoare la dreptul de proprietate și alte drepturi reale		Referințe
/		
Act Administrativ nr. 5130, din 04/05/1993 emis de CJSIPT PRAHOVA;		
B1	Intabulare, drept de PROPRIETATE, dobandit prin Construire, cota actuala 1/1 1) CUCU CONSTANTIN	A1
Act Notarial nr. 14172, din 26/11/1988 emis de NOTARIATUL DE STAT JUDETEAN PRAHOVA;		
B2	Intabulare, drept de PROPRIETATEcumparare, bun comun, dobandit prin Conventie, cota actuala 1/1 1) CUCU MARIANA 2) CUCU CONSTANTIN	A1.1
Act Administrativ nr. 14185, din 26/08/2024 emis de Primaria Boldesti-Scaeni;		
B3	Intabulare, drept de PROPRIETATE, dobandit prin Lege, cota actuala 1/1 1) CUCU CONSTANTIN 2) CUCU MARIANA	A1.2

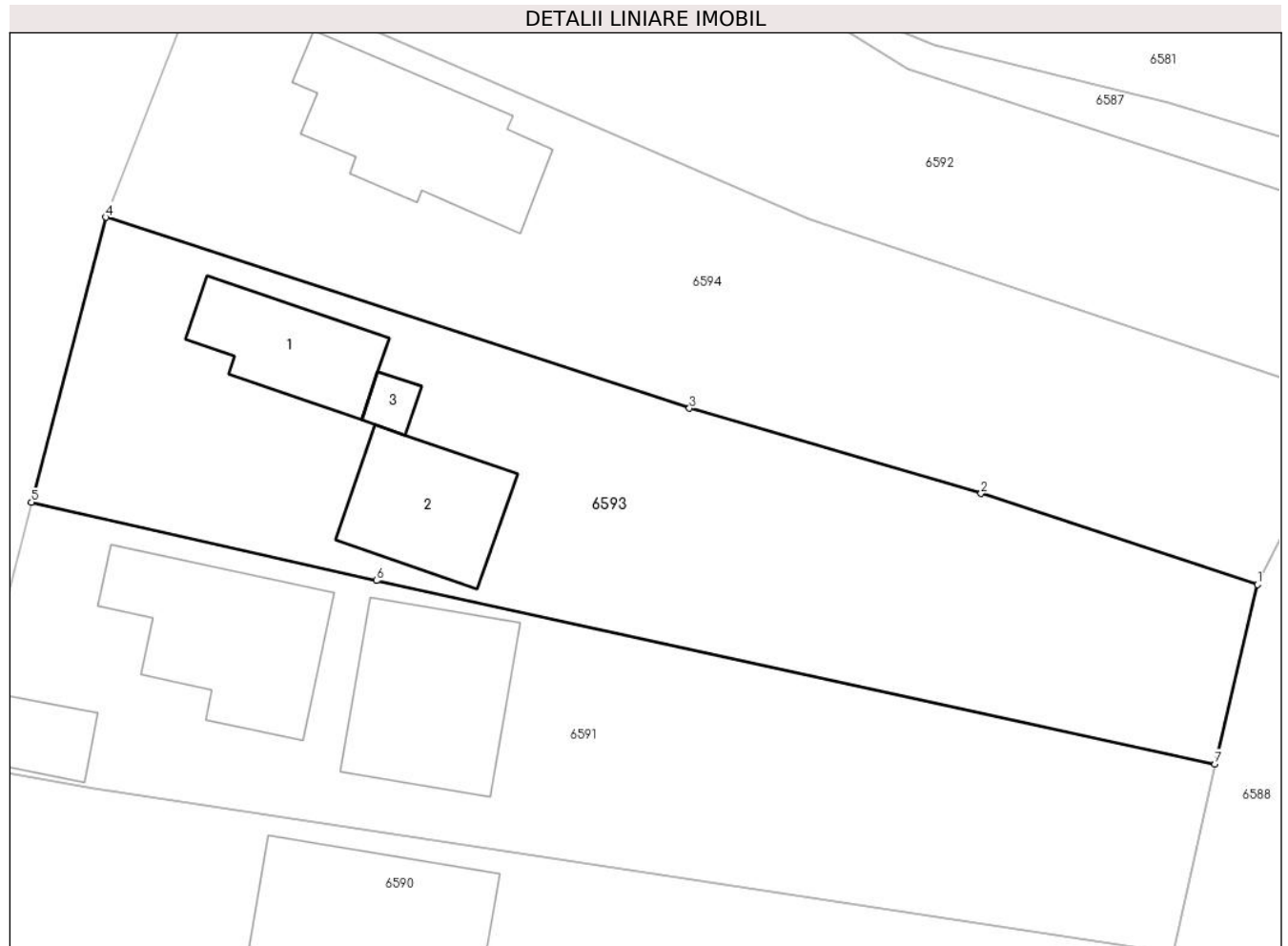
C. Partea III. SARCINI .

Inscrieri privind dezmembramintele dreptului de proprietate, drepturi reale de garanție și sarcini	Referințe
NU SUNT	

Teren

Nr cadastral	Suprafața (mp)*	Observații / Referințe
	Din acte: 1.491 Masurata: 1.477	

* Suprafața este determinată în planul de proiecție Stereo 70.



Date referitoare la teren

Crt	Categorie folosință	Intra vilan	Suprafața (mp)	Tarla	Parcelă	Nr. topo	Observații / Referințe
1	curți constructii	DA	844	9	637,636,635	-	
2	arabil	DA	633	9	634	-	

Date referitoare la construcții

Crt	Număr	Destinație construcție	Supraf. (mp)	Situație juridică	Observații / Referințe
A1.1		construcții de locuințe	79	Cu acte	Nr. niveluri:1; S. construita la sol:79 mp; S. construita desfasurata:79 mp; Locuinta, P
A1.2		construcții anexa	Din acte: 0 Masurata: 94	Cu acte	Nr. niveluri:1; S. construita la sol:94 mp; S. construita desfasurata:94 mp; Anexa, P
A1.3		construcții anexa	Din acte: 0 Masurata: 12	Fara acte	Nr. niveluri:1; S. construita la sol:12 mp; S. construita desfasurata:12 mp; Anexa, P

Lungime Segmente

1) Valorile lungimilor segmentelor sunt obținute din proiecție în plan.

Punct început	X / Y	Punct sfârșit	X / Y	Lungime segment (** (m))
1	581.787,192 394.104,056	2	581.767,446 394.110,569	20.792

Punct început	X / Y	Punct sfârșit	X / Y	Lungime segment (** (m)
2	581.767,446 394.110,569	3	581.746,608 394.116,648	21.707
3	581.746,608 394.116,648	4	581.704,931 394.130,298	43.855
4	581.704,931 394.130,298	5	581.699,597 394.109,929	21.056
5	581.699,597 394.109,929	6	581.724,241 394.104,34	25.27
6	581.724,241 394.104,34	7	581.784,148 394.091,243	61.322
7	581.784,148 394.091,243	1	581.787,192 394.104,056	13.17

** Lungimile segmentelor sunt determinate în planul de proiecție Stereo 70 și sunt rotunjite la 1 milimetru.

*** Distanța dintre puncte este formată din segmente cumulate ce sunt mai mici decât valoarea 1 milimetru.

**DATE DESPRE IMOBILUL NR. 6594**

Oficiul de Cadastru și Publicitate Imobiliară PRAHOVA
Biroul de Cadastru și Publicitate Imobiliară Ploiești

A. Partea I. Descrierea imobilului

TEREN Intravilan

Adresa: Loc. Boldesti-Scaeni, Str Calea Unirii, Nr. 132, Jud. Prahova

Nr. Crt	Nr cadastral Nr. topografic	Suprafața* (mp)	Observații / Referințe
A1		Din acte: 1.000 Masurata: 1.424	Sector cadastral:14 Teren imprejmuit;

Construcții

Crt	Nr cadastral Nr. topografic	Adresa	Observații / Referințe
A1.1		Loc. Boldesti-Scaeni, Str Calea Unirii, Nr. 132, Jud. Prahova	Nr. niveluri:1; S. construita la sol:135 mp; S. construita desfasurata:135 mp; Locuinta, P

B. Partea II. Proprietari și acte

Inscrieri privitoare la dreptul de proprietate și alte drepturi reale		Referințe
/		
Act Notarial nr. 110, din 05/12/2009 emis de BNP MOANTA GEORGETA (Administrativ Nr,109172 din 21,04,2003);		
B1	Intabulare, drept de PROPRIETATEmosternire, dobandit prin Succesiune, cota actuala 1/2 1) TANASESCU MARGARETA	A1, A1.1
Act Notarial nr. 24657, din 18/12/1992 emis de NOTARIATUL DE STAT PRAHOVA;		
B2	Intabulare, drept de PROPRIETATE, dobandit prin Conventie, cota actuala 1/2 1) TANASESCU MARGARETA	A1, A1.1

C. Partea III. SARCINI .

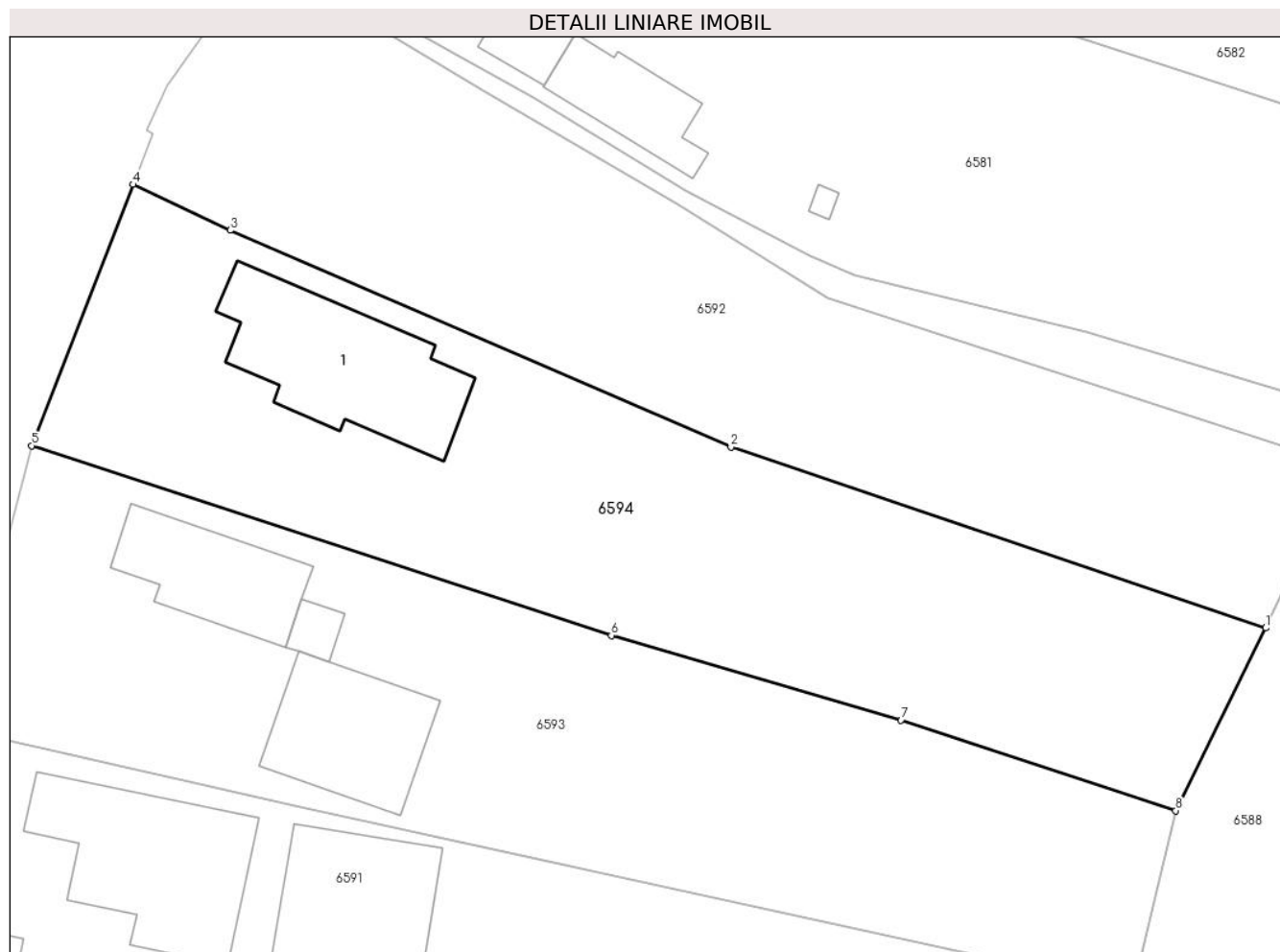
Inscrieri privind dezmembramintele dreptului de proprietate, drepturi reale de garanție și sarcini	Referințe
NU SUNT	

Anexa Nr. 1 La Partea I

Teren

Nr cadastral	Suprafața (mp)*	Observații / Referințe
	Din acte: 1.000 Masurata: 1.424	

* Suprafața este determinată în planul de proiecție Stereo 70.



Date referitoare la teren

Crt	Categorie folosință	Intravilan	Suprafața (mp)	Tarla	Parcelă	Nr. topo	Observații / Referințe
1	curți constructii	DA	635	9	631	-	
2	arabil	DA	789	9	630,632,633	-	

Date referitoare la construcții

Crt	Număr	Destinație construcție	Supraf. (mp)	Situație juridică	Observații / Referințe
A1.1		construcții de locuințe	Din acte: 0 Masurata: 135	Cu acte	Nr. niveluri:1; S. construita la sol:135 mp; S. construita desfasurata:135 mp; Locuinta, P

Lungime Segmente

1) Valorile lungimilor segmentelor sunt obținute din proiecție în plan.

Punct început	X / Y	Punct sfârșit	X / Y	Lungime segment (** (m)
1	581.793,662 394.117,193	2	581.755,206 394.130,194	40.594
2	581.755,206 394.130,194	3	581.719,209 394.145,784	39.228

Punct început	X / Y	Punct sfârșit	X / Y	Lungime segment (** (m)
3	581.719,209 394.145,784	4	581.712,216 394.149,075	7.729
4	581.712,216 394.149,075	5	581.704,931 394.130,298	20.141
5	581.704,931 394.130,298	6	581.746,608 394.116,648	43.855
6	581.746,608 394.116,648	7	581.767,446 394.110,569	21.707
7	581.767,446 394.110,569	8	581.787,192 394.104,056	20.792
8	581.787,192 394.104,056	1	581.793,662 394.117,193	14.644

** Lungimile segmentelor sunt determinate în planul de proiecție Stereo 70 și sunt rotunjite la 1 milimetru.

*** Distanța dintre puncte este formată din segmente cumulate ce sunt mai mici decât valoarea 1 milimetru.

**DATE DESPRE IMOBILUL NR. 6595**

Oficiul de Cadastru și Publicitate Imobiliară PRAHOVA
Biroul de Cadastru și Publicitate Imobiliară Ploiești

A. Partea I. Descrierea imobilului

TEREN Intravilan

Nr. CF vechi:4287

Nr. cadastral vechi:11087

Adresa: Loc. Boldesti-Scaeni, Str Calea Unirii, Nr. 124, Jud. Prahova

Nr. Crt	Nr cadastral Nr. topografic	Suprafața* (mp)	Observații / Referințe
A1	21400	Din acte: 210 Masurata: 224	Sector cadastral:14 Teren imprejmuit;

Construcții

Crt	Nr cadastral Nr. topografic	Adresa	Observații / Referințe
A1.1	21400-C1	Loc. Boldesti-Scaeni, Str Calea Unirii, Nr. 124, Jud. Prahova	Nr. niveluri:1; S. construita la sol:77 mp; S. construita desfasurata:77 mp; Locuinta, P

B. Partea II. Proprietari și acte

Inscrieri privitoare la dreptul de proprietate și alte drepturi reale		Referințe
11378 / 04/03/2010		
Act Notarial nr. 914, din 03/03/2010 emis de NP TUDOSE MARIA;		
B3	Intabulare, drept de PROPRIETATEcumparare ca bun comun, dobandit prin Conventie, cota actuala 1/1 1) TANASOIU DANIEL 2) TANASOIU OANA MARIA	A1, A1.1
17696 / 31/03/2010		
Act Notarial nr. 4986, din 25/03/2010 emis de NP TUDOSE MARIA;		
B6	se noteaza incheierea de rectificare nr.4986/25.03.2010 la actul de dezmembrare si vanzare cumparare aut.914/03.03.2010 de notar public Tudose Maria,	A1, A1.1
100783 / 02/11/2017		
Act Notarial nr. 4627, din 13/10/2015 emis de ANGHENI ALEXANDRU MIHNEA (act administrativ nr 394343 din 28.10.2015, emis de ORC de pe langa Tribunalul Bucuresti);		
B7	se noteaza interdictiile de instrainare, grevare, inchiriere, dezmembrare, alipire, construire, demolare, restructurare si amenajare (ca urmare a fuziunii prin absorbtie) 1) OTP BANK ROMANIA SA, CIF:7926069	A1, A1.1
11375 / 04/03/2010		
Act Notarial nr. 914, din 03/03/2010 emis de NP TUDOSE MARIA;		
B8	Se infiinteazU+0103 cartea funciara nr. 4287 a unitatii administrativ teritoriale Boldesti-Scaeni , care cuprinde imobilul cu numarul cadastral 11087 descris la PI/A+1, rezultat din dezmembrarea imobilului cu numarul cadastral 11035 din cartea funciara nr. 4193 a aceleiasi unitati administrativ teritoriale.	A1

C. Partea III. SARCINI

Inscrieri privind dezmembramintele dreptului de proprietate, drepturi reale de garanție și sarcini		Referințe
100783 / 02/11/2017		
Act Notarial nr. 4627, din 13/10/2015 emis de ANGHENI ALEXANDRU MIHNEA (act administrativ nr 394343 din 28.10.2015, emis de ORC de pe langa Tribunalul Bucuresti);		
C2	Intabulare, drept de IPOTECA, Valoare:28800 EURsi celelalte obligatii de plata aferente creditului (ca urmare a fuziunii prin absorbtie) 1) OTP BANK ROMANIA SA, CIF:7926069	A1, A1.1

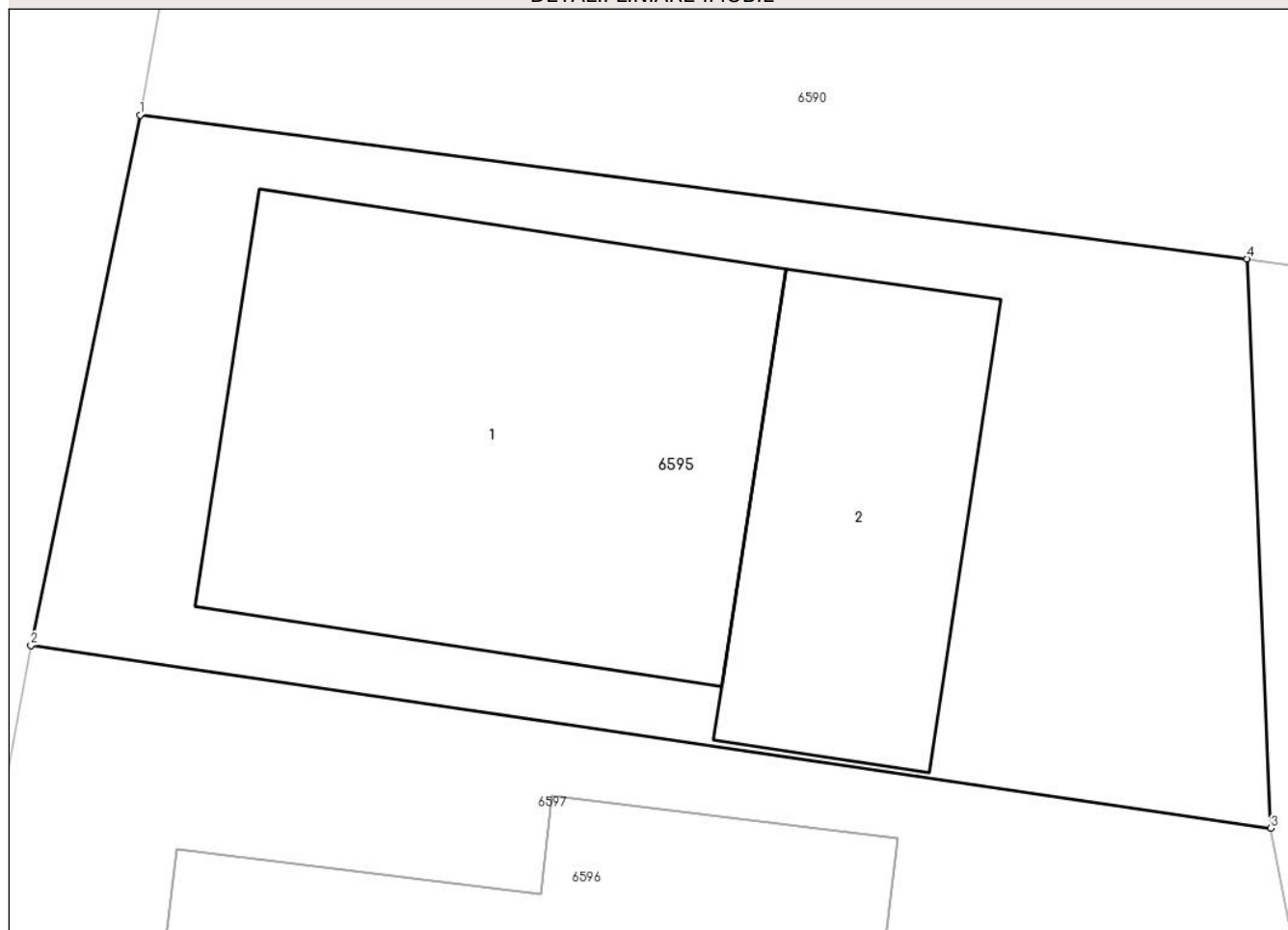
Anexa Nr. 1 La Partea I

Teren

Nr cadastral	Suprafața (mp)*	Observații / Referințe
21400	Din acte: 210 Masurata: 224	

* Suprafața este determinată în planul de proiecție Stereo 70.

DETALII LINIARE IMOBIL



Date referitoare la teren

Crt	Categorie folosință	Intra vilan	Suprafața (mp)	Tarla	Parcelă	Nr. topo	Observații / Referințe
1	curți constructii	DA	224	9	648	-	

Date referitoare la construcții

Crt	Număr	Destinație construcție	Supraf. (mp)	Situație juridică	Observații / Referințe
A1.1	21400-C1	construcții de locuințe	77	Cu acte	Nr. niveluri:1; S. construita la sol:77 mp; S. construita desfasurata:77 mp; Locuinta, P
A1.2	21400-C2	construcții anexa	Din acte: 0 Masurata: 36	Fara acte	Nr. niveluri:1; S. construita la sol:36 mp; S. construita desfasurata:36 mp; Anexa, P

Lungime Segmente

1) Valorile lungimilor segmentelor sunt obținute din proiecție în plan.

Punct început	X / Y	Punct sfârșit	X / Y	Lungime segment (** (m)
1	581.691,548 394.071,719	2	581.689,528 394.061,885	10.039
2	581.689,528 394.061,885	3	581.712,517 394.058,491	23.238

Punct început	X / Y	Punct sfârșit	X / Y	Lungime segment (** (m)
3	581.712,517 394.058,491	4	581.712,078 394.069,054	10.572
4	581.712,078 394.069,054	1	581.691,548 394.071,719	20.702

** Lungimile segmentelor sunt determinate în planul de proiecție Stereo 70 și sunt rotunjite la 1 milimetru.

*** Distanța dintre puncte este formată din segmente cumulate ce sunt mai mici decât valoarea 1 milimetru.

**DATE DESPRE IMOBILUL NR. 6596**

Oficiul de Cadastru și Publicitate Imobiliară PRAHOVA
Biroul de Cadastru și Publicitate Imobiliară Ploiești

A. Partea I. Descrierea imobilului

TEREN Intravilan

Adresa: Loc. Boldesti-Scaeni, Str Calea Unirii, Nr. 124, Jud. Prahova

Nr. Crt	Nr cadastral Nr. topografic	Suprafața* (mp)	Observații / Referințe
A1	23447	139	Sector cadastral:14 Teren imprejmuit; Constructia C1 inregistrata in CF 23447-C1;

B. Partea II. Proprietari și acte

Inscrieri privitoare la dreptul de proprietate și alte drepturi reale		Referințe
15505 / 27/02/2017		
Act Notarial nr. 363, din 24/02/2017 emis de NP Ionita Aristita Adina;		
B1	Se infiinteaza cartea funciara 23447 a imobilului cu numarul cadastral 23447/Boldesti-Scaeni, rezultat din dezmembrarea imobilului cu numarul cadastral 21401 inregistrat in cartea funciara 21401;	A1
Act Notarial nr. 914, din 03/03/2010 emis de NP TUDOSE MARIA;		
B2	Se infiintează cartea funciara nr. 4288 a unitatii administrativ teritoriale Boldesti-Scaeni , care cuprinde imobilul cu numarul cadastral 11088 descris la PI/A+1, rezultat din dezmembrarea imobilului cu numarul cadastral 11035 din cartea funciara nr. 4193 a aceleiasi unitati administrativ teritoriale. <i>OBSERVATII: pozitie transcrisa din CF 21401/Boldesti-Scaeni, inregistrata prin incheierea nr. 11375 din 04/03/2010;</i>	A1
Registrul Cadastral al Imobilelor CONSILIUL POPULAR BOLDESTI SCAIENI (incheiere cf nr.53231/14.10.2009 emis de OCPI Prahova; incheiere cf nr.58861/11.11.2009 emis de OCPI Prahova; contract vanzare-cumparare nr.3621/18.04.1974 emis de NOT.DE STAT PRAHOVA; autorizatie construire nr.2/17.01.1991 emis de PRIMARIA BOLDESTI SCAIENI;);		
B3	Intabulare, drept de PROPRIETATE, dobandit prin Conventie, cota actuala 70/139 1) TANASOIU DUMITRU <i>OBSERVATII: pozitie transcrisa din CF 21401/Boldesti-Scaeni, inregistrata prin incheierea nr. 11375 din 04/03/2010;</i>	A1
56679 / 27/06/2017		
Act Administrativ nr. C5437, din 26/06/2017 emis de OCPI PRAHOVA;		
B6	se noteaza din oficiu respingerea propunerii de apartamentare a imobilului	A1
73131 / 08/08/2017		
Act Notarial nr. 2046, din 07/08/2017 emis de NP Ionita Aristita Adina;		
B7	Intabulare, drept de PROPRIETATE donatie (asupra terenului in suprafata de 69 mp aferent ap.2), dobandit prin Conventie, cota actuala 69/139 1) MOROIANU MARIA-NICOLETA	A1

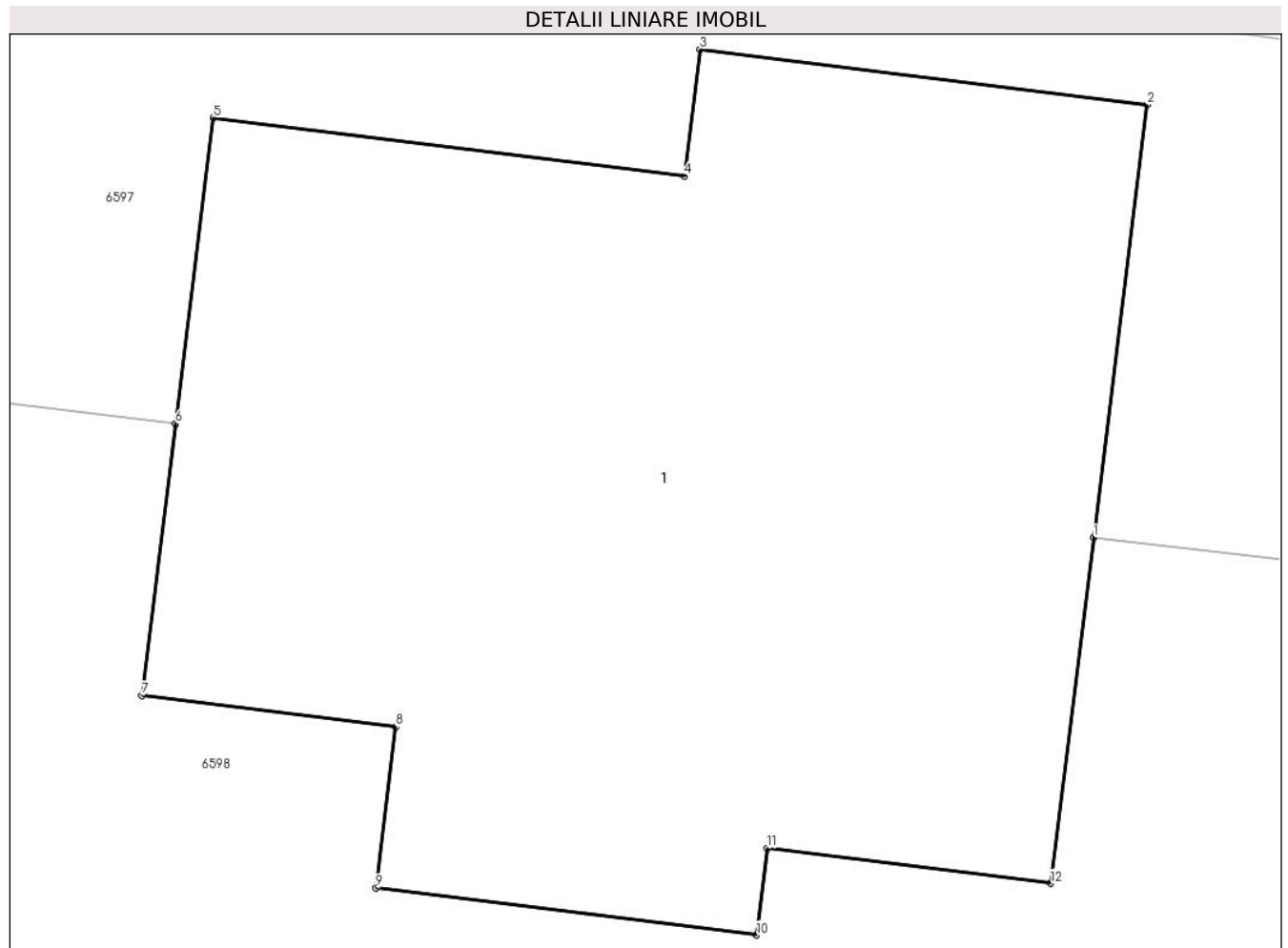
C. Partea III. SARCINI .

Inscrieri privind dezmembramintele dreptului de proprietate, drepturi reale de garanție și sarcini	Referințe
NU SUNT	

Teren

Nr cadastral	Suprafața (mp)*	Observații / Referințe
23447	139	

* Suprafața este determinată în planul de proiecție Stereo 70.



Date referitoare la teren

Crt	Categorie folosință	Intravilan	Suprafața (mp)	Tarla	Parcelă	Nr. topo	Observații / Referințe
1	curți constructii	DA	139	9	651,648	-	

Lungime Segmente

1) Valorile lungimilor segmentelor sunt obținute din proiecție în plan.

Punct început	X / Y	Punct sfârșit	X / Y	Lungime segment (** (m)
1	581.704,835 394.052,109	2	581.705,6 394.058,3	6.238
2	581.705,6 394.058,3	3	581.699,199 394.059,091	6.45
3	581.699,199 394.059,091	4	581.698,975 394.057,275	1.83
4	581.698,975 394.057,275	5	581.692,236 394.058,108	6.79
5	581.692,236 394.058,108	6	581.691,695 394.053,733	4.408

Punct început	X / Y	Punct sfârșit	X / Y	Lungime segment (** (m)
6	581.691,695 394.053,733	7	581.691,215 394.049,851	3.912
7	581.691,215 394.049,851	8	581.694,848 394.049,402	3.661
8	581.694,848 394.049,402	9	581.694,563 394.047,1	2.32
9	581.694,563 394.047,1	10	581.700,012 394.046,426	5.491
10	581.700,012 394.046,426	11	581.700,165 394.047,667	1.25
11	581.700,165 394.047,667	12	581.704,224 394.047,165	4.09
12	581.704,224 394.047,165	1	581.704,835 394.052,109	4.982

** Lungimile segmentelor sunt determinate în planul de proiecție Stereo 70 și sunt rotunjite la 1 milimetru.

*** Distanța dintre puncte este formată din segmente cumulate ce sunt mai mici decât valoarea 1 milimetru.

**DATE DESPRE IMOBILUL NR. 6597**

Oficiul de Cadastru și Publicitate Imobiliară PRAHOVA
Biroul de Cadastru și Publicitate Imobiliară Ploiești

A. Partea I. Descrierea imobilului

TEREN Intravilan

Adresa: Loc. Boldesti-Scaeni, Str Calea Unirii, Nr. 124-Lot 3, Jud. Prahova, T9 Cc651, A648

Nr. Crt	Nr cadastral Nr. topografic	Suprafața* (mp)	Observații / Referințe
A1	23448	Din acte: 109 Masurata: 116	Sector cadastral:14 Teren imprejmuit;

B. Partea II. Proprietari și acte

Inscrieri privitoare la dreptul de proprietate și alte drepturi reale		Referințe
15505 / 27/02/2017		
Act Notarial nr. 363, din 24/02/2017 emis de NP Ionita Aristita Adina;		
B1	Se infiinteaza cartea funciara 23448 a imobilului cu numarul cadastral 23448/Boldesti-Scaeni, rezultat din dezmembrarea imobilului cu numarul cadastral 21401 inscris in cartea funciara 21401;	A1
Act Notarial nr. 914, din 03/03/2010 emis de NP TUDOSE MARIA;		
B2	Se infiinteaz\U+0103 cartea funciara nr. 4288 a unitatii administrativ teritoriale Boldesti-Scaeni , care cuprinde imobilul cu numarul cadastral 11088 descris la PI/A+1, rezultat din dezmembrarea imobilului cu numarul cadastral 11035 din cartea funciara nr. 4193 a aceleiasi unitati administrativ teritoriale. <i>OBSERVATII: pozitie transcrisa din CF 21401/Boldesti-Scaeni, inscrisa prin incheierea nr. 11375 din 04/03/2010;</i>	A1
Act Administrativ nr. 43, din 13/05/1974 emis de CONSILIUL POPULAR BOLDESTI SCAIENI (incheiere cf nr. 53231/14.10.2009 emis de OCPI Prahova;incheiere cf nr.58861/11.11.2009 emis de OCPI Prahova;contract vanzare-cumparare nr.3621/18.04.1974 emis de NOT.DE STAT PRAHOVA;autorizatie construire nr.2/17.01.1991 emis de PRIMARIA BOLDESTI SCAIENI;);		
B3	Intabulare, drept de PROPRIETATE, dobandit prin Conventie, cota actuala 1/1 1) TANASOIU DUMITRU <i>OBSERVATII: pozitie transcrisa din CF 21401/Boldesti-Scaeni, inscrisa prin incheierea nr. 11375 din 04/03/2010;</i>	A1

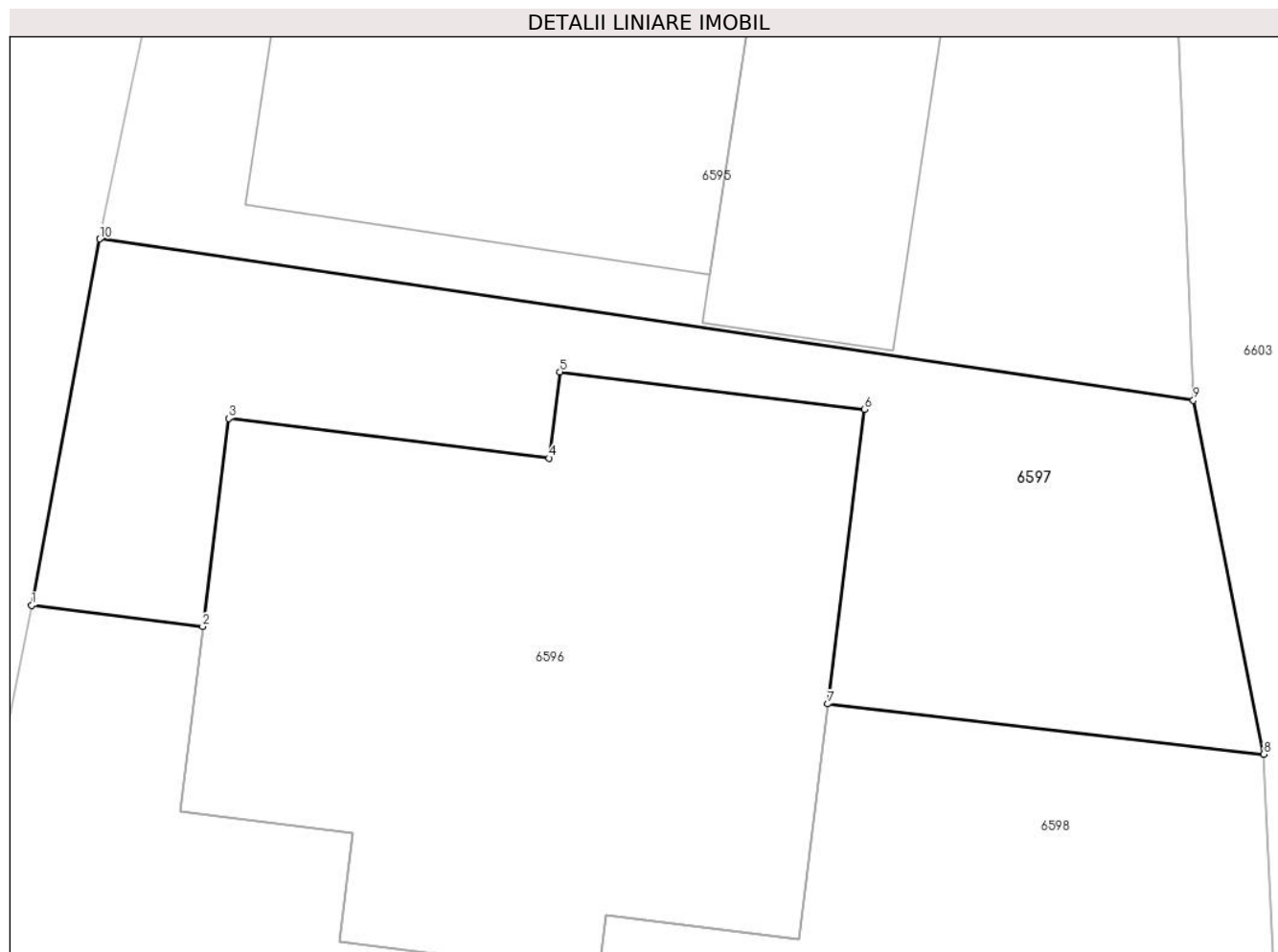
C. Partea III. SARCINI .

Inscrieri privind dezmembramintele dreptului de proprietate, drepturi reale de garanție și sarcini	Referințe
NU SUNT	

Teren

Nr cadastral	Suprafața (mp)*	Observații / Referințe
23448	Din acte: 109 Masurata: 116	

* Suprafața este determinată în planul de proiecție Stereo 70.



Date referitoare la teren

Crt	Categorie folosință	Intra vilan	Suprafața (mp)	Tarla	Parcelă	Nr. topo	Observații / Referințe
1	curți constructii	DA	116	9	651	-	

Lungime Segmente

1) Valorile lungimilor segmentelor sunt obținute din proiecție în plan.

Punct început	X / Y	Punct sfârșit	X / Y	Lungime segment (** (m)
1	581.688,097 394.054,178	2	581.691,695 394.053,733	3.625
2	581.691,695 394.053,733	3	581.692,236 394.058,108	4.408
3	581.692,236 394.058,108	4	581.698,975 394.057,275	6.79
4	581.698,975 394.057,275	5	581.699,199 394.059,091	1.83
5	581.699,199 394.059,091	6	581.705,6 394.058,3	6.45

Punct început	X / Y	Punct sfârșit	X / Y	Lungime segment (** (m)
6	581.705,6 394.058,3	7	581.704,835 394.052,109	6.238
7	581.704,835 394.052,109	8	581.713,994 394.051,05	9.22
8	581.713,994 394.051,05	9	581.712,517 394.058,491	7.586
9	581.712,517 394.058,491	10	581.689,528 394.061,885	23.238
10	581.689,528 394.061,885	1	581.688,097 394.054,178	7.839

** Lungimile segmentelor sunt determinate în planul de proiecție Stereo 70 și sunt rotunjite la 1 milimetru.

*** Distanța dintre puncte este formată din segmente cumulate ce sunt mai mici decât valoarea 1 milimetru.

**DATE DESPRE IMOBILUL NR. 6598**

Oficiul de Cadastru și Publicitate Imobiliară PRAHOVA
Biroul de Cadastru și Publicitate Imobiliară Ploiești

A. Partea I. Descrierea imobilului

TEREN Intravilan

Adresa: Loc. Boldesti-Scaeni, Str Calea Unirii, Nr. 124-Lot 4, Jud. Prahova

Nr. Crt	Nr cadastral Nr. topografic	Suprafața* (mp)	Observații / Referințe
A1	23449	Din acte: 363 Masurata: 376	Sector cadastral:14 Teren imprejmuit;

B. Partea II. Proprietari și acte

Inscrieri privitoare la dreptul de proprietate și alte drepturi reale		Referințe
15505 / 27/02/2017		
Act Notarial nr. 363, din 24/02/2017 emis de NP Ionita Aristita Adina;		
B1	Se infiinteaza cartea funciara 23449 a imobilului cu numarul cadastral 23449/Boldesti-Scaeni, rezultat din dezmembrarea imobilului cu numarul cadastral 21401 inscris in cartea funciara 21401;	A1
Act Notarial nr. 914, din 03/03/2010 emis de NP TUDOSE MARIA;		
B2	Se infiinteaz\U+0103 cartea funciara nr. 4288 a unitatii administrativ teritoriale Boldesti-Scaeni , care cuprinde imobilul cu numarul cadastral 11088 descris la PI/A+1, rezultat din dezmembrarea imobilului cu numarul cadastral 11035 din cartea funciara nr. 4193 a aceleiasi unitati administrativ teritoriale.	A1
<i>OBSERVATII: pozitie transcrisa din CF 21401/Boldesti-Scaeni, inscrisa prin incheierea nr. 11375 din 04/03/2010;</i>		
73149 / 08/08/2017		
Act Notarial nr. 2046, din 07/08/2017 emis de NP Ionita Aristita Adina;		
B6	Intabulare, drept de PROPRIETATE donatie, dobandit prin Conventie, cota actuala 1/1 1) MOROIANU MARIA-NICOLETA	A1
171867 / 07/12/2021		
Act Administrativ nr. Anexa 1.32 la Regulament, din 03/12/2021 emis de SC PRAXIS GEODEZ SRL;		
B7	se noteaza repositionarea imobilului cu modificarea suprafetei conform documentatiei tehnice avizate	A1

C. Partea III. SARCINI .

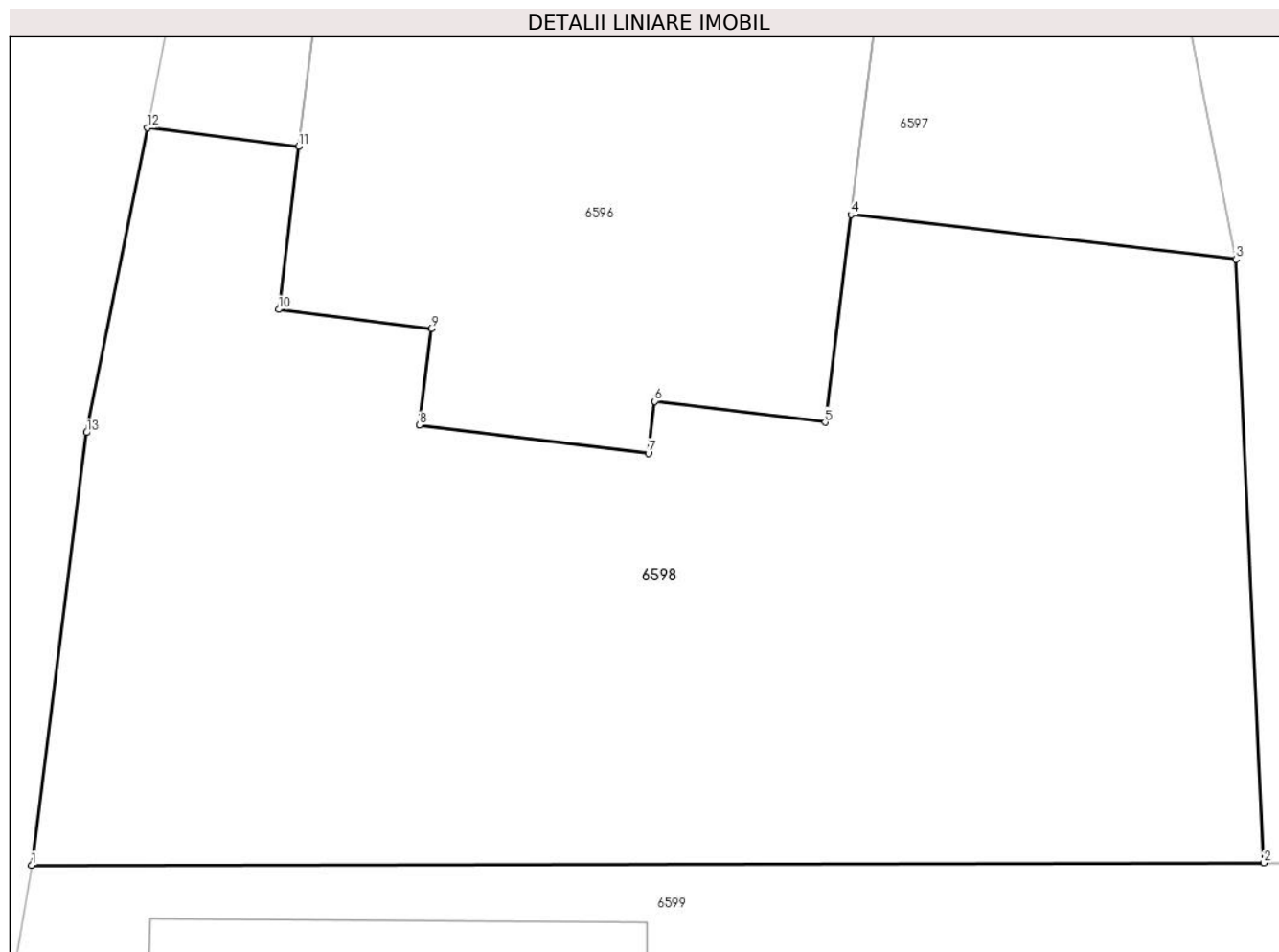
Inscrieri privind dezmembramintele dreptului de proprietate, drepturi reale de garanție și sarcini	Referințe
NU SUNT	

Anexa Nr. 1 La Partea I

Teren

Nr cadastral	Suprafața (mp)*	Observații / Referințe
23449	Din acte: 363 Masurata: 376	

* Suprafața este determinată în planul de proiecție Stereo 70.



Date referitoare la teren

Crt	Categorie folosință	Intra vilan	Suprafața (mp)	Tarla	Parcelă	Nr. topo	Observații / Referințe
1	curți constructii	DA	376	9	651,648	-	

Lungime Segmente

1) Valorile lungimilor segmentelor sunt obținute din proiecție în plan.

Punct început	X / Y	Punct sfârșit	X / Y	Lungime segment (** (m)
1	581.685,335 394.036,619	2	581.714,66 394.036,678	29.325
2	581.714,66 394.036,678	3	581.713,994 394.051,05	14.387
3	581.713,994 394.051,05	4	581.704,835 394.052,109	9.22
4	581.704,835 394.052,109	5	581.704,224 394.047,165	4.982
5	581.704,224 394.047,165	6	581.700,165 394.047,667	4.09

Punct început	X / Y	Punct sfârșit	X / Y	Lungime segment (** (m)
6	581.700,165 394.047,667	7	581.700,012 394.046,426	1.25
7	581.700,012 394.046,426	8	581.694,563 394.047,1	5.491
8	581.694,563 394.047,1	9	581.694,848 394.049,402	2.32
9	581.694,848 394.049,402	10	581.691,215 394.049,851	3.661
10	581.691,215 394.049,851	11	581.691,695 394.053,733	3.912
11	581.691,695 394.053,733	12	581.688,097 394.054,178	3.625
12	581.688,097 394.054,178	13	581.686,639 394.046,921	7.402
13	581.686,639 394.046,921	1	581.685,335 394.036,619	10.384

** Lungimile segmentelor sunt determinate în planul de proiecție Stereo 70 și sunt rotunjite la 1 milimetru.

*** Distanța dintre puncte este formată din segmente cumulate ce sunt mai mici decât valoarea 1 milimetru.

**DATE DESPRE IMOBILUL NR. 6599**

Oficiul de Cadastru și Publicitate Imobiliară PRAHOVA
Biroul de Cadastru și Publicitate Imobiliară Ploiești

A. Partea I. Descrierea imobilului

TEREN Intravilan

Adresa: Loc. Boldesti-Scaeni, Str Calea Unirii, Nr. 122, Jud. Prahova

Nr. Crt	Nr cadastral Nr. topografic	Suprafața* (mp)	Observații / Referințe
A1	23771	Din acte: 500 Masurata: 681	Sector cadastral:14 Teren imprejmuit;

B. Partea II. Proprietari și acte

Inscrieri privitoare la dreptul de proprietate și alte drepturi reale		Referințe
24987 / 21/03/2018		
Act Notarial nr. 1090, din 20/03/2018 emis de NP Sandu Aurelian Viorel;		
B2	Intabulare, drept de PROPRIETATE, dobandit prin Conventie, cota actuala 1/1 1) RADULESCU ANDREI ALEXANDRU 2) RADULESCU SÎNZIANA-GABRIELA	A1
33274 / 16/04/2018		
Act Administrativ nr. 24987, din 21/03/2018 emis de OCPI Prahova;		
B3	se indreapta eroarea materiala strecurata in cuprinsul incheierii nr 24987/2018 si in cuprinsul prezentei carti funciare in sensul ca numele corect al coproprietarului de sub B2.2 este Radulescu Sinziana - Gabriela	A1

C. Partea III. SARCINI .

Inscrieri privind dezmembramintele dreptului de proprietate, drepturi reale de garanție și sarcini	Referințe
NU SUNT	

Teren

Nr cadastral	Suprafața (mp)*	Observații / Referințe
23771	Din acte: 500 Masurata: 681	

* Suprafața este determinată în planul de proiecție Stereo 70.



Date referitoare la teren

Crt	Categorie folosință	Intra vilan	Suprafața (mp)	Tarla	Parcelă	Nr. topo	Observații / Referințe
1	curți constructii	DA	336	9	653	-	
2	arabil	DA	345	9	653	-	

Date referitoare la construcții

Crt	Număr	Destinație construcție	Supraf. (mp)	Situație juridică	Observații / Referințe
A1.1	23771-C1	construcții de locuințe	Din acte: 0 Masurata: 87	Fara acte	Nr. niveluri:1; S. construita la sol:87 mp; S. construita desfasurata:87 mp; Locuinta, P
A1.2	23771-C2	construcții anexa	Din acte: 0 Masurata: 25	Fara acte	Nr. niveluri:1; S. construita la sol:25 mp; S. construita desfasurata:25 mp; Anexa, P

Lungime Segmente

1) Valorile lungimilor segmentelor sunt obținute din proiecție în plan.

Punct început	X / Y	Punct sfârșit	X / Y	Lungime segment (** (m)
1	581.731,5 394.041,387	2	581.717,096 394.041,94	14.415
2	581.717,096 394.041,94	3	581.717,41 394.036,658	5.291

Punct început	X / Y	Punct sfârșit	X / Y	Lungime segment (** (m)
3	581.717,41 394.036,658	4	581.714,66 394.036,678	2.75
4	581.714,66 394.036,678	5	581.685,335 394.036,619	29.325
5	581.685,335 394.036,619	6	581.683,442 394.024,876	11.895
6	581.683,442 394.024,876	7	581.687,663 394.024,271	4.264
7	581.687,663 394.024,271	8	581.689,671 394.024,006	2.025
8	581.689,671 394.024,006	9	581.696,712 394.023,077	7.102
9	581.696,712 394.023,077	10	581.696,781 394.023,56	0.488
10	581.696,781 394.023,56	11	581.696,865 394.024,148	0.594
11	581.696,865 394.024,148	12	581.703,682 394.023,542	6.844
12	581.703,682 394.023,542	13	581.703,657 394.023,152	0.391
13	581.703,657 394.023,152	14	581.716,121 394.022,638	12.475
14	581.716,121 394.022,638	15	581.716,093 394.023,655	1.017
15	581.716,093 394.023,655	16	581.718,357 394.023,939	2.282
16	581.718,357 394.023,939	17	581.731,692 394.024,765	13.361
17	581.731,692 394.024,765	1	581.731,5 394.041,387	16.623

** Lungimile segmentelor sunt determinate în planul de proiecție Stereo 70 și sunt rotunjite la 1 milimetru.

*** Distanța dintre puncte este formată din segmente cumulate ce sunt mai mici decât valoarea 1 milimetru.

**DATE DESPRE IMOBILUL NR. 6600**

Oficiul de Cadastru și Publicitate Imobiliară PRAHOVA
Biroul de Cadastru și Publicitate Imobiliară Ploiești

A. Partea I. Descrierea imobilului

TEREN Intravilan

Adresa: Loc. Boldesti-Scaeni, Str Calea Unirii, Nr. 122-Lot 1, Jud. Prahova

Nr. Crt	Nr cadastral Nr. topografic	Suprafața* (mp)	Observații / Referințe
A1	21780	Din acte: 588 Masurata: 555	Sector cadastral:14 Teren imprejmuit;

Construcții

Crt	Nr cadastral Nr. topografic	Adresa	Observații / Referințe
A1.1	21780-C1	Loc. Boldesti-Scaeni, Str Calea Unirii, Nr. 122-Lot 1, Jud. Prahova	Nr. niveluri:1; S. construita la sol:110 mp; S. construita defasurata:110 mp; Locuinta, P
A1.3	21780-C3	Loc. Boldesti-Scaeni, Str Calea Unirii, Nr. 122-Lot 1, Jud. Prahova	Nr. niveluri:1; S. construita la sol:66 mp; S. construita defasurata:66 mp; Anexa, P

B. Partea II. Proprietari și acte

Inscrieri privitoare la dreptul de proprietate și alte drepturi reale		Referințe
21384 / 19/04/2011		
Act Administrativ nr. 10151, din 05/01/1994 emis de COMISIA JUDETEANA PRAHOVA (act notarial nr. 105/17-05-2001 emis de NP LUPU MARIA LUIZA; act notarial nr. 38/05-10-2010 emis de NP MANESCU EMILIAN COSTIN;);		
B1	Intabulare, drept de PROPRIETATEmostenire, dobandit prin Succesiune, cota actuala 1/1 1) RADULESCU MARIA	A1, A1.1
/		
Act Administrativ nr. 14185, din 26/08/2024 emis de Primaria Boldesti-Scaeni;		
B2	Intabulare, drept de PROPRIETATE, dobandit prin Lege, cota actuala 1/1 1) RADULESCU MARIA	A1.3

C. Partea III. SARCINI .

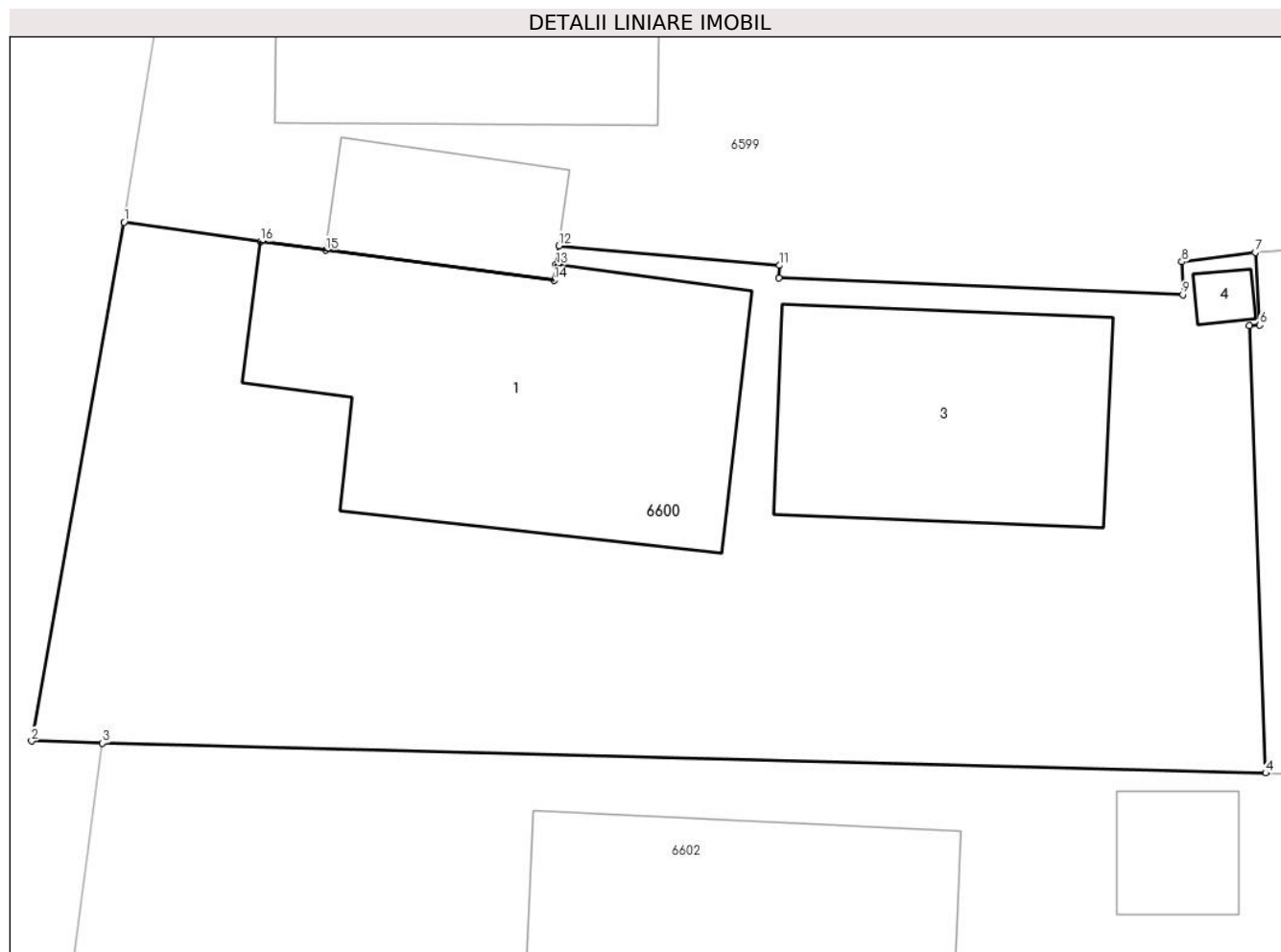
Inscrieri privind dezmembramentele dreptului de proprietate, drepturi reale de garanție și sarcini	Referințe
NU SUNT	

Anexa Nr. 1 La Partea I

Teren

Nr cadastral	Suprafața (mp)*	Observații / Referințe
21780	Din acte: 588 Masurata: 555	

* Suprafața este determinată în planul de proiecție Stereo 70.



Date referitoare la teren

Crt	Categorie folosință	Intra vilan	Suprafața (mp)	Tarla	Parcelă	Nr. topo	Observații / Referințe
1	curți constructii	DA	555	9	656	-	

Date referitoare la construcții

Crt	Număr	Destinație construcție	Supraf. (mp)	Situație juridică	Observații / Referințe
A1.1	21780-C1	construcții de locuințe	110	Cu acte	Nr. niveluri:1; S. construita la sol:110 mp; S. construita desfasurata:110 mp; Locuinta, P
A1.3	21780-C3	construcții anexa	Din acte: 0 Masurata: 66	Cu acte	Nr. niveluri:1; S. construita la sol:66 mp; S. construita desfasurata:66 mp; Anexa, P
A1.4	21780-C4	construcții anexa	Din acte: 0 Masurata: 3	Fara acte	Nr. niveluri:1; S. construita la sol:3 mp; S. construita desfasurata:3 mp; Anexa, P

Lungime Segmente

1) Valorile lungimilor segmentelor sunt obținute din proiecție în plan.

Punct început	X / Y	Punct sfârșit	X / Y	Lungime segment (** (m)
1	581.683,442 394.024,876	2	581.680,594 394.008,862	16.265

Punct început	X / Y	Punct sfârșit	X / Y	Lungime segment (** (m)
2	581.680,594 394.008,862	3	581.682,779 394.008,8	2.186
3	581.682,779 394.008,8	4	581.718,682 394.007,875	35.915
4	581.718,682 394.007,875	5	581.718,182 394.021,684	13.818
5	581.718,182 394.021,684	6	581.718,487 394.021,701	0.305
6	581.718,487 394.021,701	7	581.718,357 394.023,939	2.242
7	581.718,357 394.023,939	8	581.716,093 394.023,655	2.282
8	581.716,093 394.023,655	9	581.716,121 394.022,638	1.017
9	581.716,121 394.022,638	10	581.703,657 394.023,152	12.475
10	581.703,657 394.023,152	11	581.703,682 394.023,542	0.391
11	581.703,682 394.023,542	12	581.696,865 394.024,148	6.844
12	581.696,865 394.024,148	13	581.696,781 394.023,56	0.594
13	581.696,781 394.023,56	14	581.696,712 394.023,077	0.488
14	581.696,712 394.023,077	15	581.689,671 394.024,006	7.102
15	581.689,671 394.024,006	16	581.687,663 394.024,271	2.025
16	581.687,663 394.024,271	1	581.683,442 394.024,876	4.264

** Lungimile segmentelor sunt determinate în planul de proiecție Stereo 70 și sunt rotunjite la 1 milimetru.

*** Distanța dintre puncte este formată din segmente cumulate ce sunt mai mici decât valoarea 1 milimetru.

**DATE DESPRE IMOBILUL NR. 6601**

Oficiul de Cadastru și Publicitate Imobiliară PRAHOVA
Biroul de Cadastru și Publicitate Imobiliară Ploiești

A. Partea I. Descrierea imobilului

TEREN Intravilan

Adresa: Loc. Boldesti-Scaeni, Str Calea Unirii, Nr. 118, Jud. Prahova

Nr. Crt	Nr cadastral Nr. topografic	Suprafața* (mp)	Observații / Referințe
A1		1.000	Sector cadastral:14 Teren imprejmuit;

Construcții

Crt	Nr cadastral Nr. topografic	Adresa	Observații / Referințe
A1.1		Loc. Boldesti-Scaeni, Str Calea Unirii, Nr. 118, Jud. Prahova	Nr. niveluri:1; S. construita la sol:56 mp; S. construita desfasurata:56 mp; Locuinta, P

B. Partea II. Proprietari și acte

Inscrieri privitoare la dreptul de proprietate și alte drepturi reale		Referințe
/		
Act Administrativ nr. 11460, din 25/07/1990 emis de NOTARIATUL DE STAT JUDETEAN PRAHOVA;		
B1	Intabulare, drept de PROPRIETATEcumparare, dobandit prin Conventie, cota actuala 1/1 1) DOBRE GHEORGHE	A1, A1.1

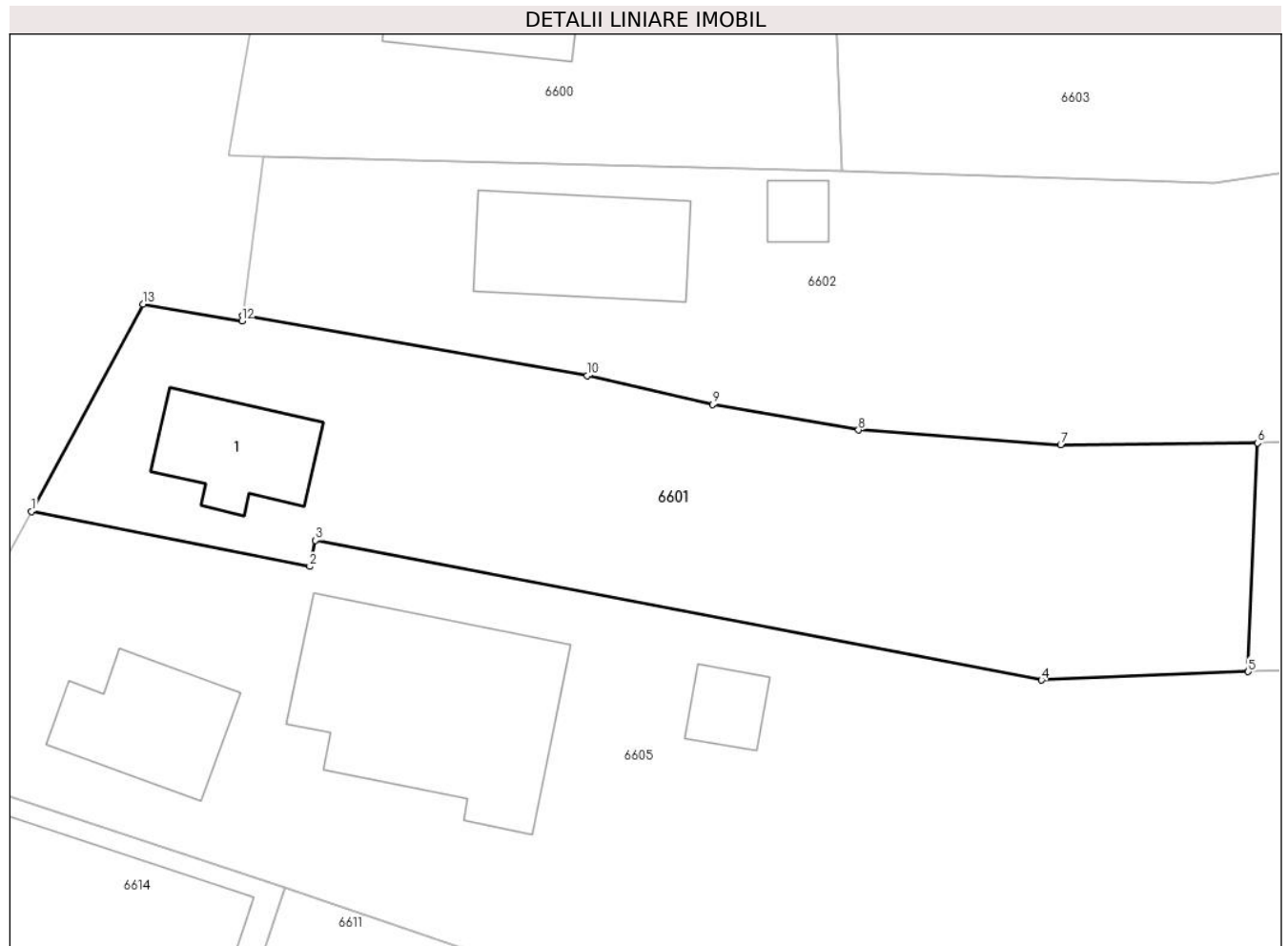
C. Partea III. SARCINI .

Inscrieri privind dezmembramintele dreptului de proprietate, drepturi reale de garanție și sarcini	Referințe
NU SUNT	

Teren

Nr cadastral	Suprafața (mp)*	Observații / Referințe
	1.000	

* Suprafața este determinată în planul de proiecție Stereo 70.



Date referitoare la teren

Crt	Categorie folosință	Intravilan	Suprafața (mp)	Tarla	Parcelă	Nr. topo	Observații / Referințe
1	curți constructii	DA	265	9	668	-	
2	arabil	DA	735	9	667,666,665 /2	-	

Date referitoare la construcții

Crt	Număr	Destinație construcție	Supraf. (mp)	Situație juridică	Observații / Referințe
A1.1		construcții de locuințe	Din acte: 0 Masurata: 56	Cu acte	Nr. niveluri:1; S. construita la sol:56 mp; S. construita desfasurata:56 mp; Locuinta, P

Lungime Segmente

1) Valorile lungimilor segmentelor sunt obținute din proiecție în plan.

Punct început	X / Y	Punct sfârșit	X / Y	Lungime segment (** (m)
1	581.668,364 393.986,798	2	581.685,634 393.983,395	17.602
2	581.685,634 393.983,395	3	581.685,99 393.985,002	1.646
3	581.685,99 393.985,002	4	581.731,066 393.976,348	45.899

Punct început	X / Y	Punct sfârșit	X / Y	Lungime segment (** (m)
4	581.731,066 393.976,348	5	581.743,897 393.976,87	12.842
5	581.743,897 393.976,87	6	581.744,478 393.991,049	14.191
6	581.744,478 393.991,049	7	581.732,255 393.990,935	12.224
7	581.732,255 393.990,935	8	581.719,701 393.991,847	12.587
8	581.719,701 393.991,847	9	581.710,665 393.993,441	9.176
9	581.710,665 393.993,441	10	581.702,855 393.995,217	8.009
10	581.702,855 393.995,217	11	581.681,47 393.998,956	21.709
11	581.681,47 393.998,956	12	581.681,429 393.998,614	0.344
12	581.681,429 393.998,614	13	581.675,292 393.999,661	6.226
13	581.675,292 393.999,661	1	581.668,364 393.986,798	14.61

** Lungimile segmentelor sunt determinate în planul de proiecție Stereo 70 și sunt rotunjite la 1 milimetru.

*** Distanța dintre puncte este formată din segmente cumulate ce sunt mai mici decât valoarea 1 milimetru.

**DATE DESPRE IMOBILUL NR. 6602**

Oficiul de Cadastru și Publicitate Imobiliară PRAHOVA
Biroul de Cadastru și Publicitate Imobiliară Ploiești

A. Partea I. Descrierea imobilului

TEREN Intravilan

Adresa: Loc. Boldesti-Scaeni, Str Calea Unirii, Nr. 120, Jud. Prahova

Nr. Crt	Nr cadastral Nr. topografic	Suprafața* (mp)	Observații / Referințe
A1		Din acte: 1.341 Masurata: 1.340	Sector cadastral:14 Teren neimprejmuit; imprejmuit partial

Construcții

Crt	Nr cadastral Nr. topografic	Adresa	Observații / Referințe
A1.1		Loc. Boldesti-Scaeni, Str Calea Unirii, Nr. 120, Jud. Prahova	Nr. niveluri:1; S. construita la sol:83 mp; S. construita desfasurata:83 mp; Locuinta, P
A1.2		Loc. Boldesti-Scaeni, Str Calea Unirii, Nr. 120, Jud. Prahova	Nr. niveluri:1; S. construita la sol:14 mp; S. construita desfasurata:14 mp; Anexa, P

B. Partea II. Proprietari și acte

Inscrieri privitoare la dreptul de proprietate și alte drepturi reale		Referințe
/		
Hotarare Judecatoreasca nr. 2116, din 26/03/2013 emis de JUDECATORIA PLOIESTI (Sentinta civila nr. 2116/14.02.2012, Raport de expertiza);		
B1	Intabulare, drept de PROPRIETATE Sentinta civila, Partaj, dobandit prin Hotarare Judecatoreasca, cota actuala 1/1 1) DOGARU LILIANA 2) KOTTAS TATIANA	A1
Act Administrativ nr. 14185, din 26/08/2024 emis de Primaria Boldesti-Scaeni;		
B2	Intabulare, drept de PROPRIETATE, dobandit prin Lege, cota actuala 1/1 1) DOGARU LILIANA 2) KOTTAS TATIANA	A1.1, A1.2

C. Partea III. SARCINI .

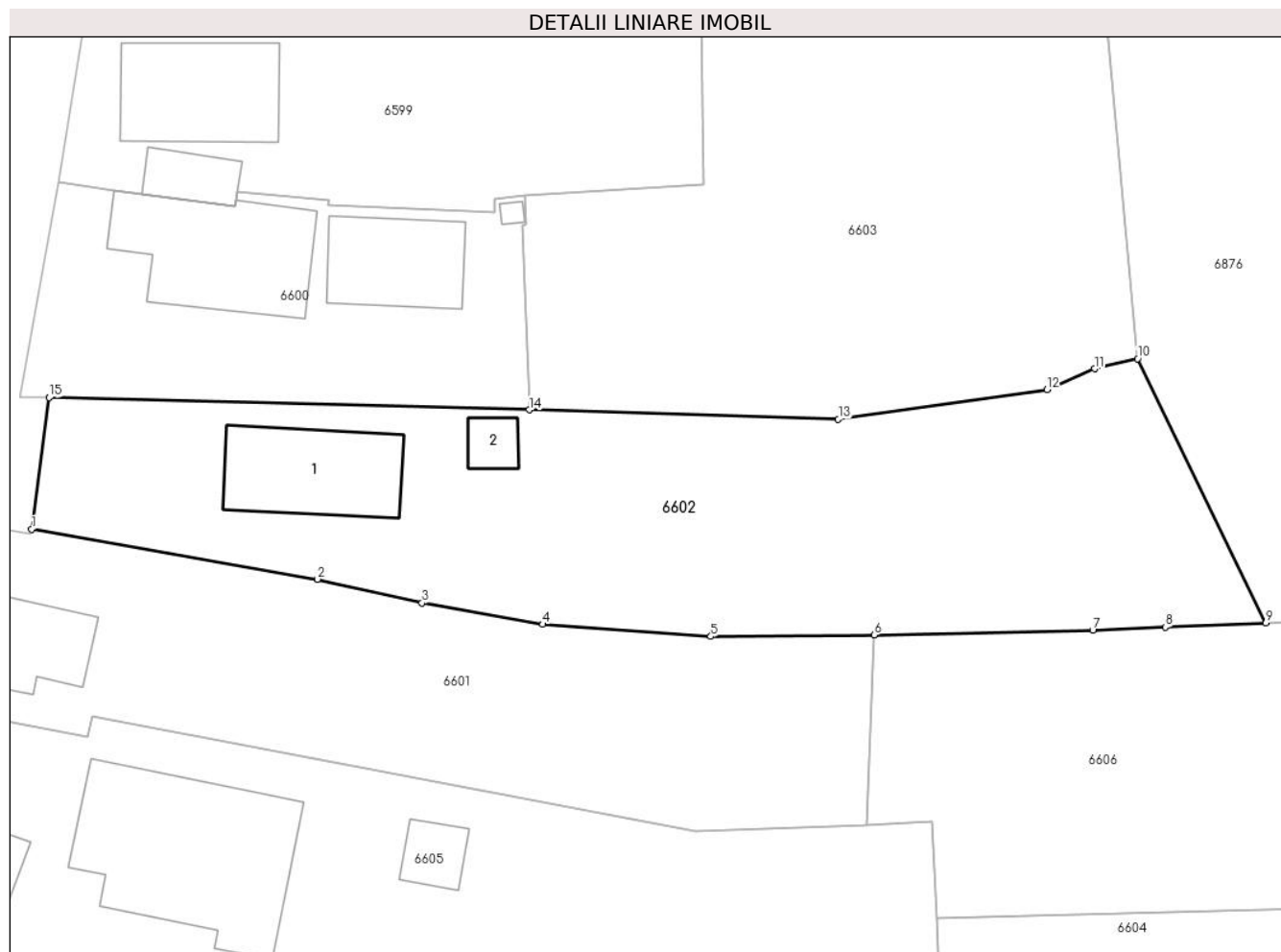
Inscrieri privind dezmembramintele dreptului de proprietate, drepturi reale de garanție și sarcini	Referințe
NU SUNT	

Anexa Nr. 1 La Partea I

Teren

Nr cadastral	Suprafața (mp)*	Observații / Referințe
	Din acte: 1.341 Masurata: 1.340	imprejmuit partial

* Suprafața este determinată în planul de proiecție Stereo 70.



Date referitoare la teren

Crt	Categorie folosință	Intra vilan	Suprafața (mp)	Tarla	Parcelă	Nr. topo	Observații / Referințe
1	curți constructii	DA	690	9	658	-	
2	arabil	DA	650	9	661,662,663	-	

Date referitoare la construcții

Crt	Număr	Destinație construcție	Supraf. (mp)	Situație juridică	Observații / Referințe
A1.1		construcții de locuințe	Din acte: 0 Masurata: 83	Cu acte	Nr. niveluri:1; S. construita la sol:83 mp; S. construita desfasurata:83 mp; Locuinta, P
A1.2		construcții anexa	Din acte: 0 Masurata: 14	Cu acte	Nr. niveluri:1; S. construita la sol:14 mp; S. construita desfasurata:14 mp; Anexa, P

Lungime Segmente

1) Valorile lungimilor segmentelor sunt obținute din proiecție în plan.

Punct început	X / Y	Punct sfârșit	X / Y	Lungime segment (** (m)
1	581.681,47 393.998,956	2	581.702,855 393.995,217	21.709
2	581.702,855 393.995,217	3	581.710,665 393.993,441	8.009

Punct început	X / Y	Punct sfârșit	X / Y	Lungime segment (** (m)
3	581.710,665 393.993,441	4	581.719,701 393.991,847	9.176
4	581.719,701 393.991,847	5	581.732,255 393.990,935	12.587
5	581.732,255 393.990,935	6	581.744,478 393.991,049	12.224
6	581.744,478 393.991,049	7	581.760,823 393.991,402	16.349
7	581.760,823 393.991,402	8	581.766,243 393.991,626	5.425
8	581.766,243 393.991,626	9	581.773,754 393.991,936	7.517
9	581.773,754 393.991,936	10	581.764,177 394.011,706	21.968
10	581.764,177 394.011,706	11	581.760,954 394.010,956	3.309
11	581.760,954 394.010,956	12	581.757,39 394.009,398	3.89
12	581.757,39 394.009,398	13	581.741,789 394.007,18	15.758
13	581.741,789 394.007,18	14	581.718,682 394.007,875	23.117
14	581.718,682 394.007,875	15	581.682,779 394.008,8	35.915
15	581.682,779 394.008,8	1	581.681,47 393.998,956	9.931

** Lungimile segmentelor sunt determinate în planul de proiecție Stereo 70 și sunt rotunjite la 1 milimetru.

*** Distanța dintre puncte este formată din segmente cumulate ce sunt mai mici decât valoarea 1 milimetru.

**DATE DESPRE IMOBILUL NR. 6603**

Oficiul de Cadastru și Publicitate Imobiliară PRAHOVA
Biroul de Cadastru și Publicitate Imobiliară Ploiești

A. Partea I. Descrierea imobilului

TEREN Necunoscut

Adresa: Loc. Boldesti-Scaeni, Str Calea Unirii, Nr. 122, Jud. Prahova

Nr. Crt	Nr cadastral Nr. topografic	Suprafața* (mp)	Observații / Referințe
A1		Din acte: 2.911 Masurata: 2.671	Sector cadastral:14 Teren imprejmuit;

B. Partea II. Proprietari și acte

Inscrieri privitoare la dreptul de proprietate și alte drepturi reale		Referințe
/		
Act Notarial nr. 52, din 07/12/2011 emis de BNP MANESCU EMILIAN-COSTIN (TP384/11.05.2004);		
B1	Intabulare, drept de Reconstituire, cota actuala 1/1	A1
	1) RĂDULESCU MARIA 2) TANASOIU ION 3) TANASOIU DUMITRU 4) TANASOIU CRISTIAN 5) TANASOIU TUDOR 6) TANASOIU MARIAN	

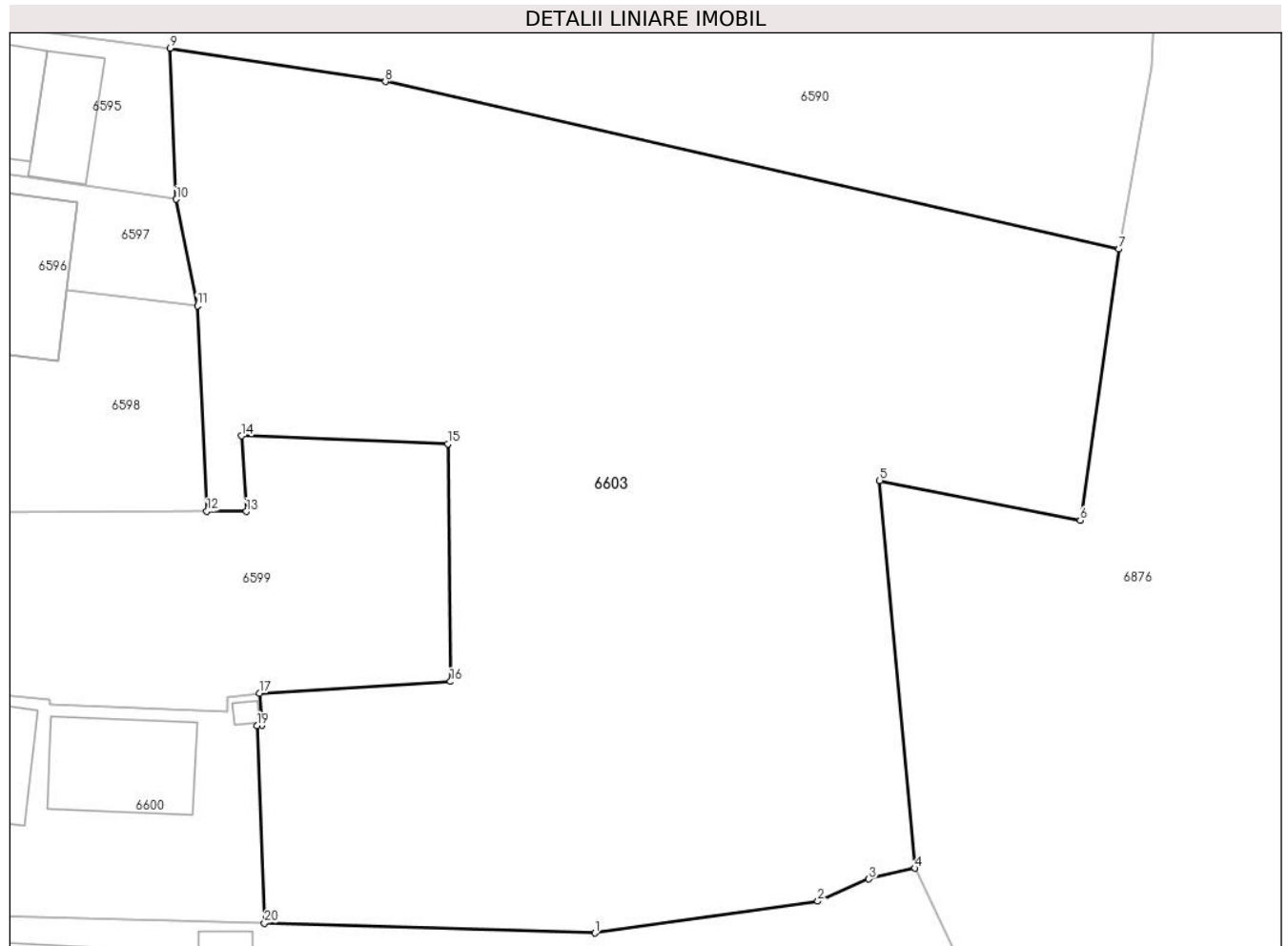
C. Partea III. SARCINI .

Inscrieri privind dezmembramintele dreptului de proprietate, drepturi reale de garanție și sarcini	Referințe
NU SUNT	

Teren

Nr cadastral	Suprafața (mp)*	Observații / Referințe
	Din acte: 2.911 Masurata: 2.671	

* Suprafața este determinată în planul de proiecție Stereo 70.



Date referitoare la teren

Crt	Categorie folosință	Intravilan	Suprafața (mp)	Tarla	Parcelă	Nr. topo	Observații / Referințe
1	arabil	DA	2.360	9	654,655,649,650	-	
2	arabil	NU	311	9	650,658	-	

Lungime Segmente

1) Valorile lungimilor segmentelor sunt obținute din proiecție în plan.

Punct început	X / Y	Punct sfârșit	X / Y	Lungime segment (** (m)
1	581.741,789 394.007,18	2	581.757,39 394.009,398	15.758
2	581.757,39 394.009,398	3	581.760,954 394.010,956	3.89
3	581.760,954 394.010,956	4	581.764,177 394.011,706	3.309
4	581.764,177 394.011,706	5	581.761,722 394.038,824	27.229

Punct început	X / Y	Punct sfârșit	X / Y	Lungime segment (** (m)
5	581.761,722 394.038,824	6	581.775,744 394.036,041	14.296
6	581.775,744 394.036,041	7	581.778,454 394.055,011	19.163
7	581.778,454 394.055,011	8	581.727,148 394.066,719	52.625
8	581.727,148 394.066,719	9	581.712,078 394.069,054	15.25
9	581.712,078 394.069,054	10	581.712,517 394.058,491	10.572
10	581.712,517 394.058,491	11	581.713,994 394.051,05	7.586
11	581.713,994 394.051,05	12	581.714,66 394.036,678	14.387
12	581.714,66 394.036,678	13	581.717,41 394.036,658	2.75
13	581.717,41 394.036,658	14	581.717,096 394.041,94	5.291
14	581.717,096 394.041,94	15	581.731,5 394.041,387	14.415
15	581.731,5 394.041,387	16	581.731,692 394.024,765	16.623
16	581.731,692 394.024,765	17	581.718,357 394.023,939	13.361
17	581.718,357 394.023,939	18	581.718,487 394.021,701	2.242
18	581.718,487 394.021,701	19	581.718,182 394.021,684	0.305
19	581.718,182 394.021,684	20	581.718,682 394.007,875	13.818
20	581.718,682 394.007,875	1	581.741,789 394.007,18	23.117

** Lungimile segmentelor sunt determinate în planul de proiecție Stereo 70 și sunt rotunjite la 1 milimetru.

*** Distanța dintre puncte este formată din segmente cumulate ce sunt mai mici decât valoarea 1 milimetru.

**DATE DESPRE IMOBILUL NR. 6604**

Oficiul de Cadastru și Publicitate Imobiliară PRAHOVA
Biroul de Cadastru și Publicitate Imobiliară Ploiești

A. Partea I. Descrierea imobilului

TEREN Intravilan

Adresa: Loc. Boldesti-Scaeni, Jud. Prahova, LOT2

Nr. Crt	Nr cadastral Nr. topografic	Suprafața* (mp)	Observații / Referințe
A1	23293	1.063	Sector cadastral:14 Teren neimprejmut;

B. Partea II. Proprietari și acte

Inscrieri privitoare la dreptul de proprietate și alte drepturi reale		Referințe
127679 / 23/12/2015		
Act Normativ nr. 2634, din 21/12/2015 emis de NP BOTEZATU IOANA ELEONORA;		
B1	Se infiinteaza cartea funciara 23293 a imobilului cu numarul cadastral 23293/Boldesti-Scaeni, rezultat din dezmembrarea imobilului cu numarul cadastral 23251 inscris in cartea funciara 23251;	A1
Act Notarial nr. 11455, din 06/06/1995 emis de NOTARIATUL DE STAT JUDETEAN PRAHOVA (act administrativ nr. 49118/18-10-1995 emis de COMISIA JUDETEANA PT. STABILIREA DREPTULUI DE PROPRIETATE ASUPRA TERENURILOR; act notarial nr. 32/28-10-1996 emis de BNP TUDOSE MARIA PLOIESTI; act notarial nr. 33/19-05-2015 emis de SPN TUDOSE MARIA SI TUDOSE GEORGE-RADU);		
B2	Intabulare, drept de PROPRIETATEmostenire, dobandit prin Succesiune, cota actuala 2/8 1) DOBRE FLOAREA	A1
B3	Intabulare, drept de PROPRIETATEmostenire, dobandit prin Succesiune, cota actuala 3/8 1) DOBRE GHEORGHE	A1
B4	Intabulare, drept de PROPRIETATEmostenire, dobandit prin Succesiune, cota actuala 3/8 1) MIHAI MARIA	A1

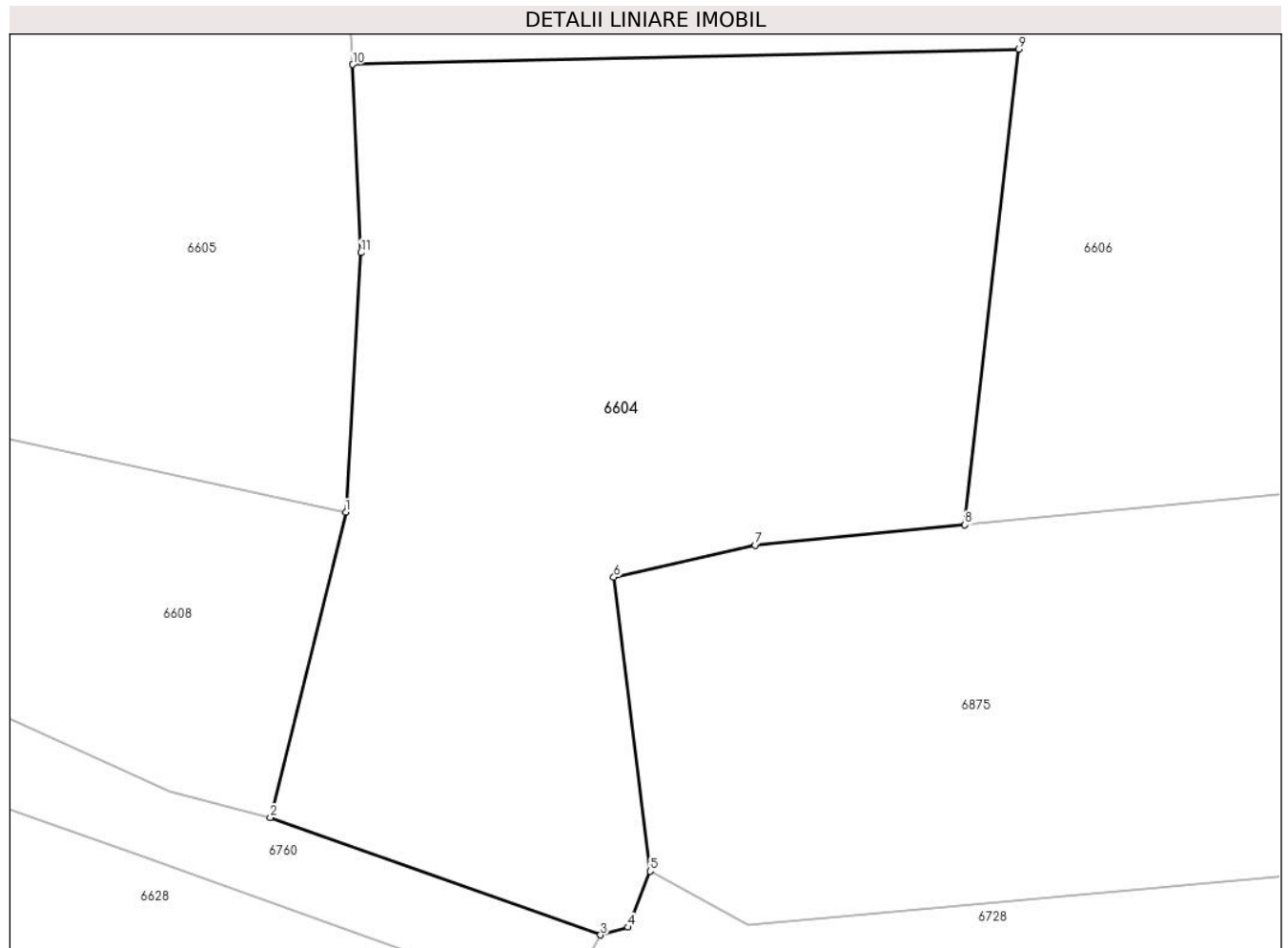
C. Partea III. SARCINI .

Inscrieri privind dezmembramintele dreptului de proprietate, drepturi reale de garanție și sarcini	Referințe
NU SUNT	

Teren

Nr cadastral	Suprafața (mp)*	Observații / Referințe
23293	1.063	

* Suprafața este determinată în planul de proiecție Stereo 70.



Date referitoare la teren

Crt	Categorie folosință	Intravilan	Suprafața (mp)	Tarla	Parcelă	Nr. topo	Observații / Referințe
1	faneata	DA	1.063	9	664/1,665/1,673	-	

Lungime Segmente

1) Valorile lungimilor segmentelor sunt obținute din proiecție în plan.

Punct început	X / Y	Punct sfârșit	X / Y	Lungime segment (** (m)
1	581.748,772 393.947,482	2	581.744,991 393.932,189	15.753
2	581.744,991 393.932,189	3	581.761,555 393.926,308	17.577
3	581.761,555 393.926,308	4	581.762,934 393.926,698	1.433
4	581.762,934 393.926,698	5	581.764,039 393.929,502	3.014
5	581.764,039 393.929,502	6	581.762,226 393.944,232	14.841

Punct început	X / Y	Punct sfârșit	X / Y	Lungime segment (** (m)
6	581.762,226 393.944,232	7	581.769,308 393.945,842	7.263
7	581.769,308 393.945,842	8	581.779,831 393.946,86	10.572
8	581.779,831 393.946,86	9	581.782,534 393.970,683	23.976
9	581.782,534 393.970,683	10	581.749,128 393.969,913	33.415
10	581.749,128 393.969,913	11	581.749,529 393.960,492	9.43
11	581.749,529 393.960,492	1	581.748,772 393.947,482	13.032

** Lungimile segmentelor sunt determinate în planul de proiecție Stereo 70 și sunt rotunjite la 1 milimetru.

*** Distanța dintre puncte este formată din segmente cumulate ce sunt mai mici decât valoarea 1 milimetru.

**DATE DESPRE IMOBILUL NR. 6605**

Oficiul de Cadastru și Publicitate Imobiliară PRAHOVA
Biroul de Cadastru și Publicitate Imobiliară Ploiești

A. Partea I. Descrierea imobilului

TEREN Intravilan

Adresa: Loc. Boldesti-Scaeni, Str Calea Unirii, Nr. 116, Jud. Prahova

Nr. Crt	Nr cadastral Nr. topografic	Suprafața* (mp)	Observații / Referințe
A1		2.000	Sector cadastral:14 Teren neimprejmuit; partial imprejmuit

Construcții

Crt	Nr cadastral Nr. topografic	Adresa	Observații / Referințe
A1.1		Loc. Boldesti-Scaeni, Str Calea Unirii, Nr. 116, Jud. Prahova	Nr. niveluri:1; S. construita la sol:67 mp; S. construita desfasurata:67 mp; Locuinta, P
A1.2		Loc. Boldesti-Scaeni, Str Calea Unirii, Nr. 116, Jud. Prahova	Nr. niveluri:1; S. construita la sol:173 mp; S. construita desfasurata:173 mp; Locuinta, P+1

B. Partea II. Proprietari și acte

Inscrieri privitoare la dreptul de proprietate și alte drepturi reale		Referințe
/		
Act Notarial nr. 11455, din 06/06/1995 emis de NOTARIATUL DE STAT JUDETEAN PRAHOVA (ACT ADMINISTRATIV NR.49118 DIN 18.10.1995);		
B1	Intabulare, drept de PROPRIETATECUMPARARE, BUN COMUN, dobandit prin Conventie, cota actuala 1/1 1) VASILE ELENA-LOREDANA 2) VASILE DAN-CONSTANTIN	A1, A1.1
Act Administrativ nr. 45, din 02/08/1996 emis de PRIMARIA BOLDEȘTI-SC\U+0102ENI;		
B1	Intabulare, drept de PROPRIETATEconstruire, dobandit prin Construire, cota actuala 1/1 1) VASILE ELENA-LOREDANA 2) VASILE DAN-CONSTANTIN	A1.2

C. Partea III. SARCINI .

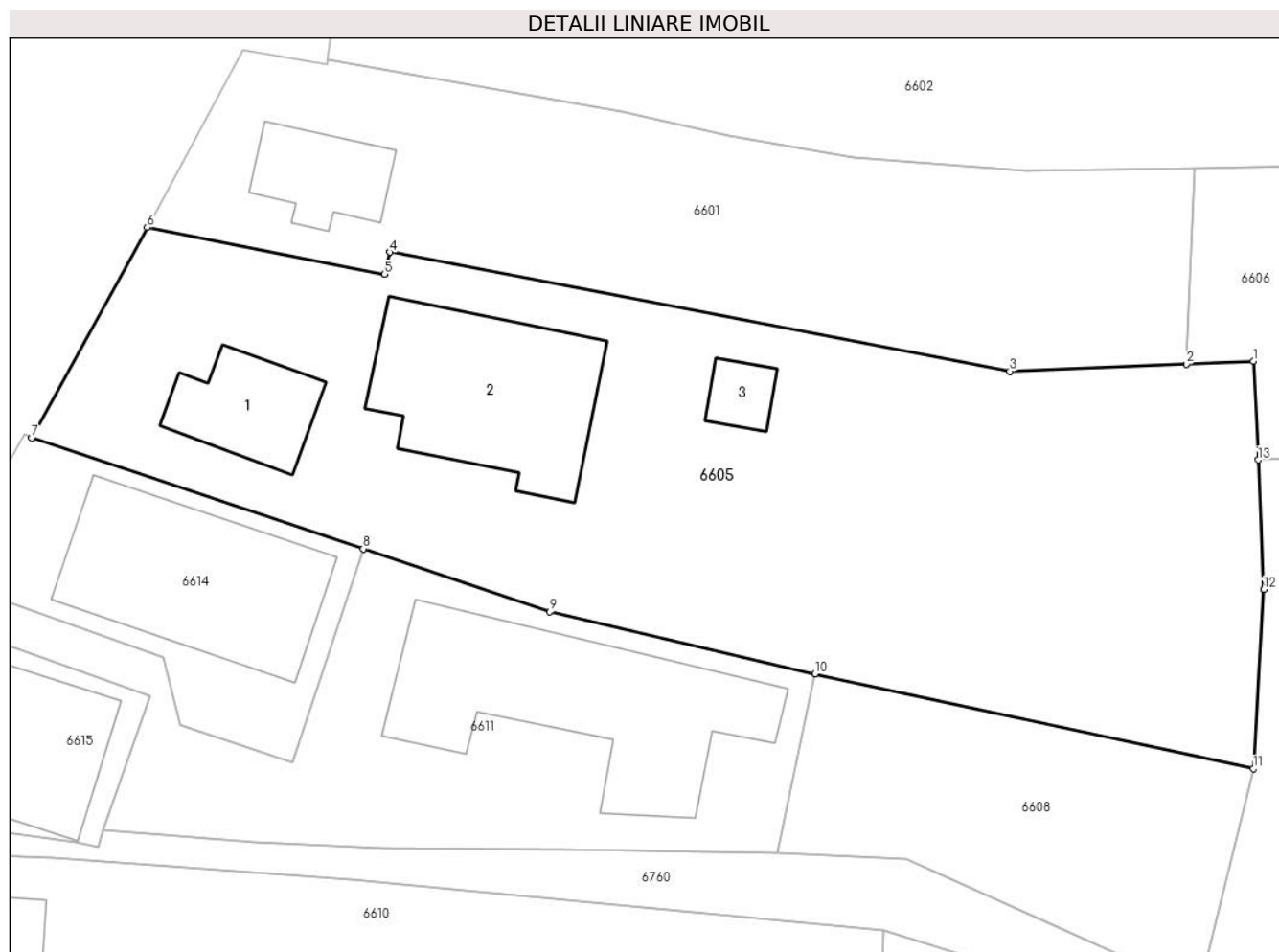
Inscrieri privind dezmembramintele dreptului de proprietate, drepturi reale de garanție și sarcini	Referințe
NU SUNT	

Anexa Nr. 1 La Partea I

Teren

Nr cadastral	Suprafața (mp)*	Observații / Referințe
	2.000	partial imprejmuit

* Suprafața este determinată în planul de proiecție Stereo 70.



Date referitoare la teren

Crt	Categorie folosință	Intra vilan	Suprafața (mp)	Tarla	Parcelă	Nr. topo	Observații / Referințe
1	curți constructii	DA	1.139	10	669,670/1	-	
2	arabil	DA	861	10	671,665/1	-	

Date referitoare la construcții

Crt	Număr	Destinație construcție	Supraf. (mp)	Situație juridică	Observații / Referințe
A1.1		construcții de locuințe	Din acte: 0 Masurata: 67	Cu acte	Nr. niveluri:1; S. construita la sol:67 mp; S. construita desfasurata:67 mp; Locuinta, P
A1.2		construcții de locuințe	173	Cu acte	Nr. niveluri:1; S. construita la sol:173 mp; S. construita desfasurata:173 mp; Locuinta, P+1
A1.3		construcții anexa	Din acte: 0 Masurata: 21	Fara acte	Nr. niveluri:2; S. construita la sol:21 mp; S. construita desfasurata:27 mp; Anexa, S+P

Lungime Segmente

1) Valorile lungimilor segmentelor sunt obținute din proiecție în plan.

Punct început	X / Y	Punct sfârșit	X / Y	Lungime segment (** (m)
1	581.748,779 393.977,068	2	581.743,897 393.976,87	4.886

Punct început	X / Y	Punct sfârșit	X / Y	Lungime segment (** (m)
2	581.743,897 393.976,87	3	581.731,066 393.976,348	12.842
3	581.731,066 393.976,348	4	581.685,99 393.985,002	45.899
4	581.685,99 393.985,002	5	581.685,634 393.983,395	1.646
5	581.685,634 393.983,395	6	581.668,364 393.986,798	17.602
6	581.668,364 393.986,798	7	581.659,966 393.971,509	17.444
7	581.659,966 393.971,509	8	581.684,075 393.963,447	25.421
8	581.684,075 393.963,447	9	581.697,639 393.958,877	14.313
9	581.697,639 393.958,877	10	581.716,915 393.954,369	19.796
10	581.716,915 393.954,369	11	581.748,772 393.947,482	32.593
11	581.748,772 393.947,482	12	581.749,529 393.960,492	13.032
12	581.749,529 393.960,492	13	581.749,128 393.969,913	9.43
13	581.749,128 393.969,913	1	581.748,779 393.977,068	7.164

** Lungimile segmentelor sunt determinate în planul de proiecție Stereo 70 și sunt rotunjite la 1 milimetru.

*** Distanța dintre puncte este formată din segmente cumulate ce sunt mai mici decât valoarea 1 milimetru.

**DATE DESPRE IMOBILUL NR. 6606**

Oficiul de Cadastru și Publicitate Imobiliară PRAHOVA
Biroul de Cadastru și Publicitate Imobiliară Ploiești

A. Partea I. Descrierea imobilului

TEREN Necunoscut

Adresa: Loc. Boldesti-Scaeni, Jud. Prahova

Nr. Crt	Nr cadastral Nr. topografic	Suprafața* (mp)	Observații / Referințe
A1		5.576	Sector cadastral:14 Teren imprejmuit;

B. Partea II. Proprietari și acte

Inscrieri privitoare la dreptul de proprietate și alte drepturi reale		Referințe
/		
Act Normativ nr. 7, din 13/03/1996 emis de PARLAMENTUL ROMÂNIEI (LEGE; ,art.13);		
B1	Inscrierea posesiei, drept de PROPRIETATE, dobandit prin Constituire, cota actuala 1/1 1) NEIDENTIFICAT NEIDENTIFICAT	A1
B2	Se noteaza mentiunea de proprietar neidentificat, rezerva Comisiei Locale de Fond Funciar	A1

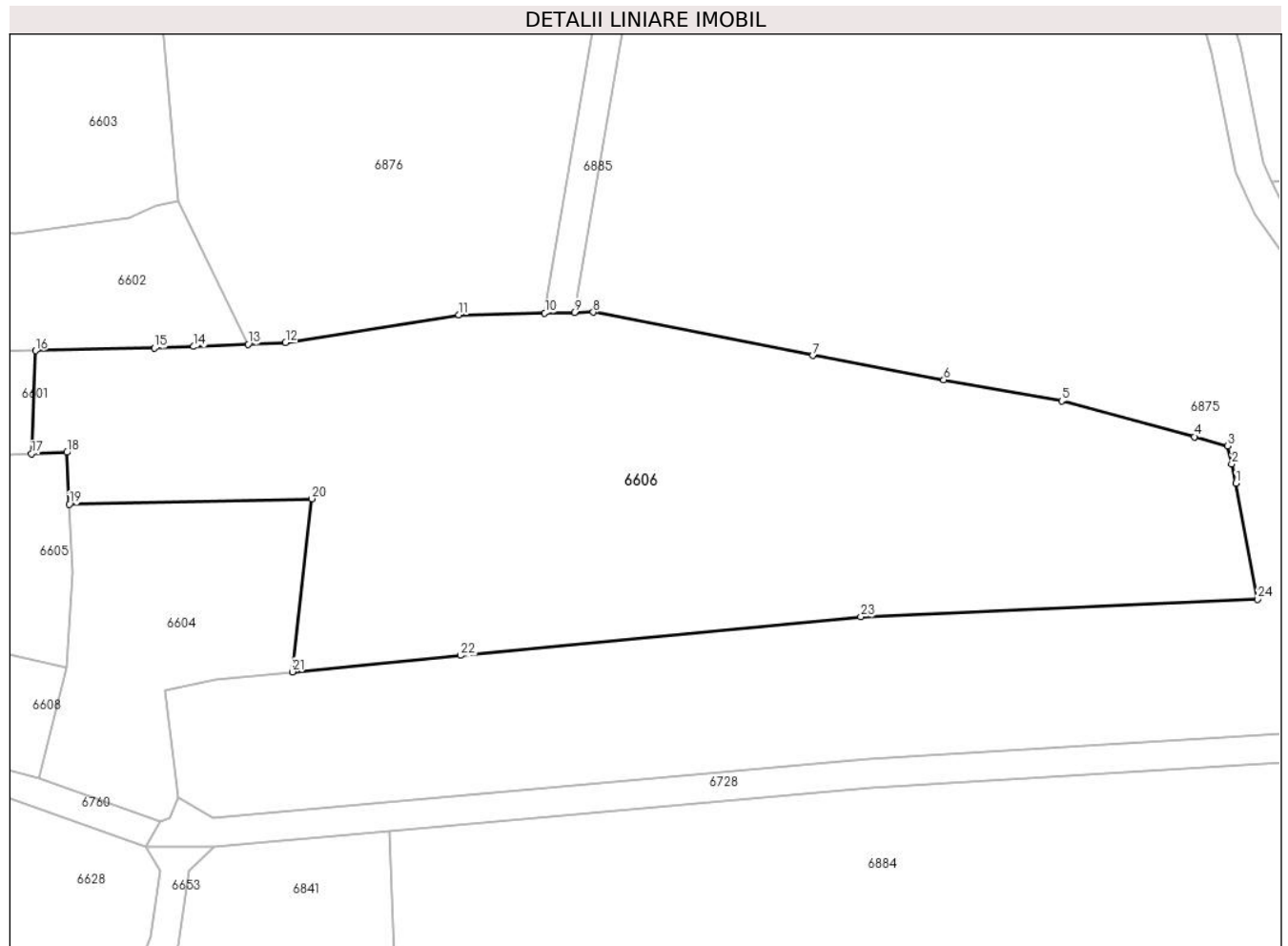
C. Partea III. SARCINI .

Inscrieri privind dezmembramintele dreptului de proprietate, drepturi reale de garanție și sarcini	Referințe
NU SUNT	

Teren

Nr cadastral	Suprafața (mp)*	Observații / Referințe
	5.576	

* Suprafața este determinată în planul de proiecție Stereo 70.



Date referitoare la teren

Crt	Categorie folosință	Intra vilan	Suprafața (mp)	Tarla	Parcelă	Nr. topo	Observații / Referințe
1	pasune	DA	807	9	-	-	
2	pasune	NU	4.769	19	-	-	

Lungime Segmente

1) Valorile lungimilor segmentelor sunt obținute din proiecție în plan.

Punct început	X / Y	Punct sfârșit	X / Y	Lungime segment (** (m))
1	581.909,842 393.972,789	2	581.909,269 393.975,482	2.753
3	581.908,716 393.977,961	4	581.904,129 393.979,201	4.752
5	581.885,836 393.984,146	6	581.869,581 393.987,055	16.513
7	581.851,569 393.990,399	8	581.821,293 393.996,348	30.855

Punct început	X / Y	Punct sfârșit	X / Y	Lungime segment (** (m))
2	581.909,269 393.975,482	3	581.908,716 393.977,961	2.54
4	581.904,129 393.979,201	5	581.885,836 393.984,146	18.95
6	581.869,581 393.987,055	7	581.851,569 393.990,399	18.32
8	581.821,293 393.996,348	9	581.818,69 393.996,3	2.603

Punct început	X / Y	Punct sfârșit	X / Y	Lungime segment (** (m)
9	581.818,69 393.996,3	10	581.814,619 393.996,224	4.072
11	581.802,781 393.996,005	12	581.778,905 393.992,148	24.186
13	581.773,754 393.991,936	14	581.766,243 393.991,626	7.517
15	581.760,823 393.991,402	16	581.744,478 393.991,049	16.349
17	581.743,897 393.976,87	18	581.748,779 393.977,068	4.886
19	581.749,128 393.969,913	20	581.782,534 393.970,683	33.415
21	581.779,831 393.946,86	22	581.803,046 393.949,107	23.323
23	581.858,166 393.954,427	24	581.912,832 393.956,847	54.72

Punct început	X / Y	Punct sfârșit	X / Y	Lungime segment (** (m)
10	581.814,619 393.996,224	11	581.802,781 393.996,005	11.84
12	581.778,905 393.992,148	13	581.773,754 393.991,936	5.155
14	581.766,243 393.991,626	15	581.760,823 393.991,402	5.425
16	581.744,478 393.991,049	17	581.743,897 393.976,87	14.191
18	581.748,779 393.977,068	19	581.749,128 393.969,913	7.164
20	581.782,534 393.970,683	21	581.779,831 393.946,86	23.976
22	581.803,046 393.949,107	23	581.858,166 393.954,427	55.376
24	581.912,832 393.956,847	1	581.909,842 393.972,789	16.22

** Lungimile segmentelor sunt determinate în planul de proiecție Stereo 70 și sunt rotunjite la 1 milimetru.

*** Distanța dintre puncte este formată din segmente cumulate ce sunt mai mici decât valoarea 1 milimetru.

**DATE DESPRE IMOBILUL NR. 6607**

Oficiul de Cadastru și Publicitate Imobiliară PRAHOVA
Biroul de Cadastru și Publicitate Imobiliară Ploiești

A. Partea I. Descrierea imobilului

TEREN Necunoscut

Nr. CF vechi:771
Nr. cadastral vechi:1074

Adresa: Loc. Boldesti-Scaeni, Jud. Prahova

Nr. Crt	Nr cadastral Nr. topografic	Suprafața* (mp)	Observații / Referințe
A1	22849	896	Sector cadastral:14 Teren neimprejmit;

B. Partea II. Proprietari și acte

Inscrieri privitoare la dreptul de proprietate și alte drepturi reale		Referințe
14906 / 01/06/2005		
Act Notarial nr. 117, din 31/05/2005 emis de BNP.LUPU M.;		
B1	Intabulare, drept de PROPRIETATEcumparare, dobandit prin Conventie, cota actuala 1/2 1) DUMITRU ELISABETA <i>OBSERVATII: (provenita din conversia CF 771)</i>	A1
45777 / 25/04/2019		
Act Notarial nr. 24, din 17/04/2019 emis de NP Manescu Emilian Costin;		
B2	Intabulare, drept de PROPRIETATE, dobandit prin Succesiune, cota actuala 1/8 1) DUMITRU ELISABETA	A1
B3	Intabulare, drept de PROPRIETATE, dobandit prin Succesiune, cota actuala 3/8 1) VASILESCU ALINA-PAULA	A1

C. Partea III. SARCINI .

Inscrieri privind dezmembramintele dreptului de proprietate, drepturi reale de garanție și sarcini	Referințe
NU SUNT	

Teren

Nr cadastral	Suprafața (mp)*	Observații / Referințe
22849	896	

* Suprafața este determinată în planul de proiecție Stereo 70.



Date referitoare la teren

Crt	Categorie folosință	Intra vilan	Suprafața (mp)	Tarla	Parcelă	Nr. topo	Observații / Referințe
1	pasune	DA	65	19	694	-	
2	pasune	NU	831	19	694	-	

Lungime Segmente

1) Valorile lungimilor segmentelor sunt obținute din proiecție în plan.

Punct început	X / Y	Punct sfârșit	X / Y	Lungime segment (** (m)
1	581.818,047 393.848,477	2	581.815,712 393.850,537	3.114
2	581.815,712 393.850,537	3	581.770,628 393.853,099	45.157
3	581.770,628 393.853,099	4	581.745,753 393.858,211	25.395
4	581.745,753 393.858,211	5	581.741,29 393.847,477	11.625

Punct început	X / Y	Punct sfârșit	X / Y	Lungime segment (** (m)
5	581.741,29 393.847,477	6	581.760,102 393.842,343	19.5
6	581.760,102 393.842,343	7	581.775,925 393.841,165	15.867
7	581.775,925 393.841,165	8	581.817,156 393.837,984	41.354
8	581.817,156 393.837,984	1	581.818,047 393.848,477	10.531

** Lungimile segmentelor sunt determinate în planul de proiecție Stereo 70 și sunt rotunjite la 1 milimetru.

*** Distanța dintre puncte este formată din segmente cumulate ce sunt mai mici decât valoarea 1 milimetru.

**DATE DESPRE IMOBILUL NR. 6608**

Oficiul de Cadastru și Publicitate Imobiliară PRAHOVA
Biroul de Cadastru și Publicitate Imobiliară Ploiești

A. Partea I. Descrierea imobilului

TEREN Intravilan

Adresa: Loc. Boldesti-Scaeni, Str Calea Unirii, Nr. FN, Jud. Prahova, LOT1

Nr. Crt	Nr cadastral Nr. topografic	Suprafața* (mp)	Observații / Referințe
A1	23292	Din acte: 695 Masurata: 441	Sector cadastral:14 Teren imprejmuit;

B. Partea II. Proprietari și acte

Inscrieri privitoare la dreptul de proprietate și alte drepturi reale		Referințe
127679 / 23/12/2015		
Act Normativ nr. 2634, din 21/12/2015 emis de NP BOTEZATU IOANA ELEONORA;		
B1	Se infiinteaza cartea funciara 23292 a imobilului cu numarul cadastral 23292/Boldesti-Scaeni, rezultat din dezmembrarea imobilului cu numarul cadastral 23251 inscris in cartea funciara 23251;	A1
21518 / 04/03/2016		
Act Notarial nr. 397, din 02/03/2016 emis de NP BOTEZATU IOANA ELEONORA;		
B7	Intabulare, drept de PROPRIETATEdonatie, dobandit prin Conventie, cota actuala 1/1 1) ASOCIATIA CENTRUL DE RESURSE AL COMUNITATII-BOLDESTI-SCAENI, CIF:35666681	A1

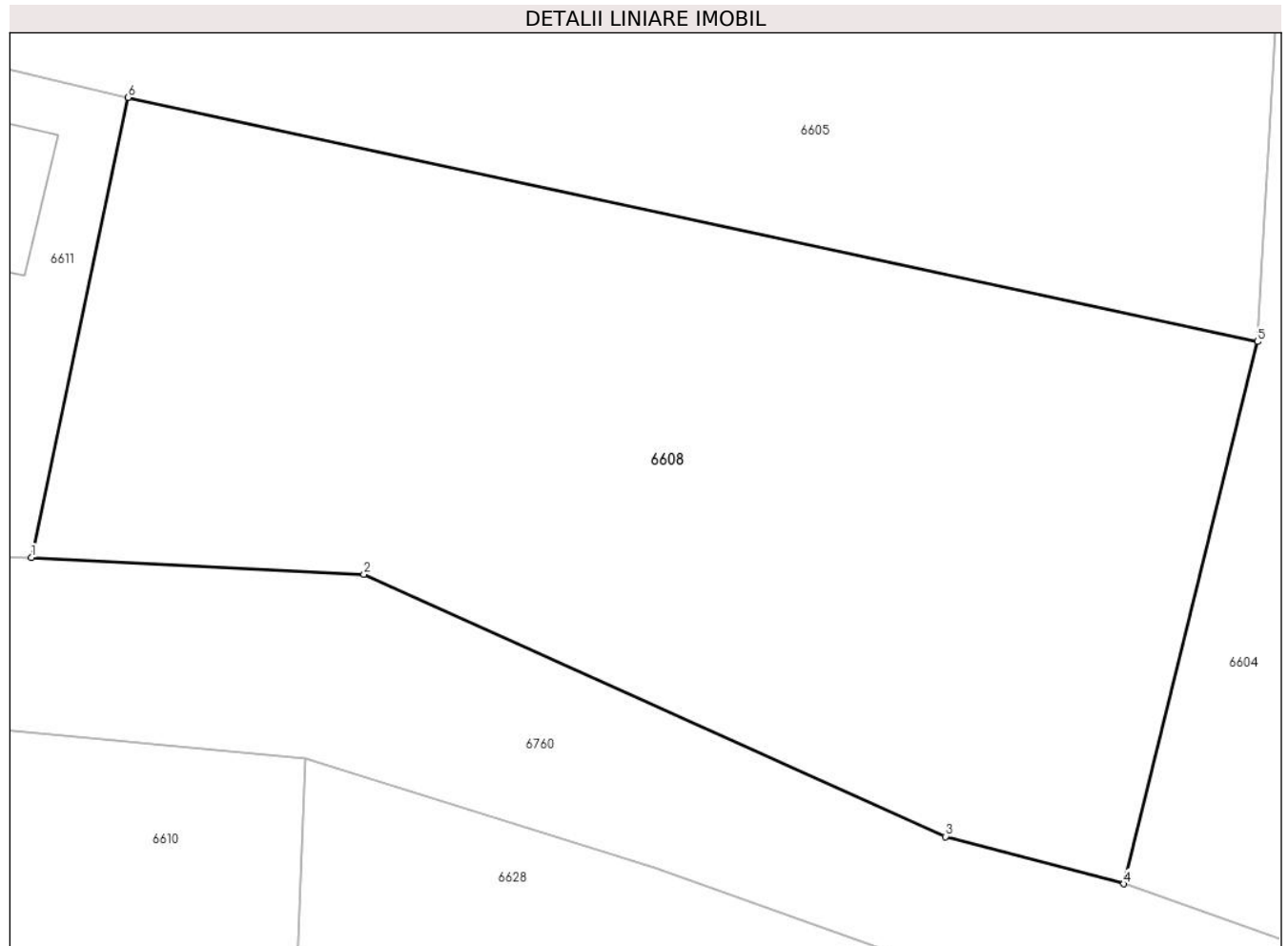
C. Partea III. SARCINI .

Inscrieri privind dezmembramintele dreptului de proprietate, drepturi reale de garanție și sarcini	Referințe
NU SUNT	

Teren

Nr cadastral	Suprafața (mp)*	Observații / Referințe
23292	Din acte: 695 Masurata: 441	

* Suprafața este determinată în planul de proiecție Stereo 70.



Date referitoare la teren

Crt	Categorie folosință	Intra vilan	Suprafața (mp)	Tarla	Parcelă	Nr. topo	Observații / Referințe
1	faneata	DA	441	9	673,,F,674/2	-	

Lungime Segmente

1) Valorile lungimilor segmentelor sunt obținute din proiecție în plan.

Punct început	X / Y	Punct sfârșit	X / Y	Lungime segment (** (m)
1	581.714,188 393.941,397	2	581.723,567 393.940,925	9.391
2	581.723,567 393.940,925	3	581.739,965 393.933,522	17.992
3	581.739,965 393.933,522	4	581.744,991 393.932,189	5.2
4	581.744,991 393.932,189	5	581.748,772 393.947,482	15.753
5	581.748,772 393.947,482	6	581.716,915 393.954,369	32.593

Punct început	X / Y	Punct sfârșit	X / Y	Lungime segment (** (m)
6	581.716,915 393.954,369	1	581.714,188 393.941,397	13.256

** Lungimile segmentelor sunt determinate în planul de proiecție Stereo 70 și sunt rotunjite la 1 milimetru.

*** Distanța dintre puncte este formată din segmente cumulate ce sunt mai mici decât valoarea 1 milimetru.

**DATE DESPRE IMOBILUL NR. 6609**

Oficiul de Cadastru și Publicitate Imobiliară PRAHOVA
Biroul de Cadastru și Publicitate Imobiliară Ploiești

A. Partea I. Descrierea imobilului

TEREN Intravilan

Adresa: Loc. Boldesti-Scaeni, Str Calea Unirii, Nr. 110, Jud. Prahova

Nr. Crt	Nr cadastral Nr. topografic	Suprafața* (mp)	Observații / Referințe
A1	23804	1.416	Sector cadastral:14 Teren imprejmuit;

Construcții

Crt	Nr cadastral Nr. topografic	Adresa	Observații / Referințe
A1.3	23804-C3	Loc. Boldesti-Scaeni, Str Calea Unirii, Nr. 110, Jud. Prahova	Nr. niveluri:2; S. construita la sol:121 mp; S. construita desfasurata:242 mp; Locuinta, P+M

B. Partea II. Proprietari și acte

Inscrieri privitoare la dreptul de proprietate și alte drepturi reale		Referințe
20663 / 08/03/2018		
Act Notarial nr. 52, din 15/02/2018 emis de NP SANDU AURELIAN VIOREL (act notarial nr 433 din 02.09.1998, emis de NP SANDU AURELIAN VIOREL; act notarial nr 764 din 22.02.2018, emis de NP SANDU AURELIAN VIOREL);		
B1	Intabulare, drept de PROPRIETATEpartaj, dobandit prin Conventie, cota actuala 1/1 1) VASILE ALEXANDRU	A1
/		
Act Administrativ nr. 03, din 21/03/2024 emis de Primaria Boldesti-Scaeni (Ac nr. 29/08.05.2020);		
B2	Intabulare, drept de PROPRIETATE, dobandit prin Lege, cota actuala 1/1 1) VASILE ALEXANDRU	A1.3

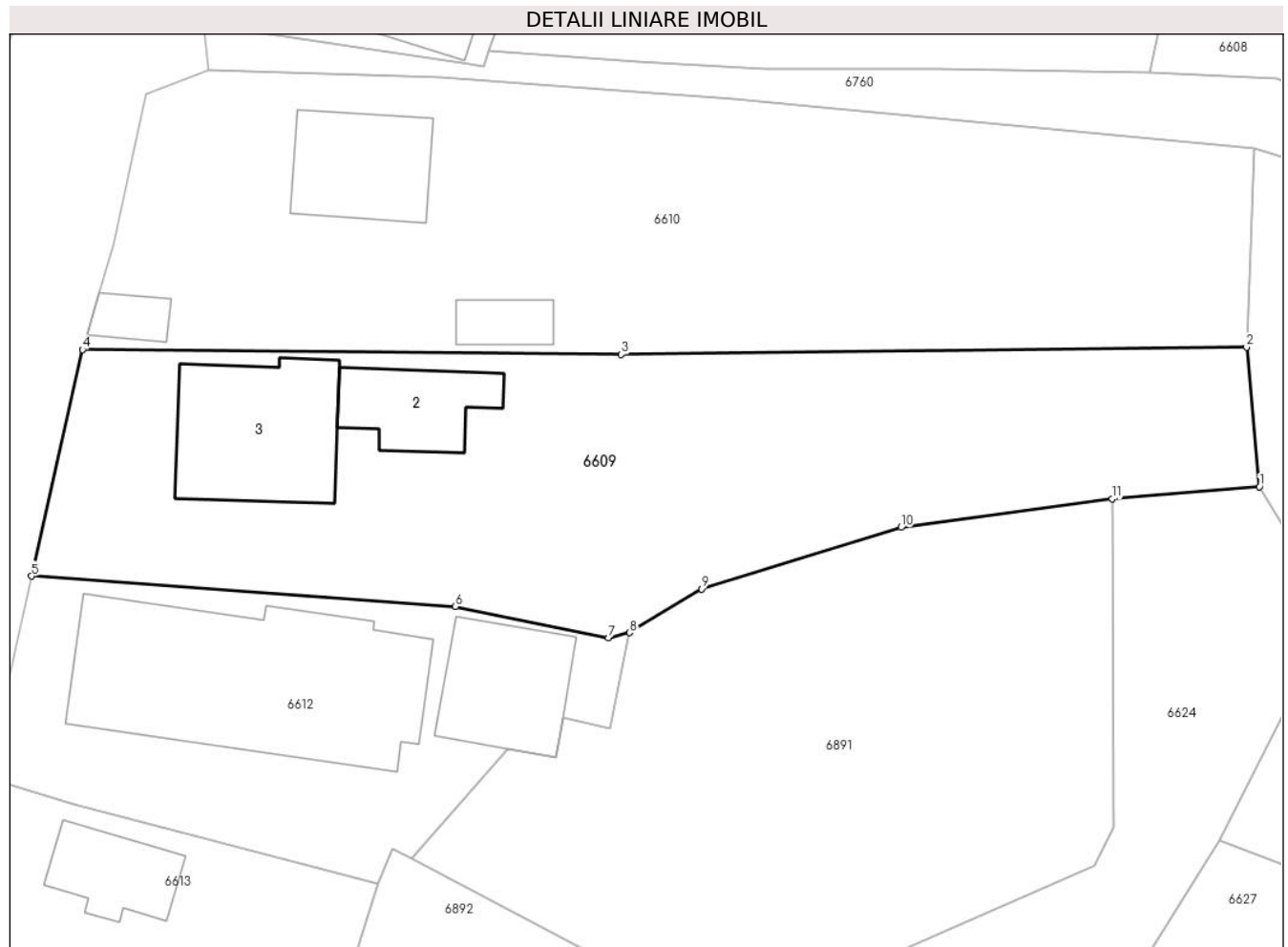
C. Partea III. SARCINI .

Inscrieri privind dezmembramintele dreptului de proprietate, drepturi reale de garanție și sarcini	Referințe
NU SUNT	

Teren

Nr cadastral	Suprafața (mp)*	Observații / Referințe
23804	1.416	

* Suprafața este determinată în planul de proiecție Stereo 70.



Date referitoare la teren

Crt	Categorie folosință	Intravilan	Suprafața (mp)	Tarla	Parcelă	Nr. topo	Observații / Referințe
1	curți constructii	DA	745	10	683	-	
2	arabil	DA	671	10	681	-	

Date referitoare la construcții

Crt	Număr	Destinație construcție	Supraf. (mp)	Situație juridică	Observații / Referințe
A1.2	23804-C2	construcții de locuințe	Din acte: 0 Masurata: 59	Fara acte	Nr. niveluri:1; S. construita la sol:59 mp; S. construita desfasurata:59 mp; Locuinta, P
A1.3	23804-C3	construcții de locuințe	Din acte: 0 Masurata: 121	Cu acte	Nr. niveluri:2; S. construita la sol:121 mp; S. construita desfasurata:242 mp; Locuinta, P+M

Lungime Segmente

1) Valorile lungimilor segmentelor sunt obținute din proiecție în plan.

Punct început	X / Y	Punct sfârșit	X / Y	Lungime segment (** (m)
1	581.722,292 393.910,676	2	581.721,348 393.921,008	10.375

Punct început	X / Y	Punct sfârșit	X / Y	Lungime segment (** (m)
2	581.721,348 393.921,008	3	581.674,944 393.920,482	46.407
3	581.674,944 393.920,482	4	581.634,972 393.920,836	39.974
4	581.634,972 393.920,836	5	581.631,198 393.904,052	17.203
5	581.631,198 393.904,052	6	581.662,646 393.901,791	31.529
6	581.662,646 393.901,791	7	581.673,993 393.899,467	11.583
7	581.673,993 393.899,467	8	581.675,565 393.899,853	1.619
8	581.675,565 393.899,853	9	581.680,933 393.903,098	6.273
9	581.680,933 393.903,098	10	581.695,703 393.907,662	15.459
10	581.695,703 393.907,662	11	581.711,36 393.909,762	15.797
11	581.711,36 393.909,762	1	581.722,292 393.910,676	10.97

** Lungimile segmentelor sunt determinate în planul de proiecție Stereo 70 și sunt rotunjite la 1 milimetru.

*** Distanța dintre puncte este formată din segmente cumulate ce sunt mai mici decât valoarea 1 milimetru.

**DATE DESPRE IMOBILUL NR. 6610**

Oficiul de Cadastru și Publicitate Imobiliară PRAHOVA
Biroul de Cadastru și Publicitate Imobiliară Ploiești

A. Partea I. Descrierea imobilului

TEREN Intravilan

Adresa: Loc. Boldesti-Scaeni, Str Calea Unirii, Nr. 112, Jud. Prahova

Nr. Crt	Nr cadastral Nr. topografic	Suprafața* (mp)	Observații / Referințe
A1		1.560	Sector cadastral:14 Teren imprejmuit;

B. Partea II. Proprietari și acte

Inscrieri privitoare la dreptul de proprietate și alte drepturi reale		Referințe
/		
Act Normativ nr. 7, din 13/03/1996 emis de PARLAMENTUL ROMÂNIEI (LEGE; ,art.13);		
B1	Inscrierea posesiei, drept de PROPRIETATE, dobandit prin Lege, cota actuala 1/1 1) NEIDENTIFICAT NEIDENTIFICAT	A1
B2	Se notează mențiunea de proprietar neidentificat.	A1

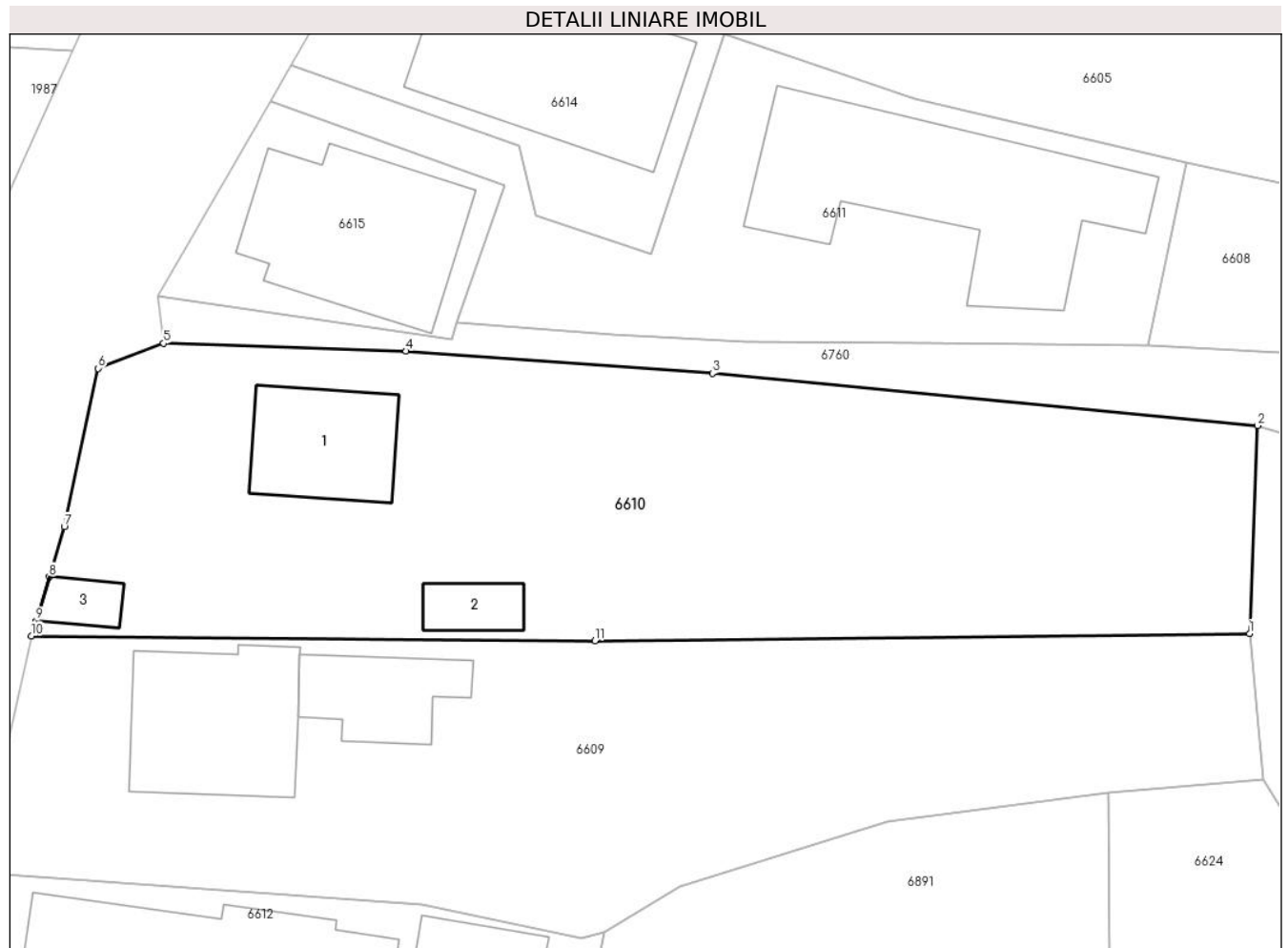
C. Partea III. SARCINI .

Inscrieri privind dezmembramintele dreptului de proprietate, drepturi reale de garanție și sarcini	Referințe
NU SUNT	

Teren

Nr cadastral	Suprafața (mp)*	Observații / Referințe
	1.560	

* Suprafața este determinată în planul de proiecție Stereo 70.



Date referitoare la teren

Crt	Categorie folosință	Intra vilan	Suprafața (mp)	Tarla	Parcelă	Nr. topo	Observații / Referințe
1	curți constructii	DA	839	10	667,679,678	-	
2	arabil	DA	721	10	680/1	-	

Date referitoare la construcții

Crt	Număr	Destinație construcție	Supraf. (mp)	Situație juridică	Observații / Referințe
A1.1		construcții de locuințe	Din acte: 0 Masurata: 78	Fara acte	Nr. niveluri:1; S. construita la sol:78 mp; S. construita desfasurata:78 mp; Locuinta, P
A1.2		construcții anexa	Din acte: 0 Masurata: 24	Fara acte	Nr. niveluri:1; S. construita la sol:24 mp; S. construita desfasurata:24 mp; Anexa, P
A1.3		construcții anexa	Din acte: 0 Masurata: 18	Fara acte	Nr. niveluri:1; S. construita la sol:18 mp; S. construita desfasurata:18 mp; Anexa, P

Lungime Segmente

1) Valorile lungimilor segmentelor sunt obținute din proiecție în plan.

Punct început	X / Y	Punct sfârșit	X / Y	Lungime segment (** (m)
1	581.721,348 393.921,008	2	581.721,919 393.935,723	14.726

Punct început	X / Y	Punct sfârșit	X / Y	Lungime segment (** (m)
2	581.721,919 393.935,723	3	581.683,265 393.939,427	38.831
3	581.683,265 393.939,427	4	581.661,541 393.941,008	21.781
4	581.661,541 393.941,008	5	581.644,342 393.941,562	17.208
5	581.644,342 393.941,562	6	581.639,696 393.939,784	4.975
6	581.639,696 393.939,784	7	581.637,3 393.928,573	11.464
7	581.637,3 393.928,573	8	581.636,233 393.925,025	3.705
8	581.636,233 393.925,025	9	581.635,294 393.921,906	3.257
9	581.635,294 393.921,906	10	581.634,972 393.920,836	1.117
10	581.634,972 393.920,836	11	581.674,944 393.920,482	39.974
11	581.674,944 393.920,482	1	581.721,348 393.921,008	46.407

** Lungimile segmentelor sunt determinate în planul de proiecție Stereo 70 și sunt rotunjite la 1 milimetru.

*** Distanța dintre puncte este formată din segmente cumulate ce sunt mai mici decât valoarea 1 milimetru.

**DATE DESPRE IMOBILUL NR. 6611**

Oficiul de Cadastru și Publicitate Imobiliară PRAHOVA
Biroul de Cadastru și Publicitate Imobiliară Ploiești

A. Partea I. Descrierea imobilului

TEREN Intravilan

Adresa: Loc. Boldesti-Scaeni, Str Calea Unirii, Nr. 114A-Lot 2, Jud. Prahova, LOT2

Nr. Crt	Nr cadastral Nr. topografic	Suprafața* (mp)	Observații / Referințe
A1	22627	759	Sector cadastral:14 Teren imprejmuit;

Construcții

Crt	Nr cadastral Nr. topografic	Adresa	Observații / Referințe
A1.1	22627-C1	Loc. Boldesti-Scaeni, Str Calea Unirii, Nr. 114A-Lot 2, Jud. Prahova, LOT2	Nr. niveluri:1; S. construita la sol:229 mp; S. construita desfasurata:229 mp; CONSTRUCTIE PARTER, GRADINITA

B. Partea II. Proprietari și acte

Inscrieri privitoare la dreptul de proprietate și alte drepturi reale		Referințe
62353 / 16/09/2013		
Act Notarial nr. 2408, din 12/09/2013 emis de NP LUPU MARIA LUIZA (act normativ nr 1359 din 27.12.2001, emis de GUVERNUL ROMANIEI;act administrativ nr 34 din 20.08.1999, emis de CONSILIUL LOCAL AL ORASULUI BOLDESTI SCAENI;act administrativ nr 6211 din 05.04.2023, emis de ORASUL BOLDESTI SCAENI);		
B1	Se infiinteaza cartea funciara 22627 a imobilului cu numarul cadastral 22627/Boldesti-Scaeni, rezultat din dezmembrarea imobilului cu numarul cadastral 22598 inscris in cartea funciara 22598;	A1
53092 / 07/04/2023		
Act Administrativ nr. 13, din 10/02/2009 emis de CONSILIUL LOCAL AL ORASULUI BOLDESTI SCAENI (act normativ nr 1359 din 27.12.2001, emis de GUVERNUL ROMANIEI;act administrativ nr 34 din 20.08.1999, emis de CONSILIUL LOCAL AL ORASULUI BOLDESTI SCAENI;act administrativ nr 6211 din 05.04.2023, emis de ORASUL BOLDESTI SCAENI);		
B7	Intabulare, drept de PROPRIETATE(domeniul public), dobandit prin Lege, cota actuala 1/1 1) ORAS BOLDESTI-SCAENI, CIF:2842943	A1
B8	Intabulare, drept de PROPRIETATE(domeniul public), dobandit prin Lege, cota actuala 1/1 1) ORAS BOLDESTI-SCAENI, CIF:2842943	A1.1

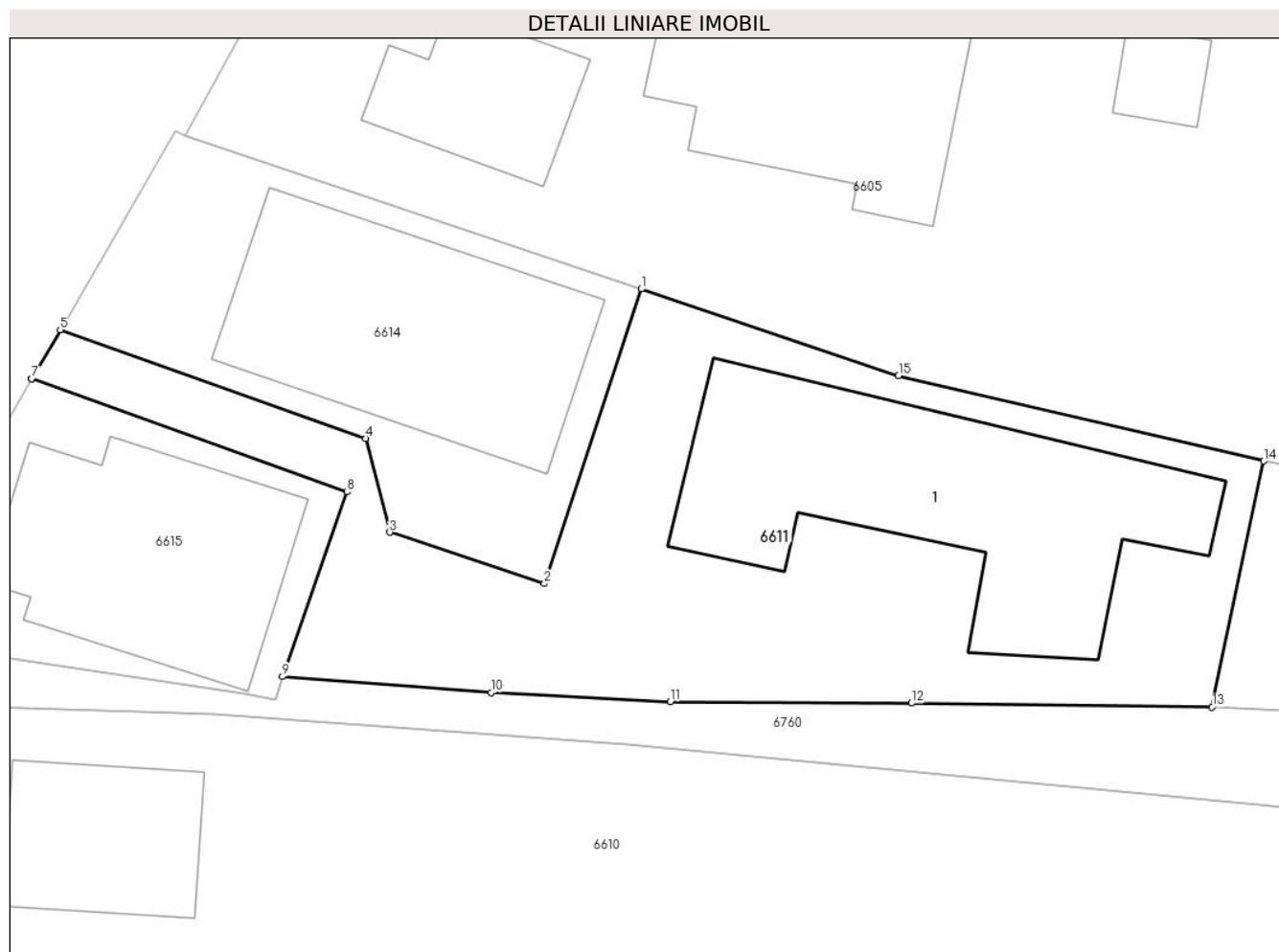
C. Partea III. SARCINI

Inscrieri privind dezmembramintele dreptului de proprietate, drepturi reale de garanție și sarcini		Referințe
113918 / 13/12/2016		
Act Administrativ nr. 66, din 27/05/2014 emis de PRIMARIA BOLDESTI SCAENI (act administrativ nr 3651 din 14.04.2014, emis de PRIMARIA BOLDESTI SCAENI);		
C1	Intabulare, drept de FOLOSINTAGRATUITA 1) ASOCIATIA HABITAT FOR HUMANITY ROMANIA, CIF:15391896	A1

Teren

Nr cadastral	Suprafața (mp)*	Observații / Referințe
22627	759	

* Suprafața este determinată în planul de proiecție Stereo 70.



Date referitoare la teren

Crt	Categorie folosință	Intra vilan	Suprafața (mp)	Tarla	Parcelă	Nr. topo	Observații / Referințe
1	curți constructii	DA	759	9	675	-	

Date referitoare la construcții

Crt	Număr	Destinație construcție	Supraf. (mp)	Situație juridică	Observații / Referințe
A1.1	22627-C1	construcții administrative și social culturale	229	Cu acte	Nr. niveluri:1; S. construita la sol:229 mp; S. construita desfasurata:229 mp; CONSTRUCTIE PARTER, GRADINITA

Lungime Segmente

1) Valorile lungimilor segmentelor sunt obținute din proiecție în plan.

Punct început	X / Y	Punct sfârșit	X / Y	Lungime segment (** (m)
1	581.684,075 393.963,447	2	581.678,95 393.947,904	16.366
2	581.678,95 393.947,904	3	581.670,782 393.950,613	8.606
3	581.670,782 393.950,613	4	581.669,519 393.955,564	5.11

Punct început	X / Y	Punct sfârșit	X / Y	Lungime segment (** (m)
4	581.669,519 393.955,564	5	581.653,403 393.961,29	17.103
5	581.653,403 393.961,29	6	581.651,89 393.958,713	2.988
6	581.651,89 393.958,713	7	581.651,901 393.958,706	0.013
7	581.651,901 393.958,706	8	581.668,542 393.952,741	17.678
8	581.668,542 393.952,741	9	581.665,132 393.943,005	10.316
9	581.665,132 393.943,005	10	581.676,149 393.942,165	11.049
10	581.676,149 393.942,165	11	581.685,596 393.941,676	9.46
11	581.685,596 393.941,676	12	581.698,329 393.941,606	12.733
12	581.698,329 393.941,606	13	581.714,188 393.941,397	15.86
13	581.714,188 393.941,397	14	581.716,915 393.954,369	13.256
14	581.716,915 393.954,369	15	581.697,639 393.958,877	19.796
15	581.697,639 393.958,877	1	581.684,075 393.963,447	14.313

** Lungimile segmentelor sunt determinate în planul de proiecție Stereo 70 și sunt rotunjite la 1 milimetru.

*** Distanța dintre puncte este formată din segmente cumulate ce sunt mai mici decât valoarea 1 milimetru.

**DATE DESPRE IMOBILUL NR. 6612**

Oficiul de Cadastru și Publicitate Imobiliară PRAHOVA
Biroul de Cadastru și Publicitate Imobiliară Ploiești

A. Partea I. Descrierea imobilului

TEREN Intravilan

Adresa: Loc. Boldesti-Scaeni, Str Calea Unirii, Nr. 108, Jud. Prahova, Tarla 10, parcelele Cc686, A687

Nr. Crt	Nr cadastral Nr. topografic	Suprafața* (mp)	Observații / Referințe
A1	25016	Din acte: 627 Masurata: 720	Sector cadastral:14 Teren imprejmuit;

Construcții

Crt	Nr cadastral Nr. topografic	Adresa	Observații / Referințe
A1.1	25016-C1	Loc. Boldesti-Scaeni, Str Calea Unirii, Nr. 108, Jud. Prahova	Nr. niveluri:2; S. construita la sol:262 mp; S. construita desfasurata:491 mp; Constructie de locuinte P+1, Supraf_construita= 262 mp; Supraf_Etaj 1 = 229mp; Supraf_desfasurata = 491mp; Anul edificarii constructiei 2006

B. Partea II. Proprietari și acte

Inscrieri privitoare la dreptul de proprietate și alte drepturi reale		Referințe
43736 / 30/03/2021		
Act Notarial nr. 1551, din 29/03/2021 emis de NP Ivan Constantin;		
B3	Intabulare, drept de PROPRIETATE(intretinere), dobandit prin Conventie, cota actuala 1/1 1) VASILE ANDREEA 2) VASILE CATALIN-MARIAN	A1
B4	Intabulare, drept de PROPRIETATE(intretinere), dobandit prin Conventie, cota actuala 1/1 1) VASILE ANDREEA 2) VASILE CATALIN-MARIAN	A1.1
B5	se noteaza clauza de inalienabilitate in conditiile art.626-627 noul Cod Civil 1) VASILE VALENTINA	A1, A1.1

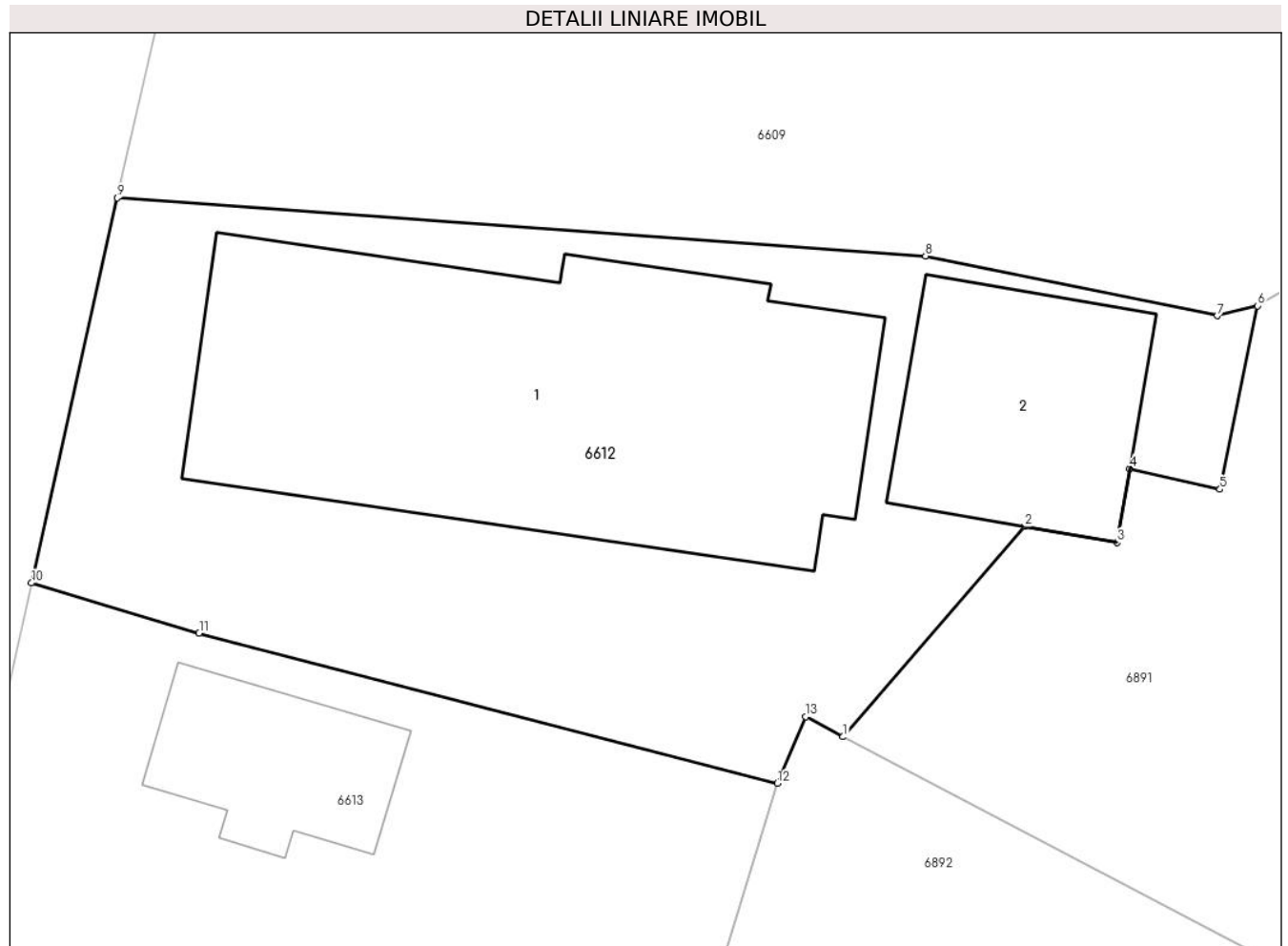
C. Partea III. SARCINI

Inscrieri privind dezmembramintele dreptului de proprietate, drepturi reale de garanție și sarcini		Referințe
43736 / 30/03/2021		
Act Notarial nr. 1551, din 29/03/2021 emis de NP Ivan Constantin;		
C1	Intabulare, drept de HABITATIEVIAGERA 1) VASILE VALENTINA	A1.1
C2	Intabulare, drept de IPOTECA LEGALA, Valoare:0 (reprezentand contravaloarea intretinerii) 1) VASILE VALENTINA	A1, A1.1

Teren

Nr cadastral	Suprafața (mp)*	Observații / Referințe
25016	Din acte: 627 Masurata: 720	

* Suprafața este determinată în planul de proiecție Stereo 70.



Date referitoare la teren

Crt	Categorie folosință	Intra vilan	Suprafața (mp)	Tarla	Parcelă	Nr. topo	Observații / Referințe
1	curți constructii	DA	720	10	686	-	

Date referitoare la construcții

Crt	Număr	Destinație construcție	Supraf. (mp)	Situație juridică	Observații / Referințe
A1.1	25016-C1	construcții de locuințe	262	Cu acte	Nr. niveluri:2; S. construita la sol:262 mp; S. construita desfasurata:491 mp; Constructie de locuinte P+1, Supraf_construita= 262 mp; Supraf_Etaj 1 = 229mp; Supraf_desfasurata = 491mp; Anul edificarii constructiei 2006
A1.2	25016-C2	construcții anexa	Din acte: 0 Masurata: 82	Fara acte	Nr. niveluri:1; S. construita la sol:82 mp; S. construita desfasurata:82 mp; Anexa, P

Lungime Segmente

1) Valorile lungimilor segmentelor sunt obținute din proiecție în plan.

Punct început	X / Y	Punct sfârșit	X / Y	Lungime segment (** (m)
1	581.659,431 393.883,085	2	581.666,502 393.891,264	10.812

Punct început	X / Y	Punct sfârșit	X / Y	Lungime segment (** (m)
2	581.666,502 393.891,264	3	581.670,095 393.890,64	3.647
3	581.670,095 393.890,64	4	581.670,596 393.893,525	2.928
4	581.670,596 393.893,525	5	581.674,103 393.892,711	3.6
5	581.674,103 393.892,711	6	581.675,565 393.899,853	7.29
6	581.675,565 393.899,853	7	581.673,993 393.899,467	1.619
7	581.673,993 393.899,467	8	581.662,646 393.901,791	11.583
8	581.662,646 393.901,791	9	581.631,198 393.904,052	31.529
9	581.631,198 393.904,052	10	581.627,85 393.889,069	15.353
10	581.627,85 393.889,069	11	581.634,376 393.887,117	6.812
11	581.634,376 393.887,117	12	581.656,877 393.881,273	23.248
12	581.656,877 393.881,273	13	581.657,98 393.883,867	2.819
13	581.657,98 393.883,867	1	581.659,431 393.883,085	1.648

** Lungimile segmentelor sunt determinate în planul de proiecție Stereo 70 și sunt rotunjite la 1 milimetru.

*** Distanța dintre puncte este formată din segmente cumulate ce sunt mai mici decât valoarea 1 milimetru.

**DATE DESPRE IMOBILUL NR. 6613**

Oficiul de Cadastru și Publicitate Imobiliară PRAHOVA
Biroul de Cadastru și Publicitate Imobiliară Ploiești

A. Partea I. Descrierea imobilului

TEREN Intravilan

Adresa: Loc. Boldesti-Scaeni, Str Calea Unirii, Nr. 106, Jud. Prahova

Nr. Crt	Nr cadastral Nr. topografic	Suprafața* (mp)	Observații / Referințe
A1		Din acte: 400 Masurata: 436	Sector cadastral:14 Teren imprejmuit;

Construcții

Crt	Nr cadastral Nr. topografic	Adresa	Observații / Referințe
A1.1		Loc. Boldesti-Scaeni, Str Calea Unirii, Nr. 106, Jud. Prahova	Nr. niveluri:1; S. construita la sol:50 mp; S. construita desfasurata:50 mp; Locuinta, P

B. Partea II. Proprietari și acte

Inscrieri privitoare la dreptul de proprietate și alte drepturi reale		Referințe
/		
Act Administrativ nr. 326, din 22/04/2004 emis de CJSIPT PRAHOVA;		
B1	Intabulare, drept de PROPRIETATE, dobandit prin Reconstituire, cota actuala 1/1 1) STROE ELENA	A1
Act Administrativ nr. 14185, din 26/08/2024 emis de PRIMARIA BOLDESTI-SCAENI;		
B2	Intabulare, drept de PROPRIETATE, dobandit prin Lege, cota actuala 1/1 1) STROE ELENA	A1.1

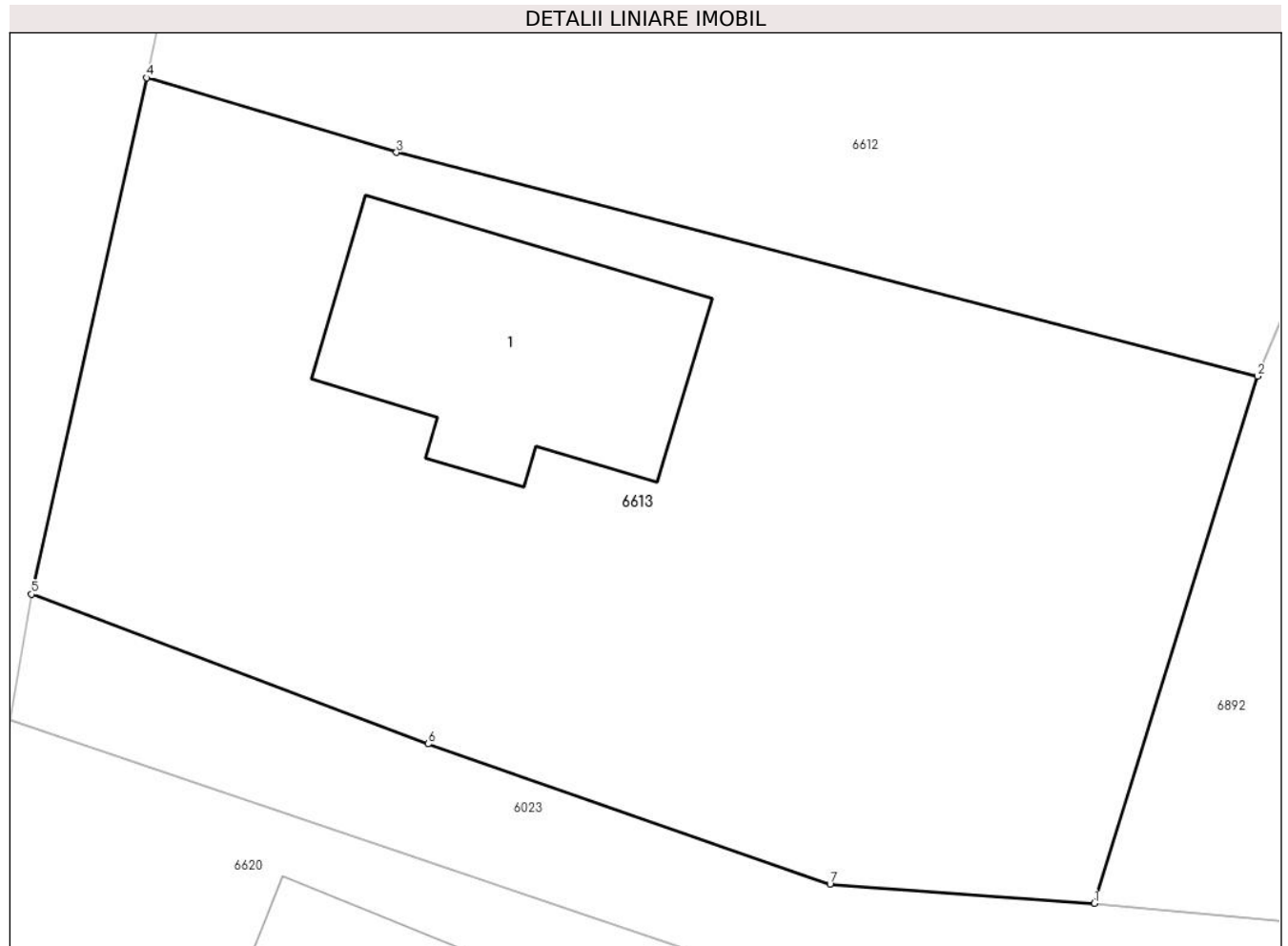
C. Partea III. SARCINI .

Inscrieri privind dezmembramintele dreptului de proprietate, drepturi reale de garanție și sarcini	Referințe
NU SUNT	

Teren

Nr cadastral	Suprafața (mp)*	Observații / Referințe
	Din acte: 400 Masurata: 436	

* Suprafața este determinată în planul de proiecție Stereo 70.



Date referitoare la teren

Crt	Categorie folosință	Intra vilan	Suprafața (mp)	Tarla	Parcelă	Nr. topo	Observații / Referințe
1	curți constructii	DA	436	10	700	-	

Date referitoare la construcții

Crt	Număr	Destinație construcție	Supraf. (mp)	Situație juridică	Observații / Referințe
A1.1		construcții de locuințe	Din acte: 0 Masurata: 50	Cu acte	Nr. niveluri:1; S. construita la sol:50 mp; S. construita desfasurata:50 mp; Locuinta, P

Lungime Segmente

1) Valorile lungimilor segmentelor sunt obținute din proiecție în plan.

Punct început	X / Y	Punct sfârșit	X / Y	Lungime segment (** (m)
1	581.652,614 393.867,499	2	581.656,877 393.881,273	14.419
2	581.656,877 393.881,273	3	581.634,376 393.887,117	23.248
3	581.634,376 393.887,117	4	581.627,85 393.889,069	6.812

Punct început	X / Y	Punct sfârșit	X / Y	Lungime segment (** (m)
4	581.627,85 393.889,069	5	581.624,837 393.875,577	13.824
5	581.624,837 393.875,577	6	581.635,208 393.871,668	11.083
6	581.635,208 393.871,668	7	581.645,705 393.868,008	11.117
7	581.645,705 393.868,008	1	581.652,614 393.867,499	6.928

** Lungimile segmentelor sunt determinate în planul de proiecție Stereo 70 și sunt rotunjite la 1 milimetru.

*** Distanța dintre puncte este formată din segmente cumulate ce sunt mai mici decât valoarea 1 milimetru.

**DATE DESPRE IMOBILUL NR. 6614**

Oficiul de Cadastru și Publicitate Imobiliară PRAHOVA
Biroul de Cadastru și Publicitate Imobiliară Ploiești

A. Partea I. Descrierea imobilului

TEREN Intravilan

Adresa: Loc. Boldesti-Scaeni, Str Calea Unirii, Nr. 114A-Lot 1, Jud. Prahova

Nr. Crt	Nr cadastral Nr. topografic	Suprafața* (mp)	Observații / Referințe
A1	22626	369	Sector cadastral:14 Teren imprejmuit;

Construcții

Crt	Nr cadastral Nr. topografic	Adresa	Observații / Referințe
A1.1	22626-C1	Loc. Boldesti-Scaeni, Str Calea Unirii, Nr. 114A-Lot 1, Jud. Prahova	Nr. niveluri:2; S. construita la sol:179 mp; S. construita desfasurata:358 mp; GRADINITA NR.1 NORD BOLDESTI - P+1;;S.DESFASURATA=357.64MP (INSCRISA LA BCF)

B. Partea II. Proprietari și acte

Inscrieri privitoare la dreptul de proprietate și alte drepturi reale		Referințe
62353 / 16/09/2013		
Act Notarial nr. 2408, din 12/09/2013 emis de NP LUPU MARIA LUIZA (act administrativ nr 34 din 20.08.1999, emis de CONSILIUL LOCAL AL ORASULUI BOLDESTI SCAENI;act administrativ nr 6211 din 05.04.2023, emis de PRIMARIA ORASULUI BOLDESTI SCAENI;act administrativ nr 13 din 10.02.2009, emis de CONSILIUL LOCAL AL ORASULUI BOLDESTI SCAENI;act administrativ nr 7820 din 03.05.2023, emis de PRIMARIA BOLDESTI SCAENI);		
B1	Se infiinteaza cartea funciara 22626 a imobilului cu numarul cadastral 22626/Boldesti-Scaeni, rezultat din dezmembrarea imobilului cu numarul cadastral 22598 inscris in cartea funciara 22598;	A1, A1.1
53129 / 07/04/2023		
Act Normativ nr. 1359, din 27/12/2001 emis de GUVERNUL ROMANIEI (act administrativ nr 34 din 20.08.1999, emis de CONSILIUL LOCAL AL ORASULUI BOLDESTI SCAENI;act administrativ nr 6211 din 05.04.2023, emis de PRIMARIA ORASULUI BOLDESTI SCAENI;act administrativ nr 13 din 10.02.2009, emis de CONSILIUL LOCAL AL ORASULUI BOLDESTI SCAENI;act administrativ nr 7820 din 03.05.2023, emis de PRIMARIA BOLDESTI SCAENI);		
B5	Intabulare, drept de PROPRIETATE(domeniul public), dobandit prin Lege, cota actuala 1/1 1) ORAS BOLDESTI-SCĂENI, CIF:2842943	A1
B6	Intabulare, drept de PROPRIETATE(domeniul public), dobandit prin Lege, cota actuala 1/1 1) ORAS BOLDESTI-SCĂENI, CIF:2842943	A1.1

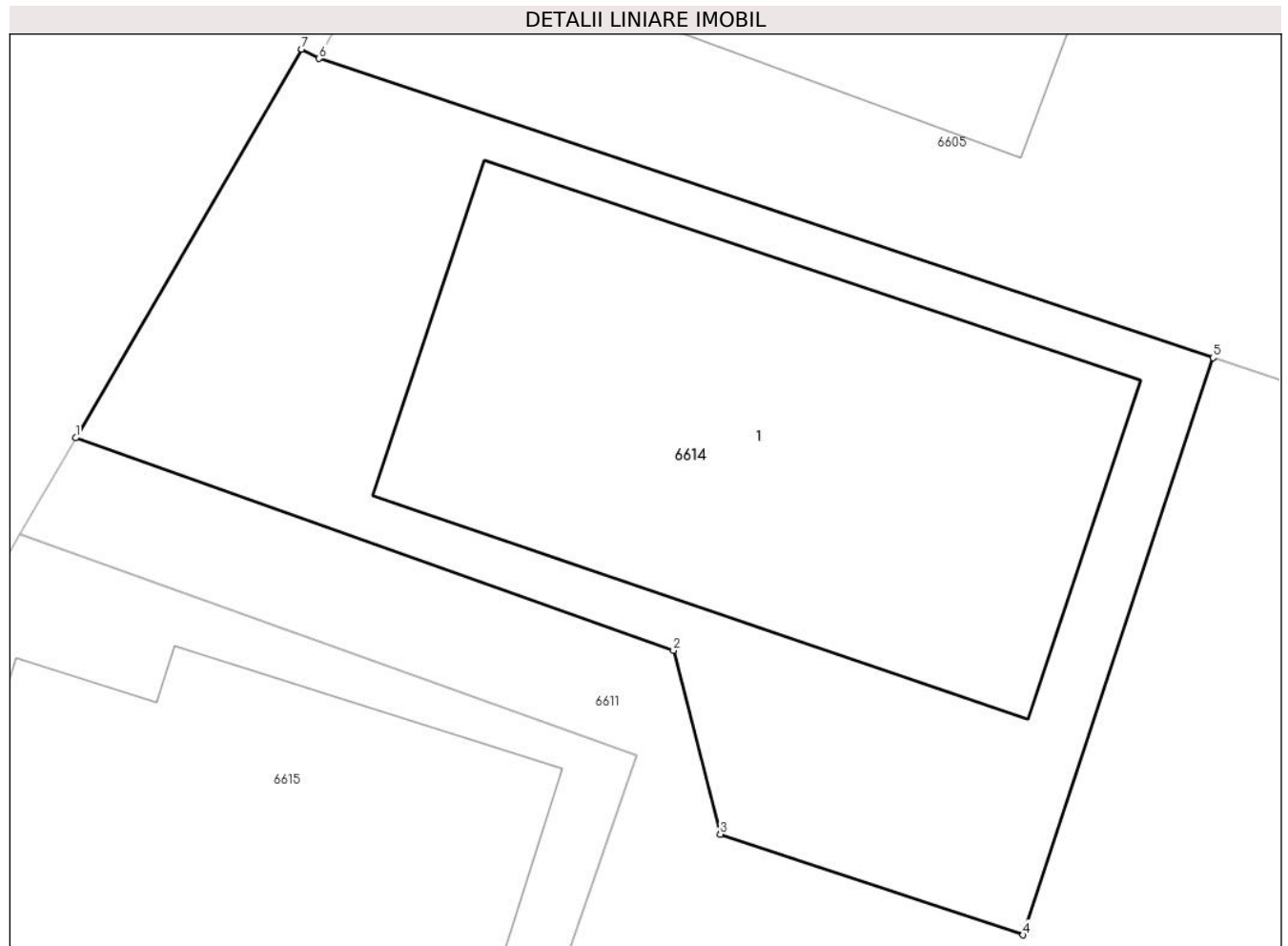
C. Partea III. SARCINI .

Inscrieri privind dezmembramintele dreptului de proprietate, drepturi reale de garanție și sarcini	Referințe
NU SUNT	

Teren

Nr cadastral	Suprafața (mp)*	Observații / Referințe
22626	369	

* Suprafața este determinată în planul de proiecție Stereo 70.



Date referitoare la teren

Crt	Categorie folosință	Intra vilan	Suprafața (mp)	Tarla	Parcelă	Nr. topo	Observații / Referințe
1	curți constructii	DA	369	9	675	-	

Date referitoare la construcții

Crt	Număr	Destinație construcție	Supraf. (mp)	Situație juridică	Observații / Referințe
A1.1	22626-C1	construcții administrative și social culturale	Din acte: 358 Masurata: 179	Cu acte	Nr. niveluri:2; S. construita la sol:179 mp; S. construita desfasurata:358 mp; GRADINITA NR.1 NORD BOLDESTI -P+1;;S. DESFASURATA=357.64MP (INSCRISA LA BCF)

Lungime Segmente

1) Valorile lungimilor segmentelor sunt obținute din proiecție în plan.

Punct început	X / Y	Punct sfârșit	X / Y	Lungime segment (** (m))
1	581.653,403 393.961,29	2	581.669,519 393.955,564	17.103
2	581.669,519 393.955,564	3	581.670,782 393.950,613	5.11
3	581.670,782 393.950,613	4	581.678,95 393.947,904	8.606

Punct început	X / Y	Punct sfârșit	X / Y	Lungime segment (** (m)
4	581.678,95 393.947,904	5	581.684,075 393.963,447	16.366
5	581.684,075 393.963,447	6	581.659,966 393.971,509	25.421
6	581.659,966 393.971,509	7	581.659,494 393.971,758	0.534
7	581.659,494 393.971,758	1	581.653,403 393.961,29	12.111

** Lungimile segmentelor sunt determinate în planul de proiecție Stereo 70 și sunt rotunjite la 1 milimetru.

*** Distanța dintre puncte este formată din segmente cumulate ce sunt mai mici decât valoarea 1 milimetru.

**DATE DESPRE IMOBILUL NR. 6615**

Oficiul de Cadastru și Publicitate Imobiliară PRAHOVA
Biroul de Cadastru și Publicitate Imobiliară Ploiești

A. Partea I. Descrierea imobilului

TEREN Intravilan

Adresa: Loc. Boldesti-Scaeni, Str Calea Unirii, Nr. 114, Jud. Prahova

Nr. Crt	Nr cadastral Nr. topografic	Suprafața* (mp)	Observații / Referințe
A1	27243	Din acte: 256 Masurata: 257	Sector cadastral:14 Teren imprejmuit;

Construcții

Crt	Nr cadastral Nr. topografic	Adresa	Observații / Referințe
A1.1	27243-C1	Loc. Boldesti-Scaeni, Str Calea Unirii, Nr. 114, Jud. Prahova	Nr. niveluri:2; S. construita la sol:149 mp; S. construita desfasurata:149 mp; Dispensar. S+P. Suprafata construita desfasurata = 159mp (S subsol = 13mp; S parter = 149mp). Anul construirii 1938, reparata capital in 2003.

B. Partea II. Proprietari și acte

Inscrieri privitoare la dreptul de proprietate și alte drepturi reale		Referințe
10572 / 26/01/2023		
Act Administrativ nr. 26, din 23/02/2021 emis de CONSILIUL LOCAL AL ORASULUI BOLDESTI-SCAENI (act administrativ nr 1180 din 25.01.2023, emis de PRIMARIA ORASULUI BOLDESTI-SCAENI);		
B1	Intabulare, drept de PROPRIETATE(domeniul privat), dobandit prin Lege, cota actuala 1/1 1) ORAS BOLDESTI-SCAENI, CIF:2842943	A1
B2	Intabulare, drept de PROPRIETATE(domeniul privat), dobandit prin Lege, cota actuala 1/1 1) ORAS BOLDESTI-SCAENI, CIF:2842943	A1.1
30129 / 07/03/2023		
Act Administrativ nr. 43, din 27/02/2023 emis de Consiliul Local BOLDESTI SCAENI (act administrativ nr 1180 din 25.01.2023, emis de PRIMARIA ORASULUI BOLDESTI-SCAENI);		
B3	se noteaza faptul ca imobilul are suprafata din acte de 256 mp	A1
53790 / 10/04/2023		
Act Administrativ nr. 54, din 28/03/2023 emis de CONSILIUL LOCAL AL ORASULUI BOLDESTI SCAENI (act administrativ nr 6824 din 18.04.2023, emis de PRIMARIA BOLDESTI SCAENI);		
B4	se noteaza faptul ca imobilul inscris in prezenta carte funciara apartine domeniului privat al ORASULUI BOLDESTI SCAENI	A1, A1.1

C. Partea III. SARCINI .

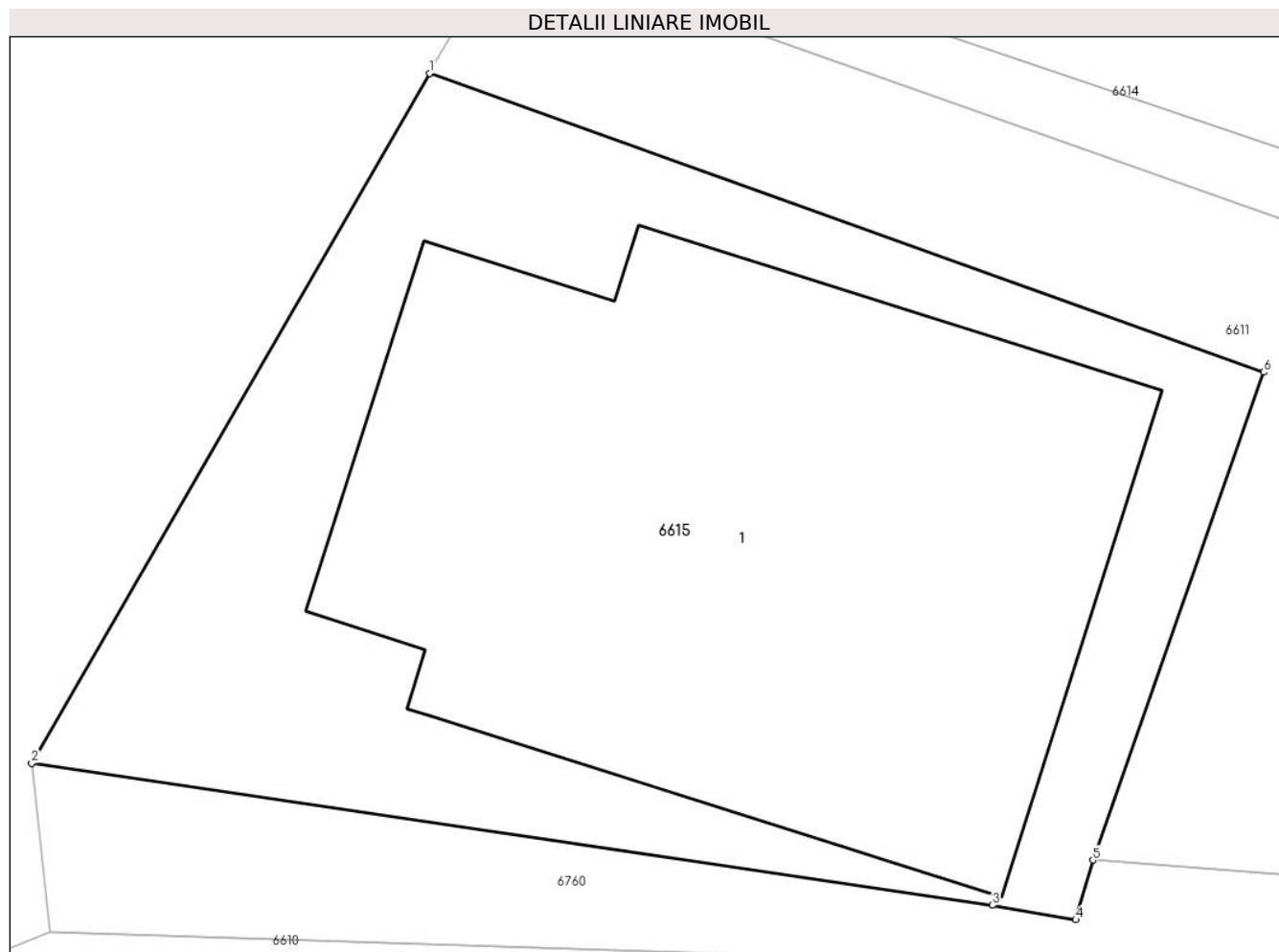
Inscrieri privind dezmembramintele dreptului de proprietate, drepturi reale de garanție și sarcini	Referințe
NU SUNT	

Anexa Nr. 1 La Partea I

Teren

Nr cadastral	Suprafața (mp)*	Observații / Referințe
27243	Din acte: 256 Masurata: 257	

* Suprafața este determinată în planul de proiecție Stereo 70.



Date referitoare la teren

Crt	Categorie folosință	Intravilan	Suprafața (mp)	Tarla	Parcelă	Nr. topo	Observații / Referințe
1	curți constructii	DA	257	9	675	-	

Date referitoare la construcții

Crt	Număr	Destinație construcție	Supraf. (mp)	Situație juridică	Observații / Referințe
A1.1	27243-C1	construcții administrative și social culturale	Din acte: 0 Masurata: 149	Cu acte	Nr. niveluri:2; S. construita la sol:149 mp; S. construita desfasurata:149 mp; Dispensar. S+P. Suprafata construita desfasurata = 159mp (S subsol = 13mp; S parter = 149mp). Anul construirii 1938, reparata capital in 2003.

Lungime Segmente

1) Valorile lungimilor segmentelor sunt obținute din proiecție în plan.

Punct început	X / Y	Punct sfârșit	X / Y	Lungime segment (** (m)
1	581.651,901 393.958,706	2	581.643,963 393.944,936	15.894
2	581.643,963 393.944,936	3	581.663,123 393.942,101	19.369

Punct început	X / Y	Punct sfârșit	X / Y	Lungime segment (** (m)
3	581.663,123 393.942,101	4	581.664,792 393.941,812	1.694
4	581.664,792 393.941,812	5	581.665,132 393.943,005	1.241
5	581.665,132 393.943,005	6	581.668,542 393.952,741	10.316
6	581.668,542 393.952,741	1	581.651,901 393.958,706	17.678

** Lungimile segmentelor sunt determinate în planul de proiecție Stereo 70 și sunt rotunjite la 1 milimetru.

*** Distanța dintre puncte este formată din segmente cumulate ce sunt mai mici decât valoarea 1 milimetru.

**DATE DESPRE IMOBILUL NR. 6616**

Oficiul de Cadastru și Publicitate Imobiliară PRAHOVA
Biroul de Cadastru și Publicitate Imobiliară Ploiești

A. Partea I. Descrierea imobilului

TEREN Intravilan

Adresa: Loc. Boldesti-Scaeni, Str Calea Unirii, Nr. 100A, Jud. Prahova

Nr. Crt	Nr cadastral Nr. topografic	Suprafața* (mp)	Observații / Referințe
A1	22101	Din acte: 267 Masurata: 254	Sector cadastral:14 Teren imprejmuit;

Construcții

Crt	Nr cadastral Nr. topografic	Adresa	Observații / Referințe
A1.1	22101-C1	Loc. Boldesti-Scaeni, Str Calea Unirii, Nr. 100A, Jud. Prahova	Nr. niveluri:1; S. construita la sol:88 mp; S. construita desfasurata:88 mp; Anul construirii: 1983, Locuinta 3 cam. + dep., Supraf. utila locuinta: 58.71 mp, Supraf. utila veranda: 10.96 mp, Fundatie: beton, Pardoseala: scandura + beton, Pereti: B.C.A., Tavan: gradele, Invelitoare: tabla, Nu are certificat de performanta energetica.

B. Partea II. Proprietari și acte

Inscrieri privitoare la dreptul de proprietate și alte drepturi reale		Referințe
17681 / 04/04/2012		
Act Administrativ nr. 5114, din 27/04/1993 emis de COMISIA JUDETEANA PRAHOVA (act administrativ nr. 2644/19-03-2012 emis de PRIMARIA BOLDESTI SCAEN; act notarial nr. 227/29-03-2012 emis de NP MANESCU EMILIAN-COSTIN; act administrativ nr. 588/17-07-2000 emis de MINISTERUL DE INTERNE - DIRECTIA EVIDENTA POPULATIEI; act administrativ nr. 4523/10.05.2012 emis de PRIMARIA BOLDESTI-SCAENI);		
B1	Intabulare, drept de PROPRIETATE, dobandit prin Constituire, cota actuala 1/1 1) STROE BIBESCU STELIAN	A1
B2	Intabulare, drept de PROPRIETATE, dobandit prin Construire, cota actuala 1/1 1) STROE BIBESCU STELIAN	A1.1

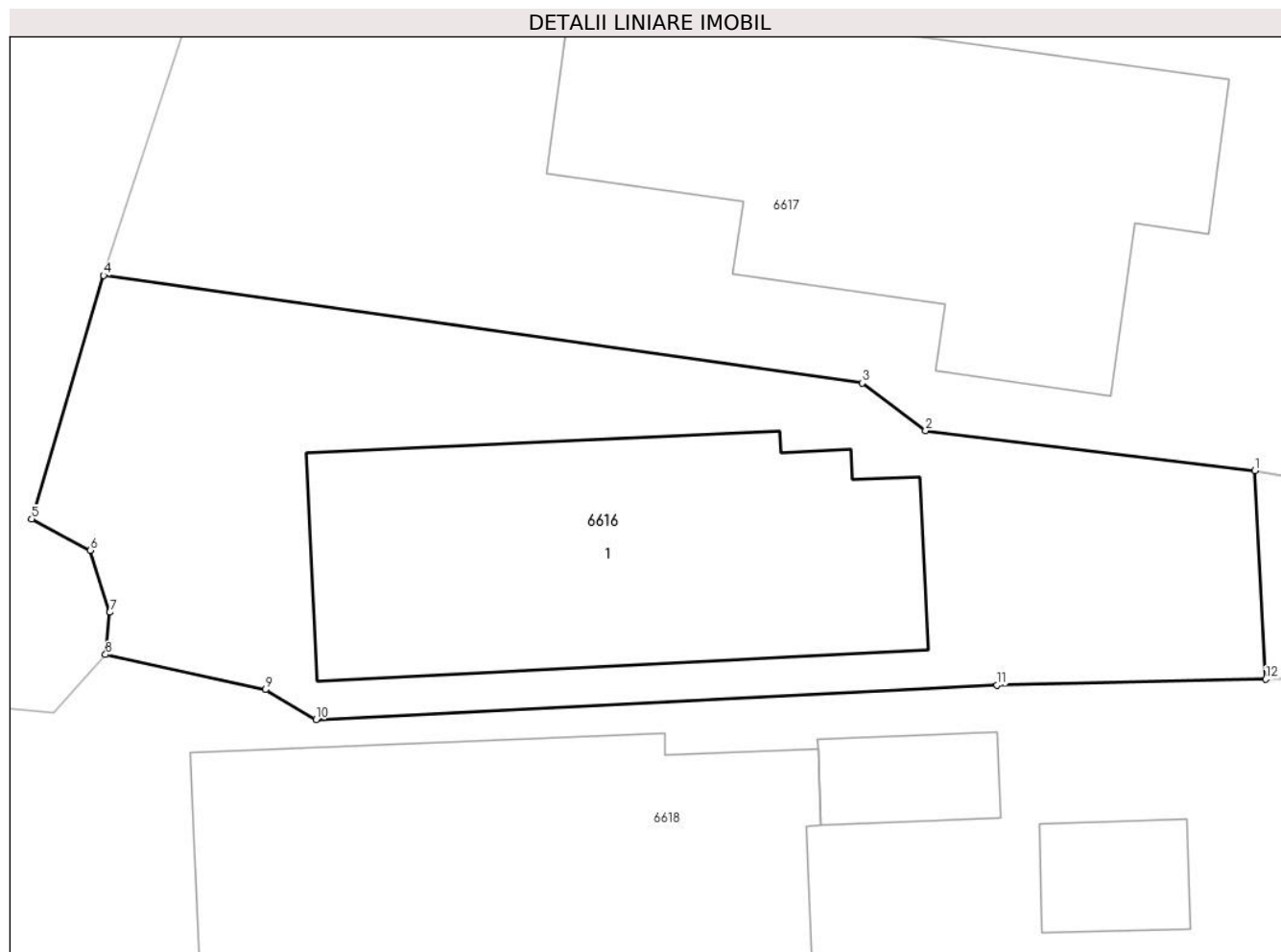
C. Partea III. SARCINI .

Inscrieri privind dezmembramintele dreptului de proprietate, drepturi reale de garanție și sarcini	Referințe
NU SUNT	

Teren

Nr cadastral	Suprafața (mp)*	Observații / Referințe
22101	Din acte: 267 Masurata: 254	

* Suprafața este determinată în planul de proiecție Stereo 70.



Date referitoare la teren

Crt	Categorie folosință	Intra vilan	Suprafața (mp)	Tarla	Parcelă	Nr. topo	Observații / Referințe
1	curți constructii	DA	254	10	721	-	

Date referitoare la construcții

Crt	Număr	Destinație construcție	Supraf. (mp)	Situație juridică	Observații / Referințe
A1.1	22101-C1	construcții de locuințe	88	Cu acte	Nr. niveluri:1; S. construita la sol:88 mp; S. construita desfasurata:88 mp; Anul construirii: 1983, Locuinta 3 cam. + dep., Supraf. utila locuinta: 58.71 mp, Supraf. utila veranda: 10.96 mp, Fundatie: beton, Pardoseala: scandura + beton, Pereti: B.C.A., Tavan: gradele, Invelitoare: tabla, Nu are certificat de performanta energetica.

Lungime Segmente

1) Valorile lungimilor segmentelor sunt obținute din proiecție în plan.

Punct început	X / Y	Punct sfârșit	X / Y	Lungime segment (** (m)
1	581.640,699 393.804,676	2	581.632,257 393.805,706	8.505

Punct început	X / Y	Punct sfârșit	X / Y	Lungime segment (** (m)
2	581.632,257 393.805,706	3	581.630,626 393.806,928	2.038
3	581.630,626 393.806,928	4	581.611,157 393.809,688	19.664
4	581.611,157 393.809,688	5	581.609,309 393.803,436	6.519
5	581.609,309 393.803,436	6	581.610,81 393.802,63	1.704
6	581.610,81 393.802,63	7	581.611,312 393.801,039	1.668
7	581.611,312 393.801,039	8	581.611,206 393.799,954	1.09
8	581.611,206 393.799,954	9	581.615,304 393.799,057	4.195
9	581.615,304 393.799,057	10	581.616,606 393.798,283	1.515
10	581.616,606 393.798,283	11	581.634,091 393.799,175	17.508
11	581.634,091 393.799,175	12	581.640,985 393.799,324	6.896
12	581.640,985 393.799,324	1	581.640,699 393.804,676	5.36

** Lungimile segmentelor sunt determinate în planul de proiecție Stereo 70 și sunt rotunjite la 1 milimetru.

*** Distanța dintre puncte este formată din segmente cumulate ce sunt mai mici decât valoarea 1 milimetru.

**DATE DESPRE IMOBILUL NR. 6617**

Oficiul de Cadastru și Publicitate Imobiliară PRAHOVA
Biroul de Cadastru și Publicitate Imobiliară Ploiești

A. Partea I. Descrierea imobilului

TEREN Intravilan

Adresa: Loc. Boldesti-Scaeni, Str Calea Unirii, Nr. 100-Lot 1, Jud. Prahova

Nr. Crt	Nr cadastral Nr. topografic	Suprafața* (mp)	Observații / Referințe
A1	27204	Din acte: 572 Masurata: 652	Sector cadastral:14 Teren neimprejmuit; lot 1; partial imprejmuit

Construcții

Crt	Nr cadastral Nr. topografic	Adresa	Observații / Referințe
A1.1	27204-C1	Loc. Boldesti-Scaeni, Str Calea Unirii, Nr. 100-Lot 1, Jud. Prahova	Nr. niveluri:1; S. construita la sol:107 mp; S. construita desfasurata:108 mp; Locuinta P; Sdesfasurata=108mp; anul construirii 1960
A1.2	27204-C2	Loc. Boldesti-Scaeni, Str Calea Unirii, Nr. 100-Lot 1, Jud. Prahova	Nr. niveluri:1; S. construita la sol:29 mp; S. construita desfasurata:29 mp; Garaj P; Sdesfasurata=29mp; anul construirii 1996

B. Partea II. Proprietari și acte

Inscrieri privitoare la dreptul de proprietate și alte drepturi reale		Referințe
164921 / 23/12/2022		
Act Notarial nr. 491, din 21/12/2022 emis de NP BARBU MARIA MADALINA;		
B1	Se infiinteaza cartea funciara 27204 a imobilului cu numarul cadastral 27204 / UAT Boldesti-Scaeni, rezultat din dezmembrarea imobilului cu numarul cadastral 27182 inscris in cartea funciara 27182;	A1
Act Notarial nr. 492, din 21/12/2022 emis de NP BARBU MARIA MADALINA;		
B7	Intabulare, drept de PROPRIETATEpartaj, dobandit prin Conventie, cota actuala 1/1 1) STROE NICOLAIE	A1
B8	Intabulare, drept de PROPRIETATEpartaj, dobandit prin Conventie, cota actuala 1/1 1) STROE NICOLAIE	A1.1, A1.2

C. Partea III. SARCINI .

Inscrieri privind dezmembramintele dreptului de proprietate, drepturi reale de garanție și sarcini	Referințe
NU SUNT	

Teren

Nr cadastral	Suprafața (mp)*	Observații / Referințe
27204	Din acte: 572 Masurata: 652	lot 1; partial imprejmuit

* Suprafața este determinată în planul de proiecție Stereo 70.



Date referitoare la teren

Crt	Categorie folosință	Intra vilan	Suprafața (mp)	Tarla	Parcelă	Nr. topo	Observații / Referințe
1	curți constructii	DA	377	10	723,725	-	
2	arabil	DA	194	10	722,723,724	-	
3	arabil	DA	81	10	722	-	

Date referitoare la construcții

Crt	Număr	Destinație construcție	Supraf. (mp)	Situație juridică	Observații / Referințe
A1.1	27204-C1	construcții de locuinte	Din acte: 108 Masurata: 107	Cu acte	Nr. niveluri:1; S. construita la sol:107 mp; S. construita desfasurata:108 mp; Locuinta P; Sdesfasurata=108mp; anul construirii 1960
A1.2	27204-C2	construcții anexa	29	Cu acte	Nr. niveluri:1; S. construita la sol:29 mp; S. construita desfasurata:29 mp; Garaj P; Sdesfasurata=29mp; anul construirii 1996

Lungime Segmente

1) Valorile lungimilor segmentelor sunt obținute din proiecție în plan.

Punct început	X / Y	Punct sfârșit	X / Y	Lungime segment (** (m)

Punct început	X / Y	Punct sfârșit	X / Y	Lungime segment (** (m)
1	581.615,199 393.822,072	2	581.611,157 393.809,688	13.027
2	581.611,157 393.809,688	3	581.630,626 393.806,928	19.664
3	581.630,626 393.806,928	4	581.632,257 393.805,706	2.038
4	581.632,257 393.805,706	5	581.640,699 393.804,676	8.505
5	581.640,699 393.804,676	6	581.645,319 393.803,882	4.688
6	581.645,319 393.803,882	7	581.662,552 393.803,882	17.233
7	581.662,552 393.803,882	8	581.661,1 393.818,203	14.394
8	581.661,1 393.818,203	9	581.653,134 393.818,332	7.967
9	581.653,134 393.818,332	10	581.644,575 393.818,191	8.56
10	581.644,575 393.818,191	11	581.637,075 393.818,269	7.5
11	581.637,075 393.818,269	12	581.624,96 393.819,846	12.217
12	581.624,96 393.819,846	1	581.615,199 393.822,072	10.012

** Lungimile segmentelor sunt determinate în planul de proiecție Stereo 70 și sunt rotunjite la 1 milimetru.

*** Distanța dintre puncte este formată din segmente cumulate ce sunt mai mici decât valoarea 1 milimetru.

**DATE DESPRE IMOBILUL NR. 6618**

Oficiul de Cadastru și Publicitate Imobiliară PRAHOVA
Biroul de Cadastru și Publicitate Imobiliară Ploiești

A. Partea I. Descrierea imobilului

TEREN Intravilan

Adresa: Loc. Boldesti-Scaeni, Str Calea Unirii, Nr. 98, Jud. Prahova

Nr. Crt	Nr cadastral Nr. topografic	Suprafața* (mp)	Observații / Referințe
A1	21852	Din acte: 995 Masurata: 1.118	Sector cadastral:14 Teren imprejmuit;

Construcții

Crt	Nr cadastral Nr. topografic	Adresa	Observații / Referințe
A1.1	21852-C1	Loc. Boldesti-Scaeni, Str Calea Unirii, Nr. 98, Jud. Prahova	Nr. niveluri:1; S. construita la sol:131 mp; S. construita desfasurata:131 mp; Locuinta, P
A1.2	21852-C2	Loc. Boldesti-Scaeni, Str Calea Unirii, Nr. 98, Jud. Prahova	Nr. niveluri:2; S. construita la sol:49 mp; S. construita desfasurata:61 mp; Anexa, S+P, S. beci = 11.8 mp

B. Partea II. Proprietari și acte

Inscrieri privitoare la dreptul de proprietate și alte drepturi reale		Referințe
39118 / 06/07/2011		
Act Administrativ nr. 474, din 04/05/2006 emis de PRIMARIA BOLDESTI SCAENI (act administrativ nr. 3/22-03-1984 emis de PRIMARIA BOLDESTI SCAENI; act administrativ nr. 10234/17-10-1983 emis de NOTARIATUL DE STAT PRAHOVA; act administrativ nr. 3433/24-06-2011 emis de PRIMARIA BOLDESTI SCAENI;);		
B1	Intabulare, drept de PROPRIETATEcumparare ca bun comun, construire si constituire, dobandit prin Lege, cota actuala 1/1 1) DINU VASILE 2) DINU ELENA	A1, A1.1, A1.2

C. Partea III. SARCINI

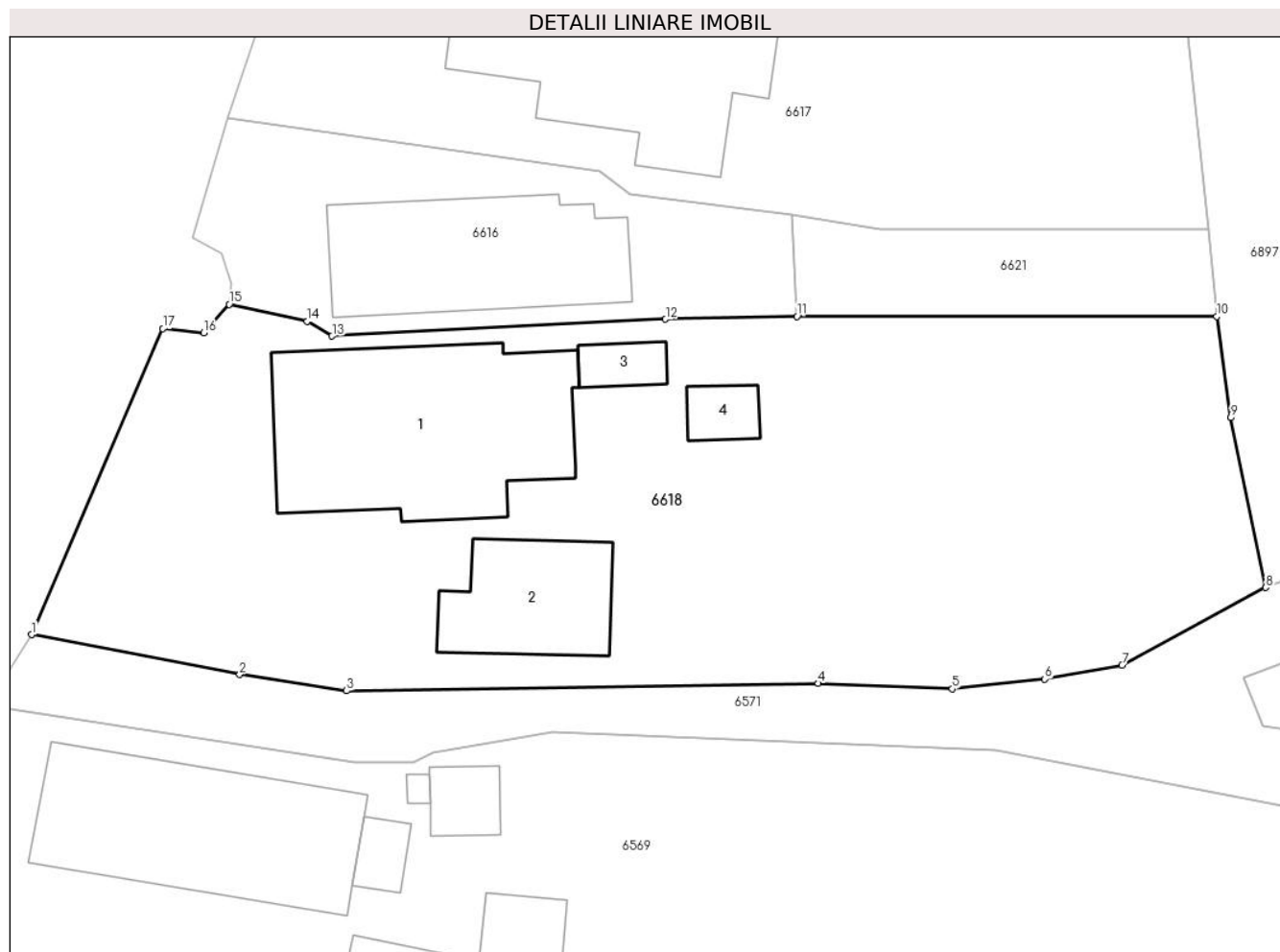
Inscrieri privind dezmembramintele dreptului de proprietate, drepturi reale de garanție și sarcini		Referințe
39118 / 06/07/2011		
Act Administrativ nr. 474, din 04/05/2006 emis de PRIMARIA BOLDESTI SCAENI (act administrativ nr. 3/22-03-1984 emis de PRIMARIA BOLDESTI SCAENI; act administrativ nr. 10234/17-10-1983 emis de NOTARIATUL DE STAT PRAHOVA; act administrativ nr. 3433/24-06-2011 emis de PRIMARIA BOLDESTI SCAENI;);		
C1	se reinscrie obligatia de intretinere si ingrijire transcrisa sub nr. 3297/1983 in favoarea lui DINU PETRE si DINU ELENA	A1, A1.1, A1.2
C2	transcris sub nr. 3298/1983. Intabularea dreptului de uzufruct viager in favoarea 1) DINU PETRE 2) DINU ELENA	A1, A1.1, A1.2

Anexa Nr. 1 La Partea I

Teren

Nr cadastral	Suprafața (mp)*	Observații / Referințe
21852	Din acte: 995 Masurata: 1.118	

* Suprafața este determinată în planul de proiecție Stereo 70.



Date referitoare la teren

Crt	Categorie folosință	Intra vilan	Suprafața (mp)	Tarla	Parcelă	Nr. topo	Observații / Referințe
1	curți constructii	DA	467	10	720	-	
3	arabil	DA	367	10	718/1	-	
4	arabil	DA	159	10	718	-	
23	curți constructii	DA	125	10	719	-	

Date referitoare la construcții

Crt	Număr	Destinație construcție	Supraf. (mp)	Situație juridică	Observații / Referințe
A1.1	21852-C1	construcții de locuințe	131	Cu acte	Nr. niveluri:1; S. construita la sol:131 mp; S. construita desfasurata:131 mp; Locuinta, P
A1.2	21852-C2	construcții anexa	Din acte: 58 Masurata: 49	Cu acte	Nr. niveluri:2; S. construita la sol:49 mp; S. construita desfasurata:61 mp; Anexa, S+P, S. beci = 11.8 mp
A1.3	21852-C3	construcții anexa	Din acte: 0 Masurata: 10	Fara acte	Nr. niveluri:1; S. construita la sol:10 mp; S. construita desfasurata:10 mp; Anexa, P
A1.4	21852-C4	construcții anexa	Din acte: 0 Masurata: 11	Fara acte	Nr. niveluri:1; S. construita la sol:11 mp; S. construita desfasurata:11 mp; Anexa, P

Lungime Segmente

1) Valorile lungimilor segmentelor sunt obținute din proiecție în plan.

Punct început	X / Y	Punct sfârșit	X / Y	Lungime segment (** (m)
1	581.600,846 393.782,63	2	581.611,758 393.780,541	11.11
2	581.611,758 393.780,541	3	581.617,363 393.779,68	5.671
3	581.617,363 393.779,68	4	581.642,11 393.780,07	24.75
4	581.642,11 393.780,07	5	581.649,14 393.779,79	7.036
5	581.649,14 393.779,79	6	581.653,982 393.780,291	4.868
6	581.653,982 393.780,291	7	581.658,039 393.781,018	4.122
7	581.658,039 393.781,018	8	581.665,571 393.785,095	8.565
8	581.665,571 393.785,095	9	581.663,737 393.794,008	9.1
9	581.663,737 393.794,008	10	581.663,015 393.799,315	5.356
10	581.663,015 393.799,315	11	581.640,985 393.799,324	22.03
11	581.640,985 393.799,324	12	581.634,091 393.799,175	6.896
12	581.634,091 393.799,175	13	581.616,606 393.798,283	17.508
13	581.616,606 393.798,283	14	581.615,304 393.799,057	1.515
14	581.615,304 393.799,057	15	581.611,206 393.799,954	4.195
15	581.611,206 393.799,954	16	581.609,866 393.798,449	2.015
16	581.609,866 393.798,449	17	581.607,733 393.798,673	2.145
17	581.607,733 393.798,673	1	581.600,846 393.782,63	17.459

** Lungimile segmentelor sunt determinate în planul de proiecție Stereo 70 și sunt rotunjite la 1 milimetru.

*** Distanța dintre puncte este formată din segmente cumulate ce sunt mai mici decât valoarea 1 milimetru.

**DATE DESPRE IMOBILUL NR. 6619**

Oficiul de Cadastru și Publicitate Imobiliară PRAHOVA
Biroul de Cadastru și Publicitate Imobiliară Ploiești

A. Partea I. Descrierea imobilului

TEREN Intravilan

Adresa: Loc. Boldesti-Scaeni, Str Calea Unirii, Nr. 102, Jud. Prahova

Nr. Crt	Nr cadastral Nr. topografic	Suprafața* (mp)	Observații / Referințe
A1		Din acte: 432 Masurata: 431	Sector cadastral:14 Teren neimprejmuit; parțial imprejmuit

Construcții

Crt	Nr cadastral Nr. topografic	Adresa	Observații / Referințe
A1.1		Loc. Boldesti-Scaeni, Str Calea Unirii, Nr. 102, Jud. Prahova	Nr. niveluri:1; S. construita la sol:102 mp; S. construita desfasurata:102 mp; Locuinta, P

B. Partea II. Proprietari și acte

Inscrieri privitoare la dreptul de proprietate și alte drepturi reale		Referințe
/		
Act Notarial nr. 359, din 11/12/2017 emis de NP LUPU LUIZA (Act administrativ 2365/20.03.1973);		
B1	Intabulare, drept de PROPRIETATEmostenire, dobandit prin Succesiune, cota actuala 1/2 1) DRAGUNA GHEORGHE	A1, A1.1
B2	Intabulare, drept de PROPRIETATEmostenire, dobandit prin Succesiune, cota actuala 1/2 1) DRAGUNA IRINA	A1, A1.1

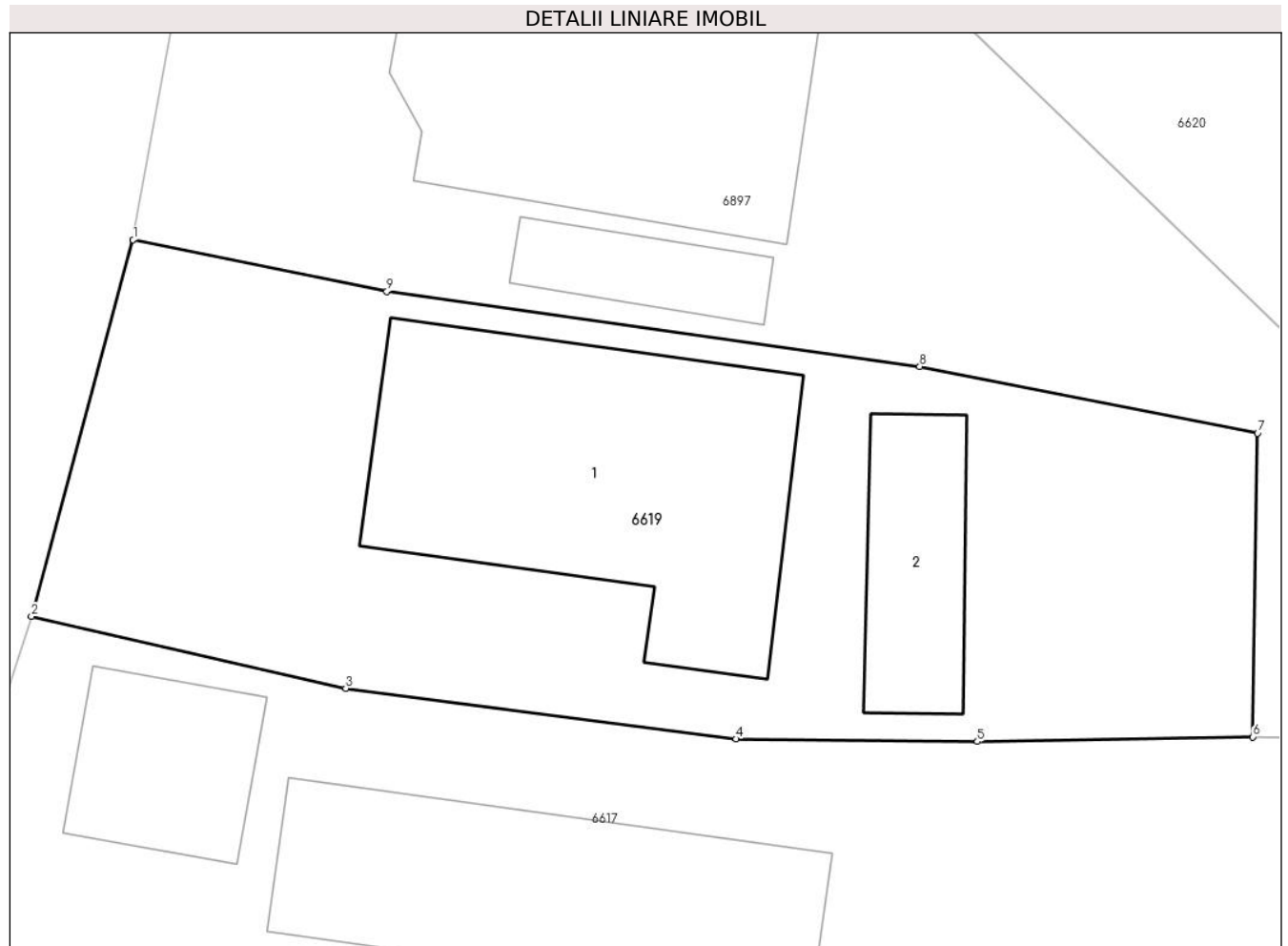
C. Partea III. SARCINI .

Inscrieri privind dezmembramintele dreptului de proprietate, drepturi reale de garanție și sarcini	Referințe
NU SUNT	

Teren

Nr cadastral	Suprafața (mp)*	Observații / Referințe
	Din acte: 432 Masurata: 431	partial imprejmuit

* Suprafața este determinată în planul de proiecție Stereo 70.



Date referitoare la teren

Crt	Categorie folosință	Intra vilan	Suprafața (mp)	Tarla	Parcelă	Nr. topo	Observații / Referințe
1	curți constructii	DA	348	10	726,728,727	-	
2	arabil	DA	83	10	729	-	

Date referitoare la construcții

Crt	Număr	Destinație construcție	Supraf. (mp)	Situație juridică	Observații / Referințe
A1.1		construcții de locuințe	Din acte: 91 Masurata: 102	Cu acte	Nr. niveluri:1; S. construita la sol:102 mp; S. construita desfasurata:102 mp; Locuinta, P
A1.2		construcții anexa	Din acte: 0 Masurata: 28	Fara acte	Nr. niveluri:1; S. construita la sol:28 mp; S. construita desfasurata:28 mp; Anexa, P

Lungime Segmente

1) Valorile lungimilor segmentelor sunt obținute din proiecție în plan.

Punct început	X / Y	Punct sfârșit	X / Y	Lungime segment (** (m)
1	581.618,357 393.833,771	2	581.615,199 393.822,072	12.118

Punct început	X / Y	Punct sfârșit	X / Y	Lungime segment (** (m)
2	581.615,199 393.822,072	3	581.624,96 393.819,846	10.012
3	581.624,96 393.819,846	4	581.637,075 393.818,269	12.217
4	581.637,075 393.818,269	5	581.644,575 393.818,191	7.5
5	581.644,575 393.818,191	6	581.653,134 393.818,332	8.56
6	581.653,134 393.818,332	7	581.653,276 393.827,765	9.434
7	581.653,276 393.827,765	8	581.642,782 393.829,835	10.696
8	581.642,782 393.829,835	9	581.626,237 393.832,166	16.708
9	581.626,237 393.832,166	1	581.618,357 393.833,771	8.042

** Lungimile segmentelor sunt determinate în planul de proiecție Stereo 70 și sunt rotunjite la 1 milimetru.

*** Distanța dintre puncte este formată din segmente cumulate ce sunt mai mici decât valoarea 1 milimetru.

**DATE DESPRE IMOBILUL NR. 6620**

Oficiul de Cadastru și Publicitate Imobiliară PRAHOVA
Biroul de Cadastru și Publicitate Imobiliară Ploiești

A. Partea I. Descrierea imobilului

TEREN Intravilan

Nr. CF vechi:1113
Nr. cadastral vechi:987/2

Adresa: Loc. Boldesti-Scaeni, Str Calea Unirii, Nr. 104, Jud. Prahova

Nr. Crt	Nr cadastral Nr. topografic	Suprafața* (mp)	Observații / Referințe
A1	22775	Din acte: 2.420 Masurata: 2.029	Sector cadastral:14 Teren imprejmuit;

Construcții

Crt	Nr cadastral Nr. topografic	Adresa	Observații / Referințe
A1.1	22775-C1	Loc. Boldesti-Scaeni, Str Calea Unirii, Nr. 104, Jud. Prahova	Nr. niveluri:1; S. construita la sol:92 mp; S. construita desfasurata:92 mp; C1 - locuința - Sc=92,17 mp., Su=75,07 mp.
A1.2	22775-C2	Loc. Boldesti-Scaeni, Str Calea Unirii, Nr. 104, Jud. Prahova	Nr. niveluri:1; S. construita la sol:79 mp; S. construita desfasurata:79 mp; C2 - locuința - Sc=78,72 mp.,Su=79,64 mp.

B. Partea II. Proprietari și acte

Inscrieri privitoare la dreptul de proprietate și alte drepturi reale		Referințe
71503 / 08/07/2015		
Act Notarial nr. 1667, din 06/07/2015 emis de NP LUPU MARIA LUIZA;		
B2	Intabulare, drept de PROPRIETATEcumparare ca bun propriu, dobandit prin Conventie, cota actuala 1/2 1) DINU MIHAELA	A1
B3	Intabulare, drept de PROPRIETATEcumparare ca bun propriu, dobandit prin Conventie, cota actuala 1/2 1) DINU MIHAELA	A1.1
71520 / 03/08/2017		
Act Notarial nr. 2135, din 02/08/2017 emis de NP Lupu Maria Luiza;		
B4	Intabulare, drept de PROPRIETATE, dobandit prin Conventie, cota actuala 1/2 1) DINU MIHAELA	A1.1
134281 / 21/10/2022		
Act Administrativ nr. 71503, din 08/07/2015 emis de OCPI Prahova;		
B5	se indreapta eroarea materiala strecurata in prezenta carte funciara in sensul ca DINU CONSTANTIN detine cota de 1/2 din teren si in totalitate constructia C2 si DINU MIHAELA detine cota de 1/2 din teren si in totalitate constructia C1	A1, A1.1, A1.2
Act Notarial nr. 71, din 18/10/2022 emis de NP Barbu Floarea;		
B7	Intabulare, drept de PROPRIETATE, dobandit prin Succesiune, cota actuala 1/2 1) DINU IONEL-CLAUDIU	A1
B8	Intabulare, drept de PROPRIETATE, dobandit prin Succesiune, cota actuala 1/1 1) DINU IONEL-CLAUDIU	A1.2

C. Partea III. SARCINI .

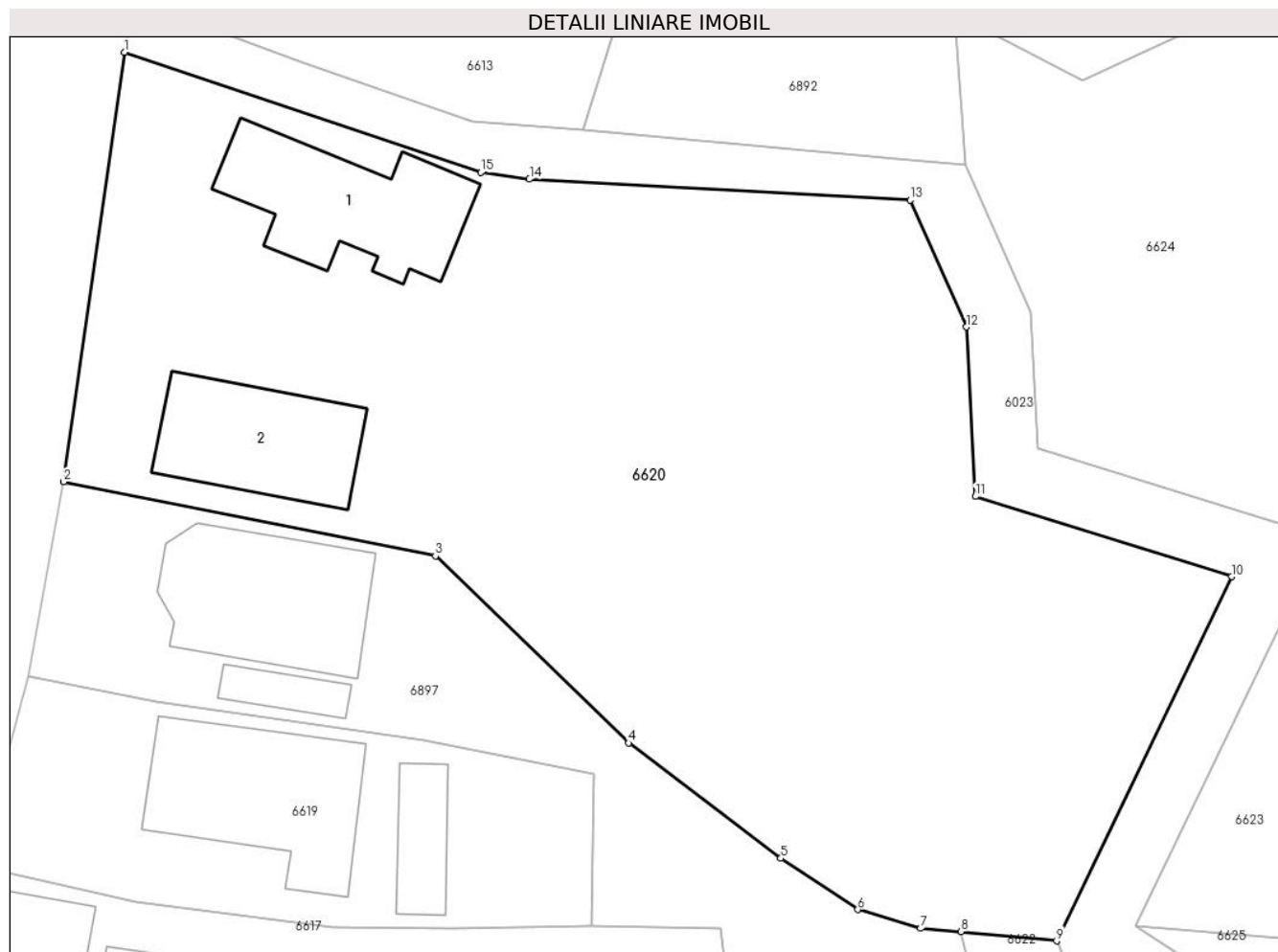
Inscrieri privind dezmembramintele dreptului de proprietate, drepturi reale de garanție și sarcini	Referințe
NU SUNT	

Anexa Nr. 1 La Partea I

Teren

Nr cadastral	Suprafața (mp)*	Observații / Referințe
22775	Din acte: 2.420 Masurata: 2.029	

* Suprafața este determinată în planul de proiecție Stereo 70.



Date referitoare la teren

Crt	Categorie folosință	Intra vilan	Suprafața (mp)	Tarla	Parcelă	Nr. topo	Observații / Referințe
1	curți constructii	DA	618	10	711	-	
2	arabil	DA	1.411	10	713,712,710, 706,708,709	-	

Date referitoare la construcții

Crt	Număr	Destinație construcție	Supraf. (mp)	Situație juridică	Observații / Referințe
A1.1	22775-C1	construcții de locuințe	92	Cu acte	Nr. niveluri:1; S. construita la sol:92 mp; S. construita desfasurata:92 mp; C1 - locuința - Sc=92,17 mp.,Su=75,07 mp.
A1.2	22775-C2	construcții de locuințe	79	Cu acte	Nr. niveluri:1; S. construita la sol:79 mp; S. construita desfasurata:79 mp; C2 - locuința - Sc=78,72 mp.,Su=79,64 mp.

Lungime Segmente

1) Valorile lungimilor segmentelor sunt obținute din proiecție în plan.

Punct început	X / Y	Punct sfârșit	X / Y	Lungime segment (** (m)
1	581.624,291 393.872,279	2	581.620,532 393.845,769	26.775

Punct început	X / Y	Punct sfârșit	X / Y	Lungime segment (** (m)
2	581.620,532 393.845,769	3	581.643,467 393.841,187	23.388
3	581.643,467 393.841,187	4	581.655,4 393.829,647	16.6
4	581.655,4 393.829,647	5	581.664,778 393.822,521	11.778
5	581.664,778 393.822,521	6	581.669,532 393.819,362	5.708
6	581.669,532 393.819,362	7	581.673,4 393.818,199	4.039
7	581.673,4 393.818,199	8	581.675,895 393.818,007	2.502
8	581.675,895 393.818,007	9	581.681,797 393.817,428	5.93
9	581.681,797 393.817,428	10	581.692,594 393.839,911	24.941
10	581.692,594 393.839,911	11	581.676,79 393.844,857	16.56
11	581.676,79 393.844,857	12	581.676,229 393.855,319	10.477
12	581.676,229 393.855,319	13	581.672,755 393.863,15	8.567
13	581.672,755 393.863,15	14	581.649,263 393.864,447	23.528
14	581.649,263 393.864,447	15	581.646,272 393.864,863	3.02
15	581.646,272 393.864,863	1	581.624,291 393.872,279	23.198

** Lungimile segmentelor sunt determinate în planul de proiecție Stereo 70 și sunt rotunjite la 1 milimetru.

*** Distanța dintre puncte este formată din segmente cumulate ce sunt mai mici decât valoarea 1 milimetru.

**DATE DESPRE IMOBILUL NR. 6621**

Oficiul de Cadastru și Publicitate Imobiliară PRAHOVA
Biroul de Cadastru și Publicitate Imobiliară Ploiești

A. Partea I. Descrierea imobilului

TEREN Intravilan

Adresa: Loc. Boldesti-Scaeni, Str Calea Unirii, Nr. 100-Lot 2, Jud. Prahova

Nr. Crt	Nr cadastral Nr. topografic	Suprafața* (mp)	Observații / Referințe
A1	27205	Din acte: 212 Masurata: 102	Sector cadastral:14 Teren neimprejmuit; partial imprejmuit

B. Partea II. Proprietari și acte

Inscrieri privitoare la dreptul de proprietate și alte drepturi reale		Referințe
164921 / 23/12/2022		
Act Notarial nr. 491, din 21/12/2022 emis de NP BARBU MARIA MADALINA;		
B1	Se infiinteaza cartea funciara 27205 a imobilului cu numarul cadastral 27205 / UAT Boldesti-Scaeni, rezultat din dezmembrarea imobilului cu numarul cadastral 27182 in scris in cartea funciara 27182;	A1
B5	Intabulare, drept de PROPRIETATEpartaj, dobandit prin Conventie, cota actuala 1/1 1) STROE-BIBESCU STELIAN	A1

C. Partea III. SARCINI .

Inscrieri privind dezmembramintele dreptului de proprietate, drepturi reale de garanție și sarcini	Referințe
NU SUNT	

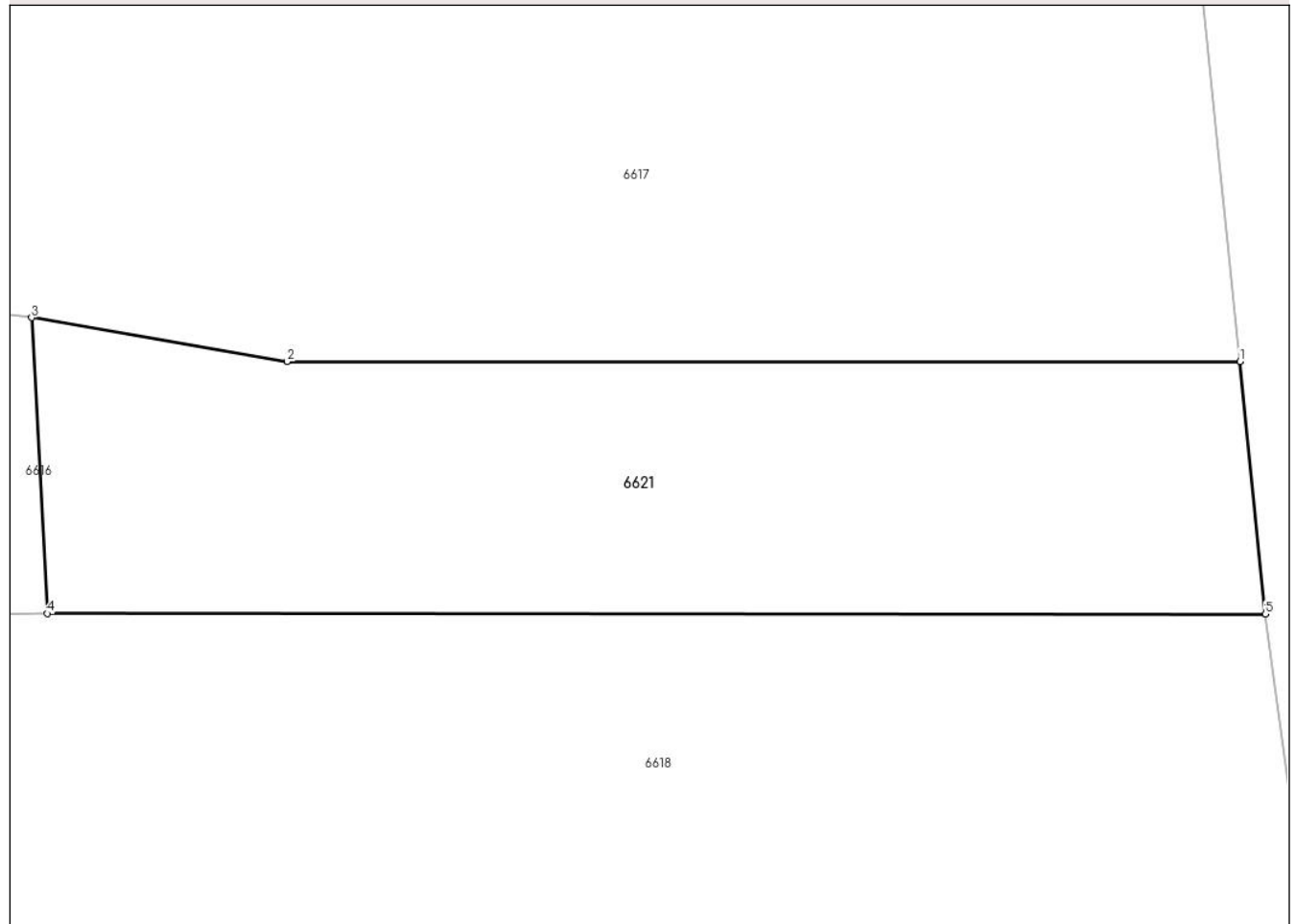
Anexa Nr. 1 La Partea I

Teren

Nr cadastral	Suprafața (mp)*	Observații / Referințe
27205	Din acte: 212 Masurata: 102	partial imprejmuit

* Suprafața este determinată în planul de proiecție Stereo 70.

DETALII LINIARE IMOBIL



Date referitoare la teren

Crt	Categorie folosință	Intra vilan	Suprafața (mp)	Tarla	Parcelă	Nr. topo	Observații / Referințe
1	arabil	DA	102	10	722	-	

Lungime Segmente

1) Valorile lungimilor segmentelor sunt obținute din proiecție în plan.

Punct început	X / Y	Punct sfârșit	X / Y	Lungime segment (** (m)
1	581.662,552 393.803,882	2	581.645,319 393.803,882	17.233
2	581.645,319 393.803,882	3	581.640,699 393.804,676	4.688
3	581.640,699 393.804,676	4	581.640,985 393.799,324	5.36
4	581.640,985 393.799,324	5	581.663,015 393.799,315	22.03
5	581.663,015 393.799,315	1	581.662,552 393.803,882	4.59

**** Lungimile segmentelor sunt determinate în planul de proiecție Stereo 70 și sunt rotunjite la 1 milimetru.**

***** Distanța dintre puncte este formată din segmente cumulate ce sunt mai mici decât valoarea 1 milimetru.**

**DATE DESPRE IMOBILUL NR. 6622**

Oficiul de Cadastru și Publicitate Imobiliară PRAHOVA
Biroul de Cadastru și Publicitate Imobiliară Ploiești

A. Partea I. Descrierea imobilului

TEREN Intravilan

Nr. CF vechi:1112

Nr. cadastral vechi:987/1

Adresa: Loc. Boldesti-Scaeni, Str Calea Unirii, Nr. 104-lot 2, Jud. Prahova

Nr. Crt	Nr cadastral Nr. topografic	Suprafața* (mp)	Observații / Referințe
A1	22774	329	Sector cadastral:14 Teren neimprejmuit;

B. Partea II. Proprietari și acte

Inscrieri privitoare la dreptul de proprietate și alte drepturi reale		Referințe
/		
Act Notarial nr. 359, din 11/11/2017 emis de NP LUPU LUIZA;		
B1	Intabulare, drept de PROPRIETATEmostenire, dobandit prin Succesiune, cota actuala 1/2 1) DRAGUNA GHEORGHE	A1
B2	Intabulare, drept de PROPRIETATEmostenire, dobandit prin Succesiune, cota actuala 1/2 1) DRAGUNA IRINA	A1

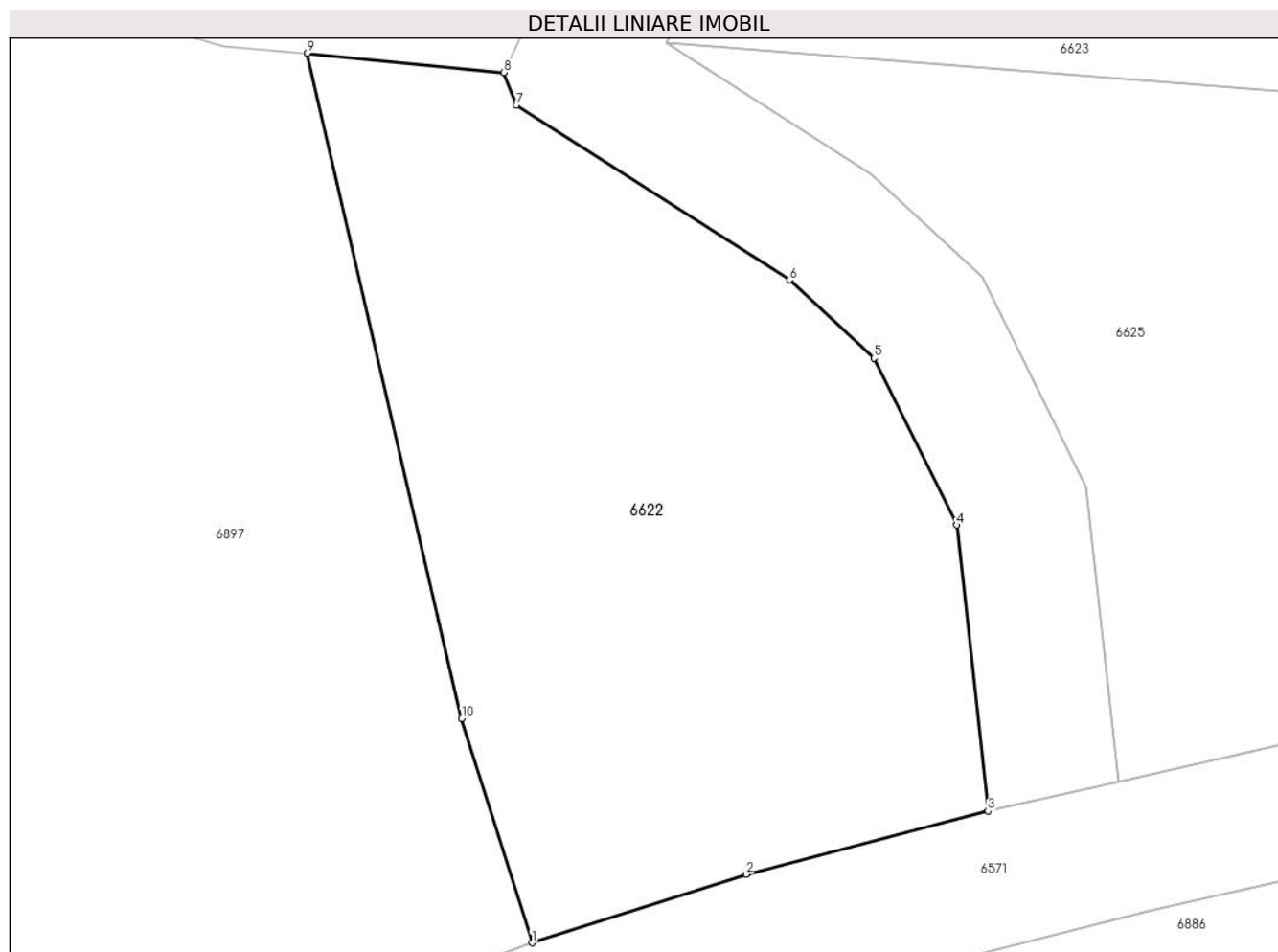
C. Partea III. SARCINI .

Inscrieri privind dezmembramintele dreptului de proprietate, drepturi reale de garanție și sarcini	Referințe
NU SUNT	

Teren

Nr cadastral	Suprafața (mp)*	Observații / Referințe
22774	329	

* Suprafața este determinată în planul de proiecție Stereo 70.



Date referitoare la teren

Crt	Categorie folosință	Intravilan	Suprafața (mp)	Tarla	Parcelă	Nr. topo	Observații / Referințe
1	arabil	DA	329	10	711,708,712, 713,710,706, 709,	-	

Lungime Segmente

1) Valorile lungimilor segmentelor sunt obținute din proiecție în plan.

Punct început	X / Y	Punct sfârșit	X / Y	Lungime segment (** (m)
1	581.682,64 393.791,334	2	581.689,061 393.793,383	6.74
2	581.689,061 393.793,383	3	581.696,326 393.795,288	7.511
3	581.696,326 393.795,288	4	581.695,382 393.803,861	8.625
4	581.695,382 393.803,861	5	581.692,903 393.808,864	5.583

Punct început	X / Y	Punct sfârșit	X / Y	Lungime segment (** (m)
5	581.692,903 393.808,864	6	581.690,367 393.811,211	3.455
6	581.690,367 393.811,211	7	581.682,172 393.816,449	9.726
7	581.682,172 393.816,449	8	581.681,797 393.817,428	1.048
8	581.681,797 393.817,428	9	581.675,895 393.818,007	5.93
9	581.675,895 393.818,007	10	581.680,534 393.798,055	20.484
10	581.680,534 393.798,055	1	581.682,64 393.791,334	7.043

** Lungimile segmentelor sunt determinate în planul de proiecție Stereo 70 și sunt rotunjite la 1 milimetru.

*** Distanța dintre puncte este formată din segmente cumulate ce sunt mai mici decât valoarea 1 milimetru.

**DATE DESPRE IMOBILUL NR. 6623**

Oficiul de Cadastru și Publicitate Imobiliară PRAHOVA
Biroul de Cadastru și Publicitate Imobiliară Ploiești

A. Partea I. Descrierea imobilului

TEREN Necunoscut

Adresa: Loc. Boldesti-Scaeni, Jud. Prahova

Nr. Crt	Nr cadastral Nr. topografic	Suprafața* (mp)	Observații / Referințe
A1		2.000	Sector cadastral:14 Teren neimprejmut;

B. Partea II. Proprietari și acte

Inscrieri privitoare la dreptul de proprietate și alte drepturi reale		Referințe
/		
Act Administrativ nr. 204148 , din 12/01/2009 emis de CJSIPT PRAHOVA;		
B1	Intabulare, drept de PROPRIETATE, dobandit prin Reconstituire, cota actuala 1/1 1) STROIE NADEIDA 2) COSTACHE STELIANA	A1

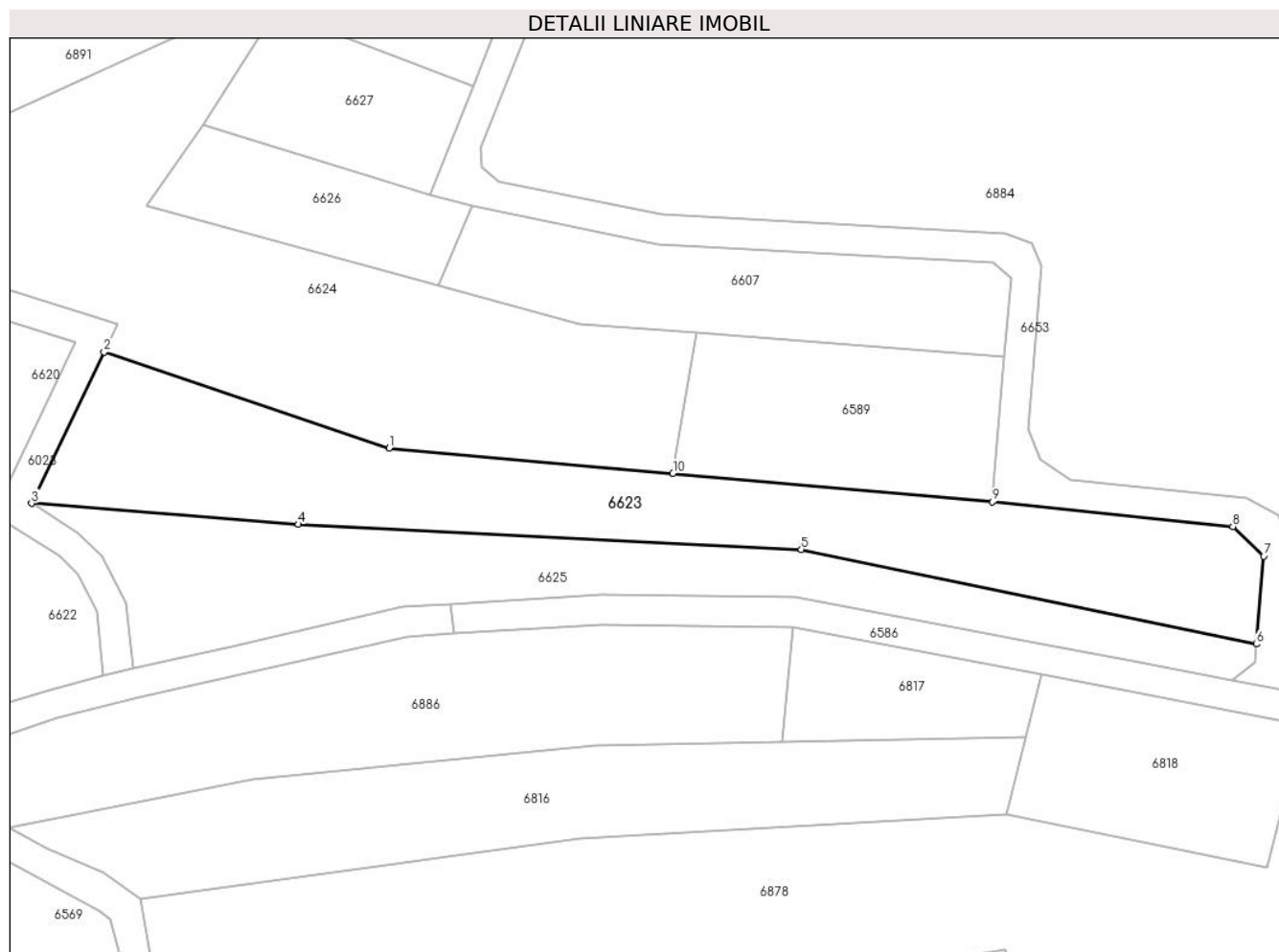
C. Partea III. SARCINI .

Inscrieri privind dezmembramintele dreptului de proprietate, drepturi reale de garanție și sarcini	Referințe
NU SUNT	

Teren

Nr cadastral	Suprafața (mp)*	Observații / Referințe
	2.000	

* Suprafața este determinată în planul de proiecție Stereo 70.



Date referitoare la teren

Crt	Categorie folosință	Intravilan	Suprafața (mp)	Tarla	Parcelă	Nr. topo	Observații / Referințe
1	faneata	DA	801	19	702	-	In TP T10
2	faneata	NU	1.199	19	702	-	In TP T10

Lungime Segmente

1) Valorile lungimilor segmentelor sunt obținute din proiecție în plan.

Punct început	X / Y	Punct sfârșit	X / Y	Lungime segment (** (m)
1	581.734,652 393.825,759	2	581.696,414 393.838,626	40.345
2	581.696,414 393.838,626	3	581.686,665 393.818,325	22.521
3	581.686,665 393.818,325	4	581.722,457 393.815,524	35.901
4	581.722,457 393.815,524	5	581.789,907 393.812,146	67.535

Punct început	X / Y	Punct sfârșit	X / Y	Lungime segment (** (m)
5	581.789,907 393.812,146	6	581.850,942 393.799,46	62.339
6	581.850,942 393.799,46	7	581.851,943 393.811,24	11.822
7	581.851,943 393.811,24	8	581.847,802 393.815,233	5.753
8	581.847,802 393.815,233	9	581.815,502 393.818,513	32.466
9	581.815,502 393.818,513	10	581.772,696 393.822,35	42.978
10	581.772,696 393.822,35	1	581.734,652 393.825,759	38.196

** Lungimile segmentelor sunt determinate în planul de proiecție Stereo 70 și sunt rotunjite la 1 milimetru.

*** Distanța dintre puncte este formată din segmente cumulate ce sunt mai mici decât valoarea 1 milimetru.

**DATE DESPRE IMOBILUL NR. 6624**

Oficiul de Cadastru și Publicitate Imobiliară PRAHOVA
Biroul de Cadastru și Publicitate Imobiliară Ploiești

A. Partea I. Descrierea imobilului

TEREN Necunoscut

Adresa: Loc. Boldesti-Scaeni, Jud. Prahova

Nr. Crt	Nr cadastral Nr. topografic	Suprafața* (mp)	Observații / Referințe
A1		2.791	Sector cadastral:14 Teren imprejmuit;

B. Partea II. Proprietari și acte

Inscrieri privitoare la dreptul de proprietate și alte drepturi reale		Referințe
/		
Hotarare Judecatoreasca nr. 131, din 12/01/2018 emis de Judecatoria Ploiesti (Rapoer de expertiza nr. 785/07.10.2016);		
B1	Intabulare, drept de PROPRIETATE, dobandit prin Lege, cota actuala 1/1 1) PAPUSE FULVIA 2) PAPUSE SORIN ION	A1

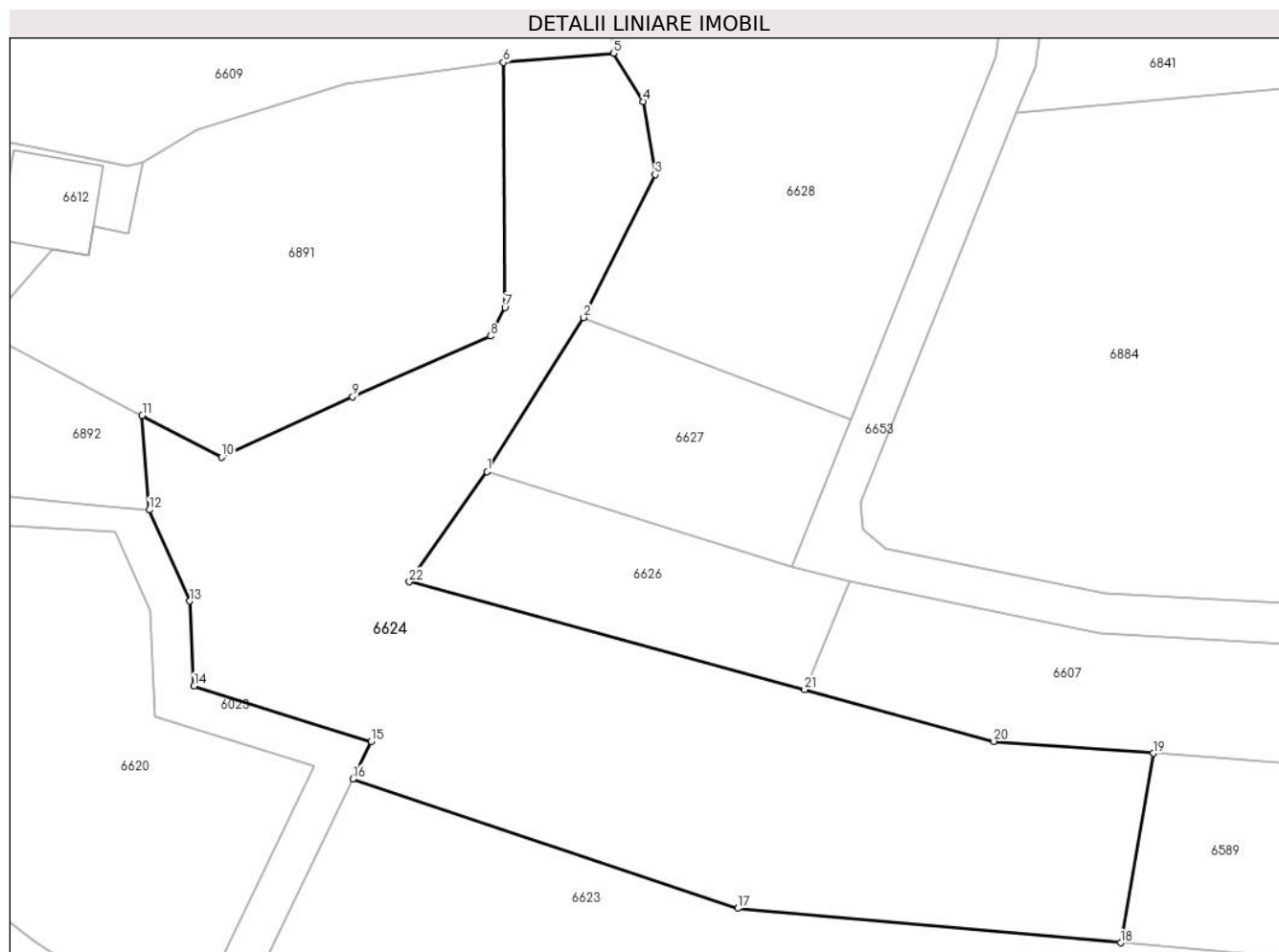
C. Partea III. SARCINI .

Inscrieri privind dezmembramintele dreptului de proprietate, drepturi reale de garanție și sarcini	Referințe
NU SUNT	

Teren

Nr cadastral	Suprafața (mp)*	Observații / Referințe
	2.791	

* Suprafața este determinată în planul de proiecție Stereo 70.



Date referitoare la teren

Crt	Categorie folosință	Intravilan	Suprafața (mp)	Tarla	Parcelă	Nr. topo	Observații / Referințe
1	arabil	DA	2.057	10	691,696,697	-	
2	arabil	NU	734	10	691,696	-	

Lungime Segmente

1) Valorile lungimilor segmentelor sunt obținute din proiecție în plan.

Punct început	X / Y	Punct sfârșit	X / Y	Lungime segment (** (m))
1	581.709,749 393.869,133	2	581.719,348 393.884,43	18.059
3	581.726,441 393.898,613	4	581.725,249 393.905,875	7.359
5	581.722,292 393.910,676	6	581.711,36 393.909,762	10.97
7	581.711,513 393.885,426	8	581.710,072 393.882,582	3.188

Punct început	X / Y	Punct sfârșit	X / Y	Lungime segment (** (m))
2	581.719,348 393.884,43	3	581.726,441 393.898,613	15.858
4	581.725,249 393.905,875	5	581.722,292 393.910,676	5.639
6	581.711,36 393.909,762	7	581.711,513 393.885,426	24.336
8	581.710,072 393.882,582	9	581.696,382 393.876,575	14.95

Punct început	X / Y	Punct sfârșit	X / Y	Lungime segment (** (m)
9	581.696,382 393.876,575	10	581.683,369 393.870,559	14.336
11	581.675,478 393.874,688	12	581.676,17 393.865,317	9.397
13	581.680,184 393.856,268	14	581.680,636 393.847,845	8.435
15	581.698,201 393.842,348	16	581.696,414 393.838,626	4.129
17	581.734,652 393.825,759	18	581.772,696 393.822,35	38.196
19	581.775,925 393.841,165	20	581.760,102 393.842,343	15.867
21	581.741,29 393.847,477	22	581.702,01 393.858,196	40.716

Punct început	X / Y	Punct sfârșit	X / Y	Lungime segment (** (m)
10	581.683,369 393.870,559	11	581.675,478 393.874,688	8.906
12	581.676,17 393.865,317	13	581.680,184 393.856,268	9.899
14	581.680,636 393.847,845	15	581.698,201 393.842,348	18.405
16	581.696,414 393.838,626	17	581.734,652 393.825,759	40.345
18	581.772,696 393.822,35	19	581.775,925 393.841,165	19.09
20	581.760,102 393.842,343	21	581.741,29 393.847,477	19.5
22	581.702,01 393.858,196	1	581.709,749 393.869,133	13.398

** Lungimile segmentelor sunt determinate în planul de proiecție Stereo 70 și sunt rotunjite la 1 milimetru.

*** Distanța dintre puncte este formată din segmente cumulate ce sunt mai mici decât valoarea 1 milimetru.

**DATE DESPRE IMOBILUL NR. 6625**

Oficiul de Cadastru și Publicitate Imobiliară PRAHOVA
Biroul de Cadastru și Publicitate Imobiliară Ploiești

A. Partea I. Descrierea imobilului

TEREN Necunoscut

Adresa: Loc. Boldesti-Scaeni, Jud. Prahova

Nr. Crt	Nr cadastral Nr. topografic	Suprafața* (mp)	Observații / Referințe
A1		1.418	Sector cadastral:14 Teren neimprejmuit; partial imprejmuit

B. Partea II. Proprietari și acte

Inscrieri privitoare la dreptul de proprietate și alte drepturi reale		Referințe
/		
Act Administrativ nr. 10197, din 15/03/1994 emis de CJSIPT PRAHOVA;		
B1	Intabulare, drept de PROPRIETATE, dobandit prin Reconstituire, cota actuala 1/1 1) FRÎNCU IORDACHE ION	A1

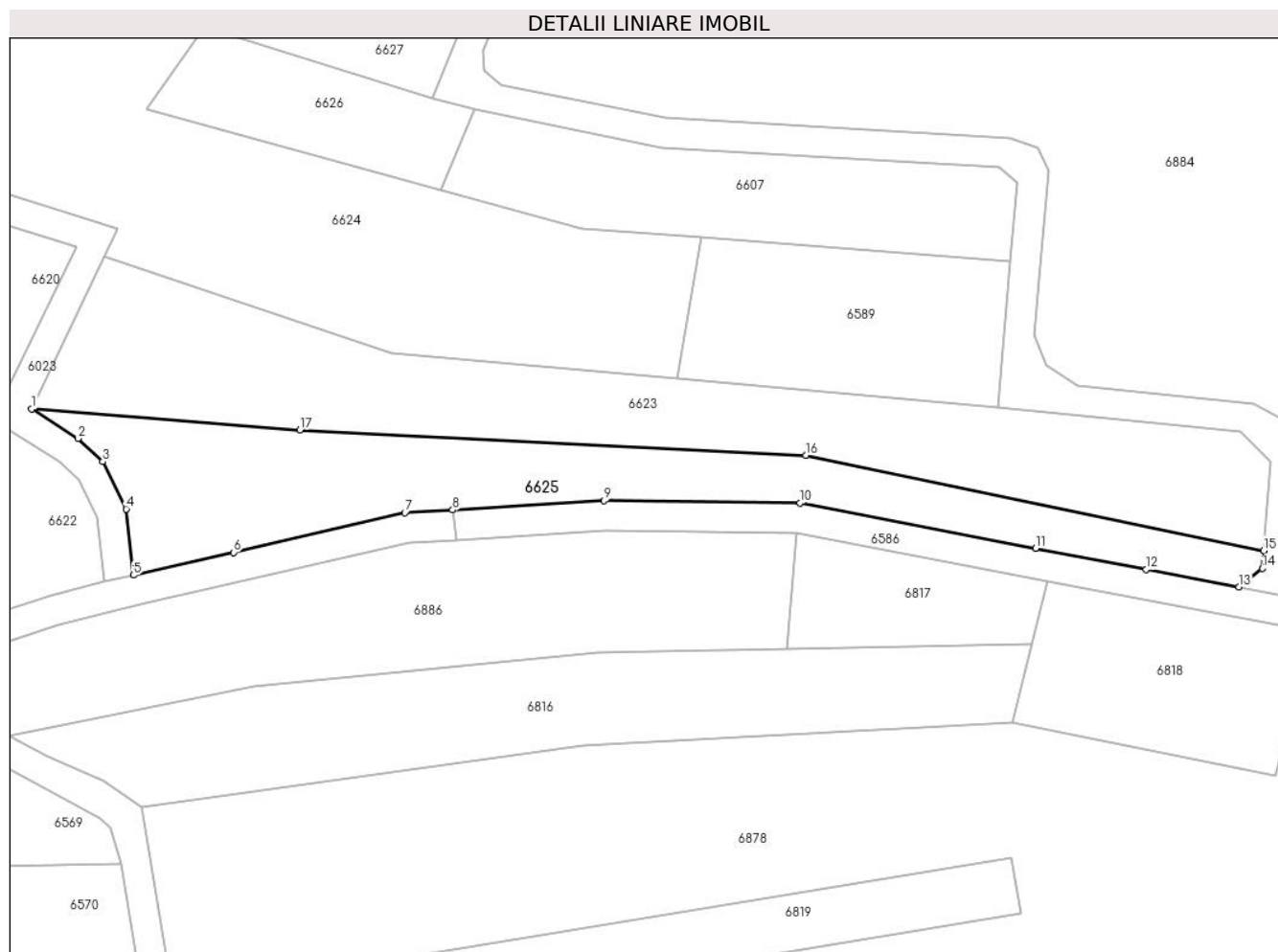
C. Partea III. SARCINI .

Inscrieri privind dezmembramintele dreptului de proprietate, drepturi reale de garanție și sarcini	Referințe
NU SUNT	

Teren

Nr cadastral	Suprafața (mp)*	Observații / Referințe
	1.418	partial imprejmuit

* Suprafața este determinată în planul de proiecție Stereo 70.



Date referitoare la teren

Crt	Categorie folosință	Intravilan	Suprafața (mp)	Tarla	Parcelă	Nr. topo	Observații / Referințe
1	arabil	DA	696	19	704	-	In TP T10
2	arabil	NU	722	19	704	-	In TP T10

Lungime Segmente

1) Valorile lungimilor segmentelor sunt obținute din proiecție în plan.

Punct început	X / Y	Punct sfârșit	X / Y	Lungime segment (** (m))
1	581.686,665 393.818,325	2	581.692,822 393.814,389	7.308
2	581.692,822 393.814,389	3	581.696,16 393.811,3	4.548
3	581.696,16 393.811,3	4	581.699,28 393.805,003	7.028
4	581.699,28 393.805,003	5	581.700,252 393.796,177	8.879

Punct început	X / Y	Punct sfârșit	X / Y	Lungime segment (** (m)
5	581.700,252 393.796,177	6	581.713,595 393.799,197	13.68
6	581.713,595 393.799,197	7	581.736,429 393.804,482	23.438
7	581.736,429 393.804,482	8	581.742,811 393.804,874	6.394
8	581.742,811 393.804,874	9	581.762,998 393.806,113	20.225
9	581.762,998 393.806,113	10	581.789,128 393.805,788	26.132
10	581.789,128 393.805,788	11	581.820,551 393.799,779	31.992
11	581.820,551 393.799,779	12	581.835,295 393.796,96	15.011
12	581.835,295 393.796,96	13	581.847,673 393.794,592	12.602
13	581.847,673 393.794,592	14	581.850,741 393.797,087	3.954
14	581.850,741 393.797,087	15	581.850,942 393.799,46	2.381
15	581.850,942 393.799,46	16	581.789,907 393.812,146	62.339
16	581.789,907 393.812,146	17	581.722,457 393.815,524	67.535
17	581.722,457 393.815,524	1	581.686,665 393.818,325	35.901

** Lungimile segmentelor sunt determinate în planul de proiecție Stereo 70 și sunt rotunjite la 1 milimetru.

*** Distanța dintre puncte este formată din segmente cumulate ce sunt mai mici decât valoarea 1 milimetru.

**DATE DESPRE IMOBILUL NR. 6626**

Oficiul de Cadastru și Publicitate Imobiliară PRAHOVA
Biroul de Cadastru și Publicitate Imobiliară Ploiești

A. Partea I. Descrierea imobilului

TEREN Intravilan

Adresa: Loc. Boldesti-Scaeni, Jud. Prahova

Nr. Crt	Nr cadastral Nr. topografic	Suprafața* (mp)	Observații / Referințe
A1		470	Sector cadastral:14 Teren neimprejmuit;

B. Partea II. Proprietari și acte

Inscrieri privitoare la dreptul de proprietate și alte drepturi reale		Referințe
/		
Act Administrativ nr. 201829, din 05/03/2008 emis de CJPSDPAT;		
B1	Intabulare, drept de PROPRIETATE, dobandit prin Reconstituire, cota actuala 1/1 1) DUMITRU N DUMITRU	A1

C. Partea III. SARCINI .

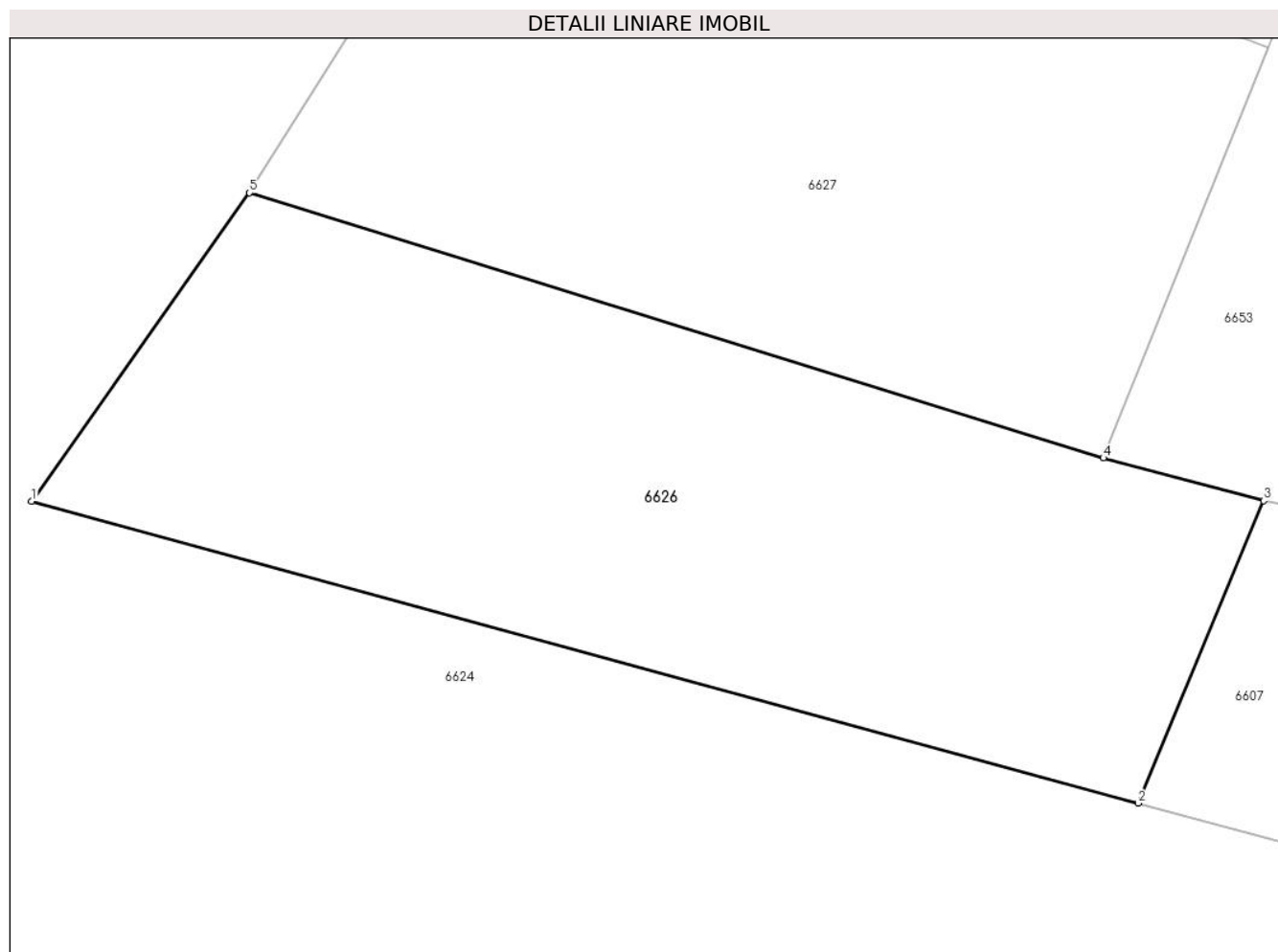
Inscrieri privind dezmembramintele dreptului de proprietate, drepturi reale de garanție și sarcini	Referințe
NU SUNT	

Anexa Nr. 1 La Partea I

Teren

Nr cadastral	Suprafața (mp)*	Observații / Referințe
	470	

* Suprafața este determinată în planul de proiecție Stereo 70.



Date referitoare la teren

Crt	Categorie folosință	Intra vilan	Suprafața (mp)	Tarla	Parcelă	Nr. topo	Observații / Referințe
1	faneata	DA	470	19	695	-	

Lungime Segmente

1) Valorile lungimilor segmentelor sunt obținute din proiecție în plan.

Punct început	X / Y	Punct sfârșit	X / Y	Lungime segment (** (m)
1	581.702,01 393.858,196	2	581.741,29 393.847,477	40.716
2	581.741,29 393.847,477	3	581.745,753 393.858,211	11.625
3	581.745,753 393.858,211	4	581.740,06 393.859,724	5.891
4	581.740,06 393.859,724	5	581.709,749 393.869,133	31.738
5	581.709,749 393.869,133	1	581.702,01 393.858,196	13.398

**** Lungimile segmentelor sunt determinate în planul de proiecție Stereo 70 și sunt rotunjite la 1 milimetru.**

***** Distanța dintre puncte este formată din segmente cumulate ce sunt mai mici decât valoarea 1 milimetru.**

**DATE DESPRE IMOBILUL NR. 6627**

Oficiul de Cadastru și Publicitate Imobiliară PRAHOVA
Biroul de Cadastru și Publicitate Imobiliară Ploiești

A. Partea I. Descrierea imobilului

TEREN Intravilan

Adresa: Loc. Boldesti-Scaeni, Jud. Prahova

Nr. Crt	Nr cadastral Nr. topografic	Suprafața* (mp)	Observații / Referințe
A1		500	Sector cadastral:14 Teren neimprejmuit;

B. Partea II. Proprietari și acte

Inscrieri privitoare la dreptul de proprietate și alte drepturi reale		Referințe
/		
Act Administrativ nr. 247, din 22/01/2004 emis de CJSIPT PRAHOVA;		
B1	Intabulare, drept de PROPRIETATE, dobandit prin Reconstituire, cota actuala 1/1 1) PAPUSA ION	A1

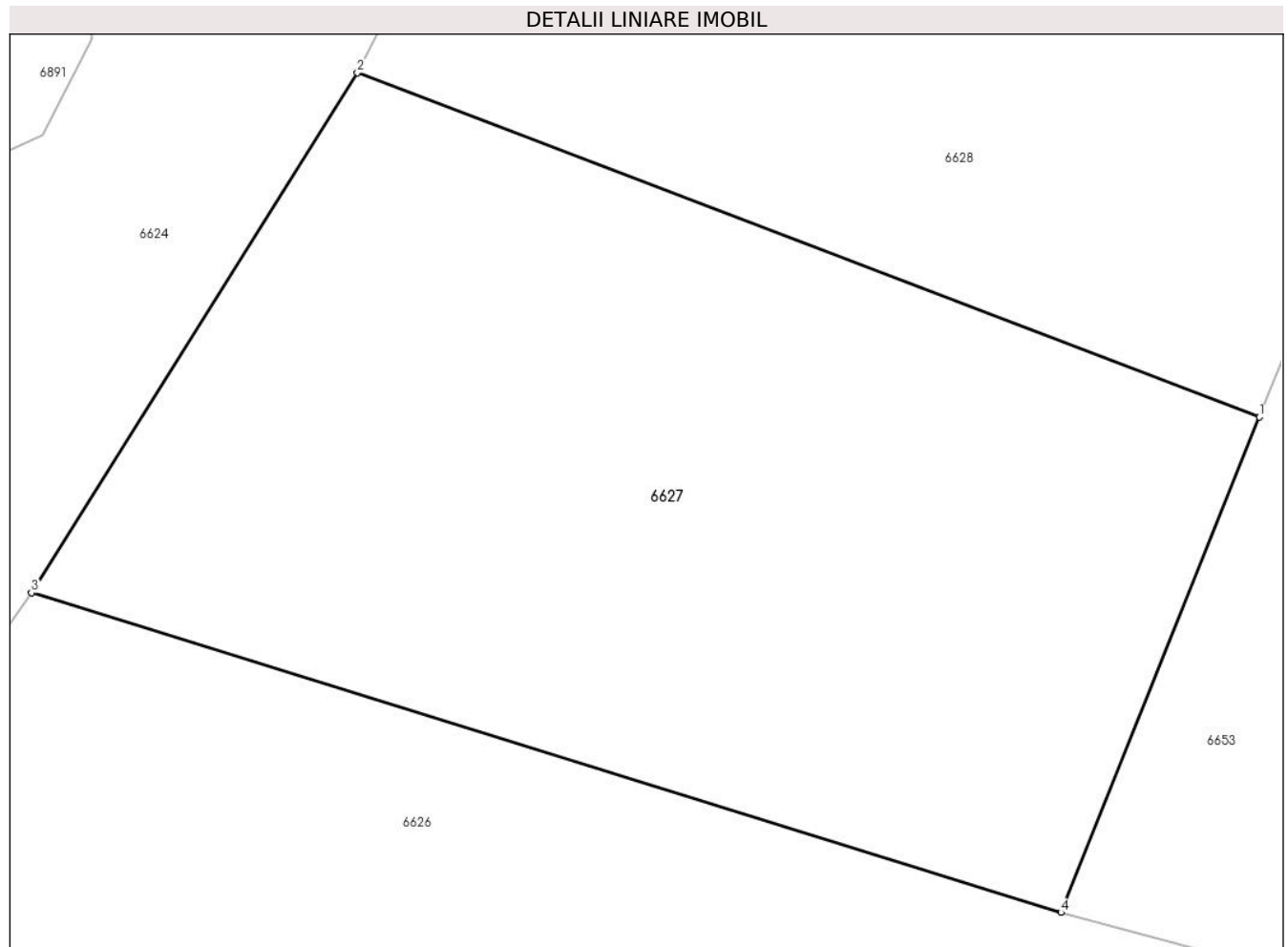
C. Partea III. SARCINI .

Inscrieri privind dezmembramintele dreptului de proprietate, drepturi reale de garanție și sarcini	Referințe
NU SUNT	

Teren

Nr cadastral	Suprafața (mp)*	Observații / Referințe
	500	

* Suprafața este determinată în planul de proiecție Stereo 70.



Date referitoare la teren

Crt	Categorie folosință	Intra vilan	Suprafața (mp)	Tarla	Parcelă	Nr. topo	Observații / Referințe
1	pasune	DA	500	10	693	-	

Lungime Segmente

1) Valorile lungimilor segmentelor sunt obținute din proiecție în plan.

Punct început	X / Y	Punct sfârșit	X / Y	Lungime segment (** (m)
1	581.745,903 393.874,297	2	581.719,348 393.884,43	28.423
2	581.719,348 393.884,43	3	581.709,749 393.869,133	18.059
3	581.709,749 393.869,133	4	581.740,06 393.859,724	31.738
4	581.740,06 393.859,724	1	581.745,903 393.874,297	15.701

** Lungimile segmentelor sunt determinate în planul de proiecție Stereo 70 și sunt rotunjite la 1 milimetru.

***** Distanţa dintre puncte este formată din segmente cumulate ce sunt mai mici decât valoarea 1 milimetru.**

**DATE DESPRE IMOBILUL NR. 6628**

Oficiul de Cadastru și Publicitate Imobiliară PRAHOVA
Biroul de Cadastru și Publicitate Imobiliară Ploiești

A. Partea I. Descrierea imobilului

TEREN Necunoscut

Adresa: Loc. Boldesti-Scaeni, Jud. Prahova

Nr. Crt	Nr cadastral Nr. topografic	Suprafața* (mp)	Observații / Referințe
A1		1.703	Sector cadastral:14 Teren neimprejmuit;

B. Partea II. Proprietari și acte

Inscrieri privitoare la dreptul de proprietate și alte drepturi reale	Referințe
/	
Act Administrativ nr. 193, din 22/01/2004 emis de CJSIPT PRAHOVA;	
B1	A1
Intabulare, drept de PROPRIETATE, dobandit prin Reconstituire, cota actuala 1/1 1) MITRUS STELIAN	

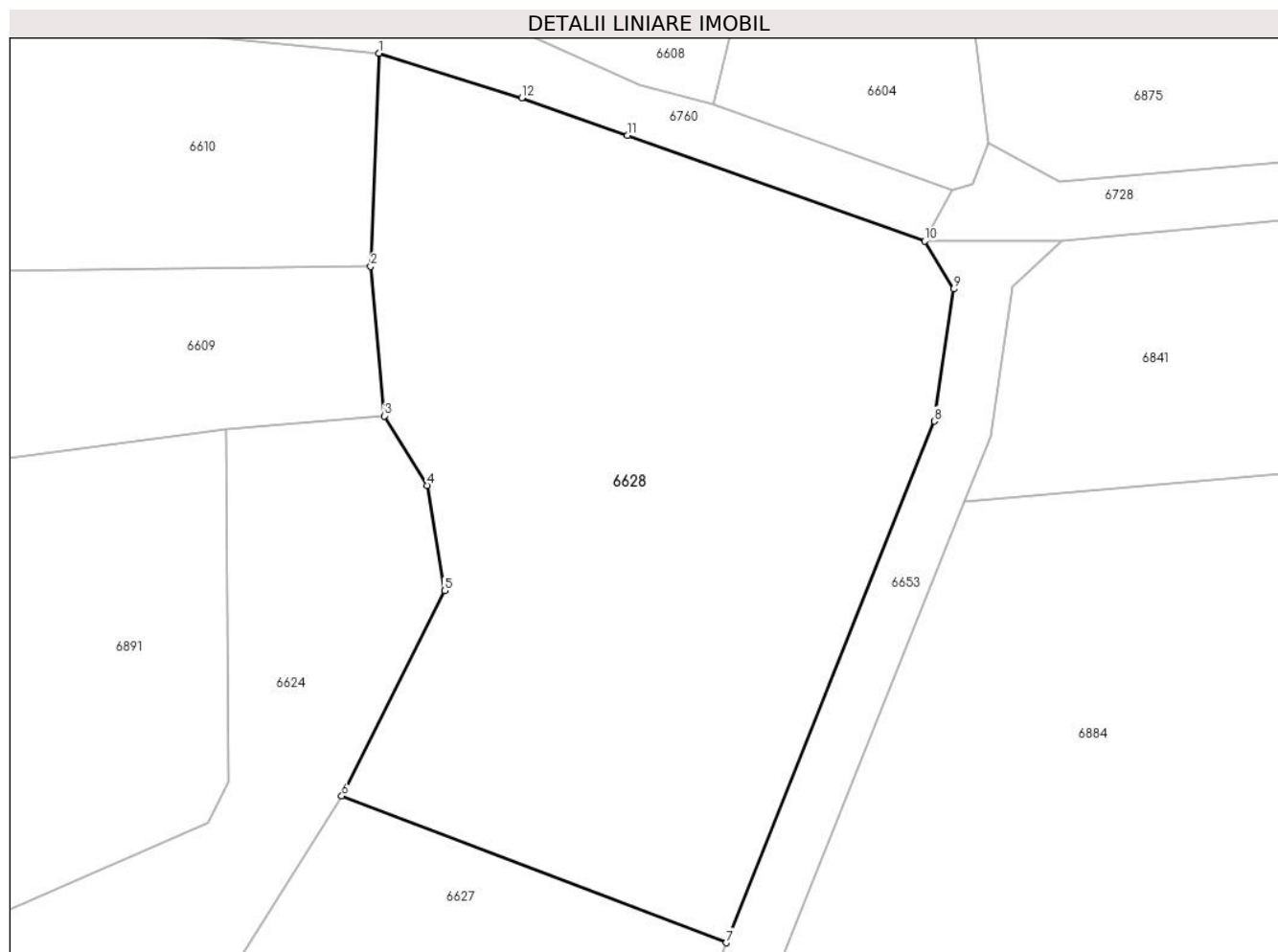
C. Partea III. SARCINI .

Inscrieri privind dezmembramintele dreptului de proprietate, drepturi reale de garanție și sarcini	Referințe
NU SUNT	

Teren

Nr cadastral	Suprafața (mp)*	Observații / Referințe
	1.703	

* Suprafața este determinată în planul de proiecție Stereo 70.



Date referitoare la teren

Crt	Categorie folosință	Intra vilan	Suprafața (mp)	Tarla	Parcelă	Nr. topo	Observații / Referințe
1	faneata	NU	837	10	680/2	-	
2	faneata	DA	866	10	692	-	

Lungime Segmente

1) Valorile lungimilor segmentelor sunt obținute din proiecție în plan.

Punct început	X / Y	Punct sfârșit	X / Y	Lungime segment (** (m)
1	581.721,919 393.935,723	2	581.721,348 393.921,008	14.726
2	581.721,348 393.921,008	3	581.722,292 393.910,676	10.375
3	581.722,292 393.910,676	4	581.725,249 393.905,875	5.639
4	581.725,249 393.905,875	5	581.726,441 393.898,613	7.359

Punct început	X / Y	Punct sfârșit	X / Y	Lungime segment (** (m)
5	581.726,441 393.898,613	6	581.719,348 393.884,43	15.858
6	581.719,348 393.884,43	7	581.745,903 393.874,297	28.423
7	581.745,903 393.874,297	8	581.760,288 393.910,318	38.787
8	581.760,288 393.910,318	9	581.761,622 393.919,437	9.216
9	581.761,622 393.919,437	10	581.759,628 393.922,748	3.865
10	581.759,628 393.922,748	11	581.739,096 393.930,038	21.788
11	581.739,096 393.930,038	12	581.731,775 393.932,637	7.769
12	581.731,775 393.932,637	1	581.721,919 393.935,723	10.328

** Lungimile segmentelor sunt determinate în planul de proiecție Stereo 70 și sunt rotunjite la 1 milimetru.

*** Distanța dintre puncte este formată din segmente cumulate ce sunt mai mici decât valoarea 1 milimetru.

**DATE DESPRE IMOBILUL NR. 6629**

Oficiul de Cadastru și Publicitate Imobiliară PRAHOVA
Biroul de Cadastru și Publicitate Imobiliară Ploiești

A. Partea I. Descrierea imobilului

TEREN Intravilan

Adresa: Loc. Boldesti-Scaeni, Str Noua, Nr. FN, Jud. Prahova

Nr. Crt	Nr cadastral Nr. topografic	Suprafața* (mp)	Observații / Referințe
A1		113	Sector cadastral:14 Teren neimprejmuit; partial imprejmuit

B. Partea II. Proprietari și acte

Inscrieri privitoare la dreptul de proprietate și alte drepturi reale		Referințe
/		
Act Normativ nr. 7, din 13/03/1996 emis de PARLAMENTUL ROMÂNIEI (LEGE; ,art.13);		
B1	Inscrierea posesiei, drept de PROPRIETATE, dobandit prin Lege, cota actuala 1/1 1) NEIDENTIFICAT NEIDENTIFICAT	A1
B2	Se notează mențiunea de proprietar neidentificat.	A1

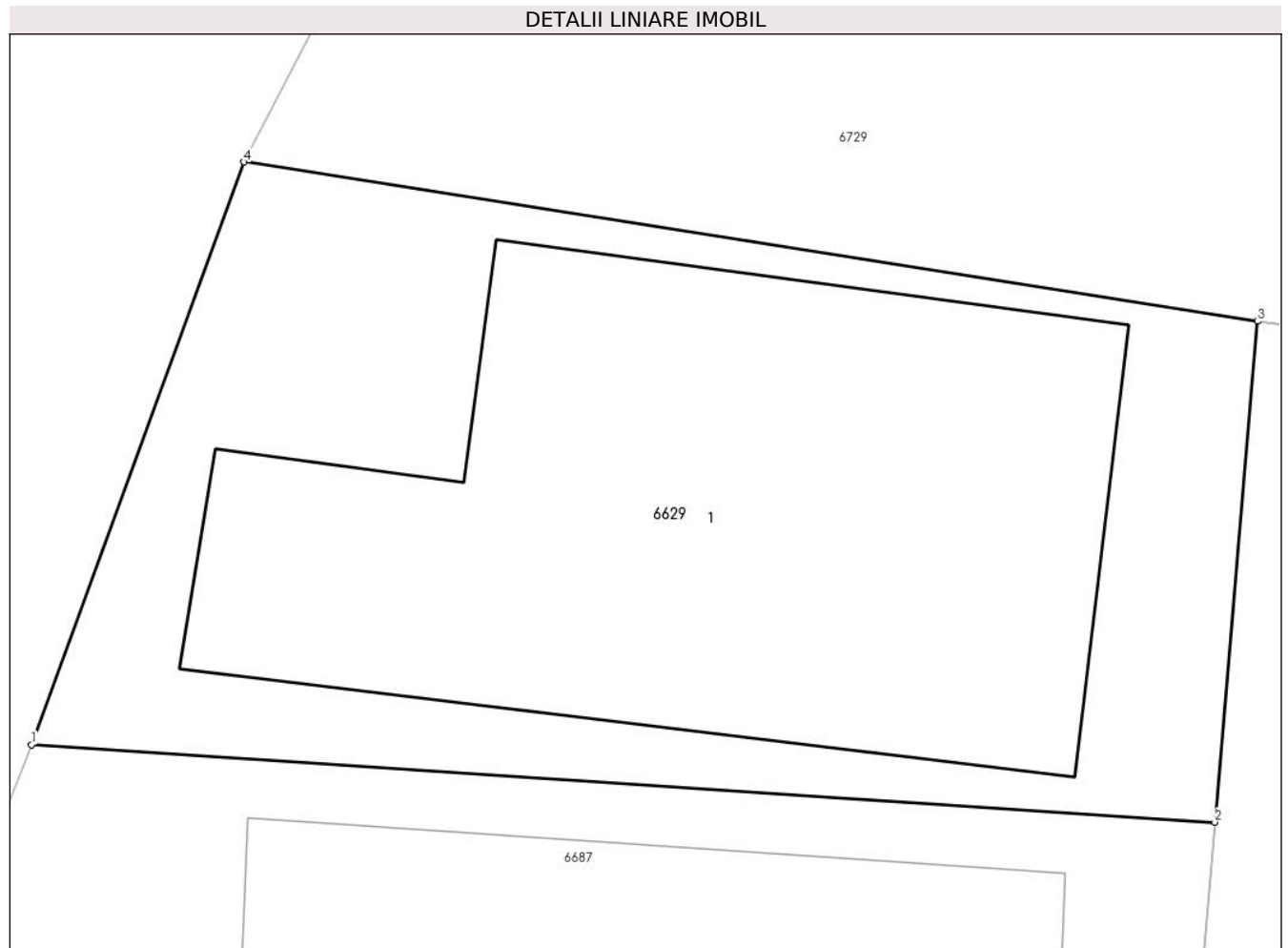
C. Partea III. SARCINI .

Inscrieri privind dezmembramintele dreptului de proprietate, drepturi reale de garanție și sarcini	Referințe
NU SUNT	

Teren

Nr cadastral	Suprafața (mp)*	Observații / Referințe
	113	partial imprejmuit

* Suprafața este determinată în planul de proiecție Stereo 70.



Date referitoare la teren

Crt	Categorie folosință	Intravilan	Suprafața (mp)	Tarla	Parcelă	Nr. topo	Observații / Referințe
1	curți constructii	DA	113	5	287	-	

Date referitoare la construcții

Crt	Număr	Destinație construcție	Supraf. (mp)	Situație juridică	Observații / Referințe
A1.1		construcții de locuințe	Din acte: 0 Masurata: 65	Fara acte	Nr. niveluri:1; S. construita la sol:65 mp; S. construita desfasurata:65 mp; Locuinta, P

Lungime Segmente

1) Valorile lungimilor segmentelor sunt obținute din proiecție în plan.

Punct început	X / Y	Punct sfârșit	X / Y	Lungime segment (** (m)
1	581.906,096 394.619,053	2	581.922,193 394.618,0	16.131
2	581.922,193 394.618,0	3	581.922,776 394.624,805	6.83
3	581.922,776 394.624,805	4	581.908,984 394.626,969	13.961
4	581.908,984 394.626,969	1	581.906,096 394.619,053	8.426

**** Lungimile segmentelor sunt determinate în planul de proiecție Stereo 70 și sunt rotunjite la 1 milimetru.**

***** Distanța dintre puncte este formată din segmente cumulate ce sunt mai mici decât valoarea 1 milimetru.**

**DATE DESPRE IMOBILUL NR. 6631**

Oficiul de Cadastru și Publicitate Imobiliară PRAHOVA
Biroul de Cadastru și Publicitate Imobiliară Ploiești

A. Partea I. Descrierea imobilului

TEREN Intravilan

Nr. CF vechi:3157

Nr. cadastral vechi:10448

Adresa: Loc. Boldesti-Scaeni, Str Calea Unirii, Nr. 140A, Jud. Prahova

Nr. Crt	Nr cadastral Nr. topografic	Suprafața* (mp)	Observații / Referințe
A1	20656	34	Sector cadastral:14 Teren neimprejmuit;

Construcții

Crt	Nr cadastral Nr. topografic	Adresa	Observații / Referințe
A1.1	20656-C1	Loc. Boldesti-Scaeni, Str Calea Unirii, Nr. 140A, Jud. Prahova	Nr. niveluri:2; S. construita la sol:34 mp; S. construita desfasurata:68 mp; Spatiu comercial, P+M

B. Partea II. Proprietari și acte

Inscrieri privitoare la dreptul de proprietate și alte drepturi reale		Referințe
70782 / 05/12/2007		
Act Administrativ nr. 6, din 31/01/2007 emis de CONS LOC BOLDESTI-SCAIENI;		
B1	Intabulare, drept de PROPRIETATE, dobandit prin Lege, cota actuala 1/1 1) ORASUL BOLDESTI SCAENI, CIF:999999999999	A1
/		
Act Administrativ nr. 14185, din 26/08/2024 emis de PRIMARIA BOLDESTI-SCAIENI;		
B2	Intabulare, drept de PROPRIETATE, dobandit prin Lege, cota actuala 1/1 1) SC VARTEJ COMSERV SRL, CIF:6508394	A1.1
Act Administrativ nr. 6, din 31/01/2007 emis de CONS LOC BOLDESTI-SCAIENI;		
B3	Intabulare, drept de ADMINISTRARE, dobandit prin Lege, cota actuala 1/1 1) CONSILIUL LOCAL BOLDESTI SCAIENI, CIF:999999999999	A1

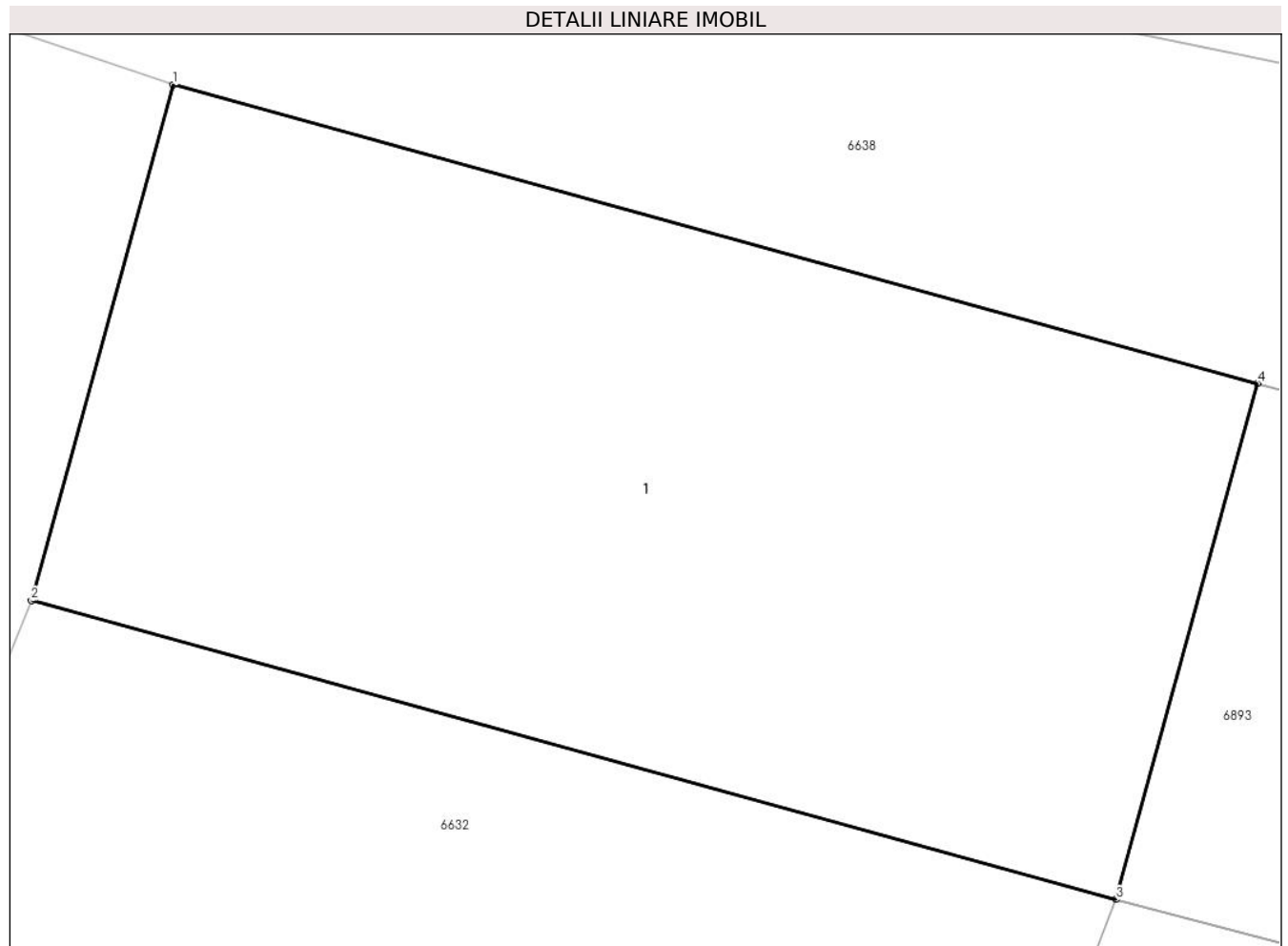
C. Partea III. SARCINI

Inscrieri privind dezmembramintele dreptului de proprietate, drepturi reale de garanție și sarcini		Referințe
70782 / 05/12/2007		
Act Administrativ nr. 2648, din 17/04/2007 emis de CONS LOC BOLDESTI-SCAIENI (HCL 6/31.01.2007);		
C1	Intabulare, drept de CONCESIUNE Concesiune pe 25 ani 1) SC VARTEJ COMSERV SRL, CIF:6508394	A1

Teren

Nr cadastral	Suprafața (mp)*	Observații / Referințe
20656	34	

* Suprafața este determinată în planul de proiecție Stereo 70.



Date referitoare la teren

Crt	Categorie folosință	Intravilan	Suprafața (mp)	Tarla	Parcelă	Nr. topo	Observații / Referințe
1	curți constructii	DA	34	-	-	-	

Date referitoare la construcții

Crt	Număr	Destinație construcție	Supraf. (mp)	Situație juridică	Observații / Referințe
A1.1	20656-C1	construcții industriale și edilitare	Din acte: 0 Masurata: 34	Cu acte	Nr. niveluri:2; S. construita la sol:34 mp; S. construita desfasurata:68 mp; Spatiu comercial, P+M

Lungime Segmente

1) Valorile lungimilor segmentelor sunt obținute din proiecție în plan.

Punct început	X / Y	Punct sfârșit	X / Y	Lungime segment (** (m))
1	581.815,63 394.244,97	2	581.814,57 394.241,12	3.993
2	581.814,57 394.241,12	3	581.822,67 394.238,89	8.401
3	581.822,67 394.238,89	4	581.823,73 394.242,74	3.993

Punct început	X / Y	Punct sfârșit	X / Y	Lungime segment (** (m)
4	581.823,73 394.242,74	1	581.815,63 394.244,97	8.401

** Lungimile segmentelor sunt determinate în planul de proiecție Stereo 70 și sunt rotunjite la 1 milimetru.

*** Distanța dintre puncte este formată din segmente cumulate ce sunt mai mici decât valoarea 1 milimetru.

**DATE DESPRE IMOBILUL NR. 6632**

Oficiul de Cadastru și Publicitate Imobiliară PRAHOVA
Biroul de Cadastru și Publicitate Imobiliară Ploiești

A. Partea I. Descrierea imobilului

TEREN Intravilan

Adresa: Loc. Boldesti-Scaeni, Str Calea Unirii, Nr. 140A-Lot 2, Jud. Prahova

Nr. Crt	Nr cadastral Nr. topografic	Suprafața* (mp)	Observații / Referințe
A1		Din acte: 142 Masurata: 166	Sector cadastral:14 Teren neimpregmuit;

Construcții

Crt	Nr cadastral Nr. topografic	Adresa	Observații / Referințe
A1.1		Loc. Boldesti-Scaeni, Str Calea Unirii, Nr. 140A-Lot 2, Jud. Prahova	Nr. niveluri:2; S. construita la sol:104 mp; S. construita desfasurata:296 mp; Spatiu Comercial, P+M

B. Partea II. Proprietari și acte

Inscrieri privitoare la dreptul de proprietate și alte drepturi reale		Referințe
/		
Act Notarial nr. 14850, din 30/09/1992 emis de NOTARIATUL DE STAT JUDETEAN PRAHOVA;		
B1	Intabulare, drept de PROPRIETATE, dobandit prin Conventie, cota actuala 1/1 1) VARTEJ NICOLAE 2) VARTEJ DANIELA	A1
Act Administrativ nr. 14185, din 26/08/2024 emis de PRIMARIA BOLDESTI-SCAENI;		
B2	Intabulare, drept de PROPRIETATE, dobandit prin Lege, cota actuala 1/1 1) SC VARTEJ COMSERV SRL, CIF:6508394	A1.1

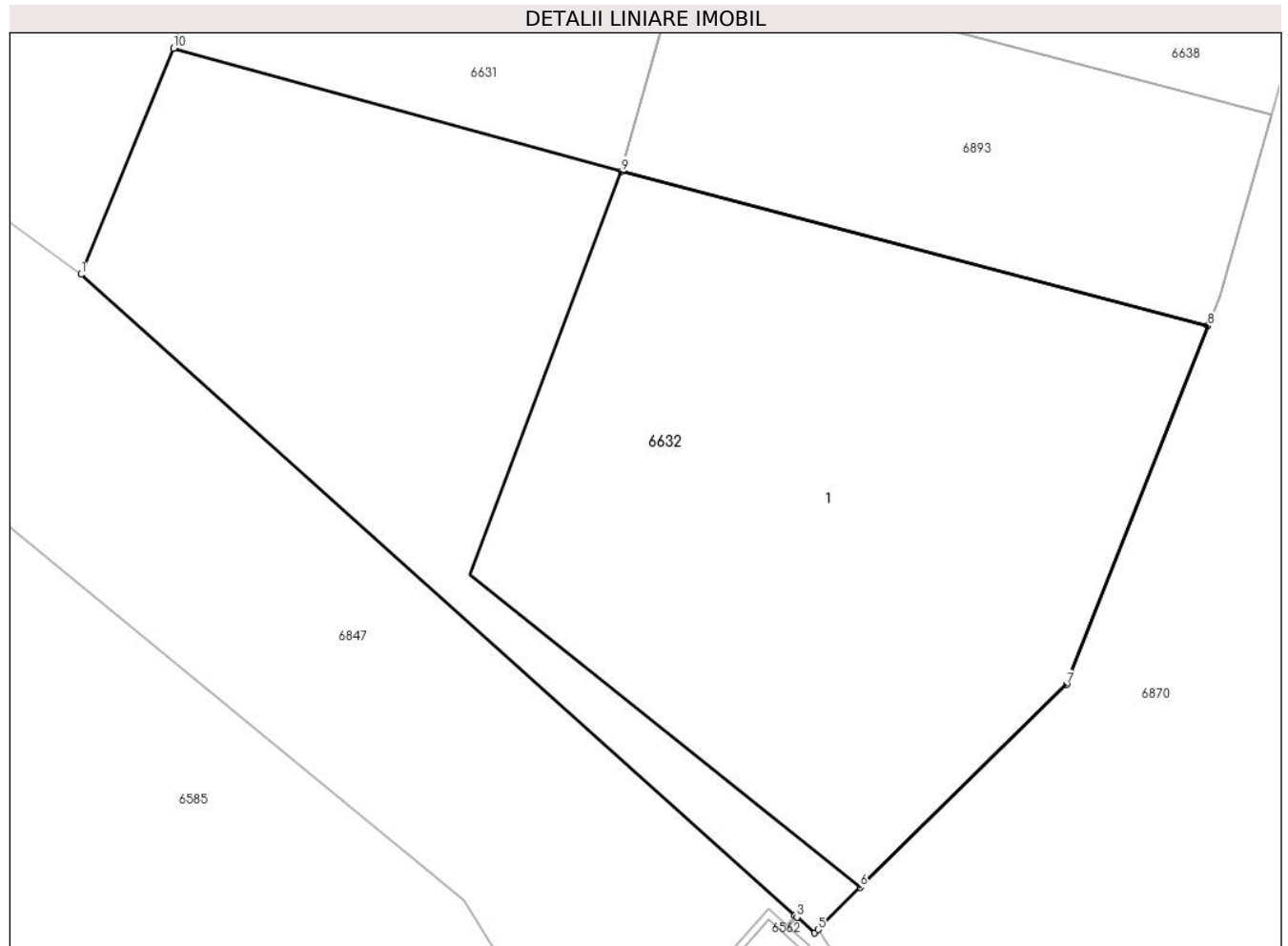
C. Partea III. SARCINI .

Inscrieri privind dezmembramintele dreptului de proprietate, drepturi reale de garanție și sarcini	Referințe
NU SUNT	

Teren

Nr cadastral	Suprafața (mp)*	Observații / Referințe
	Din acte: 142 Masurata: 166	

* Suprafața este determinată în planul de proiecție Stereo 70.



Date referitoare la teren

Crt	Categorie folosință	Intravilan	Suprafața (mp)	Tarla	Parcelă	Nr. topo	Observații / Referințe
1	curți constructii	DA	166	-	-	-	

Date referitoare la construcții

Crt	Număr	Destinație construcție	Supraf. (mp)	Situație juridică	Observații / Referințe
A1.1		construcții industriale și edilitare	Din acte: 0 Masurata: 104	Cu acte	Nr. niveluri:2; S. construita la sol:104 mp; S. construita desfasurata:296 mp; Spatiu Comercial, P+M

Lungime Segmente

1) Valorile lungimilor segmentelor sunt obținute din proiecție în plan.

Punct început	X / Y	Punct sfârșit	X / Y	Lungime segment (** (m)
1	581.812,894 394.237,03	2	581.825,805 394.225,441	17.349
2	581.825,805 394.225,441	3	581.825,843 394.225,408	0.05
3	581.825,843 394.225,408	4	581.826,161 394.225,122	0.428

Punct început	X / Y	Punct sfârșit	X / Y	Lungime segment (** (m)
4	581.826,161 394.225,122	5	581.826,223 394.225,184	0.088
5	581.826,223 394.225,184	6	581.826,987 394.225,95	1.082
6	581.826,987 394.225,95	7	581.830,716 394.229,614	5.228
7	581.830,716 394.229,614	8	581.833,275 394.236,097	6.97
8	581.833,275 394.236,097	9	581.822,67 394.238,89	10.967
9	581.822,67 394.238,89	10	581.814,57 394.241,12	8.401
10	581.814,57 394.241,12	1	581.812,894 394.237,03	4.42

** Lungimile segmentelor sunt determinate în planul de proiecție Stereo 70 și sunt rotunjite la 1 milimetru.

*** Distanța dintre puncte este formată din segmente cumulate ce sunt mai mici decât valoarea 1 milimetru.

**DATE DESPRE IMOBILUL NR. 6633**

Oficiul de Cadastru și Publicitate Imobiliară PRAHOVA
Biroul de Cadastru și Publicitate Imobiliară Ploiești

A. Partea I. Descrierea imobilului

TEREN Necunoscut

Adresa: Loc. Boldesti-Scaeni, Str Calea Unirii, Nr. 142, Jud. Prahova

Nr. Crt	Nr cadastral Nr. topografic	Suprafața* (mp)	Observații / Referințe
A1		Din acte: 1.348 Masurata: 1.229	Sector cadastral:14 Teren imprejmuit; TEREN PARTIAL IMPREJMUIT

B. Partea II. Proprietari și acte

Inscrieri privitoare la dreptul de proprietate și alte drepturi reale		Referințe
/		
Act Notarial nr. 369, din 10/05/2004 emis de CJSIPT;		
B1	Intabulare, drept de PROPRIETATE, dobandit prin Reconstituire, cota actuala 1/1 1) PITA AURELIA	A1

C. Partea III. SARCINI .

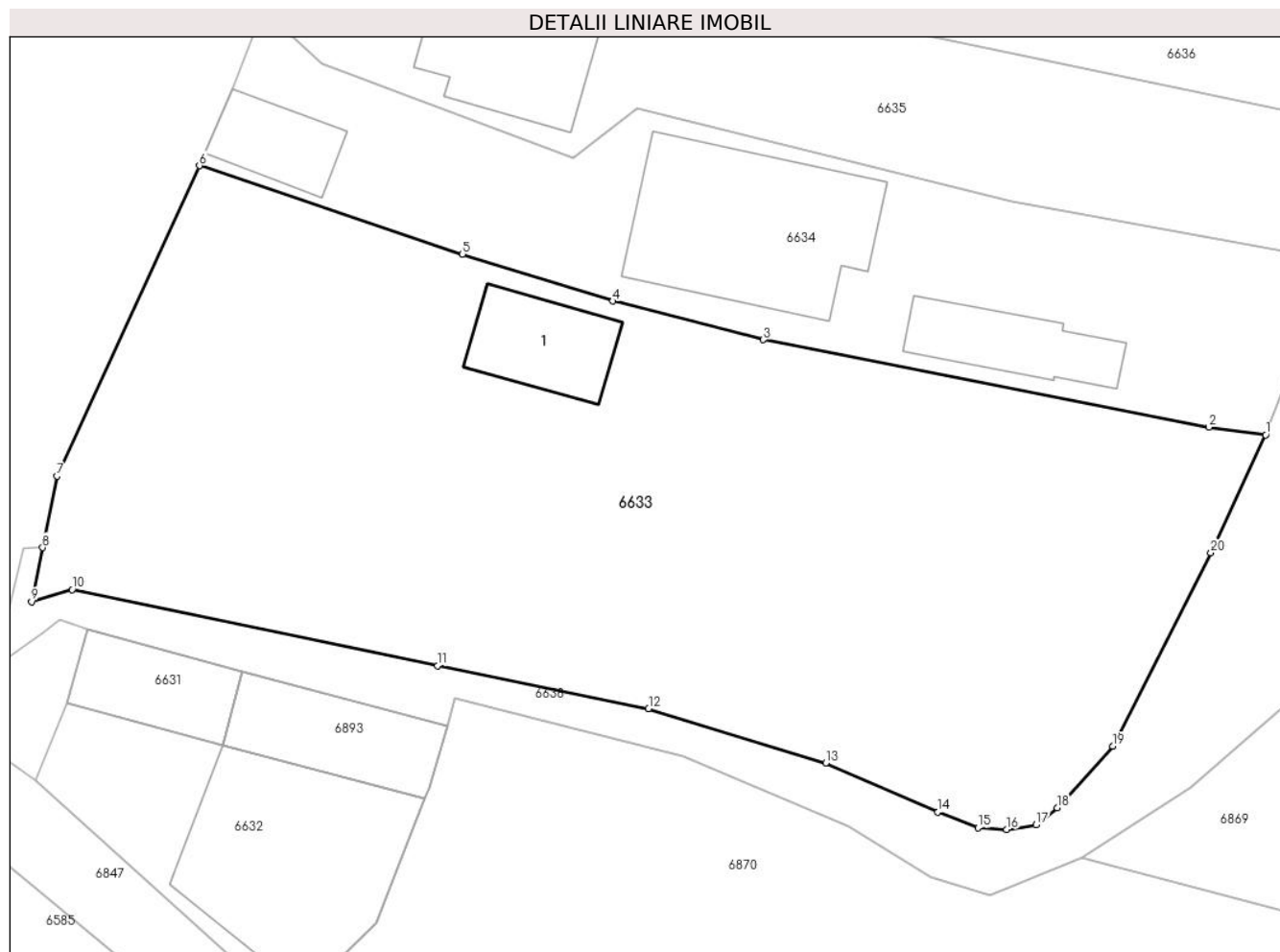
Inscrieri privind dezmembramintele dreptului de proprietate, drepturi reale de garanție și sarcini	Referințe
NU SUNT	

Anexa Nr. 1 La Partea I

Teren

Nr cadastral	Suprafața (mp)*	Observații / Referințe
	Din acte: 1.348 Masurata: 1.229	TEREN PARTIAL IMPREJMUIT

* Suprafața este determinată în planul de proiecție Stereo 70.



Date referitoare la teren

Crt	Categorie folosință	Intravilan	Suprafața (mp)	Tarla	Parcelă	Nr. topo	Observații / Referințe
1	curți constructii	DA	85	6	424,423/1	-	
2	arabil	DA	1.110	6	422,423,425	-	
3	arabil	NU	34	6	422,423,425	-	

Date referitoare la construcții

Crt	Număr	Destinație construcție	Supraf. (mp)	Situație juridică	Observații / Referințe
A1.1		construcții de locuințe	Din acte: 0 Masurata: 33	Fara acte	Nr. niveluri:1; S. construita la sol:33 mp; S. construita desfasurata:33 mp; Locuinta, P

Lungime Segmente

1) Valorile lungimilor segmentelor sunt obținute din proiecție în plan.

Punct început	X / Y	Punct sfârșit	X / Y	Lungime segment (** (m)
1	581.877,239 394.255,116	2	581.874,274 394.255,521	2.993
2	581.874,274 394.255,521	3	581.850,96 394.260,087	23.757

Punct început	X / Y	Punct sfârșit	X / Y	Lungime segment (** (m)
3	581.850,96 394.260,087	4	581.843,1 394.262,111	8.116
4	581.843,1 394.262,111	5	581.835,232 394.264,553	8.238
5	581.835,232 394.264,553	6	581.821,471 394.269,189	14.521
6	581.821,471 394.269,189	7	581.814,022 394.252,96	17.857
7	581.814,022 394.252,96	8	581.813,269 394.249,219	3.816
8	581.813,269 394.249,219	9	581.812,7 394.246,395	2.881
9	581.812,7 394.246,395	10	581.814,825 394.247,021	2.215
10	581.814,825 394.247,021	11	581.833,928 394.243,039	19.514
11	581.833,928 394.243,039	12	581.844,965 394.240,807	11.26
12	581.844,965 394.240,807	13	581.854,227 394.237,947	9.694
13	581.854,227 394.237,947	14	581.860,099 394.235,4	6.401
14	581.860,099 394.235,4	15	581.862,192 394.234,57	2.252
15	581.862,192 394.234,57	16	581.863,696 394.234,485	1.506
16	581.863,696 394.234,485	17	581.865,232 394.234,727	1.555
17	581.865,232 394.234,727	18	581.866,326 394.235,62	1.412
18	581.866,326 394.235,62	19	581.869,241 394.238,837	4.341
19	581.869,241 394.238,837	20	581.874,375 394.248,954	11.345
20	581.874,375 394.248,954	1	581.877,239 394.255,116	6.795

** Lungimile segmentelor sunt determinate în planul de proiecție Stereo 70 și sunt rotunjite la 1 milimetru.

*** Distanța dintre puncte este formată din segmente cumulate ce sunt mai mici decât valoarea 1 milimetru.

**DATE DESPRE IMOBILUL NR. 6634**

Oficiul de Cadastru și Publicitate Imobiliară PRAHOVA
Biroul de Cadastru și Publicitate Imobiliară Ploiești

A. Partea I. Descrierea imobilului

TEREN Necunoscut

Adresa: Loc. Boldesti-Scaeni, Str Calea Unirii, Nr. 144, Jud. Prahova

Nr. Crt	Nr cadastral Nr. topografic	Suprafața* (mp)	Observații / Referințe
A1	22081	Din acte: 950 Masurata: 507	Sector cadastral:14 Teren imprejmuit;

Construcții

Crt	Nr cadastral Nr. topografic	Adresa	Observații / Referințe
A1.2	22081-C2	Loc. Boldesti-Scaeni, Str Calea Unirii, Nr. 144, Jud. Prahova	Nr. niveluri:1; S. construita la sol:92 mp; S. construita desfasurata:92 mp; LOT 2;PARTER;PROPRIETAR EXCLUSIV PITA GH. CONSTANTIN;ANUL CONSTRUCȚIEI 1995;PEREȚI C\U+0102R\U+0102MID\U+0102;ACOPERIȘ TAB\U+0102
A1.3	22081-C3	Loc. Boldesti-Scaeni, Str Calea Unirii, Nr. 144, Jud. Prahova	Nr. niveluri:1; S. construita la sol:24 mp; S. construita desfasurata:24 mp; LOT 2;PARTER;PROPRIETAR EXCLUSIV PITA GH. CONSTANTIN;ANUL CONSTRUCȚIEI 1995;PEREȚI BLOCHEȚI;ACOPERIȘ PL\U+0102CI AZBOCIMENT

B. Partea II. Proprietari și acte

Inscrieri privitoare la dreptul de proprietate și alte drepturi reale	Referințe
16067 / 28/03/2012	
Act Notarial nr. 295, din 27/03/2012 emis de NP TOMESCU ALICE CRISTINA (certificat de casatorie serie C6 nr. 681354/18.07.1982 emis de CONSILIUL POPULAR BOLDESTI SACENI);	
B1	Se infiinteaza cartea funciara 22081 a imobilului cu numarul cadastral 22081/Boldesti-Scaeni, rezultat din dezmembrarea imobilului cu numarul cadastral 21942 inscris in cartea funciara 21942;
	A1, A1.2, A1.3
16074 / 28/03/2012	
Act Notarial nr. 295, din 27/03/2012 emis de NP TOMESCU ALICE CRISTINA (certificat de casatorie serie C6 nr. 681354/18.07.1982 emis de CONSILIUL POPULAR BOLDESTI SACENI);	
B4	Intabulare, drept de PROPRIETATEpartaj, dobandit prin Conventie, cota actuala 1/1 1) PIȚA CONSTANTIN
	A1
B5	Intabulare, drept de PROPRIETATEpartaj, dobandit prin Conventie, cota actuala 1/1 1) PIȚA CONSTANTIN
	A1.2, A1.3
B6	se noteaza faptul ca PITA CONSTANTIN este casatorit cu PITA TEODORA FELICIA conform certificatului de casatorie serie C6 nr. 681354/18.07.1982 emis de CONSILIUL POPULAR BOLDESTI SCAENI
	A1, A1.2, A1.3

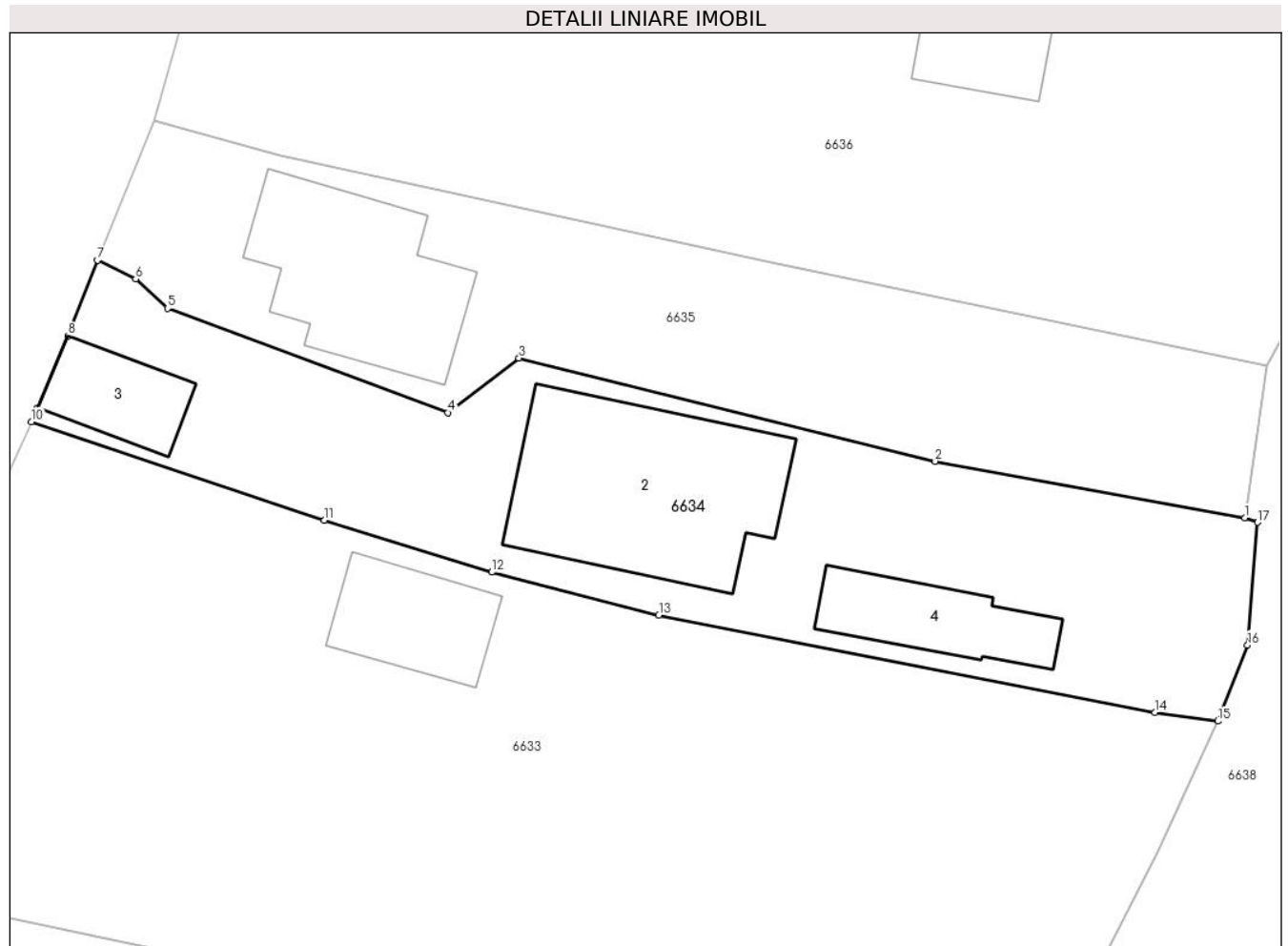
C. Partea III. SARCINI .

Inscrieri privind dezmembramintele dreptului de proprietate, drepturi reale de garanție și sarcini	Referințe
NU SUNT	

Teren

Nr cadastral	Suprafața (mp)*	Observații / Referințe
22081	Din acte: 950 Masurata: 507	

* Suprafața este determinată în planul de proiecție Stereo 70.



Date referitoare la teren

Crt	Categorie folosință	Intra vilan	Suprafața (mp)	Tarla	Parcelă	Nr. topo	Observații / Referințe
1	curți construcții	DA	379	6	418	-	LOT 2
2	arabil	DA	108	6	420	-	LOT 2
3	arabil	NU	20	6	420	-	

Date referitoare la construcții

Crt	Număr	Destinație construcție	Supraf. (mp)	Situație juridică	Observații / Referințe
A1.2	22081-C2	construcții de locuințe	92	Cu acte	Nr. niveluri:1; S. construita la sol:92 mp; S. construita desfasurata:92 mp; LOT 2;PARTER; PROPRIETAR EXCLUSIV PITA GH. CONSTANTIN; ANUL CONSTRUCȚIEI 1995;PEREȚI C\U+0102R\U+0102MID\U+0102;ACOPERIȘ TABL\U+0102
A1.3	22081-C3	construcții anexa	Din acte: 16 Masurata: 24	Cu acte	Nr. niveluri:1; S. construita la sol:24 mp; S. construita desfasurata:24 mp; LOT 2;PARTER; PROPRIETAR EXCLUSIV PITA GH. CONSTANTIN; ANUL CONSTRUCȚIEI 1995;PEREȚI BLOCHEȚI; ACOPERIȘ PL\U+0102CI AZBOCIMENT
A1.4	22081-C4	construcții anexa	Din acte: 0 Masurata: 32	Fara acte	Nr. niveluri:1; S. construita la sol:32 mp; S. construita desfasurata:32 mp; Anexa, P

Lungime Segmente

1) Valorile lungimilor segmentelor sunt obținute din proiecție în plan.

Punct început	X / Y	Punct sfârșit	X / Y	Lungime segment (** (m)
1	581.878,496 394.264,663	2	581.863,943 394.267,323	14.794
2	581.863,943 394.267,323	3	581.844,382 394.272,172	20.153
3	581.844,382 394.272,172	4	581.841,037 394.269,611	4.213
4	581.841,037 394.269,611	5	581.827,878 394.274,508	14.041
5	581.827,878 394.274,508	6	581.826,368 394.275,889	2.046
6	581.826,368 394.275,889	7	581.824,572 394.276,773	2.002
7	581.824,572 394.276,773	8	581.823,193 394.273,22	3.811
8	581.823,193 394.273,22	9	581.821,754 394.269,822	3.69
9	581.821,754 394.269,822	10	581.821,471 394.269,189	0.693
10	581.821,471 394.269,189	11	581.835,232 394.264,553	14.521
11	581.835,232 394.264,553	12	581.843,1 394.262,111	8.238
12	581.843,1 394.262,111	13	581.850,96 394.260,087	8.116
13	581.850,96 394.260,087	14	581.874,274 394.255,521	23.757
14	581.874,274 394.255,521	15	581.877,239 394.255,116	2.993
15	581.877,239 394.255,116	16	581.878,626 394.258,685	3.829
16	581.878,626 394.258,685	17	581.879,1 394.264,449	5.783
17	581.879,1 394.264,449	1	581.878,496 394.264,663	0.641

** Lungimile segmentelor sunt determinate în planul de proiecție Stereo 70 și sunt rotunjite la 1 milimetru.

*** Distanța dintre puncte este formată din segmente cumulate ce sunt mai mici decât valoarea 1 milimetru.

**DATE DESPRE IMOBILUL NR. 6635**

Oficiul de Cadastru și Publicitate Imobiliară PRAHOVA
Biroul de Cadastru și Publicitate Imobiliară Ploiești

A. Partea I. Descrierea imobilului

TEREN Intravilan

Adresa: Loc. Boldesti-Scaeni, Str Calea Unirii, Nr. 144-Lot 1, Jud. Prahova

Nr. Crt	Nr cadastral Nr. topografic	Suprafața* (mp)	Observații / Referințe
A1	22080	Din acte: 950 Masurata: 427	Sector cadastral:14 Teren imprejmuit;

Construcții

Crt	Nr cadastral Nr. topografic	Adresa	Observații / Referințe
A1.1	22080-C1	Loc. Boldesti-Scaeni, Str Calea Unirii, Nr. 144-Lot 1, Jud. Prahova	Nr. niveluri:1; S. construita la sol:66 mp; S. construita desfasurata:66 mp; LOT 1 ;PARTER;INDIVIZIUNE PITA GH. CONSTANTIN ȘI ;TÂRSAC MARIA;ANUL CONSTRUCȚIEI 1962;PEREȚI PAIANTU+0102 CU C\U+0102R\U+0102MID\U+0102;ACOPERIȘ TABLU+0102

B. Partea II. Proprietari și acte

Inscrieri privitoare la dreptul de proprietate și alte drepturi reale		Referințe
16067 / 28/03/2012		
Act Notarial nr. 295, din 27/03/2012 emis de NP TOMESCU ALICE CRISTINA;		
B1	Se infiinteaza cartea funciara 22080 a imobilului cu numarul cadastral 22080/Boldesti-Scaeni, rezultat din dezmembrarea imobilului cu numarul cadastral 21942 inscris in cartea funciara 21942;	A1, A1.1
16072 / 28/03/2012		
Act Notarial nr. 295, din 27/03/2012 emis de NP TOMESCU ALICE CRISTINA;		
B4	Intabulare, drept de PROPRIETATEpartaj, dobandit prin Conventie, cota actuala 1/1 1) TÂRSAC MARIA	A1, A1.1

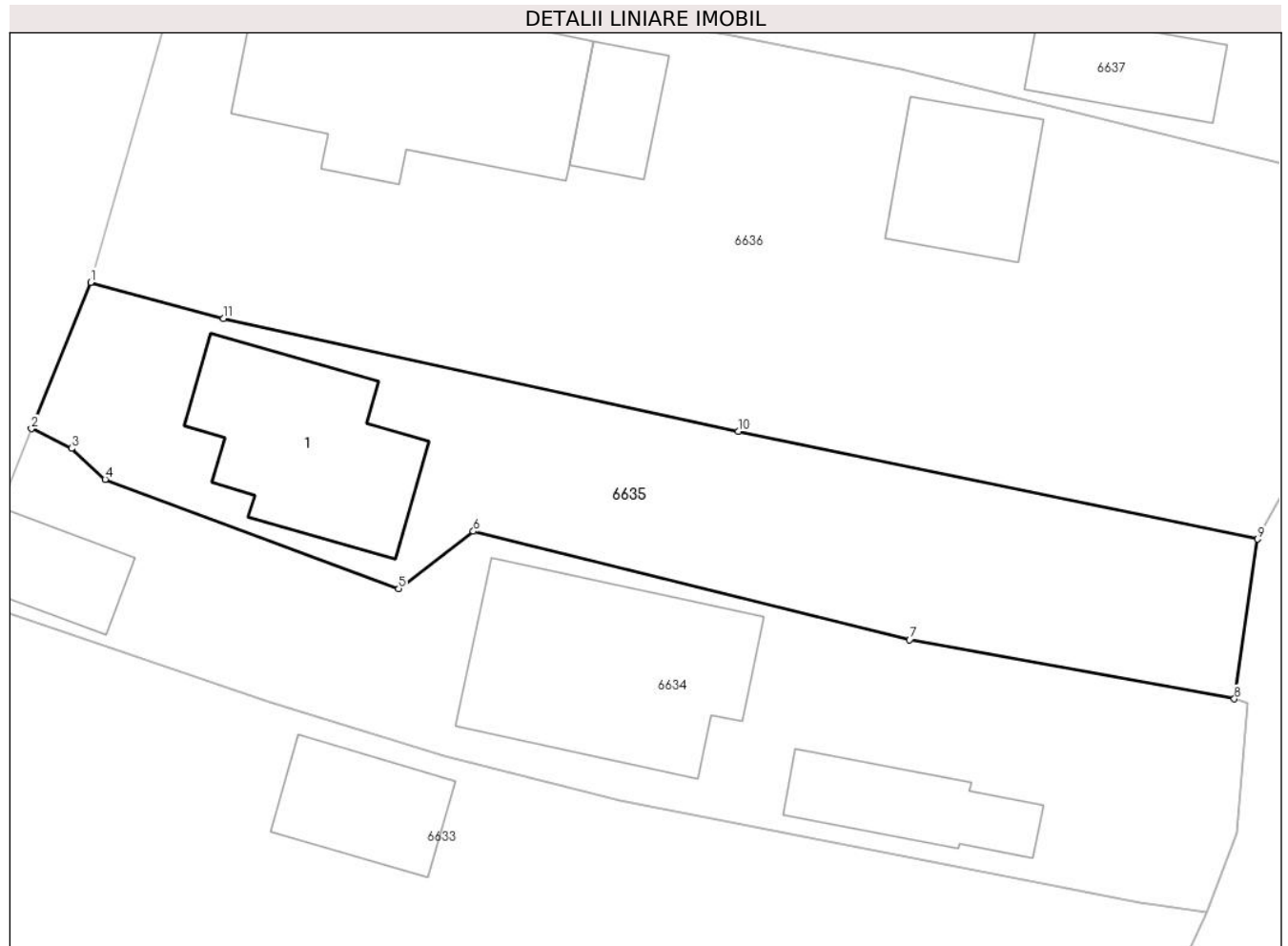
C. Partea III. SARCINI .

Inscrieri privind dezmembramintele dreptului de proprietate, drepturi reale de garanție și sarcini	Referințe
NU SUNT	

Teren

Nr cadastral	Suprafața (mp)*	Observații / Referințe
22080	Din acte: 950 Masurata: 427	

* Suprafața este determinată în planul de proiecție Stereo 70.



Date referitoare la teren

Crt	Categorie folosință	Intravilan	Suprafața (mp)	Tarla	Parcelă	Nr. topo	Observații / Referințe
1	curți constructii	DA	379	6	418	-	LOT 1
2	arabil	DA	48	6	420	-	LOT 1

Date referitoare la construcții

Crt	Număr	Destinație construcție	Supraf. (mp)	Situație juridică	Observații / Referințe
A1.1	22080-C1	construcții de locuințe	66	Cu acte	Nr. niveluri:1; S. construita la sol:66 mp; S. construita desfasurata:66 mp; LOT 1 ;PARTER; INDIVIZIUNE PITA GH. CONSTANTIN ȘI ;TÂRSAC MARIA;ANUL CONSTRUCȚIEI 1962;PEREȚI PAINT\U+0102 CU C\U+0102R\U+0102MID\U+0102;ACOPERIȘ TABL\U+0102

Lungime Segmente

1) Valorile lungimilor segmentelor sunt obținute din proiecție în plan.

Punct început	X / Y	Punct sfârșit	X / Y	Lungime segment (** (m)
---------------	-------	---------------	-------	-------------------------

Punct început	X / Y	Punct sfârșit	X / Y	Lungime segment (** (m)
1	581.827,224 394.283,336	2	581.824,572 394.276,773	7.079
2	581.824,572 394.276,773	3	581.826,368 394.275,889	2.002
3	581.826,368 394.275,889	4	581.827,878 394.274,508	2.046
4	581.827,878 394.274,508	5	581.841,037 394.269,611	14.041
5	581.841,037 394.269,611	6	581.844,382 394.272,172	4.213
6	581.844,382 394.272,172	7	581.863,943 394.267,323	20.153
7	581.863,943 394.267,323	8	581.878,496 394.264,663	14.794
8	581.878,496 394.264,663	9	581.879,534 394.271,825	7.237
9	581.879,534 394.271,825	10	581.856,259 394.276,648	23.769
10	581.856,259 394.276,648	11	581.833,174 394.281,71	23.633
11	581.833,174 394.281,71	1	581.827,224 394.283,336	6.168

** Lungimile segmentelor sunt determinate în planul de proiecție Stereo 70 și sunt rotunjite la 1 milimetru.

*** Distanța dintre puncte este formată din segmente cumulate ce sunt mai mici decât valoarea 1 milimetru.

**DATE DESPRE IMOBILUL NR. 6636**

Oficiul de Cadastru și Publicitate Imobiliară PRAHOVA
Biroul de Cadastru și Publicitate Imobiliară Ploiești

A. Partea I. Descrierea imobilului

TEREN Intravilan

Adresa: Loc. Boldesti-Scaeni, Str Calea Unirii, Nr. 146, Jud. Prahova

Nr. Crt	Nr cadastral Nr. topografic	Suprafața* (mp)	Observații / Referințe
A1		Din acte: 979 Masurata: 939	Sector cadastral:14 Teren imprejmuit;

Construcții

Crt	Nr cadastral Nr. topografic	Adresa	Observații / Referințe
A1.1		Loc. Boldesti-Scaeni, Str Calea Unirii, Nr. 146, Jud. Prahova	Nr. niveluri:1; S. construita la sol:108 mp; S. construita desfasurata:108 mp; Locuinta, P

B. Partea II. Proprietari și acte

Inscrieri privitoare la dreptul de proprietate și alte drepturi reale		Referințe
/		
Act Notarial nr. 50, din 28/07/2022 emis de NP BARBU FLOAREA (ACT ADMINISTRATIV 16117/ 18,05,2004, ACT NOTARIAL 2530/30,09,1993,);		
B1	Intabulare, drept de PROPRIETATEmostenire, dobandit prin Succesiune, cota actuala 1/1 1) PIȚA CONSTANTIN	A1, A1.1

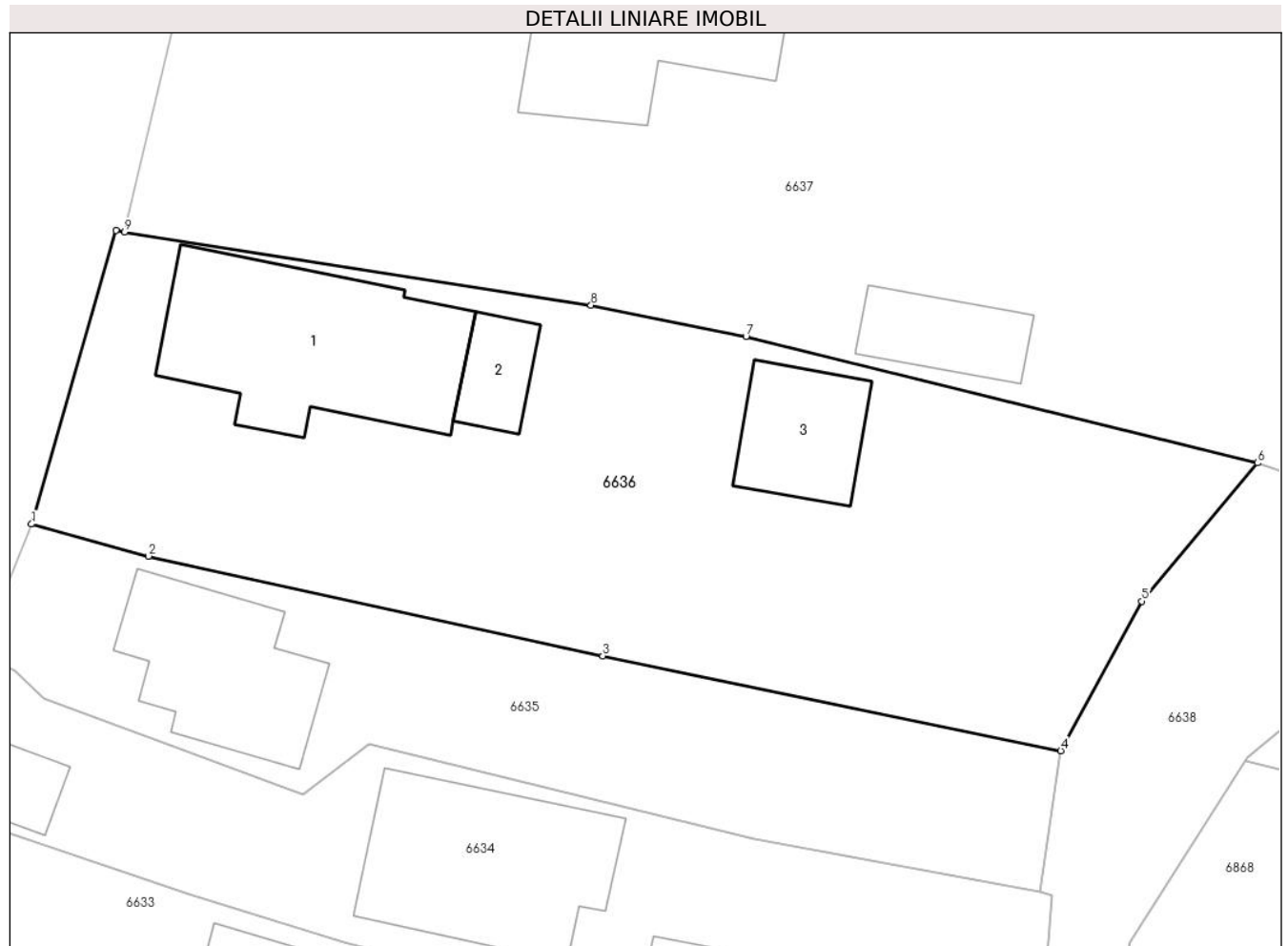
C. Partea III. SARCINI .

Inscrieri privind dezmembramintele dreptului de proprietate, drepturi reale de garanție și sarcini	Referințe
NU SUNT	

Teren

Nr cadastral	Suprafața (mp)*	Observații / Referințe
	Din acte: 979 Masurata: 939	

* Suprafața este determinată în planul de proiecție Stereo 70.



Date referitoare la teren

Crt	Categorie folosință	Intravilan	Suprafața (mp)	Tarla	Parcelă	Nr. topo	Observații / Referințe
1	curți constructii	DA	557	6	415	-	
2	arabil	DA	382	6	415	-	

Date referitoare la construcții

Crt	Număr	Destinație construcție	Supraf. (mp)	Situație juridică	Observații / Referințe
A1.1		construcții de locuințe	Din acte: 184 Masurata: 108	Cu acte	Nr. niveluri:1; S. construita la sol:108 mp; S. construita desfasurata:108 mp; Locuinta, P
A1.2		construcții anexa	Din acte: 0 Masurata: 19	Fara acte	Nr. niveluri:1; S. construita la sol:19 mp; S. construita desfasurata:19 mp; Anexa, P
A1.3		construcții anexa	Din acte: 0 Masurata: 39	Fara acte	Nr. niveluri:1; S. construita la sol:39 mp; S. construita desfasurata:39 mp; Anexa, P

Lungime Segmente

1) Valorile lungimilor segmentelor sunt obținute din proiecție în plan.

Punct început	X / Y	Punct sfârșit	X / Y	Lungime segment (** (m))

Punct început	X / Y	Punct sfârşit	X / Y	Lungime segment (** (m)
1	581.827,224 394.283,336	2	581.833,174 394.281,71	6.168
2	581.833,174 394.281,71	3	581.856,259 394.276,648	23.633
3	581.856,259 394.276,648	4	581.879,534 394.271,825	23.769
4	581.879,534 394.271,825	5	581.883,648 394.279,417	8.635
5	581.883,648 394.279,417	6	581.889,533 394.286,452	9.172
6	581.889,533 394.286,452	7	581.863,534 394.292,865	26.778
7	581.863,534 394.292,865	8	581.855,659 394.294,466	8.036
8	581.855,659 394.294,466	9	581.831,947 394.298,174	24.0
9	581.831,947 394.298,174	10	581.831,519 394.298,254	0.435
10	581.831,519 394.298,254	1	581.827,224 394.283,336	15.524

** Lungimile segmentelor sunt determinate în planul de proiecţie Stereo 70 şi sunt rotunjite la 1 milimetru.

*** Distanţa dintre puncte este formată din segmente cumulate ce sunt mai mici decât valoarea 1 milimetru.

**DATE DESPRE IMOBILUL NR. 6637**

Oficiul de Cadastru și Publicitate Imobiliară PRAHOVA
Biroul de Cadastru și Publicitate Imobiliară Ploiești

A. Partea I. Descrierea imobilului

TEREN Necunoscut

Adresa: Loc. Boldesti-Scaeni, Str Calea Unirii, Nr. 148, Jud. Prahova

Nr. Crt	Nr cadastral Nr. topografic	Suprafața* (mp)	Observații / Referințe
A1		Din acte: 1.044 Masurata: 1.462	Sector cadastral:14 Teren imprejmuit;

Construcții

Crt	Nr cadastral Nr. topografic	Adresa	Observații / Referințe
A1.1		Loc. Boldesti-Scaeni, Str Calea Unirii, Nr. 148, Jud. Prahova	Nr. niveluri:1; S. construita la sol:169 mp; S. construita desfasurata:169 mp; Locuinta, P

B. Partea II. Proprietari și acte

Inscrieri privitoare la dreptul de proprietate și alte drepturi reale		Referințe
/		
Act Notarial nr. 37, din 03/04/2002 emis de BNP MEIROSU MIHAI GABRIEL (Act administrativ TP377/10, 05,2004);		
B1	Intabulare, drept de PROPRIETATEmostenire, dobandit prin Succesiune, cota actuala 1/1 1) ZABET PETRE	A1, A1.1

C. Partea III. SARCINI .

Inscrieri privind dezmembramintele dreptului de proprietate, drepturi reale de garanție și sarcini	Referințe
NU SUNT	

Teren

Nr cadastral	Suprafața (mp)*	Observații / Referințe
	Din acte: 1.044 Masurata: 1.462	

* Suprafața este determinată în planul de proiecție Stereo 70.



Date referitoare la teren

Crt	Categorie folosință	Intravilan	Suprafața (mp)	Tarla	Parcelă	Nr. topo	Observații / Referințe
1	curți constructii	DA	839	6	412,414,410	-	
2	arabil	DA	593	6	410	-	
3	arabil	NU	30	6	410	-	

Date referitoare la construcții

Crt	Număr	Destinație construcție	Supraf. (mp)	Situație juridică	Observații / Referințe
A1.1		construcții de locuinte	Din acte: 0 Masurata: 169	Cu acte	Nr. niveluri:1; S. construita la sol:169 mp; S. construita desfasurata:169 mp; Locuinta, P
A1.2		construcții anexa	Din acte: 0 Masurata: 17	Fara acte	Nr. niveluri:1; S. construita la sol:17 mp; S. construita desfasurata:17 mp; Anexa, P
A1.3		construcții anexa	Din acte: 0 Masurata: 30	Fara acte	Nr. niveluri:1; S. construita la sol:30 mp; S. construita desfasurata:30 mp; Anexa, P

Lungime Segmente

1) Valorile lungimilor segmentelor sunt obținute din proiecție în plan.

Punct început	X / Y	Punct sfârșit	X / Y	Lungime segment (** (m)
1	581.889,533 394.286,452	2	581.893,538 394.285,06	4.24
2	581.893,538 394.285,06	3	581.897,943 394.288,885	5.834
3	581.897,943 394.288,885	4	581.900,89 394.292,53	4.687
4	581.900,89 394.292,53	5	581.900,161 394.308,518	16.005
5	581.900,161 394.308,518	6	581.860,479 394.315,265	40.251
6	581.860,479 394.315,265	7	581.836,793 394.318,634	23.924
7	581.836,793 394.318,634	8	581.831,947 394.298,174	21.026
8	581.831,947 394.298,174	9	581.855,659 394.294,466	24.0
9	581.855,659 394.294,466	10	581.863,534 394.292,865	8.036
10	581.863,534 394.292,865	1	581.889,533 394.286,452	26.778

** Lungimile segmentelor sunt determinate în planul de proiecție Stereo 70 și sunt rotunjite la 1 milimetru.

*** Distanța dintre puncte este formată din segmente cumulate ce sunt mai mici decât valoarea 1 milimetru.

**DATE DESPRE IMOBILUL NR. 6638**

Oficiul de Cadastru și Publicitate Imobiliară PRAHOVA
Biroul de Cadastru și Publicitate Imobiliară Ploiești

A. Partea I. Descrierea imobilului

TEREN Extravilan

Adresa: Jud. Prahova

Nr. Crt	Nr cadastral Nr. topografic	Suprafața* (mp)	Observații / Referințe
A1		1.685	Sector cadastral:14 Teren neimprejmit;

B. Partea II. Proprietari și acte

Inscrieri privitoare la dreptul de proprietate și alte drepturi reale		Referințe
/		
Act Administrativ nr. 1117, din 02/12/2011 emis de Agentia Nationala de Imbunatatiri Funciare (Ordin nr. 572/01.07.2005, Hotararea nr. 1705/29.11.2006);		
B1	Intabulare, drept de PROPRIETATE, dobandit prin Lege, cota actuala 1/1 1) STATUL ROMAN, CIF:9999	A1
B2	Intabulare, drept de ADMINISTRARE, dobandit prin Lege, cota actuala 1/1 1) AGENȚIA NAȚIONALĂ DE ÎMBUNĂȚĂȚIRI FUNCiare, CIF:29275212	A1

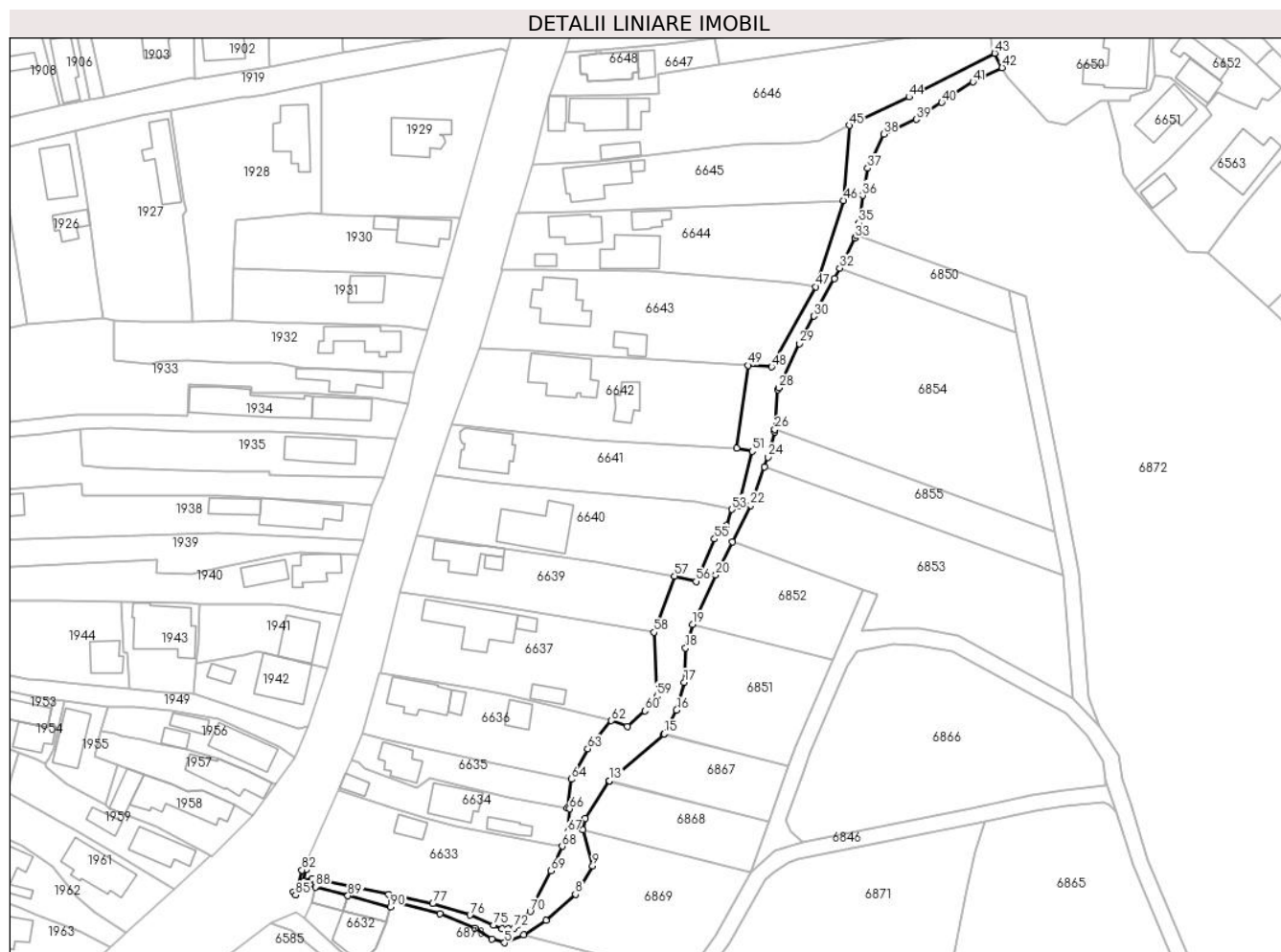
C. Partea III. SARCINI .

Inscrieri privind dezmembramintele dreptului de proprietate, drepturi reale de garanție și sarcini	Referințe
NU SUNT	

Teren

Nr cadastral	Suprafața (mp)*	Observații / Referințe
	1.685	

* Suprafața este determinată în planul de proiecție Stereo 70.



Date referitoare la teren

Crt	Categorie folosință	Intravilan	Suprafața (mp)	Tarla	Parcelă	Nr. topo	Observații / Referințe
1	ape curgătoare	NU	1.685	6	-	-	Canal

Lungime Segmente

1) Valorile lungimilor segmentelor sunt obținute din proiecție în plan.

Punct început	X / Y	Punct sfârșit	X / Y	Lungime segment	Punct început	X / Y	Punct sfârșit	X / Y	Lungime segment	Punct început	X / Y	Punct sfârșit	X / Y	Lungime segment
1	581.834,823 394.241,322	2	581.846,773 394.238,284	12.33	2	581.846,773 394.238,284	3	581.855,423 394.234,676	9.372	3	581.855,423 394.234,676	4	581.859,739 394.231,99	5.084
4	581.859,739 394.231,99	5	581.862,809 394.231,015	3.221	5	581.862,809 394.231,015	6	581.867,618 394.233,023	5.211	6	581.867,618 394.233,023	7	581.873,284 394.236,666	6.736
7	581.873,284 394.236,666	8	581.880,598 394.243,078	9.727	8	581.880,598 394.243,078	9	581.884,848 394.250,164	8.263	9	581.884,848 394.250,164	10	581.882,376 394.259,162	9.331
10	581.882,376 394.259,162	11	581.883,07 394.262,124	3.042	11	581.883,07 394.262,124	12	581.888,923 394.271,286	10.872	12	581.888,923 394.271,286	13	581.889,059 394.271,5	0.254
13	581.889,059 394.271,5	14	581.902,609 394.283,016	17.783	14	581.902,609 394.283,016	15	581.902,777 394.283,159	0.221	15	581.902,777 394.283,159	16	581.905,82 394.289,118	6.691

Punct început	X / Y	Punct sfârșit	X / Y	Lungime segment	Punct început	X / Y	Punct sfârșit	X / Y	Lungime segment	Punct început	X / Y	Punct sfârșit	X / Y	Lungime segment
16	581.905,82 394.289,118	17	581.907,725 394.296,059	7.198	17	581.907,725 394.296,059	18	581.908,063 394.304,557	8.505	18	581.908,063 394.304,557	19	581.909,796 394.310,454	6.146
19	581.909,796 394.310,454	20	581.915,626 394.322,819	13.67	20	581.915,626 394.322,819	21	581.919,756 394.331,039	9.199	21	581.919,756 394.331,039	22	581.924,358 394.340,199	10.251
22	581.924,358 394.340,199	23	581.927,774 394.349,819	10.208	23	581.927,774 394.349,819	24	581.928,636 394.352,247	2.576	24	581.928,636 394.352,247	25	581.930,302 394.358,59	6.558
25	581.930,302 394.358,59	26	581.930,345 394.359,126	0.538	26	581.930,345 394.359,126	27	581.931,143 394.369,019	9.925	27	581.931,143 394.369,019	28	581.931,391 394.369,554	0.59
28	581.931,391 394.369,554	29	581.936,491 394.380,578	12.147	29	581.936,491 394.380,578	30	581.940,18 394.387,424	7.777	30	581.940,18 394.387,424	31	581.945,24 394.396,817	10.669
31	581.945,24 394.396,817	32	581.946,567 394.399,426	2.927	32	581.946,567 394.399,426	33	581.950,39 394.406,946	8.436	33	581.950,39 394.406,946	34	581.950,594 394.407,688	0.77
34	581.950,594 394.407,688	35	581.951,405 394.410,647	3.068	35	581.951,405 394.410,647	36	581.952,268 394.417,559	6.966	36	581.952,268 394.417,559	37	581.953,542 394.424,328	6.888
37	581.953,542 394.424,328	38	581.957,56 394.432,84	9.413	38	581.957,56 394.432,84	39	581.965,665 394.436,543	8.911	39	581.965,665 394.436,543	40	581.972,049 394.440,729	7.634
40	581.972,049 394.440,729	41	581.979,85 394.445,879	9.348	41	581.979,85 394.445,879	42	581.987,133 394.449,446	8.11	42	581.987,133 394.449,446	43	581.985,246 394.453,031	4.051
43	581.985,246 394.453,031	44	581.963,889 394.442,109	23.988	44	581.963,889 394.442,109	45	581.948,938 394.435,001	16.555	45	581.948,938 394.435,001	46	581.947,558 394.416,297	18.755
46	581.947,558 394.416,297	47	581.940,605 394.394,754	22.637	47	581.940,605 394.394,754	48	581.929,567 394.374,745	22.852	48	581.929,567 394.374,745	49	581.923,678 394.375,123	5.901
49	581.923,678 394.375,123	50	581.920,829 394.354,459	20.859	50	581.920,829 394.354,459	51	581.924,674 394.353,686	3.922	51	581.924,674 394.353,686	52	581.921,278 394.340,165	13.941
52	581.921,278 394.340,165	53	581.919,578 394.339,18	1.965	53	581.919,578 394.339,18	54	581.918,265 394.335,171	4.219	54	581.918,265 394.335,171	55	581.915,309 394.331,819	4.469
55	581.915,309 394.331,819	56	581.910,693 394.321,204	11.575	56	581.910,693 394.321,204	57	581.905,331 394.322,567	5.533	57	581.905,331 394.322,567	58	581.900,161 394.308,518	14.97
58	581.900,161 394.308,518	59	581.900,89 394.292,53	16.005	59	581.900,89 394.292,53	60	581.897,943 394.288,885	4.687	60	581.897,943 394.288,885	61	581.893,538 394.285,06	5.834
61	581.893,538 394.285,06	62	581.889,533 394.286,452	4.24	62	581.889,533 394.286,452	63	581.883,648 394.279,417	9.172	63	581.883,648 394.279,417	64	581.879,534 394.271,825	8.635
64	581.879,534 394.271,825	65	581.878,496 394.264,663	7.237	65	581.878,496 394.264,663	66	581.879,1 394.264,449	0.641	66	581.879,1 394.264,449	67	581.878,626 394.258,685	5.783
67	581.878,626 394.258,685	68	581.877,239 394.255,116	3.829	68	581.877,239 394.255,116	69	581.874,375 394.248,954	6.795	69	581.874,375 394.248,954	70	581.869,241 394.238,837	11.345
70	581.869,241 394.238,837	71	581.866,326 394.235,62	4.341	71	581.866,326 394.235,62	72	581.865,232 394.234,727	1.412	72	581.865,232 394.234,727	73	581.863,696 394.234,485	1.555
73	581.863,696 394.234,485	74	581.862,192 394.234,57	1.506	74	581.862,192 394.234,57	75	581.860,099 394.235,4	2.252	75	581.860,099 394.235,4	76	581.854,227 394.237,947	6.401
76	581.854,227 394.237,947	77	581.844,965 394.240,807	9.694	77	581.844,965 394.240,807	78	581.833,928 394.243,039	11.26	78	581.833,928 394.243,039	79	581.814,825 394.247,021	19.514
79	581.814,825 394.247,021	80	581.812,7 394.246,395	2.215	80	581.812,7 394.246,395	81	581.813,269 394.249,219	2.881	81	581.813,269 394.249,219	82	581.812,245 394.249,195	1.024
82	581.812,245 394.249,195	83	581.811,14 394.244,461	4.861	83	581.811,14 394.244,461	84	581.810,088 394.243,696	1.301	84	581.810,088 394.243,696	85	581.810,708 394.242,938	0.979
85	581.810,708 394.242,938	86	581.813,291 394.244,748	3.154	86	581.813,291 394.244,748	87	581.814,192 394.245,455	1.145	87	581.814,192 394.245,455	88	581.815,63 394.244,97	1.518
88	581.815,63 394.244,97	89	581.823,73 394.242,74	8.401	89	581.823,73 394.242,74	90	581.834,425 394.239,923	11.06	90	581.834,425 394.239,923	1	581.834,823 394.241,322	1.455

** Lungimile segmentelor sunt determinate în planul de proiecție Stereo 70 și sunt rotunjite la 1 milimetru.

*** Distanța dintre puncte este formată din segmente cumulate ce sunt mai mici decât valoarea 1 milimetru.

**DATE DESPRE IMOBILUL NR. 6639**

Oficiul de Cadastru și Publicitate Imobiliară PRAHOVA
Biroul de Cadastru și Publicitate Imobiliară Ploiești

A. Partea I. Descrierea imobilului

TEREN Intravilan

Adresa: Loc. Boldesti-Scaeni, Str Calea Unirii, Nr. 150, Jud. Prahova, T6, CC406, A407, Intravilan

Nr. Crt	Nr cadastral Nr. topografic	Suprafața* (mp)	Observații / Referințe
A1	24655	Din acte: 1.013 Masurata: 943	Sector cadastral:14 Teren imprejmuit;

Construcții

Crt	Nr cadastral Nr. topografic	Adresa	Observații / Referințe
A1.1	24655-C1	Loc. Boldesti-Scaeni, Str Calea Unirii, Nr. 150, Jud. Prahova	Nr. niveluri:1; S. construita la sol:86 mp; S. construita desfasurata:86 mp; Constructie (P), anul construirii 1957, Suprafata construita la sol = 86 mp, Suprafata construita desfasurata = 86 MP.
A1.2	24655-C2	Loc. Boldesti-Scaeni, Str Calea Unirii, Nr. 150, Jud. Prahova	Nr. niveluri:1; S. construita la sol:16 mp; S. construita desfasurata:16 mp; Constructie (P), anul construirii 1957, Suprafata construita la sol = 16 mp, Suprafata construita desfasurata = 16 MP.

B. Partea II. Proprietari și acte

Inscrieri privitoare la dreptul de proprietate și alte drepturi reale		Referințe
87056 / 14/08/2019		
Act Administrativ nr. 109162, din 21/04/2003 emis de COMISIA JUDETEANA PRAHOVA (act notarial nr 3105 din 23.10.1992, emis de NOTARIATUL DE STAT JUDETEAN PRAHOVA;act notarial nr 89 din 26.07.2017, emis de NP BOTEZATU IOANA ELEONORA;act administrativ nr 9695 din 15.07.2019, emis de PRIMARIA BOLDESTI SCAENI;act notarial nr 1573 din 28.08.1981, emis de NOTARIATUL DE STAT JUDETEAN PRAHOVA);		
B1	Intabulare, drept de PROPRIETATE, dobandit prin Succesiune, cota actuala 1/1 1) PIȚA CĂTĂLIN-DUMITRU	A1
B2	Intabulare, drept de PROPRIETATE, dobandit prin Succesiune, cota actuala 1/1 1) PIȚA CĂTĂLIN-DUMITRU	A1.1, A1.2

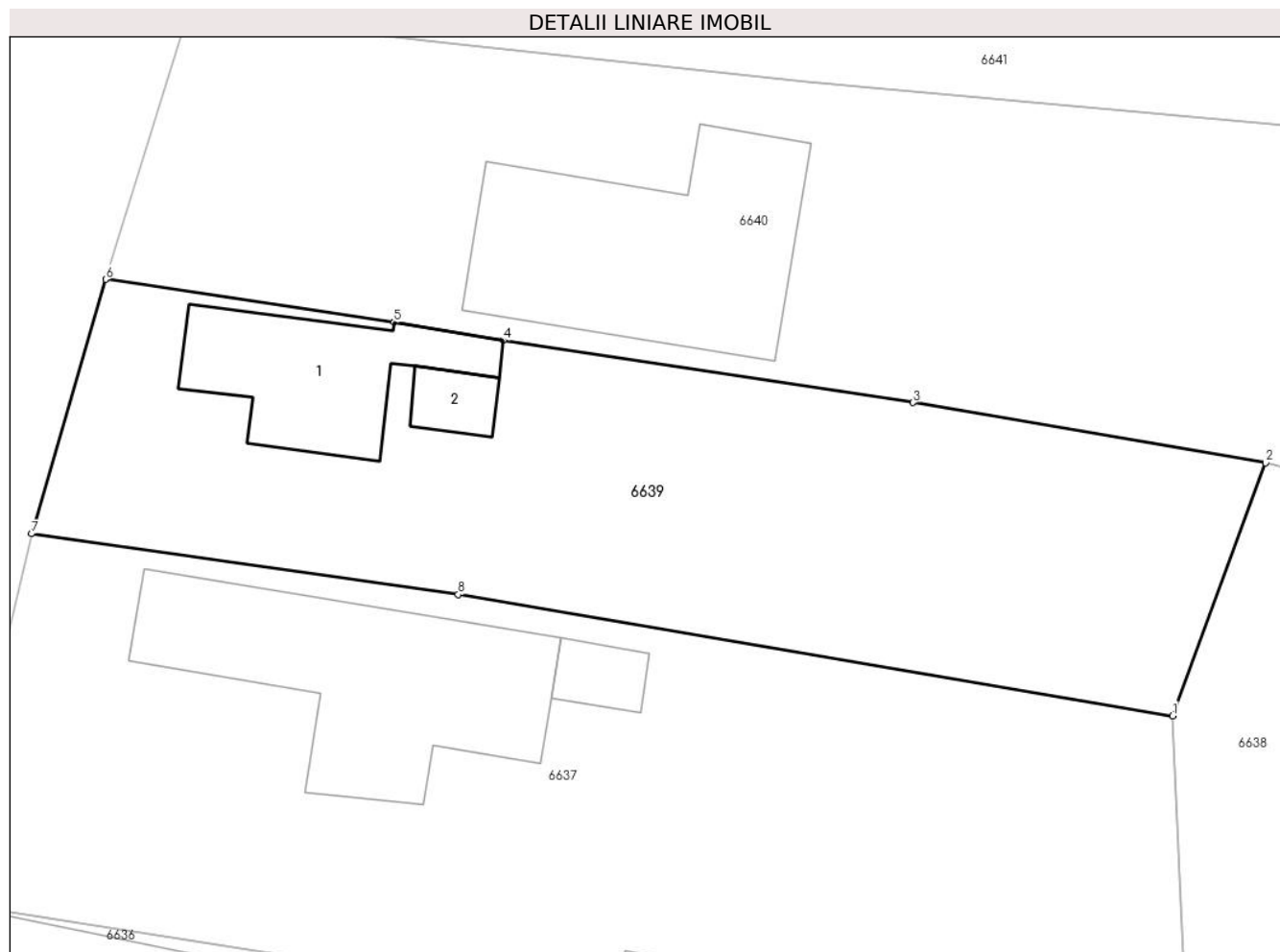
C. Partea III. SARCINI .

Inscrieri privind dezmembramintele dreptului de proprietate, drepturi reale de garanție și sarcini	Referințe
NU SUNT	

Teren

Nr cadastral	Suprafața (mp)*	Observații / Referințe
24655	Din acte: 1.013 Masurata: 943	

* Suprafața este determinată în planul de proiecție Stereo 70.



Date referitoare la teren

Crt	Categorie folosință	Intra vilan	Suprafața (mp)	Tarla	Parcelă	Nr. topo	Observații / Referințe
1	curți constructii	DA	462	6	406	-	
2	arabil	DA	481	6	407	-	

Date referitoare la construcții

Crt	Număr	Destinație construcție	Supraf. (mp)	Situație juridică	Observații / Referințe
A1.1	24655-C1	construcții de locuințe	86	Cu acte	Nr. niveluri:1; S. construita la sol:86 mp; S. construita desfasurata:86 mp; Constructie (P), anul construirii 1957, Suprafata construita la sol = 86 mp, Suprafata construita desfasurata = 86 MP.
A1.2	24655-C2	construcții anexa	16	Cu acte	Nr. niveluri:1; S. construita la sol:16 mp; S. construita desfasurata:16 mp; Constructie (P), anul construirii 1957, Suprafata construita la sol = 16 mp, Suprafata construita desfasurata = 16 MP.

Lungime Segmente

1) Valorile lungimilor segmentelor sunt obținute din proiecție în plan.

Punct început	X / Y	Punct sfârșit	X / Y	Lungime segment (** (m)
1	581.900,161 394.308,518	2	581.905,331 394.322,567	14.97
2	581.905,331 394.322,567	3	581.885,745 394.325,92	19.871
3	581.885,745 394.325,92	4	581.862,979 394.329,372	23.026
4	581.862,979 394.329,372	5	581.856,914 394.330,381	6.148
5	581.856,914 394.330,381	6	581.840,906 394.332,767	16.185
6	581.840,906 394.332,767	7	581.836,793 394.318,634	14.719
7	581.836,793 394.318,634	8	581.860,479 394.315,265	23.924
8	581.860,479 394.315,265	1	581.900,161 394.308,518	40.251

** Lungimile segmentelor sunt determinate în planul de proiecție Stereo 70 și sunt rotunjite la 1 milimetru.

*** Distanța dintre puncte este formată din segmente cumulate ce sunt mai mici decât valoarea 1 milimetru.

**DATE DESPRE IMOBILUL NR. 6640**

Oficiul de Cadastru și Publicitate Imobiliară PRAHOVA
Biroul de Cadastru și Publicitate Imobiliară Ploiești

A. Partea I. Descrierea imobilului

TEREN Intravilan

Nr. CF vechi:4479

Nr. cadastral vechi:10729

Adresa: Loc. Boldesti-Scaeni, Str Calea Unirii, Nr. 152, Jud. Prahova

Nr. Crt	Nr cadastral Nr. topografic	Suprafața* (mp)	Observații / Referințe
A1	21005	Din acte: 1.037 Masurata: 1.235	Sector cadastral:14 Teren imprejmuit;

B. Partea II. Proprietari și acte

Inscrieri privitoare la dreptul de proprietate și alte drepturi reale		Referințe
43788 / 02/08/2010		
Act Notarial nr. 663, din 30/07/2010 emis de NP MANESCU EMILIAN COSTIN;		
B1	Intabulare, drept de PROPRIETATEcumparare ca bun propriu, dobandit prin Conventie, cota actuala 1/1 1) CERNAT CONSTANTIN-MIHAI	A1

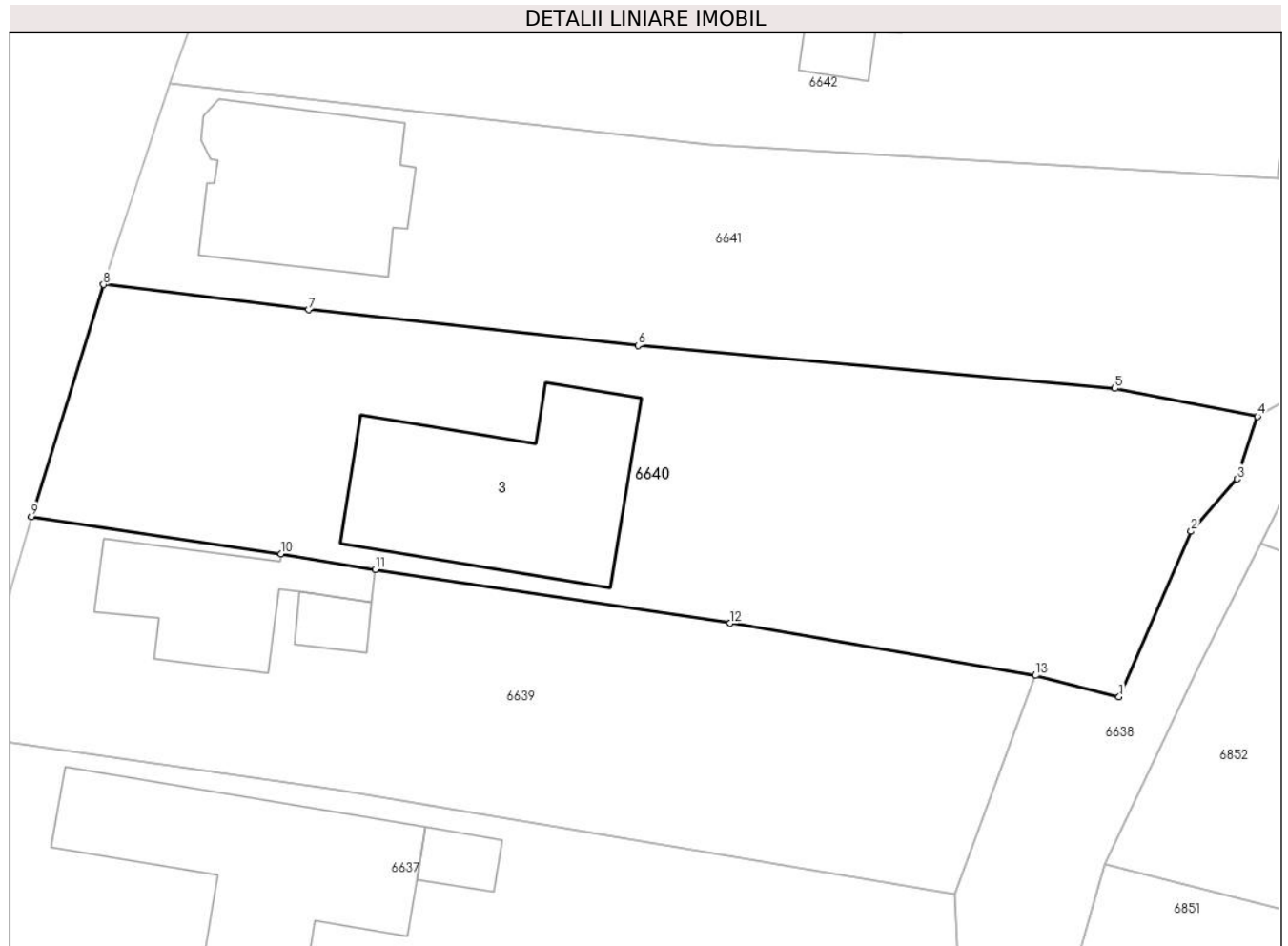
C. Partea III. SARCINI

Inscrieri privind dezmembramintele dreptului de proprietate, drepturi reale de garanție și sarcini		Referințe
72184 / 31/05/2022		
Act Administrativ nr. 548, din 17/02/2020 emis de EXECUTOR JUDECATORESC TRIFINA ELENA;		
C4	se radiaza urmarirea silita imobiliara inscrisa sub C3 prin incheierea nr. 104581/2019	A1

Teren

Nr cadastral	Suprafața (mp)*	Observații / Referințe
21005	Din acte: 1.037 Masurata: 1.235	

* Suprafața este determinată în planul de proiecție Stereo 70.



Date referitoare la teren

Crt	Categorie folosință	Intra vilan	Suprafața (mp)	Tarla	Parcelă	Nr. topo	Observații / Referințe
1	curți constructii	DA	1.047	6	405,402	-	
2	arabil	DA	188	6	405	-	

Date referitoare la construcții

Crt	Număr	Destinație construcție	Supraf. (mp)	Situație juridică	Observații / Referințe
A1.3	21005-C3	construcții de locuințe	Din acte: 0 Masurata: 172	Fara acte	Nr. niveluri:2; S. construita la sol:172 mp; S. construita desfasurata:344 mp; Locuinta, P+1

Lungime Segmente

1) Valorile lungimilor segmentelor sunt obținute din proiecție în plan.

Punct început	X / Y	Punct sfârșit	X / Y	Lungime segment (** (m)
1	581.910,693 394.321,204	2	581.915,309 394.331,819	11.575
2	581.915,309 394.331,819	3	581.918,265 394.335,171	4.469

Punct început	X / Y	Punct sfârșit	X / Y	Lungime segment (** (m)
3	581.918,265 394.335,171	4	581.919,578 394.339,18	4.219
4	581.919,578 394.339,18	5	581.910,43 394.340,98	9.323
5	581.910,43 394.340,98	6	581.879,83 394.343,73	30.723
6	581.879,83 394.343,73	7	581.858,69 394.346,03	21.265
7	581.858,69 394.346,03	8	581.845,53 394.347,65	13.259
8	581.845,53 394.347,65	9	581.840,906 394.332,767	15.585
9	581.840,906 394.332,767	10	581.856,914 394.330,381	16.185
10	581.856,914 394.330,381	11	581.862,979 394.329,372	6.148
11	581.862,979 394.329,372	12	581.885,745 394.325,92	23.026
12	581.885,745 394.325,92	13	581.905,331 394.322,567	19.871
13	581.905,331 394.322,567	1	581.910,693 394.321,204	5.533

** Lungimile segmentelor sunt determinate în planul de proiecție Stereo 70 și sunt rotunjite la 1 milimetru.

*** Distanța dintre puncte este formată din segmente cumulate ce sunt mai mici decât valoarea 1 milimetru.

**DATE DESPRE IMOBILUL NR. 6641**

Oficiul de Cadastru și Publicitate Imobiliară PRAHOVA
Biroul de Cadastru și Publicitate Imobiliară Ploiești

A. Partea I. Descrierea imobilului

TEREN Necunoscut

Adresa: Loc. Boldesti-Scaeni, Str Calea Unirii, Nr. 154, Jud. Prahova

Nr. Crt	Nr cadastral Nr. topografic	Suprafața* (mp)	Observații / Referințe
A1	27180	Din acte: 1.074 Masurata: 1.034	Sector cadastral:14 Teren imprejmuit;

Construcții

Crt	Nr cadastral Nr. topografic	Adresa	Observații / Referințe
A1.1	27180-C1	Loc. Boldesti-Scaeni, Str Calea Unirii, Nr. 154, Jud. Prahova	Nr. niveluri:3; S. construita la sol:127 mp; S. construita defasurata:375 mp; Locuinta S+P+E; Sdefasurata=375.30mp; anul construirii 1996

B. Partea II. Proprietari și acte

Inscrieri privitoare la dreptul de proprietate și alte drepturi reale		Referințe
122504 / 26/09/2022		
Act Notarial nr. 167, din 27/03/2019 emis de NP Ivan Constantin (act administrativ nr 17048 din 20.09.2022, emis de Primaria Boldesti-Scaeni;act administrativ nr 84 din 30.06.2011, emis de Consiliul local Boldesti-Scaeni;act notarial nr 166 din 27.03.2019, emis de NP Ivan Constantin;act administrativ nr 17054 din 20.09.2022, emis de Primaria Boldesti-Scaeni;act administrativ nr 17019 din 22.09.2022, emis de Primaria Boldesti-Scaeni;act administrativ nr 87 din 24.06.2021, emis de Consiliul local Boldesti-Scaeni;act administrativ nr 16172 din 15.01.1996, emis de Comisia Judeteana Prahova;act administrativ nr 47 din 12.08.1996, emis de Consiliul Local Boldesti-Scaeni);		
B1	Intabulare, drept de PROPRIETATE, dobandit prin Succesiune, cota actuala 1/1 1) DUMITRASCU MARIETA	A1
B2	Intabulare, drept de PROPRIETATE, dobandit prin Succesiune, cota actuala 1/1 1) DUMITRASCU MARIETA	A1.1

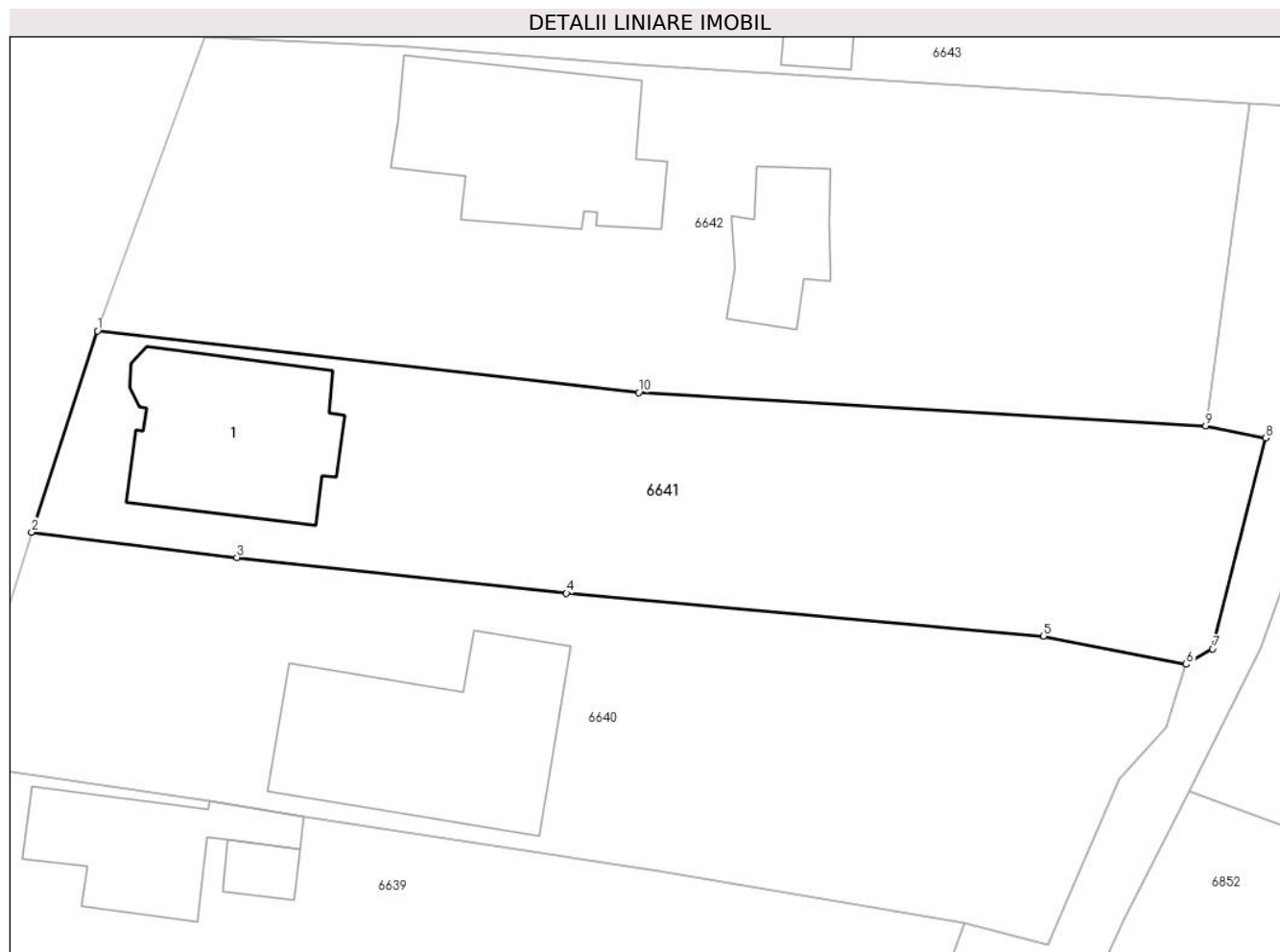
C. Partea III. SARCINI .

Inscrieri privind dezmembramintele dreptului de proprietate, drepturi reale de garanție și sarcini	Referințe
NU SUNT	

Teren

Nr cadastral	Suprafața (mp)*	Observații / Referințe
27180	Din acte: 1.074 Masurata: 1.034	

* Suprafața este determinată în planul de proiecție Stereo 70.



Date referitoare la teren

Crt	Categorie folosință	Intra vilan	Suprafața (mp)	Tarla	Parcelă	Nr. topo	Observații / Referințe
1	curți constructii	DA	708	6	398	-	
2	arabil	DA	291	6	399	-	
3	arabil	NU	35	6	399	-	

Date referitoare la construcții

Crt	Număr	Destinație construcție	Supraf. (mp)	Situație juridică	Observații / Referințe
A1.1	27180-C1	construcții de locuințe	Din acte: 375 Masurata: 127	Cu acte	Nr. niveluri:3; S. construita la sol:127 mp; S. construita desfasurata:375 mp; Locuinta S+P+E; Sdesfasurata=375.30mp; anul construirii 1996

Lungime Segmente

1) Valorile lungimilor segmentelor sunt obținute din proiecție în plan.

Punct început	X / Y	Punct sfârșit	X / Y	Lungime segment (** (m)
1	581.849,761 394.360,554	2	581.845,53 394.347,65	13.58

Punct început	X / Y	Punct sfârșit	X / Y	Lungime segment (** (m)
2	581.845,53 394.347,65	3	581.858,69 394.346,03	13.259
3	581.858,69 394.346,03	4	581.879,83 394.343,73	21.265
4	581.879,83 394.343,73	5	581.910,43 394.340,98	30.723
5	581.910,43 394.340,98	6	581.919,578 394.339,18	9.323
6	581.919,578 394.339,18	7	581.921,278 394.340,165	1.965
7	581.921,278 394.340,165	8	581.924,674 394.353,686	13.941
8	581.924,674 394.353,686	9	581.920,829 394.354,459	3.922
9	581.920,829 394.354,459	10	581.884,461 394.356,603	36.431
10	581.884,461 394.356,603	1	581.849,761 394.360,554	34.924

** Lungimile segmentelor sunt determinate în planul de proiecție Stereo 70 și sunt rotunjite la 1 milimetru.

*** Distanța dintre puncte este formată din segmente cumulate ce sunt mai mici decât valoarea 1 milimetru.

**DATE DESPRE IMOBILUL NR. 6642**

Oficiul de Cadastru și Publicitate Imobiliară PRAHOVA
Biroul de Cadastru și Publicitate Imobiliară Ploiești

A. Partea I. Descrierea imobilului

TEREN Intravilan

Adresa: Loc. Boldesti-Scaeni, Str Calea Unirii, Nr. 156, Jud. Prahova

Nr. Crt	Nr cadastral Nr. topografic	Suprafața* (mp)	Observații / Referințe
A1	27911	1.427	Sector cadastral:14 Teren imprejmuit;

Construcții

Crt	Nr cadastral Nr. topografic	Adresa	Observații / Referințe
A1.1	27911-C1	Loc. Boldesti-Scaeni, Str Calea Unirii, Nr. 156, Jud. Prahova	Nr. niveluri:2; S. construita la sol:148 mp; S. construita desfasurata:166 mp; Locuinta, S+P
A1.2	27911-C2	Loc. Boldesti-Scaeni, Str Calea Unirii, Nr. 156, Jud. Prahova	Nr. niveluri:1; S. construita la sol:53 mp; S. construita desfasurata:53 mp; Anexa, P

B. Partea II. Proprietari și acte

Inscrieri privitoare la dreptul de proprietate și alte drepturi reale		Referințe
143136 / 18/09/2023		
Act Notarial nr. 221, din 19/07/2023 emis de NP Lupu Maria-Luiza (act administrativ nr 287 din 18.04.1964, emis de Consiliul Superior al Agriculturii;act administrativ nr 287 din 18.04.1964, emis de Consiliul Superior al Agriculturii;act administrativ nr 761 din 18.05.1964, emis de Sfatul Popular al comunei Boldești;act administrativ nr 16019 din 04.09.2023, emis de Primăria Boldești-Scăeni;act administrativ nr 8573 din 15.05.2023, emis de Primăria Boldești-Scăeni;act administrativ nr DP 891725 din 16.04.2007, emis de Primăria Boldești-Scăeni;act administrativ nr 34 din 30.09.1981, emis de Consiliul Popular Boldești-Scăeni);		
B1	Intabulare, drept de PROPRIETATE, dobandit prin Succesiune, cota actuala 1/3 1) DAN ALINA-FLORENTINA	A1
B2	Intabulare, drept de PROPRIETATE, dobandit prin Succesiune, cota actuala 1/3 1) TĂNASE ELENA	A1
B3	Intabulare, drept de PROPRIETATE, dobandit prin Succesiune, cota actuala 1/3 1) DAN ION-GABRIEL	A1
B4	Intabulare, drept de PROPRIETATE, dobandit prin Succesiune, cota actuala 1/3 1) DAN ALINA-FLORENTINA	A1.1, A1.2
B5	Intabulare, drept de PROPRIETATE, dobandit prin Succesiune, cota actuala 1/3 1) TĂNASE ELENA	A1.1, A1.2
B6	Intabulare, drept de PROPRIETATE, dobandit prin Succesiune, cota actuala 1/3 1) DAN ION-GABRIEL	A1.1, A1.2

C. Partea III. SARCINI .

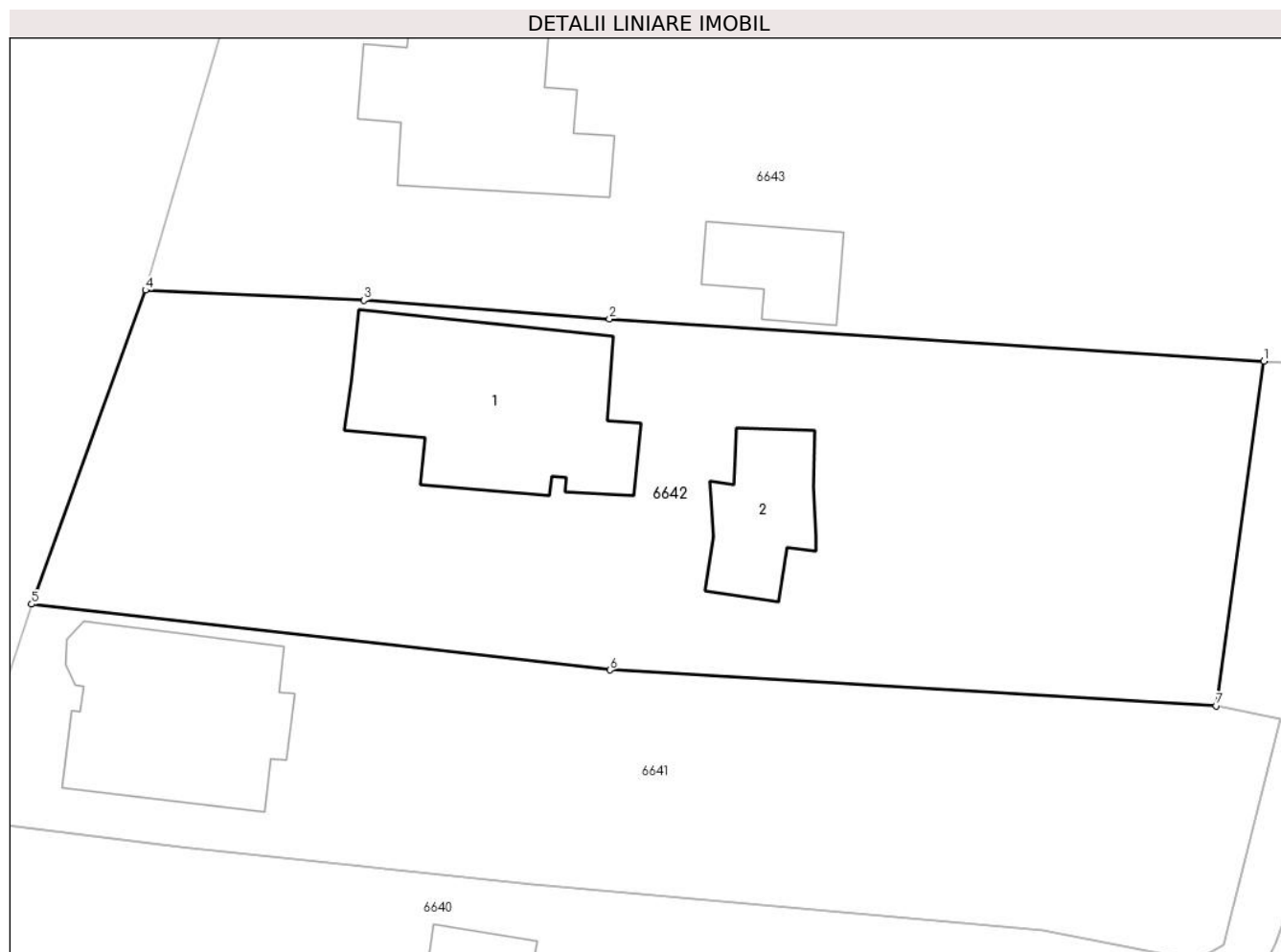
Inscrieri privind dezmembramintele dreptului de proprietate, drepturi reale de garanție și sarcini	Referințe
NU SUNT	

Anexa Nr. 1 La Partea I

Teren

Nr cadastral	Suprafața (mp)*	Observații / Referințe
27911	1.427	

* Suprafața este determinată în planul de proiecție Stereo 70.



Date referitoare la teren

Crt	Categorie folosință	Intravilan	Suprafața (mp)	Tarla	Parcelă	Nr. topo	Observații / Referințe
1	curți constructii	DA	1.088	6	396,394	-	
2	arabil	DA	339	6	392,393	-	

Date referitoare la construcții

Crt	Număr	Destinație construcție	Supraf. (mp)	Situație juridică	Observații / Referințe
A1.1	27911-C1	construcții de locuințe	Din acte: 0 Masurata: 148	Cu acte	Nr. niveluri:2; S. construita la sol:148 mp; S. construita desfasurata:166 mp; Locuinta, S+P
A1.2	27911-C2	construcții anexa	Din acte: 0 Masurata: 53	Cu acte	Nr. niveluri:1; S. construita la sol:53 mp; S. construita desfasurata:53 mp; Anexa, P

Lungime Segmente

1) Valorile lungimilor segmentelor sunt obținute din proiecție în plan.

Punct început	X / Y	Punct sfârșit	X / Y	Lungime segment (** (m))
1	581.923,678 394.375,123	2	581.884,418 394.377,644	39.341

Punct început	X / Y	Punct sfârșit	X / Y	Lungime segment (** (m)
2	581.884,418 394.377,644	3	581.869,696 394.378,767	14.765
3	581.869,696 394.378,767	4	581.856,6 394.379,374	13.11
4	581.856,6 394.379,374	5	581.849,761 394.360,554	20.024
5	581.849,761 394.360,554	6	581.884,461 394.356,603	34.924
6	581.884,461 394.356,603	7	581.920,829 394.354,459	36.431
7	581.920,829 394.354,459	1	581.923,678 394.375,123	20.859

** Lungimile segmentelor sunt determinate în planul de proiecție Stereo 70 și sunt rotunjite la 1 milimetru.

*** Distanța dintre puncte este formată din segmente cumulate ce sunt mai mici decât valoarea 1 milimetru.

**DATE DESPRE IMOBILUL NR. 6643**

Oficiul de Cadastru și Publicitate Imobiliară PRAHOVA
Biroul de Cadastru și Publicitate Imobiliară Ploiești

A. Partea I. Descrierea imobilului

TEREN Intravilan

Adresa: Loc. Boldesti-Scaeni, Str Calea Unirii, Nr. 158, Jud. Prahova

Nr. Crt	Nr cadastral Nr. topografic	Suprafața* (mp)	Observații / Referințe
A1	24883	Din acte: 1.575 Masurata: 1.606	Sector cadastral:14 Teren imprejmuit;

Construcții

Crt	Nr cadastral Nr. topografic	Adresa	Observații / Referințe
A1.1	24883-C1	Loc. Boldesti-Scaeni, Str Calea Unirii, Nr. 158, Jud. Prahova	Nr. niveluri:2; S. construita la sol:129 mp; S. construita desfasurata:145 mp; Locuita S+P, Sup. constr. subsol=16 mp. Anul construirii 1964.
A1.2	24883-C2	Loc. Boldesti-Scaeni, Str Calea Unirii, Nr. 158, Jud. Prahova	Nr. niveluri:1; S. construita la sol:39 mp; S. construita desfasurata:39 mp; Anexa P, Anul construirii 1964

B. Partea II. Proprietari și acte

Inscrieri privitoare la dreptul de proprietate și alte drepturi reale		Referințe
117871 / 12/11/2020		
Act Notarial nr. 1618, din 11/11/2020 emis de Preda Popescu Florentina;		
B7	Intabulare, drept de PROPRIETATEcumparare ca bun propriu, dobandit prin Conventie, cota actuala 1/1 1) GUSTEA ROXANA-CLAUDIA	A1
B8	Intabulare, drept de PROPRIETATEcumparare ca bun propriu, dobandit prin Conventie, cota actuala 1/1 1) GUSTEA ROXANA-CLAUDIA	A1.1, A1.2
Act Administrativ nr. P12N_630701, din 28/10/2020 emis de FNGCMM IFN SA;		
B9	se noteaza interdictiile de instrainare pe o perioada de 5 ani de la data dobandirii imobilului si grevare cu sarcini pe intreaga durata a finantarii 1) STATUL ROMAN PRIN MINISTERUL FINANTELOR PUBLICE, CIF:9999999999999 2) ING BANK NV AMSTERDAM SUCURSALA BUCURESTI, CIF:6151100	A1, A1.1, A1.2

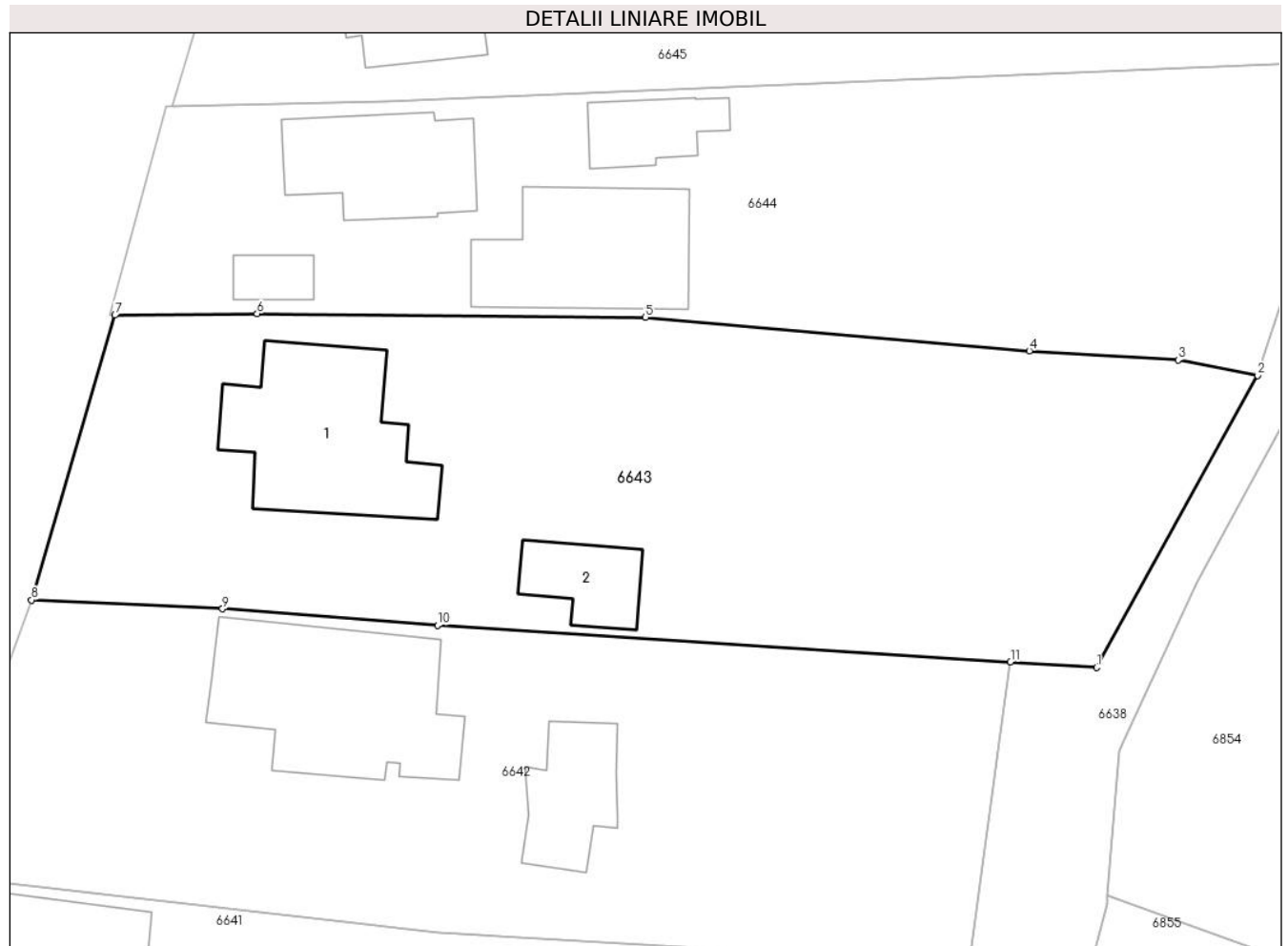
C. Partea III. SARCINI

Inscrieri privind dezmembramintele dreptului de proprietate, drepturi reale de garanție și sarcini		Referințe
117871 / 12/11/2020		
Act Administrativ nr. P12N_630701, din 28/10/2020 emis de FNGCMM IFN SA;		
C1	Intabulare, drept de IPOTECA LEGALA, Valoare:158000 RONproportional cu procentul de garantare 1) STATUL ROMAN PRIN MINISTERUL FINANTELOR PUBLICE, CIF:9999999999999 2) ING BANK NV AMSTERDAM SUCURSALA BUCURESTI, CIF:6151100	A1, A1.1, A1.2

Teren

Nr cadastral	Suprafața (mp)*	Observații / Referințe
24883	Din acte: 1.575 Masurata: 1.606	

* Suprafața este determinată în planul de proiecție Stereo 70.



Date referitoare la teren

Crt	Categorie folosință	Intra vilan	Suprafața (mp)	Tarla	Parcelă	Nr. topo	Observații / Referințe
1	curți constructii	DA	725	6	388,389	-	
2	arabil	DA	881	6	390,390/1	-	

Date referitoare la construcții

Crt	Număr	Destinație construcție	Supraf. (mp)	Situație juridică	Observații / Referințe
A1.1	24883-C1	construcții de locuințe	129	Cu acte	Nr. niveluri:2; S. construita la sol:129 mp; S. construita desfasurata:145 mp; Locuita S+P, Sup. constr. subsol=16 mp. Anul construirii 1964.
A1.2	24883-C2	construcții anexa	39	Cu acte	Nr. niveluri:1; S. construita la sol:39 mp; S. construita desfasurata:39 mp; Anexa P, Anul construirii 1964

Lungime Segmente

1) Valorile lungimilor segmentelor sunt obținute din proiecție în plan.

Punct început	X / Y	Punct sfârșit	X / Y	Lungime segment (** (m)

Punct început	X / Y	Punct sfârșit	X / Y	Lungime segment (** (m)
1	581.929,567 394.374,745	2	581.940,605 394.394,754	22.852
2	581.940,605 394.394,754	3	581.935,167 394.395,803	5.538
3	581.935,167 394.395,803	4	581.924,975 394.396,438	10.212
4	581.924,975 394.396,438	5	581.898,67 394.398,724	26.404
5	581.898,67 394.398,724	6	581.872,058 394.398,976	26.613
6	581.872,058 394.398,976	7	581.862,323 394.398,884	9.735
7	581.862,323 394.398,884	8	581.856,6 394.379,374	20.332
8	581.856,6 394.379,374	9	581.869,696 394.378,767	13.11
9	581.869,696 394.378,767	10	581.884,418 394.377,644	14.765
10	581.884,418 394.377,644	11	581.923,678 394.375,123	39.341
11	581.923,678 394.375,123	1	581.929,567 394.374,745	5.901

** Lungimile segmentelor sunt determinate în planul de proiecție Stereo 70 și sunt rotunjite la 1 milimetru.

*** Distanța dintre puncte este formată din segmente cumulate ce sunt mai mici decât valoarea 1 milimetru.

**DATE DESPRE IMOBILUL NR. 6644**

Oficiul de Cadastru și Publicitate Imobiliară PRAHOVA
Biroul de Cadastru și Publicitate Imobiliară Ploiești

A. Partea I. Descrierea imobilului

TEREN Intravilan

Adresa: Loc. Boldesti-Scaeni, Str Calea Unirii, Nr. 160, Jud. Prahova

Nr. Crt	Nr cadastral Nr. topografic	Suprafața* (mp)	Observații / Referințe
A1	24244	1.350	Sector cadastral:14 Teren imprejmuit;

Construcții

Crt	Nr cadastral Nr. topografic	Adresa	Observații / Referințe
A1.1	24244-C1	Loc. Boldesti-Scaeni, Str Calea Unirii, Nr. 160, Jud. Prahova	Nr. niveluri:2; S. construita la sol:84 mp; S. construita desfasurata:93 mp; Locuinta S+P; suprafata desfasurata=92.93mp
A1.2	24244-C2	Loc. Boldesti-Scaeni, Str Calea Unirii, Nr. 160, Jud. Prahova	Nr. niveluri:1; S. construita la sol:111 mp; S. construita desfasurata:111 mp; Locuinta P; suprafata desfasurata=111mp
A1.3	24244-C3	Loc. Boldesti-Scaeni, Str Calea Unirii, Nr. 160, Jud. Prahova	Nr. niveluri:1; S. construita la sol:17 mp; S. construita desfasurata:17 mp; Anexa P; suprafata desfasurata=17mp
A1.4	24244-C4	Loc. Boldesti-Scaeni, Str Calea Unirii, Nr. 160, Jud. Prahova	Nr. niveluri:1; S. construita la sol:37 mp; S. construita desfasurata:37 mp; Anexa P; suprafata desfasurata=37mp

B. Partea II. Proprietari și acte

Inscrieri privitoare la dreptul de proprietate și alte drepturi reale	Referințe	
22922 / 04/03/2019		
Act Notarial nr. 8, din 21/02/2019 emis de NP Manescu Emilian Costin;		
B2	Intabulare, drept de PROPRIETATE, dobandit prin Succesiune, cota actuala 1/2 1) ȚUICĂ NICOLAE	A1
58909 / 04/06/2019		
Act Administrativ nr. 58909, din 04/06/2019 emis de OCPI Prahova;		
B4	Intabulare, drept de PROPRIETATE, dobandit prin Construire, cota actuala 1/1 1) ȚUICĂ MARINA 2) ȚUICĂ NICOLAE	A1.2, A1.4
B5	Intabulare, drept de PROPRIETATE, dobandit prin Succesiune, cota actuala 1/2 1) ȚUICĂ NICOLAE	A1.1, A1.3
B6	se noteaza actualizarea informatiilor cadastrale in sensul ca noua adresa a imobilului este : " Or,Boldesti Scaeni, Calea Unirii, nr.160A, jud.Prahova"	A1, A1.1, A1.2, A1.3, A1.4
72288 / 11/07/2019		
Act Administrativ nr. 58909, din 04/06/2019 emis de OCPI Prahova;		
B7	se indreapta eroarea materiala strecurata in cuprinsul prezentei carti funciare si al incheierii nr. 58909/2019 in sensul ca Tuica Nicolae si Tuica Marina sunt proprietari asupra constructiilor C2 si C4 prin edificare, iar Tuica Nicolae si Dinu Elena sunt proprietari asupra constructiilor C1 si C3 prin mostenire	A1.1, A1.2, A1.3, A1.4
7854 / 29/01/2020		
Act Notarial nr. 83, din 28/01/2020 emis de NP Manescu Emilian Costin;		
B8	Intabulare, drept de PROPRIETATEpartaj, dobandit prin Conventie, cota actuala 1/2 1) ȚUICĂ NICOLAE	A1
B9	Intabulare, drept de PROPRIETATEpartaj, dobandit prin Conventie, cota actuala 1/2 1) ȚUICĂ NICOLAE	A1.1, A1.3
28333 / 04/03/2021		
Act Administrativ nr. 3627, din 17/02/2021 emis de PRIMARIA BOLDESTI SCAIENI (act administrativ nr 7854 din 29.01.2020, emis de OCPI PRAHOVA);		

Inscrieri privitoare la dreptul de proprietate și alte drepturi reale		Referințe
B10	se noteaza actualizarea informatiilor cadastrale in sensul ca adse noteaza actualizarea informatiilor cadastrale in sensul ca adresa actuala a imobilului este: Boldesti - Scaeni, Calea Unirii, nr. 160, judet Prahova"	A1, A1.1, A1.2, A1.3, A1.4

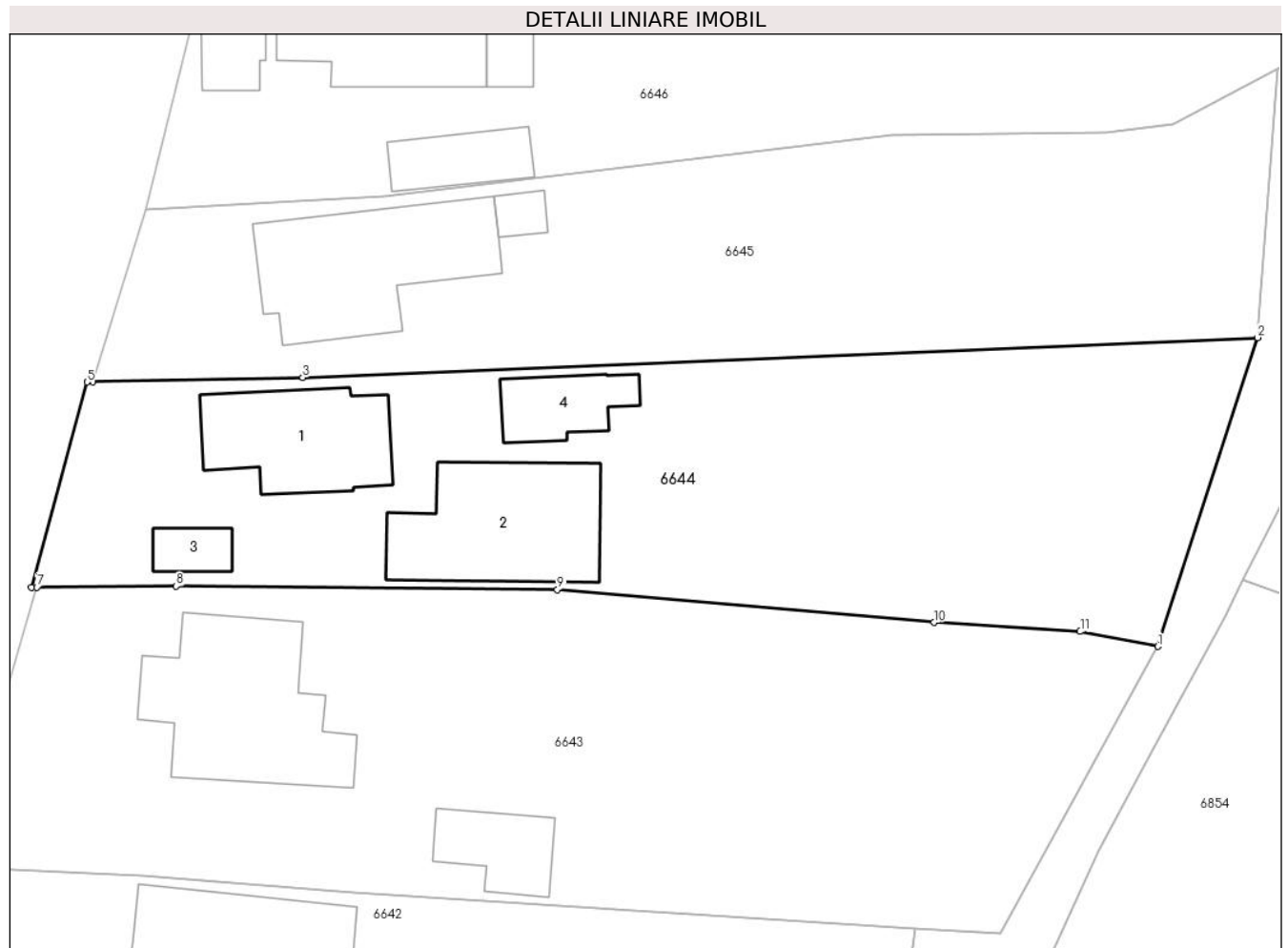
C. Partea III. SARCINI .

Inscrieri privind dezmembramintele dreptului de proprietate, drepturi reale de garanție și sarcini	Referințe
NU SUNT	

Teren

Nr cadastral	Suprafața (mp)*	Observații / Referințe
24244	1.350	

* Suprafața este determinată în planul de proiecție Stereo 70.



Date referitoare la teren

Crt	Categorie folosință	Intravilan	Suprafața (mp)	Tarla	Parcelă	Nr. topo	Observații / Referințe
1	curți constructii	DA	957	6	384,387,386	-	P387 in plan, 387 lipsa in TP
2	arabil	DA	393	6	385,386	-	

Date referitoare la construcții

Crt	Număr	Destinație construcție	Supraf. (mp)	Situație juridică	Observații / Referințe
A1.1	24244-C1	construcții de locuințe	Din acte: 93 Masurata: 84	Cu acte	Nr. niveluri:2; S. construita la sol:84 mp; S. construita desfasurata:93 mp; Locuinta S+P; suprafata desfasurata=92.93mp
A1.2	24244-C2	construcții de locuințe	111	Cu acte	Nr. niveluri:1; S. construita la sol:111 mp; S. construita desfasurata:111 mp; Locuinta P; suprafata desfasurata=111mp
A1.3	24244-C3	construcții anexa	17	Cu acte	Nr. niveluri:1; S. construita la sol:17 mp; S. construita desfasurata:17 mp; Anexa P; suprafata desfasurata=17mp
A1.4	24244-C4	construcții anexa	37	Cu acte	Nr. niveluri:1; S. construita la sol:37 mp; S. construita desfasurata:37 mp; Anexa P; suprafata desfasurata=37mp

Lungime Segmente

1) Valorile lungimilor segmentelor sunt obținute din proiecție în plan.

Punct început	X / Y	Punct sfârșit	X / Y	Lungime segment (** (m)
1	581.940,605 394.394,754	2	581.947,558 394.416,297	22.637
2	581.947,558 394.416,297	3	581.880,889 394.413,51	66.727
3	581.880,889 394.413,51	4	581.866,204 394.413,207	14.688
4	581.866,204 394.413,207	5	581.865,824 394.413,2	0.38
5	581.865,824 394.413,2	6	581.861,945 394.398,888	14.828
6	581.861,945 394.398,888	7	581.862,323 394.398,884	0.378
7	581.862,323 394.398,884	8	581.872,058 394.398,976	9.735
8	581.872,058 394.398,976	9	581.898,67 394.398,724	26.613
9	581.898,67 394.398,724	10	581.924,975 394.396,438	26.404
10	581.924,975 394.396,438	11	581.935,167 394.395,803	10.212
11	581.935,167 394.395,803	1	581.940,605 394.394,754	5.538

** Lungimile segmentelor sunt determinate în planul de proiecție Stereo 70 și sunt rotunjite la 1 milimetru.

*** Distanța dintre puncte este formată din segmente cumulate ce sunt mai mici decât valoarea 1 milimetru.

**DATE DESPRE IMOBILUL NR. 6645**

Oficiul de Cadastru și Publicitate Imobiliară PRAHOVA
Biroul de Cadastru și Publicitate Imobiliară Ploiești

A. Partea I. Descrierea imobilului

TEREN Intravilan

Adresa: Loc. Boldesti-Scaeni, Str Calea Unirii, Nr. 162, Jud. Prahova

Nr. Crt	Nr cadastral Nr. topografic	Suprafața* (mp)	Observații / Referințe
A1		1.117	Sector cadastral:14 Teren imprejmuit;

Construcții

Crt	Nr cadastral Nr. topografic	Adresa	Observații / Referințe
A1.1		Loc. Boldesti-Scaeni, Str Calea Unirii, Nr. 162, Jud. Prahova	Nr. niveluri:1; S. construita la sol:119 mp; S. construita desfasurata:119 mp; Locuinta, P
A1.2		Loc. Boldesti-Scaeni, Str Calea Unirii, Nr. 162, Jud. Prahova	Nr. niveluri:1; S. construita la sol:10 mp; S. construita desfasurata:10 mp; Anexa, P

B. Partea II. Proprietari și acte

Inscrieri privitoare la dreptul de proprietate și alte drepturi reale		Referințe
/		
Act Administrativ nr. 10149, din 05/01/1994 emis de COMISIA JUDETEANA PRAHOVA;		
B1	Intabulare, drept de PROPRIETATE, dobandit prin Reconstituire, cota actuala 1/1 1) ȚUCA ION AUREAL	A1
Act Administrativ nr. 14185, din 26/08/2024 emis de Primaria Boldesti-Scaeni;		
B2	Intabulare, drept de PROPRIETATE, dobandit prin Lege, cota actuala 1/1 1) ȚUCA ION AUREAL	A1.1, A1.2

C. Partea III. SARCINI .

Inscrieri privind dezmembramintele dreptului de proprietate, drepturi reale de garanție și sarcini	Referințe
NU SUNT	

Teren

Nr cadastral	Suprafața (mp)*	Observații / Referințe
	1.117	

* Suprafața este determinată în planul de proiecție Stereo 70.



Date referitoare la teren

Crt	Categorie folosință	Intravilan	Suprafața (mp)	Tarla	Parcelă	Nr. topo	Observații / Referințe
1	curți constructii	DA	515	6	380	-	
2	arabil	DA	602	6	382,383,381	-	

Date referitoare la construcții

Crt	Număr	Destinație construcție	Supraf. (mp)	Situație juridică	Observații / Referințe
A1.1		construcții de locuințe	Din acte: 0 Masurata: 119	Cu acte	Nr. niveluri:1; S. construita la sol:119 mp; S. construita desfasurata:119 mp; Locuinta, P
A1.2		construcții anexa	Din acte: 0 Masurata: 10	Cu acte	Nr. niveluri:1; S. construita la sol:10 mp; S. construita desfasurata:10 mp; Anexa, P

Lungime Segmente

1) Valorile lungimilor segmentelor sunt obținute din proiecție în plan.

Punct început	X / Y	Punct sfârșit	X / Y	Lungime segment (** (m)
1	581.941,647 394.431,19	2	581.937,008 394.430,566	4.681

Punct început	X / Y	Punct sfârșit	X / Y	Lungime segment (** (m)
2	581.937,008 394.430,566	3	581.922,033 394.430,389	14.976
3	581.922,033 394.430,389	4	581.886,593 394.426,129	35.695
4	581.886,593 394.426,129	5	581.869,924 394.425,247	16.692
5	581.869,924 394.425,247	6	581.866,204 394.413,207	12.602
6	581.866,204 394.413,207	7	581.880,889 394.413,51	14.688
7	581.880,889 394.413,51	8	581.947,558 394.416,297	66.727
8	581.947,558 394.416,297	9	581.948,938 394.435,001	18.755
9	581.948,938 394.435,001	1	581.941,647 394.431,19	8.227

** Lungimile segmentelor sunt determinate în planul de proiecție Stereo 70 și sunt rotunjite la 1 milimetru.

*** Distanța dintre puncte este formată din segmente cumulate ce sunt mai mici decât valoarea 1 milimetru.

**DATE DESPRE IMOBILUL NR. 6646**

Oficiul de Cadastru și Publicitate Imobiliară PRAHOVA
Biroul de Cadastru și Publicitate Imobiliară Ploiești

A. Partea I. Descrierea imobilului

TEREN Intravilan

Adresa: Loc. Boldesti-Scaeni, Str Calea Unirii, Nr. 164, Jud. Prahova

Nr. Crt	Nr cadastral Nr. topografic	Suprafața* (mp)	Observații / Referințe
A1		1.969	Sector cadastral:14 Teren imprejmuit;

Construcții

Crt	Nr cadastral Nr. topografic	Adresa	Observații / Referințe
A1.1		Loc. Boldesti-Scaeni, Str Calea Unirii, Nr. 164, Jud. Prahova	Nr. niveluri:1; S. construita la sol:111 mp; S. construita desfasurata:111 mp; Locuinta, P

B. Partea II. Proprietari și acte

Inscrieri privitoare la dreptul de proprietate și alte drepturi reale		Referințe
/		
Act Notarial nr. 55, din 20/11/2008 emis de BNP MANESCU EMILIAN COSTIN;		
B1	Intabulare, drept de PROPRIETATEmostenire, dobandit prin Succesiune, cota actuala 5/8 1) GHEORGHE LUCIA	A1, A1.1
Act Notarial nr. 56, din 20/11/2008 emis de BNP MANESCU EMILIAN COSTIN;		
B2	Intabulare, drept de PROPRIETATEmostenire, dobandit prin Succesiune, cota actuala 3/32 1) GHEORGHE MIRELA	A1, A1.1
B3	Intabulare, drept de PROPRIETATEMOSTENIRE, dobandit prin Succesiune, cota actuala 9/32 1) GHEORGHE ANA-MARIA	A1, A1.1

C. Partea III. SARCINI .

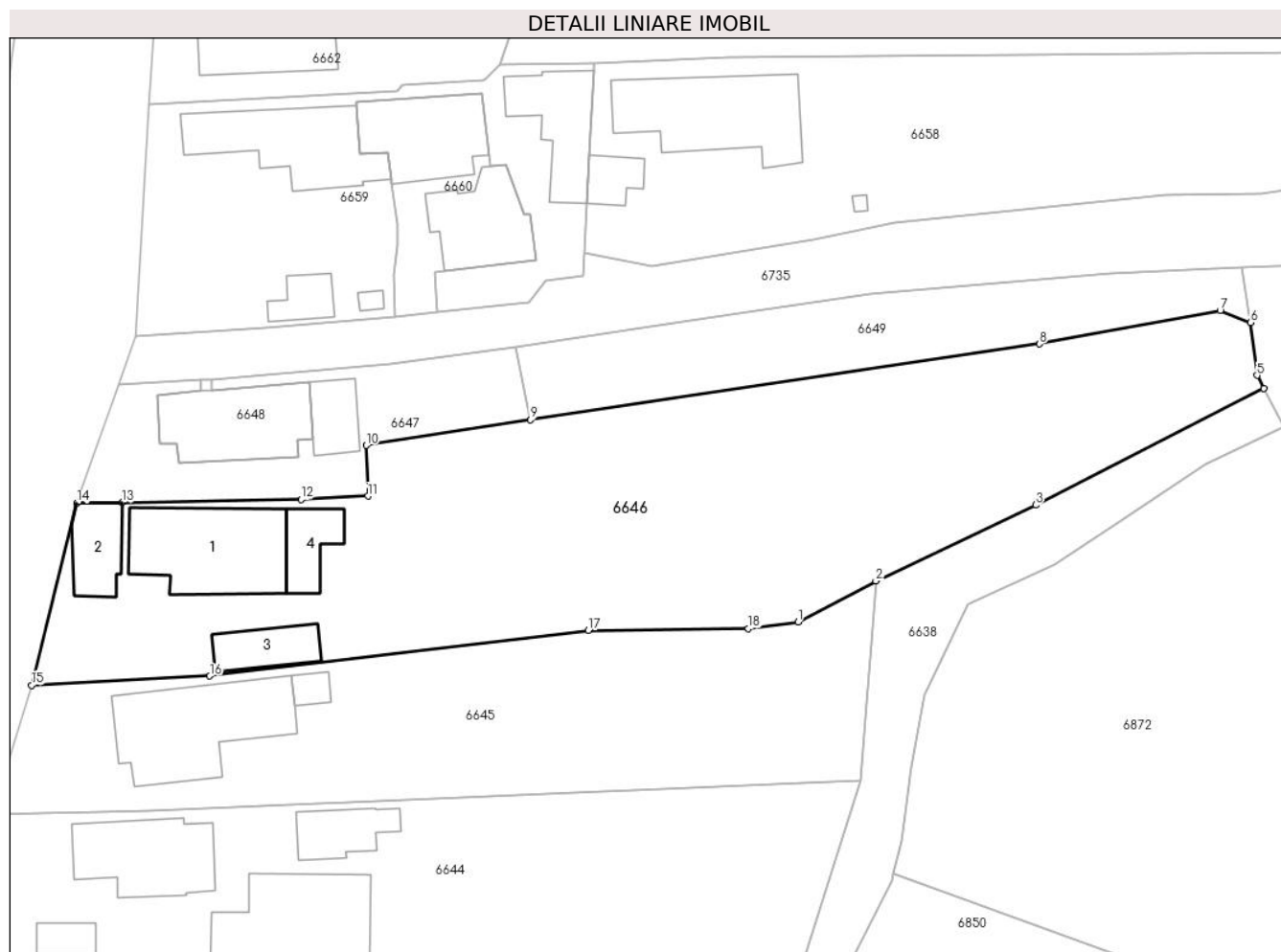
Inscrieri privind dezmembramintele dreptului de proprietate, drepturi reale de garanție și sarcini	Referințe
NU SUNT	

Anexa Nr. 1 La Partea I

Teren

Nr cadastral	Suprafața (mp)*	Observații / Referințe
	1.969	

* Suprafața este determinată în planul de proiecție Stereo 70.



Date referitoare la teren

Crt	Categorie folosință	Intra vilan	Suprafața (mp)	Tarla	Parcelă	Nr. topo	Observații / Referințe
1	curți constructii	DA	819	6	377	-	
2	arabil	DA	1.150	6	327	-	

Date referitoare la construcții

Crt	Număr	Destinație construcție	Supraf. (mp)	Situație juridică	Observații / Referințe
A1.1		construcții de locuințe	111	Cu acte	Nr. niveluri:1; S. construita la sol:111 mp; S. construita desfasurata:111 mp; Locuinta, P
A1.2		construcții industriale și edilitare	Din acte: 0 Masurata: 39	Fara acte	Nr. niveluri:1; S. construita la sol:39 mp; S. construita desfasurata:39 mp; Spatiu comercial, P
A1.3		construcții anexa	Din acte: 0 Masurata: 35	Fara acte	Nr. niveluri:1; S. construita la sol:35 mp; S. construita desfasurata:35 mp; Anexa, P
A1.4		construcții anexa	Din acte: 0 Masurata: 33	Fara acte	Nr. niveluri:1; S. construita la sol:33 mp; S. construita desfasurata:33 mp; Anexa, P

Lungime Segmente

1) Valorile lungimilor segmentelor sunt obținute din proiecție în plan.

Punct început	X / Y	Punct sfârșit	X / Y	Lungime segment (** (m)
1	581.941,647 394.431,19	2	581.948,938 394.435,001	8.227
2	581.948,938 394.435,001	3	581.963,889 394.442,109	16.555
3	581.963,889 394.442,109	4	581.985,246 394.453,031	23.988
4	581.985,246 394.453,031	5	581.984,63 394.454,235	1.352
5	581.984,63 394.454,235	6	581.983,984 394.459,194	5.001
6	581.983,984 394.459,194	7	581.981,156 394.460,293	3.034
7	581.981,156 394.460,293	8	581.964,241 394.457,17	17.201
8	581.964,241 394.457,17	9	581.916,602 394.450,091	48.162
9	581.916,602 394.450,091	10	581.901,23 394.447,686	15.559
10	581.901,23 394.447,686	11	581.901,401 394.442,957	4.732
11	581.901,401 394.442,957	12	581.895,14 394.442,649	6.269
12	581.895,14 394.442,649	13	581.878,393 394.442,338	16.75
13	581.878,393 394.442,338	14	581.874,166 394.442,281	4.227
14	581.874,166 394.442,281	15	581.869,924 394.425,247	17.554
15	581.869,924 394.425,247	16	581.886,593 394.426,129	16.692
16	581.886,593 394.426,129	17	581.922,033 394.430,389	35.695
17	581.922,033 394.430,389	18	581.937,008 394.430,566	14.976
18	581.937,008 394.430,566	1	581.941,647 394.431,19	4.681

** Lungimile segmentelor sunt determinate în planul de proiecție Stereo 70 și sunt rotunjite la 1 milimetru.

*** Distanța dintre puncte este formată din segmente cumulate ce sunt mai mici decât valoarea 1 milimetru.

**DATE DESPRE IMOBILUL NR. 6647**

Oficiul de Cadastru și Publicitate Imobiliară PRAHOVA
Biroul de Cadastru și Publicitate Imobiliară Ploiești

A. Partea I. Descrierea imobilului

TEREN Intravilan

Adresa: Loc. Boldesti-Scaeni, Str Calea Unirii, Nr. 166-Lot 1, Jud. Prahova

Nr. Crt	Nr cadastral Nr. topografic	Suprafața* (mp)	Observații / Referințe
A1	23732	Din acte: 297 Masurata: 304	Sector cadastral:14 Teren imprejmuit;

B. Partea II. Proprietari și acte

Inscrieri privitoare la dreptul de proprietate și alte drepturi reale		Referințe
16570 / 26/02/2018		
Act Notarial nr. 174, din 23/02/2018 emis de NP Manescu Emilian Costin;		
B1	Se infiinteaza cartea funciara 23732 a imobilului cu numarul cadastral 23732/Boldesti-Scaeni, rezultat din dezmembrarea imobilului cu numarul cadastral 23700 inscris in cartea funciara 23700;	A1
Act Notarial nr. 13460, din 06/09/1990 emis de NOTARIATUL DE STAT JUDETEAN PRAHOVA (act administrativ nr 85399 din 15.09.2017, emis de OCPI PRAHOVA;act notarial nr 830 din 21.09.2017, emis de NP MANESCU EMILIAN COSTIN;act administrativ nr 10 din 19.03.1991, emis de PRIMARIA BOLDESTI-SCAENI;act administrativ nr 13211 din 22.08.2017, emis de PRIMARIA BOLDESTI-SCAENI);		
B2	Intabulare, drept de PROPRIETATE(cumparare ca bun comun), dobandit prin Conventie, cota actuala 1/1	A1
	1) SANDU VASILICA 2) SANDU IOAN	
OBSERVATII: pozitie transcrisa din CF 23700/Boldesti-Scaeni, inscrisa prin incheierea nr. 92896 din 09/10/2017;		

C. Partea III. SARCINI .

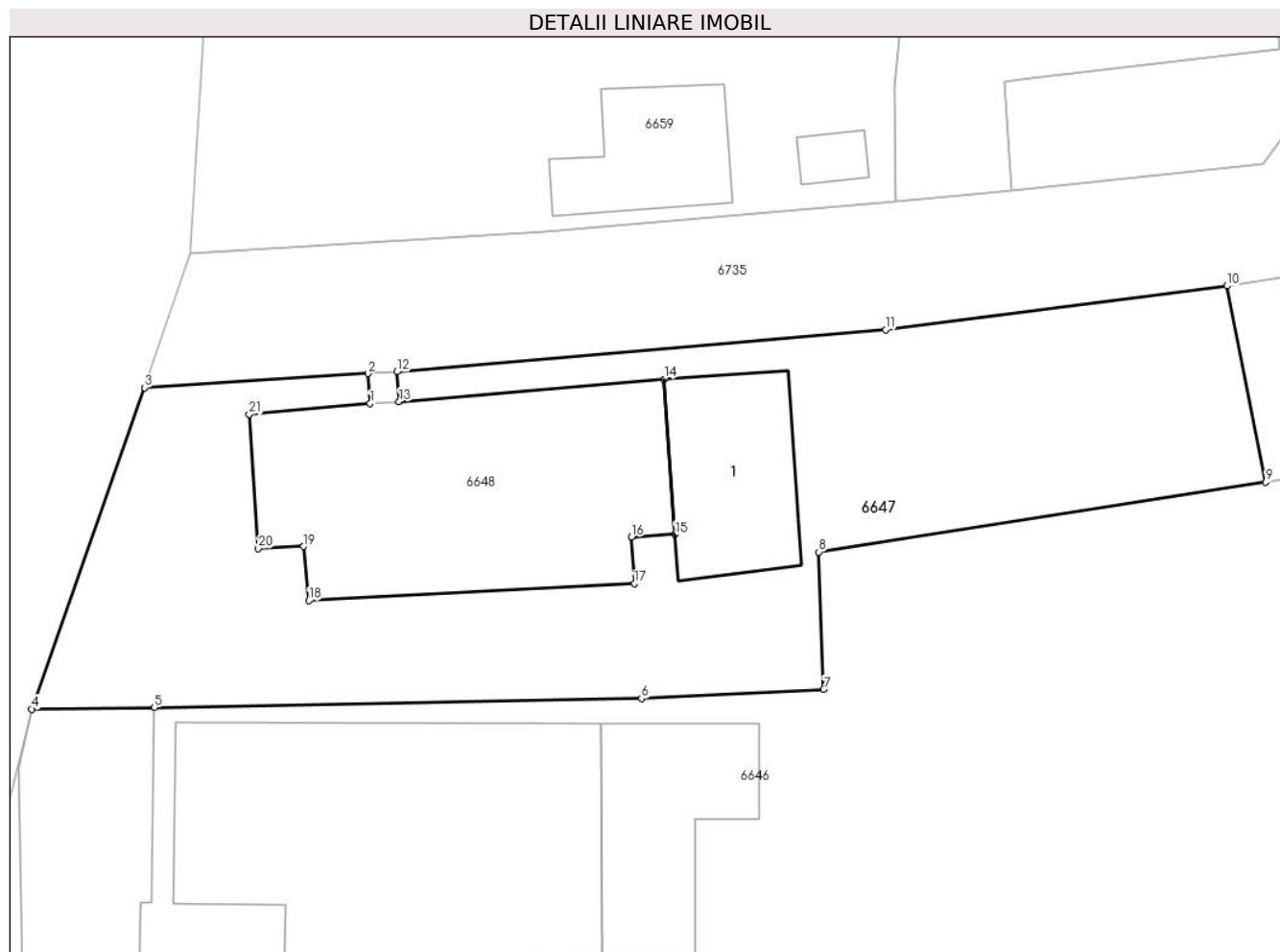
Inscrieri privind dezmembramintele dreptului de proprietate, drepturi reale de garanție și sarcini	Referințe
NU SUNT	

Anexa Nr. 1 La Partea I

Teren

Nr cadastral	Suprafața (mp)*	Observații / Referințe
23732	Din acte: 297 Masurata: 304	

* Suprafața este determinată în planul de proiecție Stereo 70.



Date referitoare la teren

Crt	Categorie folosință	Intra vilan	Suprafața (mp)	Tarla	Parcelă	Nr. topo	Observații / Referințe
1	curți constructii	DA	304	6	367	-	

Date referitoare la construcții

Crt	Număr	Destinație construcție	Supraf. (mp)	Situație juridică	Observații / Referințe
A1.1	23732-C1	construcții de locuințe	Din acte: 0 Masurata: 29	Fara acte	Nr. niveluri:1; S. construita la sol:29 mp; S. construita desfasurata:29 mp; Locuinta, P

Lungime Segmente

1) Valorile lungimilor segmentelor sunt obținute din proiecție în plan.

Punct început	X / Y	Punct sfârșit	X / Y	Lungime segment (** (m)
1	581.885,807 394.452,796	2	581.885,729 394.453,82	1.027
3	581.878,043 394.453,336	4	581.874,166 394.442,281	11.715
5	581.878,393 394.442,338	6	581.895,14 394.442,649	16.75

Punct început	X / Y	Punct sfârșit	X / Y	Lungime segment (** (m)
2	581.885,729 394.453,82	3	581.878,043 394.453,336	7.701
4	581.874,166 394.442,281	5	581.878,393 394.442,338	4.227
6	581.895,14 394.442,649	7	581.901,401 394.442,957	6.269

Punct început	X / Y	Punct sfârșit	X / Y	Lungime segment (** (m)
7	581.901,401 394.442,957	8	581.901,23 394.447,686	4.732
9	581.916,602 394.450,091	10	581.915,271 394.456,832	6.871
11	581.903,533 394.455,328	12	581.886,727 394.453,882	16.868
13	581.886,805 394.452,857	14	581.895,915 394.453,623	9.142
15	581.896,285 394.448,29	16	581.894,793 394.448,195	1.495
17	581.894,894 394.446,598	18	581.883,695 394.446,012	11.214
19	581.883,514 394.447,879	20	581.881,964 394.447,81	1.552
21	581.881,652 394.452,422	1	581.885,807 394.452,796	4.172

Punct început	X / Y	Punct sfârșit	X / Y	Lungime segment (** (m)
8	581.901,23 394.447,686	9	581.916,602 394.450,091	15.559
10	581.915,271 394.456,832	11	581.903,533 394.455,328	11.834
12	581.886,727 394.453,882	13	581.886,805 394.452,857	1.028
14	581.895,915 394.453,623	15	581.896,285 394.448,29	5.346
16	581.894,793 394.448,195	17	581.894,894 394.446,598	1.6
18	581.883,695 394.446,012	19	581.883,514 394.447,879	1.876
20	581.881,964 394.447,81	21	581.881,652 394.452,422	4.623

** Lungimile segmentelor sunt determinate în planul de proiecție Stereo 70 și sunt rotunjite la 1 milimetru.

*** Distanța dintre puncte este formată din segmente cumulate ce sunt mai mici decât valoarea 1 milimetru.

**DATE DESPRE IMOBILUL NR. 6648**

Oficiul de Cadastru și Publicitate Imobiliară PRAHOVA
Biroul de Cadastru și Publicitate Imobiliară Ploiești

A. Partea I. Descrierea imobilului

TEREN Intravilan

Adresa: Loc. Boldesti-Scaeni, Str Calea Unirii, Nr. 166-Lot 2, Jud. Prahova

Nr. Crt	Nr cadastral Nr. topografic	Suprafața* (mp)	Observații / Referințe
A1	23733	Din acte: 91 Masurata: 92	Sector cadastral:14 Teren imprejmuit;

Construcții

Crt	Nr cadastral Nr. topografic	Adresa	Observații / Referințe
A1.1	23733-C1	Loc. Boldesti-Scaeni, Str Calea Unirii, Nr. 166-Lot 2, Jud. Prahova	Nr. niveluri:1; S. construita la sol:91 mp; S. construita desfasurata:91 mp; Locuinta-P

B. Partea II. Proprietari și acte

Inscrieri privitoare la dreptul de proprietate și alte drepturi reale		Referințe
16570 / 26/02/2018		
Act Notarial nr. 174, din 23/02/2018 emis de NP Manescu Emilian Costin;		
B1	Se infiinteaza cartea funciara 23733 a imobilului cu numarul cadastral 23733/Boldesti-Scaeni, rezultat din dezmembrarea imobilului cu numarul cadastral 23700 inscris in cartea funciara 23700;	A1
Act Notarial nr. 13460, din 06/09/1990 emis de NOTARIATUL DE STAT JUDETEAN PRAHOVA (act administrativ nr 85399 din 15.09.2017, emis de OCPI PRAHOVA;act notarial nr 830 din 21.09.2017, emis de NP MANESCU EMILIAN COSTIN;act administrativ nr 10 din 19.03.1991, emis de PRIMARIA BOLDESTI-SCAENI;act administrativ nr 13211 din 22.08.2017, emis de PRIMARIA BOLDESTI-SCAENI);		
B2	Intabulare, drept de PROPRIETATE(cumparare ca bun comun), dobandit prin Conventie, cota actuala 1/1 1) SANDU VASILICA 2) SANDU IOAN <i>OBSERVATII: pozitie transcrisa din CF 23700/Boldesti-Scaeni, inscrisa prin incheierea nr. 92896 din 09/10/2017;</i>	A1
B3	Intabulare, drept de PROPRIETATE(cumparare ca bun comun), dobandit prin Conventie, cota actuala 1/1 1) SANDU VASILICA 2) SANDU IOAN <i>OBSERVATII: pozitie transcrisa din CF 23700/Boldesti-Scaeni, inscrisa prin incheierea nr. 92896 din 09/10/2017;</i>	A1.1
33219 / 13/04/2018		
Act Administrativ nr. C 3512, din 11/04/2018 emis de OCPI PRAHOVA;		
B5	se noteaza din oficiu propunerea de apartamentare a imobilului	A1.1

C. Partea III. SARCINI .

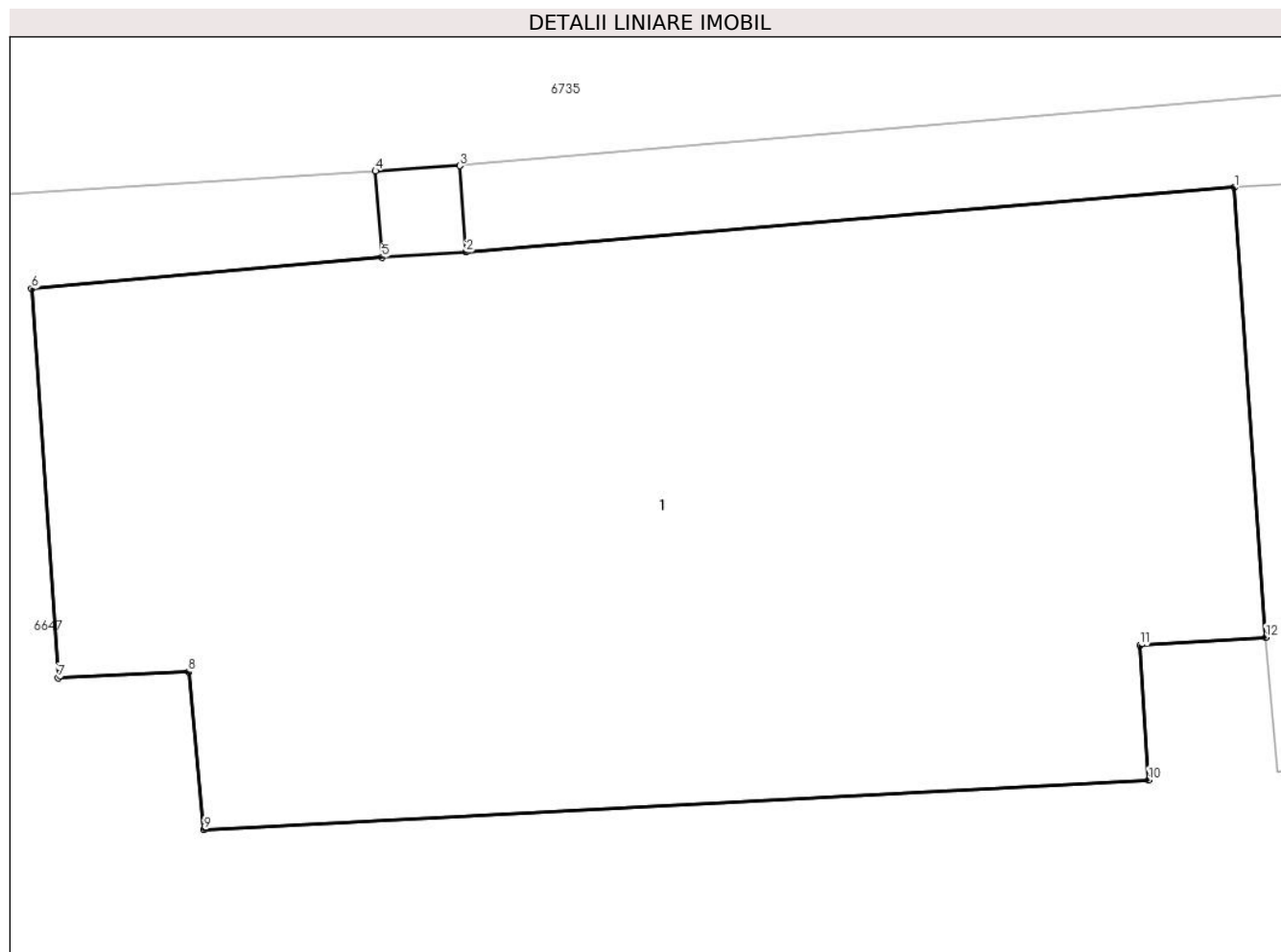
Inscrieri privind dezmembramintele dreptului de proprietate, drepturi reale de garanție și sarcini	Referințe
NU SUNT	

Anexa Nr. 1 La Partea I

Teren

Nr cadastral	Suprafața (mp)*	Observații / Referințe
23733	Din acte: 91 Masurata: 92	

* Suprafața este determinată în planul de proiecție Stereo 70.



Date referitoare la teren

Crt	Categorie folosință	Intra vilan	Suprafața (mp)	Tarla	Parcelă	Nr. topo	Observații / Referințe
1	curți constructii	DA	92	6	367	-	

Date referitoare la construcții

Crt	Număr	Destinație construcție	Supraf. (mp)	Situație juridică	Observații / Referințe
A1.1	23733-C1	construcții de locuințe	91	Cu acte	Nr. niveluri:1; S. construita la sol:91 mp; S. construita desfasurata:91 mp; Locuinta-P

Lungime Segmente

1) Valorile lungimilor segmentelor sunt obținute din proiecție în plan.

Punct început	X / Y	Punct sfârșit	X / Y	Lungime segment (** (m)
1	581.895,915 394.453,623	2	581.886,805 394.452,857	9.142
2	581.886,805 394.452,857	3	581.886,727 394.453,882	1.028
3	581.886,727 394.453,882	4	581.885,729 394.453,82	1.0

Punct început	X / Y	Punct sfârșit	X / Y	Lungime segment (** (m)
4	581.885,729 394.453,82	5	581.885,807 394.452,796	1.027
5	581.885,807 394.452,796	6	581.881,652 394.452,422	4.172
6	581.881,652 394.452,422	7	581.881,964 394.447,81	4.623
7	581.881,964 394.447,81	8	581.883,514 394.447,879	1.552
8	581.883,514 394.447,879	9	581.883,695 394.446,012	1.876
9	581.883,695 394.446,012	10	581.894,894 394.446,598	11.214
10	581.894,894 394.446,598	11	581.894,793 394.448,195	1.6
11	581.894,793 394.448,195	12	581.896,285 394.448,29	1.495
12	581.896,285 394.448,29	1	581.895,915 394.453,623	5.346

** Lungimile segmentelor sunt determinate în planul de proiecție Stereo 70 și sunt rotunjite la 1 milimetru.

*** Distanța dintre puncte este formată din segmente cumulate ce sunt mai mici decât valoarea 1 milimetru.

**DATE DESPRE IMOBILUL NR. 6649**

Oficiul de Cadastru și Publicitate Imobiliară PRAHOVA
Biroul de Cadastru și Publicitate Imobiliară Ploiești

A. Partea I. Descrierea imobilului

TEREN Intravilan

Adresa: Loc. Boldesti-Scaeni, Str Calea Unirii, Nr. 166-Lot 3, Jud. Prahova

Nr. Crt	Nr cadastral Nr. topografic	Suprafața* (mp)	Observații / Referințe
A1	23734	429	Sector cadastral:14 Teren imprejmuit;

B. Partea II. Proprietari și acte

Inscrieri privitoare la dreptul de proprietate și alte drepturi reale		Referințe
16570 / 26/02/2018		
Act Notarial nr. 174, din 23/02/2018 emis de NP Manescu Emilian Costin;		
B1	Se infiinteaza cartea funciara 23734 a imobilului cu numarul cadastral 23734/Boldesti-Scaeni, rezultat din dezmembrarea imobilului cu numarul cadastral 23700 inscris in cartea funciara 23700;	A1
Act Notarial nr. 13460, din 06/09/1990 emis de NOTARIATUL DE STAT JUDETEAN PRAHOVA (act administrativ nr 85399 din 15.09.2017, emis de OCPI PRAHOVA;act notarial nr 830 din 21.09.2017, emis de NP MANESCU EMILIAN COSTIN;act administrativ nr 13211 din 22.08.2017, emis de PRIMARIA BOLDESTI-SCAENI;act administrativ nr 10 din 19.03.1991, emis de PRIMARIA BOLDESTI-SCAENI);		
B2	Intabulare, drept de PROPRIETATE(cumparare ca bun comun), dobandit prin Conventie, cota actuala 1/1 1) SANDU VASILICA 2) SANDU IOAN	A1
<i>OBSERVATII: pozitie transcrisa din CF 23700/Boldesti-Scaeni, inscrisa prin incheierea nr. 92896 din 09/10/2017;</i>		

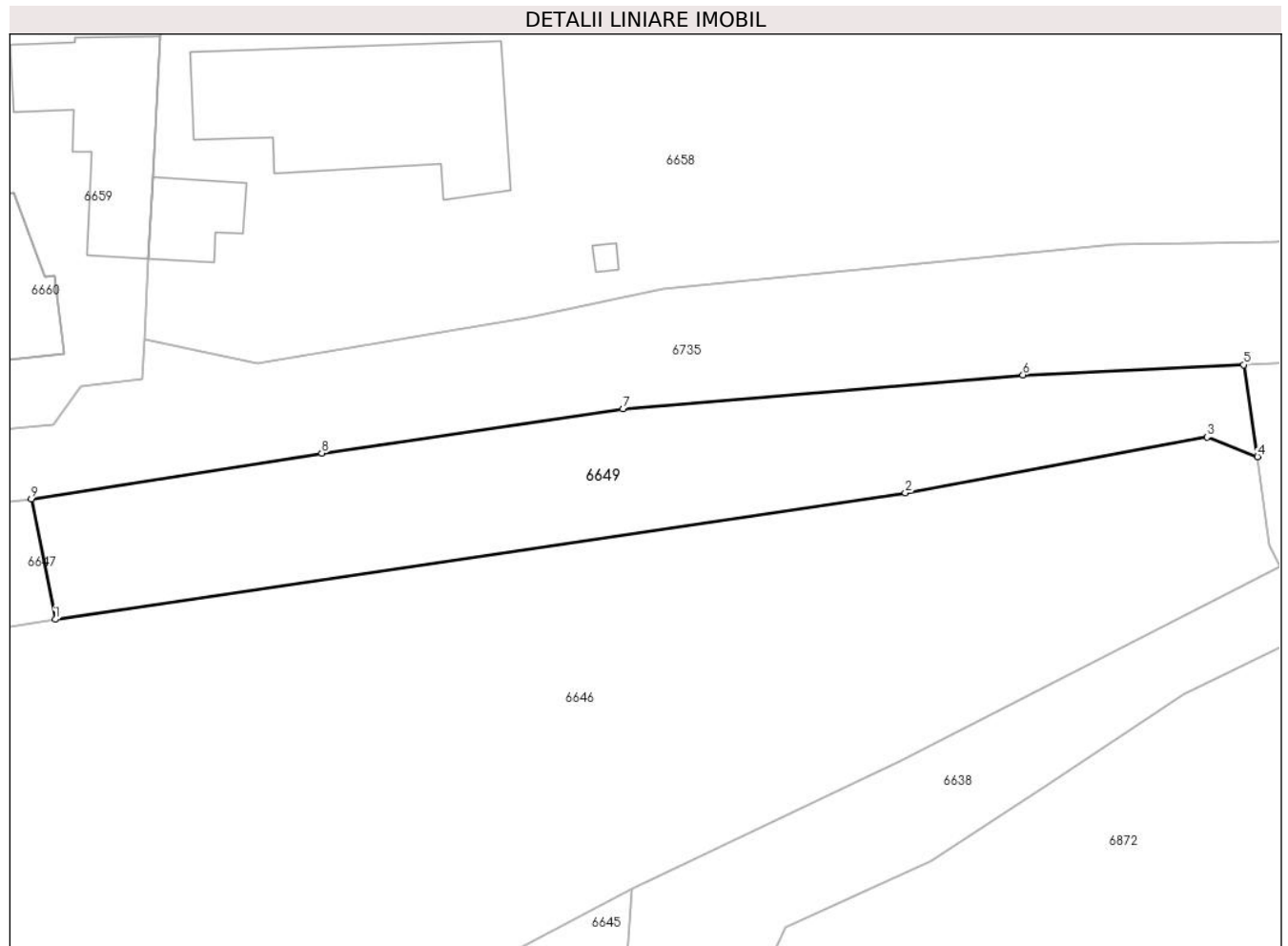
C. Partea III. SARCINI .

Inscrieri privind dezmembramintele dreptului de proprietate, drepturi reale de garanție și sarcini	Referințe
NU SUNT	

Teren

Nr cadastral	Suprafața (mp)*	Observații / Referințe
23734	429	

* Suprafața este determinată în planul de proiecție Stereo 70.



Date referitoare la teren

Crt	Categorie folosință	Intra vilan	Suprafața (mp)	Tarla	Parcelă	Nr. topo	Observații / Referințe
1	arabil	DA	429	6	368	-	

Lungime Segmente

1) Valorile lungimilor segmentelor sunt obținute din proiecție în plan.

Punct început	X / Y	Punct sfârșit	X / Y	Lungime segment (** (m)
1	581.916,602 394.450,091	2	581.964,241 394.457,17	48.162
2	581.964,241 394.457,17	3	581.981,156 394.460,293	17.201
3	581.981,156 394.460,293	4	581.983,984 394.459,194	3.034
4	581.983,984 394.459,194	5	581.983,202 394.464,337	5.202
5	581.983,202 394.464,337	6	581.970,834 394.463,774	12.381

Punct început	X / Y	Punct sfârșit	X / Y	Lungime segment (** (m)
6	581.970,834 394.463,774	7	581.948,42 394.461,861	22.495
7	581.948,42 394.461,861	8	581.931,543 394.459,397	17.056
8	581.931,543 394.459,397	9	581.915,271 394.456,832	16.473
9	581.915,271 394.456,832	1	581.916,602 394.450,091	6.871

** Lungimile segmentelor sunt determinate în planul de proiecție Stereo 70 și sunt rotunjite la 1 milimetru.

*** Distanța dintre puncte este formată din segmente cumulate ce sunt mai mici decât valoarea 1 milimetru.

**DATE DESPRE IMOBILUL NR. 6650**

Oficiul de Cadastru și Publicitate Imobiliară PRAHOVA
Biroul de Cadastru și Publicitate Imobiliară Ploiești

A. Partea I. Descrierea imobilului

TEREN Intravilan

Adresa: Loc. Boldesti-Scaeni, Str Livezilor, Nr. FN, Jud. Prahova

Nr. Crt	Nr cadastral Nr. topografic	Suprafața* (mp)	Observații / Referințe
A1		924	Sector cadastral:14 Teren neimprejmuit;

B. Partea II. Proprietari și acte

Inscrieri privitoare la dreptul de proprietate și alte drepturi reale		Referințe
/		
Act Normativ nr. 7, din 13/03/1996 emis de PARLAMENTUL ROMÂNIEI (LEGE; ,art.13);		
B1	Inscrierea posesiei, drept de PROPRIETATE, dobandit prin Lege, cota actuala 1/1 1) NEIDENTIFICAT NEIDENTIFICAT	A1
B2	Se notează mențiunea de proprietar neidentificat.	A1

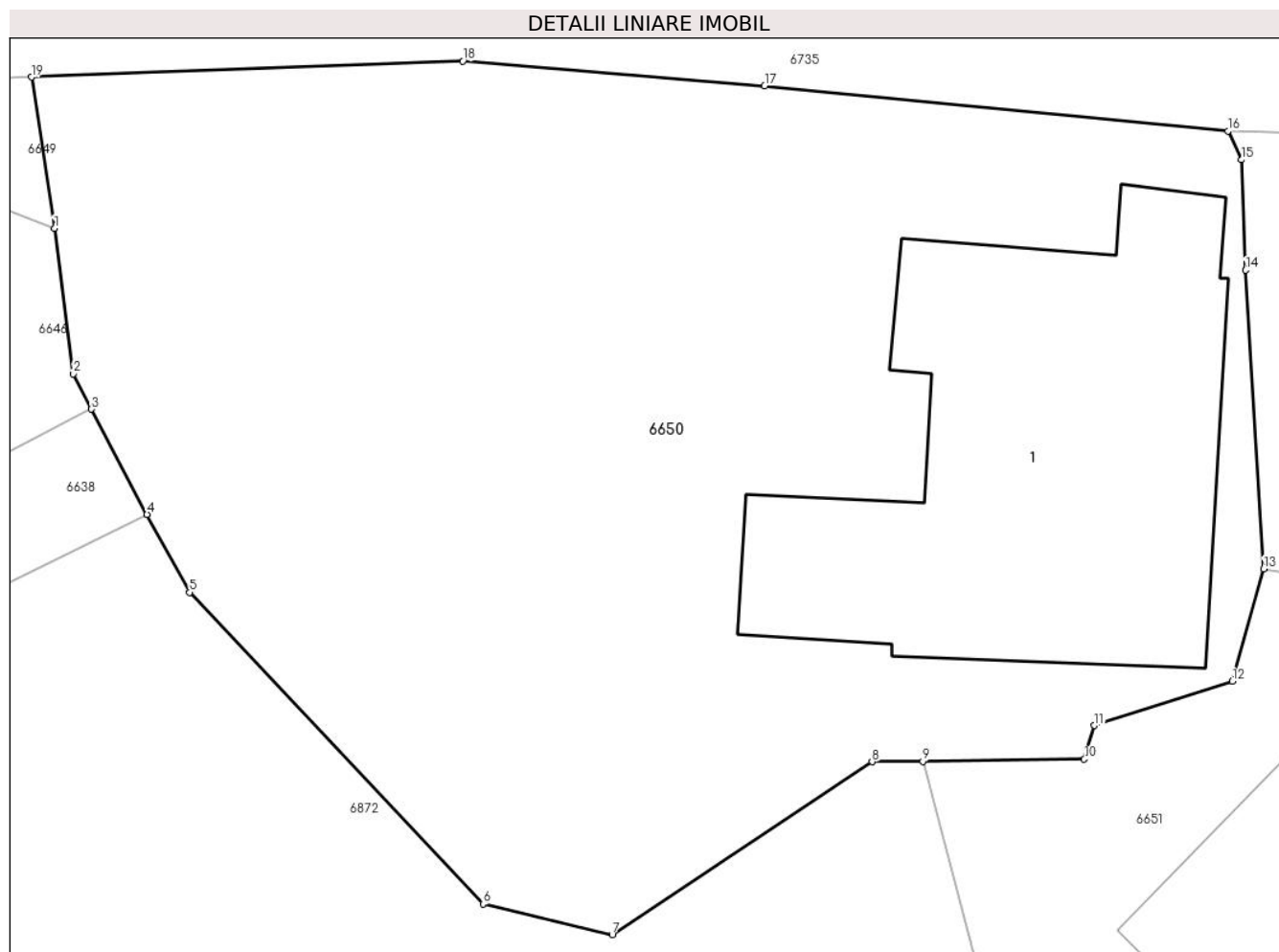
C. Partea III. SARCINI .

Inscrieri privind dezmembramintele dreptului de proprietate, drepturi reale de garanție și sarcini	Referințe
NU SUNT	

Teren

Nr cadastral	Suprafața (mp)*	Observații / Referințe
	924	

* Suprafața este determinată în planul de proiecție Stereo 70.



Date referitoare la teren

Crt	Categorie folosință	Intravilan	Suprafața (mp)	Tarla	Parcelă	Nr. topo	Observații / Referințe
1	curți constructii	DA	395	6	373	-	
2	arabil	DA	529	6	372	-	

Date referitoare la construcții

Crt	Număr	Destinație construcție	Supraf. (mp)	Situație juridică	Observații / Referințe
A1.1		construcții de locuințe	Din acte: 0 Masurata: 182	Fara acte	Nr. niveluri:1; S. construita la sol:182 mp; S. construita desfasurata:106 mp; Locuinta, P

Lungime Segmente

1) Valorile lungimilor segmentelor sunt obținute din proiecție în plan.

Punct început	X / Y	Punct sfârșit	X / Y	Lungime segment (** (m)
1	581.983,984 394.459,194	2	581.984,63 394.454,235	5.001
2	581.984,63 394.454,235	3	581.985,246 394.453,031	1.352

Punct început	X / Y	Punct sfârșit	X / Y	Lungime segment (** (m)
3	581.985,246 394.453,031	4	581.987,133 394.449,446	4.051
4	581.987,133 394.449,446	5	581.988,589 394.446,796	3.024
5	581.988,589 394.446,796	6	581.998,582 394.436,185	14.576
6	581.998,582 394.436,185	7	582.002,984 394.435,134	4.526
7	582.002,984 394.435,134	8	582.011,836 394.441,027	10.634
8	582.011,836 394.441,027	9	582.013,564 394.441,043	1.728
9	582.013,564 394.441,043	10	582.019,064 394.441,117	5.5
10	582.019,064 394.441,117	11	582.019,414 394.442,263	1.198
11	582.019,414 394.442,263	12	582.024,111 394.443,765	4.931
12	582.024,111 394.443,765	13	582.025,179 394.447,589	3.97
13	582.025,179 394.447,589	14	582.024,56 394.457,762	10.192
14	582.024,56 394.457,762	15	582.024,427 394.461,523	3.763
15	582.024,427 394.461,523	16	582.023,96 394.462,503	1.086
16	582.023,96 394.462,503	17	582.008,175 394.464,031	15.859
17	582.008,175 394.464,031	18	581.997,892 394.464,879	10.318
18	581.997,892 394.464,879	19	581.983,202 394.464,337	14.7
19	581.983,202 394.464,337	1	581.983,984 394.459,194	5.202

** Lungimile segmentelor sunt determinate în planul de proiecție Stereo 70 și sunt rotunjite la 1 milimetru.

*** Distanța dintre puncte este formată din segmente cumulate ce sunt mai mici decât valoarea 1 milimetru.

**DATE DESPRE IMOBILUL NR. 6651**

Oficiul de Cadastru și Publicitate Imobiliară PRAHOVA
Biroul de Cadastru și Publicitate Imobiliară Ploiești

A. Partea I. Descrierea imobilului

TEREN Intravilan

Adresa: Loc. Boldesti-Scaeni, Str Livezilor, Nr. FN, Jud. Prahova

Nr. Crt	Nr cadastral Nr. topografic	Suprafața* (mp)	Observații / Referințe
A1		395	Sector cadastral:14 Teren neimprejmuit;

B. Partea II. Proprietari și acte

Inscrieri privitoare la dreptul de proprietate și alte drepturi reale		Referințe
/		
Act Normativ nr. 7, din 13/03/1996 emis de PARLAMENTUL ROMÂNIEI (LEGE; ,art.13);		
B1	Inscrierea posesiei, drept de PROPRIETATE, dobandit prin Lege, cota actuala 1/1 1) NEIDENTIFICAT NEIDENTIFICAT	A1
B2	Se notează mențiunea de proprietar neidentificat.	A1

C. Partea III. SARCINI .

Inscrieri privind dezmembramintele dreptului de proprietate, drepturi reale de garanție și sarcini	Referințe
NU SUNT	

Teren

Nr cadastral	Suprafața (mp)*	Observații / Referințe
	395	

* Suprafața este determinată în planul de proiecție Stereo 70.



Date referitoare la teren

Crt	Categorie folosință	Intravilan	Suprafața (mp)	Tarla	Parcelă	Nr. topo	Observații / Referințe
1	curți constructii	DA	395	6	-	-	

Date referitoare la construcții

Crt	Număr	Destinație construcție	Supraf. (mp)	Situație juridică	Observații / Referințe
A1.1		construcții de locuințe	Din acte: 0 Masurata: 106	Fara acte	Nr. niveluri:1; S. construita la sol:106 mp; S. construita desfasurata:106 mp; Locuinta, P

Lungime Segmente

1) Valorile lungimilor segmentelor sunt obținute din proiecție în plan.

Punct început	X / Y	Punct sfârșit	X / Y	Lungime segment (** (m))
1	582.020,235 394.418,899	2	582.028,485 394.426,335	11.107
2	582.028,485 394.426,335	3	582.039,53 394.437,522	15.721
3	582.039,53 394.437,522	4	582.037,824 394.439,526	2.632

Punct început	X / Y	Punct sfârșit	X / Y	Lungime segment (** (m)
4	582.037,824 394.439,526	5	582.029,35 394.446,847	11.198
5	582.029,35 394.446,847	6	582.025,179 394.447,589	4.236
6	582.025,179 394.447,589	7	582.024,111 394.443,765	3.97
7	582.024,111 394.443,765	8	582.019,414 394.442,263	4.931
8	582.019,414 394.442,263	9	582.019,064 394.441,117	1.198
9	582.019,064 394.441,117	10	582.013,564 394.441,043	5.5
10	582.013,564 394.441,043	11	582.016,573 394.429,623	11.81
11	582.016,573 394.429,623	12	582.016,57 394.427,492	2.131
12	582.016,57 394.427,492	13	582.017,386 394.422,72	4.841
13	582.017,386 394.422,72	1	582.020,235 394.418,899	4.766

** Lungimile segmentelor sunt determinate în planul de proiecție Stereo 70 și sunt rotunjite la 1 milimetru.

*** Distanța dintre puncte este formată din segmente cumulate ce sunt mai mici decât valoarea 1 milimetru.

**DATE DESPRE IMOBILUL NR. 6652**

Oficiul de Cadastru și Publicitate Imobiliară PRAHOVA
Biroul de Cadastru și Publicitate Imobiliară Ploiești

A. Partea I. Descrierea imobilului

TEREN Necunoscut

Adresa: Loc. Boldesti-Scaeni, Str Livezilor, Nr. FN, Jud. Prahova

Nr. Crt	Nr cadastral Nr. topografic	Suprafața* (mp)	Observații / Referințe
A1		436	Sector cadastral:14 Teren neimprejmuit;

B. Partea II. Proprietari și acte

Inscrieri privitoare la dreptul de proprietate și alte drepturi reale		Referințe
/		
Act Normativ nr. 7, din 13/03/1996 emis de PARLAMENTUL ROMÂNIEI (LEGE; ,art.13);		
B1	Inscrierea posesiei, drept de PROPRIETATE, dobandit prin Lege, cota actuala 1/1 1) NEIDENTIFICAT NEIDENTIFICAT	A1
B2	Se notează mențiunea de proprietar neidentificat.	A1

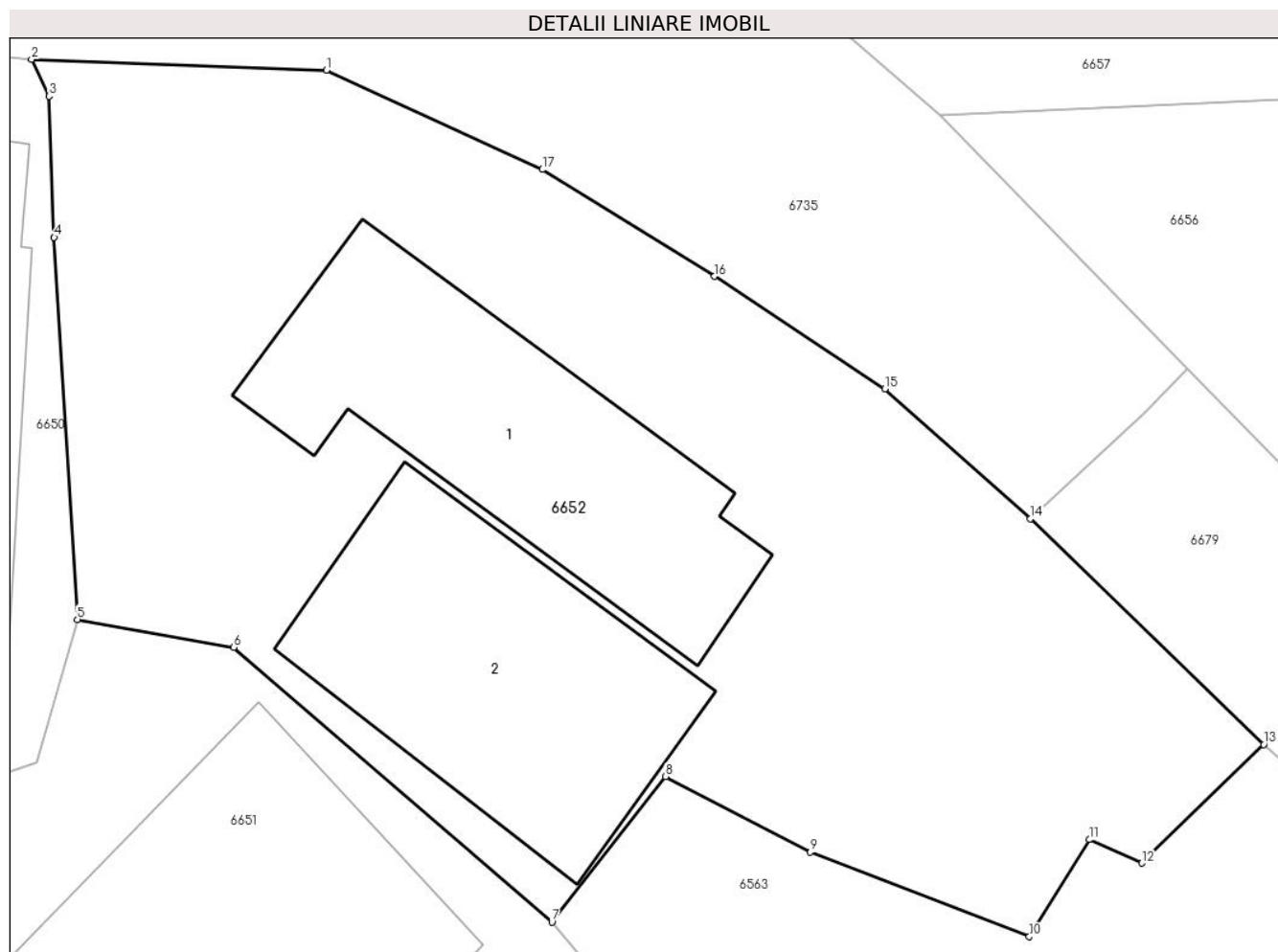
C. Partea III. SARCINI .

Inscrieri privind dezmembramintele dreptului de proprietate, drepturi reale de garanție și sarcini	Referințe
NU SUNT	

Teren

Nr cadastral	Suprafața (mp)*	Observații / Referințe
	436	

* Suprafața este determinată în planul de proiecție Stereo 70.



Date referitoare la teren

Crt	Categorie folosință	Intra vilan	Suprafața (mp)	Tarla	Parcelă	Nr. topo	Observații / Referințe
1	curți constructii	DA	358	6	-	-	
2	curți constructii	NU	78	6	-	-	

Date referitoare la construcții

Crt	Număr	Destinație construcție	Supraf. (mp)	Situație juridică	Observații / Referințe
A1.1		construcții de locuințe	Din acte: 0 Masurata: 64	Fara acte	Nr. niveluri:1; S. construita la sol:64 mp; S. construita desfasurata:64 mp; Locuinta, P
A1.2		construcții de locuințe	Din acte: 0 Masurata: 64	Fara acte	Nr. niveluri:1; S. construita la sol:64 mp; S. construita desfasurata:64 mp; Locuinta, P

Lungime Segmente

1) Valorile lungimilor segmentelor sunt obținute din proiecție în plan.

Punct început	X / Y	Punct sfârșit	X / Y	Lungime segment (** (m)
1	582.031,821 394.462,214	2	582.023,96 394.462,503	7.866
2	582.023,96 394.462,503	3	582.024,427 394.461,523	1.086

Punct început	X / Y	Punct sfârșit	X / Y	Lungime segment (** (m)
3	582.024,427 394.461,523	4	582.024,56 394.457,762	3.763
4	582.024,56 394.457,762	5	582.025,179 394.447,589	10.192
5	582.025,179 394.447,589	6	582.029,35 394.446,847	4.236
6	582.029,35 394.446,847	7	582.037,824 394.439,526	11.198
7	582.037,824 394.439,526	8	582.040,857 394.443,403	4.922
8	582.040,857 394.443,403	9	582.044,712 394.441,39	4.349
9	582.044,712 394.441,39	10	582.050,547 394.439,14	6.254
10	582.050,547 394.439,14	11	582.052,147 394.441,722	3.038
11	582.052,147 394.441,722	12	582.053,543 394.441,096	1.53
12	582.053,543 394.441,096	13	582.056,795 394.444,255	4.534
13	582.056,795 394.444,255	14	582.050,58 394.450,272	8.65
14	582.050,58 394.450,272	15	582.046,703 394.453,73	5.195
15	582.046,703 394.453,73	16	582.042,156 394.456,723	5.444
16	582.042,156 394.456,723	17	582.037,568 394.459,569	5.399
17	582.037,568 394.459,569	1	582.031,821 394.462,214	6.326

** Lungimile segmentelor sunt determinate în planul de proiecție Stereo 70 și sunt rotunjite la 1 milimetru.

*** Distanța dintre puncte este formată din segmente cumulate ce sunt mai mici decât valoarea 1 milimetru.

**DATE DESPRE IMOBILUL NR. 6653**

Oficiul de Cadastru și Publicitate Imobiliară PRAHOVA
Biroul de Cadastru și Publicitate Imobiliară Ploiești

A. Partea I. Descrierea imobilului

TEREN Necunoscut

Adresa: Loc. Boldesti-Scaeni, Str De 989, Jud. Prahova

Nr. Crt	Nr cadastral Nr. topografic	Suprafața* (mp)	Observații / Referințe
A1		971	Sector cadastral:14 Teren neimprejmuit; De 989

B. Partea II. Proprietari și acte

Inscrieri privitoare la dreptul de proprietate și alte drepturi reale		Referințe
/		
Act Administrativ nr. 14255, din 27/08/2024 emis de CONSILIUL LOCAL AL ORASULUI BOLDESTI SCAENI;		
B1	Intabulare, drept de PROPRIETATE(domeniul public), dobandit prin Lege, cota actuala 1/1 1) ORASUL BOLDESTI-SCAENI, CIF:2842943, (domeniul public)	A1

C. Partea III. SARCINI .

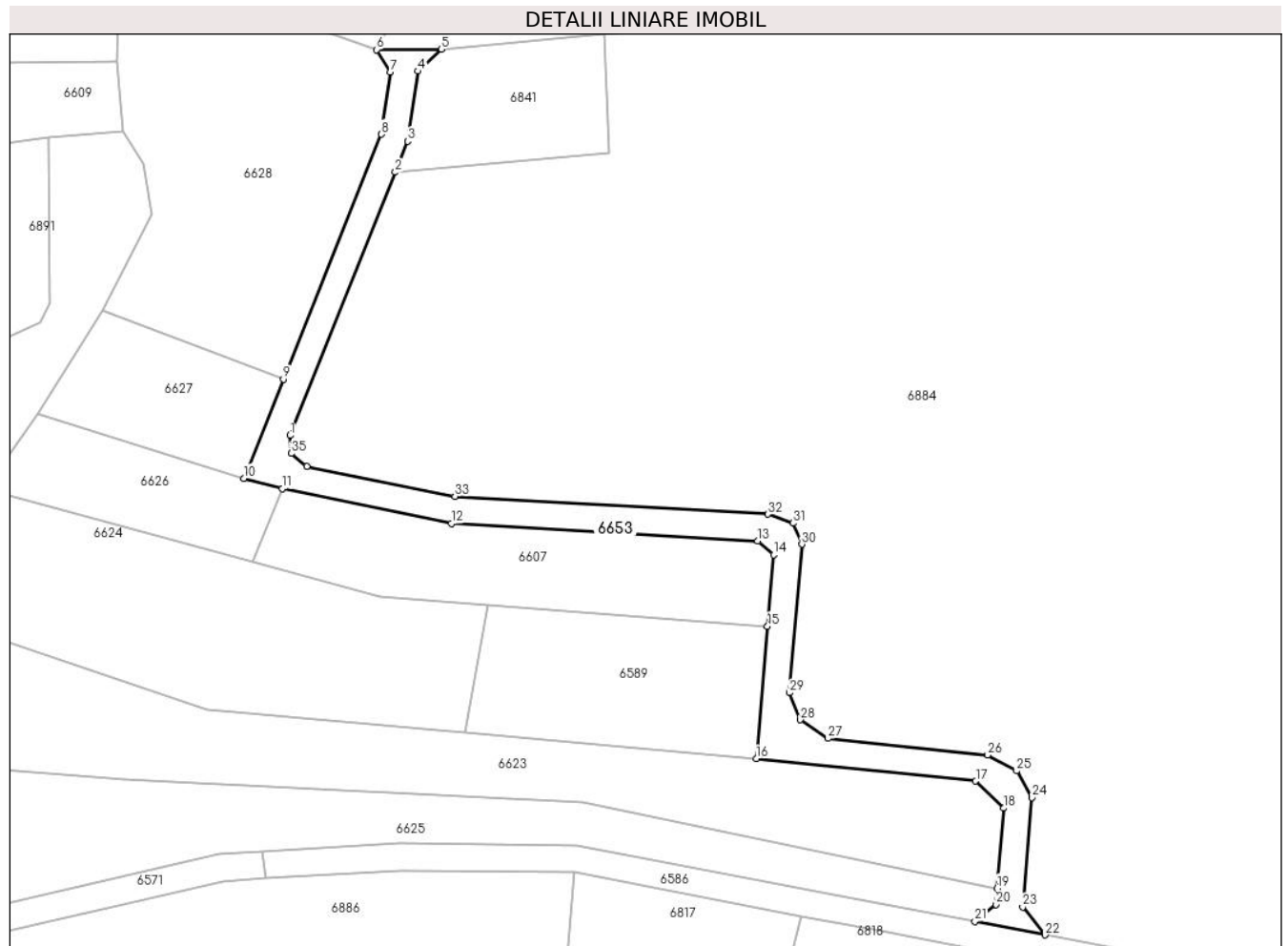
Inscrieri privind dezmembramintele dreptului de proprietate, drepturi reale de garanție și sarcini	Referințe
NU SUNT	

Anexa Nr. 1 La Partea I

Teren

Nr cadastral	Suprafața (mp)*	Observații / Referințe
	971	De 989

* Suprafața este determinată în planul de proiecție Stereo 70.



Date referitoare la teren

Crt	Categorie folosință	Intra vilan	Suprafața (mp)	Tarla	Parcelă	Nr. topo	Observații / Referințe
1	drum	DA	184	-	-	-	
2	drum	NU	787	-	-	-	

Lungime Segmente

1) Valorile lungimilor segmentelor sunt obținute din proiecție în plan.

Punct început	X / Y	Punct sfârșit	X / Y	Lungime segment (** (m)
1	581.746,902 393.866,028	2	581.762,36 393.904,725	41.67
3	581.764,178 393.909,272	4	581.765,685 393.919,574	10.412
5	581.769,107 393.922,811	6	581.759,628 393.922,748	9.479
7	581.761,622 393.919,437	8	581.760,288 393.910,318	9.216

Punct început	X / Y	Punct sfârșit	X / Y	Lungime segment (** (m)
2	581.762,36 393.904,725	3	581.764,178 393.909,272	4.897
4	581.765,685 393.919,574	5	581.769,107 393.922,811	4.71
6	581.759,628 393.922,748	7	581.761,622 393.919,437	3.865
8	581.760,288 393.910,318	9	581.745,903 393.874,297	38.787

Punct început	X / Y	Punct sfârșit	X / Y	Lungime segment (** (m)
9	581.745,903 393.874,297	10	581.740,06 393.859,724	15.701
11	581.745,753 393.858,211	12	581.770,628 393.853,099	25.395
13	581.815,712 393.850,537	14	581.818,047 393.848,477	3.114
15	581.817,156 393.837,984	16	581.815,502 393.818,513	19.541
17	581.847,802 393.815,233	18	581.851,943 393.811,24	5.753
19	581.850,942 393.799,46	20	581.850,741 393.797,087	2.381
21	581.847,673 393.794,592	22	581.858,039 393.792,612	10.553
23	581.854,724 393.796,727	24	581.856,091 393.812,81	16.141
25	581.853,849 393.816,712	26	581.849,562 393.819,045	4.881
27	581.826,062 393.821,489	28	581.821,987 393.824,224	4.908
29	581.820,339 393.828,197	30	581.822,195 393.850,051	21.933
31	581.820,893 393.853,146	32	581.817,197 393.854,459	3.922
33	581.771,141 393.857,076	34	581.749,342 393.861,492	22.242
35	581.747,042 393.863,39	1	581.746,902 393.866,028	2.642

Punct început	X / Y	Punct sfârșit	X / Y	Lungime segment (** (m)
10	581.740,06 393.859,724	11	581.745,753 393.858,211	5.891
12	581.770,628 393.853,099	13	581.815,712 393.850,537	45.157
14	581.818,047 393.848,477	15	581.817,156 393.837,984	10.531
16	581.815,502 393.818,513	17	581.847,802 393.815,233	32.466
18	581.851,943 393.811,24	19	581.850,942 393.799,46	11.822
20	581.850,741 393.797,087	21	581.847,673 393.794,592	3.954
22	581.858,039 393.792,612	23	581.854,724 393.796,727	5.284
24	581.856,091 393.812,81	25	581.853,849 393.816,712	4.5
26	581.849,562 393.819,045	27	581.826,062 393.821,489	23.627
28	581.821,987 393.824,224	29	581.820,339 393.828,197	4.301
30	581.822,195 393.850,051	31	581.820,893 393.853,146	3.358
32	581.817,197 393.854,459	33	581.771,141 393.857,076	46.13
34	581.749,342 393.861,492	35	581.747,042 393.863,39	2.982

** Lungimile segmentelor sunt determinate în planul de proiecție Stereo 70 și sunt rotunjite la 1 milimetru.

*** Distanța dintre puncte este formată din segmente cumulate ce sunt mai mici decât valoarea 1 milimetru.

**DATE DESPRE IMOBILUL NR. 6654**

Oficiul de Cadastru și Publicitate Imobiliară PRAHOVA
Biroul de Cadastru și Publicitate Imobiliară Ploiești

A. Partea I. Descrierea imobilului

TEREN Extravilan

Adresa: Jud. Prahova

Nr. Crt	Nr cadastral Nr. topografic	Suprafața* (mp)	Observații / Referințe
A1		960	Sector cadastral:14 Teren imprejmuit;

B. Partea II. Proprietari și acte

Inscrieri privitoare la dreptul de proprietate și alte drepturi reale		Referințe
/		
Act Administrativ nr. 379, din 11/05/2004 emis de CJSIPT;		
B1	Intabulare, drept de PROPRIETATE, dobandit prin Reconstituire, cota actuala 1/1 1) TUDORAN ION 2) PAVELESCU GENA	A1

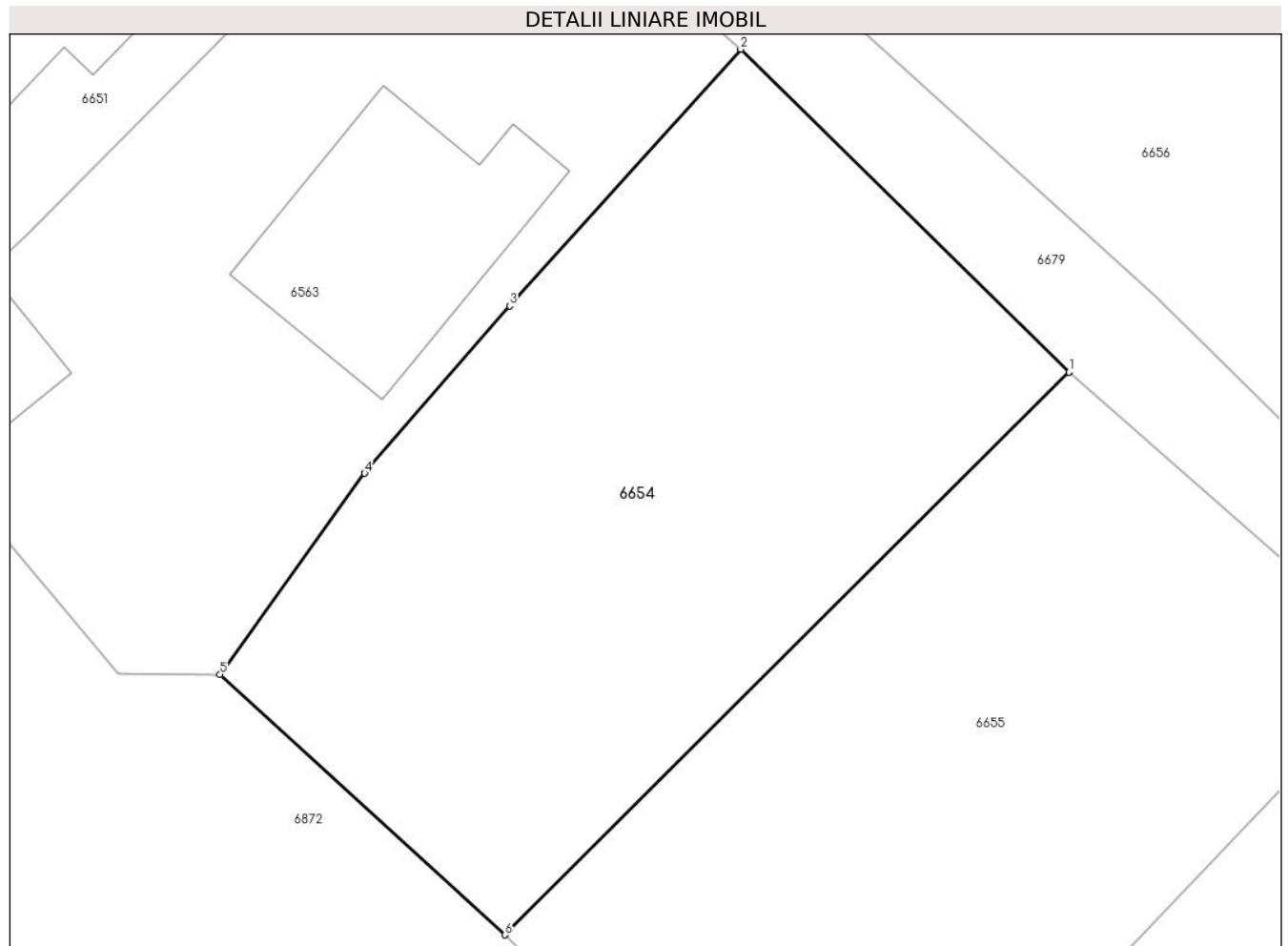
C. Partea III. SARCINI .

Inscrieri privind dezmembramintele dreptului de proprietate, drepturi reale de garanție și sarcini	Referințe
NU SUNT	

Teren

Nr cadastral	Suprafața (mp)*	Observații / Referințe
	960	

* Suprafața este determinată în planul de proiecție Stereo 70.



Date referitoare la teren

Crt	Categorie folosință	Intravilan	Suprafața (mp)	Tarla	Parcelă	Nr. topo	Observații / Referințe
1	arabil	NU	960	19	1036,1036/1	-	

Lungime Segmente

1) Valorile lungimilor segmentelor sunt obținute din proiecție în plan.

Punct început	X / Y	Punct sfârșit	X / Y	Lungime segment (** (m)
1	582.083,274 394.419,195	2	582.066,029 394.436,139	24.176
2	582.066,029 394.436,139	3	582.053,891 394.422,669	18.132
3	582.053,891 394.422,669	4	582.046,268 394.413,882	11.633
4	582.046,268 394.413,882	5	582.038,672 394.403,329	13.003
5	582.038,672 394.403,329	6	582.053,645 394.389,66	20.274

Punct început	X / Y	Punct sfârșit	X / Y	Lungime segment (** (m)
6	582.053,645 394.389,66	1	582.083,274 394.419,195	41.835

** Lungimile segmentelor sunt determinate în planul de proiecție Stereo 70 și sunt rotunjite la 1 milimetru.

*** Distanța dintre puncte este formată din segmente cumulate ce sunt mai mici decât valoarea 1 milimetru.

**DATE DESPRE IMOBILUL NR. 6655**

Oficiul de Cadastru și Publicitate Imobiliară PRAHOVA
Biroul de Cadastru și Publicitate Imobiliară Ploiești

A. Partea I. Descrierea imobilului

TEREN Extravilan

Adresa: Jud. Prahova

Nr. Crt	Nr cadastral Nr. topografic	Suprafața* (mp)	Observații / Referințe
A1		1.000	Sector cadastral:14 Teren imprejmuit;

B. Partea II. Proprietari și acte

Inscrieri privitoare la dreptul de proprietate și alte drepturi reale		Referințe
/		
Act Administrativ nr. 10151, din 05/01/1994 emis de CJSIPT;		
B1	Intabulare, drept de PROPRIETATE, dobandit prin Reconstituire, cota actuala 1/1 1) FLOREA VASILE TUDOR	A1

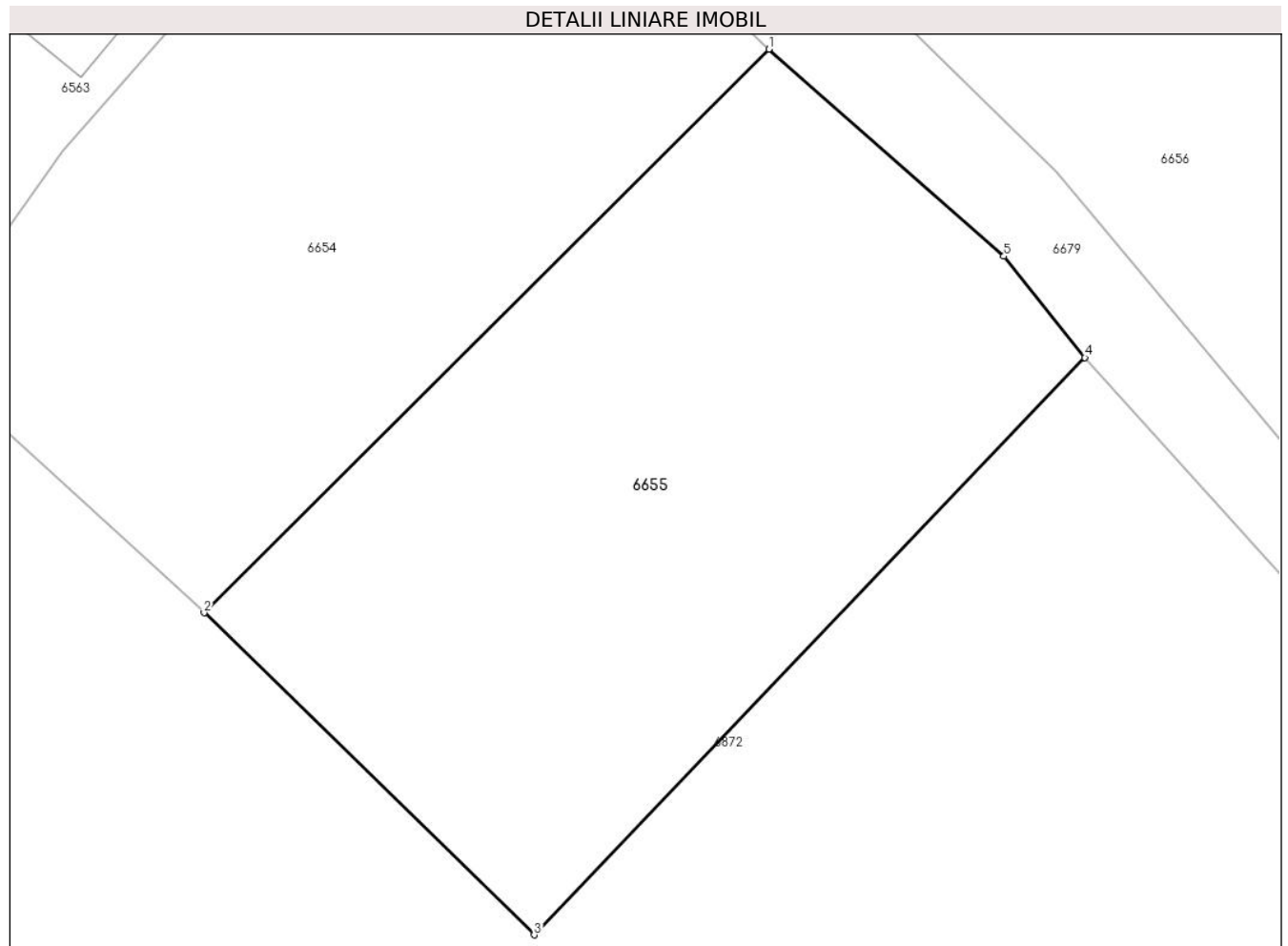
C. Partea III. SARCINI .

Inscrieri privind dezmembramintele dreptului de proprietate, drepturi reale de garanție și sarcini	Referințe
NU SUNT	

Teren

Nr cadastral	Suprafața (mp)*	Observații / Referințe
	1.000	

* Suprafața este determinată în planul de proiecție Stereo 70.



Date referitoare la teren

Crt	Categorie folosință	Intravilan	Suprafața (mp)	Tarla	Parcelă	Nr. topo	Observații / Referințe
1	arabil	NU	1.000	19	1036/1	-	

Lungime Segmente

1) Valorile lungimilor segmentelor sunt obținute din proiecție în plan.

Punct început	X / Y	Punct sfârșit	X / Y	Lungime segment (** (m)
1	582.083,274 394.419,195	2	582.053,645 394.389,66	41.835
2	582.053,645 394.389,66	3	582.070,96 394.372,782	24.18
3	582.070,96 394.372,782	4	582.099,862 394.403,029	41.835
4	582.099,862 394.403,029	5	582.095,606 394.408,34	6.806
5	582.095,606 394.408,34	1	582.083,274 394.419,195	16.429

**** Lungimile segmentelor sunt determinate în planul de proiecție Stereo 70 și sunt rotunjite la 1 milimetru.**

***** Distanța dintre puncte este formată din segmente cumulate ce sunt mai mici decât valoarea 1 milimetru.**

**DATE DESPRE IMOBILUL NR. 6656**

Oficiul de Cadastru și Publicitate Imobiliară PRAHOVA
Biroul de Cadastru și Publicitate Imobiliară Ploiești

A. Partea I. Descrierea imobilului

TEREN Extravilan

Adresa: Jud. Prahova

Nr. Crt	Nr cadastral Nr. topografic	Suprafața* (mp)	Observații / Referințe
A1		85.247	Sector cadastral:14 Teren neimprejmuit;

B. Partea II. Proprietari și acte

Inscrieri privitoare la dreptul de proprietate și alte drepturi reale		Referințe
/		
Act Normativ nr. 7, din 13/03/1996 emis de PARLAMENTUL ROMÂNIEI (LEGE; ,art.13);		
B1	Inscrierea posesiei, drept de PROPRIETATE, dobandit prin Constituire, cota actuala 1/1 1) NEIDENTIFICAT NEIDENTIFICAT	A1
B2	Se noteaza mentiunea de proprietar neidentificat, rezerva Comisiei Locale de Fond Funciar	A1

C. Partea III. SARCINI .

Inscrieri privind dezmembramintele dreptului de proprietate, drepturi reale de garanție și sarcini	Referințe
NU SUNT	

Punct început	X / Y	Punct sfârșit	X / Y	Lungime segment	Punct început	X / Y	Punct sfârșit	X / Y	Lungime segment	Punct început	X / Y	Punct sfârșit	X / Y	Lungime segment
19	582.243,873 394.333,624	20	582.251,565 394.330,427	8.33	20	582.251,565 394.330,427	21	582.259,302 394.323,07	10.67 6	21	582.259,302 394.323,07	22	582.269,528 394.302,974	22.54 8
22	582.269,528 394.302,974	23	582.274,17 394.296,622	7.867	23	582.274,17 394.296,622	24	582.282,917 394.289,942	11.00 6	24	582.282,917 394.289,942	25	582.296,844 394.275,046	20.39 2
25	582.296,844 394.275,046	26	582.301,854 394.267,088	9.404	26	582.301,854 394.267,088	27	582.302,66 394.258,835	8.292	27	582.302,66 394.258,835	28	582.303,051 394.252,837	6.011
28	582.303,051 394.252,837	29	582.305,025 394.236,266	16.68 8	29	582.305,025 394.236,266	30	582.306,538 394.224,742	11.62 3	30	582.306,538 394.224,742	31	582.310,461 394.214,3	11.15 5
31	582.310,461 394.214,3	32	582.315,05 394.205,872	9.596	32	582.315,05 394.205,872	33	582.328,483 394.188,931	21.62	33	582.328,483 394.188,931	34	582.339,343 394.170,483	21.40 7
34	582.339,343 394.170,483	35	582.348,988 394.147,81	24.63 9	35	582.348,988 394.147,81	36	582.358,319 394.130,11	20.00 9	36	582.358,319 394.130,11	37	582.370,931 394.117,435	17.88 1
37	582.370,931 394.117,435	38	582.392,806 394.099,403	28.34 9	38	582.392,806 394.099,403	39	582.415,637 394.072,408	35.35 5	39	582.415,637 394.072,408	40	582.454,923 394.026,527	60.40 2
40	582.454,923 394.026,527	41	582.488,043 393.982,681	54.94 9	41	582.488,043 393.982,681	42	582.557,785 393.973,091	70.39 8	42	582.557,785 393.973,091	43	582.562,64 393.972,744	4.867
43	582.562,64 393.972,744	44	582.561,291 394.000,854	28.14 2	44	582.561,291 394.000,854	45	582.559,291 394.013,184	12.49 1	45	582.559,291 394.013,184	46	582.555,035 394.028,632	16.02 4
46	582.555,035 394.028,632	47	582.549,428 394.043,389	15.78 6	47	582.549,428 394.043,389	48	582.539,908 394.065,836	24.38 2	48	582.539,908 394.065,836	49	582.529,807 394.096,88	32.64 6
49	582.529,807 394.096,88	50	582.523,063 394.114,74	19.09 1	50	582.523,063 394.114,74	51	582.516,422 394.130,423	17.03 1	51	582.516,422 394.130,423	52	582.506,993 394.147,018	19.08 7
52	582.506,993 394.147,018	53	582.503,245 394.154,918	8.744	53	582.503,245 394.154,918	54	582.498,924 394.162,537	8.759	54	582.498,924 394.162,537	55	582.491,355 394.170,587	11.05
55	582.491,355 394.170,587	56	582.481,648 394.180,051	13.55 7	56	582.481,648 394.180,051	57	582.476,985 394.187,697	8.956	57	582.476,985 394.187,697	58	582.473,534 394.202,082	14.79 3
58	582.473,534 394.202,082	59	582.413,16 394.174,815	66.24 6	59	582.413,16 394.174,815	60	582.400,808 394.207,946	35.35 9	60	582.400,808 394.207,946	61	582.402,492 394.224,38	16.52
61	582.402,492 394.224,38	62	582.403,194 394.229,214	4.885	62	582.403,194 394.229,214	63	582.405,136 394.242,578	13.50 4	63	582.405,136 394.242,578	64	582.405,588 394.245,693	3.148
64	582.405,588 394.245,693	65	582.404,989 394.249,765	4.116	65	582.404,989 394.249,765	66	582.444,785 394.268,253	43.88 1	66	582.444,785 394.268,253	67	582.439,88 394.275,805	9.005
67	582.439,88 394.275,805	68	582.432,041 394.288,478	14.90 2	68	582.432,041 394.288,478	69	582.425,562 394.301,22	14.29 5	69	582.425,562 394.301,22	70	582.417,784 394.323,62	23.71 2
70	582.417,784 394.323,62	71	582.414,11 394.329,747	7.144	71	582.414,11 394.329,747	72	582.402,411 394.348,078	21.74 6	72	582.402,411 394.348,078	73	582.397,238 394.359,816	12.82 7
73	582.397,238 394.359,816	74	582.394,534 394.373,76	14.20 4	74	582.394,534 394.373,76	75	582.393,42 394.386,243	12.53 3	75	582.393,42 394.386,243	76	582.390,723 394.392,46	6.777
76	582.390,723 394.392,46	77	582.386,978 394.397,809	6.53	77	582.386,978 394.397,809	78	582.379,362 394.405,333	10.70 6	78	582.379,362 394.405,333	79	582.373,237 394.411,091	8.407
79	582.373,237 394.411,091	80	582.364,828 394.417,826	10.77 4	80	582.364,828 394.417,826	81	582.358,931 394.423,938	8.493	81	582.358,931 394.423,938	82	582.354,191 394.431,71	9.103
82	582.354,191 394.431,71	83	582.350,892 394.440,458	9.349	83	582.350,892 394.440,458	84	582.349,825 394.445,228	4.888	84	582.349,825 394.445,228	85	582.350,938 394.451,919	6.783
85	582.350,938 394.451,919	86	582.352,583 394.457,382	5.705	86	582.352,583 394.457,382	87	582.352,692 394.463,19	5.809	87	582.352,692 394.463,19	88	582.351,956 394.473,185	10.02 2
88	582.351,956 394.473,185	89	582.352,637 394.491,731	18.55 8	89	582.352,637 394.491,731	90	582.342,83 394.495,211	10.40 6	90	582.342,83 394.495,211	1	582.284,981 394.511,892	60.20 6

** Lungimile segmentelor sunt determinate în planul de proiecție Stereo 70 și sunt rotunjite la 1 milimetru.

*** Distanța dintre puncte este formată din segmente cumulate ce sunt mai mici decât valoarea 1 milimetru.

**DATE DESPRE IMOBILUL NR. 6657**

Oficiul de Cadastru și Publicitate Imobiliară PRAHOVA
 Biroul de Cadastru și Publicitate Imobiliară Ploiești

A. Partea I. Descrierea imobilului

TEREN Extravilan

Adresa: Jud. Prahova

Nr. Crt	Nr cadastral Nr. topografic	Suprafața* (mp)	Observații / Referințe
A1		2.000	Sector cadastral:14 Teren neimprejmuit;

B. Partea II. Proprietari și acte

Inscrieri privitoare la dreptul de proprietate și alte drepturi reale		Referințe
/		
Act Administrativ nr. 115069, din 07/07/2004 emis de CJSIPT PRAHOVA;		
B1	Intabulare, drept de PROPRIETATE, dobandit prin Reconstituire, cota actuala 1/1 1) GHEORGHE NICOLAE	A1

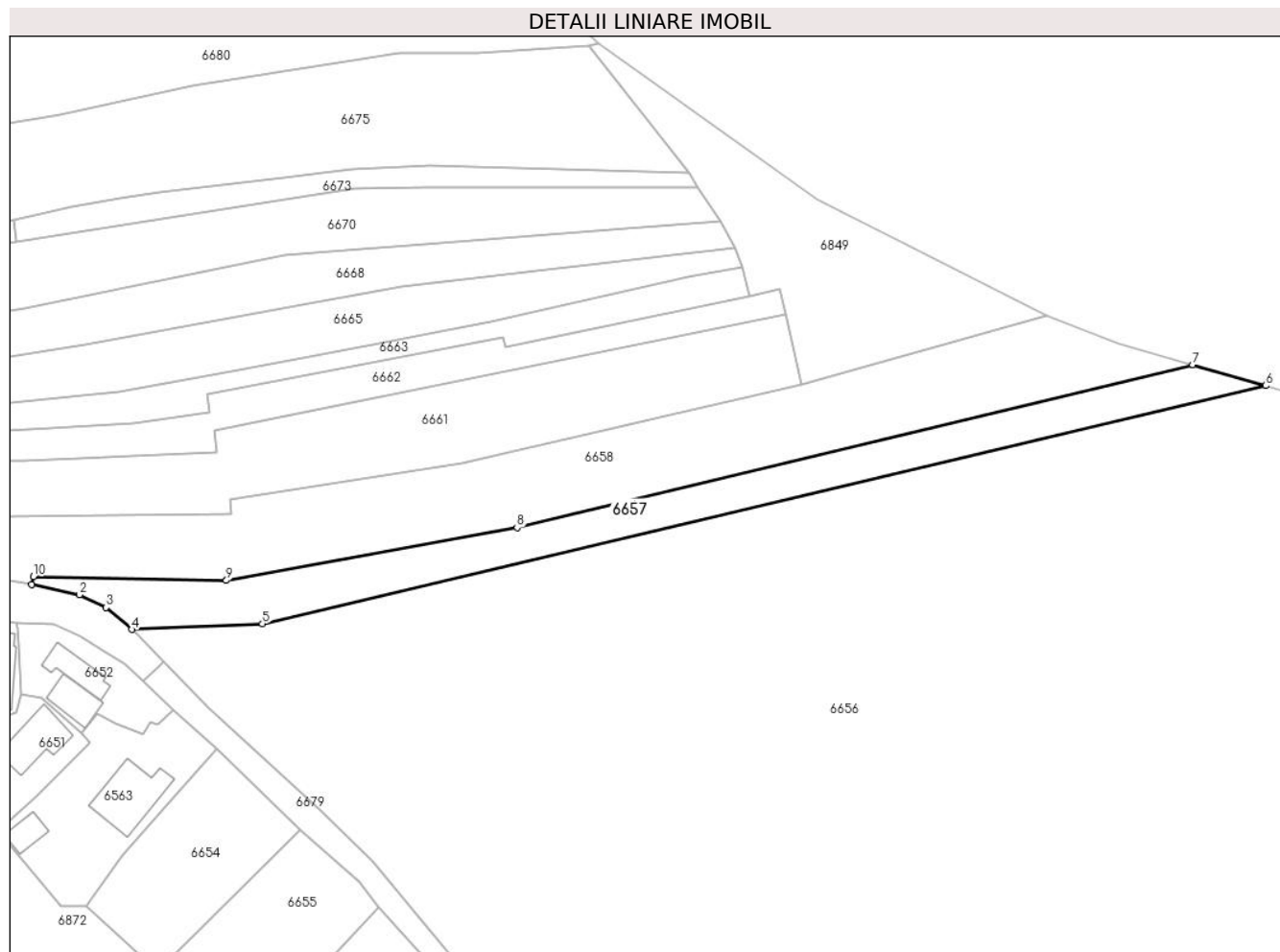
C. Partea III. SARCINI .

Inscrieri privind dezmembramintele dreptului de proprietate, drepturi reale de garanție și sarcini	Referințe
NU SUNT	

Teren

Nr cadastral	Suprafața (mp)*	Observații / Referințe
	2.000	

* Suprafața este determinată în planul de proiecție Stereo 70.



Date referitoare la teren

Crt	Categorie folosință	Intravilan	Suprafața (mp)	Tarla	Parcelă	Nr. topo	Observații / Referințe
1	faneata	NU	2.000	19	1031/1031/1	-	

Lungime Segmente

1) Valorile lungimilor segmentelor sunt obținute din proiecție în plan.

Punct început	X / Y	Punct sfârșit	X / Y	Lungime segment (** (m)
1	582.027,294 394.470,383	2	582.037,316 394.468,277	10.241
2	582.037,316 394.468,277	3	582.042,844 394.465,619	6.134
3	582.042,844 394.465,619	4	582.048,176 394.461,03	7.035
4	582.048,176 394.461,03	5	582.075,491 394.462,213	27.341
5	582.075,491 394.462,213	6	582.284,981 394.511,892	215.3

Punct început	X / Y	Punct sfârșit	X / Y	Lungime segment (** (m)
6	582.284,981 394.511,892	7	582.269,738 394.516,288	15.864
7	582.269,738 394.516,288	8	582.128,648 394.482,294	145.127
8	582.128,648 394.482,294	9	582.067,966 394.471,278	61.674
9	582.067,966 394.471,278	10	582.027,648 394.472,059	40.326
10	582.027,648 394.472,059	1	582.027,294 394.470,383	1.713

** Lungimile segmentelor sunt determinate în planul de proiecție Stereo 70 și sunt rotunjite la 1 milimetru.

*** Distanța dintre puncte este formată din segmente cumulate ce sunt mai mici decât valoarea 1 milimetru.

**DATE DESPRE IMOBILUL NR. 6658**

Oficiul de Cadastru și Publicitate Imobiliară PRAHOVA
Biroul de Cadastru și Publicitate Imobiliară Ploiești

A. Partea I. Descrierea imobilului

TEREN Necunoscut

Adresa: Loc. Boldesti-Scaeni, Str Livezilor, Nr. 2A, Jud. Prahova

Nr. Crt	Nr cadastral Nr. topografic	Suprafața* (mp)	Observații / Referințe
A1		5.074	Sector cadastral:14 Teren imprejmuit;

Construcții

Crt	Nr cadastral Nr. topografic	Adresa	Observații / Referințe
A1.1		Loc. Boldesti-Scaeni, Str Livezilor, Nr. 2A, Jud. Prahova	Nr. niveluri:1; S. construita la sol:118 mp; S. construita desfasurata:118 mp; Locuinta, P

B. Partea II. Proprietari și acte

Inscrieri privitoare la dreptul de proprietate și alte drepturi reale		Referințe
/		
Act Normativ nr. 115031, din 23/04/2004 emis de CJSIPT PRAHOVA;		
B1	Intabulare, drept de PROPRIETATE, dobandit prin Reconstituire, cota actuala 1/1 1) DRAGOMIR CORNELIA 2) CRISTIAN STELIANA 3) SANDU MARIN 4) SANDU ILIE	A1
Act Administrativ nr. 14185, din 26/08/2024 emis de Primaria Boldesti-Scaeni;		
B2	Intabulare, drept de PROPRIETATE, dobandit prin Lege, cota actuala 1/1 1) DRAGOMIR CORNELIA 2) CRISTIAN STELIANA 3) SANDU MARIN 4) SANDU ILIE	A1.1

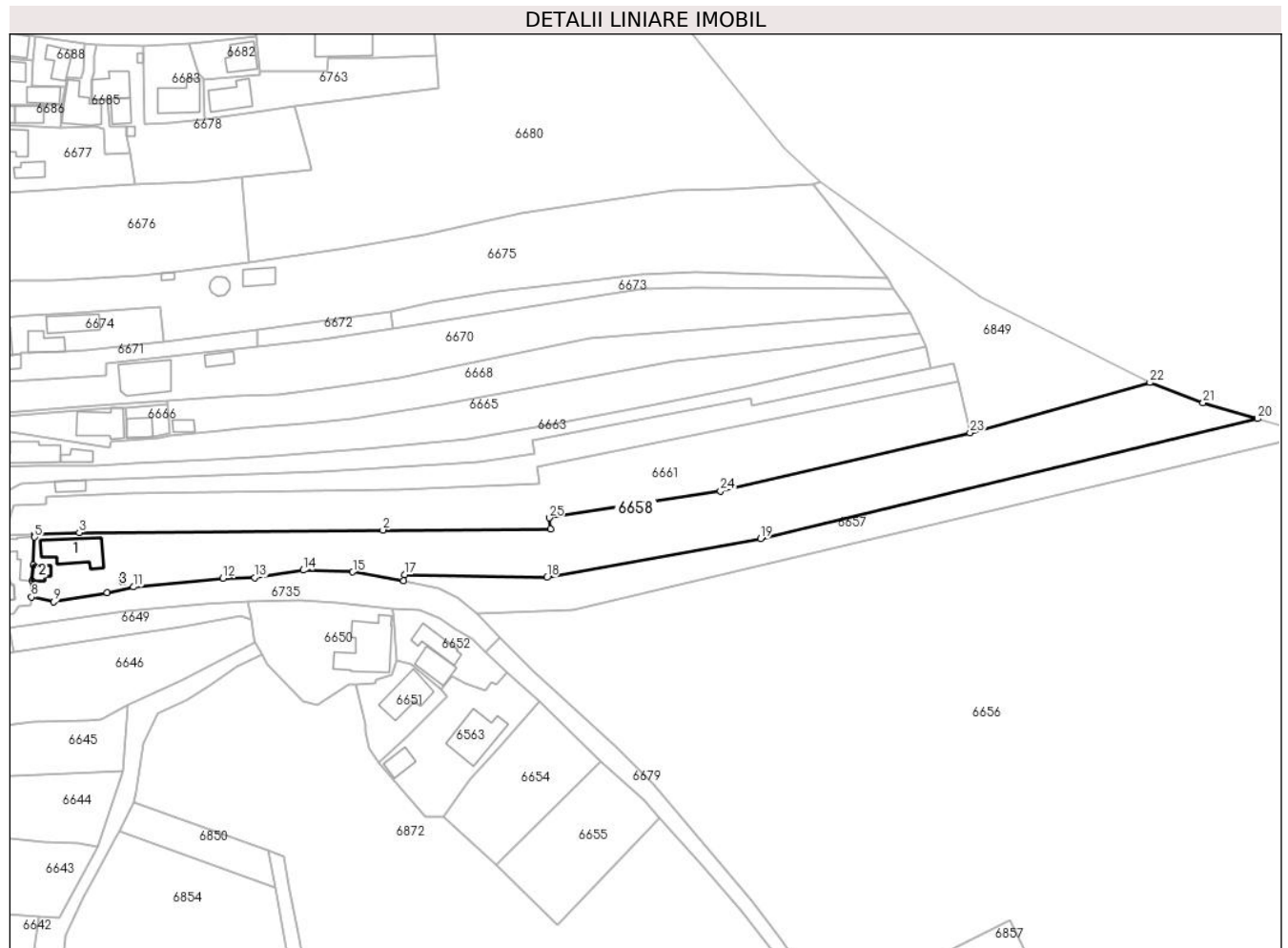
C. Partea III. SARCINI .

Inscrieri privind dezmembramintele dreptului de proprietate, drepturi reale de garanție și sarcini	Referințe
NU SUNT	

Teren

Nr cadastral	Suprafața (mp)*	Observații / Referințe
	5.074	

* Suprafața este determinată în planul de proiecție Stereo 70.



Date referitoare la teren

Crt	Categorie folosință	Intravilan	Suprafața (mp)	Tarla	Parcelă	Nr. topo	Observații / Referințe
1	curți constructii	DA	995	5	362	-	
2	faneata	NU	3.051	5	359,359/1	-	
3	pasune	NU	1.028	5	360	-	

Date referitoare la construcții

Crt	Număr	Destinație construcție	Supraf. (mp)	Situație juridică	Observații / Referințe
A1.1		construcții de locuințe	Din acte: 0 Masurata: 118	Cu acte	Nr. niveluri:1; S. construita la sol:118 mp; S. construita desfasurata:118 mp; Locuinta, P
A1.2		construcții anexa	Din acte: 0 Masurata: 21	Fara acte	Nr. niveluri:1; S. construita la sol:21 mp; S. construita desfasurata:21 mp; Anexa, P
A1.3		construcții anexa	Din acte: 0 Masurata: 2	Fara acte	Nr. niveluri:1; S. construita la sol:2 mp; S. construita desfasurata:2 mp; Anexa, P

Lungime Segmente

1) Valorile lungimilor segmentelor sunt obținute din proiecție în plan.

Punct început	X / Y	Punct sfârșit	X / Y	Lungime segment (** (m)
1	582.068,961 394.485,053	2	582.021,461 394.484,701	47.501
3	581.935,193 394.483,963	4	581.922,558 394.483,464	12.645
5	581.922,517 394.482,713	6	581.922,082 394.474,814	7.911
7	581.921,835 394.470,275	8	581.921,637 394.465,739	4.54
9	581.927,93 394.464,408	10	581.943,057 394.466,952	15.339
11	581.950,651 394.468,56	12	581.976,023 394.471,09	25.498
13	581.985,036 394.471,194	14	581.998,776 394.473,324	13.904
15	582.012,851 394.472,849	16	582.027,294 394.470,383	14.652
17	582.027,648 394.472,059	18	582.067,966 394.471,278	40.326
19	582.128,648 394.482,294	20	582.269,738 394.516,288	145.127
21	582.254,252 394.520,753	22	582.239,183 394.526,536	16.141
23	582.188,131 394.512,235	24	582.117,256 394.495,785	72.759
25	582.068,613 394.488,184	1	582.068,961 394.485,053	3.15

Punct început	X / Y	Punct sfârșit	X / Y	Lungime segment (** (m)
2	582.021,461 394.484,701	3	581.935,193 394.483,963	86.271
4	581.922,558 394.483,464	5	581.922,517 394.482,713	0.752
6	581.922,082 394.474,814	7	581.921,835 394.470,275	4.546
8	581.921,637 394.465,739	9	581.927,93 394.464,408	6.432
10	581.943,057 394.466,952	11	581.950,651 394.468,56	7.762
12	581.976,023 394.471,09	13	581.985,036 394.471,194	9.014
14	581.998,776 394.473,324	15	582.012,851 394.472,849	14.083
16	582.027,294 394.470,383	17	582.027,648 394.472,059	1.713
18	582.067,966 394.471,278	19	582.128,648 394.482,294	61.674
20	582.269,738 394.516,288	21	582.254,252 394.520,753	16.117
22	582.239,183 394.526,536	23	582.188,131 394.512,235	53.017
24	582.117,256 394.495,785	25	582.068,613 394.488,184	49.233

** Lungimile segmentelor sunt determinate în planul de proiecție Stereo 70 și sunt rotunjite la 1 milimetru.

*** Distanța dintre puncte este formată din segmente cumulate ce sunt mai mici decât valoarea 1 milimetru.

**DATE DESPRE IMOBILUL NR. 6659**

Oficiul de Cadastru și Publicitate Imobiliară PRAHOVA
Biroul de Cadastru și Publicitate Imobiliară Ploiești

A. Partea I. Descrierea imobilului

TEREN Intravilan

Adresa: Loc. Boldesti-Scaeni, Str Calea Unirii, Nr. 168, Jud. Prahova, T 5 ; CC 350

Nr. Crt	Nr cadastral Nr. topografic	Suprafața* (mp)	Observații / Referințe
A1	23515	Din acte: 711 Masurata: 688	Sector cadastral:14 Teren imprejmuit;

Construcții

Crt	Nr cadastral Nr. topografic	Adresa	Observații / Referințe
A1.1	23515-C1	Loc. Boldesti-Scaeni, Str Calea Unirii, Nr. 168, Jud. Prahova, T 5 ; CC 350	Nr. niveluri:1; S. construita la sol:99 mp; S. construita desfasurata:99 mp; LOCUINTA (P) ; SC DESF. = 99 MP

B. Partea II. Proprietari și acte

Inscrieri privitoare la dreptul de proprietate și alte drepturi reale		Referințe
119993 / 22/12/2016		
Act Notarial nr. 1523, din 22/12/2016 emis de FRATIAN Iris Victoria;		
B1	Se infiinteaza cartea funciara 23515 a imobilului cu numarul cadastral 23515/Boldesti-Scaeni, rezultat din dezmembrarea imobilului cu numarul cadastral 20586 inscris in cartea funciara 20586;	A1
Act Notarial nr. 7491, din 20/11/2007 emis de NP IVAN CONSTANTIN;		
B2	Intabulare, drept de PROPRIETATE, dobandit prin Conventie, cota actuala 1/1 1) FIERARU MIHAELA 2) FIERARU ION	A1, A1.1
<i>OBSERVATII: pozitie transcrisa din CF 20586/Boldesti-Scaeni, inscrisa prin incheierea nr. 67008 din 21/11/2007;</i>		

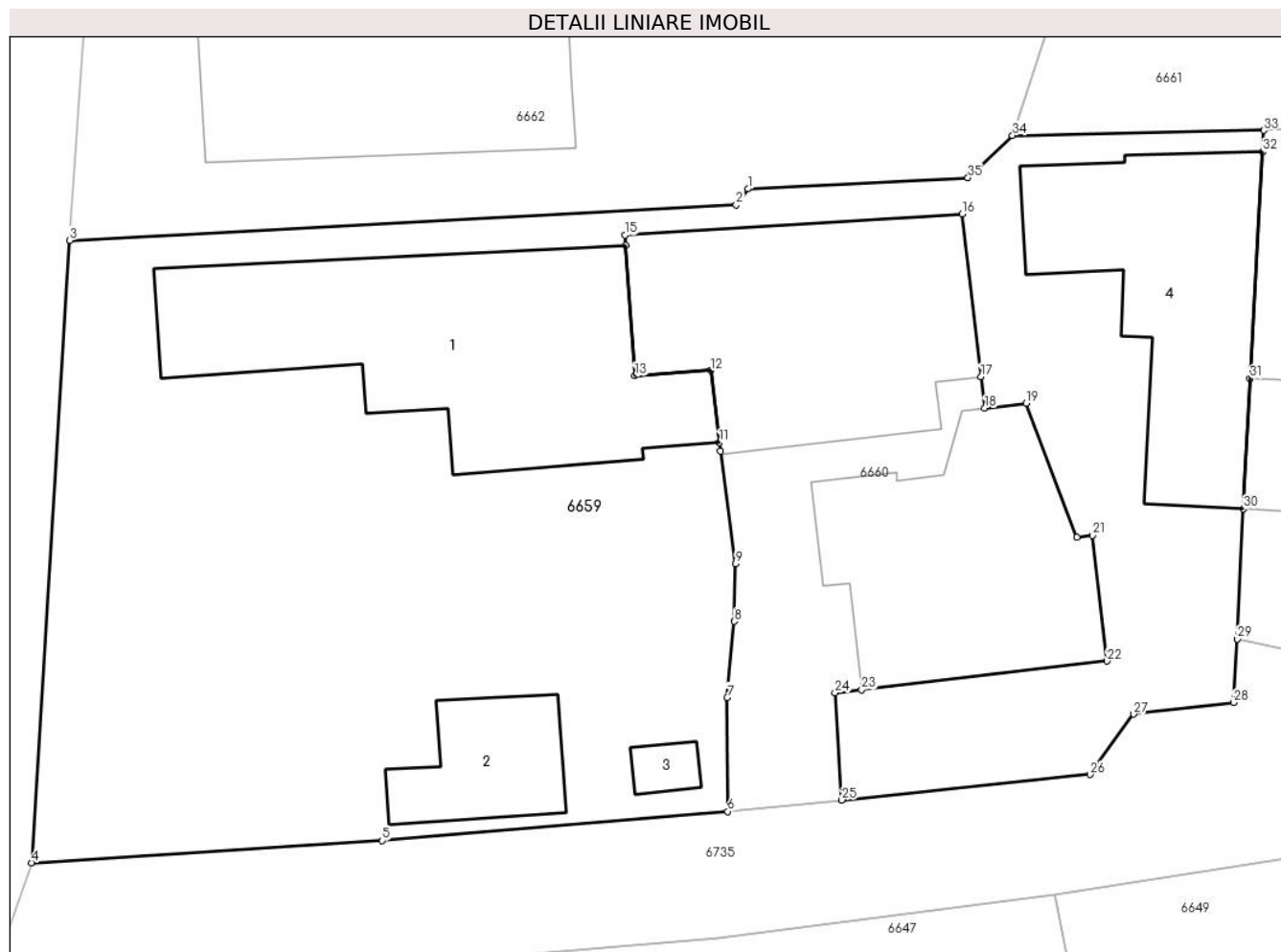
C. Partea III. SARCINI

Inscrieri privind dezmembramintele dreptului de proprietate, drepturi reale de garanție și sarcini		Referințe
119993 / 22/12/2016		
Act Notarial nr. 7486, din 20/11/2007 emis de BNP IVAN CONSTANTIN;		
C6	Intabulare, drept de SERVITUTE de trecere pentru accesul la lotul 2 cu numar cadastral 10391, pe un drum de de servitute de trecere din lotul 1 cu nr. cadastral 10390, pe lungimea de 20ml si pe latimea de 4,00ml., cu iesirea pe strada Livezii.	A1
<i>OBSERVATII: pozitie transcrisa din CF 20586/Boldesti-Scaeni, inscrisa prin incheierea nr. 67002 din 21/11/2007;</i>		
Act Notarial nr. 7491, din 20/11/2007 emis de NP IVAN CONSTANTIN;		
C7	Intabulare, drept de HABITATIEviagera cu notarea obligatiei de intretinere 1) VASILE MIHAIL 2) VASILE EMILIA	A1
<i>OBSERVATII: pozitie transcrisa din CF 20586/Boldesti-Scaeni, inscrisa prin incheierea nr. 67008 din 21/11/2007;</i>		

Teren

Nr cadastral	Suprafața (mp)*	Observații / Referințe
23515	Din acte: 711 Masurata: 688	

* Suprafața este determinată în planul de proiecție Stereo 70.



Date referitoare la teren

Crt	Categorie folosință	Intra vilan	Suprafața (mp)	Tarla	Parcelă	Nr. topo	Observații / Referințe
1	curți constructii	DA	688	5	350	-	

Date referitoare la construcții

Crt	Număr	Destinație construcție	Supraf. (mp)	Situație juridică	Observații / Referințe
A1.1	23515-C1	construcții de locuințe	Din acte: 0 Masurata: 99	Cu acte	Nr. niveluri:1; S. construita la sol:99 mp; S. construita desfasurata:99 mp; LOCUINTA (P) ; SC DESF. = 99 MP
A1.2	23515-C2	construcții anexa	Din acte: 0 Masurata: 21	Fara acte	Nr. niveluri:1; S. construita la sol:21 mp; S. construita desfasurata:21 mp; Anexa, P
A1.3	23515-C3	construcții anexa	Din acte: 0 Masurata: 4	Fara acte	Nr. niveluri:1; S. construita la sol:4 mp; S. construita desfasurata:4 mp; Anexa, P
A1.4	23515-C4	construcții anexa	Din acte: 0 Masurata: 64	Fara acte	Nr. niveluri:1; S. construita la sol:64 mp; S. construita desfasurata:64 mp; Anexa, P

Lungime Segmente

1) Valorile lungimilor segmentelor sunt obținute din proiecție în plan.

Punct început	X / Y	Punct sfârșit	X / Y	Lungime segment (** (m)	Punct început	X / Y	Punct sfârșit	X / Y	Lungime segment (** (m)
---------------	-------	---------------	-------	-------------------------	---------------	-------	---------------	-------	-------------------------

Punct început	X / Y	Punct sfârșit	X / Y	Lungime segment (** (m)
1	581.904,592 394.481,429	2	581.904,175 394.480,873	0.695
3	581.880,955 394.479,63	4	581.879,626 394.457,94	21.731
5	581.891,841 394.458,706	6	581.903,879 394.459,723	12.081
7	581.903,857 394.463,701	8	581.904,115 394.466,352	2.664
9	581.904,156 394.468,36	10	581.903,627 394.472,282	3.958
11	581.903,591 394.472,591	12	581.903,298 394.475,096	2.522
13	581.900,644 394.474,907	14	581.900,322 394.479,455	4.559
15	581.900,297 394.479,812	16	581.912,043 394.480,547	11.769
17	581.912,704 394.474,883	18	581.912,833 394.473,781	1.11
19	581.914,279 394.473,95	20	581.916,052 394.469,291	4.985
21	581.916,588 394.469,353	22	581.917,1 394.464,967	4.416
23	581.908,547 394.463,968	24	581.907,616 394.463,857	0.938
25	581.907,857 394.460,128	26	581.916,508 394.461,014	8.696
27	581.918,027 394.463,117	28	581.921,499 394.463,521	3.495
29	581.921,637 394.465,739	30	581.921,835 394.470,275	4.54
31	581.922,082 394.474,814	32	581.922,517 394.482,713	7.911
33	581.922,558 394.483,464	34	581.913,804 394.483,288	8.756
35	581.912,25 394.481,814	1	581.904,592 394.481,429	7.668

Punct început	X / Y	Punct sfârșit	X / Y	Lungime segment (** (m)
2	581.904,175 394.480,873	3	581.880,955 394.479,63	23.253
4	581.879,626 394.457,94	5	581.891,841 394.458,706	12.239
6	581.903,879 394.459,723	7	581.903,857 394.463,701	3.978
8	581.904,115 394.466,352	9	581.904,156 394.468,36	2.008
10	581.903,627 394.472,282	11	581.903,591 394.472,591	0.311
12	581.903,298 394.475,096	13	581.900,644 394.474,907	2.661
14	581.900,322 394.479,455	15	581.900,297 394.479,812	0.358
16	581.912,043 394.480,547	17	581.912,704 394.474,883	5.702
18	581.912,833 394.473,781	19	581.914,279 394.473,95	1.456
20	581.916,052 394.469,291	21	581.916,588 394.469,353	0.54
22	581.917,1 394.464,967	23	581.908,547 394.463,968	8.611
24	581.907,616 394.463,857	25	581.907,857 394.460,128	3.737
26	581.916,508 394.461,014	27	581.918,027 394.463,117	2.594
28	581.921,499 394.463,521	29	581.921,637 394.465,739	2.222
30	581.921,835 394.470,275	31	581.922,082 394.474,814	4.546
32	581.922,517 394.482,713	33	581.922,558 394.483,464	0.752
34	581.913,804 394.483,288	35	581.912,25 394.481,814	2.142

** Lungimile segmentelor sunt determinate în planul de proiecție Stereo 70 și sunt rotunjite la 1 milimetru.

*** Distanța dintre puncte este formată din segmente cumulate ce sunt mai mici decât valoarea 1 milimetru.

**DATE DESPRE IMOBILUL NR. 6660**

Oficiul de Cadastru și Publicitate Imobiliară PRAHOVA
Biroul de Cadastru și Publicitate Imobiliară Ploiești

A. Partea I. Descrierea imobilului

TEREN Intravilan

Nr. CF vechi:3135

Nr. cadastral vechi:10391

Adresa: Loc. Boldesti-Scaeni, Str Livezilor, Nr. 2B, Jud. Prahova

Nr. Crt	Nr cadastral Nr. topografic	Suprafața* (mp)	Observații / Referințe
A1	20587	Din acte: 584 Masurata: 205	Sector cadastral:14 Teren imprejmuit;

B. Partea II. Proprietari și acte

Inscrieri privitoare la dreptul de proprietate și alte drepturi reale		Referințe
67002 / 21/11/2007		
Act Notarial nr. 7486, din 20/11/2007 emis de BNP IVAN CONSTANTIN;		
B3	se noteaza servitute de trecere pentru accesul la lotul 2 cu numar cadastral 10391, pe un drum de servitute de trecere din lotul 1 cu nr. cadastral 10390, pe lungimea de 20ml si pe latimea de 4,00ml., cu iesirea pe strada Livezii.	A1
67013 / 21/11/2007		
Act Notarial nr. 7492, din 20/11/2007 emis de BNP IVAN CONSTANTIN;		
B4	Intabulare, drept de PROPRIETATEdonatie, dobandit prin Conventie, cota actuala 1/1 1) VASILE MAGDALENA 2) GANEA ION	A1
92018 / 04/10/2016		
Act Administrativ nr. 85831, din 14/09/2016 emis de OCPI PRAHOVA;		
B5	se repositioneaza imobilul conform documentatiei cadastrale anexate	A1

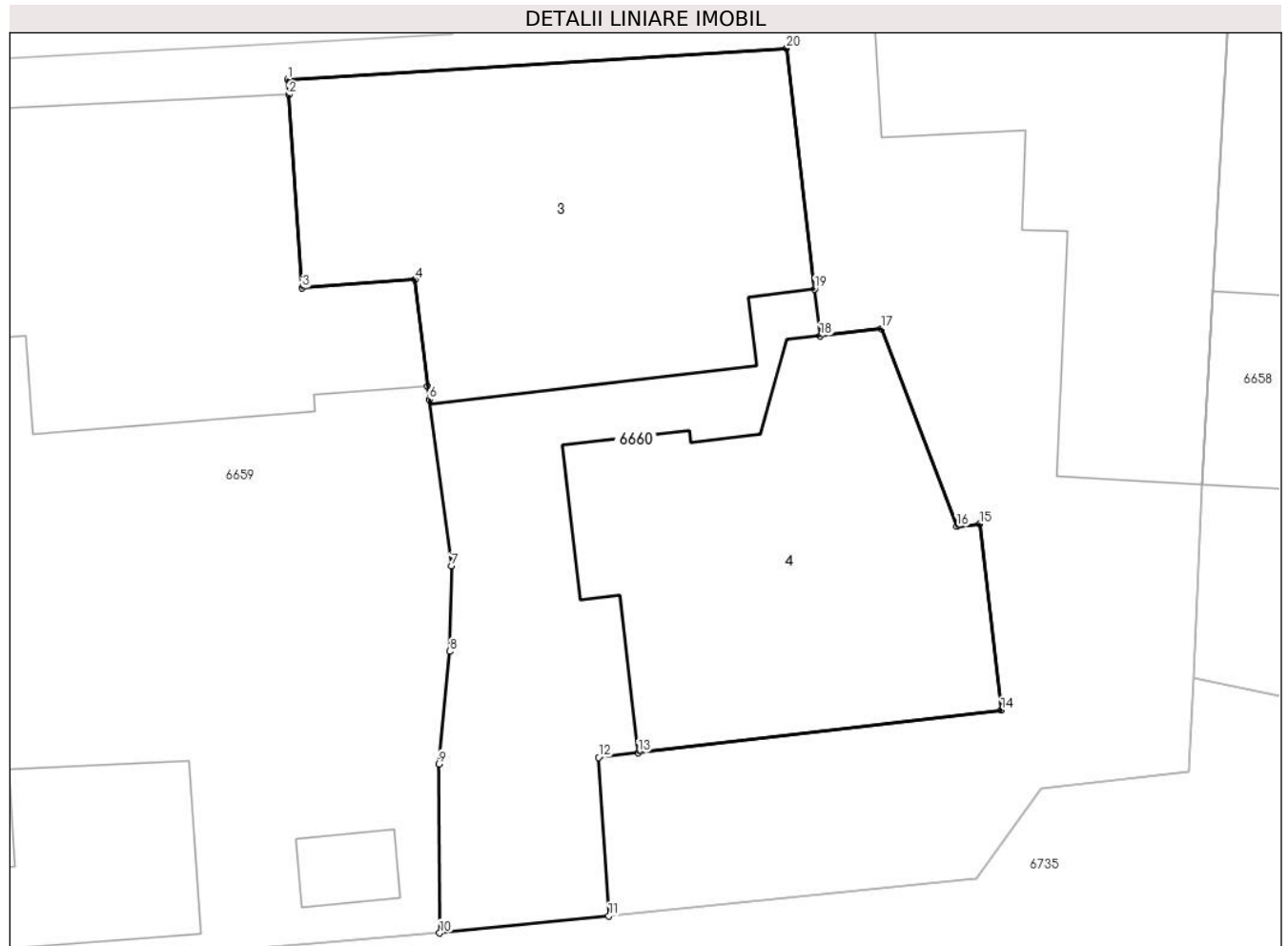
C. Partea III. SARCINI

Inscrieri privind dezmembramintele dreptului de proprietate, drepturi reale de garanție și sarcini		Referințe
67013 / 21/11/2007		
Act Notarial nr. 7492, din 20/11/2007 emis de BNP IVAN CONSTANTIN;		
C1	Intabulare, drept de HABITATIEviager cu notarea obligatiei de intretinere 1) VASILE MIHAIL 2) VASILE EMILIA	A1

Teren

Nr cadastral	Suprafața (mp)*	Observații / Referințe
20587	Din acte: 584 Masurata: 205	

* Suprafața este determinată în planul de proiecție Stereo 70.



Date referitoare la teren

Crt	Categorie folosință	Intra vilan	Suprafața (mp)	Tarla	Parcelă	Nr. topo	Observații / Referințe
1	curți constructii	DA	205	5	350	-	

Date referitoare la construcții

Crt	Număr	Destinație construcție	Supraf. (mp)	Situație juridică	Observații / Referințe
A1.3	20587-C3	construcții de locuințe	Din acte: 0 Masurata: 81	Fara acte	Nr. niveluri:1; S. construita la sol:81 mp; S. construita desfasurata:81 mp; Locuinta, P
A1.4	20587-C4	construcții de locuințe	Din acte: 0 Masurata: 69	Fara acte	Nr. niveluri:1; S. construita la sol:69 mp; S. construita desfasurata:69 mp; Locuinta, P

Lungime Segmente

1) Valorile lungimilor segmentelor sunt obținute din proiecție în plan.

Punct început	X / Y	Punct sfârșit	X / Y	Lungime segment (** (m)
1	581.900,297 394.479,812	2	581.900,322 394.479,455	0.358
2	581.900,322 394.479,455	3	581.900,644 394.474,907	4.559

Punct început	X / Y	Punct sfârșit	X / Y	Lungime segment (** (m)
3	581.900,644 394.474,907	4	581.903,298 394.475,096	2.661
4	581.903,298 394.475,096	5	581.903,591 394.472,591	2.522
5	581.903,591 394.472,591	6	581.903,627 394.472,282	0.311
6	581.903,627 394.472,282	7	581.904,156 394.468,36	3.958
7	581.904,156 394.468,36	8	581.904,115 394.466,352	2.008
8	581.904,115 394.466,352	9	581.903,857 394.463,701	2.664
9	581.903,857 394.463,701	10	581.903,879 394.459,723	3.978
10	581.903,879 394.459,723	11	581.907,857 394.460,128	3.999
11	581.907,857 394.460,128	12	581.907,616 394.463,857	3.737
12	581.907,616 394.463,857	13	581.908,547 394.463,968	0.938
13	581.908,547 394.463,968	14	581.917,1 394.464,967	8.611
14	581.917,1 394.464,967	15	581.916,588 394.469,353	4.416
15	581.916,588 394.469,353	16	581.916,052 394.469,291	0.54
16	581.916,052 394.469,291	17	581.914,279 394.473,95	4.985
17	581.914,279 394.473,95	18	581.912,833 394.473,781	1.456
18	581.912,833 394.473,781	19	581.912,704 394.474,883	1.11
19	581.912,704 394.474,883	20	581.912,043 394.480,547	5.702
20	581.912,043 394.480,547	1	581.900,297 394.479,812	11.769

** Lungimile segmentelor sunt determinate în planul de proiecție Stereo 70 și sunt rotunjite la 1 milimetru.

*** Distanța dintre puncte este formată din segmente cumulate ce sunt mai mici decât valoarea 1 milimetru.

**DATE DESPRE IMOBILUL NR. 6661**

Oficiul de Cadastru și Publicitate Imobiliară PRAHOVA
Biroul de Cadastru și Publicitate Imobiliară Ploiești

A. Partea I. Descrierea imobilului

TEREN Necunoscut

Adresa: Loc. Boldesti-Scaeni, Str Calea Unirii, Nr. 168, Jud. Prahova, T 5 ; CC 350 ; A 353 ; L 354 ; A 355 ; F 356 ; P 357

Nr. Crt	Nr cadastral Nr. topografic	Suprafața* (mp)	Observații / Referințe
A1	23516	3.649	Sector cadastral:14 Teren imprejmuit;

B. Partea II. Proprietari și acte

Inscrieri privitoare la dreptul de proprietate și alte drepturi reale		Referințe
119993 / 22/12/2016		
Act Notarial nr. 1523, din 22/12/2016 emis de FRATIAN Iris Victoria;		
B1	Se infiinteaza cartea funciara 23516 a imobilului cu numarul cadastral 23516/Boldesti-Scaeni, rezultat din dezmembrarea imobilului cu numarul cadastral 20586 inscris in cartea funciara 20586;	A1
Act Notarial nr. 1524, din 22/12/2016 emis de FRATIAN Iris Victoria;		
B6	Intabulare, drept de PROPRIETATEcumparare ca bun comun, dobandit prin Conventie, cota actuala 1/1 1) SANDU MIHAIL-FLORENTIN 2) SANDU VALERIA-ANDREEA	A1

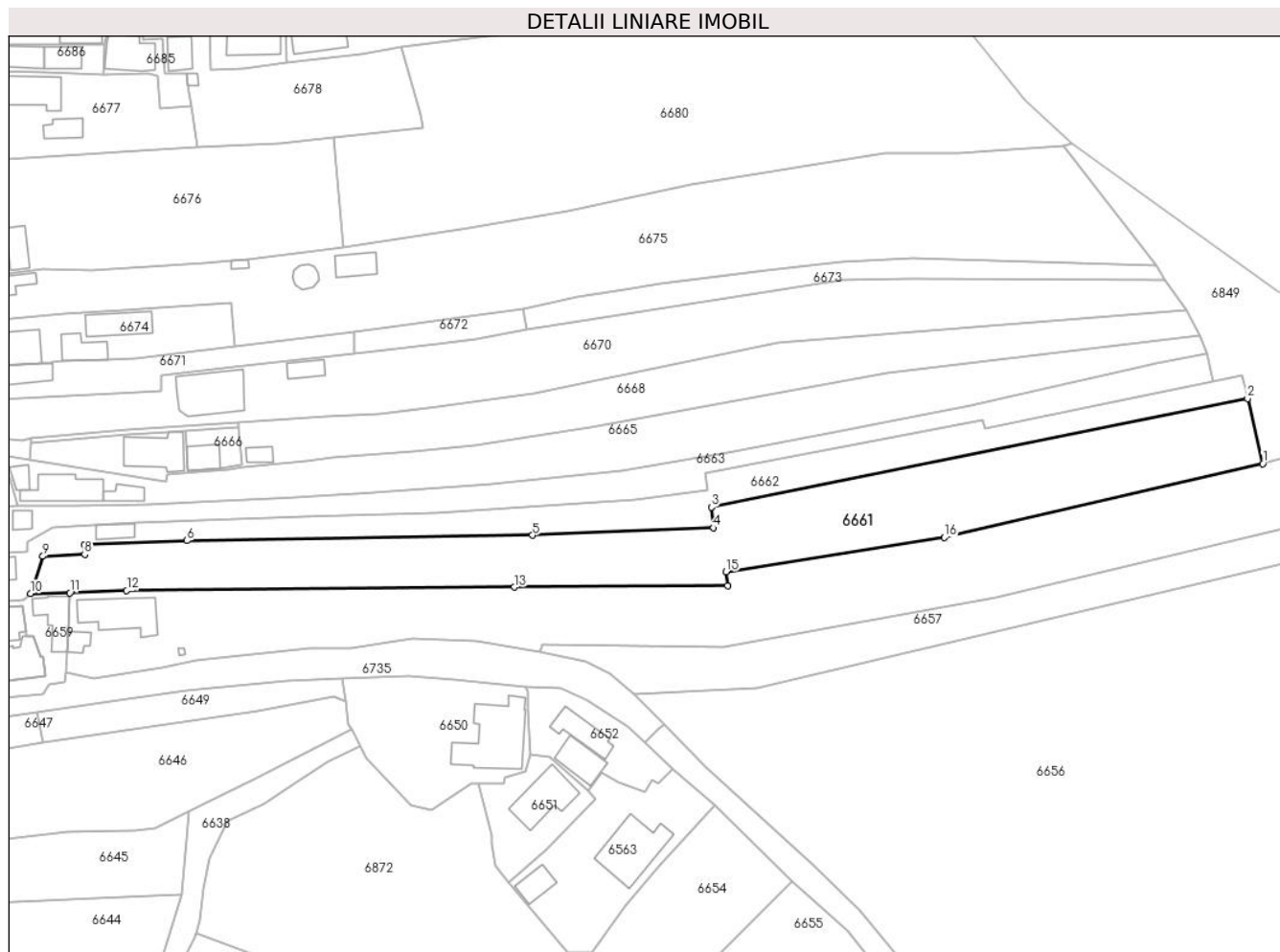
C. Partea III. SARCINI

Inscrieri privind dezmembramintele dreptului de proprietate, drepturi reale de garanție și sarcini		Referințe
/		
Act Notarial nr. 1524, din 22/12/2016 emis de FRATIAN Iris Victoria;		
C7	Intabulare, drept de HABITATIEviagera cu notarea obligatiei de intretinere 1) VASILE MIHAIL 2) VASILE EMILIA	A1

Teren

Nr cadastral	Suprafața (mp)*	Observații / Referințe
23516	3.649	

* Suprafața este determinată în planul de proiecție Stereo 70.



Date referitoare la teren

Crt	Categorie folosință	Intravilan	Suprafața (mp)	Tarla	Parcelă	Nr. topo	Observații / Referințe
1	curți constructii	DA	332	5	353	-	
2	arabil	DA	415	5	354,355	-	
3	pasune	NU	2.902	5	355,356,357,358	-	

Lungime Segmente

1) Valorile lungimilor segmentelor sunt obținute din proiecție în plan.

Punct început	X / Y	Punct sfârșit	X / Y	Lungime segment (** (m)
1	582.188,131 394.512,235	2	582.184,717 394.526,678	14.841
2	582.184,717 394.526,678	3	582.065,341 394.502,524	121.795
3	582.065,341 394.502,524	4	582.065,857 394.497,933	4.62

Punct început	X / Y	Punct sfârșit	X / Y	Lungime segment (** (m)
4	582.065,857 394.497,933	5	582.025,561 394.496,275	40.33
5	582.025,561 394.496,275	6	581.948,613 394.495,069	76.957
6	581.948,613 394.495,069	7	581.925,792 394.494,171	22.839
7	581.925,792 394.494,171	8	581.925,831 394.492,042	2.129
8	581.925,831 394.492,042	9	581.916,542 394.491,587	9.3
9	581.916,542 394.491,587	10	581.913,804 394.483,288	8.739
10	581.913,804 394.483,288	11	581.922,558 394.483,464	8.756
11	581.922,558 394.483,464	12	581.935,193 394.483,963	12.645
12	581.935,193 394.483,963	13	582.021,461 394.484,701	86.271
13	582.021,461 394.484,701	14	582.068,961 394.485,053	47.501
14	582.068,961 394.485,053	15	582.068,613 394.488,184	3.15
15	582.068,613 394.488,184	16	582.117,256 394.495,785	49.233
16	582.117,256 394.495,785	1	582.188,131 394.512,235	72.759

** Lungimile segmentelor sunt determinate în planul de proiecție Stereo 70 și sunt rotunjite la 1 milimetru.

*** Distanța dintre puncte este formată din segmente cumulate ce sunt mai mici decât valoarea 1 milimetru.

**DATE DESPRE IMOBILUL NR. 6662**

Oficiul de Cadastru și Publicitate Imobiliară PRAHOVA
Biroul de Cadastru și Publicitate Imobiliară Ploiești

A. Partea I. Descrierea imobilului

TEREN Necunoscut

Adresa: Loc. Boldesti-Scaeni, Str Calea Unirii, Nr. 170, Jud. Prahova

Nr. Crt	Nr cadastral Nr. topografic	Suprafața* (mp)	Observații / Referințe
A1	22514	Din acte: 2.009 Masurata: 1.993	Sector cadastral:14 Teren imprejmuit;

Construcții

Crt	Nr cadastral Nr. topografic	Adresa	Observații / Referințe
A1.1	22514-C1	Loc. Boldesti-Scaeni, Str Calea Unirii, Nr. 170, Jud. Prahova	Nr. niveluri:2; S. construita la sol:110 mp; S. construita desfasurata:220 mp; LOCUINTA P+1E;Sup. constr. desfasurata=220mp(Sc parter=110mp, Sc etaj=110mp); Constructia nu detine certificat de performanta energetica a cladirii si nu este dotata cu lift.
A1.2	22514-C2	Loc. Boldesti-Scaeni, Str Calea Unirii, Nr. 170, Jud. Prahova	Nr. niveluri:1; S. construita la sol:60 mp; S. construita desfasurata:60 mp; Anexa, P

B. Partea II. Proprietari și acte

Inscrieri privitoare la dreptul de proprietate și alte drepturi reale		Referințe
22361 / 01/04/2013		
Act Administrativ nr. 1304, din 07/03/2013 emis de PRIMARIA BOLDESTI-SCAENI (act notarial nr. 12014/13-12-1984 emis de NOTARIATUL DE STAT JUDETEAN PRAHOVA; act administrativ nr. 16549/12-03-2013 emis de OCPI PRAHOVA; act administrativ nr. 52/24-03-1975 emis de PRIMARIA BOLDESTI-SCAENI; act notarial nr. 214/06-03-1997 emis de BNP ASOCIATI LUPU MARIA LUIZA SI LUPU MARIAN; act administrativ nr. 210917/23-01-2013 emis de COMISIA JUDETEANA PRAHOVA; act administrativ nr. 2231/08-03-2013 emis de PROMARIA BOLDESTI SCAENI;);		
B1	Intabulare, drept de PROPRIETATEcumparare ca bun comun si construire, dobandit prin Conventie, cota actuala 1/1 1) SANDU NICULAE 2) SANDU MARIA	A1, A1.1, A1.2

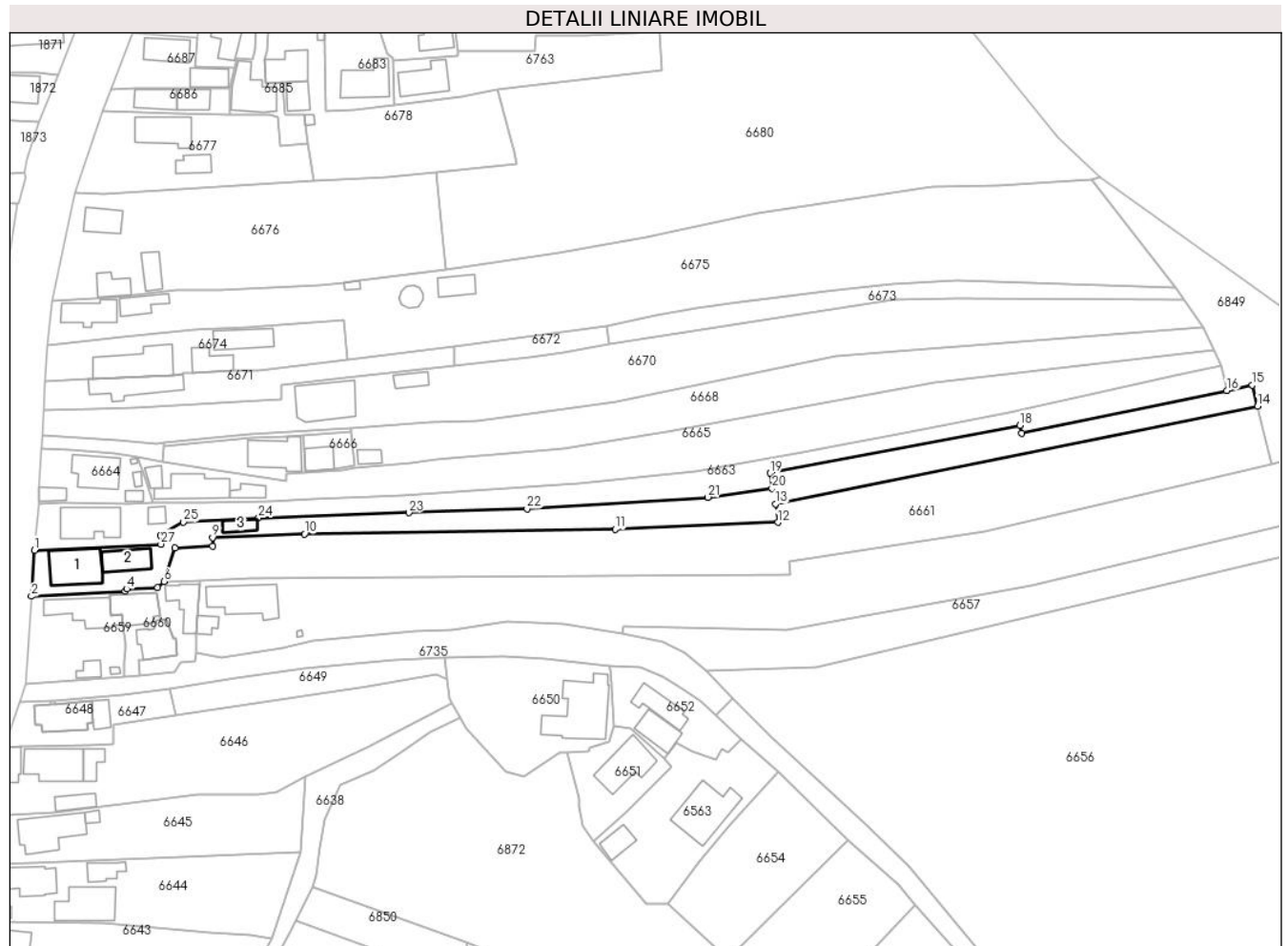
C. Partea III. SARCINI .

Inscrieri privind dezmembramintele dreptului de proprietate, drepturi reale de garanție și sarcini	Referințe
NU SUNT	

Teren

Nr cadastral	Suprafața (mp)*	Observații / Referințe
22514	Din acte: 2.009 Masurata: 1.993	

* Suprafața este determinată în planul de proiecție Stereo 70.



Date referitoare la teren

Crt	Categorie folosință	Intra vilan	Suprafața (mp)	Tarla	Parcelă	Nr. topo	Observații / Referințe
1	curți constructii	DA	562	5	349,348	-	
2	arabil	DA	154	5	348	-	
3	arabil	NU	376	5	347	-	
4	faneata	NU	901	5	346,344/1, 344/2,344/3	-	

Date referitoare la construcții

Crt	Număr	Destinație construcție	Supraf. (mp)	Situație juridică	Observații / Referințe
A1.1	22514-C1	construcții de locuințe	110	Cu acte	Nr. niveluri:2; S. construita la sol:110 mp; S. construita desfasurata:220 mp; LOCUINTA P+1E;Sup. constr. desfasurata=220mp(Sc parter=110mp, Sc etaj=110mp);Construcția nu detine certificat de performanta energetica a cladirii si nu este dotata cu lift.
A1.2	22514-C2	construcții anexa	60	Cu acte	Nr. niveluri:1; S. construita la sol:60 mp; S. construita desfasurata:60 mp; Anexa, P
A1.3	22514-C3	construcții anexa	Din acte: 0 Masurata: 26	Fara acte	Nr. niveluri:1; S. construita la sol:26 mp; S. construita desfasurata:26 mp; Anexa, P

Lungime Segmente

1) Valorile lungimilor segmentelor sunt obținute din proiecție în plan.

Punct început	X / Y	Punct sfârșit	X / Y	Lungime segment (** (m)
1	581.881,724 394.491,04	2	581.880,955 394.479,63	11.436
3	581.904,175 394.480,873	4	581.904,592 394.481,429	0.695
5	581.912,25 394.481,814	6	581.913,804 394.483,288	2.142
7	581.916,542 394.491,587	8	581.925,831 394.492,042	9.3
9	581.925,792 394.494,171	10	581.948,613 394.495,069	22.839
11	582.025,561 394.496,275	12	582.065,857 394.497,933	40.33
13	582.065,341 394.502,524	14	582.184,717 394.526,678	121.795
15	582.183,436 394.531,963	16	582.177,082 394.530,605	6.497
17	582.126,306 394.519,968	18	582.125,8 394.521,974	2.069
19	582.063,988 394.510,113	20	582.064,426 394.506,32	3.818
21	582.048,51 394.504,126	22	582.003,71 394.501,297	44.889
23	581.974,473 394.500,316	24	581.937,226 394.499,035	37.269
25	581.918,631 394.498,004	26	581.912,99 394.494,643	6.566
27	581.913,044 394.492,549	1	581.881,724 394.491,04	31.356

Punct început	X / Y	Punct sfârșit	X / Y	Lungime segment (** (m)
2	581.880,955 394.479,63	3	581.904,175 394.480,873	23.253
4	581.904,592 394.481,429	5	581.912,25 394.481,814	7.668
6	581.913,804 394.483,288	7	581.916,542 394.491,587	8.739
8	581.925,831 394.492,042	9	581.925,792 394.494,171	2.129
10	581.948,613 394.495,069	11	582.025,561 394.496,275	76.957
12	582.065,857 394.497,933	13	582.065,341 394.502,524	4.62
14	582.184,717 394.526,678	15	582.183,436 394.531,963	5.438
16	582.177,082 394.530,605	17	582.126,306 394.519,968	51.878
18	582.125,8 394.521,974	19	582.063,988 394.510,113	62.94
20	582.064,426 394.506,32	21	582.048,51 394.504,126	16.067
22	582.003,71 394.501,297	23	581.974,473 394.500,316	29.253
24	581.937,226 394.499,035	25	581.918,631 394.498,004	18.624
26	581.912,99 394.494,643	27	581.913,044 394.492,549	2.095

** Lungimile segmentelor sunt determinate în planul de proiecție Stereo 70 și sunt rotunjite la 1 milimetru.

*** Distanța dintre puncte este formată din segmente cumulate ce sunt mai mici decât valoarea 1 milimetru.

**DATE DESPRE IMOBILUL NR. 6663**

Oficiul de Cadastru și Publicitate Imobiliară PRAHOVA
Biroul de Cadastru și Publicitate Imobiliară Ploiești

A. Partea I. Descrierea imobilului

TEREN Necunoscut

Adresa: Loc. Boldesti-Scaeni, Str Calea Unirii, Nr. 172, Jud. Prahova

Nr. Crt	Nr cadastral Nr. topografic	Suprafața* (mp)	Observații / Referințe
A1		Din acte: 1.814 Masurata: 1.677	Sector cadastral:14 Teren imprejmuit;

Construcții

Crt	Nr cadastral Nr. topografic	Adresa	Observații / Referințe
A1.1		Loc. Boldesti-Scaeni, Str Calea Unirii, Nr. 172, Jud. Prahova	Nr. niveluri:1; S. construita la sol:108 mp; S. construita desfasurata:108 mp; Locuinta, P
A1.2		Loc. Boldesti-Scaeni, Str Calea Unirii, Nr. 172, Jud. Prahova	Nr. niveluri:2; S. construita la sol:18 mp; S. construita desfasurata:24 mp; Anexa, S+P

B. Partea II. Proprietari și acte

Inscrieri privitoare la dreptul de proprietate și alte drepturi reale		Referințe
/		
Act Administrativ nr. 10163, din 01/11/1994 emis de CJSIPT PRAHOVA;		
B1	Intabulare, drept de PROPRIETATE, dobandit prin Reconstituire, cota actuala 1/1 1) RATCHKOVSKI CONSTANTIN	A1
Act Administrativ nr. 38, din 20/05/1994 emis de PRIMARIA BOLDESTI-SCEANI;		
B2	Intabulare, drept de PROPRIETATEconstruire, dobandit prin Construire, cota actuala 1/1 1) RATCHKOVSKI CONSTANTIN	A1.2
Act Administrativ nr. 14185, din 26/08/2024 emis de PRIMARIA BOLDESTI-SCEANI;		
B3	Intabulare, drept de PROPRIETATE, dobandit prin Lege, cota actuala 1/1 1) RATCHKOVSKI CONSTANTIN	A1.1

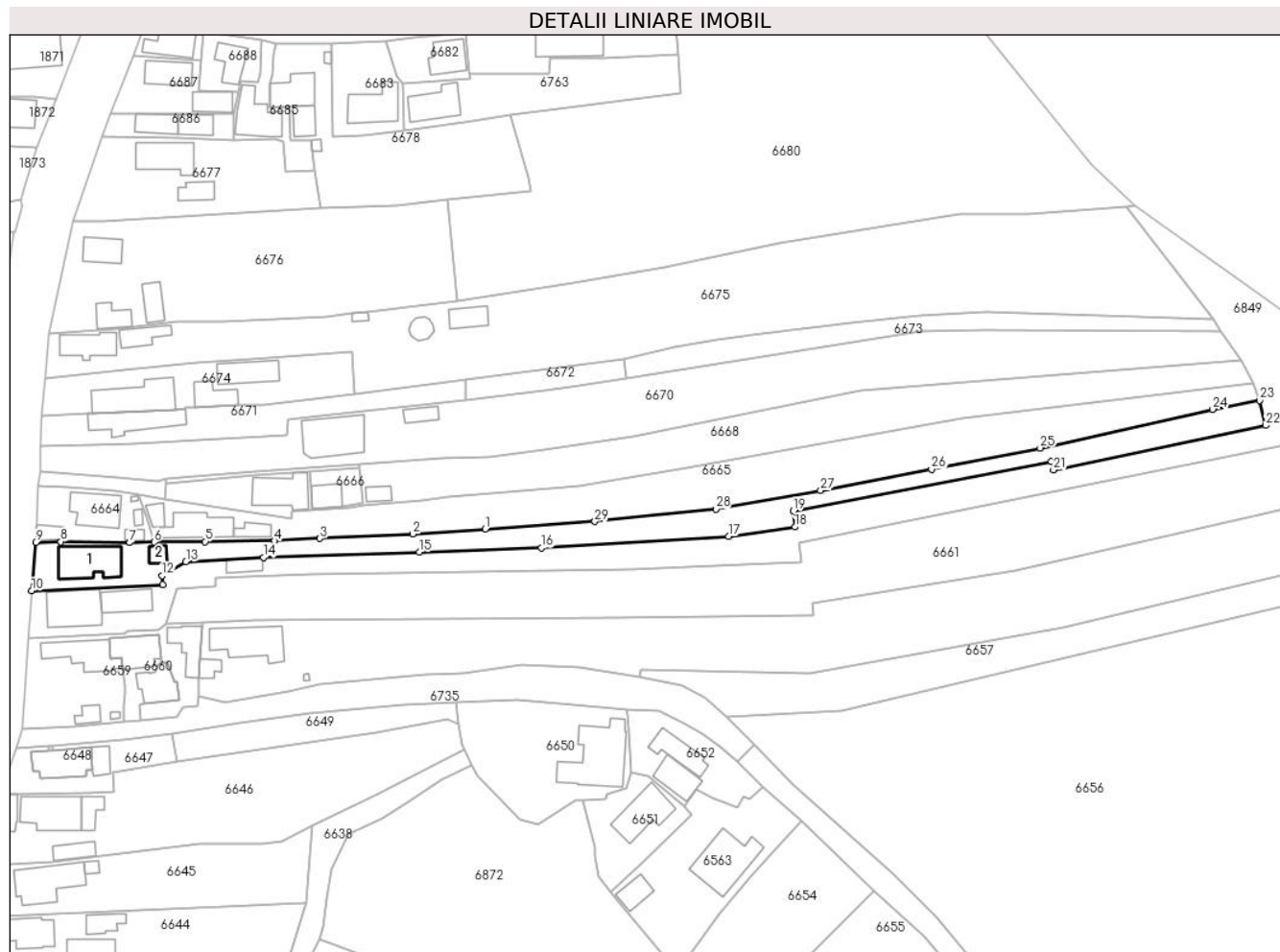
C. Partea III. SARCINI .

Inscrieri privind dezmembramintele dreptului de proprietate, drepturi reale de garanție și sarcini	Referințe
NU SUNT	

Teren

Nr cadastral	Suprafața (mp)*	Observații / Referințe
	Din acte: 1.814 Masurata: 1.677	

* Suprafața este determinată în planul de proiecție Stereo 70.



Date referitoare la teren

Crt	Categorie folosință	Intra vilan	Suprafața (mp)	Tarla	Parcelă	Nr. topo	Observații / Referințe
1	curți constructii	DA	515	5	338	-	
2	arabil	DA	143	5	339	-	
3	faneata	NU	670	5	341,342,343 /1,343/2, 343/3	-	
4	arabil	NU	349	5	340	-	

Date referitoare la construcții

Crt	Număr	Destinație construcție	Supraf. (mp)	Situație juridică	Observații / Referințe
A1.1		construcții de locuințe	Din acte: 0 Masurata: 108	Cu acte	Nr. niveluri:1; S. construita la sol:108 mp; S. construita desfasurata:108 mp; Locuinta, P
A1.2		construcții anexa	Din acte: 0 Masurata: 18	Cu acte	Nr. niveluri:2; S. construita la sol:18 mp; S. construita desfasurata:24 mp; Anexa, S+P

Lungime Segmente

1) Valorile lungimilor segmentelor sunt obținute din proiecție în plan.

Punct început	X / Y	Punct sfârșit	X / Y	Lungime segment (** (m)
1	581.990,291 394.505,849	2	581.973,004 394.504,637	17.329
3	581.950,726 394.503,588	4	581.939,906 394.503,019	10.835
5	581.923,238 394.502,825	6	581.911,024 394.502,714	12.215
7	581.905,217 394.502,58	8	581.888,732 394.502,808	16.487
9	581.882,694 394.502,627	10	581.881,724 394.491,04	11.628
11	581.913,044 394.492,549	12	581.912,99 394.494,643	2.095
13	581.918,631 394.498,004	14	581.937,226 394.499,035	18.624
15	581.974,473 394.500,316	16	582.003,71 394.501,297	29.253
17	582.048,51 394.504,126	18	582.064,426 394.506,32	16.067
19	582.063,988 394.510,113	20	582.125,8 394.521,974	62.94
21	582.126,306 394.519,968	22	582.177,082 394.530,605	51.878
23	582.175,593 394.536,598	24	582.164,409 394.534,473	11.384
25	582.123,122 394.525,227	26	582.097,111 394.520,109	26.51
27	582.070,569 394.515,054	28	582.045,481 394.510,579	25.484
29	582.016,529 394.507,606	1	581.990,291 394.505,849	26.297

Punct început	X / Y	Punct sfârșit	X / Y	Lungime segment (** (m)
2	581.973,004 394.504,637	3	581.950,726 394.503,588	22.303
4	581.939,906 394.503,019	5	581.923,238 394.502,825	16.669
6	581.911,024 394.502,714	7	581.905,217 394.502,58	5.809
8	581.888,732 394.502,808	9	581.882,694 394.502,627	6.041
10	581.881,724 394.491,04	11	581.913,044 394.492,549	31.356
12	581.912,99 394.494,643	13	581.918,631 394.498,004	6.566
14	581.937,226 394.499,035	15	581.974,473 394.500,316	37.269
16	582.003,71 394.501,297	17	582.048,51 394.504,126	44.889
18	582.064,426 394.506,32	19	582.063,988 394.510,113	3.818
20	582.125,8 394.521,974	21	582.126,306 394.519,968	2.069
22	582.177,082 394.530,605	23	582.175,593 394.536,598	6.175
24	582.164,409 394.534,473	25	582.123,122 394.525,227	42.31
26	582.097,111 394.520,109	27	582.070,569 394.515,054	27.019
28	582.045,481 394.510,579	29	582.016,529 394.507,606	29.104

** Lungimile segmentelor sunt determinate în planul de proiecție Stereo 70 și sunt rotunjite la 1 milimetru.

*** Distanța dintre puncte este formată din segmente cumulate ce sunt mai mici decât valoarea 1 milimetru.

**DATE DESPRE IMOBILUL NR. 6664**

Oficiul de Cadastru și Publicitate Imobiliară PRAHOVA
Biroul de Cadastru și Publicitate Imobiliară Ploiești

A. Partea I. Descrierea imobilului

TEREN Intravilan

Adresa: Loc. Boldesti-Scaeni, Str Calea Unirii, Nr. 174, Jud. Prahova

Nr. Crt	Nr cadastral Nr. topografic	Suprafața* (mp)	Observații / Referințe
A1		Din acte: 312 Masurata: 331	Sector cadastral:14 Teren imprejmuit;

Construcții

Crt	Nr cadastral Nr. topografic	Adresa	Observații / Referințe
A1.1		Loc. Boldesti-Scaeni, Str Calea Unirii, Nr. 174, Jud. Prahova	Nr. niveluri:1; S. construita la sol:90 mp; S. construita desfasurata:90 mp; Locuinta, P

B. Partea II. Proprietari și acte

Inscrieri privitoare la dreptul de proprietate și alte drepturi reale		Referințe
/		
Act Administrativ nr. 329, din 22/04/2004 emis de CJSIPT PRAHOVA;		
B1	Intabulare, drept de PROPRIETATE, dobandit prin Reconstituire, cota actuala 1/1 1) PURICE AURICA	A1
Act Notarial nr. 127, din 22/01/1991 emis de NOTARIATUL DE STAT JUDETEAN PRAHOVA;		
B2	Intabulare, drept de PROPRIETATEmostenire, dobandit prin Succesiune, cota actuala 1/1 1) PURICE AURICA	A1.1

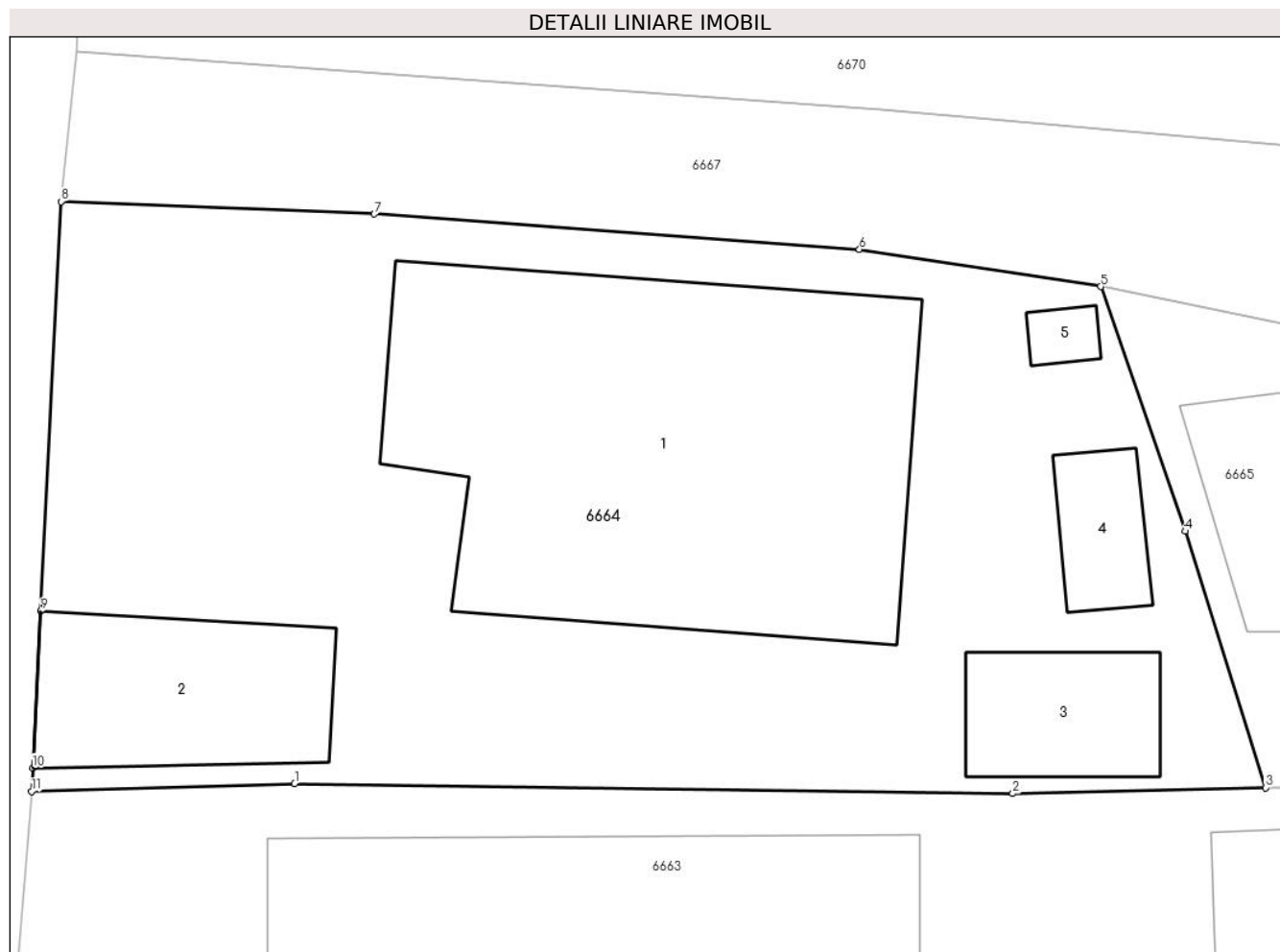
C. Partea III. SARCINI .

Inscrieri privind dezmembramintele dreptului de proprietate, drepturi reale de garanție și sarcini	Referințe
NU SUNT	

Teren

Nr cadastral	Suprafața (mp)*	Observații / Referințe
	Din acte: 312 Masurata: 331	

* Suprafața este determinată în planul de proiecție Stereo 70.



Date referitoare la teren

Crt	Categorie folosință	Intra vilan	Suprafața (mp)	Tarla	Parcelă	Nr. topo	Observații / Referințe
1	curți constructii	DA	331	5	335	-	

Date referitoare la construcții

Crt	Număr	Destinație construcție	Supraf. (mp)	Situație juridică	Observații / Referințe
A1.1		construcții de locuințe	Din acte: 0 Masurata: 90	Cu acte	Nr. niveluri:1; S. construita la sol:90 mp; S. construita desfasurata:90 mp; Locuinta, P
A1.2		construcții anexa	Din acte: 0 Masurata: 23	Fara acte	Nr. niveluri:1; S. construita la sol:23 mp; S. construita desfasurata:23 mp; Anexa, P
A1.3		construcții anexa	Din acte: 0 Masurata: 13	Fara acte	Nr. niveluri:1; S. construita la sol:13 mp; S. construita desfasurata:13 mp; Anexa, P
A1.4		construcții anexa	Din acte: 0 Masurata: 7	Fara acte	Nr. niveluri:1; S. construita la sol:7 mp; S. construita desfasurata:7 mp; Anexa, P
A1.5		construcții anexa	Din acte: 0 Masurata: 2	Fara acte	Nr. niveluri:1; S. construita la sol:2 mp; S. construita desfasurata:2 mp; Anexa, P

Lungime Segmente

1) Valorile lungimilor segmentelor sunt obținute din proiecție în plan.

Punct început	X / Y	Punct sfârșit	X / Y	Lungime segment (** (m)
1	581.888,732 394.502,808	2	581.905,217 394.502,58	16.487
2	581.905,217 394.502,58	3	581.911,024 394.502,714	5.809
3	581.911,024 394.502,714	4	581.909,175 394.508,601	6.171
4	581.909,175 394.508,601	5	581.907,235 394.514,218	5.943
5	581.907,235 394.514,218	6	581.901,698 394.515,068	5.602
6	581.901,698 394.515,068	7	581.890,561 394.515,882	11.167
7	581.890,561 394.515,882	8	581.883,368 394.516,168	7.199
8	581.883,368 394.516,168	9	581.882,9 394.506,767	9.413
9	581.882,9 394.506,767	10	581.882,721 394.503,17	3.601
10	581.882,721 394.503,17	11	581.882,694 394.502,627	0.544
11	581.882,694 394.502,627	1	581.888,732 394.502,808	6.041

** Lungimile segmentelor sunt determinate în planul de proiecție Stereo 70 și sunt rotunjite la 1 milimetru.

*** Distanța dintre puncte este formată din segmente cumulate ce sunt mai mici decât valoarea 1 milimetru.

**DATE DESPRE IMOBILUL NR. 6665**

Oficiul de Cadastru și Publicitate Imobiliară PRAHOVA
Biroul de Cadastru și Publicitate Imobiliară Ploiești

A. Partea I. Descrierea imobilului

TEREN Necunoscut

Adresa: Loc. Boldesti-Scaeni, Str Calea Unirii, Nr. 176, Jud. Prahova

Nr. Crt	Nr cadastral Nr. topografic	Suprafața* (mp)	Observații / Referințe
A1		Din acte: 2.510 Masurata: 2.342	Sector cadastral:14 Teren imprejmuit;

Construcții

Crt	Nr cadastral Nr. topografic	Adresa	Observații / Referințe
A1.1		Loc. Boldesti-Scaeni, Str Calea Unirii, Nr. 176, Jud. Prahova	Nr. niveluri:1; S. construita la sol:90 mp; S. construita desfasurata:90 mp; Locuinta, P

B. Partea II. Proprietari și acte

Inscrieri privitoare la dreptul de proprietate și alte drepturi reale		Referințe
/		
Act Administrativ nr. 109163, din 21/04/2003 emis de CJSIPT PRAHOVA;		
B1	Intabulare, drept de PROPRIETATE, dobandit prin Reconstituire, cota actuala 1/1 1) COSER ELENA	A1
Act Administrativ nr. 14185, din 26/08/2024 emis de PRIMARIA BOLDESTI-SCAENI;		
B2	Intabulare, drept de PROPRIETATE, dobandit prin Lege, cota actuala 1/1 1) COSER ELENA	A1.1

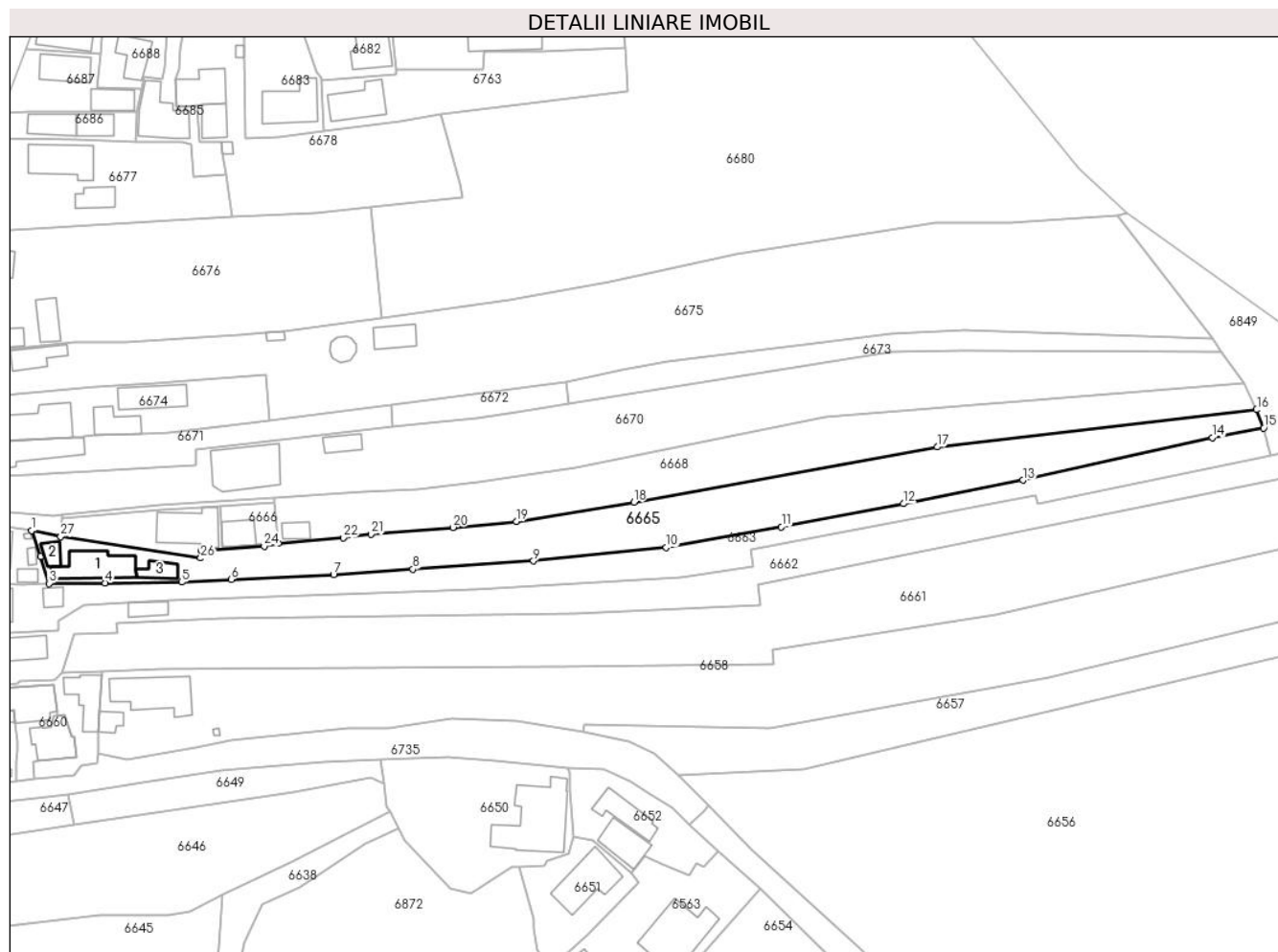
C. Partea III. SARCINI .

Inscrieri privind dezmembramintele dreptului de proprietate, drepturi reale de garanție și sarcini	Referințe
NU SUNT	

Teren

Nr cadastral	Suprafața (mp)*	Observații / Referințe
	Din acte: 2.510 Masurata: 2.342	

* Suprafața este determinată în planul de proiecție Stereo 70.



Date referitoare la teren

Crt	Categorie folosință	Intra vilan	Suprafața (mp)	Tarla	Parcelă	Nr. topo	Observații / Referințe
1	curți constructii	DA	398	5	333	-	
2	arabil	DA	193	5	331	-	
3	arabil	NU	454	5	329,330	-	
4	faneata	NU	1.297	5	328,327	-	

Date referitoare la construcții

Crt	Număr	Destinație construcție	Supraf. (mp)	Situație juridică	Observații / Referințe
A1.1		construcții de locuințe	Din acte: 0 Masurata: 90	Cu acte	Nr. niveluri:1; S. construita la sol:90 mp; S. construita desfasurata:90 mp; Locuinta, P
A1.2		construcții anexa	Din acte: 0 Masurata: 20	Fara acte	Nr. niveluri:1; S. construita la sol:20 mp; S. construita desfasurata:20 mp; Anexa, P
A1.3		construcții anexa	Din acte: 0 Masurata: 27	Fara acte	Nr. niveluri:1; S. construita la sol:27 mp; S. construita desfasurata:27 mp; Anexa, P

Lungime Segmente

1) Valorile lungimilor segmentelor sunt obținute din proiecție în plan.

Punct început	X / Y	Punct sfârșit	X / Y	Lungime segment (** (m)
1	581.907,235 394.514,218	2	581.909,175 394.508,601	5.943
3	581.911,024 394.502,714	4	581.923,238 394.502,825	12.215
5	581.939,906 394.503,019	6	581.950,726 394.503,588	10.835
7	581.973,004 394.504,637	8	581.990,291 394.505,849	17.329
9	582.016,529 394.507,606	10	582.045,481 394.510,579	29.104
11	582.070,569 394.515,054	12	582.097,111 394.520,109	27.019
13	582.123,122 394.525,227	14	582.164,409 394.534,473	42.31
15	582.175,593 394.536,598	16	582.174,053 394.540,579	4.268
17	582.104,52 394.532,46	18	582.038,395 394.520,429	67.211
19	582.012,832 394.516,258	20	581.999,002 394.514,931	13.894
21	581.981,133 394.513,492	22	581.975,121 394.512,695	6.065
23	581.961,023 394.511,5	24	581.957,904 394.510,826	3.191
25	581.944,088 394.509,928	26	581.944,04 394.508,245	1.684
27	581.913,574 394.512,925	1	581.907,235 394.514,218	6.47

Punct început	X / Y	Punct sfârșit	X / Y	Lungime segment (** (m)
2	581.909,175 394.508,601	3	581.911,024 394.502,714	6.171
4	581.923,238 394.502,825	5	581.939,906 394.503,019	16.669
6	581.950,726 394.503,588	7	581.973,004 394.504,637	22.303
8	581.990,291 394.505,849	9	582.016,529 394.507,606	26.297
10	582.045,481 394.510,579	11	582.070,569 394.515,054	25.484
12	582.097,111 394.520,109	13	582.123,122 394.525,227	26.51
14	582.164,409 394.534,473	15	582.175,593 394.536,598	11.384
16	582.174,053 394.540,579	17	582.104,52 394.532,46	70.005
18	582.038,395 394.520,429	19	582.012,832 394.516,258	25.901
20	581.999,002 394.514,931	21	581.981,133 394.513,492	17.927
22	581.975,121 394.512,695	23	581.961,023 394.511,5	14.149
24	581.957,904 394.510,826	25	581.944,088 394.509,928	13.845
26	581.944,04 394.508,245	27	581.913,574 394.512,925	30.823

** Lungimile segmentelor sunt determinate în planul de proiecție Stereo 70 și sunt rotunjite la 1 milimetru.

*** Distanța dintre puncte este formată din segmente cumulate ce sunt mai mici decât valoarea 1 milimetru.

**DATE DESPRE IMOBILUL NR. 6666**

Oficiul de Cadastru și Publicitate Imobiliară PRAHOVA
Biroul de Cadastru și Publicitate Imobiliară Ploiești

A. Partea I. Descrierea imobilului

TEREN Intravilan

Adresa: Loc. Boldesti-Scaeni, Str Calea Unirii, Nr. 178-Lot 2, Jud. Prahova

Nr. Crt	Nr cadastral Nr. topografic	Suprafața* (mp)	Observații / Referințe
A1	25022	105	Sector cadastral:14 Teren imprejmuit;

B. Partea II. Proprietari și acte

Inscrieri privitoare la dreptul de proprietate și alte drepturi reale		Referințe
47039 / 06/04/2021		
Act Notarial nr. 174, din 05/04/2021 emis de Manescu Emilian Costin (Act de dezmembrare aut.174 din 05.04.2021.);		
B1	Se infiinteaza cartea funciara 25022 a imobilului cu numarul cadastral 25022 / UAT Boldesti-Scaeni, rezultat din dezmembrarea imobilului cu numarul cadastral 24922 inscris in cartea funciara 24922;	A1
Act Notarial nr. 463, din 12/03/1984 emis de NOTARIAT DE STAT JUDETEAN PRAHOVA (act administrativ nr 13394 din 30.09.2020, emis de PRIMARIA BOLDESTI-SCAENI;act notarial nr 2225 din 30.11.1979, emis de NOTARIAT DE STAT JUDETEAN PRAHOVA);		
B2	Intabulare, drept de PROPRIETATE, dobandit prin Succesiune, cota actuala 1/1 1) COJOCARU STELIANA	A1
<i>OBSERVATII: pozitie transcrisa din CF 24922/Boldesti-Scaeni, inscrisa prin incheierea nr. 105128 din 12/10/2020;</i>		

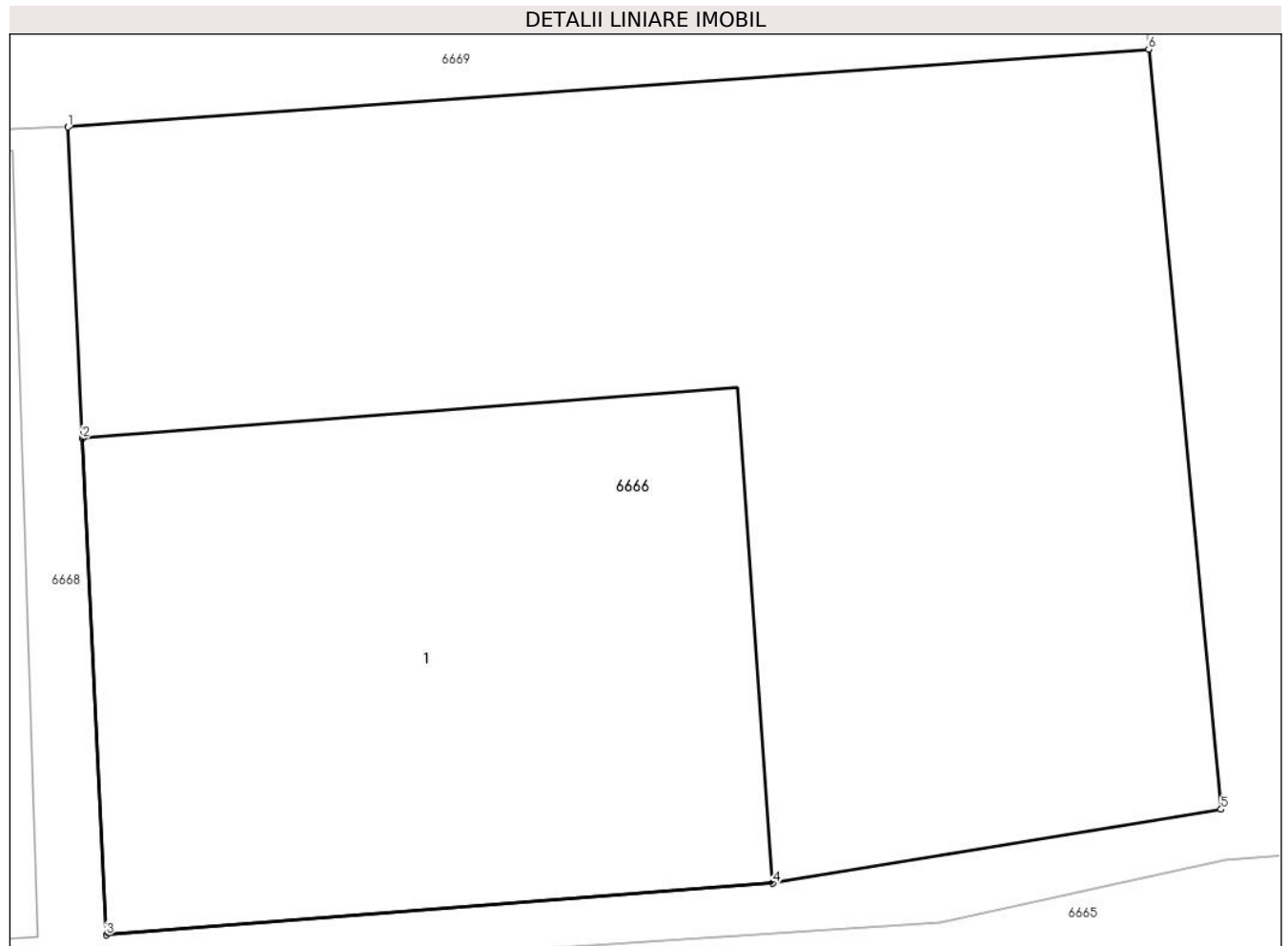
C. Partea III. SARCINI .

Inscrieri privind dezmembramintele dreptului de proprietate, drepturi reale de garanție și sarcini	Referințe
NU SUNT	

Teren

Nr cadastral	Suprafața (mp)*	Observații / Referințe
25022	105	

* Suprafața este determinată în planul de proiecție Stereo 70.



Date referitoare la teren

Crt	Categorie folosință	Intra vilan	Suprafața (mp)	Tarla	Parcelă	Nr. topo	Observații / Referințe
1	curți constructii	DA	105	5	322,321	-	

Date referitoare la construcții

Crt	Număr	Destinație construcție	Supraf. (mp)	Situație juridică	Observații / Referințe
A1.1	25022-C1	constructii anexa	Din acte: 0 Masurata: 39	Fara acte	Nr. niveluri:1; S. construita la sol:39 mp; S. construita desfasurata:39 mp; Locuinta, P

Lungime Segmente

1) Valorile lungimilor segmentelor sunt obținute din proiecție în plan.

Punct început	X / Y	Punct sfârșit	X / Y	Lungime segment (** (m)
1	581.948,381 394.519,499	2	581.948,543 394.516,103	3.4
2	581.948,543 394.516,103	3	581.948,801 394.510,688	5.421
3	581.948,801 394.510,688	4	581.956,08 394.511,251	7.301
4	581.956,08 394.511,251	5	581.960,977 394.512,058	4.963

Punct început	X / Y	Punct sfârșit	X / Y	Lungime segment (** (m)
5	581.960,977 394.512,058	6	581.960,185 394.520,349	8.329
6	581.960,185 394.520,349	1	581.948,381 394.519,499	11.835

** Lungimile segmentelor sunt determinate în planul de proiecție Stereo 70 și sunt rotunjite la 1 milimetru.

*** Distanța dintre puncte este formată din segmente cumulate ce sunt mai mici decât valoarea 1 milimetru.

**DATE DESPRE IMOBILUL NR. 6667**

Oficiul de Cadastru și Publicitate Imobiliară PRAHOVA
Biroul de Cadastru și Publicitate Imobiliară Ploiești

A. Partea I. Descrierea imobilului

TEREN Intravilan

Adresa: Loc. Boldesti-Scaeni, Str Ds 334, Jud. Prahova

Nr. Crt	Nr cadastral Nr. topografic	Suprafața* (mp)	Observații / Referințe
A1		105	Sector cadastral:14 Teren neimprejmuit;

B. Partea II. Proprietari și acte

Inscrieri privitoare la dreptul de proprietate și alte drepturi reale	Referințe
/	
Act Administrativ nr. 14255, din 27/08/2024 emis de CONSILIUL LOCAL AL ORASULUI BOLDESTI SCAENI;	
B1	A1
Intabulare, drept de PROPRIETATE(domeniul public), dobandit prin Lege, cota actuala 1/1 1) ORASUL BOLDESTI-SCAENI, CIF:2842943, (domeniul public)	

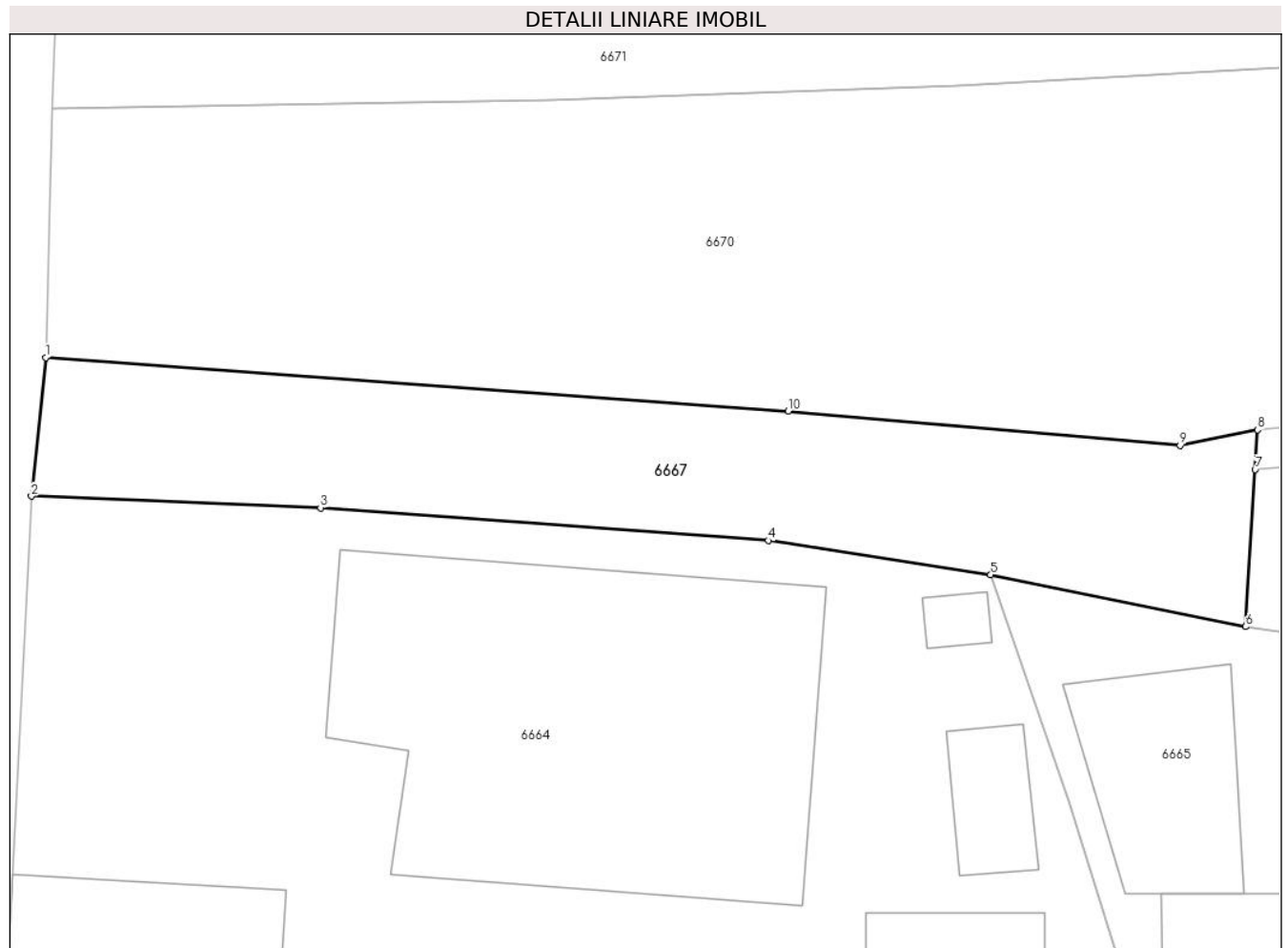
C. Partea III. SARCINI .

Inscrieri privind dezmembramintele dreptului de proprietate, drepturi reale de garanție și sarcini	Referințe
NU SUNT	

Teren

Nr cadastral	Suprafața (mp)*	Observații / Referințe
	105	

* Suprafața este determinată în planul de proiecție Stereo 70.



Date referitoare la teren

Crt	Categorie folosință	Intra vilan	Suprafața (mp)	Tarla	Parcelă	Nr. topo	Observații / Referințe
1	drum	DA	105	5	334	-	

Lungime Segmente

1) Valorile lungimilor segmentelor sunt obținute din proiecție în plan.

Punct început	X / Y	Punct sfârșit	X / Y	Lungime segment (** (m)
1	581.883,724 394.519,616	2	581.883,368 394.516,168	3.466
2	581.883,368 394.516,168	3	581.890,561 394.515,882	7.199
3	581.890,561 394.515,882	4	581.901,698 394.515,068	11.167
4	581.901,698 394.515,068	5	581.907,235 394.514,218	5.602
5	581.907,235 394.514,218	6	581.913,574 394.512,925	6.47

Punct început	X / Y	Punct sfârșit	X / Y	Lungime segment (** (m)
6	581.913,574 394.512,925	7	581.913,814 394.516,831	3.913
7	581.913,814 394.516,831	8	581.913,874 394.517,819	0.99
8	581.913,874 394.517,819	9	581.911,945 394.517,426	1.969
9	581.911,945 394.517,426	10	581.902,196 394.518,285	9.787
10	581.902,196 394.518,285	1	581.883,724 394.519,616	18.52

** Lungimile segmentelor sunt determinate în planul de proiecție Stereo 70 și sunt rotunjite la 1 milimetru.

*** Distanța dintre puncte este formată din segmente cumulate ce sunt mai mici decât valoarea 1 milimetru.

**DATE DESPRE IMOBILUL NR. 6668**

Oficiul de Cadastru și Publicitate Imobiliară PRAHOVA
Biroul de Cadastru și Publicitate Imobiliară Ploiești

A. Partea I. Descrierea imobilului

TEREN Necunoscut

Adresa: Loc. Boldesti-Scaeni, Str Calea Unirii, Nr. 178, Jud. Prahova

Nr. Crt	Nr cadastral Nr. topografic	Suprafața* (mp)	Observații / Referințe
A1	25021	2.191	Sector cadastral:14 Teren imprejmuit;

Construcții

Crt	Nr cadastral Nr. topografic	Adresa	Observații / Referințe
A1.1	25021-C1	Loc. Boldesti-Scaeni, Str Calea Unirii, Nr. 178, Jud. Prahova	Nr. niveluri:1; S. construita la sol:95 mp; S. construita desfasurata:95 mp; Locuinta P; Sdesfasurata=95mp, construita in anul 1954

B. Partea II. Proprietari și acte

Inscrieri privitoare la dreptul de proprietate și alte drepturi reale		Referințe
47039 / 06/04/2021		
Act Notarial nr. 174, din 05/04/2021 emis de Manescu Emilian Costin (Act de dezmembrare aut.174 din 05.04.2021.);		
B1	Se infiinteaza cartea funciara 25021 a imobilului cu numarul cadastral 25021 / UAT Boldesti-Scaeni, rezultat din dezmembrarea imobilului cu numarul cadastral 24922 inscris in cartea funciara 24922;	A1
47137 / 06/04/2021		
Act Notarial nr. 175, din 05/04/2021 emis de NP Manescu Emilian Costin (Contract de intretinere aut. 175 din 05.04.2021.);		
B5	Intabulare, drept de PROPRIETATE(intretinere), dobandit prin Conventie, cota actuala 1/1 1) RÎȘNOVEANU STELUȚA-ALINA	A1
B6	Intabulare, drept de PROPRIETATE(intretinere), dobandit prin Conventie, cota actuala 1/1 1) RÎȘNOVEANU STELUȚA-ALINA	A1.1

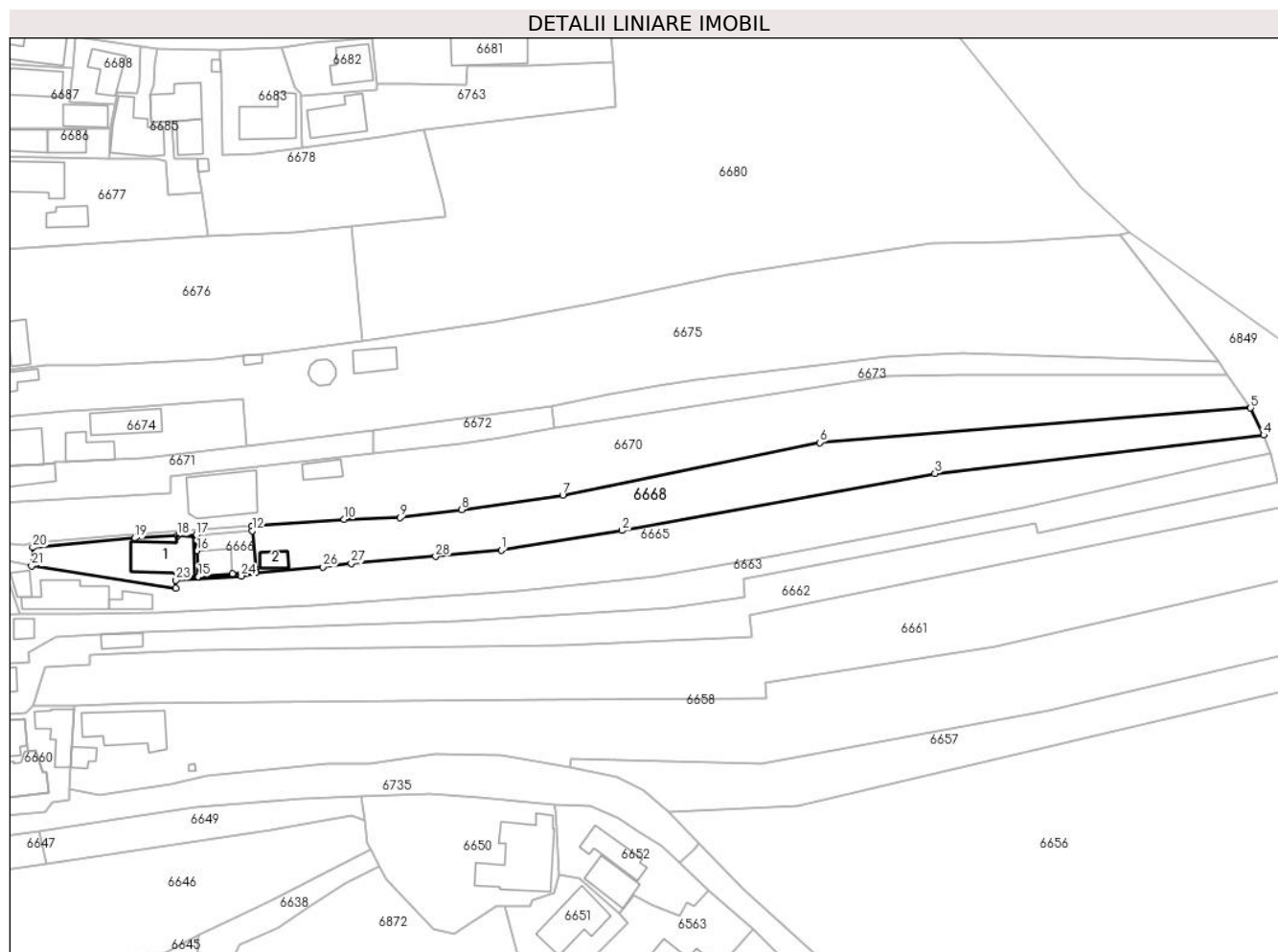
C. Partea III. SARCINI

Inscrieri privind dezmembramintele dreptului de proprietate, drepturi reale de garanție și sarcini		Referințe
47137 / 06/04/2021		
Act Notarial nr. 175, din 05/04/2021 emis de NP Manescu Emilian Costin (Contract de intretinere aut. 175 din 05.04.2021.);		
C1	VIAGER 1) COJOCARU STELIANA	A1, A1.1
C2	Intabulare, drept de IPOTECA LEGALA, Valoare:0 (reprezentand contravaloarea intretinerii) 1) COJOCARU STELIANA	A1, A1.1

Teren

Nr cadastral	Suprafața (mp)*	Observații / Referințe
25021	2.191	

* Suprafața este determinată în planul de proiecție Stereo 70.



Date referitoare la teren

Crt	Categorie folosință	Intravilan	Suprafața (mp)	Tarla	Parcelă	Nr. topo	Observații / Referințe
1	curți constructii	DA	521	5	322,321	-	
2	arabil	NU	456	5	323	-	
3	livada	NU	626	5	324,325,326	-	
4	neproductiv	NU	588	5	326	-	

Date referitoare la construcții

Crt	Număr	Destinație construcție	Supraf. (mp)	Situație juridică	Observații / Referințe
A1.1	25021-C1	construcții de locuințe	95	Cu acte	Nr. niveluri:1; S. construita la sol:95 mp; S. construita desfasurata:95 mp; Locuinta P; Sdesfasurata=95mp,construita in anul 1954
A1.2	25021-C2	construcții anexa	Din acte: 0 Masurata: 21	Fara acte	Nr. niveluri:1; S. construita la sol:21 mp; S. construita desfasurata:21 mp; Anexa, P

Lungime Segmente

1) Valorile lungimilor segmentelor sunt obținute din proiecție în plan.

Punct început	X / Y	Punct sfârșit	X / Y	Lungime segment (** (m)	Punct început	X / Y	Punct sfârșit	X / Y	Lungime segment (** (m)

Punct început	X / Y	Punct sfârșit	X / Y	Lungime segment (** (m)
1	582.012,832 394.516,258	2	582.038,395 394.520,429	25.901
3	582.104,52 394.532,46	4	582.174,053 394.540,579	70.005
5	582.171,268 394.546,316	6	582.080,18 394.539,003	91.381
7	582.025,846 394.527,909	8	582.004,456 394.524,841	21.609
9	581.991,434 394.523,123	10	581.979,676 394.522,755	11.764
11	581.960,091 394.521,344	12	581.960,185 394.520,349	0.999
13	581.960,977 394.512,058	14	581.956,08 394.511,251	4.963
15	581.948,801 394.510,688	16	581.948,543 394.516,103	5.421
17	581.948,381 394.519,499	18	581.944,392 394.519,326	3.993
19	581.935,35 394.518,788	20	581.913,814 394.516,831	21.625
21	581.913,574 394.512,925	22	581.944,04 394.508,245	30.823
23	581.944,088 394.509,928	24	581.957,904 394.510,826	13.845
25	581.961,023 394.511,5	26	581.975,121 394.512,695	14.149
27	581.981,133 394.513,492	28	581.999,002 394.514,931	17.927

Punct început	X / Y	Punct sfârșit	X / Y	Lungime segment (** (m)
2	582.038,395 394.520,429	3	582.104,52 394.532,46	67.211
4	582.174,053 394.540,579	5	582.171,268 394.546,316	6.377
6	582.080,18 394.539,003	7	582.025,846 394.527,909	55.455
8	582.004,456 394.524,841	9	581.991,434 394.523,123	13.135
10	581.979,676 394.522,755	11	581.960,091 394.521,344	19.636
12	581.960,185 394.520,349	13	581.960,977 394.512,058	8.329
14	581.956,08 394.511,251	15	581.948,801 394.510,688	7.301
16	581.948,543 394.516,103	17	581.948,381 394.519,499	3.4
18	581.944,392 394.519,326	19	581.935,35 394.518,788	9.058
20	581.913,814 394.516,831	21	581.913,574 394.512,925	3.913
22	581.944,04 394.508,245	23	581.944,088 394.509,928	1.684
24	581.957,904 394.510,826	25	581.961,023 394.511,5	3.191
26	581.975,121 394.512,695	27	581.981,133 394.513,492	6.065
28	581.999,002 394.514,931	1	582.012,832 394.516,258	13.894

** Lungimile segmentelor sunt determinate în planul de proiecție Stereo 70 și sunt rotunjite la 1 milimetru.

*** Distanța dintre puncte este formată din segmente cumulate ce sunt mai mici decât valoarea 1 milimetru.

**DATE DESPRE IMOBILUL NR. 6669**

Oficiul de Cadastru și Publicitate Imobiliară PRAHOVA
Biroul de Cadastru și Publicitate Imobiliară Ploiești

A. Partea I. Descrierea imobilului

TEREN Intravilan

Adresa: Loc. Boldesti-Scaeni, Str Calea Unirii, Nr. 178-Lot 3, Jud. Prahova

Nr. Crt	Nr cadastral Nr. topografic	Suprafața* (mp)	Observații / Referințe
A1	25023	46	Sector cadastral:14 Teren imprejmuit;

B. Partea II. Proprietari și acte

Inscrieri privitoare la dreptul de proprietate și alte drepturi reale		Referințe
47039 / 06/04/2021		
Act Notarial nr. 174, din 05/04/2021 emis de Manescu Emilian Costin (Act de dezmembrare aut.174 din 05.04.2021.);		
B1	Se infiinteaza cartea funciara 25023 a imobilului cu numarul cadastral 25023 / UAT Boldesti-Scaeni, rezultat din dezmembrarea imobilului cu numarul cadastral 24922 inscris in cartea funciara 24922;	A1
Act Notarial nr. 463, din 12/03/1984 emis de NOTARIAT DE STAT JUDETEAN PRAHOVA (act administrativ nr 13394 din 30.09.2020, emis de PRIMARIA BOLDESTI-SCAENI;act notarial nr 2225 din 30.11.1979, emis de NOTARIAT DE STAT JUDETEAN PRAHOVA);		
B2	Intabulare, drept de PROPRIETATE, dobandit prin Succesiune, cota actuala 1/2 1) COJOCARU STELIANA <i>OBSERVATII: pozitie transcrisa din CF 24922/Boldesti-Scaeni, inscrisa prin incheierea nr. 105128 din 12/10/2020;</i>	A1
47207 / 06/04/2021		
Act Notarial nr. 175, din 05/04/2021 emis de NP Manescu Emilian Costin (Contract de intretinere aut. 175 din 05.04.2021.CF 25023);		
B4	Intabulare, drept de PROPRIETATE(intretinere), dobandit prin Conventie, cota actuala 1/2 1) RÎȘNOVEANU STELUȚA-ALINA	A1

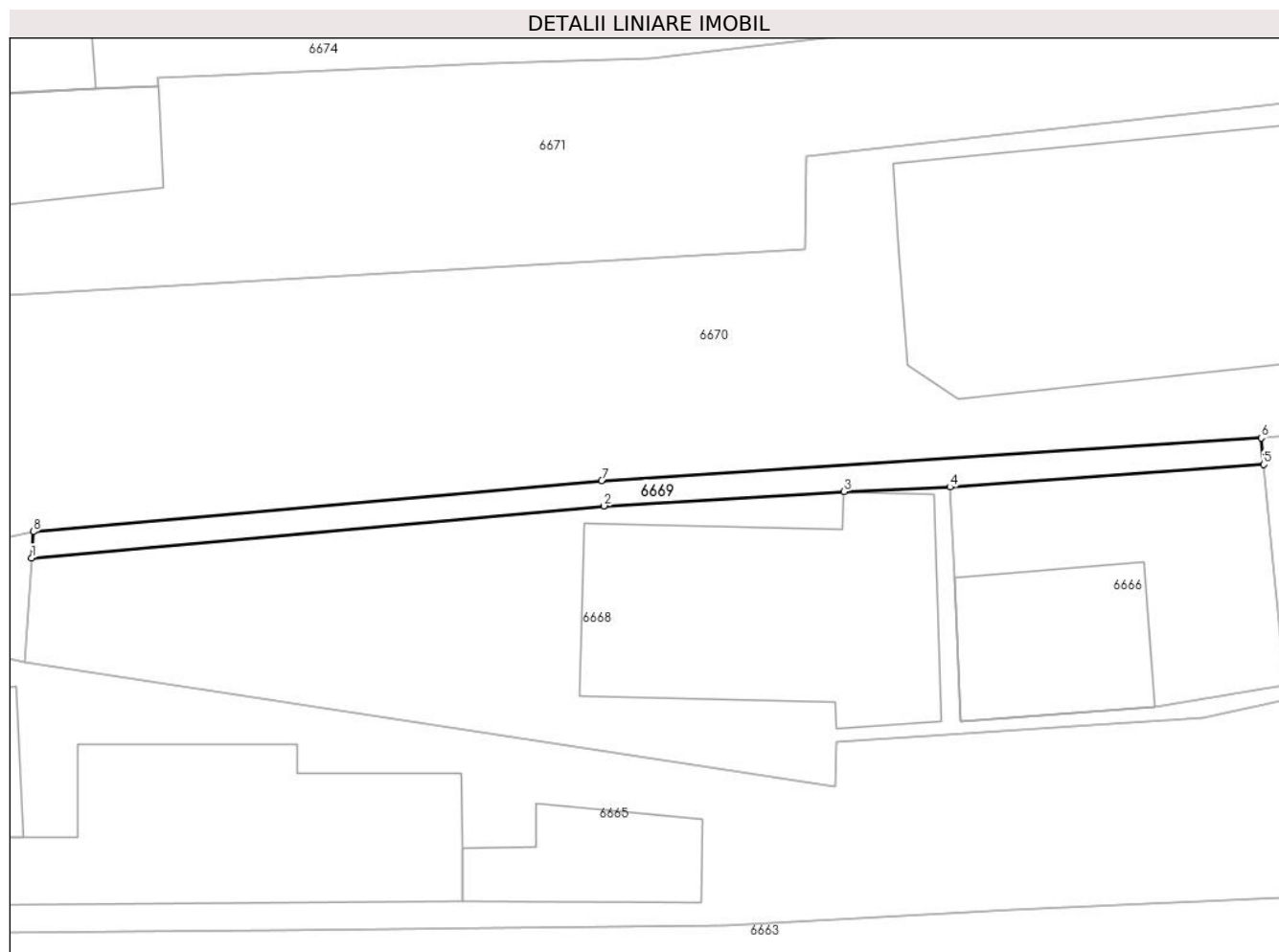
C. Partea III. SARCINI .

Inscrieri privind dezmembramintele dreptului de proprietate, drepturi reale de garanție și sarcini	Referințe
NU SUNT	

Teren

Nr cadastral	Suprafața (mp)*	Observații / Referințe
25023	46	

* Suprafața este determinată în planul de proiecție Stereo 70.



Date referitoare la teren

Crt	Categorie folosință	Intravilan	Suprafața (mp)	Tarla	Parcelă	Nr. topo	Observații / Referințe
1	curți constructii	DA	46	5	322,321	-	

Lungime Segmente

1) Valorile lungimilor segmentelor sunt obținute din proiecție în plan.

Punct început	X / Y	Punct sfârșit	X / Y	Lungime segment (** (m)
1	581.913,814 394.516,831	2	581.935,35 394.518,788	21.625
2	581.935,35 394.518,788	3	581.944,392 394.519,326	9.058
3	581.944,392 394.519,326	4	581.948,381 394.519,499	3.993
4	581.948,381 394.519,499	5	581.960,185 394.520,349	11.835
5	581.960,185 394.520,349	6	581.960,091 394.521,344	0.999

Punct început	X / Y	Punct sfârșit	X / Y	Lungime segment (** (m)
6	581.960,091 394.521,344	7	581.935,265 394.519,744	24.878
7	581.935,265 394.519,744	8	581.913,874 394.517,819	21.477
8	581.913,874 394.517,819	1	581.913,814 394.516,831	0.99

** Lungimile segmentelor sunt determinate în planul de proiecție Stereo 70 și sunt rotunjite la 1 milimetru.

*** Distanța dintre puncte este formată din segmente cumulate ce sunt mai mici decât valoarea 1 milimetru.

**DATE DESPRE IMOBILUL NR. 6670**

Oficiul de Cadastru și Publicitate Imobiliară PRAHOVA
Biroul de Cadastru și Publicitate Imobiliară Ploiești

A. Partea I. Descrierea imobilului

TEREN Necunoscut

Nr. CF vechi:68
Nr. cadastral vechi:121

Adresa: Loc. Boldesti-Scaeni, Str Calea Unirii, Nr. 180, Jud. Prahova

Nr. Crt	Nr cadastral Nr. topografic	Suprafața* (mp)	Observații / Referințe
A1	22148	Din acte: 3.328 Masurata: 3.227	Sector cadastral:14 Teren imprejmuit;

Construcții

Crt	Nr cadastral Nr. topografic	Adresa	Observații / Referințe
A1.1	22148-C1	Loc. Boldesti-Scaeni, Str Calea Unirii, Nr. 180, Jud. Prahova	Nr. niveluri:3; S. construita la sol:132 mp; S. construita desfasurata:277 mp; Locuinta, S+P+M
A1.2	22148-C2	Loc. Boldesti-Scaeni, Str Calea Unirii, Nr. 180, Jud. Prahova	Nr. niveluri:1; S. construita la sol:28 mp; S. construita desfasurata:28 mp; Anexa, P

B. Partea II. Proprietari și acte

Inscrieri privitoare la dreptul de proprietate și alte drepturi reale		Referințe
20225 / 16/11/2004		
Act Normativ nr. 9111, din 15/11/2004 emis de NP IVAN CONSTANTIN;		
B1	Intabulare, drept de PROPRIETATEcumparare, dobandit prin Conventie, cota actuala 1/1 1) CHISCAN EUGEN PAUL 2) CHISCAN SORINA-DANIELA <i>OBSERVATII: (provenita din conversia CF 68)</i>	A1
39375 / 06/07/2012		
Act Administrativ nr. 3, din 14/04/2005 emis de PRIMARIA BOLDESTI SCAENI (act administrativ nr. 3/20-06-2012 emis de PRIMARIA BOLDESTI SCAENI);		
B2	se radiaza constructia C1 in baza autorizatiei de desfiintare nr. 3/14.04.2005 emisa de Primaria Boldesti-Scaeni si a procesului verbal de receptie la terminarea lucrarilor nr. 3/20.06.2012 emis de Comisia de Receptie	A1
47414 / 14/08/2012		
Act Administrativ nr. 39375, din 06/07/2012 emis de OCPI PH;		
B3	se indreapta eroarea materiala strecurata in cuprinasul prezentei carti funciare in sensul ca terenul este compus din categoria de folosinta curti constructii cu s-510 mp, categoria de folosinta livada cu s-1557 mp si categoria de folosinta arabil cu s-1261 mp	A1
51235 / 31/08/2012		
Act Notarial nr. 1016, din 28/08/2012 emis de NP ONEA LUCIA (act administrativ nr. 8224/27-08-2012 emis de PRIMARIA ORASULUI BOLDESTI-SCAENI; act administrativ nr. 65/27-07-2005 emis de PRIMARIA ORASULUI BOLDESTI SCAENI; act administrativ nr. 65/12-12-2006 emis de PRIMARIA ORASULUI BOLDESTI SCAENI; act administrativ 4566/16.08.2005 emis de Primaria Boldesti Scaeni);		
B4	Intabulare, drept de PROPRIETATE, dobandit prin Construire, cota actuala 1/1 1) CHISCAN EUGEN PAUL 2) CHISCAN SORINA-DANIELA	A1.1, A1.2
B5	se noteaza actualizarea informatiilor cadastrale in sensul modificarii suprafetei imobilului ,categoriei de folosinta si grupei de destinatie	A1, A1.1, A1.2

C. Partea III. SARCINI

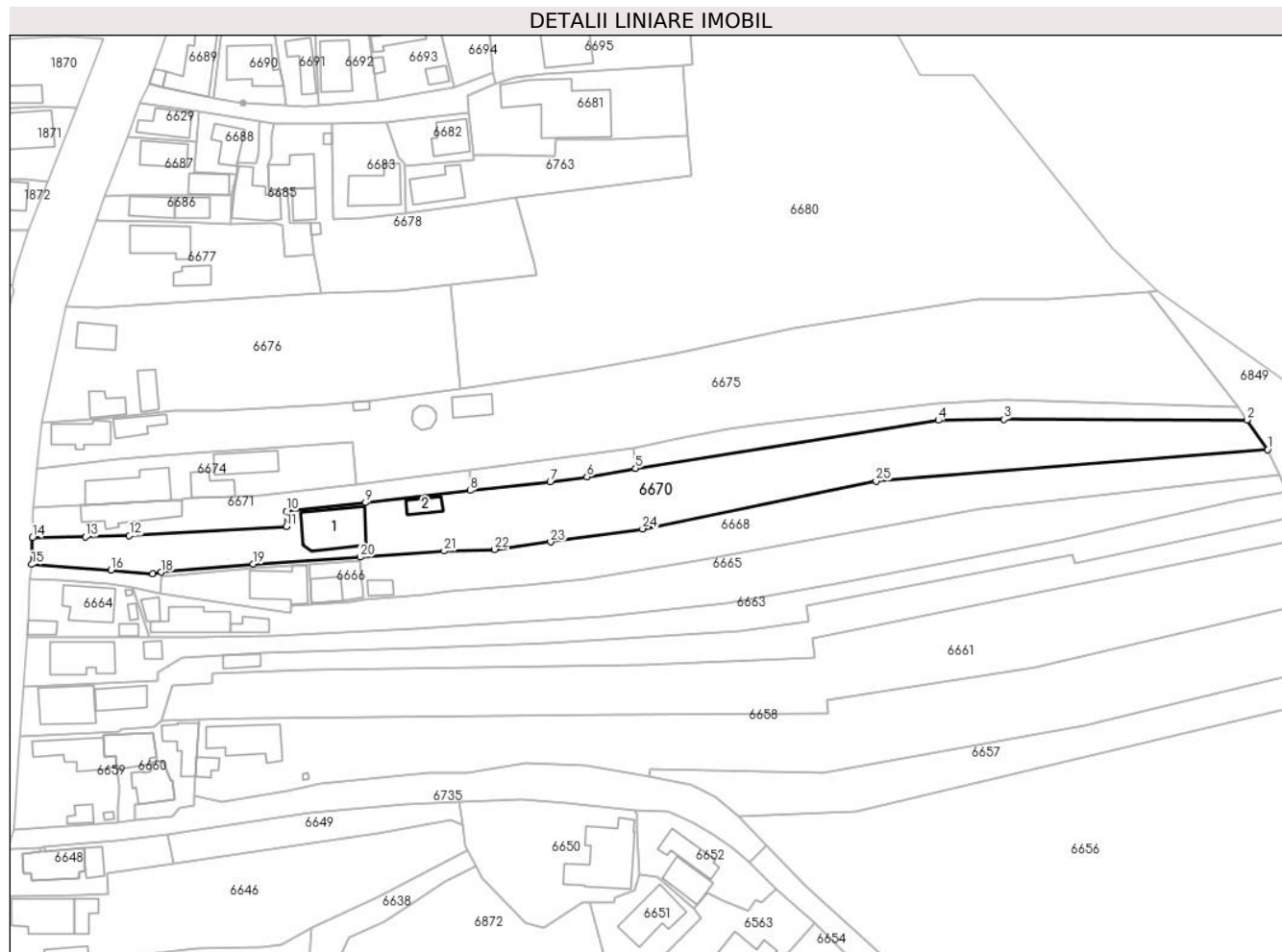
Inscrieri privind dezmembramintele dreptului de proprietate, drepturi reale de garanție și sarcini		Referințe
99504 / 30/10/2017		
Act Notarial nr. 2774, din 27/10/2017 emis de NP Minea Octavian;		
C2	se radiaza ipoteca si interdictiile inscise sub C1, B6 prin incheierea nr. 78041/2012	A1, A1.1, A1.2

Anexa Nr. 1 La Partea I

Teren

Nr cadastral	Suprafața (mp)*	Observații / Referințe
22148	Din acte: 3.328 Masurata: 3.227	

* Suprafața este determinată în planul de proiecție Stereo 70.



Date referitoare la teren

Crt	Categorie folosință	Intra vilan	Suprafața (mp)	Tarla	Parcelă	Nr. topo	Observații / Referințe
1	curți construcții	DA	1.020	5	315,316,317,318	-	
2	arabil	NU	2.207	5	312,313,314	-	

Date referitoare la construcții

Crt	Număr	Destinație construcție	Supraf. (mp)	Situație juridică	Observații / Referințe
A1.1	22148-C1	construcții de locuințe	132	Cu acte	Nr. niveluri:3; S. construita la sol:132 mp; S. construita desfasurata:277 mp; Locuinta, S+P+M
A1.2	22148-C2	construcții anexa	28	Cu acte	Nr. niveluri:1; S. construita la sol:28 mp; S. construita desfasurata:28 mp; Anexa, P

Lungime Segmente

1) Valorile lungimilor segmentelor sunt obținute din proiecție în plan.

Punct început	X / Y	Punct sfârșit	X / Y	Lungime segment (** (m)
1	582.171,268 394.546,316	2	582.166,438 394.553,201	8.41
3	582.109,85 394.553,339	4	582.094,685 394.553,132	15.166
5	582.024,171 394.541,957	6	582.012,887 394.540,009	11.451
7	582.004,328 394.538,852	8	581.985,734 394.536,796	18.707
9	581.961,378 394.533,983	10	581.942,952 394.531,961	18.537
11	581.942,934 394.528,423	12	581.906,428 394.526,364	36.564
13	581.896,269 394.526,023	14	581.883,877 394.525,815	12.394
15	581.883,724 394.519,616	16	581.902,196 394.518,285	18.52
17	581.911,945 394.517,426	18	581.913,874 394.517,819	1.969
19	581.935,265 394.519,744	20	581.960,091 394.521,344	24.878
21	581.979,676 394.522,755	22	581.991,434 394.523,123	11.764
23	582.004,456 394.524,841	24	582.025,846 394.527,909	21.609
25	582.080,18 394.539,003	1	582.171,268 394.546,316	91.381

Punct început	X / Y	Punct sfârșit	X / Y	Lungime segment (** (m)
2	582.166,438 394.553,201	3	582.109,85 394.553,339	56.588
4	582.094,685 394.553,132	5	582.024,171 394.541,957	71.394
6	582.012,887 394.540,009	7	582.004,328 394.538,852	8.637
8	581.985,734 394.536,796	9	581.961,378 394.533,983	24.518
10	581.942,952 394.531,961	11	581.942,934 394.528,423	3.538
12	581.906,428 394.526,364	13	581.896,269 394.526,023	10.165
14	581.883,877 394.525,815	15	581.883,724 394.519,616	6.201
16	581.902,196 394.518,285	17	581.911,945 394.517,426	9.787
18	581.913,874 394.517,819	19	581.935,265 394.519,744	21.477
20	581.960,091 394.521,344	21	581.979,676 394.522,755	19.636
22	581.991,434 394.523,123	23	582.004,456 394.524,841	13.135
24	582.025,846 394.527,909	25	582.080,18 394.539,003	55.455

** Lungimile segmentelor sunt determinate în planul de proiecție Stereo 70 și sunt rotunjite la 1 milimetru.

*** Distanța dintre puncte este formată din segmente cumulate ce sunt mai mici decât valoarea 1 milimetru.

**DATE DESPRE IMOBILUL NR. 6671**

Oficiul de Cadastru și Publicitate Imobiliară PRAHOVA
Biroul de Cadastru și Publicitate Imobiliară Ploiești

A. Partea I. Descrierea imobilului

TEREN Intravilan

Adresa: Loc. Boldesti-Scaeni, Str Calea Unirii, Nr. 180A, Jud. Prahova

Nr. Crt	Nr cadastral Nr. topografic	Suprafața* (mp)	Observații / Referințe
A1	22686	640	Sector cadastral:14 Teren imprejmuit;

Construcții

Crt	Nr cadastral Nr. topografic	Adresa	Observații / Referințe
A1.1	22686-C1	Loc. Boldesti-Scaeni, Str Calea Unirii, Nr. 180A, Jud. Prahova	Nr. niveluri:1; S. construita la sol:103 mp; S. construita desfasurata:103 mp; LOCUINTA, P

B. Partea II. Proprietari și acte

Inscrieri privitoare la dreptul de proprietate și alte drepturi reale		Referințe
18086 / 12/03/2014		
Act Notarial nr. 299, din 10/03/2014 emis de NP ONEA LUCIA;		
B1	Se infiinteaza cartea funciara 22686 a imobilului cu numarul cadastral 22686/Boldesti-Scaeni, rezultat din dezmembrarea imobilului cu numarul cadastral 22180 inscris in cartea funciara 22180;	A1, A1.1
Act Administrativ nr. 1671, din 11/10/2013 emis de OCPI PRAHOVA;		
B3	se noteaza din oficiu propunerea de dezmembrare a imobilului <i>OBSERVATII: pozitie transcrisa din CF 22180/Boldesti-Scaeni, inscrisa prin incheierea nr. 68948 din 11/10/2013;</i>	A1, A1.1
31527 / 10/04/2018		
Act Administrativ nr. 23064, din 15/03/2018 emis de OCPI PRAHOVA;		
B4	se noteaza repositionarea imobilului conform documentatiei tehnice avizate	A1, A1.1
125468 / 08/09/2021		
Act Notarial nr. 2222, din 07/09/2021 emis de Lupu Maria Luiza (Contract Intretinere);		
B5	Intabulare, drept de PROPRIETATE, dobandit prin Conventie, cota actuala 1/1 1) DOVINCA CONSTANTIN-IONEL 2) DOVINCA GEORGIANA-GEORGETA	A1
B6	Intabulare, drept de PROPRIETATE, dobandit prin Conventie, cota actuala 1/1 1) DOVINCA CONSTANTIN-IONEL 2) DOVINCA GEORGIANA-GEORGETA	A1.1

C. Partea III. SARCINI

Inscrieri privind dezmembramintele dreptului de proprietate, drepturi reale de garanție și sarcini		Referințe
125468 / 08/09/2021		
Act Notarial nr. 2222, din 07/09/2021 emis de Lupu Maria Luiza (Contract Intretinere);		
C1	Intabulare, drept de IPOTECA LEGALA, Valoare:0 (reprezentand contravaloarea intretinerii) 1) DOVINCA VILARINA 2) DOVINCA AUREL	A1, A1.1
C2	Intabulare, drept de HABITATIEviagera 1) DOVINCA VILARINA 2) DOVINCA AUREL	A1.1

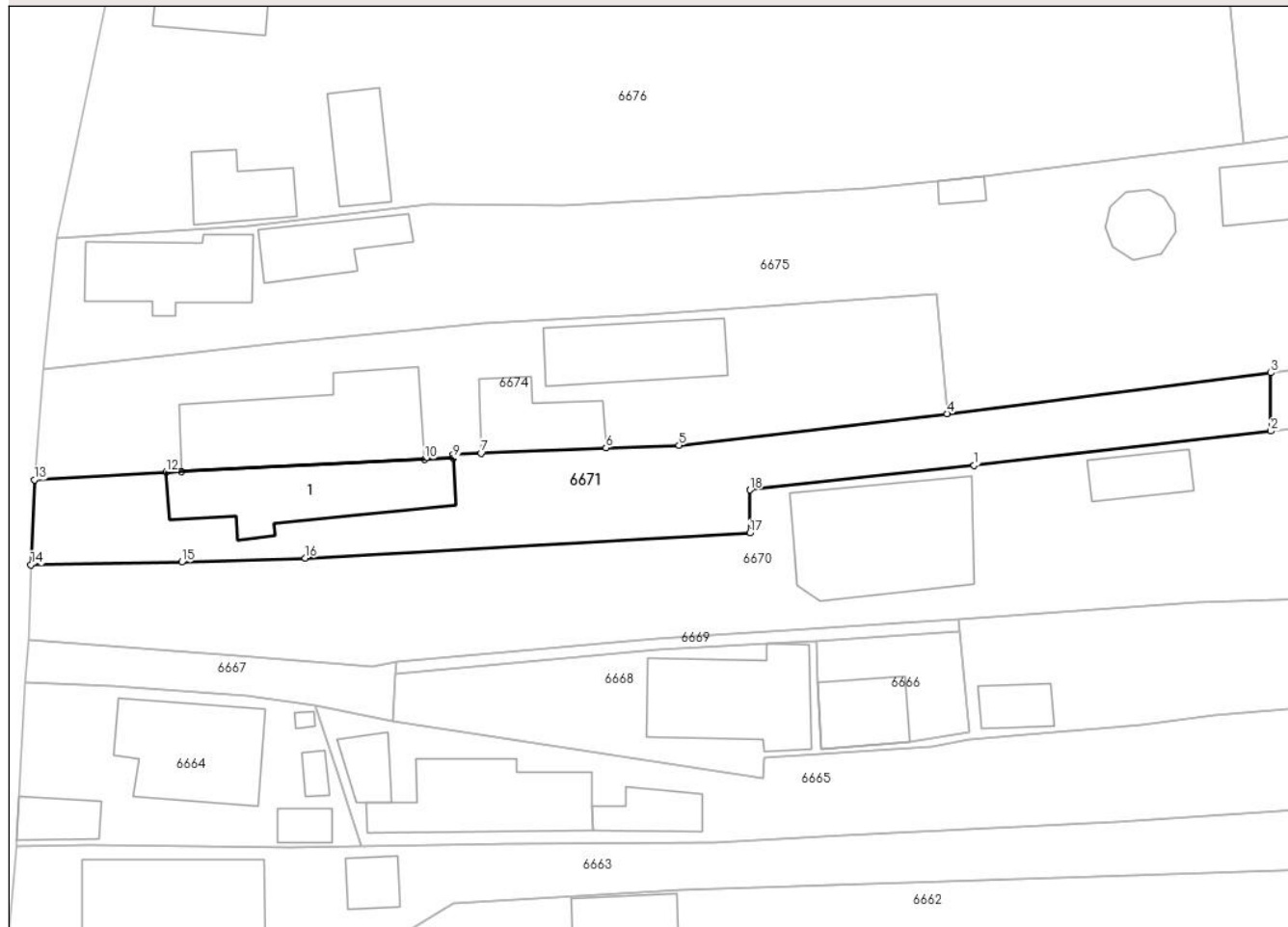
Anexa Nr. 1 La Partea I

Teren

Nr cadastral	Suprafața (mp)*	Observații / Referințe
22686	640	

* Suprafața este determinată în planul de proiecție Stereo 70.

DETALII LINIARE IMOBIL



Date referitoare la teren

Crt	Categorie folosință	Intra vilan	Suprafața (mp)	Tarla	Parcelă	Nr. topo	Observații / Referințe
1	curți constructii	DA	440	5	310	-	
2	arabil	DA	200	5	311	-	

Date referitoare la construcții

Crt	Număr	Destinație construcție	Supraf. (mp)	Situație juridică	Observații / Referințe
A1.1	22686-C1	construcții de locuințe	103	Cu acte	Nr. niveluri:1; S. construita la sol:103 mp; S. construita desfasurata:103 mp; LOCUINTA, P

Lungime Segmente

1) Valorile lungimilor segmentelor sunt obținute din proiecție în plan.

Punct început	X / Y	Punct sfârșit	X / Y	Lungime segment (** (m))
1	581.961,378 394.533,983	2	581.985,734 394.536,796	24.518
2	581.985,734 394.536,796	3	581.985,716 394.541,578	4.782
3	581.985,716 394.541,578	4	581.959,141 394.538,234	26.785

Punct început	X / Y	Punct sfârșit	X / Y	Lungime segment (** (m)
4	581.959,141 394.538,234	5	581.937,121 394.535,627	22.174
5	581.937,121 394.535,627	6	581.931,127 394.535,415	5.998
6	581.931,127 394.535,415	7	581.920,87 394.534,983	10.266
7	581.920,87 394.534,983	8	581.918,569 394.534,887	2.303
8	581.918,569 394.534,887	9	581.918,582 394.534,566	0.321
9	581.918,582 394.534,566	10	581.916,235 394.534,47	2.349
10	581.916,235 394.534,47	11	581.896,234 394.533,487	20.025
11	581.896,234 394.533,487	12	581.894,998 394.533,431	1.237
12	581.894,998 394.533,431	13	581.884,159 394.532,788	10.858
13	581.884,159 394.532,788	14	581.883,877 394.525,815	6.979
14	581.883,877 394.525,815	15	581.896,269 394.526,023	12.394
15	581.896,269 394.526,023	16	581.906,428 394.526,364	10.165
16	581.906,428 394.526,364	17	581.942,934 394.528,423	36.564
17	581.942,934 394.528,423	18	581.942,952 394.531,961	3.538
18	581.942,952 394.531,961	1	581.961,378 394.533,983	18.537

** Lungimile segmentelor sunt determinate în planul de proiecție Stereo 70 și sunt rotunjite la 1 milimetru.

*** Distanța dintre puncte este formată din segmente cumulate ce sunt mai mici decât valoarea 1 milimetru.

**DATE DESPRE IMOBILUL NR. 6672**

Oficiul de Cadastru și Publicitate Imobiliară PRAHOVA
Biroul de Cadastru și Publicitate Imobiliară Ploiești

A. Partea I. Descrierea imobilului

TEREN Extravilan

Adresa: Jud. Prahova

Nr. Crt	Nr cadastral Nr. topografic	Suprafața* (mp)	Observații / Referințe
A1	22687	191	Sector cadastral:14 Teren imprejmuit;

B. Partea II. Proprietari și acte

Inscrieri privitoare la dreptul de proprietate și alte drepturi reale		Referințe
18086 / 12/03/2014		
Act Notarial nr. 299, din 10/03/2014 emis de NP ONEA LUCIA;		
B1	Se infiinteaza cartea funciara 22687 a imobilului cu numarul cadastral 22687/Boldesti-Scaeni, rezultat din dezmembrarea imobilului cu numarul cadastral 22180 inscris in cartea funciara 22180;	A1
Act Administrativ nr. 1671, din 11/10/2013 emis de OCPI PRAHOVA;		
B3	se noteaza din oficiu propunerea de dezmembrare a imobilului <i>OBSERVATII: pozitie transcrisa din CF 22180/Boldesti-Scaeni, inscrisa prin incheierea nr. 68948 din 11/10/2013;</i>	A1
18093 / 12/03/2014		
Act Notarial nr. 300, din 10/03/2014 emis de NP ONEA LUCIA;		
B4	Intabulare, drept de PROPRIETATEcumparare ca bun comun, dobandit prin Conventie, cota actuala 1/1 1) CHISCAN EUGEN PAUL 2) CHISCAN SORINA-DANIELA	A1

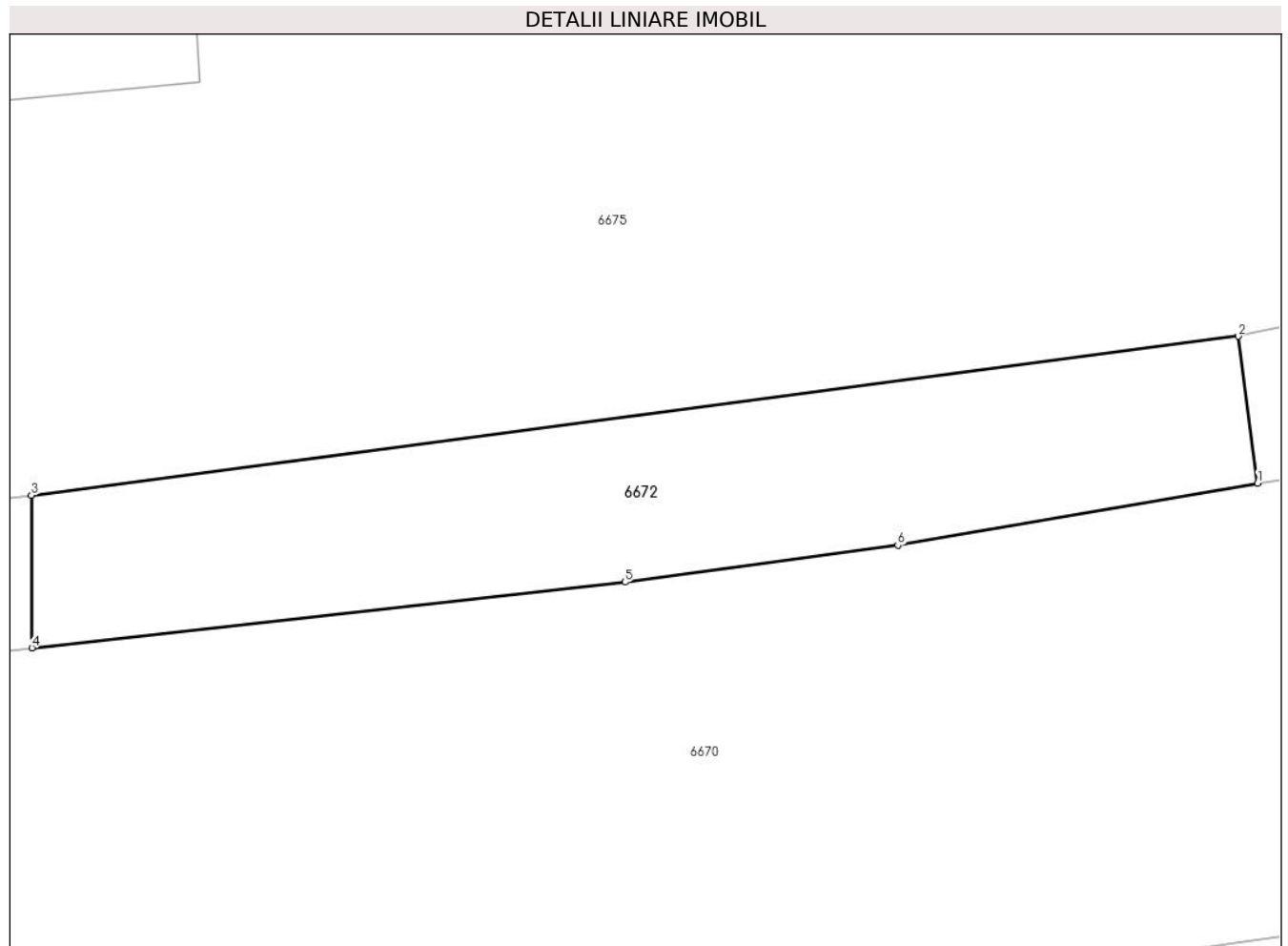
C. Partea III. SARCINI .

Inscrieri privind dezmembramintele dreptului de proprietate, drepturi reale de garanție și sarcini	Referințe
NU SUNT	

Teren

Nr cadastral	Suprafața (mp)*	Observații / Referințe
22687	191	

* Suprafața este determinată în planul de proiecție Stereo 70.



Date referitoare la teren

Crt	Categorie folosință	Intra vilan	Suprafața (mp)	Tarla	Parcelă	Nr. topo	Observații / Referințe
1	arabil	NU	191	5	311	-	

Lungime Segmente

1) Valorile lungimilor segmentelor sunt obținute din proiecție în plan.

Punct început	X / Y	Punct sfârșit	X / Y	Lungime segment (** (m)
1	582.024,171 394.541,957	2	582.023,564 394.546,555	4.638
2	582.023,564 394.546,555	3	581.985,716 394.541,578	38.174
3	581.985,716 394.541,578	4	581.985,734 394.536,796	4.782
4	581.985,734 394.536,796	5	582.004,328 394.538,852	18.707
5	582.004,328 394.538,852	6	582.012,887 394.540,009	8.637

Punct început	X / Y	Punct sfârșit	X / Y	Lungime segment (** (m)
6	582.012,887 394.540,009	1	582.024,171 394.541,957	11.451

** Lungimile segmentelor sunt determinate în planul de proiecție Stereo 70 și sunt rotunjite la 1 milimetru.

*** Distanța dintre puncte este formată din segmente cumulate ce sunt mai mici decât valoarea 1 milimetru.

**DATE DESPRE IMOBILUL NR. 6673**

Oficiul de Cadastru și Publicitate Imobiliară PRAHOVA
Biroul de Cadastru și Publicitate Imobiliară Ploiești

A. Partea I. Descrierea imobilului

TEREN Extravilan

Adresa: Jud. Prahova

Nr. Crt	Nr cadastral Nr. topografic	Suprafața* (mp)	Observații / Referințe
A1	22688	629	Sector cadastral:14 Teren imprejmuit;

B. Partea II. Proprietari și acte

Inscrieri privitoare la dreptul de proprietate și alte drepturi reale		Referințe
18086 / 12/03/2014		
Act Notarial nr. 299, din 10/03/2014 emis de NP ONEA LUCIA;		
B1	Se infiinteaza cartea funciara 22688 a imobilului cu numarul cadastral 22688/Boldesti-Scaeni, rezultat din dezmembrarea imobilului cu numarul cadastral 22180 inscris in cartea funciara 22180;	A1
Act Administrativ nr. 1671, din 11/10/2013 emis de OCPI PRAHOVA;		
B3	se noteaza din oficiu propunerea de dezmembrare a imobilului <i>OBSERVATII: pozitie transcrisa din CF 22180/Boldesti-Scaeni, inscrisa prin incheierea nr. 68948 din 11/10/2013;</i>	A1
18129 / 12/03/2014		
Act Notarial nr. 300, din 10/03/2014 emis de NP ONEA LUCIA;		
B4	Intabulare, drept de PROPRIETATEcumparare ca bun comun, dobandit prin Conventie, cota actuala 1/1 1) CHISCAN EUGEN PAUL 2) CHISCAN SORINA-DANIELA	A1

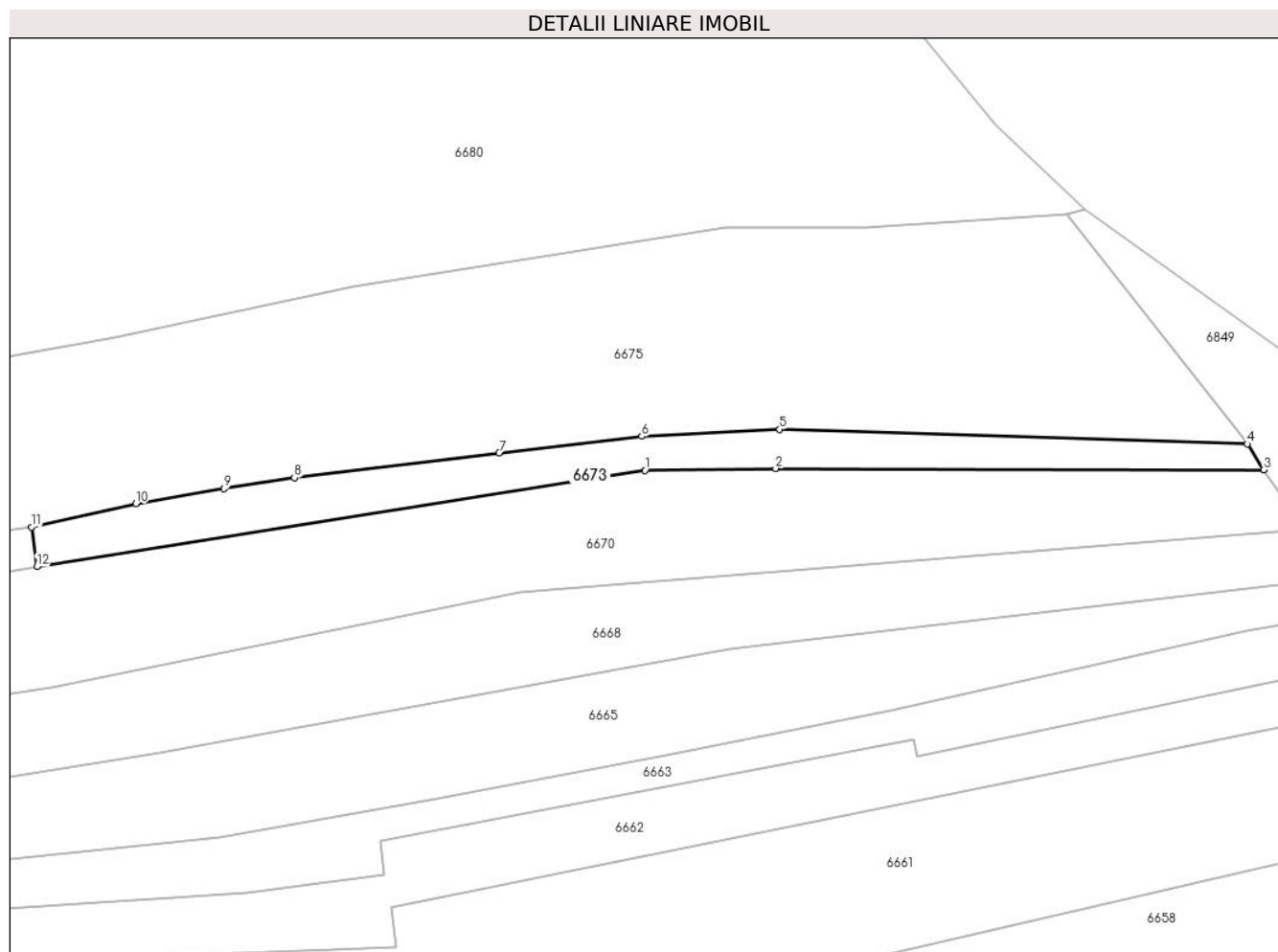
C. Partea III. SARCINI .

Inscrieri privind dezmembramintele dreptului de proprietate, drepturi reale de garanție și sarcini	Referințe
NU SUNT	

Teren

Nr cadastral	Suprafața (mp)*	Observații / Referințe
22688	629	

* Suprafața este determinată în planul de proiecție Stereo 70.



Date referitoare la teren

Crt	Categorie folosință	Intravilan	Suprafața (mp)	Tarla	Parcelă	Nr. topo	Observații / Referințe
1	faneata	NU	629	5	311/1	-	

Lungime Segmente

1) Valorile lungimilor segmentelor sunt obținute din proiecție în plan.

Punct început	X / Y	Punct sfârșit	X / Y	Lungime segment (** (m)
1	582.094,685 394.553,132	2	582.109,85 394.553,339	15.166
2	582.109,85 394.553,339	3	582.166,438 394.553,201	56.588
3	582.166,438 394.553,201	4	582.164,537 394.556,174	3.529
4	582.164,537 394.556,174	5	582.110,312 394.557,875	54.252
5	582.110,312 394.557,875	6	582.094,329 394.557,054	16.004

Punct început	X / Y	Punct sfârșit	X / Y	Lungime segment (** (m)
6	582.094,329 394.557,054	7	582.077,774 394.555,123	16.667
7	582.077,774 394.555,123	8	582.054,046 394.552,251	23.901
8	582.054,046 394.552,251	9	582.045,879 394.551,024	8.259
9	582.045,879 394.551,024	10	582.035,656 394.549,253	10.375
10	582.035,656 394.549,253	11	582.023,564 394.546,555	12.389
11	582.023,564 394.546,555	12	582.024,171 394.541,957	4.638
12	582.024,171 394.541,957	1	582.094,685 394.553,132	71.394

** Lungimile segmentelor sunt determinate în planul de proiecție Stereo 70 și sunt rotunjite la 1 milimetru.

*** Distanța dintre puncte este formată din segmente cumulate ce sunt mai mici decât valoarea 1 milimetru.

**DATE DESPRE IMOBILUL NR. 6674**

Oficiul de Cadastru și Publicitate Imobiliară PRAHOVA
Biroul de Cadastru și Publicitate Imobiliară Ploiești

A. Partea I. Descrierea imobilului

TEREN Intravilan

Adresa: Loc. Boldesti-Scaeni, Str Calea Unirii, Nr. 182, Jud. Prahova

Nr. Crt	Nr cadastral Nr. topografic	Suprafața* (mp)	Observații / Referințe
A1		Din acte: 742 Masurata: 763	Sector cadastral:14 Teren imprejmuit;

B. Partea II. Proprietari și acte

Inscrieri privitoare la dreptul de proprietate și alte drepturi reale		Referințe
/		
Act Administrativ nr. 94321, din 20/07/2001 emis de CJSIPT PRAHOVA;		
B1	Intabulare, drept de PROPRIETATE, dobandit prin Reconstituire, cota actuala 1/1 1) MOISE ION 2) MOISE CORNELIA	A1

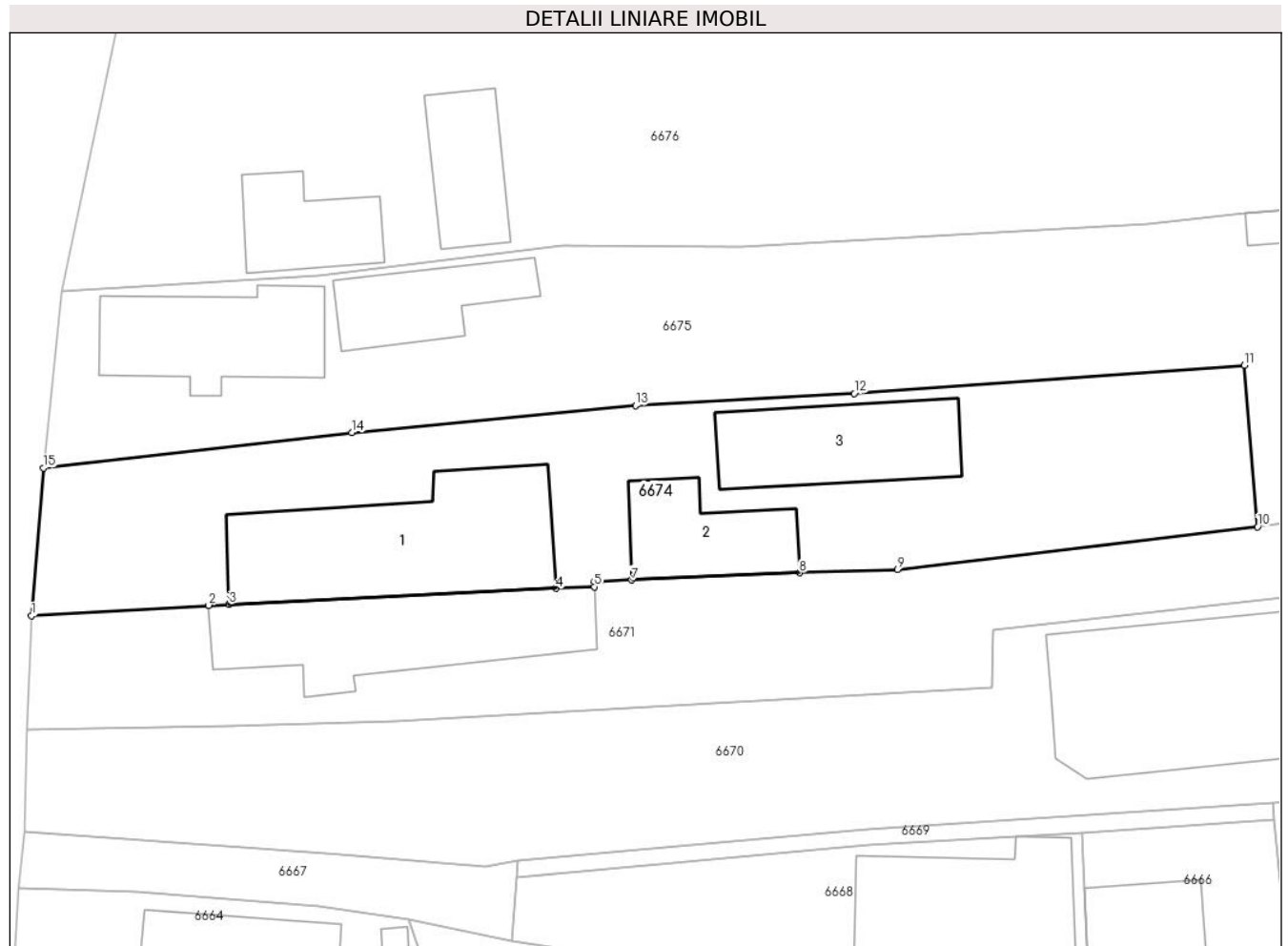
C. Partea III. SARCINI .

Inscrieri privind dezmembramintele dreptului de proprietate, drepturi reale de garanție și sarcini	Referințe
NU SUNT	

Teren

Nr cadastral	Suprafața (mp)*	Observații / Referințe
	Din acte: 742 Masurata: 763	

* Suprafața este determinată în planul de proiecție Stereo 70.



Date referitoare la teren

Crt	Categorie folosință	Intra vilan	Suprafața (mp)	Tarla	Parcelă	Nr. topo	Observații / Referințe
1	curți constructii	DA	763	5	308	-	

Date referitoare la construcții

Crt	Număr	Destinație construcție	Supraf. (mp)	Situație juridică	Observații / Referințe
A1.1		construcții de locuințe	Din acte: 0 Masurata: 125	Fara acte	Nr. niveluri:2; S. construita la sol:125 mp; S. construita desfasurata:250 mp; Locuinta, P
A1.2		construcții anexa	Din acte: 0 Masurata: 49	Fara acte	Nr. niveluri:1; S. construita la sol:49 mp; S. construita desfasurata:49 mp; Anexa, P
A1.3		construcții anexa	Din acte: 0 Masurata: 71	Fara acte	Nr. niveluri:1; S. construita la sol:71 mp; S. construita desfasurata:71 mp; Anexa, P

Lungime Segmente

1) Valorile lungimilor segmentelor sunt obținute din proiecție în plan.

Punct început	X / Y	Punct sfârșit	X / Y	Lungime segment (** (m))
1	581.884,159 394.532,788	2	581.894,998 394.533,431	10.858

Punct început	X / Y	Punct sfârșit	X / Y	Lungime segment (** (m)
2	581.894,998 394.533,431	3	581.896,234 394.533,487	1.237
3	581.896,234 394.533,487	4	581.916,235 394.534,47	20.025
4	581.916,235 394.534,47	5	581.918,582 394.534,566	2.349
5	581.918,582 394.534,566	6	581.918,569 394.534,887	0.321
6	581.918,569 394.534,887	7	581.920,87 394.534,983	2.303
7	581.920,87 394.534,983	8	581.931,127 394.535,415	10.266
8	581.931,127 394.535,415	9	581.937,121 394.535,627	5.998
9	581.937,121 394.535,627	10	581.959,141 394.538,234	22.174
10	581.959,141 394.538,234	11	581.958,32 394.548,099	9.899
11	581.958,32 394.548,099	12	581.934,477 394.546,375	23.905
12	581.934,477 394.546,375	13	581.921,101 394.545,651	13.396
13	581.921,101 394.545,651	14	581.903,759 394.543,98	17.422
14	581.903,759 394.543,98	15	581.884,881 394.541,83	19.0
15	581.884,881 394.541,83	1	581.884,159 394.532,788	9.071

** Lungimile segmentelor sunt determinate în planul de proiecție Stereo 70 și sunt rotunjite la 1 milimetru.

*** Distanța dintre puncte este formată din segmente cumulate ce sunt mai mici decât valoarea 1 milimetru.

**DATE DESPRE IMOBILUL NR. 6675**

Oficiul de Cadastru și Publicitate Imobiliară PRAHOVA
Biroul de Cadastru și Publicitate Imobiliară Ploiești

A. Partea I. Descrierea imobilului

TEREN Necunoscut

Nr. CF vechi:480
Nr. cadastral vechi:674

Adresa: Loc. Boldesti-Scaeni, Str Calea Unirii, Nr. 182A, Jud. Prahova

Nr. Crt	Nr cadastral Nr. topografic	Suprafața* (mp)	Observații / Referințe
A1	22571	Din acte: 4.837 Masurata: 4.918	Sector cadastral:14 Teren imprejmuit;

Construcții

Crt	Nr cadastral Nr. topografic	Adresa	Observații / Referințe
A1.1	22571-C1	Loc. Boldesti-Scaeni, Str Calea Unirii, Nr. 182A, Jud. Prahova	Nr. niveluri:1; S. construita la sol:72 mp; S. construita desfasurata:72 mp; Constructie cu 3 camere, hol si prispa, cu Sc=72,26 mp. Locuinta, S+P
A1.2	22571-C2	Loc. Boldesti-Scaeni, Str Calea Unirii, Nr. 182A, Jud. Prahova	Nr. niveluri:1; S. construita la sol:44 mp; S. construita desfasurata:44 mp; C2 - anexa compusa dintr-o bucatarie de vara si doua magazii, cu Sc=44,37 mp. P+1

B. Partea II. Proprietari și acte

Inscrieri privitoare la dreptul de proprietate și alte drepturi reale		Referințe
8475 / 18/07/2003		
Act Notarial nr. 2159, din 09/07/2003 emis de NP MINEA OCTAVIAN;		
B1	Intabulare, drept de PROPRIETATEcumparare ca bun comun, dobandit prin Conventie, cota actuala 1/1 1) NEGOITA NICOLAE 2) NEGOITA MARIA <i>OBSERVATII: (provenita din conversia CF 480)</i>	A1, A1.1, A1.2
171861 / 07/12/2021		
Act Administrativ nr. 8384, din 05/08/2021 emis de OCPI PRAHOVA;		
B2	se repositioneaza imobilul conform documentatiei tehnice avizate	A1

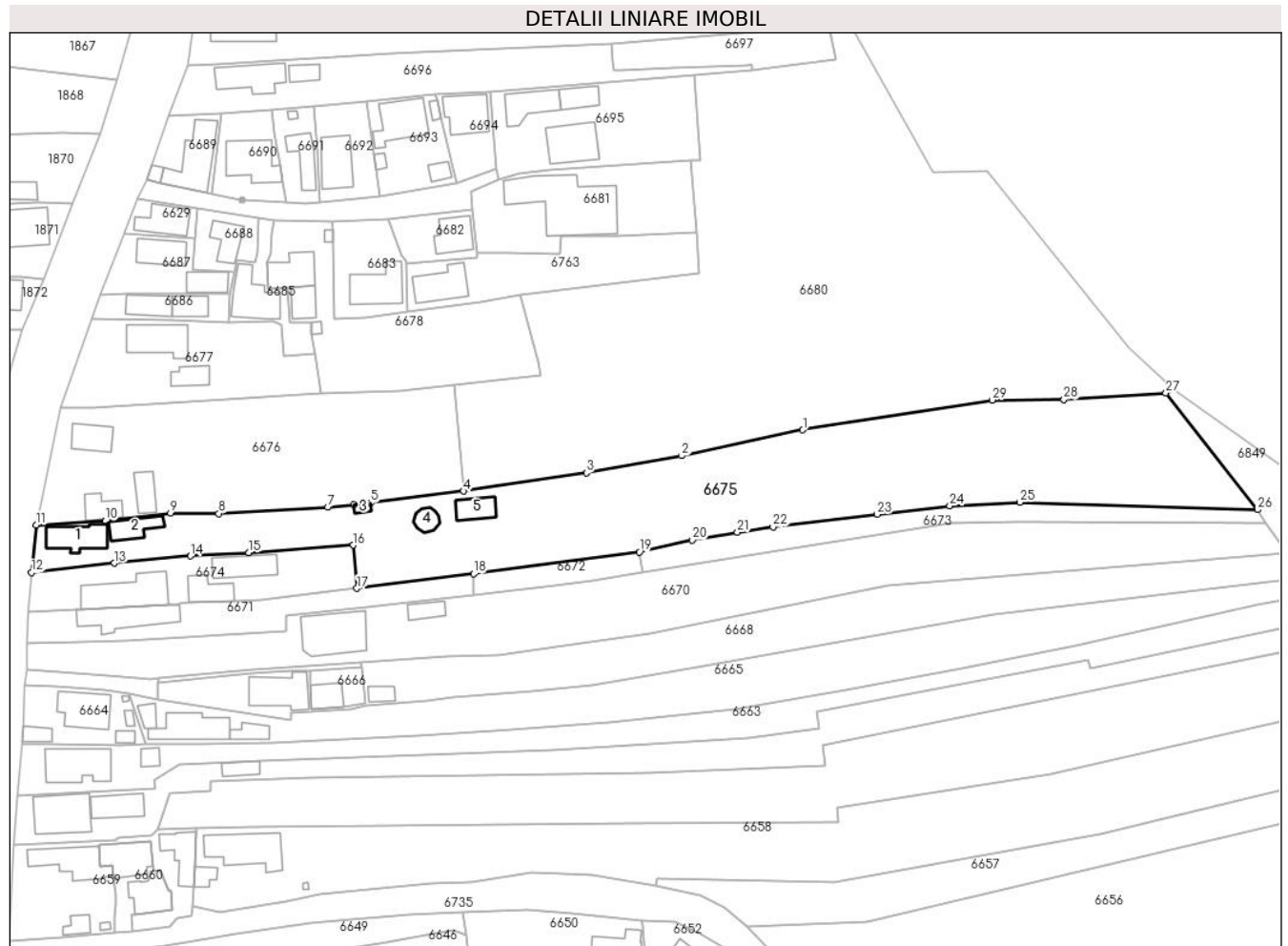
C. Partea III. SARCINI .

Inscrieri privind dezmembramintele dreptului de proprietate, drepturi reale de garanție și sarcini	Referințe
NU SUNT	

Teren

Nr cadastral	Suprafața (mp)*	Observații / Referințe
22571	Din acte: 4.837 Masurata: 4.918	

* Suprafața este determinată în planul de proiecție Stereo 70.



Date referitoare la teren

Crt	Categorie folosință	Intra vilan	Suprafața (mp)	Tarla	Parcelă	Nr. topo	Observații / Referințe
1	curți constructii	DA	1.206	5	306,307,305	-	
2	faneata	NU	3.712	5	305,304	-	

Date referitoare la construcții

Crt	Număr	Destinație construcție	Supraf. (mp)	Situație juridică	Observații / Referințe
A1.1	22571-C1	construcții de locuințe	Din acte: 0 Masurata: 72	Cu acte	Nr. niveluri:1; S. construita la sol:72 mp; S. construita desfasurata:72 mp; Constructie cu 3 camere, hol si prispa, cu Sc=72,26 mp. Locuinta, S+P
A1.2	22571-C2	construcții de locuințe	Din acte: 0 Masurata: 44	Cu acte	Nr. niveluri:1; S. construita la sol:44 mp; S. construita desfasurata:44 mp; C2 - anexa compusa dintr-o bucatarie de vara si doua magazii, cu Sc=44,37 mp. P+1
A1.3	22571-C3	construcții anexa	Din acte: 0 Masurata: 8	Fara acte	Nr. niveluri:1; S. construita la sol:8 mp; S. construita desfasurata:8 mp; Anexa, P
A1.4	22571-C4	construcții anexa	Din acte: 0 Masurata: 25	Fara acte	Nr. niveluri:1; S. construita la sol:25 mp; S. construita desfasurata:25 mp; Anexa, P
A1.5	22571-C5	construcții anexa	Din acte: 0 Masurata: 44	Fara acte	Nr. niveluri:1; S. construita la sol:44 mp; S. construita desfasurata:44 mp; Anexa, P

Lungime Segmente

1) Valorile lungimilor segmentelor sunt obținute din proiecție în plan.

Punct început	X / Y	Punct sfârșit	X / Y	Lungime segment (** (m)
1	582.060,843 394.574,412	2	582.033,244 394.568,491	28.227
3	582.011,433 394.564,605	4	581.983,491 394.560,429	28.252
5	581.962,222 394.557,723	6	581.958,364 394.557,386	3.873
7	581.952,469 394.556,735	8	581.927,595 394.555,331	24.914
9	581.916,61 394.555,396	10	581.901,748 394.553,622	14.968
11	581.885,99 394.552,664	12	581.884,881 394.541,83	10.891
13	581.903,759 394.543,98	14	581.921,101 394.545,651	17.422
15	581.934,477 394.546,375	16	581.958,32 394.548,099	23.905
17	581.959,141 394.538,234	18	581.985,716 394.541,578	26.785
19	582.023,564 394.546,555	20	582.035,656 394.549,253	12.389
21	582.045,879 394.551,024	22	582.054,046 394.552,251	8.259
23	582.077,774 394.555,123	24	582.094,329 394.557,054	16.667
25	582.110,312 394.557,875	26	582.164,537 394.556,174	54.252
27	582.143,653 394.582,842	28	582.120,359 394.581,296	23.345
29	582.103,972 394.581,195	1	582.060,843 394.574,412	43.659

Punct început	X / Y	Punct sfârșit	X / Y	Lungime segment (** (m)
2	582.033,244 394.568,491	3	582.011,433 394.564,605	22.154
4	581.983,491 394.560,429	5	581.962,222 394.557,723	21.44
6	581.958,364 394.557,386	7	581.952,469 394.556,735	5.931
8	581.927,595 394.555,331	9	581.916,61 394.555,396	10.985
10	581.901,748 394.553,622	11	581.885,99 394.552,664	15.787
12	581.884,881 394.541,83	13	581.903,759 394.543,98	19.0
14	581.921,101 394.545,651	15	581.934,477 394.546,375	13.396
16	581.958,32 394.548,099	17	581.959,141 394.538,234	9.899
18	581.985,716 394.541,578	19	582.023,564 394.546,555	38.174
20	582.035,656 394.549,253	21	582.045,879 394.551,024	10.375
22	582.054,046 394.552,251	23	582.077,774 394.555,123	23.901
24	582.094,329 394.557,054	25	582.110,312 394.557,875	16.004
26	582.164,537 394.556,174	27	582.143,653 394.582,842	33.872
28	582.120,359 394.581,296	29	582.103,972 394.581,195	16.387

** Lungimile segmentelor sunt determinate în planul de proiecție Stereo 70 și sunt rotunjite la 1 milimetru.

*** Distanța dintre puncte este formată din segmente cumulate ce sunt mai mici decât valoarea 1 milimetru.

**DATE DESPRE IMOBILUL NR. 6676**

Oficiul de Cadastru și Publicitate Imobiliară PRAHOVA
Biroul de Cadastru și Publicitate Imobiliară Ploiești

A. Partea I. Descrierea imobilului

TEREN Intravilan

Adresa: Loc. Boldesti-Scaeni, Str Calea Unirii, Nr. 184, Jud. Prahova

Nr. Crt	Nr cadastral Nr. topografic	Suprafața* (mp)	Observații / Referințe
A1		2.392	Sector cadastral:14 Teren imprejmuit;

B. Partea II. Proprietari și acte

Inscrieri privitoare la dreptul de proprietate și alte drepturi reale		Referințe
/		
Act Normativ nr. 7, din 13/03/1996 emis de PARLAMENTUL ROMÂNIEI (LEGE; ,art.13);		
B1	Inscrierea posesiei, drept de PROPRIETATE, dobandit prin Lege, cota actuala 1/1 1) NEIDENTIFICAT NEIDENTIFICAT	A1
B2	Se notează mențiunea de proprietar neidentificat.	A1

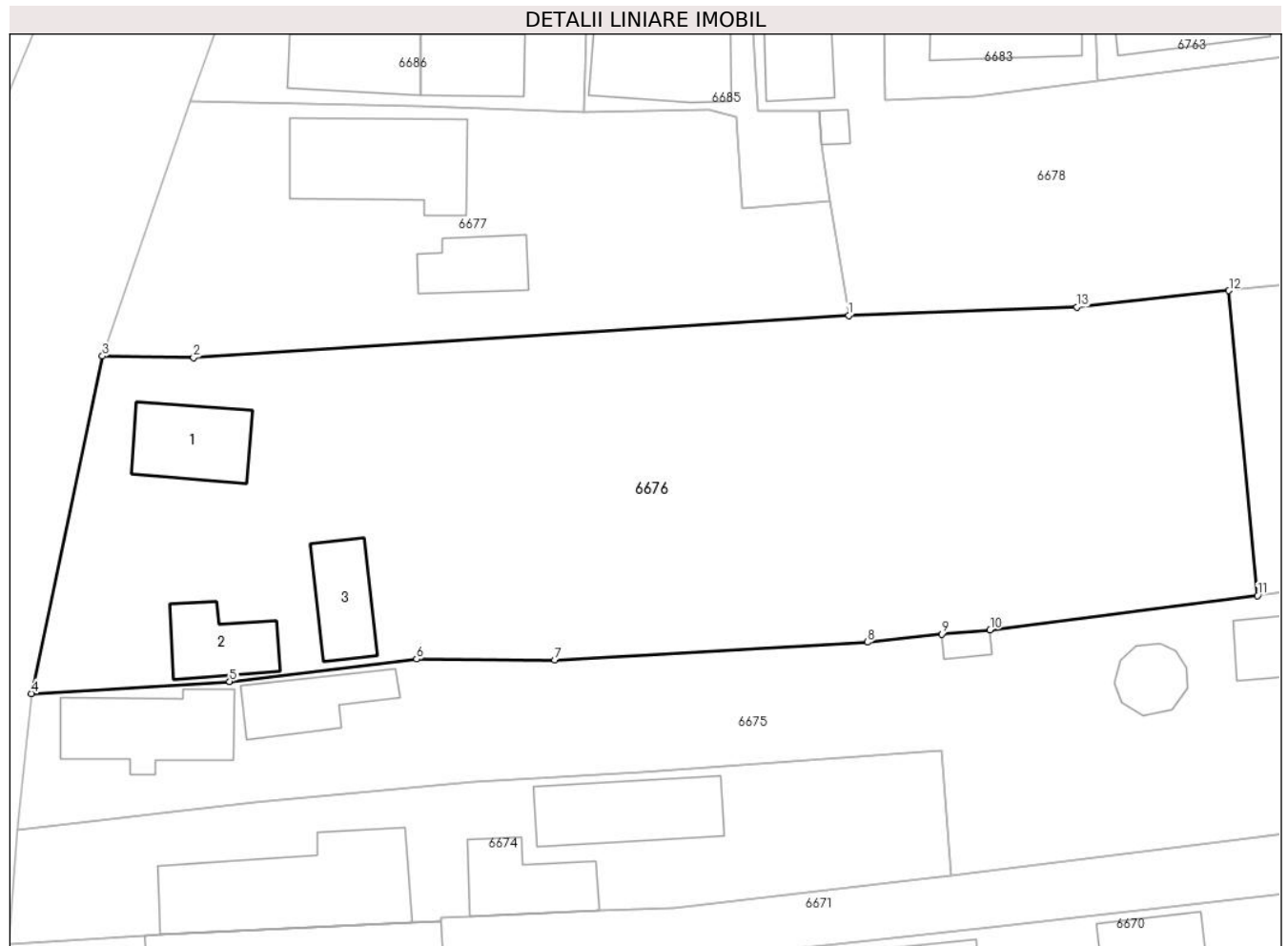
C. Partea III. SARCINI .

Inscrieri privind dezmembramintele dreptului de proprietate, drepturi reale de garanție și sarcini	Referințe
NU SUNT	

Teren

Nr cadastral	Suprafața (mp)*	Observații / Referințe
	2.392	

* Suprafața este determinată în planul de proiecție Stereo 70.



Date referitoare la teren

Crt	Categorie folosință	Intravilan	Suprafața (mp)	Tarla	Parcelă	Nr. topo	Observații / Referințe
1	curți constructii	DA	753	5	303	-	
2	faneata	DA	1.639	5	300,301,302	-	

Date referitoare la construcții

Crt	Număr	Destinație construcție	Supraf. (mp)	Situație juridică	Observații / Referințe
A1.1		construcții de locuințe	Din acte: 0 Masurata: 54	Fara acte	Nr. niveluri:1; S. construita la sol:54 mp; S. construita desfasurata:54 mp; Locuinta, P
A1.2		construcții de locuințe	Din acte: 0 Masurata: 41	Fara acte	Nr. niveluri:1; S. construita la sol:41 mp; S. construita desfasurata:41 mp; Locuinta, P
A1.3		construcții de locuințe	Din acte: 0 Masurata: 41	Fara acte	Nr. niveluri:1; S. construita la sol:41 mp; S. construita desfasurata:41 mp; Locuinta, P

Lungime Segmente

1) Valorile lungimilor segmentelor sunt obținute din proiecție în plan.

Punct început	X / Y	Punct sfârșit	X / Y	Lungime segment (** (m)
1	581.950,981 394.582,679	2	581.898,879 394.579,351	52.208

Punct început	X / Y	Punct sfârșit	X / Y	Lungime segment (** (m)
2	581.898,879 394.579,351	3	581.891,637 394.579,461	7.243
3	581.891,637 394.579,461	4	581.885,99 394.552,664	27.386
4	581.885,99 394.552,664	5	581.901,748 394.553,622	15.787
5	581.901,748 394.553,622	6	581.916,61 394.555,396	14.968
6	581.916,61 394.555,396	7	581.927,595 394.555,331	10.985
7	581.927,595 394.555,331	8	581.952,469 394.556,735	24.914
8	581.952,469 394.556,735	9	581.958,364 394.557,386	5.931
9	581.958,364 394.557,386	10	581.962,222 394.557,723	3.873
10	581.962,222 394.557,723	11	581.983,491 394.560,429	21.44
11	581.983,491 394.560,429	12	581.981,218 394.584,658	24.335
12	581.981,218 394.584,658	13	581.969,121 394.583,355	12.167
13	581.969,121 394.583,355	1	581.950,981 394.582,679	18.153

** Lungimile segmentelor sunt determinate în planul de proiecție Stereo 70 și sunt rotunjite la 1 milimetru.

*** Distanța dintre puncte este formată din segmente cumulate ce sunt mai mici decât valoarea 1 milimetru.

**DATE DESPRE IMOBILUL NR. 6677**

Oficiul de Cadastru și Publicitate Imobiliară PRAHOVA
Biroul de Cadastru și Publicitate Imobiliară Ploiești

A. Partea I. Descrierea imobilului

TEREN Intravilan

Nr. CF vechi:153
Nr. cadastral vechi:244

Adresa: Loc. Boldesti-Scaeni, Str Calea Unirii, Nr. 186, Jud. Prahova

Nr. Crt	Nr cadastral Nr. topografic	Suprafața* (mp)	Observații / Referințe
A1	22381	Din acte: 1.000 Masurata: 950	Sector cadastral:14 Teren imprejmuit;

Construcții

Crt	Nr cadastral Nr. topografic	Adresa	Observații / Referințe
A1.1	22381-C1	Loc. Boldesti-Scaeni, Str Calea Unirii, Nr. 186, Jud. Prahova	Nr. niveluri:1; S. construita la sol:94 mp; S. construita desfasurata:94 mp; locuinta cu 3 camere, bucatarie, 2 camari, 2 holuri si terasa, Locuinta, P
A1.2	22381-C2	Loc. Boldesti-Scaeni, Str Calea Unirii, Nr. 186, Jud. Prahova	Nr. niveluri:1; S. construita la sol:36 mp; S. construita desfasurata:36 mp; anexa cu 1 camera, hol, camera si terasa

B. Partea II. Proprietari și acte

Inscrieri privitoare la dreptul de proprietate și alte drepturi reale		Referințe
95739 / 09/09/2019		
Act Notarial nr. 2615, din 06/09/2019 emis de Lupu Maria Luiza (act administrativ nr Seria D.10 Nr.450087 din 05.05.2018, emis de PRIMARIA BOLDESTI SCAIENI;act administrativ nr Seria DC. Nr.223311 din 02.06.2014, emis de Consiliul Local al Municipiului Ploiesti);		
B2	Intabulare, drept de PROPRIETATEcumparare ca bun comun, dobandit prin Conventie, cota actuala 1/1 1) NITOI VASILE MARIUS 2) NITOI ROXANA-VIOLETA	A1
B3	Intabulare, drept de PROPRIETATEcumparare ca bun comun, dobandit prin Conventie, cota actuala 1/1 1) NITOI VASILE MARIUS 2) NITOI ROXANA-VIOLETA	A1.1, A1.2

C. Partea III. SARCINI

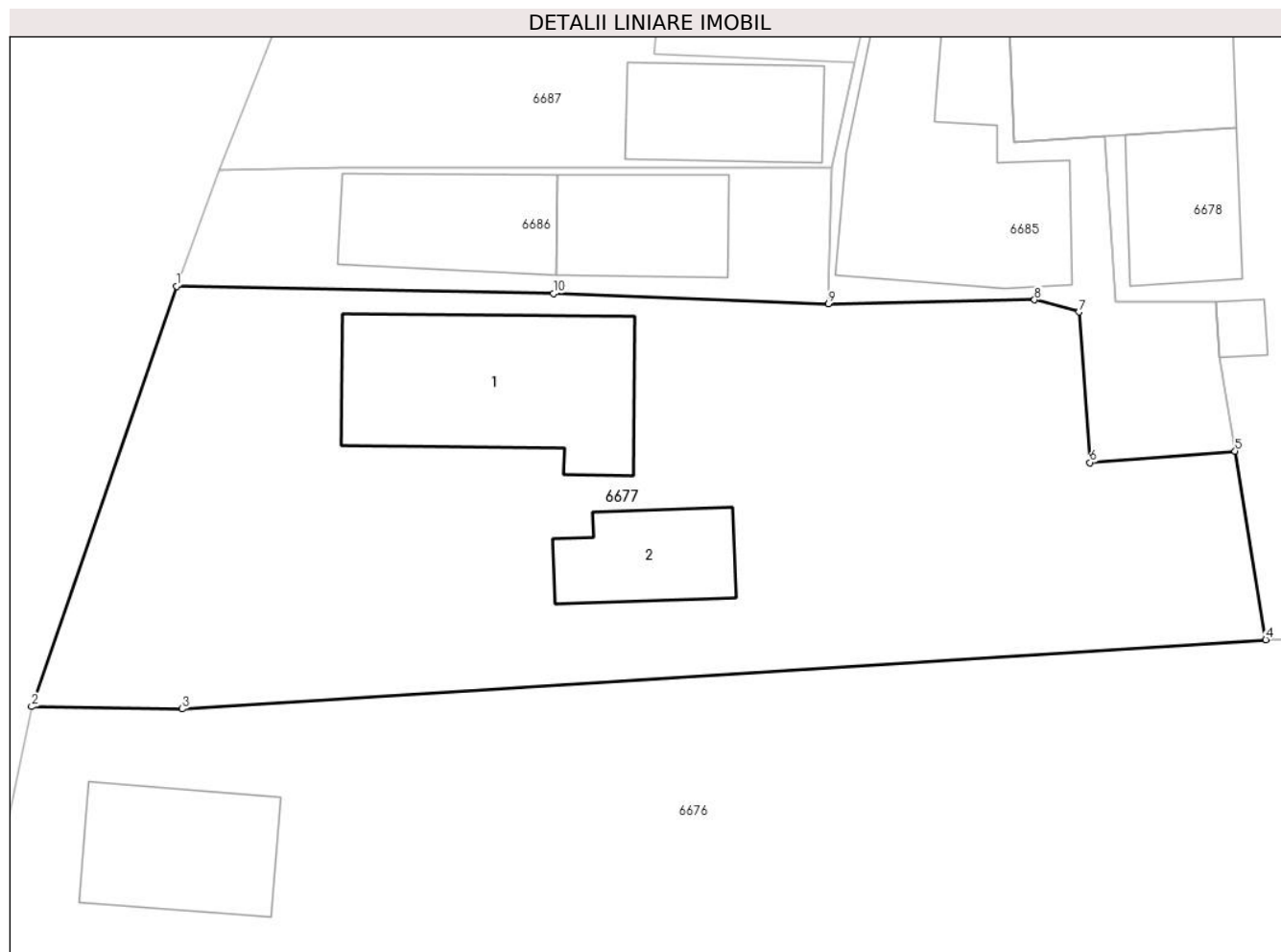
Inscrieri privind dezmembramintele dreptului de proprietate, drepturi reale de garanție și sarcini		Referințe
95739 / 09/09/2019		
Act Administrativ nr. 48, din 05/05/2018 emis de PRIMARIA BOLDESTI SCAIENI (act administrativ nr 1483 din 02.06.2014, emis de PRIMARIA PLOIESTI);		
C2	se radiaza intretinerea si dreptul de habitatie inscrite sub C1 prin incheierea nr 1115/21.02.2001	A1, A1.1, A1.2

Anexa Nr. 1 La Partea I

Teren

Nr cadastral	Suprafața (mp)*	Observații / Referințe
22381	Din acte: 1.000 Masurata: 950	

* Suprafața este determinată în planul de proiecție Stereo 70.



Date referitoare la teren

Crt	Categorie folosință	Intra vilan	Suprafața (mp)	Tarla	Parcelă	Nr. topo	Observații / Referințe
1	curți constructii	DA	200	5	296,299/1	-	
2	arabil	DA	750	5	296,299/1	-	

Date referitoare la construcții

Crt	Număr	Destinație construcție	Supraf. (mp)	Situație juridică	Observații / Referințe
A1.1	22381-C1	construcții de locuințe	Din acte: 0 Masurata: 94	Cu acte	Nr. niveluri:1; S. construita la sol:94 mp; S. construita desfasurata:94 mp; locuinta cu 3 camere, bucatarie, 2 camari, 2 holuri si terasa, Locuinta, P
A1.2	22381-C2	construcții anexa	Din acte: 0 Masurata: 36	Cu acte	Nr. niveluri:1; S. construita la sol:36 mp; S. construita desfasurata:36 mp; anexa cu 1 camera, hol, camera si terasa

Lungime Segmente

1) Valorile lungimilor segmentelor sunt obținute din proiecție în plan.

Punct început	X / Y	Punct sfârșit	X / Y	Lungime segment (** (m)
---------------	-------	---------------	-------	-------------------------

Punct început	X / Y	Punct sfârșit	X / Y	Lungime segment (** (m)
1	581.898,596 394.599,678	2	581.891,637 394.579,461	21.381
2	581.891,637 394.579,461	3	581.898,879 394.579,351	7.243
3	581.898,879 394.579,351	4	581.950,981 394.582,679	52.208
4	581.950,981 394.582,679	5	581.949,506 394.591,75	9.19
5	581.949,506 394.591,75	6	581.942,526 394.591,196	7.002
6	581.942,526 394.591,196	7	581.942,01 394.598,442	7.264
7	581.942,01 394.598,442	8	581.939,863 394.599,017	2.223
8	581.939,863 394.599,017	9	581.929,949 394.598,832	9.916
9	581.929,949 394.598,832	10	581.916,721 394.599,321	13.237
10	581.916,721 394.599,321	1	581.898,596 394.599,678	18.129

** Lungimile segmentelor sunt determinate în planul de proiecție Stereo 70 și sunt rotunjite la 1 milimetru.

*** Distanța dintre puncte este formată din segmente cumulate ce sunt mai mici decât valoarea 1 milimetru.

**DATE DESPRE IMOBILUL NR. 6678**

Oficiul de Cadastru și Publicitate Imobiliară PRAHOVA
Biroul de Cadastru și Publicitate Imobiliară Ploiești

A. Partea I. Descrierea imobilului

TEREN Necunoscut

Adresa: Loc. Boldesti-Scaeni, Str Noua, Nr. 6, Jud. Prahova

Nr. Crt	Nr cadastral Nr. topografic	Suprafața* (mp)	Observații / Referințe
A1		1.171	Sector cadastral:14 Teren imprejmuit;

B. Partea II. Proprietari și acte

Inscrieri privitoare la dreptul de proprietate și alte drepturi reale		Referințe
/		
Act Normativ nr. 7, din 13/03/1996 emis de PARLAMENTUL ROMÂNIEI (LEGE; ,art.13);		
B1	Inscrierea posesiei, drept de PROPRIETATE, dobandit prin Lege, cota actuala 1/1 1) NEIDENTIFICAT NEIDENTIFICAT	A1
B2	Se notează mențiunea de proprietar neidentificat.	A1

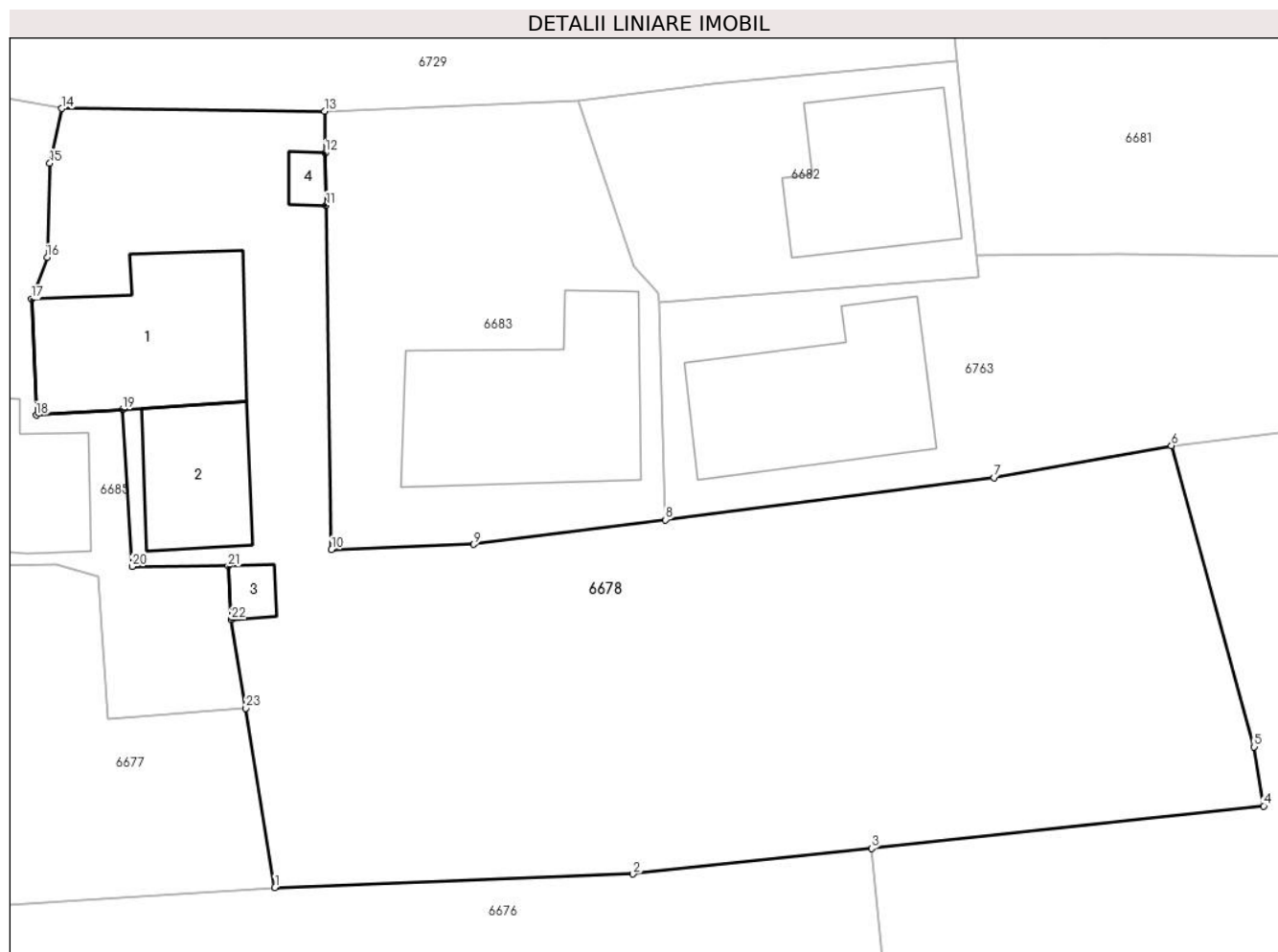
C. Partea III. SARCINI .

Inscrieri privind dezmembramintele dreptului de proprietate, drepturi reale de garanție și sarcini	Referințe
NU SUNT	

Teren

Nr cadastral	Suprafața (mp)*	Observații / Referințe
	1.171	

* Suprafața este determinată în planul de proiecție Stereo 70.



Date referitoare la teren

Crt	Categorie folosință	Intra vilan	Suprafața (mp)	Tarla	Parcelă	Nr. topo	Observații / Referințe
1	curți constructii	DA	656	5	-	-	
2	arabil	NU	515	5	-	-	

Date referitoare la construcții

Crt	Număr	Destinație construcție	Supraf. (mp)	Situație juridică	Observații / Referințe
A1.1		construcții de locuințe	Din acte: 0 Masurata: 73	Fara acte	Nr. niveluri:1; S. construita la sol:73 mp; S. construita desfasurata:73 mp; Locuinta, P
A1.2		construcții de locuințe	Din acte: 0 Masurata: 39	Fara acte	Nr. niveluri:1; S. construita la sol:39 mp; S. construita desfasurata:39 mp; Locuinta, P
A1.3		construcții anexa	Din acte: 0 Masurata: 6	Fara acte	Nr. niveluri:1; S. construita la sol:6 mp; S. construita desfasurata:6 mp; Anexa, P
A1.4		construcții anexa	Din acte: 0 Masurata: 5	Fara acte	Nr. niveluri:1; S. construita la sol:5 mp; S. construita desfasurata:5 mp; Anexa, P

Lungime Segmente

1) Valorile lungimilor segmentelor sunt obținute din proiecție în plan.

Punct început	X / Y	Punct sfârșit	X / Y	Lungime segment (** (m)	Punct început	X / Y	Punct sfârșit	X / Y	Lungime segment (** (m)
---------------	-------	---------------	-------	-------------------------	---------------	-------	---------------	-------	-------------------------

Punct început	X / Y	Punct sfârșit	X / Y	Lungime segment (** (m))
1	581.950,981 394.582,679	2	581.969,121 394.583,355	18.153
3	581.981,218 394.584,658	4	582.001,09 394.586,804	19.988
5	582.000,61 394.589,796	6	581.996,414 394.605,048	15.819
7	581.987,414 394.603,437	8	581.970,758 394.601,296	16.793
9	581.961,051 394.600,049	10	581.953,852 394.599,785	7.204
11	581.953,577 394.617,221	12	581.953,535 394.619,88	2.659
13	581.953,502 394.621,984	14	581.940,173 394.622,121	13.33
15	581.939,575 394.619,356	16	581.939,432 394.614,581	4.777
17	581.938,651 394.612,469	18	581.938,882 394.606,594	5.88
19	581.943,254 394.606,88	20	581.943,744 394.598,934	7.961
21	581.948,613 394.598,952	22	581.948,775 394.596,242	2.715
23	581.949,506 394.591,75	1	581.950,981 394.582,679	9.19

Punct început	X / Y	Punct sfârșit	X / Y	Lungime segment (** (m))
2	581.969,121 394.583,355	3	581.981,218 394.584,658	12.167
4	582.001,09 394.586,804	5	582.000,61 394.589,796	3.03
6	581.996,414 394.605,048	7	581.987,414 394.603,437	9.143
8	581.970,758 394.601,296	9	581.961,051 394.600,049	9.787
10	581.953,852 394.599,785	11	581.953,577 394.617,221	17.438
12	581.953,535 394.619,88	13	581.953,502 394.621,984	2.104
14	581.940,173 394.622,121	15	581.939,575 394.619,356	2.829
16	581.939,432 394.614,581	17	581.938,651 394.612,469	2.252
18	581.938,882 394.606,594	19	581.943,254 394.606,88	4.381
20	581.943,744 394.598,934	21	581.948,613 394.598,952	4.869
22	581.948,775 394.596,242	23	581.949,506 394.591,75	4.551

** Lungimile segmentelor sunt determinate în planul de proiecție Stereo 70 și sunt rotunjite la 1 milimetru.

*** Distanța dintre puncte este formată din segmente cumulate ce sunt mai mici decât valoarea 1 milimetru.

**DATE DESPRE IMOBILUL NR. 6679**

Oficiul de Cadastru și Publicitate Imobiliară PRAHOVA
Biroul de Cadastru și Publicitate Imobiliară Ploiești

A. Partea I. Descrierea imobilului

TEREN Extravilan

Adresa: Jud. Prahova

Nr. Crt	Nr cadastral Nr. topografic	Suprafața* (mp)	Observații / Referințe
A1		2.825	Sector cadastral:14 Teren neimprejmuit; De 1029

B. Partea II. Proprietari și acte

Inscrieri privitoare la dreptul de proprietate și alte drepturi reale		Referințe
/		
Act Administrativ nr. 14255, din 27/08/2024 emis de CONSILIUL LOCAL AL ORASULUI BOLDESTI SCAENI;		
B1	Intabulare, drept de PROPRIETATE(domeniul public), dobandit prin Lege, cota actuala 1/1 1) ORASUL BOLDESTI-SCAENI, CIF:2842943, (domeniul public)	A1

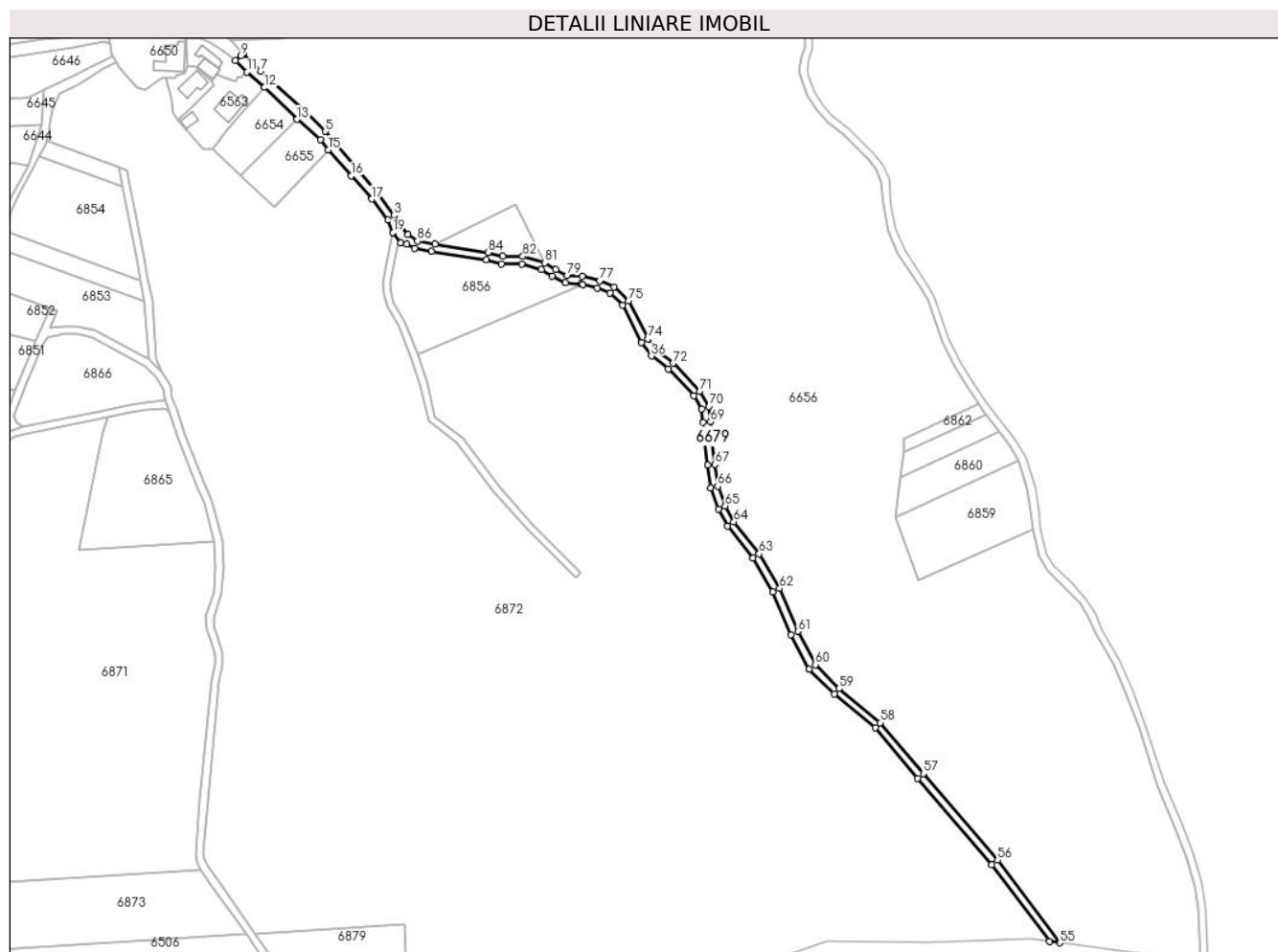
C. Partea III. SARCINI .

Inscrieri privind dezmembramintele dreptului de proprietate, drepturi reale de garanție și sarcini	Referințe
NU SUNT	

Teren

Nr cadastral	Suprafața (mp)*	Observații / Referințe
	2.825	De 1029

* Suprafața este determinată în planul de proiecție Stereo 70.



Date referitoare la teren

Crt	Categorie folosință	Intravilan	Suprafața (mp)	Tarla	Parcelă	Nr. topo	Observații / Referințe
1	drum	NU	2.825	-	-	-	

Lungime Segmente

1) Valorile lungimilor segmentelor sunt obținute din proiecție în plan.

Punct început	X / Y	Punct sfârșit	X / Y	Lungime segment
1	582.142,28 394.358,252	2	582.138,33 394.362,788	6.015
4	582.126,094 394.379,482	5	582.098,393 394.412,767	43.304
7	582.064,089 394.444,68	8	582.054,754 394.454,272	13.385
10	582.050,58 394.450,272	11	582.056,795 394.444,255	8.65
13	582.083,274 394.419,195	14	582.095,606 394.408,34	16.429
16	582.112,152 394.389,396	17	582.123,011 394.376,932	16.531
2	582.134,865 394.368,3	3	582.138,33 394.362,788	6.511
5	582.098,393 394.412,767	6	582.087,819 394.423,152	14.821
8	582.054,754 394.454,272	9	582.053,645 394.453,089	1.622
11	582.056,795 394.444,255	12	582.066,029 394.436,139	12.294
14	582.095,606 394.408,34	15	582.099,862 394.403,029	6.806
17	582.123,011 394.376,932	18	582.131,589 394.365,995	13.9
3	582.134,865 394.368,3	4	582.126,094 394.379,482	14.212
6	582.087,819 394.423,152	7	582.064,089 394.444,68	32.04
9	582.053,645 394.453,089	10	582.050,58 394.450,272	4.163
12	582.066,029 394.436,139	13	582.083,274 394.419,195	24.176
15	582.099,862 394.403,029	16	582.112,152 394.389,396	18.355
18	582.131,589 394.365,995	19	582.134,229 394.359,291	7.205

Punct început	X / Y	Punct sfârșit	X / Y	Lungime segment	Punct început	X / Y	Punct sfârșit	X / Y	Lungime segment	Punct început	X / Y	Punct sfârșit	X / Y	Lungime segment
19	582.134,229 394.359,291	20	582.138,327 394.353,557	7.048	20	582.138,327 394.353,557	21	582.141,537 394.353,101	3.242	21	582.141,537 394.353,101	22	582.145,599 394.350,874	4.632
22	582.145,599 394.350,874	23	582.154,671 394.349,155	9.233	23	582.154,671 394.349,155	24	582.183,848 394.344,768	29.505	24	582.183,848 394.344,768	25	582.191,772 394.342,544	8.23
25	582.191,772 394.342,544	26	582.202,474 394.342,544	10.702	26	582.202,474 394.342,544	27	582.212,976 394.339,481	10.94	27	582.212,976 394.339,481	28	582.218,538 394.335,982	6.571
28	582.218,538 394.335,982	29	582.225,616 394.332,435	7.917	29	582.225,616 394.332,435	30	582.233,921 394.332,006	8.316	30	582.233,921 394.332,006	31	582.234,931 394.331,752	1.041
31	582.234,931 394.331,752	32	582.242,61 394.329,817	7.919	32	582.242,61 394.329,817	33	582.249,345 394.327,017	7.294	33	582.249,345 394.327,017	34	582.256,049 394.320,644	9.25
34	582.256,049 394.320,644	35	582.266,109 394.300,873	22.183	35	582.266,109 394.300,873	36	582.271,282 394.293,795	8.767	36	582.271,282 394.293,795	37	582.280,224 394.286,966	11.251
37	582.280,224 394.286,966	38	582.293,662 394.272,592	19.677	38	582.293,662 394.272,592	39	582.297,965 394.265,757	8.077	39	582.297,965 394.265,757	40	582.298,673 394.258,51	7.282
40	582.298,673 394.258,51	41	582.299,067 394.252,47	6.053	41	582.299,067 394.252,47	42	582.301,056 394.235,769	16.819	42	582.301,056 394.235,769	43	582.302,632 394.223,766	12.106
43	582.302,632 394.223,766	44	582.306,814 394.212,633	11.893	44	582.306,814 394.212,633	45	582.311,702 394.203,657	10.221	45	582.311,702 394.203,657	46	582.325,177 394.186,663	21.688
46	582.325,177 394.186,663	47	582.335,764 394.168,677	20.871	47	582.335,764 394.168,677	48	582.345,373 394.146,092	24.544	48	582.345,373 394.146,092	49	582.355,06 394.127,713	20.776
49	582.355,06 394.127,713	50	582.368,234 394.114,474	18.677	50	582.368,234 394.114,474	51	582.389,984 394.096,546	28.186	51	582.389,984 394.096,546	52	582.412,59 394.069,816	35.007
52	582.412,59 394.069,816	53	582.451,805 394.024,019	60.292	53	582.451,805 394.024,019	54	582.482,449 393.983,45	50.842	54	582.482,449 393.983,45	55	582.488,043 393.982,681	5.647
55	582.488,043 393.982,681	56	582.454,923 394.026,527	54.949	56	582.454,923 394.026,527	57	582.415,637 394.072,408	60.402	57	582.415,637 394.072,408	58	582.392,806 394.099,403	35.355
58	582.392,806 394.099,403	59	582.370,931 394.117,435	28.349	59	582.370,931 394.117,435	60	582.358,319 394.130,11	17.881	60	582.358,319 394.130,11	61	582.348,988 394.147,81	20.009
61	582.348,988 394.147,81	62	582.339,343 394.170,483	24.639	62	582.339,343 394.170,483	63	582.328,483 394.188,931	21.407	63	582.328,483 394.188,931	64	582.315,05 394.205,872	21.62
64	582.315,05 394.205,872	65	582.310,461 394.214,3	9.596	65	582.310,461 394.214,3	66	582.306,538 394.224,742	11.155	66	582.306,538 394.224,742	67	582.305,025 394.236,266	11.623
67	582.305,025 394.236,266	68	582.303,051 394.252,837	16.688	68	582.303,051 394.252,837	69	582.302,66 394.258,835	6.011	69	582.302,66 394.258,835	70	582.301,854 394.267,088	8.292
70	582.301,854 394.267,088	71	582.296,844 394.275,046	9.404	71	582.296,844 394.275,046	72	582.282,917 394.289,942	20.392	72	582.282,917 394.289,942	73	582.274,17 394.296,622	11.006
73	582.274,17 394.296,622	74	582.269,528 394.302,974	7.867	74	582.269,528 394.302,974	75	582.259,302 394.323,07	22.548	75	582.259,302 394.323,07	76	582.251,565 394.330,427	10.676
76	582.251,565 394.330,427	77	582.243,873 394.333,624	8.33	77	582.243,873 394.333,624	78	582.234,518 394.335,981	9.647	78	582.234,518 394.335,981	79	582.226,659 394.336,387	7.869
79	582.226,659 394.336,387	80	582.220,504 394.339,471	6.884	80	582.220,504 394.339,471	81	582.214,632 394.343,165	6.937	81	582.214,632 394.343,165	82	582.203,046 394.346,544	12.069
82	582.203,046 394.346,544	83	582.192,323 394.346,544	10.723	83	582.192,323 394.346,544	84	582.184,683 394.348,688	7.935	84	582.184,683 394.348,688	85	582.156,553 394.352,915	28.446
85	582.156,553 394.352,915	86	582.147,23 394.354,636	9.481	86	582.147,23 394.354,636	1	582.142,28 394.358,252	6.13					

** Lungimile segmentelor sunt determinate în planul de proiecție Stereo 70 și sunt rotunjite la 1 milimetru.

*** Distanța dintre puncte este formată din segmente cumulate ce sunt mai mici decât valoarea 1 milimetru.

**DATE DESPRE IMOBILUL NR. 6680**

Oficiul de Cadastru și Publicitate Imobiliară PRAHOVA
Biroul de Cadastru și Publicitate Imobiliară Ploiești

A. Partea I. Descrierea imobilului

TEREN Necunoscut

Adresa: Loc. Boldesti-Scaeni, Jud. Prahova

Nr. Crt	Nr cadastral Nr. topografic	Suprafața* (mp)	Observații / Referințe
A1		8.080	Sector cadastral:14 Teren neimprejmuit;

B. Partea II. Proprietari și acte

Inscrieri privitoare la dreptul de proprietate și alte drepturi reale		Referințe
/		
Act Normativ nr. 7, din 13/03/1996 emis de PARLAMENTUL ROMÂNIEI (LEGE; ,art.13);		
B1	Inscrierea posesiei, drept de PROPRIETATE, dobandit prin Constituire, cota actuala 1/1 1) NEIDENTIFICAT NEIDENTIFICAT	A1
B2	Se noteaza mentiunea de proprietar neidentificat, rezerva Comisiei Locale de Fond Funciar	A1

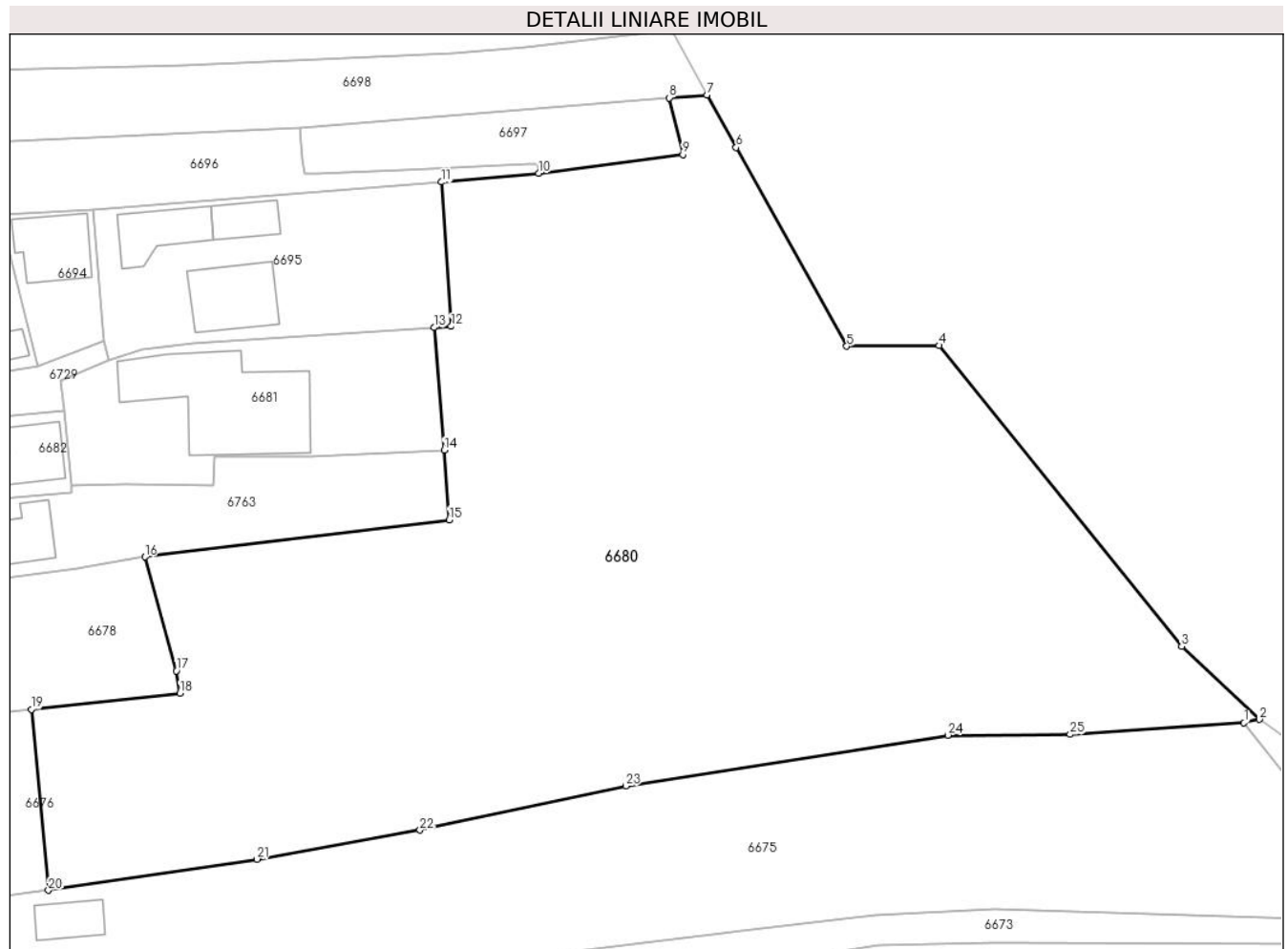
C. Partea III. SARCINI .

Inscrieri privind dezmembramintele dreptului de proprietate, drepturi reale de garanție și sarcini	Referințe
NU SUNT	

Teren

Nr cadastral	Suprafața (mp)*	Observații / Referințe
	8.080	

* Suprafața este determinată în planul de proiecție Stereo 70.



Date referitoare la teren

Crt	Categorie folosință	Intra vilan	Suprafața (mp)	Tarla	Parcelă	Nr. topo	Observații / Referințe
1	faneata	DA	364	5	300/1	-	
2	faneata	NU	7.716	5	300/1	-	

Lungime Segmente

1) Valorile lungimilor segmentelor sunt obținute din proiecție în plan.

Punct început	X / Y	Punct sfârșit	X / Y	Lungime segment (** (m))
1	582.143,653 394.582,842	2	582.145,716 394.583,3	2.113
3	582.135,288 394.593,107	4	582.102,826 394.633,344	51.699
5	582.090,421 394.633,236	6	582.075,619 394.659,856	30.459
7	582.071,706 394.666,894	8	582.066,666 394.666,493	5.056

Punct început	X / Y	Punct sfârșit	X / Y	Lungime segment (** (m))
2	582.145,716 394.583,3	3	582.135,288 394.593,107	14.315
4	582.102,826 394.633,344	5	582.090,421 394.633,236	12.405
6	582.075,619 394.659,856	7	582.071,706 394.666,894	8.053
8	582.066,666 394.666,493	9	582.068,479 394.658,925	7.782

Punct început	X / Y	Punct sfârșit	X / Y	Lungime segment (** (m)
9	582.068,479 394.658,925	10	582.049,155 394.656,406	19.487
11	582.036,157 394.655,228	12	582.037,439 394.635,913	19.357
13	582.035,152 394.635,75	14	582.036,503 394.619,334	16.471
15	582.037,174 394.610,026	16	581.996,414 394.605,048	41.063
17	582.000,61 394.589,796	18	582.001,09 394.586,804	3.03
19	581.981,218 394.584,658	20	581.983,491 394.560,429	24.335
21	582.011,433 394.564,605	22	582.033,244 394.568,491	22.154
23	582.060,843 394.574,412	24	582.103,972 394.581,195	43.659
25	582.120,359 394.581,296	1	582.143,653 394.582,842	23.345

Punct început	X / Y	Punct sfârșit	X / Y	Lungime segment (** (m)
10	582.049,155 394.656,406	11	582.036,157 394.655,228	13.051
12	582.037,439 394.635,913	13	582.035,152 394.635,75	2.293
14	582.036,503 394.619,334	15	582.037,174 394.610,026	9.332
16	581.996,414 394.605,048	17	582.000,61 394.589,796	15.819
18	582.001,09 394.586,804	19	581.981,218 394.584,658	19.988
20	581.983,491 394.560,429	21	582.011,433 394.564,605	28.252
22	582.033,244 394.568,491	23	582.060,843 394.574,412	28.227
24	582.103,972 394.581,195	25	582.120,359 394.581,296	16.387

** Lungimile segmentelor sunt determinate în planul de proiecție Stereo 70 și sunt rotunjite la 1 milimetru.

*** Distanța dintre puncte este formată din segmente cumulate ce sunt mai mici decât valoarea 1 milimetru.

**DATE DESPRE IMOBILUL NR. 6681**

Oficiul de Cadastru și Publicitate Imobiliară PRAHOVA
Biroul de Cadastru și Publicitate Imobiliară Ploiești

A. Partea I. Descrierea imobilului

TEREN Intravilan

Adresa: Loc. Boldesti-Scaeni, Str Noua, Nr. 14, Jud. Prahova

Nr. Crt	Nr cadastral Nr. topografic	Suprafața* (mp)	Observații / Referințe
A1		829	Sector cadastral:14 Teren imprejmuit;

B. Partea II. Proprietari și acte

Inscrieri privitoare la dreptul de proprietate și alte drepturi reale		Referințe
/		
Act Normativ nr. 7, din 13/03/1996 emis de PARLAMENTUL ROMÂNIEI (LEGE; ,art.13);		
B1	Inscrierea posesiei, drept de PROPRIETATE, dobandit prin Lege, cota actuala 1/1 1) NEIDENTIFICAT NEIDENTIFICAT	A1
B2	Se notează mențiunea de proprietar neidentificat.	A1

C. Partea III. SARCINI .

Inscrieri privind dezmembramintele dreptului de proprietate, drepturi reale de garanție și sarcini	Referințe
NU SUNT	

Teren

Nr cadastral	Suprafața (mp)*	Observații / Referințe
	829	

* Suprafața este determinată în planul de proiecție Stereo 70.



Date referitoare la teren

Crt	Categorie folosință	Intravilan	Suprafața (mp)	Tarla	Parcelă	Nr. topo	Observații / Referințe
1	curți constructii	DA	829	5	284,285,286	-	

Date referitoare la construcții

Crt	Număr	Destinație construcție	Supraf. (mp)	Situație juridică	Observații / Referințe
A1.1		construcții de locuințe	Din acte: 0 Masurata: 251	Fara acte	Nr. niveluri:1; S. construita la sol:251 mp; S. construita desfasurata:251 mp; Locuinta, P

Lungime Segmente

1) Valorile lungimilor segmentelor sunt obținute din proiecție în plan.

Punct început	X / Y	Punct sfârșit	X / Y	Lungime segment (** (m))
1	582.005,513 394.614,624	2	582.005,784 394.618,541	3.926
2	582.005,784 394.618,541	3	582.018,555 394.618,536	12.771
3	582.018,555 394.618,536	4	582.036,503 394.619,334	17.966

Punct început	X / Y	Punct sfârșit	X / Y	Lungime segment (** (m)
4	582.036,503 394.619,334	5	582.035,152 394.635,75	16.471
5	582.035,152 394.635,75	6	582.002,854 394.633,562	32.372
6	582.002,854 394.633,562	7	581.996,022 394.632,775	6.877
7	581.996,022 394.632,775	8	581.991,548 394.631,345	4.697
8	581.991,548 394.631,345	9	581.985,076 394.628,703	6.99
9	581.985,076 394.628,703	10	581.985,544 394.624,536	4.193
10	581.985,544 394.624,536	11	581.986,526 394.614,708	9.877
11	581.986,526 394.614,708	12	581.993,756 394.614,758	7.23
12	581.993,756 394.614,758	1	582.005,513 394.614,624	11.758

** Lungimile segmentelor sunt determinate în planul de proiecție Stereo 70 și sunt rotunjite la 1 milimetru.

*** Distanța dintre puncte este formată din segmente cumulate ce sunt mai mici decât valoarea 1 milimetru.

**DATE DESPRE IMOBILUL NR. 6682**

Oficiul de Cadastru și Publicitate Imobiliară PRAHOVA
Biroul de Cadastru și Publicitate Imobiliară Ploiești

A. Partea I. Descrierea imobilului

TEREN Intravilan

Nr. CF vechi:3815

Nr. cadastral vechi:10836

Adresa: Loc. Boldesti-Scaeni, Str Noua, Nr. 12, Jud. Prahova

Nr. Crt	Nr cadastral Nr. topografic	Suprafața* (mp)	Observații / Referințe
A1	21113	Din acte: 194 Masurata: 195	Sector cadastral:14 Teren imprejmuit;

B. Partea II. Proprietari și acte

Inscrieri privitoare la dreptul de proprietate și alte drepturi reale	Referințe
51445 / 06/10/2009	
Act Normativ nr. 10189, din 06/10/2009 emis de NP MANESCU EMILIAN-COSTIN;	
B2	A1
Intabulare, drept de PROPRIETATE donatie, dobandit prin Conventie, cota actuala 1/1 1) VASILE ION	

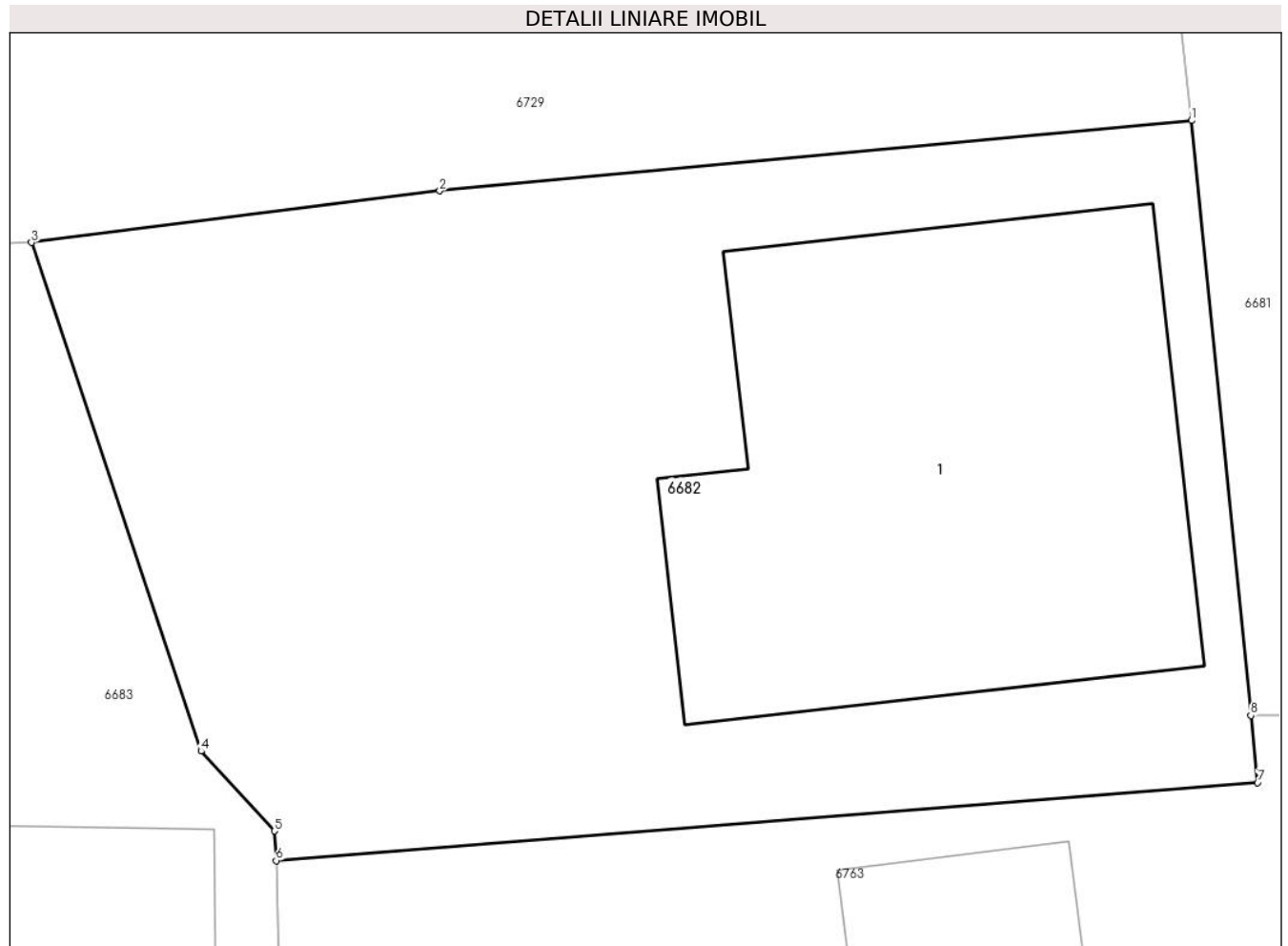
C. Partea III. SARCINI .

Inscrieri privind dezmembramintele dreptului de proprietate, drepturi reale de garanție și sarcini	Referințe
NU SUNT	

Teren

Nr cadastral	Suprafața (mp)*	Observații / Referințe
21113	Din acte: 194 Masurata: 195	

* Suprafața este determinată în planul de proiecție Stereo 70.



Date referitoare la teren

Crt	Categorie folosință	Intra vilan	Suprafața (mp)	Tarla	Parcelă	Nr. topo	Observații / Referințe
1	curți constructii	DA	195	5	288	-	

Date referitoare la construcții

Crt	Număr	Destinație construcție	Supraf. (mp)	Situație juridică	Observații / Referințe
A1.1	21113-C1	construcții de locuințe	Din acte: 0 Masurata: 61	Fara acte	Nr. niveluri:1; S. construita la sol:61 mp; S. construita desfasurata:61 mp; Locuinta, P

Lungime Segmente

1) Valorile lungimilor segmentelor sunt obținute din proiecție în plan.

Punct început	X / Y	Punct sfârșit	X / Y	Lungime segment (** (m)
1	581.985,544 394.624,536	2	581.973,123 394.623,375	12.475
2	581.973,123 394.623,375	3	581.966,379 394.622,52	6.798
3	581.966,379 394.622,52	4	581.969,181 394.614,119	8.856

Punct început	X / Y	Punct sfârșit	X / Y	Lungime segment (** (m)
4	581.969,181 394.614,119	5	581.970,395 394.612,8	1.793
5	581.970,395 394.612,8	6	581.970,423 394.612,31	0.491
6	581.970,423 394.612,31	7	581.986,637 394.613,6	16.265
7	581.986,637 394.613,6	8	581.986,526 394.614,708	1.114
8	581.986,526 394.614,708	1	581.985,544 394.624,536	9.877

** Lungimile segmentelor sunt determinate în planul de proiecție Stereo 70 și sunt rotunjite la 1 milimetru.

*** Distanța dintre puncte este formată din segmente cumulate ce sunt mai mici decât valoarea 1 milimetru.

**DATE DESPRE IMOBILUL NR. 6683**

Oficiul de Cadastru și Publicitate Imobiliară PRAHOVA
Biroul de Cadastru și Publicitate Imobiliară Ploiești

A. Partea I. Descrierea imobilului

TEREN Intravilan

Nr. CF vechi:3475

Nr. cadastral vechi:10605

Adresa: Loc. Boldesti-Scaeni, Str Noua, Nr. 8, Jud. Prahova

Nr. Crt	Nr cadastral Nr. topografic	Suprafața* (mp)	Observații / Referințe
A1	20856	Din acte: 304 Masurata: 347	Sector cadastral:14 Teren imprejmuit;

B. Partea II. Proprietari și acte

Inscrieri privitoare la dreptul de proprietate și alte drepturi reale	Referințe
131603 / 24/08/2023	
Act Notarial nr. 2890, din 22/08/2023 emis de NP Sandu Octavian Andrei;	
B2	A1
se notează actualizarea informațiilor cadastrale în sensul modificării limitelor de proprietate și a suprafeței imobilului, conform documentației tehnice avizate	
150991 / 04/10/2023	
Act Notarial nr. 2678, din 03/10/2023 emis de NP Minea Octavian;	
B3	A1
Intabulare, drept de PROPRIETATE cumpărare ca bun propriu, dobândit prin Conventie, cota actuala 1/1 1) PETRE MIHAELA-CĂTĂLINA	

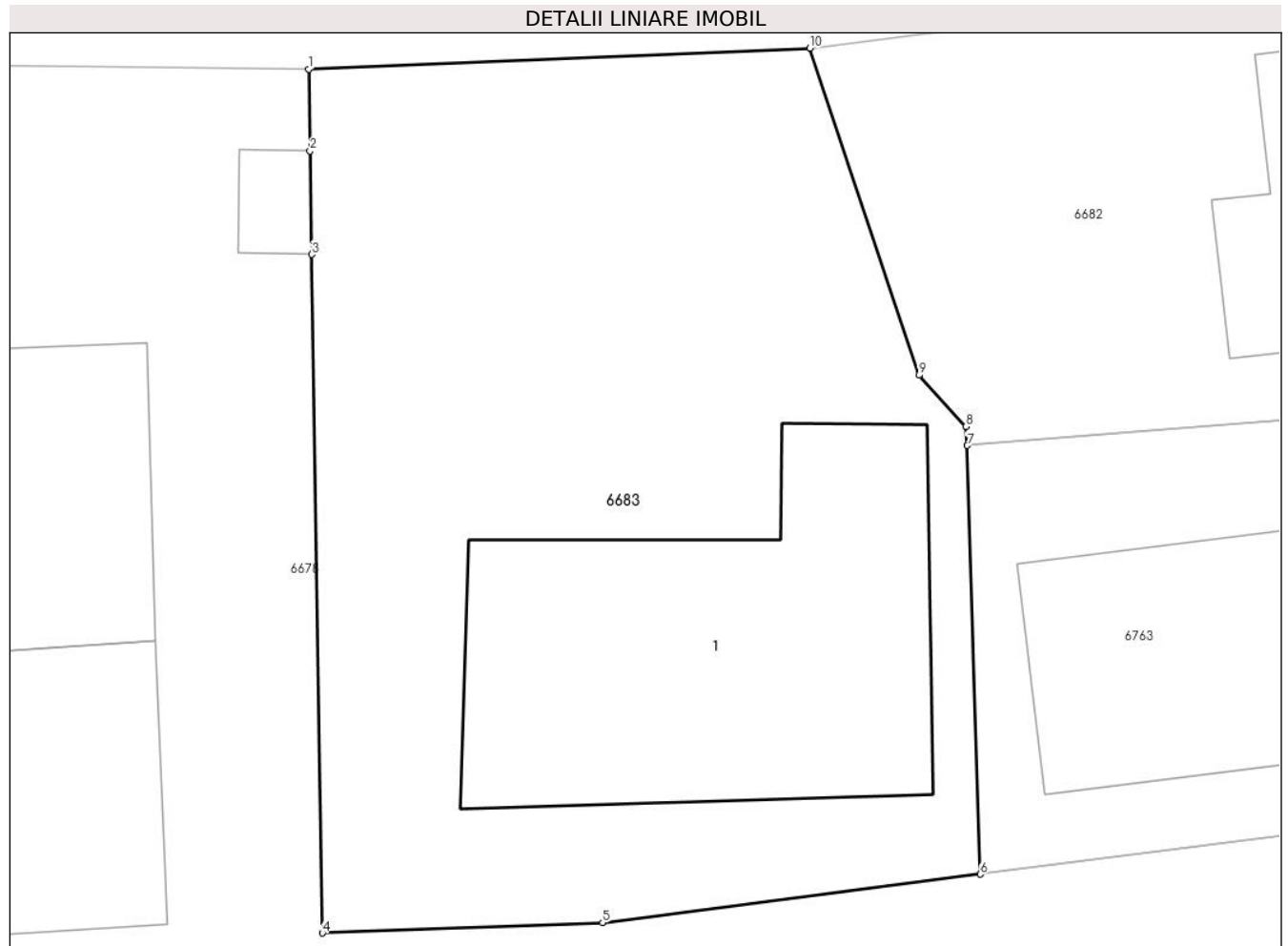
C. Partea III. SARCINI .

Inscrieri privind dezmembramintele dreptului de proprietate, drepturi reale de garanție și sarcini	Referințe
NU SUNT	

Teren

Nr cadastral	Suprafața (mp)*	Observații / Referințe
20856	Din acte: 304 Masurata: 347	

* Suprafața este determinată în planul de proiecție Stereo 70.



Date referitoare la teren

Crt	Categorie folosință	Intra vilan	Suprafața (mp)	Tarla	Parcelă	Nr. topo	Observații / Referințe
1	curți constructii	DA	347	5	290	-	

Date referitoare la construcții

Crt	Număr	Destinație construcție	Supraf. (mp)	Situație juridică	Observații / Referințe
A1.1	20856-C1	construcții de locuințe	Din acte: 0 Masurata: 92	Fara acte	Nr. niveluri:1; S. construita la sol:92 mp; S. construita desfasurata:92 mp; Locuinta, P

Lungime Segmente

1) Valorile lungimilor segmentelor sunt obținute din proiecție în plan.

Punct început	X / Y	Punct sfârșit	X / Y	Lungime segment (** (m)
1	581.953,502 394.621,984	2	581.953,535 394.619,88	2.104
2	581.953,535 394.619,88	3	581.953,577 394.617,221	2.659
3	581.953,577 394.617,221	4	581.953,852 394.599,785	17.438

Punct început	X / Y	Punct sfârșit	X / Y	Lungime segment (** (m)
4	581.953,852 394.599,785	5	581.961,051 394.600,049	7.204
5	581.961,051 394.600,049	6	581.970,758 394.601,296	9.787
6	581.970,758 394.601,296	7	581.970,423 394.612,31	11.019
7	581.970,423 394.612,31	8	581.970,395 394.612,8	0.491
8	581.970,395 394.612,8	9	581.969,181 394.614,119	1.793
9	581.969,181 394.614,119	10	581.966,379 394.622,52	8.856
10	581.966,379 394.622,52	1	581.953,502 394.621,984	12.888

** Lungimile segmentelor sunt determinate în planul de proiecție Stereo 70 și sunt rotunjite la 1 milimetru.

*** Distanța dintre puncte este formată din segmente cumulate ce sunt mai mici decât valoarea 1 milimetru.

**DATE DESPRE IMOBILUL NR. 6684**

Oficiul de Cadastru și Publicitate Imobiliară PRAHOVA
Biroul de Cadastru și Publicitate Imobiliară Ploiești

A. Partea I. Descrierea imobilului

TEREN Intravilan

Adresa: Loc. Boldesti-Scaeni, Intr Gorunului, Jud. Prahova, Ds 46/9

Nr. Crt	Nr cadastral Nr. topografic	Suprafața* (mp)	Observații / Referințe
A1	23833	Din acte: 307 Masurata: 258	Sector cadastral:14 Teren imprejmuit;

B. Partea II. Proprietari și acte

Inscrieri privitoare la dreptul de proprietate și alte drepturi reale		Referințe
76842 / 09/06/2022		
Act Administrativ nr. 10991, din 07/06/2022 emis de PRIMARIA BOLDESTI SCAENI (act administrativ nr 32 din 27.02.2018, emis de CONSILIUL LOCAL BOLDESTI SCAENI;act administrativ nr 13458 din 18.07.2022, emis de PRIMARIA BOLDESTI SCAENI;act normativ nr 1359 din 27.12.2001, emis de GUVERNUL ROMANIEI;act administrativ nr 34 din 20.08.1999, emis de CONSILIUL LOCAL BOLDESTI SCAENI;act administrativ nr 129 din 25.11.2020, emis de CONSILIUL LOCAL BOLDESTI SCAENI;act administrativ nr 84 din 13.08.2020, emis de CONSILIUL LOCAL BOLDESTI SCAENI);		
B2	Intabulare, drept de PROPRIETATE(domeniul public), dobandit prin Lege, cota actuala 1/1 1) ORASUL BOLDESTI SCAENI , CIF:999999999999	A1
B3	se actualizeaza informatiile cadastrale in sensul ca adresa actuala a imobilului este " Orasul Boldesti Scaeni, Intrarea Gorunului, jud. Prahova"	A1

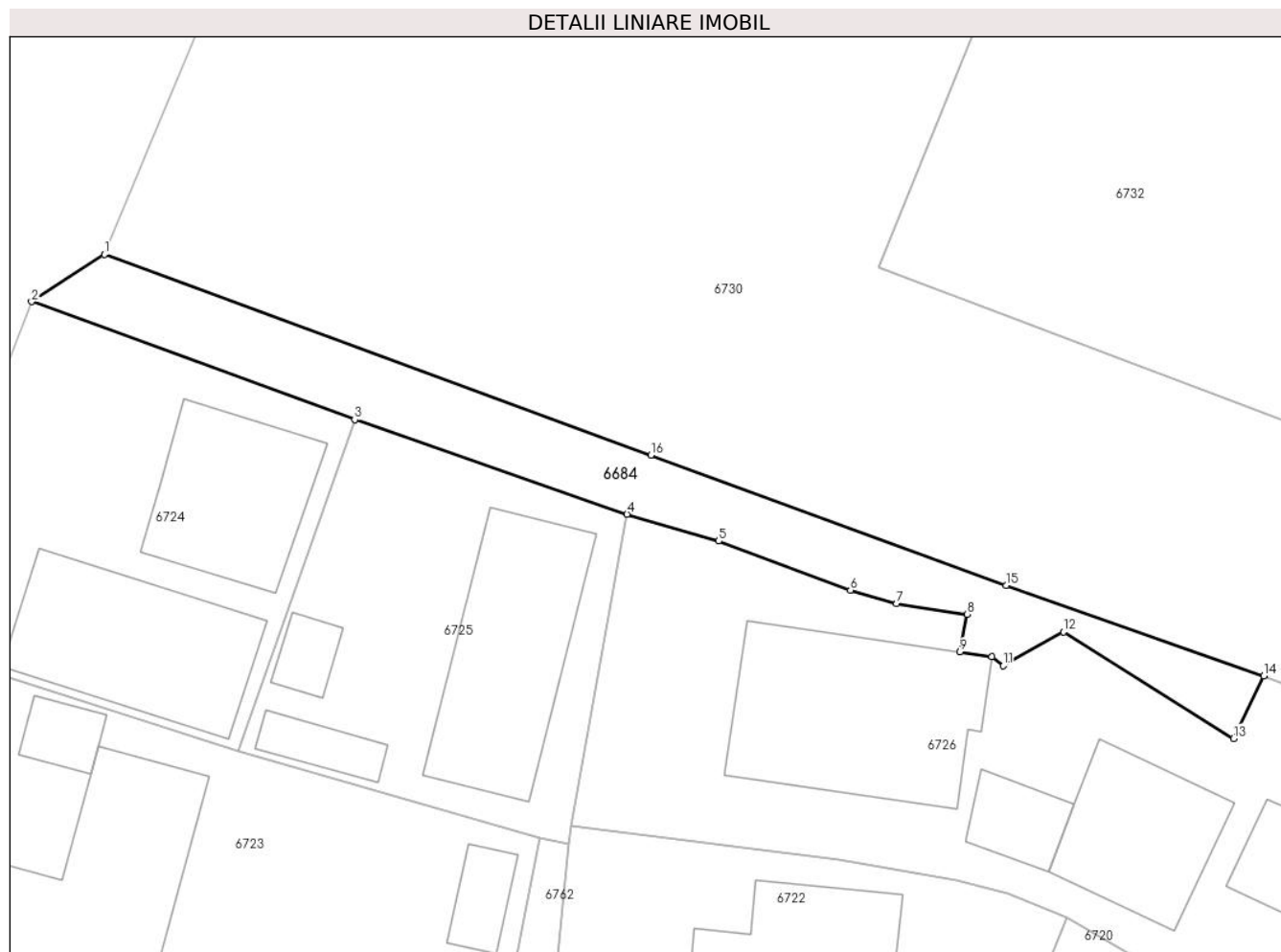
C. Partea III. SARCINI .

Inscrieri privind dezmembramintele dreptului de proprietate, drepturi reale de garanție și sarcini	Referințe
NU SUNT	

Teren

Nr cadastral	Suprafața (mp)*	Observații / Referințe
23833	Din acte: 307 Masurata: 258	

* Suprafața este determinată în planul de proiecție Stereo 70.



Date referitoare la teren

Crt	Categorie folosință	Intra vilan	Suprafața (mp)	Tarla	Parcelă	Nr. topo	Observații / Referințe
1	drum	DA	258	2	46/9	-	

Lungime Segmente

1) Valorile lungimilor segmentelor sunt obținute din proiecție în plan.

Punct început	X / Y	Punct sfârșit	X / Y	Lungime segment (** (m)
1	582.042,513 394.987,667	2	582.038,286 394.984,93	5.036
2	582.038,286 394.984,93	3	582.057,057 394.978,073	19.984
3	582.057,057 394.978,073	4	582.072,883 394.972,569	16.756
4	582.072,883 394.972,569	5	582.078,216 394.971,005	5.558
5	582.078,216 394.971,005	6	582.085,877 394.968,154	8.174

Punct început	X / Y	Punct sfârșit	X / Y	Lungime segment (** (m)
6	582.085,877 394.968,154	7	582.088,549 394.967,37	2.785
7	582.088,549 394.967,37	8	582.092,638 394.966,745	4.136
8	582.092,638 394.966,745	9	582.092,242 394.964,56	2.221
9	582.092,242 394.964,56	10	582.094,088 394.964,291	1.865
10	582.094,088 394.964,291	11	582.094,755 394.963,758	0.854
11	582.094,755 394.963,758	12	582.098,253 394.965,72	4.011
12	582.098,253 394.965,72	13	582.108,124 394.959,522	11.656
13	582.108,124 394.959,522	14	582.109,892 394.963,162	4.047
14	582.109,892 394.963,162	15	582.094,912 394.968,426	15.878
15	582.094,912 394.968,426	16	582.074,27 394.976,012	21.992
16	582.074,27 394.976,012	1	582.042,513 394.987,667	33.828

** Lungimile segmentelor sunt determinate în planul de proiecție Stereo 70 și sunt rotunjite la 1 milimetru.

*** Distanța dintre puncte este formată din segmente cumulate ce sunt mai mici decât valoarea 1 milimetru.

**DATE DESPRE IMOBILUL NR. 6685**

Oficiul de Cadastru și Publicitate Imobiliară PRAHOVA
Biroul de Cadastru și Publicitate Imobiliară Ploiești

A. Partea I. Descrierea imobilului

TEREN Intravilan

Adresa: Loc. Boldesti-Scaeni, Str Noua, Nr. 4, Jud. Prahova

Nr. Crt	Nr cadastral Nr. topografic	Suprafața* (mp)	Observații / Referințe
A1		Din acte: 200 Masurata: 233	Sector cadastral:14 Teren imprejmuit;

Construcții

Crt	Nr cadastral Nr. topografic	Adresa	Observații / Referințe
A1.1		Loc. Boldesti-Scaeni, Str Noua, Nr. 4, Jud. Prahova	Nr. niveluri:1; S. construita la sol:95 mp; S. construita desfasurata:95 mp; Locuinta, P

B. Partea II. Proprietari și acte

Inscrieri privitoare la dreptul de proprietate și alte drepturi reale		Referințe
/		
Act Notarial nr. 134, din 26/10/2016 emis de BNI DRAGAN NICOLETA (CM 160/18.10.2006);		
B1	Intabulare, drept de Succesiune, cota actuala 1/1 1) STAN MARIAN	A1
Act Notarial nr. 134, din 31/10/2018 emis de BNI DRAGAN NICOLETA (CM 160/18.10.2006);		
B2	Intabulare, drept de Succesiune, cota actuala 1/1 1) STAN MARIAN	A1.1

C. Partea III. SARCINI .

Inscrieri privind dezmembramintele dreptului de proprietate, drepturi reale de garanție și sarcini	Referințe
NU SUNT	

Teren

Nr cadastral	Suprafața (mp)*	Observații / Referințe
	Din acte: 200 Masurata: 233	

* Suprafața este determinată în planul de proiecție Stereo 70.



Date referitoare la teren

Crt	Categorie folosință	Intra vilan	Suprafața (mp)	Tarla	Parcelă	Nr. topo	Observații / Referințe
1	curți constructii	DA	233	5	292	-	

Date referitoare la construcții

Crt	Număr	Destinație construcție	Supraf. (mp)	Situație juridică	Observații / Referințe
A1.1		construcții de locuințe	Din acte: 0 Masurata: 95	Cu acte	Nr. niveluri:1; S. construita la sol:95 mp; S. construita desfasurata:95 mp; Locuinta, P

Lungime Segmente

1) Valorile lungimilor segmentelor sunt obținute din proiecție în plan.

Punct început	X / Y	Punct sfârșit	X / Y	Lungime segment (** (m)
1	581.930,136 394.605,359	2	581.929,949 394.598,832	6.53
2	581.929,949 394.598,832	3	581.939,863 394.599,017	9.916
3	581.939,863 394.599,017	4	581.942,01 394.598,442	2.223

Punct început	X / Y	Punct sfârșit	X / Y	Lungime segment (** (m)
4	581.942,01 394.598,442	5	581.942,526 394.591,196	7.264
5	581.942,526 394.591,196	6	581.949,506 394.591,75	7.002
6	581.949,506 394.591,75	7	581.948,775 394.596,242	4.551
7	581.948,775 394.596,242	8	581.948,613 394.598,952	2.715
8	581.948,613 394.598,952	9	581.943,744 394.598,934	4.869
9	581.943,744 394.598,934	10	581.943,254 394.606,88	7.961
10	581.943,254 394.606,88	11	581.938,882 394.606,594	4.381
11	581.938,882 394.606,594	12	581.938,651 394.612,469	5.88
12	581.938,651 394.612,469	13	581.939,432 394.614,581	2.252
13	581.939,432 394.614,581	14	581.939,575 394.619,356	4.777
14	581.939,575 394.619,356	15	581.940,173 394.622,121	2.829
15	581.940,173 394.622,121	16	581.936,689 394.622,763	3.543
16	581.936,689 394.622,763	17	581.936,304 394.614,827	7.945
17	581.936,304 394.614,827	18	581.935,806 394.612,684	2.2
18	581.935,806 394.612,684	19	581.931,785 394.612,983	4.032
19	581.931,785 394.612,983	20	581.931,242 394.610,416	2.624
20	581.931,242 394.610,416	1	581.930,136 394.605,359	5.177

** Lungimile segmentelor sunt determinate în planul de proiecție Stereo 70 și sunt rotunjite la 1 milimetru.

*** Distanța dintre puncte este formată din segmente cumulate ce sunt mai mici decât valoarea 1 milimetru.

**DATE DESPRE IMOBILUL NR. 6686**

Oficiul de Cadastru și Publicitate Imobiliară PRAHOVA
 Biroul de Cadastru și Publicitate Imobiliară Ploiești

A. Partea I. Descrierea imobilului

TEREN Intravilan

Adresa: Loc. Boldesti-Scaeni, Str Calea Unirii, Nr. 188, Jud. Prahova

Nr. Crt	Nr cadastral Nr. topografic	Suprafața* (mp)	Observații / Referințe
A1		Din acte: 176 Masurata: 184	Sector cadastral:14 Teren imprejmuit;

Construcții

Crt	Nr cadastral Nr. topografic	Adresa	Observații / Referințe
A1.1		Loc. Boldesti-Scaeni, Str Calea Unirii, Nr. 188, Jud. Prahova	Nr. niveluri:1; S. construita la sol:40 mp; S. construita desfasurata:40 mp; Locuinta, P

B. Partea II. Proprietari și acte

Inscrieri privitoare la dreptul de proprietate și alte drepturi reale		Referințe
/		
Hotarare Judecatoreasca nr. 4462, din 09/05/2008 emis de JUDECATORIA PLOIESTI;		
B1	Intabulare, drept de PROPRIETATE Sentinta civila, dobandit prin Hotarare Judecatoreasca, cota actuala 1/1 1) MARIN PETRE 2) MARIN NICULINA	A1, A1.1

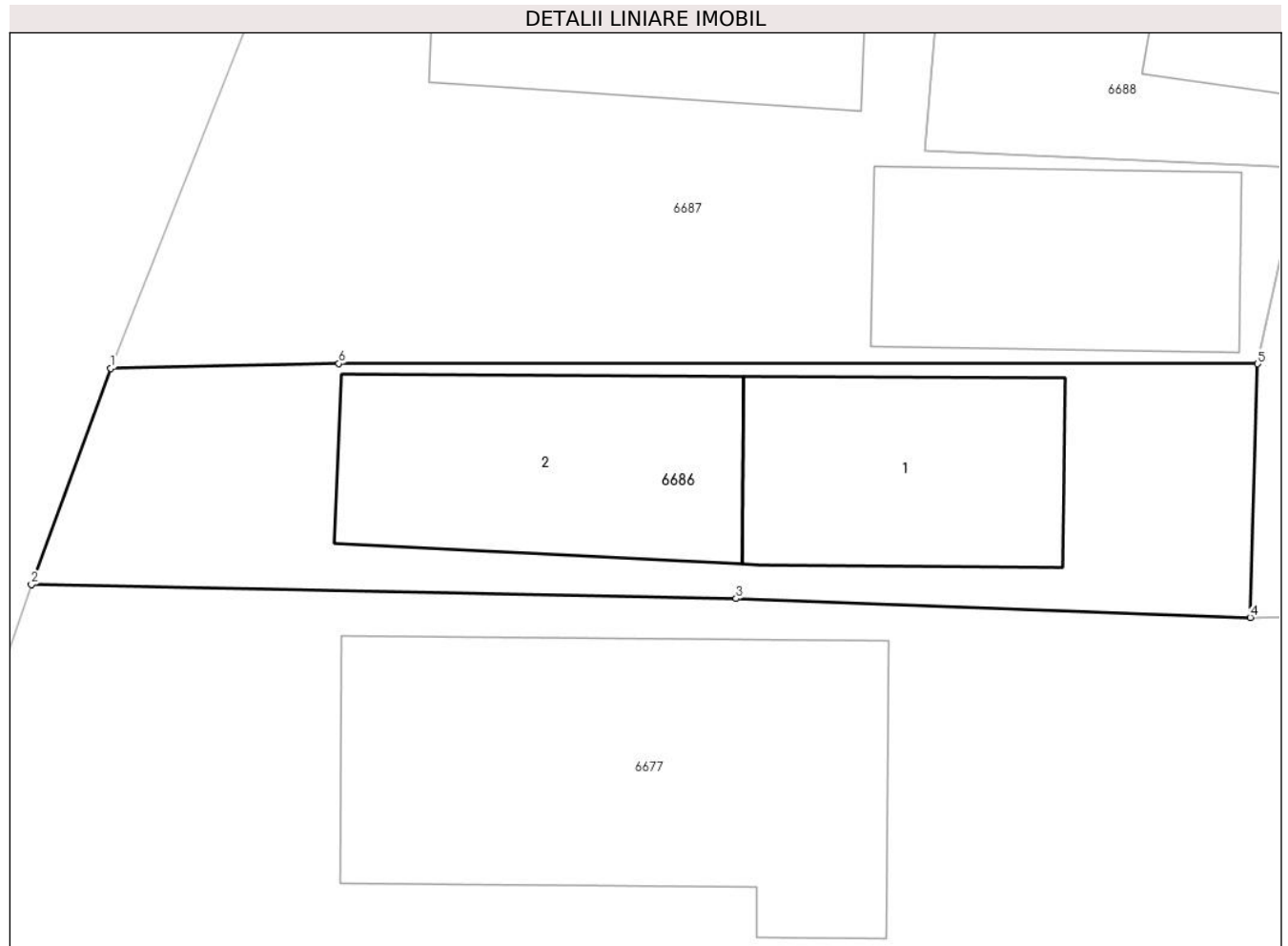
C. Partea III. SARCINI .

Inscrieri privind dezmembramintele dreptului de proprietate, drepturi reale de garanție și sarcini	Referințe
NU SUNT	

Teren

Nr cadastral	Suprafața (mp)*	Observații / Referințe
	Din acte: 176 Masurata: 184	

* Suprafața este determinată în planul de proiecție Stereo 70.



Date referitoare la teren

Crt	Categorie folosință	Intra vilan	Suprafața (mp)	Tarla	Parcelă	Nr. topo	Observații / Referințe
1	curți constructii	DA	184	5	295	-	

Date referitoare la construcții

Crt	Număr	Destinație construcție	Supraf. (mp)	Situație juridică	Observații / Referințe
A1.1		construcții de locuințe	Din acte: 0 Masurata: 40	Cu acte	Nr. niveluri:1; S. construita la sol:40 mp; S. construita desfasurata:40 mp; Locuinta, P
A1.2		construcții de locuințe	Din acte: 0 Masurata: 48	Fara acte	Nr. niveluri:1; S. construita la sol:48 mp; S. construita desfasurata:48 mp; Locuinta, P

Lungime Segmente

1) Valorile lungimilor segmentelor sunt obținute din proiecție în plan.

Punct început	X / Y	Punct sfârșit	X / Y	Lungime segment (** (m)
1	581.900,634 394.605,237	2	581.898,596 394.599,678	5.921
2	581.898,596 394.599,678	3	581.916,721 394.599,321	18.129

Punct început	X / Y	Punct sfârșit	X / Y	Lungime segment (** (m)
3	581.916,721 394.599,321	4	581.929,949 394.598,832	13.237
4	581.929,949 394.598,832	5	581.930,136 394.605,359	6.53
5	581.930,136 394.605,359	6	581.906,504 394.605,361	23.632
6	581.906,504 394.605,361	1	581.900,634 394.605,237	5.871

** Lungimile segmentelor sunt determinate în planul de proiecție Stereo 70 și sunt rotunjite la 1 milimetru.

*** Distanța dintre puncte este formată din segmente cumulate ce sunt mai mici decât valoarea 1 milimetru.

**DATE DESPRE IMOBILUL NR. 6687**

Oficiul de Cadastru și Publicitate Imobiliară PRAHOVA
Biroul de Cadastru și Publicitate Imobiliară Ploiești

A. Partea I. Descrierea imobilului

TEREN Intravilan

Adresa: Loc. Boldesti-Scaeni, Str Calea Unirii, Nr. 192, Jud. Prahova

Nr. Crt	Nr cadastral Nr. topografic	Suprafața* (mp)	Observații / Referințe
A1		Din acte: 200 Masurata: 292	Sector cadastral:14 Teren imprejmuit;

B. Partea II. Proprietari și acte

Inscrieri privitoare la dreptul de proprietate și alte drepturi reale		Referințe
/		
Act Normativ nr. 7, din 13/03/1996 emis de PARLAMENTUL ROMÂNIEI (LEGE; ,art.13);		
B1	Inscrierea posesiei, drept de PROPRIETATE, dobandit prin Lege, cota actuala 1/1 1) NEIDENTIFICAT NEIDENTIFICAT	A1
B2	Se notează mențiunea de proprietar neidentificat.	A1

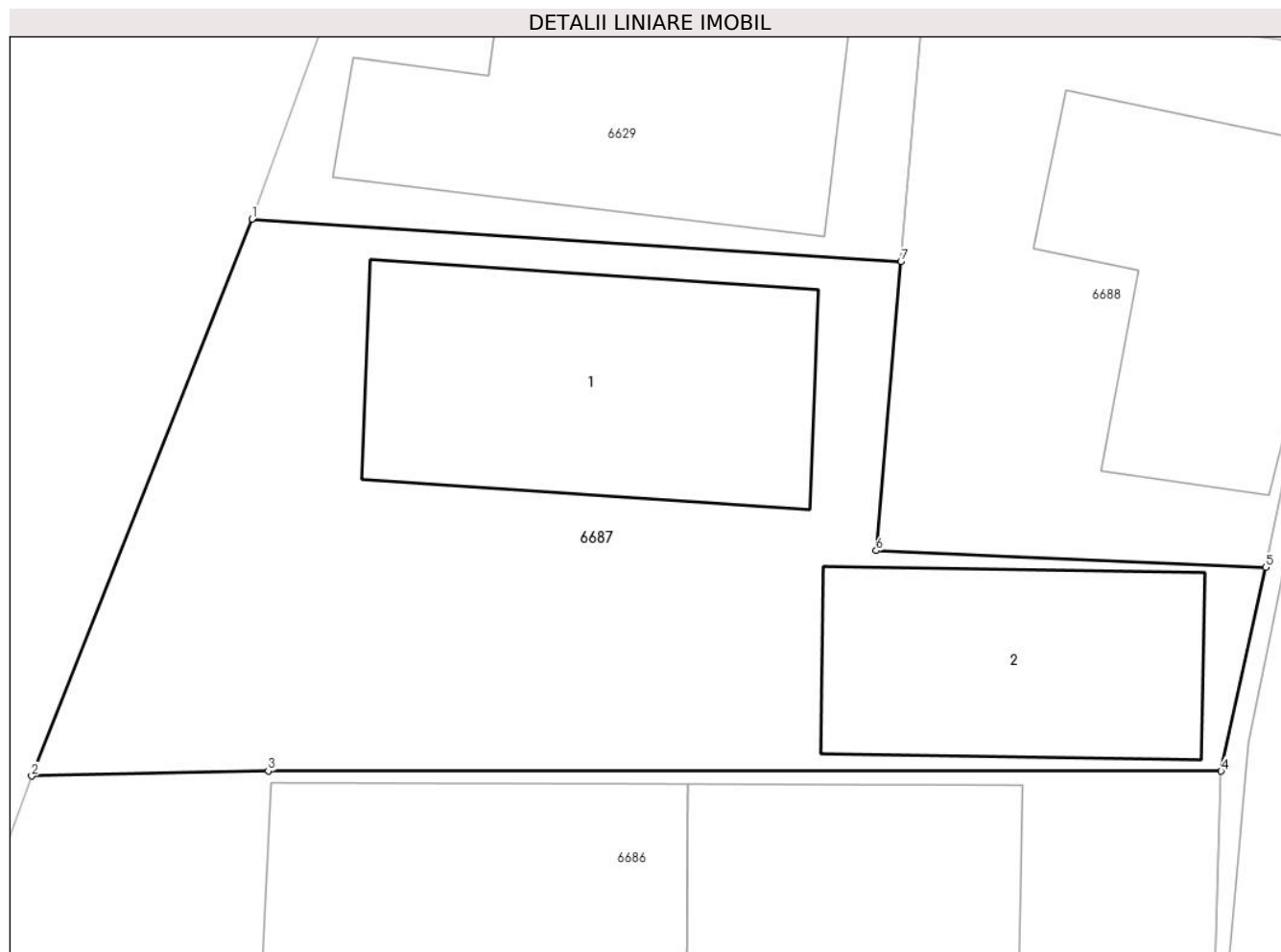
C. Partea III. SARCINI .

Inscrieri privind dezmembramintele dreptului de proprietate, drepturi reale de garanție și sarcini	Referințe
NU SUNT	

Teren

Nr cadastral	Suprafața (mp)*	Observații / Referințe
	Din acte: 200 Masurata: 292	

* Suprafața este determinată în planul de proiecție Stereo 70.



Date referitoare la teren

Crt	Categorie folosință	Intravilan	Suprafața (mp)	Tarla	Parcelă	Nr. topo	Observații / Referințe
1	curți constructii	DA	292	5	294,294/1	-	

Date referitoare la construcții

Crt	Număr	Destinație construcție	Supraf. (mp)	Situație juridică	Observații / Referințe
A1.1		construcții de locuințe	Din acte: 0 Masurata: 61	Fara acte	Nr. niveluri:1; S. construita la sol:61 mp; S. construita desfasurata:61 mp; Locuinta, P
A1.2		construcții de locuințe	Din acte: 0 Masurata: 44	Fara acte	Nr. niveluri:1; S. construita la sol:44 mp; S. construita desfasurata:44 mp; Locuinta, P

Lungime Segmente

1) Valorile lungimilor segmentelor sunt obținute din proiecție în plan.

Punct început	X / Y	Punct sfârșit	X / Y	Lungime segment (** (m)
1	581.906,096 394.619,053	2	581.900,634 394.605,237	14.856
2	581.900,634 394.605,237	3	581.906,504 394.605,361	5.871

Punct început	X / Y	Punct sfârșit	X / Y	Lungime segment (** (m)
3	581.906,504 394.605,361	4	581.930,136 394.605,359	23.632
4	581.930,136 394.605,359	5	581.931,242 394.610,416	5.177
5	581.931,242 394.610,416	6	581.921,579 394.610,83	9.672
6	581.921,579 394.610,83	7	581.922,193 394.618,0	7.196
7	581.922,193 394.618,0	1	581.906,096 394.619,053	16.131

** Lungimile segmentelor sunt determinate în planul de proiecție Stereo 70 și sunt rotunjite la 1 milimetru.

*** Distanța dintre puncte este formată din segmente cumulate ce sunt mai mici decât valoarea 1 milimetru.

**DATE DESPRE IMOBILUL NR. 6688**

Oficiul de Cadastru și Publicitate Imobiliară PRAHOVA
Biroul de Cadastru și Publicitate Imobiliară Ploiești

A. Partea I. Descrierea imobilului

TEREN Intravilan

Adresa: Loc. Boldesti-Scaeni, Str Noua, Nr. 2, Jud. Prahova

Nr. Crt	Nr cadastral Nr. topografic	Suprafața* (mp)	Observații / Referințe
A1		Din acte: 160 Masurata: 178	Sector cadastral:14 Teren imprejmuit;

B. Partea II. Proprietari și acte

Inscrieri privitoare la dreptul de proprietate și alte drepturi reale		Referințe
/		
Act Administrativ nr. 165, din 27/01/2004 emis de CJSIPT PRAHOVA;		
B1	Intabulare, drept de PROPRIETATE, dobandit prin Reconstituire, cota actuala 1/1 1) CRISTEA MARIA	A1

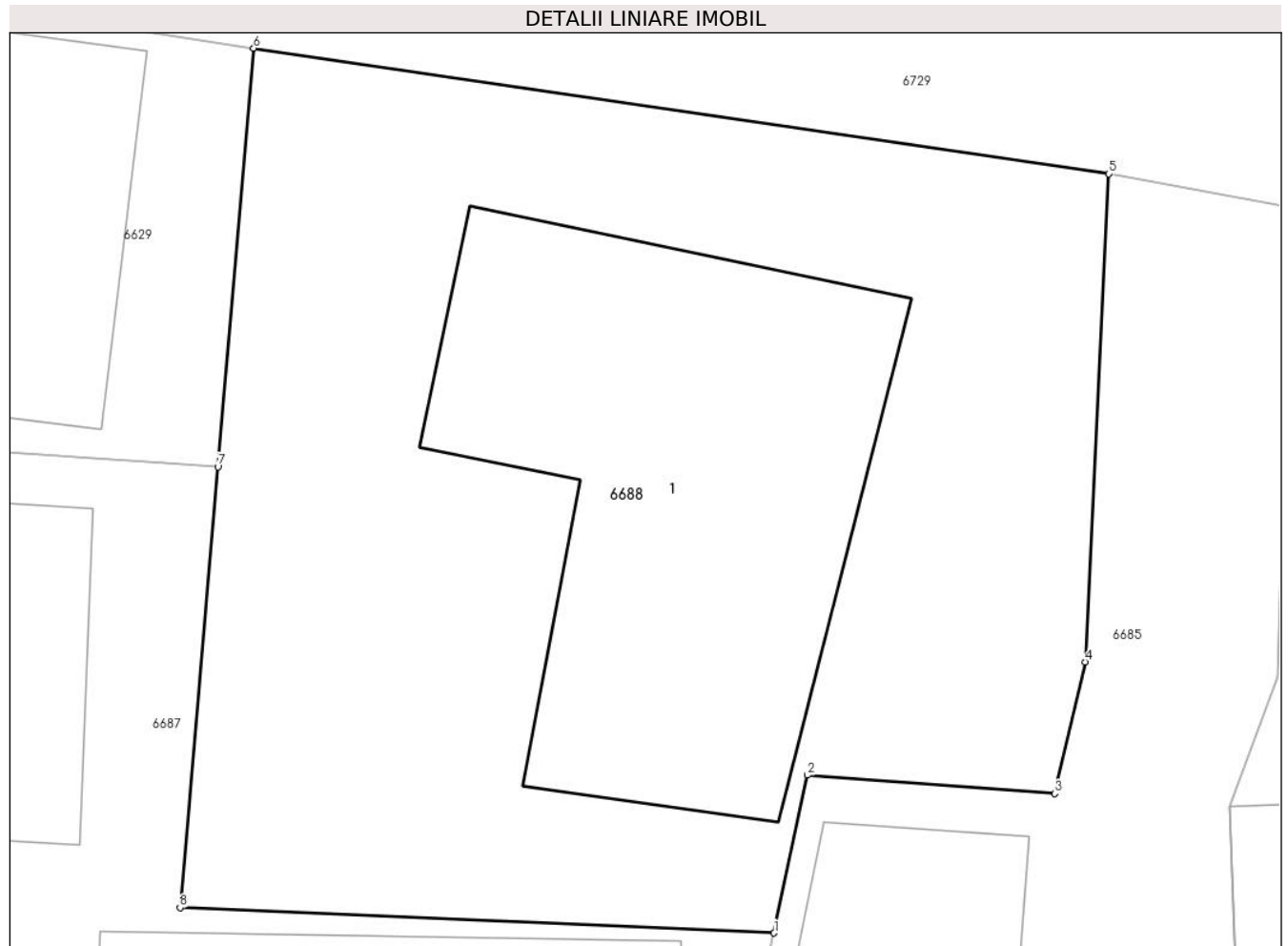
C. Partea III. SARCINI .

Inscrieri privind dezmembramintele dreptului de proprietate, drepturi reale de garanție și sarcini	Referințe
NU SUNT	

Teren

Nr cadastral	Suprafața (mp)*	Observații / Referințe
	Din acte: 160 Masurata: 178	

* Suprafața este determinată în planul de proiecție Stereo 70.



Date referitoare la teren

Crt	Categorie folosință	Intra vilan	Suprafața (mp)	Tarla	Parcelă	Nr. topo	Observații / Referințe
1	curți constructii	DA	178	5	293	-	

Date referitoare la construcții

Crt	Număr	Destinație construcție	Supraf. (mp)	Situație juridică	Observații / Referințe
A1.1		construcții de locuințe	Din acte: 0 Masurata: 50	Fara acte	Nr. niveluri:1; S. construita la sol:50 mp; S. construita desfasurata:50 mp; Locuint, P

Lungime Segmente

1) Valorile lungimilor segmentelor sunt obținute din proiecție în plan.

Punct început	X / Y	Punct sfârșit	X / Y	Lungime segment (** (m)
1	581.931,242 394.610,416	2	581.931,785 394.612,983	2.624
2	581.931,785 394.612,983	3	581.935,806 394.612,684	4.032
3	581.935,806 394.612,684	4	581.936,304 394.614,827	2.2

Punct început	X / Y	Punct sfârșit	X / Y	Lungime segment (** (m)
4	581.936,304 394.614,827	5	581.936,689 394.622,763	7.945
5	581.936,689 394.622,763	6	581.922,776 394.624,805	14.062
6	581.922,776 394.624,805	7	581.922,193 394.618,0	6.83
7	581.922,193 394.618,0	8	581.921,579 394.610,83	7.196
8	581.921,579 394.610,83	1	581.931,242 394.610,416	9.672

** Lungimile segmentelor sunt determinate în planul de proiecție Stereo 70 și sunt rotunjite la 1 milimetru.

*** Distanța dintre puncte este formată din segmente cumulate ce sunt mai mici decât valoarea 1 milimetru.

**DATE DESPRE IMOBILUL NR. 6689**

Oficiul de Cadastru și Publicitate Imobiliară PRAHOVA
Biroul de Cadastru și Publicitate Imobiliară Ploiești

A. Partea I. Descrierea imobilului

TEREN Intravilan

Adresa: Loc. Boldesti-Scaeni, Str Noua, Nr. 3, Jud. Prahova

Nr. Crt	Nr cadastral Nr. topografic	Suprafața* (mp)	Observații / Referințe
A1		228	Sector cadastral:14 Teren imprejmuit;

B. Partea II. Proprietari și acte

Inscrieri privitoare la dreptul de proprietate și alte drepturi reale		Referințe
/		
Act Normativ nr. 7, din 13/03/1996 emis de PARLAMENTUL ROMÂNIEI (LEGE; ,art.13);		
B1	Inscrierea posesiei, drept de PROPRIETATE, dobandit prin Lege, cota actuala 1/1 1) NEIDENTIFICAT NEIDENTIFICAT	A1
B2	Se notează mențiunea de proprietar neidentificat.	A1

C. Partea III. SARCINI .

Inscrieri privind dezmembramintele dreptului de proprietate, drepturi reale de garanție și sarcini	Referințe
NU SUNT	

Teren

Nr cadastral	Suprafața (mp)*	Observații / Referințe
	228	

* Suprafața este determinată în planul de proiecție Stereo 70.



Date referitoare la teren

Crt	Categorie folosință	Intravilan	Suprafața (mp)	Tarla	Parcelă	Nr. topo	Observații / Referințe
1	curți constructii	DA	228	5	130	-	

Date referitoare la construcții

Crt	Număr	Destinație construcție	Supraf. (mp)	Situație juridică	Observații / Referințe
A1.1		construcții de locuințe	Din acte: 0 Masurata: 113	Fara acte	Nr. niveluri:1; S. construita la sol:113 mp; S. construita desfasurata:113 mp; Locuinta, P
A1.2		construcții anexa	Din acte: 0 Masurata: 10	Fara acte	Nr. niveluri:1; S. construita la sol:10 mp; S. construita desfasurata:10 mp; Anexa, P

Lungime Segmente

1) Valorile lungimilor segmentelor sunt obținute din proiecție în plan.

Punct început	X / Y	Punct sfârșit	X / Y	Lungime segment (** (m)
1	581.928,3 394.646,636	2	581.916,092 394.646,059	12.222
2	581.916,092 394.646,059	3	581.912,362 394.634,747	11.911

Punct început	X / Y	Punct sfârșit	X / Y	Lungime segment (** (m)
3	581.912,362 394.634,747	4	581.911,237 394.631,335	3.593
4	581.911,237 394.631,335	5	581.914,221 394.630,689	3.053
5	581.914,221 394.630,689	6	581.924,942 394.628,367	10.97
6	581.924,942 394.628,367	7	581.925,958 394.628,147	1.04
7	581.925,958 394.628,147	1	581.928,3 394.646,636	18.637

** Lungimile segmentelor sunt determinate în planul de proiecție Stereo 70 și sunt rotunjite la 1 milimetru.

*** Distanța dintre puncte este formată din segmente cumulate ce sunt mai mici decât valoarea 1 milimetru.

**DATE DESPRE IMOBILUL NR. 6690**

Oficiul de Cadastru și Publicitate Imobiliară PRAHOVA
Biroul de Cadastru și Publicitate Imobiliară Ploiești

A. Partea I. Descrierea imobilului

TEREN Intravilan

Nr. CF vechi:4191

Nr. cadastral vechi:11028

Adresa: Loc. Boldesti-Scaeni, Str Noua, Nr. 5, Jud. Prahova

Nr. Crt	Nr cadastral Nr. topografic	Suprafața* (mp)	Observații / Referințe
A1	21342	Din acte: 287 Masurata: 284	Sector cadastral:14 Teren imprejmuit;

B. Partea II. Proprietari și acte

Inscrieri privitoare la dreptul de proprietate și alte drepturi reale	Referințe
20150 / 14/04/2010	
Act Notarial nr. 652, din 13/04/2010 emis de NP BOTEZATU I.ION;	
B2	A1
Intabulare, drept de PROPRIETATE cumparare ca bun comun, dobandit prin Conventie, cota actuala 1/1	
1) MACIASA CRISTIAN	
2) MACIASA LOREDANA ISAURA, (soti)	
8394 / 20/02/2012	
Act Administrativ nr. 8394, din 20/02/2012 emis de OCPI PRAHOVA;	
B3	A1
se respinge cererea de indreptare eroare materiala intrucat din actele de proprietate si documentatia cadastrala ce au stat la baza inscrierii imobilului in cartea funciara rezulta ca suprafata de 73 mp din masuratori (113 mp act) are categoria de folosinta " curti constructii ", iar suprafata de 211 mp din masuratori (174 mp act) are categoria de folosinta " arabil "	
9350 / 23/02/2012	
Act Administrativ nr. 14229, din 18/03/2011 emis de OCPI PRAHOVA;	
B4	A1
se noteaza actualizarea informatiilor cadastrale conform documentatiei avizate	

C. Partea III. SARCINI .

Inscrieri privind dezmembramintele dreptului de proprietate, drepturi reale de garanție și sarcini	Referințe
NU SUNT	

Teren

Nr cadastral	Suprafața (mp)*	Observații / Referințe
21342	Din acte: 287 Masurata: 284	

* Suprafața este determinată în planul de proiecție Stereo 70.



Date referitoare la teren

Crt	Categorie folosință	Intra vilan	Suprafața (mp)	Tarla	Parcelă	Nr. topo	Observații / Referințe
1	curți constructii	DA	211	2	132	-	
2	arabil	DA	73	2	131	-	

Date referitoare la construcții

Crt	Număr	Destinație construcție	Supraf. (mp)	Situație juridică	Observații / Referințe
A1.1	21342-C1	construcții de locuințe	Din acte: 0 Masurata: 99	Fara acte	Nr. niveluri:1; S. construita la sol:99 mp; S. construita desfasurata:99 mp; Locuinta, P

Lungime Segmente

1) Valorile lungimilor segmentelor sunt obținute din proiecție în plan.

Punct început	X / Y	Punct sfârșit	X / Y	Lungime segment (** (m)
1	581.928,3 394.646,636	2	581.925,958 394.628,147	18.637
2	581.925,958 394.628,147	3	581.932,453 394.626,848	6.624

Punct început	X / Y	Punct sfârșit	X / Y	Lungime segment (** (m)
3	581.932,453 394.626,848	4	581.932,475 394.627,381	0.533
4	581.932,475 394.627,381	5	581.933,475 394.627,341	1.001
5	581.933,475 394.627,341	6	581.933,452 394.626,768	0.573
6	581.933,452 394.626,768	7	581.942,998 394.626,202	9.563
7	581.942,998 394.626,202	8	581.942,231 394.630,855	4.716
8	581.942,231 394.630,855	9	581.941,602 394.634,671	3.867
9	581.941,602 394.634,671	10	581.940,261 394.642,18	7.628
10	581.940,261 394.642,18	11	581.939,595 394.647,384	5.246
11	581.939,595 394.647,384	1	581.928,3 394.646,636	11.32

** Lungimile segmentelor sunt determinate în planul de proiecție Stereo 70 și sunt rotunjite la 1 milimetru.

*** Distanța dintre puncte este formată din segmente cumulate ce sunt mai mici decât valoarea 1 milimetru.

**DATE DESPRE IMOBILUL NR. 6691**

Oficiul de Cadastru și Publicitate Imobiliară PRAHOVA
Biroul de Cadastru și Publicitate Imobiliară Ploiești

A. Partea I. Descrierea imobilului

TEREN Intravilan

Adresa: Loc. Boldesti-Scaeni, Str Noua, Nr. 7, Jud. Prahova

Nr. Crt	Nr cadastral Nr. topografic	Suprafața* (mp)	Observații / Referințe
A1		Din acte: 200 Masurata: 191	Sector cadastral:14 Teren imprejmuit;

Construcții

Crt	Nr cadastral Nr. topografic	Adresa	Observații / Referințe
A1.1		Loc. Boldesti-Scaeni, Str Noua, Nr. 7, Jud. Prahova	Nr. niveluri:1; S. construita la sol:52 mp; S. construita desfasurata:52 mp; Locuinta, P

B. Partea II. Proprietari și acte

Inscrieri privitoare la dreptul de proprietate și alte drepturi reale		Referințe
/		
Act Notarial nr. 94, din 17/06/2005 emis de BNP DIANA-CIRSTINA IONESCU;		
B1	Intabulare, drept de PROPRIETATEmostenire, dobândit prin Succesiune, cota actuala 1/1 1) STAN MARIANA	A1, A1.1

C. Partea III. SARCINI .

Inscrieri privind dezmembramintele dreptului de proprietate, drepturi reale de garanție și sarcini	Referințe
NU SUNT	

Teren

Nr cadastral	Suprafața (mp)*	Observații / Referințe
	Din acte: 200 Masurata: 191	

* Suprafața este determinată în planul de proiecție Stereo 70.



Date referitoare la teren

Crt	Categorie folosință	Intra vilan	Suprafața (mp)	Tarla	Parcelă	Nr. topo	Observații / Referințe
1	curți constructii	DA	191	5	133	-	

Date referitoare la construcții

Crt	Număr	Destinație construcție	Supraf. (mp)	Situație juridică	Observații / Referințe
A1.1		construcții industriale și edilitare	Din acte: 0 Masurata: 52	Cu acte	Nr. niveluri:1; S. construita la sol:52 mp; S. construita desfasurata:52 mp; Locuinta, P
A1.2		construcții anexa	Din acte: 0 Masurata: 4	Fara acte	Nr. niveluri:1; S. construita la sol:4 mp; S. construita desfasurata:4 mp; Anexa, P

Lungime Segmente

1) Valorile lungimilor segmentelor sunt obținute din proiecție în plan.

Punct început	X / Y	Punct sfârșit	X / Y	Lungime segment (** (m)
1	581.942,998 394.626,202	2	581.947,493 394.625,981	4.5
2	581.947,493 394.625,981	3	581.950,533 394.626,339	3.061

Punct început	X / Y	Punct sfârșit	X / Y	Lungime segment (** (m)
3	581.950,533 394.626,339	4	581.950,023 394.637,965	11.637
4	581.950,023 394.637,965	5	581.949,24 394.648,261	10.326
5	581.949,24 394.648,261	6	581.939,595 394.647,384	9.685
6	581.939,595 394.647,384	7	581.940,261 394.642,18	5.246
7	581.940,261 394.642,18	8	581.941,602 394.634,671	7.628
8	581.941,602 394.634,671	9	581.942,231 394.630,855	3.867
9	581.942,231 394.630,855	1	581.942,998 394.626,202	4.716

** Lungimile segmentelor sunt determinate în planul de proiecție Stereo 70 și sunt rotunjite la 1 milimetru.

*** Distanța dintre puncte este formată din segmente cumulate ce sunt mai mici decât valoarea 1 milimetru.

**DATE DESPRE IMOBILUL NR. 6692**

Oficiul de Cadastru și Publicitate Imobiliară PRAHOVA
Biroul de Cadastru și Publicitate Imobiliară Ploiești

A. Partea I. Descrierea imobilului

TEREN Intravilan

Adresa: Loc. Boldesti-Scaeni, Str Noua, Nr. 9, Jud. Prahova

Nr. Crt	Nr cadastral Nr. topografic	Suprafața* (mp)	Observații / Referințe
A1		282	Sector cadastral:14 Teren imprejmuit;

B. Partea II. Proprietari și acte

Inscrieri privitoare la dreptul de proprietate și alte drepturi reale		Referințe
/		
Act Normativ nr. 7, din 13/03/1996 emis de PARLAMENTUL ROMÂNIEI (LEGE; ,art.13);		
B1	Inscrierea posesiei, drept de PROPRIETATE, dobandit prin Lege, cota actuala 1/1 1) NEIDENTIFICAT NEIDENTIFICAT	A1
B2	Se notează mențiunea de proprietar neidentificat.	A1

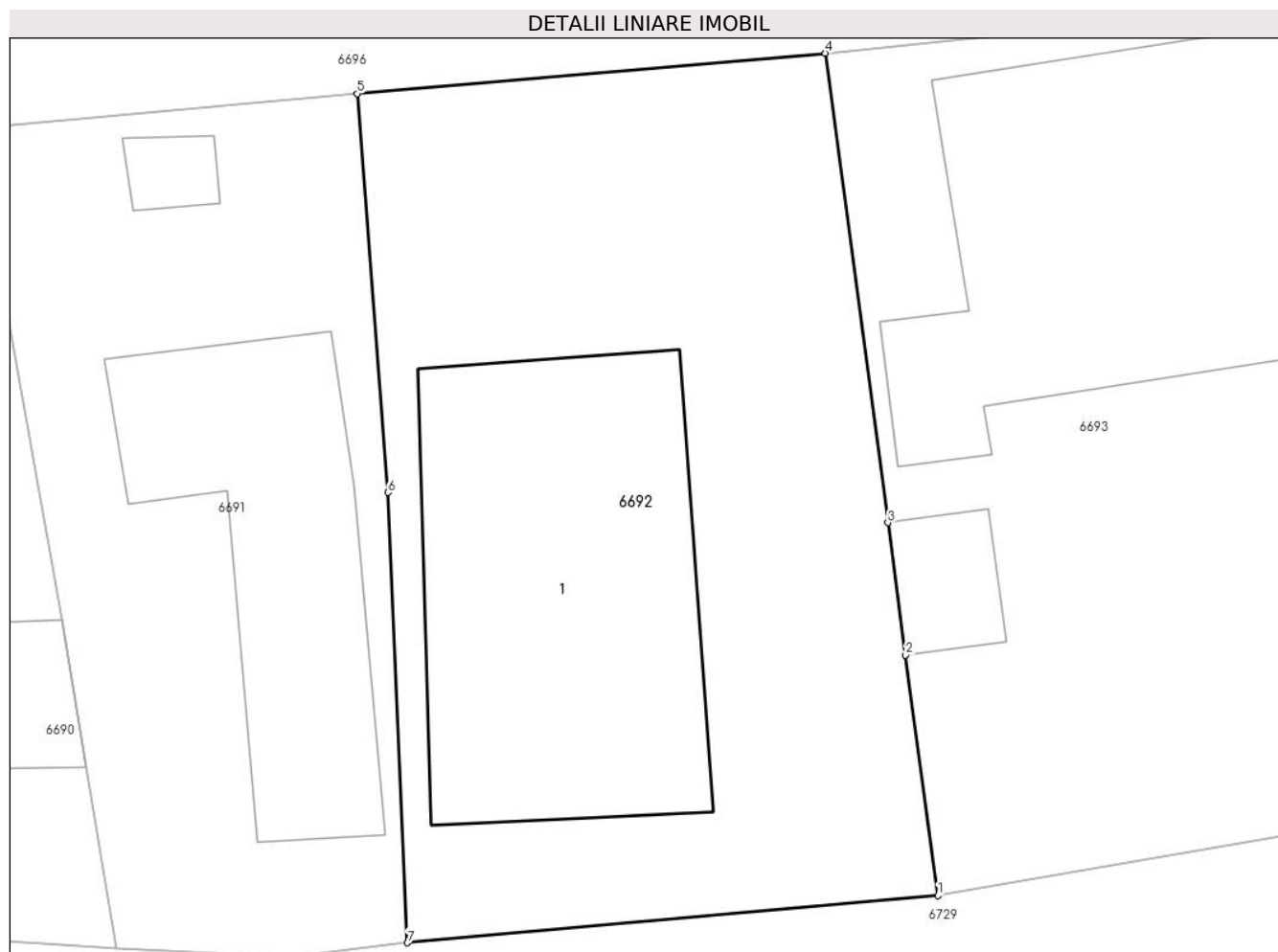
C. Partea III. SARCINI .

Inscrieri privind dezmembramintele dreptului de proprietate, drepturi reale de garanție și sarcini	Referințe
NU SUNT	

Teren

Nr cadastral	Suprafața (mp)*	Observații / Referințe
	282	

* Suprafața este determinată în planul de proiecție Stereo 70.



Date referitoare la teren

Crt	Categorie folosință	Intra vilan	Suprafața (mp)	Tarla	Parcelă	Nr. topo	Observații / Referințe
1	curți constructii	DA	282	5	134	-	

Date referitoare la construcții

Crt	Număr	Destinație construcție	Supraf. (mp)	Situație juridică	Observații / Referințe
A1.1		construcții de locuințe	Din acte: 0 Masurata: 83	Fara acte	Nr. niveluri:1; S. construita la sol:83 mp; S. construita desfasurata:83 mp; Locuinta, P

Lungime Segmente

1) Valorile lungimilor segmentelor sunt obținute din proiecție în plan.

Punct început	X / Y	Punct sfârșit	X / Y	Lungime segment (** (m)
1	581.964,234 394.627,562	2	581.963,403 394.633,764	6.257
2	581.963,403 394.633,764	3	581.962,944 394.637,187	3.454
3	581.962,944 394.637,187	4	581.961,321 394.649,304	12.225
4	581.961,321 394.649,304	5	581.949,24 394.648,261	12.126

Punct început	X / Y	Punct sfârșit	X / Y	Lungime segment (** (m)
5	581.949,24 394.648,261	6	581.950,023 394.637,965	10.326
6	581.950,023 394.637,965	7	581.950,533 394.626,339	11.637
7	581.950,533 394.626,339	1	581.964,234 394.627,562	13.755

** Lungimile segmentelor sunt determinate în planul de proiecție Stereo 70 și sunt rotunjite la 1 milimetru.

*** Distanța dintre puncte este formată din segmente cumulate ce sunt mai mici decât valoarea 1 milimetru.

**DATE DESPRE IMOBILUL NR. 6693**

Oficiul de Cadastru și Publicitate Imobiliară PRAHOVA
Biroul de Cadastru și Publicitate Imobiliară Ploiești

A. Partea I. Descrierea imobilului

TEREN Intravilan

Adresa: Loc. Boldesti-Scaeni, Str Noua, Nr. 11, Jud. Prahova

Nr. Crt	Nr cadastral Nr. topografic	Suprafața* (mp)	Observații / Referințe
A1		362	Sector cadastral:14 Teren imprejmuit;

B. Partea II. Proprietari și acte

Inscrieri privitoare la dreptul de proprietate și alte drepturi reale		Referințe
/		
Act Normativ nr. 7, din 13/03/1996 emis de PARLAMENTUL ROMÂNIEI (LEGE; ,art.13);		
B1	Inscrierea posesiei, drept de PROPRIETATE, dobandit prin Lege, cota actuala 1/1 1) NEIDENTIFICAT NEIDENTIFICAT	A1
B2	Se notează mențiunea de proprietar neidentificat.	A1

C. Partea III. SARCINI .

Inscrieri privind dezmembramintele dreptului de proprietate, drepturi reale de garanție și sarcini	Referințe
NU SUNT	

Teren

Nr cadastral	Suprafața (mp)*	Observații / Referințe
	362	

* Suprafața este determinată în planul de proiecție Stereo 70.



Date referitoare la teren

Crt	Categorie folosință	Intravilan	Suprafața (mp)	Tarla	Parcelă	Nr. topo	Observații / Referințe
1	curți constructii	DA	362	5	136	-	

Date referitoare la construcții

Crt	Număr	Destinație construcție	Supraf. (mp)	Situație juridică	Observații / Referințe
A1.1		construcții de locuințe	Din acte: 0 Masurata: 96	Fara acte	Nr. niveluri:2; S. construita la sol:96 mp; S. construita desfasurata:183 mp; Locuinta, P+1
A1.2		construcții anexa	Din acte: 0 Masurata: 18	Fara acte	Nr. niveluri:1; S. construita la sol:18 mp; S. construita desfasurata:18 mp; Anexa, P
A1.3		construcții anexa	Din acte: 0 Masurata: 9	Fara acte	Nr. niveluri:1; S. construita la sol:9 mp; S. construita desfasurata:9 mp; Anexa, P
A1.4		construcții anexa	Din acte: 0 Masurata: 8	Fara acte	Nr. niveluri:1; S. construita la sol:8 mp; S. construita desfasurata:8 mp; Anexa, P

Lungime Segmente

1) Valorile lungimilor segmentelor sunt obținute din proiecție în plan.

Punct început	X / Y	Punct sfârșit	X / Y	Lungime segment (** (m)
1	581.977,061 394.650,947	2	581.961,321 394.649,304	15.826

Punct început	X / Y	Punct sfârșit	X / Y	Lungime segment (** (m)
2	581.961,321 394.649,304	3	581.962,944 394.637,187	12.225
3	581.962,944 394.637,187	4	581.963,403 394.633,764	3.454
4	581.963,403 394.633,764	5	581.964,234 394.627,562	6.257
5	581.964,234 394.627,562	6	581.982,0 394.630,615	18.026
6	581.982,0 394.630,615	7	581.978,402 394.645,428	15.244
7	581.978,402 394.645,428	8	581.977,398 394.649,562	4.254
8	581.977,398 394.649,562	1	581.977,061 394.650,947	1.425

** Lungimile segmentelor sunt determinate în planul de proiecție Stereo 70 și sunt rotunjite la 1 milimetru.

*** Distanța dintre puncte este formată din segmente cumulate ce sunt mai mici decât valoarea 1 milimetru.

**DATE DESPRE IMOBILUL NR. 6694**

Oficiul de Cadastru și Publicitate Imobiliară PRAHOVA
Biroul de Cadastru și Publicitate Imobiliară Ploiești

A. Partea I. Descrierea imobilului

TEREN Intravilan

Adresa: Loc. Boldesti-Scaeni, Str Noua, Nr. 13, Jud. Prahova

Nr. Crt	Nr cadastral Nr. topografic	Suprafața* (mp)	Observații / Referințe
A1		Din acte: 200 Masurata: 209	Sector cadastral:14 Teren imprejmuit;

Construcții

Crt	Nr cadastral Nr. topografic	Adresa	Observații / Referințe
A1.1		Loc. Boldesti-Scaeni, Str Noua, Nr. 13, Jud. Prahova	Nr. niveluri:1; S. construita la sol:82 mp; S. construita desfasurata:82 mp; Locuinta, P

B. Partea II. Proprietari și acte

Inscrieri privitoare la dreptul de proprietate și alte drepturi reale		Referințe
/		
Act Administrativ nr. 457, din 06/08/2004 emis de CJSIPT PRAHOVA;		
B2	Intabulare, drept de PROPRIETATE, dobandit prin Reconstituire, cota actuala 1/1 1) BOICU NICULINA	A1
Act Administrativ nr. 14185, din 26/08/2024 emis de Primaria Boldesti-Scaeni;		
B2	Intabulare, drept de PROPRIETATE, dobandit prin Lege, cota actuala 1/1 1) BOICU NICULINA	A1.1

C. Partea III. SARCINI .

Inscrieri privind dezmembramintele dreptului de proprietate, drepturi reale de garanție și sarcini	Referințe
NU SUNT	

Teren

Nr cadastral	Suprafața (mp)*	Observații / Referințe
	Din acte: 200 Masurata: 209	

* Suprafața este determinată în planul de proiecție Stereo 70.



Date referitoare la teren

Crt	Categorie folosință	Intra vilan	Suprafața (mp)	Tarla	Parcelă	Nr. topo	Observații / Referințe
1	curți constructii	DA	209	5	137	-	

Date referitoare la construcții

Crt	Număr	Destinație construcție	Supraf. (mp)	Situație juridică	Observații / Referințe
A1.1		construcții de locuințe	Din acte: 0 Masurata: 82	Cu acte	Nr. niveluri:1; S. construita la sol:82 mp; S. construita desfasurata:82 mp; Locuinta, P

Lungime Segmente

1) Valorile lungimilor segmentelor sunt obținute din proiecție în plan.

Punct început	X / Y	Punct sfârșit	X / Y	Lungime segment (** (m)
1	581.982,0 394.630,615	2	581.991,001 394.633,984	9.611
2	581.991,001 394.633,984	3	581.989,494 394.651,511	17.592
3	581.989,494 394.651,511	4	581.977,061 394.650,947	12.446

Punct început	X / Y	Punct sfârșit	X / Y	Lungime segment (** (m)
4	581.977,061 394.650,947	5	581.977,398 394.649,562	1.425
5	581.977,398 394.649,562	6	581.978,402 394.645,428	4.254
6	581.978,402 394.645,428	1	581.982,0 394.630,615	15.244

** Lungimile segmentelor sunt determinate în planul de proiecție Stereo 70 și sunt rotunjite la 1 milimetru.

*** Distanța dintre puncte este formată din segmente cumulate ce sunt mai mici decât valoarea 1 milimetru.

**DATE DESPRE IMOBILUL NR. 6695**

Oficiul de Cadastru și Publicitate Imobiliară PRAHOVA
Biroul de Cadastru și Publicitate Imobiliară Ploiești

A. Partea I. Descrierea imobilului

TEREN Intravilan

Adresa: Loc. Boldesti-Scaeni, Str Noua, Nr. 15, Jud. Prahova

Nr. Crt	Nr cadastral Nr. topografic	Suprafața* (mp)	Observații / Referințe
A1		895	Sector cadastral:14 Teren imprejmuit;

B. Partea II. Proprietari și acte

Inscrieri privitoare la dreptul de proprietate și alte drepturi reale		Referințe
/		
Act Normativ nr. 7, din 13/03/1996 emis de PARLAMENTUL ROMÂNIEI (LEGE; ,art.13);		
B1	Inscrierea posesiei, drept de PROPRIETATE, dobandit prin Lege, cota actuala 1/1 1) NEIDENTIFICAT NEIDENTIFICAT	A1
B2	Se notează mențiunea de proprietar neidentificat.	A1

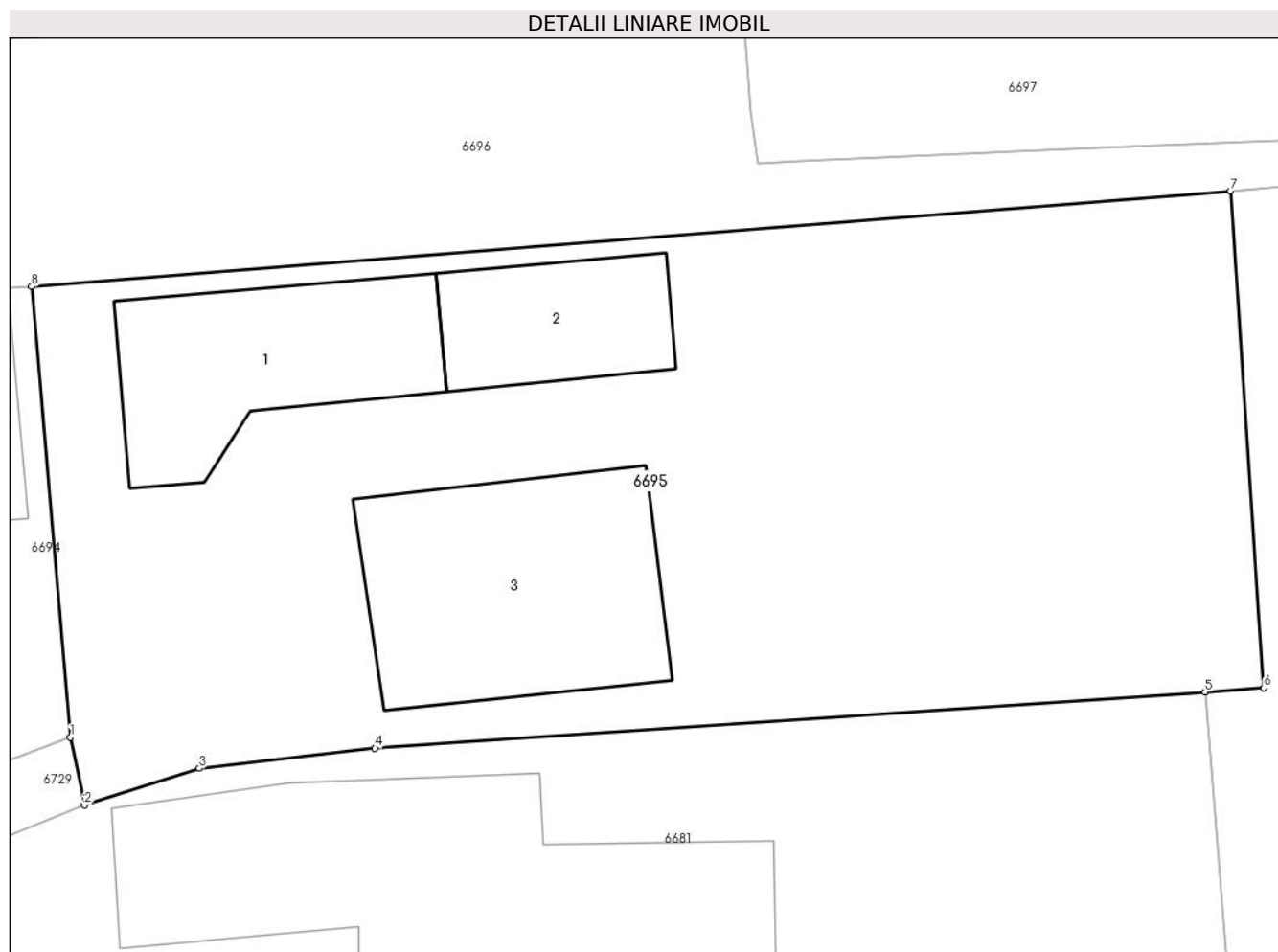
C. Partea III. SARCINI .

Inscrieri privind dezmembramintele dreptului de proprietate, drepturi reale de garanție și sarcini	Referințe
NU SUNT	

Teren

Nr cadastral	Suprafața (mp)*	Observații / Referințe
	895	

* Suprafața este determinată în planul de proiecție Stereo 70.



Date referitoare la teren

Crt	Categorie folosință	Intravilan	Suprafața (mp)	Tarla	Parcelă	Nr. topo	Observații / Referințe
1	curți constructii	DA	895	5	138,139	-	

Date referitoare la construcții

Crt	Număr	Destinație construcție	Supraf. (mp)	Situație juridică	Observații / Referințe
A1.1		construcții de locuințe	Din acte: 0 Masurata: 69	Fara acte	Nr. niveluri:1; S. construita la sol:69 mp; S. construita desfasurata:69 mp; Locuinta, P
A1.2		construcții anexa	Din acte: 0 Masurata: 41	Fara acte	Nr. niveluri:1; S. construita la sol:41 mp; S. construita desfasurata:41 mp; Anexa, P
A1.3		construcții de locuințe	Din acte: 0 Masurata: 95	Fara acte	Nr. niveluri:1; S. construita la sol:95 mp; S. construita desfasurata:95 mp; Locuinta, P

Lungime Segmente

1) Valorile lungimilor segmentelor sunt obținute din proiecție în plan.

Punct început	X / Y	Punct sfârșit	X / Y	Lungime segment (** (m)
1	581.991,001 394.633,984	2	581.991,548 394.631,345	2.695
2	581.991,548 394.631,345	3	581.996,022 394.632,775	4.697

Punct început	X / Y	Punct sfârșit	X / Y	Lungime segment (** (m)
3	581.996,022 394.632,775	4	582.002,854 394.633,562	6.877
4	582.002,854 394.633,562	5	582.035,152 394.635,75	32.372
5	582.035,152 394.635,75	6	582.037,439 394.635,913	2.293
6	582.037,439 394.635,913	7	582.036,157 394.655,228	19.357
7	582.036,157 394.655,228	8	581.989,494 394.651,511	46.811
8	581.989,494 394.651,511	1	581.991,001 394.633,984	17.592

** Lungimile segmentelor sunt determinate în planul de proiecție Stereo 70 și sunt rotunjite la 1 milimetru.

*** Distanța dintre puncte este formată din segmente cumulate ce sunt mai mici decât valoarea 1 milimetru.

**DATE DESPRE IMOBILUL NR. 6696**

Oficiul de Cadastru și Publicitate Imobiliară PRAHOVA
Biroul de Cadastru și Publicitate Imobiliară Ploiești

A. Partea I. Descrierea imobilului

TEREN Intravilan

Adresa: Loc. Boldesti-Scaeni, Str Calea Unirii, Nr. 194, Jud. Prahova, (REST PROPRIETATE EXTRAVILAN=370MP)

Nr. Crt	Nr cadastral Nr. topografic	Suprafața* (mp)	Observații / Referințe
A1	23186	Din acte: 1.449 Masurata: 1.068	Sector cadastral:14 Teren imprejmuit;

Construcții

Crt	Nr cadastral Nr. topografic	Adresa	Observații / Referințe
A1.1	23186-C1	Loc. Boldesti-Scaeni, Str Calea Unirii, Nr. 194, Jud. Prahova, (REST PROPRIETATE EXTRAVILAN=370MP)	Nr. niveluri:1; S. construita la sol:87 mp; S. construita desfasurata:87 mp; Locuinta, P
A1.2	23186-C2	Loc. Boldesti-Scaeni, Str Calea Unirii, Nr. 194, Jud. Prahova, (REST PROPRIETATE EXTRAVILAN=370MP)	Nr. niveluri:1; S. construita la sol:26 mp; S. construita desfasurata:26 mp; Anexa, P

B. Partea II. Proprietari și acte

Inscrieri privitoare la dreptul de proprietate și alte drepturi reale		Referințe
25853 / 19/03/2015		
Act Notarial nr. 250, din 18/03/2015 emis de NP Manescu Emilian Costin;		
B3	Intabulare, drept de PROPRIETATEcumparare ca bun comun, dobandit prin Conventie, cota actuala 1/1 1) MACIASA CRISTIAN 2) MACIASA LOREDANA ISAURA, (soti)	A1, A1.1, A1.2

C. Partea III. SARCINI .

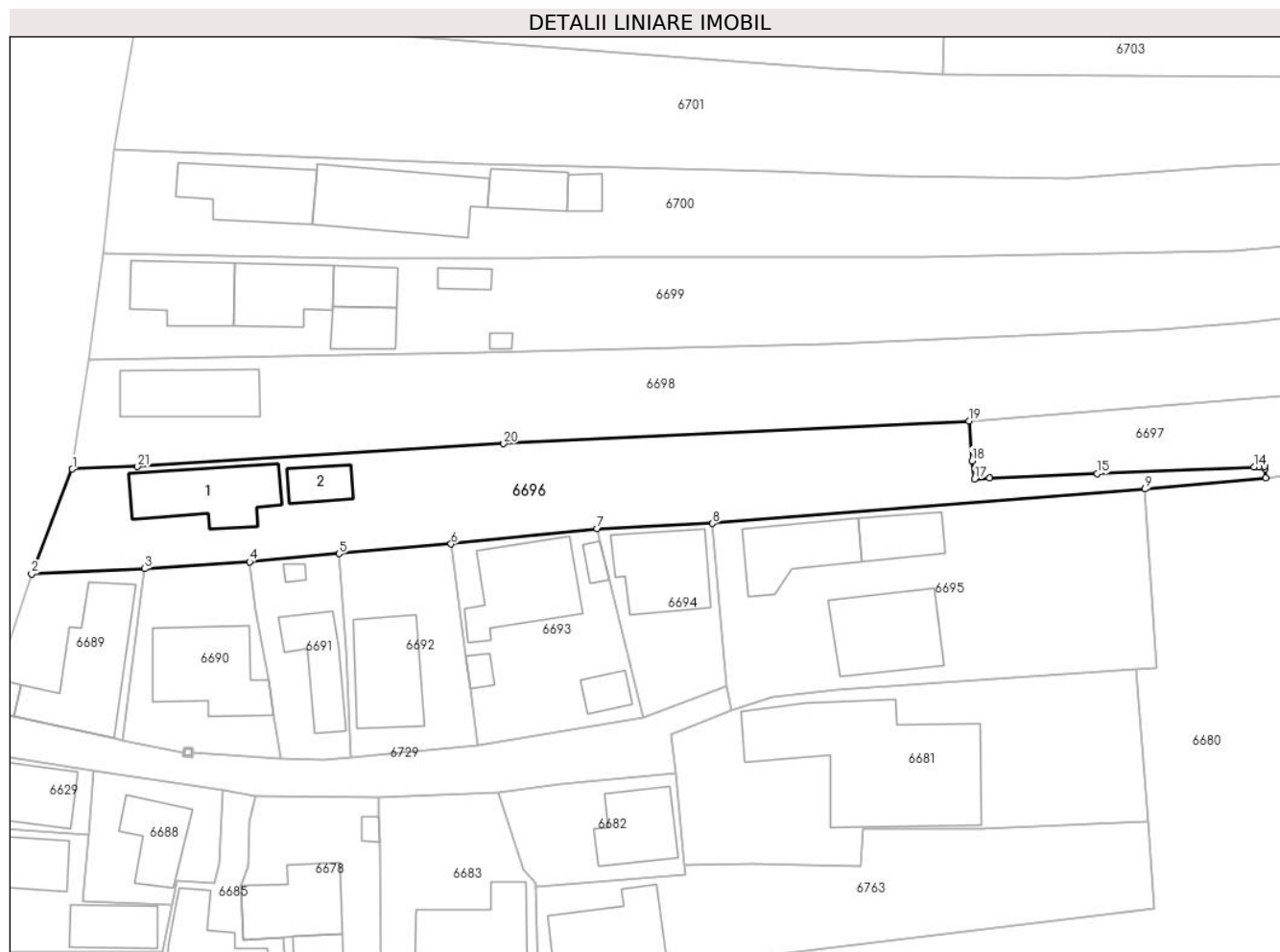
Inscrieri privind dezmembramintele dreptului de proprietate, drepturi reale de garanție și sarcini	Referințe
NU SUNT	

Anexa Nr. 1 La Partea I

Teren

Nr cadastral	Suprafața (mp)*	Observații / Referințe
23186	Din acte: 1.449 Masurata: 1.068	

* Suprafața este determinată în planul de proiecție Stereo 70.



Date referitoare la teren

Crt	Categorie folosință	Intra vilan	Suprafața (mp)	Tarla	Parcelă	Nr. topo	Observații / Referințe
1	curți constructii	DA	682	2	128	-	
2	arabil	DA	386	2	127	-	

Date referitoare la construcții

Crt	Număr	Destinație construcție	Supraf. (mp)	Situație juridică	Observații / Referințe
A1.1	23186-C1	construcții de locuințe	Din acte: 91 Masurata: 87	Cu acte	Nr. niveluri:1; S. construita la sol:87 mp; S. construita desfasurata:87 mp; Locuinta, P
A1.2	23186-C2	construcții anexa	Din acte: 39 Masurata: 26	Cu acte	Nr. niveluri:1; S. construita la sol:26 mp; S. construita desfasurata:26 mp; Anexa, P

Lungime Segmente

1) Valorile lungimilor segmentelor sunt obținute din proiecție în plan.

Punct început	X / Y	Punct sfârșit	X / Y	Lungime segment (** (m)
1	581.920,482 394.657,383	2	581.916,092 394.646,059	12.145
3	581.928,3 394.646,636	4	581.939,595 394.647,384	11.32

Punct început	X / Y	Punct sfârșit	X / Y	Lungime segment (** (m)
2	581.916,092 394.646,059	3	581.928,3 394.646,636	12.222
4	581.939,595 394.647,384	5	581.949,24 394.648,261	9.685

Punct început	X / Y	Punct sfârșit	X / Y	Lungime segment (** (m)
5	581.949,24 394.648,261	6	581.961,321 394.649,304	12.126
7	581.977,061 394.650,947	8	581.989,494 394.651,511	12.446
9	582.036,157 394.655,228	10	582.049,155 394.656,406	13.051
11	582.049,076 394.657,374	12	582.049,054 394.657,645	0.272
13	582.048,47 394.657,62	14	582.047,887 394.657,596	0.583
15	582.031,015 394.656,883	16	582.019,389 394.656,392	11.636
17	582.017,759 394.656,288	18	582.017,473 394.658,267	2.0
19	582.017,19 394.662,551	20	581.966,985 394.660,121	50.264
21	581.927,513 394.657,638	1	581.920,482 394.657,383	7.036

Punct început	X / Y	Punct sfârșit	X / Y	Lungime segment (** (m)
6	581.961,321 394.649,304	7	581.977,061 394.650,947	15.826
8	581.989,494 394.651,511	9	582.036,157 394.655,228	46.811
10	582.049,155 394.656,406	11	582.049,076 394.657,374	0.971
12	582.049,054 394.657,645	13	582.048,47 394.657,62	0.585
14	582.047,887 394.657,596	15	582.031,015 394.656,883	16.887
16	582.019,389 394.656,392	17	582.017,759 394.656,288	1.633
18	582.017,473 394.658,267	19	582.017,19 394.662,551	4.293
20	581.966,985 394.660,121	21	581.927,513 394.657,638	39.55

** Lungimile segmentelor sunt determinate în planul de proiecție Stereo 70 și sunt rotunjite la 1 milimetru.

*** Distanța dintre puncte este formată din segmente cumulate ce sunt mai mici decât valoarea 1 milimetru.

**DATE DESPRE IMOBILUL NR. 6697**

Oficiul de Cadastru și Publicitate Imobiliară PRAHOVA
Biroul de Cadastru și Publicitate Imobiliară Ploiești

A. Partea I. Descrierea imobilului

TEREN Extravilan

Adresa: Jud. Prahova, (REST PROPRIETATE INTRAVILAN=1079MP)

Nr. Crt	Nr cadastral Nr. topografic	Suprafața* (mp)	Observații / Referințe
A1	23202	Din acte: 1.449 Masurata: 369	Sector cadastral:14 Teren neimprejmit;

B. Partea II. Proprietari și acte

Inscrieri privitoare la dreptul de proprietate și alte drepturi reale		Referințe
54151 / 22/05/2015		
Act Notarial nr. 478, din 21/05/2015 emis de NP MANESCU EMILIAN COSTIN;		
B3	Intabulare, drept de PROPRIETATEcumparare ca bun comun, dobandit prin Conventie, cota actuala 1/1 1) MACIASA CRISTIAN 2) MACIASA LOREDANA ISAURA, (soti)	A1

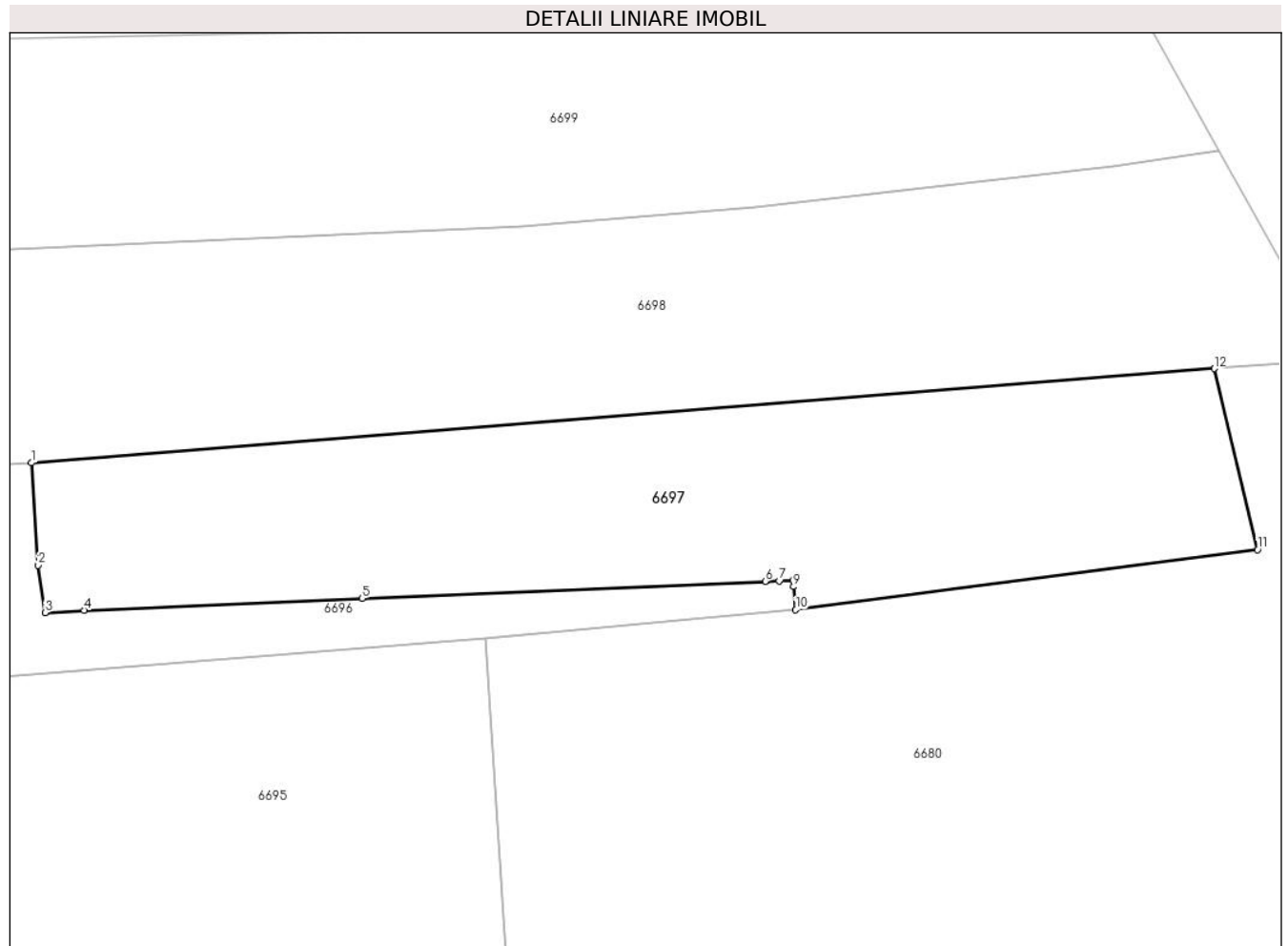
C. Partea III. SARCINI .

Inscrieri privind dezmembramintele dreptului de proprietate, drepturi reale de garanție și sarcini	Referințe
NU SUNT	

Teren

Nr cadastral	Suprafața (mp)*	Observații / Referințe
23202	Din acte: 1.449 Masurata: 369	

* Suprafața este determinată în planul de proiecție Stereo 70.



Date referitoare la teren

Crt	Categorie folosință	Intra vilan	Suprafața (mp)	Tarla	Parcelă	Nr. topo	Observații / Referințe
1	arabil	NU	369	2	125,126	-	

Lungime Segmente

1) Valorile lungimilor segmentelor sunt obținute din proiecție în plan.

Punct început	X / Y	Punct sfârșit	X / Y	Lungime segment (** (m)
1	582.017,19 394.662,551	2	582.017,473 394.658,267	4.293
2	582.017,473 394.658,267	3	582.017,759 394.656,288	2.0
3	582.017,759 394.656,288	4	582.019,389 394.656,392	1.633
4	582.019,389 394.656,392	5	582.031,015 394.656,883	11.636
5	582.031,015 394.656,883	6	582.047,887 394.657,596	16.887

Punct început	X / Y	Punct sfârșit	X / Y	Lungime segment (** (m)
6	582.047,887 394.657,596	7	582.048,47 394.657,62	0.583
7	582.048,47 394.657,62	8	582.049,054 394.657,645	0.585
8	582.049,054 394.657,645	9	582.049,076 394.657,374	0.272
9	582.049,076 394.657,374	10	582.049,155 394.656,406	0.971
10	582.049,155 394.656,406	11	582.068,479 394.658,925	19.487
11	582.068,479 394.658,925	12	582.066,666 394.666,493	7.782
12	582.066,666 394.666,493	1	582.017,19 394.662,551	49.633

** Lungimile segmentelor sunt determinate în planul de proiecție Stereo 70 și sunt rotunjite la 1 milimetru.

*** Distanța dintre puncte este formată din segmente cumulate ce sunt mai mici decât valoarea 1 milimetru.

**DATE DESPRE IMOBILUL NR. 6698**

Oficiul de Cadastru și Publicitate Imobiliară PRAHOVA
Biroul de Cadastru și Publicitate Imobiliară Ploiești

A. Partea I. Descrierea imobilului

TEREN Necunoscut

Adresa: Loc. Boldesti-Scaeni, Str Calea Unirii, Nr. 196, Jud. Prahova

Nr. Crt	Nr cadastral Nr. topografic	Suprafața* (mp)	Observații / Referințe
A1		Din acte: 1.423 Masurata: 1.414	Sector cadastral:14 Teren imprejmuit;

Construcții

Crt	Nr cadastral Nr. topografic	Adresa	Observații / Referințe
A1.1		Loc. Boldesti-Scaeni, Str Calea Unirii, Nr. 196, Jud. Prahova	Nr. niveluri:1; S. construita la sol:75 mp; S. construita desfasurata:75 mp; Locuinta, P

B. Partea II. Proprietari și acte

Inscrieri privitoare la dreptul de proprietate și alte drepturi reale		Referințe
/		
Act Notarial nr. 11062, din 26/10/1983 emis de JUDECATORIA PLOIESTI;		
B1	Intabulare, drept de PROPRIETATE Sentinta civila, dobandit prin Hotarare Judecatoreasca, cota actuala 1/1 1) MARIAN CONSTANTIN DEFUNCT:Da	A1
Act Administrativ nr. 14185, din 26/08/2024 emis de Primaria Boldesti-Scaeni;		
B2	Intabulare, drept de PROPRIETATE, dobandit prin Lege, cota actuala 1/1 1) MARIAN CONSTANTIN DEFUNCT:Da	A1.1

C. Partea III. SARCINI .

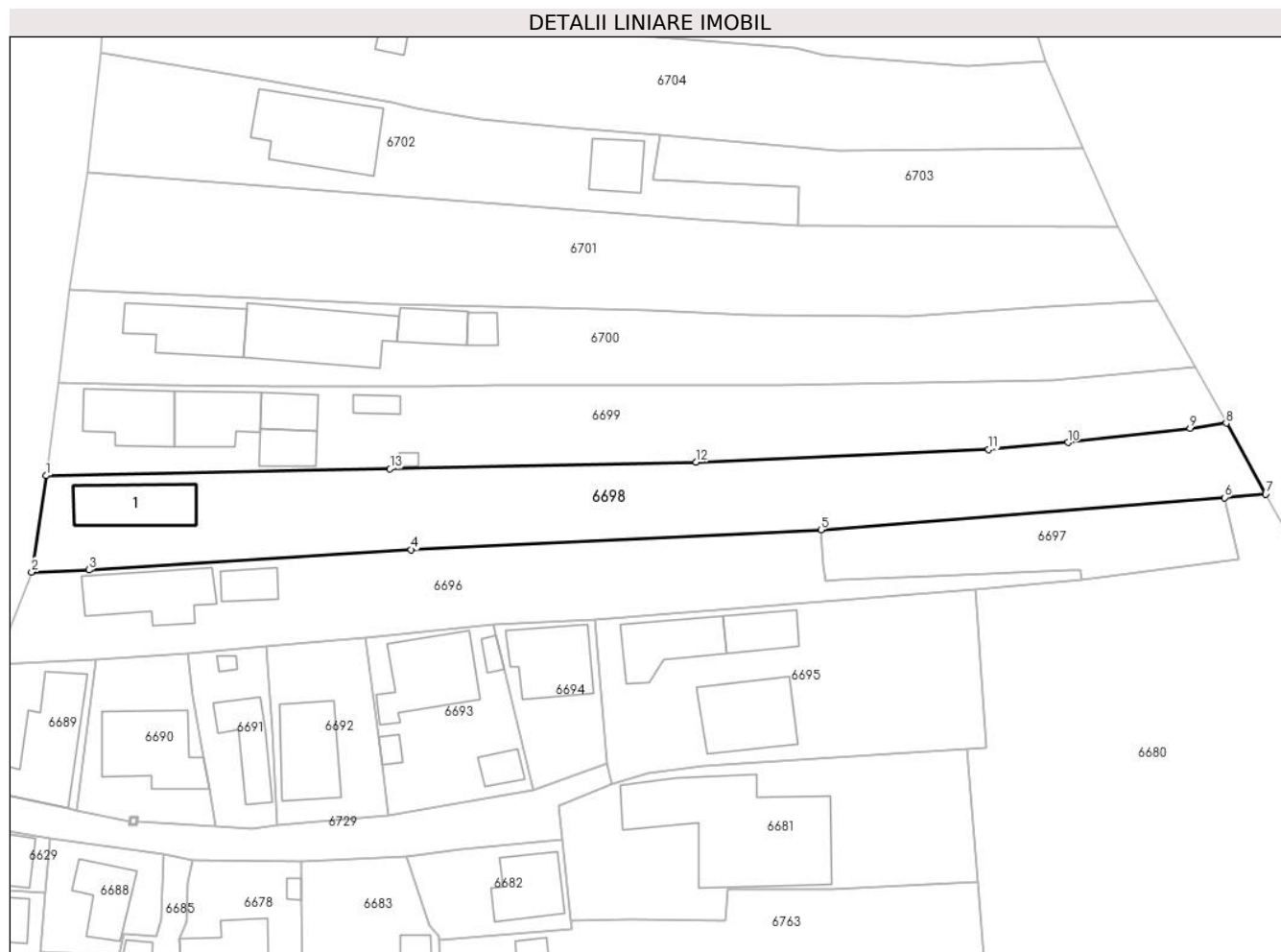
Inscrieri privind dezmembramintele dreptului de proprietate, drepturi reale de garanție și sarcini	Referințe
NU SUNT	

Anexa Nr. 1 La Partea I

Teren

Nr cadastral	Suprafața (mp)*	Observații / Referințe
	Din acte: 1.423 Masurata: 1.414	

* Suprafața este determinată în planul de proiecție Stereo 70.



Date referitoare la teren

Crt	Categorie folosință	Intra vilan	Suprafața (mp)	Tarla	Parcelă	Nr. topo	Observații / Referințe
1	curți constructii	DA	522	2	120	-	
2	arabil	DA	442	2	122	-	
3	arabil	NU	450	2	123,124	-	

Date referitoare la construcții

Crt	Număr	Destinație construcție	Supraf. (mp)	Situație juridică	Observații / Referințe
A1.1		construcții de locuințe	Din acte: 0 Masurata: 75	Cu acte	Nr. niveluri:1; S. construita la sol:75 mp; S. construita desfasurata:75 mp; Locuinta, P

Lungime Segmente

1) Valorile lungimilor segmentelor sunt obținute din proiecție în plan.

Punct început	X / Y	Punct sfârșit	X / Y	Lungime segment (** (m)
1	581.922,269 394.669,178	2	581.920,482 394.657,383	11.93
2	581.920,482 394.657,383	3	581.927,513 394.657,638	7.036

Punct început	X / Y	Punct sfârșit	X / Y	Lungime segment (** (m)
3	581.927,513 394.657,638	4	581.966,985 394.660,121	39.55
4	581.966,985 394.660,121	5	582.017,19 394.662,551	50.264
5	582.017,19 394.662,551	6	582.066,666 394.666,493	49.633
6	582.066,666 394.666,493	7	582.071,706 394.666,894	5.056
7	582.071,706 394.666,894	8	582.066,857 394.675,614	9.978
8	582.066,857 394.675,614	9	582.062,45 394.674,972	4.454
9	582.062,45 394.674,972	10	582.047,464 394.673,256	15.084
10	582.047,464 394.673,256	11	582.037,763 394.672,416	9.737
11	582.037,763 394.672,416	12	582.001,926 394.670,858	35.871
12	582.001,926 394.670,858	13	581.964,398 394.670,003	37.538
13	581.964,398 394.670,003	1	581.922,269 394.669,178	42.137

** Lungimile segmentelor sunt determinate în planul de proiecție Stereo 70 și sunt rotunjite la 1 milimetru.

*** Distanța dintre puncte este formată din segmente cumulate ce sunt mai mici decât valoarea 1 milimetru.

**DATE DESPRE IMOBILUL NR. 6699**

Oficiul de Cadastru și Publicitate Imobiliară PRAHOVA
Biroul de Cadastru și Publicitate Imobiliară Ploiești

A. Partea I. Descrierea imobilului

TEREN Necunoscut

Adresa: Loc. Boldesti-Scaeni, Str Calea Unirii, Nr. 198, Jud. Prahova

Nr. Crt	Nr cadastral Nr. topografic	Suprafața* (mp)	Observații / Referințe
A1		Din acte: 1.277 Masurata: 1.333	Sector cadastral:14 Teren imprejmuit;

Construcții

Crt	Nr cadastral Nr. topografic	Adresa	Observații / Referințe
A1.1		Loc. Boldesti-Scaeni, Str Calea Unirii, Nr. 198, Jud. Prahova	Nr. niveluri:2; S. construita la sol:71 mp; S. construita desfasurata:86 mp; Locuinta, S+P
A1.2		Loc. Boldesti-Scaeni, Str Calea Unirii, Nr. 198, Jud. Prahova	Nr. niveluri:1; S. construita la sol:30 mp; S. construita desfasurata:30 mp; Anexa, P

B. Partea II. Proprietari și acte

Inscrieri privitoare la dreptul de proprietate și alte drepturi reale		Referințe
/		
Act Notarial nr. 09, din 19/02/2009 emis de BNP MANESCU EMILIAN-COSTIN;		
B1	Intabulare, drept de PROPRIETATEmostenire, dobandit prin Succesiune, cota actuala 1/1 1) SANDU GHEORGHE	A1, A1.1, A1.2

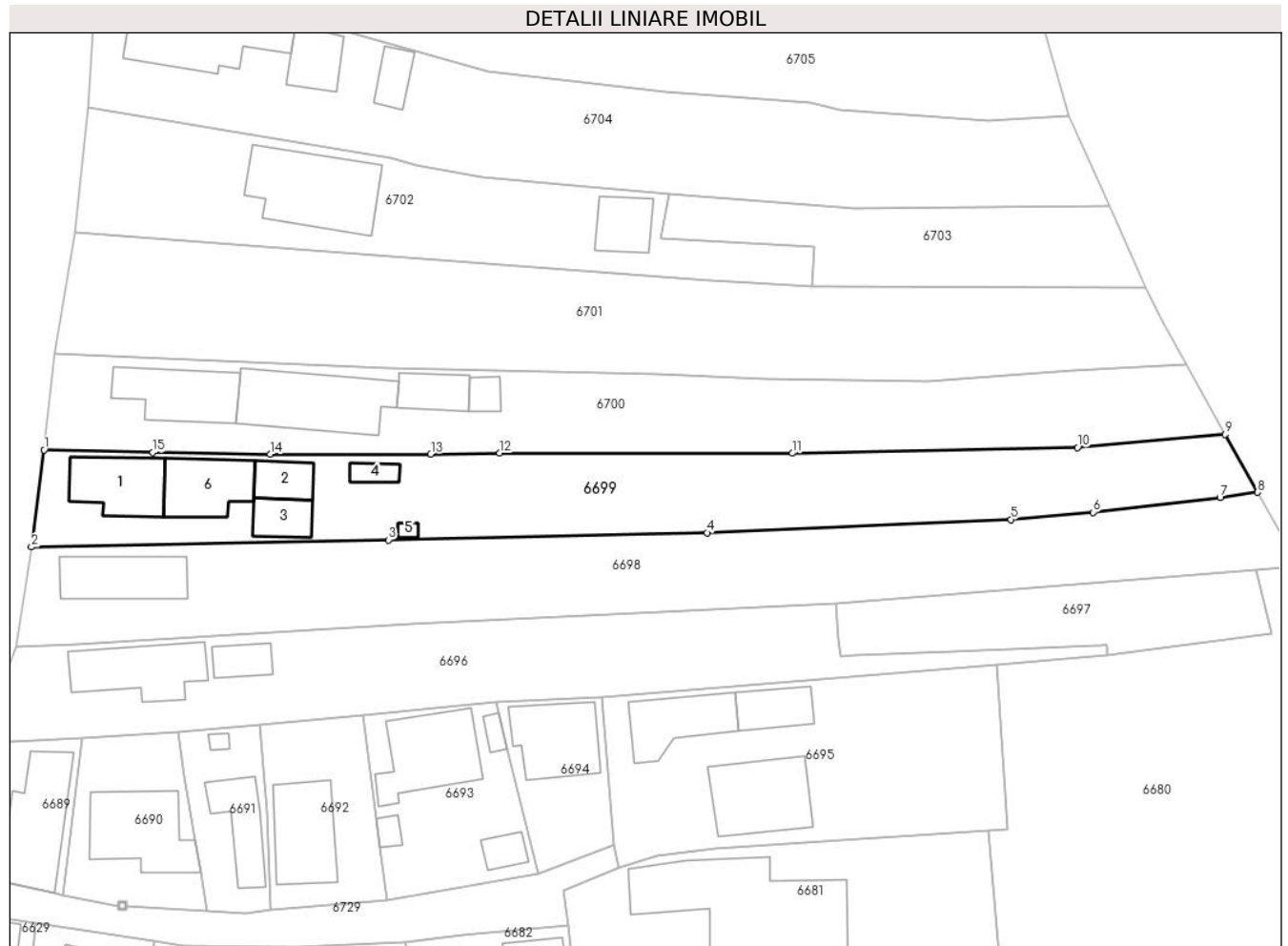
C. Partea III. SARCINI .

Inscrieri privind dezmembramintele dreptului de proprietate, drepturi reale de garanție și sarcini	Referințe
NU SUNT	

Teren

Nr cadastral	Suprafața (mp)*	Observații / Referințe
	Din acte: 1.277 Masurata: 1.333	

* Suprafața este determinată în planul de proiecție Stereo 70.



Date referitoare la teren

Crt	Categorie folosință	Intra vilan	Suprafața (mp)	Tarla	Parcelă	Nr. topo	Observații / Referințe
1	curți constructii	DA	573	2	119	-	
2	arabil	DA	363	2	118	-	
3	arabil	NU	397	2	117	-	

Date referitoare la construcții

Crt	Număr	Destinație construcție	Supraf. (mp)	Situație juridică	Observații / Referințe
A1.1		construcții de locuințe	71	Cu acte	Nr. niveluri:2; S. construita la sol:71 mp; S. construita desfasurata:86 mp; Locuinta, S+P
A1.2		construcții anexa	Din acte: 36 Masurata: 30	Cu acte	Nr. niveluri:1; S. construita la sol:30 mp; S. construita desfasurata:30 mp; Anexa, P
A1.3		construcții anexa	Din acte: 0 Masurata: 31	Fara acte	Nr. niveluri:1; S. construita la sol:31 mp; S. construita desfasurata:31 mp; Anexa, P
A1.4		construcții anexa	Din acte: 0 Masurata: 13	Fara acte	Nr. niveluri:1; S. construita la sol:13 mp; S. construita desfasurata:13 mp; Anexa, P
A1.5		construcții anexa	Din acte: 0 Masurata: 4	Fara acte	Nr. niveluri:1; S. construita la sol:4 mp; S. construita desfasurata:4 mp; Anexa, P
A1.6		construcții de locuințe	Din acte: 0 Masurata: 66	Fara acte	Nr. niveluri:1; S. construita la sol:66 mp; S. construita desfasurata:66 mp; Locuinta, P

Lungime Segmente

1) Valorile lungimilor segmentelor sunt obținute din proiecție în plan.

Punct început	X / Y	Punct sfârșit	X / Y	Lungime segment (** (m)
1	581.923,75 394.680,615	2	581.922,269 394.669,178	11.532
2	581.922,269 394.669,178	3	581.964,398 394.670,003	42.137
3	581.964,398 394.670,003	4	582.001,926 394.670,858	37.538
4	582.001,926 394.670,858	5	582.037,763 394.672,416	35.871
5	582.037,763 394.672,416	6	582.047,464 394.673,256	9.737
6	582.047,464 394.673,256	7	582.062,45 394.674,972	15.084
7	582.062,45 394.674,972	8	582.066,857 394.675,614	4.454
8	582.066,857 394.675,614	9	582.063,051 394.682,459	7.832
9	582.063,051 394.682,459	10	582.045,638 394.680,885	17.484
10	582.045,638 394.680,885	11	582.011,998 394.680,226	33.646
11	582.011,998 394.680,226	12	581.977,468 394.680,255	34.53
12	581.977,468 394.680,255	13	581.969,353 394.680,136	8.116
13	581.969,353 394.680,136	14	581.950,425 394.680,101	18.928
14	581.950,425 394.680,101	15	581.936,591 394.680,307	13.836
15	581.936,591 394.680,307	1	581.923,75 394.680,615	12.845

** Lungimile segmentelor sunt determinate în planul de proiecție Stereo 70 și sunt rotunjite la 1 milimetru.

*** Distanța dintre puncte este formată din segmente cumulate ce sunt mai mici decât valoarea 1 milimetru.

**DATE DESPRE IMOBILUL NR. 6700**

Oficiul de Cadastru și Publicitate Imobiliară PRAHOVA
Biroul de Cadastru și Publicitate Imobiliară Ploiești

A. Partea I. Descrierea imobilului

TEREN Necunoscut

Adresa: Loc. Boldesti-Scaeni, Str Calea Unirii, Nr. 200, Jud. Prahova

Nr. Crt	Nr cadastral Nr. topografic	Suprafața* (mp)	Observații / Referințe
A1	27968	Din acte: 1.224 Masurata: 1.301	Sector cadastral:14 Teren imprejmuit;

Construcții

Crt	Nr cadastral Nr. topografic	Adresa	Observații / Referințe
A1.1	27968-C1	Loc. Boldesti-Scaeni, Str Calea Unirii, Nr. 200, Jud. Prahova	Nr. niveluri:1; S. construita la sol:79 mp; S. construita desfasurata:79 mp; Locuinta, P

B. Partea II. Proprietari și acte

Inscrieri privitoare la dreptul de proprietate și alte drepturi reale		Referințe
6155 / 18/01/2024		
Act Administrativ nr. 16116, din 18/05/1994 emis de COMISIA JUDETEANA PRAHOVA (act notarial nr 49 din 15.06.2023, emis de NP BARBU FLOAREA;act notarial nr 1931 din 27.10.1981, emis de NOTARIATUL DE STAT JUDETEAN PRAHOVA;act notarial nr 3146 din 05.12.2023, emis de NP LUPU MARIA LUIZA;act notarial nr 48 din 15.06.2023, emis de NP BARBU FLOAREA);		
B1	Intabulare, drept de PROPRIETATE, dobandit prin Succesiune, cota actuala 1/4 1) ISTRATE GEORGETA	A1
B2	Intabulare, drept de PROPRIETATE, dobandit prin Succesiune, cota actuala 1/4 1) ISTRATE GEORGETA	A1.1
B3	Intabulare, drept de PROPRIETATE, dobandit prin Succesiune, cota actuala 1/4 1) GHEORGHE ANIȘORA	A1
B4	Intabulare, drept de PROPRIETATE, dobandit prin Succesiune, cota actuala 1/4 1) GHEORGHE ANIȘORA	A1.1
B5	Intabulare, drept de PROPRIETATE, dobandit prin Succesiune, cota actuala 1/4 1) ISTRATE DANIEL - MARIAN	A1
B6	Intabulare, drept de PROPRIETATE, dobandit prin Succesiune, cota actuala 1/4 1) ISTRATE DANIEL - MARIAN	A1.1
B7	Intabulare, drept de PROPRIETATE, dobandit prin Succesiune, cota actuala 1/4 1) ISTRATE CRISTIAN	A1
B8	Intabulare, drept de PROPRIETATE, dobandit prin Succesiune, cota actuala 1/4 1) ISTRATE CRISTIAN	A1.1

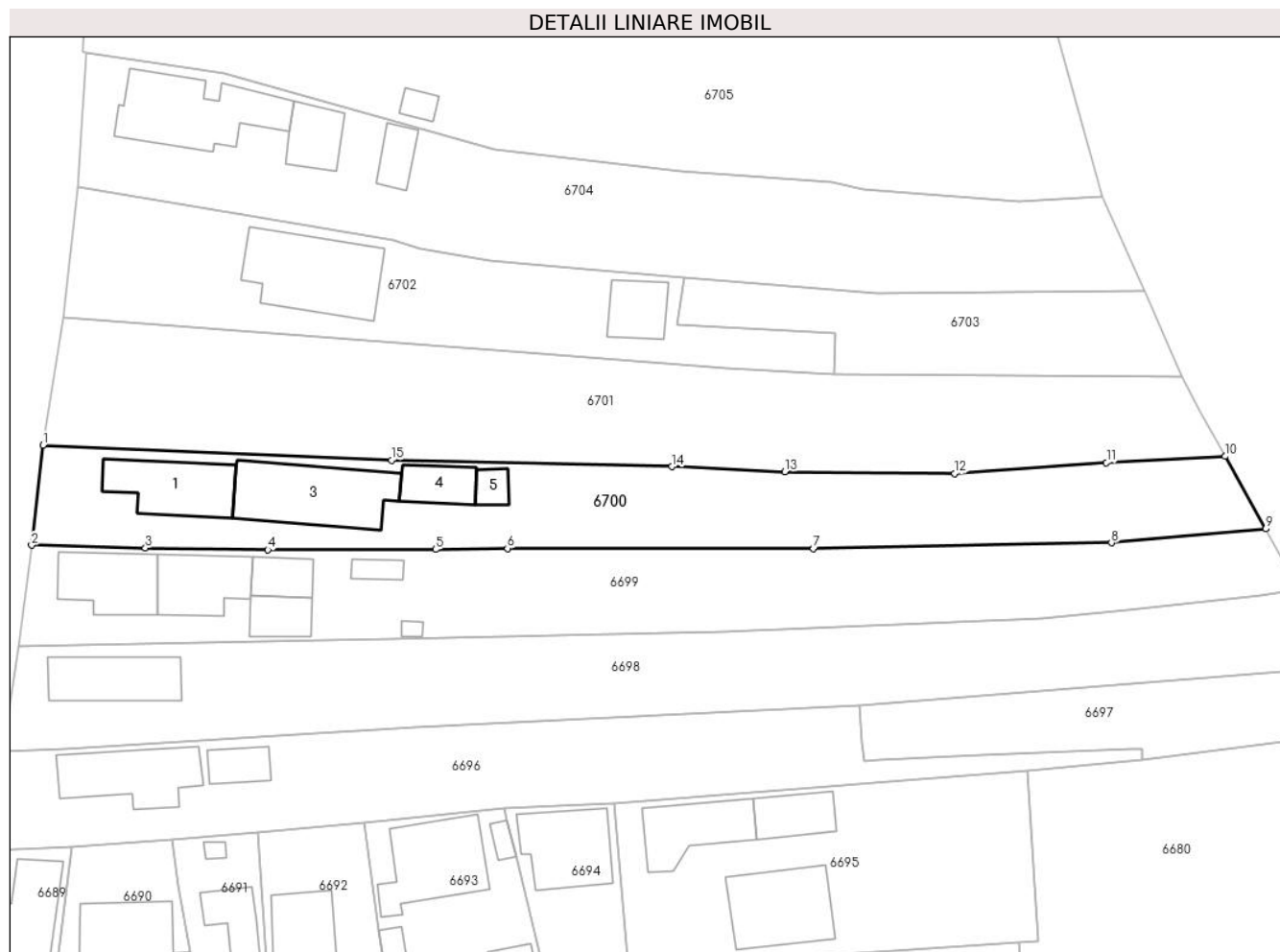
C. Partea III. SARCINI .

Inscrieri privind dezmembramintele dreptului de proprietate, drepturi reale de garanție și sarcini	Referințe
NU SUNT	

Teren

Nr cadastral	Suprafața (mp)*	Observații / Referințe
27968	Din acte: 1.224 Masurata: 1.301	

* Suprafața este determinată în planul de proiecție Stereo 70.



Date referitoare la teren

Crt	Categorie folosință	Intra vilan	Suprafața (mp)	Tarla	Parcelă	Nr. topo	Observații / Referințe
1	curți constructii	DA	604	2	113	-	
2	arabil	DA	304	2	115	-	
4	faneata	NU	393	2	115,116	-	

Date referitoare la construcții

Crt	Număr	Destinație construcție	Supraf. (mp)	Situație juridică	Observații / Referințe
A1.1	27968-C1	construcții de locuințe	Din acte: 0 Masurata: 79	Cu acte	Nr. niveluri:1; S. construita la sol:79 mp; S. construita desfasurata:79 mp; Locuinta, P
A1.3	27968-C3	construcții de locuințe	Din acte: 0 Masurata: 118	Fara acte	Nr. niveluri:2; S. construita la sol:118 mp; S. construita desfasurata:236 mp; Locuint, P+1
A1.4	27968-C4	construcții anexa	Din acte: 0 Masurata: 36	Fara acte	Nr. niveluri:1; S. construita la sol:36 mp; S. construita desfasurata:36 mp; Anexa, P
A1.5	27968-C5	construcții anexa	Din acte: 0 Masurata: 15	Fara acte	Nr. niveluri:1; S. construita la sol:15 mp; S. construita desfasurata:15 mp; Anexa, P

Lungime Segmente

1) Valorile lungimilor segmentelor sunt obținute din proiecție în plan.

Punct început	X / Y	Punct sfârșit	X / Y	Lungime segment (** (m)
1	581.925,037 394.691,898	2	581.923,75 394.680,615	11.356
2	581.923,75 394.680,615	3	581.936,591 394.680,307	12.845
3	581.936,591 394.680,307	4	581.950,425 394.680,101	13.836
4	581.950,425 394.680,101	5	581.969,353 394.680,136	18.928
5	581.969,353 394.680,136	6	581.977,468 394.680,255	8.116
6	581.977,468 394.680,255	7	582.011,998 394.680,226	34.53
7	582.011,998 394.680,226	8	582.045,638 394.680,885	33.646
8	582.045,638 394.680,885	9	582.063,051 394.682,459	17.484
9	582.063,051 394.682,459	10	582.058,493 394.690,656	9.379
10	582.058,493 394.690,656	11	582.045,069 394.689,945	13.443
11	582.045,069 394.689,945	12	582.027,94 394.688,697	17.174
12	582.027,94 394.688,697	13	582.008,784 394.688,932	19.157
13	582.008,784 394.688,932	14	581.995,994 394.689,488	12.802
14	581.995,994 394.689,488	15	581.964,367 394.690,224	31.636
15	581.964,367 394.690,224	1	581.925,037 394.691,898	39.366

** Lungimile segmentelor sunt determinate în planul de proiecție Stereo 70 și sunt rotunjite la 1 milimetru.

*** Distanța dintre puncte este formată din segmente cumulate ce sunt mai mici decât valoarea 1 milimetru.

**DATE DESPRE IMOBILUL NR. 6701**

Oficiul de Cadastru și Publicitate Imobiliară PRAHOVA
Biroul de Cadastru și Publicitate Imobiliară Ploiești

A. Partea I. Descrierea imobilului

TEREN Necunoscut

Adresa: Loc. Boldesti-Scaeni, Str Calea Unirii, Nr. 202, Jud. Prahova

Nr. Crt	Nr cadastral Nr. topografic	Suprafața* (mp)	Observații / Referințe
A1	24777	Din acte: 1.510 Masurata: 1.565	Sector cadastral:14 Teren imprejmuit;

B. Partea II. Proprietari și acte

Inscrieri privitoare la dreptul de proprietate și alte drepturi reale	Referințe	
89934 / 09/09/2020		
Act Administrativ nr. 6, din 22/05/2020 emis de PRIMARIA BOLDESTI-SCAENI (act administrativ nr 06 din 20.08.2020, emis de PRIMARIA BOLDESTI-SCAENI;act administrativ nr 39341 din 14.05.2020, emis de OCPI PRAHOVA);		
B3	se noteaza actualizarea informatiilor cadastrale in sensul radierii constructiei C1	A1
122730 / 26/09/2022		
Act Administrativ nr. 6, din 22/05/2020 emis de PRIMARIA BOLDESTI SCAENI (act administrativ nr 06 din 20.08.2020, emis de PRIMARIA BOLDESTI SCAENI);		
B4	se respinge cererea privind radiere constructie C1, intrucat aceasta operatiune a fost efectuata conform incheierii nr. 89934/2020	A1
25615 / 20/02/2024		
Act Notarial nr. 37, din 19/02/2024 emis de NP Barbu Floarea;		
B5	Intabulare, drept de PROPRIETATE donatie, dobandit prin Conventie, cota actuala 1/1 1) MARIN CONSTANTIN-CĂTĂLIN	A1

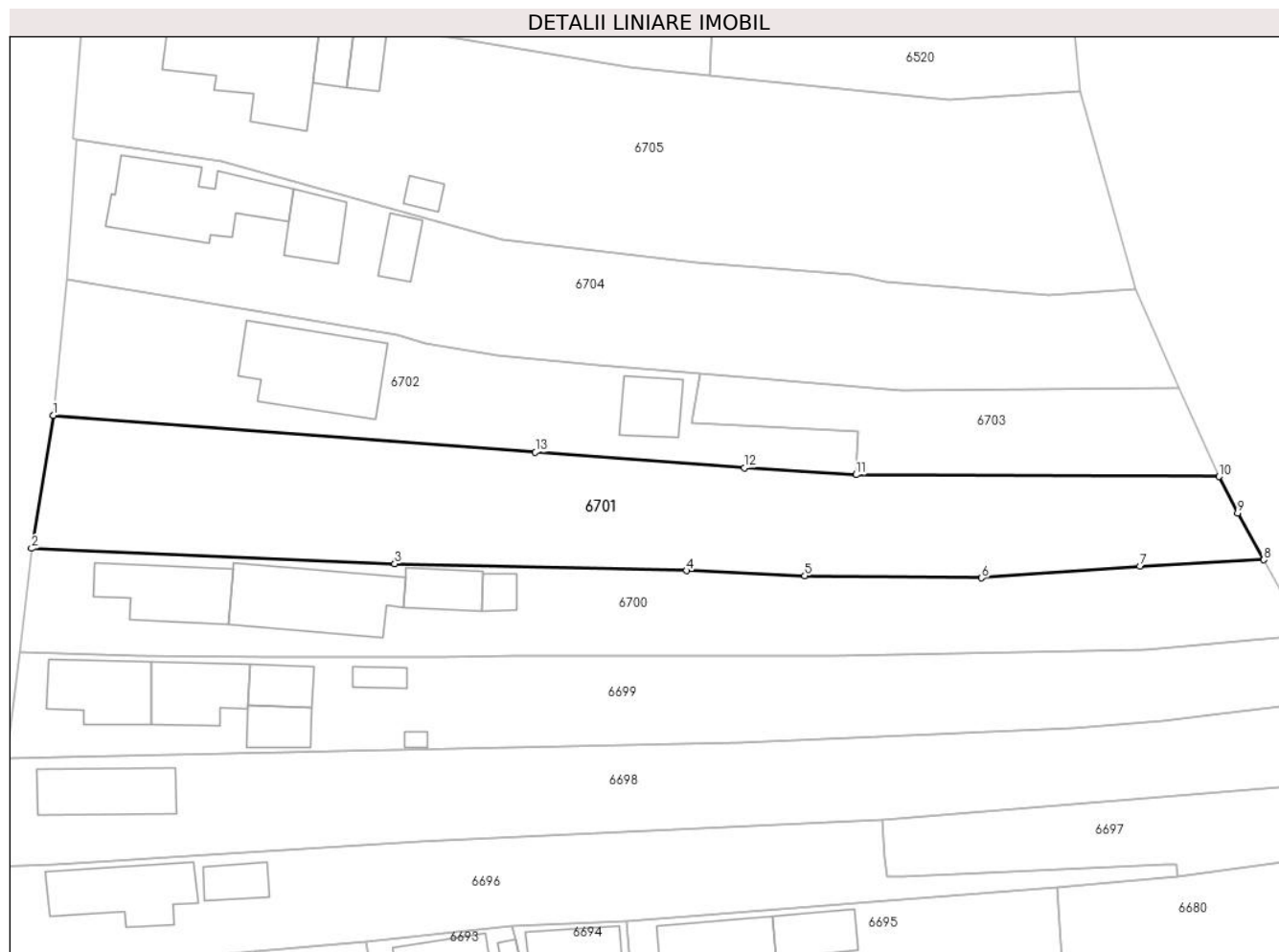
C. Partea III. SARCINI

Inscrieri privind dezmembramintele dreptului de proprietate, drepturi reale de garanție și sarcini	Referințe	
133414 / 18/11/2019		
Act Administrativ nr. 15176, din 08/11/2019 emis de PRIMARIA OR. BOLDESTI-SCAENI (act administrativ nr 10117 din 20.09.1993, emis de COMISIA JUDETEANA PRAHOVA;act administrativ nr 84 din 30.06.2011, emis de CONSILIUL LOCAL AL OR. BOLDESTI-SCAENI;act administrativ nr 14706 din 01.11.2019, emis de PRIMARIA OR. BOLDESTI-SCAENI;act notarial nr 6535 din 15.07.1985, emis de NOTARIATUL DE STAT JUDETEAN PRAHOVA);		
C2	se radiaza notarea dreptului de uzufruct viager transcrisa in Registrul Digital de Transcriptiuni si Inscriptiuni sub nr. 2731-2732/1985	A1

Teren

Nr cadastral	Suprafața (mp)*	Observații / Referințe
24777	Din acte: 1.510 Masurata: 1.565	

* Suprafața este determinată în planul de proiecție Stereo 70.



Date referitoare la teren

Crt	Categorie folosință	Intravilan	Suprafața (mp)	Tarla	Parcelă	Nr. topo	Observații / Referințe
1	arabil	DA	273	2	112	-	
2	faneata	DA	859	2	111	-	
4	faneata	NU	433	2	110,111	-	

Lungime Segmente

1) Valorile lungimilor segmentelor sunt obținute din proiecție în plan.

Punct început	X / Y	Punct sfârșit	X / Y	Lungime segment (** (m)
1	581.927,394 394.706,33	2	581.925,037 394.691,898	14.623
2	581.925,037 394.691,898	3	581.964,367 394.690,224	39.366
3	581.964,367 394.690,224	4	581.995,994 394.689,488	31.636

Punct început	X / Y	Punct sfârșit	X / Y	Lungime segment (** (m)
4	581.995,994 394.689,488	5	582.008,784 394.688,932	12.802
5	582.008,784 394.688,932	6	582.027,94 394.688,697	19.157
6	582.027,94 394.688,697	7	582.045,069 394.689,945	17.174
7	582.045,069 394.689,945	8	582.058,493 394.690,656	13.443
8	582.058,493 394.690,656	9	582.055,674 394.695,726	5.801
9	582.055,674 394.695,726	10	582.053,631 394.699,69	4.46
10	582.053,631 394.699,69	11	582.014,348 394.699,874	39.283
11	582.014,348 394.699,874	12	582.002,23 394.700,621	12.141
12	582.002,23 394.700,621	13	581.979,604 394.702,309	22.689
13	581.979,604 394.702,309	1	581.927,394 394.706,33	52.365

** Lungimile segmentelor sunt determinate în planul de proiecție Stereo 70 și sunt rotunjite la 1 milimetru.

*** Distanța dintre puncte este formată din segmente cumulate ce sunt mai mici decât valoarea 1 milimetru.

**DATE DESPRE IMOBILUL NR. 6702**

Oficiul de Cadastru și Publicitate Imobiliară PRAHOVA
Biroul de Cadastru și Publicitate Imobiliară Ploiești

A. Partea I. Descrierea imobilului

TEREN Intravilan

Adresa: Loc. Boldesti-Scaeni, Str Calea Unirii, Nr. 204, Jud. Prahova

Nr. Crt	Nr cadastral Nr. topografic	Suprafața* (mp)	Observații / Referințe
A1	23217	Din acte: 1.339 Masurata: 895	Sector cadastral:14 Teren imprejmuit;

B. Partea II. Proprietari și acte

Inscrieri privitoare la dreptul de proprietate și alte drepturi reale		Referințe
32132 / 03/04/2015		
Act Notarial nr. 1551, din 02/04/2015 emis de NP IVAN CONSTANTIN;		
B2	Intabulare, drept de PROPRIETATEcumparare ca bun comun, dobandit prin Conventie, cota actuala 1/1 1) ISTRATE DANIEL MARIAN 2) ISTRATE MIHAELA ANDREEA	A1

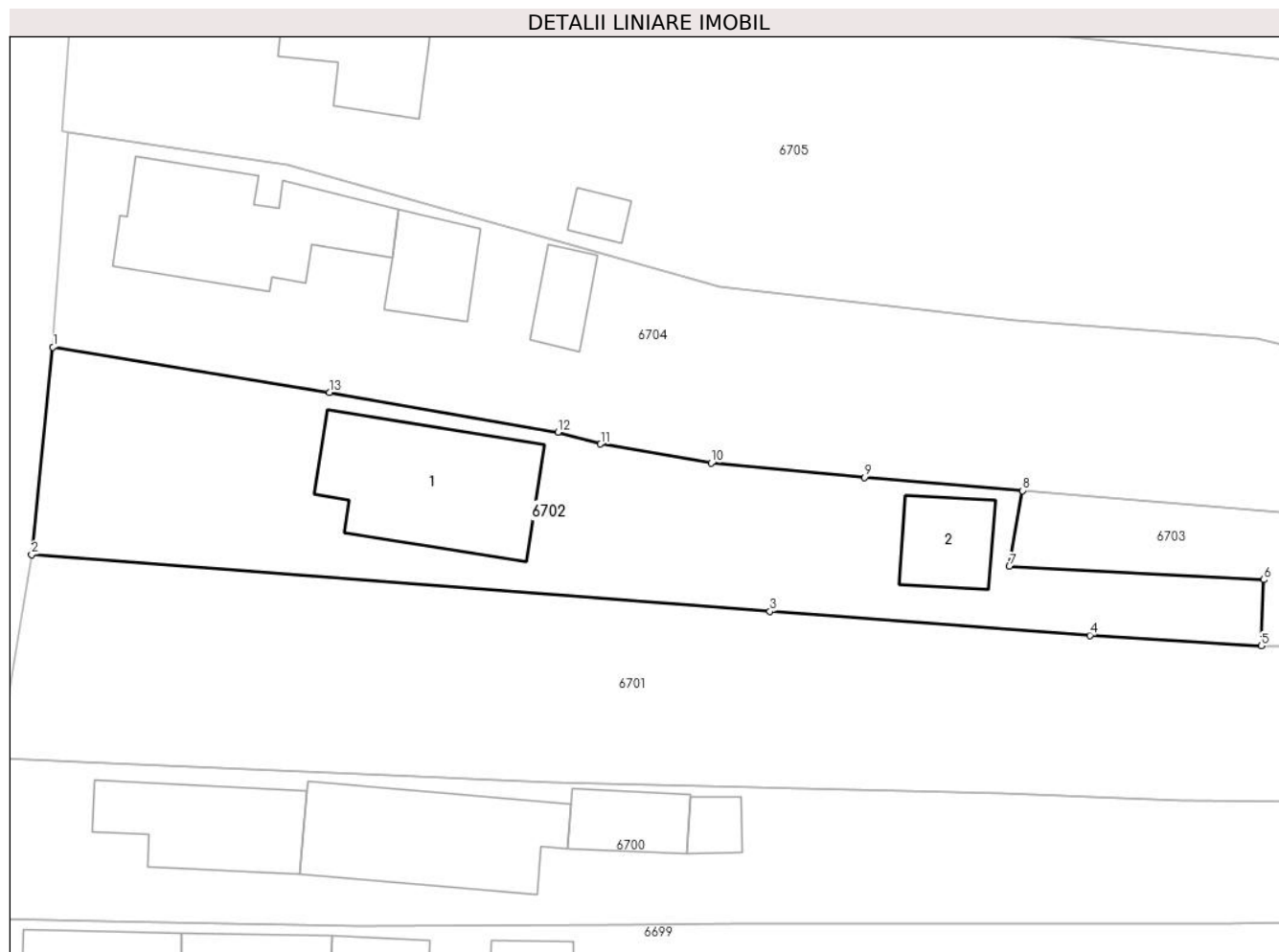
C. Partea III. SARCINI .

Inscrieri privind dezmembramintele dreptului de proprietate, drepturi reale de garanție și sarcini	Referințe
NU SUNT	

Teren

Nr cadastral	Suprafața (mp)*	Observații / Referințe
23217	Din acte: 1.339 Masurata: 895	

* Suprafața este determinată în planul de proiecție Stereo 70.



Date referitoare la teren

Crt	Categorie folosință	Intravilan	Suprafața (mp)	Tarla	Parcelă	Nr. topo	Observații / Referințe
1	curți constructii	DA	463	2	107	-	
2	faneata	DA	432	2	108	-	

Date referitoare la construcții

Crt	Număr	Destinație construcție	Supraf. (mp)	Situație juridică	Observații / Referințe
A1.1	23217-C1	construcții de locuințe	Din acte: 0 Masurata: 124	Fara acte	Nr. niveluri:2; S. construita la sol:124 mp; S. construita desfasurata:248 mp; Locuinta, P+1
A1.2	23217-C2	construcții anexa	Din acte: 0 Masurata: 41	Fara acte	Nr. niveluri:1; S. construita la sol:41 mp; S. construita desfasurata:41 mp; Anexa, P

Lungime Segmente

1) Valorile lungimilor segmentelor sunt obținute din proiecție în plan.

Punct început	X / Y	Punct sfârșit	X / Y	Lungime segment (** (m)
1	581.928,906 394.721,0	2	581.927,394 394.706,33	14.748

Punct început	X / Y	Punct sfârșit	X / Y	Lungime segment (** (m)
2	581.927,394 394.706,33	3	581.979,604 394.702,309	52.365
3	581.979,604 394.702,309	4	582.002,23 394.700,621	22.689
4	582.002,23 394.700,621	5	582.014,348 394.699,874	12.141
5	582.014,348 394.699,874	6	582.014,527 394.704,555	4.684
6	582.014,527 394.704,555	7	581.996,544 394.705,494	18.007
7	581.996,544 394.705,494	8	581.997,471 394.710,861	5.446
8	581.997,471 394.710,861	9	581.986,309 394.711,8	11.201
9	581.986,309 394.711,8	10	581.975,45 394.712,801	10.905
10	581.975,45 394.712,801	11	581.967,626 394.714,15	7.939
11	581.967,626 394.714,15	12	581.964,617 394.714,995	3.125
12	581.964,617 394.714,995	13	581.948,455 394.717,796	16.403
13	581.948,455 394.717,796	1	581.928,906 394.721,0	19.81

** Lungimile segmentelor sunt determinate în planul de proiecție Stereo 70 și sunt rotunjite la 1 milimetru.

*** Distanța dintre puncte este formată din segmente cumulate ce sunt mai mici decât valoarea 1 milimetru.

**DATE DESPRE IMOBILUL NR. 6703**

Oficiul de Cadastru și Publicitate Imobiliară PRAHOVA
Biroul de Cadastru și Publicitate Imobiliară Ploiești

A. Partea I. Descrierea imobilului

TEREN Extravilan

Adresa: Jud. Prahova

Nr. Crt	Nr cadastral Nr. topografic	Suprafața* (mp)	Observații / Referințe
A1	23214	Din acte: 466 Masurata: 438	Sector cadastral:14 Teren imprejmuit;

B. Partea II. Proprietari și acte

Inscrieri privitoare la dreptul de proprietate și alte drepturi reale		Referințe
32128 / 03/04/2015		
Act Notarial nr. 1551, din 02/04/2015 emis de NP IVAN CONSTANTIN;		
B2	Intabulare, drept de PROPRIETATEcumparare ca bun comun, dobandit prin Conventie, cota actuala 1/1 1) ISTRATE DANIEL MARIAN 2) ISTRATE MIHAELA ANDREEA	A1
148970 / 13/12/2019		
Act Notarial nr. 930, din 12/12/2019 emis de NP MANESCU EMILIAN COSTIN (act administrativ nr 130924 din 15.11.2019, emis de OCPI PRAHOVA);		
B3	se actualizeaza informatiile cadastrale conform documentatiei anexate in sensul modificarii limitei si a suprafetei imobilului	A1

C. Partea III. SARCINI .

Inscrieri privind dezmembramintele dreptului de proprietate, drepturi reale de garanție și sarcini	Referințe
NU SUNT	

Teren

Nr cadastral	Suprafața (mp)*	Observații / Referințe
23214	Din acte: 466 Masurata: 438	

* Suprafața este determinată în planul de proiecție Stereo 70.



Date referitoare la teren

Crt	Categorie folosință	Intra vilan	Suprafața (mp)	Tarla	Parcelă	Nr. topo	Observații / Referințe
1	faneata	NU	438	2	108,,109	-	

Lungime Segmente

1) Valorile lungimilor segmentelor sunt obținute din proiecție în plan.

Punct început	X / Y	Punct sfârșit	X / Y	Lungime segment (** (m)
1	581.997,471 394.710,861	2	581.996,544 394.705,494	5.446
2	581.996,544 394.705,494	3	582.014,527 394.704,555	18.007
3	582.014,527 394.704,555	4	582.014,348 394.699,874	4.684
4	582.014,348 394.699,874	5	582.053,631 394.699,69	39.283
5	582.053,631 394.699,69	6	582.049,355 394.709,332	10.548

Punct început	X / Y	Punct sfârșit	X / Y	Lungime segment (** (m)
6	582.049,355 394.709,332	7	582.019,255 394.709,029	30.102
7	582.019,255 394.709,029	1	581.997,471 394.710,861	21.861

** Lungimile segmentelor sunt determinate în planul de proiecție Stereo 70 și sunt rotunjite la 1 milimetru.

*** Distanța dintre puncte este formată din segmente cumulate ce sunt mai mici decât valoarea 1 milimetru.

**DATE DESPRE IMOBILUL NR. 6704**

Oficiul de Cadastru și Publicitate Imobiliară PRAHOVA
Biroul de Cadastru și Publicitate Imobiliară Ploiești

A. Partea I. Descrierea imobilului

TEREN Necunoscut

Adresa: Loc. Boldesti-Scaeni, Str Calea Unirii, Nr. 206, Jud. Prahova

Nr. Crt	Nr cadastral Nr. topografic	Suprafața* (mp)	Observații / Referințe
A1	21797	Din acte: 2.000 Masurata: 1.500	Sector cadastral:14 Teren imprejmuit;

Construcții

Crt	Nr cadastral Nr. topografic	Adresa	Observații / Referințe
A1.2	21797-C2	Loc. Boldesti-Scaeni, Str Calea Unirii, Nr. 206, Jud. Prahova	Nr. niveluri:1; S. construita la sol:41 mp; S. construita desfasurata:41 mp; Anexa, P

B. Partea II. Proprietari și acte

Inscrieri privitoare la dreptul de proprietate și alte drepturi reale		Referințe
21468 / 09/03/2015		
Act Administrativ nr. 15386, din 03/03/2015 emis de OCPI PRAHOVA (act administrativ nr. 27295/18.05.2011 emis de OCPI PRAHOVA);		
B2	se noteaza repositionarea imobilului conform documentatiei anexate	A1, A1.2
108285 / 23/08/2022		
Act Notarial nr. 2519, din 22/08/2022 emis de NP Lupu Maria Luiza (donatie);		
B3	Intabulare, drept de PROPRIETATE(donatie0, dobandit prin Conventie, cota actuala 1/1 1) MARIN DANIEL-MIHAI	A1
B4	Intabulare, drept de PROPRIETATE(donatie), dobandit prin Conventie, cota actuala 1/1 1) MARIN DANIEL-MIHAI	A1.2

C. Partea III. SARCINI

Inscrieri privind dezmembramintele dreptului de proprietate, drepturi reale de garanție și sarcini		Referințe
108285 / 23/08/2022		
Act Notarial nr. 2519, din 22/08/2022 emis de NP Lupu Maria Luiza (donatie);		
C1	VIAGER 1) MARIN VIORICA 2) MARIN NICOLAE	A1, A1.2

Teren

Nr cadastral	Suprafața (mp)*	Observații / Referințe
21797	Din acte: 2.000 Masurata: 1.500	

* Suprafața este determinată în planul de proiecție Stereo 70.



Date referitoare la teren

Crt	Categorie folosință	Intra vilan	Suprafața (mp)	Tarla	Parcelă	Nr. topo	Observații / Referințe
1	curți constructii	DA	566	2	105	-	
2	arabil	DA	380	2	104	-	
3	faneata	NU	554	2	102,103	-	

Date referitoare la construcții

Crt	Număr	Destinație construcție	Supraf. (mp)	Situație juridică	Observații / Referințe
A1.2	21797-C2	constructii anexa	41	Cu acte	Nr. niveluri:1; S. construita la sol:41 mp; S. construita desfasurata:41 mp; Anexa, P
A1.3	21797-C3	constructii de locuinte	Din acte: 0 Masurata: 121	Fara acte	Nr. niveluri:2; S. construita la sol:121 mp; S. construita desfasurata:203 mp; Locuinta, P+1
A1.4	21797-C4	constructii anexa	Din acte: 0 Masurata: 25	Fara acte	Nr. niveluri:1; S. construita la sol:25 mp; S. construita desfasurata:25 mp; Anexa, P

Lungime Segmente

1) Valorile lungimilor segmentelor sunt obținute din proiecție în plan.

Punct început	X / Y	Punct sfârșit	X / Y	Lungime segment (** (m)
1	582.044,657 394.719,93	2	582.035,143 394.719,395	9.529
2	582.035,143 394.719,395	3	582.017,607 394.720,748	17.588
3	582.017,607 394.720,748	4	582.014,099 394.721,62	3.615
4	582.014,099 394.721,62	5	581.997,002 394.722,869	17.143
5	581.997,002 394.722,869	6	581.976,036 394.725,29	21.105
6	581.976,036 394.725,29	7	581.945,53 394.733,91	31.7
7	581.945,53 394.733,91	8	581.929,948 394.736,22	15.752
8	581.929,948 394.736,22	9	581.928,906 394.721,0	15.256
9	581.928,906 394.721,0	10	581.948,455 394.717,796	19.81
10	581.948,455 394.717,796	11	581.964,617 394.714,995	16.403
11	581.964,617 394.714,995	12	581.967,626 394.714,15	3.125
12	581.967,626 394.714,15	13	581.975,45 394.712,801	7.939
13	581.975,45 394.712,801	14	581.986,309 394.711,8	10.905
14	581.986,309 394.711,8	15	581.997,471 394.710,861	11.201
15	581.997,471 394.710,861	16	582.019,255 394.709,029	21.861
16	582.019,255 394.709,029	17	582.049,355 394.709,332	30.102
17	582.049,355 394.709,332	1	582.044,657 394.719,93	11.593

** Lungimile segmentelor sunt determinate în planul de proiecție Stereo 70 și sunt rotunjite la 1 milimetru.

*** Distanța dintre puncte este formată din segmente cumulate ce sunt mai mici decât valoarea 1 milimetru.

**DATE DESPRE IMOBILUL NR. 6705**

Oficiul de Cadastru și Publicitate Imobiliară PRAHOVA
Biroul de Cadastru și Publicitate Imobiliară Ploiești

A. Partea I. Descrierea imobilului

TEREN Necunoscut

Adresa: Loc. Boldesti-Scaeni, Str Calea Unirii, Nr. 208, Jud. Prahova

Nr. Crt	Nr cadastral Nr. topografic	Suprafața* (mp)	Observații / Referințe
A1		Din acte: 2.213 Masurata: 2.205	Sector cadastral:14 Teren imprejmuit;

Construcții

Crt	Nr cadastral Nr. topografic	Adresa	Observații / Referințe
A1.1		Loc. Boldesti-Scaeni, Str Calea Unirii, Nr. 208, Jud. Prahova	Nr. niveluri:1; S. construita la sol:153 mp; S. construita desfasurata:153 mp; Locuinta, P

B. Partea II. Proprietari și acte

Inscrieri privitoare la dreptul de proprietate și alte drepturi reale		Referințe
/		
Act Notarial nr. 289, din 17/09/2019 emis de NP LUPU LUIZA (CM NR.452/13,03,1990, Act administrativ Nr. 109167 din 21,04,2003);		
B1	Intabulare, drept de PROPRIETATEmostenire, dobandit prin Succesiune, cota actuala 1/1 1) STOICA ELENA	A1, A1.1

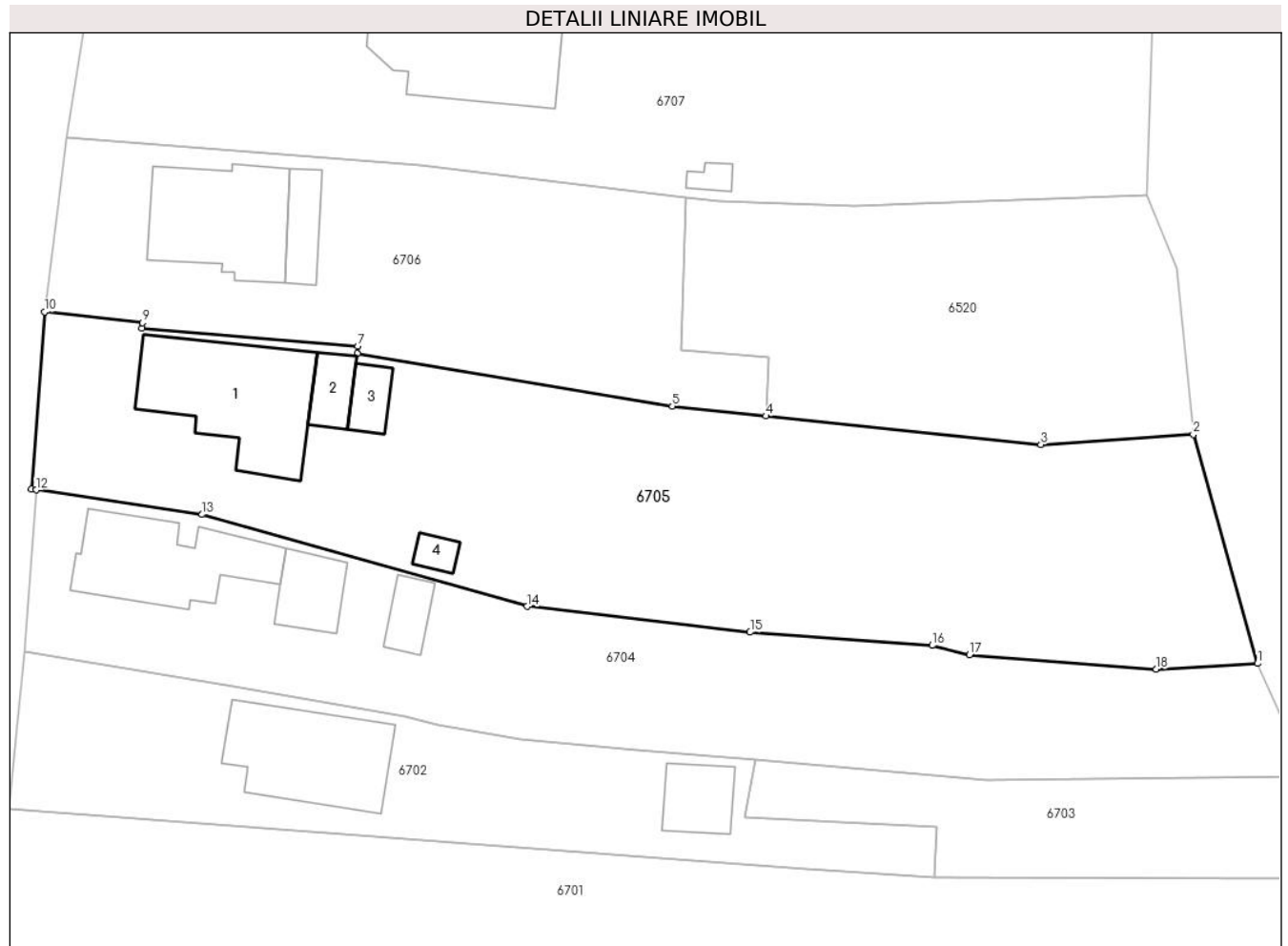
C. Partea III. SARCINI .

Inscrieri privind dezmembramintele dreptului de proprietate, drepturi reale de garanție și sarcini	Referințe
NU SUNT	

Teren

Nr cadastral	Suprafața (mp)*	Observații / Referințe
	Din acte: 2.213 Masurata: 2.205	

* Suprafața este determinată în planul de proiecție Stereo 70.



Date referitoare la teren

Crt	Categorie folosință	Intra vilan	Suprafața (mp)	Tarla	Parcelă	Nr. topo	Observații / Referințe
1	curți constructii	DA	767	2	98	-	
2	arabil	DA	535	2	100,99	-	
3	faneata	NU	903	2	101	-	

Date referitoare la construcții

Crt	Număr	Destinație construcție	Supraf. (mp)	Situație juridică	Observații / Referințe
A1.1		construcții de locuinte	Din acte: 0 Masurata: 153	Cu acte	Nr. niveluri:1; S. construita la sol:153 mp; S. construita desfasurata:153 mp; Locuinta, P
A1.2		construcții anexa	Din acte: 0 Masurata: 26	Fara acte	Nr. niveluri:1; S. construita la sol:26 mp; S. construita desfasurata:26 mp; Anexa, P
A1.3		construcții anexa	Din acte: 0 Masurata: 22	Fara acte	Nr. niveluri:1; S. construita la sol:22 mp; S. construita desfasurata:22 mp; Anexa, P
A1.4		construcții anexa	Din acte: 0 Masurata: 12	Fara acte	Nr. niveluri:1; S. construita la sol:12 mp; S. construita desfasurata:12 mp; Anexa, P

Lungime Segmente

1) Valorile lungimilor segmentelor sunt obținute din proiecție în plan.

Punct început	X / Y	Punct sfârșit	X / Y	Lungime segment (** (m)
1	582.044,657 394.719,93	2	582.038,628 394.741,425	22.325
2	582.038,628 394.741,425	3	582.024,306 394.740,48	14.353
3	582.024,306 394.740,48	4	581.998,479 394.743,164	25.966
4	581.998,479 394.743,164	5	581.989,691 394.744,077	8.835
5	581.989,691 394.744,077	6	581.960,095 394.749,025	30.007
6	581.960,095 394.749,025	7	581.960,154 394.749,718	0.696
7	581.960,154 394.749,718	8	581.939,902 394.751,416	20.323
8	581.939,902 394.751,416	9	581.939,96 394.751,917	0.504
9	581.939,96 394.751,917	10	581.930,727 394.752,925	9.288
10	581.930,727 394.752,925	11	581.929,508 394.736,285	16.685
11	581.929,508 394.736,285	12	581.929,948 394.736,22	0.445
12	581.929,948 394.736,22	13	581.945,53 394.733,91	15.752
13	581.945,53 394.733,91	14	581.976,036 394.725,29	31.7
14	581.976,036 394.725,29	15	581.997,002 394.722,869	21.105
15	581.997,002 394.722,869	16	582.014,099 394.721,62	17.143
16	582.014,099 394.721,62	17	582.017,607 394.720,748	3.615
17	582.017,607 394.720,748	18	582.035,143 394.719,395	17.588
18	582.035,143 394.719,395	1	582.044,657 394.719,93	9.529

** Lungimile segmentelor sunt determinate în planul de proiecție Stereo 70 și sunt rotunjite la 1 milimetru.

*** Distanța dintre puncte este formată din segmente cumulate ce sunt mai mici decât valoarea 1 milimetru.

**DATE DESPRE IMOBILUL NR. 6706**

Oficiul de Cadastru și Publicitate Imobiliară PRAHOVA
 Biroul de Cadastru și Publicitate Imobiliară Ploiești

A. Partea I. Descrierea imobilului

TEREN Intravilan

Adresa: Loc. Boldesti-Scaeni, Str Calea Unirii, Nr. 210-Lot 1, Jud. Prahova

Nr. Crt	Nr cadastral Nr. topografic	Suprafața* (mp)	Observații / Referințe
A1		Din acte: 980 Masurata: 1.116	Sector cadastral:14 Teren imprejmuit;

Construcții

Crt	Nr cadastral Nr. topografic	Adresa	Observații / Referințe
A1.1		Loc. Boldesti-Scaeni, Str Calea Unirii, Nr. 210-Lot 1, Jud. Prahova	Nr. niveluri:1; S. construita la sol:125 mp; S. construita desfasurata:125 mp; Locuinta, P

B. Partea II. Proprietari și acte

Inscrieri privitoare la dreptul de proprietate și alte drepturi reale		Referințe
/		
Act Notarial nr. 12408, din 14/08/1990 emis de NOTARIATUL DE STAT JUDETEAN PRAHOVA;		
B1	Intabulare, drept de PROPRIETATE cumparare, bun comun, dobandit prin Conventie, cota actuala 1/1 1) ZABET CONSTANTIN 2) ZABET FLORICA	A1, A1.1

C. Partea III. SARCINI .

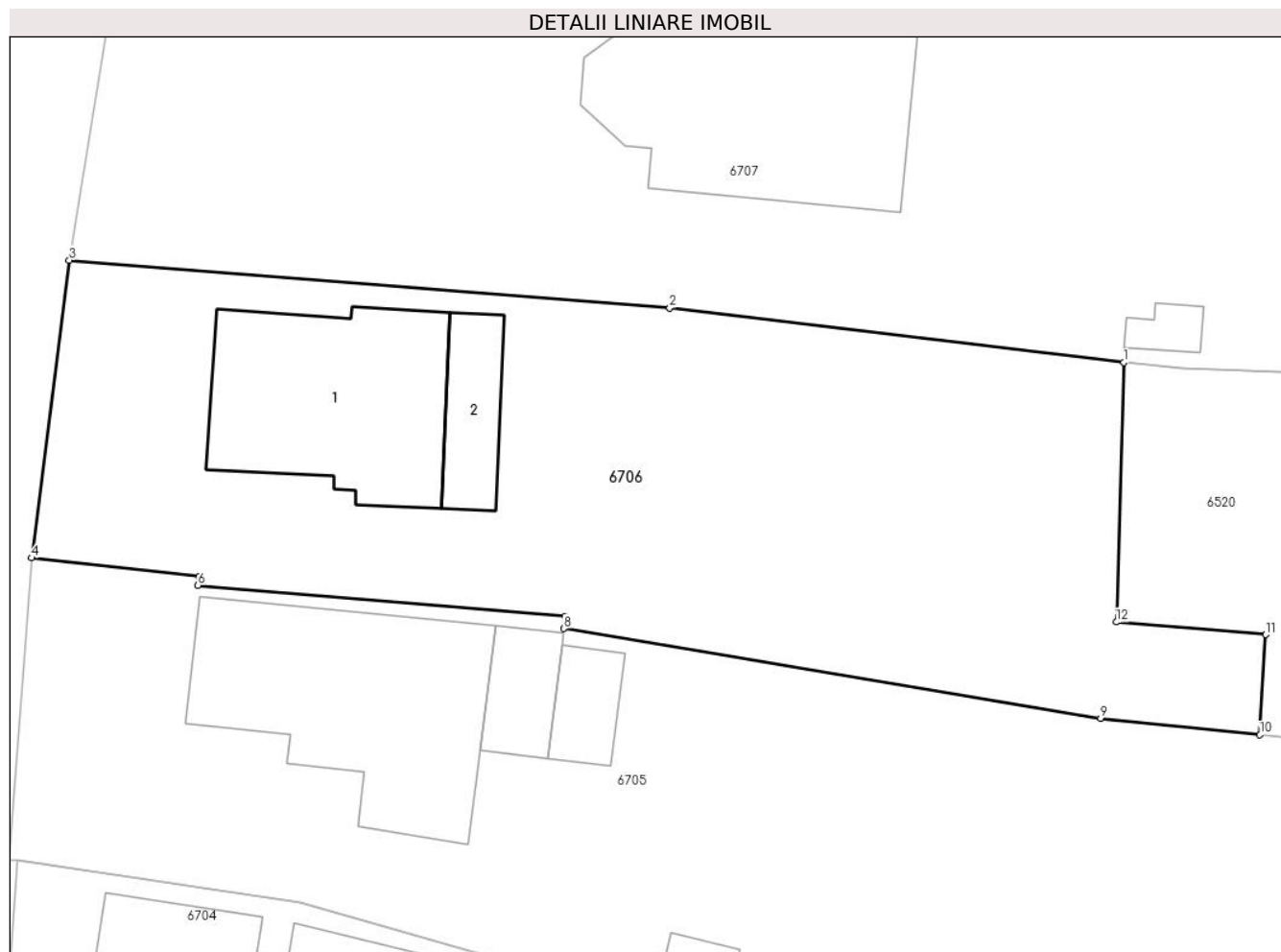
Inscrieri privind dezmembramintele dreptului de proprietate, drepturi reale de garanție și sarcini	Referințe
NU SUNT	

Anexa Nr. 1 La Partea I

Teren

Nr cadastral	Suprafața (mp)*	Observații / Referințe
	Din acte: 980 Masurata: 1.116	

* Suprafața este determinată în planul de proiecție Stereo 70.



Date referitoare la teren

Crt	Categorie folosință	Intra vilan	Suprafața (mp)	Tarla	Parcelă	Nr. topo	Observații / Referințe
1	curți constructii	DA	638	2	94	-	
2	arabil	DA	478	2	92,93	-	

Date referitoare la construcții

Crt	Număr	Destinație construcție	Supraf. (mp)	Situație juridică	Observații / Referințe
A1.1		construcții de locuințe	Din acte: 0 Masurata: 125	Cu acte	Nr. niveluri:1; S. construita la sol:125 mp; S. construita desfasurata:125 mp; Locuinta, P
A1.2		construcții anexa	Din acte: 0 Masurata: 32	Fara acte	Nr. niveluri:1; S. construita la sol:32 mp; S. construita desfasurata:32 mp; Anexa, P

Lungime Segmente

1) Valorile lungimilor segmentelor sunt obținute din proiecție în plan.

Punct început	X / Y	Punct sfârșit	X / Y	Lungime segment (** (m)
1	581.990,979 394.763,714	2	581.965,92 394.766,713	25.238

Punct început	X / Y	Punct sfârșit	X / Y	Lungime segment (** (m)
2	581.965,92 394.766,713	3	581.932,801 394.769,341	33.223
3	581.932,801 394.769,341	4	581.930,727 394.752,925	16.546
4	581.930,727 394.752,925	5	581.939,96 394.751,917	9.288
5	581.939,96 394.751,917	6	581.939,902 394.751,416	0.504
6	581.939,902 394.751,416	7	581.960,154 394.749,718	20.323
7	581.960,154 394.749,718	8	581.960,095 394.749,025	0.696
8	581.960,095 394.749,025	9	581.989,691 394.744,077	30.007
9	581.989,691 394.744,077	10	581.998,479 394.743,164	8.835
10	581.998,479 394.743,164	11	581.998,803 394.748,695	5.54
11	581.998,803 394.748,695	12	581.990,557 394.749,388	8.275
12	581.990,557 394.749,388	1	581.990,979 394.763,714	14.332

** Lungimile segmentelor sunt determinate în planul de proiecție Stereo 70 și sunt rotunjite la 1 milimetru.

*** Distanța dintre puncte este formată din segmente cumulate ce sunt mai mici decât valoarea 1 milimetru.

**DATE DESPRE IMOBILUL NR. 6707**

Oficiul de Cadastru și Publicitate Imobiliară PRAHOVA
Biroul de Cadastru și Publicitate Imobiliară Ploiești

A. Partea I. Descrierea imobilului

TEREN Necunoscut

Nr. CF vechi:338
Nr. cadastral vechi:485

Adresa: Loc. Boldesti-Scaeni, Str Calea Unirii, Nr. 212, Jud. Prahova

Nr. Crt	Nr cadastral Nr. topografic	Suprafața* (mp)	Observații / Referințe
A1	22960	Din acte: 1.909 Masurata: 1.939	Sector cadastral:14 Teren imprejmuit;

Construcții

Crt	Nr cadastral Nr. topografic	Adresa	Observații / Referințe
A1.1	22960-C1	Loc. Boldesti-Scaeni, Str Calea Unirii, Nr. 212, Jud. Prahova	Nr. niveluri:3; S. construita la sol:180 mp; S. construita desfasurata:377 mp; Locuinta, S+P+1

B. Partea II. Proprietari și acte

Inscrieri privitoare la dreptul de proprietate și alte drepturi reale		Referințe
4033 / 29/05/2002		
Act Notarial nr. 3836, din 25/04/2002 emis de BNP.POPESCU VIORICA (Incheiere rectificare 7787/10.05.2002 emisa de BNP.Popescu Viorica);		
B1	Intabulare, drept de PROPRIETATEcumparare ca bun comun, dobandit prin Conventie, cota actuala 1/1 1) MATESAN ION FLORIN 2) MATESAN GABRIELA, (soti) <i>OBSERVATII: (provenita din conversia CF 338)</i>	A1
/		
Act Administrativ nr. 84, din 14/08/2002 emis de PRIMARIA BOLDEȘTI-SCAENI;		
B2	Intabulare, drept de PROPRIETATE, dobandit prin Construire, cota actuala 1/1 1) MATESAN ION FLORIN 2) MATESAN GABRIELA, (soti)	A1.1

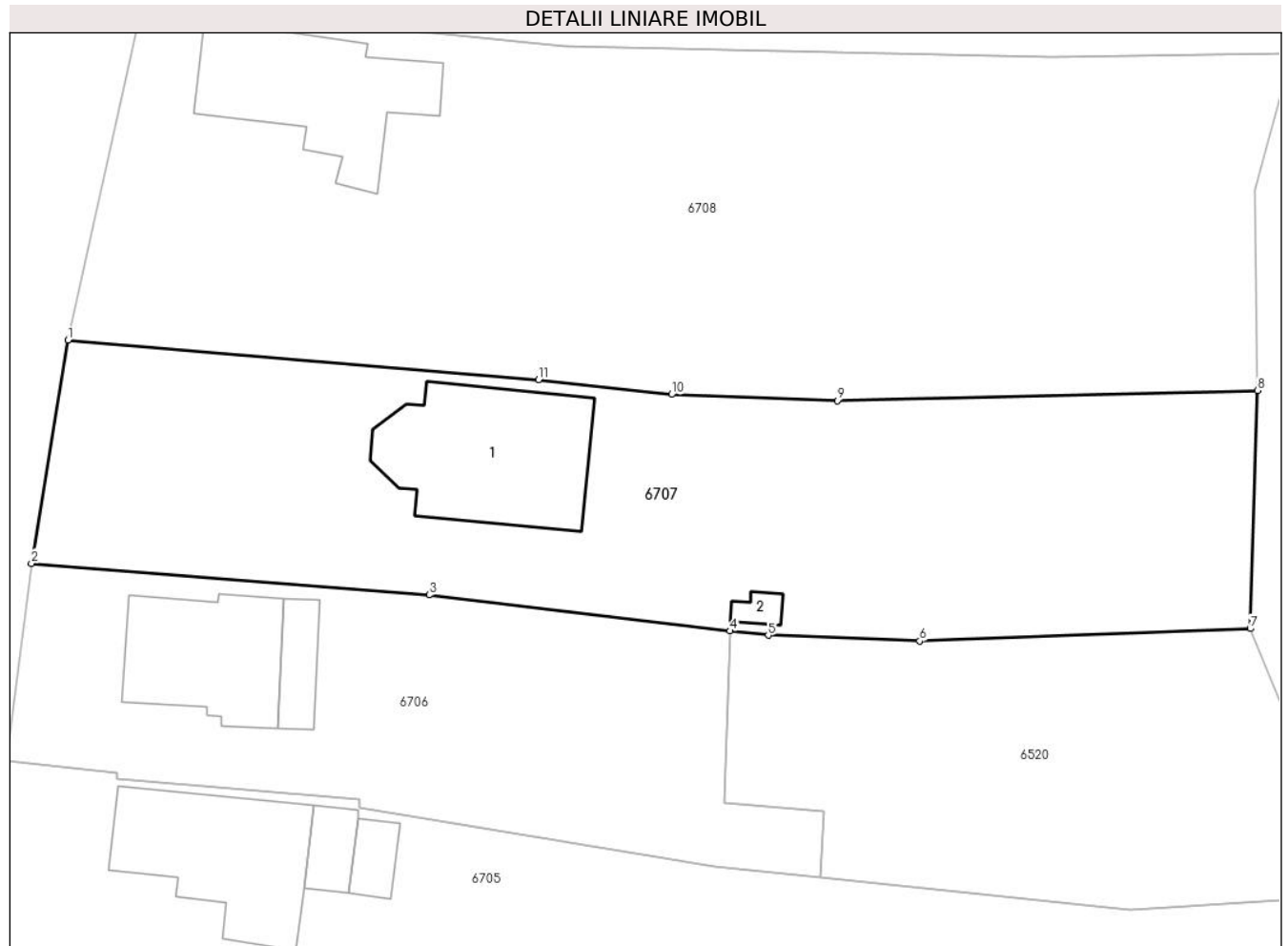
C. Partea III. SARCINI .

Inscrieri privind dezmembramintele dreptului de proprietate, drepturi reale de garanție și sarcini	Referințe
NU SUNT	

Teren

Nr cadastral	Suprafața (mp)*	Observații / Referințe
22960	Din acte: 1.909 Masurata: 1.939	

* Suprafața este determinată în planul de proiecție Stereo 70.



Date referitoare la teren

Crt	Categorie folosință	Intra vilan	Suprafața (mp)	Tarla	Parcelă	Nr. topo	Observații / Referințe
1	curți constructii	DA	550	2	89	-	
2	arabil	DA	532	2	89	-	
3	faneata	NU	857	2	90	-	

Date referitoare la construcții

Crt	Număr	Destinație construcție	Supraf. (mp)	Situație juridică	Observații / Referințe
A1.1	22960-C1	construcții de locuinte	Din acte: 0 Masurata: 180	Cu acte	Nr. niveluri:3; S. construita la sol:180 mp; S. construita desfasurata:377 mp; Locuinta, S+P+1
A1.2	22960-C2	construcții anexa	Din acte: 0 Masurata: 9	Fara acte	Nr. niveluri:1; S. construita la sol:9 mp; S. construita desfasurata:9 mp; Anexa, P

Lungime Segmente

1) Valorile lungimilor segmentelor sunt obținute din proiecție în plan.

Punct început	X / Y	Punct sfârșit	X / Y	Lungime segment (** (m)

Punct început	X / Y	Punct sfârșit	X / Y	Lungime segment (** (m)
1	581.935,856 394.787,925	2	581.932,801 394.769,341	18.833
2	581.932,801 394.769,341	3	581.965,92 394.766,713	33.223
3	581.965,92 394.766,713	4	581.990,979 394.763,714	25.238
4	581.990,979 394.763,714	5	581.994,165 394.763,362	3.205
5	581.994,165 394.763,362	6	582.006,781 394.762,881	12.625
6	582.006,781 394.762,881	7	582.034,308 394.763,913	27.546
7	582.034,308 394.763,913	8	582.034,919 394.783,74	19.836
8	582.034,919 394.783,74	9	581.999,946 394.782,901	34.983
9	581.999,946 394.782,901	10	581.986,119 394.783,412	13.836
10	581.986,119 394.783,412	11	581.975,044 394.784,624	11.141
11	581.975,044 394.784,624	1	581.935,856 394.787,925	39.327

** Lungimile segmentelor sunt determinate în planul de proiecție Stereo 70 și sunt rotunjite la 1 milimetru.

*** Distanța dintre puncte este formată din segmente cumulate ce sunt mai mici decât valoarea 1 milimetru.

**DATE DESPRE IMOBILUL NR. 6708**

Oficiul de Cadastru și Publicitate Imobiliară PRAHOVA
Biroul de Cadastru și Publicitate Imobiliară Ploiești

A. Partea I. Descrierea imobilului

TEREN Necunoscut

Adresa: Loc. Boldesti-Scaeni, Str Calea Unirii, Nr. 214, Jud. Prahova

Nr. Crt	Nr cadastral Nr. topografic	Suprafața* (mp)	Observații / Referințe
A1		Din acte: 2.705 Masurata: 2.743	Sector cadastral:14 Teren imprejmuit;

Construcții

Crt	Nr cadastral Nr. topografic	Adresa	Observații / Referințe
A1.1		Loc. Boldesti-Scaeni, Str Calea Unirii, Nr. 214, Jud. Prahova	Nr. niveluri:1; S. construita la sol:160 mp; S. construita desfasurata:160 mp; Locuinta, P

B. Partea II. Proprietari și acte

Inscrieri privitoare la dreptul de proprietate și alte drepturi reale		Referințe
/		
Act Notarial nr. 106, din 21/03/2022 emis de NP LUPU LUIZA (TP 109168/21,04,2003);		
B1	Intabulare, drept de Succesiune, cota actuala 1/1 1) TUCALU IOAN	A1, A1.1

C. Partea III. SARCINI .

Inscrieri privind dezmembramintele dreptului de proprietate, drepturi reale de garanție și sarcini	Referințe
NU SUNT	

Anexa Nr. 1 La Partea I

Teren

Nr cadastral	Suprafața (mp)*	Observații / Referințe
	Din acte: 2.705 Masurata: 2.743	

* Suprafața este determinată în planul de proiecție Stereo 70.

DETALII LINIARE IMOBIL



Date referitoare la teren

Crt	Categorie folosință	Intravilan	Suprafața (mp)	Tarla	Parcelă	Nr. topo	Observații / Referințe
1	curți constructii	DA	549	2	86,88	-	
2	arabil	DA	1.227	2	85,84	-	
3	faneata	NU	967	2	84,83	-	

Date referitoare la construcții

Crt	Număr	Destinație construcție	Supraf. (mp)	Situație juridică	Observații / Referințe
A1.1		construcții de locuinte	Din acte: 0 Masurata: 160	Cu acte	Nr. niveluri:1; S. construita la sol:160 mp; S. construita desfasurata:160 mp; Locuinta, P

Lungime Segmente

1) Valorile lungimilor segmentelor sunt obținute din proiecție în plan.

Punct început	X / Y	Punct sfârșit	X / Y	Lungime segment (** (m)
1	582.037,781 394.811,851	2	582.017,734 394.811,465	20.051

Punct început	X / Y	Punct sfârșit	X / Y	Lungime segment (** (m)
2	582.017,734 394.811,465	3	581.977,219 394.812,435	40.527
3	581.977,219 394.812,435	4	581.962,279 394.813,933	15.015
4	581.962,279 394.813,933	5	581.955,615 394.814,733	6.712
5	581.955,615 394.814,733	6	581.942,039 394.816,117	13.646
6	581.942,039 394.816,117	7	581.935,856 394.787,925	28.862
7	581.935,856 394.787,925	8	581.975,044 394.784,624	39.327
8	581.975,044 394.784,624	9	581.986,119 394.783,412	11.141
9	581.986,119 394.783,412	10	581.999,946 394.782,901	13.836
10	581.999,946 394.782,901	11	582.034,919 394.783,74	34.983
11	582.034,919 394.783,74	12	582.034,788 394.792,585	8.846
12	582.034,788 394.792,585	13	582.034,685 394.800,381	7.797
13	582.034,685 394.800,381	1	582.037,781 394.811,851	11.88

** Lungimile segmentelor sunt determinate în planul de proiecție Stereo 70 și sunt rotunjite la 1 milimetru.

*** Distanța dintre puncte este formată din segmente cumulate ce sunt mai mici decât valoarea 1 milimetru.

**DATE DESPRE IMOBILUL NR. 6709**

Oficiul de Cadastru și Publicitate Imobiliară PRAHOVA
Biroul de Cadastru și Publicitate Imobiliară Ploiești

A. Partea I. Descrierea imobilului

TEREN Necunoscut

Adresa: Loc. Boldesti-Scaeni, Str Calea Unirii, Nr. 216, Jud. Prahova

Nr. Crt	Nr cadastral Nr. topografic	Suprafața* (mp)	Observații / Referințe
A1	25040	Din acte: 2.831 Masurata: 2.834	Sector cadastral:14 Teren imprejmuit;

Construcții

Crt	Nr cadastral Nr. topografic	Adresa	Observații / Referințe
A1.1	25040-C1	Loc. Boldesti-Scaeni, Str Calea Unirii, Nr. 216, Jud. Prahova	Nr. niveluri:1; S. construita la sol:151 mp; S. construita defasurata:151 mp; Locuinta P; Sdefasurata=151mp; anul construirii 1944

B. Partea II. Proprietari și acte

Inscrieri privitoare la dreptul de proprietate și alte drepturi reale		Referințe
50857 / 12/04/2022		
Act Administrativ nr. 9350, din 17/05/2022 emis de PRIMARIA ORASULUI BOLDESTI-SCAENI (act administrativ nr 5927 din 29.03.2022, emis de Primaria Orasului Boldesti-Scaeni;act notarial nr 114 din 25.11.2005, emis de NP Meirosu Mihai Gabriel;act notarial nr 208 din 16.10.1996, emis de NP Moanta Georgeta;act notarial nr 209 din 16.10.1996, emis de NP Moanta Georgeta);		
B2	se noteaza actualizarea informatiilor cadastrale in sensul ca noua adresa a imobilului este : "Orasului Boldesti-Scaeni, Calea Unirii, nr. 216, Jud. Prahova"	A1, A1.1
B3	Intabulare, drept de PROPRIETATE, dobandit prin Succesiune, cota actuala 3/16 1) SAVA IONEL	A1
B4	Intabulare, drept de PROPRIETATE, dobandit prin Succesiune, cota actuala 13/32 1) SAVA ADRIAN-VALENTIN	A1
B5	Intabulare, drept de PROPRIETATE, dobandit prin Succesiune, cota actuala 13/32 1) SAVA R U+0102ZVAN-EUGEN	A1
B6	Intabulare, drept de PROPRIETATE, dobandit prin Succesiune, cota actuala 3/16 1) SAVA IONEL	A1.1
B7	Intabulare, drept de PROPRIETATE, dobandit prin Succesiune, cota actuala 13/32 1) SAVA ADRIAN-VALENTIN	A1.1
B8	Intabulare, drept de PROPRIETATE, dobandit prin Succesiune, cota actuala 13/32 1) SAVA R U+0102ZVAN-EUGEN	A1.1

C. Partea III. SARCINI .

Inscrieri privind dezmembramintele dreptului de proprietate, drepturi reale de garanție și sarcini	Referințe
NU SUNT	

Teren

Nr cadastral	Suprafața (mp)*	Observații / Referințe
25040	Din acte: 2.831 Masurata: 2.834	

* Suprafața este determinată în planul de proiecție Stereo 70.



Date referitoare la teren

Crt	Categorie folosință	Intra vilan	Suprafața (mp)	Tarla	Parcelă	Nr. topo	Observații / Referințe
1	curți constructii	DA	601	2	71	-	
2	faneata	DA	1.050	2	79	-	
3	faneata	NU	1.183	2	80,82	-	

Date referitoare la construcții

Crt	Număr	Destinație construcție	Supraf. (mp)	Situație juridică	Observații / Referințe
A1.1	25040-C1	construcții de locuinte	151	Cu acte	Nr. niveluri:1; S. construita la sol:151 mp; S. construita desfasurata:151 mp; Locuinta P; Sdesfasurata=151mp; anul construirii 1944

Lungime Segmente

1) Valorile lungimilor segmentelor sunt obținute din proiecție în plan.

Punct început	X / Y	Punct sfârșit	X / Y	Lungime segment (** (m)
1	581.949,348 394.844,184	2	581.943,334 394.821,148	23.808

Punct început	X / Y	Punct sfârșit	X / Y	Lungime segment (** (m)
2	581.943,334 394.821,148	3	581.944,175 394.820,886	0.881
3	581.944,175 394.820,886	4	581.943,876 394.819,925	1.006
4	581.943,876 394.819,925	5	581.943,097 394.820,173	0.818
5	581.943,097 394.820,173	6	581.942,039 394.816,117	4.192
6	581.942,039 394.816,117	7	581.955,615 394.814,733	13.646
7	581.955,615 394.814,733	8	581.962,279 394.813,933	6.712
8	581.962,279 394.813,933	9	581.977,219 394.812,435	15.015
9	581.977,219 394.812,435	10	582.017,734 394.811,465	40.527
10	582.017,734 394.811,465	11	582.037,781 394.811,851	20.051
11	582.037,781 394.811,851	12	582.038,603 394.814,896	3.154
12	582.038,603 394.814,896	13	582.041,681 394.826,302	11.814
13	582.041,681 394.826,302	14	582.046,833 394.840,556	15.157
14	582.046,833 394.840,556	15	582.034,964 394.842,859	12.09
15	582.034,964 394.842,859	16	582.002,42 394.840,847	32.606
16	582.002,42 394.840,847	17	581.981,168 394.840,966	21.252
17	581.981,168 394.840,966	1	581.949,348 394.844,184	31.982

** Lungimile segmentelor sunt determinate în planul de proiecție Stereo 70 și sunt rotunjite la 1 milimetru.

*** Distanța dintre puncte este formată din segmente cumulate ce sunt mai mici decât valoarea 1 milimetru.

**DATE DESPRE IMOBILUL NR. 6710**

Oficiul de Cadastru și Publicitate Imobiliară PRAHOVA
Biroul de Cadastru și Publicitate Imobiliară Ploiești

A. Partea I. Descrierea imobilului

TEREN Necunoscut

Adresa: Loc. Boldesti-Scaeni, Str Calea Unirii, Nr. 218, Jud. Prahova

Nr. Crt	Nr cadastral Nr. topografic	Suprafața* (mp)	Observații / Referințe
A1		1.421	Sector cadastral:14 Teren imprejmuit;

B. Partea II. Proprietari și acte

Inscrieri privitoare la dreptul de proprietate și alte drepturi reale		Referințe
/		
Act Normativ nr. 7, din 13/03/1996 emis de PARLAMENTUL ROMÂNIEI (LEGE; ,art.13);		
B1	Inscrierea posesiei, drept de PROPRIETATE, dobandit prin Lege, cota actuala 1/1 1) NEIDENTIFICAT NEIDENTIFICAT	A1
B2	Se notează mențiunea de proprietar neidentificat.	A1

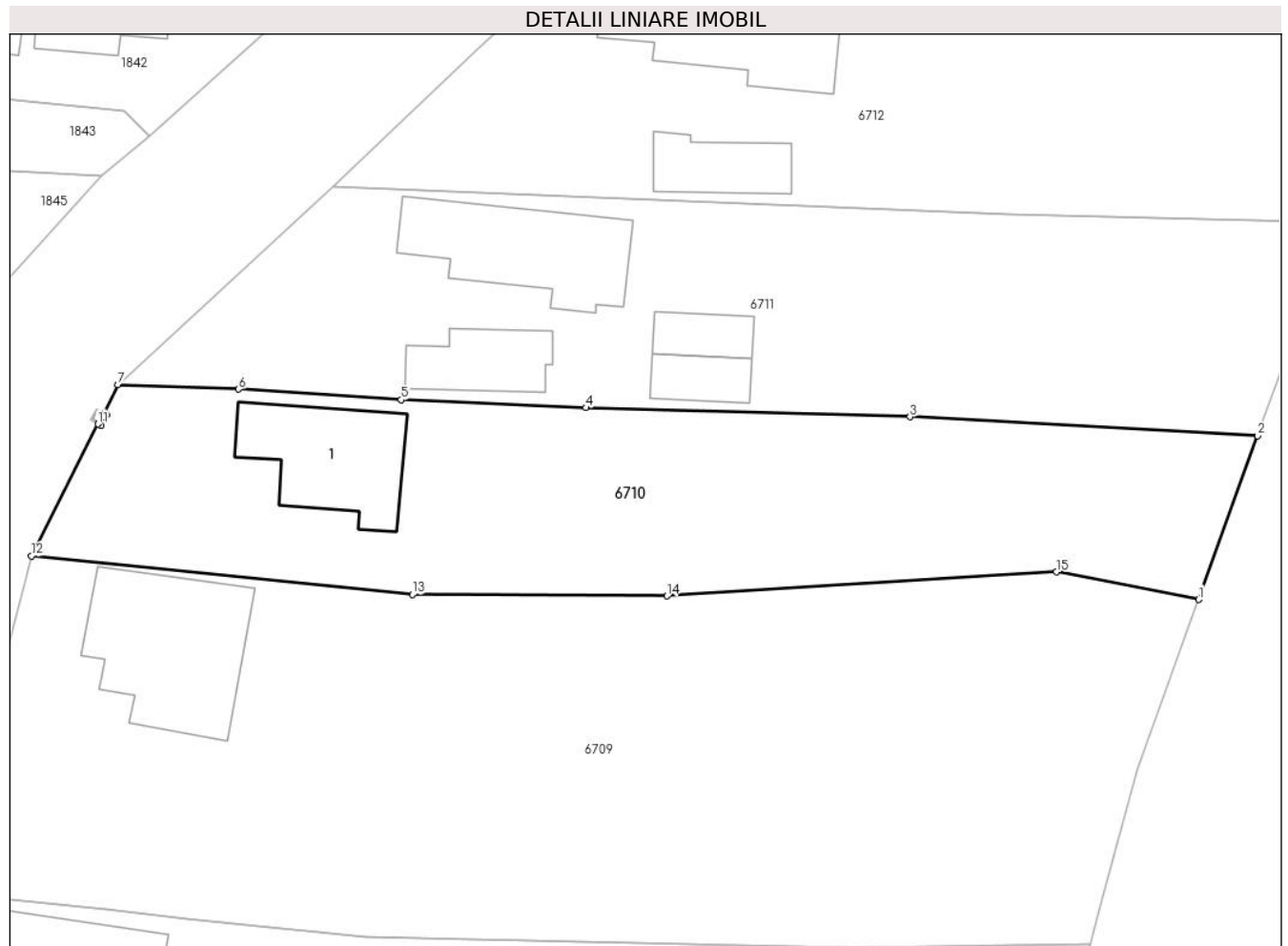
C. Partea III. SARCINI .

Inscrieri privind dezmembramintele dreptului de proprietate, drepturi reale de garanție și sarcini	Referințe
NU SUNT	

Teren

Nr cadastral	Suprafața (mp)*	Observații / Referințe
	1.421	

* Suprafața este determinată în planul de proiecție Stereo 70.



Date referitoare la teren

Crt	Categorie folosință	Intra vilan	Suprafața (mp)	Tarla	Parcelă	Nr. topo	Observații / Referințe
1	curți constructii	DA	615	2	75,74	-	
2	arabil	DA	598	2	73,72/1	-	
3	arabil	NU	208	2	72	-	

Date referitoare la construcții

Crt	Număr	Destinație construcție	Supraf. (mp)	Situație juridică	Observații / Referințe
A1.1		construcții de locuințe	Din acte: 0 Masurata: 107	Fara acte	Nr. niveluri:1; S. construita la sol:107 mp; S. construita desfasurata:107 mp; Locuinta, P

Lungime Segmente

1) Valorile lungimilor segmentelor sunt obținute din proiecție în plan.

Punct început	X / Y	Punct sfârșit	X / Y	Lungime segment (** (m)
1	582.046,833 394.840,556	2	582.051,769 394.854,212	14.521
2	582.051,769 394.854,212	3	582.022,739 394.855,788	29.073

Punct început	X / Y	Punct sfârșit	X / Y	Lungime segment (** (m)
3	582.022,739 394.855,788	4	581.995,67 394.856,546	27.08
4	581.995,67 394.856,546	5	581.980,227 394.857,22	15.458
5	581.980,227 394.857,22	6	581.966,657 394.858,102	13.599
6	581.966,657 394.858,102	7	581.956,568 394.858,482	10.096
7	581.956,568 394.858,482	8	581.955,357 394.856,085	2.686
8	581.955,357 394.856,085	9	581.955,622 394.855,94	0.302
9	581.955,622 394.855,94	10	581.955,141 394.855,062	1.001
10	581.955,141 394.855,062	11	581.954,906 394.855,191	0.268
11	581.954,906 394.855,191	12	581.949,348 394.844,184	12.331
12	581.949,348 394.844,184	13	581.981,168 394.840,966	31.982
13	581.981,168 394.840,966	14	582.002,42 394.840,847	21.252
14	582.002,42 394.840,847	15	582.034,964 394.842,859	32.606
15	582.034,964 394.842,859	1	582.046,833 394.840,556	12.09

** Lungimile segmentelor sunt determinate în planul de proiecție Stereo 70 și sunt rotunjite la 1 milimetru.

*** Distanța dintre puncte este formată din segmente cumulate ce sunt mai mici decât valoarea 1 milimetru.

**DATE DESPRE IMOBILUL NR. 6711**

Oficiul de Cadastru și Publicitate Imobiliară PRAHOVA
Biroul de Cadastru și Publicitate Imobiliară Ploiești

A. Partea I. Descrierea imobilului

TEREN Intravilan

Adresa: Loc. Boldesti-Scaeni, Str Calea Unirii, Nr. 220, Jud. Prahova

Nr. Crt	Nr cadastral Nr. topografic	Suprafața* (mp)	Observații / Referințe
A1	27975	1.568	Sector cadastral:14 Teren imprejmuit;

Construcții

Crt	Nr cadastral Nr. topografic	Adresa	Observații / Referințe
A1.1	27975-C1	Loc. Boldesti-Scaeni, Str Calea Unirii, Nr. 220, Jud. Prahova	Nr. niveluri:1; S. construita la sol:124 mp; S. construita desfasurata:124 mp; Locuinta, P

B. Partea II. Proprietari și acte

Inscrieri privitoare la dreptul de proprietate și alte drepturi reale		Referințe
24906 / 19/02/2024		
Act Administrativ nr. 216882, din 12/02/2024 emis de COMISIA JUDEȚEANĂ PRAHOVA;		
B1	Intabulare, drept de PROPRIETATE, dobandit prin Reconstituire, cota actuala 1/1 1) DUMITRU ELENA, (decedată) DEFUNCT:Da	A1
/		
Act Notarial nr. 3334, din 18/12/1987 emis de NOTARIATUL DE STAT JUDETEAN PRAHOVA;		
B2	Intabulare, drept de PROPRIETATE, dobandit prin Lege, cota actuala 1/1 1) DUMITRU ELENA, (decedată) DEFUNCT:Da	A1.1

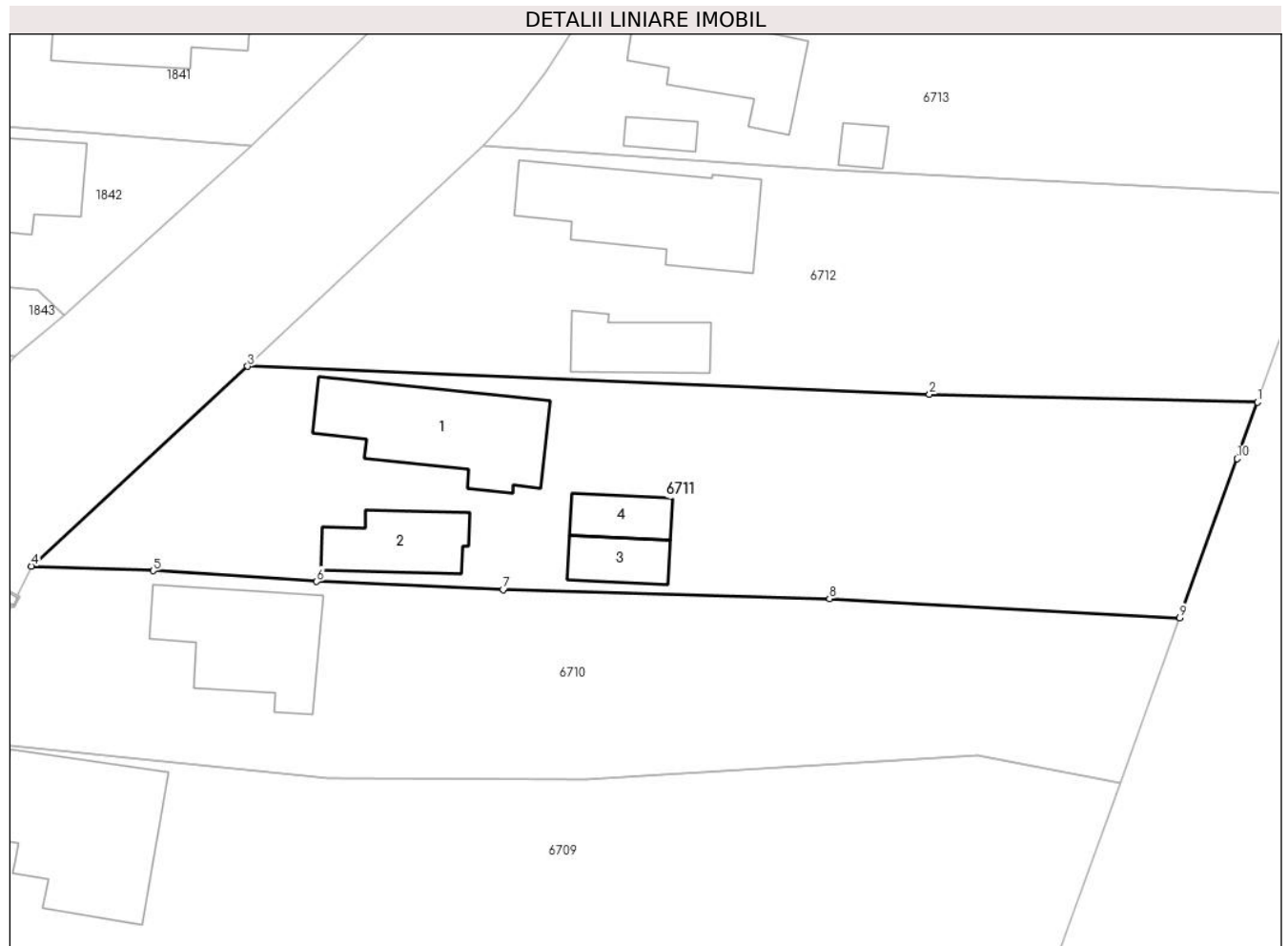
C. Partea III. SARCINI .

Inscrieri privind dezmembramintele dreptului de proprietate, drepturi reale de garanție și sarcini	Referințe
NU SUNT	

Teren

Nr cadastral	Suprafața (mp)*	Observații / Referințe
27975	1.568	

* Suprafața este determinată în planul de proiecție Stereo 70.



Date referitoare la teren

Crt	Categorie folosință	Intravilan	Suprafața (mp)	Tarla	Parcelă	Nr. topo	Observații / Referințe
1	curți constructii	DA	793	2	66,67	-	
2	arabil	DA	775	2	69	-	

Date referitoare la construcții

Crt	Număr	Destinație construcție	Supraf. (mp)	Situație juridică	Observații / Referințe
A1.1	27975-C1	construcții de locuințe	Din acte: 0 Masurata: 124	Cu acte	Nr. niveluri:1; S. construita la sol:124 mp; S. construita desfasurata:124 mp; Locuinta, P
A1.2	27975-C2	construcții de locuințe	Din acte: 0 Masurata: 56	Fara acte	Nr. niveluri:1; S. construita la sol:56 mp; S. construita desfasurata:56 mp; Locuinta, P
A1.3	27975-C3	construcții anexa	Din acte: 0 Masurata: 31	Fara acte	Nr. niveluri:1; S. construita la sol:31 mp; S. construita desfasurata:31 mp; Anexa, P
A1.4	27975-C4	construcții anexa	Din acte: 0 Masurata: 29	Fara acte	Nr. niveluri:1; S. construita la sol:29 mp; S. construita desfasurata:29 mp; Anexa, P

Lungime Segmente

1) Valorile lungimilor segmentelor sunt obținute din proiecție în plan.

Punct început	X / Y	Punct sfârșit	X / Y	Lungime segment (** (m)
1	582.058,22 394.872,059	2	582.031,011 394.872,719	27.217
2	582.031,011 394.872,719	3	581.974,5 394.875,031	56.558
3	581.974,5 394.875,031	4	581.956,568 394.858,482	24.401
4	581.956,568 394.858,482	5	581.966,657 394.858,102	10.096
5	581.966,657 394.858,102	6	581.980,227 394.857,22	13.599
6	581.980,227 394.857,22	7	581.995,67 394.856,546	15.458
7	581.995,67 394.856,546	8	582.022,739 394.855,788	27.08
8	582.022,739 394.855,788	9	582.051,769 394.854,212	29.073
9	582.051,769 394.854,212	10	582.056,529 394.867,38	14.002
10	582.056,529 394.867,38	1	582.058,22 394.872,059	4.975

** Lungimile segmentelor sunt determinate în planul de proiecție Stereo 70 și sunt rotunjite la 1 milimetru.

*** Distanța dintre puncte este formată din segmente cumulate ce sunt mai mici decât valoarea 1 milimetru.

**DATE DESPRE IMOBILUL NR. 6712**

Oficiul de Cadastru și Publicitate Imobiliară PRAHOVA
Biroul de Cadastru și Publicitate Imobiliară Ploiești

A. Partea I. Descrierea imobilului

TEREN Intravilan

Nr. CF vechi:1075
Nr. cadastral vechi:1334

Adresa: Loc. Boldesti-Scaeni, Str Calea Unirii, Nr. 222, Jud. Prahova

Nr. Crt	Nr cadastral Nr. topografic	Suprafața* (mp)	Observații / Referințe
A1	22798	Din acte: 1.335 Masurata: 1.401	Sector cadastral:14 Teren imprejmuit;

Construcții

Crt	Nr cadastral Nr. topografic	Adresa	Observații / Referințe
A1.1	22798-C1	Loc. Boldesti-Scaeni, Str Calea Unirii, Nr. 222, Jud. Prahova	Nr. niveluri:1; S. construita la sol:129 mp; S. construita desfasurata:129 mp; C1 - locuinta - Su=101,81 mp.
A1.2	22798-C2	Loc. Boldesti-Scaeni, Str Calea Unirii, Nr. 222, Jud. Prahova	Nr. niveluri:1; S. construita la sol:51 mp; S. construita desfasurata:51 mp; C2 - anexa - Su=43,82 mp.

B. Partea II. Proprietari și acte

Inscrieri privitoare la dreptul de proprietate și alte drepturi reale		Referințe
13337 / 16/05/2006		
Act Notarial nr. 895, din 15/05/2006 emis de BNP.PUSCASU ION;		
B1	Intabulare, drept de PROPRIETATEcumparare ca bun propriu, dobandit prin Conventie, cota actuala 1/1 1) TUDORAN PETRE, (vaduv) <i>OBSERVATII: (provenita din conversia CF 1075)</i>	A1, A1.1, A1.2

C. Partea III. SARCINI

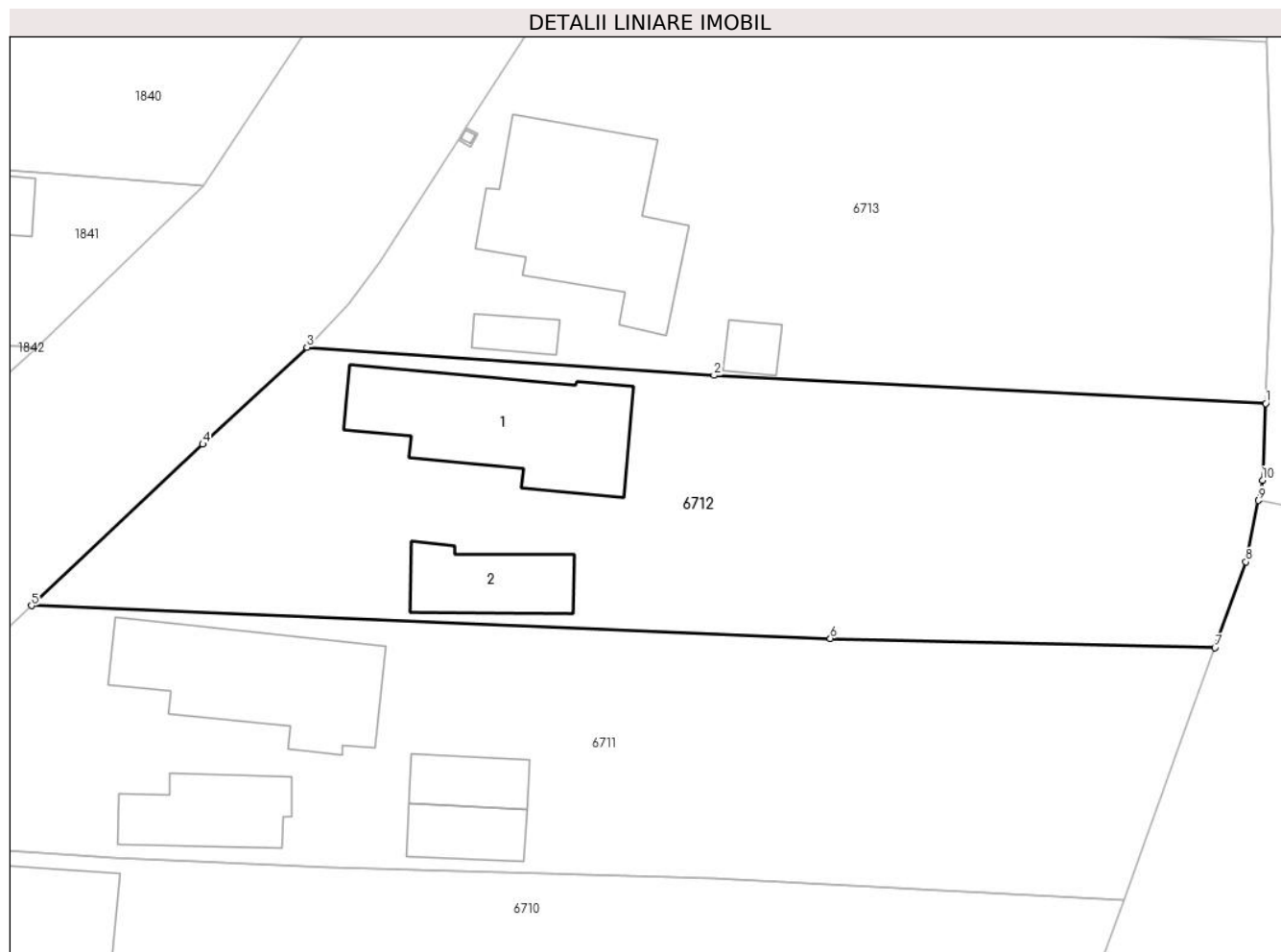
Inscrieri privind dezmembramintele dreptului de proprietate, drepturi reale de garanție și sarcini		Referințe
13337 / 16/05/2006		
Act Notarial nr. 895, din 15/05/2006 emis de BNP.PUSCASU ION;		
C1	Intabulare, drept de HABITATIEviagera 1) TUDORAN CONSTANTIN 2) TUDORAN ELENA	A1.1, A1.2

Anexa Nr. 1 La Partea I

Teren

Nr cadastral	Suprafața (mp)*	Observații / Referințe
22798	Din acte: 1.335 Masurata: 1.401	

* Suprafața este determinată în planul de proiecție Stereo 70.



Date referitoare la teren

Crt	Categorie folosință	Intra vilan	Suprafața (mp)	Tarla	Parcelă	Nr. topo	Observații / Referințe
1	curți constructii	DA	697	2	63	-	
2	faneata	DA	704	2	61,62,60/1	-	

Date referitoare la construcții

Crt	Număr	Destinație construcție	Supraf. (mp)	Situație juridică	Observații / Referințe
A1.1	22798-C1	construcții de locuințe	129	Cu acte	Nr. niveluri:1; S. construita la sol:129 mp; S. construita desfasurata:129 mp; C1 - locuinta - Su=101,81 mp.
A1.2	22798-C2	construcții anexa	51	Cu acte	Nr. niveluri:1; S. construita la sol:51 mp; S. construita desfasurata:51 mp; C2 - anexa - Su=43,82 mp.

Lungime Segmente

1) Valorile lungimilor segmentelor sunt obținute din proiecție în plan.

Punct început	X / Y	Punct sfârșit	X / Y	Lungime segment (** (m)
1	582.061,813 394.889,339	2	582.022,787 394.891,331	39.077

Punct început	X / Y	Punct sfârșit	X / Y	Lungime segment (** (m)
2	582.022,787 394.891,331	3	581.993,988 394.893,308	28.867
3	581.993,988 394.893,308	4	581.986,609 394.886,456	10.07
4	581.986,609 394.886,456	5	581.974,5 394.875,031	16.648
5	581.974,5 394.875,031	6	582.031,011 394.872,719	56.558
6	582.031,011 394.872,719	7	582.058,22 394.872,059	27.217
7	582.058,22 394.872,059	8	582.060,418 394.878,14	6.466
8	582.060,418 394.878,14	9	582.061,296 394.882,474	4.422
9	582.061,296 394.882,474	10	582.061,588 394.883,914	1.469
10	582.061,588 394.883,914	1	582.061,813 394.889,339	5.43

** Lungimile segmentelor sunt determinate în planul de proiecție Stereo 70 și sunt rotunjite la 1 milimetru.

*** Distanța dintre puncte este formată din segmente cumulate ce sunt mai mici decât valoarea 1 milimetru.

**DATE DESPRE IMOBILUL NR. 6713**

Oficiul de Cadastru și Publicitate Imobiliară PRAHOVA
Biroul de Cadastru și Publicitate Imobiliară Ploiești

A. Partea I. Descrierea imobilului

TEREN Intravilan

Adresa: Loc. Boldesti-Scaeni, Str Calea Unirii, Nr. 224, Jud. Prahova

Nr. Crt	Nr cadastral Nr. topografic	Suprafața* (mp)	Observații / Referințe
A1		Din acte: 1.500 Masurata: 1.514	Sector cadastral:14 Teren imprejmuit;

Construcții

Crt	Nr cadastral Nr. topografic	Adresa	Observații / Referințe
A1.1		Loc. Boldesti-Scaeni, Str Calea Unirii, Nr. 224, Jud. Prahova	Nr. niveluri:1; S. construita la sol:141 mp; S. construita desfasurata:141 mp; Locuinta, P
A1.2		Loc. Boldesti-Scaeni, Str Calea Unirii, Nr. 224, Jud. Prahova	Nr. niveluri:1; S. construita la sol:13 mp; S. construita desfasurata:13 mp; Anexa, P

B. Partea II. Proprietari și acte

Inscrieri privitoare la dreptul de proprietate și alte drepturi reale		Referințe
/		
Act Notarial nr. 1413, din 05/05/1999 emis de BNP MEIROSU MIHAI GABRIEL;		
B1	Intabulare, drept de PROPRIETATEcumparare, bun comun, dobandit prin Conventie, cota actuala 1/1 1) DUMITRU ALEXANDRU 2) DUMITRU DOINA	A1, A1.1, A1.2

C. Partea III. SARCINI .

Inscrieri privind dezmembramintele dreptului de proprietate, drepturi reale de garanție și sarcini	Referințe
NU SUNT	

Teren

Nr cadastral	Suprafața (mp)*	Observații / Referințe
	Din acte: 1.500 Masurata: 1.514	

* Suprafața este determinată în planul de proiecție Stereo 70.



Date referitoare la teren

Crt	Categorie folosință	Intra vilan	Suprafața (mp)	Tarla	Parcelă	Nr. topo	Observații / Referințe
1	curți constructii	DA	520	2	59	-	
2	arabil	DA	994	2	58	-	

Date referitoare la construcții

Crt	Număr	Destinație construcție	Supraf. (mp)	Situație juridică	Observații / Referințe
A1.1		construcții de locuințe	141	Cu acte	Nr. niveluri:1; S. construita la sol:141 mp; S. construita desfasurata:141 mp; Locuinta, P
A1.2		construcții anexa	13	Cu acte	Nr. niveluri:1; S. construita la sol:13 mp; S. construita desfasurata:13 mp; Anexa, P
A1.3		construcții anexa	Din acte: 0 Masurata: 15	Fara acte	Nr. niveluri:1; S. construita la sol:15 mp; S. construita desfasurata:15 mp; Anexa, P

Lungime Segmente

1) Valorile lungimilor segmentelor sunt obținute din proiecție în plan.

Punct început	X / Y	Punct sfârșit	X / Y	Lungime segment (** (m)
1	582.061,918 394.914,938	2	582.045,165 394.915,661	16.769

Punct început	X / Y	Punct sfârșit	X / Y	Lungime segment (** (m)
2	582.045,165 394.915,661	3	582.028,421 394.916,607	16.771
3	582.028,421 394.916,607	4	582.011,173 394.918,026	17.306
4	582.011,173 394.918,026	5	582.005,182 394.908,87	10.942
5	582.005,182 394.908,87	6	582.006,06 394.908,39	1.001
6	582.006,06 394.908,39	7	582.005,58 394.907,512	1.001
7	582.005,58 394.907,512	8	582.004,702 394.907,992	1.001
8	582.004,702 394.907,992	9	581.999,15 394.899,396	10.233
9	581.999,15 394.899,396	10	581.996,907 394.896,358	3.776
10	581.996,907 394.896,358	11	581.993,988 394.893,308	4.222
11	581.993,988 394.893,308	12	582.022,787 394.891,331	28.867
12	582.022,787 394.891,331	13	582.061,813 394.889,339	39.077
13	582.061,813 394.889,339	14	582.062,34 394.901,455	12.127
14	582.062,34 394.901,455	1	582.061,918 394.914,938	13.49

** Lungimile segmentelor sunt determinate în planul de proiecție Stereo 70 și sunt rotunjite la 1 milimetru.

*** Distanța dintre puncte este formată din segmente cumulate ce sunt mai mici decât valoarea 1 milimetru.

**DATE DESPRE IMOBILUL NR. 6714**

Oficiul de Cadastru și Publicitate Imobiliară PRAHOVA
Biroul de Cadastru și Publicitate Imobiliară Ploiești

A. Partea I. Descrierea imobilului

TEREN Intravilan

Adresa: Loc. Boldesti-Scaeni, Str Calea Unirii, Nr. 226, Jud. Prahova

Nr. Crt	Nr cadastral Nr. topografic	Suprafața* (mp)	Observații / Referințe
A1		368	Sector cadastral:14 Teren imprejmuit;

B. Partea II. Proprietari și acte

Inscrieri privitoare la dreptul de proprietate și alte drepturi reale		Referințe
/		
Act Normativ nr. 7, din 13/03/1996 emis de PARLAMENTUL ROMÂNIEI (LEGE; ,art.13);		
B1	Inscrierea posesiei, drept de PROPRIETATE, dobandit prin Lege, cota actuala 1/1 1) NEIDENTIFICAT NEIDENTIFICAT	A1
B2	Se notează mențiunea de proprietar neidentificat.	A1

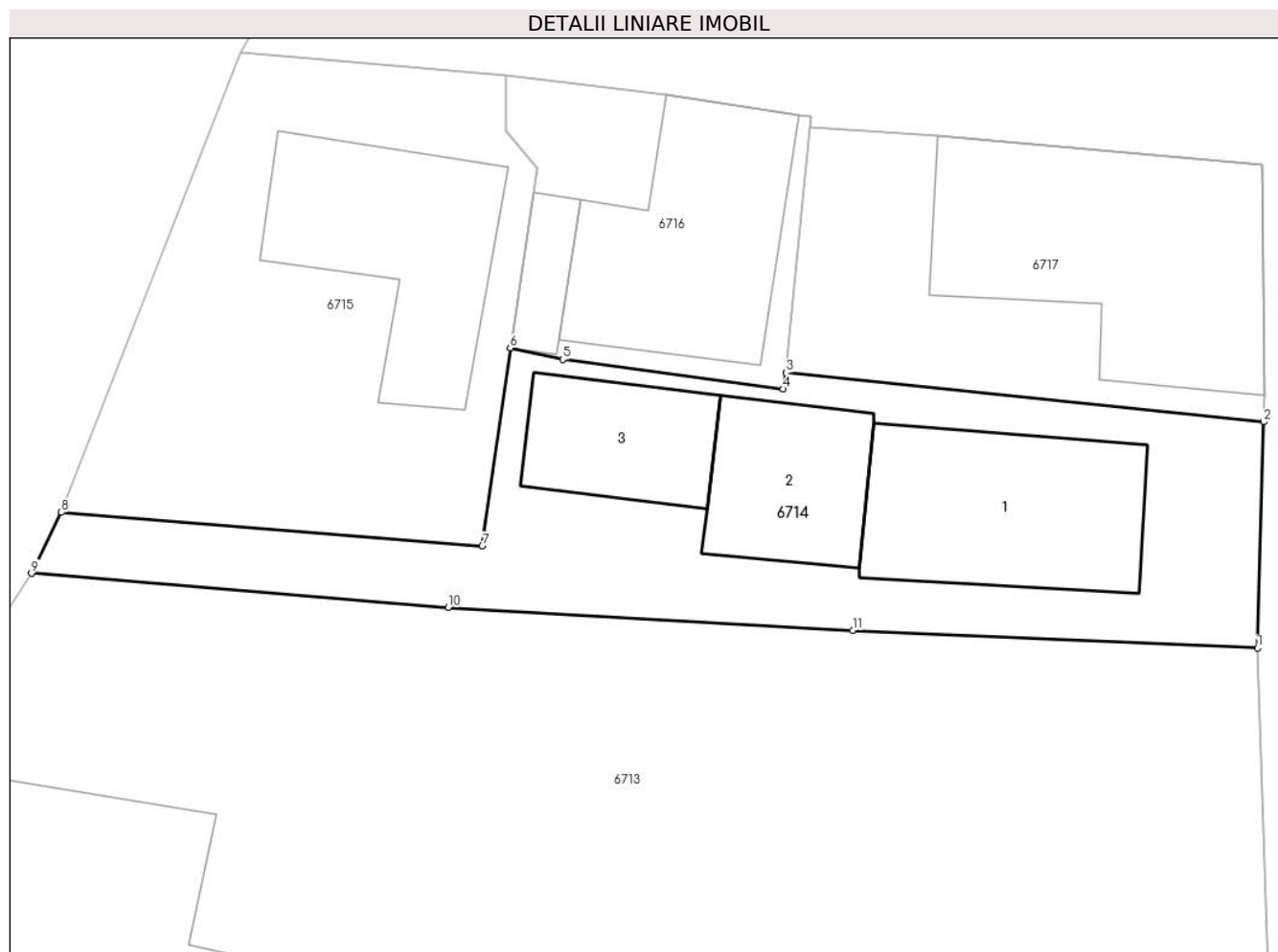
C. Partea III. SARCINI .

Inscrieri privind dezmembramintele dreptului de proprietate, drepturi reale de garanție și sarcini	Referințe
NU SUNT	

Teren

Nr cadastral	Suprafața (mp)*	Observații / Referințe
	368	

* Suprafața este determinată în planul de proiecție Stereo 70.



Date referitoare la teren

Crt	Categorie folosință	Intra vilan	Suprafața (mp)	Tarla	Parcelă	Nr. topo	Observații / Referințe
1	curți constructii	DA	368	5	55	-	

Date referitoare la construcții

Crt	Număr	Destinație construcție	Supraf. (mp)	Situație juridică	Observații / Referințe
A1.1		construcții de locuințe	Din acte: 0 Masurata: 72	Fara acte	Nr. niveluri:1; S. construita la sol:72 mp; S. construita desfasurata:72 mp; Locuinta, P
A1.2		construcții de locuințe	Din acte: 0 Masurata: 42	Fara acte	Nr. niveluri:1; S. construita la sol:42 mp; S. construita desfasurata:42 mp; Locuinta, P
A1.3		construcții de locuințe	Din acte: 0 Masurata: 37	Fara acte	Nr. niveluri:1; S. construita la sol:37 mp; S. construita desfasurata:37 mp; Locuinta, P

Lungime Segmente

1) Valorile lungimilor segmentelor sunt obținute din proiecție în plan.

Punct început	X / Y	Punct sfârșit	X / Y	Lungime segment (** (m)
1	582.061,918 394.914,938	2	582.062,177 394.924,291	9.357
2	582.062,177 394.924,291	3	582.042,415 394.926,322	19.866

Punct început	X / Y	Punct sfârșit	X / Y	Lungime segment (** (m)
3	582.042,415 394.926,322	4	582.042,287 394.925,65	0.684
4	582.042,287 394.925,65	5	582.033,167 394.926,871	9.201
5	582.033,167 394.926,871	6	582.030,987 394.927,343	2.231
6	582.030,987 394.927,343	7	582.029,831 394.919,147	8.277
7	582.029,831 394.919,147	8	582.012,407 394.920,543	17.48
8	582.012,407 394.920,543	9	582.011,173 394.918,026	2.803
9	582.011,173 394.918,026	10	582.028,421 394.916,607	17.306
10	582.028,421 394.916,607	11	582.045,165 394.915,661	16.771
11	582.045,165 394.915,661	1	582.061,918 394.914,938	16.769

** Lungimile segmentelor sunt determinate în planul de proiecție Stereo 70 și sunt rotunjite la 1 milimetru.

*** Distanța dintre puncte este formată din segmente cumulate ce sunt mai mici decât valoarea 1 milimetru.

**DATE DESPRE IMOBILUL NR. 6715**

Oficiul de Cadastru și Publicitate Imobiliară PRAHOVA
Biroul de Cadastru și Publicitate Imobiliară Ploiești

A. Partea I. Descrierea imobilului

TEREN Intravilan

Adresa: Loc. Boldesti-Scaeni, Str Calea Unirii, Nr. 228, Jud. Prahova

Nr. Crt	Nr cadastral Nr. topografic	Suprafața* (mp)	Observații / Referințe
A1		291	Sector cadastral:14 Teren imprejmuit;

B. Partea II. Proprietari și acte

Inscrieri privitoare la dreptul de proprietate și alte drepturi reale		Referințe
/		
Act Normativ nr. 7, din 13/03/1996 emis de PARLAMENTUL ROMÂNIEI (LEGE; ,art.13);		
B1	Inscrierea posesiei, drept de PROPRIETATE, dobandit prin Lege, cota actuala 1/1 1) NEIDENTIFICAT NEIDENTIFICAT	A1
B2	Se notează mențiunea de proprietar neidentificat.	A1

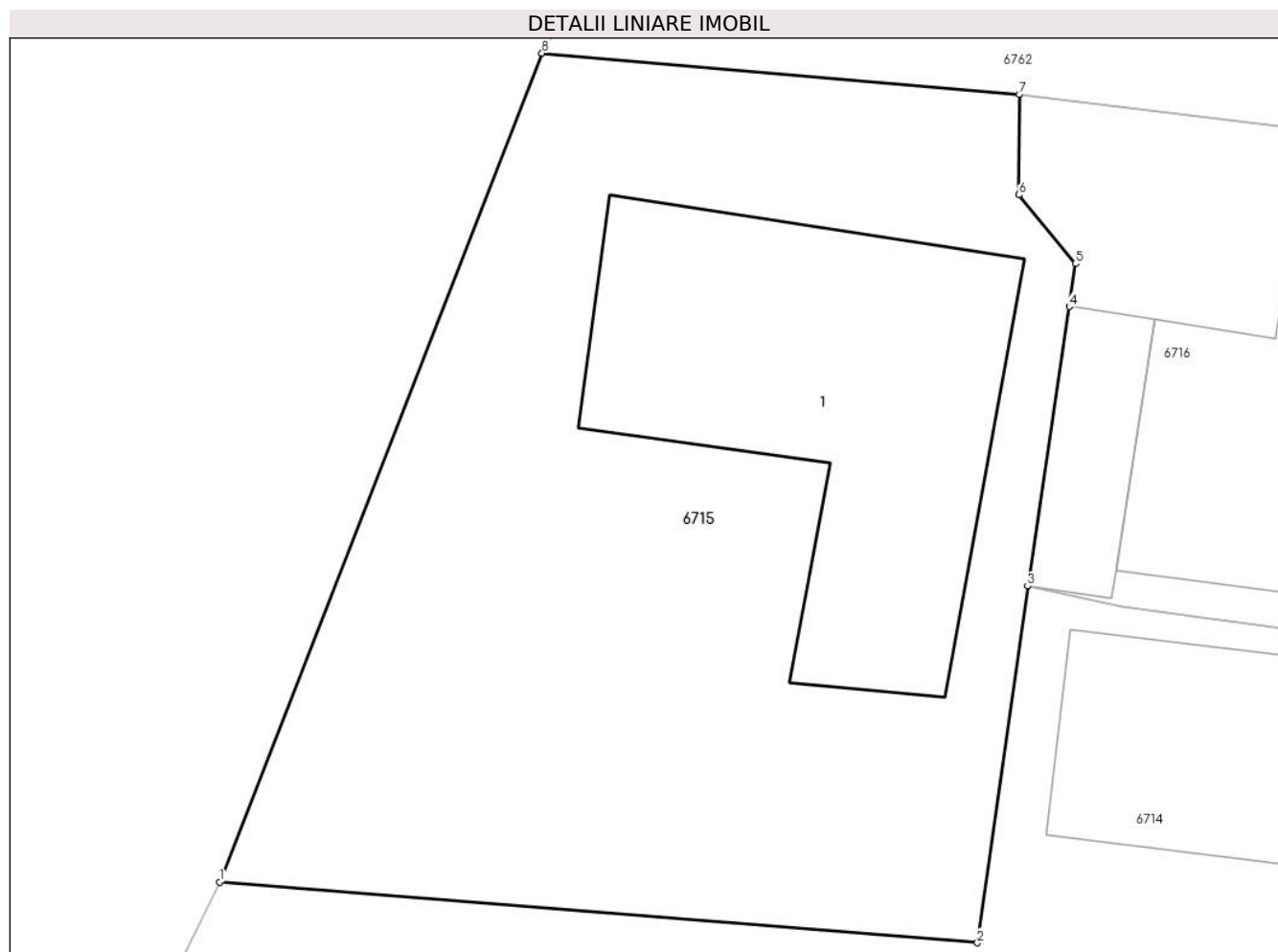
C. Partea III. SARCINI .

Inscrieri privind dezmembramintele dreptului de proprietate, drepturi reale de garanție și sarcini	Referințe
NU SUNT	

Teren

Nr cadastral	Suprafața (mp)*	Observații / Referințe
	291	

* Suprafața este determinată în planul de proiecție Stereo 70.



Date referitoare la teren

Crt	Categorie folosință	Intra vilan	Suprafața (mp)	Tarla	Parcelă	Nr. topo	Observații / Referințe
1	curți constructii	DA	291	2	54	-	

Date referitoare la construcții

Crt	Număr	Destinație construcție	Supraf. (mp)	Situație juridică	Observații / Referințe
A1.1		construcții de locuințe	Din acte: 0 Masurata: 69	Fara acte	Nr. niveluri:1; S. construita la sol:69 mp; S. construita desfasurata:69 mp; Locuinta, P

Lungime Segmente

1) Valorile lungimilor segmentelor sunt obținute din proiecție în plan.

Punct început	X / Y	Punct sfârșit	X / Y	Lungime segment (** (m)
1	582.012,407 394.920,543	2	582.029,831 394.919,147	17.48
2	582.029,831 394.919,147	3	582.030,987 394.927,343	8.277
3	582.030,987 394.927,343	4	582.031,943 394.933,766	6.494
4	582.031,943 394.933,766	5	582.032,09 394.934,752	0.997

Punct început	X / Y	Punct sfârșit	X / Y	Lungime segment (** (m)
5	582.032,09 394.934,752	6	582.030,791 394.936,335	2.048
6	582.030,791 394.936,335	7	582.030,799 394.938,638	2.303
7	582.030,799 394.938,638	8	582.019,821 394.939,588	11.019
8	582.019,821 394.939,588	1	582.012,407 394.920,543	20.437

** Lungimile segmentelor sunt determinate în planul de proiecție Stereo 70 și sunt rotunjite la 1 milimetru.

*** Distanța dintre puncte este formată din segmente cumulate ce sunt mai mici decât valoarea 1 milimetru.

**DATE DESPRE IMOBILUL NR. 6716**

Oficiul de Cadastru și Publicitate Imobiliară PRAHOVA
Biroul de Cadastru și Publicitate Imobiliară Ploiești

A. Partea I. Descrierea imobilului

TEREN Intravilan

Adresa: Loc. Boldesti-Scaeni, Str Salcamilor, Nr. 3A, Jud. Prahova

Nr. Crt	Nr cadastral Nr. topografic	Suprafața* (mp)	Observații / Referințe
A1		132	Sector cadastral:14 Teren imprejmuit;

B. Partea II. Proprietari și acte

Inscrieri privitoare la dreptul de proprietate și alte drepturi reale		Referințe
/		
Act Normativ nr. 7, din 13/03/1996 emis de PARLAMENTUL ROMÂNIEI (LEGE; ,art.13);		
B1	Inscrierea posesiei, drept de PROPRIETATE, dobandit prin Lege, cota actuala 1/1 1) NEIDENTIFICAT NEIDENTIFICAT	A1
B2	Se notează mențiunea de proprietar neidentificat.	A1

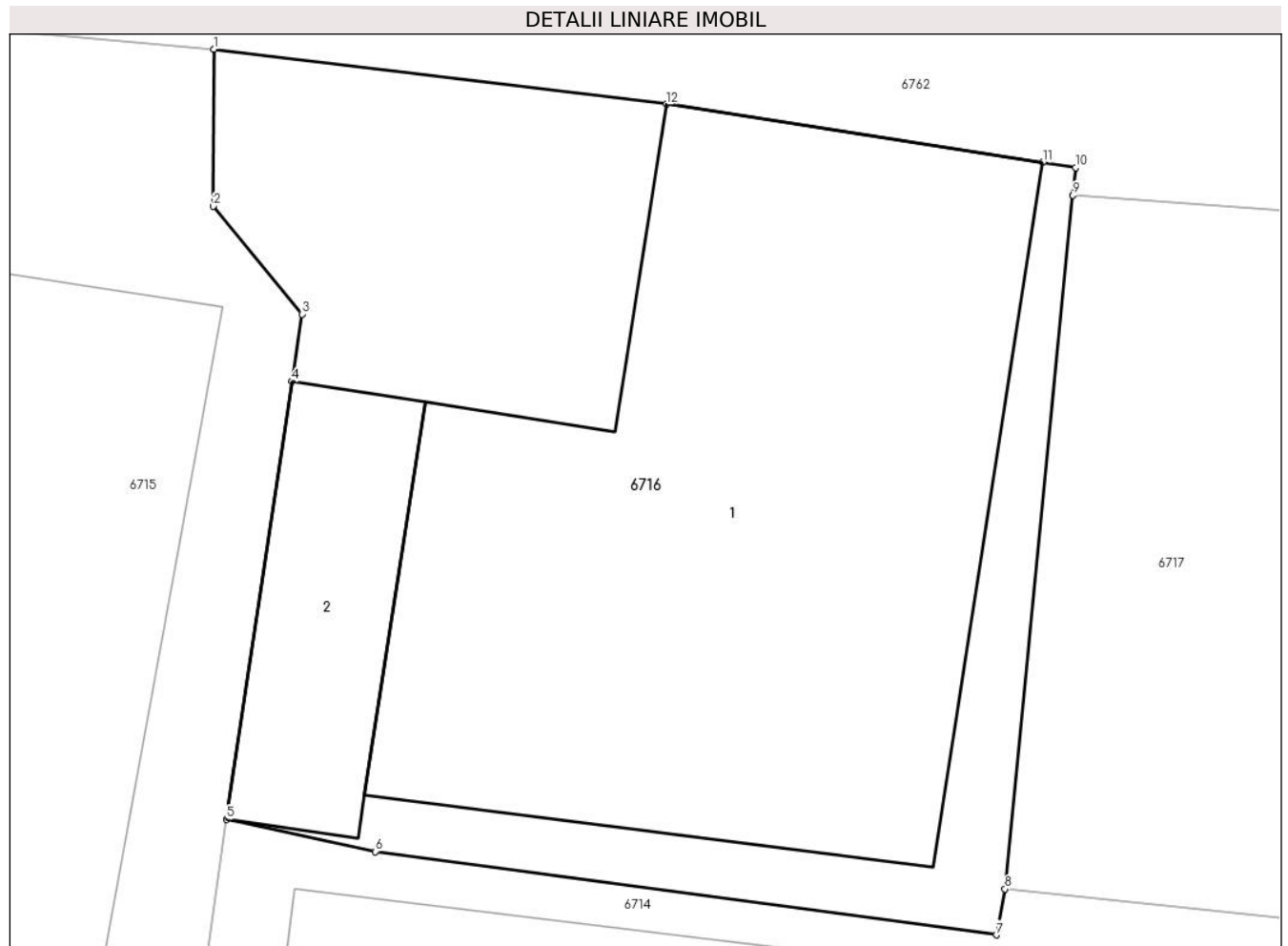
C. Partea III. SARCINI .

Inscrieri privind dezmembramintele dreptului de proprietate, drepturi reale de garanție și sarcini	Referințe
NU SUNT	

Teren

Nr cadastral	Suprafața (mp)*	Observații / Referințe
	132	

* Suprafața este determinată în planul de proiecție Stereo 70.



Date referitoare la teren

Crt	Categorie folosință	Intravilan	Suprafața (mp)	Tarla	Parcelă	Nr. topo	Observații / Referințe
1	curți constructii	DA	132	2	53	-	

Date referitoare la construcții

Crt	Număr	Destinație construcție	Supraf. (mp)	Situație juridică	Observații / Referințe
A1.1		construcții de locuințe	Din acte: 0 Masurata: 75	Fara acte	Nr. niveluri:2; S. construita la sol:75 mp; S. construita desfasurata:150 mp; Locuinta, P
A1.2		construcții anexa	Din acte: 0 Masurata: 13	Fara acte	Nr. niveluri:1; S. construita la sol:13 mp; S. construita desfasurata:13 mp; Anexa, P

Lungime Segmente

1) Valorile lungimilor segmentelor sunt obținute din proiecție în plan.

Punct început	X / Y	Punct sfârșit	X / Y	Lungime segment (** (m)
1	582.030,799 394.938,638	2	582.030,791 394.936,335	2.303
2	582.030,791 394.936,335	3	582.032,09 394.934,752	2.048
3	582.032,09 394.934,752	4	582.031,943 394.933,766	0.997

Punct început	X / Y	Punct sfârșit	X / Y	Lungime segment (** (m)
4	582.031,943 394.933,766	5	582.030,987 394.927,343	6.494
5	582.030,987 394.927,343	6	582.033,167 394.926,871	2.231
6	582.033,167 394.926,871	7	582.042,287 394.925,65	9.201
7	582.042,287 394.925,65	8	582.042,415 394.926,322	0.684
8	582.042,415 394.926,322	9	582.043,412 394.936,497	10.224
9	582.043,412 394.936,497	10	582.043,451 394.936,9	0.405
10	582.043,451 394.936,9	11	582.042,966 394.936,975	0.491
11	582.042,966 394.936,975	12	582.037,439 394.937,83	5.593
12	582.037,439 394.937,83	1	582.030,799 394.938,638	6.689

** Lungimile segmentelor sunt determinate în planul de proiecție Stereo 70 și sunt rotunjite la 1 milimetru.

*** Distanța dintre puncte este formată din segmente cumulate ce sunt mai mici decât valoarea 1 milimetru.

**DATE DESPRE IMOBILUL NR. 6717**

Oficiul de Cadastru și Publicitate Imobiliară PRAHOVA
Biroul de Cadastru și Publicitate Imobiliară Ploiești

A. Partea I. Descrierea imobilului

TEREN Intravilan

Adresa: Loc. Boldesti-Scaeni, Str Salcamilor, Nr. 4, Jud. Prahova

Nr. Crt	Nr cadastral Nr. topografic	Suprafața* (mp)	Observații / Referințe
A1		202	Sector cadastral:14 Teren imprejmuit;

B. Partea II. Proprietari și acte

Inscrieri privitoare la dreptul de proprietate și alte drepturi reale		Referințe
/		
Act Normativ nr. 7, din 13/03/1996 emis de PARLAMENTUL ROMÂNIEI (LEGE; ,art.13);		
B1	Inscrierea posesiei, drept de PROPRIETATE, dobandit prin Lege, cota actuala 1/1 1) NEIDENTIFICAT NEIDENTIFICAT	A1
B2	Se notează mențiunea de proprietar neidentificat.	A1

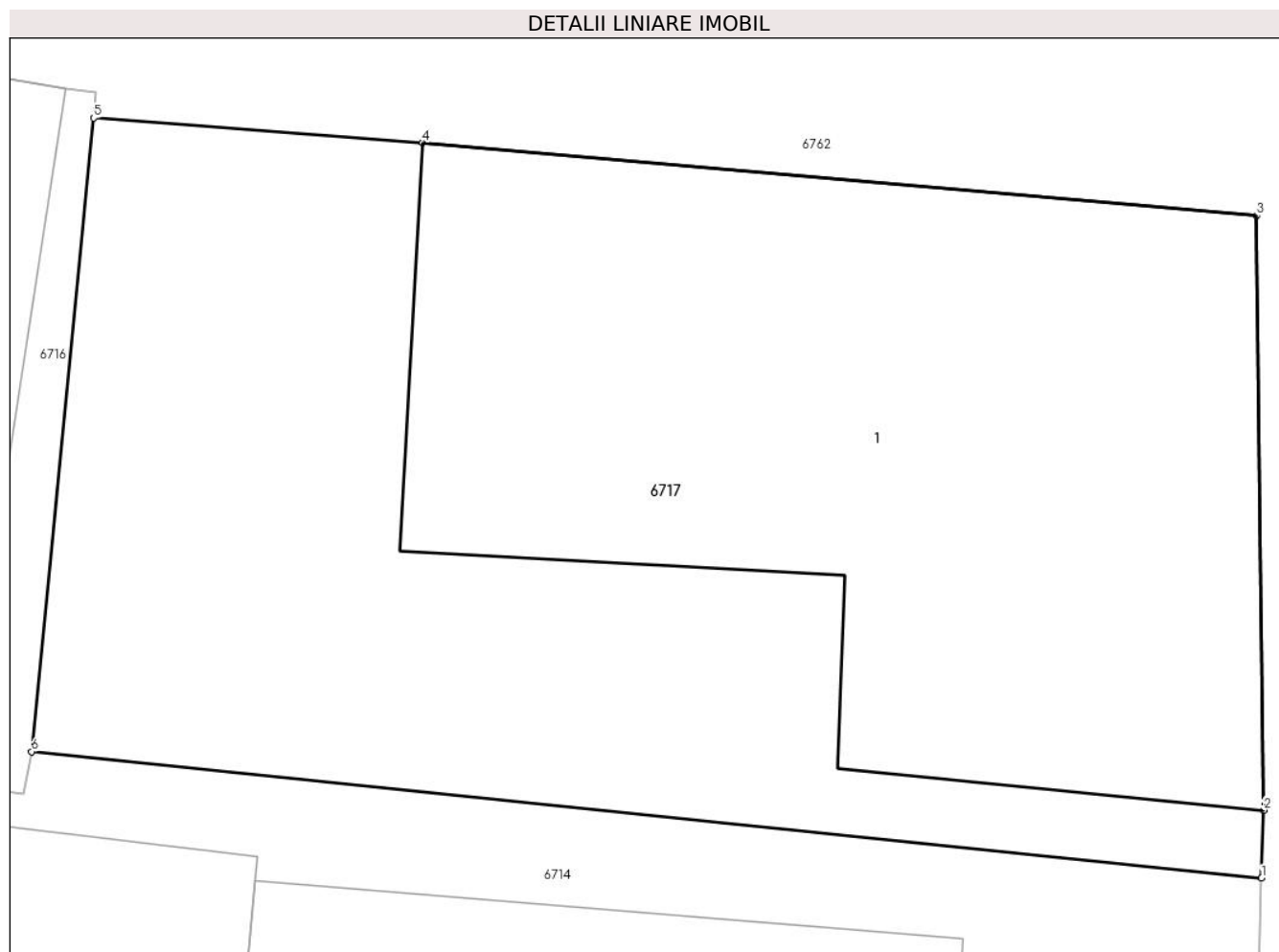
C. Partea III. SARCINI .

Inscrieri privind dezmembramintele dreptului de proprietate, drepturi reale de garanție și sarcini	Referințe
NU SUNT	

Teren

Nr cadastral	Suprafața (mp)*	Observații / Referințe
	202	

* Suprafața este determinată în planul de proiecție Stereo 70.



Date referitoare la teren

Crt	Categorie folosință	Intra vilan	Suprafața (mp)	Tarla	Parcelă	Nr. topo	Observații / Referințe
1	curti constructii	DA	202	2	53	-	

Date referitoare la construcții

Crt	Număr	Destinație construcție	Supraf. (mp)	Situație juridică	Observații / Referințe
A1.1		construcții de locuințe	Din acte: 0 Masurata: 109	Fara acte	Nr. niveluri:1; S. construita la sol:109 mp; S. construita desfasurata:109 mp; Locuinta, P

Lungime Segmente

1) Valorile lungimilor segmentelor sunt obținute din proiecție în plan.

Punct început	X / Y	Punct sfârșit	X / Y	Lungime segment (** (m)
1	582.062,177 394.924,291	2	582.062,212 394.925,382	1.092
2	582.062,212 394.925,382	3	582.062,1 394.934,93	9.549
3	582.062,1 394.934,93	4	582.048,697 394.936,102	13.454

Punct început	X / Y	Punct sfârșit	X / Y	Lungime segment (** (m)
4	582.048,697 394.936,102	5	582.043,412 394.936,497	5.3
5	582.043,412 394.936,497	6	582.042,415 394.926,322	10.224
6	582.042,415 394.926,322	1	582.062,177 394.924,291	19.866

** Lungimile segmentelor sunt determinate în planul de proiecție Stereo 70 și sunt rotunjite la 1 milimetru.

*** Distanța dintre puncte este formată din segmente cumulate ce sunt mai mici decât valoarea 1 milimetru.

**DATE DESPRE IMOBILUL NR. 6718**

Oficiul de Cadastru și Publicitate Imobiliară PRAHOVA
Biroul de Cadastru și Publicitate Imobiliară Ploiești

A. Partea I. Descrierea imobilului

TEREN Intravilan

Adresa: Loc. Boldesti-Scaeni, Str Salcamilor, Nr. FN, Jud. Prahova

Nr. Crt	Nr cadastral Nr. topografic	Suprafața* (mp)	Observații / Referințe
A1		822	Sector cadastral:14 Teren neimprejmuit;

B. Partea II. Proprietari și acte

Inscrieri privitoare la dreptul de proprietate și alte drepturi reale		Referințe
/		
Act Normativ nr. 7, din 13/03/1996 emis de PARLAMENTUL ROMÂNIEI (LEGE; ,art.13);		
B1	Inscrierea posesiei, drept de PROPRIETATE, dobandit prin Constituire, cota actuala 1/1 1) NEIDENTIFICAT NEIDENTIFICAT	A1
B2	Se noteaza mentiunea de proprietar neidentificat, rezerva Comisiei Locale de Fond Funciar	A1

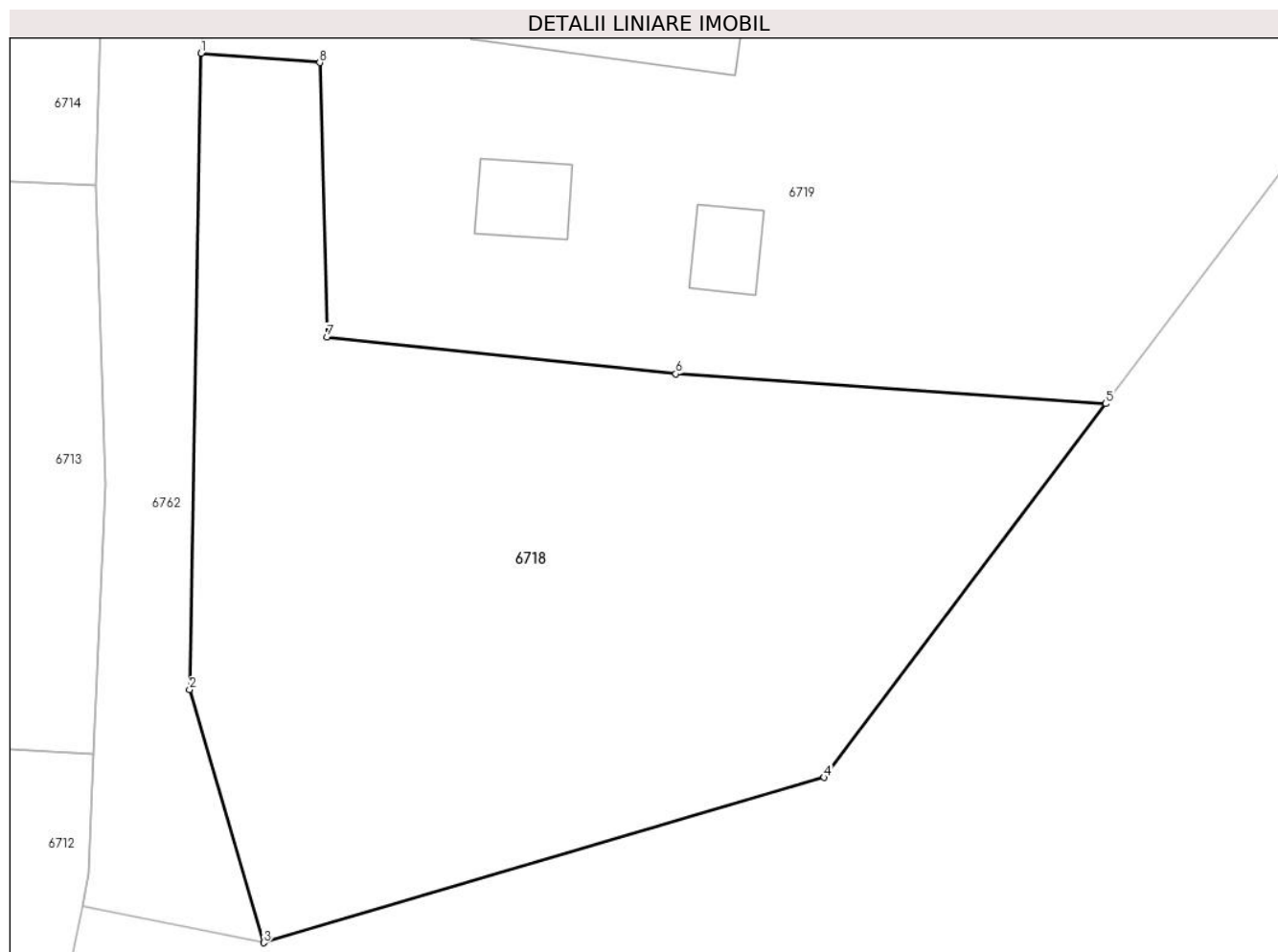
C. Partea III. SARCINI .

Inscrieri privind dezmembramintele dreptului de proprietate, drepturi reale de garanție și sarcini	Referințe
NU SUNT	

Teren

Nr cadastral	Suprafața (mp)*	Observații / Referințe
	822	

* Suprafața este determinată în planul de proiecție Stereo 70.



Date referitoare la teren

Crt	Categorie folosință	Intravilan	Suprafața (mp)	Tarla	Parcelă	Nr. topo	Observații / Referințe
1	arabil	DA	822	2	50	-	

Lungime Segmente

1) Valorile lungimilor segmentelor sunt obținute din proiecție în plan.

Punct început	X / Y	Punct sfârșit	X / Y	Lungime segment (** (m)
1	582.066,659 394.920,882	2	582.066,142 394.892,215	28.672
2	582.066,142 394.892,215	3	582.069,486 394.880,815	11.88
3	582.069,486 394.880,815	4	582.094,733 394.888,263	26.323
4	582.094,733 394.888,263	5	582.107,434 394.905,098	21.089
5	582.107,434 394.905,098	6	582.088,056 394.906,439	19.424

Punct început	X / Y	Punct sfârșit	X / Y	Lungime segment (** (m)
6	582.088,056 394.906,439	7	582.072,331 394.908,095	15.812
7	582.072,331 394.908,095	8	582.072,01 394.920,462	12.371
8	582.072,01 394.920,462	1	582.066,659 394.920,882	5.367

** Lungimile segmentelor sunt determinate în planul de proiecție Stereo 70 și sunt rotunjite la 1 milimetru.

*** Distanța dintre puncte este formată din segmente cumulate ce sunt mai mici decât valoarea 1 milimetru.

**DATE DESPRE IMOBILUL NR. 6719**

Oficiul de Cadastru și Publicitate Imobiliară PRAHOVA
Biroul de Cadastru și Publicitate Imobiliară Ploiești

A. Partea I. Descrierea imobilului

TEREN Necunoscut

Adresa: Loc. Boldesti-Scaeni, Str Salcamilor, Nr. FN, Jud. Prahova

Nr. Crt	Nr cadastral Nr. topografic	Suprafața* (mp)	Observații / Referințe
A1		1.233	Sector cadastral:14 Teren imprejmuit;

B. Partea II. Proprietari și acte

Inscrieri privitoare la dreptul de proprietate și alte drepturi reale		Referințe
/		
Act Normativ nr. 7, din 13/03/1996 emis de PARLAMENTUL ROMÂNIEI (LEGE; ,art.13);		
B1	Inscrierea posesiei, drept de PROPRIETATE, dobandit prin Lege, cota actuala 1/1 1) NEIDENTIFICAT NEIDENTIFICAT	A1
B2	Se notează mențiunea de proprietar neidentificat.	A1

C. Partea III. SARCINI .

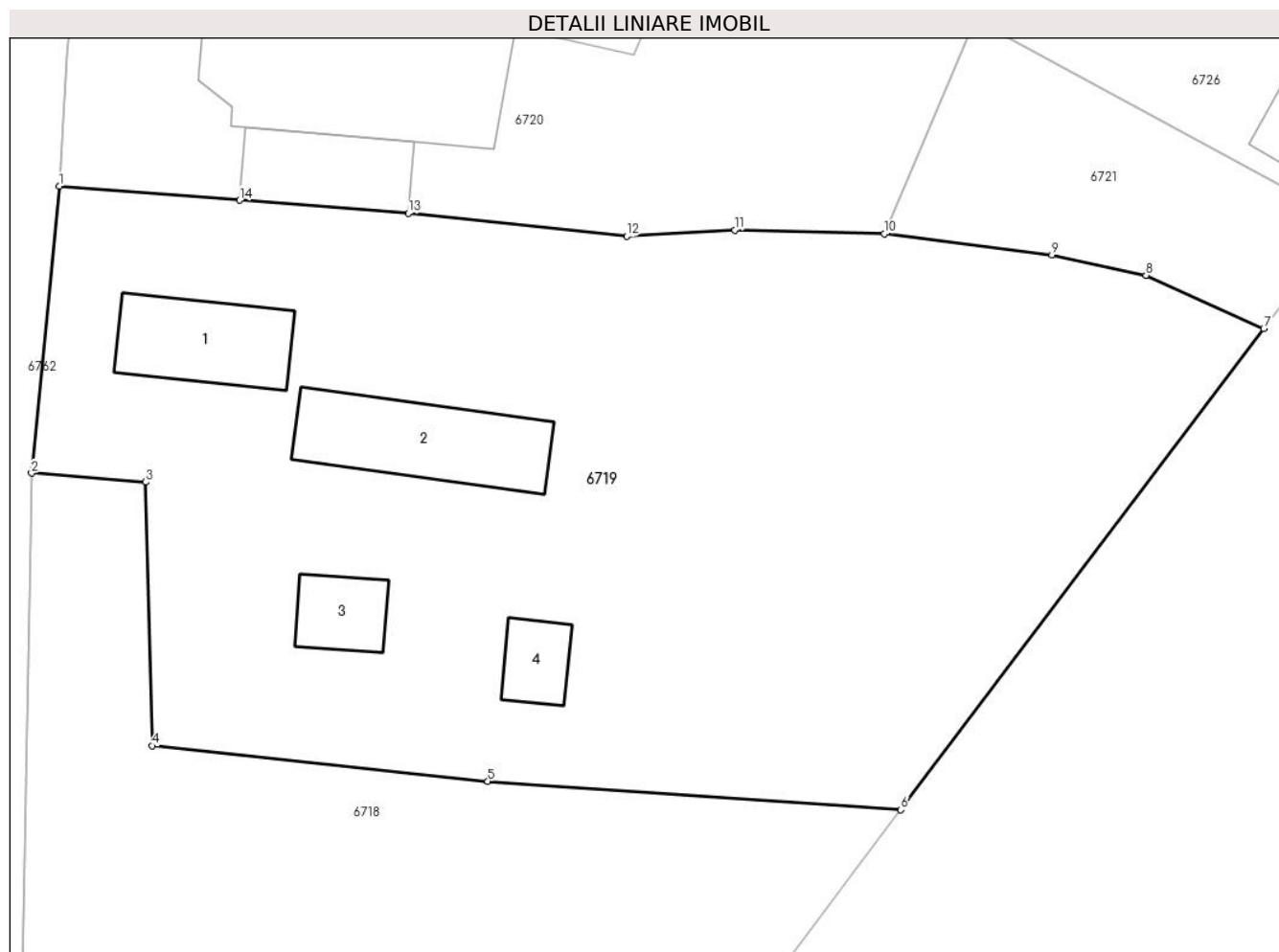
Inscrieri privind dezmembramintele dreptului de proprietate, drepturi reale de garanție și sarcini	Referințe
NU SUNT	

Anexa Nr. 1 La Partea I

Teren

Nr cadastral	Suprafața (mp)*	Observații / Referințe
	1.233	

* Suprafața este determinată în planul de proiecție Stereo 70.



Date referitoare la teren

Crt	Categorie folosință	Intra vilan	Suprafața (mp)	Tarla	Parcelă	Nr. topo	Observații / Referințe
1	curți constructii	DA	565	2	52	-	
2	arabil	NU	668	2	51	-	

Date referitoare la construcții

Crt	Număr	Destinație construcție	Supraf. (mp)	Situație juridică	Observații / Referințe
A1.1		constructii anexa	Din acte: 0 Masurata: 31	Fara acte	Nr. niveluri:1; S. construita la sol:31 mp; S. construita desfasurata:31 mp; Anexa, P
A1.2		constructii anexa	Din acte: 0 Masurata: 41	Fara acte	Nr. niveluri:1; S. construita la sol:41 mp; S. construita desfasurata:41 mp; Anexa, P
A1.3		constructii anexa	Din acte: 0 Masurata: 14	Fara acte	Nr. niveluri:1; S. construita la sol:14 mp; S. construita desfasurata:14 mp; Anexa, P
A1.4		constructii anexa	Din acte: 0 Masurata: 11	Fara acte	Nr. niveluri:1; S. construita la sol:11 mp; S. construita desfasurata:11 mp; Anexa, P

Lungime Segmente

1) Valorile lungimilor segmentelor sunt obținute din proiecție în plan.

Punct început	X / Y	Punct sfârșit	X / Y	Lungime segment (** (m)
---------------	-------	---------------	-------	-------------------------

Punct început	X / Y	Punct sfârșit	X / Y	Lungime segment (** (m)
1	582.067,956 394.934,336	2	582.066,659 394.920,882	13.516
2	582.066,659 394.920,882	3	582.072,01 394.920,462	5.367
3	582.072,01 394.920,462	4	582.072,331 394.908,095	12.371
4	582.072,331 394.908,095	5	582.088,056 394.906,439	15.812
5	582.088,056 394.906,439	6	582.107,434 394.905,098	19.424
6	582.107,434 394.905,098	7	582.124,461 394.927,667	28.272
7	582.124,461 394.927,667	8	582.118,941 394.930,157	6.056
8	582.118,941 394.930,157	9	582.114,522 394.931,112	4.521
9	582.114,522 394.931,112	10	582.106,651 394.932,098	7.933
10	582.106,651 394.932,098	11	582.099,639 394.932,278	7.014
11	582.099,639 394.932,278	12	582.094,572 394.931,989	5.075
12	582.094,572 394.931,989	13	582.084,33 394.933,069	10.299
13	582.084,33 394.933,069	14	582.076,413 394.933,678	7.94
14	582.076,413 394.933,678	1	582.067,956 394.934,336	8.483

** Lungimile segmentelor sunt determinate în planul de proiecție Stereo 70 și sunt rotunjite la 1 milimetru.

*** Distanța dintre puncte este formată din segmente cumulate ce sunt mai mici decât valoarea 1 milimetru.

**DATE DESPRE IMOBILUL NR. 6720**

Oficiul de Cadastru și Publicitate Imobiliară PRAHOVA
Biroul de Cadastru și Publicitate Imobiliară Ploiești

A. Partea I. Descrierea imobilului

TEREN Intravilan

Nr. CF vechi:3104

Nr. cadastral vechi:10411

Adresa: Loc. Boldesti-Scaeni, Str Salcamilor, Nr. 2, Jud. Prahova

Nr. Crt	Nr cadastral Nr. topografic	Suprafața* (mp)	Observații / Referințe
A1	20609	Din acte: 460 Masurata: 453	Sector cadastral:14 Teren imprejmuit;

B. Partea II. Proprietari și acte

Inscrieri privitoare la dreptul de proprietate și alte drepturi reale	Referințe
26406 / 17/04/2008	
Act Notarial nr. 37, din 21/03/2008 emis de NP MANESCU EMILIAN;	
B2	A1
Intabulare, drept de PROPRIETATE cumparare ca bun propriu, dobandit prin Conventie, cota actuala 1/1	
1) BALAN MARINA	
97023 / 27/07/2022	
Act Administrativ nr. C 7187, din 25/07/2022 emis de OCPI PRAHOVA;	
B4	A1
se actualizeaza informatiile cadastrale in sensul ca imobilul este inregistrat în planul cadastral fara forma si localizare corecta	

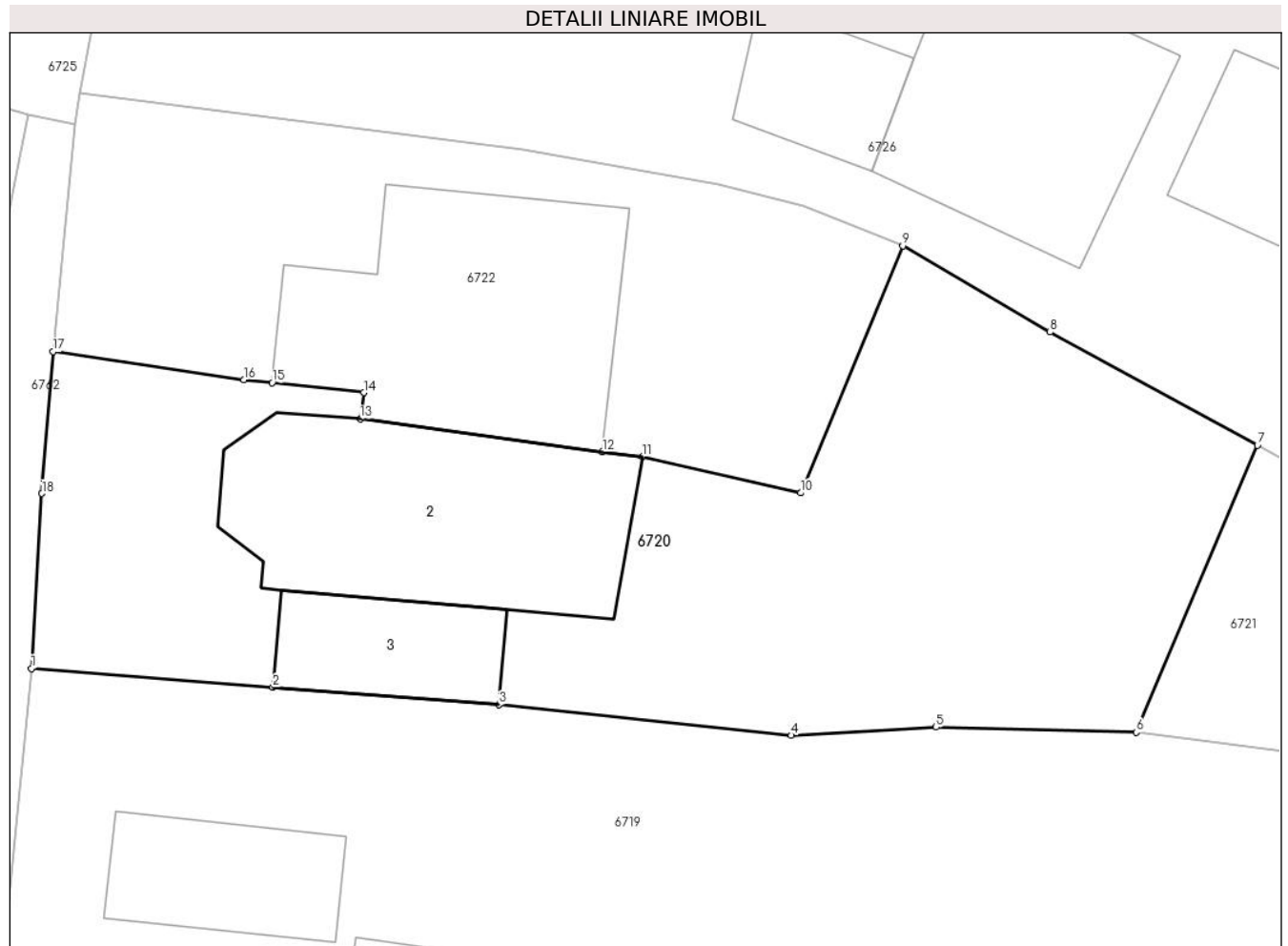
C. Partea III. SARCINI .

Inscrieri privind dezmembramintele dreptului de proprietate, drepturi reale de garanție și sarcini	Referințe
NU SUNT	

Teren

Nr cadastral	Suprafața (mp)*	Observații / Referințe
20609	Din acte: 460 Masurata: 453	

* Suprafața este determinată în planul de proiecție Stereo 70.



Date referitoare la teren

Crt	Categorie folosință	Intra vilan	Suprafața (mp)	Tarla	Parcelă	Nr. topo	Observații / Referințe
1	curți constructii	DA	453	2	48	-	

Date referitoare la construcții

Crt	Număr	Destinație construcție	Supraf. (mp)	Situație juridică	Observații / Referințe
A1.2	20609-C2	construcții de locuințe	Din acte: 0 Masurata: 83	Fara acte	Nr. niveluri:2; S. construita la sol:83 mp; S. construita desfasurata:166 mp; Locuinta, P+1
A1.3	20609-C3	construcții anexa	Din acte: 0 Masurata: 27	Fara acte	Nr. niveluri:1; S. construita la sol:27 mp; S. construita desfasurata:27 mp; Anexa, P

Lungime Segmente

1) Valorile lungimilor segmentelor sunt obținute din proiecție în plan.

Punct început	X / Y	Punct sfârșit	X / Y	Lungime segment (** (m)
1	582.067,956 394.934,336	2	582.076,413 394.933,678	8.483
2	582.076,413 394.933,678	3	582.084,33 394.933,069	7.94

Punct început	X / Y	Punct sfârșit	X / Y	Lungime segment (** (m)
3	582.084,33 394.933,069	4	582.094,572 394.931,989	10.299
4	582.094,572 394.931,989	5	582.099,639 394.932,278	5.075
5	582.099,639 394.932,278	6	582.106,651 394.932,098	7.014
6	582.106,651 394.932,098	7	582.110,903 394.942,146	10.911
7	582.110,903 394.942,146	8	582.103,634 394.946,113	8.281
8	582.103,634 394.946,113	9	582.098,477 394.949,133	5.976
9	582.098,477 394.949,133	10	582.094,9 394.940,481	9.362
10	582.094,9 394.940,481	11	582.089,355 394.941,747	5.688
11	582.089,355 394.941,747	12	582.087,955 394.941,916	1.41
12	582.087,955 394.941,916	13	582.079,47 394.943,075	8.564
13	582.079,47 394.943,075	14	582.079,596 394.943,992	0.926
14	582.079,596 394.943,992	15	582.076,389 394.944,337	3.226
15	582.076,389 394.944,337	16	582.075,394 394.944,444	1.001
16	582.075,394 394.944,444	17	582.068,713 394.945,428	6.753
17	582.068,713 394.945,428	18	582.068,323 394.940,459	4.984
18	582.068,323 394.940,459	1	582.067,956 394.934,336	6.134

** Lungimile segmentelor sunt determinate în planul de proiecție Stereo 70 și sunt rotunjite la 1 milimetru.

*** Distanța dintre puncte este formată din segmente cumulate ce sunt mai mici decât valoarea 1 milimetru.

**DATE DESPRE IMOBILUL NR. 6721**

Oficiul de Cadastru și Publicitate Imobiliară PRAHOVA
Biroul de Cadastru și Publicitate Imobiliară Ploiești

A. Partea I. Descrierea imobilului

TEREN Necunoscut

Adresa: Loc. Boldesti-Scaeni, Str Salcamilor, Nr. FN, Jud. Prahova

Nr. Crt	Nr cadastral Nr. topografic	Suprafața* (mp)	Observații / Referințe
A1		149	Sector cadastral:14 Teren imprejmuit;

B. Partea II. Proprietari și acte

Inscrieri privitoare la dreptul de proprietate și alte drepturi reale		Referințe
/		
Act Normativ nr. 7, din 13/03/1996 emis de PARLAMENTUL ROMÂNIEI (LEGE; ,art.13);		
B1	Inscrierea posesiei, drept de PROPRIETATE, dobandit prin Constituire, cota actuala 1/1 1) NEIDENTIFICAT NEIDENTIFICAT	A1
B2	Se noteaza mentiunea de proprietar neidentificat, rezerva Comisiei Locale de Fond Funciar	A1

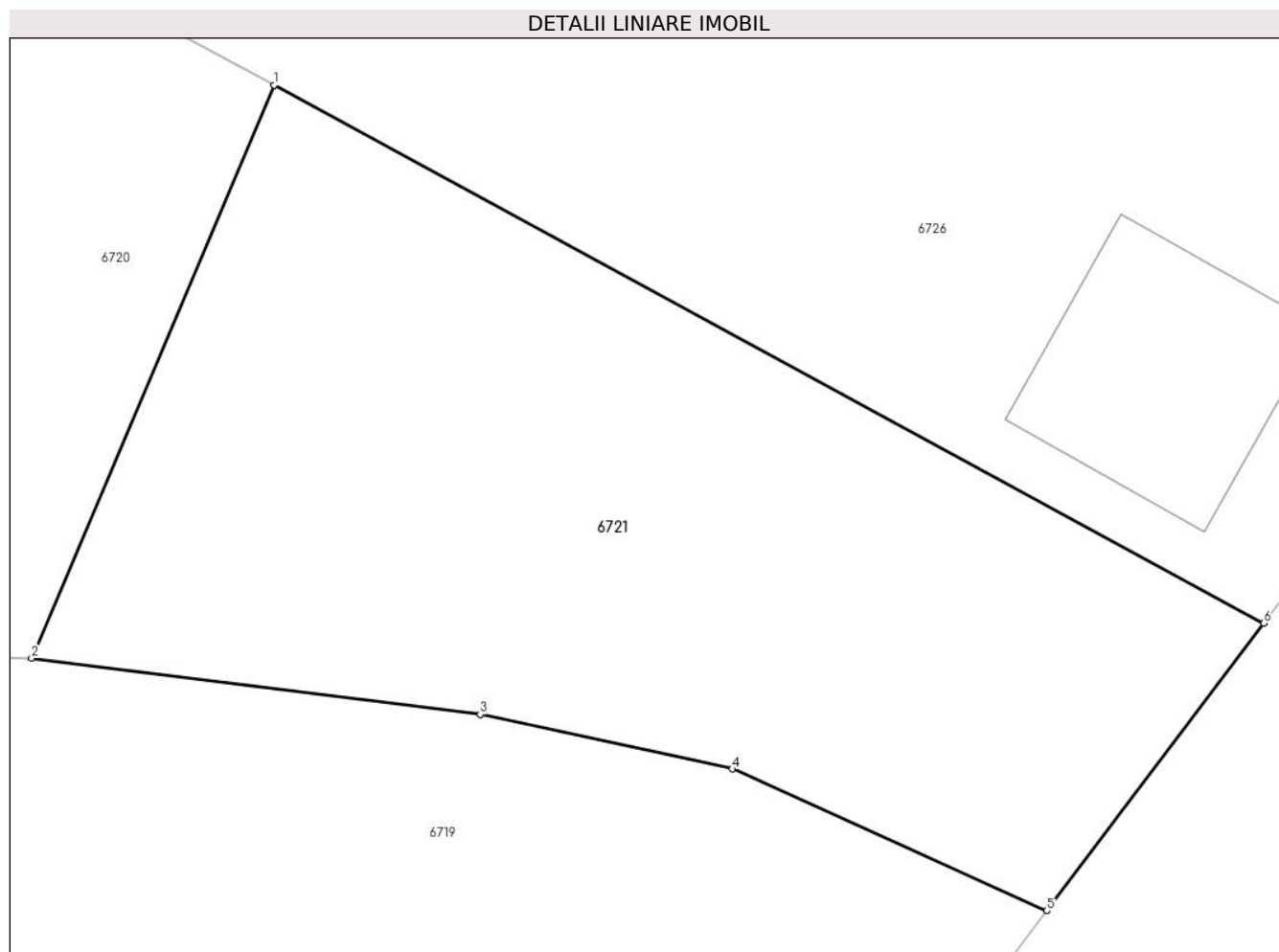
C. Partea III. SARCINI .

Inscrieri privind dezmembramintele dreptului de proprietate, drepturi reale de garanție și sarcini	Referințe
NU SUNT	

Teren

Nr cadastral	Suprafața (mp)*	Observații / Referințe
	149	

* Suprafața este determinată în planul de proiecție Stereo 70.



Date referitoare la teren

Crt	Categorie folosință	Intravilan	Suprafața (mp)	Tarla	Parcelă	Nr. topo	Observații / Referințe
1	arabil	DA	88	2	49/1	-	
2	arabil	NU	61	2	49/1	-	

Lungime Segmente

1) Valorile lungimilor segmentelor sunt obținute din proiecție în plan.

Punct început	X / Y	Punct sfârșit	X / Y	Lungime segment (** (m)
1	582.110,903 394.942,146	2	582.106,651 394.932,098	10.911
2	582.106,651 394.932,098	3	582.114,522 394.931,112	7.933
3	582.114,522 394.931,112	4	582.118,941 394.930,157	4.521
4	582.118,941 394.930,157	5	582.124,461 394.927,667	6.056

Punct început	X / Y	Punct sfârșit	X / Y	Lungime segment (** (m)
5	582.124,461 394.927,667	6	582.128,267 394.932,712	6.32
6	582.128,267 394.932,712	1	582.110,903 394.942,146	19.761

** Lungimile segmentelor sunt determinate în planul de proiecție Stereo 70 și sunt rotunjite la 1 milimetru.

*** Distanța dintre puncte este formată din segmente cumulate ce sunt mai mici decât valoarea 1 milimetru.

**DATE DESPRE IMOBILUL NR. 6722**

Oficiul de Cadastru și Publicitate Imobiliară PRAHOVA
Biroul de Cadastru și Publicitate Imobiliară Ploiești

A. Partea I. Descrierea imobilului

TEREN Intravilan

Adresa: Loc. Boldesti-Scaeni, Str Salcamilor, Nr. 2A, Jud. Prahova

Nr. Crt	Nr cadastral Nr. topografic	Suprafața* (mp)	Observații / Referințe
A1	27152	Din acte: 170 Masurata: 270	Sector cadastral:14 Teren imprejmuit;

B. Partea II. Proprietari și acte

Inscrieri privitoare la dreptul de proprietate și alte drepturi reale		Referințe
133156 / 19/10/2022		
Act Notarial nr. 5467, din 18/10/2022 emis de NP Ivan Constantin;		
B2	Intabulare, drept de PROPRIETATEcumparare ca bun comun, dobandit prin Conventie, cota actuala 1/1 1) ENE ELENA-MARJINA 2) ENE VALENTIN	A1

C. Partea III. SARCINI

Inscrieri privind dezmembramintele dreptului de proprietate, drepturi reale de garanție și sarcini		Referințe
8235 / 23/01/2024		
Act Administrativ nr. 3352/2023, din 22/01/2024 emis de BEJ Tănase Marian-Traian (hotarare judecatoreasca nr dosar nr.,17133/281/2023 din 08.09.2023, emis de JUDECĂTORIA PLOIEȘTI);		
C1	se notează urmărirea silită imobiliară în dosar de executare nr. 3352/2023 pentru recuperarea sumei totale de 8.434,08 Lei reprezentând debit și cheltuieli de executare silită, în favoarea creditoarei INVESTCAPITAL LTD, la cererea Executorului Judecătoresc Tănase Marian Traian (asupra cotei părți din imobil proprietatea lui Ene Elena Marjina)	A1

Anexa Nr. 1 La Partea I

Teren

Nr cadastral	Suprafața (mp)*	Observații / Referințe
27152	Din acte: 170 Masurata: 270	

* Suprafața este determinată în planul de proiecție Stereo 70.

DETALII LINIARE IMOBIL



Date referitoare la teren

Crt	Categorie folosință	Intra vilan	Suprafața (mp)	Tarla	Parcelă	Nr. topo	Observații / Referințe
1	curți constructii	DA	270	2	49/1	-	

Date referitoare la construcții

Crt	Număr	Destinație construcție	Supraf. (mp)	Situație juridică	Observații / Referințe
A1.1	27152-C1	construcții de locuințe	Din acte: 0 Masurata: 85	Fara acte	Nr. niveluri:1; S. construita la sol:85 mp; S. construita desfasurata:85 mp; Locuinta, P

Lungime Segmente

1) Valorile lungimilor segmentelor sunt obținute din proiecție în plan.

Punct început	X / Y	Punct sfârșit	X / Y	Lungime segment (** (m)
1	582.068,713 394.945,428	2	582.075,394 394.944,444	6.753
2	582.075,394 394.944,444	3	582.076,389 394.944,337	1.001
3	582.076,389 394.944,337	4	582.079,596 394.943,992	3.226

Punct început	X / Y	Punct sfârșit	X / Y	Lungime segment (** (m)
4	582.079,596 394.943,992	5	582.079,47 394.943,075	0.926
5	582.079,47 394.943,075	6	582.087,955 394.941,916	8.564
6	582.087,955 394.941,916	7	582.089,355 394.941,747	1.41
7	582.089,355 394.941,747	8	582.094,9 394.940,481	5.688
8	582.094,9 394.940,481	9	582.098,477 394.949,133	9.362
9	582.098,477 394.949,133	10	582.094,994 394.950,53	3.753
10	582.094,994 394.950,53	11	582.092,031 394.951,265	3.053
11	582.092,031 394.951,265	12	582.085,178 394.952,514	6.966
12	582.085,178 394.952,514	13	582.069,661 394.954,473	15.64
13	582.069,661 394.954,473	14	582.069,479 394.953,385	1.103
14	582.069,479 394.953,385	1	582.068,713 394.945,428	7.994

** Lungimile segmentelor sunt determinate în planul de proiecție Stereo 70 și sunt rotunjite la 1 milimetru.

*** Distanța dintre puncte este formată din segmente cumulate ce sunt mai mici decât valoarea 1 milimetru.

**DATE DESPRE IMOBILUL NR. 6723**

Oficiul de Cadastru și Publicitate Imobiliară PRAHOVA
Biroul de Cadastru și Publicitate Imobiliară Ploiești

A. Partea I. Descrierea imobilului

TEREN Intravilan

Adresa: Loc. Boldesti-Scaeni, Str Salcamlor, Nr. 5B, Jud. Prahova

Nr. Crt	Nr cadastral Nr. topografic	Suprafața* (mp)	Observații / Referințe
A1	23646	Din acte: 678 Masurata: 684	Sector cadastral:14 Teren imprejmuit;

Construcții

Crt	Nr cadastral Nr. topografic	Adresa	Observații / Referințe
A1.1	23646-C1	Loc. Boldesti-Scaeni, Str Salcamlor, Nr. 5B, Jud. Prahova	Nr. niveluri:1; S. construita la sol:117 mp; S. construita desfasurata:117 mp; LOCUINTA, P

B. Partea II. Proprietari și acte

Inscrieri privitoare la dreptul de proprietate și alte drepturi reale	Referințe
105458 / 16/11/2017	
Act Administrativ nr. 19565, din 18/12/2017 emis de PRIMARIA BOLDESTI SCAENI (act administrativ nr 58167 din 30.06.2017, emis de OCPI PRAHOVA;act administrativ nr 17905 din 14.11.2017, emis de PRIMARIA OR. BOLDESTI-SCAENI);	
B2	se noteaza actualizarea informatiilor cadastrale in sensul schimbarii categoriei de folosinta a terenului in suprafata de 257 mp din "faneata" in "curti constructii"
	A1, A1.1
113631 / 16/10/2019	
Act Notarial nr. 2987, din 15/10/2019 emis de NP Lupu Maria Luiza;	
B5	Intabulare, drept de PROPRIETATEcumparare ca bun comun, dobandit prin Conventie, cota actuala 1/1
	1) PRICĂ DRAGOȘ 2) PRICĂ GEORGIANA
	A1
B6	Intabulare, drept de PROPRIETATEcumparare ca bun comun, dobandit prin Conventie, cota actuala 1/1
	1) PRICĂ DRAGOȘ 2) PRICĂ GEORGIANA
	A1.1

C. Partea III. SARCINI

Inscrieri privind dezmembramintele dreptului de proprietate, drepturi reale de garanție și sarcini	Referințe
113631 / 16/10/2019	
Act Notarial nr. 2987, din 15/10/2019 emis de NP Lupu Maria Luiza;	
C1	Intabulare, drept de HABITATIEviagera
	1) PRICĂ CONSTANTIN 2) PRICĂ GEORGIANA
	A1.1
C2	Intabulare, drept de IPOTECA LEGALA, Valoare:0 reprezentand contravaloarea intretinerii
	1) PRICĂ ANGELA 2) PRICĂ CONSTANTIN
	A1, A1.1
115843 / 02/09/2021	
Act Administrativ nr. 70/2015, din 27/08/2021 emis de BEJ GALEA CRISTIAN VIOREL (act administrativ nr 70/2015 din 09.01.2015, emis de BEJ GALEA CRISTIAN VIOREL;inscris sub semnatura privata nr FN din 11.12.2017, emis de KRUK ROMANIA SRL);	
C3	se noteaza urmarirea silita imobiliara in dosar de executare nr. 70/2015 pentru recuperarea sumei de 24157,32 Lei reprezentand debit si cheltuieli de executare silita in favoarea creditorilor INVESTCAPITAL LTD, la cererea Ex. Jud. Galea Cristian Viorel (asupra cotei din imobil proprietatea lui PRICA DRAGOS)
	A1, A1.1
156358 / 11/11/2021	
Hotarare Judecatoreasca nr. dosar nr.657/331/2019, din 04/03/2019 emis de JUDECATORIA VALENII DE MUNTE (act administrativ nr 1031/2019 din 09.11.2021, emis de Ex.Jud. TANASE MARIAN TRAIAN);	

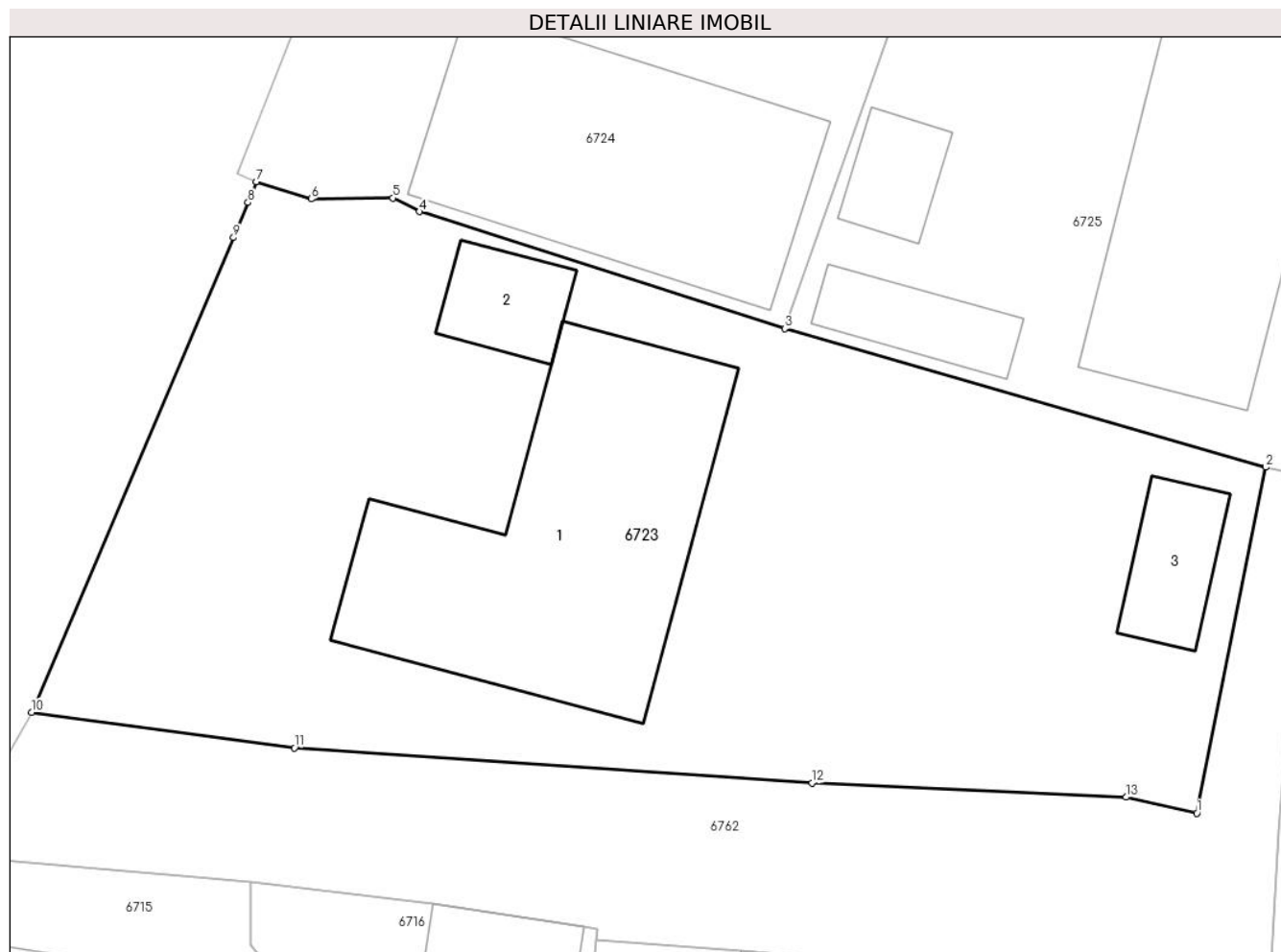
Inscrieri privind dezmembramintele dreptului de proprietate, drepturi reale de garanție și sarcini		Referințe
C4	se noteaza urmarirea silita imobiliara in dosar de executare nr. 1031/2019 pentru recuperarea sumei de 16212,53 Lei reprezentand debit ,dobanda aferenta ,comision bancar restant ,penalitati si cheltuieli de executare silita in favoarea creditoarei INVESTCAPITAL LTD, la cererea Ex. Jud. Tanase Marian Traian (asupra cotei din imobil proprietatea lui PRICA GEORGETA)	A1, A1.1
189644 / 13/12/2023		
Act Administrativ nr. 254/2019, din 08/12/2023 emis de BEJ NEGULESCU EMILIAN MIHAIL (hotarare judecatoreasca nr 11748/281/2019 din 24.05.2019, emis de JUDECATORIA PLOIESTI);		
C5	se notează urmărirea silită imobiliară în dosar de executare nr. 254/2019 pentru recuperarea sumei de 1026,33 Lei reprezentand debit plus cheltuieli de executare silită în favoarea creditoarei INVESTCAPITAL LTD, la cererea Executorului Judecătoresc Negulescu Emilian Mihail(asupra cotei din imobil proprietatea lui PRICĂ GEORGIANA)	A1, A1.1

Anexa Nr. 1 La Partea I

Teren

Nr cadastral	Suprafața (mp)*	Observații / Referințe
23646	Din acte: 678 Masurata: 684	

* Suprafața este determinată în planul de proiecție Stereo 70.



Date referitoare la teren

Crt	Categorie folosință	Intra vilan	Suprafața (mp)	Tarla	Parcelă	Nr. topo	Observații / Referințe
1	curți constructii	DA	257	2	46/1	-	
2	arabil	DA	427	2	46/1	-	

Date referitoare la construcții

Crt	Număr	Destinație construcție	Supraf. (mp)	Situație juridică	Observații / Referințe
A1.1	23646-C1	construcții de locuințe	117	Cu acte	Nr. niveluri:1; S. construita la sol:117 mp; S. construita desfasurata:117 mp; LOCUINTA, P
A1.2	23646-C2	construcții anexa	Din acte: 0 Masurata: 16	Fara acte	Nr. niveluri:1; S. construita la sol:16 mp; S. construita desfasurata:16 mp; Anexa, P
A1.3	23646-C3	construcții anexa	Din acte: 0 Masurata: 17	Fara acte	Nr. niveluri:1; S. construita la sol:17 mp; S. construita desfasurata:17 mp; Anexa, P

Lungime Segmente

1) Valorile lungimilor segmentelor sunt obținute din proiecție în plan.

Punct început	X / Y	Punct sfârșit	X / Y	Lungime segment (** (m))
1	582.065,322 394.941,12	2	582.067,833 394.953,743	12.87

Punct început	X / Y	Punct sfârșit	X / Y	Lungime segment (** (m)
2	582.067,833 394.953,743	3	582.050,284 394.958,797	18.262
3	582.050,284 394.958,797	4	582.036,961 394.963,065	13.99
4	582.036,961 394.963,065	5	582.035,992 394.963,563	1.089
5	582.035,992 394.963,563	6	582.033,017 394.963,532	2.975
6	582.033,017 394.963,532	7	582.031,012 394.964,152	2.099
7	582.031,012 394.964,152	8	582.030,706 394.963,402	0.81
8	582.030,706 394.963,402	9	582.030,179 394.962,116	1.39
9	582.030,179 394.962,116	10	582.022,815 394.944,8	18.817
10	582.022,815 394.944,8	11	582.032,399 394.943,503	9.671
11	582.032,399 394.943,503	12	582.051,284 394.942,229	18.928
12	582.051,284 394.942,229	13	582.062,737 394.941,708	11.465
13	582.062,737 394.941,708	1	582.065,322 394.941,12	2.651

** Lungimile segmentelor sunt determinate în planul de proiecție Stereo 70 și sunt rotunjite la 1 milimetru.

*** Distanța dintre puncte este formată din segmente cumulate ce sunt mai mici decât valoarea 1 milimetru.

**DATE DESPRE IMOBILUL NR. 6724**

Oficiul de Cadastru și Publicitate Imobiliară PRAHOVA
 Biroul de Cadastru și Publicitate Imobiliară Ploiești

A. Partea I. Descrierea imobilului

TEREN Intravilan

Adresa: Loc. Boldesti-Scaeni, Str Salcamilor, Nr. 1, Jud. Prahova

Nr. Crt	Nr cadastral Nr. topografic	Suprafața* (mp)	Observații / Referințe
A1		Din acte: 410 Masurata: 426	Sector cadastral:14 Teren imprejmuit;

B. Partea II. Proprietari și acte

Inscrieri privitoare la dreptul de proprietate și alte drepturi reale		Referințe
/		
Act Administrativ nr. 115084, din 07/06/2004 emis de CJSIPT PRAHOVA;		
B1	Intabulare, drept de PROPRIETATE, dobandit prin Constituire, cota actuala 1/1 1) PETRE DECEBAL	A1

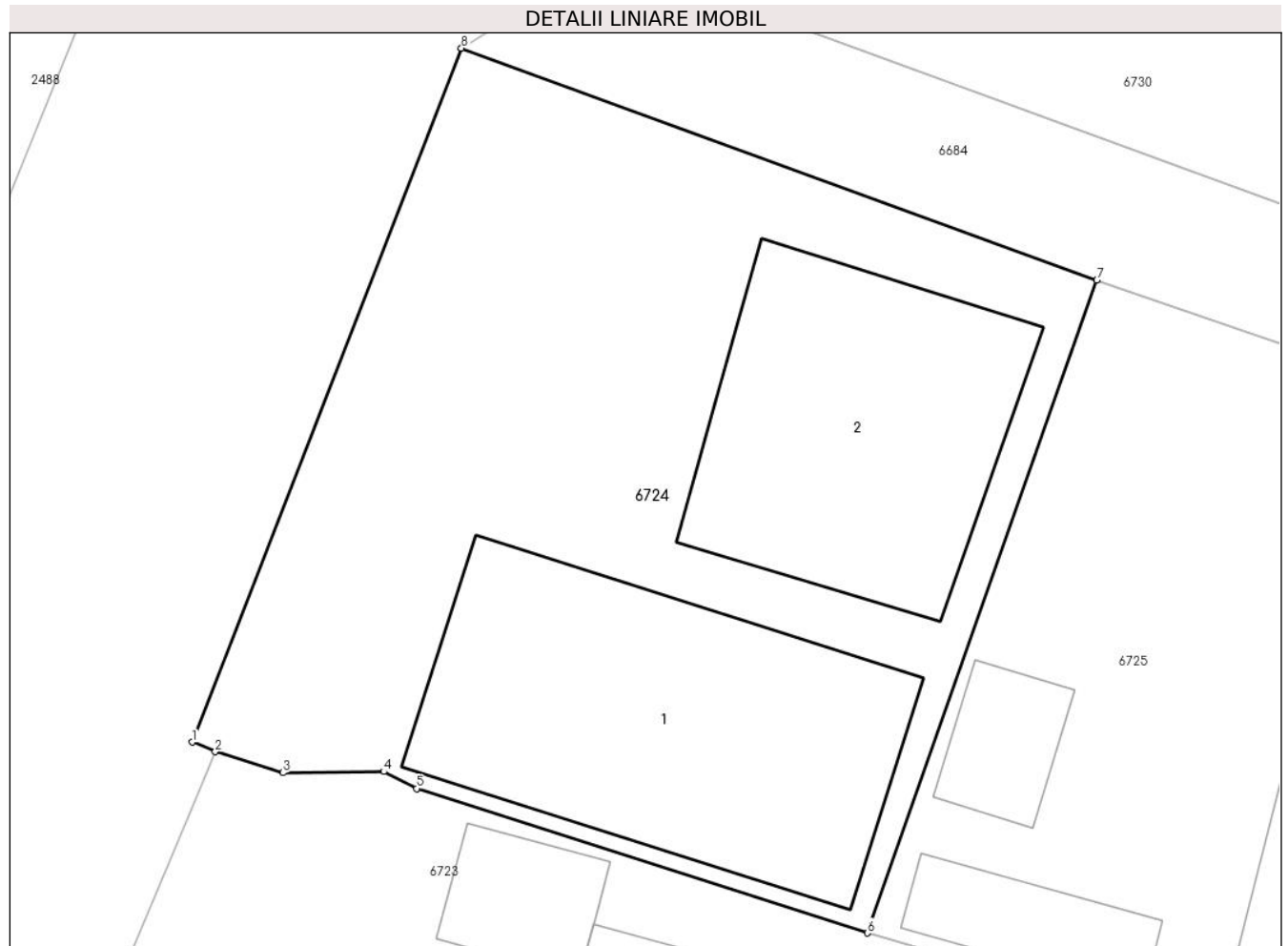
C. Partea III. SARCINI .

Inscrieri privind dezmembramintele dreptului de proprietate, drepturi reale de garanție și sarcini	Referințe
NU SUNT	

Teren

Nr cadastral	Suprafața (mp)*	Observații / Referințe
	Din acte: 410 Masurata: 426	

* Suprafața este determinată în planul de proiecție Stereo 70.



Date referitoare la teren

Crt	Categorie folosință	Intra vilan	Suprafața (mp)	Tarla	Parcelă	Nr. topo	Observații / Referințe
1	curți constructii	DA	426	2	46/2,,46/3	-	

Date referitoare la construcții

Crt	Număr	Destinație construcție	Supraf. (mp)	Situație juridică	Observații / Referințe
A1.1		construcții de locuințe	Din acte: 0 Masurata: 100	Fara acte	Nr. niveluri:1; S. construita la sol:100 mp; S. construita desfasurata:100 mp; Locuinta, P
A1.2		construcții de locuințe	Din acte: 0 Masurata: 78	Fara acte	Nr. niveluri:1; S. construita la sol:78 mp; S. construita desfasurata:78 mp; Locuinta, P

Lungime Segmente

1) Valorile lungimilor segmentelor sunt obținute din proiecție în plan.

Punct început	X / Y	Punct sfârșit	X / Y	Lungime segment (** (m)
1	582.030,334 394.964,433	2	582.031,012 394.964,152	0.734
2	582.031,012 394.964,152	3	582.033,017 394.963,532	2.099

Punct început	X / Y	Punct sfârșit	X / Y	Lungime segment (** (m)
3	582.033,017 394.963,532	4	582.035,992 394.963,563	2.975
4	582.035,992 394.963,563	5	582.036,961 394.963,065	1.089
5	582.036,961 394.963,065	6	582.050,284 394.958,797	13.99
6	582.050,284 394.958,797	7	582.057,057 394.978,073	20.431
7	582.057,057 394.978,073	8	582.038,286 394.984,93	19.984
8	582.038,286 394.984,93	1	582.030,334 394.964,433	21.985

** Lungimile segmentelor sunt determinate în planul de proiecție Stereo 70 și sunt rotunjite la 1 milimetru.

*** Distanța dintre puncte este formată din segmente cumulate ce sunt mai mici decât valoarea 1 milimetru.

**DATE DESPRE IMOBILUL NR. 6725**

Oficiul de Cadastru și Publicitate Imobiliară PRAHOVA
Biroul de Cadastru și Publicitate Imobiliară Ploiești

A. Partea I. Descrierea imobilului

TEREN Intravilan

Adresa: Loc. Boldesti-Scaeni, Str Salcamilor, Nr. 3, Jud. Prahova

Nr. Crt	Nr cadastral Nr. topografic	Suprafața* (mp)	Observații / Referințe
A1	23565	Din acte: 336 Masurata: 365	Sector cadastral:14 Teren imprejmuit;

Construcții

Crt	Nr cadastral Nr. topografic	Adresa	Observații / Referințe
A1.1	23565-C1	Loc. Boldesti-Scaeni, Str Salcamilor, Nr. 3, Jud. Prahova	Nr. niveluri:1; S. construita la sol:103 mp; S. construita desfasurata:103 mp; Locuinta, P
A1.2	23565-C2	Loc. Boldesti-Scaeni, Str Salcamilor, Nr. 3, Jud. Prahova	Nr. niveluri:1; S. construita la sol:13 mp; S. construita desfasurata:13 mp; Anexa, P

B. Partea II. Proprietari și acte

Inscrieri privitoare la dreptul de proprietate și alte drepturi reale		Referințe
7045 / 01/02/2017		
Act Administrativ nr. 115082, din 07/07/2004 emis de COMISIA JUDETEANA PRAHOVA (act administrativ nr 675 din 17.01.2017, emis de PRIMARIA BOLDESTI SCAENI);		
B1	Intabulare, drept de PROPRIETATE, dobandit prin Constituire, cota actuala 1/1 1) PRICA NICOLAE	A1
B2	Intabulare, drept de PROPRIETATE, dobandit prin Construire, cota actuala 1/1 1) PRICA NICULINA 2) PRICA NICOLAE	A1.1, A1.2

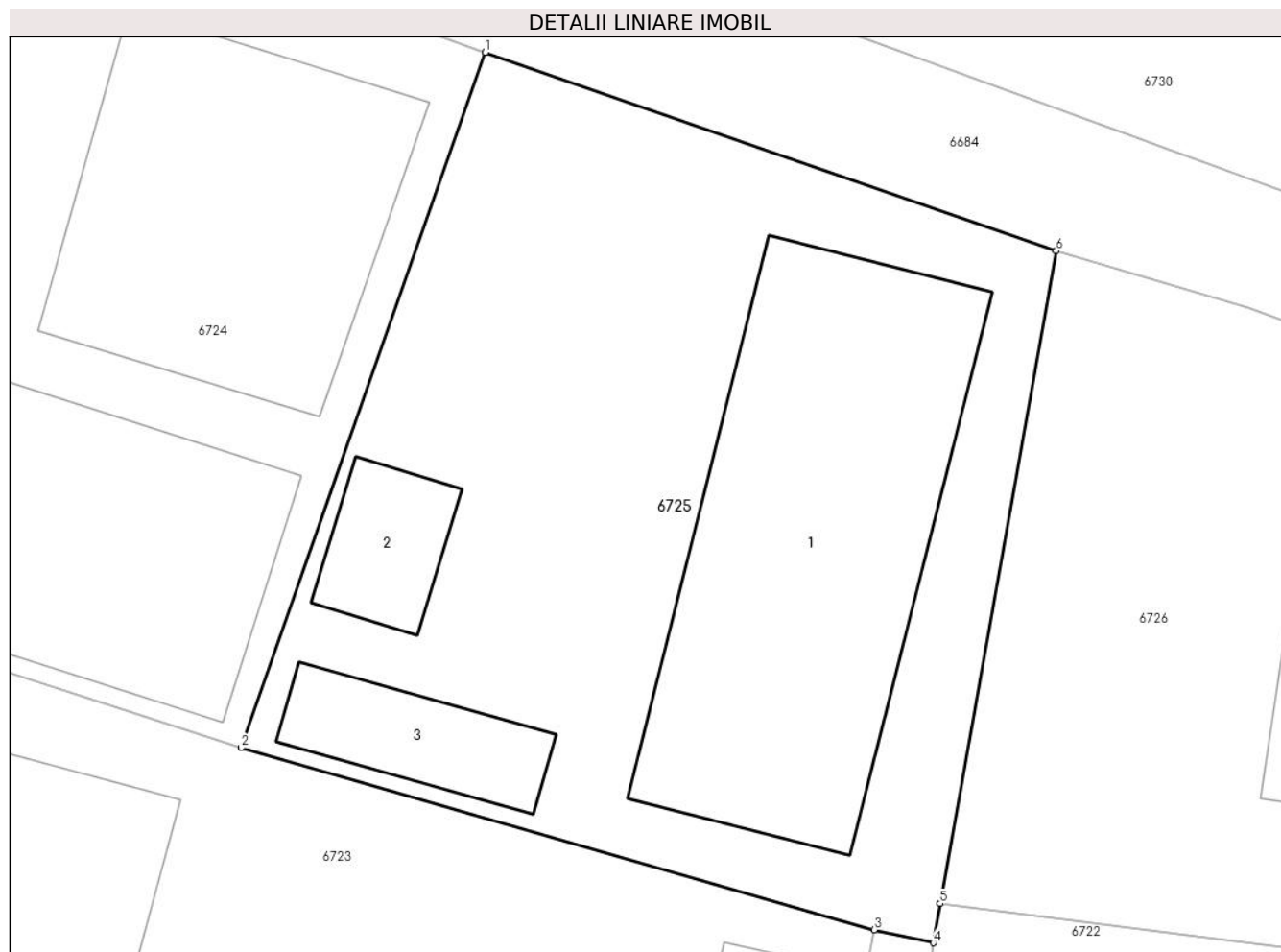
C. Partea III. SARCINI

Inscrieri privind dezmembramintele dreptului de proprietate, drepturi reale de garanție și sarcini		Referințe
96273 / 24/10/2018		
Act Administrativ nr. FN, din 02/02/2015 emis de Ex Jud Tanase Laura Ioana in dosar 346/2015 (act administrativ nr FN din 17.10.2018, emis de Ex.Jud Galea Cristian Viorel in dosar executare nr.346/2015);		
C1	se noteaza urmarirea silita imobiliara pentru recuperarea sumei totale de 18.842,60 LEI reprezentand debit si cheltuieli de executare in favoarea creditoarei INVEST CAPITAL LTD, la cererea executorului judecatoresc Galea Cristian Viorel (asupra cotei parti din imobil proprietatea lui Prica Nicolae)	A1, A1.1, A1.2

Anexa Nr. 1 La Partea I**Teren**

Nr cadastral	Suprafața (mp)*	Observații / Referințe
23565	Din acte: 336 Masurata: 365	

* Suprafața este determinată în planul de proiecție Stereo 70.

**Date referitoare la teren**

Crt	Categorie folosință	Intra vilan	Suprafața (mp)	Tarla	Parcelă	Nr. topo	Observații / Referințe
1	curți constructii	DA	239	2	46/5	-	
2	faneata	DA	126	2	46/4	-	

Date referitoare la construcții

Crt	Număr	Destinație construcție	Supraf. (mp)	Situație juridică	Observații / Referințe
A1.1	23565-C1	construcții de locuințe	103	Cu acte	Nr. niveluri:1; S. construita la sol:103 mp; S. construita desfasurata:103 mp; Locuinta, P
A1.2	23565-C2	construcții anexa	13	Cu acte	Nr. niveluri:1; S. construita la sol:13 mp; S. construita desfasurata:13 mp; Anexa, P
A1.3	23565-C3	construcții anexa	Din acte: 0 Masurata: 17	Fara acte	Nr. niveluri:1; S. construita la sol:17 mp; S. construita desfasurata:17 mp; Anexa, P

Lungime Segmente

1) Valorile lungimilor segmentelor sunt obținute din proiecție în plan.

Punct început	X / Y	Punct sfârșit	X / Y	Lungime segment (** (m)
1	582.057,057 394.978,073	2	582.050,284 394.958,797	20.431

Punct început	X / Y	Punct sfârșit	X / Y	Lungime segment (** (m)
2	582.050,284 394.958,797	3	582.067,833 394.953,743	18.262
3	582.067,833 394.953,743	4	582.069,479 394.953,385	1.684
4	582.069,479 394.953,385	5	582.069,661 394.954,473	1.103
5	582.069,661 394.954,473	6	582.072,883 394.972,569	18.381
6	582.072,883 394.972,569	1	582.057,057 394.978,073	16.756

** Lungimile segmentelor sunt determinate în planul de proiecție Stereo 70 și sunt rotunjite la 1 milimetru.

*** Distanța dintre puncte este formată din segmente cumulate ce sunt mai mici decât valoarea 1 milimetru.

**DATE DESPRE IMOBILUL NR. 6726**

Oficiul de Cadastru și Publicitate Imobiliară PRAHOVA
Biroul de Cadastru și Publicitate Imobiliară Ploiești

A. Partea I. Descrierea imobilului

TEREN Necunoscut

Adresa: Loc. Boldesti-Scaeni, Intr Gorunului, Nr. 5, Jud. Prahova

Nr. Crt	Nr cadastral Nr. topografic	Suprafața* (mp)	Observații / Referințe
A1		Din acte: 940 Masurata: 1.180	Sector cadastral:14 Teren imprejmuit;

B. Partea II. Proprietari și acte

Inscrieri privitoare la dreptul de proprietate și alte drepturi reale		Referințe
/		
Act Administrativ nr. 455, din 06/08/2004 emis de CJSIPT PRAHOVA;		
B1	Intabulare, drept de PROPRIETATE, dobandit prin Constituire, cota actuala 1/1 1) SIMION MARIN	A1

C. Partea III. SARCINI .

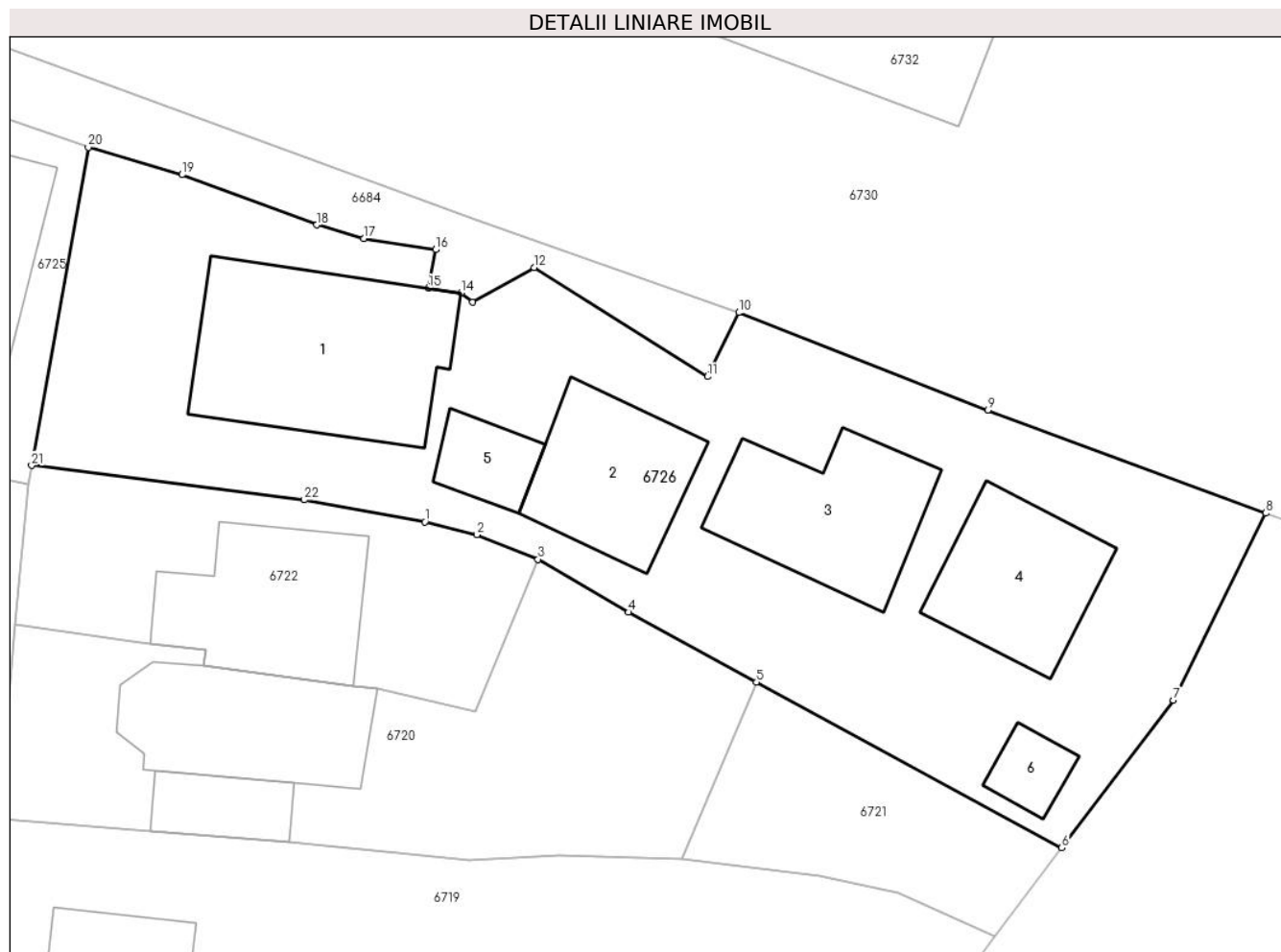
Inscrieri privind dezmembramintele dreptului de proprietate, drepturi reale de garanție și sarcini	Referințe
NU SUNT	

Anexa Nr. 1 La Partea I

Teren

Nr cadastral	Suprafața (mp)*	Observații / Referințe
	Din acte: 940 Masurata: 1.180	

* Suprafața este determinată în planul de proiecție Stereo 70.



Date referitoare la teren

Crt	Categorie folosință	Intra vilan	Suprafața (mp)	Tarla	Parcelă	Nr. topo	Observații / Referințe
1	curți constructii	DA	915	2	46/6,46/7, 46/8	-	
2	curți constructii	NU	265	2	46/6,46/7, 46/8	-	

Date referitoare la construcții

Crt	Număr	Destinație construcție	Supraf. (mp)	Situație juridică	Observații / Referințe
A1.1		construcții de locuințe	Din acte: 0 Masurata: 127	Fara acte	Nr. niveluri:1; S. construita la sol:127 mp; S. construita desfasurata:127 mp; Locuinta, P
A1.2		construcții de locuințe	Din acte: 0 Masurata: 69	Fara acte	Nr. niveluri:1; S. construita la sol:69 mp; S. construita desfasurata:69 mp; Locuinta, P
A1.3		construcții de locuințe	Din acte: 0 Masurata: 82	Fara acte	Nr. niveluri:1; S. construita la sol:82 mp; S. construita desfasurata:82 mp; Locuinta, P
A1.4		construcții de locuințe	Din acte: 0 Masurata: 70	Fara acte	Nr. niveluri:1; S. construita la sol:70 mp; S. construita desfasurata:70 mp; Locuinta, P
A1.5		construcții anexa	Din acte: 0 Masurata: 23	Fara acte	Nr. niveluri:1; S. construita la sol:23 mp; S. construita desfasurata:23 mp; Anexa, P
A1.6		construcții anexa	Din acte: 0 Masurata: 16	Fara acte	Nr. niveluri:1; S. construita la sol:16 mp; S. construita desfasurata:16 mp; Anexa, P

Lungime Segmente

1) Valorile lungimilor segmentelor sunt obținute din proiecție în plan.

Punct început	X / Y	Punct sfârșit	X / Y	Lungime segment (** (m)
1	582.092,031 394.951,265	2	582.094,994 394.950,53	3.053
3	582.098,477 394.949,133	4	582.103,634 394.946,113	5.976
5	582.110,903 394.942,146	6	582.128,267 394.932,712	19.761
7	582.134,613 394.941,123	8	582.139,876 394.951,754	11.862
9	582.124,059 394.957,613	10	582.109,892 394.963,162	15.215
11	582.108,124 394.959,522	12	582.098,253 394.965,72	11.656
13	582.094,755 394.963,758	14	582.094,088 394.964,291	0.854
15	582.092,242 394.964,56	16	582.092,638 394.966,745	2.221
17	582.088,549 394.967,37	18	582.085,877 394.968,154	2.785
19	582.078,216 394.971,005	20	582.072,883 394.972,569	5.558
21	582.069,661 394.954,473	22	582.085,178 394.952,514	15.64

Punct început	X / Y	Punct sfârșit	X / Y	Lungime segment (** (m)
2	582.094,994 394.950,53	3	582.098,477 394.949,133	3.753
4	582.103,634 394.946,113	5	582.110,903 394.942,146	8.281
6	582.128,267 394.932,712	7	582.134,613 394.941,123	10.536
8	582.139,876 394.951,754	9	582.124,059 394.957,613	16.867
10	582.109,892 394.963,162	11	582.108,124 394.959,522	4.047
12	582.098,253 394.965,72	13	582.094,755 394.963,758	4.011
14	582.094,088 394.964,291	15	582.092,242 394.964,56	1.865
16	582.092,638 394.966,745	17	582.088,549 394.967,37	4.136
18	582.085,877 394.968,154	19	582.078,216 394.971,005	8.174
20	582.072,883 394.972,569	21	582.069,661 394.954,473	18.381
22	582.085,178 394.952,514	1	582.092,031 394.951,265	6.966

** Lungimile segmentelor sunt determinate în planul de proiecție Stereo 70 și sunt rotunjite la 1 milimetru.

*** Distanța dintre puncte este formată din segmente cumulate ce sunt mai mici decât valoarea 1 milimetru.

**DATE DESPRE IMOBILUL NR. 6727**

Oficiul de Cadastru și Publicitate Imobiliară PRAHOVA
Biroul de Cadastru și Publicitate Imobiliară Ploiești

A. Partea I. Descrierea imobilului

TEREN Extravilan

Adresa: Jud. Prahova

Nr. Crt	Nr cadastral Nr. topografic	Suprafața* (mp)	Observații / Referințe
A1		895	Sector cadastral:14 Teren neimprejmuit; De 1060/2

B. Partea II. Proprietari și acte

Inscrieri privitoare la dreptul de proprietate și alte drepturi reale		Referințe
/		
Act Administrativ nr. 14255, din 27/08/2024 emis de CONSILIUL LOCAL AL ORASULUI BOLDESTI SCAENI;		
B1	Intabulare, drept de PROPRIETATE(domeniul public), dobandit prin Lege, cota actuala 1/1 1) ORASUL BOLDESTI-SCAENI, CIF:2842943, (domeniul public)	A1

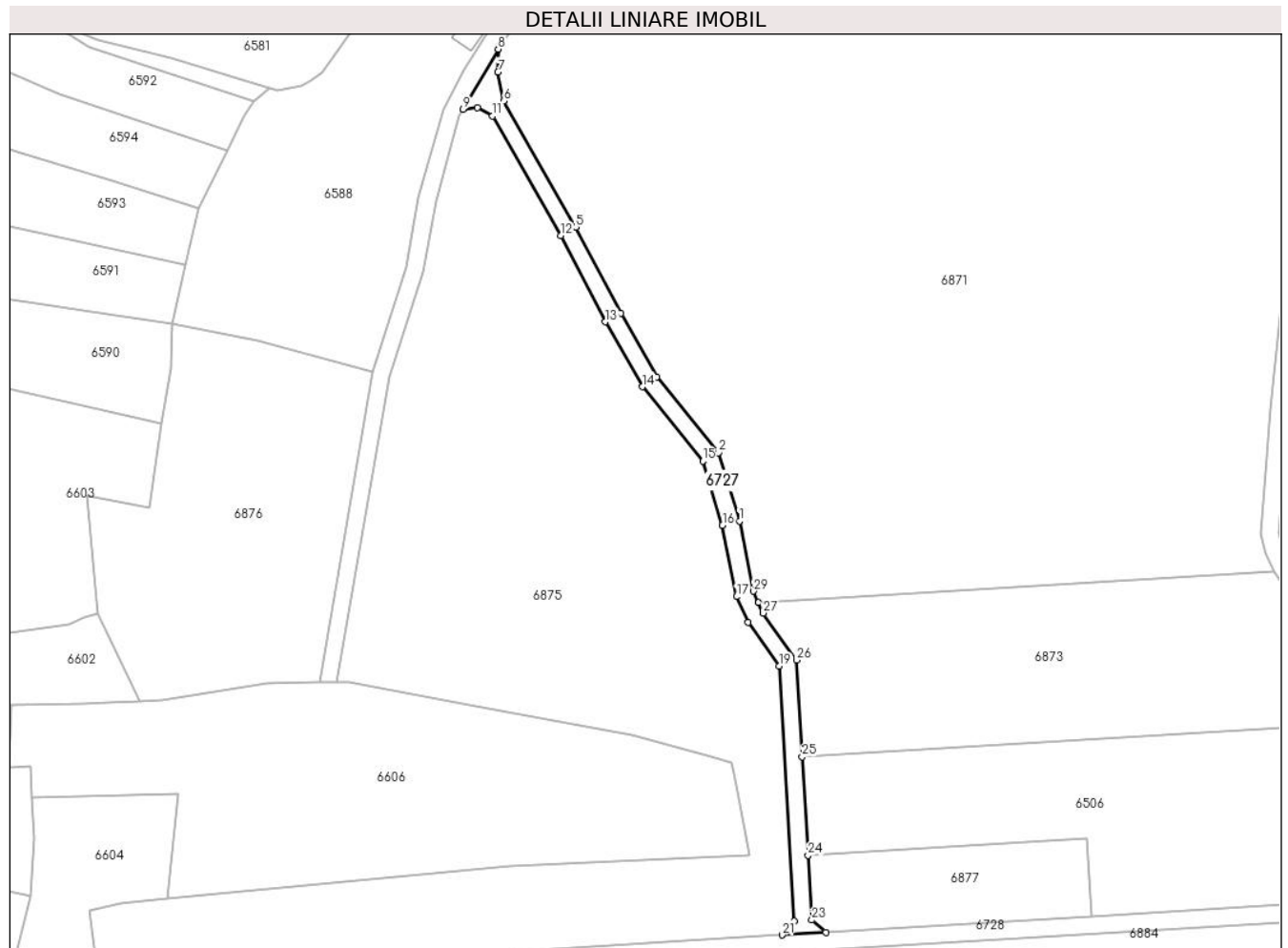
C. Partea III. SARCINI .

Inscrieri privind dezmembramintele dreptului de proprietate, drepturi reale de garanție și sarcini	Referințe
NU SUNT	

Teren

Nr cadastral	Suprafața (mp)*	Observații / Referințe
	895	De 1060/2

* Suprafața este determinată în planul de proiecție Stereo 70.



Date referitoare la teren

Crt	Categorie folosință	Intravilan	Suprafața (mp)	Tarla	Parcelă	Nr. topo	Observații / Referințe
1	drum	NU	895	-	-	-	

Lungime Segmente

1) Valorile lungimilor segmentelor sunt obținute din proiecție în plan.

Punct început	X / Y	Punct sfârșit	X / Y	Lungime segment (** (m)
1	581.910,468 394.032,901	2	581.905,709 394.048,478	16.288
3	581.891,599 394.065,756	4	581.883,423 394.080,223	16.617
5	581.873,181 394.099,868	6	581.856,742 394.128,662	33.156
7	581.855,367 394.135,24	8	581.855,419 394.140,42	5.18
9	581.847,443 394.126,752	10	581.850,698 394.127,143	3.278

Punct început	X / Y	Punct sfârșit	X / Y	Lungime segment (** (m)
2	581.905,709 394.048,478	3	581.891,599 394.065,756	22.307
4	581.883,423 394.080,223	5	581.873,181 394.099,868	22.155
6	581.856,742 394.128,662	7	581.855,367 394.135,24	6.72
8	581.855,419 394.140,42	9	581.847,443 394.126,752	15.825
10	581.850,698 394.127,143	11	581.854,13 394.125,17	3.959

Punct început	X / Y	Punct sfârșit	X / Y	Lungime segment (** (m)
11	581.854,13 394.125,17	12	581.869,669 394.097,951	31.342
13	581.879,907 394.078,314	14	581.888,285 394.063,49	17.028
15	581.902,113 394.046,557	16	581.906,583 394.031,928	15.297
17	581.909,784 394.015,686	18	581.912,485 394.009,856	6.425
19	581.919,532 393.999,862	20	581.923,014 393.941,772	58.194
21	581.920,199 393.938,598	22	581.930,181 393.939,196	10.0
23	581.927,007 393.942,011	24	581.926,122 393.956,771	14.787
25	581.924,778 393.979,197	26	581.923,457 394.001,233	22.076
27	581.915,917 394.011,963	28	581.914,815 394.014,343	2.623
29	581.913,616 394.016,931	1	581.910,468 394.032,901	16.277

Punct început	X / Y	Punct sfârșit	X / Y	Lungime segment (** (m)
12	581.869,669 394.097,951	13	581.879,907 394.078,314	22.146
14	581.888,285 394.063,49	15	581.902,113 394.046,557	21.862
16	581.906,583 394.031,928	17	581.909,784 394.015,686	16.554
18	581.912,485 394.009,856	19	581.919,532 393.999,862	12.229
20	581.923,014 393.941,772	21	581.920,199 393.938,598	4.242
22	581.930,181 393.939,196	23	581.927,007 393.942,011	4.242
24	581.926,122 393.956,771	25	581.924,778 393.979,197	22.466
26	581.923,457 394.001,233	27	581.915,917 394.011,963	13.114
28	581.914,815 394.014,343	29	581.913,616 394.016,931	2.852

** Lungimile segmentelor sunt determinate în planul de proiecție Stereo 70 și sunt rotunjite la 1 milimetru.

*** Distanța dintre puncte este formată din segmente cumulate ce sunt mai mici decât valoarea 1 milimetru.

**DATE DESPRE IMOBILUL NR. 6728**

Oficiul de Cadastru și Publicitate Imobiliară PRAHOVA
Biroul de Cadastru și Publicitate Imobiliară Ploiești

A. Partea I. Descrierea imobilului

TEREN Extravilan

Adresa: Jud. Prahova

Nr. Crt	Nr cadastral Nr. topografic	Suprafața* (mp)	Observații / Referințe
A1		1.303	Sector cadastral:14 Teren neimprejmuit; De 995

B. Partea II. Proprietari și acte

Inscrieri privitoare la dreptul de proprietate și alte drepturi reale		Referințe
/		
Act Administrativ nr. 14255, din 27/08/2024 emis de CONSILIUL LOCAL AL ORASULUI BOLDESTI SCAENI;		
B1	Intabulare, drept de PROPRIETATE(domeniul public), dobandit prin Lege, cota actuala 1/1 1) ORASUL BOLDESTI-SCAENI, CIF:2842943, (domeniul public)	A1

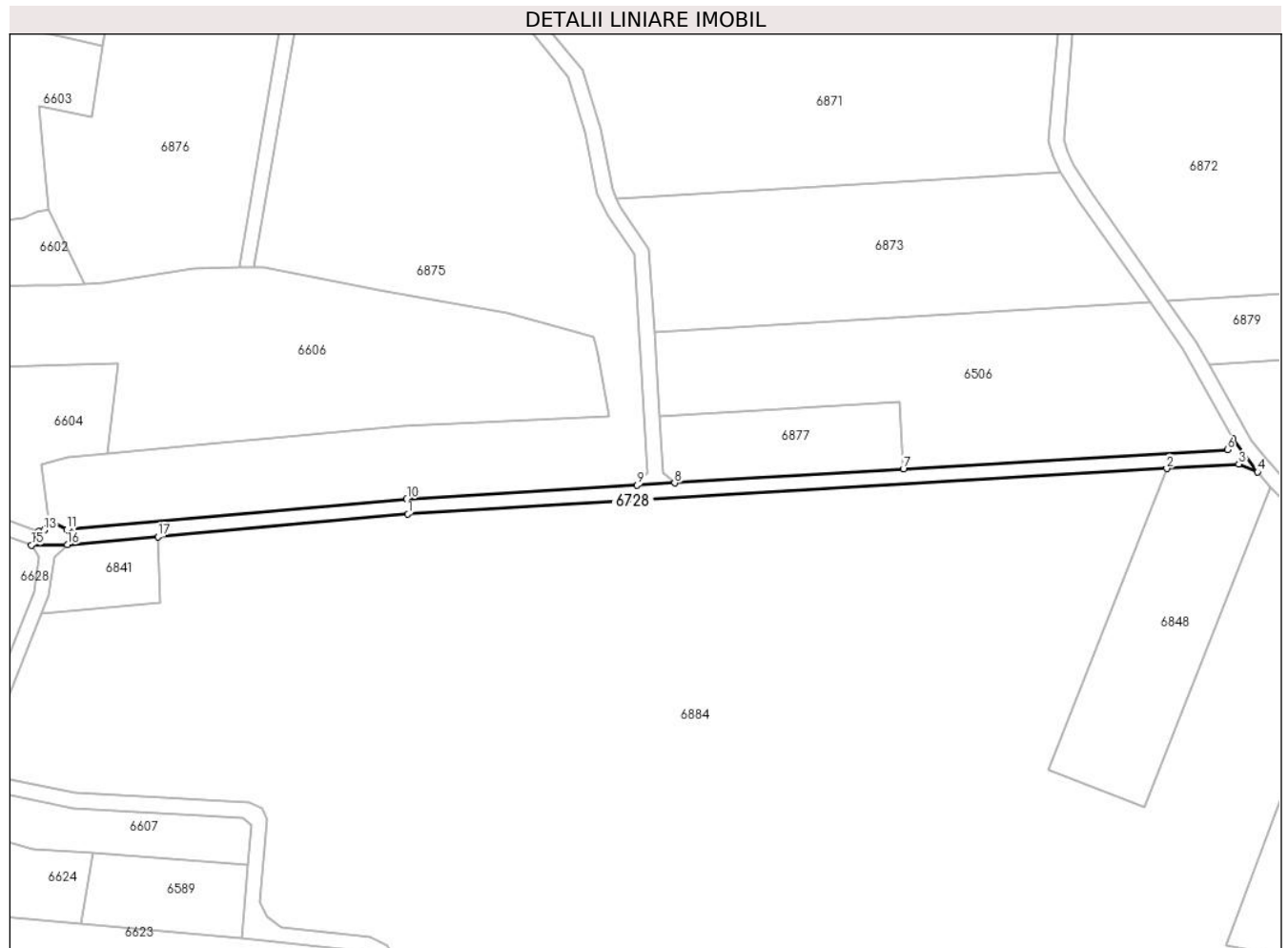
C. Partea III. SARCINI .

Inscrieri privind dezmembramintele dreptului de proprietate, drepturi reale de garanție și sarcini	Referințe
NU SUNT	

Teren

Nr cadastral	Suprafața (mp)*	Observații / Referințe
	1.303	De 995

* Suprafața este determinată în planul de proiecție Stereo 70.



Date referitoare la teren

Crt	Categorie folosință	Intravilan	Suprafața (mp)	Tarla	Parcelă	Nr. topo	Observații / Referințe
1	drum	NU	1.303	-	-	-	

Lungime Segmente

1) Valorile lungimilor segmentelor sunt obținute din proiecție în plan.

Punct început	X / Y	Punct sfârșit	X / Y	Lungime segment (** (m)
1	581.859,472 393.930,951	2	582.060,682 393.943,011	201.571
2	582.060,682 393.943,011	3	582.079,793 393.944,156	19.145
3	582.079,793 393.944,156	4	582.084,777 393.942,09	5.395
4	582.084,777 393.942,09	5	582.078,274 393.950,779	10.853
5	582.078,274 393.950,779	6	582.076,743 393.947,981	3.189

Punct început	X / Y	Punct sfârșit	X / Y	Lungime segment (** (m)
6	582.076,743 393.947,981	7	581.990,855 393.942,833	86.042
7	581.990,855 393.942,833	8	581.930,181 393.939,196	60.783
8	581.930,181 393.939,196	9	581.920,199 393.938,598	10.0
9	581.920,199 393.938,598	10	581.859,173 393.934,94	61.136
10	581.859,173 393.934,94	11	581.768,99 393.926,817	90.548
11	581.768,99 393.926,817	12	581.764,039 393.929,502	5.632
12	581.764,039 393.929,502	13	581.762,934 393.926,698	3.014
13	581.762,934 393.926,698	14	581.761,555 393.926,308	1.433
14	581.761,555 393.926,308	15	581.759,628 393.922,748	4.048
15	581.759,628 393.922,748	16	581.769,107 393.922,811	9.479
16	581.769,107 393.922,811	17	581.793,154 393.924,977	24.144
17	581.793,154 393.924,977	1	581.859,472 393.930,951	66.587

** Lungimile segmentelor sunt determinate în planul de proiecție Stereo 70 și sunt rotunjite la 1 milimetru.

*** Distanța dintre puncte este formată din segmente cumulate ce sunt mai mici decât valoarea 1 milimetru.

**DATE DESPRE IMOBILUL NR. 6729**

Oficiul de Cadastru și Publicitate Imobiliară PRAHOVA
Biroul de Cadastru și Publicitate Imobiliară Ploiești

A. Partea I. Descrierea imobilului

TEREN Intravilan

Adresa: Loc. Boldesti-Scaeni, Str Noua, Jud. Prahova

Nr. Crt	Nr cadastral Nr. topografic	Suprafața* (mp)	Observații / Referințe
A1	24037	372	Sector cadastral:14 Teren imprejmuit;

B. Partea II. Proprietari și acte

Inscrieri privitoare la dreptul de proprietate și alte drepturi reale	Referințe
/	
Act Administrativ nr. 14255, din 27/08/2024 emis de CONSILIUL LOCAL AL ORASULUI BOLDESTI SCAENI;	
B1	A1
Intabulare, drept de PROPRIETATE(domeniul public), dobandit prin Lege, cota actuala 1/1 1) ORASUL BOLDESTI-SCAENI, CIF:2842943, (domeniul public)	

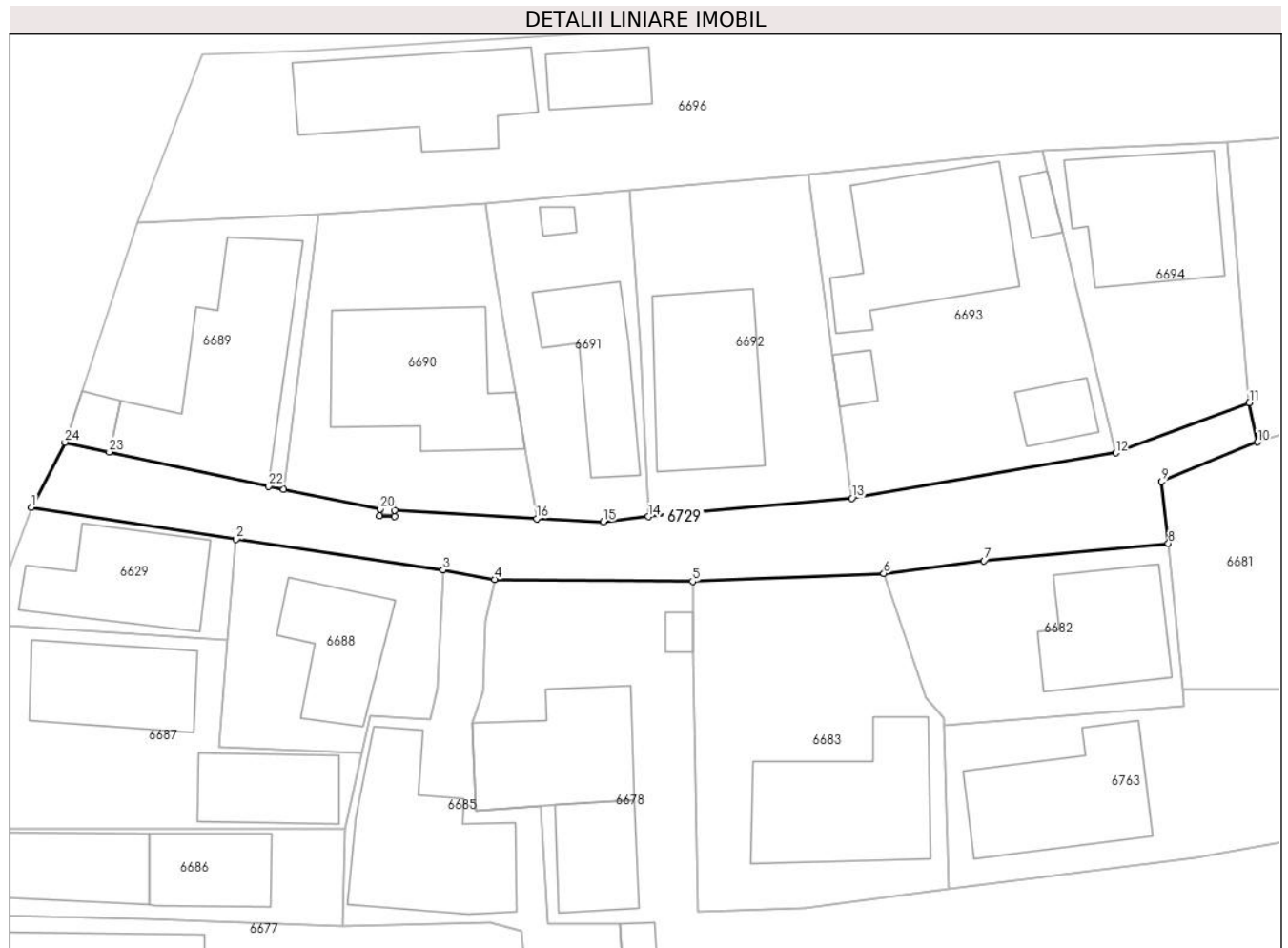
C. Partea III. SARCINI .

Inscrieri privind dezmembramintele dreptului de proprietate, drepturi reale de garanție și sarcini	Referințe
NU SUNT	

Teren

Nr cadastral	Suprafața (mp)*	Observații / Referințe
24037	372	

* Suprafața este determinată în planul de proiecție Stereo 70.



Date referitoare la teren

Crt	Categorie folosință	Intra vilan	Suprafața (mp)	Tarla	Parcelă	Nr. topo	Observații / Referințe
1	drum	DA	372	5	140	-	

Lungime Segmente

1) Valorile lungimilor segmentelor sunt obținute din proiecție în plan.

Punct început	X / Y	Punct sfârșit	X / Y	Lungime segment (** (m)
1	581.908,984 394.626,969	2	581.922,776 394.624,805	13.961
3	581.936,689 394.622,763	4	581.940,173 394.622,121	3.543
5	581.953,502 394.621,984	6	581.966,379 394.622,52	12.888
7	581.973,123 394.623,375	8	581.985,544 394.624,536	12.475
9	581.985,076 394.628,703	10	581.991,548 394.631,345	6.99

Punct început	X / Y	Punct sfârșit	X / Y	Lungime segment (** (m)
2	581.922,776 394.624,805	3	581.936,689 394.622,763	14.062
4	581.940,173 394.622,121	5	581.953,502 394.621,984	13.33
6	581.966,379 394.622,52	7	581.973,123 394.623,375	6.798
8	581.985,544 394.624,536	9	581.985,076 394.628,703	4.193
10	581.991,548 394.631,345	11	581.991,001 394.633,984	2.695

Punct început	X / Y	Punct sfârșit	X / Y	Lungime segment (** (m)
11	581.991,001 394.633,984	12	581.982,0 394.630,615	9.611
13	581.964,234 394.627,562	14	581.950,533 394.626,339	13.755
15	581.947,493 394.625,981	16	581.942,998 394.626,202	4.5
17	581.933,452 394.626,768	18	581.933,435 394.626,342	0.426
19	581.932,435 394.626,381	20	581.932,453 394.626,848	0.467
21	581.925,958 394.628,147	22	581.924,942 394.628,367	1.04
23	581.914,221 394.630,689	24	581.911,237 394.631,335	3.053

Punct început	X / Y	Punct sfârșit	X / Y	Lungime segment (** (m)
12	581.982,0 394.630,615	13	581.964,234 394.627,562	18.026
14	581.950,533 394.626,339	15	581.947,493 394.625,981	3.061
16	581.942,998 394.626,202	17	581.933,452 394.626,768	9.563
18	581.933,435 394.626,342	19	581.932,435 394.626,381	1.001
20	581.932,453 394.626,848	21	581.925,958 394.628,147	6.624
22	581.924,942 394.628,367	23	581.914,221 394.630,689	10.97
24	581.911,237 394.631,335	1	581.908,984 394.626,969	4.913

** Lungimile segmentelor sunt determinate în planul de proiecție Stereo 70 și sunt rotunjite la 1 milimetru.

*** Distanța dintre puncte este formată din segmente cumulate ce sunt mai mici decât valoarea 1 milimetru.

**DATE DESPRE IMOBILUL NR. 6730**

Oficiul de Cadastru și Publicitate Imobiliară PRAHOVA
Biroul de Cadastru și Publicitate Imobiliară Ploiești

A. Partea I. Descrierea imobilului

TEREN Necunoscut

Adresa: Loc. Boldesti-Scaeni, Str Calea Unirii, Nr. 228A lot-1, Jud. Prahova

Nr. Crt	Nr cadastral Nr. topografic	Suprafața* (mp)	Observații / Referințe
A1	26720	9.501	Sector cadastral:14 Teren neimprejmuit;

B. Partea II. Proprietari și acte

Inscrieri privitoare la dreptul de proprietate și alte drepturi reale		Referințe
17758 / 11/02/2022		
Act Notarial nr. 31, din 10/02/2022 emis de NP Barbu Floarea (act administrativ nr 01 din 03.01.2022, emis de PRIMARIA ORASULUI BOLDESTI-SCAIENI);		
B1	Se infiinteaza cartea funciara 26720 a imobilului cu numarul cadastral 26720 / UAT Boldesti-Scaeni, rezultat din dezmembrarea imobilului cu numarul cadastral 24875 inscris in cartea funciara 24875;	A1
Act Notarial nr. 1179, din 11/05/2021 emis de NP Lupu Maria Luiza;		
B2	Se infiinteaza cartea funciara 24875 a imobilului cu numarul cadastral 24875 / UAT Boldesti-Scaeni, rezultat din dezmembrarea imobilului cu numarul cadastral 22176 inscris in cartea funciara 22176; <i>OBSERVATII: pozitie transcrisa din CF 24875/Boldesti-Scaeni, inscrisa prin incheierea nr. 61901 din 11/05/2021;</i>	A1
Act Notarial nr. 2299, din 14/09/2021 emis de NP Lupu Maria Luiza;		
B3	Intabulare, drept de PROPRIETATEcumparare ca bun comun, dobandit prin Conventie, cota actuala 1/1 1) FIERARU MARIAN 2) FIERARU ROXANA-VASILICA <i>OBSERVATII: pozitie transcrisa din CF 24875/Boldesti-Scaeni, inscrisa prin incheierea nr. 129633 din 15/09/2021;</i>	A1

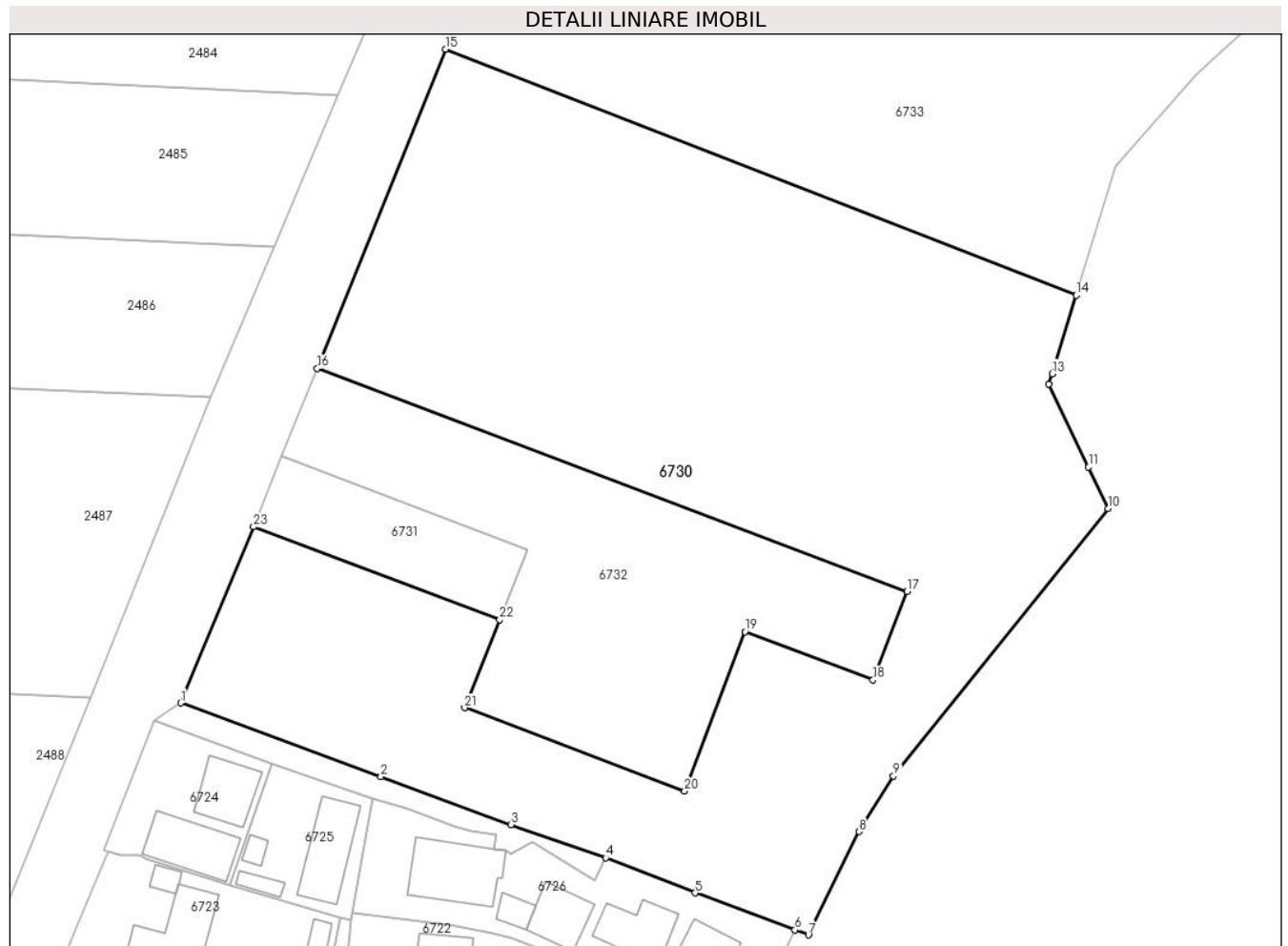
C. Partea III. SARCINI .

Inscrieri privind dezmembramintele dreptului de proprietate, drepturi reale de garanție și sarcini	Referințe
NU SUNT	

Teren

Nr cadastral	Suprafața (mp)*	Observații / Referințe
26720	9.501	

* Suprafața este determinată în planul de proiecție Stereo 70.



Date referitoare la teren

Crt	Categorie folosință	Intravilan	Suprafața (mp)	Tarla	Parcelă	Nr. topo	Observații / Referințe
1	arabil	DA	9.002	18	854	-	
2	arabil	NU	55	18	854	-	
3	arabil	NU	444	18	854	-	

Lungime Segmente

1) Valorile lungimilor segmentelor sunt obținute din proiecție în plan.

Punct început	X / Y	Punct sfârșit	X / Y	Lungime segment (** (m)
1	582.042,513 394.987,667	2	582.074,27 394.976,012	33.828
3	582.094,912 394.968,426	4	582.109,892 394.963,162	15.878
5	582.124,059 394.957,613	6	582.139,876 394.951,754	16.867
7	582.142,035 394.950,962	8	582.150,07 394.967,325	18.229

Punct început	X / Y	Punct sfârșit	X / Y	Lungime segment (** (m)
2	582.074,27 394.976,012	3	582.094,912 394.968,426	21.992
4	582.109,892 394.963,162	5	582.124,059 394.957,613	15.215
6	582.139,876 394.951,754	7	582.142,035 394.950,962	2.3
8	582.150,07 394.967,325	9	582.155,505 394.976,124	10.342

Punct început	X / Y	Punct sfârșit	X / Y	Lungime segment (** (m)
9	582.155,505 394.976,124	10	582.189,577 395.018,432	54.322
11	582.186,431 395.025,018	12	582.180,153 395.038,16	14.565
13	582.180,657 395.039,795	14	582.184,492 395.052,226	13.009
15	582.084,537 395.091,168	16	582.064,182 395.040,614	54.498
17	582.157,628 395.005,323	18	582.152,263 394.991,315	15.0
19	582.131,96 394.998,984	20	582.122,413 394.973,728	27.0
21	582.087,512 394.986,914	22	582.093,106 395.000,832	15.0
23	582.054,097 395.015,568	1	582.042,513 394.987,667	30.21

Punct început	X / Y	Punct sfârșit	X / Y	Lungime segment (** (m)
10	582.189,577 395.018,432	11	582.186,431 395.025,018	7.299
12	582.180,153 395.038,16	13	582.180,657 395.039,795	1.711
14	582.184,492 395.052,226	15	582.084,537 395.091,168	107.273
16	582.064,182 395.040,614	17	582.157,628 395.005,323	99.888
18	582.152,263 394.991,315	19	582.131,96 394.998,984	21.703
20	582.122,413 394.973,728	21	582.087,512 394.986,914	37.309
22	582.093,106 395.000,832	23	582.054,097 395.015,568	41.7

** Lungimile segmentelor sunt determinate în planul de proiecție Stereo 70 și sunt rotunjite la 1 milimetru.

*** Distanța dintre puncte este formată din segmente cumulate ce sunt mai mici decât valoarea 1 milimetru.

**DATE DESPRE IMOBILUL NR. 6731**

Oficiul de Cadastru și Publicitate Imobiliară PRAHOVA
Biroul de Cadastru și Publicitate Imobiliară Ploiești

A. Partea I. Descrierea imobilului

TEREN Intravilan

Adresa: Loc. Boldesti-Scaeni, Str Calea Unirii, Nr. 228A, Jud. Prahova

Nr. Crt	Nr cadastral Nr. topografic	Suprafața* (mp)	Observații / Referințe
A1	26722	500	Sector cadastral:14 Teren imprejmuit;

B. Partea II. Proprietari și acte

Inscrieri privitoare la dreptul de proprietate și alte drepturi reale		Referințe
17758 / 11/02/2022		
Act Notarial nr. 31, din 10/02/2022 emis de NP Barbu Floarea (act administrativ nr 01 din 03.01.2022, emis de PRIMARIA ORASULUI BOLDESTI-SCAIENI);		
B1	Se infiinteaza cartea funciara 26722 a imobilului cu numarul cadastral 26722 / UAT Boldesti-Scaeni, rezultat din dezmembrarea imobilului cu numarul cadastral 24875 inscris in cartea funciara 24875;	A1
Act Notarial nr. 1179, din 11/05/2021 emis de NP Lupu Maria Luiza;		
B2	Se infiinteaza cartea funciara 24875 a imobilului cu numarul cadastral 24875 / UAT Boldesti-Scaeni, rezultat din dezmembrarea imobilului cu numarul cadastral 22176 inscris in cartea funciara 22176; <i>OBSERVATII: pozitie transcrisa din CF 24875/Boldesti-Scaeni, inscrisa prin incheierea nr. 61901 din 11/05/2021;</i>	A1
Act Notarial nr. 32, din 10/02/2022 emis de NP Barbu Floarea;		
B5	Intabulare, drept de PROPRIETATEcumparare ca bun comun, dobandit prin Conventie, cota actuala 1/1 1) MARIN ELENA-TATIANA 2) MARIN LIVIU-SORIN	A1
126256 / 04/10/2022		
Act Administrativ nr. 50, din 27/07/2022 emis de Primaria Orasului Boldesti-Scaeni (act administrativ nr 17104 din 20.09.2022, emis de Primaria Orasului Boldesti-Scaeni;act administrativ nr 17101 din 20.09.2022, emis de Primaria Orasului Boldesti-Scaeni;act administrativ nr 17415 din 27.09.2022, emis de Primaria Orasului Boldesti-Scaeni);		
B6	se noteaza actualizarea informatiilor cadastrale conform documentatiei tehnice avizate in sensul schimbarii categoriei de folosinta a terenului din "arabil" in "curti - constructii" pentru suprafata de 56 mp	A1
B7	se noteaza actualizarea informatiilor cadastrale conform documentatiei tehnice avizate in sensul ca adresa actuala a imobilului este Orasul Boldesti-Scaeni, Calea Unirii nr. 228, Judet Prahova	A1

C. Partea III. SARCINI

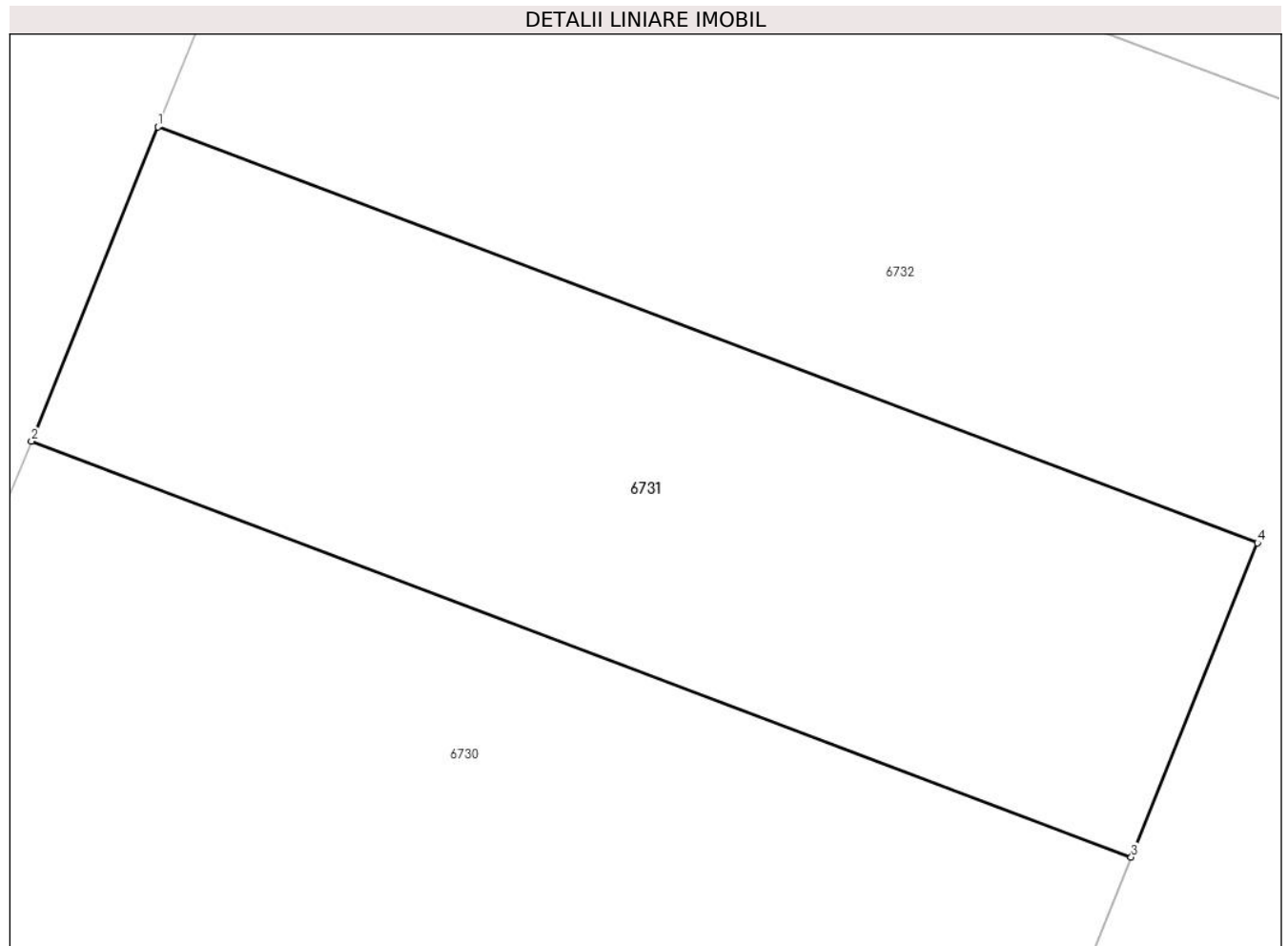
Inscrieri privind dezmembramintele dreptului de proprietate, drepturi reale de garanție și sarcini		Referințe
90166 / 12/07/2022		
Hotarare Judecatoreasca nr. 10466/281/2022, din 25/05/2022 emis de JUDECATORIA PLOIESTI (INCUVIINTARE ; act administrativ nr 571/2022 din 12.07.2022, emis de Ex. Jud. MUSAT MIHAELA ALINA);		
C1	se noteaza urmarirea silita imobiliara din dosarul de executare nr. 571/2022 pentru recuperarea sumei de 31188,52 lei reprezentand debit si suma de 4053,49 reprezentand cheltuieli de executare in favoarea creditoarei BRD GROPE SOCIETE GENERALE SA , la cererea executorului judecatoresc Musat Mihaela Alina (asupra cotei din imobil proprietatea debitorului MARIN LIVIU-SORIN)	A1
117600 / 07/08/2024		
Act Administrativ nr. 114/2022, din 06/08/2024 emis de EXECUTOR JUDECĂTORESC MATEI SEBASTIAN (hotarare judecatoreasca nr 6042/281/2022 din 30.03.2022, emis de JUDECĂTORIA PLOIEȘTI);		
C2	se notează urmărirea silită imobiliară din dosarul de executare nr. 114/2022 pentru recuperarea sumei de 11.949,93 Lei reprezentând debit plus cheltuieli de executare, în favoarea creditoarei SVEA EKONOMI CYPRUS LIMITED , la cererea executorului judecatoresc Matei Sebastian (asupra cotei din imobil proprietatea debitorului MARIN LIVIU-SORIN)	A1

Inscrieri privind dezmembramintele dreptului de proprietate, drepturi reale de garanție și sarcini	Referințe
--	-----------

Teren

Nr cadastral	Suprafața (mp)*	Observații / Referințe
26722	500	

* Suprafața este determinată în planul de proiecție Stereo 70.



Date referitoare la teren

Crt	Categorie folosință	Intra vilan	Suprafața (mp)	Tarla	Parcelă	Nr. topo	Observații / Referințe
1	curți constructii	DA	500	18	854	-	

Lungime Segmente

1) Valorile lungimilor segmentelor sunt obținute din proiecție în plan.

Punct început	X / Y	Punct sfârșit	X / Y	Lungime segment (** (m)
1	582.058,579 395.026,7	2	582.054,097 395.015,568	12.0
2	582.054,097 395.015,568	3	582.093,106 395.000,832	41.7
3	582.093,106 395.000,832	4	582.097,588 395.011,963	11.999
4	582.097,588 395.011,963	1	582.058,579 395.026,7	41.7

**** Lungimile segmentelor sunt determinate în planul de proiecție Stereo 70 și sunt rotunjite la 1 milimetru.**

***** Distanța dintre puncte este formată din segmente cumulate ce sunt mai mici decât valoarea 1 milimetru.**

**DATE DESPRE IMOBILUL NR. 6732**

Oficiul de Cadastru și Publicitate Imobiliară PRAHOVA
Biroul de Cadastru și Publicitate Imobiliară Ploiești

A. Partea I. Descrierea imobilului

TEREN Intravilan

Adresa: Loc. Boldesti-Scaeni, Str Calea Unirii, Nr. 228A lot-3, Jud. Prahova

Nr. Crt	Nr cadastral Nr. topografic	Suprafața* (mp)	Observații / Referințe
A1	26721	2.500	Sector cadastral:14 Teren neimprejmuit;

B. Partea II. Proprietari și acte

Inscrieri privitoare la dreptul de proprietate și alte drepturi reale		Referințe
17758 / 11/02/2022		
Act Notarial nr. 31, din 10/02/2022 emis de NP Barbu Floarea (act administrativ nr 01 din 03.01.2022, emis de PRIMARIA ORASULUI BOLDESTI-SCAIENI);		
B1	Se infiinteaza cartea funciara 26721 a imobilului cu numarul cadastral 26721 / UAT Boldesti-Scaeni, rezultat din dezmembrarea imobilului cu numarul cadastral 24875 inscris in cartea funciara 24875;	A1
Act Notarial nr. 1179, din 11/05/2021 emis de NP Lupu Maria Luiza;		
B2	Se infiinteaza cartea funciara 24875 a imobilului cu numarul cadastral 24875 / UAT Boldesti-Scaeni, rezultat din dezmembrarea imobilului cu numarul cadastral 22176 inscris in cartea funciara 22176; <i>OBSERVATII: pozitie transcrisa din CF 24875/Boldesti-Scaeni, inscrisa prin incheierea nr. 61901 din 11/05/2021;</i>	A1
Act Notarial nr. 2299, din 14/09/2021 emis de NP Lupu Maria Luiza;		
B3	Intabulare, drept de PROPRIETATE cumparare ca bun comun, dobandit prin Conventie, cota actuala 1/1 1) FIERARU MARIAN 2) FIERARU ROXANA-VASILICA <i>OBSERVATII: pozitie transcrisa din CF 24875/Boldesti-Scaeni, inscrisa prin incheierea nr. 129633 din 15/09/2021;</i>	A1

C. Partea III. SARCINI .

Inscrieri privind dezmembramintele dreptului de proprietate, drepturi reale de garanție și sarcini	Referințe
NU SUNT	

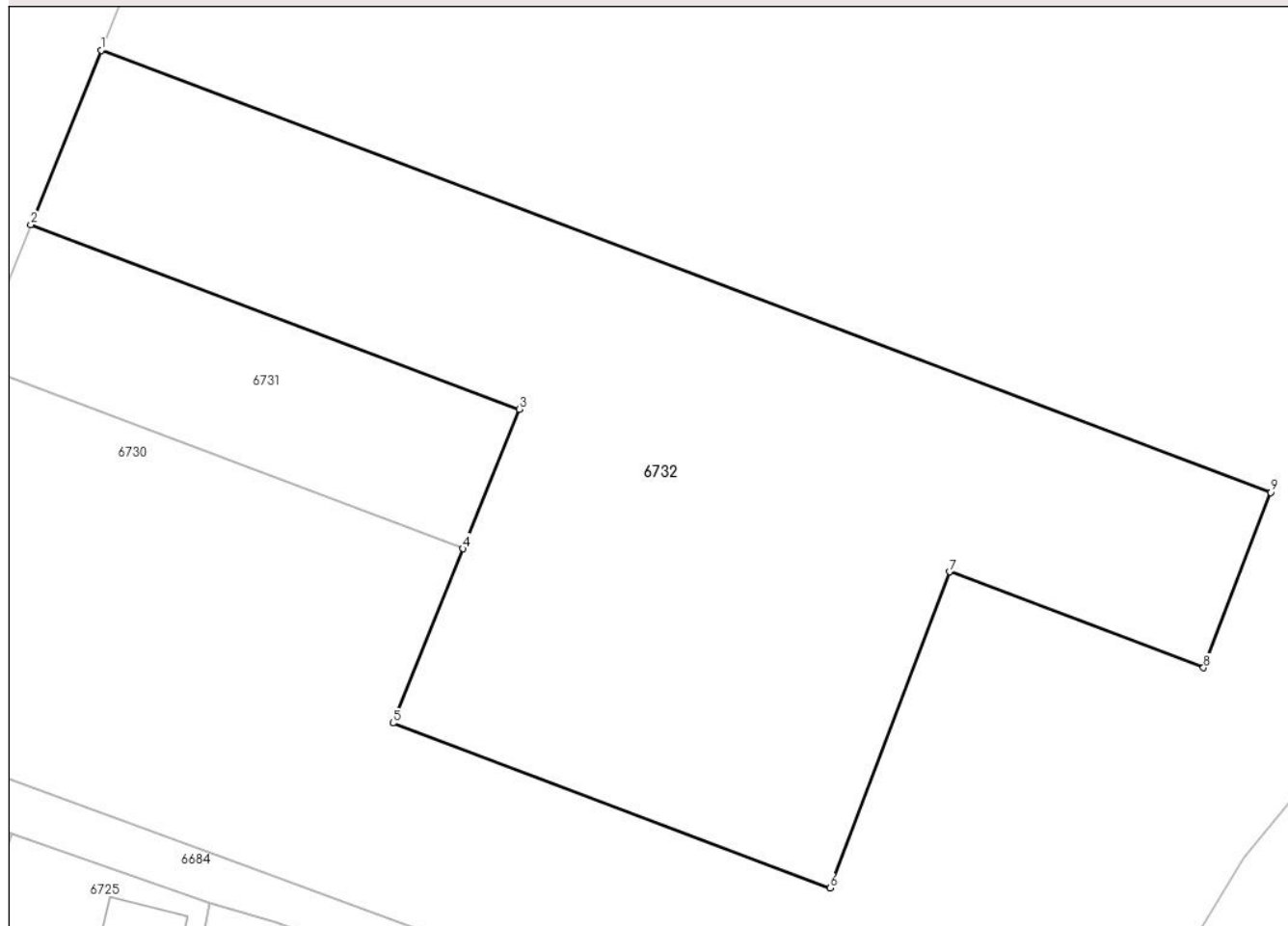
Anexa Nr. 1 La Partea I

Teren

Nr cadastral	Suprafața (mp)*	Observații / Referințe
26721	2.500	

* Suprafața este determinată în planul de proiecție Stereo 70.

DETALII LINIARE IMOBIL



Date referitoare la teren

Crt	Categorie folosință	Intra vilan	Suprafața (mp)	Tarla	Parcelă	Nr. topo	Observații / Referințe
1	arabil	DA	2.500	18	854	-	

Lungime Segmente

1) Valorile lungimilor segmentelor sunt obținute din proiecție în plan.

Punct început	X / Y	Punct sfârșit	X / Y	Lungime segment (** (m)
1	582.064,182 395.040,614	2	582.058,579 395.026,7	15.0
2	582.058,579 395.026,7	3	582.097,588 395.011,963	41.7
3	582.097,588 395.011,963	4	582.093,106 395.000,832	11.999
4	582.093,106 395.000,832	5	582.087,512 394.986,914	15.0
5	582.087,512 394.986,914	6	582.122,413 394.973,728	37.309

Punct început	X / Y	Punct sfârșit	X / Y	Lungime segment (** (m)
6	582.122,413 394.973,728	7	582.131,96 394.998,984	27.0
7	582.131,96 394.998,984	8	582.152,263 394.991,315	21.703
8	582.152,263 394.991,315	9	582.157,628 395.005,323	15.0
9	582.157,628 395.005,323	1	582.064,182 395.040,614	99.888

** Lungimile segmentelor sunt determinate în planul de proiecție Stereo 70 și sunt rotunjite la 1 milimetru.

*** Distanța dintre puncte este formată din segmente cumulate ce sunt mai mici decât valoarea 1 milimetru.

**DATE DESPRE IMOBILUL NR. 6733**

Oficiul de Cadastru și Publicitate Imobiliară PRAHOVA
Biroul de Cadastru și Publicitate Imobiliară Ploiești

A. Partea I. Descrierea imobilului

TEREN Necunoscut

Adresa: Loc. Boldesti-Scaeni, Str Calea Unirii, Nr. 228B, Jud. Prahova

Nr. Crt	Nr cadastral Nr. topografic	Suprafața* (mp)	Observații / Referințe
A1	24876	14.000	Sector cadastral:14 Teren neimprejmit;

B. Partea II. Proprietari și acte

Inscrieri privitoare la dreptul de proprietate și alte drepturi reale		Referințe
61901 / 11/05/2021		
Act Notarial nr. 1179, din 11/05/2021 emis de NP Lupu Maria Luiza;		
B1	Se infiinteaza cartea funciara 24876 a imobilului cu numarul cadastral 24876 / UAT Boldesti-Scaeni, rezultat din dezmembrarea imobilului cu numarul cadastral 22176 inscris in cartea funciara 22176;	A1
Act Notarial nr. 879, din 10/04/2014 emis de NP LUPU MARIA LUIZA;		
B2	Intabulare, drept de PROPRIETATEcumparare ca bun propriu, dobandit prin Conventie, cota actuala 1/1 1) VIRTEJ ION-GABRIEL	A1
<i>OBSERVATII: pozitie transcrisa din CF 22176/Boldesti-Scaeni, inscrisa prin incheierea nr. 28831 din 14/04/2014;</i>		

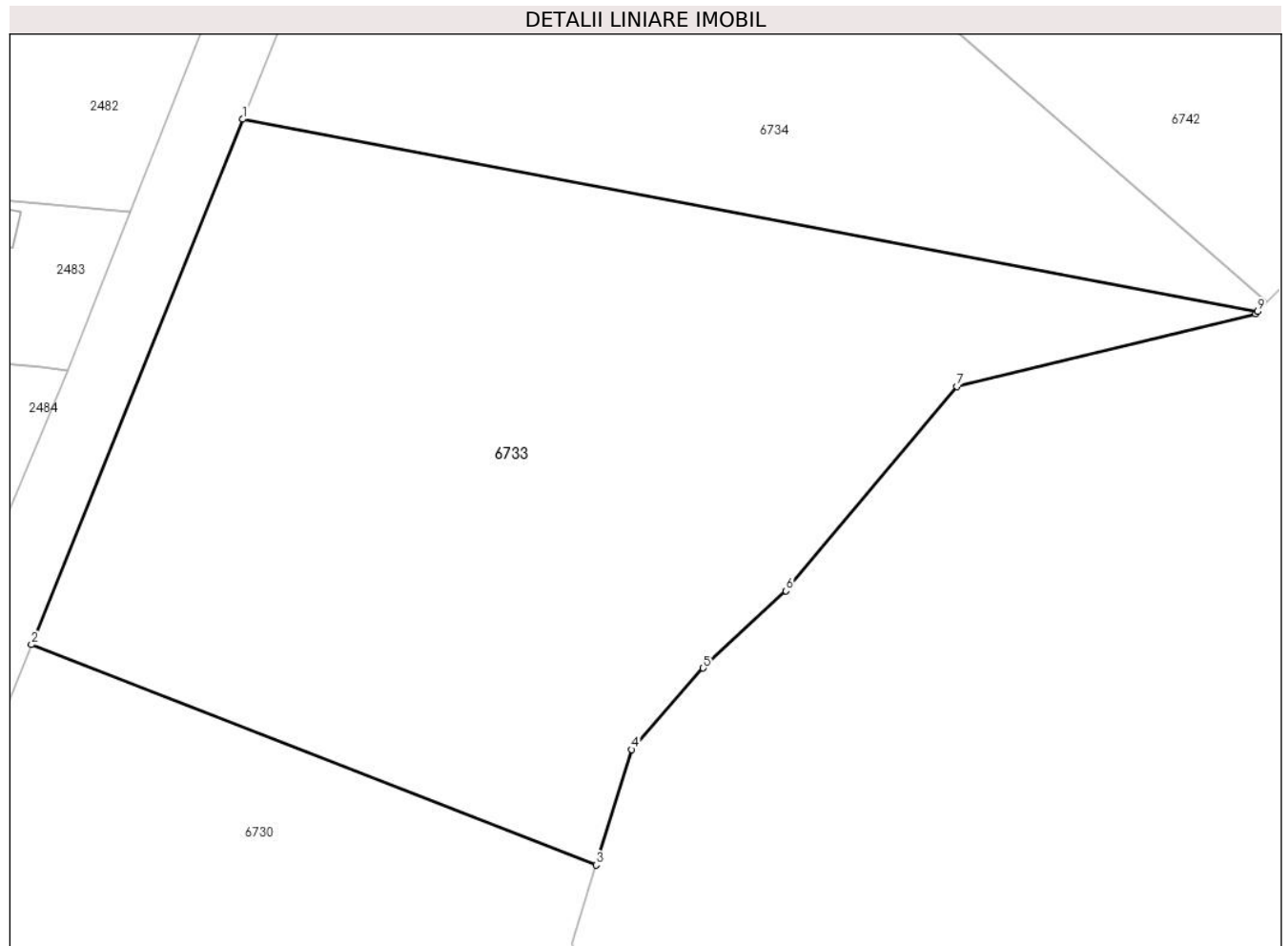
C. Partea III. SARCINI .

Inscrieri privind dezmembramintele dreptului de proprietate, drepturi reale de garanție și sarcini	Referințe
NU SUNT	

Teren

Nr cadastral	Suprafața (mp)*	Observații / Referințe
24876	14.000	

* Suprafața este determinată în planul de proiecție Stereo 70.



Date referitoare la teren

Crt	Categorie folosință	Intravilan	Suprafața (mp)	Tarla	Parcelă	Nr. topo	Observații / Referințe
1	arabil	DA	12.278	18	854	-	
2	arabil	NU	1.722	18	854	-	

Lungime Segmente

1) Valorile lungimilor segmentelor sunt obținute din proiecție în plan.

Punct început	X / Y	Punct sfârșit	X / Y	Lungime segment (** (m))
1	582.121,953 395.184,09	2	582.084,537 395.091,168	100.172
2	582.084,537 395.091,168	3	582.184,492 395.052,226	107.273
3	582.184,492 395.052,226	4	582.190,789 395.072,636	21.359
4	582.190,789 395.072,636	5	582.203,473 395.087,034	19.188

Punct început	X / Y	Punct sfârșit	X / Y	Lungime segment (** (m)
5	582.203,473 395.087,034	6	582.218,14 395.100,679	20.033
6	582.218,14 395.100,679	7	582.248,4 395.136,844	47.155
7	582.248,4 395.136,844	8	582.301,28 395.149,708	54.422
8	582.301,28 395.149,708	9	582.301,646 395.150,079	0.521
9	582.301,646 395.150,079	1	582.121,953 395.184,09	182.883

** Lungimile segmentelor sunt determinate în planul de proiecție Stereo 70 și sunt rotunjite la 1 milimetru.

*** Distanța dintre puncte este formată din segmente cumulate ce sunt mai mici decât valoarea 1 milimetru.

**DATE DESPRE IMOBILUL NR. 6734**

Oficiul de Cadastru și Publicitate Imobiliară PRAHOVA
Biroul de Cadastru și Publicitate Imobiliară Ploiești

A. Partea I. Descrierea imobilului

TEREN Necunoscut

Adresa: Loc. Boldesti-Scaeni, Str Calea Unirii, Nr. 228C, Jud. Prahova

Nr. Crt	Nr cadastral Nr. topografic	Suprafața* (mp)	Observații / Referințe
A1	24877	5.296	Sector cadastral:14 Teren neimprejmuit;

B. Partea II. Proprietari și acte

Inscrieri privitoare la dreptul de proprietate și alte drepturi reale		Referințe
61901 / 11/05/2021		
Act Notarial nr. 1179, din 11/05/2021 emis de NP Lupu Maria Luiza;		
B1	Se infiinteaza cartea funciara 24877 a imobilului cu numarul cadastral 24877 / UAT Boldesti-Scaeni, rezultat din dezmembrarea imobilului cu numarul cadastral 22176 inscris in cartea funciara 22176;	A1
129651 / 15/09/2021		
Act Notarial nr. 2298, din 14/09/2021 emis de NP Lupu Maria Luiza;		
B6	Intabulare, drept de PROPRIETATEcumparare, dobandit prin Conventie, cota actuala 1/1 1) ASOCIATIA LUMINA PENTRU ROMI, CIF:18980209	A1

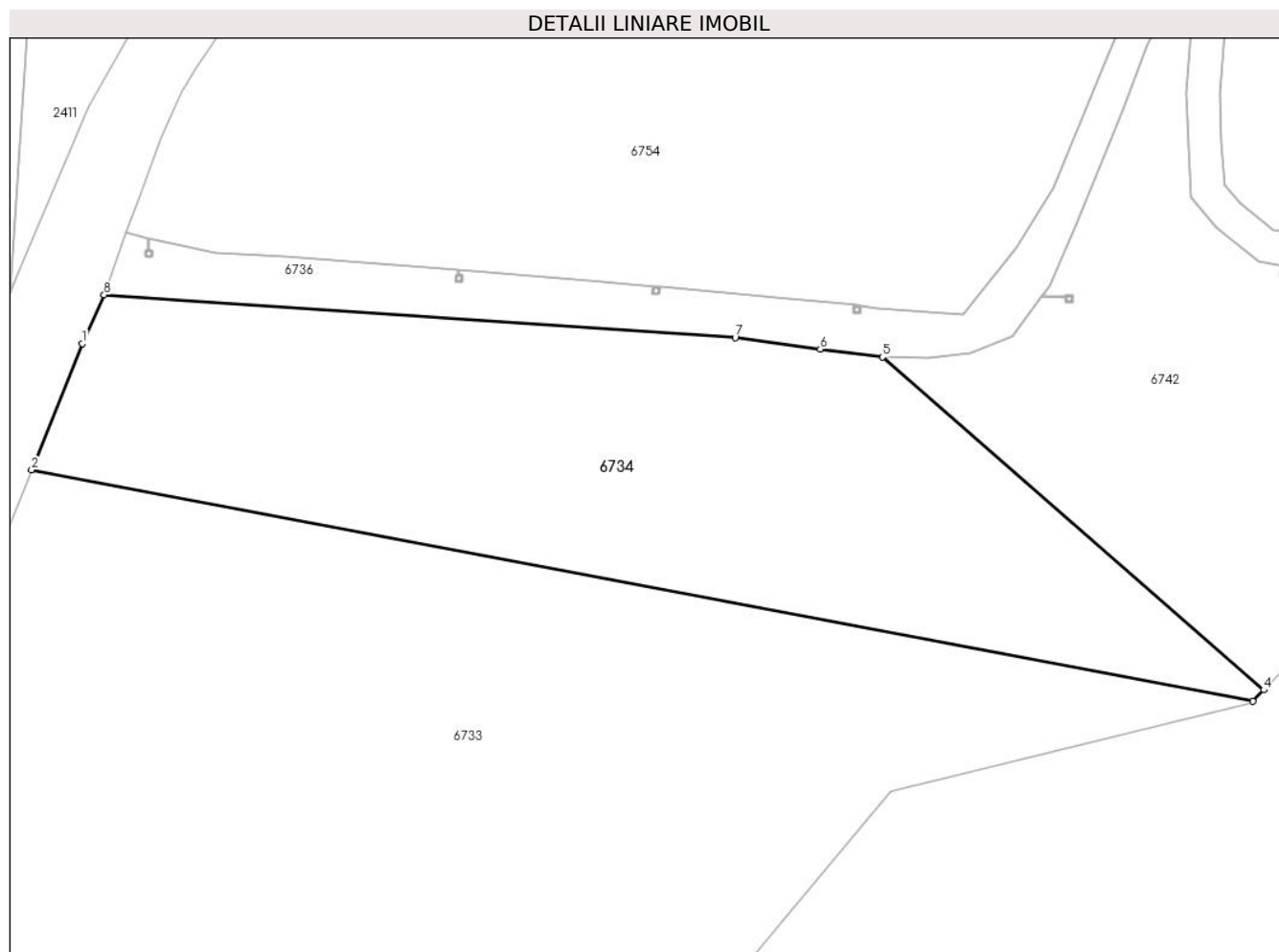
C. Partea III. SARCINI

Inscrieri privind dezmembramintele dreptului de proprietate, drepturi reale de garanție și sarcini		Referințe
129651 / 15/09/2021		
Act Notarial nr. 2298, din 14/09/2021 emis de NP Lupu Maria Luiza;		
C1	Intabulare, drept de IPOTECA LEGALA, Valoare:20000 EUR (reprezentand pretul vanzarii) 1) VIRTEJ ION-GABRIEL	A1

Teren

Nr cadastral	Suprafața (mp)*	Observații / Referințe
24877	5.296	

* Suprafața este determinată în planul de proiecție Stereo 70.



Date referitoare la teren

Crt	Categorie folosință	Intravilan	Suprafața (mp)	Tarla	Parcelă	Nr. topo	Observații / Referințe
1	arabil	DA	4.978	18	854	-	
2	arabil	NU	318	18	854	-	

Lungime Segmente

1) Valorile lungimilor segmentelor sunt obținute din proiecție în plan.

Punct început	X / Y	Punct sfârșit	X / Y	Lungime segment (** (m))
1	582.129,423 395.202,642	2	582.121,953 395.184,09	19.999
2	582.121,953 395.184,09	3	582.301,646 395.150,079	182.883
3	582.301,646 395.150,079	4	582.303,271 395.151,728	2.315
4	582.303,271 395.151,728	5	582.247,16 395.200,685	74.466

Punct început	X / Y	Punct sfârșit	X / Y	Lungime segment (** (m)
5	582.247,16 395.200,685	6	582.238,026 395.201,833	9.206
6	582.238,026 395.201,833	7	582.225,495 395.203,548	12.648
7	582.225,495 395.203,548	8	582.132,612 395.209,833	93.095
8	582.132,612 395.209,833	1	582.129,423 395.202,642	7.866

** Lungimile segmentelor sunt determinate în planul de proiecție Stereo 70 și sunt rotunjite la 1 milimetru.

*** Distanța dintre puncte este formată din segmente cumulate ce sunt mai mici decât valoarea 1 milimetru.

**DATE DESPRE IMOBILUL NR. 6735**

Oficiul de Cadastru și Publicitate Imobiliară PRAHOVA
Biroul de Cadastru și Publicitate Imobiliară Ploiești

A. Partea I. Descrierea imobilului

TEREN Intravilan

Adresa: Loc. Boldesti-Scaeni, Str Livezilor, Jud. Prahova

Nr. Crt	Nr cadastral Nr. topografic	Suprafața* (mp)	Observații / Referințe
A1	23867	Din acte: 1.053 Masurata: 1.168	Sector cadastral:14 Teren neimprejmuit; Ds 365

B. Partea II. Proprietari și acte

Inscrieri privitoare la dreptul de proprietate și alte drepturi reale		Referințe
65842 / 18/05/2022		
Act Administrativ nr. 9274, din 16/05/2022 emis de PRIMARIA ORASULUI BOLDESTI-SCAENI (act administrativ nr 34 din 20.08.1999, emis de CONSILIUL LOCAL AL ORASULUI BOLDESTI SCAENI;act normativ nr 1.359 din 27.12.2001, emis de GUVERNUL ROMANIEI;act administrativ nr 32 din 27.02.2018, emis de CONSILIUL LOCAL AL ORASULUI BOLDESTI SCAENI);		
B2	Intabulare, drept de PROPRIETATE(domeniul public), dobandit prin Lege, cota actuala 1/1 1) ORASUL BOLDESTI-SCAENI, CIF:2842943	A1

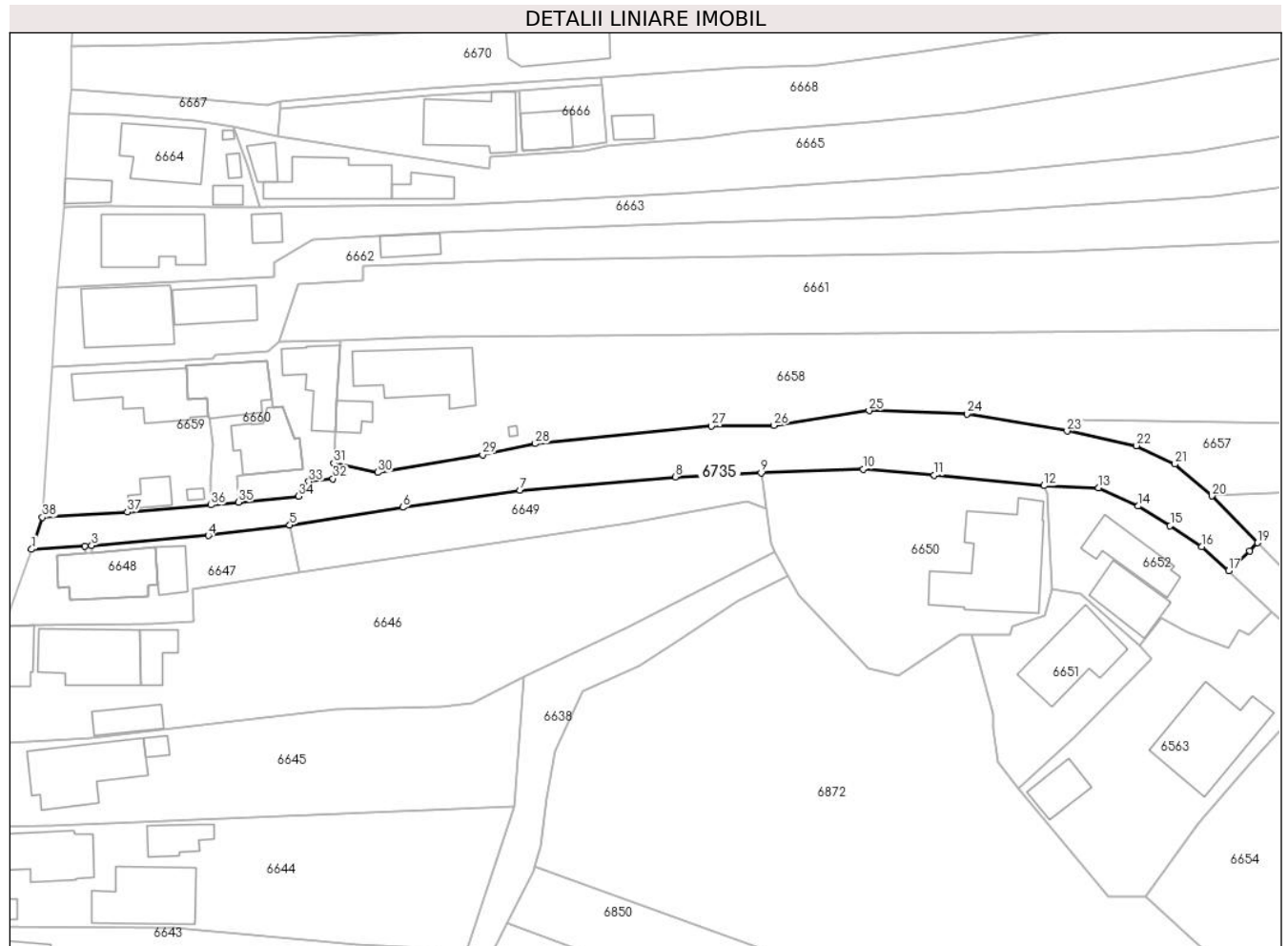
C. Partea III. SARCINI .

Inscrieri privind dezmembramintele dreptului de proprietate, drepturi reale de garanție și sarcini	Referințe
NU SUNT	

Teren

Nr cadastral	Suprafața (mp)*	Observații / Referințe
23867	Din acte: 1.053 Masurata: 1.168	Ds 365

* Suprafața este determinată în planul de proiecție Stereo 70.



Date referitoare la teren

Crt	Categorie folosință	Intra vilan	Suprafața (mp)	Tarla	Parcelă	Nr. topo	Observații / Referințe
1	drum	DA	1.168	-	-	-	

Lungime Segmente

1) Valorile lungimilor segmentelor sunt obținute din proiecție în plan.

Punct început	X / Y	Punct sfârșit	X / Y	Lungime segment (** (m)
1	581.878,043 394.453,336	2	581.885,729 394.453,82	7.701
3	581.886,727 394.453,882	4	581.903,533 394.455,328	16.868
5	581.915,271 394.456,832	6	581.931,543 394.459,397	16.473
7	581.948,42 394.461,861	8	581.970,834 394.463,774	22.495
9	581.983,202 394.464,337	10	581.997,892 394.464,879	14.7

Punct început	X / Y	Punct sfârșit	X / Y	Lungime segment (** (m)
2	581.885,729 394.453,82	3	581.886,727 394.453,882	1.0
4	581.903,533 394.455,328	5	581.915,271 394.456,832	11.834
6	581.931,543 394.459,397	7	581.948,42 394.461,861	17.056
8	581.970,834 394.463,774	9	581.983,202 394.464,337	12.381
10	581.997,892 394.464,879	11	582.008,175 394.464,031	10.318

Punct început	X / Y	Punct sfârșit	X / Y	Lungime segment (** (m)
11	582.008,175 394.464,031	12	582.023,96 394.462,503	15.859
13	582.031,821 394.462,214	14	582.037,568 394.459,569	6.326
15	582.042,156 394.456,723	16	582.046,703 394.453,73	5.444
17	582.050,58 394.450,272	18	582.053,645 394.453,089	4.163
19	582.054,754 394.454,272	20	582.048,176 394.461,03	9.431
21	582.042,844 394.465,619	22	582.037,316 394.468,277	6.134
23	582.027,294 394.470,383	24	582.012,851 394.472,849	14.652
25	581.998,776 394.473,324	26	581.985,036 394.471,194	13.904
27	581.976,023 394.471,09	28	581.950,651 394.468,56	25.498
29	581.943,057 394.466,952	30	581.927,93 394.464,408	15.339
31	581.921,637 394.465,739	32	581.921,499 394.463,521	2.222
33	581.918,027 394.463,117	34	581.916,508 394.461,014	2.594
35	581.907,857 394.460,128	36	581.903,879 394.459,723	3.999
37	581.891,841 394.458,706	38	581.879,626 394.457,94	12.239

Punct început	X / Y	Punct sfârșit	X / Y	Lungime segment (** (m)
12	582.023,96 394.462,503	13	582.031,821 394.462,214	7.866
14	582.037,568 394.459,569	15	582.042,156 394.456,723	5.399
16	582.046,703 394.453,73	17	582.050,58 394.450,272	5.195
18	582.053,645 394.453,089	19	582.054,754 394.454,272	1.622
20	582.048,176 394.461,03	21	582.042,844 394.465,619	7.035
22	582.037,316 394.468,277	23	582.027,294 394.470,383	10.241
24	582.012,851 394.472,849	25	581.998,776 394.473,324	14.083
26	581.985,036 394.471,194	27	581.976,023 394.471,09	9.014
28	581.950,651 394.468,56	29	581.943,057 394.466,952	7.762
30	581.927,93 394.464,408	31	581.921,637 394.465,739	6.432
32	581.921,499 394.463,521	33	581.918,027 394.463,117	3.495
34	581.916,508 394.461,014	35	581.907,857 394.460,128	8.696
36	581.903,879 394.459,723	37	581.891,841 394.458,706	12.081
38	581.879,626 394.457,94	1	581.878,043 394.453,336	4.869

** Lungimile segmentelor sunt determinate în planul de proiecție Stereo 70 și sunt rotunjite la 1 milimetru.

*** Distanța dintre puncte este formată din segmente cumulate ce sunt mai mici decât valoarea 1 milimetru.

**DATE DESPRE IMOBILUL NR. 6736**

Oficiul de Cadastru și Publicitate Imobiliară PRAHOVA
Biroul de Cadastru și Publicitate Imobiliară Ploiești

A. Partea I. Descrierea imobilului

TEREN Intravilan

Adresa: Loc. Boldesti-Scaeni, Jud. Prahova

Nr. Crt	Nr cadastral Nr. topografic	Suprafața* (mp)	Observații / Referințe
A1		1.293	Sector cadastral:14 Teren neimprejmuit; De 851

B. Partea II. Proprietari și acte

Inscrieri privitoare la dreptul de proprietate și alte drepturi reale		Referințe
/		
Act Administrativ nr. 14255, din 27/08/2024 emis de CONSILIUL LOCAL AL ORASULUI BOLDESTI SCAENI;		
B1	Intabulare, drept de PROPRIETATE(domeniul public), dobandit prin Lege, cota actuala 1/1 1) ORASUL BOLDESTI-SCAENI, CIF:2842943, (domeniul public)	A1

C. Partea III. SARCINI .

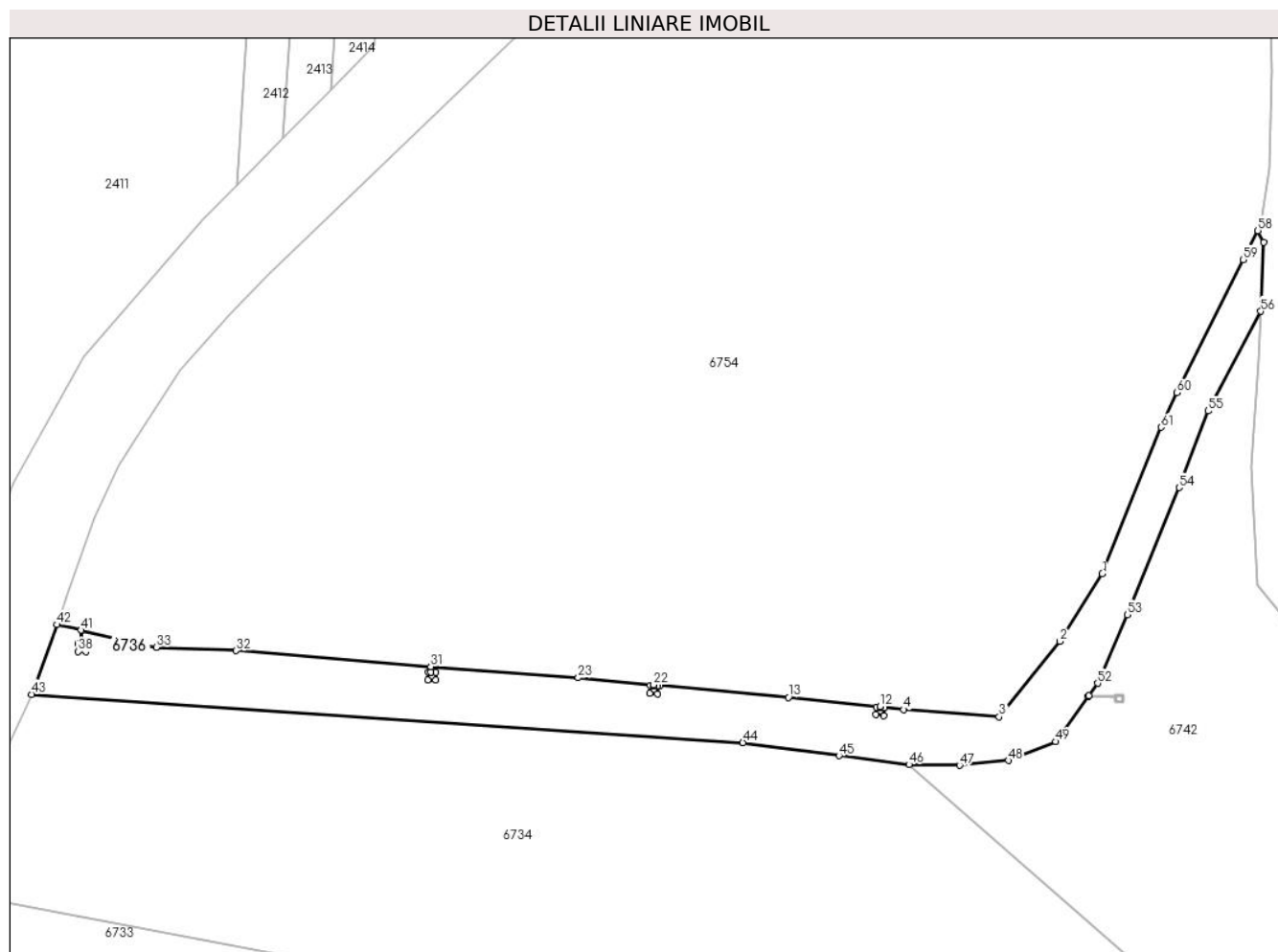
Inscrieri privind dezmembramintele dreptului de proprietate, drepturi reale de garanție și sarcini	Referințe
NU SUNT	

Anexa Nr. 1 La Partea I

Teren

Nr cadastral	Suprafața (mp)*	Observații / Referințe
	1.293	De 851

* Suprafața este determinată în planul de proiecție Stereo 70.



Date referitoare la teren

Crt	Categorie folosință	Intravilan	Suprafața (mp)	Tarla	Parcelă	Nr. topo	Observații / Referințe
1	drum	DA	1.293	18	-	-	

Lungime Segmente

1) Valorile lungimilor segmentelor sunt obținute din proiecție în plan.

Punct început	X / Y	Punct sfârșit	X / Y	Lungime segment	Punct început	X / Y	Punct sfârșit	X / Y	Lungime segment	Punct început	X / Y	Punct sfârșit	X / Y	Lungime segment
1	582.272,422 395.225,57	2	582.266,903 395.216,758	10.398	2	582.266,903 395.216,758	3	582.258,949 395.206,903	12.664	3	582.258,949 395.206,903	4	582.246,489 395.207,857	12.496
4	582.246,489 395.207,857	5	582.243,458 395.208,276	3.06	5	582.243,458 395.208,276	6	582.243,443 395.208,133	0.144	6	582.243,443 395.208,133	7	582.243,959 395.208,081	0.519
7	582.243,959 395.208,081	8	582.243,859 395.207,086	1.0	8	582.243,859 395.207,086	9	582.242,863 395.207,185	1.001	9	582.242,863 395.207,185	10	582.242,963 395.208,181	1.001
10	582.242,963 395.208,181	11	582.243,393 395.208,138	0.432	11	582.243,393 395.208,138	12	582.243,408 395.208,281	0.144	12	582.243,408 395.208,281	13	582.231,437 395.209,454	12.028
13	582.231,437 395.209,454	14	582.214,659 395.211,002	16.849	14	582.214,659 395.211,002	15	582.213,887 395.211,075	0.775	15	582.213,887 395.211,075	16	582.213,876 395.210,932	0.143
16	582.213,876 395.210,932	17	582.214,393 395.210,893	0.518	17	582.214,393 395.210,893	18	582.214,317 395.209,895	1.001	18	582.214,317 395.209,895	19	582.213,319 395.209,971	1.001

Punct început	X / Y	Punct sfârșit	X / Y	Lungime segment	Punct început	X / Y	Punct sfârșit	X / Y	Lungime segment	Punct început	X / Y	Punct sfârșit	X / Y	Lungime segment
19	582.213,319 395.209,971	20	582.213,395 395.210,969	1.001	20	582.213,395 395.210,969	21	582.213,826 395.210,936	0.432	21	582.213,826 395.210,936	22	582.213,837 395.211,079	0.143
22	582.213,837 395.211,079	23	582.203,992 395.212,001	9.888	23	582.203,992 395.212,001	24	582.184,794 395.213,454	19.253	24	582.184,794 395.213,454	25	582.184,781 395.212,735	0.719
25	582.184,781 395.212,735	26	582.185,397 395.212,723	0.616	26	582.185,397 395.212,723	27	582.185,379 395.211,723	1.0	27	582.185,379 395.211,723	28	582.184,379 395.211,742	1.0
28	582.184,379 395.211,742	29	582.184,397 395.212,742	1.0	29	582.184,397 395.212,742	30	582.184,731 395.212,736	0.334	30	582.184,731 395.212,736	31	582.184,744 395.213,458	0.722
31	582.184,744 395.213,458	32	582.159,298 395.215,546	25.532	32	582.159,298 395.215,546	33	582.148,899 395.215,992	10.409	33	582.148,899 395.215,992	34	582.139,13 395.218,203	10.016
34	582.139,13 395.218,203	35	582.139,135 395.216,41	1.793	35	582.139,135 395.216,41	36	582.139,7 395.216,399	0.565	36	582.139,7 395.216,399	37	582.139,682 395.215,399	1.0
37	582.139,682 395.215,399	38	582.138,682 395.215,417	1.0	38	582.138,682 395.215,417	39	582.138,7 395.216,417	1.0	39	582.138,7 395.216,417	40	582.139,085 395.216,409	0.385
40	582.139,085 395.216,409	41	582.139,079 395.218,214	1.805	41	582.139,079 395.218,214	42	582.135,908 395.218,932	3.251	42	582.135,908 395.218,932	43	582.132,612 395.209,833	9.678
43	582.132,612 395.209,833	44	582.225,495 395.203,548	93.095	44	582.225,495 395.203,548	45	582.238,026 395.201,833	12.648	45	582.238,026 395.201,833	46	582.247,16 395.200,685	9.206
46	582.247,16 395.200,685	47	582.253,797 395.200,57	6.638	47	582.253,797 395.200,57	48	582.260,149 395.201,199	6.383	48	582.260,149 395.201,199	49	582.266,361 395.203,663	6.683
49	582.266,361 395.203,663	50	582.270,59 395.209,555	7.253	50	582.270,59 395.209,555	51	582.270,69 395.209,694	0.171	51	582.270,69 395.209,694	52	582.271,827 395.211,278	1.95
52	582.271,827 395.211,278	53	582.275,661 395.220,254	9.761	53	582.275,661 395.220,254	54	582.282,472 395.236,803	17.896	54	582.282,472 395.236,803	55	582.286,249 395.246,808	10.694
55	582.286,249 395.246,808	56	582.293,13 395.259,816	14.716	56	582.293,13 395.259,816	57	582.293,497 395.268,812	9.003	57	582.293,497 395.268,812	58	582.292,741 395.270,348	1.712
58	582.292,741 395.270,348	59	582.290,812 395.266,557	4.254	59	582.290,812 395.266,557	60	582.282,136 395.249,194	19.41	60	582.282,136 395.249,194	61	582.280,082 395.244,676	4.963
61	582.280,082 395.244,676	1	582.272,422 395.225,57	20.584										

** Lungimile segmentelor sunt determinate în planul de proiecție Stereo 70 și sunt rotunjite la 1 milimetru.

*** Distanța dintre puncte este formată din segmente cumulate ce sunt mai mici decât valoarea 1 milimetru.

**DATE DESPRE IMOBILUL NR. 6737**

Oficiul de Cadastru și Publicitate Imobiliară PRAHOVA
Biroul de Cadastru și Publicitate Imobiliară Ploiești

A. Partea I. Descrierea imobilului

TEREN Intravilan

Adresa: Loc. Boldesti-Scaeni, Jud. Prahova

Nr. Crt	Nr cadastral Nr. topografic	Suprafața* (mp)	Observații / Referințe
A1		1	Sector cadastral:14 Teren neimpregmuit;

Construcții

Crt	Nr cadastral Nr. topografic	Adresa	Observații / Referințe
A1.1		Loc. Boldesti-Scaeni, Jud. Prahova	Nr. niveluri:1; S. construita la sol:1 mp; STALP ELECTRICITATE

B. Partea II. Proprietari și acte

Inscrieri privitoare la dreptul de proprietate și alte drepturi reale		Referințe
/		
Act Normativ nr. 123, din 10/07/2012 emis de PARLAMENTUL ROMANIEI (LEGE);		
B1	Intabulare, drept de PROPRIETATE, dobandit prin Lege, cota actuala 1/1 1) STATUL ROMAN, CIF:9999999999999, DOMENIUL PUBLIC	A1, A1.1
Act Normativ nr. 980, din 16/12/2015 emis de GUVERNUL ROMANIEI (HOTARARE DE GUVERN; PROTOCOL 6045/12.04.2002);		
B2	Intabulare, drept de ADMINISTRARE, dobandit prin Lege, cota actuala 1/1 1) MINISTERUL ENERGIEI, CIF:9999999999999	A1, A1.1
Act Notarial nr. 9, din 07/10/2005 emis de MIN. ECONOMIEI, ENERGIEI SI MEDIULUI DE AFACERI (CONTRACT DE CONCESIUNE);		
B3	Intabulare, drept de CONCESIUNE, dobandit prin Lege, cota actuala 1/1 1) DISTRIBUȚIE ENERGIE ELECTRICA ROMANIA SA, CIF:14506181	A1, A1.1

C. Partea III. SARCINI .

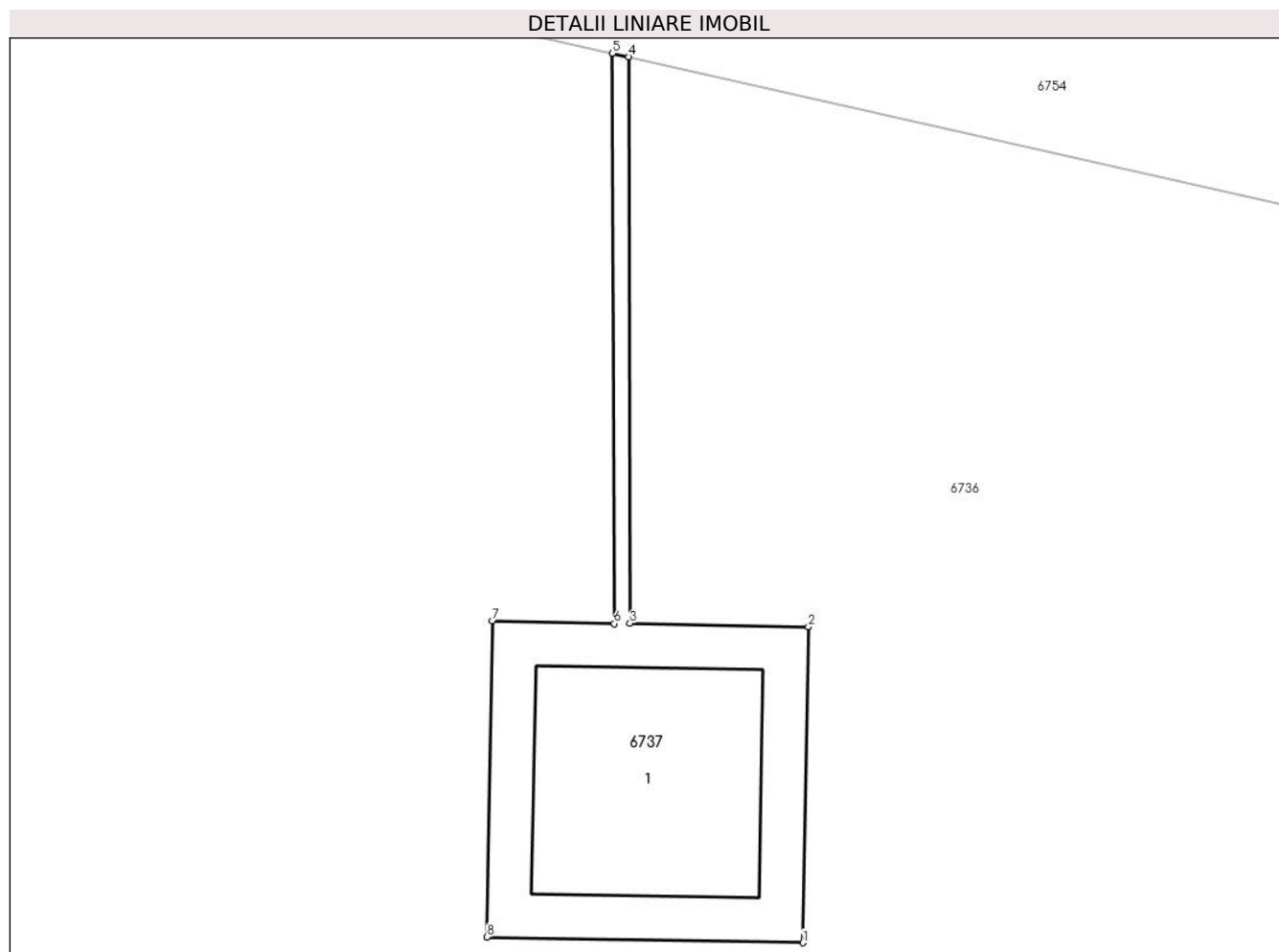
Inscrieri privind dezmembramintele dreptului de proprietate, drepturi reale de garanție și sarcini	Referințe
NU SUNT	

Anexa Nr. 1 La Partea I

Teren

Nr cadastral	Suprafața (mp)*	Observații / Referințe
	1	

* Suprafața este determinată în planul de proiecție Stereo 70.



Date referitoare la teren

Crt	Categorie folosință	Intravilan	Suprafața (mp)	Tarla	Parcelă	Nr. topo	Observații / Referințe
1	curți constructii	DA	1	18	-	-	

Date referitoare la construcții

Crt	Număr	Destinație construcție	Supraf. (mp)	Situație juridică	Observații / Referințe
A1.1		construcții industriale și edilitare	Din acte: 0 Masurata: 1	Cu acte	Nr. niveluri:1; S. construita la sol:1 mp; STALP ELECTRICITATE

Lungime Segmente

1) Valorile lungimilor segmentelor sunt obținute din proiecție în plan.

Punct început	X / Y	Punct sfârșit	X / Y	Lungime segment (** (m)
1	582.139,682 395.215,399	2	582.139,7 395.216,399	1.0
2	582.139,7 395.216,399	3	582.139,135 395.216,41	0.565
3	582.139,135 395.216,41	4	582.139,13 395.218,203	1.793

Punct început	X / Y	Punct sfârșit	X / Y	Lungime segment (** (m)
4	582.139,13 395.218,203	5	582.139,079 395.218,214	0.052
5	582.139,079 395.218,214	6	582.139,085 395.216,409	1.805
6	582.139,085 395.216,409	7	582.138,7 395.216,417	0.385
7	582.138,7 395.216,417	8	582.138,682 395.215,417	1.0
8	582.138,682 395.215,417	1	582.139,682 395.215,399	1.0

** Lungimile segmentelor sunt determinate în planul de proiecție Stereo 70 și sunt rotunjite la 1 milimetru.

*** Distanța dintre puncte este formată din segmente cumulate ce sunt mai mici decât valoarea 1 milimetru.

**DATE DESPRE IMOBILUL NR. 6738**

Oficiul de Cadastru și Publicitate Imobiliară PRAHOVA
Biroul de Cadastru și Publicitate Imobiliară Ploiești

A. Partea I. Descrierea imobilului

TEREN Intravilan

Adresa: Loc. Boldesti-Scaeni, Jud. Prahova

Nr. Crt	Nr cadastral Nr. topografic	Suprafața* (mp)	Observații / Referințe
A1		1	Sector cadastral:14 Teren neimprijmit;

Construcții

Crt	Nr cadastral Nr. topografic	Adresa	Observații / Referințe
A1.1		Loc. Boldesti-Scaeni, Jud. Prahova	Nr. niveluri:1; S. construita la sol:1 mp; STALP ELECTRICITATE

B. Partea II. Proprietari și acte

Inscrieri privitoare la dreptul de proprietate și alte drepturi reale		Referințe
/		
Act Normativ nr. 123, din 10/07/2012 emis de PARLAMENTUL ROMANIEI (LEGE;);		
B1	Intabulare, drept de PROPRIETATE, dobandit prin Lege, cota actuala 1/1 1) STATUL ROMAN, CIF:9999999999999, DOMENIUL PUBLIC	A1, A1.1
Act Normativ nr. 980, din 16/12/2015 emis de GUVERNUL ROMANIEI (HOTARARE DE GUVERN; PROTOCOL 6045/12.04.2002);		
B2	Intabulare, drept de ADMINISTRARE, dobandit prin Lege, cota actuala 1/1 1) MINISTERUL ENERGIEI, CIF:9999999999999	A1, A1.1
Act Notarial nr. 9, din 07/10/2005 emis de MIN. ECONOMIEI, ENERGIEI SI MEDIULUI DE AFACERI (CONTRACT DE CONCESIUNE;);		
B3	Intabulare, drept de CONCESIUNE, dobandit prin Lege, cota actuala 1/1 1) DISTRIBUȚIE ENERGIE ELECTRICA ROMANIA SA, CIF:14506181	A1, A1.1

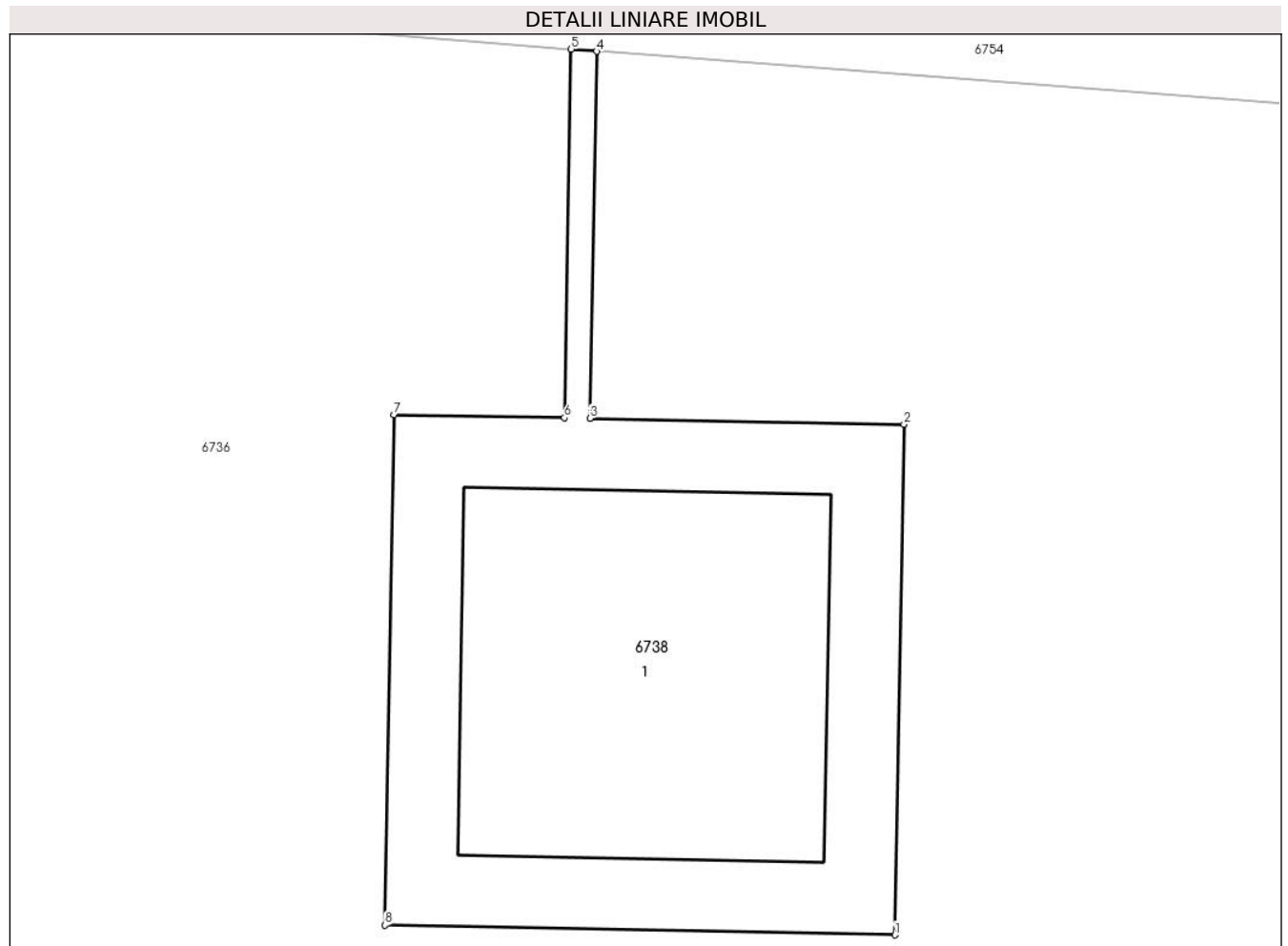
C. Partea III. SARCINI .

Inscrieri privind dezmembramintele dreptului de proprietate, drepturi reale de garanție și sarcini	Referințe
NU SUNT	

Teren

Nr cadastral	Suprafața (mp)*	Observații / Referințe
	1	

* Suprafața este determinată în planul de proiecție Stereo 70.



Date referitoare la teren

Crt	Categorie folosință	Intra vilan	Suprafața (mp)	Tarla	Parcelă	Nr. topo	Observații / Referințe
1	curți constructii	DA	1	18	-	-	

Date referitoare la construcții

Crt	Număr	Destinație construcție	Supraf. (mp)	Situație juridică	Observații / Referințe
A1.1		construcții industriale și edilitare	Din acte: 0 Masurata: 1	Cu acte	Nr. niveluri:1; S. construita la sol:1 mp; STALP ELECTRICITATE

Lungime Segmente

1) Valorile lungimilor segmentelor sunt obținute din proiecție în plan.

Punct început	X / Y	Punct sfârșit	X / Y	Lungime segment (** (m)
1	582.185,379 395.211,723	2	582.185,397 395.212,723	1.0
2	582.185,397 395.212,723	3	582.184,781 395.212,735	0.616
3	582.184,781 395.212,735	4	582.184,794 395.213,454	0.719

Punct început	X / Y	Punct sfârșit	X / Y	Lungime segment (** (m)
4	582.184,794 395.213,454	5	582.184,744 395.213,458	0.05
5	582.184,744 395.213,458	6	582.184,731 395.212,736	0.722
6	582.184,731 395.212,736	7	582.184,397 395.212,742	0.334
7	582.184,397 395.212,742	8	582.184,379 395.211,742	1.0
8	582.184,379 395.211,742	1	582.185,379 395.211,723	1.0

** Lungimile segmentelor sunt determinate în planul de proiecție Stereo 70 și sunt rotunjite la 1 milimetru.

*** Distanța dintre puncte este formată din segmente cumulate ce sunt mai mici decât valoarea 1 milimetru.

**DATE DESPRE IMOBILUL NR. 6739**

Oficiul de Cadastru și Publicitate Imobiliară PRAHOVA
Biroul de Cadastru și Publicitate Imobiliară Ploiești

A. Partea I. Descrierea imobilului

TEREN Intravilan

Adresa: Loc. Boldesti-Scaeni, Jud. Prahova

Nr. Crt	Nr cadastral Nr. topografic	Suprafața* (mp)	Observații / Referințe
A1		1	Sector cadastral:14 Teren neimpregmuit;

Construcții

Crt	Nr cadastral Nr. topografic	Adresa	Observații / Referințe
A1.1		Loc. Boldesti-Scaeni, Jud. Prahova	Nr. niveluri:1; S. construita la sol:1 mp; STALP ELECTRICITATE

B. Partea II. Proprietari și acte

Inscrieri privitoare la dreptul de proprietate și alte drepturi reale		Referințe
/		
Act Normativ nr. 123, din 10/07/2012 emis de PARLAMENTUL ROMANIEI (LEGE;);		
B1	Intabulare, drept de PROPRIETATE, dobandit prin Lege, cota actuala 1/1 1) STATUL ROMAN, CIF:9999999999999, DOMENIUL PUBLIC	A1, A1.1
Act Normativ nr. 980, din 16/12/2015 emis de GUVERNUL ROMANIEI (HOTARARE DE GUVERN; PROTOCOL 6045/12.04.2002);		
B2	Intabulare, drept de ADMINISTRARE, dobandit prin Lege, cota actuala 1/1 1) MINISTERUL ENERGIEI, CIF:9999999999999	A1, A1.1
Act Notarial nr. 9, din 07/10/2005 emis de MIN. ECONOMIEI, ENERGIEI SI MEDIULUI DE AFACERI (CONTRACT DE CONCESIUNE;);		
B3	Intabulare, drept de CONCESIUNE, dobandit prin Lege, cota actuala 1/1 1) DISTRIBUȚIE ENERGIE ELECTRICA ROMANIA SA, CIF:14506181	A1, A1.1

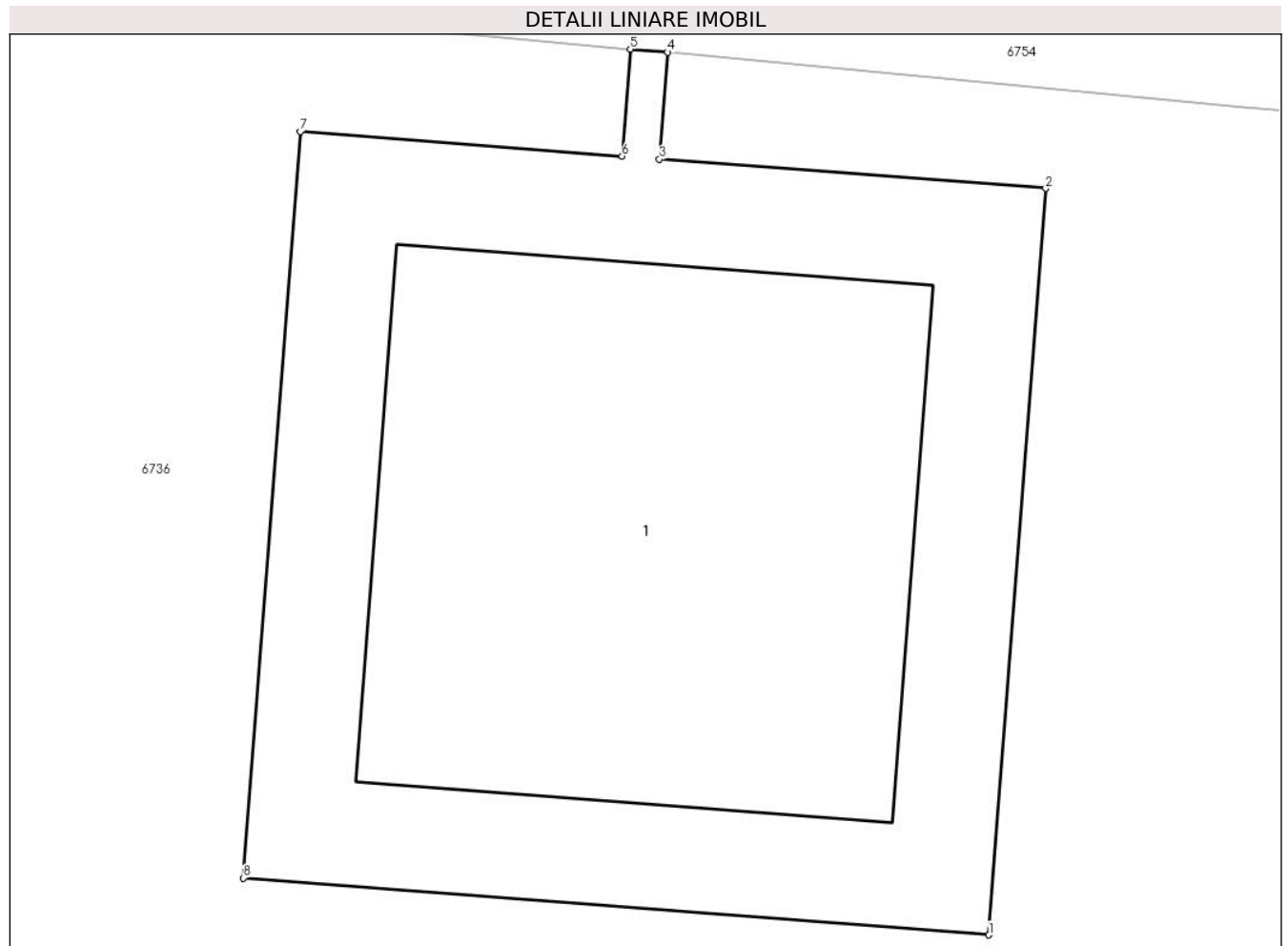
C. Partea III. SARCINI .

Inscrieri privind dezmembramintele dreptului de proprietate, drepturi reale de garanție și sarcini	Referințe
NU SUNT	

Teren

Nr cadastral	Suprafața (mp)*	Observații / Referințe
	1	

* Suprafața este determinată în planul de proiecție Stereo 70.



Date referitoare la teren

Crt	Categorie folosință	Intra vilan	Suprafața (mp)	Tarla	Parcelă	Nr. topo	Observații / Referințe
1	curți constructii	DA	1	18	-	-	

Date referitoare la construcții

Crt	Număr	Destinație construcție	Supraf. (mp)	Situație juridică	Observații / Referințe
A1.1		construcții industriale și edilitare	Din acte: 0 Masurata: 1	Cu acte	Nr. niveluri:1; S. construita la sol:1 mp; STALP ELECTRICITATE

Lungime Segmente

1) Valorile lungimilor segmentelor sunt obținute din proiecție în plan.

Punct început	X / Y	Punct sfârșit	X / Y	Lungime segment (** (m)
1	582.214,317 395.209,895	2	582.214,393 395.210,893	1.001
2	582.214,393 395.210,893	3	582.213,876 395.210,932	0.518
3	582.213,876 395.210,932	4	582.213,887 395.211,075	0.143

Punct început	X / Y	Punct sfârșit	X / Y	Lungime segment (** (m)
4	582.213,887 395.211,075	5	582.213,837 395.211,079	0.05
5	582.213,837 395.211,079	6	582.213,826 395.210,936	0.143
6	582.213,826 395.210,936	7	582.213,395 395.210,969	0.432
7	582.213,395 395.210,969	8	582.213,319 395.209,971	1.001
8	582.213,319 395.209,971	1	582.214,317 395.209,895	1.001

** Lungimile segmentelor sunt determinate în planul de proiecție Stereo 70 și sunt rotunjite la 1 milimetru.

*** Distanța dintre puncte este formată din segmente cumulate ce sunt mai mici decât valoarea 1 milimetru.

**DATE DESPRE IMOBILUL NR. 6740**

Oficiul de Cadastru și Publicitate Imobiliară PRAHOVA
Biroul de Cadastru și Publicitate Imobiliară Ploiești

A. Partea I. Descrierea imobilului

TEREN Intravilan

Adresa: Loc. Boldesti-Scaeni, Jud. Prahova

Nr. Crt	Nr cadastral Nr. topografic	Suprafața* (mp)	Observații / Referințe
A1		1	Sector cadastral:14 Teren neimpregmuit;

Construcții

Crt	Nr cadastral Nr. topografic	Adresa	Observații / Referințe
A1.1		Loc. Boldesti-Scaeni, Jud. Prahova	Nr. niveluri:1; S. construita la sol:1 mp; STALP ELECTRICITATE

B. Partea II. Proprietari și acte

Inscrieri privitoare la dreptul de proprietate și alte drepturi reale		Referințe
/		
Act Normativ nr. 123, din 10/07/2012 emis de PARLAMENTUL ROMANIEI (LEGE;);		
B1	Intabulare, drept de PROPRIETATE, dobandit prin Lege, cota actuala 1/1 1) STATUL ROMAN, CIF:9999999999999, DOMENIUL PUBLIC	A1, A1.1
Act Normativ nr. 980, din 16/12/2015 emis de GUVERNUL ROMANIEI (HOTARARE DE GUVERN; PROTOCOL 6045/12.04.2002);		
B2	Intabulare, drept de ADMINISTRARE, dobandit prin Lege, cota actuala 1/1 1) MINISTERUL ENERGIEI, CIF:9999999999999	A1, A1.1
Act Notarial nr. 9, din 07/10/2005 emis de MIN. ECONOMIEI, ENERGIEI SI MEDIULUI DE AFACERI (CONTRACT DE CONCESIUNE;);		
B3	Intabulare, drept de CONCESIUNE, dobandit prin Lege, cota actuala 1/1 1) DISTRIBUȚIE ENERGIE ELECTRICA ROMANIA SA, CIF:14506181	A1, A1.1

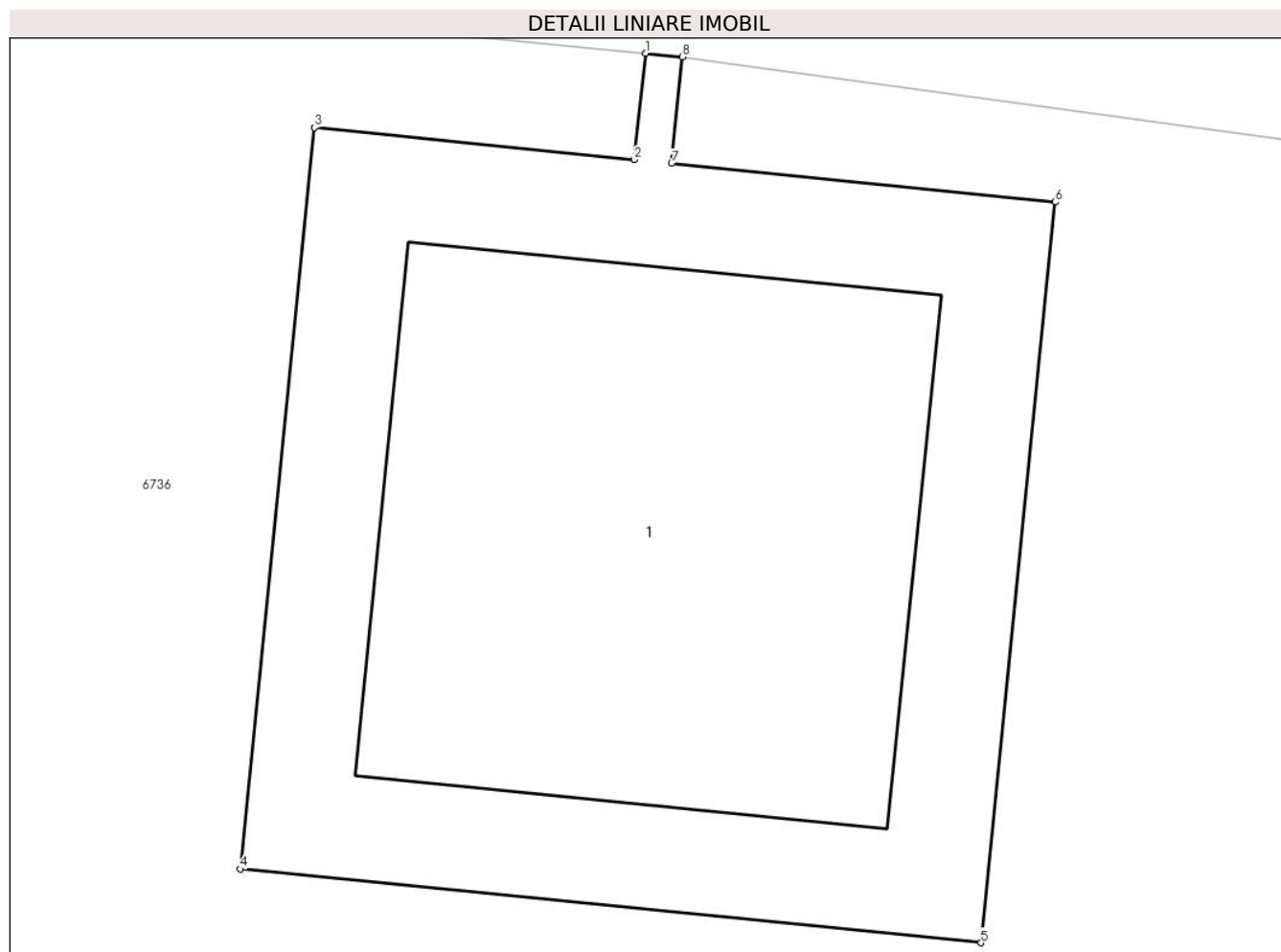
C. Partea III. SARCINI .

Inscrieri privind dezmembramintele dreptului de proprietate, drepturi reale de garanție și sarcini	Referințe
NU SUNT	

Teren

Nr cadastral	Suprafața (mp)*	Observații / Referințe
	1	

* Suprafața este determinată în planul de proiecție Stereo 70.



Date referitoare la teren

Crt	Categorie folosință	Intra vilan	Suprafața (mp)	Tarla	Parcelă	Nr. topo	Observații / Referințe
1	curti constructii	DA	1	18	-	-	

Date referitoare la construcții

Crt	Număr	Destinație construcție	Supraf. (mp)	Situație juridică	Observații / Referințe
A1.1		construcții industriale și edilitare	Din acte: 0 Masurata: 1	Cu acte	Nr. niveluri:1; S. construita la sol:1 mp; STALP ELECTRICITATE

Lungime Segmente

1) Valorile lungimilor segmentelor sunt obținute din proiecție în plan.

Punct început	X / Y	Punct sfârșit	X / Y	Lungime segment (** (m))
1	582.243,408 395.208,281	2	582.243,393 395.208,138	0.144
2	582.243,393 395.208,138	3	582.242,963 395.208,181	0.432
3	582.242,963 395.208,181	4	582.242,863 395.207,185	1.001

Punct început	X / Y	Punct sfârșit	X / Y	Lungime segment (** (m)
4	582.242,863 395.207,185	5	582.243,859 395.207,086	1.001
5	582.243,859 395.207,086	6	582.243,959 395.208,081	1.0
6	582.243,959 395.208,081	7	582.243,443 395.208,133	0.519
7	582.243,443 395.208,133	8	582.243,458 395.208,276	0.144
8	582.243,458 395.208,276	1	582.243,408 395.208,281	0.05

** Lungimile segmentelor sunt determinate în planul de proiecție Stereo 70 și sunt rotunjite la 1 milimetru.

*** Distanța dintre puncte este formată din segmente cumulate ce sunt mai mici decât valoarea 1 milimetru.

**DATE DESPRE IMOBILUL NR. 6741**

Oficiul de Cadastru și Publicitate Imobiliară PRAHOVA
Biroul de Cadastru și Publicitate Imobiliară Ploiești

A. Partea I. Descrierea imobilului

TEREN Intravilan

Adresa: Loc. Boldesti-Scaeni, Jud. Prahova

Nr. Crt	Nr cadastral Nr. topografic	Suprafața* (mp)	Observații / Referințe
A1		1	Sector cadastral:14 Teren neimpregmuit;

Construcții

Crt	Nr cadastral Nr. topografic	Adresa	Observații / Referințe
A1.1		Loc. Boldesti-Scaeni, Jud. Prahova	Nr. niveluri:1; S. construita la sol:1 mp; STALP ELECTRICITATE

B. Partea II. Proprietari și acte

Inscrieri privitoare la dreptul de proprietate și alte drepturi reale		Referințe
/		
Act Normativ nr. 123, din 10/07/2012 emis de PARLAMENTUL ROMANIEI (LEGE);		
B1	Intabulare, drept de PROPRIETATE, dobandit prin Lege, cota actuala 1/1 1) STATUL ROMAN, CIF:999999999999, DOMENIUL PUBLIC	A1, A1.1
Act Normativ nr. 980, din 16/12/2015 emis de GUVERNUL ROMANIEI (HOTARARE DE GUVERN; PROTOCOL 6045/12.04.2002);		
B2	Intabulare, drept de ADMINISTRARE, dobandit prin Lege, cota actuala 1/1 1) MINISTERUL ENERGIEI, CIF:999999999999	A1, A1.1
Act Notarial nr. 9, din 07/10/2005 emis de MIN. ECONOMIEI, ENERGIEI SI MEDIULUI DE AFACERI (CONTRACT DE CONCESIUNE);		
B3	Intabulare, drept de CONCESIUNE, dobandit prin Lege, cota actuala 1/1 1) DISTRIBUȚIE ENERGIE ELECTRICA ROMANIA SA, CIF:14506181	A1, A1.1

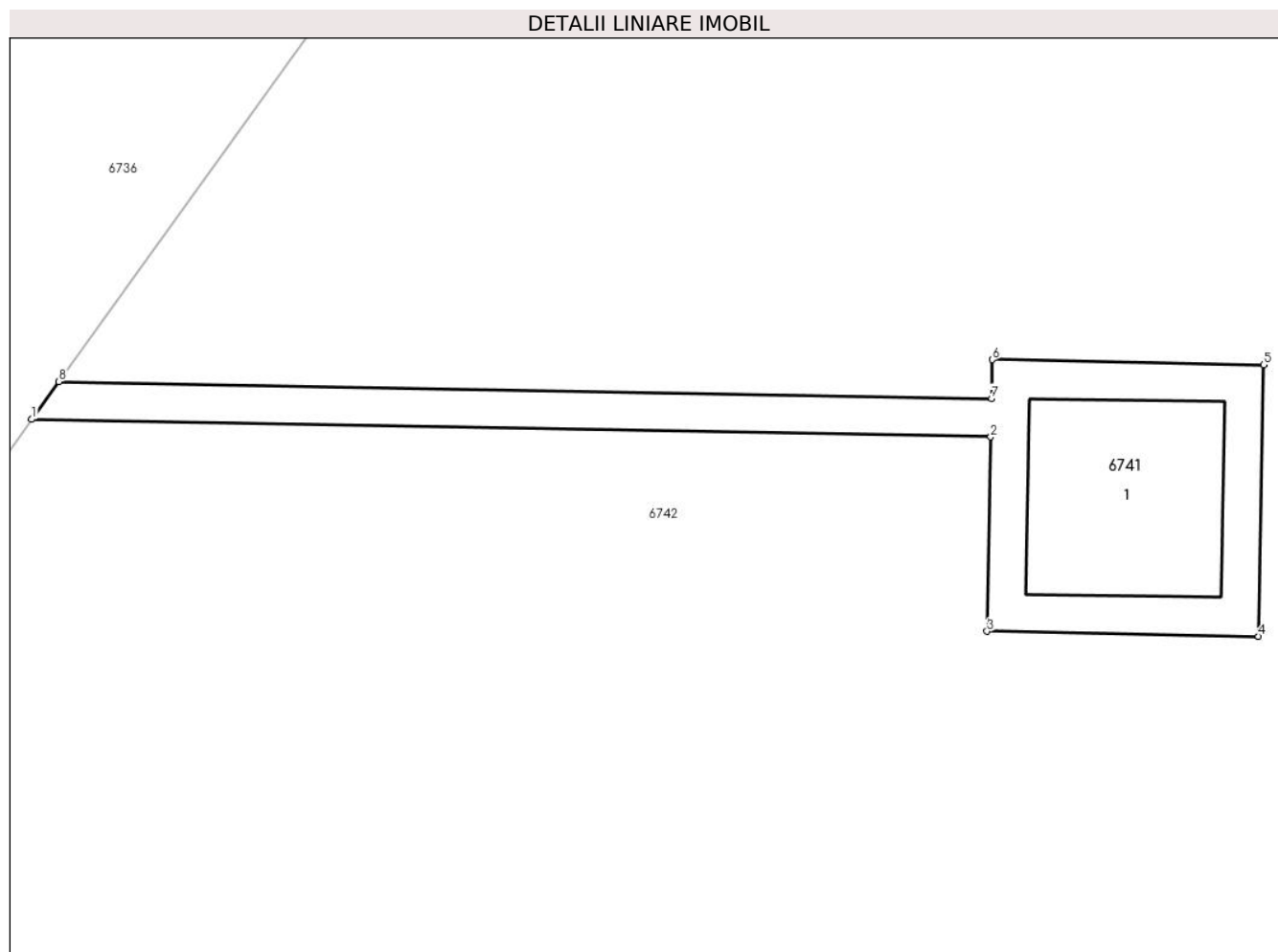
C. Partea III. SARCINI .

Inscrieri privind dezmembramintele dreptului de proprietate, drepturi reale de garanție și sarcini	Referințe
NU SUNT	

Teren

Nr cadastral	Suprafața (mp)*	Observații / Referințe
	1	

* Suprafața este determinată în planul de proiecție Stereo 70.



Date referitoare la teren

Crt	Categorie folosință	Intra vilan	Suprafața (mp)	Tarla	Parcelă	Nr. topo	Observații / Referințe
1	curti constructii	DA	1	18	-	-	

Date referitoare la construcții

Crt	Număr	Destinație construcție	Supraf. (mp)	Situație juridică	Observații / Referințe
A1.1		construcții industriale și edilitare	Din acte: 0 Masurata: 1	Cu acte	Nr. niveluri: 1; S. construita la sol: 1 mp; STALP ELECTRICITATE

Lungime Segmente

1) Valorile lungimilor segmentelor sunt obținute din proiecție în plan.

Punct început	X / Y	Punct sfârșit	X / Y	Lungime segment (** (m))
1	582.270,59 395.209,555	2	582.274,123 395.209,49	3.534
2	582.274,123 395.209,49	3	582.274,11 395.208,775	0.715
3	582.274,11 395.208,775	4	582.275,11 395.208,756	1.0

Punct început	X / Y	Punct sfârșit	X / Y	Lungime segment (** (m)
4	582.275,11 395.208,756	5	582.275,129 395.209,756	1.0
5	582.275,129 395.209,756	6	582.274,129 395.209,775	1.0
6	582.274,129 395.209,775	7	582.274,126 395.209,632	0.143
7	582.274,126 395.209,632	8	582.270,69 395.209,694	3.437
8	582.270,69 395.209,694	1	582.270,59 395.209,555	0.171

** Lungimile segmentelor sunt determinate în planul de proiecție Stereo 70 și sunt rotunjite la 1 milimetru.

*** Distanța dintre puncte este formată din segmente cumulate ce sunt mai mici decât valoarea 1 milimetru.

**DATE DESPRE IMOBILUL NR. 6742**

Oficiul de Cadastru și Publicitate Imobiliară PRAHOVA
Biroul de Cadastru și Publicitate Imobiliară Ploiești

A. Partea I. Descrierea imobilului

TEREN Necunoscut

Adresa: Loc. Boldesti-Scaeni, Jud. Prahova

Nr. Crt	Nr cadastral Nr. topografic	Suprafața* (mp)	Observații / Referințe
A1		Din acte: 35.458 Masurata: 22.051	Sector cadastral:14 Teren neimprejmuit; Rest de proprietate ID6751

B. Partea II. Proprietari și acte

Inscrieri privitoare la dreptul de proprietate și alte drepturi reale		Referințe
/		
Act Administrativ nr. 5742, din 01/07/2003 emis de BN EQUITAS;		
B1	Intabulare, drept de PROPRIETATE, dobandit prin Conventie, cota actuala 1/1 1) SC RECUNOSTINTA PRODCOM IMPEX SRL, CIF:13533870	A1

C. Partea III. SARCINI .

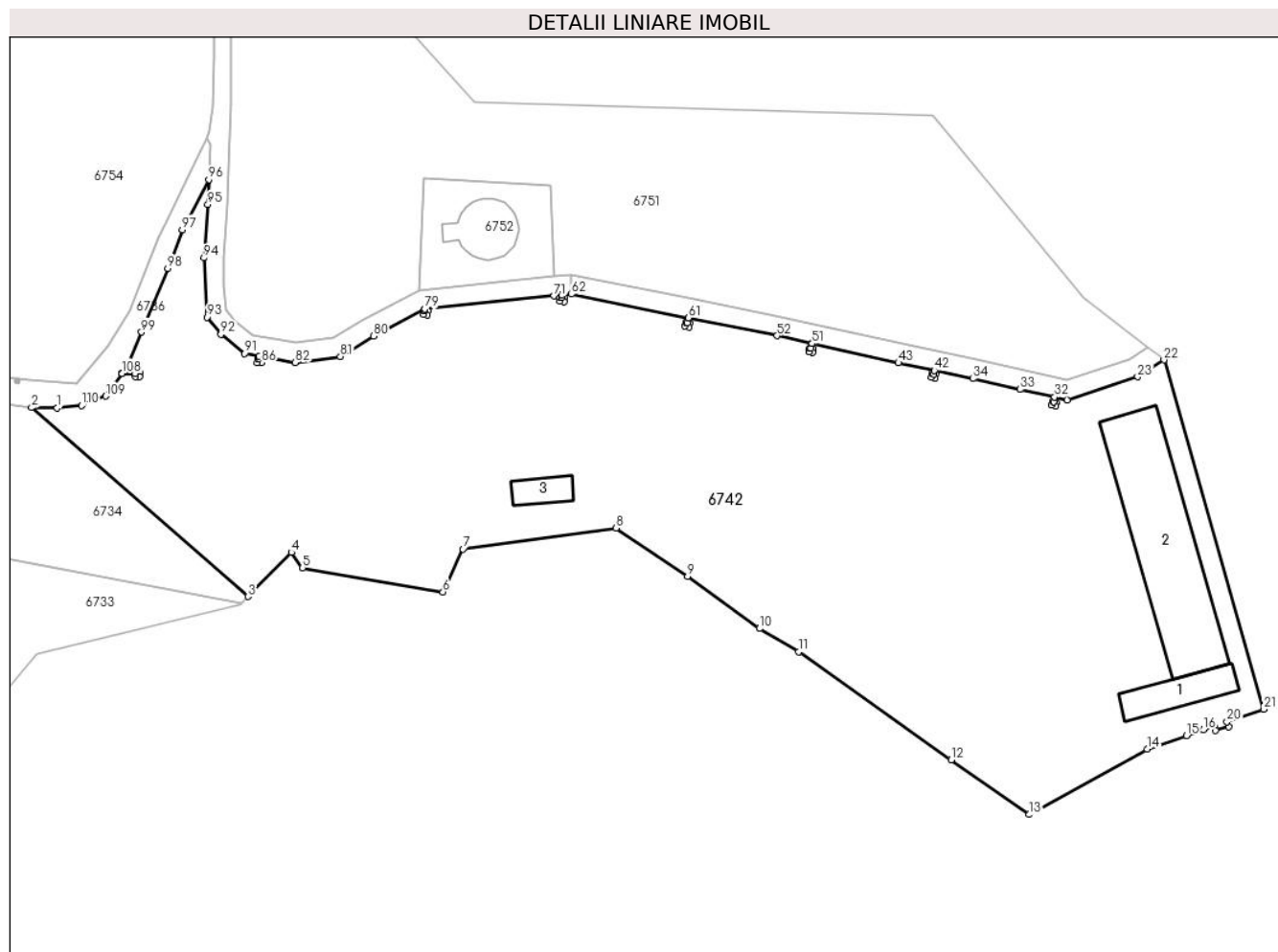
Inscrieri privind dezmembramintele dreptului de proprietate, drepturi reale de garanție și sarcini	Referințe
NU SUNT	

Anexa Nr. 1 La Partea I

Teren

Nr cadastral	Suprafața (mp)*	Observații / Referințe
	Din acte: 35.458 Masurata: 22.051	Rest de proprietate ID6751

* Suprafața este determinată în planul de proiecție Stereo 70.



Date referitoare la teren

Crt	Categorie folosință	Intra vilan	Suprafața (mp)	Tarla	Parcelă	Nr. topo	Observații / Referințe
1	faneata	DA	17.174	18	-	-	
2	curți constructii	NU	4.877	18	-	-	

Date referitoare la construcții

Crt	Număr	Destinație construcție	Supraf. (mp)	Situație juridică	Observații / Referințe
A1.1		constructii anexa	Din acte: 0 Masurata: 220	Fara acte	Nr. niveluri:1; S. construita la sol:220 mp; Anexa, P
A1.2		constructii anexa	Din acte: 0 Masurata: 1.069	Fara acte	Nr. niveluri:1; S. construita la sol:1069 mp; Anexa, P
A1.3		constructii anexa	Din acte: 0 Masurata: 103	Fara acte	Nr. niveluri:1; S. construita la sol:103 mp; Anexa, P

Lungime Segmente

1) Valorile lungimilor segmentelor sunt obținute din proiecție în plan.

Punct început	X / Y	Punct sfârșit	X / Y	Lungime segment	Punct început	X / Y	Punct sfârșit	X / Y	Lungime segment	Punct început	X / Y	Punct sfârșit	X / Y	Lungime segment
1	582.253,797 395.200,57	2	582.247,16 395.200,685	6.638	2	582.247,16 395.200,685	3	582.303,271 395.151,728	74.46 6	3	582.303,271 395.151,728	4	582.314,522 395.163,142	16.02 7
4	582.314,522 395.163,142	5	582.317,41 395.159,173	4.909	5	582.317,41 395.159,173	6	582.353,82 395.152,893	36.94 8	6	582.353,82 395.152,893	7	582.359,05 395.164,053	12.32 5
7	582.359,05 395.164,053	8	582.398,745 395.169,482	40.06 5	8	582.398,745 395.169,482	9	582.417,305 395.157,012	22.36	9	582.417,305 395.157,012	10	582.435,953 395.143,433	23.06 8
10	582.435,953 395.143,433	11	582.446,09 395.137,459	11.76 6	11	582.446,09 395.137,459	12	582.485,71 395.109,449	48.52 1	12	582.485,71 395.109,449	13	582.505,835 395.095,222	24.64 6
13	582.505,835 395.095,222	14	582.536,476 395.112,204	35.03 2	14	582.536,476 395.112,204	15	582.546,712 395.115,712	10.82	15	582.546,712 395.115,712	16	582.551,029 395.117,192	4.564
16	582.551,029 395.117,192	17	582.553,872 395.118,166	3.005	17	582.553,872 395.118,166	18	582.554,179 395.117,052	1.156	18	582.554,179 395.117,052	19	582.557,604 395.117,941	3.538
19	582.557,604 395.117,941	20	582.557,226 395.119,315	1.425	20	582.557,226 395.119,315	21	582.566,697 395.122,561	10.01 2	21	582.566,697 395.122,561	22	582.540,856 395.213,067	94.12 3
22	582.540,856 395.213,067	23	582.533,998 395.208,662	8.151	23	582.533,998 395.208,662	24	582.515,772 395.202,656	19.19	24	582.515,772 395.202,656	25	582.512,508 395.203,394	3.346
25	582.512,508 395.203,394	26	582.512,238 395.202,218	1.207	26	582.512,238 395.202,218	27	582.512,886 395.202,069	0.665	27	582.512,886 395.202,069	28	582.512,662 395.201,094	1.0
28	582.512,662 395.201,094	29	582.511,687 395.201,318	1.0	29	582.511,687 395.201,318	30	582.511,911 395.202,293	1.0	30	582.511,911 395.202,293	31	582.512,189 395.202,229	0.285
31	582.512,189 395.202,229	32	582.512,46 395.203,406	1.208	32	582.512,46 395.203,406	33	582.503,558 395.205,421	9.127	33	582.503,558 395.205,421	34	582.491,248 395.208,186	12.61 7
34	582.491,248 395.208,186	35	582.481,317 395.210,298	10.15 3	35	582.481,317 395.210,298	36	582.481,114 395.209,414	0.907	36	582.481,114 395.209,414	37	582.481,671 395.209,286	0.572
37	582.481,671 395.209,286	38	582.481,447 395.208,311	1.0	38	582.481,447 395.208,311	39	582.480,472 395.208,535	1.0	39	582.480,472 395.208,535	40	582.480,696 395.209,51	1.0
40	582.480,696 395.209,51	41	582.481,065 395.209,425	0.379	41	582.481,065 395.209,425	42	582.481,268 395.210,309	0.907	42	582.481,268 395.210,309	43	582.471,968 395.212,287	9.508
43	582.471,968 395.212,287	44	582.449,625 395.217,284	22.89 5	44	582.449,625 395.217,284	45	582.449,34 395.216,049	1.267	45	582.449,34 395.216,049	46	582.449,897 395.215,921	0.572
46	582.449,897 395.215,921	47	582.449,673 395.214,946	1.0	47	582.449,673 395.214,946	48	582.448,698 395.215,171	1.001	48	582.448,698 395.215,171	49	582.448,922 395.216,145	0.999
49	582.448,922 395.216,145	50	582.449,292 395.216,06	0.38	50	582.449,292 395.216,06	51	582.449,575 395.217,295	1.267	51	582.449,575 395.217,295	52	582.440,497 395.219,325	9.302
52	582.440,497 395.219,325	53	582.417,838 395.223,901	23.11 6	53	582.417,838 395.223,901	54	582.417,56 395.223,957	0.284	54	582.417,56 395.223,957	55	582.417,26 395.222,685	1.307
55	582.417,26 395.222,685	56	582.417,817 395.222,557	0.572	56	582.417,817 395.222,557	57	582.417,593 395.221,583	0.999	57	582.417,593 395.221,583	58	582.416,618 395.221,807	1.0
58	582.416,618 395.221,807	59	582.416,842 395.222,782	1.0	59	582.416,842 395.222,782	60	582.417,211 395.222,697	0.379	60	582.417,211 395.222,697	61	582.417,503 395.223,969	1.305
61	582.417,503 395.223,969	62	582.387,176 395.230,091	30.93 9	62	582.387,176 395.230,091	63	582.384,67 395.229,837	2.519	63	582.384,67 395.229,837	64	582.384,654 395.229,219	0.618
64	582.384,654 395.229,219	65	582.385,226 395.229,209	0.572	65	582.385,226 395.229,209	66	582.385,208 395.228,209	1.0	66	582.385,208 395.228,209	67	582.384,207 395.228,227	1.001
67	582.384,207 395.228,227	68	582.384,226 395.229,227	1.0	68	582.384,226 395.229,227	69	582.384,604 395.229,22	0.378	69	582.384,604 395.229,22	70	582.384,618 395.229,832	0.612
70	582.384,618 395.229,832	71	582.382,599 395.229,628	2.029	71	582.382,599 395.229,628	72	582.349,223 395.226,246	33.54 7	72	582.349,223 395.226,246	73	582.349,214 395.225,781	0.465
73	582.349,214 395.225,781	74	582.349,848 395.225,769	0.634	74	582.349,848 395.225,769	75	582.349,829 395.224,769	1.0	75	582.349,829 395.224,769	76	582.348,829 395.224,787	1.0
76	582.348,829 395.224,787	77	582.348,848 395.225,787	1.0	77	582.348,848 395.225,787	78	582.349,164 395.225,782	0.316	78	582.349,164 395.225,782	79	582.349,173 395.226,246	0.464
79	582.349,173 395.226,246	80	582.335,822 395.219,21	15.09 2	80	582.335,822 395.219,21	81	582.327,244 395.213,936	10.07	81	582.327,244 395.213,936	82	582.315,498 395.212,385	11.84 8
82	582.315,498 395.212,385	83	582.306,241 395.214,018	9.4	83	582.306,241 395.214,018	84	582.306,23 395.213,376	0.642	84	582.306,23 395.213,376	85	582.306,753 395.213,366	0.523
85	582.306,753 395.213,366	86	582.306,735 395.212,366	1.0	86	582.306,735 395.212,366	87	582.305,735 395.212,385	1.0	87	582.305,735 395.212,385	88	582.305,753 395.213,385	1.0
88	582.305,753 395.213,385	89	582.306,18 395.213,377	0.427	89	582.306,18 395.213,377	90	582.306,192 395.214,027	0.65	90	582.306,192 395.214,027	91	582.302,445 395.214,688	3.805
91	582.302,445 395.214,688	92	582.296,255 395.219,681	7.953	92	582.296,255 395.219,681	93	582.292,633 395.224,122	5.731	93	582.292,633 395.224,122	94	582.291,831 395.239,483	15.38 2
94	582.291,831 395.239,483	95	582.292,867 395.253,388	13.94 4	95	582.292,867 395.253,388	96	582.293,13 395.259,816	6.433	96	582.293,13 395.259,816	97	582.286,249 395.246,808	14.71 6

Punct început	X / Y	Punct sfârșit	X / Y	Lungime segment	Punct început	X / Y	Punct sfârșit	X / Y	Lungime segment	Punct început	X / Y	Punct sfârșit	X / Y	Lungime segment
97	582.286,249 395.246,808	98	582.282,472 395.236,803	10.694	98	582.282,472 395.236,803	99	582.275,661 395.220,254	17.896	99	582.275,661 395.220,254	100	582.271,827 395.211,278	9.761
100	582.271,827 395.211,278	101	582.270,69 395.209,694	1.95	101	582.270,69 395.209,694	102	582.274,126 395.209,632	3.437	102	582.274,126 395.209,632	103	582.274,129 395.209,775	0.143
103	582.274,129 395.209,775	104	582.275,129 395.209,756	1.0	104	582.275,129 395.209,756	105	582.275,11 395.208,756	1.0	105	582.275,11 395.208,756	106	582.274,11 395.208,775	1.0
106	582.274,11 395.208,775	107	582.274,123 395.209,49	0.715	107	582.274,123 395.209,49	108	582.270,59 395.209,555	3.534	108	582.270,59 395.209,555	109	582.266,361 395.203,663	7.253
109	582.266,361 395.203,663	110	582.260,149 395.201,199	6.683	110	582.260,149 395.201,199	1	582.253,797 395.200,57	6.383					

** Lungimile segmentelor sunt determinate în planul de proiecție Stereo 70 și sunt rotunjite la 1 milimetru.

*** Distanța dintre puncte este formată din segmente cumulate ce sunt mai mici decât valoarea 1 milimetru.

**DATE DESPRE IMOBILUL NR. 6743**

Oficiul de Cadastru și Publicitate Imobiliară PRAHOVA
Biroul de Cadastru și Publicitate Imobiliară Ploiești

A. Partea I. Descrierea imobilului

TEREN Intravilan

Adresa: Loc. Boldesti-Scaeni, Jud. Prahova

Nr. Crt	Nr cadastral Nr. topografic	Suprafața* (mp)	Observații / Referințe
A1		1	Sector cadastral:14 Teren neimpregmuit;

Construcții

Crt	Nr cadastral Nr. topografic	Adresa	Observații / Referințe
A1.1		Loc. Boldesti-Scaeni, Jud. Prahova	Nr. niveluri:1; S. construita la sol:1 mp; STALP ELECTRICITATE

B. Partea II. Proprietari și acte

Inscrieri privitoare la dreptul de proprietate și alte drepturi reale		Referințe
/		
Act Normativ nr. 123, din 10/07/2012 emis de PARLAMENTUL ROMANIEI (LEGE);		
B1	Intabulare, drept de PROPRIETATE, dobandit prin Lege, cota actuala 1/1 1) STATUL ROMAN, CIF:9999999999999, DOMENIUL PUBLIC	A1, A1.1
Act Normativ nr. 980, din 16/12/2015 emis de GUVERNUL ROMANIEI (HOTARARE DE GUVERN; PROTOCOL 6045/12.04.2002);		
B2	Intabulare, drept de ADMINISTRARE, dobandit prin Lege, cota actuala 1/1 1) MINISTERUL ENERGIEI, CIF:9999999999999	A1, A1.1
Act Notarial nr. 9, din 07/10/2005 emis de MIN. ECONOMIEI, ENERGIEI SI MEDIULUI DE AFACERI (CONTRACT DE CONCESIUNE);		
B3	Intabulare, drept de CONCESIUNE, dobandit prin Lege, cota actuala 1/1 1) DISTRIBUȚIE ENERGIE ELECTRICA ROMANIA SA, CIF:14506181	A1, A1.1

C. Partea III. SARCINI .

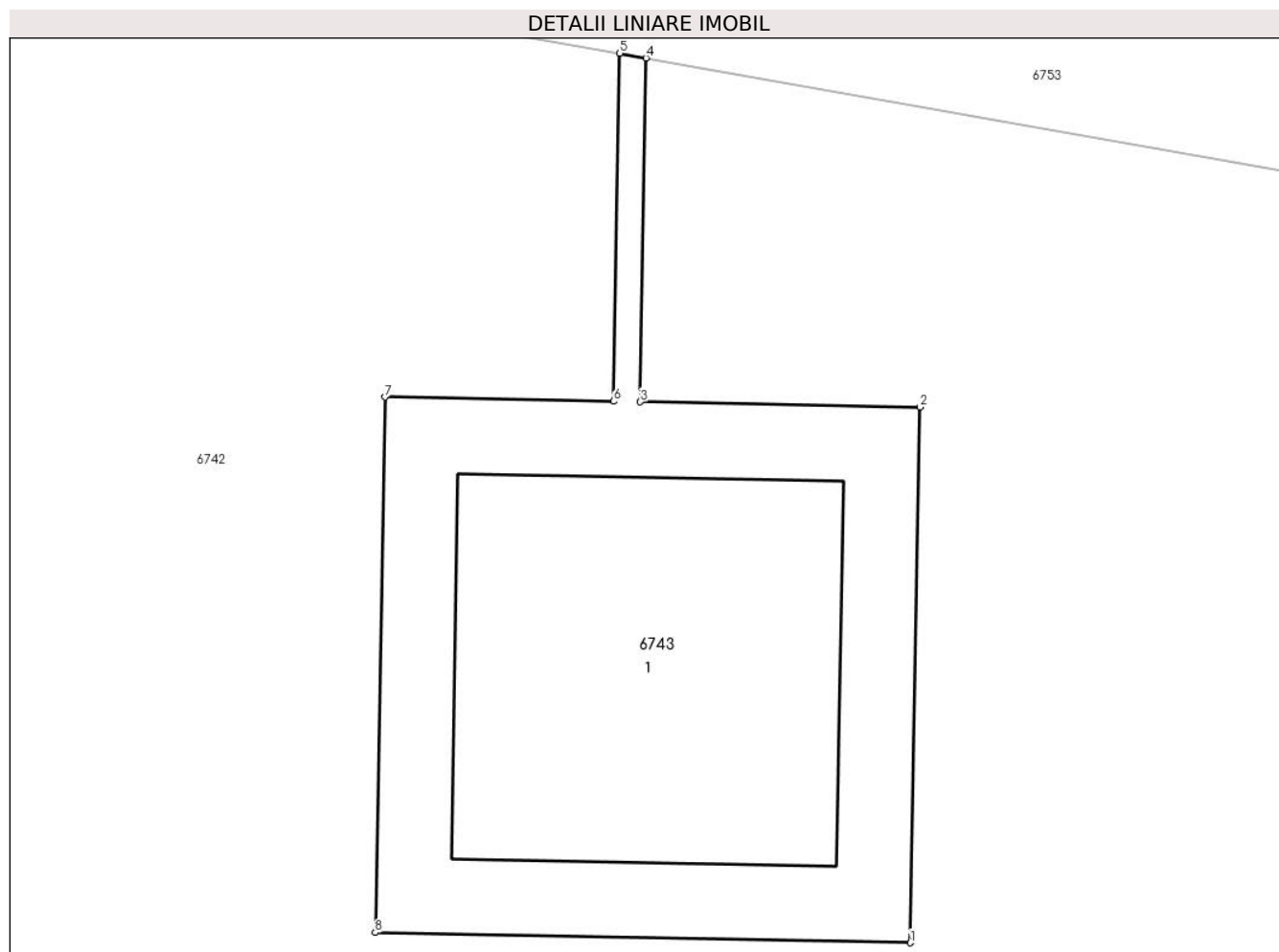
Inscrieri privind dezmembramintele dreptului de proprietate, drepturi reale de garanție și sarcini	Referințe
NU SUNT	

Anexa Nr. 1 La Partea I

Teren

Nr cadastral	Suprafața (mp)*	Observații / Referințe
	1	

* Suprafața este determinată în planul de proiecție Stereo 70.



Date referitoare la teren

Crt	Categorie folosință	Intra vilan	Suprafața (mp)	Tarla	Parcelă	Nr. topo	Observații / Referințe
1	curți constructii	DA	1	18	-	-	

Date referitoare la construcții

Crt	Număr	Destinație construcție	Supraf. (mp)	Situație juridică	Observații / Referințe
A1.1		construcții industriale și edilitare	Din acte: 0 Masurata: 1	Cu acte	Nr. niveluri:1; S. construita la sol:1 mp; STALP ELECTRICITATE

Lungime Segmente

1) Valorile lungimilor segmentelor sunt obținute din proiecție în plan.

Punct început	X / Y	Punct sfârșit	X / Y	Lungime segment (** (m)
1	582.306,735 395.212,366	2	582.306,753 395.213,366	1.0
2	582.306,753 395.213,366	3	582.306,23 395.213,376	0.523
3	582.306,23 395.213,376	4	582.306,241 395.214,018	0.642

Punct început	X / Y	Punct sfârșit	X / Y	Lungime segment (** (m)
4	582.306,241 395.214,018	5	582.306,192 395.214,027	0.05
5	582.306,192 395.214,027	6	582.306,18 395.213,377	0.65
6	582.306,18 395.213,377	7	582.305,753 395.213,385	0.427
7	582.305,753 395.213,385	8	582.305,735 395.212,385	1.0
8	582.305,735 395.212,385	1	582.306,735 395.212,366	1.0

** Lungimile segmentelor sunt determinate în planul de proiecție Stereo 70 și sunt rotunjite la 1 milimetru.

*** Distanța dintre puncte este formată din segmente cumulate ce sunt mai mici decât valoarea 1 milimetru.

**DATE DESPRE IMOBILUL NR. 6744**

Oficiul de Cadastru și Publicitate Imobiliară PRAHOVA
Biroul de Cadastru și Publicitate Imobiliară Ploiești

A. Partea I. Descrierea imobilului

TEREN Intravilan

Adresa: Loc. Boldesti-Scaeni, Jud. Prahova

Nr. Crt	Nr cadastral Nr. topografic	Suprafața* (mp)	Observații / Referințe
A1		1	Sector cadastral:14 Teren neimprijmit;

Construcții

Crt	Nr cadastral Nr. topografic	Adresa	Observații / Referințe
A1.1		Loc. Boldesti-Scaeni, Jud. Prahova	Nr. niveluri:1; S. construita la sol:1 mp; STALP ELECTRICITATE

B. Partea II. Proprietari și acte

Inscrieri privitoare la dreptul de proprietate și alte drepturi reale		Referințe
/		
Act Normativ nr. 123, din 10/07/2012 emis de PARLAMENTUL ROMANIEI (LEGE);		
B1	Intabulare, drept de PROPRIETATE, dobandit prin Lege, cota actuala 1/1 1) STATUL ROMAN, CIF:999999999999, DOMENIUL PUBLIC	A1, A1.1
Act Normativ nr. 980, din 16/12/2015 emis de GUVERNUL ROMANIEI (HOTARARE DE GUVERN; PROTOCOL 6045/12.04.2002);		
B2	Intabulare, drept de ADMINISTRARE, dobandit prin Lege, cota actuala 1/1 1) MINISTERUL ENERGIEI, CIF:999999999999	A1, A1.1
Act Notarial nr. 9, din 07/10/2005 emis de MIN. ECONOMIEI, ENERGIEI SI MEDIULUI DE AFACERI (CONTRACT DE CONCESIUNE);		
B3	Intabulare, drept de CONCESIUNE, dobandit prin Lege, cota actuala 1/1 1) DISTRIBUȚIE ENERGIE ELECTRICA ROMANIA SA, CIF:14506181	A1, A1.1

C. Partea III. SARCINI .

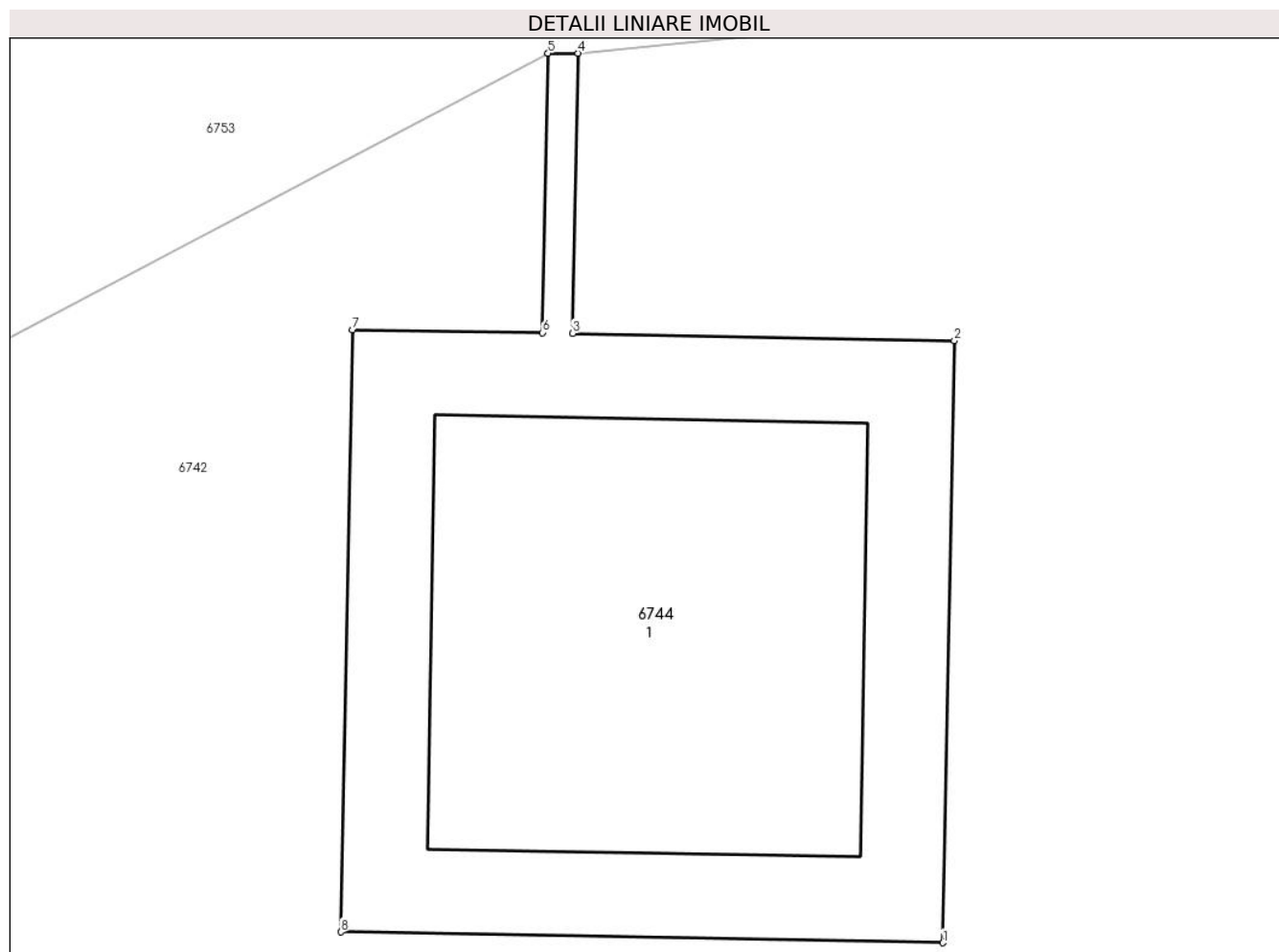
Inscrieri privind dezmembramintele dreptului de proprietate, drepturi reale de garanție și sarcini	Referințe
NU SUNT	

Anexa Nr. 1 La Partea I

Teren

Nr cadastral	Suprafața (mp)*	Observații / Referințe
	1	

* Suprafața este determinată în planul de proiecție Stereo 70.



Date referitoare la teren

Crt	Categorie folosință	Intra vilan	Suprafața (mp)	Tarla	Parcelă	Nr. topo	Observații / Referințe
1	curți constructii	DA	1	18	-	-	

Date referitoare la construcții

Crt	Număr	Destinație construcție	Supraf. (mp)	Situație juridică	Observații / Referințe
A1.1		construcții industriale și edilitare	Din acte: 0 Masurata: 1	Cu acte	Nr. niveluri:1; S. construita la sol:1 mp; STALP ELECTRICITATE

Lungime Segmente

1) Valorile lungimilor segmentelor sunt obținute din proiecție în plan.

Punct început	X / Y	Punct sfârșit	X / Y	Lungime segment (** (m)
1	582.349,829 395.224,769	2	582.349,848 395.225,769	1.0
2	582.349,848 395.225,769	3	582.349,214 395.225,781	0.634
3	582.349,214 395.225,781	4	582.349,223 395.226,246	0.465

Punct început	X / Y	Punct sfârșit	X / Y	Lungime segment (** (m)
4	582.349,223 395.226,246	5	582.349,173 395.226,246	0.05
5	582.349,173 395.226,246	6	582.349,164 395.225,782	0.464
6	582.349,164 395.225,782	7	582.348,848 395.225,787	0.316
7	582.348,848 395.225,787	8	582.348,829 395.224,787	1.0
8	582.348,829 395.224,787	1	582.349,829 395.224,769	1.0

** Lungimile segmentelor sunt determinate în planul de proiecție Stereo 70 și sunt rotunjite la 1 milimetru.

*** Distanța dintre puncte este formată din segmente cumulate ce sunt mai mici decât valoarea 1 milimetru.

**DATE DESPRE IMOBILUL NR. 6745**

Oficiul de Cadastru și Publicitate Imobiliară PRAHOVA
Biroul de Cadastru și Publicitate Imobiliară Ploiești

A. Partea I. Descrierea imobilului

TEREN Intravilan

Adresa: Loc. Boldesti-Scaeni, Jud. Prahova

Nr. Crt	Nr cadastral Nr. topografic	Suprafața* (mp)	Observații / Referințe
A1		1	Sector cadastral:14 Teren neimpregmuit;

Construcții

Crt	Nr cadastral Nr. topografic	Adresa	Observații / Referințe
A1.1		Loc. Boldesti-Scaeni, Jud. Prahova	Nr. niveluri:1; S. construita la sol:1 mp; STALP ELECTRICITATE

B. Partea II. Proprietari și acte

Inscrieri privitoare la dreptul de proprietate și alte drepturi reale		Referințe
/		
Act Normativ nr. 123, din 10/07/2012 emis de PARLAMENTUL ROMANIEI (LEGE);		
B1	Intabulare, drept de PROPRIETATE, dobandit prin Lege, cota actuala 1/1 1) STATUL ROMAN, CIF:9999999999999, DOMENIUL PUBLIC	A1, A1.1
Act Normativ nr. 980, din 16/12/2015 emis de GUVERNUL ROMANIEI (HOTARARE DE GUVERN; PROTOCOL 6045/12.04.2002);		
B2	Intabulare, drept de ADMINISTRARE, dobandit prin Lege, cota actuala 1/1 1) MINISTERUL ENERGIEI, CIF:9999999999999	A1, A1.1
Act Notarial nr. 9, din 07/10/2005 emis de MIN. ECONOMIEI, ENERGIEI SI MEDIULUI DE AFACERI (CONTRACT DE CONCESIUNE);		
B3	Intabulare, drept de CONCESIUNE, dobandit prin Lege, cota actuala 1/1 1) DISTRIBUȚIE ENERGIE ELECTRICA ROMANIA SA, CIF:14506181	A1, A1.1

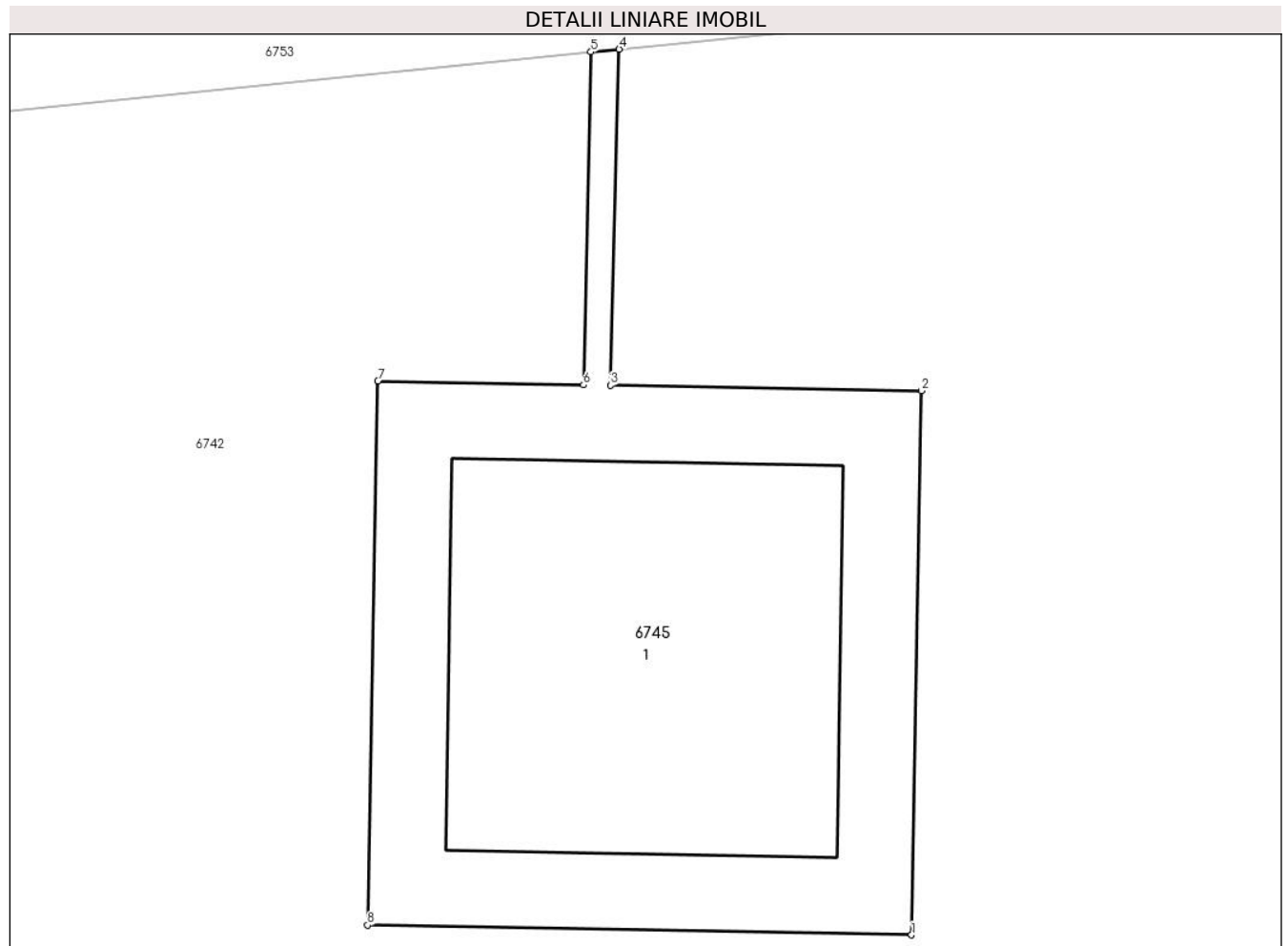
C. Partea III. SARCINI .

Inscrieri privind dezmembramintele dreptului de proprietate, drepturi reale de garanție și sarcini	Referințe
NU SUNT	

Teren

Nr cadastral	Suprafața (mp)*	Observații / Referințe
	1	

* Suprafața este determinată în planul de proiecție Stereo 70.



Date referitoare la teren

Crt	Categorie folosință	Intra vilan	Suprafața (mp)	Tarla	Parcelă	Nr. topo	Observații / Referințe
1	curți constructii	DA	1	18	-	-	

Date referitoare la construcții

Crt	Număr	Destinație construcție	Supraf. (mp)	Situație juridică	Observații / Referințe
A1.1		construcții industriale și edilitare	Din acte: 0 Masurata: 1	Cu acte	Nr. niveluri:1; S. construita la sol:1 mp; STALP ELECTRICITATE

Lungime Segmente

1) Valorile lungimilor segmentelor sunt obținute din proiecție în plan.

Punct început	X / Y	Punct sfârșit	X / Y	Lungime segment (** (m)
1	582.385,208 395.228,209	2	582.385,226 395.229,209	1.0
2	582.385,226 395.229,209	3	582.384,654 395.229,219	0.572
3	582.384,654 395.229,219	4	582.384,67 395.229,837	0.618

Punct început	X / Y	Punct sfârșit	X / Y	Lungime segment (** (m)
4	582.384,67 395.229,837	5	582.384,618 395.229,832	0.052
5	582.384,618 395.229,832	6	582.384,604 395.229,22	0.612
6	582.384,604 395.229,22	7	582.384,226 395.229,227	0.378
7	582.384,226 395.229,227	8	582.384,207 395.228,227	1.0
8	582.384,207 395.228,227	1	582.385,208 395.228,209	1.001

** Lungimile segmentelor sunt determinate în planul de proiecție Stereo 70 și sunt rotunjite la 1 milimetru.

*** Distanța dintre puncte este formată din segmente cumulate ce sunt mai mici decât valoarea 1 milimetru.

**DATE DESPRE IMOBILUL NR. 6746**

Oficiul de Cadastru și Publicitate Imobiliară PRAHOVA
Biroul de Cadastru și Publicitate Imobiliară Ploiești

A. Partea I. Descrierea imobilului

TEREN Intravilan

Adresa: Loc. Boldesti-Scaeni, Jud. Prahova

Nr. Crt	Nr cadastral Nr. topografic	Suprafața* (mp)	Observații / Referințe
A1		1	Sector cadastral:14 Teren neimpregmuit;

Construcții

Crt	Nr cadastral Nr. topografic	Adresa	Observații / Referințe
A1.1		Loc. Boldesti-Scaeni, Jud. Prahova	Nr. niveluri:1; S. construita la sol:1 mp; STALP ELECTRICITATE

B. Partea II. Proprietari și acte

Inscrieri privitoare la dreptul de proprietate și alte drepturi reale		Referințe
/		
Act Normativ nr. 123, din 10/07/2012 emis de PARLAMENTUL ROMANIEI (LEGE);		
B1	Intabulare, drept de PROPRIETATE, dobandit prin Lege, cota actuala 1/1 1) STATUL ROMAN, CIF:9999999999999, DOMENIUL PUBLIC	A1, A1.1
Act Normativ nr. 980, din 16/12/2015 emis de GUVERNUL ROMANIEI (HOTARARE DE GUVERN; PROTOCOL 6045/12.04.2002);		
B2	Intabulare, drept de ADMINISTRARE, dobandit prin Lege, cota actuala 1/1 1) MINISTERUL ENERGIEI, CIF:9999999999999	A1, A1.1
Act Notarial nr. 9, din 07/10/2005 emis de MIN. ECONOMIEI, ENERGIEI SI MEDIULUI DE AFACERI (CONTRACT DE CONCESIUNE);		
B3	Intabulare, drept de CONCESIUNE, dobandit prin Lege, cota actuala 1/1 1) DISTRIBUȚIE ENERGIE ELECTRICA ROMANIA SA, CIF:14506181	A1, A1.1

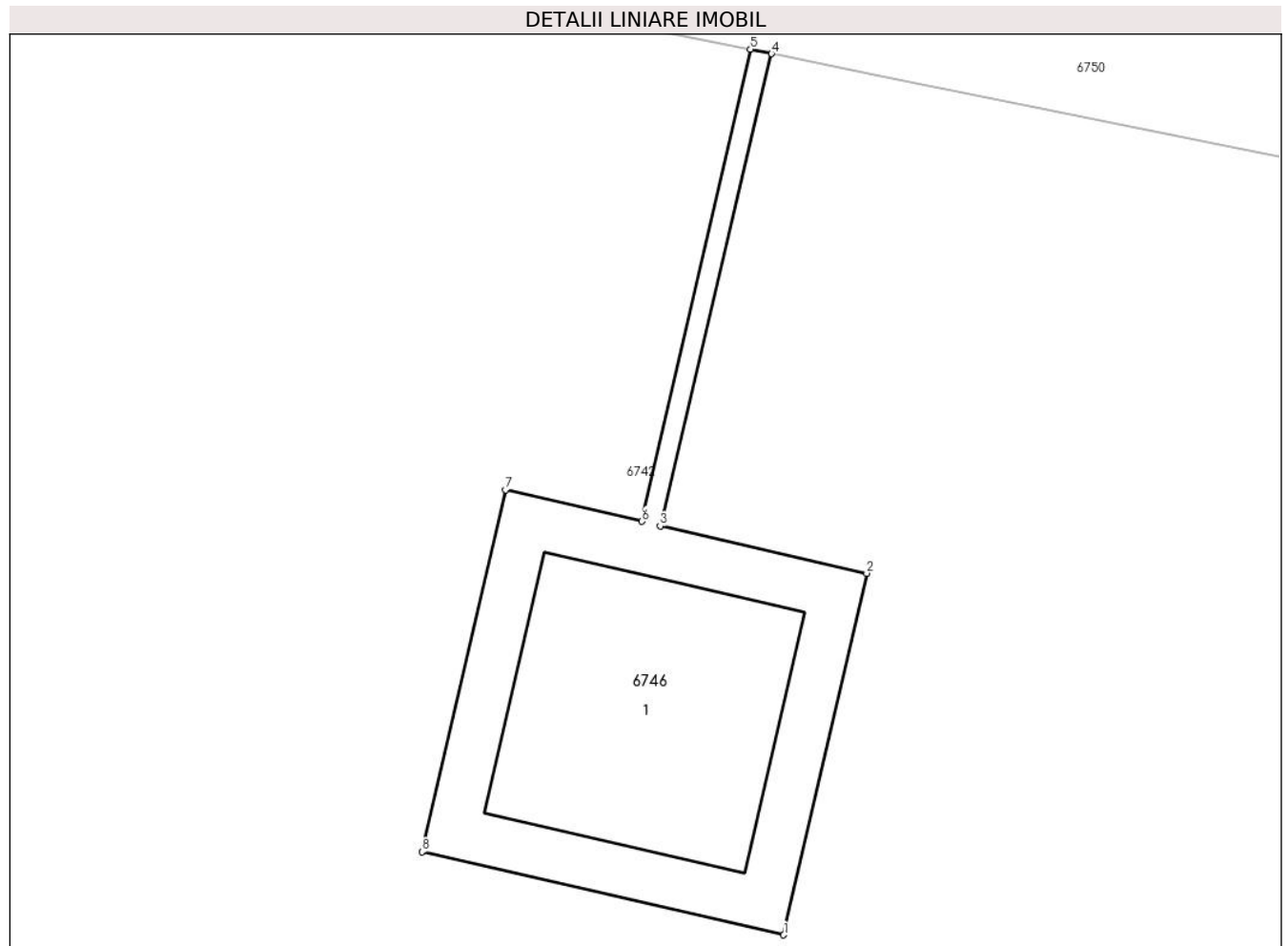
C. Partea III. SARCINI .

Inscrieri privind dezmembramintele dreptului de proprietate, drepturi reale de garanție și sarcini	Referințe
NU SUNT	

Teren

Nr cadastral	Suprafața (mp)*	Observații / Referințe
	1	

* Suprafața este determinată în planul de proiecție Stereo 70.



Date referitoare la teren

Crt	Categorie folosință	Intra vilan	Suprafața (mp)	Tarla	Parcelă	Nr. topo	Observații / Referințe
1	curți constructii	DA	1	18	-	-	

Date referitoare la construcții

Crt	Număr	Destinație construcție	Supraf. (mp)	Situație juridică	Observații / Referințe
A1.1		construcții industriale și edilitare	Din acte: 0 Masurata: 1	Cu acte	Nr. niveluri:1; S. construita la sol:1 mp; STALP ELECTRICITATE

Lungime Segmente

1) Valorile lungimilor segmentelor sunt obținute din proiecție în plan.

Punct început	X / Y	Punct sfârșit	X / Y	Lungime segment (** (m)
1	582.417,593 395.221,583	2	582.417,817 395.222,557	0.999
2	582.417,817 395.222,557	3	582.417,26 395.222,685	0.572
3	582.417,26 395.222,685	4	582.417,56 395.223,957	1.307

Punct început	X / Y	Punct sfârșit	X / Y	Lungime segment (** (m)
4	582.417,56 395.223,957	5	582.417,503 395.223,969	0.058
5	582.417,503 395.223,969	6	582.417,211 395.222,697	1.305
6	582.417,211 395.222,697	7	582.416,842 395.222,782	0.379
7	582.416,842 395.222,782	8	582.416,618 395.221,807	1.0
8	582.416,618 395.221,807	1	582.417,593 395.221,583	1.0

** Lungimile segmentelor sunt determinate în planul de proiecție Stereo 70 și sunt rotunjite la 1 milimetru.

*** Distanța dintre puncte este formată din segmente cumulate ce sunt mai mici decât valoarea 1 milimetru.

**DATE DESPRE IMOBILUL NR. 6747**

Oficiul de Cadastru și Publicitate Imobiliară PRAHOVA
Biroul de Cadastru și Publicitate Imobiliară Ploiești

A. Partea I. Descrierea imobilului

TEREN Intravilan

Adresa: Loc. Boldesti-Scaeni, Jud. Prahova

Nr. Crt	Nr cadastral Nr. topografic	Suprafața* (mp)	Observații / Referințe
A1		1	Sector cadastral:14 Teren neimpregmuit;

Construcții

Crt	Nr cadastral Nr. topografic	Adresa	Observații / Referințe
A1.1		Loc. Boldesti-Scaeni, Jud. Prahova	Nr. niveluri:1; S. construita la sol:1 mp; STALP ELECTRICITATE

B. Partea II. Proprietari și acte

Inscrieri privitoare la dreptul de proprietate și alte drepturi reale		Referințe
/		
Act Normativ nr. 123, din 10/07/2012 emis de PARLAMENTUL ROMANIEI (LEGE;);		
B1	Intabulare, drept de PROPRIETATE, dobandit prin Lege, cota actuala 1/1 1) STATUL ROMAN, CIF:9999999999999, DOMENIUL PUBLIC	A1, A1.1
Act Normativ nr. 980, din 16/12/2015 emis de GUVERNUL ROMANIEI (HOTARARE DE GUVERN; PROTOCOL 6045/12.04.2002);		
B2	Intabulare, drept de ADMINISTRARE, dobandit prin Lege, cota actuala 1/1 1) MINISTERUL ENERGIEI, CIF:9999999999999	A1, A1.1
Act Notarial nr. 9, din 07/10/2005 emis de MIN. ECONOMIEI, ENERGIEI SI MEDIULUI DE AFACERI (CONTRACT DE CONCESIUNE;);		
B3	Intabulare, drept de CONCESIUNE, dobandit prin Lege, cota actuala 1/1 1) DISTRIBUȚIE ENERGIE ELECTRICA ROMANIA SA, CIF:14506181	A1, A1.1

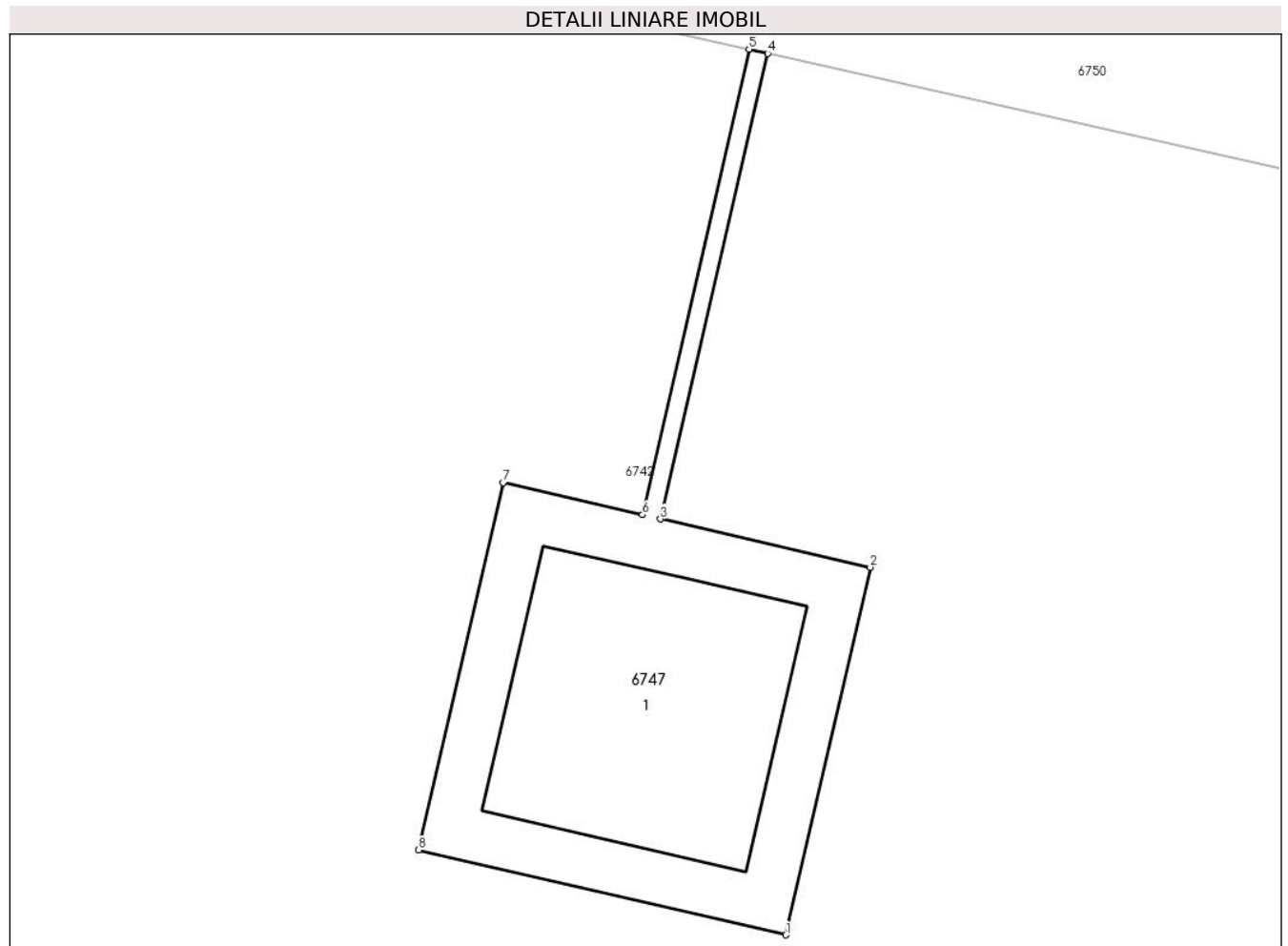
C. Partea III. SARCINI .

Inscrieri privind dezmembramintele dreptului de proprietate, drepturi reale de garanție și sarcini	Referințe
NU SUNT	

Teren

Nr cadastral	Suprafața (mp)*	Observații / Referințe
	1	

* Suprafața este determinată în planul de proiecție Stereo 70.



Date referitoare la teren

Crt	Categorie folosință	Intra vilan	Suprafața (mp)	Tarla	Parcelă	Nr. topo	Observații / Referințe
1	curți constructii	DA	1	18	-	-	

Date referitoare la construcții

Crt	Număr	Destinație construcție	Supraf. (mp)	Situație juridică	Observații / Referințe
A1.1		construcții industriale și edilitare	Din acte: 0 Masurata: 1	Cu acte	Nr. niveluri:1; S. construita la sol:1 mp; STALP ELECTRICITATE

Lungime Segmente

1) Valorile lungimilor segmentelor sunt obținute din proiecție în plan.

Punct început	X / Y	Punct sfârșit	X / Y	Lungime segment (** (m)
1	582.449,673 395.214,946	2	582.449,897 395.215,921	1.0
2	582.449,897 395.215,921	3	582.449,34 395.216,049	0.572
3	582.449,34 395.216,049	4	582.449,625 395.217,284	1.267

Punct început	X / Y	Punct sfârșit	X / Y	Lungime segment (** (m)
4	582.449,625 395.217,284	5	582.449,575 395.217,295	0.051
5	582.449,575 395.217,295	6	582.449,292 395.216,06	1.267
6	582.449,292 395.216,06	7	582.448,922 395.216,145	0.38
7	582.448,922 395.216,145	8	582.448,698 395.215,171	0.999
8	582.448,698 395.215,171	1	582.449,673 395.214,946	1.001

** Lungimile segmentelor sunt determinate în planul de proiecție Stereo 70 și sunt rotunjite la 1 milimetru.

*** Distanța dintre puncte este formată din segmente cumulate ce sunt mai mici decât valoarea 1 milimetru.

**DATE DESPRE IMOBILUL NR. 6748**

Oficiul de Cadastru și Publicitate Imobiliară PRAHOVA
Biroul de Cadastru și Publicitate Imobiliară Ploiești

A. Partea I. Descrierea imobilului

TEREN Intravilan

Adresa: Loc. Boldesti-Scaeni, Jud. Prahova

Nr. Crt	Nr cadastral Nr. topografic	Suprafața* (mp)	Observații / Referințe
A1		1	Sector cadastral:14 Teren neimpregmuit;

Construcții

Crt	Nr cadastral Nr. topografic	Adresa	Observații / Referințe
A1.1		Loc. Boldesti-Scaeni, Jud. Prahova	Nr. niveluri:1; S. construita la sol:1 mp; STALP ELECTRICITATE

B. Partea II. Proprietari și acte

Inscrieri privitoare la dreptul de proprietate și alte drepturi reale		Referințe
/		
Act Normativ nr. 123, din 10/07/2012 emis de PARLAMENTUL ROMANIEI (LEGE);		
B1	Intabulare, drept de PROPRIETATE, dobandit prin Lege, cota actuala 1/1 1) STATUL ROMAN, CIF:9999999999999, DOMENIUL PUBLIC	A1, A1.1
Act Normativ nr. 980, din 16/12/2015 emis de GUVERNUL ROMANIEI (HOTARARE DE GUVERN; PROTOCOL 6045/12.04.2002);		
B2	Intabulare, drept de ADMINISTRARE, dobandit prin Lege, cota actuala 1/1 1) MINISTERUL ENERGIEI, CIF:9999999999999	A1, A1.1
Act Notarial nr. 9, din 07/10/2005 emis de MIN. ECONOMIEI, ENERGIEI SI MEDIULUI DE AFACERI (CONTRACT DE CONCESIUNE);		
B3	Intabulare, drept de CONCESIUNE, dobandit prin Lege, cota actuala 1/1 1) DISTRIBUȚIE ENERGIE ELECTRICA ROMANIA SA, CIF:14506181	A1, A1.1

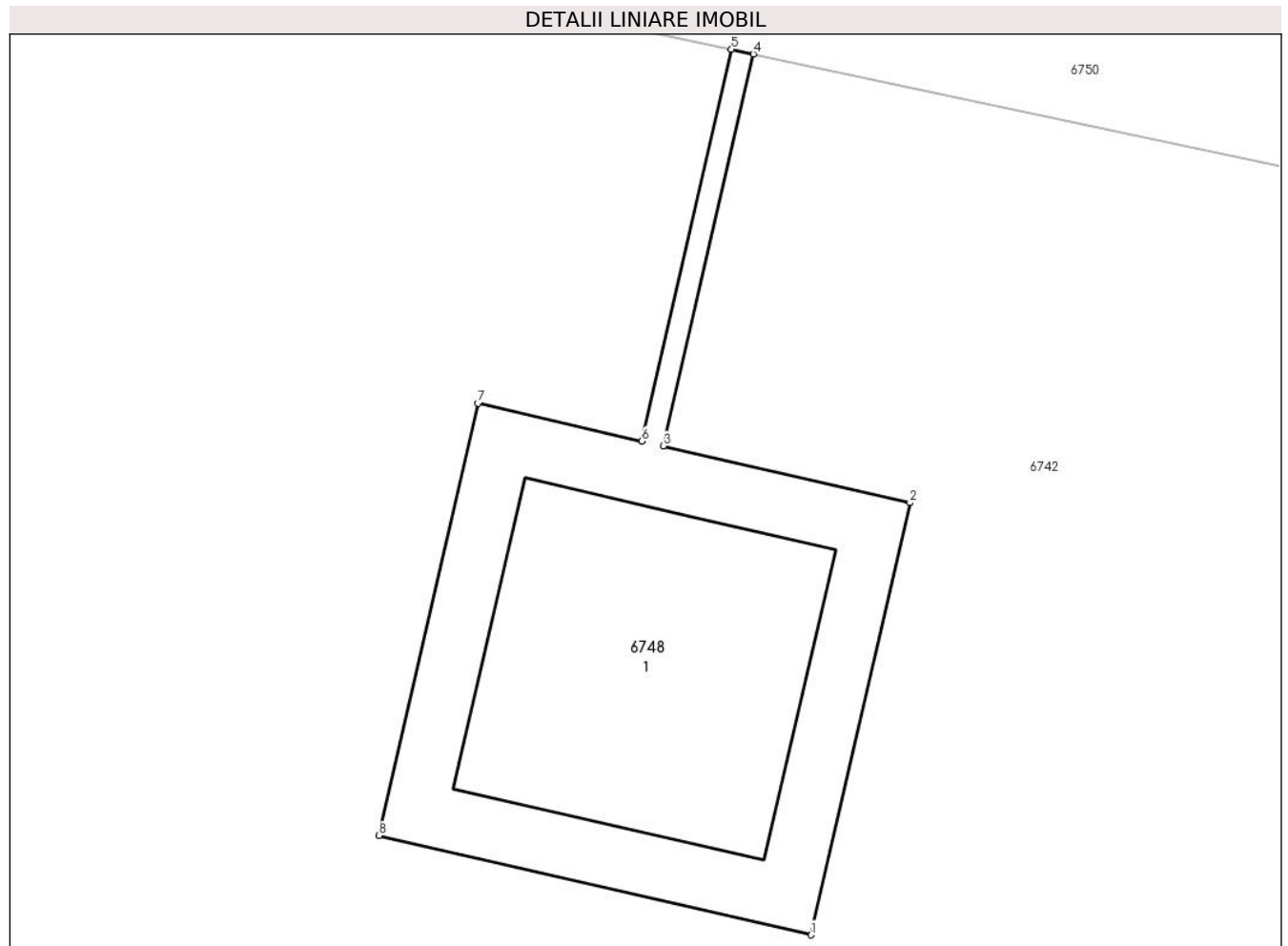
C. Partea III. SARCINI .

Inscrieri privind dezmembramintele dreptului de proprietate, drepturi reale de garanție și sarcini	Referințe
NU SUNT	

Teren

Nr cadastral	Suprafața (mp)*	Observații / Referințe
	1	

* Suprafața este determinată în planul de proiecție Stereo 70.



Date referitoare la teren

Crt	Categorie folosință	Intra vilan	Suprafața (mp)	Tarla	Parcelă	Nr. topo	Observații / Referințe
1	curți constructii	DA	1	18	-	-	

Date referitoare la construcții

Crt	Număr	Destinație construcție	Supraf. (mp)	Situație juridică	Observații / Referințe
A1.1		construcții industriale și edilitare	Din acte: 0 Masurata: 1	Cu acte	Nr. niveluri:1; S. construita la sol:1 mp; STALP ELECTRICITATE

Lungime Segmente

1) Valorile lungimilor segmentelor sunt obținute din proiecție în plan.

Punct început	X / Y	Punct sfârșit	X / Y	Lungime segment (** (m)
1	582.481,447 395.208,311	2	582.481,671 395.209,286	1.0
2	582.481,671 395.209,286	3	582.481,114 395.209,414	0.572
3	582.481,114 395.209,414	4	582.481,317 395.210,298	0.907

Punct început	X / Y	Punct sfârșit	X / Y	Lungime segment (** (m)
4	582.481,317 395.210,298	5	582.481,268 395.210,309	0.05
5	582.481,268 395.210,309	6	582.481,065 395.209,425	0.907
6	582.481,065 395.209,425	7	582.480,696 395.209,51	0.379
7	582.480,696 395.209,51	8	582.480,472 395.208,535	1.0
8	582.480,472 395.208,535	1	582.481,447 395.208,311	1.0

** Lungimile segmentelor sunt determinate în planul de proiecție Stereo 70 și sunt rotunjite la 1 milimetru.

*** Distanța dintre puncte este formată din segmente cumulate ce sunt mai mici decât valoarea 1 milimetru.

**DATE DESPRE IMOBILUL NR. 6749**

Oficiul de Cadastru și Publicitate Imobiliară PRAHOVA
Biroul de Cadastru și Publicitate Imobiliară Ploiești

A. Partea I. Descrierea imobilului

TEREN Intravilan

Adresa: Loc. Boldesti-Scaeni, Jud. Prahova

Nr. Crt	Nr cadastral Nr. topografic	Suprafața* (mp)	Observații / Referințe
A1		1	Sector cadastral:14 Teren neimpregmuit;

Construcții

Crt	Nr cadastral Nr. topografic	Adresa	Observații / Referințe
A1.1		Loc. Boldesti-Scaeni, Jud. Prahova	Nr. niveluri:1; S. construita la sol:1 mp; STALP ELECTRICITATE

B. Partea II. Proprietari și acte

Inscrieri privitoare la dreptul de proprietate și alte drepturi reale		Referințe
/		
Act Normativ nr. 123, din 10/07/2012 emis de PARLAMENTUL ROMANIEI (LEGE);		
B1	Intabulare, drept de PROPRIETATE, dobandit prin Lege, cota actuala 1/1 1) STATUL ROMAN, CIF:9999999999999, DOMENIUL PUBLIC	A1, A1.1
Act Normativ nr. 980, din 16/12/2015 emis de GUVERNUL ROMANIEI (HOTARARE DE GUVERN; PROTOCOL 6045/12.04.2002);		
B2	Intabulare, drept de ADMINISTRARE, dobandit prin Lege, cota actuala 1/1 1) MINISTERUL ENERGIEI, CIF:9999999999999	A1, A1.1
Act Notarial nr. 9, din 07/10/2005 emis de MIN. ECONOMIEI, ENERGIEI SI MEDIULUI DE AFACERI (CONTRACT DE CONCESIUNE);		
B3	Intabulare, drept de CONCESIUNE, dobandit prin Lege, cota actuala 1/1 1) DISTRIBUȚIE ENERGIE ELECTRICA ROMANIA SA, CIF:14506181	A1, A1.1

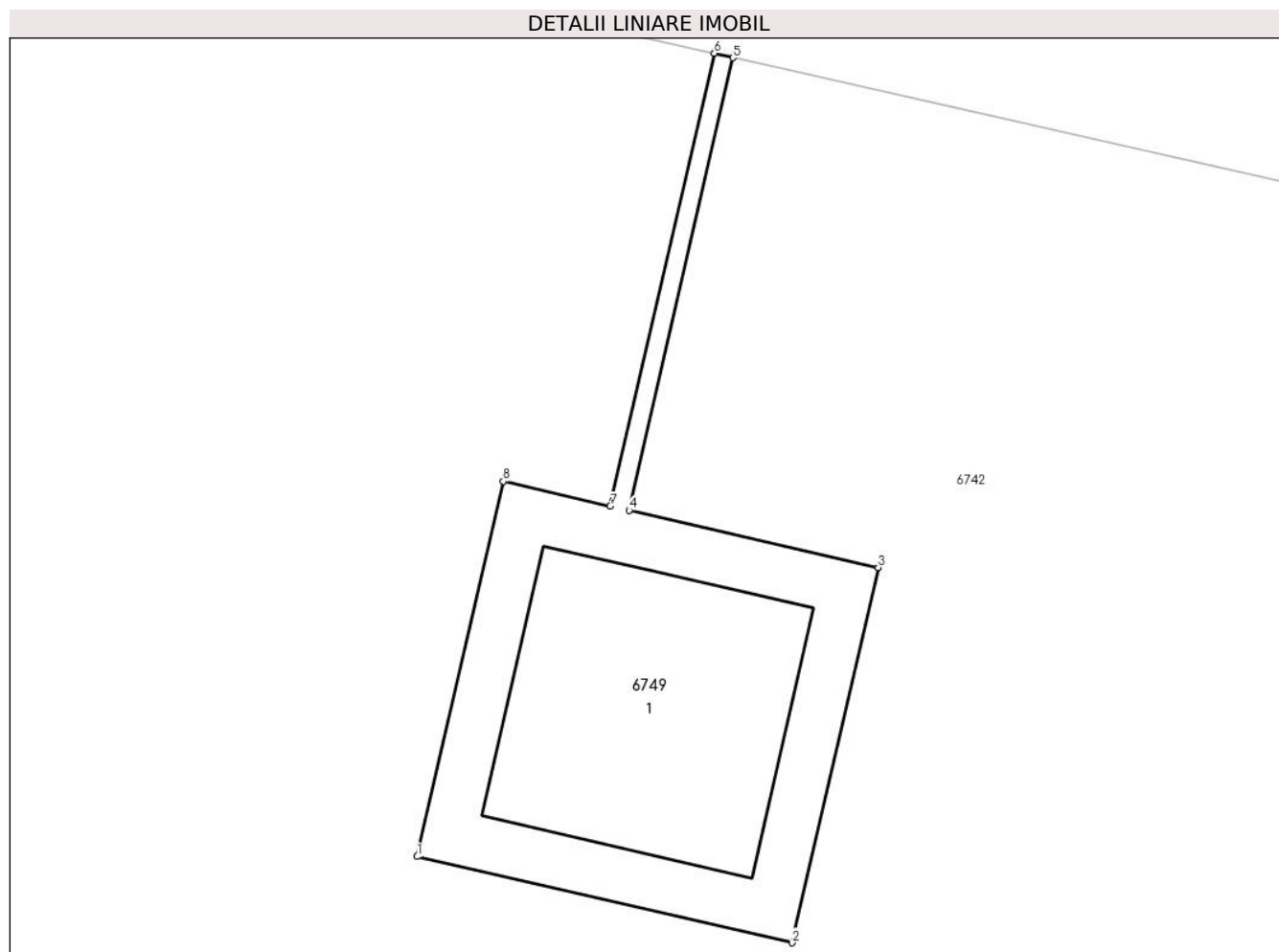
C. Partea III. SARCINI .

Inscrieri privind dezmembramintele dreptului de proprietate, drepturi reale de garanție și sarcini	Referințe
NU SUNT	

Teren

Nr cadastral	Suprafața (mp)*	Observații / Referințe
	1	

* Suprafața este determinată în planul de proiecție Stereo 70.



Date referitoare la teren

Crt	Categorie folosință	Intra vilan	Suprafața (mp)	Tarla	Parcelă	Nr. topo	Observații / Referințe
1	curți constructii	DA	1	18	-	-	

Date referitoare la construcții

Crt	Număr	Destinație construcție	Supraf. (mp)	Situație juridică	Observații / Referințe
A1.1		construcții industriale și edilitare	Din acte: 0 Masurata: 1	Cu acte	Nr. niveluri:1; S. construita la sol:1 mp; STALP ELECTRICITATE

Lungime Segmente

1) Valorile lungimilor segmentelor sunt obținute din proiecție în plan.

Punct început	X / Y	Punct sfârșit	X / Y	Lungime segment (** (m)
1	582.511,687 395.201,318	2	582.512,662 395.201,094	1.0
2	582.512,662 395.201,094	3	582.512,886 395.202,069	1.0
3	582.512,886 395.202,069	4	582.512,238 395.202,218	0.665

Punct început	X / Y	Punct sfârșit	X / Y	Lungime segment (** (m)
4	582.512,238 395.202,218	5	582.512,508 395.203,394	1.207
5	582.512,508 395.203,394	6	582.512,46 395.203,406	0.049
6	582.512,46 395.203,406	7	582.512,189 395.202,229	1.208
7	582.512,189 395.202,229	8	582.511,911 395.202,293	0.285
8	582.511,911 395.202,293	1	582.511,687 395.201,318	1.0

** Lungimile segmentelor sunt determinate în planul de proiecție Stereo 70 și sunt rotunjite la 1 milimetru.

*** Distanța dintre puncte este formată din segmente cumulate ce sunt mai mici decât valoarea 1 milimetru.

**DATE DESPRE IMOBILUL NR. 6750**

Oficiul de Cadastru și Publicitate Imobiliară PRAHOVA
Biroul de Cadastru și Publicitate Imobiliară Ploiești

A. Partea I. Descrierea imobilului

TEREN Intravilan

Adresa: Loc. Boldesti-Scaeni, Jud. Prahova

Nr. Crt	Nr cadastral Nr. topografic	Suprafața* (mp)	Observații / Referințe
A1		781	Sector cadastral:14 Teren neimprejmuț;

B. Partea II. Proprietari și acte

Inscrieri privitoare la dreptul de proprietate și alte drepturi reale		Referințe
/		
Act Normativ nr. 7, din 13/03/1996 emis de PARLAMENTUL ROMÂNIEI (LEGE; ,art.13);		
B1	Inscrierea posesiei, drept de PROPRIETATE, dobandit prin Constituire, cota actuala 1/1 1) NEIDENTIFICAT NEIDENTIFICAT	A1
B2	Se noteaza mentiunea de proprietar neidentificat, rezerva Comisiei Locale de Fond Funciar	A1

C. Partea III. SARCINI .

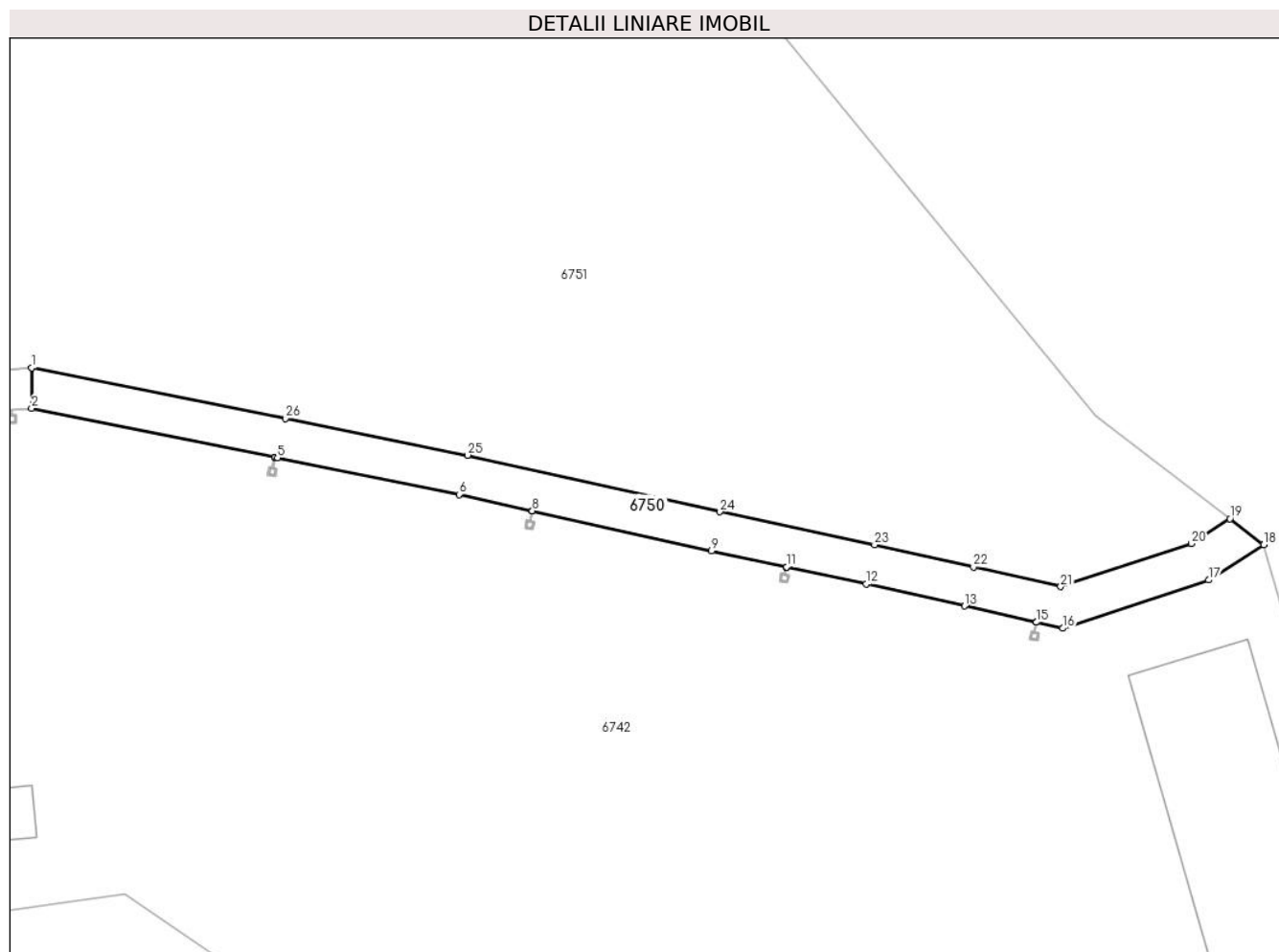
Inscrieri privind dezmembramintele dreptului de proprietate, drepturi reale de garanție și sarcini	Referințe
NU SUNT	

Anexa Nr. 1 La Partea I

Teren

Nr cadastral	Suprafața (mp)*	Observații / Referințe
	781	

* Suprafața este determinată în planul de proiecție Stereo 70.



Date referitoare la teren

Crt	Categorie folosință	Intravilan	Suprafața (mp)	Tarla	Parcelă	Nr. topo	Observații / Referințe
1	drum	DA	781	18	851	-	

Lungime Segmente

1) Valorile lungimilor segmentelor sunt obținute din proiecție în plan.

Punct început	X / Y	Punct sfârșit	X / Y	Lungime segment (** (m)
1	582.387,203 395.235,119	2	582.387,176 395.230,091	5.028
3	582.417,503 395.223,969	4	582.417,56 395.223,957	0.058
5	582.417,838 395.223,901	6	582.440,497 395.219,325	23.116
7	582.449,575 395.217,295	8	582.449,625 395.217,284	0.051
9	582.471,968 395.212,287	10	582.481,268 395.210,309	9.508

Punct început	X / Y	Punct sfârșit	X / Y	Lungime segment (** (m)
2	582.387,176 395.230,091	3	582.417,503 395.223,969	30.939
4	582.417,56 395.223,957	5	582.417,838 395.223,901	0.284
6	582.440,497 395.219,325	7	582.449,575 395.217,295	9.302
8	582.449,625 395.217,284	9	582.471,968 395.212,287	22.895
10	582.481,268 395.210,309	11	582.481,317 395.210,298	0.05

Punct început	X / Y	Punct sfârșit	X / Y	Lungime segment (** (m)
11	582.481,317 395.210,298	12	582.491,248 395.208,186	10.153
13	582.503,558 395.205,421	14	582.512,46 395.203,406	9.127
15	582.512,508 395.203,394	16	582.515,772 395.202,656	3.346
17	582.533,998 395.208,662	18	582.540,856 395.213,067	8.151
19	582.536,643 395.216,304	20	582.531,83 395.213,212	5.721
21	582.515,524 395.207,838	22	582.504,658 395.210,298	11.141
23	582.492,316 395.213,07	24	582.473,034 395.217,172	19.713
25	582.441,538 395.224,216	26	582.418,828 395.228,802	23.168

Punct început	X / Y	Punct sfârșit	X / Y	Lungime segment (** (m)
12	582.491,248 395.208,186	13	582.503,558 395.205,421	12.617
14	582.512,46 395.203,406	15	582.512,508 395.203,394	0.049
16	582.515,772 395.202,656	17	582.533,998 395.208,662	19.19
18	582.540,856 395.213,067	19	582.536,643 395.216,304	5.313
20	582.531,83 395.213,212	21	582.515,524 395.207,838	17.169
22	582.504,658 395.210,298	23	582.492,316 395.213,07	12.649
24	582.473,034 395.217,172	25	582.441,538 395.224,216	32.274
26	582.418,828 395.228,802	1	582.387,203 395.235,119	32.25

** Lungimile segmentelor sunt determinate în planul de proiecție Stereo 70 și sunt rotunjite la 1 milimetru.

*** Distanța dintre puncte este formată din segmente cumulate ce sunt mai mici decât valoarea 1 milimetru.

**DATE DESPRE IMOBILUL NR. 6751**

Oficiul de Cadastru și Publicitate Imobiliară PRAHOVA
Biroul de Cadastru și Publicitate Imobiliară Ploiești

A. Partea I. Descrierea imobilului

TEREN Necunoscut

Adresa: Loc. Boldesti-Scaeni, Jud. Prahova

Nr. Crt	Nr cadastral Nr. topografic	Suprafața* (mp)	Observații / Referințe
A1		Din acte: 35.458 Masurata: 12.403	Sector cadastral:14 Teren neimprejmuit; Rest de proprietate ID6742

B. Partea II. Proprietari și acte

Inscrieri privitoare la dreptul de proprietate și alte drepturi reale		Referințe
/		
Act Administrativ nr. 5742, din 01/07/2003 emis de BN EQUITAS;		
B1	Intabulare, drept de PROPRIETATE, dobandit prin Conventie, cota actuala 1/1 1) SC RECUNOSTINTA PRODCOM IMPEX SRL, CIF:13533870	A1

C. Partea III. SARCINI .

Inscrieri privind dezmembramintele dreptului de proprietate, drepturi reale de garanție și sarcini	Referințe
NU SUNT	

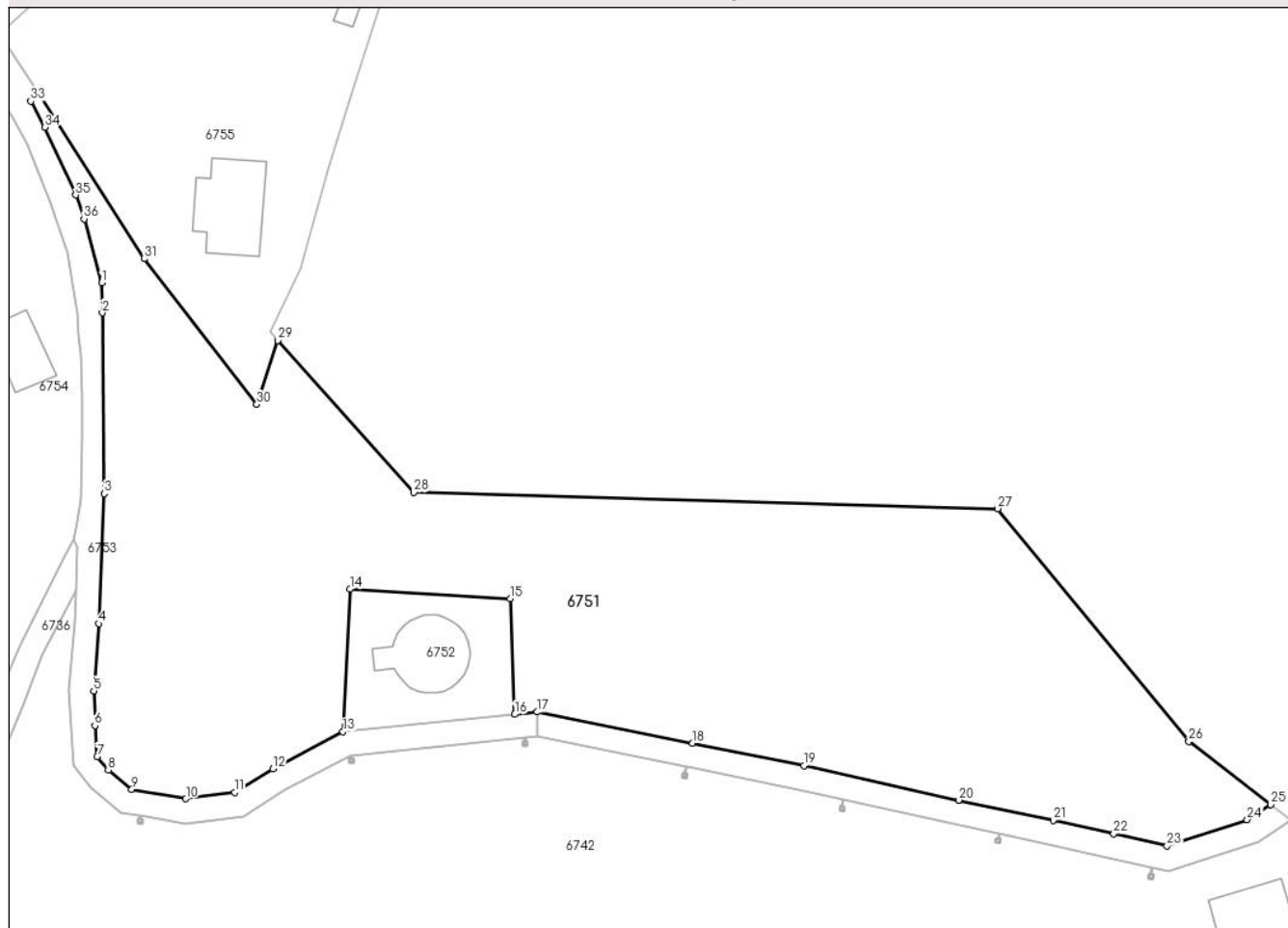
Anexa Nr. 1 La Partea I

Teren

Nr cadastral	Suprafața (mp)*	Observații / Referințe
	Din acte: 35.458 Masurata: 12.403	Rest de proprietate ID6742

* Suprafața este determinată în planul de proiecție Stereo 70.

DETALII LINIARE IMOBIL



Date referitoare la teren

Crt	Categorie folosință	Intra vilan	Suprafața (mp)	Tarla	Parcelă	Nr. topo	Observații / Referințe
1	faneata	DA	11.725	18	851	-	
2	faneata	NU	678	18	851	-	

Lungime Segmente

1) Valorile lungimilor segmentelor sunt obținute din proiecție în plan.

Punct început	X / Y	Punct sfârșit	X / Y	Lungime segment (** (m)
1	582.298,423 395.322,499	2	582.298,561 395.316,413	6.088
3	582.298,942 395.279,595	4	582.297,86 395.253,1	26.517
5	582.296,841 395.239,427	6	582.297,072 395.232,356	7.075
7	582.297,541 395.226,016	8	582.299,8 395.223,246	3.574

Punct început	X / Y	Punct sfârșit	X / Y	Lungime segment (** (m)
2	582.298,561 395.316,413	3	582.298,942 395.279,595	36.82
4	582.297,86 395.253,1	5	582.296,841 395.239,427	13.711
6	582.297,072 395.232,356	7	582.297,541 395.226,016	6.357
8	582.299,8 395.223,246	9	582.304,582 395.219,388	6.144

Punct început	X / Y	Punct sfârșit	X / Y	Lungime segment (** (m)
9	582.304,582 395.219,388	10	582.315,608 395.217,443	11.196
11	582.325,533 395.218,754	12	582.333,339 395.223,553	9.163
13	582.347,593 395.231,112	14	582.349,047 395.260,12	29.044
15	582.381,657 395.258,183	16	582.382,626 395.234,656	23.547
17	582.387,203 395.235,119	18	582.418,828 395.228,802	32.25
19	582.441,538 395.224,216	20	582.473,034 395.217,172	32.274
21	582.492,316 395.213,07	22	582.504,658 395.210,298	12.649
23	582.515,524 395.207,838	24	582.531,83 395.213,212	17.169
25	582.536,643 395.216,304	26	582.519,936 395.229,14	21.069
27	582.481,0 395.276,533	28	582.362,06 395.279,823	118.985
29	582.334,308 395.310,799	30	582.330,058 395.297,765	13.709
31	582.307,093 395.327,408	32	582.285,815 395.360,857	39.643
33	582.284,015 395.359,498	34	582.286,807 395.354,175	6.011
35	582.293,154 395.340,4	36	582.294,858 395.335,55	5.141

Punct început	X / Y	Punct sfârșit	X / Y	Lungime segment (** (m)
10	582.315,608 395.217,443	11	582.325,533 395.218,754	10.011
12	582.333,339 395.223,553	13	582.347,593 395.231,112	16.134
14	582.349,047 395.260,12	15	582.381,657 395.258,183	32.667
16	582.382,626 395.234,656	17	582.387,203 395.235,119	4.6
18	582.418,828 395.228,802	19	582.441,538 395.224,216	23.168
20	582.473,034 395.217,172	21	582.492,316 395.213,07	19.713
22	582.504,658 395.210,298	23	582.515,524 395.207,838	11.141
24	582.531,83 395.213,212	25	582.536,643 395.216,304	5.721
26	582.519,936 395.229,14	27	582.481,0 395.276,533	61.336
28	582.362,06 395.279,823	29	582.334,308 395.310,799	41.589
30	582.330,058 395.297,765	31	582.307,093 395.327,408	37.498
32	582.285,815 395.360,857	33	582.284,015 395.359,498	2.255
34	582.286,807 395.354,175	35	582.293,154 395.340,4	15.167
36	582.294,858 395.335,55	1	582.298,423 395.322,499	13.529

** Lungimile segmentelor sunt determinate în planul de proiecție Stereo 70 și sunt rotunjite la 1 milimetru.

*** Distanța dintre puncte este formată din segmente cumulate ce sunt mai mici decât valoarea 1 milimetru.

**DATE DESPRE IMOBILUL NR. 6752**

Oficiul de Cadastru și Publicitate Imobiliară PRAHOVA
Biroul de Cadastru și Publicitate Imobiliară Ploiești

A. Partea I. Descrierea imobilului

TEREN Intravilan

Adresa: Loc. Boldesti-Scaeni, Jud. Prahova

Nr. Crt	Nr cadastral Nr. topografic	Suprafața* (mp)	Observații / Referințe
A1	26017	888	Sector cadastral:14 Teren neimprijmit;

Construcții

Crt	Nr cadastral Nr. topografic	Adresa	Observații / Referințe
A1.1	26017-C1	Loc. Boldesti-Scaeni, Jud. Prahova	Nr. niveluri:1; S. construita la sol:217 mp; S. construita desfasurata:217 mp; Constructie REZERVOR APA C1 parter, anul construirii:2001, supraf. constr. desfasurata =217mp

B. Partea II. Proprietari și acte

Inscrieri privitoare la dreptul de proprietate și alte drepturi reale		Referințe
155453 / 10/11/2021		
Act Administrativ nr. ADEVERINTA 30462, din 03/11/2021 emis de PRIMĂRIA ORASULUI BOLDESTI-SCAENI (act administrativ nr 34 din 20.08.1999, emis de CONSILIUL LOCALE BOLDESTI SCAENI;act normativ nr 128BIS din 27.12.2001, emis de GUVERNUL ROMANIEI);		
B1	Intabulare, drept de PROPRIETATE(domeniul public), dobandit prin Lege, cota actuala 1/1 1) ORAȘUL BOLDEȘTI-SCĂENI, CIF:2842943	A1
B2	Intabulare, drept de PROPRIETATE(domeniul public), dobandit prin Lege, cota actuala 1/1 1) ORAȘUL BOLDEȘTI-SCĂENI, CIF:2842943	A1.1

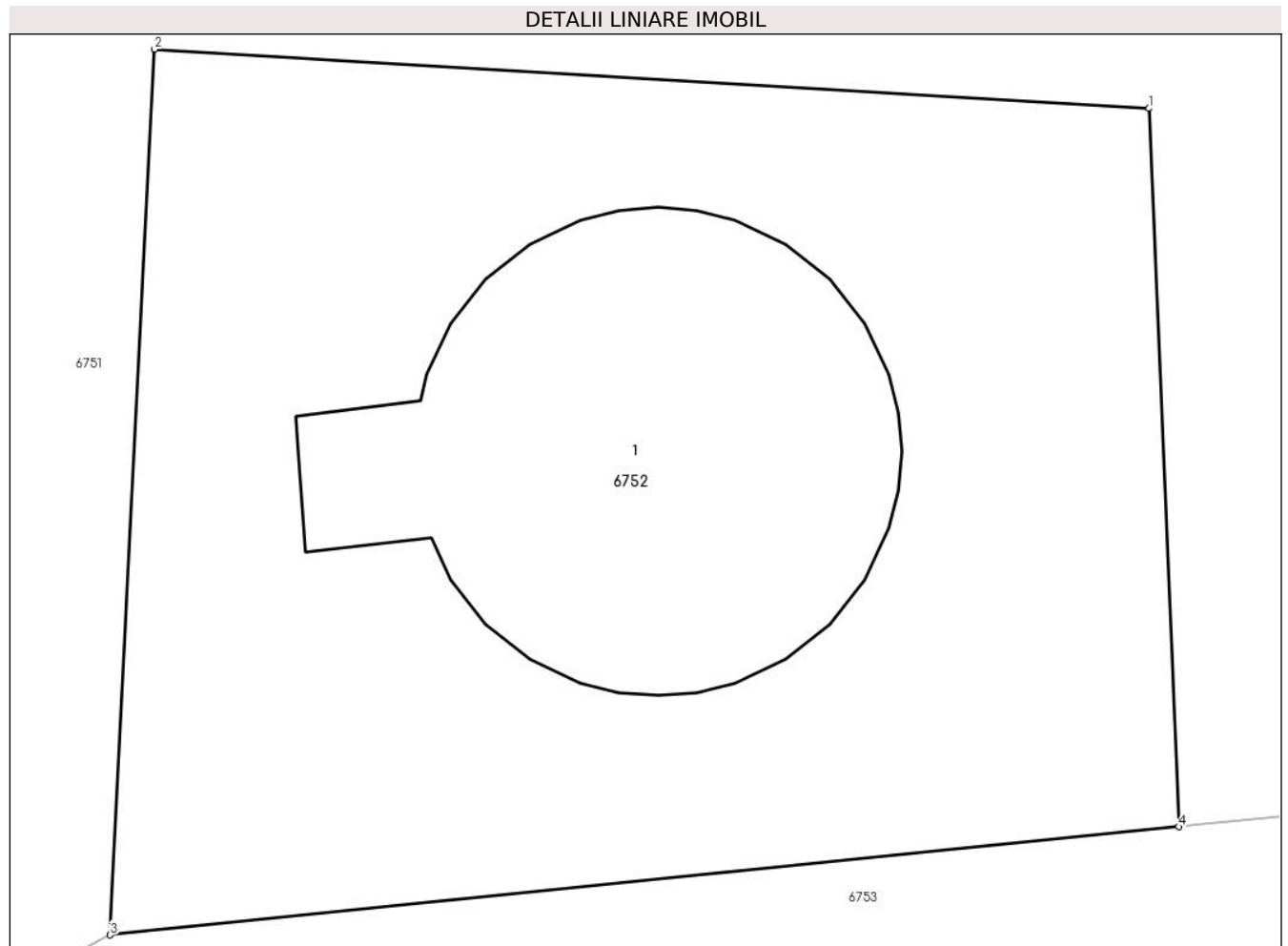
C. Partea III. SARCINI .

Inscrieri privind dezmembramintele dreptului de proprietate, drepturi reale de garanție și sarcini	Referințe
NU SUNT	

Teren

Nr cadastral	Suprafața (mp)*	Observații / Referințe
26017	888	

* Suprafața este determinată în planul de proiecție Stereo 70.



Date referitoare la teren

Crt	Categorie folosință	Intravilan	Suprafața (mp)	Tarla	Parcelă	Nr. topo	Observații / Referințe
1	curți constructii	DA	888	18	844	-	

Date referitoare la construcții

Crt	Număr	Destinație construcție	Supraf. (mp)	Situație juridică	Observații / Referințe
A1.1	26017-C1	construcții administrative și social culturale	217	Cu acte	Nr. niveluri:1; S. construita la sol:217 mp; S. construita desfasurata:217 mp; Construcție REZERVOR APA C1 parter, anul construirii: 2001, supraf. constr. desfasurata =217mp

Lungime Segmente

1) Valorile lungimilor segmentelor sunt obținute din proiecție în plan.

Punct început	X / Y	Punct sfârșit	X / Y	Lungime segment (** (m))
1	582.381,657 395.258,183	2	582.349,047 395.260,12	32.667
2	582.349,047 395.260,12	3	582.347,593 395.231,112	29.044
3	582.347,593 395.231,112	4	582.382,626 395.234,656	35.212

Punct început	X / Y	Punct sfârșit	X / Y	Lungime segment (** (m)
4	582.382,626 395.234,656	1	582.381,657 395.258,183	23.547

** Lungimile segmentelor sunt determinate în planul de proiecție Stereo 70 și sunt rotunjite la 1 milimetru.

*** Distanța dintre puncte este formată din segmente cumulate ce sunt mai mici decât valoarea 1 milimetru.

**DATE DESPRE IMOBILUL NR. 6753**

Oficiul de Cadastru și Publicitate Imobiliară PRAHOVA
Biroul de Cadastru și Publicitate Imobiliară Ploiești

A. Partea I. Descrierea imobilului

TEREN Intravilan

Nr. CF vechi:463/S
Nr. cadastral vechi:663

Adresa: Loc. Boldesti-Scaeni, Jud. Prahova, drum incinta Saivan Sanatoriu - drum acces rezervor Boldesti)

Nr. Crt	Nr cadastral Nr. topografic	Suprafața* (mp)	Observații / Referințe
A1	22470	Din acte: 1.250 Masurata: 1.269	Sector cadastral:14 Teren neimprejmit;

B. Partea II. Proprietari și acte

Inscrieri privitoare la dreptul de proprietate și alte drepturi reale		Referințe
6270 / 13/03/2006		
Act Notarial nr. 534, din 13/03/2006 emis de NP Raluca Herbay;		
B1	Intabulare, drept de PROPRIETATEaport in natura asupra terenului in suprafata de 625 mp din suprafata totala de 1250 mp, dobandit prin Conventie, cota actuala 1/2 1) SC ECO FERM SRL , CIF:999999999999999 <i>OBSERVATII: (provenita din conversia CF 463/S)</i>	A1
155398 / 10/11/2021		
Act Normativ nr. 1359/2002, din 18/02/2002 emis de GUVERNUL ROMANIEI (act administrativ nr 32102 din 23.11.2021, emis de PRIMARIA ORAS BOLDESTI SCAENI;act administrativ nr 30464 din 03.11.2021, emis de PRIMĂRIA ORASULUI BOLDESTI-SCAENI;act administrativ nr 34 din 20.08.1999, emis de CONSILIUL LOCAL BOLDESTI SCAENI);		
B2	se noteaza repositionarea imobilului conform documentatiei tehnice avizate	A1
B3	se actualizeaza informatiile cadastrale conform documentatiei tehnice anexata in sensul ca imobilul reprezinta drum incinta Saivan Sanatoriu - drum acces rezervor Boldesti, fiind situat in Boldesti-Scaeni, T. 18, P. 851	A1
B4	Intabulare, drept de PROPRIETATE(domeniul public) asupa terenului in suprafata de 625 mp din suprafata totala de 1250 mp, dobandit prin Lege, cota actuala 1/2 1) ORAȘUL BOLDEȘTI-SCĂENI , CIF:2842943	A1

C. Partea III. SARCINI .

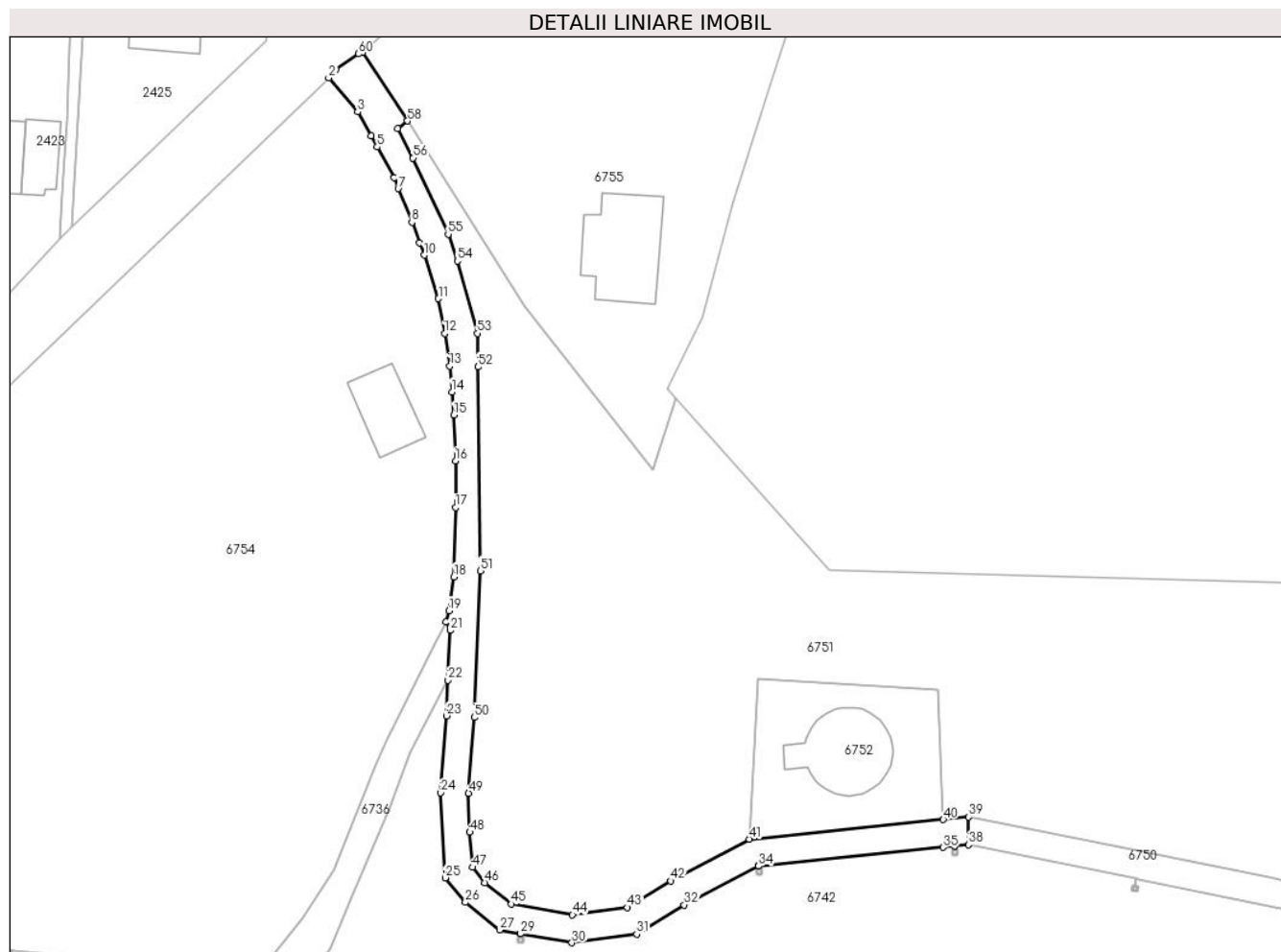
Inscrieri privind dezmembramintele dreptului de proprietate, drepturi reale de garanție și sarcini	Referințe
NU SUNT	

Anexa Nr. 1 La Partea I

Teren

Nr cadastral	Suprafața (mp)*	Observații / Referințe
22470	Din acte: 1.250 Masurata: 1.269	

* Suprafața este determinată în planul de proiecție Stereo 70.



Date referitoare la teren

Crt	Categorie folosință	Intra vilan	Suprafața (mp)	Tarla	Parcelă	Nr. topo	Observații / Referințe
1	drum	DA	1.269	18	851	-	

Lungime Segmente

1) Valorile lungimilor segmentelor sunt obținute din proiecție în plan.

Punct început	X / Y	Punct sfârșit	X / Y	Lungime segment	Punct început	X / Y	Punct sfârșit	X / Y	Lungime segment	Punct început	X / Y	Punct sfârșit	X / Y	Lungime segment
1	582.272,844 395.370,033	2	582.271,577 395.368,671	1.86	2	582.271,577 395.368,671	3	582.276,807 395.362,508	8.083	3	582.276,807 395.362,508	4	582.279,202 395.358,136	4.985
4	582.279,202 395.358,136	5	582.280,329 395.356,175	2.262	5	582.280,329 395.356,175	6	582.283,436 395.350,61	6.374	6	582.283,436 395.350,61	7	582.284,127 395.348,645	2.083
7	582.284,127 395.348,645	8	582.286,605 395.342,582	6.55	8	582.286,605 395.342,582	9	582.287,992 395.338,857	3.975	9	582.287,992 395.338,857	10	582.288,839 395.336,604	2.407
10	582.288,839 395.336,604	11	582.291,395 395.328,747	8.262	11	582.291,395 395.328,747	12	582.292,544 395.322,493	6.359	12	582.292,544 395.322,493	13	582.293,433 395.316,566	5.993
13	582.293,433 395.316,566	14	582.293,825 395.311,908	4.674	14	582.293,825 395.311,908	15	582.294,217 395.307,739	4.187	15	582.294,217 395.307,739	16	582.294,464 395.299,449	8.294

Punct început	X / Y	Punct sfârșit	X / Y	Lungime segment	Punct început	X / Y	Punct sfârșit	X / Y	Lungime segment	Punct început	X / Y	Punct sfârșit	X / Y	Lungime segment
16	582.294,464 395.299,449	17	582.294,489 395.291,018	8.431	17	582.294,489 395.291,018	18	582.294,208 395.278,491	12.53	18	582.294,208 395.278,491	19	582.293,281 395.272,391	6.17
19	582.293,281 395.272,391	20	582.292,741 395.270,348	2.113	20	582.292,741 395.270,348	21	582.293,497 395.268,812	1.712	21	582.293,497 395.268,812	22	582.293,13 395.259,816	9.003
22	582.293,13 395.259,816	23	582.292,867 395.253,388	6.433	23	582.292,867 395.253,388	24	582.291,831 395.239,483	13.94 4	24	582.291,831 395.239,483	25	582.292,633 395.224,122	15.38 2
25	582.292,633 395.224,122	26	582.296,255 395.219,681	5.731	26	582.296,255 395.219,681	27	582.302,445 395.214,688	7.953	27	582.302,445 395.214,688	28	582.306,192 395.214,027	3.805
28	582.306,192 395.214,027	29	582.306,241 395.214,018	0.05	29	582.306,241 395.214,018	30	582.315,498 395.212,385	9.4	30	582.315,498 395.212,385	31	582.327,244 395.213,936	11.84 8
31	582.327,244 395.213,936	32	582.335,822 395.219,21	10.07	32	582.335,822 395.219,21	33	582.349,173 395.226,246	15.09 2	33	582.349,173 395.226,246	34	582.349,223 395.226,246	0.05
34	582.349,223 395.226,246	35	582.382,599 395.229,628	33.54 7	35	582.382,599 395.229,628	36	582.384,618 395.229,832	2.029	36	582.384,618 395.229,832	37	582.384,67 395.229,837	0.052
37	582.384,67 395.229,837	38	582.387,176 395.230,091	2.519	38	582.387,176 395.230,091	39	582.387,203 395.235,119	5.028	39	582.387,203 395.235,119	40	582.382,626 395.234,656	4.6
40	582.382,626 395.234,656	41	582.347,593 395.231,112	35.21 2	41	582.347,593 395.231,112	42	582.333,339 395.223,553	16.13 4	42	582.333,339 395.223,553	43	582.325,533 395.218,754	9.163
43	582.325,533 395.218,754	44	582.315,608 395.217,443	10.01 1	44	582.315,608 395.217,443	45	582.304,582 395.219,388	11.19 6	45	582.304,582 395.219,388	46	582.299,8 395.223,246	6.144
46	582.299,8 395.223,246	47	582.297,541 395.226,016	3.574	47	582.297,541 395.226,016	48	582.297,072 395.232,356	6.357	48	582.297,072 395.232,356	49	582.296,841 395.239,427	7.075
49	582.296,841 395.239,427	50	582.297,86 395.253,1	13.71 1	50	582.297,86 395.253,1	51	582.298,942 395.279,595	26.51 7	51	582.298,942 395.279,595	52	582.298,561 395.316,413	36.82
52	582.298,561 395.316,413	53	582.298,423 395.322,499	6.088	53	582.298,423 395.322,499	54	582.294,858 395.335,55	13.52 9	54	582.294,858 395.335,55	55	582.293,154 395.340,4	5.141
55	582.293,154 395.340,4	56	582.286,807 395.354,175	15.16 7	56	582.286,807 395.354,175	57	582.284,015 395.359,498	6.011	57	582.284,015 395.359,498	58	582.285,815 395.360,857	2.255
58	582.285,815 395.360,857	59	582.277,71 395.373,256	14.81 3	59	582.277,71 395.373,256	60	582.276,939 395.372,99	0.816	60	582.276,939 395.372,99	1	582.272,844 395.370,033	5.051

** Lungimile segmentelor sunt determinate în planul de proiecție Stereo 70 și sunt rotunjite la 1 milimetru.

*** Distanța dintre puncte este formată din segmente cumulate ce sunt mai mici decât valoarea 1 milimetru.

**DATE DESPRE IMOBILUL NR. 6754**

Oficiul de Cadastru și Publicitate Imobiliară PRAHOVA
Biroul de Cadastru și Publicitate Imobiliară Ploiești

A. Partea I. Descrierea imobilului

TEREN Intravilan

Nr. cadastral vechi:564

Adresa: Loc. Boldesti-Scaeni, Str Calea Unirii, Nr. 228B, Jud. Prahova

Nr. Crt	Nr cadastral Nr. topografic	Suprafața* (mp)	Observații / Referințe
A1	22175	Din acte: 15.467 Masurata: 14.411	Sector cadastral:14 Teren imprejmuit;

B. Partea II. Proprietari și acte

Inscrieri privitoare la dreptul de proprietate și alte drepturi reale	Referințe
28836 / 14/04/2014	
Act Notarial nr. 879, din 10/04/2014 emis de NP LUPU MARIA LUIZA;	
B3	A1
Intabulare, drept de PROPRIETATE(cumparare ca bun propriu), dobandit prin Conventie, cota actuala 1/1 1) VIRTEJ ION-GABRIEL	

C. Partea III. SARCINI .

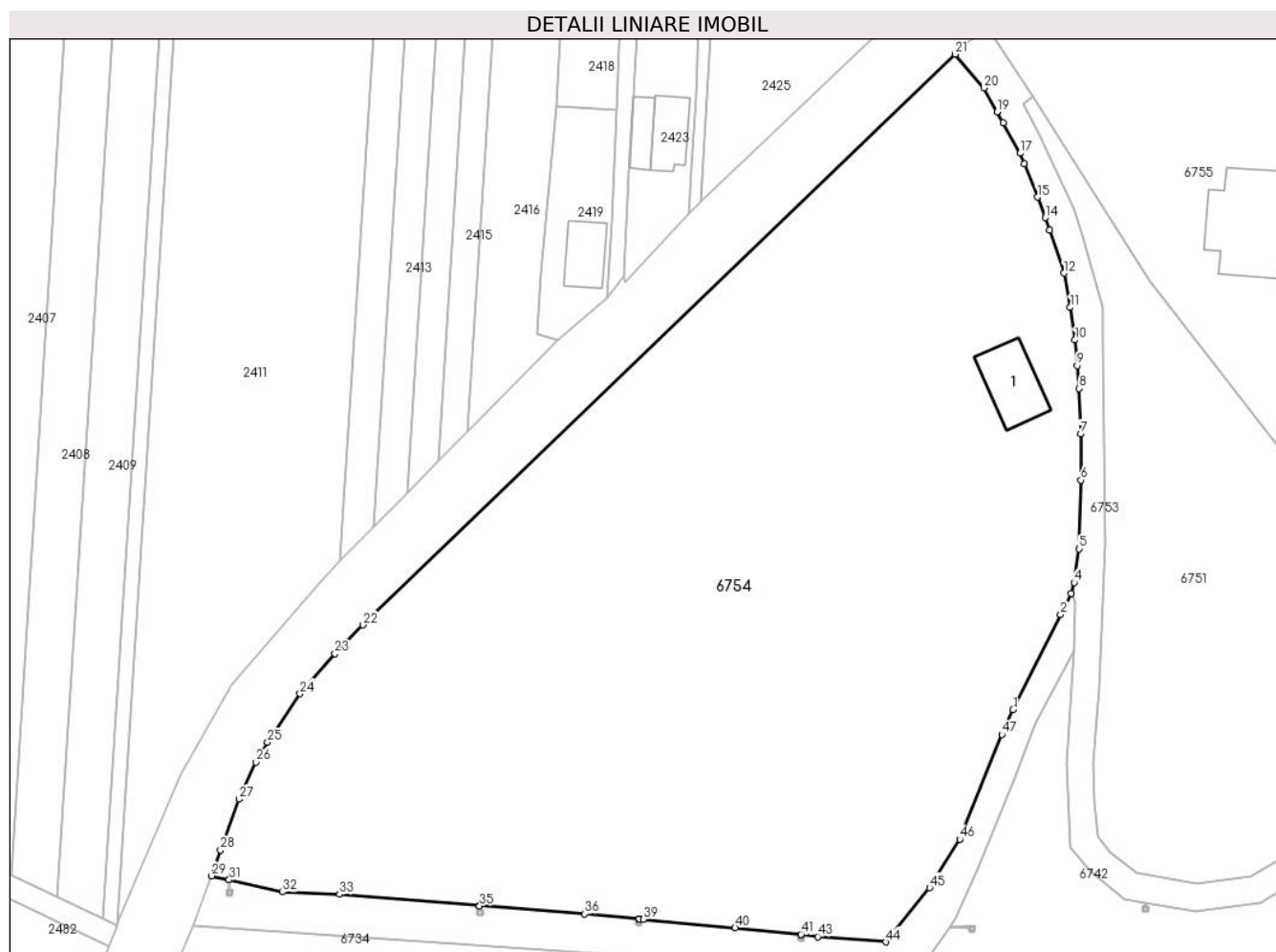
Inscrieri privind dezmembramintele dreptului de proprietate, drepturi reale de garanție și sarcini	Referințe
NU SUNT	

Anexa Nr. 1 La Partea I

Teren

Nr cadastral	Suprafața (mp)*	Observații / Referințe
22175	Din acte: 15.467 Masurata: 14.411	

* Suprafața este determinată în planul de proiecție Stereo 70.



Date referitoare la teren

Crt	Categorie folosință	Intra vilan	Suprafața (mp)	Tarla	Parcelă	Nr. topo	Observații / Referințe
1	curți constructii	DA	2.138	18	841	-	
2	arabil	DA	5.647	18	842	-	
3	ape statatoare	DA	6.626	18	840	-	

Date referitoare la construcții

Crt	Număr	Destinație construcție	Supraf. (mp)	Situație juridică	Observații / Referințe
A1.1	22175-C1	construcții de locuințe	Din acte: 0 Masurata: 130	Fara acte	Nr. niveluri:1; S. construita la sol:130 mp; fundatie locuinta, P

Lungime Segmente

1) Valorile lungimilor segmentelor sunt obținute din proiecție în plan.

Punct început	X / Y	Punct sfârșit	X / Y	Lungime segment	Punct început	X / Y	Punct sfârșit	X / Y	Lungime segment	Punct început	X / Y	Punct sfârșit	X / Y	Lungime segment
1	582.282,136 395.249,194	2	582.290,812 395.266,557	19.41	2	582.290,812 395.266,557	3	582.292,741 395.270,348	4.254	3	582.292,741 395.270,348	4	582.293,281 395.272,391	2.113

Punct început	X / Y	Punct sfârșit	X / Y	Lungime segment	Punct început	X / Y	Punct sfârșit	X / Y	Lungime segment	Punct început	X / Y	Punct sfârșit	X / Y	Lungime segment
4	582.293,281 395.272,391	5	582.294,208 395.278,491	6.17	5	582.294,208 395.278,491	6	582.294,489 395.291,018	12.53	6	582.294,489 395.291,018	7	582.294,464 395.299,449	8.431
7	582.294,464 395.299,449	8	582.294,217 395.307,739	8.294	8	582.294,217 395.307,739	9	582.293,825 395.311,908	4.187	9	582.293,825 395.311,908	10	582.293,433 395.316,566	4.674
10	582.293,433 395.316,566	11	582.292,544 395.322,493	5.993	11	582.292,544 395.322,493	12	582.291,395 395.328,747	6.359	12	582.291,395 395.328,747	13	582.288,839 395.336,604	8.262
13	582.288,839 395.336,604	14	582.287,992 395.338,857	2.407	14	582.287,992 395.338,857	15	582.286,605 395.342,582	3.975	15	582.286,605 395.342,582	16	582.284,127 395.348,645	6.55
16	582.284,127 395.348,645	17	582.283,436 395.350,61	2.083	17	582.283,436 395.350,61	18	582.280,329 395.356,175	6.374	18	582.280,329 395.356,175	19	582.279,202 395.358,136	2.262
19	582.279,202 395.358,136	20	582.276,807 395.362,508	4.985	20	582.276,807 395.362,508	21	582.271,577 395.368,671	8.083	21	582.271,577 395.368,671	22	582.163,51 395.264,645	150.0
22	582.163,51 395.264,645	23	582.158,449 395.259,416	7.277	23	582.158,449 395.259,416	24	582.152,089 395.252,111	9.686	24	582.152,089 395.252,111	25	582.146,134 395.243,253	10.674
25	582.146,134 395.243,253	26	582.143,97 395.239,674	4.182	26	582.143,97 395.239,674	27	582.140,908 395.232,904	7.43	27	582.140,908 395.232,904	28	582.137,54 395.223,637	9.86
28	582.137,54 395.223,637	29	582.135,908 395.218,932	4.98	29	582.135,908 395.218,932	30	582.139,079 395.218,214	3.251	30	582.139,079 395.218,214	31	582.139,13 395.218,203	0.052
31	582.139,13 395.218,203	32	582.148,899 395.215,992	10.016	32	582.148,899 395.215,992	33	582.159,298 395.215,546	10.409	33	582.159,298 395.215,546	34	582.184,744 395.213,458	25.532
34	582.184,744 395.213,458	35	582.184,794 395.213,454	0.05	35	582.184,794 395.213,454	36	582.203,992 395.212,001	19.253	36	582.203,992 395.212,001	37	582.213,837 395.211,079	9.888
37	582.213,837 395.211,079	38	582.213,887 395.211,075	0.05	38	582.213,887 395.211,075	39	582.214,659 395.211,002	0.775	39	582.214,659 395.211,002	40	582.231,437 395.209,454	16.849
40	582.231,437 395.209,454	41	582.243,408 395.208,281	12.028	41	582.243,408 395.208,281	42	582.243,458 395.208,276	0.05	42	582.243,458 395.208,276	43	582.246,489 395.207,857	3.06
43	582.246,489 395.207,857	44	582.258,949 395.206,903	12.496	44	582.258,949 395.206,903	45	582.266,903 395.216,758	12.664	45	582.266,903 395.216,758	46	582.272,422 395.225,57	10.398
46	582.272,422 395.225,57	47	582.280,082 395.244,676	20.584	47	582.280,082 395.244,676	1	582.282,136 395.249,194	4.963					

** Lungimile segmentelor sunt determinate în planul de proiecție Stereo 70 și sunt rotunjite la 1 milimetru.

*** Distanța dintre puncte este formată din segmente cumulate ce sunt mai mici decât valoarea 1 milimetru.

**DATE DESPRE IMOBILUL NR. 6755**

Oficiul de Cadastru și Publicitate Imobiliară PRAHOVA
Biroul de Cadastru și Publicitate Imobiliară Ploiești

A. Partea I. Descrierea imobilului

TEREN Intravilan

Nr. cadastral vechi:563

Adresa: Loc. Boldesti-Scaeni, Str Calea Unirii, Nr. 228C, Jud. Prahova

Nr. Crt	Nr cadastral Nr. topografic	Suprafața* (mp)	Observații / Referințe
A1	22174	Din acte: 5.667 Masurata: 5.188	Sector cadastral:14 Teren imprejmuit;

B. Partea II. Proprietari și acte

Inscrieri privitoare la dreptul de proprietate și alte drepturi reale	Referințe
92961 / 06/10/2016	
Act Notarial nr. 2646, din 04/10/2016 emis de Lupu Maria Luiza;	
B4	A1
Intabulare, drept de PROPRIETATEcumparare, dobandit prin Conventie, cota actuala 1/1 1) ASOCIATIA LUMINA PENTRU ROMI, CIF:18980209	
65832 / 16/07/2020	
Act Notarial nr. 1186, din 01/07/2020 emis de NP LUPU MARIA-LUIZA (act administrativ nr 34318 din 21.04.2017, emis de OCPI PRAHOVA);	
B5	A1
se modifica limitele si suprafata imobilului conform documentatiei tehnice anexate	

C. Partea III. SARCINI .

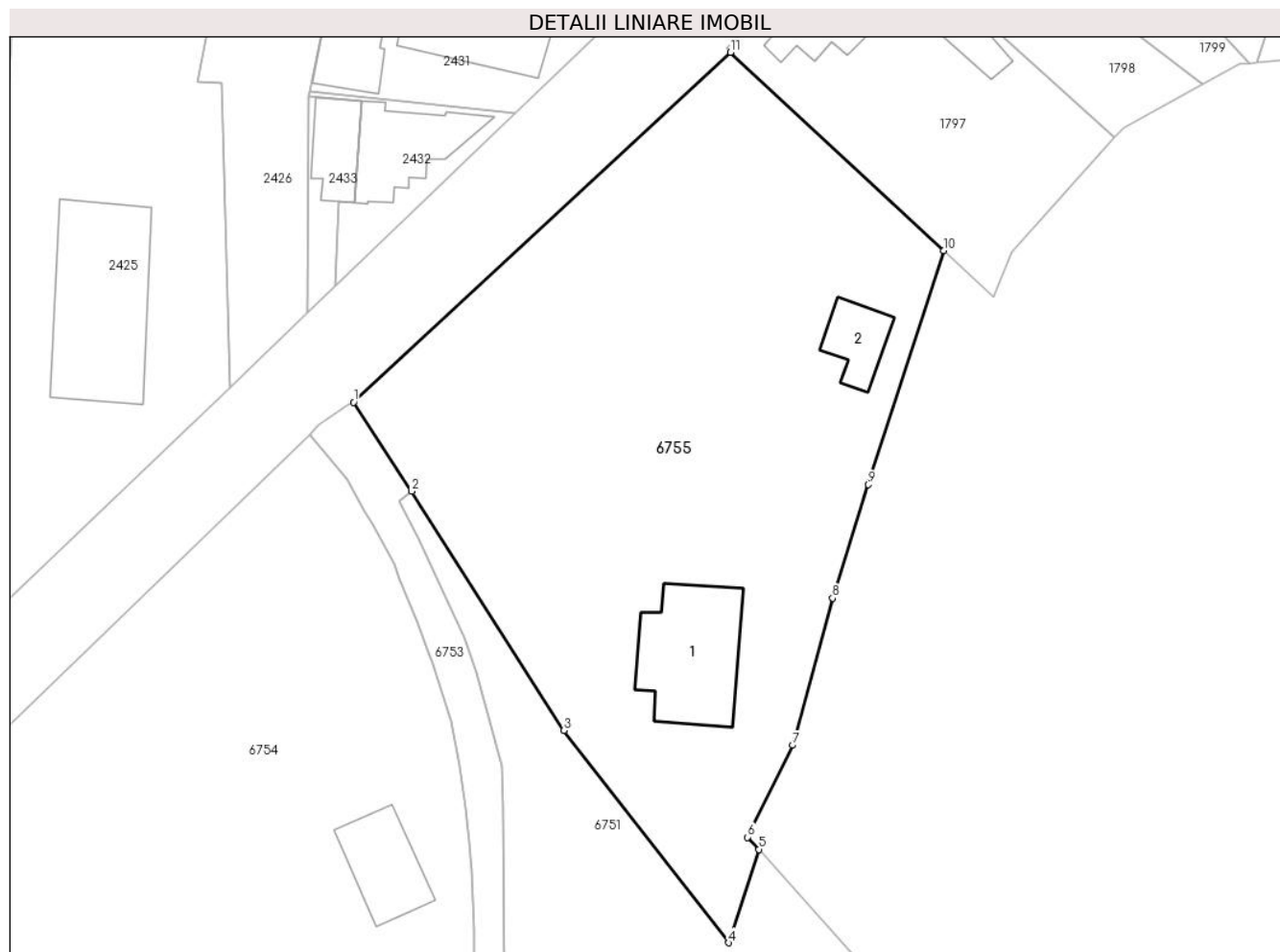
Inscrieri privind dezmembramintele dreptului de proprietate, drepturi reale de garanție și sarcini	Referințe
NU SUNT	

Anexa Nr. 1 La Partea I

Teren

Nr cadastral	Suprafața (mp)*	Observații / Referințe
22174	Din acte: 5.667 Masurata: 5.188	

* Suprafața este determinată în planul de proiecție Stereo 70.



Date referitoare la teren

Crt	Categorie folosință	Intra vilan	Suprafața (mp)	Tarla	Parcelă	Nr. topo	Observații / Referințe
1	curți constructii	DA	2.265	18	839	-	
2	arabil	DA	2.923	18	839	-	

Date referitoare la construcții

Crt	Număr	Destinație construcție	Supraf. (mp)	Situație juridică	Observații / Referințe
A1.1	22174-C1	construcții de locuințe	Din acte: 0 Masurata: 248	Fara acte	Nr. niveluri:2; S. construita la sol:248 mp; S. construita desfasurata:496 mp; Locuinta, P+1
A1.2	22174-C2	construcții de locuințe	Din acte: 0 Masurata: 78	Fara acte	Nr. niveluri:1; S. construita la sol:78 mp; S. construita desfasurata:78 mp; Locuinta, P

Lungime Segmente

1) Valorile lungimilor segmentelor sunt obținute din proiecție în plan.

Punct început	X / Y	Punct sfârșit	X / Y	Lungime segment (** (m)
1	582.277,71 395.373,256	2	582.285,815 395.360,857	14.813

Punct început	X / Y	Punct sfârșit	X / Y	Lungime segment (** (m)
2	582.285,815 395.360,857	3	582.307,093 395.327,408	39.643
3	582.307,093 395.327,408	4	582.330,058 395.297,765	37.498
4	582.330,058 395.297,765	5	582.334,308 395.310,799	13.709
5	582.334,308 395.310,799	6	582.332,741 395.312,491	2.306
6	582.332,741 395.312,491	7	582.339,048 395.325,362	14.333
7	582.339,048 395.325,362	8	582.344,602 395.345,917	21.292
8	582.344,602 395.345,917	9	582.349,621 395.361,77	16.629
9	582.349,621 395.361,77	10	582.360,127 395.394,467	34.343
10	582.360,127 395.394,467	11	582.330,365 395.422,141	40.64
11	582.330,365 395.422,141	1	582.277,71 395.373,256	71.849

** Lungimile segmentelor sunt determinate în planul de proiecție Stereo 70 și sunt rotunjite la 1 milimetru.

*** Distanța dintre puncte este formată din segmente cumulate ce sunt mai mici decât valoarea 1 milimetru.

**DATE DESPRE IMOBILUL NR. 6756**

Oficiul de Cadastru și Publicitate Imobiliară PRAHOVA
Biroul de Cadastru și Publicitate Imobiliară Ploiești

A. Partea I. Descrierea imobilului

TEREN Extravilan

Adresa: Jud. Prahova

Nr. Crt	Nr cadastral Nr. topografic	Suprafața* (mp)	Observații / Referințe
A1		Din acte: 1 Masurata: 2	Sector cadastral:14 Teren neimpregmuit;

Construcții

Crt	Nr cadastral Nr. topografic	Adresa	Observații / Referințe
A1.1		Jud. Prahova	Nr. niveluri:1; S. construita la sol:1 mp; S. construita desfasurata:1 mp; STALP ELECTRICITATE

B. Partea II. Proprietari și acte

Inscrieri privitoare la dreptul de proprietate și alte drepturi reale		Referințe
/		
Act Normativ nr. 123, din 10/07/2012 emis de PARLAMENTUL ROMANIEI (LEGE);		
B1	Intabulare, drept de PROPRIETATE, dobandit prin Lege, cota actuala 1/1 1) STATUL ROMAN , CIF:9999999999999, DOMENIUL PUBLIC	A1, A1.1
Act Normativ nr. 980, din 16/12/2015 emis de GUVERNUL ROMANIEI (HOTARARE DE GUVERN; PROTOCOL 6045/12.04.2002);		
B2	Intabulare, drept de ADMINISTRARE, dobandit prin Lege, cota actuala 1/1 1) MINISTERUL ENERGIEI , CIF:9999999999999	A1, A1.1
Act Notarial nr. 9, din 07/10/2005 emis de MIN. ECONOMIEI, ENERGIEI SI MEDIULUI DE AFACERI (CONTRACT DE CONCESIUNE);		
B3	Intabulare, drept de CONCESIUNE, dobandit prin Lege, cota actuala 1/1 1) DISTRIBUȚIE ENERGIE ELECTRICA ROMANIA SA , CIF:14506181	A1, A1.1

C. Partea III. SARCINI .

Inscrieri privind dezmembramintele dreptului de proprietate, drepturi reale de garanție și sarcini	Referințe
NU SUNT	

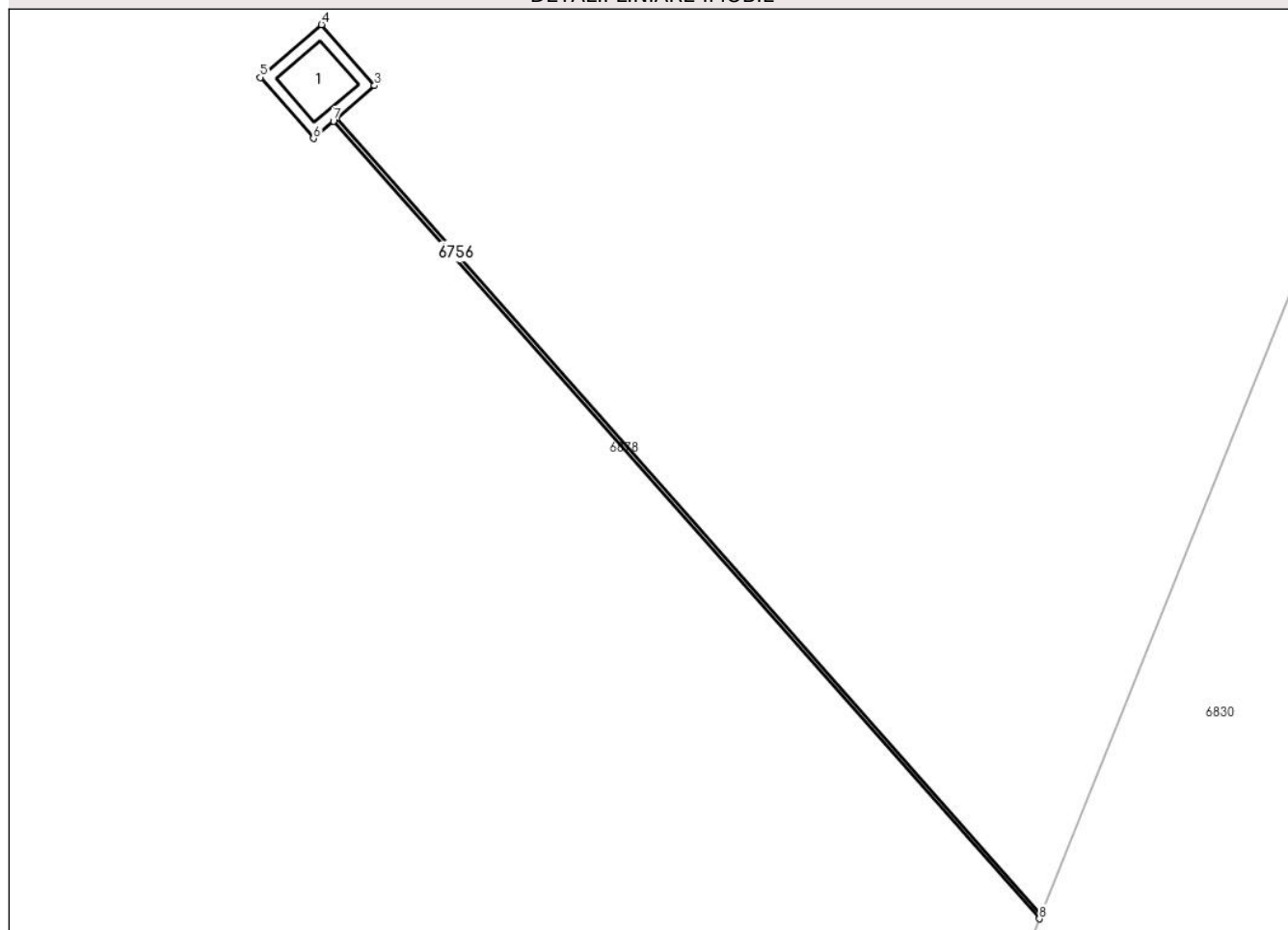
Anexa Nr. 1 La Partea I

Teren

Nr cadastral	Suprafața (mp)*	Observații / Referințe
	Din acte: 1 Masurata: 2	

* Suprafața este determinată în planul de proiecție Stereo 70.

DETALII LINIARE IMOBIL



Date referitoare la teren

Crt	Categorie folosință	Intra vilan	Suprafața (mp)	Tarla	Parcelă	Nr. topo	Observații / Referințe
1	curti constructii	NU	2	19	-	-	

Date referitoare la construcții

Crt	Număr	Destinație construcție	Supraf. (mp)	Situație juridică	Observații / Referințe
A1.1		construcții industriale și edilitare	Din acte: 0 Masurata: 1	Cu acte	Nr. niveluri:1; S. construita la sol:1 mp; S. construita desfasurata:1 mp; STALP ELECTRICITATE

Lungime Segmente

1) Valorile lungimilor segmentelor sunt obținute din proiecție în plan.

Punct început	X / Y	Punct sfârșit	X / Y	Lungime segment (** (m)
1	581.852,968 393.418,857	2	581.844,237 393.428,728	13.178
2	581.844,237 393.428,728	3	581.844,708 393.429,134	0.622
3	581.844,708 393.429,134	4	581.844,052 393.429,89	1.001

Punct început	X / Y	Punct sfârșit	X / Y	Lungime segment (** (m)
4	581.844,052 393.429,89	5	581.843,296 393.429,236	1.0
5	581.843,296 393.429,236	6	581.843,951 393.428,48	1.0
6	581.843,951 393.428,48	7	581.844,2 393.428,695	0.329
7	581.844,2 393.428,695	8	581.852,947 393.418,805	13.203
8	581.852,947 393.418,805	1	581.852,968 393.418,857	0.056

** Lungimile segmentelor sunt determinate în planul de proiecție Stereo 70 și sunt rotunjite la 1 milimetru.

*** Distanța dintre puncte este formată din segmente cumulate ce sunt mai mici decât valoarea 1 milimetru.

**DATE DESPRE IMOBILUL NR. 6757**

Oficiul de Cadastru și Publicitate Imobiliară PRAHOVA
Biroul de Cadastru și Publicitate Imobiliară Ploiești

A. Partea I. Descrierea imobilului

TEREN Extravilan

Adresa: Jud. Prahova

Nr. Crt	Nr cadastral Nr. topografic	Suprafața* (mp)	Observații / Referințe
A1		Din acte: 1 Masurata: 2	Sector cadastral:14 Teren neimpregmuit;

Construcții

Crt	Nr cadastral Nr. topografic	Adresa	Observații / Referințe
A1.1		Jud. Prahova	Nr. niveluri:1; S. construita la sol:1 mp; S. construita desfasurata:1 mp; STALP ELECTRICITATE

B. Partea II. Proprietari și acte

Inscrieri privitoare la dreptul de proprietate și alte drepturi reale		Referințe
/		
Act Normativ nr. 123, din 10/07/2012 emis de PARLAMENTUL ROMANIEI (LEGE);		
B1	Intabulare, drept de PROPRIETATE, dobandit prin Lege, cota actuala 1/1 1) STATUL ROMAN , CIF:9999999999999, DOMENIUL PUBLIC	A1, A1.1
Act Normativ nr. 980, din 16/12/2015 emis de GUVERNUL ROMANIEI (HOTARARE DE GUVERN; PROTOCOL 6045/12.04.2002);		
B2	Intabulare, drept de ADMINISTRARE, dobandit prin Lege, cota actuala 1/1 1) MINISTERUL ENERGIEI , CIF:9999999999999	A1, A1.1
Act Notarial nr. 9, din 07/10/2005 emis de MIN. ECONOMIEI, ENERGIEI SI MEDIULUI DE AFACERI (CONTRACT DE CONCESIUNE);		
B3	Intabulare, drept de CONCESIUNE, dobandit prin Lege, cota actuala 1/1 1) DISTRIBUȚIE ENERGIE ELECTRICA ROMANIA SA , CIF:14506181	A1, A1.1

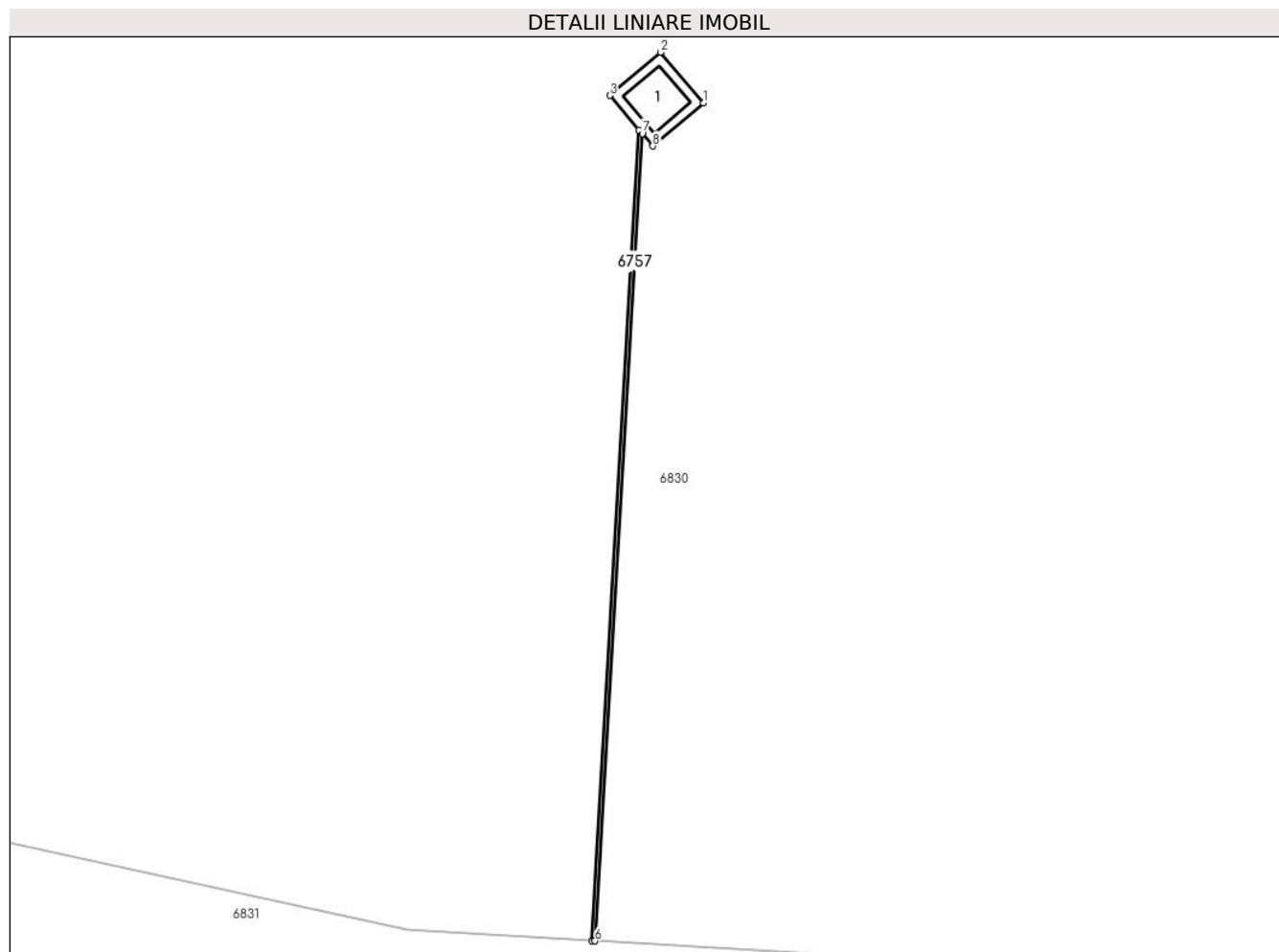
C. Partea III. SARCINI .

Inscrieri privind dezmembramintele dreptului de proprietate, drepturi reale de garanție și sarcini	Referințe
NU SUNT	

Teren

Nr cadastral	Suprafața (mp)*	Observații / Referințe
	Din acte: 1 Masurata: 2	

* Suprafața este determinată în planul de proiecție Stereo 70.



Date referitoare la teren

Crt	Categorie folosință	Intra vilan	Suprafața (mp)	Tarla	Parcelă	Nr. topo	Observații / Referințe
1	curti constructii	NU	2	19	-	-	

Date referitoare la construcții

Crt	Număr	Destinație construcție	Supraf. (mp)	Situație juridică	Observații / Referințe
A1.1		construcții industriale și edilitare	Din acte: 0 Masurata: 1	Cu acte	Nr. niveluri:1; S. construita la sol:1 mp; S. construita desfasurata:1 mp; STALP ELECTRICITATE

Lungime Segmente

1) Valorile lungimilor segmentelor sunt obținute din proiecție în plan.

Punct început	X / Y	Punct sfârșit	X / Y	Lungime segment (** (m)
1	581.864,912 393.406,15	2	581.864,267 393.406,913	0.999
2	581.864,267 393.406,913	3	581.863,503 393.406,266	1.001
3	581.863,503 393.406,266	4	581.863,944 393.405,745	0.683

Punct început	X / Y	Punct sfârșit	X / Y	Lungime segment (** (m)
4	581.863,944 393.405,745	5	581.863,232 393.393,567	12.199
5	581.863,232 393.393,567	6	581.863,282 393.393,564	0.05
6	581.863,282 393.393,564	7	581.863,991 393.405,69	12.147
7	581.863,991 393.405,69	8	581.864,15 393.405,504	0.245
8	581.864,15 393.405,504	1	581.864,912 393.406,15	0.999

** Lungimile segmentelor sunt determinate în planul de proiecție Stereo 70 și sunt rotunjite la 1 milimetru.

*** Distanța dintre puncte este formată din segmente cumulate ce sunt mai mici decât valoarea 1 milimetru.

**DATE DESPRE IMOBILUL NR. 6758**

Oficiul de Cadastru și Publicitate Imobiliară PRAHOVA
Biroul de Cadastru și Publicitate Imobiliară Ploiești

A. Partea I. Descrierea imobilului

TEREN Intravilan

Adresa: Loc. Boldesti-Scaeni, Jud. Prahova

Nr. Crt	Nr cadastral Nr. topografic	Suprafața* (mp)	Observații / Referințe
A1		1	Sector cadastral:14 Teren neimpregmuit;

Construcții

Crt	Nr cadastral Nr. topografic	Adresa	Observații / Referințe
A1.1		Loc. Boldesti-Scaeni, Jud. Prahova	Nr. niveluri:1; S. construita la sol:1 mp; S. construita desfasurata:1 mp; STALP ELECTRICITATE

B. Partea II. Proprietari și acte

Inscrieri privitoare la dreptul de proprietate și alte drepturi reale		Referințe
/		
Act Normativ nr. 123, din 10/07/2012 emis de PARLAMENTUL ROMANIEI (LEGE);		
B1	Intabulare, drept de PROPRIETATE, dobandit prin Lege, cota actuala 1/1 1) STATUL ROMAN, CIF:9999999999999, DOMENIUL PUBLIC	A1, A1.1
Act Normativ nr. 980, din 16/12/2015 emis de GUVERNUL ROMANIEI (HOTARARE DE GUVERN; PROTOCOL 6045/12.04.2002);		
B2	Intabulare, drept de ADMINISTRARE, dobandit prin Lege, cota actuala 1/1 1) MINISTERUL ENERGIEI, CIF:9999999999999	A1, A1.1
Act Notarial nr. 9, din 07/10/2005 emis de MIN. ECONOMIEI, ENERGIEI SI MEDIULUI DE AFACERI (CONTRACT DE CONCESIUNE);		
B3	Intabulare, drept de CONCESIUNE, dobandit prin Lege, cota actuala 1/1 1) DISTRIBUȚIE ENERGIE ELECTRICA ROMANIA SA, CIF:14506181	A1, A1.1

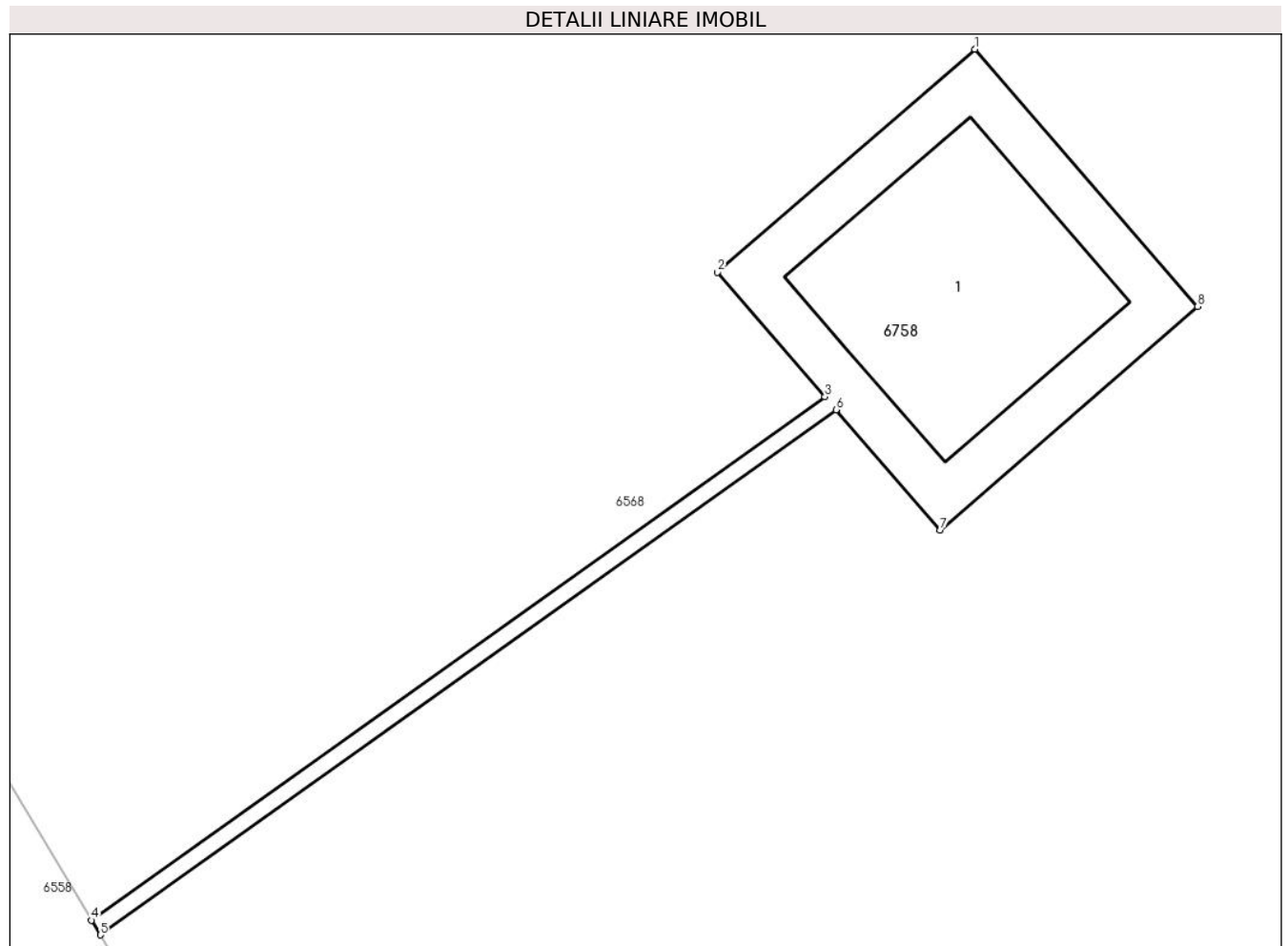
C. Partea III. SARCINI .

Inscrieri privind dezmembramintele dreptului de proprietate, drepturi reale de garanție și sarcini	Referințe
NU SUNT	

Teren

Nr cadastral	Suprafața (mp)*	Observații / Referințe
	1	

* Suprafața este determinată în planul de proiecție Stereo 70.



Date referitoare la teren

Crt	Categorie folosință	Intra vilan	Suprafața (mp)	Tarla	Parcelă	Nr. topo	Observații / Referințe
1	curți constructii	DA	1	19	-	-	

Date referitoare la construcții

Crt	Număr	Destinație construcție	Supraf. (mp)	Situație juridică	Observații / Referințe
A1.1		construcții industriale și edilitare	Din acte: 0 Masurata: 1	Cu acte	Nr. niveluri:1; S. construita la sol:1 mp; S. construita desfasurata:1 mp; STALP ELECTRICITATE

Lungime Segmente

1) Valorile lungimilor segmentelor sunt obținute din proiecție în plan.

Punct început	X / Y	Punct sfârșit	X / Y	Lungime segment (** (m)
1	581.891,207 393.378,046	2	581.890,451 393.377,391	1.0
2	581.890,451 393.377,391	3	581.890,767 393.377,026	0.483
3	581.890,767 393.377,026	4	581.888,612 393.375,49	2.646

Punct început	X / Y	Punct sfârșit	X / Y	Lungime segment (** (m)
4	581.888,612 393.375,49	5	581.888,638 393.375,447	0.05
5	581.888,638 393.375,447	6	581.890,8 393.376,988	2.655
6	581.890,8 393.376,988	7	581.891,106 393.376,635	0.467
7	581.891,106 393.376,635	8	581.891,862 393.377,291	1.001
8	581.891,862 393.377,291	1	581.891,207 393.378,046	1.0

** Lungimile segmentelor sunt determinate în planul de proiecție Stereo 70 și sunt rotunjite la 1 milimetru.

*** Distanța dintre puncte este formată din segmente cumulate ce sunt mai mici decât valoarea 1 milimetru.

**DATE DESPRE IMOBILUL NR. 6760**

Oficiul de Cadastru și Publicitate Imobiliară PRAHOVA
Biroul de Cadastru și Publicitate Imobiliară Ploiești

A. Partea I. Descrierea imobilului

TEREN Intravilan

Adresa: Loc. Boldesti-Scaeni, Str Ds676, Jud. Prahova

Nr. Crt	Nr cadastral Nr. topografic	Suprafața* (mp)	Observații / Referințe
A1		410	Sector cadastral:14 Teren imprejmuit; Ds 676

B. Partea II. Proprietari și acte

Inscrieri privitoare la dreptul de proprietate și alte drepturi reale		Referințe
/		
Act Administrativ nr. 14255, din 27/08/2024 emis de CONSILIUL LOCAL AL ORASULUI BOLDESTI SCAENI;		
B1	Intabulare, drept de PROPRIETATE(domeniul public), dobandit prin Lege, cota actuala 1/1 1) ORASUL BOLDESTI-SCAENI, CIF:2842943, (domeniul public)	A1

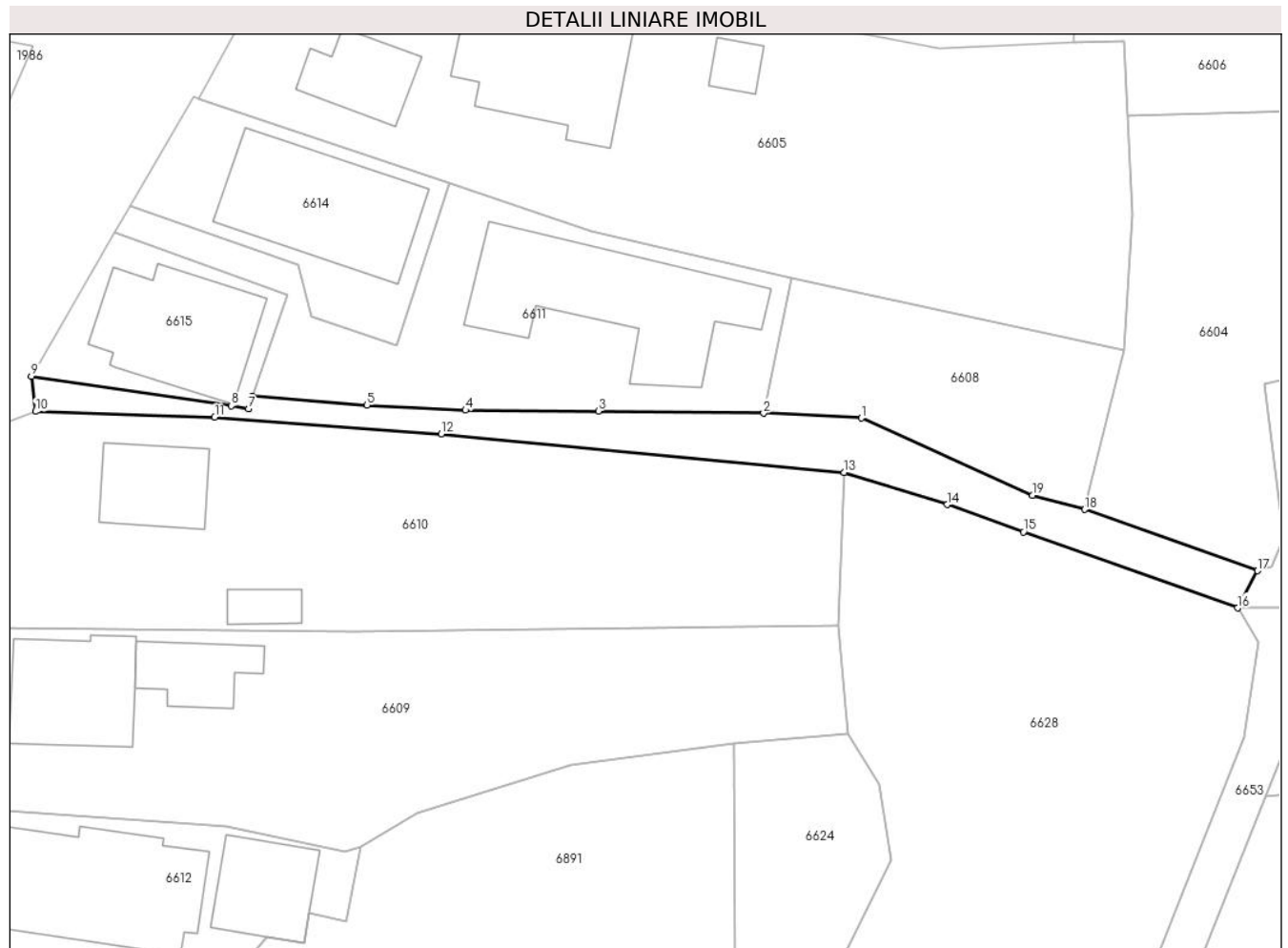
C. Partea III. SARCINI .

Inscrieri privind dezmembramintele dreptului de proprietate, drepturi reale de garanție și sarcini	Referințe
NU SUNT	

Teren

Nr cadastral	Suprafața (mp)*	Observații / Referințe
	410	Ds 676

* Suprafața este determinată în planul de proiecție Stereo 70.



Date referitoare la teren

Crt	Categorie folosință	Intra vilan	Suprafața (mp)	Tarla	Parcelă	Nr. topo	Observații / Referințe
1	drum	DA	410	-	-	-	

Lungime Segmente

1) Valorile lungimilor segmentelor sunt obținute din proiecție în plan.

Punct început	X / Y	Punct sfârșit	X / Y	Lungime segment (** (m)
1	581.723,567 393.940,925	2	581.714,188 393.941,397	9.391
2	581.714,188 393.941,397	3	581.698,329 393.941,606	15.86
3	581.698,329 393.941,606	4	581.685,596 393.941,676	12.733
4	581.685,596 393.941,676	5	581.676,149 393.942,165	9.46
5	581.676,149 393.942,165	6	581.665,132 393.943,005	11.049

Punct început	X / Y	Punct sfârșit	X / Y	Lungime segment (** (m)
6	581.665,132 393.943,005	7	581.664,792 393.941,812	1.241
7	581.664,792 393.941,812	8	581.663,123 393.942,101	1.694
8	581.663,123 393.942,101	9	581.643,963 393.944,936	19.369
9	581.643,963 393.944,936	10	581.644,342 393.941,562	3.395
10	581.644,342 393.941,562	11	581.661,541 393.941,008	17.208
11	581.661,541 393.941,008	12	581.683,265 393.939,427	21.781
12	581.683,265 393.939,427	13	581.721,919 393.935,723	38.831
13	581.721,919 393.935,723	14	581.731,775 393.932,637	10.328
14	581.731,775 393.932,637	15	581.739,096 393.930,038	7.769
15	581.739,096 393.930,038	16	581.759,628 393.922,748	21.788
16	581.759,628 393.922,748	17	581.761,555 393.926,308	4.048
17	581.761,555 393.926,308	18	581.744,991 393.932,189	17.577
18	581.744,991 393.932,189	19	581.739,965 393.933,522	5.2
19	581.739,965 393.933,522	1	581.723,567 393.940,925	17.992

** Lungimile segmentelor sunt determinate în planul de proiecție Stereo 70 și sunt rotunjite la 1 milimetru.

*** Distanța dintre puncte este formată din segmente cumulate ce sunt mai mici decât valoarea 1 milimetru.

**DATE DESPRE IMOBILUL NR. 6761**

Oficiul de Cadastru și Publicitate Imobiliară PRAHOVA
Biroul de Cadastru și Publicitate Imobiliară Ploiești

A. Partea I. Descrierea imobilului

TEREN Intravilan

Adresa: Loc. Boldesti-Scaeni, Jud. Prahova

Nr. Crt	Nr cadastral Nr. topografic	Suprafața* (mp)	Observații / Referințe
A1		1	Sector cadastral:14 Teren neimprijmit;

Construcții

Crt	Nr cadastral Nr. topografic	Adresa	Observații / Referințe
A1.1		Loc. Boldesti-Scaeni, Jud. Prahova	Nr. niveluri:1; S. construita la sol:1 mp; S. construita desfasurata:1 mp; STALP ELECTRICITATE

B. Partea II. Proprietari și acte

Inscrieri privitoare la dreptul de proprietate și alte drepturi reale		Referințe
/		
Act Normativ nr. 123, din 10/07/2012 emis de PARLAMENTUL ROMANIEI (LEGE);		
B1	Intabulare, drept de PROPRIETATE, dobandit prin Lege, cota actuala 1/1 1) STATUL ROMAN, CIF:999999999999, DOMENIUL PUBLIC	A1, A1.1
Act Normativ nr. 980, din 16/12/2015 emis de GUVERNUL ROMANIEI (HOTARARE DE GUVERN; PROTOCOL 6045/12.04.2002);		
B2	Intabulare, drept de ADMINISTRARE, dobandit prin Lege, cota actuala 1/1 1) MINISTERUL ENERGIEI, CIF:999999999999	A1, A1.1
Act Notarial nr. 9, din 07/10/2005 emis de MIN. ECONOMIEI, ENERGIEI SI MEDIULUI DE AFACERI (CONTRACT DE CONCESIUNE);		
B3	Intabulare, drept de CONCESIUNE, dobandit prin Lege, cota actuala 1/1 1) DISTRIBUȚIE ENERGIE ELECTRICA ROMANIA SA, CIF:14506181	A1, A1.1

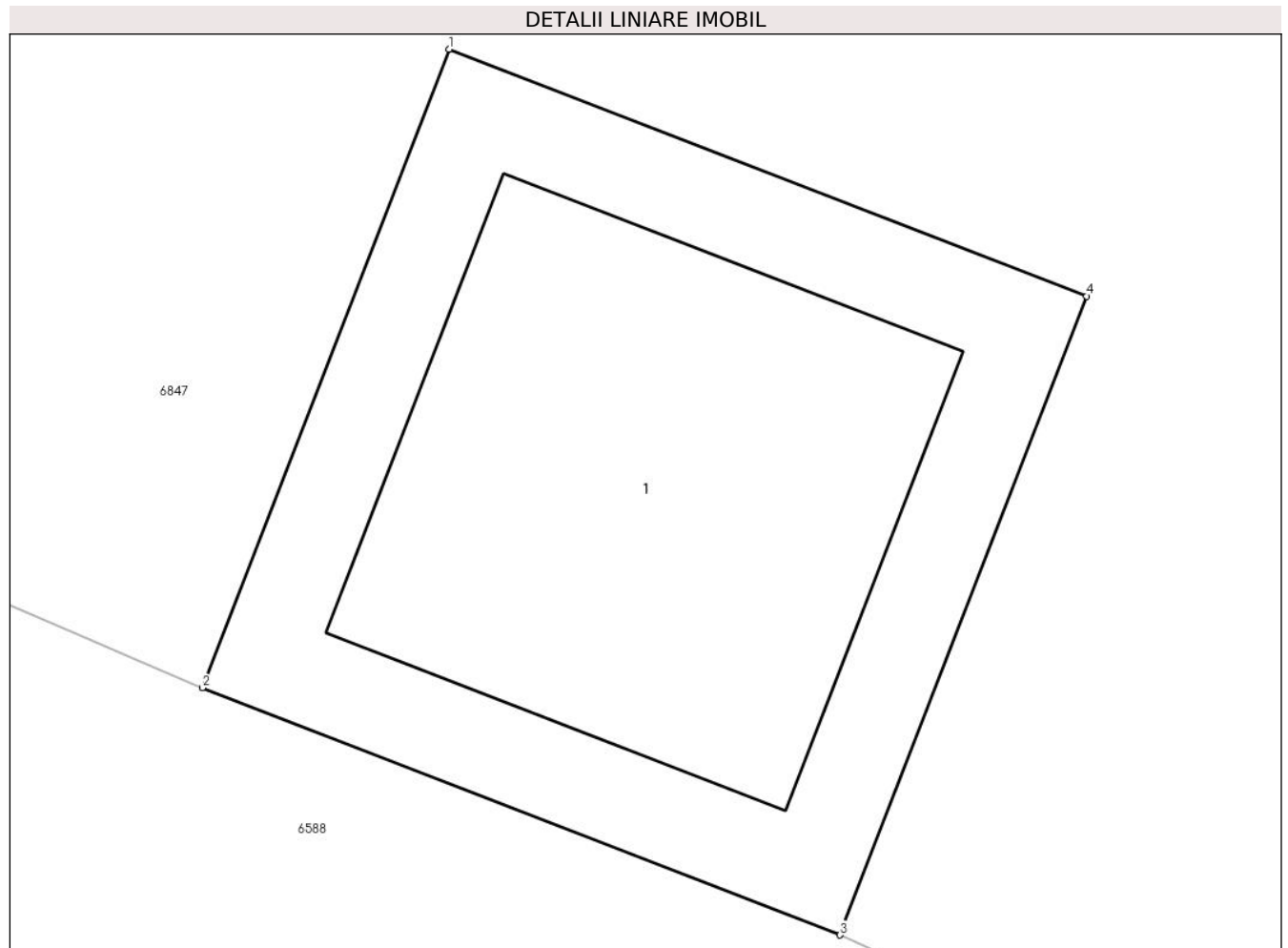
C. Partea III. SARCINI .

Inscrieri privind dezmembramintele dreptului de proprietate, drepturi reale de garanție și sarcini	Referințe
NU SUNT	

Teren

Nr cadastral	Suprafața (mp)*	Observații / Referințe
	1	

* Suprafața este determinată în planul de proiecție Stereo 70.



Date referitoare la teren

Crt	Categorie folosință	Intravilan	Suprafața (mp)	Tarla	Parcelă	Nr. topo	Observații / Referințe
1	curți constructii	DA	1	19	-	-	

Date referitoare la construcții

Crt	Număr	Destinație construcție	Supraf. (mp)	Situație juridică	Observații / Referințe
A1.1		construcții industriale și edilitare	Din acte: 0 Masurata: 1	Cu acte	Nr. niveluri:1; S. construita la sol:1 mp; S. construita desfasurata:1 mp; STALP ELECTRICITATE

Lungime Segmente

1) Valorile lungimilor segmentelor sunt obținute din proiecție în plan.

Punct început	X / Y	Punct sfârșit	X / Y	Lungime segment (** (m))
1	581.840,241 394.183,348	2	581.839,88 394.182,415	1.0
2	581.839,88 394.182,415	3	581.840,813 394.182,054	1.0
3	581.840,813 394.182,054	4	581.841,174 394.182,987	1.0

Punct început	X / Y	Punct sfârșit	X / Y	Lungime segment (** (m)
4	581.841,174 394.182,987	1	581.840,241 394.183,348	1.0

** Lungimile segmentelor sunt determinate în planul de proiecție Stereo 70 și sunt rotunjite la 1 milimetru.

*** Distanța dintre puncte este formată din segmente cumulate ce sunt mai mici decât valoarea 1 milimetru.

**DATE DESPRE IMOBILUL NR. 6762**

Oficiul de Cadastru și Publicitate Imobiliară PRAHOVA
Biroul de Cadastru și Publicitate Imobiliară Ploiești

A. Partea I. Descrierea imobilului

TEREN Intravilan

Adresa: Loc. Boldesti-Scaeni, Str Salcamilor, Jud. Prahova

Nr. Crt	Nr cadastral Nr. topografic	Suprafața* (mp)	Observații / Referințe
A1	23872	Din acte: 415 Masurata: 566	Sector cadastral:14 Teren neimprejmuț;

B. Partea II. Proprietari și acte

Inscrieri privitoare la dreptul de proprietate și alte drepturi reale		Referințe
57340 / 29/04/2022		
Act Administrativ nr. 34, din 20/08/1999 emis de Consiliul Local Boldesti-Scaeni (act administrativ nr 8096 din 29.04.2022, emis de Primaria Boldesti-Scaeni);		
B2	se respinge cererea de actualizare informatii cadastrale intrucat documentatia nu a fost avizata din punct de vedere tehnic	A1
76847 / 09/06/2022		
Act Administrativ nr. 10991, din 07/06/2022 emis de PRIMARIA BOLDESTI SCAENI (act administrativ nr 32 din 27.02.2018, emis de CONSILIUL LOCAL BOLDESTI SCAENI;act administrativ nr 84 din 13.08.2020, emis de CONSILIUL LOCAL BOLDESTI SCAENI;act administrativ nr 34 din 20.08.1999, emis de CONSILIUL LOCAL BOLDESTI SCAENI;act normativ nr 1359 din 27.12.2021, emis de GUVERNUL ROMANIEI);		
B3	Intabulare, drept de PROPRIETATE(domeniul public), dobandit prin Lege, cota actuala 1/1 1) ORASUL BOLDESTI SCAENI, CIF:999999999999	A1
B4	se actualizeaza informatiile cadastrale in sensul ca imobilul este situat in: oras Boldesti Scaeni,strada Salcamilor,judet Prahova	A1
88656 / 07/07/2022		
Act Notarial nr. 507, din 17/02/2022 emis de NP Lupu Maria-Luiza (act administrativ nr 8096 din 29.04.2022, emis de Primaria Boldesti-Scaeni);		
B5	se actualizeaza informatiile cadastrale in sensul modificarii limitelor si suprafetei imobilului conform documentatiei tehnice avizate	A1

C. Partea III. SARCINI .

Inscrieri privind dezmembramentele dreptului de proprietate, drepturi reale de garanție și sarcini	Referințe
NU SUNT	

Teren

Nr cadastral	Suprafața (mp)*	Observații / Referințe
23872	Din acte: 415 Masurata: 566	

* Suprafața este determinată în planul de proiecție Stereo 70.



Date referitoare la teren

Crt	Categorie folosință	Intra vilan	Suprafața (mp)	Tarla	Parcelă	Nr. topo	Observații / Referințe
1	drum	DA	566	2	Ds46	-	

Lungime Segmente

1) Valorile lungimilor segmentelor sunt obținute din proiecție în plan.

Punct început	X / Y	Punct sfârșit	X / Y	Lungime segment (** (m)
1	582.067,956 394.934,336	2	582.068,323 394.940,459	6.134
3	582.068,713 394.945,428	4	582.069,479 394.953,385	7.994
5	582.067,833 394.953,743	6	582.065,322 394.941,12	12.87
7	582.062,737 394.941,708	8	582.051,284 394.942,229	11.465
9	582.032,399 394.943,503	10	582.022,815 394.944,8	9.671

Punct început	X / Y	Punct sfârșit	X / Y	Lungime segment (** (m)
2	582.068,323 394.940,459	3	582.068,713 394.945,428	4.984
4	582.069,479 394.953,385	5	582.067,833 394.953,743	1.684
6	582.065,322 394.941,12	7	582.062,737 394.941,708	2.651
8	582.051,284 394.942,229	9	582.032,399 394.943,503	18.928
10	582.022,815 394.944,8	11	582.019,821 394.939,588	6.011

Punct început	X / Y	Punct sfârșit	X / Y	Lungime segment (** (m)
11	582.019,821 394.939,588	12	582.030,799 394.938,638	11.019
13	582.037,439 394.937,83	14	582.042,966 394.936,975	5.593
15	582.043,451 394.936,9	16	582.043,412 394.936,497	0.405
17	582.048,697 394.936,102	18	582.062,1 394.934,93	13.454
19	582.062,212 394.925,382	20	582.062,177 394.924,291	1.092
21	582.061,918 394.914,938	22	582.062,34 394.901,455	13.49
23	582.061,813 394.889,339	24	582.061,588 394.883,914	5.43
25	582.061,296 394.882,474	26	582.069,486 394.880,815	8.356
27	582.066,142 394.892,215	28	582.066,659 394.920,882	28.672

Punct început	X / Y	Punct sfârșit	X / Y	Lungime segment (** (m)
12	582.030,799 394.938,638	13	582.037,439 394.937,83	6.689
14	582.042,966 394.936,975	15	582.043,451 394.936,9	0.491
16	582.043,412 394.936,497	17	582.048,697 394.936,102	5.3
18	582.062,1 394.934,93	19	582.062,212 394.925,382	9.549
20	582.062,177 394.924,291	21	582.061,918 394.914,938	9.357
22	582.062,34 394.901,455	23	582.061,813 394.889,339	12.127
24	582.061,588 394.883,914	25	582.061,296 394.882,474	1.469
26	582.069,486 394.880,815	27	582.066,142 394.892,215	11.88
28	582.066,659 394.920,882	1	582.067,956 394.934,336	13.516

** Lungimile segmentelor sunt determinate în planul de proiecție Stereo 70 și sunt rotunjite la 1 milimetru.

*** Distanța dintre puncte este formată din segmente cumulate ce sunt mai mici decât valoarea 1 milimetru.

**DATE DESPRE IMOBILUL NR. 6763**

Oficiul de Cadastru și Publicitate Imobiliară PRAHOVA
Biroul de Cadastru și Publicitate Imobiliară Ploiești

A. Partea I. Descrierea imobilului

TEREN Necunoscut

Adresa: Loc. Boldesti-Scaeni, Str Noua, Nr. FN, Jud. Prahova

Nr. Crt	Nr cadastral Nr. topografic	Suprafața* (mp)	Observații / Referințe
A1		692	Sector cadastral:14 Teren imprejmuit;

B. Partea II. Proprietari și acte

Inscrieri privitoare la dreptul de proprietate și alte drepturi reale		Referințe
/		
Act Normativ nr. 7, din 13/03/1996 emis de PARLAMENTUL ROMÂNIEI (LEGE; ,art.13);		
B1	Inscrierea posesiei, drept de PROPRIETATE, dobandit prin Lege, cota actuala 1/1 1) NEIDENTIFICAT NEIDENTIFICAT	A1
B2	Se notează mențiunea de proprietar neidentificat.	A1

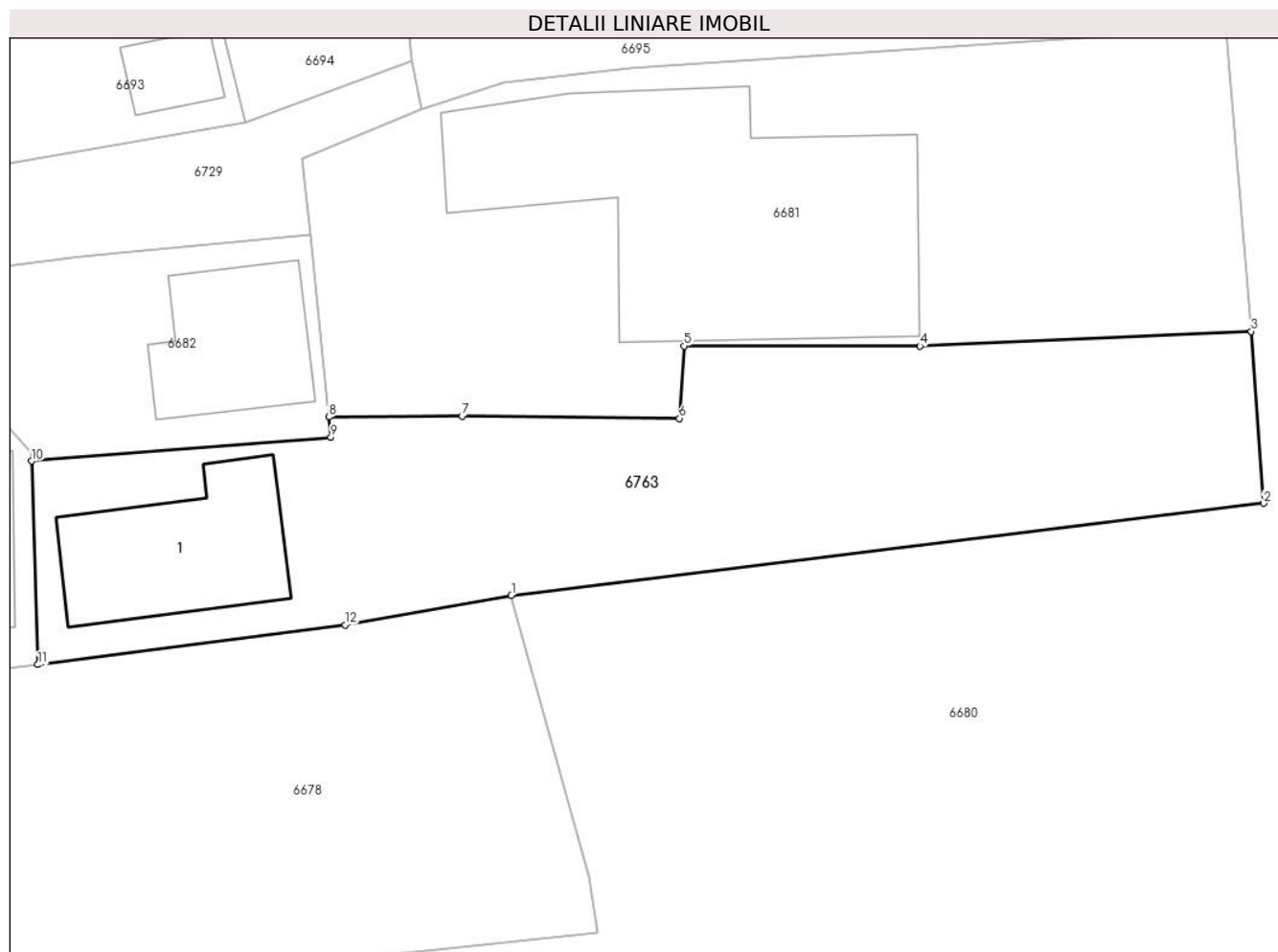
C. Partea III. SARCINI .

Inscrieri privind dezmembramintele dreptului de proprietate, drepturi reale de garanție și sarcini	Referințe
NU SUNT	

Teren

Nr cadastral	Suprafața (mp)*	Observații / Referințe
	692	

* Suprafața este determinată în planul de proiecție Stereo 70.



Date referitoare la teren

Crt	Categorie folosință	Intra vilan	Suprafața (mp)	Tarla	Parcelă	Nr. topo	Observații / Referințe
1	curți constructii	DA	440	5	287	-	
2	arabil	NU	252	5	287	-	

Date referitoare la construcții

Crt	Număr	Destinație construcție	Supraf. (mp)	Situație juridică	Observații / Referințe
A1.1		construcții de locuințe	Din acte: 0 Masurata: 80	Fara acte	Nr. niveluri:1; S. construita la sol:80 mp; S. construita desfasurata:80 mp; Locuinta, P

Lungime Segmente

1) Valorile lungimilor segmentelor sunt obținute din proiecție în plan.

Punct început	X / Y	Punct sfârșit	X / Y	Lungime segment (** (m)
1	581.996,414 394.605,048	2	582.037,174 394.610,026	41.063
2	582.037,174 394.610,026	3	582.036,503 394.619,334	9.332
3	582.036,503 394.619,334	4	582.018,555 394.618,536	17.966

Punct început	X / Y	Punct sfârșit	X / Y	Lungime segment (** (m)
4	582.018,555 394.618,536	5	582.005,784 394.618,541	12.771
5	582.005,784 394.618,541	6	582.005,513 394.614,624	3.926
6	582.005,513 394.614,624	7	581.993,756 394.614,758	11.758
7	581.993,756 394.614,758	8	581.986,526 394.614,708	7.23
8	581.986,526 394.614,708	9	581.986,637 394.613,6	1.114
9	581.986,637 394.613,6	10	581.970,423 394.612,31	16.265
10	581.970,423 394.612,31	11	581.970,758 394.601,296	11.019
11	581.970,758 394.601,296	12	581.987,414 394.603,437	16.793
12	581.987,414 394.603,437	1	581.996,414 394.605,048	9.143

** Lungimile segmentelor sunt determinate în planul de proiecție Stereo 70 și sunt rotunjite la 1 milimetru.

*** Distanța dintre puncte este formată din segmente cumulate ce sunt mai mici decât valoarea 1 milimetru.

**DATE DESPRE IMOBILUL NR. 6785**

Oficiul de Cadastru și Publicitate Imobiliară PRAHOVA
Biroul de Cadastru și Publicitate Imobiliară Ploiești

A. Partea I. Descrierea imobilului

TEREN Extravilan

Adresa: Jud. Prahova

Nr. Crt	Nr cadastral Nr. topografic	Suprafața* (mp)	Observații / Referințe
A1		1	Sector cadastral:14 Teren neimprijmit;

Construcții

Crt	Nr cadastral Nr. topografic	Adresa	Observații / Referințe
A1.1		Jud. Prahova	Nr. niveluri:1; S. construita la sol:1 mp; S. construita desfasurata:1 mp; STALP ELECTRICITATE

B. Partea II. Proprietari și acte

Inscrieri privitoare la dreptul de proprietate și alte drepturi reale		Referințe
/		
Act Normativ nr. 123, din 10/07/2012 emis de PARLAMENTUL ROMANIEI (LEGE);		
B1	Intabulare, drept de PROPRIETATE, dobandit prin Lege, cota actuala 1/1 1) STATUL ROMAN, CIF:999999999999, DOMENIUL PUBLIC	A1, A1.1
Act Normativ nr. 980, din 16/12/2015 emis de GUVERNUL ROMANIEI (HOTARARE DE GUVERN; PROTOCOL 6045/12.04.2002);		
B2	Intabulare, drept de ADMINISTRARE, dobandit prin Lege, cota actuala 1/1 1) MINISTERUL ENERGIEI, CIF:999999999999	A1, A1.1
Act Notarial nr. 9, din 07/10/2005 emis de MIN. ECONOMIEI, ENERGIEI SI MEDIULUI DE AFACERI (CONTRACT DE CONCESIUNE);		
B3	Intabulare, drept de CONCESIUNE, dobandit prin Lege, cota actuala 1/1 1) DISTRIBUȚIE ENERGIE ELECTRICA ROMANIA SA, CIF:14506181	A1, A1.1

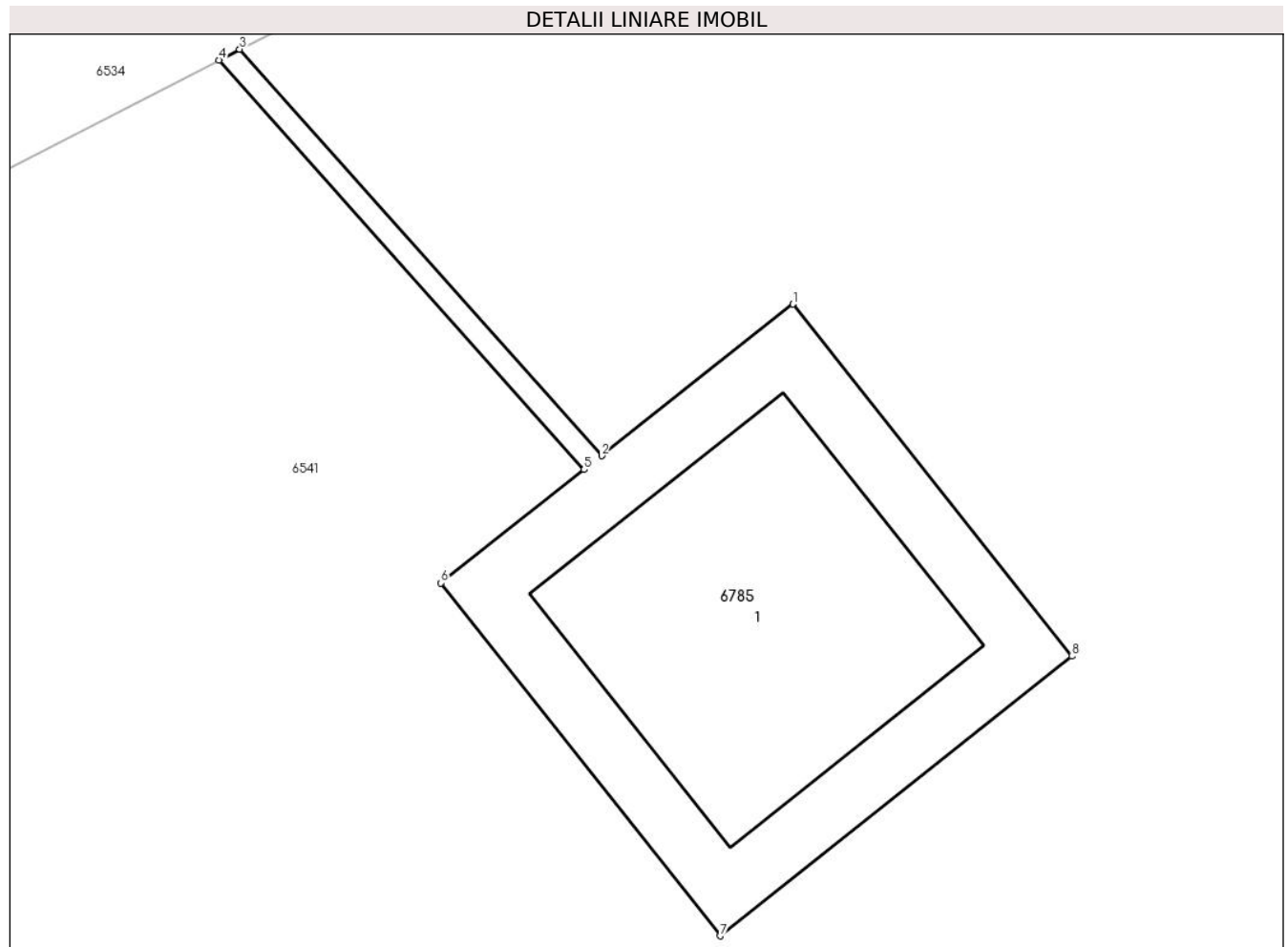
C. Partea III. SARCINI .

Inscrieri privind dezmembramintele dreptului de proprietate, drepturi reale de garanție și sarcini	Referințe
NU SUNT	

Teren

Nr cadastral	Suprafața (mp)*	Observații / Referințe
	1	

* Suprafața este determinată în planul de proiecție Stereo 70.



Date referitoare la teren

Crt	Categorie folosință	Intra vilan	Suprafața (mp)	Tarla	Parcelă	Nr. topo	Observații / Referințe
1	curti constructii	NU	1	19	-	-	

Date referitoare la construcții

Crt	Număr	Destinație construcție	Supraf. (mp)	Situație juridică	Observații / Referințe
A1.1		construcții industriale și edilitare	Din acte: 0 Masurata: 1	Cu acte	Nr. niveluri:1; S. construita la sol:1 mp; S. construita desfasurata:1 mp; STALP ELECTRICITATE

Lungime Segmente

1) Valorile lungimilor segmentelor sunt obținute din proiecție în plan.

Punct început	X / Y	Punct sfârșit	X / Y	Lungime segment (** (m)
1	581.718,61 393.574,622	2	581.718,184 393.574,285	0.543
2	581.718,184 393.574,285	3	581.717,378 393.575,189	1.211
3	581.717,378 393.575,189	4	581.717,332 393.575,165	0.052

Punct început	X / Y	Punct sfârșit	X / Y	Lungime segment (** (m)
4	581.717,332 393.575,165	5	581.718,145 393.574,254	1.221
5	581.718,145 393.574,254	6	581.717,826 393.574,002	0.407
6	581.717,826 393.574,002	7	581.718,448 393.573,217	1.002
7	581.718,448 393.573,217	8	581.719,231 393.573,839	1.0
8	581.719,231 393.573,839	1	581.718,61 393.574,622	0.999

** Lungimile segmentelor sunt determinate în planul de proiecție Stereo 70 și sunt rotunjite la 1 milimetru.

*** Distanța dintre puncte este formată din segmente cumulate ce sunt mai mici decât valoarea 1 milimetru.

**DATE DESPRE IMOBILUL NR. 6786**

Oficiul de Cadastru și Publicitate Imobiliară PRAHOVA
Biroul de Cadastru și Publicitate Imobiliară Ploiești

A. Partea I. Descrierea imobilului

TEREN Intravilan

Nr. CF vechi:842
Nr. cadastral vechi:689

Adresa: Loc. Boldesti-Scaeni, Str Codrului, Nr. 1, Jud. Prahova

Nr. Crt	Nr cadastral Nr. topografic	Suprafața* (mp)	Observații / Referințe
A1	22875	Din acte: 435 Masurata: 470	Sector cadastral:14 Teren neimprejmit;

B. Partea II. Proprietari și acte

Inscrieri privitoare la dreptul de proprietate și alte drepturi reale		Referințe
27772 / 04/10/2005		
Act Notarial nr. 1743, din 03/09/2003 emis de BNP.BARBU FLOAREA;		
B1	Intabulare, drept de PROPRIETATEcumparare ca bun comun, dobandit prin Conventie, cota actuala 1/2 1) CIOBANU GEORGIANA-LUCIANA <i>OBSERVATII: (provenita din conversia CF 842)</i>	A1
23061 / 20/03/2017		
Hotarare Judecatoreasca nr. 5882, din 14/06/2007 emis de JUDECATORIA PLOIESTI (act administrativ nr seria CG Nr 834121 din 27.12.2014, emis de PRIMARIA BOLDESTI SCAIENI);		
B2	se noteaza schimbarea numelui proprietarei din Balaceanu Georgiana - Luciana in Neculai Georgiana - Luciana conform sentintei civile nr. nr 5882/14.06.2007 pronuntata de Judecatoria Ploiesti	A1
B3	se noteaza schimbarea numelui proprietarei din Neculai Georgiana - Luciana in Ciobanu Georgiana - Luciana, conform certificatului de casatorie seria CG Nr 834121/27.12.2014 de Primaria Boldesti - Scaeni	A1
31889 / 12/04/2017		
Act Notarial nr. 291, din 10/04/2017 emis de NP Manescu Emilian Costin;		
B4	Intabulare, drept de PROPRIETATEdonatie, dobandit prin Conventie, cota actuala 1/2 1) CIOBANU GEORGIANA-LUCIANA	A1

C. Partea III. SARCINI

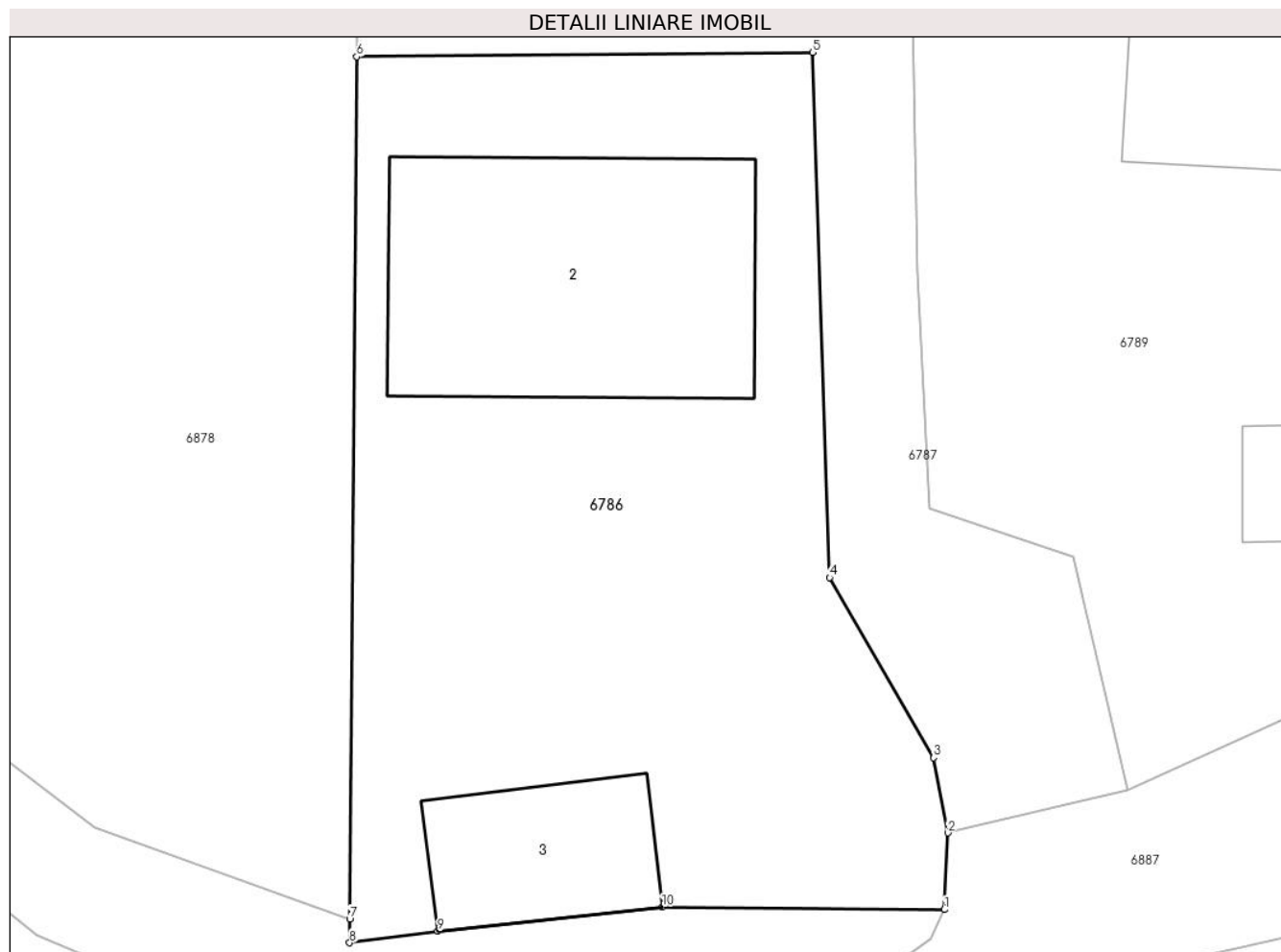
Inscrieri privind dezmembramintele dreptului de proprietate, drepturi reale de garanție și sarcini		Referințe
31889 / 12/04/2017		
Act Administrativ nr. seria DS nr. 220891, din 09/03/2010 emis de PRIMARIA SECTOR 4 BUCURESTI;		
C2	se radiaza dreptul de HABITATIE VIAGERA de sub C1 inscris prin incheierea nr. 27772/2005	A1

Anexa Nr. 1 La Partea I

Teren

Nr cadastral	Suprafața (mp)*	Observații / Referințe
22875	Din acte: 435 Masurata: 470	

* Suprafața este determinată în planul de proiecție Stereo 70.



Date referitoare la teren

Crt	Categorie folosință	Intra vilan	Suprafața (mp)	Tarla	Parcelă	Nr. topo	Observații / Referințe
1	curți constructii	DA	470	19/1	956/1	-	

Date referitoare la construcții

Crt	Număr	Destinație construcție	Supraf. (mp)	Situație juridică	Observații / Referințe
A1.2	22875-C2	construcții de locuințe	Din acte: 0 Masurata: 95	Fara acte	Nr. niveluri:2; S. construita la sol:95 mp; S. construita desfasurata:105 mp; Locuinta, S+P, Sc beci=9,98 mp
A1.3	22875-C3	construcții anexa	Din acte: 0 Masurata: 33	Fara acte	Nr. niveluri:1; S. construita la sol:33 mp; S. construita desfasurata:33 mp; Anexa, P

Lungime Segmente

1) Valorile lungimilor segmentelor sunt obținute din proiecție în plan.

Punct început	X / Y	Punct sfârșit	X / Y	Lungime segment (** (m)
1	581.962,088 393.368,649	2	581.962,206 393.371,179	2.533
2	581.962,206 393.371,179	3	581.961,744 393.373,649	2.513

Punct început	X / Y	Punct sfârșit	X / Y	Lungime segment (** (m)
3	581.961,744 393.373,649	4	581.958,314 393.379,588	6.858
4	581.958,314 393.379,588	5	581.957,754 393.396,88	17.301
5	581.957,754 393.396,88	6	581.942,735 393.396,737	15.02
6	581.942,735 393.396,737	7	581.942,51 393.368,329	28.409
7	581.942,51 393.368,329	8	581.942,504 393.367,558	0.771
8	581.942,504 393.367,558	9	581.945,41 393.367,941	2.931
9	581.945,41 393.367,941	10	581.952,804 393.368,737	7.437
10	581.952,804 393.368,737	1	581.962,088 393.368,649	9.284

** Lungimile segmentelor sunt determinate în planul de proiecție Stereo 70 și sunt rotunjite la 1 milimetru.

*** Distanța dintre puncte este formată din segmente cumulate ce sunt mai mici decât valoarea 1 milimetru.

**DATE DESPRE IMOBILUL NR. 6787**

Oficiul de Cadastru și Publicitate Imobiliară PRAHOVA
Biroul de Cadastru și Publicitate Imobiliară Ploiești

A. Partea I. Descrierea imobilului

TEREN Necunoscut

Adresa: Loc. Boldesti-Scaeni, Str Codrului, Nr. 3, Jud. Prahova

Nr. Crt	Nr cadastral Nr. topografic	Suprafața* (mp)	Observații / Referințe
A1		3.078	Sector cadastral:14 Teren neimprejmuit;

B. Partea II. Proprietari și acte

Inscrieri privitoare la dreptul de proprietate și alte drepturi reale		Referințe
/		
Act Administrativ nr. 16124, din 19/05/1994 emis de CJSIPT PRAHOVA;		
B1	Intabulare, drept de PROPRIETATE, dobandit prin Reconstituire, cota actuala 1/1 1) BALESCU DOINA	A1

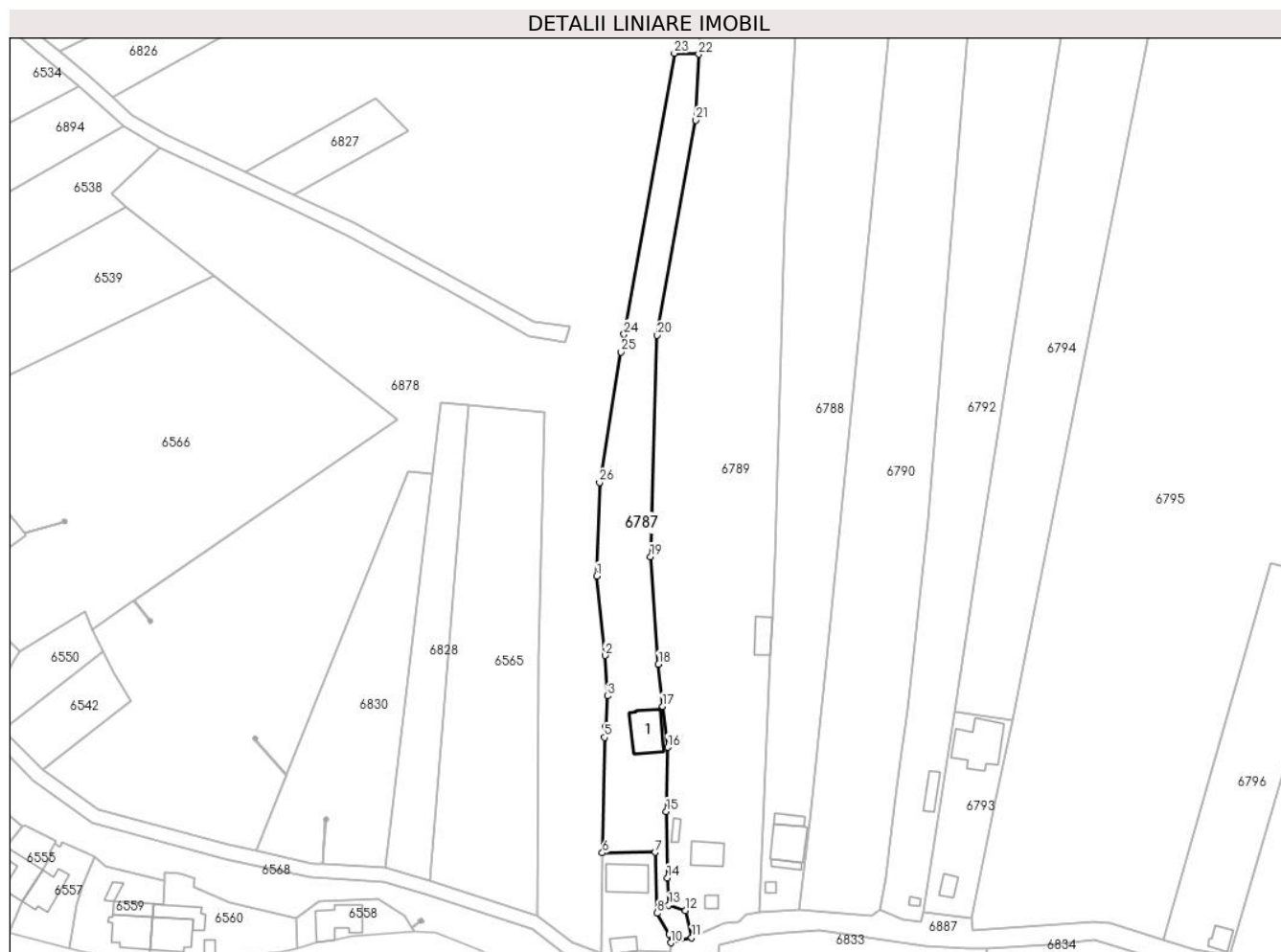
C. Partea III. SARCINI .

Inscrieri privind dezmembramintele dreptului de proprietate, drepturi reale de garanție și sarcini	Referințe
NU SUNT	

Teren

Nr cadastral	Suprafața (mp)*	Observații / Referințe
	3.078	

* Suprafața este determinată în planul de proiecție Stereo 70.



Date referitoare la teren

Crt	Categorie folosință	Intravilan	Suprafața (mp)	Tarla	Parcelă	Nr. topo	Observații / Referințe
1	curți constructii	DA	857	19/1	955	-	
2	pasune	NU	1.637	19/1	957/1,957	-	
3	vie	NU	584	19/1	956	-	

Date referitoare la construcții

Crt	Număr	Destinație construcție	Supraf. (mp)	Situație juridică	Observații / Referințe
A1.1		construcții de locuințe	Din acte: 0 Masurata: 105	Fara acte	Nr. niveluri:1; S. construita la sol:105 mp; S. construita desfasurata:105 mp; Locuinta, P

Lungime Segmente

1) Valorile lungimilor segmentelor sunt obținute din proiecție în plan.

Punct început	X / Y	Punct sfârșit	X / Y	Lungime segment (** (m)	Punct început	X / Y	Punct sfârșit	X / Y	Lungime segment (** (m)
1	581.941,163 393.475,392	2	581.943,551 393.452,802	22.716	2	581.943,551 393.452,802	3	581.944,185 393.441,296	11.523
3	581.944,185 393.441,296	4	581.943,696 393.432,559	8.751	4	581.943,696 393.432,559	5	581.943,325 393.429,523	3.059

Punct început	X / Y	Punct sfârșit	X / Y	Lungime segment (** (m)	Punct început	X / Y	Punct sfârșit	X / Y	Lungime segment (** (m)
5	581.943,325 393.429,523	6	581.942,735 393.396,737	32.791	6	581.942,735 393.396,737	7	581.957,754 393.396,88	15.02
7	581.957,754 393.396,88	8	581.958,314 393.379,588	17.301	8	581.958,314 393.379,588	9	581.961,744 393.373,649	6.858
9	581.961,744 393.373,649	10	581.962,206 393.371,179	2.513	10	581.962,206 393.371,179	11	581.968,149 393.372,589	6.108
11	581.968,149 393.372,589	12	581.966,358 393.380,288	7.905	12	581.966,358 393.380,288	13	581.961,608 393.381,869	5.006
13	581.961,608 393.381,869	14	581.961,215 393.389,62	7.761	14	581.961,215 393.389,62	15	581.960,871 393.408,461	18.844
15	581.960,871 393.408,461	16	581.961,318 393.426,718	18.262	16	581.961,318 393.426,718	17	581.959,815 393.438,307	11.686
17	581.959,815 393.438,307	18	581.958,696 393.450,383	12.128	18	581.958,696 393.450,383	19	581.956,428 393.480,913	30.614
19	581.956,428 393.480,913	20	581.958,372 393.543,78	62.897	20	581.958,372 393.543,78	21	581.969,354 393.604,893	62.092
21	581.969,354 393.604,893	22	581.970,107 393.623,676	18.798	22	581.970,107 393.623,676	23	581.963,237 393.623,952	6.876
23	581.963,237 393.623,952	24	581.948,894 393.544,076	81.154	24	581.948,894 393.544,076	25	581.948,061 393.539,046	5.099
25	581.948,061 393.539,046	26	581.941,923 393.501,965	37.586	26	581.941,923 393.501,965	1	581.941,163 393.475,392	26.584

** Lungimile segmentelor sunt determinate în planul de proiecție Stereo 70 și sunt rotunjite la 1 milimetru.

*** Distanța dintre puncte este formată din segmente cumulate ce sunt mai mici decât valoarea 1 milimetru.

**DATE DESPRE IMOBILUL NR. 6788**

Oficiul de Cadastru și Publicitate Imobiliară PRAHOVA
Biroul de Cadastru și Publicitate Imobiliară Ploiești

A. Partea I. Descrierea imobilului

TEREN Necunoscut

Adresa: Loc. Boldesti-Scaeni, Str Codrului, Nr. 7, Jud. Prahova

Nr. Crt	Nr cadastral Nr. topografic	Suprafața* (mp)	Observații / Referințe
A1		6.774	Sector cadastral:14 Teren neimprejmit;

Construcții

Crt	Nr cadastral Nr. topografic	Adresa	Observații / Referințe
A1.1		Loc. Boldesti-Scaeni, Str Codrului, Nr. 7, Jud. Prahova	Nr. niveluri:1; S. construita la sol:95 mp; S. construita desfasurata:95 mp; Locuinta, P
A1.2		Loc. Boldesti-Scaeni, Str Codrului, Nr. 7, Jud. Prahova	Nr. niveluri:1; S. construita la sol:25 mp; S. construita desfasurata:25 mp; Anexa, P
A1.3		Loc. Boldesti-Scaeni, Str Codrului, Nr. 7, Jud. Prahova	Nr. niveluri:1; S. construita la sol:18 mp; S. construita desfasurata:18 mp; Anexa, P
A1.4		Loc. Boldesti-Scaeni, Str Codrului, Nr. 7, Jud. Prahova	Nr. niveluri:1; S. construita la sol:10 mp; S. construita desfasurata:10 mp; Anexa, P

B. Partea II. Proprietari și acte

Inscrieri privitoare la dreptul de proprietate și alte drepturi reale		Referințe
/		
Act Notarial nr. 424, din 10/09/2020 emis de SPN IVAN CONSTANTIN SI IVAN STREFAN (CM 422/10.09.2024, CM 423/10.09.2024);		
B1	Intabulare, drept de PROPRIETATE, dobandit prin Succesiune, cota actuala 1/2 1) GEORGESCU STELUTA	A1
B2	Intabulare, drept de PROPRIETATE, dobandit prin Succesiune, cota actuala 1/4 1) MAGHERU ALEXANDRA	A1
B3	Intabulare, drept de PROPRIETATE, dobandit prin Succesiune, cota actuala 1/4 1) MIHAILA VIOREL GEORGIAN	A1
B4	Intabulare, drept de PROPRIETATE, dobandit prin Succesiune, cota actuala 1/2 1) GEORGESCU STELUTA	A1.1, A1.2, A1.3, A1.4
B5	Intabulare, drept de PROPRIETATE, dobandit prin Succesiune, cota actuala 3/64 1) MIHAILA ANGELA	A1.1, A1.2, A1.3, A1.4
B6	Intabulare, drept de PROPRIETATE, dobandit prin Succesiune, cota actuala 29/128 1) MAGHERU ALEXANDRA 2) MIHAILA VIOREL GEORGIAN	A1.1, A1.2, A1.3, A1.4

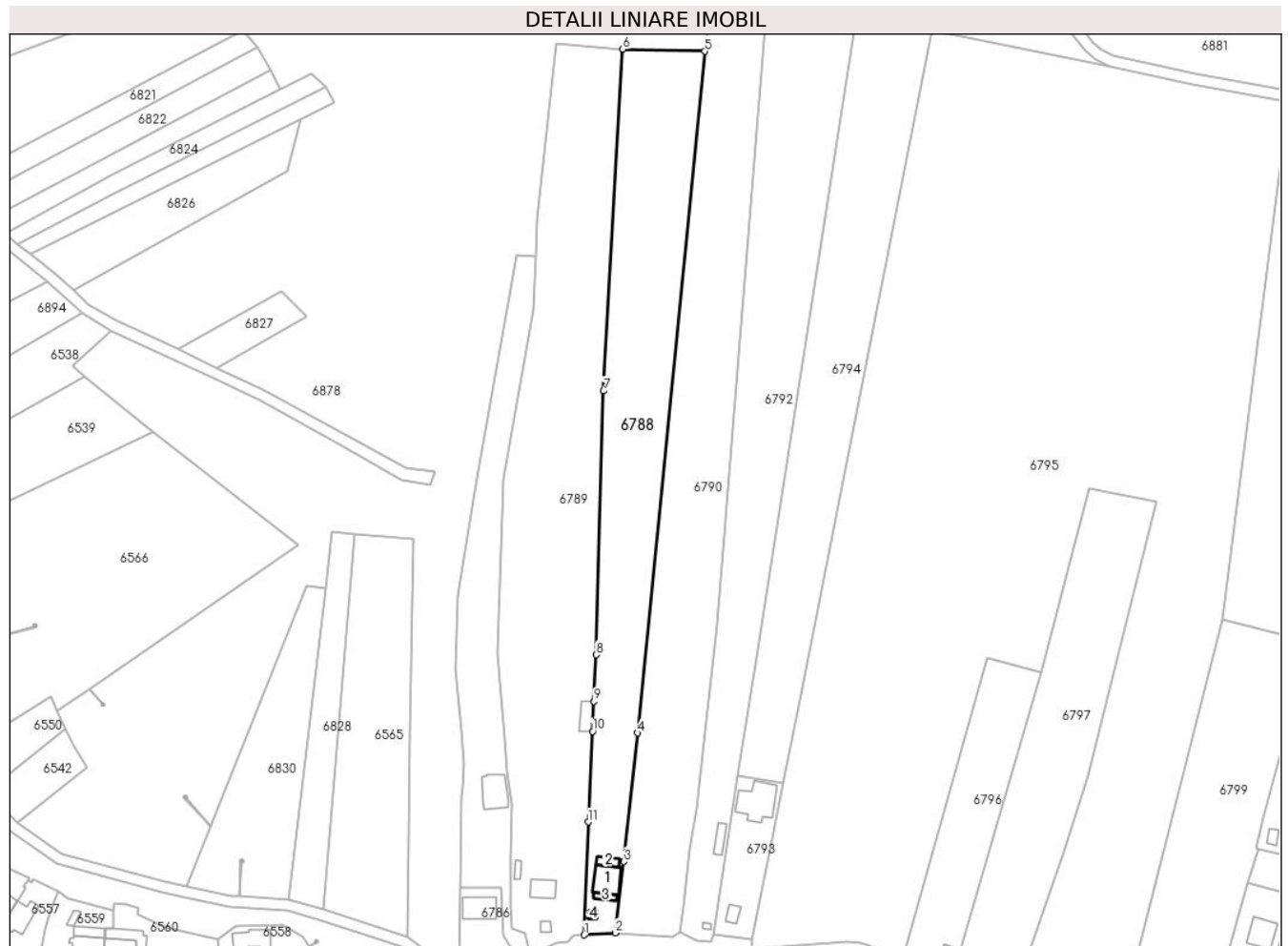
C. Partea III. SARCINI .

Inscrieri privind dezmembramintele dreptului de proprietate, drepturi reale de garanție și sarcini	Referințe
NU SUNT	

Teren

Nr cadastral	Suprafața (mp)*	Observații / Referințe
	6.774	

* Suprafața este determinată în planul de proiecție Stereo 70.



Date referitoare la teren

Crt	Categorie folosință	Intravilan	Suprafața (mp)	Tarla	Parcelă	Nr. topo	Observații / Referințe
1	curți constructii	DA	552	19/1	956	-	
2	arabil	DA	347	19/1	956/2	-	
3	faneata	NU	5.875	19/1	956/1,956/3, 956/4	-	

Date referitoare la construcții

Crt	Număr	Destinație construcție	Supraf. (mp)	Situație juridică	Observații / Referințe
A1.1		construcții de locuințe	Din acte: 0 Masurata: 95	Cu acte	Nr. niveluri:1; S. construita la sol:95 mp; S. construita desfasurata:95 mp; Locuinta, P
A1.2		construcții anexa	Din acte: 0 Masurata: 25	Cu acte	Nr. niveluri:1; S. construita la sol:25 mp; S. construita desfasurata:25 mp; Anexa, P
A1.3		construcții anexa	Din acte: 0 Masurata: 18	Cu acte	Nr. niveluri:1; S. construita la sol:18 mp; S. construita desfasurata:18 mp; Anexa, P
A1.4		construcții anexa	Din acte: 0 Masurata: 10	Cu acte	Nr. niveluri:1; S. construita la sol:10 mp; S. construita desfasurata:10 mp; Anexa, P

Lungime Segmente

1) Valorile lungimilor segmentelor sunt obținute din proiecție în plan.

Punct început	X / Y	Punct sfârșit	X / Y	Lungime segment (** (m)
1	581.987,517 393.379,725	2	581.998,729 393.380,463	11.236
2	581.998,729 393.380,463	3	582.001,877 393.406,068	25.798
3	582.001,877 393.406,068	4	582.006,667 393.452,322	46.501
4	582.006,667 393.452,322	5	582.030,977 393.697,435	246.316
5	582.030,977 393.697,435	6	582.001,425 393.698,207	29.562
6	582.001,425 393.698,207	7	581.994,501 393.575,284	123.118
7	581.994,501 393.575,284	8	581.991,917 393.480,424	94.895
8	581.991,917 393.480,424	9	581.991,055 393.463,694	16.752
9	581.991,055 393.463,694	10	581.990,576 393.452,88	10.825
10	581.990,576 393.452,88	11	581.988,938 393.420,344	32.577
11	581.988,938 393.420,344	1	581.987,517 393.379,725	40.644

** Lungimile segmentelor sunt determinate în planul de proiecție Stereo 70 și sunt rotunjite la 1 milimetru.

*** Distanța dintre puncte este formată din segmente cumulate ce sunt mai mici decât valoarea 1 milimetru.

**DATE DESPRE IMOBILUL NR. 6789**

Oficiul de Cadastru și Publicitate Imobiliară PRAHOVA
Biroul de Cadastru și Publicitate Imobiliară Ploiești

A. Partea I. Descrierea imobilului

TEREN Necunoscut

Nr. CF vechi:369(e:369)

Nr. cadastral vechi:382

Adresa: Loc. Boldesti-Scaeni, Str Codrului, Nr. 5, Jud. Prahova, T19/1 Cc954/2 V954/1 F954

Nr. Crt	Nr cadastral Nr. topografic	Suprafața* (mp)	Observații / Referințe
A1	21549	9.644	Sector cadastral:14 Teren neimprejmuit; partial imprejmuit

Construcții

Crt	Nr cadastral Nr. topografic	Adresa	Observații / Referințe
A1.1	21549-C1	Loc. Boldesti-Scaeni, Str Codrului, Nr. 5, Jud. Prahova, T19/1 Cc954/2 V954/1 F954	Nr. niveluri:1; S. construita la sol:62 mp; S. construita desfasurata:62 mp; C1 - casa de vacanta compusa din 3 camere si dependinte cu Sc=62 mp, Su=54.3 mp;

B. Partea II. Proprietari și acte

Inscrieri privitoare la dreptul de proprietate și alte drepturi reale		Referințe
38337 / 08/07/2010		
Act Notarial nr. 790, din 07/07/2010 emis de NP TOMESCU ALICE;		
B2	Intabulare, drept de PROPRIETATE, dobandit prin Conventie, cota actuala 1/1 1) NEAGU GEORGE MIHAI	A1, A1.1
85954 / 05/06/2024		
Act Administrativ nr. 8882, din 03/06/2024 emis de Primăria Boldești Scăeni (act administrativ nr 87 din 24.06.2021, emis de Consiliul Local Boldești Scăeni;act administrativ nr 8884 din 03.06.2024, emis de Primăria Boldești Scăeni;act administrativ nr 84 din 30.06.2011, emis de Consiliul Local Boldești Scăeni;act administrativ nr 8857 din 31.05.2024, emis de Primaria Boldesti Scaeni);		
B4	se re pozi ționează imobilul conform documentației tehnice avizate	A1
B5	se notează actualizarea informațiilor cadastrale conform documentației anexate în sensul că adresa actuală a imobilului este Oraș Boldesti-Scaeni, Str Codrului, Nr. 5, Jud. Prahova	A1, A1.1
B6	se notează actualizarea informațiilor cadastrale în sensul schimbării grupei de destinație a terenului în suprafață de 7794 mp din "intravilan" în "extravilan" conform documentației tehnice avizate	A1

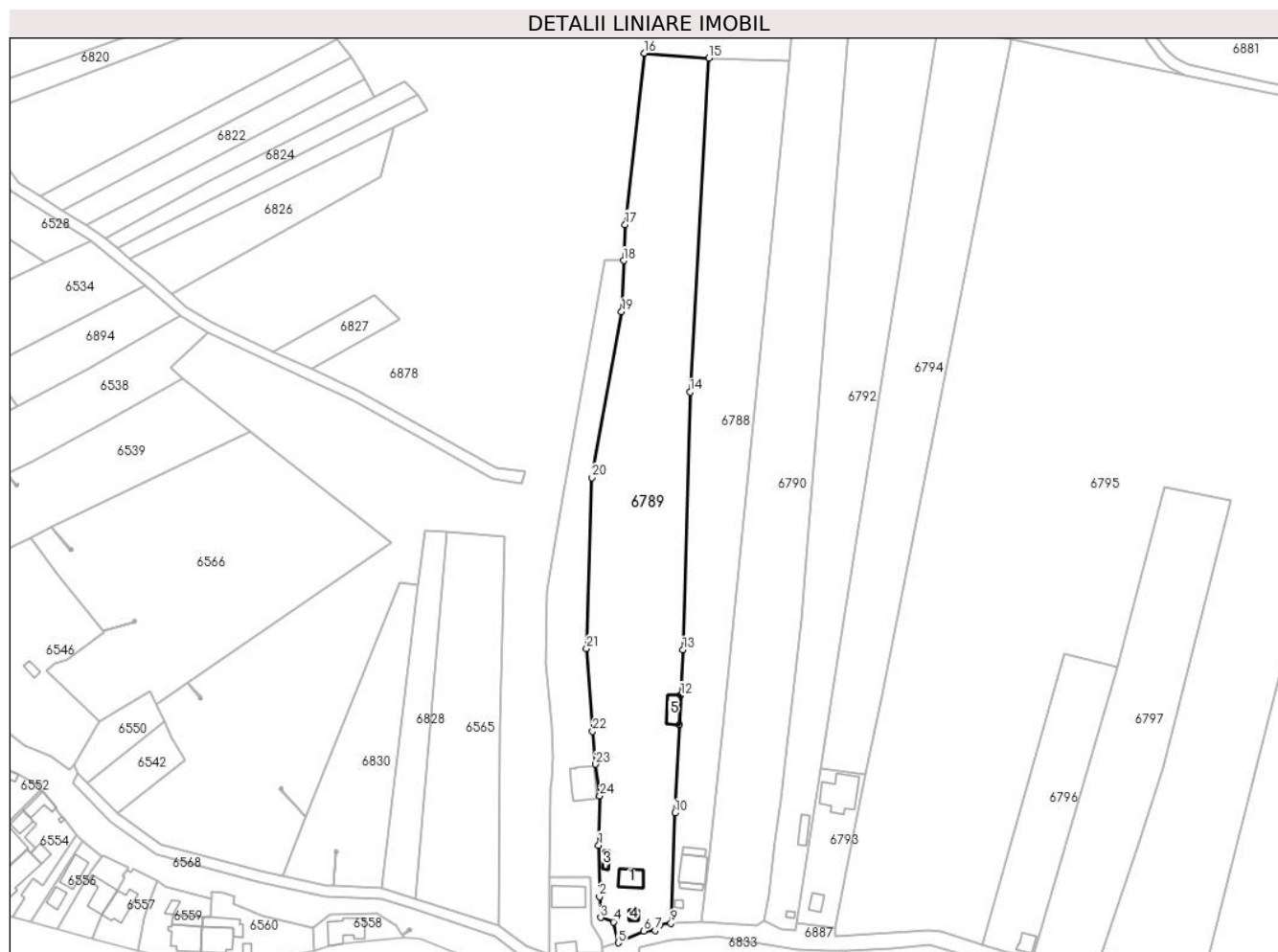
C. Partea III. SARCINI

Inscrieri privind dezmembramintele dreptului de proprietate, drepturi reale de garanție și sarcini		Referințe
1150 / 09/01/2019		
Act Notarial nr. 76, din 08/01/2019 emis de NP PRĂJANU IOAN CLAUDIU;		
C2	se radiaza ipoteca si interdicțiile aferente inscrise sub C1,B3 prin incheierea nr.78026/2012	A1, A1.1

Teren

Nr cadastral	Suprafața (mp)*	Observații / Referințe
21549	9.644	partial imprejmuit

* Suprafața este determinată în planul de proiecție Stereo 70.



Date referitoare la teren

Crt	Categorie folosință	Intravilan	Suprafața (mp)	Tarla	Parcelă	Nr. topo	Observații / Referințe
1	curți constructii	DA	921	19/1	954/2	-	
2	vie	DA	147	19/1	954/1	-	
3	faneata	DA	736	19/1	954	-	
4	vie	NU	939	19/1	954/1	-	
5	faneata	NU	6.901	19/1	954	-	

Date referitoare la construcții

Crt	Număr	Destinație construcție	Supraf. (mp)	Situație juridică	Observații / Referințe
A1.1	21549-C1	construcții de locuințe	62	Cu acte	Nr. niveluri:1; S. construita la sol:62 mp; S. construita desfasurata:62 mp; C1 - casa de vacanta compusa din 3 camere si dependinte cu Sc=62 mp, Su=54.3 mp;
A1.3	21549-C3	construcții anexa	Din acte: 0 Masurata: 14	Fara acte	Nr. niveluri:1; S. construita la sol:14 mp; S. construita desfasurata:14 mp; Anexa, P
A1.4	21549-C4	construcții anexa	Din acte: 0 Masurata: 14	Fara acte	Nr. niveluri:1; S. construita la sol:14 mp; S. construita desfasurata:14 mp; Anexa, P
A1.5	21549-C5	construcții anexa	Din acte: 0 Masurata: 51	Fara acte	Nr. niveluri:1; S. construita la sol:51 mp; S. construita desfasurata:51 mp; Anexa, P

Lungime Segmente

1) Valorile lungimilor segmentelor sunt obținute din proiecție în plan.

Punct început	X / Y	Punct sfârșit	X / Y	Lungime segment (** (m)
1	581.960,871 393.408,461	2	581.961,215 393.389,62	18.844
3	581.961,608 393.381,869	4	581.966,358 393.380,288	5.006
5	581.968,149 393.372,589	6	581.977,499 393.376,886	10.29
7	581.981,668 393.377,066	8	581.983,59 393.379,34	2.977
9	581.987,517 393.379,725	10	581.988,938 393.420,344	40.644
11	581.990,576 393.452,88	12	581.991,055 393.463,694	10.825
13	581.991,917 393.480,424	14	581.994,501 393.575,284	94.895
15	582.001,425 393.698,207	16	581.977,659 393.700,045	23.837
17	581.970,639 393.636,93	18	581.970,107 393.623,676	13.265
19	581.969,354 393.604,893	20	581.958,372 393.543,78	62.092
21	581.956,428 393.480,913	22	581.958,696 393.450,383	30.614
23	581.959,815 393.438,307	24	581.961,318 393.426,718	11.686

Punct început	X / Y	Punct sfârșit	X / Y	Lungime segment (** (m)
2	581.961,215 393.389,62	3	581.961,608 393.381,869	7.761
4	581.966,358 393.380,288	5	581.968,149 393.372,589	7.905
6	581.977,499 393.376,886	7	581.981,668 393.377,066	4.173
8	581.983,59 393.379,34	9	581.987,517 393.379,725	3.946
10	581.988,938 393.420,344	11	581.990,576 393.452,88	32.577
12	581.991,055 393.463,694	13	581.991,917 393.480,424	16.752
14	581.994,501 393.575,284	15	582.001,425 393.698,207	123.118
16	581.977,659 393.700,045	17	581.970,639 393.636,93	63.504
18	581.970,107 393.623,676	19	581.969,354 393.604,893	18.798
20	581.958,372 393.543,78	21	581.956,428 393.480,913	62.897
22	581.958,696 393.450,383	23	581.959,815 393.438,307	12.128
24	581.961,318 393.426,718	1	581.960,871 393.408,461	18.262

** Lungimile segmentelor sunt determinate în planul de proiecție Stereo 70 și sunt rotunjite la 1 milimetru.

*** Distanța dintre puncte este formată din segmente cumulate ce sunt mai mici decât valoarea 1 milimetru.

**DATE DESPRE IMOBILUL NR. 6790**

Oficiul de Cadastru și Publicitate Imobiliară PRAHOVA
Biroul de Cadastru și Publicitate Imobiliară Ploiești

A. Partea I. Descrierea imobilului

TEREN Necunoscut

Adresa: Loc. Boldesti-Scaeni, Str Codrului, Nr. 9, Jud. Prahova

Nr. Crt	Nr cadastral Nr. topografic	Suprafața* (mp)	Observații / Referințe
A1		7.952	Sector cadastral:14 Teren imprejmuit;

B. Partea II. Proprietari și acte

Inscrieri privitoare la dreptul de proprietate și alte drepturi reale		Referințe
/		
Act Administrativ nr. 109162, din 21/04/2003 emis de CJSIPT PRAHOVA;		
B1	Intabulare, drept de PROPRIETATE, dobandit prin Reconstituire, cota actuala 1/1 1) PITA GHEORGHE	A1

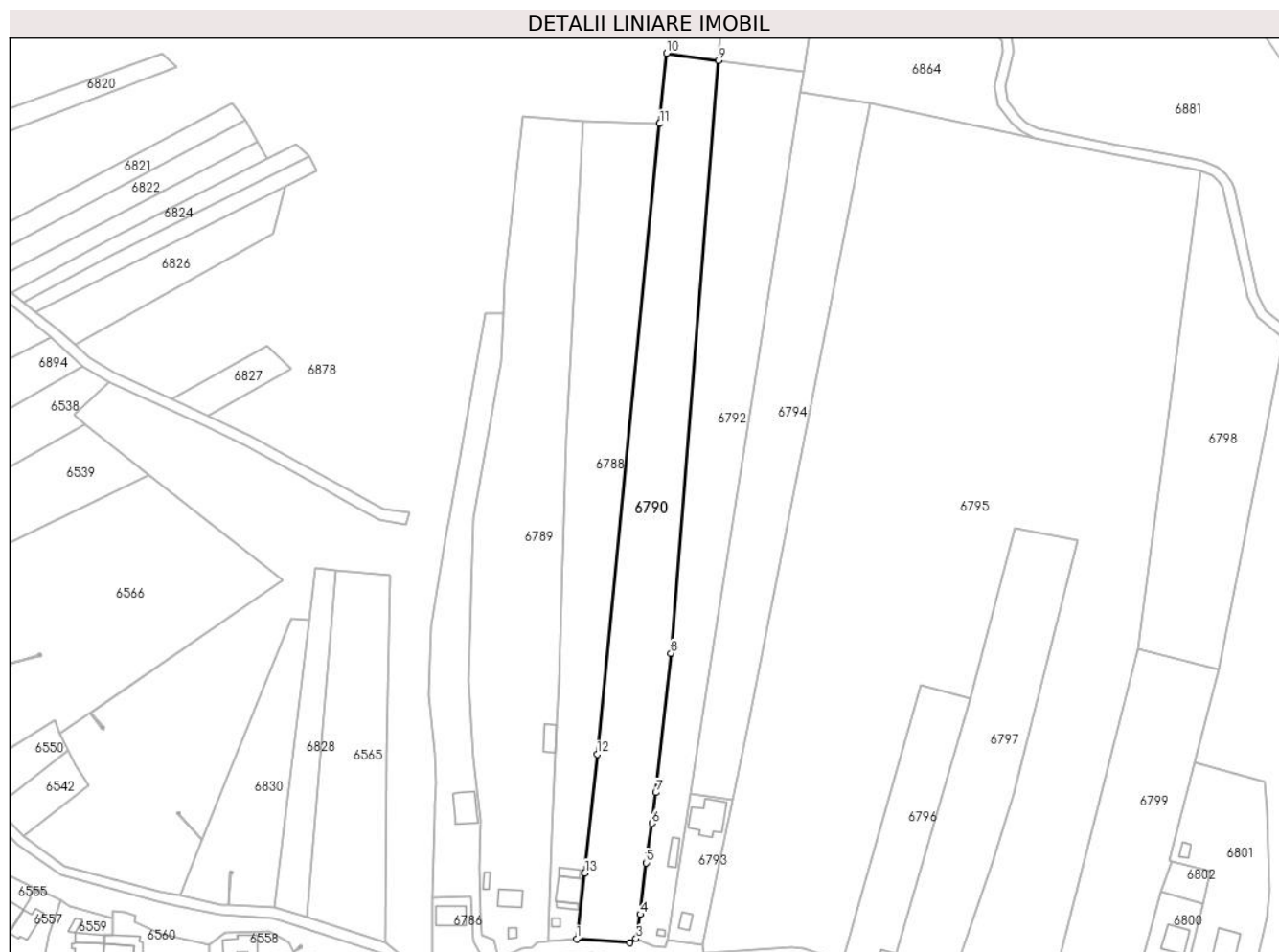
C. Partea III. SARCINI .

Inscrieri privind dezmembramintele dreptului de proprietate, drepturi reale de garanție și sarcini	Referințe
NU SUNT	

Teren

Nr cadastral	Suprafața (mp)*	Observații / Referințe
	7.952	

* Suprafața este determinată în planul de proiecție Stereo 70.



Date referitoare la teren

Crt	Categorie folosință	Intravilan	Suprafața (mp)	Tarla	Parcelă	Nr. topo	Observații / Referințe
1	pasune	DA	1.481	19	986	-	
2	pasune	NU	6.471	19	986	-	

Lungime Segmente

1) Valorile lungimilor segmentelor sunt obținute din proiecție în plan.

Punct început	X / Y	Punct sfârșit	X / Y	Lungime segment (** (m)
1	581.998,729 393.380,463	2	582.019,324 393.378,971	20.649
2	582.019,324 393.378,971	3	582.021,794 393.380,573	2.944
3	582.021,794 393.380,573	4	582.023,425 393.389,955	9.523
4	582.023,425 393.389,955	5	582.025,664 393.410,07	20.239

Punct început	X / Y	Punct sfârșit	X / Y	Lungime segment (** (m)
5	582.025,664 393.410,07	6	582.027,978 393.425,388	15.492
6	582.027,978 393.425,388	7	582.029,494 393.437,365	12.073
7	582.029,494 393.437,365	8	582.035,415 393.491,543	54.501
8	582.035,415 393.491,543	9	582.053,922 393.721,993	231.192
9	582.053,922 393.721,993	10	582.033,693 393.724,819	20.425
10	582.033,693 393.724,819	11	582.030,977 393.697,435	27.518
11	582.030,977 393.697,435	12	582.006,667 393.452,322	246.316
12	582.006,667 393.452,322	13	582.001,877 393.406,068	46.501
13	582.001,877 393.406,068	1	581.998,729 393.380,463	25.798

** Lungimile segmentelor sunt determinate în planul de proiecție Stereo 70 și sunt rotunjite la 1 milimetru.

*** Distanța dintre puncte este formată din segmente cumulate ce sunt mai mici decât valoarea 1 milimetru.

**DATE DESPRE IMOBILUL NR. 6791**

Oficiul de Cadastru și Publicitate Imobiliară PRAHOVA
Biroul de Cadastru și Publicitate Imobiliară Ploiești

A. Partea I. Descrierea imobilului

TEREN Extravilan

Adresa: Jud. Prahova

Nr. Crt	Nr cadastral Nr. topografic	Suprafața* (mp)	Observații / Referințe
A1		1.000	Sector cadastral:14 Teren imprejmuit;

B. Partea II. Proprietari și acte

Inscrieri privitoare la dreptul de proprietate și alte drepturi reale		Referințe
/		
Act Administrativ nr. 10168, din 01/11/1994 emis de CJSIPT PRAHOVA;		
B1	Intabulare, drept de PROPRIETATE, dobandit prin Reconstituire, cota actuala 1/1 1) PITA I DUMITRU 2) PITA I VASILE 3) PITA I CONSTANTIN 4) PITA I GHEORGHE 5) DAMIAN ANA 6) PAUNOIU STELIANA 7) PITA I EUGENIA	A1

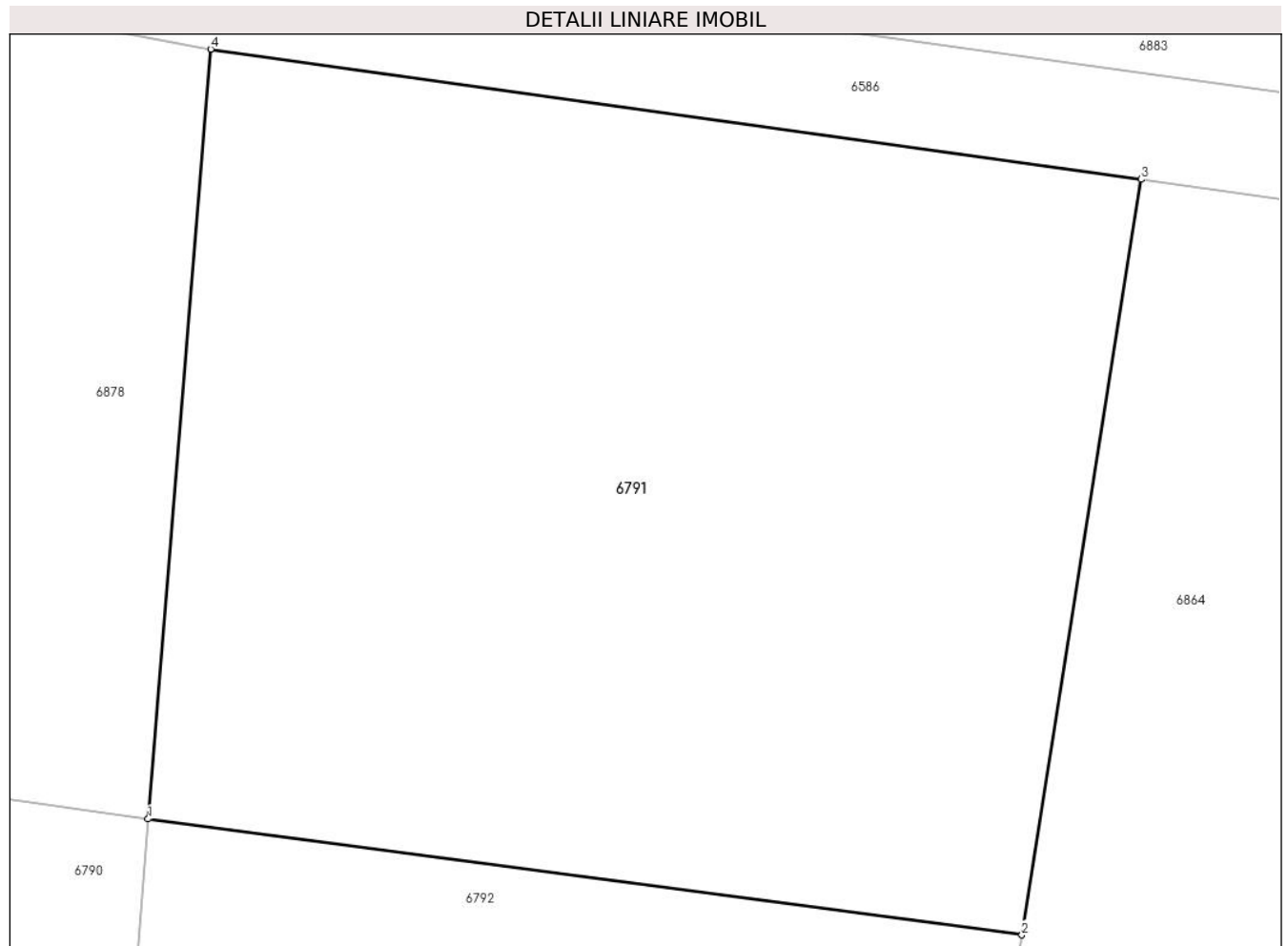
C. Partea III. SARCINI .

Inscrieri privind dezmembramintele dreptului de proprietate, drepturi reale de garanție și sarcini	Referințe
NU SUNT	

Teren

Nr cadastral	Suprafața (mp)*	Observații / Referințe
	1.000	

* Suprafața este determinată în planul de proiecție Stereo 70.



Date referitoare la teren

Crt	Categorie folosință	Intravilan	Suprafața (mp)	Tarla	Parcelă	Nr. topo	Observații / Referințe
1	pasune	NU	1.000	19	951,952/1	-	

Lungime Segmente

1) Valorile lungimilor segmentelor sunt obținute din proiecție în plan.

Punct început	X / Y	Punct sfârșit	X / Y	Lungime segment (** (m)
1	582.053,922 393.721,993	2	582.086,994 393.717,609	33.361
2	582.086,994 393.717,609	3	582.091,496 393.746,172	28.916
3	582.091,496 393.746,172	4	582.056,293 393.751,09	35.545
4	582.056,293 393.751,09	1	582.053,922 393.721,993	29.193

** Lungimile segmentelor sunt determinate în planul de proiecție Stereo 70 și sunt rotunjite la 1 milimetru.

***** Distanţa dintre puncte este formată din segmente cumulate ce sunt mai mici decât valoarea 1 milimetru.**

**DATE DESPRE IMOBILUL NR. 6792**

Oficiul de Cadastru și Publicitate Imobiliară PRAHOVA
Biroul de Cadastru și Publicitate Imobiliară Ploiești

A. Partea I. Descrierea imobilului

TEREN Necunoscut

Adresa: Loc. Boldesti-Scaeni, Str Codrului, Nr. 11, Jud. Prahova

Nr. Crt	Nr cadastral Nr. topografic	Suprafața* (mp)	Observații / Referințe
A1	27822	7.200	Sector cadastral:14 Teren neimprejmit;

B. Partea II. Proprietari și acte

Inscrieri privitoare la dreptul de proprietate și alte drepturi reale	Referințe	
79159 / 12/05/2023		
Act Administrativ nr. seria D.12 nr. 046904, din 15/10/2022 emis de Consiliul Local al Municipiului Ploiesti (act administrativ nr seria D.12 nr. 227732 din 02.02.2023, emis de Consiliul Local al Municipiului Ploiesti;act administrativ nr 84 din 30.06.2011, emis de Consiliul Local al Orasului Boldesti-Scaeni;act administrativ nr 87 din 24.06.2021, emis de Consiliul Local al Orasului Boldesti-Scaeni;act administrativ nr seria D.12 NR. 309977 din 06.02.2023, emis de Consiliul Local Lipanesti;act notarial nr 699 din 01.07.2009, emis de NP ONUTU CASIOARA;act administrativ nr 7852 din 04.05.2023, emis de Primaria orasului Boldesti-Scaeni;act administrativ nr 10168 din 01.02.1994, emis de Comisia Judeteana Prahova;act notarial nr 7 din 09.02.2023, emis de NP BARBU FLOAREA;act administrativ nr 7328 din 02.05.2023, emis de Primaria Orasului Boldesti-Scaeni);		
B1	Intabulare, drept de PROPRIETATE, dobandit prin Reconstituire, cota actuala 3/7 1) PITA DUMITRU, (decedat) 2) PITA VASILE, (decedat) 3) DIMIAN ANA, (decedata)	A1
B2	Intabulare, drept de PROPRIETATE, dobandit prin Succesiune, cota actuala 1/21 1) PIȚA CAIUS-AURELIAN-ADRIAN	A1
B3	Intabulare, drept de PROPRIETATE, dobandit prin Succesiune, cota actuala 1/21 1) PIȚA OVIDIU-ȘTEFAN	A1
B4	Intabulare, drept de PROPRIETATE, dobandit prin Succesiune, cota actuala 1/21 1) PIȚA EDUARD-MIHAI	A1
104370 / 12/07/2024		
Act Notarial nr. 641, din 11/07/2024 emis de NP Tudose Ioana Adriana;		
B5	Intabulare, drept de PROPRIETATEcumpărare ca bun comun, dobandit prin Conventie, cota actuala 3/7 1) PIȚA ELENA 2) PIȚA CAIUS-AURELIAN-ADRIAN	A1

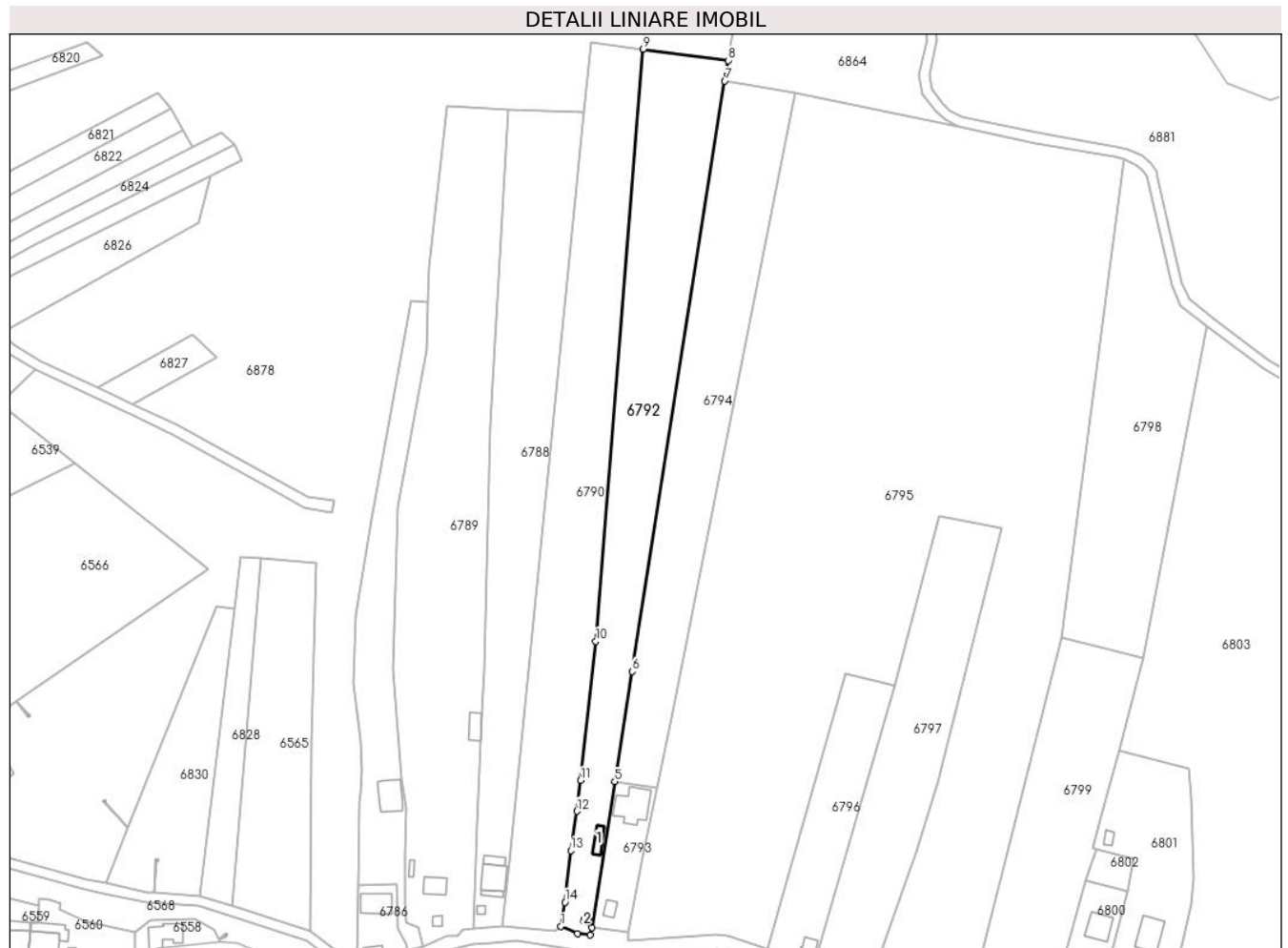
C. Partea III. SARCINI .

Inscrieri privind dezmembramintele dreptului de proprietate, drepturi reale de garanție și sarcini	Referințe
NU SUNT	

Teren

Nr cadastral	Suprafața (mp)*	Observații / Referințe
27822	7.200	

* Suprafața este determinată în planul de proiecție Stereo 70.



Date referitoare la teren

Crt	Categorie folosință	Intra vilan	Suprafața (mp)	Tarla	Parcelă	Nr. topo	Observații / Referințe
1	curți constructii	DA	758	19	986/1	-	
2	pasune	NU	6.442	19	986/1	-	

Date referitoare la construcții

Crt	Număr	Destinație construcție	Supraf. (mp)	Situație juridică	Observații / Referințe
A1.1	27822-C1	construcții de locuințe	Din acte: 0 Masurata: 34	Fara acte	Nr. niveluri:1; S. construita la sol:34 mp; S. construita desfasurata:34 mp; Locuinta, P
A1.2	27822-C2	construcții anexa	Din acte: 0 Masurata: 7	Fara acte	Nr. niveluri:1; S. construita la sol:7 mp; S. construita desfasurata:7 mp; Anexa, P

Lungime Segmente

1) Valorile lungimilor segmentelor sunt obținute din proiecție în plan.

Punct început	X / Y	Punct sfârșit	X / Y	Lungime segment (** (m)
1	582.021,794 393.380,573	2	582.028,215 393.377,747	7.015
2	582.028,215 393.377,747	3	582.033,312 393.377,187	5.128

Punct început	X / Y	Punct sfârșit	X / Y	Lungime segment (** (m)
3	582.033,312 393.377,187	4	582.033,955 393.379,936	2.823
4	582.033,955 393.379,936	5	582.042,844 393.436,891	57.644
5	582.042,844 393.436,891	6	582.049,507 393.479,767	43.391
6	582.049,507 393.479,767	7	582.085,73 393.709,593	232.663
7	582.085,73 393.709,593	8	582.086,994 393.717,609	8.115
8	582.086,994 393.717,609	9	582.053,922 393.721,993	33.361
9	582.053,922 393.721,993	10	582.035,415 393.491,543	231.192
10	582.035,415 393.491,543	11	582.029,494 393.437,365	54.501
11	582.029,494 393.437,365	12	582.027,978 393.425,388	12.073
12	582.027,978 393.425,388	13	582.025,664 393.410,07	15.492
13	582.025,664 393.410,07	14	582.023,425 393.389,955	20.239
14	582.023,425 393.389,955	1	582.021,794 393.380,573	9.523

** Lungimile segmentelor sunt determinate în planul de proiecție Stereo 70 și sunt rotunjite la 1 milimetru.

*** Distanța dintre puncte este formată din segmente cumulate ce sunt mai mici decât valoarea 1 milimetru.

**DATE DESPRE IMOBILUL NR. 6793**

Oficiul de Cadastru și Publicitate Imobiliară PRAHOVA
Biroul de Cadastru și Publicitate Imobiliară Ploiești

A. Partea I. Descrierea imobilului

TEREN Intravilan

Adresa: Loc. Boldesti-Scaeni, Str Codrului, Nr. 13, Jud. Prahova

Nr. Crt	Nr cadastral Nr. topografic	Suprafața* (mp)	Observații / Referințe
A1	22691	Din acte: 7.200 Masurata: 877	Sector cadastral:14 Teren imprejmuit;

Construcții

Crt	Nr cadastral Nr. topografic	Adresa	Observații / Referințe
A1.1	22691-C1	Loc. Boldesti-Scaeni, Str Codrului, Nr. 13, Jud. Prahova	Nr. niveluri:3; S. construita la sol:154 mp; S. construita desfasurata:242 mp; Locuinta, Sp+P+M. Suprafata construita desfasurata = 241.58mp, Suprafata utila subsol = 13.02mp, Suprafata utila parter = 107.90mp. Suprafata utila mansarda = 54.36mp, Suprafata utila terase = 39.59mp, Suprafata utila balcon = 3.92mp

B. Partea II. Proprietari și acte

Inscrieri privitoare la dreptul de proprietate și alte drepturi reale		Referințe
79166 / 21/11/2013		
Act Notarial nr. 3117, din 19/11/2013 emis de NP LUPU MARIA LUIZA;		
B2	Intabulare, drept de PROPRIETATEcumparare ca bun comun, dobandit prin Conventie, cota actuala 1/1 1) TELEANU GHEORGHE 2) TELEANU MIHAELA	A1
17510 / 03/03/2017		
Act Administrativ nr. 50, din 14/05/2015 emis de PRIMARIA BOLDESTI SCAENI;		
B3	se noteaza autorizatia de construire nr. 50 emisa la data de 14.05.2015 de Primaria Boldesti Scaeni	A1
24814 / 23/03/2017		
Act Administrativ nr. 17510, din 03/03/2017 emis de OCPI PRAHOVA (act administrativ nr 50 din 14.05.2015, emis de PRIMARIA BOLDESTI SCAENI;act administrativ nr 3895 din 16.03.2017, emis de PRIMARIA BOLDESTI-SCAENI);		
B4	se noteaza actualizarea informatiilor cadastrale conform documentatiei tehnice avizate in sensul schimbarii categoriei de folosinta pentru suprafata de 410 mp din "pasune" in "curti constructii"	A1
B5	se noteaza repositionarea imobilului conform documentatiei tehnice avizate	A1
86519 / 19/09/2017		
Act Administrativ nr. 14108, din 12/09/2017 emis de PRIMARIA ORASULUI BOLDESTI-SCAENI (inscris sub semnatura privata nr 4634 din 17.08.2017, emis de SC BANCPOST SA;act administrativ nr 86 din 26.07.2017, emis de PRIMARIA ORASULUI BOLDESTI-SCAENI;act administrativ nr 50 din 14.05.2015, emis de PRIMARIA ORASULUI BOLDESTI-SCAENI;act administrativ nr 3900 din 28.04.2014, emis de PRIMARIA ORASULUI BOLDESTI-SCAENI);		
B7	se noteaza actualizarea informatiilor cadastrale conform documentatiei tehnice avizate in sensul ca adresa actuala a imobilului este: " Boldesti - Scaeni, str Seciului, nr. 19G, judet Prahova"	A1, A1.1
B8	Intabulare, drept de PROPRIETATE, dobandit prin Construire, cota actuala 1/1 1) TELEANU GHEORGHE 2) TELEANU MIHAELA	A1.1

C. Partea III. SARCINI

Inscrieri privind dezmembramintele dreptului de proprietate, drepturi reale de garanție și sarcini	Referințe
62873 / 12/05/2022	
Act Notarial nr. 1723, din 11/05/2022 emis de NP Sandu Aurelian Viorel;	

Inscrieri privind dezmembramintele dreptului de proprietate, drepturi reale de garanție și sarcini		Referințe
C2	se radiaza ipoteca și interdicțiile aferente înscrise sub C1 și B6 prin încheierea nr.39304/2017	A1, A1.1

Anexa Nr. 1 La Partea I

Teren

Nr cadastral	Suprafața (mp)*	Observații / Referințe
22691	Din acte: 7.200 Masurata: 877	

* Suprafața este determinată în planul de proiecție Stereo 70.



Date referitoare la teren

Crt	Categorie folosință	Intra vilan	Suprafața (mp)	Tarla	Parcelă	Nr. topo	Observații / Referințe
1	curți constructii	DA	410	19	986/2	-	
2	pasune	DA	467	19	986/2	-	

Date referitoare la construcții

Crt	Număr	Destinație construcție	Supraf. (mp)	Situație juridică	Observații / Referințe
A1.1	22691-C1	construcții de locuințe	Din acte: 0 Masurata: 154	Cu acte	Nr. niveluri:3; S. construita la sol:154 mp; S. construita desfasurata:242 mp; Locuinta, Sp+P+M. Suprafata construita desfasurata = 241.58mp, Suprafata utila subsol = 13.02mp, Suprafata utila parter = 107.90mp. Suprafata utila mansarda = 54.36mp, Suprafata utila terase = 39.59mp, Suprafata utila balcon = 3.92mp
A1.2	22691-C2	construcții anexa	Din acte: 0 Masurata: 26	Fara acte	Nr. niveluri:1; S. construita la sol:26 mp; S. construita desfasurata:26 mp; Anexa, P

Lungime Segmente**1) Valorile lungimilor segmentelor sunt obținute din proiecție în plan.**

Punct început	X / Y	Punct sfârșit	X / Y	Lungime segment (** (m)
1	582.033,955 393.379,936	2	582.047,851 393.378,2	14.004
2	582.047,851 393.378,2	3	582.054,313 393.410,271	32.716
3	582.054,313 393.410,271	4	582.059,253 393.434,327	24.558
4	582.059,253 393.434,327	5	582.042,844 393.436,891	16.608
5	582.042,844 393.436,891	1	582.033,955 393.379,936	57.644

**** Lungimile segmentelor sunt determinate în planul de proiecție Stereo 70 și sunt rotunjite la 1 milimetru.******* Distanța dintre puncte este formată din segmente cumulate ce sunt mai mici decât valoarea 1 milimetru.**

**DATE DESPRE IMOBILUL NR. 6794**

Oficiul de Cadastru și Publicitate Imobiliară PRAHOVA
Biroul de Cadastru și Publicitate Imobiliară Ploiești

A. Partea I. Descrierea imobilului

TEREN Extravilan

Adresa: Jud. Prahova

Nr. Crt	Nr cadastral Nr. topografic	Suprafața* (mp)	Observații / Referințe
A1	22693	Din acte: 7.200 Masurata: 6.123	Sector cadastral:14 Teren neimprijmit;

B. Partea II. Proprietari și acte

Inscrieri privitoare la dreptul de proprietate și alte drepturi reale		Referințe
79156 / 21/11/2013		
Act Notarial nr. 3117, din 19/11/2013 emis de NP LUPU MARIA LUIZA;		
B2	Intabulare, drept de PROPRIETATE, dobandit prin Conventie, cota actuala 1/1 1) TELEANU GHEORGHE 2) TELEANU MIHAELA	A1
24384 / 23/03/2017		
Act Notarial nr. 3117, din 19/11/2013 emis de NP LUPU MARIA LUIZA;		
B3	se repositioneaza imobilul conform documentatiei cadastrale avizate	A1

C. Partea III. SARCINI .

Inscrieri privind dezmembramintele dreptului de proprietate, drepturi reale de garanție și sarcini	Referințe
NU SUNT	

Teren

Nr cadastral	Suprafața (mp)*	Observații / Referințe
22693	Din acte: 7.200 Masurata: 6.123	

* Suprafața este determinată în planul de proiecție Stereo 70.



Date referitoare la teren

Crt	Categorie folosință	Intra vilan	Suprafața (mp)	Tarla	Parcelă	Nr. topo	Observații / Referințe
1	pasune	NU	6.123	19	986/2	-	

Lungime Segmente

1) Valorile lungimilor segmentelor sunt obținute din proiecție în plan.

Punct început	X / Y	Punct sfârșit	X / Y	Lungime segment (** (m)
1	582.042,844 393.436,891	2	582.059,253 393.434,327	16.608
2	582.059,253 393.434,327	3	582.065,31 393.464,082	30.365
3	582.065,31 393.464,082	4	582.112,898 393.705,18	245.75
4	582.112,898 393.705,18	5	582.085,73 393.709,593	27.524
5	582.085,73 393.709,593	6	582.049,507 393.479,767	232.663

Punct început	X / Y	Punct sfârșit	X / Y	Lungime segment (** (m)
6	582.049,507 393.479,767	1	582.042,844 393.436,891	43.391

** Lungimile segmentelor sunt determinate în planul de proiecție Stereo 70 și sunt rotunjite la 1 milimetru.

*** Distanța dintre puncte este formată din segmente cumulate ce sunt mai mici decât valoarea 1 milimetru.

**DATE DESPRE IMOBILUL NR. 6795**

Oficiul de Cadastru și Publicitate Imobiliară PRAHOVA
Biroul de Cadastru și Publicitate Imobiliară Ploiești

A. Partea I. Descrierea imobilului

TEREN Necunoscut

Adresa: Loc. Boldesti-Scaeni, Jud. Prahova

Nr. Crt	Nr cadastral Nr. topografic	Suprafața* (mp)	Observații / Referințe
A1		38.568	Sector cadastral:14 Teren neimprejmut;

B. Partea II. Proprietari și acte

Inscrieri privitoare la dreptul de proprietate și alte drepturi reale		Referințe
/		
Act Normativ nr. 7, din 13/03/1996 emis de PARLAMENTUL ROMÂNIEI (LEGE; ,art.13);		
B1	Inscrierea posesiei, drept de PROPRIETATE, dobandit prin Constituire, cota actuala 1/1 1) NEIDENTIFICAT NEIDENTIFICAT	A1
B2	Se noteaza mentiunea de proprietar neidentificat, rezerva Comisiei Locale de Fond Funciar	A1

C. Partea III. SARCINI .

Inscrieri privind dezmembramintele dreptului de proprietate, drepturi reale de garanție și sarcini	Referințe
NU SUNT	

Teren

Nr cadastral	Suprafața (mp)*	Observații / Referințe
	38.568	

* Suprafața este determinată în planul de proiecție Stereo 70.



Date referitoare la teren

Crt	Categorie folosință	Intravilan	Suprafața (mp)	Tarla	Parcelă	Nr. topo	Observații / Referințe
1	faneata	DA	9.766	19	936,944,,947	-	
2	faneata	NU	28.802	19	986,987	-	

Lungime Segmente

1) Valorile lungimilor segmentelor sunt obținute din proiecție în plan.

Punct început	X / Y	Punct sfârșit	X / Y	Lungime segment (** (m))
1	582.146,068 393.368,649	2	582.184,221 393.363,164	38.545
3	582.217,214 393.493,129	4	582.241,289 393.679,029	187.452
5	582.237,499 393.680,011	6	582.206,682 393.685,515	31.305
7	582.176,806 393.691,964	8	582.112,898 393.705,18	65.26

Punct început	X / Y	Punct sfârșit	X / Y	Lungime segment (** (m))
2	582.184,221 393.363,164	3	582.217,214 393.493,129	134.087
4	582.241,289 393.679,029	5	582.237,499 393.680,011	3.915
6	582.206,682 393.685,515	7	582.176,806 393.691,964	30.564
8	582.112,898 393.705,18	9	582.065,31 393.464,082	245.75

Punct început	X / Y	Punct sfârșit	X / Y	Lungime segment (** (m)
9	582.065,31 393.464,082	10	582.059,253 393.434,327	30.365
11	582.054,313 393.410,271	12	582.047,851 393.378,2	32.716
13	582.048,011 393.374,817	14	582.082,24 393.377,147	34.308
15	582.087,075 393.376,745	16	582.102,167 393.371,845	15.868
17	582.132,652 393.479,124	18	582.152,053 393.474,168	20.024
19	582.169,35 393.540,12	20	582.193,77 393.535,55	24.844
21	582.168,907 393.437,002	22	582.160,14 393.409,51	28.856

Punct început	X / Y	Punct sfârșit	X / Y	Lungime segment (** (m)
10	582.059,253 393.434,327	11	582.054,313 393.410,271	24.558
12	582.047,851 393.378,2	13	582.048,011 393.374,817	3.387
14	582.082,24 393.377,147	15	582.087,075 393.376,745	4.852
16	582.102,167 393.371,845	17	582.132,652 393.479,124	111.526
18	582.152,053 393.474,168	19	582.169,35 393.540,12	68.182
20	582.193,77 393.535,55	21	582.168,907 393.437,002	101.636
22	582.160,14 393.409,51	1	582.146,068 393.368,649	43.216

** Lungimile segmentelor sunt determinate în planul de proiecție Stereo 70 și sunt rotunjite la 1 milimetru.

*** Distanța dintre puncte este formată din segmente cumulate ce sunt mai mici decât valoarea 1 milimetru.

**DATE DESPRE IMOBILUL NR. 6796**

Oficiul de Cadastru și Publicitate Imobiliară PRAHOVA
Biroul de Cadastru și Publicitate Imobiliară Ploiești

A. Partea I. Descrierea imobilului

TEREN Necunoscut

Adresa: Loc. Boldesti-Scaeni, Str Codrului, Nr. 21, Jud. Prahova

Nr. Crt	Nr cadastral Nr. topografic	Suprafața* (mp)	Observații / Referințe
A1		2.200	Sector cadastral:14 Teren neimprijmit;

Construcții

Crt	Nr cadastral Nr. topografic	Adresa	Observații / Referințe
A1.1		Loc. Boldesti-Scaeni, Str Codrului, Nr. 21, Jud. Prahova	Nr. niveluri:1; S. construita la sol:35 mp; S. construita desfasurata:35 mp; Locuinta, P

B. Partea II. Proprietari și acte

Inscrieri privitoare la dreptul de proprietate și alte drepturi reale		Referințe
/		
Act Administrativ nr. 10124, din 10/09/1993 emis de CJSIPT PRAHOVA;		
B1	Intabulare, drept de PROPRIETATE, dobandit prin Reconstituire, cota actuala 1/1 1) NICULESCU CONSTANTA 2) IANCU ELENA 3) CONSTANTINESCU VASILICA	A1
Act Administrativ nr. 14185, din 26/08/2024 emis de Primaria Boldesti Scaeni;		
B2	Intabulare, drept de PROPRIETATE, dobandit prin Lege, cota actuala 1/1 1) NICULESCU CONSTANTA 2) IANCU ELENA 3) CONSTANTINESCU VASILICA	A1.1

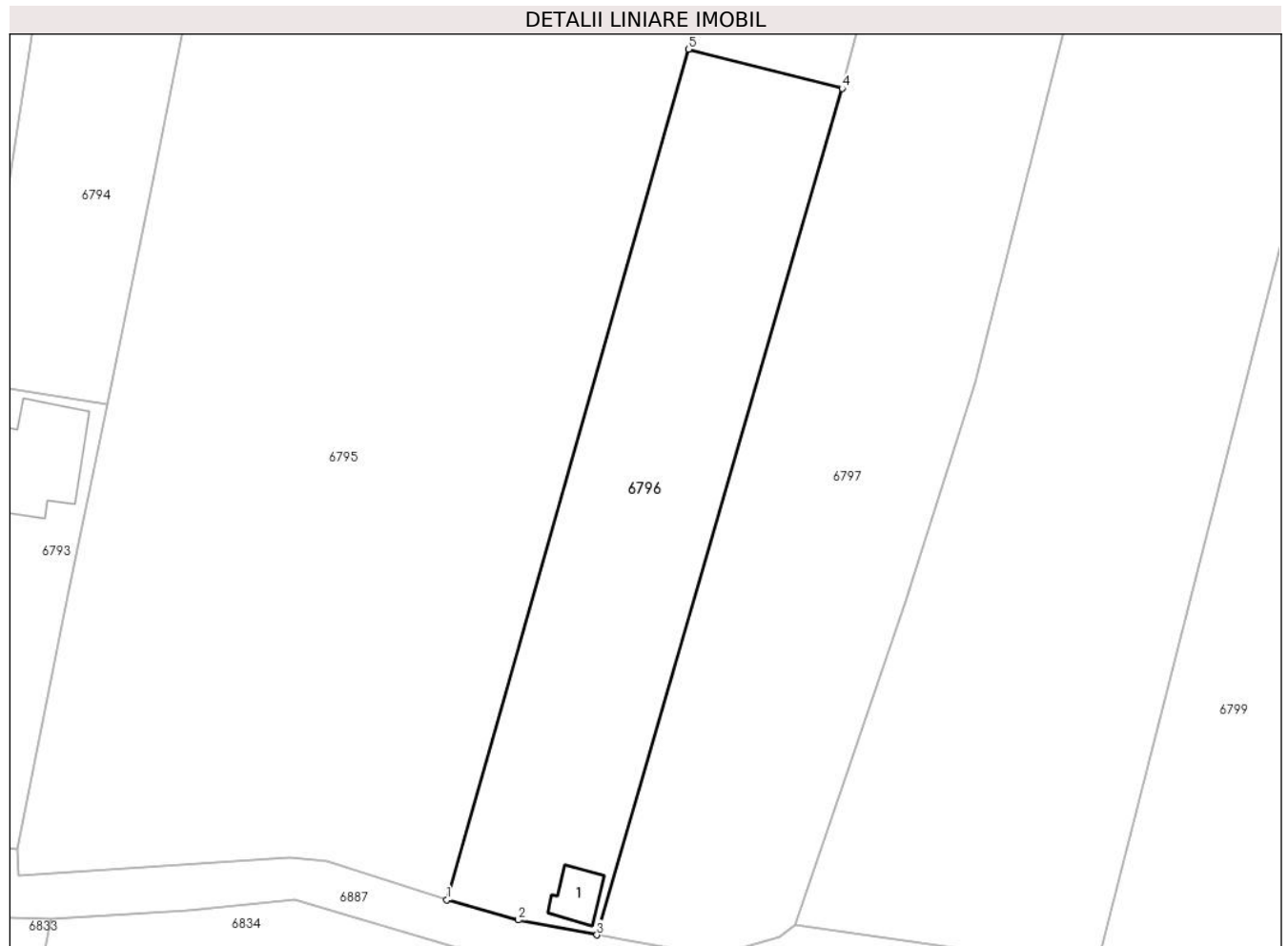
C. Partea III. SARCINI .

Inscrieri privind dezmembramintele dreptului de proprietate, drepturi reale de garanție și sarcini	Referințe
NU SUNT	

Teren

Nr cadastral	Suprafața (mp)*	Observații / Referințe
	2.200	

* Suprafața este determinată în planul de proiecție Stereo 70.



Date referitoare la teren

Crt	Categorie folosință	Intravilan	Suprafața (mp)	Tarla	Parcelă	Nr. topo	Observații / Referințe
1	curti constructii	DA	282	19	947	-	
2	faneata	NU	1.918	19	947	-	

Date referitoare la construcții

Crt	Număr	Destinație construcție	Supraf. (mp)	Situație juridică	Observații / Referințe
A1.1		construcții de locuințe	Din acte: 0 Masurata: 35	Cu acte	Nr. niveluri:1; S. construita la sol:35 mp; S. construita desfasurata:35 mp; Locuinta, P

Lungime Segmente

1) Valorile lungimilor segmentelor sunt obținute din proiecție în plan.

Punct început	X / Y	Punct sfârșit	X / Y	Lungime segment (** (m)
1	582.102,167 393.371,845	2	582.111,19 393.369,274	9.382
2	582.111,19 393.369,274	3	582.121,1 393.367,4	10.086
3	582.121,1 393.367,4	4	582.152,053 393.474,168	111.164

Punct început	X / Y	Punct sfârșit	X / Y	Lungime segment (** (m)
4	582.152,053 393.474,168	5	582.132,652 393.479,124	20.024
5	582.132,652 393.479,124	1	582.102,167 393.371,845	111.526

** Lungimile segmentelor sunt determinate în planul de proiecție Stereo 70 și sunt rotunjite la 1 milimetru.

*** Distanța dintre puncte este formată din segmente cumulate ce sunt mai mici decât valoarea 1 milimetru.

**DATE DESPRE IMOBILUL NR. 6797**

Oficiul de Cadastru și Publicitate Imobiliară PRAHOVA
Biroul de Cadastru și Publicitate Imobiliară Ploiești

A. Partea I. Descrierea imobilului

TEREN Necunoscut

Nr. CF vechi:3589

Nr. cadastral vechi:10695

Adresa: Loc. Boldesti-Scaeni, Str Codrului, Nr. 23, Jud. Prahova

Nr. Crt	Nr cadastral Nr. topografic	Suprafața* (mp)	Observații / Referințe
A1	20964	4.510	Sector cadastral:14 Teren neimprejmuit;

B. Partea II. Proprietari și acte

Inscrieri privitoare la dreptul de proprietate și alte drepturi reale		Referințe
51800 / 16/04/2021		
Act Administrativ nr. 8505, din 15/04/2021 emis de PRIMARIA ORASULUI BOLDESTI-SCAENI (act administrativ nr 84 din 30.06.2011, emis de PRIMARIA ORASULUI BOLDESTI SCAENI;act administrativ nr Seria CG nr. 445259 din 27.10.2012, emis de CONSILIUL LOCAL SECTOR 3 BUCURESTI);		
B5	se respinge cererea de actualizare informatii cadastrale intrucat documentatia tehnica nu a fost avizata	A1
69018 / 26/05/2021		
Act Administrativ nr. 67043, din 21/05/2021 emis de OCPI PRAHOVA (act administrativ nr 57963 din 03.09.2008, emis de OCPI Prahova);		
B6	se indreapta eroarea materiala strecurata in cuprinsul prezentei carti funciare in sensul ca suprafata de 3140 mp se afla situata in intravilanul localitatii si suprafata de 1370 mp se afla situata in extravilanul localitatii Boldesti Scaeni	A1
144696 / 18/10/2021		
Act Notarial nr. 3250, din 18/10/2021 emis de NP Popescu Viorica;		
B8	Intabulare, drept de PROPRIETATEcumparare, dobandit prin Conventie, cota actuala 1/2 1) BOSNEANU MĂDĂLINA	A1
172977 / 15/11/2023		
Act Notarial nr. 2805, din 15/11/2023 emis de NP Preda Popescu Răzvan;		
B9	Intabulare, drept de PROPRIETATEpartaj, dobandit prin Conventie, cota actuala 1/2 1) BOSNEANU MĂDĂLINA	A1

C. Partea III. SARCINI

Inscrieri privind dezmembramintele dreptului de proprietate, drepturi reale de garanție și sarcini		Referințe
180767 / 29/11/2023		
Act Notarial nr. 2900, din 28/11/2023 emis de NP Preda Popescu Florentina;		
C2	se radiază ipoteca legală înscrisă sub C1 prin încheierea nr. 172977/2023	A1

Teren

Nr cadastral	Suprafața (mp)*	Observații / Referințe
20964	4.510	

* Suprafața este determinată în planul de proiecție Stereo 70.



Date referitoare la teren

Crt	Categorie folosință	Intravilan	Suprafața (mp)	Tarla	Parcelă	Nr. topo	Observații / Referințe
1	pasune	DA	3.187	18	945/1	-	
2	pasune	NU	1.323	18	945/1	-	

Lungime Segmente

1) Valorile lungimilor segmentelor sunt obținute din proiecție în plan.

Punct început	X / Y	Punct sfârșit	X / Y	Lungime segment (** (m)
1	582.193,77 393.535,55	2	582.169,35 393.540,12	24.844
2	582.169,35 393.540,12	3	582.152,053 393.474,168	68.182
3	582.152,053 393.474,168	4	582.121,1 393.367,4	111.164
4	582.121,1 393.367,4	5	582.125,136 393.366,657	4.104

Punct început	X / Y	Punct sfârșit	X / Y	Lungime segment (** (m)
5	582.125,136 393.366,657	6	582.131,81 393.365,43	6.786
6	582.131,81 393.365,43	7	582.133,758 393.365,454	1.948
7	582.133,758 393.365,454	8	582.138,41 393.365,51	4.652
8	582.138,41 393.365,51	9	582.144,23 393.367,09	6.031
9	582.144,23 393.367,09	10	582.146,068 393.368,649	2.41
10	582.146,068 393.368,649	11	582.160,14 393.409,51	43.216
11	582.160,14 393.409,51	12	582.168,907 393.437,002	28.856
12	582.168,907 393.437,002	1	582.193,77 393.535,55	101.636

** Lungimile segmentelor sunt determinate în planul de proiecție Stereo 70 și sunt rotunjite la 1 milimetru.

*** Distanța dintre puncte este formată din segmente cumulate ce sunt mai mici decât valoarea 1 milimetru.

**DATE DESPRE IMOBILUL NR. 6798**

Oficiul de Cadastru și Publicitate Imobiliară PRAHOVA
Biroul de Cadastru și Publicitate Imobiliară Ploiești

A. Partea I. Descrierea imobilului

TEREN Extravilan

Adresa: Jud. Prahova

Nr. Crt	Nr cadastral Nr. topografic	Suprafața* (mp)	Observații / Referințe
A1		5.885	Sector cadastral:14 Teren neimprejmuit;

B. Partea II. Proprietari și acte

Inscrieri privitoare la dreptul de proprietate și alte drepturi reale		Referințe
/		
Act Administrativ nr. 509, din 20/12/2006 emis de CJSIPT PRAHOVA;		
B1	Intabulare, drept de PROPRIETATE, dobandit prin Reconstituire, cota actuala 1/1 1) VLAD VIORICA 2) MATEI ELENA 3) DINESCU TUDORA	A1

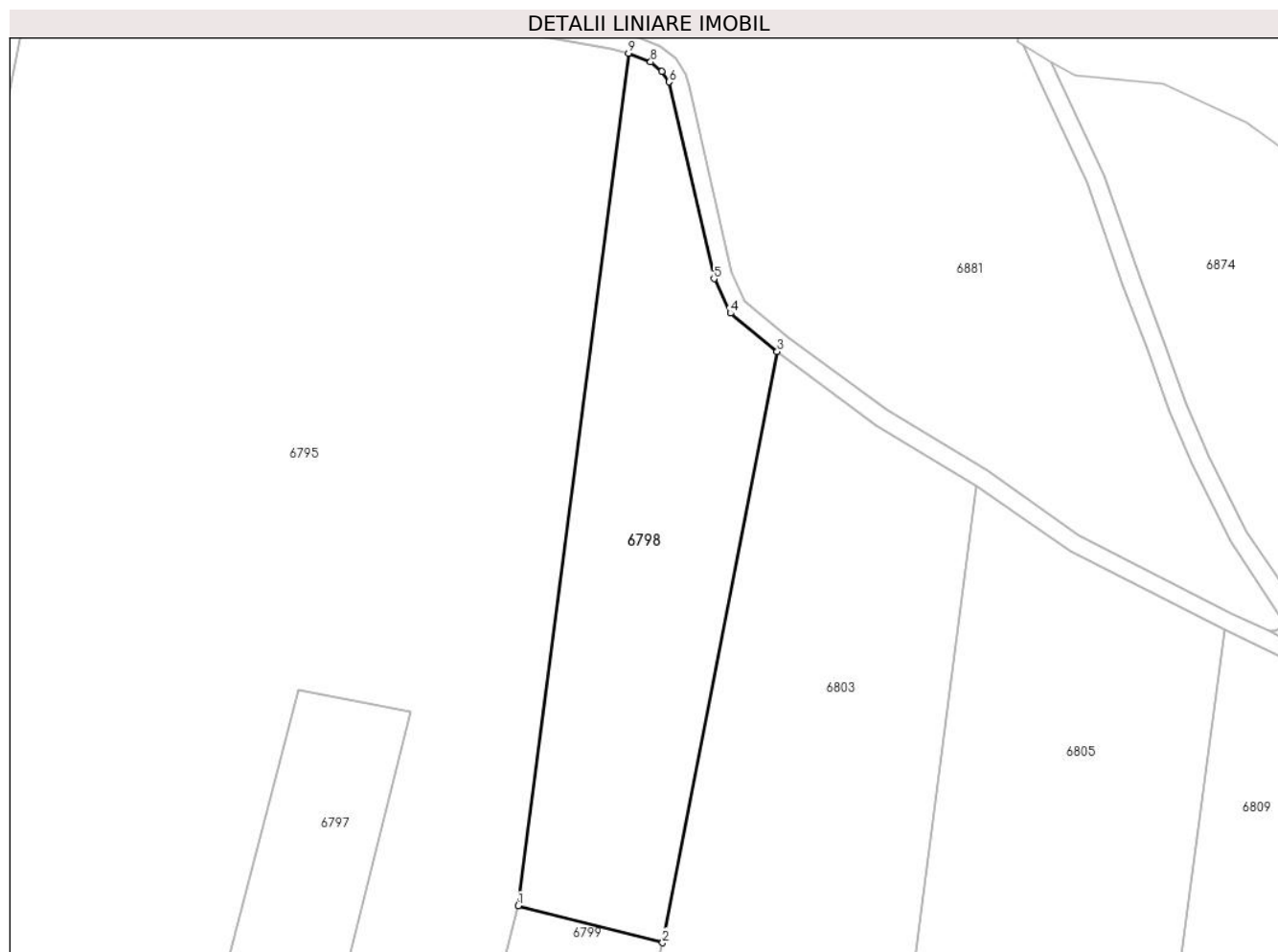
C. Partea III. SARCINI .

Inscrieri privind dezmembramintele dreptului de proprietate, drepturi reale de garanție și sarcini	Referințe
NU SUNT	

Teren

Nr cadastral	Suprafața (mp)*	Observații / Referințe
	5.885	

* Suprafața este determinată în planul de proiecție Stereo 70.



Date referitoare la teren

Crt	Categorie folosință	Intravilan	Suprafața (mp)	Tarla	Parcelă	Nr. topo	Observații / Referințe
1	faneata	NU	5.885	19	936,,985/2	-	

Lungime Segmente

1) Valorile lungimilor segmentelor sunt obținute din proiecție în plan.

Punct început	X / Y	Punct sfârșit	X / Y	Lungime segment (** (m)
1	582.217,214 393.493,129	2	582.248,737 393.485,065	32.538
2	582.248,737 393.485,065	3	582.273,734 393.613,971	131.307
3	582.273,734 393.613,971	4	582.263,534 393.622,332	13.189
4	582.263,534 393.622,332	5	582.259,951 393.629,876	8.352
5	582.259,951 393.629,876	6	582.250,157 393.672,785	44.013

Punct început	X / Y	Punct sfârșit	X / Y	Lungime segment (** (m)
6	582.250,157 393.672,785	7	582.248,561 393.675,064	2.782
7	582.248,561 393.675,064	8	582.246,13 393.677,117	3.182
8	582.246,13 393.677,117	9	582.241,289 393.679,029	5.205
9	582.241,289 393.679,029	1	582.217,214 393.493,129	187.452

** Lungimile segmentelor sunt determinate în planul de proiecție Stereo 70 și sunt rotunjite la 1 milimetru.

*** Distanța dintre puncte este formată din segmente cumulate ce sunt mai mici decât valoarea 1 milimetru.

**DATE DESPRE IMOBILUL NR. 6799**

Oficiul de Cadastru și Publicitate Imobiliară PRAHOVA
Biroul de Cadastru și Publicitate Imobiliară Ploiești

A. Partea I. Descrierea imobilului

TEREN Necunoscut

Adresa: Loc. Boldesti-Scaeni, Jud. Prahova

Nr. Crt	Nr cadastral Nr. topografic	Suprafața* (mp)	Observații / Referințe
A1	27235	4.300	Sector cadastral:14 Teren neimprejmuit;

B. Partea II. Proprietari și acte

Inscrieri privitoare la dreptul de proprietate și alte drepturi reale		Referințe
115220 / 21/07/2023		
Act Notarial nr. 1876, din 21/07/2023 emis de NP Lupu Maria Luiza (CVC);		
B2	Intabulare, drept de PROPRIETATEcumparare ca bun comun, dobandit prin Conventie, cota actuala 1/1 1) VASILE CĂTĂLIN-MARIAN 2) VASILE ANDREEA	A1

C. Partea III. SARCINI .

Inscrieri privind dezmembramintele dreptului de proprietate, drepturi reale de garanție și sarcini	Referințe
NU SUNT	

Teren

Nr cadastral	Suprafața (mp)*	Observații / Referințe
27235	4.300	

* Suprafața este determinată în planul de proiecție Stereo 70.



Date referitoare la teren

Crt	Categorie folosință	Intravilan	Suprafața (mp)	Tarla	Parcelă	Nr. topo	Observații / Referințe
1	faneata	DA	2.600	19	944/3	-	
2	pasune	DA	905	19	944/4	-	
3	pasune	NU	795	19	944/4	-	

Lungime Segmente

1) Valorile lungimilor segmentelor sunt obținute din proiecție în plan.

Punct început	X / Y	Punct sfârșit	X / Y	Lungime segment (** (m)
1	582.184,221 393.363,164	2	582.214,672 393.354,892	31.555
2	582.214,672 393.354,892	3	582.217,224 393.365,914	11.314
3	582.217,224 393.365,914	4	582.226,221 393.398,632	33.932
4	582.226,221 393.398,632	5	582.230,348 393.410,73	12.783

Punct început	X / Y	Punct sfârșit	X / Y	Lungime segment (** (m)
5	582.230,348 393.410,73	6	582.229,264 393.411,01	1.12
6	582.229,264 393.411,01	7	582.232,05 393.421,85	11.192
7	582.232,05 393.421,85	8	582.239,262 393.449,171	28.257
8	582.239,262 393.449,171	9	582.248,737 393.485,065	37.124
9	582.248,737 393.485,065	10	582.217,214 393.493,129	32.538
10	582.217,214 393.493,129	1	582.184,221 393.363,164	134.087

** Lungimile segmentelor sunt determinate în planul de proiecție Stereo 70 și sunt rotunjite la 1 milimetru.

*** Distanța dintre puncte este formată din segmente cumulate ce sunt mai mici decât valoarea 1 milimetru.



DATE DESPRE IMOBILUL NR. 6800

Oficiul de Cadastru și Publicitate Imobiliară PRAHOVA
Biroul de Cadastru și Publicitate Imobiliară Ploiești

A. Partea I. Descrierea imobilului

TEREN Intravilan

Adresa: Loc. Boldesti-Scaeni, Str Seciului, Nr. 19 A, Jud. Prahova, T 19 ; F 944/1 ; V 944/2

Nr. Crt	Nr cadastral Nr. topografic	Suprafața* (mp)	Observații / Referințe
A1	22128	Din acte: 792 Masurata: 780	Sector cadastral:14 Teren neimpregmuit;

Construcții

Crt	Nr cadastral Nr. topografic	Adresa	Observații / Referințe
A1.1	22128-C1	Loc. Boldesti-Scaeni, Str Seciului, Nr. 19 A, Jud. Prahova, T 19 ; F 944/1 ; V 944/2	Nr. niveluri:2; S. construita la sol:88 mp; S. construita desfasurata:176 mp; LOCUINTA (P+M) ; SC DESF. = 176.40 MP .

B. Partea II. Proprietari și acte

Inscrieri privitoare la dreptul de proprietate și alte drepturi reale		Referințe
33409 / 12/06/2012		
Act Notarial nr. 1368, din 07/06/2012 emis de NP LUPU MARIA LUIZA;		
B1	Se infiinteaza cartea funciara 22128 a imobilului cu numarul cadastral 22128/Boldesti-Scaeni, rezultat din dezmembrarea imobilului cu numarul cadastral 893 (identificator electronic 20354) in scris in cartea funciara 595(e:2762) (identificator electronic 20354);	A1
Act Administrativ nr. 12064, din 02/11/2009 emis de PRIMARIA BOLDESTI-SCAIENI;		
B4	se noteaza noua adresa postala a imobilului si anume Boldesti Scaeni, str. Seciului, nr.19B, jud. Prahova <i>OBSERVATII: pozitie transcrisa din CF 20354/Boldesti-Scaeni, inscrisa prin incheierea nr. 12022 din 07/03/2012;</i>	A1
Act Administrativ nr. 12022, din 07/03/2012 emis de OCPI PRAHOVA (act administrativ nr. 114/14-09-2007 emis de PRIMARIA ORASULUI BOLDESTI SCAENI; act administrativ nr.114/21.09.2009 emis de Primaria Boldesti Scaeni; act administrativ nr. 4416/25-06-2007 emis de D.A.D.R. PRAHOVA;act administrativ nr. 4164/02.05.2012 emis de PRIMARIA BOLDESTI SCAENI;);		
B6	se noteaza faptul ca terenul in suprafata de 500 mp are categoria de folosinta curti constructii conform deciziei nr.4416/26.06.2007 emisa de Directia Pentru Agricultura si Dezvoltare Rurala Prahova si a deverintei nr.4164/02.05.2012 emisa de Primaria Boldesti Scaeni <i>OBSERVATII: pozitie transcrisa din CF 20354/Boldesti-Scaeni, inscrisa prin incheierea nr. 15651 din 26/03/2012;</i>	A1
63000 / 19/10/2012		
Act Administrativ nr. 10131, din 15/10/2012 emis de PRIMARIA BOLDESTI SCAENI;		
B9	se noteaza adeverinta nr.10131/15.10.2012 emisa de PRIMARIA BOLDESTI-SCAIENI in sensul ca adresa actuala a imobilului este: Boldesti-Scaeni, str.Seciului, nr.19A, judet Prahova	A1
52276 / 14/06/2018		
Act Administrativ nr. 65, din 12/06/2013 emis de PRIMARIA OR. BOLDESTI-SCAIENI (act administrativ nr 8234 din 05.06.2018, emis de PRIMARIA OR. BOLDESTI-SCAIENI;act administrativ nr 8094 din 08.06.2018, emis de PRIMARIA OR. BOLDESTI-SCAIENI;act administrativ nr 8095 din 05.06.2018, emis de PRIMARIA OR. BOLDESTI-SCAIENI;act administrativ nr 48054 din 31.05.2018, emis de OCPI PRAHOVA;act administrativ nr 65 din 20.07.2015, emis de PRIMARIA OR. BOLDESTI-SCAIENI);		
B10	se noteaza faptul ca numele actual al coproprietarei de la B8 este Corbu Maria - Valentina, conform certificatului de divort Nr. 13905/10.10.2016 de notar public Manescu Emilian - Costin	A1, A1.1
75659 / 28/08/2018		
Act Notarial nr. 2194, din 27/08/2018 emis de NP David Cristian Emanuel (act notarial nr 2200 din 27.08.2018, emis de NP David Cristian Emanuel);		
B12	Intabulare, drept de PROPRIETATEcumparare ca bun propriu, dobandit prin Conventie, cota actuala 1/2 1) MIHĂILESCU MIHAELA	A1
B13	Intabulare, drept de PROPRIETATEcumparare ca bun propriu, dobandit prin Conventie, cota actuala 1/2 1) HARRIS MARK ANTHONY	A1
B14	Intabulare, drept de PROPRIETATEcumparare ca bun propriu, dobandit prin Conventie, cota actuala 1/2	A1.1

Inscrieri privitoare la dreptul de proprietate și alte drepturi reale		Referințe
	1) MIHĂILESCU MIHAELA	
B15	Intabulare, drept de PROPRIETATEcumparare ca bun propriu, dobandit prin Conventie, cota actuala 1/2	A1.1
	1) HARRIS MARK ANTHONY	

C. Partea III. SARCINI .

Inscrieri privind dezmembramintele dreptului de proprietate, drepturi reale de garanție și sarcini	Referințe
NU SUNT	

Teren

Nr cadastral	Suprafața (mp)*	Observații / Referințe
22128	Din acte: 792 Masurata: 780	

* Suprafața este determinată în planul de proiecție Stereo 70.



Date referitoare la teren

Crt	Categorie folosință	Intra vilan	Suprafața (mp)	Tarla	Parcelă	Nr. topo	Observații / Referințe
1	vie	DA	361	19	944/2	-	Imobilul este partial imprejmuit .
2	curți constructii	DA	330	19	944/1,,944/2	-	Imobilul este partial imprejmuit .
3	faneata	DA	89	19	944/1	-	Imobilul este partial imprejmuit .

Date referitoare la construcții

Crt	Număr	Destinație construcție	Supraf. (mp)	Situație juridică	Observații / Referințe
A1.1	22128-C1	construcții de locuinte	88	Cu acte	Nr. niveluri:2; S. construita la sol:88 mp; S. construita desfasurata:176 mp; LOCUINTA (P+M) ; SC DESF. = 176.40 MP .

Lungime Segmente

1) Valorile lungimilor segmentelor sunt obținute din proiecție în plan.

Punct început	X / Y	Punct sfârșit	X / Y	Lungime segment (** (m)
1	582.226,221 393.398,632	2	582.217,224 393.365,914	33.932

Punct început	X / Y	Punct sfârșit	X / Y	Lungime segment (** (m)
2	582.217,224 393.365,914	3	582.214,672 393.354,892	11.314
3	582.214,672 393.354,892	4	582.218,511 393.353,77	4.0
4	582.218,511 393.353,77	5	582.231,305 393.350,37	13.238
5	582.231,305 393.350,37	6	582.242,49 393.394,163	45.199
6	582.242,49 393.394,163	1	582.226,221 393.398,632	16.872

** Lungimile segmentelor sunt determinate în planul de proiecție Stereo 70 și sunt rotunjite la 1 milimetru.

*** Distanța dintre puncte este formată din segmente cumulate ce sunt mai mici decât valoarea 1 milimetru.

**DATE DESPRE IMOBILUL NR. 6801**

Oficiul de Cadastru și Publicitate Imobiliară PRAHOVA
Biroul de Cadastru și Publicitate Imobiliară Ploiești

A. Partea I. Descrierea imobilului

TEREN Intravilan

Adresa: Loc. Boldesti-Scaeni, Str Seciului, Nr. 19 B, Jud. Prahova

Nr. Crt	Nr cadastral Nr. topografic	Suprafața* (mp)	Observații / Referințe
A1	24813	Din acte: 2.730 Masurata: 2.786	Sector cadastral:14 Teren imprejmuit;

Construcții

Crt	Nr cadastral Nr. topografic	Adresa	Observații / Referințe
A1.1	24813-C1	Loc. Boldesti-Scaeni, Str Seciului, Nr. 19 B, Jud. Prahova	Nr. niveluri:2; S. construita la sol:111 mp; S. construita desfasurata:185 mp; LOCUINTA (P+M); SC DESF. = 185 MP

B. Partea II. Proprietari și acte

Inscrieri privitoare la dreptul de proprietate și alte drepturi reale		Referințe
40889 / 20/05/2020		
Act Notarial nr. 863, din 20/05/2020 emis de NP Lupu Maria Luiza;		
B1	Se infiinteaza cf. 24813 a imobilului cu nr. cad. 24813/Boldesti-Scaeni ca urmare a alipirii urmatoarelor 2 imobile: -- nr.cad.22127\cf.22127; -- nr.cad.22130\cf.22130;	A1
Act Notarial nr. 1368, din 07/06/2012 emis de NP LUPU MARIA LUIZA;		
B2	Se infiinteaza cartea funciara 22127 a imobilului cu numarul cadastral 22127/Boldesti-Scaeni, rezultat din dezmembrarea imobilului cu numarul cadastral 893 (identificator electronic 20354) inscris in cartea funciara 595(e:2762) (identificator electronic 20354); <i>OBSERVATII: pozitie transcrisa din CF 22127/Boldesti-Scaeni, inscrisa prin incheierea nr. 33409 din 12/06/2012;</i>	A1, A1.1
Act Administrativ nr. 12022, din 07/03/2012 emis de OCPI PRAHOVA (act administrativ nr. 114/14-09-2007 emis de PRIMARIA ORASULUI BOLDESTI SCAENI; act administrativ nr.114/21.09.2009 emis de Primaria Boldesti Scaeni; act administrativ nr. 4416/25-06-2007 emis de D.A.D.R. PRAHOVA;act administrativ nr. 4164/02.05.2012 emis de PRIMARIA BOLDESTI SCAENI;);		
B5	Intabulare, drept de PROPRIETATE, dobandit prin Construire, cota actuala 1/1 1) DUMITRESCU EMIL 2) DUMITRESCU VIORICA MONICA <i>OBSERVATII: pozitie transcrisa din CF 22127/Boldesti-Scaeni, inscrisa prin incheierea nr. 33409 din 12/06/2012; pozitie transcrisa din CF 20354/Boldesti-Scaeni, inscrisa prin incheierea nr. 15651 din 26/03/2012;</i>	A1.1
Act Notarial nr. 1369, din 07/06/2012 emis de NP LUPU MARIA LUIZA;		
B9	Se infiinteaza cartea funciara 22130 a imobilului cu numarul cadastral 22130/Boldesti-Scaeni, rezultat din dezmembrarea imobilului cu numarul cadastral 1274 (identificator electronic 22122) inscris in cartea funciara 595 (identificator electronic 22122); <i>OBSERVATII: pozitie transcrisa din CF 22130/Boldesti-Scaeni, inscrisa prin incheierea nr. 33451 din 12/06/2012;</i>	A1
Act Notarial nr. 863, din 20/05/2020 emis de NP Lupu Maria Luiza;		
B13	Intabulare, drept de PROPRIETATE, dobandit prin Conventie, cota actuala 1/1 1) DUMITRESCU EMIL 2) DUMITRESCU VIORICA MONICA	A1
65503 / 15/07/2020		
Act Notarial nr. 1130, din 24/06/2020 emis de NP LUPU MARIA- LUIZA (act administrativ nr 40889 din 20.05.2020, emis de OCPI PRAHOVA);		
B14	se modifica limitele si suprafata imobilului conform documentatiei tehnice anexate	A1, A1.1

C. Partea III. SARCINI .

Inscrieri privind dezmembramintele dreptului de proprietate, drepturi reale de garanție și sarcini	Referințe
NU SUNT	

Teren

Nr cadastral	Suprafața (mp)*	Observații / Referințe
24813	Din acte: 2.730 Masurata: 2.786	

* Suprafața este determinată în planul de proiecție Stereo 70.



Date referitoare la teren

Crt	Categorie folosință	Intravilan	Suprafața (mp)	Tarla	Parcelă	Nr. topo	Observații / Referințe
1	curți constructii	DA	346	19	944/1	-	
2	faneata	DA	1.538	19	944/1	-	
3	vie	DA	40	19	944/2	-	
4	pasune	DA	862	19	944	-	

Date referitoare la construcții

Crt	Număr	Destinație construcție	Supraf. (mp)	Situație juridică	Observații / Referințe
A1.1	24813-C1	construcții de locuințe	Din acte: 185 Masurata: 111	Cu acte	Nr. niveluri:2; S. construita la sol:111 mp; S. construita desfasurata:185 mp; LOCUINTA (P+M) ; SC DESF. = 185 MP
A1.2	24813-C2	construcții anexa	Din acte: 0 Masurata: 20	Fara acte	Nr. niveluri:1; S. construita la sol:20 mp; S. construita desfasurata:20 mp; Anexa, P

Lungime Segmente

1) Valorile lungimilor segmentelor sunt obținute din proiecție în plan.

Punct început	X / Y	Punct sfârșit	X / Y	Lungime segment (** (m)
1	582.229,264 393.411,01	2	582.230,348 393.410,73	1.12
2	582.230,348 393.410,73	3	582.245,277 393.406,903	15.412
3	582.245,277 393.406,903	4	582.242,49 393.394,163	13.041
4	582.242,49 393.394,163	5	582.231,305 393.350,37	45.199
5	582.231,305 393.350,37	6	582.244,176 393.347,417	13.205
6	582.244,176 393.347,417	7	582.251,951 393.345,201	8.085
7	582.251,951 393.345,201	8	582.257,883 393.356,83	13.055
8	582.257,883 393.356,83	9	582.263,099 393.370,759	14.874
9	582.263,099 393.370,759	10	582.267,464 393.389,085	18.839
10	582.267,464 393.389,085	11	582.268,438 393.399,221	10.183
11	582.268,438 393.399,221	12	582.267,503 393.430,485	31.278
12	582.267,503 393.430,485	13	582.266,493 393.441,745	11.305
13	582.266,493 393.441,745	14	582.239,262 393.449,171	28.225
14	582.239,262 393.449,171	15	582.232,05 393.421,85	28.257
15	582.232,05 393.421,85	1	582.229,264 393.411,01	11.192

** Lungimile segmentelor sunt determinate în planul de proiecție Stereo 70 și sunt rotunjite la 1 milimetru.

*** Distanța dintre puncte este formată din segmente cumulate ce sunt mai mici decât valoarea 1 milimetru.

**DATE DESPRE IMOBILUL NR. 6802**

Oficiul de Cadastru și Publicitate Imobiliară PRAHOVA
Biroul de Cadastru și Publicitate Imobiliară Ploiești

A. Partea I. Descrierea imobilului

TEREN Intravilan

Adresa: Loc. Boldesti-Scaeni, Jud. Prahova

Nr. Crt	Nr cadastral Nr. topografic	Suprafața* (mp)	Observații / Referințe
A1	22129	208	Sector cadastral:14 Teren neimprejmit;

B. Partea II. Proprietari și acte

Inscrieri privitoare la dreptul de proprietate și alte drepturi reale		Referințe
33451 / 12/06/2012		
Act Notarial nr. 1369, din 07/06/2012 emis de NP LUPU MARIA LUIZA;		
B1	Se infiinteaza cartea funciara 22129 a imobilului cu numarul cadastral 22129/Boldesti-Scaeni, rezultat din dezmembrarea imobilului cu numarul cadastral 1274 (identificator electronic 22122) inscris in cartea funciara 595 (identificator electronic 22122);	A1
75663 / 28/08/2018		
Act Notarial nr. 13905, din 10/10/2016 emis de NP MANESCU EMILIAN - COSTIN;		
B5	se noteaza schimbarea numelui coproprietarei de sub B4.2. , din Richita Maria - Valentina in Corbu Maria - Valentina, conform certificatului de divort nr 13905/10.10.2016 de notar public Manescu Emilian - Costin	A1
Act Notarial nr. 2195, din 27/08/2018 emis de NP David Cristian Emanuel;		
B6	Intabulare, drept de PROPRIETATEdonatie, dobandit prin Conventie, cota actuala 1/2 1) MIHĂILESCU MIHAELA	A1
B7	Intabulare, drept de PROPRIETATEdonatie, dobandit prin Conventie, cota actuala 1/2 1) HARRIS MARK ANTHONY	A1

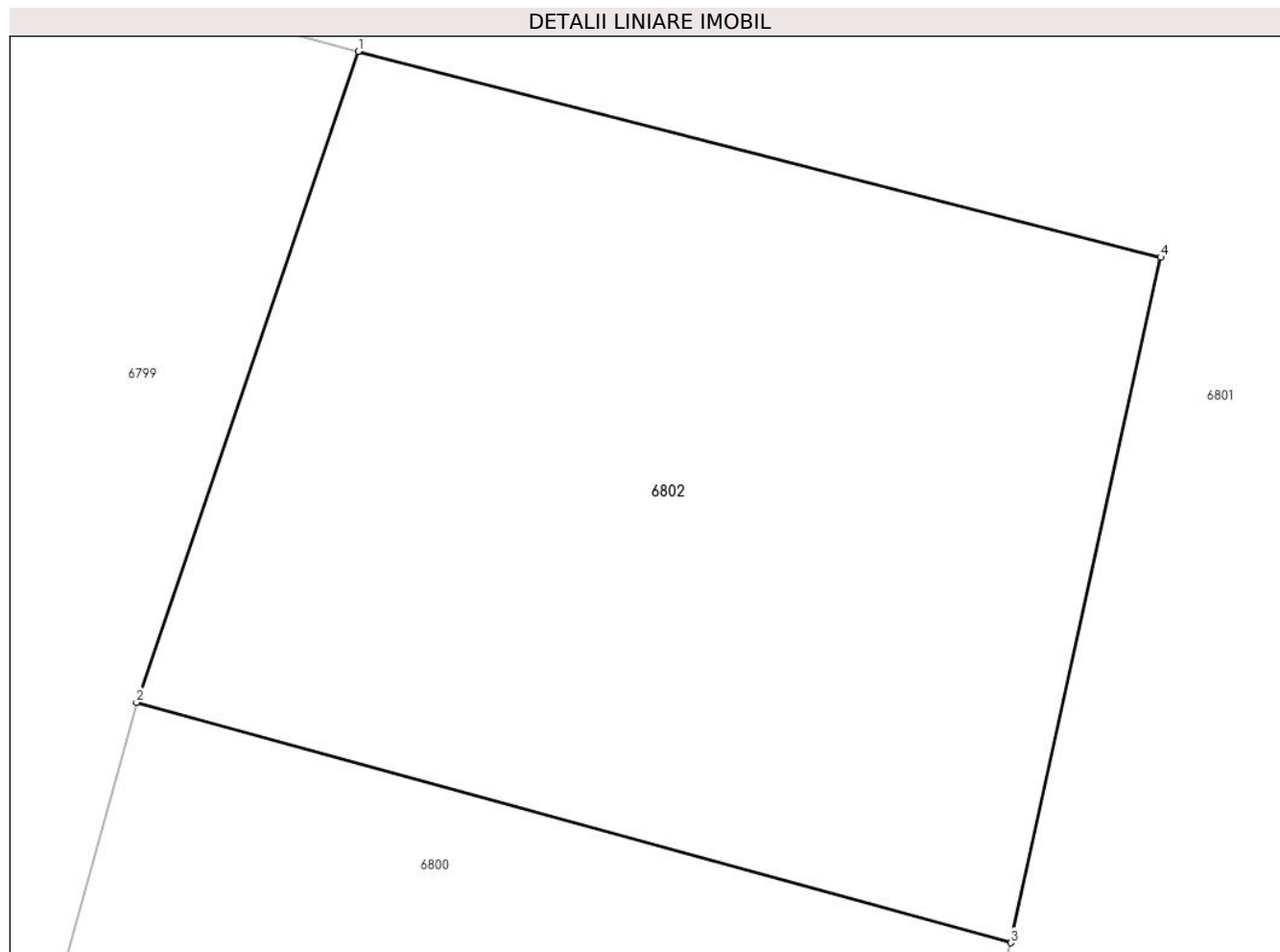
C. Partea III. SARCINI .

Inscrieri privind dezmembramintele dreptului de proprietate, drepturi reale de garanție și sarcini	Referințe
NU SUNT	

Teren

Nr cadastral	Suprafața (mp)*	Observații / Referințe
22129	208	

* Suprafața este determinată în planul de proiecție Stereo 70.



Date referitoare la teren

Crt	Categorie folosință	Intravilan	Suprafața (mp)	Tarla	Parcelă	Nr. topo	Observații / Referințe
1	faneata	DA	208	T19	944/1,944/2	-	

Lungime Segmente

1) Valorile lungimilor segmentelor sunt obținute din proiecție în plan.

Punct început	X / Y	Punct sfârșit	X / Y	Lungime segment (** (m)
1	582.230,348 393.410,73	2	582.226,221 393.398,632	12.783
2	582.226,221 393.398,632	3	582.242,49 393.394,163	16.872
3	582.242,49 393.394,163	4	582.245,277 393.406,903	13.041
4	582.245,277 393.406,903	1	582.230,348 393.410,73	15.412

** Lungimile segmentelor sunt determinate în planul de proiecție Stereo 70 și sunt rotunjite la 1 milimetru.

***** Distanţa dintre puncte este formată din segmente cumulate ce sunt mai mici decât valoarea 1 milimetru.**

**DATE DESPRE IMOBILUL NR. 6803**

Oficiul de Cadastru și Publicitate Imobiliară PRAHOVA
Biroul de Cadastru și Publicitate Imobiliară Ploiești

A. Partea I. Descrierea imobilului

TEREN Necunoscut

Adresa: Loc. Boldesti-Scaeni, Intr Tunelului, Nr. 3, Jud. Prahova

Nr. Crt	Nr cadastral Nr. topografic	Suprafața* (mp)	Observații / Referințe
A1	24895	14.782	Sector cadastral:14 Teren neimprejmit;

Construcții

Crt	Nr cadastral Nr. topografic	Adresa	Observații / Referințe
A1.1	24895-C1	Loc. Boldesti-Scaeni, Intr Tunelului, Nr. 3, Jud. Prahova	Nr. niveluri:1; S. construita la sol:79 mp; S. construita desfasurata:79 mp; Locuinta Parter-an1970
A1.2	24895-C2	Loc. Boldesti-Scaeni, Intr Tunelului, Nr. 3, Jud. Prahova	Nr. niveluri:1; S. construita la sol:25 mp; S. construita desfasurata:25 mp; Anexa Parter-an1970

B. Partea II. Proprietari și acte

Inscrieri privitoare la dreptul de proprietate și alte drepturi reale		Referințe
40137 / 27/03/2023		
Act Notarial nr. 465, din 24/03/2023 emis de NP Barbu Floarea;		
B9	Intabulare, drept de PROPRIETATEcumparare ca bun propriu, dobandit prin Conventie, cota actuala 1/1 1) IONESCU CORALIA-CORNELIA	A1
B10	Intabulare, drept de PROPRIETATEcumparare ca bun propriu, dobandit prin Conventie, cota actuala 1/1 1) IONESCU CORALIA-CORNELIA	A1.1, A1.2

C. Partea III. SARCINI .

Inscrieri privind dezmembramintele dreptului de proprietate, drepturi reale de garanție și sarcini	Referințe
NU SUNT	

Lungime Segmente

1) Valorile lungimilor segmentelor sunt obținute din proiecție în plan.

Punct început	X / Y	Punct sfârșit	X / Y	Lungime segment (** (m)
1	582.273,734 393.613,971	2	582.248,737 393.485,065	131.307
3	582.239,262 393.449,171	4	582.266,493 393.441,745	28.225
5	582.267,503 393.430,485	6	582.268,438 393.399,221	31.278
7	582.267,464 393.389,085	8	582.263,099 393.370,759	18.839
9	582.257,883 393.356,83	10	582.300,5 393.336,57	47.188
11	582.301,307 393.342,571	12	582.303,224 393.349,735	7.416
13	582.311,202 393.365,412	14	582.314,563 393.370,323	5.951
15	582.318,546 393.377,748	16	582.324,27 393.382,479	7.426
17	582.333,453 393.390,901	18	582.337,877 393.413,296	22.828
19	582.345,193 393.421,646	20	582.346,915 393.441,283	19.712
21	582.318,29 393.443,5	22	582.303,652 393.481,094	40.343
23	582.317,294 393.584,623	24	582.295,397 393.597,84	25.577

Punct început	X / Y	Punct sfârșit	X / Y	Lungime segment (** (m)
2	582.248,737 393.485,065	3	582.239,262 393.449,171	37.124
4	582.266,493 393.441,745	5	582.267,503 393.430,485	11.305
6	582.268,438 393.399,221	7	582.267,464 393.389,085	10.183
8	582.263,099 393.370,759	9	582.257,883 393.356,83	14.874
10	582.300,5 393.336,57	11	582.301,307 393.342,571	6.055
12	582.303,224 393.349,735	13	582.311,202 393.365,412	17.59
14	582.314,563 393.370,323	15	582.318,546 393.377,748	8.426
16	582.324,27 393.382,479	17	582.333,453 393.390,901	12.46
18	582.337,877 393.413,296	19	582.345,193 393.421,646	11.102
20	582.346,915 393.441,283	21	582.318,29 393.443,5	28.711
22	582.303,652 393.481,094	23	582.317,294 393.584,623	104.424
24	582.295,397 393.597,84	1	582.273,734 393.613,971	27.009

** Lungimile segmentelor sunt determinate în planul de proiecție Stereo 70 și sunt rotunjite la 1 milimetru.

*** Distanța dintre puncte este formată din segmente cumulate ce sunt mai mici decât valoarea 1 milimetru.

**DATE DESPRE IMOBILUL NR. 6804**

Oficiul de Cadastru și Publicitate Imobiliară PRAHOVA
Biroul de Cadastru și Publicitate Imobiliară Ploiești

A. Partea I. Descrierea imobilului

TEREN Intravilan

Adresa: Loc. Boldesti-Scaeni, Intr Tunelului, Jud. Prahova

Nr. Crt	Nr cadastral Nr. topografic	Suprafața* (mp)	Observații / Referințe
A1	23921	Din acte: 408 Masurata: 424	Sector cadastral:14 Teren neimprejmuț;

B. Partea II. Proprietari și acte

Inscrieri privitoare la dreptul de proprietate și alte drepturi reale		Referințe
65818 / 18/05/2022		
Act Normativ nr. 1359, din 27/12/2001 emis de GUVERNUL ROMANIEI (act administrativ nr 32 din 27.02.2018, emis de CONSILIUL LOCAL BOLDESTI SCAENI;act administrativ nr 9274 din 16.05.2022, emis de PRIMARIA BOLDESTI-SCAENI;act administrativ nr 34 din 20.08.1999, emis de CONSILIUL LOCAL BOLDESTI SCAENI);		
B2	Intabulare, drept de PROPRIETATE(domeniul public), dobandit prin Lege, cota actuala 1/1 1) ORASUL BOLDESTI-SCAENI, CIF:2842943	A1

C. Partea III. SARCINI .

Inscrieri privind dezmembramintele dreptului de proprietate, drepturi reale de garanție și sarcini	Referințe
NU SUNT	

Teren

Nr cadastral	Suprafața (mp)*	Observații / Referințe
23921	Din acte: 408 Masurata: 424	

* Suprafața este determinată în planul de proiecție Stereo 70.



Date referitoare la teren

Crt	Categorie folosință	Intra vilan	Suprafața (mp)	Tarla	Parcelă	Nr. topo	Observații / Referințe
1	drum	DA	424	-	-	-	

Lungime Segmente

1) Valorile lungimilor segmentelor sunt obținute din proiecție în plan.

Punct început	X / Y	Punct sfârșit	X / Y	Lungime segment (** (m)
1	582.304,324 393.329,122	2	582.311,051 393.318,768	12.347
2	582.311,051 393.318,768	3	582.312,913 393.317,22	2.421
3	582.312,913 393.317,22	4	582.314,271 393.320,027	3.118
4	582.314,271 393.320,027	5	582.315,961 393.325,932	6.142
5	582.315,961 393.325,932	6	582.310,035 393.334,253	10.216

Punct început	X / Y	Punct sfârșit	X / Y	Lungime segment (** (m)
6	582.310,035 393.334,253	7	582.308,113 393.338,206	4.395
7	582.308,113 393.338,206	8	582.308,521 393.345,404	7.21
8	582.308,521 393.345,404	9	582.310,469 393.352,288	7.154
9	582.310,469 393.352,288	10	582.318,11 393.367,033	16.607
10	582.318,11 393.367,033	11	582.323,344 393.375,085	9.604
11	582.323,344 393.375,085	12	582.327,242 393.379,713	6.051
12	582.327,242 393.379,713	13	582.324,27 393.382,479	4.06
13	582.324,27 393.382,479	14	582.318,546 393.377,748	7.426
14	582.318,546 393.377,748	15	582.314,563 393.370,323	8.426
15	582.314,563 393.370,323	16	582.311,202 393.365,412	5.951
16	582.311,202 393.365,412	17	582.303,224 393.349,735	17.59
17	582.303,224 393.349,735	18	582.301,307 393.342,571	7.416
18	582.301,307 393.342,571	19	582.300,5 393.336,57	6.055
19	582.300,5 393.336,57	1	582.304,324 393.329,122	8.372

** Lungimile segmentelor sunt determinate în planul de proiecție Stereo 70 și sunt rotunjite la 1 milimetru.

*** Distanța dintre puncte este formată din segmente cumulate ce sunt mai mici decât valoarea 1 milimetru.

**DATE DESPRE IMOBILUL NR. 6805**

Oficiul de Cadastru și Publicitate Imobiliară PRAHOVA
Biroul de Cadastru și Publicitate Imobiliară Ploiești

A. Partea I. Descrierea imobilului

TEREN Necunoscut

Adresa: Loc. Boldesti-Scaeni, Jud. Prahova

Nr. Crt	Nr cadastral Nr. topografic	Suprafața* (mp)	Observații / Referințe
A1		6.682	Sector cadastral:14 Teren neimprejmuț;

B. Partea II. Proprietari și acte

Inscrieri privitoare la dreptul de proprietate și alte drepturi reale		Referințe
/		
Act Normativ nr. 7, din 13/03/1996 emis de PARLAMENTUL ROMÂNIEI (LEGE; ,art.13);		
B1	Inscrierea posesiei, drept de PROPRIETATE, dobandit prin Constituire, cota actuala 1/1 1) NEIDENTIFICAT NEIDENTIFICAT	A1
B2	Se noteaza mentiunea de proprietar neidentificat, rezerva Comisiei Locale de Fond Funciar	A1

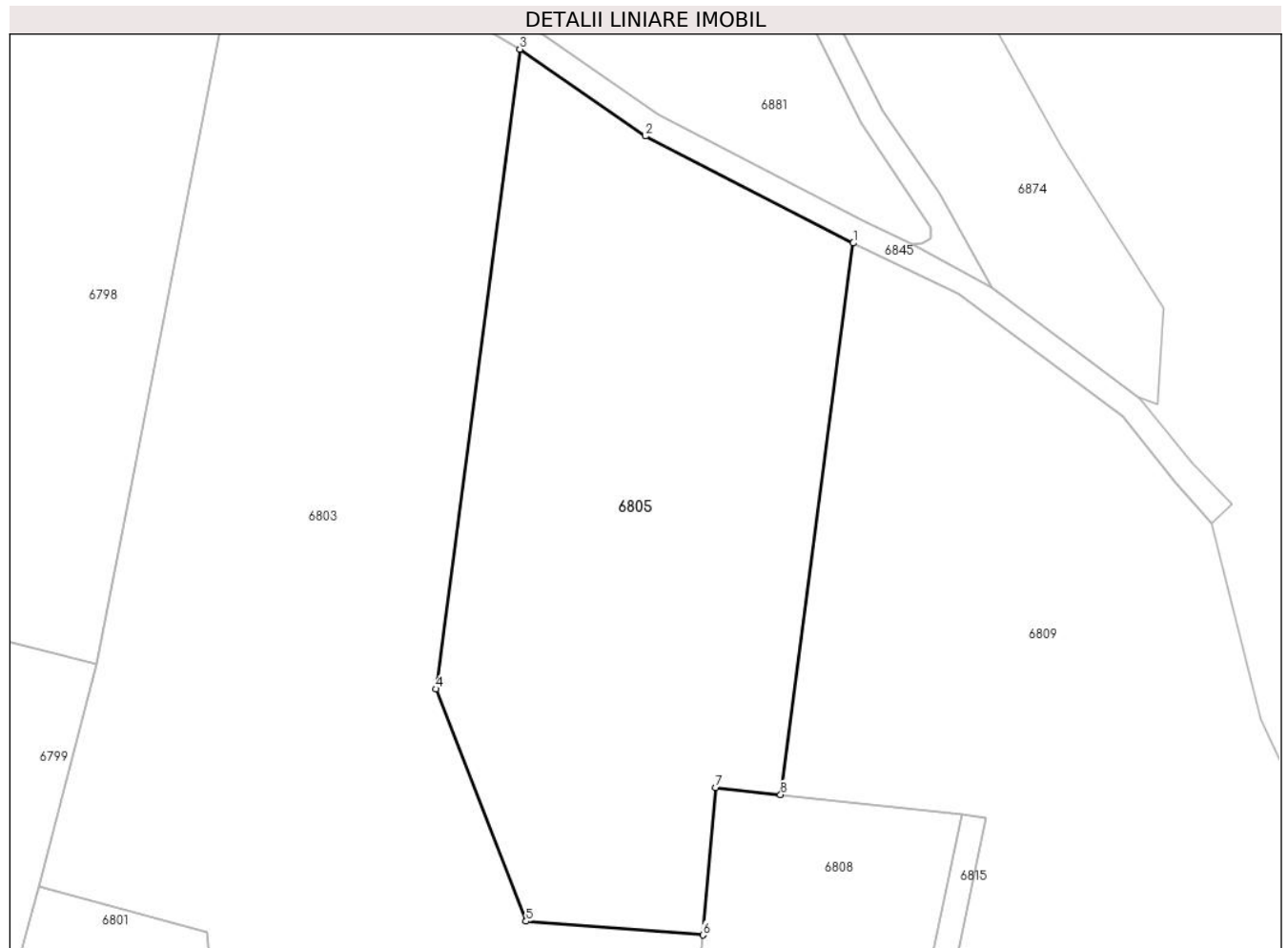
C. Partea III. SARCINI .

Inscrieri privind dezmembramintele dreptului de proprietate, drepturi reale de garanție și sarcini	Referințe
NU SUNT	

Teren

Nr cadastral	Suprafața (mp)*	Observații / Referințe
	6.682	

* Suprafața este determinată în planul de proiecție Stereo 70.



Date referitoare la teren

Crt	Categorie folosință	Intravilan	Suprafața (mp)	Tarla	Parcelă	Nr. topo	Observații / Referințe
1	faneata	DA	4.885	19	923	-	
2	faneata	NU	1.797	19	986	-	

Lungime Segmente

1) Valorile lungimilor segmentelor sunt obținute din proiecție în plan.

Punct început	X / Y	Punct sfârșit	X / Y	Lungime segment (** (m)
1	582.371,31 393.553,241	2	582.337,636 393.570,554	37.864
2	582.337,636 393.570,554	3	582.317,294 393.584,623	24.733
3	582.317,294 393.584,623	4	582.303,652 393.481,094	104.424
4	582.303,652 393.481,094	5	582.318,29 393.443,5	40.343

Punct început	X / Y	Punct sfârșit	X / Y	Lungime segment (** (m)
5	582.318,29 393.443,5	6	582.346,915 393.441,283	28.711
6	582.346,915 393.441,283	7	582.349,01 393.465,164	23.973
7	582.349,01 393.465,164	8	582.359,545 393.463,989	10.6
8	582.359,545 393.463,989	1	582.371,31 393.553,241	90.024

** Lungimile segmentelor sunt determinate în planul de proiecție Stereo 70 și sunt rotunjite la 1 milimetru.

*** Distanța dintre puncte este formată din segmente cumulate ce sunt mai mici decât valoarea 1 milimetru.

**DATE DESPRE IMOBILUL NR. 6806**

Oficiul de Cadastru și Publicitate Imobiliară PRAHOVA
Biroul de Cadastru și Publicitate Imobiliară Ploiești

A. Partea I. Descrierea imobilului

TEREN Intravilan

Nr. CF vechi:229

Nr. cadastral vechi:338

Adresa: Loc. Boldesti-Scaeni, Str Seciului, Nr. 21, Jud. Prahova, T38, Cc-V1824/1,1824/7, 1824/3, 1824/5, 1824

Nr. Crt	Nr cadastral Nr. topografic	Suprafața* (mp)	Observații / Referințe
A1	22431	Din acte: 788 Masurata: 730	Sector cadastral:14 Teren neimprejmuit;

Construcții

Crt	Nr cadastral Nr. topografic	Adresa	Observații / Referințe
A1.1	22431-C1	Loc. Boldesti-Scaeni, Str Seciului, Nr. 21, Jud. Prahova, T38, Cc-V1824/1, 1824/7, 1824/3, 1824/5, 1824	Nr. niveluri:2; S. construita la sol:93 mp; S. construita desfasurata:162 mp; Locuinta (P+M), S.constr. desfasurata=162mp, Pereti: lemn, anul edificarii: 2004.

B. Partea II. Proprietari și acte

Inscrieri privitoare la dreptul de proprietate și alte drepturi reale		Referințe
83724 / 07/09/2016		
Act Administrativ nr. 79951, din 25/08/2016 emis de OCPI PRAHOVA BCPI PLOIESTI (act administrativ nr 50 din 30.05.2016, emis de CONSILIUL LOCAL AL ORASULUI BOLDESTI SCAENI;act administrativ nr 13095 din 05.09.2016, emis de PRIMARIA ORASULUI BOLDESTI SCAENI;act administrativ nr 13094 din 05.09.2016, emis de PRIMARIA ORASULUI BOLDESTI SCAENI;act notarial nr 411 din 02.09.2016, emis de NP CALIN MIRELA);		
B2	se noteaza actualizarea informatiilor cadastrale in sensul odificarii limitei de proprietate a imobilului, conform documentatiei tehnice avizate	A1, A1.1
B3	se noteaza actualizarea informatiilor cadastrale in sensul ca noua adresa a imobilului este BOLDESTI SCAENI str. SECIULUI nr.21	A1, A1.1
B4	se noteaza actualizarea informatiilor cadastrale in sensul schimbarii categoriei de folosinta a imobilului din "vie" si " faneata" in teren "curti constructii", conform documentatiei tehnice avizate	A1, A1.1
2626 / 10/01/2022		
Act Administrativ nr. 33958, din 23/12/2021 emis de PRIMARIA BOLDESTI SCAENI;		
B6	se noteaza actualizarea informatiilor cadastrale, conform documentatiei tehnice avizate, in sensul ca terenul este intravilan cu categoria de folosinta vie in suprafata de 480 mp si curti - constructii in suprafata de 308 mp	A1
41932 / 29/03/2023		
Hotarare Judecatoreasca nr. 9250, din 23/12/2022 emis de JUDECATORIA PLOIESTI (act administrativ nr 50 din 30.05.2016, emis de CONSILIUL LOCAL AL ORASULUI BOLDESTI SCAENI;act administrativ nr 13095 din 05.09.2016, emis de PRIMARIA ORASULUI BOLDESTI SCAENI;act administrativ nr 13094 din 05.09.2016, emis de PRIMARIA ORASULUI BOLDESTI SCAENI;act notarial nr 411 din 02.09.2016, emis de NP CALIN MIRELA);		
B7	se noteaza schimbarea numelui proprietarei tabulare inscrista sub B1.1, B5.1 din PANTAIA MARIA in ANGHEL MARIA	A1, A1.1
79436 / 12/05/2023		
Act Notarial nr. 1301, din 10/05/2023 emis de NP Minea Octavian (act administrativ nr 50 din 30.05.2016, emis de CONSILIUL LOCAL AL ORASULUI BOLDESTI SCAENI;act administrativ nr 13095 din 05.09.2016, emis de PRIMARIA ORASULUI BOLDESTI SCAENI;act administrativ nr 13094 din 05.09.2016, emis de PRIMARIA ORASULUI BOLDESTI SCAENI;act notarial nr 411 din 02.09.2016, emis de NP CALIN MIRELA);		
B10	Intabulare, drept de PROPRIETATEcumparare ca bun comun, dobandit prin Conventie, cota actuala 1/1 1) RIZESCU MARILENA 2) RIZESCU GEORGIAN	A1
B11	Intabulare, drept de PROPRIETATEcumparare ca bun comun, dobandit prin Conventie, cota actuala 1/1 1) RIZESCU MARILENA 2) RIZESCU GEORGIAN	A1.1

C. Partea III. SARCINI .

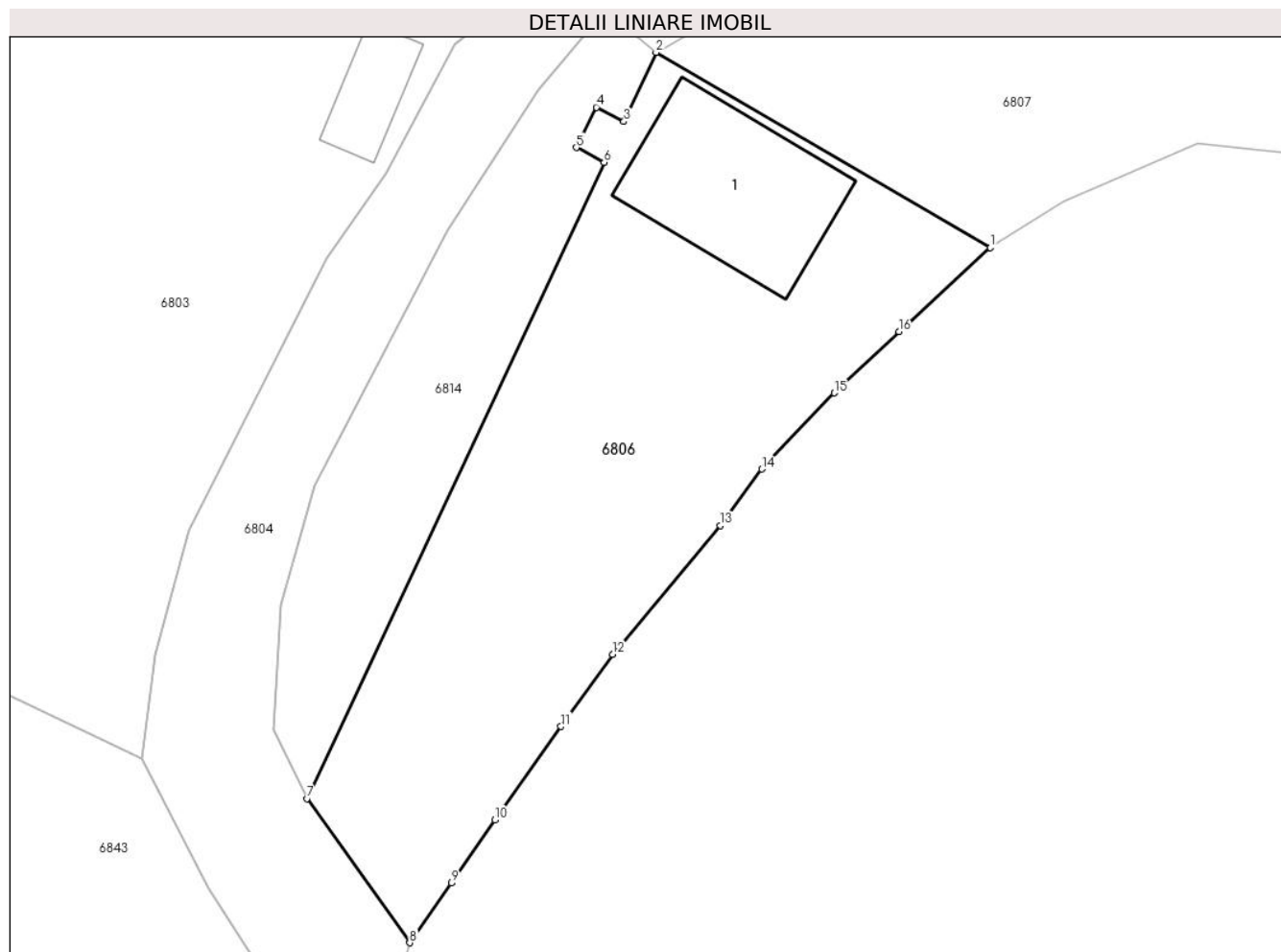
Inscrieri privind dezmembramintele dreptului de proprietate, drepturi reale de garanție și sarcini	Referințe
NU SUNT	

Anexa Nr. 1 La Partea I

Teren

Nr cadastral	Suprafața (mp)*	Observații / Referințe
22431	Din acte: 788 Masurata: 730	

* Suprafața este determinată în planul de proiecție Stereo 70.



Date referitoare la teren

Crt	Categorie folosință	Intra vilan	Suprafața (mp)	Tarla	Parcelă	Nr. topo	Observații / Referințe
6	curți constructii	DA	308	38	1824/1, 1824/7, 1824/3, 1824/5,1824	-	
7	arabil	DA	422	38	1824/1, 1824/7, 1824/3, 1824/5,1824	-	

Date referitoare la construcții

Crt	Număr	Destinație construcție	Supraf. (mp)	Situație juridică	Observații / Referințe
A1.1	22431-C1	construcții de locuințe	93	Cu acte	Nr. niveluri:2; S. construita la sol:93 mp; S. construita desfasurata:162 mp; Locuinta (P+M), S.constr.desfasurata=162mp, Pereti: lemn, anul edificarii: 2004.

Lungime Segmente

1) Valorile lungimilor segmentelor sunt obținute din proiecție în plan.

Punct început	X / Y	Punct sfârșit	X / Y	Lungime segment (** (m)
1	582.349,462 393.366,03	2	582.330,176 393.377,298	22.336
2	582.330,176 393.377,298	3	582.328,319 393.373,306	4.403
3	582.328,319 393.373,306	4	582.326,724 393.374,131	1.796
4	582.326,724 393.374,131	5	582.325,568 393.371,811	2.592
5	582.325,568 393.371,811	6	582.327,179 393.370,947	1.828
6	582.327,179 393.370,947	7	582.310,035 393.334,253	40.501
7	582.310,035 393.334,253	8	582.315,963 393.325,934	10.215
8	582.315,963 393.325,934	9	582.318,373 393.329,379	4.204
9	582.318,373 393.329,379	10	582.320,871 393.333,025	4.42
10	582.320,871 393.333,025	11	582.324,692 393.338,413	6.605
11	582.324,692 393.338,413	12	582.327,658 393.342,572	5.108
12	582.327,658 393.342,572	13	582.333,885 393.350,004	9.696
13	582.333,885 393.350,004	14	582.336,285 393.353,256	4.042
14	582.336,285 393.353,256	15	582.340,45 393.357,649	6.054
15	582.340,45 393.357,649	16	582.344,202 393.361,182	5.154
16	582.344,202 393.361,182	1	582.349,462 393.366,03	7.153

** Lungimile segmentelor sunt determinate în planul de proiecție Stereo 70 și sunt rotunjite la 1 milimetru.

*** Distanța dintre puncte este formată din segmente cumulate ce sunt mai mici decât valoarea 1 milimetru.

**DATE DESPRE IMOBILUL NR. 6807**

Oficiul de Cadastru și Publicitate Imobiliară PRAHOVA
Biroul de Cadastru și Publicitate Imobiliară Ploiești

A. Partea I. Descrierea imobilului

TEREN Intravilan

Adresa: Loc. Boldesti-Scaeni, Str Seciului, Nr. 21A, Jud. Prahova

Nr. Crt	Nr cadastral Nr. topografic	Suprafața* (mp)	Observații / Referințe
A1	24907	1.012	Sector cadastral:14 Teren neimprejmit;

B. Partea II. Proprietari și acte

Inscrieri privitoare la dreptul de proprietate și alte drepturi reale	Referințe
120370 / 18/11/2020	
Act Notarial nr. 1655, din 17/11/2020 emis de Preda Popescu Florentina;	
B1	A1
Se infiinteaza cf. 24907 a imobilului cu nr. cad. 24907/Boldesti-Scaeni ca urmare a alipirii urmatoarelor 2 imobile: -- nr.cad.20324\cf.20324; -- nr.cad.22703\cf.22703;	
22565 / 19/02/2021	
Act Notarial nr. 396, din 18/02/2021 emis de NP Popescu Viorica;	
B11	A1
Intabulare, drept de PROPRIETATEcumparare ca bun propriu, dobandit prin Conventie, cota actuala 1/1 1) PANA NICOLAE-GABRIEL	

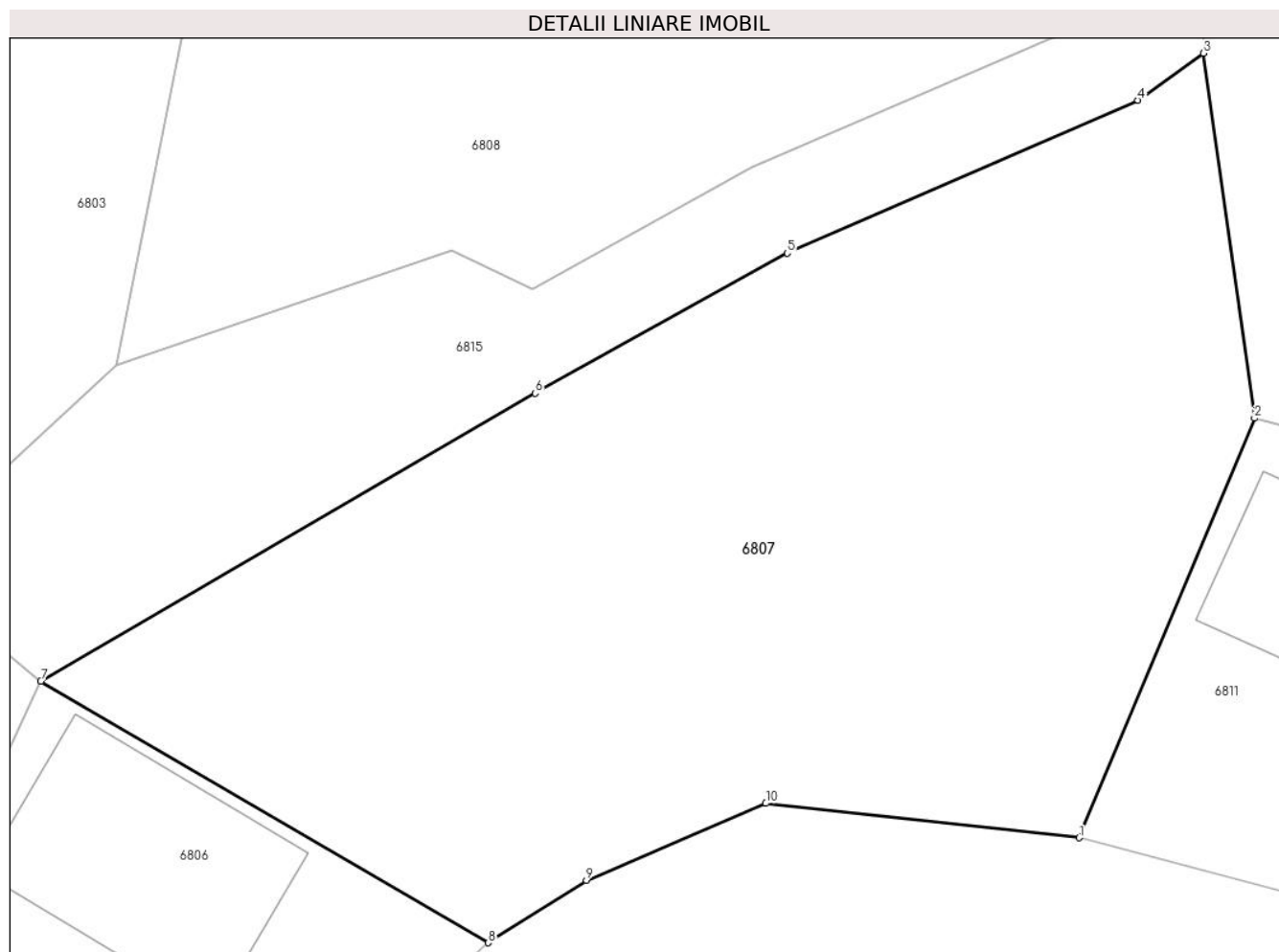
C. Partea III. SARCINI .

Inscrieri privind dezmembramintele dreptului de proprietate, drepturi reale de garanție și sarcini	Referințe
NU SUNT	

Teren

Nr cadastral	Suprafața (mp)*	Observații / Referințe
24907	1.012	

* Suprafața este determinată în planul de proiecție Stereo 70.



Date referitoare la teren

Crt	Categorie folosință	Intravilan	Suprafața (mp)	Tarla	Parcelă	Nr. topo	Observații / Referințe
1	faneata	DA	1.012	38	1824/8, 1824/3	-	

Lungime Segmente

1) Valorile lungimilor segmentelor sunt obținute din proiecție în plan.

Punct început	X / Y	Punct sfârșit	X / Y	Lungime segment (** (m)
1	582.374,94 393.370,55	2	582.382,494 393.388,63	19.595
2	582.382,494 393.388,63	3	582.380,292 393.404,353	15.876
3	582.380,292 393.404,353	4	582.377,471 393.402,329	3.472
4	582.377,471 393.402,329	5	582.362,351 393.395,737	16.495
5	582.362,351 393.395,737	6	582.351,482 393.389,705	12.431

Punct început	X / Y	Punct sfârșit	X / Y	Lungime segment (** (m)
6	582.351,482 393.389,705	7	582.330,176 393.377,298	24.655
7	582.330,176 393.377,298	8	582.349,462 393.366,03	22.336
8	582.349,462 393.366,03	9	582.353,687 393.368,725	5.011
9	582.353,687 393.368,725	10	582.361,426 393.372,037	8.418
10	582.361,426 393.372,037	1	582.374,94 393.370,55	13.596

** Lungimile segmentelor sunt determinate în planul de proiecție Stereo 70 și sunt rotunjite la 1 milimetru.

*** Distanța dintre puncte este formată din segmente cumulate ce sunt mai mici decât valoarea 1 milimetru.

**DATE DESPRE IMOBILUL NR. 6808**

Oficiul de Cadastru și Publicitate Imobiliară PRAHOVA
Biroul de Cadastru și Publicitate Imobiliară Ploiești

A. Partea I. Descrierea imobilului

TEREN Intravilan

Adresa: Loc. Boldesti-Scaeni, Jud. Prahova

Nr. Crt	Nr cadastral Nr. topografic	Suprafața* (mp)	Observații / Referințe
A1		2.500	Sector cadastral:14 Teren neimprejmuit;

B. Partea II. Proprietari și acte

Inscrieri privitoare la dreptul de proprietate și alte drepturi reale		Referințe
/		
Act Administrativ nr. 287, din 25/03/2004 emis de CJSIPT PRAHOVA;		
B1	Intabulare, drept de PROPRIETATE, dobandit prin Reconstituire, cota actuala 1/1 1) FUSCU ELENA	A1

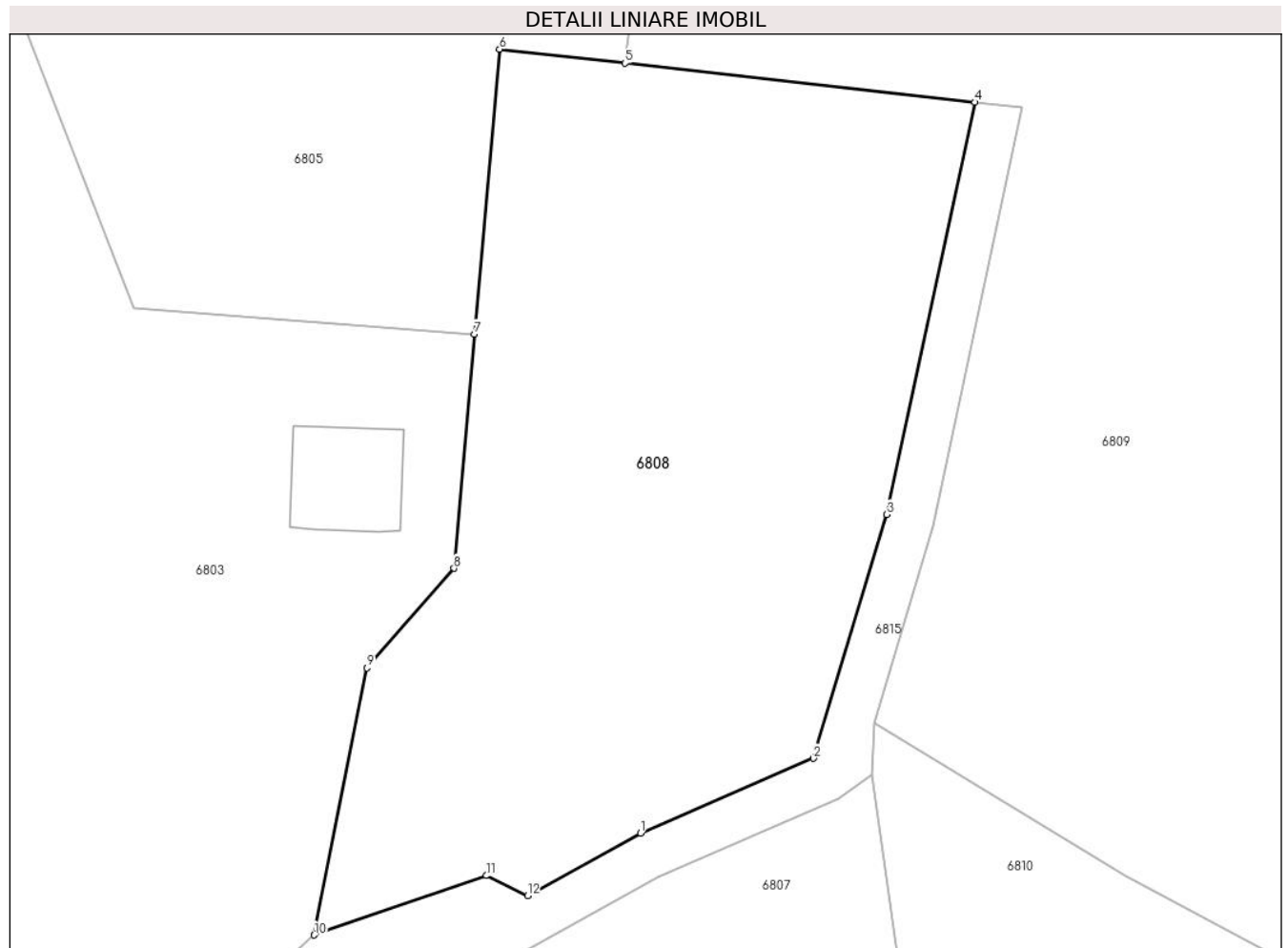
C. Partea III. SARCINI .

Inscrieri privind dezmembramintele dreptului de proprietate, drepturi reale de garanție și sarcini	Referințe
NU SUNT	

Teren

Nr cadastral	Suprafața (mp)*	Observații / Referințe
	2.500	

* Suprafața este determinată în planul de proiecție Stereo 70.



Date referitoare la teren

Crt	Categorie folosință	Intravilan	Suprafața (mp)	Tarla	Parcelă	Nr. topo	Observații / Referințe
1	faneata	DA	2.500	19	942	-	

Lungime Segmente

1) Valorile lungimilor segmentelor sunt obținute din proiecție în plan.

Punct început	X / Y	Punct sfârșit	X / Y	Lungime segment (** (m)
1	582.360,836 393.399,421	2	582.375,359 393.405,709	15.826
2	582.375,359 393.405,709	3	582.381,513 393.426,157	21.354
3	582.381,513 393.426,157	4	582.388,909 393.460,714	35.34
4	582.388,909 393.460,714	5	582.359,545 393.463,989	29.546
5	582.359,545 393.463,989	6	582.349,01 393.465,164	10.6

Punct început	X / Y	Punct sfârșit	X / Y	Lungime segment (** (m)
6	582.349,01 393.465,164	7	582.346,915 393.441,283	23.973
7	582.346,915 393.441,283	8	582.345,193 393.421,646	19.712
8	582.345,193 393.421,646	9	582.337,877 393.413,296	11.102
9	582.337,877 393.413,296	10	582.333,453 393.390,901	22.828
10	582.333,453 393.390,901	11	582.347,908 393.395,877	15.287
11	582.347,908 393.395,877	12	582.351,356 393.394,209	3.83
12	582.351,356 393.394,209	1	582.360,836 393.399,421	10.818

** Lungimile segmentelor sunt determinate în planul de proiecție Stereo 70 și sunt rotunjite la 1 milimetru.

*** Distanța dintre puncte este formată din segmente cumulate ce sunt mai mici decât valoarea 1 milimetru.

**DATE DESPRE IMOBILUL NR. 6809**

Oficiul de Cadastru și Publicitate Imobiliară PRAHOVA
Biroul de Cadastru și Publicitate Imobiliară Ploiești

A. Partea I. Descrierea imobilului

TEREN Necunoscut

Adresa: Loc. Boldesti-Scaeni, Str Seciului, Jud. Prahova

Nr. Crt	Nr cadastral Nr. topografic	Suprafața* (mp)	Observații / Referințe
A1		Din acte: 30.623 Masurata: 9.788	Sector cadastral:14 Teren neimprejmuit; Restul de suprafata se afla la IE24906

B. Partea II. Proprietari și acte

Inscrieri privitoare la dreptul de proprietate și alte drepturi reale		Referințe
/		
Act Notarial nr. 4539, din 10/08/2007 emis de NP IVAN CONSTANTIN;		
B2	Intabulare, drept de PROPRIETATEcumparare ca bun comun, dobandit prin Conventie, cota actuala 1/1 1) MANOLESCU CORNELIU 2) MANOLESCU GEORGETA LILIANA	A1

C. Partea III. SARCINI

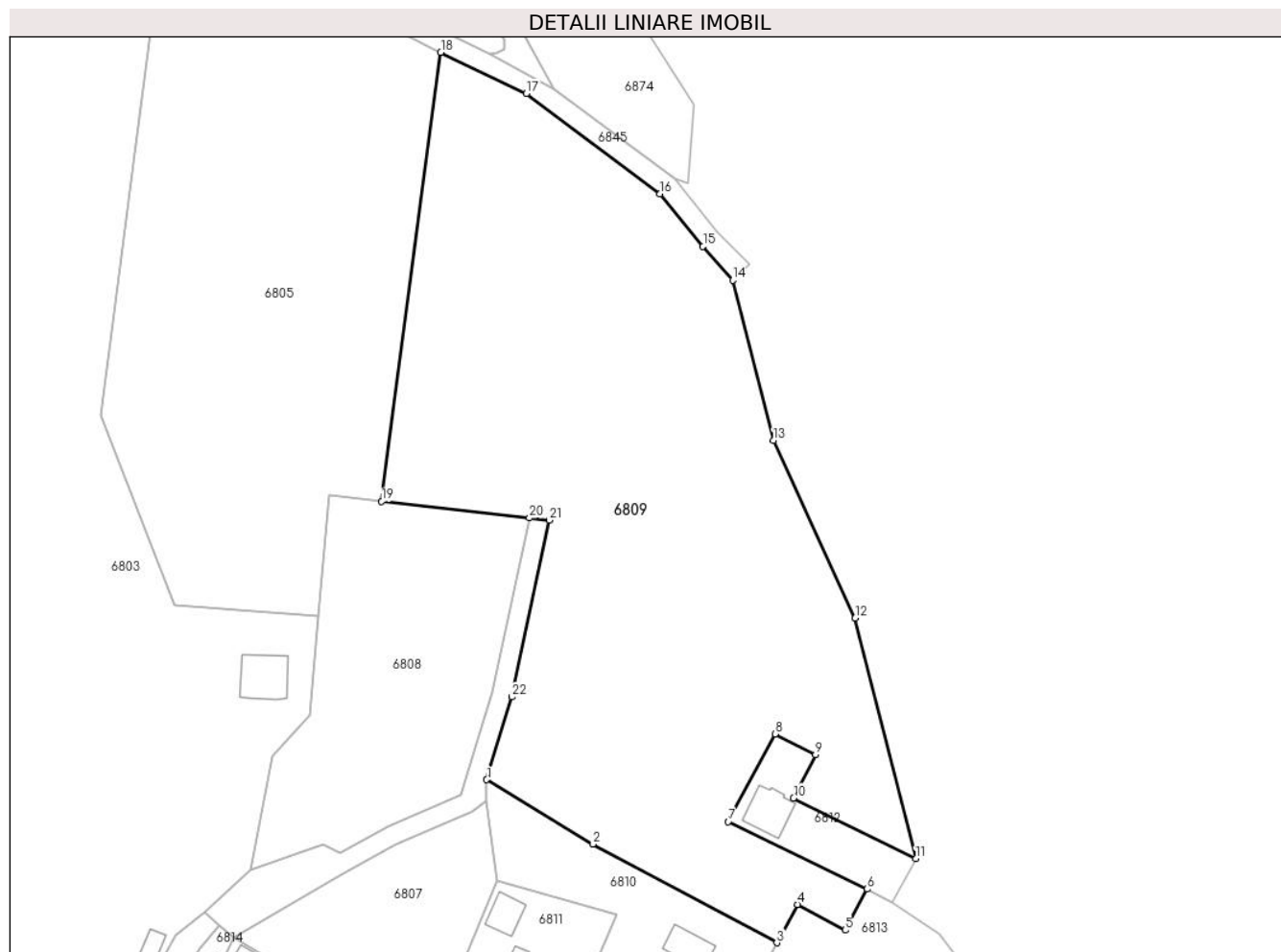
Inscrieri privind dezmembramintele dreptului de proprietate, drepturi reale de garanție și sarcini		Referințe
/		
Act Notarial nr. 4539, din 10/08/2007 emis de NP IVAN CONSTANTIN;		
C1	Se noteaza ipoteca legala in valoare de 23700 euro care reprezinta restul pretului conform contractului de vanzare cumparare 1) DATCU CORNEL	A1

Anexa Nr. 1 La Partea I

Teren

Nr cadastral	Suprafața (mp)*	Observații / Referințe
	Din acte: 30.623 Masurata: 9.788	Restul de suprafata se afla la IE24906

* Suprafața este determinată în planul de proiecție Stereo 70.



Date referitoare la teren

Crt	Categorie folosință	Intra vilan	Suprafața (mp)	Tarla	Parcelă	Nr. topo	Observații / Referințe
1	faneata	DA	7.304	38	1824/1, 1824/3, 1824/8	-	
2	faneata	NU	2.484	38	1824/1, 1824/3, 1824/8	-	

Lungime Segmente

1) Valorile lungimilor segmentelor sunt obținute din proiecție în plan.

Punct început	X / Y	Punct sfârșit	X / Y	Lungime segment (** (m)
1	582.380,432 393.408,687	2	582.401,576 393.395,901	24.709
3	582.438,081 393.376,286	4	582.442,183 393.383,906	8.654
5	582.451,674 393.378,797	6	582.456,072 393.386,947	9.261

Punct început	X / Y	Punct sfârșit	X / Y	Lungime segment (** (m)
2	582.401,576 393.395,901	3	582.438,081 393.376,286	41.441
4	582.442,183 393.383,906	5	582.451,674 393.378,797	10.779
6	582.456,072 393.386,947	7	582.428,461 393.400,372	30.702

Punct început	X / Y	Punct sfârșit	X / Y	Lungime segment (** (m)
7	582.428,461 393.400,372	8	582.437,723 393.417,765	19.705
9	582.445,79 393.413,679	10	582.441,424 393.405,056	9.665
11	582.465,712 393.393,007	12	582.453,681 393.440,816	49.3
13	582.437,413 393.476,098	14	582.429,326 393.507,944	32.857
15	582.423,42 393.514,69	16	582.414,895 393.525,155	13.498
17	582.388,316 393.545,063	18	582.371,31 393.553,241	18.87
19	582.359,545 393.463,989	20	582.388,909 393.460,714	29.546
21	582.392,904 393.460,268	22	582.385,39 393.425,16	35.903

Punct început	X / Y	Punct sfârșit	X / Y	Lungime segment (** (m)
8	582.437,723 393.417,765	9	582.445,79 393.413,679	9.043
10	582.441,424 393.405,056	11	582.465,712 393.393,007	27.112
12	582.453,681 393.440,816	13	582.437,413 393.476,098	38.852
14	582.429,326 393.507,944	15	582.423,42 393.514,69	8.966
16	582.414,895 393.525,155	17	582.388,316 393.545,063	33.208
18	582.371,31 393.553,241	19	582.359,545 393.463,989	90.024
20	582.388,909 393.460,714	21	582.392,904 393.460,268	4.02
22	582.385,39 393.425,16	1	582.380,432 393.408,687	17.203

** Lungimile segmentelor sunt determinate în planul de proiecție Stereo 70 și sunt rotunjite la 1 milimetru.

*** Distanța dintre puncte este formată din segmente cumulate ce sunt mai mici decât valoarea 1 milimetru.

**DATE DESPRE IMOBILUL NR. 6810**

Oficiul de Cadastru și Publicitate Imobiliară PRAHOVA
Biroul de Cadastru și Publicitate Imobiliară Ploiești

A. Partea I. Descrierea imobilului

TEREN Intravilan

Adresa: Loc. Boldesti-Scaeni, Str Seciului, Jud. Prahova

Nr. Crt	Nr cadastral Nr. topografic	Suprafața* (mp)	Observații / Referințe
A1	24905	1.223	Sector cadastral:14 Teren neimpregmuit;

B. Partea II. Proprietari și acte

Inscrieri privitoare la dreptul de proprietate și alte drepturi reale		Referințe
120448 / 18/11/2020		
Act Notarial nr. 1656, din 17/11/2020 emis de NP Preda Popescu Florentina;		
B1	Se infiinteaza cartea funciara 24905 a imobilului cu numarul cadastral 24905/UAT Boldesti-Scaeni, rezultat din dezmembrarea imobilului cu numarul cadastral 20322 inscris in cartea funciara 20322;	A1
171374 / 06/12/2021		
Act Notarial nr. 3297, din 03/12/2021 emis de NP Minea Octavian;		
B5	Intabulare, drept de PROPRIETATEcumparare ca bun comun, dobandit prin Conventie, cota actuala 1/1	A1
	1) STANCIU ION	
	2) STANCIU RUXANDRA	

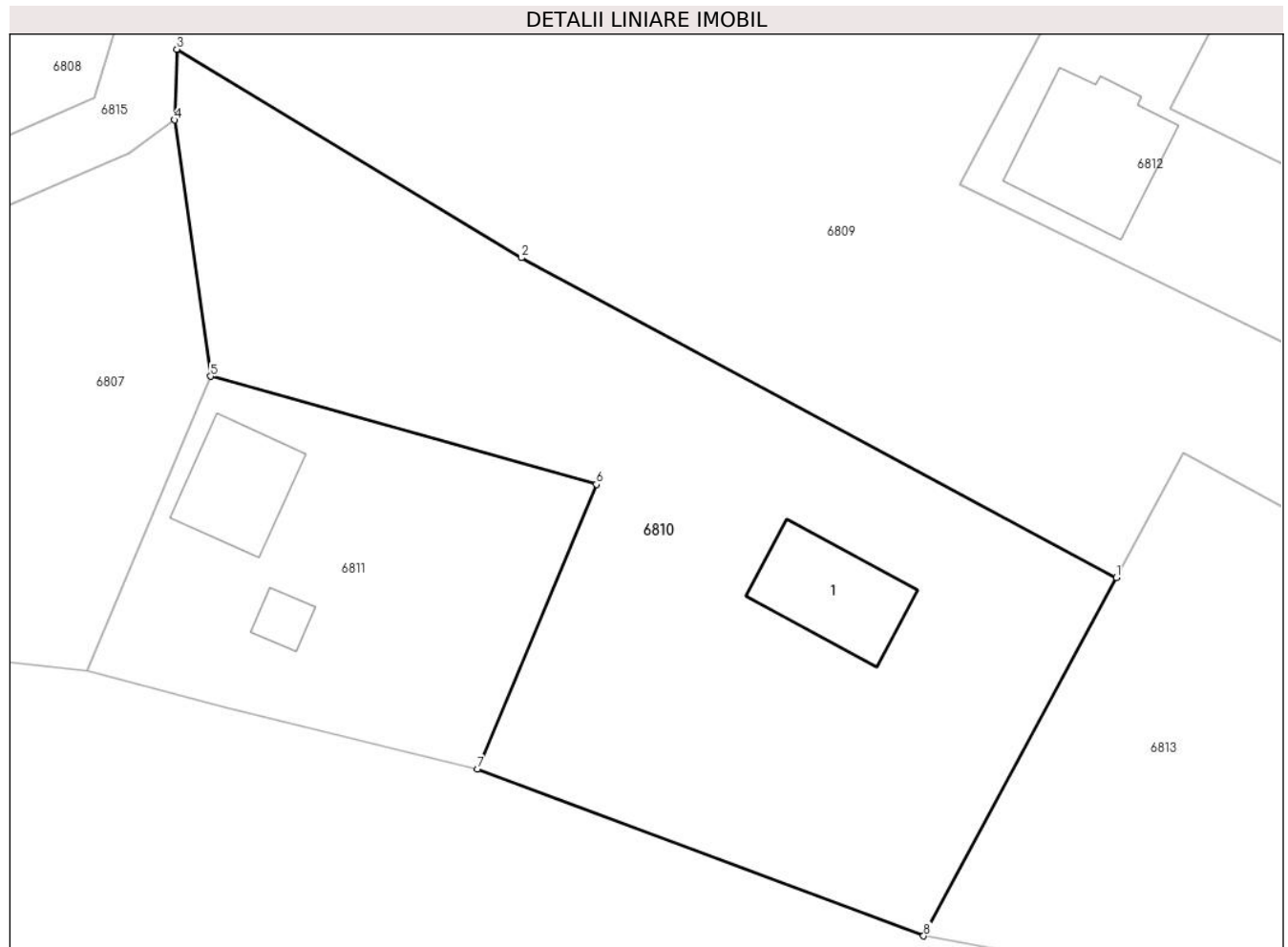
C. Partea III. SARCINI .

Inscrieri privind dezmembramintele dreptului de proprietate, drepturi reale de garanție și sarcini	Referințe
NU SUNT	

Teren

Nr cadastral	Suprafața (mp)*	Observații / Referințe
24905	1.223	

* Suprafața este determinată în planul de proiecție Stereo 70.



Date referitoare la teren

Crt	Categorie folosință	Intra vilan	Suprafața (mp)	Tarla	Parcelă	Nr. topo	Observații / Referințe
1	curți constructii	DA	601	38	1824/8, 1824/3, 1824/5,1824	-	
2	faneata	DA	622	38	1824/8, 1824/3, 1824/5,1824	-	

Date referitoare la construcții

Crt	Număr	Destinație construcție	Supraf. (mp)	Situație juridică	Observații / Referințe
A1.1	24905-C1	construcții de locuințe	Din acte: 0 Masurata: 49	Fara acte	Nr. niveluri:1; S. construita la sol:49 mp; S. construita desfasurata:49 mp; Locuinta, P

Lungime Segmente

1) Valorile lungimilor segmentelor sunt obținute din proiecție în plan.

Punct început	X / Y	Punct sfârșit	X / Y	Lungime segment (** (m)
1	582.438,081 393.376,286	2	582.401,576 393.395,901	41.441
2	582.401,576 393.395,901	3	582.380,432 393.408,687	24.709

Punct început	X / Y	Punct sfârșit	X / Y	Lungime segment (** (m)
3	582.380,432 393.408,687	4	582.380,292 393.404,353	4.336
4	582.380,292 393.404,353	5	582.382,494 393.388,63	15.876
5	582.382,494 393.388,63	6	582.406,165 393.382,009	24.58
6	582.406,165 393.382,009	7	582.398,89 393.364,55	18.914
7	582.398,89 393.364,55	8	582.426,26 393.354,32	29.219
8	582.426,26 393.354,32	1	582.438,081 393.376,286	24.945

** Lungimile segmentelor sunt determinate în planul de proiecție Stereo 70 și sunt rotunjite la 1 milimetru.

*** Distanța dintre puncte este formată din segmente cumulate ce sunt mai mici decât valoarea 1 milimetru.

**DATE DESPRE IMOBILUL NR. 6811**

Oficiul de Cadastru și Publicitate Imobiliară PRAHOVA
Biroul de Cadastru și Publicitate Imobiliară Ploiești

A. Partea I. Descrierea imobilului

TEREN Intravilan

Nr. CF vechi:871
Nr. cadastral vechi:1183

Adresa: Loc. Boldesti-Scaeni, Str Seciului, Nr. 21 D, Jud. Prahova

Nr. Crt	Nr cadastral Nr. topografic	Suprafața* (mp)	Observații / Referințe
A1	22287	Din acte: 500 Masurata: 471	Sector cadastral:14 Teren neimprejmuit;

Construcții

Crt	Nr cadastral Nr. topografic	Adresa	Observații / Referințe
A1.1	22287-C1	Loc. Boldesti-Scaeni, Str Seciului, Nr. 21 D, Jud. Prahova	Nr. niveluri:3; S. construita la sol:42 mp; S. construita desfasurata:126 mp; Regim inaltime Ds + P+ M, S. construita desfasurata = 126 mp
A1.2	22287-C2	Loc. Boldesti-Scaeni, Str Seciului, Nr. 21 D, Jud. Prahova	Nr. niveluri:1; S. construita la sol:9 mp; S. construita desfasurata:9 mp; Anexa - foisor, regim inaltime P

B. Partea II. Proprietari și acte

Inscrieri privitoare la dreptul de proprietate și alte drepturi reale		Referințe
30786 / 01/11/2005		
Act Notarial nr. 4405, din 01/11/2005 emis de NP MEIROSU MIHAI GABRIEL;		
B1	Intabulare, drept de PROPRIETATE cumparare ca bun comun, dobandit prin Conventie, cota actuala 1/1 1) ALDEA CONSTANTIN 2) ALDEA SOFICA OBSERVATII: (provenita din conversia CF 871)	A1
119897 / 22/12/2016		
Act Administrativ nr. 7557, din 11/10/2006 emis de D.A.D.R Prahova (act administrativ nr 149 din 05.08.2008, emis de Primaria Boldesti Scaeni; act administrativ nr 94476 din 11.10.2016, emis de OCPI Prahova; act administrativ nr 19291 din 19.12.2016, emis de Primaria Orasului Boldesti Scaeni; act administrativ nr 149 din 18.10.2006, emis de Primaria Orasului Boldesti Scaeni; act administrativ nr 12526 din 22.08.2016, emis de Primaria Orasului Boldesti Scaeni; act notarial nr 2483 din 19.12.2016, emis de NP Roxana Daniela);		
B2	se noteaza actualizarea informatiilor cadastrale in sensul modificarii limitelor de proprietate a imobilului conform documentatiei cadastrale avizate	A1, A1.1, A1.2
B3	se noteaza actualizarea informatiilor cadastrale in sensul schimbarii adresei postale ca fiind "Boldesti Scaeni ,str.Seciului nr.21D"	A1, A1.1, A1.2
B4	se noteaza actualizarea informatiilor cadastrale in sensul schimbarii categoriei de folosinta a imobilului in "curti constructii" conform documentatiei cadastrale avizate	A1, A1.1, A1.2
B5	Intabulare, drept de PROPRIETATE, dobandit prin Construire, cota actuala 1/1 1) ALDEA CONSTANTIN 2) ALDEA SOFICA	A1.1, A1.2

C. Partea III. SARCINI .

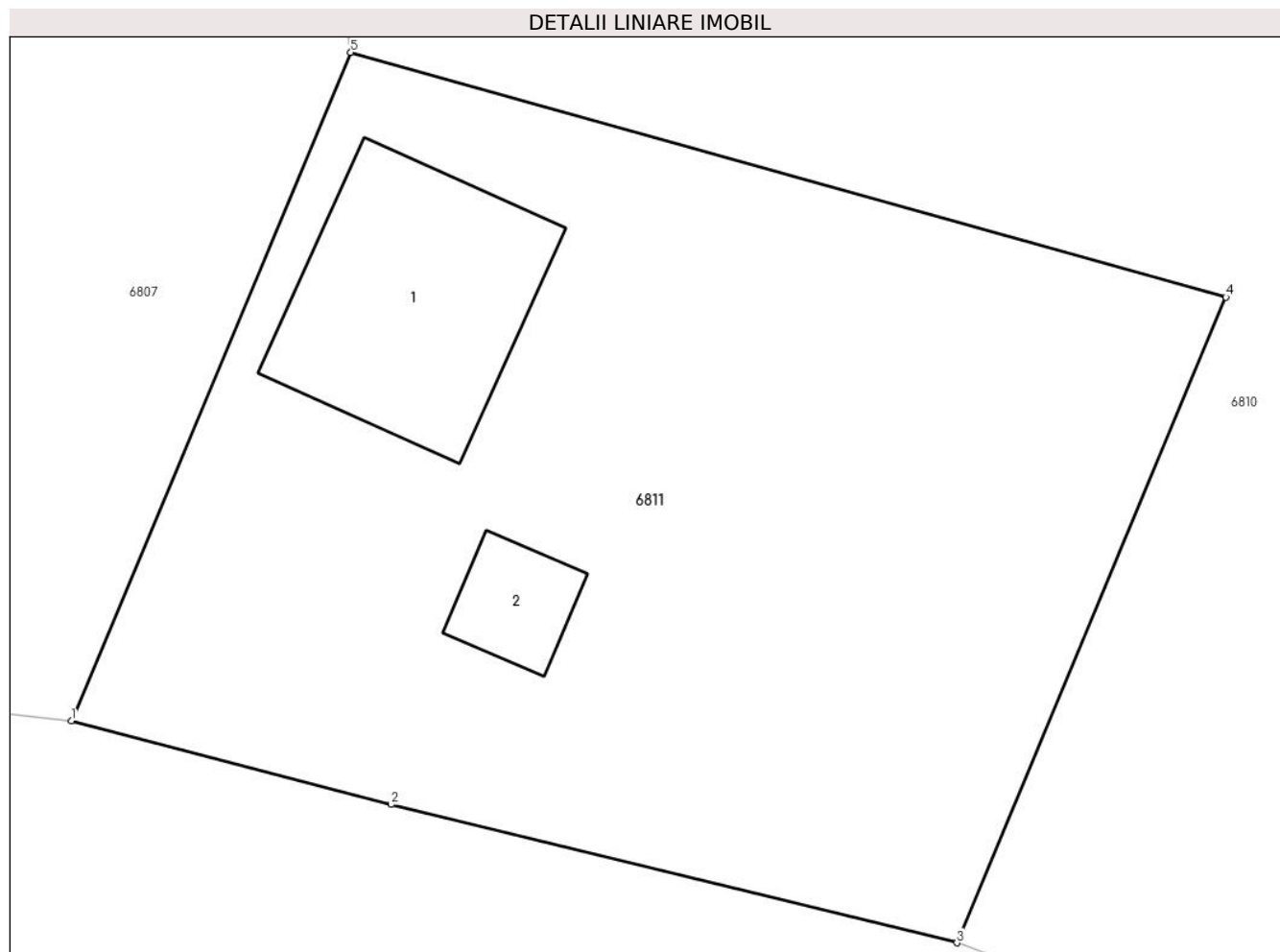
Inscrieri privind dezmembramintele dreptului de proprietate, drepturi reale de garanție și sarcini	Referințe
NU SUNT	

Anexa Nr. 1 La Partea I

Teren

Nr cadastral	Suprafața (mp)*	Observații / Referințe
22287	Din acte: 500 Masurata: 471	

* Suprafața este determinată în planul de proiecție Stereo 70.



Date referitoare la teren

Crt	Categorie folosință	Intra vilan	Suprafața (mp)	Tarla	Parcelă	Nr. topo	Observații / Referințe
1	curți constructii	DA	471	38	1824/3,, 1824,, 1824/5,, 1824/1,, 1824/7	-	

Date referitoare la construcții

Crt	Număr	Destinație construcție	Supraf. (mp)	Situație juridică	Observații / Referințe
A1.1	22287-C1	construcții de locuințe	Din acte: 0 Masurata: 42	Cu acte	Nr. niveluri:3; S. construita la sol:42 mp; S. construita desfasurata:126 mp; Regim inaltime Ds + P+ M, S. construita desfasurata = 126 mp
A1.2	22287-C2	construcții anexa	Din acte: 0 Masurata: 9	Cu acte	Nr. niveluri:1; S. construita la sol:9 mp; S. construita desfasurata:9 mp; Anexa - foisor, regim inaltime P

Lungime Segmente

1) Valorile lungimilor segmentelor sunt obținute din proiecție în plan.

Punct început	X / Y	Punct sfârșit	X / Y	Lungime segment (** (m)
---------------	-------	---------------	-------	-------------------------

Punct început	X / Y	Punct sfârșit	X / Y	Lungime segment (** (m)
1	582.374,94 393.370,55	2	582.383,58 393.368,29	8.931
2	582.383,58 393.368,29	3	582.398,89 393.364,55	15.76
3	582.398,89 393.364,55	4	582.406,165 393.382,009	18.914
4	582.406,165 393.382,009	5	582.382,494 393.388,63	24.58
5	582.382,494 393.388,63	1	582.374,94 393.370,55	19.595

** Lungimile segmentelor sunt determinate în planul de proiecție Stereo 70 și sunt rotunjite la 1 milimetru.

*** Distanța dintre puncte este formată din segmente cumulate ce sunt mai mici decât valoarea 1 milimetru.

**DATE DESPRE IMOBILUL NR. 6812**

Oficiul de Cadastru și Publicitate Imobiliară PRAHOVA
Biroul de Cadastru și Publicitate Imobiliară Ploiești

A. Partea I. Descrierea imobilului

TEREN Necunoscut

Adresa: Loc. Boldesti-Scaeni, Jud. Prahova, SONDA 360MMPG BOLDESTI

Nr. Crt	Nr cadastral Nr. topografic	Suprafața* (mp)	Observații / Referințe
A1	22021	445	Sector cadastral:14 Teren neimprijmit;

Construcții

Crt	Nr cadastral Nr. topografic	Adresa	Observații / Referințe
A1.1	22021-C1	Loc. Boldesti-Scaeni, Jud. Prahova, SONDA 360MMPG BOLDESTI	Nr. niveluri:1; S. construita la sol:65 mp; S. construita desfasurata:65 mp; Platforma tehnologica construita in anul 1930, fara acoperis, fara lift, fara pereti, fara certificat energetic

B. Partea II. Proprietari și acte

Inscrieri privitoare la dreptul de proprietate și alte drepturi reale		Referințe
76375 / 21/12/2011		
Act Administrativ nr. 12285, din 12/12/2011 emis de MIN. ECONOMIEI, COMERTULUI SI MEDIULUI DE AFACERI;		
B1	Intabulare, drept de PROPRIETATE, dobandit prin Lege, cota actuala 1/1	A1, A1.1
1) S.C. OMV PETROM S.A., CIF:1590082		

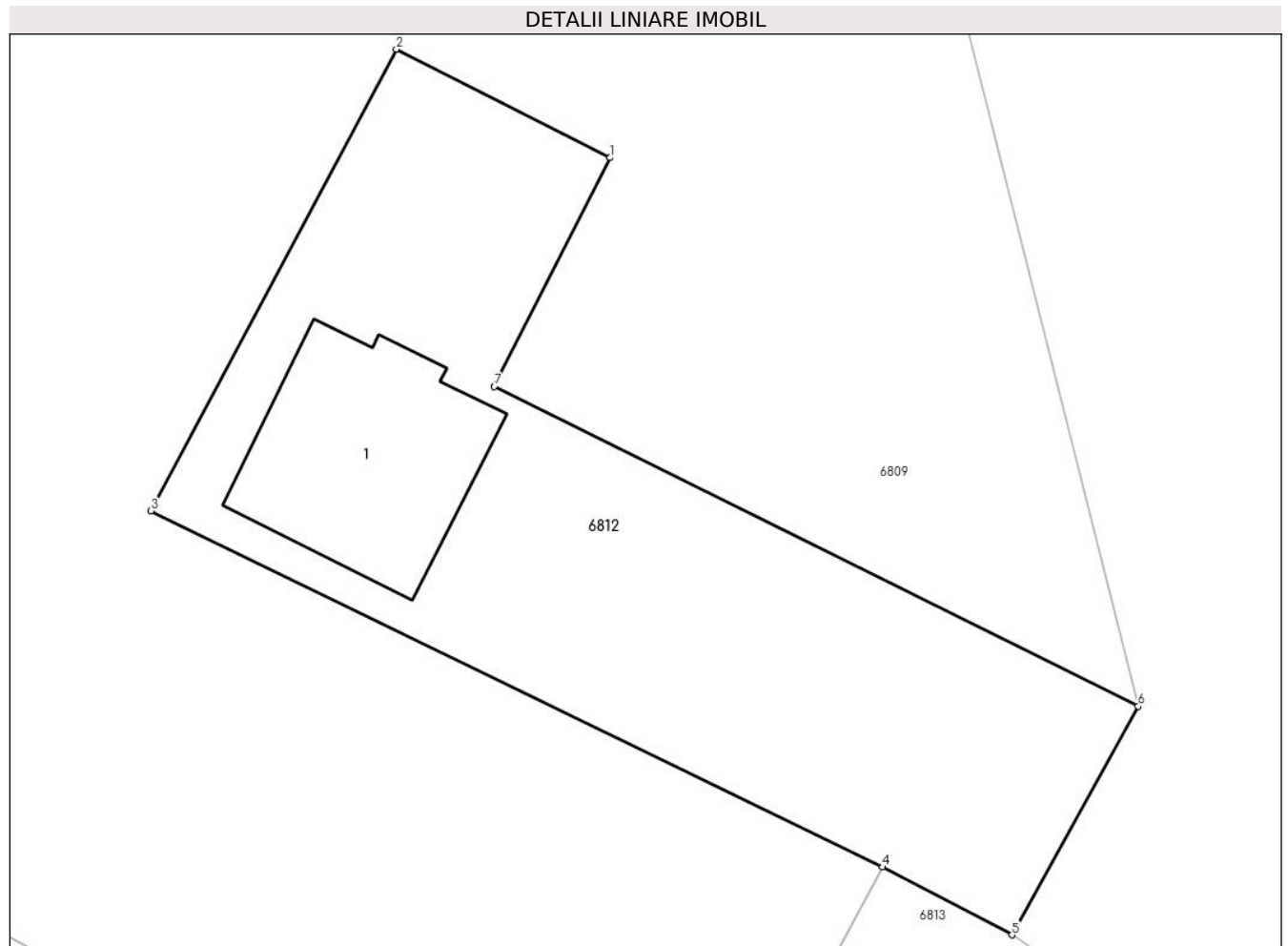
C. Partea III. SARCINI .

Inscrieri privind dezmembramintele dreptului de proprietate, drepturi reale de garanție și sarcini	Referințe
NU SUNT	

Teren

Nr cadastral	Suprafața (mp)*	Observații / Referințe
22021	445	

* Suprafața este determinată în planul de proiecție Stereo 70.



Date referitoare la teren

Crt	Categorie folosință	Intravilan	Suprafața (mp)	Tarla	Parcelă	Nr. topo	Observații / Referințe
1	curți constructii	DA	413	38	CEP,1815	-	
2	curți constructii	NU	32	38	CEP,1815	-	

Date referitoare la construcții

Crt	Număr	Destinație construcție	Supraf. (mp)	Situație juridică	Observații / Referințe
A1.1	22021-C1	construcții industriale și edilitare	Din acte: 0 Masurata: 65	Cu acte	Nr. niveluri:1; S. construita la sol:65 mp; S. construita desfasurata:65 mp; Platforma tehnologica construita in anul 1930, fara acoperis, fara lift, fara pereti, fara certificat energetic

Lungime Segmente

1) Valorile lungimilor segmentelor sunt obținute din proiecție în plan.

Punct început	X / Y	Punct sfârșit	X / Y	Lungime segment (** (m))
1	582.445,79 393.413,679	2	582.437,723 393.417,765	9.043

Punct început	X / Y	Punct sfârșit	X / Y	Lungime segment (** (m)
2	582.437,723 393.417,765	3	582.428,461 393.400,372	19.705
3	582.428,461 393.400,372	4	582.456,072 393.386,947	30.702
4	582.456,072 393.386,947	5	582.460,947 393.384,392	5.504
5	582.460,947 393.384,392	6	582.465,712 393.393,007	9.845
6	582.465,712 393.393,007	7	582.441,424 393.405,056	27.112
7	582.441,424 393.405,056	1	582.445,79 393.413,679	9.665

** Lungimile segmentelor sunt determinate în planul de proiecție Stereo 70 și sunt rotunjite la 1 milimetru.

*** Distanța dintre puncte este formată din segmente cumulate ce sunt mai mici decât valoarea 1 milimetru.

**DATE DESPRE IMOBILUL NR. 6813**

Oficiul de Cadastru și Publicitate Imobiliară PRAHOVA
Biroul de Cadastru și Publicitate Imobiliară Ploiești

A. Partea I. Descrierea imobilului

TEREN Intravilan

Nr. CF vechi:921
Nr. cadastral vechi:1250

Adresa: Loc. Boldesti-Scaeni, Str Seciului, Jud. Prahova

Nr. Crt	Nr cadastral Nr. topografic	Suprafața* (mp)	Observații / Referințe
A1	22728	1.266	Sector cadastral:14 Teren neimprejmuit;

B. Partea II. Proprietari și acte

Inscrieri privitoare la dreptul de proprietate și alte drepturi reale		Referințe
32969 / 21/11/2005		
Act Notarial nr. 4662, din 21/11/2005 emis de BNP.MEIROSU CARMEN;		
B1	Intabulare, drept de PROPRIETATEcumparare ca bun propriu, dobandit prin Conventie, cota actuala 1/1 1) LARSEN ELENA , (necasatorita) <i>OBSERVATII: (provenita din conversia CF 921)</i>	A1

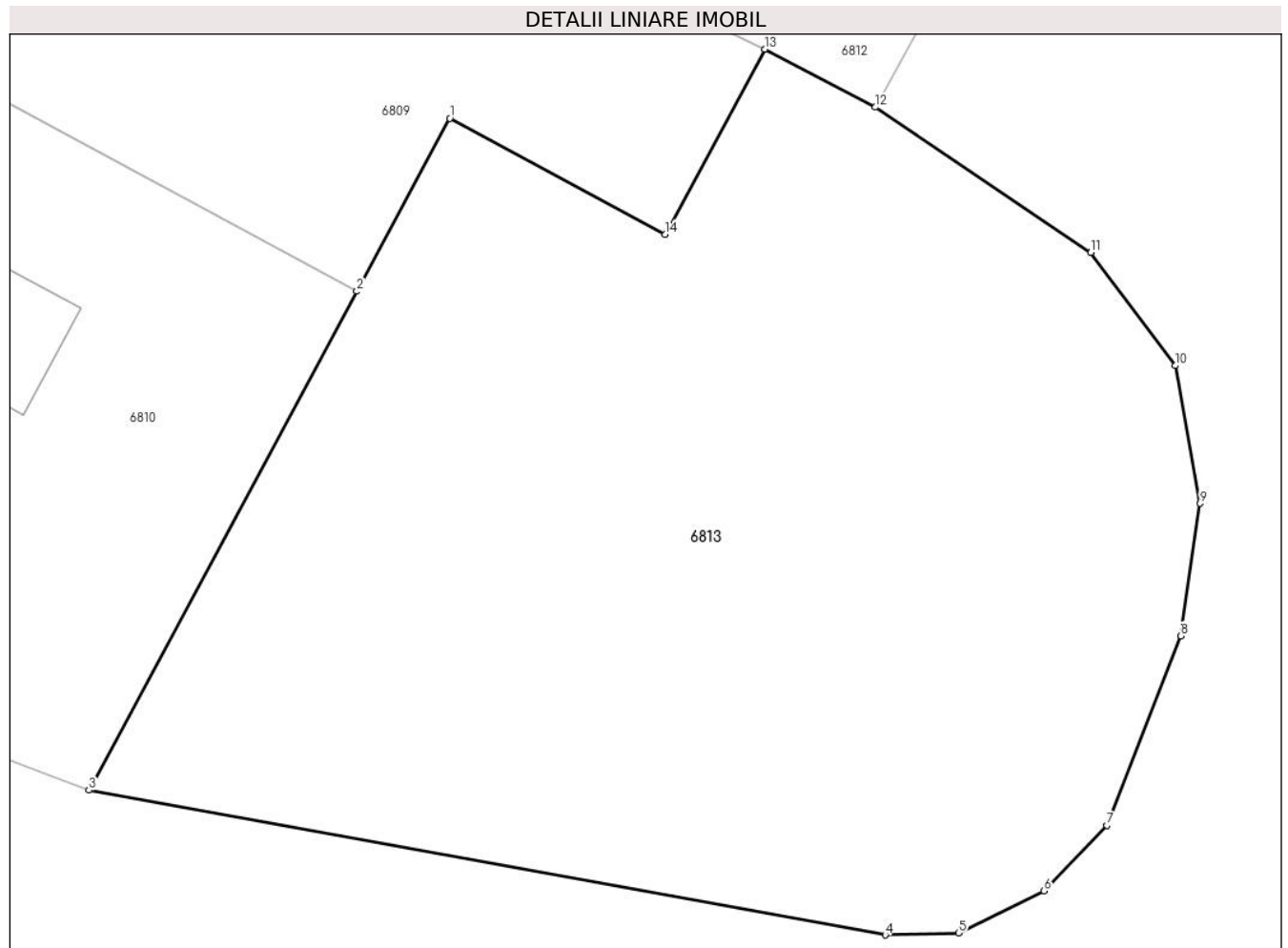
C. Partea III. SARCINI .

Inscrieri privind dezmembramintele dreptului de proprietate, drepturi reale de garanție și sarcini	Referințe
NU SUNT	

Teren

Nr cadastral	Suprafața (mp)*	Observații / Referințe
22728	1.266	

* Suprafața este determinată în planul de proiecție Stereo 70.



Date referitoare la teren

Crt	Categorie folosință	Intravilan	Suprafața (mp)	Tarla	Parcelă	Nr. topo	Observații / Referințe
1	faneata	DA	1.266	38	1824/1, 1824,1824/7	-	

Lungime Segmente

1) Valorile lungimilor segmentelor sunt obținute din proiecție în plan.

Punct început	X / Y	Punct sfârșit	X / Y	Lungime segment (** (m)
1	582.442,183 393.383,906	2	582.438,081 393.376,286	8.654
2	582.438,081 393.376,286	3	582.426,26 393.354,32	24.945
3	582.426,26 393.354,32	4	582.461,38 393.347,939	35.695
4	582.461,38 393.347,939	5	582.464,617 393.348,019	3.238
5	582.464,617 393.348,019	6	582.468,384 393.349,882	4.203

Punct început	X / Y	Punct sfârșit	X / Y	Lungime segment (** (m)
6	582.468,384 393.349,882	7	582.471,153 393.352,771	4.002
7	582.471,153 393.352,771	8	582.474,4 393.361,108	8.947
8	582.474,4 393.361,108	9	582.475,271 393.366,945	5.902
9	582.475,271 393.366,945	10	582.474,169 393.373,009	6.163
10	582.474,169 393.373,009	11	582.470,449 393.377,989	6.216
11	582.470,449 393.377,989	12	582.460,947 393.384,392	11.458
12	582.460,947 393.384,392	13	582.456,072 393.386,947	5.504
13	582.456,072 393.386,947	14	582.451,674 393.378,797	9.261
14	582.451,674 393.378,797	1	582.442,183 393.383,906	10.779

** Lungimile segmentelor sunt determinate în planul de proiecție Stereo 70 și sunt rotunjite la 1 milimetru.

*** Distanța dintre puncte este formată din segmente cumulate ce sunt mai mici decât valoarea 1 milimetru.

**DATE DESPRE IMOBILUL NR. 6814**

Oficiul de Cadastru și Publicitate Imobiliară PRAHOVA
Biroul de Cadastru și Publicitate Imobiliară Ploiești

A. Partea I. Descrierea imobilului

TEREN Intravilan

Adresa: Loc. Boldesti-Scaeni, Jud. Prahova

Nr. Crt	Nr cadastral Nr. topografic	Suprafața* (mp)	Observații / Referințe
A1		274	Sector cadastral:14 Teren neimprejmuț;

B. Partea II. Proprietari și acte

Inscrieri privitoare la dreptul de proprietate și alte drepturi reale		Referințe
/		
Act Normativ nr. 7, din 13/03/1996 emis de PARLAMENTUL ROMÂNIEI (LEGE; ,art.13);		
B1	Inscrierea posesiei, drept de PROPRIETATE, dobandit prin Constituire, cota actuala 1/1 1) NEIDENTIFICAT NEIDENTIFICAT	A1
B2	Se noteaza mentiunea de proprietar neidentificat, rezerva Comisiei Locale de Fond Funciar	A1

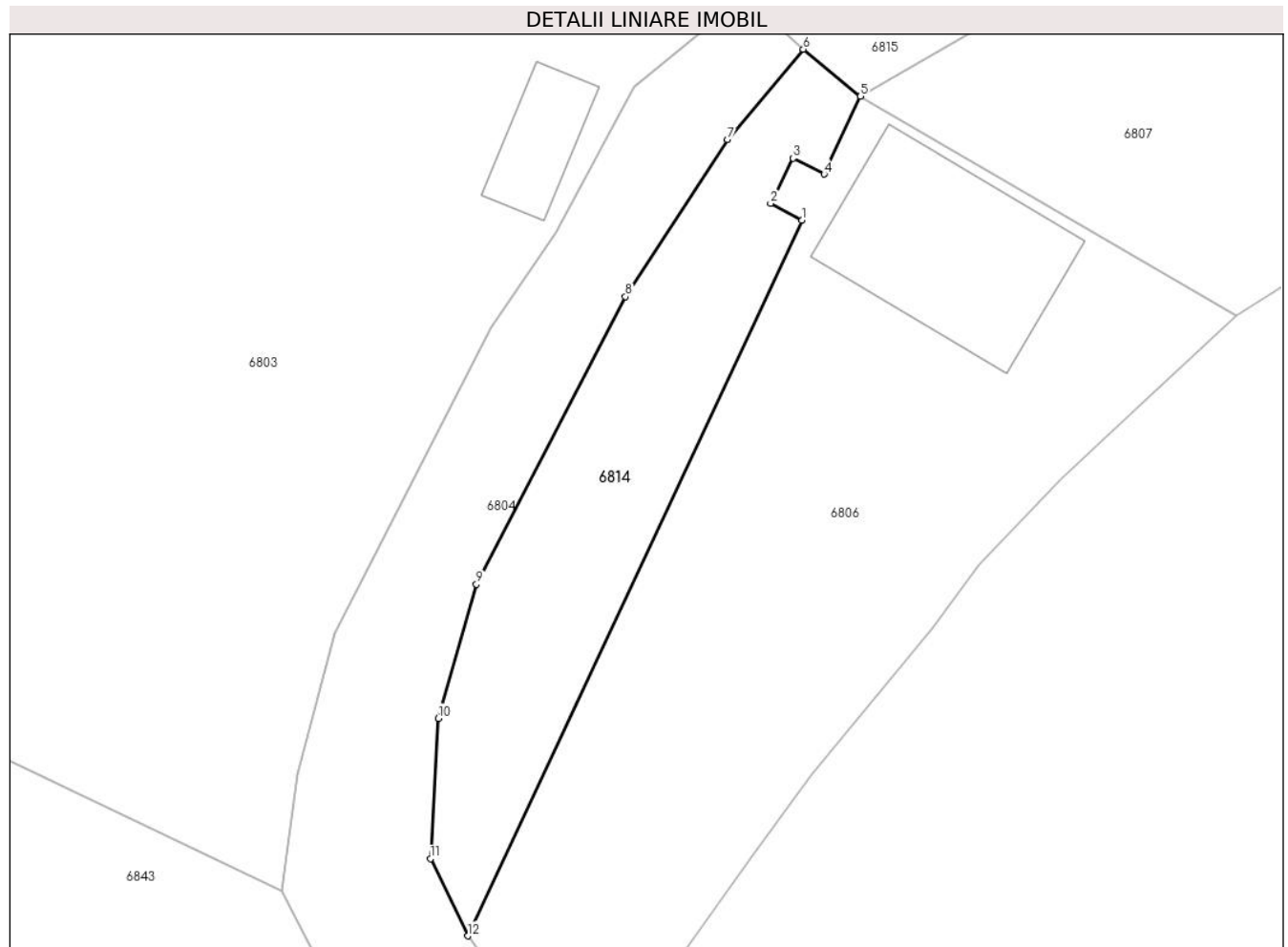
C. Partea III. SARCINI .

Inscrieri privind dezmembramintele dreptului de proprietate, drepturi reale de garanție și sarcini	Referințe
NU SUNT	

Teren

Nr cadastral	Suprafața (mp)*	Observații / Referințe
	274	

* Suprafața este determinată în planul de proiecție Stereo 70.



Date referitoare la teren

Crt	Categorie folosință	Intravilan	Suprafața (mp)	Tarla	Parcelă	Nr. topo	Observații / Referințe
1	neproductiv	DA	274	-	-	-	

Lungime Segmente

1) Valorile lungimilor segmentelor sunt obținute din proiecție în plan.

Punct început	X / Y	Punct sfârșit	X / Y	Lungime segment (** (m)
1	582.327,179 393.370,947	2	582.325,568 393.371,811	1.828
2	582.325,568 393.371,811	3	582.326,724 393.374,131	2.592
3	582.326,724 393.374,131	4	582.328,319 393.373,306	1.796
4	582.328,319 393.373,306	5	582.330,176 393.377,298	4.403
5	582.330,176 393.377,298	6	582.327,242 393.379,713	3.8

Punct început	X / Y	Punct sfârșit	X / Y	Lungime segment (** (m)
6	582.327,242 393.379,713	7	582.323,344 393.375,085	6.051
7	582.323,344 393.375,085	8	582.318,11 393.367,033	9.604
8	582.318,11 393.367,033	9	582.310,469 393.352,288	16.607
9	582.310,469 393.352,288	10	582.308,521 393.345,404	7.154
10	582.308,521 393.345,404	11	582.308,113 393.338,206	7.21
11	582.308,113 393.338,206	12	582.310,035 393.334,253	4.395
12	582.310,035 393.334,253	1	582.327,179 393.370,947	40.501

** Lungimile segmentelor sunt determinate în planul de proiecție Stereo 70 și sunt rotunjite la 1 milimetru.

*** Distanța dintre puncte este formată din segmente cumulate ce sunt mai mici decât valoarea 1 milimetru.

**DATE DESPRE IMOBILUL NR. 6815**

Oficiul de Cadastru și Publicitate Imobiliară PRAHOVA
Biroul de Cadastru și Publicitate Imobiliară Ploiești

A. Partea I. Descrierea imobilului

TEREN Intravilan

Adresa: Loc. Boldesti-Scaeni, Str De 932, Jud. Prahova

Nr. Crt	Nr cadastral Nr. topografic	Suprafața* (mp)	Observații / Referințe
A1		582	Sector cadastral:14 Teren neimprejmuit; De 932

B. Partea II. Proprietari și acte

Inscrieri privitoare la dreptul de proprietate și alte drepturi reale		Referințe
/		
Act Administrativ nr. 14255, din 27/08/2024 emis de CONSILIUL LOCAL AL ORASULUI BOLDESTI SCAENI;		
B1	Intabulare, drept de PROPRIETATE(domeniul public), dobandit prin Lege, cota actuala 1/1 1) ORASUL BOLDESTI-SCAENI, CIF:2842943, (domeniul public)	A1

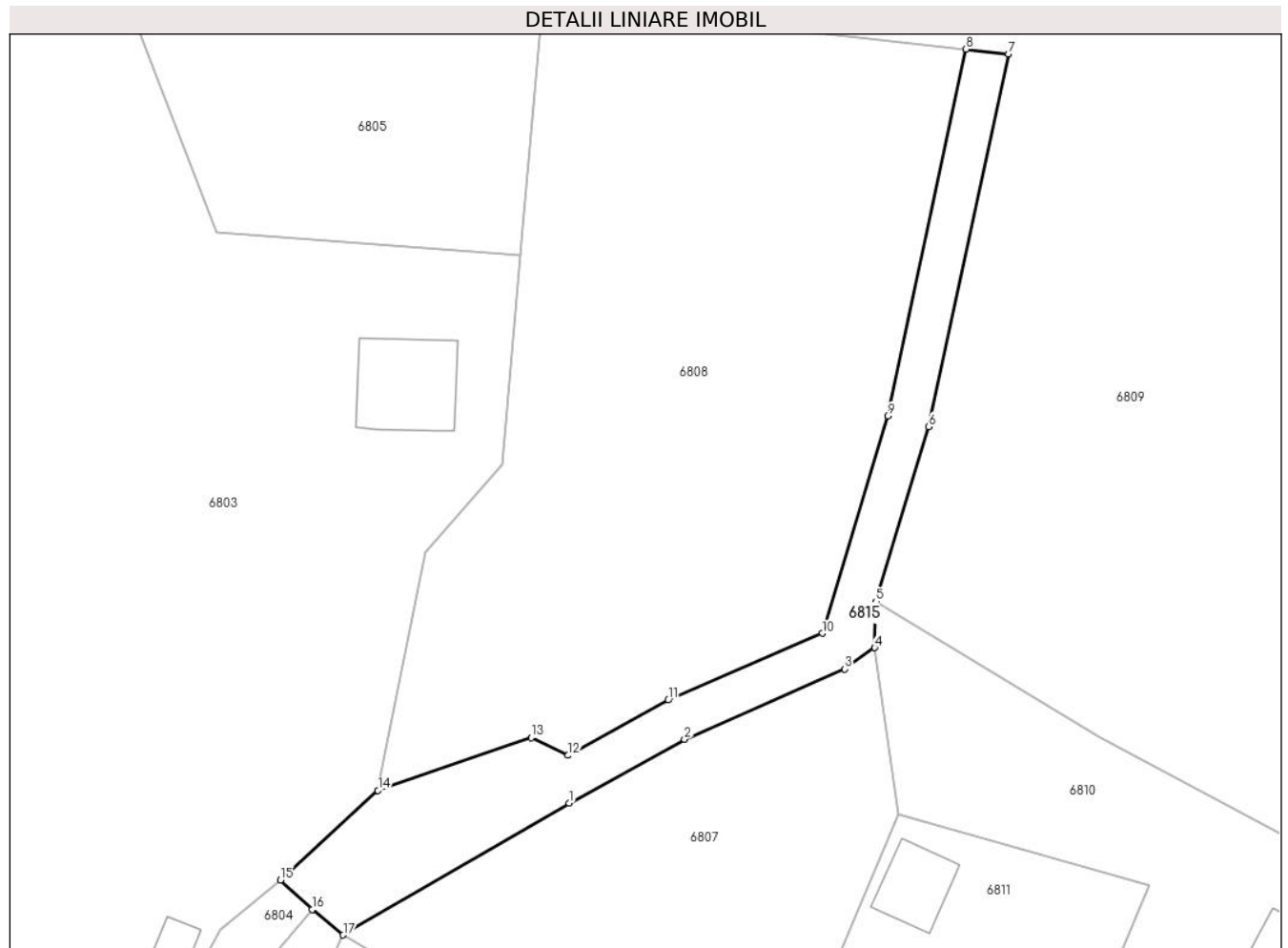
C. Partea III. SARCINI .

Inscrieri privind dezmembramintele dreptului de proprietate, drepturi reale de garanție și sarcini	Referințe
NU SUNT	

Teren

Nr cadastral	Suprafața (mp)*	Observații / Referințe
	582	De 932

* Suprafața este determinată în planul de proiecție Stereo 70.



Date referitoare la teren

Crt	Categorie folosință	Intravilan	Suprafața (mp)	Tarla	Parcelă	Nr. topo	Observații / Referințe
1	drum	DA	582	-	-	-	

Lungime Segmente

1) Valorile lungimilor segmentelor sunt obținute din proiecție în plan.

Punct început	X / Y	Punct sfârșit	X / Y	Lungime segment (** (m)
1	582.351,482 393.389,705	2	582.362,351 393.395,737	12.431
2	582.362,351 393.395,737	3	582.377,471 393.402,329	16.495
3	582.377,471 393.402,329	4	582.380,292 393.404,353	3.472
4	582.380,292 393.404,353	5	582.380,432 393.408,687	4.336
5	582.380,432 393.408,687	6	582.385,39 393.425,16	17.203

Punct început	X / Y	Punct sfârșit	X / Y	Lungime segment (** (m)
6	582.385,39 393.425,16	7	582.392,904 393.460,268	35.903
7	582.392,904 393.460,268	8	582.388,909 393.460,714	4.02
8	582.388,909 393.460,714	9	582.381,513 393.426,157	35.34
9	582.381,513 393.426,157	10	582.375,359 393.405,709	21.354
10	582.375,359 393.405,709	11	582.360,836 393.399,421	15.826
11	582.360,836 393.399,421	12	582.351,356 393.394,209	10.818
12	582.351,356 393.394,209	13	582.347,908 393.395,877	3.83
13	582.347,908 393.395,877	14	582.333,453 393.390,901	15.287
14	582.333,453 393.390,901	15	582.324,27 393.382,479	12.46
15	582.324,27 393.382,479	16	582.327,242 393.379,713	4.06
16	582.327,242 393.379,713	17	582.330,176 393.377,298	3.8
17	582.330,176 393.377,298	1	582.351,482 393.389,705	24.655

** Lungimile segmentelor sunt determinate în planul de proiecție Stereo 70 și sunt rotunjite la 1 milimetru.

*** Distanța dintre puncte este formată din segmente cumulate ce sunt mai mici decât valoarea 1 milimetru.

**DATE DESPRE IMOBILUL NR. 6816**

Oficiul de Cadastru și Publicitate Imobiliară PRAHOVA
Biroul de Cadastru și Publicitate Imobiliară Ploiești

A. Partea I. Descrierea imobilului

TEREN Extravilan
Adresa: Jud. Prahova,

Nr. CF vechi:3752
Nr. cadastral vechi:10793

Nr. Crt	Nr cadastral Nr. topografic	Suprafața* (mp)	Observații / Referințe
A1	21070	1.550	Sector cadastral:14 Teren neimprejmuit;

B. Partea II. Proprietari și acte

Inscrieri privitoare la dreptul de proprietate și alte drepturi reale		Referințe
13 / 05/01/2009		
Act Notarial nr. 972, din 30/12/2008 emis de NP MANESCU EMILIAN;		
B2	Intabulare, drept de PROPRIETATEcumparare ca bun comun, dobandit prin Conventie, cota actuala 1/1 1) DRAGUNA GHEORGHE 2) DRAGUNA NICOLETA MIHAELA	A1

C. Partea III. SARCINI .

Inscrieri privind dezmembramintele dreptului de proprietate, drepturi reale de garanție și sarcini	Referințe
NU SUNT	

Teren

Nr cadastral	Suprafața (mp)*	Observații / Referințe
21070	1.550	

* Suprafața este determinată în planul de proiecție Stereo 70.



Date referitoare la teren

Crt	Categorie folosință	Intravilan	Suprafața (mp)	Tarla	Parcelă	Nr. topo	Observații / Referințe
1	faneata	NU	1.550	19	983/3,983/4	-	

Lungime Segmente

1) Valorile lungimilor segmentelor sunt obținute din proiecție în plan.

Punct început	X / Y	Punct sfârșit	X / Y	Lungime segment (** (m)
1	581.701,323 393.765,283	2	581.760,168 393.773,456	59.41
2	581.760,168 393.773,456	3	581.817,372 393.776,576	57.289
3	581.817,372 393.776,576	4	581.819,994 393.786,923	10.674
4	581.819,994 393.786,923	5	581.787,379 393.786,347	32.62
5	581.787,379 393.786,347	6	581.762,157 393.785,901	25.226

Punct început	X / Y	Punct sfârșit	X / Y	Lungime segment (** (m)
6	581.762,157 393.785,901	7	581.716,278 393.781,312	46.108
7	581.716,278 393.781,312	8	581.683,629 393.774,842	33.284
8	581.683,629 393.774,842	9	581.688,727 393.772,088	5.794
9	581.688,727 393.772,088	10	581.696,264 393.768,884	8.19
10	581.696,264 393.768,884	1	581.701,323 393.765,283	6.21

** Lungimile segmentelor sunt determinate în planul de proiecție Stereo 70 și sunt rotunjite la 1 milimetru.

*** Distanța dintre puncte este formată din segmente cumulate ce sunt mai mici decât valoarea 1 milimetru.

**DATE DESPRE IMOBILUL NR. 6817**

Oficiul de Cadastru și Publicitate Imobiliară PRAHOVA
Biroul de Cadastru și Publicitate Imobiliară Ploiești

A. Partea I. Descrierea imobilului

TEREN Extravilan

Adresa: Jud. Prahova

Nr. Crt	Nr cadastral Nr. topografic	Suprafața* (mp)	Observații / Referințe
A1		400	Sector cadastral:14 Teren neimprejmuit;

B. Partea II. Proprietari și acte

Inscrieri privitoare la dreptul de proprietate și alte drepturi reale		Referințe
/		
Act Administrativ nr. 16120, din 19/05/1994 emis de CJSIPT PRAHOVA;		
B1	Intabulare, drept de PROPRIETATE, dobandit prin Reconstituire, cota actuala 1/1 1) FRINCU FLORICA	A1

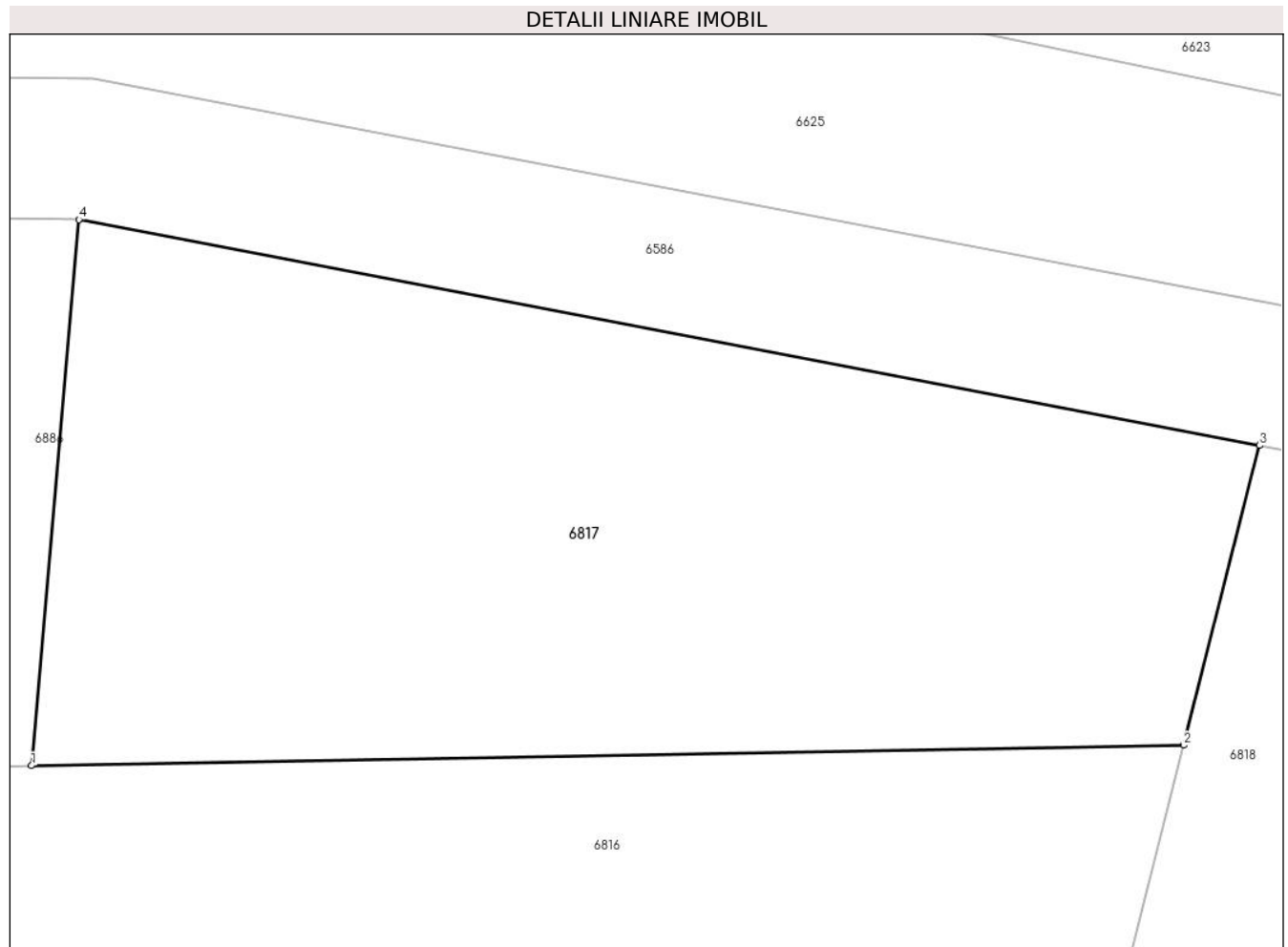
C. Partea III. SARCINI .

Inscrieri privind dezmembramintele dreptului de proprietate, drepturi reale de garanție și sarcini	Referințe
NU SUNT	

Teren

Nr cadastral	Suprafața (mp)*	Observații / Referințe
	400	

* Suprafața este determinată în planul de proiecție Stereo 70.



Date referitoare la teren

Crt	Categorie folosință	Intra vilan	Suprafața (mp)	Tarla	Parcelă	Nr. topo	Observații / Referințe
1	pasune	NU	400	19	988/3	-	

Lungime Segmente

1) Valorile lungimilor segmentelor sunt obținute din proiecție în plan.

Punct început	X / Y	Punct sfârșit	X / Y	Lungime segment (** (m)
1	581.787,379 393.786,347	2	581.819,994 393.786,923	32.62
2	581.819,994 393.786,923	3	581.822,143 393.795,402	8.747
3	581.822,143 393.795,402	4	581.788,724 393.801,793	34.025
4	581.788,724 393.801,793	1	581.787,379 393.786,347	15.504

** Lungimile segmentelor sunt determinate în planul de proiecție Stereo 70 și sunt rotunjite la 1 milimetru.

***** Distanţa dintre puncte este formată din segmente cumulate ce sunt mai mici decât valoarea 1 milimetru.**

**DATE DESPRE IMOBILUL NR. 6818**

Oficiul de Cadastru și Publicitate Imobiliară PRAHOVA
Biroul de Cadastru și Publicitate Imobiliară Ploiești

A. Partea I. Descrierea imobilului

TEREN Extravilan

Adresa: Jud. Prahova

Nr. Crt	Nr cadastral Nr. topografic	Suprafața* (mp)	Observații / Referințe
A1		700	Sector cadastral:14 Teren neimprejmuit;

B. Partea II. Proprietari și acte

Inscrieri privitoare la dreptul de proprietate și alte drepturi reale		Referințe
/		
Act Administrativ nr. 204148, din 12/01/2009 emis de CJSIPT PRAHOVA;		
B1	Intabulare, drept de PROPRIETATE, dobandit prin Reconstituire, cota actuala 1/1 1) STROE NADEIDA 2) COSTACHE STELIANA	A1

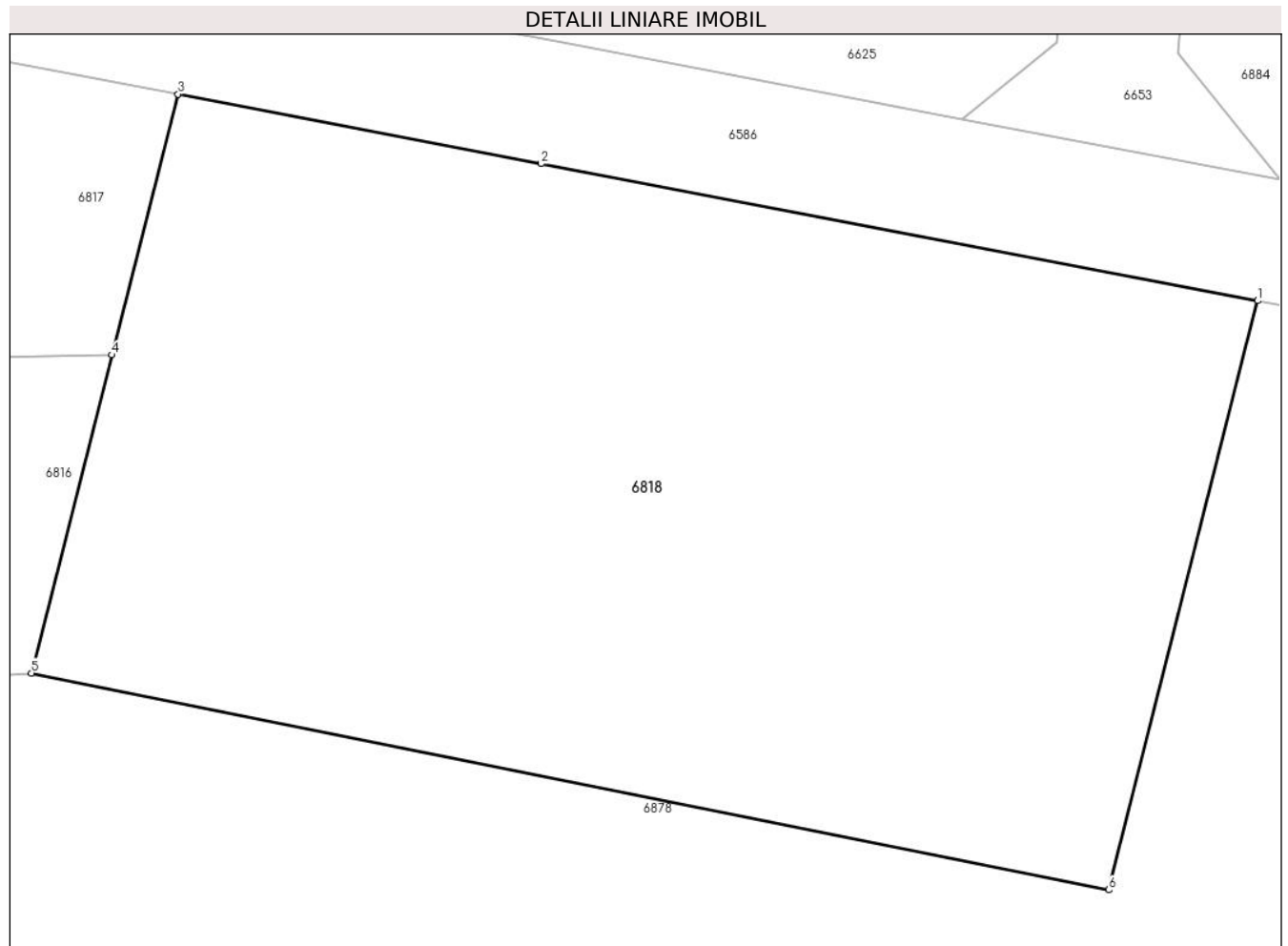
C. Partea III. SARCINI .

Inscrieri privind dezmembramintele dreptului de proprietate, drepturi reale de garanție și sarcini	Referințe
NU SUNT	

Teren

Nr cadastral	Suprafața (mp)*	Observații / Referințe
	700	

* Suprafața este determinată în planul de proiecție Stereo 70.



Date referitoare la teren

Crt	Categorie folosință	Intravilan	Suprafața (mp)	Tarla	Parcelă	Nr. topo	Observații / Referințe
1	pasune	NU	700	19	988/4	-	

Lungime Segmente

1) Valorile lungimilor segmentelor sunt obținute din proiecție în plan.

Punct început	X / Y	Punct sfârșit	X / Y	Lungime segment (** (m)
1	581.857,297 393.788,681	2	581.833,964 393.793,142	23.756
2	581.833,964 393.793,142	3	581.822,143 393.795,402	12.035
3	581.822,143 393.795,402	4	581.819,994 393.786,923	8.747
4	581.819,994 393.786,923	5	581.817,372 393.776,576	10.674
5	581.817,372 393.776,576	6	581.852,441 393.769,522	35.771

Punct început	X / Y	Punct sfârșit	X / Y	Lungime segment (** (m)
6	581.852,441 393.769,522	1	581.857,297 393.788,681	19.765

** Lungimile segmentelor sunt determinate în planul de proiecție Stereo 70 și sunt rotunjite la 1 milimetru.

*** Distanța dintre puncte este formată din segmente cumulate ce sunt mai mici decât valoarea 1 milimetru.

**DATE DESPRE IMOBILUL NR. 6819**

Oficiul de Cadastru și Publicitate Imobiliară PRAHOVA
Biroul de Cadastru și Publicitate Imobiliară Ploiești

A. Partea I. Descrierea imobilului

TEREN Necunoscut

Adresa: Loc. Boldesti-Scaeni, Jud. Prahova

Nr. Crt	Nr cadastral Nr. topografic	Suprafața* (mp)	Observații / Referințe
A1		850	Sector cadastral:14 Teren neimprejmuit;

B. Partea II. Proprietari și acte

Inscrieri privitoare la dreptul de proprietate și alte drepturi reale	Referințe
/	
Act Administrativ nr. 284, din 23/03/2004 emis de CJSIPT PRAHOVA;	
B1	A1
Intabulare, drept de PROPRIETATE, dobandit prin Reconstituire, cota actuala 1/1 1) STANESCU FLOREA	

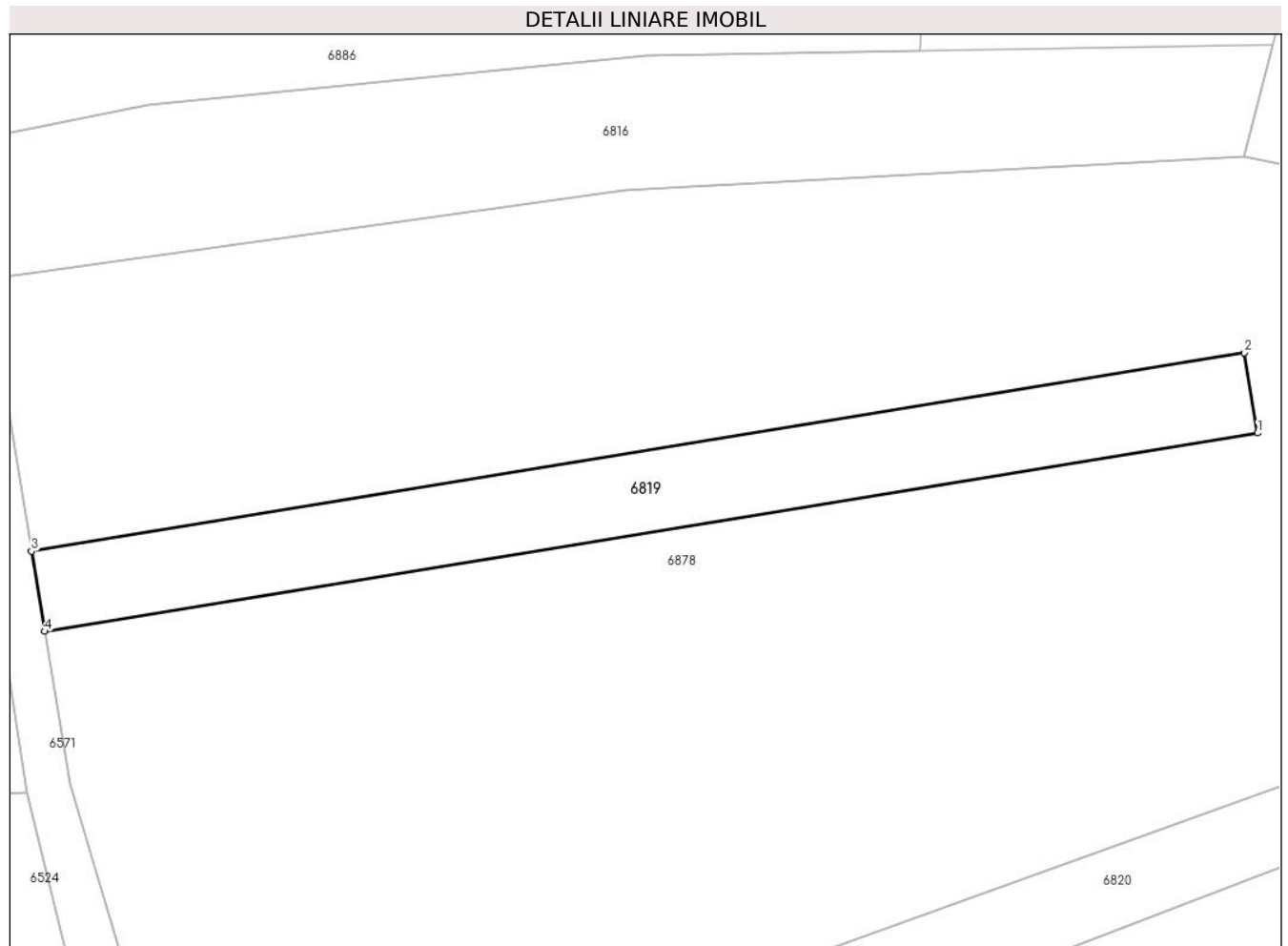
C. Partea III. SARCINI .

Inscrieri privind dezmembramintele dreptului de proprietate, drepturi reale de garanție și sarcini	Referințe
NU SUNT	

Teren

Nr cadastral	Suprafața (mp)*	Observații / Referințe
	850	

* Suprafața este determinată în planul de proiecție Stereo 70.



Date referitoare la teren

Crt	Categorie folosință	Intra vilan	Suprafața (mp)	Tarla	Parcelă	Nr. topo	Observații / Referințe
1	faneata	DA	47	19	980	-	
2	faneata	NU	803	19	980	-	

Lungime Segmente

1) Valorile lungimilor segmentelor sunt obținute din proiecție în plan.

Punct început	X / Y	Punct sfârșit	X / Y	Lungime segment (** (m)
1	581.818,577 393.751,105	2	581.817,356 393.758,501	7.496
2	581.817,356 393.758,501	3	581.705,46 393.740,22	113.379
3	581.705,46 393.740,22	4	581.706,681 393.732,823	7.497
4	581.706,681 393.732,823	1	581.818,577 393.751,105	113.38

**** Lungimile segmentelor sunt determinate în planul de proiecție Stereo 70 și sunt rotunjite la 1 milimetru.**

***** Distanța dintre puncte este formată din segmente cumulate ce sunt mai mici decât valoarea 1 milimetru.**

**DATE DESPRE IMOBILUL NR. 6820**

Oficiul de Cadastru și Publicitate Imobiliară PRAHOVA
Biroul de Cadastru și Publicitate Imobiliară Ploiești

A. Partea I. Descrierea imobilului

TEREN Necunoscut

Adresa: Loc. Boldesti-Scaeni, Jud. Prahova

Nr. Crt	Nr cadastral Nr. topografic	Suprafața* (mp)	Observații / Referințe
A1		1.000	Sector cadastral:14 Teren neimprejmuit;

B. Partea II. Proprietari și acte

Inscrieri privitoare la dreptul de proprietate și alte drepturi reale	Referințe
/	
Act Administrativ nr. 94369, din 24/10/2002 emis de CJSIPT PRAHOVA;	
B1	A1
Intabulare, drept de PROPRIETATE, dobandit prin Reconstituire, cota actuala 1/1 1) MIREA MARIA	

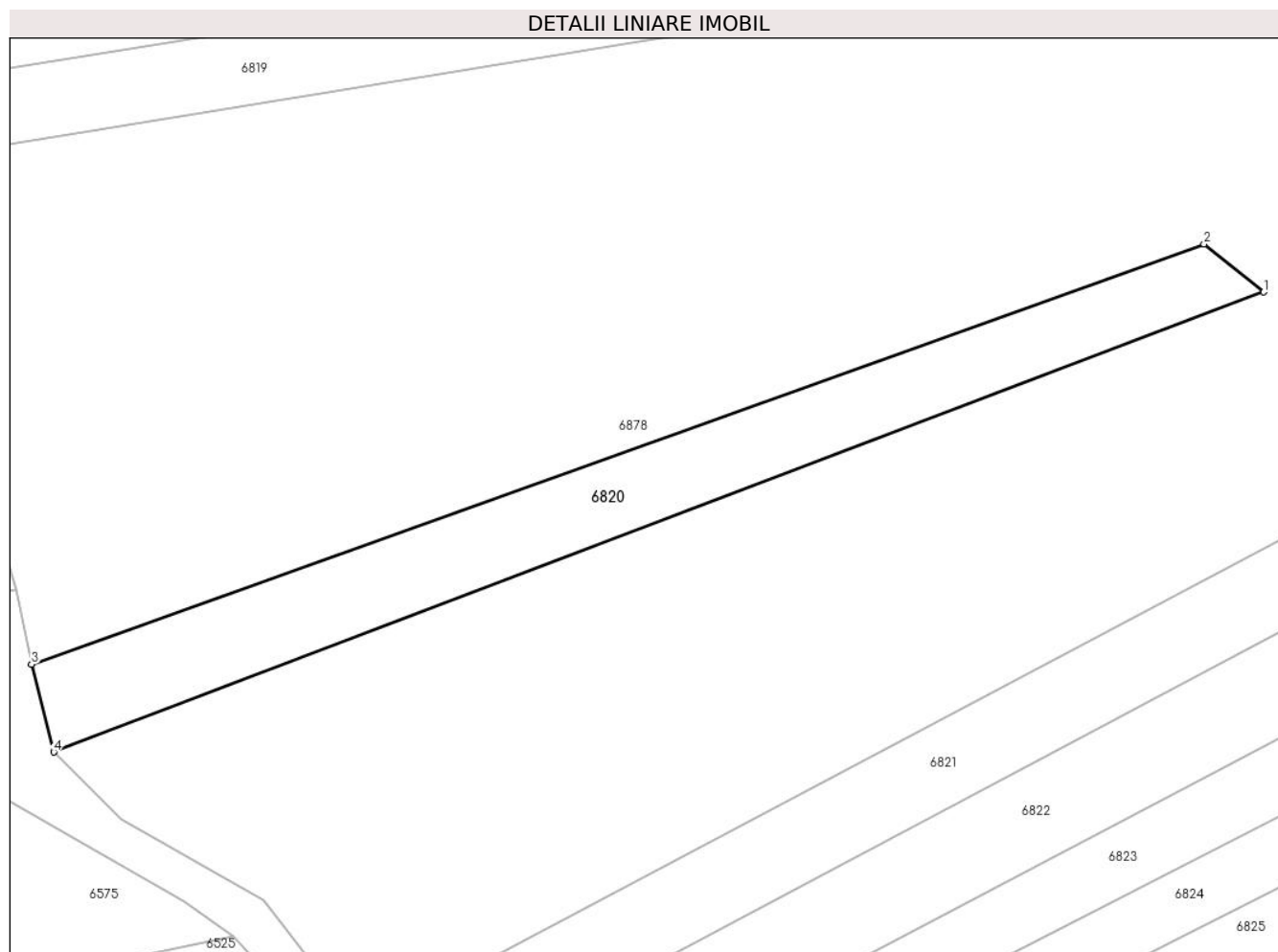
C. Partea III. SARCINI .

Inscrieri privind dezmembramintele dreptului de proprietate, drepturi reale de garanție și sarcini	Referințe
NU SUNT	

Teren

Nr cadastral	Suprafața (mp)*	Observații / Referințe
	1.000	

* Suprafața este determinată în planul de proiecție Stereo 70.



Date referitoare la teren

Crt	Categorie folosință	Intra vilan	Suprafața (mp)	Tarla	Parcelă	Nr. topo	Observații / Referințe
1	faneata	DA	42	19	979	-	
2	faneata	NU	958	19	979	-	

Lungime Segmente

1) Valorile lungimilor segmentelor sunt obținute din proiecție în plan.

Punct început	X / Y	Punct sfârșit	X / Y	Lungime segment (** (m)
1	581.843,275 393.719,651	2	581.837,271 393.724,48	7.705
2	581.837,271 393.724,48	3	581.719,286 393.682,21	125.328
3	581.719,286 393.682,21	4	581.721,527 393.673,396	9.094
4	581.721,527 393.673,396	1	581.843,275 393.719,651	130.239

**** Lungimile segmentelor sunt determinate în planul de proiecție Stereo 70 și sunt rotunjite la 1 milimetru.**

***** Distanța dintre puncte este formată din segmente cumulate ce sunt mai mici decât valoarea 1 milimetru.**

**DATE DESPRE IMOBILUL NR. 6821**

Oficiul de Cadastru și Publicitate Imobiliară PRAHOVA
Biroul de Cadastru și Publicitate Imobiliară Ploiești

A. Partea I. Descrierea imobilului

TEREN Extravilan

Adresa: Jud. Prahova

Nr. Crt	Nr cadastral Nr. topografic	Suprafața* (mp)	Observații / Referințe
A1		1.000	Sector cadastral:14 Teren neimprejmuit;

B. Partea II. Proprietari și acte

Inscrieri privitoare la dreptul de proprietate și alte drepturi reale		Referințe
/		
Act Administrativ nr. 115057, din 10/05/2004 emis de CJSIPT PRAHOVA;		
B1	Intabulare, drept de PROPRIETATE, dobandit prin Reconstituire, cota actuala 1/1 1) TUDORAN STELIAN 2) TUDORAN NICOLAE 3) PIRVU MARIA	A1

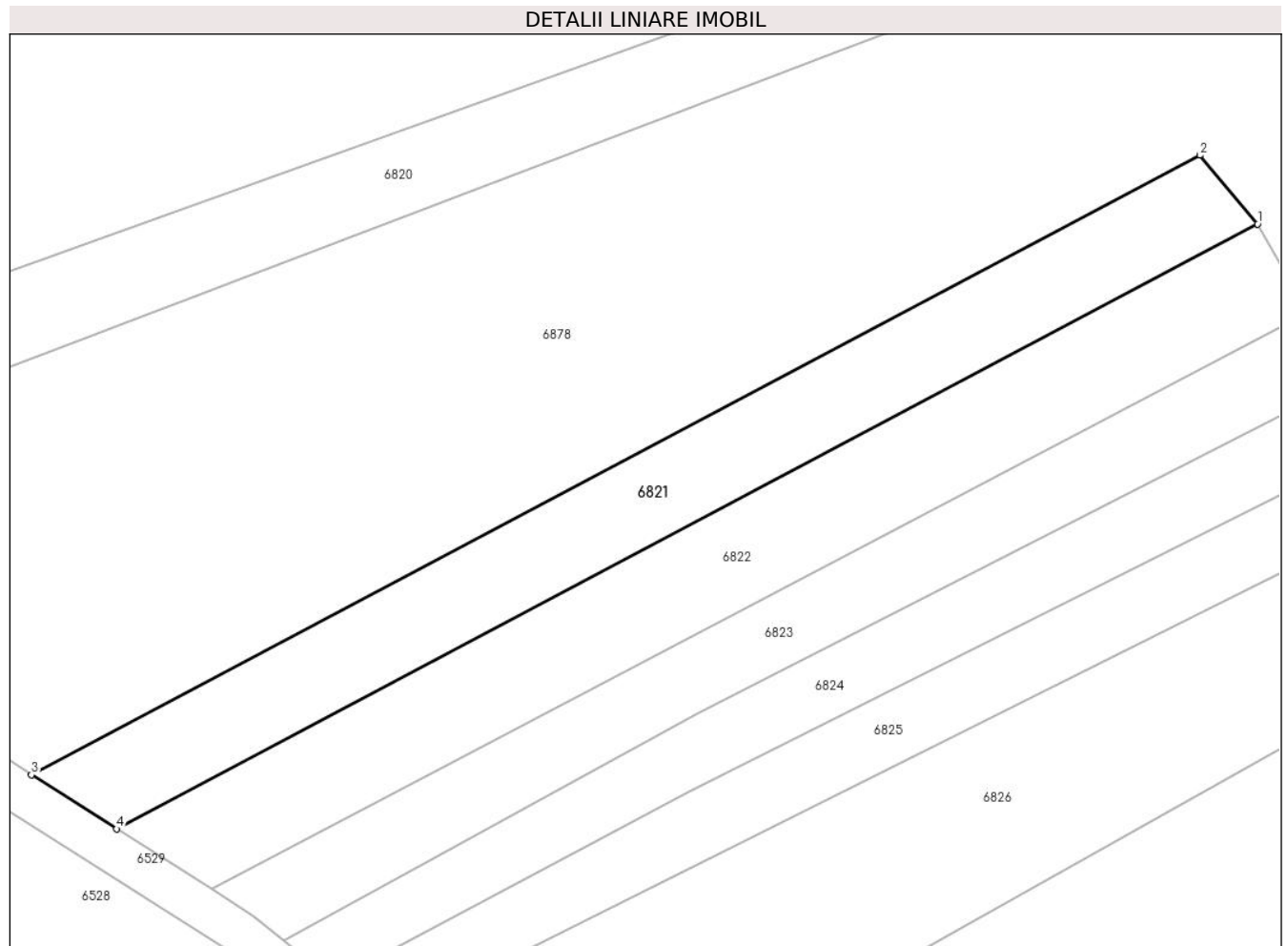
C. Partea III. SARCINI .

Inscrieri privind dezmembramintele dreptului de proprietate, drepturi reale de garanție și sarcini	Referințe
NU SUNT	

Teren

Nr cadastral	Suprafața (mp)*	Observații / Referințe
	1.000	

* Suprafața este determinată în planul de proiecție Stereo 70.



Date referitoare la teren

Crt	Categorie folosință	Intra vilan	Suprafața (mp)	Tarla	Parcelă	Nr. topo	Observații / Referințe
1	faneata	NU	1.000	19	971,971/1	-	

Lungime Segmente

1) Valorile lungimilor segmentelor sunt obținute din proiecție în plan.

Punct început	X / Y	Punct sfârșit	X / Y	Lungime segment (** (m)
1	581.870,039 393.698,775	2	581.864,649 393.705,186	8.376
2	581.864,649 393.705,186	3	581.755,417 393.647,353	123.597
3	581.755,417 393.647,353	4	581.763,377 393.642,303	9.427
4	581.763,377 393.642,303	1	581.870,039 393.698,775	120.689

** Lungimile segmentelor sunt determinate în planul de proiecție Stereo 70 și sunt rotunjite la 1 milimetru.

***** Distanţa dintre puncte este formată din segmente cumulate ce sunt mai mici decât valoarea 1 milimetru.**

**DATE DESPRE IMOBILUL NR. 6822**

Oficiul de Cadastru și Publicitate Imobiliară PRAHOVA
Biroul de Cadastru și Publicitate Imobiliară Ploiești

A. Partea I. Descrierea imobilului

TEREN Extravilan

Adresa: Jud. Prahova

Nr. Crt	Nr cadastral Nr. topografic	Suprafața* (mp)	Observații / Referințe
A1		1.100	Sector cadastral:14 Teren neimprejmuit;

B. Partea II. Proprietari și acte

Inscrieri privitoare la dreptul de proprietate și alte drepturi reale		Referințe
/		
Act Administrativ nr. 461, din 12/10/2004 emis de CJSIPT PRAHOVA;		
B1	Intabulare, drept de PROPRIETATE, dobandit prin Reconstituire, cota actuala 1/1 1) STROE ION	A1

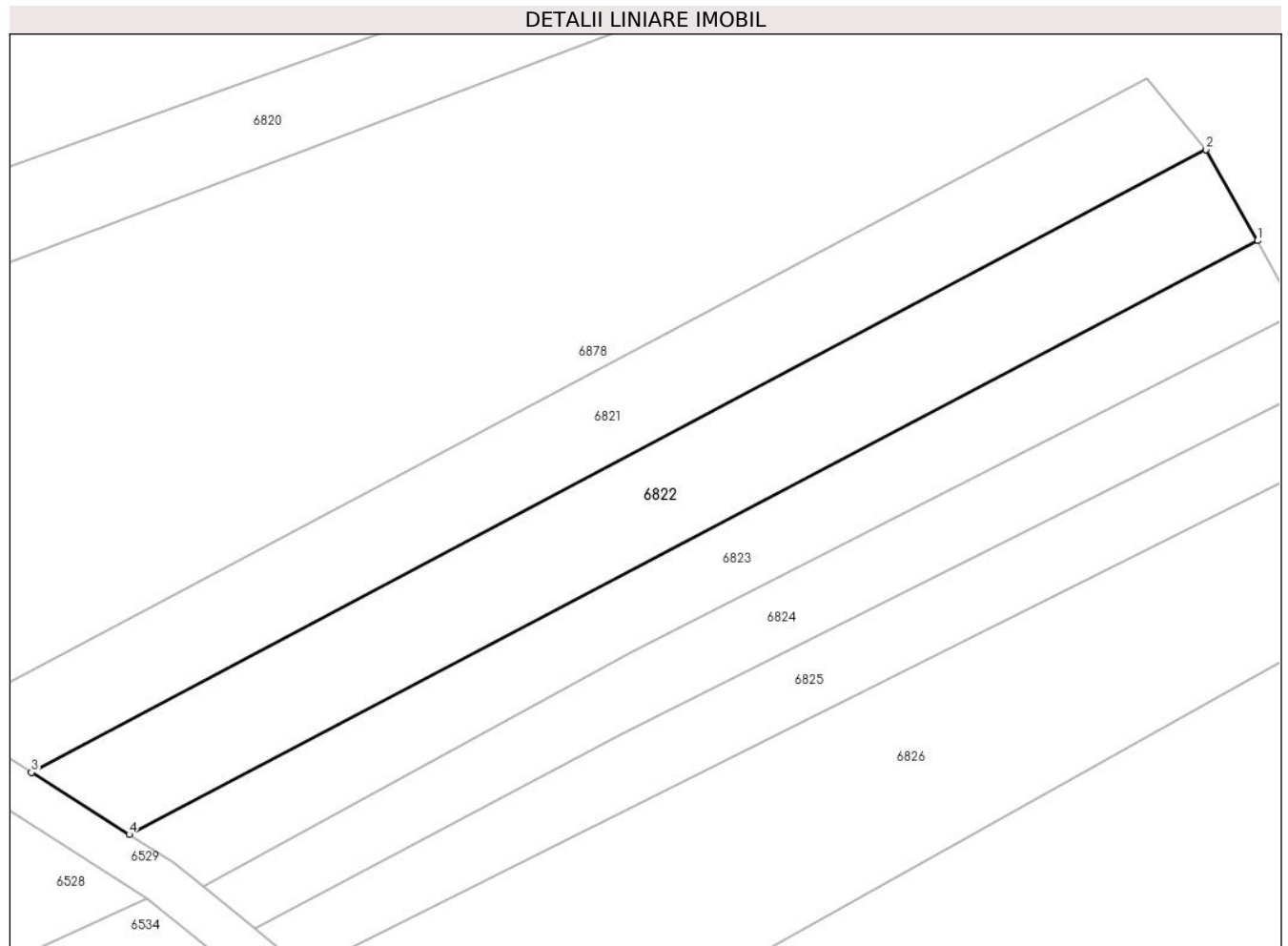
C. Partea III. SARCINI .

Inscrieri privind dezmembramintele dreptului de proprietate, drepturi reale de garanție și sarcini	Referințe
NU SUNT	

Teren

Nr cadastral	Suprafața (mp)*	Observații / Referințe
	1.100	

* Suprafața este determinată în planul de proiecție Stereo 70.



Date referitoare la teren

Crt	Categorie folosință	Intra vilan	Suprafața (mp)	Tarla	Parcelă	Nr. topo	Observații / Referințe
1	faneata	NU	1.100	19	970,970/1	-	

Lungime Segmente

1) Valorile lungimilor segmentelor sunt obținute din proiecție în plan.

Punct început	X / Y	Punct sfârșit	X / Y	Lungime segment (** (m)
1	581.874,713 393.690,521	2	581.870,039 393.698,775	9.486
2	581.870,039 393.698,775	3	581.763,377 393.642,303	120.689
3	581.763,377 393.642,303	4	581.772,258 393.636,668	10.518
4	581.772,258 393.636,668	1	581.874,713 393.690,521	115.746

** Lungimile segmentelor sunt determinate în planul de proiecție Stereo 70 și sunt rotunjite la 1 milimetru.

***** Distanţa dintre puncte este formată din segmente cumulate ce sunt mai mici decât valoarea 1 milimetru.**

**DATE DESPRE IMOBILUL NR. 6823**

Oficiul de Cadastru și Publicitate Imobiliară PRAHOVA
Biroul de Cadastru și Publicitate Imobiliară Ploiești

A. Partea I. Descrierea imobilului

TEREN Extravilan

Adresa: Jud. Prahova

Nr. Crt	Nr cadastral Nr. topografic	Suprafața* (mp)	Observații / Referințe
A1		800	Sector cadastral:14 Teren neimprejmuit;

B. Partea II. Proprietari și acte

Inscrieri privitoare la dreptul de proprietate și alte drepturi reale	Referințe
/	
Act Administrativ nr. 109188, din 30/07/2003 emis de CJSIPT PRAHOVA;	
B1	A1
Intabulare, drept de PROPRIETATE, dobandit prin Reconstituire, cota actuala 1/1 1) AVRAM TANASE	

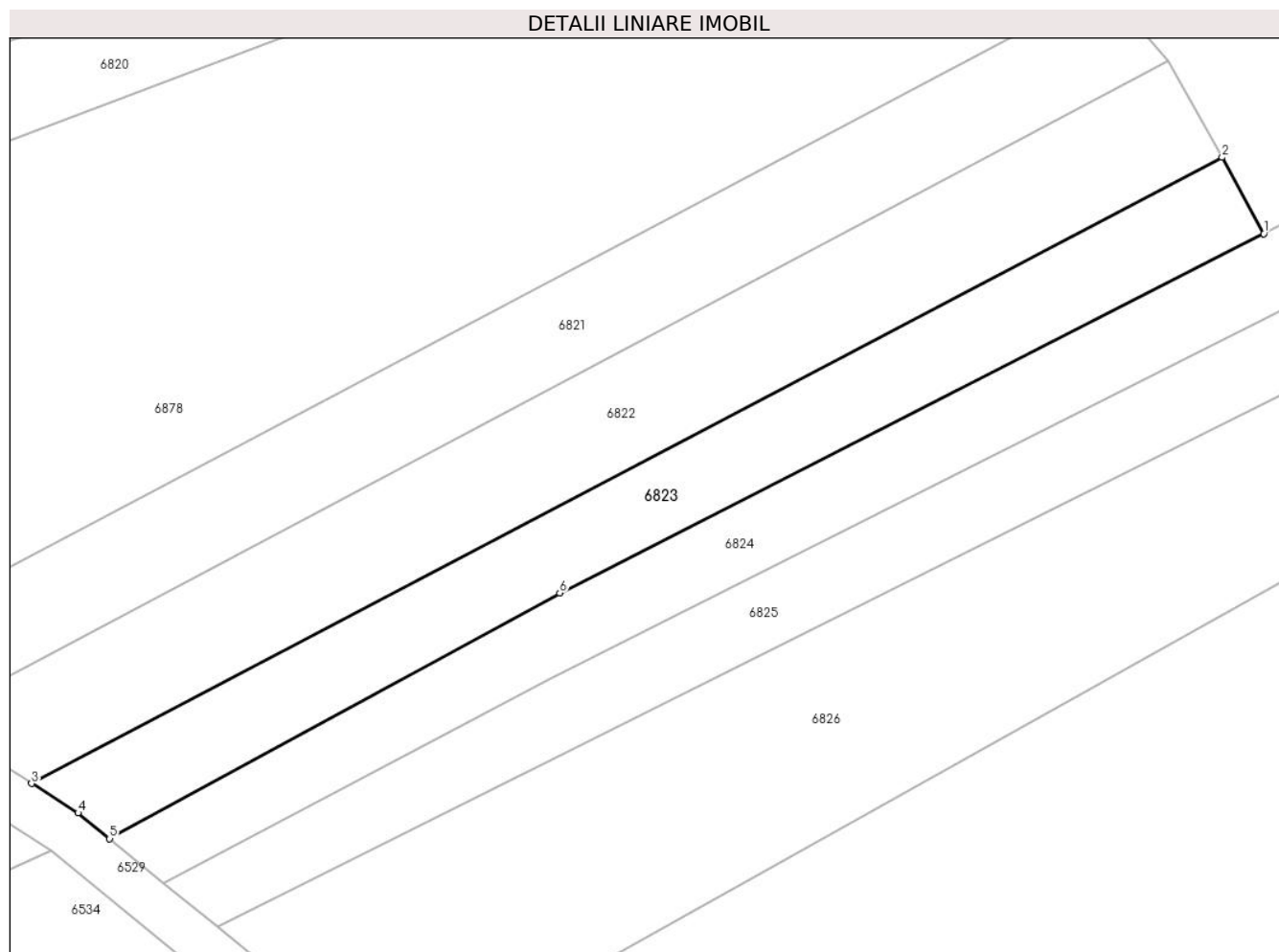
C. Partea III. SARCINI .

Inscrieri privind dezmembramintele dreptului de proprietate, drepturi reale de garanție și sarcini	Referințe
NU SUNT	

Teren

Nr cadastral	Suprafața (mp)*	Observații / Referințe
	800	

* Suprafața este determinată în planul de proiecție Stereo 70.



Date referitoare la teren

Crt	Categorie folosință	Intra vilan	Suprafața (mp)	Tarla	Parcelă	Nr. topo	Observații / Referințe
1	faneata	NU	800	19	978,978/1	-	

Lungime Segmente

1) Valorile lungimilor segmentelor sunt obținute din proiecție în plan.

Punct început	X / Y	Punct sfârșit	X / Y	Lungime segment (** (m)
1	581.878,295 393.683,963	2	581.874,713 393.690,521	7.472
2	581.874,713 393.690,521	3	581.772,258 393.636,668	115.746
3	581.772,258 393.636,668	4	581.776,26 393.634,13	4.739
4	581.776,26 393.634,13	5	581.778,978 393.631,923	3.501
5	581.778,978 393.631,923	6	581.817,709 393.653,061	44.124

Punct început	X / Y	Punct sfârșit	X / Y	Lungime segment (** (m)
6	581.817,709 393.653,061	1	581.878,295 393.683,963	68.012

** Lungimile segmentelor sunt determinate în planul de proiecție Stereo 70 și sunt rotunjite la 1 milimetru.

*** Distanța dintre puncte este formată din segmente cumulate ce sunt mai mici decât valoarea 1 milimetru.

**DATE DESPRE IMOBILUL NR. 6824**

Oficiul de Cadastru și Publicitate Imobiliară PRAHOVA
Biroul de Cadastru și Publicitate Imobiliară Ploiești

A. Partea I. Descrierea imobilului

TEREN Extravilan

Adresa: Jud. Prahova

Nr. Crt	Nr cadastral Nr. topografic	Suprafața* (mp)	Observații / Referințe
A1	22814	775	Sector cadastral:14 Teren neimpregmuit;

B. Partea II. Proprietari și acte

Inscrieri privitoare la dreptul de proprietate și alte drepturi reale		Referințe
71511 / 08/07/2015		
Act Notarial nr. 1667, din 06/07/2015 emis de NP LUPU MARIA LUIZA;		
B2	Intabulare, drept de PROPRIETATE cumparare ca bun propriu, dobandit prin Conventie, cota actuala 1/2 1) DINU MIHAELA	A1
134268 / 21/10/2022		
Act Notarial nr. 71, din 18/10/2022 emis de NP Barbu Floarea;		
B3	Intabulare, drept de PROPRIETATE, dobandit prin Succesiune, cota actuala 1/2 1) DINU IONEL-CLAUDIU	A1

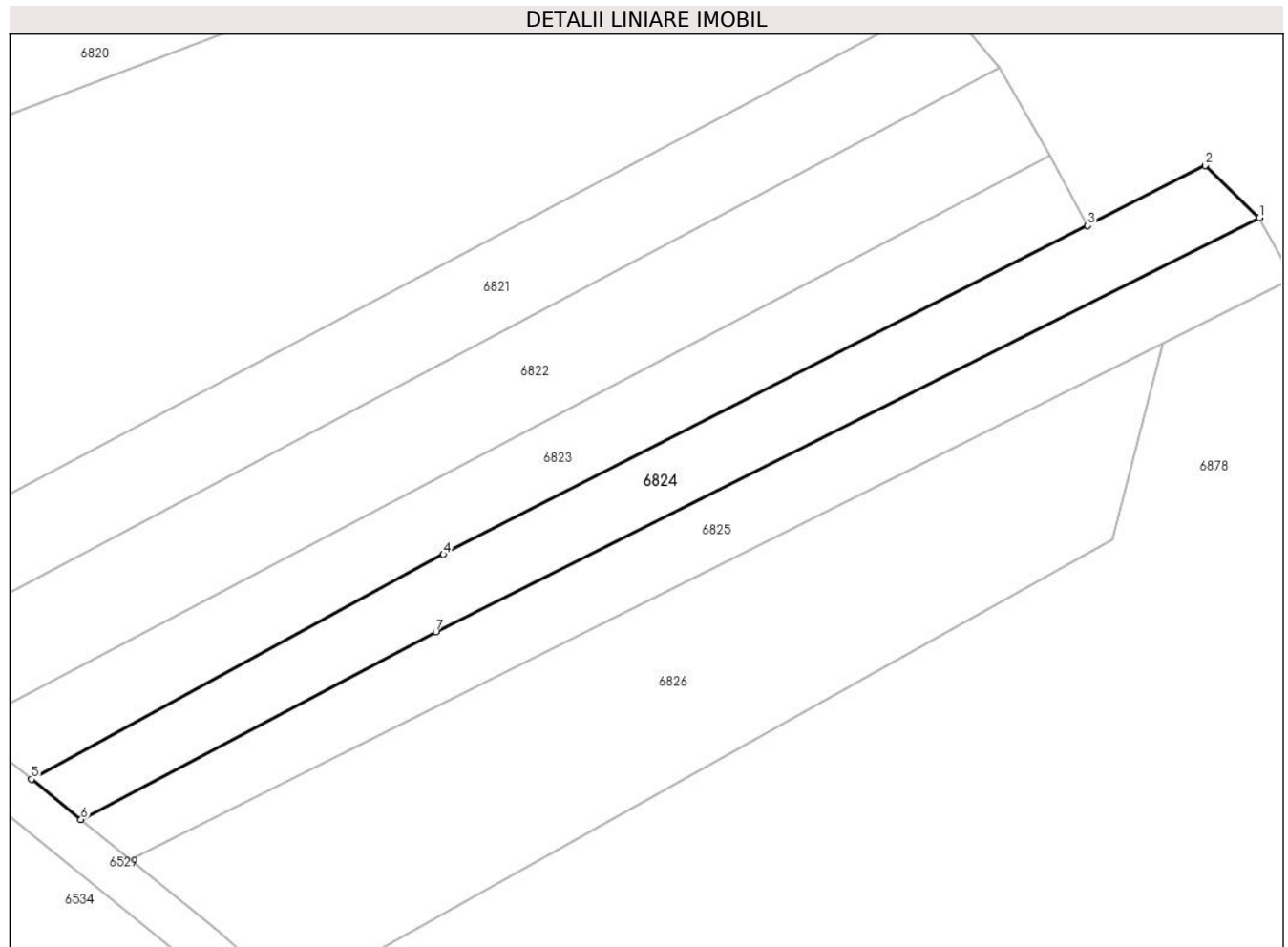
C. Partea III. SARCINI .

Inscrieri privind dezmembramintele dreptului de proprietate, drepturi reale de garanție și sarcini	Referințe
NU SUNT	

Teren

Nr cadastral	Suprafața (mp)*	Observații / Referințe
22814	775	

* Suprafața este determinată în planul de proiecție Stereo 70.



Date referitoare la teren

Crt	Categorie folosință	Intravilan	Suprafața (mp)	Tarla	Parcelă	Nr. topo	Observații / Referințe
1	faneata	NU	775	19	968/1	-	

Lungime Segmente

1) Valorile lungimilor segmentelor sunt obținute din proiecție în plan.

Punct început	X / Y	Punct sfârșit	X / Y	Lungime segment (** (m)
1	581.894,457 393.684,688	2	581.889,35 393.689,601	7.087
2	581.889,35 393.689,601	3	581.878,295 393.683,963	12.41
3	581.878,295 393.683,963	4	581.817,709 393.653,061	68.012
4	581.817,709 393.653,061	5	581.778,978 393.631,923	44.124
5	581.778,978 393.631,923	6	581.783,642 393.628,137	6.007

Punct început	X / Y	Punct sfârșit	X / Y	Lungime segment (** (m)
6	581.783,642 393.628,137	7	581.816,991 393.645,781	37.729
7	581.816,991 393.645,781	1	581.894,457 393.684,688	86.688

** Lungimile segmentelor sunt determinate în planul de proiecție Stereo 70 și sunt rotunjite la 1 milimetru.

*** Distanța dintre puncte este formată din segmente cumulate ce sunt mai mici decât valoarea 1 milimetru.

**DATE DESPRE IMOBILUL NR. 6825**

Oficiul de Cadastru și Publicitate Imobiliară PRAHOVA
Biroul de Cadastru și Publicitate Imobiliară Ploiești

A. Partea I. Descrierea imobilului

TEREN Extravilan

Adresa: Jud. Prahova

Nr. Crt	Nr cadastral Nr. topografic	Suprafața* (mp)	Observații / Referințe
A1	22799	775	Sector cadastral:14 Teren neimprejmit;

B. Partea II. Proprietari și acte

Inscrieri privitoare la dreptul de proprietate și alte drepturi reale		Referințe
13824 / 19/05/2006		
Act Notarial nr. 586, din 18/05/2006 emis de BNP.LIBERTAS;		
B1	Intabulare, drept de PROPRIETATE cumparare ca bun comun, dobandit prin Conventie, cota actuala 1/1 1) IORGA CONSTANTIN 2) IORGA GABRIELA, (soti) <i>OBSERVATII: (provenita din conversia CF 1081)</i>	A1

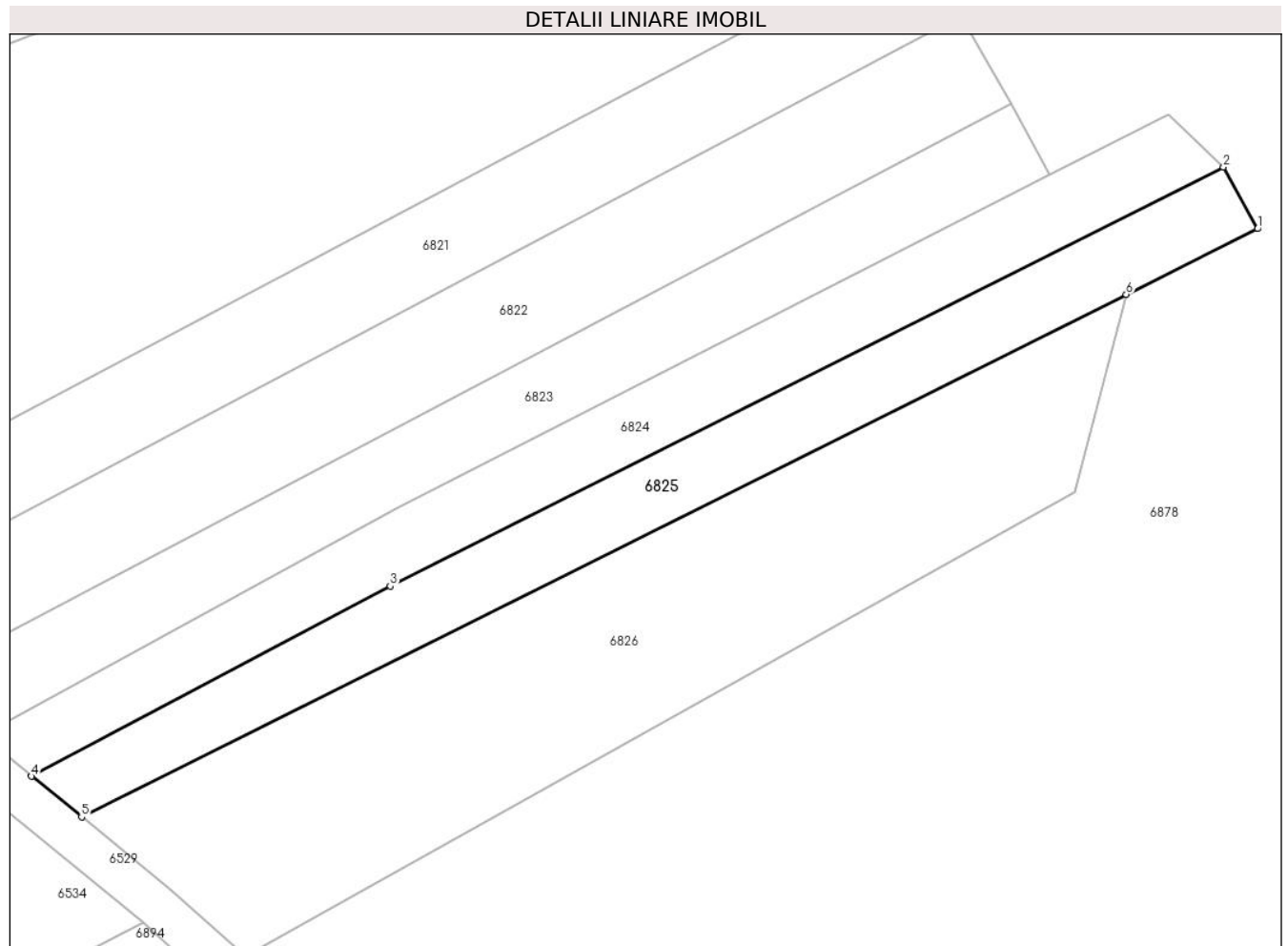
C. Partea III. SARCINI .

Inscrieri privind dezmembramintele dreptului de proprietate, drepturi reale de garanție și sarcini	Referințe
NU SUNT	

Teren

Nr cadastral	Suprafața (mp)*	Observații / Referințe
22799	775	

* Suprafața este determinată în planul de proiecție Stereo 70.



Date referitoare la teren

Crt	Categorie folosință	Intravilan	Suprafața (mp)	Tarla	Parcelă	Nr. topo	Observații / Referințe
1	faneata	NU	775	19	968/1	-	

Lungime Segmente

1) Valorile lungimilor segmentelor sunt obținute din proiecție în plan.

Punct început	X / Y	Punct sfârșit	X / Y	Lungime segment (** (m)
1	581.897,617 393.678,967	2	581.894,457 393.684,688	6.536
2	581.894,457 393.684,688	3	581.816,991 393.645,781	86.688
3	581.816,991 393.645,781	4	581.783,642 393.628,137	37.729
4	581.783,642 393.628,137	5	581.788,302 393.624,354	6.002
5	581.788,302 393.624,354	6	581.885,408 393.672,867	108.55

Punct început	X / Y	Punct sfârșit	X / Y	Lungime segment (** (m)
6	581.885,408 393.672,867	1	581.897,617 393.678,967	13.648

** Lungimile segmentelor sunt determinate în planul de proiecție Stereo 70 și sunt rotunjite la 1 milimetru.

*** Distanța dintre puncte este formată din segmente cumulate ce sunt mai mici decât valoarea 1 milimetru.

**DATE DESPRE IMOBILUL NR. 6826**

Oficiul de Cadastru și Publicitate Imobiliară PRAHOVA
Biroul de Cadastru și Publicitate Imobiliară Ploiești

A. Partea I. Descrierea imobilului

TEREN Extravilan

Adresa: Jud. Prahova

Nr. Crt	Nr cadastral Nr. topografic	Suprafața* (mp)	Observații / Referințe
A1		1.600	Sector cadastral:14 Teren neimprejmuit;

B. Partea II. Proprietari și acte

Inscrieri privitoare la dreptul de proprietate și alte drepturi reale		Referințe
/		
Act Administrativ nr. 115031, din 23/04/2004 emis de CJSIPT PRAHOVA;		
B1	Intabulare, drept de PROPRIETATE, dobandit prin Reconstituire, cota actuala 1/1 1) DRAGOMIR CORNELIA 2) CRISTIAN STELIANA 3) SANDU MARIN 4) SANDU ILIE	A1

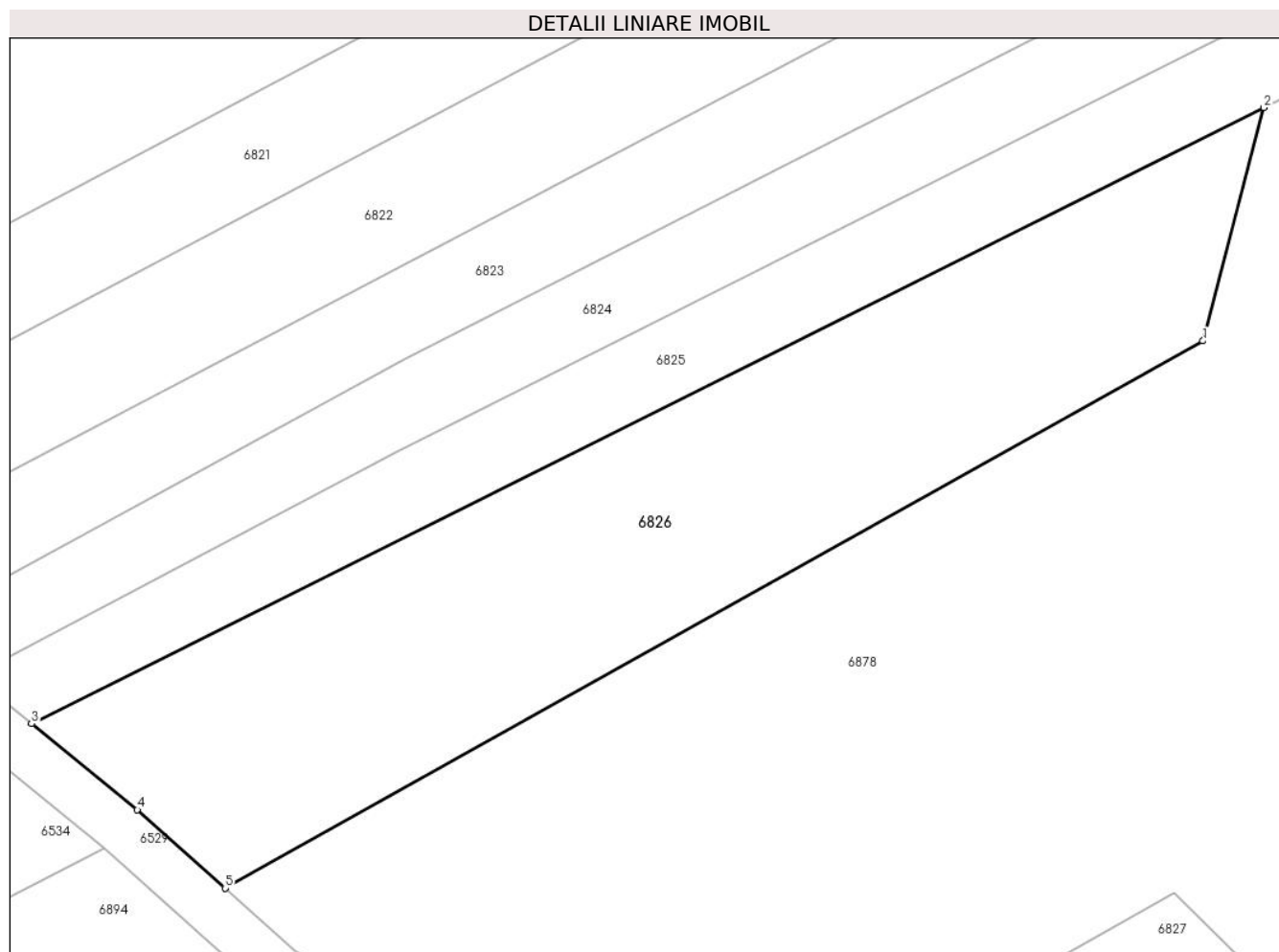
C. Partea III. SARCINI .

Inscrieri privind dezmembramintele dreptului de proprietate, drepturi reale de garanție și sarcini	Referințe
NU SUNT	

Teren

Nr cadastral	Suprafața (mp)*	Observații / Referințe
	1.600	

* Suprafața este determinată în planul de proiecție Stereo 70.



Date referitoare la teren

Crt	Categorie folosință	Intravilan	Suprafața (mp)	Tarla	Parcelă	Nr. topo	Observații / Referințe
1	pasune	NU	1.600	19	968	-	

Lungime Segmente

1) Valorile lungimilor segmentelor sunt obținute din proiecție în plan.

Punct început	X / Y	Punct sfârșit	X / Y	Lungime segment (** (m)
1	581.880,607 393.654,511	2	581.885,408 393.672,867	18.973
2	581.885,408 393.672,867	3	581.788,302 393.624,354	108.55
3	581.788,302 393.624,354	4	581.796,633 393.617,59	10.731
4	581.796,633 393.617,59	5	581.803,551 393.611,405	9.28
5	581.803,551 393.611,405	1	581.880,607 393.654,511	88.294

**** Lungimile segmentelor sunt determinate în planul de proiecție Stereo 70 și sunt rotunjite la 1 milimetru.**

***** Distanța dintre puncte este formată din segmente cumulate ce sunt mai mici decât valoarea 1 milimetru.**

**DATE DESPRE IMOBILUL NR. 6827**

Oficiul de Cadastru și Publicitate Imobiliară PRAHOVA
Biroul de Cadastru și Publicitate Imobiliară Ploiești

A. Partea I. Descrierea imobilului

TEREN Extravilan

Adresa: Jud. Prahova

Nr. Crt	Nr cadastral Nr. topografic	Suprafața* (mp)	Observații / Referințe
A1		500	Sector cadastral:14 Teren neimprejmit;

B. Partea II. Proprietari și acte

Inscrieri privitoare la dreptul de proprietate și alte drepturi reale		Referințe
/		
Act Administrativ nr. 184, din 27/01/2004 emis de CJSIPT PRAHOVA;		
B1	Intabulare, drept de PROPRIETATE, dobandit prin Reconstituire, cota actuala 1/1 1) TUICA MINERVA 2) SCARLATESCU ELENA 3) TUICA NICOLAE 4) TUICA DOBRITA 5) TUICA VICTORIA 6) TUICA ANA	A1

C. Partea III. SARCINI .

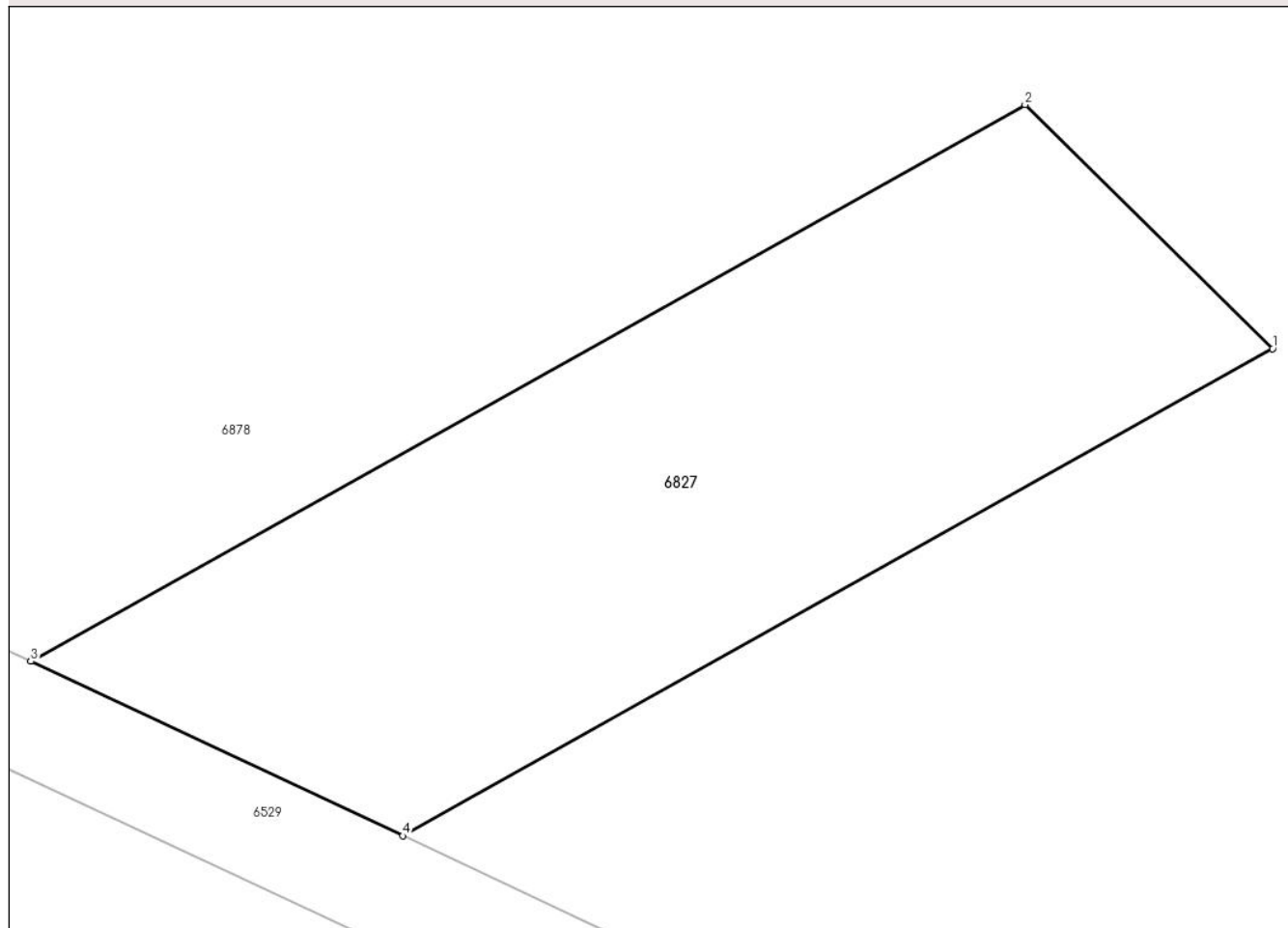
Inscrieri privind dezmembramintele dreptului de proprietate, drepturi reale de garanție și sarcini	Referințe
NU SUNT	

Teren

Nr cadastral	Suprafața (mp)*	Observații / Referințe
	500	

* Suprafața este determinată în planul de proiecție Stereo 70.

DETALII LINIARE IMOBIL



Date referitoare la teren

Crt	Categorie folosință	Intra vilan	Suprafața (mp)	Tarla	Parcelă	Nr. topo	Observații / Referințe
1	faneata	NU	500	19	972	-	

Lungime Segmente

1) Valorile lungimilor segmentelor sunt obținute din proiecție în plan.

Punct început	X / Y	Punct sfârșit	X / Y	Lungime segment (** (m)
1	581.887,657 393.601,896	2	581.878,381 393.611,03	13.018
2	581.878,381 393.611,03	3	581.841,139 393.590,198	42.672
3	581.841,139 393.590,198	4	581.855,075 393.583,67	15.389
4	581.855,075 393.583,67	1	581.887,657 393.601,896	37.333

** Lungimile segmentelor sunt determinate în planul de proiecție Stereo 70 și sunt rotunjite la 1 milimetru.

***** Distanţa dintre puncte este formată din segmente cumulate ce sunt mai mici decât valoarea 1 milimetru.**

**DATE DESPRE IMOBILUL NR. 6828**

Oficiul de Cadastru și Publicitate Imobiliară PRAHOVA
Biroul de Cadastru și Publicitate Imobiliară Ploiești

A. Partea I. Descrierea imobilului

TEREN Extravilan

Adresa: Jud. Prahova

Nr. Crt	Nr cadastral Nr. topografic	Suprafața* (mp)	Observații / Referințe
A1		1.400	Sector cadastral:14 Teren neimprejmuit;

B. Partea II. Proprietari și acte

Inscrieri privitoare la dreptul de proprietate și alte drepturi reale		Referințe
/		
Act Administrativ nr. 94366, din 24/10/2002 emis de CJSIPT PRAHOVA;		
B1	Intabulare, drept de PROPRIETATE, dobandit prin Reconstituire, cota actuala 1/1 1) TUDORAN ELISABETA	A1

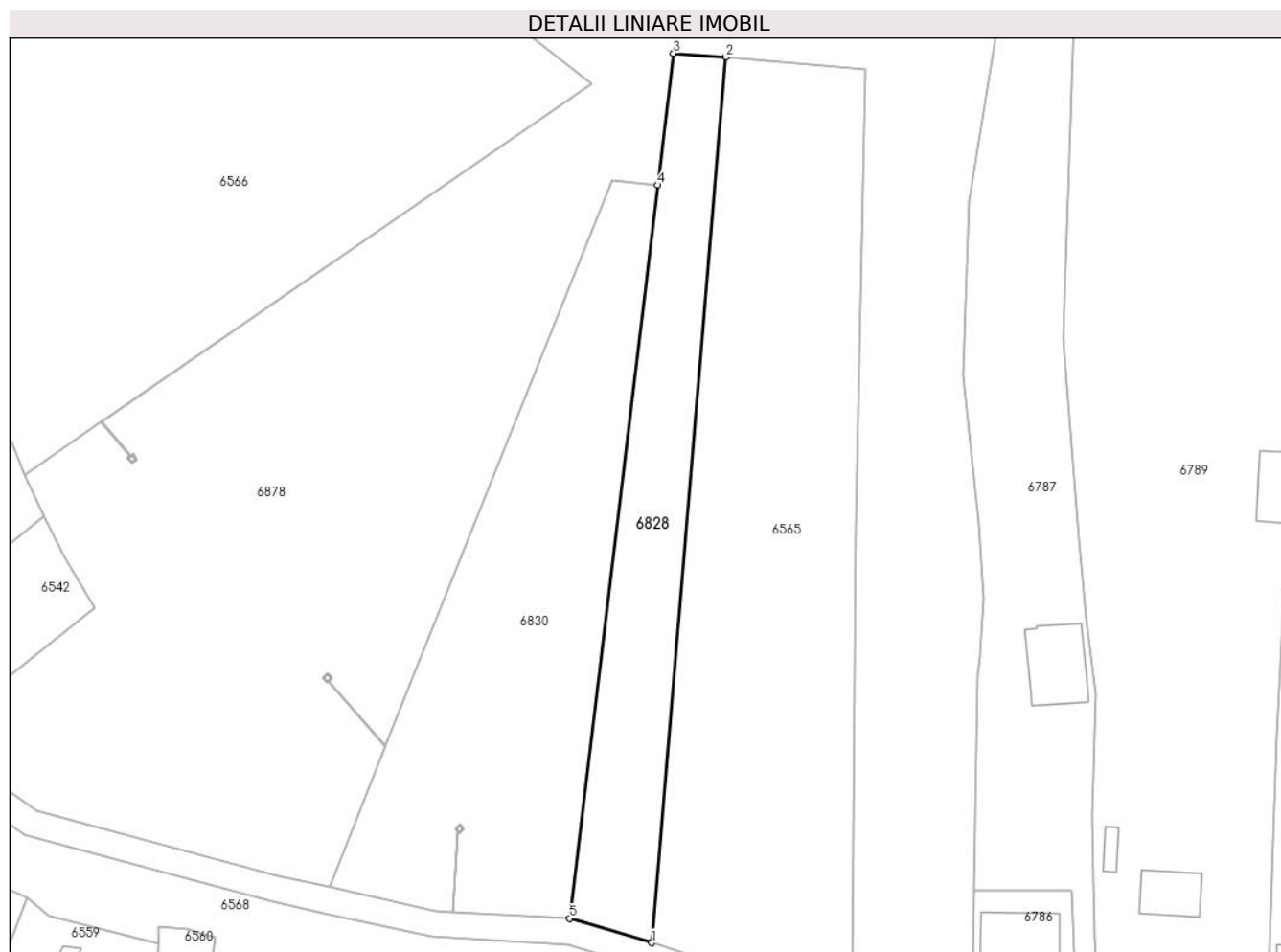
C. Partea III. SARCINI .

Inscrieri privind dezmembramintele dreptului de proprietate, drepturi reale de garanție și sarcini	Referințe
NU SUNT	

Teren

Nr cadastral	Suprafața (mp)*	Observații / Referințe
	1.400	

* Suprafața este determinată în planul de proiecție Stereo 70.



Date referitoare la teren

Crt	Categorie folosință	Intra vilan	Suprafața (mp)	Tarla	Parcelă	Nr. topo	Observații / Referințe
1	faneata	NU	1.400	19	961/1	-	

Lungime Segmente

1) Valorile lungimilor segmentelor sunt obținute din proiecție în plan.

Punct început	X / Y	Punct sfârșit	X / Y	Lungime segment (** (m)
1	581.893,566 393.388,806	2	581.904,854 393.523,945	135.61
2	581.904,854 393.523,945	3	581.896,875 393.524,525	8.0
3	581.896,875 393.524,525	4	581.894,46 393.504,419	20.251
4	581.894,46 393.504,419	5	581.881,016 393.392,526	112.698
5	581.881,016 393.392,526	1	581.893,566 393.388,806	13.09

**** Lungimile segmentelor sunt determinate în planul de proiecție Stereo 70 și sunt rotunjite la 1 milimetru.**

***** Distanța dintre puncte este formată din segmente cumulate ce sunt mai mici decât valoarea 1 milimetru.**

**DATE DESPRE IMOBILUL NR. 6829**

Oficiul de Cadastru și Publicitate Imobiliară PRAHOVA
Biroul de Cadastru și Publicitate Imobiliară Ploiești

A. Partea I. Descrierea imobilului

TEREN Extravilan

Adresa: Jud. Prahova

Nr. Crt	Nr cadastral Nr. topografic	Suprafața* (mp)	Observații / Referințe
A1		865	Sector cadastral:14 Teren neimprejmuit; De 1038

B. Partea II. Proprietari și acte

Inscrieri privitoare la dreptul de proprietate și alte drepturi reale		Referințe
/		
Act Administrativ nr. 14255, din 27/08/2024 emis de CONSILIUL LOCAL AL ORASULUI BOLDESTI SCAENI;		
B1	Intabulare, drept de PROPRIETATE(domeniul public), dobandit prin Lege, cota actuala 1/1 1) ORASUL BOLDESTI-SCAENI, CIF:2842943, (domeniul public)	A1

C. Partea III. SARCINI .

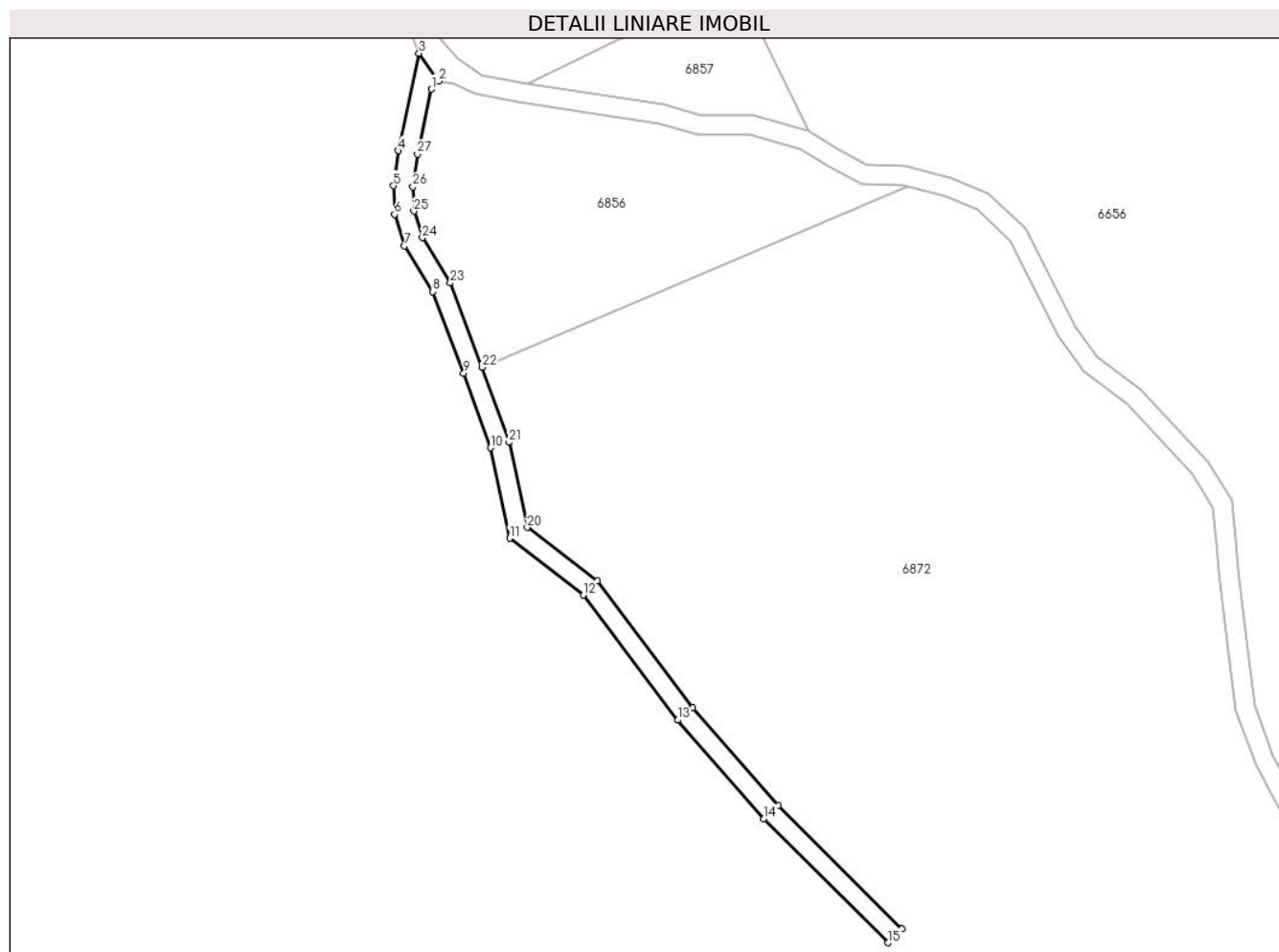
Inscrieri privind dezmembramintele dreptului de proprietate, drepturi reale de garanție și sarcini	Referințe
NU SUNT	

Anexa Nr. 1 La Partea I

Teren

Nr cadastral	Suprafața (mp)*	Observații / Referințe
	865	De 1038

* Suprafața este determinată în planul de proiecție Stereo 70.



Date referitoare la teren

Crt	Categorie folosință	Intravilan	Suprafața (mp)	Tarla	Parcelă	Nr. topo	Observații / Referințe
1	drum	NU	865	-	-	-	

Lungime Segmente

1) Valorile lungimilor segmentelor sunt obținute din proiecție în plan.

Punct început	X / Y	Punct sfârșit	X / Y	Lungime segment (** (m)
1	582.136,743 394.351,892	2	582.138,327 394.353,557	2.298
3	582.134,229 394.359,291	4	582.129,949 394.339,194	20.548
5	582.128,986 394.331,977	6	582.129,192 394.326,067	5.914
7	582.131,257 394.319,581	8	582.137,08 394.310,176	11.062
9	582.143,444 394.293,325	10	582.148,964 394.277,981	16.307

Punct început	X / Y	Punct sfârșit	X / Y	Lungime segment (** (m)
2	582.138,327 394.353,557	3	582.134,229 394.359,291	7.048
4	582.129,949 394.339,194	5	582.128,986 394.331,977	7.281
6	582.129,192 394.326,067	7	582.131,257 394.319,581	6.807
8	582.137,08 394.310,176	9	582.143,444 394.293,325	18.013
10	582.148,964 394.277,981	11	582.152,927 394.259,296	19.101

Punct început	X / Y	Punct sfârșit	X / Y	Lungime segment (** (m)
11	582.152,927 394.259,296	12	582.168,085 394.247,635	19.124
13	582.187,589 394.221,857	14	582.205,387 394.201,544	27.007
15	582.230,966 394.175,97	16	582.233,794 394.178,799	4.0
17	582.208,309 394.204,279	18	582.190,692 394.224,385	26.732
19	582.170,95 394.250,478	20	582.156,534 394.261,567	18.188
21	582.152,821 394.279,079	22	582.147,249 394.294,563	16.456
23	582.140,685 394.311,952	24	582.134,918 394.321,266	10.955
25	582.133,17 394.326,756	26	582.132,996 394.331,781	5.028
27	582.133,893 394.338,512	1	582.136,743 394.351,892	13.68

Punct început	X / Y	Punct sfârșit	X / Y	Lungime segment (** (m)
12	582.168,085 394.247,635	13	582.187,589 394.221,857	32.325
14	582.205,387 394.201,544	15	582.230,966 394.175,97	36.171
16	582.233,794 394.178,799	17	582.208,309 394.204,279	36.038
18	582.190,692 394.224,385	19	582.170,95 394.250,478	32.72
20	582.156,534 394.261,567	21	582.152,821 394.279,079	17.901
22	582.147,249 394.294,563	23	582.140,685 394.311,952	18.587
24	582.134,918 394.321,266	25	582.133,17 394.326,756	5.762
26	582.132,996 394.331,781	27	582.133,893 394.338,512	6.791

** Lungimile segmentelor sunt determinate în planul de proiecție Stereo 70 și sunt rotunjite la 1 milimetru.

*** Distanța dintre puncte este formată din segmente cumulate ce sunt mai mici decât valoarea 1 milimetru.

**DATE DESPRE IMOBILUL NR. 6830**

Oficiul de Cadastru și Publicitate Imobiliară PRAHOVA
Biroul de Cadastru și Publicitate Imobiliară Ploiești

A. Partea I. Descrierea imobilului

TEREN Extravilan

Adresa: Jud. Prahova

Nr. Crt	Nr cadastral Nr. topografic	Suprafața* (mp)	Observații / Referințe
A1		2.500	Sector cadastral:14 Teren neimprejmit;

B. Partea II. Proprietari și acte

Inscrieri privitoare la dreptul de proprietate și alte drepturi reale		Referințe
/		
Act Notarial nr. 4955, din 18/03/1994 emis de Notariatul de Stat Prahova (SC nr. 12903 din 08.12.1995, certificat 923232 din 03.06.2023);		
B1	Intabulare, drept de PROPRIETATEcumparare, dobandit prin Conventie, cota actuala 1/1 1) BADICA RODICA 2) BADICA AUREL 3) DUMITRU ION 4) CALINESCU CAMELIA	A1

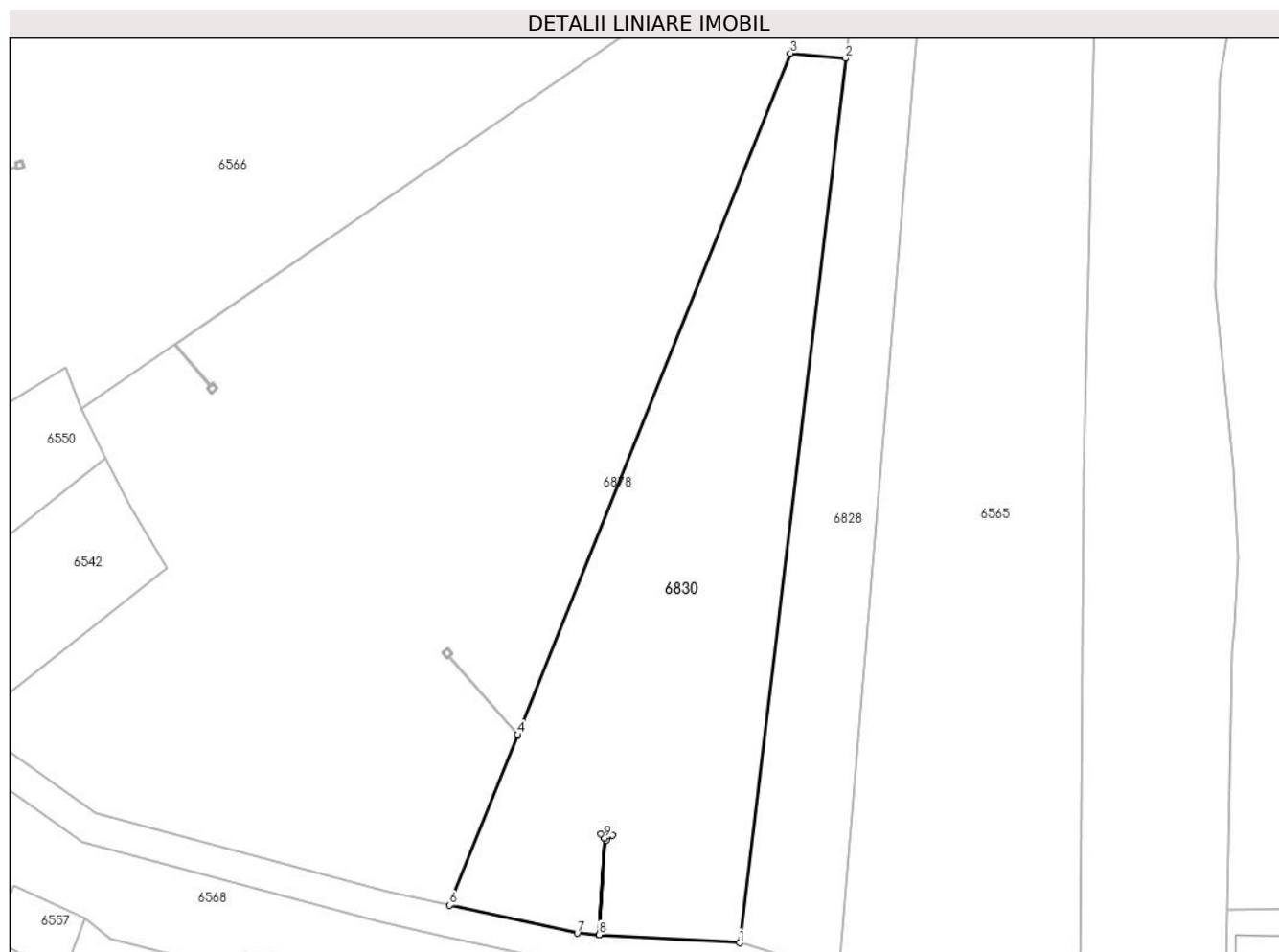
C. Partea III. SARCINI .

Inscrieri privind dezmembramintele dreptului de proprietate, drepturi reale de garanție și sarcini	Referințe
NU SUNT	

Teren

Nr cadastral	Suprafața (mp)*	Observații / Referințe
	2.500	

* Suprafața este determinată în planul de proiecție Stereo 70.



Date referitoare la teren

Crt	Categorie folosință	Intravilan	Suprafața (mp)	Tarla	Parcelă	Nr. topo	Observații / Referințe
1	pașune	NU	2.500	19	962,965,963	-	

Lungime Segmente

1) Valorile lungimilor segmentelor sunt obținute din proiecție în plan.

Punct început	X / Y	Punct sfârșit	X / Y	Lungime segment (** (m)
1	581.881,016 393.392,526	2	581.894,46 393.504,419	112.698
2	581.894,46 393.504,419	3	581.887,474 393.505,062	7.016
3	581.887,474 393.505,062	4	581.852,968 393.418,857	92.855
4	581.852,968 393.418,857	5	581.852,947 393.418,805	0.056
5	581.852,947 393.418,805	6	581.844,322 393.397,277	23.191

Punct început	X / Y	Punct sfârșit	X / Y	Lungime segment (** (m)
6	581.844,322 393.397,277	7	581.860,464 393.393,729	16.527
7	581.860,464 393.393,729	8	581.863,232 393.393,567	2.773
8	581.863,232 393.393,567	9	581.863,944 393.405,745	12.199
9	581.863,944 393.405,745	10	581.863,503 393.406,266	0.683
10	581.863,503 393.406,266	11	581.864,267 393.406,913	1.001
11	581.864,267 393.406,913	12	581.864,912 393.406,15	0.999
12	581.864,912 393.406,15	13	581.864,15 393.405,504	0.999
13	581.864,15 393.405,504	14	581.863,991 393.405,69	0.245
14	581.863,991 393.405,69	15	581.863,282 393.393,564	12.147
15	581.863,282 393.393,564	1	581.881,016 393.392,526	17.764

** Lungimile segmentelor sunt determinate în planul de proiecție Stereo 70 și sunt rotunjite la 1 milimetru.

*** Distanța dintre puncte este formată din segmente cumulate ce sunt mai mici decât valoarea 1 milimetru.

**DATE DESPRE IMOBILUL NR. 6831**

Oficiul de Cadastru și Publicitate Imobiliară PRAHOVA
 Biroul de Cadastru și Publicitate Imobiliară Ploiești

A. Partea I. Descrierea imobilului

TEREN Necunoscut

Adresa: Loc. Boldesti-Scaeni, Jud. Prahova

Nr. Crt	Nr cadastral Nr. topografic	Suprafața* (mp)	Observații / Referințe
A1		853	Sector cadastral:14 Teren neimprejmuit;

B. Partea II. Proprietari și acte

Inscrieri privitoare la dreptul de proprietate și alte drepturi reale	Referințe
/	
Act Administrativ nr. 14255, din 27/08/2024 emis de CONSILIUL LOCAL AL ORASULUI BOLDESTI SCAENI;	
B1	A1
Intabulare, drept de PROPRIETATE(domeniul public), dobandit prin Lege, cota actuala 1/1 1) ORASUL BOLDESTI-SCAENI, CIF:2842943, (domeniul public)	

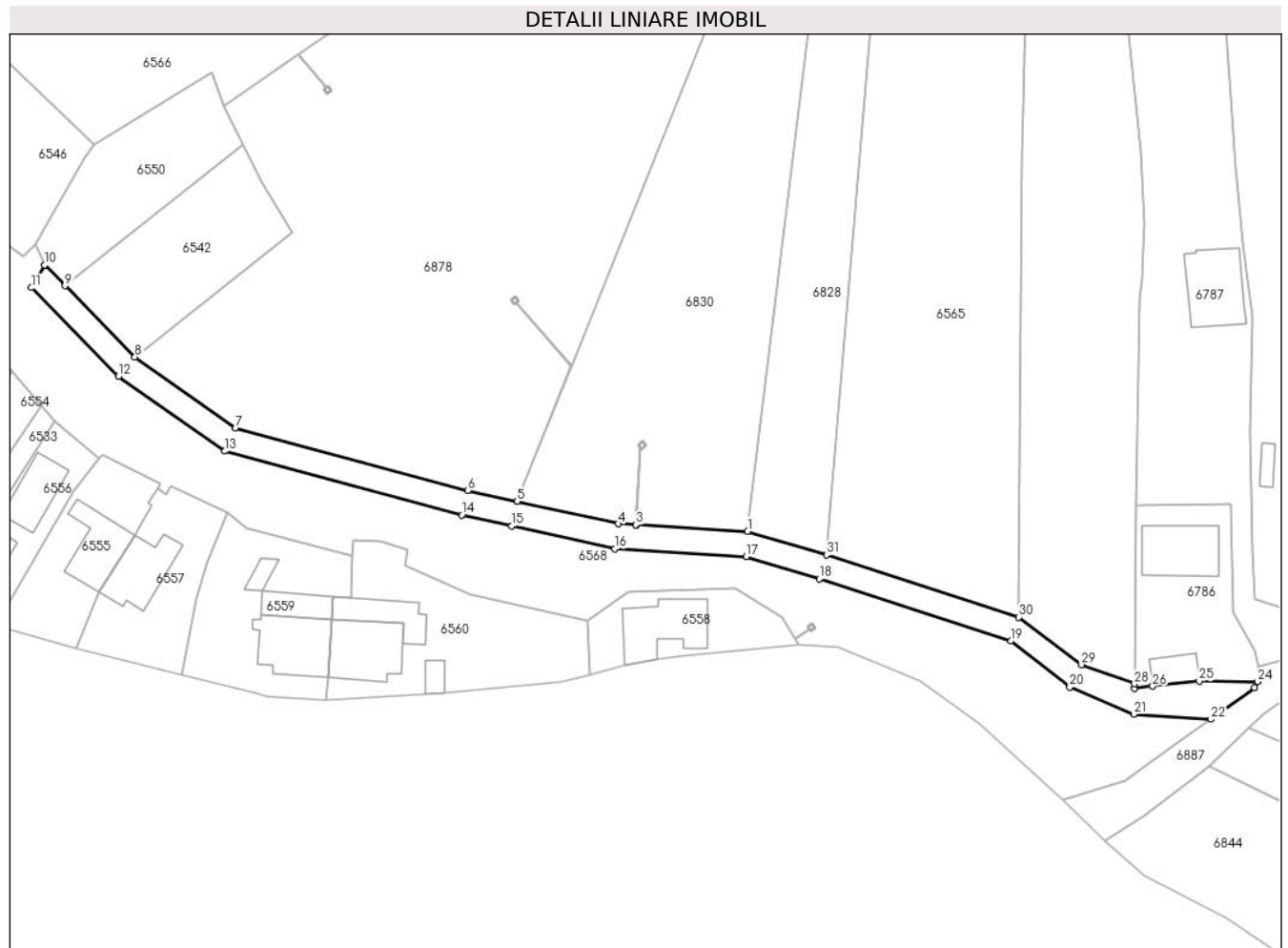
C. Partea III. SARCINI .

Inscrieri privind dezmembramintele dreptului de proprietate, drepturi reale de garanție și sarcini	Referințe
NU SUNT	

Teren

Nr cadastral	Suprafața (mp)*	Observații / Referințe
	853	

* Suprafața este determinată în planul de proiecție Stereo 70.



Date referitoare la teren

Crt	Categorie folosință	Intravilan	Suprafața (mp)	Tarla	Parcelă	Nr. topo	Observații / Referințe
1	drum	DA	385	-	-	-	
2	drum	NU	468	-	-	-	

Lungime Segmente

1) Valorile lungimilor segmentelor sunt obținute din proiecție în plan.

Punct început	X / Y	Punct sfârșit	X / Y	Lungime segment (** (m)
1	581.881,016 393.392,526	2	581.863,282 393.393,564	17.764
3	581.863,232 393.393,567	4	581.860,464 393.393,729	2.773
5	581.844,322 393.397,277	6	581.836,509 393.398,995	8.0
7	581.799,565 393.408,942	8	581.783,581 393.420,232	19.569

Punct început	X / Y	Punct sfârșit	X / Y	Lungime segment (** (m)
2	581.863,282 393.393,564	3	581.863,232 393.393,567	0.05
4	581.860,464 393.393,729	5	581.844,322 393.397,277	16.527
6	581.836,509 393.398,995	7	581.799,565 393.408,942	38.26
8	581.783,581 393.420,232	9	581.772,457 393.431,519	15.847

Punct început	X / Y	Punct sfârșit	X / Y	Lungime segment (** (m))
9	581.772,457 393.431,519	10	581.769,176 393.434,848	4.674
11	581.767,12 393.431,236	12	581.780,982 393.417,17	19.749
13	581.797,838 393.405,264	14	581.835,559 393.395,108	39.064
15	581.843,463 393.393,371	16	581.859,914 393.389,754	16.844
17	581.880,782 393.388,533	18	581.892,381 393.384,985	12.13
19	581.922,87 393.375,107	20	581.932,216 393.367,828	11.846
21	581.942,384 393.363,517	22	581.954,666 393.362,695	12.309
23	581.961,641 393.367,697	24	581.962,088 393.368,649	1.052
25	581.952,804 393.368,737	26	581.945,41 393.367,941	7.437
27	581.942,504 393.367,558	28	581.942,51 393.368,329	0.771
29	581.934,111 393.371,367	30	581.924,103 393.378,912	12.533
31	581.893,566 393.388,806	1	581.881,016 393.392,526	13.09

Punct început	X / Y	Punct sfârșit	X / Y	Lungime segment (** (m))
10	581.769,176 393.434,848	11	581.767,12 393.431,236	4.156
12	581.780,982 393.417,17	13	581.797,838 393.405,264	20.637
14	581.835,559 393.395,108	15	581.843,463 393.393,371	8.093
16	581.859,914 393.389,754	17	581.880,782 393.388,533	20.904
18	581.892,381 393.384,985	19	581.922,87 393.375,107	32.049
20	581.932,216 393.367,828	21	581.942,384 393.363,517	11.044
22	581.954,666 393.362,695	23	581.961,641 393.367,697	8.583
24	581.962,088 393.368,649	25	581.952,804 393.368,737	9.284
26	581.945,41 393.367,941	27	581.942,504 393.367,558	2.931
28	581.942,51 393.368,329	29	581.934,111 393.371,367	8.932
30	581.924,103 393.378,912	31	581.893,566 393.388,806	32.1

** Lungimile segmentelor sunt determinate în planul de proiecție Stereo 70 și sunt rotunjite la 1 milimetru.

*** Distanța dintre puncte este formată din segmente cumulate ce sunt mai mici decât valoarea 1 milimetru.

**DATE DESPRE IMOBILUL NR. 6832**

Oficiul de Cadastru și Publicitate Imobiliară PRAHOVA
Biroul de Cadastru și Publicitate Imobiliară Ploiești

A. Partea I. Descrierea imobilului

TEREN Intravilan

Adresa: Loc. Boldesti-Scaeni, Jud. Prahova

Nr. Crt	Nr cadastral Nr. topografic	Suprafața* (mp)	Observații / Referințe
A1		700	Sector cadastral:14 Teren neimprejmuit;

B. Partea II. Proprietari și acte

Inscrieri privitoare la dreptul de proprietate și alte drepturi reale	Referințe
/	
Act Administrativ nr. 182, din 27/01/2004 emis de CJSIPT PRAHOVA;	
B1	A1
Intabulare, drept de PROPRIETATE, dobandit prin Reconstituire, cota actuala 1/1 1) MIHAILA GH ION	

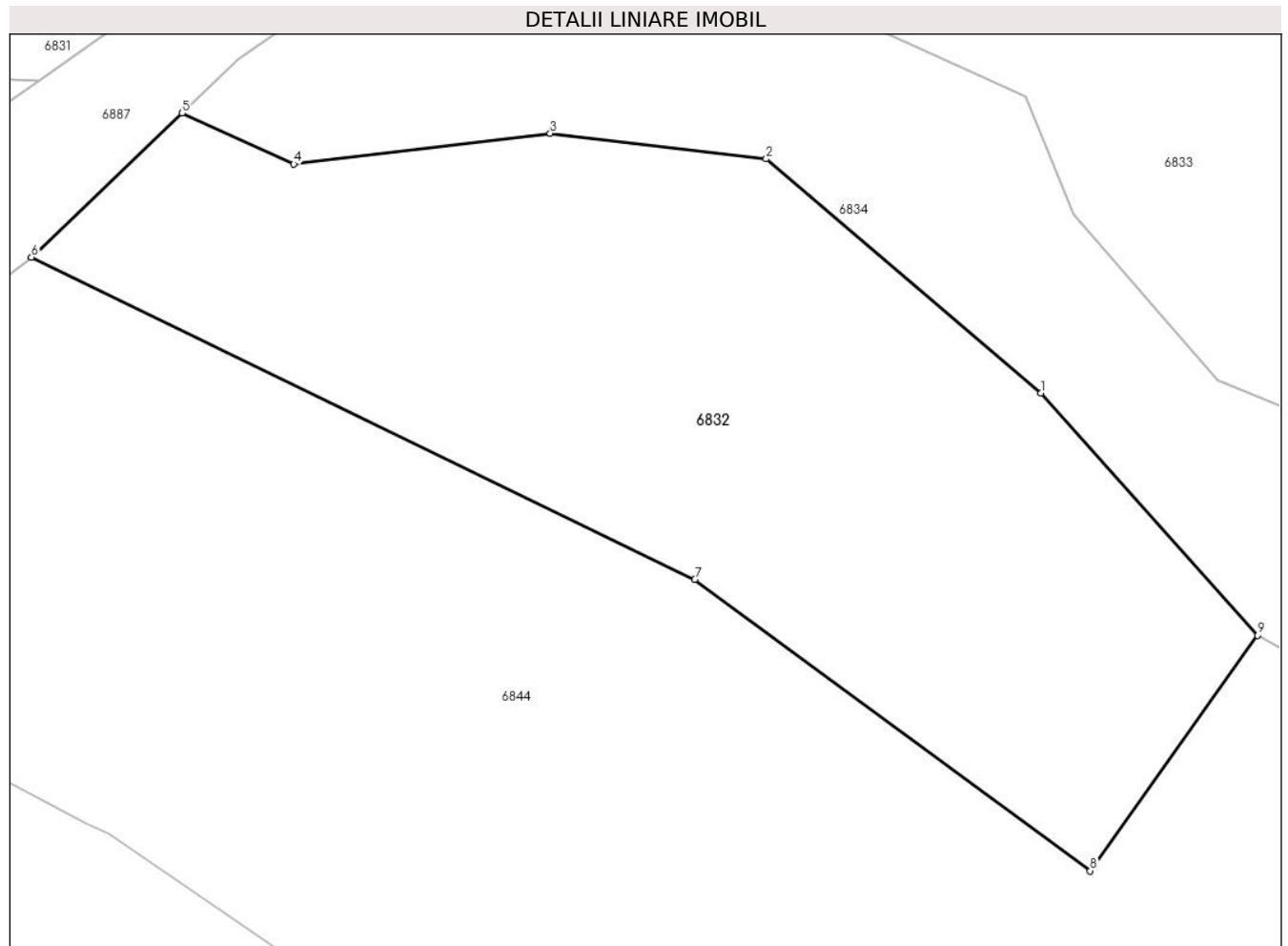
C. Partea III. SARCINI .

Inscrieri privind dezmembramintele dreptului de proprietate, drepturi reale de garanție și sarcini	Referințe
NU SUNT	

Teren

Nr cadastral	Suprafața (mp)*	Observații / Referințe
	700	

* Suprafața este determinată în planul de proiecție Stereo 70.



Date referitoare la teren

Crt	Categorie folosință	Intravilan	Suprafața (mp)	Tarla	Parcelă	Nr. topo	Observații / Referințe
1	pasune	DA	700	19	942/1	-	

Lungime Segmente

1) Valorile lungimilor segmentelor sunt obținute din proiecție în plan.

Punct început	X / Y	Punct sfârșit	X / Y	Lungime segment (** (m)
1	581.997,136 393.349,508	2	581.985,494 393.359,417	15.288
2	581.985,494 393.359,417	3	581.976,335 393.360,497	9.222
3	581.976,335 393.360,497	4	581.965,465 393.359,199	10.947
4	581.965,465 393.359,199	5	581.960,735 393.361,347	5.195
5	581.960,735 393.361,347	6	581.954,344 393.355,255	8.829

Punct început	X / Y	Punct sfârșit	X / Y	Lungime segment (** (m)
6	581.954,344 393.355,255	7	581.982,47 393.341,611	31.261
7	581.982,47 393.341,611	8	581.999,234 393.329,271	20.816
8	581.999,234 393.329,271	9	582.006,324 393.339,241	12.234
9	582.006,324 393.339,241	1	581.997,136 393.349,508	13.778

** Lungimile segmentelor sunt determinate în planul de proiecție Stereo 70 și sunt rotunjite la 1 milimetru.

*** Distanța dintre puncte este formată din segmente cumulate ce sunt mai mici decât valoarea 1 milimetru.

**DATE DESPRE IMOBILUL NR. 6833**

Oficiul de Cadastru și Publicitate Imobiliară PRAHOVA
Biroul de Cadastru și Publicitate Imobiliară Ploiești

A. Partea I. Descrierea imobilului

TEREN Intravilan

Adresa: Loc. Boldesti-Scaeni, Jud. Prahova

Nr. Crt	Nr cadastral Nr. topografic	Suprafața* (mp)	Observații / Referințe
A1		1.435	Sector cadastral:14 Teren neimprejmuit;

B. Partea II. Proprietari și acte

Inscrieri privitoare la dreptul de proprietate și alte drepturi reale		Referințe
/		
Act Administrativ nr. 182, din 27/01/2004 emis de CJSIPT PRAHOVA;		
B1	Intabulare, drept de PROPRIETATE, dobandit prin Reconstituire, cota actuala 1/1 1) MIHAILA GH ION	A1

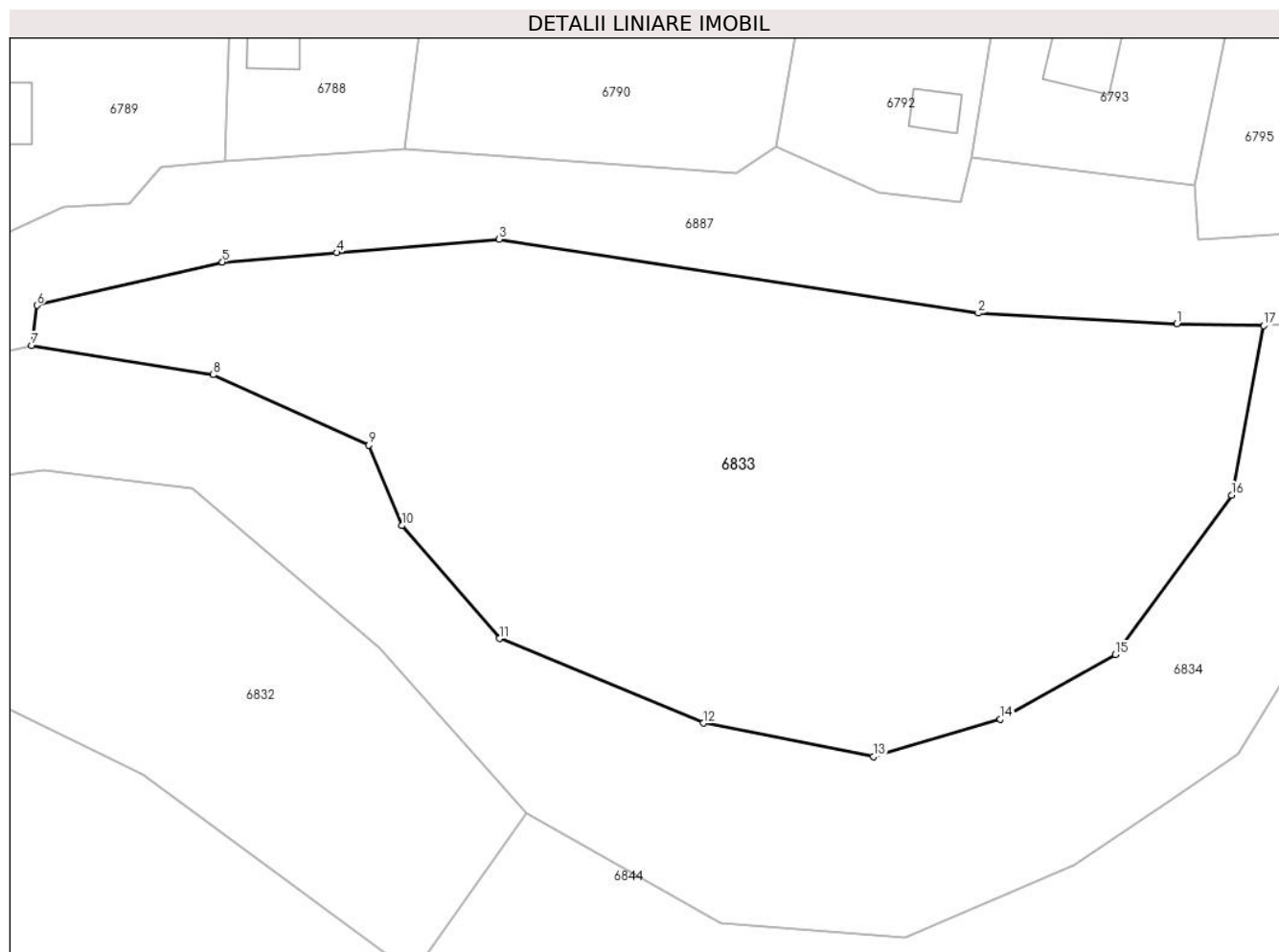
C. Partea III. SARCINI .

Inscrieri privind dezmembramintele dreptului de proprietate, drepturi reale de garanție și sarcini	Referințe
NU SUNT	

Teren

Nr cadastral	Suprafața (mp)*	Observații / Referințe
	1.435	

* Suprafața este determinată în planul de proiecție Stereo 70.



Date referitoare la teren

Crt	Categorie folosință	Intravilan	Suprafața (mp)	Tarla	Parcelă	Nr. topo	Observații / Referințe
1	pasune	DA	1.435	19	942	-	

Lungime Segmente

1) Valorile lungimilor segmentelor sunt obținute din proiecție în plan.

Punct început	X / Y	Punct sfârșit	X / Y	Lungime segment (** (m)
1	582.046,711 393.369,609	2	582.034,378 393.370,262	12.35
2	582.034,378 393.370,262	3	582.004,596 393.374,855	30.134
3	582.004,596 393.374,855	4	581.994,516 393.374,024	10.114
4	581.994,516 393.374,024	5	581.987,4 393.373,437	7.14
5	581.987,4 393.373,437	6	581.975,877 393.370,753	11.831

Punct început	X / Y	Punct sfârșit	X / Y	Lungime segment (** (m)
6	581.975,877 393.370,753	7	581.975,54 393.368,247	2.529
7	581.975,54 393.368,247	8	581.986,831 393.366,441	11.435
8	581.986,831 393.366,441	9	581.996,51 393.362,064	10.623
9	581.996,51 393.362,064	10	581.998,539 393.357,066	5.394
10	581.998,539 393.357,066	11	582.004,613 393.350,051	9.279
11	582.004,613 393.350,051	12	582.017,293 393.344,812	13.72
12	582.017,293 393.344,812	13	582.027,844 393.342,717	10.757
13	582.027,844 393.342,717	14	582.035,746 393.345,052	8.24
14	582.035,746 393.345,052	15	582.042,89 393.349,05	8.187
15	582.042,89 393.349,05	16	582.050,117 393.358,958	12.264
16	582.050,117 393.358,958	17	582.052,112 393.369,49	10.719
17	582.052,112 393.369,49	1	582.046,711 393.369,609	5.402

** Lungimile segmentelor sunt determinate în planul de proiecție Stereo 70 și sunt rotunjite la 1 milimetru.

*** Distanța dintre puncte este formată din segmente cumulate ce sunt mai mici decât valoarea 1 milimetru.

**DATE DESPRE IMOBILUL NR. 6834**

Oficiul de Cadastru și Publicitate Imobiliară PRAHOVA
Biroul de Cadastru și Publicitate Imobiliară Ploiești

A. Partea I. Descrierea imobilului

TEREN Intravilan

Adresa: Loc. Boldesti-Scaeni, Jud. Prahova

Nr. Crt	Nr cadastral Nr. topografic	Suprafața* (mp)	Observații / Referințe
A1		3.659	Sector cadastral:14 Teren neimprejmit;

B. Partea II. Proprietari și acte

Inscrieri privitoare la dreptul de proprietate și alte drepturi reale		Referințe
/		
Act Administrativ nr. 1117, din 02/12/2011 emis de Agentia Nationala de Imbunatatiri Funciare (Ordin nr. 572/01.07.2005, Hotararea nr. 1705/29.11.2006);		
B1	Intabulare, drept de PROPRIETATE, dobandit prin Lege, cota actuala 1/1 1) STATUL ROMAN, CIF:9999	A1
B2	Intabulare, drept de ADMINISTRARE, dobandit prin Lege, cota actuala 1/1 1) AGENȚIA NAȚIONALĂ DE ÎMBUNĂȚĂȚIRI FUNCiare, CIF:29275212	A1

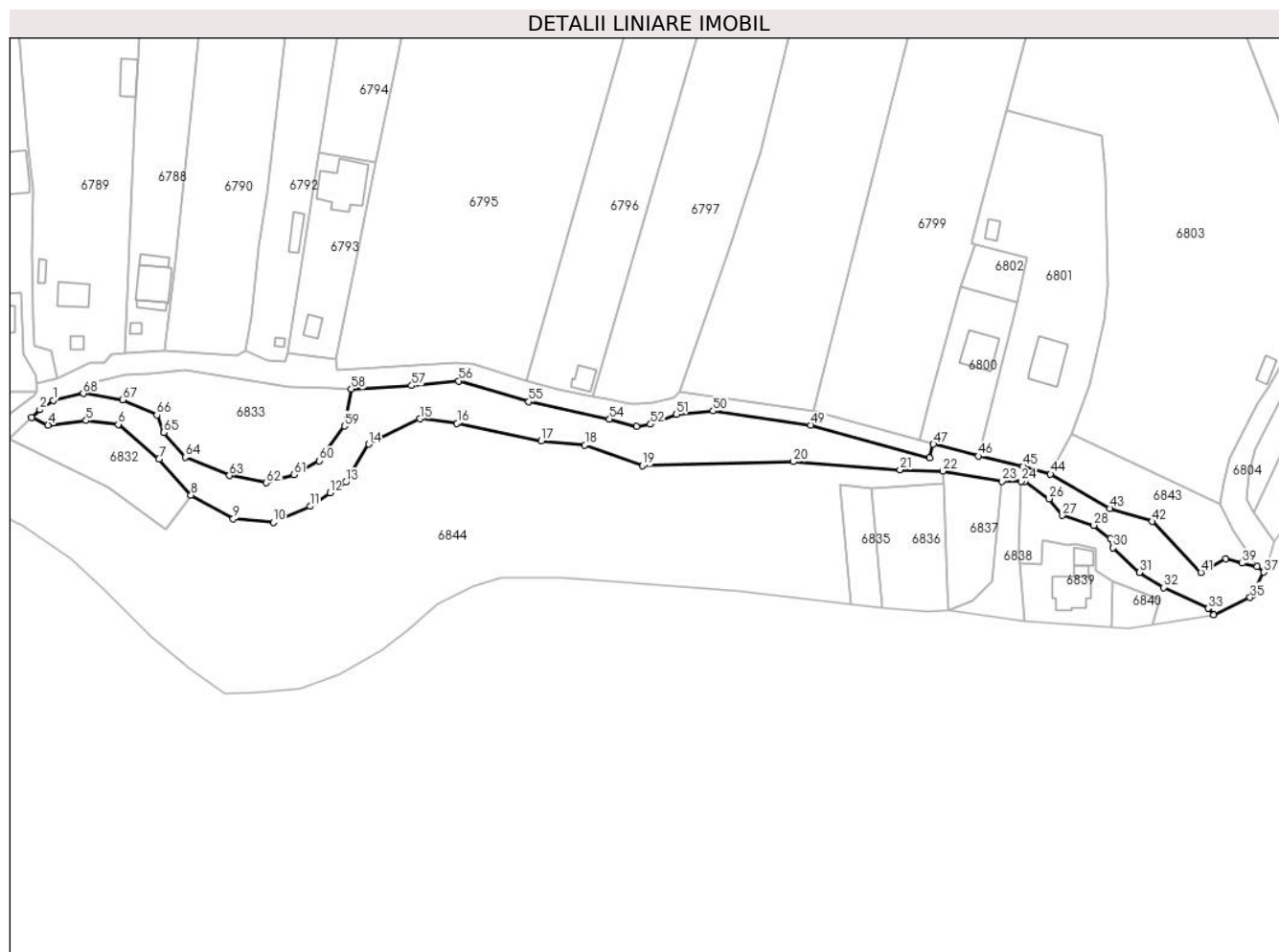
C. Partea III. SARCINI .

Inscrieri privind dezmembramintele dreptului de proprietate, drepturi reale de garanție și sarcini	Referințe
NU SUNT	

Teren

Nr cadastral	Suprafața (mp)*	Observații / Referințe
	3.659	

* Suprafața este determinată în planul de proiecție Stereo 70.



Date referitoare la teren

Crt	Categorie folosință	Intravilan	Suprafața (mp)	Tarla	Parcelă	Nr. topo	Observații / Referințe
1	ape curgătoare	DA	3.659	19	-	-	

Lungime Segmente

1) Valorile lungimilor segmentelor sunt obținute din proiecție în plan.

Punct început	X / Y	Punct sfârșit	X / Y	Lungime segment
1	581.966,927 393.366,285	2	581.963,109 393.363,61	4.662
4	581.965,465 393.359,199	5	581.976,335 393.360,497	10.947
7	581.997,136 393.349,508	8	582.006,324 393.339,241	13.778
10	582.029,81 393.331,477	11	582.040,304 393.336,023	11.436
13	582.050,5 393.342,879	14	582.057,135 393.353,756	12.741
2	581.963,109 393.363,61	3	581.960,735 393.361,347	3.28
5	581.976,335 393.360,497	6	581.985,494 393.359,417	9.222
8	582.006,324 393.339,241	9	582.018,36 393.332,403	13.843
11	582.040,304 393.336,023	12	582.045,994 393.339,85	6.857
14	582.057,135 393.353,756	15	582.071,676 393.360,981	16.237
3	581.960,735 393.361,347	4	581.965,465 393.359,199	5.195
6	581.985,494 393.359,417	7	581.997,136 393.349,508	15.288
9	582.018,36 393.332,403	10	582.029,81 393.331,477	11.487
12	582.045,994 393.339,85	13	582.050,5 393.342,879	5.429
15	582.071,676 393.360,981	16	582.082,315 393.359,738	10.711

Punct început	X / Y	Punct sfârșit	X / Y	Lungime segment	Punct început	X / Y	Punct sfârșit	X / Y	Lungime segment	Punct început	X / Y	Punct sfârșit	X / Y	Lungime segment
16	582.082,315 393.359,738	17	582.106,381 393.354,673	24.593	17	582.106,381 393.354,673	18	582.118,859 393.353,539	12.529	18	582.118,859 393.353,539	19	582.135,331 393.347,59	17.513
19	582.135,331 393.347,59	20	582.178,476 393.348,745	43.16	20	582.178,476 393.348,745	21	582.208,966 393.346,473	30.575	21	582.208,966 393.346,473	22	582.221,175 393.346,042	12.217
22	582.221,175 393.346,042	23	582.238,054 393.343,192	17.118	23	582.238,054 393.343,192	24	582.243,639 393.343,188	5.585	24	582.243,639 393.343,188	25	582.244,71 393.343,187	1.071
25	582.244,71 393.343,187	26	582.251,586 393.338,182	8.505	26	582.251,586 393.338,182	27	582.255,373 393.333,409	6.093	27	582.255,373 393.333,409	28	582.264,346 393.330,622	9.396
28	582.264,346 393.330,622	29	582.269,057 393.326,767	6.087	29	582.269,057 393.326,767	30	582.269,897 393.324,172	2.728	30	582.269,897 393.324,172	31	582.277,335 393.317,1	10.263
31	582.277,335 393.317,1	32	582.284,346 393.312,831	8.208	32	582.284,346 393.312,831	33	582.297,031 393.306,867	14.017	33	582.297,031 393.306,867	34	582.298,662 393.304,938	2.526
34	582.298,662 393.304,938	35	582.309,027 393.309,94	11.509	35	582.309,027 393.309,94	36	582.309,762 393.310,708	1.063	36	582.309,762 393.310,708	37	582.312,913 393.317,22	7.234
37	582.312,913 393.317,22	38	582.311,051 393.318,768	2.421	38	582.311,051 393.318,768	39	582.306,69 393.319,776	4.476	39	582.306,69 393.319,776	40	582.302,135 393.321,106	4.745
40	582.302,135 393.321,106	41	582.294,941 393.317,167	8.202	41	582.294,941 393.317,167	42	582.281,043 393.331,709	20.115	42	582.281,043 393.331,709	43	582.268,971 393.335,398	12.623
43	582.268,971 393.335,398	44	582.251,951 393.345,201	19.641	44	582.251,951 393.345,201	45	582.244,176 393.347,417	8.085	45	582.244,176 393.347,417	46	582.231,305 393.350,37	13.205
46	582.231,305 393.350,37	47	582.218,511 393.353,77	13.238	47	582.218,511 393.353,77	48	582.217,497 393.349,814	4.084	48	582.217,497 393.349,814	49	582.183,403 393.359,241	35.373
49	582.183,403 393.359,241	50	582.155,527 393.363,248	28.163	50	582.155,527 393.363,248	51	582.145,057 393.362,291	10.514	51	582.145,057 393.362,291	52	582.137,637 393.359,422	7.955
52	582.137,637 393.359,422	53	582.133,604 393.358,8	4.081	53	582.133,604 393.358,8	54	582.125,919 393.360,946	7.979	54	582.125,919 393.360,946	55	582.102,858 393.365,869	23.581
55	582.102,858 393.365,869	56	582.082,854 393.371,826	20.872	56	582.082,854 393.371,826	57	582.069,378 393.370,49	13.542	57	582.069,378 393.370,49	58	582.052,112 393.369,49	17.295
58	582.052,112 393.369,49	59	582.050,117 393.358,958	10.719	59	582.050,117 393.358,958	60	582.042,89 393.349,05	12.264	60	582.042,89 393.349,05	61	582.035,746 393.345,052	8.187
61	582.035,746 393.345,052	62	582.027,844 393.342,717	8.24	62	582.027,844 393.342,717	63	582.017,293 393.344,812	10.757	63	582.017,293 393.344,812	64	582.004,613 393.350,051	13.72
64	582.004,613 393.350,051	65	581.998,539 393.357,066	9.279	65	581.998,539 393.357,066	66	581.996,51 393.362,064	5.394	66	581.996,51 393.362,064	67	581.986,831 393.366,441	10.623
67	581.986,831 393.366,441	68	581.975,54 393.368,247	11.435	68	581.975,54 393.368,247	1	581.966,927 393.366,285	8.834					

** Lungimile segmentelor sunt determinate în planul de proiecție Stereo 70 și sunt rotunjite la 1 milimetru.

*** Distanța dintre puncte este formată din segmente cumulate ce sunt mai mici decât valoarea 1 milimetru.

**DATE DESPRE IMOBILUL NR. 6835**

Oficiul de Cadastru și Publicitate Imobiliară PRAHOVA
Biroul de Cadastru și Publicitate Imobiliară Ploiești

A. Partea I. Descrierea imobilului

TEREN Intravilan

Adresa: Loc. Boldesti-Scaeni, Str Seciului, Nr. FN, Jud. Prahova

Nr. Crt	Nr cadastral Nr. topografic	Suprafața* (mp)	Observații / Referințe
A1		300	Sector cadastral:14 Teren neimpregmuit;

B. Partea II. Proprietari și acte

Inscrieri privitoare la dreptul de proprietate și alte drepturi reale		Referințe
/		
Act Administrativ nr. 73700, din 11/03/2004 emis de CJSIPT PRAHOVA;		
B1	Intabulare, drept de PROPRIETATE, dobandit prin Reconstituire, cota actuala 1/1 1) VASILESCU V MARIA	A1

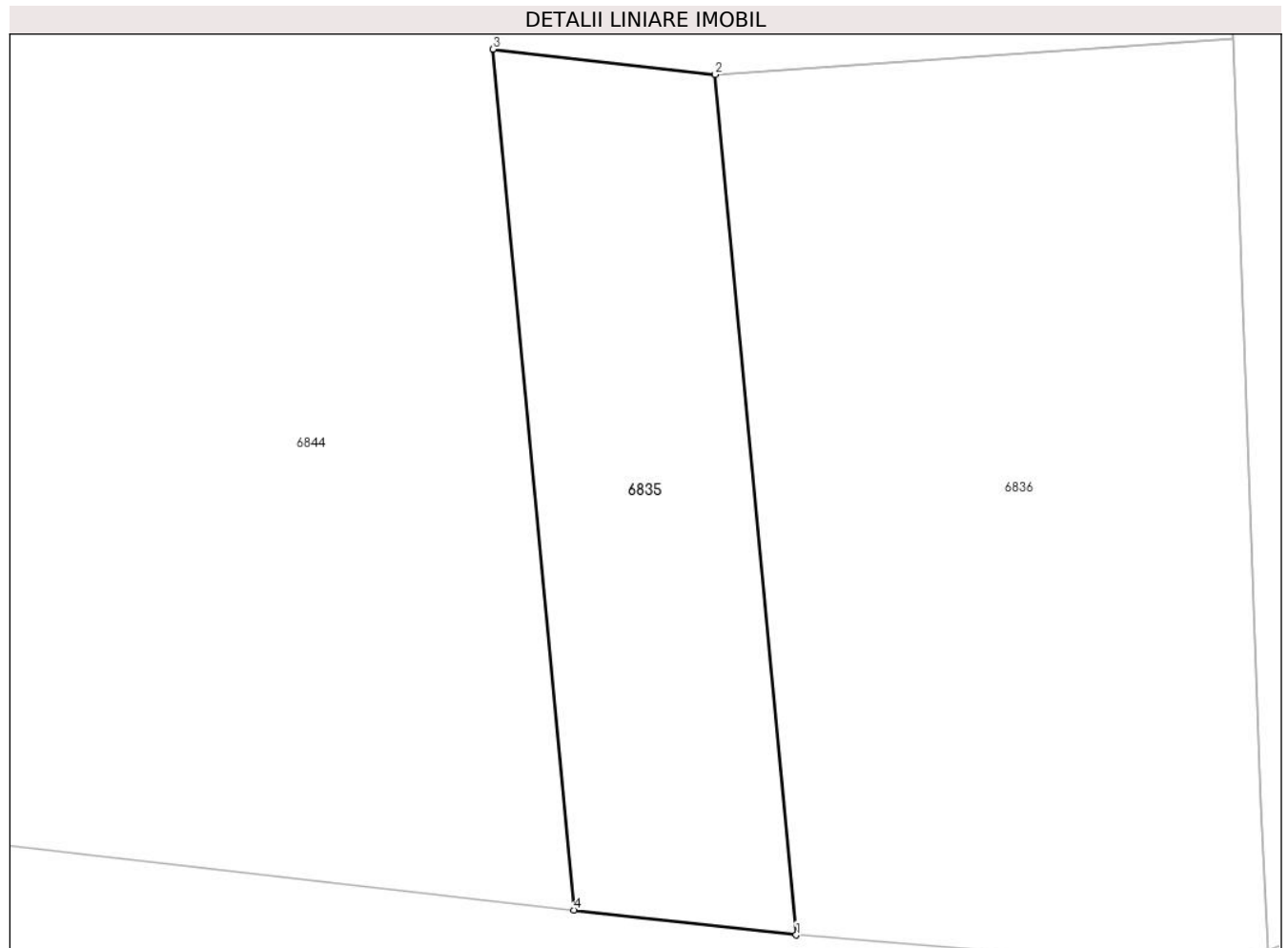
C. Partea III. SARCINI .

Inscrieri privind dezmembramintele dreptului de proprietate, drepturi reale de garanție și sarcini	Referințe
NU SUNT	

Teren

Nr cadastral	Suprafața (mp)*	Observații / Referințe
	300	

* Suprafața este determinată în planul de proiecție Stereo 70.



Date referitoare la teren

Crt	Categorie folosință	Intra vilan	Suprafața (mp)	Tarla	Parcelă	Nr. topo	Observații / Referințe
1	pasune	DA	300	19	938/3	-	

Lungime Segmente

1) Valorile lungimilor segmentelor sunt obținute din proiecție în plan.

Punct început	X / Y	Punct sfârșit	X / Y	Lungime segment (** (m)
1	582.203,934 393.307,024	2	582.200,71 393.341,246	34.374
2	582.200,71 393.341,246	3	582.191,85 393.342,257	8.917
3	582.191,85 393.342,257	4	582.195,076 393.308,017	34.392
4	582.195,076 393.308,017	1	582.203,934 393.307,024	8.913

** Lungimile segmentelor sunt determinate în planul de proiecție Stereo 70 și sunt rotunjite la 1 milimetru.

***** Distanţa dintre puncte este formată din segmente cumulate ce sunt mai mici decât valoarea 1 milimetru.**

**DATE DESPRE IMOBILUL NR. 6836**

Oficiul de Cadastru și Publicitate Imobiliară PRAHOVA
Biroul de Cadastru și Publicitate Imobiliară Ploiești

A. Partea I. Descrierea imobilului

TEREN Intravilan

Adresa: Loc. Boldesti-Scaeni, Str Seciului, Nr. FN, Jud. Prahova

Nr. Crt	Nr cadastral Nr. topografic	Suprafața* (mp)	Observații / Referințe
A1		700	Sector cadastral:14 Teren neimprejmuit;

B. Partea II. Proprietari și acte

Inscrieri privitoare la dreptul de proprietate și alte drepturi reale		Referințe
/		
Act Administrativ nr. 109108, din 22/11/2002 emis de CJSIPT PRAHOVA;		
B1	Intabulare, drept de PROPRIETATE, dobandit prin Reconstituire, cota actuala 1/1 1) MORARU VIRGIL	A1

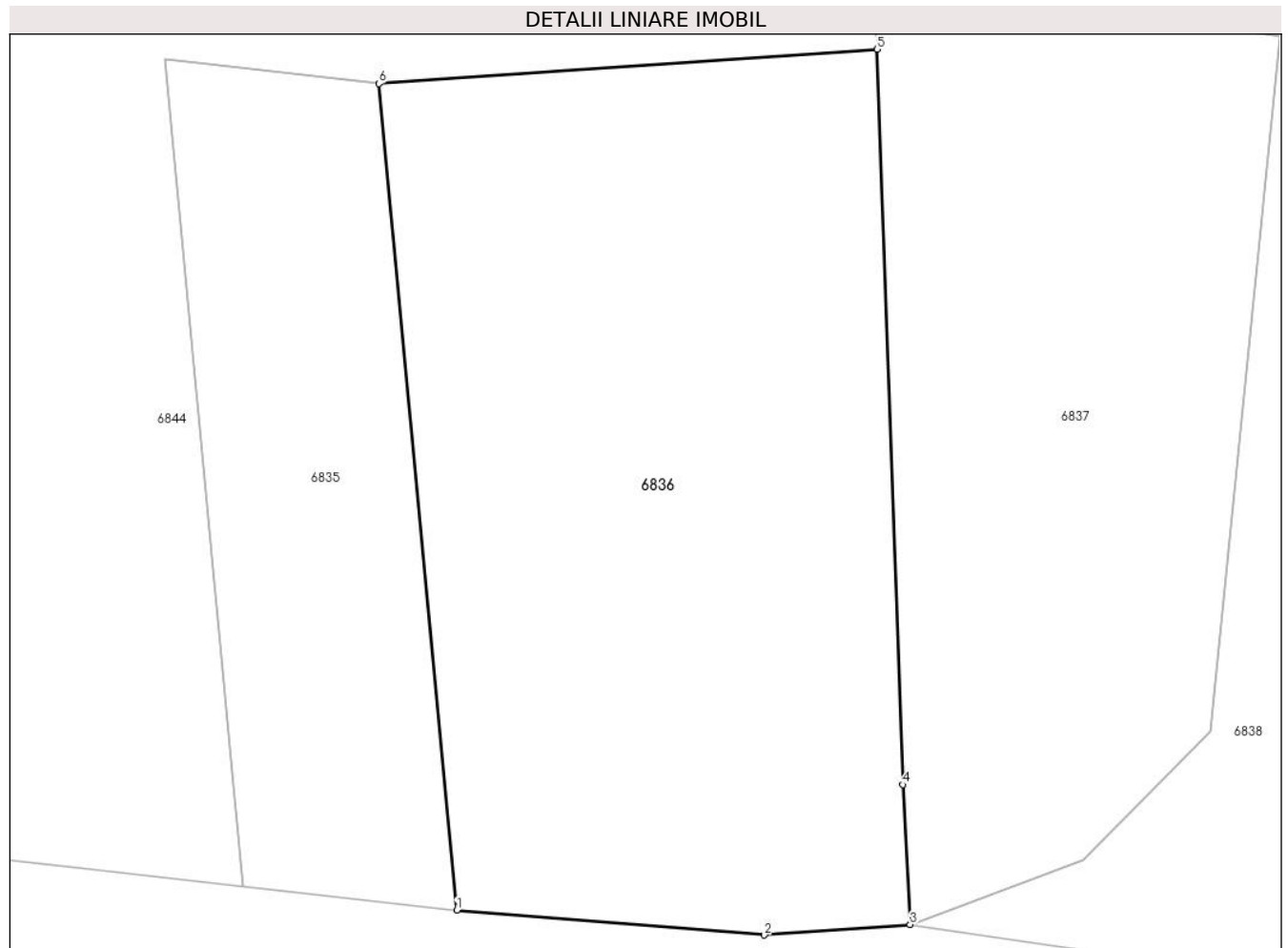
C. Partea III. SARCINI .

Inscrieri privind dezmembramintele dreptului de proprietate, drepturi reale de garanție și sarcini	Referințe
NU SUNT	

Teren

Nr cadastral	Suprafața (mp)*	Observații / Referințe
	700	

* Suprafața este determinată în planul de proiecție Stereo 70.



Date referitoare la teren

Crt	Categorie folosință	Intra vilan	Suprafața (mp)	Tarla	Parcelă	Nr. topo	Observații / Referințe
1	pasune	DA	700	19	937	-	

Lungime Segmente

1) Valorile lungimilor segmentelor sunt obținute din proiecție în plan.

Punct început	X / Y	Punct sfârșit	X / Y	Lungime segment (** (m)
1	582.203,934 393.307,024	2	582.216,682 393.306,002	12.789
2	582.216,682 393.306,002	3	582.222,726 393.306,433	6.059
3	582.222,726 393.306,433	4	582.222,427 393.312,228	5.803
4	582.222,427 393.312,228	5	582.221,358 393.342,666	30.457
5	582.221,358 393.342,666	6	582.200,71 393.341,246	20.697

Punct început	X / Y	Punct sfârșit	X / Y	Lungime segment (** (m)
6	582.200,71 393.341,246	1	582.203,934 393.307,024	34.374

** Lungimile segmentelor sunt determinate în planul de proiecție Stereo 70 și sunt rotunjite la 1 milimetru.

*** Distanța dintre puncte este formată din segmente cumulate ce sunt mai mici decât valoarea 1 milimetru.

**DATE DESPRE IMOBILUL NR. 6837**

Oficiul de Cadastru și Publicitate Imobiliară PRAHOVA
Biroul de Cadastru și Publicitate Imobiliară Ploiești

A. Partea I. Descrierea imobilului

TEREN Intravilan

Adresa: Loc. Boldesti-Scaeni, Str Seciului, Nr. FN, Jud. Prahova

Nr. Crt	Nr cadastral Nr. topografic	Suprafața* (mp)	Observații / Referințe
A1		512	Sector cadastral:14 Teren neimprejmuit;

B. Partea II. Proprietari și acte

Inscrieri privitoare la dreptul de proprietate și alte drepturi reale		Referințe
/		
Act Normativ nr. 7, din 13/03/1996 emis de PARLAMENTUL ROMÂNIEI (LEGE; ,art.13);		
B1	Inscrierea posesiei, drept de PROPRIETATE, dobandit prin Constituire, cota actuala 1/1 1) NEIDENTIFICAT NEIDENTIFICAT	A1
B2	Se noteaza mentiunea de proprietar neidentificat, rezerva Comisiei Locale de Fond Funciar	A1

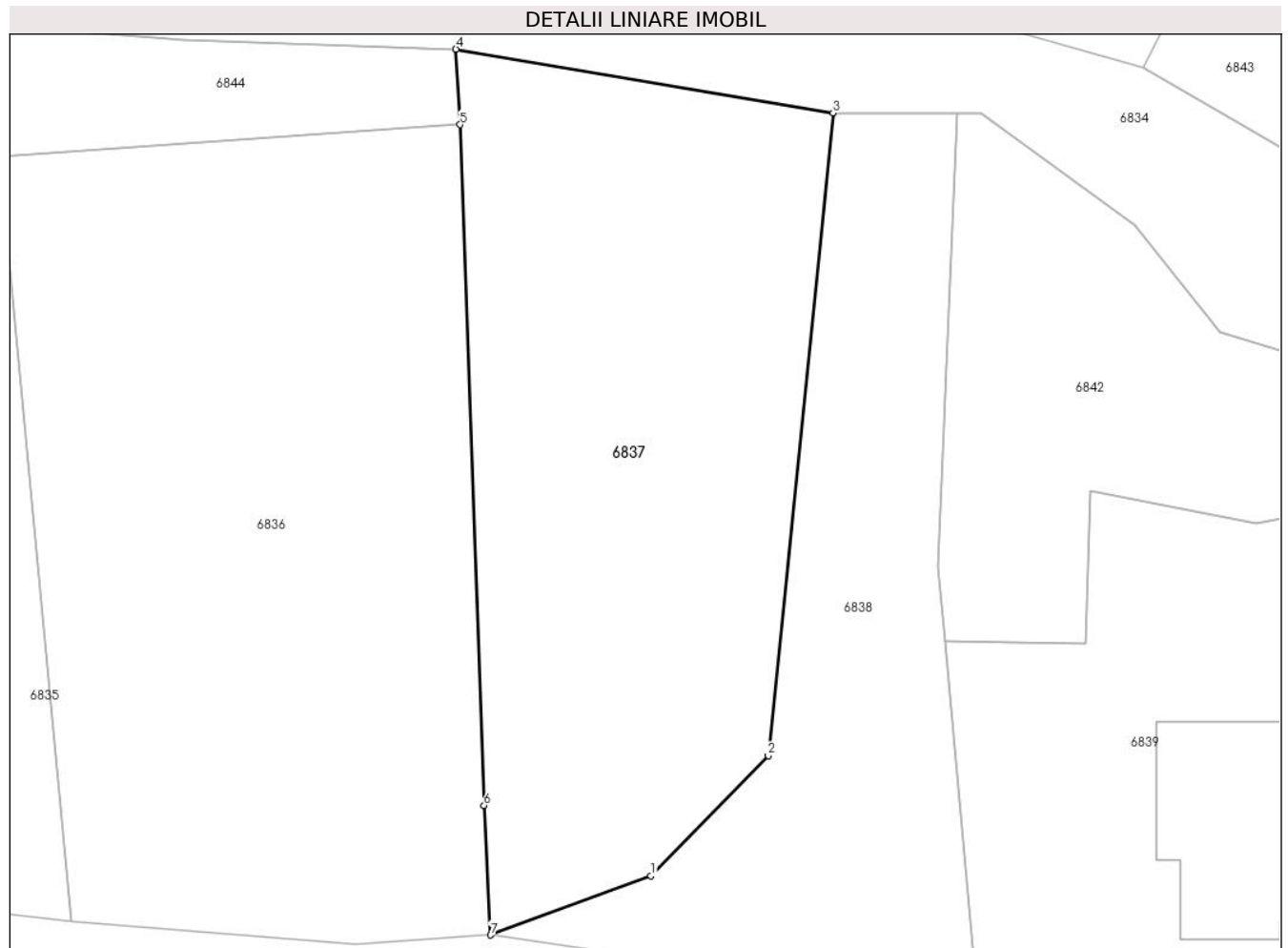
C. Partea III. SARCINI .

Inscrieri privind dezmembramintele dreptului de proprietate, drepturi reale de garanție și sarcini	Referințe
NU SUNT	

Teren

Nr cadastral	Suprafața (mp)*	Observații / Referințe
	512	

* Suprafața este determinată în planul de proiecție Stereo 70.



Date referitoare la teren

Crt	Categorie folosință	Intravilan	Suprafața (mp)	Tarla	Parcelă	Nr. topo	Observații / Referințe
1	pasune	DA	512	19	937/1	-	

Lungime Segmente

1) Valorile lungimilor segmentelor sunt obținute din proiecție în plan.

Punct început	X / Y	Punct sfârșit	X / Y	Lungime segment (** (m)
1	582.229,909 393.309,083	2	582.235,154 393.314,452	7.506
2	582.235,154 393.314,452	3	582.238,054 393.343,192	28.886
3	582.238,054 393.343,192	4	582.221,175 393.346,042	17.118
4	582.221,175 393.346,042	5	582.221,358 393.342,666	3.381
5	582.221,358 393.342,666	6	582.222,427 393.312,228	30.457

Punct început	X / Y	Punct sfârșit	X / Y	Lungime segment (** (m)
6	582.222,427 393.312,228	7	582.222,726 393.306,433	5.803
7	582.222,726 393.306,433	1	582.229,909 393.309,083	7.656

** Lungimile segmentelor sunt determinate în planul de proiecție Stereo 70 și sunt rotunjite la 1 milimetru.

*** Distanța dintre puncte este formată din segmente cumulate ce sunt mai mici decât valoarea 1 milimetru.

**DATE DESPRE IMOBILUL NR. 6838**

Oficiul de Cadastru și Publicitate Imobiliară PRAHOVA
Biroul de Cadastru și Publicitate Imobiliară Ploiești

A. Partea I. Descrierea imobilului

TEREN Intravilan

Adresa: Loc. Boldesti-Scaeni, Jud. Prahova

Nr. Crt	Nr cadastral Nr. topografic	Suprafața* (mp)	Observații / Referințe
A1		330	Sector cadastral:14 Teren neimprejmuit;

B. Partea II. Proprietari și acte

Inscrieri privitoare la dreptul de proprietate și alte drepturi reale	Referințe
/	
Act Administrativ nr. 14255, din 27/08/2024 emis de CONSILIUL LOCAL AL ORASULUI BOLDESTI SCAENI;	
B1	A1
Intabulare, drept de PROPRIETATE(domeniul public), dobandit prin Lege, cota actuala 1/1	
1) ORASUL BOLDESTI-SCAENI, CIF:2842943, (domeniul public)	

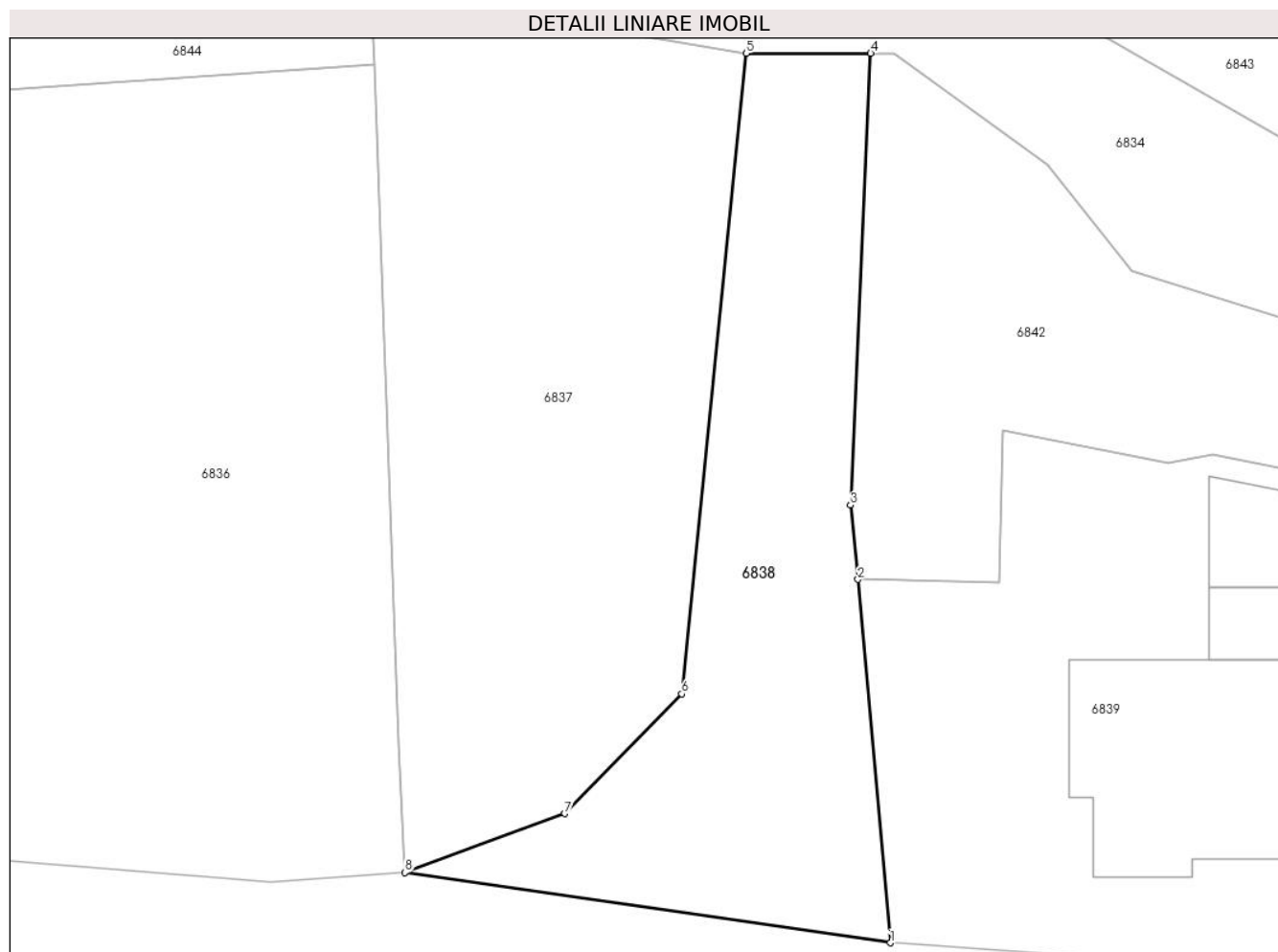
C. Partea III. SARCINI .

Inscrieri privind dezmembramintele dreptului de proprietate, drepturi reale de garanție și sarcini	Referințe
NU SUNT	

Teren

Nr cadastral	Suprafața (mp)*	Observații / Referințe
	330	

* Suprafața este determinată în planul de proiecție Stereo 70.



Date referitoare la teren

Crt	Categorie folosință	Intravilan	Suprafața (mp)	Tarla	Parcelă	Nr. topo	Observații / Referințe
1	drum	DA	330	-	-	-	

Lungime Segmente

1) Valorile lungimilor segmentelor sunt obținute din proiecție în plan.

Punct început	X / Y	Punct sfârșit	X / Y	Lungime segment (** (m)
1	582.244,524 393.303,289	2	582.243,065 393.319,586	16.362
2	582.243,065 393.319,586	3	582.242,735 393.322,924	3.354
3	582.242,735 393.322,924	4	582.243,639 393.343,188	20.284
4	582.243,639 393.343,188	5	582.238,054 393.343,192	5.585
5	582.238,054 393.343,192	6	582.235,154 393.314,452	28.886

Punct început	X / Y	Punct sfârșit	X / Y	Lungime segment (** (m)
6	582.235,154 393.314,452	7	582.229,909 393.309,083	7.506
7	582.229,909 393.309,083	8	582.222,726 393.306,433	7.656
8	582.222,726 393.306,433	1	582.244,524 393.303,289	22.024

** Lungimile segmentelor sunt determinate în planul de proiecție Stereo 70 și sunt rotunjite la 1 milimetru.

*** Distanța dintre puncte este formată din segmente cumulate ce sunt mai mici decât valoarea 1 milimetru.

**DATE DESPRE IMOBILUL NR. 6839**

Oficiul de Cadastru și Publicitate Imobiliară PRAHOVA
Biroul de Cadastru și Publicitate Imobiliară Ploiești

A. Partea I. Descrierea imobilului

TEREN Intravilan

Nr. CF vechi:3424

Nr. cadastral vechi:10546

Adresa: Loc. Boldesti-Scaeni, Str Seciului, Nr. 19C, Jud. Prahova

Nr. Crt	Nr cadastral Nr. topografic	Suprafața* (mp)	Observații / Referințe
A1	20787	512	Sector cadastral:14 Teren neimprejmuit;

Construcții

Crt	Nr cadastral Nr. topografic	Adresa	Observații / Referințe
A1.1	20787-C1	Loc. Boldesti-Scaeni, Str Seciului, Nr. 19C, Jud. Prahova	Nr. niveluri:2; S. construita la sol:95 mp; S. construita desfasurata:190 mp; Locuinta, P+M

B. Partea II. Proprietari și acte

Inscrieri privitoare la dreptul de proprietate și alte drepturi reale		Referințe
42504 / 19/06/2008		
Act Notarial nr. 701, din 18/06/2008 emis de NP BARBU FLOAREA;		
B2	Intabulare, drept de PROPRIETATE, dobandit prin Conventie, cota actuala 1/1 1) ANGHEL NICOLETA <i>OBSERVATII: necasatorita</i>	A1
43716 / 27/08/2009		
Act Administrativ nr. 8960, din 25/08/2009 emis de PRIMARIA BOLDESTI-SCAIENI (decizie nr.8894/10.12.2008 emis de Directia pentru Agricultura si Dezvoltare Rurala;);		
B3	se noteaza schimbarea categoriei de folosinta din " arabil " in " curti constructii "	A1
45187 / 04/09/2009		
Registrul Cadastral al Imobilelor PRIMARIA BOLDESTI SCAIENI (proces - verbal nr.26/23.07.2009 emis de COMISIA DE RECEPTIE;adeverinta nr.7830/24.07.2009 emis de PRIMARIA BOLDESTI SCAIENI;);		
B4	Intabulare, drept de PROPRIETATE, dobandit prin Construire, cota actuala 1/1 1) ANGHEL NICOLETA	A1.1

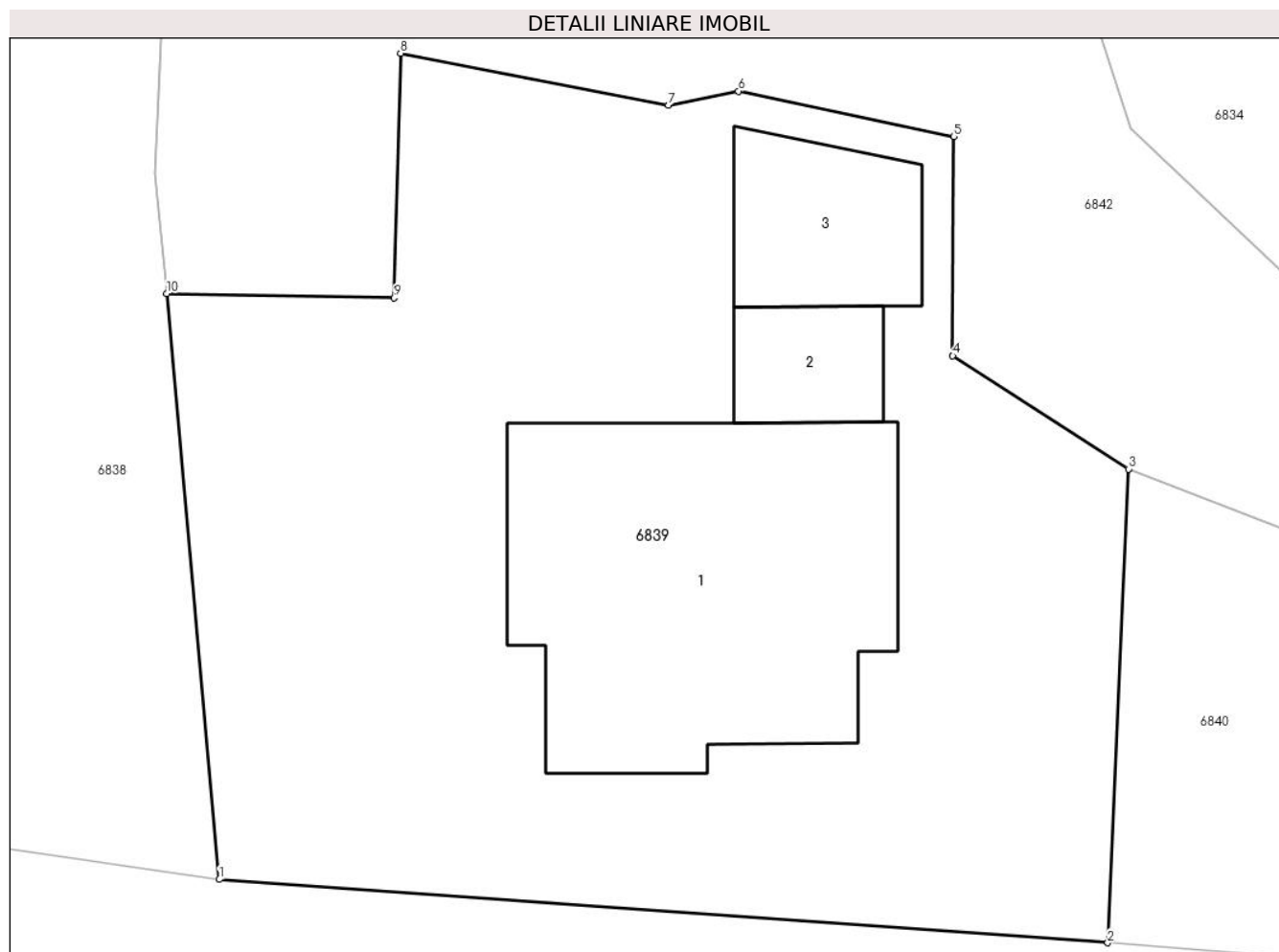
C. Partea III. SARCINI

Inscrieri privind dezmembramentele dreptului de proprietate, drepturi reale de garanție și sarcini		Referințe
107382 / 19/07/2024		
Act Notarial nr. 6882, din 18/07/2024 emis de NP PICU OLIVIA-TEODORA;		
C2	se radiază dreptul de ipotecă legală înscris sub C1, precum și interdicțiile aferente înscrise sub B5, prin încheierea nr. 67133/2009	A1, A1.1

Teren

Nr cadastral	Suprafața (mp)*	Observații / Referințe
20787	512	

* Suprafața este determinată în planul de proiecție Stereo 70.



Date referitoare la teren

Crt	Categorie folosință	Intravilan	Suprafața (mp)	Tarla	Parcelă	Nr. topo	Observații / Referințe
1	curți constructii	DA	512	19	937/2	-	

Date referitoare la construcții

Crt	Număr	Destinație construcție	Supraf. (mp)	Situație juridică	Observații / Referințe
A1.1	20787-C1	construcții de locuințe	95	Cu acte	Nr. niveluri:2; S. construita la sol:95 mp; S. construita desfasurata:190 mp; Locuinta, P+M
A1.2	20787-C2	construcții anexa	Din acte: 0 Masurata: 13	Fara acte	Nr. niveluri:1; S. construita la sol:13 mp; S. construita desfasurata:13 mp; Anexa, P
A1.3	20787-C3	construcții anexa	Din acte: 0 Masurata: 23	Fara acte	Nr. niveluri:1; S. construita la sol:23 mp; S. construita desfasurata:23 mp; Anexa, P

Lungime Segmente

1) Valorile lungimilor segmentelor sunt obținute din proiecție în plan.

Punct început	X / Y	Punct sfârșit	X / Y	Lungime segment (** (m)
1	582.244,524 393.303,289	2	582.269,242 393.301,529	24.781
2	582.269,242 393.301,529	3	582.269,819 393.314,702	13.186

Punct început	X / Y	Punct sfârșit	X / Y	Lungime segment (** (m)
3	582.269,819 393.314,702	4	582.264,932 393.317,851	5.814
4	582.264,932 393.317,851	5	582.264,961 393.323,953	6.102
5	582.264,961 393.323,953	6	582.258,969 393.325,208	6.122
6	582.258,969 393.325,208	7	582.257,014 393.324,818	1.994
7	582.257,014 393.324,818	8	582.249,565 393.326,265	7.588
8	582.249,565 393.326,265	9	582.249,389 393.319,461	6.806
9	582.249,389 393.319,461	10	582.243,065 393.319,586	6.325
10	582.243,065 393.319,586	1	582.244,524 393.303,289	16.362

** Lungimile segmentelor sunt determinate în planul de proiecție Stereo 70 și sunt rotunjite la 1 milimetru.

*** Distanța dintre puncte este formată din segmente cumulate ce sunt mai mici decât valoarea 1 milimetru.

**DATE DESPRE IMOBILUL NR. 6840**

Oficiul de Cadastru și Publicitate Imobiliară PRAHOVA
Biroul de Cadastru și Publicitate Imobiliară Ploiești

A. Partea I. Descrierea imobilului

TEREN Intravilan

Adresa: Loc. Boldesti-Scaeni, Str Seciului, Nr. FN, Jud. Prahova

Nr. Crt	Nr cadastral Nr. topografic	Suprafața* (mp)	Observații / Referințe
A1		137	Sector cadastral:14 Teren neimpregmuit;

B. Partea II. Proprietari și acte

Inscrieri privitoare la dreptul de proprietate și alte drepturi reale		Referințe
/		
Act Administrativ nr. 26, din 23/02/2021 emis de Consiliul Local al orasului Boldesti-Scaeni;		
B1	Intabulare, drept de PROPRIETATE, dobandit prin Lege, cota actuala 1/1 1) ORAS BOLDESTI-SCAENI, CIF:2842943	A1
Act Administrativ nr. 410, din 14/01/2010 emis de Consiliul Local al orasului Boldesti-Scaeni;		
B2	Intabulare, drept de CONCESIUNEDurata concesiunare 25 de ani, dobandit prin Lege, cota actuala 1/1 1) ANGHEL NICOLETA	A1

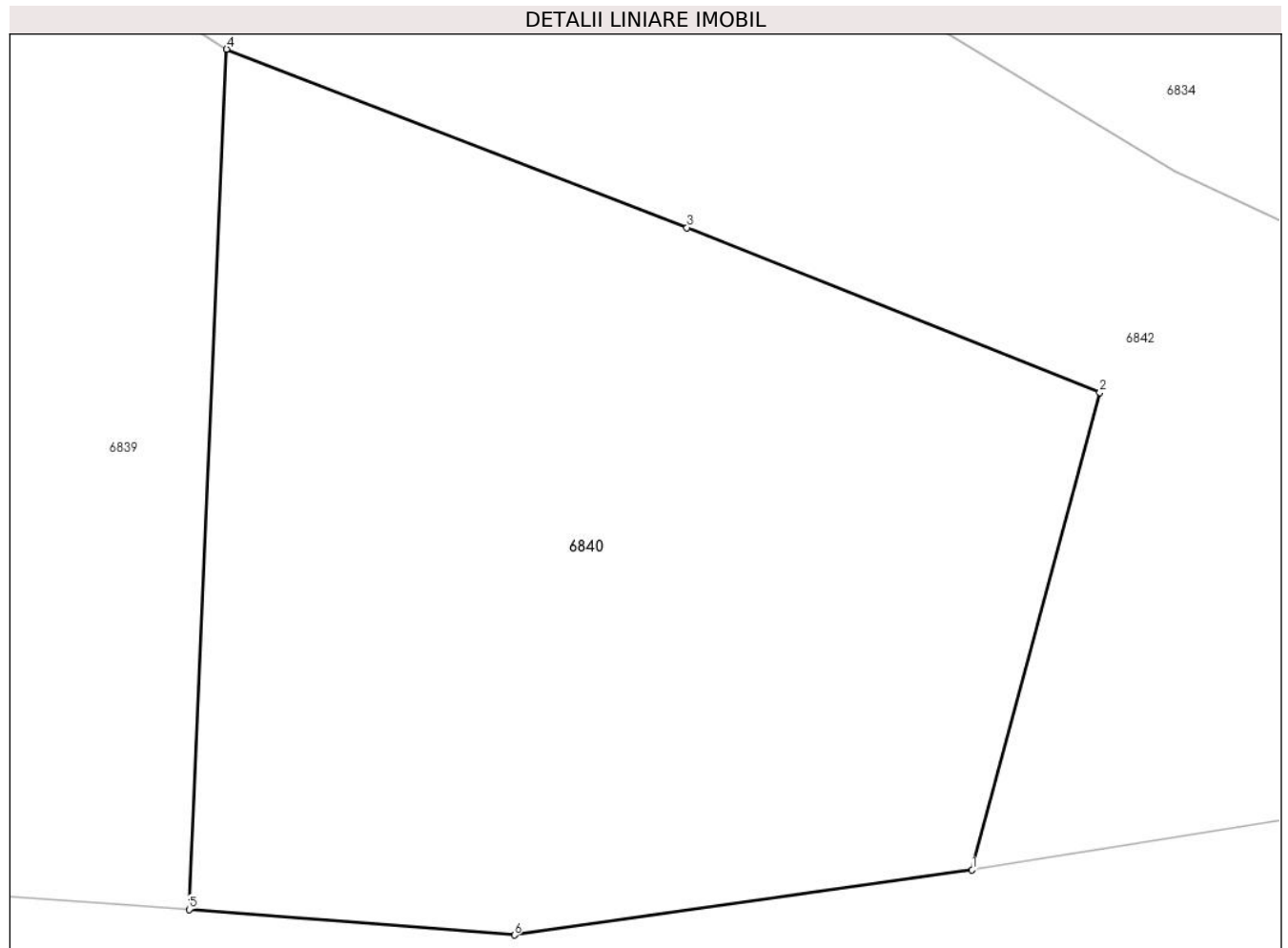
C. Partea III. SARCINI .

Inscrieri privind dezmembramintele dreptului de proprietate, drepturi reale de garanție și sarcini	Referințe
NU SUNT	

Teren

Nr cadastral	Suprafața (mp)*	Observații / Referințe
	137	

* Suprafața este determinată în planul de proiecție Stereo 70.



Date referitoare la teren

Crt	Categorie folosință	Intravilan	Suprafața (mp)	Tarla	Parcelă	Nr. topo	Observații / Referințe
1	arabil	DA	137	19	936/3	-	

Lungime Segmente

1) Valorile lungimilor segmentelor sunt obținute din proiecție în plan.

Punct început	X / Y	Punct sfârșit	X / Y	Lungime segment (** (m)
1	582.281,25 393.302,135	2	582.283,209 393.309,446	7.569
2	582.283,209 393.309,446	3	582.276,875 393.311,969	6.818
3	582.276,875 393.311,969	4	582.269,819 393.314,702	7.567
4	582.269,819 393.314,702	5	582.269,242 393.301,529	13.186
5	582.269,242 393.301,529	6	582.274,231 393.301,138	5.004

Punct început	X / Y	Punct sfârșit	X / Y	Lungime segment (** (m)
6	582.274,231 393.301,138	1	582.281,25 393.302,135	7.089

** Lungimile segmentelor sunt determinate în planul de proiecție Stereo 70 și sunt rotunjite la 1 milimetru.

*** Distanța dintre puncte este formată din segmente cumulate ce sunt mai mici decât valoarea 1 milimetru.

**DATE DESPRE IMOBILUL NR. 6841**

Oficiul de Cadastru și Publicitate Imobiliară PRAHOVA
Biroul de Cadastru și Publicitate Imobiliară Ploiești

A. Partea I. Descrierea imobilului

TEREN Extravilan

Adresa: Jud. Prahova

Nr. Crt	Nr cadastral Nr. topografic	Suprafața* (mp)	Observații / Referințe
A1		500	Sector cadastral:14 Teren neimpregmuit;

B. Partea II. Proprietari și acte

Inscrieri privitoare la dreptul de proprietate și alte drepturi reale		Referințe
/		
Act Administrativ nr. 373, din 11/05/2004 emis de CJSIPT PRAHOVA;		
B1	Intabulare, drept de PROPRIETATE, dobandit prin Reconstituire, cota actuala 1/1 1) TANASOIU FILOFTEIA	A1

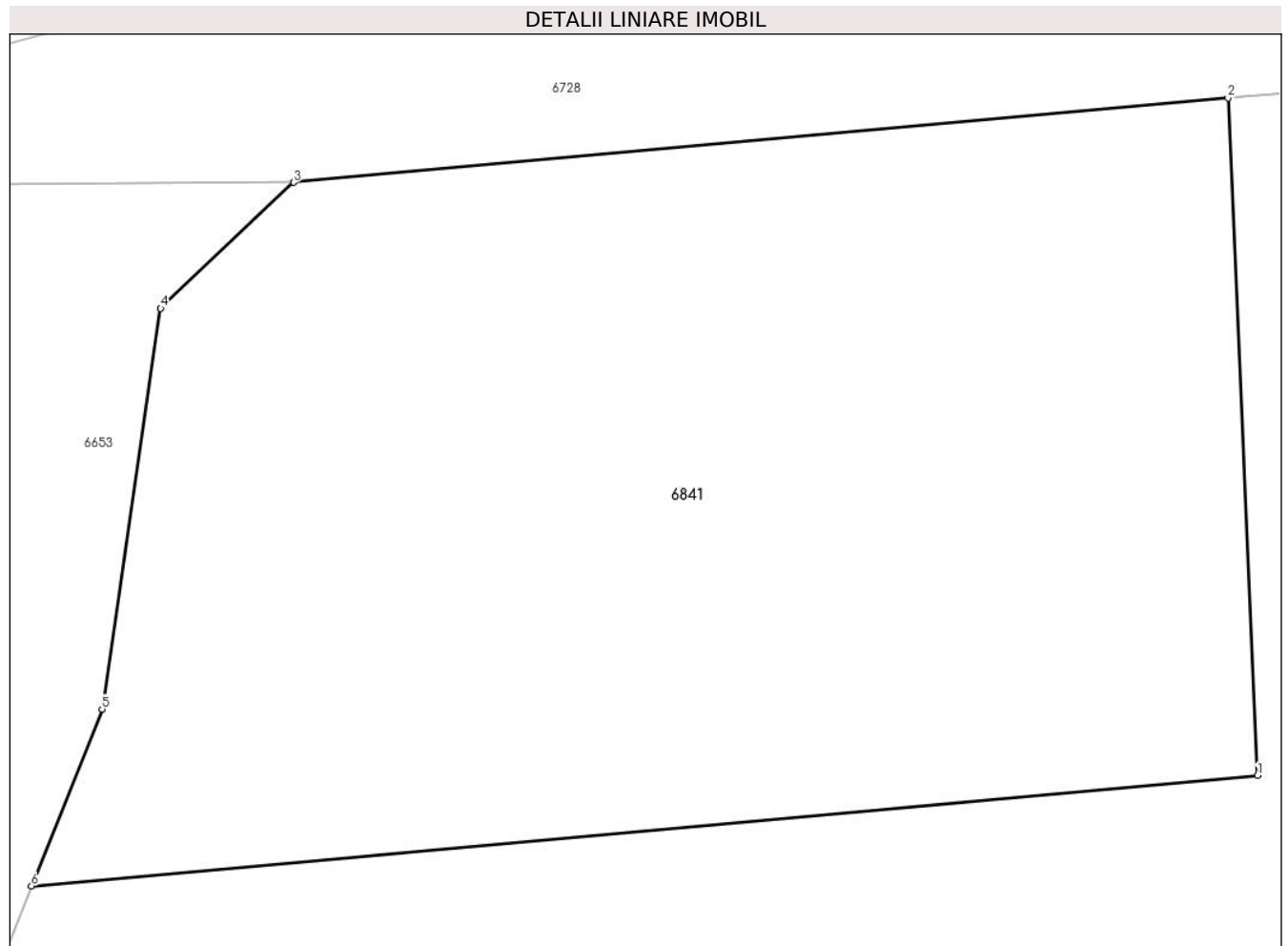
C. Partea III. SARCINI .

Inscrieri privind dezmembramintele dreptului de proprietate, drepturi reale de garanție și sarcini	Referințe
NU SUNT	

Teren

Nr cadastral	Suprafața (mp)*	Observații / Referințe
	500	

* Suprafața este determinată în planul de proiecție Stereo 70.



Date referitoare la teren

Crt	Categorie folosință	Intra vilan	Suprafața (mp)	Tarla	Parcelă	Nr. topo	Observații / Referințe
1	faneata	NU	500	19	1084	-	

Lungime Segmente

1) Valorile lungimilor segmentelor sunt obținute din proiecție în plan.

Punct început	X / Y	Punct sfârșit	X / Y	Lungime segment (** (m)
1	581.793,914 393.907,567	2	581.793,154 393.924,977	17.427
2	581.793,154 393.924,977	3	581.769,107 393.922,811	24.144
3	581.769,107 393.922,811	4	581.765,685 393.919,574	4.71
4	581.765,685 393.919,574	5	581.764,178 393.909,272	10.412
5	581.764,178 393.909,272	6	581.762,36 393.904,725	4.897

Punct început	X / Y	Punct sfârșit	X / Y	Lungime segment (** (m)
6	581.762,36 393.904,725	1	581.793,914 393.907,567	31.682

** Lungimile segmentelor sunt determinate în planul de proiecție Stereo 70 și sunt rotunjite la 1 milimetru.

*** Distanța dintre puncte este formată din segmente cumulate ce sunt mai mici decât valoarea 1 milimetru.

**DATE DESPRE IMOBILUL NR. 6842**

Oficiul de Cadastru și Publicitate Imobiliară PRAHOVA
Biroul de Cadastru și Publicitate Imobiliară Ploiești

A. Partea I. Descrierea imobilului

TEREN Intravilan

Adresa: Loc. Boldesti-Scaeni, Jud. Prahova

Nr. Crt	Nr cadastral Nr. topografic	Suprafața* (mp)	Observații / Referințe
A1		516	Sector cadastral:14 Teren neimprejmuț;

B. Partea II. Proprietari și acte

Inscrieri privitoare la dreptul de proprietate și alte drepturi reale		Referințe
/		
Act Normativ nr. 7, din 13/03/1996 emis de PARLAMENTUL ROMÂNIEI (LEGE; ,art.13);		
B1	Inscrierea posesiei, drept de PROPRIETATE, dobandit prin Constituire, cota actuala 1/1 1) NEIDENTIFICAT NEIDENTIFICAT	A1
B2	Se noteaza mentiunea de proprietar neidentificat, rezerva Comisiei Locale de Fond Funciar	A1

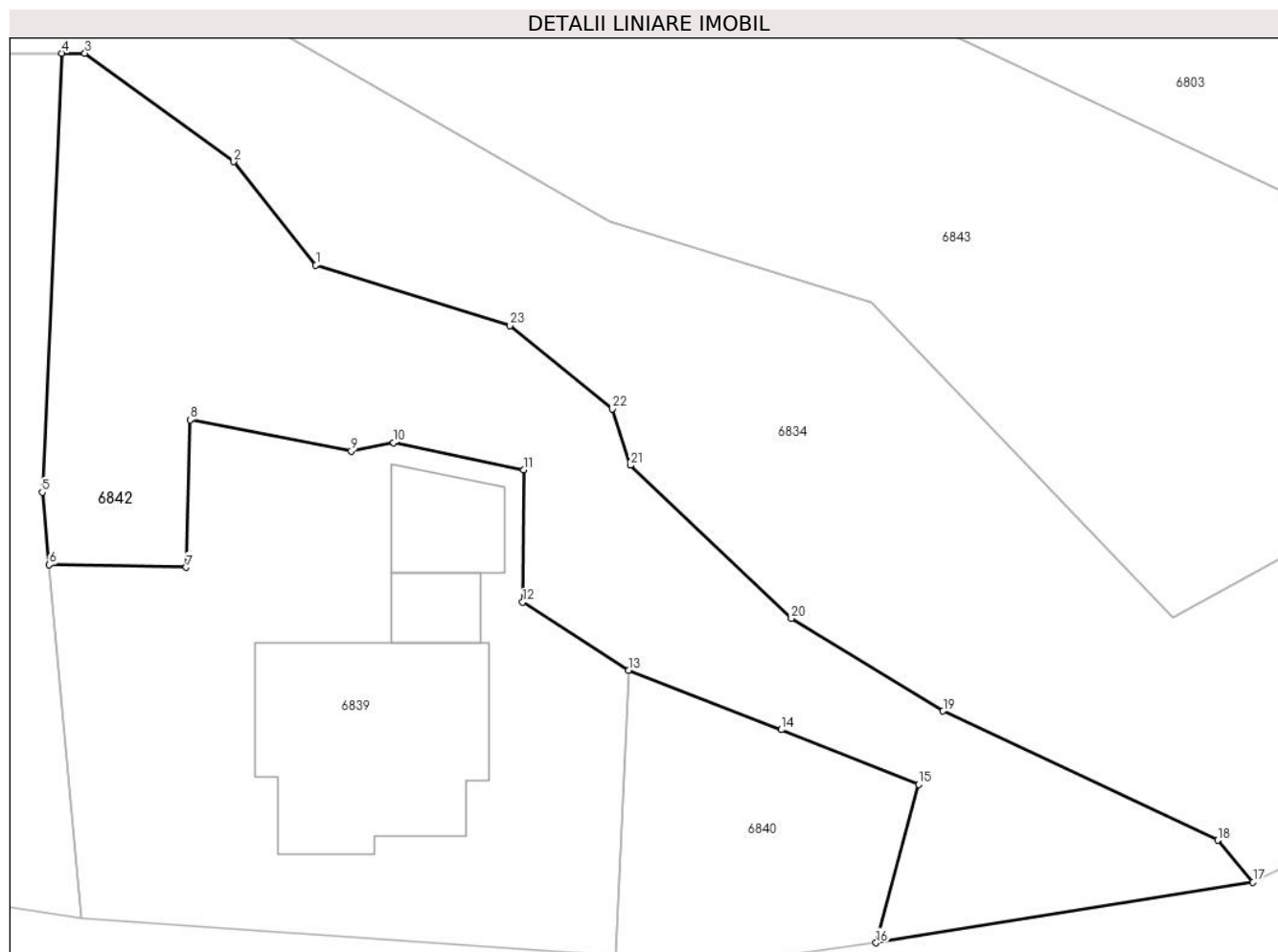
C. Partea III. SARCINI .

Inscrieri privind dezmembramintele dreptului de proprietate, drepturi reale de garanție și sarcini	Referințe
NU SUNT	

Teren

Nr cadastral	Suprafața (mp)*	Observații / Referințe
	516	

* Suprafața este determinată în planul de proiecție Stereo 70.



Date referitoare la teren

Crt	Categorie folosință	Intra vilan	Suprafața (mp)	Tarla	Parcelă	Nr. topo	Observații / Referințe
1	neproductiv	DA	516	19	938/2	-	

Lungime Segmente

1) Valorile lungimilor segmentelor sunt obținute din proiecție în plan.

Punct început	X / Y	Punct sfârșit	X / Y	Lungime segment (** (m)
1	582.255,373 393.333,409	2	582.251,586 393.338,182	6.093
3	582.244,71 393.343,187	4	582.243,639 393.343,188	1.071
5	582.242,735 393.322,924	6	582.243,065 393.319,586	3.354
7	582.249,389 393.319,461	8	582.249,565 393.326,265	6.806
9	582.257,014 393.324,818	10	582.258,969 393.325,208	1.994

Punct început	X / Y	Punct sfârșit	X / Y	Lungime segment (** (m)
2	582.251,586 393.338,182	3	582.244,71 393.343,187	8.505
4	582.243,639 393.343,188	5	582.242,735 393.322,924	20.284
6	582.243,065 393.319,586	7	582.249,389 393.319,461	6.325
8	582.249,565 393.326,265	9	582.257,014 393.324,818	7.588
10	582.258,969 393.325,208	11	582.264,961 393.323,953	6.122

Punct început	X / Y	Punct sfârșit	X / Y	Lungime segment (** (m)
11	582.264,961 393.323,953	12	582.264,932 393.317,851	6.102
13	582.269,819 393.314,702	14	582.276,875 393.311,969	7.567
15	582.283,209 393.309,446	16	582.281,25 393.302,135	7.569
17	582.298,662 393.304,938	18	582.297,031 393.306,867	2.526
19	582.284,346 393.312,831	20	582.277,335 393.317,1	8.208
21	582.269,897 393.324,172	22	582.269,057 393.326,767	2.728
23	582.264,346 393.330,622	1	582.255,373 393.333,409	9.396

Punct început	X / Y	Punct sfârșit	X / Y	Lungime segment (** (m)
12	582.264,932 393.317,851	13	582.269,819 393.314,702	5.814
14	582.276,875 393.311,969	15	582.283,209 393.309,446	6.818
16	582.281,25 393.302,135	17	582.298,662 393.304,938	17.636
18	582.297,031 393.306,867	19	582.284,346 393.312,831	14.017
20	582.277,335 393.317,1	21	582.269,897 393.324,172	10.263
22	582.269,057 393.326,767	23	582.264,346 393.330,622	6.087

** Lungimile segmentelor sunt determinate în planul de proiecție Stereo 70 și sunt rotunjite la 1 milimetru.

*** Distanța dintre puncte este formată din segmente cumulate ce sunt mai mici decât valoarea 1 milimetru.

**DATE DESPRE IMOBILUL NR. 6843**

Oficiul de Cadastru și Publicitate Imobiliară PRAHOVA
Biroul de Cadastru și Publicitate Imobiliară Ploiești

A. Partea I. Descrierea imobilului

TEREN Intravilan

Adresa: Loc. Boldesti-Scaeni, Intr Tunelului, Nr. FN, Jud. Prahova

Nr. Crt	Nr cadastral Nr. topografic	Suprafața* (mp)	Observații / Referințe
A1		834	Sector cadastral:14 Teren neimprejmuț;

B. Partea II. Proprietari și acte

Inscrieri privitoare la dreptul de proprietate și alte drepturi reale		Referințe
/		
Act Normativ nr. 7, din 13/03/1996 emis de PARLAMENTUL ROMÂNIEI (LEGE; ,art.13);		
B1	Inscrierea posesiei, drept de PROPRIETATE, dobandit prin Constituire, cota actuala 1/1 1) NEIDENTIFICAT NEIDENTIFICAT	A1
B2	Se noteaza mentiunea de proprietar neidentificat, rezerva Comisiei Locale de Fond Funciar	A1

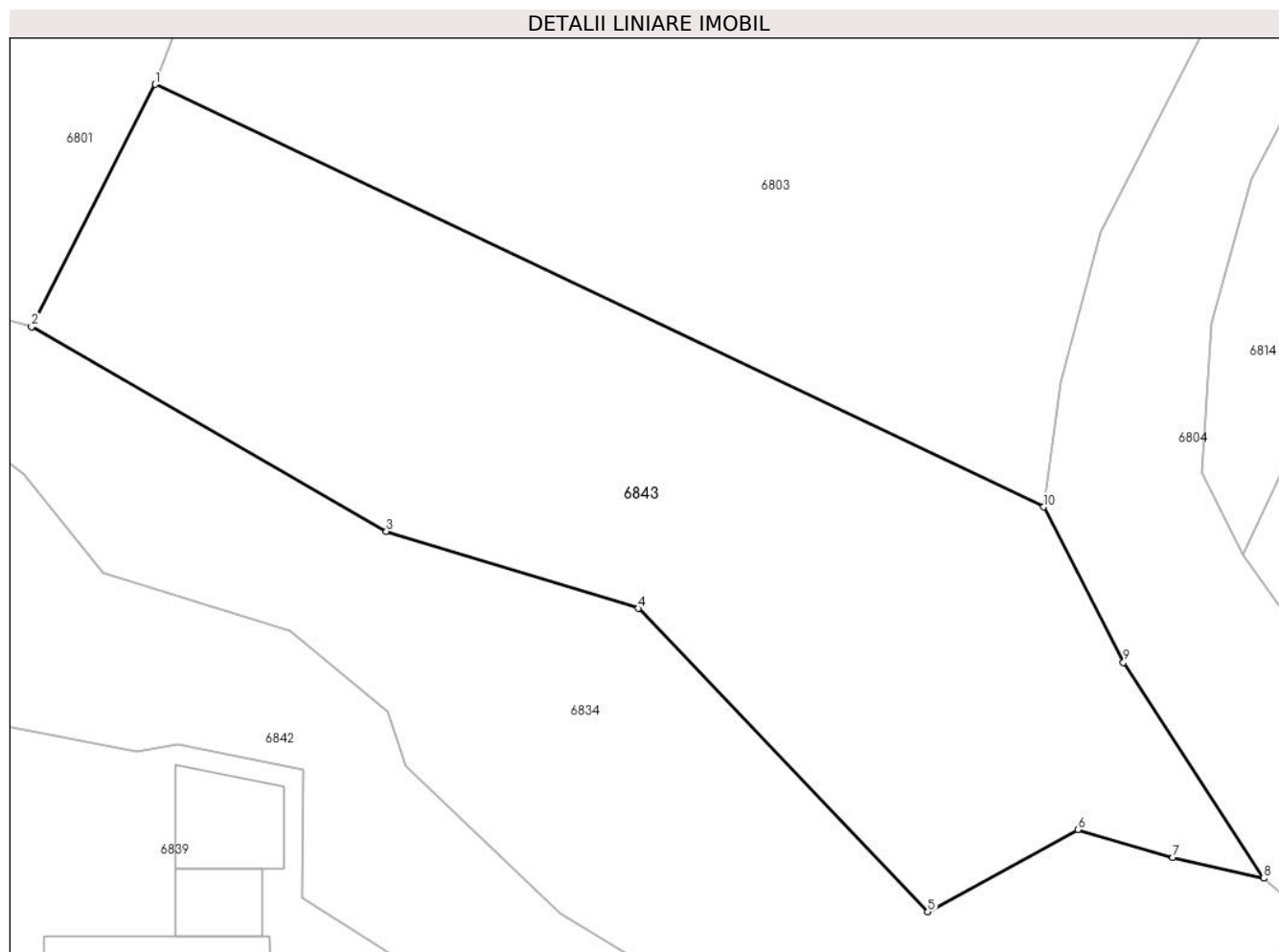
C. Partea III. SARCINI .

Inscrieri privind dezmembramintele dreptului de proprietate, drepturi reale de garanție și sarcini	Referințe
NU SUNT	

Teren

Nr cadastral	Suprafața (mp)*	Observații / Referințe
	834	

* Suprafața este determinată în planul de proiecție Stereo 70.



Date referitoare la teren

Crt	Categorie folosință	Intra vilan	Suprafața (mp)	Tarla	Parcelă	Nr. topo	Observații / Referințe
1	neproductiv	DA	834	19	935	-	

Lungime Segmente

1) Valorile lungimilor segmentelor sunt obținute din proiecție în plan.

Punct început	X / Y	Punct sfârșit	X / Y	Lungime segment (** (m)
1	582.257,883 393.356,83	2	582.251,951 393.345,201	13.055
2	582.251,951 393.345,201	3	582.268,971 393.335,398	19.641
3	582.268,971 393.335,398	4	582.281,043 393.331,709	12.623
4	582.281,043 393.331,709	5	582.294,941 393.317,167	20.115
5	582.294,941 393.317,167	6	582.302,135 393.321,106	8.202

Punct început	X / Y	Punct sfârșit	X / Y	Lungime segment (** (m)
6	582.302,135 393.321,106	7	582.306,69 393.319,776	4.745
7	582.306,69 393.319,776	8	582.311,051 393.318,768	4.476
8	582.311,051 393.318,768	9	582.304,324 393.329,122	12.347
9	582.304,324 393.329,122	10	582.300,5 393.336,57	8.372
10	582.300,5 393.336,57	1	582.257,883 393.356,83	47.188

** Lungimile segmentelor sunt determinate în planul de proiecție Stereo 70 și sunt rotunjite la 1 milimetru.

*** Distanța dintre puncte este formată din segmente cumulate ce sunt mai mici decât valoarea 1 milimetru.

**DATE DESPRE IMOBILUL NR. 6844**

Oficiul de Cadastru și Publicitate Imobiliară PRAHOVA
Biroul de Cadastru și Publicitate Imobiliară Ploiești

A. Partea I. Descrierea imobilului

TEREN Intravilan

Adresa: Loc. Boldesti-Scaeni, Jud. Prahova

Nr. Crt	Nr cadastral Nr. topografic	Suprafața* (mp)	Observații / Referințe
A1		10.170	Sector cadastral:14 Teren neimprejmuit;

B. Partea II. Proprietari și acte

Inscrieri privitoare la dreptul de proprietate și alte drepturi reale		Referințe
/		
Act Normativ nr. 7, din 13/03/1996 emis de PARLAMENTUL ROMÂNIEI (LEGE; ,art.13);		
B1	Inscrierea posesiei, drept de PROPRIETATE, dobandit prin Constituire, cota actuala 1/1 1) NEIDENTIFICAT NEIDENTIFICAT	A1
B2	Se noteaza mentiunea de proprietar neidentificat, rezerva Comisiei Locale de Fond Funciar	A1

C. Partea III. SARCINI .

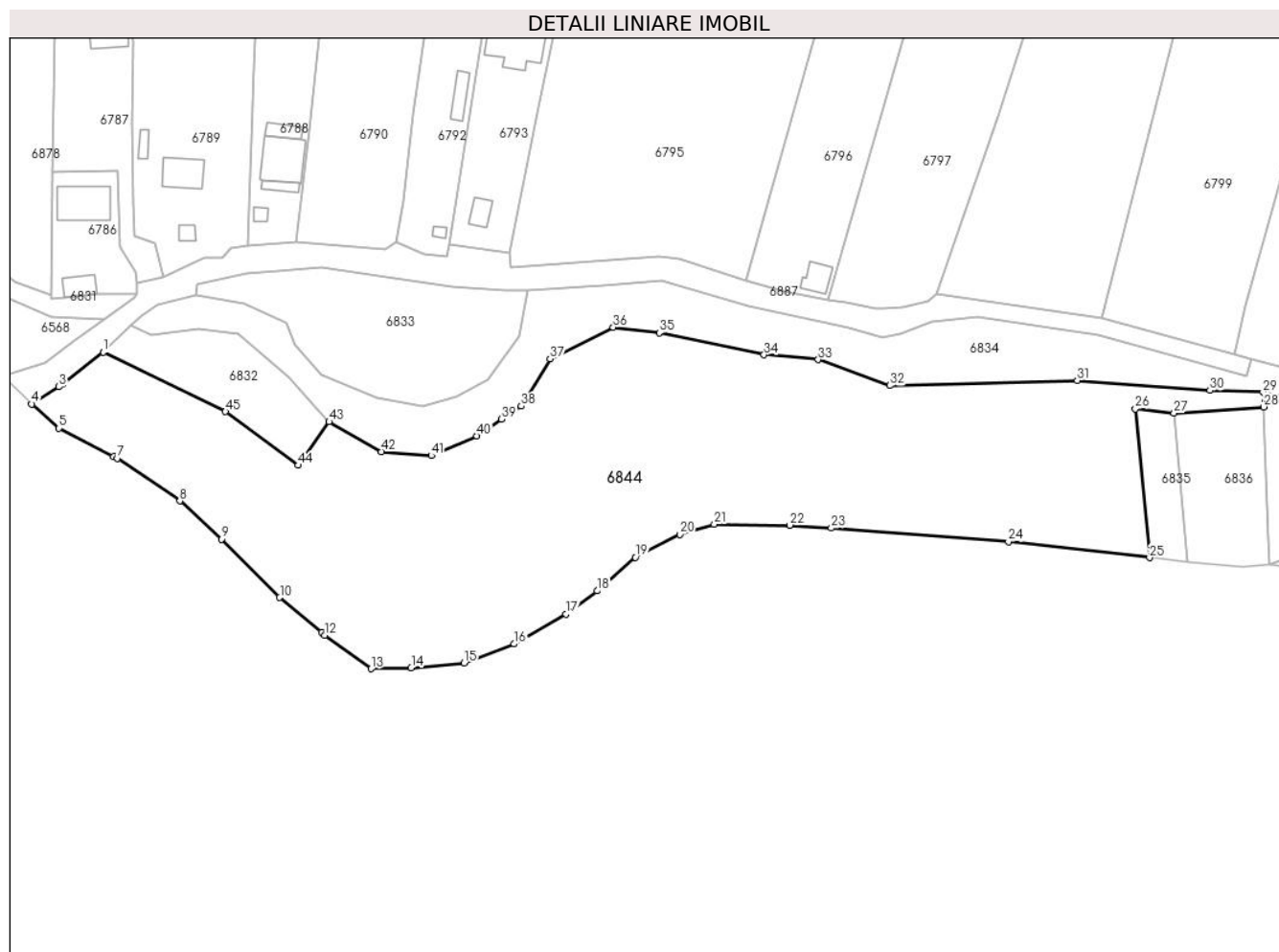
Inscrieri privind dezmembramintele dreptului de proprietate, drepturi reale de garanție și sarcini	Referințe
NU SUNT	

Anexa Nr. 1 La Partea I

Teren

Nr cadastral	Suprafața (mp)*	Observații / Referințe
	10.170	

* Suprafața este determinată în planul de proiecție Stereo 70.



Date referitoare la teren

Crt	Categorie folosință	Intravilan	Suprafața (mp)	Tarla	Parcelă	Nr. topo	Observații / Referințe
1	neproductiv	DA	10.170	19	939,940,941	-	

Lungime Segmente

1) Valorile lungimilor segmentelor sunt obținute din proiecție în plan.

Punct început	X / Y	Punct sfârșit	X / Y	Lungime segment	Punct început	X / Y	Punct sfârșit	X / Y	Lungime segment	Punct început	X / Y	Punct sfârșit	X / Y	Lungime segment
1	581.954,344 393.355,255	2	581.944,907 393.347,963	11.926	2	581.944,907 393.347,963	3	581.944,129 393.347,335	1.0	3	581.944,129 393.347,335	4	581.937,861 393.343,33	7.438
4	581.937,861 393.343,33	5	581.944,176 393.337,773	8.412	5	581.944,176 393.337,773	6	581.956,699 393.331,283	14.105	6	581.956,699 393.331,283	7	581.957,609 393.330,868	1.0
7	581.957,609 393.330,868	8	581.971,978 393.321,052	17.402	8	581.971,978 393.321,052	9	581.981,575 393.312,291	12.995	9	581.981,575 393.312,291	10	581.994,942 393.298,843	18.961
10	581.994,942 393.298,843	11	582.004,617 393.290,917	12.507	11	582.004,617 393.290,917	12	582.005,288 393.290,175	1.0	12	582.005,288 393.290,175	13	582.015,967 393.282,495	13.154
13	582.015,967 393.282,495	14	582.025,204 393.282,689	9.239	14	582.025,204 393.282,689	15	582.037,386 393.283,813	12.234	15	582.037,386 393.283,813	16	582.048,857 393.288,175	12.272
16	582.048,857 393.288,175	17	582.060,804 393.295,051	13.784	17	582.060,804 393.295,051	18	582.068,003 393.300,398	8.967	18	582.068,003 393.300,398	19	582.076,797 393.308,101	11.691

Punct început	X / Y	Punct sfârșit	X / Y	Lungime segment	Punct început	X / Y	Punct sfârșit	X / Y	Lungime segment	Punct început	X / Y	Punct sfârșit	X / Y	Lungime segment
19	582.076,797 393.308,101	20	582.086,976 393.313,362	11.458	20	582.086,976 393.313,362	21	582.094,942 393.315,714	8.306	21	582.094,942 393.315,714	22	582.112,331 393.315,479	17.391
22	582.112,331 393.315,479	23	582.121,857 393.314,838	9.548	23	582.121,857 393.314,838	24	582.162,624 393.311,715	40.886	24	582.162,624 393.311,715	25	582.195,076 393.308,017	32.662
25	582.195,076 393.308,017	26	582.191,85 393.342,257	34.392	26	582.191,85 393.342,257	27	582.200,71 393.341,246	8.917	27	582.200,71 393.341,246	28	582.221,358 393.342,666	20.697
28	582.221,358 393.342,666	29	582.221,175 393.346,042	3.381	29	582.221,175 393.346,042	30	582.208,966 393.346,473	12.217	30	582.208,966 393.346,473	31	582.178,476 393.348,745	30.575
31	582.178,476 393.348,745	32	582.135,331 393.347,59	43.16	32	582.135,331 393.347,59	33	582.118,859 393.353,539	17.513	33	582.118,859 393.353,539	34	582.106,381 393.354,673	12.529
34	582.106,381 393.354,673	35	582.082,315 393.359,738	24.593	35	582.082,315 393.359,738	36	582.071,676 393.360,981	10.711	36	582.071,676 393.360,981	37	582.057,135 393.353,756	16.237
37	582.057,135 393.353,756	38	582.050,5 393.342,879	12.741	38	582.050,5 393.342,879	39	582.045,994 393.339,85	5.429	39	582.045,994 393.339,85	40	582.040,304 393.336,023	6.857
40	582.040,304 393.336,023	41	582.029,81 393.331,477	11.436	41	582.029,81 393.331,477	42	582.018,36 393.332,403	11.487	42	582.018,36 393.332,403	43	582.006,324 393.339,241	13.843
43	582.006,324 393.339,241	44	581.999,234 393.329,271	12.234	44	581.999,234 393.329,271	45	581.982,47 393.341,611	20.816	45	581.982,47 393.341,611	1	581.954,344 393.355,255	31.261

** Lungimile segmentelor sunt determinate în planul de proiecție Stereo 70 și sunt rotunjite la 1 milimetru.

*** Distanța dintre puncte este formată din segmente cumulate ce sunt mai mici decât valoarea 1 milimetru.

**DATE DESPRE IMOBILUL NR. 6845**

Oficiul de Cadastru și Publicitate Imobiliară PRAHOVA
Biroul de Cadastru și Publicitate Imobiliară Ploiești

A. Partea I. Descrierea imobilului

TEREN Extravilan

Adresa: Jud. Prahova

Nr. Crt	Nr cadastral Nr. topografic	Suprafața* (mp)	Observații / Referințe
A1		4.538	Sector cadastral:14 Teren neimprejmuit; De 1058

B. Partea II. Proprietari și acte

Inscrieri privitoare la dreptul de proprietate și alte drepturi reale		Referințe
/		
Act Administrativ nr. 14255, din 27/08/2024 emis de CONSILIUL LOCAL AL ORASULUI BOLDESTI SCAENI;		
B1	Intabulare, drept de PROPRIETATE(domeniul public), dobandit prin Lege, cota actuala 1/1 1) ORASUL BOLDESTI-SCAENI, CIF:2842943, (domeniul public)	A1

C. Partea III. SARCINI .

Inscrieri privind dezmembramintele dreptului de proprietate, drepturi reale de garanție și sarcini	Referințe
NU SUNT	

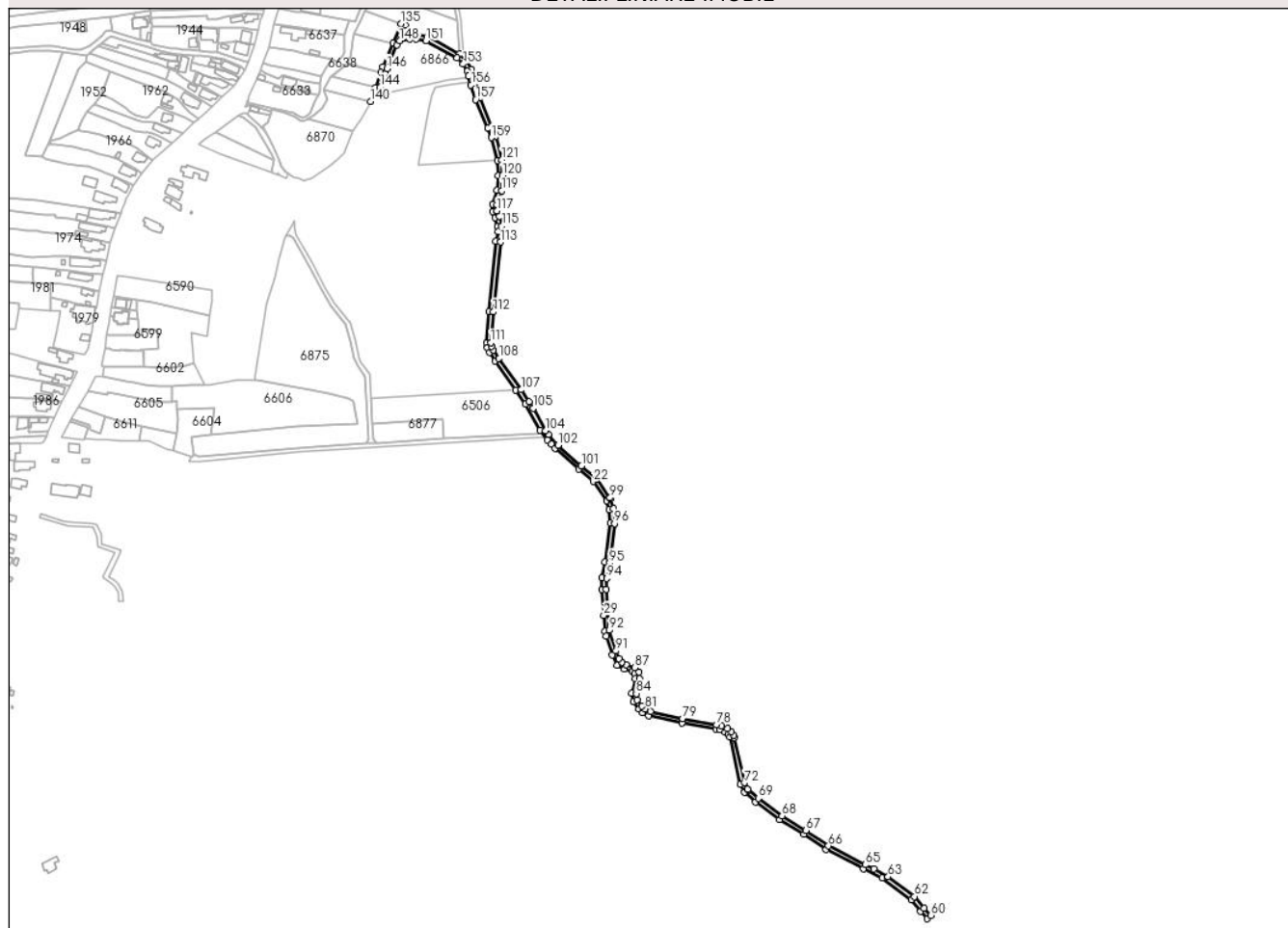
Anexa Nr. 1 La Partea I

Teren

Nr cadastral	Suprafața (mp)*	Observații / Referințe
	4.538	De 1058

* Suprafața este determinată în planul de proiecție Stereo 70.

DETALII LINIARE IMOBIL



Date referitoare la teren

Crt	Categorie folosință	Intravilan	Suprafața (mp)	Tarla	Parcelă	Nr. topo	Observații / Referințe
1	drum	NU	4.538	-	-	-	

Lungime Segmente

1) Valorile lungimilor segmentelor sunt obținute din proiecție în plan.

Punct început	X / Y	Punct sfârșit	X / Y	Lungime segment	Punct început	X / Y	Punct sfârșit	X / Y	Lungime segment	Punct început	X / Y	Punct sfârșit	X / Y	Lungime segment
1	582.039,479 394.195,27	2	582.040,168 394.181,656	13.631	2	582.040,168 394.181,656	3	582.039,225 394.168,477	13.213	3	582.039,225 394.168,477	4	582.035,023 394.155,827	13.33
4	582.035,023 394.155,827	5	582.035,304 394.148,967	6.866	5	582.035,304 394.148,967	6	582.037,442 394.143,321	6.037	6	582.037,442 394.143,321	7	582.039,724 394.135,363	8.279
7	582.039,724 394.135,363	8	582.039,987 394.130,632	4.738	8	582.039,987 394.130,632	9	582.038,175 394.121,908	8.91	9	582.038,175 394.121,908	10	582.031,761 394.058,362	63.869
10	582.031,761 394.058,362	11	582.029,43 394.029,821	28.636	11	582.029,43 394.029,821	12	582.030,46 394.025,447	4.494	12	582.030,46 394.025,447	13	582.032,422 394.021,391	4.506
13	582.032,422 394.021,391	14	582.037,613 394.013,632	9.335	14	582.037,613 394.013,632	15	582.056,283 393.987,078	32.46	15	582.056,283 393.987,078	16	582.064,995 393.974,539	15.268
16	582.064,995 393.974,539	17	582.078,274 393.950,779	27.219	17	582.078,274 393.950,779	18	582.084,777 393.942,09	10.853	18	582.084,777 393.942,09	19	582.088,305 393.938,107	5.321

Punct început	X / Y	Punct sfârșit	X / Y	Lungime segment	Punct început	X / Y	Punct sfârșit	X / Y	Lungime segment	Punct început	X / Y	Punct sfârșit	X / Y	Lungime segment
19	582.088,305 393.938,107	20	582.091,608 393.934,378	4.981	20	582.091,608 393.934,378	21	582.113,092 393.915,482	28.612	21	582.113,092 393.915,482	22	582.126,321 393.904,237	17.363
22	582.126,321 393.904,237	23	582.138,517 393.886,888	21.207	23	582.138,517 393.886,888	24	582.140,83 393.878,818	8.395	24	582.140,83 393.878,818	25	582.141,713 393.866,276	12.573
25	582.141,713 393.866,276	26	582.137,24 393.831,155	35.405	26	582.137,24 393.831,155	27	582.134,468 393.816,76	14.659	27	582.134,468 393.816,76	28	582.134,218 393.806,473	10.29
28	582.134,218 393.806,473	29	582.135,868 393.782,85	23.681	29	582.135,868 393.782,85	30	582.136,859 393.768,656	14.229	30	582.136,859 393.768,656	31	582.138,331 393.764,068	4.818
31	582.138,331 393.764,068	32	582.143,759 393.747,157	17.761	32	582.143,759 393.747,157	33	582.148,02 393.737,795	10.286	33	582.148,02 393.737,795	34	582.154,886 393.734,51	7.611
34	582.154,886 393.734,51	35	582.161,73 393.731,99	7.293	35	582.161,73 393.731,99	36	582.164,114 393.729,774	3.255	36	582.164,114 393.729,774	37	582.164,509 393.725,649	4.144
37	582.164,509 393.725,649	38	582.161,342 393.712,156	13.86	38	582.161,342 393.712,156	39	582.162,658 393.704,582	7.687	39	582.162,658 393.704,582	40	582.167,627 393.697,904	8.324
40	582.167,627 393.697,904	41	582.171,369 393.694,712	4.918	41	582.171,369 393.694,712	42	582.176,806 393.691,964	6.092	42	582.176,806 393.691,964	43	582.206,682 393.685,515	30.564
43	582.206,682 393.685,515	44	582.237,499 393.680,011	31.305	44	582.237,499 393.680,011	45	582.241,289 393.679,029	3.915	45	582.241,289 393.679,029	46	582.246,13 393.677,117	5.205
46	582.246,13 393.677,117	47	582.248,561 393.675,064	3.182	47	582.248,561 393.675,064	48	582.250,157 393.672,785	2.782	48	582.250,157 393.672,785	49	582.259,951 393.629,876	44.013
49	582.259,951 393.629,876	50	582.263,534 393.622,332	8.352	50	582.263,534 393.622,332	51	582.273,734 393.613,971	13.189	51	582.273,734 393.613,971	52	582.295,397 393.597,84	27.009
52	582.295,397 393.597,84	53	582.317,294 393.584,623	25.577	53	582.317,294 393.584,623	54	582.337,636 393.570,554	24.733	54	582.337,636 393.570,554	55	582.371,31 393.553,241	37.864
55	582.371,31 393.553,241	56	582.388,316 393.545,063	18.87	56	582.388,316 393.545,063	57	582.414,895 393.525,155	33.208	57	582.414,895 393.525,155	58	582.423,42 393.514,69	13.498
58	582.423,42 393.514,69	59	582.429,326 393.507,944	8.966	59	582.429,326 393.507,944	60	582.432,728 393.511,061	4.614	60	582.432,728 393.511,061	61	582.426,28 393.517,548	9.146
61	582.426,28 393.517,548	62	582.417,681 393.528,066	13.586	62	582.417,681 393.528,066	63	582.393,765 393.545,979	29.881	63	582.393,765 393.545,979	64	582.381,045 393.552,998	14.528
64	582.381,045 393.552,998	65	582.373,091 393.556,823	8.826	65	582.373,091 393.556,823	66	582.339,697 393.573,992	37.549	66	582.339,697 393.573,992	67	582.319,468 393.587,983	24.596
67	582.319,468 393.587,983	68	582.297,631 393.601,164	25.507	68	582.297,631 393.601,164	69	582.276,198 393.617,123	26.722	69	582.276,198 393.617,123	70	582.266,763 393.624,858	12.2
70	582.266,763 393.624,858	71	582.266,48 393.625,454	0.66	71	582.266,48 393.625,454	72	582.263,753 393.631,195	6.356	72	582.263,753 393.631,195	73	582.254,45 393.671,955	41.808
73	582.254,45 393.671,955	74	582.253,883 393.674,439	2.548	74	582.253,883 393.674,439	75	582.251,539 393.677,785	4.085	75	582.251,539 393.677,785	76	582.248,209 393.680,596	4.358
76	582.248,209 393.680,596	77	582.242,531 393.682,84	6.105	77	582.242,531 393.682,84	78	582.238,353 393.683,922	4.316	78	582.238,353 393.683,922	79	582.207,456 393.689,44	31.386
79	582.207,456 393.689,44	80	582.178,152 393.695,766	29.979	80	582.178,152 393.695,766	81	582.173,6 393.698,066	5.1	81	582.173,6 393.698,066	82	582.170,567 393.700,654	3.987
82	582.170,567 393.700,654	83	582.166,436 393.706,206	6.92	83	582.166,436 393.706,206	84	582.165,422 393.712,037	5.919	84	582.165,422 393.712,037	85	582.168,553 393.725,375	13.701
85	582.168,553 393.725,375	86	582.167,951 393.731,668	6.322	86	582.167,951 393.731,668	87	582.163,865 393.735,466	5.579	87	582.163,865 393.735,466	88	582.156,443 393.738,199	7.909
88	582.156,443 393.738,199	89	582.152,314 393.740,636	4.795	89	582.152,314 393.740,636	90	582.149,794 393.743,561	3.861	90	582.149,794 393.743,561	91	582.146,994 393.750,691	7.66
91	582.146,994 393.750,691	92	582.140,816 393.769,417	19.719	92	582.140,816 393.769,417	93	582.138,222 393.806,564	37.237	93	582.138,222 393.806,564	94	582.138,458 393.816,326	9.765
94	582.138,458 393.816,326	95	582.141,192 393.830,523	14.458	95	582.141,192 393.830,523	96	582.145,731 393.866,163	35.928	96	582.145,731 393.866,163	97	582.144,791 393.879,518	13.388
97	582.144,791 393.879,518	98	582.142,176 393.888,637	9.487	98	582.142,176 393.888,637	99	582.141,581 393.889,484	1.035	99	582.141,581 393.889,484	100	582.129,291 393.906,968	21.371
100	582.129,291 393.906,968	101	582.115,709 393.918,508	17.823	101	582.115,709 393.918,508	102	582.094,437 393.937,217	28.329	102	582.094,437 393.937,217	103	582.085,85 393.946,911	12.95
103	582.085,85 393.946,911	104	582.083,069 393.950,398	4.46	104	582.083,069 393.950,398	105	582.071,809 393.970,545	23.08	105	582.071,809 393.970,545	106	582.068,391 393.976,661	7.006
106	582.068,391 393.976,661	107	582.060,927 393.987,378	13.06	107	582.060,927 393.987,378	108	582.040,912 394.015,894	34.839	108	582.040,912 394.015,894	109	582.035,902 394.023,383	9.01
109	582.035,902 394.023,383	110	582.034,253 394.026,792	3.787	110	582.034,253 394.026,792	111	582.033,468 394.030,124	3.423	111	582.033,468 394.030,124	112	582.035,745 394.057,999	27.968
112	582.035,745 394.057,999	113	582.042,134 394.121,299	63.622	113	582.042,134 394.121,299	114	582.044,01 394.130,331	9.225	114	582.044,01 394.130,331	115	582.043,693 394.136,034	5.712
115	582.043,693 394.136,034	116	582.041,241 394.144,583	8.894	116	582.041,241 394.144,583	117	582.039,274 394.149,777	5.554	117	582.039,274 394.149,777	118	582.039,05 394.155,26	5.488

Punct început	X / Y	Punct sfârșit	X / Y	Lungime segment	Punct început	X / Y	Punct sfârșit	X / Y	Lungime segment	Punct început	X / Y	Punct sfârșit	X / Y	Lungime segment
118	582.039,05 394.155,26	119	582.043,179 394.167,692	13.1	119	582.043,179 394.167,692	120	582.044,176 394.181,614	13.958	120	582.044,176 394.181,614	121	582.043,453 394.195,898	14.302
121	582.043,453 394.195,898	122	582.037,72 394.217,189	22.049	122	582.037,72 394.217,189	123	582.034,276 394.226,024	9.483	123	582.034,276 394.226,024	124	582.023,599 394.251,709	27.816
124	582.023,599 394.251,709	125	582.019,164 394.265,806	14.778	125	582.019,164 394.265,806	126	582.017,105 394.271,752	6.292	126	582.017,105 394.271,752	127	582.016,112 394.277,722	6.052
127	582.016,112 394.277,722	128	582.011,526 394.285,075	8.666	128	582.011,526 394.285,075	129	582.004,857 394.291,862	9.515	129	582.004,857 394.291,862	130	581.976,087 394.307,545	32.767
130	581.976,087 394.307,545	131	581.966,469 394.309,373	9.79	131	581.966,469 394.309,373	132	581.959,67 394.309,586	6.802	132	581.959,67 394.309,586	133	581.952,169 394.308,894	7.533
133	581.952,169 394.308,894	134	581.956,014 394.317,856	9.752	134	581.956,014 394.317,856	135	581.952,248 394.319,225	4.007	135	581.952,248 394.319,225	136	581.944,705 394.301,641	19.134
136	581.944,705 394.301,641	137	581.935,425 394.280,01	23.538	137	581.935,425 394.280,01	138	581.933,727 394.275,161	5.138	138	581.933,727 394.275,161	139	581.928,84 394.261,209	14.783
139	581.928,84 394.261,209	140	581.924,407 394.248,551	13.412	140	581.924,407 394.248,551	141	581.930,512 394.253,927	8.135	141	581.930,512 394.253,927	142	581.937,304 394.256,274	7.186
142	581.937,304 394.256,274	143	581.934,337 394.258,869	3.942	143	581.934,337 394.258,869	144	581.933,249 394.261,696	3.029	144	581.933,249 394.261,696	145	581.937,502 394.273,839	12.866
145	581.937,502 394.273,839	146	581.939,155 394.278,559	5.001	146	581.939,155 394.278,559	147	581.948,381 394.300,064	23.401	147	581.948,381 394.300,064	148	581.950,918 394.303,701	4.434
148	581.950,918 394.303,701	149	581.959,791 394.305,58	9.07	149	581.959,791 394.305,58	150	581.966,031 394.305,384	6.243	150	581.966,031 394.305,384	151	581.974,744 394.303,729	8.869
151	581.974,744 394.303,729	152	582.002,942 394.288,35	32.119	152	582.002,942 394.288,35	153	582.008,343 394.282,621	7.874	153	582.008,343 394.282,621	154	582.012,297 394.276,281	7.472
154	582.012,297 394.276,281	155	582.013,075 394.271,603	4.742	155	582.013,075 394.271,603	156	582.015,624 394.263,729	8.276	156	582.015,624 394.263,729	157	582.019,837 394.250,339	14.037
157	582.019,837 394.250,339	158	582.030,565 394.224,53	27.95	158	582.030,565 394.224,53	159	582.033,915 394.215,939	9.221	159	582.033,915 394.215,939	1	582.039,479 394.195,27	21.405

** Lungimile segmentelor sunt determinate în planul de proiecție Stereo 70 și sunt rotunjite la 1 milimetru.

*** Distanța dintre puncte este formată din segmente cumulate ce sunt mai mici decât valoarea 1 milimetru.

**DATE DESPRE IMOBILUL NR. 6846**

Oficiul de Cadastru și Publicitate Imobiliară PRAHOVA
Biroul de Cadastru și Publicitate Imobiliară Ploiești

A. Partea I. Descrierea imobilului

TEREN Extravilan

Adresa: Jud. Prahova

Nr. Crt	Nr cadastral Nr. topografic	Suprafața* (mp)	Observații / Referințe
A1		858	Sector cadastral:14 Teren neimprejmuit; De 1060

B. Partea II. Proprietari și acte

Inscrieri privitoare la dreptul de proprietate și alte drepturi reale		Referințe
/		
Act Administrativ nr. 14255, din 27/08/2024 emis de CONSILIUL LOCAL AL ORASULUI BOLDESTI SCAENI;		
B1	Intabulare, drept de PROPRIETATE(domeniul public), dobandit prin Lege, cota actuala 1/1 1) ORASUL BOLDESTI-SCAENI, CIF:2842943, (domeniul public)	A1

C. Partea III. SARCINI .

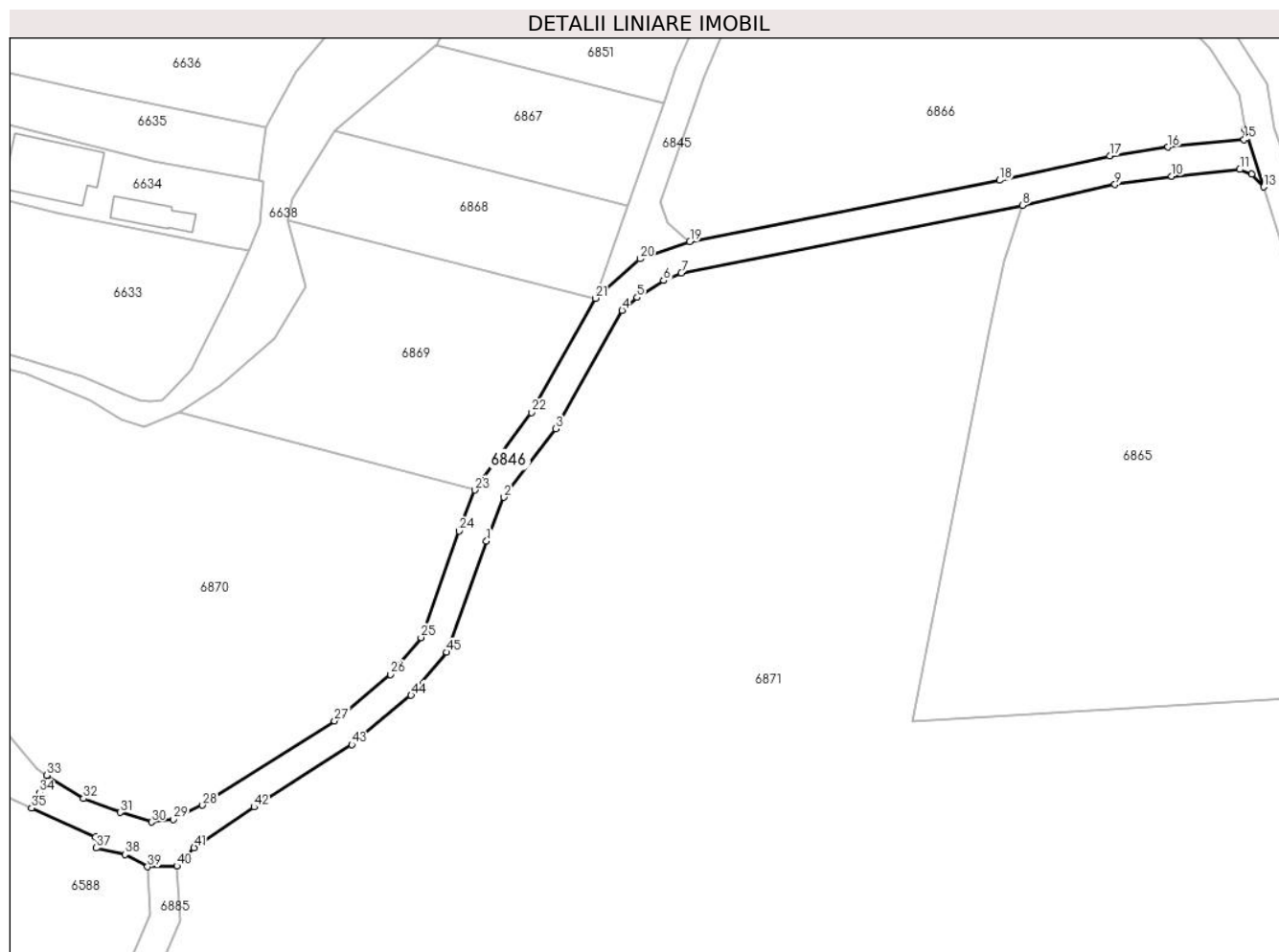
Inscrieri privind dezmembramintele dreptului de proprietate, drepturi reale de garanție și sarcini	Referințe
NU SUNT	

Anexa Nr. 1 La Partea I

Teren

Nr cadastral	Suprafața (mp)*	Observații / Referințe
	858	De 1060

* Suprafața este determinată în planul de proiecție Stereo 70.



Date referitoare la teren

Crt	Categorie folosință	Intra vilan	Suprafața (mp)	Tarla	Parcelă	Nr. topo	Observații / Referințe
1	drum	NU	858	-	-	-	

Lungime Segmente

1) Valorile lungimilor segmentelor sunt obținute din proiecție în plan.

Punct început	X / Y	Punct sfârșit	X / Y	Lungime segment
1	581.909,585 394.215,413	2	581.911,909 394.221,406	6.428
4	581.928,067 394.246,901	5	581.930,117 394.248,647	2.693
7	581.936,151 394.251,969	8	581.982,708 394.261,232	47.47
10	582.003,066 394.265,188	11	582.012,361 394.266,119	9.342
13	582.015,624 394.263,729	14	582.013,075 394.271,603	8.276
16	582.002,576 394.269,159	17	581.994,601 394.267,989	8.06

Punct început	X / Y	Punct sfârșit	X / Y	Lungime segment
2	581.911,909 394.221,406	3	581.919,034 394.230,769	11.766
5	581.930,117 394.248,647	6	581.933,754 394.250,951	4.305
8	581.982,708 394.261,232	9	581.995,329 394.264,053	12.932
11	582.012,361 394.266,119	12	582.013,993 394.265,457	1.761
14	582.013,075 394.271,603	15	582.012,947 394.270,198	1.411
17	581.994,601 394.267,989	18	581.979,598 394.264,636	15.373

Punct început	X / Y	Punct sfârșit	X / Y	Lungime segment
3	581.919,034 394.230,769	4	581.928,067 394.246,901	18.489
6	581.933,754 394.250,951	7	581.936,151 394.251,969	2.604
9	581.995,329 394.264,053	10	582.003,066 394.265,188	7.82
12	582.013,993 394.265,457	13	582.015,624 394.263,729	2.376
15	582.012,947 394.270,198	16	582.002,576 394.269,159	10.423
18	581.979,598 394.264,636	19	581.937,304 394.256,274	43.113

Punct început	X / Y	Punct sfârșit	X / Y	Lungime segment	Punct început	X / Y	Punct sfârșit	X / Y	Lungime segment	Punct început	X / Y	Punct sfârșit	X / Y	Lungime segment
19	581.937,304 394.256,274	20	581.930,512 394.253,927	7.186	20	581.930,512 394.253,927	21	581.924,407 394.248,551	8.135	21	581.924,407 394.248,551	22	581.915,681 394.232,969	17.859
22	581.915,681 394.232,969	23	581.908,0 394.222,392	13.072	23	581.908,0 394.222,392	24	581.905,837 394.216,812	5.985	24	581.905,837 394.216,812	25	581.900,625 394.202,29	15.429
25	581.900,625 394.202,29	26	581.896,444 394.197,26	6.541	26	581.896,444 394.197,26	27	581.888,817 394.190,928	9.913	27	581.888,817 394.190,928	28	581.870,816 394.179,424	21.363
28	581.870,816 394.179,424	29	581.866,838 394.177,498	4.42	29	581.866,838 394.177,498	30	581.863,87 394.177,113	2.993	30	581.863,87 394.177,113	31	581.859,591 394.178,446	4.482
31	581.859,591 394.178,446	32	581.854,566 394.180,336	5.369	32	581.854,566 394.180,336	33	581.849,585 394.183,49	5.896	33	581.849,585 394.183,49	34	581.848,563 394.181,137	2.565
34	581.848,563 394.181,137	35	581.847,494 394.179,033	2.36	35	581.847,494 394.179,033	36	581.856,223 394.175,087	9.579	36	581.856,223 394.175,087	37	581.856,31 394.173,599	1.491
37	581.856,31 394.173,599	38	581.860,215 394.172,691	4.009	38	581.860,215 394.172,691	39	581.863,318 394.171,022	3.523	39	581.863,318 394.171,022	40	581.867,319 394.171,137	4.003
40	581.867,319 394.171,137	41	581.869,656 394.173,645	3.428	41	581.869,656 394.173,645	42	581.877,853 394.179,175	9.888	42	581.877,853 394.179,175	43	581.891,181 394.187,691	15.816
43	581.891,181 394.187,691	44	581.899,284 394.194,418	10.531	44	581.899,284 394.194,418	45	581.904,152 394.200,275	7.616	45	581.904,152 394.200,275	1	581.909,585 394.215,413	16.083

** Lungimile segmentelor sunt determinate în planul de proiecție Stereo 70 și sunt rotunjite la 1 milimetru.

*** Distanța dintre puncte este formată din segmente cumulate ce sunt mai mici decât valoarea 1 milimetru.

**DATE DESPRE IMOBILUL NR. 6847**

Oficiul de Cadastru și Publicitate Imobiliară PRAHOVA
Biroul de Cadastru și Publicitate Imobiliară Ploiești

A. Partea I. Descrierea imobilului

TEREN Intravilan

Adresa: Loc. Boldesti-Scaeni, Str De 1060/1, Jud. Prahova

Nr. Crt	Nr cadastral Nr. topografic	Suprafața* (mp)	Observații / Referințe
A1		374	Sector cadastral:14 Teren neimprejmuit; De 1060/1

B. Partea II. Proprietari și acte

Inscrieri privitoare la dreptul de proprietate și alte drepturi reale		Referințe
/		
Act Administrativ nr. 14255, din 27/08/2024 emis de CONSILIUL LOCAL AL ORASULUI BOLDESTI SCAENI;		
B1	Intabulare, drept de PROPRIETATE(domeniul public), dobandit prin Lege, cota actuala 1/1 1) ORASUL BOLDESTI-SCAENI, CIF:2842943, (domeniul public)	A1

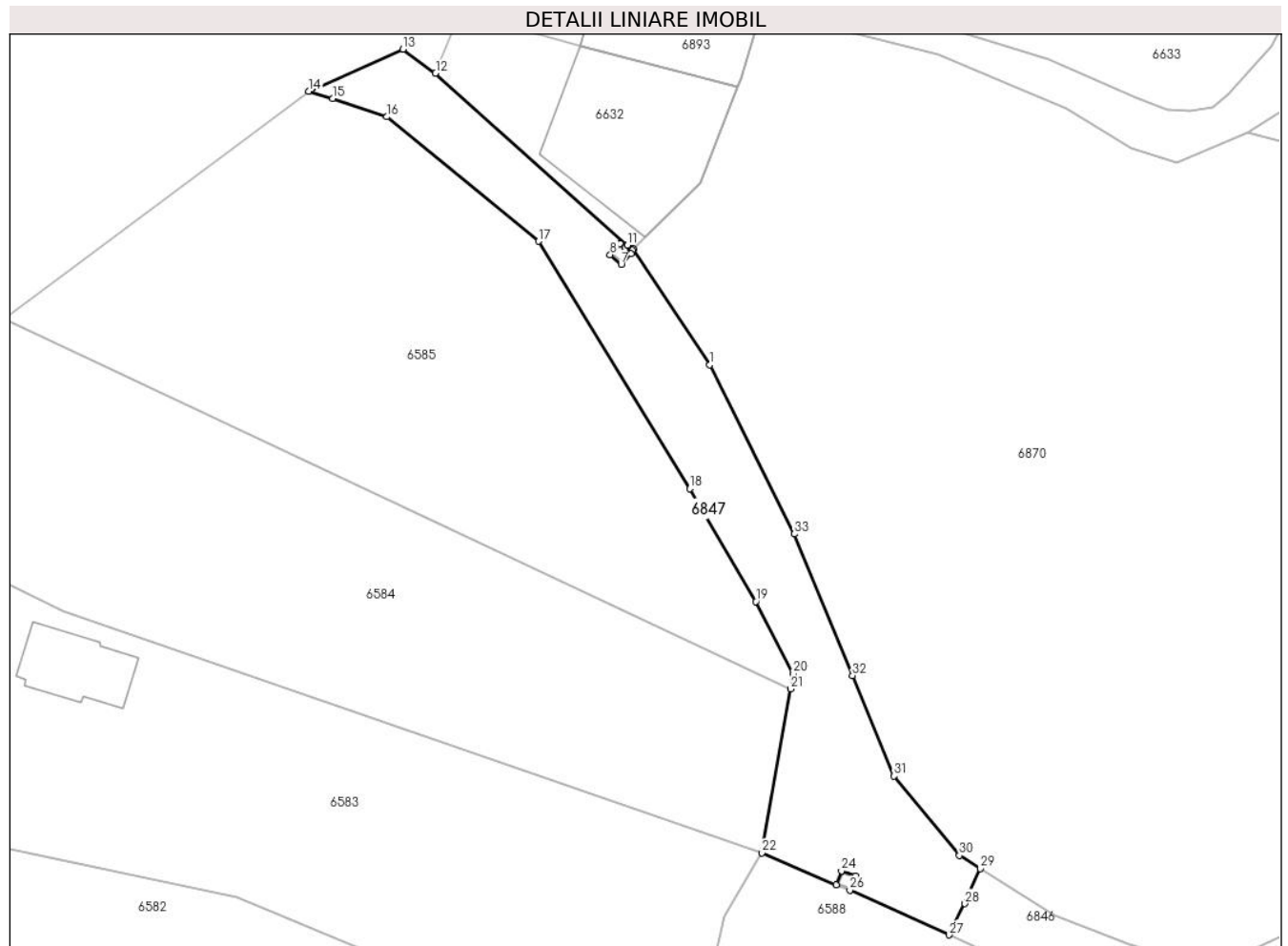
C. Partea III. SARCINI .

Inscrieri privind dezmembramintele dreptului de proprietate, drepturi reale de garanție și sarcini	Referințe
NU SUNT	

Teren

Nr cadastral	Suprafața (mp)*	Observații / Referințe
	374	De 1060/1

* Suprafața este determinată în planul de proiecție Stereo 70.



Date referitoare la teren

Crt	Categorie folosință	Intramilan	Suprafața (mp)	Tarla	Parcelă	Nr. topo	Observații / Referințe
1	drum	DA	374	-	-	-	

Lungime Segmente

1) Valorile lungimilor segmentelor sunt obținute din proiecție în plan.

Punct început	X / Y	Punct sfârșit	X / Y	Lungime segment (** (m)
1	581.831,351 394.217,394	2	581.826,223 394.225,184	9.326
3	581.826,161 394.225,122	4	581.825,843 394.225,408	0.428
5	581.825,687 394.225,235	6	581.826,073 394.224,888	0.519
7	581.825,404 394.224,145	8	581.824,659 394.224,814	1.001
9	581.825,329 394.225,558	10	581.825,65 394.225,269	0.432

Punct început	X / Y	Punct sfârșit	X / Y	Lungime segment (** (m)
2	581.826,223 394.225,184	3	581.826,161 394.225,122	0.088
4	581.825,843 394.225,408	5	581.825,687 394.225,235	0.233
6	581.826,073 394.224,888	7	581.825,404 394.224,145	1.0
8	581.824,659 394.224,814	9	581.825,329 394.225,558	1.001
10	581.825,65 394.225,269	11	581.825,805 394.225,441	0.232

Punct început	X / Y	Punct sfârșit	X / Y	Lungime segment (** (m)
11	581.825,805 394.225,441	12	581.812,894 394.237,03	17.349
13	581.810,691 394.238,637	14	581.804,36 394.235,806	6.935
15	581.805,944 394.235,316	16	581.809,618 394.234,087	3.874
17	581.819,821 394.225,716	18	581.830,012 394.209,063	19.524
19	581.834,469 394.201,468	20	581.837,0 394.196,613	5.475
21	581.836,81 394.195,581	22	581.834,897 394.184,551	11.195
23	581.839,88 394.182,415	24	581.840,241 394.183,348	1.0
25	581.841,174 394.182,987	26	581.840,813 394.182,054	1.0
27	581.847,494 394.179,033	28	581.848,563 394.181,137	2.36
29	581.849,585 394.183,49	30	581.848,188 394.184,375	1.654
31	581.843,78 394.189,719	32	581.840,992 394.196,481	7.314
33	581.837,064 394.206,011	1	581.831,351 394.217,394	12.736

Punct început	X / Y	Punct sfârșit	X / Y	Lungime segment (** (m)
12	581.812,894 394.237,03	13	581.810,691 394.238,637	2.727
14	581.804,36 394.235,806	15	581.805,944 394.235,316	1.658
16	581.809,618 394.234,087	17	581.819,821 394.225,716	13.198
18	581.830,012 394.209,063	19	581.834,469 394.201,468	8.806
20	581.837,0 394.196,613	21	581.836,81 394.195,581	1.049
22	581.834,897 394.184,551	23	581.839,88 394.182,415	5.422
24	581.840,241 394.183,348	25	581.841,174 394.182,987	1.0
26	581.840,813 394.182,054	27	581.847,494 394.179,033	7.332
28	581.848,563 394.181,137	29	581.849,585 394.183,49	2.565
30	581.848,188 394.184,375	31	581.843,78 394.189,719	6.927
32	581.840,992 394.196,481	33	581.837,064 394.206,011	10.308

** Lungimile segmentelor sunt determinate în planul de proiecție Stereo 70 și sunt rotunjite la 1 milimetru.

*** Distanța dintre puncte este formată din segmente cumulate ce sunt mai mici decât valoarea 1 milimetru.

**DATE DESPRE IMOBILUL NR. 6848**

Oficiul de Cadastru și Publicitate Imobiliară PRAHOVA
Biroul de Cadastru și Publicitate Imobiliară Ploiești

A. Partea I. Descrierea imobilului

TEREN Extravilan

Adresa: Jud. Prahova

Nr. Crt	Nr cadastral Nr. topografic	Suprafața* (mp)	Observații / Referințe
A1		2.500	Sector cadastral:14 Teren neimprijmit;

B. Partea II. Proprietari și acte

Inscrieri privitoare la dreptul de proprietate și alte drepturi reale		Referințe
/		
Act Administrativ nr. 183, din 17/01/2004 emis de CJSIPT PRAHOVA;		
B1	Intabulare, drept de PROPRIETATE, dobandit prin Reconstituire, cota actuala 1/1 1) CIRCIOIU NICOLAE 2) GRIGORESCU MARIA 3) CIRCIOIU ALEXANDRU 4) CIRCIOIU STELIAN 5) RAFIROIU ANICA	A1

C. Partea III. SARCINI .

Inscrieri privind dezmembramintele dreptului de proprietate, drepturi reale de garanție și sarcini	Referințe
NU SUNT	

Teren

Nr cadastral	Suprafața (mp)*	Observații / Referințe
	2.500	

* Suprafața este determinată în planul de proiecție Stereo 70.



Date referitoare la teren

Crt	Categorie folosință	Intra vilan	Suprafața (mp)	Tarla	Parcelă	Nr. topo	Observații / Referințe
1	faneata	NU	2.500	19	1070,1070/1, 1070/2	-	

Lungime Segmente

1) Valorile lungimilor segmentelor sunt obținute din proiecție în plan.

Punct început	X / Y	Punct sfârșit	X / Y	Lungime segment (** (m)
1	582.054,92 393.853,262	2	582.088,305 393.938,107	91.177
2	582.088,305 393.938,107	3	582.084,777 393.942,09	5.321
3	582.084,777 393.942,09	4	582.079,793 393.944,156	5.395
4	582.079,793 393.944,156	5	582.060,682 393.943,011	19.145
5	582.060,682 393.943,011	6	582.029,33 393.863,331	85.626

Punct început	X / Y	Punct sfârșit	X / Y	Lungime segment (** (m)
6	582.029,33 393.863,331	1	582.054,92 393.853,262	27.5

** Lungimile segmentelor sunt determinate în planul de proiecție Stereo 70 și sunt rotunjite la 1 milimetru.

*** Distanța dintre puncte este formată din segmente cumulate ce sunt mai mici decât valoarea 1 milimetru.

**DATE DESPRE IMOBILUL NR. 6849**

Oficiul de Cadastru și Publicitate Imobiliară PRAHOVA
Biroul de Cadastru și Publicitate Imobiliară Ploiești

A. Partea I. Descrierea imobilului

TEREN Extravilan

Adresa: Jud. Prahova

Nr. Crt	Nr cadastral Nr. topografic	Suprafața* (mp)	Observații / Referințe
A1		1.759	Sector cadastral:14 Teren neimprejmuit;

B. Partea II. Proprietari și acte

Inscrieri privitoare la dreptul de proprietate și alte drepturi reale		Referințe
/		
Act Normativ nr. 7, din 13/03/1996 emis de PARLAMENTUL ROMÂNIEI (LEGE; ,art.13);		
B1	Inscrierea posesiei, drept de PROPRIETATE, dobandit prin Constituire, cota actuala 1/1 1) NEIDENTIFICAT NEIDENTIFICAT	A1
B2	Se noteaza mentiunea de proprietar neidentificat, rezerva Comisiei Locale de Fond Funciar	A1

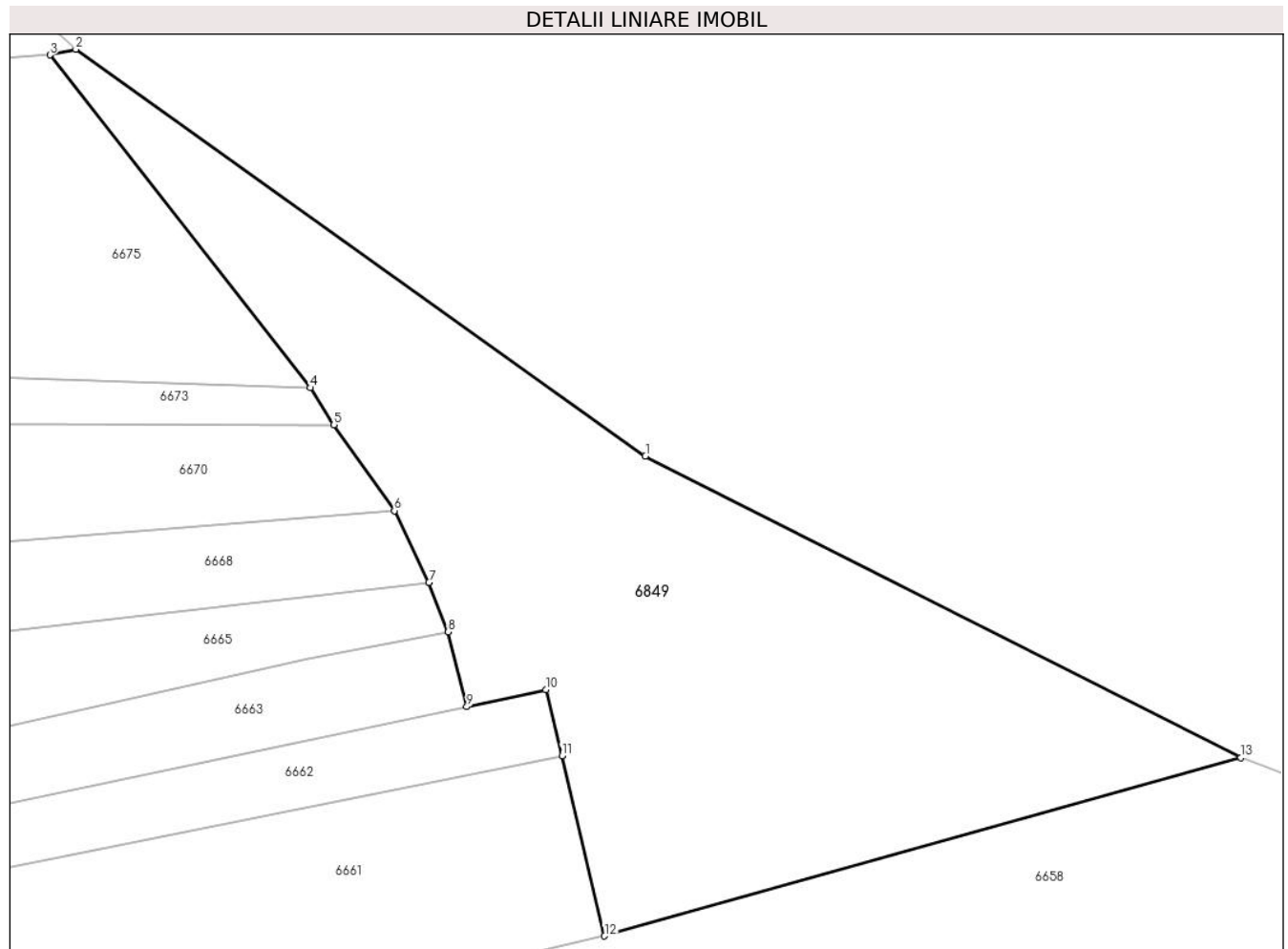
C. Partea III. SARCINI .

Inscrieri privind dezmembramintele dreptului de proprietate, drepturi reale de garanție și sarcini	Referințe
NU SUNT	

Teren

Nr cadastral	Suprafața (mp)*	Observații / Referințe
	1.759	

* Suprafața este determinată în planul de proiecție Stereo 70.



Date referitoare la teren

Crt	Categorie folosință	Intravilan	Suprafața (mp)	Tarla	Parcelă	Nr. topo	Observații / Referințe
1	pașune	NU	1.759	19	1032/1	-	

Lungime Segmente

1) Valorile lungimilor segmentelor sunt obținute din proiecție în plan.

Punct început	X / Y	Punct sfârșit	X / Y	Lungime segment (** (m)
1	582.191,408 394.550,701	2	582.145,716 394.583,3	56.129
2	582.145,716 394.583,3	3	582.143,653 394.582,842	2.113
3	582.143,653 394.582,842	4	582.164,537 394.556,174	33.872
4	582.164,537 394.556,174	5	582.166,438 394.553,201	3.529
5	582.166,438 394.553,201	6	582.171,268 394.546,316	8.41

Punct început	X / Y	Punct sfârșit	X / Y	Lungime segment (** (m)
6	582.171,268 394.546,316	7	582.174,053 394.540,579	6.377
7	582.174,053 394.540,579	8	582.175,593 394.536,598	4.268
8	582.175,593 394.536,598	9	582.177,082 394.530,605	6.175
9	582.177,082 394.530,605	10	582.183,436 394.531,963	6.497
10	582.183,436 394.531,963	11	582.184,717 394.526,678	5.438
11	582.184,717 394.526,678	12	582.188,131 394.512,235	14.841
12	582.188,131 394.512,235	13	582.239,183 394.526,536	53.017
13	582.239,183 394.526,536	1	582.191,408 394.550,701	53.539

** Lungimile segmentelor sunt determinate în planul de proiecție Stereo 70 și sunt rotunjite la 1 milimetru.

*** Distanța dintre puncte este formată din segmente cumulate ce sunt mai mici decât valoarea 1 milimetru.

**DATE DESPRE IMOBILUL NR. 6850**

Oficiul de Cadastru și Publicitate Imobiliară PRAHOVA
Biroul de Cadastru și Publicitate Imobiliară Ploiești

A. Partea I. Descrierea imobilului

TEREN Extravilan

Adresa: Jud. Prahova

Nr. Crt	Nr cadastral Nr. topografic	Suprafața* (mp)	Observații / Referințe
A1		400	Sector cadastral:14 Teren neimprejmuit;

B. Partea II. Proprietari și acte

Inscrieri privitoare la dreptul de proprietate și alte drepturi reale		Referințe
/		
Act Administrativ nr. 16180, din 15/01/1996 emis de CJSIPT;		
B1	Intabulare, drept de PROPRIETATE, dobandit prin Reconstituire, cota actuala 1/1 1) TUDORAN VASILE	A1

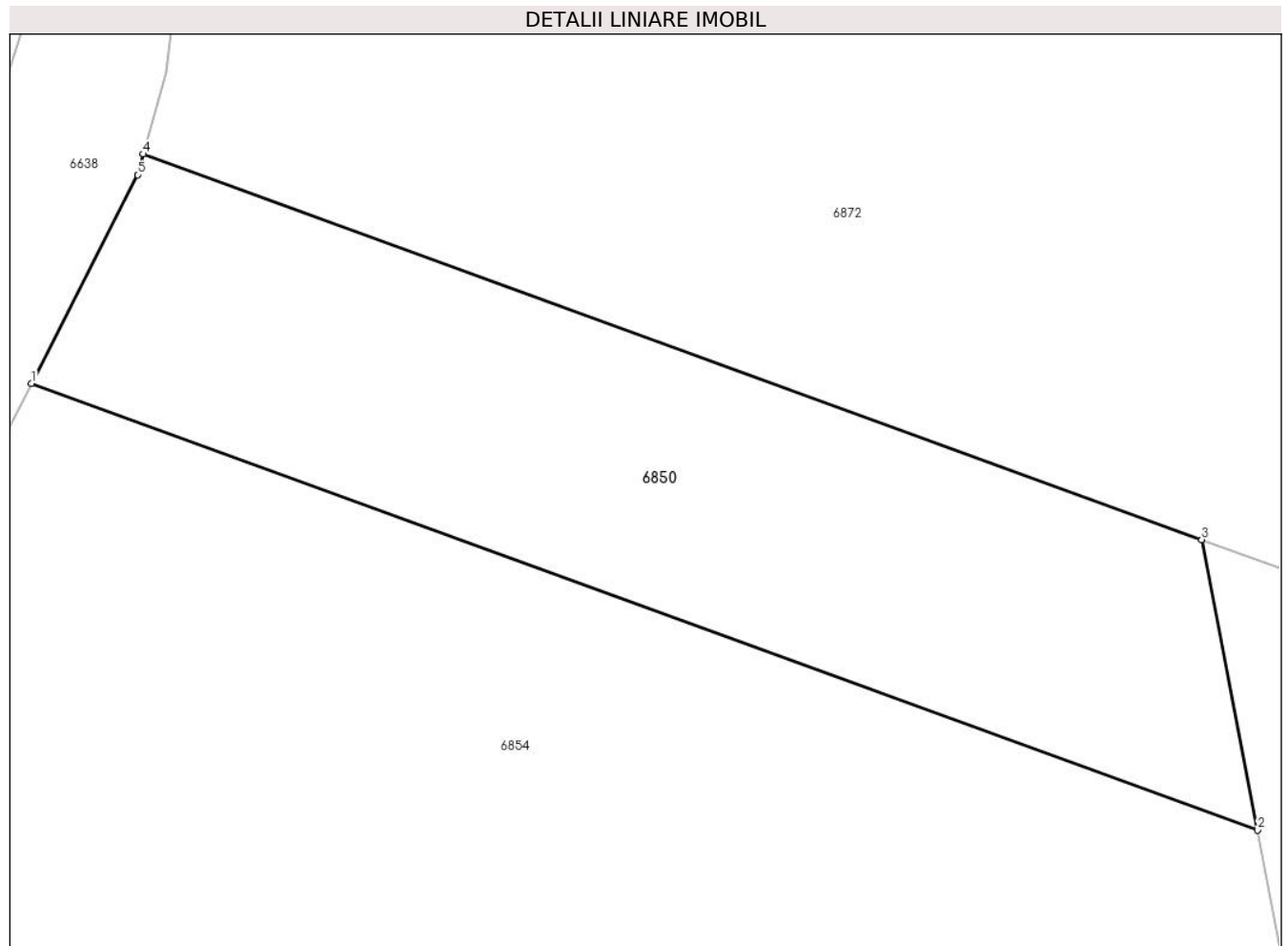
C. Partea III. SARCINI .

Inscrieri privind dezmembramintele dreptului de proprietate, drepturi reale de garanție și sarcini	Referințe
NU SUNT	

Teren

Nr cadastral	Suprafața (mp)*	Observații / Referințe
	400	

* Suprafața este determinată în planul de proiecție Stereo 70.



Date referitoare la teren

Crt	Categorie folosință	Intravilan	Suprafața (mp)	Tarla	Parcelă	Nr. topo	Observații / Referințe
1	pasune	NU	400	19	1039/1	-	

Lungime Segmente

1) Valorile lungimilor segmentelor sunt obținute din proiecție în plan.

Punct început	X / Y	Punct sfârșit	X / Y	Lungime segment (** (m)
1	581.946,567 394.399,426	2	581.990,782 394.383,349	47.047
2	581.990,782 394.383,349	3	581.988,765 394.393,808	10.652
3	581.988,765 394.393,808	4	581.950,594 394.407,688	40.616
4	581.950,594 394.407,688	5	581.950,39 394.406,946	0.77
5	581.950,39 394.406,946	1	581.946,567 394.399,426	8.436

**** Lungimile segmentelor sunt determinate în planul de proiecție Stereo 70 și sunt rotunjite la 1 milimetru.**

***** Distanța dintre puncte este formată din segmente cumulate ce sunt mai mici decât valoarea 1 milimetru.**

**DATE DESPRE IMOBILUL NR. 6851**

Oficiul de Cadastru și Publicitate Imobiliară PRAHOVA
Biroul de Cadastru și Publicitate Imobiliară Ploiești

A. Partea I. Descrierea imobilului

TEREN Extravilan

Adresa: Jud. Prahova

Nr. Crt	Nr cadastral Nr. topografic	Suprafața* (mp)	Observații / Referințe
A1		939	Sector cadastral:14 Teren neimprejmuit;

B. Partea II. Proprietari și acte

Inscrieri privitoare la dreptul de proprietate și alte drepturi reale	Referințe
/	
Act Administrativ nr. 377, din 10/05/2004 emis de CJSIPT;	
B1	A1
Intabulare, drept de PROPRIETATE, dobandit prin Reconstituire, cota actuala 1/1 1) ZABET COSTACHE	

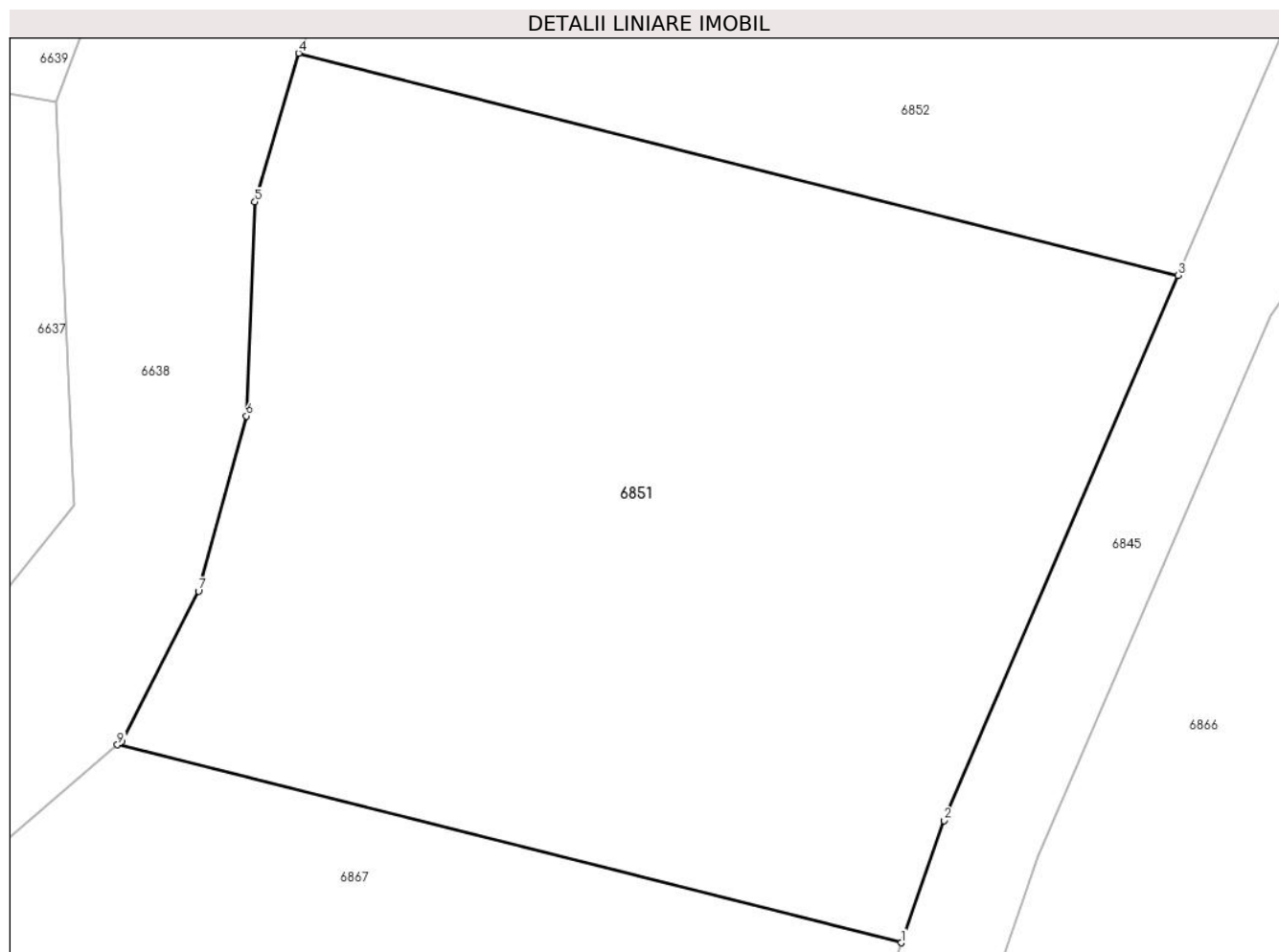
C. Partea III. SARCINI .

Inscrieri privind dezmembramintele dreptului de proprietate, drepturi reale de garanție și sarcini	Referințe
NU SUNT	

Teren

Nr cadastral	Suprafața (mp)*	Observații / Referințe
	939	

* Suprafața este determinată în planul de proiecție Stereo 70.



Date referitoare la teren

Crt	Categorie folosință	Intravilan	Suprafața (mp)	Tarla	Parcelă	Nr. topo	Observații / Referințe
1	pasune	NU	939	19	1054/3, 1054/2, 1054/2/1	-	

Lungime Segmente

1) Valorile lungimilor segmentelor sunt obținute din proiecție în plan.

Punct început	X / Y	Punct sfârșit	X / Y	Lungime segment (** (m))
1	581.933,727 394.275,161	2	581.935,425 394.280,01	5.138
2	581.935,425 394.280,01	3	581.944,705 394.301,641	23.538
3	581.944,705 394.301,641	4	581.909,796 394.310,454	36.004
4	581.909,796 394.310,454	5	581.908,063 394.304,557	6.146

Punct început	X / Y	Punct sfârșit	X / Y	Lungime segment (** (m)
5	581.908,063 394.304,557	6	581.907,725 394.296,059	8.505
6	581.907,725 394.296,059	7	581.905,82 394.289,118	7.198
7	581.905,82 394.289,118	8	581.902,777 394.283,159	6.691
8	581.902,777 394.283,159	9	581.902,609 394.283,016	0.221
9	581.902,609 394.283,016	1	581.933,727 394.275,161	32.094

** Lungimile segmentelor sunt determinate în planul de proiecție Stereo 70 și sunt rotunjite la 1 milimetru.

*** Distanța dintre puncte este formată din segmente cumulate ce sunt mai mici decât valoarea 1 milimetru.

**DATE DESPRE IMOBILUL NR. 6852**

Oficiul de Cadastru și Publicitate Imobiliară PRAHOVA
Biroul de Cadastru și Publicitate Imobiliară Ploiești

A. Partea I. Descrierea imobilului

TEREN Extravilan

Adresa: Jud. Prahova

Nr. Crt	Nr cadastral Nr. topografic	Suprafața* (mp)	Observații / Referințe
A1	24810	735	Sector cadastral:14 Teren neimprejmit;

B. Partea II. Proprietari și acte

Inscrieri privitoare la dreptul de proprietate și alte drepturi reale		Referințe
16240 / 19/02/2020		
Act Notarial nr. 89, din 26/07/2017 emis de NP BOTEZATU IOANA ELEONORA (act notarial nr 1573 din 28.08.1981, emis de NOTARIATUL DE STAT JUDETEAN PRAHOVA;act administrativ nr 109162 din 21.04.2003, emis de COMISIA JUDETEANA PRAHOVA;act administrativ nr 633 din 20.01.2020, emis de PRIMARIA ORASULUI BOLDESTI SCAENI;act notarial nr 3105 din 23.10.1992, emis de NOTARIATUL DE STAT JUDETEAN PRAHOVA);		
B1	Intabulare, drept de PROPRIETATE, dobandit prin Succesiune, cota actuala 1/1 1) PIȚA CĂTĂLIN-DUMITRU	A1

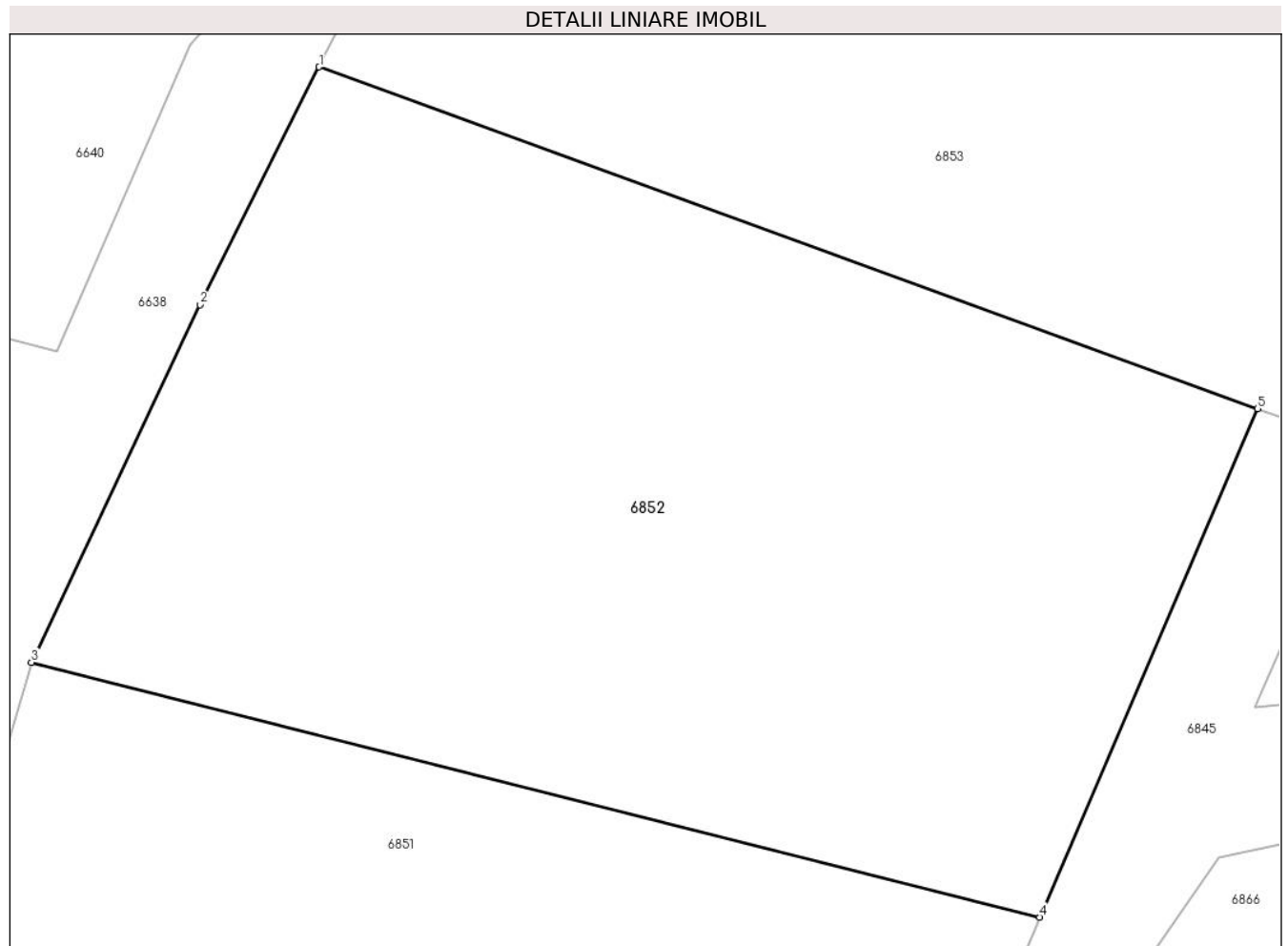
C. Partea III. SARCINI .

Inscrieri privind dezmembramintele dreptului de proprietate, drepturi reale de garanție și sarcini	Referințe
NU SUNT	

Teren

Nr cadastral	Suprafața (mp)*	Observații / Referințe
24810	735	

* Suprafața este determinată în planul de proiecție Stereo 70.



Date referitoare la teren

Crt	Categorie folosință	Intravilan	Suprafața (mp)	Tarla	Parcelă	Nr. topo	Observații / Referințe
1	pașune	NU	735	19	1054/1	-	

Lungime Segmente

1) Valorile lungimilor segmentelor sunt obținute din proiecție în plan.

Punct început	X / Y	Punct sfârșit	X / Y	Lungime segment (** (m)
1	581.919,756 394.331,039	2	581.915,626 394.322,819	9.199
2	581.915,626 394.322,819	3	581.909,796 394.310,454	13.67
3	581.909,796 394.310,454	4	581.944,705 394.301,641	36.004
4	581.944,705 394.301,641	5	581.952,248 394.319,225	19.134
5	581.952,248 394.319,225	1	581.919,756 394.331,039	34.573

**** Lungimile segmentelor sunt determinate în planul de proiecție Stereo 70 și sunt rotunjite la 1 milimetru.**

***** Distanța dintre puncte este formată din segmente cumulate ce sunt mai mici decât valoarea 1 milimetru.**

**DATE DESPRE IMOBILUL NR. 6853**

Oficiul de Cadastru și Publicitate Imobiliară PRAHOVA
Biroul de Cadastru și Publicitate Imobiliară Ploiești

A. Partea I. Descrierea imobilului

TEREN Extravilan

Adresa: Jud. Prahova

Nr. Crt	Nr cadastral Nr. topografic	Suprafața* (mp)	Observații / Referințe
A1		2.000	Sector cadastral:14 Teren neimprejmuit;

B. Partea II. Proprietari și acte

Inscrieri privitoare la dreptul de proprietate și alte drepturi reale		Referințe
/		
Act Administrativ nr. 109105, din 22/11/2002 emis de CJSIPT;		
B1	Intabulare, drept de PROPRIETATE, dobandit prin Reconstituire, cota actuala 1/1 1) CARNAUCOF MARGARETA	A1

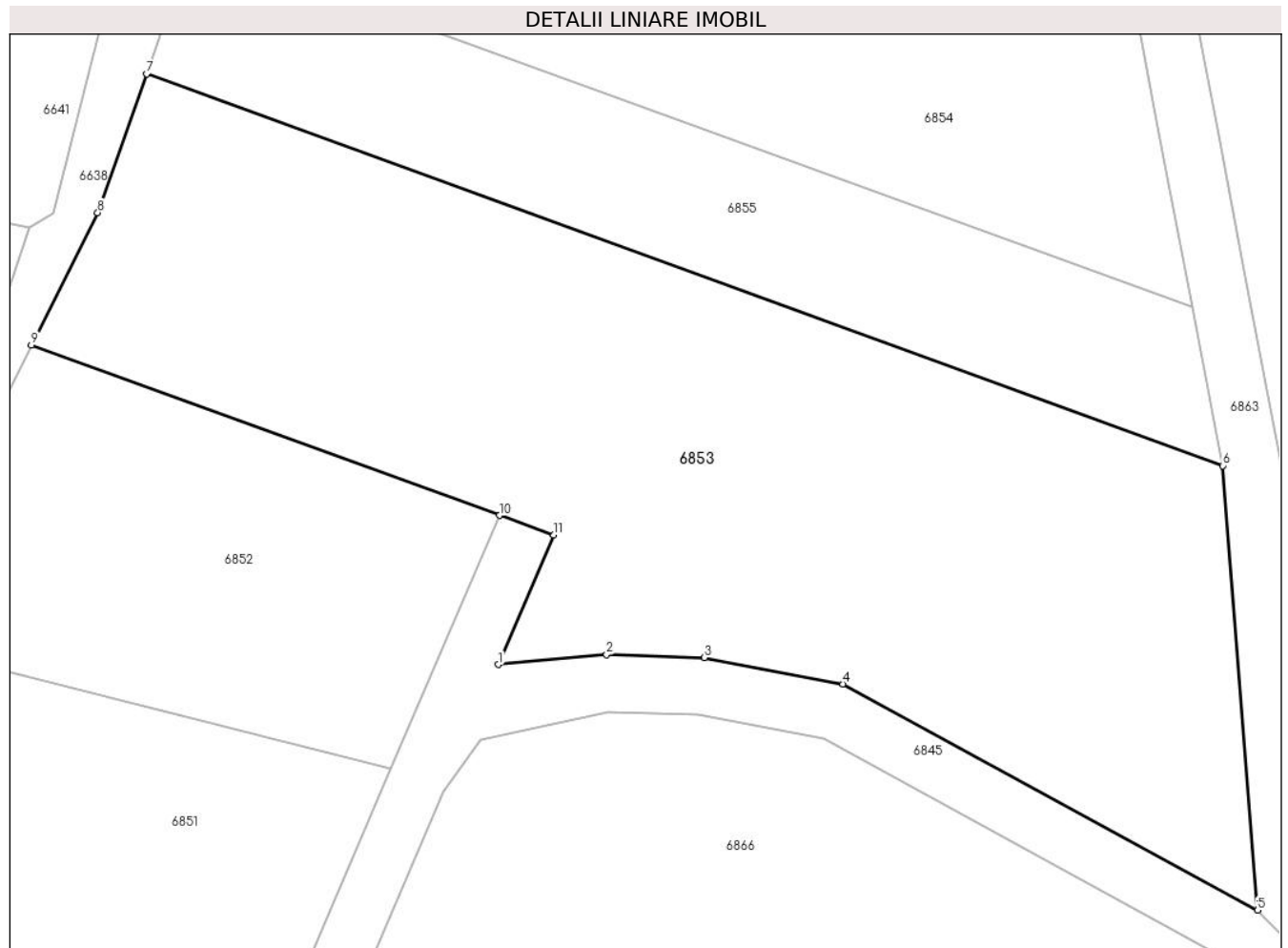
C. Partea III. SARCINI .

Inscrieri privind dezmembramintele dreptului de proprietate, drepturi reale de garanție și sarcini	Referințe
NU SUNT	

Teren

Nr cadastral	Suprafața (mp)*	Observații / Referințe
	2.000	

* Suprafața este determinată în planul de proiecție Stereo 70.



Date referitoare la teren

Crt	Categorie folosință	Intravilan	Suprafața (mp)	Tarla	Parcelă	Nr. topo	Observații / Referințe
1	pasune	NU	2.000	19	1052,1053	-	

Lungime Segmente

1) Valorile lungimilor segmentelor sunt obținute din proiecție în plan.

Punct început	X / Y	Punct sfârșit	X / Y	Lungime segment (** (m)
1	581.952,169 394.308,894	2	581.959,67 394.309,586	7.533
2	581.959,67 394.309,586	3	581.966,469 394.309,373	6.802
3	581.966,469 394.309,373	4	581.976,087 394.307,545	9.79
4	581.976,087 394.307,545	5	582.004,857 394.291,862	32.767
5	582.004,857 394.291,862	6	582.002,449 394.322,666	30.898

Punct început	X / Y	Punct sfârșit	X / Y	Lungime segment (** (m)
6	582.002,449 394.322,666	7	581.927,774 394.349,819	79.458
7	581.927,774 394.349,819	8	581.924,358 394.340,199	10.208
8	581.924,358 394.340,199	9	581.919,756 394.331,039	10.251
9	581.919,756 394.331,039	10	581.952,248 394.319,225	34.573
10	581.952,248 394.319,225	11	581.956,014 394.317,856	4.007
11	581.956,014 394.317,856	1	581.952,169 394.308,894	9.752

** Lungimile segmentelor sunt determinate în planul de proiecție Stereo 70 și sunt rotunjite la 1 milimetru.

*** Distanța dintre puncte este formată din segmente cumulate ce sunt mai mici decât valoarea 1 milimetru.

**DATE DESPRE IMOBILUL NR. 6854**

Oficiul de Cadastru și Publicitate Imobiliară PRAHOVA
Biroul de Cadastru și Publicitate Imobiliară Ploiești

A. Partea I. Descrierea imobilului

TEREN Extravilan

Adresa: Jud. Prahova

Nr. Crt	Nr cadastral Nr. topografic	Suprafața* (mp)	Observații / Referințe
A1		2.710	Sector cadastral:14 Teren neimprejmuț;

B. Partea II. Proprietari și acte

Inscrieri privitoare la dreptul de proprietate și alte drepturi reale		Referințe
/		
Act Normativ nr. 7, din 13/03/1996 emis de PARLAMENTUL ROMÂNIEI (LEGE; ,art.13);		
B1	Inscrierea posesiei, drept de PROPRIETATE, dobândit prin Constituire, cota actuala 1/1 1) NEIDENTIFICAT NEIDENTIFICAT	A1
B2	Se noteaza mentiunea de proprietar neidentificat, rezerva Comisiei Locale de Fond Funciar	A1

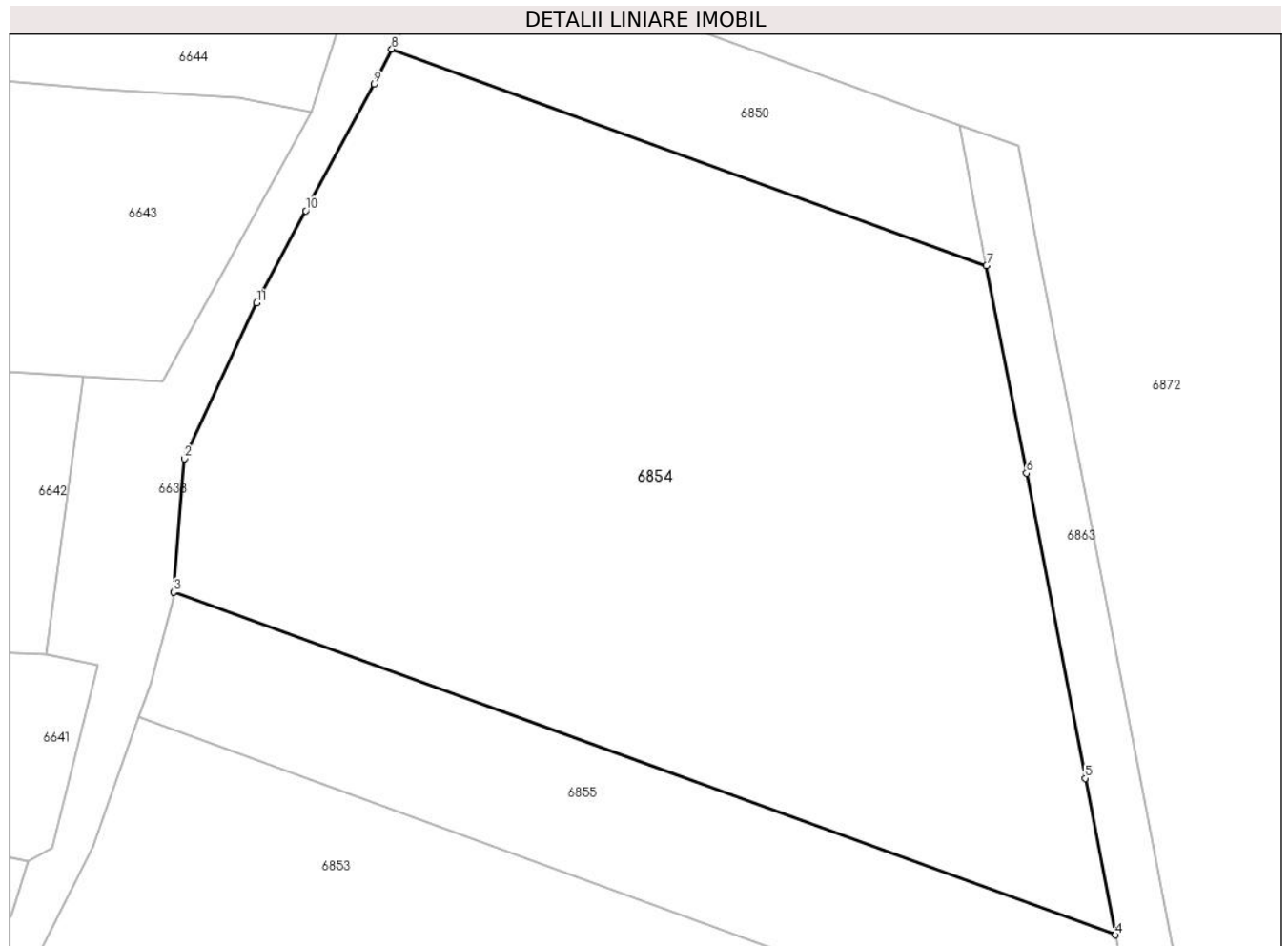
C. Partea III. SARCINI .

Inscrieri privind dezmembramintele dreptului de proprietate, drepturi reale de garanție și sarcini	Referințe
NU SUNT	

Teren

Nr cadastral	Suprafața (mp)*	Observații / Referințe
	2.710	

* Suprafața este determinată în planul de proiecție Stereo 70.



Date referitoare la teren

Crt	Categorie folosință	Intravilan	Suprafața (mp)	Tarla	Parcelă	Nr. topo	Observații / Referințe
1	pasune	NU	2.710	19	1053/1	-	

Lungime Segmente

1) Valorile lungimilor segmentelor sunt obținute din proiecție în plan.

Punct început	X / Y	Punct sfârșit	X / Y	Lungime segment (** (m)
1	581.931,391 394.369,554	2	581.931,143 394.369,019	0.59
2	581.931,143 394.369,019	3	581.930,345 394.359,126	9.925
3	581.930,345 394.359,126	4	582.000,362 394.333,668	74.502
4	582.000,362 394.333,668	5	581.998,121 394.345,291	11.837
5	581.998,121 394.345,291	6	581.993,753 394.367,945	23.071

Punct început	X / Y	Punct sfârșit	X / Y	Lungime segment (** (m)
6	581.993,753 394.367,945	7	581.990,782 394.383,349	15.688
7	581.990,782 394.383,349	8	581.946,567 394.399,426	47.047
8	581.946,567 394.399,426	9	581.945,24 394.396,817	2.927
9	581.945,24 394.396,817	10	581.940,18 394.387,424	10.669
10	581.940,18 394.387,424	11	581.936,491 394.380,578	7.777
11	581.936,491 394.380,578	1	581.931,391 394.369,554	12.147

** Lungimile segmentelor sunt determinate în planul de proiecție Stereo 70 și sunt rotunjite la 1 milimetru.

*** Distanța dintre puncte este formată din segmente cumulate ce sunt mai mici decât valoarea 1 milimetru.

**DATE DESPRE IMOBILUL NR. 6855**

Oficiul de Cadastru și Publicitate Imobiliară PRAHOVA
Biroul de Cadastru și Publicitate Imobiliară Ploiești

A. Partea I. Descrierea imobilului

TEREN Extravilan

Adresa: Jud. Prahova

Nr. Crt	Nr cadastral Nr. topografic	Suprafața* (mp)	Observații / Referințe
A1		740	Sector cadastral:14 Teren neimprejmuit;

B. Partea II. Proprietari și acte

Inscrieri privitoare la dreptul de proprietate și alte drepturi reale		Referințe
/		
Act Administrativ nr. 372, din 11/05/2004 emis de CJSIPT;		
B1	Intabulare, drept de PROPRIETATE, dobandit prin Reconstituire, cota actuala 1/1 1) MIHAI FRUSINA 2) POPOVICI EMILIA 3) ROSU LIDIA 4) NICOLESCU BUJOR 5) PATRANESCU LAURENTIA 6) NICOLESCU SORIN 7) NICOLESCU COSTIN	A1

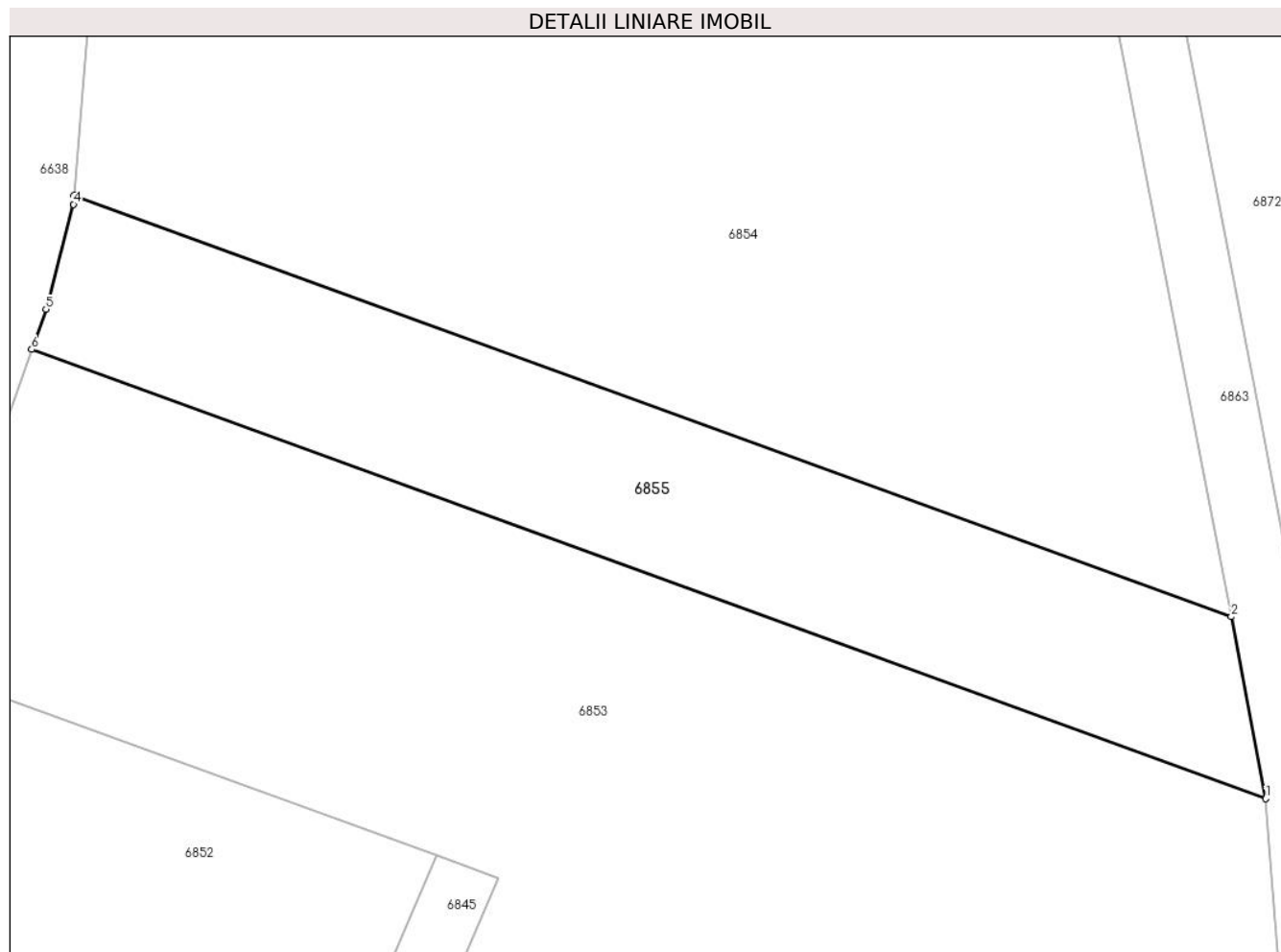
C. Partea III. SARCINI .

Inscrieri privind dezmembramintele dreptului de proprietate, drepturi reale de garanție și sarcini	Referințe
NU SUNT	

Teren

Nr cadastral	Suprafața (mp)*	Observații / Referințe
	740	

* Suprafața este determinată în planul de proiecție Stereo 70.



Date referitoare la teren

Crt	Categorie folosință	Intravilan	Suprafața (mp)	Tarla	Parcelă	Nr. topo	Observații / Referințe
1	pasune	NU	740	19	1047/1	-	

Lungime Segmente

1) Valorile lungimilor segmentelor sunt obținute din proiecție în plan.

Punct început	X / Y	Punct sfârșit	X / Y	Lungime segment (** (m)
1	582.002,449 394.322,666	2	582.000,362 394.333,668	11.198
2	582.000,362 394.333,668	3	581.930,345 394.359,126	74.502
3	581.930,345 394.359,126	4	581.930,302 394.358,59	0.538
4	581.930,302 394.358,59	5	581.928,636 394.352,247	6.558
5	581.928,636 394.352,247	6	581.927,774 394.349,819	2.576

Punct început	X / Y	Punct sfârșit	X / Y	Lungime segment (** (m)
6	581.927,774 394.349,819	1	582.002,449 394.322,666	79.458

** Lungimile segmentelor sunt determinate în planul de proiecție Stereo 70 și sunt rotunjite la 1 milimetru.

*** Distanța dintre puncte este formată din segmente cumulate ce sunt mai mici decât valoarea 1 milimetru.

**DATE DESPRE IMOBILUL NR. 6856**

Oficiul de Cadastru și Publicitate Imobiliară PRAHOVA
Biroul de Cadastru și Publicitate Imobiliară Ploiești

A. Partea I. Descrierea imobilului

TEREN Extravilan

Adresa: Jud. Prahova

Nr. Crt	Nr cadastral Nr. topografic	Suprafața* (mp)	Observații / Referințe
A1		3.116	Sector cadastral:14 Teren neimprejmit;

B. Partea II. Proprietari și acte

Inscrieri privitoare la dreptul de proprietate și alte drepturi reale		Referințe
/		
Act Administrativ nr. 285, din 25/03/2004 emis de CJSIPT;		
B1	Intabulare, drept de PROPRIETATE, dobandit prin Reconstituire, cota actuala 1/1 1) DIACONU NICOLAE 2) DIACONU CONSTANTIN 3) DINCA ION 4) TEODORESCU ECATERINA 5) PETRE FLORICA	A1

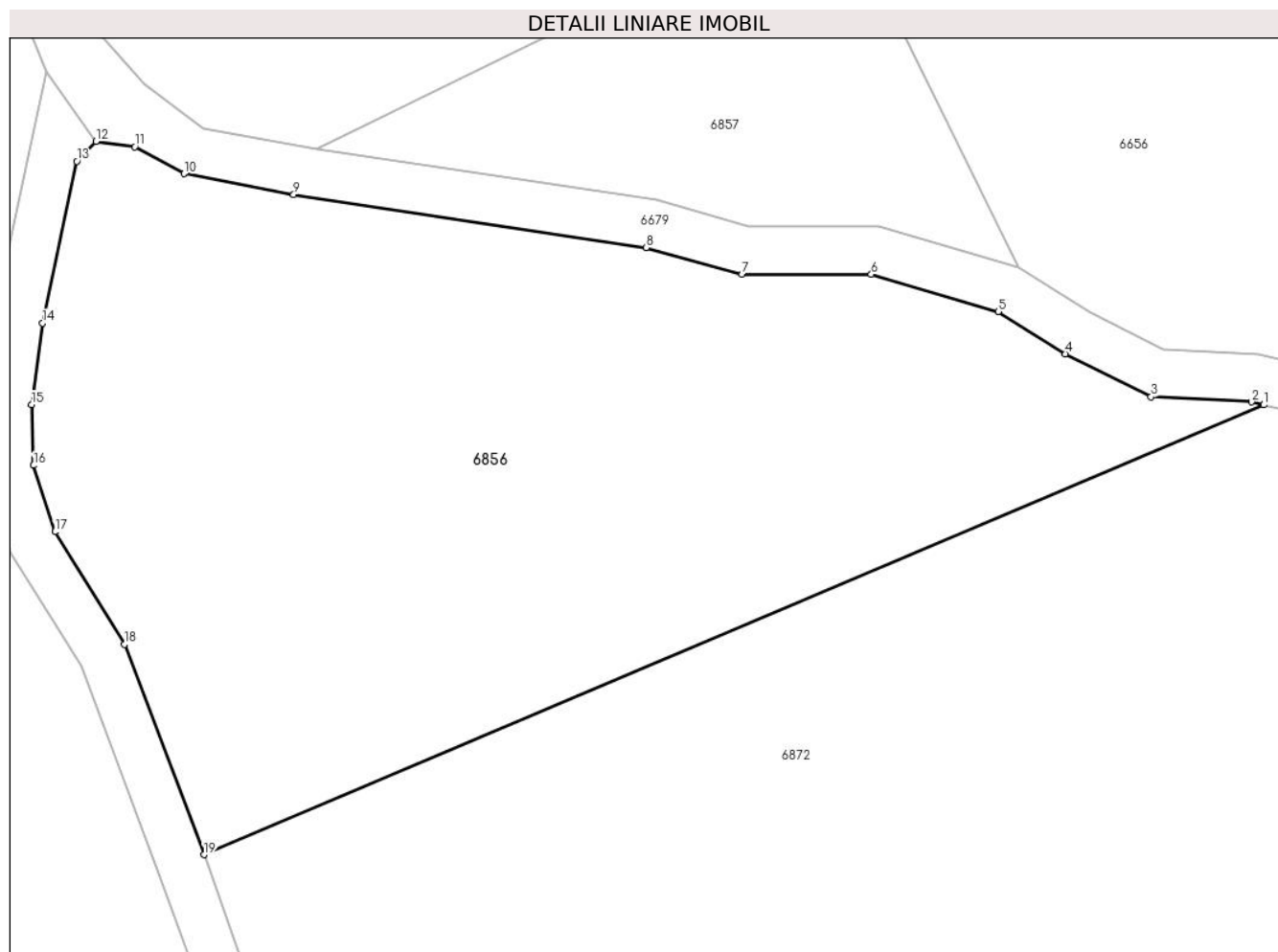
C. Partea III. SARCINI .

Inscrieri privind dezmembramintele dreptului de proprietate, drepturi reale de garanție și sarcini	Referințe
NU SUNT	

Teren

Nr cadastral	Suprafața (mp)*	Observații / Referințe
	3.116	

* Suprafața este determinată în planul de proiecție Stereo 70.



Date referitoare la teren

Crt	Categorie folosință	Intravilan	Suprafața (mp)	Tarla	Parcelă	Nr. topo	Observații / Referințe
1	pasune	NU	3.116	19	1025	-	

Lungime Segmente

1) Valorile lungimilor segmentelor sunt obținute din proiecție în plan.

Punct început	X / Y	Punct sfârșit	X / Y	Lungime segment (** (m)
1	582.234,931 394.331,752	2	582.233,921 394.332,006	1.041
2	582.233,921 394.332,006	3	582.225,616 394.332,435	8.316
3	582.225,616 394.332,435	4	582.218,538 394.335,982	7.917
4	582.218,538 394.335,982	5	582.212,976 394.339,481	6.571
5	582.212,976 394.339,481	6	582.202,474 394.342,544	10.94

Punct început	X / Y	Punct sfârșit	X / Y	Lungime segment (** (m)
6	582.202,474 394.342,544	7	582.191,772 394.342,544	10.702
7	582.191,772 394.342,544	8	582.183,848 394.344,768	8.23
8	582.183,848 394.344,768	9	582.154,671 394.349,155	29.505
9	582.154,671 394.349,155	10	582.145,599 394.350,874	9.233
10	582.145,599 394.350,874	11	582.141,537 394.353,101	4.632
11	582.141,537 394.353,101	12	582.138,327 394.353,557	3.242
12	582.138,327 394.353,557	13	582.136,743 394.351,892	2.298
13	582.136,743 394.351,892	14	582.133,893 394.338,512	13.68
14	582.133,893 394.338,512	15	582.132,996 394.331,781	6.791
15	582.132,996 394.331,781	16	582.133,17 394.326,756	5.028
16	582.133,17 394.326,756	17	582.134,918 394.321,266	5.762
17	582.134,918 394.321,266	18	582.140,685 394.311,952	10.955
18	582.140,685 394.311,952	19	582.147,249 394.294,563	18.587
19	582.147,249 394.294,563	1	582.234,931 394.331,752	95.243

** Lungimile segmentelor sunt determinate în planul de proiecție Stereo 70 și sunt rotunjite la 1 milimetru.

*** Distanța dintre puncte este formată din segmente cumulate ce sunt mai mici decât valoarea 1 milimetru.

**DATE DESPRE IMOBILUL NR. 6857**

Oficiul de Cadastru și Publicitate Imobiliară PRAHOVA
Biroul de Cadastru și Publicitate Imobiliară Ploiești

A. Partea I. Descrierea imobilului

TEREN Extravilan

Adresa: Jud. Prahova

Nr. Crt	Nr cadastral Nr. topografic	Suprafața* (mp)	Observații / Referințe
A1		800	Sector cadastral:14 Teren neimpregmuit;

B. Partea II. Proprietari și acte

Inscrieri privitoare la dreptul de proprietate și alte drepturi reale		Referințe
/		
Act Administrativ nr. 285, din 25/03/2004 emis de CJSIPT;		
B1	Intabulare, drept de PROPRIETATE, dobandit prin Reconstituire, cota actuala 1/1 1) DIACONU NICOLAE 2) DIACONU CONSTANTIN 3) DINCA ION 4) TEODORESCU ECATERINA 5) PETRE FLORICA	A1

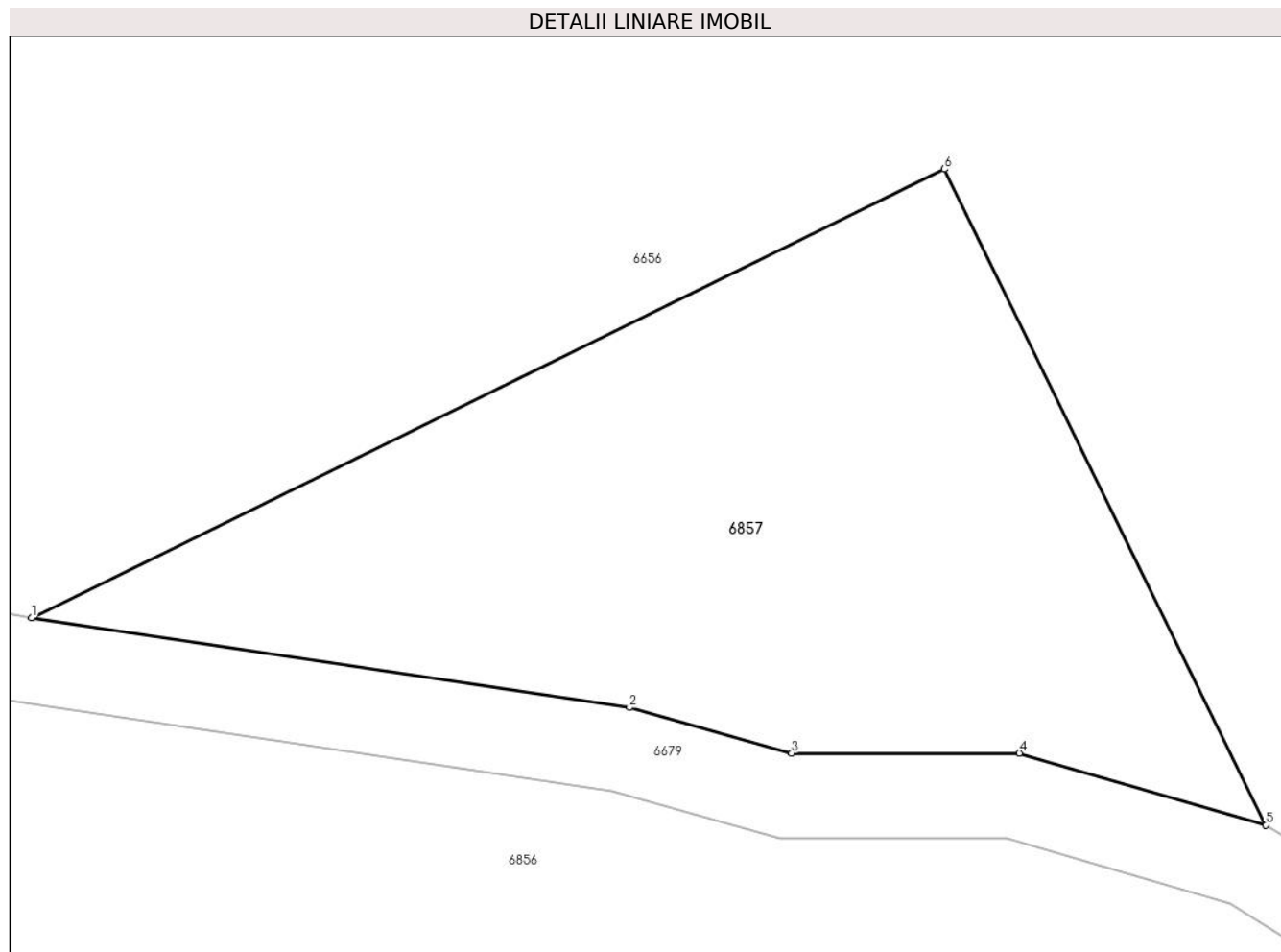
C. Partea III. SARCINI .

Inscrieri privind dezmembramintele dreptului de proprietate, drepturi reale de garanție și sarcini	Referințe
NU SUNT	

Teren

Nr cadastral	Suprafața (mp)*	Observații / Referințe
	800	

* Suprafața este determinată în planul de proiecție Stereo 70.



Date referitoare la teren

Crt	Categorie folosință	Intravilan	Suprafața (mp)	Tarla	Parcelă	Nr. topo	Observații / Referințe
1	pasune	NU	800	19	1029/1	-	

Lungime Segmente

1) Valorile lungimilor segmentelor sunt obținute din proiecție în plan.

Punct început	X / Y	Punct sfârșit	X / Y	Lungime segment (** (m)
1	582.156,553 394.352,915	2	582.184,683 394.348,688	28.446
2	582.184,683 394.348,688	3	582.192,323 394.346,544	7.935
3	582.192,323 394.346,544	4	582.203,046 394.346,544	10.723
4	582.203,046 394.346,544	5	582.214,632 394.343,165	12.069
5	582.214,632 394.343,165	6	582.199,501 394.373,995	34.343

Punct început	X / Y	Punct sfârșit	X / Y	Lungime segment (** (m)
6	582.199,501 394.373,995	1	582.156,553 394.352,915	47.842

** Lungimile segmentelor sunt determinate în planul de proiecție Stereo 70 și sunt rotunjite la 1 milimetru.

*** Distanța dintre puncte este formată din segmente cumulate ce sunt mai mici decât valoarea 1 milimetru.

**DATE DESPRE IMOBILUL NR. 6858**

Oficiul de Cadastru și Publicitate Imobiliară PRAHOVA
Biroul de Cadastru și Publicitate Imobiliară Ploiești

A. Partea I. Descrierea imobilului

TEREN Extravilan

Adresa: Jud. Prahova

Nr. Crt	Nr cadastral Nr. topografic	Suprafața* (mp)	Observații / Referințe
A1		2.305	Sector cadastral:14 Teren neimprejmuit; De 856

B. Partea II. Proprietari și acte

Inscrieri privitoare la dreptul de proprietate și alte drepturi reale		Referințe
/		
Act Administrativ nr. 14255, din 27/08/2024 emis de CONSILIUL LOCAL AL ORASULUI BOLDESTI SCAENI;		
B1	Intabulare, drept de PROPRIETATE(domeniul public), dobandit prin Lege, cota actuala 1/1 1) ORASUL BOLDESTI-SCAENI, CIF:2842943, (domeniul public)	A1

C. Partea III. SARCINI .

Inscrieri privind dezmembramintele dreptului de proprietate, drepturi reale de garanție și sarcini	Referințe
NU SUNT	

Anexa Nr. 1 La Partea I

Teren

Nr cadastral	Suprafața (mp)*	Observații / Referințe
	2.305	De 856

* Suprafața este determinată în planul de proiecție Stereo 70.



Date referitoare la teren

Crt	Categorie folosință	Intravilan	Suprafața (mp)	Tarla	Parcelă	Nr. topo	Observații / Referințe
1	drum	NU	2.305	-	-	-	

Lungime Segmente

1) Valorile lungimilor segmentelor sunt obținute din proiecție în plan.

Punct început	X / Y	Punct sfârșit	X / Y	Lungime segment	Punct început	X / Y	Punct sfârșit	X / Y	Lungime segment	Punct început	X / Y	Punct sfârșit	X / Y	Lungime segment
1	582.449,872 394.267,764	2	582.448,139 394.270,432	3.181	2	582.448,139 394.270,432	3	582.443,258 394.277,947	8.961	3	582.443,258 394.277,947	4	582.435,531 394.290,44	14.69
4	582.435,531 394.290,44	5	582.429,251 394.302,79	13.85 5	5	582.429,251 394.302,79	6	582.421,427 394.325,323	23.85 3	6	582.421,427 394.325,323	7	582.417,511 394.331,852	7.613
7	582.417,511 394.331,852	8	582.405,948 394.349,972	21.49 5	8	582.405,948 394.349,972	9	582.401,079 394.361,018	12.07 2	9	582.401,079 394.361,018	10	582.398,5 394.374,32	13.55
10	582.398,5 394.374,32	11	582.397,347 394.387,242	12.97 3	11	582.397,347 394.387,242	12	582.394,232 394.394,423	7.828	12	582.394,232 394.394,423	13	582.390,047 394.400,4	7.296
13	582.390,047 394.400,4	14	582.382,138 394.408,213	11.11 7	14	582.382,138 394.408,213	15	582.375,861 394.414,114	8.615	15	582.375,861 394.414,114	16	582.367,528 394.420,787	10.67 6
16	582.367,528 394.420,787	17	582.362,116 394.426,398	7.796	17	582.362,116 394.426,398	18	582.357,802 394.433,473	8.287	18	582.357,802 394.433,473	19	582.354,734 394.441,606	8.692

Punct început	X / Y	Punct sfârșit	X / Y	Lungime segment	Punct început	X / Y	Punct sfârșit	X / Y	Lungime segment	Punct început	X / Y	Punct sfârșit	X / Y	Lungime segment
19	582.354,734 394.441,606	20	582.353,899 394.445,341	3.827	20	582.353,899 394.445,341	21	582.354,842 394.451,011	5.748	21	582.354,842 394.451,011	22	582.356,572 394.456,756	6.0
22	582.356,572 394.456,756	23	582.356,695 394.463,299	6.544	23	582.356,695 394.463,299	24	582.355,961 394.473,259	9.987	24	582.355,961 394.473,259	25	582.356,588 394.490,328	17.081
25	582.356,588 394.490,328	26	582.352,637 394.491,731	4.193	26	582.352,637 394.491,731	27	582.351,956 394.473,185	18.558	27	582.351,956 394.473,185	28	582.352,692 394.463,19	10.022
28	582.352,692 394.463,19	29	582.352,583 394.457,382	5.809	29	582.352,583 394.457,382	30	582.350,938 394.451,919	5.705	30	582.350,938 394.451,919	31	582.349,825 394.445,228	6.783
31	582.349,825 394.445,228	32	582.350,892 394.440,458	4.888	32	582.350,892 394.440,458	33	582.354,191 394.431,71	9.349	33	582.354,191 394.431,71	34	582.358,931 394.423,938	9.103
34	582.358,931 394.423,938	35	582.364,828 394.417,826	8.493	35	582.364,828 394.417,826	36	582.373,237 394.411,091	10.774	36	582.373,237 394.411,091	37	582.379,362 394.405,333	8.407
37	582.379,362 394.405,333	38	582.386,978 394.397,809	10.706	38	582.386,978 394.397,809	39	582.390,723 394.392,46	6.53	39	582.390,723 394.392,46	40	582.393,423 394.386,243	6.777
40	582.393,423 394.386,243	41	582.394,534 394.373,76	12.533	41	582.394,534 394.373,76	42	582.397,238 394.359,816	14.204	42	582.397,238 394.359,816	43	582.402,411 394.348,078	12.827
43	582.402,411 394.348,078	44	582.414,11 394.329,747	21.746	44	582.414,11 394.329,747	45	582.417,784 394.323,62	7.144	45	582.417,784 394.323,62	46	582.425,562 394.301,22	23.712
46	582.425,562 394.301,22	47	582.432,041 394.288,478	14.295	47	582.432,041 394.288,478	48	582.439,88 394.275,805	14.902	48	582.439,88 394.275,805	49	582.444,785 394.268,253	9.005
49	582.444,785 394.268,253	50	582.446,623 394.265,424	3.374	50	582.446,623 394.265,424	51	582.448,697 394.262,816	3.332	51	582.448,697 394.262,816	52	582.455,918 394.253,708	11.623
52	582.455,918 394.253,708	53	582.461,809 394.246,251	9.503	53	582.461,809 394.246,251	54	582.466,348 394.238,394	9.074	54	582.466,348 394.238,394	55	582.470,83 394.223,648	15.412
55	582.470,83 394.223,648	56	582.472,732 394.211,224	12.569	56	582.472,732 394.211,224	57	582.473,534 394.202,082	9.177	57	582.473,534 394.202,082	58	582.476,985 394.187,697	14.793
58	582.476,985 394.187,697	59	582.481,648 394.180,051	8.956	59	582.481,648 394.180,051	60	582.491,355 394.170,587	13.557	60	582.491,355 394.170,587	61	582.498,924 394.162,537	11.05
61	582.498,924 394.162,537	62	582.503,245 394.154,918	8.759	62	582.503,245 394.154,918	63	582.506,993 394.147,018	8.744	63	582.506,993 394.147,018	64	582.516,422 394.130,423	19.087
64	582.516,422 394.130,423	65	582.523,063 394.114,74	17.031	65	582.523,063 394.114,74	66	582.529,807 394.096,88	19.091	66	582.529,807 394.096,88	67	582.539,908 394.065,836	32.646
67	582.539,908 394.065,836	68	582.549,428 394.043,389	24.382	68	582.549,428 394.043,389	69	582.555,035 394.028,632	15.786	69	582.555,035 394.028,632	70	582.559,291 394.013,184	16.024
70	582.559,291 394.013,184	71	582.561,291 394.000,854	12.491	71	582.561,291 394.000,854	72	582.562,64 393.972,744	28.142	72	582.562,64 393.972,744	73	582.566,658 393.972,456	4.028
73	582.566,658 393.972,456	74	582.565,275 394.001,271	28.848	74	582.565,275 394.001,271	75	582.563,205 394.014,038	12.934	75	582.563,205 394.014,038	76	582.558,841 394.029,877	16.429
76	582.558,841 394.029,877	77	582.553,14 394.044,881	16.051	77	582.553,14 394.044,881	78	582.543,658 394.067,238	24.285	78	582.543,658 394.067,238	79	582.533,582 394.098,206	32.566
79	582.533,582 394.098,206	80	582.526,777 394.116,227	19.263	80	582.526,777 394.116,227	81	582.520,015 394.132,196	17.342	81	582.520,015 394.132,196	82	582.510,544 394.148,866	19.173
82	582.510,544 394.148,866	83	582.506,796 394.156,765	8.743	83	582.506,796 394.156,765	84	582.502,167 394.164,927	9.383	84	582.502,167 394.164,927	85	582.494,209 394.173,391	11.618
85	582.494,209 394.173,391	86	582.484,8 394.182,564	13.141	86	582.484,8 394.182,564	87	582.480,728 394.189,242	7.822	87	582.480,728 394.189,242	88	582.477,492 394.202,727	13.868
88	582.477,492 394.202,727	89	582.476,705 394.211,701	9.008	89	582.476,705 394.211,701	90	582.474,74 394.224,537	12.986	90	582.474,74 394.224,537	91	582.470,042 394.239,997	16.158
91	582.470,042 394.239,997	92	582.465,127 394.248,503	9.824	92	582.465,127 394.248,503	93	582.459,054 394.256,191	9.797	93	582.459,054 394.256,191	94	582.451,83 394.265,303	11.628
94	582.451,83 394.265,303	1	582.449,872 394.267,764	3.145										

** Lungimile segmentelor sunt determinate în planul de proiecție Stereo 70 și sunt rotunjite la 1 milimetru.

*** Distanța dintre puncte este formată din segmente cumulate ce sunt mai mici decât valoarea 1 milimetru.

**DATE DESPRE IMOBILUL NR. 6859**

Oficiul de Cadastru și Publicitate Imobiliară PRAHOVA
Biroul de Cadastru și Publicitate Imobiliară Ploiești

A. Partea I. Descrierea imobilului

TEREN Extravilan

Nr. CF vechi:1160(e:1160)

Nr. cadastral vechi:1395

Adresa: Jud. Prahova

Nr. Crt	Nr cadastral Nr. topografic	Suprafața* (mp)	Observații / Referințe
A1	20029	2.500	Sector cadastral:14 Teren neimprejmuit;

B. Partea II. Proprietari și acte

Inscrieri privitoare la dreptul de proprietate și alte drepturi reale		Referințe
8169 / 05/02/2014		
Act Notarial nr. 5, din 03/02/2014 emis de NP RIBA MELTIADE;		
B3	Intabulare, drept de PROPRIETATE, dobandit prin Succesiune, cota actuala 3/8 1) JINGA EMILIAN	A1
B4	Intabulare, drept de PROPRIETATE, dobandit prin Succesiune, cota actuala 3/8 1) SERBAN ELENA	A1
49824 / 19/05/2016		
Act Notarial nr. 14, din 18/05/2016 emis de NP GULI MIHAI;		
B5	Intabulare, drept de PROPRIETATE, dobandit prin Succesiune, cota actuala 1/8 1) JINGA EMILIAN	A1
B6	Intabulare, drept de PROPRIETATE, dobandit prin Succesiune, cota actuala 1/8 1) SERBAN ELENA	A1

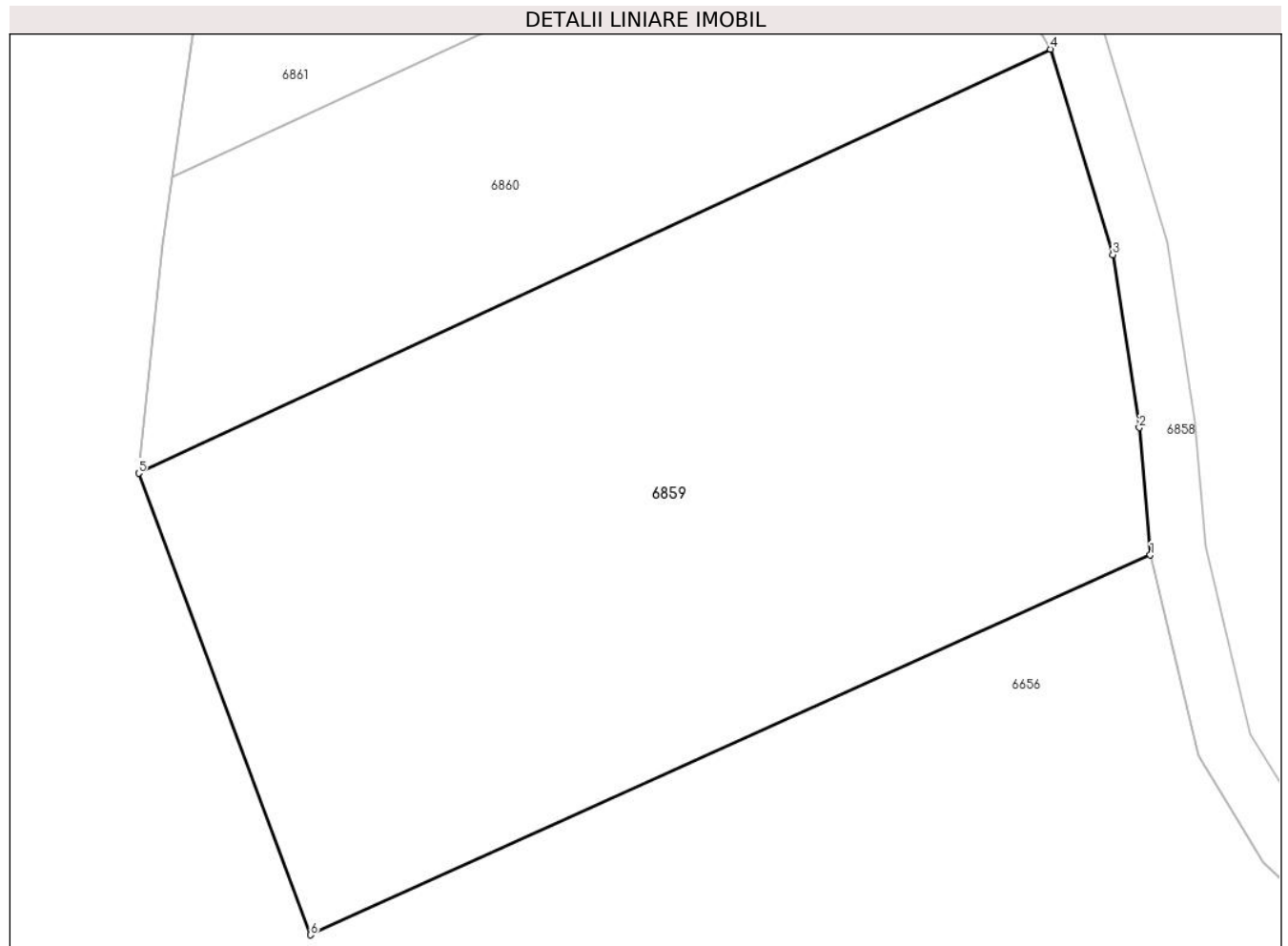
C. Partea III. SARCINI .

Inscrieri privind dezmembramintele dreptului de proprietate, drepturi reale de garanție și sarcini	Referințe
NU SUNT	

Teren

Nr cadastral	Suprafața (mp)*	Observații / Referințe
20029	2.500	

* Suprafața este determinată în planul de proiecție Stereo 70.



Date referitoare la teren

Crt	Categorie folosință	Intra vilan	Suprafața (mp)	Tarla	Parcelă	Nr. topo	Observații / Referințe
1	faneata	NU	2.500	19	1026/2	-	

Lungime Segmente

1) Valorile lungimilor segmentelor sunt obținute din proiecție în plan.

Punct început	X / Y	Punct sfârșit	X / Y	Lungime segment (** (m)
1	582.473,534 394.202,082	2	582.472,732 394.211,224	9.177
2	582.472,732 394.211,224	3	582.470,83 394.223,648	12.569
3	582.470,83 394.223,648	4	582.466,348 394.238,394	15.412
4	582.466,348 394.238,394	5	582.400,808 394.207,946	72.267
5	582.400,808 394.207,946	6	582.413,16 394.174,815	35.359

Punct început	X / Y	Punct sfârșit	X / Y	Lungime segment (** (m)
6	582.413,16 394.174,815	1	582.473,534 394.202,082	66.246

** Lungimile segmentelor sunt determinate în planul de proiecție Stereo 70 și sunt rotunjite la 1 milimetru.

*** Distanța dintre puncte este formată din segmente cumulate ce sunt mai mici decât valoarea 1 milimetru.

**DATE DESPRE IMOBILUL NR. 6860**

Oficiul de Cadastru și Publicitate Imobiliară PRAHOVA
Biroul de Cadastru și Publicitate Imobiliară Ploiești

A. Partea I. Descrierea imobilului

TEREN Extravilan

Adresa: Jud. Prahova

Nr. Crt	Nr cadastral Nr. topografic	Suprafața* (mp)	Observații / Referințe
A1		1.200	Sector cadastral:14 Teren neimprejmuit;

B. Partea II. Proprietari și acte

Inscrieri privitoare la dreptul de proprietate și alte drepturi reale	Referințe
/	
Act Administrativ nr. 16134, din 10/12/2020 emis de CJSIPT;	
B1	A1
Intabulare, drept de PROPRIETATE, dobandit prin Reconstituire, cota actuala 1/1 1) DUMITRU PETRE CONSTANTIN	

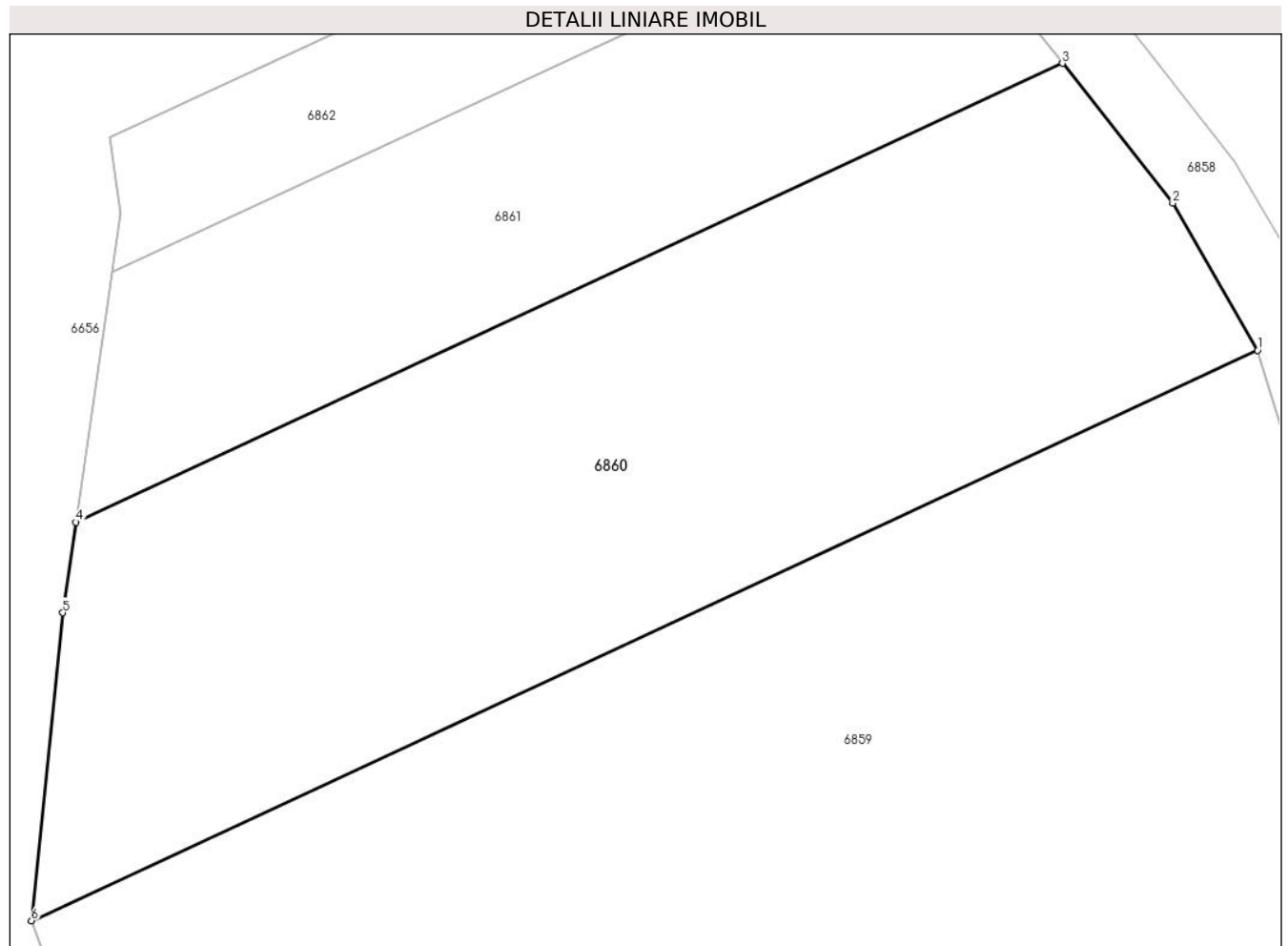
C. Partea III. SARCINI .

Inscrieri privind dezmembramintele dreptului de proprietate, drepturi reale de garanție și sarcini	Referințe
NU SUNT	

Teren

Nr cadastral	Suprafața (mp)*	Observații / Referințe
	1.200	

* Suprafața este determinată în planul de proiecție Stereo 70.



Date referitoare la teren

Crt	Categorie folosință	Intra vilan	Suprafața (mp)	Tarla	Parcelă	Nr. topo	Observații / Referințe
1	pasune	NU	1.200	19	1026/2	-	

Lungime Segmente

1) Valorile lungimilor segmentelor sunt obținute din proiecție în plan.

Punct început	X / Y	Punct sfârșit	X / Y	Lungime segment (** (m)
1	582.466,348 394.238,394	2	582.461,809 394.246,251	9.074
2	582.461,809 394.246,251	3	582.455,918 394.253,708	9.503
3	582.455,918 394.253,708	4	582.403,194 394.229,214	58.136
4	582.403,194 394.229,214	5	582.402,492 394.224,38	4.885
5	582.402,492 394.224,38	6	582.400,808 394.207,946	16.52

Punct început	X / Y	Punct sfârșit	X / Y	Lungime segment (** (m)
6	582.400,808 394.207,946	1	582.466,348 394.238,394	72.267

** Lungimile segmentelor sunt determinate în planul de proiecție Stereo 70 și sunt rotunjite la 1 milimetru.

*** Distanța dintre puncte este formată din segmente cumulate ce sunt mai mici decât valoarea 1 milimetru.

**DATE DESPRE IMOBILUL NR. 6861**

Oficiul de Cadastru și Publicitate Imobiliară PRAHOVA
Biroul de Cadastru și Publicitate Imobiliară Ploiești

A. Partea I. Descrierea imobilului

TEREN Extravilan

Adresa: Jud. Prahova

Nr. Crt	Nr cadastral Nr. topografic	Suprafața* (mp)	Observații / Referințe
A1		600	Sector cadastral:14 Teren neimprejmuit;

B. Partea II. Proprietari și acte

Inscrieri privitoare la dreptul de proprietate și alte drepturi reale		Referințe
/		
Act Administrativ nr. 10171, din 01/11/1994 emis de CJSIPT;		
B1	Intabulare, drept de PROPRIETATE, dobandit prin Reconstituire, cota actuala 1/1 1) DUMITRASCU TANASE 2) DOBRE ANA	A1

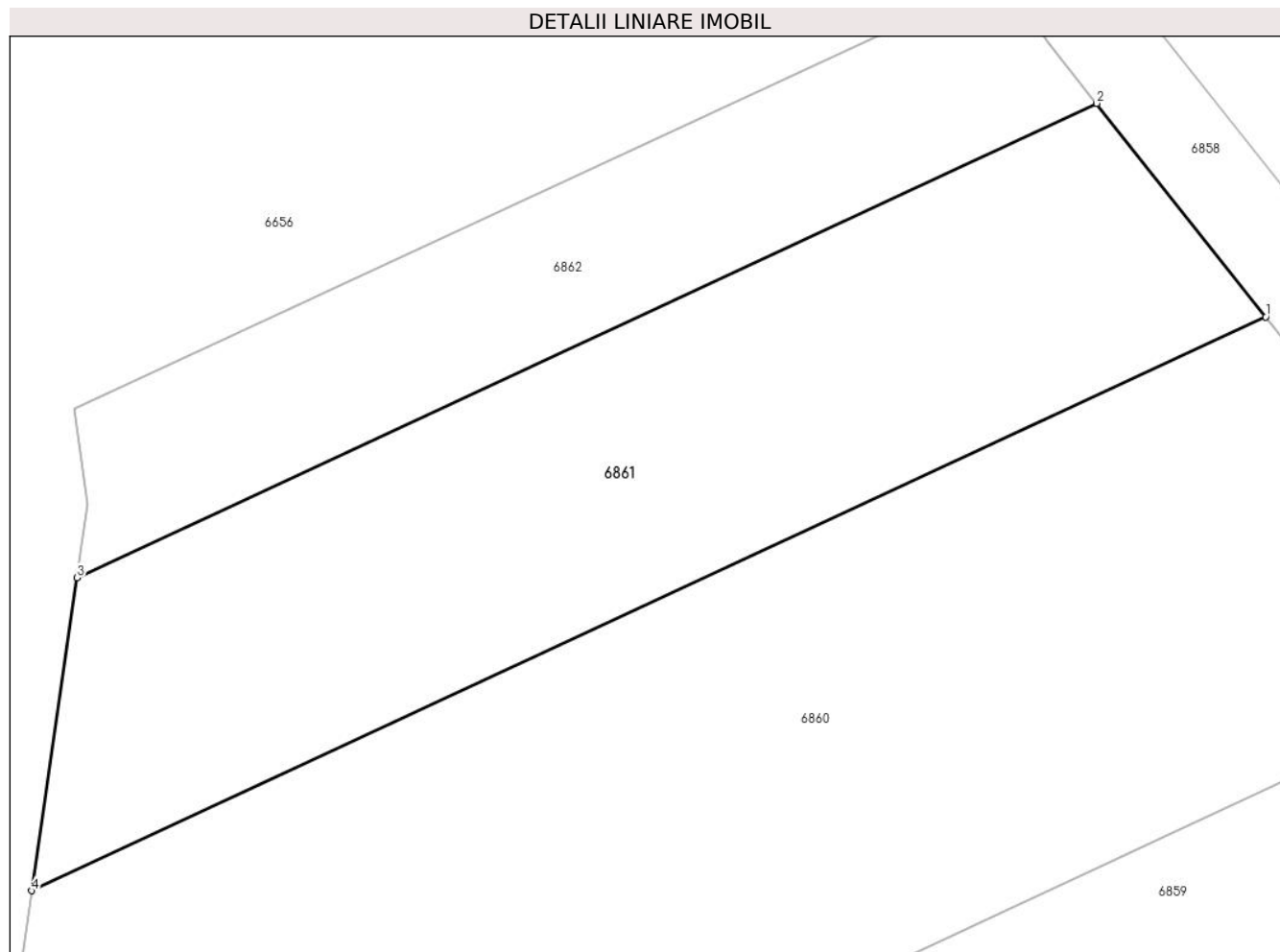
C. Partea III. SARCINI .

Inscrieri privind dezmembramintele dreptului de proprietate, drepturi reale de garanție și sarcini	Referințe
NU SUNT	

Teren

Nr cadastral	Suprafața (mp)*	Observații / Referințe
	600	

* Suprafața este determinată în planul de proiecție Stereo 70.



Date referitoare la teren

Crt	Categorie folosință	Intra vilan	Suprafața (mp)	Tarla	Parcelă	Nr. topo	Observații / Referințe
1	faneata	NU	600	19	1027/1	-	

Lungime Segmente

1) Valorile lungimilor segmentelor sunt obținute din proiecție în plan.

Punct început	X / Y	Punct sfârșit	X / Y	Lungime segment (** (m)
1	582.455,918 394.253,708	2	582.448,697 394.262,816	11.623
2	582.448,697 394.262,816	3	582.405,136 394.242,578	48.033
3	582.405,136 394.242,578	4	582.403,194 394.229,214	13.504
4	582.403,194 394.229,214	1	582.455,918 394.253,708	58.136

** Lungimile segmentelor sunt determinate în planul de proiecție Stereo 70 și sunt rotunjite la 1 milimetru.

***** Distanţa dintre puncte este formată din segmente cumulate ce sunt mai mici decât valoarea 1 milimetru.**

**DATE DESPRE IMOBILUL NR. 6862**

Oficiul de Cadastru și Publicitate Imobiliară PRAHOVA
Biroul de Cadastru și Publicitate Imobiliară Ploiești

A. Partea I. Descrierea imobilului

TEREN Extravilan

Adresa: Jud. Prahova

Nr. Crt	Nr cadastral Nr. topografic	Suprafața* (mp)	Observații / Referințe
A1		300	Sector cadastral:14 Teren neimprejmuit;

B. Partea II. Proprietari și acte

Inscrieri privitoare la dreptul de proprietate și alte drepturi reale		Referințe
/		
Act Administrativ nr. 387, din 11/05/2004 emis de CJSIPT;		
B1	Intabulare, drept de PROPRIETATE, dobandit prin Reconstituire, cota actuala 1/1 1) MOSOIU STELIANA 2) TANASOIU FILOFTEIA 3) TUDOR MARIA	A1

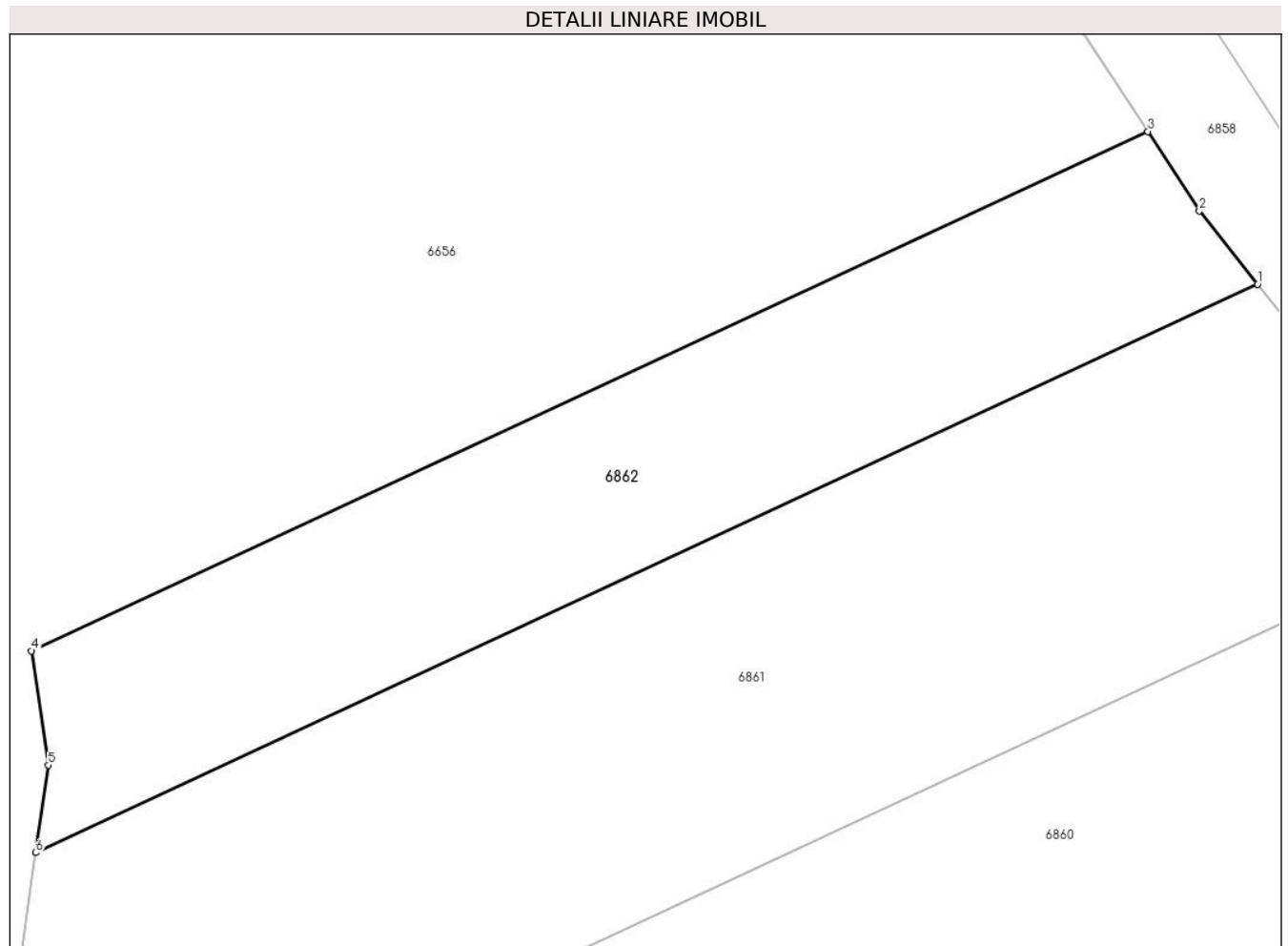
C. Partea III. SARCINI .

Inscrieri privind dezmembramintele dreptului de proprietate, drepturi reale de garanție și sarcini	Referințe
NU SUNT	

Teren

Nr cadastral	Suprafața (mp)*	Observații / Referințe
	300	

* Suprafața este determinată în planul de proiecție Stereo 70.



Date referitoare la teren

Crt	Categorie folosință	Intravilan	Suprafața (mp)	Tarla	Parcelă	Nr. topo	Observații / Referințe
1	faneata	NU	300	19	1027/1	-	

Lungime Segmente

1) Valorile lungimilor segmentelor sunt obținute din proiecție în plan.

Punct început	X / Y	Punct sfârșit	X / Y	Lungime segment (** (m)
1	582.448,697 394.262,816	2	582.446,623 394.265,424	3.332
2	582.446,623 394.265,424	3	582.444,785 394.268,253	3.374
3	582.444,785 394.268,253	4	582.404,989 394.249,765	43.881
4	582.404,989 394.249,765	5	582.405,588 394.245,693	4.116
5	582.405,588 394.245,693	6	582.405,136 394.242,578	3.148

Punct început	X / Y	Punct sfârșit	X / Y	Lungime segment (** (m)
6	582.405,136 394.242,578	1	582.448,697 394.262,816	48.033

** Lungimile segmentelor sunt determinate în planul de proiecție Stereo 70 și sunt rotunjite la 1 milimetru.

*** Distanța dintre puncte este formată din segmente cumulate ce sunt mai mici decât valoarea 1 milimetru.

**DATE DESPRE IMOBILUL NR. 6863**

Oficiul de Cadastru și Publicitate Imobiliară PRAHOVA
Biroul de Cadastru și Publicitate Imobiliară Ploiești

A. Partea I. Descrierea imobilului

TEREN Extravilan

Adresa: Jud. Prahova

Nr. Crt	Nr cadastral Nr. topografic	Suprafața* (mp)	Observații / Referințe
A1		424	Sector cadastral:14 Teren neimprejmuit; De 1049/1

B. Partea II. Proprietari și acte

Inscrieri privitoare la dreptul de proprietate și alte drepturi reale		Referințe
/		
Act Administrativ nr. 14255, din 27/08/2024 emis de CONSILIUL LOCAL AL ORASULUI BOLDESTI SCAENI;		
B1	Intabulare, drept de PROPRIETATE(domeniul public), dobandit prin Lege, cota actuala 1/1 1) ORASUL BOLDESTI-SCAENI, CIF:2842943, (domeniul public)	A1

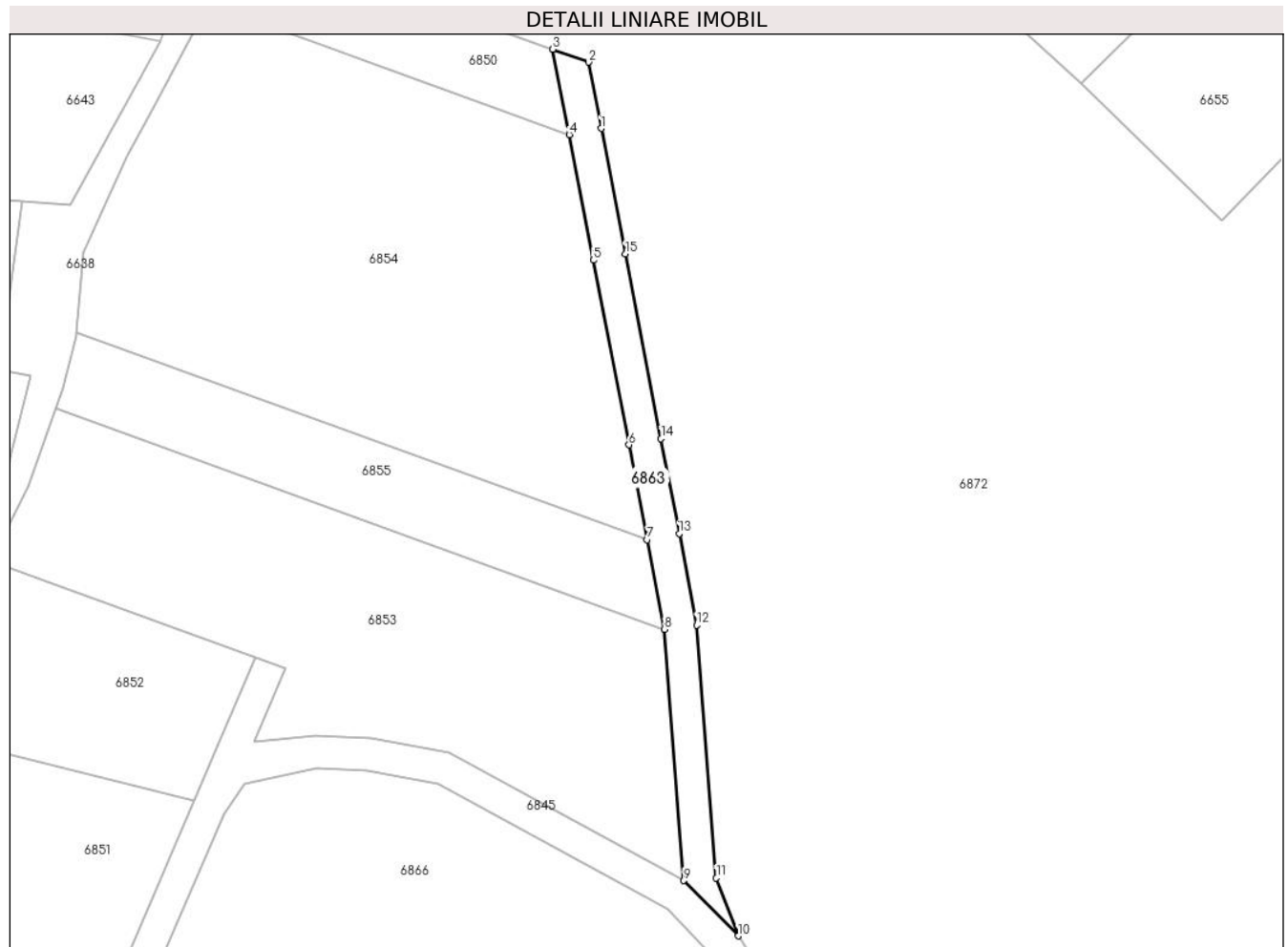
C. Partea III. SARCINI .

Inscrieri privind dezmembramintele dreptului de proprietate, drepturi reale de garanție și sarcini	Referințe
NU SUNT	

Teren

Nr cadastral	Suprafața (mp)*	Observații / Referințe
	424	De 1049/1

* Suprafața este determinată în planul de proiecție Stereo 70.



Date referitoare la teren

Crt	Categorie folosință	Intravilan	Suprafața (mp)	Tarla	Parcelă	Nr. topo	Observații / Referințe
1	drum	NU	424	-	-	-	

Lungime Segmente

1) Valorile lungimilor segmentelor sunt obținute din proiecție în plan.

Punct început	X / Y	Punct sfârșit	X / Y	Lungime segment (** (m)
1	581.994,71 394.384,106	2	581.993,146 394.392,215	8.258
2	581.993,146 394.392,215	3	581.988,765 394.393,808	4.662
3	581.988,765 394.393,808	4	581.990,782 394.383,349	10.652
4	581.990,782 394.383,349	5	581.993,753 394.367,945	15.688
5	581.993,753 394.367,945	6	581.998,121 394.345,291	23.071

Punct început	X / Y	Punct sfârșit	X / Y	Lungime segment (** (m)
6	581.998,121 394.345,291	7	582.000,362 394.333,668	11.837
7	582.000,362 394.333,668	8	582.002,449 394.322,666	11.198
8	582.002,449 394.322,666	9	582.004,857 394.291,862	30.898
9	582.004,857 394.291,862	10	582.011,526 394.285,075	9.515
10	582.011,526 394.285,075	11	582.008,845 394.292,174	7.588
11	582.008,845 394.292,174	12	582.006,42 394.323,197	31.118
12	582.006,42 394.323,197	13	582.004,291 394.334,419	11.422
13	582.004,291 394.334,419	14	582.002,049 394.346,048	11.843
14	582.002,049 394.346,048	15	581.997,68 394.368,702	23.071
15	581.997,68 394.368,702	1	581.994,71 394.384,106	15.688

** Lungimile segmentelor sunt determinate în planul de proiecție Stereo 70 și sunt rotunjite la 1 milimetru.

*** Distanța dintre puncte este formată din segmente cumulate ce sunt mai mici decât valoarea 1 milimetru.

**DATE DESPRE IMOBILUL NR. 6864**

Oficiul de Cadastru și Publicitate Imobiliară PRAHOVA
Biroul de Cadastru și Publicitate Imobiliară Ploiești

A. Partea I. Descrierea imobilului

TEREN Extravilan

Adresa: Jud. Prahova

Nr. Crt	Nr cadastral Nr. topografic	Suprafața* (mp)	Observații / Referințe
A1		2.904	Sector cadastral:14 Teren neimprejmuit;

B. Partea II. Proprietari și acte

Inscrieri privitoare la dreptul de proprietate și alte drepturi reale		Referințe
/		
Act Normativ nr. 7, din 13/03/1996 emis de PARLAMENTUL ROMÂNIEI (LEGE; ,art.13);		
B1	Inscrierea posesiei, drept de PROPRIETATE, dobandit prin Constituire, cota actuala 1/1 1) NEIDENTIFICAT NEIDENTIFICAT	A1
B2	Se noteaza mentiunea de proprietar neidentificat, rezerva Comisiei Locale de Fond Funciar	A1

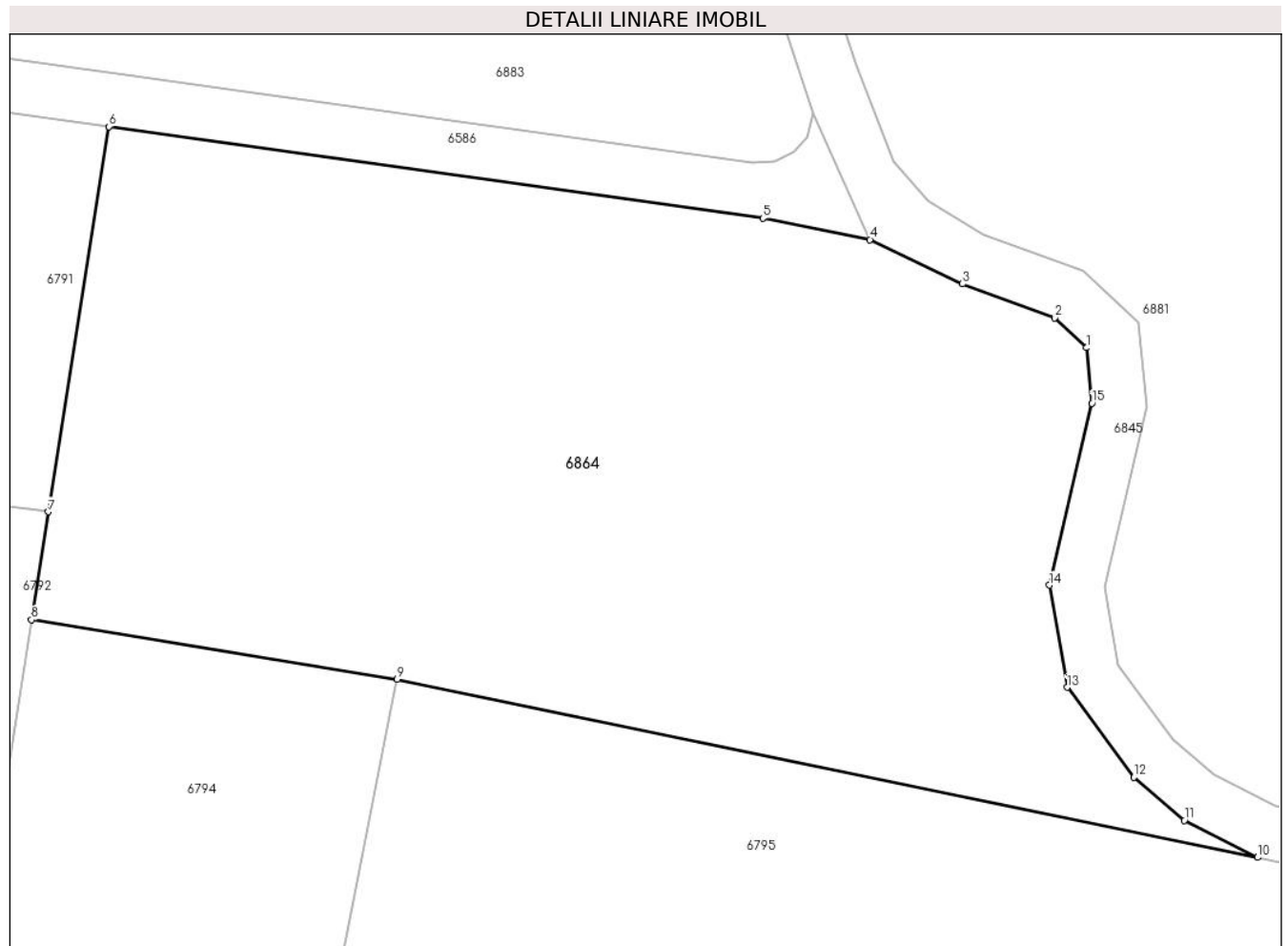
C. Partea III. SARCINI .

Inscrieri privind dezmembramintele dreptului de proprietate, drepturi reale de garanție și sarcini	Referințe
NU SUNT	

Teren

Nr cadastral	Suprafața (mp)*	Observații / Referințe
	2.904	

* Suprafața este determinată în planul de proiecție Stereo 70.



Date referitoare la teren

Crt	Categorie folosință	Intravilan	Suprafața (mp)	Tarla	Parcelă	Nr. topo	Observații / Referințe
1	faneata	NU	2.904	19	986	-	

Lungime Segmente

1) Valorile lungimilor segmentelor sunt obținute din proiecție în plan.

Punct început	X / Y	Punct sfârșit	X / Y	Lungime segment (** (m)
1	582.164,114 393.729,774	2	582.161,73 393.731,99	3.255
2	582.161,73 393.731,99	3	582.154,886 393.734,51	7.293
3	582.154,886 393.734,51	4	582.148,02 393.737,795	7.611
4	582.148,02 393.737,795	5	582.140,075 393.739,386	8.103
5	582.140,075 393.739,386	6	582.091,496 393.746,172	49.051

Punct început	X / Y	Punct sfârșit	X / Y	Lungime segment (** (m)
6	582.091,496 393.746,172	7	582.086,994 393.717,609	28.916
7	582.086,994 393.717,609	8	582.085,73 393.709,593	8.115
8	582.085,73 393.709,593	9	582.112,898 393.705,18	27.524
9	582.112,898 393.705,18	10	582.176,806 393.691,964	65.26
10	582.176,806 393.691,964	11	582.171,369 393.694,712	6.092
11	582.171,369 393.694,712	12	582.167,627 393.697,904	4.918
12	582.167,627 393.697,904	13	582.162,658 393.704,582	8.324
13	582.162,658 393.704,582	14	582.161,342 393.712,156	7.687
14	582.161,342 393.712,156	15	582.164,509 393.725,649	13.86
15	582.164,509 393.725,649	1	582.164,114 393.729,774	4.144

** Lungimile segmentelor sunt determinate în planul de proiecție Stereo 70 și sunt rotunjite la 1 milimetru.

*** Distanța dintre puncte este formată din segmente cumulate ce sunt mai mici decât valoarea 1 milimetru.

**DATE DESPRE IMOBILUL NR. 6865**

Oficiul de Cadastru și Publicitate Imobiliară PRAHOVA
Biroul de Cadastru și Publicitate Imobiliară Ploiești

A. Partea I. Descrierea imobilului

TEREN Extravilan

Adresa: Jud. Prahova

Nr. Crt	Nr cadastral Nr. topografic	Suprafața* (mp)	Observații / Referințe
A1		3.780	Sector cadastral:14 Teren neimprejmuit;

B. Partea II. Proprietari și acte

Inscrieri privitoare la dreptul de proprietate și alte drepturi reale		Referințe
/		
Act Administrativ nr. 115033, din 26/04/2004 emis de CJSIPT;		
B1	Intabulare, drept de PROPRIETATE, dobandit prin Reconstituire, cota actuala 1/1 1) ANDREI CONSTANTIN	A1

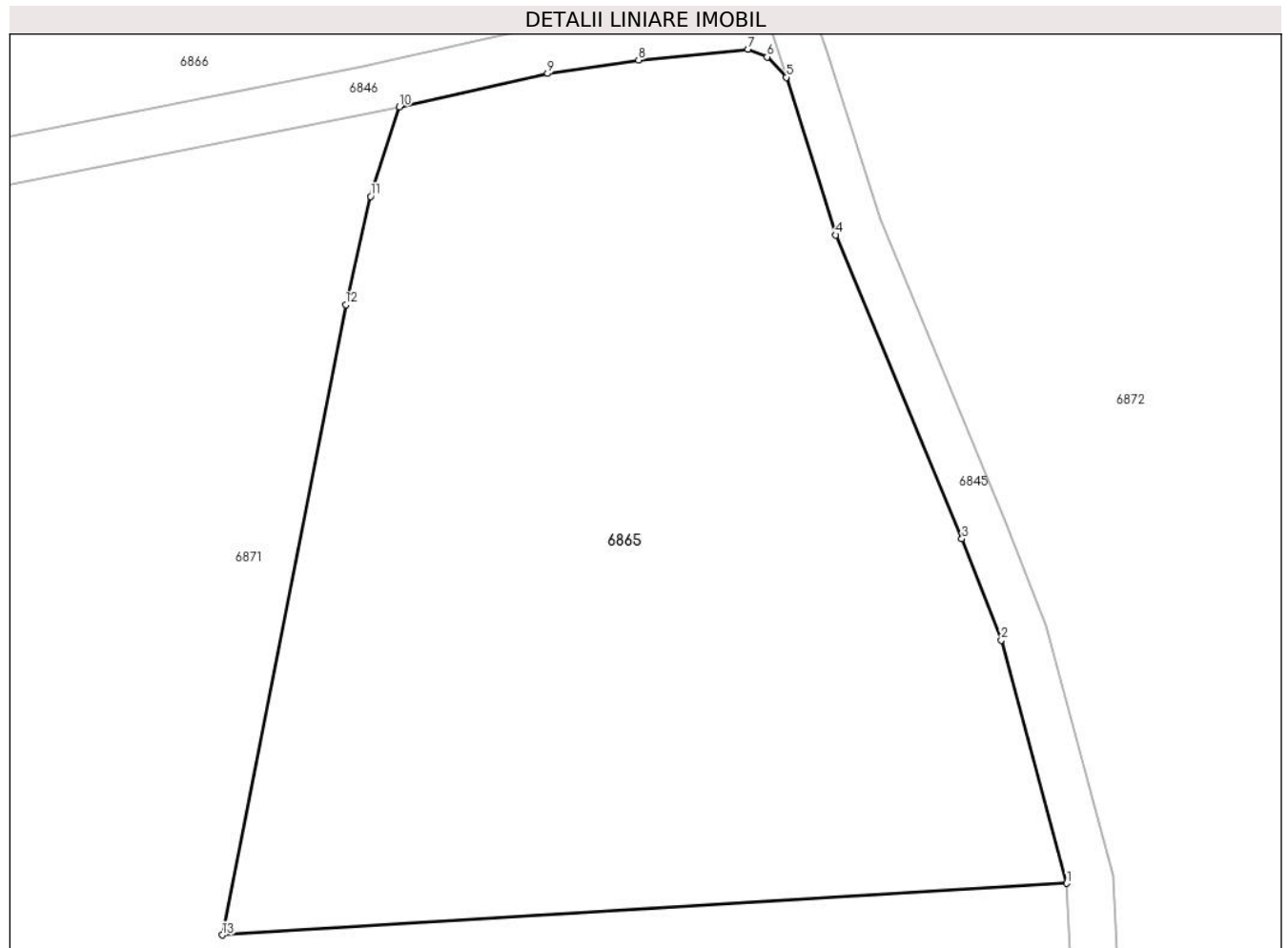
C. Partea III. SARCINI .

Inscrieri privind dezmembramintele dreptului de proprietate, drepturi reale de garanție și sarcini	Referințe
NU SUNT	

Teren

Nr cadastral	Suprafața (mp)*	Observații / Referințe
	3.780	

* Suprafața este determinată în planul de proiecție Stereo 70.



Date referitoare la teren

Crt	Categorie folosință	Intra vilan	Suprafața (mp)	Tarla	Parcelă	Nr. topo	Observații / Referințe
1	faneata	NU	1.251	19	1062/1, 1062/4	-	
2	pasune	NU	2.529	19	1062/2, 1062/3, 1062/5	-	

Lungime Segmente

1) Valorile lungimilor segmentelor sunt obținute din proiecție în plan.

Punct început	X / Y	Punct sfârșit	X / Y	Lungime segment (** (m)
1	582.039,479 394.195,27	2	582.033,915 394.215,939	21.405
2	582.033,915 394.215,939	3	582.030,565 394.224,53	9.221
3	582.030,565 394.224,53	4	582.019,837 394.250,339	27.95

Punct început	X / Y	Punct sfârșit	X / Y	Lungime segment (** (m)
4	582.019,837 394.250,339	5	582.015,624 394.263,729	14.037
5	582.015,624 394.263,729	6	582.013,993 394.265,457	2.376
6	582.013,993 394.265,457	7	582.012,361 394.266,119	1.761
7	582.012,361 394.266,119	8	582.003,066 394.265,188	9.342
8	582.003,066 394.265,188	9	581.995,329 394.264,053	7.82
9	581.995,329 394.264,053	10	581.982,708 394.261,232	12.932
10	581.982,708 394.261,232	11	581.980,268 394.253,623	7.991
11	581.980,268 394.253,623	12	581.978,169 394.244,412	9.447
12	581.978,169 394.244,412	13	581.967,665 394.190,883	54.55
13	581.967,665 394.190,883	1	582.039,479 394.195,27	71.948

** Lungimile segmentelor sunt determinate în planul de proiecție Stereo 70 și sunt rotunjite la 1 milimetru.

*** Distanța dintre puncte este formată din segmente cumulate ce sunt mai mici decât valoarea 1 milimetru.

**DATE DESPRE IMOBILUL NR. 6866**

Oficiul de Cadastru și Publicitate Imobiliară PRAHOVA
Biroul de Cadastru și Publicitate Imobiliară Ploiești

A. Partea I. Descrierea imobilului

TEREN Extravilan

Adresa: Jud. Prahova

Nr. Crt	Nr cadastral Nr. topografic	Suprafața* (mp)	Observații / Referințe
A1		2.469	Sector cadastral:14 Teren neimprejmuit;

B. Partea II. Proprietari și acte

Inscrieri privitoare la dreptul de proprietate și alte drepturi reale		Referințe
/		
Act Normativ nr. 7, din 13/03/1996 emis de PARLAMENTUL ROMÂNIEI (LEGE; ,art.13);		
B1	Inscrierea posesiei, drept de PROPRIETATE, dobandit prin Constituire, cota actuala 1/1 1) NEIDENTIFICAT NEIDENTIFICAT	A1
B2	Se noteaza mentiunea de proprietar neidentificat, rezerva Comisiei Locale de Fond Funciar	A1

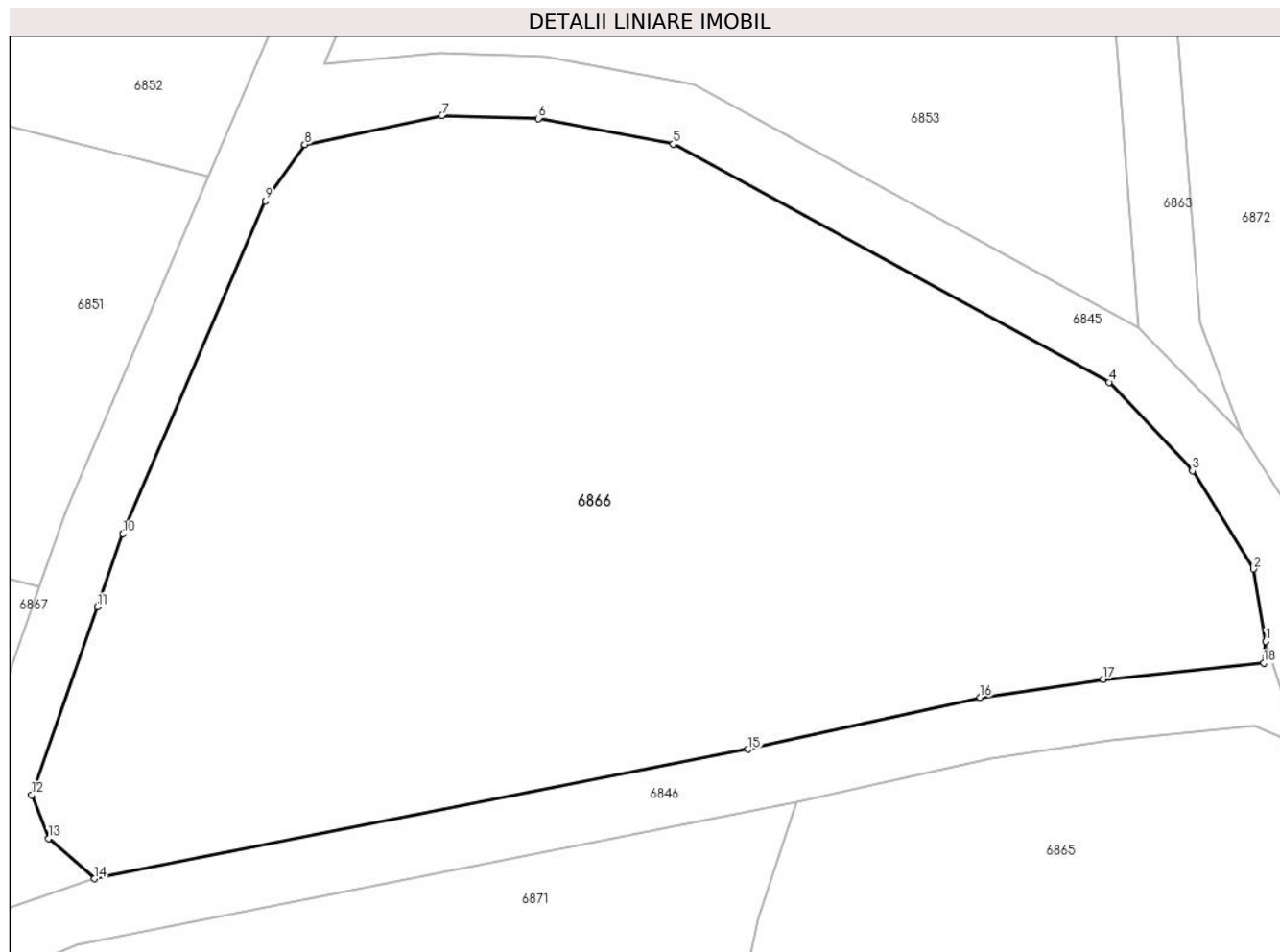
C. Partea III. SARCINI .

Inscrieri privind dezmembramintele dreptului de proprietate, drepturi reale de garanție și sarcini	Referințe
NU SUNT	

Teren

Nr cadastral	Suprafața (mp)*	Observații / Referințe
	2.469	

* Suprafața este determinată în planul de proiecție Stereo 70.



Date referitoare la teren

Crt	Categorie folosință	Intravilan	Suprafața (mp)	Tarla	Parcelă	Nr. topo	Observații / Referințe
1	pasune	NU	2.469	19	1059/1, 1059/2	-	

Lungime Segmente

1) Valorile lungimilor segmentelor sunt obținute din proiecție în plan.

Punct început	X / Y	Punct sfârșit	X / Y	Lungime segment (** (m)
1	582.013,075 394.271,603	2	582.012,297 394.276,281	4.742
2	582.012,297 394.276,281	3	582.008,343 394.282,621	7.472
3	582.008,343 394.282,621	4	582.002,942 394.288,35	7.874
4	582.002,942 394.288,35	5	581.974,744 394.303,729	32.119
5	581.974,744 394.303,729	6	581.966,031 394.305,384	8.869

Punct început	X / Y	Punct sfârșit	X / Y	Lungime segment (** (m)
6	581.966,031 394.305,384	7	581.959,791 394.305,58	6.243
7	581.959,791 394.305,58	8	581.950,918 394.303,701	9.07
8	581.950,918 394.303,701	9	581.948,381 394.300,064	4.434
9	581.948,381 394.300,064	10	581.939,155 394.278,559	23.401
10	581.939,155 394.278,559	11	581.937,502 394.273,839	5.001
11	581.937,502 394.273,839	12	581.933,249 394.261,696	12.866
12	581.933,249 394.261,696	13	581.934,337 394.258,869	3.029
13	581.934,337 394.258,869	14	581.937,304 394.256,274	3.942
14	581.937,304 394.256,274	15	581.979,598 394.264,636	43.113
15	581.979,598 394.264,636	16	581.994,601 394.267,989	15.373
16	581.994,601 394.267,989	17	582.002,576 394.269,159	8.06
17	582.002,576 394.269,159	18	582.012,947 394.270,198	10.423
18	582.012,947 394.270,198	1	582.013,075 394.271,603	1.411

** Lungimile segmentelor sunt determinate în planul de proiecție Stereo 70 și sunt rotunjite la 1 milimetru.

*** Distanța dintre puncte este formată din segmente cumulate ce sunt mai mici decât valoarea 1 milimetru.

**DATE DESPRE IMOBILUL NR. 6867**

Oficiul de Cadastru și Publicitate Imobiliară PRAHOVA
Biroul de Cadastru și Publicitate Imobiliară Ploiești

A. Partea I. Descrierea imobilului

TEREN Extravilan

Adresa: Jud. Prahova

Nr. Crt	Nr cadastral Nr. topografic	Suprafața* (mp)	Observații / Referințe
A1		540	Sector cadastral:14 Teren neimpregmuit;

B. Partea II. Proprietari și acte

Inscrieri privitoare la dreptul de proprietate și alte drepturi reale		Referințe
/		
Act Administrativ nr. 16117, din 18/05/1994 emis de CJSIPT;		
B1	Intabulare, drept de PROPRIETATE, dobandit prin Reconstituire, cota actuala 1/1 1) PITA CONSTANTA 2) TUDORAN M ION 3) MATEESCU MARIA 4) PITA NICOLAE 5) PITA FLORIN 6) PITA M ION	A1

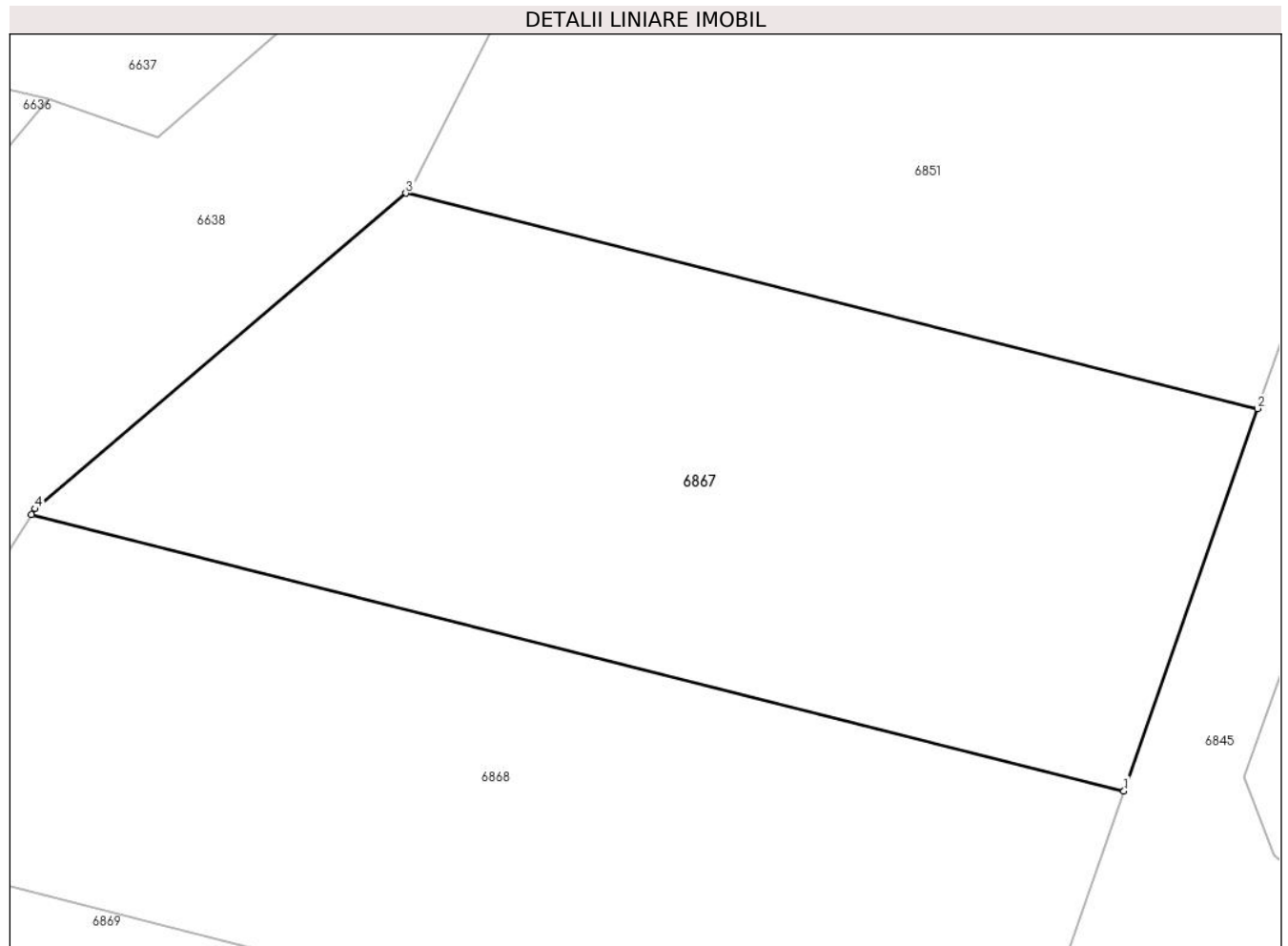
C. Partea III. SARCINI .

Inscrieri privind dezmembramintele dreptului de proprietate, drepturi reale de garanție și sarcini	Referințe
NU SUNT	

Teren

Nr cadastral	Suprafața (mp)*	Observații / Referințe
	540	

* Suprafața este determinată în planul de proiecție Stereo 70.



Date referitoare la teren

Crt	Categorie folosință	Intra vilan	Suprafața (mp)	Tarla	Parcelă	Nr. topo	Observații / Referințe
1	pasune	NU	540	19	1054/4	-	

Lungime Segmente

1) Valorile lungimilor segmentelor sunt obținute din proiecție în plan.

Punct început	X / Y	Punct sfârșit	X / Y	Lungime segment (** (m)
1	581.928,84 394.261,209	2	581.933,727 394.275,161	14.783
2	581.933,727 394.275,161	3	581.902,609 394.283,016	32.094
3	581.902,609 394.283,016	4	581.889,059 394.271,5	17.783
4	581.889,059 394.271,5	5	581.888,923 394.271,286	0.254
5	581.888,923 394.271,286	1	581.928,84 394.261,209	41.169

**** Lungimile segmentelor sunt determinate în planul de proiecție Stereo 70 și sunt rotunjite la 1 milimetru.**

***** Distanța dintre puncte este formată din segmente cumulate ce sunt mai mici decât valoarea 1 milimetru.**

**DATE DESPRE IMOBILUL NR. 6868**

Oficiul de Cadastru și Publicitate Imobiliară PRAHOVA
Biroul de Cadastru și Publicitate Imobiliară Ploiești

A. Partea I. Descrierea imobilului

TEREN Extravilan

Adresa: Jud. Prahova

Nr. Crt	Nr cadastral Nr. topografic	Suprafața* (mp)	Observații / Referințe
A1		570	Sector cadastral:14 Teren neimprejmuit;

B. Partea II. Proprietari și acte

Inscrieri privitoare la dreptul de proprietate și alte drepturi reale		Referințe
/		
Act Administrativ nr. 195, din 22/01/2004 emis de CJSIPT;		
B1	Intabulare, drept de PROPRIETATE, dobandit prin Reconstituire, cota actuala 1/1 1) PITA GEORGETA	A1

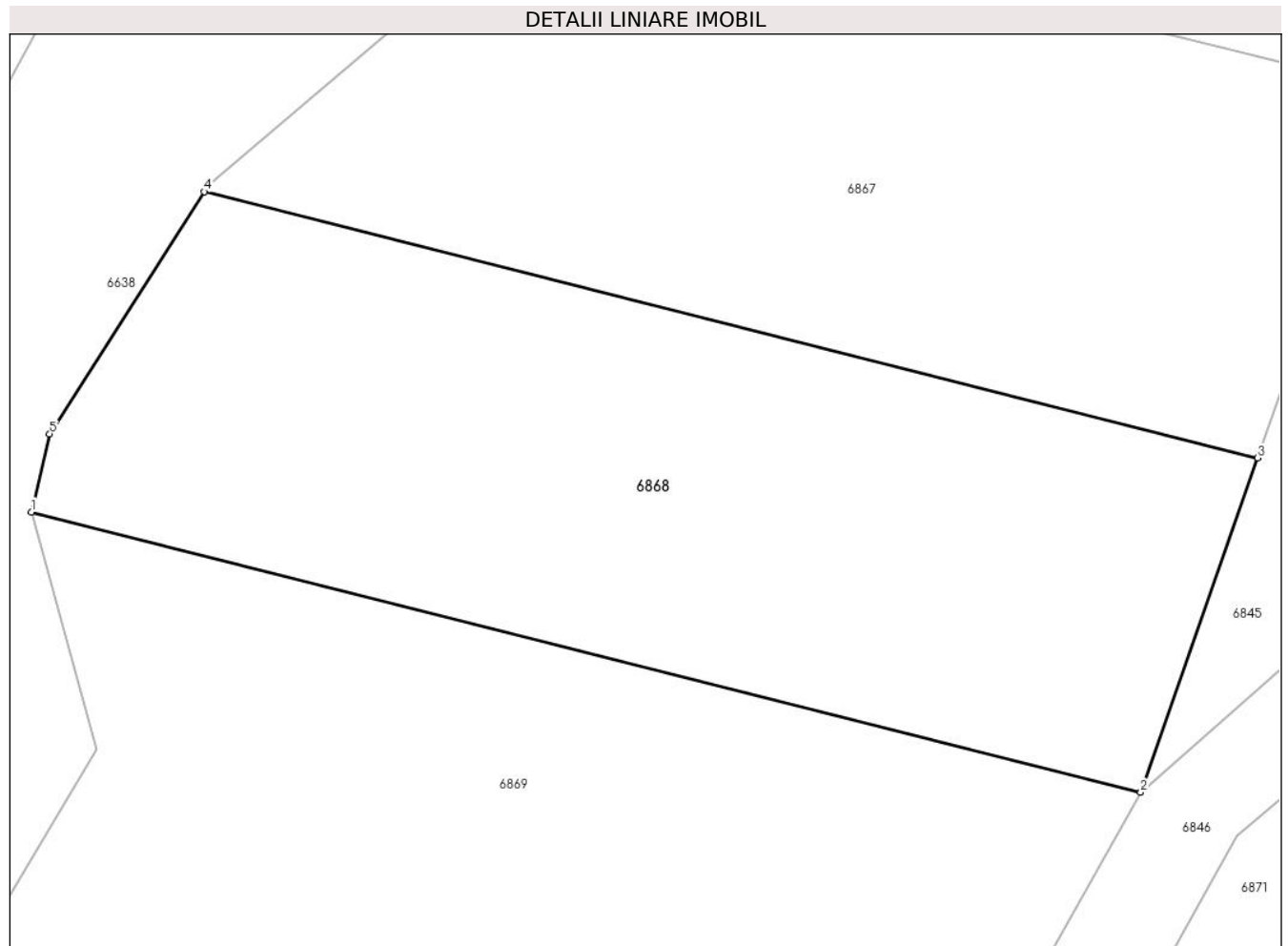
C. Partea III. SARCINI .

Inscrieri privind dezmembramintele dreptului de proprietate, drepturi reale de garanție și sarcini	Referințe
NU SUNT	

Teren

Nr cadastral	Suprafața (mp)*	Observații / Referințe
	570	

* Suprafața este determinată în planul de proiecție Stereo 70.



Date referitoare la teren

Crt	Categorie folosință	Intravilan	Suprafața (mp)	Tarla	Parcelă	Nr. topo	Observații / Referințe
1	faneata	NU	570	19	1054/5	-	

Lungime Segmente

1) Valorile lungimilor segmentelor sunt obținute din proiecție în plan.

Punct început	X / Y	Punct sfârșit	X / Y	Lungime segment (** (m)
1	581.882,376 394.259,162	2	581.924,407 394.248,551	43.35
2	581.924,407 394.248,551	3	581.928,84 394.261,209	13.412
3	581.928,84 394.261,209	4	581.888,923 394.271,286	41.169
4	581.888,923 394.271,286	5	581.883,07 394.262,124	10.872
5	581.883,07 394.262,124	1	581.882,376 394.259,162	3.042

**** Lungimile segmentelor sunt determinate în planul de proiecție Stereo 70 și sunt rotunjite la 1 milimetru.**

***** Distanța dintre puncte este formată din segmente cumulate ce sunt mai mici decât valoarea 1 milimetru.**

**DATE DESPRE IMOBILUL NR. 6869**

Oficiul de Cadastru și Publicitate Imobiliară PRAHOVA
Biroul de Cadastru și Publicitate Imobiliară Ploiești

A. Partea I. Descrierea imobilului

TEREN Extravilan

Adresa: Jud. Prahova

Nr. Crt	Nr cadastral Nr. topografic	Suprafața* (mp)	Observații / Referințe
A1		1.129	Sector cadastral:14 Teren neimprejmuit;

B. Partea II. Proprietari și acte

Inscrieri privitoare la dreptul de proprietate și alte drepturi reale		Referințe
/		
Act Normativ nr. 7, din 13/03/1996 emis de PARLAMENTUL ROMÂNIEI (LEGE; ,art.13);		
B1	Inscrierea posesiei, drept de PROPRIETATE, dobandit prin Constituire, cota actuala 1/1 1) NEIDENTIFICAT NEIDENTIFICAT	A1
B2	Se noteaza mentiunea de proprietar neidentificat, rezerva Comisiei Locale de Fond Funciar	A1

C. Partea III. SARCINI .

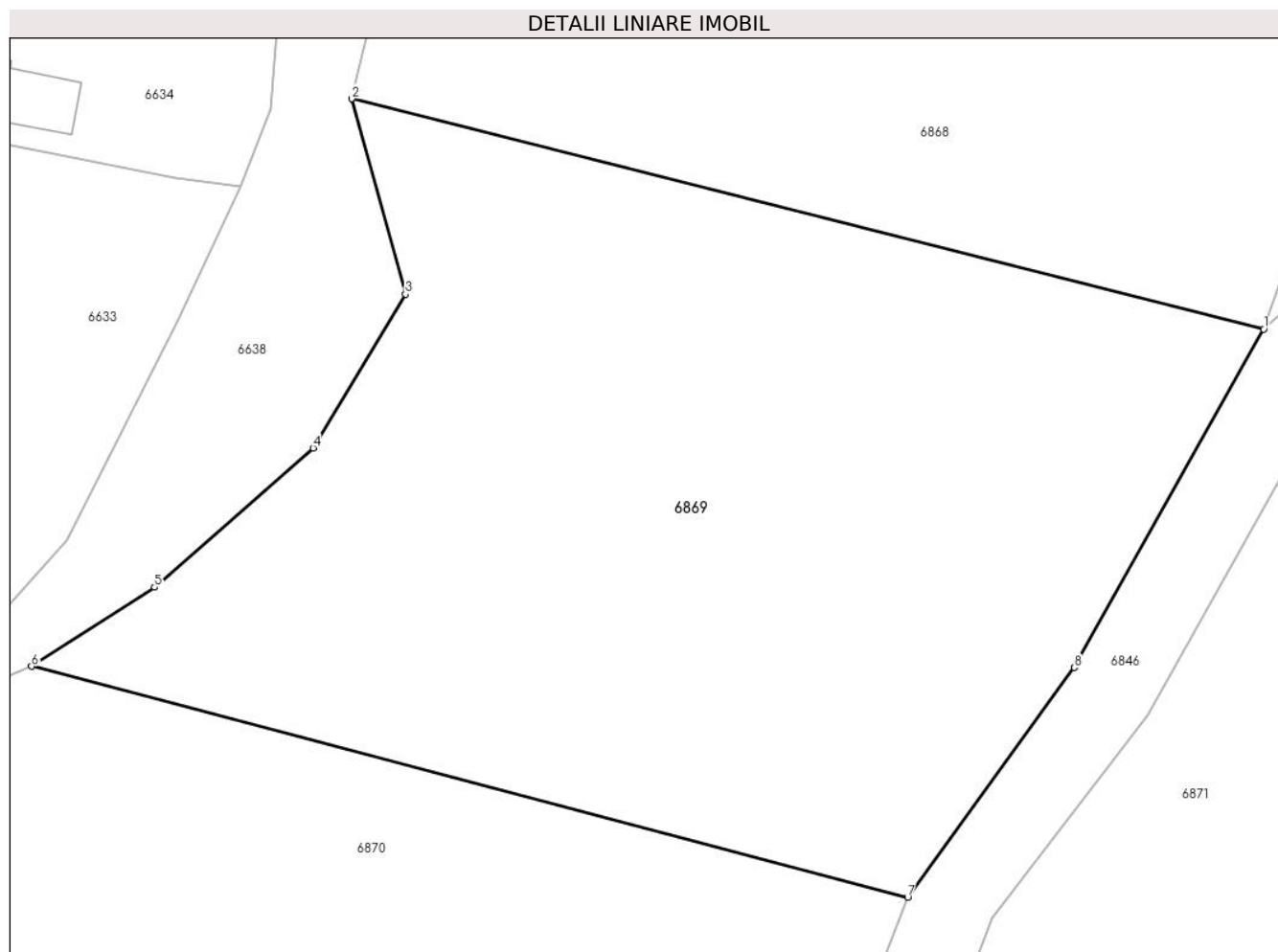
Inscrieri privind dezmembramintele dreptului de proprietate, drepturi reale de garanție și sarcini	Referințe
NU SUNT	

Anexa Nr. 1 La Partea I

Teren

Nr cadastral	Suprafața (mp)*	Observații / Referințe
	1.129	

* Suprafața este determinată în planul de proiecție Stereo 70.



Date referitoare la teren

Crt	Categorie folosință	Intravilan	Suprafața (mp)	Tarla	Parcelă	Nr. topo	Observații / Referințe
1	pasune	NU	1.129	19	1055	-	

Lungime Segmente

1) Valorile lungimilor segmentelor sunt obținute din proiecție în plan.

Punct început	X / Y	Punct sfârșit	X / Y	Lungime segment (** (m)
1	581.924,407 394.248,551	2	581.882,376 394.259,162	43.35
2	581.882,376 394.259,162	3	581.884,848 394.250,164	9.331
3	581.884,848 394.250,164	4	581.880,598 394.243,078	8.263
4	581.880,598 394.243,078	5	581.873,284 394.236,666	9.727
5	581.873,284 394.236,666	6	581.867,618 394.233,023	6.736

Punct început	X / Y	Punct sfârșit	X / Y	Lungime segment (** (m)
6	581.867,618 394.233,023	7	581.908,0 394.222,392	41.758
7	581.908,0 394.222,392	8	581.915,681 394.232,969	13.072
8	581.915,681 394.232,969	1	581.924,407 394.248,551	17.859

** Lungimile segmentelor sunt determinate în planul de proiecție Stereo 70 și sunt rotunjite la 1 milimetru.

*** Distanța dintre puncte este formată din segmente cumulate ce sunt mai mici decât valoarea 1 milimetru.

**DATE DESPRE IMOBILUL NR. 6870**

Oficiul de Cadastru și Publicitate Imobiliară PRAHOVA
Biroul de Cadastru și Publicitate Imobiliară Ploiești

A. Partea I. Descrierea imobilului

TEREN Necunoscut

Adresa: Loc. Boldesti-Scaeni, Jud. Prahova

Nr. Crt	Nr cadastral Nr. topografic	Suprafața* (mp)	Observații / Referințe
A1		3.152	Sector cadastral:14 Teren neimprejmuit;

B. Partea II. Proprietari și acte

Inscrieri privitoare la dreptul de proprietate și alte drepturi reale	Referințe
/	
Act Administrativ nr. 369, din 10/05/2004 emis de CJSIPT;	
B1	A1
Intabulare, drept de PROPRIETATE, dobandit prin Reconstituire, cota actuala 1/1 1) PITA AURELIA	

C. Partea III. SARCINI .

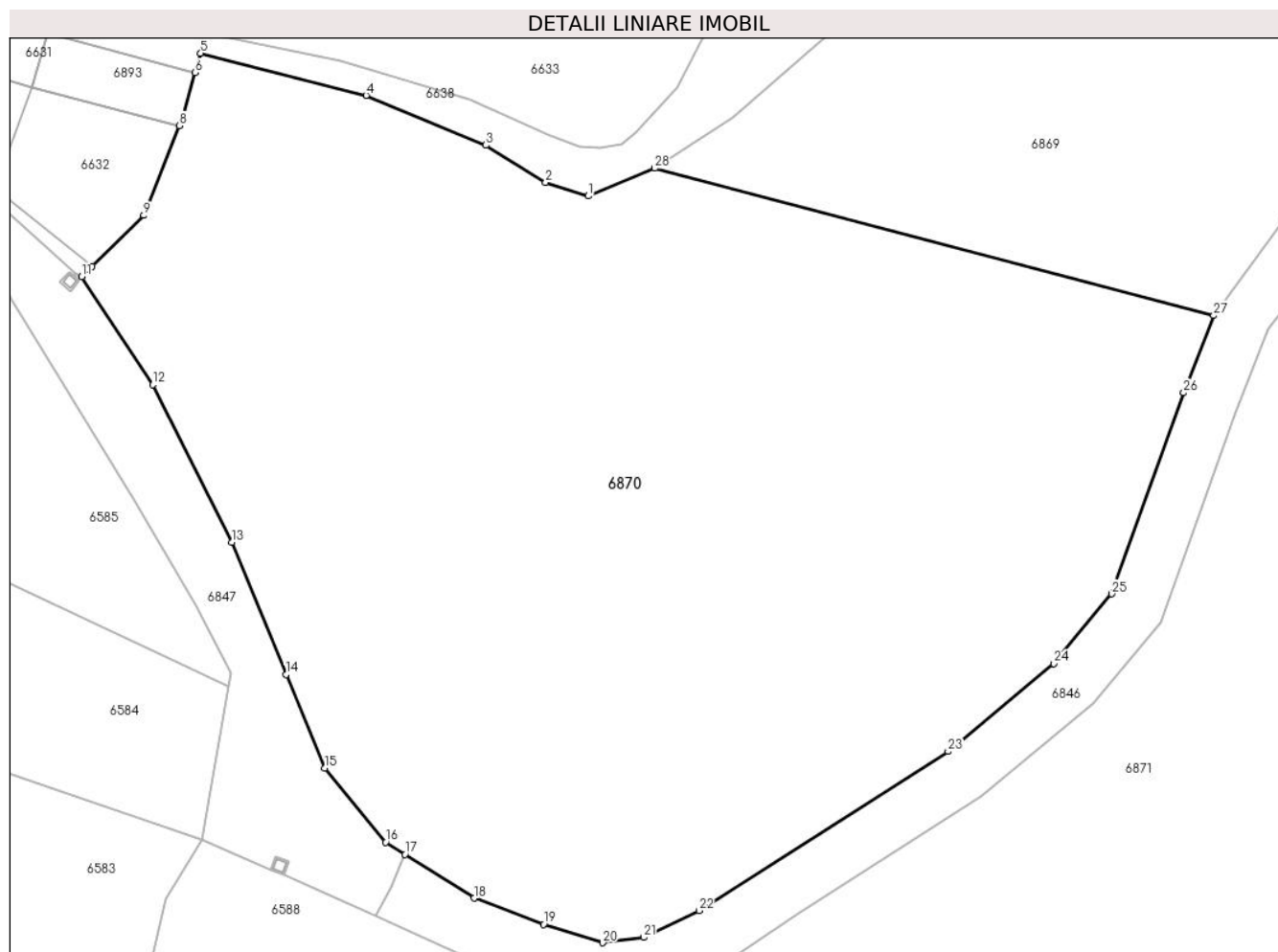
Inscrieri privind dezmembramintele dreptului de proprietate, drepturi reale de garanție și sarcini	Referințe
NU SUNT	

Anexa Nr. 1 La Partea I

Teren

Nr cadastral	Suprafața (mp)*	Observații / Referințe
	3.152	

* Suprafața este determinată în planul de proiecție Stereo 70.



Date referitoare la teren

Crt	Categorie folosință	Intra vilan	Suprafața (mp)	Tarla	Parcelă	Nr. topo	Observații / Referințe
1	faneata	DA	795	19	1057,1058	-	
2	faneata	NU	2.357	19	1057,1058	-	

Lungime Segmente

1) Valorile lungimilor segmentelor sunt obținute din proiecție în plan.

Punct început	X / Y	Punct sfârșit	X / Y	Lungime segment (** (m)
1	581.862,809 394.231,015	2	581.859,739 394.231,99	3.221
3	581.855,423 394.234,676	4	581.846,773 394.238,284	9.372
5	581.834,823 394.241,322	6	581.834,425 394.239,923	1.455
7	581.833,493 394.236,648	8	581.833,275 394.236,097	0.593

Punct început	X / Y	Punct sfârșit	X / Y	Lungime segment (** (m)
2	581.859,739 394.231,99	3	581.855,423 394.234,676	5.084
4	581.846,773 394.238,284	5	581.834,823 394.241,322	12.33
6	581.834,425 394.239,923	7	581.833,493 394.236,648	3.405
8	581.833,275 394.236,097	9	581.830,716 394.229,614	6.97

Punct început	X / Y	Punct sfârșit	X / Y	Lungime segment (** (m)
9	581.830,716 394.229,614	10	581.826,987 394.225,95	5.228
11	581.826,223 394.225,184	12	581.831,351 394.217,394	9.326
13	581.837,064 394.206,011	14	581.840,992 394.196,481	10.308
15	581.843,78 394.189,719	16	581.848,188 394.184,375	6.927
17	581.849,585 394.183,49	18	581.854,566 394.180,336	5.896
19	581.859,591 394.178,446	20	581.863,87 394.177,113	4.482
21	581.866,838 394.177,498	22	581.870,816 394.179,424	4.42
23	581.888,817 394.190,928	24	581.896,444 394.197,26	9.913
25	581.900,625 394.202,29	26	581.905,837 394.216,812	15.429
27	581.908,0 394.222,392	28	581.867,618 394.233,023	41.758

Punct început	X / Y	Punct sfârșit	X / Y	Lungime segment (** (m)
10	581.826,987 394.225,95	11	581.826,223 394.225,184	1.082
12	581.831,351 394.217,394	13	581.837,064 394.206,011	12.736
14	581.840,992 394.196,481	15	581.843,78 394.189,719	7.314
16	581.848,188 394.184,375	17	581.849,585 394.183,49	1.654
18	581.854,566 394.180,336	19	581.859,591 394.178,446	5.369
20	581.863,87 394.177,113	21	581.866,838 394.177,498	2.993
22	581.870,816 394.179,424	23	581.888,817 394.190,928	21.363
24	581.896,444 394.197,26	25	581.900,625 394.202,29	6.541
26	581.905,837 394.216,812	27	581.908,0 394.222,392	5.985
28	581.867,618 394.233,023	1	581.862,809 394.231,015	5.211

** Lungimile segmentelor sunt determinate în planul de proiecție Stereo 70 și sunt rotunjite la 1 milimetru.

*** Distanța dintre puncte este formată din segmente cumulate ce sunt mai mici decât valoarea 1 milimetru.

**DATE DESPRE IMOBILUL NR. 6871**

Oficiul de Cadastru și Publicitate Imobiliară PRAHOVA
Biroul de Cadastru și Publicitate Imobiliară Ploiești

A. Partea I. Descrierea imobilului

TEREN Extravilan

Adresa: Jud. Prahova

Nr. Crt	Nr cadastral Nr. topografic	Suprafața* (mp)	Observații / Referințe
A1		30.778	Sector cadastral:14 Teren neimprejmuit;

B. Partea II. Proprietari și acte

Inscrieri privitoare la dreptul de proprietate și alte drepturi reale		Referințe
/		
Act Normativ nr. 7, din 13/03/1996 emis de PARLAMENTUL ROMÂNIEI (LEGE; ,art.13);		
B1	Inscrierea posesiei, drept de PROPRIETATE, dobandit prin Constituire, cota actuala 1/1 1) NEIDENTIFICAT NEIDENTIFICAT	A1
B2	Se noteaza mentiunea de proprietar neidentificat, rezerva Comisiei Locale de Fond Funciar	A1

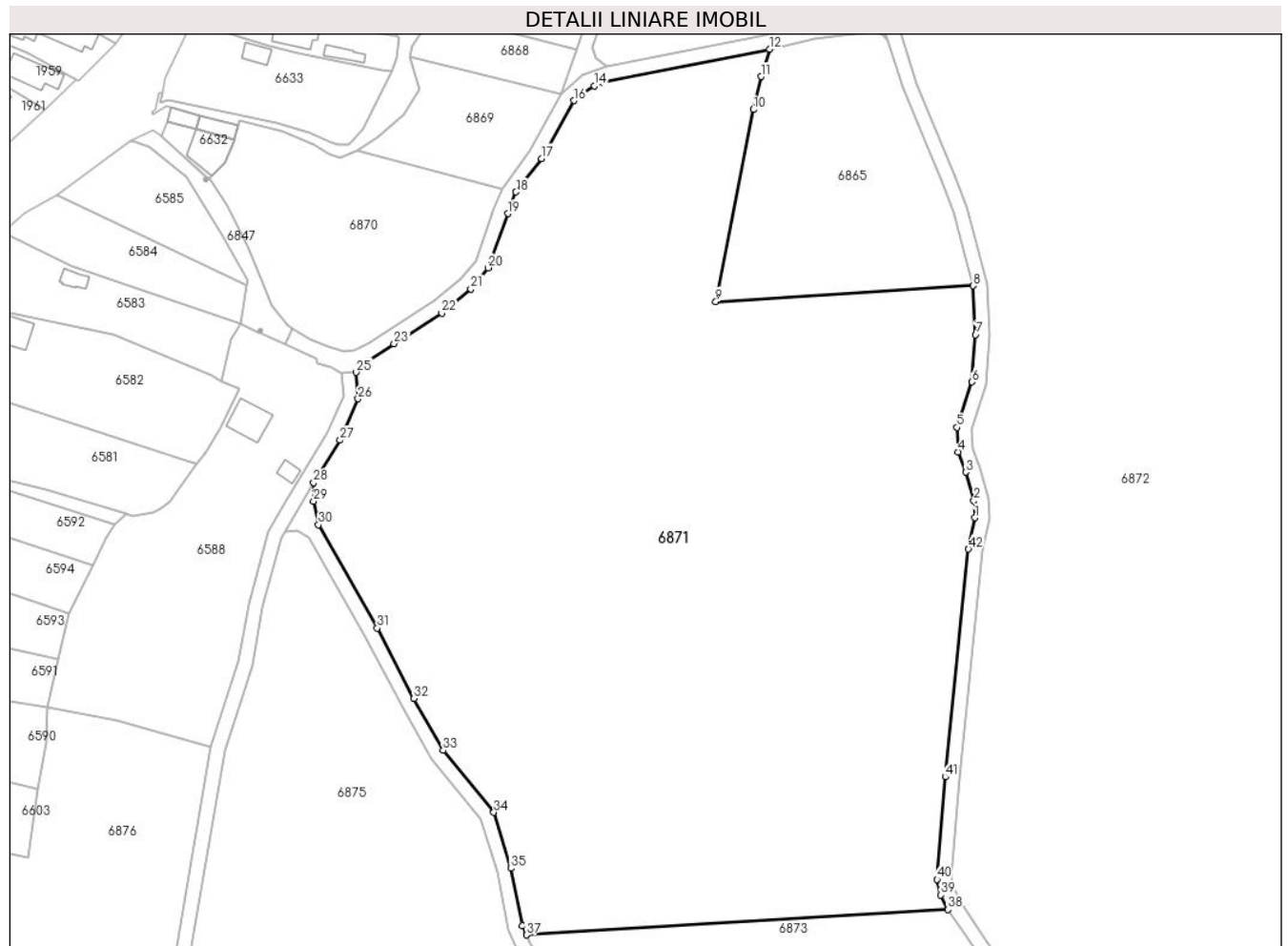
C. Partea III. SARCINI .

Inscrieri privind dezmembramintele dreptului de proprietate, drepturi reale de garanție și sarcini	Referințe
NU SUNT	

Teren

Nr cadastral	Suprafața (mp)*	Observații / Referințe
	30.778	

* Suprafața este determinată în planul de proiecție Stereo 70.



Date referitoare la teren

Crt	Categorie folosință	Intravilan	Suprafața (mp)	Tarla	Parcelă	Nr. topo	Observații / Referințe
1	pasune	NU	30.778	19	1061,1062,1 063,1064,10 65	-	

Lungime Segmente

1) Valorile lungimilor segmentelor sunt obținute din proiecție în plan.

Punct început	X / Y	Punct sfârșit	X / Y	Lungime segment	Punct început	X / Y	Punct sfârșit	X / Y	Lungime segment	Punct început	X / Y	Punct sfârșit	X / Y	Lungime segment
1	582.039,987 394.130,632	2	582.039,724 394.135,363	4.738	2	582.039,724 394.135,363	3	582.037,442 394.143,321	8.279	3	582.037,442 394.143,321	4	582.035,304 394.148,967	6.037
4	582.035,304 394.148,967	5	582.035,023 394.155,827	6.866	5	582.035,023 394.155,827	6	582.039,225 394.168,477	13.33	6	582.039,225 394.168,477	7	582.040,168 394.181,656	13.21 3
7	582.040,168 394.181,656	8	582.039,479 394.195,27	13.63 1	8	582.039,479 394.195,27	9	581.967,665 394.190,883	71.94 8	9	581.967,665 394.190,883	10	581.978,169 394.244,412	54.55
10	581.978,169 394.244,412	11	581.980,268 394.253,623	9.447	11	581.980,268 394.253,623	12	581.982,708 394.261,232	7.991	12	581.982,708 394.261,232	13	581.936,151 394.251,969	47.47
13	581.936,151 394.251,969	14	581.933,754 394.250,951	2.604	14	581.933,754 394.250,951	15	581.930,117 394.248,647	4.305	15	581.930,117 394.248,647	16	581.928,067 394.246,901	2.693

Punct început	X / Y	Punct sfârșit	X / Y	Lungime segment	Punct început	X / Y	Punct sfârșit	X / Y	Lungime segment	Punct început	X / Y	Punct sfârșit	X / Y	Lungime segment
16	581.928,067 394.246,901	17	581.919,034 394.230,769	18.489	17	581.919,034 394.230,769	18	581.911,909 394.221,406	11.766	18	581.911,909 394.221,406	19	581.909,585 394.215,413	6.428
19	581.909,585 394.215,413	20	581.904,152 394.200,275	16.083	20	581.904,152 394.200,275	21	581.899,284 394.194,418	7.616	21	581.899,284 394.194,418	22	581.891,181 394.187,691	10.531
22	581.891,181 394.187,691	23	581.877,853 394.179,175	15.816	23	581.877,853 394.179,175	24	581.869,656 394.173,645	9.888	24	581.869,656 394.173,645	25	581.867,319 394.171,137	3.428
25	581.867,319 394.171,137	26	581.867,8 394.163,761	7.392	26	581.867,8 394.163,761	27	581.862,788 394.152,218	12.584	27	581.862,788 394.152,218	28	581.855,419 394.140,42	13.91
28	581.855,419 394.140,42	29	581.855,367 394.135,24	5.18	29	581.855,367 394.135,24	30	581.856,742 394.128,662	6.72	30	581.856,742 394.128,662	31	581.873,181 394.099,868	33.156
31	581.873,181 394.099,868	32	581.883,423 394.080,223	22.155	32	581.883,423 394.080,223	33	581.891,599 394.065,756	16.617	33	581.891,599 394.065,756	34	581.905,709 394.048,478	22.307
34	581.905,709 394.048,478	35	581.910,468 394.032,901	16.288	35	581.910,468 394.032,901	36	581.913,616 394.016,931	16.277	36	581.913,616 394.016,931	37	581.914,815 394.014,343	2.852
37	581.914,815 394.014,343	38	582.032,422 394.021,391	117.818	38	582.032,422 394.021,391	39	582.030,46 394.025,447	4.506	39	582.030,46 394.025,447	40	582.029,43 394.029,821	4.494
40	582.029,43 394.029,821	41	582.031,761 394.058,362	28.636	41	582.031,761 394.058,362	42	582.038,175 394.121,908	63.869	42	582.038,175 394.121,908	1	582.039,987 394.130,632	8.91

** Lungimile segmentelor sunt determinate în planul de proiecție Stereo 70 și sunt rotunjite la 1 milimetru.

*** Distanța dintre puncte este formată din segmente cumulate ce sunt mai mici decât valoarea 1 milimetru.

**DATE DESPRE IMOBILUL NR. 6872**

Oficiul de Cadastru și Publicitate Imobiliară PRAHOVA
Biroul de Cadastru și Publicitate Imobiliară Ploiești

A. Partea I. Descrierea imobilului

TEREN Extravilan

Adresa: Jud. Prahova

Nr. Crt	Nr cadastral Nr. topografic	Suprafața* (mp)	Observații / Referințe
A1		126.521	Sector cadastral:14 Teren neimprejmuit;

B. Partea II. Proprietari și acte

Inscrieri privitoare la dreptul de proprietate și alte drepturi reale		Referințe
/		
Act Normativ nr. 7, din 13/03/1996 emis de PARLAMENTUL ROMÂNIEI (LEGE; ,art.13);		
B1	Inscrierea posesiei, drept de PROPRIETATE, dobandit prin Constituire, cota actuala 1/1 1) NEIDENTIFICAT NEIDENTIFICAT	A1
B2	Se noteaza mentiunea de proprietar neidentificat, rezerva Comisiei Locale de Fond Funciar	A1

C. Partea III. SARCINI .

Inscrieri privind dezmembramintele dreptului de proprietate, drepturi reale de garanție și sarcini	Referințe
NU SUNT	

Punct început	X / Y	Punct sfârșit	X / Y	Lungime segment	Punct început	X / Y	Punct sfârșit	X / Y	Lungime segment	Punct început	X / Y	Punct sfârșit	X / Y	Lungime segment
4	582.311,702 394.203,657	5	582.306,814 394.212,633	10.221	5	582.306,814 394.212,633	6	582.302,632 394.223,766	11.893	6	582.302,632 394.223,766	7	582.301,056 394.235,769	12.106
7	582.301,056 394.235,769	8	582.299,067 394.252,47	16.819	8	582.299,067 394.252,47	9	582.298,673 394.258,51	6.053	9	582.298,673 394.258,51	10	582.297,965 394.265,757	7.282
10	582.297,965 394.265,757	11	582.293,662 394.272,592	8.077	11	582.293,662 394.272,592	12	582.280,224 394.286,966	19.677	12	582.280,224 394.286,966	13	582.271,282 394.293,795	11.251
13	582.271,282 394.293,795	14	582.266,109 394.300,873	8.767	14	582.266,109 394.300,873	15	582.256,049 394.320,644	22.183	15	582.256,049 394.320,644	16	582.249,345 394.327,017	9.25
16	582.249,345 394.327,017	17	582.242,61 394.329,817	7.294	17	582.242,61 394.329,817	18	582.234,931 394.331,752	7.919	18	582.234,931 394.331,752	19	582.147,249 394.294,563	95.243
19	582.147,249 394.294,563	20	582.152,821 394.279,079	16.456	20	582.152,821 394.279,079	21	582.156,534 394.261,567	17.901	21	582.156,534 394.261,567	22	582.170,95 394.250,478	18.188
22	582.170,95 394.250,478	23	582.190,692 394.224,385	32.72	23	582.190,692 394.224,385	24	582.208,309 394.204,279	26.732	24	582.208,309 394.204,279	25	582.233,794 394.178,799	36.038
25	582.233,794 394.178,799	26	582.230,966 394.175,97	4.0	26	582.230,966 394.175,97	27	582.205,387 394.201,544	36.171	27	582.205,387 394.201,544	28	582.187,589 394.221,857	27.007
28	582.187,589 394.221,857	29	582.168,085 394.247,635	32.325	29	582.168,085 394.247,635	30	582.152,927 394.259,296	19.124	30	582.152,927 394.259,296	31	582.148,964 394.277,981	19.101
31	582.148,964 394.277,981	32	582.143,444 394.293,325	16.307	32	582.143,444 394.293,325	33	582.137,08 394.310,176	18.013	33	582.137,08 394.310,176	34	582.131,257 394.319,581	11.062
34	582.131,257 394.319,581	35	582.129,192 394.326,067	6.807	35	582.129,192 394.326,067	36	582.128,986 394.331,977	5.914	36	582.128,986 394.331,977	37	582.129,949 394.339,194	7.281
37	582.129,949 394.339,194	38	582.134,229 394.359,291	20.548	38	582.134,229 394.359,291	39	582.131,589 394.365,995	7.205	39	582.131,589 394.365,995	40	582.123,011 394.376,932	13.9
40	582.123,011 394.376,932	41	582.112,152 394.389,396	16.531	41	582.112,152 394.389,396	42	582.099,862 394.403,029	18.355	42	582.099,862 394.403,029	43	582.070,96 394.372,782	41.835
43	582.070,96 394.372,782	44	582.053,645 394.389,66	24.18	44	582.053,645 394.389,66	45	582.038,672 394.403,329	20.274	45	582.038,672 394.403,329	46	582.033,328 394.403,368	5.344
46	582.033,328 394.403,368	47	582.020,235 394.418,899	20.314	47	582.020,235 394.418,899	48	582.017,386 394.422,72	4.766	48	582.017,386 394.422,72	49	582.016,57 394.427,492	4.841
49	582.016,57 394.427,492	50	582.016,573 394.429,623	2.131	50	582.016,573 394.429,623	51	582.013,564 394.441,043	11.81	51	582.013,564 394.441,043	52	582.011,836 394.441,027	1.728
52	582.011,836 394.441,027	53	582.002,984 394.435,134	10.634	53	582.002,984 394.435,134	54	581.998,582 394.436,185	4.526	54	581.998,582 394.436,185	55	581.988,589 394.446,796	14.576
55	581.988,589 394.446,796	56	581.987,133 394.449,446	3.024	56	581.987,133 394.449,446	57	581.979,85 394.445,879	8.11	57	581.979,85 394.445,879	58	581.972,049 394.440,729	9.348
58	581.972,049 394.440,729	59	581.965,665 394.436,543	7.634	59	581.965,665 394.436,543	60	581.957,56 394.432,84	8.911	60	581.957,56 394.432,84	61	581.953,542 394.424,328	9.413
61	581.953,542 394.424,328	62	581.952,268 394.417,559	6.888	62	581.952,268 394.417,559	63	581.951,405 394.410,647	6.966	63	581.951,405 394.410,647	64	581.950,594 394.407,688	3.068
64	581.950,594 394.407,688	65	581.988,765 394.393,808	40.616	65	581.988,765 394.393,808	66	581.993,146 394.392,215	4.662	66	581.993,146 394.392,215	67	581.994,71 394.384,106	8.258
67	581.994,71 394.384,106	68	581.997,68 394.368,702	15.688	68	581.997,68 394.368,702	69	582.002,049 394.346,048	23.071	69	582.002,049 394.346,048	70	582.004,291 394.334,419	11.843
70	582.004,291 394.334,419	71	582.006,42 394.323,197	11.422	71	582.006,42 394.323,197	72	582.008,845 394.292,174	31.118	72	582.008,845 394.292,174	73	582.011,526 394.285,075	7.588
73	582.011,526 394.285,075	74	582.016,112 394.277,722	8.666	74	582.016,112 394.277,722	75	582.017,105 394.271,752	6.052	75	582.017,105 394.271,752	76	582.019,164 394.265,806	6.292
76	582.019,164 394.265,806	77	582.023,599 394.251,709	14.778	77	582.023,599 394.251,709	78	582.034,276 394.226,024	27.816	78	582.034,276 394.226,024	79	582.037,72 394.217,189	9.483
79	582.037,72 394.217,189	80	582.043,453 394.195,898	22.049	80	582.043,453 394.195,898	81	582.044,176 394.181,614	14.302	81	582.044,176 394.181,614	82	582.043,179 394.167,692	13.958
82	582.043,179 394.167,692	83	582.039,05 394.155,26	13.1	83	582.039,05 394.155,26	84	582.039,274 394.149,777	5.488	84	582.039,274 394.149,777	85	582.041,241 394.144,583	5.554
85	582.041,241 394.144,583	86	582.043,693 394.136,034	8.894	86	582.043,693 394.136,034	87	582.044,01 394.130,331	5.712	87	582.044,01 394.130,331	88	582.042,134 394.121,299	9.225
88	582.042,134 394.121,299	89	582.035,745 394.057,999	63.622	89	582.035,745 394.057,999	90	582.033,468 394.030,124	27.968	90	582.033,468 394.030,124	91	582.034,253 394.026,792	3.423
91	582.034,253 394.026,792	92	582.035,902 394.023,383	3.787	92	582.035,902 394.023,383	93	582.040,912 394.015,894	9.01	93	582.040,912 394.015,894	94	582.060,927 393.987,378	34.839
94	582.060,927 393.987,378	95	582.140,195 393.992,506	79.434	95	582.140,195 393.992,506	96	582.141,325 393.975,043	17.5	96	582.141,325 393.975,043	97	582.071,809 393.970,545	69.661
97	582.071,809 393.970,545	98	582.083,069 393.950,398	23.08	98	582.083,069 393.950,398	99	582.085,85 393.946,911	4.46	99	582.085,85 393.946,911	100	582.094,437 393.937,217	12.95
100	582.094,437 393.937,217	101	582.115,709 393.918,508	28.329	101	582.115,709 393.918,508	102	582.129,291 393.906,968	17.823	102	582.129,291 393.906,968	103	582.141,581 393.889,484	21.371

Punct început	X / Y	Punct sfârșit	X / Y	Lungime segment	Punct început	X / Y	Punct sfârșit	X / Y	Lungime segment	Punct început	X / Y	Punct sfârșit	X / Y	Lungime segment
103	582.141,581 393.889,484	104	582.154,13 393.955,248	66.951	104	582.154,13 393.955,248	105	582.152,273 393.958,974	4.163	105	582.152,273 393.958,974	106	582.159,448 393.962,412	7.956
106	582.159,448 393.962,412	107	582.240,61 393.962,412	81.162	107	582.240,61 393.962,412	108	582.283,327 393.963,48	42.73	108	582.283,327 393.963,48	109	582.326,045 393.969,888	43.196
109	582.326,045 393.969,888	110	582.364,49 393.983,771	40.875	110	582.364,49 393.983,771	111	582.418,954 393.982,703	54.474	111	582.418,954 393.982,703	112	582.472,35 393.984,839	53.439
112	582.472,35 393.984,839	113	582.482,449 393.983,45	10.194	113	582.482,449 393.983,45	114	582.451,805 394.024,019	50.842	114	582.451,805 394.024,019	115	582.412,59 394.069,816	60.292
115	582.412,59 394.069,816	116	582.389,984 394.096,546	35.007	116	582.389,984 394.096,546	117	582.368,234 394.114,474	28.186	117	582.368,234 394.114,474	118	582.355,06 394.127,713	18.677
118	582.355,06 394.127,713	1	582.345,373 394.146,092	20.776										

** Lungimile segmentelor sunt determinate în planul de proiecție Stereo 70 și sunt rotunjite la 1 milimetru.

*** Distanța dintre puncte este formată din segmente cumulate ce sunt mai mici decât valoarea 1 milimetru.

**DATE DESPRE IMOBILUL NR. 6873**

Oficiul de Cadastru și Publicitate Imobiliară PRAHOVA
Biroul de Cadastru și Publicitate Imobiliară Ploiești

A. Partea I. Descrierea imobilului

TEREN Extravilan

Adresa: Jud. Prahova

Nr. Crt	Nr cadastral Nr. topografic	Suprafața* (mp)	Observații / Referințe
A1		4.365	Sector cadastral:14 Teren neimprejmuit;

B. Partea II. Proprietari și acte

Inscrieri privitoare la dreptul de proprietate și alte drepturi reale		Referințe
/		
Act Administrativ nr. 94367, din 24/10/2002 emis de CJSIPT;		
B1	Intabulare, drept de PROPRIETATE, dobandit prin Reconstituire, cota actuala 1/1 1) TANASOIU DUMITRU	A1

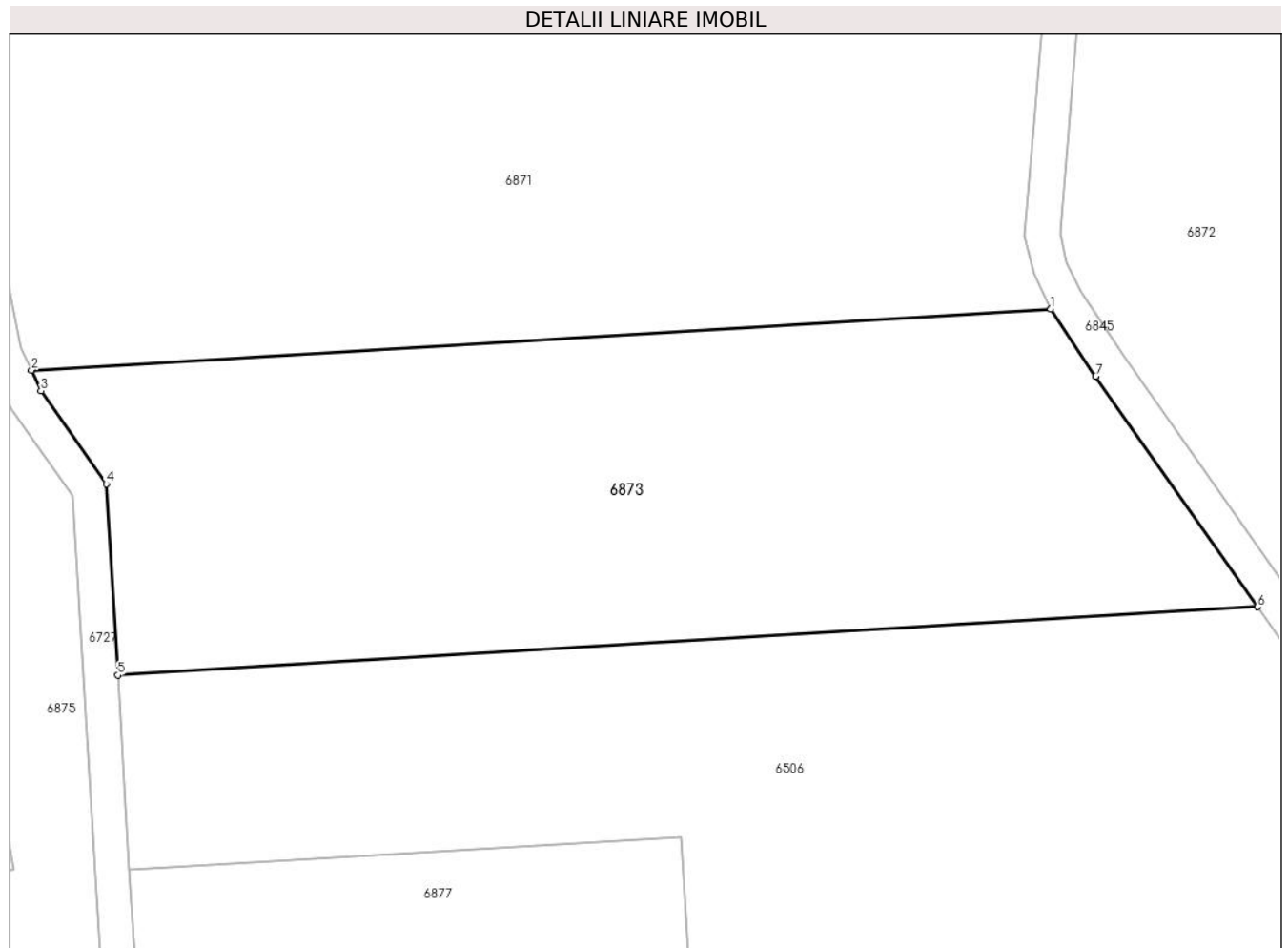
C. Partea III. SARCINI .

Inscrieri privind dezmembramintele dreptului de proprietate, drepturi reale de garanție și sarcini	Referințe
NU SUNT	

Teren

Nr cadastral	Suprafața (mp)*	Observații / Referințe
	4.365	

* Suprafața este determinată în planul de proiecție Stereo 70.



Date referitoare la teren

Crt	Categorie folosință	Intravilan	Suprafața (mp)	Tarla	Parcelă	Nr. topo	Observații / Referințe
1	faneata	NU	4.365	19	1052	-	

Lungime Segmente

1) Valorile lungimilor segmentelor sunt obținute din proiecție în plan.

Punct început	X / Y	Punct sfârșit	X / Y	Lungime segment (** (m)
1	582.032,422 394.021,391	2	581.914,815 394.014,343	117.818
2	581.914,815 394.014,343	3	581.915,917 394.011,963	2.623
3	581.915,917 394.011,963	4	581.923,457 394.001,233	13.114
4	581.923,457 394.001,233	5	581.924,778 393.979,197	22.076
5	581.924,778 393.979,197	6	582.056,283 393.987,078	131.741

Punct început	X / Y	Punct sfârșit	X / Y	Lungime segment (** (m)
6	582.056,283 393.987,078	7	582.037,613 394.013,632	32.46
7	582.037,613 394.013,632	1	582.032,422 394.021,391	9.335

** Lungimile segmentelor sunt determinate în planul de proiecție Stereo 70 și sunt rotunjite la 1 milimetru.

*** Distanța dintre puncte este formată din segmente cumulate ce sunt mai mici decât valoarea 1 milimetru.

**DATE DESPRE IMOBILUL NR. 6874**

Oficiul de Cadastru și Publicitate Imobiliară PRAHOVA
Biroul de Cadastru și Publicitate Imobiliară Ploiești

A. Partea I. Descrierea imobilului

TEREN Extravilan

Adresa: Jud. Prahova

Nr. Crt	Nr cadastral Nr. topografic	Suprafața* (mp)	Observații / Referințe
A1		4.407	Sector cadastral:14 Teren neimprejmuit;

B. Partea II. Proprietari și acte

Inscrieri privitoare la dreptul de proprietate și alte drepturi reale		Referințe
/		
Act Normativ nr. 7, din 13/03/1996 emis de PARLAMENTUL ROMÂNIEI (LEGE; ,art.13);		
B1	Inscrierea posesiei, drept de PROPRIETATE, dobandit prin Constituire, cota actuala 1/1 1) NEIDENTIFICAT NEIDENTIFICAT	A1
B2	Se noteaza mentiunea de proprietar neidentificat, rezerva Comisiei Locale de Fond Funciar	A1

C. Partea III. SARCINI .

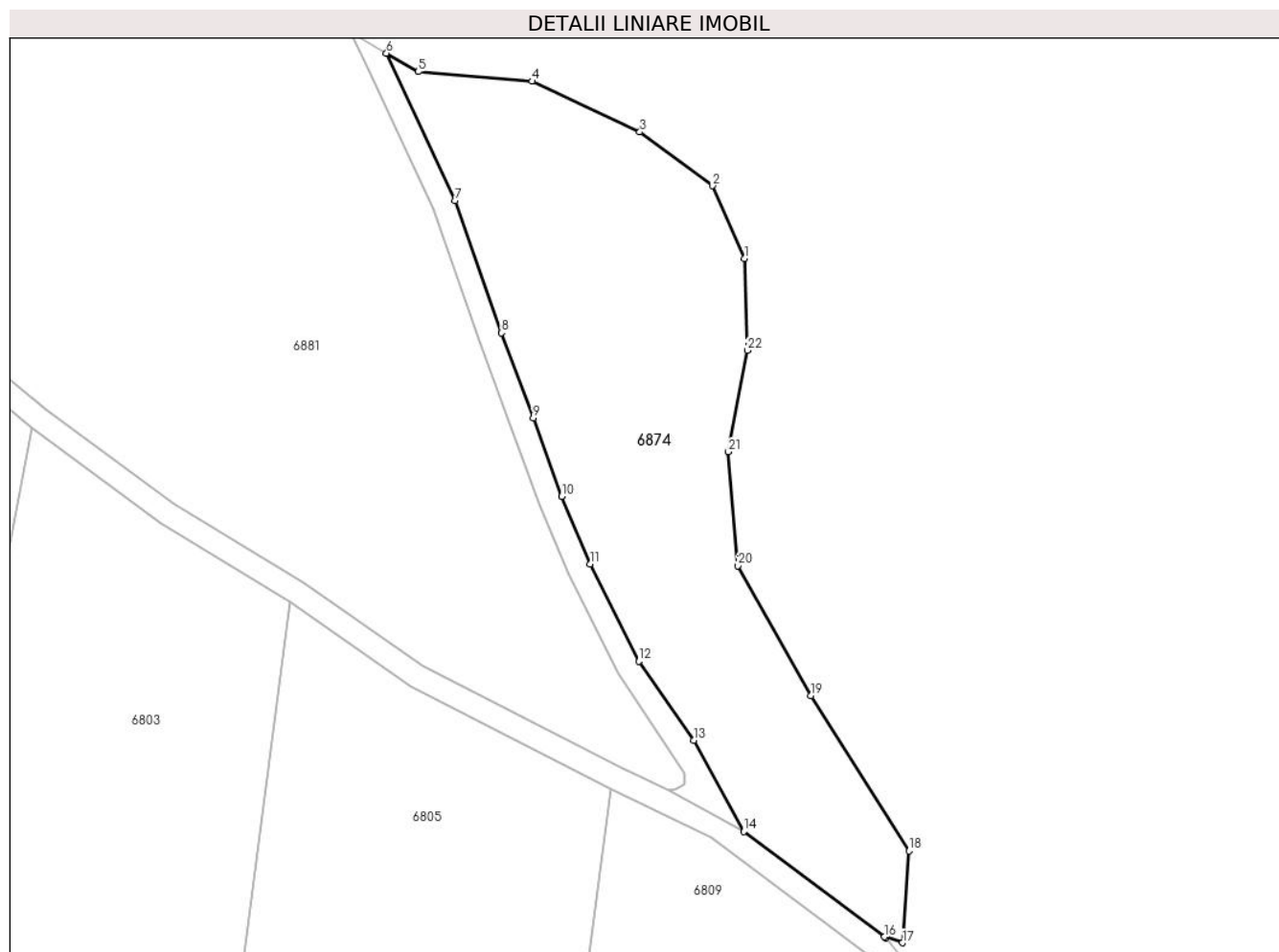
Inscrieri privind dezmembramintele dreptului de proprietate, drepturi reale de garanție și sarcini	Referințe
NU SUNT	

Anexa Nr. 1 La Partea I

Teren

Nr cadastral	Suprafața (mp)*	Observații / Referințe
	4.407	

* Suprafața este determinată în planul de proiecție Stereo 70.



Date referitoare la teren

Crt	Categorie folosință	Intravilan	Suprafața (mp)	Tarla	Parcelă	Nr. topo	Observații / Referințe
1	pasune	NU	4.407	19	986	-	

Lungime Segmente

1) Valorile lungimilor segmentelor sunt obținute din proiecție în plan.

Punct început	X / Y	Punct sfârșit	X / Y	Lungime segment (** (m)
1	582.393,858 393.642,568	2	582.388,518 393.654,849	13.392
3	582.376,237 393.663,927	4	582.358,082 393.672,47	20.065
5	582.338,86 393.674,072	6	582.333,514 393.677,19	6.189
7	582.345,108 393.652,362	8	582.352,925 393.630,038	23.653
9	582.358,273 393.615,705	10	582.363,095 393.602,514	14.045

Punct început	X / Y	Punct sfârșit	X / Y	Lungime segment (** (m)
2	582.388,518 393.654,849	3	582.376,237 393.663,927	15.272
4	582.358,082 393.672,47	5	582.338,86 393.674,072	19.289
6	582.333,514 393.677,19	7	582.345,108 393.652,362	27.402
8	582.352,925 393.630,038	9	582.358,273 393.615,705	15.298
10	582.363,095 393.602,514	11	582.367,902 393.591,11	12.376

Punct început	X / Y	Punct sfârșit	X / Y	Lungime segment (** (m))
11	582.367,902 393.591,11	12	582.376,064 393.574,724	18.306
13	582.385,325 393.561,357	14	582.393,765 393.545,979	17.542
15	582.417,681 393.528,066	16	582.417,532 393.528,248	0.235
17	582.420,549 393.527,235	18	582.421,624 393.542,717	15.519
19	582.405,071 393.568,881	20	582.392,79 393.590,773	25.101
21	582.391,188 393.609,996	22	582.394,392 393.627,083	17.385

Punct început	X / Y	Punct sfârșit	X / Y	Lungime segment (** (m))
12	582.376,064 393.574,724	13	582.385,325 393.561,357	16.262
14	582.393,765 393.545,979	15	582.417,681 393.528,066	29.881
16	582.417,532 393.528,248	17	582.420,549 393.527,235	3.183
18	582.421,624 393.542,717	19	582.405,071 393.568,881	30.961
20	582.392,79 393.590,773	21	582.391,188 393.609,996	19.29
22	582.394,392 393.627,083	1	582.393,858 393.642,568	15.494

** Lungimile segmentelor sunt determinate în planul de proiecție Stereo 70 și sunt rotunjite la 1 milimetru.

*** Distanța dintre puncte este formată din segmente cumulate ce sunt mai mici decât valoarea 1 milimetru.

**DATE DESPRE IMOBILUL NR. 6875**

Oficiul de Cadastru și Publicitate Imobiliară PRAHOVA
Biroul de Cadastru și Publicitate Imobiliară Ploiești

A. Partea I. Descrierea imobilului

TEREN Necunoscut

Adresa: Loc. Boldesti-Scaeni, Jud. Prahova

Nr. Crt	Nr cadastral Nr. topografic	Suprafața* (mp)	Observații / Referințe
A1		11.738	Sector cadastral:14 Teren neimprejmuț;

B. Partea II. Proprietari și acte

Inscrieri privitoare la dreptul de proprietate și alte drepturi reale		Referințe
/		
Act Normativ nr. 7, din 13/03/1996 emis de PARLAMENTUL ROMÂNIEI (LEGE; ,art.13);		
B1	Inscrierea posesiei, drept de PROPRIETATE, dobandit prin Constituire, cota actuala 1/1 1) NEIDENTIFICAT NEIDENTIFICAT	A1
B2	Se noteaza mentiunea de proprietar neidentificat, rezerva Comisiei Locale de Fond Funciar	A1

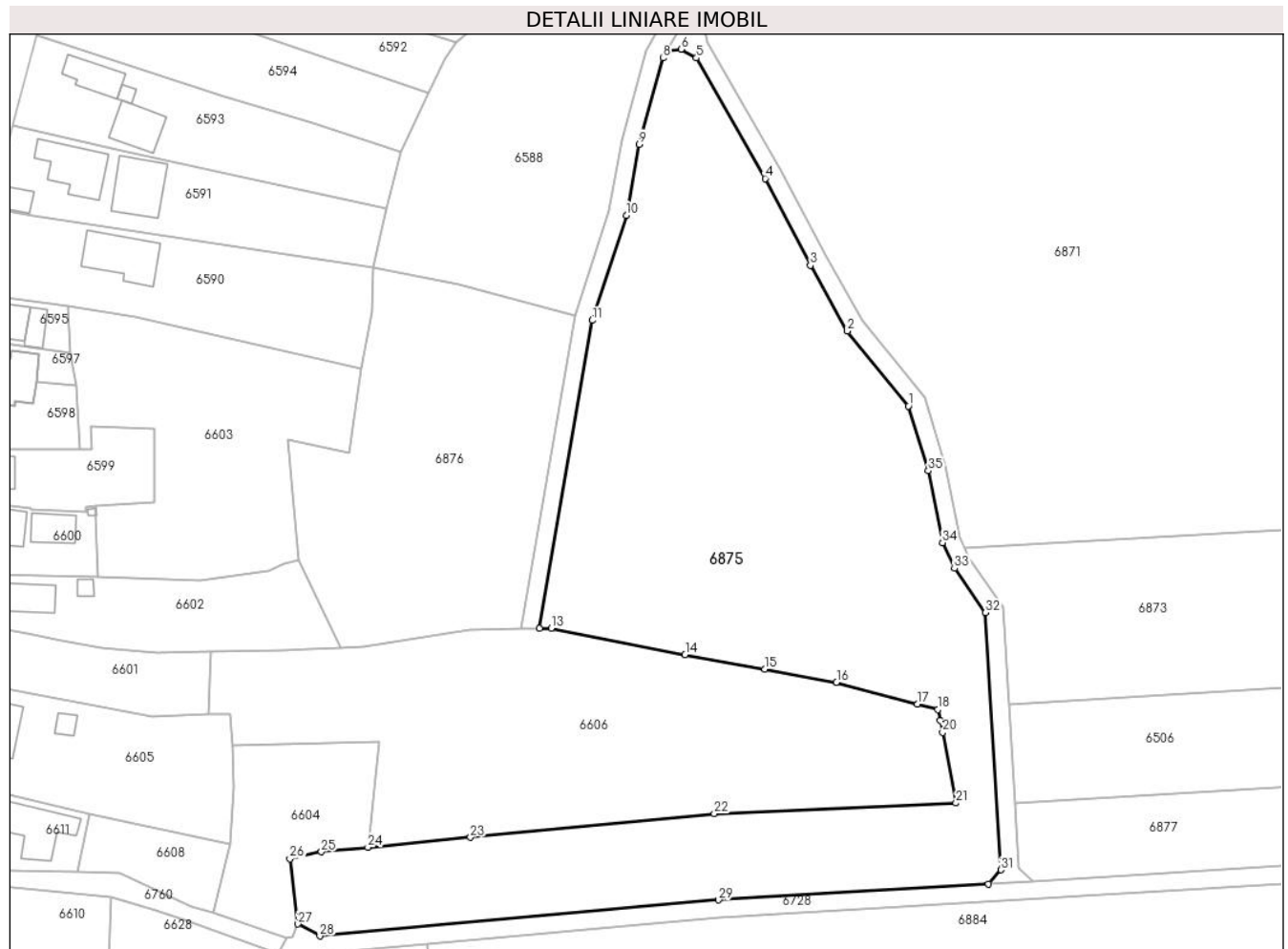
C. Partea III. SARCINI .

Inscrieri privind dezmembramintele dreptului de proprietate, drepturi reale de garanție și sarcini	Referințe
NU SUNT	

Teren

Nr cadastral	Suprafața (mp)*	Observații / Referințe
	11.738	

* Suprafața este determinată în planul de proiecție Stereo 70.



Date referitoare la teren

Crt	Categorie folosință	Intra vilan	Suprafața (mp)	Tarla	Parcelă	Nr. topo	Observații / Referințe
1	faneata	DA	280	19	1065	-	
2	faneata	NU	11.458	19	1065	-	

Lungime Segmente

1) Valorile lungimilor segmentelor sunt obținute din proiecție în plan.

Punct început	X / Y	Punct sfârșit	X / Y	Lungime segment (** (m)
1	581.902,113 394.046,557	2	581.888,285 394.063,49	21.862
3	581.879,907 394.078,314	4	581.869,669 394.097,951	22.146
5	581.854,13 394.125,17	6	581.850,698 394.127,143	3.959
7	581.847,443 394.126,752	8	581.846,574 394.125,15	1.823

Punct început	X / Y	Punct sfârșit	X / Y	Lungime segment (** (m)
2	581.888,285 394.063,49	3	581.879,907 394.078,314	17.028
4	581.869,669 394.097,951	5	581.854,13 394.125,17	31.342
6	581.850,698 394.127,143	7	581.847,443 394.126,752	3.278
8	581.846,574 394.125,15	9	581.841,165 394.105,701	20.187

Punct început	X / Y	Punct sfârșit	X / Y	Lungime segment (** (m)
9	581.841,165 394.105,701	10	581.838,284 394.089,642	16.315
11	581.830,595 394.065,901	12	581.818,69 393.996,3	70.612
13	581.821,293 393.996,348	14	581.851,569 393.990,399	30.855
15	581.869,581 393.987,055	16	581.885,836 393.984,146	16.513
17	581.904,129 393.979,201	18	581.908,716 393.977,961	4.752
19	581.909,269 393.975,482	20	581.909,842 393.972,789	2.753
21	581.912,832 393.956,847	22	581.858,166 393.954,427	54.72
23	581.803,046 393.949,107	24	581.779,831 393.946,86	23.323
25	581.769,308 393.945,842	26	581.762,226 393.944,232	7.263
27	581.764,039 393.929,502	28	581.768,99 393.926,817	5.632
29	581.859,173 393.934,94	30	581.920,199 393.938,598	61.136
31	581.923,014 393.941,772	32	581.919,532 393.999,862	58.194
33	581.912,485 394.009,856	34	581.909,784 394.015,686	6.425
35	581.906,583 394.031,928	1	581.902,113 394.046,557	15.297

Punct început	X / Y	Punct sfârșit	X / Y	Lungime segment (** (m)
10	581.838,284 394.089,642	11	581.830,595 394.065,901	24.955
12	581.818,69 393.996,3	13	581.821,293 393.996,348	2.603
14	581.851,569 393.990,399	15	581.869,581 393.987,055	18.32
16	581.885,836 393.984,146	17	581.904,129 393.979,201	18.95
18	581.908,716 393.977,961	19	581.909,269 393.975,482	2.54
20	581.909,842 393.972,789	21	581.912,832 393.956,847	16.22
22	581.858,166 393.954,427	23	581.803,046 393.949,107	55.376
24	581.779,831 393.946,86	25	581.769,308 393.945,842	10.572
26	581.762,226 393.944,232	27	581.764,039 393.929,502	14.841
28	581.768,99 393.926,817	29	581.859,173 393.934,94	90.548
30	581.920,199 393.938,598	31	581.923,014 393.941,772	4.242
32	581.919,532 393.999,862	33	581.912,485 394.009,856	12.229
34	581.909,784 394.015,686	35	581.906,583 394.031,928	16.554

** Lungimile segmentelor sunt determinate în planul de proiecție Stereo 70 și sunt rotunjite la 1 milimetru.

*** Distanța dintre puncte este formată din segmente cumulate ce sunt mai mici decât valoarea 1 milimetru.

**DATE DESPRE IMOBILUL NR. 6876**

Oficiul de Cadastru și Publicitate Imobiliară PRAHOVA
Biroul de Cadastru și Publicitate Imobiliară Ploiești

A. Partea I. Descrierea imobilului

TEREN Extravilan

Adresa: Jud. Prahova

Nr. Crt	Nr cadastral Nr. topografic	Suprafața* (mp)	Observații / Referințe
A1		3.900	Sector cadastral:14 Teren neimprejmuit;

B. Partea II. Proprietari și acte

Inscrieri privitoare la dreptul de proprietate și alte drepturi reale		Referințe
/		
Act Administrativ nr. 384, din 11/05/2004 emis de CJSIPT;		
B1	Intabulare, drept de PROPRIETATE, dobandit prin Reconstituire, cota actuala 1/1 1) FLOREA STELIANA 2) TANASOIU ION 3) TANASOIU DUMITRU 4) TANASOIU CRISTIAN 5) TANASOIU TUDOR 6) TANASOIU MARIAN	A1

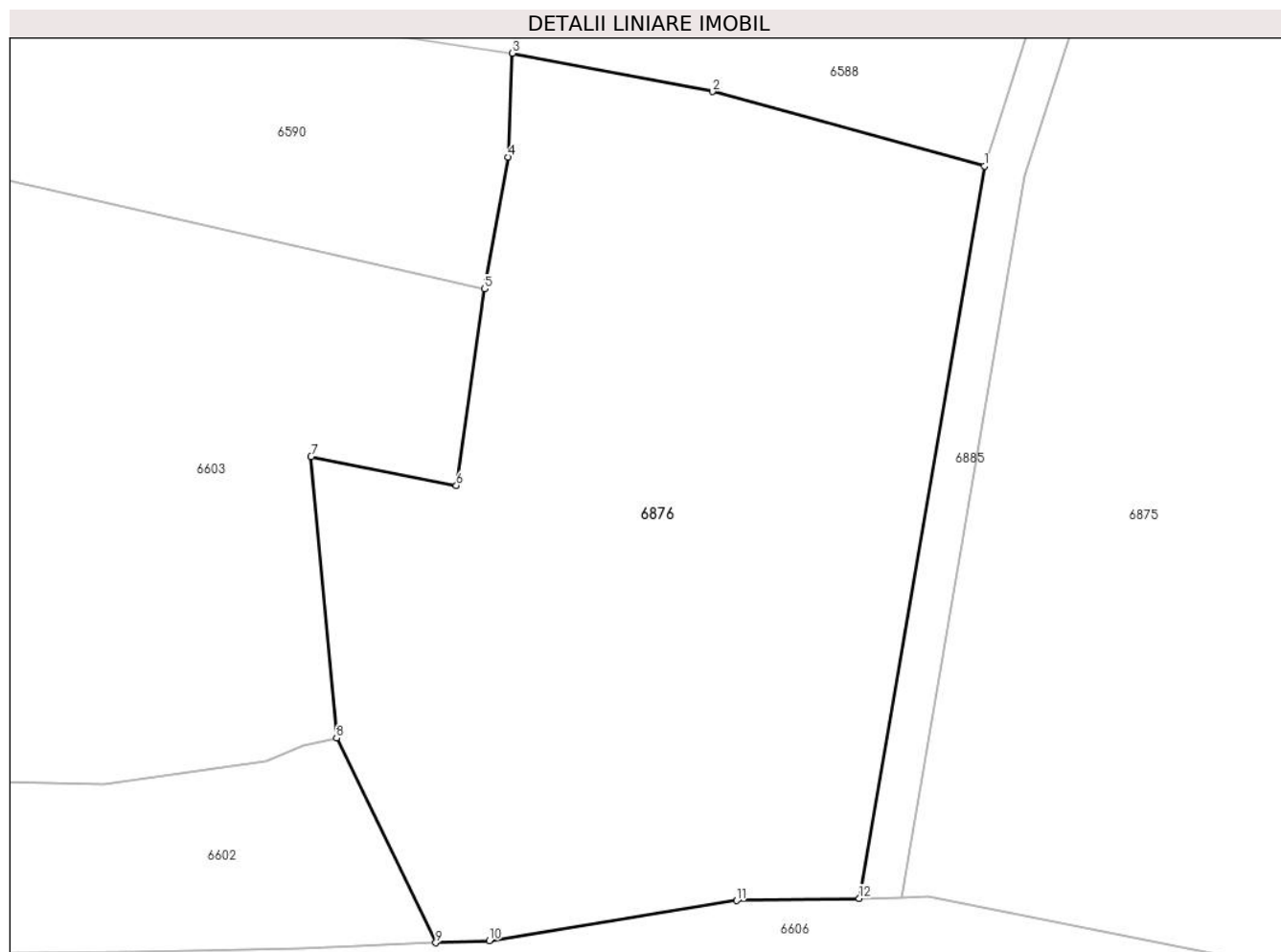
C. Partea III. SARCINI .

Inscrieri privind dezmembramintele dreptului de proprietate, drepturi reale de garanție și sarcini	Referințe
NU SUNT	

Teren

Nr cadastral	Suprafața (mp)*	Observații / Referințe
	3.900	

* Suprafața este determinată în planul de proiecție Stereo 70.



Date referitoare la teren

Crt	Categorie folosință	Intra vilan	Suprafața (mp)	Tarla	Parcelă	Nr. topo	Observații / Referințe
1	pasune	NU	3.900	19	1065	-	

Lungime Segmente

1) Valorile lungimilor segmentelor sunt obținute din proiecție în plan.

Punct început	X / Y	Punct sfârșit	X / Y	Lungime segment (** (m)
1	581.826,701 394.066,859	2	581.800,447 394.074,029	27.215
2	581.800,447 394.074,029	3	581.781,144 394.077,732	19.655
3	581.781,144 394.077,732	4	581.780,734 394.067,734	10.006
4	581.780,734 394.067,734	5	581.778,454 394.055,011	12.926
5	581.778,454 394.055,011	6	581.775,744 394.036,041	19.163

Punct început	X / Y	Punct sfârșit	X / Y	Lungime segment (** (m)
6	581.775,744 394.036,041	7	581.761,722 394.038,824	14.296
7	581.761,722 394.038,824	8	581.764,177 394.011,706	27.229
8	581.764,177 394.011,706	9	581.773,754 393.991,936	21.968
9	581.773,754 393.991,936	10	581.778,905 393.992,148	5.155
10	581.778,905 393.992,148	11	581.802,781 393.996,005	24.186
11	581.802,781 393.996,005	12	581.814,619 393.996,224	11.84
12	581.814,619 393.996,224	1	581.826,701 394.066,859	71.661

** Lungimile segmentelor sunt determinate în planul de proiecție Stereo 70 și sunt rotunjite la 1 milimetru.

*** Distanța dintre puncte este formată din segmente cumulate ce sunt mai mici decât valoarea 1 milimetru.

**DATE DESPRE IMOBILUL NR. 6877**

Oficiul de Cadastru și Publicitate Imobiliară PRAHOVA
Biroul de Cadastru și Publicitate Imobiliară Ploiești

A. Partea I. Descrierea imobilului

TEREN Extravilan

Adresa: Jud. Prahova

Nr. Crt	Nr cadastral Nr. topografic	Suprafața* (mp)	Observații / Referințe
A1		1.130	Sector cadastral:14 Teren neimprejmuit;

B. Partea II. Proprietari și acte

Inscrieri privitoare la dreptul de proprietate și alte drepturi reale	Referințe
/	
Act Administrativ nr. 280, din 25/03/2004 emis de CJSIPT;	
B1	A1
Intabulare, drept de PROPRIETATE, dobandit prin Reconstituire, cota actuala 1/1 1) STANCIU MARIA	

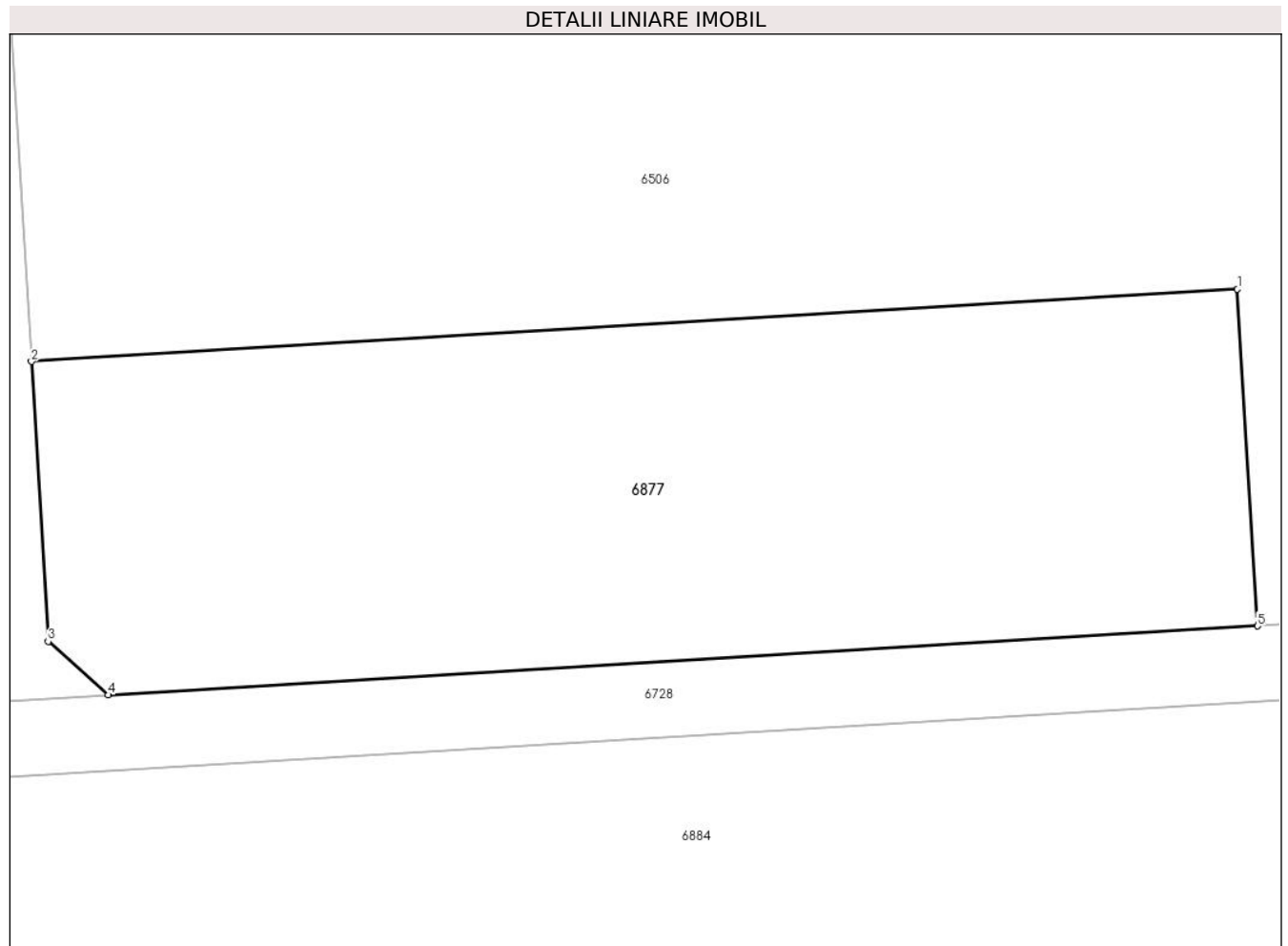
C. Partea III. SARCINI .

Inscrieri privind dezmembramintele dreptului de proprietate, drepturi reale de garanție și sarcini	Referințe
NU SUNT	

Teren

Nr cadastral	Suprafața (mp)*	Observații / Referințe
	1.130	

* Suprafața este determinată în planul de proiecție Stereo 70.



Date referitoare la teren

Crt	Categorie folosință	Intravilan	Suprafața (mp)	Tarla	Parcelă	Nr. topo	Observații / Referințe
1	pasune	NU	1.130	19	1085/2	-	

Lungime Segmente

1) Valorile lungimilor segmentelor sunt obținute din proiecție în plan.

Punct început	X / Y	Punct sfârșit	X / Y	Lungime segment (** (m)
1	581.989,791 393.960,588	2	581.926,122 393.956,771	63.783
2	581.926,122 393.956,771	3	581.927,007 393.942,011	14.787
3	581.927,007 393.942,011	4	581.930,181 393.939,196	4.242
4	581.930,181 393.939,196	5	581.990,855 393.942,833	60.783
5	581.990,855 393.942,833	1	581.989,791 393.960,588	17.787

**** Lungimile segmentelor sunt determinate în planul de proiecție Stereo 70 și sunt rotunjite la 1 milimetru.**

***** Distanța dintre puncte este formată din segmente cumulate ce sunt mai mici decât valoarea 1 milimetru.**

**DATE DESPRE IMOBILUL NR. 6878**

Oficiul de Cadastru și Publicitate Imobiliară PRAHOVA
Biroul de Cadastru și Publicitate Imobiliară Ploiești

A. Partea I. Descrierea imobilului

TEREN Necunoscut

Adresa: Loc. Boldesti-Scaeni, Jud. Prahova

Nr. Crt	Nr cadastral Nr. topografic	Suprafața* (mp)	Observații / Referințe
A1		54.470	Sector cadastral:14 Teren neimprejmuit;

B. Partea II. Proprietari și acte

Inscrieri privitoare la dreptul de proprietate și alte drepturi reale		Referințe
/		
Act Normativ nr. 7, din 13/03/1996 emis de PARLAMENTUL ROMÂNIEI (LEGE; ,art.13);		
B1	Inscrierea posesiei, drept de PROPRIETATE, dobandit prin Constituire, cota actuala 1/1 1) NEIDENTIFICAT NEIDENTIFICAT	A1
B2	Se noteaza mentiunea de proprietar neidentificat, rezerva Comisiei Locale de Fond Funciar	A1

C. Partea III. SARCINI .

Inscrieri privind dezmembramintele dreptului de proprietate, drepturi reale de garanție și sarcini	Referințe
NU SUNT	

Punct început	X / Y	Punct sfârșit	X / Y	Lungime segment	Punct început	X / Y	Punct sfârșit	X / Y	Lungime segment	Punct început	X / Y	Punct sfârșit	X / Y	Lungime segment
4	582.033,693 393.724,819	5	582.053,922 393.721,993	20.425	5	582.053,922 393.721,993	6	582.056,293 393.751,09	29.193	6	582.056,293 393.751,09	7	581.857,297 393.788,681	202.515
7	581.857,297 393.788,681	8	581.852,441 393.769,522	19.765	8	581.852,441 393.769,522	9	581.817,372 393.776,576	35.771	9	581.817,372 393.776,576	10	581.760,168 393.773,456	57.289
10	581.760,168 393.773,456	11	581.701,323 393.765,283	59.41	11	581.701,323 393.765,283	12	581.705,46 393.740,22	25.402	12	581.705,46 393.740,22	13	581.817,356 393.758,501	113.379
13	581.817,356 393.758,501	14	581.818,577 393.751,105	7.496	14	581.818,577 393.751,105	15	581.706,681 393.732,823	113.38	15	581.706,681 393.732,823	16	581.709,012 393.718,704	14.31
16	581.709,012 393.718,704	17	581.717,681 393.689,758	30.216	17	581.717,681 393.689,758	18	581.719,286 393.682,21	7.717	18	581.719,286 393.682,21	19	581.837,271 393.724,48	125.328
19	581.837,271 393.724,48	20	581.843,275 393.719,651	7.705	20	581.843,275 393.719,651	21	581.721,527 393.673,396	130.239	21	581.721,527 393.673,396	22	581.728,33 393.666,651	9.58
22	581.728,33 393.666,651	23	581.742,578 393.658,453	16.438	23	581.742,578 393.658,453	24	581.747,293 393.652,508	7.588	24	581.747,293 393.652,508	25	581.755,417 393.647,353	9.622
25	581.755,417 393.647,353	26	581.864,649 393.705,186	123.597	26	581.864,649 393.705,186	27	581.870,039 393.698,775	8.376	27	581.870,039 393.698,775	28	581.874,713 393.690,521	9.486
28	581.874,713 393.690,521	29	581.878,295 393.683,963	7.472	29	581.878,295 393.683,963	30	581.889,35 393.689,601	12.41	30	581.889,35 393.689,601	31	581.894,457 393.684,688	7.087
31	581.894,457 393.684,688	32	581.897,617 393.678,967	6.536	32	581.897,617 393.678,967	33	581.885,408 393.672,867	13.648	33	581.885,408 393.672,867	34	581.880,607 393.654,511	18.973
34	581.880,607 393.654,511	35	581.803,551 393.611,405	88.294	35	581.803,551 393.611,405	36	581.809,045 393.606,493	7.37	36	581.809,045 393.606,493	37	581.818,673 393.600,722	11.225
37	581.818,673 393.600,722	38	581.841,139 393.590,198	24.809	38	581.841,139 393.590,198	39	581.878,381 393.611,03	42.672	39	581.878,381 393.611,03	40	581.887,657 393.601,896	13.018
40	581.887,657 393.601,896	41	581.855,075 393.583,67	37.333	41	581.855,075 393.583,67	42	581.872,088 393.575,7	18.787	42	581.872,088 393.575,7	43	581.923,302 393.547,501	58.464
43	581.923,302 393.547,501	44	581.933,674 393.546,154	10.459	44	581.933,674 393.546,154	45	581.932,289 393.541,681	4.683	45	581.932,289 393.541,681	46	581.921,914 393.543,451	10.525
46	581.921,914 393.543,451	47	581.907,494 393.551,614	16.57	47	581.907,494 393.551,614	48	581.898,298 393.556,82	10.567	48	581.898,298 393.556,82	49	581.870,273 393.572,133	31.936
49	581.870,273 393.572,133	50	581.853,8 393.579,85	18.191	50	581.853,8 393.579,85	51	581.816,976 393.597,1	40.664	51	581.816,976 393.597,1	52	581.803,186 393.584,202	18.882
52	581.803,186 393.584,202	53	581.807,449 393.580,417	5.701	53	581.807,449 393.580,417	54	581.832,466 393.560,689	31.86	54	581.832,466 393.560,689	55	581.884,364 393.519,86	66.033
55	581.884,364 393.519,86	56	581.809,539 393.468,262	90.891	56	581.809,539 393.468,262	57	581.813,962 393.463,092	6.804	57	581.813,962 393.463,092	58	581.814,315 393.463,396	0.466
58	581.814,315 393.463,396	59	581.814,965 393.462,636	1.0	59	581.814,965 393.462,636	60	581.814,206 393.461,985	1.0	60	581.814,206 393.461,985	61	581.813,555 393.462,745	1.001
61	581.813,555 393.462,745	62	581.813,921 393.463,063	0.485	62	581.813,921 393.463,063	63	581.809,497 393.468,233	6.804	63	581.809,497 393.468,233	64	581.797,732 393.460,12	14.291
64	581.797,732 393.460,12	65	581.800,756 393.453,864	6.949	65	581.800,756 393.453,864	66	581.803,757 393.447,916	6.662	66	581.803,757 393.447,916	67	581.808,578 393.439,97	9.294
67	581.808,578 393.439,97	68	581.783,581 393.420,232	31.85	68	581.783,581 393.420,232	69	581.799,565 393.408,942	19.569	69	581.799,565 393.408,942	70	581.836,509 393.398,995	38.26
70	581.836,509 393.398,995	71	581.844,322 393.397,277	8.0	71	581.844,322 393.397,277	72	581.852,947 393.418,805	23.191	72	581.852,947 393.418,805	73	581.844,2 393.428,695	13.203
73	581.844,2 393.428,695	74	581.843,951 393.428,48	0.329	74	581.843,951 393.428,48	75	581.843,296 393.429,236	1.0	75	581.843,296 393.429,236	76	581.844,052 393.429,89	1.0
76	581.844,052 393.429,89	77	581.844,708 393.429,134	1.001	77	581.844,708 393.429,134	78	581.844,237 393.428,728	0.622	78	581.844,237 393.428,728	79	581.852,968 393.418,857	13.178
79	581.852,968 393.418,857	80	581.887,474 393.505,062	92.855	80	581.887,474 393.505,062	81	581.894,46 393.504,419	7.016	81	581.894,46 393.504,419	82	581.896,875 393.524,525	20.251
82	581.896,875 393.524,525	83	581.904,854 393.523,945	8.0	83	581.904,854 393.523,945	84	581.926,216 393.522,056	21.445	84	581.926,216 393.522,056	85	581.924,651 393.452,018	70.055
85	581.924,651 393.452,018	86	581.924,103 393.378,912	73.108	86	581.924,103 393.378,912	87	581.934,111 393.371,367	12.533	87	581.934,111 393.371,367	88	581.942,51 393.368,329	8.932
88	581.942,51 393.368,329	89	581.942,735 393.396,737	28.409	89	581.942,735 393.396,737	90	581.943,325 393.429,523	32.791	90	581.943,325 393.429,523	91	581.943,696 393.432,559	3.059
91	581.943,696 393.432,559	92	581.944,185 393.441,296	8.751	92	581.944,185 393.441,296	93	581.943,551 393.452,802	11.523	93	581.943,551 393.452,802	94	581.941,163 393.475,392	22.716
94	581.941,163 393.475,392	95	581.941,923 393.501,965	26.584	95	581.941,923 393.501,965	96	581.948,061 393.539,046	37.586	96	581.948,061 393.539,046	97	581.948,894 393.544,076	5.099
97	581.948,894 393.544,076	98	581.963,237 393.623,952	81.154	98	581.963,237 393.623,952	99	581.970,107 393.623,676	6.876	99	581.970,107 393.623,676	100	581.970,639 393.636,93	13.265
100	581.970,639 393.636,93	1	581.977,659 393.700,045	63.504										

**** Lungimile segmentelor sunt determinate în planul de proiecție Stereo 70 și sunt rotunjite la 1 milimetru.**

***** Distanța dintre puncte este formată din segmente cumulate ce sunt mai mici decât valoarea 1 milimetru.**

**DATE DESPRE IMOBILUL NR. 6879**

Oficiul de Cadastru și Publicitate Imobiliară PRAHOVA
Biroul de Cadastru și Publicitate Imobiliară Ploiești

A. Partea I. Descrierea imobilului

TEREN Extravilan

Adresa: Jud. Prahova

Nr. Crt	Nr cadastral Nr. topografic	Suprafața* (mp)	Observații / Referințe
A1		1.300	Sector cadastral:14 Teren neimprejmit;

B. Partea II. Proprietari și acte

Inscrieri privitoare la dreptul de proprietate și alte drepturi reale		Referințe
/		
Act Administrativ nr. 10166, din 01/11/1994 emis de CJSIPT;		
B1	Intabulare, drept de PROPRIETATE, dobandit prin Reconstituire, cota actuala 1/1 1) ANDREI ION 2) ANDREI CONSTANTIN 3) DUMITRU TUDORA	A1

C. Partea III. SARCINI .

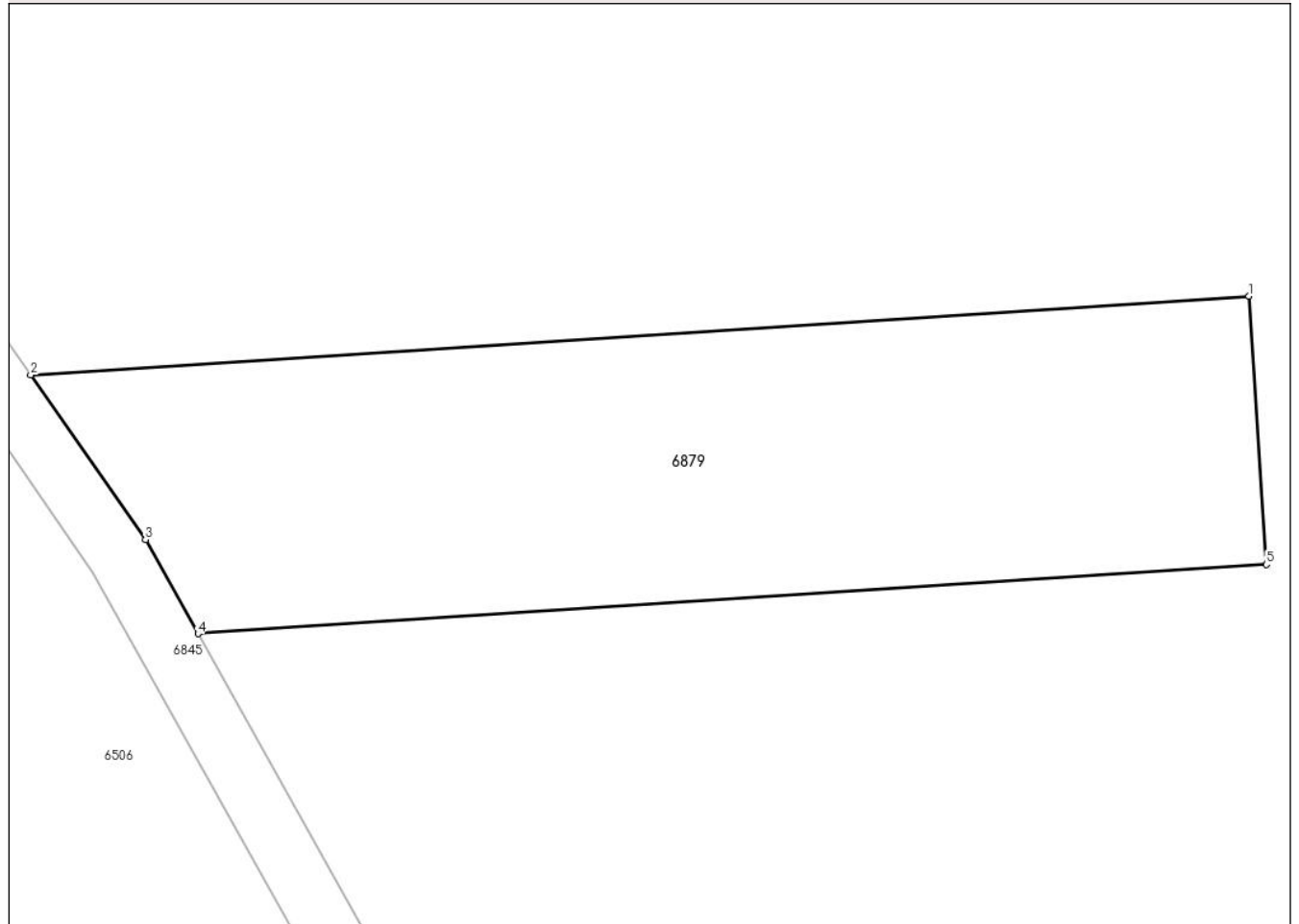
Inscrieri privind dezmembramintele dreptului de proprietate, drepturi reale de garanție și sarcini	Referințe
NU SUNT	

Teren

Nr cadastral	Suprafața (mp)*	Observații / Referințe
	1.300	

* Suprafața este determinată în planul de proiecție Stereo 70.

DETALII LINIARE IMOBIL



Date referitoare la teren

Crt	Categorie folosință	Intravilan	Suprafața (mp)	Tarla	Parcelă	Nr. topo	Observații / Referințe
1	pasune	NU	1.300	19	1065/4	-	

Lungime Segmente

1) Valorile lungimilor segmentelor sunt obținute din proiecție în plan.

Punct început	X / Y	Punct sfârșit	X / Y	Lungime segment (** (m)
1	582.140,195 393.992,506	2	582.060,927 393.987,378	79.434
2	582.060,927 393.987,378	3	582.068,391 393.976,661	13.06
3	582.068,391 393.976,661	4	582.071,809 393.970,545	7.006
4	582.071,809 393.970,545	5	582.141,325 393.975,043	69.661
5	582.141,325 393.975,043	1	582.140,195 393.992,506	17.5

**** Lungimile segmentelor sunt determinate în planul de proiecție Stereo 70 și sunt rotunjite la 1 milimetru.**

***** Distanța dintre puncte este formată din segmente cumulate ce sunt mai mici decât valoarea 1 milimetru.**

**DATE DESPRE IMOBILUL NR. 6880**

Oficiul de Cadastru și Publicitate Imobiliară PRAHOVA
Biroul de Cadastru și Publicitate Imobiliară Ploiești

A. Partea I. Descrierea imobilului

TEREN Necunoscut

Adresa: Loc. Boldesti-Scaeni, Jud. Prahova

Nr. Crt	Nr cadastral Nr. topografic	Suprafața* (mp)	Observații / Referințe
A1		1.800	Sector cadastral:14 Teren neimprejmuit;

B. Partea II. Proprietari și acte

Inscrieri privitoare la dreptul de proprietate și alte drepturi reale		Referințe
/		
Act Administrativ nr. 283, din 25/03/2004 emis de CJSIPT;		
B1	Intabulare, drept de PROPRIETATE, dobandit prin Reconstituire, cota actuala 1/1 1) ENACHE STELIANA 2) TOMA GHEORGHE	A1

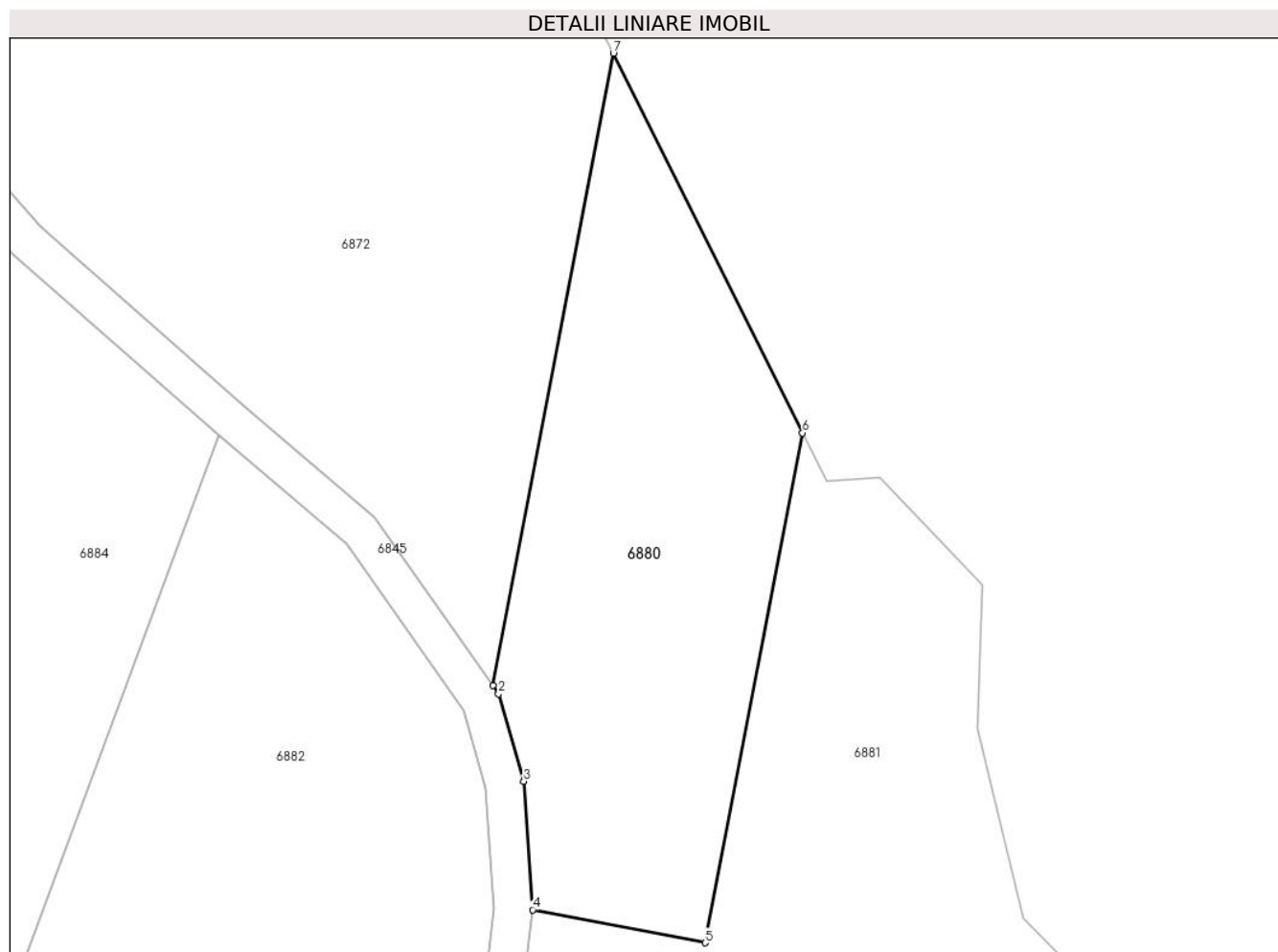
C. Partea III. SARCINI .

Inscrieri privind dezmembramintele dreptului de proprietate, drepturi reale de garanție și sarcini	Referințe
NU SUNT	

Teren

Nr cadastral	Suprafața (mp)*	Observații / Referințe
	1.800	

* Suprafața este determinată în planul de proiecție Stereo 70.



Date referitoare la teren

Crt	Categorie folosință	Intravilan	Suprafața (mp)	Tarla	Parcelă	Nr. topo	Observații / Referințe
1	faneata	DA	364	19	986/3	-	
2	faneata	NU	1.436	19	986/3	-	

Lungime Segmente

1) Valorile lungimilor segmentelor sunt obținute din proiecție în plan.

Punct început	X / Y	Punct sfârșit	X / Y	Lungime segment (** (m)
1	582.141,581 393.889,484	2	582.142,176 393.888,637	1.035
2	582.142,176 393.888,637	3	582.144,791 393.879,518	9.487
3	582.144,791 393.879,518	4	582.145,731 393.866,163	13.388
4	582.145,731 393.866,163	5	582.163,685 393.862,736	18.278

Punct început	X / Y	Punct sfârșit	X / Y	Lungime segment (** (m)
5	582.163,685 393.862,736	6	582.173,805 393.915,765	53.986
6	582.173,805 393.915,765	7	582.154,13 393.955,248	44.114
7	582.154,13 393.955,248	1	582.141,581 393.889,484	66.951

** Lungimile segmentelor sunt determinate în planul de proiecție Stereo 70 și sunt rotunjite la 1 milimetru.

*** Distanța dintre puncte este formată din segmente cumulate ce sunt mai mici decât valoarea 1 milimetru.

**DATE DESPRE IMOBILUL NR. 6881**

Oficiul de Cadastru și Publicitate Imobiliară PRAHOVA
Biroul de Cadastru și Publicitate Imobiliară Ploiești

A. Partea I. Descrierea imobilului

TEREN Extravilan

Adresa: Jud. Prahova

Nr. Crt	Nr cadastral Nr. topografic	Suprafața* (mp)	Observații / Referințe
A1		26.169	Sector cadastral:14 Teren neimprejmuț;

B. Partea II. Proprietari și acte

Inscrieri privitoare la dreptul de proprietate și alte drepturi reale		Referințe
/		
Act Normativ nr. 7, din 13/03/1996 emis de PARLAMENTUL ROMÂNIEI (LEGE; ,art.13);		
B1	Inscrierea posesiei, drept de PROPRIETATE, dobandit prin Constituire, cota actuala 1/1 1) NEIDENTIFICAT NEIDENTIFICAT	A1
B2	Se noteaza mentiunea de proprietar neidentificat, rezerva Comisiei Locale de Fond Funciar	A1

C. Partea III. SARCINI .

Inscrieri privind dezmembramintele dreptului de proprietate, drepturi reale de garanție și sarcini	Referințe
NU SUNT	

Anexa Nr. 1 La Partea I

Teren

Nr cadastral	Suprafața (mp)*	Observații / Referințe
	26.169	

* Suprafața este determinată în planul de proiecție Stereo 70.

DETALII LINIARE IMOBIL



Date referitoare la teren

Crt	Categorie folosință	Intravilan	Suprafața (mp)	Tarla	Parcelă	Nr. topo	Observații / Referințe
1	pasune	NU	26.169	19	986,1007,10 06,1005,100 4,	-	

Lungime Segmente

1) Valorile lungimilor segmentelor sunt obținute din proiecție în plan.

Punct început	X / Y	Punct sfârșit	X / Y	Lungime segment	Punct început	X / Y	Punct sfârșit	X / Y	Lungime segment	Punct început	X / Y	Punct sfârșit	X / Y	Lungime segment
1	582.254,45 393.671,955	2	582.263,753 393.631,195	41.808	2	582.263,753 393.631,195	3	582.266,48 393.625,454	6.356	3	582.266,48 393.625,454	4	582.266,763 393.624,858	0.66
4	582.266,763 393.624,858	5	582.276,198 393.617,123	12.2	5	582.276,198 393.617,123	6	582.297,631 393.601,164	26.722	6	582.297,631 393.601,164	7	582.319,468 393.587,983	25.507
7	582.319,468 393.587,983	8	582.339,697 393.573,992	24.596	8	582.339,697 393.573,992	9	582.373,091 393.556,823	37.549	9	582.373,091 393.556,823	10	582.381,045 393.552,998	8.826
10	582.381,045 393.552,998	11	582.382,443 393.553,18	1.41	11	582.382,443 393.553,18	12	582.383,842 393.553,978	1.611	12	582.383,842 393.553,978	13	582.383,857 393.555,718	1.74
13	582.383,857 393.555,718	14	582.372,612 393.572,683	20.353	14	582.372,612 393.572,683	15	582.364,266 393.589,44	18.72	15	582.364,266 393.589,44	16	582.359,371 393.601,05	12.6

Punct început	X / Y	Punct sfârșit	X / Y	Lungime segment	Punct început	X / Y	Punct sfârșit	X / Y	Lungime segment	Punct început	X / Y	Punct sfârșit	X / Y	Lungime segment
16	582.359,371 393.601,05	17	582.354,526 393.614,305	14.113	17	582.354,526 393.614,305	18	582.349,163 393.628,678	15.341	18	582.349,163 393.628,678	19	582.341,399 393.650,851	23.493
19	582.341,399 393.650,851	20	582.330,165 393.674,907	26.55	20	582.330,165 393.674,907	21	582.327,446 393.680,73	6.427	21	582.327,446 393.680,73	22	582.326,045 393.681,547	1.622
22	582.326,045 393.681,547	23	582.328,714 393.695,964	14.662	23	582.328,714 393.695,964	24	582.326,578 393.705,576	9.846	24	582.326,578 393.705,576	25	582.319,637 393.709,847	8.15
25	582.319,637 393.709,847	26	582.307,356 393.705,576	13.002	26	582.307,356 393.705,576	27	582.298,278 393.702,372	9.627	27	582.298,278 393.702,372	28	582.281,725 393.708,78	17.75
28	582.281,725 393.708,78	29	582.263,571 393.736,012	32.728	29	582.263,571 393.736,012	30	582.260,901 393.751,497	15.714	30	582.260,901 393.751,497	31	582.249,688 393.762,176	15.485
31	582.249,688 393.762,176	32	582.228,329 393.778,729	27.022	32	582.228,329 393.778,729	33	582.211,242 393.805,961	32.149	33	582.211,242 393.805,961	34	582.209,64 393.833,727	27.812
34	582.209,64 393.833,727	35	582.211,776 393.850,28	16.69	35	582.211,776 393.850,28	36	582.196,825 393.865,231	21.144	36	582.196,825 393.865,231	37	582.192,02 393.884,987	20.332
37	582.192,02 393.884,987	38	582.192,554 393.899,938	14.961	38	582.192,554 393.899,938	39	582.181,874 393.911,152	15.486	39	582.181,874 393.911,152	40	582.176,334 393.910,69	5.559
40	582.176,334 393.910,69	41	582.173,805 393.915,765	5.67	41	582.173,805 393.915,765	42	582.163,685 393.862,736	53.986	42	582.163,685 393.862,736	43	582.145,731 393.866,163	18.278
43	582.145,731 393.866,163	44	582.141,192 393.830,523	35.928	44	582.141,192 393.830,523	45	582.138,458 393.816,326	14.458	45	582.138,458 393.816,326	46	582.138,222 393.806,564	9.765
46	582.138,222 393.806,564	47	582.140,816 393.769,417	37.237	47	582.140,816 393.769,417	48	582.146,994 393.750,691	19.719	48	582.146,994 393.750,691	49	582.149,794 393.743,561	7.66
49	582.149,794 393.743,561	50	582.152,314 393.740,636	3.861	50	582.152,314 393.740,636	51	582.156,443 393.738,199	4.795	51	582.156,443 393.738,199	52	582.163,865 393.735,466	7.909
52	582.163,865 393.735,466	53	582.167,951 393.731,668	5.579	53	582.167,951 393.731,668	54	582.168,553 393.725,375	6.322	54	582.168,553 393.725,375	55	582.165,422 393.712,037	13.701
55	582.165,422 393.712,037	56	582.166,436 393.706,206	5.919	56	582.166,436 393.706,206	57	582.170,567 393.700,654	6.92	57	582.170,567 393.700,654	58	582.173,6 393.698,066	3.987
58	582.173,6 393.698,066	59	582.178,152 393.695,766	5.1	59	582.178,152 393.695,766	60	582.207,456 393.689,44	29.979	60	582.207,456 393.689,44	61	582.238,353 393.683,922	31.386
61	582.238,353 393.683,922	62	582.242,531 393.682,84	4.316	62	582.242,531 393.682,84	63	582.248,209 393.680,596	6.105	63	582.248,209 393.680,596	64	582.251,539 393.677,785	4.358
64	582.251,539 393.677,785	65	582.253,883 393.674,439	4.085	65	582.253,883 393.674,439	1	582.254,45 393.671,955	2.548					

** Lungimile segmentelor sunt determinate în planul de proiecție Stereo 70 și sunt rotunjite la 1 milimetru.

*** Distanța dintre puncte este formată din segmente cumulate ce sunt mai mici decât valoarea 1 milimetru.

**DATE DESPRE IMOBILUL NR. 6882**

Oficiul de Cadastru și Publicitate Imobiliară PRAHOVA
Biroul de Cadastru și Publicitate Imobiliară Ploiești

A. Partea I. Descrierea imobilului

TEREN Extravilan

Adresa: Jud. Prahova

Nr. Crt	Nr cadastral Nr. topografic	Suprafața* (mp)	Observații / Referințe
A1		4.350	Sector cadastral:14 Teren neimprejmuit;

B. Partea II. Proprietari și acte

Inscrieri privitoare la dreptul de proprietate și alte drepturi reale		Referințe
/		
Act Administrativ nr. 281, din 25/03/2004 emis de CJSIPT;		
B1	Intabulare, drept de PROPRIETATE, dobandit prin Reconstituire, cota actuala 1/1 1) PAPUSA VALERIA	A1

C. Partea III. SARCINI .

Inscrieri privind dezmembramintele dreptului de proprietate, drepturi reale de garanție și sarcini	Referințe
NU SUNT	

Teren

Nr cadastral	Suprafața (mp)*	Observații / Referințe
	4.350	

* Suprafața este determinată în planul de proiecție Stereo 70.



Date referitoare la teren

Crt	Categorie folosință	Intravilan	Suprafața (mp)	Tarla	Parcelă	Nr. topo	Observații / Referințe
1	faneata	NU	4.350	19	986/2	-	

Lungime Segmente

1) Valorile lungimilor segmentelor sunt obținute din proiecție în plan.

Punct început	X / Y	Punct sfârșit	X / Y	Lungime segment (** (m)
1	582.076,282 393.816,585	2	582.134,218 393.806,473	58.812
2	582.134,218 393.806,473	3	582.134,468 393.816,76	10.29
3	582.134,468 393.816,76	4	582.137,24 393.831,155	14.659
4	582.137,24 393.831,155	5	582.141,713 393.866,276	35.405
5	582.141,713 393.866,276	6	582.140,83 393.878,818	12.573

Punct început	X / Y	Punct sfârșit	X / Y	Lungime segment (** (m)
6	582.140,83 393.878,818	7	582.138,517 393.886,888	8.395
7	582.138,517 393.886,888	8	582.126,321 393.904,237	21.207
8	582.126,321 393.904,237	9	582.113,092 393.915,482	17.363
9	582.113,092 393.915,482	1	582.076,282 393.816,585	105.525

** Lungimile segmentelor sunt determinate în planul de proiecție Stereo 70 și sunt rotunjite la 1 milimetru.

*** Distanța dintre puncte este formată din segmente cumulate ce sunt mai mici decât valoarea 1 milimetru.

**DATE DESPRE IMOBILUL NR. 6883**

Oficiul de Cadastru și Publicitate Imobiliară PRAHOVA
Biroul de Cadastru și Publicitate Imobiliară Ploiești

A. Partea I. Descrierea imobilului

TEREN Extravilan

Adresa: Jud. Prahova

Nr. Crt	Nr cadastral Nr. topografic	Suprafața* (mp)	Observații / Referințe
A1		1.504	Sector cadastral:14 Teren neimprejmuit;

B. Partea II. Proprietari și acte

Inscrieri privitoare la dreptul de proprietate și alte drepturi reale		Referințe
/		
Act Notarial nr. 499, din 28/08/2023 emis de SPN IVAN CONSTANTIN SI IVAN STEFAN;		
B1	Intabulare, drept de PROPRIETATE, dobandit prin Succesiune, cota actuala 1/1 1) BALTAC MARIA	A1

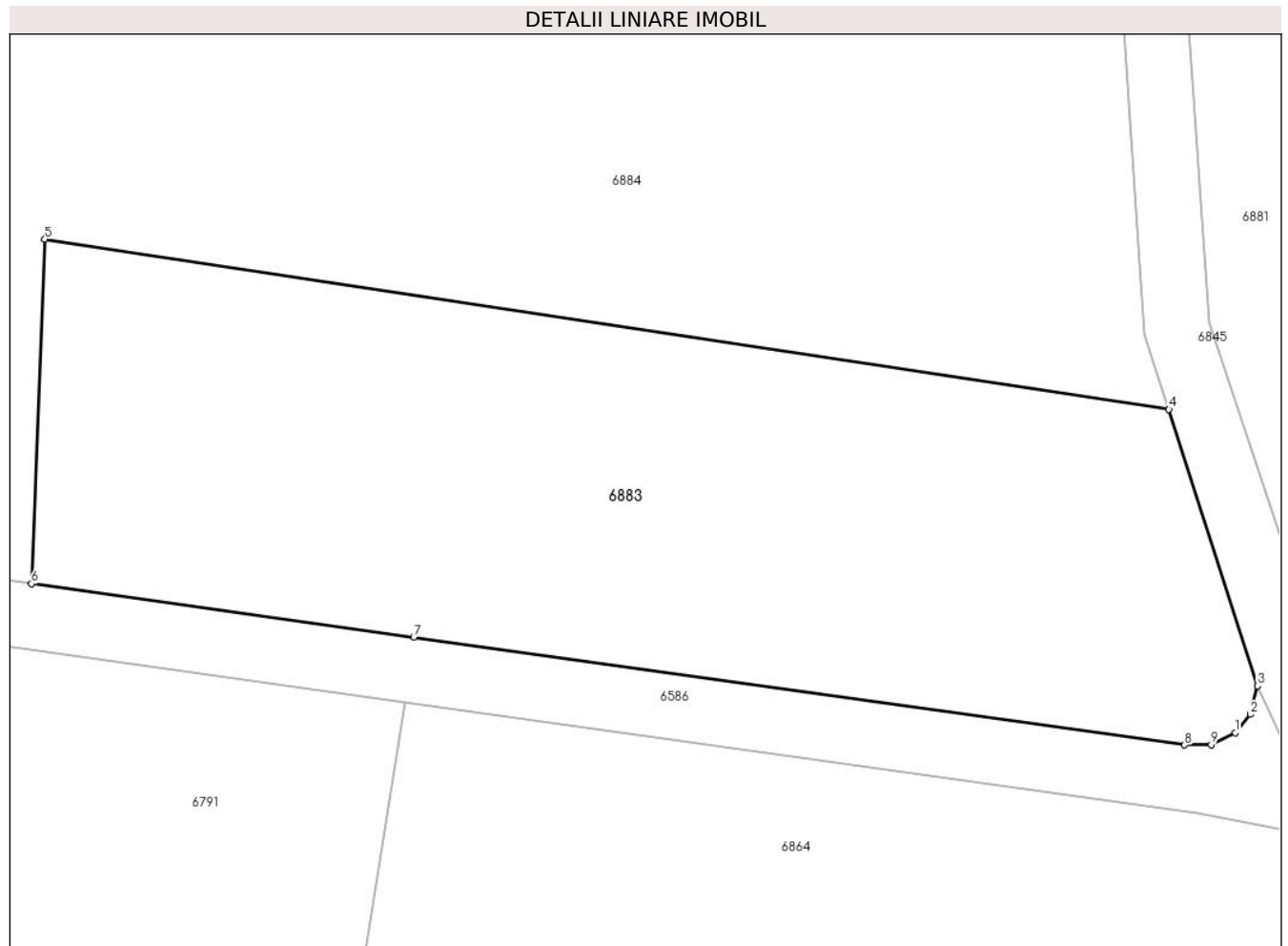
C. Partea III. SARCINI .

Inscrieri privind dezmembramintele dreptului de proprietate, drepturi reale de garanție și sarcini	Referințe
NU SUNT	

Teren

Nr cadastral	Suprafața (mp)*	Observații / Referințe
	1.504	

* Suprafața este determinată în planul de proiecție Stereo 70.



Date referitoare la teren

Crt	Categorie folosință	Intra vilan	Suprafața (mp)	Tarla	Parcelă	Nr. topo	Observații / Referințe
1	faneata	NU	1.504	19	986/5	-	

Lungime Segmente

1) Valorile lungimilor segmentelor sunt obținute din proiecție în plan.

Punct început	X / Y	Punct sfârșit	X / Y	Lungime segment (** (m)
1	582.142,384 393.744,283	2	582.143,315 393.745,405	1.458
2	582.143,315 393.745,405	3	582.143,759 393.747,157	1.807
3	582.143,759 393.747,157	4	582.138,331 393.764,068	17.761
4	582.138,331 393.764,068	5	582.069,452 393.774,49	69.663
5	582.069,452 393.774,49	6	582.068,627 393.753,406	21.1

Punct început	X / Y	Punct sfârșit	X / Y	Lungime segment (** (m)
6	582.068,627 393.753,406	7	582.092,049 393.750,134	23.649
7	582.092,049 393.750,134	8	582.139,287 393.743,535	47.697
8	582.139,287 393.743,535	9	582.140,918 393.743,559	1.631
9	582.140,918 393.743,559	1	582.142,384 393.744,283	1.635

** Lungimile segmentelor sunt determinate în planul de proiecție Stereo 70 și sunt rotunjite la 1 milimetru.

*** Distanța dintre puncte este formată din segmente cumulate ce sunt mai mici decât valoarea 1 milimetru.

**DATE DESPRE IMOBILUL NR. 6884**

Oficiul de Cadastru și Publicitate Imobiliară PRAHOVA
Biroul de Cadastru și Publicitate Imobiliară Ploiești

A. Partea I. Descrierea imobilului

TEREN Extravilan

Adresa: Jud. Prahova

Nr. Crt	Nr cadastral Nr. topografic	Suprafața* (mp)	Observații / Referințe
A1		46.351	Sector cadastral:14 Teren neimprejmuit;

B. Partea II. Proprietari și acte

Inscrieri privitoare la dreptul de proprietate și alte drepturi reale		Referințe
/		
Act Normativ nr. 7, din 13/03/1996 emis de PARLAMENTUL ROMÂNIEI (LEGE; ,art.13);		
B1	Inscrierea posesiei, drept de PROPRIETATE, dobandit prin Constituire, cota actuala 1/1 1) NEIDENTIFICAT NEIDENTIFICAT	A1
B2	Se noteaza mentiunea de proprietar neidentificat, rezerva Comisiei Locale de Fond Funciar	A1

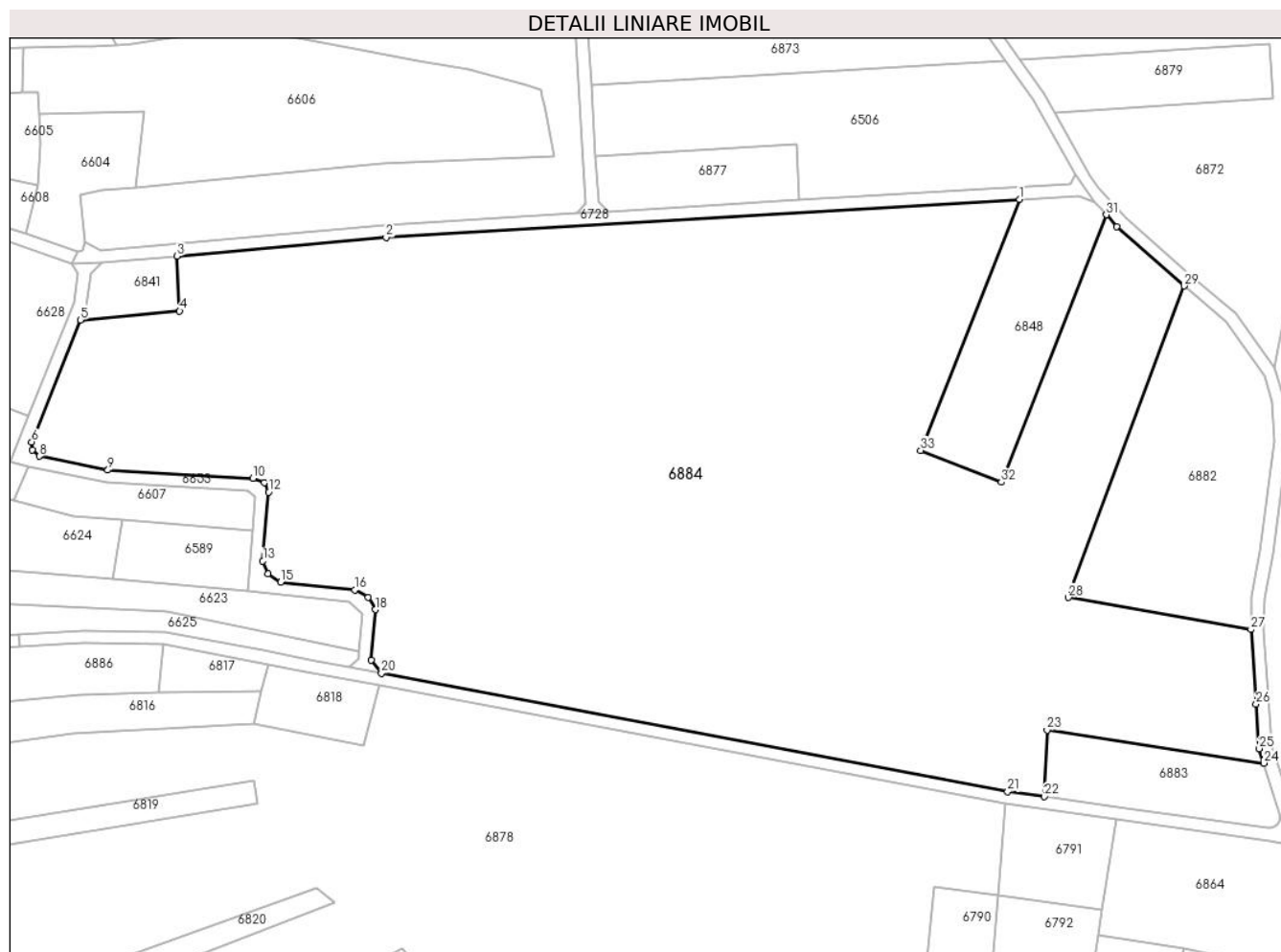
C. Partea III. SARCINI .

Inscrieri privind dezmembramintele dreptului de proprietate, drepturi reale de garanție și sarcini	Referințe
NU SUNT	

Teren

Nr cadastral	Suprafața (mp)*	Observații / Referințe
	46.351	

* Suprafața este determinată în planul de proiecție Stereo 70.



Date referitoare la teren

Crt	Categorie folosință	Intravilan	Suprafața (mp)	Tarla	Parcelă	Nr. topo	Observații / Referințe
1	faneata	NU	46.351	19	991,992,993, 994,996,997, 998,1065,98 6	-	

Lungime Segmente

1) Valorile lungimilor segmentelor sunt obținute din proiecție în plan.

Punct început	X / Y	Punct sfârșit	X / Y	Lungime segment (** (m))
1	582.060,682 393.943,011	2	581.859,472 393.930,951	201.571
3	581.793,154 393.924,977	4	581.793,914 393.907,567	17.427
5	581.762,36 393.904,725	6	581.746,902 393.866,028	41.67
7	581.747,042 393.863,39	8	581.749,342 393.861,492	2.982

Punct început	X / Y	Punct sfârșit	X / Y	Lungime segment (** (m))
2	581.859,472 393.930,951	3	581.793,154 393.924,977	66.587
4	581.793,914 393.907,567	5	581.762,36 393.904,725	31.682
6	581.746,902 393.866,028	7	581.747,042 393.863,39	2.642
8	581.749,342 393.861,492	9	581.771,141 393.857,076	22.242

Punct început	X / Y	Punct sfârșit	X / Y	Lungime segment (** (m)
9	581.771,141 393.857,076	10	581.817,197 393.854,459	46.13
11	581.820,893 393.853,146	12	581.822,195 393.850,051	3.358
13	581.820,339 393.828,197	14	581.821,987 393.824,224	4.301
15	581.826,062 393.821,489	16	581.849,562 393.819,045	23.627
17	581.853,849 393.816,712	18	581.856,091 393.812,81	4.5
19	581.854,724 393.796,727	20	581.858,039 393.792,612	5.284
21	582.056,941 393.755,038	22	582.068,627 393.753,406	11.799
23	582.069,452 393.774,49	24	582.138,331 393.764,068	69.663
25	582.136,859 393.768,656	26	582.135,868 393.782,85	14.229
27	582.134,218 393.806,473	28	582.076,282 393.816,585	58.812
29	582.113,092 393.915,482	30	582.091,608 393.934,378	28.612
31	582.088,305 393.938,107	32	582.054,92 393.853,262	91.177
33	582.029,33 393.863,331	1	582.060,682 393.943,011	85.626

Punct început	X / Y	Punct sfârșit	X / Y	Lungime segment (** (m)
10	581.817,197 393.854,459	11	581.820,893 393.853,146	3.922
12	581.822,195 393.850,051	13	581.820,339 393.828,197	21.933
14	581.821,987 393.824,224	15	581.826,062 393.821,489	4.908
16	581.849,562 393.819,045	17	581.853,849 393.816,712	4.881
18	581.856,091 393.812,81	19	581.854,724 393.796,727	16.141
20	581.858,039 393.792,612	21	582.056,941 393.755,038	202.42
22	582.068,627 393.753,406	23	582.069,452 393.774,49	21.1
24	582.138,331 393.764,068	25	582.136,859 393.768,656	4.818
26	582.135,868 393.782,85	27	582.134,218 393.806,473	23.681
28	582.076,282 393.816,585	29	582.113,092 393.915,482	105.525
30	582.091,608 393.934,378	31	582.088,305 393.938,107	4.981
32	582.054,92 393.853,262	33	582.029,33 393.863,331	27.5

** Lungimile segmentelor sunt determinate în planul de proiecție Stereo 70 și sunt rotunjite la 1 milimetru.

*** Distanța dintre puncte este formată din segmente cumulate ce sunt mai mici decât valoarea 1 milimetru.

**DATE DESPRE IMOBILUL NR. 6885**

Oficiul de Cadastru și Publicitate Imobiliară PRAHOVA
Biroul de Cadastru și Publicitate Imobiliară Ploiești

A. Partea I. Descrierea imobilului

TEREN Extravilan

Adresa: Jud. Prahova

Nr. Crt	Nr cadastral Nr. topografic	Suprafața* (mp)	Observații / Referințe
A1		736	Sector cadastral:14 Teren neimprejmuit; De 1060/3

B. Partea II. Proprietari și acte

Inscrieri privitoare la dreptul de proprietate și alte drepturi reale		Referințe
/		
Act Administrativ nr. 14255, din 27/08/2024 emis de CONSILIUL LOCAL AL ORASULUI BOLDESTI SCAENI;		
B1	Intabulare, drept de PROPRIETATE(domeniul public), dobandit prin Lege, cota actuala 1/1 1) ORASUL BOLDESTI-SCAENI, CIF:2842943, (domeniul public)	A1

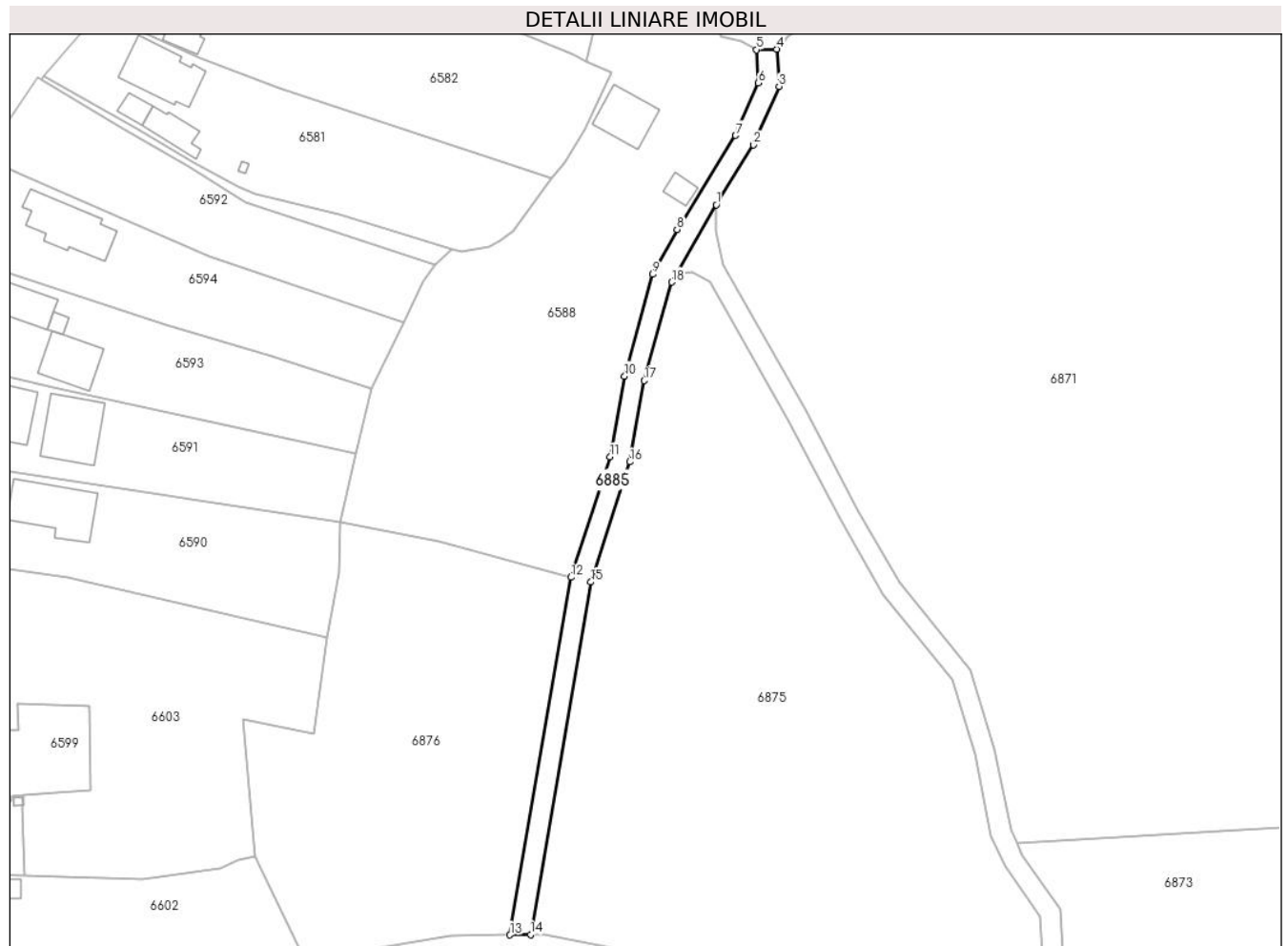
C. Partea III. SARCINI .

Inscrieri privind dezmembramintele dreptului de proprietate, drepturi reale de garanție și sarcini	Referințe
NU SUNT	

Teren

Nr cadastral	Suprafața (mp)*	Observații / Referințe
	736	De 1060/3

* Suprafața este determinată în planul de proiecție Stereo 70.



Date referitoare la teren

Crt	Categorie folosință	Intra vilan	Suprafața (mp)	Tarla	Parcelă	Nr. topo	Observații / Referințe
1	drum	NU	736	-	-	-	

Lungime Segmente

1) Valorile lungimilor segmentelor sunt obținute din proiecție în plan.

Punct început	X / Y	Punct sfârșit	X / Y	Lungime segment (** (m)
1	581.855,419 394.140,42	2	581.862,788 394.152,218	13.91
2	581.862,788 394.152,218	3	581.867,8 394.163,761	12.584
3	581.867,8 394.163,761	4	581.867,319 394.171,137	7.392
4	581.867,319 394.171,137	5	581.863,318 394.171,022	4.003
5	581.863,318 394.171,022	6	581.863,745 394.164,466	6.57

Punct început	X / Y	Punct sfârșit	X / Y	Lungime segment (** (m)
6	581.863,745 394.164,466	7	581.859,238 394.154,084	11.318
7	581.859,238 394.154,084	8	581.847,654 394.135,538	21.866
8	581.847,654 394.135,538	9	581.842,842 394.126,658	10.1
9	581.842,842 394.126,658	10	581.837,261 394.106,592	20.828
10	581.837,261 394.106,592	11	581.834,395 394.090,616	16.231
11	581.834,395 394.090,616	12	581.826,701 394.066,859	24.972
12	581.826,701 394.066,859	13	581.814,619 393.996,224	71.661
13	581.814,619 393.996,224	14	581.818,69 393.996,3	4.072
14	581.818,69 393.996,3	15	581.830,595 394.065,901	70.612
15	581.830,595 394.065,901	16	581.838,284 394.089,642	24.955
16	581.838,284 394.089,642	17	581.841,165 394.105,701	16.315
17	581.841,165 394.105,701	18	581.846,574 394.125,15	20.187
18	581.846,574 394.125,15	19	581.847,443 394.126,752	1.823
19	581.847,443 394.126,752	1	581.855,419 394.140,42	15.825

** Lungimile segmentelor sunt determinate în planul de proiecție Stereo 70 și sunt rotunjite la 1 milimetru.

*** Distanța dintre puncte este formată din segmente cumulate ce sunt mai mici decât valoarea 1 milimetru.

**DATE DESPRE IMOBILUL NR. 6886**

Oficiul de Cadastru și Publicitate Imobiliară PRAHOVA
Biroul de Cadastru și Publicitate Imobiliară Ploiești

A. Partea I. Descrierea imobilului

TEREN Necunoscut

Adresa: Loc. Boldesti-Scaeni, Jud. Prahova

Nr. Crt	Nr cadastral Nr. topografic	Suprafața* (mp)	Observații / Referințe
A1		1.748	Sector cadastral:14 Teren neimprejmuit;

B. Partea II. Proprietari și acte

Inscrieri privitoare la dreptul de proprietate și alte drepturi reale		Referințe
/		
Act Normativ nr. 7, din 13/03/1996 emis de PARLAMENTUL ROMÂNIEI (LEGE; ,art.13);		
B1	Inscrierea posesiei, drept de PROPRIETATE, dobandit prin Constituire, cota actuala 1/1 1) NEIDENTIFICAT NEIDENTIFICAT	A1
B2	Se noteaza mentiunea de proprietar neidentificat, rezerva Comisiei Locale de Fond Funciar	A1

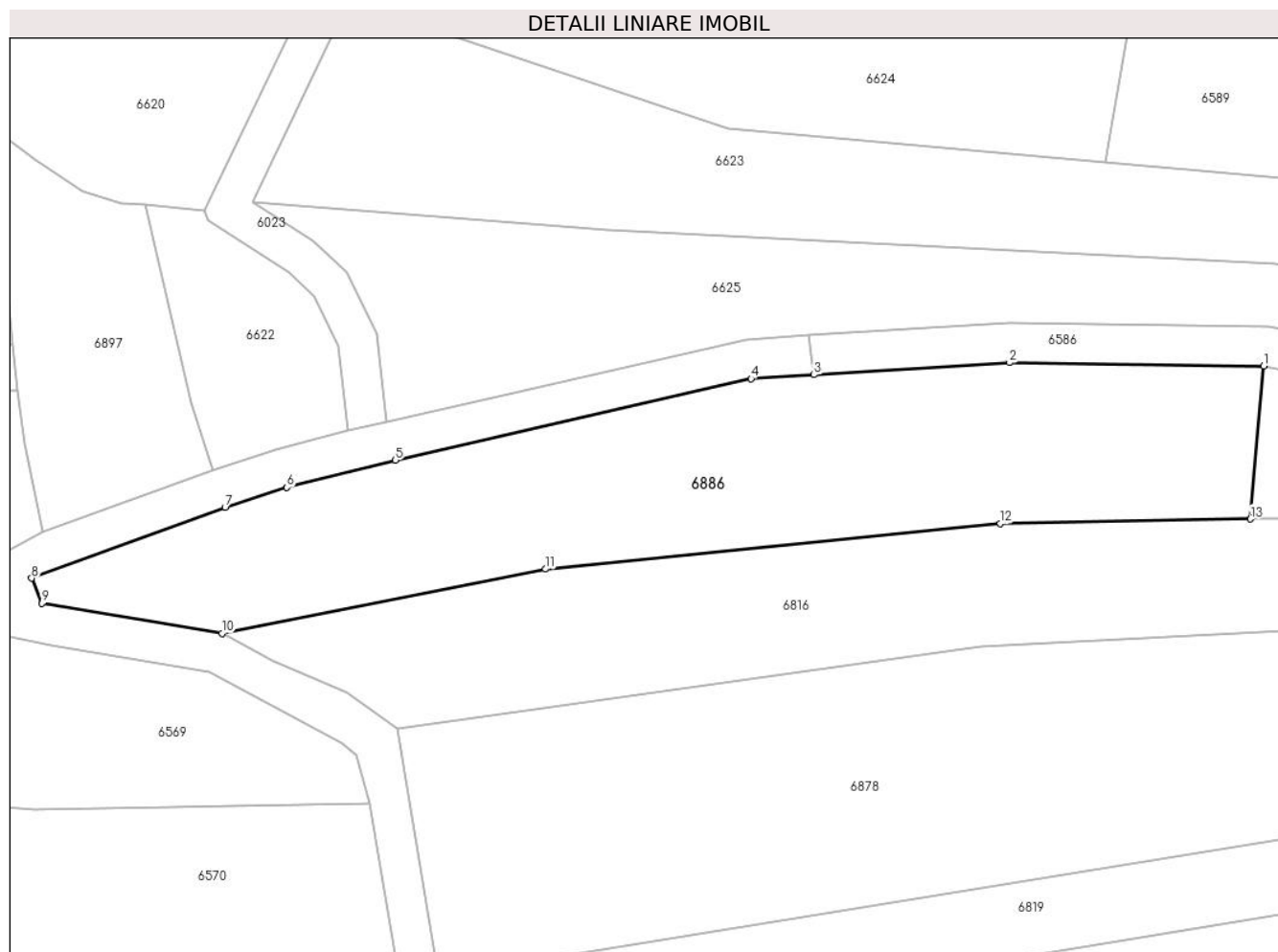
C. Partea III. SARCINI .

Inscrieri privind dezmembramintele dreptului de proprietate, drepturi reale de garanție și sarcini	Referințe
NU SUNT	

Teren

Nr cadastral	Suprafața (mp)*	Observații / Referințe
	1.748	

* Suprafața este determinată în planul de proiecție Stereo 70.



Date referitoare la teren

Crt	Categorie folosință	Intra vilan	Suprafața (mp)	Tarla	Parcelă	Nr. topo	Observații / Referințe
1	faneata	DA	283	19	983	-	
2	faneata	NU	1.465	19	983	-	

Lungime Segmente

1) Valorile lungimilor segmentelor sunt obținute din proiecție în plan.

Punct început	X / Y	Punct sfârșit	X / Y	Lungime segment (** (m)
1	581.788,724 393.801,793	2	581.763,096 393.802,111	25.63
2	581.763,096 393.802,111	3	581.743,353 393.800,899	19.78
3	581.743,353 393.800,899	4	581.737,007 393.800,51	6.358
4	581.737,007 393.800,51	5	581.701,135 393.792,275	36.805

Punct început	X / Y	Punct sfârșit	X / Y	Lungime segment (** (m)
5	581.701,135 393.792,275	6	581.690,177 393.789,54	11.294
6	581.690,177 393.789,54	7	581.683,935 393.787,549	6.552
7	581.683,935 393.787,549	8	581.664,414 393.780,399	20.789
8	581.664,414 393.780,399	9	581.665,426 393.777,855	2.738
9	581.665,426 393.777,855	10	581.683,629 393.774,842	18.451
10	581.683,629 393.774,842	11	581.716,278 393.781,312	33.284
11	581.716,278 393.781,312	12	581.762,157 393.785,901	46.108
12	581.762,157 393.785,901	13	581.787,379 393.786,347	25.226
13	581.787,379 393.786,347	1	581.788,724 393.801,793	15.504

** Lungimile segmentelor sunt determinate în planul de proiecție Stereo 70 și sunt rotunjite la 1 milimetru.

*** Distanța dintre puncte este formată din segmente cumulate ce sunt mai mici decât valoarea 1 milimetru.

**DATE DESPRE IMOBILUL NR. 6887**

Oficiul de Cadastru și Publicitate Imobiliară PRAHOVA
Biroul de Cadastru și Publicitate Imobiliară Ploiești

A. Partea I. Descrierea imobilului

TEREN Intravilan

Adresa: Loc. Boldesti-Scaeni, Str Codrului, Jud. Prahova

Nr. Crt	Nr cadastral Nr. topografic	Suprafața* (mp)	Observații / Referințe
A1	23835	Din acte: 1.235 Masurata: 1.654	Sector cadastral:14 Teren neimprejmut;

B. Partea II. Proprietari și acte

Inscrieri privitoare la dreptul de proprietate și alte drepturi reale	Referințe
65828 / 18/05/2022	
Act Normativ nr. 1.359, din 27/12/2001 emis de GUVERNUL ROMANIEI (act administrativ nr 32 din 27.02.2018, emis de CONSILIUL LOCAL AL ORASULUI BOLDESTI SCAENI;act administrativ nr 34 din 20.08.1999, emis de CONSILIUL LOCAL AL ORASULUI BOLDESTI SCAENI;act administrativ nr 9274 din 16.05.2022, emis de PRIMARIA ORASULUI BOLDESTI-SCAENI);	
B2	A1
Intabulare, drept de PROPRIETATE(domeniul public), dobandit prin Lege, cota actuala 1/1 1) ORASUL BOLDESTI-SCAENI, CIF:2842943	

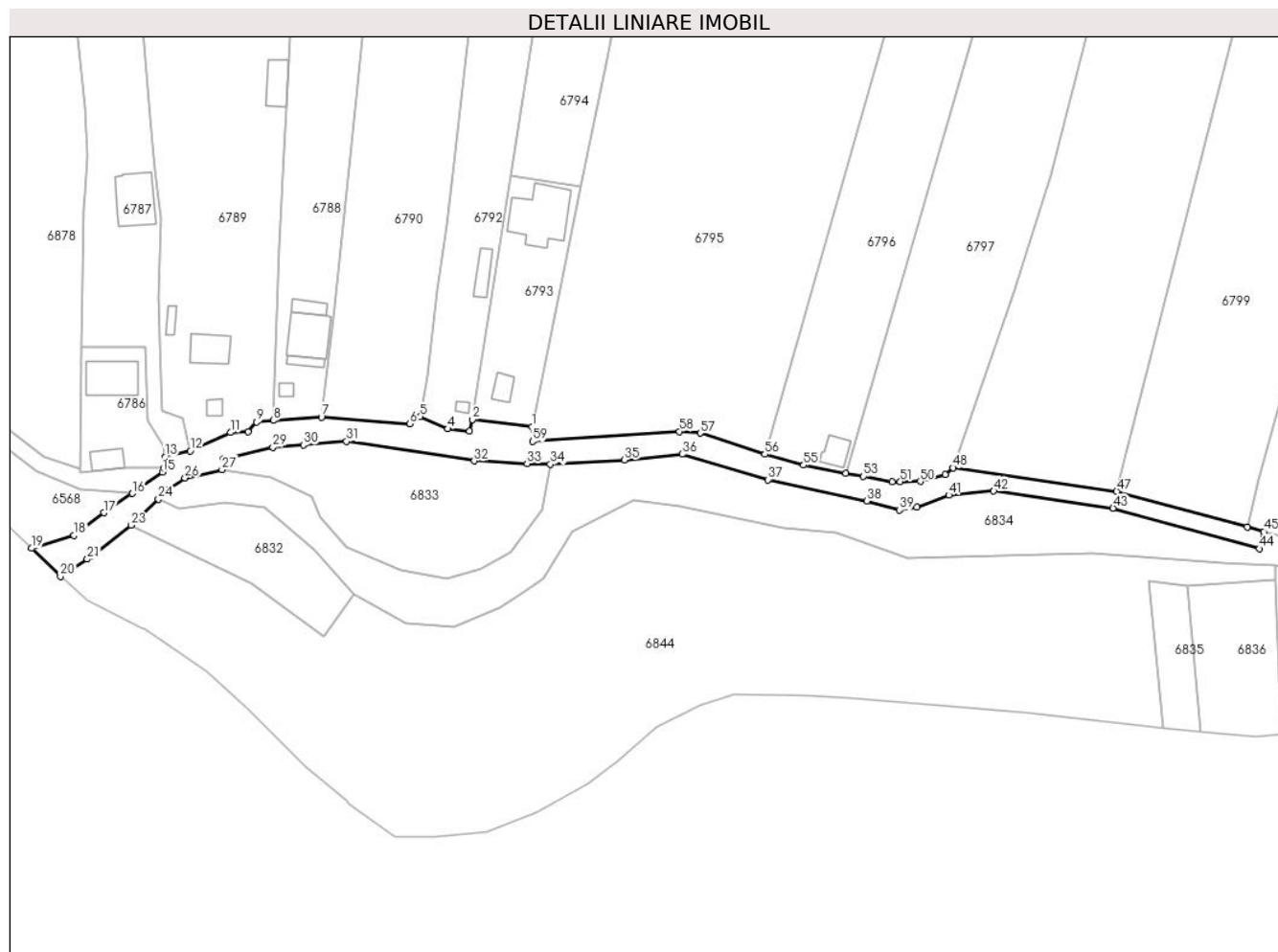
C. Partea III. SARCINI .

Inscrieri privind dezmembramintele dreptului de proprietate, drepturi reale de garanție și sarcini	Referințe
NU SUNT	

Teren

Nr cadastral	Suprafața (mp)*	Observații / Referințe
23835	Din acte: 1.235 Masurata: 1.654	

* Suprafața este determinată în planul de proiecție Stereo 70.



Date referitoare la teren

Crt	Categorie folosință	Intra vilan	Suprafața (mp)	Tarla	Parcelă	Nr. topo	Observații / Referințe
1	drum	DA	1.654	-	-	-	

Lungime Segmente

1) Valorile lungimilor segmentelor sunt obținute din proiecție în plan.

Punct început	X / Y	Punct sfârșit	X / Y	Lungime segment	Punct început	X / Y	Punct sfârșit	X / Y	Lungime segment	Punct început	X / Y	Punct sfârșit	X / Y	Lungime segment
1	582.047,851 393.378,2	2	582.033,955 393.379,936	14.004	2	582.033,955 393.379,936	3	582.033,312 393.377,187	2.823	3	582.033,312 393.377,187	4	582.028,215 393.377,747	5.128
4	582.028,215 393.377,747	5	582.021,794 393.380,573	7.015	5	582.021,794 393.380,573	6	582.019,324 393.378,971	2.944	6	582.019,324 393.378,971	7	581.998,729 393.380,463	20.649
7	581.998,729 393.380,463	8	581.987,517 393.379,725	11.236	8	581.987,517 393.379,725	9	581.983,59 393.379,34	3.946	9	581.983,59 393.379,34	10	581.981,668 393.377,066	2.977
10	581.981,668 393.377,066	11	581.977,499 393.376,886	4.173	11	581.977,499 393.376,886	12	581.968,149 393.372,589	10.29	12	581.968,149 393.372,589	13	581.962,206 393.371,179	6.108
13	581.962,206 393.371,179	14	581.962,088 393.368,649	2.533	14	581.962,088 393.368,649	15	581.961,641 393.367,697	1.052	15	581.961,641 393.367,697	16	581.954,666 393.362,695	8.583

Punct început	X / Y	Punct sfârșit	X / Y	Lungime segment	Punct început	X / Y	Punct sfârșit	X / Y	Lungime segment	Punct început	X / Y	Punct sfârșit	X / Y	Lungime segment
16	581.954,666 393.362,695	17	581.948,028 393.358,167	8.035	17	581.948,028 393.358,167	18	581.941,02 393.352,942	8.741	18	581.941,02 393.352,942	19	581.931,137 393.349,877	10.347
19	581.931,137 393.349,877	20	581.937,861 393.343,33	9.385	20	581.937,861 393.343,33	21	581.944,129 393.347,335	7.438	21	581.944,129 393.347,335	22	581.944,907 393.347,963	1.0
22	581.944,907 393.347,963	23	581.954,344 393.355,255	11.926	23	581.954,344 393.355,255	24	581.960,735 393.361,347	8.829	24	581.960,735 393.361,347	25	581.963,109 393.363,61	3.28
25	581.963,109 393.363,61	26	581.966,927 393.366,285	4.662	26	581.966,927 393.366,285	27	581.975,54 393.368,247	8.834	27	581.975,54 393.368,247	28	581.975,877 393.370,753	2.529
28	581.975,877 393.370,753	29	581.987,4 393.373,437	11.831	29	581.987,4 393.373,437	30	581.994,516 393.374,024	7.14	30	581.994,516 393.374,024	31	582.004,596 393.374,855	10.114
31	582.004,596 393.374,855	32	582.034,378 393.370,262	30.134	32	582.034,378 393.370,262	33	582.046,711 393.369,609	12.35	33	582.046,711 393.369,609	34	582.052,112 393.369,49	5.402
34	582.052,112 393.369,49	35	582.069,378 393.370,49	17.295	35	582.069,378 393.370,49	36	582.082,854 393.371,826	13.542	36	582.082,854 393.371,826	37	582.102,858 393.365,869	20.872
37	582.102,858 393.365,869	38	582.125,919 393.360,946	23.581	38	582.125,919 393.360,946	39	582.133,604 393.358,8	7.979	39	582.133,604 393.358,8	40	582.137,637 393.359,422	4.081
40	582.137,637 393.359,422	41	582.145,057 393.362,291	7.955	41	582.145,057 393.362,291	42	582.155,527 393.363,248	10.514	42	582.155,527 393.363,248	43	582.183,403 393.359,241	28.163
43	582.183,403 393.359,241	44	582.217,497 393.349,814	35.373	44	582.217,497 393.349,814	45	582.218,511 393.353,77	4.084	45	582.218,511 393.353,77	46	582.214,672 393.354,892	4.0
46	582.214,672 393.354,892	47	582.184,221 393.363,164	31.555	47	582.184,221 393.363,164	48	582.146,068 393.368,649	38.545	48	582.146,068 393.368,649	49	582.144,23 393.367,09	2.41
49	582.144,23 393.367,09	50	582.138,41 393.365,51	6.031	50	582.138,41 393.365,51	51	582.133,758 393.365,454	4.652	51	582.133,758 393.365,454	52	582.131,81 393.365,43	1.948
52	582.131,81 393.365,43	53	582.125,136 393.366,657	6.786	53	582.125,136 393.366,657	54	582.121,1 393.367,4	4.104	54	582.121,1 393.367,4	55	582.111,19 393.369,274	10.086
55	582.111,19 393.369,274	56	582.102,167 393.371,845	9.382	56	582.102,167 393.371,845	57	582.087,075 393.376,745	15.868	57	582.087,075 393.376,745	58	582.082,24 393.377,147	4.852
58	582.082,24 393.377,147	59	582.048,011 393.374,817	34.308	59	582.048,011 393.374,817	1	582.047,851 393.378,2	3.387					

** Lungimile segmentelor sunt determinate în planul de proiecție Stereo 70 și sunt rotunjite la 1 milimetru.

*** Distanța dintre puncte este formată din segmente cumulate ce sunt mai mici decât valoarea 1 milimetru.

**DATE DESPRE IMOBILUL NR. 6888**

Oficiul de Cadastru și Publicitate Imobiliară PRAHOVA
Biroul de Cadastru și Publicitate Imobiliară Ploiești

A. Partea I. Descrierea imobilului

TEREN Intravilan

Adresa: Loc. Boldesti-Scaeni, Jud. Prahova

Nr. Crt	Nr cadastral Nr. topografic	Suprafața* (mp)	Observații / Referințe
A1		1	Sector cadastral:14 Teren neimpregmuit;

Construcții

Crt	Nr cadastral Nr. topografic	Adresa	Observații / Referințe
A1.1		Loc. Boldesti-Scaeni, Jud. Prahova	Nr. niveluri:1; S. construita la sol:1 mp; S. construita desfasurata:1 mp; STALP ELECTRICITATE

B. Partea II. Proprietari și acte

Inscrieri privitoare la dreptul de proprietate și alte drepturi reale		Referințe
/		
Act Normativ nr. 123, din 10/07/2012 emis de PARLAMENTUL ROMANIEI (LEGE);		
B1	Intabulare, drept de PROPRIETATE, dobandit prin Lege, cota actuala 1/1 1) STATUL ROMAN, CIF:9999999999999, DOMENIUL PUBLIC	A1, A1.1
Act Normativ nr. 980, din 16/12/2015 emis de GUVERNUL ROMANIEI (HOTARARE DE GUVERN; PROTOCOL 6045/12.04.2002);		
B2	Intabulare, drept de ADMINISTRARE, dobandit prin Lege, cota actuala 1/1 1) MINISTERUL ENERGIEI, CIF:9999999999999	A1, A1.1
Act Notarial nr. 9, din 07/10/2005 emis de MIN. ECONOMIEI, ENERGIEI SI MEDIULUI DE AFACERI (CONTRACT DE CONCESIUNE);		
B3	Intabulare, drept de CONCESIUNE, dobandit prin Lege, cota actuala 1/1 1) DISTRIBUȚIE ENERGIE ELECTRICA ROMANIA SA, CIF:14506181	A1, A1.1

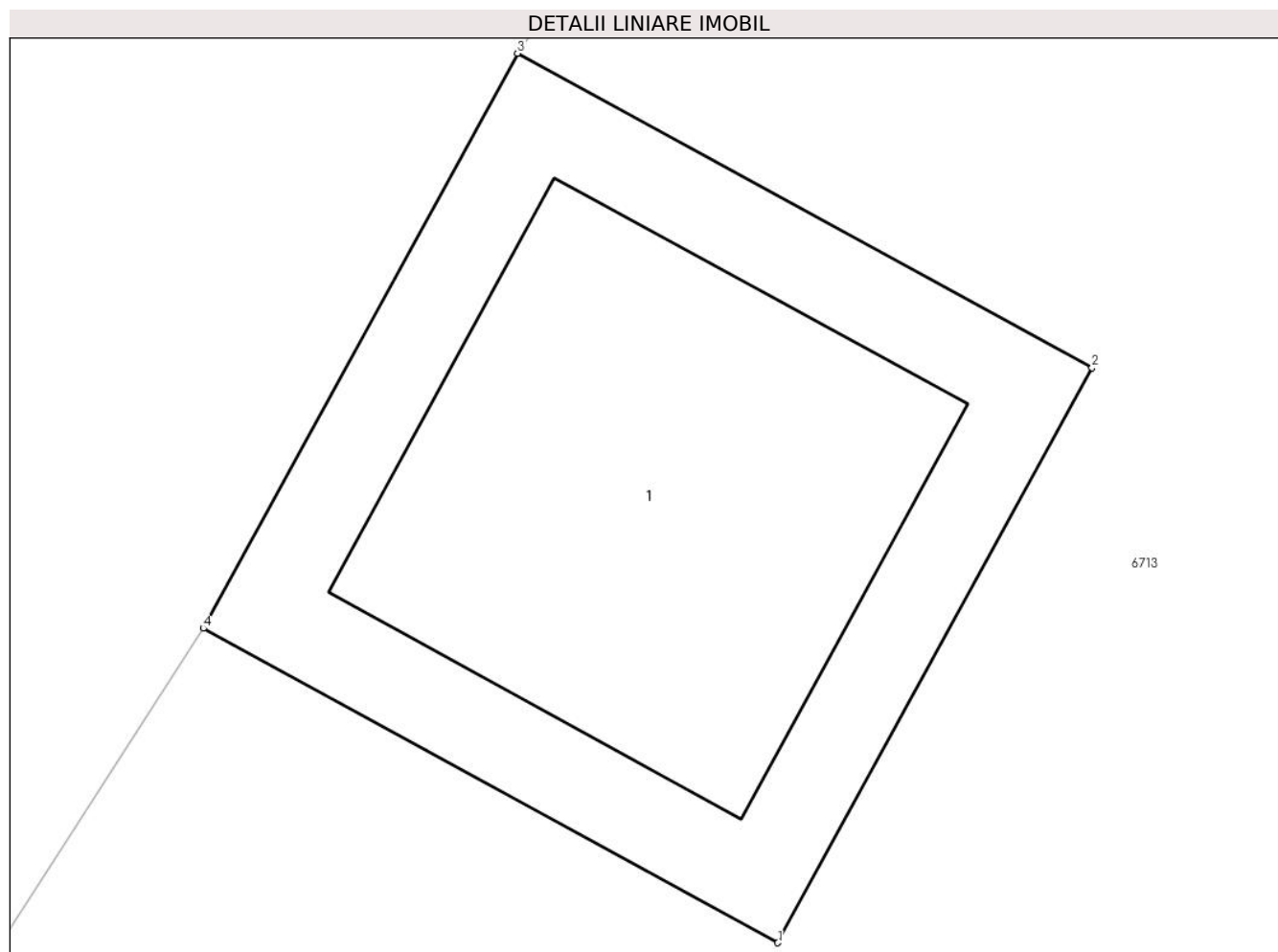
C. Partea III. SARCINI .

Inscrieri privind dezmembramintele dreptului de proprietate, drepturi reale de garanție și sarcini	Referințe
NU SUNT	

Teren

Nr cadastral	Suprafața (mp)*	Observații / Referințe
	1	

* Suprafața este determinată în planul de proiecție Stereo 70.



Date referitoare la teren

Crt	Categorie folosință	Intra vilan	Suprafața (mp)	Tarla	Parcelă	Nr. topo	Observații / Referințe
1	curți constructii	DA	1	2	-	-	

Date referitoare la construcții

Crt	Număr	Destinație construcție	Supraf. (mp)	Situație juridică	Observații / Referințe
A1.1		construcții industriale și edilitare	Din acte: 0 Masurata: 1	Cu acte	Nr. niveluri:1; S. construita la sol:1 mp; S. construita desfasurata:1 mp; STALP ELECTRICITATE

Lungime Segmente

1) Valorile lungimilor segmentelor sunt obținute din proiecție în plan.

Punct început	X / Y	Punct sfârșit	X / Y	Lungime segment (** (m)
1	582.005,58 394.907,512	2	582.006,06 394.908,39	1.001
2	582.006,06 394.908,39	3	582.005,182 394.908,87	1.001
3	582.005,182 394.908,87	4	582.004,702 394.907,992	1.001

Punct început	X / Y	Punct sfârșit	X / Y	Lungime segment (** (m)
4	582.004,702 394.907,992	1	582.005,58 394.907,512	1.001

** Lungimile segmentelor sunt determinate în planul de proiecție Stereo 70 și sunt rotunjite la 1 milimetru.

*** Distanța dintre puncte este formată din segmente cumulate ce sunt mai mici decât valoarea 1 milimetru.

**DATE DESPRE IMOBILUL NR. 6889**

Oficiul de Cadastru și Publicitate Imobiliară PRAHOVA
Biroul de Cadastru și Publicitate Imobiliară Ploiești

A. Partea I. Descrierea imobilului

TEREN Intravilan

Adresa: Loc. Boldesti-Scaeni, Jud. Prahova

Nr. Crt	Nr cadastral Nr. topografic	Suprafața* (mp)	Observații / Referințe
A1		1	Sector cadastral:14 Teren neimpregmuit;

Construcții

Crt	Nr cadastral Nr. topografic	Adresa	Observații / Referințe
A1.1		Loc. Boldesti-Scaeni, Jud. Prahova	Nr. niveluri:1; S. construita la sol:1 mp; S. construita desfasurata:1 mp; STALP ELECTRICITATE

B. Partea II. Proprietari și acte

Inscrieri privitoare la dreptul de proprietate și alte drepturi reale		Referințe
/		
Act Normativ nr. 123, din 10/07/2012 emis de PARLAMENTUL ROMANIEI (LEGE);		
B1	Intabulare, drept de PROPRIETATE, dobandit prin Lege, cota actuala 1/1 1) STATUL ROMAN, CIF:9999999999999, DOMENIUL PUBLIC	A1, A1.1
Act Normativ nr. 980, din 16/12/2015 emis de GUVERNUL ROMANIEI (HOTARARE DE GUVERN; PROTOCOL 6045/12.04.2002);		
B2	Intabulare, drept de ADMINISTRARE, dobandit prin Lege, cota actuala 1/1 1) MINISTERUL ENERGIEI, CIF:9999999999999	A1, A1.1
Act Notarial nr. 9, din 07/10/2005 emis de MIN. ECONOMIEI, ENERGIEI SI MEDIULUI DE AFACERI (CONTRACT DE CONCESIUNE);		
B3	Intabulare, drept de CONCESIUNE, dobandit prin Lege, cota actuala 1/1 1) DISTRIBUȚIE ENERGIE ELECTRICA ROMANIA SA, CIF:14506181	A1, A1.1

C. Partea III. SARCINI .

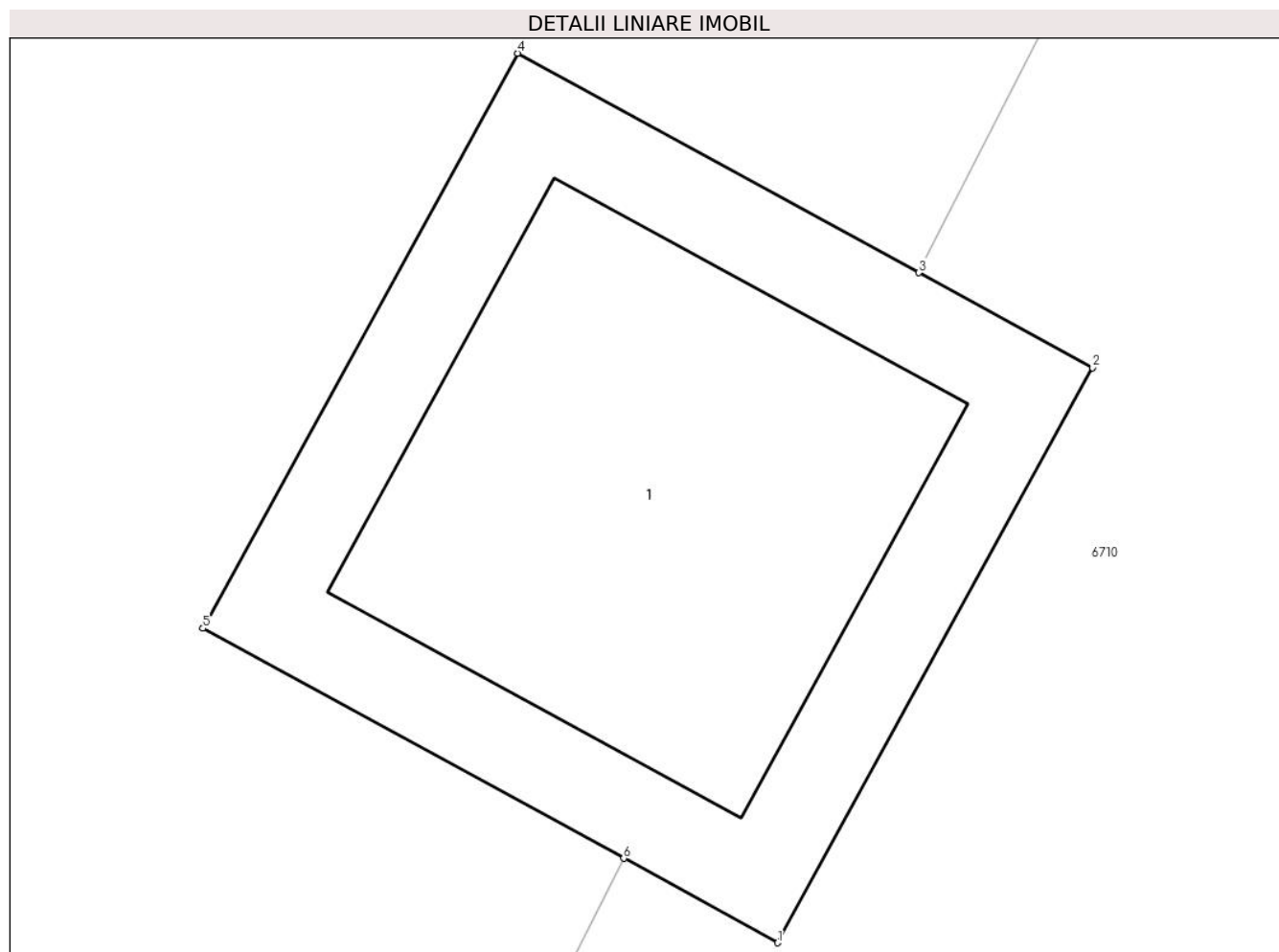
Inscrieri privind dezmembramintele dreptului de proprietate, drepturi reale de garanție și sarcini	Referințe
NU SUNT	

Anexa Nr. 1 La Partea I

Teren

Nr cadastral	Suprafața (mp)*	Observații / Referințe
	1	

* Suprafața este determinată în planul de proiecție Stereo 70.



Date referitoare la teren

Crt	Categorie folosință	Intra vilan	Suprafața (mp)	Tarla	Parcelă	Nr. topo	Observații / Referințe
1	curți constructii	DA	1	2	-	-	

Date referitoare la construcții

Crt	Număr	Destinație construcție	Supraf. (mp)	Situație juridică	Observații / Referințe
A1.1		construcții industriale și edilitare	Din acte: 0 Masurata: 1	Cu acte	Nr. niveluri:1; S. construita la sol:1 mp; S. construita desfasurata:1 mp; STALP ELECTRICITATE

Lungime Segmente

1) Valorile lungimilor segmentelor sunt obținute din proiecție în plan.

Punct început	X / Y	Punct sfârșit	X / Y	Lungime segment (** (m)
1	581.955,141 394.855,062	2	581.955,622 394.855,94	1.001
2	581.955,622 394.855,94	3	581.955,357 394.856,085	0.302
3	581.955,357 394.856,085	4	581.954,744 394.856,42	0.699

Punct început	X / Y	Punct sfârșit	X / Y	Lungime segment (** (m)
4	581.954,744 394.856,42	5	581.954,263 394.855,542	1.001
5	581.954,263 394.855,542	6	581.954,906 394.855,191	0.733
6	581.954,906 394.855,191	1	581.955,141 394.855,062	0.268

** Lungimile segmentelor sunt determinate în planul de proiecție Stereo 70 și sunt rotunjite la 1 milimetru.

*** Distanța dintre puncte este formată din segmente cumulate ce sunt mai mici decât valoarea 1 milimetru.

**DATE DESPRE IMOBILUL NR. 6890**

Oficiul de Cadastru și Publicitate Imobiliară PRAHOVA
Biroul de Cadastru și Publicitate Imobiliară Ploiești

A. Partea I. Descrierea imobilului

TEREN Intravilan

Adresa: Loc. Boldesti-Scaeni, Jud. Prahova

Nr. Crt	Nr cadastral Nr. topografic	Suprafața* (mp)	Observații / Referințe
A1		1	Sector cadastral:14 Teren neimprijmit;

Construcții

Crt	Nr cadastral Nr. topografic	Adresa	Observații / Referințe
A1.1		Loc. Boldesti-Scaeni, Jud. Prahova	Nr. niveluri:1; S. construita la sol:1 mp; S. construita desfasurata:1 mp; STALP ELECTRICITATE

B. Partea II. Proprietari și acte

Inscrieri privitoare la dreptul de proprietate și alte drepturi reale		Referințe
/		
Act Normativ nr. 123, din 10/07/2012 emis de PARLAMENTUL ROMANIEI (LEGE);		
B1	Intabulare, drept de PROPRIETATE, dobandit prin Lege, cota actuala 1/1 1) STATUL ROMAN, CIF:9999999999999, DOMENIUL PUBLIC	A1, A1.1
Act Normativ nr. 980, din 16/12/2015 emis de GUVERNUL ROMANIEI (HOTARARE DE GUVERN; PROTOCOL 6045/12.04.2002);		
B2	Intabulare, drept de ADMINISTRARE, dobandit prin Lege, cota actuala 1/1 1) MINISTERUL ENERGIEI, CIF:9999999999999	A1, A1.1
Act Notarial nr. 9, din 07/10/2005 emis de MIN. ECONOMIEI, ENERGIEI SI MEDIULUI DE AFACERI (CONTRACT DE CONCESIUNE);		
B3	Intabulare, drept de CONCESIUNE, dobandit prin Lege, cota actuala 1/1 1) DISTRIBUȚIE ENERGIE ELECTRICA ROMANIA SA, CIF:14506181	A1, A1.1

C. Partea III. SARCINI .

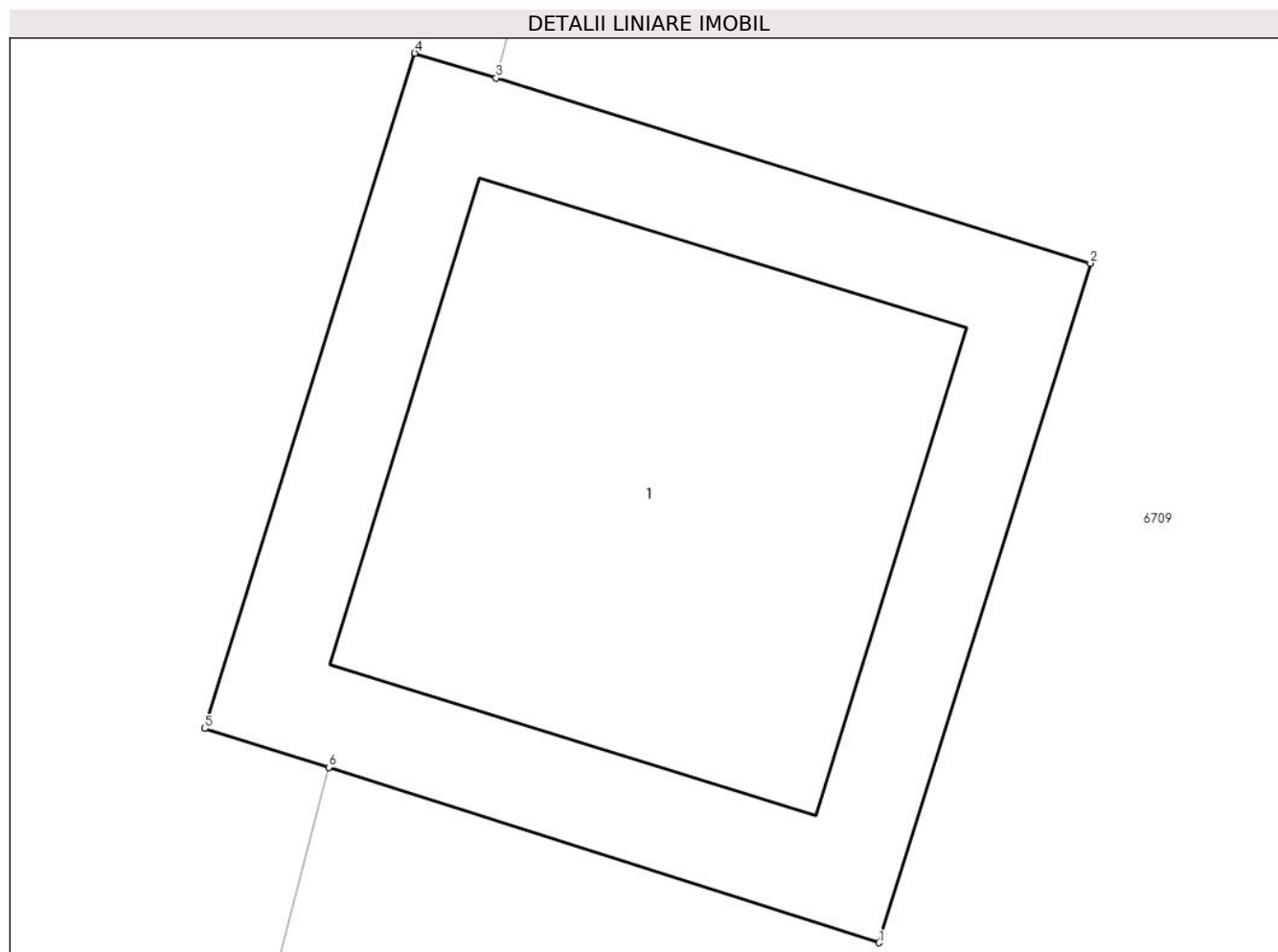
Inscrieri privind dezmembramintele dreptului de proprietate, drepturi reale de garanție și sarcini	Referințe
NU SUNT	

Anexa Nr. 1 La Partea I

Teren

Nr cadastral	Suprafața (mp)*	Observații / Referințe
	1	

* Suprafața este determinată în planul de proiecție Stereo 70.



Date referitoare la teren

Crt	Categorie folosință	Intra vilan	Suprafața (mp)	Tarla	Parcelă	Nr. topo	Observații / Referințe
1	curți constructii	DA	1	2	-	-	

Date referitoare la construcții

Crt	Număr	Destinație construcție	Supraf. (mp)	Situație juridică	Observații / Referințe
A1.1		construcții industriale și edilitare	Din acte: 0 Masurata: 1	Cu acte	Nr. niveluri:1; S. construita la sol:1 mp; S. construita desfasurata:1 mp; STALP ELECTRICITATE

Lungime Segmente

1) Valorile lungimilor segmentelor sunt obținute din proiecție în plan.

Punct început	X / Y	Punct sfârșit	X / Y	Lungime segment (** (m)
1	581.943,876 394.819,925	2	581.944,175 394.820,886	1.006
2	581.944,175 394.820,886	3	581.943,334 394.821,148	0.881
3	581.943,334 394.821,148	4	581.943,219 394.821,183	0.12

Punct început	X / Y	Punct sfârșit	X / Y	Lungime segment (** (m)
4	581.943,219 394.821,183	5	581.942,922 394.820,228	1.0
5	581.942,922 394.820,228	6	581.943,097 394.820,173	0.183
6	581.943,097 394.820,173	1	581.943,876 394.819,925	0.818

** Lungimile segmentelor sunt determinate în planul de proiecție Stereo 70 și sunt rotunjite la 1 milimetru.

*** Distanța dintre puncte este formată din segmente cumulate ce sunt mai mici decât valoarea 1 milimetru.

**DATE DESPRE IMOBILUL NR. 6891**

Oficiul de Cadastru și Publicitate Imobiliară PRAHOVA
Biroul de Cadastru și Publicitate Imobiliară Ploiești

A. Partea I. Descrierea imobilului

TEREN Intravilan

Adresa: Loc. Boldesti-Scaeni, Jud. Prahova

Nr. Crt	Nr cadastral Nr. topografic	Suprafața* (mp)	Observații / Referințe
A1		1.268	Sector cadastral:14 Teren neimprejmuit;

B. Partea II. Proprietari și acte

Inscrieri privitoare la dreptul de proprietate și alte drepturi reale		Referințe
/		
Hotarare Judecatoreasca nr. 131, din 12/01/2018 emis de Judecatoria Ploiesti (Rapoer de expertiza nr. 785/07.10.2016);		
B1	Intabulare, drept de PROPRIETATE, dobandit prin Lege, cota actuala 1/1 1) PAPUSE FULVIA 2) PAPUSE SORIN ION	A1

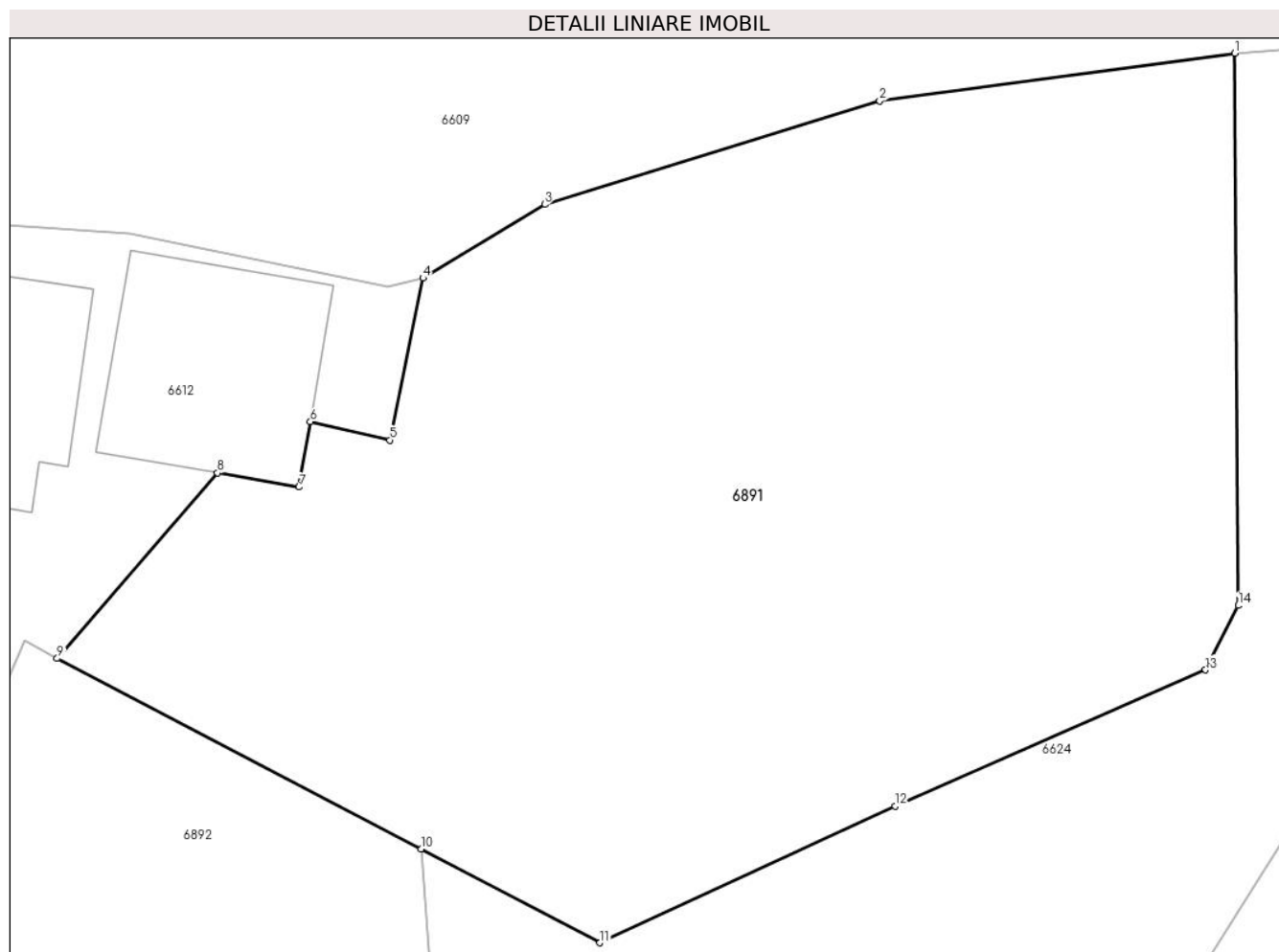
C. Partea III. SARCINI .

Inscrieri privind dezmembramintele dreptului de proprietate, drepturi reale de garanție și sarcini	Referințe
NU SUNT	

Teren

Nr cadastral	Suprafața (mp)*	Observații / Referințe
	1.268	

* Suprafața este determinată în planul de proiecție Stereo 70.



Date referitoare la teren

Crt	Categorie folosință	Intravilan	Suprafața (mp)	Tarla	Parcelă	Nr. topo	Observații / Referințe
1	arabil	DA	483	10	689	-	
2	vie	DA	785	10	688	-	

Lungime Segmente

1) Valorile lungimilor segmentelor sunt obținute din proiecție în plan.

Punct început	X / Y	Punct sfârșit	X / Y	Lungime segment (** (m)
1	581.711,36 393.909,762	2	581.695,703 393.907,662	15.797
2	581.695,703 393.907,662	3	581.680,933 393.903,098	15.459
3	581.680,933 393.903,098	4	581.675,565 393.899,853	6.273
4	581.675,565 393.899,853	5	581.674,103 393.892,711	7.29

Punct început	X / Y	Punct sfârșit	X / Y	Lungime segment (** (m)
5	581.674,103 393.892,711	6	581.670,596 393.893,525	3.6
6	581.670,596 393.893,525	7	581.670,095 393.890,64	2.928
7	581.670,095 393.890,64	8	581.666,502 393.891,264	3.647
8	581.666,502 393.891,264	9	581.659,431 393.883,085	10.812
9	581.659,431 393.883,085	10	581.675,478 393.874,688	18.111
10	581.675,478 393.874,688	11	581.683,369 393.870,559	8.906
11	581.683,369 393.870,559	12	581.696,382 393.876,575	14.336
12	581.696,382 393.876,575	13	581.710,072 393.882,582	14.95
13	581.710,072 393.882,582	14	581.711,513 393.885,426	3.188
14	581.711,513 393.885,426	1	581.711,36 393.909,762	24.336

** Lungimile segmentelor sunt determinate în planul de proiecție Stereo 70 și sunt rotunjite la 1 milimetru.

*** Distanța dintre puncte este formată din segmente cumulate ce sunt mai mici decât valoarea 1 milimetru.

**DATE DESPRE IMOBILUL NR. 6892**

Oficiul de Cadastru și Publicitate Imobiliară PRAHOVA
Biroul de Cadastru și Publicitate Imobiliară Ploiești

A. Partea I. Descrierea imobilului

TEREN Intravilan

Adresa: Loc. Boldesti-Scaeni, Jud. Prahova

Nr. Crt	Nr cadastral Nr. topografic	Suprafața* (mp)	Observații / Referințe
A1		279	Sector cadastral:14 Teren neimprejmuit;

B. Partea II. Proprietari și acte

Inscrieri privitoare la dreptul de proprietate și alte drepturi reale		Referințe
/		
Hotarare Judecatoreasca nr. 131, din 12/01/2018 emis de Judecatoria Ploiesti (Rapoer de expertiza nr. 785/07.10.2016);		
B1	Intabulare, drept de PROPRIETATE, dobandit prin Lege, cota actuala 1/1 1) PAPUSE FULVIA 2) PAPUSE SORIN ION	A1

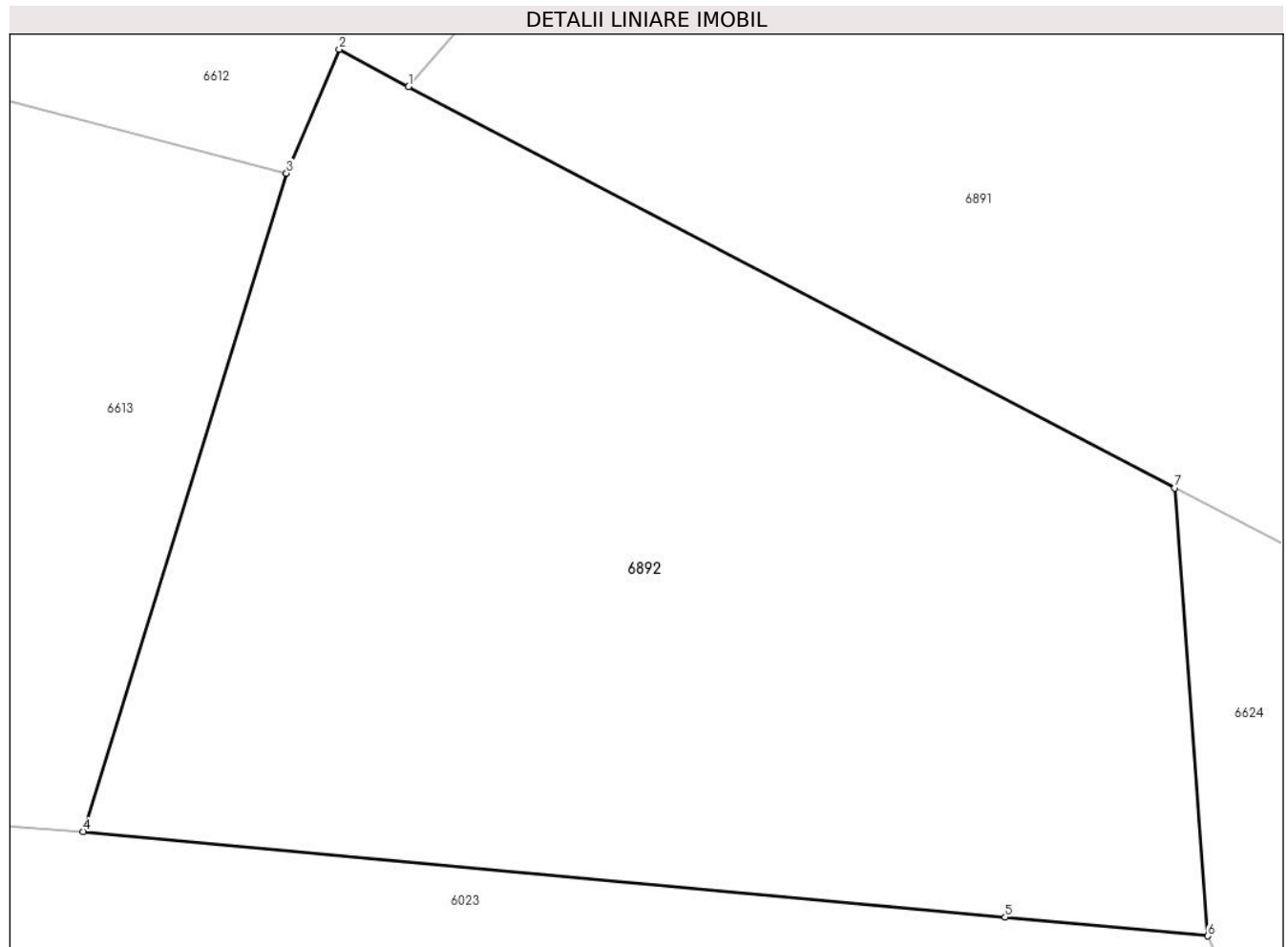
C. Partea III. SARCINI .

Inscrieri privind dezmembramintele dreptului de proprietate, drepturi reale de garanție și sarcini	Referințe
NU SUNT	

Teren

Nr cadastral	Suprafața (mp)*	Observații / Referințe
	279	

* Suprafața este determinată în planul de proiecție Stereo 70.



Date referitoare la teren

Crt	Categorie folosință	Intra vilan	Suprafața (mp)	Tarla	Parcelă	Nr. topo	Observații / Referințe
1	arabil	DA	279	10	698,,698/1	-	

Lungime Segmente

1) Valorile lungimilor segmentelor sunt obținute din proiecție în plan.

Punct început	X / Y	Punct sfârșit	X / Y	Lungime segment (** (m)
1	581.659,431 393.883,085	2	581.657,98 393.883,867	1.648
2	581.657,98 393.883,867	3	581.656,877 393.881,273	2.819
3	581.656,877 393.881,273	4	581.652,614 393.867,499	14.419
4	581.652,614 393.867,499	5	581.671,926 393.865,71	19.395
5	581.671,926 393.865,71	6	581.676,17 393.865,317	4.262

Punct început	X / Y	Punct sfârșit	X / Y	Lungime segment (** (m)
6	581.676,17 393.865,317	7	581.675,478 393.874,688	9.397
7	581.675,478 393.874,688	1	581.659,431 393.883,085	18.111

** Lungimile segmentelor sunt determinate în planul de proiecție Stereo 70 și sunt rotunjite la 1 milimetru.

*** Distanța dintre puncte este formată din segmente cumulate ce sunt mai mici decât valoarea 1 milimetru.

**DATE DESPRE IMOBILUL NR. 6893**

Oficiul de Cadastru și Publicitate Imobiliară PRAHOVA
Biroul de Cadastru și Publicitate Imobiliară Ploiești

A. Partea I. Descrierea imobilului

TEREN Intravilan

Adresa: Loc. Boldesti-Scaeni, Str Calea Unirii, Nr. 140A-Lot 3, Jud. Prahova

Nr. Crt	Nr cadastral Nr. topografic	Suprafața* (mp)	Observații / Referințe
A1		44	Sector cadastral:14 Teren neimprijmit;

Construcții

Crt	Nr cadastral Nr. topografic	Adresa	Observații / Referințe
A1.1		Loc. Boldesti-Scaeni, Str Calea Unirii, Nr. 140A-Lot 3, Jud. Prahova	Nr. niveluri:2; S. construita la sol:44 mp; S. construita desfasurata:88 mp; Spatiu Comercial, P+M

B. Partea II. Proprietari și acte

Inscrieri privitoare la dreptul de proprietate și alte drepturi reale		Referințe
/		
Act Administrativ nr. 57, din 14/06/2007 emis de CONS LOC BOLDESTI-SCAIENI;		
B1	Intabulare, drept de PROPRIETATE, dobandit prin Lege, cota actuala 1/1 1) ORASUL BOLDESTI SCAIENI, CIF:9999999999999	A1
Act Administrativ nr. 14185, din 26/08/2024 emis de PRIMARIA BOLDESTI-SCAIENI;		
B2	Intabulare, drept de PROPRIETATE, dobandit prin Lege, cota actuala 1/1 1) VARTEJ NICOLAE	A1.1

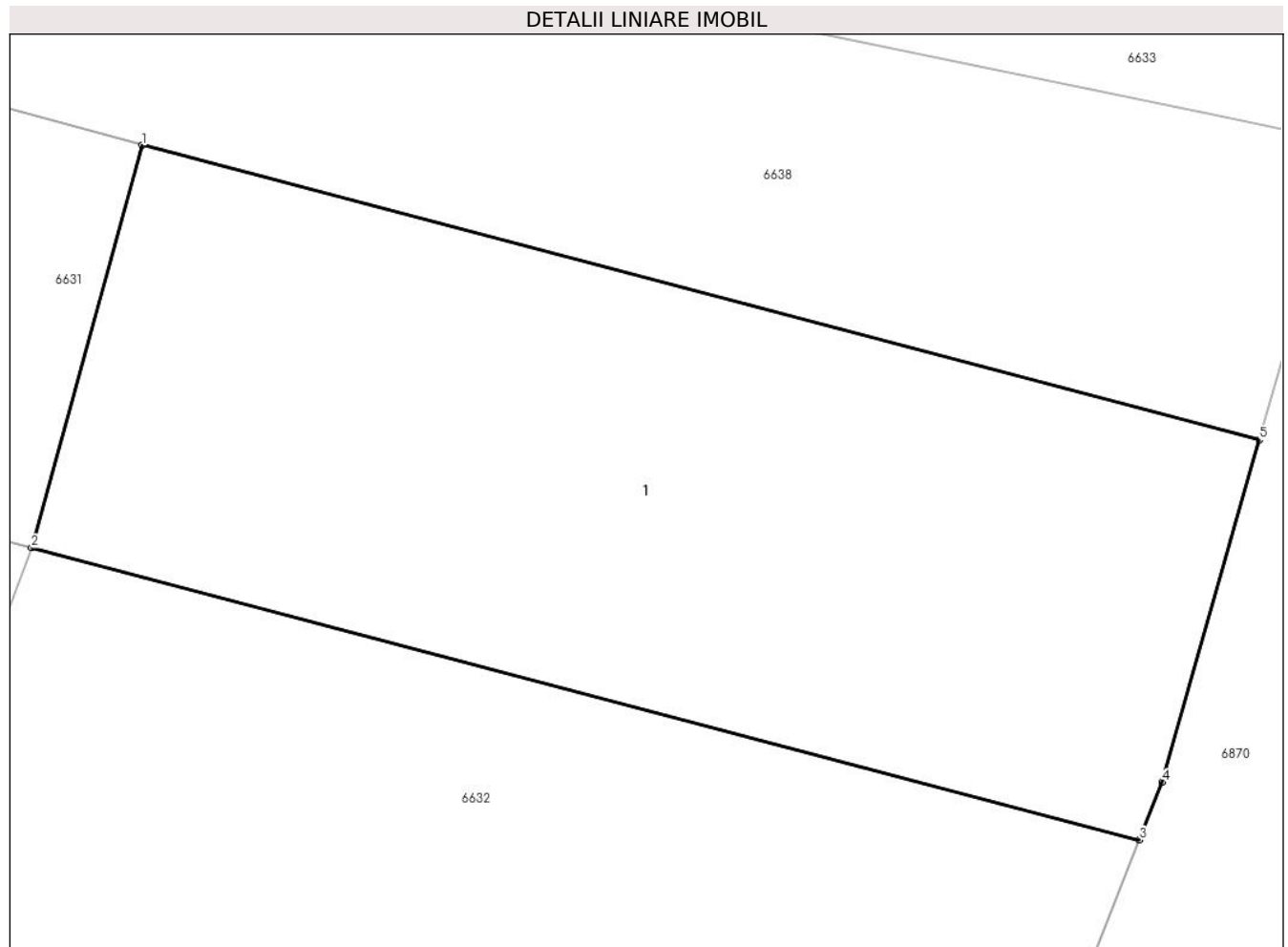
C. Partea III. SARCINI

Inscrieri privind dezmembramintele dreptului de proprietate, drepturi reale de garanție și sarcini		Referințe
/		
Act Administrativ nr. 4514, din 04/07/2014 emis de CONS LOC BOLDESTI-SCAIENI (HCL 57/14.06.2007);		
C1	Intabulare, drept de CONCESIUNE Concesiune pe 25 ani 1) VARTEJ NICOLAE	A1

Teren

Nr cadastral	Suprafața (mp)*	Observații / Referințe
	44	

* Suprafața este determinată în planul de proiecție Stereo 70.



Date referitoare la teren

Crt	Categorie folosință	Intravilan	Suprafața (mp)	Tarla	Parcelă	Nr. topo	Observații / Referințe
1	curți constructii	DA	44	-	-	-	

Date referitoare la construcții

Crt	Număr	Destinație construcție	Supraf. (mp)	Situație juridică	Observații / Referințe
A1.1		construcții industriale și edilitare	Din acte: 0 Masurata: 44	Cu acte	Nr. niveluri:2; S. construita la sol:44 mp; S. construita desfasurata:88 mp; Spatiu Comercial, P+M

Lungime Segmente

1) Valorile lungimilor segmentelor sunt obținute din proiecție în plan.

Punct început	X / Y	Punct sfârșit	X / Y	Lungime segment (** (m))
1	581.823,73 394.242,74	2	581.822,67 394.238,89	3.993
2	581.822,67 394.238,89	3	581.833,275 394.236,097	10.967
3	581.833,275 394.236,097	4	581.833,493 394.236,648	0.593

Punct început	X / Y	Punct sfârșit	X / Y	Lungime segment (** (m)
4	581.833,493 394.236,648	5	581.834,425 394.239,923	3.405
5	581.834,425 394.239,923	1	581.823,73 394.242,74	11.06

** Lungimile segmentelor sunt determinate în planul de proiecție Stereo 70 și sunt rotunjite la 1 milimetru.

*** Distanța dintre puncte este formată din segmente cumulate ce sunt mai mici decât valoarea 1 milimetru.

**DATE DESPRE IMOBILUL NR. 6894**

Oficiul de Cadastru și Publicitate Imobiliară PRAHOVA
Biroul de Cadastru și Publicitate Imobiliară Ploiești

A. Partea I. Descrierea imobilului

TEREN Extravilan

Adresa: Jud. Prahova

Nr. Crt	Nr cadastral Nr. topografic	Suprafața* (mp)	Observații / Referințe
A1		1.148	Sector cadastral:14 Teren neimprejmuit;

B. Partea II. Proprietari și acte

Inscrieri privitoare la dreptul de proprietate și alte drepturi reale		Referințe
/		
Act Normativ nr. 7, din 13/03/1996 emis de PARLAMENTUL ROMÂNIEI (LEGE; ,art.13);		
B1	Inscrierea posesiei, drept de PROPRIETATE, dobandit prin Constituire, cota actuala 1/1 1) NEIDENTIFICAT NEIDENTIFICAT	A1
B2	Se noteaza mentiunea de proprietar neidentificat, rezerva Comisiei Locale de Fond Funciar	A1

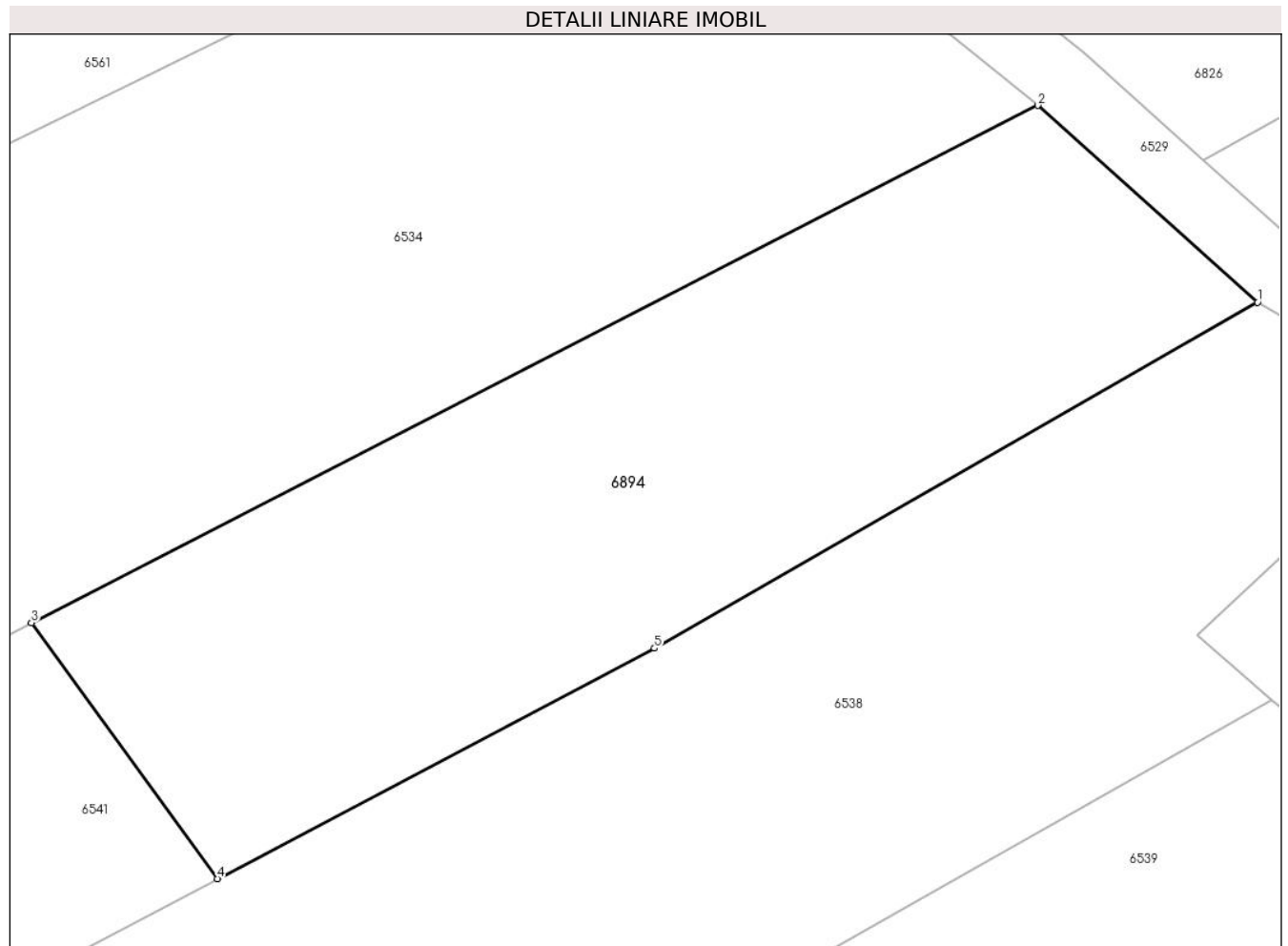
C. Partea III. SARCINI .

Inscrieri privind dezmembramintele dreptului de proprietate, drepturi reale de garanție și sarcini	Referințe
NU SUNT	

Teren

Nr cadastral	Suprafața (mp)*	Observații / Referințe
	1.148	

* Suprafața este determinată în planul de proiecție Stereo 70.



Date referitoare la teren

Crt	Categorie folosință	Intravilan	Suprafața (mp)	Tarla	Parcelă	Nr. topo	Observații / Referințe
1	faneata	NU	1.148	20	1393/1	-	

Lungime Segmente

1) Valorile lungimilor segmentelor sunt obținute din proiecție în plan.

Punct început	X / Y	Punct sfârșit	X / Y	Lungime segment (** (m)
1	581.806,665 393.603,255	2	581.794,038 393.614,545	16.938
2	581.794,038 393.614,545	3	581.736,277 393.584,891	64.928
3	581.736,277 393.584,891	4	581.746,947 393.570,207	18.151
4	581.746,947 393.570,207	5	581.772,041 393.583,421	28.361
5	581.772,041 393.583,421	1	581.806,665 393.603,255	39.902

**** Lungimile segmentelor sunt determinate în planul de proiecție Stereo 70 și sunt rotunjite la 1 milimetru.**

***** Distanța dintre puncte este formată din segmente cumulate ce sunt mai mici decât valoarea 1 milimetru.**

**DATE DESPRE IMOBILUL NR. 6895**

Oficiul de Cadastru și Publicitate Imobiliară PRAHOVA
Biroul de Cadastru și Publicitate Imobiliară Ploiești

A. Partea I. Descrierea imobilului

TEREN Intravilan

Adresa: Loc. Boldesti-Scaeni, Str Calea Unirii, Nr. 68-Lot 2, Jud. Prahova

Nr. Crt	Nr cadastral Nr. topografic	Suprafața* (mp)	Observații / Referințe
A1		Din acte: 280 Masurata: 212	Sector cadastral:14 Teren neimpregmuit;

Construcții

Crt	Nr cadastral Nr. topografic	Adresa	Observații / Referințe
A1.1		Loc. Boldesti-Scaeni, Str Calea Unirii, Nr. 68-Lot 2, Jud. Prahova	Nr. niveluri:1; S. construita la sol:54 mp; S. construita desfasurata:54 mp; Locunita, P

B. Partea II. Proprietari și acte

Inscrieri privitoare la dreptul de proprietate și alte drepturi reale		Referințe
/		
Act Administrativ nr. 16194, din 18/01/1996 emis de CJSIPT PRAHOVA;		
B1	Intabulare, drept de PROPRIETATE, dobandit prin Construire, cota actuala 1/1 1) PAPUSA GH ION	A1
Act Administrativ nr. 14185, din 26/08/2024 emis de Primaria Boldesti Scaeni;		
B2	Intabulare, drept de PROPRIETATE, dobandit prin Lege, cota actuala 1/1 1) PAPUSA VERONICA	A1.1

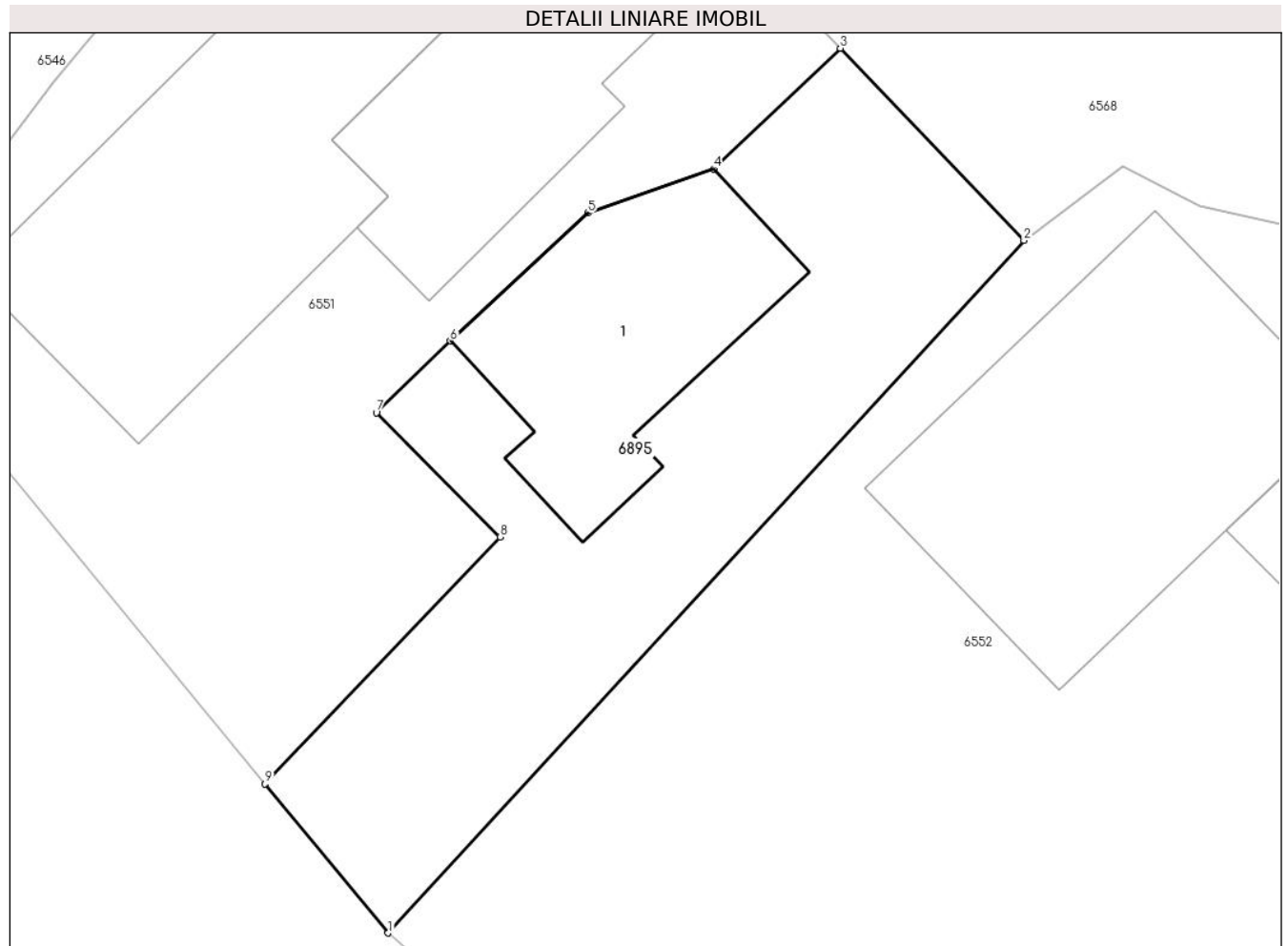
C. Partea III. SARCINI .

Inscrieri privind dezmembramintele dreptului de proprietate, drepturi reale de garanție și sarcini	Referințe
NU SUNT	

Teren

Nr cadastral	Suprafața (mp)*	Observații / Referințe
	Din acte: 280 Masurata: 212	

* Suprafața este determinată în planul de proiecție Stereo 70.



Date referitoare la teren

Crt	Categorie folosință	Intravilan	Suprafața (mp)	Tarla	Parcelă	Nr. topo	Observații / Referințe
1	curți constructii	DA	212	20	1411	-	

Date referitoare la construcții

Crt	Număr	Destinație construcție	Supraf. (mp)	Situație juridică	Observații / Referințe
A1.1		construcții de locuințe	Din acte: 0 Masurata: 54	Cu acte	Nr. niveluri:1; S. construita la sol:54 mp; S. construita desfasurata:54 mp; Locunita, P

Lungime Segmente

1) Valorile lungimilor segmentelor sunt obținute din proiecție în plan.

Punct început	X / Y	Punct sfârșit	X / Y	Lungime segment (** (m)
1	581.696,636 393.418,328	2	581.715,082 393.438,418	27.274
2	581.715,082 393.438,418	3	581.709,754 393.443,993	7.712
3	581.709,754 393.443,993	4	581.706,089 393.440,49	5.07

Punct început	X / Y	Punct sfârșit	X / Y	Lungime segment (** (m)
4	581.706,089 393.440,49	5	581.702,43 393.439,209	3.877
5	581.702,43 393.439,209	6	581.698,436 393.435,502	5.449
6	581.698,436 393.435,502	7	581.696,294 393.433,42	2.987
7	581.696,294 393.433,42	8	581.699,886 393.429,815	5.089
8	581.699,886 393.429,815	9	581.693,067 393.422,653	9.889
9	581.693,067 393.422,653	1	581.696,636 393.418,328	5.607

** Lungimile segmentelor sunt determinate în planul de proiecție Stereo 70 și sunt rotunjite la 1 milimetru.

*** Distanța dintre puncte este formată din segmente cumulate ce sunt mai mici decât valoarea 1 milimetru.

**DATE DESPRE IMOBILUL NR. 6896**

Oficiul de Cadastru și Publicitate Imobiliară PRAHOVA
Biroul de Cadastru și Publicitate Imobiliară Ploiești

A. Partea I. Descrierea imobilului

TEREN Intravilan

Adresa: Loc. Boldesti-Scaeni, Jud. Prahova

Nr. Crt	Nr cadastral Nr. topografic	Suprafața* (mp)	Observații / Referințe
A1		1	Sector cadastral:14 Teren neimpregmuit;

Construcții

Crt	Nr cadastral Nr. topografic	Adresa	Observații / Referințe
A1.1		Loc. Boldesti-Scaeni, Jud. Prahova	Nr. niveluri:1; S. construita la sol:1 mp; STALP ELECTRICITATE

B. Partea II. Proprietari și acte

Inscrieri privitoare la dreptul de proprietate și alte drepturi reale		Referințe
/		
Act Normativ nr. 123, din 10/07/2012 emis de PARLAMENTUL ROMANIEI (LEGE);		
B1	Intabulare, drept de PROPRIETATE, dobandit prin Lege, cota actuala 1/1 1) STATUL ROMAN, CIF:9999999999999, DOMENIUL PUBLIC	A1, A1.1
Act Normativ nr. 980, din 16/12/2015 emis de GUVERNUL ROMANIEI (HOTARARE DE GUVERN; PROTOCOL 6045/12.04.2002);		
B2	Intabulare, drept de ADMINISTRARE, dobandit prin Lege, cota actuala 1/1 1) MINISTERUL ENERGIEI, CIF:9999999999999	A1, A1.1
Act Notarial nr. 9, din 07/10/2005 emis de MIN. ECONOMIEI, ENERGIEI SI MEDIULUI DE AFACERI (CONTRACT DE CONCESIUNE);		
B3	Intabulare, drept de CONCESIUNE, dobandit prin Lege, cota actuala 1/1 1) DISTRIBUȚIE ENERGIE ELECTRICA ROMANIA SA, CIF:14506181	A1, A1.1

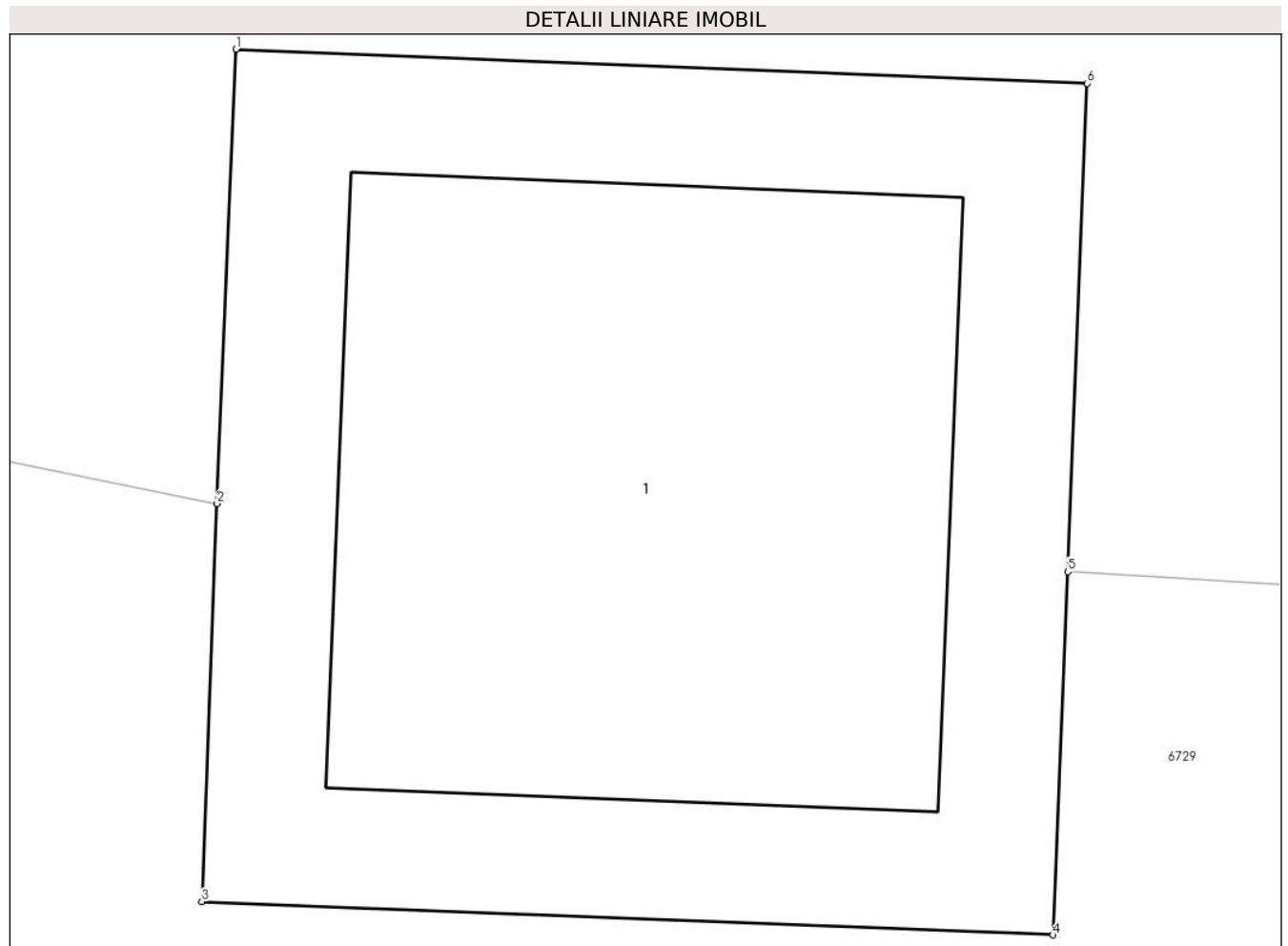
C. Partea III. SARCINI .

Inscrieri privind dezmembramintele dreptului de proprietate, drepturi reale de garanție și sarcini	Referințe
NU SUNT	

Teren

Nr cadastral	Suprafața (mp)*	Observații / Referințe
	1	

* Suprafața este determinată în planul de proiecție Stereo 70.



Date referitoare la teren

Crt	Categorie folosință	Intravilan	Suprafața (mp)	Tarla	Parcelă	Nr. topo	Observații / Referințe
1	curti constructii	DA	1	18	-	-	

Date referitoare la construcții

Crt	Număr	Destinație construcție	Supraf. (mp)	Situație juridică	Observații / Referințe
A1.1		construcții industriale și edilitare	Din acte: 0 Masurata: 1	Cu acte	Nr. niveluri:1; S. construita la sol:1 mp; STALP ELECTRICITATE

Lungime Segmente

1) Valorile lungimilor segmentelor sunt obținute din proiecție în plan.

Punct început	X / Y	Punct sfârșit	X / Y	Lungime segment (** (m))
1	581.932,475 394.627,381	2	581.932,453 394.626,848	0.533
2	581.932,453 394.626,848	3	581.932,435 394.626,381	0.467
3	581.932,435 394.626,381	4	581.933,435 394.626,342	1.001

Punct început	X / Y	Punct sfârșit	X / Y	Lungime segment (** (m)
4	581.933,435 394.626,342	5	581.933,452 394.626,768	0.426
5	581.933,452 394.626,768	6	581.933,475 394.627,341	0.573
6	581.933,475 394.627,341	1	581.932,475 394.627,381	1.001

** Lungimile segmentelor sunt determinate în planul de proiecție Stereo 70 și sunt rotunjite la 1 milimetru.

*** Distanța dintre puncte este formată din segmente cumulate ce sunt mai mici decât valoarea 1 milimetru.

**DATE DESPRE IMOBILUL NR. 6897**

Oficiul de Cadastru și Publicitate Imobiliară PRAHOVA
Biroul de Cadastru și Publicitate Imobiliară Ploiești

A. Partea I. Descrierea imobilului

TEREN Necunoscut

Adresa: Loc. Boldesti-Scaeni, Str Calea Unirii, Nr. 102A, Jud. Prahova

Nr. Crt	Nr cadastral Nr. topografic	Suprafața* (mp)	Observații / Referințe
A1		Din acte: 914 Masurata: 983	Sector cadastral:14 Teren imprejmuit;

Construcții

Crt	Nr cadastral Nr. topografic	Adresa	Observații / Referințe
A1.1		Loc. Boldesti-Scaeni, Str Calea Unirii, Nr. 102A, Jud. Prahova	Nr. niveluri:2; S. construita la sol:97 mp; S. construita desfasurata:194 mp; Locuinta, P+M
A1.2		Loc. Boldesti-Scaeni, Str Calea Unirii, Nr. 102A, Jud. Prahova	Nr. niveluri:1; S. construita la sol:17 mp; S. construita desfasurata:17 mp; Garaj, P

B. Partea II. Proprietari și acte

Inscrieri privitoare la dreptul de proprietate și alte drepturi reale		Referințe
/		
Act Notarial nr. 130, din 31/05/2004 emis de BNP DAVID ELLA SI DAVID CRISTIAN EMANUEL (Administrativ Nr.185 din 07.01.2004.);		
B1	Intabulare, drept de PROPRIETATEmostenire, dobandit prin Succesiune, cota actuala 1/1 1) DRAGUNA IRINA	A1
Act Notarial nr. 359, din 11/12/2017 emis de NP LUPU LUIZA (administrativ Nr.76 din 31,08,2004);		
B2	Intabulare, drept de PROPRIETATEmostenire, dobandit prin Succesiune, cota actuala 1/2 1) DRAGUNA IRINA	A1.1, A1.2
B3	Intabulare, drept de PROPRIETATEmostenire, dobandit prin Succesiune, cota actuala 1/2 1) DRAGUNA GHEORGHE	A1.1, A1.2

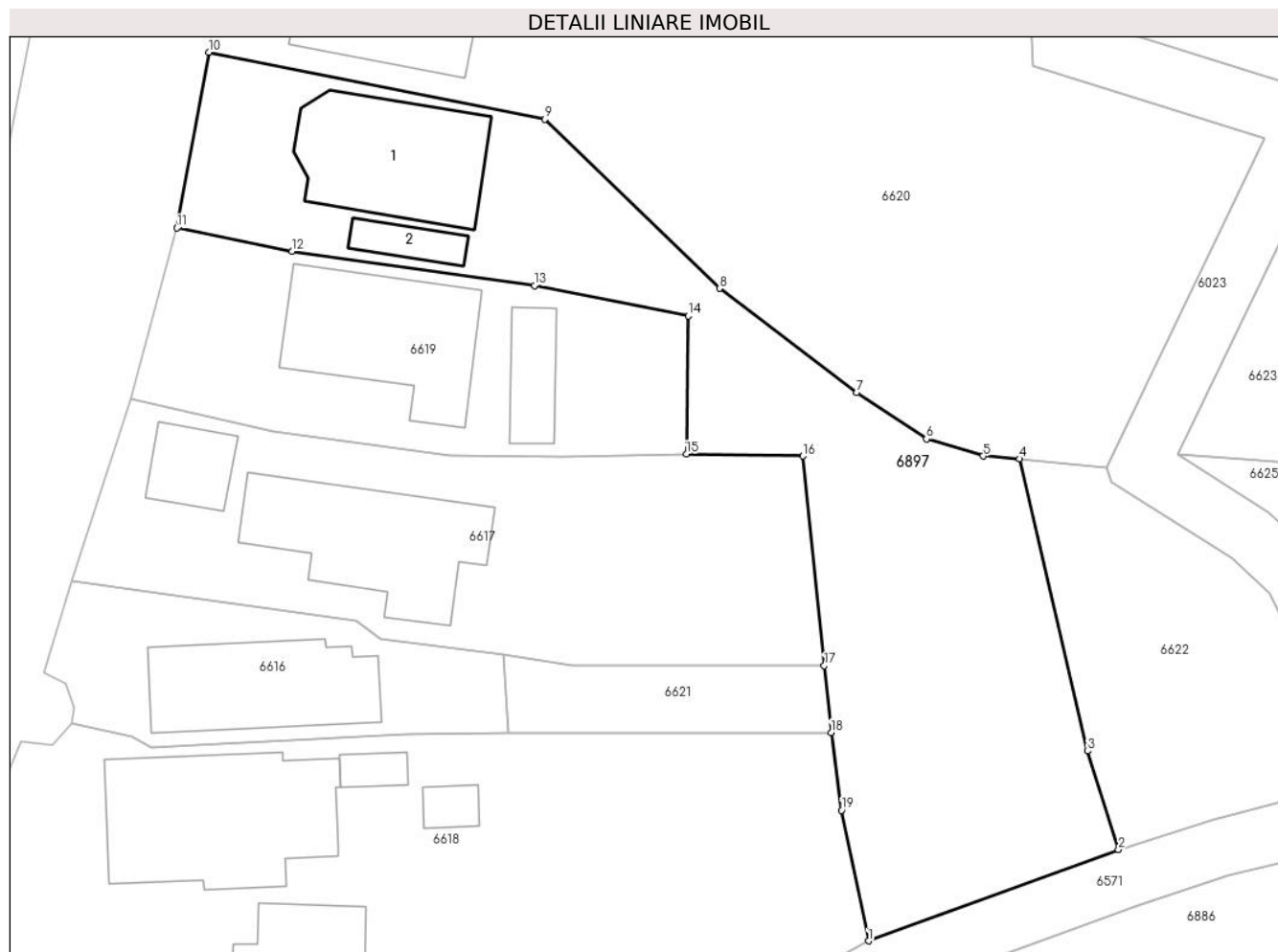
C. Partea III. SARCINI .

Inscrieri privind dezmembramintele dreptului de proprietate, drepturi reale de garanție și sarcini	Referințe
NU SUNT	

Teren

Nr cadastral	Suprafața (mp)*	Observații / Referințe
	Din acte: 914 Masurata: 983	

* Suprafața este determinată în planul de proiecție Stereo 70.



Date referitoare la teren

Crt	Categorie folosință	Intra vilan	Suprafața (mp)	Tarla	Parcelă	Nr. topo	Observații / Referințe
1	curți constructii	DA	282	10	714,714/1	-	
2	arabil	NU	701	10	715,716,717	-	

Date referitoare la construcții

Crt	Număr	Destinație construcție	Supraf. (mp)	Situație juridică	Observații / Referințe
A1.1		construcții de locuințe	Din acte: 0 Masurata: 97	Cu acte	Nr. niveluri:2; S. construita la sol:97 mp; S. construita desfasurata:194 mp; Locuinta, P+M
A1.2		construcții anexa	Din acte: 0 Masurata: 17	Cu acte	Nr. niveluri:1; S. construita la sol:17 mp; S. construita desfasurata:17 mp; Garaj, P

Lungime Segmente

1) Valorile lungimilor segmentelor sunt obținute din proiecție în plan.

Punct început	X / Y	Punct sfârșit	X / Y	Lungime segment (** (m)
1	581.665,571 393.785,095	2	581.682,64 393.791,334	18.173
2	581.682,64 393.791,334	3	581.680,534 393.798,055	7.043

Punct început	X / Y	Punct sfârșit	X / Y	Lungime segment (** (m)
3	581.680,534 393.798,055	4	581.675,895 393.818,007	20.484
4	581.675,895 393.818,007	5	581.673,4 393.818,199	2.502
5	581.673,4 393.818,199	6	581.669,532 393.819,362	4.039
6	581.669,532 393.819,362	7	581.664,778 393.822,521	5.708
7	581.664,778 393.822,521	8	581.655,4 393.829,647	11.778
8	581.655,4 393.829,647	9	581.643,467 393.841,187	16.6
9	581.643,467 393.841,187	10	581.620,532 393.845,769	23.388
10	581.620,532 393.845,769	11	581.618,357 393.833,771	12.194
11	581.618,357 393.833,771	12	581.626,237 393.832,166	8.042
12	581.626,237 393.832,166	13	581.642,782 393.829,835	16.708
13	581.642,782 393.829,835	14	581.653,276 393.827,765	10.696
14	581.653,276 393.827,765	15	581.653,134 393.818,332	9.434
15	581.653,134 393.818,332	16	581.661,1 393.818,203	7.967
16	581.661,1 393.818,203	17	581.662,552 393.803,882	14.394
17	581.662,552 393.803,882	18	581.663,015 393.799,315	4.59
18	581.663,015 393.799,315	19	581.663,737 393.794,008	5.356
19	581.663,737 393.794,008	1	581.665,571 393.785,095	9.1

** Lungimile segmentelor sunt determinate în planul de proiecție Stereo 70 și sunt rotunjite la 1 milimetru.

*** Distanța dintre puncte este formată din segmente cumulate ce sunt mai mici decât valoarea 1 milimetru.

