

**DATE DESPRE IMOBILUL NR. 1**

Oficiul de Cadastru și Publicitate Imobiliară PRAHOVA
Biroul de Cadastru și Publicitate Imobiliară Ploiești

A. Partea I. Descrierea imobilului

Unitate individuală

Nr. CF vechi:6283-C2-U1
Nr. cadastral vechi:769-C2-U1

Adresa: Loc. Blejoi, Str Nichita Stănescu, Nr. 24, Ap. 1, Jud. Prahova

Părți comune: -

Nr crt	Nr cadastral	Suprafața construită	Suprafața utilă (mp)	Cote părți comune	Cote teren	Observații / Referințe
A1	CAD: 769-C2-U1	0	32,9	-	-	parte din anexa , respectiv incaperile 1-magazie si 2-magazie cu Su=32,92 mp.

B. Partea II. Proprietari și acte

Inscrieri privitoare la dreptul de proprietate și alte drepturi reale		Referințe
22302 / 01/08/2006		
Act Notarial nr. 2685, din 31/07/2006 emis de NP MINEA OCTAVIAN;		
B1	Intabulare, drept de PROPRIETATEcumparare ca bun propriu, dobandit prin Conventie, cota actuala 1/1, cota initiala 1/1 1) TANASESCU SORINEL	A1

C. Partea III. SARCINI

Inscrieri privind dezmembramintele dreptului de proprietate, drepturi reale de garanție și sarcini		Referințe
74790 / 24/08/2018		
Act Notarial nr. 2144, din 23/08/2018 emis de NP David Cristian Emanuel;		
C2	se radiaza dreptul de abitare viagera si notarea obligatiei de intretinere de sub C1 inscrise prin incheierea nr. 22302/2006 ca urmare a renuntarii la acest drept	A1

Anexa Nr. 1 La Partea I

Unitate individuală, Adresa: Loc. Blejoi, Str Nichita Stănescu, Nr. 24, Ap. 1, Jud. Prahova

Părţi comune: -

Nr crt	Nr cadastral	Suprafaţa construită	Suprafaţa utilă (mp)	Cote părţi comune	Cote teren	Observaţii / Referinţe
A1	CAD: 769-C2-U1	0	32,9	-	-	parte din anexa , respectiv incaperile 1-magazie si 2-magazie cu Su=32,92 mp.

**DATE DESPRE IMOBILUL NR. 1**

Oficiul de Cadastru și Publicitate Imobiliară PRAHOVA
Biroul de Cadastru și Publicitate Imobiliară Ploiești

A. Partea I. Descrierea imobilului

Unitate individuală

Nr. CF vechi:6283-C1-U1
Nr. cadastral vechi:769-C1-U1

Adresa: Loc. Blejoi, Str Nichita Stănescu, Nr. 24, Et. parter+etaj, Ap. 1, Jud. Prahova

Părți comune: -

Nr crt	Nr cadastral	Suprafața construită	Suprafața utilă (mp)	Cote părți comune	Cote teren	Observații / Referințe
A1	CAD: 769-C1-U1	0	73,9	-	-	

parte din locuinta, respectiv: la parter incaperile 1-hol, 5-camera, 6-camera, 7-baie, 9-bucatarie,10-garaj cu Su=73,93 mp., cota indiviza din casa scarii cu Su=10,53 mp. , la etaj incaperile 5-camera, 6-camera cu Su=33,08 mp., terasa cu S=8,29 mp. cota indiviza de 1/2 din casa scarii cu Su=19,75 mp. , teren in suprafata de 1/2 din 774 mp. (800 mp.act)

B. Partea II. Proprietari și acte

Inscrieri privitoare la dreptul de proprietate și alte drepturi reale	Referințe
22302 / 01/08/2006	
Act Notarial nr. 2685, din 31/07/2006 emis de NP MINEA OCTAVIAN;	
B1	A1
Intabulare, drept de PROPRIETATEcumparare ca bun propriu, dobandit prin Conventie, cota actuala 1/1, cota initiala 1/1 1) TANASESCU SORINEL	

C. Partea III. SARCINI

Inscrieri privind dezmembramintele dreptului de proprietate, drepturi reale de garanție și sarcini	Referințe
74782 / 24/08/2018	
Act Notarial nr. 2144, din 23/08/2018 emis de NP David Cristian Emanuel;	
C2	A1
se radiaza dreptul de abitare viagera cu notarea obligatiei de intretinere de sub C1 oprin incheierea nr. 22302/2006	

Anexa Nr. 1 La Partea I

Unitate individuală, Adresa: Loc. Blejoi, Str Nichita Stănescu, Nr. 24, Et. parter+etaj, Ap. 1, Jud. Prahova

Părți comune: -

Nr crt	Nr cadastral	Suprafața construită	Suprafața utilă (mp)	Cote părți comune	Cote teren	Observații / Referințe
A1	CAD: 769-C1-U1	0	73,9	-	-	

parte din locuinta, respectiv: la parter incaperile 1-hol, 5-camera, 6-camera, 7-baie, 9-bucatarie,10-garaj cu Su=73,93 mp., cota indiviza din casa scarii cu Su=10,53 mp. , la etaj incaperile 5-camera, 6-camera cu Su=33,08 mp., terasa cu S=8,29 mp. cota indiviza de 1/2 din casa scarii cu Su=19,75 mp. , teren in suprafata de 1/2 din 774 mp. (800 mp.act)

**DATE DESPRE IMOBILUL NR. 1**

Oficiul de Cadastru și Publicitate Imobiliară PRAHOVA
Biroul de Cadastru și Publicitate Imobiliară Ploiești

A. Partea I. Descrierea imobilului

Unitate individuală

Adresa: Loc. Blejoi, Str Radu Tudoran, Nr. 29, Jud. Prahova

Părți comune: -

Nr crt	Nr cadastral	Suprafața construită	Suprafața utilă (mp)	Cote părți comune	Cote teren	Observații / Referințe
A1	28168-C1-U1	30	24,9	16,39	1/2	

B. Partea II. Proprietari și acte

Inscrieri privitoare la dreptul de proprietate și alte drepturi reale		Referințe
109510 / 04/10/2019		
Act Notarial nr. 4054, din 03/10/2019 emis de Neculae Aurelian (act administrativ nr 10599 din 08.07.2019, emis de Primaria Blejoi; act administrativ nr 10599 din 08.07.2019, emis de Primaria Blejoi);		
B1	Se infiinteaza cartea funciara 28168-C1-U1 a unitatii individuale cu numarul cadastral 28168-C1-U1/Blejoi, rezultat din apartamentarea constructiei cu numarul cadastral 28168-C1 inscrisa in cartea funciara 28168-C1;	A1
Contract De Vânzare-Cumpărare nr. 1535, din 25/02/1974 emis de Notariatul de Stat Judetean Prahova (act administrativ nr 1024 din 17.01.2019, emis de Primaria comunei Blejoi; act administrativ nr 171 din 28.12.2006, emis de Primaria comunei Blejoi; act administrativ nr 15213 din 29.10.2018, emis de Primaria comunei Blejoi; Contract de Vânzare-Cumpărare nr 521 din 08.03.1996, emis de NP Lupu Marian);		
B2	Intabulare, drept de PROPRIETATE, dobandit prin Construire, cota actuala 1/1, cota initiala 1/1 1) GHERMAN ION 2) GHERMAN STELIANA	A1

C. Partea III. SARCINI .

Inscrieri privind dezmembramintele dreptului de proprietate, drepturi reale de garanție și sarcini	Referințe
NU SUNT	

Anexa Nr. 1 La Partea I

Unitate individuală, Adresa: Loc. Blejoi, Str Radu Tudoran, Nr. 29, Jud. Prahova

Părţi comune: -

Nr crt	Nr cadastral	Suprafaţa construită	Suprafaţa utilă (mp)	Cote părţi comune	Cote teren	Observații / Referințe
A1	28168-C1-U1	30	24,9	16,39	1/2	

**DATE DESPRE IMOBILUL NR. 1**

Oficiul de Cadastru și Publicitate Imobiliară PRAHOVA
Biroul de Cadastru și Publicitate Imobiliară Ploiești

A. Partea I. Descrierea imobilului

Unitate individuală

Adresa: Loc. Blejoi, Str Nichita Stănescu, Nr. 67, Jud. Prahova

Părți comune: Pod

Nr crt	Nr cadastral	Suprafața construită	Suprafața utilă (mp)	Cote părți comune	Cote teren	Observații / Referințe
A1	26236-C1-U1	0	81	1/4	1/4	Apartament 1 - parter, Sutila = 80.95mp, Ci=22.04%, Steren aferent = 69.41mp in proprietate

B. Partea II. Proprietari și acte

Inscrieri privitoare la dreptul de proprietate și alte drepturi reale		Referințe
72053 / 04/08/2017		
Act Notarial nr. 530, din 04/08/2017 emis de NP Calin Mirela;		
B1	Se infiinteaza cartea funciara 26236-C1-U1 a unitatii individuale cu numarul cadastral 26236-C1-U1/Blejoi, rezultat din apartamentarea constructiei cu numarul cadastral 26236-C1 inscrisa in cartea funciara 26236-C1;	A1
Act Notarial nr. 1541, din 22/04/2015 emis de NP TUDOSE GEORGE RADU;		
B2	Se infiinteaza cartea funciara 26236 a imobilului cu numarul cadastral 26236/Blejoi, rezultat din dezmembrarea imobilului cu numarul cadastral 11623 (identificator electronic 22326) inscris in cartea funciara 6281 (identificator electronic 22326);	A1
72059 / 04/08/2017		
Act Notarial nr. 532, din 04/08/2017 emis de NP Calin Mirela;		
B6	Intabulare, drept de PROPRIETATEcumparare ca bun propriu, dobandit prin Conventie, cota actuala 1/1, cota initiala 1/1 1) STOICESCU ION	A1

C. Partea III. SARCINI .

Inscrieri privind dezmembramintele dreptului de proprietate, drepturi reale de garanție și sarcini	Referințe
NU SUNT	

Anexa Nr. 1 La Partea I

Unitate individuală, Adresa: Loc. Blejoi, Str Nichita Stănescu, Nr. 67, Jud. Prahova

Părți comune: Pod

Nr crt	Nr cadastral	Suprafața construită	Suprafața utilă (mp)	Cote părți comune	Cote teren	Observații / Referințe
A1	26236-C1-U1	0	81	1/4	1/4	Apartament 1 - parter, Sutila = 80.95mp, Ci=22.04%, Steren aferent = 69.41mp in proprietate

**DATE DESPRE IMOBILUL NR. 1**

Oficiul de Cadastru și Publicitate Imobiliară PRAHOVA
Biroul de Cadastru și Publicitate Imobiliară Ploiești

A. Partea I. Descrierea imobilului

Unitate individuală

Adresa: Loc. Blejoi, Str Tudor Arghezi, Nr. 6, Sc. -, Et. P+M, Ap. 1, Jud. Prahova

Părți comune: -

Nr crt	Nr cadastral	Suprafața construită	Suprafața utilă (mp)	Cote părți comune	Cote teren	Observații / Referințe
A1	28134-C1-U1	167	142,2	221.62/442	50.14%	Apartament compus din 5 camere si dependinte. Cota indiviza =50.14% si teren aferent calculat 221.62mp.

B. Partea II. Proprietari și acte

Inscrieri privitoare la dreptul de proprietate și alte drepturi reale		Referințe
60528 / 07/05/2021		
Act Administrativ nr. 527, din 06/05/2021 emis de Calin Mirela;		
B1	Se infiinteaza cartea funciara 28134-C1-U1 a unitatii individuale cu numarul cadastral 28134-C1-U1/Blejoi, rezultat din apartamentarea constructiei cu numarul cadastral 28134-C1 inscrisa in cartea funciara 28134-C1;	A1
60538 / 07/05/2021		
Act Notarial nr. 528, din 06/05/2021 emis de NP Calin Mirela;		
B4	Intabulare, drept de PROPRIETATE donatie, dobandit prin Conventie, cota actuala 1/1, cota initiala 1/1 1) MARIN BOGDAN-GEORGIAN	A1

C. Partea III. SARCINI

Inscrieri privind dezmembramintele dreptului de proprietate, drepturi reale de garanție și sarcini		Referințe
60538 / 07/05/2021		
Act Notarial nr. 528, din 06/05/2021 emis de NP Calin Mirela;		
C1	Intabulare, drept de UZUFRACT viager 1) GHEORGHE ELENA	A1

Anexa Nr. 1 La Partea I

Unitate individuală, Adresa: Loc. Blejoi, Str Tudor Arghezi, Nr. 6, Sc. -, Et. P+M, Ap. 1, Jud. Prahova

Părţi comune: -

Nr crt	Nr cadastral	Suprafaţa construită	Suprafaţa utilă (mp)	Cote părţi comune	Cote teren	Observaţii / Referinţe
A1	28134-C1-U1	167	142,2	221.62/442	50.14%	Apartament compus din 5 camere si dependinte. Cota indiviza =50.14% si teren aferent calculat 221.62mp.

**DATE DESPRE IMOBILUL NR. 1**

Oficiul de Cadastru și Publicitate Imobiliară PRAHOVA
Biroul de Cadastru și Publicitate Imobiliară Ploiești

A. Partea I. Descrierea imobilului

Unitate individuală

Adresa: Loc. Blejoi, Str Nichita Stănescu, Nr. 34, Et. PARTER, Jud. Prahova

Părți comune: -

Nr crt	Nr cadastral	Suprafața construită	Suprafața utilă (mp)	Cote părți comune	Cote teren	Observații / Referințe
A1	26226-C1-U1	0	64	4646/10000	295	apartament compus din 3 camere de locuit + dependințe; Su = 63.99 mp, Sbalcon = 4.20 mp; casa scarii parter - in indiviziune

B. Partea II. Proprietari și acte

Inscrieri privitoare la dreptul de proprietate și alte drepturi reale		Referințe
131820 / 11/12/2020		
Act Notarial nr. 3434, din 10/12/2020 emis de Neculae Diana (act administrativ nr 5191 din 16.03.2021, emis de Primaria Blejoi; act administrativ nr 5191 din 16.03.2021, emis de Primaria Blejoi);		
B1	Se infiinteaza cartea funciara 26226-C1-U1 a unitatii individuale cu numarul cadastral 26226-C1-U1/Blejoi, rezultat din apartamentarea constructiei cu numarul cadastral 26226-C1 inscrista in cartea funciara 26226-C1;	A1
Act Notarial nr. 3072, din 21/10/2014 emis de NP PUSCASU ION;		
B2	Se infiinteaza cartea funciara 26226 a imobilului cu numarul cadastral 26226/Blejoi, rezultat din dezmembrarea imobilului cu numarul cadastral 1922 (identificator electronic 25141) inscrist in cartea funciara 1580 (identificator electronic 25141);	A1
161607 / 16/12/2022		
Act Notarial nr. 4076, din 16/12/2022 emis de NP Neculae Diana;		
B5	Intabulare, drept de PROPRIETATE cumparare ca bun comun, dobandit prin Conventie, cota actuala 1/1, cota initiala 1/1 1) CHELARU OANA-VALERIA 2) CHELARU FLORIN	A1

C. Partea III. SARCINI

Inscrieri privind dezmembramintele dreptului de proprietate, drepturi reale de garanție și sarcini		Referințe
131820 / 11/12/2020		
Contract De Vanzare-Cumparare nr. 73, din 13/01/2006 emis de NP.MINEA OCTAVIAN;		
C1	Intabulare, drept de HABITATIEviagera 1) GHITA MARIA	A1
161607 / 16/12/2022		
Act Notarial nr. 4076, din 16/12/2022 emis de NP Neculae Diana;		
C2	Intabulare, drept de HABITATIEviagera 1) POPA ANTONETA	A1

Anexa Nr. 1 La Partea I

Unitate individuală, Adresa: Loc. Blejoi, Str Nichita Stănescu, Nr. 34, Et. PARTER, Jud. Prahova

Părți comune: -

Nr crt	Nr cadastral	Suprafața construită	Suprafața utilă (mp)	Cote părți comune	Cote teren	Observații / Referințe
A1	26226-C1-U1	0	64	4646/10000	295	apartament compus din 3 camere de locuit + dependinte; Su = 63.99 mp, Sbalcon = 4.20 mp; casa scarii parter - in indiviziune

**DATE DESPRE IMOBILUL NR. 2**

Oficiul de Cadastru și Publicitate Imobiliară PRAHOVA
Biroul de Cadastru și Publicitate Imobiliară Ploiești

A. Partea I. Descrierea imobilului

Unitate individuală

Nr. CF vechi:6283

Nr. cadastral vechi:769/C2;0;2

Adresa: Loc. Blejoi, Str Nichita Stănescu, Nr. 24, Ap. 2, Jud. Prahova

Părți comune: -

Nr crt	Nr cadastral	Suprafața construită	Suprafața utilă (mp)	Cote părți comune	Cote teren	Observații / Referințe
A1	CAD: 769/C2;0;2	0	24,1	-	-	parte din anexa , respectiv incaperea 3- garaj cu Su=24,09 mp.

B. Partea II. Proprietari și acte

Inscrieri privitoare la dreptul de proprietate și alte drepturi reale		Referințe
34935 / 23/06/2010		
Act Notarial nr. 1133, din 22/06/2010 emis de NP BOTEZATU ION;		
B1	Intabulare, drept de PROPRIETATE cumparare ca bun comun, dobandit prin Conventie, cota actuala 1/1, cota initiala 1/1 1) MITCHELL FLORINA VIORICA 2) MITCHELL KENDALL	A1

C. Partea III. SARCINI

Inscrieri privind dezmembramintele dreptului de proprietate, drepturi reale de garanție și sarcini		Referințe
74792 / 24/08/2018		
Act Notarial nr. 2144, din 23/08/2018 emis de NP David Cristian Emanuel;		
C2	se radiaza dreptul habitatie viagera si obligatia de intretinere inscrite sub C1 prin incheierea nr. 4935/2010	A1

Anexa Nr. 1 La Partea I

Unitate individuală, Adresa: Loc. Blejoi, Str Nichita Stănescu, Nr. 24, Ap. 2, Jud. Prahova

Părți comune: -

Nr crt	Nr cadastral	Suprafața construită	Suprafața utilă (mp)	Cote părți comune	Cote teren	Observații / Referințe
A1	CAD: 769/C2;0;2	0	24,1	-	-	parte din anexa , respectiv incaperea 3- garaj cu Su=24,09 mp.

**DATE DESPRE IMOBILUL NR. 2**

Oficiul de Cadastru și Publicitate Imobiliară PRAHOVA
Biroul de Cadastru și Publicitate Imobiliară Ploiești

A. Partea I. Descrierea imobilului

Unitate individuală

Nr. CF vechi:6283-C1-U2
Nr. cadastral vechi:769-C1-U2

Adresa: Loc. Blejoi, Str Nichita Stănescu, Nr. 24, Et. parter+etaj, Ap. 2, Jud. Prahova

Părți comune: -

Nr crt	Nr cadastral	Suprafața construită	Suprafața utilă (mp)	Cote părți comune	Cote teren	Observații / Referințe
A1	CAD: 769-C1-U2	0	43,4	-	-	

parte din locuinta, respectiv: la parter incaperile 2,3,4 (2 bucatarii si baie) cu Sc=51,10 mp., Su=43,37 mp. , cota de 1/2 din casa scarii cu Su=10,53 mp. , la etaj incaperile 1,3,4 (hol,camera,camera) cu Sc=50,04 mp., Su=41,39 mp., cota de 1/2 din casa scarii cu Su=19,75 mp. , teren aferent in cota de 1/2 din 774 mp.(800 mp. act)

B. Partea II. Proprietari și acte

Inscrieri privitoare la dreptul de proprietate și alte drepturi reale	Referințe
34935 / 23/06/2010	
Act Notarial nr. 1133, din 22/06/2010 emis de NP BOTEZATU ION;	
B1	A1
Intabulare, drept de PROPRIETATEcumparare ca bun comun, dobandit prin Conventie, cota actuala 1/1, cota initiala 1/1	
1) MITCHELL FLORINA VIORICA	
2) MITCHELL KENDALL	

C. Partea III. SARCINI

Inscrieri privind dezmembramintele dreptului de proprietate, drepturi reale de garanție și sarcini	Referințe
74786 / 24/08/2018	
Act Notarial nr. 2144, din 23/08/2018 emis de NP David Cristian Emanuel;	
C2	A1
se radiaza dreptul de abitatie viager si obligatia de intretinere inscrise sub C1 prin incheierea nr. 34935/2010	

Anexa Nr. 1 La Partea I**Unitate individuală, Adresa:** Loc. Blejoi, Str Nichita Stănescu, Nr. 24, Et. parter+etaj, Ap. 2, Jud. Prahova**Părți comune:** -

Nr crt	Nr cadastral	Suprafața construită	Suprafața utilă (mp)	Cote părți comune	Cote teren	Observații / Referințe
A1	CAD: 769-C1-U2	0	43,4	-	-	

parte din locuinta, respectiv: la parter incaperile 2,3,4 (2 bucatarii si baie) cu Sc=51,10 mp., Su=43,37 mp. , cota de 1/2 din casa scarii cu Su=10,53 mp. , la etaj incaperile 1,3,4 (hol,camera,camera) cu Sc=50,04 mp., Su=41,39 mp., cota de 1/2 din casa scarii cu Su=19,75 mp. , teren aferent in cota de 1/2 din 774 mp.(800 mp. act)

**DATE DESPRE IMOBILUL NR. 2**

Oficiul de Cadastru și Publicitate Imobiliară PRAHOVA
Biroul de Cadastru și Publicitate Imobiliară Ploiești

A. Partea I. Descrierea imobilului

Unitate individuală

Adresa: Loc. Blejoi, Str Radu Tudoran, Nr. 29, Jud. Prahova

Părți comune: -

Nr crt	Nr cadastral	Suprafața construită	Suprafața utilă (mp)	Cote părți comune	Cote teren	Observații / Referințe
A1	28168-C1-U2	153	129,3	83.61	1/2	apartament in suprafata utila de 64,44 mp si la mansarda - Su - 64,85 mp, Ci - 83,61%; teren aferent - 577 mp

B. Partea II. Proprietari și acte

Inscrieri privitoare la dreptul de proprietate și alte drepturi reale		Referințe
109510 / 04/10/2019		
Act Notarial nr. 4054, din 03/10/2019 emis de Neculae Aurelian (act administrativ nr 10599 din 08.07.2019, emis de Primaria Blejoi; act administrativ nr 10599 din 08.07.2019, emis de Primaria Blejoi);		
B1	Se infiinteaza cartea funciara 28168-C1-U2 a unitatii individuale cu numarul cadastral 28168-C1-U2/Blejoi, rezultat din apartamentarea constructiei cu numarul cadastral 28168-C1 inscrista in cartea funciara 28168-C1;	A1
110018 / 07/10/2019		
Act Notarial nr. 4055, din 03/10/2019 emis de NP Neculae Aurelian;		
B5	Intabulare, drept de PROPRIETATE cumparare ca bun comun, dobandit prin Conventie, cota actuala 1/1, cota initiala 1/1 1) GHERMAN LUCIAN 2) GHERMAN IRINA	A1

C. Partea III. SARCINI .

Inscrieri privind dezmembramintele dreptului de proprietate, drepturi reale de garanție și sarcini	Referințe
NU SUNT	

Anexa Nr. 1 La Partea I

Unitate individuală, Adresa: Loc. Blejoi, Str Radu Tudoran, Nr. 29, Jud. Prahova

Părţi comune: -

Nr crt	Nr cadastral	Suprafaţa construită	Suprafaţa utilă (mp)	Cote părţi comune	Cote teren	Observaţii / Referinţe
A1	28168-C1-U2	153	129,3	83.61	1/2	apartament in suprafata utila de 64,44 mp si la mansarda - Su - 64,85 mp, Ci - 83,61%; teren aferent - 577 mp

**DATE DESPRE IMOBILUL NR. 2**

Oficiul de Cadastru și Publicitate Imobiliară PRAHOVA
Biroul de Cadastru și Publicitate Imobiliară Ploiești

A. Partea I. Descrierea imobilului

Unitate individuală

Adresa: Loc. Blejoi, Str Nichita Stănescu, Nr. 67, Jud. Prahova

Părți comune: Pod

Nr crt	Nr cadastral	Suprafața construită	Suprafața utilă (mp)	Cote părți comune	Cote teren	Observații / Referințe
A1	26236-C1-U2	0	79,5	1/4	1/4	Apartament 2 - parter, Sutila = 79.50mp, Ci=21.64%, Steren aferent = 68.17mp

B. Partea II. Proprietari și acte

Inscrieri privitoare la dreptul de proprietate și alte drepturi reale		Referințe
72053 / 04/08/2017		
Act Notarial nr. 530, din 04/08/2017 emis de NP Calin Mirela;		
B1	Se infiinteaza cartea funciara 26236-C1-U2 a unitatii individuale cu numarul cadastral 26236-C1-U2/Blejoi, rezultat din apartamentarea constructiei cu numarul cadastral 26236-C1 inscrisa in cartea funciara 26236-C1;	A1
Act Notarial nr. 1541, din 22/04/2015 emis de NP TUDOSE GEORGE RADU;		
B2	Se infiinteaza cartea funciara 26236 a imobilului cu numarul cadastral 26236/Blejoi, rezultat din dezmembrarea imobilului cu numarul cadastral 11623 (identificator electronic 22326) inscris in cartea funciara 6281 (identificator electronic 22326);	A1
72079 / 04/08/2017		
Act Notarial nr. 533, din 04/08/2017 emis de NP Calin Mirela;		
B6	Intabulare, drept de PROPRIETATE donatie, dobandit prin Conventie, cota actuala 1/1, cota initiala 1/1 1) STOICESCU STEFANA - CARMEN	A1

C. Partea III. SARCINI

Inscrieri privind dezmembramintele dreptului de proprietate, drepturi reale de garanție și sarcini		Referințe
72079 / 04/08/2017		
Act Notarial nr. 533, din 04/08/2017 emis de NP Calin Mirela;		
C1	Intabulare, drept de HABITATIEviagera 1) STOICESCU REMUL 2) STOICESCU MARIA	A1

Anexa Nr. 1 La Partea I

Unitate individuală, Adresa: Loc. Blejoi, Str Nichita Stănescu, Nr. 67, Jud. Prahova

Părți comune: Pod

Nr crt	Nr cadastral	Suprafața construită	Suprafața utilă (mp)	Cote părți comune	Cote teren	Observații / Referințe
A1	26236-C1-U2	0	79,5	1/4	1/4	Apartament 2 - parter, Sutila = 79.50mp, Ci=21.64%, Steren aferent = 68.17mp

**DATE DESPRE IMOBILUL NR. 2**

Oficiul de Cadastru și Publicitate Imobiliară PRAHOVA
Biroul de Cadastru și Publicitate Imobiliară Ploiești

A. Partea I. Descrierea imobilului**Unitate individuală**

Adresa: Loc. Blejoi, Str Tudor Arghezi, Nr. 6, Sc. -, Et. P+M, Ap. 2, Jud. Prahova

Părți comune: -

Nr crt	Nr cadastral	Suprafața construită	Suprafața utilă (mp)	Cote părți comune	Cote teren	Observații / Referințe
A1	28134-C1-U2	167	141,4	200.38/442	49.86%	

Apartament format din parter : dormitor, camera de zi, bucatarie, vestibul, baie, terasa si mansarda : canera de zi, dormitor, dressing, dormitor, balcon cu Su totala - 141,4 mp, Sc totala - 167 mp, impreuna cu o Cota indiviza = 49.86% si teren aferent - 200,38mp

B. Partea II. Proprietari și acte

Inscrieri privitoare la dreptul de proprietate și alte drepturi reale		Referințe
60528 / 07/05/2021		
Act Administrativ nr. 527, din 06/05/2021 emis de Calin Mirela;		
B1	Se infiinteaza cartea funciara 28134-C1-U2 a unitatii individuale cu numarul cadastral 28134-C1-U2/Blejoi, rezultat din apartamentarea constructiei cu numarul cadastral 28134-C1 inscrisa in cartea funciara 28134-C1;	A1
60534 / 07/05/2021		
Act Notarial nr. 529, din 06/05/2021 emis de NP Calin Mirela;		
B4	Intabulare, drept de PROPRIETATE donatie, dobandit prin Conventie, cota actuala 1/1, cota initiala 1/1 1) MARIN DRAGOȘ-NICOLAE	A1
5115 / 17/01/2022		
Act Notarial nr. 3, din 14/01/2022 emis de NP Calin Mirela;		
B5	se noteaza incheierea de rectificare nr. 3/14.01.2022 de NP Calin Mirela, la actul de apartamentare autentificat sub nr. 527/06.05.2021 de NP Calin Mirela, in sensul ca apartamentul nr. 2 este format din parter : dormitor, camera de zi, bucatarie, vestibul, baie, terasa si mansarda : camera de zi, dormitor, dressing, dormitor, balcon cu Su totala - 141,4 mp, Sc totala - 167 mp, impreuna cu o Cota indiviza = 49.86% si teren aferent - 200,38mp	A1
10238 / 27/01/2022		
Act Notarial nr. 3, din 14/01/2022 emis de Calin Mirela;		
B6	se respinge cererea de indreptare eroare materiala intrucat aceasta nu a fost avizata din punct de vedere tehnic	A1

C. Partea III. SARCINI

Inscrieri privind dezmembramintele dreptului de proprietate, drepturi reale de garanție și sarcini		Referințe
60534 / 07/05/2021		
Act Notarial nr. 529, din 06/05/2021 emis de NP Calin Mirela;		
C1	Intabulare, drept de UZUFRACT viager 1) GHEORGHE ELENA	A1

Anexa Nr. 1 La Partea I

Unitate individuală, Adresa: Loc. Blejoi, Str Tudor Arghezi, Nr. 6, Sc. -, Et. P+M, Ap. 2, Jud. Prahova

Părți comune: -

Nr crt	Nr cadastral	Suprafața construită	Suprafața utilă (mp)	Cote părți comune	Cote teren	Observații / Referințe
A1	28134-C1-U2	167	141,4	200.38/442	49.86%	

Apartament format din parter : dormitor, camera de zi, bucatarie, vestibul, baie, terasa si mansarda : canera de zi, dormitor, dressing, dormitor, balcon cu Su totala - 141,4 mp, Sc totala - 167 mp, impreuna cu o Cota indiviza = 49.86% si teren aferent - 200,38mp

**DATE DESPRE IMOBILUL NR. 2**

Oficiul de Cadastru și Publicitate Imobiliară PRAHOVA
Biroul de Cadastru și Publicitate Imobiliară Ploiești

A. Partea I. Descrierea imobilului

Unitate individuală

Adresa: Loc. Blejoi, Str Nichita Stănescu, Nr. 34, Et. ETAJ, Jud. Prahova

Părți comune: -

Nr crt	Nr cadastral	Suprafața construită	Suprafața utilă (mp)	Cote părți comune	Cote teren	Observații / Referințe
A1	26226-C1-U2	0	73,8	5354/10000	340	apartament compus din 3 camere de locuit + dependințe; Su = 73.75 mp, Sbalcon = 4.23 mp; casa scarii parter - in indiviziune

B. Partea II. Proprietari și acte

Inscrieri privitoare la dreptul de proprietate și alte drepturi reale		Referințe
131820 / 11/12/2020		
Act Notarial nr. 3434, din 10/12/2020 emis de Neculae Diana (act administrativ nr 5191 din 16.03.2021, emis de Primaria Blejoi; act administrativ nr 5191 din 16.03.2021, emis de Primaria Blejoi);		
B1	Se infiinteaza cartea funciara 26226-C1-U2 a unitatii individuale cu numarul cadastral 26226-C1-U2/Blejoi, rezultat din apartamentarea constructiei cu numarul cadastral 26226-C1 inscrista in cartea funciara 26226-C1;	A1
Act Notarial nr. 3072, din 21/10/2014 emis de NP PUSCASU ION;		
B2	Se infiinteaza cartea funciara 26226 a imobilului cu numarul cadastral 26226/Blejoi, rezultat din dezmembrarea imobilului cu numarul cadastral 1922 (identificator electronic 25141) inscrist in cartea funciara 1580 (identificator electronic 25141);	A1
99032 / 01/08/2022		
Act Notarial nr. 3106, din 13/09/2022 emis de NP Neculae Diana (act notarial nr 27 din 22.03.2005, emis de NP Minea Octavian);		
B5	se rectifica cuprinsul cartii funciare in sensul ca imobilul este detinut in indiviziune de catre : POPA ANTONETA , CHELARU OANA VALERIA si NAGHIE ELENA DANIELA	A1
Act Notarial nr. 27, din 22/03/2005 emis de NP Minea Octavian;		
B8	Intabulare, drept de PROPRIETATE, dobandit prin Succesiune, cota actuala 3/16, cota initiala 3/16 1) CHELARU OANA-VALERIA	A1
135609 / 25/10/2022		
Act Notarial nr. 3605, din 25/10/2022 emis de NP Neculae Diana;		
B9	Intabulare, drept de PROPRIETATE cumparare ca bun comun, dobandit prin Conventie, cota actuala 13/16, cota initiala 13/16 1) CHELARU OANA-VALERIA 2) CHELARU FLORIN	A1

C. Partea III. SARCINI .

Inscrieri privind dezmembramintele dreptului de proprietate, drepturi reale de garanție și sarcini	Referințe
NU SUNT	

Anexa Nr. 1 La Partea I

Unitate individuală, Adresa: Loc. Blejoi, Str Nichita Stănescu, Nr. 34, Et. ETAJ, Jud. Prahova

Părți comune: -

Nr crt	Nr cadastral	Suprafața construită	Suprafața utilă (mp)	Cote părți comune	Cote teren	Observații / Referințe
A1	26226-C1-U2	0	73,8	5354/10000	340	apartament compus din 3 camere de locuit + dependinte; Su = 73.75 mp, Sbalcon = 4.23 mp; casa scarii parter - in indiviziune

**DATE DESPRE IMOBILUL NR. 3**

Oficiul de Cadastru și Publicitate Imobiliară PRAHOVA
Biroul de Cadastru și Publicitate Imobiliară Ploiești

A. Partea I. Descrierea imobilului

Unitate individuală

Adresa: Loc. Blejoi, Str Nichita Stănescu, Nr. 67, Jud. Prahova

Părți comune: Pod

Nr crt	Nr cadastral	Suprafața construită	Suprafața utilă (mp)	Cote părți comune	Cote teren	Observații / Referințe
A1	26236-C1-U3	0	107,2	1/4	1/4	Apartament 3 - etaj, Sutila = 107.22mp, Ci=29.19%, Steren aferent = 91.94mp;

B. Partea II. Proprietari și acte

Inscrieri privitoare la dreptul de proprietate și alte drepturi reale		Referințe
72053 / 04/08/2017		
Act Notarial nr. 530, din 04/08/2017 emis de NP Calin Mirela;		
B1	Se infiinteaza cartea funciara 26236-C1-U3 a unitatii individuale cu numarul cadastral 26236-C1-U3/Blejoi, rezultat din apartamentarea constructiei cu numarul cadastral 26236-C1 inscrisa in cartea funciara 26236-C1;	A1
Act Notarial nr. 1541, din 22/04/2015 emis de NP TUDOSE GEORGE RADU;		
B2	Se infiinteaza cartea funciara 26236 a imobilului cu numarul cadastral 26236/Blejoi, rezultat din dezmembrarea imobilului cu numarul cadastral 11623 (identificator electronic 22326) inscris in cartea funciara 6281 (identificator electronic 22326);	A1
72073 / 04/08/2017		
Act Notarial nr. 531, din 04/08/2017 emis de NP Calin Mirela;		
B6	Intabulare, drept de PROPRIETATE donatie, dobandit prin Conventie, cota actuala 1/1, cota initiala 1/1 1) STOICESCU RADU-IULIAN	A1

C. Partea III. SARCINI .

Inscrieri privind dezmembramintele dreptului de proprietate, drepturi reale de garanție și sarcini	Referințe
NU SUNT	

Anexa Nr. 1 La Partea I

Unitate individuală, Adresa: Loc. Blejoi, Str Nichita Stănescu, Nr. 67, Jud. Prahova

Părți comune: Pod

Nr crt	Nr cadastral	Suprafața construită	Suprafața utilă (mp)	Cote părți comune	Cote teren	Observații / Referințe
A1	26236-C1-U3	0	107,2	1/4	1/4	Apartament 3 - etaj, Sutila = 107.22mp, Ci=29.19%, Steren aferent = 91.94mp;

**DATE DESPRE IMOBILUL NR. 4**

Oficiul de Cadastru și Publicitate Imobiliară PRAHOVA
Biroul de Cadastru și Publicitate Imobiliară Ploiești

A. Partea I. Descrierea imobilului

Unitate individuală

Adresa: Loc. Blejoi, Str Nichita Stănescu, Nr. 67, Jud. Prahova

Părți comune: Pod

Nr crt	Nr cadastral	Suprafața construită	Suprafața utilă (mp)	Cote părți comune	Cote teren	Observații / Referințe
A1	26236-C1-U4	0	99,7	1/4	1/4	Apartament 4 - etaj, Sutila = 99.70mp, Ci=27.13%, Steren aferent = 85.48mp

B. Partea II. Proprietari și acte

Inscrieri privitoare la dreptul de proprietate și alte drepturi reale		Referințe
72053 / 04/08/2017		
Act Notarial nr. 530, din 04/08/2017 emis de NP Calin Mirela;		
B1	Se infiinteaza cartea funciara 26236-C1-U4 a unitatii individuale cu numarul cadastral 26236-C1-U4/Blejoi, rezultat din apartamentarea constructiei cu numarul cadastral 26236-C1 inscrisa in cartea funciara 26236-C1;	A1
Act Notarial nr. 1541, din 22/04/2015 emis de NP TUDOSE GEORGE RADU;		
B2	Se infiinteaza cartea funciara 26236 a imobilului cu numarul cadastral 26236/Blejoi, rezultat din dezmembrarea imobilului cu numarul cadastral 11623 (identificator electronic 22326) inscris in cartea funciara 6281 (identificator electronic 22326);	A1
72065 / 04/08/2017		
Act Notarial nr. 534, din 04/08/2017 emis de Np Calin Mirela;		
B6	Intabulare, drept de PROPRIETATE donatie, dobandit prin Conventie, cota actuala 1/1, cota initiala 1/1 1) LOPATARU STELA PETRONELA 2) LOPATARU SEBASTIAN MIHAIL	A1

C. Partea III. SARCINI .

Inscrieri privind dezmembramintele dreptului de proprietate, drepturi reale de garanție și sarcini	Referințe
NU SUNT	

Anexa Nr. 1 La Partea I

Unitate individuală, Adresa: Loc. Blejoi, Str Nichita Stănescu, Nr. 67, Jud. Prahova

Părți comune: Pod

Nr crt	Nr cadastral	Suprafața construită	Suprafața utilă (mp)	Cote părți comune	Cote teren	Observații / Referințe
A1	26236-C1-U4	0	99,7	1/4	1/4	Apartament 4 - etaj, Sutila = 99.70mp, Ci=27.13%, Steren aferent = 85.48mp

**DATE DESPRE IMOBILUL NR. 4**

Oficiul de Cadastru și Publicitate Imobiliară PRAHOVA
Biroul de Cadastru și Publicitate Imobiliară Ploiești

A. Partea I. Descrierea imobilului

Unitate individuală

Nr. CF vechi:7439

Nr. cadastral vechi:12407-C1-U1

Adresa: Loc. Blejoi, Str Nichita Stănescu, Nr. 79, Et. Parter, Ap. 1, Jud. Prahova

Părți comune: -

Nr crt	Nr cadastral	Suprafața construită	Suprafața utilă (mp)	Cote părți comune	Cote teren	Observații / Referințe
A1	CAD: 12407-C1-U1	39	170	25,88/100		apartament compus din 3 camere cu S=39,00mp, cota indiviza parti comune 25.88%, S. teren = 44,00mp.

B. Partea II. Proprietari și acte

Inscrieri privitoare la dreptul de proprietate și alte drepturi reale		Referințe
3191 / 21/01/2010		
Act Notarial nr. 115, din 18/01/2010 emis de NP POEANA ALEXANDRU-RAZVAN-IONUT;		
B3	Intabulare, drept de PROPRIETATE, dobandit prin Conventie, cota actuala 1/1, cota initiala 1/1 1) BATAUS ANA 2) BATAUS MARIEAN	A1

C. Partea III. SARCINI

Inscrieri privind dezmembramintele dreptului de proprietate, drepturi reale de garanție și sarcini		Referințe
3191 / 21/01/2010		
Act Notarial nr. 115, din 18/01/2010 emis de NP POEANA ALEXANDRU-RAZVAN-IONUT;		
C1	Intabulare, drept de HABITATIEviagera, cu notarea obligariei de intretinere, dobandit prin Conventie 1) ALBU STEFAN 2) ALBU OCTAVA	A1

Anexa Nr. 1 La Partea I

Unitate individuală, Adresa: Loc. Blejoi, Str Nichita Stănescu, Nr. 79, Et. Parter, Ap. 1, Jud. Prahova

Părți comune: -

Nr crt	Nr cadastral	Suprafața construită	Suprafața utilă (mp)	Cote părți comune	Cote teren	Observații / Referințe
A1	CAD: 12407-C1-U1	39	170	25,88/100	-	apartament compus din 3 camere cu S=39,00mp, cota indiviza parti comune 25.88%, S. teren = 44,00mp.

**DATE DESPRE IMOBILUL NR. 5**

Oficiul de Cadastru și Publicitate Imobiliară PRAHOVA
Biroul de Cadastru și Publicitate Imobiliară Ploiești

A. Partea I. Descrierea imobilului

Unitate individuală

Nr. CF vechi:7437

Nr. cadastral vechi:12407-C1-U2

Adresa: Loc. Blejoi, Str Nichita Stănescu, Nr. 79, Et. Parter, Ap. 2, Jud. Prahova

Părți comune: -

Nr crt	Nr cadastral	Suprafața construită	Suprafața utilă (mp)	Cote părți comune	Cote teren	Observații / Referințe
A1	CAD: 12407-C1-U2	105	170	126/100	126	apartament compus din 4 camere si dependinte cu Su - 105,13 mp, teren aferent - 126 mp

B. Partea II. Proprietari și acte

Inscrieri privitoare la dreptul de proprietate și alte drepturi reale		Referințe
3192 / 21/01/2010		
Act Notarial nr. 115, din 18/01/2010 emis de NP POEANA ALEXANDRU RAZVAN IONUT;		
B3	Intabulare, drept de PROPRIETATEcumparare ca bun propriu, dobandit prin Conventie, cota actuala 1/1, cota initiala 1/1 1) ALBU MARIA SANDA , (necasatorita)	A1

C. Partea III. SARCINI

Inscrieri privind dezmembramintele dreptului de proprietate, drepturi reale de garanție și sarcini		Referințe
3192 / 21/01/2010		
Act Notarial nr. 115, din 18/01/2010 emis de NP POEANA ALEXANDRU RAZVAN IONUT;		
C1	Intabulare, drept de HABITATIEviagera cu notarea obligatiei de intretinere, dobandit prin Conventie 1) ALBU STEFAN 2) ALBU OCTAVA	A1

Anexa Nr. 1 La Partea I

Unitate individuală, Adresa: Loc. Blejoi, Str Nichita Stănescu, Nr. 79, Et. Parter, Ap. 2, Jud. Prahova

Părți comune: -

Nr crt	Nr cadastral	Suprafața construită	Suprafața utilă (mp)	Cote părți comune	Cote teren	Observații / Referințe
A1	CAD: 12407-C1-U2	105	170	126/100	126	apartament compus din 4 camere si dependinte cu Su - 105,13 mp, teren aferent - 126 mp

**DATE DESPRE IMOBILUL NR. 8600**

Oficiul de Cadastru și Publicitate Imobiliară PRAHOVA
Biroul de Cadastru și Publicitate Imobiliară Ploiești

A. Partea I. Descrierea imobilului

TEREN Intravilan

Nr. CF vechi:4688

Nr. cadastral vechi:10683

Adresa: Loc. Blejoi, Str Nicolae Iorga, Nr. 69, Jud. Prahova

Nr. Crt	Nr cadastral Nr. topografic	Suprafața* (mp)	Observații / Referințe
A1	21193	Din acte: 2.500 Masurata: 2.184	Sector cadastral:15 Teren imprejmuit;

B. Partea II. Proprietari și acte

Inscrieri privitoare la dreptul de proprietate și alte drepturi reale	Referințe	
2343 / 12/01/2016		
Act Administrativ nr. 2343, din 12/01/2016 emis de OCPI PRAHOVA;		
B8	se noteaza repositionarea imobilului conform documentatiei tehnice avizate	A1
104739 / 12/08/2022		
Act Notarial nr. 2389, din 01/08/2022 emis de NP MINEA OCTAVIAN;		
B9	se actualizeaza informatiile cadastrale in sensul rectificarii limitelor de proprietate si suprafata imobilului conform documentatiei tehnice avizate	A1
136068 / 26/10/2022		
Act Administrativ nr. 20328, din 21/10/2022 emis de Primaria Comunei Blejoi;		
B10	se actualizeaza informatiile cadastrale in sensul ca adresa actuala a imobilului este: Blejoi, str. Nicolae Iorga, nr.69, judetul Prahova.	A1
Act Notarial nr. 1889, din 26/10/2022 emis de NP Calin Mirela;		
B11	Intabulare, drept de PROPRIETATEcumparare ca bun propriu, dobandit prin Conventie, cota actuala 1/1, cota initiala 1/1 1) MIU AURICA	A1

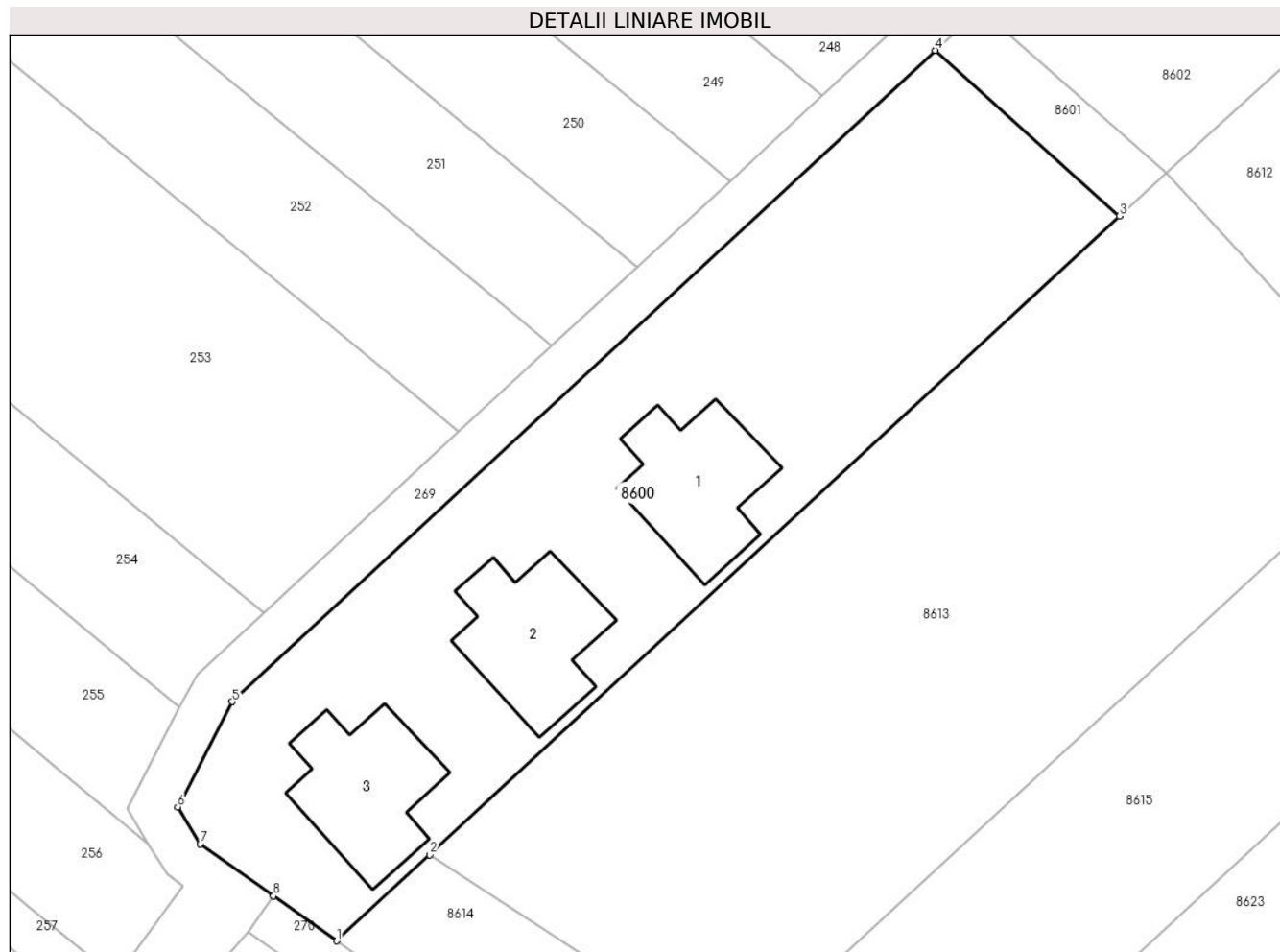
C. Partea III. SARCINI

Inscrieri privind dezmembramintele dreptului de proprietate, drepturi reale de garanție și sarcini	Referințe	
141575 / 14/09/2023		
Act Notarial nr. 1206, din 13/09/2023 emis de NP Calin Mirela;		
C5	se radiază dreptul de ipotecă legală reprezentand privilegiul rest pret, inscris sub C1, C2, C3 si C4 prin incheierea nr. 136068/2022	A1

Anexa Nr. 1 La Partea I**Teren**

Nr cadastral	Suprafața (mp)*	Observații / Referințe
21193	Din acte: 2.500 Masurata: 2.184	

* Suprafața este determinată în planul de proiecție Stereo 70.

**Date referitoare la teren**

Crt	Categorie folosință	Intra vilan	Suprafața (mp)	Tarla	Parcelă	Nr. topo	Observații / Referințe
8600	arabil	DA	2.184	T17	1372/11	-	

Date referitoare la construcții

Crt	Număr	Destinație construcție	Supraf. (mp)	Situație juridică	Observații / Referințe
A1.1	21193-C1	construcții de locuințe	143	Fara acte	Nr. niveluri:2; S. construita la sol:143 mp;
A1.2	21193-C2	construcții de locuințe	143	Fara acte	Nr. niveluri:2; S. construita la sol:143 mp;
A1.3	21193-C3	construcții de locuințe	143	Fara acte	Nr. niveluri:2; S. construita la sol:143 mp;

Lungime Segmente

1) Valorile lungimilor segmentelor sunt obținute din proiecție în plan.

Punct început	X / Y	Punct sfârșit	X / Y	Lungime segment (** (m)
1	578.942,069 387.887,898	2	578.950,531 387.895,731	11.531

Punct început	X / Y	Punct sfârșit	X / Y	Lungime segment (** (m)
2	578.950,531 387.895,731	3	579.013,403 387.953,928	85.673
3	579.013,403 387.953,928	4	578.996,59 387.968,995	22.576
4	578.996,59 387.968,995	5	578.932,565 387.909,695	87.268
5	578.932,565 387.909,695	6	578.927,572 387.900,094	10.822
6	578.927,572 387.900,094	7	578.929,634 387.896,731	3.945
7	578.929,634 387.896,731	8	578.936,304 387.891,993	8.182
8	578.936,304 387.891,993	1	578.942,069 387.887,898	7.071

** Lungimile segmentelor sunt determinate în planul de proiecție Stereo 70 și sunt rotunjite la 1 milimetru.

*** Distanța dintre puncte este formată din segmente cumulate ce sunt mai mici decât valoarea 1 milimetru.

**DATE DESPRE IMOBILUL NR. 8601**

Oficiul de Cadastru și Publicitate Imobiliară PRAHOVA
Biroul de Cadastru și Publicitate Imobiliară Ploiești

A. Partea I. Descrierea imobilului

TEREN Intravilan

Adresa: Loc. Blejoi, Jud. Prahova

Nr. Crt	Nr cadastral Nr. topografic	Suprafața* (mp)	Observații / Referințe
A1	32712	128	Sector cadastral:15 Teren imprejmuit;

B. Partea II. Proprietari și acte

Inscrieri privitoare la dreptul de proprietate și alte drepturi reale		Referințe
4656 / 12/01/2023		
Act Notarial nr. 42, din 12/01/2023 emis de NP Calin Mirela;		
B1	Se infiinteaza cartea funciara 32712 a imobilului cu numarul cadastral 32712 / UAT Blejoi, rezultat din dezmembrarea imobilului cu numarul cadastral 26627 inscris in cartea funciara 26627;	A1
Act Notarial nr. 807, din 02/04/2015 emis de NP MEIROSU CARMEN;		
B2	Se infiinteaza cartea funciara 26627 a imobilului cu numarul cadastral 26627/Blejoi, rezultat din dezmembrarea imobilului cu numarul cadastral 26575 inscris in cartea funciara 26575; <i>OBSERVATII: pozitie transcrisa din CF 26627/Blejoi, inscrisa prin incheierea nr. 32111 din 03/04/2015;</i>	A1
Act Notarial nr. 1228, din 26/08/2021 emis de NP Calin Mirela;		
B3	Intabulare, drept de PROPRIETATEcumparare ca bun propriu, dobandit prin Conventie, cota actuala 1/1, cota initiala 1/1 1) MIU AURICA <i>OBSERVATII: pozitie transcrisa din CF 26627/Blejoi, inscrisa prin incheierea nr. 112409 din 27/08/2021;</i>	A1
Act Notarial nr. 2131, din 12/12/2022 emis de NP CALIN MIRELA (act administrativ nr 112409 din 27.08.2021, emis de OCPI PRAHOVA);		
B4	se actualizeaza informatiile cadastrale in sensul modificarii limitelor si a suprafetei imobilului conform documentatiei tehnice avizate <i>OBSERVATII: pozitie transcrisa din CF 26627/Blejoi, inscrisa prin incheierea nr. 158624 din 13/12/2022;</i>	A1

C. Partea III. SARCINI .

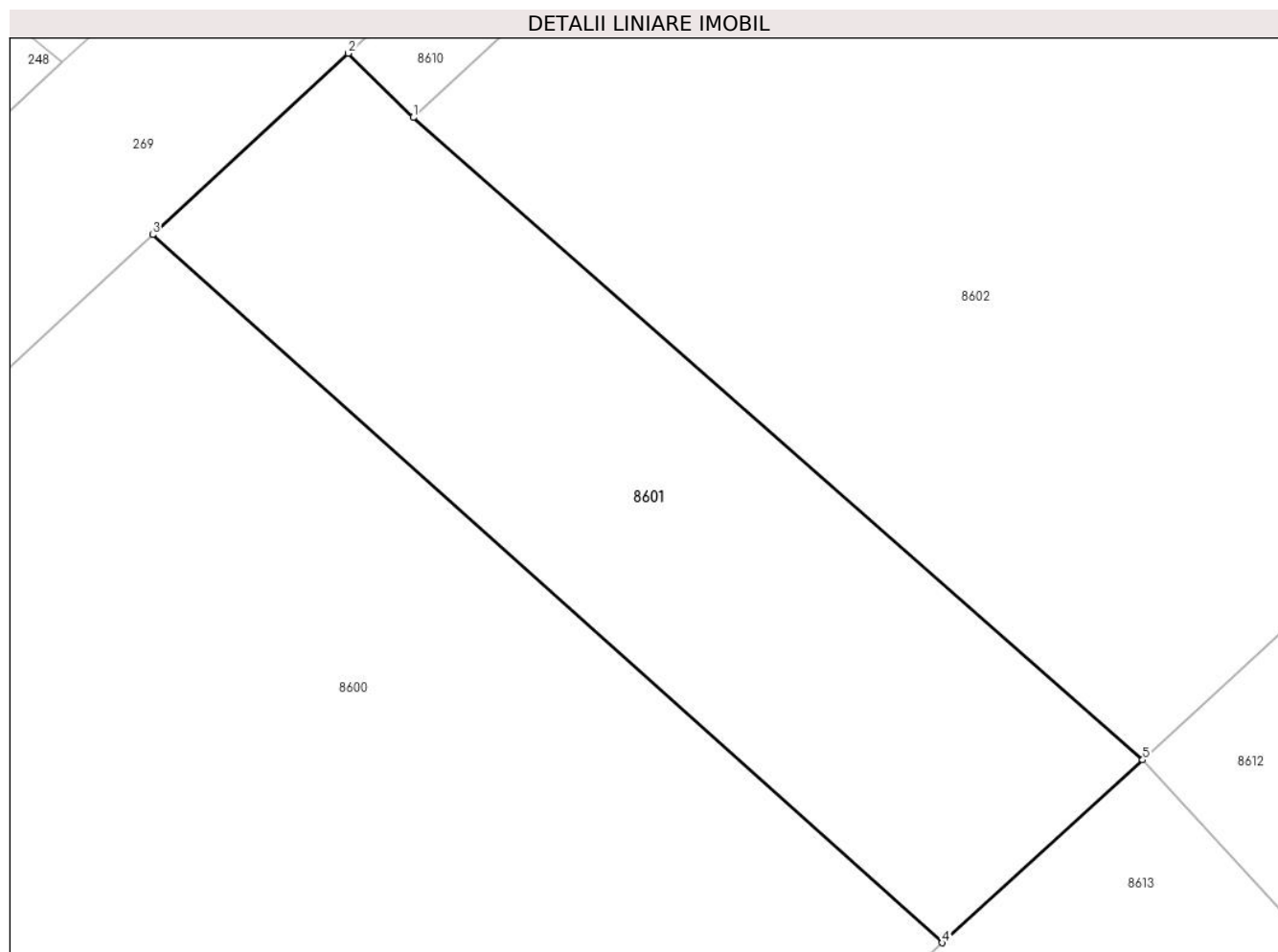
Inscrieri privind dezmembramintele dreptului de proprietate, drepturi reale de garanție și sarcini	Referințe
NU SUNT	

Anexa Nr. 1 La Partea I

Teren

Nr cadastral	Suprafața (mp)*	Observații / Referințe
32712	128	

* Suprafața este determinată în planul de proiecție Stereo 70.



Date referitoare la teren

Crt	Categorie folosință	Intravilan	Suprafața (mp)	Tarla	Parcelă	Nr. topo	Observații / Referințe
8601	arabil	DA	128	T17	1372/11	-	

Lungime Segmente

1) Valorile lungimilor segmentelor sunt obținute din proiecție în plan.

Punct început	X / Y	Punct sfârșit	X / Y	Lungime segment (** (m)
1	579.002,14 387.971,488	2	579.000,76 387.972,857	1.944
2	579.000,76 387.972,857	3	578.996,59 387.968,995	5.684
3	578.996,59 387.968,995	4	579.013,403 387.953,928	22.576
4	579.013,403 387.953,928	5	579.017,675 387.957,82	5.779
5	579.017,675 387.957,82	1	579.002,14 387.971,488	20.692

**** Lungimile segmentelor sunt determinate în planul de proiecție Stereo 70 și sunt rotunjite la 1 milimetru.**

***** Distanța dintre puncte este formată din segmente cumulate ce sunt mai mici decât valoarea 1 milimetru.**

**DATE DESPRE IMOBILUL NR. 8602**

Oficiul de Cadastru și Publicitate Imobiliară PRAHOVA
Biroul de Cadastru și Publicitate Imobiliară Ploiești

A. Partea I. Descrierea imobilului

TEREN Intravilan

Adresa: Loc. Blejoi, Str Nicolae Iorga, Nr. 67, Jud. Prahova

Nr. Crt	Nr cadastral Nr. topografic	Suprafața* (mp)	Observații / Referințe
A1	32711	520	Sector cadastral:15 Teren imprejmuit;

B. Partea II. Proprietari și acte

Inscrieri privitoare la dreptul de proprietate și alte drepturi reale		Referințe
4656 / 12/01/2023		
Act Notarial nr. 42, din 12/01/2023 emis de NP Calin Mirela;		
B1	Se infiinteaza cartea funciara 32711 a imobilului cu numarul cadastral 32711 / UAT Blejoi, rezultat din dezmembrarea imobilului cu numarul cadastral 26627 inscris in cartea funciara 26627;	A1
Act Notarial nr. 807, din 02/04/2015 emis de NP MEIROSU CARMEN;		
B2	Se infiinteaza cartea funciara 26627 a imobilului cu numarul cadastral 26627/Blejoi, rezultat din dezmembrarea imobilului cu numarul cadastral 26575 inscris in cartea funciara 26575; <i>OBSERVATII: pozitie transcrisa din CF 26627/Blejoi, inscrisa prin incheierea nr. 32111 din 03/04/2015;</i>	A1
Act Notarial nr. 2131, din 12/12/2022 emis de NP CALIN MIRELA (act administrativ nr 112409 din 27.08.2021, emis de OCPI PRAHOVA);		
B4	se actualizeaza informatiile cadastrale in sensul modificarii limitelor si a suprafetei imobilului conform documentatiei tehnice avizate <i>OBSERVATII: pozitie transcrisa din CF 26627/Blejoi, inscrisa prin incheierea nr. 158624 din 13/12/2022;</i>	A1
29638 / 28/02/2024		
Act Notarial nr. 961, din 26/02/2024 emis de Ivan Constantin;		
B7	Intabulare, drept de PROPRIETATEcumpărare ca bun propriu, dobandit prin Conventie, cota actuala 1/1, cota initiala 1/1 1) MIHALE PETRUȚA	A1

C. Partea III. SARCINI

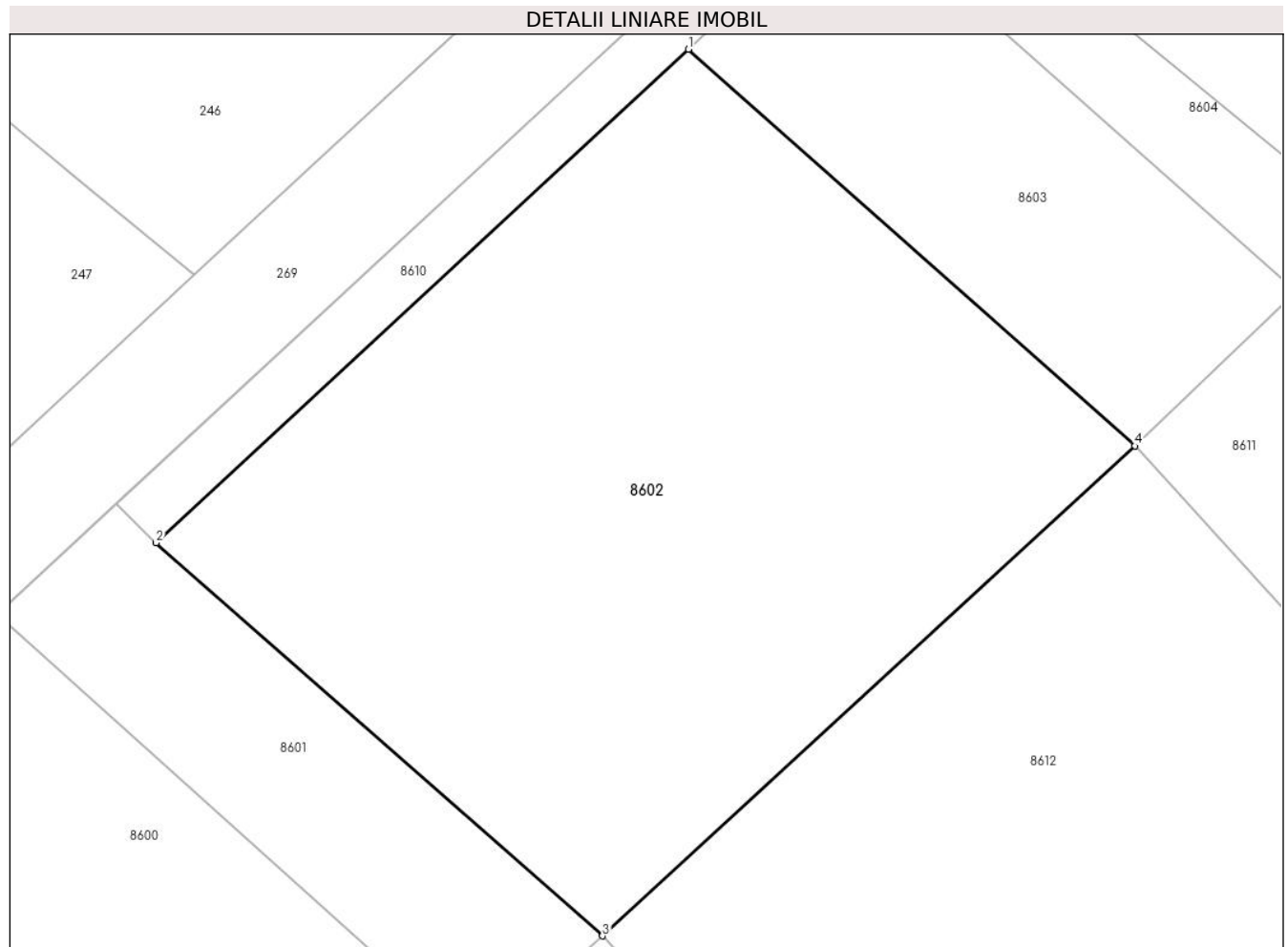
Inscrieri privind dezmembramintele dreptului de proprietate, drepturi reale de garanție și sarcini		Referințe
195629 / 28/12/2023		
Act Notarial nr. 1795, din 22/12/2023 emis de NP Călin Mirela;		
C2	se radiază dreptul de ipotecă legală înscris sub C1 prin încheierea nr. 4660/2023	A1

Anexa Nr. 1 La Partea I

Teren

Nr cadastral	Suprafața (mp)*	Observații / Referințe
32711	520	

* Suprafața este determinată în planul de proiecție Stereo 70.



Date referitoare la teren

Crt	Categorie folosință	Intravilan	Suprafața (mp)	Tarla	Parcelă	Nr. topo	Observații / Referințe
8602	arabil	DA	520	T17	1372/10	-	

Lungime Segmente

1) Valorile lungimilor segmentelor sunt obținute din proiecție în plan.

Punct început	X / Y	Punct sfârșit	X / Y	Lungime segment (** (m)
1	579.020,674 387.988,656	2	579.002,14 387.971,488	25.264
2	579.002,14 387.971,488	3	579.017,675 387.957,82	20.692
3	579.017,675 387.957,82	4	579.036,21 387.974,86	25.178
4	579.036,21 387.974,86	1	579.020,674 387.988,656	20.777

**** Lungimile segmentelor sunt determinate în planul de proiecție Stereo 70 și sunt rotunjite la 1 milimetru.**

***** Distanța dintre puncte este formată din segmente cumulate ce sunt mai mici decât valoarea 1 milimetru.**

**DATE DESPRE IMOBILUL NR. 8603**

Oficiul de Cadastru și Publicitate Imobiliară PRAHOVA
Biroul de Cadastru și Publicitate Imobiliară Ploiești

A. Partea I. Descrierea imobilului

TEREN Intravilan

Adresa: Loc. Blejoi, Jud. Prahova

Nr. Crt	Nr cadastral Nr. topografic	Suprafața* (mp)	Observații / Referințe
A1	32710	161	Sector cadastral:15 Teren imprejmuit;

B. Partea II. Proprietari și acte

Inscrieri privitoare la dreptul de proprietate și alte drepturi reale		Referințe
4656 / 12/01/2023		
Act Notarial nr. 42, din 12/01/2023 emis de NP Calin Mirela;		
B1	Se infiinteaza cartea funciara 32710 a imobilului cu numarul cadastral 32710 / UAT Blejoi, rezultat din dezmembrarea imobilului cu numarul cadastral 26627 inscris in cartea funciara 26627;	A1
Act Notarial nr. 807, din 02/04/2015 emis de NP MEIROSU CARMEN;		
B2	Se infiinteaza cartea funciara 26627 a imobilului cu numarul cadastral 26627/Blejoi, rezultat din dezmembrarea imobilului cu numarul cadastral 26575 inscris in cartea funciara 26575; <i>OBSERVATII: pozitie transcrisa din CF 26627/Blejoi, inscrisa prin incheierea nr. 32111 din 03/04/2015;</i>	A1
Act Notarial nr. 1228, din 26/08/2021 emis de NP Calin Mirela;		
B3	Intabulare, drept de PROPRIETATEcumparare ca bun propriu, dobandit prin Conventie, cota actuala 1/1, cota initiala 1/1 1) MIU AURICA <i>OBSERVATII: pozitie transcrisa din CF 26627/Blejoi, inscrisa prin incheierea nr. 112409 din 27/08/2021;</i>	A1
Act Notarial nr. 2131, din 12/12/2022 emis de NP CALIN MIRELA (act administrativ nr 112409 din 27.08.2021, emis de OCPI PRAHOVA);		
B4	se actualizeaza informatiile cadastrale in sensul modificarii limitelor si a suprafetei imobilului conform documentatiei tehnice avizate <i>OBSERVATII: pozitie transcrisa din CF 26627/Blejoi, inscrisa prin incheierea nr. 158624 din 13/12/2022;</i>	A1

C. Partea III. SARCINI .

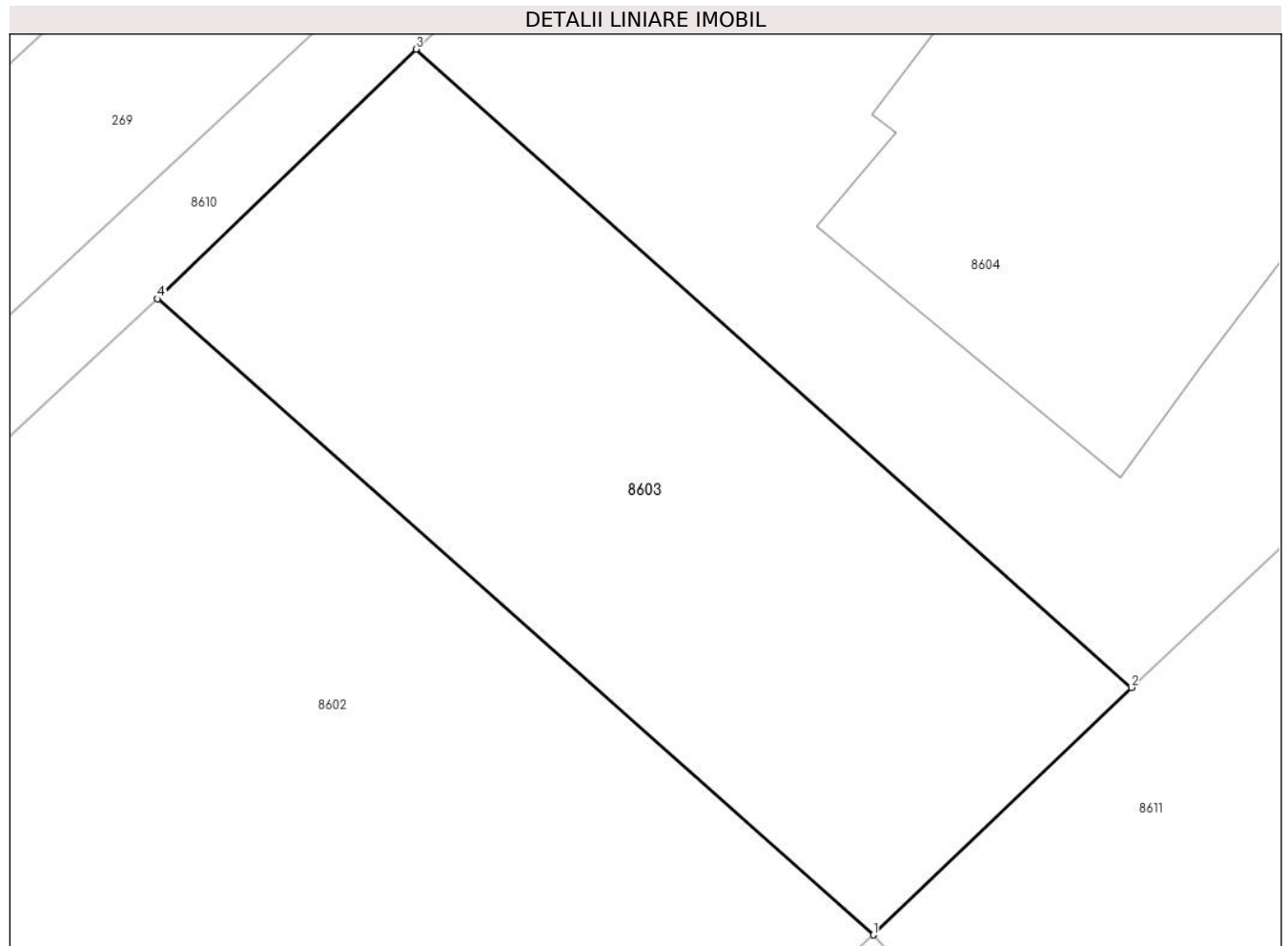
Inscrieri privind dezmembramintele dreptului de proprietate, drepturi reale de garanție și sarcini	Referințe
NU SUNT	

Anexa Nr. 1 La Partea I

Teren

Nr cadastral	Suprafața (mp)*	Observații / Referințe
32710	161	

* Suprafața este determinată în planul de proiecție Stereo 70.



Date referitoare la teren

Crt	Categorie folosință	Intravilan	Suprafața (mp)	Tarla	Parcelă	Nr. topo	Observații / Referințe
8603	arabil	DA	161	T17	1372/10	-	

Lungime Segmente

1) Valorile lungimilor segmentelor sunt obținute din proiecție în plan.

Punct început	X / Y	Punct sfârșit	X / Y	Lungime segment (** (m)
1	579.036,21 387.974,86	2	579.041,815 387.980,226	7.76
2	579.041,815 387.980,226	3	579.026,281 387.994,069	20.807
3	579.026,281 387.994,069	4	579.020,674 387.988,656	7.794
4	579.020,674 387.988,656	1	579.036,21 387.974,86	20.777

**** Lungimile segmentelor sunt determinate în planul de proiecție Stereo 70 și sunt rotunjite la 1 milimetru.**

***** Distanța dintre puncte este formată din segmente cumulate ce sunt mai mici decât valoarea 1 milimetru.**

**DATE DESPRE IMOBILUL NR. 8604**

Oficiul de Cadastru și Publicitate Imobiliară PRAHOVA
Biroul de Cadastru și Publicitate Imobiliară Ploiești

A. Partea I. Descrierea imobilului

TEREN Intravilan

Adresa: Loc. Blejoi, Str Nicolae Iorga, Nr. 65, Jud. Prahova

Nr. Crt	Nr cadastral Nr. topografic	Suprafața* (mp)	Observații / Referințe
A1	26820	Din acte: 468 Masurata: 399	Sector cadastral:15 Teren imprejmuit;

Construcții

Crt	Nr cadastral Nr. topografic	Adresa	Observații / Referințe
A1.1	26820-C1	Loc. Blejoi, Str Nicolae Iorga, Nr. 65, Jud. Prahova	Nr. niveluri:2; S. construita la sol:140 mp; S. construita desfasurata:256 mp; Locuinta parter+etaj;Supr.constr. desf. = 256 mp.Supr.TERSASA = 15 mp.

B. Partea II. Proprietari și acte

Inscrieri privitoare la dreptul de proprietate și alte drepturi reale		Referințe
107742 / 26/10/2015		
Act Notarial nr. 2631, din 23/10/2015 emis de NP MEIROSU CARMEN;		
B1	Se infiinteaza cartea funciara 26820 a imobilului cu numarul cadastral 26820/Blejoi, rezultat din dezmembrarea imobilului cu numarul cadastral 26684 in scris in cartea funciara 26684;	A1
Act Notarial nr. 1183, din 18/05/2015 emis de NP MEIROSU CARMEN;		
B2	Se infiinteaza cartea funciara 26684 a imobilului cu numarul cadastral 26684/Blejoi, rezultat din dezmembrarea imobilului cu numarul cadastral 26628 in scris in cartea funciara 26628; <i>OBSERVATII: pozitie transcrisa din CF 26684/Blejoi, in scrisa prin incheierea nr. 51658 din 18/05/2015;</i>	A1
Act Administrativ nr. C8630, din 07/10/2015 emis de OCPI PRAHOVA.;		
B4	se noteaza din oficiu propunerea de dezmembrare a imobilului <i>OBSERVATII: pozitie transcrisa din CF 26684/Blejoi, in scrisa prin incheierea nr. 102558 din 09/10/2015;</i>	A1
34064 / 11/03/2022		
Act Notarial nr. 956, din 28/02/2022 emis de N.P.TUDOSE MARIA;		
B6	se actualizeaza informatiile cadastrale in sensul modificarii limitelor de proprietate si a suprafetei imobilului conform documentatiei tehnice avizate	A1
93465 / 20/07/2022		
Act Administrativ nr. 13382, din 08/07/2022 emis de PRIMARIA BLEJOI (act administrativ nr 34064 din 11.03.2022, emis de OCPI PRAHOVA;act administrativ nr 93 din 30.09.2020, emis de PRIMARIA BLEJOI;act administrativ nr 13376 din 07.07.2022, emis de PRIMARIA BLEJOI);		
B7	se respinge cererea de actualizare informatii cadastrale intrucat nu s-a raspuns corespunzator cerintelor din referatul de completare	A1
110944 / 30/08/2022		
Act Administrativ nr. 13382, din 08/07/2022 emis de PRIMARIA COMUNEI BLEJOI (act administrativ nr 93465 din 30.07.2022, emis de OCPI PRAHOVA;act administrativ nr 34064 din 11.03.2022, emis de OCPI PRAHOVA;act administrativ nr 93 din 30.09.2020, emis de PRIMARIA COMUNEI BLEJOI;act administrativ nr 13376 din 07.07.2022, emis de PRIMARIA COMUNEI BLEJOI);		
B8	se actualizeaza informatiile cadastrale conform documentatiei anexate in sensul schimbarii categoriei de folosinta a terenului din arabil in curti constructii	A1
B9	se actualizeaza informatiile cadastrale conform documentatiei anexate in sensul ca adresa actuala a imobilului este ' Comuna Blejoi, sat Blejoi, str. Nicolae Iorga, nr.65, jud.Prahova'	A1, A1.1
20686 / 15/02/2023		
Act Notarial nr. 175, din 15/02/2023 emis de NP Calin Mirela;		
B11	Intabulare, drept de PROPRIETATEcumparare, dobandit prin Conventie, cota actuala 1/1, cota initiala 1/1 1) SC TOGES SERV SRL, CIF:15056328	A1
B12	Intabulare, drept de PROPRIETATEcumparare, dobandit prin Conventie, cota actuala 1/1, cota initiala 1/1	A1.1

Inscrieri privitoare la dreptul de proprietate și alte drepturi reale	Referințe
1) SC TOGES SERV SRL, CIF:15056328	

C. Partea III. SARCINI

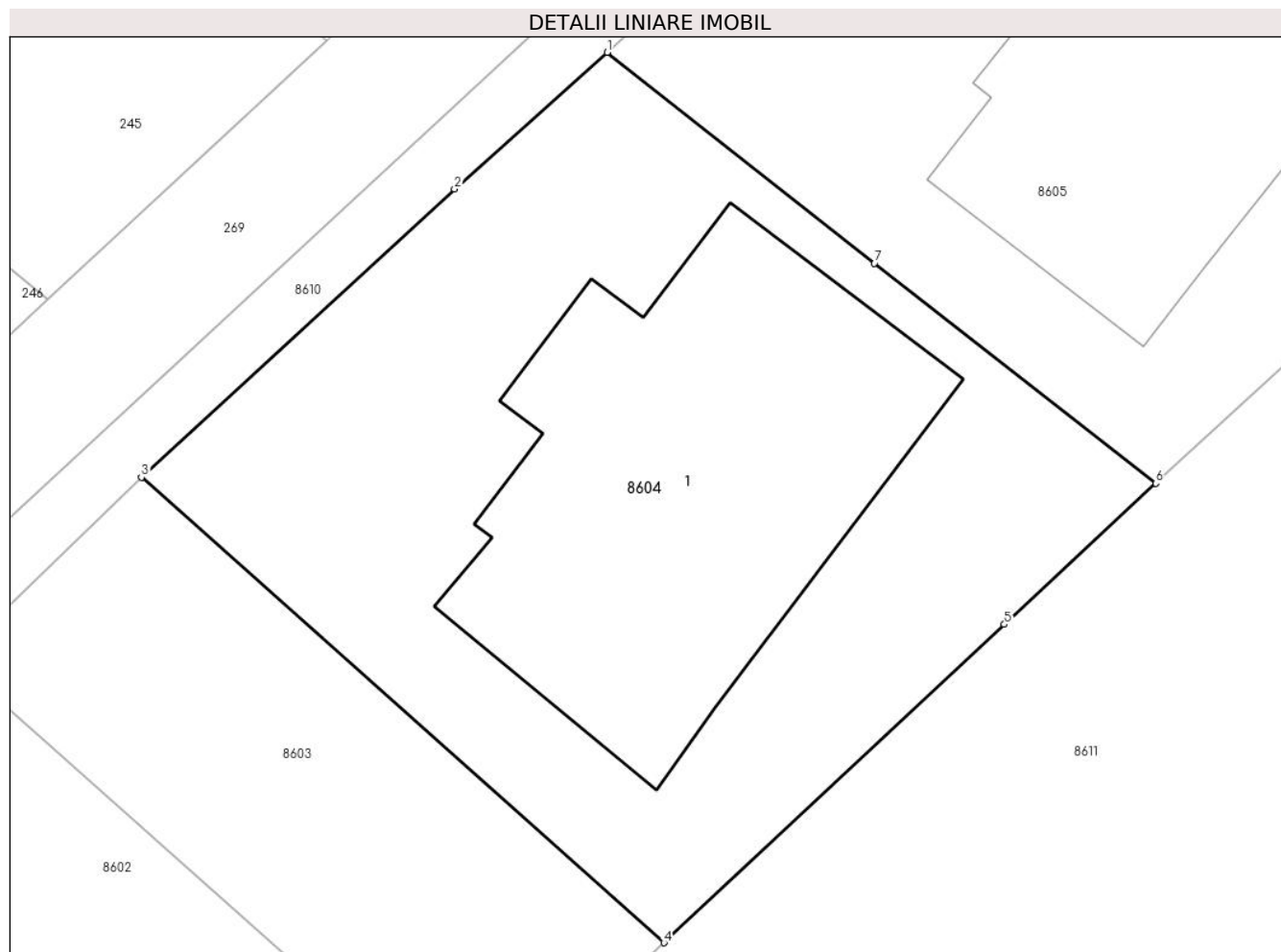
Inscrieri privind dezmembramintele dreptului de proprietate, drepturi reale de garanție și sarcini	Referințe
139344 / 08/09/2023	
Act Notarial nr. 1176, din 07/09/2023 emis de NP Calin Mirela;	
C2	se radiaza dreptul de ipoteca legala, reprezentand pretul vanzarii, inscris sub C1 prin incheierea numarul 20686/2023
	A1, A1.1

Anexa Nr. 1 La Partea I

Teren

Nr cadastral	Suprafața (mp)*	Observații / Referințe
26820	Din acte: 468 Masurata: 399	

* Suprafața este determinată în planul de proiecție Stereo 70.



Date referitoare la teren

Crt	Categorie folosință	Intravilan	Suprafața (mp)	Tarla	Parcelă	Nr. topo	Observații / Referințe
8604	curți constructii	DA	399	T17	1372/10	-	

Date referitoare la construcții

Crt	Număr	Destinație construcție	Supraf. (mp)	Situație juridică	Observații / Referințe
A1.1	26820-C1	construcții de locuințe	Din acte: 134 Masurata: 140	Cu acte	Nr. niveluri:2; S. construita la sol:140 mp; S. construita desfasurata:256 mp; Locuinta parter+etaj;Supr.constr.desf. = 256 mp.Supr. TERSASA = 15 mp.

Lungime Segmente

1) Valorile lungimilor segmentelor sunt obținute din proiecție în plan.

Punct început	X / Y	Punct sfârșit	X / Y	Lungime segment (** (m)
1	579.040,129 388.006,7	2	579.035,589 388.002,638	6.092
2	579.035,589 388.002,638	3	579.026,281 387.994,069	12.652

Punct început	X / Y	Punct sfârșit	X / Y	Lungime segment (** (m)
3	579.026,281 387.994,069	4	579.041,815 387.980,226	20.807
4	579.041,815 387.980,226	5	579.051,941 387.989,691	13.861
5	579.051,941 387.989,691	6	579.056,449 387.993,885	6.157
6	579.056,449 387.993,885	7	579.048,078 388.000,432	10.627
7	579.048,078 388.000,432	1	579.040,129 388.006,7	10.123

** Lungimile segmentelor sunt determinate în planul de proiecție Stereo 70 și sunt rotunjite la 1 milimetru.

*** Distanța dintre puncte este formată din segmente cumulate ce sunt mai mici decât valoarea 1 milimetru.

**DATE DESPRE IMOBILUL NR. 8605**

Oficiul de Cadastru și Publicitate Imobiliară PRAHOVA
Biroul de Cadastru și Publicitate Imobiliară Ploiești

A. Partea I. Descrierea imobilului

TEREN Intravilan

Adresa: Loc. Blejoi, Str Nicolae Iorga, Nr. 63, Jud. Prahova

Nr. Crt	Nr cadastral Nr. topografic	Suprafața* (mp)	Observații / Referințe
A1	26819	Din acte: 469 Masurata: 398	Sector cadastral:15 Teren imprejmuit;

Construcții

Crt	Nr cadastral Nr. topografic	Adresa	Observații / Referințe
A1.1	26819-C1	Loc. Blejoi, Str Nicolae Iorga, Nr. 63, Jud. Prahova	Nr. niveluri:2; S. construita la sol:141 mp; S. construita desfasurata:257 mp; Locuinta P+1E;Supr.constr.desf. = 257 mp.;Supr.TERASA = 15 mp.

B. Partea II. Proprietari și acte

Inscrieri privitoare la dreptul de proprietate și alte drepturi reale		Referințe
107742 / 26/10/2015		
Act Notarial nr. 2631, din 23/10/2015 emis de NP MEIROSU CARMEN;		
B1	Se infiinteaza cartea funciara 26819 a imobilului cu numarul cadastral 26819/Blejoi, rezultat din dezmembrarea imobilului cu numarul cadastral 26684 inscris in cartea funciara 26684;	A1
Act Notarial nr. 1183, din 18/05/2015 emis de NP MEIROSU CARMEN;		
B2	Se infiinteaza cartea funciara 26684 a imobilului cu numarul cadastral 26684/Blejoi, rezultat din dezmembrarea imobilului cu numarul cadastral 26628 inscris in cartea funciara 26628;	A1
<i>OBSERVATII: pozitie transcrisa din CF 26684/Blejoi, inscrisa prin incheierea nr. 51658 din 18/05/2015;</i>		
Act Administrativ nr. C8630, din 07/10/2015 emis de OCPI PRAHOVA.;		
B4	se noteaza din oficiu propunerea de dezmembrare a imobilului	A1
<i>OBSERVATII: pozitie transcrisa din CF 26684/Blejoi, inscrisa prin incheierea nr. 102558 din 09/10/2015;</i>		
20172 / 07/03/2018		
Act Notarial nr. 1078, din 07/03/2018 emis de NP Tudose George Radu;		
B6	Intabulare, drept de PROPRIETATEcumparare ca bun propriu, dobandit prin Conventie, cota actuala 1/1, cota initiala 1/1 1) MIU ANGHEL	A1
34061 / 11/03/2022		
Act Notarial nr. 956, din 20/02/2022 emis de NP TUDOSE MARIA (act administrativ nr 26442 din 26.02.2022, emis de OCPI PRAHOVA);		
B7	se actualizeaza informatiile cadastrale in sensul rectificarii limitelor de proprietate si suprafata imobilului conform documentatiei tehnice avizate	A1
93432 / 20/07/2022		
Act Administrativ nr. 13343, din 07/07/2022 emis de PRIMARIA BLEJOI;		
B8	se noteaza actualizarea informatiilor cadastrale conform documentatiei tehnice avizate in sensul ca adresa actuala a imobilului este: "comuna Blejoi, str. Nicolae Iorga, nr. 63, judet Prahova"	A1, A1.1
B9	se noteaza actualizarea informatiilor cadastrale conform documentatiei tehnice avizate in sensul schimbarii categoriei de folosinta a terenului din 'arabil' in 'curti - constructii'	A1, A1.1
Act Administrativ nr. 13383, din 08/07/2022 emis de PRIMARIA BLEJOI (act administrativ nr 92 din 30.09.2020, emis de PRIMARIA BLEJOI);		
B10	Intabulare, drept de PROPRIETATE, dobandit prin Construire, cota actuala 1/1, cota initiala 1/1 1) MIU ANGHEL	A1.1

C. Partea III. SARCINI .

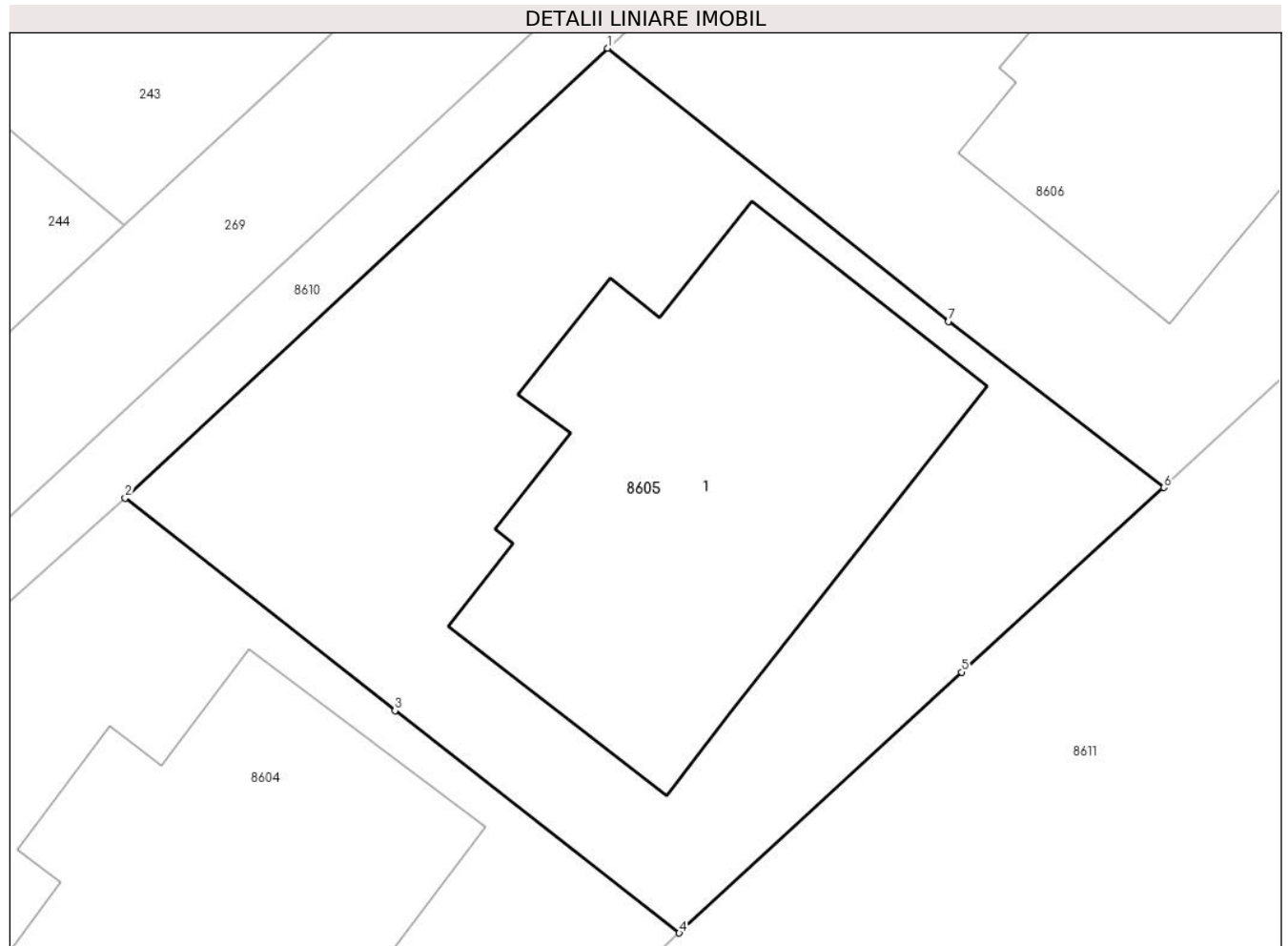
Inscrieri privind dezmembramintele dreptului de proprietate, drepturi reale de garanție și sarcini	Referințe
NU SUNT	

Anexa Nr. 1 La Partea I

Teren

Nr cadastral	Suprafața (mp)*	Observații / Referințe
26819	Din acte: 469 Masurata: 398	

* Suprafața este determinată în planul de proiecție Stereo 70.



Date referitoare la teren

Crt	Categorie folosință	Intra vilan	Suprafața (mp)	Tarla	Parcelă	Nr. topo	Observații / Referințe
8605	curti constructii	DA	398	T17	1372/10	-	LOT1

Date referitoare la construcții

Crt	Număr	Destinație construcție	Supraf. (mp)	Situație juridică	Observații / Referințe
A1.1	26819-C1	construcții de locuințe	Din acte: 134 Masurata: 141	Cu acte	Nr. niveluri:2; S. construita la sol:141 mp; S. construita desfasurata:257 mp; Locuinta P+1E;Supr.constr.desf. = 257 mp.;Supr. TERASA = 15 mp.

Lungime Segmente

1) Valorile lungimilor segmentelor sunt obținute din proiecție în plan.

Punct început	X / Y	Punct sfârșit	X / Y	Lungime segment (** (m)
1	579.054,343 388.019,946	2	579.040,129 388.006,7	19.429
2	579.040,129 388.006,7	3	579.048,078 388.000,432	10.123

Punct început	X / Y	Punct sfârșit	X / Y	Lungime segment (** (m)
3	579.048,078 388.000,432	4	579.056,449 387.993,885	10.627
4	579.056,449 387.993,885	5	579.064,769 388.001,568	11.325
5	579.064,769 388.001,568	6	579.070,721 388.007,008	8.063
6	579.070,721 388.007,008	7	579.064,387 388.011,899	8.003
7	579.064,387 388.011,899	1	579.054,343 388.019,946	12.87

** Lungimile segmentelor sunt determinate în planul de proiecție Stereo 70 și sunt rotunjite la 1 milimetru.

*** Distanța dintre puncte este formată din segmente cumulate ce sunt mai mici decât valoarea 1 milimetru.

**DATE DESPRE IMOBILUL NR. 8606**

Oficiul de Cadastru și Publicitate Imobiliară PRAHOVA
Biroul de Cadastru și Publicitate Imobiliară Ploiești

A. Partea I. Descrierea imobilului

TEREN Intravilan

Adresa: Loc. Blejoi, Str Nicolae Iorga, Nr. 61, Jud. Prahova

Nr. Crt	Nr cadastral Nr. topografic	Suprafața* (mp)	Observații / Referințe
A1	27560	Din acte: 469 Masurata: 415	Sector cadastral:15 Teren imprejmuit;

Construcții

Crt	Nr cadastral Nr. topografic	Adresa	Observații / Referințe
A1.1	27560-C1	Loc. Blejoi, Str Nicolae Iorga, Nr. 61, Jud. Prahova	Nr. niveluri:2; S. construita la sol:135 mp; S. construita desfasurata:248 mp; Locuinta P+1E;Supr.constr.desf. = 248 mp.;Terasa = 19.5 mp.;An constr. : 2021

B. Partea II. Proprietari și acte

Inscrieri privitoare la dreptul de proprietate și alte drepturi reale		Referințe
117242 / 28/12/2017		
Act Notarial nr. 5065, din 28/12/2017 emis de NPTudose Maria;		
B1	Se infiinteaza cartea funciara 27560 a imobilului cu numarul cadastral 27560/Blejoi, rezultat din dezmembrarea imobilului cu numarul cadastral 26683 inscris in cartea funciara 26683;	A1
20169 / 07/03/2018		
Act Notarial nr. 1077, din 07/03/2018 emis de NP Tudose George Radu;		
B8	Intabulare, drept de PROPRIETATEcumparare ca bun propriu, dobandit prin Conventie, cota actuala 1/1, cota initiala 1/1 1) MIU ANGHEL	A1
34710 / 14/03/2022		
Act Administrativ nr. 4529, din 28/02/2022 emis de PRIMARIA BLEJOI (act administrativ nr 80 din 19.06.2019, emis de PRIMARIA BLEJOI;act administrativ nr 4368 din 01.03.2022, emis de PRIMARIA BLEJOI;act notarial nr 956 din 28.02.2022, emis de N.P. TUDOSE MARIA;act administrativ nr 26444 din 10.03.2022, emis de OCPI PRAHOVA);		
B9	se actualizeaza informatiile cadastrale conform documentatiei anexate in sensul ca adresa actuala a imobilului este „Com. Blejoi, sat Blejoi, Str Nicolae Iorga, Nr. 61, Jud. Prahova”	A1, A1.1
B10	se actualizeaza informatiile cadastrale in sensul modificarii limitelor si a suprafetei imobilului conform documentatie tehnice avizate	A1, A1.1
B11	se actualizeaza informatiile cadastrale in sensul schimbarii categoriei de folosinta a imobilului din "arabil" in "curti constructii"	A1
B12	Intabulare, drept de PROPRIETATE, dobandit prin Constituire, cota actuala 1/1, cota initiala 1/1 1) MIU ANGHEL	A1.1

C. Partea III. SARCINI .

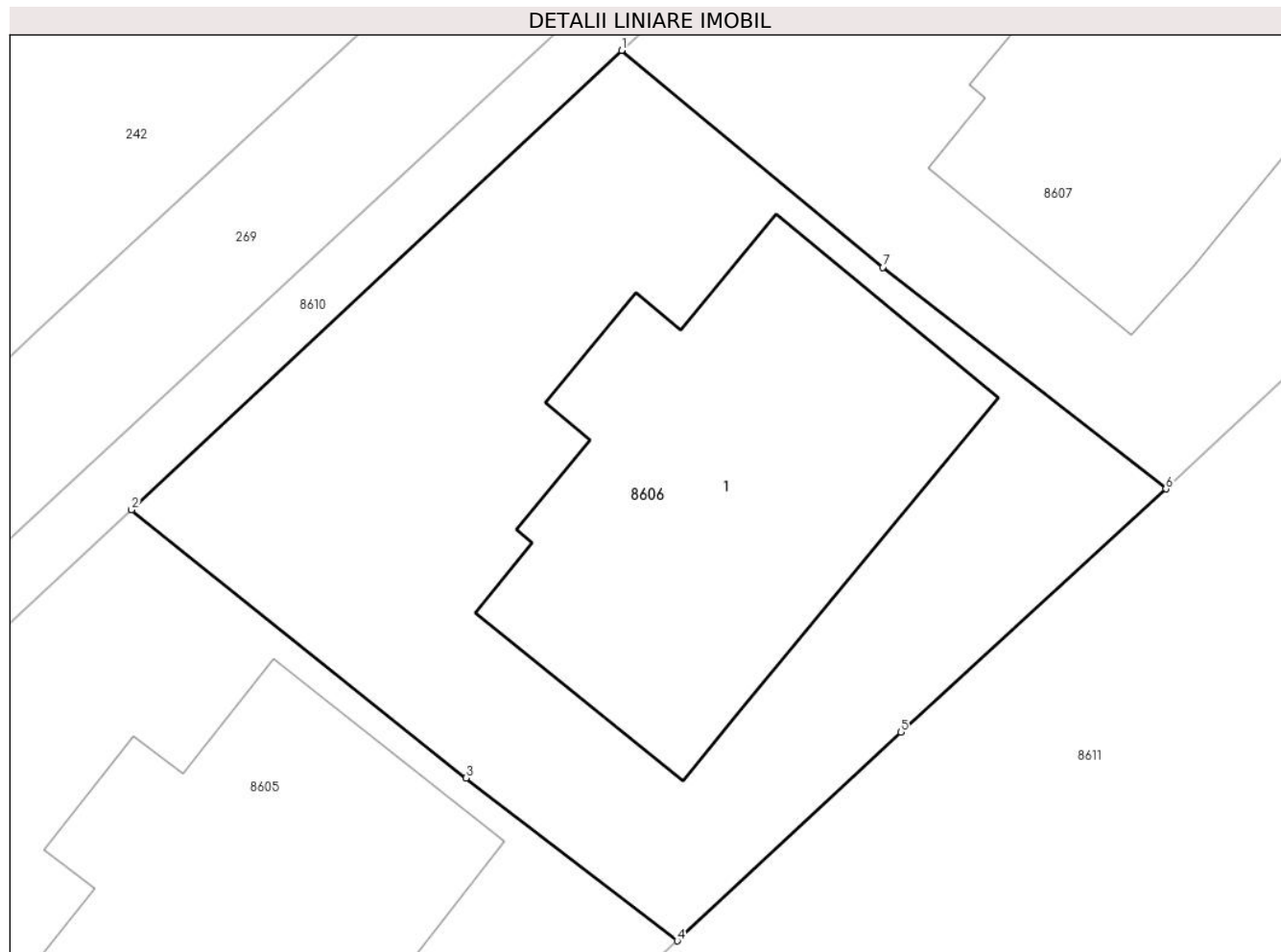
Inscrieri privind dezmembramintele dreptului de proprietate, drepturi reale de garanție și sarcini	Referințe
NU SUNT	

Anexa Nr. 1 La Partea I

Teren

Nr cadastral	Suprafața (mp)*	Observații / Referințe
27560	Din acte: 469 Masurata: 415	

* Suprafața este determinată în planul de proiecție Stereo 70.



Date referitoare la teren

Crt	Categorie folosință	Intravilan	Suprafața (mp)	Tarla	Parcelă	Nr. topo	Observații / Referințe
8606	curți constructii	DA	415	T17	1372/10	-	

Date referitoare la construcții

Crt	Număr	Destinație construcție	Supraf. (mp)	Situație juridică	Observații / Referințe
A1.1	27560-C1	construcții de locuințe	Din acte: 134 Masurata: 135	Cu acte	Nr. niveluri:2; S. construita la sol:135 mp; S. construita desfasurata:248 mp; Locuinta P+1E;Supr.constr.desf. = 248 mp.;Terasa = 19.5 mp.;An constr. : 2021

Lungime Segmente

1) Valorile lungimilor segmentelor sunt obținute din proiecție în plan.

Punct început	X / Y	Punct sfârșit	X / Y	Lungime segment (** (m)
1	579.069,054 388.033,736	2	579.054,343 388.019,946	20.164
2	579.054,343 388.019,946	3	579.064,387 388.011,899	12.87

Punct început	X / Y	Punct sfârșit	X / Y	Lungime segment (** (m)
3	579.064,387 388.011,899	4	579.070,721 388.007,008	8.003
4	579.070,721 388.007,008	5	579.077,443 388.013,269	9.186
5	579.077,443 388.013,269	6	579.085,393 388.020,573	10.796
6	579.085,393 388.020,573	7	579.076,904 388.027,223	10.784
7	579.076,904 388.027,223	1	579.069,054 388.033,736	10.2

** Lungimile segmentelor sunt determinate în planul de proiecție Stereo 70 și sunt rotunjite la 1 milimetru.

*** Distanța dintre puncte este formată din segmente cumulate ce sunt mai mici decât valoarea 1 milimetru.

**DATE DESPRE IMOBILUL NR. 8607**

Oficiul de Cadastru și Publicitate Imobiliară PRAHOVA
Biroul de Cadastru și Publicitate Imobiliară Ploiești

A. Partea I. Descrierea imobilului

TEREN Intravilan

Adresa: Loc. Blejoi, Str Nicolae Iorga, Nr. 59, Jud. Prahova

Nr. Crt	Nr cadastral Nr. topografic	Suprafața* (mp)	Observații / Referințe
A1	27559	Din acte: 468 Masurata: 403	Sector cadastral:15 Teren imprejmuit;

Construcții

Crt	Nr cadastral Nr. topografic	Adresa	Observații / Referințe
A1.1	27559-C1	Loc. Blejoi, Str Nicolae Iorga, Nr. 59, Jud. Prahova	Nr. niveluri:2; S. construita la sol:136 mp; S. construita desfasurata:251 mp; Locuinta P+1E;Supr.constr.desf. = 251 mp.;Terasa = 15 mp.;An constr. 2021

B. Partea II. Proprietari și acte

Inscrieri privitoare la dreptul de proprietate și alte drepturi reale		Referințe
117242 / 28/12/2017		
Act Notarial nr. 5065, din 28/12/2017 emis de NPTudose Maria;		
B1	Se infiinteaza cartea funciara 27559 a imobilului cu numarul cadastral 27559/Blejoi, rezultat din dezmembrarea imobilului cu numarul cadastral 26683 in scris in cartea funciara 26683;	A1
36358 / 16/03/2022		
Act Administrativ nr. 4367, din 01/03/2022 emis de PRIMARIA BLEJOI (act administrativ nr 4258 din 28.02.2022, emis de PRIMARIA BLEJOI;act notarial nr 956 din 28.02.2022, emis de NP TUDOSE MARIA;act administrativ nr 108 din 25.06.2018, emis de PRIMARIA BLEJOI);		
B9	se noteaza actualizarea informatiilor cadastrale in sensul modificarii limitelor si suprafetei imobilului conform documentatie tehnice avizate	A1
B10	se noteaza actualizarea informatiilor cadastrale in sensul schimbarii categoriei de folosinta a imobilului din "arabil" in "curti constructii"	A1
B11	se noteaza actualizarea informatiilor cadastrale conform documentatiei anexate in sensul ca adresa actuala a imobilului este: Com. Blejoi, Str Nicolae Iorga, Nr. 59, Jud. Prahova	A1
106897 / 19/08/2022		
Act Notarial nr. 1461, din 18/08/2022 emis de NP Calin Mirela;		
B13	Intabulare, drept de PROPRIETATEcumparare ca bun propriu, dobandit prin Conventie, cota actuala 1/1, cota initiala 1/1 1) CRISTEA MARIANA	A1
B14	Intabulare, drept de PROPRIETATEcumparare ca bun propriu, dobandit prin Conventie, cota actuala 1/1, cota initiala 1/1 1) CRISTEA MARIANA	A1.1

C. Partea III. SARCINI

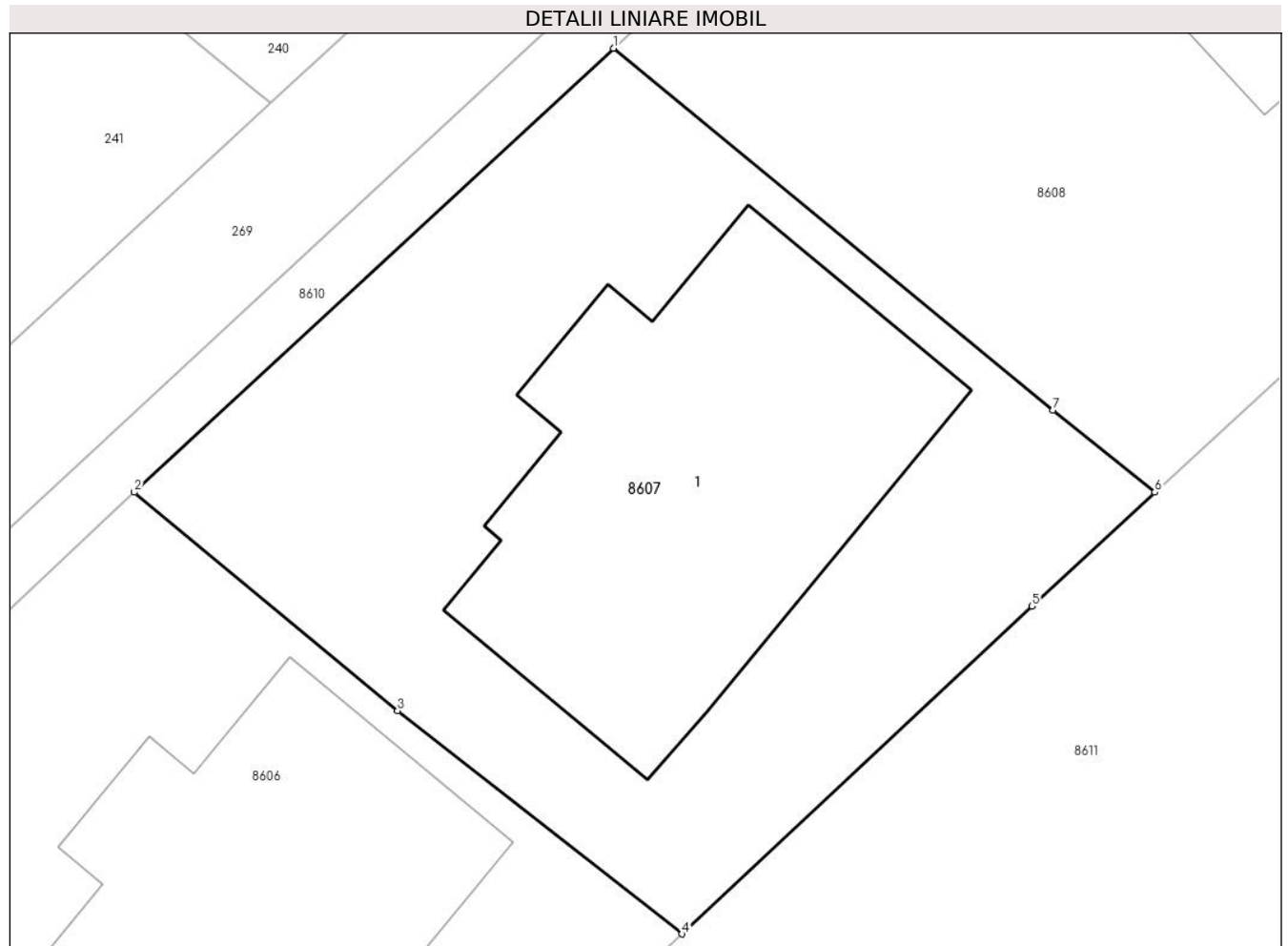
Inscrieri privind dezmembramintele dreptului de proprietate, drepturi reale de garanție și sarcini		Referințe
2782 / 12/01/2018		
Act Notarial nr. 173, din 12/01/2018 emis de NP Tudose George Radu;		
C2	se radiaza ipoteca legala (reprezentand rest pret) in scrisa sub C1 prin incheierea nr,117246/2017	A1
106897 / 19/08/2022		
Act Notarial nr. 1461, din 18/08/2022 emis de NP Calin Mirela;		
C3	Intabulare, drept de IPOTECA LEGALA, Valoare:890000 LEI (reprezentand pretul vanzarii) 1) MIU ANGHEL	A1, A1.1

Anexa Nr. 1 La Partea I

Teren

Nr cadastral	Suprafața (mp)*	Observații / Referințe
27559	Din acte: 468 Masurata: 403	

* Suprafața este determinată în planul de proiecție Stereo 70.



Date referitoare la teren

Crt	Categorie folosință	Intra vilan	Suprafața (mp)	Tarla	Parcelă	Nr. topo	Observații / Referințe
8607	curti constructii	DA	403	T17	1372/10	-	

Date referitoare la construcții

Crt	Număr	Destinație construcție	Supraf. (mp)	Situație juridică	Observații / Referințe
A1.1	27559-C1	construcții de locuințe	Din acte: 134 Masurata: 136	Cu acte	Nr. niveluri:2; S. construita la sol:136 mp; S. construita desfasurata:251 mp; Locuinta P+1E;Supr.constr.desf. = 251 mp.;Terasa = 15 mp.;An constr. 2021

Lungime Segmente

1) Valorile lungimilor segmentelor sunt obținute din proiecție în plan.

Punct început	X / Y	Punct sfârșit	X / Y	Lungime segment (** (m)
1	579.083,346 388.046,96	2	579.069,054 388.033,736	19.471
2	579.069,054 388.033,736	3	579.076,904 388.027,223	10.2
3	579.076,904 388.027,223	4	579.085,393 388.020,573	10.784
4	579.085,393 388.020,573	5	579.095,828 388.030,34	14.293
5	579.095,828 388.030,34	6	579.099,492 388.033,736	4.996
6	579.099,492 388.033,736	7	579.096,45 388.036,173	3.898
7	579.096,45 388.036,173	1	579.083,346 388.046,96	16.973

** Lungimile segmentelor sunt determinate în planul de proiecție Stereo 70 și sunt rotunjite la 1 milimetru.

*** Distanța dintre puncte este formată din segmente cumulate ce sunt mai mici decât valoarea 1 milimetru.

**DATE DESPRE IMOBILUL NR. 8608**

Oficiul de Cadastru și Publicitate Imobiliară PRAHOVA
Biroul de Cadastru și Publicitate Imobiliară Ploiești

A. Partea I. Descrierea imobilului

TEREN Intravilan

Adresa: Loc. Blejoi, Str Nicolae Iorga, Nr. 57, Jud. Prahova, T17 A1372/10 - INTRAVILAN

Nr. Crt	Nr cadastral Nr. topografic	Suprafața* (mp)	Observații / Referințe
A1	26612	796	Sector cadastral:15 Teren imprejmuit;

Construcții

Crt	Nr cadastral Nr. topografic	Adresa	Observații / Referințe
A1.1	26612-C1	Loc. Blejoi, Str Nicolae Iorga, Nr. 57, Jud. Prahova, T17 A1372/10 - INTRAVILAN	Nr. niveluri:1; S. construita la sol:163 mp; S. construita desfasurata:264 mp; Locuinta P+E

B. Partea II. Proprietari și acte

Inscrieri privitoare la dreptul de proprietate și alte drepturi reale		Referințe
32109 / 03/04/2015		
Act Notarial nr. 808, din 02/04/2015 emis de NP MEIROSU CARMEN;		
B1	Se infiinteaza cartea funciara 26612 a imobilului cu numarul cadastral 26612/Blejoi, rezultat din dezmembrarea imobilului cu numarul cadastral 26574 inscris in cartea funciara 26574;	A1
Act Notarial nr. 175, din 28/01/2015 emis de NP MEIROSU CARMEN;		
B2	Se infiinteaza cartea funciara 26574 a imobilului cu numarul cadastral 26574/Blejoi, rezultat din dezmembrarea imobilului cu numarul cadastral 26545 inscris in cartea funciara 26545;	A1
66044 / 23/06/2015		
Act Notarial nr. 1679, din 22/06/2015 emis de NP MEIROSU CARMEN;		
B11	Intabulare, drept de PROPRIETATEcumparare ca bun propriu, dobandit prin Conventie, cota actuala 1/1, cota initiala 1/1 1) STOICA NARCIS FLORIN	A1
/		
Act Administrativ nr. 65, din 15/05/2018 emis de PRIMARIA COMUNEI BELJOI (AC nr.142/20.10.2015 emisa de Primaria Comunei Blejoi);		
B12	Intabulare, drept de PROPRIETATE, dobandit prin Construire, cota actuala 1/1, cota initiala 1/1 1) STOICA NARCIS FLORIN	A1.1

C. Partea III. SARCINI .

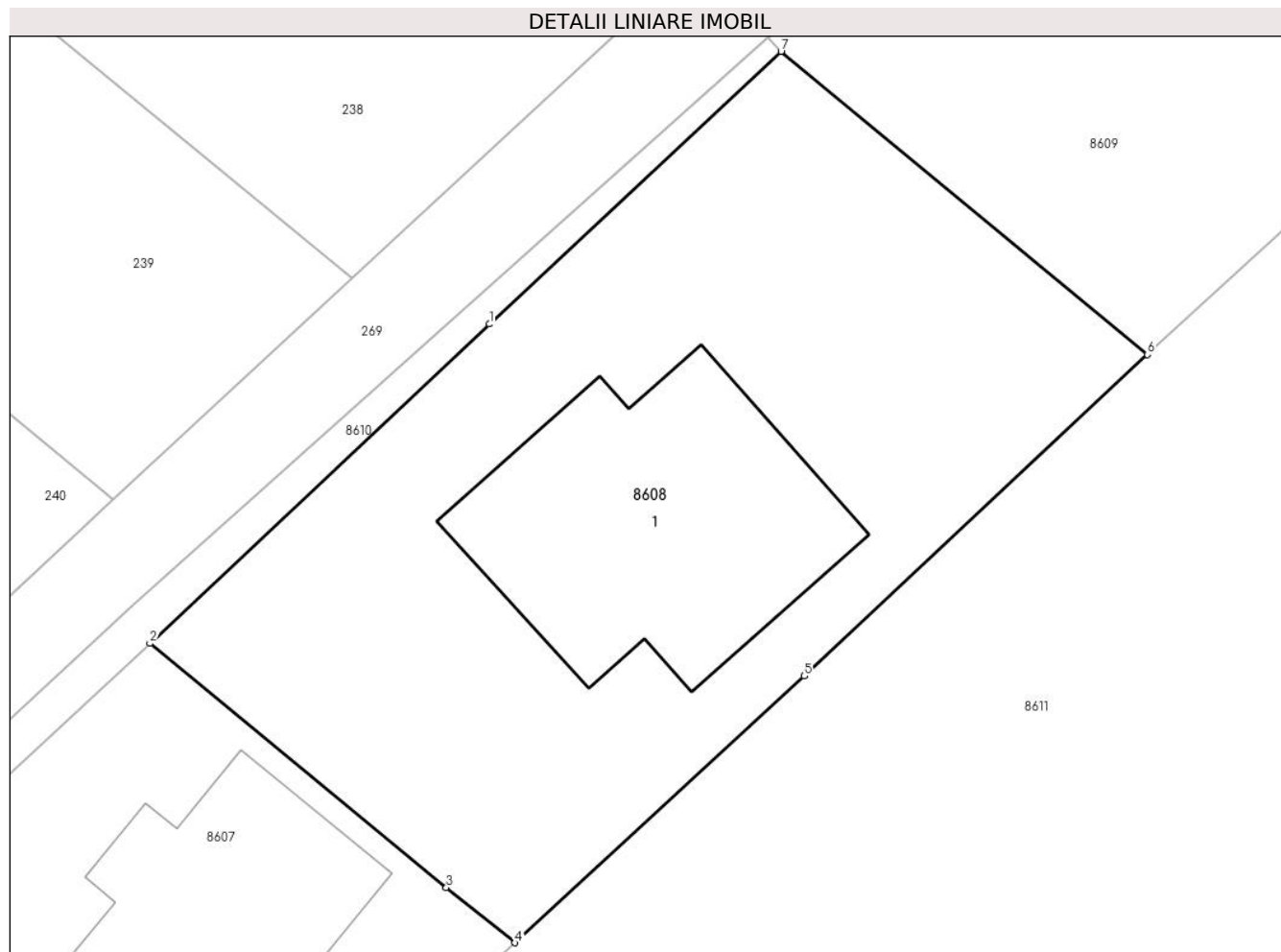
Inscrieri privind dezmembramintele dreptului de proprietate, drepturi reale de garanție și sarcini	Referințe
NU SUNT	

Anexa Nr. 1 La Partea I

Teren

Nr cadastral	Suprafața (mp)*	Observații / Referințe
26612	796	

* Suprafața este determinată în planul de proiecție Stereo 70.



Date referitoare la teren

Crt	Categorie folosință	Intra vilan	Suprafața (mp)	Tarla	Parcelă	Nr. topo	Observații / Referințe
8608	curți constructii	DA	796	T17	1372/10	-	LOT 2

Date referitoare la construcții

Crt	Număr	Destinație construcție	Supraf. (mp)	Situație juridică	Observații / Referințe
A1.1	26612-C1	construcții de locuințe	163	Cu acte	Nr. niveluri:1; S. construita la sol:163 mp; S. construita desfasurata:264 mp; Locuinta P+E

Lungime Segmente

1) Valorile lungimilor segmentelor sunt obținute din proiecție în plan.

Punct început	X / Y	Punct sfârșit	X / Y	Lungime segment (** (m)
1	579.098,352 388.061,065	2	579.083,346 388.046,96	20.594
2	579.083,346 388.046,96	3	579.096,45 388.036,173	16.973
3	579.096,45 388.036,173	4	579.099,492 388.033,736	3.898
4	579.099,492 388.033,736	5	579.112,287 388.045,512	17.389

Punct început	X / Y	Punct sfârșit	X / Y	Lungime segment (** (m)
5	579.112,287 388.045,512	6	579.127,457 388.059,717	20.782
6	579.127,457 388.059,717	7	579.111,259 388.073,106	21.015
7	579.111,259 388.073,106	1	579.098,352 388.061,065	17.652

** Lungimile segmentelor sunt determinate în planul de proiecție Stereo 70 și sunt rotunjite la 1 milimetru.

*** Distanța dintre puncte este formată din segmente cumulate ce sunt mai mici decât valoarea 1 milimetru.

**DATE DESPRE IMOBILUL NR. 8609**

Oficiul de Cadastru și Publicitate Imobiliară PRAHOVA
Biroul de Cadastru și Publicitate Imobiliară Ploiești

A. Partea I. Descrierea imobilului

TEREN Intravilan

Adresa: Loc. Blejoi, Str Nicolae Iorga, Nr. 55, Jud. Prahova, T17 A1372/10 - INTRAVILAN

Nr. Crt	Nr cadastral Nr. topografic	Suprafața* (mp)	Observații / Referințe
A1	26611	846	Sector cadastral:15 Teren imprejmuit;

B. Partea II. Proprietari și acte

Inscrieri privitoare la dreptul de proprietate și alte drepturi reale		Referințe
32109 / 03/04/2015		
Act Notarial nr. 808, din 02/04/2015 emis de NP MEIROSU CARMEN;		
B1	Se infiinteaza cartea funciara 26611 a imobilului cu numarul cadastral 26611/Blejoi, rezultat din dezmembrarea imobilului cu numarul cadastral 26574 inscris in cartea funciara 26574;	A1
Act Notarial nr. 175, din 28/01/2015 emis de NP MEIROSU CARMEN;		
B2	Se infiinteaza cartea funciara 26574 a imobilului cu numarul cadastral 26574/Blejoi, rezultat din dezmembrarea imobilului cu numarul cadastral 26545 inscris in cartea funciara 26545;	A1
Act Administrativ nr. C1844, din 23/02/2015 emis de OCPI PRAHOVA.;		
B9	se noteaza din oficiu propunerea de dezmembrare a imobilului	A1
<i>OBSERVATII: pozitie transcrisa din CF 26574/Blejoi, inscrisa prin incheierea nr. 17496 din 26/02/2015;</i>		
66012 / 23/06/2015		
Act Notarial nr. 1678, din 22/06/2015 emis de NP MEIROSU CARMEN;		
B10	Intabulare, drept de PROPRIETATEpartaj, dobandit prin Conventie, cota actuala 1/1, cota initiala 1/1 1) STOICA CONSTANTIN	A1

C. Partea III. SARCINI .

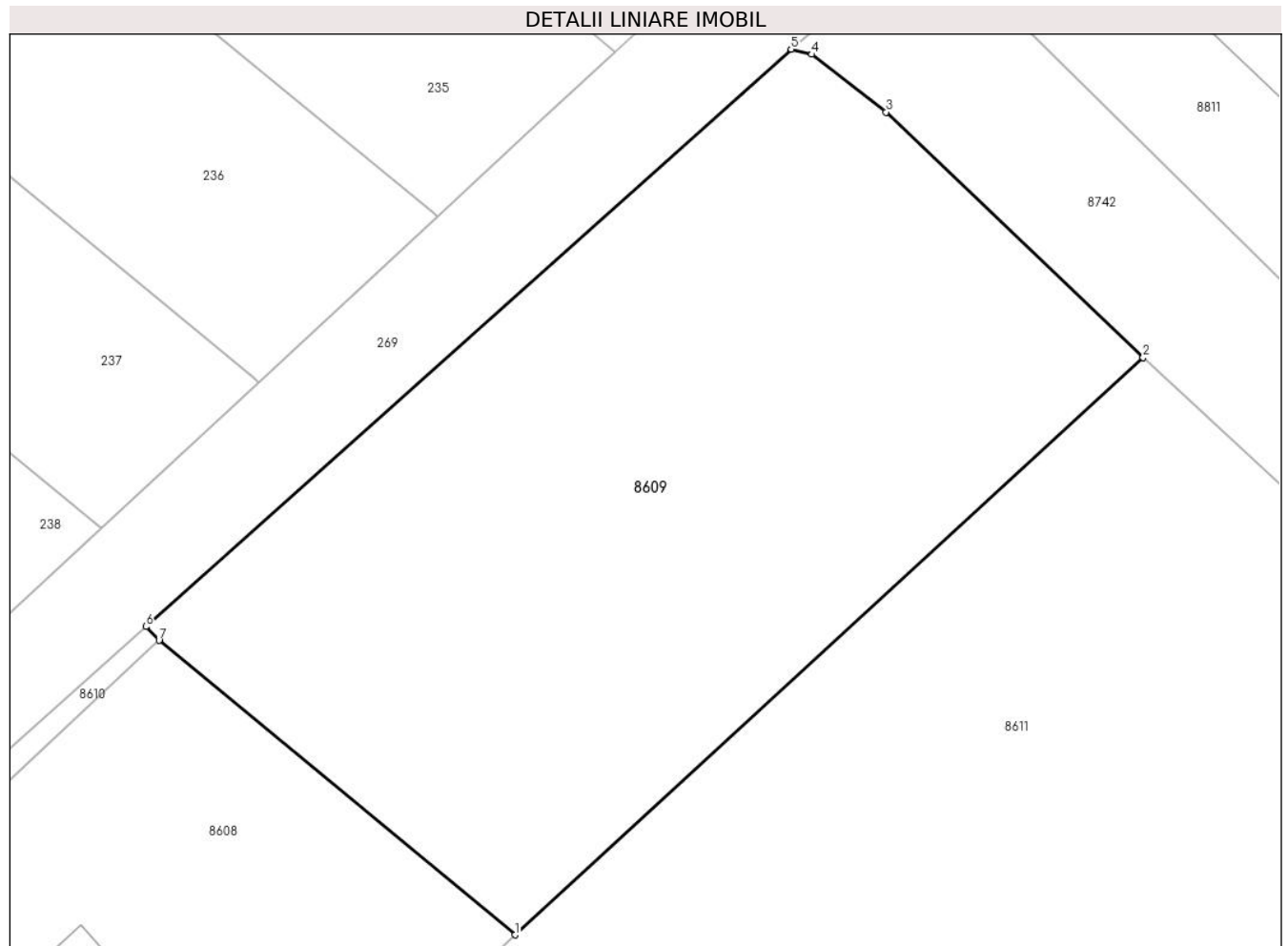
Inscrieri privind dezmembramintele dreptului de proprietate, drepturi reale de garanție și sarcini	Referințe
NU SUNT	

Anexa Nr. 1 La Partea I

Teren

Nr cadastral	Suprafața (mp)*	Observații / Referințe
26611	846	

* Suprafața este determinată în planul de proiecție Stereo 70.



Date referitoare la teren

Crt	Categorie folosință	Intravilan	Suprafața (mp)	Tarla	Parcelă	Nr. topo	Observații / Referințe
8609	arabil	DA	846	T17	1372/10	-	LOT 1

Lungime Segmente

1) Valorile lungimilor segmentelor sunt obținute din proiecție în plan.

Punct început	X / Y	Punct sfârșit	X / Y	Lungime segment (** (m)
1	579.127,457 388.059,717	2	579.156,055 388.085,973	38.823
2	579.156,055 388.085,973	3	579.144,354 388.097,122	16.162
3	579.144,354 388.097,122	4	579.140,974 388.099,75	4.281
4	579.140,974 388.099,75	5	579.140,027 388.099,985	0.976
5	579.140,027 388.099,985	6	579.110,656 388.073,734	39.393

Punct început	X / Y	Punct sfârșit	X / Y	Lungime segment (** (m)
6	579.110,656 388.073,734	7	579.111,259 388.073,106	0.871
7	579.111,259 388.073,106	1	579.127,457 388.059,717	21.015

** Lungimile segmentelor sunt determinate în planul de proiecție Stereo 70 și sunt rotunjite la 1 milimetru.

*** Distanța dintre puncte este formată din segmente cumulate ce sunt mai mici decât valoarea 1 milimetru.

**DATE DESPRE IMOBILUL NR. 8610**

Oficiul de Cadastru și Publicitate Imobiliară PRAHOVA
Biroul de Cadastru și Publicitate Imobiliară Ploiești

A. Partea I. Descrierea imobilului

TEREN Intravilan

Adresa: Loc. Blejoi, Jud. Prahova

Nr. Crt	Nr cadastral Nr. topografic	Suprafața* (mp)	Observații / Referințe
A1		255	Sector cadastral:15 Teren neimprejmuit;

B. Partea II. Proprietari și acte

Inscrieri privitoare la dreptul de proprietate și alte drepturi reale		Referințe
/		
Act Normativ nr. 7, din 13/03/1996 emis de PARLAMENTUL ROMANIEI;		
B1	Intabulare, drept de PROPRIETATE, dobandit prin Lege, cota actuala 1/1, cota initiala 1/1 1) NEIDENTIFICAT NEIDENTIFICAT	A1
B2	Se noteaza mentiunea de proprietar neidentificat, dobandit prin Lege	A1

C. Partea III. SARCINI .

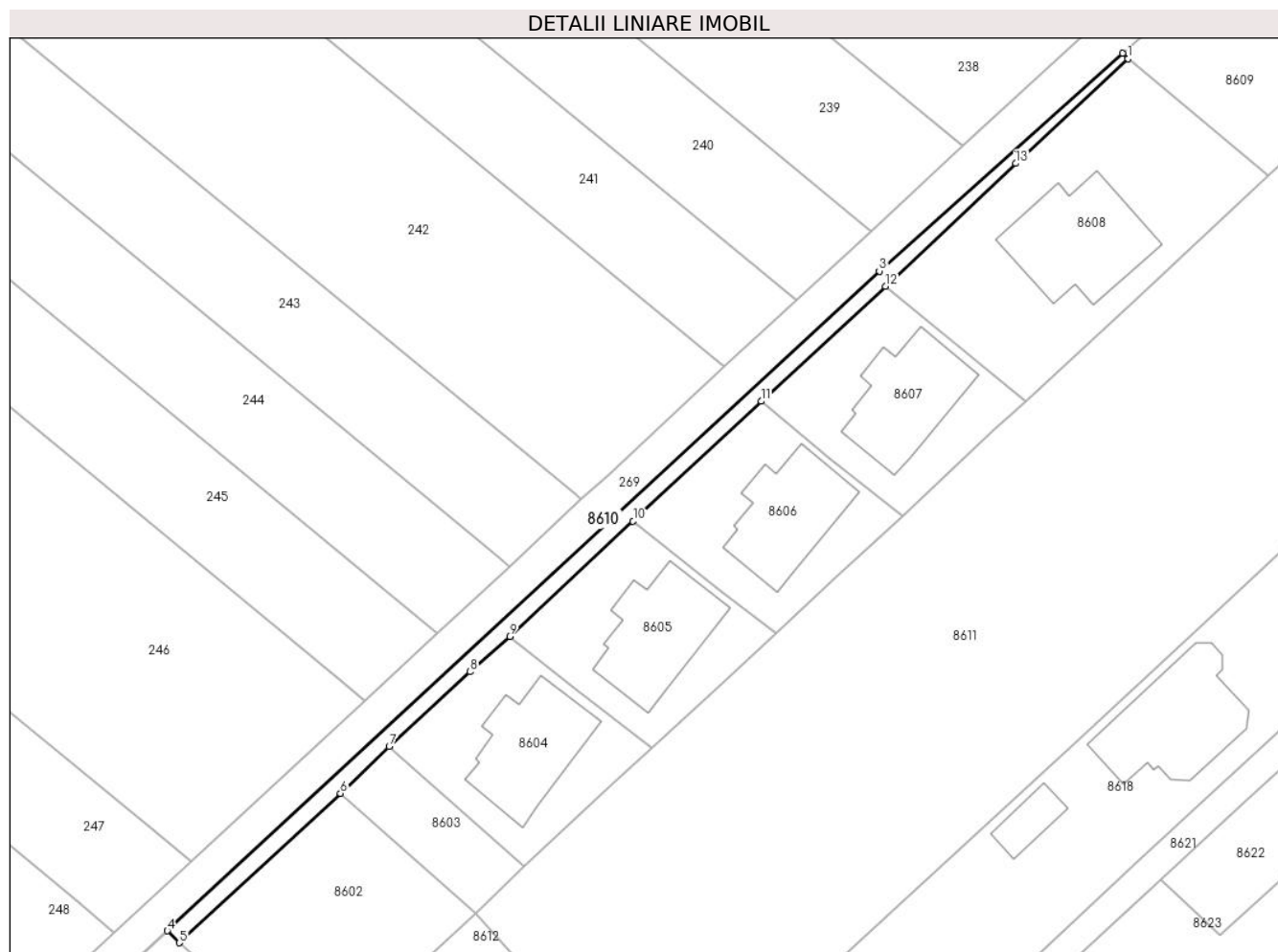
Inscrieri privind dezmembramintele dreptului de proprietate, drepturi reale de garanție și sarcini	Referințe
NU SUNT	

Anexa Nr. 1 La Partea I

Teren

Nr cadastral	Suprafața (mp)*	Observații / Referințe
	255	

* Suprafața este determinată în planul de proiecție Stereo 70.



Date referitoare la teren

Crt	Categorie folosință	Intravilan	Suprafața (mp)	Tarla	Parcelă	Nr. topo	Observații / Referințe
1	drum	DA	255	T17	40	-	

Lungime Segmente

1) Valorile lungimilor segmentelor sunt obținute din proiecție în plan.

Punct început	X / Y	Punct sfârșit	X / Y	Lungime segment (** (m)
1	579.111,259 388.073,106	2	579.110,656 388.073,734	0.871
2	579.110,656 388.073,734	3	579.082,65 388.048,703	37.562
3	579.082,65 388.048,703	4	579.000,76 387.972,857	111.618
4	579.000,76 387.972,857	5	579.002,14 387.971,488	1.944
5	579.002,14 387.971,488	6	579.020,674 387.988,656	25.264

Punct început	X / Y	Punct sfârșit	X / Y	Lungime segment (** (m)
6	579.020,674 387.988,656	7	579.026,281 387.994,069	7.794
7	579.026,281 387.994,069	8	579.035,589 388.002,638	12.652
8	579.035,589 388.002,638	9	579.040,129 388.006,7	6.092
9	579.040,129 388.006,7	10	579.054,343 388.019,946	19.429
10	579.054,343 388.019,946	11	579.069,054 388.033,736	20.164
11	579.069,054 388.033,736	12	579.083,346 388.046,96	19.471
12	579.083,346 388.046,96	13	579.098,352 388.061,065	20.594
13	579.098,352 388.061,065	1	579.111,259 388.073,106	17.652

** Lungimile segmentelor sunt determinate în planul de proiecție Stereo 70 și sunt rotunjite la 1 milimetru.

*** Distanța dintre puncte este formată din segmente cumulate ce sunt mai mici decât valoarea 1 milimetru.

**DATE DESPRE IMOBILUL NR. 8611**

Oficiul de Cadastru și Publicitate Imobiliară PRAHOVA
Biroul de Cadastru și Publicitate Imobiliară Ploiești

A. Partea I. Descrierea imobilului

TEREN Intravilan

Adresa: Loc. Blejoi, Str I. L. Caragiale, Nr. 67, Jud. Prahova, TARLA 17 PARCELA A1372/8 , 1372/9

Nr. Crt	Nr cadastral Nr. topografic	Suprafața* (mp)	Observații / Referințe
A1	35373	5.409	Sector cadastral:15 Teren imprejmuit; Terenul este neimprejmuit intre punctele 1-2, 2-3, 3-4, 4-5, 9-10, 10-11, 11-12, 16-1

B. Partea II. Proprietari și acte

Inscrieri privitoare la dreptul de proprietate și alte drepturi reale		Referințe
92659 / 19/06/2024		
Act Notarial nr. 546, din 18/06/2024 emis de NP Călin Mirela;		
B1	Se infiinteaza cartea funciara 35373 a imobilului cu numarul cadastral 35373 / UAT Blejoi, rezultat din dezmembrarea imobilului cu numarul cadastral 34027 inscris in cartea funciara 34027;	A1
Act Notarial nr. 960, din 04/08/2023 emis de NP Calin Mirela;		
B3	Intabulare, drept de PROPRIETATE, dobandit prin Conventie, cota actuala 1/1, cota initiala 1/1 1) MIU AURICA <i>OBSERVATII: pozitie transcrisa din CF 34027/Blejoi, inscrisa prin incheierea nr. 123558 din 04/08/2023;</i>	A1
Act Administrativ nr. 7178, din 16/04/2024 emis de PRIMARIA COMUNEI BLEJOI;		
B4	se notează actualizarea informațiilor cadastrale în sensul că adresa actuală a imobilului este: "comuna Blejoi, sat Blejoi Str I. L. Caragiale, Nr. 67-69, judetul Prahova" <i>OBSERVATII: pozitie transcrisa din CF 34027/Blejoi, inscrisa prin incheierea nr. 60530 din 17/04/2024;</i>	A1

C. Partea III. SARCINI .

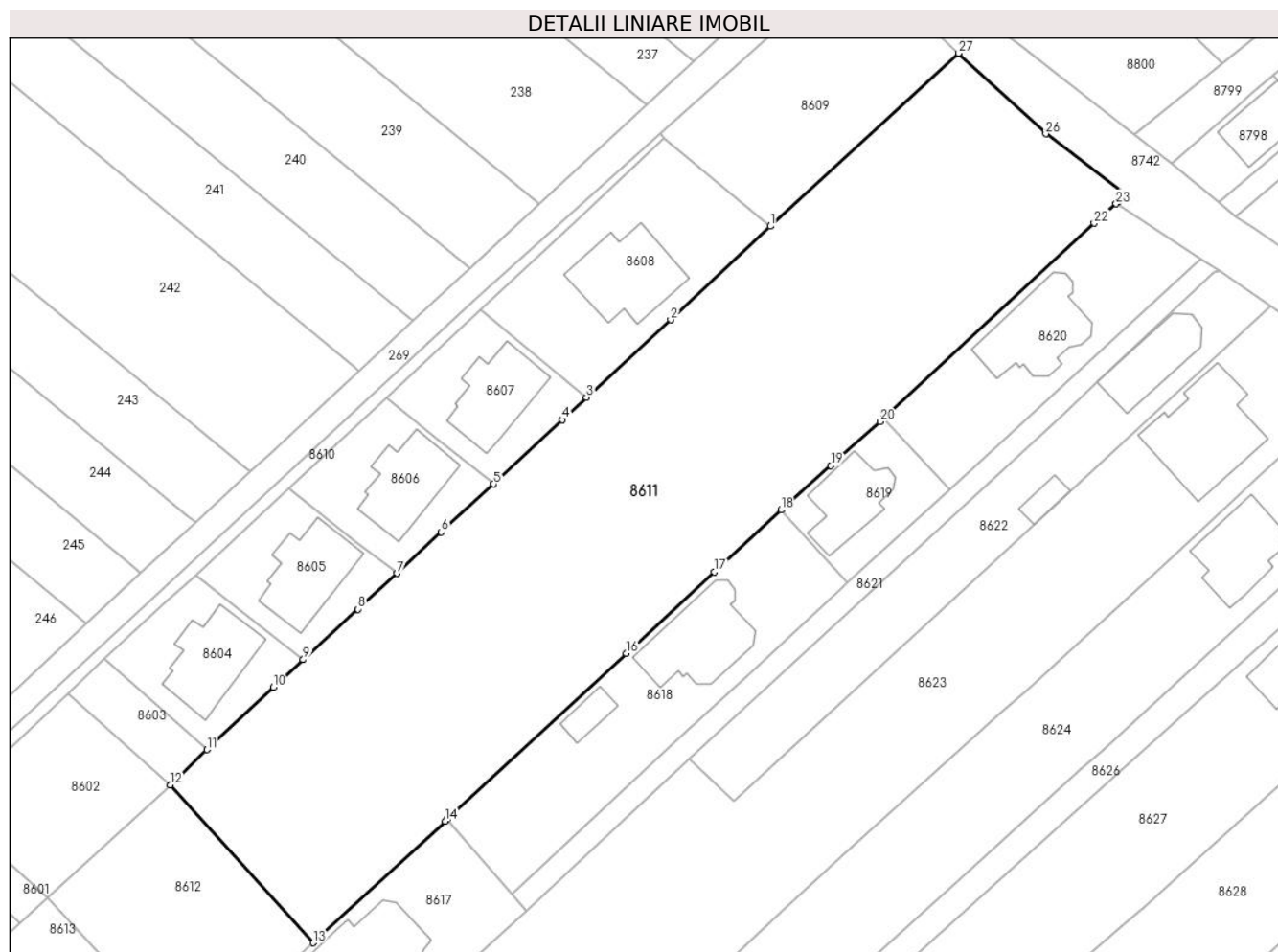
Inscrieri privind dezmembramintele dreptului de proprietate, drepturi reale de garanție și sarcini	Referințe
NU SUNT	

Anexa Nr. 1 La Partea I

Teren

Nr cadastral	Suprafața (mp)*	Observații / Referințe
35373	5.409	Terenul este neimprejuit între punctele 1-2, 2-3, 3-4, 4-5, 9-10, 10-11, 11-12, 16-1

* Suprafața este determinată în planul de proiecție Stereo 70.



Date referitoare la teren

Crt	Categorie folosință	Intravilan	Suprafața (mp)	Tarla	Parcelă	Nr. topo	Observații / Referințe
8611	arabil	DA	5.409	T17	1372/8, 1372/9	-	

Lungime Segmente

1) Valorile lungimilor segmentelor sunt obținute din proiecție în plan.

Punct început	X / Y	Punct sfârșit	X / Y	Lungime segment (** (m))
1	579.127,457 388.059,717	2	579.112,287 388.045,512	20.782
3	579.099,492 388.033,736	4	579.095,828 388.030,34	4.996
5	579.085,393 388.020,573	6	579.077,443 388.013,269	10.796
7	579.070,721 388.007,008	8	579.064,769 388.001,568	8.063
9	579.056,449 387.993,885	10	579.051,941 387.989,691	6.157

Punct început	X / Y	Punct sfârșit	X / Y	Lungime segment (** (m))
2	579.112,287 388.045,512	3	579.099,492 388.033,736	17.389
4	579.095,828 388.030,34	5	579.085,393 388.020,573	14.293
6	579.077,443 388.013,269	7	579.070,721 388.007,008	9.186
8	579.064,769 388.001,568	9	579.056,449 387.993,885	11.325
10	579.051,941 387.989,691	11	579.041,815 387.980,226	13.861

Punct început	X / Y	Punct sfârșit	X / Y	Lungime segment (** (m))
11	579.041,815 387.980,226	12	579.036,21 387.974,86	7.76
13	579.057,962 387.950,911	14	579.078,005 387.969,399	27.268
15	579.078,337 387.969,706	16	579.105,556 387.994,865	37.065
17	579.118,94 388.007,213	18	579.129,082 388.016,638	13.845
19	579.136,635 388.023,345	20	579.144,078 388.030,03	10.004
21	579.144,693 388.030,598	22	579.176,649 388.060,157	43.531
23	579.179,976 388.063,108	24	579.180,293 388.063,39	0.424
25	579.181,36 388.064,58	26	579.169,277 388.073,745	15.166
27	579.156,055 388.085,973	1	579.127,457 388.059,717	38.823

Punct început	X / Y	Punct sfârșit	X / Y	Lungime segment (** (m))
12	579.036,21 387.974,86	13	579.057,962 387.950,911	32.353
14	579.078,005 387.969,399	15	579.078,337 387.969,706	0.452
16	579.105,556 387.994,865	17	579.118,94 388.007,213	18.21
18	579.129,082 388.016,638	19	579.136,635 388.023,345	10.101
20	579.144,078 388.030,03	21	579.144,693 388.030,598	0.837
22	579.176,649 388.060,157	23	579.179,976 388.063,108	4.447
24	579.180,293 388.063,39	25	579.181,36 388.064,58	1.598
26	579.169,277 388.073,745	27	579.156,055 388.085,973	18.01

** Lungimile segmentelor sunt determinate în planul de proiecție Stereo 70 și sunt rotunjite la 1 milimetru.

*** Distanța dintre puncte este formată din segmente cumulate ce sunt mai mici decât valoarea 1 milimetru.

**DATE DESPRE IMOBILUL NR. 8612**

Oficiul de Cadastru și Publicitate Imobiliară PRAHOVA
Biroul de Cadastru și Publicitate Imobiliară Ploiești

A. Partea I. Descrierea imobilului

TEREN Intravilan

Adresa: Loc. Blejoi, Str I. L. Caragiale, Jud. Prahova, TARLA 17 PARCELA A1372/8 , 1372/9

Nr. Crt	Nr cadastral Nr. topografic	Suprafața* (mp)	Observații / Referințe
A1	35374	812	Sector cadastral:15 Teren imprejmuit; Terenul este neimprejmuit intre punctele 1-2, 2-3, 3-4, 4-5, 9-10, 10-11, 11-12, 16-1

B. Partea II. Proprietari și acte

Inscrieri privitoare la dreptul de proprietate și alte drepturi reale		Referințe
92659 / 19/06/2024		
Act Notarial nr. 546, din 18/06/2024 emis de NP Călin Mirela;		
B1	Se infiinteaza cartea funciara 35374 a imobilului cu numarul cadastral 35374 / UAT Blejoi, rezultat din dezmembrarea imobilului cu numarul cadastral 34027 inscris in cartea funciara 34027;	A1
Act Notarial nr. 960, din 04/08/2023 emis de NP Calin Mirela;		
B3	Intabulare, drept de PROPRIETATE, dobandit prin Conventie, cota actuala 1/1, cota initiala 1/1 1) MIU AURICA <i>OBSERVATII: pozitie transcrisa din CF 34027/Blejoi, inscrisa prin incheierea nr. 123558 din 04/08/2023;</i>	A1
Act Administrativ nr. 7178, din 16/04/2024 emis de PRIMARIA COMUNEI BLEJOI;		
B4	se notează actualizarea informațiilor cadastrale în sensul că adresa actuală a imobilului este: "comuna Blejoi, sat Blejoi Str I. L. Caragiale, Nr. 67-69, judetul Prahova" <i>OBSERVATII: pozitie transcrisa din CF 34027/Blejoi, inscrisa prin incheierea nr. 60530 din 17/04/2024;</i>	A1

C. Partea III. SARCINI .

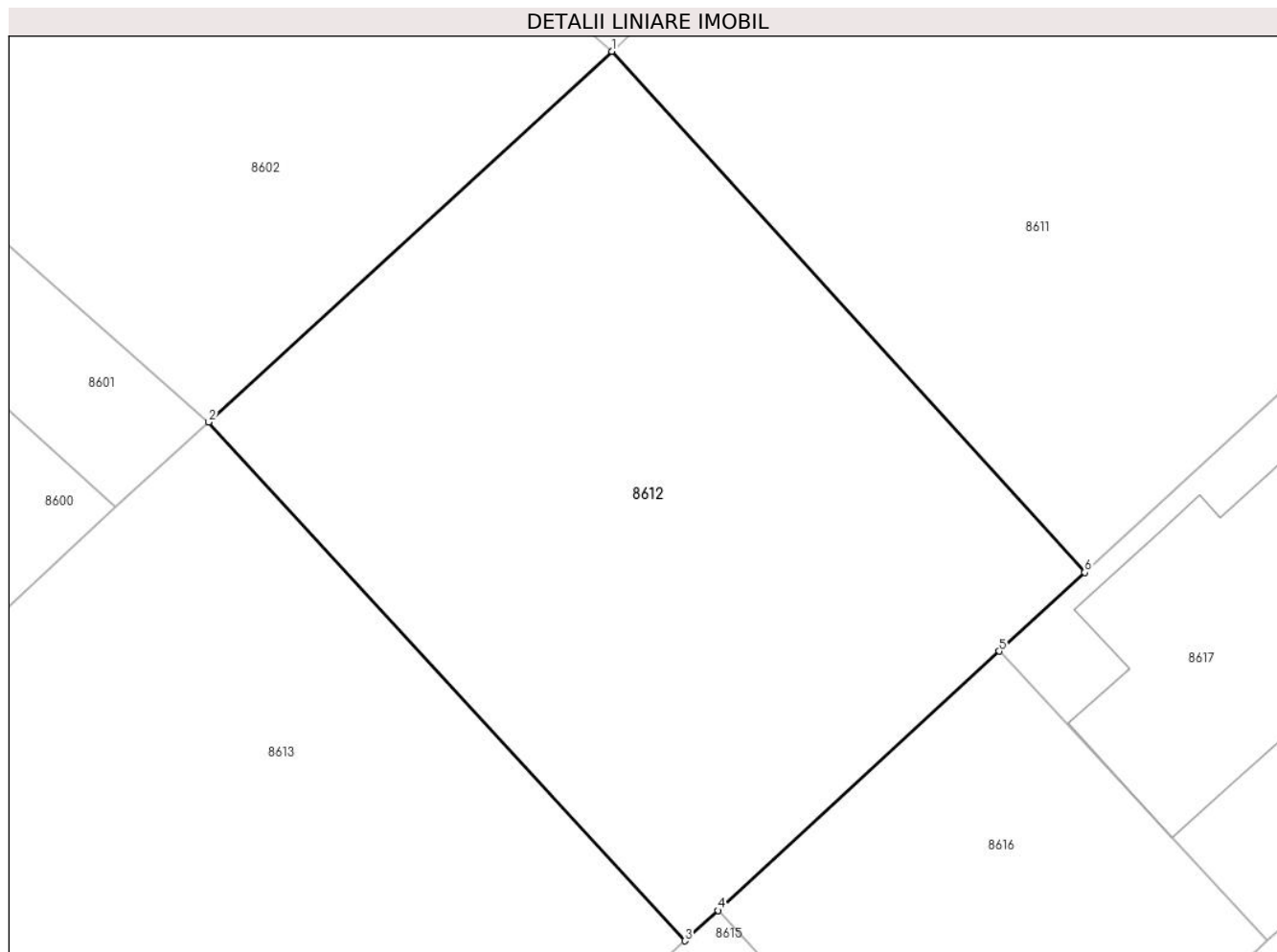
Inscrieri privind dezmembramintele dreptului de proprietate, drepturi reale de garanție și sarcini	Referințe
NU SUNT	

Anexa Nr. 1 La Partea I

Teren

Nr cadastral	Suprafața (mp)*	Observații / Referințe
35374	812	Terenul este neimprejmuit între punctele 1-2, 2-3, 3-4, 4-5, 9-10, 10-11, 11-12, 16-1

* Suprafața este determinată în planul de proiecție Stereo 70.



Date referitoare la teren

Crt	Categorie folosință	Intravilan	Suprafața (mp)	Tarla	Parcelă	Nr. topo	Observații / Referințe
8612	arabil	DA	812	T17	1372/8, 1372/9	-	

Lungime Segmente

1) Valorile lungimilor segmentelor sunt obținute din proiecție în plan.

Punct început	X / Y	Punct sfârșit	X / Y	Lungime segment (** (m)
1	579.036,21 387.974,86	2	579.017,675 387.957,82	25.178
2	579.017,675 387.957,82	3	579.039,573 387.933,974	32.375
3	579.039,573 387.933,974	4	579.041,092 387.935,373	2.065
4	579.041,092 387.935,373	5	579.054,03 387.947,29	17.59
5	579.054,03 387.947,29	6	579.057,962 387.950,911	5.345

Punct început	X / Y	Punct sfârșit	X / Y	Lungime segment (** (m)
6	579.057,962 387.950,911	1	579.036,21 387.974,86	32.353

** Lungimile segmentelor sunt determinate în planul de proiecție Stereo 70 și sunt rotunjite la 1 milimetru.

*** Distanța dintre puncte este formată din segmente cumulate ce sunt mai mici decât valoarea 1 milimetru.

**DATE DESPRE IMOBILUL NR. 8613**

Oficiul de Cadastru și Publicitate Imobiliară PRAHOVA
Biroul de Cadastru și Publicitate Imobiliară Ploiești

A. Partea I. Descrierea imobilului

TEREN Intravilan

Adresa: Loc. Blejoi, Str Ion Creanga, Jud. Prahova, TARLA 17 PARCELA A1372/8 , 1372/9

Nr. Crt	Nr cadastral Nr. topografic	Suprafața* (mp)	Observații / Referințe
A1	35375	3.001	Sector cadastral:15 Teren imprejmuit; Terenul este neimprejmuit intre punctele 1-2, 2-3, 3-4, 4-5, 9-10, 10-11, 11-12, 16-1

B. Partea II. Proprietari și acte

Inscrieri privitoare la dreptul de proprietate și alte drepturi reale		Referințe
92659 / 19/06/2024		
Act Notarial nr. 546, din 18/06/2024 emis de NP Călin Mirela;		
B1	Se infiinteaza cartea funciara 35375 a imobilului cu numarul cadastral 35375 / UAT Blejoi, rezultat din dezmembrarea imobilului cu numarul cadastral 34027 inscris in cartea funciara 34027;	A1
Act Notarial nr. 960, din 04/08/2023 emis de NP Calin Mirela;		
B3	Intabulare, drept de PROPRIETATE, dobandit prin Conventie, cota actuala 1/1, cota initiala 1/1 1) MIU AURICA <i>OBSERVATII: pozitie transcrisa din CF 34027/Blejoi, inscrisa prin incheierea nr. 123558 din 04/08/2023;</i>	A1
Act Administrativ nr. 7178, din 16/04/2024 emis de PRIMARIA COMUNEI BLEJOI;		
B4	se notează actualizarea informațiilor cadastrale în sensul că adresa actuală a imobilului este: "comuna Blejoi, sat Blejoi Str I. L. Caragiale, Nr. 67-69, judetul Prahova" <i>OBSERVATII: pozitie transcrisa din CF 34027/Blejoi, inscrisa prin incheierea nr. 60530 din 17/04/2024;</i>	A1

C. Partea III. SARCINI .

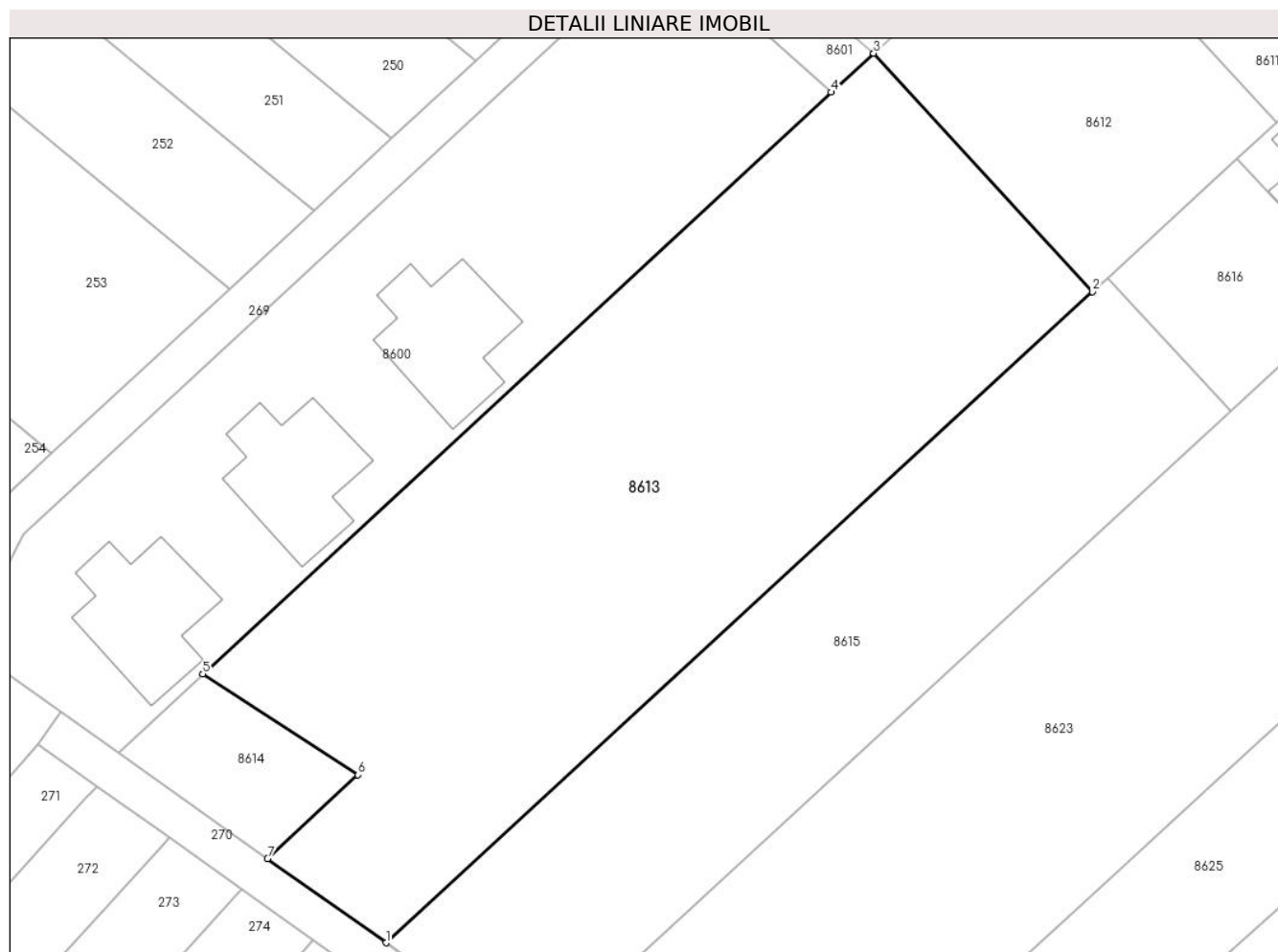
Inscrieri privind dezmembramintele dreptului de proprietate, drepturi reale de garanție și sarcini	Referințe
NU SUNT	

Anexa Nr. 1 La Partea I

Teren

Nr cadastral	Suprafața (mp)*	Observații / Referințe
35375	3.001	Terenul este neimprejmuit între punctele 1-2, 2-3, 3-4, 4-5, 9-10, 10-11, 11-12, 16-1

* Suprafața este determinată în planul de proiecție Stereo 70.



Date referitoare la teren

Crt	Categorie folosință	Intravilan	Suprafața (mp)	Tarla	Parcelă	Nr. topo	Observații / Referințe
8613	arabil	DA	3.001	T17	1372/8, 1372/9	-	

Lungime Segmente

1) Valorile lungimilor segmentelor sunt obținute din proiecție în plan.

Punct început	X / Y	Punct sfârșit	X / Y	Lungime segment (** (m)
1	578.968,875 387.868,856	2	579.039,573 387.933,974	96.117
2	579.039,573 387.933,974	3	579.017,675 387.957,82	32.375
3	579.017,675 387.957,82	4	579.013,403 387.953,928	5.779
4	579.013,403 387.953,928	5	578.950,531 387.895,731	85.673
5	578.950,531 387.895,731	6	578.966,067 387.885,645	18.523

Punct început	X / Y	Punct sfârșit	X / Y	Lungime segment (** (m)
6	578.966,067 387.885,645	7	578.957,024 387.877,275	12.322
7	578.957,024 387.877,275	1	578.968,875 387.868,856	14.537

** Lungimile segmentelor sunt determinate în planul de proiecție Stereo 70 și sunt rotunjite la 1 milimetru.

*** Distanța dintre puncte este formată din segmente cumulate ce sunt mai mici decât valoarea 1 milimetru.

**DATE DESPRE IMOBILUL NR. 8614**

Oficiul de Cadastru și Publicitate Imobiliară PRAHOVA
Biroul de Cadastru și Publicitate Imobiliară Ploiești

A. Partea I. Descrierea imobilului

TEREN Intravilan

Adresa: Loc. Blejoi, Str Ion Creanga, Jud. Prahova

Nr. Crt	Nr cadastral Nr. topografic	Suprafața* (mp)	Observații / Referințe
A1		Din acte: 250 Masurata: 214	Sector cadastral:15 Teren imprejmuit;

B. Partea II. Proprietari și acte

Inscrieri privitoare la dreptul de proprietate și alte drepturi reale		Referințe
/		
Act Administrativ nr. 91499, din 14/05/2003 emis de CJPSDDPAT;		
B1	Intabulare, drept de PROPRIETATE, dobandit prin Reconstituire, cota actuala 1/1, cota initiala 1/1 1) GRIGORE VICTOR 2) MINEA MIHAIL-ARDEAL DEFUNCT:Da	A1

C. Partea III. SARCINI .

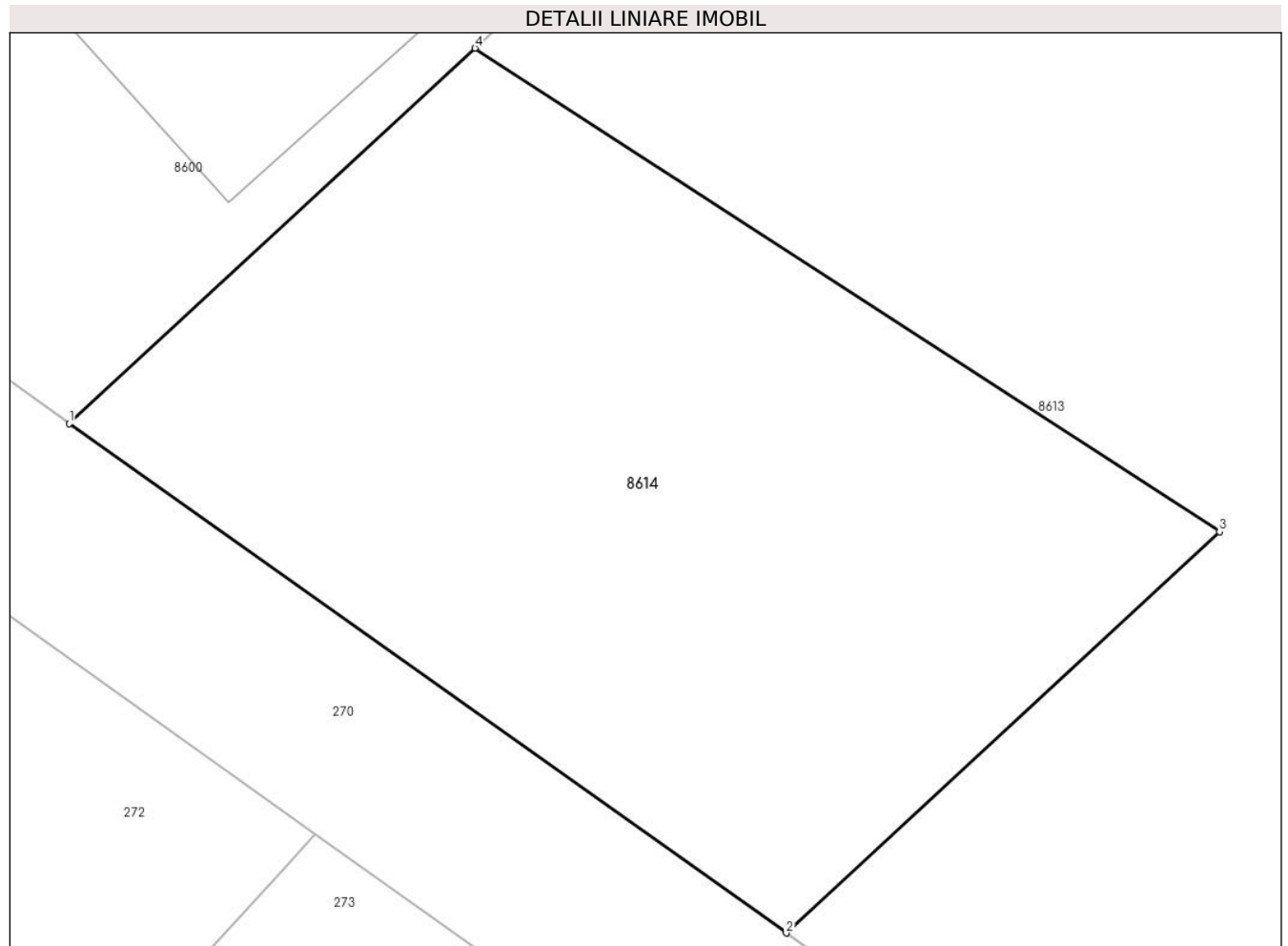
Inscrieri privind dezmembramintele dreptului de proprietate, drepturi reale de garanție și sarcini	Referințe
NU SUNT	

Anexa Nr. 1 La Partea I

Teren

Nr cadastral	Suprafața (mp)*	Observații / Referințe
	Din acte: 250 Masurata: 214	

* Suprafața este determinată în planul de proiecție Stereo 70.



Date referitoare la teren

Crt	Categorie folosință	Intra vilan	Suprafața (mp)	Tarla	Parcelă	Nr. topo	Observații / Referințe
86 14	arabil	DA	214	T17	1372/9/1	-	

Lungime Segmente

1) Valorile lungimilor segmentelor sunt obținute din proiecție în plan.

Punct început	X / Y	Punct sfârșit	X / Y	Lungime segment (** (m)
1	578.942,069 387.887,898	2	578.957,024 387.877,275	18.344
2	578.957,024 387.877,275	3	578.966,067 387.885,645	12.322
3	578.966,067 387.885,645	4	578.950,531 387.895,731	18.523
4	578.950,531 387.895,731	1	578.942,069 387.887,898	11.531

**** Lungimile segmentelor sunt determinate în planul de proiecție Stereo 70 și sunt rotunjite la 1 milimetru.**

***** Distanța dintre puncte este formată din segmente cumulate ce sunt mai mici decât valoarea 1 milimetru.**



DATE DESPRE IMOBILUL NR. 8615

Oficiul de Cadastru și Publicitate Imobiliară PRAHOVA
Biroul de Cadastru și Publicitate Imobiliară Ploiești

A. Partea I. Descrierea imobilului

TEREN Intravilan

Adresa: Loc. Blejoi, Str Ion Creanga, Jud. Prahova

Nr. Crt	Nr cadastral Nr. topografic	Suprafața* (mp)	Observații / Referințe
A1	35371	1.746	Sector cadastral:15 Teren imprejmuit; Lot 1; Teren intravilan partial imprejmuit cu gard de beton.

B. Partea II. Proprietari și acte

Inscrieri privitoare la dreptul de proprietate și alte drepturi reale		Referințe
95146 / 26/06/2024		
Act Notarial nr. 1884, din 25/06/2024 emis de NP Popescu Viorica;		
B1	Se infiinteaza cartea funciara 35371 a imobilului cu numarul cadastral 35371 / UAT Blejoi, rezultat din dezmembrarea imobilului cu numarul cadastral 23051 inscris in cartea funciara 23051;	A1
Act Dezmembrare nr. 1697, din 30/03/2009 emis de NP POPESCU VIORICA;		
B2	Se infiintează cartea funciara nr. 7043 a unitatii administrativ teritoriale Blejoi , care cuprinde imobilul cu numarul cadastral 12351 descris la PI/A+1, rezultat din dezmembrarea imobilului cu numarul cadastral 10458 din cartea funciara nr. 4564 a aceleiasi unitati administrativ teritoriale. <i>OBSERVATII: pozitie transcrisa din CF 23051/Blejoi, inscrisa prin incheierea nr. 14852 din 31/03/2009;</i>	A1
Contract De Vanzare-Cumparare nr. 8045, din 20/11/2006 emis de NP POPESCU VIORICA;		
B3	Intabulare, drept de PROPRIETATEcumparare, dobandit prin Conventie, cota actuala 3/4, cota initiala 1/1 1) SERBAN VIORICA 2) CEAPA GHEORGHE 3) CEAPA ELENA <i>OBSERVATII: pozitie transcrisa din CF 23051/Blejoi, inscrisa prin incheierea nr. 14852 din 31/03/2009;</i>	A1
Act Notarial nr. 146, din 18/05/2011 emis de NP POPESCU VIORICA;		
B4	Intabulare, drept de PROPRIETATEmostenire, dobandit prin Succesiune, cota actuala 1/4, cota initiala 1/4 1) SERBAN VIORICA 2) VASILESCU ALINA - MARIANA, (fostă Șerban) <i>OBSERVATII: pozitie transcrisa din CF 23051/Blejoi, inscrisa prin incheierea nr. 27946 din 20/05/2011;</i>	A1
Act Administrativ nr. seria CG, nr. 959896, din 27/04/2018 emis de CONSILIUL LOCAL AL SECTORULUI 2 BUCUREȘTI;		
B5	se notează schimbarea numelui coproprietarei înscrisă sub B.2.2. din ȘERBAN ALINA MARIANA în VASILESCU ALINA MARIANA <i>OBSERVATII: pozitie transcrisa din CF 23051/Blejoi, inscrisa prin incheierea nr. 33406 din 05/03/2024;</i>	A1
Act Administrativ nr. C 2965, din 05/04/2024 emis de OCPI PRAHOVA;		
B6	se notează din oficiu faptul că documentația de dezmembrare a imobilului a fost respinsa <i>OBSERVATII: pozitie transcrisa din CF 23051/Blejoi, inscrisa prin incheierea nr. 54048 din 05/04/2024;</i>	A1
Inscris Sub Semnatura Privata nr. Anexa 14 la Regulament, din 12/04/2024 emis de PFA SAVU MIHAI SEBASTIAN;		
B7	se repositionează imobilul cu modificarea suprafeței, conform documentației cadastrale anexate <i>OBSERVATII: pozitie transcrisa din CF 23051/Blejoi, inscrisa prin incheierea nr. 54711 din 08/04/2024;</i>	A1

C. Partea III. SARCINI .

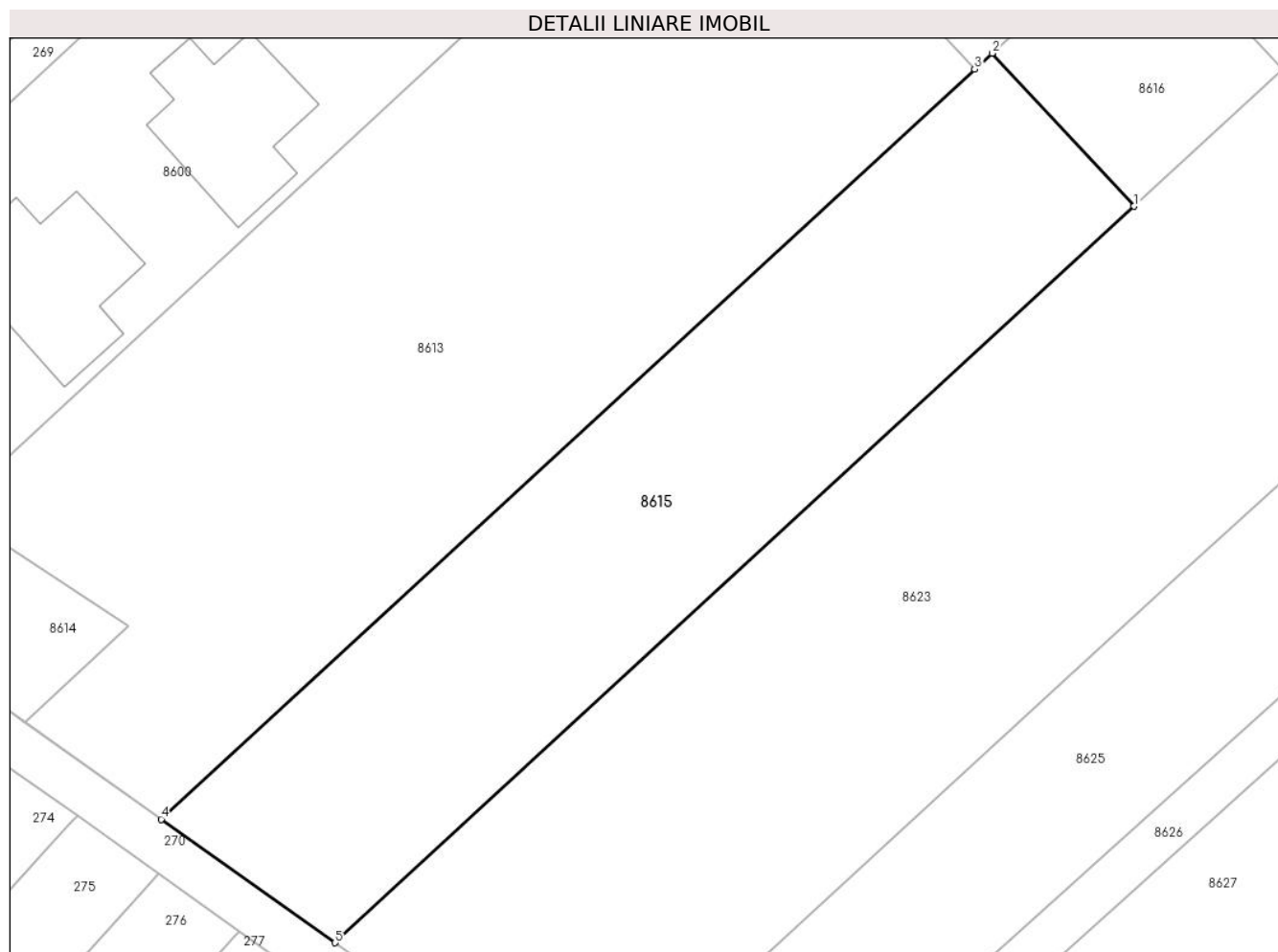
Inscrieri privind dezmembramintele dreptului de proprietate, drepturi reale de garanție și sarcini	Referințe
NU SUNT	

Anexa Nr. 1 La Partea I

Teren

Nr cadastral	Suprafața (mp)*	Observații / Referințe
35371	1.746	Lot 1; Teren intravilan partial imprejmuit cu gard de beton.

* Suprafața este determinată în planul de proiecție Stereo 70.



Date referitoare la teren

Crt	Categorie folosință	Intravilan	Suprafața (mp)	Tarla	Parcelă	Nr. topo	Observații / Referințe
8615	arabil	DA	1.746	T17	1372/6, 1372/7	-	

Lungime Segmente

1) Valorile lungimilor segmentelor sunt obținute din proiecție în plan.

Punct început	X / Y	Punct sfârșit	X / Y	Lungime segment (** (m)
1	579.053,421 387.922,074	2	579.041,092 387.935,373	18.135
2	579.041,092 387.935,373	3	579.039,573 387.933,974	2.065
3	579.039,573 387.933,974	4	578.968,875 387.868,856	96.117
4	578.968,875 387.868,856	5	578.983,981 387.858,125	18.53
5	578.983,981 387.858,125	1	579.053,421 387.922,074	94.4

**** Lungimile segmentelor sunt determinate în planul de proiecție Stereo 70 și sunt rotunjite la 1 milimetru.**

***** Distanța dintre puncte este formată din segmente cumulate ce sunt mai mici decât valoarea 1 milimetru.**



DATE DESPRE IMOBILUL NR. 8616

Oficiul de Cadastru și Publicitate Imobiliară PRAHOVA
Biroul de Cadastru și Publicitate Imobiliară Ploiești

A. Partea I. Descrierea imobilului

TEREN Intravilan

Adresa: Loc. Blejoi, Jud. Prahova

Nr. Crt	Nr cadastral Nr. topografic	Suprafața* (mp)	Observații / Referințe
A1	35372	319	Sector cadastral:15 Teren imprejmuit; Lot 2; Teren intravilan partial imprejmuit cu gard de beton.

B. Partea II. Proprietari și acte

Inscrieri privitoare la dreptul de proprietate și alte drepturi reale		Referințe
95146 / 26/06/2024		
Act Notarial nr. 1884, din 25/06/2024 emis de NP Popescu Viorica;		
B1	Se infiinteaza cartea funciara 35372 a imobilului cu numarul cadastral 35372 / UAT Blejoi, rezultat din dezmembrarea imobilului cu numarul cadastral 23051 inscris in cartea funciara 23051;	A1
Act Dezmembrare nr. 1697, din 30/03/2009 emis de NP POPESCU VIORICA;		
B2	Se infiintează cartea funciara nr. 7043 a unitatii administrativ teritoriale Blejoi , care cuprinde imobilul cu numarul cadastral 12351 descris la PI/A+1, rezultat din dezmembrarea imobilului cu numarul cadastral 10458 din cartea funciara nr. 4564 a aceleiasi unitati administrativ teritoriale. <i>OBSERVATII: pozitie transcrisa din CF 23051/Blejoi, inscrisa prin incheierea nr. 14852 din 31/03/2009;</i>	A1
Act Administrativ nr. C 2965, din 05/04/2024 emis de OCPI PRAHOVA;		
B6	se notează din oficiu faptul că documentația de dezmembrare a imobilului a fost respinsa <i>OBSERVATII: pozitie transcrisa din CF 23051/Blejoi, inscrisa prin incheierea nr. 54048 din 05/04/2024;</i>	A1
Inscris Sub Semnatura Privata nr. Anexa 14 la Regulament, din 12/04/2024 emis de PFA SAVU MIHAI SEBASTIAN;		
B7	se repositionează imobilul cu modificarea suprafeței, conform documentației cadastrale anexate <i>OBSERVATII: pozitie transcrisa din CF 23051/Blejoi, inscrisa prin incheierea nr. 54711 din 08/04/2024;</i>	A1
95166 / 26/06/2024		
Act Notarial nr. 1887, din 25/06/2024 emis de NP Popescu Viorica;		
B9	Intabulare, drept de PROPRIETATE cumpărare ca bun comun, dobandit prin Conventie, cota actuala 1/1, cota initiala 1/1 1) ANDRONE CRISTINA LAURA 2) ANDRONE ALEXANDRU	A1

C. Partea III. SARCINI .

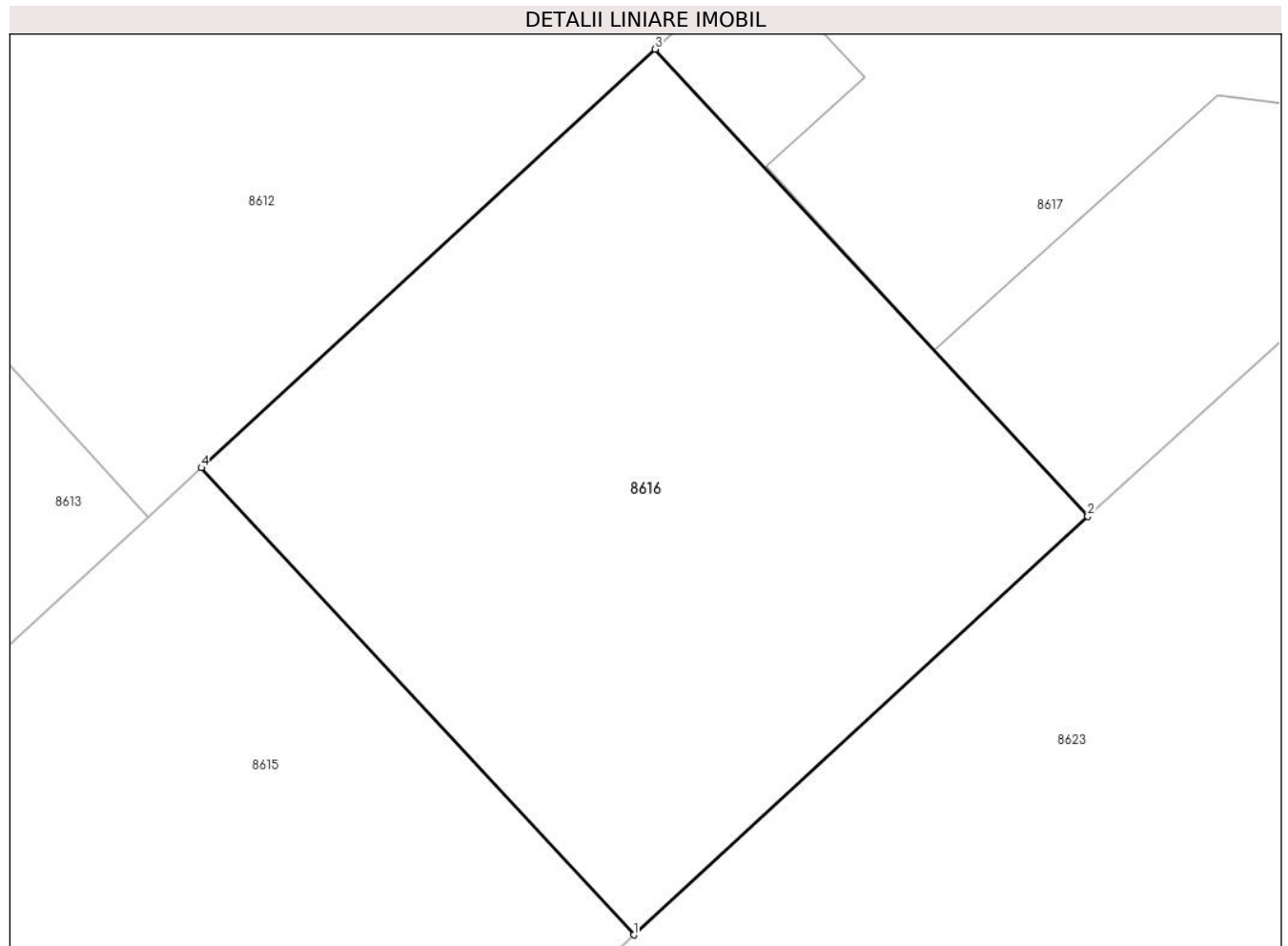
Inscrieri privind dezmembramintele dreptului de proprietate, drepturi reale de garanție și sarcini	Referințe
NU SUNT	

Anexa Nr. 1 La Partea I

Teren

Nr cadastral	Suprafața (mp)*	Observații / Referințe
35372	319	Lot 2; Teren intravilan partial imprejmuit cu gard de beton.

* Suprafața este determinată în planul de proiecție Stereo 70.



Date referitoare la teren

Crt	Categorie folosință	Intravilan	Suprafața (mp)	Tarla	Parcelă	Nr. topo	Observații / Referințe
8616	arabil	DA	319	T17	1372/6, 1372/7	-	

Lungime Segmente

1) Valorile lungimilor segmentelor sunt obținute din proiecție în plan.

Punct început	X / Y	Punct sfârșit	X / Y	Lungime segment (** (m)
1	579.053,421 387.922,074	2	579.066,36 387.933,99	17.59
2	579.066,36 387.933,99	3	579.054,03 387.947,29	18.136
3	579.054,03 387.947,29	4	579.041,092 387.935,373	17.59
4	579.041,092 387.935,373	1	579.053,421 387.922,074	18.135

**** Lungimile segmentelor sunt determinate în planul de proiecție Stereo 70 și sunt rotunjite la 1 milimetru.**

***** Distanța dintre puncte este formată din segmente cumulate ce sunt mai mici decât valoarea 1 milimetru.**

**DATE DESPRE IMOBILUL NR. 8617**

Oficiul de Cadastru și Publicitate Imobiliară PRAHOVA
Biroul de Cadastru și Publicitate Imobiliară Ploiești

A. Partea I. Descrierea imobilului

TEREN Intravilan

Nr. CF vechi:7042

Nr. cadastral vechi:12350

Adresa: Loc. Blejoi, Str I. L. Caragiale, Nr. 59, Jud. Prahova

Nr. Crt	Nr cadastral Nr. topografic	Suprafața* (mp)	Observații / Referințe
A1	23050	597	Sector cadastral:15 Teren imprejmuit;

Construcții

Crt	Nr cadastral Nr. topografic	Adresa	Observații / Referințe
A1.1	23050-C1	Loc. Blejoi, Str I. L. Caragiale, Nr. 59, Jud. Prahova	Nr. niveluri:2; S. construita la sol:187 mp; S. construita desfasurata:348 mp; LOCUINTA P+1

B. Partea II. Proprietari și acte

Inscrieri privitoare la dreptul de proprietate și alte drepturi reale		Referințe
14852 / 31/03/2009		
Act Notarial nr. 1697, din 30/03/2009 emis de NP POPESCU VIORICA;		
B0	Se infiintează cartea funciara nr. 7042 a unitatii administrativ teritoriale Blejoi , care cuprinde imobilul cu numarul cadastral 12350 descris la PI/A+1, rezultat din dezmembrarea imobilului cu numarul cadastral 10458 din cartea funciara nr. 4564 a aceleiasi unitati administrativ teritoriale.	A1
14853 / 31/03/2009		
Act Notarial nr. 1702, din 30/03/2009 emis de NP POPESCU VIORICA;		
B5	Intabulare, drept de PROPRIETATEcumparare ca bun comun cu drept de servitute de trecere pe terenul in supraf. de 454 mp. cu nr. cadastral 10459 inscris in cartea funciara 4565 proprietatea lui Hoffman Iulian, Hoffman Camelia, Ceapa Gheorghe si Ceapa Elena, dobandit prin Conventie, cota actuala 1/1, cota initiala 1/1	A1
	1) ANDRONE ALEXANDRU 2) ANDRONE CRISTINA LAURA	
27476 / 05/06/2009		
Inscris Sub Semnatura Privata nr. 27476, din 05/06/2009 emis de ANDRONE CRISTINA;		
B7	se indreapta eroarea materiala din cuprinsul incheierii nr.14853/2009, in sensul ca proprietarii imobilului cu numar cadastral 10459, asupra caruia, imobilul din prezenta carte funciara are drept de servitute de trecere, sunt: Hoffman Iulian, Hoffman Camelia, Ceapa Gheorghe si Ceapa Elena.	A1
33743 / 17/06/2010		
Act Administrativ nr. 89, din 25/06/2009 emis de PRIMARIA BLEJOI (proces - verbal nr.4211/30.04.2010 emis de PRIMARIA BLEJOI);		
B8	Intabulare, drept de PROPRIETATE, dobandit prin Construire, cota actuala 1/1, cota initiala 1/1	A1.1
	1) ANDRONE ALEXANDRU 2) ANDRONE CRISTINA LAURA	
Inscris Sub Semnatura Privata nr. 3824, din 16/06/2009 emis de DADR PRAHOVA;		
B10	se noteaza decizia nr. 3824/16.06.2009 emisa de DADR PRAHOVA	A1
36223 / 29/06/2010		
Act Administrativ nr. 6110, din 25/06/2010 emis de PRIMARIA BLEJOI;		
B11	se noteaza schimbarea categoriei de folosinta din teren arabil in teren curti constructii	A1
42962 / 25/07/2011		
Act Notarial nr. 3215, din 22/07/2011 emis de NP TUDOSE MARIA;		
B14	se noteaza interdictiile de instrainare,grevare cu sarcini,inchiriere, construire si demolare in favoarea OTP BANK ROMANIA SA	A1, A1.1

Inscrieri privind dezmembramintele dreptului de proprietate, drepturi reale de garanție și sarcini	Referințe
--	-----------

C. Partea III. SARCINI

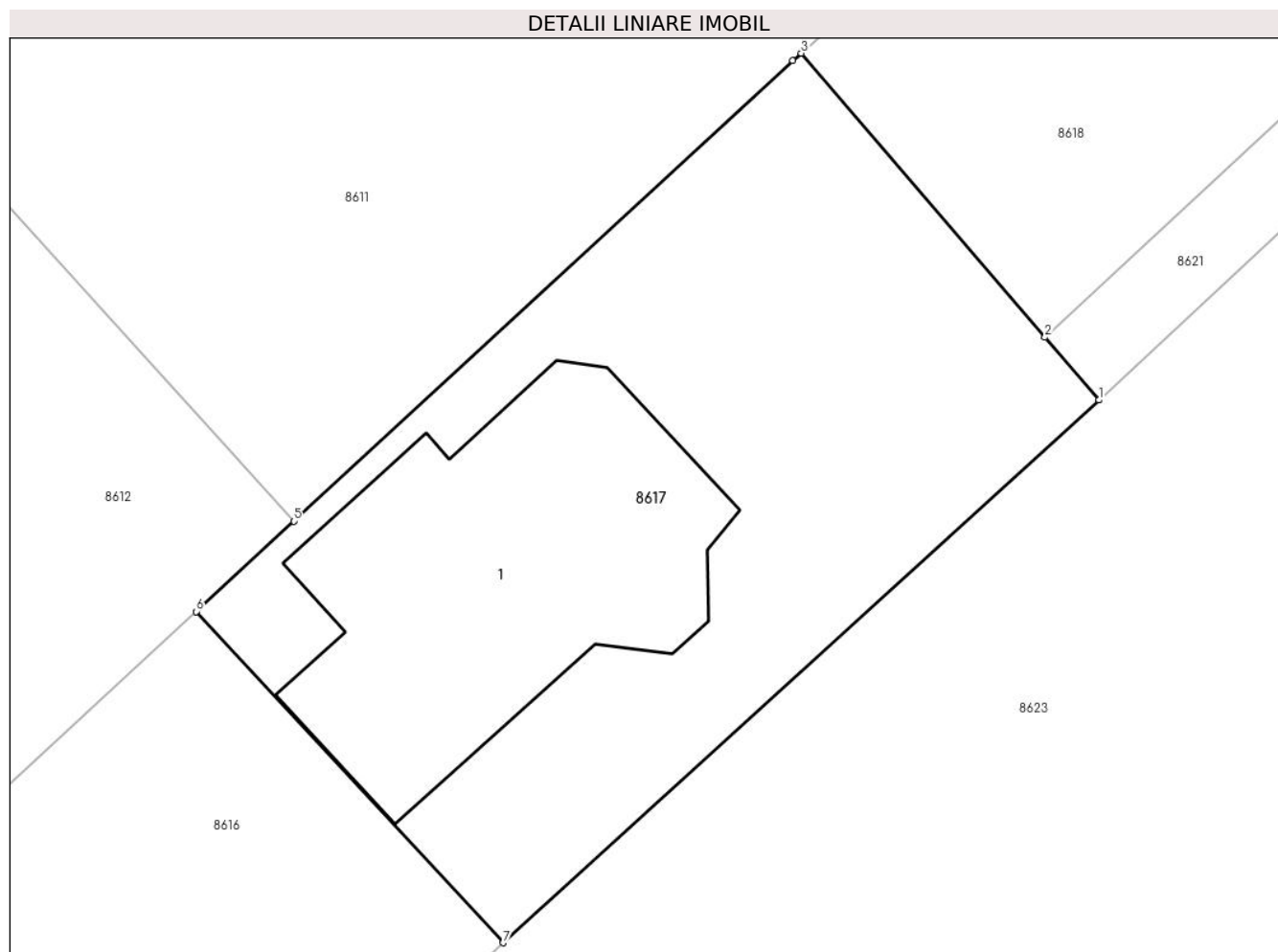
Inscrieri privind dezmembramintele dreptului de proprietate, drepturi reale de garanție și sarcini	Referințe
42962 / 25/07/2011	
Act Notarial nr. 3215, din 22/07/2011 emis de NP TUDOSE MARIA;	
C3	Intabulare, drept de IPOTECA, Valoare:67000 EURplus celelalte obligatii de plata aferente creditului 1) OTP BANK ROMANIA SA , CIF:99999999999999
	A1, A1.1
45363 / 04/08/2011	
Act Administrativ nr. 250, din 02/08/2011 emis de BCR;	
C4	se radiaza ipotecile si interdictiile aferente de sub C-1,2 B-12,13 inscrise prin incheierile nr. 44284/2010 respectiv 5671/2011
	A1, A1.1

Anexa Nr. 1 La Partea I

Teren

Nr cadastral	Suprafața (mp)*	Observații / Referințe
23050	597	

* Suprafața este determinată în planul de proiecție Stereo 70.



Date referitoare la teren

Crt	Categorie folosință	Intra vilan	Suprafața (mp)	Tarla	Parcelă	Nr. topo	Observații / Referințe
8617	curti constructii	DA	597	T17	1372/6, 1372/7	-	

Date referitoare la construcții

Crt	Număr	Destinație construcție	Supraf. (mp)	Situație juridică	Observații / Referințe
A1.1	23050-C1	construcții de locuințe	187	Cu acte	Nr. niveluri:2; S. construita la sol:187 mp; S. construita desfasurata:348 mp; LOCUINTA P+1

Lungime Segmente

1) Valorile lungimilor segmentelor sunt obținute din proiecție în plan.

Punct început	X / Y	Punct sfârșit	X / Y	Lungime segment (** (m)
1	579.090,301 387.955,779	2	579.088,133 387.958,302	3.327
2	579.088,133 387.958,302	3	579.078,337 387.969,706	15.034
3	579.078,337 387.969,706	4	579.078,005 387.969,399	0.452
4	579.078,005 387.969,399	5	579.057,962 387.950,911	27.268

Punct început	X / Y	Punct sfârșit	X / Y	Lungime segment (** (m)
5	579.057,962 387.950,911	6	579.054,03 387.947,29	5.345
6	579.054,03 387.947,29	7	579.066,36 387.933,99	18.136
7	579.066,36 387.933,99	1	579.090,301 387.955,779	32.372

** Lungimile segmentelor sunt determinate în planul de proiecție Stereo 70 și sunt rotunjite la 1 milimetru.

*** Distanța dintre puncte este formată din segmente cumulate ce sunt mai mici decât valoarea 1 milimetru.

**DATE DESPRE IMOBILUL NR. 8618**

Oficiul de Cadastru și Publicitate Imobiliară PRAHOVA
Biroul de Cadastru și Publicitate Imobiliară Ploiești

A. Partea I. Descrierea imobilului

TEREN Intravilan

Nr. CF vechi:4563

Nr. cadastral vechi:10457.

Adresa: Loc. Blejoi, Str I. L. Caragiale, Nr. 61, Jud. Prahova

Nr. Crt	Nr cadastral Nr. topografic	Suprafața* (mp)	Observații / Referințe
A1	21068	Din acte: 1.050 Masurata: 1.037	Sector cadastral:15 Teren imprejmuit;

Construcții

Crt	Nr cadastral Nr. topografic	Adresa	Observații / Referințe
A1.1	21068-C1	Loc. Blejoi, Str I. L. Caragiale, Nr. 61, Jud. Prahova	Nr. niveluri:2; S. construita la sol:167 mp; S. construita desfasurata:336 mp; Locuinta P+E

B. Partea II. Proprietari și acte

Inscrieri privitoare la dreptul de proprietate și alte drepturi reale		Referințe
23627 / 22/05/2007		
Act Notarial nr. 3022, din 21/05/2007 emis de NP POPESCU VIORICA;		
B5	Intabulare, drept de PROPRIETATE, dobandit prin Conventie, cota actuala 1/1, cota initiala 1/1 1) CEAPA GHEORGHE 2) CEAPA ELENA	A1, A1.1

C. Partea III. SARCINI .

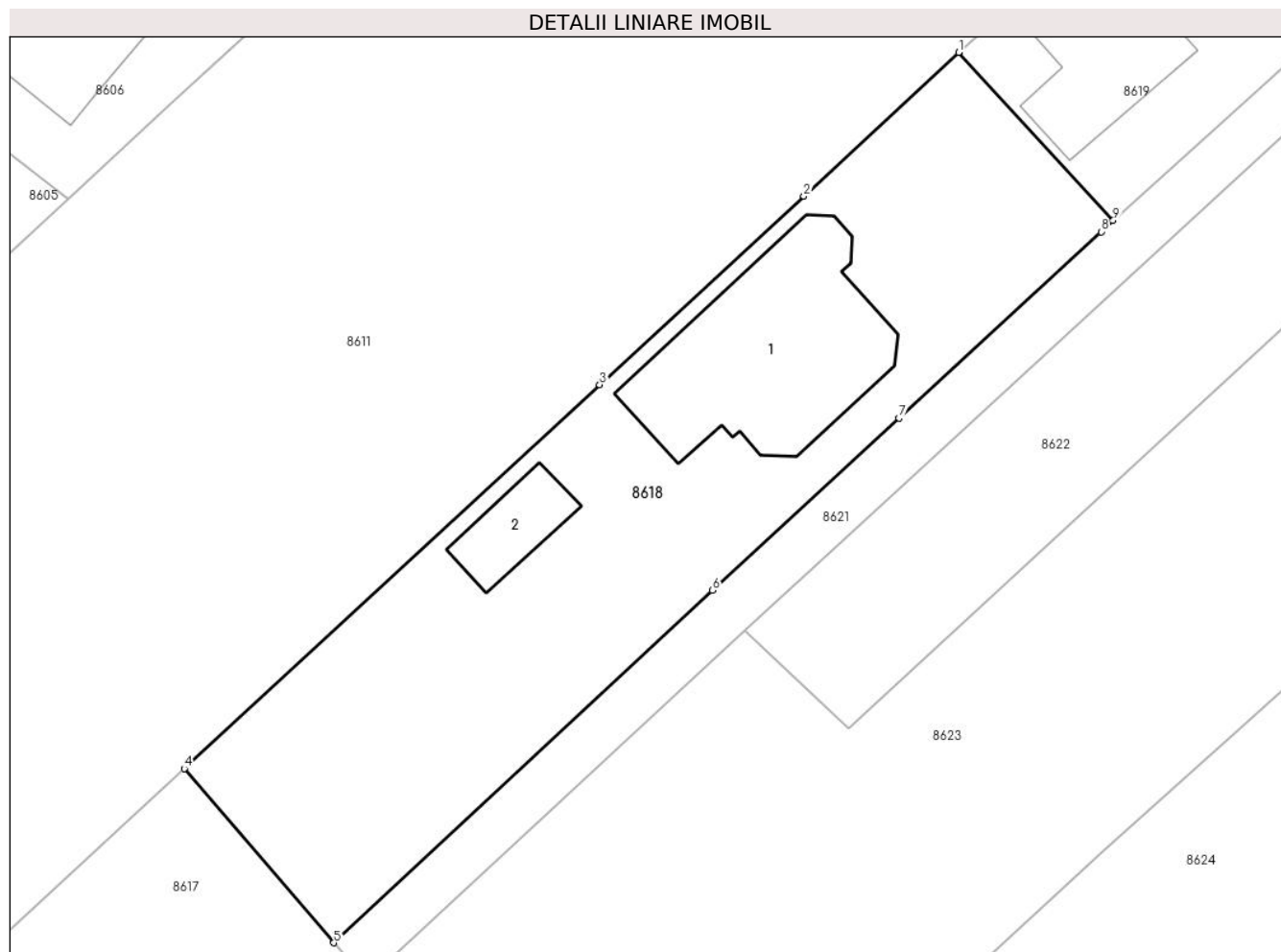
Inscrieri privind dezmembramintele dreptului de proprietate, drepturi reale de garanție și sarcini	Referințe
NU SUNT	

Anexa Nr. 1 La Partea I

Teren

Nr cadastral	Suprafața (mp)*	Observații / Referințe
21068	Din acte: 1.050 Masurata: 1.037	

* Suprafața este determinată în planul de proiecție Stereo 70.



Date referitoare la teren

Crt	Categorie folosință	Intravilan	Suprafața (mp)	Tarla	Parcelă	Nr. topo	Observații / Referințe
8618	curți constructii	DA	1.037	T17	1372/6, 1372/7	-	

Date referitoare la construcții

Crt	Număr	Destinație construcție	Supraf. (mp)	Situație juridică	Observații / Referințe
A1.1	21068-C1	construcții de locuințe	167	Cu acte	Nr. niveluri:2; S. construita la sol:167 mp; S. construita desfasurata:336 mp; Locuinta P+E
A1.2	21068-C2	construcții anexa	33	Fara acte	Nr. niveluri:1; S. construita la sol:33 mp; S. construita desfasurata:33 mp;

Lungime Segmente

1) Valorile lungimilor segmentelor sunt obținute din proiecție în plan.

Punct început	X / Y	Punct sfârșit	X / Y	Lungime segment (** (m)
1	579.129,082 388.016,638	2	579.118,94 388.007,213	13.845
2	579.118,94 388.007,213	3	579.105,556 387.994,865	18.21

Punct început	X / Y	Punct sfârșit	X / Y	Lungime segment (** (m)
3	579.105,556 387.994,865	4	579.078,337 387.969,706	37.065
4	579.078,337 387.969,706	5	579.088,133 387.958,302	15.034
5	579.088,133 387.958,302	6	579.112,953 387.981,395	33.902
6	579.112,953 387.981,395	7	579.125,178 387.992,678	16.636
7	579.125,178 387.992,678	8	579.138,414 388.004,885	18.006
8	579.138,414 388.004,885	9	579.139,2 388.005,616	1.073
9	579.139,2 388.005,616	1	579.129,082 388.016,638	14.962

** Lungimile segmentelor sunt determinate în planul de proiecție Stereo 70 și sunt rotunjite la 1 milimetru.

*** Distanța dintre puncte este formată din segmente cumulate ce sunt mai mici decât valoarea 1 milimetru.

**DATE DESPRE IMOBILUL NR. 8619**

Oficiul de Cadastru și Publicitate Imobiliară PRAHOVA
Biroul de Cadastru și Publicitate Imobiliară Ploiești

A. Partea I. Descrierea imobilului

TEREN Intravilan

Nr. CF vechi:5781

Nr. cadastral vechi:11281

Adresa: Loc. Blejoi, Str I. L. Caragiale, Nr. 63, Jud. Prahova

Nr. Crt	Nr cadastral Nr. topografic	Suprafața* (mp)	Observații / Referințe
A1	21905	312	Sector cadastral:15 Teren imprejmuit;

Construcții

Crt	Nr cadastral Nr. topografic	Adresa	Observații / Referințe
A1.1	21905-C1	Loc. Blejoi, Str I. L. Caragiale, Nr. 63, Jud. Prahova	Nr. niveluri:2; S. construita la sol:115 mp; S. construita desfasurata:212 mp;

B. Partea II. Proprietari și acte

Inscrieri privitoare la dreptul de proprietate și alte drepturi reale	Referințe
8813 / 12/02/2008	
Act Notarial nr. 247, din 11/02/2008 emis de NP D.C.IONESCU;	
B0	Se infiintează cartea funciara nr. 5781 a unitatii administrativ teritoriale Blejoi , care cuprinde imobilul cu numarul cadastral 11281 descris la PI/A+1, rezultat din dezmembrarea imobilului cu numarul cadastral 10456 din cartea funciara nr. 4562 a aceleiasi unitati administrativ teritoriale.
Act Administrativ nr. 6218, din 14/08/2007 emis de DADR PRAHOVA;	
B7	se noteaza decizia nr.6218/14.08.2007 privind aprobarea scoaterii din circuitul agricol a terenului situat in intravilan
8817 / 12/02/2008	
Act Notarial nr. 248, din 11/02/2008 emis de NP D.C.IONESCU;	
B8	Intabulare, drept de PROPRIETATE, dobandit prin Conventie, cota actuala 1/1, cota initiala 1/1
	1) HOFFMAN CAMELIA 2) HOFFMAN IULIAN

C. Partea III. SARCINI .

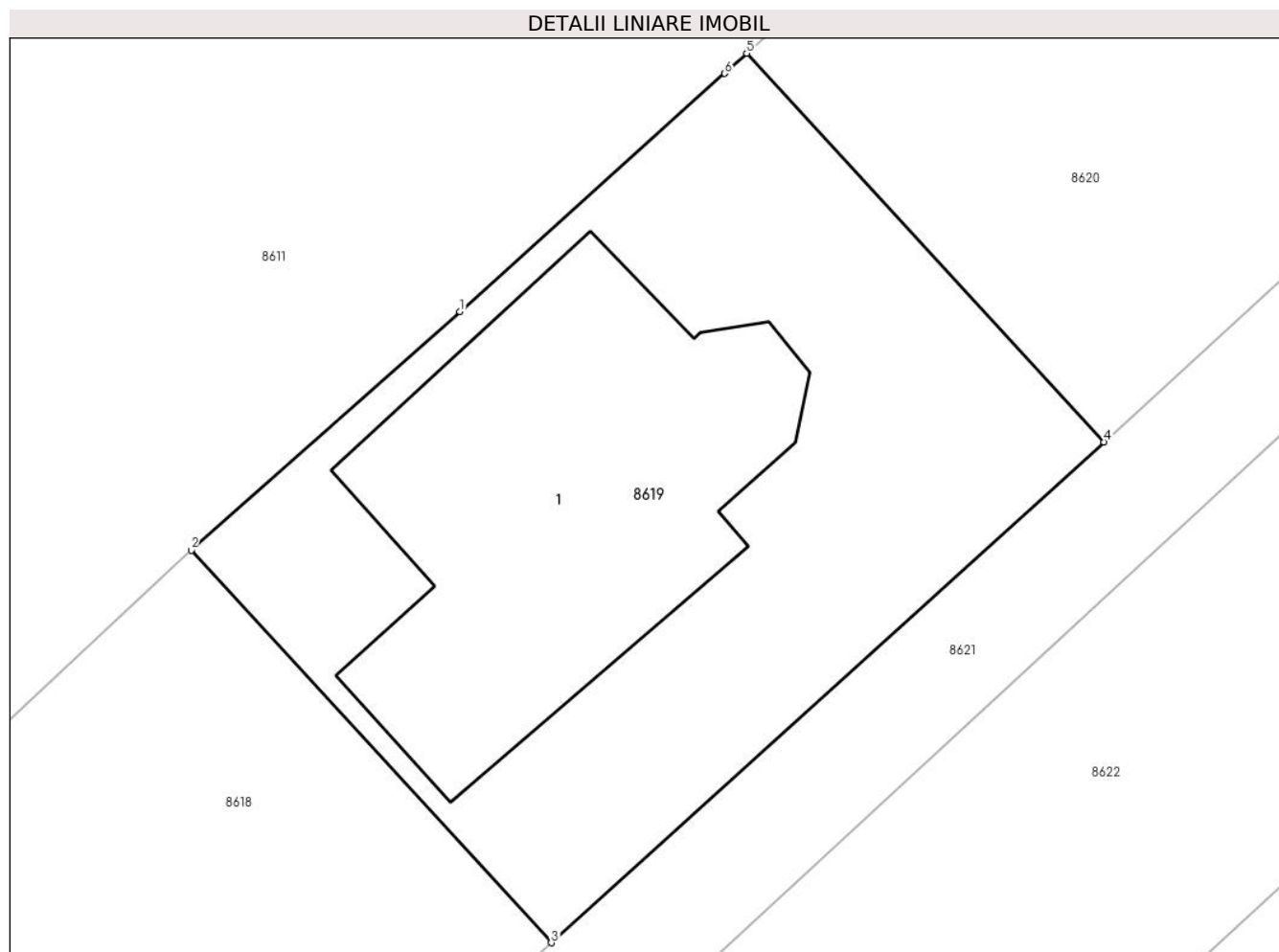
Inscrieri privind dezmembramintele dreptului de proprietate, drepturi reale de garanție și sarcini	Referințe
NU SUNT	

Anexa Nr. 1 La Partea I

Teren

Nr cadastral	Suprafața (mp)*	Observații / Referințe
21905	312	

* Suprafața este determinată în planul de proiecție Stereo 70.



Date referitoare la teren

Crt	Categorie folosință	Intra vilan	Suprafața (mp)	Tarla	Parcelă	Nr. topo	Observații / Referințe
8619	curti constructii	DA	312	T17	1372/6, 1372/7	-	

Date referitoare la construcții

Crt	Număr	Destinație construcție	Supraf. (mp)	Situație juridică	Observații / Referințe
A1.1	21905-C1	construcții de locuințe	115	Cu acte	Nr. niveluri:2; S. construita la sol:115 mp; S. construita desfasurata:212 mp;

Lungime Segmente

1) Valorile lungimilor segmentelor sunt obținute din proiecție în plan.

Punct început	X / Y	Punct sfârșit	X / Y	Lungime segment (** (m)
1	579.136,635 388.023,345	2	579.129,082 388.016,638	10.101
2	579.129,082 388.016,638	3	579.139,2 388.005,616	14.962
3	579.139,2 388.005,616	4	579.154,74 388.019,68	20.959
4	579.154,74 388.019,68	5	579.144,693 388.030,598	14.837

Punct început	X / Y	Punct sfârșit	X / Y	Lungime segment (** (m)
5	579.144,693 388.030,598	6	579.144,078 388.030,03	0.837
6	579.144,078 388.030,03	1	579.136,635 388.023,345	10.004

** Lungimile segmentelor sunt determinate în planul de proiecție Stereo 70 și sunt rotunjite la 1 milimetru.

*** Distanța dintre puncte este formată din segmente cumulate ce sunt mai mici decât valoarea 1 milimetru.

**DATE DESPRE IMOBILUL NR. 8620**

Oficiul de Cadastru și Publicitate Imobiliară PRAHOVA
Biroul de Cadastru și Publicitate Imobiliară Ploiești

A. Partea I. Descrierea imobilului

TEREN Intravilan

Nr. CF vechi:5782

Nr. cadastral vechi:11282

Adresa: Loc. Blejoi, Str I. L. Caragiale, Nr. 65, Jud. Prahova

Nr. Crt	Nr cadastral Nr. topografic	Suprafața* (mp)	Observații / Referințe
A1	21906	743	Sector cadastral:15 Teren imprejmuit;

Construcții

Crt	Nr cadastral Nr. topografic	Adresa	Observații / Referințe
A1.1	21906-C1	Loc. Blejoi, Str I. L. Caragiale, Nr. 65, Jud. Prahova	Nr. niveluri:4; S. construita la sol:160 mp; S. construita desfasurata:358 mp; Locuinta Sp+P+E+M

B. Partea II. Proprietari și acte

Inscrieri privitoare la dreptul de proprietate și alte drepturi reale		Referințe
8813 / 12/02/2008		
Act Notarial nr. 247, din 11/02/2008 emis de NP D.C.IONESCU;		
B0	Se infiintează cartea funciara nr. 5782 a unitatii administrativ teritoriale Blejoi , care cuprinde imobilul cu numarul cadastral 11282 descris la PI/A+1, rezultat din dezmembrarea imobilului cu numarul cadastral 10456 din cartea funciara nr. 4562 a aceleiasi unitati administrativ teritoriale.	A1
Act Notarial nr. 3022, din 21/05/2007 emis de NP POPESCU VIORICA;		
B5	Intabulare, drept de PROPRIETATE, dobandit prin Conventie, cota actuala 4/8, cota initiala 1/1 1) SERBAN VIORICA	A1, A1.1
Act Administrativ nr. 6218, din 14/08/2007 emis de DADR PRAHOVA;		
B7	se noteaza decizia nr.6218/14.08.2007 privind aprobarea scoaterii din circuitul agricol a terenului situat in intravilan	A1
27947 / 20/05/2011		
Act Notarial nr. 146, din 18/05/2011 emis de NP POPESCU VIORICA;		
B8	Intabulare, drept de PROPRIETATEmostenire, dobandit prin Conventie, cota actuala 1/8, cota initiala 1/8 1) SERBAN VIORICA	A1, A1.1
B9	Intabulare, drept de PROPRIETATEmostenire, dobandit prin Succesiune, cota actuala 3/8, cota initiala 3/8 1) SERBAN ALINA MARIANA	A1, A1.1

C. Partea III. SARCINI .

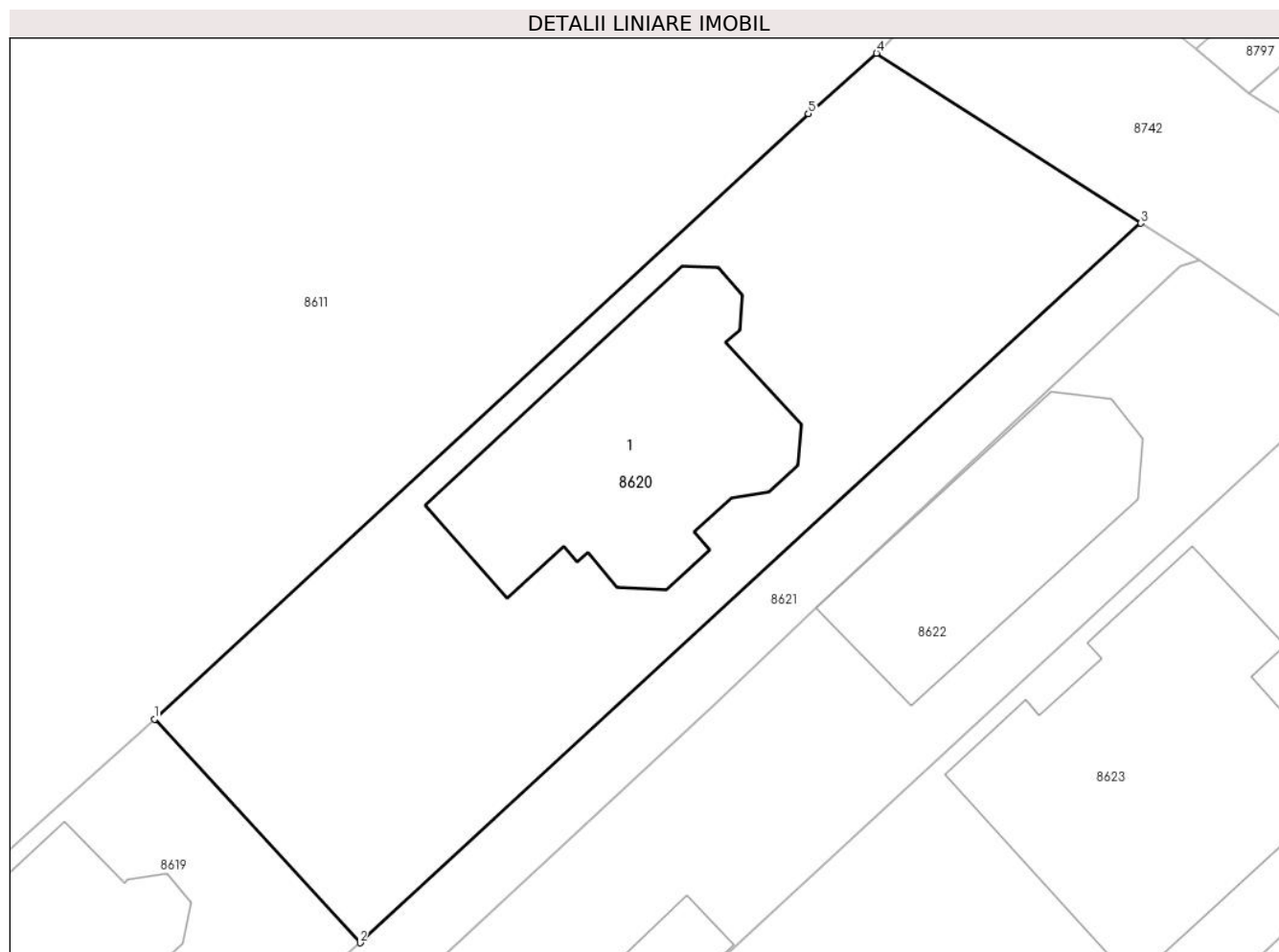
Inscrieri privind dezmembramintele dreptului de proprietate, drepturi reale de garanție și sarcini	Referințe
NU SUNT	

Anexa Nr. 1 La Partea I

Teren

Nr cadastral	Suprafața (mp)*	Observații / Referințe
21906	743	

* Suprafața este determinată în planul de proiecție Stereo 70.



Date referitoare la teren

Crt	Categorie folosință	Intravilan	Suprafața (mp)	Tarla	Parcelă	Nr. topo	Observații / Referințe
8620	curți constructii	DA	743	T17	1372/6, 1372/7	-	

Date referitoare la construcții

Crt	Număr	Destinație construcție	Supraf. (mp)	Situație juridică	Observații / Referințe
A1.1	21906-C1	construcții de locuințe	160	Cu acte	Nr. niveluri:4; S. construita la sol:160 mp; S. construita desfasurata:358 mp; Locuinta Sp+P+E+M

Lungime Segmente

1) Valorile lungimilor segmentelor sunt obținute din proiecție în plan.

Punct început	X / Y	Punct sfârșit	X / Y	Lungime segment (** (m)
1	579.144,693 388.030,598	2	579.154,74 388.019,68	14.837
2	579.154,74 388.019,68	3	579.192,895 388.054,811	51.865
3	579.192,895 388.054,811	4	579.179,976 388.063,108	15.354

Punct început	X / Y	Punct sfârșit	X / Y	Lungime segment (** (m)
4	579.179,976 388.063,108	5	579.176,649 388.060,157	4.447
5	579.176,649 388.060,157	1	579.144,693 388.030,598	43.531

** Lungimile segmentelor sunt determinate în planul de proiecție Stereo 70 și sunt rotunjite la 1 milimetru.

*** Distanța dintre puncte este formată din segmente cumulate ce sunt mai mici decât valoarea 1 milimetru.

**DATE DESPRE IMOBILUL NR. 8621**

Oficiul de Cadastru și Publicitate Imobiliară PRAHOVA
Biroul de Cadastru și Publicitate Imobiliară Ploiești

A. Partea I. Descrierea imobilului

TEREN Intravilan

Nr. CF vechi:4565

Nr. cadastral vechi:10459.

Adresa: Loc. Blejoi, Jud. Prahova

Nr. Crt	Nr cadastral Nr. topografic	Suprafața* (mp)	Observații / Referințe
A1	21069	Din acte: 454 Masurata: 464	Sector cadastral:15 Teren imprejmuit;

B. Partea II. Proprietari și acte

Inscrieri privitoare la dreptul de proprietate și alte drepturi reale	Referințe	
23625 / 22/05/2007		
Act Notarial nr. 3017, din 21/05/2007 emis de NP POPESCU VIORICA;		
B0	Se infiintează cartea funciara nr. 4565 a unitatii administrativ teritoriale Blejoi , care cuprinde imobilul cu numarul cadastral descris la PI/A+1, rezultat din dezmembrarea imobilului cu numarul cadastral 10243 din cartea funciara nr. 4361 a aceleiasi unitati administrativ teritoriale.	A1
Act Notarial nr. 8045, din 20/11/2006 emis de NP POPESCU VIORICA;		
B3	Intabulare, drept de PROPRIETATEcumparare, dobandit prin Conventie, cota actuala 3/8, cota initiala 1/2 1) CEAPA GHEORGHE 2) CEAPA ELENA	A1
8820 / 12/02/2008		
Act Notarial nr. 248, din 11/02/2008 emis de NP D.C.IONESCU;		
B5	Intabulare, drept de PROPRIETATEcumparare ca bun comun, dobandit prin Conventie, cota actuala 1/8, cota initiala 1/12 1) HOFFMAN CAMELIA 2) HOFFMAN IULIAN	A1
17726 / 08/02/2021		
Act Notarial nr. 144, din 06/02/2021 emis de NP MANZICU CORINA MIHAELA;		
B6	Intabulare, drept de PROPRIETATE(donatie), dobandit prin Conventie, cota actuala 2/8, cota initiala 3/8 1) ȘERBAN VIORICA	A1
95178 / 26/06/2024		
Act Notarial nr. 1887, din 25/06/2024 emis de NP Popescu Viorica;		
B7	Intabulare, drept de PROPRIETATEcumpărare ca bun comun, dobandit prin Conventie, cota actuala 2/8, cota initiala 2/8 1) ANDRONE CRISTINA LAURA 2) ANDRONE ALEXANDRU	A1

C. Partea III. SARCINI .

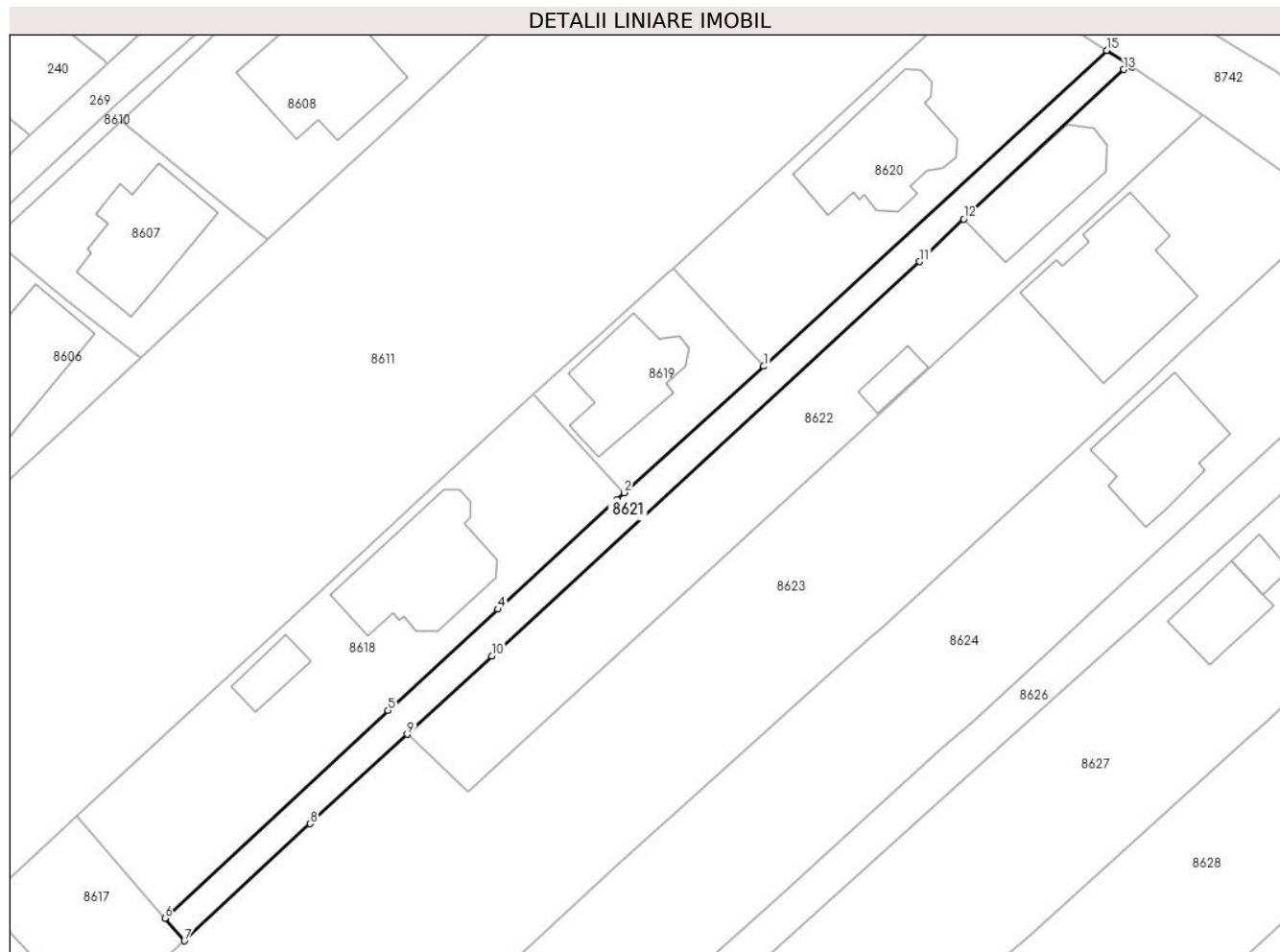
Inscrieri privind dezmembramintele dreptului de proprietate, drepturi reale de garanție și sarcini	Referințe
NU SUNT	

Anexa Nr. 1 La Partea I

Teren

Nr cadastral	Suprafața (mp)*	Observații / Referințe
21069	Din acte: 454 Masurata: 464	

* Suprafața este determinată în planul de proiecție Stereo 70.



Date referitoare la teren

Crt	Categorie folosință	Intravilan	Suprafața (mp)	Tarla	Parcelă	Nr. topo	Observații / Referințe
8621	drum	DA	464	T17	1372/6, 1372/7	-	

Lungime Segmente

1) Valorile lungimilor segmentelor sunt obținute din proiecție în plan.

Punct început	X / Y	Punct sfârșit	X / Y	Lungime segment (** (m)
1	579.154,74 388.019,68	2	579.139,2 388.005,616	20.959
2	579.139,2 388.005,616	3	579.138,414 388.004,885	1.073
3	579.138,414 388.004,885	4	579.125,178 387.992,678	18.006
4	579.125,178 387.992,678	5	579.112,953 387.981,395	16.636
5	579.112,953 387.981,395	6	579.088,133 387.958,302	33.902

Punct început	X / Y	Punct sfârşit	X / Y	Lungime segment (** (m)
6	579.088,133 387.958,302	7	579.090,301 387.955,779	3.327
7	579.090,301 387.955,779	8	579.104,272 387.968,809	19.104
8	579.104,272 387.968,809	9	579.115,084 387.978,755	14.691
9	579.115,084 387.978,755	10	579.124,525 387.987,441	12.829
10	579.124,525 387.987,441	11	579.172,089 388.031,31	64.706
11	579.172,089 388.031,31	12	579.176,987 388.036,054	6.819
12	579.176,987 388.036,054	13	579.194,81 388.052,683	24.376
13	579.194,81 388.052,683	14	579.195,743 388.052,982	0.98
14	579.195,743 388.052,982	15	579.192,895 388.054,811	3.385
15	579.192,895 388.054,811	1	579.154,74 388.019,68	51.865

** Lungimile segmentelor sunt determinate în planul de proiecție Stereo 70 și sunt rotunjite la 1 milimetru.

*** Distanța dintre puncte este formată din segmente cumulate ce sunt mai mici decât valoarea 1 milimetru.

**DATE DESPRE IMOBILUL NR. 8622**

Oficiul de Cadastru și Publicitate Imobiliară PRAHOVA
Biroul de Cadastru și Publicitate Imobiliară Ploiești

A. Partea I. Descrierea imobilului

TEREN Intravilan

Nr. CF vechi:1029(e:1029)

Nr. cadastral vechi:1490

Adresa: Loc. Blejoi, Str I. L. Caragiale, Nr. 57, Jud. Prahova

Nr. Crt	Nr cadastral Nr. topografic	Suprafața* (mp)	Observații / Referințe
A1	24466	Din acte: 1.000 Masurata: 1.033	Sector cadastral:15 Teren imprejmuit;

B. Partea II. Proprietari și acte

Inscrieri privitoare la dreptul de proprietate și alte drepturi reale	Referințe
19890 / 16/11/2004	
Contract De Vanzare-Cumparare nr. 3737, din 09/11/2004 emis de NP MOANTA G.;	
B1	A1
Intabulare, drept de PROPRIETATE, dobandit prin Conventie, cota actuala 1/1, cota initiala 1/1	
1) NICOLAE ALEXANDRU TIBERIU	

C. Partea III. SARCINI .

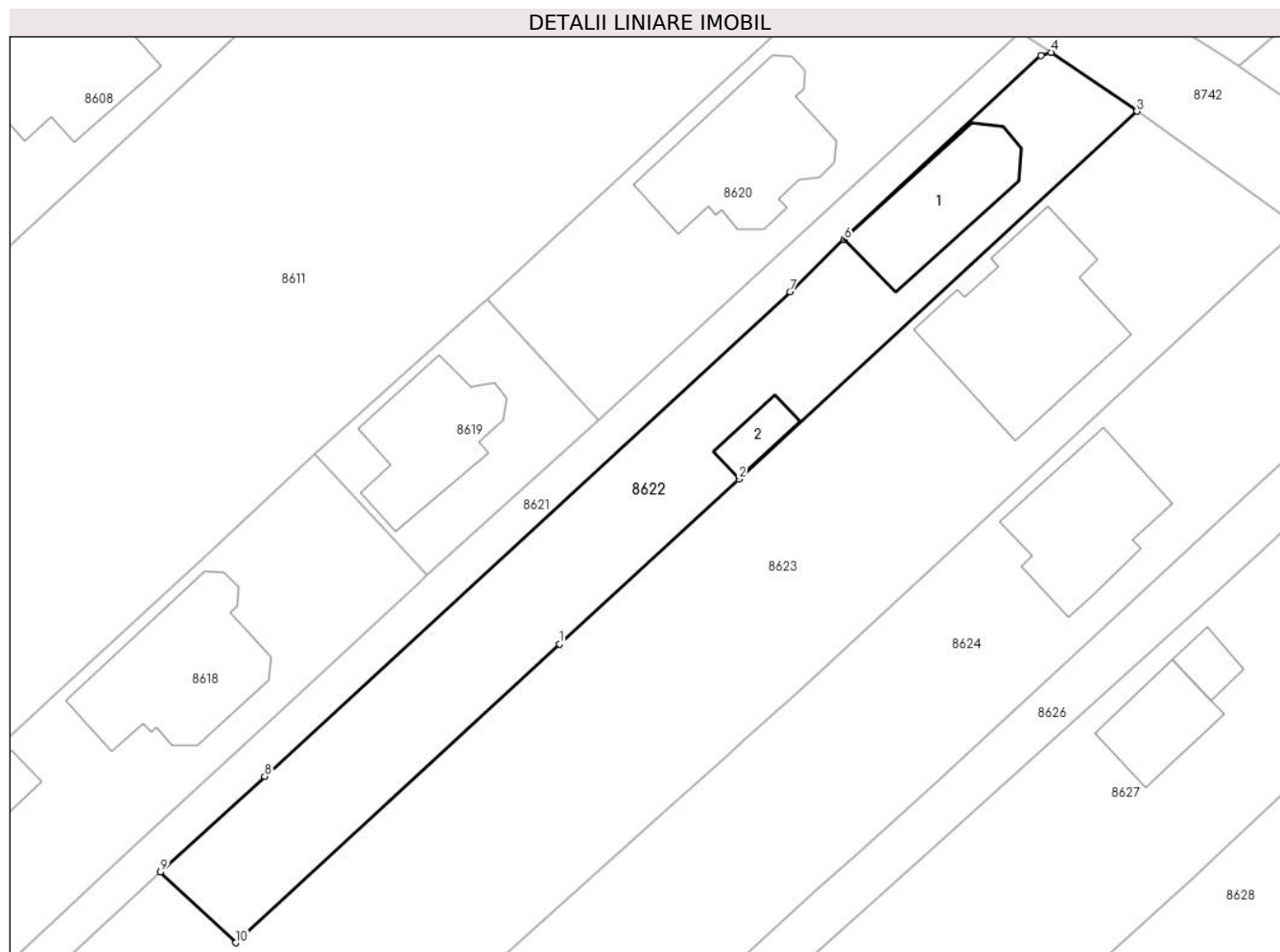
Inscrieri privind dezmembramintele dreptului de proprietate, drepturi reale de garanție și sarcini	Referințe
NU SUNT	

Anexa Nr. 1 La Partea I

Teren

Nr cadastral	Suprafața (mp)*	Observații / Referințe
24466	Din acte: 1.000 Masurata: 1.033	

* Suprafața este determinată în planul de proiecție Stereo 70.



Date referitoare la teren

Crt	Categorie folosință	Intravilan	Suprafața (mp)	Tarla	Parcelă	Nr. topo	Observații / Referințe
8622	curți constructii	DA	1.033	T17	1372/5	-	

Date referitoare la construcții

Crt	Număr	Destinație construcție	Supraf. (mp)	Situație juridică	Observații / Referințe
A1.1	24466-C1	construcții de locuințe	112	Fara acte	Nr. niveluri:2; S. construita la sol:112 mp; S. construita desfasurata:224 mp; Locuinta P+M
A1.2	24466-C2	construcții anexa	25	Fara acte	Nr. niveluri:1; S. construita la sol:25 mp; S. construita desfasurata:25 mp;

Lungime Segmente

1) Valorile lungimilor segmentelor sunt obținute din proiecție în plan.

Punct început	X / Y	Punct sfârșit	X / Y	Lungime segment (** (m)
1	579.151,213 387.999,412	2	579.167,471 388.014,35	22.079
2	579.167,471 388.014,35	3	579.203,493 388.047,648	49.054

Punct început	X / Y	Punct sfârșit	X / Y	Lungime segment (** (m)
3	579.203,493 388.047,648	4	579.195,743 388.052,982	9.408
4	579.195,743 388.052,982	5	579.194,81 388.052,683	0.98
5	579.194,81 388.052,683	6	579.176,987 388.036,054	24.376
6	579.176,987 388.036,054	7	579.172,089 388.031,31	6.819
7	579.172,089 388.031,31	8	579.124,525 387.987,441	64.706
8	579.124,525 387.987,441	9	579.115,084 387.978,755	12.829
9	579.115,084 387.978,755	10	579.121,896 387.972,362	9.342
10	579.121,896 387.972,362	1	579.151,213 387.999,412	39.89

** Lungimile segmentelor sunt determinate în planul de proiecție Stereo 70 și sunt rotunjite la 1 milimetru.

*** Distanța dintre puncte este formată din segmente cumulate ce sunt mai mici decât valoarea 1 milimetru.

**DATE DESPRE IMOBILUL NR. 8623**

Oficiul de Cadastru și Publicitate Imobiliară PRAHOVA
Biroul de Cadastru și Publicitate Imobiliară Ploiești

A. Partea I. Descrierea imobilului

TEREN Intravilan

Adresa: Loc. Blejoi, Str I. L. Caragiale, Nr. 55, Jud. Prahova

Nr. Crt	Nr cadastral Nr. topografic	Suprafața* (mp)	Observații / Referințe
A1	32856	6.615	Sector cadastral:15 Teren imprejmuit;

Construcții

Crt	Nr cadastral Nr. topografic	Adresa	Observații / Referințe
A1.1	32856-C1	Loc. Blejoi, Str I. L. Caragiale, Nr. 55, Jud. Prahova	Nr. niveluri:3; S. construita la sol:205 mp; S. construita desfasurata:432 mp; Locuință S+P+1E. Număr niveluri 3. Sup. constr. desfășurată= 432mp (Sc parter=205mp, Sc etaj=191mp, Sc subsol=36mp)

B. Partea II. Proprietari și acte

Inscrieri privitoare la dreptul de proprietate și alte drepturi reale		Referințe
62736 / 28/04/2023		
Act Notarial nr. 668, din 27/04/2023 emis de Meirosu Mihai Gabriel;		
B1	Se infiinteaza cf. 32856 a imobilului cu nr. cad. 32856/Blejoi ca urmare a alipirii urmatoarelor 2 imobile: ~- nr.cad.25125\cf.25125; ~- nr.cad.26196\cf.26196;	A1
Contract De Vanzare-Cumparare nr. 5028, din 27/12/2006 emis de NP MEIROSU MIHAI GABRIEL;		
B5	Intabulare, drept de PROPRIETATEcumparare ca bun comun, dobandit prin Conventie, cota actuala 1/1, cota initiala 1/1 1) PLESA MARIA 2) PLESA DANUT <i>OBSERVATII: pozitie transcrisa din CF 26196/Blejoi, inscrisa prin incheierea nr. 1039 din 11/01/2007;</i>	A1.1
Act Notarial nr. 668, din 27/04/2023 emis de Meirosu Mihai Gabriel;		
B11	Intabulare, drept de PROPRIETATE, dobandit prin Conventie, cota actuala 1/1, cota initiala 1/1 1) PLESA DANUT 2) PLESA MARIA	A1

C. Partea III. SARCINI .

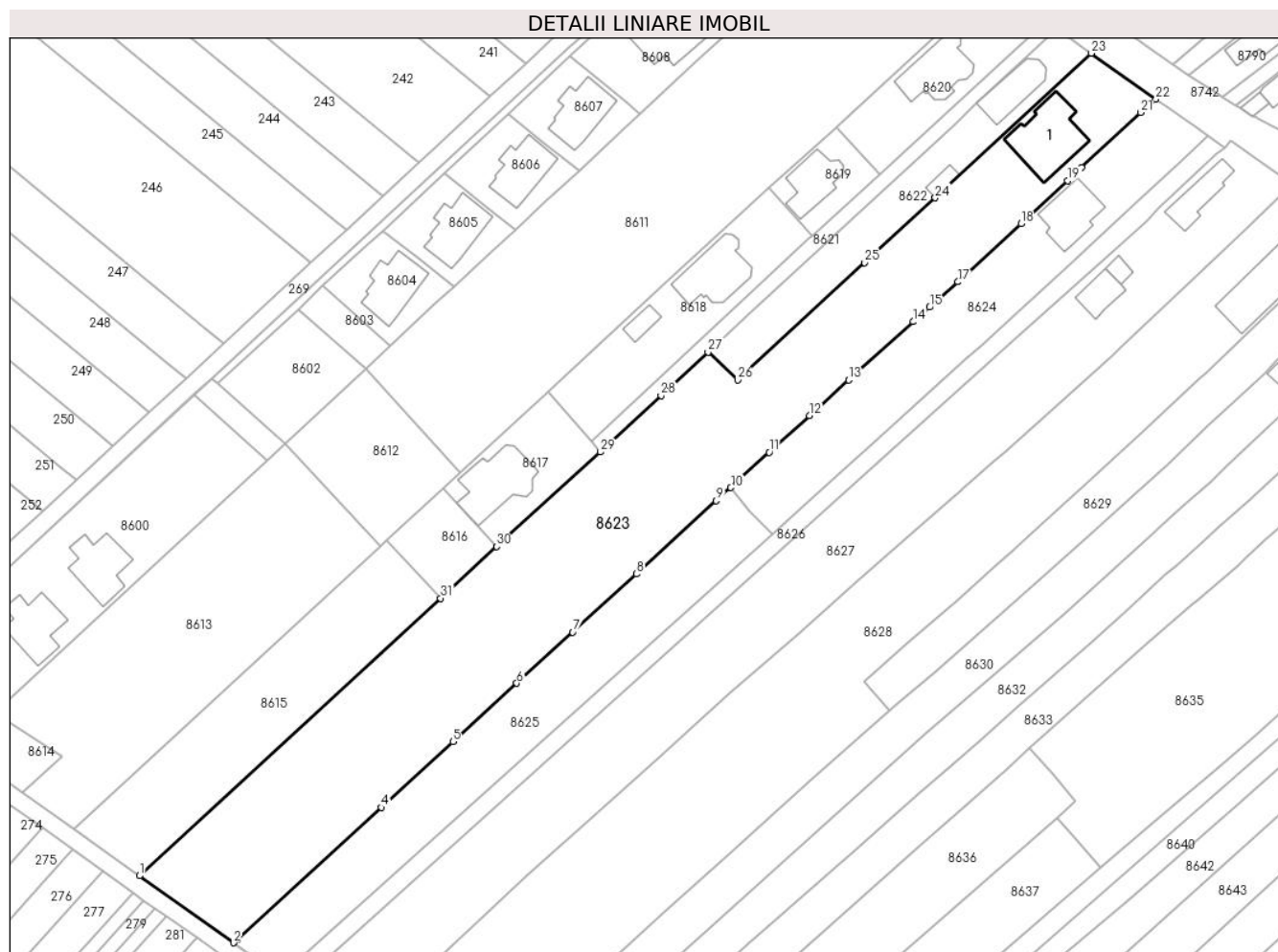
Inscrieri privind dezmembramintele dreptului de proprietate, drepturi reale de garanție și sarcini	Referințe
NU SUNT	

Anexa Nr. 1 La Partea I

Teren

Nr cadastral	Suprafața (mp)*	Observații / Referințe
32856	6.615	

* Suprafața este determinată în planul de proiecție Stereo 70.



Date referitoare la teren

Crt	Categorie folosință	Intravilan	Suprafața (mp)	Tarla	Parcelă	Nr. topo	Observații / Referințe
86 23	arabil	DA	5.388	T17	1372/3, 1372/4, 1372/5	-	
86 23	curti construcții	DA	1.227	T17	1372/3, 1372/4	-	

Date referitoare la construcții

Crt	Număr	Destinație construcție	Supraf. (mp)	Situație juridică	Observații / Referințe
A1.1	32856-C1	construcții de locuințe	205	Cu acte	Nr. niveluri:3; S. construita la sol:205 mp; S. construita desfasurata:432 mp; Locuință S+P+1E. Număr niveluri 3. Sup. constr. desfășurată= 432mp (Sc parter=205mp, Sc etaj=191mp, Sc subsol=36mp)

Lungime Segmente

1) Valorile lungimilor segmentelor sunt obținute din proiecție în plan.

Punct început	X / Y	Punct sfârșit	X / Y	Lungime segment (** (m)
1	578.983,981 387.858,125	2	579.005,686 387.842,708	26.623

Punct început	X / Y	Punct sfârșit	X / Y	Lungime segment (** (m)
2	579.005,686 387.842,708	3	579.006,654 387.843,596	1.314

Punct început	X / Y	Punct sfârșit	X / Y	Lungime segment (** (m)
3	579.006,654 387.843,596	4	579.039,755 387.873,892	44.872
5	579.056,258 387.889,072	6	579.070,992 387.902,5	19.935
7	579.083,884 387.914,259	8	579.098,579 387.927,671	19.895
9	579.116,989 387.944,532	10	579.120,355 387.947,572	4.536
11	579.129,19 387.955,707	12	579.138,444 387.964,189	12.553
13	579.147,542 387.972,348	14	579.162,397 387.985,794	20.037
15	579.166,204 387.989,14	16	579.168,032 387.990,746	2.433
17	579.172,711 387.994,982	18	579.187,254 388.008,35	19.754
19	579.197,992 388.018,326	20	579.201,165 388.021,342	4.378
21	579.214,819 388.033,973	22	579.218,354 388.037,052	4.688
23	579.203,493 388.047,648	24	579.167,471 388.014,35	49.054
25	579.151,213 387.999,412	26	579.121,896 387.972,362	39.89
27	579.115,084 387.978,755	28	579.104,272 387.968,809	14.691
29	579.090,301 387.955,779	30	579.066,36 387.933,99	32.372
31	579.053,421 387.922,074	1	578.983,981 387.858,125	94.4

Punct început	X / Y	Punct sfârșit	X / Y	Lungime segment (** (m)
4	579.039,755 387.873,892	5	579.056,258 387.889,072	22.423
6	579.070,992 387.902,5	7	579.083,884 387.914,259	17.449
8	579.098,579 387.927,671	9	579.116,989 387.944,532	24.964
10	579.120,355 387.947,572	11	579.129,19 387.955,707	12.01
12	579.138,444 387.964,189	13	579.147,542 387.972,348	12.221
14	579.162,397 387.985,794	15	579.166,204 387.989,14	5.068
16	579.168,032 387.990,746	17	579.172,711 387.994,982	6.312
18	579.187,254 388.008,35	19	579.197,992 388.018,326	14.657
20	579.201,165 388.021,342	21	579.214,819 388.033,973	18.6
22	579.218,354 388.037,052	23	579.203,493 388.047,648	18.252
24	579.167,471 388.014,35	25	579.151,213 387.999,412	22.079
26	579.121,896 387.972,362	27	579.115,084 387.978,755	9.342
28	579.104,272 387.968,809	29	579.090,301 387.955,779	19.104
30	579.066,36 387.933,99	31	579.053,421 387.922,074	17.59

** Lungimile segmentelor sunt determinate în planul de proiecție Stereo 70 și sunt rotunjite la 1 milimetru.

*** Distanța dintre puncte este formată din segmente cumulate ce sunt mai mici decât valoarea 1 milimetru.

**DATE DESPRE IMOBILUL NR. 8624**

Oficiul de Cadastru și Publicitate Imobiliară PRAHOVA
Biroul de Cadastru și Publicitate Imobiliară Ploiești

A. Partea I. Descrierea imobilului

TEREN Intravilan

Adresa: Loc. Blejoi, Str I. L. Caragiale, Nr. 53, Jud. Prahova

Nr. Crt	Nr cadastral Nr. topografic	Suprafața* (mp)	Observații / Referințe
A1	26577	Din acte: 1.995 Masurata: 1.952	Sector cadastral:15 Teren imprejmuit;

B. Partea II. Proprietari și acte

Inscrieri privitoare la dreptul de proprietate și alte drepturi reale		Referințe
6151 / 27/01/2015		
Act Notarial nr. 169, din 26/01/2015 emis de NP IONESCU DIANA CRISTINA;		
B1	Se infiinteaza cartea funciara 26577 a imobilului cu numarul cadastral 26577/Blejoi, rezultat din alipirea urmatoarelor imobile:~-nr.cad.1475 (id electronic 25323) din cf.995 (id electronic 25323) care se sisteaza; ~-nr.cad.10504 (id electronic 20983) din cf.4804 (id electronic 20983) care se sisteaza;	A1
Act Administrativ nr. 97621, din 05/12/2014 emis de BCPI PLOIESTI (act notarial nr.3240/08.12.2014 NP Ionescu Diana Cristina);		
B4	se actualizeaza informatiile cadastrale in sensul modificari limitelor si a suprafetei imobilului conform documentatiei tehnice avizate <i>OBSERVATII: pozitie transcrisa din CF 25323/Blejoi, incheierea nr. 98419din 09-12-2014</i>	A1
Act Administrativ nr. 370, din 14/01/2015 emis de OCPI PRAHOVA;		
B5	se noteaza din oficiu propunerea de alipire a imobilului <i>OBSERVATII: pozitie transcrisa din CF 25323/Blejoi, incheierea nr. 3037din 16-01-2015</i>	A1
Act Administrativ nr. C370, din 14/01/2015 emis de OCPI PRAHOVA;		
B6	se noteaza din oficiu propunerea de alipire a imobilului <i>OBSERVATII: pozitie transcrisa din CF 20983/Blejoi, incheierea nr. 3046din 16-01-2015</i>	A1
7072 / 27/01/2016		
Act Administrativ nr. 16518, din 24/02/2015 emis de OCPI PRAHOVA;		
B9	se noteaza repositionarea imobilului conform documentatiei tehnice avizate	A1
119253 / 11/12/2018		
Act Notarial nr. 912, din 10/12/2018 emis de NP Calin Mirela;		
B10	Intabulare, drept de PROPRIETATEdonatie, dobandit prin Conventie, cota actuala 1/1, cota initiala 1/1 1) IACOB MIHAI-ȘTEFAN	A1

C. Partea III. SARCINI

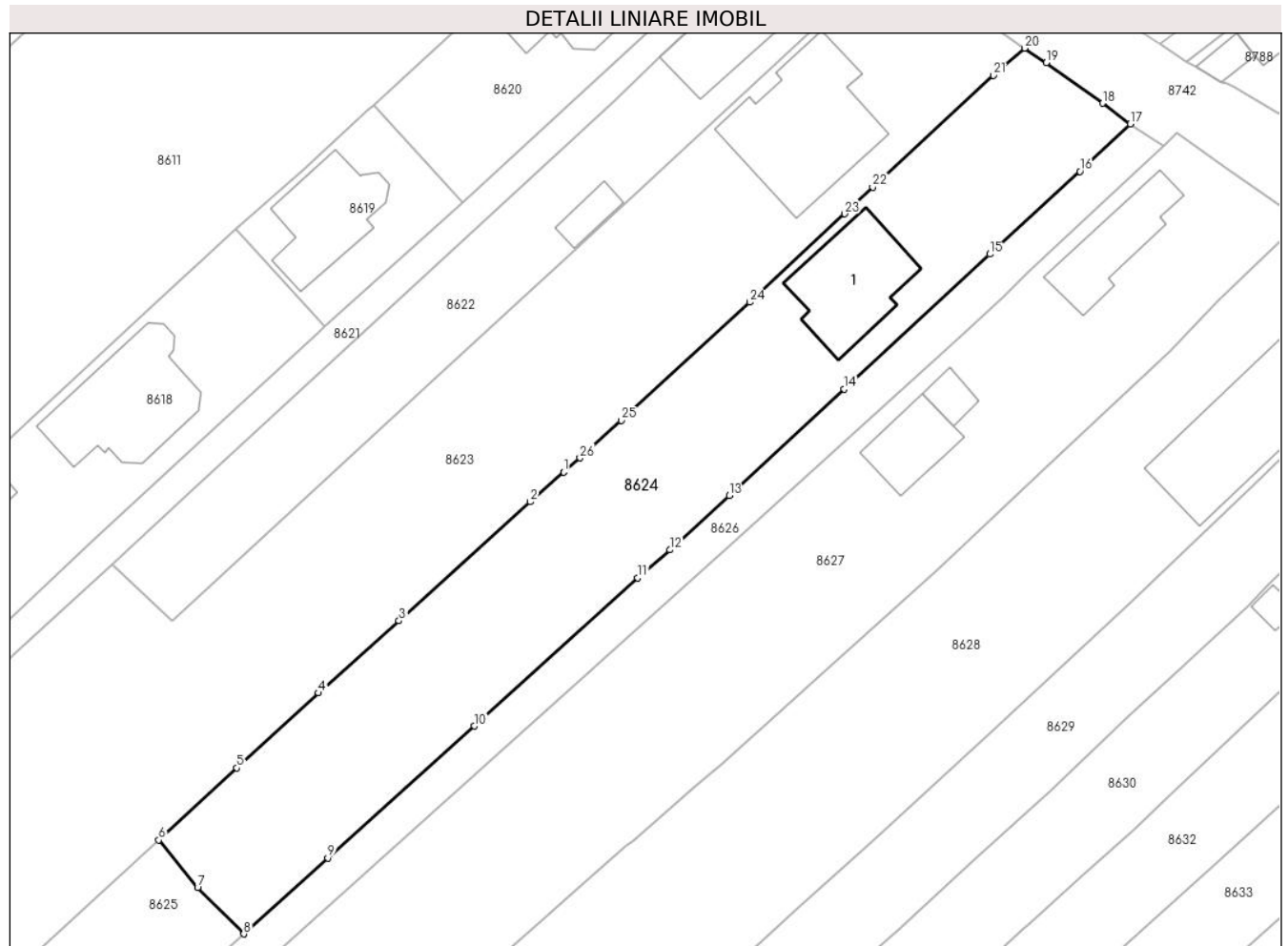
Inscrieri privind dezmembramintele dreptului de proprietate, drepturi reale de garanție și sarcini		Referințe
119709 / 27/11/2015		
Act Notarial nr. 2791, din 26/11/2015 emis de NP IONESCU DIANA CRISTINA;		
C2	se radiaza dreptul ipoteca legala de sub C1 in scris prin incheierea nr. 16518/2015	A1
119253 / 11/12/2018		
Act Notarial nr. 912, din 10/12/2018 emis de NP Calin Mirela;		
C3	Intabulare, drept de UZUFRICTviager 1) IACOB ROXANA-IOANA 2) IACOB FLORENTIN	A1

Anexa Nr. 1 La Partea I

Teren

Nr cadastral	Suprafața (mp)*	Observații / Referințe
26577	Din acte: 1.995 Masurata: 1.952	

* Suprafața este determinată în planul de proiecție Stereo 70.



Date referitoare la teren

Crt	Categorie folosință	Intra vilan	Suprafața (mp)	Tarla	Parcelă	Nr. topo	Observații / Referințe
86 24	livada	DA	940	T17	1372/2	-	
86 24	curti constructii	DA	1.012	T17	1372/2	-	

Date referitoare la construcții

Crt	Număr	Destinație construcție	Supraf. (mp)	Situație juridică	Observații / Referințe
A1.1	26577-C1	construcții de locuințe	135	Fara acte	Nr. niveluri:2; S. construita la sol:135 mp; S. construita desfasurata:273 mp; Locuinta P+1E

Lungime Segmente

1) Valorile lungimilor segmentelor sunt obținute din proiecție în plan.

Punct început	X / Y	Punct sfârșit	X / Y	Lungime segment (** (m)
1	579.166,204 387.989,14	2	579.162,397 387.985,794	5.068
3	579.147,542 387.972,348	4	579.138,444 387.964,189	12.221
5	579.129,19 387.955,707	6	579.120,355 387.947,572	12.01
7	579.124,763 387.942,172	8	579.129,981 387.936,955	7.379
9	579.139,488 387.945,545	10	579.156,069 387.960,459	22.302
11	579.174,578 387.977,177	12	579.178,195 387.980,353	4.813
13	579.184,913 387.986,495	14	579.197,947 387.998,532	17.742
15	579.214,402 388.013,778	16	579.224,618 388.023,121	13.844
17	579.230,316 388.028,507	18	579.227,155 388.030,839	3.928
19	579.220,779 388.035,399	20	579.218,354 388.037,052	2.935
21	579.214,819 388.033,973	22	579.201,165 388.021,342	18.6
23	579.197,992 388.018,326	24	579.187,254 388.008,35	14.657
25	579.172,711 387.994,982	26	579.168,032 387.990,746	6.312

Punct început	X / Y	Punct sfârșit	X / Y	Lungime segment (** (m)
2	579.162,397 387.985,794	3	579.147,542 387.972,348	20.037
4	579.138,444 387.964,189	5	579.129,19 387.955,707	12.553
6	579.120,355 387.947,572	7	579.124,763 387.942,172	6.971
8	579.129,981 387.936,955	9	579.139,488 387.945,545	12.813
10	579.156,069 387.960,459	11	579.174,578 387.977,177	24.941
12	579.178,195 387.980,353	13	579.184,913 387.986,495	9.103
14	579.197,947 387.998,532	15	579.214,402 388.013,778	22.432
16	579.224,618 388.023,121	17	579.230,316 388.028,507	7.841
18	579.227,155 388.030,839	19	579.220,779 388.035,399	7.839
20	579.218,354 388.037,052	21	579.214,819 388.033,973	4.688
22	579.201,165 388.021,342	23	579.197,992 388.018,326	4.378
24	579.187,254 388.008,35	25	579.172,711 387.994,982	19.754
26	579.168,032 387.990,746	1	579.166,204 387.989,14	2.433

** Lungimile segmentelor sunt determinate în planul de proiecție Stereo 70 și sunt rotunjite la 1 milimetru.

*** Distanța dintre puncte este formată din segmente cumulate ce sunt mai mici decât valoarea 1 milimetru.

**DATE DESPRE IMOBILUL NR. 8625**

Oficiul de Cadastru și Publicitate Imobiliară PRAHOVA
Biroul de Cadastru și Publicitate Imobiliară Ploiești

A. Partea I. Descrierea imobilului

TEREN Intravilan

Nr. CF vechi:8149

Nr. cadastral vechi:13300

Adresa: Loc. Blejoi, Str Ion Creanga, Jud. Prahova

Nr. Crt	Nr cadastral Nr. topografic	Suprafața* (mp)	Observații / Referințe
A1	24177	2.112	Sector cadastral:15 Teren imprejmuit;

B. Partea II. Proprietari și acte

Inscrieri privitoare la dreptul de proprietate și alte drepturi reale		Referințe
45051 / 09/08/2010		
Act Alipire nr. 3618, din 06/08/2010 emis de NP POPESCU VIORICA;		
B0	Se înființează cartea funciară cu nr. 8149 a unitatii administrativ teritoriale Blejoi care cuprinde imobilul cu numar cadastral 13300 descris la PI/A+1 rezultat din alipirea urmatoarelor imobile: : imobilul cu numarul cadastral 10503 inscris in cartea funciara 4803 : imobilul cu numarul cadastral 12807 / cu numar cadastral hartie 1476 inscris in cartea funciara 994	A1
Contract De Schimb nr. 3313, din 28/10/2008 emis de NP LUPU M.L.;		
B1	Intabulare, drept de PROPRIETATE, dobandit prin Conventie, cota actuala 1/1, cota initiala 1/1 1) CHIRITA CONSTANTIN 2) CHIRITA STELIANA , (soti)	A1
Incheiere Rectificare nr. 8053, din 08/06/2010 emis de NP SANDU AURELIAN;		
B9	se noteaza incheiere de rectificare nr. 8053/08.06.2010 emisa de NP Sandu Aurelian Viorel la contractul de vanzare-cumparare aut. nr. 4460/22.06.2006 de BNP Equitas , in sensul ca numele corect al unuia dintre proprietari este CHIRITA CONSTANTIN	A1
10705 / 05/02/2016		
Act Administrativ nr. 8725, din 01/02/2016 emis de OCPI PRAHOVA;		
B11	se noteaza repositionarea imobilului conform documentatiei anexata	A1
70159 / 06/08/2018		
Act Notarial nr. 40, din 11/01/2018 emis de NP TUDOSE IOANA ADRIANA (act administrativ nr 45051 din 09.08.2010, emis de O.C.P.I. PRAHOVA);		
B12	se respinge cererea de rectificare intrucat documentatia cadastrala nu a fost avizata	A1

C. Partea III. SARCINI .

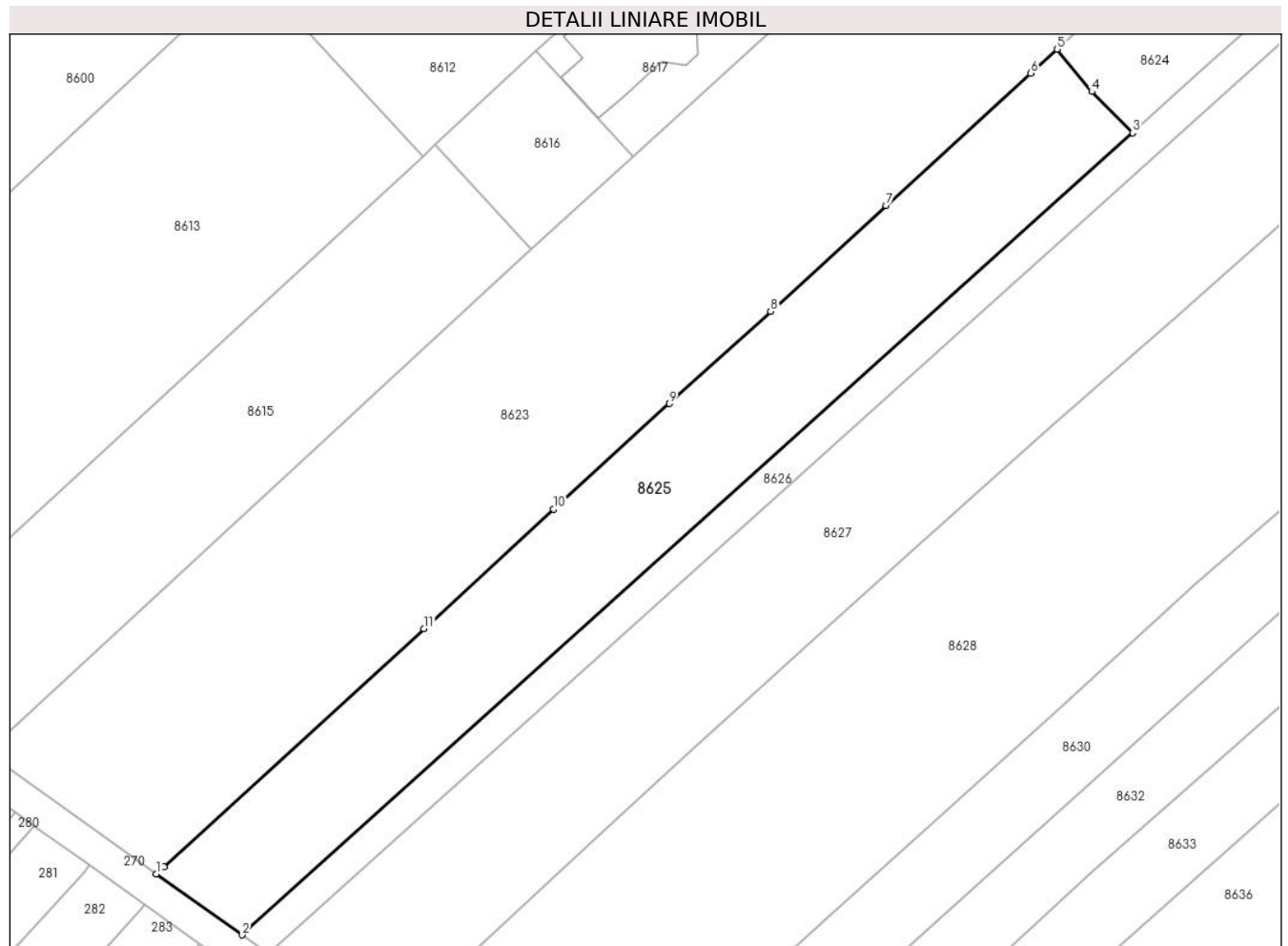
Inscrieri privind dezmembramintele dreptului de proprietate, drepturi reale de garanție și sarcini	Referințe
NU SUNT	

Anexa Nr. 1 La Partea I

Teren

Nr cadastral	Suprafața (mp)*	Observații / Referințe
24177	2.112	

* Suprafața este determinată în planul de proiecție Stereo 70.



Date referitoare la teren

Crt	Categorie folosință	Intravilan	Suprafața (mp)	Tarla	Parcelă	Nr. topo	Observații / Referințe
8625	arabil	DA	2.112	T17	1372/1, 1372/2	-	

Lungime Segmente

1) Valorile lungimilor segmentelor sunt obținute din proiecție în plan.

Punct început	X / Y	Punct sfârșit	X / Y	Lungime segment (** (m)
1	579.005,686 387.842,708	2	579.016,602 387.834,953	13.39
2	579.016,602 387.834,953	3	579.129,981 387.936,955	152.51
3	579.129,981 387.936,955	4	579.124,763 387.942,172	7.379
4	579.124,763 387.942,172	5	579.120,355 387.947,572	6.971
5	579.120,355 387.947,572	6	579.116,989 387.944,532	4.536

Punct început	X / Y	Punct sfârșit	X / Y	Lungime segment (** (m)
6	579.116,989 387.944,532	7	579.098,579 387.927,671	24.964
7	579.098,579 387.927,671	8	579.083,884 387.914,259	19.895
8	579.083,884 387.914,259	9	579.070,992 387.902,5	17.449
9	579.070,992 387.902,5	10	579.056,258 387.889,072	19.935
10	579.056,258 387.889,072	11	579.039,755 387.873,892	22.423
11	579.039,755 387.873,892	12	579.006,654 387.843,596	44.872
12	579.006,654 387.843,596	1	579.005,686 387.842,708	1.314

** Lungimile segmentelor sunt determinate în planul de proiecție Stereo 70 și sunt rotunjite la 1 milimetru.

*** Distanța dintre puncte este formată din segmente cumulate ce sunt mai mici decât valoarea 1 milimetru.

**DATE DESPRE IMOBILUL NR. 8626**

Oficiul de Cadastru și Publicitate Imobiliară PRAHOVA
Biroul de Cadastru și Publicitate Imobiliară Ploiești

A. Partea I. Descrierea imobilului

TEREN Intravilan

Nr. CF vechi:4805

Nr. cadastral vechi:10505

Adresa: Loc. Blejoi, Jud. Prahova

Nr. Crt	Nr cadastral Nr. topografic	Suprafața* (mp)	Observații / Referințe
A1	20984	Din acte: 1.159 Masurata: 1.183	Sector cadastral:15 Teren imprejmuit;

B. Partea II. Proprietari și acte

Inscrieri privitoare la dreptul de proprietate și alte drepturi reale	Referințe
33141 / 29/06/2007	
Act Dezmembreare nr. 1262, din 28/06/2007 emis de NP LUPU MARIA LUIZA;	
B0	Se infiintează cartea funciara nr. 4805 a unitatii administrativ teritoriale Blejoi , care cuprinde imobilul cu numarul cadastral descris la PI/A+1, rezultat din dezmembrearea imobilului cu numarul cadastral 10497 / cu numar cadastral hartie 1604 din cartea funciara nr. 4040 a aceleiasi unitati administrativ teritoriale.
	A1
Contract De Vanzare-Cumparare nr. 8565, din 14/12/2006 emis de NP POPESCU V.;	
B1	Intabulare, drept de PROPRIETATEcumparare ca bun comun, dobandit prin Conventie, cota actuala 1/1, cota initiala 1/1
	1) CHIRITA CONSTANTIN 2) CHIRITA STELIANA
	A1
10707 / 05/02/2016	
Act Administrativ nr. 8668, din 01/02/2015 emis de OCPI PRAHOVA;	
B8	se noteaza repositionarea imobilului conform documentatiei tehnice avizate
	A1
70092 / 06/08/2018	
Act Administrativ nr. 68019, din 30/07/2018 emis de O.C.P.I. PRAHOVA;	
B9	se respinge cererea de repositionare intrucat documentatia cadastrala nu a fost avizata
	A1

C. Partea III. SARCINI .

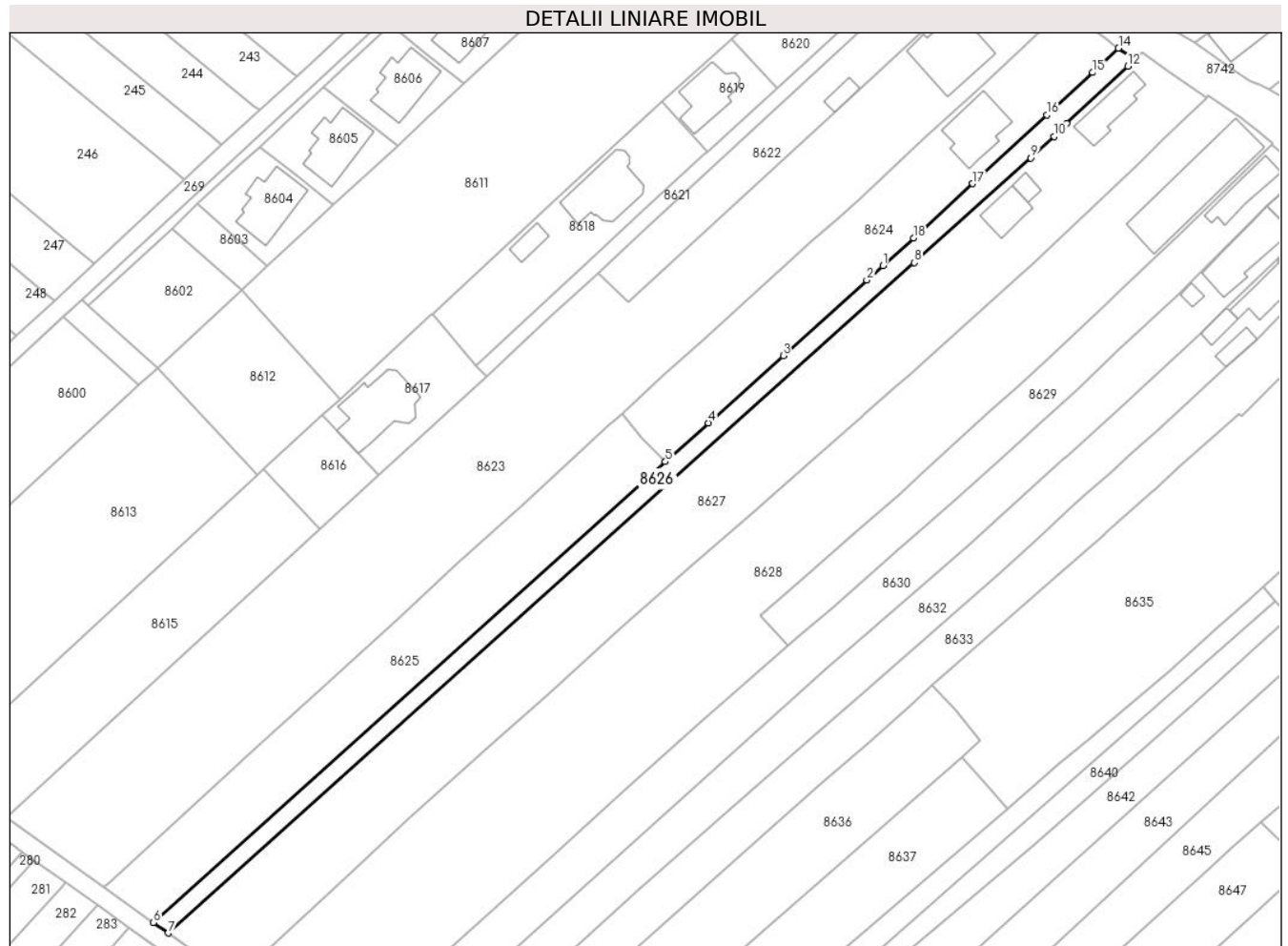
Inscrieri privind dezmembramentele dreptului de proprietate, drepturi reale de garanție și sarcini	Referințe
NU SUNT	

Anexa Nr. 1 La Partea I

Teren

Nr cadastral	Suprafața (mp)*	Observații / Referințe
20984	Din acte: 1.159 Masurata: 1.183	

* Suprafața este determinată în planul de proiecție Stereo 70.



Date referitoare la teren

Crt	Categorie folosință	Intra vilan	Suprafața (mp)	Tarla	Parcelă	Nr. topo	Observații / Referințe
86 26	arabil	DA	1.183	T17	1372/1	-	

Lungime Segmente

1) Valorile lungimilor segmentelor sunt obținute din proiecție în plan.

Punct început	X / Y	Punct sfârșit	X / Y	Lungime segment (** (m)
1	579.178,195 387.980,353	2	579.174,578 387.977,177	4.813
2	579.174,578 387.977,177	3	579.156,069 387.960,459	24.941
3	579.156,069 387.960,459	4	579.139,488 387.945,545	22.302
4	579.139,488 387.945,545	5	579.129,981 387.936,955	12.813
5	579.129,981 387.936,955	6	579.016,602 387.834,953	152.51

Punct început	X / Y	Punct sfârșit	X / Y	Lungime segment (** (m)
6	579.016,602 387.834,953	7	579.019,863 387.832,636	4.0
7	579.019,863 387.832,636	8	579.185,122 387.981,051	222.121
8	579.185,122 387.981,051	9	579.210,92 388.004,22	34.675
9	579.210,92 388.004,22	10	579.216,034 388.008,996	6.997
10	579.216,034 388.008,996	11	579.218,814 388.011,854	3.987
11	579.218,814 388.011,854	12	579.232,403 388.024,496	18.56
12	579.232,403 388.024,496	13	579.234,116 388.025,99	2.273
13	579.234,116 388.025,99	14	579.230,316 388.028,507	4.558
14	579.230,316 388.028,507	15	579.224,618 388.023,121	7.841
15	579.224,618 388.023,121	16	579.214,402 388.013,778	13.844
16	579.214,402 388.013,778	17	579.197,947 387.998,532	22.432
17	579.197,947 387.998,532	18	579.184,913 387.986,495	17.742
18	579.184,913 387.986,495	1	579.178,195 387.980,353	9.103

** Lungimile segmentelor sunt determinate în planul de proiecție Stereo 70 și sunt rotunjite la 1 milimetru.

*** Distanța dintre puncte este formată din segmente cumulate ce sunt mai mici decât valoarea 1 milimetru.



DATE DESPRE IMOBILUL NR. 8627

Oficiul de Cadastru și Publicitate Imobiliară PRAHOVA
Biroul de Cadastru și Publicitate Imobiliară Ploiești

A. Partea I. Descrierea imobilului

TEREN Intravilan

Adresa: Loc. Blejoi, Str I. L. Caragiale, Nr. 51, Jud. Prahova

Nr. Crt	Nr cadastral Nr. topografic	Suprafața* (mp)	Observații / Referințe
A1	32867	5.004	Sector cadastral:15 Teren imprejmuit; Terenul este imprejmuit partial.Intre punctele 1-2-3-4-5 nu este imprejmuit.

Construcții

Crt	Nr cadastral Nr. topografic	Adresa	Observații / Referințe
A1.1	32867-C1	Loc. Blejoi, Str I. L. Caragiale, Nr. 51, Jud. Prahova	Nr. niveluri:1; S. construita la sol:91 mp; S. construita desfasurata:91 mp; C1-LOCUINTA
A1.2	32867-C2	Loc. Blejoi, Str I. L. Caragiale, Nr. 51, Jud. Prahova	Nr. niveluri:2; S. construita la sol:66 mp; S. construita desfasurata:132 mp; LOCUINTA, P+1, SC PARTER = 66 MP; SC ETAJI = 66 MP , SC DESFASURATA = 132 MP , AN CONSTRUCTIE 2017
A1.3	32867-C3	Loc. Blejoi, Str I. L. Caragiale, Nr. 51, Jud. Prahova	Nr. niveluri:1; S. construita la sol:21 mp; S. construita desfasurata:20 mp; ANEXA, P, SCONSTRUITA = 20 MP , SC DESFASURATA = 20 MP , AN CONSTRUCTIE 2017

B. Partea II. Proprietari și acte

Inscrieri privitoare la dreptul de proprietate și alte drepturi reale		Referințe
91182 / 31/05/2023		
Act Administrativ nr. 1, din 31/05/2023 emis de Preda Popescu Razvan;		
B1	Se infiinteaza cf. 32867 a imobilului cu nr. cad. 32867/Blejoi ca urmare a alipirii urmatoarelor 2 imobile: -- nr.cad.25615\cf.25615; -- nr.cad.25621\cf.25621;	A1
Act Administrativ nr. 210490, din 25/10/2012 emis de COMISIA JUDETEANA PRAHOVA (act notarial nr. 168/14-12-2010 emis de NP TOMESCU ALICE CRISTINA; act notarial nr. 169/14-12-2010 emis de NP TOMESCU ALICE CRISTINA);		
B7	Intabulare, drept de PROPRIETATEmostenire, dobandit prin Succesiune, cota actuala 1/2, cota initiala 1/2 1) ENE CONSTANȚA OBSERVATII: pozitie transcrisa din CF 25621/Blejoi, inscrisa prin incheierea nr. 7617 din 05/02/2013;	A1.1
B8	Intabulare, drept de PROPRIETATEmostenire, dobandit prin Succesiune, cota actuala 1/2, cota initiala 1/2 1) GHIDIA FLORICA VIORICA OBSERVATII: pozitie transcrisa din CF 25621/Blejoi, inscrisa prin incheierea nr. 7617 din 05/02/2013;	A1.1
Act Administrativ nr. 1, din 31/05/2023 emis de Preda Popescu Razvan;		
B12	Intabulare, drept de PROPRIETATE, dobandit prin Conventie, cota actuala 1/2, cota initiala 1/2 1) ENE CONSTANTA	A1
B13	Intabulare, drept de PROPRIETATE, dobandit prin Conventie, cota actuala 1/2, cota initiala 1/2 1) GHIDIA FLORICA VIORICA	A1
170047 / 09/11/2023		
Act Administrativ nr. 20360, din 26/10/2023 emis de PRIMARIA COMUNEI BLEJOI (act administrativ nr 12429 din 28.06.2023, emis de PRIMARIA COMUNEI BLEJOI);		
B14	se actualizează informațiile cadastrale în sensul schimbării categoriei de folosință a imobilului din "arabil" în "curți construcții" pentru suprafața de 392 mp	A1
B15	se actualizează informațiile cadastrale în sensul că adresa actuală a imobilului este ' Com. Blejoi, Sat Blejoi, Strada I.L. Caragiale nr. 51, Jud. Prahova'	A1, A1.1
B16	Intabulare, drept de PROPRIETATE, dobandit prin Construire, cota actuala 1/1, cota initiala 1/1 1) GHIDIA FLORICA VIORICA 2) ENE CONSTANȚA	A1.2, A1.3

C. Partea III. SARCINI .

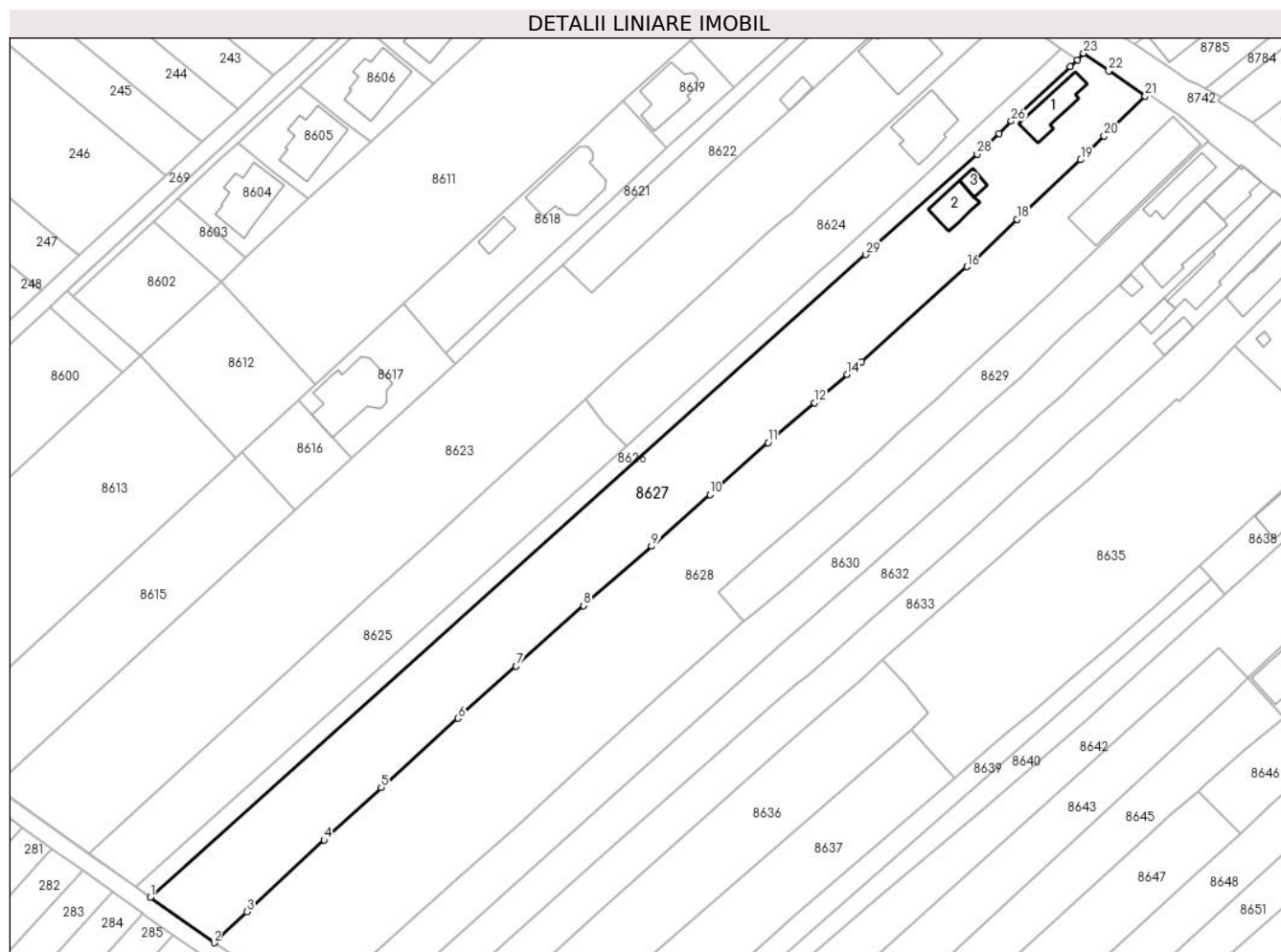
Inscrieri privind dezmembramintele dreptului de proprietate, drepturi reale de garanție și sarcini	Referințe
NU SUNT	

Anexa Nr. 1 La Partea I

Teren

Nr cadastral	Suprafața (mp)*	Observații / Referințe
32867	5.004	Terenul este imprejmuit partial. Intre punctele 1-2-3-4-5 nu este imprejmuit.

* Suprafața este determinată în planul de proiecție Stereo 70.



Date referitoare la teren

Crt	Categorie folosință	Intravilan	Suprafața (mp)	Tarla	Parcelă	Nr. topo	Observații / Referințe
8627	arabil	DA	3.911	T17	1370	-	
8627	curți constructii	DA	1.093	T17	1371	-	

Date referitoare la construcții

Crt	Număr	Destinație construcție	Supraf. (mp)	Situație juridică	Observații / Referințe
A1.1	32867-C1	construcții de locuințe	91	Cu acte	Nr. niveluri:1; S. construita la sol:91 mp; S. construita desfasurata:91 mp; C1-LOCUINTA
A1.2	32867-C2	construcții de locuințe	Din acte: 122 Masurata: 66	Cu acte	Nr. niveluri:2; S. construita la sol:66 mp; S. construita desfasurata:132 mp; LOCUINTA, P+1, SC PARTER = 66 MP; SC ETAJI = 66 MP, SC DESFASURATA = 132 MP, AN CONSTRUCTIE 2017
A1.3	32867-C3	construcții de locuințe	Din acte: 20 Masurata: 21	Cu acte	Nr. niveluri:1; S. construita la sol:21 mp; S. construita desfasurata:20 mp; ANEXA, P, SCONSTRUITA = 20 MP, SC DESFASURATA = 20 MP, AN CONSTRUCTIE 2017

Lungime Segmente

1) Valorile lungimilor segmentelor sunt obținute din proiecție în plan.

Punct început	X / Y	Punct sfârșit	X / Y	Lungime segment (** (m)
1	579.019,863 387.832,636	2	579.034,634 387.822,144	18.118
3	579.042,209 387.829,296	4	579.060,051 387.845,887	24.364
5	579.073,236 387.857,982	6	579.090,996 387.873,994	23.912
7	579.104,394 387.885,992	8	579.120,015 387.900,02	20.995
9	579.135,709 387.913,719	10	579.149,167 387.925,646	17.983
11	579.162,631 387.937,609	12	579.173,276 387.946,854	14.099
13	579.174,006 387.947,488	14	579.180,796 387.953,395	9.0
15	579.184,276 387.956,312	16	579.208,538 387.978,226	32.694
17	579.210,67 387.980,152	18	579.220,163 387.989,172	13.095
19	579.234,836 388.002,918	20	579.240,243 388.008,414	7.71
21	579.249,76 388.017,595	22	579.241,339 388.023,433	10.247
23	579.235,507 388.027,523	24	579.234,116 388.025,99	2.07
25	579.232,403 388.024,496	26	579.218,814 388.011,854	18.56
27	579.216,034 388.008,996	28	579.210,92 388.004,22	6.997
29	579.185,122 387.981,051	1	579.019,863 387.832,636	222.121

Punct început	X / Y	Punct sfârșit	X / Y	Lungime segment (** (m)
2	579.034,634 387.822,144	3	579.042,209 387.829,296	10.418
4	579.060,051 387.845,887	5	579.073,236 387.857,982	17.892
6	579.090,996 387.873,994	7	579.104,394 387.885,992	17.985
8	579.120,015 387.900,02	9	579.135,709 387.913,719	20.832
10	579.149,167 387.925,646	11	579.162,631 387.937,609	18.011
12	579.173,276 387.946,854	13	579.174,006 387.947,488	0.967
14	579.180,796 387.953,395	15	579.184,276 387.956,312	4.541
16	579.208,538 387.978,226	17	579.210,67 387.980,152	2.873
18	579.220,163 387.989,172	19	579.234,836 388.002,918	20.106
20	579.240,243 388.008,414	21	579.249,76 388.017,595	13.224
22	579.241,339 388.023,433	23	579.235,507 388.027,523	7.123
24	579.234,116 388.025,99	25	579.232,403 388.024,496	2.273
26	579.218,814 388.011,854	27	579.216,034 388.008,996	3.987
28	579.210,92 388.004,22	29	579.185,122 387.981,051	34.675

** Lungimile segmentelor sunt determinate în planul de proiecție Stereo 70 și sunt rotunjite la 1 milimetru.

*** Distanța dintre puncte este formată din segmente cumulate ce sunt mai mici decât valoarea 1 milimetru.

**DATE DESPRE IMOBILUL NR. 8628**

Oficiul de Cadastru și Publicitate Imobiliară PRAHOVA
Biroul de Cadastru și Publicitate Imobiliară Ploiești

A. Partea I. Descrierea imobilului

TEREN Intravilan

Nr. CF vechi:4333

Nr. cadastral vechi:10164

Adresa: Loc. Blejoi, Str I. L. Caragiale, Nr. 49, Jud. Prahova, T 17 ; CC 1366 ; CC 1367 ; A 1365 ; A 1368 ; A 1369

Nr. Crt	Nr cadastral Nr. topografic	Suprafața* (mp)	Observații / Referințe
A1	20766	Din acte: 6.518 Masurata: 6.475	Sector cadastral:15 Teren imprejmuit; T 17 ; CC 1366 ; CC 1367 ; A 1365 ; A 1368 ; A 1369

Construcții

Crt	Nr cadastral Nr. topografic	Adresa	Observații / Referințe
A1.1	20766-C1	Loc. Blejoi, Str I. L. Caragiale, Nr. 49, Jud. Prahova, T 17 ; CC 1366 ; CC 1367 ; A 1365 ; A 1368 ; A 1369	Nr. niveluri:3; S. construita la sol:305 mp; S. construita defasurata:817 mp; LOCUINTA (P+1+2E) ; SC DESF. = 817 MP ; SC PARTER = 305 MP ; SC ETAJ 1 = 305 MP ; SC ETAJ 2 = 207 MP .

B. Partea II. Proprietari și acte

Inscrieri privitoare la dreptul de proprietate și alte drepturi reale		Referințe
14271 / 04/04/2007		
Act Notarial nr. 389, din 02/04/2007 emis de NP LUPU MARIA LUIZA;		
B0	Se infiinteaza cartea funciara cu nr. 4333 a unitatii administrativ teritoriale Blejoi care cuprinde imobilul cu numar cadastral descris la PI/A+1 rezultat din alipirea urmatoarelor imobile: : imobilul cu numarul cadastral 10090 / cu numar cadastral hartie 2401 inscris in cartea funciara 2046 : imobilul cu numarul cadastral 10089 / cu numar cadastral hartie 2062 inscris in cartea funciara 816	A1
121220 / 19/11/2020		
Act Notarial nr. 72, din 19/11/2020 emis de NP Calin Mirela;		
B5	Intabulare, drept de PROPRIETATE, dobandit prin Succesiune, cota actuala 1/2, cota initiala 1/2 1) GLIGOR AURORA	A1
B6	Intabulare, drept de PROPRIETATE, dobandit prin Succesiune, cota actuala 1/2, cota initiala 1/2 1) GLIGOR AURORA	A1.1
B7	Intabulare, drept de PROPRIETATE, dobandit prin Succesiune, cota actuala 1/2, cota initiala 1/2 1) GLIGOR NICOLAE	A1
B8	Intabulare, drept de PROPRIETATE, dobandit prin Succesiune, cota actuala 1/2, cota initiala 1/2 1) GLIGOR NICOLAE	A1.1
165561 / 19/11/2021		
Inscris Sub Semnatura Privata nr. anexa nr.1.32, din 19/11/2021 emis de PFA CHITU IONICA;		
B9	se repositioneaza imobilul cu modificarea suprafetei conform documentatiei tehnice avizate	A1
Act Administrativ nr. 20578, din 13/10/2021 emis de PRIMARIA BLEJOI (act administrativ nr 20501 din 13.10.2021, emis de PRIMARIA BLEJOI);		
B10	se noteaza actualizarea informatiilor cadastrale conform documentatiei anexate in sensul ca adresa actuala a imobilului este: Com. Blejoi, Sat. Blejoi, Str. I. L. Caragiale, Nr. 49, Jud. Prahova	A1
B11	se actualizeaza informatiile cadastrale in sensul inscrierii extinderii constructiei C1 1) GLIGOR AURORA 2) GLIGOR NICOLAE	A1.1

C. Partea III. SARCINI .

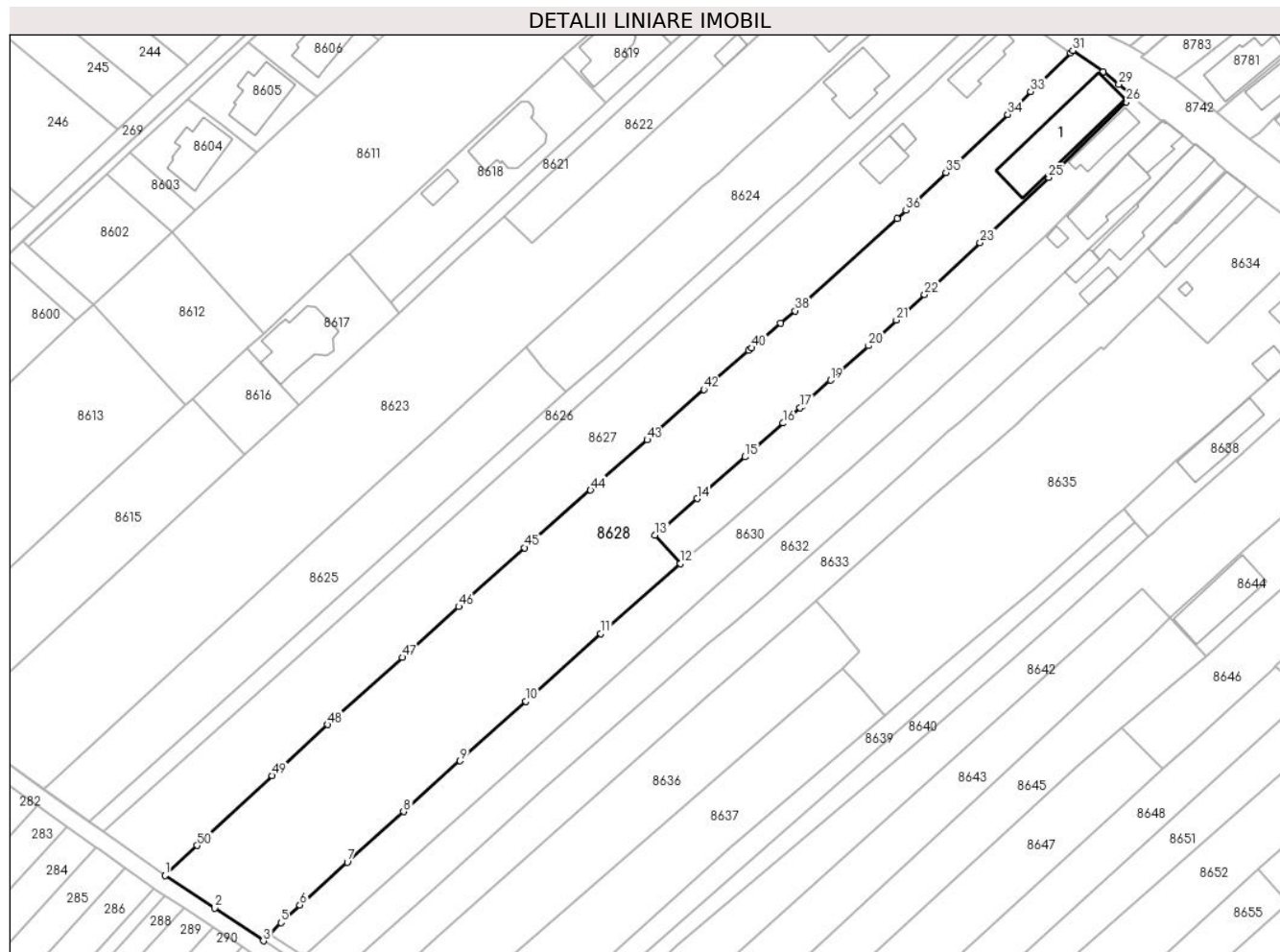
Inscrieri privind dezmembramintele dreptului de proprietate, drepturi reale de garanție și sarcini	Referințe
NU SUNT	

Anexa Nr. 1 La Partea I

Teren

Nr cadastral	Suprafața (mp)*	Observații / Referințe
20766	Din acte: 6.518 Masurata: 6.475	T 17 ; CC 1366 ; CC 1367 ; A 1365 ; A 1368 ; A 1369

* Suprafața este determinată în planul de proiecție Stereo 70.



Date referitoare la teren

Crt	Categorie folosință	Intravilan	Suprafața (mp)	Tarla	Parcelă	Nr. topo	Observații / Referințe
8628	curți constructii	DA	1.894	T17	1367,1369	-	
8628	livada	DA	2.724	T17	1368	-	
8628	arabil	DA	1.857	T17	1365	-	

Date referitoare la construcții

Crt	Număr	Destinație construcție	Supraf. (mp)	Situație juridică	Observații / Referințe
A1.1	20766-C1	construcții de locuințe	305	Cu acte	Nr. niveluri:3; S. construita la sol:305 mp; S. construita desfasurata:817 mp; LOCUINTA (P+1+2E) ; SC DESF. = 817 MP ; SC PARTER = 305 MP ; SC ETAJ 1 = 305 MP ; SC ETAJ 2 = 207 MP .

Lungime Segmente

1) Valorile lungimilor segmentelor sunt obținute din proiecție în plan.

Punct început	X / Y	Punct sfârșit	X / Y	Lungime segment	Punct început	X / Y	Punct sfârșit	X / Y	Lungime segment
1	579.034,634 387.822,144	2	579.046,352 387.814,398	14.047	2	579.046,352 387.814,398	3	579.057,948 387.806,633	13.956
					3	579.057,948 387.806,633	4	579.059,438 387.808,187	2.153

Punct început	X / Y	Punct sfârșit	X / Y	Lungime segment	Punct început	X / Y	Punct sfârșit	X / Y	Lungime segment	Punct început	X / Y	Punct sfârșit	X / Y	Lungime segment
4	579.059,438 387.808,187	5	579.062,119 387.810,985	3.875	5	579.062,119 387.810,985	6	579.066,638 387.815,153	6.148	6	579.066,638 387.815,153	7	579.077,9 387.825,316	15.17
7	579.077,9 387.825,316	8	579.091,279 387.837,341	17.989	8	579.091,279 387.837,341	9	579.104,715 387.849,402	18.055	9	579.104,715 387.849,402	10	579.120,281 387.863,509	21.007
10	579.120,281 387.863,509	11	579.138,111 387.879,649	24.05	11	579.138,111 387.879,649	12	579.157,054 387.896,294	25.217	12	579.157,054 387.896,294	13	579.151,058 387.903,031	9.019
13	579.151,058 387.903,031	14	579.160,992 387.911,681	13.172	14	579.160,992 387.911,681	15	579.172,376 387.921,606	15.103	15	579.172,376 387.921,606	16	579.181,459 387.929,623	12.115
16	579.181,459 387.929,623	17	579.185,501 387.933,258	5.436	17	579.185,501 387.933,258	18	579.186,187 387.933,874	0.922	18	579.186,187 387.933,874	19	579.192,709 387.939,828	8.831
19	579.192,709 387.939,828	20	579.201,744 387.948,001	12.183	20	579.201,744 387.948,001	21	579.208,347 387.954,082	8.977	21	579.208,347 387.954,082	22	579.215,041 387.960,185	9.058
22	579.215,041 387.960,185	23	579.228,244 387.972,474	18.037	23	579.228,244 387.972,474	24	579.230,018 387.974,163	2.449	24	579.230,018 387.974,163	25	579.244,533 387.987,987	20.045
25	579.244,533 387.987,987	26	579.263,006 388.005,909	25.738	26	579.263,006 388.005,909	27	579.264,343 388.007,196	1.856	27	579.264,343 388.007,196	28	579.264,369 388.007,455	0.26
28	579.264,369 388.007,455	29	579.261,211 388.010,098	4.118	29	579.261,211 388.010,098	30	579.257,522 388.013,097	4.754	30	579.257,522 388.013,097	31	579.250,25 388.018,147	8.854
31	579.250,25 388.018,147	32	579.249,76 388.017,595	0.738	32	579.249,76 388.017,595	33	579.240,243 388.008,414	13.224	33	579.240,243 388.008,414	34	579.234,836 388.002,918	7.71
34	579.234,836 388.002,918	35	579.220,163 387.989,172	20.106	35	579.220,163 387.989,172	36	579.210,67 387.980,152	13.095	36	579.210,67 387.980,152	37	579.208,538 387.978,226	2.873
37	579.208,538 387.978,226	38	579.184,276 387.956,312	32.694	38	579.184,276 387.956,312	39	579.180,796 387.953,395	4.541	39	579.180,796 387.953,395	40	579.174,006 387.947,488	9.0
40	579.174,006 387.947,488	41	579.173,276 387.946,854	0.967	41	579.173,276 387.946,854	42	579.162,631 387.937,609	14.099	42	579.162,631 387.937,609	43	579.149,167 387.925,646	18.011
43	579.149,167 387.925,646	44	579.135,709 387.913,719	17.983	44	579.135,709 387.913,719	45	579.120,015 387.900,02	20.832	45	579.120,015 387.900,02	46	579.104,394 387.885,992	20.995
46	579.104,394 387.885,992	47	579.090,996 387.873,994	17.985	47	579.090,996 387.873,994	48	579.073,236 387.857,982	23.912	48	579.073,236 387.857,982	49	579.060,051 387.845,887	17.892
49	579.060,051 387.845,887	50	579.042,209 387.829,296	24.364	50	579.042,209 387.829,296	1	579.034,634 387.822,144	10.418					

** Lungimile segmentelor sunt determinate în planul de proiecție Stereo 70 și sunt rotunjite la 1 milimetru.

*** Distanța dintre puncte este formată din segmente cumulate ce sunt mai mici decât valoarea 1 milimetru.

**DATE DESPRE IMOBILUL NR. 8629**

Oficiul de Cadastru și Publicitate Imobiliară PRAHOVA
Biroul de Cadastru și Publicitate Imobiliară Ploiești

A. Partea I. Descrierea imobilului

TEREN Intravilan

Adresa: Loc. Blejoi, Str I. L. Caragiale, Nr. 47, Jud. Prahova

Nr. Crt	Nr cadastral Nr. topografic	Suprafața* (mp)	Observații / Referințe
A1		1.431	Sector cadastral:15 Teren imprejmuit;

Construcții

Crt	Nr cadastral Nr. topografic	Adresa	Observații / Referințe
A1.1		Loc. Blejoi, Str I. L. Caragiale, Nr. 47, Jud. Prahova	Nr. niveluri:1; S. construita la sol:85 mp; S. construita desfasurata:85 mp; Locuinta P

B. Partea II. Proprietari și acte

Inscrieri privitoare la dreptul de proprietate și alte drepturi reale		Referințe
/		
Act Administrativ nr. 149, din 07/12/2005 emis de CJPSDDPAT;		
B1	Intabulare, drept de PROPRIETATE, dobandit prin Reconstituire, cota actuala 1/1, cota initiala 1/1 1) ION ION DEFUNCT:Da 2) ION CONSTANTIN DEFUNCT:Da	A1
Act Notarial nr. 2053/1981, din 11/11/1981 emis de NOTARIATUL DE STAT JUDETEAN PRAHOVA;		
B2	Intabulare, drept de PROPRIETATE, dobandit prin Succesiune, cota actuala 1/1, cota initiala 1/1 1) ION ION DEFUNCT:Da 2) ION CONSTANTIN DEFUNCT:Da	A1.1

C. Partea III. SARCINI .

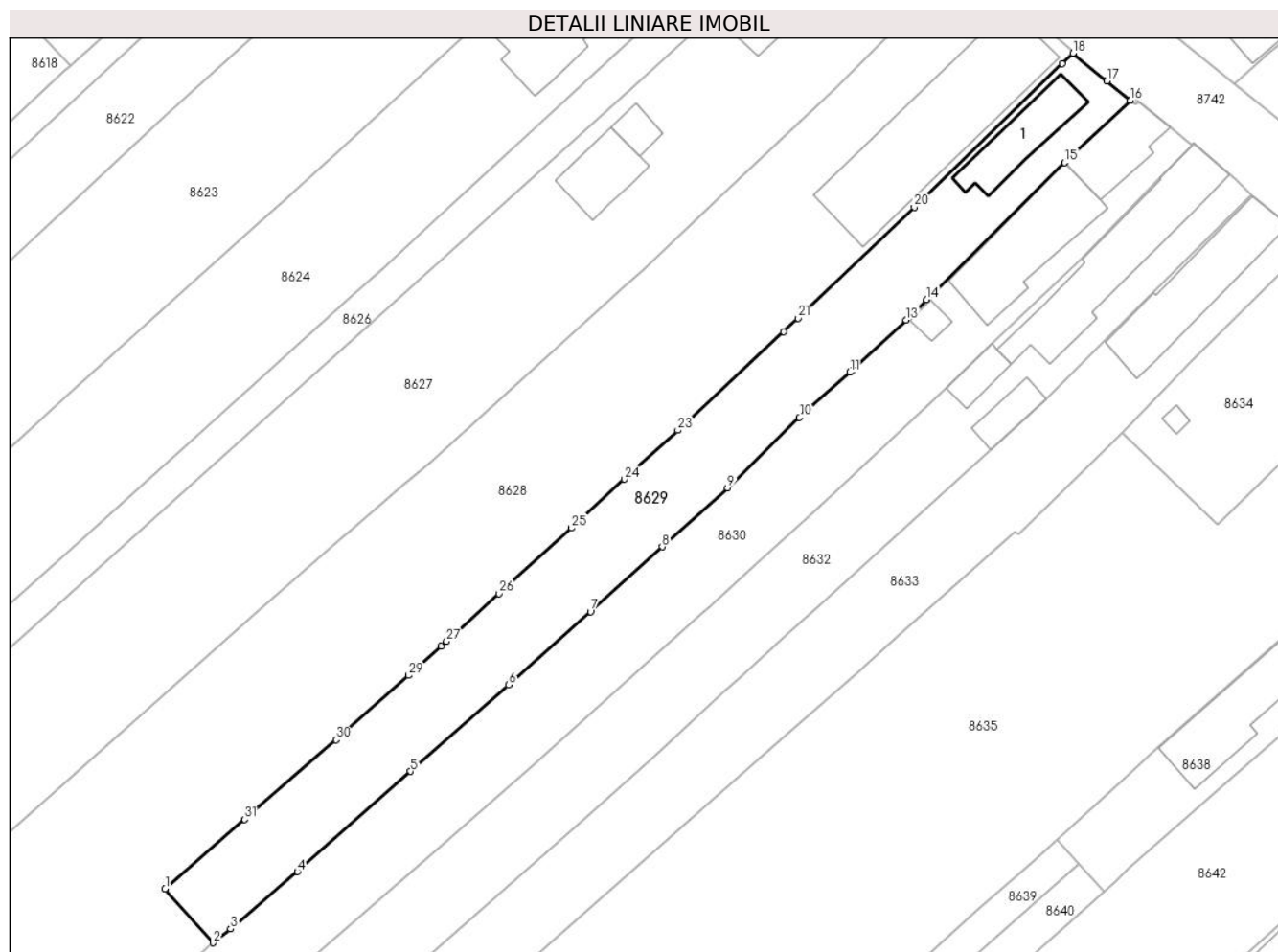
Inscrieri privind dezmembramintele dreptului de proprietate, drepturi reale de garanție și sarcini	Referințe
NU SUNT	

Anexa Nr. 1 La Partea I

Teren

Nr cadastral	Suprafața (mp)*	Observații / Referințe
	1.431	

* Suprafața este determinată în planul de proiecție Stereo 70.



Date referitoare la teren

Crt	Categorie folosință	Intra vilan	Suprafața (mp)	Tarla	Parcelă	Nr. topo	Observații / Referințe
8629	arabil	DA	985	T17	1365	-	
8629	curți constructii	DA	445	T17	1366	-	

Date referitoare la construcții

Crt	Număr	Destinație construcție	Supraf. (mp)	Situație juridică	Observații / Referințe
A1.1		construcții de locuințe	85	Cu acte	Nr. niveluri:1; S. construita la sol:85 mp; S. construita desfasurata:85 mp; Locuinta P

Lungime Segmente

1) Valorile lungimilor segmentelor sunt obținute din proiecție în plan.

Punct început	X / Y	Punct sfârșit	X / Y	Lungime segment (** (m)
1	579.151,058 387.903,031	2	579.157,054 387.896,294	9.019
3	579.159,232 387.898,027	4	579.167,585 387.905,17	10.991
5	579.181,692 387.917,669	6	579.193,933 387.928,439	16.304

Punct început	X / Y	Punct sfârșit	X / Y	Lungime segment (** (m)
2	579.157,054 387.896,294	3	579.159,232 387.898,027	2.783
4	579.167,585 387.905,17	5	579.181,692 387.917,669	18.848
6	579.193,933 387.928,439	7	579.204,136 387.937,582	13.7

Punct început	X / Y	Punct sfârșit	X / Y	Lungime segment (** (m)
7	579.204,136 387.937,582	8	579.213,084 387.945,661	12.056
9	579.221,24 387.953,008	10	579.230,214 387.961,79	12.556
11	579.236,516 387.967,424	12	579.236,819 387.967,695	0.407
13	579.243,525 387.973,928	14	579.246,052 387.976,48	3.591
15	579.263,298 387.993,555	16	579.271,481 388.001,339	11.294
17	579.268,561 388.003,707	18	579.264,343 388.007,196	5.474
19	579.263,006 388.005,909	20	579.244,533 387.987,987	25.738
21	579.230,018 387.974,163	22	579.228,244 387.972,474	2.449
23	579.215,041 387.960,185	24	579.208,347 387.954,082	9.058
25	579.201,744 387.948,001	26	579.192,709 387.939,828	12.183
27	579.186,187 387.933,874	28	579.185,501 387.933,258	0.922
29	579.181,459 387.929,623	30	579.172,376 387.921,606	12.115
31	579.160,992 387.911,681	1	579.151,058 387.903,031	13.172

Punct început	X / Y	Punct sfârșit	X / Y	Lungime segment (** (m)
8	579.213,084 387.945,661	9	579.221,24 387.953,008	10.977
10	579.230,214 387.961,79	11	579.236,516 387.967,424	8.453
12	579.236,819 387.967,695	13	579.243,525 387.973,928	9.155
14	579.246,052 387.976,48	15	579.263,298 387.993,555	24.269
16	579.271,481 388.001,339	17	579.268,561 388.003,707	3.759
18	579.264,343 388.007,196	19	579.263,006 388.005,909	1.856
20	579.244,533 387.987,987	21	579.230,018 387.974,163	20.045
22	579.228,244 387.972,474	23	579.215,041 387.960,185	18.037
24	579.208,347 387.954,082	25	579.201,744 387.948,001	8.977
26	579.192,709 387.939,828	27	579.186,187 387.933,874	8.831
28	579.185,501 387.933,258	29	579.181,459 387.929,623	5.436
30	579.172,376 387.921,606	31	579.160,992 387.911,681	15.103

** Lungimile segmentelor sunt determinate în planul de proiecție Stereo 70 și sunt rotunjite la 1 milimetru.

*** Distanța dintre puncte este formată din segmente cumulate ce sunt mai mici decât valoarea 1 milimetru.

**DATE DESPRE IMOBILUL NR. 8630**

Oficiul de Cadastru și Publicitate Imobiliară PRAHOVA
Biroul de Cadastru și Publicitate Imobiliară Ploiești

A. Partea I. Descrierea imobilului

TEREN Intravilan

Nr. CF vechi:7304

Nr. cadastral vechi:12610

Adresa: Loc. Blejoi, Str I. L. Caragiale, Nr. 45, Jud. Prahova

Nr. Crt	Nr cadastral Nr. topografic	Suprafața* (mp)	Observații / Referințe
A1	23320	Din acte: 2.350 Masurata: 2.755	Sector cadastral:15 Teren imprejmuit;

Construcții

Crt	Nr cadastral Nr. topografic	Adresa	Observații / Referințe
A1.1	23320-C1	Loc. Blejoi, Str I. L. Caragiale, Nr. 45, Jud. Prahova	Nr. niveluri:1; S. construita la sol:76 mp; LOCUINTA EXTINSA FARA ACTE
A1.2	23320-C2	Loc. Blejoi, Str I. L. Caragiale, Nr. 45, Jud. Prahova	Nr. niveluri:1; S. construita la sol:150 mp; S. construita desfasurata:150 mp; C2- LOCUINTA

B. Partea II. Proprietari și acte

Inscrieri privitoare la dreptul de proprietate și alte drepturi reale		Referințe
54722 / 21/10/2009		
Alte Acte nr. 38728, din 04/06/2008 emis de OCPI PRAHOVA (titlu proprietate nr.138/01.10.2004 emis de COMISIA JUDETEANA PRAHOVA;adeverinta nr.5674/05.05.2008 emis de PRIMARIA BLEJOI;contract vanzare-cumparare nr.791/14.11.1996 emis de NP TUDOSE MARIA;);		
B1	Intabulare, drept de PROPRIETATEcumparare ca bun comun, dobandit prin Conventie, cota actuala 1/1, cota initiala 1/1 1) ILIE MARIA 2) ILIE ALEXANDRU	A1, A1.2
B2	Intabulare, drept de PROPRIETATE, dobandit prin Conventie, cota actuala 5/8, cota initiala 5/8 1) ILIE MARIA 2) ILIE ALEXANDRU	A1.1
60650 / 11/10/2011		
Act Notarial nr. 5109, din 10/10/2011 emis de NP IVAN CONSTANTIN;		
B3	Intabulare, drept de PROPRIETATEcumparare ca bun comun, dobandit prin Conventie, cota actuala 3/8, cota initiala 3/8 1) ILIE MARIA 2) ILIE ALEXANDRU	A1.1

C. Partea III. SARCINI .

Inscrieri privind dezmembramintele dreptului de proprietate, drepturi reale de garanție și sarcini	Referințe
NU SUNT	

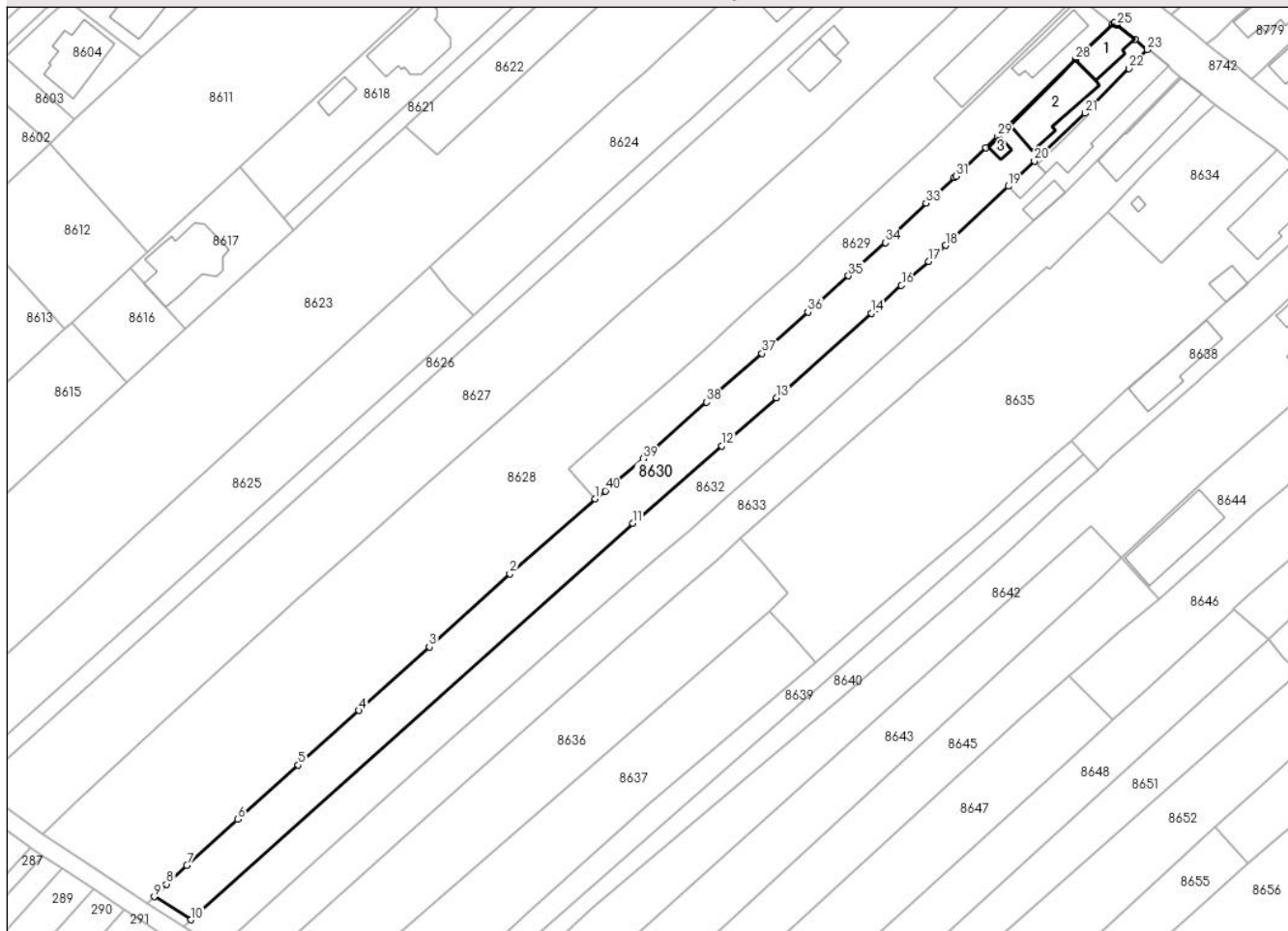
Anexa Nr. 1 La Partea I

Teren

Nr cadastral	Suprafața (mp)*	Observații / Referințe
23320	Din acte: 2.350 Masurata: 2.755	

* Suprafața este determinată în planul de proiecție Stereo 70.

DETALII LINIARE IMOBIL



Date referitoare la teren

Crt	Categorie folosință	Intra vilan	Suprafața (mp)	Tarla	Parcelă	Nr. topo	Observații / Referințe
8630	arabil	DA	2.007	T17	1364	-	
8630	curți constructii	DA	749	T17	1363	-	

Date referitoare la construcții

Crt	Număr	Destinație construcție	Supraf. (mp)	Situație juridică	Observații / Referințe
A1.1	23320-C1	construcții de locuințe	76	Cu acte	Nr. niveluri:1; S. construita la sol:76 mp; LOCUINTA EXTINSA FARA ACTE
A1.2	23320-C2	construcții de locuințe	150	Cu acte	Nr. niveluri:1; S. construita la sol:150 mp; S. construita desfasurata:150 mp; C2- LOCUINTA
A1.3	23320-C3	construcții anexa	13	Fara acte	Nr. niveluri:1; S. construita la sol:13 mp; S. construita desfasurata:13 mp; Anexa P

Lungime Segmente

1) Valorile lungimilor segmentelor sunt obținute din proiecție în plan.

Punct început	X / Y	Punct sfârșit	X / Y	Lungime segment (** (m)	Punct început	X / Y	Punct sfârșit	X / Y	Lungime segment (** (m)
---------------	-------	---------------	-------	-------------------------	---------------	-------	---------------	-------	-------------------------

Punct început	X / Y	Punct sfârșit	X / Y	Lungime segment (** (m)	Punct început	X / Y	Punct sfârșit	X / Y	Lungime segment (** (m)
1	579.157,054 387.896,294	2	579.138,111 387.879,649	25.217	2	579.138,111 387.879,649	3	579.120,281 387.863,509	24.05
3	579.120,281 387.863,509	4	579.104,715 387.849,402	21.007	4	579.104,715 387.849,402	5	579.091,279 387.837,341	18.055
5	579.091,279 387.837,341	6	579.077,9 387.825,316	17.989	6	579.077,9 387.825,316	7	579.066,638 387.815,153	15.17
7	579.066,638 387.815,153	8	579.062,119 387.810,985	6.148	8	579.062,119 387.810,985	9	579.059,438 387.808,187	3.875
9	579.059,438 387.808,187	10	579.067,559 387.803,076	9.595	10	579.067,559 387.803,076	11	579.165,317 387.890,896	131.411
11	579.165,317 387.890,896	12	579.185,032 387.908,003	26.102	12	579.185,032 387.908,003	13	579.197,157 387.918,596	16.101
13	579.197,157 387.918,596	14	579.218,098 387.937,385	28.135	14	579.218,098 387.937,385	15	579.219,064 387.938,27	1.31
15	579.219,064 387.938,27	16	579.224,805 387.943,528	7.785	16	579.224,805 387.943,528	17	579.230,803 387.948,846	8.016
17	579.230,803 387.948,846	18	579.234,545 387.952,378	5.146	18	579.234,545 387.952,378	19	579.248,468 387.965,471	19.112
19	579.248,468 387.965,471	20	579.254,22 387.971,025	7.996	20	579.254,22 387.971,025	21	579.265,425 387.981,617	15.419
21	579.265,425 387.981,617	22	579.275,089 387.991,572	13.874	22	579.275,089 387.991,572	23	579.279,191 387.995,707	5.824
23	579.279,191 387.995,707	24	579.276,508 387.997,917	3.476	24	579.276,508 387.997,917	25	579.272,519 388.001,136	5.126
25	579.272,519 388.001,136	26	579.271,88 388.001,648	0.819	26	579.271,88 388.001,648	27	579.271,481 388.001,339	0.505
27	579.271,481 388.001,339	28	579.263,298 387.993,555	11.294	28	579.263,298 387.993,555	29	579.246,052 387.976,48	24.269
29	579.246,052 387.976,48	30	579.243,525 387.973,928	3.591	30	579.243,525 387.973,928	31	579.236,819 387.967,695	9.155
31	579.236,819 387.967,695	32	579.236,516 387.967,424	0.407	32	579.236,516 387.967,424	33	579.230,214 387.961,79	8.453
33	579.230,214 387.961,79	34	579.221,24 387.953,008	12.556	34	579.221,24 387.953,008	35	579.213,084 387.945,661	10.977
35	579.213,084 387.945,661	36	579.204,136 387.937,582	12.056	36	579.204,136 387.937,582	37	579.193,933 387.928,439	13.7
37	579.193,933 387.928,439	38	579.181,692 387.917,669	16.304	38	579.181,692 387.917,669	39	579.167,585 387.905,17	18.848
39	579.167,585 387.905,17	40	579.159,232 387.898,027	10.991	40	579.159,232 387.898,027	1	579.157,054 387.896,294	2.783

** Lungimile segmentelor sunt determinate în planul de proiecție Stereo 70 și sunt rotunjite la 1 milimetru.

*** Distanța dintre puncte este formată din segmente cumulate ce sunt mai mici decât valoarea 1 milimetru.

**DATE DESPRE IMOBILUL NR. 8631**

Oficiul de Cadastru și Publicitate Imobiliară PRAHOVA
Biroul de Cadastru și Publicitate Imobiliară Ploiești

A. Partea I. Descrierea imobilului

TEREN Intravilan

Adresa: Loc. Blejoi, Jud. Prahova

Nr. Crt	Nr cadastral Nr. topografic	Suprafața* (mp)	Observații / Referințe
A1		20	Sector cadastral:15 Teren neimprejmut;

B. Partea II. Proprietari și acte

Inscrieri privitoare la dreptul de proprietate și alte drepturi reale		Referințe
/		
Act Normativ nr. 7, din 13/03/1996 emis de PARLAMENTUL ROMANIEI;		
B1	Intabulare, drept de PROPRIETATE, dobandit prin Lege, cota actuala 1/1, cota initiala 1/1 1) NEIDENTIFICAT NEIDENTIFICAT	A1
B2	Se noteaza mentiunea de proprietar neidentificat, dobandit prin Lege	A1

C. Partea III. SARCINI .

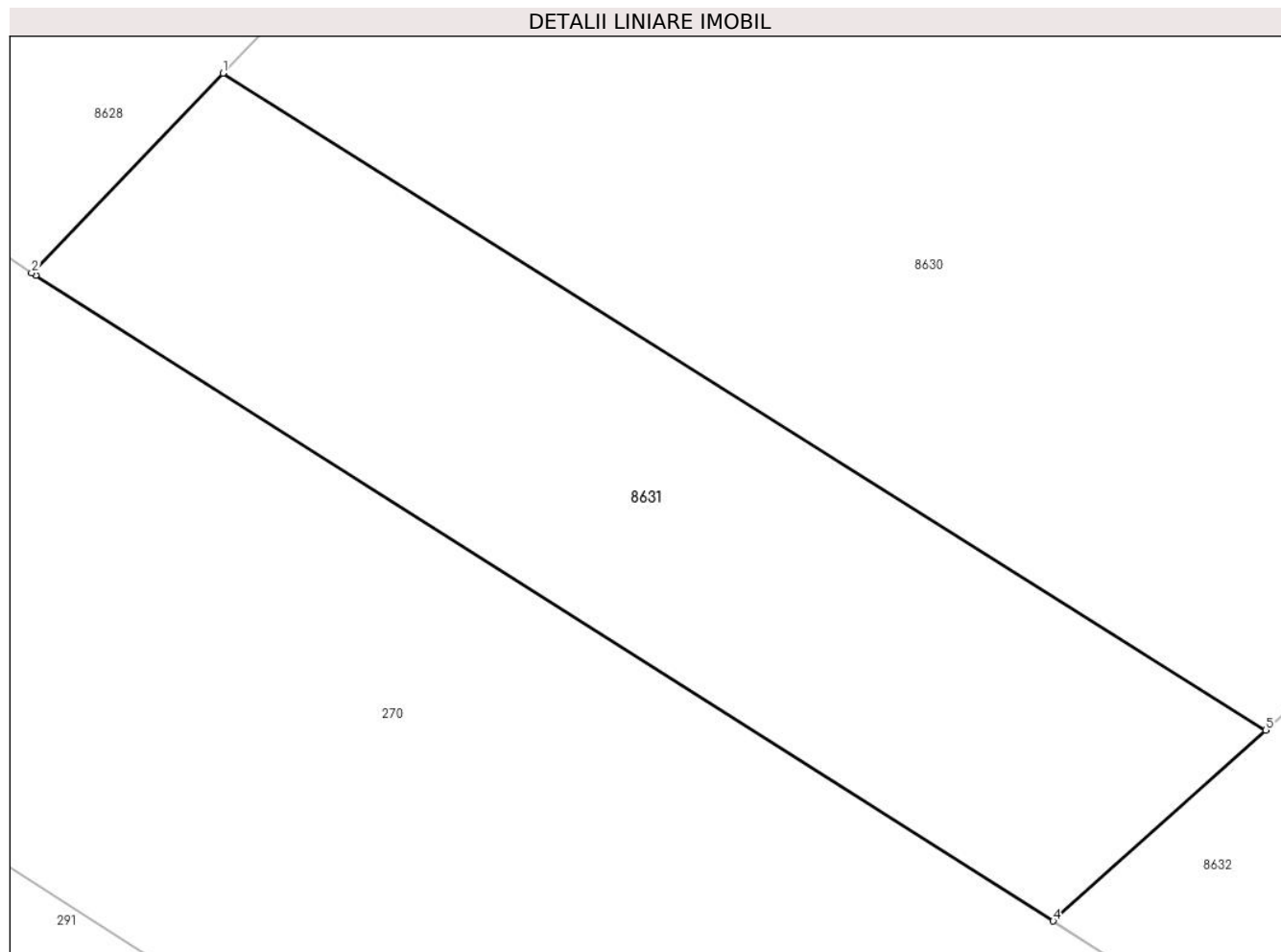
Inscrieri privind dezmembramintele dreptului de proprietate, drepturi reale de garanție și sarcini	Referințe
NU SUNT	

Anexa Nr. 1 La Partea I

Teren

Nr cadastral	Suprafața (mp)*	Observații / Referințe
	20	

* Suprafața este determinată în planul de proiecție Stereo 70.



Date referitoare la teren

Crt	Categorie folosință	Intravilan	Suprafața (mp)	Tarla	Parcelă	Nr. topo	Observații / Referințe
8631	arabil	DA	20	T17	1364	-	

Lungime Segmente

1) Valorile lungimilor segmentelor sunt obținute din proiecție în plan.

Punct început	X / Y	Punct sfârșit	X / Y	Lungime segment (** (m)
1	579.059,438 387.808,187	2	579.057,948 387.806,633	2.153
2	579.057,948 387.806,633	3	579.057,979 387.806,612	0.037
3	579.057,979 387.806,612	4	579.065,904 387.801,59	9.382
4	579.065,904 387.801,59	5	579.067,559 387.803,076	2.224
5	579.067,559 387.803,076	1	579.059,438 387.808,187	9.595

**** Lungimile segmentelor sunt determinate în planul de proiecție Stereo 70 și sunt rotunjite la 1 milimetru.**

***** Distanța dintre puncte este formată din segmente cumulate ce sunt mai mici decât valoarea 1 milimetru.**

**DATE DESPRE IMOBILUL NR. 8632**

Oficiul de Cadastru și Publicitate Imobiliară PRAHOVA
 Biroul de Cadastru și Publicitate Imobiliară Ploiești

A. Partea I. Descrierea imobilului

TEREN Intravilan

Nr. CF vechi:1046
 Nr. cadastral vechi:1063

Adresa: Loc. Blejoi, Str I. L. Caragiale, Nr. 43, Jud. Prahova

Nr. Crt	Nr cadastral Nr. topografic	Suprafața* (mp)	Observații / Referințe
A1	25348	2.622	Sector cadastral:15 Teren imprejmuit;

Construcții

Crt	Nr cadastral Nr. topografic	Adresa	Observații / Referințe
A1.1	25348-C1	Loc. Blejoi, Str I. L. Caragiale, Nr. 43, Jud. Prahova	Nr. niveluri:2; S. construita la sol:193 mp; S. construita desfasurata:270 mp; C1 - locuinta P+M

B. Partea II. Proprietari și acte

Inscrieri privitoare la dreptul de proprietate și alte drepturi reale		Referințe
20784 / 23/11/2004		
Act De Partaj Voluntar nr. 1978/2002, din 04/11/1111 emis de NP.BARBU FLOAREA;		
B1	Intabulare, drept de PROPRIETATEpartaj, dobandit prin Conventie, cota actuala 1/1, cota initiala 1/1 1) IACOB STELIAN <i>OBSERVATII: (provenita din conversia CF 1046)</i>	A1, A1.1

C. Partea III. SARCINI .

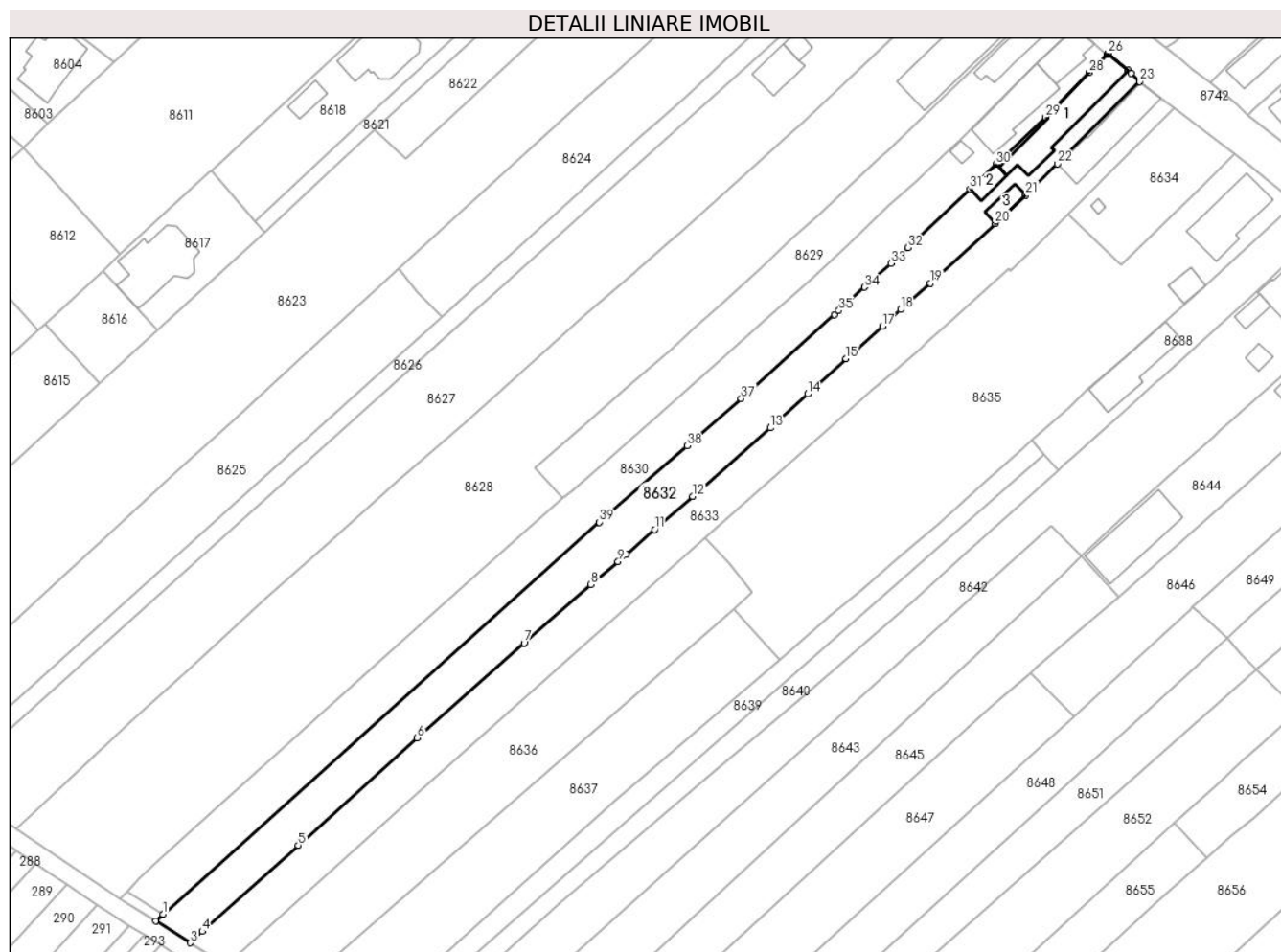
Inscrieri privind dezmembramintele dreptului de proprietate, drepturi reale de garanție și sarcini	Referințe
NU SUNT	

Anexa Nr. 1 La Partea I

Teren

Nr cadastral	Suprafața (mp)*	Observații / Referințe
25348	2.622	

* Suprafața este determinată în planul de proiecție Stereo 70.



Date referitoare la teren

Crt	Categorie folosință	Intravilan	Suprafața (mp)	Tarla	Parcelă	Nr. topo	Observații / Referințe
8632	arabil	DA	1.897	T17	1361	-	
8632	curți construcții	DA	725	T17	1362	-	

Date referitoare la construcții

Crt	Număr	Destinație construcție	Supraf. (mp)	Situație juridică	Observații / Referințe
A1.1	25348-C1	construcții de locuințe	193	Cu acte	Nr. niveluri:2; S. construita la sol:193 mp; S. construita desfasurata:270 mp; C1 - locuinta P+M
A1.2	25348-C2	construcții anexa	29	Fara acte	Nr. niveluri:1; S. construita la sol:29 mp; S. construita desfasurata:29 mp; Anexa P
A1.3	25348-C3	construcții anexa	33	Fara acte	Nr. niveluri:1; S. construita la sol:33 mp; S. construita desfasurata:33 mp; Anexa P

Lungime Segmente

1) Valorile lungimilor segmentelor sunt obținute din proiecție în plan.

Punct început	X / Y	Punct sfârșit	X / Y	Lungime segment (** (m)	Punct început	X / Y	Punct sfârșit	X / Y	Lungime segment (** (m)

Punct început	X / Y	Punct sfârșit	X / Y	Lungime segment (** (m)
1	579.067,559 387.803,076	2	579.065,904 387.801,59	2.224
3	579.073,662 387.796,674	4	579.076,384 387.799,213	3.722
5	579.097,885 387.818,517	6	579.124,504 387.842,579	35.882
7	579.148,51 387.863,794	8	579.163,5 387.876,939	19.937
9	579.169,556 387.882,073	10	579.171,426 387.883,658	2.451
11	579.177,746 387.889,271	12	579.186,239 387.896,705	11.287
13	579.203,724 387.912,019	14	579.212,057 387.919,584	11.255
15	579.220,657 387.927,535	16	579.223,035 387.929,663	3.191
17	579.228,819 387.934,84	18	579.232,897 387.938,522	5.494
19	579.239,554 387.944,446	20	579.254,125 387.957,83	19.785
21	579.260,974 387.964,121	22	579.268,056 387.971,164	9.988
23	579.286,516 387.989,579	24	579.284,623 387.991,434	2.65
25	579.283,917 387.992,098	26	579.279,42 387.995,938	5.913
27	579.279,191 387.995,707	28	579.275,089 387.991,572	5.824
29	579.265,425 387.981,617	30	579.254,22 387.971,025	15.419
31	579.248,468 387.965,471	32	579.234,545 387.952,378	19.112
33	579.230,803 387.948,846	34	579.224,805 387.943,528	8.016
35	579.219,064 387.938,27	36	579.218,098 387.937,385	1.31
37	579.197,157 387.918,596	38	579.185,032 387.908,003	16.101
39	579.165,317 387.890,896	1	579.067,559 387.803,076	131.411

Punct început	X / Y	Punct sfârșit	X / Y	Lungime segment (** (m)
2	579.065,904 387.801,59	3	579.073,662 387.796,674	9.184
4	579.076,384 387.799,213	5	579.097,885 387.818,517	28.895
6	579.124,504 387.842,579	7	579.148,51 387.863,794	32.037
8	579.163,5 387.876,939	9	579.169,556 387.882,073	7.939
10	579.171,426 387.883,658	11	579.177,746 387.889,271	8.453
12	579.186,239 387.896,705	13	579.203,724 387.912,019	23.243
14	579.212,057 387.919,584	15	579.220,657 387.927,535	11.712
16	579.223,035 387.929,663	17	579.228,819 387.934,84	7.762
18	579.232,897 387.938,522	19	579.239,554 387.944,446	8.911
20	579.254,125 387.957,83	21	579.260,974 387.964,121	9.3
22	579.268,056 387.971,164	23	579.286,516 387.989,579	26.075
24	579.284,623 387.991,434	25	579.283,917 387.992,098	0.969
26	579.279,42 387.995,938	27	579.279,191 387.995,707	0.325
28	579.275,089 387.991,572	29	579.265,425 387.981,617	13.874
30	579.254,22 387.971,025	31	579.248,468 387.965,471	7.996
32	579.234,545 387.952,378	33	579.230,803 387.948,846	5.146
34	579.224,805 387.943,528	35	579.219,064 387.938,27	7.785
36	579.218,098 387.937,385	37	579.197,157 387.918,596	28.135
38	579.185,032 387.908,003	39	579.165,317 387.890,896	26.102

** Lungimile segmentelor sunt determinate în planul de proiecție Stereo 70 și sunt rotunjite la 1 milimetru.

*** Distanța dintre puncte este formată din segmente cumulate ce sunt mai mici decât valoarea 1 milimetru.

**DATE DESPRE IMOBILUL NR. 8633**

Oficiul de Cadastru și Publicitate Imobiliară PRAHOVA
Biroul de Cadastru și Publicitate Imobiliară Ploiești

A. Partea I. Descrierea imobilului

TEREN Intravilan

Adresa: Loc. Blejoi, Str I. L. Caragiale, Nr. 41, Jud. Prahova

Nr. Crt	Nr cadastral Nr. topografic	Suprafața* (mp)	Observații / Referințe
A1		Din acte: 2.719 Masurata: 2.645	Sector cadastral:15 Teren imprejmuit;

Construcții

Crt	Nr cadastral Nr. topografic	Adresa	Observații / Referințe
A1.1		Loc. Blejoi, Str I. L. Caragiale, Nr. 41, Jud. Prahova	Nr. niveluri:2; S. construita la sol:156 mp; S. construita desfasurata:316 mp; Locuinta P+M

B. Partea II. Proprietari și acte

Inscrieri privitoare la dreptul de proprietate și alte drepturi reale		Referințe
/		
Act Notarial nr. 140, din 20/05/1997 emis de Notariatul de Stat Judetean Prahova (TP nr.114179/23.05.2005 emis de CJPSDDPAT);		
B1	Intabulare, drept de PROPRIETATE, dobandit prin Succesiune, cota actuala 1/2, cota initiala 1/2 1) ION CONSTANTIN DEFUNCT:Da	A1, A1.1
B2	Intabulare, drept de PROPRIETATE, dobandit prin Succesiune, cota actuala 1/2, cota initiala 1/2 1) ION ION DEFUNCT:Da	A1, A1.1

C. Partea III. SARCINI .

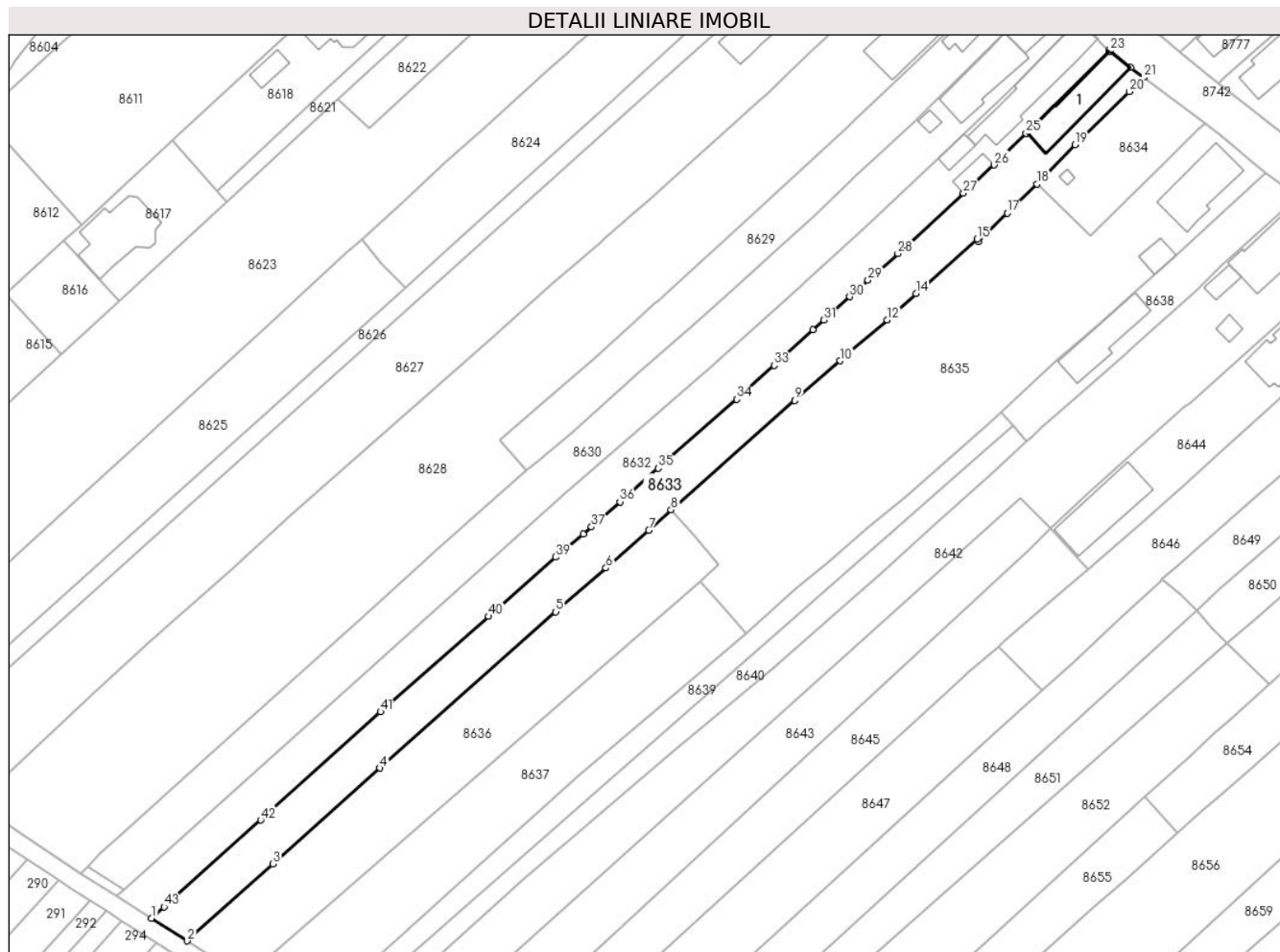
Inscrieri privind dezmembramintele dreptului de proprietate, drepturi reale de garanție și sarcini	Referințe
NU SUNT	

Anexa Nr. 1 La Partea I

Teren

Nr cadastral	Suprafața (mp)*	Observații / Referințe
	Din acte: 2.719 Masurata: 2.645	

* Suprafața este determinată în planul de proiecție Stereo 70.



Date referitoare la teren

Crt	Categorie folosință	Intravilan	Suprafața (mp)	Tarla	Parcelă	Nr. topo	Observații / Referințe
8633	arabil	DA	1.773	T17	1360	-	
8633	curți constructii	DA	872	T17	1359	-	

Date referitoare la construcții

Crt	Număr	Destinație construcție	Supraf. (mp)	Situație juridică	Observații / Referințe
A1.1		construcții de locuințe	156	Cu acte	Nr. niveluri:2; S. construita la sol:156 mp; S. construita desfasurata:316 mp; Locuinta P+M

Lungime Segmente

1) Valorile lungimilor segmentelor sunt obținute din proiecție în plan.

Punct început	X / Y	Punct sfârșit	X / Y	Lungime segment	Punct început	X / Y	Punct sfârșit	X / Y	Lungime segment	Punct început	X / Y	Punct sfârșit	X / Y	Lungime segment
1	579.073,662 387.796,674	2	579.081,587 387.791,651	9.383	2	579.081,587 387.791,651	3	579.100,627 387.808,751	25.59	3	579.100,627 387.808,751	4	579.124,399 387.830,053	31.92
4	579.124,399 387.830,053	5	579.163,5 387.864,786	52.3	5	579.163,5 387.864,786	6	579.174,643 387.874,532	14.80	6	579.174,643 387.874,532	7	579.184,173 387.882,924	12.69
7	579.184,173 387.882,924	8	579.189,118 387.887,461	6.711	8	579.189,118 387.887,461	9	579.216,57 387.911,755	36.65	9	579.216,57 387.911,755	10	579.226,709 387.920,589	13.44

Punct început	X / Y	Punct sfârșit	X / Y	Lungime segment	Punct început	X / Y	Punct sfârșit	X / Y	Lungime segment	Punct început	X / Y	Punct sfârșit	X / Y	Lungime segment
10	579.226,709 387.920,589	11	579.227,932 387.921,655	1.622	11	579.227,932 387.921,655	12	579.237,176 387.929,697	12.253	12	579.237,176 387.929,697	13	579.239,104 387.931,494	2.636
13	579.239,104 387.931,494	14	579.243,548 387.935,56	6.023	14	579.243,548 387.935,56	15	579.257,124 387.947,596	18.143	15	579.257,124 387.947,596	16	579.257,484 387.947,159	0.566
16	579.257,484 387.947,159	17	579.263,862 387.953,406	8.928	17	579.263,862 387.953,406	18	579.270,466 387.959,891	9.256	18	579.270,466 387.959,891	19	579.278,959 387.968,651	12.201
19	579.278,959 387.968,651	20	579.291,024 387.980,432	16.863	20	579.291,024 387.980,432	21	579.294,18 387.983,611	4.48	21	579.294,18 387.983,611	22	579.291,309 387.985,824	3.625
22	579.291,309 387.985,824	23	579.286,712 387.989,426	5.84	23	579.286,712 387.989,426	24	579.286,516 387.989,579	0.249	24	579.286,516 387.989,579	25	579.268,056 387.971,164	26.075
25	579.268,056 387.971,164	26	579.260,974 387.964,121	9.988	26	579.260,974 387.964,121	27	579.254,125 387.957,83	9.3	27	579.254,125 387.957,83	28	579.239,554 387.944,446	19.785
28	579.239,554 387.944,446	29	579.232,897 387.938,522	8.911	29	579.232,897 387.938,522	30	579.228,819 387.934,84	5.494	30	579.228,819 387.934,84	31	579.223,035 387.929,663	7.762
31	579.223,035 387.929,663	32	579.220,657 387.927,535	3.191	32	579.220,657 387.927,535	33	579.212,057 387.919,584	11.712	33	579.212,057 387.919,584	34	579.203,724 387.912,019	11.255
34	579.203,724 387.912,019	35	579.186,239 387.896,705	23.243	35	579.186,239 387.896,705	36	579.177,746 387.889,271	11.287	36	579.177,746 387.889,271	37	579.171,426 387.883,658	8.453
37	579.171,426 387.883,658	38	579.169,556 387.882,073	2.451	38	579.169,556 387.882,073	39	579.163,5 387.876,939	7.939	39	579.163,5 387.876,939	40	579.148,51 387.863,794	19.937
40	579.148,51 387.863,794	41	579.124,504 387.842,579	32.037	41	579.124,504 387.842,579	42	579.097,885 387.818,517	35.882	42	579.097,885 387.818,517	43	579.076,384 387.799,213	28.895
43	579.076,384 387.799,213	1	579.073,662 387.796,674	3.722										

** Lungimile segmentelor sunt determinate în planul de proiecție Stereo 70 și sunt rotunjite la 1 milimetru.

*** Distanța dintre puncte este formată din segmente cumulate ce sunt mai mici decât valoarea 1 milimetru.

**DATE DESPRE IMOBILUL NR. 8634**

Oficiul de Cadastru și Publicitate Imobiliară PRAHOVA
Biroul de Cadastru și Publicitate Imobiliară Ploiești

A. Partea I. Descrierea imobilului

TEREN Intravilan

Adresa: Loc. Blejoi, Str I. L. Caragiale, Nr. 39, Jud. Prahova

Nr. Crt	Nr cadastral Nr. topografic	Suprafața* (mp)	Observații / Referințe
A1		580	Sector cadastral:15 Teren imprejmuit;

Construcții

Crt	Nr cadastral Nr. topografic	Adresa	Observații / Referințe
A1.1		Loc. Blejoi, Str I. L. Caragiale, Nr. 39, Jud. Prahova	Nr. niveluri:1; S. construita la sol:6 mp; S. construita desfasurata:6 mp;

B. Partea II. Proprietari și acte

Inscrieri privitoare la dreptul de proprietate și alte drepturi reale		Referințe
/		
Act Administrativ nr. 20, din 24/08/1999 emis de CONSILIUL LOCAL BLEJOI;		
B1	Intabulare, drept de PROPRIETATE Domeniul public al comunei Blejoi, dobandit prin Lege, cota actuala 1/1, cota initiala 1/1 1) COMUNA BLEJOI, CIF:2845346	A1, A1.1

C. Partea III. SARCINI .

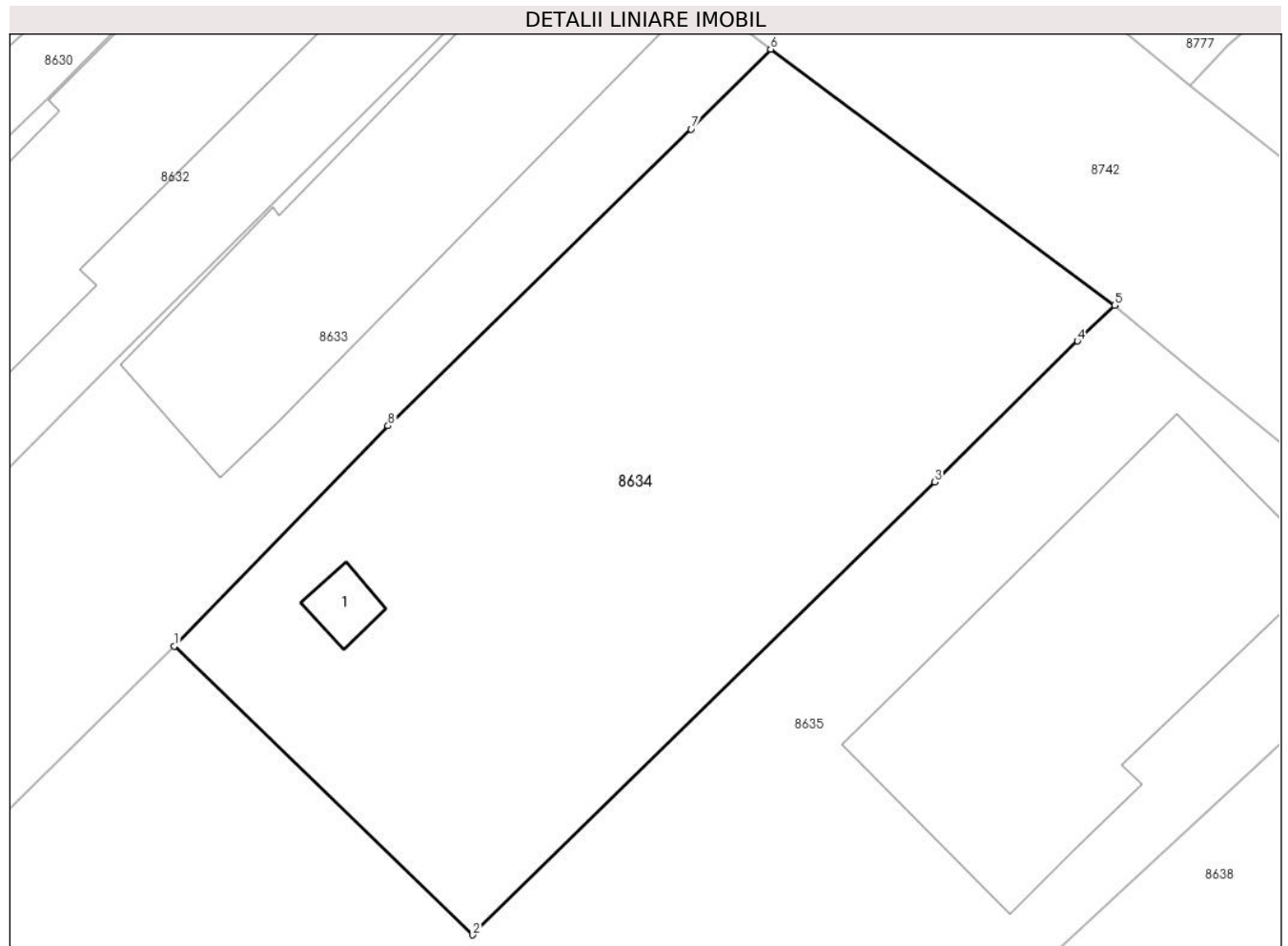
Inscrieri privind dezmembramintele dreptului de proprietate, drepturi reale de garanție și sarcini	Referințe
NU SUNT	

Anexa Nr. 1 La Partea I

Teren

Nr cadastral	Suprafața (mp)*	Observații / Referințe
	580	

* Suprafața este determinată în planul de proiecție Stereo 70.



Date referitoare la teren

Crt	Categorie folosință	Intra vilan	Suprafața (mp)	Tarla	Parcelă	Nr. topo	Observații / Referințe
8634	curti constructii	DA	580	T17	1357/2/1	-	

Date referitoare la construcții

Crt	Număr	Destinație construcție	Supraf. (mp)	Situație juridică	Observații / Referințe
A1.1		construcții industriale și edilitare	6	Cu acte	Nr. niveluri:1; S. construita la sol:6 mp; S. construita desfasurata:6 mp;

Lungime Segmente

1) Valorile lungimilor segmentelor sunt obținute din proiecție în plan.

Punct început	X / Y	Punct sfârșit	X / Y	Lungime segment (** (m)
1	579.270,466 387.959,891	2	579.282,337 387.948,426	16.504
2	579.282,337 387.948,426	3	579.300,714 387.966,416	25.717
3	579.300,714 387.966,416	4	579.306,386 387.972,017	7.971

Punct început	X / Y	Punct sfârşit	X / Y	Lungime segment (** (m)
4	579.306,386 387.972,017	5	579.307,863 387.973,432	2.045
5	579.307,863 387.973,432	6	579.294,18 387.983,611	17.054
6	579.294,18 387.983,611	7	579.291,024 387.980,432	4.48
7	579.291,024 387.980,432	8	579.278,959 387.968,651	16.863
8	579.278,959 387.968,651	1	579.270,466 387.959,891	12.201

** Lungimile segmentelor sunt determinate în planul de proiecție Stereo 70 și sunt rotunjite la 1 milimetru.

*** Distanța dintre puncte este formată din segmente cumulate ce sunt mai mici decât valoarea 1 milimetru.

**DATE DESPRE IMOBILUL NR. 8635**

Oficiul de Cadastru și Publicitate Imobiliară PRAHOVA
Biroul de Cadastru și Publicitate Imobiliară Ploiești

A. Partea I. Descrierea imobilului

Nr. CF vechi:1028(e:1028)
Nr. cadastral vechi:1506

TEREN Intravilan

Adresa: Loc. Blejoi, Str I. L. Caragiale, Nr. 37, Jud. Prahova

Nr. Crt	Nr cadastral Nr. topografic	Suprafața* (mp)	Observații / Referințe
A1	22279	Din acte: 4.286 Masurata: 4.222	Sector cadastral:15 Teren imprejmuit;

Construcții

Crt	Nr cadastral Nr. topografic	Adresa	Observații / Referințe
A1.1	22279-C1	Loc. Blejoi, Str I. L. Caragiale, Nr. 37, Jud. Prahova	Nr. niveluri:2; S. construita la sol:166 mp; S. construita desfasurata:299 mp; LOCUINTA P+M
A1.2	22279-C2	Loc. Blejoi, Str I. L. Caragiale, Nr. 37, Jud. Prahova	Nr. niveluri:1; S. construita la sol:34 mp; S. construita desfasurata:34 mp; ANEXA P

B. Partea II. Proprietari și acte

Inscrieri privitoare la dreptul de proprietate și alte drepturi reale	Referințe
23019 / 21/12/2004 Contract De Vanzare-Cumparare nr. 13733, din 15/12/2004 emis de NP Popescu Viorica;	
B3 Intabulare, drept de PROPRIETATEcumparare ca bun propriu, dobandit prin Conventie, cota actuala 1/1, cota initiala 1/1 1) SARBU (FOSTA OLTEANU, FOSTA STATULESCU) MONICA MIHAELA	A1, A1.1, A1.2
46068 / 03/07/2008 Contract De Ipoteca nr. 1243, din 02/07/2008 emis de NP ONEA L.;	
B4 se noteaza interdictiile de instrainare si grevare in favoarea ALPHA BANK ROMANIA SA	A1
20588 / 15/04/2010 Certificat nr. seria ce,nr.187084, din 25/09/2008 emis de COSILIUL LOCAL SECTOR 3 BUCURESTI;	
B5 Se noteaza schimbarea numelui proprietarei din Olteanu Monica Mihaela in Statulescu Monica Mihaela	A1
Act nr. 426, din 14/04/2010 emis de NP ONEA LUCIA;	
B6 se noteaza interdictiile de instrainare si grevare in favoarea ALPHA BANK ROMANIA SA	A1
36334 / 24/06/2011 Act Notarial nr. 890, din 23/06/2011 emis de NP ONEA LUCIA;	
B7 se noteaza interdictiile de instrainare si grevare cu sarcini sau servituti in favoarea ALPHA BANK ROMANIA SA	A1, A1.1, A1.2
23472 / 27/04/2012 Act Notarial nr. 421, din 26/04/2012 emis de NP ONEA LUCIA;	
B8 se noteaza interdictiile de instrainare si grevare cu sarcini sau servituti 1) ALPHA BANK ROMANIA SA, CIF:5062063	A1, A1.1, A1.2
74434 / 16/07/2015 Act Administrativ nr. 5059, din 29/04/2014 emis de NP.SURDESCU OANA (act administrativ seria CG nr. 712475/16-08-2014 emis de PRIMARIA COMUNEI CORBEANCA.);	
B9 se noteaza certificatul de divort nr. 5059/29.04.2014 NP Surdesu Oana	A1, A1.1, A1.2
B10 se noteaza schimbarea numelui proprietarei din Statulescu Monica Mihaela in Sarbu Monica Mihaela	A1, A1.1, A1.2
Act Notarial nr. 1095, din 15/07/2015 emis de NP ONEA LUCIA;	
B11 se noteaza interdictiile de grevare cu sarcini sau servituti 1) ALPHA BANK ROMANIA SA, CIF:5062063	A1, A1.1, A1.2

C. Partea III. SARCINI

Inscrieri privind dezmembramintele dreptului de proprietate, drepturi reale de garanție și sarcini	Referințe
--	-----------

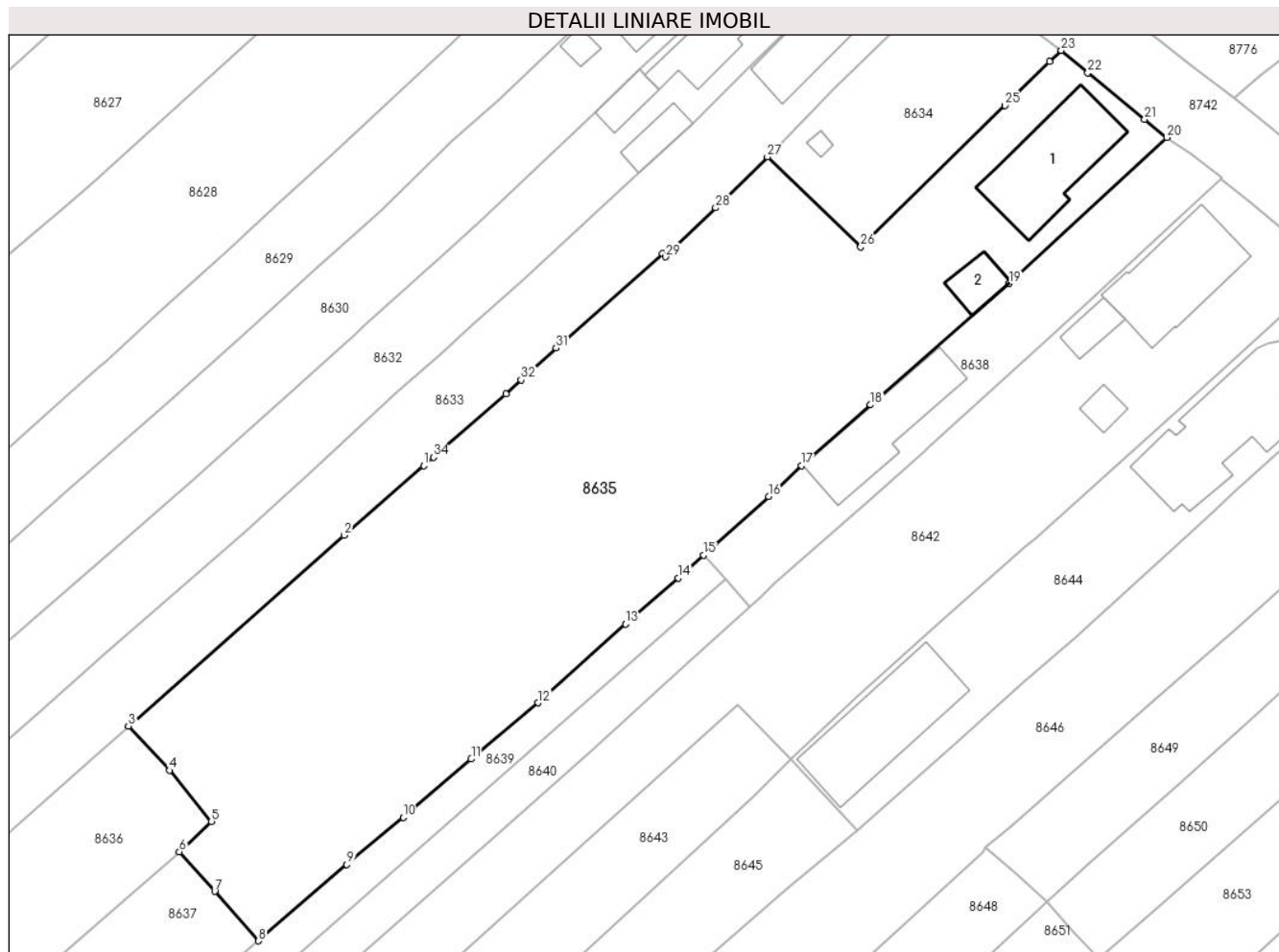
Inscrieri privind dezmembramintele dreptului de proprietate, drepturi reale de garanție și sarcini		Referințe
46068 / 03/07/2008		
Contract De Ipoteca nr. 1243, din 02/07/2008 emis de NP ONEA L.;		
C3	Intabulare, drept de IPOTECA, Valoare:198900 EURpentru suma de 198 900 EURO si celelalte obligatii de plata aferente creditului 1) ALPHA BANK ROMANIA SA, CIF:999999999999	A1
20588 / 15/04/2010		
Act nr. 426, din 14/04/2010 emis de NP ONEA LUCIA;		
C4	Intabulare, drept de IPOTECA, Valoare:201215.6 EURpentru valoarea de 201.215,60 EURO din care valoarea majorata de 5423.43 EURO+celelalte obligatii de plata aferente creditului 1) ALPHA BANK ROMANIA SA, CIF:999999999999	A1
36334 / 24/06/2011		
Act Notarial nr. 890, din 23/06/2011 emis de NP ONEA LUCIA;		
C5	Intabulare, drept de IPOTECA, Valoare:16984.14 EURsi celelalte obligatii de plata aferente creditului 1) ALPHA BANK ROMANIA SA, CIF:999999999999	A1, A1.1, A1.2
23472 / 27/04/2012		
Act Notarial nr. 421, din 26/04/2012 emis de NP ONEA LUCIA;		
C6	Intabulare, drept de IPOTECA, Valoare:230837.97 EURdin care valoarea majorata reprezinta 12 638,23 EURO si celelalte obligatii de plata aferente creditului 1) ALPHA BANK ROMANIA SA, CIF:5062063	A1, A1.1, A1.2
74434 / 16/07/2015		
Act Notarial nr. 1095, din 15/07/2015 emis de NP ONEA LUCIA;		
C7	Intabulare, drept de IPOTECA, Valoare:246639.17 EURdin care valoarea majorata reprezinta 15.801,20 EURO plus celelalte obligatii de plata aferente creditului 1) ALPHA BANK ROMANIA SA, CIF:5062063	A1, A1.1, A1.2
21803 / 28/02/2019		
Somatie nr. 1/2019, din 15/02/2019 emis de BEJ POPESCU SILVIU ANDREI;		
C8	se noteaza urmarirea silita imobiliara din dosar nr. 1/2019 pentru recuperarea sumei de 260246,90 euro reprezentand debit si suma de 21551,50 reprezentand cheltuieli de executare silita in favoarea creditoarei SC ALPHA BANK ROMANIA S.A. la cererea executorului judecatoresc Popescu Silviu Andrei	A1, A1.1, A1.2

Anexa Nr. 1 La Partea I

Teren

Nr cadastral	Suprafața (mp)*	Observații / Referințe
22279	Din acte: 4.286 Masurata: 4.222	

* Suprafața este determinată în planul de proiecție Stereo 70.



Date referitoare la teren

Crt	Categorie folosință	Intra vilan	Suprafața (mp)	Tarla	Parcelă	Nr. topo	Observații / Referințe
86 35	livada	DA	3.245	T17	1357,1357/1, 1357/2, 1357/3	-	
86 35	curti constructii	DA	977	T17	1358	-	

Date referitoare la construcții

Crt	Număr	Destinație construcție	Supraf. (mp)	Situație juridică	Observații / Referințe
A1.1	22279-C1	construcții de locuințe	166	Cu acte	Nr. niveluri:2; S. construita la sol:166 mp; S. construita desfasurata:299 mp; LOCUINTA P+M
A1.2	22279-C2	construcții anexa	34	Cu acte	Nr. niveluri:1; S. construita la sol:34 mp; S. construita desfasurata:34 mp; ANEXA P

Lungime Segmente

1) Valorile lungimilor segmentelor sunt obținute din proiecție în plan.

Punct început	X / Y	Punct sfârșit	X / Y	Lungime segment (** (m))
1	579.226,709 387.920,589	2	579.216,57 387.911,755	13.448

Punct început	X / Y	Punct sfârșit	X / Y	Lungime segment (** (m))
2	579.216,57 387.911,755	3	579.189,118 387.887,461	36.658

Punct început	X / Y	Punct sfârșit	X / Y	Lungime segment (** (m)
3	579.189,118 387.887,461	4	579.194,335 387.881,812	7.689
5	579.199,68 387.875,311	6	579.195,593 387.871,438	5.631
7	579.200,114 387.866,415	8	579.205,704 387.860,115	8.422
9	579.216,926 387.869,822	10	579.224,084 387.875,842	9.353
11	579.232,764 387.883,265	12	579.241,28 387.890,418	11.121
13	579.252,418 387.900,417	14	579.259,134 387.906,296	8.926
15	579.262,35 387.909,207	16	579.270,606 387.916,679	11.135
17	579.274,809 387.920,618	18	579.283,585 387.928,323	11.678
19	579.301,201 387.943,79	20	579.321,316 387.962,362	27.378
21	579.318,462 387.964,686	22	579.311,252 387.970,603	9.327
23	579.307,863 387.973,432	24	579.306,386 387.972,017	2.045
25	579.300,714 387.966,416	26	579.282,337 387.948,426	25.717
27	579.270,466 387.959,891	28	579.263,862 387.953,406	9.256
29	579.257,484 387.947,159	30	579.257,124 387.947,596	0.566
31	579.243,548 387.935,56	32	579.239,104 387.931,494	6.023
33	579.237,176 387.929,697	34	579.227,932 387.921,655	12.253

Punct început	X / Y	Punct sfârșit	X / Y	Lungime segment (** (m)
4	579.194,335 387.881,812	5	579.199,68 387.875,311	8.416
6	579.195,593 387.871,438	7	579.200,114 387.866,415	6.758
8	579.205,704 387.860,115	9	579.216,926 387.869,822	14.838
10	579.224,084 387.875,842	11	579.232,764 387.883,265	11.421
12	579.241,28 387.890,418	13	579.252,418 387.900,417	14.968
14	579.259,134 387.906,296	15	579.262,35 387.909,207	4.338
16	579.270,606 387.916,679	17	579.274,809 387.920,618	5.76
18	579.283,585 387.928,323	19	579.301,201 387.943,79	23.443
20	579.321,316 387.962,362	21	579.318,462 387.964,686	3.681
22	579.311,252 387.970,603	23	579.307,863 387.973,432	4.415
24	579.306,386 387.972,017	25	579.300,714 387.966,416	7.971
26	579.282,337 387.948,426	27	579.270,466 387.959,891	16.504
28	579.263,862 387.953,406	29	579.257,484 387.947,159	8.928
30	579.257,124 387.947,596	31	579.243,548 387.935,56	18.143
32	579.239,104 387.931,494	33	579.237,176 387.929,697	2.636
34	579.227,932 387.921,655	1	579.226,709 387.920,589	1.622

** Lungimile segmentelor sunt determinate în planul de proiecție Stereo 70 și sunt rotunjite la 1 milimetru.

*** Distanța dintre puncte este formată din segmente cumulate ce sunt mai mici decât valoarea 1 milimetru.

**DATE DESPRE IMOBILUL NR. 8636**

Oficiul de Cadastru și Publicitate Imobiliară PRAHOVA
Biroul de Cadastru și Publicitate Imobiliară Ploiești

A. Partea I. Descrierea imobilului

TEREN Intravilan

Nr. CF vechi:466(e:466)

Nr. cadastral vechi:552

Adresa: Loc. Blejoi, Str Ion Creanga, Jud. Prahova

Nr. Crt	Nr cadastral Nr. topografic	Suprafața* (mp)	Observații / Referințe
A1	21578	Din acte: 2.303 Masurata: 2.211	Sector cadastral:15 Teren imprejmuit;

B. Partea II. Proprietari și acte

Inscrieri privitoare la dreptul de proprietate și alte drepturi reale	Referințe
53204 / 26/09/2007	
Contract De Vanzare-Cumparare nr. 3757, din 25/09/2007 emis de NP MEIROSU MIHAI;	
B6	A1
Intabulare, drept de PROPRIETATEcumparare ca bun comun, dobandit prin Conventie, cota actuala 1/1, cota initiala 1/1	
1) MATEI MIRCEA ALEXANDRU	
2) MATEI ADELINA - MIHAELA	

C. Partea III. SARCINI .

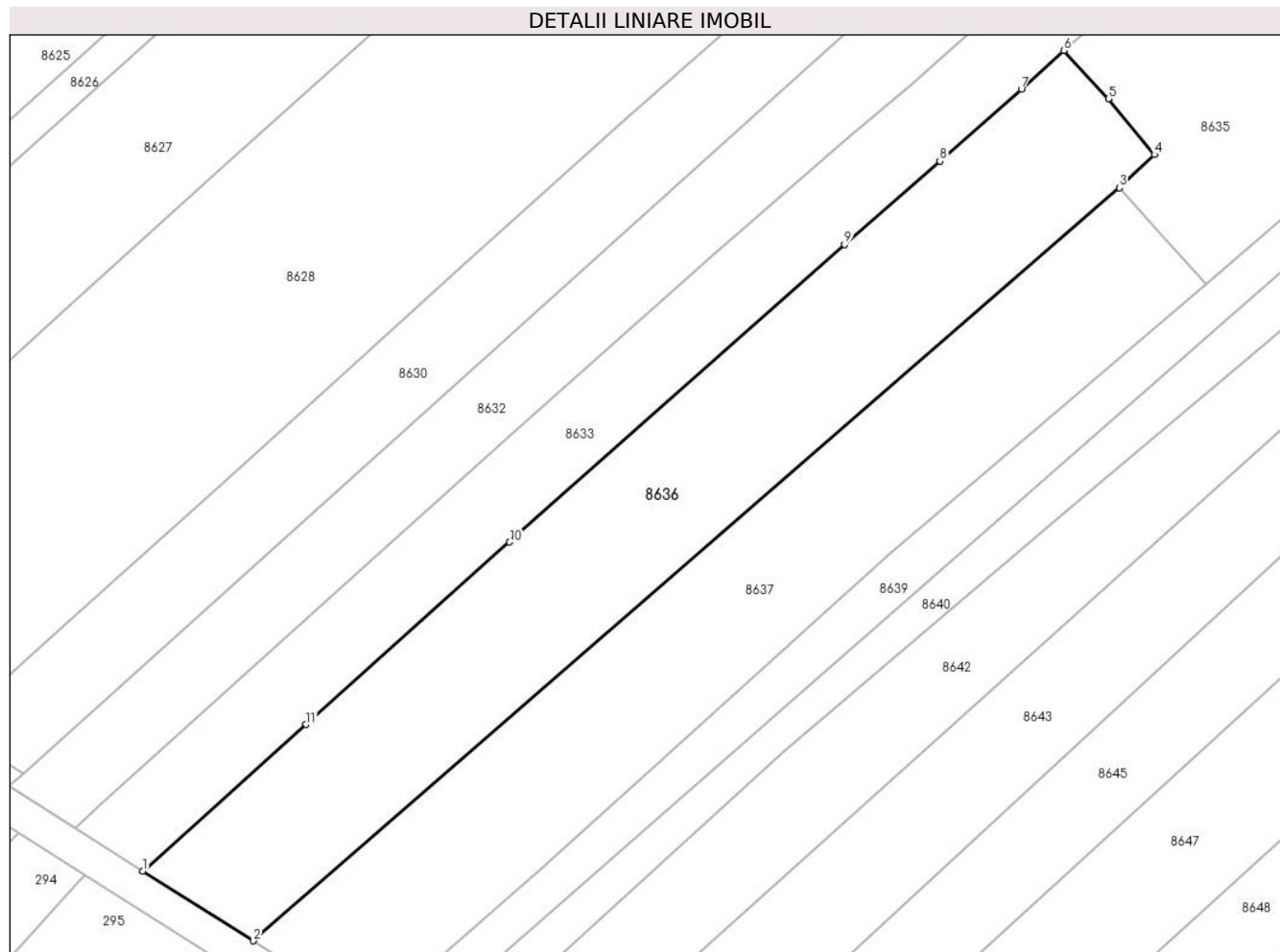
Inscrieri privind dezmembramintele dreptului de proprietate, drepturi reale de garanție și sarcini	Referințe
NU SUNT	

Anexa Nr. 1 La Partea I

Teren

Nr cadastral	Suprafața (mp)*	Observații / Referințe
21578	Din acte: 2.303 Masurata: 2.211	

* Suprafața este determinată în planul de proiecție Stereo 70.



Date referitoare la teren

Crt	Categorie folosință	Intra vilan	Suprafața (mp)	Tarla	Parcelă	Nr. topo	Observații / Referințe
86 36	arabil	DA	2.211	T17	1357/2, 1357/3	-	

Lungime Segmente

1) Valorile lungimilor segmentelor sunt obținute din proiecție în plan.

Punct început	X / Y	Punct sfârșit	X / Y	Lungime segment (** (m)
1	579.081,587 387.791,651	2	579.094,464 387.783,491	15.245
2	579.094,464 387.783,491	3	579.195,593 387.871,438	134.021
3	579.195,593 387.871,438	4	579.199,68 387.875,311	5.631
4	579.199,68 387.875,311	5	579.194,335 387.881,812	8.416
5	579.194,335 387.881,812	6	579.189,118 387.887,461	7.689

Punct început	X / Y	Punct sfârșit	X / Y	Lungime segment (** (m)
6	579.189,118 387.887,461	7	579.184,173 387.882,924	6.711
7	579.184,173 387.882,924	8	579.174,643 387.874,532	12.698
8	579.174,643 387.874,532	9	579.163,5 387.864,786	14.804
9	579.163,5 387.864,786	10	579.124,399 387.830,053	52.3
10	579.124,399 387.830,053	11	579.100,627 387.808,751	31.92
11	579.100,627 387.808,751	1	579.081,587 387.791,651	25.592

** Lungimile segmentelor sunt determinate în planul de proiecție Stereo 70 și sunt rotunjite la 1 milimetru.

*** Distanța dintre puncte este formată din segmente cumulate ce sunt mai mici decât valoarea 1 milimetru.

**DATE DESPRE IMOBILUL NR. 8637**

Oficiul de Cadastru și Publicitate Imobiliară PRAHOVA
Biroul de Cadastru și Publicitate Imobiliară Ploiești

A. Partea I. Descrierea imobilului

TEREN Intravilan

Adresa: Loc. Blejoi, Str Ion Creanga, Jud. Prahova

Nr. Crt	Nr cadastral Nr. topografic	Suprafața* (mp)	Observații / Referințe
A1		2.007	Sector cadastral:15 Teren imprejmuit;

B. Partea II. Proprietari și acte

Inscrieri privitoare la dreptul de proprietate și alte drepturi reale		Referințe
/		
Act Administrativ nr. 225, din 29/06/2007 emis de CJPSDDPAT;		
B1	Intabulare, drept de PROPRIETATE, dobandit prin Reconstituire, cota actuala 1/1, cota initiala 1/1 1) GOICEA RODICA-AURELIA 2) VASILE ALEXANDRU	A1

C. Partea III. SARCINI .

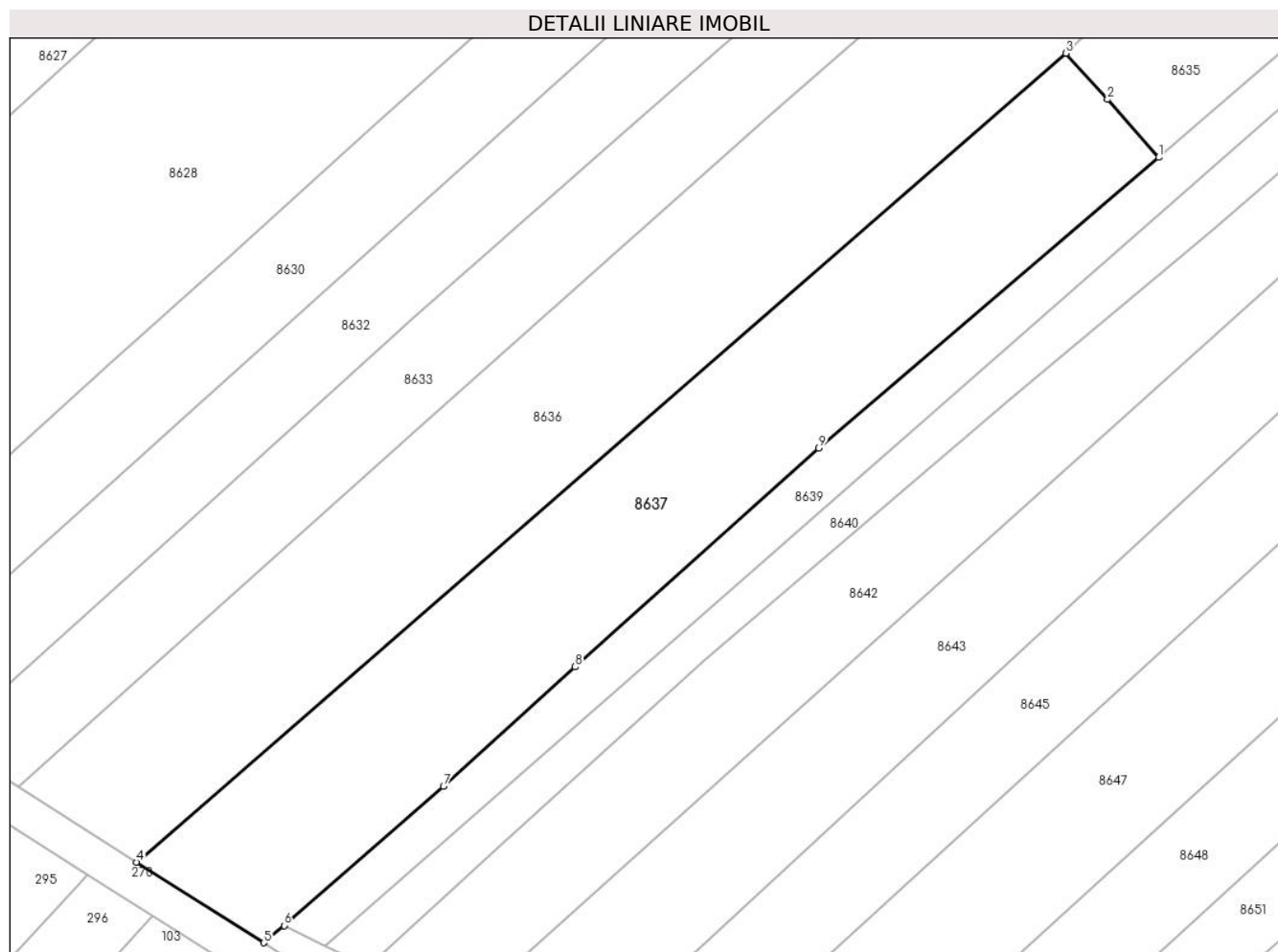
Inscrieri privind dezmembramintele dreptului de proprietate, drepturi reale de garanție și sarcini	Referințe
NU SUNT	

Anexa Nr. 1 La Partea I

Teren

Nr cadastral	Suprafața (mp)*	Observații / Referințe
	2.007	

* Suprafața este determinată în planul de proiecție Stereo 70.



Date referitoare la teren

Crt	Categorie folosință	Intravilan	Suprafața (mp)	Tarla	Parcelă	Nr. topo	Observații / Referințe
8637	arabil	DA	2.007	T17	1357/1	-	

Lungime Segmente

1) Valorile lungimilor segmentelor sunt obținute din proiecție în plan.

Punct început	X / Y	Punct sfârșit	X / Y	Lungime segment (** (m)
1	579.205,704 387.860,115	2	579.200,114 387.866,415	8.422
2	579.200,114 387.866,415	3	579.195,593 387.871,438	6.758
3	579.195,593 387.871,438	4	579.094,464 387.783,491	134.021
4	579.094,464 387.783,491	5	579.108,307 387.774,719	16.388
5	579.108,307 387.774,719	6	579.110,526 387.776,586	2.9

Punct început	X / Y	Punct sfârșit	X / Y	Lungime segment (** (m)
6	579.110,526 387.776,586	7	579.127,871 387.791,716	23.017
7	579.127,871 387.791,716	8	579.142,204 387.804,719	19.352
8	579.142,204 387.804,719	9	579.168,705 387.828,491	35.601
9	579.168,705 387.828,491	1	579.205,704 387.860,115	48.672

** Lungimile segmentelor sunt determinate în planul de proiecție Stereo 70 și sunt rotunjite la 1 milimetru.

*** Distanța dintre puncte este formată din segmente cumulate ce sunt mai mici decât valoarea 1 milimetru.

**DATE DESPRE IMOBILUL NR. 8638**

Oficiul de Cadastru și Publicitate Imobiliară PRAHOVA
Biroul de Cadastru și Publicitate Imobiliară Ploiești

A. Partea I. Descrierea imobilului

TEREN Intravilan

Nr. CF vechi:6813

Nr. cadastral vechi:12091

Adresa: Loc. Blejoi, Str I. L. Caragiale, Nr. 35, Jud. Prahova

Nr. Crt	Nr cadastral Nr. topografic	Suprafața* (mp)	Observații / Referințe
A1	22802	Din acte: 699 Masurata: 706	Sector cadastral:15 Teren imprejmuit;

Construcții

Crt	Nr cadastral Nr. topografic	Adresa	Observații / Referințe
A1.1	22802-C1	Loc. Blejoi, Str I. L. Caragiale, Nr. 35, Jud. Prahova	Nr. niveluri:3; S. construita la sol:138 mp; S. construita desfasurata:289 mp; LOCUINTA C1: S=138 MP, Su=234, 89 mp, Su beci=4,99 mp

B. Partea II. Proprietari și acte

Inscrieri privitoare la dreptul de proprietate și alte drepturi reale		Referințe
80001 / 02/12/2008		
Adeverinta nr. 12869, din 06/11/2008 emis de PRIMARIA BLEJOI (titlu proprietate nr.82146/11.01.2000 emis de COMISIA JUDETEANA PH; ; adeverinta nr 12869 din 06.11.2008, emis de PRIMARIA BLEJOI);		
B1	Intabulare, drept de PROPRIETATE, dobandit prin Reconstituire, cota actuala 1/1, cota initiala 1/1 1) SCHONAUER IOHAN LUDWING	A1
B2	Intabulare, drept de PROPRIETATE, dobandit prin Construire, cota actuala 1/1, cota initiala 1/1 1) SCHONAUER IOHAN LUDWING 2) SCHONAUER IOSEFINA	A1.1
18883 / 02/03/2018		
Hotarare Judecatoreasca nr. 10836, din 04/12/2009 emis de JUDECATORIA PLOIESTI (act administrativ nr 436 din 11.02.2011, emis de EX.JUD.MARIA DIVOIU;act administrativ nr 12910 din 14.02.2018, emis de OCPI PRAHOVA);		
B3	se actualizeaza infromatiile cadastrale conform documentatiei anexate in sensul restrangerii suprafetei terenului	A1

C. Partea III. SARCINI .

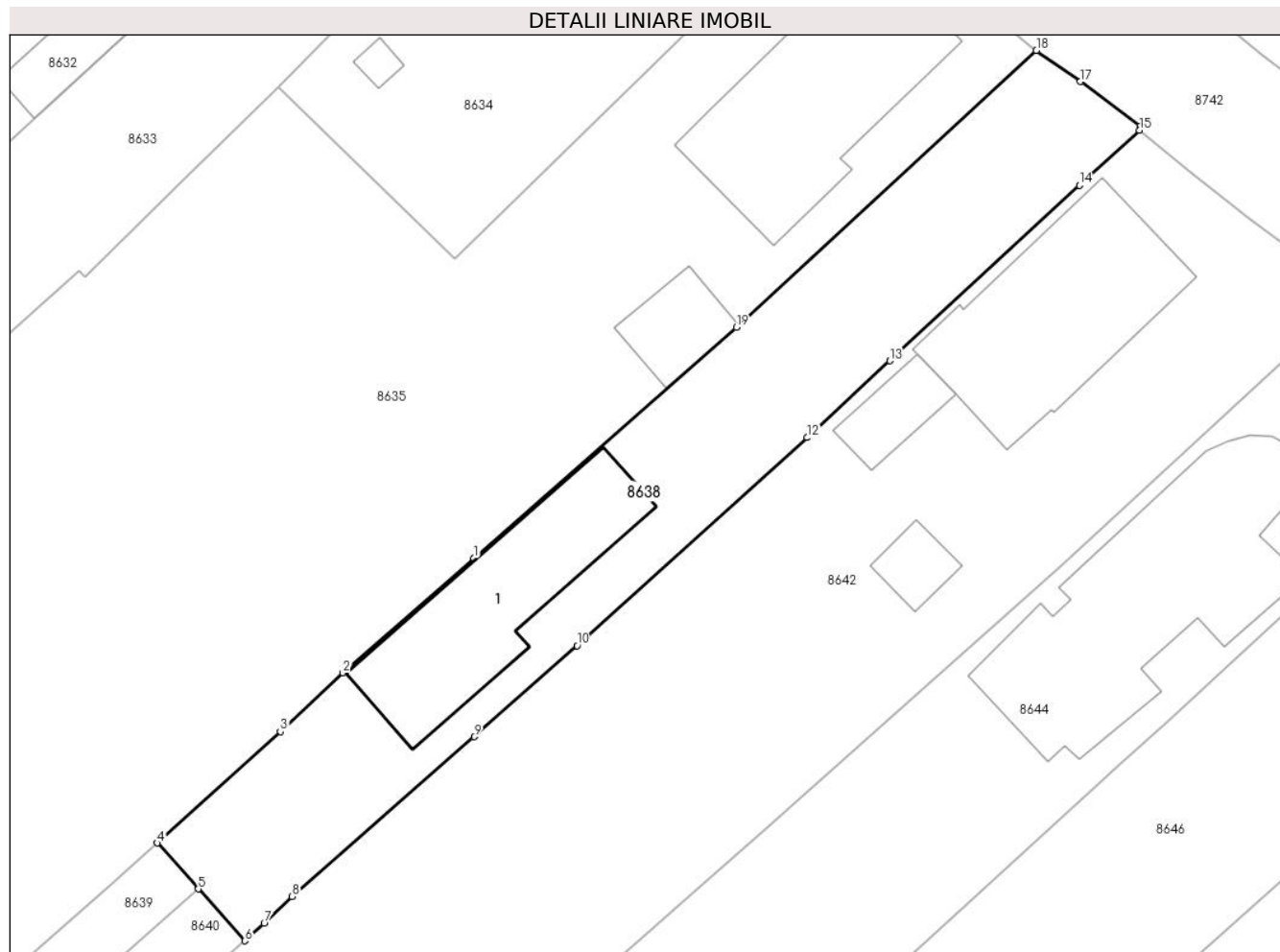
Inscrieri privind dezmembramintele dreptului de proprietate, drepturi reale de garanție și sarcini	Referințe
NU SUNT	

Anexa Nr. 1 La Partea I

Teren

Nr cadastral	Suprafața (mp)*	Observații / Referințe
22802	Din acte: 699 Masurata: 706	

* Suprafața este determinată în planul de proiecție Stereo 70.



Date referitoare la teren

Crt	Categorie folosință	Intra vilan	Suprafața (mp)	Tarla	Parcelă	Nr. topo	Observații / Referințe
8638	curți constructii	DA	706	T17	1355,1356	-	

Date referitoare la construcții

Crt	Număr	Destinație construcție	Supraf. (mp)	Situație juridică	Observații / Referințe
A1.1	22802-C1	construcții de locuințe	138	Cu acte	Nr. niveluri:3; S. construita la sol:138 mp; S. construita desfasurata:289 mp; LOCUINTA C1: S=138 MP, Su=234,89 mp, Su beci=4,99 mp

Lungime Segmente

1) Valorile lungimilor segmentelor sunt obținute din proiecție în plan.

Punct început	X / Y	Punct sfârșit	X / Y	Lungime segment (** (m)
1	579.283,585 387.928,323	2	579.274,809 387.920,618	11.678
2	579.274,809 387.920,618	3	579.270,606 387.916,679	5.76
3	579.270,606 387.916,679	4	579.262,35 387.909,207	11.135

Punct început	X / Y	Punct sfârșit	X / Y	Lungime segment (** (m)
4	579.262,35 387.909,207	5	579.265,099 387.906,121	4.133
5	579.265,099 387.906,121	6	579.268,226 387.902,647	4.674
6	579.268,226 387.902,647	7	579.269,525 387.903,817	1.748
7	579.269,525 387.903,817	8	579.271,391 387.905,628	2.6
8	579.271,391 387.905,628	9	579.283,61 387.916,337	16.248
9	579.283,61 387.916,337	10	579.290,516 387.922,437	9.214
10	579.290,516 387.922,437	11	579.291,167 387.923,012	0.869
11	579.291,167 387.923,012	12	579.305,942 387.936,397	19.936
12	579.305,942 387.936,397	13	579.311,482 387.941,553	7.568
13	579.311,482 387.941,553	14	579.324,206 387.953,319	17.33
14	579.324,206 387.953,319	15	579.328,238 387.956,999	5.459
15	579.328,238 387.956,999	16	579.328,278 387.957,288	0.292
16	579.328,278 387.957,288	17	579.324,274 387.960,274	4.995
17	579.324,274 387.960,274	18	579.321,316 387.962,362	3.621
18	579.321,316 387.962,362	19	579.301,201 387.943,79	27.378
19	579.301,201 387.943,79	1	579.283,585 387.928,323	23.443

** Lungimile segmentelor sunt determinate în planul de proiecție Stereo 70 și sunt rotunjite la 1 milimetru.

*** Distanța dintre puncte este formată din segmente cumulate ce sunt mai mici decât valoarea 1 milimetru.

**DATE DESPRE IMOBILUL NR. 8639**

Oficiul de Cadastru și Publicitate Imobiliară PRAHOVA
Biroul de Cadastru și Publicitate Imobiliară Ploiești

A. Partea I. Descrierea imobilului

TEREN Intravilan

Adresa: Loc. Blejoi, Str Ion Creanga, Jud. Prahova

Nr. Crt	Nr cadastral Nr. topografic	Suprafața* (mp)	Observații / Referințe
A1	27668	924	Sector cadastral:15 Teren imprejmuit;

B. Partea II. Proprietari și acte

Inscrieri privitoare la dreptul de proprietate și alte drepturi reale		Referințe
37329 / 25/04/2018		
Hotarare Judecatoreasca nr. 10836, din 04/12/2009 emis de JUDECATORIA PLOIESTI;		
B1	Intabulare, drept de PROPRIETATE, dobandit prin Hotarare Judecatoreasca, cota actuala 1/1, cota initiala 1/1 1) ANICA ELVIRA	A1

C. Partea III. SARCINI .

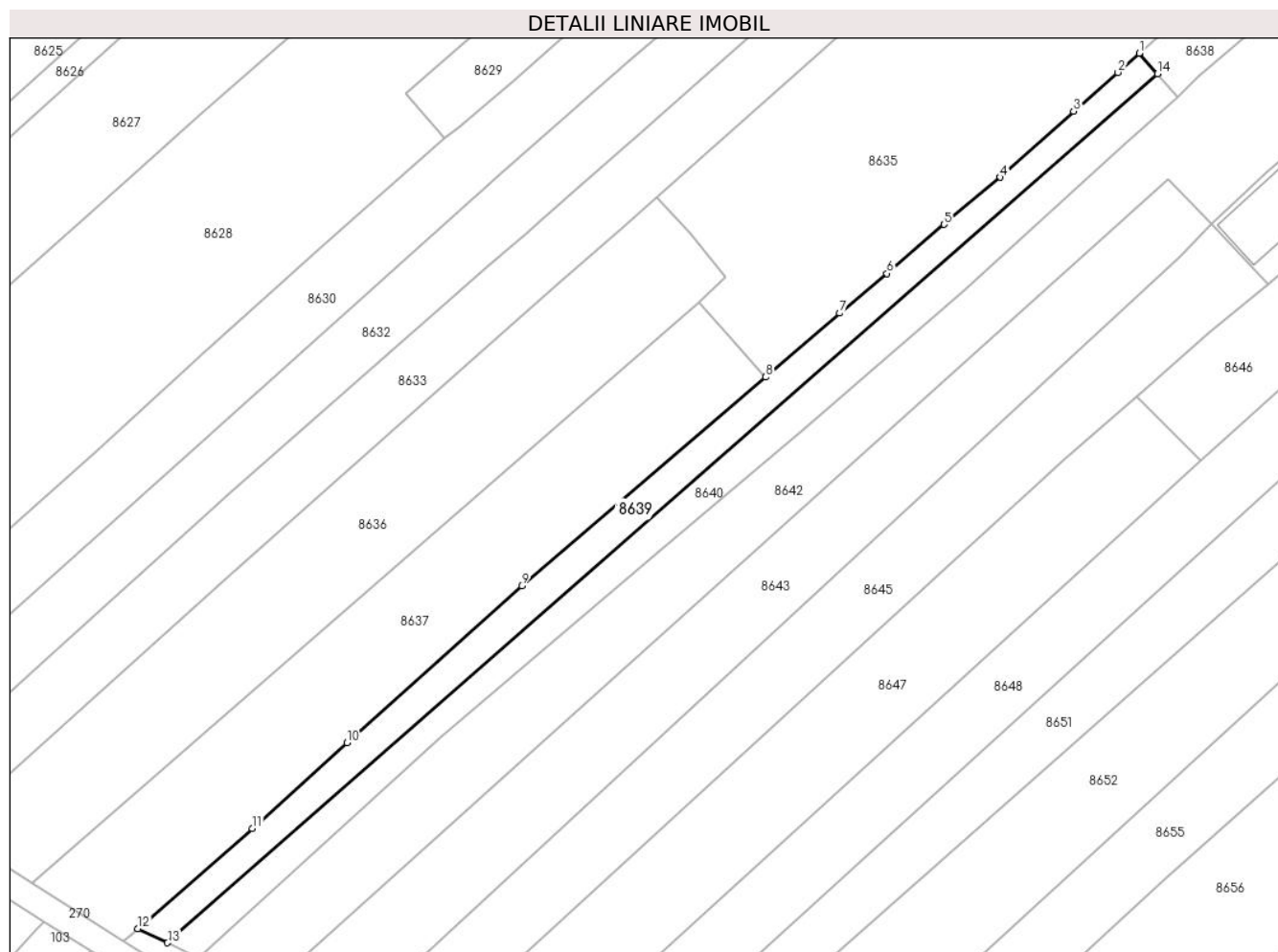
Inscrieri privind dezmembramintele dreptului de proprietate, drepturi reale de garanție și sarcini	Referințe
NU SUNT	

Anexa Nr. 1 La Partea I

Teren

Nr cadastral	Suprafața (mp)*	Observații / Referințe
27668	924	

* Suprafața este determinată în planul de proiecție Stereo 70.



Date referitoare la teren

Crt	Categorie folosință	Intravilan	Suprafața (mp)	Tarla	Parcelă	Nr. topo	Observații / Referințe
8639	arabil	DA	924	T17	1356	-	

Lungime Segmente

1) Valorile lungimilor segmentelor sunt obținute din proiecție în plan.

Punct început	X / Y	Punct sfârșit	X / Y	Lungime segment (** (m)
1	579.262,35 387.909,207	2	579.259,134 387.906,296	4.338
2	579.259,134 387.906,296	3	579.252,418 387.900,417	8.926
3	579.252,418 387.900,417	4	579.241,28 387.890,418	14.968
4	579.241,28 387.890,418	5	579.232,764 387.883,265	11.121
5	579.232,764 387.883,265	6	579.224,084 387.875,842	11.421

Punct început	X / Y	Punct sfârşit	X / Y	Lungime segment (** (m)
6	579.224,084 387.875,842	7	579.216,926 387.869,822	9.353
7	579.216,926 387.869,822	8	579.205,704 387.860,115	14.838
8	579.205,704 387.860,115	9	579.168,705 387.828,491	48.672
9	579.168,705 387.828,491	10	579.142,204 387.804,719	35.601
10	579.142,204 387.804,719	11	579.127,871 387.791,716	19.352
11	579.127,871 387.791,716	12	579.110,526 387.776,586	23.017
12	579.110,526 387.776,586	13	579.115,012 387.774,421	4.981
13	579.115,012 387.774,421	14	579.265,099 387.906,121	199.677
14	579.265,099 387.906,121	1	579.262,35 387.909,207	4.133

** Lungimile segmentelor sunt determinate în planul de proiecție Stereo 70 și sunt rotunjite la 1 milimetru.

*** Distanța dintre puncte este formată din segmente cumulate ce sunt mai mici decât valoarea 1 milimetru.

**DATE DESPRE IMOBILUL NR. 8640**

Oficiul de Cadastru și Publicitate Imobiliară PRAHOVA
Biroul de Cadastru și Publicitate Imobiliară Ploiești

A. Partea I. Descrierea imobilului

TEREN Intravilan

Adresa: Loc. Blejoi, Str Ion Creanga, Jud. Prahova

Nr. Crt	Nr cadastral Nr. topografic	Suprafața* (mp)	Observații / Referințe
A1	27650	Din acte: 924 Masurata: 931	Sector cadastral:15 Teren imprejmuit;

B. Partea II. Proprietari și acte

Inscrieri privitoare la dreptul de proprietate și alte drepturi reale		Referințe
37330 / 25/04/2018		
Hotarare Judecatoreasca nr. 10836, din 04/12/2009 emis de JUDECATORIA PLOIESTI;		
B1	Intabulare, drept de PROPRIETATE, dobandit prin Hotarare Judecatoreasca, cota actuala 1/1, cota initiala 1/1 1) TACHE SIMONA	A1

C. Partea III. SARCINI .

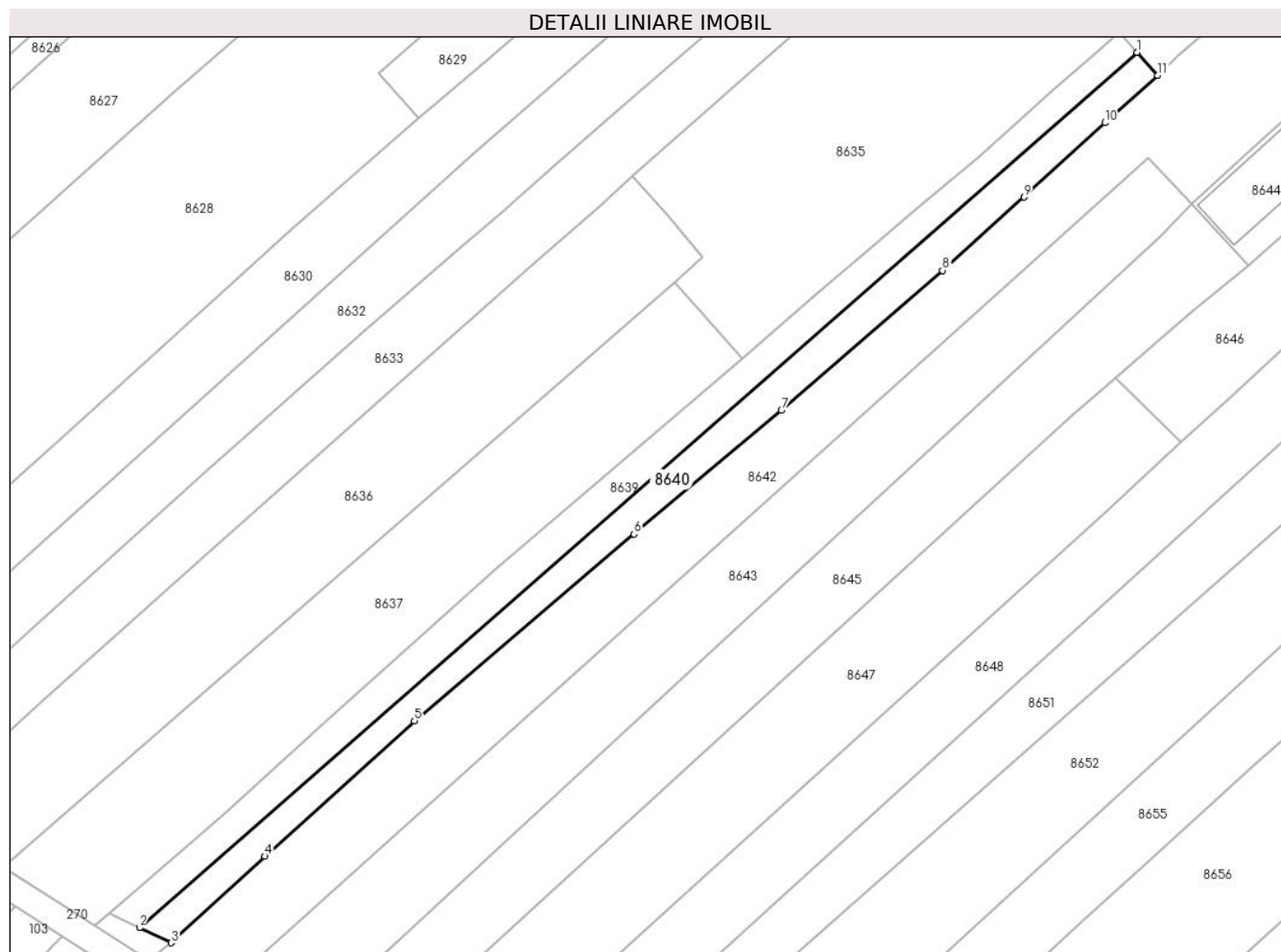
Inscrieri privind dezmembramintele dreptului de proprietate, drepturi reale de garanție și sarcini	Referințe
NU SUNT	

Anexa Nr. 1 La Partea I

Teren

Nr cadastral	Suprafața (mp)*	Observații / Referințe
27650	Din acte: 924 Masurata: 931	

* Suprafața este determinată în planul de proiecție Stereo 70.



Date referitoare la teren

Crt	Categorie folosință	Intra vilan	Suprafața (mp)	Tarla	Parcelă	Nr. topo	Observații / Referințe
8640	arabil	DA	931	T17	1356	-	

Lungime Segmente

1) Valorile lungimilor segmentelor sunt obținute din proiecție în plan.

Punct început	X / Y	Punct sfârșit	X / Y	Lungime segment (** (m)
1	579.265,099 387.906,121	2	579.115,012 387.774,421	199.677
2	579.115,012 387.774,421	3	579.119,764 387.772,151	5.266
3	579.119,764 387.772,151	4	579.133,88 387.785,16	19.196
4	579.133,88 387.785,16	5	579.156,36 387.805,54	30.343
5	579.156,36 387.805,54	6	579.189,427 387.833,654	43.403

Punct început	X / Y	Punct sfârșit	X / Y	Lungime segment (** (m)
6	579.189,427 387.833,654	7	579.211,585 387.852,248	28.926
7	579.211,585 387.852,248	8	579.235,826 387.873,323	32.121
8	579.235,826 387.873,323	9	579.248,071 387.884,355	16.482
9	579.248,071 387.884,355	10	579.260,306 387.895,519	16.563
10	579.260,306 387.895,519	11	579.268,226 387.902,647	10.655
11	579.268,226 387.902,647	1	579.265,099 387.906,121	4.674

** Lungimile segmentelor sunt determinate în planul de proiecție Stereo 70 și sunt rotunjite la 1 milimetru.

*** Distanța dintre puncte este formată din segmente cumulate ce sunt mai mici decât valoarea 1 milimetru.

**DATE DESPRE IMOBILUL NR. 8641**

Oficiul de Cadastru și Publicitate Imobiliară PRAHOVA
Biroul de Cadastru și Publicitate Imobiliară Ploiești

A. Partea I. Descrierea imobilului

TEREN Intravilan

Adresa: Loc. Blejoi, Jud. Prahova

Nr. Crt	Nr cadastral Nr. topografic	Suprafața* (mp)	Observații / Referințe
A1		33	Sector cadastral:15 Teren neimprejmuit;

B. Partea II. Proprietari și acte

Inscrieri privitoare la dreptul de proprietate și alte drepturi reale		Referințe
/		
Act Normativ nr. 7, din 13/03/1996 emis de PARLAMENTUL ROMANIEI;		
B1	Intabulare, drept de PROPRIETATE, dobandit prin Lege, cota actuala 1/1, cota initiala 1/1 1) NEIDENTIFICAT NEIDENTIFICAT	A1
B2	Se noteaza mentiunea de proprietar neidentificat, dobandit prin Lege	A1

C. Partea III. SARCINI .

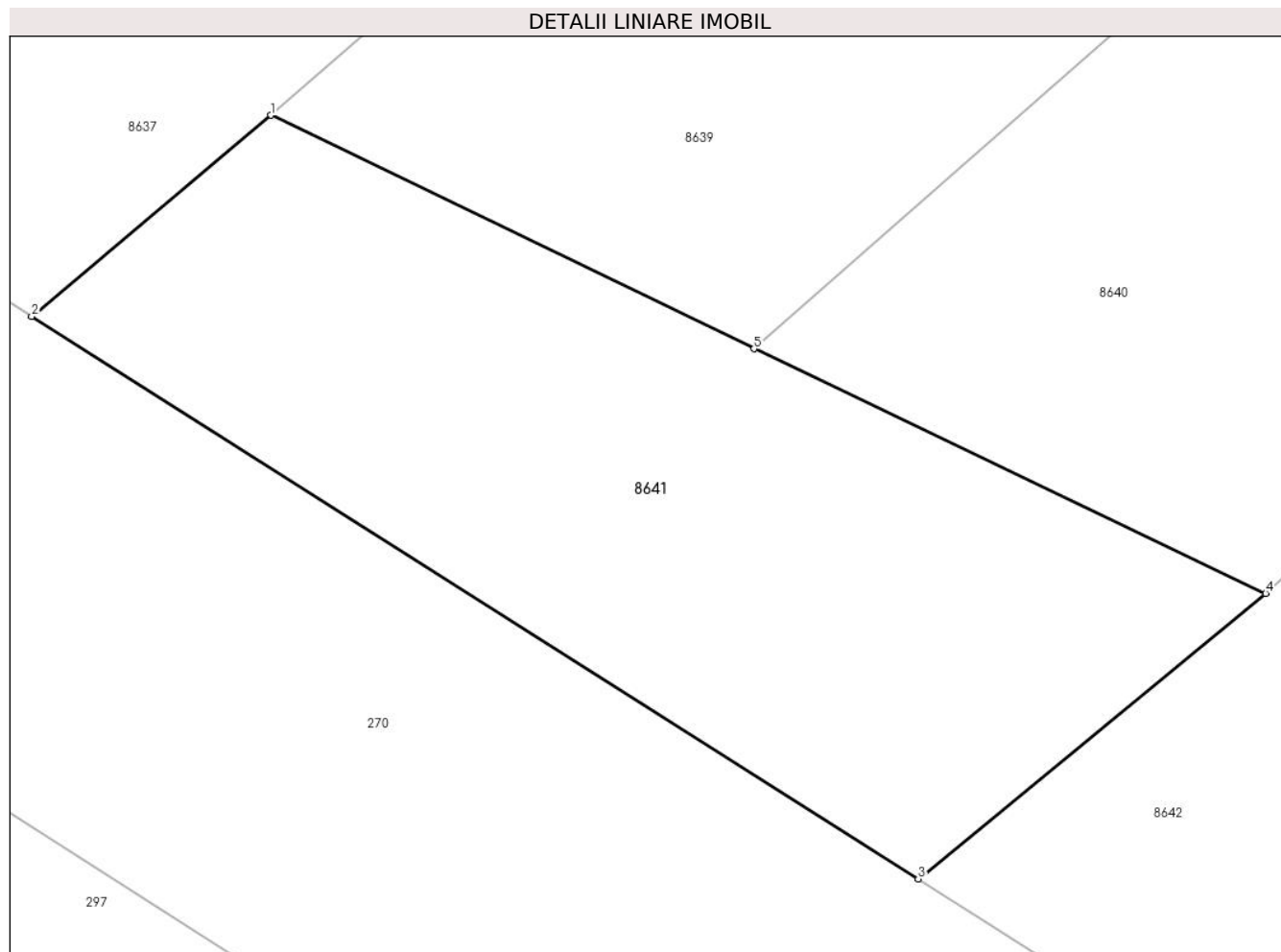
Inscrieri privind dezmembramintele dreptului de proprietate, drepturi reale de garanție și sarcini	Referințe
NU SUNT	

Anexa Nr. 1 La Partea I

Teren

Nr cadastral	Suprafața (mp)*	Observații / Referințe
	33	

* Suprafața este determinată în planul de proiecție Stereo 70.



Date referitoare la teren

Crt	Categorie folosință	Intravilan	Suprafața (mp)	Tarla	Parcelă	Nr. topo	Observații / Referințe
8641	arabil	DA	33	T17	1356	-	

Lungime Segmente

1) Valorile lungimilor segmentelor sunt obținute din proiecție în plan.

Punct început	X / Y	Punct sfârșit	X / Y	Lungime segment (** (m)
1	579.110,526 387.776,586	2	579.108,307 387.774,719	2.9
2	579.108,307 387.774,719	3	579.116,537 387.769,504	9.743
3	579.116,537 387.769,504	4	579.119,764 387.772,151	4.174
4	579.119,764 387.772,151	5	579.115,012 387.774,421	5.266
5	579.115,012 387.774,421	1	579.110,526 387.776,586	4.981

**** Lungimile segmentelor sunt determinate în planul de proiecție Stereo 70 și sunt rotunjite la 1 milimetru.**

***** Distanța dintre puncte este formată din segmente cumulate ce sunt mai mici decât valoarea 1 milimetru.**

**DATE DESPRE IMOBILUL NR. 8642**

Oficiul de Cadastru și Publicitate Imobiliară PRAHOVA
Biroul de Cadastru și Publicitate Imobiliară Ploiești

A. Partea I. Descrierea imobilului

TEREN Intravilan

Adresa: Loc. Blejoi, Str I. L. Caragiale, Nr. 33, Jud. Prahova

Nr. Crt	Nr cadastral Nr. topografic	Suprafața* (mp)	Observații / Referințe
A1	25843	Din acte: 3.439 Masurata: 3.442	Sector cadastral:15 Teren imprejmuit;

B. Partea II. Proprietari și acte

Inscrieri privitoare la dreptul de proprietate și alte drepturi reale		Referințe
36160 / 28/05/2013		
Hotarare Judecatoreasca nr. 15785, din 14/11/2012 emis de JUDECATORIA PLOIESTI;		
B1	Intabulare, drept de PROPRIETATE, dobandit prin Conventie, cota actuala 1/1, cota initiala 1/1 1) OPREA MARIA	A1

C. Partea III. SARCINI .

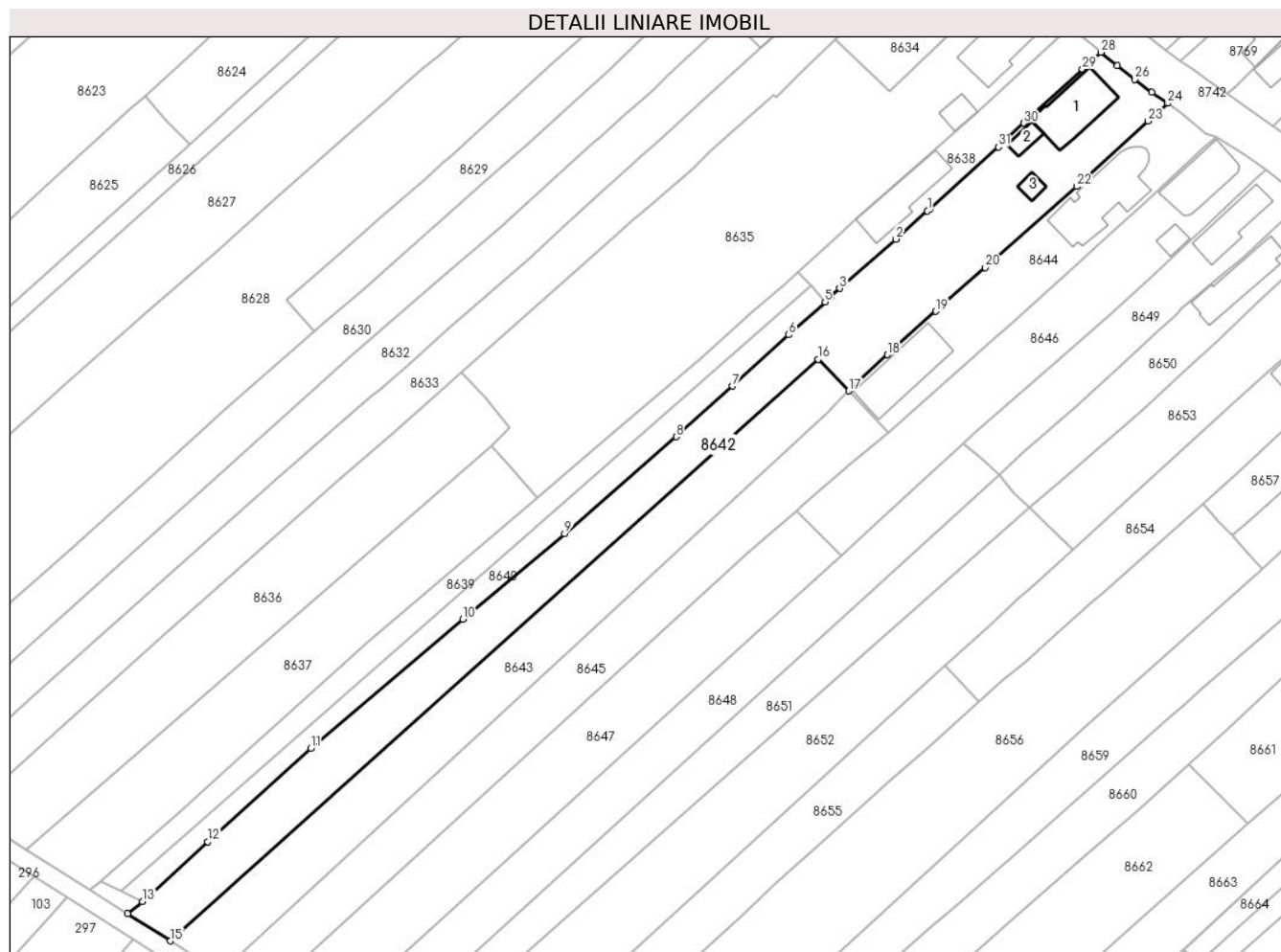
Inscrieri privind dezmembramintele dreptului de proprietate, drepturi reale de garanție și sarcini	Referințe
NU SUNT	

Anexa Nr. 1 La Partea I

Teren

Nr cadastral	Suprafața (mp)*	Observații / Referințe
25843	Din acte: 3.439 Masurata: 3.442	

* Suprafața este determinată în planul de proiecție Stereo 70.



Date referitoare la teren

Crt	Categorie folosință	Intravilan	Suprafața (mp)	Tarla	Parcelă	Nr. topo	Observații / Referințe
8642	arabil	DA	2.512	T17	1353	-	
8642	curți constructii	DA	931	T17	1354	-	

Date referitoare la construcții

Crt	Număr	Destinație construcție	Supraf. (mp)	Situație juridică	Observații / Referințe
A1.1	25843-C1	construcții de locuințe	158	Fara acte	Nr. niveluri:1; S. construita la sol:158 mp; S. construita desfasurata:158 mp; Locuinta P
A1.2	25843-C2	construcții anexa	29	Fara acte	Nr. niveluri:1; S. construita la sol:29 mp; S. construita desfasurata:29 mp; Anexa P
A1.3	25843-C3	construcții anexa	19	Fara acte	Nr. niveluri:1; S. construita la sol:19 mp; S. construita desfasurata:19 mp; Anexa P

Lungime Segmente

1) Valorile lungimilor segmentelor sunt obținute din proiecție în plan.

Punct început	X / Y	Punct sfârșit	X / Y	Lungime segment (** (m)	Punct început	X / Y	Punct sfârșit	X / Y	Lungime segment (** (m)
---------------	-------	---------------	-------	-------------------------	---------------	-------	---------------	-------	-------------------------

Punct început	X / Y	Punct sfârșit	X / Y	Lungime segment (** (m)	Punct început	X / Y	Punct sfârșit	X / Y	Lungime segment (** (m)
1	579.290,516 387.922,437	2	579.283,61 387.916,337	9.214	2	579.283,61 387.916,337	3	579.271,391 387.905,628	16.248
3	579.271,391 387.905,628	4	579.269,525 387.903,817	2.6	4	579.269,525 387.903,817	5	579.268,226 387.902,647	1.748
5	579.268,226 387.902,647	6	579.260,306 387.895,519	10.655	6	579.260,306 387.895,519	7	579.248,071 387.884,355	16.563
7	579.248,071 387.884,355	8	579.235,826 387.873,323	16.482	8	579.235,826 387.873,323	9	579.211,585 387.852,248	32.121
9	579.211,585 387.852,248	10	579.189,427 387.833,654	28.926	10	579.189,427 387.833,654	11	579.156,36 387.805,54	43.403
11	579.156,36 387.805,54	12	579.133,88 387.785,16	30.343	12	579.133,88 387.785,16	13	579.119,764 387.772,151	19.196
13	579.119,764 387.772,151	14	579.116,537 387.769,504	4.174	14	579.116,537 387.769,504	15	579.125,825 387.763,618	10.996
15	579.125,825 387.763,618	16	579.266,749 387.890,177	189.412	16	579.266,749 387.890,177	17	579.273,395 387.883,293	9.569
17	579.273,395 387.883,293	18	579.281,816 387.891,159	11.523	18	579.281,816 387.891,159	19	579.292,325 387.900,622	14.142
19	579.292,325 387.900,622	20	579.303,108 387.910,12	14.37	20	579.303,108 387.910,12	21	579.304,582 387.911,419	1.965
21	579.304,582 387.911,419	22	579.323,023 387.927,776	24.65	22	579.323,023 387.927,776	23	579.338,493 387.942,036	21.04
23	579.338,493 387.942,036	24	579.342,764 387.945,917	5.771	24	579.342,764 387.945,917	25	579.339,333 387.948,296	4.175
25	579.339,333 387.948,296	26	579.335,609 387.951,105	4.665	26	579.335,609 387.951,105	27	579.331,849 387.954,105	4.81
27	579.331,849 387.954,105	28	579.328,238 387.956,999	4.628	28	579.328,238 387.956,999	29	579.324,206 387.953,319	5.459
29	579.324,206 387.953,319	30	579.311,482 387.941,553	17.33	30	579.311,482 387.941,553	31	579.305,942 387.936,397	7.568
31	579.305,942 387.936,397	32	579.291,167 387.923,012	19.936	32	579.291,167 387.923,012	1	579.290,516 387.922,437	0.869

** Lungimile segmentelor sunt determinate în planul de proiecție Stereo 70 și sunt rotunjite la 1 milimetru.

*** Distanța dintre puncte este formată din segmente cumulate ce sunt mai mici decât valoarea 1 milimetru.

**DATE DESPRE IMOBILUL NR. 8643**

Oficiul de Cadastru și Publicitate Imobiliară PRAHOVA
Biroul de Cadastru și Publicitate Imobiliară Ploiești

A. Partea I. Descrierea imobilului

TEREN Intravilan

Adresa: Loc. Blejoi, Str Ion Creanga, Jud. Prahova, TARLA 17, A 1352

Nr. Crt	Nr cadastral Nr. topografic	Suprafața* (mp)	Observații / Referințe
A1	24786	Din acte: 2.100 Masurata: 2.095	Sector cadastral:15 Teren imprejmuit;

B. Partea II. Proprietari și acte

Inscrieri privitoare la dreptul de proprietate și alte drepturi reale		Referințe
28855 / 03/03/2022		
Act Notarial nr. 677, din 02/03/2022 emis de NP Sandu Aurelian Viorel;		
B4	Intabulare, drept de PROPRIETATEcumparare ca bun propriu, dobandit prin Conventie, cota actuala 1/1, cota initiala 1/1 1) RUȘINARU JUSTIN-GABRIEL	A1

C. Partea III. SARCINI .

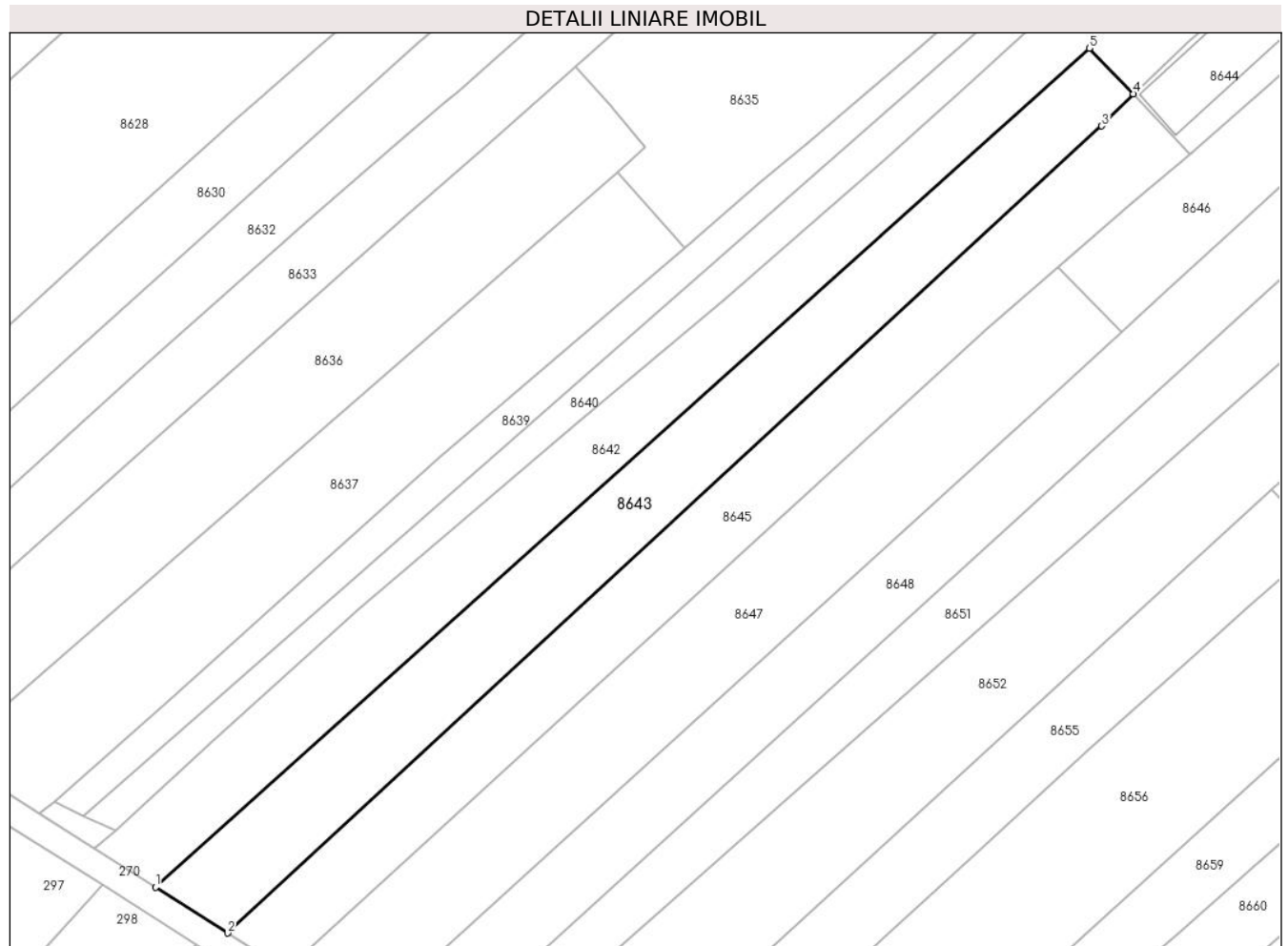
Inscrieri privind dezmembramintele dreptului de proprietate, drepturi reale de garanție și sarcini	Referințe
NU SUNT	

Anexa Nr. 1 La Partea I

Teren

Nr cadastral	Suprafața (mp)*	Observații / Referințe
24786	Din acte: 2.100 Masurata: 2.095	

* Suprafața este determinată în planul de proiecție Stereo 70.



Date referitoare la teren

Crt	Categorie folosință	Intra vilan	Suprafața (mp)	Tarla	Parcelă	Nr. topo	Observații / Referințe
8643	arabil	DA	2.095	T17	1352	-	

Lungime Segmente

1) Valorile lungimilor segmentelor sunt obținute din proiecție în plan.

Punct început	X / Y	Punct sfârșit	X / Y	Lungime segment (** (m)
1	579.125,825 387.763,618	2	579.136,728 387.756,709	12.908
2	579.136,728 387.756,709	3	579.268,602 387.878,457	179.481
3	579.268,602 387.878,457	4	579.273,395 387.883,293	6.809
4	579.273,395 387.883,293	5	579.266,749 387.890,177	9.569
5	579.266,749 387.890,177	1	579.125,825 387.763,618	189.412

**** Lungimile segmentelor sunt determinate în planul de proiecție Stereo 70 și sunt rotunjite la 1 milimetru.**

***** Distanța dintre puncte este formată din segmente cumulate ce sunt mai mici decât valoarea 1 milimetru.**

**DATE DESPRE IMOBILUL NR. 8644**

Oficiul de Cadastru și Publicitate Imobiliară PRAHOVA
Biroul de Cadastru și Publicitate Imobiliară Ploiești

A. Partea I. Descrierea imobilului

TEREN Intravilan

Nr. CF vechi:8338

Nr. cadastral vechi:13427

Adresa: Loc. Blejoi, Str I. L. Caragiale, Nr. 31, Jud. Prahova

Nr. Crt	Nr cadastral Nr. topografic	Suprafața* (mp)	Observații / Referințe
A1	24301	Din acte: 1.280 Masurata: 1.197	Sector cadastral:15 Teren imprejmuit;

Construcții

Crt	Nr cadastral Nr. topografic	Adresa	Observații / Referințe
A1.2	24301-C2	Loc. Blejoi, Str I. L. Caragiale, Nr. 31, Jud. Prahova	Nr. niveluri:2; S. construita la sol:219 mp; S. construita desfasurata:427 mp; CONSTRUCTIE EXTINSA FARA ACTE

B. Partea II. Proprietari și acte

Inscrieri privitoare la dreptul de proprietate și alte drepturi reale		Referințe
72210 / 15/12/2010		
Contract De Vanzare-Cumparare nr. 3471, din 14/12/2010 emis de NP MEIROSU MIHAI GABRIEL;		
B1	Intabulare, drept de PROPRIETATEcumparare ca bun comun, dobandit prin Conventie, cota actuala 1/1, cota initiala 1/1 1) RUSINARU IULIAN-MARIAN 2) RUSINARU FLORENTINA	A1
12471 / 22/02/2013		
Act Notarial nr. 1318, din 03/05/2011 emis de NP MEIROSU MIHAI GABRIEL (act administrativ nr. 11/27-07-2011 emis de PRIMARIA BLEJOI; act administrativ nr. 1390/07-02-2013 emis de PRIMARIA BLEJOI; act administrativ nr. 11067/18-02-2013 emis de OCPI PRAHOVA;);		
B2	se radiaza constructia C1-locuinta in baza autorizatiei de desfiintare nr.11/27.07.2011 si a procesului verbal de receptie la terminarea lucrarilor nr.1390/07.02.2013 emise de Primaria Blejoi	A1
18179 / 19/03/2013		
Act Administrativ nr. 12471, din 22/02/2013 emis de OCPI PH (act administrativ nr. 75/27-07-2011 emis de PRIMARIA BLEJOI; act administrativ nr. 1563/12-02-2013 emis de PRIMARIA BLEJOI;);		
B3	Intabulare, drept de PROPRIETATE, dobandit prin Construire, cota actuala 1/1, cota initiala 1/1 1) RUSINARU IULIAN MARIAN 2) RUSINARU FLORENTINA	A1.2
B4	se noteaza actualizarea informatiilor cadastrale conform documentatiei tehnice avizate	A1, A1.2

C. Partea III. SARCINI .

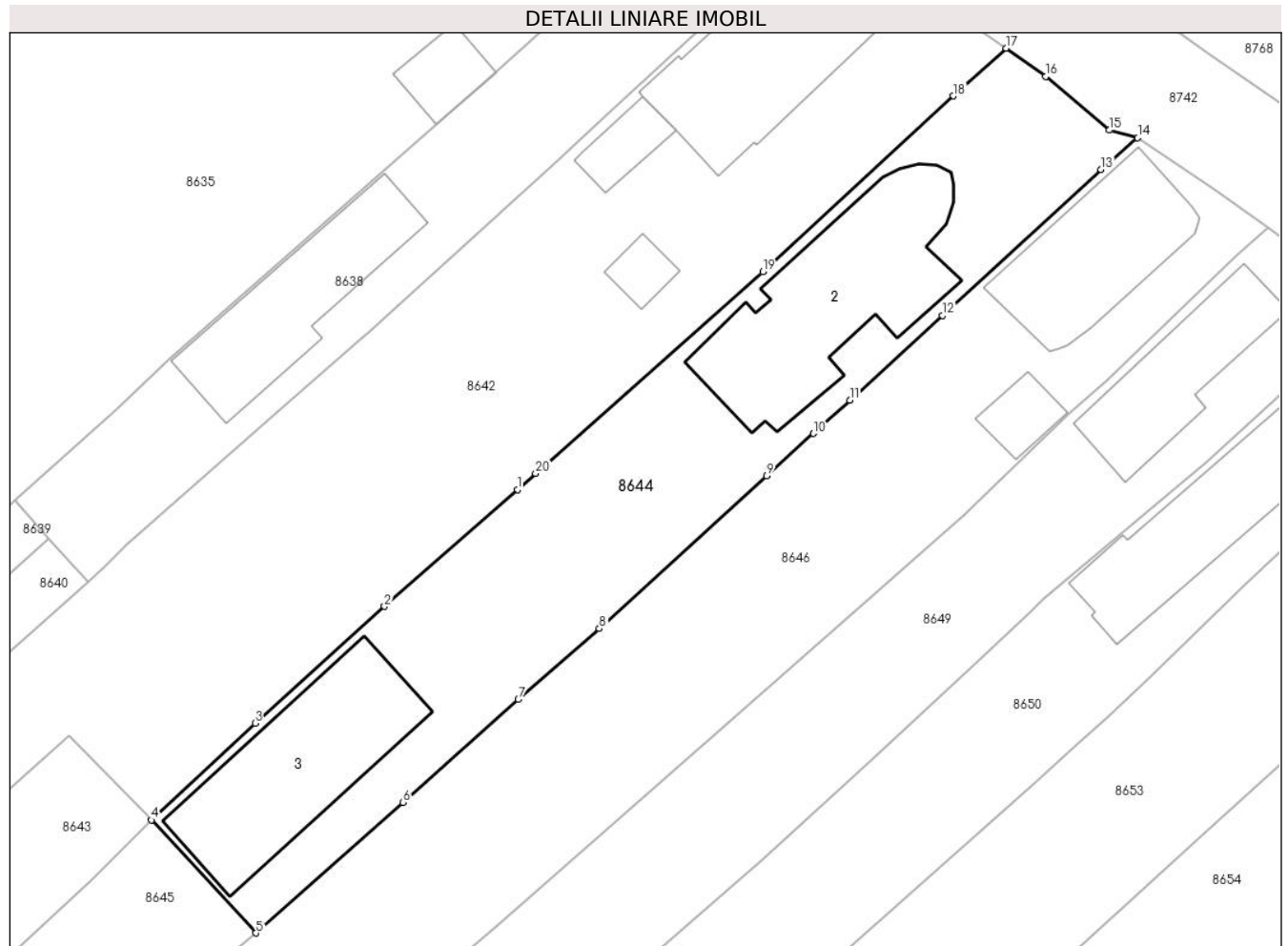
Inscrieri privind dezmembramintele dreptului de proprietate, drepturi reale de garanție și sarcini	Referințe
NU SUNT	

Anexa Nr. 1 La Partea I

Teren

Nr cadastral	Suprafața (mp)*	Observații / Referințe
24301	Din acte: 1.280 Masurata: 1.197	

* Suprafața este determinată în planul de proiecție Stereo 70.



Date referitoare la teren

Crt	Categorie folosință	Intra vilan	Suprafața (mp)	Tarla	Parcelă	Nr. topo	Observații / Referințe
8644	curți constructii	DA	1.197	T17	1349,1350	-	

Date referitoare la construcții

Crt	Număr	Destinație construcție	Supraf. (mp)	Situație juridică	Observații / Referințe
A1.2	24301-C2	construcții de locuințe	219	Cu acte	Nr. niveluri:2; S. construita la sol:219 mp; S. construita desfasurata:427 mp; CONSTRUCTIE EXTINSA FARA ACTE
A1.3	24301-C3	construcții de locuințe	184	Fara acte	Nr. niveluri:1; S. construita la sol:184 mp; S. construita desfasurata:184 mp;

Lungime Segmente

1) Valorile lungimilor segmentelor sunt obținute din proiecție în plan.

Punct început	X / Y	Punct sfârșit	X / Y	Lungime segment (** (m)
1	579.303,108 387.910,12	2	579.292,325 387.900,622	14.37
2	579.292,325 387.900,622	3	579.281,816 387.891,159	14.142

Punct început	X / Y	Punct sfârșit	X / Y	Lungime segment (** (m)
3	579.281,816 387.891,159	4	579.273,395 387.883,293	11.523
4	579.273,395 387.883,293	5	579.281,894 387.874,129	12.498
5	579.281,894 387.874,129	6	579.293,821 387.884,735	15.961
6	579.293,821 387.884,735	7	579.303,18 387.893,082	12.54
7	579.303,18 387.893,082	8	579.309,757 387.898,823	8.73
8	579.309,757 387.898,823	9	579.323,34 387.911,219	18.389
9	579.323,34 387.911,219	10	579.327,139 387.914,665	5.129
10	579.327,139 387.914,665	11	579.330,087 387.917,358	3.993
11	579.330,087 387.917,358	12	579.337,604 387.924,226	10.182
12	579.337,604 387.924,226	13	579.350,465 387.936,082	17.492
13	579.350,465 387.936,082	14	579.353,451 387.938,649	3.938
14	579.353,451 387.938,649	15	579.351,138 387.939,266	2.394
15	579.351,138 387.939,266	16	579.345,997 387.943,629	6.743
16	579.345,997 387.943,629	17	579.342,764 387.945,917	3.961
17	579.342,764 387.945,917	18	579.338,493 387.942,036	5.771
18	579.338,493 387.942,036	19	579.323,023 387.927,776	21.04
19	579.323,023 387.927,776	20	579.304,582 387.911,419	24.65
20	579.304,582 387.911,419	1	579.303,108 387.910,12	1.965

** Lungimile segmentelor sunt determinate în planul de proiecție Stereo 70 și sunt rotunjite la 1 milimetru.

*** Distanța dintre puncte este formată din segmente cumulate ce sunt mai mici decât valoarea 1 milimetru.

**DATE DESPRE IMOBILUL NR. 8645**

Oficiul de Cadastru și Publicitate Imobiliară PRAHOVA
Biroul de Cadastru și Publicitate Imobiliară Ploiești

A. Partea I. Descrierea imobilului

TEREN Intravilan

Adresa: Loc. Blejoi, Str Ion Creanga, Jud. Prahova

Nr. Crt	Nr cadastral Nr. topografic	Suprafața* (mp)	Observații / Referințe
A1	32862	Din acte: 2.273 Masurata: 1.955	Sector cadastral:15 Teren imprejmuit;

B. Partea II. Proprietari și acte

Inscrieri privitoare la dreptul de proprietate și alte drepturi reale		Referințe
56139 / 18/04/2023		
Act Notarial nr. 89, din 21/03/2023 emis de N.P. LUPU MARIA LUIZA (act administrativ nr 68192 din 16.01.2001, emis de COMISIA JUDETEANA PRAHOVA;act administrativ nr 6652 din 03.04.2023, emis de PRIMARIA BLEJOI;act notarial nr 830 din 04.04.2023, emis de N.P. LUPU MARIA LUIZA);		
B1	Intabulare, drept de PROPRIETATE, dobandit prin Reconstituire, cota actuala 1/2, cota initiala 1/2 1) TUDOR SILIVESTRU	A1
B2	Intabulare, drept de PROPRIETATE, dobandit prin Succesiune, cota actuala 1/2, cota initiala 1/2 1) TUDOR SORIN	A1

C. Partea III. SARCINI .

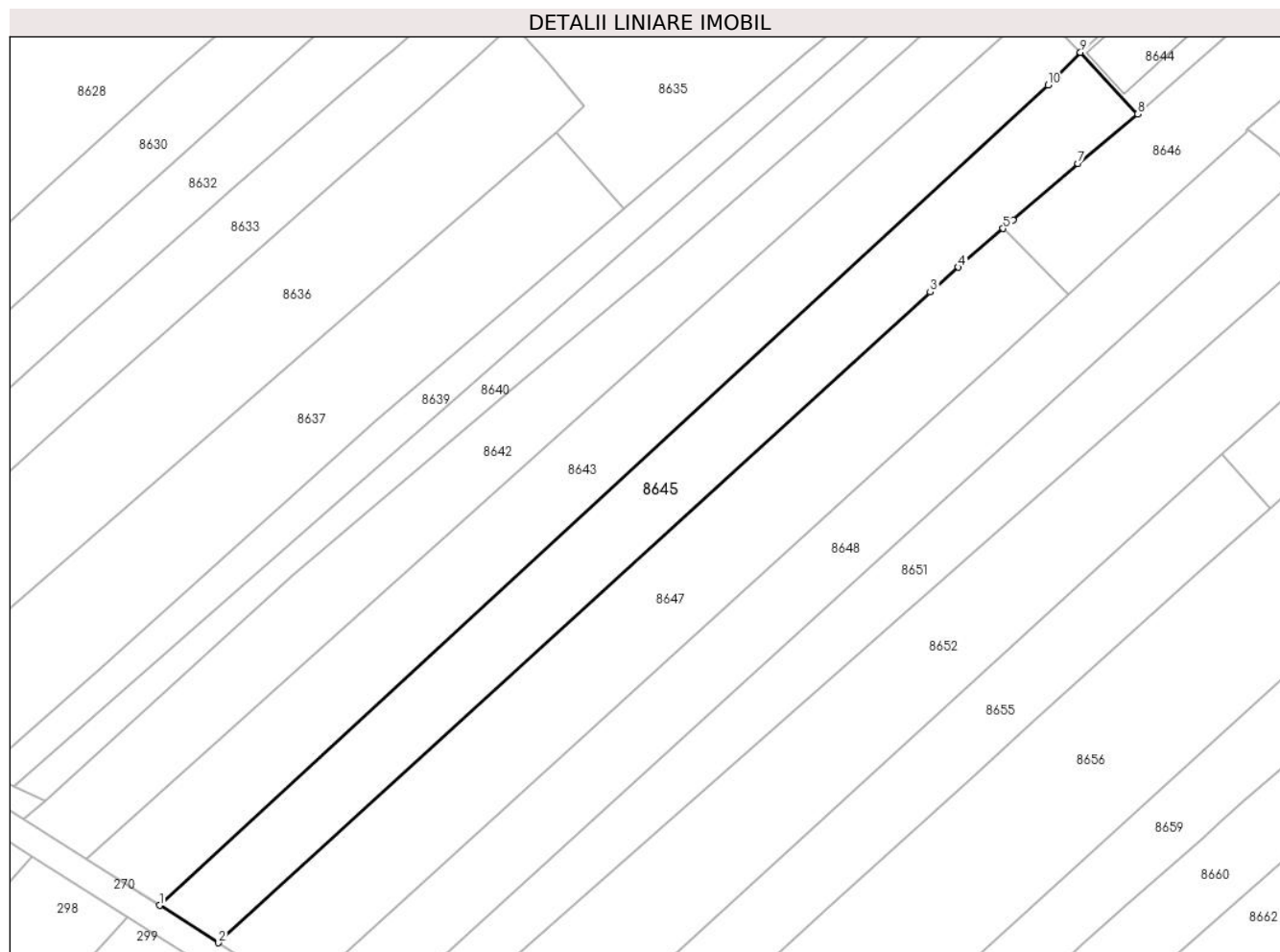
Inscrieri privind dezmembramintele dreptului de proprietate, drepturi reale de garanție și sarcini	Referințe
NU SUNT	

Anexa Nr. 1 La Partea I

Teren

Nr cadastral	Suprafața (mp)*	Observații / Referințe
32862	Din acte: 2.273 Masurata: 1.955	

* Suprafața este determinată în planul de proiecție Stereo 70.



Date referitoare la teren

Crt	Categorie folosință	Intra vilan	Suprafața (mp)	Tarla	Parcelă	Nr. topo	Observații / Referințe
8645	arabil	DA	1.955	T17	1351	-	

Lungime Segmente

1) Valorile lungimilor segmentelor sunt obținute din proiecție în plan.

Punct început	X / Y	Punct sfârșit	X / Y	Lungime segment (** (m)
1	579.136,728 387.756,709	2	579.145,475 387.751,165	10.356
2	579.145,475 387.751,165	3	579.251,086 387.847,725	143.1
3	579.251,086 387.847,725	4	579.255,276 387.851,416	5.584
4	579.255,276 387.851,416	5	579.261,932 387.857,161	8.792
5	579.261,932 387.857,161	6	579.263,377 387.858,408	1.909

Punct început	X / Y	Punct sfârșit	X / Y	Lungime segment (** (m)
6	579.263,377 387.858,408	7	579.273,018 387.866,797	12.78
7	579.273,018 387.866,797	8	579.281,894 387.874,129	11.513
8	579.281,894 387.874,129	9	579.273,395 387.883,293	12.498
9	579.273,395 387.883,293	10	579.268,602 387.878,457	6.809
10	579.268,602 387.878,457	1	579.136,728 387.756,709	179.481

** Lungimile segmentelor sunt determinate în planul de proiecție Stereo 70 și sunt rotunjite la 1 milimetru.

*** Distanța dintre puncte este formată din segmente cumulate ce sunt mai mici decât valoarea 1 milimetru.

**DATE DESPRE IMOBILUL NR. 8646**

Oficiul de Cadastru și Publicitate Imobiliară PRAHOVA
Biroul de Cadastru și Publicitate Imobiliară Ploiești

A. Partea I. Descrierea imobilului

TEREN Intravilan

Adresa: Loc. Blejoi, Str I. L. Caragiale, Nr. 29, Jud. Prahova

Nr. Crt	Nr cadastral Nr. topografic	Suprafața* (mp)	Observații / Referințe
A1	32850	Din acte: 1.818 Masurata: 1.596	Sector cadastral:15 Teren imprejmuit;

Construcții

Crt	Nr cadastral Nr. topografic	Adresa	Observații / Referințe
A1.1	32850-C1	Loc. Blejoi, Str I. L. Caragiale, Nr. 29, Jud. Prahova	Nr. niveluri:2; S. construita la sol:138 mp; S. construita desfasurata:276 mp; Locuinta P+M;Supr.constr.desf. = 276 mp.;An constr.:2009
A1.2	32850-C2	Loc. Blejoi, Str I. L. Caragiale, Nr. 29, Jud. Prahova	Nr. niveluri:1; S. construita la sol:26 mp; S. construita desfasurata:26 mp; Anexa parter;Supr.constr.desf. = 26 mp.;An constr.:1972

B. Partea II. Proprietari și acte

Inscrieri privitoare la dreptul de proprietate și alte drepturi reale		Referințe
33269 / 13/03/2023		
Act Administrativ nr. 3494, din 22/02/2023 emis de PRIMARIA BLEJOI (act administrativ nr seria D.10 nr. 304022 din 05.03.2018, emis de SPCLEP BLEJOI;act administrativ nr seria DP nr.193865 din 25.01.2005, emis de PRIMARIA COMUNEI BLEJOI;act notarial nr 1575 din 14.06.1996, emis de NP FRINCU MATEI;act normativ nr 3473 din 21.02.2023, emis de PRIMARIA BLEJOI;act administrativ nr 17 din 03.07.2006, emis de PRIMARIA BLEJOI;act administrativ nr 13807 din 16.11.2007, emis de PRIMARIA BLEJOI);		
B1	Intabulare, drept de PROPRIETATEcumparare ca bun propriu, dobandit prin Conventie, cota actuala 1/1, cota initiala 1/1 1) VASILACHE STELUȚA	A1
B2	Intabulare, drept de PROPRIETATE, dobandit prin Construire, cota actuala 1/1, cota initiala 1/1 1) VASILACHE STELUȚA	A1.1
B3	Intabulare, drept de PROPRIETATE, dobandit prin Lege, cota actuala 1/1, cota initiala 1/1 1) VASILACHE STELUȚA	A1.2

C. Partea III. SARCINI .

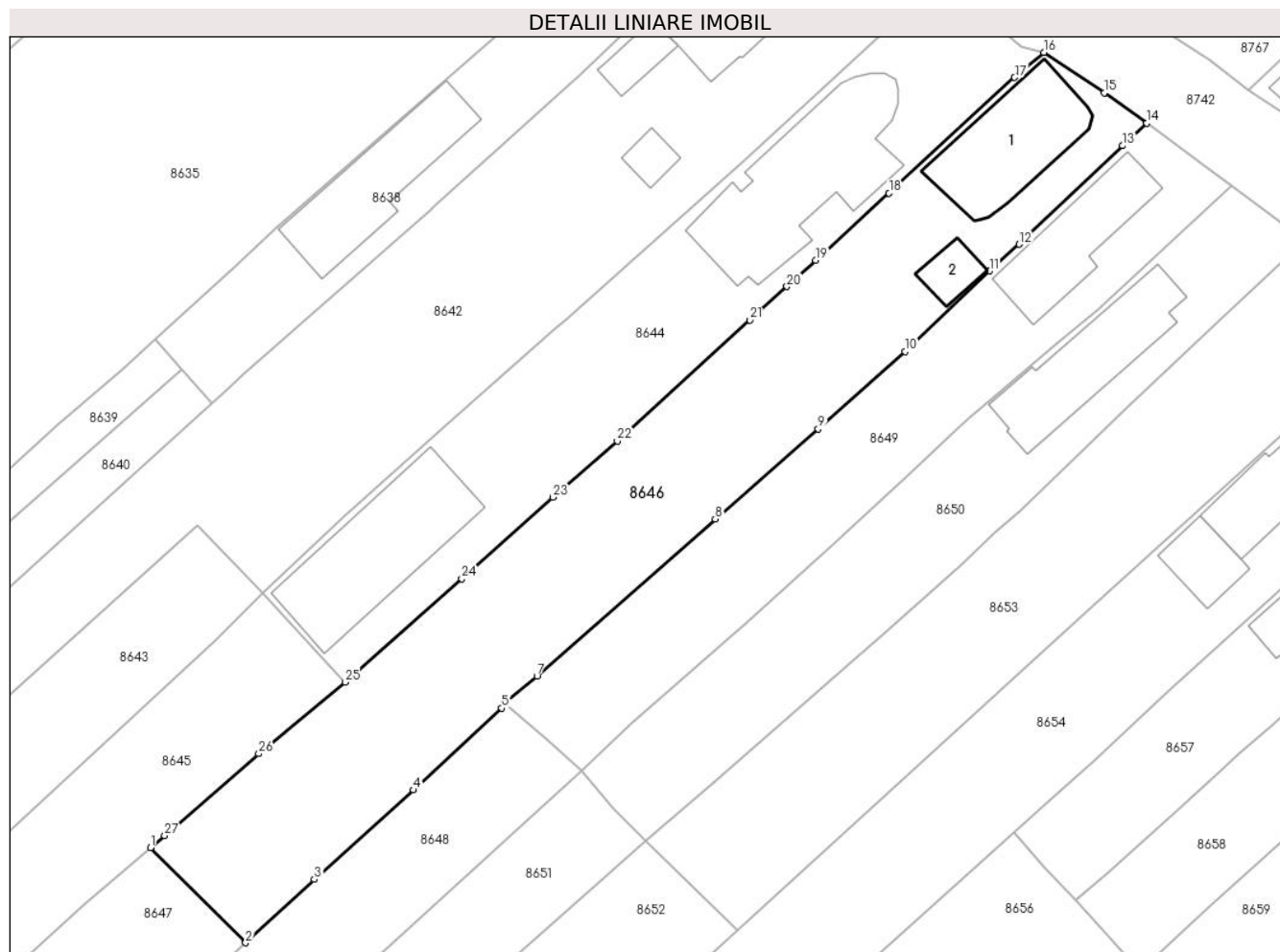
Inscrieri privind dezmembramintele dreptului de proprietate, drepturi reale de garanție și sarcini	Referințe
NU SUNT	

Anexa Nr. 1 La Partea I

Teren

Nr cadastral	Suprafața (mp)*	Observații / Referințe
32850	Din acte: 1.818 Masurata: 1.596	

* Suprafața este determinată în planul de proiecție Stereo 70.



Date referitoare la teren

Crt	Categorie folosință	Intra vilan	Suprafața (mp)	Tarla	Parcelă	Nr. topo	Observații / Referințe
8646	arabil	DA	1.174	T17	1347	-	
8646	curți construcții	DA	422	T17	1348	-	

Date referitoare la construcții

Crt	Număr	Destinație construcție	Supraf. (mp)	Situație juridică	Observații / Referințe
A1.1	32850-C1	construcții de locuințe	138	Cu acte	Nr. niveluri:2; S. construita la sol:138 mp; S. construita desfasurata:276 mp; Locuinta P+M; Supr.constr.desf. = 276 mp.;An constr.:2009
A1.2	32850-C2	construcții anexa	26	Cu acte	Nr. niveluri:1; S. construita la sol:26 mp; S. construita desfasurata:26 mp; Anexa parter; Supr.constr.desf. = 26 mp.;An constr.:1972

Lungime Segmente

1) Valorile lungimilor segmentelor sunt obținute din proiecție în plan.

Punct început	X / Y	Punct sfârșit	X / Y	Lungime segment (** (m))
1	579.261,932 387.857,161	2	579.271,668 387.847,43	13.765

Punct început	X / Y	Punct sfârșit	X / Y	Lungime segment (** (m))
2	579.271,668 387.847,43	3	579.278,732 387.853,918	9.591

Punct început	X / Y	Punct sfârșit	X / Y	Lungime segment (** (m)
3	579.278,732 387.853,918	4	579.288,871 387.863,089	13.671
5	579.297,915 387.871,465	6	579.298,216 387.871,943	0.565
7	579.301,538 387.874,751	8	579.319,784 387.890,85	24.333
9	579.330,341 387.900,056	10	579.339,263 387.908,005	11.949
11	579.347,889 387.916,26	12	579.350,948 387.918,997	4.105
13	579.361,538 387.929,085	14	579.364,014 387.931,39	3.383
15	579.359,649 387.934,514	16	579.353,451 387.938,649	7.451
17	579.350,465 387.936,082	18	579.337,604 387.924,226	17.492
19	579.330,087 387.917,358	20	579.327,139 387.914,665	3.993
21	579.323,34 387.911,219	22	579.309,757 387.898,823	18.389
23	579.303,18 387.893,082	24	579.293,821 387.884,735	12.54
25	579.281,894 387.874,129	26	579.273,018 387.866,797	11.513
27	579.263,377 387.858,408	1	579.261,932 387.857,161	1.909

Punct început	X / Y	Punct sfârșit	X / Y	Lungime segment (** (m)
4	579.288,871 387.863,089	5	579.297,915 387.871,465	12.327
6	579.298,216 387.871,943	7	579.301,538 387.874,751	4.35
8	579.319,784 387.890,85	9	579.330,341 387.900,056	14.007
10	579.339,263 387.908,005	11	579.347,889 387.916,26	11.94
12	579.350,948 387.918,997	13	579.361,538 387.929,085	14.626
14	579.364,014 387.931,39	15	579.359,649 387.934,514	5.368
16	579.353,451 387.938,649	17	579.350,465 387.936,082	3.938
18	579.337,604 387.924,226	19	579.330,087 387.917,358	10.182
20	579.327,139 387.914,665	21	579.323,34 387.911,219	5.129
22	579.309,757 387.898,823	23	579.303,18 387.893,082	8.73
24	579.293,821 387.884,735	25	579.281,894 387.874,129	15.961
26	579.273,018 387.866,797	27	579.263,377 387.858,408	12.78

** Lungimile segmentelor sunt determinate în planul de proiecție Stereo 70 și sunt rotunjite la 1 milimetru.

*** Distanța dintre puncte este formată din segmente cumulate ce sunt mai mici decât valoarea 1 milimetru.

**DATE DESPRE IMOBILUL NR. 8647**

Oficiul de Cadastru și Publicitate Imobiliară PRAHOVA
Biroul de Cadastru și Publicitate Imobiliară Ploiești

A. Partea I. Descrierea imobilului

TEREN Intravilan

Adresa: Loc. Blejoi, Str Ion Creanga, Jud. Prahova, Tarla 17, parcela A1346

Nr. Crt	Nr cadastral Nr. topografic	Suprafața* (mp)	Observații / Referințe
A1	28997	Din acte: 2.236 Masurata: 2.171	Sector cadastral:15 Teren imprejmuit;

B. Partea II. Proprietari și acte

Inscrieri privitoare la dreptul de proprietate și alte drepturi reale		Referințe
74703 / 06/06/2022		
Act Notarial nr. 2814, din 06/06/2022 emis de NP Ivan Stefan;		
B2	Intabulare, drept de PROPRIETATEcumparare ca bun propriu, dobandit prin Conventie, cota actuala 1/2, cota initiala 1/1 1) PAHONȚU ION-DANIEL	A1
Act Notarial nr. 2815, din 06/06/2022 emis de NP Ivan Stefan;		
B3	Intabulare, drept de PROPRIETATEcumparare ca bun comun, dobandit prin Conventie, cota actuala 1/2, cota initiala 1/2 1) PAHONTU CATALIN ALEXANDRU 2) PAHONȚU GEORGIANA-SIMONA	A1
54675 / 11/04/2023		
Act Administrativ nr. C3248, din 10/04/2023 emis de OCPI PRAHOVA;		
B4	se actualizeaza din oficiu informatiile cadastrale in sensul completarii la rubrica observatii cu mentiunea: „imobil înregistrat în planul cadastral fără formă și localizare corecta”	A1

C. Partea III. SARCINI .

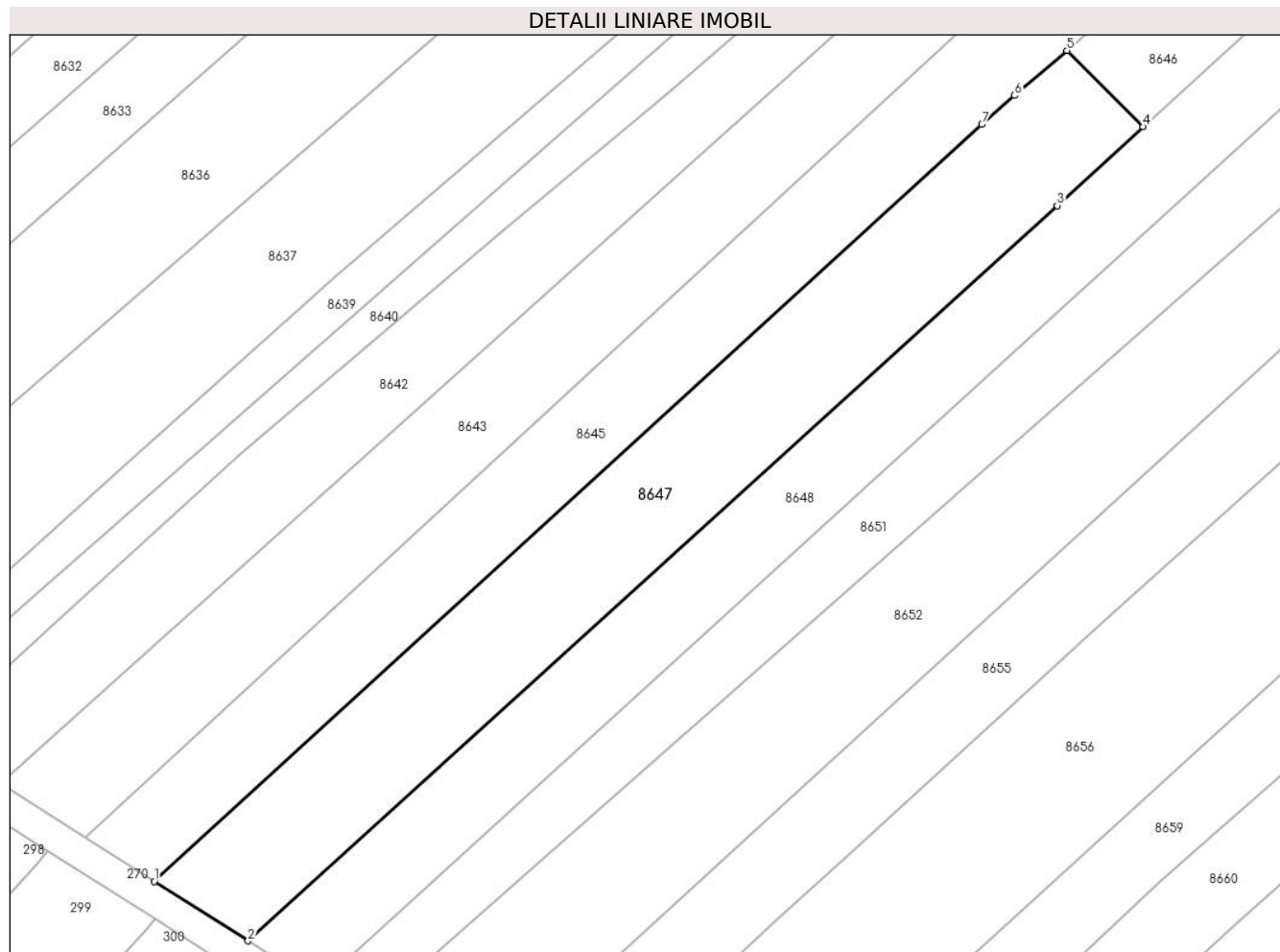
Inscrieri privind dezmembramintele dreptului de proprietate, drepturi reale de garanție și sarcini	Referințe
NU SUNT	

Anexa Nr. 1 La Partea I

Teren

Nr cadastral	Suprafața (mp)*	Observații / Referințe
28997	Din acte: 2.236 Masurata: 2.171	

* Suprafața este determinată în planul de proiecție Stereo 70.



Date referitoare la teren

Crt	Categorie folosință	Intra vilan	Suprafața (mp)	Tarla	Parcelă	Nr. topo	Observații / Referințe
8647	arabil	DA	2.171	T17	1346	-	

Lungime Segmente

1) Valorile lungimilor segmentelor sunt obținute din proiecție în plan.

Punct început	X / Y	Punct sfârșit	X / Y	Lungime segment (** (m)
1	579.145,475 387.751,165	2	579.157,47 387.743,565	14.2
2	579.157,47 387.743,565	3	579.260,704 387.837,359	139.48
3	579.260,704 387.837,359	4	579.271,668 387.847,43	14.887
4	579.271,668 387.847,43	5	579.261,932 387.857,161	13.765
5	579.261,932 387.857,161	6	579.255,276 387.851,416	8.792

Punct început	X / Y	Punct sfârșit	X / Y	Lungime segment (** (m)
6	579.255,276 387.851,416	7	579.251,086 387.847,725	5.584
7	579.251,086 387.847,725	1	579.145,475 387.751,165	143.1

** Lungimile segmentelor sunt determinate în planul de proiecție Stereo 70 și sunt rotunjite la 1 milimetru.

*** Distanța dintre puncte este formată din segmente cumulate ce sunt mai mici decât valoarea 1 milimetru.

**DATE DESPRE IMOBILUL NR. 8648**

Oficiul de Cadastru și Publicitate Imobiliară PRAHOVA
Biroul de Cadastru și Publicitate Imobiliară Ploiești

A. Partea I. Descrierea imobilului

TEREN Intravilan

Adresa: Loc. Blejoi, Str Ion Creanga, Jud. Prahova

Nr. Crt	Nr cadastral Nr. topografic	Suprafața* (mp)	Observații / Referințe
A1	25955	Din acte: 1.916 Masurata: 1.923	Sector cadastral:15 Teren imprejmuit;

B. Partea II. Proprietari și acte

Inscrieri privitoare la dreptul de proprietate și alte drepturi reale		Referințe
24636 / 01/04/2014		
Hotarare Judecatoreasca nr. 5929, din 27/05/2011 emis de JUDECATORIA PLOIESTI;		
B5	se radiaza litigiile inregistrate sub B2,B3 prin incheierea nr. 58755/2013	A1
30567 / 18/04/2014		
Hotarare Judecatoreasca nr. 5929, din 27/05/2011 emis de JUDECATORIA PRAHOVA;		
B6	se radiaza notarea interdictiei de instrainare de sub B4 inregistrata cu nr. 70425/2010 si renodata cu nr. 58755/2013	A1
131065 / 23/08/2023		
Act Notarial nr. 2905, din 23/08/2023 emis de NP Sandu Aurelian Viorel;		
B12	Intabulare, drept de PROPRIETATEcumparare ca bun propriu, dobandit prin Conventie, cota actuala 1/1, cota initiala 1/1 1) RUȘINARU JUSTIN-GABRIEL	A1

C. Partea III. SARCINI .

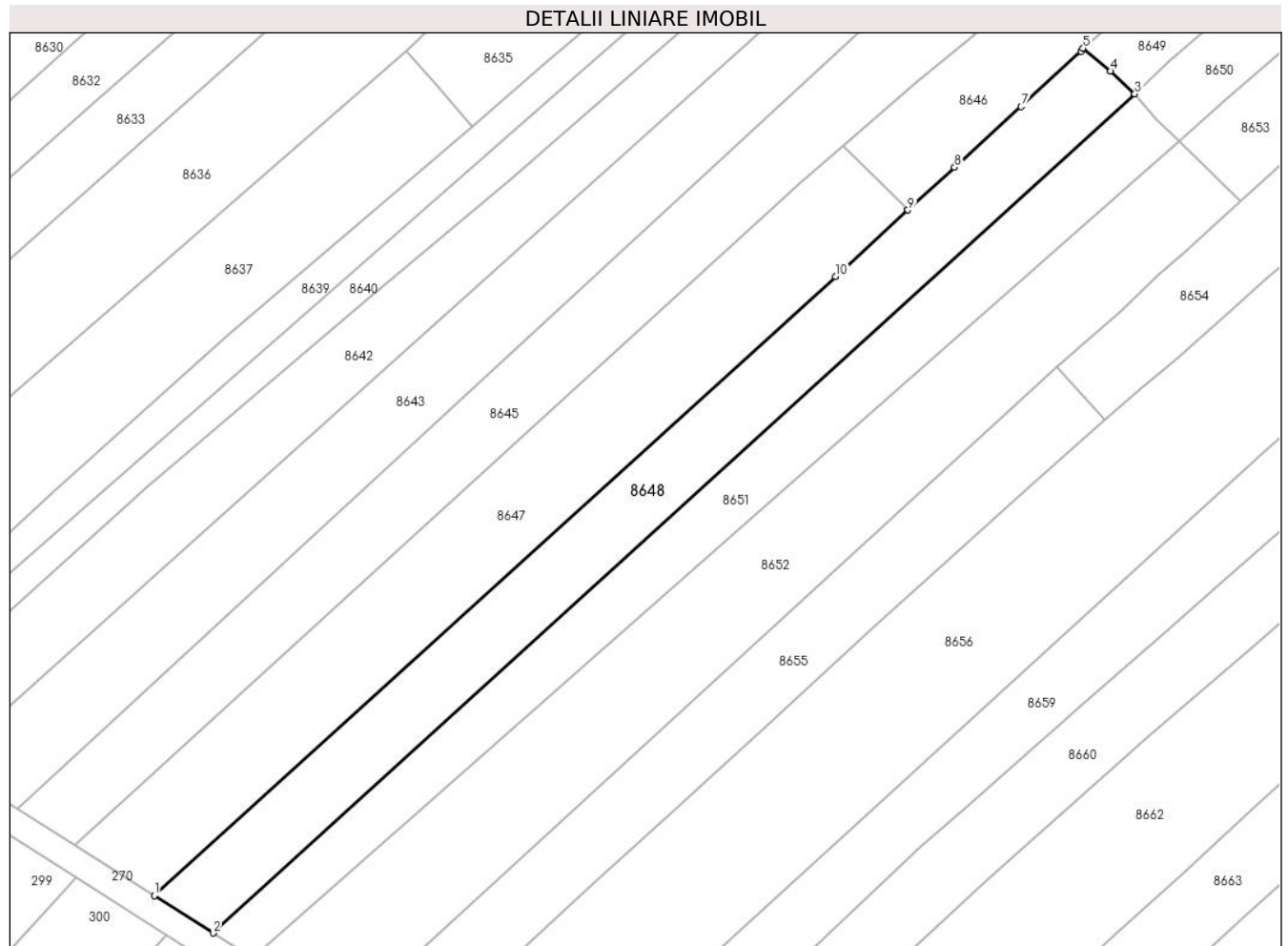
Inscrieri privind dezmembramintele dreptului de proprietate, drepturi reale de garanție și sarcini	Referințe
NU SUNT	

Anexa Nr. 1 La Partea I

Teren

Nr cadastral	Suprafața (mp)*	Observații / Referințe
25955	Din acte: 1.916 Masurata: 1.923	

* Suprafața este determinată în planul de proiecție Stereo 70.



Date referitoare la teren

Crt	Categorie folosință	Intra vilan	Suprafața (mp)	Tarla	Parcelă	Nr. topo	Observații / Referințe
8648	arabil	DA	1.923	T17	1345	-	

Lungime Segmente

1) Valorile lungimilor segmentelor sunt obținute din proiecție în plan.

Punct început	X / Y	Punct sfârșit	X / Y	Lungime segment (** (m)
1	579.157,47 387.743,565	2	579.166,402 387.737,905	10.574
2	579.166,402 387.737,905	3	579.306,052 387.865,036	188.85
3	579.306,052 387.865,036	4	579.302,37 387.868,457	5.026
4	579.302,37 387.868,457	5	579.298,216 387.871,943	5.423
5	579.298,216 387.871,943	6	579.297,915 387.871,465	0.565

Punct început	X / Y	Punct sfârșit	X / Y	Lungime segment (** (m)
6	579.297,915 387.871,465	7	579.288,871 387.863,089	12.327
7	579.288,871 387.863,089	8	579.278,732 387.853,918	13.671
8	579.278,732 387.853,918	9	579.271,668 387.847,43	9.591
9	579.271,668 387.847,43	10	579.260,704 387.837,359	14.887
10	579.260,704 387.837,359	1	579.157,47 387.743,565	139.48

** Lungimile segmentelor sunt determinate în planul de proiecție Stereo 70 și sunt rotunjite la 1 milimetru.

*** Distanța dintre puncte este formată din segmente cumulate ce sunt mai mici decât valoarea 1 milimetru.

**DATE DESPRE IMOBILUL NR. 8649**

Oficiul de Cadastru și Publicitate Imobiliară PRAHOVA
Biroul de Cadastru și Publicitate Imobiliară Ploiești

A. Partea I. Descrierea imobilului

TEREN Intravilan

Adresa: Loc. Blejoi, Str I. L. Caragiale, Nr. 27, Jud. Prahova

Nr. Crt	Nr cadastral Nr. topografic	Suprafața* (mp)	Observații / Referințe
A1		Din acte: 800 Masurata: 898	Sector cadastral:15 Teren imprejmuit;

Construcții

Crt	Nr cadastral Nr. topografic	Adresa	Observații / Referințe
A1.1		Loc. Blejoi, Str I. L. Caragiale, Nr. 27, Jud. Prahova	Nr. niveluri:1; S. construita la sol:109 mp; S. construita desfasurata:109 mp;

B. Partea II. Proprietari și acte

Inscrieri privitoare la dreptul de proprietate și alte drepturi reale		Referințe
/		
Act Notarial nr. 2463, din 25/03/1971 emis de NOTARIATUL DE STAT JUDETEAN PRAHOVA;		
B1	Intabulare, drept de PROPRIETATE, dobandit prin Conventie, cota actuala 1/2, cota initiala 1/2 1) BALTEANU ALEXANDRU	A1, A1.1
Act Notarial nr. 100, din 16/11/2022 emis de NP CALIN MIRELA;		
B2	Intabulare, drept de PROPRIETATE, dobandit prin Succesiune, cota actuala 1/2, cota initiala 1/2 1) ARANGHELOVICI ANISOARA	A1, A1.1

C. Partea III. SARCINI .

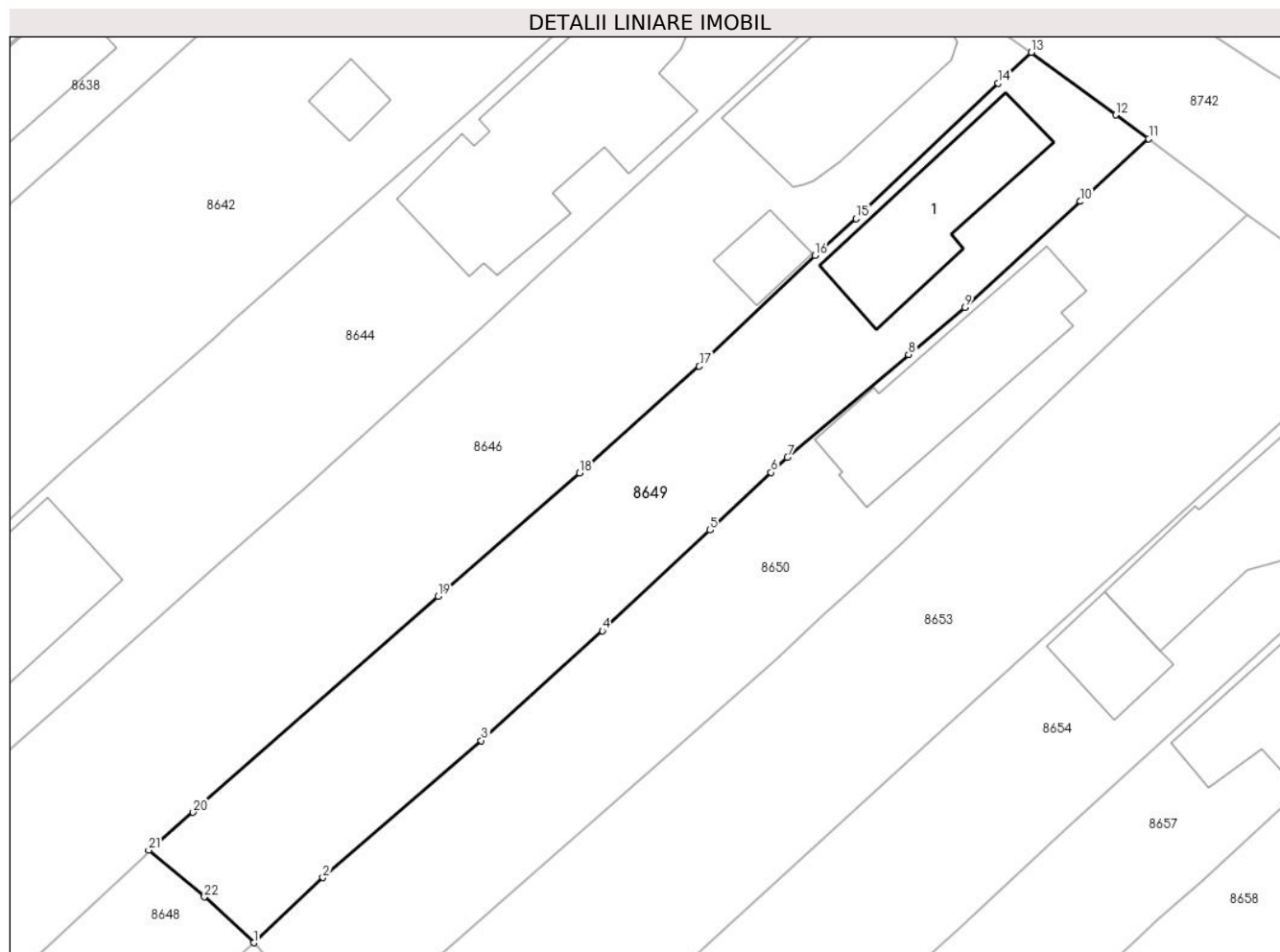
Inscrieri privind dezmembramintele dreptului de proprietate, drepturi reale de garanție și sarcini	Referințe
NU SUNT	

Anexa Nr. 1 La Partea I

Teren

Nr cadastral	Suprafața (mp)*	Observații / Referințe
	Din acte: 800 Masurata: 898	

* Suprafața este determinată în planul de proiecție Stereo 70.



Date referitoare la teren

Crt	Categorie folosință	Intravilan	Suprafața (mp)	Tarla	Parcelă	Nr. topo	Observații / Referințe
8649	arabil	DA	532	T17	1344	-	
8649	curți constructii	DA	366	T17	1343	-	

Date referitoare la construcții

Crt	Număr	Destinație construcție	Supraf. (mp)	Situație juridică	Observații / Referințe
A1.1		construcții de locuințe	109	Cu acte	Nr. niveluri:1; S. construita la sol:109 mp; S. construita desfasurata:109 mp;

Lungime Segmente

1) Valorile lungimilor segmentelor sunt obținute din proiecție în plan.

Punct început	X / Y	Punct sfârșit	X / Y	Lungime segment (** (m)
1	579.306,052 387.865,036	2	579.311,197 387.869,886	7.071
3	579.322,999 387.880,108	4	579.332,02 387.888,29	12.179

Punct început	X / Y	Punct sfârșit	X / Y	Lungime segment (** (m)
2	579.311,197 387.869,886	3	579.322,999 387.880,108	15.613
4	579.332,02 387.888,29	5	579.340,073 387.895,785	11.001

Punct început	X / Y	Punct sfârșit	X / Y	Lungime segment (** (m)
5	579.340,073 387.895,785	6	579.344,607 387.900,077	6.243
7	579.345,821 387.901,227	8	579.354,855 387.908,877	11.838
9	579.359,047 387.912,387	10	579.367,661 387.920,283	11.685
11	579.372,752 387.924,962	12	579.370,285 387.926,729	3.035
13	579.364,014 387.931,39	14	579.361,538 387.929,085	3.383
15	579.350,948 387.918,997	16	579.347,889 387.916,26	4.105
17	579.339,263 387.908,005	18	579.330,341 387.900,056	11.949
19	579.319,784 387.890,85	20	579.301,538 387.874,751	24.333
21	579.298,216 387.871,943	22	579.302,37 387.868,457	5.423

Punct început	X / Y	Punct sfârșit	X / Y	Lungime segment (** (m)
6	579.344,607 387.900,077	7	579.345,821 387.901,227	1.672
8	579.354,855 387.908,877	9	579.359,047 387.912,387	5.467
10	579.367,661 387.920,283	11	579.372,752 387.924,962	6.915
12	579.370,285 387.926,729	13	579.364,014 387.931,39	7.813
14	579.361,538 387.929,085	15	579.350,948 387.918,997	14.626
16	579.347,889 387.916,26	17	579.339,263 387.908,005	11.94
18	579.330,341 387.900,056	19	579.319,784 387.890,85	14.007
20	579.301,538 387.874,751	21	579.298,216 387.871,943	4.35
22	579.302,37 387.868,457	1	579.306,052 387.865,036	5.026

** Lungimile segmentelor sunt determinate în planul de proiecție Stereo 70 și sunt rotunjite la 1 milimetru.

*** Distanța dintre puncte este formată din segmente cumulate ce sunt mai mici decât valoarea 1 milimetru.

**DATE DESPRE IMOBILUL NR. 8650**

Oficiul de Cadastru și Publicitate Imobiliară PRAHOVA
Biroul de Cadastru și Publicitate Imobiliară Ploiești

A. Partea I. Descrierea imobilului

TEREN Intravilan

Adresa: Loc. Blejoi, Str I. L. Caragiale, Nr. 25, Jud. Prahova, T 17 ; CC 1342 ; V 1341

Nr. Crt	Nr cadastral Nr. topografic	Suprafața* (mp)	Observații / Referințe
A1	32533	Din acte: 924 Masurata: 898	Sector cadastral:15 Teren imprejmuit; T 17 ; CC 1342 ; V 1341

Construcții

Crt	Nr cadastral Nr. topografic	Adresa	Observații / Referințe
A1.1	32533-C1	Loc. Blejoi, Str I. L. Caragiale, Nr. 25, Jud. Prahova, T 17 ; CC 1342 ; V 1341	Nr. niveluri:1; S. construita la sol:132 mp; S. construita desfasurata:132 mp; LOCUINTA (P) ; Sc desf. = 132 mp ; An constr. - 1969 .

B. Partea II. Proprietari și acte

Inscrieri privitoare la dreptul de proprietate și alte drepturi reale		Referințe
83495 / 27/06/2022		
Act Notarial nr. 299, din 27/06/2002 emis de NP IVAN CONSTANTIN (act administrativ nr 62724 din 13.11.1996, emis de COMISIA JUDETEANA PRAHOVA;act administrativ nr Seria CD nr.240141 din 05.06.2004, emis de PRIMARIA PLOIESTI;act administrativ nr 11637 din 16.06.2022, emis de PRIMARIA BLEJOI);		
B3	Intabulare, drept de PROPRIETATE, dobandit prin Succesiune, cota actuala 1/2, cota initiala 1/2 1) OPREA MARIANA-DENISA	A1
B4	Intabulare, drept de PROPRIETATE, dobandit prin Succesiune, cota actuala 1/2, cota initiala 1/2 1) OPREA MARIANA-DENISA	A1.1
140696 / 04/11/2022		
Act Notarial nr. 5382, din 03/11/2022 emis de NP Tudose George Radu;		
B5	Intabulare, drept de PROPRIETATEcumparare ca bun propriu, dobandit prin Conventie, cota actuala 1/2, cota initiala 1/2 1) OPREA MARIANA-DENISA	A1
B6	Intabulare, drept de PROPRIETATEcumparare ca bun propriu, dobandit prin Conventie, cota actuala 1/2, cota initiala 1/2 1) OPREA MARIANA-DENISA	A1.1

C. Partea III. SARCINI

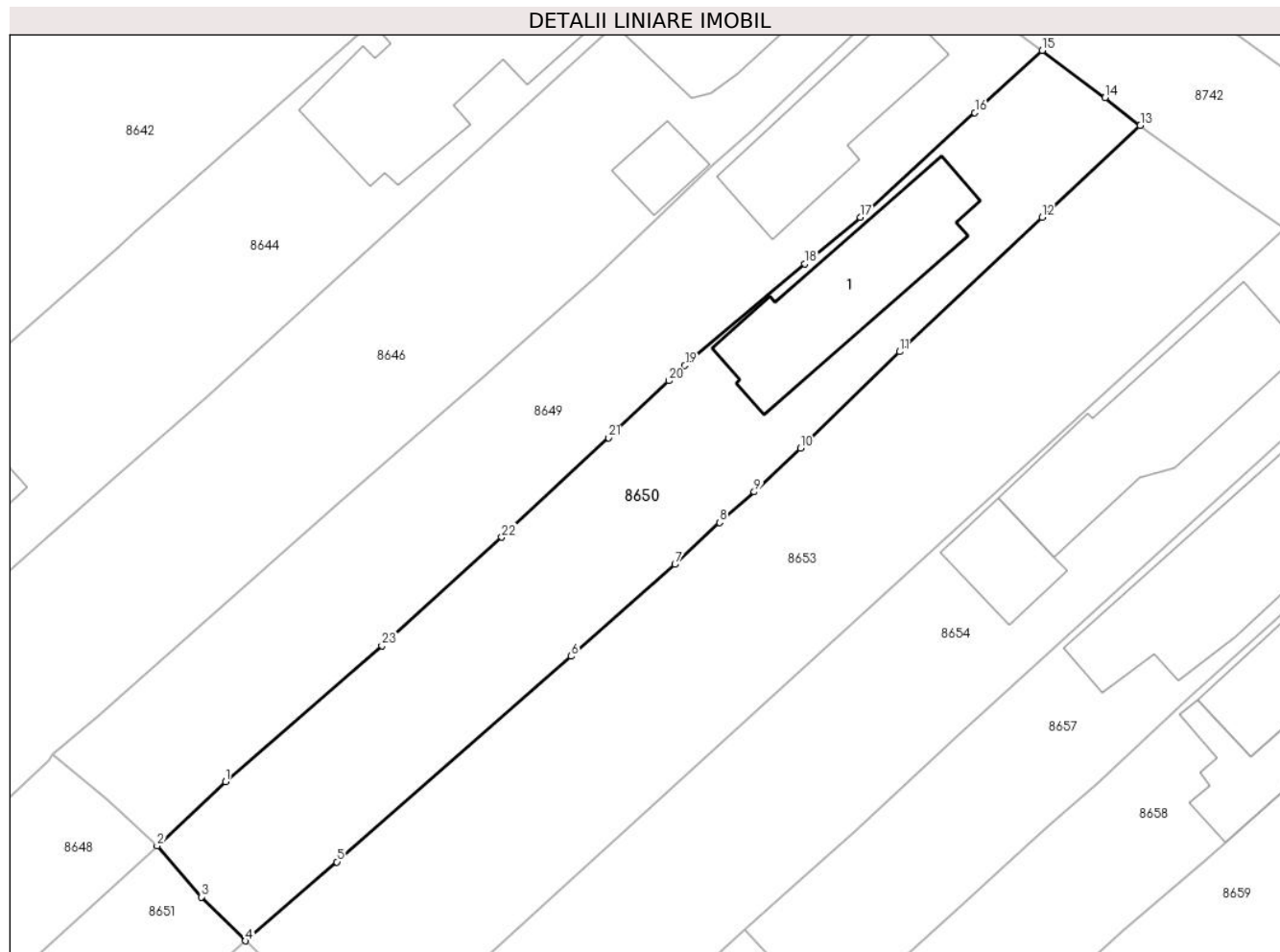
Inscrieri privind dezmembramintele dreptului de proprietate, drepturi reale de garanție și sarcini		Referințe
140696 / 04/11/2022		
Act Notarial nr. 5382, din 03/11/2022 emis de NP Tudose George Radu;		
C1	Intabulare, drept de IPOTECA LEGALA, Valoare:0 (reprezentand contravaloarea intretinerii) 1) PLEȘA ILIE	A1, A1.1
C2	Intabulare, drept de UZUFRACTviager 1) PLEȘA ILIE	A1, A1.1

Anexa Nr. 1 La Partea I

Teren

Nr cadastral	Suprafața (mp)*	Observații / Referințe
32533	Din acte: 924 Masurata: 898	T 17 ; CC 1342 ; V 1341

* Suprafața este determinată în planul de proiecție Stereo 70.



Date referitoare la teren

Crt	Categorie folosință	Intra vilan	Suprafața (mp)	Tarla	Parcelă	Nr. topo	Observații / Referințe
86 50	vie	DA	524	T17	1341	-	
86 50	curți construcții	DA	374	T17	1342	-	

Date referitoare la construcții

Crt	Număr	Destinație construcție	Supraf. (mp)	Situație juridică	Observații / Referințe
A1.1	32533-C1	construcții de locuințe	132	Cu acte	Nr. niveluri:1; S. construita la sol:132 mp; S. construita desfasurata:132 mp; LOCUINTA (P) ; Sc desf. = 132 mp ; An constr. - 1969 .

Lungime Segmente

1) Valorile lungimilor segmentelor sunt obținute din proiecție în plan.

Punct început	X / Y	Punct sfârșit	X / Y	Lungime segment (** (m)
1	579.311,197 387.869,886	2	579.306,052 387.865,036	7.071
3	579.309,382 387.861,189	4	579.312,706 387.857,887	4.685

Punct început	X / Y	Punct sfârșit	X / Y	Lungime segment (** (m)
2	579.306,052 387.865,036	3	579.309,382 387.861,189	5.088
4	579.312,706 387.857,887	5	579.319,607 387.863,833	9.109

Punct început	X / Y	Punct sfârșit	X / Y	Lungime segment (** (m)
5	579.319,607 387.863,833	6	579.337,259 387.879,319	23.482
7	579.345,07 387.886,244	8	579.348,442 387.889,397	4.616
9	579.351,042 387.891,709	10	579.354,535 387.895,001	4.8
11	579.361,991 387.902,266	12	579.372,722 387.912,41	14.767
13	579.380,134 387.919,32	14	579.377,486 387.921,405	3.37
15	579.372,752 387.924,962	16	579.367,661 387.920,283	6.915
17	579.359,047 387.912,387	18	579.354,855 387.908,877	5.467
19	579.345,821 387.901,227	20	579.344,607 387.900,077	1.672
21	579.340,073 387.895,785	22	579.332,02 387.888,29	11.001
23	579.322,999 387.880,108	1	579.311,197 387.869,886	15.613

Punct început	X / Y	Punct sfârșit	X / Y	Lungime segment (** (m)
6	579.337,259 387.879,319	7	579.345,07 387.886,244	10.439
8	579.348,442 387.889,397	9	579.351,042 387.891,709	3.479
10	579.354,535 387.895,001	11	579.361,991 387.902,266	10.41
12	579.372,722 387.912,41	13	579.380,134 387.919,32	10.133
14	579.377,486 387.921,405	15	579.372,752 387.924,962	5.921
16	579.367,661 387.920,283	17	579.359,047 387.912,387	11.685
18	579.354,855 387.908,877	19	579.345,821 387.901,227	11.838
20	579.344,607 387.900,077	21	579.340,073 387.895,785	6.243
22	579.332,02 387.888,29	23	579.322,999 387.880,108	12.179

** Lungimile segmentelor sunt determinate în planul de proiecție Stereo 70 și sunt rotunjite la 1 milimetru.

*** Distanța dintre puncte este formată din segmente cumulate ce sunt mai mici decât valoarea 1 milimetru.

**DATE DESPRE IMOBILUL NR. 8651**

Oficiul de Cadastru și Publicitate Imobiliară PRAHOVA
Biroul de Cadastru și Publicitate Imobiliară Ploiești

A. Partea I. Descrierea imobilului

TEREN Intravilan

Adresa: Loc. Blejoi, Str Ion Creanga, Jud. Prahova

Nr. Crt	Nr cadastral Nr. topografic	Suprafața* (mp)	Observații / Referințe
A1		1.564	Sector cadastral:15 Teren imprejmuit;

B. Partea II. Proprietari și acte

Inscrieri privitoare la dreptul de proprietate și alte drepturi reale		Referințe
/		
Act Administrativ nr. 200159, din 20/07/2007 emis de CJPSDDPAT;		
B1	Intabulare, drept de PROPRIETATE, dobandit prin Reconstituire, cota actuala 1/1, cota initiala 1/1 1) FRINCU STEFAN	A1

C. Partea III. SARCINI .

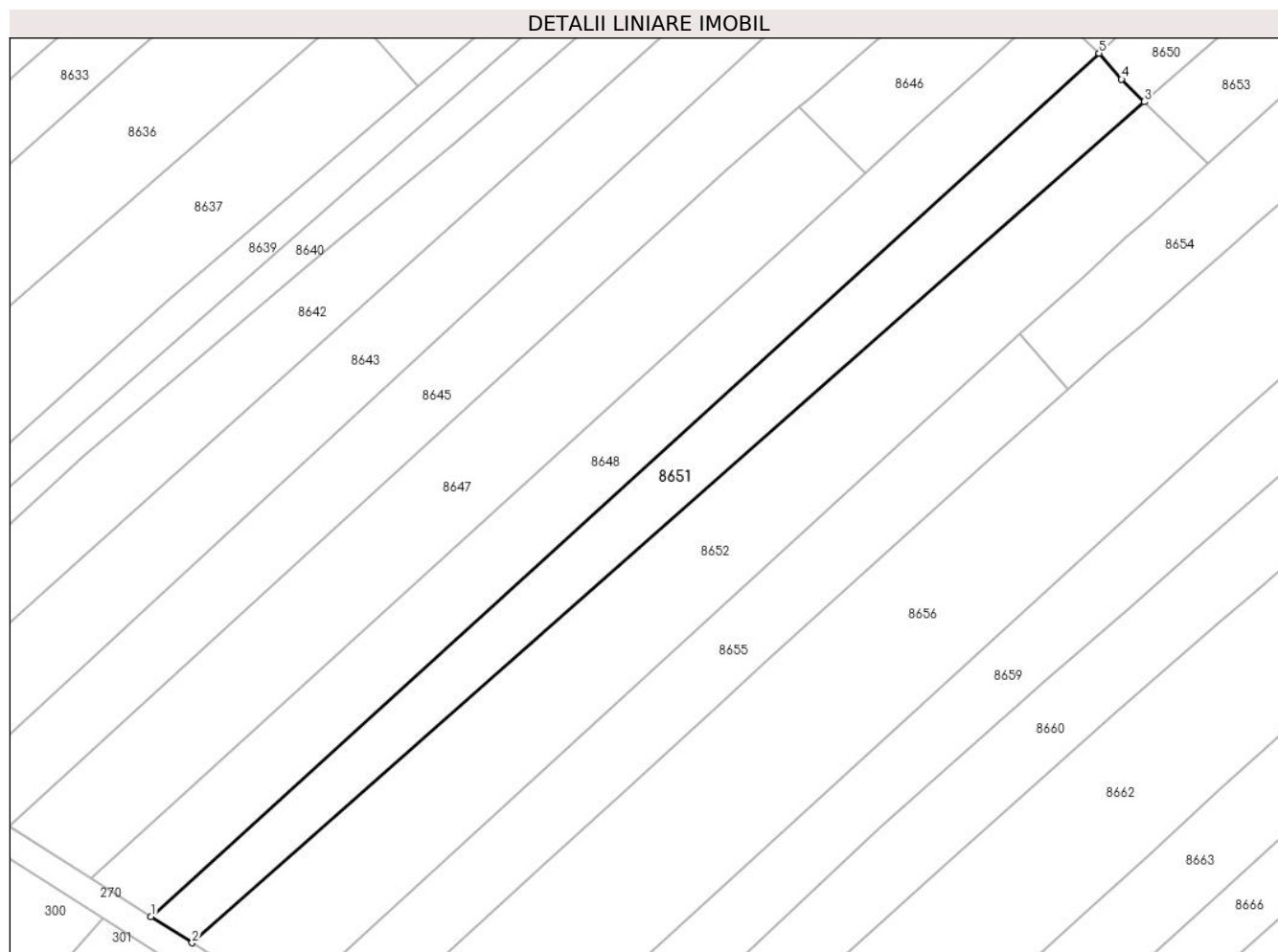
Inscrieri privind dezmembramintele dreptului de proprietate, drepturi reale de garanție și sarcini	Referințe
NU SUNT	

Anexa Nr. 1 La Partea I

Teren

Nr cadastral	Suprafața (mp)*	Observații / Referințe
	1.564	

* Suprafața este determinată în planul de proiecție Stereo 70.



Date referitoare la teren

Crt	Categorie folosință	Intravilan	Suprafața (mp)	Tarla	Parcelă	Nr. topo	Observații / Referințe
8651	arabil	DA	1.564	T17	1340	-	

Lungime Segmente

1) Valorile lungimilor segmentelor sunt obținute din proiecție în plan.

Punct început	X / Y	Punct sfârșit	X / Y	Lungime segment (** (m)
1	579.166,402 387.737,905	2	579.172,443 387.734,076	7.152
2	579.172,443 387.734,076	3	579.312,706 387.857,887	187.091
3	579.312,706 387.857,887	4	579.309,382 387.861,189	4.685
4	579.309,382 387.861,189	5	579.306,052 387.865,036	5.088
5	579.306,052 387.865,036	1	579.166,402 387.737,905	188.85

**** Lungimile segmentelor sunt determinate în planul de proiecție Stereo 70 și sunt rotunjite la 1 milimetru.**

***** Distanța dintre puncte este formată din segmente cumulate ce sunt mai mici decât valoarea 1 milimetru.**

**DATE DESPRE IMOBILUL NR. 8652**

Oficiul de Cadastru și Publicitate Imobiliară PRAHOVA
 Biroul de Cadastru și Publicitate Imobiliară Ploiești

A. Partea I. Descrierea imobilului

TEREN Intravilan

Adresa: Loc. Blejoi, Str Ion Creanga, Jud. Prahova

Nr. Crt	Nr cadastral Nr. topografic	Suprafața* (mp)	Observații / Referințe
A1		Din acte: 2.800 Masurata: 2.685	Sector cadastral:15 Teren imprejmuit;

B. Partea II. Proprietari și acte

Inscrieri privitoare la dreptul de proprietate și alte drepturi reale		Referințe
/		
Hotarare Judecatoreasca nr. 6991, din 08/11/1990 emis de JUDECATORIA PLOIESTI;		
B1	Intabulare, drept de PROPRIETATE, dobandit prin Hotarare Judecatoreasca, cota actuala 1/1, cota initiala 1/1 1) MICU CORNEL 2) MICU ANA	A1

C. Partea III. SARCINI .

Inscrieri privind dezmembramintele dreptului de proprietate, drepturi reale de garanție și sarcini	Referințe
NU SUNT	

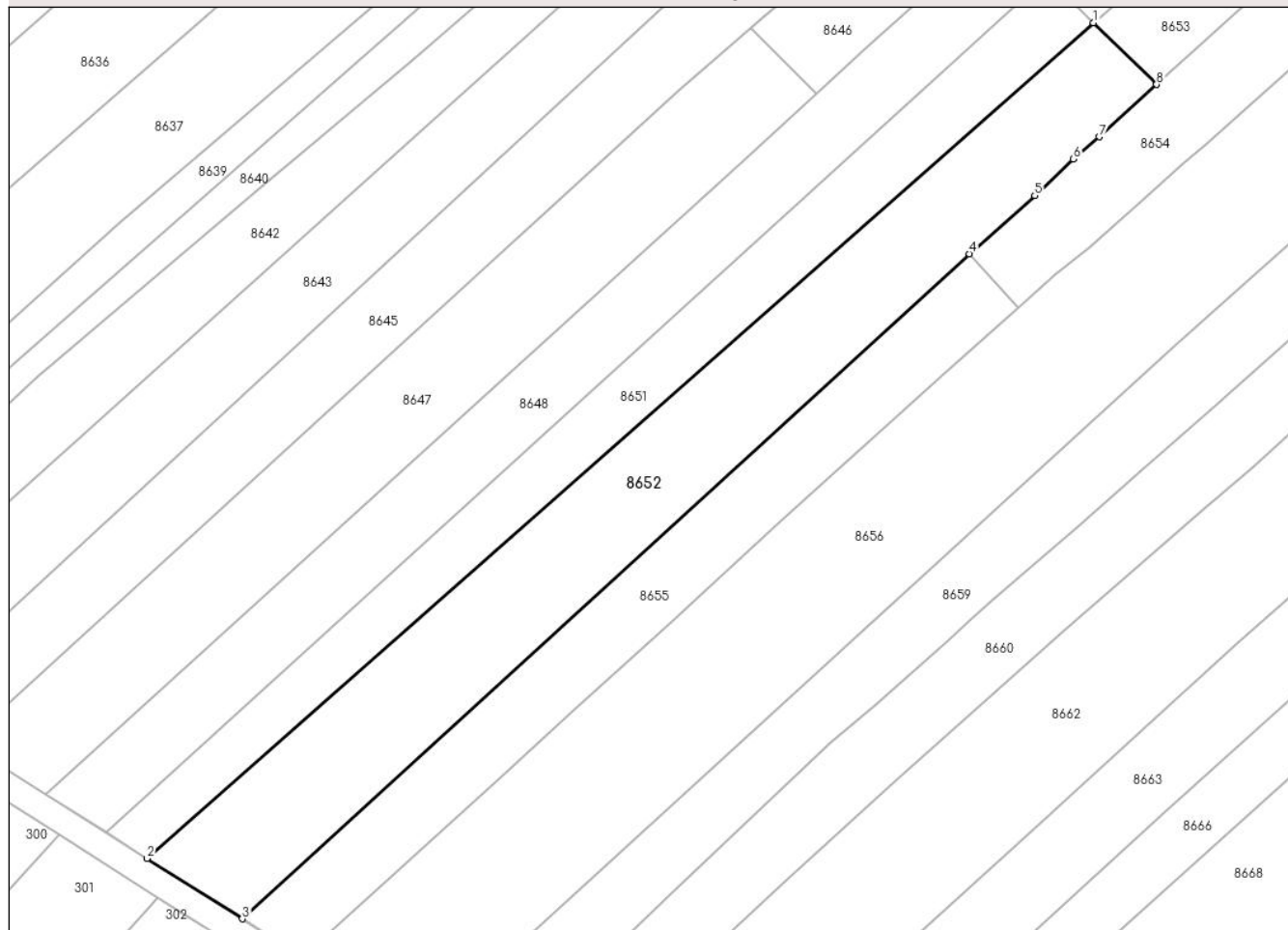
Anexa Nr. 1 La Partea I

Teren

Nr cadastral	Suprafața (mp)*	Observații / Referințe
	Din acte: 2.800 Masurata: 2.685	

* Suprafața este determinată în planul de proiecție Stereo 70.

DETALII LINIARE IMOBIL



Date referitoare la teren

Crt	Categorie folosință	Intra vilan	Suprafața (mp)	Tarla	Parcelă	Nr. topo	Observații / Referințe
8652	arabil	DA	2.685	T17	1339	-	

Lungime Segmente

1) Valorile lungimilor segmentelor sunt obținute din proiecție în plan.

Punct început	X / Y	Punct sfârșit	X / Y	Lungime segment (** (m)
1	579.312,706 387.857,887	2	579.172,443 387.734,076	187.091
2	579.172,443 387.734,076	3	579.186,571 387.725,123	16.726
3	579.186,571 387.725,123	4	579.294,306 387.823,67	146.008
4	579.294,306 387.823,67	5	579.304,009 387.832,298	12.984
5	579.304,009 387.832,298	6	579.309,767 387.837,689	7.888

Punct început	X / Y	Punct sfârșit	X / Y	Lungime segment (** (m)
6	579.309,767 387.837,689	7	579.313,574 387.841,002	5.047
7	579.313,574 387.841,002	8	579.322,065 387.848,735	11.485
8	579.322,065 387.848,735	1	579.312,706 387.857,887	13.09

** Lungimile segmentelor sunt determinate în planul de proiecție Stereo 70 și sunt rotunjite la 1 milimetru.

*** Distanța dintre puncte este formată din segmente cumulate ce sunt mai mici decât valoarea 1 milimetru.

**DATE DESPRE IMOBILUL NR. 8653**

Oficiul de Cadastru și Publicitate Imobiliară PRAHOVA
Biroul de Cadastru și Publicitate Imobiliară Ploiești

A. Partea I. Descrierea imobilului

TEREN Intravilan

Adresa: Loc. Blejoi, Str I. L. Caragiale, Nr. 23, Jud. Prahova

Nr. Crt	Nr cadastral Nr. topografic	Suprafața* (mp)	Observații / Referințe
A1		Din acte: 1.200 Masurata: 1.165	Sector cadastral:15 Teren imprejmuit;

B. Partea II. Proprietari și acte

Inscrieri privitoare la dreptul de proprietate și alte drepturi reale		Referințe
/		
Act Notarial nr. 70, din 23/07/1999 emis de NP MOANTA GEORGETA;		
B1	Intabulare, drept de PROPRIETATE, dobandit prin Succesiune, cota actuala 1/4, cota initiala 1/4 1) ION ELENA DEFUNCT:Da	A1
B2	Intabulare, drept de PROPRIETATE, dobandit prin Succesiune, cota actuala 3/4, cota initiala 3/4 1) ION GEORGETA-CECILIA	A1

C. Partea III. SARCINI .

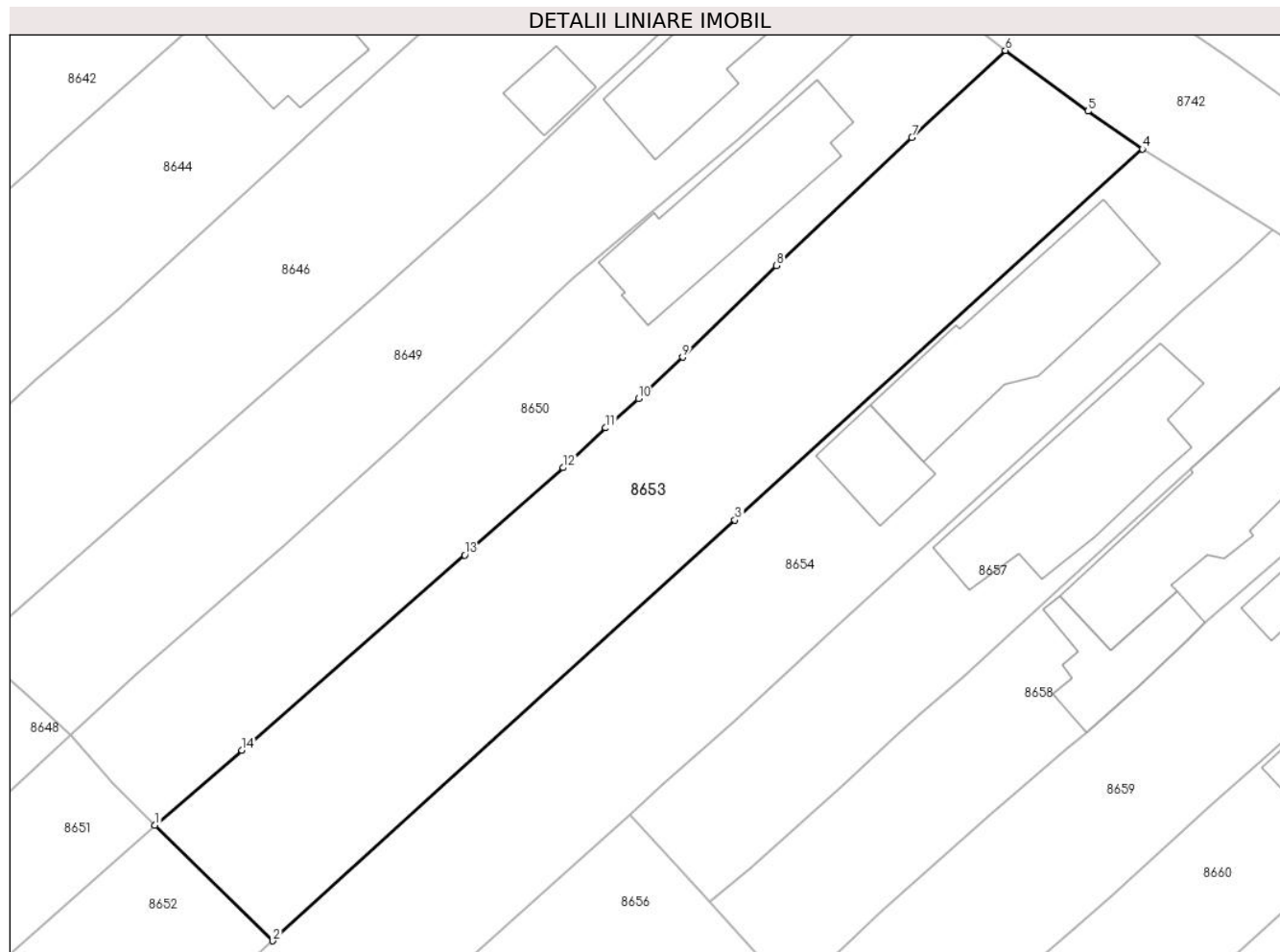
Inscrieri privind dezmembramintele dreptului de proprietate, drepturi reale de garanție și sarcini	Referințe
NU SUNT	

Anexa Nr. 1 La Partea I

Teren

Nr cadastral	Suprafața (mp)*	Observații / Referințe
	Din acte: 1.200 Masurata: 1.165	

* Suprafața este determinată în planul de proiecție Stereo 70.



Date referitoare la teren

Crt	Categorie folosință	Intravilan	Suprafața (mp)	Tarla	Parcelă	Nr. topo	Observații / Referințe
8653	arabil	DA	632	T17	1338	-	
8653	curți constructii	DA	534	T17	1337	-	

Lungime Segmente

1) Valorile lungimilor segmentelor sunt obținute din proiecție în plan.

Punct început	X / Y	Punct sfârșit	X / Y	Lungime segment (** (m)
1	579.312,706 387.857,887	2	579.322,065 387.848,735	13.09
2	579.322,065 387.848,735	3	579.358,694 387.882,09	49.54
3	579.358,694 387.882,09	4	579.390,999 387.911,507	43.692
4	579.390,999 387.911,507	5	579.386,676 387.914,51	5.264

Punct început	X / Y	Punct sfârşit	X / Y	Lungime segment (** (m)
5	579.386,676 387.914,51	6	579.380,134 387.919,32	8.12
6	579.380,134 387.919,32	7	579.372,722 387.912,41	10.133
7	579.372,722 387.912,41	8	579.361,991 387.902,266	14.767
8	579.361,991 387.902,266	9	579.354,535 387.895,001	10.41
9	579.354,535 387.895,001	10	579.351,042 387.891,709	4.8
10	579.351,042 387.891,709	11	579.348,442 387.889,397	3.479
11	579.348,442 387.889,397	12	579.345,07 387.886,244	4.616
12	579.345,07 387.886,244	13	579.337,259 387.879,319	10.439
13	579.337,259 387.879,319	14	579.319,607 387.863,833	23.482
14	579.319,607 387.863,833	1	579.312,706 387.857,887	9.109

** Lungimile segmentelor sunt determinate în planul de proiecție Stereo 70 și sunt rotunjite la 1 milimetru.

*** Distanța dintre puncte este formată din segmente cumulate ce sunt mai mici decât valoarea 1 milimetru.

**DATE DESPRE IMOBILUL NR. 8654**

Oficiul de Cadastru și Publicitate Imobiliară PRAHOVA
Biroul de Cadastru și Publicitate Imobiliară Ploiești

A. Partea I. Descrierea imobilului

TEREN Intravilan

Nr. CF vechi:1586
Nr. cadastral vechi:1967

Adresa: Loc. Blejoi, Str I. L. Caragiale, Nr. 21, Jud. Prahova

Nr. Crt	Nr cadastral Nr. topografic	Suprafața* (mp)	Observații / Referințe
A1	25143	1.520	Sector cadastral:15 Teren imprejmuit;

Construcții

Crt	Nr cadastral Nr. topografic	Adresa	Observații / Referințe
A1.1	25143-C1	Loc. Blejoi, Str I. L. Caragiale, Nr. 21, Jud. Prahova	Nr. niveluri:1; S. construita la sol:161 mp; S. construita desfasurata:161 mp; C1 - casa de locuit - Sc=161 mp., Su=126,96 mp.

B. Partea II. Proprietari și acte

Inscrieri privitoare la dreptul de proprietate și alte drepturi reale		Referințe
1561 / 24/01/2006		
Act Notarial nr. 1561, din 24/01/2006 emis de NP.TUĐOĐE MARIA;		
B1	Intabulare, drept de PROPRIETATE cumparare ca bun comun, dobandit prin Conventie, cota actuala 1/1, cota initiala 1/1 1) OBRETE STELIANA 2) OBRETE ION <i>OBSERVATII: (provenita din conversia CF 1586)</i>	A1, A1.1

C. Partea III. SARCINI

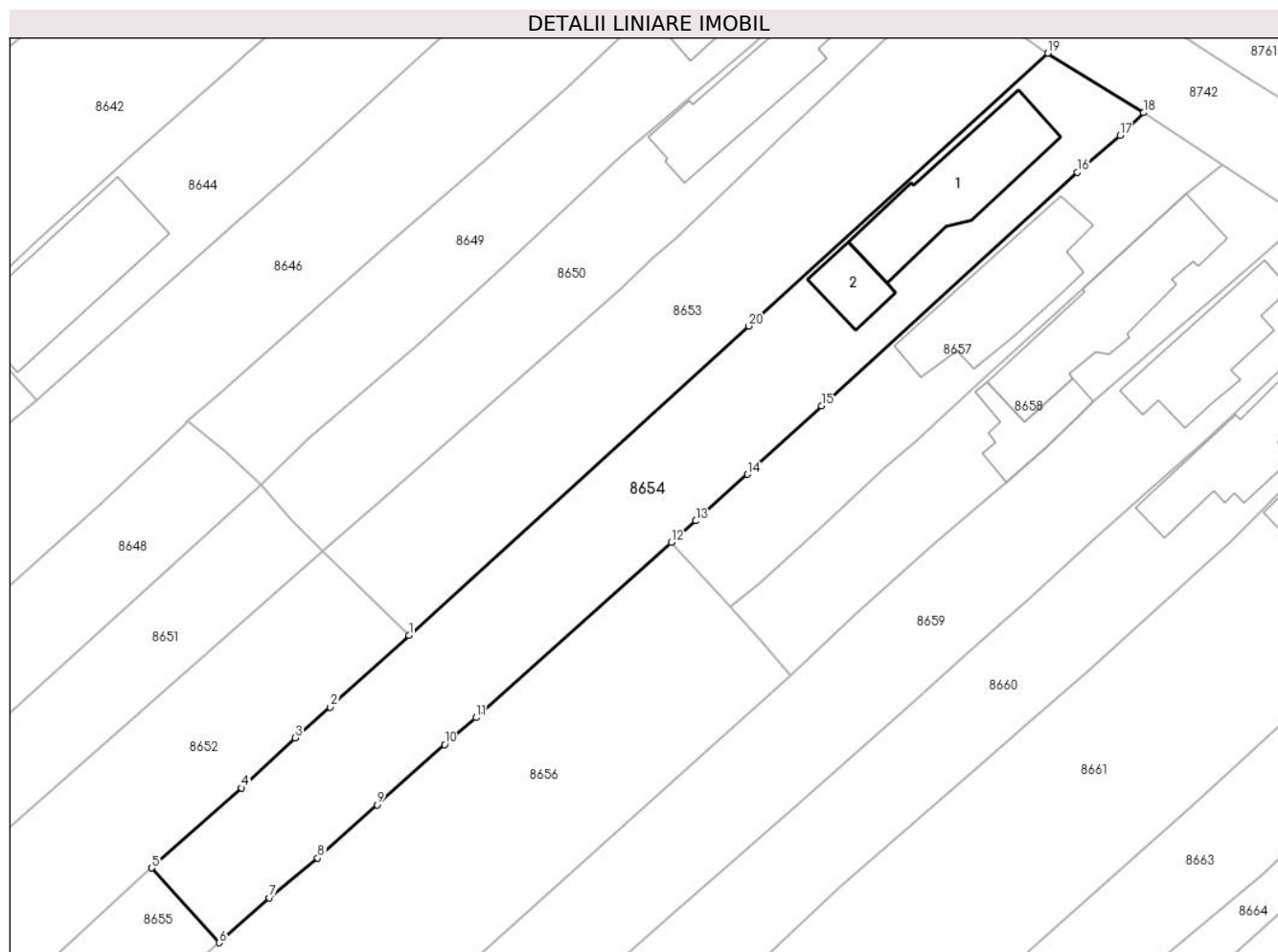
Inscrieri privind dezmembramintele dreptului de proprietate, drepturi reale de garanție și sarcini		Referințe
86432 / 16/09/2016		
Act Administrativ nr. seria DC nr.337171, din 30/01/2015 emis de PRIMARIA BLEJOI;		
C2	se radiaza dreptul de uzufruct viager si obligatia de intretinere inscrise sub C1 prin incheierea nr.1561/2006	A1, A1.1

Anexa Nr. 1 La Partea I

Teren

Nr cadastral	Suprafața (mp)*	Observații / Referințe
25143	1.520	

* Suprafața este determinată în planul de proiecție Stereo 70.



Date referitoare la teren

Crt	Categorie folosință	Intravilan	Suprafața (mp)	Tarla	Parcelă	Nr. topo	Observații / Referințe
8654	arabil	DA	992	T17	1335/1	-	
8654	curți construcții	DA	528	T17	1336	-	

Date referitoare la construcții

Crt	Număr	Destinație construcție	Supraf. (mp)	Situație juridică	Observații / Referințe
A1.1	25143-C1	construcții de locuințe	161	Cu acte	Nr. niveluri:1; S. construita la sol:161 mp; S. construita desfasurata:161 mp; C1 - casa de locuit - Sc=161 mp.,Su=126,96 mp.
A1.2	25143-C2	construcții anexa	45	Fara acte	Nr. niveluri:1; S. construita la sol:45 mp; S. construita desfasurata:45 mp; Anexa P

Lungime Segmente

1) Valorile lungimilor segmentelor sunt obținute din proiecție în plan.

Punct început	X / Y	Punct sfârșit	X / Y	Lungime segment (** (m)
1	579.322,065 387.848,735	2	579.313,574 387.841,002	11.485

Punct început	X / Y	Punct sfârșit	X / Y	Lungime segment (** (m)
2	579.313,574 387.841,002	3	579.309,767 387.837,689	5.047
3	579.309,767 387.837,689	4	579.304,009 387.832,298	7.888
4	579.304,009 387.832,298	5	579.294,306 387.823,67	12.984
5	579.294,306 387.823,67	6	579.301,565 387.815,601	10.854
6	579.301,565 387.815,601	7	579.307,004 387.820,447	7.285
7	579.307,004 387.820,447	8	579.312,211 387.824,719	6.735
8	579.312,211 387.824,719	9	579.318,605 387.830,481	8.607
9	579.318,605 387.830,481	10	579.325,91 387.836,967	9.769
10	579.325,91 387.836,967	11	579.329,292 387.839,867	4.455
11	579.329,292 387.839,867	12	579.350,36 387.858,759	28.298
12	579.350,36 387.858,759	13	579.353,0 387.861,082	3.517
13	579.353,0 387.861,082	14	579.358,576 387.866,102	7.503
14	579.358,576 387.866,102	15	579.366,552 387.873,498	10.877
15	579.366,552 387.873,498	16	579.394,156 387.898,664	37.354
16	579.394,156 387.898,664	17	579.398,765 387.902,671	6.107
17	579.398,765 387.902,671	18	579.401,312 387.905,094	3.515
18	579.401,312 387.905,094	19	579.390,999 387.911,507	12.144
19	579.390,999 387.911,507	20	579.358,694 387.882,09	43.692
20	579.358,694 387.882,09	1	579.322,065 387.848,735	49.54

** Lungimile segmentelor sunt determinate în planul de proiecție Stereo 70 și sunt rotunjite la 1 milimetru.

*** Distanța dintre puncte este formată din segmente cumulate ce sunt mai mici decât valoarea 1 milimetru.

**DATE DESPRE IMOBILUL NR. 8655**

Oficiul de Cadastru și Publicitate Imobiliară PRAHOVA
Biroul de Cadastru și Publicitate Imobiliară Ploiești

A. Partea I. Descrierea imobilului

TEREN Intravilan

Nr. CF vechi:6048

Nr. cadastral vechi:11553

Adresa: Loc. Blejoi, Str Ion Creanga, Jud. Prahova

Nr. Crt	Nr cadastral Nr. topografic	Suprafața* (mp)	Observații / Referințe
A1	22191	Din acte: 1.531 Masurata: 1.506	Sector cadastral:15 Teren imprejmuit;

B. Partea II. Proprietari și acte

Inscrieri privitoare la dreptul de proprietate și alte drepturi reale	Referințe
44016 / 25/06/2008	
Act Notarial nr. 2574, din 24/06/2008 emis de NP TUDOSE MARIA;	
B2	A1
Intabulare, drept de PROPRIETATE, dobandit prin Conventie, cota actuala 1/1, cota initiala 1/1	
1) STOICA EUGEN	
2) STOICA VIORICA	

C. Partea III. SARCINI .

Inscrieri privind dezmembramintele dreptului de proprietate, drepturi reale de garanție și sarcini	Referințe
NU SUNT	

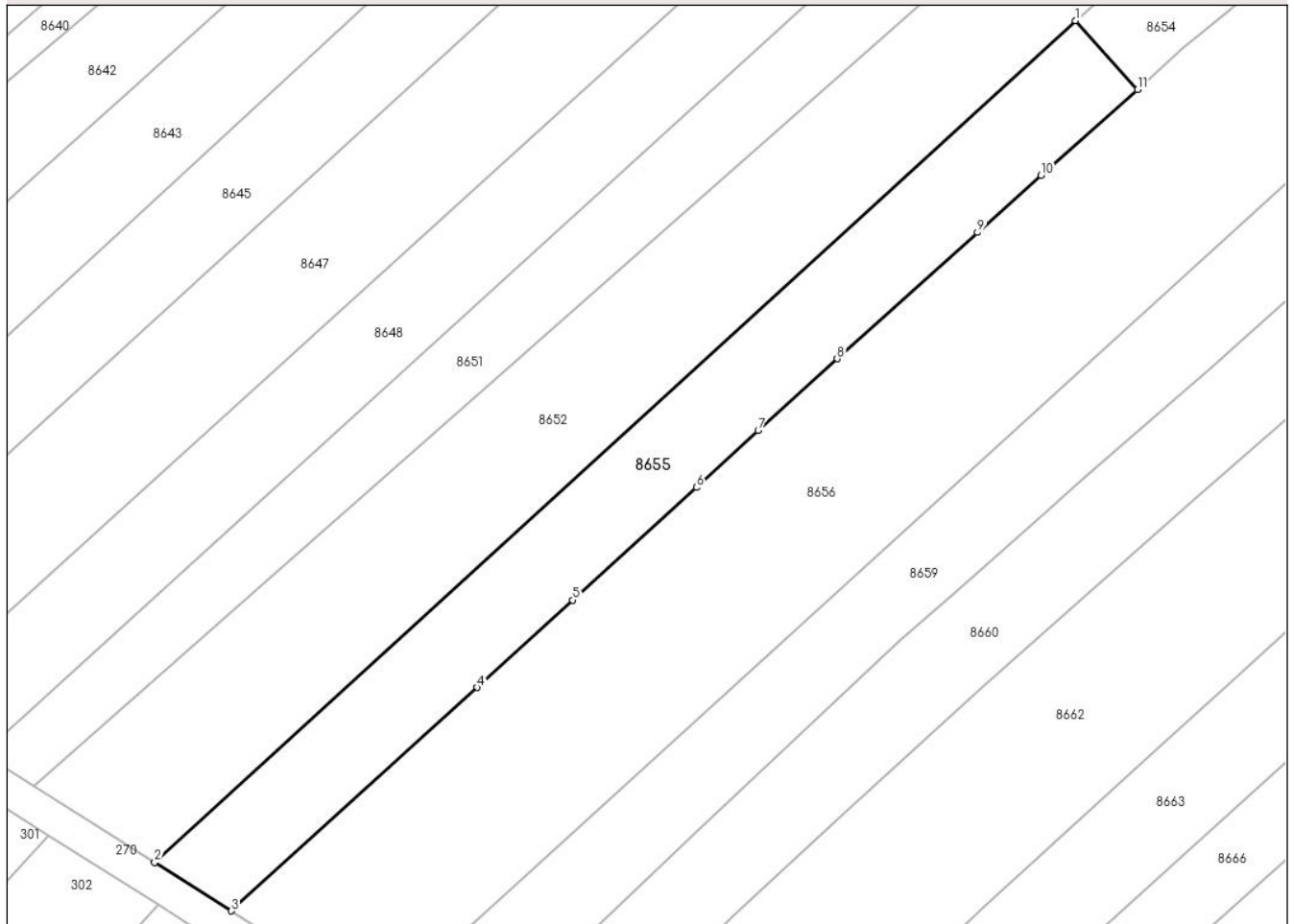
Anexa Nr. 1 La Partea I

Teren

Nr cadastral	Suprafața (mp)*	Observații / Referințe
22191	Din acte: 1.531 Masurata: 1.506	

* Suprafața este determinată în planul de proiecție Stereo 70.

DETALII LINIARE IMOBIL



Date referitoare la teren

Crt	Categorie folosință	Intra vilan	Suprafața (mp)	Tarla	Parcelă	Nr. topo	Observații / Referințe
8655	arabil	DA	1.506	T17	1335,1335/1	-	

Lungime Segmente

1) Valorile lungimilor segmentelor sunt obținute din proiecție în plan.

Punct început	X / Y	Punct sfârșit	X / Y	Lungime segment (** (m)
1	579.294,306 387.823,67	2	579.186,571 387.725,123	146.008
2	579.186,571 387.725,123	3	579.195,54 387.719,44	10.618
3	579.195,54 387.719,44	4	579.224,288 387.745,613	38.878
4	579.224,288 387.745,613	5	579.235,482 387.755,834	15.158
5	579.235,482 387.755,834	6	579.249,961 387.769,023	19.585

Punct început	X / Y	Punct sfârșit	X / Y	Lungime segment (** (m)
6	579.249,961 387.769,023	7	579.257,182 387.775,702	9.836
7	579.257,182 387.775,702	8	579.266,436 387.784,096	12.494
8	579.266,436 387.784,096	9	579.282,856 387.798,877	22.093
9	579.282,856 387.798,877	10	579.290,3 387.805,565	10.007
10	579.290,3 387.805,565	11	579.301,565 387.815,601	15.087
11	579.301,565 387.815,601	1	579.294,306 387.823,67	10.854

** Lungimile segmentelor sunt determinate în planul de proiecție Stereo 70 și sunt rotunjite la 1 milimetru.

*** Distanța dintre puncte este formată din segmente cumulate ce sunt mai mici decât valoarea 1 milimetru.

**DATE DESPRE IMOBILUL NR. 8656**

Oficiul de Cadastru și Publicitate Imobiliară PRAHOVA
Biroul de Cadastru și Publicitate Imobiliară Ploiești

A. Partea I. Descrierea imobilului

TEREN Intravilan

Adresa: Loc. Blejoi, Str Ion Creanga, Jud. Prahova

Nr. Crt	Nr cadastral Nr. topografic	Suprafața* (mp)	Observații / Referințe
A1	26716	Din acte: 4.252 Masurata: 4.080	Sector cadastral:15 Teren imprejmuit;

B. Partea II. Proprietari și acte

Inscrieri privitoare la dreptul de proprietate și alte drepturi reale		Referințe
45755 / 05/05/2015		
Act Administrativ nr. 55, din 03/09/2003 emis de COMISIA JUDETEANA PRAHOVA (act notarial nr. 95/30-05-2005 emis de NOTAR PUBLIC BARBU FLOAREA; act administrativ nr.4746/28.04.2015 emis de PRIMARIA BLEJOI);		
B1	Intabulare, drept de PROPRIETATEmostenire, dobandit prin Succesiune, cota actuala 1/2, cota initiala 1/2 1) STERIE VASILE	A1
44156 / 29/03/2022		
Act Notarial nr. 20, din 28/03/2022 emis de NP Calin Mirela;		
B3	Intabulare, drept de PROPRIETATE, dobandit prin Succesiune, cota actuala 4/32, cota initiala 4/32 1) STERIE MARIANA	A1
B4	Intabulare, drept de PROPRIETATE, dobandit prin Succesiune, cota actuala 3/32, cota initiala 3/32 1) DUMITRESCU VASILICA-GEORGIANA	A1
B5	Intabulare, drept de PROPRIETATE, dobandit prin Succesiune, cota actuala 3/32, cota initiala 3/32 1) STERIE MIHAELA-NICOLETA	A1
B6	Intabulare, drept de PROPRIETATE, dobandit prin Succesiune, cota actuala 3/32, cota initiala 3/32 1) ILIESCU MARIA-CORALIA	A1
B7	Intabulare, drept de PROPRIETATE, dobandit prin Succesiune, cota actuala 3/32, cota initiala 3/32 1) MARIN CONSTANTA	A1

C. Partea III. SARCINI .

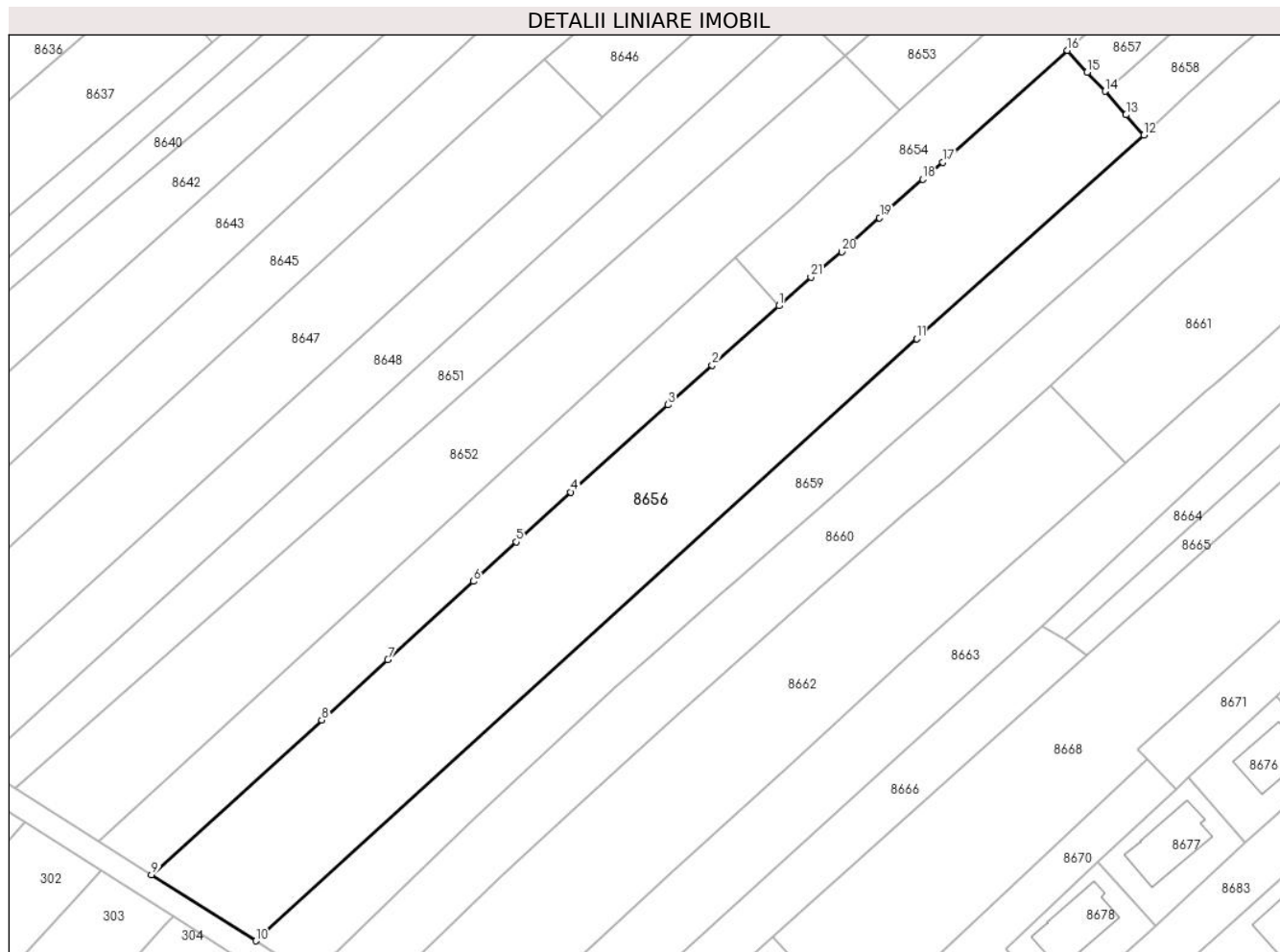
Inscrieri privind dezmembramintele dreptului de proprietate, drepturi reale de garanție și sarcini	Referințe
NU SUNT	

Anexa Nr. 1 La Partea I

Teren

Nr cadastral	Suprafața (mp)*	Observații / Referințe
26716	Din acte: 4.252 Masurata: 4.080	

* Suprafața este determinată în planul de proiecție Stereo 70.



Date referitoare la teren

Crt	Categorie folosință	Intravilan	Suprafața (mp)	Tarla	Parcelă	Nr. topo	Observații / Referințe
8656	livada	DA	991	T17	1334/3	-	
8656	arabil	DA	3.088	T17	1334/2	-	

Lungime Segmente

1) Valorile lungimilor segmentelor sunt obținute din proiecție în plan.

Punct început	X / Y	Punct sfârșit	X / Y	Lungime segment (** (m)
1	579.301,565 387.815,601	2	579.290,3 387.805,565	15.087
3	579.282,856 387.798,877	4	579.266,436 387.784,096	22.093
5	579.257,182 387.775,702	6	579.249,961 387.769,023	9.836
7	579.235,482 387.755,834	8	579.224,288 387.745,613	15.158

Punct început	X / Y	Punct sfârșit	X / Y	Lungime segment (** (m)
2	579.290,3 387.805,565	3	579.282,856 387.798,877	10.007
4	579.266,436 387.784,096	5	579.257,182 387.775,702	12.494
6	579.249,961 387.769,023	7	579.235,482 387.755,834	19.585
8	579.224,288 387.745,613	9	579.195,54 387.719,44	38.878

Punct început	X / Y	Punct sfârșit	X / Y	Lungime segment (** (m)
9	579.195,54 387.719,44	10	579.213,164 387.708,271	20.865
11	579.324,843 387.810,069	12	579.363,275 387.844,473	51.582
13	579.360,265 387.847,88	14	579.356,717 387.851,85	5.324
15	579.353,692 387.855,068	16	579.350,36 387.858,759	4.972
17	579.329,292 387.839,867	18	579.325,91 387.836,967	4.455
19	579.318,605 387.830,481	20	579.312,211 387.824,719	8.607
21	579.307,004 387.820,447	1	579.301,565 387.815,601	7.285

Punct început	X / Y	Punct sfârșit	X / Y	Lungime segment (** (m)
10	579.213,164 387.708,271	11	579.324,843 387.810,069	151.113
12	579.363,275 387.844,473	13	579.360,265 387.847,88	4.546
14	579.356,717 387.851,85	15	579.353,692 387.855,068	4.417
16	579.350,36 387.858,759	17	579.329,292 387.839,867	28.298
18	579.325,91 387.836,967	19	579.318,605 387.830,481	9.769
20	579.312,211 387.824,719	21	579.307,004 387.820,447	6.735

** Lungimile segmentelor sunt determinate în planul de proiecție Stereo 70 și sunt rotunjite la 1 milimetru.

*** Distanța dintre puncte este formată din segmente cumulate ce sunt mai mici decât valoarea 1 milimetru.

**DATE DESPRE IMOBILUL NR. 8657**

Oficiul de Cadastru și Publicitate Imobiliară PRAHOVA
Biroul de Cadastru și Publicitate Imobiliară Ploiești

A. Partea I. Descrierea imobilului

TEREN Intravilan

Adresa: Loc. Blejoi, Str I. L. Caragiale, Nr. 19, Jud. Prahova

Nr. Crt	Nr cadastral Nr. topografic	Suprafața* (mp)	Observații / Referințe
A1		Din acte: 250 Masurata: 675	Sector cadastral:15 Teren imprejmuit;

Construcții

Crt	Nr cadastral Nr. topografic	Adresa	Observații / Referințe
A1.1		Loc. Blejoi, Str I. L. Caragiale, Nr. 19, Jud. Prahova	Nr. niveluri:1; S. construita la sol:165 mp; S. construita desfasurata:165 mp; Locuinta P

B. Partea II. Proprietari și acte

Inscrieri privitoare la dreptul de proprietate și alte drepturi reale		Referințe
/		
Hotarare Judecatoreasca nr. 2111, din 05/03/1987 emis de JUDEACTORIA PLOIESTI;		
B1	Intabulare, drept de PROPRIETATE, dobandit prin Hotarare Judecatoreasca, cota actuala 1/1, cota initiala 1/1 1) LAUDOIU PETRE	A1, A1.1

C. Partea III. SARCINI

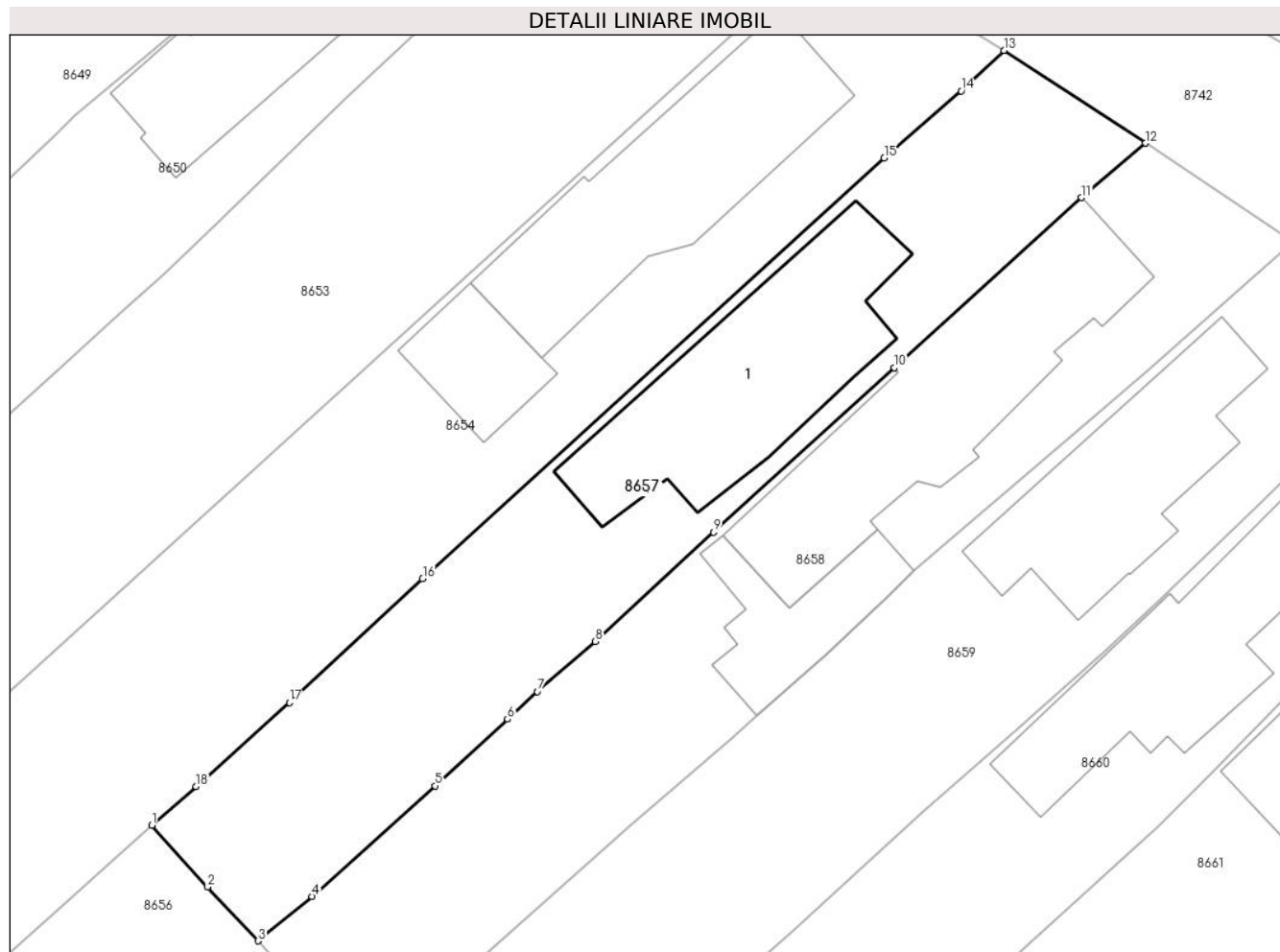
Inscrieri privind dezmembramintele dreptului de proprietate, drepturi reale de garanție și sarcini		Referințe
/		
Hotarare Judecatoreasca nr. 2111, din 05/03/1987 emis de JUDEACTORIA PLOIESTI;		
C1	Intabulare, drept de IPOTECA LEGALA, Valoare:0 IPOTECA REPRESENTAND PLATA SULTEI DE 45000 ROL IN TERMEN DE UN AN DE ZILE DE LA INCHEIEREA SENTINTEI, dobandit prin Hotarare Judecatoreasca, cota actuala 1/1, cota initiala 1/1 1) LAUDOIU PETRE	A1, A1.1

Anexa Nr. 1 La Partea I

Teren

Nr cadastral	Suprafața (mp)*	Observații / Referințe
	Din acte: 250 Masurata: 675	

* Suprafața este determinată în planul de proiecție Stereo 70.



Date referitoare la teren

Crt	Categorie folosință	Intra vilan	Suprafața (mp)	Tarla	Parcelă	Nr. topo	Observații / Referințe
8657	curți constructii	DA	675	T17	1334/1	-	

Date referitoare la construcții

Crt	Număr	Destinație construcție	Supraf. (mp)	Situație juridică	Observații / Referințe
A1.1		construcții de locuințe	165	Cu acte	Nr. niveluri:1; S. construita la sol:165 mp; S. construita desfasurata:165 mp; Locuinta P

Lungime Segmente

1) Valorile lungimilor segmentelor sunt obținute din proiecție în plan.

Punct început	X / Y	Punct sfârșit	X / Y	Lungime segment (** (m)
1	579.350,36 387.858,759	2	579.353,692 387.855,068	4.972
2	579.353,692 387.855,068	3	579.356,717 387.851,85	4.417
3	579.356,717 387.851,85	4	579.359,945 387.854,504	4.179

Punct început	X / Y	Punct sfârșit	X / Y	Lungime segment (** (m)
4	579.359,945 387.854,504	5	579.367,291 387.861,12	9.886
5	579.367,291 387.861,12	6	579.371,619 387.865,107	5.885
6	579.371,619 387.865,107	7	579.373,415 387.866,762	2.442
7	579.373,415 387.866,762	8	579.376,878 387.869,754	4.577
8	579.376,878 387.869,754	9	579.383,946 387.876,29	9.627
9	579.383,946 387.876,29	10	579.394,767 387.886,131	14.627
10	579.394,767 387.886,131	11	579.405,958 387.896,299	15.12
11	579.405,958 387.896,299	12	579.409,779 387.899,543	5.012
12	579.409,779 387.899,543	13	579.401,312 387.905,094	10.124
13	579.401,312 387.905,094	14	579.398,765 387.902,671	3.515
14	579.398,765 387.902,671	15	579.394,156 387.898,664	6.107
15	579.394,156 387.898,664	16	579.366,552 387.873,498	37.354
16	579.366,552 387.873,498	17	579.358,576 387.866,102	10.877
17	579.358,576 387.866,102	18	579.353,0 387.861,082	7.503
18	579.353,0 387.861,082	1	579.350,36 387.858,759	3.517

** Lungimile segmentelor sunt determinate în planul de proiecție Stereo 70 și sunt rotunjite la 1 milimetru.

*** Distanța dintre puncte este formată din segmente cumulate ce sunt mai mici decât valoarea 1 milimetru.

**DATE DESPRE IMOBILUL NR. 8658**

Oficiul de Cadastru și Publicitate Imobiliară PRAHOVA
Biroul de Cadastru și Publicitate Imobiliară Ploiești

A. Partea I. Descrierea imobilului

TEREN Intravilan

Adresa: Loc. Blejoi, Str I. L. Caragiale, Nr. 17, Jud. Prahova

Nr. Crt	Nr cadastral Nr. topografic	Suprafața* (mp)	Observații / Referințe
A1		Din acte: 645 Masurata: 718	Sector cadastral:15 Teren imprejmuit;

Construcții

Crt	Nr cadastral Nr. topografic	Adresa	Observații / Referințe
A1.1		Loc. Blejoi, Str I. L. Caragiale, Nr. 17, Jud. Prahova	Nr. niveluri:2; S. construita la sol:183 mp; S. construita desfasurata:279 mp;
A1.2		Loc. Blejoi, Str I. L. Caragiale, Nr. 17, Jud. Prahova	Nr. niveluri:1; S. construita la sol:60 mp; S. construita desfasurata:60 mp;

B. Partea II. Proprietari și acte

Inscrieri privitoare la dreptul de proprietate și alte drepturi reale		Referințe
/		
Act Notarial nr. 22934, din 09/12/1994 emis de Notariatul de Stat Judetean Prahova (Sentinta Civila nr. 10031/07.10.2011 emisa de Judecatoria Ploiesti);		
B1	Intabulare, drept de PROPRIETATE, dobandit prin Conventie, cota actuala 1/1, cota initiala 1/1 1) PIRCALABU ION	A1, A1.1, A1.2

C. Partea III. SARCINI .

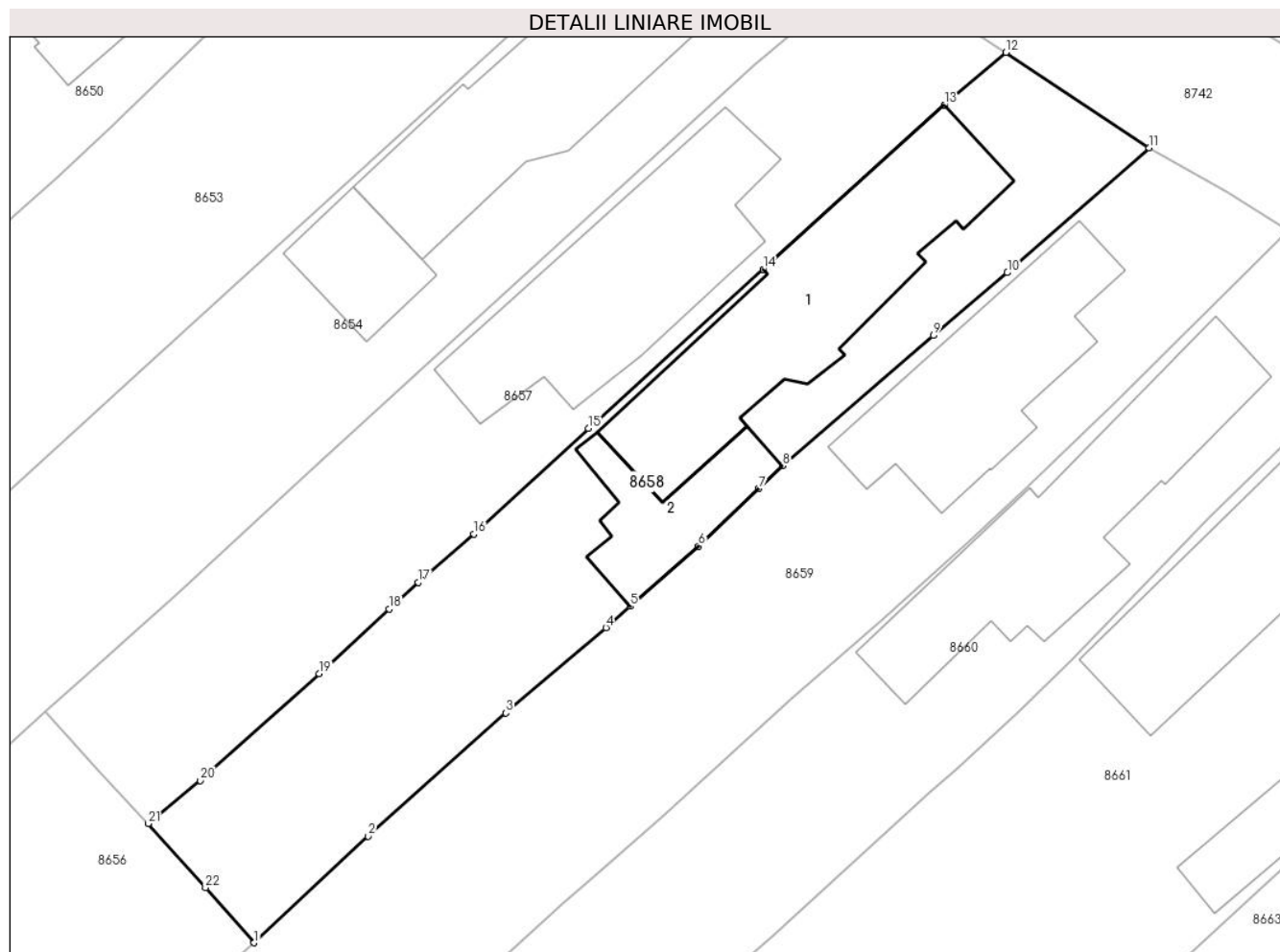
Inscrieri privind dezmembramintele dreptului de proprietate, drepturi reale de garanție și sarcini	Referințe
NU SUNT	

Anexa Nr. 1 La Partea I

Teren

Nr cadastral	Suprafața (mp)*	Observații / Referințe
	Din acte: 645 Masurata: 718	

* Suprafața este determinată în planul de proiecție Stereo 70.



Date referitoare la teren

Crt	Categorie folosință	Intravilan	Suprafața (mp)	Tarla	Parcelă	Nr. topo	Observații / Referințe
8658	curți constructii	DA	718	T17	1334	-	

Date referitoare la construcții

Crt	Număr	Destinație construcție	Supraf. (mp)	Situație juridică	Observații / Referințe
A1.1		construcții de locuințe	183	Cu acte	Nr. niveluri:2; S. construita la sol:183 mp; S. construita desfasurata:279 mp;
A1.2		construcții anexa	60	Cu acte	Nr. niveluri:1; S. construita la sol:60 mp; S. construita desfasurata:60 mp;

Lungime Segmente

1) Valorile lungimilor segmentelor sunt obținute din proiecție în plan.

Punct început	X / Y	Punct sfârșit	X / Y	Lungime segment (** (m)
1	579.363,275 387.844,473	2	579.370,321 387.851,064	9.648
3	579.378,847 387.858,684	4	579.385,026 387.863,97	8.132

Punct început	X / Y	Punct sfârșit	X / Y	Lungime segment (** (m)
2	579.370,321 387.851,064	3	579.378,847 387.858,684	11.435
4	579.385,026 387.863,97	5	579.386,528 387.865,287	1.998

Punct început	X / Y	Punct sfârșit	X / Y	Lungime segment (** (m))
5	579.386,528 387.865,287	6	579.390,761 387.868,997	5.629
7	579.394,486 387.872,577	8	579.395,952 387.873,987	2.034
9	579.405,288 387.882,033	10	579.409,868 387.885,921	6.008
11	579.418,637 387.893,648	12	579.409,779 387.899,543	10.64
13	579.405,958 387.896,299	14	579.394,767 387.886,131	15.12
15	579.383,946 387.876,29	16	579.376,878 387.869,754	9.627
17	579.373,415 387.866,762	18	579.371,619 387.865,107	2.442
19	579.367,291 387.861,12	20	579.359,945 387.854,504	9.886
21	579.356,717 387.851,85	22	579.360,265 387.847,88	5.324

Punct început	X / Y	Punct sfârșit	X / Y	Lungime segment (** (m))
6	579.390,761 387.868,997	7	579.394,486 387.872,577	5.166
8	579.395,952 387.873,987	9	579.405,288 387.882,033	12.325
10	579.409,868 387.885,921	11	579.418,637 387.893,648	11.688
12	579.409,779 387.899,543	13	579.405,958 387.896,299	5.012
14	579.394,767 387.886,131	15	579.383,946 387.876,29	14.627
16	579.376,878 387.869,754	17	579.373,415 387.866,762	4.577
18	579.371,619 387.865,107	19	579.367,291 387.861,12	5.885
20	579.359,945 387.854,504	21	579.356,717 387.851,85	4.179
22	579.360,265 387.847,88	1	579.363,275 387.844,473	4.546

** Lungimile segmentelor sunt determinate în planul de proiecție Stereo 70 și sunt rotunjite la 1 milimetru.

*** Distanța dintre puncte este formată din segmente cumulate ce sunt mai mici decât valoarea 1 milimetru.

**DATE DESPRE IMOBILUL NR. 8659**

Oficiul de Cadastru și Publicitate Imobiliară PRAHOVA
 Biroul de Cadastru și Publicitate Imobiliară Ploiești

A. Partea I. Descrierea imobilului

TEREN Intravilan

Adresa: Loc. Blejoi, Str I. L. Caragiale, Nr. 15, Jud. Prahova

Nr. Crt	Nr cadastral Nr. topografic	Suprafața* (mp)	Observații / Referințe
A1		Din acte: 2.857 Masurata: 2.849	Sector cadastral:15 Teren imprejmuit;

Construcții

Crt	Nr cadastral Nr. topografic	Adresa	Observații / Referințe
A1.1		Loc. Blejoi, Str I. L. Caragiale, Nr. 15, Jud. Prahova	Nr. niveluri:1; S. construita la sol:128 mp; S. construita desfasurata:128 mp; Locuinta P

B. Partea II. Proprietari și acte

Inscrieri privitoare la dreptul de proprietate și alte drepturi reale		Referințe
/		
Hotarare Judecatoreasca nr. 5320, din 06/05/2009 emis de JUDECATORIA PLOIESTI;		
B1	Intabulare, drept de PROPRIETATE, dobandit prin Hotarare Judecatoreasca, cota actuala 1/1, cota initiala 1/1 1) GABOR ANICA 2) GABOR EMILIA 3) GABOR CARMEN	A1, A1.1

C. Partea III. SARCINI .

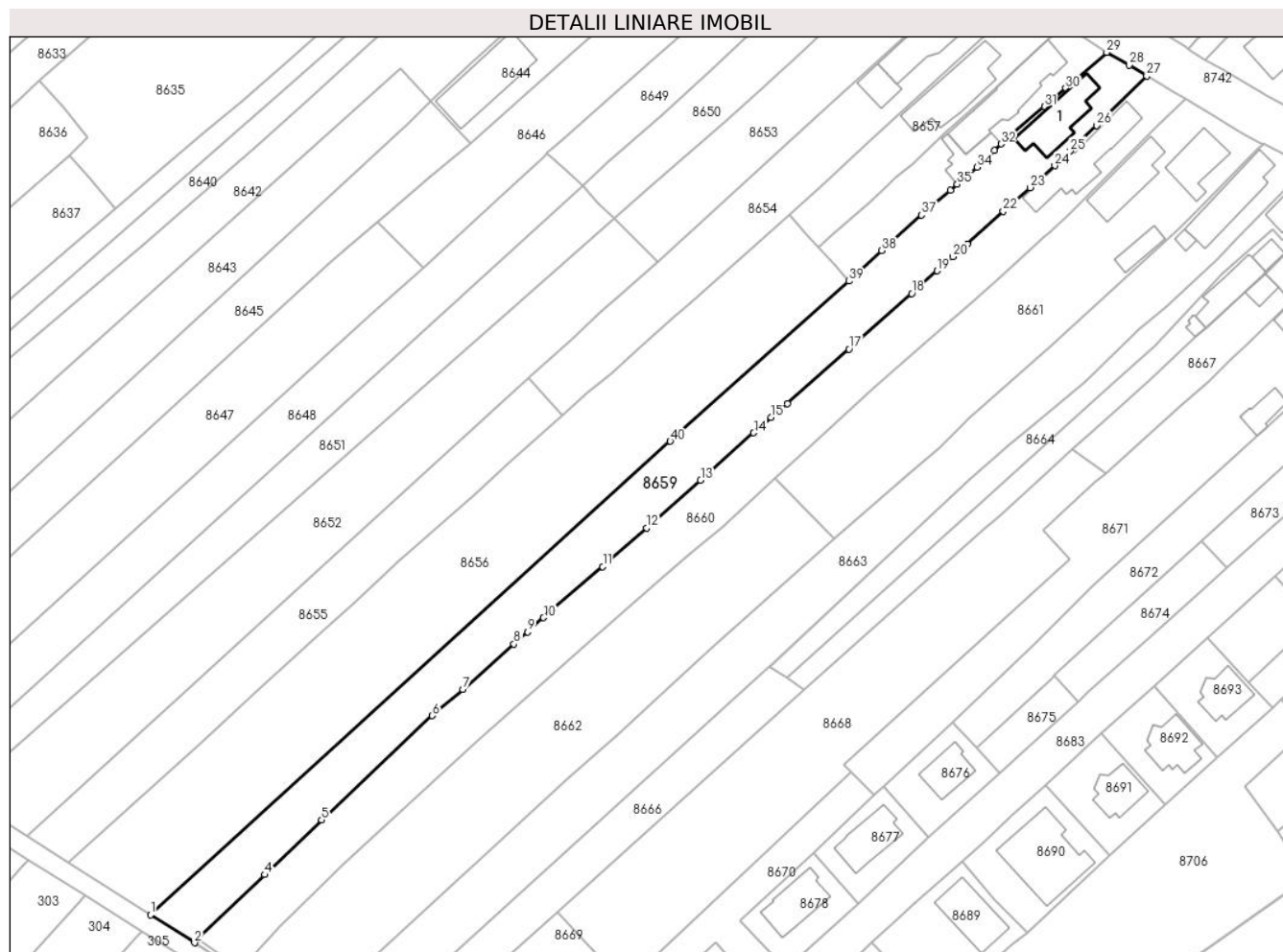
Inscrieri privind dezmembramintele dreptului de proprietate, drepturi reale de garanție și sarcini	Referințe
NU SUNT	

Anexa Nr. 1 La Partea I

Teren

Nr cadastral	Suprafața (mp)*	Observații / Referințe
	Din acte: 2.857 Masurata: 2.849	

* Suprafața este determinată în planul de proiecție Stereo 70.



Date referitoare la teren

Crt	Categorie folosință	Intra vilan	Suprafața (mp)	Tarla	Parcelă	Nr. topo	Observații / Referințe
8659	arabil	DA	2.497	T17	1333	-	
8659	curți constructii	DA	352	T17	1333/1	-	

Date referitoare la construcții

Crt	Număr	Destinație construcție	Supraf. (mp)	Situație juridică	Observații / Referințe
A1.1		construcții de locuințe	128	Cu acte	Nr. niveluri:1; S. construita la sol:128 mp; S. construita desfasurata:128 mp; Locuinta P

Lungime Segmente

1) Valorile lungimilor segmentelor sunt obținute din proiecție în plan.

Punct început	X / Y	Punct sfârșit	X / Y	Lungime segment (** (m)
1	579.213,164 387.708,271	2	579.222,602 387.702,29	11.174
3	579.223,356 387.703,04	4	579.237,678 387.716,929	19.951

Punct început	X / Y	Punct sfârșit	X / Y	Lungime segment (** (m)
2	579.222,602 387.702,29	3	579.223,356 387.703,04	1.063
4	579.237,678 387.716,929	5	579.249,925 387.728,69	16.98

Punct început	X / Y	Punct sfârșit	X / Y	Lungime segment (** (m)
5	579.249,925 387.728,69	6	579.273,729 387.751,091	32.687
7	579.280,245 387.756,759	8	579.291,262 387.766,488	14.698
9	579.294,218 387.769,092	10	579.297,625 387.772,161	4.585
11	579.310,326 387.783,145	12	579.319,722 387.791,472	12.555
13	579.331,381 387.801,668	14	579.342,787 387.811,889	15.316
15	579.346,542 387.815,192	16	579.349,981 387.818,2	4.569
17	579.363,26 387.829,873	18	579.376,742 387.841,815	18.01
19	579.382,199 387.846,71	20	579.385,62 387.849,739	4.569
21	579.388,682 387.852,45	22	579.396,428 387.859,505	10.477
23	579.402,186 387.864,567	24	579.407,481 387.869,306	7.106
25	579.410,808 387.872,403	26	579.416,524 387.877,929	7.95
27	579.427,279 387.888,562	28	579.423,442 387.890,887	4.486
29	579.418,637 387.893,648	30	579.409,868 387.885,921	11.688
31	579.405,288 387.882,033	32	579.395,952 387.873,987	12.325
33	579.394,486 387.872,577	34	579.390,761 387.868,997	5.166
35	579.386,528 387.865,287	36	579.385,026 387.863,97	1.998
37	579.378,847 387.858,684	38	579.370,321 387.851,064	11.435
39	579.363,275 387.844,473	40	579.324,843 387.810,069	51.582

Punct început	X / Y	Punct sfârșit	X / Y	Lungime segment (** (m)
6	579.273,729 387.751,091	7	579.280,245 387.756,759	8.636
8	579.291,262 387.766,488	9	579.294,218 387.769,092	3.939
10	579.297,625 387.772,161	11	579.310,326 387.783,145	16.792
12	579.319,722 387.791,472	13	579.331,381 387.801,668	15.488
14	579.342,787 387.811,889	15	579.346,542 387.815,192	5.001
16	579.349,981 387.818,2	17	579.363,26 387.829,873	17.68
18	579.376,742 387.841,815	19	579.382,199 387.846,71	7.331
20	579.385,62 387.849,739	21	579.388,682 387.852,45	4.09
22	579.396,428 387.859,505	23	579.402,186 387.864,567	7.667
24	579.407,481 387.869,306	25	579.410,808 387.872,403	4.545
26	579.416,524 387.877,929	27	579.427,279 387.888,562	15.124
28	579.423,442 387.890,887	29	579.418,637 387.893,648	5.542
30	579.409,868 387.885,921	31	579.405,288 387.882,033	6.008
32	579.395,952 387.873,987	33	579.394,486 387.872,577	2.034
34	579.390,761 387.868,997	35	579.386,528 387.865,287	5.629
36	579.385,026 387.863,97	37	579.378,847 387.858,684	8.132
38	579.370,321 387.851,064	39	579.363,275 387.844,473	9.648
40	579.324,843 387.810,069	1	579.213,164 387.708,271	151.113

** Lungimile segmentelor sunt determinate în planul de proiecție Stereo 70 și sunt rotunjite la 1 milimetru.

*** Distanța dintre puncte este formată din segmente cumulate ce sunt mai mici decât valoarea 1 milimetru.

**DATE DESPRE IMOBILUL NR. 8660**

Oficiul de Cadastru și Publicitate Imobiliară PRAHOVA
Biroul de Cadastru și Publicitate Imobiliară Ploiești

A. Partea I. Descrierea imobilului

TEREN Intravilan

Adresa: Loc. Blejoi, Str I. L. Caragiale, Nr. 13, Jud. Prahova

Nr. Crt	Nr cadastral Nr. topografic	Suprafața* (mp)	Observații / Referințe
A1		Din acte: 2.760 Masurata: 2.794	Sector cadastral:15 Teren imprejmuit;

Construcții

Crt	Nr cadastral Nr. topografic	Adresa	Observații / Referințe
A1.1		Loc. Blejoi, Str I. L. Caragiale, Nr. 13, Jud. Prahova	Nr. niveluri:1; S. construita la sol:166 mp; S. construita desfasurata:214 mp; Locuinta P+1E

B. Partea II. Proprietari și acte

Inscrieri privitoare la dreptul de proprietate și alte drepturi reale		Referințe
/		
Act Administrativ nr. 82144, din 11/01/2000 emis de CJPSDDPAT;		
B1	Intabulare, drept de PROPRIETATE, dobandit prin Reconstituire, cota actuala 1/1, cota initiala 1/1 1) ILIE GHEORGHE	A1
Act Administrativ nr. 14528, din 14/08/2024 emis de PRIMARIA COMUNEI BLEJOI;		
B2	Intabulare, drept de PROPRIETATE, dobandit prin Construire, cota actuala 1/1, cota initiala 1/1 1) ILIE GHEORGHE	A1.1

C. Partea III. SARCINI .

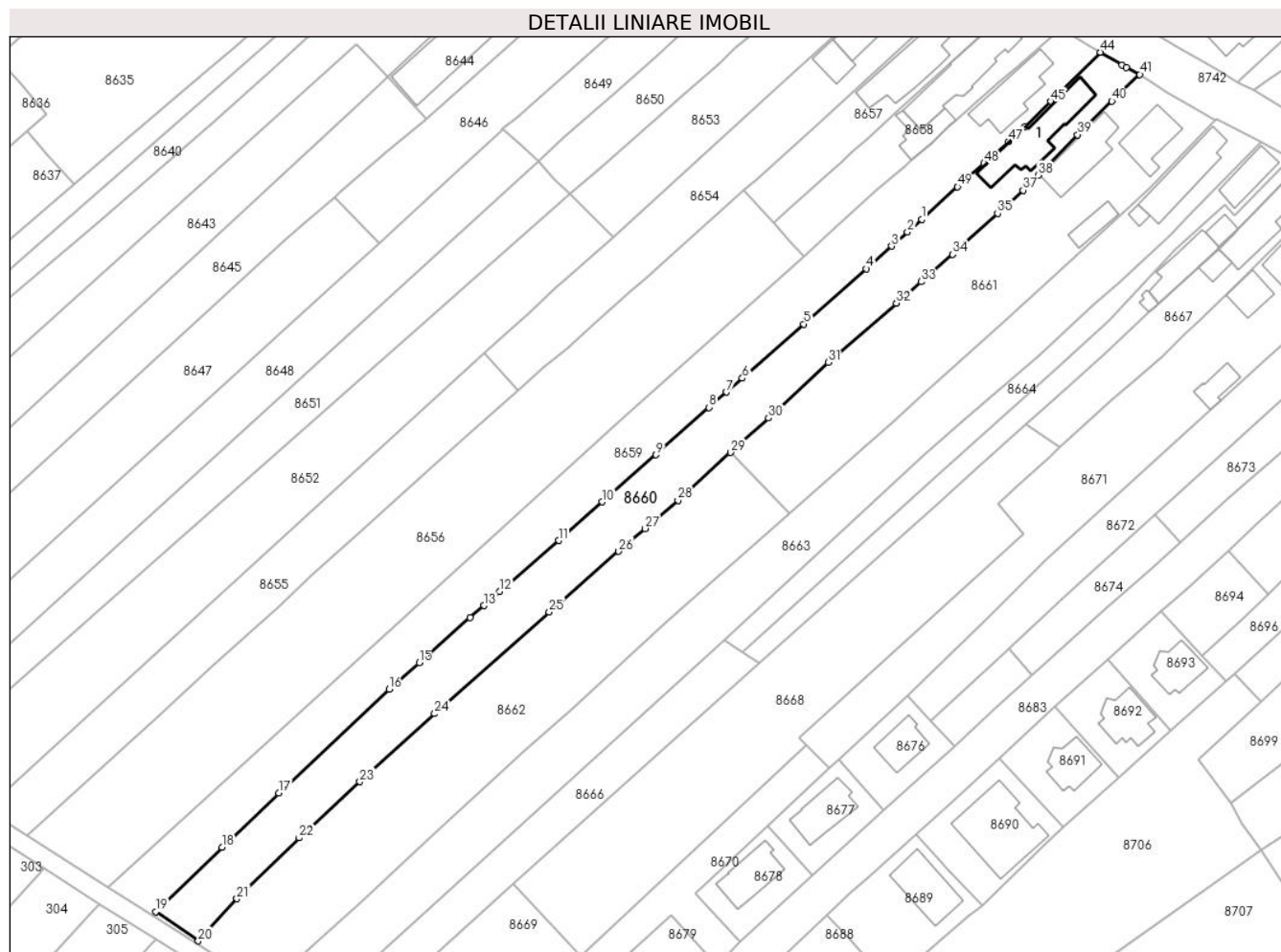
Inscrieri privind dezmembramintele dreptului de proprietate, drepturi reale de garanție și sarcini	Referințe
NU SUNT	

Anexa Nr. 1 La Partea I

Teren

Nr cadastral	Suprafața (mp)*	Observații / Referințe
	Din acte: 2.760 Masurata: 2.794	

* Suprafața este determinată în planul de proiecție Stereo 70.



Date referitoare la teren

Crt	Categorie folosință	Intravilan	Suprafața (mp)	Tarla	Parcelă	Nr. topo	Observații / Referințe
8660	arabil	DA	2.270	T17	1330	-	
8660	curți construcții	DA	524	T17	1329	-	

Date referitoare la construcții

Crt	Număr	Destinație construcție	Supraf. (mp)	Situație juridică	Observații / Referințe
A1.1		construcții de locuințe	166	Cu acte	Nr. niveluri:1; S. construita la sol:166 mp; S. construita desfasurata:214 mp; Locuinta P+1E

Lungime Segmente

1) Valorile lungimilor segmentelor sunt obținute din proiecție în plan.

Punct început	X / Y	Punct sfârșit	X / Y	Lungime segment	Punct început	X / Y	Punct sfârșit	X / Y	Lungime segment	Punct început	X / Y	Punct sfârșit	X / Y	Lungime segment
1	579.388,682 387.852,45	2	579.385,62 387.849,739	4.09	2	579.385,62 387.849,739	3	579.382,199 387.846,71	4.569	3	579.382,199 387.846,71	4	579.376,742 387.841,815	7.331
4	579.376,742 387.841,815	5	579.363,26 387.829,873	18.01	5	579.363,26 387.829,873	6	579.349,981 387.818,2	17.68	6	579.349,981 387.818,2	7	579.346,542 387.815,192	4.569
7	579.346,542 387.815,192	8	579.342,787 387.811,889	5.001	8	579.342,787 387.811,889	9	579.331,381 387.801,668	15.316	9	579.331,381 387.801,668	10	579.319,722 387.791,472	15.488

Punct început	X / Y	Punct sfârșit	X / Y	Lungime segment	Punct început	X / Y	Punct sfârșit	X / Y	Lungime segment	Punct început	X / Y	Punct sfârșit	X / Y	Lungime segment
10	579.319,722 387.791,472	11	579.310,326 387.783,145	12.555	11	579.310,326 387.783,145	12	579.297,625 387.772,161	16.792	12	579.297,625 387.772,161	13	579.294,218 387.769,092	4.585
13	579.294,218 387.769,092	14	579.291,262 387.766,488	3.939	14	579.291,262 387.766,488	15	579.280,245 387.756,759	14.698	15	579.280,245 387.756,759	16	579.273,729 387.751,091	8.636
16	579.273,729 387.751,091	17	579.249,925 387.728,69	32.687	17	579.249,925 387.728,69	18	579.237,678 387.716,929	16.98	18	579.237,678 387.716,929	19	579.223,356 387.703,04	19.951
19	579.223,356 387.703,04	20	579.232,577 387.696,723	11.177	20	579.232,577 387.696,723	21	579.240,919 387.705,837	12.355	21	579.240,919 387.705,837	22	579.254,349 387.718,95	18.77
22	579.254,349 387.718,95	23	579.267,439 387.731,074	17.842	23	579.267,439 387.731,074	24	579.283,569 387.745,777	21.826	24	579.283,569 387.745,777	25	579.308,317 387.767,736	33.086
25	579.308,317 387.767,736	26	579.323,308 387.780,816	19.895	26	579.323,308 387.780,816	27	579.329,032 387.785,721	7.538	27	579.329,032 387.785,721	28	579.336,086 387.791,852	9.346
28	579.336,086 387.791,852	29	579.347,432 387.802,154	15.325	29	579.347,432 387.802,154	30	579.355,62 387.809,587	11.059	30	579.355,62 387.809,587	31	579.368,547 387.821,607	17.652
31	579.368,547 387.821,607	32	579.383,221 387.834,382	19.456	32	579.383,221 387.834,382	33	579.388,565 387.839,039	7.088	33	579.388,565 387.839,039	34	579.395,39 387.844,948	9.028
34	579.395,39 387.844,948	35	579.405,083 387.853,761	13.101	35	579.405,083 387.853,761	36	579.406,677 387.855,215	2.158	36	579.406,677 387.855,215	37	579.410,577 387.858,774	5.28
37	579.410,577 387.858,774	38	579.413,86 387.862,011	4.61	38	579.413,86 387.862,011	39	579.422,344 387.870,75	12.18	39	579.422,344 387.870,75	40	579.429,735 387.878,003	10.355
40	579.429,735 387.878,003	41	579.435,764 387.883,766	8.34	41	579.435,764 387.883,766	42	579.432,847 387.885,305	3.298	42	579.432,847 387.885,305	43	579.431,879 387.885,86	1.116
43	579.431,879 387.885,86	44	579.427,279 387.888,562	5.335	44	579.427,279 387.888,562	45	579.416,524 387.877,929	15.124	45	579.416,524 387.877,929	46	579.410,808 387.872,403	7.95
46	579.410,808 387.872,403	47	579.407,481 387.869,306	4.545	47	579.407,481 387.869,306	48	579.402,186 387.864,567	7.106	48	579.402,186 387.864,567	49	579.396,428 387.859,505	7.667
49	579.396,428 387.859,505	1	579.388,682 387.852,45	10.477										

** Lungimile segmentelor sunt determinate în planul de proiecție Stereo 70 și sunt rotunjite la 1 milimetru.

*** Distanța dintre puncte este formată din segmente cumulate ce sunt mai mici decât valoarea 1 milimetru.

**DATE DESPRE IMOBILUL NR. 8661**

Oficiul de Cadastru și Publicitate Imobiliară PRAHOVA
Biroul de Cadastru și Publicitate Imobiliară Ploiești

A. Partea I. Descrierea imobilului

TEREN Intravilan

Adresa: Loc. Blejoi, Str I. L. Caragiale, Nr. 11, Jud. Prahova

Nr. Crt	Nr cadastral Nr. topografic	Suprafața* (mp)	Observații / Referințe
A1	30165	2.273	Sector cadastral:15 Teren imprejmuit;

Construcții

Crt	Nr cadastral Nr. topografic	Adresa	Observații / Referințe
A1.1	30165-C1	Loc. Blejoi, Str I. L. Caragiale, Nr. 11, Jud. Prahova	Nr. niveluri:1; S. construita la sol:120 mp; S. construita desfasurata:120 mp; Locuință Sup. constr. desfașurată=120mp, Număr niveluri=1, An edificare=2000
A1.2	30165-C2	Loc. Blejoi, Str I. L. Caragiale, Nr. 11, Jud. Prahova	Nr. niveluri:1; S. construita la sol:99 mp; S. construita desfasurata:99 mp; Anexă Sup. constr. desfașurată=99mp, Număr niveluri=1, An edificare=1950
A1.3	30165-C3	Loc. Blejoi, Str I. L. Caragiale, Nr. 11, Jud. Prahova	Nr. niveluri:1; S. construita la sol:41 mp; S. construita desfasurata:41 mp; Anexă Sup. constr. desfașurată=41mp, Număr niveluri=1, An edificare=1950

B. Partea II. Proprietari și acte

Inscrieri privitoare la dreptul de proprietate și alte drepturi reale	Referințe
47650 / 07/04/2021	
Act Notarial nr. 1740, din 07/04/2021 emis de NP Ivan Constantin;	
B1	Se infiinteaza cartea funciara 30165 a imobilului cu numarul cadastral 30165 / UAT Blejoi, rezultat din dezmembrarea imobilului cu numarul cadastral 30119 inscris in cartea funciara 30119;
	A1
60246 / 06/05/2021	
Inscris Sub Semnatura Privata nr. anexa 1.22 la regulamentul, din 06/05/2021 emis de PFA Voicu Romica;	
B6	se respinge cererea de indreptare eroare materiala intrucat documentatia cadastrala nu a fost avizata din punct de vedere tehnic
	A1, A1.1, A1.2
77463 / 11/06/2021	
Act Notarial nr. 2923, din 11/06/2021 emis de NP Ivan Stefan;	
B8	Intabulare, drept de PROPRIETATEcumparare ca bun propriu, dobandit prin Conventie, cota actuala 1/1, cota initiala 1/1 1) CIOBANIUC FLORIAN
	A1
B9	Intabulare, drept de PROPRIETATEcumparare ca bun propriu, dobandit prin Conventie, cota actuala 1/1, cota initiala 1/1 1) CIOBANIUC FLORIAN
	A1.1, A1.2, A1.3

C. Partea III. SARCINI

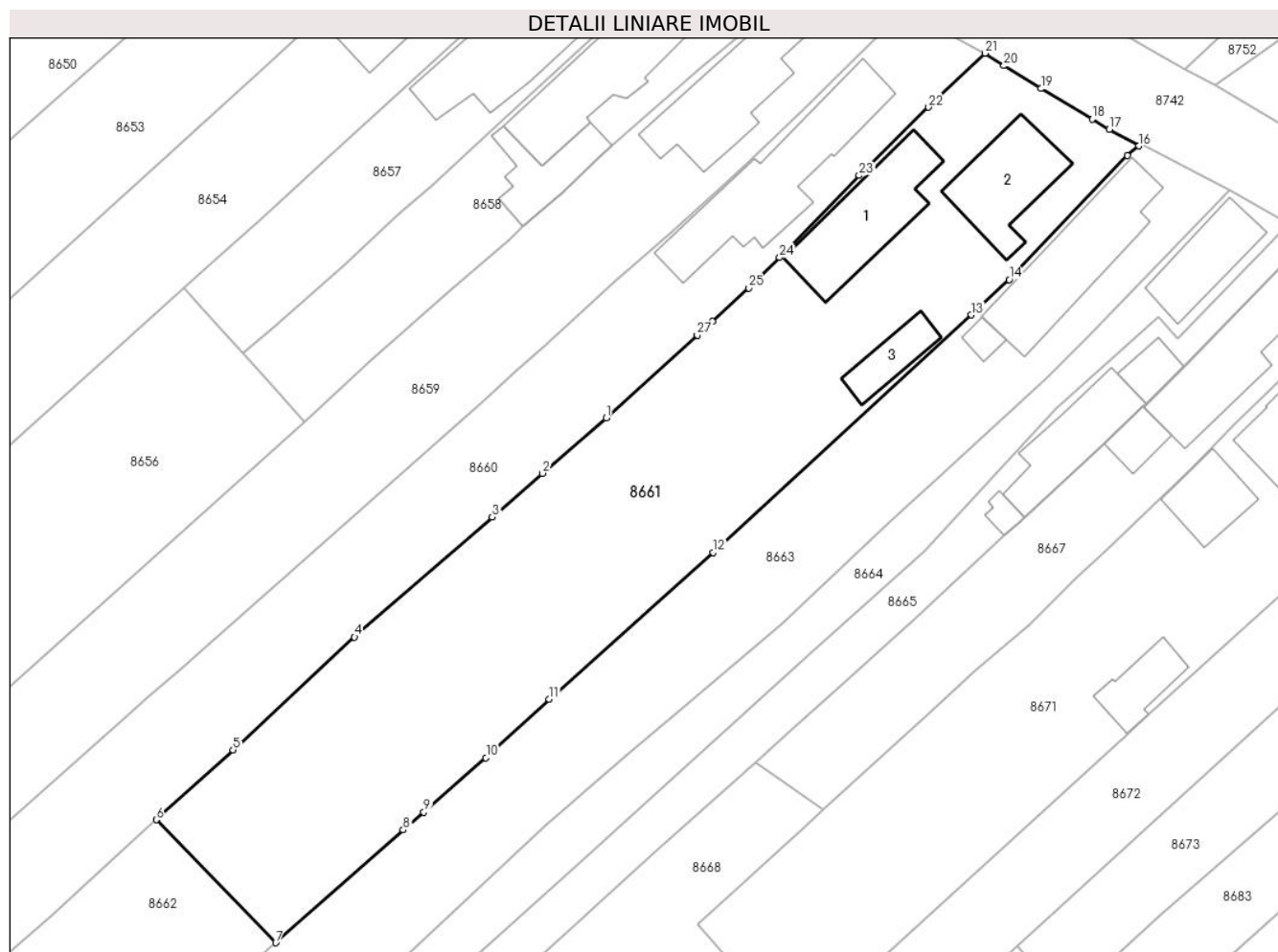
Inscrieri privind dezmembramintele dreptului de proprietate, drepturi reale de garanție și sarcini	Referințe
77463 / 11/06/2021	
Act Notarial nr. 2923, din 11/06/2021 emis de NP Ivan Stefan;	
C1	Intabulare, drept de HABITATIEviagera 1) CIOBANIUC GHEORGHE 2) CIOBANIUC CORNELIA
	A1.1, A1.2, A1.3

Anexa Nr. 1 La Partea I

Teren

Nr cadastral	Suprafața (mp)*	Observații / Referințe
30165	2.273	

* Suprafața este determinată în planul de proiecție Stereo 70.



Date referitoare la teren

Crt	Categorie folosință	Intravilan	Suprafața (mp)	Tarla	Parcelă	Nr. topo	Observații / Referințe
86 61	arabil	DA	1.342	T17	1328/1	-	
86 61	curti construcții	DA	930	T17	1327	-	

Date referitoare la construcții

Crt	Număr	Destinație construcție	Supraf. (mp)	Situație juridică	Observații / Referințe
A1.1	30165-C1	construcții de locuințe	120	Cu acte	Nr. niveluri:1; S. construita la sol:120 mp; S. construita desfasurata:120 mp; Locuință Sup. constr. desfașurată= 120mp, Număr niveluri=1, An edificare=2000
A1.2	30165-C2	construcții de locuințe	99	Cu acte	Nr. niveluri:1; S. construita la sol:99 mp; S. construita desfasurata:99 mp; Anexă Sup. constr. desfașurată= 99mp, Număr niveluri=1, An edificare=1950
A1.3	30165-C3	construcții de locuințe	41	Cu acte	Nr. niveluri:1; S. construita la sol:41 mp; S. construita desfasurata:41 mp; Anexă Sup. constr. desfașurată= 41mp, Număr niveluri=1, An edificare=1950

Lungime Segmente

1) Valorile lungimilor segmentelor sunt obținute din proiecție în plan.

Punct început	X / Y	Punct sfârșit	X / Y	Lungime segment (** (m)
1	579.395,39 387.844,948	2	579.388,565 387.839,039	9.028
3	579.383,221 387.834,382	4	579.368,547 387.821,607	19.456
5	579.355,62 387.809,587	6	579.347,432 387.802,154	11.059
7	579.360,162 387.789,048	8	579.373,738 387.801,061	18.128
9	579.375,938 387.802,952	10	579.382,555 387.808,744	8.794
11	579.389,289 387.814,997	12	579.406,774 387.830,594	23.431
13	579.434,298 387.855,898	14	579.438,316 387.859,665	5.508
15	579.450,905 387.872,881	16	579.452,153 387.873,906	1.615
17	579.448,979 387.875,653	18	579.447,156 387.876,768	2.137
19	579.441,694 387.879,996	20	579.437,768 387.882,437	4.623
21	579.435,764 387.883,766	22	579.429,735 387.878,003	8.34
23	579.422,344 387.870,75	24	579.413,86 387.862,011	12.18
25	579.410,577 387.858,774	26	579.406,677 387.855,215	5.28
27	579.405,083 387.853,761	1	579.395,39 387.844,948	13.101

Punct început	X / Y	Punct sfârșit	X / Y	Lungime segment (** (m)
2	579.388,565 387.839,039	3	579.383,221 387.834,382	7.088
4	579.368,547 387.821,607	5	579.355,62 387.809,587	17.652
6	579.347,432 387.802,154	7	579.360,162 387.789,048	18.271
8	579.373,738 387.801,061	9	579.375,938 387.802,952	2.901
10	579.382,555 387.808,744	11	579.389,289 387.814,997	9.189
12	579.406,774 387.830,594	13	579.434,298 387.855,898	37.388
14	579.438,316 387.859,665	15	579.450,905 387.872,881	18.252
16	579.452,153 387.873,906	17	579.448,979 387.875,653	3.623
18	579.447,156 387.876,768	19	579.441,694 387.879,996	6.345
20	579.437,768 387.882,437	21	579.435,764 387.883,766	2.405
22	579.429,735 387.878,003	23	579.422,344 387.870,75	10.355
24	579.413,86 387.862,011	25	579.410,577 387.858,774	4.61
26	579.406,677 387.855,215	27	579.405,083 387.853,761	2.158

** Lungimile segmentelor sunt determinate în planul de proiecție Stereo 70 și sunt rotunjite la 1 milimetru.

*** Distanța dintre puncte este formată din segmente cumulate ce sunt mai mici decât valoarea 1 milimetru.

**DATE DESPRE IMOBILUL NR. 8662**

Oficiul de Cadastru și Publicitate Imobiliară PRAHOVA
Biroul de Cadastru și Publicitate Imobiliară Ploiești

A. Partea I. Descrierea imobilului

TEREN Intravilan

Adresa: Loc. Blejoi, Str Ion Creanga, Jud. Prahova

Nr. Crt	Nr cadastral Nr. topografic	Suprafața* (mp)	Observații / Referințe
A1	30166	2.886	Sector cadastral:15 Teren imprejmuit;

B. Partea II. Proprietari și acte

Inscrieri privitoare la dreptul de proprietate și alte drepturi reale		Referințe
47650 / 07/04/2021		
Act Notarial nr. 1740, din 07/04/2021 emis de NP Ivan Constantin;		
B1	Se infiinteaza cartea funciara 30166 a imobilului cu numarul cadastral 30166 / UAT Blejoi, rezultat din dezmembrarea imobilului cu numarul cadastral 30119 inscris in cartea funciara 30119;	A1
Act Notarial nr. 101, din 20/08/1998 emis de NP MOANTA GEORGETA (act administrativ nr 28 din 12.05.1995, emis de Primaria Blejoi;act notarial nr 1506 din 25.05.1994, emis de Notariatul de Stat Judetean Prahova;act administrativ nr 2894 din 11.02.2021, emis de Primaria Blejoi;act administrativ nr 87 din 08.12.1998, emis de Primaria Blejoi);		
B2	Intabulare, drept de PROPRIETATE, dobandit prin Succesiune, cota actuala 1/1, cota initiala 1/1 1) CIOBANIUC CORNELIA <i>OBSERVATII: pozitie transcrisa din CF 30119/Blejoi, inscrisa prin incheierea nr. 21160 din 16/02/2021;</i>	A1
60314 / 06/05/2021		
Act Administrativ nr. 47650, din 07/04/2021 emis de OCPI PRAHOVA;		
B4	se indreapta eroarea materiala strecurata in prezenta carte funciara in sensul ca numarul de tarla este 17 conform documentatiei tehnice avizate	A1

C. Partea III. SARCINI .

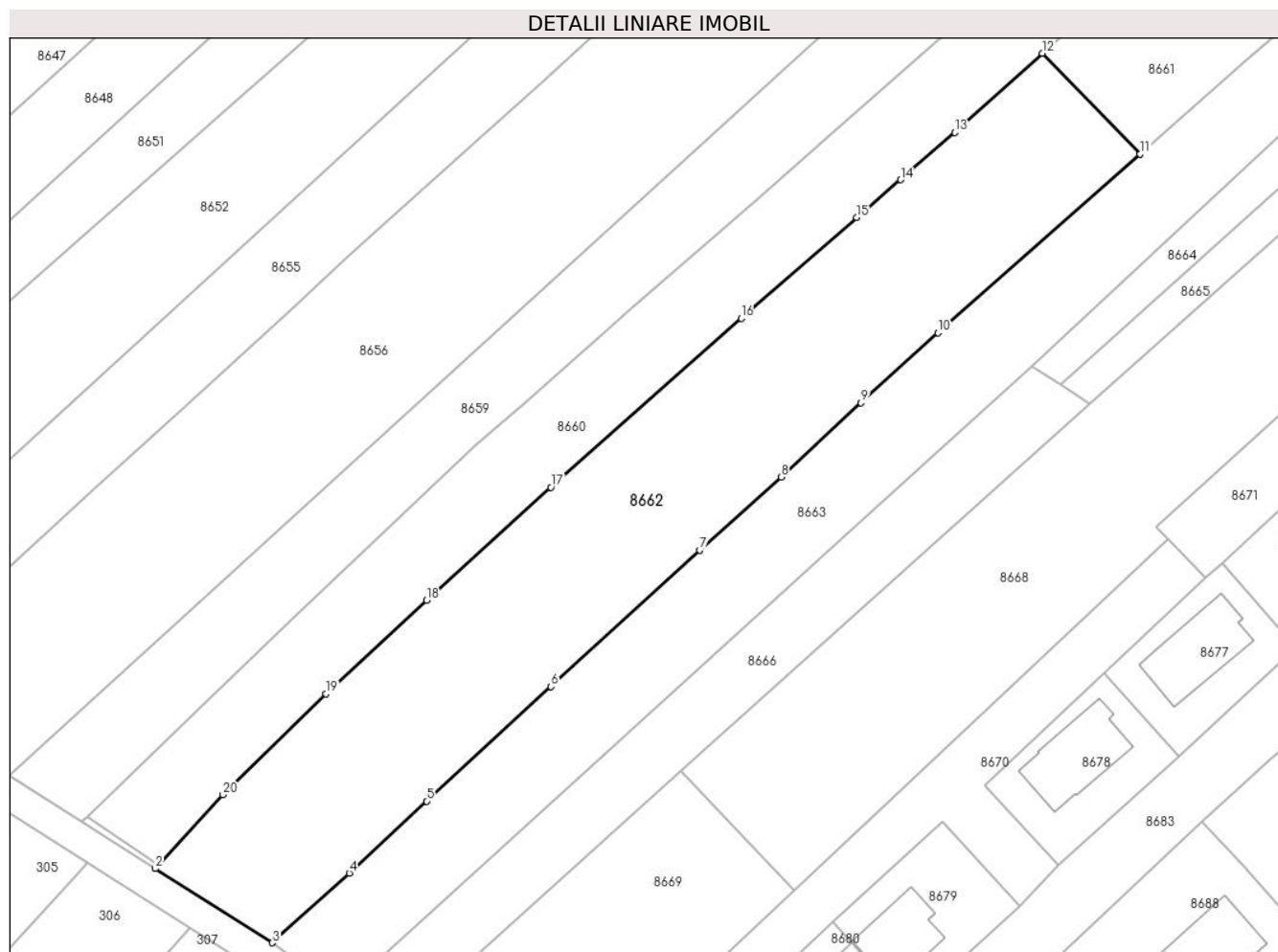
Inscrieri privind dezmembramintele dreptului de proprietate, drepturi reale de garanție și sarcini	Referințe
NU SUNT	

Anexa Nr. 1 La Partea I

Teren

Nr cadastral	Suprafața (mp)*	Observații / Referințe
30166	2.886	

* Suprafața este determinată în planul de proiecție Stereo 70.



Date referitoare la teren

Crt	Categorie folosință	Intravilan	Suprafața (mp)	Tarla	Parcelă	Nr. topo	Observații / Referințe
8662	arabil	DA	2.886	T17	1328/1	-	

Lungime Segmente

1) Valorile lungimilor segmentelor sunt obținute din proiecție în plan.

Punct început	X / Y	Punct sfârșit	X / Y	Lungime segment (** (m)
1	579.232,577 387.696,723	2	579.232,14 387.696,246	0.647
2	579.232,14 387.696,246	3	579.247,351 387.686,607	18.008
3	579.247,351 387.686,607	4	579.257,353 387.695,647	13.482
4	579.257,353 387.695,647	5	579.267,418 387.705,009	13.746
5	579.267,418 387.705,009	6	579.283,579 387.719,884	21.965

Punct început	X / Y	Punct sfârșit	X / Y	Lungime segment (** (m)
6	579.283,579 387.719,884	7	579.302,968 387.737,588	26.256
7	579.302,968 387.737,588	8	579.313,504 387.747,108	14.2
8	579.313,504 387.747,108	9	579.323,882 387.756,759	14.172
9	579.323,882 387.756,759	10	579.333,919 387.765,828	13.527
10	579.333,919 387.765,828	11	579.360,162 387.789,048	35.041
11	579.360,162 387.789,048	12	579.347,432 387.802,154	18.271
12	579.347,432 387.802,154	13	579.336,086 387.791,852	15.325
13	579.336,086 387.791,852	14	579.329,032 387.785,721	9.346
14	579.329,032 387.785,721	15	579.323,308 387.780,816	7.538
15	579.323,308 387.780,816	16	579.308,317 387.767,736	19.895
16	579.308,317 387.767,736	17	579.283,569 387.745,777	33.086
17	579.283,569 387.745,777	18	579.267,439 387.731,074	21.826
18	579.267,439 387.731,074	19	579.254,349 387.718,95	17.842
19	579.254,349 387.718,95	20	579.240,919 387.705,837	18.77
20	579.240,919 387.705,837	1	579.232,577 387.696,723	12.355

** Lungimile segmentelor sunt determinate în planul de proiecție Stereo 70 și sunt rotunjite la 1 milimetru.

*** Distanța dintre puncte este formată din segmente cumulate ce sunt mai mici decât valoarea 1 milimetru.

**DATE DESPRE IMOBILUL NR. 8663**

Oficiul de Cadastru și Publicitate Imobiliară PRAHOVA
Biroul de Cadastru și Publicitate Imobiliară Ploiești

A. Partea I. Descrierea imobilului

TEREN Intravilan

Nr. CF vechi:6305

Nr. cadastral vechi:11620

Adresa: Loc. Blejoi, Str I. L. Caragiale, Nr. 9, Jud. Prahova, Cc 1325, A 1324/1, V 1324

Nr. Crt	Nr cadastral Nr. topografic	Suprafața* (mp)	Observații / Referințe
A1	22324	Din acte: 3.046 Masurata: 2.982	Sector cadastral:15 Teren imprejmuit;

Construcții

Crt	Nr cadastral Nr. topografic	Adresa	Observații / Referințe
A1.1	22324-C1	Loc. Blejoi, Str I. L. Caragiale, Nr. 9, Jud. Prahova, Cc 1325, A 1324/1, V 1324	Nr. niveluri:1; S. construita la sol:138 mp; S. construita desfasurata:138 mp; LOCUINTA P
A1.2	22324-C2	Loc. Blejoi, Str I. L. Caragiale, Nr. 9, Jud. Prahova, Cc 1325, A 1324/1, V 1324	Nr. niveluri:1; S. construita la sol:11 mp; S. construita desfasurata:11 mp; ANEXA P

B. Partea II. Proprietari și acte

Inscrieri privitoare la dreptul de proprietate și alte drepturi reale		Referințe
31012 / 08/05/2008		
Titlu Proprietate nr. 94744, din 03/12/2001 emis de COM JUD PH (certificat mostenitor nr.149/26.01.1993 emis de NOT DE STAT);		
B1	Intabulare, drept de PROPRIETATE, dobandit prin Reconstituire, cota actuala 1/1, cota initiala 1/1 1) MANOLE ILIE 2) MANOLE DANUT 3) MANOLE MIHAI	A1, A1.1, A1.2

C. Partea III. SARCINI .

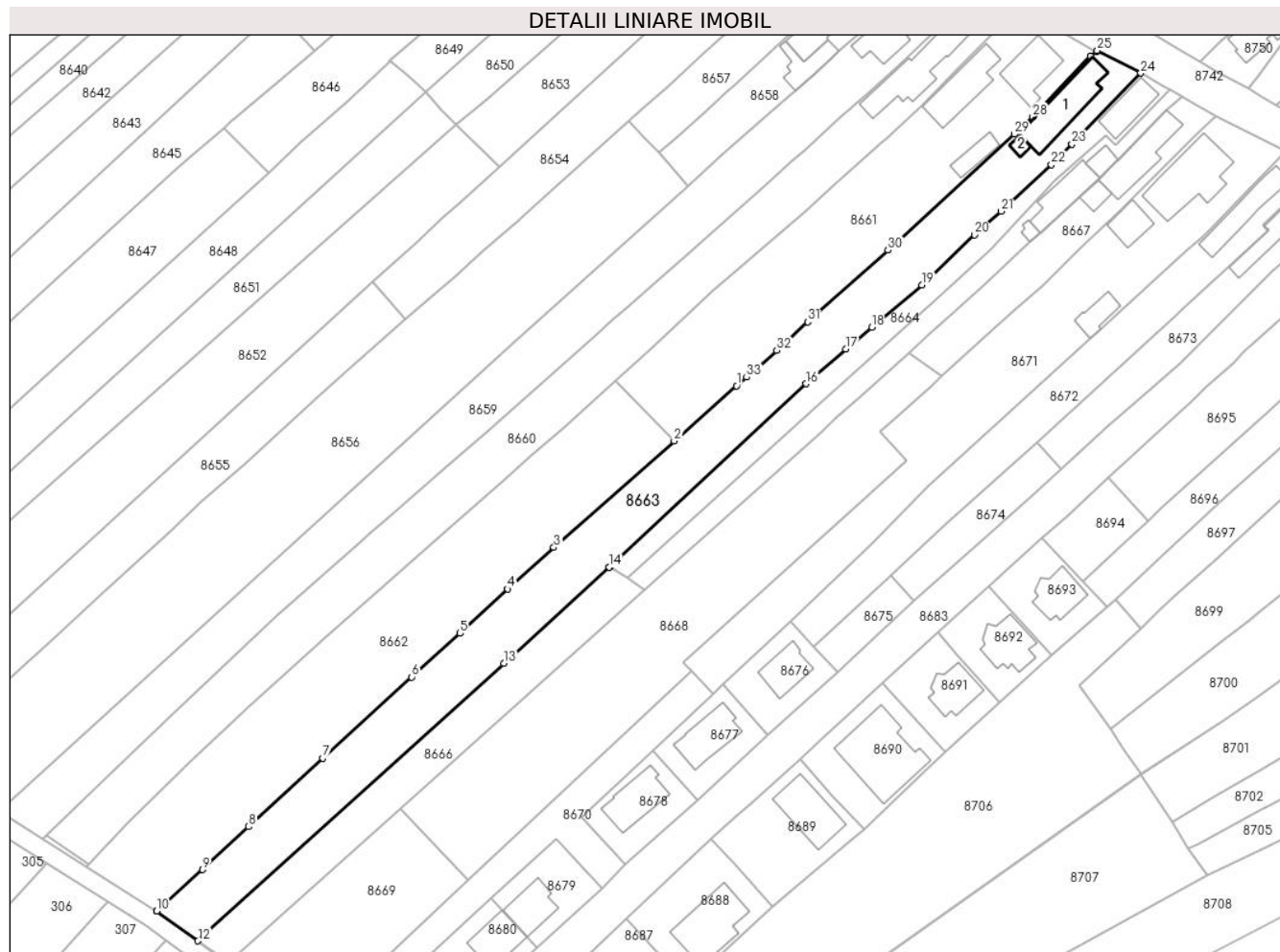
Inscrieri privind dezmembramintele dreptului de proprietate, drepturi reale de garanție și sarcini	Referințe
NU SUNT	

Anexa Nr. 1 La Partea I

Teren

Nr cadastral	Suprafața (mp)*	Observații / Referințe
22324	Din acte: 3.046 Masurata: 2.982	

* Suprafața este determinată în planul de proiecție Stereo 70.



Date referitoare la teren

Crt	Categorie folosință	Intra vilan	Suprafața (mp)	Tarla	Parcelă	Nr. topo	Observații / Referințe
86 63	arabil	DA	2.311	T17	1324,1324/1	-	
86 63	curti constructii	DA	672	T17	1325	-	

Date referitoare la construcții

Crt	Număr	Destinație construcție	Supraf. (mp)	Situație juridică	Observații / Referințe
A1.1	22324-C1	construcții de locuințe	138	Cu acte	Nr. niveluri:1; S. construita la sol:138 mp; S. construita desfasurata:138 mp; LOCUINTA P
A1.2	22324-C2	construcții anexa	11	Cu acte	Nr. niveluri:1; S. construita la sol:11 mp; S. construita desfasurata:11 mp; ANEXA P

Lungime Segmente

1) Valorile lungimilor segmentelor sunt obținute din proiecție în plan.

Punct început	X / Y	Punct sfârșit	X / Y	Lungime segment (** (m)
1	579.373,738 387.801,061	2	579.360,162 387.789,048	18.128

Punct început	X / Y	Punct sfârșit	X / Y	Lungime segment (** (m)
2	579.360,162 387.789,048	3	579.333,919 387.765,828	35.041

Punct început	X / Y	Punct sfârșit	X / Y	Lungime segment (** (m))
3	579.333,919 387.765,828	4	579.323,882 387.756,759	13.527
5	579.313,504 387.747,108	6	579.302,968 387.737,588	14.2
7	579.283,579 387.719,884	8	579.267,418 387.705,009	21.965
9	579.257,353 387.695,647	10	579.247,351 387.686,607	13.482
11	579.247,39 387.686,582	12	579.256,39 387.680,11	11.085
13	579.323,01 387.740,62	14	579.346,023 387.761,526	31.091
15	579.346,21 387.761,7	16	579.388,951 387.801,519	58.415
17	579.397,598 387.809,057	18	579.403,222 387.813,782	7.345
19	579.414,162 387.822,998	20	579.425,63 387.833,957	15.862
21	579.431,392 387.839,081	22	579.442,377 387.849,26	14.976
23	579.446,871 387.853,728	24	579.461,846 387.869,206	21.536
25	579.452,387 387.874,14	26	579.452,153 387.873,906	0.331
27	579.450,905 387.872,881	28	579.438,316 387.859,665	18.252
29	579.434,298 387.855,898	30	579.406,774 387.830,594	37.388
31	579.389,289 387.814,997	32	579.382,555 387.808,744	9.189
33	579.375,938 387.802,952	1	579.373,738 387.801,061	2.901

Punct început	X / Y	Punct sfârșit	X / Y	Lungime segment (** (m))
4	579.323,882 387.756,759	5	579.313,504 387.747,108	14.172
6	579.302,968 387.737,588	7	579.283,579 387.719,884	26.256
8	579.267,418 387.705,009	9	579.257,353 387.695,647	13.746
10	579.247,351 387.686,607	11	579.247,39 387.686,582	0.046
12	579.256,39 387.680,11	13	579.323,01 387.740,62	89.998
14	579.346,023 387.761,526	15	579.346,21 387.761,7	0.255
16	579.388,951 387.801,519	17	579.397,598 387.809,057	11.471
18	579.403,222 387.813,782	19	579.414,162 387.822,998	14.304
20	579.425,63 387.833,957	21	579.431,392 387.839,081	7.711
22	579.442,377 387.849,26	23	579.446,871 387.853,728	6.337
24	579.461,846 387.869,206	25	579.452,387 387.874,14	10.669
26	579.452,153 387.873,906	27	579.450,905 387.872,881	1.615
28	579.438,316 387.859,665	29	579.434,298 387.855,898	5.508
30	579.406,774 387.830,594	31	579.389,289 387.814,997	23.431
32	579.382,555 387.808,744	33	579.375,938 387.802,952	8.794

** Lungimile segmentelor sunt determinate în planul de proiecție Stereo 70 și sunt rotunjite la 1 milimetru.

*** Distanța dintre puncte este formată din segmente cumulate ce sunt mai mici decât valoarea 1 milimetru.

**DATE DESPRE IMOBILUL NR. 8664**

Oficiul de Cadastru și Publicitate Imobiliară PRAHOVA
Biroul de Cadastru și Publicitate Imobiliară Ploiești

A. Partea I. Descrierea imobilului

TEREN Intravilan

Nr. CF vechi:7072

Nr. cadastral vechi:12279

Adresa: Loc. Blejoi, Str I. L. Caragiale, Nr. 7A, Jud. Prahova, A 1323/1, 1323/3, V 1323/2

Nr. Crt	Nr cadastral Nr. topografic	Suprafața* (mp)	Observații / Referințe
A1	22988	756	Sector cadastral:15 Teren imprejmuit;

Construcții

Crt	Nr cadastral Nr. topografic	Adresa	Observații / Referințe
A1.1	22988-C1	Loc. Blejoi, Str I. L. Caragiale, Nr. 7A, Jud. Prahova, A 1323/1, 1323/3, V 1323/2	Nr. niveluri:1; S. construita la sol:71 mp; S. construita desfasurata:71 mp; LOCUINTA P

B. Partea II. Proprietari și acte

Inscrieri privitoare la dreptul de proprietate și alte drepturi reale		Referințe
18148 / 15/04/2009		
Act Notarial nr. 932, din 14/04/2009 emis de NP MOANTA GEORGETA;		
B0	Se infiintează cartea funciara nr. 7072 a unitatii administrativ teritoriale Blejoi , care cuprinde imobilul cu numarul cadastral 12279 descris la PI/A+1, rezultat din dezmembrarea imobilului cu numarul cadastral 11867 din cartea funciara nr. 6585 a aceleiasi unitati administrativ teritoriale.	A1
18154 / 15/04/2009		
Act Notarial nr. 932, din 14/04/2009 emis de NP MOANTA GEORGETA;		
B13	Intabulare, drept de PROPRIETATE, dobandit prin Conventie, cota actuala 1/1, cota initiala 1/1 1) BAICU ANICA 2) BAICU GHEORGHE	A1, A1.1

C. Partea III. SARCINI

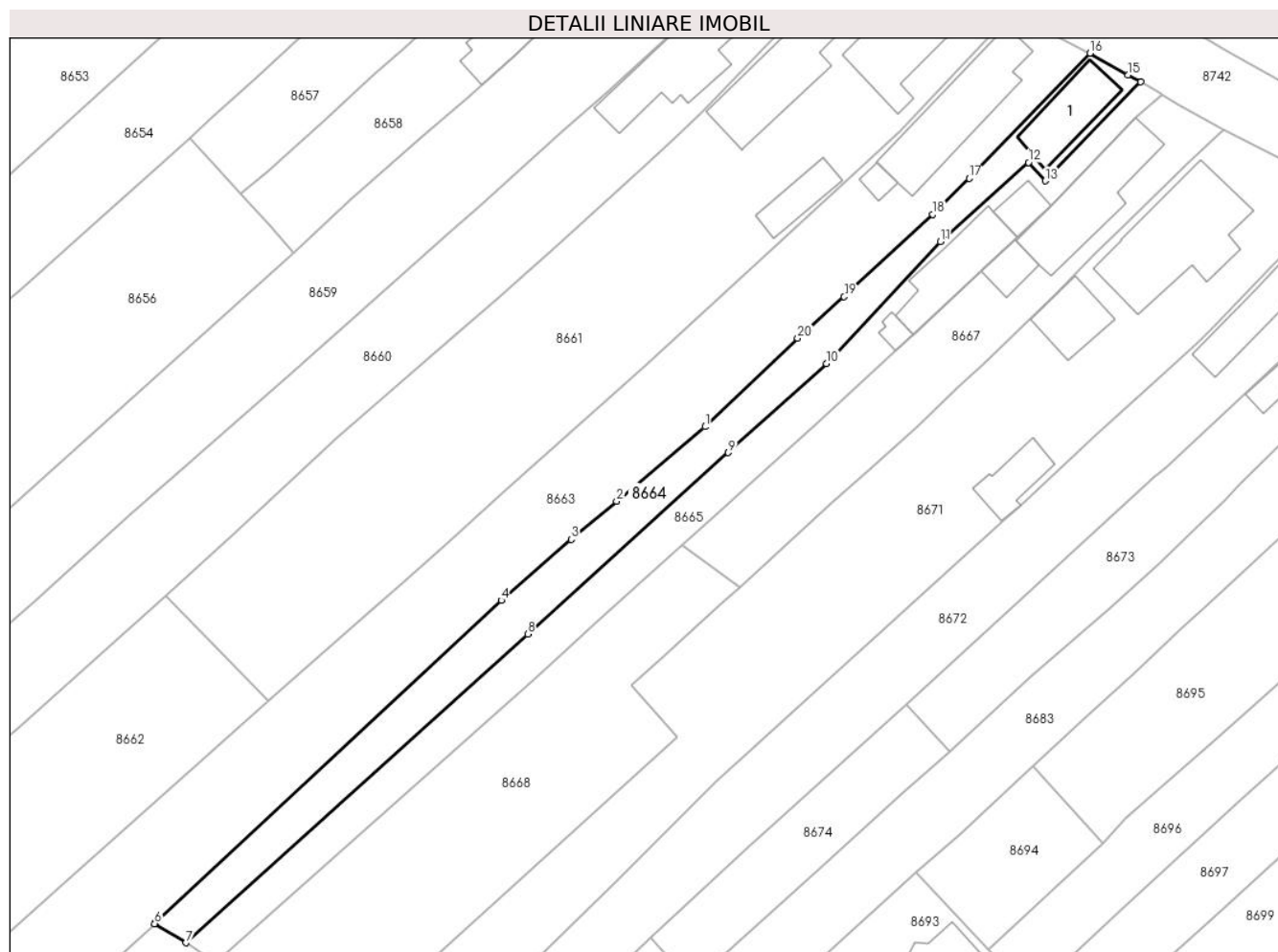
Inscrieri privind dezmembramintele dreptului de proprietate, drepturi reale de garanție și sarcini		Referințe
18148 / 15/04/2009		
Act Notarial nr. 2458, din 19/08/2008 emis de NP MOANTA GEORGETA;		
C1	Intabulare, drept de HABITATIEviagera;asupra cotei de 20/128 din anexa C2 si asupra cotei de 80/128 din anexa C3, dobandit prin Conventie 1) COSTEANU NATALIA	A1
173102 / 08/12/2021		
Inscris Sub Semnatura Privata nr. 724/2021, din 08/12/2021 emis de Executor Judecatoresc Mușat Mihaela-Alina (NOTARE DS 724/2021 BAICU ANICA ; inscris sub semnatura privata nr 724/2021 din 08.12.2021, emis de Executor Judecatoresc Mușat Mihaela-Alina);		
C2	se noteaza urmarirea silita imobiliara in dosar de executare nr. 724/2021 pentru recuperarea sumei totale de 11810,8 Lei (reprezentand credit principal) si suma de 1854,49 Lei (reprezentand cheltuieli de executare silita) , in favoarea creditoarei CREDIUS IFN SA, la cererea Executorului Judecatoresc Musat Mihaela Alina (asupra cotei parti din imobil proprietatea lui Baicu Anica)	A1, A1.1

Anexa Nr. 1 La Partea I

Teren

Nr cadastral	Suprafața (mp)*	Observații / Referințe
22988	756	

* Suprafața este determinată în planul de proiecție Stereo 70.



Date referitoare la teren

Crt	Categorie folosință	Intravilan	Suprafața (mp)	Tarla	Parcelă	Nr. topo	Observații / Referințe
8664	arabil	DA	440	T17	1323	-	
8664	curți construcții	DA	316	T17	1323	-	

Date referitoare la construcții

Crt	Număr	Destinație construcție	Supraf. (mp)	Situație juridică	Observații / Referințe
A1.1	22988-C1	construcții de locuințe	71	Cu acte	Nr. niveluri:1; S. construita la sol:71 mp; S. construita desfasurata:71 mp; LOCUINTA P

Lungime Segmente

1) Valorile lungimilor segmentelor sunt obținute din proiecție în plan.

Punct început	X / Y	Punct sfârșit	X / Y	Lungime segment (** (m)
1	579.414,162 387.822,998	2	579.403,222 387.813,782	14.304
2	579.403,222 387.813,782	3	579.397,598 387.809,057	7.345
3	579.397,598 387.809,057	4	579.388,951 387.801,519	11.471

Punct început	X / Y	Punct sfârșit	X / Y	Lungime segment (** (m)
4	579.388,951 387.801,519	5	579.346,21 387.761,7	58.415
5	579.346,21 387.761,7	6	579.346,023 387.761,526	0.255
6	579.346,023 387.761,526	7	579.349,89 387.759,16	4.533
7	579.349,89 387.759,16	8	579.392,212 387.797,369	57.018
8	579.392,212 387.797,369	9	579.417,053 387.819,796	33.467
9	579.417,053 387.819,796	10	579.429,23 387.830,79	16.406
10	579.429,23 387.830,79	11	579.443,32 387.845,91	20.667
11	579.443,32 387.845,91	12	579.454,22 387.855,69	14.644
12	579.454,22 387.855,69	13	579.456,29 387.853,4	3.087
13	579.456,29 387.853,4	14	579.468,11 387.865,652	17.024
14	579.468,11 387.865,652	15	579.466,551 387.866,53	1.789
15	579.466,551 387.866,53	16	579.461,846 387.869,206	5.413
16	579.461,846 387.869,206	17	579.446,871 387.853,728	21.536
17	579.446,871 387.853,728	18	579.442,377 387.849,26	6.337
18	579.442,377 387.849,26	19	579.431,392 387.839,081	14.976
19	579.431,392 387.839,081	20	579.425,63 387.833,957	7.711
20	579.425,63 387.833,957	1	579.414,162 387.822,998	15.862

** Lungimile segmentelor sunt determinate în planul de proiecție Stereo 70 și sunt rotunjite la 1 milimetru.

*** Distanța dintre puncte este formată din segmente cumulate ce sunt mai mici decât valoarea 1 milimetru.

**DATE DESPRE IMOBILUL NR. 8665**

Oficiul de Cadastru și Publicitate Imobiliară PRAHOVA
Biroul de Cadastru și Publicitate Imobiliară Ploiești

A. Partea I. Descrierea imobilului

TEREN Intravilan

Nr. CF vechi:7073

Nr. cadastral vechi:12280

Adresa: Loc. Blejoi, Str I. L. Caragiale, Nr. 7, Jud. Prahova, A 1323/1, 1323/3, V 1323/2

Nr. Crt	Nr cadastral Nr. topografic	Suprafața* (mp)	Observații / Referințe
A1	22989	734	Sector cadastral:15 Teren imprejmuit;

Construcții

Crt	Nr cadastral Nr. topografic	Adresa	Observații / Referințe
A1.1	22989-C1	Loc. Blejoi, Str I. L. Caragiale, Nr. 7, Jud. Prahova, A 1323/1, 1323/3, V 1323/2	Nr. niveluri:1; S. construita la sol:24 mp; S. construita desfasurata:24 mp; ANEXA

B. Partea II. Proprietari și acte

Inscrieri privitoare la dreptul de proprietate și alte drepturi reale		Referințe
18148 / 15/04/2009		
Act Notarial nr. 932, din 14/04/2009 emis de NP MOANTA GEORGETA;		
B0	Se infiintează cartea funciara nr. 7073 a unitatii administrativ teritoriale Blejoi , care cuprinde imobilul cu numarul cadastral 12280 descris la PI/A+1, rezultat din dezmembrarea imobilului cu numarul cadastral 11867 din cartea funciara nr. 6585 a aceleiasi unitati administrativ teritoriale.	A1
18157 / 15/04/2009		
Act Notarial nr. 932, din 14/04/2009 emis de NP MOANTA GEORGETA;		
B13	Intabulare, drept de PROPRIETATE, dobandit prin Conventie, cota actuala 1/1, cota initiala 1/1 1) COSTEANU GHEORGHE 2) COSTEANU DUMITRA	A1, A1.1

C. Partea III. SARCINI

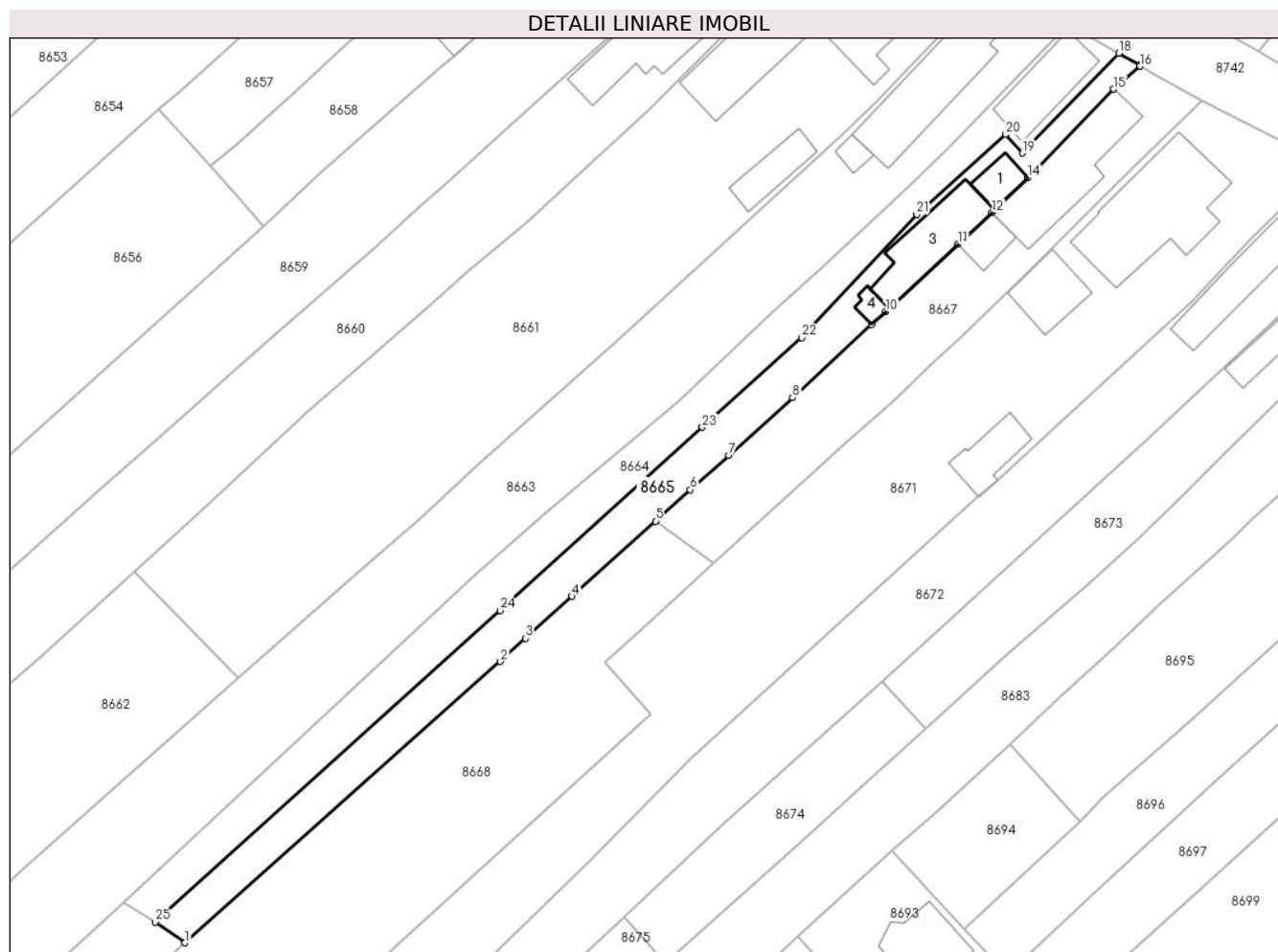
Inscrieri privind dezmembramintele dreptului de proprietate, drepturi reale de garanție și sarcini		Referințe
18148 / 15/04/2009		
Act Notarial nr. 2458, din 19/08/2008 emis de NP MOANTA GEORGETA;		
C1	Intabulare, drept de HABITATIEviagera;asupra cotei de 20/128 din anexa C2 si asupra cotei de 80/128 din anexa C3, dobandit prin Conventie 1) COSTEANU NATALIA	A1

Anexa Nr. 1 La Partea I

Teren

Nr cadastral	Suprafața (mp)*	Observații / Referințe
22989	734	

* Suprafața este determinată în planul de proiecție Stereo 70.



Date referitoare la teren

Crt	Categorie folosință	Intravilan	Suprafața (mp)	Tarla	Parcelă	Nr. topo	Observații / Referințe
8665	arabil	DA	412	T17	1323	-	
8665	curți constructii	DA	321	T17	1323	-	

Date referitoare la construcții

Crt	Număr	Destinație construcție	Supraf. (mp)	Situație juridică	Observații / Referințe
A1.1	22989-C1	construcții anexa	24	Cu acte	Nr. niveluri:1; S. construita la sol:24 mp; S. construita desfasurata:24 mp; ANEXA
A1.3	22989-C3	construcții de locuinte	86	Fara acte	Nr. niveluri:2; S. construita la sol:86 mp; S. construita desfasurata:124 mp; Locuinta P+E
A1.4	22989-C4	construcții de locuinte	10	Fara acte	Nr. niveluri:1; S. construita la sol:10 mp; S. construita desfasurata:10 mp; Anexa P

Lungime Segmente

1) Valorile lungimilor segmentelor sunt obținute din proiecție în plan.

Punct început	X / Y	Punct sfârșit	X / Y	Lungime segment (** (m)
1	579.353,58 387.756,62	2	579.392,268 387.791,095	51.82

Punct început	X / Y	Punct sfârșit	X / Y	Lungime segment (** (m)
2	579.392,268 387.791,095	3	579.395,326 387.793,92	4.163

Punct început	X / Y	Punct sfârșit	X / Y	Lungime segment (** (m))
3	579.395,326 387.793,92	4	579.401,034 387.799,09	7.701
5	579.411,293 387.808,313	6	579.415,556 387.812,145	5.732
7	579.420,267 387.816,388	8	579.428,099 387.823,443	10.541
9	579.437,784 387.832,391	10	579.439,509 387.833,985	2.349
11	579.448,42 387.842,226	12	579.452,551 387.846,135	5.687
13	579.452,885 387.846,457	14	579.456,955 387.850,378	5.651
15	579.467,501 387.861,255	16	579.470,763 387.864,055	4.299
17	579.470,633 387.864,232	18	579.468,11 387.865,652	2.895
19	579.456,29 387.853,4	20	579.454,22 387.855,69	3.087
21	579.443,32 387.845,91	22	579.429,23 387.830,79	20.667
23	579.417,053 387.819,796	24	579.392,212 387.797,369	33.467
25	579.349,89 387.759,16	1	579.353,58 387.756,62	4.48

Punct început	X / Y	Punct sfârșit	X / Y	Lungime segment (** (m))
4	579.401,034 387.799,09	5	579.411,293 387.808,313	13.795
6	579.415,556 387.812,145	7	579.420,267 387.816,388	6.34
8	579.428,099 387.823,443	9	579.437,784 387.832,391	13.186
10	579.439,509 387.833,985	11	579.448,42 387.842,226	12.138
12	579.452,551 387.846,135	13	579.452,885 387.846,457	0.464
14	579.456,955 387.850,378	15	579.467,501 387.861,255	15.15
16	579.470,763 387.864,055	17	579.470,633 387.864,232	0.22
18	579.468,11 387.865,652	19	579.456,29 387.853,4	17.024
20	579.454,22 387.855,69	21	579.443,32 387.845,91	14.644
22	579.429,23 387.830,79	23	579.417,053 387.819,796	16.406
24	579.392,212 387.797,369	25	579.349,89 387.759,16	57.018

** Lungimile segmentelor sunt determinate în planul de proiecție Stereo 70 și sunt rotunjite la 1 milimetru.

*** Distanța dintre puncte este formată din segmente cumulate ce sunt mai mici decât valoarea 1 milimetru.

**DATE DESPRE IMOBILUL NR. 8666**

Oficiul de Cadastru și Publicitate Imobiliară PRAHOVA
Biroul de Cadastru și Publicitate Imobiliară Ploiești

A. Partea I. Descrierea imobilului

TEREN Intravilan

Nr. CF vechi:6586

Nr. cadastral vechi:11868

Adresa: Loc. Blejoi, Str Ion Creanga, Jud. Prahova, Cc 1323, A 1323/1, 1323/3, V 1323/2

Nr. Crt	Nr cadastral Nr. topografic	Suprafața* (mp)	Observații / Referințe
A1	22573	1.016	Sector cadastral:15 Teren imprejmuit;

B. Partea II. Proprietari și acte

Inscrieri privitoare la dreptul de proprietate și alte drepturi reale		Referințe
56729 / 20/08/2008		
Act Notarial nr. 2455, din 19/08/2008 emis de NP MOANTA GEORGETA;		
B0	Se infiintează cartea funciara nr. 6586 a unitatii administrativ teritoriale Blejoi , care cuprinde imobilul cu numarul cadastral 11868 descris la PI/A+1, rezultat din dezmembrarea imobilului cu numarul cadastral 11611 din cartea funciara nr. 6314 a aceleiasi unitati administrativ teritoriale.	A1
Act Notarial nr. 229, din 21/08/2003 emis de NP FRINCU MATEI;		
B3	Intabulare, drept de PROPRIETATEmostenire, dobandit prin Succesiune, cota actuala 24/128, cota initiala 24/128 1) DRAGUS VALERIA	A1
Act Notarial nr. 229, din 21/08/2003 emis de NP FRINCU MATEI (certificat mostenitor nr.399/02.10.2003 emis de NP SANDU AURELIAN;);		
B5	Intabulare, drept de PROPRIETATEmostenire, dobandit prin Succesiune, cota actuala 24/128, cota initiala 24/128 1) CIRSTOIU PAULA 2) SOARE MARIA	A1
56731 / 20/08/2008		
Act Notarial nr. 2456, din 19/08/2008 emis de NP MOANTA GEORGETA;		
B7	Intabulare, drept de PROPRIETATEcumparare ca bun propriu, dobandit prin Conventie, cota actuala 40/128, cota initiala 40/128 1) DRAGUS VALERICA	A1
B8	Intabulare, drept de PROPRIETATEcumparare ca bun comun, dobandit prin Conventie, cota actuala 40/128, cota initiala 40/128 1) CIRSTOIU PAULA , (casatorita cu Cirstoiu Viorel Dragos) 2) SOARE MARIA , (casatorita cu Soare Cornel Gheorghe)	A1
72839 / 28/10/2008		
Act Administrativ nr. 56731, din 20/08/2008 emis de OCPI Prahova;		
B10	se indreapta eroarea materiala strecurata in cuprinsul cartii funciare si al incheierii nr.56731/2008 in sensul ca Cirstoiu Paula casatorita cu Cirstoiu Viorel Dragos si Soare Maria casatorita cu Soare Cornel Gheorghe,au cumparat in indiviziune si parti egale cota de 40/128 din imobil,	A1

C. Partea III. SARCINI .

Inscrieri privind dezmembramintele dreptului de proprietate, drepturi reale de garanție și sarcini	Referințe
NU SUNT	

Anexa Nr. 1 La Partea I

Teren

Nr cadastral	Suprafața (mp)*	Observații / Referințe
22573	1.016	

* Suprafața este determinată în planul de proiecție Stereo 70.



Date referitoare la teren

Crt	Categorie folosință	Intravilan	Suprafața (mp)	Tarla	Parcelă	Nr. topo	Observații / Referințe
8666	arabil	DA	1.016	T17	1323/3	-	

Lungime Segmente

1) Valorile lungimilor segmentelor sunt obținute din proiecție în plan.

Punct început	X / Y	Punct sfârșit	X / Y	Lungime segment (** (m)
1	579.256,39 387.680,11	2	579.263,207 387.675,429	8.269
2	579.263,207 387.675,429	3	579.300,513 387.708,945	50.15
3	579.300,513 387.708,945	4	579.353,58 387.756,62	71.337
4	579.353,58 387.756,62	5	579.349,89 387.759,16	4.48
5	579.349,89 387.759,16	6	579.346,023 387.761,526	4.533

Punct început	X / Y	Punct sfârșit	X / Y	Lungime segment (** (m)
6	579.346,023 387.761,526	7	579.323,01 387.740,62	31.091
7	579.323,01 387.740,62	1	579.256,39 387.680,11	89.998

** Lungimile segmentelor sunt determinate în planul de proiecție Stereo 70 și sunt rotunjite la 1 milimetru.

*** Distanța dintre puncte este formată din segmente cumulate ce sunt mai mici decât valoarea 1 milimetru.



DATE DESPRE IMOBILUL NR. 8667

Oficiul de Cadastru și Publicitate Imobiliară PRAHOVA
Biroul de Cadastru și Publicitate Imobiliară Ploiești

A. Partea I. Descrierea imobilului

TEREN Intravilan

Adresa: Loc. Blejoi, Str I. L. Caragiale, Nr. 5, Jud. Prahova, T 17 ; CC 1322 ; A 1321 ; L 1320 ; A 1319

Nr. Crt	Nr cadastral Nr. topografic	Suprafața* (mp)	Observații / Referințe
A1	34727	694	Sector cadastral:15 Teren imprejmuit; T 17 ; CC 1322 ; A 1321 ; L 1320 ; A 1319

Construcții

Crt	Nr cadastral Nr. topografic	Adresa	Observații / Referințe
A1.1	34727-C1	Loc. Blejoi, Str I. L. Caragiale, Nr. 5, Jud. Prahova, T 17 ; CC 1322 ; A 1321 ; L 1320 ; A 1319	Nr. niveluri:1; S. construita la sol:123 mp; S. construita desfasurata:123 mp; LOCUINTA (P) ; Sc desf. = 123mp .
A1.2	34727-C2	Loc. Blejoi, Str I. L. Caragiale, Nr. 5, Jud. Prahova, T 17 ; CC 1322 ; A 1321 ; L 1320 ; A 1319	Nr. niveluri:1; S. construita la sol:25 mp; S. construita desfasurata:25 mp; ANEXA (P) ; Sc desf. = 25 mp .

B. Partea II. Proprietari și acte

Inscrieri privitoare la dreptul de proprietate și alte drepturi reale	Referințe
15114 / 05/02/2024	
Act Notarial nr. 181, din 02/02/2024 emis de NP Moanță Georgeta (act dezm);	
B1	Se infiinteaza cartea funciara 34727 a imobilului cu numarul cadastral 34727 / UAT Blejoi, rezultat din dezmembrarea imobilului cu numarul cadastral 25599 inscris in cartea funciara 25599;
	A1
Act Notarial nr. 1758, din 05/12/2023 emis de NP MOANTA GEORGETA (act administrativ nr 20185 din 29.11.2023, emis de PRIMĂRIA COMUNEI BLEJOI;act administrativ nr 20185 din 24.10.2023, emis de PRIMĂRIA COMUNEI BLEJOI;act notarial nr 1573 din 25.10.2023, emis de NP MOANTA GEORGETA);	
B3	se notează actualizarea informațiilor cadastrale în sensul că adresa actuală a imobilului este : 'Comuna Blejoi, sat Blejoi, str.I.L.Caragiale nr.5, jud.Prahova'
	A1, A1.1, A1.2
<i>OBSERVATII: pozitie transcrisa din CF 25599/Blejoi, inscrisa prin incheierea nr. 166870 din 03/11/2023;</i>	
B4	se actualizează informațiile tehnice în sensul modificării limitelor și suprafeței imobilului
	A1
<i>OBSERVATII: pozitie transcrisa din CF 25599/Blejoi, inscrisa prin incheierea nr. 166870 din 03/11/2023;</i>	
15148 / 05/02/2024	
Act Notarial nr. 183, din 02/02/2024 emis de NP Moanta Georgeta (cvc);	
B6	Intabulare, drept de PROPRIETATEcumpărare ca bun comun, dobandit prin Conventie, cota actuala 1/1, cota initiala 1/1
	A1
1) VASILIU MIHAIL MONEL 2) VASILIU ALEXANDRA MADALINA	
B7	Intabulare, drept de PROPRIETATEcumpărare ca bun comun, dobandit prin Conventie, cota actuala 1/1, cota initiala 1/1
	A1.1, A1.2
1) VASILIU MIHAIL MONEL 2) VASILIU ALEXANDRA MADALINA	

C. Partea III. SARCINI

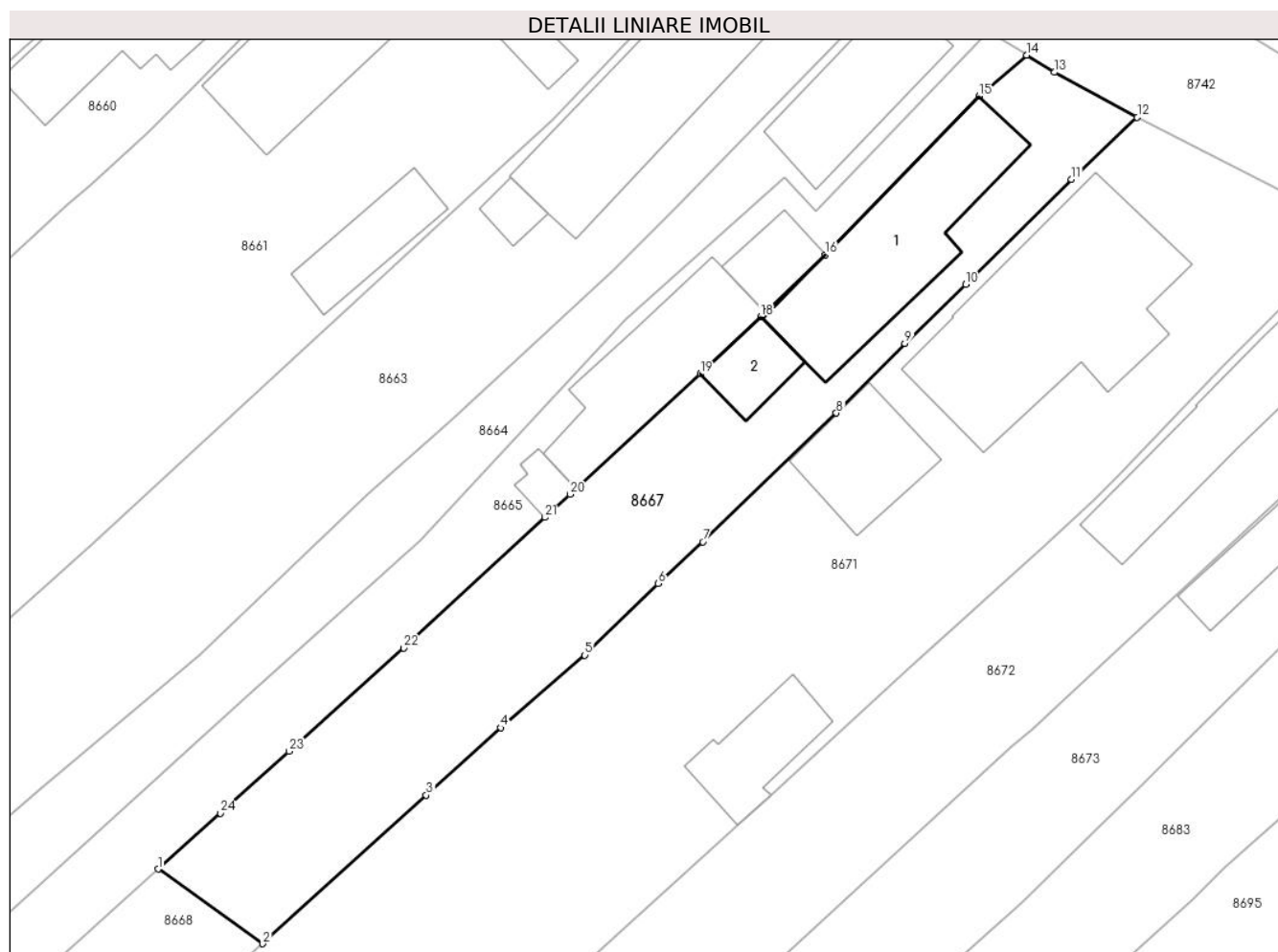
Inscrieri privind dezmembramintele dreptului de proprietate, drepturi reale de garanție și sarcini	Referințe
15114 / 05/02/2024	
Act Administrativ nr. seria D.10 nr. 773800, din 30/04/2019 emis de Consiliul Local al Municipiului Ploiești (cert deces Matei Nița ; act administrativ nr seria D.10 nr. 972733 din 31.01.2020, emis de Consiliul Local al Municipiului Ploiești);	
C2	se radiază dreptul de abitație viageră reînscris sub C1 prin încheierea nr. 15114/05.02.2024
	A1.1, A1.2

Anexa Nr. 1 La Partea I

Teren

Nr cadastral	Suprafața (mp)*	Observații / Referințe
34727	694	T 17 ; CC 1322 ; A 1321 ; L 1320 ; A 1319

* Suprafața este determinată în planul de proiecție Stereo 70.



Date referitoare la teren

Crt	Categorie folosință	Intravilan	Suprafața (mp)	Tarla	Parcelă	Nr. topo	Observații / Referințe
86 67	arabil	DA	321	T17	1321	-	
86 67	curți construcții	DA	373	T17	1322	-	

Date referitoare la construcții

Crt	Număr	Destinație construcție	Supraf. (mp)	Situație juridică	Observații / Referințe
A1.1	34727-C1	construcții de locuințe	Din acte: 124 Masurata: 123	Cu acte	Nr. niveluri:1; S. construita la sol:123 mp; S. construita desfasurata:123 mp; LOCUINTA (P) ; Sc desf. = 123mp .
A1.2	34727-C2	construcții anexa	25	Cu acte	Nr. niveluri:1; S. construita la sol:25 mp; S. construita desfasurata:25 mp; ANEXA (P) ; Sc desf. = 25 mp .

Lungime Segmente

1) Valorile lungimilor segmentelor sunt obținute din proiecție în plan.

Punct început	X / Y	Punct sfârșit	X / Y	Lungime segment (** (m)
1	579.411,293 387.808,313	2	579.418,462 387.803,201	8.805
3	579.429,654 387.813,369	4	579.434,736 387.817,989	6.868
5	579.440,505 387.822,963	6	579.445,529 387.827,877	7.028
7	579.448,581 387.830,724	8	579.457,726 387.839,546	12.707
9	579.462,419 387.844,323	10	579.466,568 387.848,371	5.797
11	579.473,831 387.855,554	12	579.478,325 387.859,804	6.185
13	579.472,662 387.862,88	14	579.470,763 387.864,055	2.233
15	579.467,501 387.861,255	16	579.456,955 387.850,378	15.15
17	579.452,885 387.846,457	18	579.452,551 387.846,135	0.464
19	579.448,42 387.842,226	20	579.439,509 387.833,985	12.138
21	579.437,784 387.832,391	22	579.428,099 387.823,443	13.186
23	579.420,267 387.816,388	24	579.415,556 387.812,145	6.34

Punct început	X / Y	Punct sfârșit	X / Y	Lungime segment (** (m)
2	579.418,462 387.803,201	3	579.429,654 387.813,369	15.121
4	579.434,736 387.817,989	5	579.440,505 387.822,963	7.617
6	579.445,529 387.827,877	7	579.448,581 387.830,724	4.174
8	579.457,726 387.839,546	9	579.462,419 387.844,323	6.697
10	579.466,568 387.848,371	11	579.473,831 387.855,554	10.215
12	579.478,325 387.859,804	13	579.472,662 387.862,88	6.444
14	579.470,763 387.864,055	15	579.467,501 387.861,255	4.299
16	579.456,955 387.850,378	17	579.452,885 387.846,457	5.651
18	579.452,551 387.846,135	19	579.448,42 387.842,226	5.687
20	579.439,509 387.833,985	21	579.437,784 387.832,391	2.349
22	579.428,099 387.823,443	23	579.420,267 387.816,388	10.541
24	579.415,556 387.812,145	1	579.411,293 387.808,313	5.732

** Lungimile segmentelor sunt determinate în planul de proiecție Stereo 70 și sunt rotunjite la 1 milimetru.

*** Distanța dintre puncte este formată din segmente cumulate ce sunt mai mici decât valoarea 1 milimetru.



DATE DESPRE IMOBILUL NR. 8668

Oficiul de Cadastru și Publicitate Imobiliară PRAHOVA
Biroul de Cadastru și Publicitate Imobiliară Ploiești

A. Partea I. Descrierea imobilului

TEREN Intravilan

Adresa: Loc. Blejoi, Jud. Prahova

Nr. Crt	Nr cadastral Nr. topografic	Suprafața* (mp)	Observații / Referințe
A1	35406	2.670	Sector cadastral:15 Teren imprejmuit;

B. Partea II. Proprietari și acte

Inscrieri privitoare la dreptul de proprietate și alte drepturi reale		Referințe
112769 / 30/07/2024		
Act Notarial nr. 2255, din 29/07/2024 emis de SANDU OCTAVIAN ANDREI;		
B1	Se infiinteaza cartea funciara 35406 a imobilului cu numarul cadastral 35406 / UAT Blejoi, rezultat din dezmembrarea imobilului cu numarul cadastral 35381 inscris in cartea funciara 35381;	A1
Act Notarial nr. 1744, din 10/06/2024 emis de NP Sandu Aurelian Viorel;		
B2	Se infiinteaza cf. 35381 a imobilului cu nr. cad. 35381/Blejoi ca urmare a alipirii urmatoarelor 3 imobile: -- nr.cad.30309\cf.30309; -- nr.cad.32690\cf.32690; -- nr.cad.34728\cf.34728;	A1
<i>OBSERVATII: pozitie transcrisa din CF 35381/Blejoi, inscrisa prin incheierea nr. 87767 din 10/06/2024;</i>		
Act Notarial nr. 2443, din 12/08/2021 emis de NP SANDU OCTAVIAN ANDREI (act administrativ nr 110585 din 25.08.2021, emis de OCPI PRAHOVA);		
B3	se noteaza actualizarea informatiilor cadastrale in sensul modificarii limitelor si suprafetei imobilului conform documentatie tehnice avizate	A1
<i>OBSERVATII: pozitie transcrisa din CF 35381/Blejoi, inscrisa prin incheierea nr. 87767 din 10/06/2024; pozitie transcrisa din CF 30309/Blejoi, inscrisa prin incheierea nr. 110787 din 25/08/2021;</i>		
Act Notarial nr. 1744, din 10/06/2024 emis de NP Sandu Aurelian Viorel;		
B4	Intabulare, drept de PROPRIETATE, dobandit prin Conventie, cota actuala 1/1, cota initiala 1/1	A1
1) RUȘINARU IULIAN MARIAN 2) RUȘINARU FLORENTINA		
<i>OBSERVATII: pozitie transcrisa din CF 35381/Blejoi, inscrisa prin incheierea nr. 87767 din 10/06/2024;</i>		

C. Partea III. SARCINI .

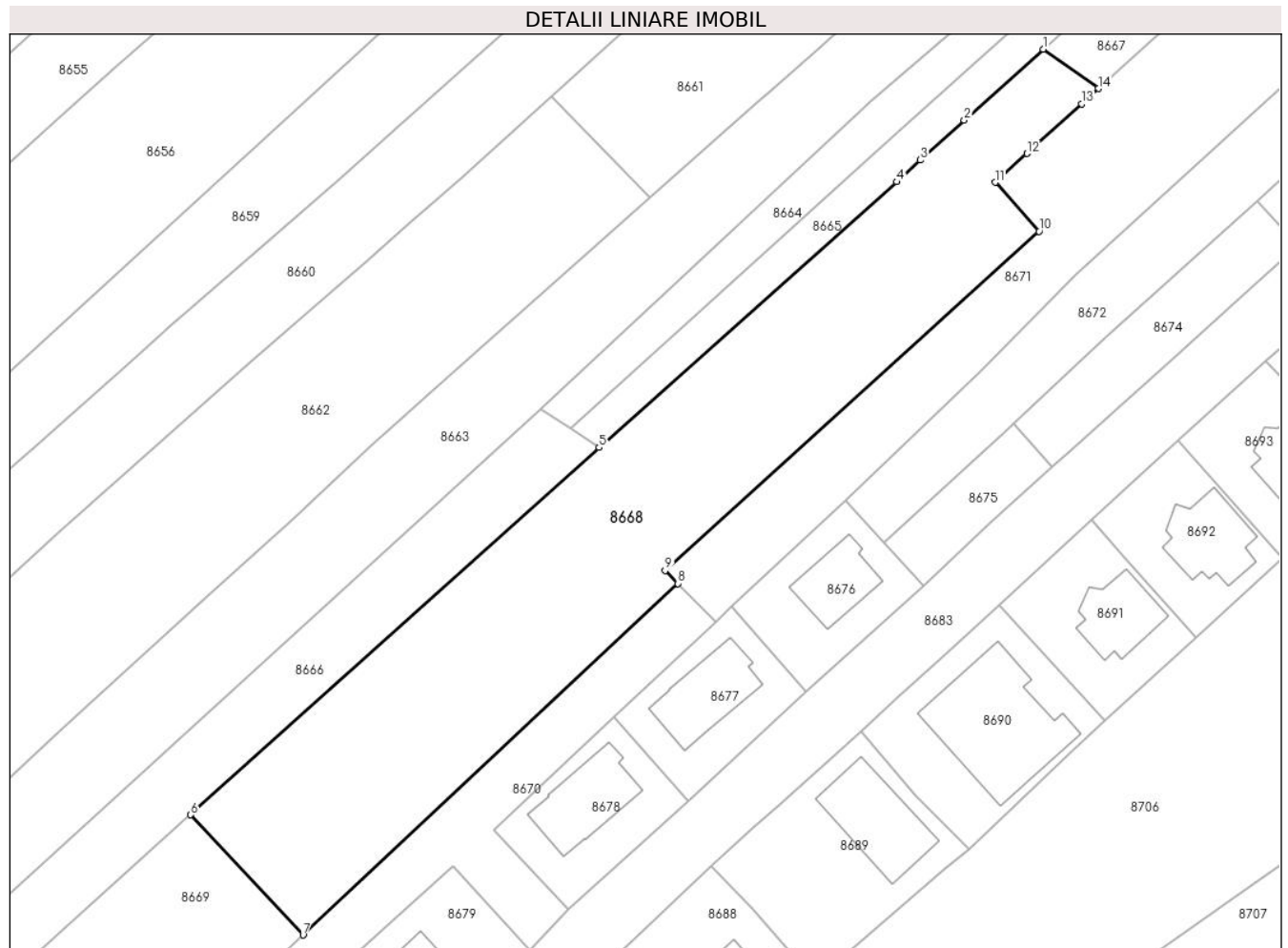
Inscrieri privind dezmembramintele dreptului de proprietate, drepturi reale de garanție și sarcini	Referințe
NU SUNT	

Anexa Nr. 1 La Partea I

Teren

Nr cadastral	Suprafața (mp)*	Observații / Referințe
35406	2.670	

* Suprafața este determinată în planul de proiecție Stereo 70.



Date referitoare la teren

Crt	Categorie folosință	Intra vilan	Suprafața (mp)	Tarla	Parcelă	Nr. topo	Observații / Referințe
8668	arabil	DA	2.670	T17	1312,1313,1318,1319,1320,1321	-	

Lungime Segmente

1) Valorile lungimilor segmentelor sunt obținute din proiecție în plan.

Punct început	X / Y	Punct sfârșit	X / Y	Lungime segment (** (m))
1	579.411,293 387.808,313	2	579.401,034 387.799,09	13.795
2	579.401,034 387.799,09	3	579.395,326 387.793,92	7.701
3	579.395,326 387.793,92	4	579.392,268 387.791,095	4.163
4	579.392,268 387.791,095	5	579.353,58 387.756,62	51.82

Punct început	X / Y	Punct sfârşit	X / Y	Lungime segment (** (m)
5	579.353,58 387.756,62	6	579.300,513 387.708,945	71.337
6	579.300,513 387.708,945	7	579.315,126 387.693,35	21.372
7	579.315,126 387.693,35	8	579.363,814 387.738,971	66.722
8	579.363,814 387.738,971	9	579.362,178 387.740,647	2.342
9	579.362,178 387.740,647	10	579.410,752 387.784,661	65.549
10	579.410,752 387.784,661	11	579.405,072 387.791,016	8.523
11	579.405,072 387.791,016	12	579.409,215 387.794,767	5.589
12	579.409,215 387.794,767	13	579.416,281 387.801,22	9.569
13	579.416,281 387.801,22	14	579.418,462 387.803,201	2.946
14	579.418,462 387.803,201	1	579.411,293 387.808,313	8.805

** Lungimile segmentelor sunt determinate în planul de proiecţie Stereo 70 şi sunt rotunjite la 1 milimetru.

*** Distanţa dintre puncte este formată din segmente cumulate ce sunt mai mici decât valoarea 1 milimetru.



DATE DESPRE IMOBILUL NR. 8669

Oficiul de Cadastru și Publicitate Imobiliară PRAHOVA
Biroul de Cadastru și Publicitate Imobiliară Ploiești

A. Partea I. Descrierea imobilului

TEREN Intravilan

Adresa: Loc. Blejoi, Str Ion Creanga, Jud. Prahova

Nr. Crt	Nr cadastral Nr. topografic	Suprafața* (mp)	Observații / Referințe
A1	35407	1.036	Sector cadastral:15 Teren imprejmuit;

B. Partea II. Proprietari și acte

Inscrieri privitoare la dreptul de proprietate și alte drepturi reale		Referințe
112769 / 30/07/2024		
Act Notarial nr. 2255, din 29/07/2024 emis de SANDU OCTAVIAN ANDREI;		
B1	Se infiinteaza cartea funciara 35407 a imobilului cu numarul cadastral 35407 / UAT Blejoi, rezultat din dezmembrarea imobilului cu numarul cadastral 35381 inscris in cartea funciara 35381;	A1
Act Notarial nr. 1744, din 10/06/2024 emis de NP Sandu Aurelian Viorel;		
B2	Se infiinteaza cf. 35381 a imobilului cu nr. cad. 35381/Blejoi ca urmare a alipirii urmatoarelor 3 imobile: -- nr.cad.30309\cf.30309; -- nr.cad.32690\cf.32690; -- nr.cad.34728\cf.34728;	A1
<i>OBSERVATII: pozitie transcrisa din CF 35381/Blejoi, inscrisa prin incheierea nr. 87767 din 10/06/2024;</i>		
Act Notarial nr. 2443, din 12/08/2021 emis de NP SANDU OCTAVIAN ANDREI (act administrativ nr 110585 din 25.08.2021, emis de OCPI PRAHOVA);		
B3	se noteaza actualizarea informatiilor cadastrale in sensul modificarii limitelor si suprafetei imobilului conform documentatie tehnice avizate	A1
<i>OBSERVATII: pozitie transcrisa din CF 35381/Blejoi, inscrisa prin incheierea nr. 87767 din 10/06/2024; pozitie transcrisa din CF 30309/Blejoi, inscrisa prin incheierea nr. 110787 din 25/08/2021;</i>		
Act Notarial nr. 1744, din 10/06/2024 emis de NP Sandu Aurelian Viorel;		
B4	Intabulare, drept de PROPRIETATE, dobandit prin Conventie, cota actuala 1/1, cota initiala 1/1	A1
1) RUȘINARU IULIAN MARIAN 2) RUȘINARU FLORENTINA		
<i>OBSERVATII: pozitie transcrisa din CF 35381/Blejoi, inscrisa prin incheierea nr. 87767 din 10/06/2024;</i>		

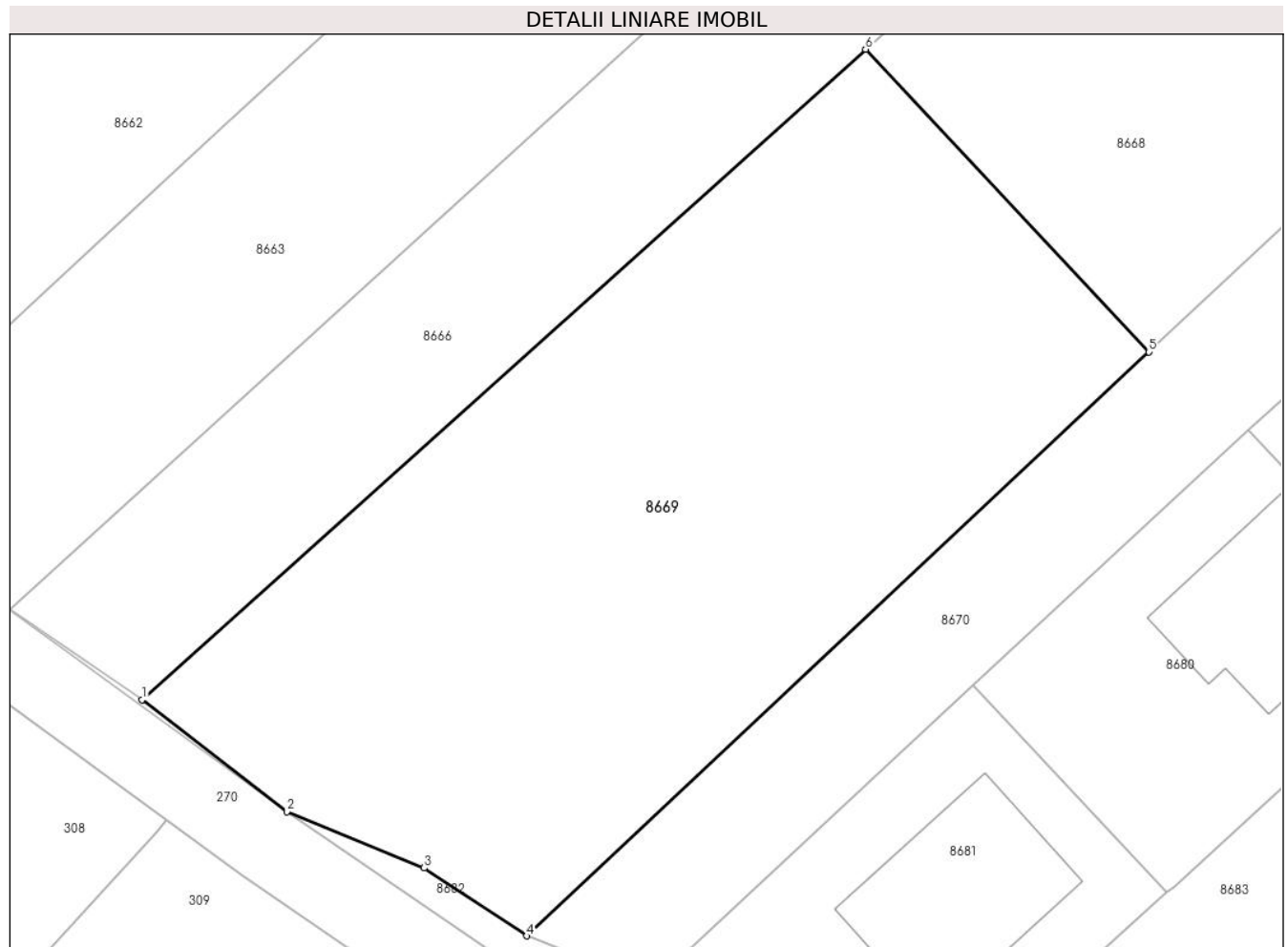
C. Partea III. SARCINI .

Inscrieri privind dezmembramintele dreptului de proprietate, drepturi reale de garanție și sarcini	Referințe
NU SUNT	

Anexa Nr. 1 La Partea I**Teren**

Nr cadastral	Suprafața (mp)*	Observații / Referințe
35407	1.036	

* Suprafața este determinată în planul de proiecție Stereo 70.

**Date referitoare la teren**

Crt	Categorie folosință	Intra vilan	Suprafața (mp)	Tarla	Parcelă	Nr. topo	Observații / Referințe
8669	arabil	DA	1.036	T17	1312,1313,1318,1319,1320,1321	-	

Lungime Segmente

1) Valorile lungimilor segmentelor sunt obținute din proiecție în plan.

Punct început	X / Y	Punct sfârșit	X / Y	Lungime segment (** (m))
1	579.263,207 387.675,429	2	579.270,673 387.669,659	9.436
2	579.270,673 387.669,659	3	579.277,755 387.666,76	7.652
3	579.277,755 387.666,76	4	579.283,031 387.663,257	6.333
4	579.283,031 387.663,257	5	579.315,126 387.693,35	43.996

Punct început	X / Y	Punct sfârșit	X / Y	Lungime segment (** (m)
5	579.315,126 387.693,35	6	579.300,513 387.708,945	21.372
6	579.300,513 387.708,945	1	579.263,207 387.675,429	50.15

** Lungimile segmentelor sunt determinate în planul de proiecție Stereo 70 și sunt rotunjite la 1 milimetru.

*** Distanța dintre puncte este formată din segmente cumulate ce sunt mai mici decât valoarea 1 milimetru.



DATE DESPRE IMOBILUL NR. 8670

Oficiul de Cadastru și Publicitate Imobiliară PRAHOVA
Biroul de Cadastru și Publicitate Imobiliară Ploiești

A. Partea I. Descrierea imobilului

TEREN Intravilan

Adresa: Loc. Blejoi, Jud. Prahova

Nr. Crt	Nr cadastral Nr. topografic	Suprafața* (mp)	Observații / Referințe
A1	35408	831	Sector cadastral:15 Teren imprejmuit;

B. Partea II. Proprietari și acte

Inscrieri privitoare la dreptul de proprietate și alte drepturi reale	Referințe	
112769 / 30/07/2024		
Act Notarial nr. 2255, din 29/07/2024 emis de SANDU OCTAVIAN ANDREI;		
B1	Se infiinteaza cartea funciara 35408 a imobilului cu numarul cadastral 35408 / UAT Blejoi, rezultat din dezmembrarea imobilului cu numarul cadastral 35381 inscris in cartea funciara 35381;	A1
Act Notarial nr. 1744, din 10/06/2024 emis de NP Sandu Aurelian Viorel;		
B2	Se infiinteaza cf. 35381 a imobilului cu nr. cad. 35381/Blejoi ca urmare a alipirii urmatoarelor 3 imobile: -- nr.cad.30309\cf.30309; -- nr.cad.32690\cf.32690; -- nr.cad.34728\cf.34728;	A1
<i>OBSERVATII: pozitie transcrisa din CF 35381/Blejoi, inscrisa prin incheierea nr. 87767 din 10/06/2024;</i>		
Act Notarial nr. 2443, din 12/08/2021 emis de NP SANDU OCTAVIAN ANDREI (act administrativ nr 110585 din 25.08.2021, emis de OCPI PRAHOVA);		
B3	se noteaza actualizarea informatiilor cadastrale in sensul modificarii limitelor si suprafetei imobilului conform documentatie tehnice avizate	A1
<i>OBSERVATII: pozitie transcrisa din CF 35381/Blejoi, inscrisa prin incheierea nr. 87767 din 10/06/2024; pozitie transcrisa din CF 30309/Blejoi, inscrisa prin incheierea nr. 110787 din 25/08/2021;</i>		
Act Notarial nr. 1744, din 10/06/2024 emis de NP Sandu Aurelian Viorel;		
B4	Intabulare, drept de PROPRIETATE, dobandit prin Conventie, cota actuala 1/1, cota initiala 1/1	A1
1) RUȘINARU IULIAN MARIAN 2) RUȘINARU FLORENTINA		
<i>OBSERVATII: pozitie transcrisa din CF 35381/Blejoi, inscrisa prin incheierea nr. 87767 din 10/06/2024;</i>		

C. Partea III. SARCINI .

Inscrieri privind dezmembramintele dreptului de proprietate, drepturi reale de garanție și sarcini	Referințe
NU SUNT	

Anexa Nr. 1 La Partea I

Teren

Nr cadastral	Suprafața (mp)*	Observații / Referințe
35408	831	

* Suprafața este determinată în planul de proiecție Stereo 70.



Date referitoare la teren

Crt	Categorie folosință	Intravilan	Suprafața (mp)	Tarla	Parcelă	Nr. topo	Observații / Referințe
8670	curți constructii	DA	831	T17	1312,1313,1318,1319,1320,1321	-	

Lungime Segmente

1) Valorile lungimilor segmentelor sunt obținute din proiecție în plan.

Punct început	X / Y	Punct sfârșit	X / Y	Lungime segment (** (m)
1	579.306,063 387.676,17	2	579.320,25 387.689,337	19.356
2	579.320,25 387.689,337	3	579.334,555 387.702,318	19.317
3	579.334,555 387.702,318	4	579.344,542 387.691,404	14.794
4	579.344,542 387.691,404	5	579.349,586 387.696,671	7.293

Punct început	X / Y	Punct sfârșit	X / Y	Lungime segment (** (m)
5	579.349,586 387.696,671	6	579.339,923 387.706,991	14.138
6	579.339,923 387.706,991	7	579.355,554 387.721,667	21.441
7	579.355,554 387.721,667	8	579.368,704 387.733,964	18.004
8	579.368,704 387.733,964	9	579.363,814 387.738,971	6.999
9	579.363,814 387.738,971	10	579.315,126 387.693,35	66.722
10	579.315,126 387.693,35	11	579.283,031 387.663,257	43.996
11	579.283,031 387.663,257	12	579.289,463 387.660,739	6.907
12	579.289,463 387.660,739	1	579.306,063 387.676,17	22.664

** Lungimile segmentelor sunt determinate în planul de proiecție Stereo 70 și sunt rotunjite la 1 milimetru.

*** Distanța dintre puncte este formată din segmente cumulate ce sunt mai mici decât valoarea 1 milimetru.

**DATE DESPRE IMOBILUL NR. 8671**

Oficiul de Cadastru și Publicitate Imobiliară PRAHOVA
Biroul de Cadastru și Publicitate Imobiliară Ploiești

A. Partea I. Descrierea imobilului

TEREN Intravilan

Adresa: Loc. Blejoi, Str I. L. Caragiale, Nr. 3, Jud. Prahova

Nr. Crt	Nr cadastral Nr. topografic	Suprafața* (mp)	Observații / Referințe
A1	30146	Din acte: 2.584 Masurata: 2.226	Sector cadastral:15 Teren imprejmuit;

Construcții

Crt	Nr cadastral Nr. topografic	Adresa	Observații / Referințe
A1.1	30146-C1	Loc. Blejoi, Str I. L. Caragiale, Nr. 3, Jud. Prahova	Nr. niveluri:1; S. construita la sol:179 mp; S. construita desfasurata:179 mp; LOCUINTA (P) ; SC = 179 MP ; SDEFASURATA =179 MP ; FUNDATIE - BETON ; PERETI - CARAMIDA ; PARDOSEALA - GRESIE+PARCHET ; ACOPERIS - TABLA ; INSTALATII - ELECTRIC, APA, GAZE, INCALZIRE CENTRALA; AN CONSTRUCTIE - 1967 ; NU ARE CERTIFICAT ENERGETIC ; ESTE IZOLATA TERMIC;
A1.2	30146-C2	Loc. Blejoi, Str I. L. Caragiale, Nr. 3, Jud. Prahova	Nr. niveluri:1; S. construita la sol:55 mp; S. construita desfasurata:55 mp; ANEXA(P) ; SC = 55 MP ; SDEFASURATA =55MP ; FUNDATIE - BETON ; PERETI - PLACI BETON ; PARDOSEALA - BETON; ACOPERIS - TABLA ; INSTALATII - NU ; AN CONSTRUCTIE - 2000;
A1.3	30146-C3	Loc. Blejoi, Str I. L. Caragiale, Nr. 3, Jud. Prahova	Nr. niveluri:1; S. construita la sol:45 mp; S. construita desfasurata:45 mp; ANEXA(P) ; SC = 45 MP ; SDEFASURATA =45 MP ; FUNDATIE - BETON ; PERETI - PLACI BETON ; PARDOSEALA - BETON; ACOPERIS - TABLA ; INSTALATII - NU ; AN CONSTRUCTIE - 2000;

B. Partea II. Proprietari și acte

Inscrieri privitoare la dreptul de proprietate și alte drepturi reale	Referințe	
55253 / 26/04/2021		
Act Notarial nr. 1102, din 23/04/2021 emis de Minea Octavian;		
B4	Intabulare, drept de PROPRIETATEcumparare ca bun comun, dobandit prin Conventie, cota actuala 1/1, cota initiala 1/1 1) LEFTER VLAD-EUGEN 2) GASPAROVICI - LEFTER FLORIANA-ANTONIA	A1
B5	Intabulare, drept de PROPRIETATEcumparare ca bun comun, dobandit prin Conventie, cota actuala 1/1, cota initiala 1/1 1) LEFTER VLAD-EUGEN 2) GASPAROVICI - LEFTER FLORIANA-ANTONIA	A1.1, A1.2, A1.3
Act Notarial nr. 1103, din 23/04/2021 emis de Minea Octavian;		
B6	se noteaza interdictiile de instrainare, grevare cu sarcini, inchiriere, dezmembrare, alipire, construire, demolare, restructurare si amenajare 1) CEC BANK S.A., CIF:361897	A1, A1.1, A1.2, A1.3

C. Partea III. SARCINI

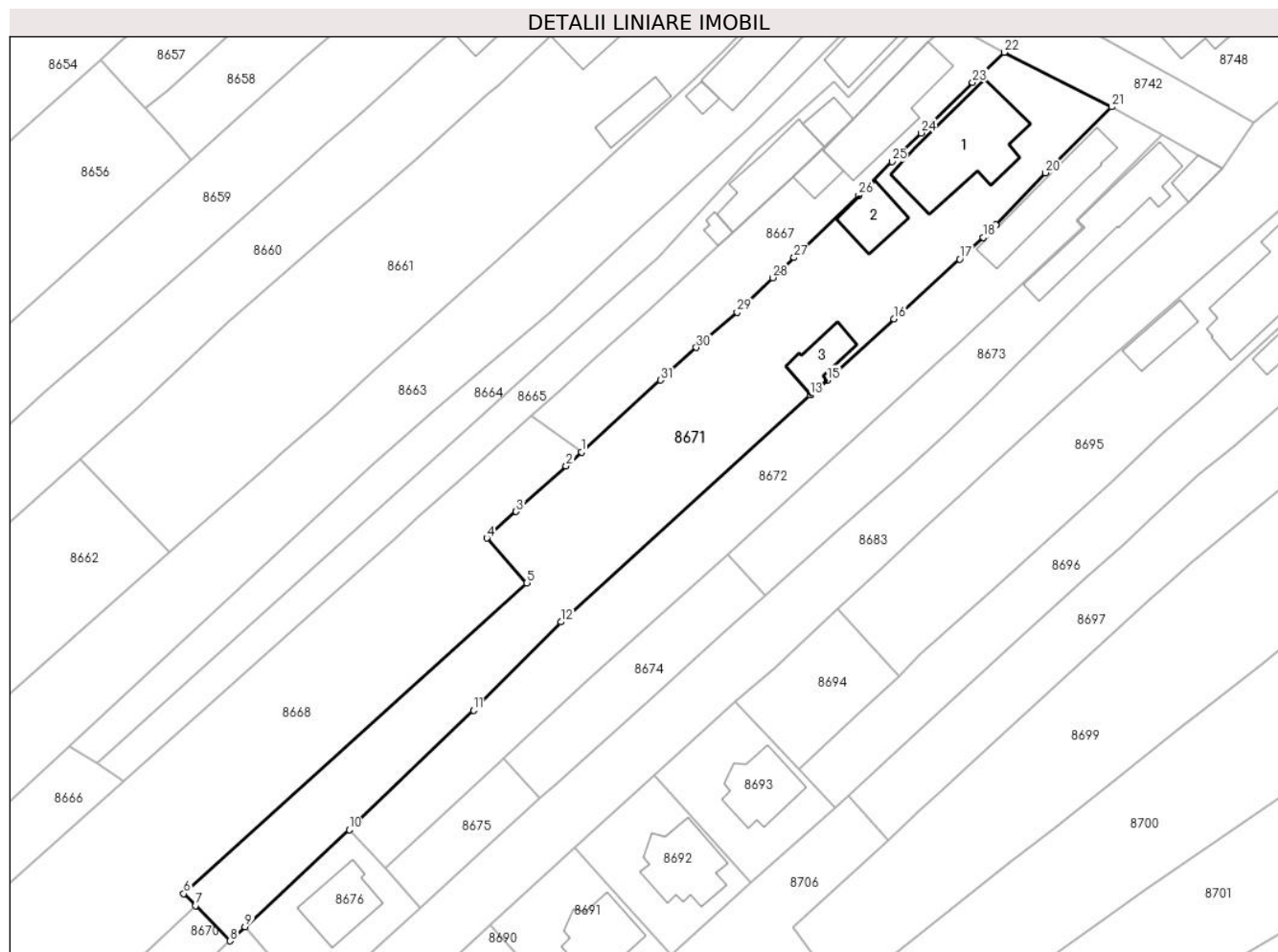
Inscrieri privind dezmembramintele dreptului de proprietate, drepturi reale de garanție și sarcini	Referințe	
55253 / 26/04/2021		
Act Notarial nr. 1103, din 23/04/2021 emis de Minea Octavian;		
C1	Intabulare, drept de IPOTECA, Valoare:470000 LEsi celelalte obligatii de plata aferente creditului 1) CEC BANK S.A., CIF:361897	A1, A1.1, A1.2, A1.3

Anexa Nr. 1 La Partea I

Teren

Nr cadastral	Suprafața (mp)*	Observații / Referințe
30146	Din acte: 2.584 Masurata: 2.226	

* Suprafața este determinată în planul de proiecție Stereo 70.



Date referitoare la teren

Crt	Categorie folosință	Intra vilan	Suprafața (mp)	Tarla	Parcelă	Nr. topo	Observații / Referințe
8671	arabil	DA	1.317	T17	1317	-	
8671	curți constructii	DA	909	T17	1316	-	

Date referitoare la construcții

Crt	Număr	Destinație construcție	Supraf. (mp)	Situație juridică	Observații / Referințe
A1.1	30146-C1	construcții de locuințe	179	Cu acte	Nr. niveluri:1; S. construita la sol:179 mp; S. construita desfasurata:179 mp; LOCUINTA (P) ; SC = 179 MP ; SDEFASURATA =179 MP ; FUNDATIE - BETON ; PERETI - CARAMIDA ; PARDOSEALA - GRESIE+PARCHET ; ACOPERIS - TABLA ; INSTALATII - ELECTRIC, APA, GAZE, INCALZIRE CENTRALA; AN CONSTRUCTIE - 1967 ; NU ARE CERTIFICAT ENERGETIC ; ESTE IZOLATA TERMIC;
A1.2	30146-C2	construcții anexa	55	Cu acte	Nr. niveluri:1; S. construita la sol:55 mp; S. construita desfasurata:55 mp; ANEXA(P) ; SC = 55 MP ; SDEFASURATA =55MP ; FUNDATIE - BETON ; PERETI - PLACI BETON ; PARDOSEALA - BETON; ACOPERIS - TABLA ; INSTALATII - NU ; AN CONSTRUCTIE - 2000;

Crt	Număr	Destinație construcție	Supraf. (mp)	Situație juridică	Observații / Referințe
A1.3	30146-C3	construcții anexa	45	Cu acte	Nr. niveluri:1; S. construita la sol:45 mp; S. construita desfasurata:45 mp; ANEXA(P) ; SC = 45 MP ; SDEFASURATA =45 MP ; FUNDATIE - BETON ; PERETI - PLACI BETON ; PARDOSEALA - BETON; ACOPERIS - TABLA ; INSTALATII - NU ; AN CONSTRUCTIE - 2000;

Lungime Segmente

1) Valorile lungimilor segmentelor sunt obținute din proiecție în plan.

Punct început	X / Y	Punct sfârșit	X / Y	Lungime segment (** (m))
1	579.418,462 387.803,201	2	579.416,281 387.801,22	2.946
3	579.409,215 387.794,767	4	579.405,072 387.791,016	5.589
5	579.410,752 387.784,661	6	579.362,178 387.740,647	65.549
7	579.363,814 387.738,971	8	579.368,704 387.733,964	6.999
9	579.370,841 387.735,962	10	579.385,616 387.749,686	20.166
11	579.403,174 387.766,611	12	579.415,553 387.779,129	17.605
13	579.450,848 387.811,25	14	579.450,923 387.811,315	0.099
15	579.453,239 387.813,361	16	579.462,713 387.822,061	12.863
17	579.472,016 387.830,507	18	579.475,375 387.833,605	4.57
19	579.477,168 387.835,327	20	579.484,159 387.842,736	10.187
21	579.493,493 387.852,07	22	579.478,325 387.859,804	17.026
23	579.473,831 387.855,554	24	579.466,568 387.848,371	10.215
25	579.462,419 387.844,323	26	579.457,726 387.839,546	6.697
27	579.448,581 387.830,724	28	579.445,529 387.827,877	4.174
29	579.440,505 387.822,963	30	579.434,736 387.817,989	7.617
31	579.429,654 387.813,369	1	579.418,462 387.803,201	15.121

Punct început	X / Y	Punct sfârșit	X / Y	Lungime segment (** (m))
2	579.416,281 387.801,22	3	579.409,215 387.794,767	9.569
4	579.405,072 387.791,016	5	579.410,752 387.784,661	8.523
6	579.362,178 387.740,647	7	579.363,814 387.738,971	2.342
8	579.368,704 387.733,964	9	579.370,841 387.735,962	2.926
10	579.385,616 387.749,686	11	579.403,174 387.766,611	24.387
12	579.415,553 387.779,129	13	579.450,848 387.811,25	47.723
14	579.450,923 387.811,315	15	579.453,239 387.813,361	3.09
16	579.462,713 387.822,061	17	579.472,016 387.830,507	12.565
18	579.475,375 387.833,605	19	579.477,168 387.835,327	2.486
20	579.484,159 387.842,736	21	579.493,493 387.852,07	13.2
22	579.478,325 387.859,804	23	579.473,831 387.855,554	6.185
24	579.466,568 387.848,371	25	579.462,419 387.844,323	5.797
26	579.457,726 387.839,546	27	579.448,581 387.830,724	12.707
28	579.445,529 387.827,877	29	579.440,505 387.822,963	7.028
30	579.434,736 387.817,989	31	579.429,654 387.813,369	6.868

** Lungimile segmentelor sunt determinate în planul de proiecție Stereo 70 și sunt rotunjite la 1 milimetru.

*** Distanța dintre puncte este formată din segmente cumulate ce sunt mai mici decât valoarea 1 milimetru.

**DATE DESPRE IMOBILUL NR. 8672**

Oficiul de Cadastru și Publicitate Imobiliară PRAHOVA
Biroul de Cadastru și Publicitate Imobiliară Ploiești

A. Partea I. Descrierea imobilului

TEREN Intravilan

Adresa: Loc. Blejoi, Str I. L. Caragiale, Nr. 1, Jud. Prahova

Nr. Crt	Nr cadastral Nr. topografic	Suprafața* (mp)	Observații / Referințe
A1	28214	1.263	Sector cadastral:15 Teren imprejmuit;

Construcții

Crt	Nr cadastral Nr. topografic	Adresa	Observații / Referințe
A1.1	28214-C1	Loc. Blejoi, Str I. L. Caragiale, Nr. 1, Jud. Prahova	Nr. niveluri:1; S. construita la sol:99 mp; S. construita desfasurata:99 mp; LOCUINTA P

B. Partea II. Proprietari și acte

Inscrieri privitoare la dreptul de proprietate și alte drepturi reale		Referințe
55378 / 24/05/2019		
Act Notarial nr. 456, din 24/05/2019 emis de Calin Mirela;		
B1	Se infiinteaza cartea funciara 28214 a imobilului cu numarul cadastral 28214/Blejoi, rezultat din dezmembrarea imobilului cu numarul cadastral 27534 inscris in cartea funciara 27534;	A1
Act Notarial nr. 757, din 17/11/2017 emis de NP Calin Mirela;		
B2	Se infiinteaza cartea funciara 27534 a imobilului cu numarul cadastral 27534/Blejoi, rezultat din dezmembrarea imobilului cu numarul cadastral 24216 inscris in cartea funciara 24216;	A1
<i>OBSERVATII: pozitie transcrisa din CF 27534/Blejoi, inscrisa prin incheierea nr. 105888 din 17/11/2017;</i>		
Contract De Vanzare-Cumparare nr. 1335, din 29/10/2010 emis de NP LASLO CRISTINA CARMEN;		
B3	Intabulare, drept de PROPRIETATE, dobandit prin Conventie, cota actuala 1/1, cota initiala 1/1	A1, A1.1
1) COSTACHE GEORGIANA-REBECA		
<i>OBSERVATII: pozitie transcrisa din CF 27534/Blejoi, inscrisa prin incheierea nr. 105888 din 17/11/2017; pozitie transcrisa din CF 24216/Blejoi, inscrisa prin incheierea nr. 62175 din 01/11/2010;</i>		

C. Partea III. SARCINI

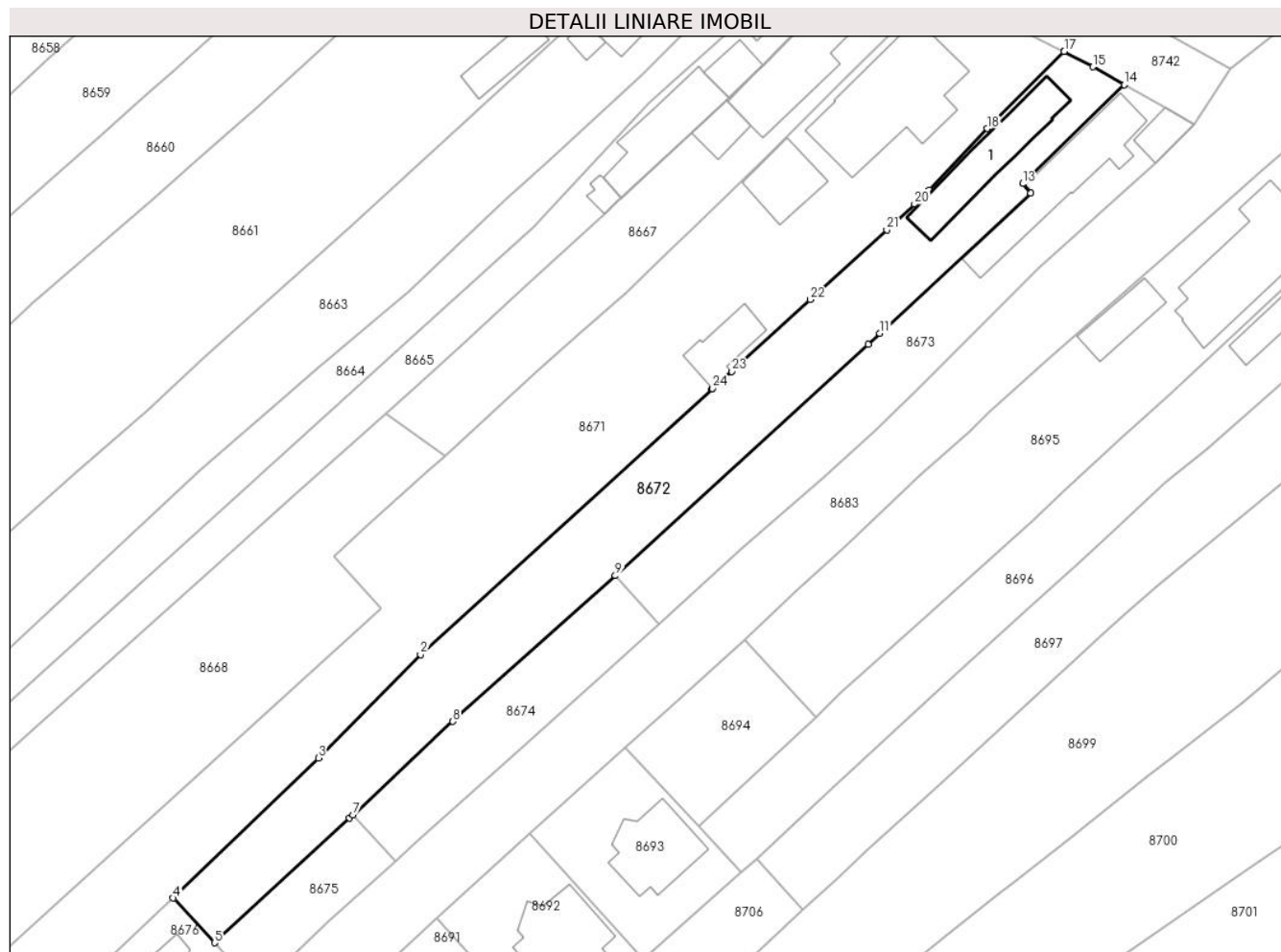
Inscrieri privind dezmembramintele dreptului de proprietate, drepturi reale de garanție și sarcini		Referințe
55378 / 24/05/2019		
Contract De Vanzare-Cumparare nr. 1335, din 29/10/2010 emis de NP LASLO CRISTINA CARMEN;		
C1	Intabulare, drept de UZUFRACTVIAGER CU NOTAREA OBLIGATIEI DE INTRETINERE	A1, A1.1
1) FRANCU MARIA		
<i>OBSERVATII: pozitie transcrisa din CF 27534/Blejoi, inscrisa prin incheierea nr. 105888 din 17/11/2017; pozitie transcrisa din CF 24216/Blejoi, inscrisa prin incheierea nr. 62175 din 01/11/2010;</i>		
Act Administrativ nr. D.10 540510, din 18/10/2018 emis de Calin Mirela;		
C2	se radiaza dreptul de uzufruct viager si notarea obligatiei de intretinere inscris sub C1.1 in favoarea lui FRANCU STEFAN	A1, A1.1

Anexa Nr. 1 La Partea I

Teren

Nr cadastral	Suprafața (mp)*	Observații / Referințe
28214	1.263	

* Suprafața este determinată în planul de proiecție Stereo 70.



Date referitoare la teren

Crt	Categorie folosință	Intravilan	Suprafața (mp)	Tarla	Parcelă	Nr. topo	Observații / Referințe
8672	arabil	DA	898	T17	1313,1314	-	
8672	curți construcții	DA	365	T17	1315	-	

Date referitoare la construcții

Crt	Număr	Destinație construcție	Supraf. (mp)	Situație juridică	Observații / Referințe
A1.1	28214-C1	construcții de locuințe	99	Cu acte	Nr. niveluri:1; S. construita la sol:99 mp; S. construita desfasurata:99 mp; LOCUINTA P

Lungime Segmente

1) Valorile lungimilor segmentelor sunt obținute din proiecție în plan.

Punct început	X / Y	Punct sfârșit	X / Y	Lungime segment (** (m)	Punct început	X / Y	Punct sfârșit	X / Y	Lungime segment (** (m)
1	579.450,848 387.811,25	2	579.415,553 387.779,129	47.723	2	579.415,553 387.779,129	3	579.403,174 387.766,611	17.605
3	579.403,174 387.766,611	4	579.385,616 387.749,686	24.387	4	579.385,616 387.749,686	5	579.390,613 387.744,277	7.364
5	579.390,613 387.744,277	6	579.406,95 387.759,327	22.213	6	579.406,95 387.759,327	7	579.407,396 387.759,744	0.611

Punct început	X / Y	Punct sfârșit	X / Y	Lungime segment (** (m)
7	579.407,396 387.759,744	8	579.419,478 387.771,039	16.539
9	579.439,133 387.788,665	10	579.469,738 387.816,654	41.473
11	579.471,178 387.817,971	12	579.489,441 387.834,934	24.925
13	579.488,465 387.836,075	14	579.500,741 387.848,056	17.154
15	579.496,979 387.850,194	16	579.493,496 387.852,073	3.958
17	579.493,493 387.852,07	18	579.484,159 387.842,736	13.2
19	579.477,168 387.835,327	20	579.475,375 387.833,605	2.486
21	579.472,016 387.830,507	22	579.462,713 387.822,061	12.565
23	579.453,239 387.813,361	24	579.450,923 387.811,315	3.09

Punct început	X / Y	Punct sfârșit	X / Y	Lungime segment (** (m)
8	579.419,478 387.771,039	9	579.439,133 387.788,665	26.401
10	579.469,738 387.816,654	11	579.471,178 387.817,971	1.951
12	579.489,441 387.834,934	13	579.488,465 387.836,075	1.501
14	579.500,741 387.848,056	15	579.496,979 387.850,194	4.327
16	579.493,496 387.852,073	17	579.493,493 387.852,07	0.004
18	579.484,159 387.842,736	19	579.477,168 387.835,327	10.187
20	579.475,375 387.833,605	21	579.472,016 387.830,507	4.57
22	579.462,713 387.822,061	23	579.453,239 387.813,361	12.863
24	579.450,923 387.811,315	1	579.450,848 387.811,25	0.099

** Lungimile segmentelor sunt determinate în planul de proiecție Stereo 70 și sunt rotunjite la 1 milimetru.

*** Distanța dintre puncte este formată din segmente cumulate ce sunt mai mici decât valoarea 1 milimetru.

**DATE DESPRE IMOBILUL NR. 8673**

Oficiul de Cadastru și Publicitate Imobiliară PRAHOVA
Biroul de Cadastru și Publicitate Imobiliară Ploiești

A. Partea I. Descrierea imobilului

TEREN Intravilan

Adresa: Loc. Blejoi, Str Nichita Stănescu, Nr. 44, Jud. Prahova

Nr. Crt	Nr cadastral Nr. topografic	Suprafața* (mp)	Observații / Referințe
A1	30149	712	Sector cadastral:15 Teren imprejmuit;

Construcții

Crt	Nr cadastral Nr. topografic	Adresa	Observații / Referințe
A1.1	30149-C1	Loc. Blejoi, Str Nichita Stănescu, Nr. 44, Jud. Prahova	Nr. niveluri:1; S. construita la sol:117 mp; S. construita desfasurata:117 mp; LOCUINTA P
A1.2	30149-C2	Loc. Blejoi, Str Nichita Stănescu, Nr. 44, Jud. Prahova	Nr. niveluri:1; S. construita la sol:23 mp; S. construita desfasurata:23 mp; ANEXA P

B. Partea II. Proprietari și acte

Inscrieri privitoare la dreptul de proprietate și alte drepturi reale		Referințe
52316 / 19/04/2021		
Act Notarial nr. 1008, din 15/04/2021 emis de Minea Octavian;		
B1	Se infiinteaza cartea funciara 30149 a imobilului cu numarul cadastral 30149 / UAT Blejoi, rezultat din dezmembrarea imobilului cu numarul cadastral 27542 inscris in cartea funciara 27542;	A1
Act Administrativ nr. 54775, din 24/09/1996 emis de COMISIA JUDETEANA PRAHOVA (act administrativ nr 14691 din 25.09.2017, emis de PRIMARIA COMUNEI BLEJOI; act administrativ nr 13240 din 25.09.2017, emis de PRIMARIA COM.BLEJOI);		
B3	Intabulare, drept de PROPRIETATE, dobandit prin Lege, cota actuala 1/1, cota initiala 1/1 1) ȚUCHEL OTILIA <i>OBSERVATII: pozitie transcrisa din CF 27542/Blejoi, inscrisa prin incheierea nr. 112233 din 11/12/2017; pozitie transcrisa din CF 27489/Blejoi, inscrisa prin incheierea nr. 88721 din 26/09/2017;</i>	A1
B4	Intabulare, drept de PROPRIETATE, dobandit prin Construire, cota actuala 1/1, cota initiala 1/1 1) ȚUCHEL OTILIA <i>OBSERVATII: pozitie transcrisa din CF 27542/Blejoi, inscrisa prin incheierea nr. 112233 din 11/12/2017; pozitie transcrisa din CF 27489/Blejoi, inscrisa prin incheierea nr. 88721 din 26/09/2017;</i>	A1.1, A1.2

C. Partea III. SARCINI .

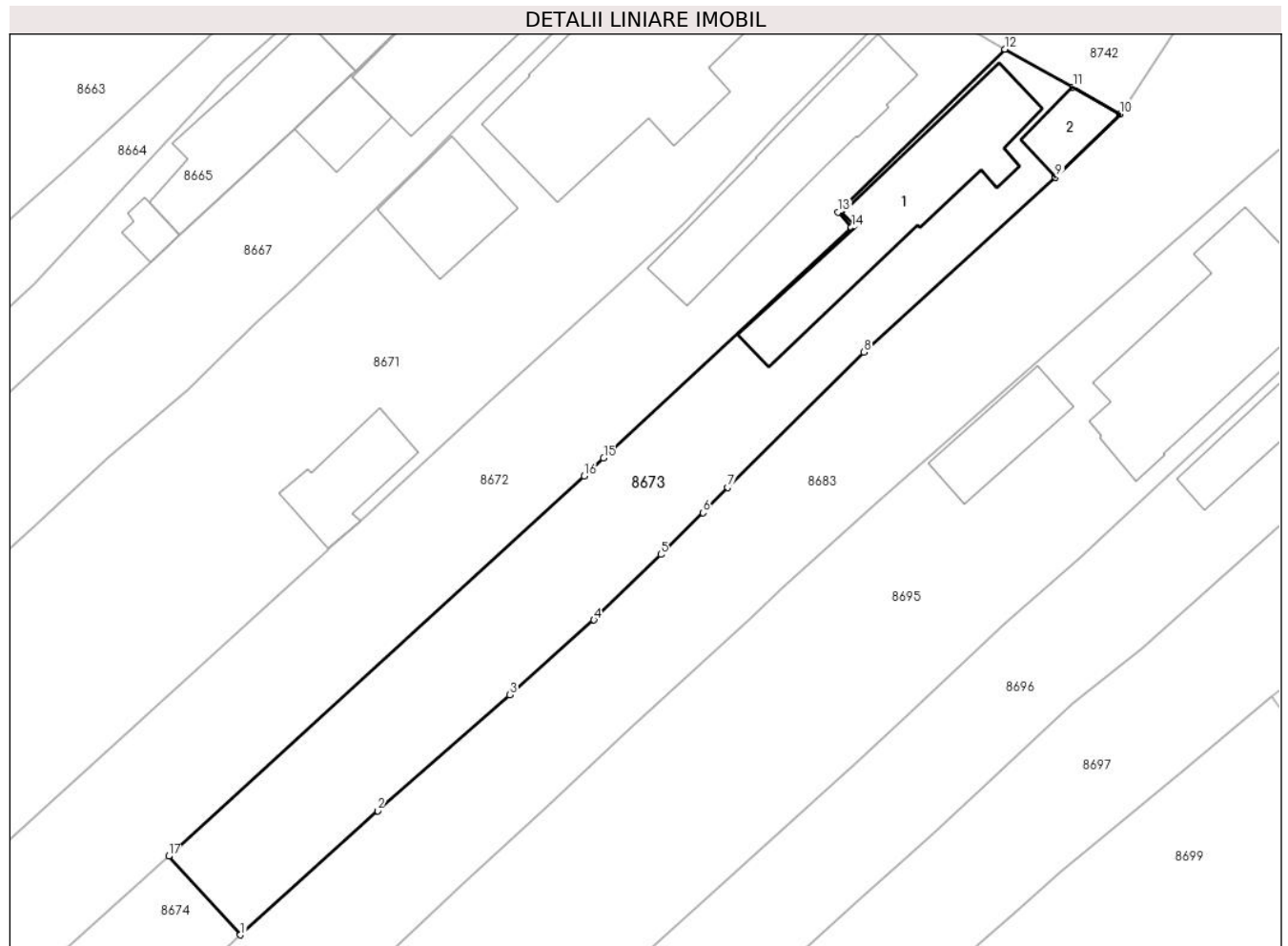
Inscrieri privind dezmembramintele dreptului de proprietate, drepturi reale de garanție și sarcini	Referințe
NU SUNT	

Anexa Nr. 1 La Partea I

Teren

Nr cadastral	Suprafața (mp)*	Observații / Referințe
30149	712	

* Suprafața este determinată în planul de proiecție Stereo 70.



Date referitoare la teren

Crt	Categorie folosință	Intravilan	Suprafața (mp)	Tarla	Parcelă	Nr. topo	Observații / Referințe
8673	arabil	DA	336	T17	1311,1312	-	
8673	curti constructii	DA	377	T17	1310	-	

Date referitoare la construcții

Crt	Număr	Destinație construcție	Supraf. (mp)	Situație juridică	Observații / Referințe
A1.1	30149-C1	construcții de locuințe	117	Cu acte	Nr. niveluri:1; S. construita la sol:117 mp; S. construita desfasurata:117 mp; LOCUINTA P
A1.2	30149-C2	construcții anexa	23	Cu acte	Nr. niveluri:1; S. construita la sol:23 mp; S. construita desfasurata:23 mp; ANEXA P

Lungime Segmente

1) Valorile lungimilor segmentelor sunt obținute din proiecție în plan.

Punct început	X / Y	Punct sfârșit	X / Y	Lungime segment (** (m)
1	579.444,431 387.782,876	2	579.454,525 387.792,013	13.615
2	579.454,525 387.792,013	3	579.464,266 387.800,541	12.947

Punct început	X / Y	Punct sfârșit	X / Y	Lungime segment (** (m)
3	579.464,266 387.800,541	4	579.470,469 387.806,052	8.297
4	579.470,469 387.806,052	5	579.475,396 387.810,877	6.896
5	579.475,396 387.810,877	6	579.478,521 387.813,938	4.374
6	579.478,521 387.813,938	7	579.480,327 387.815,806	2.598
7	579.480,327 387.815,806	8	579.490,37 387.825,763	14.142
8	579.490,37 387.825,763	9	579.504,486 387.838,631	19.101
9	579.504,486 387.838,631	10	579.509,257 387.843,291	6.669
10	579.509,257 387.843,291	11	579.505,765 387.845,267	4.012
11	579.505,765 387.845,267	12	579.500,741 387.848,056	5.746
12	579.500,741 387.848,056	13	579.488,465 387.836,075	17.154
13	579.488,465 387.836,075	14	579.489,441 387.834,934	1.501
14	579.489,441 387.834,934	15	579.471,178 387.817,971	24.925
15	579.471,178 387.817,971	16	579.469,738 387.816,654	1.951
16	579.469,738 387.816,654	17	579.439,133 387.788,665	41.473
17	579.439,133 387.788,665	1	579.444,431 387.782,876	7.847

** Lungimile segmentelor sunt determinate în planul de proiecție Stereo 70 și sunt rotunjite la 1 milimetru.

*** Distanța dintre puncte este formată din segmente cumulate ce sunt mai mici decât valoarea 1 milimetru.

**DATE DESPRE IMOBILUL NR. 8674**

Oficiul de Cadastru și Publicitate Imobiliară PRAHOVA
Biroul de Cadastru și Publicitate Imobiliară Ploiești

A. Partea I. Descrierea imobilului

TEREN Intravilan

Adresa: Loc. Blejoi, Str Nichita Stănescu, Nr. 44A, Jud. Prahova

Nr. Crt	Nr cadastral Nr. topografic	Suprafața* (mp)	Observații / Referințe
A1	30150	337	Sector cadastral:15 Teren imprejmuit;

B. Partea II. Proprietari și acte

Inscrieri privitoare la dreptul de proprietate și alte drepturi reale		Referințe
52316 / 19/04/2021		
Act Notarial nr. 1008, din 15/04/2021 emis de Minea Octavian;		
B1	Se infiinteaza cartea funciara 30150 a imobilului cu numarul cadastral 30150 / UAT Blejoi, rezultat din dezmembrarea imobilului cu numarul cadastral 27542 inscris in cartea funciara 27542;	A1
52328 / 19/04/2021		
Act Notarial nr. 1009, din 15/04/2021 emis de NP Minea Octavian;		
B7	Intabulare, drept de PROPRIETATEcumparare ca bun comun, dobandit prin Conventie, cota actuala 1/1, cota initiala 1/1	A1
	1) Bolinu Elena 2) MARIAN RAZVAN ALEXANDRU	

C. Partea III. SARCINI .

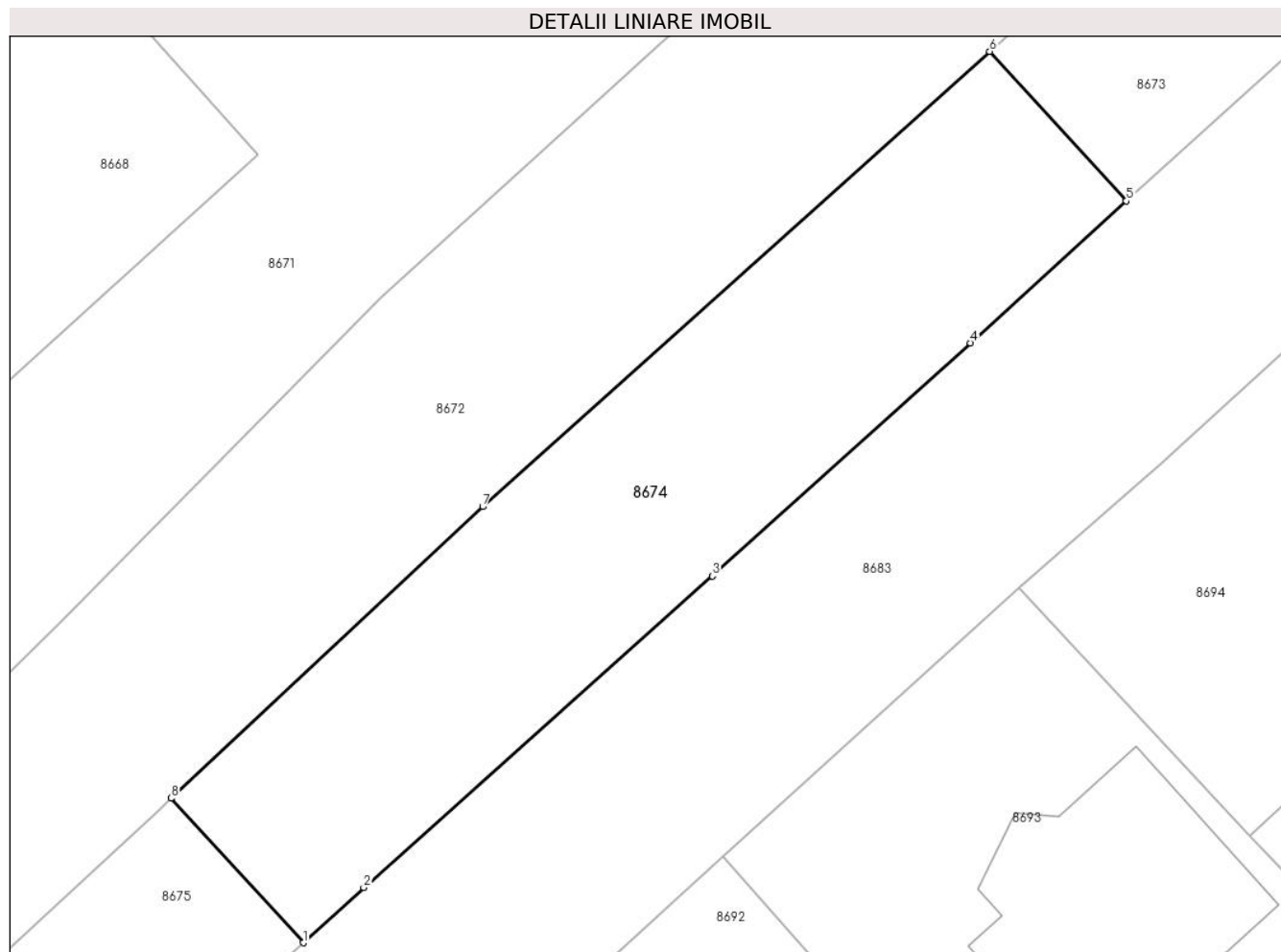
Inscrieri privind dezmembramintele dreptului de proprietate, drepturi reale de garanție și sarcini	Referințe
NU SUNT	

Anexa Nr. 1 La Partea I

Teren

Nr cadastral	Suprafața (mp)*	Observații / Referințe
30150	337	

* Suprafața este determinată în planul de proiecție Stereo 70.



Date referitoare la teren

Crt	Categorie folosință	Intravilan	Suprafața (mp)	Tarla	Parcelă	Nr. topo	Observații / Referințe
8674	arabil	DA	337	T17	1312	-	

Lungime Segmente

1) Valorile lungimilor segmentelor sunt obținute din proiecție în plan.

Punct început	X / Y	Punct sfârșit	X / Y	Lungime segment (** (m)
1	579.412,519 387.754,149	2	579.414,867 387.756,29	3.178
2	579.414,867 387.756,29	3	579.428,384 387.768,348	18.114
3	579.428,384 387.768,348	4	579.438,389 387.777,373	13.474
4	579.438,389 387.777,373	5	579.444,431 387.782,876	8.172
5	579.444,431 387.782,876	6	579.439,133 387.788,665	7.847

Punct început	X / Y	Punct sfârșit	X / Y	Lungime segment (** (m)
6	579.439,133 387.788,665	7	579.419,478 387.771,039	26.401
7	579.419,478 387.771,039	8	579.407,396 387.759,744	16.539
8	579.407,396 387.759,744	1	579.412,519 387.754,149	7.586

** Lungimile segmentelor sunt determinate în planul de proiecție Stereo 70 și sunt rotunjite la 1 milimetru.

*** Distanța dintre puncte este formată din segmente cumulate ce sunt mai mici decât valoarea 1 milimetru.

**DATE DESPRE IMOBILUL NR. 8675**

Oficiul de Cadastru și Publicitate Imobiliară PRAHOVA
Biroul de Cadastru și Publicitate Imobiliară Ploiești

A. Partea I. Descrierea imobilului

TEREN Intravilan

Adresa: Loc. Blejoi, Str Nichita Stănescu, Nr. 44B, Jud. Prahova

Nr. Crt	Nr cadastral Nr. topografic	Suprafața* (mp)	Observații / Referințe
A1	30151	172	Sector cadastral:15 Teren imprejmuit;

B. Partea II. Proprietari și acte

Inscrieri privitoare la dreptul de proprietate și alte drepturi reale		Referințe
52316 / 19/04/2021		
Act Notarial nr. 1008, din 15/04/2021 emis de Minea Octavian;		
B1	Se infiinteaza cartea funciara 30151 a imobilului cu numarul cadastral 30151 / UAT Blejoi, rezultat din dezmembrarea imobilului cu numarul cadastral 27542 inscris in cartea funciara 27542;	A1
52331 / 19/04/2021		
Act Notarial nr. 1010, din 15/04/2021 emis de NP Minea Octavian;		
B7	Intabulare, drept de PROPRIETATEcumparare ca bun comun, dobandit prin Conventie, cota actuala 1/1, cota initiala 1/1 1) GOLIȚĂ VLAD ALEXANDRU 2) GOLIȚĂ MELANIA- ELENA	A1

C. Partea III. SARCINI .

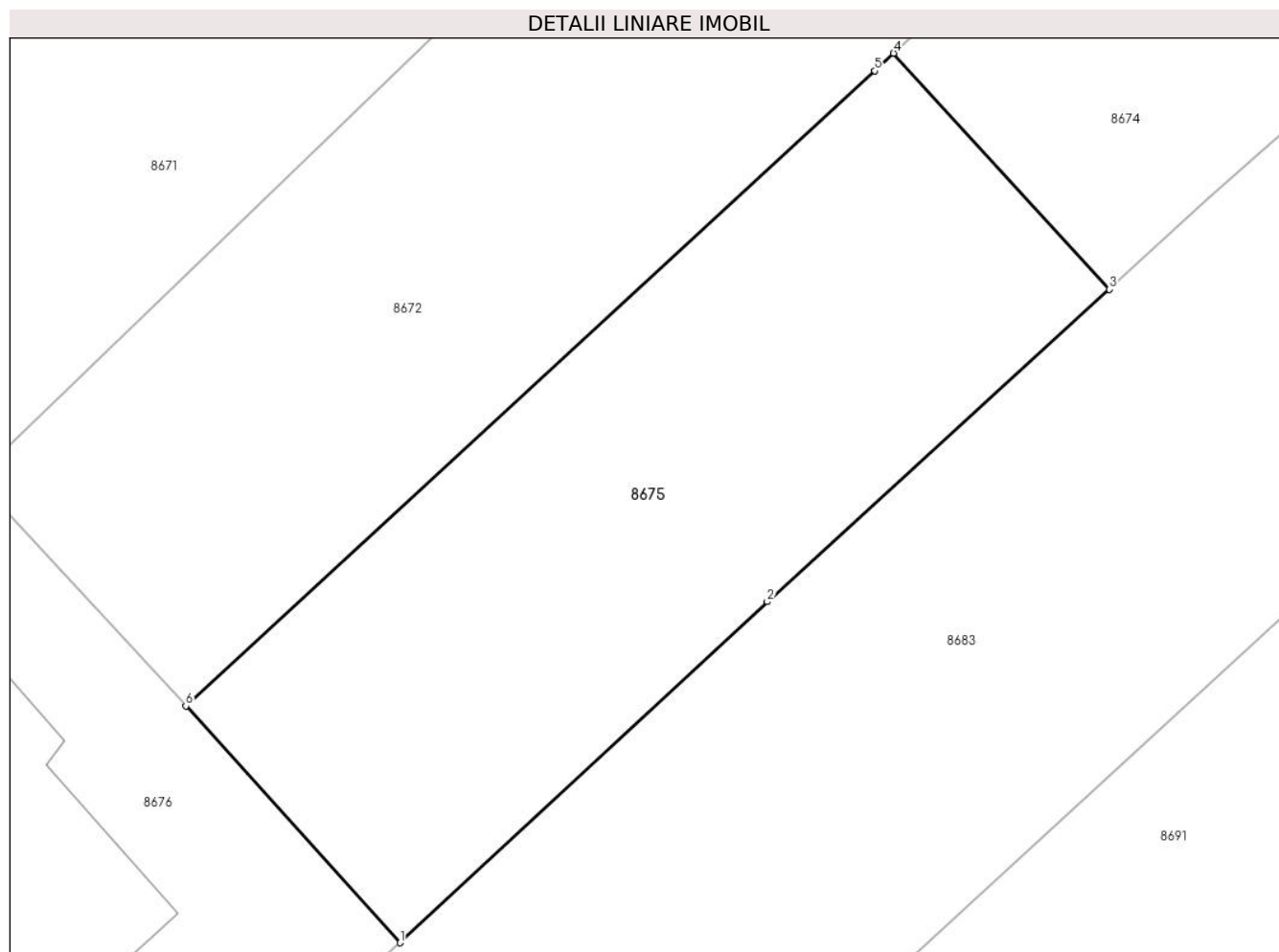
Inscrieri privind dezmembramintele dreptului de proprietate, drepturi reale de garanție și sarcini	Referințe
NU SUNT	

Anexa Nr. 1 La Partea I

Teren

Nr cadastral	Suprafața (mp)*	Observații / Referințe
30151	172	

* Suprafața este determinată în planul de proiecție Stereo 70.



Date referitoare la teren

Crt	Categorie folosință	Intravilan	Suprafața (mp)	Tarla	Parcelă	Nr. topo	Observații / Referințe
8675	arabil	DA	172	T17	1312	-	

Lungime Segmente

1) Valorile lungimilor segmentelor sunt obținute din proiecție în plan.

Punct început	X / Y	Punct sfârșit	X / Y	Lungime segment (** (m)
1	579.395,688 387.738,664	2	579.404,401 387.746,747	11.885
2	579.404,401 387.746,747	3	579.412,519 387.754,149	10.986
3	579.412,519 387.754,149	4	579.407,396 387.759,744	7.586
4	579.407,396 387.759,744	5	579.406,95 387.759,327	0.611
5	579.406,95 387.759,327	6	579.390,613 387.744,277	22.213

Punct început	X / Y	Punct sfârșit	X / Y	Lungime segment (** (m)
6	579.390,613 387.744,277	1	579.395,688 387.738,664	7.567

** Lungimile segmentelor sunt determinate în planul de proiecție Stereo 70 și sunt rotunjite la 1 milimetru.

*** Distanța dintre puncte este formată din segmente cumulate ce sunt mai mici decât valoarea 1 milimetru.

**DATE DESPRE IMOBILUL NR. 8676**

Oficiul de Cadastru și Publicitate Imobiliară PRAHOVA
Biroul de Cadastru și Publicitate Imobiliară Ploiești

A. Partea I. Descrierea imobilului

TEREN Intravilan

Adresa: Loc. Blejoi, Str Nichita Stănescu, Nr. 46, Jud. Prahova

Nr. Crt	Nr cadastral Nr. topografic	Suprafața* (mp)	Observații / Referințe
A1	30143	302	Sector cadastral:15 Teren imprejmuit;

Construcții

Crt	Nr cadastral Nr. topografic	Adresa	Observații / Referințe
A1.1	30143-C1	Loc. Blejoi, Str Nichita Stănescu, Nr. 46, Jud. Prahova	Nr. niveluri:2; S. construita la sol:73 mp; S. construita desfasurata:145 mp; Locuinta P+1E;Supr.constr.desf. = 145 mp.;Supr.Terase = 38 mp.;An constr. 2020.

B. Partea II. Proprietari și acte

Inscrieri privitoare la dreptul de proprietate și alte drepturi reale		Referințe
39436 / 23/03/2021		
Act Notarial nr. 709, din 22/03/2021 emis de SANDU OCTAVIAN ANDREI;		
B1	Se infiinteaza cartea funciara 30143 a imobilului cu numarul cadastral 30143 / UAT Blejoi, rezultat din dezmembrarea imobilului cu numarul cadastral 28888 inscris in cartea funciara 28888;	A1
Act Administrativ nr. 11877, din 25/01/2021 emis de OCPI PRAHOVA (act administrativ nr 1331 din 21.01.2021, emis de PRIMARIA BLEJOI;act administrativ nr 1196 din 20.01.2021, emis de PRIMARIA BLEJOI;act administrativ nr 222 din 10.12.2019, emis de PRIMARIA BLEJOI);		
B4	se actualizeaza informatiile cadastrale in sensul schimbarii categoriei de folosinta a terenului din 'arabil' in 'curti constructii'	A1
<i>OBSERVATII: pozitie transcrisa din CF 28888/Blejoi, inscrisa prin incheierea nr. 11964 din 26/01/2021;</i>		
63528 / 14/05/2021		
Act Notarial nr. 1201, din 13/05/2021 emis de NP SANDU OCTAVIAN ANDREI;		
B7	Intabulare, drept de PROPRIETATEcumparare ca bun comun, dobandit prin Conventie, cota actuala 1/1, cota initiala 1/1 1) DRAGOMIR ROBERT GABRIEL 2) DRAGOMIR ELENA BIANCA	A1
B8	Intabulare, drept de PROPRIETATEcumparare ca bun comun, dobandit prin Conventie, cota actuala 1/1, cota initiala 1/1 1) DRAGOMIR ROBERT GABRIEL 2) DRAGOMIR ELENA BIANCA	A1.1
Act Notarial nr. 1203, din 13/05/2021 emis de NP SANDU OCTAVIAN ANDREI;		
B9	se noteaza interdictiile de instrainare, inchiriere, grevare, dezmembrare, alipire, construire, demolare, restructurare si amenajare 1) BRD - GROUPE SOCIETE GENERALE SA, CIF:361579	A1, A1.1

C. Partea III. SARCINI

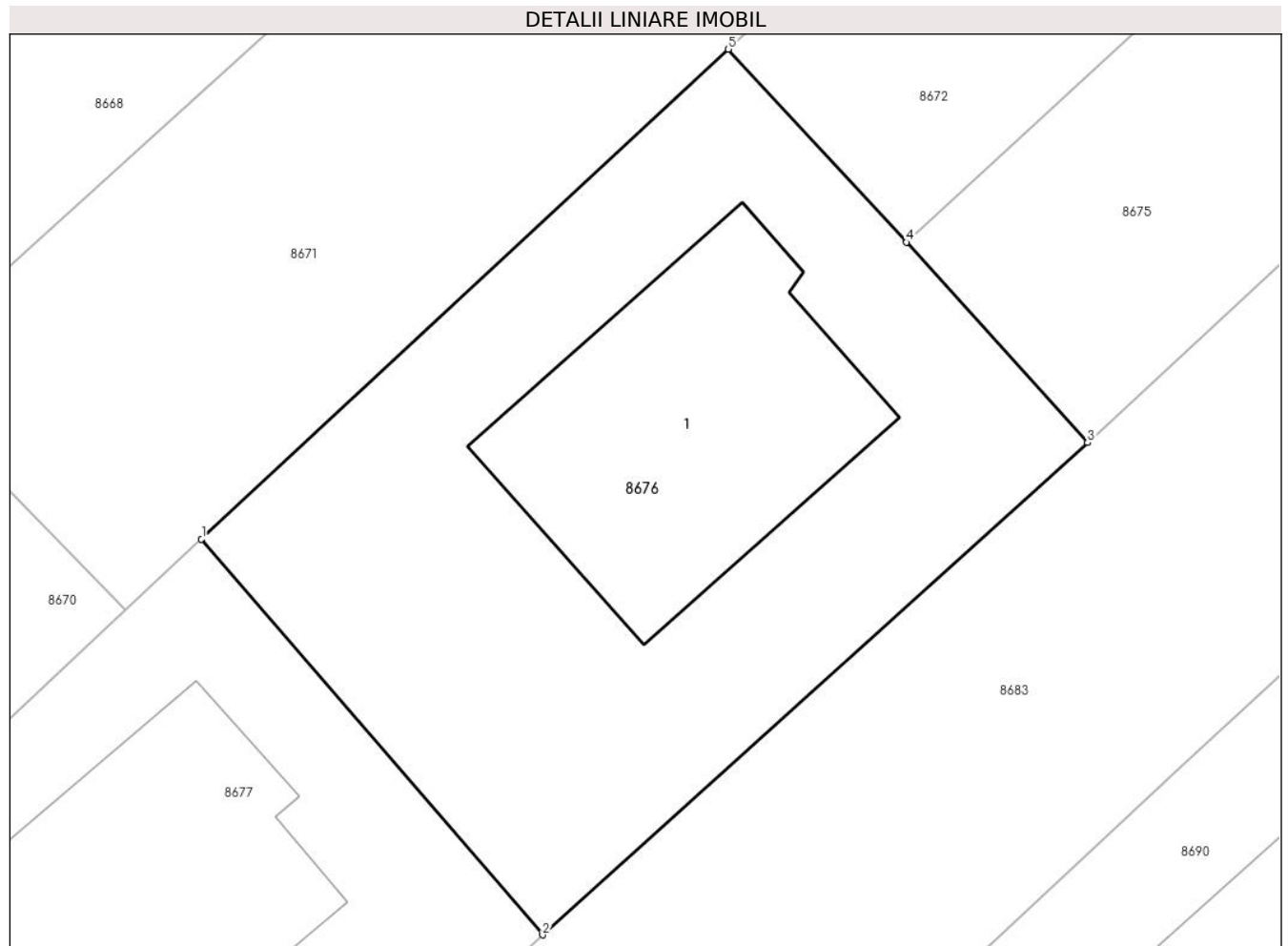
Inscrieri privind dezmembramintele dreptului de proprietate, drepturi reale de garanție și sarcini		Referințe
63528 / 14/05/2021		
Act Notarial nr. 1203, din 13/05/2021 emis de NP SANDU OCTAVIAN ANDREI;		
C1	Intabulare, drept de IPOTECA, Valoare:243500 RONsi celelalte obligatii de plata aferente creditului 1) BRD - GROUPE SOCIETE GENERALE SA, CIF:361579	A1, A1.1

Anexa Nr. 1 La Partea I

Teren

Nr cadastral	Suprafața (mp)*	Observații / Referințe
30143	302	

* Suprafața este determinată în planul de proiecție Stereo 70.



Date referitoare la teren

Crt	Categorie folosință	Intra vilan	Suprafața (mp)	Tarla	Parcelă	Nr. topo	Observații / Referințe
8676	curți constructii	DA	302	T17	1312,1313	-	

Date referitoare la construcții

Crt	Număr	Destinație construcție	Supraf. (mp)	Situație juridică	Observații / Referințe
A1.1	30143-C1	construcții de locuințe	73	Cu acte	Nr. niveluri:2; S. construita la sol:73 mp; S. construita desfasurata:145 mp; Locuinta P+1E;Supr.constr.desf. = 145 mp.;Supr.Terase = 38 mp.;An constr. 2020.

Lungime Segmente

1) Valorile lungimilor segmentelor sunt obținute din proiecție în plan.

Punct început	X / Y	Punct sfârșit	X / Y	Lungime segment (** (m))
1	579.370,841 387.735,962	2	579.380,408 387.724,875	14.644
2	579.380,408 387.724,875	3	579.395,688 387.738,664	20.582
3	579.395,688 387.738,664	4	579.390,613 387.744,277	7.567

Punct început	X / Y	Punct sfârșit	X / Y	Lungime segment (** (m)
4	579.390,613 387.744,277	5	579.385,616 387.749,686	7.364
5	579.385,616 387.749,686	1	579.370,841 387.735,962	20.166

** Lungimile segmentelor sunt determinate în planul de proiecție Stereo 70 și sunt rotunjite la 1 milimetru.

*** Distanța dintre puncte este formată din segmente cumulate ce sunt mai mici decât valoarea 1 milimetru.

**DATE DESPRE IMOBILUL NR. 8677**

Oficiul de Cadastru și Publicitate Imobiliară PRAHOVA
Biroul de Cadastru și Publicitate Imobiliară Ploiești

A. Partea I. Descrierea imobilului

TEREN Intravilan

Adresa: Loc. Blejoi, Str Nichita Stănescu, Nr. 48, Jud. Prahova, T 17 ; A 1312 ; A 1313

Nr. Crt	Nr cadastral Nr. topografic	Suprafața* (mp)	Observații / Referințe
A1	30300	Din acte: 305 Masurata: 304	Sector cadastral:15 Teren imprejmuit; T 17 ; A 1312 ; A 1313

Construcții

Crt	Nr cadastral Nr. topografic	Adresa	Observații / Referințe
A1.1	30300-C1	Loc. Blejoi, Str Nichita Stănescu, Nr. 48, Jud. Prahova, T 17 ; A 1312 ; A 1313	Nr. niveluri:2; S. construita la sol:102 mp; S. construita desfasurata:187 mp; Locuinta P+1E;Supr.constr.desf. = 187 mp.;Supr.Terase = 38 mp.;An constr. 2020.

B. Partea II. Proprietari și acte

Inscrieri privitoare la dreptul de proprietate și alte drepturi reale		Referințe
95984 / 23/07/2021		
Act Notarial nr. 2140, din 22/07/2021 emis de Sandu Aurelian Viorel;		
B1	Se infiinteaza cartea funciara 30300 a imobilului cu numarul cadastral 30300 / UAT Blejoi, rezultat din dezmembrarea imobilului cu numarul cadastral 30234 inscris in cartea funciara 30234;	A1
Act Notarial nr. 1207, din 13/05/2021 emis de NP SANDU OCTAVIAN ANDREI;		
B2	Se infiinteaza cartea funciara 30234 a imobilului cu numarul cadastral 30234 / UAT Blejoi, rezultat din dezmembrarea imobilului cu numarul cadastral 30144 inscris in cartea funciara 30144;	A1
<i>OBSERVATII: pozitie transcrisa din CF 30234/Blejoi, inscrisa prin incheierea nr. 63559 din 14/05/2021;</i>		
82655 / 30/05/2024		
Act Notarial nr. 372, din 30/05/2024 emis de NP DUMITRACHE Paula;		
B11	Intabulare, drept de PROPRIETATEcumpărare ca bun comun, dobandit prin Conventie, cota actuala 1/1, cota initiala 1/1	A1
1) ISTRATE ALEXANDRU 2) TOMA ANDREEA-VALENTINA		
B12	Intabulare, drept de PROPRIETATEcumpărare ca bun comun, dobandit prin Conventie, cota actuala 1/1, cota initiala 1/1	A1.1
1) ISTRATE ALEXANDRU 2) TOMA ANDREEA-VALENTINA		
Act Notarial nr. 373, din 30/05/2024 emis de NP DUMITRACHE PAULA;		
B13	se notează interdicțiile de înstrăinare, grevare, închiriere, dezmembrare, alipire, demolare, construire	A1, A1.1
1) ING BANK N.V. AMSTERDAM, SUCURSALA BUCURESTI, CIF:6151100		

C. Partea III. SARCINI

Inscrieri privind dezmembramintele dreptului de proprietate, drepturi reale de garanție și sarcini		Referințe
38302 / 13/03/2024		
Act Notarial nr. 1530, din 12/03/2024 emis de NP CĂTĂLIN ALEXANDRU;		
C3	se radiază ipoteca și interdicțiile aferente înscrise sub C1 și B8 prin încheierea nr. 3789/2022	A1, A1.1
82655 / 30/05/2024		
Act Notarial nr. 373, din 30/05/2024 emis de NP DUMITRACHE PAULA;		
C4	Intabulare, drept de IPOTECA, Valoare:585312 LEIși celelalte obligații de plată aferente creditului	A1, A1.1
1) ING BANK N.V. AMSTERDAM, SUCURSALA BUCURESTI, CIF:6151100		
113760 / 31/07/2024		
Act Notarial nr. 524, din 30/07/2024 emis de NP DUMITRACHE Paula;		
C5	se radiază ipoteca și interdicțiile aferente înscrise sub C2 și B9 prin	A1, A1.1

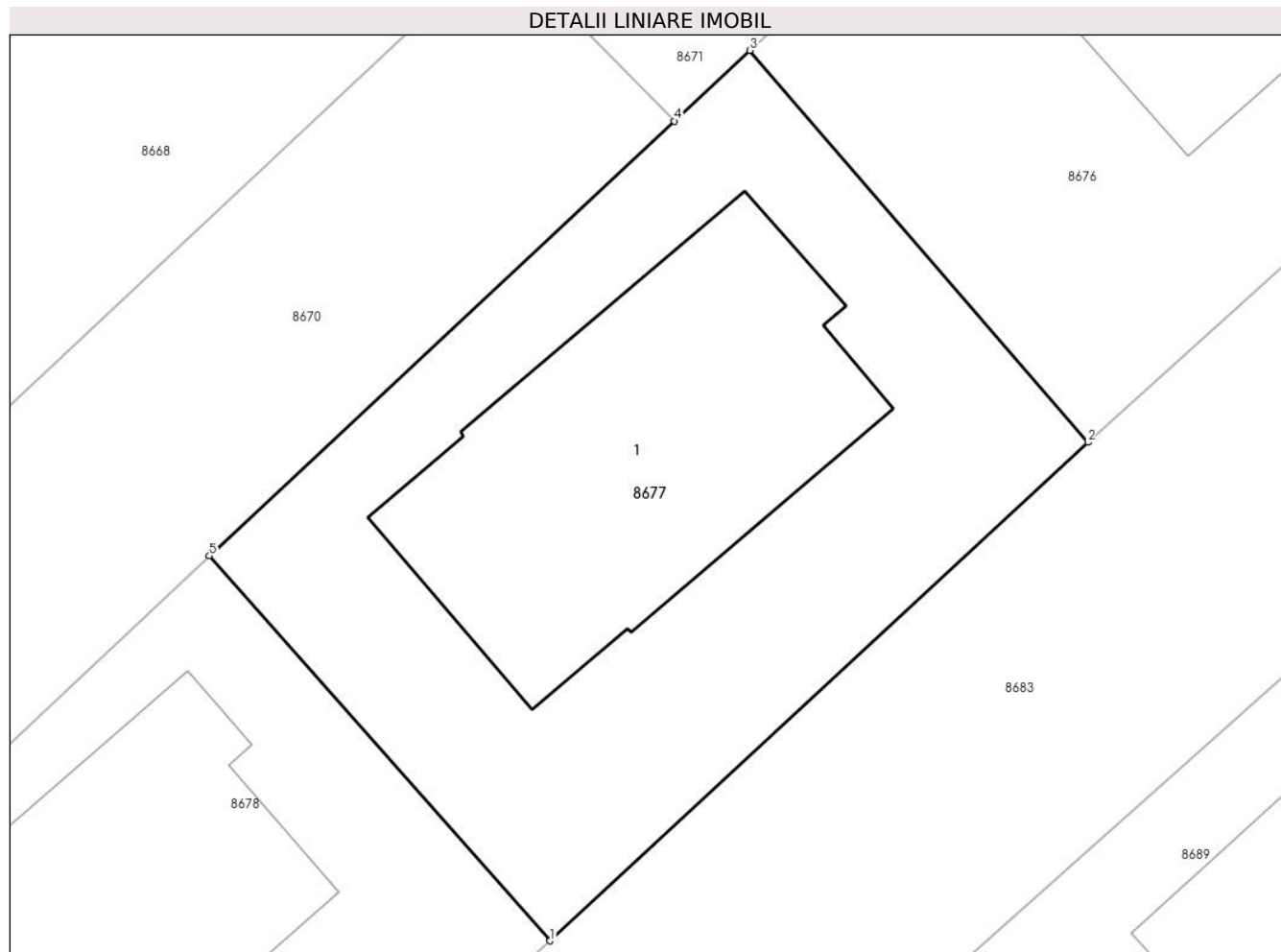
Inscrieri privind dezmembramintele dreptului de proprietate, drepturi reale de garanție și sarcini		Referințe
C5	încheierea nr. 33297/2024	A1, A1.1

Anexa Nr. 1 La Partea I

Teren

Nr cadastral	Suprafața (mp)*	Observații / Referințe
30300	Din acte: 305 Masurata: 304	T 17 ; A 1312 ; A 1313

* Suprafața este determinată în planul de proiecție Stereo 70.



Date referitoare la teren

Crt	Categorie folosință	Intra vilan	Suprafața (mp)	Tarla	Parcelă	Nr. topo	Observații / Referințe
8677	curti constructii	DA	304	T17	1312,1313	-	

Date referitoare la construcții

Crt	Număr	Destinație construcție	Supraf. (mp)	Situație juridică	Observații / Referințe
A1.1	30300-C1	construcții de locuințe	Din acte: 73 Masurata: 102	Cu acte	Nr. niveluri:2; S. construita la sol:102 mp; S. construita desfasurata:187 mp; Locuinta P+1E;Supr.constr.desf. = 187 mp.;Supr.Terase = 38 mp.;An constr. 2020.

Lungime Segmente

1) Valorile lungimilor segmentelor sunt obținute din proiecție în plan.

Punct început	X / Y	Punct sfârșit	X / Y	Lungime segment (** (m)
1	579.365,19 387.710,768	2	579.380,408 387.724,875	20.751
2	579.380,408 387.724,875	3	579.370,841 387.735,962	14.644

Punct început	X / Y	Punct sfârșit	X / Y	Lungime segment (** (m)
3	579.370,841 387.735,962	4	579.368,704 387.733,964	2.926
4	579.368,704 387.733,964	5	579.355,554 387.721,667	18.004
5	579.355,554 387.721,667	1	579.365,19 387.710,768	14.548

** Lungimile segmentelor sunt determinate în planul de proiecție Stereo 70 și sunt rotunjite la 1 milimetru.

*** Distanța dintre puncte este formată din segmente cumulate ce sunt mai mici decât valoarea 1 milimetru.

**DATE DESPRE IMOBILUL NR. 8678**

Oficiul de Cadastru și Publicitate Imobiliară PRAHOVA
Biroul de Cadastru și Publicitate Imobiliară Ploiești

A. Partea I. Descrierea imobilului

TEREN Intravilan

Adresa: Loc. Blejoi, Str Nichita Stănescu, Nr. 50, Jud. Prahova, T 17 ; A 1312 ; A 1313

Nr. Crt	Nr cadastral Nr. topografic	Suprafața* (mp)	Observații / Referințe
A1	30301	305	Sector cadastral:15 Teren imprejmuit; T 17 ; A 1312 ; A 1313

Construcții

Crt	Nr cadastral Nr. topografic	Adresa	Observații / Referințe
A1.1	30301-C1	Loc. Blejoi, Str Nichita Stănescu, Nr. 50, Jud. Prahova, T 17 ; A 1312 ; A 1313	Nr. niveluri:2; S. construita la sol:102 mp; S. construita desfasurata:190 mp; Locuinta P+1E;Supr.constr.desf. = 190 mp.;Supr.Terase = 38 mp.;An constr. 2020.

B. Partea II. Proprietari și acte

Inscrieri privitoare la dreptul de proprietate și alte drepturi reale		Referințe
95984 / 23/07/2021		
Act Notarial nr. 2140, din 22/07/2021 emis de Sandu Aurelian Viorel;		
B1	Se infiinteaza cartea funciara 30301 a imobilului cu numarul cadastral 30301 / UAT Blejoi, rezultat din dezmembrarea imobilului cu numarul cadastral 30234 inscris in cartea funciara 30234;	A1
Act Notarial nr. 1207, din 13/05/2021 emis de NP SANDU OCTAVIAN ANDREI;		
B2	Se infiinteaza cartea funciara 30234 a imobilului cu numarul cadastral 30234 / UAT Blejoi, rezultat din dezmembrarea imobilului cu numarul cadastral 30144 inscris in cartea funciara 30144;	A1
<i>OBSERVATII: pozitie transcrisa din CF 30234/Blejoi, inscrisa prin incheierea nr. 63559 din 14/05/2021;</i>		
105324 / 13/08/2021		
Act Notarial nr. 2445, din 12/08/2021 emis de NP SANDU OCTAVIAN ANDREI;		
B6	Intabulare, drept de PROPRIETATEdonatie, dobandit prin Conventie, cota actuala 1/2, cota initiala 1/2 1) SCHOTSCH ADRIANA ADINA	A1
B7	Intabulare, drept de PROPRIETATEdonatie, dobandit prin Conventie, cota actuala 1/2, cota initiala 1/2 1) SCHOTSCH ADRIANA ADINA	A1.1
B8	Intabulare, drept de PROPRIETATEdonatie, dobandit prin Conventie, cota actuala 1/2, cota initiala 1/2 1) MIHAI NICOLAE - NICUSOR	A1
B9	Intabulare, drept de PROPRIETATEdonatie, dobandit prin Conventie, cota actuala 1/2, cota initiala 1/2 1) MIHAI NICOLAE - NICUSOR	A1.1

C. Partea III. SARCINI .

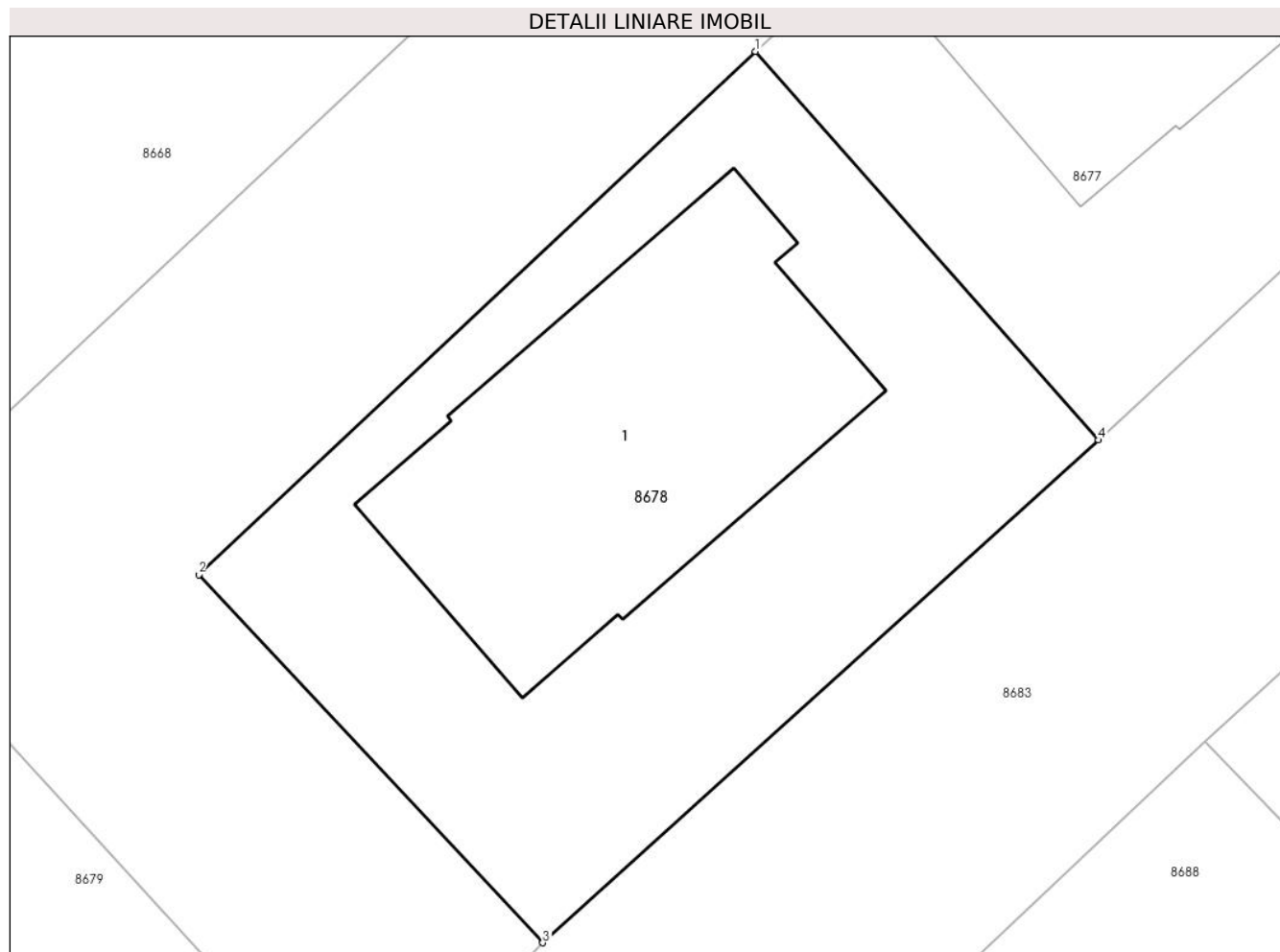
Inscrieri privind dezmembramintele dreptului de proprietate, drepturi reale de garanție și sarcini	Referințe
NU SUNT	

Anexa Nr. 1 La Partea I

Teren

Nr cadastral	Suprafața (mp)*	Observații / Referințe
30301	305	T 17 ; A 1312 ; A 1313

* Suprafața este determinată în planul de proiecție Stereo 70.



Date referitoare la teren

Crt	Categorie folosință	Intravilan	Suprafața (mp)	Tarla	Parcelă	Nr. topo	Observații / Referințe
8678	curți constructii	DA	305	T17	1312,1313	-	

Date referitoare la construcții

Crt	Număr	Destinație construcție	Supraf. (mp)	Situație juridică	Observații / Referințe
A1.1	30301-C1	construcții de locuințe	Din acte: 73 Masurata: 102	Cu acte	Nr. niveluri:2; S. construita la sol:102 mp; S. construita desfasurata:190 mp; Locuinta P+1E;Supr.constr.desf. = 190 mp.;Supr.Terase = 38 mp.;An constr. 2020.

Lungime Segmente

1) Valorile lungimilor segmentelor sunt obținute din proiecție în plan.

Punct început	X / Y	Punct sfârșit	X / Y	Lungime segment (** (m)
1	579.355,554 387.721,667	2	579.339,923 387.706,991	21.441
2	579.339,923 387.706,991	3	579.349,586 387.696,671	14.138
3	579.349,586 387.696,671	4	579.365,19 387.710,768	21.029

Punct început	X / Y	Punct sfârșit	X / Y	Lungime segment (** (m)
4	579.365,19 387.710,768	1	579.355,554 387.721,667	14.548

** Lungimile segmentelor sunt determinate în planul de proiecție Stereo 70 și sunt rotunjite la 1 milimetru.

*** Distanța dintre puncte este formată din segmente cumulate ce sunt mai mici decât valoarea 1 milimetru.

**DATE DESPRE IMOBILUL NR. 8679**

Oficiul de Cadastru și Publicitate Imobiliară PRAHOVA
Biroul de Cadastru și Publicitate Imobiliară Ploiești

A. Partea I. Descrierea imobilului

TEREN Intravilan

Adresa: Loc. Blejoi, Str Nichita Stănescu, Nr. 52, Jud. Prahova, T 17 ; CC 1312 ; CC 1313

Nr. Crt	Nr cadastral Nr. topografic	Suprafața* (mp)	Observații / Referințe
A1	32688	Din acte: 266 Masurata: 285	Sector cadastral:15 Teren imprejmuit; T 17 ; CC 1312 ; CC 1313

Construcții

Crt	Nr cadastral Nr. topografic	Adresa	Observații / Referințe
A1.1	32688-C1	Loc. Blejoi, Str Nichita Stănescu, Nr. 52, Jud. Prahova, T 17 ; CC 1312 ; CC 1313	Nr. niveluri:2; S. construita la sol:78 mp; S. construita desfasurata:156 mp; LOCUINTA (P+1E) ; Sc desf. = 156 mp ; Sc Terasa = 11.38 mp ; An constr. - 2022 .

B. Partea II. Proprietari și acte

Inscrieri privitoare la dreptul de proprietate și alte drepturi reale		Referințe
157196 / 13/12/2022		
Act Notarial nr. 4579, din 12/12/2022 emis de SANDU OCTAVIAN ANDREI;		
B1	Se infiinteaza cartea funciara 32688 a imobilului cu numarul cadastral 32688 / UAT Blejoi, rezultat din dezmembrarea imobilului cu numarul cadastral 30235 inscris in cartea funciara 30235;	A1
Act Notarial nr. 1207, din 13/05/2021 emis de NP SANDU OCTAVIAN ANDREI;		
B2	Se infiinteaza cartea funciara 30235 a imobilului cu numarul cadastral 30235 / UAT Blejoi, rezultat din dezmembrarea imobilului cu numarul cadastral 30144 inscris in cartea funciara 30144; <i>OBSERVATII: pozitie transcrisa din CF 30235/Blejoi, inscrisa prin incheierea nr. 63559 din 14/05/2021;</i>	A1
Act Administrativ nr. 19181, din 04/10/2022 emis de PRIMARIA COMUNA BLEJOI (inscris sub semnatura privata nr 19431 din 05.10.2022, emis de PRIMARIA COMUNA BLEJOI);		
B4	se actualizeaza informatiile cadastrale conform documentatiei tehnice avizate in sensul ca adresa actuala a imobilului este: 'Comuna Blejoi, Sat Blejoi, Strada Nichita Stănescu, Numar 52 Judetul Prahova' <i>OBSERVATII: pozitie transcrisa din CF 30235/Blejoi, inscrisa prin incheierea nr. 128203 din 10/10/2022;</i>	A1, A1.1
192050 / 18/12/2023		
Act Notarial nr. 4350, din 18/12/2023 emis de NP SANDU OCTAVIAN ANDREI;		
B10	Intabulare, drept de PROPRIETATEcumpărare ca bun propriu, dobandit prin Conventie, cota actuala 1/1, cota initiala 1/1 1) VĂLIMĂREANU ADRIANA-GABRIELA	A1
B11	Intabulare, drept de PROPRIETATEcumpărare ca bun propriu, dobandit prin Conventie, cota actuala 1/1, cota initiala 1/1 1) VĂLIMĂREANU ADRIANA-GABRIELA	A1.1
Act Notarial nr. 4352, din 18/12/2023 emis de NP SANDU OCTAVIAN ANDREI;		
B12	se notează interdicțiile de grevare, înstrăinare, demolare, construire, închiriere 1) OTP BANK ROMÂNIA S.A., CIF:7926069	A1, A1.1

C. Partea III. SARCINI

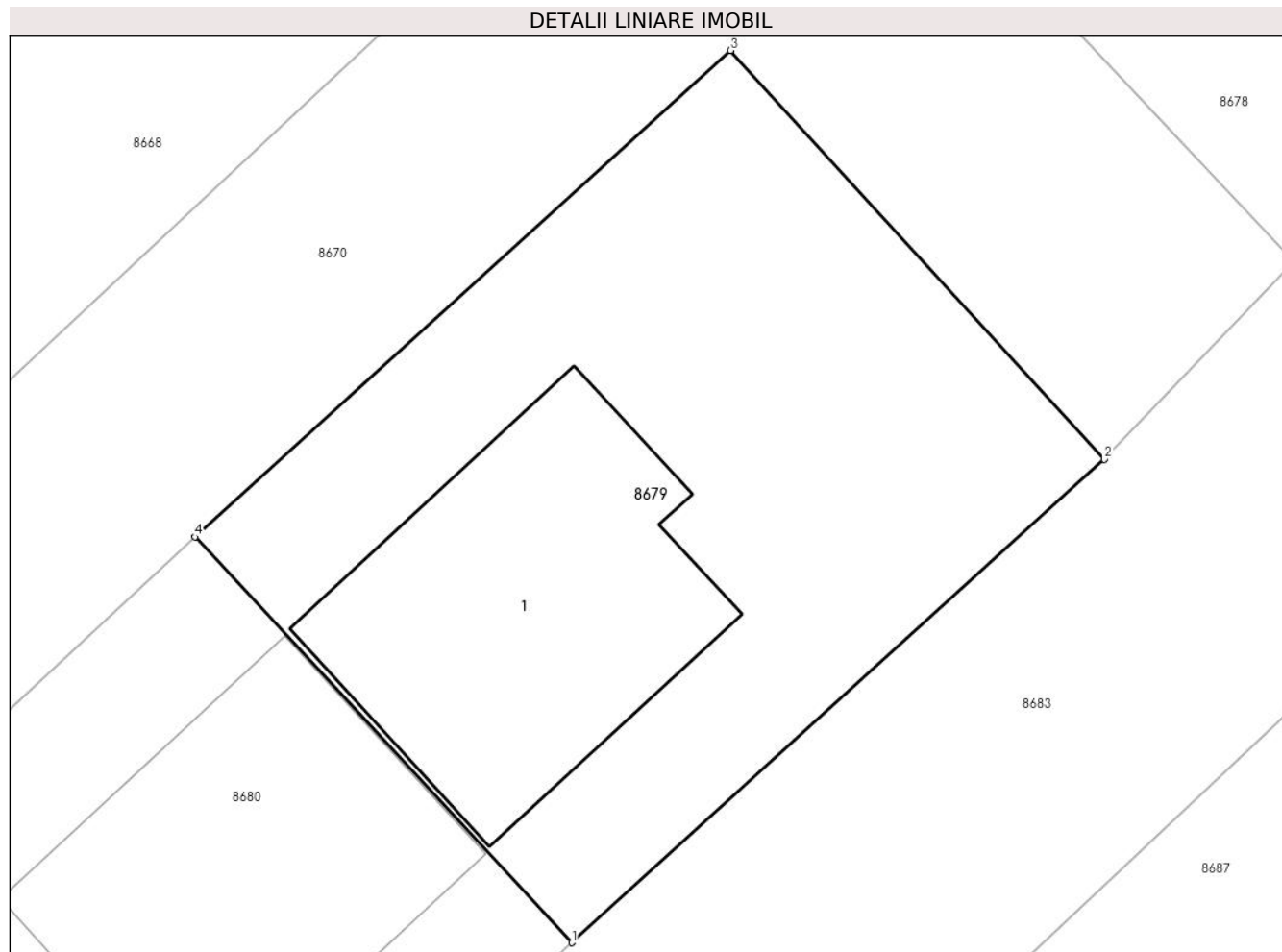
Inscrieri privind dezmembramintele dreptului de proprietate, drepturi reale de garanție și sarcini		Referințe
192050 / 18/12/2023		
Act Notarial nr. 4352, din 18/12/2023 emis de NP SANDU OCTAVIAN ANDREI;		
C1	Intabulare, drept de IPOTECA, Valoare:447381 LEIși celelalte obligații de plată aferente creditului 1) OTP BANK ROMÂNIA S.A., CIF:7926069	A1, A1.1

Anexa Nr. 1 La Partea I

Teren

Nr cadastral	Suprafața (mp)*	Observații / Referințe
32688	Din acte: 266 Masurata: 285	T 17 ; CC 1312 ; CC 1313

* Suprafața este determinată în planul de proiecție Stereo 70.



Date referitoare la teren

Crt	Categorie folosință	Intra vilan	Suprafața (mp)	Tarla	Parcelă	Nr. topo	Observații / Referințe
8679	curti constructii	DA	285	T17	1312,1313	-	

Date referitoare la construcții

Crt	Număr	Destinație construcție	Supraf. (mp)	Situație juridică	Observații / Referințe
A1.1	32688-C1	construcții de locuințe	78	Cu acte	Nr. niveluri:2; S. construita la sol:78 mp; S. construita desfasurata:156 mp; LOCUINTA (P+1E) ; Sc desf. = 156 mp ; Sc Terasa = 11.38 mp ; An constr. - 2022 .

Lungime Segmente

1) Valorile lungimilor segmentelor sunt obținute din proiecție în plan.

Punct început	X / Y	Punct sfârșit	X / Y	Lungime segment (** (m)
1	579.330,313 387.678,506	2	579.344,542 387.691,404	19.205
2	579.344,542 387.691,404	3	579.334,555 387.702,318	14.794
3	579.334,555 387.702,318	4	579.320,25 387.689,337	19.317
4	579.320,25 387.689,337	1	579.330,313 387.678,506	14.784

** Lungimile segmentelor sunt determinate în planul de proiecție Stereo 70 și sunt rotunjite la 1 milimetru.

*** Distanța dintre puncte este formată din segmente cumulate ce sunt mai mici decât valoarea 1 milimetru.

**DATE DESPRE IMOBILUL NR. 8680**

Oficiul de Cadastru și Publicitate Imobiliară PRAHOVA
Biroul de Cadastru și Publicitate Imobiliară Ploiești

A. Partea I. Descrierea imobilului

TEREN Intravilan

Adresa: Loc. Blejoi, Str Nichita Stănescu, Nr. 54, Jud. Prahova, T 17 ; CC 1312 ; CC 1313

Nr. Crt	Nr cadastral Nr. topografic	Suprafața* (mp)	Observații / Referințe
A1	32739	Din acte: 263 Masurata: 284	Sector cadastral:15 Teren neimprejmuit; T 17 ; CC 1312 ; CC 1313

Construcții

Crt	Nr cadastral Nr. topografic	Adresa	Observații / Referințe
A1.1	32739-C1	Loc. Blejoi, Str Nichita Stănescu, Nr. 54, Jud. Prahova, T 17 ; CC 1312 ; CC 1313	Nr. niveluri:2; S. construita la sol:78 mp; S. construita desfasurata:156 mp; LOCUINTA (P+1E) ; Sc desf. = 156 mp ; Sc Terasa = 11.38 mp ; An constr. - 2022 .

B. Partea II. Proprietari și acte

Inscrieri privitoare la dreptul de proprietate și alte drepturi reale		Referințe
22216 / 20/02/2023		
Act Notarial nr. 545, din 17/02/2023 emis de SANDU OCTAVIAN ANDREI;		
B1	Se infiinteaza cartea funciara 32739 a imobilului cu numarul cadastral 32739 / UAT Blejoi, rezultat din dezmembrarea imobilului cu numarul cadastral 32689 inscris in cartea funciara 32689;	A1
8969 / 25/01/2024		
Act Notarial nr. 308, din 23/01/2024 emis de NP SANDU OCTAVIAN ANDREI;		
B7	Intabulare, drept de PROPRIETATEcumpărare ca bun propriu, dobandit prin Conventie, cota actuala 1/1, cota initiala 1/1 1) MIRCIOIU ALEXANDRA-CĂTĂLINA	A1
B8	Intabulare, drept de PROPRIETATEcumpărare ca bun propriu, dobandit prin Conventie, cota actuala 1/1, cota initiala 1/1 1) MIRCIOIU ALEXANDRA-CĂTĂLINA	A1.1
20091 / 12/02/2024		
Act Administrativ nr. 1947, din 01/02/2024 emis de PRIMĂRIA BLEJOI;		
B9	se actualizează informațiile cadastrale în sensul că adresa actuală a imobilului este: " comuna Blejoi, str Nichita Stănescu, Nr. 54, județul Prahova'	A1, A1.1

C. Partea III. SARCINI .

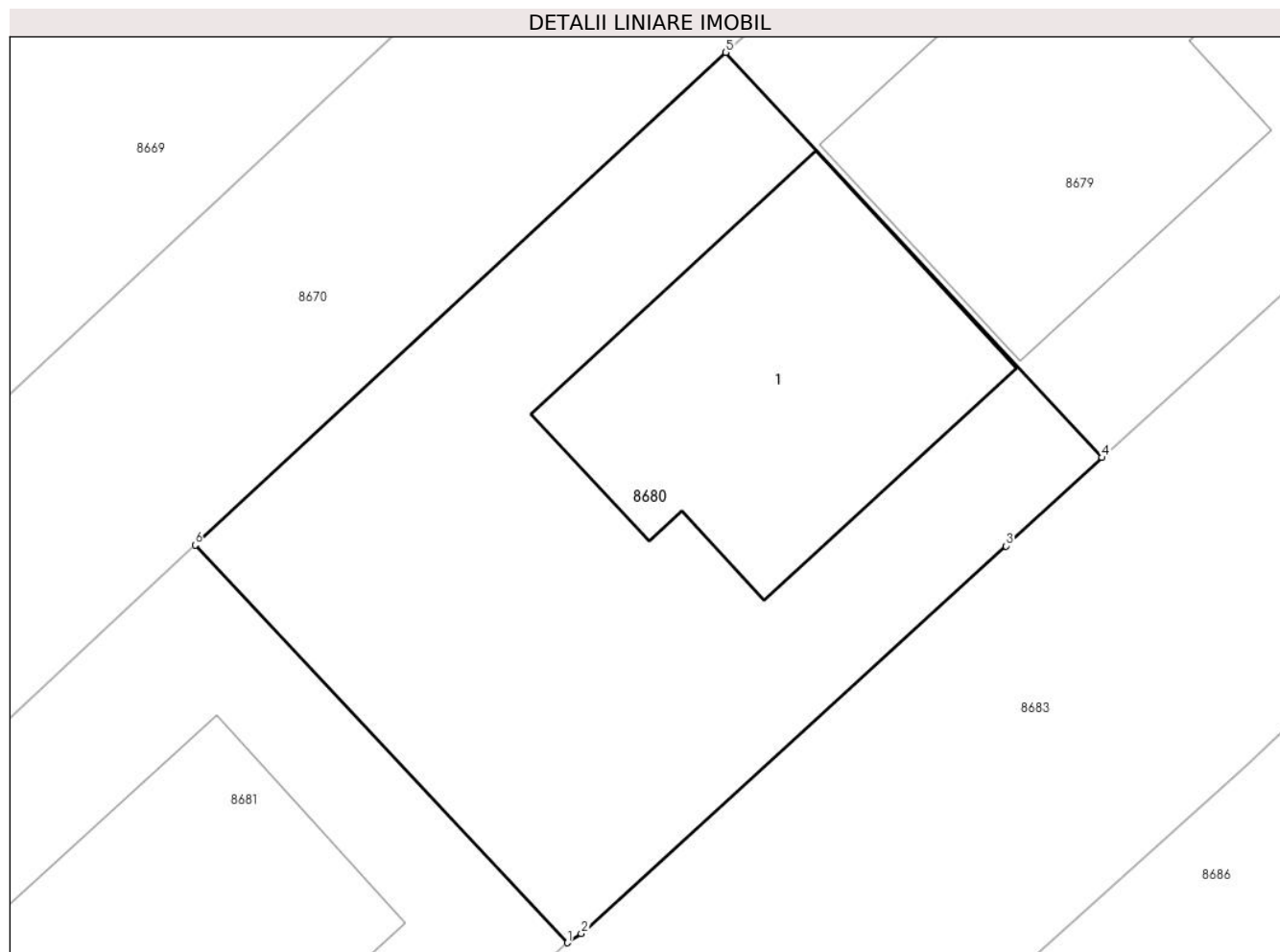
Inscrieri privind dezmembramintele dreptului de proprietate, drepturi reale de garanție și sarcini	Referințe
NU SUNT	

Anexa Nr. 1 La Partea I

Teren

Nr cadastral	Suprafața (mp)*	Observații / Referințe
32739	Din acte: 263 Masurata: 284	T 17 ; CC 1312 ; CC 1313

* Suprafața este determinată în planul de proiecție Stereo 70.



Date referitoare la teren

Crt	Categorie folosință	Intra vilan	Suprafața (mp)	Tarla	Parcelă	Nr. topo	Observații / Referințe
8680	curți constructii	DA	284	T17	1312,1313	-	

Date referitoare la construcții

Crt	Număr	Destinație construcție	Supraf. (mp)	Situație juridică	Observații / Referințe
A1.1	32739-C1	construcții de locuințe	78	Cu acte	Nr. niveluri:2; S. construita la sol:78 mp; S. construita desfasurata:156 mp; LOCUINTA (P+1E) ; Sc desf. = 156 mp ; Sc Terasa = 11.38 mp ; An constr. - 2022 .

Lungime Segmente

1) Valorile lungimilor segmentelor sunt obținute din proiecție în plan.

Punct început	X / Y	Punct sfârșit	X / Y	Lungime segment (** (m)
1	579.316,013 387.665,533	2	579.316,387 387.665,78	0.448
2	579.316,387 387.665,78	3	579.327,741 387.676,141	15.371

Punct început	X / Y	Punct sfârșit	X / Y	Lungime segment (** (m)
3	579.327,741 387.676,141	4	579.330,313 387.678,506	3.494
4	579.330,313 387.678,506	5	579.320,25 387.689,337	14.784
5	579.320,25 387.689,337	6	579.306,063 387.676,17	19.356
6	579.306,063 387.676,17	1	579.316,013 387.665,533	14.565

** Lungimile segmentelor sunt determinate în planul de proiecție Stereo 70 și sunt rotunjite la 1 milimetru.

*** Distanța dintre puncte este formată din segmente cumulate ce sunt mai mici decât valoarea 1 milimetru.

**DATE DESPRE IMOBILUL NR. 8681**

Oficiul de Cadastru și Publicitate Imobiliară PRAHOVA
Biroul de Cadastru și Publicitate Imobiliară Ploiești

A. Partea I. Descrierea imobilului

TEREN Intravilan

Adresa: Loc. Blejoi, Str Nichita Stănescu, Nr. 56, Jud. Prahova

Nr. Crt	Nr cadastral Nr. topografic	Suprafața* (mp)	Observații / Referințe
A1	32740	311	Sector cadastral:15 Teren imprejmuit; T 17 ; CC 1312 ; CC 1313

Construcții

Crt	Nr cadastral Nr. topografic	Adresa	Observații / Referințe
A1.1	32740-C1	Loc. Blejoi, Str Nichita Stănescu, Nr. 56, Jud. Prahova	Nr. niveluri:2; S. construita la sol:86 mp; S. construita desfasurata:167 mp; LOCUINTA (P+1E) ; Sc desf. = 167 mp ; Sc Terasa = 11.38 mp ; An constr. - 2022 .

B. Partea II. Proprietari și acte

Inscrieri privitoare la dreptul de proprietate și alte drepturi reale		Referințe
22216 / 20/02/2023		
Act Notarial nr. 545, din 17/02/2023 emis de SANDU OCTAVIAN ANDREI;		
B1	Se infiinteaza cartea funciara 32740 a imobilului cu numarul cadastral 32740 / UAT Blejoi, rezultat din dezmembrarea imobilului cu numarul cadastral 32689 inscris in cartea funciara 32689;	A1
59094 / 21/04/2023		
Act Notarial nr. 1248, din 20/04/2023 emis de NP SANDU OCTAVIAN ANDREI;		
B6	Intabulare, drept de PROPRIETATEcumparare ca bun propriu, dobandit prin Conventie, cota actuala 1/1, cota initiala 1/1 1) STANCIU VLAD-CRISTIAN	A1
B7	Intabulare, drept de PROPRIETATEcumparare ca bun propriu, dobandit prin Conventie, cota actuala 1/1, cota initiala 1/1 1) STANCIU VLAD-CRISTIAN	A1.1
Act Notarial nr. 1251, din 20/04/2023 emis de NP SANDU OCTAVIAN ANDREI;		
B8	se noteaza interdictiile de instrainare, grevare, comasare, dezmembrare, inchiriere, construire si demolare 1) GARANTI BANK SA, CIF:25394008	A1, A1.1
84446 / 22/05/2023		
Act Administrativ nr. 9966, din 18/05/2023 emis de Primaria Blejoi;		
B9	se noteaza actualizarea informatiilor cadastrale in sensul ca adresa actuala a imobilului este: Comuna Blejoi, Sat Blejoi, Str Nichita Stănescu, Nr. 56, Jud. Prahova	A1, A1.1

C. Partea III. SARCINI

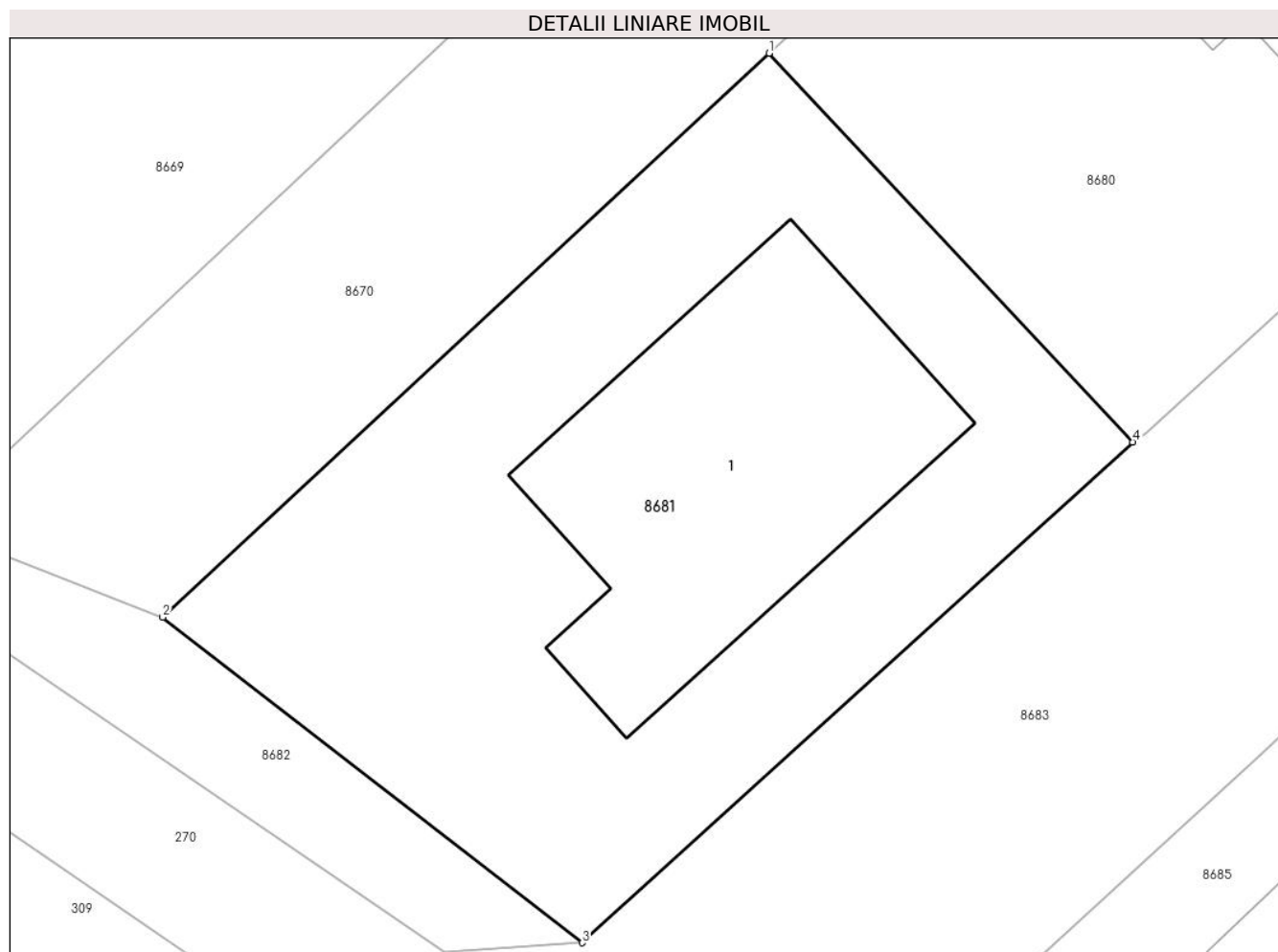
Inscrieri privind dezmembramintele dreptului de proprietate, drepturi reale de garanție și sarcini		Referințe
59094 / 21/04/2023		
Act Notarial nr. 1251, din 20/04/2023 emis de NP SANDU OCTAVIAN ANDREI;		
C1	Intabulare, drept de IPOTECA, Valoare:394700 LEsi celelalte obligatii de plata aferente creditului 1) GARANTI BANK SA, CIF:25394008	A1, A1.1

Anexa Nr. 1 La Partea I

Teren

Nr cadastral	Suprafața (mp)*	Observații / Referințe
32740	311	T 17 ; CC 1312 ; CC 1313

* Suprafața este determinată în planul de proiecție Stereo 70.



Date referitoare la teren

Crt	Categorie folosință	Intra vilan	Suprafața (mp)	Tarla	Parcelă	Nr. topo	Observații / Referințe
86 81	curți construcții	DA	311	T17	1312,1313	-	

Date referitoare la construcții

Crt	Număr	Destinație construcție	Supraf. (mp)	Situație juridică	Observații / Referințe
A1.1	32740-C1	construcții de locuințe	Din acte: 78 Masurata: 86	Cu acte	Nr. niveluri:2; S. construita la sol:86 mp; S. construita desfasurata:167 mp; LOCUINTA (P+1E) ; Sc desf. = 167 mp ; Sc Terasa = 11.38 mp ; An constr. - 2022 .

Lungime Segmente

1) Valorile lungimilor segmentelor sunt obținute din proiecție în plan.

Punct început	X / Y	Punct sfârșit	X / Y	Lungime segment (** (m)
1	579.306,063 387.676,17	2	579.289,463 387.660,739	22.664
2	579.289,463 387.660,739	3	579.300,943 387.651,837	14.527
3	579.300,943 387.651,837	4	579.316,013 387.665,533	20.364

Punct început	X / Y	Punct sfârșit	X / Y	Lungime segment (** (m)
4	579.316,013 387.665,533	1	579.306,063 387.676,17	14.565

** Lungimile segmentelor sunt determinate în planul de proiecție Stereo 70 și sunt rotunjite la 1 milimetru.

*** Distanța dintre puncte este formată din segmente cumulate ce sunt mai mici decât valoarea 1 milimetru.

**DATE DESPRE IMOBILUL NR. 8682**

Oficiul de Cadastru și Publicitate Imobiliară PRAHOVA
Biroul de Cadastru și Publicitate Imobiliară Ploiești

A. Partea I. Descrierea imobilului

TEREN Intravilan

Adresa: Loc. Blejoi, Jud. Prahova

Nr. Crt	Nr cadastral Nr. topografic	Suprafața* (mp)	Observații / Referințe
A1		69	Sector cadastral:15 Teren neimprejmuit;

B. Partea II. Proprietari și acte

Inscrieri privitoare la dreptul de proprietate și alte drepturi reale		Referințe
/		
Act Normativ nr. 7, din 13/03/1996 emis de PARLAMENTUL ROMANIEI;		
B1	Intabulare, drept de PROPRIETATE, dobandit prin Lege, cota actuala 1/1, cota initiala 1/1 1) NEIDENTIFICAT NEIDENTIFICAT	A1
B2	Se noteaza mentiunea de proprietar neidentificat, dobandit prin Lege	A1

C. Partea III. SARCINI .

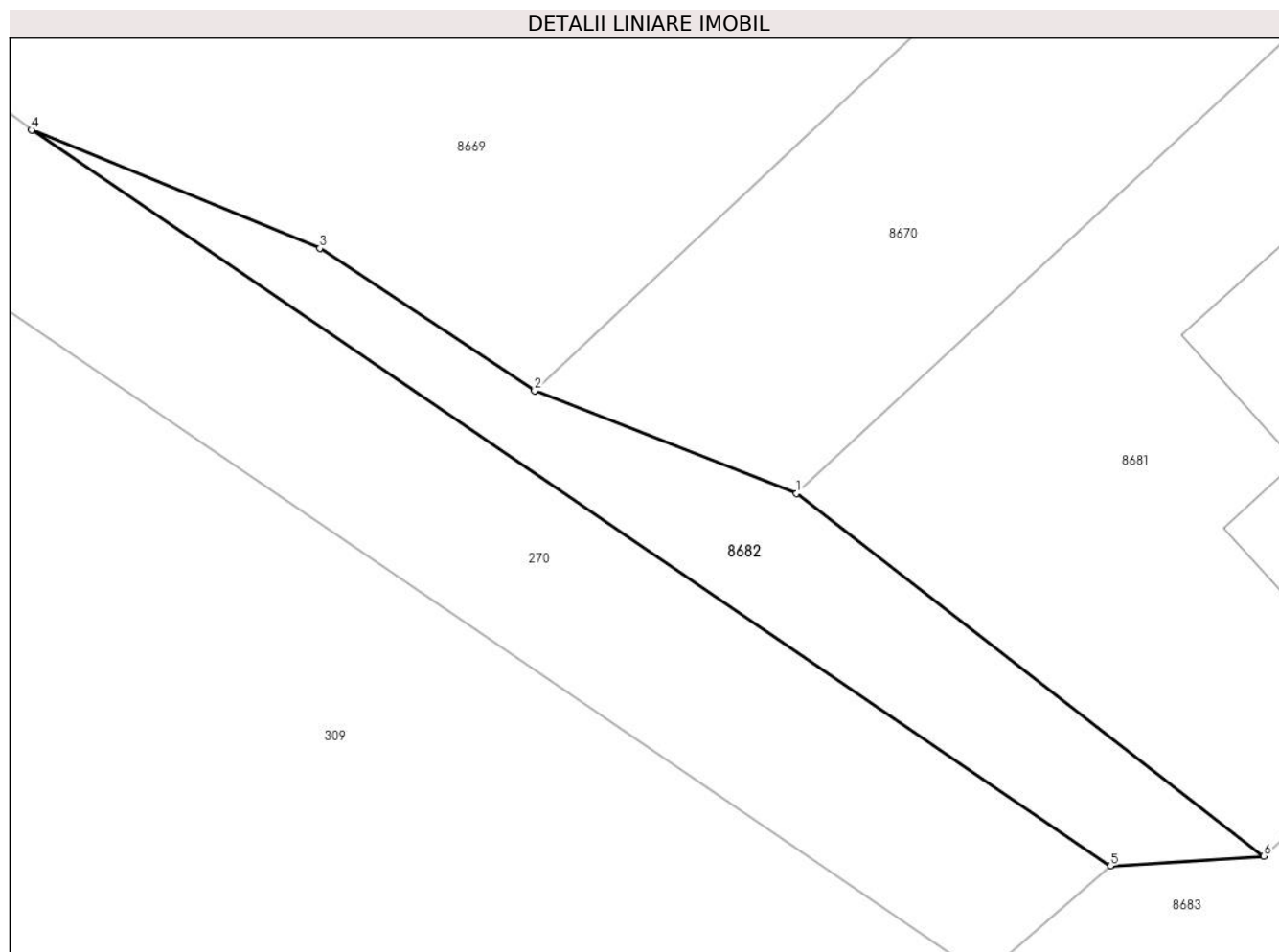
Inscrieri privind dezmembramintele dreptului de proprietate, drepturi reale de garanție și sarcini	Referințe
NU SUNT	

Anexa Nr. 1 La Partea I

Teren

Nr cadastral	Suprafața (mp)*	Observații / Referințe
	69	

* Suprafața este determinată în planul de proiecție Stereo 70.



Date referitoare la teren

Crt	Categorie folosință	Intravilan	Suprafața (mp)	Tarla	Parcelă	Nr. topo	Observații / Referințe
8682	arabil	DA	69	T17	1312,1313	-	

Lungime Segmente

1) Valorile lungimilor segmentelor sunt obținute din proiecție în plan.

Punct început	X / Y	Punct sfârșit	X / Y	Lungime segment (** (m)
1	579.289,463 387.660,739	2	579.283,031 387.663,257	6.907
2	579.283,031 387.663,257	3	579.277,755 387.666,76	6.333
3	579.277,755 387.666,76	4	579.270,673 387.669,659	7.652
4	579.270,673 387.669,659	5	579.297,174 387.651,595	32.072
5	579.297,174 387.651,595	6	579.300,943 387.651,837	3.777

Punct început	X / Y	Punct sfârșit	X / Y	Lungime segment (** (m)
6	579.300,943 387.651,837	1	579.289,463 387.660,739	14.527

** Lungimile segmentelor sunt determinate în planul de proiecție Stereo 70 și sunt rotunjite la 1 milimetru.

*** Distanța dintre puncte este formată din segmente cumulate ce sunt mai mici decât valoarea 1 milimetru.

**DATE DESPRE IMOBILUL NR. 8683**

Oficiul de Cadastru și Publicitate Imobiliară PRAHOVA
Biroul de Cadastru și Publicitate Imobiliară Ploiești

A. Partea I. Descrierea imobilului

TEREN Necunoscut

Adresa: Loc. Blejoi, Str Nichita Stănescu, Jud. Prahova, Tronson 2

Nr. Crt	Nr cadastral Nr. topografic	Suprafața* (mp)	Observații / Referințe
A1		4.217	Sector cadastral:15 Teren imprejmuit;

B. Partea II. Proprietari și acte

Inscrieri privitoare la dreptul de proprietate și alte drepturi reale	Referințe
/	
Act Administrativ nr. 20, din 24/08/1999 emis de Consiliul Local al Comunei Blejoi;	
B1	Intabulare, drept de PROPRIETATE Domeniul public al comunei Blejoi, dobandit prin Lege, cota actuala 1/1, cota initiala 1/1 1) COMUNA BLEJOI, CIF:2845346
	A1

C. Partea III. SARCINI .

Inscrieri privind dezmembramintele dreptului de proprietate, drepturi reale de garanție și sarcini	Referințe
NU SUNT	

Punct început	X / Y	Punct sfârșit	X / Y	Lungime segment	Punct început	X / Y	Punct sfârșit	X / Y	Lungime segment	Punct început	X / Y	Punct sfârșit	X / Y	Lungime segment
13	579.470,469 387.806,052	14	579.464,266 387.800,541	8.297	14	579.464,266 387.800,541	15	579.454,525 387.792,013	12.947	15	579.454,525 387.792,013	16	579.444,431 387.782,876	13.615
16	579.444,431 387.782,876	17	579.438,389 387.777,373	8.172	17	579.438,389 387.777,373	18	579.428,384 387.768,348	13.474	18	579.428,384 387.768,348	19	579.414,867 387.756,29	18.114
19	579.414,867 387.756,29	20	579.412,519 387.754,149	3.178	20	579.412,519 387.754,149	21	579.404,401 387.746,747	10.986	21	579.404,401 387.746,747	22	579.395,688 387.738,664	11.885
22	579.395,688 387.738,664	23	579.380,408 387.724,875	20.582	23	579.380,408 387.724,875	24	579.365,19 387.710,768	20.751	24	579.365,19 387.710,768	25	579.349,586 387.696,671	21.029
25	579.349,586 387.696,671	26	579.344,542 387.691,404	7.293	26	579.344,542 387.691,404	27	579.330,313 387.678,506	19.205	27	579.330,313 387.678,506	28	579.327,741 387.676,141	3.494
28	579.327,741 387.676,141	29	579.316,387 387.665,78	15.371	29	579.316,387 387.665,78	30	579.316,013 387.665,533	0.448	30	579.316,013 387.665,533	31	579.300,943 387.651,837	20.364
31	579.300,943 387.651,837	32	579.297,174 387.651,595	3.777	32	579.297,174 387.651,595	33	579.294,056 387.648,878	4.136	33	579.294,056 387.648,878	34	579.293,171 387.648,243	1.089
34	579.293,171 387.648,243	35	579.292,133 387.647,497	1.278	35	579.292,133 387.647,497	36	579.296,421 387.645,975	4.55	36	579.296,421 387.645,975	37	579.304,612 387.643,069	8.691
37	579.304,612 387.643,069	38	579.309,483 387.647,813	6.799	38	579.309,483 387.647,813	39	579.319,38 387.656,877	13.42	39	579.319,38 387.656,877	40	579.325,209 387.662,252	7.929
40	579.325,209 387.662,252	41	579.334,163 387.670,252	12.007	41	579.334,163 387.670,252	42	579.338,596 387.674,491	6.134	42	579.338,596 387.674,491	43	579.349,767 387.684,965	15.313
43	579.349,767 387.684,965	44	579.368,169 387.702,309	25.287	44	579.368,169 387.702,309	45	579.373,416 387.707,105	7.109	45	579.373,416 387.707,105	46	579.377,046 387.710,321	4.85
46	579.377,046 387.710,321	47	579.387,591 387.719,744	14.142	47	579.387,591 387.719,744	48	579.392,398 387.724,069	6.466	48	579.392,398 387.724,069	49	579.398,359 387.729,637	8.157
49	579.398,359 387.729,637	50	579.405,525 387.736,225	9.734	50	579.405,525 387.736,225	51	579.417,538 387.747,238	16.297	51	579.417,538 387.747,238	52	579.428,773 387.757,478	15.201
52	579.428,773 387.757,478	53	579.440,274 387.767,896	15.518	53	579.440,274 387.767,896	54	579.445,783 387.772,701	7.31	54	579.445,783 387.772,701	55	579.454,797 387.780,971	12.233
55	579.454,797 387.780,971	56	579.460,827 387.786,659	8.289	56	579.460,827 387.786,659	57	579.467,098 387.792,361	8.476	57	579.467,098 387.792,361	58	579.473,091 387.798,061	8.271
58	579.473,091 387.798,061	59	579.476,071 387.800,79	4.041	59	579.476,071 387.800,79	60	579.482,105 387.806,221	8.118	60	579.482,105 387.806,221	61	579.484,334 387.808,412	3.126
61	579.484,334 387.808,412	62	579.491,389 387.814,761	9.491	62	579.491,389 387.814,761	63	579.508,009 387.829,345	22.111	63	579.508,009 387.829,345	64	579.517,328 387.837,507	12.388
64	579.517,328 387.837,507	65	579.525,87 387.845,04	11.389	65	579.525,87 387.845,04	66	579.534,136 387.851,715	10.625	66	579.534,136 387.851,715	67	579.545,77 387.861,304	15.076
67	579.545,77 387.861,304	68	579.545,773 387.861,3	0.005	68	579.545,773 387.861,3	69	579.550,038 387.864,596	5.39	69	579.550,038 387.864,596	70	579.554,003 387.867,679	5.023
70	579.554,003 387.867,679	71	579.554,228 387.867,448	0.322	71	579.554,228 387.867,448	72	579.562,295 387.873,851	10.299	72	579.562,295 387.873,851	73	579.565,566 387.876,569	4.253
73	579.565,566 387.876,569	74	579.569,971 387.880,086	5.637	74	579.569,971 387.880,086	75	579.577,759 387.886,785	10.273	75	579.577,759 387.886,785	76	579.581,388 387.889,678	4.641
76	579.581,388 387.889,678	77	579.585,313 387.893,059	5.18	77	579.585,313 387.893,059	78	579.590,328 387.897,124	6.456	78	579.590,328 387.897,124	79	579.593,185 387.899,503	3.718
79	579.593,185 387.899,503	80	579.596,283 387.902,13	4.062	80	579.596,283 387.902,13	81	579.600,815 387.905,872	5.877	81	579.600,815 387.905,872	82	579.604,129 387.908,495	4.226
82	579.604,129 387.908,495	83	579.609,188 387.912,376	6.376	83	579.609,188 387.912,376	84	579.613,273 387.915,587	5.196	84	579.613,273 387.915,587	85	579.613,686 387.915,911	0.525
85	579.613,686 387.915,911	86	579.623,723 387.923,537	12.605	86	579.623,723 387.923,537	87	579.624,514 387.924,102	0.972	87	579.624,514 387.924,102	88	579.627,562 387.926,28	3.746
88	579.627,562 387.926,28	89	579.631,319 387.929,2	4.758	89	579.631,319 387.929,2	90	579.634,437 387.931,942	4.152	90	579.634,437 387.931,942	91	579.632,751 387.933,707	2.441
91	579.632,751 387.933,707	92	579.628,173 387.938,499	6.627	92	579.628,173 387.938,499	93	579.626,185 387.940,579	2.877	93	579.626,185 387.940,579	94	579.621,705 387.936,541	6.031
94	579.621,705 387.936,541	95	579.611,653 387.928,955	12.593	95	579.611,653 387.928,955	96	579.605,488 387.923,991	7.915	96	579.605,488 387.923,991	97	579.598,42 387.918,278	9.088
97	579.598,42 387.918,278	98	579.590,44 387.911,521	10.456	98	579.590,44 387.911,521	99	579.589,199 387.910,47	1.626	99	579.589,199 387.910,47	100	579.581,245 387.904,41	9.999
100	579.581,245 387.904,41	101	579.572,703 387.897,606	10.921	101	579.572,703 387.897,606	102	579.571,092 387.896,127	2.187	102	579.571,092 387.896,127	103	579.564,546 387.891,063	8.276
103	579.564,546 387.891,063	104	579.559,87 387.887,306	5.998	104	579.559,87 387.887,306	105	579.553,162 387.881,986	8.562	105	579.553,162 387.881,986	106	579.548,904 387.878,409	5.561
106	579.548,904 387.878,409	107	579.544,165 387.874,428	6.189	107	579.544,165 387.874,428	1	579.538,002 387.869,553	7.858					

**** Lungimile segmentelor sunt determinate în planul de proiecție Stereo 70 și sunt rotunjite la 1 milimetru.**

***** Distanța dintre puncte este formată din segmente cumulate ce sunt mai mici decât valoarea 1 milimetru.**

**DATE DESPRE IMOBILUL NR. 8684**

Oficiul de Cadastru și Publicitate Imobiliară PRAHOVA
Biroul de Cadastru și Publicitate Imobiliară Ploiești

A. Partea I. Descrierea imobilului

TEREN Intravilan

Adresa: Loc. Blejoi, Jud. Prahova

Nr. Crt	Nr cadastral Nr. topografic	Suprafața* (mp)	Observații / Referințe
A1		273	Sector cadastral:15 Teren neimprejmuit;

B. Partea II. Proprietari și acte

Inscrieri privitoare la dreptul de proprietate și alte drepturi reale		Referințe
/		
Act Administrativ nr. 14577, din 14/08/2024 emis de PRIMARIA COMUNEI BLEJOI;		
B1	Inscrierea provizorie, drept de PROPRIETATE Domeniul public al Comunei Blejoi, dobandit prin Lege, cota actuala 1/1, cota initiala 1/1 1) COMUNA BLEJOI, CIF:2845346	A1

C. Partea III. SARCINI .

Inscrieri privind dezmembramintele dreptului de proprietate, drepturi reale de garanție și sarcini	Referințe
NU SUNT	

Anexa Nr. 1 La Partea I

Teren

Nr cadastral	Suprafața (mp)*	Observații / Referințe
	273	

* Suprafața este determinată în planul de proiecție Stereo 70.

DETALII LINIARE IMOBIL



Date referitoare la teren

Crt	Categorie folosință	Intravilan	Suprafața (mp)	Tarla	Parcelă	Nr. topo	Observații / Referințe
86 84	drum	DA	273	T16	1305/1	-	

Lungime Segmente

1) Valorile lungimilor segmentelor sunt obținute din proiecție în plan.

Punct început	X / Y	Punct sfârșit	X / Y	Lungime segment (** (m)
1	579.309,483 387.647,813	2	579.304,612 387.643,069	6.799
2	579.304,612 387.643,069	3	579.326,308 387.632,025	24.345
3	579.326,308 387.632,025	4	579.339,667 387.627,551	14.088
4	579.339,667 387.627,551	5	579.345,958 387.626,254	6.423
5	579.345,958 387.626,254	6	579.352,257 387.625,11	6.402

Punct început	X / Y	Punct sfârșit	X / Y	Lungime segment (** (m)
6	579.352,257 387.625,11	7	579.356,281 387.628,465	5.239
7	579.356,281 387.628,465	8	579.341,445 387.631,392	15.122
8	579.341,445 387.631,392	9	579.339,856 387.631,706	1.62
9	579.339,856 387.631,706	10	579.327,61 387.638,29	13.904
10	579.327,61 387.638,29	1	579.309,483 387.647,813	20.476

** Lungimile segmentelor sunt determinate în planul de proiecție Stereo 70 și sunt rotunjite la 1 milimetru.

*** Distanța dintre puncte este formată din segmente cumulate ce sunt mai mici decât valoarea 1 milimetru.

**DATE DESPRE IMOBILUL NR. 8685**

Oficiul de Cadastru și Publicitate Imobiliară PRAHOVA
Biroul de Cadastru și Publicitate Imobiliară Ploiești

A. Partea I. Descrierea imobilului

TEREN Intravilan

Adresa: Loc. Blejoi, Str Nichita Stănescu, Nr. 103, Jud. Prahova

Nr. Crt	Nr cadastral Nr. topografic	Suprafața* (mp)	Observații / Referințe
A1	26584	348	Sector cadastral:15 Teren imprejmuit;

B. Partea II. Proprietari și acte

Inscrieri privitoare la dreptul de proprietate și alte drepturi reale		Referințe
11647 / 11/02/2015		
Act Notarial nr. 335, din 06/02/2015 emis de NP LUPU MARIA LUIZA;		
B1	Se infiinteaza cartea funciara 26584 a imobilului cu numarul cadastral 26584/Blejoi, rezultat din dezmembrarea imobilului cu numarul cadastral 26371 inscris in cartea funciara 26371;	A1
33873 / 08/04/2015		
Act Administrativ nr. 11655, din 11/02/2015 emis de OCPI PRAHOVA;		
B5	se respinge cererea incrucat documentatia nu a fost avizata din punct de vedere tehnic	A1
107277 / 21/11/2018		
Act Notarial nr. 3453, din 19/11/2018 emis de NP Lupu Maria Luiza;		
B6	Intabulare, drept de PROPRIETATEcumparare ca bun comun, dobandit prin Conventie, cota actuala 1/1, cota initiala 1/1	A1
	1) CIUCURE VASILE	
	2) CIUCURE FLORICA	

C. Partea III. SARCINI .

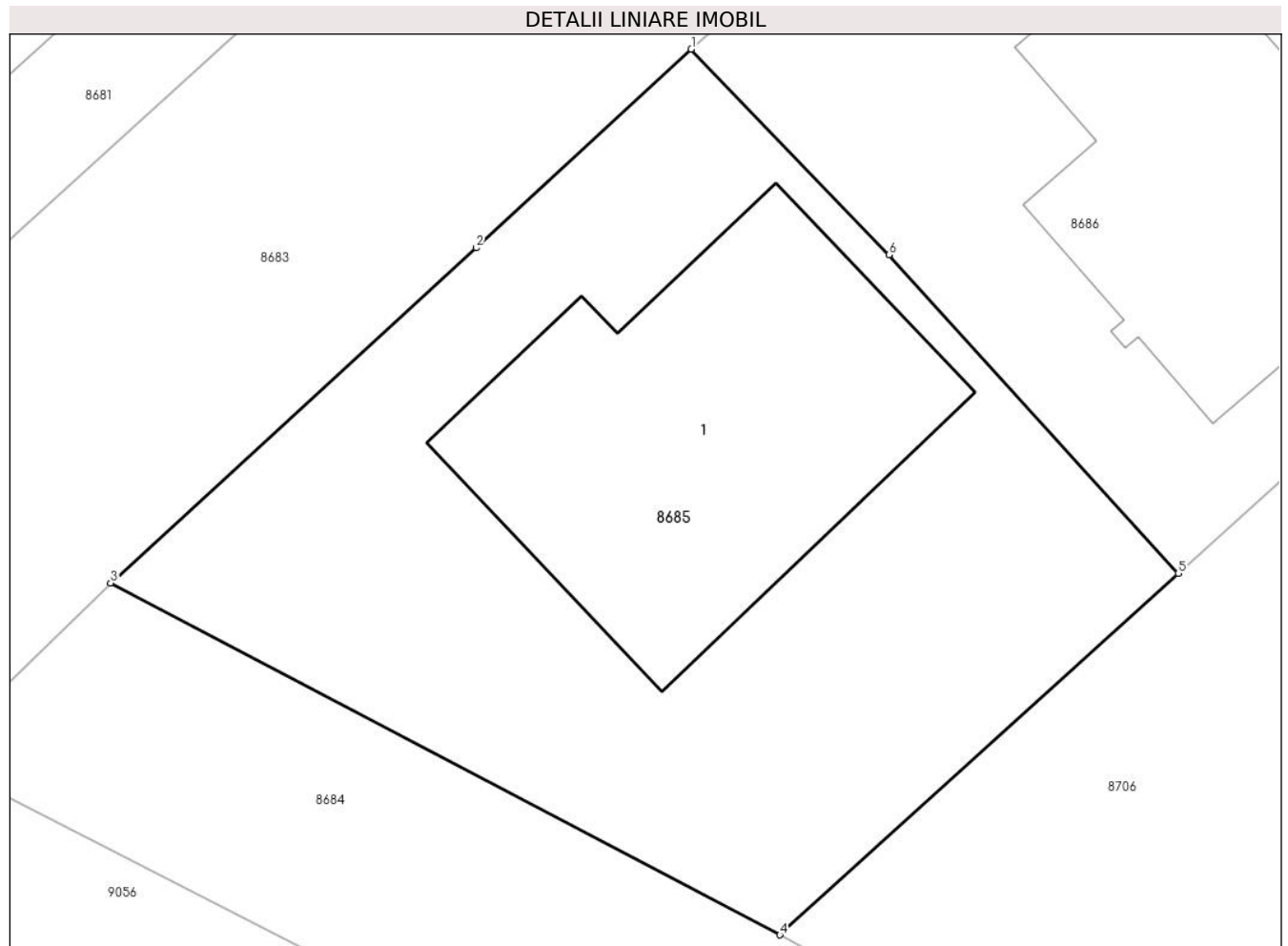
Inscrieri privind dezmembramintele dreptului de proprietate, drepturi reale de garanție și sarcini	Referințe
NU SUNT	

Anexa Nr. 1 La Partea I

Teren

Nr cadastral	Suprafața (mp)*	Observații / Referințe
26584	348	

* Suprafața este determinată în planul de proiecție Stereo 70.



Date referitoare la teren

Crt	Categorie folosință	Intravilan	Suprafața (mp)	Tarla	Parcelă	Nr. topo	Observații / Referințe
86 85	curți construcții	DA	348	T16	1305,1306	-	LOT2

Date referitoare la construcții

Crt	Număr	Destinație construcție	Supraf. (mp)	Situație juridică	Observații / Referințe
A1.1	26584-C1	construcții de locuințe	100	Fara acte	Nr. niveluri:1; S. construita la sol:100 mp; S. construita desfasurata:100 mp; Locuinta P

Lungime Segmente

1) Valorile lungimilor segmentelor sunt obținute din proiecție în plan.

Punct început	X / Y	Punct sfârșit	X / Y	Lungime segment (** (m)
1	579.325,209 387.662,252	2	579.319,38 387.656,877	7.929
2	579.319,38 387.656,877	3	579.309,483 387.647,813	13.42
3	579.309,483 387.647,813	4	579.327,61 387.638,29	20.476
4	579.327,61 387.638,29	5	579.338,404 387.648,075	14.569

Punct început	X / Y	Punct sfârșit	X / Y	Lungime segment (** (m)
5	579.338,404 387.648,075	6	579.330,566 387.656,691	11.648
6	579.330,566 387.656,691	1	579.325,209 387.662,252	7.722

** Lungimile segmentelor sunt determinate în planul de proiecție Stereo 70 și sunt rotunjite la 1 milimetru.

*** Distanța dintre puncte este formată din segmente cumulate ce sunt mai mici decât valoarea 1 milimetru.

**DATE DESPRE IMOBILUL NR. 8686**

Oficiul de Cadastru și Publicitate Imobiliară PRAHOVA
Biroul de Cadastru și Publicitate Imobiliară Ploiești

A. Partea I. Descrierea imobilului

TEREN Intravilan

Adresa: Loc. Blejoi, Str Nichita Stănescu, Nr. 101, Jud. Prahova

Nr. Crt	Nr cadastral Nr. topografic	Suprafața* (mp)	Observații / Referințe
A1	26583	348	Sector cadastral:15 Teren imprejmuit;

Construcții

Crt	Nr cadastral Nr. topografic	Adresa	Observații / Referințe
A1.1	26583-C1	Loc. Blejoi, Str Nichita Stănescu, Nr. 101, Jud. Prahova	Nr. niveluri:2; S. construita la sol:81 mp; S. construita desfasurata:160 mp; Locuinta P+M

B. Partea II. Proprietari și acte

Inscrieri privitoare la dreptul de proprietate și alte drepturi reale		Referințe
11647 / 11/02/2015		
Act Notarial nr. 335, din 06/02/2015 emis de NP LUPU MARIA LUIZA;		
B1	Se infiinteaza cartea funciara 26583 a imobilului cu numarul cadastral 26583/Blejoi, rezultat din dezmembrarea imobilului cu numarul cadastral 26371 inscris in cartea funciara 26371;	A1
37299 / 28/04/2017		
Act Notarial nr. 1559, din 27/04/2017 emis de NP Tudose Maria;		
B7	Intabulare, drept de PROPRIETATEcumparare ca bun propriu, dobandit prin Conventie, cota actuala 1/1, cota initiala 1/1 1) VLAD EUGENIA	A1
/		
Act Administrativ nr. 61, din 07/05/2019 emis de Primaria Comunei Blejoi;		
B8	Intabulare, drept de PROPRIETATE, dobandit prin Construire, cota actuala 1/1, cota initiala 1/1 1) VLAD EUGENIA	A1.1

C. Partea III. SARCINI .

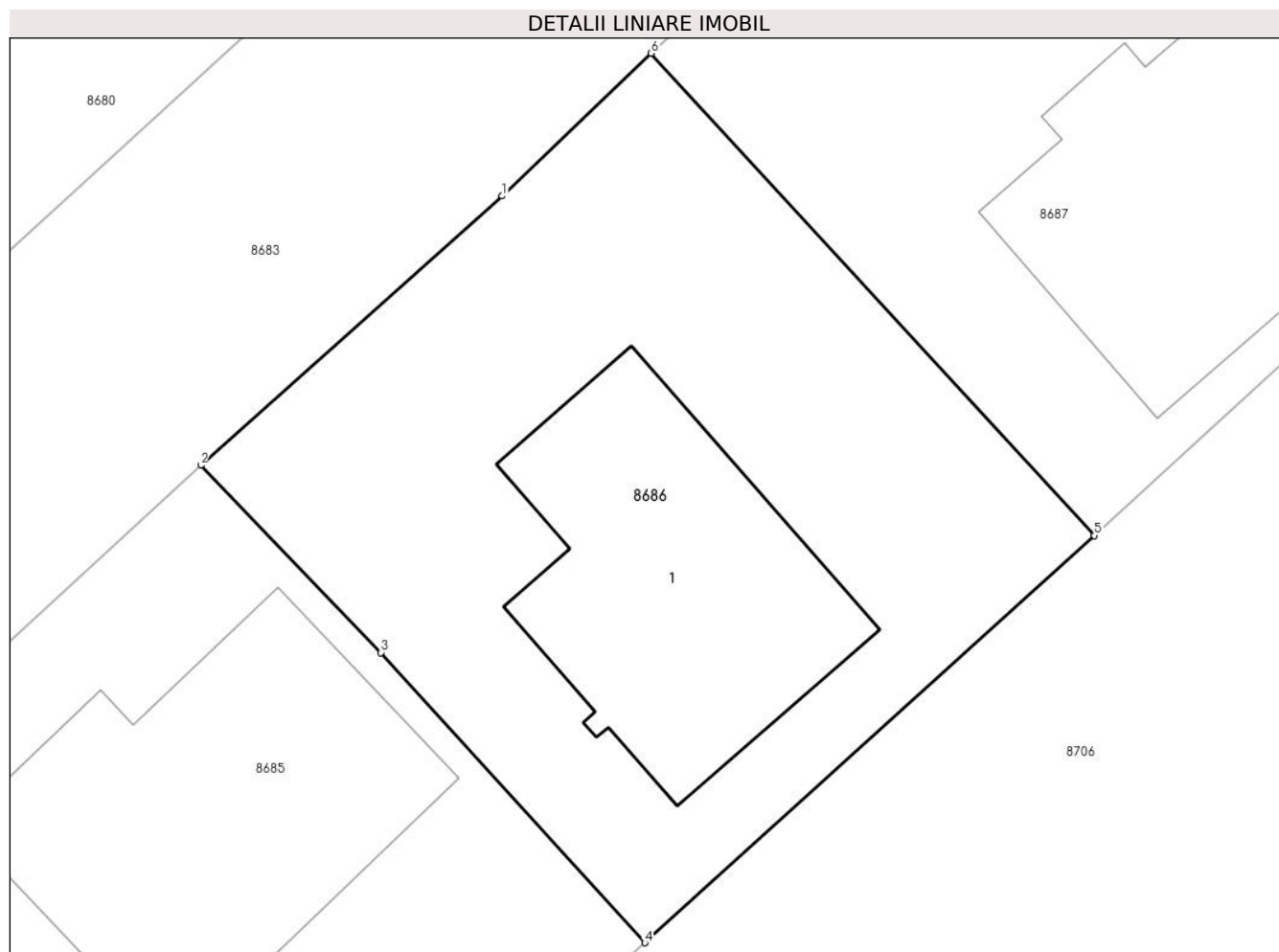
Inscrieri privind dezmembramintele dreptului de proprietate, drepturi reale de garanție și sarcini	Referințe
NU SUNT	

Anexa Nr. 1 La Partea I

Teren

Nr cadastral	Suprafața (mp)*	Observații / Referințe
26583	348	

* Suprafața este determinată în planul de proiecție Stereo 70.



Date referitoare la teren

Crt	Categorie folosință	Intra vilan	Suprafața (mp)	Tarla	Parcelă	Nr. topo	Observații / Referințe
86 86	curti construcții	DA	348	T16	1305,1306	-	LOT1

Date referitoare la construcții

Crt	Număr	Destinație construcție	Supraf. (mp)	Situație juridică	Observații / Referințe
A1.1	26583-C1	construcții de locuințe	81	Cu acte	Nr. niveluri:2; S. construita la sol:81 mp; S. construita desfasurata:160 mp; Locuinta P+M

Lungime Segmente

1) Valorile lungimilor segmentelor sunt obținute din proiecție în plan.

Punct început	X / Y	Punct sfârșit	X / Y	Lungime segment (** (m)
1	579.334,163 387.670,252	2	579.325,209 387.662,252	12.007
2	579.325,209 387.662,252	3	579.330,566 387.656,691	7.722
3	579.330,566 387.656,691	4	579.338,404 387.648,075	11.648
4	579.338,404 387.648,075	5	579.351,768 387.660,167	18.023

Punct început	X / Y	Punct sfârșit	X / Y	Lungime segment (** (m)
5	579.351,768 387.660,167	6	579.338,596 387.674,491	19.46
6	579.338,596 387.674,491	1	579.334,163 387.670,252	6.134

** Lungimile segmentelor sunt determinate în planul de proiecție Stereo 70 și sunt rotunjite la 1 milimetru.

*** Distanța dintre puncte este formată din segmente cumulate ce sunt mai mici decât valoarea 1 milimetru.

**DATE DESPRE IMOBILUL NR. 8687**

Oficiul de Cadastru și Publicitate Imobiliară PRAHOVA
Biroul de Cadastru și Publicitate Imobiliară Ploiești

A. Partea I. Descrierea imobilului

TEREN Intravilan

Adresa: Loc. Blejoi, Str Nichita Stănescu, Nr. 99, Jud. Prahova

Nr. Crt	Nr cadastral Nr. topografic	Suprafața* (mp)	Observații / Referințe
A1	26370	Din acte: 300 Masurata: 299	Sector cadastral:15 Teren imprejmuit;

Construcții

Crt	Nr cadastral Nr. topografic	Adresa	Observații / Referințe
A1.1	26370-C1	Loc. Blejoi, Str Nichita Stănescu, Nr. 99, Jud. Prahova	Nr. niveluri:2; S. construita la sol:88 mp; S. construita desfasurata:173 mp; C1 -P+M Locuinta , S desf.=173 mp, Locuinta este finalizata in proportie de 100%

B. Partea II. Proprietari și acte

Inscrieri privitoare la dreptul de proprietate și alte drepturi reale		Referințe
77414 / 01/10/2014		
Act Notarial nr. 2627, din 29/09/2014 emis de NP LUPU MARIA LUIZA;		
B1	Se infiinteaza cartea funciara 26370 a imobilului cu numarul cadastral 26370/Blejoi, rezultat din dezmembrarea imobilului cu numarul cadastral 26327 in scris in cartea funciara 26327;	A1
Act Notarial nr. 1974, din 04/08/2014 emis de NP LUPU MARIA LUIZA;		
B2	Se infiinteaza cartea funciara 26327 a imobilului cu numarul cadastral 26327/Blejoi, rezultat din dezmembrarea imobilului cu numarul cadastral 26000 in scris in cartea funciara 26000;	A1
<i>OBSERVATII: pozitie transcrisa din CF 26327/Blejoi, in scrisa prin incheierea nr. 59555 din 05/08/2014;</i>		
33944 / 17/04/2018		
Act Administrativ nr. 4925, din 12/04/2018 emis de Primaria Blejoi (act administrativ nr 120 din 21.08.2017, emis de Primaria Blejoi;act administrativ nr 31223 din 05.04.2018, emis de OCPI Prahova;act administrativ nr 4465 din 04.04.2018, emis de Primaria Blejoi);		
B8	se actualizeaza informatiile cadastrale conform documentatiei tehnice anexata in sensul ca se schimba categoria de folosinta a terenului din 'arabil' in 'curti constructii'	A1
51919 / 13/06/2018		
Act Administrativ nr. seria CY Nr. 431015, din 16/09/2017 emis de CONSILIUL LOCAL BAICOI;		
B10	se noteaza faptul ca numele actual al coproprietarei de la B7,9 este BULEARCA ANDREEA - RAMONA conform certificatului de casatorie seria CY Nr. 431015/16.09.2017 eliberat de Consiliul Local Baicoi	A1, A1.1
Act Notarial nr. 382, din 13/06/2018 emis de NP CALIN MIRELA;		
B11	Intabulare, drept de PROPRIETATEcumparare ca bun comun, dobandit prin Conventie, cota actuala 1/1, cota initiala 1/1 1) TOADER TOMA 2) TOADER IULIANA	A1
B12	Intabulare, drept de PROPRIETATEcumparare ca bun comun, dobandit prin Conventie, cota actuala 1/1, cota initiala 1/1 1) TOADER TOMA 2) TOADER IULIANA	A1.1
Act Notarial nr. 383, din 13/06/2018 emis de NP CALIN MIRELA;		
B13	se noteaza interdictiile de instrainare, grevare, inchiriere, dezmembrare, demolare, construire, alipire, restructurare, amenajare 1) BANCPOST S.A., CIF:404416	A1, A1.1
91814 / 15/09/2020		
Act Administrativ nr. 14087, din 10/09/2020 emis de PRIMARIA COMUNEI BLEJOI (act administrativ nr 887515 din 11.09.2020, emis de BANCA TRANSILVANIA;act administrativ nr 120 din 21.08.2017, emis de PRIMARIA COMUNEI BLEJOI;act administrativ nr 89743 din 09.09.2020, emis de OCPI PRAHOVA;act administrativ nr 13849 din 07.09.2020, emis de PRIMARIA COMUNEI BLEJOI);		
B14	se actualizeaza informatiile cadastrale in sensul inscrierii finalizarii constructiei C1 1) TOADER TOMA	A1.1

Inscrieri privitoare la dreptul de proprietate și alte drepturi reale	Referințe
2) TOADER IULIANA	

C. Partea III. SARCINI

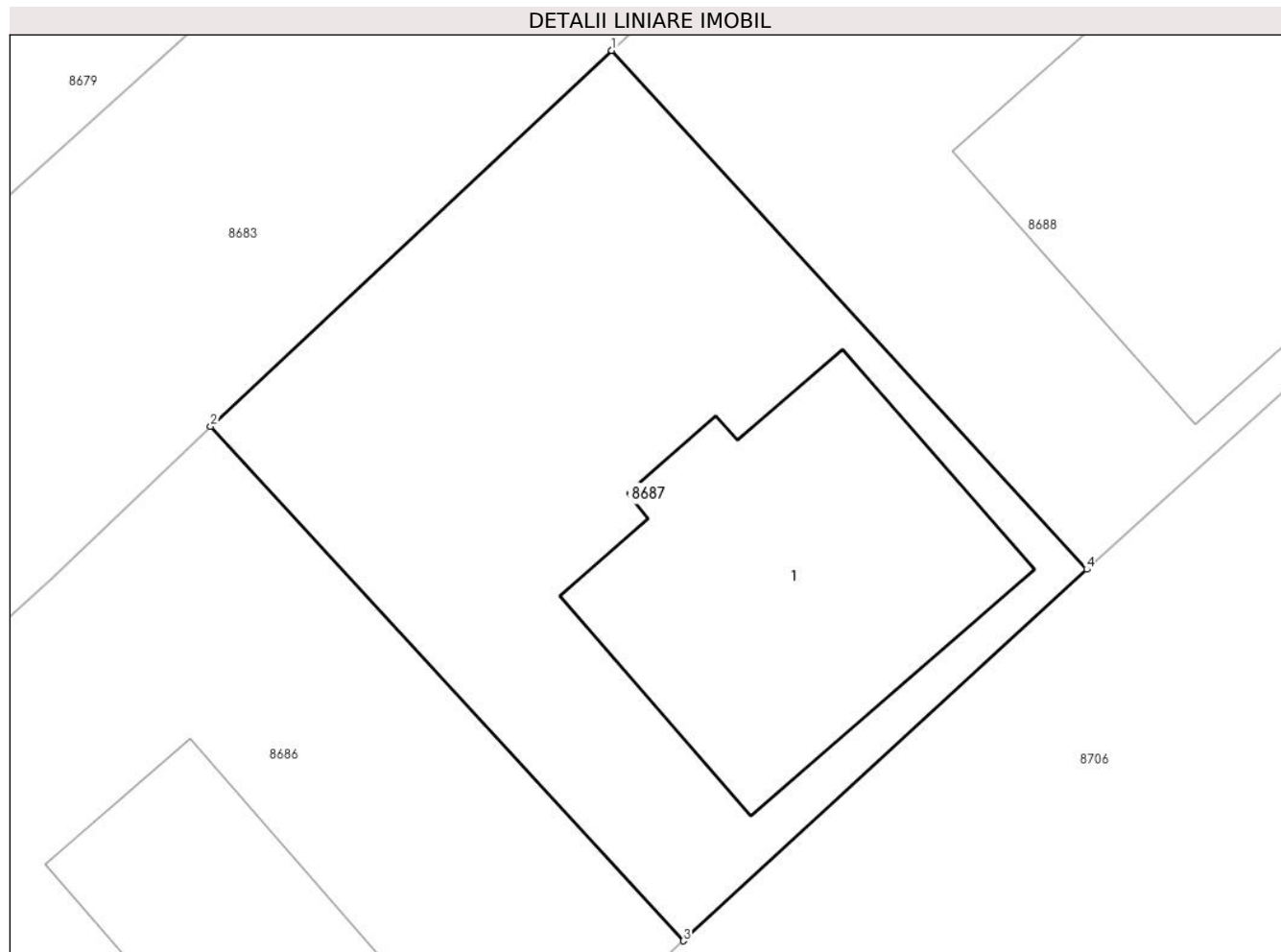
Inscrieri privind dezmembramintele dreptului de proprietate, drepturi reale de garanție și sarcini	Referințe
51919 / 13/06/2018	
Act Notarial nr. 383, din 13/06/2018 emis de NP CALIN MIRELA;	
C1	Intabulare, drept de IPOTECA, Valoare:290000 RONsi celelalte obligatii de plata aferente creditului
	1) BANCPOST S.A. , CIF:404416
	A1, A1.1

Anexa Nr. 1 La Partea I

Teren

Nr cadastral	Suprafața (mp)*	Observații / Referințe
26370	Din acte: 300 Masurata: 299	

* Suprafața este determinată în planul de proiecție Stereo 70.



Date referitoare la teren

Crt	Categorie folosință	Intra vilan	Suprafața (mp)	Tarla	Parcelă	Nr. topo	Observații / Referințe
86 87	curti constructii	DA	299	T16	1305,1306	-	

Date referitoare la construcții

Crt	Număr	Destinație construcție	Supraf. (mp)	Situație juridică	Observații / Referințe
A1.1	26370-C1	constructii de locuinte	Din acte: 82 Masurata: 88	Cu acte	Nr. niveluri:2; S. construita la sol:88 mp; S. construita desfasurata:173 mp; C1 -P+M Locuinta , S desf.=173 mp, Locuinta este finalizata in proportie de 100%

Lungime Segmente

1) Valorile lungimilor segmentelor sunt obținute din proiecție în plan.

Punct început	X / Y	Punct sfârșit	X / Y	Lungime segment (** (m)
1	579.349,767 387.684,965	2	579.338,596 387.674,491	15.313
2	579.338,596 387.674,491	3	579.351,768 387.660,167	19.46

Punct început	X / Y	Punct sfârșit	X / Y	Lungime segment (** (m)
3	579.351,768 387.660,167	4	579.363,004 387.670,514	15.274
4	579.363,004 387.670,514	1	579.349,767 387.684,965	19.597

** Lungimile segmentelor sunt determinate în planul de proiecție Stereo 70 și sunt rotunjite la 1 milimetru.

*** Distanța dintre puncte este formată din segmente cumulate ce sunt mai mici decât valoarea 1 milimetru.

**DATE DESPRE IMOBILUL NR. 8688**

Oficiul de Cadastru și Publicitate Imobiliară PRAHOVA
Biroul de Cadastru și Publicitate Imobiliară Ploiești

A. Partea I. Descrierea imobilului

TEREN Intravilan

Adresa: Loc. Blejoi, Str Nichita Stănescu, Nr. 97, Jud. Prahova

Nr. Crt	Nr cadastral Nr. topografic	Suprafața* (mp)	Observații / Referințe
A1	26326	Din acte: 500 Masurata: 503	Sector cadastral:15 Teren imprejmuit;

Construcții

Crt	Nr cadastral Nr. topografic	Adresa	Observații / Referințe
A1.1	26326-C1	Loc. Blejoi, Str Nichita Stănescu, Nr. 97, Jud. Prahova	Nr. niveluri:1; S. construita la sol:152 mp; S. construita desfasurata:152 mp; Locuinta P

B. Partea II. Proprietari și acte

Inscrieri privitoare la dreptul de proprietate și alte drepturi reale	Referințe	
59555 / 05/08/2014		
Act Notarial nr. 1974, din 04/08/2014 emis de NP LUPU MARIA LUIZA;		
B1	Se infiinteaza cartea funciara 26326 a imobilului cu numarul cadastral 26326/Blejoi, rezultat din dezmembrarea imobilului cu numarul cadastral 26000 inscris in cartea funciara 26000;	A1
Act Notarial nr. 1218, din 17/12/2013 emis de NP BARBU FLOAREA;		
B2	Se infiinteaza cartea funciara 26000 a imobilului cu numarul cadastral 26000/Blejoi, rezultat din dezmembrarea imobilului cu numarul cadastral 25758 inscris in cartea funciara 25758;	A1
<i>OBSERVATII: pozitie transcrisa din CF 26000/Blejoi, inscrisa prin incheierea nr. 88088 din 19/12/2013;</i>		
59560 / 05/08/2014		
Act Notarial nr. 1975, din 04/08/2014 emis de NP LUPU MARIA LUIZA;		
B5	Intabulare, drept de PROPRIETATEcumparare ca bun comun, dobandit prin Conventie, cota actuala 1/1, cota initiala 1/1 1) VATASELU IULIAN ADRIAN 2) VATASELU CORNELIA	A1
/		
Act Administrativ nr. 134, din 06/10/2015 emis de PRIMARIA COMUNEI BELJOI (PV RECEPTIE NR.7284/07.05.2019 emis de Primaria Comunei Blejoi);		
B6	Intabulare, drept de PROPRIETATE, dobandit prin Construire, cota actuala 1/1, cota initiala 1/1 1) VATASELU IULIAN ADRIAN 2) VATASELU CORNELIA	A1.1

C. Partea III. SARCINI .

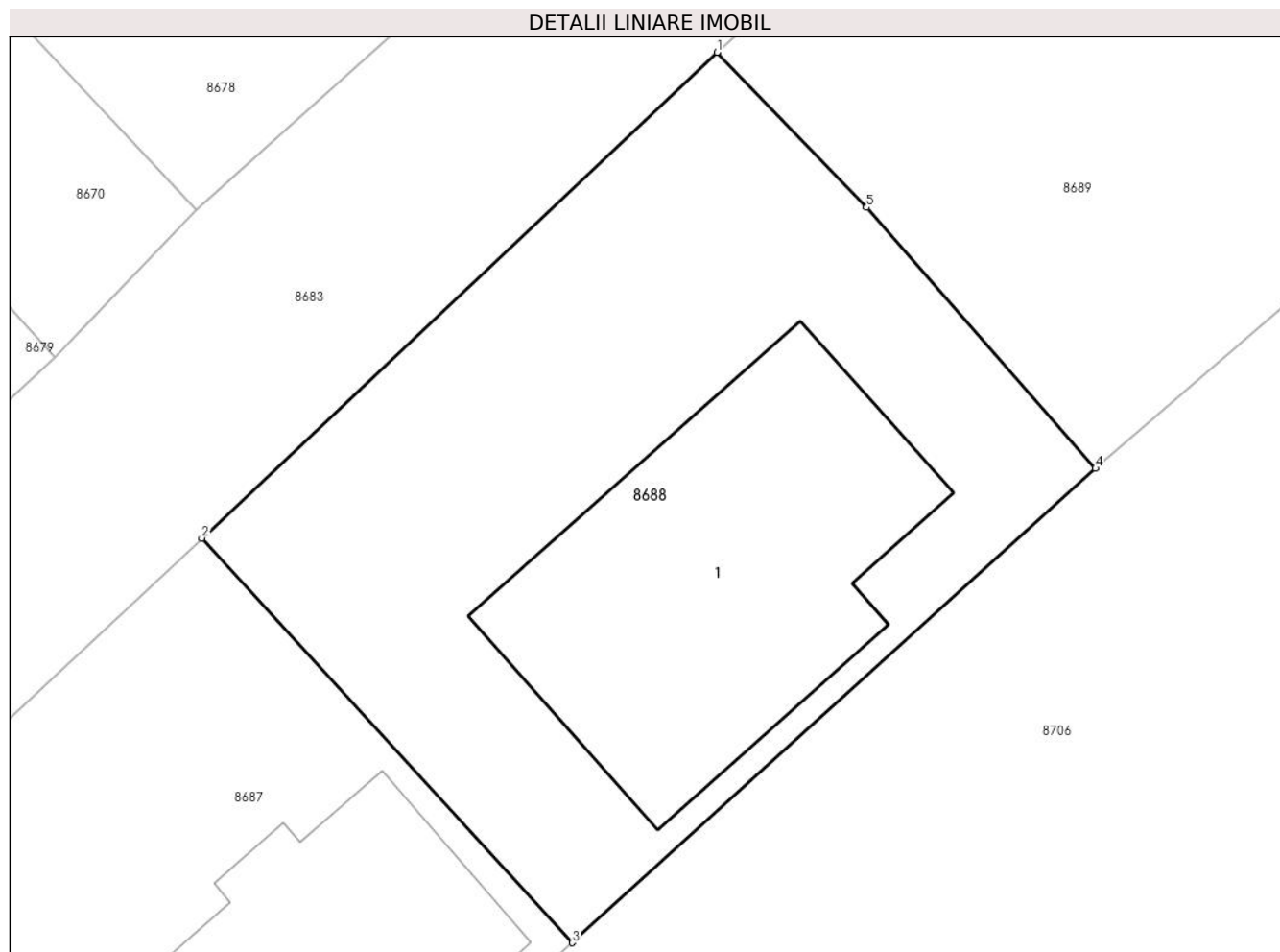
Inscrieri privind dezmembramintele dreptului de proprietate, drepturi reale de garanție și sarcini	Referințe
NU SUNT	

Anexa Nr. 1 La Partea I

Teren

Nr cadastral	Suprafața (mp)*	Observații / Referințe
26326	Din acte: 500 Masurata: 503	

* Suprafața este determinată în planul de proiecție Stereo 70.



Date referitoare la teren

Crt	Categorie folosință	Intra vilan	Suprafața (mp)	Tarla	Parcelă	Nr. topo	Observații / Referințe
8688	curti constructii	DA	503	T16	1305,1306	-	LOT1

Date referitoare la construcții

Crt	Număr	Destinație construcție	Supraf. (mp)	Situație juridică	Observații / Referințe
A1.1	26326-C1	construcții de locuințe	152	Cu acte	Nr. niveluri:1; S. construita la sol:152 mp; S. construita desfasurata:152 mp; Locuinta P

Lungime Segmente

1) Valorile lungimilor segmentelor sunt obținute din proiecție în plan.

Punct început	X / Y	Punct sfârșit	X / Y	Lungime segment (** (m)
1	579.368,169 387.702,309	2	579.349,767 387.684,965	25.287
2	579.349,767 387.684,965	3	579.363,004 387.670,514	19.597
3	579.363,004 387.670,514	4	579.381,687 387.687,453	25.219

Punct început	X / Y	Punct sfârșit	X / Y	Lungime segment (** (m)
4	579.381,687 387.687,453	5	579.373,508 387.696,771	12.398
5	579.373,508 387.696,771	1	579.368,169 387.702,309	7.692

** Lungimile segmentelor sunt determinate în planul de proiecție Stereo 70 și sunt rotunjite la 1 milimetru.

*** Distanța dintre puncte este formată din segmente cumulate ce sunt mai mici decât valoarea 1 milimetru.



DATE DESPRE IMOBILUL NR. 8689

Oficiul de Cadastru și Publicitate Imobiliară PRAHOVA
Biroul de Cadastru și Publicitate Imobiliară Ploiești

A. Partea I. Descrierea imobilului

TEREN Intravilan

Adresa: Loc. Blejoi, Str Nichita Stănescu, Nr. 95, Jud. Prahova

Nr. Crt	Nr cadastral Nr. topografic	Suprafața* (mp)	Observații / Referințe
A1	27666	Din acte: 526 Masurata: 528	Sector cadastral:15 Teren imprejmuit;

Construcții

Crt	Nr cadastral Nr. topografic	Adresa	Observații / Referințe
A1.1	27666-C1	Loc. Blejoi, Str Nichita Stănescu, Nr. 95, Jud. Prahova	Nr. niveluri:1; S. construita la sol:122 mp; S. construita desfasurata:122 mp; Atelier pentru reparatii auto, Sconstr. desf.=122mp

B. Partea II. Proprietari și acte

Inscrieri privitoare la dreptul de proprietate și alte drepturi reale		Referințe
60533 / 06/07/2018		
Act Notarial nr. 440, din 06/07/2018 emis de Calin Mirela;		
B1	Se infiinteaza cartea funciara 27666 a imobilului cu numarul cadastral 27666/Blejoi, rezultat din dezmembrarea imobilului cu numarul cadastral 25999 inscris in cartea funciara 25999;	A1
Act Administrativ nr. 57, din 11/06/2014 emis de PRIMARIA COMUNEI BLEJOI (act administrativ nr. 10313/10-09-2015 emis de PRIMARIA COMUNEI BLEJOI; act notarial nr. 8/01-02-2016 emis de SOCIETATEA PROFESIONALA NOTARIALA MEIROSU MIHAI GABRIEL SI MEIROSU CARMEN; act administrativ nr. 3314/02-03-2016 emis de PRIMARIA COMUNEI BLEJOI; act administrativ nr. 10311/10-09-2015 emis de PRIMARIA COMUNEI BLEJOI;act administrativ nr.6564/11.04.2016 emis de PRIMARIA BLEJOI;act administrativ nr. 6856/15.04.2016 emis de PRIMARIA BLEJOI);		
B3	se noteaza actualizarea informatiilor cadastrale in sensul schimbarii categoriei de folosinta a terenului din 'arabil' in 'curti constructii' <i>OBSERVATII: pozitie transcrisa din CF 25999/Blejoi, inscrisa prin incheierea nr. 26165 din 16/03/2016;</i>	A1
B4	se noteaza actualizarea informatiilor cadastrale in sensul ca adresa actuala a imobilului este :com.Blejoi,sat Blejoi,nr.850A,judet Prahova <i>OBSERVATII: pozitie transcrisa din CF 25999/Blejoi, inscrisa prin incheierea nr. 26165 din 16/03/2016;</i>	A1
Act Notarial nr. 448, din 30/06/2017 emis de NP Calin Mirela;		
B5	Intabulare, drept de PROPRIETATEcumparare ca bun comun, dobandit prin Conventie, cota actuala 1/1, cota initiala 1/1 1) BOBOCEA MARIANA 2) BOBOCEA VASILE <i>OBSERVATII: pozitie transcrisa din CF 25999/Blejoi, inscrisa prin incheierea nr. 58493 din 03/07/2017;</i>	A1
Act Administrativ nr. 109763, din 29/11/2017 emis de OCPI PRAHOVA;		
B6	se noteaza repositionarea imobilului conform documentatiei tehnice avizate <i>OBSERVATII: pozitie transcrisa din CF 25999/Blejoi, inscrisa prin incheierea nr. 35899 din 20/04/2018;</i>	A1
23634 / 05/03/2019		
Act Administrativ nr. 3441, din 26/02/2019 emis de PRIMARIA BLEJOI (act administrativ nr 18885 din 25.02.2019, emis de OCPI PRAHOVA);		
B8	Intabulare, drept de PROPRIETATE, dobandit prin Construire, cota actuala 1/1, cota initiala 1/1 1) BOBOCEA VASILE 2) BOBOCEA MARIANA	A1.1
106436 / 15/10/2020		
Inscris Sub Semnatura Privata nr. ANEXA 1.32, din 14/10/2020 emis de SC TOP SURVEY GROUP SRL;		
B9	se noteaza actualizarea informariilor cadastrale in sensul schimbarii destinatiei constructiei C1 din "anexa" in "atelier pentru reparatii auto" conform documentatiei tehnice avizate	A1.1

C. Partea III. SARCINI .

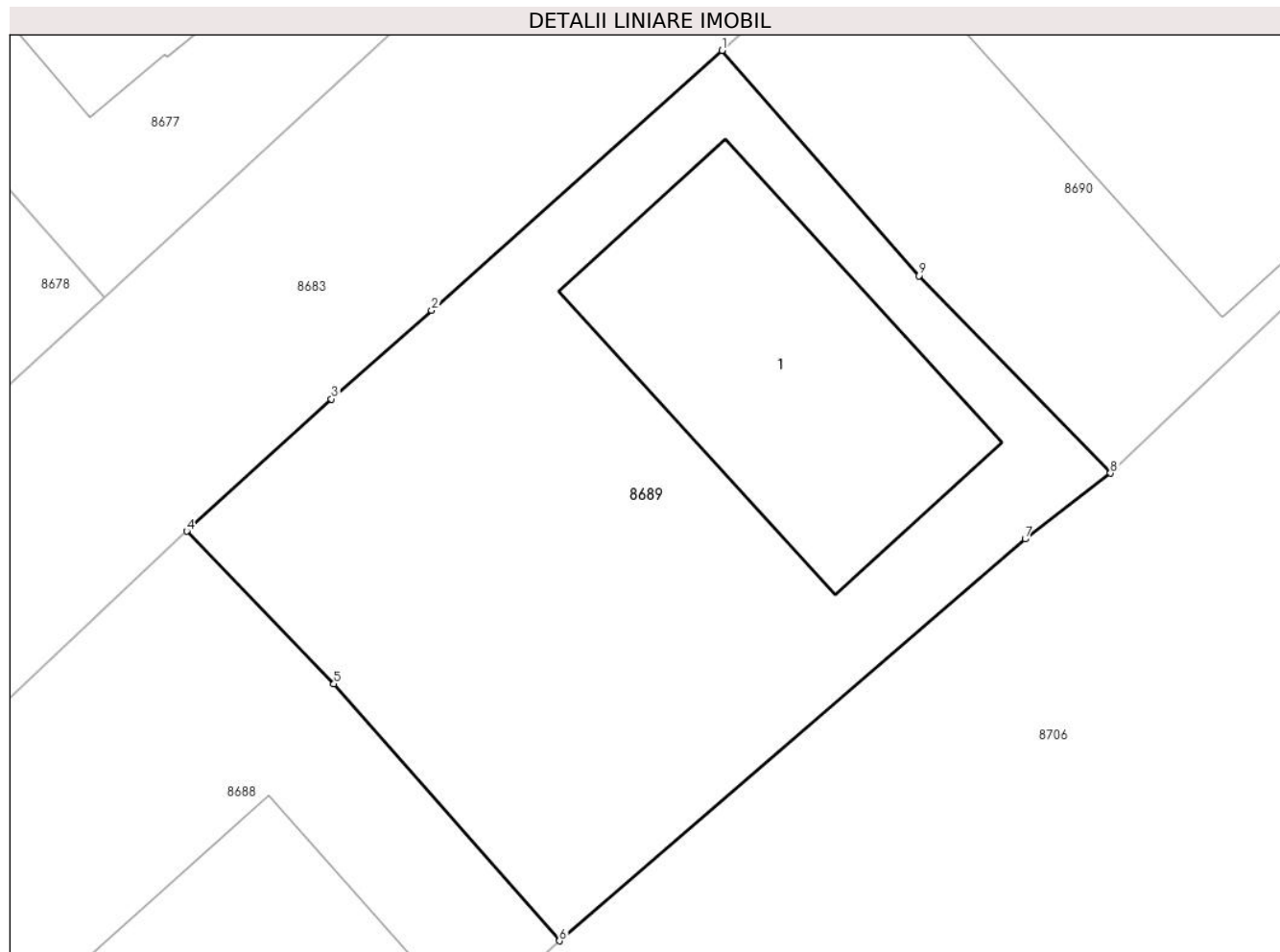
Inscrieri privind dezmembramintele dreptului de proprietate, drepturi reale de garanție și sarcini	Referințe
NU SUNT	

Anexa Nr. 1 La Partea I

Teren

Nr cadastral	Suprafața (mp)*	Observații / Referințe
27666	Din acte: 526 Masurata: 528	

* Suprafața este determinată în planul de proiecție Stereo 70.



Date referitoare la teren

Crt	Categorie folosință	Intra vilan	Suprafața (mp)	Tarla	Parcelă	Nr. topo	Observații / Referințe
86 89	curti constructii	DA	528	T16	1305,1306	-	

Date referitoare la construcții

Crt	Număr	Destinație construcție	Supraf. (mp)	Situație juridică	Observații / Referințe
A1.1	27666-C1	constructii de locuinte	122	Cu acte	Nr. niveluri:1; S. construita la sol:122 mp; S. construita desfasurata:122 mp; Atelier pentru reparatii auto, Sconstr. desf.=122mp

Lungime Segmente

1) Valorile lungimilor segmentelor sunt obținute din proiecție în plan.

Punct început	X / Y	Punct sfârșit	X / Y	Lungime segment (** (m)
1	579.387,591 387.719,744	2	579.377,046 387.710,321	14.142
2	579.377,046 387.710,321	3	579.373,416 387.707,105	4.85
3	579.373,416 387.707,105	4	579.368,169 387.702,309	7.109

Punct început	X / Y	Punct sfârșit	X / Y	Lungime segment (** (m)
4	579.368,169 387.702,309	5	579.373,508 387.696,771	7.692
5	579.373,508 387.696,771	6	579.381,687 387.687,453	12.398
6	579.381,687 387.687,453	7	579.398,58 387.702,025	22.31
7	579.398,58 387.702,025	8	579.401,678 387.704,413	3.912
8	579.401,678 387.704,413	9	579.394,729 387.711,574	9.978
9	579.394,729 387.711,574	1	579.387,591 387.719,744	10.849

** Lungimile segmentelor sunt determinate în planul de proiecție Stereo 70 și sunt rotunjite la 1 milimetru.

*** Distanța dintre puncte este formată din segmente cumulate ce sunt mai mici decât valoarea 1 milimetru.



DATE DESPRE IMOBILUL NR. 8690

Oficiul de Cadastru și Publicitate Imobiliară PRAHOVA
Biroul de Cadastru și Publicitate Imobiliară Ploiești

A. Partea I. Descrierea imobilului

TEREN Intravilan

Adresa: Loc. Blejoi, Str Nichita Stănescu, Nr. 93, Jud. Prahova

Nr. Crt	Nr cadastral Nr. topografic	Suprafața* (mp)	Observații / Referințe
A1	27665	503	Sector cadastral:15 Teren imprejmuit;

Construcții

Crt	Nr cadastral Nr. topografic	Adresa	Observații / Referințe
A1.1	27665-C1	Loc. Blejoi, Str Nichita Stănescu, Nr. 93, Jud. Prahova	Nr. niveluri:1; S. construita la sol:219 mp; S. construita desfasurata:219 mp; Constructia C1- LOCUINTA PARTER FINALIZATA IN PROPORTIE DE 70%

B. Partea II. Proprietari și acte

Inscrieri privitoare la dreptul de proprietate și alte drepturi reale	Referințe
60533 / 06/07/2018	
Act Notarial nr. 440, din 06/07/2018 emis de Calin Mirela;	
B1	Se infiinteaza cartea funciara 27665 a imobilului cu numarul cadastral 27665/Blejoi, rezultat din dezmembrarea imobilului cu numarul cadastral 25999 inscris in cartea funciara 25999;
	A1
Act Administrativ nr. 57, din 11/06/2014 emis de PRIMARIA COMUNEI BLEJOI (act administrativ nr. 10313/10-09-2015 emis de PRIMARIA COMUNEI BLEJOI; act notarial nr. 8/01-02-2016 emis de SOCIETATEA PROFESIONALA NOTARIALA MEIROSU MIHAI GABRIEL SI MEIROSU CARMEN; act administrativ nr. 3314/02-03-2016 emis de PRIMARIA COMUNEI BLEJOI; act administrativ nr. 10311/10-09-2015 emis de PRIMARIA COMUNEI BLEJOI; act administrativ nr.6564/11.04.2016 emis de PRIMARIA BLEJOI; act administrativ nr. 6856/15.04.2016 emis de PRIMARIA BLEJOI);	
B3	se noteaza actualizarea informatiilor cadastrale in sensul schimbarii categoeiei de folosinta a terenului din 'arabil' in 'curti constructii'
	A1, A1.1
<i>OBSERVATII: pozitie transcrisa din CF 25999/Blejoi, inscrisa prin incheierea nr. 26165 din 16/03/2016;</i>	
B4	se noteaza actualizarea informatiilor cadastrale in sensul ca adresa actuala a imobilului este :com.Blejoi,sat Blejoi,nr.850A,judet Prahova
	A1, A1.1
<i>OBSERVATII: pozitie transcrisa din CF 25999/Blejoi, inscrisa prin incheierea nr. 26165 din 16/03/2016;</i>	
Act Notarial nr. 448, din 30/06/2017 emis de NP Calin Mirela;	
B5	Intabulare, drept de PROPRIETATEcumparare ca bun comun, dobandit prin Conventie, cota actuala 1/1, cota initiala 1/1
	A1
1) BOBOCEA MARIANA 2) BOBOCEA VASILE	
<i>OBSERVATII: pozitie transcrisa din CF 25999/Blejoi, inscrisa prin incheierea nr. 58493 din 03/07/2017;</i>	
B6	Intabulare, drept de PROPRIETATEcumparare ca bun comun (asupra constructiei finalizata in proportie de 70%), dobandit prin Conventie, cota actuala 1/1, cota initiala 1/1
	A1.1
1) BOBOCEA MARIANA 2) BOBOCEA VASILE	
<i>OBSERVATII: pozitie transcrisa din CF 25999/Blejoi, inscrisa prin incheierea nr. 58493 din 03/07/2017;</i>	
Act Administrativ nr. 109763, din 29/11/2017 emis de OCPI PRAHOVA;	
B7	se noteaza repositionarea imobilului conform documentatiei tehnice avizate
	A1, A1.1
<i>OBSERVATII: pozitie transcrisa din CF 25999/Blejoi, inscrisa prin incheierea nr. 35899 din 20/04/2018;</i>	

C. Partea III. SARCINI .

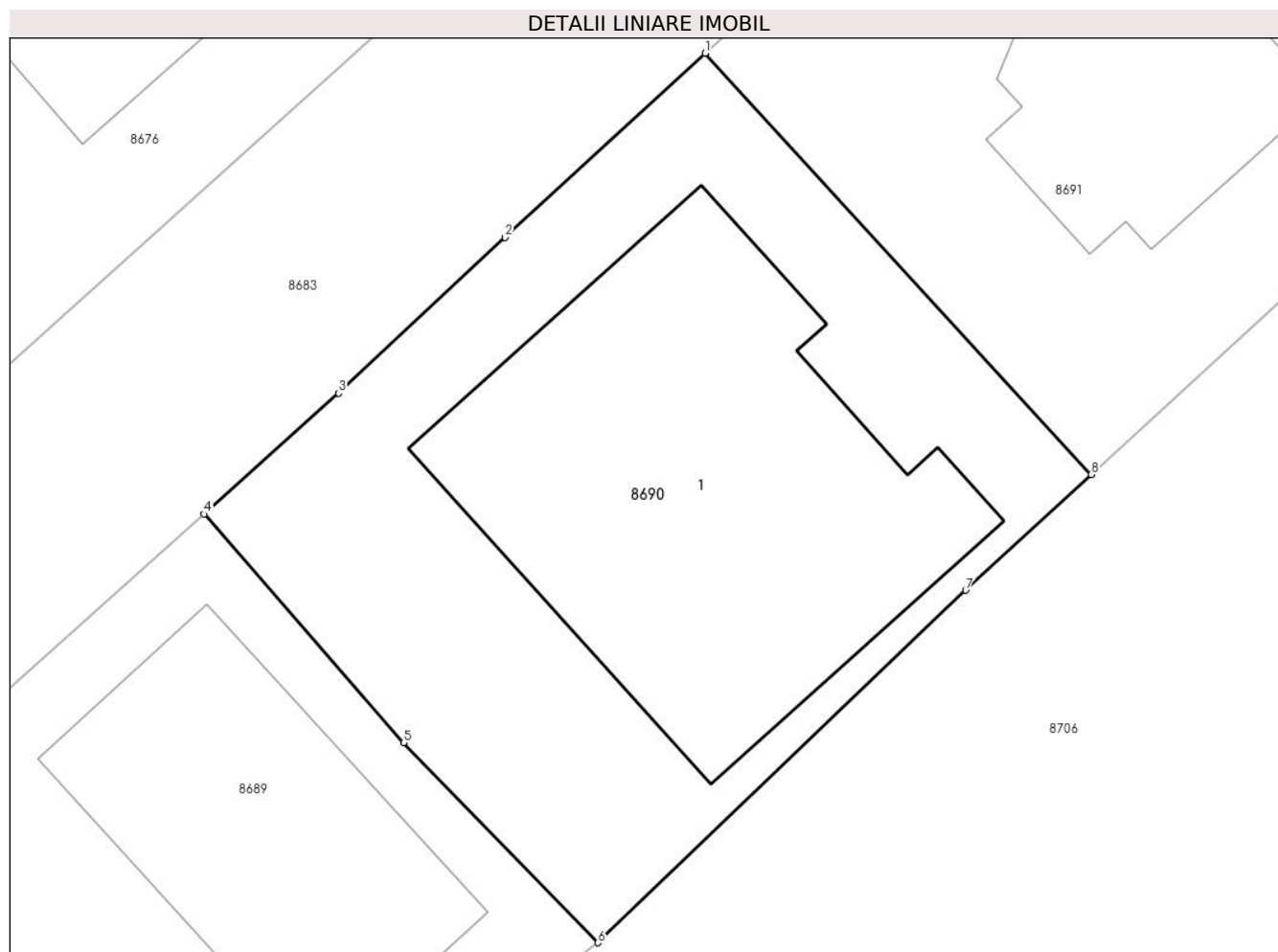
Inscrieri privind dezmembramintele dreptului de proprietate, drepturi reale de garanție și sarcini	Referințe
NU SUNT	

Anexa Nr. 1 La Partea I

Teren

Nr cadastral	Suprafața (mp)*	Observații / Referințe
27665	503	

* Suprafața este determinată în planul de proiecție Stereo 70.



Date referitoare la teren

Crt	Categorie folosință	Intra vilan	Suprafața (mp)	Tarla	Parcelă	Nr. topo	Observații / Referințe
8690	curți constructii	DA	503	T16	1305,1306	-	

Date referitoare la construcții

Crt	Număr	Destinație construcție	Supraf. (mp)	Situație juridică	Observații / Referințe
A1.1	27665-C1	construcții de locuințe	219	Cu acte	Nr. niveluri:1; S. construita la sol:219 mp; S. construita desfasurata:219 mp; Constructia C1- LOCUINTA PARTER FINALIZATA IN PROPORȚIE DE 70%

Lungime Segmente

1) Valorile lungimilor segmentelor sunt obținute din proiecție în plan.

Punct început	X / Y	Punct sfârșit	X / Y	Lungime segment (** (m))
1	579.405,525 387.736,225	2	579.398,359 387.729,637	9.734
2	579.398,359 387.729,637	3	579.392,398 387.724,069	8.157
3	579.392,398 387.724,069	4	579.387,591 387.719,744	6.466

Punct început	X / Y	Punct sfârșit	X / Y	Lungime segment (** (m)
4	579.387,591 387.719,744	5	579.394,729 387.711,574	10.849
5	579.394,729 387.711,574	6	579.401,678 387.704,413	9.978
6	579.401,678 387.704,413	7	579.414,843 387.717,02	18.228
7	579.414,843 387.717,02	8	579.419,329 387.721,161	6.105
8	579.419,329 387.721,161	1	579.405,525 387.736,225	20.432

** Lungimile segmentelor sunt determinate în planul de proiecție Stereo 70 și sunt rotunjite la 1 milimetru.

*** Distanța dintre puncte este formată din segmente cumulate ce sunt mai mici decât valoarea 1 milimetru.

**DATE DESPRE IMOBILUL NR. 8691**

Oficiul de Cadastru și Publicitate Imobiliară PRAHOVA
Biroul de Cadastru și Publicitate Imobiliară Ploiești

A. Partea I. Descrierea imobilului

TEREN Intravilan

Adresa: Loc. Blejoi, Str Nichita Stănescu, Nr. 91, Jud. Prahova

Nr. Crt	Nr cadastral Nr. topografic	Suprafața* (mp)	Observații / Referințe
A1	27288	Din acte: 325 Masurata: 329	Sector cadastral:15 Teren imprejmuit;

Construcții

Crt	Nr cadastral Nr. topografic	Adresa	Observații / Referințe
A1.1	27288-C1	Loc. Blejoi, Str Nichita Stănescu, Nr. 91, Jud. Prahova	Nr. niveluri:2; S. construita la sol:81 mp; S. construita desfasurata:162 mp; Locuinta P+M;Supr.constr.desf. = 162 mp.;Supr.TERASA = 10.81 mp.

B. Partea II. Proprietari și acte

Inscrieri privitoare la dreptul de proprietate și alte drepturi reale		Referințe
62026 / 10/07/2017		
Act Notarial nr. 2943, din 07/07/2017 emis de NP Popescu Viorica;		
B1	Se infiinteaza cartea funciara 27288 a imobilului cu numarul cadastral 27288/Blejoi, rezultat din dezmembrarea imobilului cu numarul cadastral 26817 inscris in cartea funciara 26817;	A1
Act Notarial nr. 2753, din 14/10/2015 emis de NP LUPU MARIA LUIZA;		
B2	Se infiinteaza cartea funciara 26817 a imobilului cu numarul cadastral 26817/Blejoi, rezultat din dezmembrarea imobilului cu numarul cadastral 25998 inscris in cartea funciara 25998;	A1
<i>OBSERVATII: pozitie transcrisa din CF 26817/Blejoi, inscrisa prin incheierea nr. 104576 din 15/10/2015;</i>		
79909 / 31/07/2019		
Act Administrativ nr. 12392, din 29/07/2019 emis de PRIMARIA COM.BLEJOI (act administrativ nr 12394 din 29.07.2019, emis de PRIMARIA COM.BLEJOI;act administrativ nr 14427 din 15.10.2018, emis de PRIMARIA COMUNEI BLEJOI;act administrativ nr 160 din 19.10.2017, emis de PRIMARIA COM.BLEJOI);		
B7	se noteaza repositionarea imobilului conform documentatiei tehnice avizate	A1, A1.1
B8	se noteaza actualizarea informatiilor cadastrale in sensul ca adresa actuala a imobilului este:com.Blejoi.sat Blejoi,nr.850A2,judet Prahova	A1, A1.1
101458 / 19/09/2019		
Act Notarial nr. 3837, din 19/09/2019 emis de NP Neculae Aurelian;		
B10	Intabulare, drept de PROPRIETATEcumparare ca bun comun, dobandit prin Conventie, cota actuala 1/1, cota initiala 1/1	A1
1) GOLIȚĂ VLAD ALEXANDRU 2) GOLIȚĂ MELANIA-ELENA		
B11	Intabulare, drept de PROPRIETATEcumparare ca bun comun, dobandit prin Conventie, cota actuala 1/1, cota initiala 1/1	A1.1
1) GOLIȚĂ VLAD ALEXANDRU 2) GOLIȚĂ MELANIA-ELENA		
B12	se noteaza interdictia de instrainare	A1, A1.1
1) UNICREDIT BANK SA, CIF:361536		

C. Partea III. SARCINI

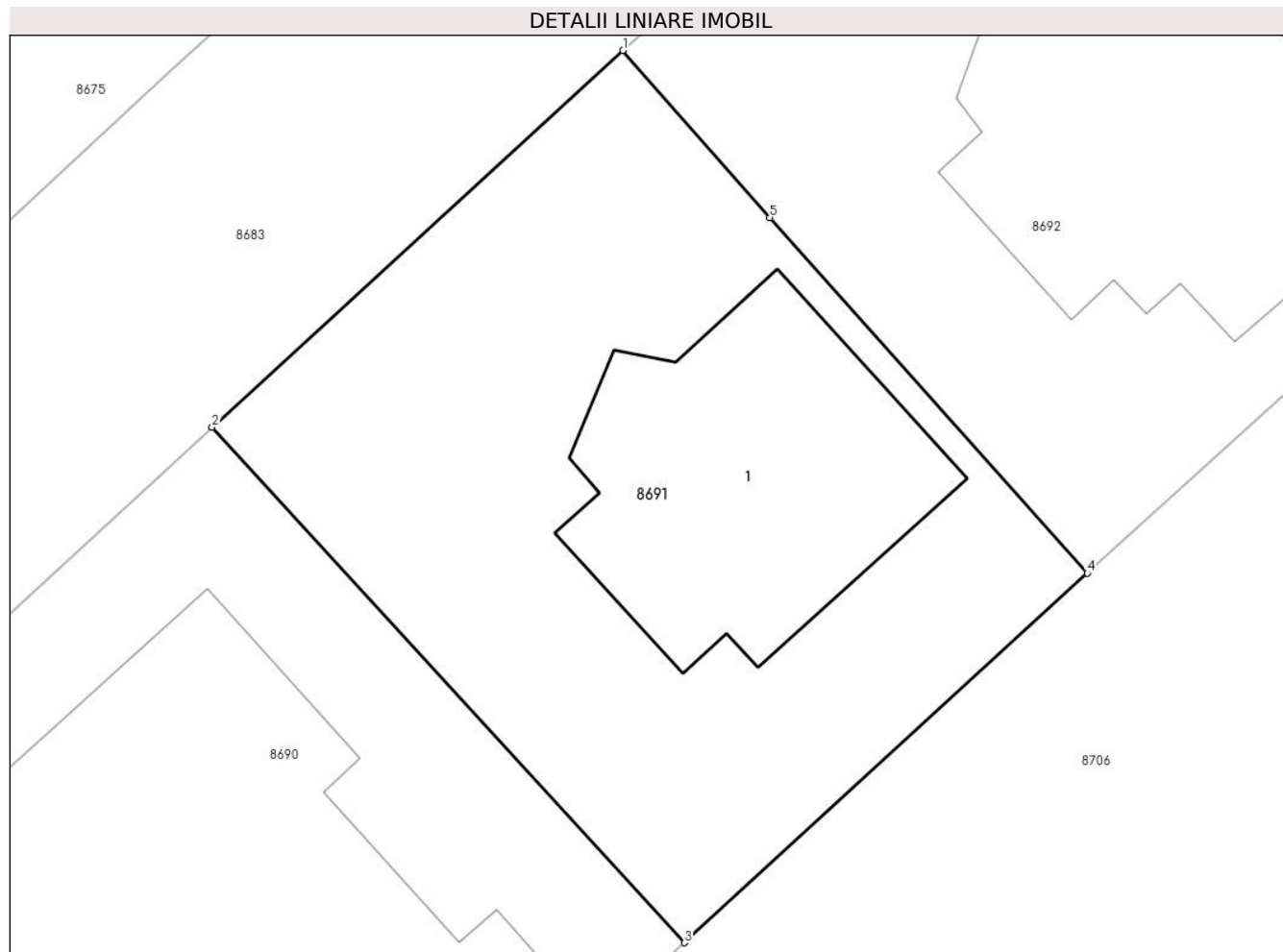
Inscrieri privind dezmembramintele dreptului de proprietate, drepturi reale de garanție și sarcini		Referințe
101458 / 19/09/2019		
Act Notarial nr. 3837, din 19/09/2019 emis de NP Neculae Aurelian;		
C1	Intabulare, drept de IPOTECA, Valoare:330480 LEIsi celelalte obligatii de plata aferente creditului	A1, A1.1
1) UNICREDIT BANK SA, CIF:361536		

Anexa Nr. 1 La Partea I

Teren

Nr cadastral	Suprafața (mp)*	Observații / Referințe
27288	Din acte: 325 Masurata: 329	

* Suprafața este determinată în planul de proiecție Stereo 70.



Date referitoare la teren

Crt	Categorie folosință	Intra vilan	Suprafața (mp)	Tarla	Parcelă	Nr. topo	Observații / Referințe
86 91	curți construcții	DA	329	T16	1305,1306	-	LOT2

Date referitoare la construcții

Crt	Număr	Destinație construcție	Supraf. (mp)	Situație juridică	Observații / Referințe
A1.1	27288-C1	construcții de locuințe	81	Cu acte	Nr. niveluri:2; S. construita la sol:81 mp; S. construita desfasurata:162 mp; Locuinta P+M; Supr.constr.desf. = 162 mp.;Supr.TERASA = 10.81 mp.

Lungime Segmente

1) Valorile lungimilor segmentelor sunt obținute din proiecție în plan.

Punct început	X / Y	Punct sfârșit	X / Y	Lungime segment (** (m)
1	579.417,538 387.747,238	2	579.405,525 387.736,225	16.297
2	579.405,525 387.736,225	3	579.419,329 387.721,161	20.432
3	579.419,329 387.721,161	4	579.431,114 387.731,96	15.985
4	579.431,114 387.731,96	5	579.421,832 387.742,355	13.936
5	579.421,832 387.742,355	1	579.417,538 387.747,238	6.502

** Lungimile segmentelor sunt determinate în planul de proiecție Stereo 70 și sunt rotunjite la 1 milimetru.

*** Distanța dintre puncte este formată din segmente cumulate ce sunt mai mici decât valoarea 1 milimetru.

**DATE DESPRE IMOBILUL NR. 8692**

Oficiul de Cadastru și Publicitate Imobiliară PRAHOVA
Biroul de Cadastru și Publicitate Imobiliară Ploiești

A. Partea I. Descrierea imobilului

TEREN Intravilan

Adresa: Loc. Blejoi, Str Nichita Stănescu, Nr. 89, Jud. Prahova

Nr. Crt	Nr cadastral Nr. topografic	Suprafața* (mp)	Observații / Referințe
A1	27287	312	Sector cadastral:15 Teren imprejmuit;

Construcții

Crt	Nr cadastral Nr. topografic	Adresa	Observații / Referințe
A1.1	27287-C1	Loc. Blejoi, Str Nichita Stănescu, Nr. 89, Jud. Prahova	Nr. niveluri:2; S. construita la sol:96 mp; S. construita desfasurata:196 mp; Supr.constr.desf.(P+M) = 196 mp., Supr.TERASA = 11. 88 mp.

B. Partea II. Proprietari și acte

Inscrieri privitoare la dreptul de proprietate și alte drepturi reale		Referințe
62026 / 10/07/2017		
Act Notarial nr. 2943, din 07/07/2017 emis de NP Popescu Viorica;		
B1	Se infiinteaza cartea funciara 27287 a imobilului cu numarul cadastral 27287/Blejoi, rezultat din dezmembrarea imobilului cu numarul cadastral 26817 inscris in cartea funciara 26817;	A1
Act Notarial nr. 2753, din 14/10/2015 emis de NP LUPU MARIA LUIZA;		
B2	Se infiinteaza cartea funciara 26817 a imobilului cu numarul cadastral 26817/Blejoi, rezultat din dezmembrarea imobilului cu numarul cadastral 25998 inscris in cartea funciara 25998; <i>OBSERVATII: pozitie transcrisa din CF 26817/Blejoi, inscrisa prin incheierea nr. 104576 din 15/10/2015;</i>	A1
28158 / 25/03/2020		
Contract De Vânzare-Cumpărare nr. 730, din 23/03/2020 emis de NP Minea Octavian;		
B9	Intabulare, drept de PROPRIETATEcumparare, dobandit prin Conventie, cota actuala 1/2, cota initiala 1/2 1) MARIAN RAZVAN ALEXANDRU	A1
B10	Intabulare, drept de PROPRIETATEcumparare, dobandit prin Conventie, cota actuala 1/2, cota initiala 1/2 1) MARIAN RAZVAN ALEXANDRU	A1.1
B11	Intabulare, drept de PROPRIETATEcumparare, dobandit prin Conventie, cota actuala 1/2, cota initiala 1/2 1) BOLÎNU ELENA	A1
B12	Intabulare, drept de PROPRIETATEcumparare, dobandit prin Conventie, cota actuala 1/2, cota initiala 1/2 1) BOLÎNU ELENA	A1.1
Act Notarial nr. 731, din 23/03/2020 emis de NP Minea Octavian;		
B13	se noteaza interdictiile de instrainare, grevare, inchiriere, dezmembrare, alipire, demolare, construire 1) ING BANK N.V. AMSTERDAM - Sucursala Bucuresti, CIF:6151100	A1, A1.1

C. Partea III. SARCINI

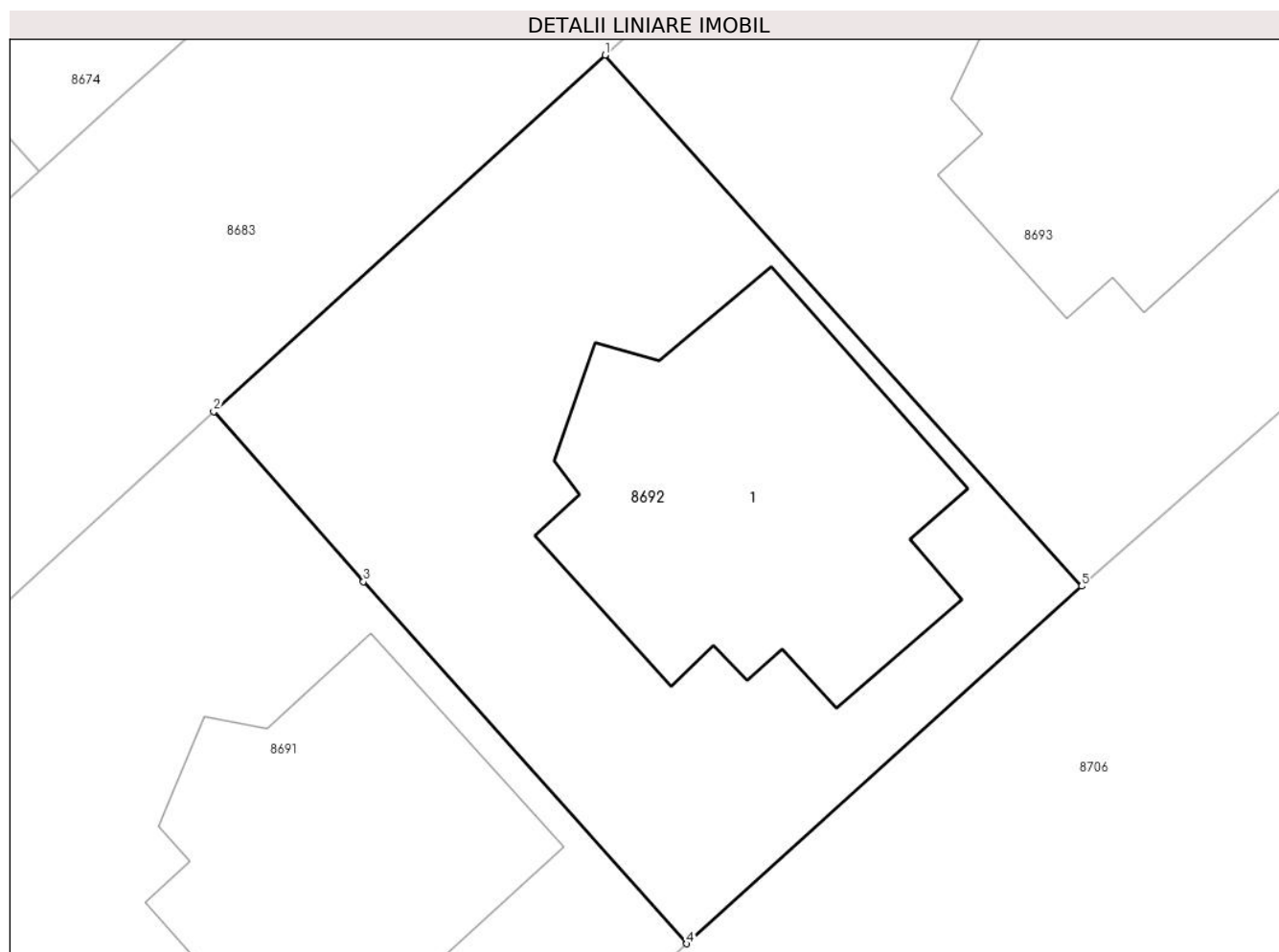
Inscrieri privind dezmembramintele dreptului de proprietate, drepturi reale de garanție și sarcini		Referințe
28158 / 25/03/2020		
Act Notarial nr. 731, din 23/03/2020 emis de NP Minea Octavian;		
C1	Intabulare, drept de IPOTECA, Valoare:365670 RONsi celelalte obligatii de plata aferente creditului 1) ING BANK N.V. AMSTERDAM - Sucursala Bucuresti, CIF:6151100	A1, A1.1

Anexa Nr. 1 La Partea I

Teren

Nr cadastral	Suprafața (mp)*	Observații / Referințe
27287	312	

* Suprafața este determinată în planul de proiecție Stereo 70.



Date referitoare la teren

Crt	Categorie folosință	Intravilan	Suprafața (mp)	Tarla	Parcelă	Nr. topo	Observații / Referințe
8692	curti constructii	DA	312	T16	1305,1306	-	LOT2

Date referitoare la construcții

Crt	Număr	Destinație construcție	Supraf. (mp)	Situație juridică	Observații / Referințe
A1.1	27287-C1	construcții de locuinte	Din acte: 80 Masurata: 96	Cu acte	Nr. niveluri:2; S. construita la sol:96 mp; S. construita desfasurata:196 mp; Supr.constr. desf.(P+M) = 196 mp.,Supr.TERASA = 11. 88 mp.

Lungime Segmente

1) Valorile lungimilor segmentelor sunt obținute din proiecție în plan.

Punct început	X / Y	Punct sfârșit	X / Y	Lungime segment (** (m)
---------------	-------	---------------	-------	-------------------------

Punct început	X / Y	Punct sfârșit	X / Y	Lungime segment (** (m)
1	579.428,773 387.757,478	2	579.417,538 387.747,238	15.201
2	579.417,538 387.747,238	3	579.421,832 387.742,355	6.502
3	579.421,832 387.742,355	4	579.431,114 387.731,96	13.936
4	579.431,114 387.731,96	5	579.442,451 387.742,23	15.297
5	579.442,451 387.742,23	1	579.428,773 387.757,478	20.484

** Lungimile segmentelor sunt determinate în planul de proiecție Stereo 70 și sunt rotunjite la 1 milimetru.

*** Distanța dintre puncte este formată din segmente cumulate ce sunt mai mici decât valoarea 1 milimetru.

**DATE DESPRE IMOBILUL NR. 8693**

Oficiul de Cadastru și Publicitate Imobiliară PRAHOVA
Biroul de Cadastru și Publicitate Imobiliară Ploiești

A. Partea I. Descrierea imobilului

TEREN Intravilan

Adresa: Loc. Blejoi, Str Nichita Stănescu, Nr. 87, Jud. Prahova

Nr. Crt	Nr cadastral Nr. topografic	Suprafața* (mp)	Observații / Referințe
A1	27286	324	Sector cadastral:15 Teren imprejmuit;

Construcții

Crt	Nr cadastral Nr. topografic	Adresa	Observații / Referințe
A1.1	27286-C1	Loc. Blejoi, Str Nichita Stănescu, Nr. 87, Jud. Prahova	Nr. niveluri:2; S. construita la sol:80 mp; S. construita desfasurata:160 mp; Supr.constr.desf.(P+M) = 160 mp., Supr.TERASA = 11. 88 mp.

B. Partea II. Proprietari și acte

Inscrieri privitoare la dreptul de proprietate și alte drepturi reale		Referințe
62026 / 10/07/2017		
Act Notarial nr. 2943, din 07/07/2017 emis de NP Popescu Viorica;		
B1	Se infiinteaza cartea funciara 27286 a imobilului cu numarul cadastral 27286/Blejoi, rezultat din dezmembrarea imobilului cu numarul cadastral 26817 inscris in cartea funciara 26817;	A1
Act Notarial nr. 2753, din 14/10/2015 emis de NP LUPU MARIA LUIZA;		
B2	Se infiinteaza cartea funciara 26817 a imobilului cu numarul cadastral 26817/Blejoi, rezultat din dezmembrarea imobilului cu numarul cadastral 25998 inscris in cartea funciara 25998; <i>OBSERVATII: pozitie transcrisa din CF 26817/Blejoi, inscrisa prin incheierea nr. 104576 din 15/10/2015;</i>	A1
72992 / 20/08/2018		
Act Notarial nr. 3604, din 14/08/2018 emis de NP Popescu Viorica;		
B10	Intabulare, drept de PROPRIETATEcumparare ca bun propriu, dobandit prin Conventie, cota actuala 1/1, cota initiala 1/1 1) ENE GEORGIAN-LAURENȚIU	A1
B11	Intabulare, drept de PROPRIETATEcumparare ca bun propriu, dobandit prin Conventie, cota actuala 1/1, cota initiala 1/1 1) ENE GEORGIAN-LAURENȚIU	A1.1

C. Partea III. SARCINI .

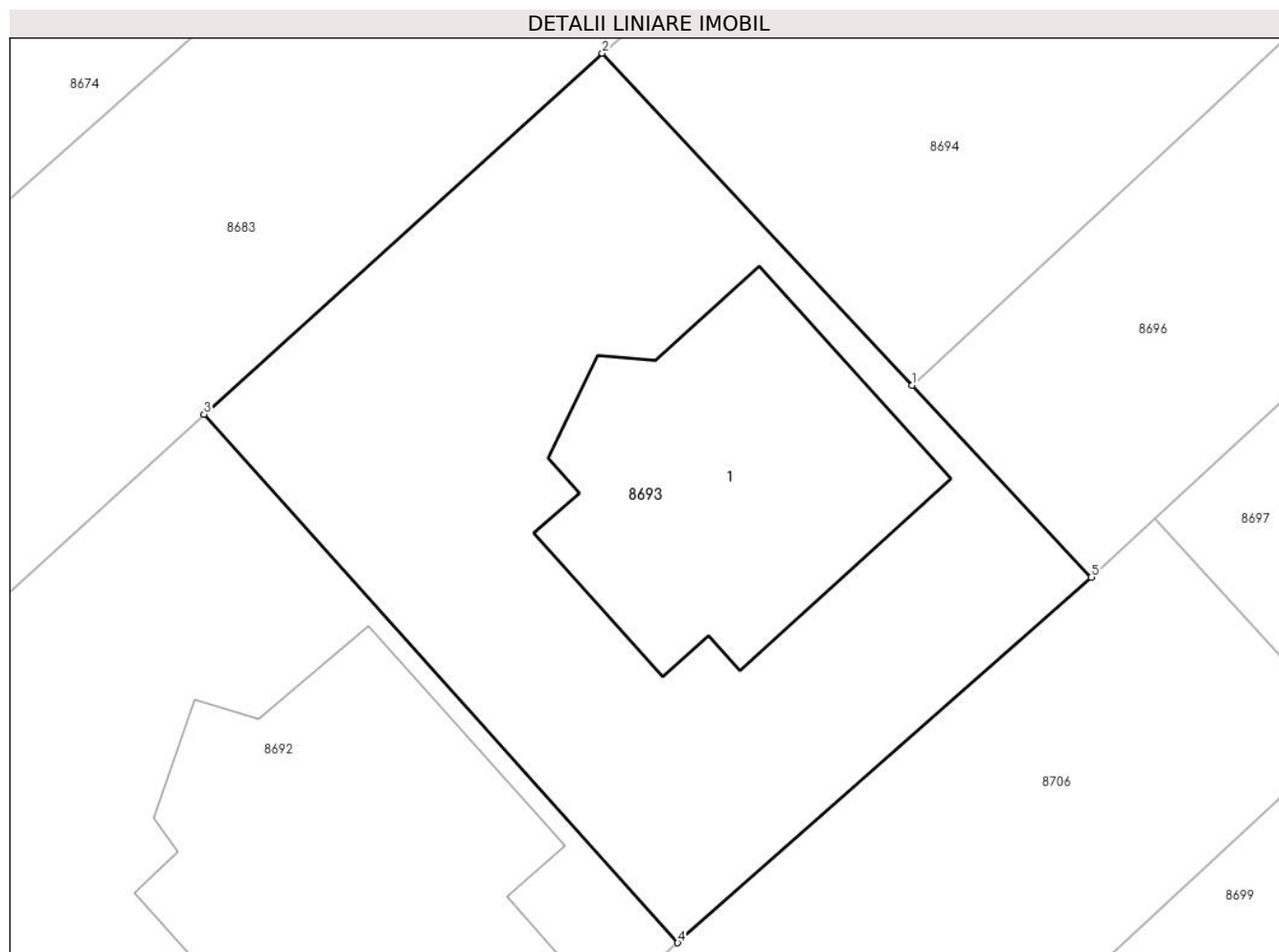
Inscrieri privind dezmembramintele dreptului de proprietate, drepturi reale de garanție și sarcini	Referințe
NU SUNT	

Anexa Nr. 1 La Partea I

Teren

Nr cadastral	Suprafața (mp)*	Observații / Referințe
27286	324	

* Suprafața este determinată în planul de proiecție Stereo 70.



Date referitoare la teren

Crt	Categorie folosință	Intravilan	Suprafața (mp)	Tarla	Parcelă	Nr. topo	Observații / Referințe
8693	curți constructii	DA	324	T16	1305,1306	-	LOT2

Date referitoare la construcții

Crt	Număr	Destinație construcție	Supraf. (mp)	Situație juridică	Observații / Referințe
A1.1	27286-C1	construcții de locuințe	80	Cu acte	Nr. niveluri:2; S. construita la sol:80 mp; S. construita desfasurata:160 mp; Supr.constr. desf.(P+M) = 160 mp.,Supr.TERASA = 11. 88 mp.

Lungime Segmente

1) Valorile lungimilor segmentelor sunt obținute din proiecție în plan.

Punct început	X / Y	Punct sfârșit	X / Y	Lungime segment (** (m)
1	579.449,216 387.758,309	2	579.440,274 387.767,896	13.11
2	579.440,274 387.767,896	3	579.428,773 387.757,478	15.518
3	579.428,773 387.757,478	4	579.442,451 387.742,23	20.484

Punct început	X / Y	Punct sfârșit	X / Y	Lungime segment (** (m)
4	579.442,451 387.742,23	5	579.454,394 387.752,778	15.934
5	579.454,394 387.752,778	1	579.449,216 387.758,309	7.577

** Lungimile segmentelor sunt determinate în planul de proiecție Stereo 70 și sunt rotunjite la 1 milimetru.

*** Distanța dintre puncte este formată din segmente cumulate ce sunt mai mici decât valoarea 1 milimetru.

**DATE DESPRE IMOBILUL NR. 8694**

Oficiul de Cadastru și Publicitate Imobiliară PRAHOVA
Biroul de Cadastru și Publicitate Imobiliară Ploiești

A. Partea I. Descrierea imobilului

TEREN Intravilan

Adresa: Loc. Blejoi, Str Nichita Stănescu, Nr. 85A, Jud. Prahova, T 16 ; A 1305 ; A 1306 ; V 1307

Nr. Crt	Nr cadastral Nr. topografic	Suprafața* (mp)	Observații / Referințe
A1	27583	Din acte: 250 Masurata: 251	Sector cadastral:15 Teren imprejmuit; T 16 ; A 1305 ; A 1306 ; V 1307

B. Partea II. Proprietari și acte

Inscrieri privitoare la dreptul de proprietate și alte drepturi reale		Referințe
72046 / 10/08/2018		
Act Notarial nr. 2411, din 09/08/2018 emis de Lupu Maria Luiza;		
B1	Se infiinteaza cartea funciara 27583 a imobilului cu numarul cadastral 27583/Blejoi, rezultat din dezmembrarea imobilului cu numarul cadastral 26816 inscris in cartea funciara 26816;	A1
72050 / 10/08/2018		
Act Notarial nr. 2412, din 09/08/2018 emis de Lupu Maria Luiza;		
B5	Intabulare, drept de PROPRIETATE(cumparare ca bun propriu), dobandit prin Conventie, cota actuala 1/1, cota initiala 1/1 1) TROACĂ DIANA-ELENA	A1

C. Partea III. SARCINI .

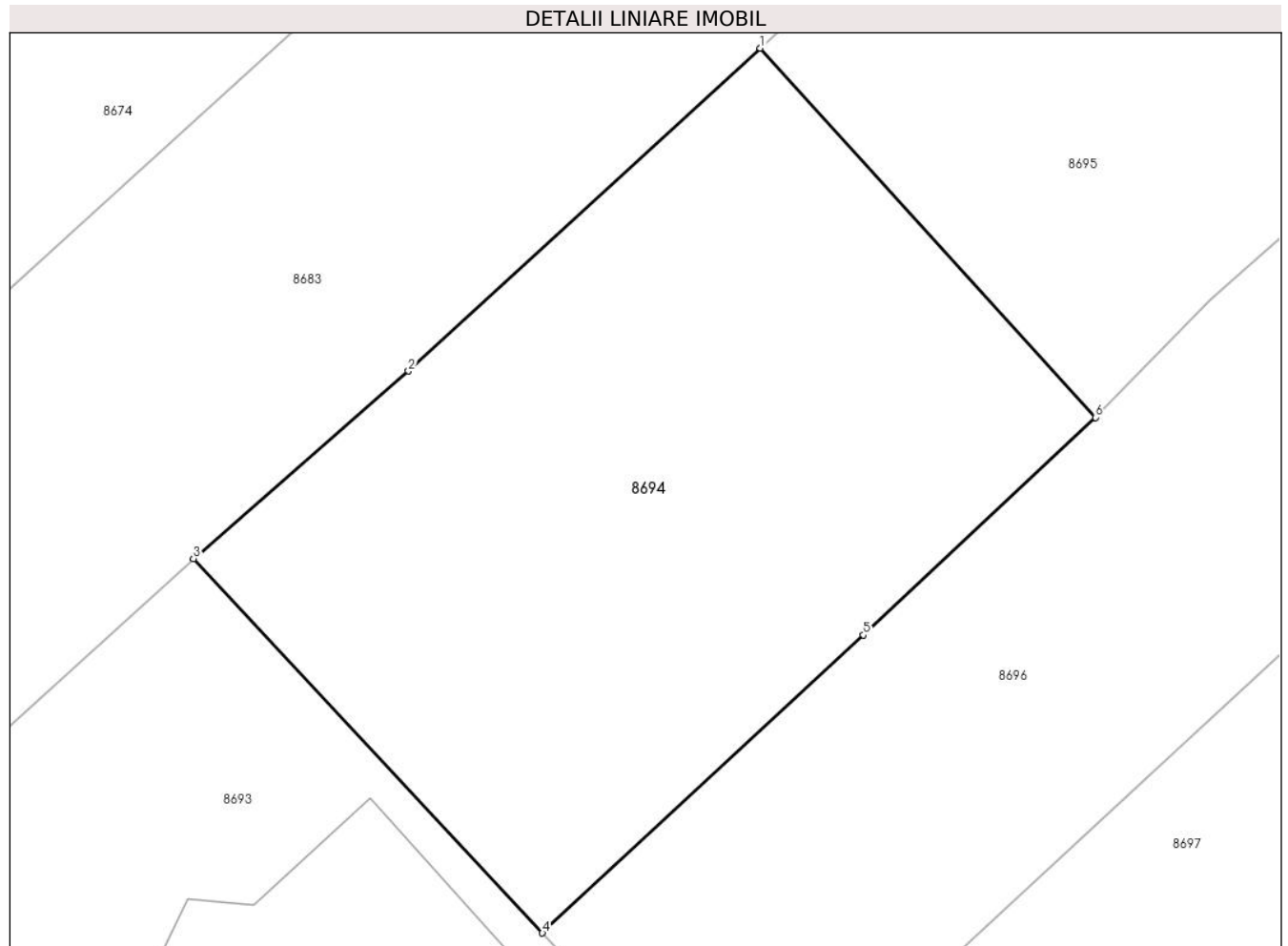
Inscrieri privind dezmembramintele dreptului de proprietate, drepturi reale de garanție și sarcini	Referințe
NU SUNT	

Anexa Nr. 1 La Partea I

Teren

Nr cadastral	Suprafața (mp)*	Observații / Referințe
27583	Din acte: 250 Masurata: 251	T 16 ; A 1305 ; A 1306 ; V 1307

* Suprafața este determinată în planul de proiecție Stereo 70.



Date referitoare la teren

Crt	Categorie folosință	Intra vilan	Suprafața (mp)	Tarla	Parcelă	Nr. topo	Observații / Referințe
86 94	arabil	DA	251	T16	1305,1306,1 307	-	

Lungime Segmente

1) Valorile lungimilor segmentelor sunt obținute din proiecție în plan.

Punct început	X / Y	Punct sfârșit	X / Y	Lungime segment (** (m)
1	579.454,797 387.780,971	2	579.445,783 387.772,701	12.233
2	579.445,783 387.772,701	3	579.440,274 387.767,896	7.31
3	579.440,274 387.767,896	4	579.449,216 387.758,309	13.11
4	579.449,216 387.758,309	5	579.457,437 387.765,943	11.219
5	579.457,437 387.765,943	6	579.463,386 387.771,514	8.15

Punct început	X / Y	Punct sfârșit	X / Y	Lungime segment (** (m)
6	579.463,386 387.771,514	1	579.454,797 387.780,971	12.775

** Lungimile segmentelor sunt determinate în planul de proiecție Stereo 70 și sunt rotunjite la 1 milimetru.

*** Distanța dintre puncte este formată din segmente cumulate ce sunt mai mici decât valoarea 1 milimetru.

**DATE DESPRE IMOBILUL NR. 8695**

Oficiul de Cadastru și Publicitate Imobiliară PRAHOVA
Biroul de Cadastru și Publicitate Imobiliară Ploiești

A. Partea I. Descrierea imobilului

TEREN Intravilan

Adresa: Loc. Blejoi, Str Nichita Stănescu, Nr. 85, Jud. Prahova, T 16 ; V 1307 ; CC 1308

Nr. Crt	Nr cadastral Nr. topografic	Suprafața* (mp)	Observații / Referințe
A1	27584	Din acte: 1.212 Masurata: 1.218	Sector cadastral:15 Teren imprejmuit; T 16 ; V 1307 ; CC 1308

Construcții

Crt	Nr cadastral Nr. topografic	Adresa	Observații / Referințe
A1.1	27584-C1	Loc. Blejoi, Str Nichita Stănescu, Nr. 85, Jud. Prahova, T 16 ; V 1307 ; CC 1308	Nr. niveluri:1; S. construita la sol:149 mp; S. construita desfasurata:149 mp; LOCUINTA (P) ; SC DESF. = 149 MP ; An construire - 1972 .
A1.2	27584-C2	Loc. Blejoi, Str Nichita Stănescu, Nr. 85, Jud. Prahova, T 16 ; V 1307 ; CC 1308	Nr. niveluri:1; S. construita la sol:43 mp; S. construita desfasurata:43 mp; ANEXA (P) ; SC DESF. = 43 MP ; An construire - 1985 .
A1.3	27584-C3	Loc. Blejoi, Str Nichita Stănescu, Nr. 85, Jud. Prahova, T 16 ; V 1307 ; CC 1308	Nr. niveluri:1; S. construita la sol:63 mp; S. construita desfasurata:63 mp; ANEXA (P) ; SC DESF. = 63 MP ; An construire - 1998 .

B. Partea II. Proprietari și acte

Inscrieri privitoare la dreptul de proprietate și alte drepturi reale	Referințe
72046 / 10/08/2018	
Act Notarial nr. 2411, din 09/08/2018 emis de Lupu Maria Luiza;	
B1	A1
Se infiinteaza cartea funciara 27584 a imobilului cu numarul cadastral 27584/Blejoi, rezultat din dezmembrarea imobilului cu numarul cadastral 26816 inscris in cartea funciara 26816;	
Act Notarial nr. 2227, din 26/08/1997 emis de NP FRINCU MATEI (act notarial nr. 6322/11-11-1998 emis de NP IVAN CONSTANTIN; act administrativ nr. 82/23-11-1998 emis de CONSILIUL LOCAL BLEJOI; act administrativ nr. 454961/29-01-2000 emis de PRIMARIA BLEJOI; act administrativ nr. 469475/09-03-2012 emis de PRIMARIA BLEJOI; act administrativ. 41169/14.06.2013 emis de OCPI PRAHOVA; act administrativ. 6018/19.06.2013 emis de PRIMARIA BLEJOI);	
B3	A1, A1.1, A1.2, A1.3
Intabulare, drept de PROPRIETATEcumparare si construire, dobandit prin Conventie, cota actuala 1/1, cota initiala 1/1	
1) FRANCU ION-DAN	
OBSERVATII: pozitie transcrisa din CF 26816/Blejoi, inscrisa prin incheierea nr. 104576 din 15/10/2015;	

C. Partea III. SARCINI .

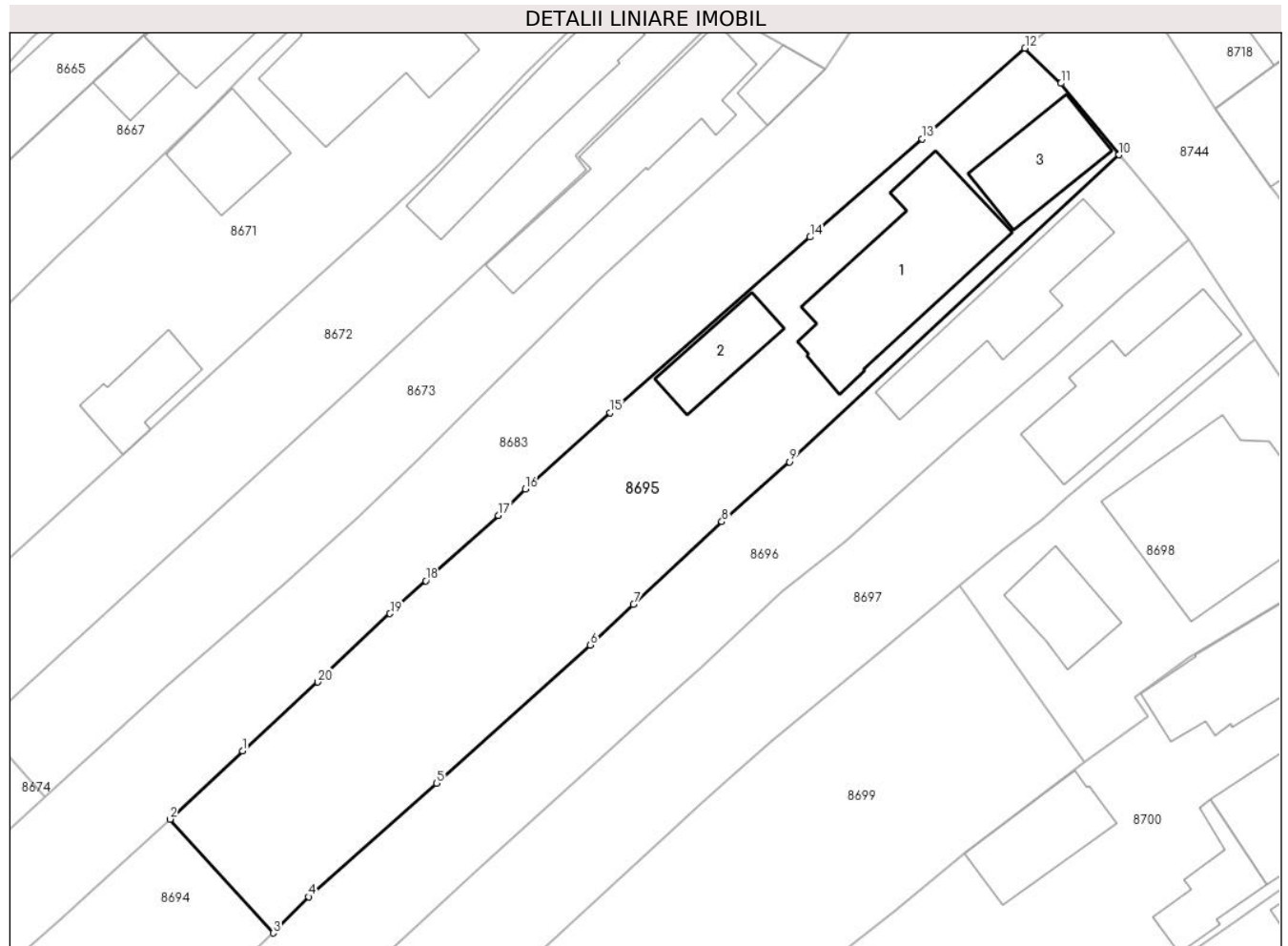
Inscrieri privind dezmembramintele dreptului de proprietate, drepturi reale de garanție și sarcini	Referințe
NU SUNT	

Anexa Nr. 1 La Partea I

Teren

Nr cadastral	Suprafața (mp)*	Observații / Referințe
27584	Din acte: 1.212 Masurata: 1.218	T 16 ; V 1307 ; CC 1308

* Suprafața este determinată în planul de proiecție Stereo 70.



Date referitoare la teren

Crt	Categorie folosință	Intra vilan	Suprafața (mp)	Tarla	Parcelă	Nr. topo	Observații / Referințe
86 95	arabil	DA	522	T16	1307	-	
86 95	curți construcții	DA	695	T16	1308	-	

Date referitoare la construcții

Crt	Număr	Destinație construcție	Supraf. (mp)	Situație juridică	Observații / Referințe
A1.1	27584-C1	construcții de locuințe	149	Cu acte	Nr. niveluri:1; S. construita la sol:149 mp; S. construita desfasurata:149 mp; LOCUINTA (P) ; SC DESF. = 149 MP ; An construire - 1972 .
A1.2	27584-C2	construcții anexa	43	Cu acte	Nr. niveluri:1; S. construita la sol:43 mp; S. construita desfasurata:43 mp; ANEXA (P) ; SC DESF. = 43 MP ; An construire - 1985 .
A1.3	27584-C3	construcții anexa	63	Cu acte	Nr. niveluri:1; S. construita la sol:63 mp; S. construita desfasurata:63 mp; ANEXA (P) ; SC DESF. = 63 MP ; An construire - 1998 .

Lungime Segmente

1) Valorile lungimilor segmentelor sunt obținute din proiecție în plan.

Punct început	X / Y	Punct sfârșit	X / Y	Lungime segment (** (m)
1	579.460,827 387.786,659	2	579.454,797 387.780,971	8.289
2	579.454,797 387.780,971	3	579.463,386 387.771,514	12.775
3	579.463,386 387.771,514	4	579.466,32 387.774,524	4.203
4	579.466,32 387.774,524	5	579.476,974 387.783,962	14.233
5	579.476,974 387.783,962	6	579.489,744 387.795,45	17.177
6	579.489,744 387.795,45	7	579.493,332 387.798,814	4.918
7	579.493,332 387.798,814	8	579.500,677 387.805,7	10.068
8	579.500,677 387.805,7	9	579.506,307 387.810,671	7.511
9	579.506,307 387.810,671	10	579.533,699 387.836,18	37.43
10	579.533,699 387.836,18	11	579.528,865 387.842,122	7.66
11	579.528,865 387.842,122	12	579.525,87 387.845,04	4.181
12	579.525,87 387.845,04	13	579.517,328 387.837,507	11.389
13	579.517,328 387.837,507	14	579.508,009 387.829,345	12.388
14	579.508,009 387.829,345	15	579.491,389 387.814,761	22.111
15	579.491,389 387.814,761	16	579.484,334 387.808,412	9.491
16	579.484,334 387.808,412	17	579.482,105 387.806,221	3.126
17	579.482,105 387.806,221	18	579.476,071 387.800,79	8.118
18	579.476,071 387.800,79	19	579.473,091 387.798,061	4.041
19	579.473,091 387.798,061	20	579.467,098 387.792,361	8.271
20	579.467,098 387.792,361	1	579.460,827 387.786,659	8.476

** Lungimile segmentelor sunt determinate în planul de proiecție Stereo 70 și sunt rotunjite la 1 milimetru.

*** Distanța dintre puncte este formată din segmente cumulate ce sunt mai mici decât valoarea 1 milimetru.

**DATE DESPRE IMOBILUL NR. 8696**

Oficiul de Cadastru și Publicitate Imobiliară PRAHOVA
Biroul de Cadastru și Publicitate Imobiliară Ploiești

A. Partea I. Descrierea imobilului

TEREN Intravilan

Adresa: Loc. Blejoi, Str Tudor Arghezi, Nr. 2, Jud. Prahova

Nr. Crt	Nr cadastral Nr. topografic	Suprafața* (mp)	Observații / Referințe
A1		Din acte: 1.000 Masurata: 910	Sector cadastral:15 Teren imprejmuit;

Construcții

Crt	Nr cadastral Nr. topografic	Adresa	Observații / Referințe
A1.1		Loc. Blejoi, Str Tudor Arghezi, Nr. 2, Jud. Prahova	Nr. niveluri:1; S. construita la sol:93 mp; S. construita desfasurata:93 mp; Locuinta P

B. Partea II. Proprietari și acte

Inscrieri privitoare la dreptul de proprietate și alte drepturi reale		Referințe
/		
Act Notarial nr. 1679, din 13/03/1998 emis de NP AURELIAN VIOREL SANDU;		
B1	Intabulare, drept de PROPRIETATE, dobandit prin Conventie, cota actuala 1/1, cota initiala 1/1 1) MINCULESCU VALENTIN 2) MINCULESCU MARIANA	A1, A1.1

C. Partea III. SARCINI .

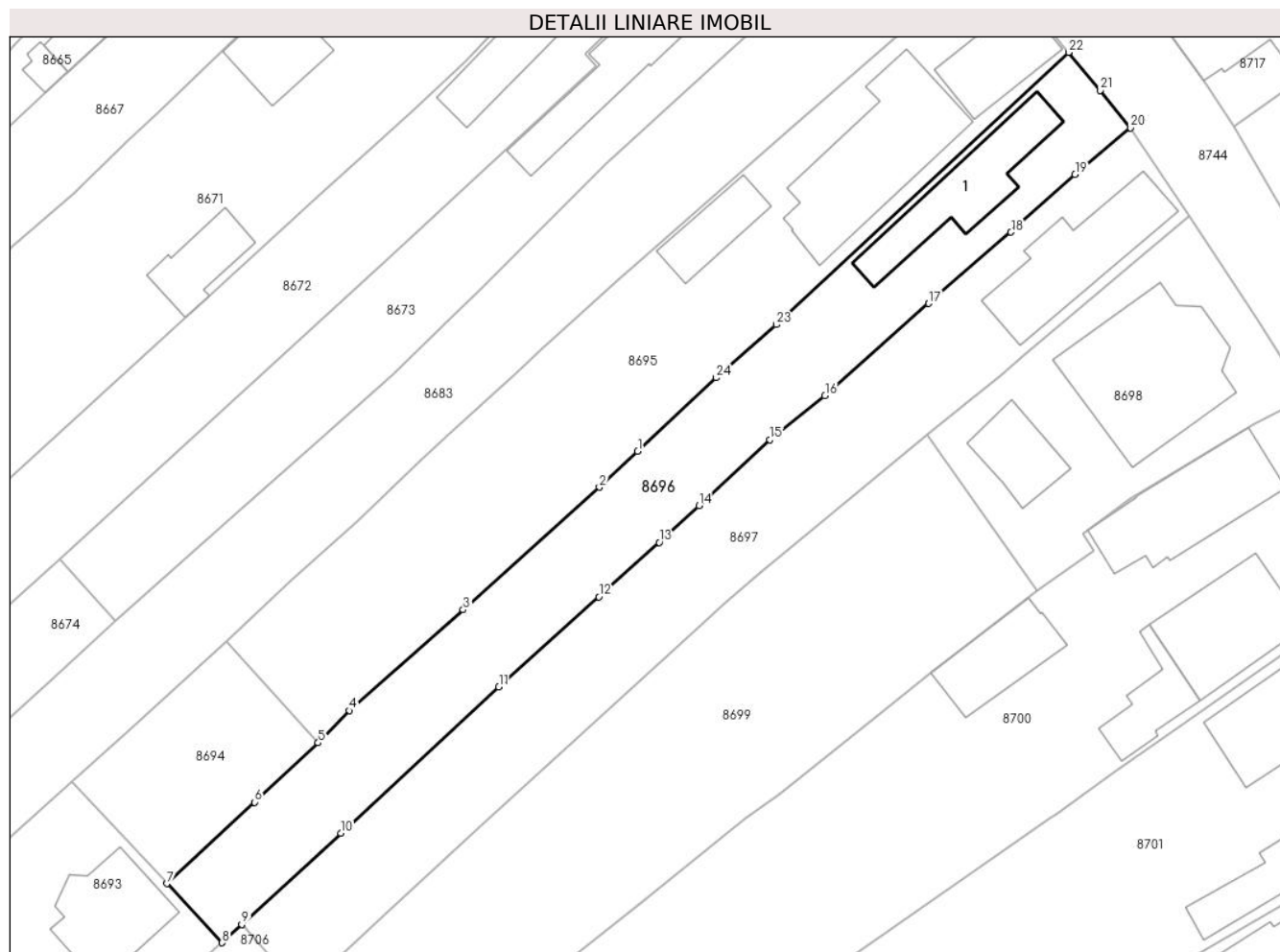
Inscrieri privind dezmembramintele dreptului de proprietate, drepturi reale de garanție și sarcini	Referințe
NU SUNT	

Anexa Nr. 1 La Partea I

Teren

Nr cadastral	Suprafața (mp)*	Observații / Referințe
	Din acte: 1.000 Masurata: 910	

* Suprafața este determinată în planul de proiecție Stereo 70.



Date referitoare la teren

Crt	Categorie folosință	Intra vilan	Suprafața (mp)	Tarla	Parcelă	Nr. topo	Observații / Referințe
86 96	arabil	DA	589	T16	1304/1	-	
86 96	curți construcții	DA	321	T16	1304	-	

Date referitoare la construcții

Crt	Număr	Destinație construcție	Supraf. (mp)	Situație juridică	Observații / Referințe
A1.1		construcții de locuințe	93	Cu acte	Nr. niveluri:1; S. construita la sol:93 mp; S. construita desfasurata:93 mp; Locuinta P

Lungime Segmente

1) Valorile lungimilor segmentelor sunt obținute din proiecție în plan.

Punct început	X / Y	Punct sfârșit	X / Y	Lungime segment (** (m)
1	579.493,332 387.798,814	2	579.489,744 387.795,45	4.918
3	579.476,974 387.783,962	4	579.466,32 387.774,524	14.233

Punct început	X / Y	Punct sfârșit	X / Y	Lungime segment (** (m)
2	579.489,744 387.795,45	3	579.476,974 387.783,962	17.177
4	579.466,32 387.774,524	5	579.463,386 387.771,514	4.203

Punct început	X / Y	Punct sfârșit	X / Y	Lungime segment (** (m))
5	579.463,386 387.771,514	6	579.457,437 387.765,943	8.15
7	579.449,216 387.758,309	8	579.454,394 387.752,778	7.577
9	579.456,239 387.754,482	10	579.465,501 387.763,04	12.61
11	579.480,317 387.776,733	12	579.489,68 387.785,184	12.613
13	579.495,341 387.790,275	14	579.499,071 387.793,733	5.086
15	579.505,713 387.799,889	16	579.510,862 387.804,008	6.594
17	579.520,576 387.812,667	18	579.528,296 387.819,333	10.2
19	579.534,298 387.824,751	20	579.539,488 387.829,117	6.782
21	579.536,666 387.832,624	22	579.533,699 387.836,18	4.631
23	579.506,307 387.810,671	24	579.500,677 387.805,7	7.511

Punct început	X / Y	Punct sfârșit	X / Y	Lungime segment (** (m))
6	579.457,437 387.765,943	7	579.449,216 387.758,309	11.219
8	579.454,394 387.752,778	9	579.456,239 387.754,482	2.512
10	579.465,501 387.763,04	11	579.480,317 387.776,733	20.175
12	579.489,68 387.785,184	13	579.495,341 387.790,275	7.613
14	579.499,071 387.793,733	15	579.505,713 387.799,889	9.056
16	579.510,862 387.804,008	17	579.520,576 387.812,667	13.013
18	579.528,296 387.819,333	19	579.534,298 387.824,751	8.086
20	579.539,488 387.829,117	21	579.536,666 387.832,624	4.501
22	579.533,699 387.836,18	23	579.506,307 387.810,671	37.43
24	579.500,677 387.805,7	1	579.493,332 387.798,814	10.068

** Lungimile segmentelor sunt determinate în planul de proiecție Stereo 70 și sunt rotunjite la 1 milimetru.

*** Distanța dintre puncte este formată din segmente cumulate ce sunt mai mici decât valoarea 1 milimetru.

**DATE DESPRE IMOBILUL NR. 8697**

Oficiul de Cadastru și Publicitate Imobiliară PRAHOVA
Biroul de Cadastru și Publicitate Imobiliară Ploiești

A. Partea I. Descrierea imobilului

TEREN Intravilan

Nr. CF vechi:5431

Nr. cadastral vechi:11062

Adresa: Loc. Blejoi, Str Tudor Arghezi, Nr. 4, Jud. Prahova

Nr. Crt	Nr cadastral Nr. topografic	Suprafața* (mp)	Observații / Referințe
A1	21658	982	Sector cadastral:15 Teren imprejmuit;

Construcții

Crt	Nr cadastral Nr. topografic	Adresa	Observații / Referințe
A1.1	21658-C1	Loc. Blejoi, Str Tudor Arghezi, Nr. 4, Jud. Prahova	Nr. niveluri:1; S. construita la sol:108 mp; S. construita desfasurata:108 mp; LOCUINTA P

B. Partea II. Proprietari și acte

Inscrieri privitoare la dreptul de proprietate și alte drepturi reale		Referințe
62032 / 31/10/2007		
Act Notarial nr. 783, din 25/06/2001 emis de np MINEA O.;		
B1	Intabulare, drept de PROPRIETATE, dobandit prin Conventie, cota actuala 1/1, cota initiala 1/1 1) PORANCEA VALENTIN 2) PORANCEA MARIA	A1, A1.1
Act Notarial nr. 6967, din 30/10/2007 emis de NP IVAN CONSTANTIN;		
B2	Se infiintează cartea funciara nr. 5431 a unitatii administrativ teritoriale Blejoi , care cuprinde imobilul cu numarul cadastral 11062 descris la PI/A+1, rezultat din dezmembrarea imobilului cu numarul cadastral 10700 din cartea funciara nr. 4806 a aceleiasi unitati administrativ teritoriale.	A1, A1.1

C. Partea III. SARCINI .

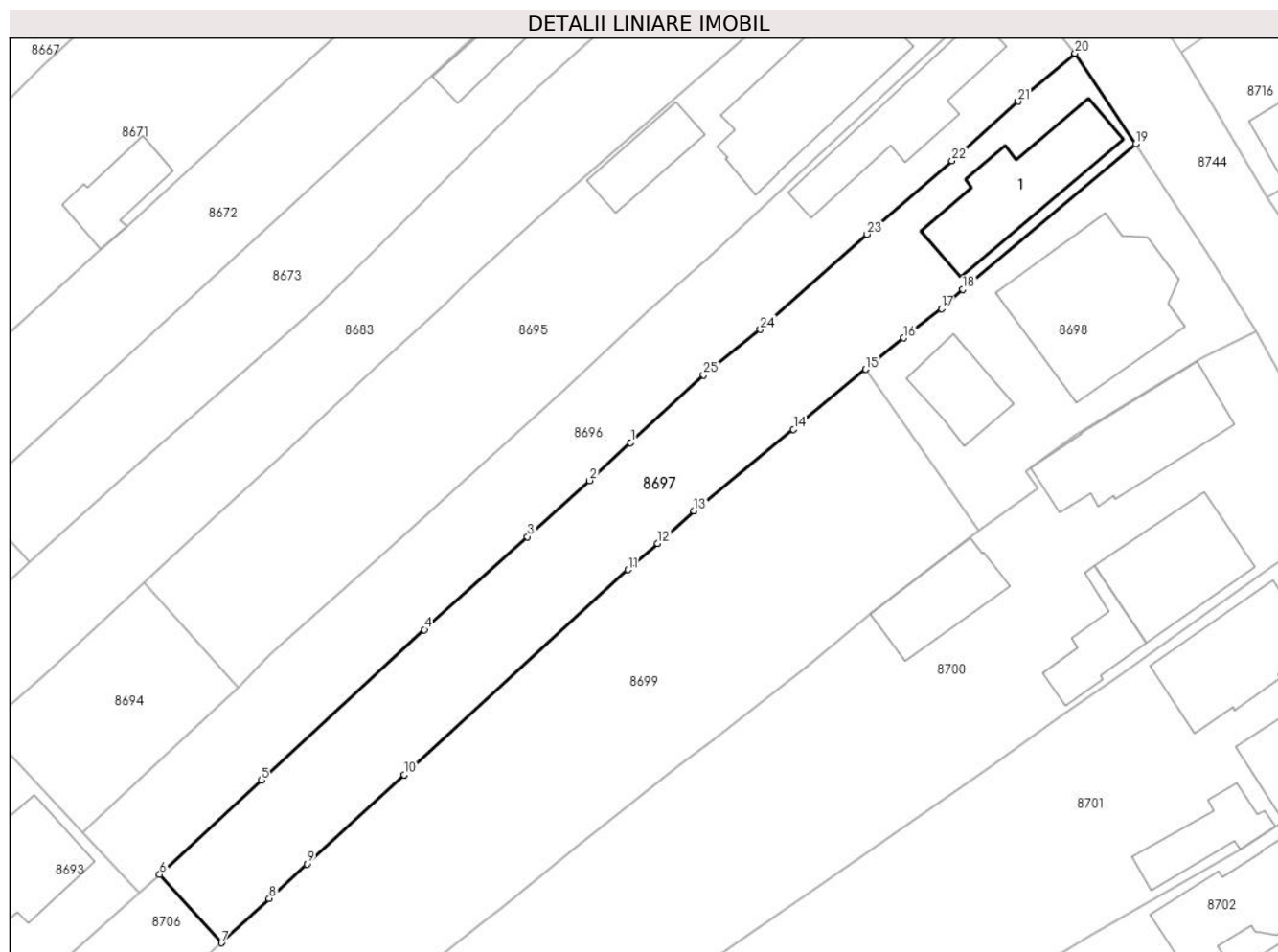
Inscrieri privind dezmembramintele dreptului de proprietate, drepturi reale de garanție și sarcini	Referințe
NU SUNT	

Anexa Nr. 1 La Partea I

Teren

Nr cadastral	Suprafața (mp)*	Observații / Referințe
21658	982	

* Suprafața este determinată în planul de proiecție Stereo 70.



Date referitoare la teren

Crt	Categorie folosință	Intravilan	Suprafața (mp)	Tarla	Parcelă	Nr. topo	Observații / Referințe
8697	arabil	DA	490	T16	1302	-	
8697	curti constructii	DA	493	T16	1303	-	

Date referitoare la construcții

Crt	Număr	Destinație construcție	Supraf. (mp)	Situație juridică	Observații / Referințe
A1.1	21658-C1	construcții de locuințe	108	Cu acte	Nr. niveluri:1; S. construita la sol:108 mp; S. construita desfasurata:108 mp; LOCUINTA P

Lungime Segmente

1) Valorile lungimilor segmentelor sunt obținute din proiecție în plan.

Punct început	X / Y	Punct sfârșit	X / Y	Lungime segment (** (m)
1	579.499,071 387.793,733	2	579.495,341 387.790,275	5.086
3	579.489,68 387.785,184	4	579.480,317 387.776,733	12.613
5	579.465,501 387.763,04	6	579.456,239 387.754,482	12.61

Punct început	X / Y	Punct sfârșit	X / Y	Lungime segment (** (m)
2	579.495,341 387.790,275	3	579.489,68 387.785,184	7.613
4	579.480,317 387.776,733	5	579.465,501 387.763,04	20.175
6	579.456,239 387.754,482	7	579.461,86 387.748,275	8.374

Punct început	X / Y	Punct sfârșit	X / Y	Lungime segment (** (m)
7	579.461,86 387.748,275	8	579.466,214 387.752,296	5.927
9	579.469,63 387.755,425	10	579.478,48 387.763,531	12.001
11	579.498,823 387.782,174	12	579.501,536 387.784,58	3.626
13	579.504,839 387.787,51	14	579.513,881 387.794,948	11.708
15	579.520,44 387.800,388	16	579.523,893 387.803,251	4.486
17	579.527,329 387.805,908	18	579.529,288 387.807,65	2.621
19	579.544,995 387.820,863	20	579.539,488 387.829,117	9.922
21	579.534,298 387.824,751	22	579.528,296 387.819,333	8.086
23	579.520,576 387.812,667	24	579.510,862 387.804,008	13.013
25	579.505,713 387.799,889	1	579.499,071 387.793,733	9.056

Punct început	X / Y	Punct sfârșit	X / Y	Lungime segment (** (m)
8	579.466,214 387.752,296	9	579.469,63 387.755,425	4.632
10	579.478,48 387.763,531	11	579.498,823 387.782,174	27.593
12	579.501,536 387.784,58	13	579.504,839 387.787,51	4.415
14	579.513,881 387.794,948	15	579.520,44 387.800,388	8.521
16	579.523,893 387.803,251	17	579.527,329 387.805,908	4.343
18	579.529,288 387.807,65	19	579.544,995 387.820,863	20.525
20	579.539,488 387.829,117	21	579.534,298 387.824,751	6.782
22	579.528,296 387.819,333	23	579.520,576 387.812,667	10.2
24	579.510,862 387.804,008	25	579.505,713 387.799,889	6.594

** Lungimile segmentelor sunt determinate în planul de proiecție Stereo 70 și sunt rotunjite la 1 milimetru.

*** Distanța dintre puncte este formată din segmente cumulate ce sunt mai mici decât valoarea 1 milimetru.

**DATE DESPRE IMOBILUL NR. 8698**

Oficiul de Cadastru și Publicitate Imobiliară PRAHOVA
Biroul de Cadastru și Publicitate Imobiliară Ploiești

A. Partea I. Descrierea imobilului

TEREN Intravilan

Adresa: Loc. Blejoi, Str Tudor Arghezi, Nr. 6, Jud. Prahova

Nr. Crt	Nr cadastral Nr. topografic	Suprafața* (mp)	Observații / Referințe
A1	28134	Din acte: 608 Masurata: 567	Sector cadastral:15 Teren imprejmuit; Constructia C1 inregistrata in CF 28134-C1;

Construcții

Crt	Nr cadastral Nr. topografic	Adresa	Observații / Referințe
A1.2	28134-C2	Loc. Blejoi, Str Tudor Arghezi, Nr. 6, Jud. Prahova	Nr. niveluri:1; S. construita la sol:48 mp; S. construita desfasurata:48 mp; Anexa P

B. Partea II. Proprietari și acte

Inscrieri privitoare la dreptul de proprietate și alte drepturi reale		Referințe
15399 / 18/02/2019		
Act Administrativ nr. 1742, din 30/01/2019 emis de PRIMARIA BLEJOI (act administrativ nr 64 din 15.05.2007, emis de PRIMARIA BLEJOI; act administrativ nr 1744 din 30.01.2019, emis de PRIMARIA BLEJOI; act administrativ nr 54780 din 24.09.1996, emis de COMISIA JUDETEANA PRAHOVA);		
B1	Intabulare, drept de PROPRIETATE, dobandit prin Constituire, cota actuala 150/572, cota initiala 1/1 1) GHEORGHE ELENA	A1
B2	Intabulare, drept de PROPRIETATE, dobandit prin Construire, cota actuala 1/1, cota initiala 1/1 1) GHEORGHE ELENA	A1.2
60538 / 07/05/2021		
Act Notarial nr. 528, din 06/05/2021 emis de NP Calin Mirela;		
B3	Intabulare, drept de PROPRIETATE donatie asupra terenului in suprafata de 221,62 aferent ap.1, dobandit prin Conventie, cota actuala 222/572, cota initiala 222/572 1) MARIN BOGDAN-GEORGIAN	A1
60534 / 07/05/2021		
Act Notarial nr. 529, din 06/05/2021 emis de NP Calin Mirela;		
B4	Intabulare, drept de PROPRIETATE donatie asupra terenului in suprafata de 200,38 mp aferent apartamentului nr.2, dobandit prin Conventie, cota actuala 200/572, cota initiala 200/572 1) MARIN DRAGOȘ-NICOLAE	A1

C. Partea III. SARCINI

Inscrieri privind dezmembramintele dreptului de proprietate, drepturi reale de garanție și sarcini		Referințe
60538 / 07/05/2021		
Act Notarial nr. 528, din 06/05/2021 emis de NP Calin Mirela;		
C1	Intabulare, drept de UZUFRACT viager asupra terenului in suprafata de 50,14 mp. aferent ap.1 proprietatea lui MARIN BOGDAN GEORGIAN 1) GHEORGHE ELENA	A1
60534 / 07/05/2021		
Act Notarial nr. 529, din 06/05/2021 emis de NP Calin Mirela;		
C2	Intabulare, drept de UZUFRACT viager asupra terenului in suprafata de 200,38 mp. aferent ap.2 proprietatea lui MARIN DRAGOS NICOLAE 1) GHEORGHE ELENA	A1

Anexa Nr. 1 La Partea I

Teren

Nr cadastral	Suprafața (mp)*	Observații / Referințe
28134	Din acte: 608 Masurata: 567	

* Suprafața este determinată în planul de proiecție Stereo 70.



Date referitoare la teren

Crt	Categorie folosință	Intra vilan	Suprafața (mp)	Tarla	Parcelă	Nr. topo	Observații / Referințe
8698	curți constructii	DA	567	T16	1297	-	

Date referitoare la construcții

Crt	Număr	Destinație construcție	Supraf. (mp)	Situație juridică	Observații / Referințe
*A1.1	28134-C1	construcții de locuințe	164	Cu acte în CF propriu	Nr. niveluri:2; S. construita la sol:164 mp; S. construita desfasurata:328 mp; Locuinta P+1E
A1.2	28134-C2	construcții anexa	Din acte: 49 Masurata: 48	Cu acte	Nr. niveluri:1; S. construita la sol:48 mp; S. construita desfasurata:48 mp; Anexa P

* Aceasta construcție este înscrisă într-o carte funciara proprie

Lungime Segmente

1) Valorile lungimilor segmentelor sunt obținute din proiecție în plan.

Punct început	X / Y	Punct sfârșit	X / Y	Lungime segment (** (m))
1	579.520,44 387.800,388	2	579.530,767 387.785,768	17.899

Punct început	X / Y	Punct sfârşit	X / Y	Lungime segment (** (m)
2	579.530,767 387.785,768	3	579.536,061 387.789,536	6.498
3	579.536,061 387.789,536	4	579.535,013 387.791,068	1.856
4	579.535,013 387.791,068	5	579.539,453 387.794,416	5.561
5	579.539,453 387.794,416	6	579.551,077 387.801,374	13.547
6	579.551,077 387.801,374	7	579.556,0 387.803,872	5.521
7	579.556,0 387.803,872	8	579.551,379 387.811,23	8.689
8	579.551,379 387.811,23	9	579.544,995 387.820,863	11.556
9	579.544,995 387.820,863	10	579.529,288 387.807,65	20.525
10	579.529,288 387.807,65	11	579.527,329 387.805,908	2.621
11	579.527,329 387.805,908	12	579.523,893 387.803,251	4.343
12	579.523,893 387.803,251	1	579.520,44 387.800,388	4.486

** Lungimile segmentelor sunt determinate în planul de proiecție Stereo 70 și sunt rotunjite la 1 milimetru.

*** Distanța dintre puncte este formată din segmente cumulate ce sunt mai mici decât valoarea 1 milimetru.

**DATE DESPRE IMOBILUL NR. 8699**

Oficiul de Cadastru și Publicitate Imobiliară PRAHOVA
Biroul de Cadastru și Publicitate Imobiliară Ploiești

A. Partea I. Descrierea imobilului

TEREN Intravilan

Nr. CF vechi:5601

Nr. cadastral vechi:11210

Adresa: Loc. Blejoi, Jud. Prahova

Nr. Crt	Nr cadastral Nr. topografic	Suprafața* (mp)	Observații / Referințe
A1	21817	1.468	Sector cadastral:15 Teren imprejmuit;

B. Partea II. Proprietari și acte

Inscrieri privitoare la dreptul de proprietate și alte drepturi reale		Referințe
73706 / 17/12/2007		
Act Notarial nr. 8041, din 14/12/2007 emis de NP IVAN CONSTANTIN;		
B0	Se infiintează cartea funciara nr. 5601 a unitatii administrativ teritoriale Blejoi , care cuprinde imobilul cu numarul cadastral 11210 descris la PI/A+1, rezultat din dezmembrarea imobilului cu numarul cadastral 11185 din cartea funciara nr. 5480 a aceleiasi unitati administrativ teritoriale.	A1
Act Administrativ nr. 106, din 24/02/2004 emis de COM JUD PH;		
B1	Intabulare, drept de PROPRIETATE, dobandit prin Reconstituire, cota actuala 1/2, cota initiala 1/2 1) GHEORGHE AURELIA	A1
Hotarare Judecatoreasca nr. 7869, din 30/06/1993 emis de JUDEACTORIA PLOIESTI (titlu proprietate nr. 106/24.02.2004 emis de COM JUD PH;);		
B2	Intabulare, drept de PROPRIETATE, dobandit prin Hotarare Judecatoreasca, cota actuala 1/2, cota initiala 1/2 1) GHEORGHE ELENA	A1

C. Partea III. SARCINI .

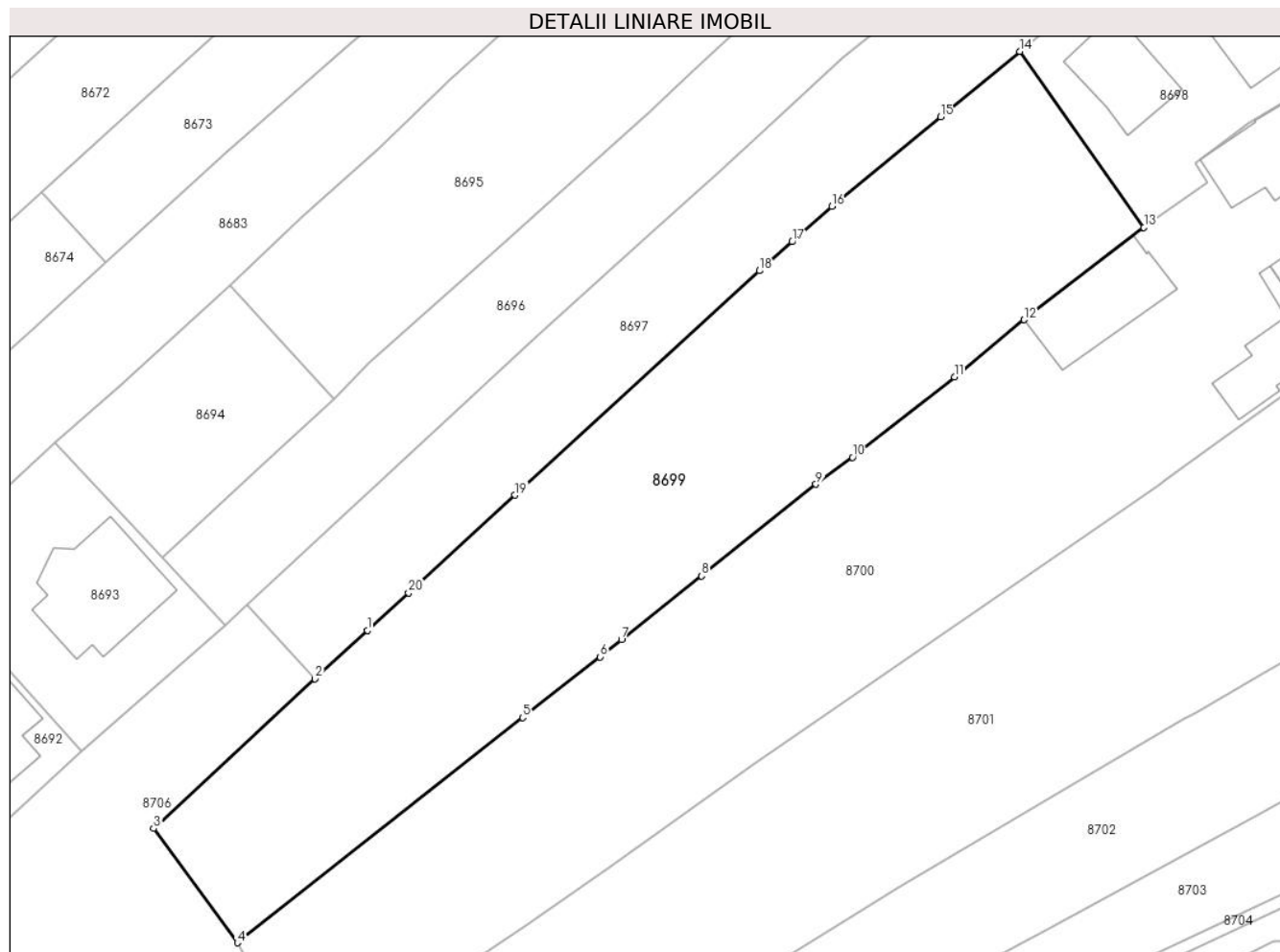
Inscrieri privind dezmembramintele dreptului de proprietate, drepturi reale de garanție și sarcini	Referințe
NU SUNT	

Anexa Nr. 1 La Partea I

Teren

Nr cadastral	Suprafața (mp)*	Observații / Referințe
21817	1.468	

* Suprafața este determinată în planul de proiecție Stereo 70.



Date referitoare la teren

Crt	Categorie folosință	Intravilan	Suprafața (mp)	Tarla	Parcelă	Nr. topo	Observații / Referințe
8699	vie	DA	381	T16	1298,1299	-	
8699	arabil	DA	1.087	T16	1298,1299	-	

Lungime Segmente

1) Valorile lungimilor segmentelor sunt obținute din proiecție în plan.

Punct început	X / Y	Punct sfârșit	X / Y	Lungime segment (** (m)
1	579.466,214 387.752,296	2	579.461,86 387.748,275	5.927
2	579.461,86 387.748,275	3	579.448,424 387.735,869	18.288
3	579.448,424 387.735,869	4	579.455,397 387.726,369	11.784
4	579.455,397 387.726,369	5	579.479,125 387.745,058	30.204

Punct început	X / Y	Punct sfârșit	X / Y	Lungime segment (** (m)
5	579.479,125 387.745,058	6	579.485,562 387.750,108	8.182
6	579.485,562 387.750,108	7	579.487,346 387.751,53	2.281
7	579.487,346 387.751,53	8	579.493,99 387.756,824	8.495
8	579.493,99 387.756,824	9	579.503,501 387.764,442	12.186
9	579.503,501 387.764,442	10	579.506,54 387.766,677	3.772
10	579.506,54 387.766,677	11	579.515,023 387.773,368	10.804
11	579.515,023 387.773,368	12	579.520,809 387.778,114	7.483
12	579.520,809 387.778,114	13	579.530,767 387.785,768	12.56
13	579.530,767 387.785,768	14	579.520,44 387.800,388	17.899
14	579.520,44 387.800,388	15	579.513,881 387.794,948	8.521
15	579.513,881 387.794,948	16	579.504,839 387.787,51	11.708
16	579.504,839 387.787,51	17	579.501,536 387.784,58	4.415
17	579.501,536 387.784,58	18	579.498,823 387.782,174	3.626
18	579.498,823 387.782,174	19	579.478,48 387.763,531	27.593
19	579.478,48 387.763,531	20	579.469,63 387.755,425	12.001
20	579.469,63 387.755,425	1	579.466,214 387.752,296	4.632

** Lungimile segmentelor sunt determinate în planul de proiecție Stereo 70 și sunt rotunjite la 1 milimetru.

*** Distanța dintre puncte este formată din segmente cumulate ce sunt mai mici decât valoarea 1 milimetru.

**DATE DESPRE IMOBILUL NR. 8700**

Oficiul de Cadastru și Publicitate Imobiliară PRAHOVA
Biroul de Cadastru și Publicitate Imobiliară Ploiești

A. Partea I. Descrierea imobilului

TEREN Intravilan

Adresa: Loc. Blejoi, Str Tudor Arghezi, Nr. 8, Jud. Prahova

Nr. Crt	Nr cadastral Nr. topografic	Suprafața* (mp)	Observații / Referințe
A1		Din acte: 1.753 Masurata: 2.050	Sector cadastral:15 Teren imprejmuit;

Construcții

Crt	Nr cadastral Nr. topografic	Adresa	Observații / Referințe
A1.1		Loc. Blejoi, Str Tudor Arghezi, Nr. 8, Jud. Prahova	Nr. niveluri:1; S. construita la sol:113 mp; S. construita desfasurata:113 mp; Locuinta P
A1.2		Loc. Blejoi, Str Tudor Arghezi, Nr. 8, Jud. Prahova	Nr. niveluri:2; S. construita la sol:101 mp; S. construita desfasurata:210 mp; Locuinta P+M
A1.3		Loc. Blejoi, Str Tudor Arghezi, Nr. 8, Jud. Prahova	Nr. niveluri:1; S. construita la sol:43 mp; S. construita desfasurata:43 mp; Anexa P
A1.4		Loc. Blejoi, Str Tudor Arghezi, Nr. 8, Jud. Prahova	Nr. niveluri:1; S. construita la sol:64 mp; S. construita desfasurata:64 mp; Anexa P

B. Partea II. Proprietari și acte

Inscrieri privitoare la dreptul de proprietate și alte drepturi reale		Referințe
/		
Act Administrativ nr. 19, din 26/11/2002 emis de CJPSDDPAT;		
B1	Intabulare, drept de PROPRIETATE, dobandit prin Reconstituire, cota actuala 3/8, cota initiala 3/8 1) GHEORGHE AURELIA	A1
B2	Intabulare, drept de PROPRIETATE, dobandit prin Reconstituire, cota actuala 3/8, cota initiala 3/8 1) GHEORGHE ELENA	A1
Act Notarial nr. 159, din 13/08/2003 emis de NP BARBU FLOAREA;		
B3	Intabulare, drept de PROPRIETATE, dobandit prin Succesiune, cota actuala 2/8, cota initiala 2/8 1) GHEORGHE AURELIA	A1
B4	Intabulare, drept de PROPRIETATE, dobandit prin Succesiune, cota actuala 2/8, cota initiala 2/8 1) GHEORGHE AURELIA	A1.1, A1.2, A1.3, A1.4
Act Notarial nr. 2484, din 08/10/1987 emis de Notariatul de Stat Judetean Prahova;		
B5	Intabulare, drept de PROPRIETATE, dobandit prin Succesiune, cota actuala 3/8, cota initiala 3/8 1) GHEORGHE AURELIA	A1.1, A1.2, A1.3, A1.4
B6	Intabulare, drept de PROPRIETATE, dobandit prin Succesiune, cota actuala 3/8, cota initiala 3/8 1) GHEORGHE ELENA	A1.1, A1.2, A1.3, A1.4

C. Partea III. SARCINI .

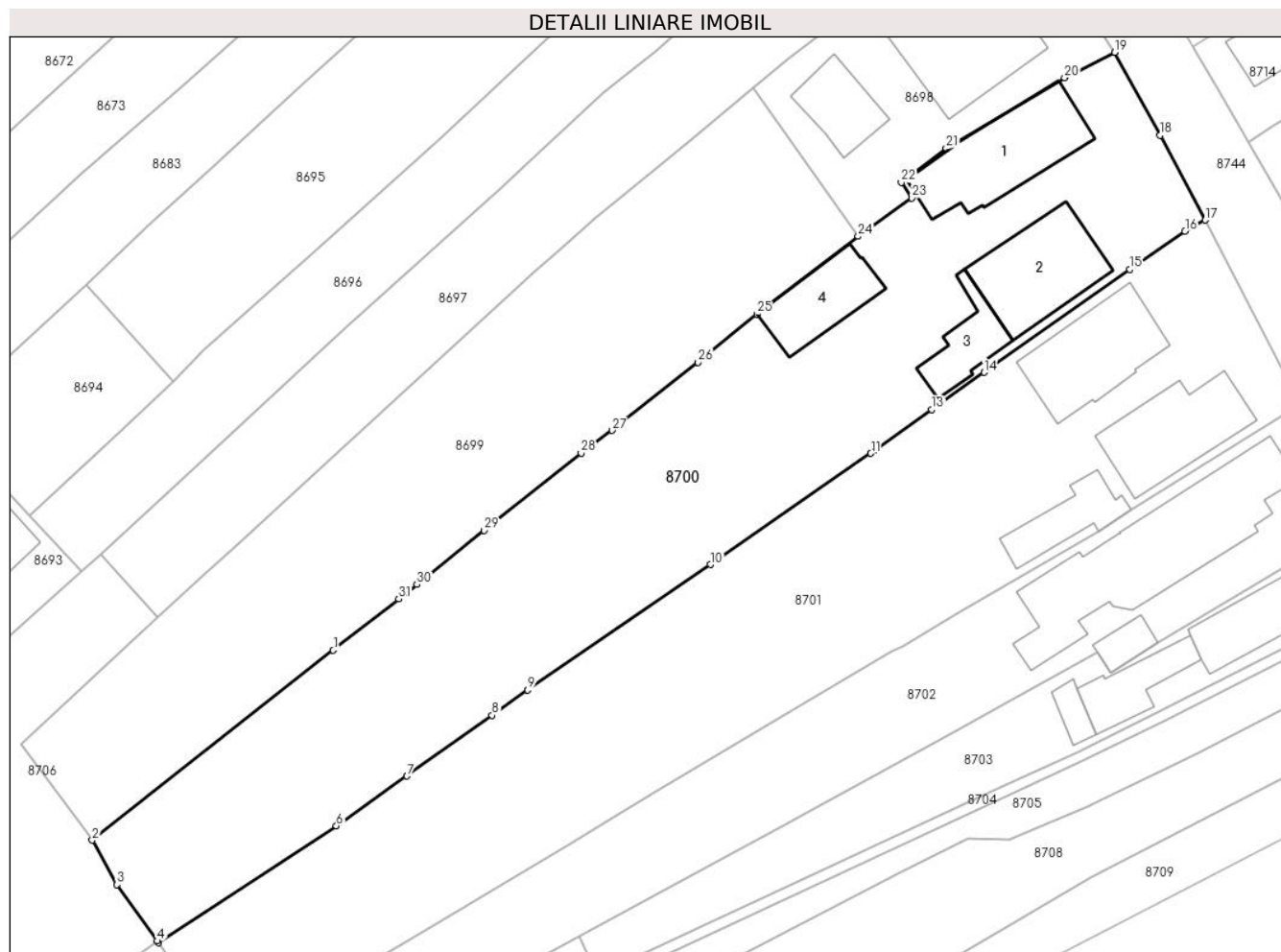
Inscrieri privind dezmembramintele dreptului de proprietate, drepturi reale de garanție și sarcini	Referințe
NU SUNT	

Anexa Nr. 1 La Partea I

Teren

Nr cadastral	Suprafața (mp)*	Observații / Referințe
	Din acte: 1.753 Masurata: 2.050	

* Suprafața este determinată în planul de proiecție Stereo 70.



Date referitoare la teren

Crt	Categorie folosință	Intra vilan	Suprafața (mp)	Tarla	Parcelă	Nr. topo	Observații / Referințe
8700	curți constructii	DA	836	T16	1296	-	
8700	arabil	DA	547	T16	1300	-	
8700	vie	DA	667	T16	1295	-	

Date referitoare la construcții

Crt	Număr	Destinație construcție	Supraf. (mp)	Situație juridică	Observații / Referințe
A1.1		construcții de locuințe	113	Cu acte	Nr. niveluri:1; S. construita la sol:113 mp; S. construita desfasurata:113 mp; Locuinta P
A1.2		construcții de locuințe	101	Cu acte	Nr. niveluri:2; S. construita la sol:101 mp; S. construita desfasurata:210 mp; Locuinta P+M
A1.3		construcții anexa	43	Cu acte	Nr. niveluri:1; S. construita la sol:43 mp; S. construita desfasurata:43 mp; Anexa P
A1.4		construcții anexa	64	Cu acte	Nr. niveluri:1; S. construita la sol:64 mp; S. construita desfasurata:64 mp; Anexa P

Lungime Segmente

1) Valorile lungimilor segmentelor sunt obținute din proiecție în plan.

Punct început	X / Y	Punct sfârșit	X / Y	Lungime segment (** (m)
1	579.479,125 387.745,058	2	579.455,397 387.726,369	30.204
3	579.457,848 387.721,998	4	579.461,816 387.716,451	6.82
5	579.461,943 387.716,274	6	579.479,423 387.727,775	20.924
7	579.486,376 387.732,676	8	579.494,753 387.738,652	10.29
9	579.498,26 387.741,154	10	579.516,238 387.753,491	21.804
11	579.532,023 387.764,423	12	579.532,531 387.764,775	0.618
13	579.538,004 387.768,731	14	579.543,183 387.772,381	6.336
15	579.557,489 387.782,537	16	579.562,92 387.786,27	6.59
17	579.564,916 387.787,381	18	579.560,486 387.795,709	9.433
19	579.556,0 387.803,872	20	579.551,077 387.801,374	5.521
21	579.539,453 387.794,416	22	579.535,013 387.791,068	5.561
23	579.536,061 387.789,536	24	579.530,767 387.785,768	6.498
25	579.520,809 387.778,114	26	579.515,023 387.773,368	7.483
27	579.506,54 387.766,677	28	579.503,501 387.764,442	3.772
29	579.493,99 387.756,824	30	579.487,346 387.751,53	8.495
31	579.485,562 387.750,108	1	579.479,125 387.745,058	8.182

Punct început	X / Y	Punct sfârșit	X / Y	Lungime segment (** (m)
2	579.455,397 387.726,369	3	579.457,848 387.721,998	5.011
4	579.461,816 387.716,451	5	579.461,943 387.716,274	0.218
6	579.479,423 387.727,775	7	579.486,376 387.732,676	8.507
8	579.494,753 387.738,652	9	579.498,26 387.741,154	4.308
10	579.516,238 387.753,491	11	579.532,023 387.764,423	19.201
12	579.532,531 387.764,775	13	579.538,004 387.768,731	6.753
14	579.543,183 387.772,381	15	579.557,489 387.782,537	17.544
16	579.562,92 387.786,27	17	579.564,916 387.787,381	2.284
18	579.560,486 387.795,709	19	579.556,0 387.803,872	9.314
20	579.551,077 387.801,374	21	579.539,453 387.794,416	13.547
22	579.535,013 387.791,068	23	579.536,061 387.789,536	1.856
24	579.530,767 387.785,768	25	579.520,809 387.778,114	12.56
26	579.515,023 387.773,368	27	579.506,54 387.766,677	10.804
28	579.503,501 387.764,442	29	579.493,99 387.756,824	12.186
30	579.487,346 387.751,53	31	579.485,562 387.750,108	2.281

** Lungimile segmentelor sunt determinate în planul de proiecție Stereo 70 și sunt rotunjite la 1 milimetru.

*** Distanța dintre puncte este formată din segmente cumulate ce sunt mai mici decât valoarea 1 milimetru.



DATE DESPRE IMOBILUL NR. 8701

Oficiul de Cadastru și Publicitate Imobiliară PRAHOVA
Biroul de Cadastru și Publicitate Imobiliară Ploiești

A. Partea I. Descrierea imobilului

TEREN Intravilan

Adresa: Loc. Blejoi, Str Tudor Arghezi, Nr. 10, Jud. Prahova

Nr. Crt	Nr cadastral Nr. topografic	Suprafața* (mp)	Observații / Referințe
A1	27589	2.027	Sector cadastral:15 Teren imprejmuit;

Construcții

Crt	Nr cadastral Nr. topografic	Adresa	Observații / Referințe
A1.2	27589-C2	Loc. Blejoi, Str Tudor Arghezi, Nr. 10, Jud. Prahova	Nr. niveluri:2; S. construita la sol:98 mp; S. construita desfasurata:196 mp; C1 - LOCUINTA (P+M) - Sc=98 MP ; SMANSARDA=98 MP; SC DESF. = 196 MP ; FUNDATIE - BETON ; PERETI - BCA; PARDOSEALA - PARCHET+ GRESIE ; ACOPERIS - TABLA ; INSTALATII - ELECTRICE, APA, GAZE, INCALZIRE CENTRALA ; AN CONSTRUCTIE - 2000 ; NU ARE CERTIFICAT ENERGETIC ; ESTE IZOLATA TERMIC.
A1.3	27589-C3	Loc. Blejoi, Str Tudor Arghezi, Nr. 10, Jud. Prahova	Nr. niveluri:1; S. construita la sol:47 mp; S. construita desfasurata:47 mp; C2 - ANEXA (P) - Sc=47 MP ; FUNDATIE - BETON ; PERETI - BCA, CARAMIDA; PARDOSEALA - BETON + GRESIE ; ACOPERIS - AZBOCIMENT ; INSTALATII - ELECTRICE ; AN CONSTRUCTIE - 2000 ; NU ARE CERTIFICAT ENERGETIC ; NU ESTE IZOLATA TERMIC.

B. Partea II. Proprietari și acte

Inscrieri privitoare la dreptul de proprietate și alte drepturi reale	Referințe
22830 / 15/03/2018	
Act Notarial nr. 1017, din 14/03/2018 emis de NP Sandu Aurelian Viorel;	
B1	Se infiinteaza cf. 27589 a imobilului cu nr. cad. 27589/Blejoi ca urmare a alipirii urmatoarelor 3 imobile: -- nr.cad.21267\cf.21267; -- nr.cad.27555\cf.27555; -- nr.cad.27536\cf.27536;
Act Administrativ nr. 54776, din 24/09/1996 emis de CJPSDDPAT (act administrativ nr 24 din 21.05.2003, emis de PRIMARIA COMUNEI BLEJOI;act administrativ nr seria C.8 nr. 864562 din 20.10.1990, emis de PRIMARIA COMUNEI BLEJOI;act administrativ nr 13444 din 27.09.2017, emis de PRIMARIA COMUNEI BLEJOI);	
B5	Intabulare, drept de PROPRIETATE, dobandit prin Construire, cota actuala 1/1, cota initiala 1/1 1) STOICA FLORICA-GABRIELA 2) STOICA GHEORGHE <i>OBSERVATII: pozitie transcrisa din CF 27555/Blejoi, inscrisa prin incheierea nr. 101886 din 06/11/2017;</i>
Act Notarial nr. 1017, din 14/03/2018 emis de NP Sandu Aurelian Viorel;	
B10	Intabulare, drept de PROPRIETATE(ca bun propriu) pentru cota de 84,22 % din imobil, dobandit prin Conventie, cota actuala 8422/10000, cota initiala 8422/10000 1) STOICA GHEORGHE
B11	Intabulare, drept de PROPRIETATE(ca bun comun) pentru cota de 15,78 % din imobil, dobandit prin Conventie, cota actuala 1578/10000, cota initiala 1578/10000 1) STOICA GHEORGHE 2) STOICA FLORICA GABRIELA

C. Partea III. SARCINI .

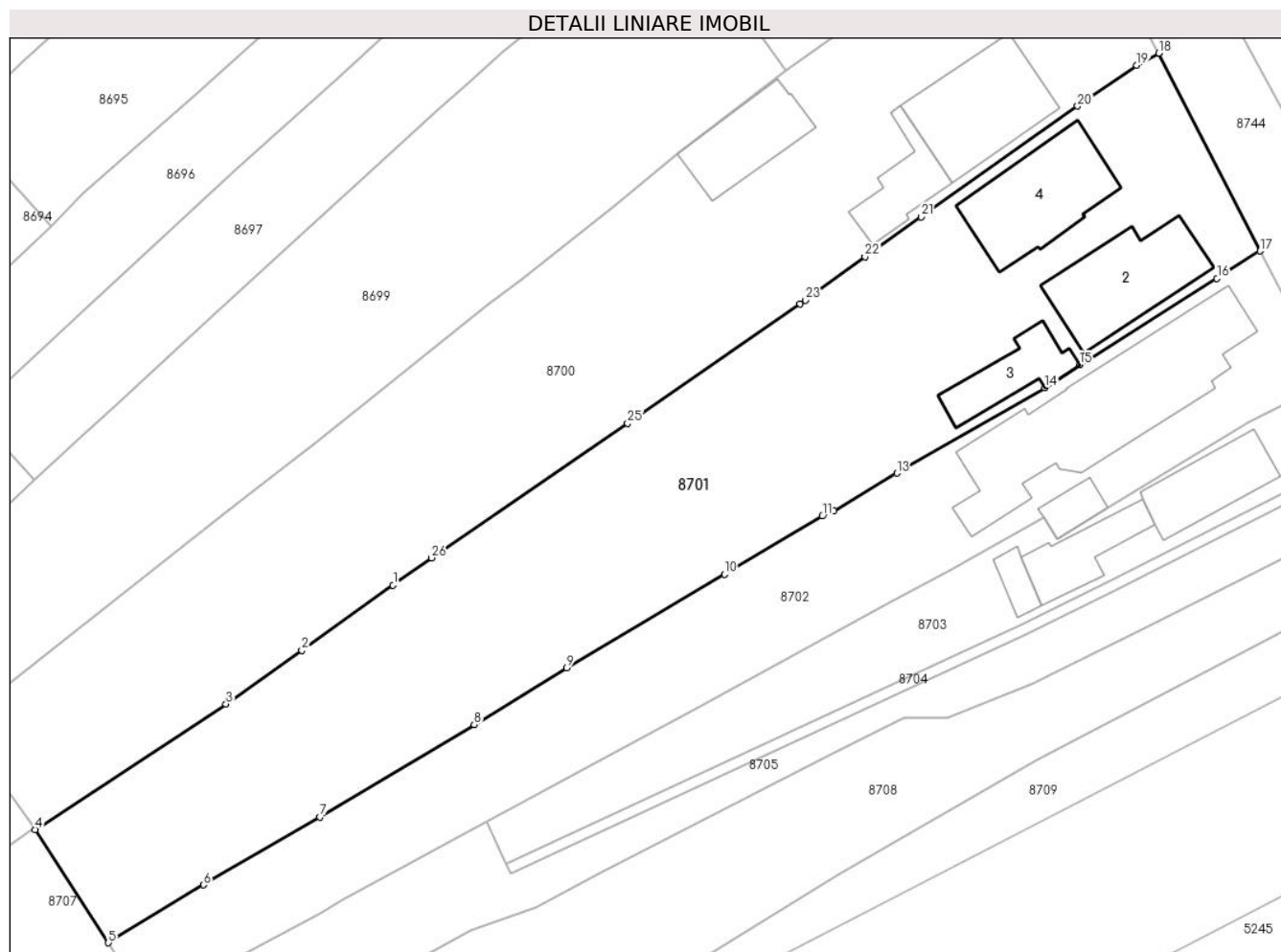
Inscrieri privind dezmembramintele dreptului de proprietate, drepturi reale de garanție și sarcini	Referințe
NU SUNT	

Anexa Nr. 1 La Partea I

Teren

Nr cadastral	Suprafața (mp)*	Observații / Referințe
27589	2.027	

* Suprafața este determinată în planul de proiecție Stereo 70.



Date referitoare la teren

Crt	Categorie folosință	Intravilan	Suprafața (mp)	Tarla	Parcelă	Nr. topo	Observații / Referințe
8701	arabil	DA	1.259	T16	1292,1293	-	
8701	curți constructii	DA	767	T16	1291,1291/1	-	

Date referitoare la construcții

Crt	Număr	Destinație construcție	Supraf. (mp)	Situație juridică	Observații / Referințe
A1.2	27589-C2	construcții de locuințe	Din acte: 0 Masurata: 98	Cu acte	Nr. niveluri:2; S. construita la sol:98 mp; S. construita desfasurata:196 mp; C1 - LOCUINTA (P+M) - Sc=98 MP ;SMANSARDA=98 MP; SC DESF. = 196 MP ; FUNDATIE - BETON ; PERETI - BCA; PARDOSEALA - PARCHET+ GRESIE ; ACOPERIS - TABLA ; INSTALATII - ELECTRICE, APA, GAZE, INCALZIRE CENTRALA ; AN CONSTRUCTIE - 2000 ; NU ARE CERTIFICAT ENERGETIC ; ESTE IZOLATA TERMIC.
A1.3	27589-C3	construcții anexa	Din acte: 0 Masurata: 47	Cu acte	Nr. niveluri:1; S. construita la sol:47 mp; S. construita desfasurata:47 mp; C2 - ANEXA (P) - Sc=47 MP ; FUNDATIE - BETON ; PERETI - BCA, CARAMIDA; PARDOSEALA - BETON + GRESIE ; ACOPERIS - AZBOCIMENT ; INSTALATII - ELECTRICE ; AN CONSTRUCTIE - 2000 ; NU ARE CERTIFICAT ENERGETIC ; NU ESTE IZOLATA TERMIC.
A1.4		construcții de locuințe	101	Fara acte	Nr. niveluri:2; S. construita la sol:101 mp;

Lungime Segmente

1) Valorile lungimilor segmentelor sunt obținute din proiecție în plan.

Punct început	X / Y	Punct sfârșit	X / Y	Lungime segment (** (m))
1	579.494,753 387.738,652	2	579.486,376 387.732,676	10.29
3	579.479,423 387.727,775	4	579.461,943 387.716,274	20.924
5	579.468,644 387.705,894	6	579.477,388 387.711,19	10.223
7	579.488,027 387.717,414	8	579.502,184 387.725,871	16.491
9	579.510,66 387.731,093	10	579.525,107 387.739,642	16.787
11	579.534,094 387.744,98	12	579.535,144 387.745,473	1.16
13	579.540,926 387.748,92	14	579.554,487 387.756,74	15.654
15	579.557,682 387.758,839	16	579.570,262 387.766,76	14.866
17	579.574,225 387.769,272	18	579.564,916 387.787,381	20.362
19	579.562,92 387.786,27	20	579.557,489 387.782,537	6.59
21	579.543,183 387.772,381	22	579.538,004 387.768,731	6.336
23	579.532,531 387.764,775	24	579.532,023 387.764,423	0.618
25	579.516,238 387.753,491	26	579.498,26 387.741,154	21.804

Punct început	X / Y	Punct sfârșit	X / Y	Lungime segment (** (m))
2	579.486,376 387.732,676	3	579.479,423 387.727,775	8.507
4	579.461,943 387.716,274	5	579.468,644 387.705,894	12.355
6	579.477,388 387.711,19	7	579.488,027 387.717,414	12.326
8	579.502,184 387.725,871	9	579.510,66 387.731,093	9.955
10	579.525,107 387.739,642	11	579.534,094 387.744,98	10.453
12	579.535,144 387.745,473	13	579.540,926 387.748,92	6.732
14	579.554,487 387.756,74	15	579.557,682 387.758,839	3.823
16	579.570,262 387.766,76	17	579.574,225 387.769,272	4.692
18	579.564,916 387.787,381	19	579.562,92 387.786,27	2.284
20	579.557,489 387.782,537	21	579.543,183 387.772,381	17.544
22	579.538,004 387.768,731	23	579.532,531 387.764,775	6.753
24	579.532,023 387.764,423	25	579.516,238 387.753,491	19.201
26	579.498,26 387.741,154	1	579.494,753 387.738,652	4.308

** Lungimile segmentelor sunt determinate în planul de proiecție Stereo 70 și sunt rotunjite la 1 milimetru.

*** Distanța dintre puncte este formată din segmente cumulate ce sunt mai mici decât valoarea 1 milimetru.

**DATE DESPRE IMOBILUL NR. 8702**

Oficiul de Cadastru și Publicitate Imobiliară PRAHOVA
Biroul de Cadastru și Publicitate Imobiliară Ploiești

A. Partea I. Descrierea imobilului

TEREN Intravilan

Adresa: Loc. Blejoi, Str Tudor Arghezi, Nr. 12, Jud. Prahova

Nr. Crt	Nr cadastral Nr. topografic	Suprafața* (mp)	Observații / Referințe
A1		Din acte: 2.593 Masurata: 1.185	Sector cadastral:15 Teren imprejmuit;

Construcții

Crt	Nr cadastral Nr. topografic	Adresa	Observații / Referințe
A1.1		Loc. Blejoi, Str Tudor Arghezi, Nr. 12, Jud. Prahova	Nr. niveluri:1; S. construita la sol:204 mp; S. construita desfasurata:204 mp; Locuinta P
A1.2		Loc. Blejoi, Str Tudor Arghezi, Nr. 12, Jud. Prahova	Nr. niveluri:1; S. construita la sol:18 mp; S. construita desfasurata:18 mp; Anexa P

B. Partea II. Proprietari și acte

Inscrieri privitoare la dreptul de proprietate și alte drepturi reale		Referințe
/		
Hotarare Judecatoreasca nr. 2331, din 15/03/2004 emis de JUDECATORIA PLOIESTI;		
B1	Intabulare, drept de PROPRIETATE, dobandit prin Hotarare Judecatoreasca, cota actuala 1/1, cota initiala 1/1 1) STOICA IRINA 2) GRUIA MIHAELA 3) STOICA CONSTANTIN	A1, A1.1, A1.2

C. Partea III. SARCINI .

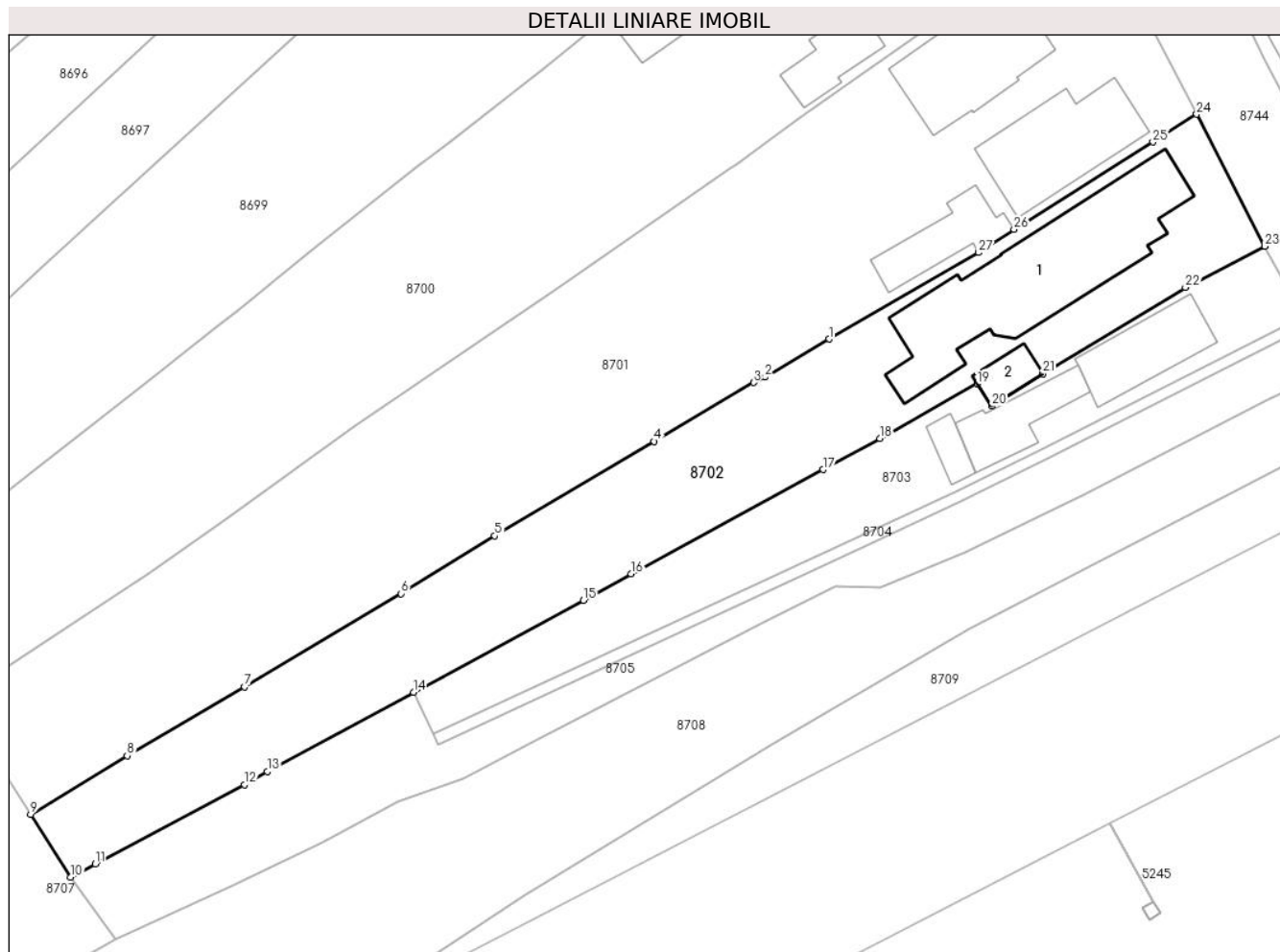
Inscrieri privind dezmembramintele dreptului de proprietate, drepturi reale de garanție și sarcini	Referințe
NU SUNT	

Anexa Nr. 1 La Partea I

Teren

Nr cadastral	Suprafața (mp)*	Observații / Referințe
	Din acte: 2.593 Masurata: 1.185	

* Suprafața este determinată în planul de proiecție Stereo 70.



Date referitoare la teren

Crt	Categorie folosință	Intra vilan	Suprafața (mp)	Tarla	Parcelă	Nr. topo	Observații / Referințe
8702	arabil	DA	653	T16	1288,1289	-	
8702	curti constructii	DA	533	T16	1290	-	

Date referitoare la construcții

Crt	Număr	Destinație construcție	Supraf. (mp)	Situație juridică	Observații / Referințe
A1.1		construcții de locuințe	204	Cu acte	Nr. niveluri:1; S. construita la sol:204 mp; S. construita desfasurata:204 mp; Locuinta P
A1.2		construcții anexa	18	Cu acte	Nr. niveluri:1; S. construita la sol:18 mp; S. construita desfasurata:18 mp; Anexa P

Lungime Segmente

1) Valorile lungimilor segmentelor sunt obținute din proiecție în plan.

Punct început	X / Y	Punct sfârșit	X / Y	Lungime segment (** (m)
1	579.540,926 387.748,92	2	579.535,144 387.745,473	6.732

Punct început	X / Y	Punct sfârșit	X / Y	Lungime segment (** (m)
2	579.535,144 387.745,473	3	579.534,094 387.744,98	1.16

Punct început	X / Y	Punct sfârșit	X / Y	Lungime segment (** (m)
3	579.534,094 387.744,98	4	579.525,107 387.739,642	10.453
5	579.510,66 387.731,093	6	579.502,184 387.725,871	9.955
7	579.488,027 387.717,414	8	579.477,388 387.711,19	12.326
9	579.468,644 387.705,894	10	579.472,273 387.700,203	6.75
11	579.474,487 387.701,38	12	579.488,011 387.708,573	15.318
13	579.490,066 387.709,758	14	579.503,307 387.716,939	15.063
15	579.518,692 387.725,262	16	579.523,031 387.727,653	4.954
17	579.540,394 387.737,096	18	579.545,528 387.739,926	5.862
19	579.554,357 387.744,875	20	579.555,677 387.742,852	2.416
21	579.560,296 387.745,786	22	579.573,208 387.753,577	15.08
23	579.580,386 387.757,315	24	579.574,225 387.769,272	13.451
25	579.570,262 387.766,76	26	579.557,682 387.758,839	14.866
27	579.554,487 387.756,74	1	579.540,926 387.748,92	15.654

Punct început	X / Y	Punct sfârșit	X / Y	Lungime segment (** (m)
4	579.525,107 387.739,642	5	579.510,66 387.731,093	16.787
6	579.502,184 387.725,871	7	579.488,027 387.717,414	16.491
8	579.477,388 387.711,19	9	579.468,644 387.705,894	10.223
10	579.472,273 387.700,203	11	579.474,487 387.701,38	2.507
12	579.488,011 387.708,573	13	579.490,066 387.709,758	2.372
14	579.503,307 387.716,939	15	579.518,692 387.725,262	17.492
16	579.523,031 387.727,653	17	579.540,394 387.737,096	19.765
18	579.545,528 387.739,926	19	579.554,357 387.744,875	10.121
20	579.555,677 387.742,852	21	579.560,296 387.745,786	5.472
22	579.573,208 387.753,577	23	579.580,386 387.757,315	8.093
24	579.574,225 387.769,272	25	579.570,262 387.766,76	4.692
26	579.557,682 387.758,839	27	579.554,487 387.756,74	3.823

** Lungimile segmentelor sunt determinate în planul de proiecție Stereo 70 și sunt rotunjite la 1 milimetru.

*** Distanța dintre puncte este formată din segmente cumulate ce sunt mai mici decât valoarea 1 milimetru.

**DATE DESPRE IMOBILUL NR. 8703**

Oficiul de Cadastru și Publicitate Imobiliară PRAHOVA
Biroul de Cadastru și Publicitate Imobiliară Ploiești

A. Partea I. Descrierea imobilului

TEREN Intravilan

Adresa: Loc. Blejoi, Str Tudor Arghezi, Nr. 14, Jud. Prahova

Nr. Crt	Nr cadastral Nr. topografic	Suprafața* (mp)	Observații / Referințe
A1		Din acte: 577 Masurata: 545	Sector cadastral:15 Teren imprejmuit;

Construcții

Crt	Nr cadastral Nr. topografic	Adresa	Observații / Referințe
A1.1		Loc. Blejoi, Str Tudor Arghezi, Nr. 14, Jud. Prahova	Nr. niveluri:1; S. construita la sol:60 mp; S. construita desfasurata:60 mp; Locuinta P
A1.2		Loc. Blejoi, Str Tudor Arghezi, Nr. 14, Jud. Prahova	Nr. niveluri:1; S. construita la sol:46 mp; S. construita desfasurata:46 mp; Locuinta P
A1.3		Loc. Blejoi, Str Tudor Arghezi, Nr. 14, Jud. Prahova	Nr. niveluri:1; S. construita la sol:14 mp; S. construita desfasurata:14 mp; Anexa P

B. Partea II. Proprietari și acte

Inscrieri privitoare la dreptul de proprietate și alte drepturi reale		Referințe
/		
Hotarare Judecatoreasca nr. 5827, din 14/07/2005 emis de JUDECATORIA PLOIESTI;		
B1	Intabulare, drept de PROPRIETATE, dobandit prin Hotarare Judecatoreasca, cota actuala 1/1, cota initiala 1/1 1) STOICESCU MIHAELA	A1, A1.1, A1.3
Act Notarial nr. 192, din 05/06/2018 emis de NP LUPU MARIA-LUIZA;		
B2	Intabulare, drept de PROPRIETATE, dobandit prin Succesiune, cota actuala 1/4, cota initiala 1/4 1) IONITA IRINA	A1.2
B3	Intabulare, drept de PROPRIETATE, dobandit prin Succesiune, cota actuala 3/4, cota initiala 3/4 1) VASILE EMILIA-MARIA	A1.2

C. Partea III. SARCINI

Inscrieri privind dezmembramintele dreptului de proprietate, drepturi reale de garanție și sarcini		Referințe
/		
Hotarare Judecatoreasca nr. 5827, din 14/07/2005 emis de JUDECATORIA PLOIESTI;		
C1	Intabulare, drept de IPOTECA LEGALA, Valoare:7898 RON Parata va plati sulta in valoare de 7898 RON lui Ionita Florea, dobandit prin Hotarare Judecatoreasca, cota actuala 1/1, cota initiala 1/1 1) IONITA FLOREA	A1, A1.1, A1.3

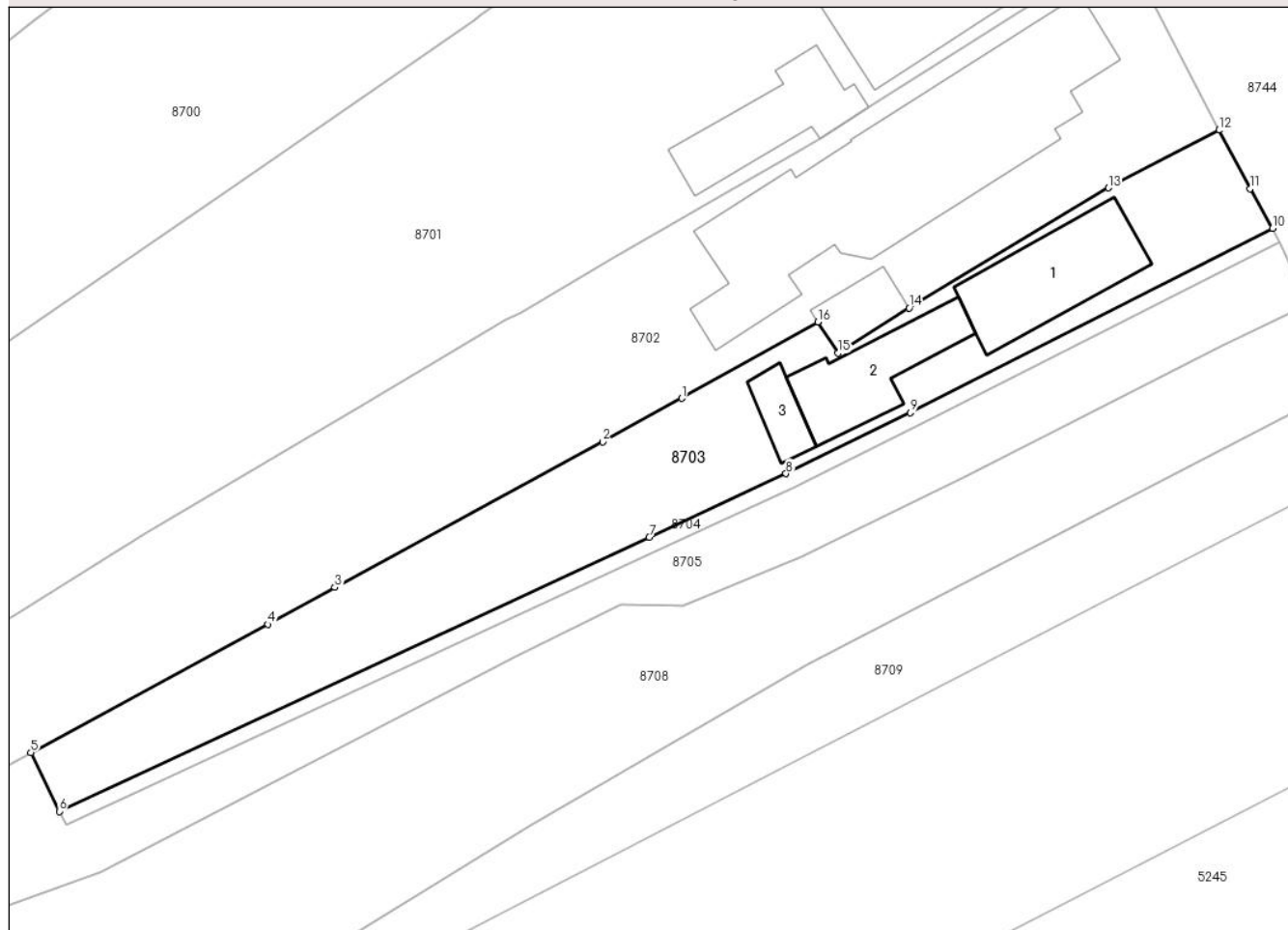
Anexa Nr. 1 La Partea I

Teren

Nr cadastral	Suprafața (mp)*	Observații / Referințe
	Din acte: 577 Masurata: 545	

* Suprafața este determinată în planul de proiecție Stereo 70.

DETALII LINIARE IMOBIL



Date referitoare la teren

Crt	Categorie folosință	Intravilan	Suprafața (mp)	Tarla	Parcelă	Nr. topo	Observații / Referințe
8703	arabil	DA	234	T16	1288,1285	-	
8703	curti constructii	DA	311	T16	1284	-	

Date referitoare la construcții

Crt	Număr	Destinație construcție	Supraf. (mp)	Situație juridică	Observații / Referințe
A1.1		construcții de locuințe	60	Cu acte	Nr. niveluri:1; S. construita la sol:60 mp; S. construita desfasurata:60 mp; Locuinta P
A1.2		construcții de locuințe	46	Cu acte	Nr. niveluri:1; S. construita la sol:46 mp; S. construita desfasurata:46 mp; Locuinta P
A1.3		construcții anexa	14	Cu acte	Nr. niveluri:1; S. construita la sol:14 mp; S. construita desfasurata:14 mp; Anexa P

Lungime Segmente

1) Valorile lungimilor segmentelor sunt obținute din proiecție în plan.

Punct început	X / Y	Punct sfârșit	X / Y	Lungime segment (** (m)
---------------	-------	---------------	-------	-------------------------

Punct început	X / Y	Punct sfârșit	X / Y	Lungime segment (** (m)
1	579.545,528 387.739,926	2	579.540,394 387.737,096	5.862
2	579.540,394 387.737,096	3	579.523,031 387.727,653	19.765
3	579.523,031 387.727,653	4	579.518,692 387.725,262	4.954
4	579.518,692 387.725,262	5	579.503,307 387.716,939	17.492
5	579.503,307 387.716,939	6	579.505,143 387.713,129	4.229
6	579.505,143 387.713,129	7	579.543,425 387.730,909	42.209
7	579.543,425 387.730,909	8	579.552,301 387.735,031	9.786
8	579.552,301 387.735,031	9	579.560,358 387.738,994	8.979
9	579.560,358 387.738,994	10	579.583,868 387.750,96	26.38
10	579.583,868 387.750,96	11	579.582,411 387.753,523	2.948
11	579.582,411 387.753,523	12	579.580,386 387.757,315	4.299
12	579.580,386 387.757,315	13	579.573,208 387.753,577	8.093
13	579.573,208 387.753,577	14	579.560,296 387.745,786	15.08
14	579.560,296 387.745,786	15	579.555,677 387.742,852	5.472
15	579.555,677 387.742,852	16	579.554,357 387.744,875	2.416
16	579.554,357 387.744,875	1	579.545,528 387.739,926	10.121

** Lungimile segmentelor sunt determinate în planul de proiecție Stereo 70 și sunt rotunjite la 1 milimetru.

*** Distanța dintre puncte este formată din segmente cumulate ce sunt mai mici decât valoarea 1 milimetru.

**DATE DESPRE IMOBILUL NR. 8704**

Oficiul de Cadastru și Publicitate Imobiliară PRAHOVA
Biroul de Cadastru și Publicitate Imobiliară Ploiești

A. Partea I. Descrierea imobilului

TEREN Intravilan

Adresa: Loc. Blejoi, Jud. Prahova

Nr. Crt	Nr cadastral Nr. topografic	Suprafața* (mp)	Observații / Referințe
A1		Din acte: 77 Masurata: 87	Sector cadastral:15 Teren imprejmuit;

B. Partea II. Proprietari și acte

Inscrieri privitoare la dreptul de proprietate și alte drepturi reale		Referințe
/		
Hotarare Judecatoreasca nr. 5827, din 14/07/2005 emis de JUDECATORIA PLOIESTI;		
B1	Intabulare, drept de PROPRIETATE, dobandit prin Hotarare Judecatoreasca, cota actuala 1/2, cota initiala 1/2 1) STOICESCU MIHAELA	A1
Act Notarial nr. 192, din 05/06/2018 emis de NP LUPU MARIA-LUIZA;		
B2	Intabulare, drept de PROPRIETATE, dobandit prin Succesiune, cota actuala 1/4, cota initiala 1/4 1) IONITA IRINA	A1
B4	Intabulare, drept de PROPRIETATE, dobandit prin Succesiune, cota actuala 3/4, cota initiala 3/4 1) VASILE EMILIA-MARIA	A1

C. Partea III. SARCINI

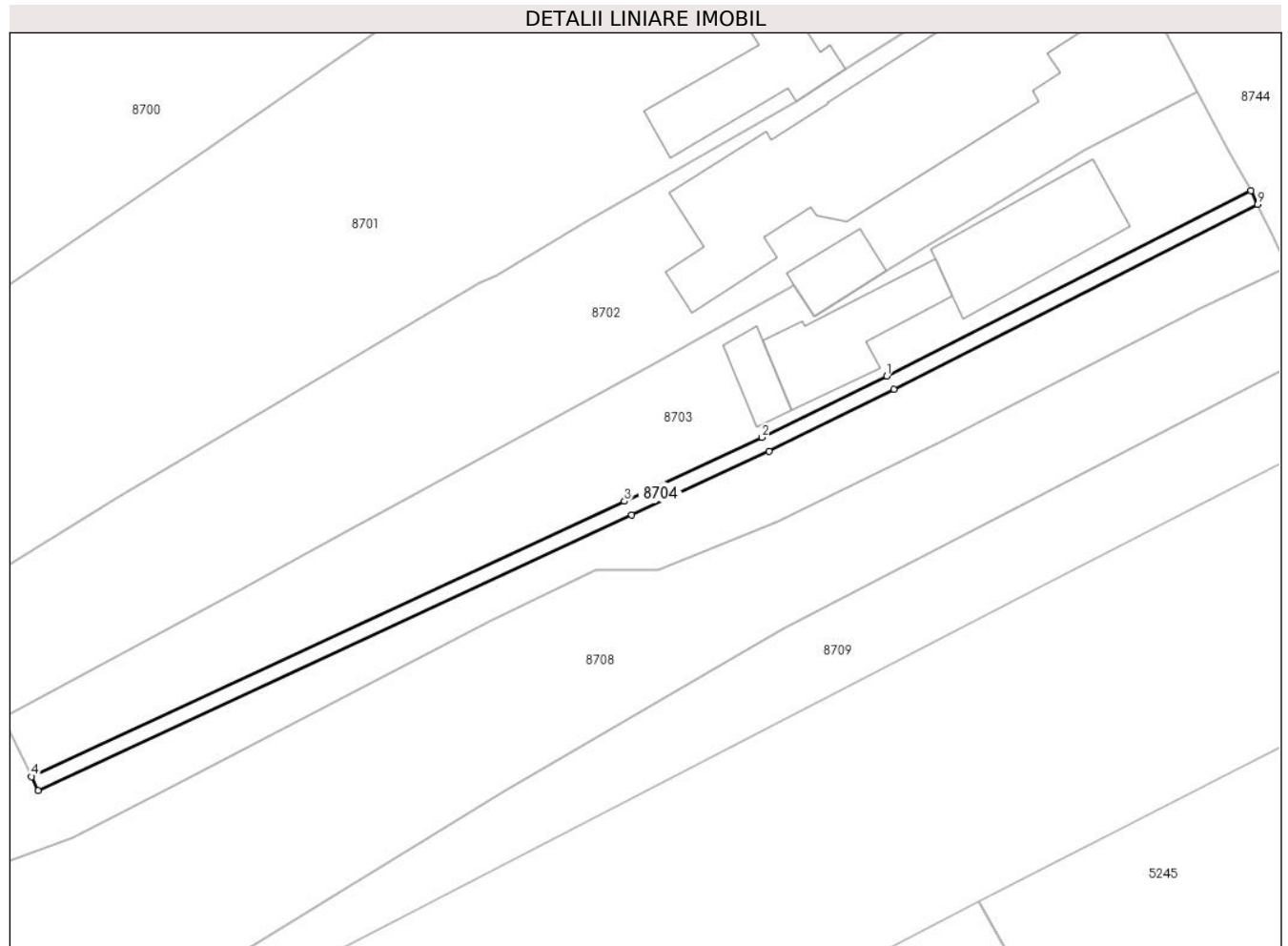
Inscrieri privind dezmembramintele dreptului de proprietate, drepturi reale de garanție și sarcini		Referințe
/		
Hotarare Judecatoreasca nr. 5827, din 14/07/2005 emis de JUDECATORIA PLOIESTI;		
C1	Intabulare, drept de IPOTECA LEGALA, Valoare:7898 RONPARATA STOICESCU MIHAELA VA PLATI RECLAMANTULUI IONITA FLOREA SULTA DE 7898 RON, dobandit prin Hotarare Judecatoreasca 1) STOICESCU MIHAELA	A1

Anexa Nr. 1 La Partea I

Teren

Nr cadastral	Suprafața (mp)*	Observații / Referințe
	Din acte: 77 Masurata: 87	

* Suprafața este determinată în planul de proiecție Stereo 70.



Date referitoare la teren

Crt	Categorie folosință	Intra vilan	Suprafața (mp)	Tarla	Parcelă	Nr. topo	Observații / Referințe
87 04	drum	DA	87	T16	1284	-	

Lungime Segmente

1) Valorile lungimilor segmentelor sunt obținute din proiecție în plan.

Punct început	X / Y	Punct sfârșit	X / Y	Lungime segment (** (m)
1	579.560,358 387.738,994	2	579.552,301 387.735,031	8.979
2	579.552,301 387.735,031	3	579.543,425 387.730,909	9.786
3	579.543,425 387.730,909	4	579.505,143 387.713,129	42.209
4	579.505,143 387.713,129	5	579.505,577 387.712,228	1.0
5	579.505,577 387.712,228	6	579.543,898 387.730,027	42.253

Punct început	X / Y	Punct sfârșit	X / Y	Lungime segment (** (m)
6	579.543,898 387.730,027	7	579.552,767 387.734,147	9.779
7	579.552,767 387.734,147	8	579.560,831 387.738,113	8.987
8	579.560,831 387.738,113	9	579.584,295 387.750,056	26.329
9	579.584,295 387.750,056	10	579.583,868 387.750,96	1.0
10	579.583,868 387.750,96	1	579.560,358 387.738,994	26.38

** Lungimile segmentelor sunt determinate în planul de proiecție Stereo 70 și sunt rotunjite la 1 milimetru.

*** Distanța dintre puncte este formată din segmente cumulate ce sunt mai mici decât valoarea 1 milimetru.

**DATE DESPRE IMOBILUL NR. 8705**

Oficiul de Cadastru și Publicitate Imobiliară PRAHOVA
Biroul de Cadastru și Publicitate Imobiliară Ploiești

A. Partea I. Descrierea imobilului

TEREN Intravilan

Adresa: Loc. Blejoi, Jud. Prahova

Nr. Crt	Nr cadastral Nr. topografic	Suprafața* (mp)	Observații / Referințe
A1		Din acte: 577 Masurata: 585	Sector cadastral:15 Teren imprejmuit;

B. Partea II. Proprietari și acte

Inscrieri privitoare la dreptul de proprietate și alte drepturi reale		Referințe
/		
Hotarare Judecatoreasca nr. 5827, din 14/07/2005 emis de JUDECATORIA PLOIESTI;		
B1	Intabulare, drept de PROPRIETATE, dobandit prin Hotarare Judecatoreasca, cota actuala 1/4, cota initiala 1/4 1) IONITA IRINA	A1
B2	Intabulare, drept de PROPRIETATE, dobandit prin Hotarare Judecatoreasca, cota actuala 3/4, cota initiala 3/4 1) VASILE EMILIA-MARIA	A1

C. Partea III. SARCINI .

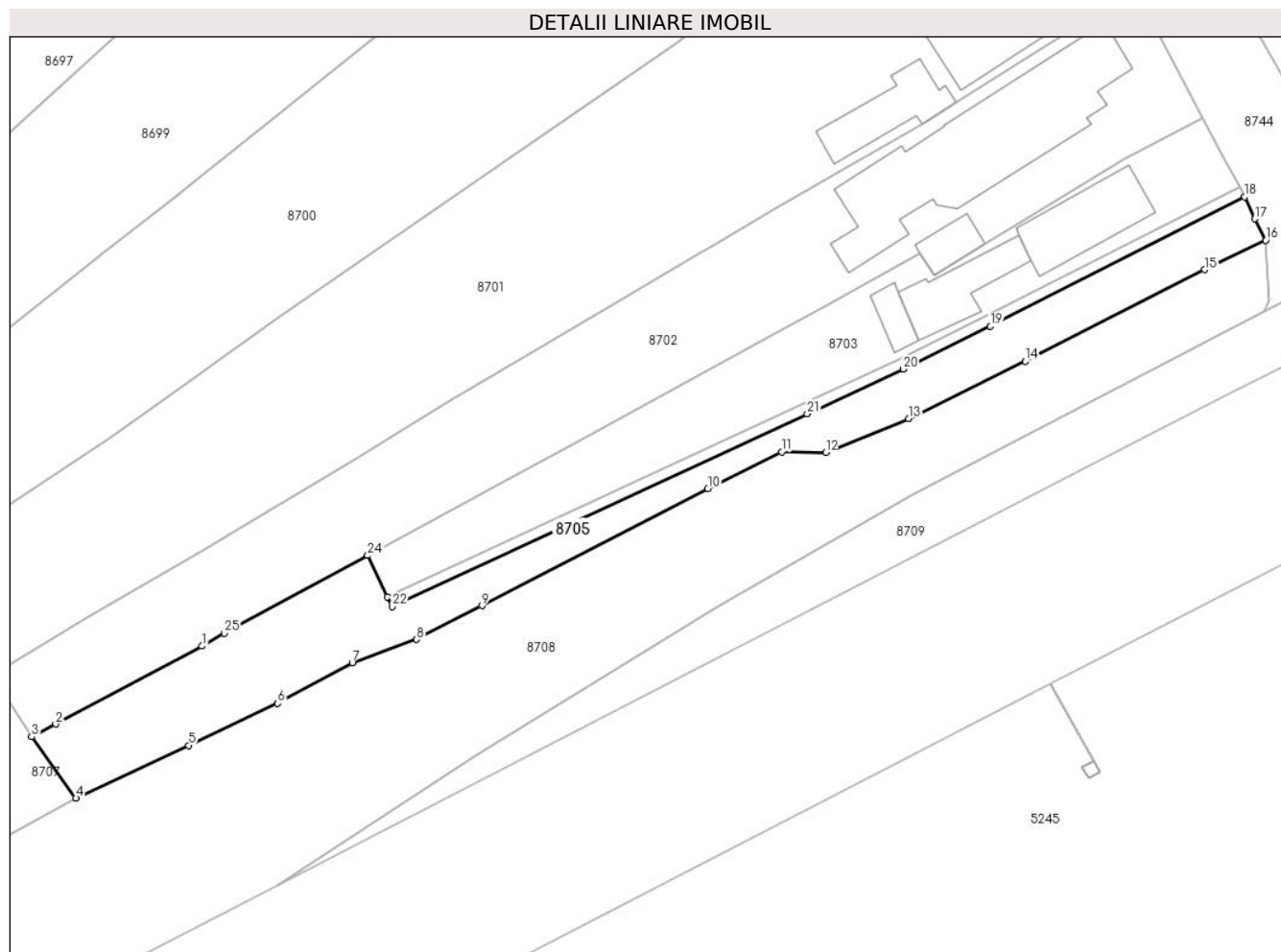
Inscrieri privind dezmembramintele dreptului de proprietate, drepturi reale de garanție și sarcini	Referințe
NU SUNT	

Anexa Nr. 1 La Partea I

Teren

Nr cadastral	Suprafața (mp)*	Observații / Referințe
	Din acte: 577 Masurata: 585	

* Suprafața este determinată în planul de proiecție Stereo 70.



Date referitoare la teren

Crt	Categorie folosință	Intra vilan	Suprafața (mp)	Tarla	Parcelă	Nr. topo	Observații / Referințe
8705	arabil	DA	392	T16	1288,1285	-	
8705	curti constructii	DA	194	T16	1284	-	

Lungime Segmente

1) Valorile lungimilor segmentelor sunt obținute din proiecție în plan.

Punct început	X / Y	Punct sfârșit	X / Y	Lungime segment (** (m)
1	579.488,011 387.708,573	2	579.474,487 387.701,38	15.318
3	579.472,273 387.700,203	4	579.476,363 387.694,534	6.99
5	579.486,777 387.699,412	6	579.494,997 387.703,298	9.092
7	579.501,875 387.707,043	8	579.507,831 387.709,186	6.33

Punct început	X / Y	Punct sfârșit	X / Y	Lungime segment (** (m)
2	579.474,487 387.701,38	3	579.472,273 387.700,203	2.507
4	579.476,363 387.694,534	5	579.486,777 387.699,412	11.5
6	579.494,997 387.703,298	7	579.501,875 387.707,043	7.831
8	579.507,831 387.709,186	9	579.513,863 387.712,311	6.793

Punct început	X / Y	Punct sfârșit	X / Y	Lungime segment (** (m)
9	579.513,863 387.712,311	10	579.534,723 387.723,118	23.493
11	579.541,552 387.726,511	12	579.545,607 387.726,456	4.055
13	579.553,259 387.729,6	14	579.564,047 387.734,88	12.011
15	579.580,596 387.743,345	16	579.586,243 387.746,048	6.261
17	579.585,249 387.748,032	18	579.584,295 387.750,056	2.238
19	579.560,831 387.738,113	20	579.552,767 387.734,147	8.987
21	579.543,898 387.730,027	22	579.505,577 387.712,228	42.253
23	579.505,143 387.713,129	24	579.503,307 387.716,939	4.229
25	579.490,066 387.709,758	1	579.488,011 387.708,573	2.372

Punct început	X / Y	Punct sfârșit	X / Y	Lungime segment (** (m)
10	579.534,723 387.723,118	11	579.541,552 387.726,511	7.625
12	579.545,607 387.726,456	13	579.553,259 387.729,6	8.273
14	579.564,047 387.734,88	15	579.580,596 387.743,345	18.588
16	579.586,243 387.746,048	17	579.585,249 387.748,032	2.219
18	579.584,295 387.750,056	19	579.560,831 387.738,113	26.329
20	579.552,767 387.734,147	21	579.543,898 387.730,027	9.779
22	579.505,577 387.712,228	23	579.505,143 387.713,129	1.0
24	579.503,307 387.716,939	25	579.490,066 387.709,758	15.063

** Lungimile segmentelor sunt determinate în planul de proiecție Stereo 70 și sunt rotunjite la 1 milimetru.

*** Distanța dintre puncte este formată din segmente cumulate ce sunt mai mici decât valoarea 1 milimetru.

**DATE DESPRE IMOBILUL NR. 8706**

Oficiul de Cadastru și Publicitate Imobiliară PRAHOVA
Biroul de Cadastru și Publicitate Imobiliară Ploiești

A. Partea I. Descrierea imobilului

TEREN Intravilan

Nr. CF vechi:6465

Nr. cadastral vechi:11766

Adresa: Loc. Blejoi, Jud. Prahova, A 1302, A 1300, A 1298

Nr. Crt	Nr cadastral Nr. topografic	Suprafața* (mp)	Observații / Referințe
A1	22467	Din acte: 3.658 Masurata: 3.659	Sector cadastral:15 Teren neimprejmuit;

B. Partea II. Proprietari și acte

Inscrieri privitoare la dreptul de proprietate și alte drepturi reale	Referințe
45670 / 02/07/2008	
Act Alipire nr. 2067, din 01/07/2008 emis de NP MINEA OCTAVIAN;	
B0	Se infiinteaza cartea funciara cu nr. 6465 a unitatii administrativ teritoriale Blejoi care cuprinde imobilul cu numar cadastral 11766 descris la PI/A+1 rezultat din alipirea urmatoarelor imobile: : imobilul cu numarul cadastral 10701 inscris in cartea funciara 4807 : imobilul cu numarul cadastral 11063 inscris in cartea funciara 5432 : imobilul cu numarul cadastral 11211 inscris in cartea funciara 5602
	A1
Contract De Vanzare-Cumparare nr. 8045, din 14/12/2007 emis de NP IVAN CONSTANTIN;	
B5	Intabulare, drept de PROPRIETATE, dobandit prin Conventie, cota actuala 8/32, cota initiala 1/2 1) DEDIU IOAN
	A1
B7	Intabulare, drept de PROPRIETATE, dobandit prin Conventie, cota actuala 1/2, cota initiala 1/2 1) NICA JANA 2) NICA ION
	A1
14833 / 03/03/2014	
Act Notarial nr. 21, din 28/02/2014 emis de NP MINEA OCTAVIAN;	
B8	Intabulare, drept de PROPRIETATEmostenire, dobandit prin Succesiune, cota actuala 2/32, cota initiala 2/32 1) DEDIU IOAN
	A1
B9	Intabulare, drept de PROPRIETATEmostenire, dobandit prin Succesiune, cota actuala 3/32, cota initiala 3/32 1) DEDIU MIHAI
	A1
B10	Intabulare, drept de PROPRIETATEmostenire, dobandit prin Succesiune, cota actuala 3/32, cota initiala 3/32 1) DEDIU IULIAN EMIL
	A1

C. Partea III. SARCINI .

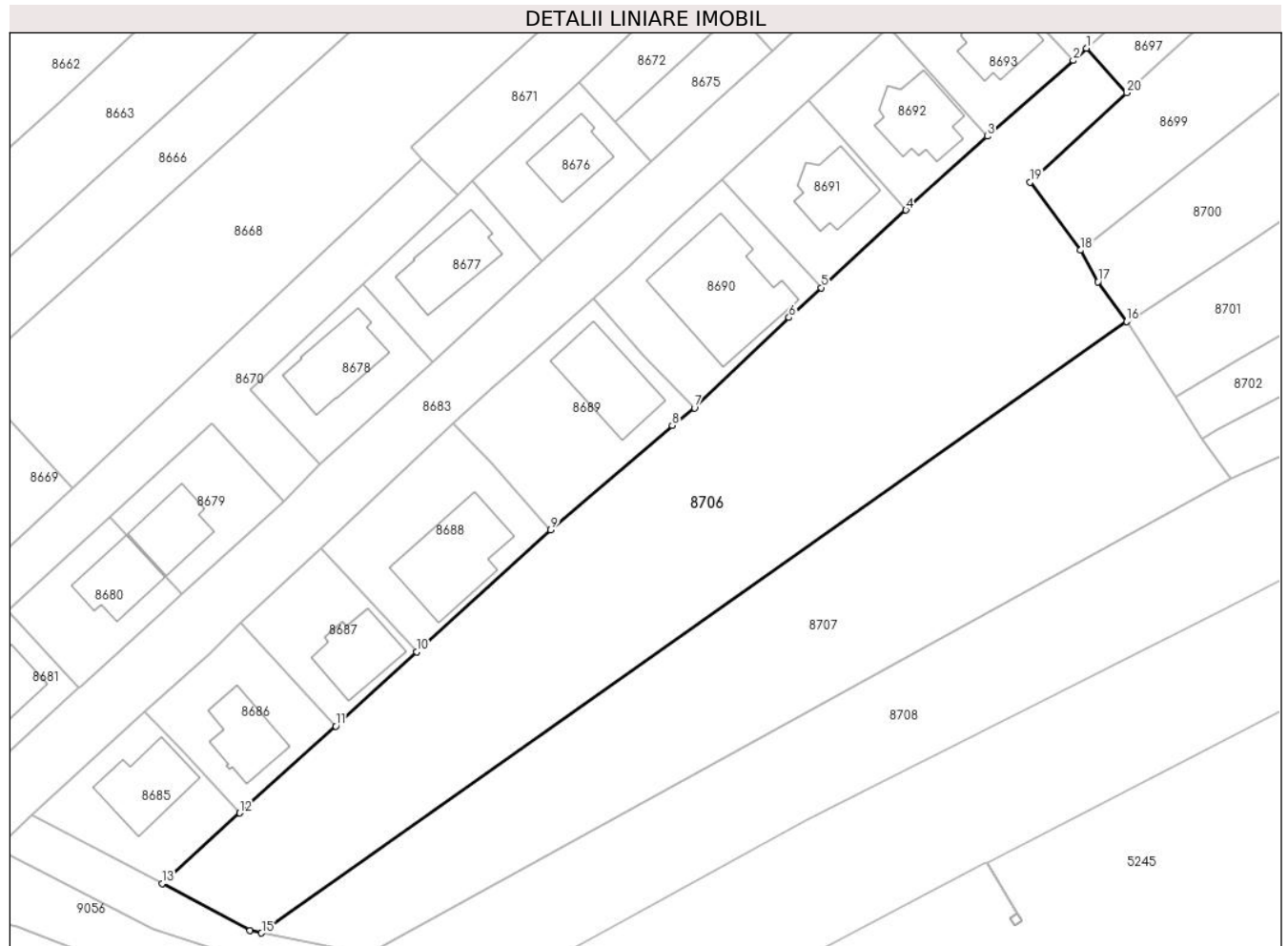
Inscrieri privind dezmembramintele dreptului de proprietate, drepturi reale de garanție și sarcini	Referințe
NU SUNT	

Anexa Nr. 1 La Partea I

Teren

Nr cadastral	Suprafața (mp)*	Observații / Referințe
22467	Din acte: 3.658 Masurata: 3.659	

* Suprafața este determinată în planul de proiecție Stereo 70.



Date referitoare la teren

Crt	Categorie folosință	Intra vilan	Suprafața (mp)	Tarla	Parcelă	Nr. topo	Observații / Referințe
8706	arabil	DA	3.659	T16	1298,1300,1302	-	

Lungime Segmente

1) Valorile lungimilor segmentelor sunt obținute din proiecție în plan.

Punct început	X / Y	Punct sfârșit	X / Y	Lungime segment (** (m)
1	579.456,239 387.754,482	2	579.454,394 387.752,778	2.512
2	579.454,394 387.752,778	3	579.442,451 387.742,23	15.934
3	579.442,451 387.742,23	4	579.431,114 387.731,96	15.297
4	579.431,114 387.731,96	5	579.419,329 387.721,161	15.985
5	579.419,329 387.721,161	6	579.414,843 387.717,02	6.105

Punct început	X / Y	Punct sfârșit	X / Y	Lungime segment (** (m)
6	579.414,843 387.717,02	7	579.401,678 387.704,413	18.228
7	579.401,678 387.704,413	8	579.398,58 387.702,025	3.912
8	579.398,58 387.702,025	9	579.381,687 387.687,453	22.31
9	579.381,687 387.687,453	10	579.363,004 387.670,514	25.219
10	579.363,004 387.670,514	11	579.351,768 387.660,167	15.274
11	579.351,768 387.660,167	12	579.338,404 387.648,075	18.023
12	579.338,404 387.648,075	13	579.327,61 387.638,29	14.569
13	579.327,61 387.638,29	14	579.339,856 387.631,706	13.904
14	579.339,856 387.631,706	15	579.341,445 387.631,392	1.62
15	579.341,445 387.631,392	16	579.461,816 387.716,451	147.391
16	579.461,816 387.716,451	17	579.457,848 387.721,998	6.82
17	579.457,848 387.721,998	18	579.455,397 387.726,369	5.011
18	579.455,397 387.726,369	19	579.448,424 387.735,869	11.784
19	579.448,424 387.735,869	20	579.461,86 387.748,275	18.288
20	579.461,86 387.748,275	1	579.456,239 387.754,482	8.374

** Lungimile segmentelor sunt determinate în planul de proiecție Stereo 70 și sunt rotunjite la 1 milimetru.

*** Distanța dintre puncte este formată din segmente cumulate ce sunt mai mici decât valoarea 1 milimetru.

**DATE DESPRE IMOBILUL NR. 8707**

Oficiul de Cadastru și Publicitate Imobiliară PRAHOVA
Biroul de Cadastru și Publicitate Imobiliară Ploiești

A. Partea I. Descrierea imobilului

TEREN Intravilan

Nr. CF vechi:6505

Nr. cadastral vechi:11813

Adresa: Loc. Blejoi, Jud. Prahova

Nr. Crt	Nr cadastral Nr. topografic	Suprafața* (mp)	Observații / Referințe
A1	22519	2.600	Sector cadastral:15 Teren neimprejmuit;

B. Partea II. Proprietari și acte

Inscrieri privitoare la dreptul de proprietate și alte drepturi reale		Referințe
52722 / 31/07/2008		
Act Notarial nr. 3140, din 30/07/2008 emis de NP DRAGAN NICOLETA;		
B6	Intabulare, drept de PROPRIETATE, dobandit prin Conventie, cota actuala 1/1, cota initiala 1/1 1) S.C.'CAMASTRA COM'S.R.L., CIF:9999999999999	A1

C. Partea III. SARCINI .

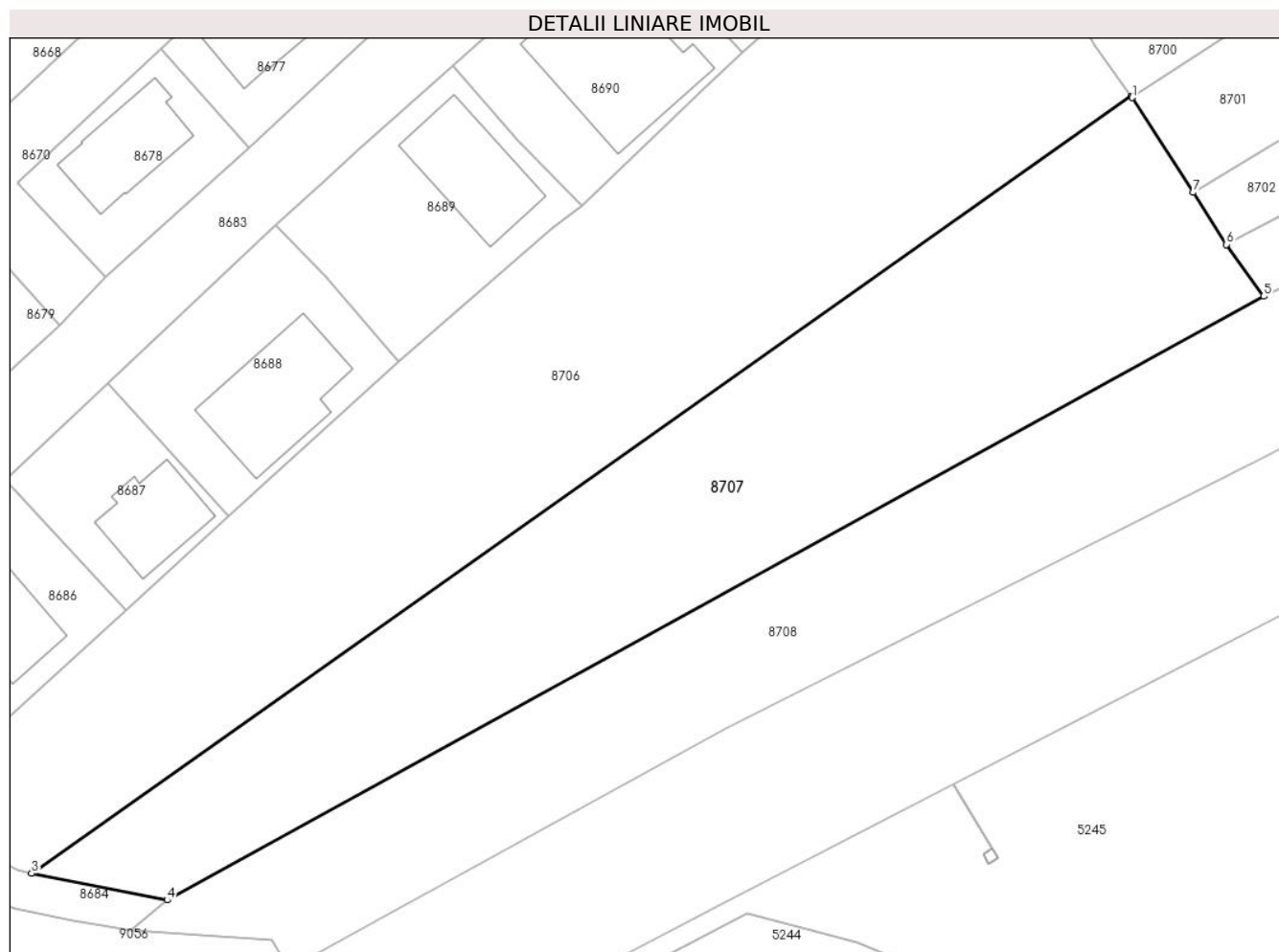
Inscrieri privind dezmembramintele dreptului de proprietate, drepturi reale de garanție și sarcini	Referințe
NU SUNT	

Anexa Nr. 1 La Partea I

Teren

Nr cadastral	Suprafața (mp)*	Observații / Referințe
22519	2.600	

* Suprafața este determinată în planul de proiecție Stereo 70.



Date referitoare la teren

Crt	Categorie folosință	Intravilan	Suprafața (mp)	Tarla	Parcelă	Nr. topo	Observații / Referințe
8707	arabil	DA	2.600	T16	1289,1292,1 293,1291/1, 1287,1288,1 290	-	

Lungime Segmente

1) Valorile lungimilor segmentelor sunt obținute din proiecție în plan.

Punct început	X / Y	Punct sfârșit	X / Y	Lungime segment (** (m)
1	579.461,943 387.716,274	2	579.461,816 387.716,451	0.218
2	579.461,816 387.716,451	3	579.341,445 387.631,392	147.391
3	579.341,445 387.631,392	4	579.356,281 387.628,465	15.122
4	579.356,281 387.628,465	5	579.476,363 387.694,534	137.058

Punct început	X / Y	Punct sfârșit	X / Y	Lungime segment (** (m)
5	579.476,363 387.694,534	6	579.472,273 387.700,203	6.99
6	579.472,273 387.700,203	7	579.468,644 387.705,894	6.75
7	579.468,644 387.705,894	1	579.461,943 387.716,274	12.355

** Lungimile segmentelor sunt determinate în planul de proiecție Stereo 70 și sunt rotunjite la 1 milimetru.

*** Distanța dintre puncte este formată din segmente cumulate ce sunt mai mici decât valoarea 1 milimetru.

**DATE DESPRE IMOBILUL NR. 8708**

Oficiul de Cadastru și Publicitate Imobiliară PRAHOVA
Biroul de Cadastru și Publicitate Imobiliară Ploiești

A. Partea I. Descrierea imobilului

TEREN Intravilan

Adresa: Loc. Blejoi, Jud. Prahova

Nr. Crt	Nr cadastral Nr. topografic	Suprafața* (mp)	Observații / Referințe
A1		Din acte: 10.100 Masurata: 3.050	Sector cadastral:15 Teren neimprejmuit;

B. Partea II. Proprietari și acte

Inscrieri privitoare la dreptul de proprietate și alte drepturi reale		Referințe
/		
Act Administrativ nr. 10, din 30/03/2006 emis de CONSILIUL LOCAL BLEJOI;		
B1	Intabulare, drept de PROPRIETATE DOMENIUL PRIVAT AL COMUNEI BLEJOI, dobandit prin Lege, cota actuala 1/1, cota initiala 1/1 1) COMUNA BLEJOI, CIF:2845346	A1

C. Partea III. SARCINI .

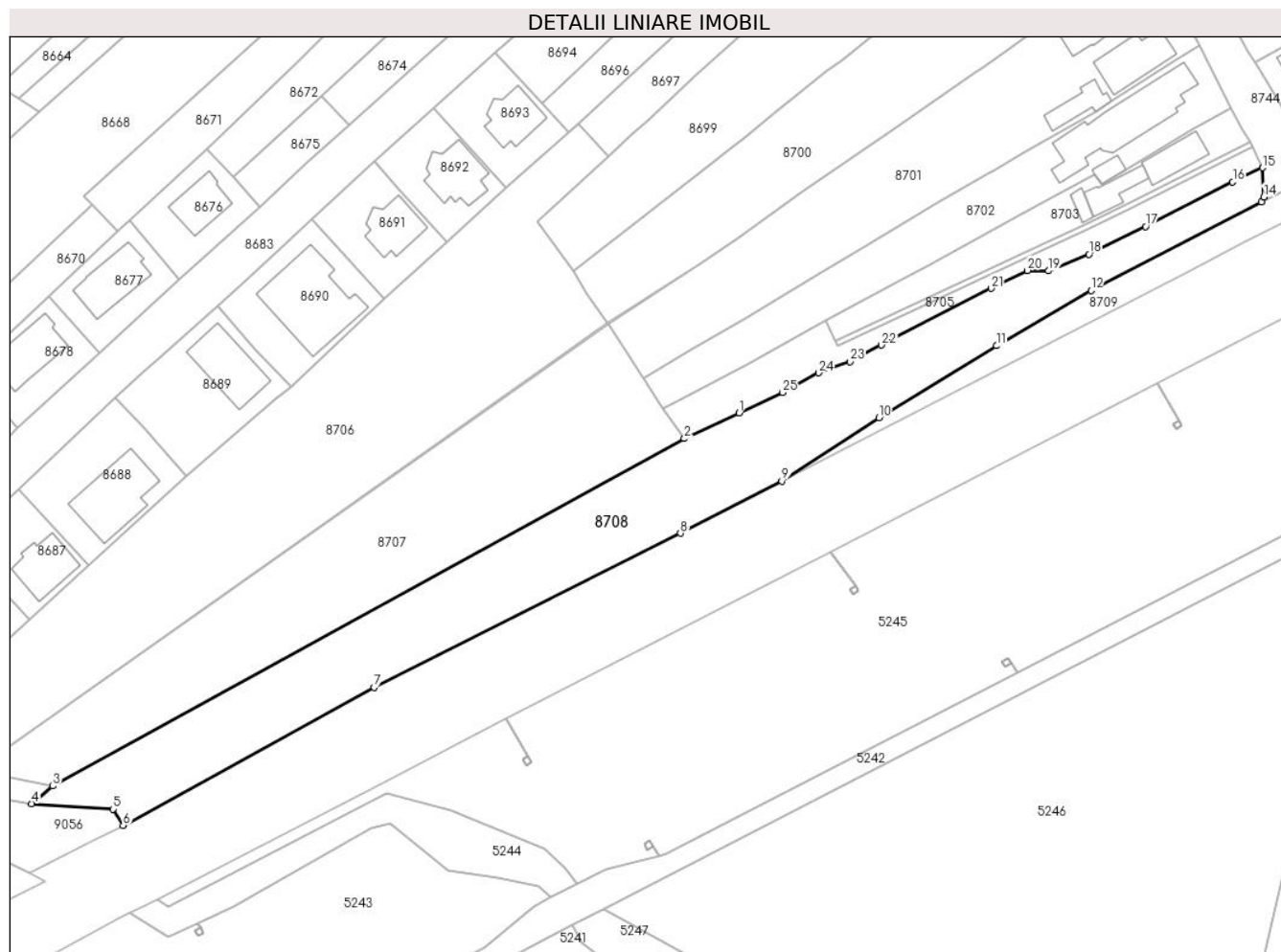
Inscrieri privind dezmembramintele dreptului de proprietate, drepturi reale de garanție și sarcini	Referințe
NU SUNT	

Anexa Nr. 1 La Partea I

Teren

Nr cadastral	Suprafața (mp)*	Observații / Referințe
	Din acte: 10.100 Masurata: 3.050	

* Suprafața este determinată în planul de proiecție Stereo 70.



Date referitoare la teren

Crt	Categorie folosință	Intra vilan	Suprafața (mp)	Tarla	Parcelă	Nr. topo	Observații / Referințe
8708	pasune	DA	3.050	T16	1283/1	-	

Lungime Segmente

1) Valorile lungimilor segmentelor sunt obținute din proiecție în plan.

Punct început	X / Y	Punct sfârșit	X / Y	Lungime segment (** (m)
1	579.486,777 387.699,412	2	579.476,363 387.694,534	11.5
3	579.356,281 387.628,465	4	579.352,257 387.625,11	5.239
5	579.367,711 387.624,079	6	579.369,658 387.620,987	3.654
7	579.417,402 387.647,214	8	579.475,618 387.676,523	65.178
9	579.494,895 387.686,469	10	579.513,324 387.698,518	22.018

Punct început	X / Y	Punct sfârșit	X / Y	Lungime segment (** (m)
2	579.476,363 387.694,534	3	579.356,281 387.628,465	137.058
4	579.352,257 387.625,11	5	579.367,711 387.624,079	15.488
6	579.369,658 387.620,987	7	579.417,402 387.647,214	54.473
8	579.475,618 387.676,523	9	579.494,895 387.686,469	21.692
10	579.513,324 387.698,518	11	579.535,701 387.712,201	26.229

Punct început	X / Y	Punct sfârșit	X / Y	Lungime segment (** (m)
11	579.535,701 387.712,201	12	579.553,695 387.722,677	20.821
13	579.586,102 387.739,518	14	579.586,53 387.740,525	1.094
15	579.586,243 387.746,048	16	579.580,596 387.743,345	6.261
17	579.564,047 387.734,88	18	579.553,259 387.729,6	12.011
19	579.545,607 387.726,456	20	579.541,552 387.726,511	4.055
21	579.534,723 387.723,118	22	579.513,863 387.712,311	23.493
23	579.507,831 387.709,186	24	579.501,875 387.707,043	6.33
25	579.494,997 387.703,298	1	579.486,777 387.699,412	9.092

Punct început	X / Y	Punct sfârșit	X / Y	Lungime segment (** (m)
12	579.553,695 387.722,677	13	579.586,102 387.739,518	36.522
14	579.586,53 387.740,525	15	579.586,243 387.746,048	5.53
16	579.580,596 387.743,345	17	579.564,047 387.734,88	18.588
18	579.553,259 387.729,6	19	579.545,607 387.726,456	8.273
20	579.541,552 387.726,511	21	579.534,723 387.723,118	7.625
22	579.513,863 387.712,311	23	579.507,831 387.709,186	6.793
24	579.501,875 387.707,043	25	579.494,997 387.703,298	7.831

** Lungimile segmentelor sunt determinate în planul de proiecție Stereo 70 și sunt rotunjite la 1 milimetru.

*** Distanța dintre puncte este formată din segmente cumulate ce sunt mai mici decât valoarea 1 milimetru.

**DATE DESPRE IMOBILUL NR. 8709**

Oficiul de Cadastru și Publicitate Imobiliară PRAHOVA
 Biroul de Cadastru și Publicitate Imobiliară Ploiești

A. Partea I. Descrierea imobilului

TEREN Intravilan

Adresa: Loc. Blejoi, Jud. Prahova

Nr. Crt	Nr cadastral Nr. topografic	Suprafața* (mp)	Observații / Referințe
A1		4.170	Sector cadastral:15 Teren neimprejmuit;

B. Partea II. Proprietari și acte

Inscrieri privitoare la dreptul de proprietate și alte drepturi reale		Referințe
/		
Act Administrativ nr. 20, din 24/08/1999 emis de CONSILIUL LOCAL BLEJOI;		
B1	Intabulare, drept de PROPRIETATE DOMENIUL PUBLIC AL COMUNEI BLEJOI, dobandit prin Lege, cota actuala 1/1, cota initiala 1/1 1) COMUNA BLEJOI, CIF:2845346	A1

C. Partea III. SARCINI .

Inscrieri privind dezmembramintele dreptului de proprietate, drepturi reale de garanție și sarcini	Referințe
NU SUNT	

Anexa Nr. 1 La Partea I

Teren

Nr cadastral	Suprafața (mp)*	Observații / Referințe
	4.170	

* Suprafața este determinată în planul de proiecție Stereo 70.

DETALII LINIARE IMOBIL



Date referitoare la teren

Crt	Categorie folosință	Intravilan	Suprafața (mp)	Tarla	Parcelă	Nr. topo	Observații / Referințe
8709	drum	DA	4.170	-	1172,1255,1 283/1	-	

Lungime Segmente

1) Valorile lungimilor segmentelor sunt obținute din proiecție în plan.

Punct început	X / Y	Punct sfârșit	X / Y	Lungime segment (** (m)
1	579.731,905 387.814,609	2	579.724,198 387.810,637	8.67
3	579.695,813 387.796,007	4	579.602,026 387.747,767	105.466
5	579.597,166 387.745,267	6	579.586,102 387.739,518	12.468
7	579.553,695 387.722,677	8	579.535,701 387.712,201	20.821
9	579.513,324 387.698,518	10	579.494,895 387.686,469	22.018

Punct început	X / Y	Punct sfârșit	X / Y	Lungime segment (** (m)
2	579.724,198 387.810,637	3	579.695,813 387.796,007	31.933
4	579.602,026 387.747,767	5	579.597,166 387.745,267	5.465
6	579.586,102 387.739,518	7	579.553,695 387.722,677	36.522
8	579.535,701 387.712,201	9	579.513,324 387.698,518	26.229
10	579.494,895 387.686,469	11	579.571,625 387.726,06	86.342

Punct început	X / Y	Punct sfârșit	X / Y	Lungime segment (** (m)
11	579.571,625 387.726,06	12	579.582,841 387.731,844	12.62
13	579.611,307 387.746,525	14	579.633,753 387.758,1	25.255
15	579.727,711 387.806,028	16	579.733,494 387.808,989	6.497
17	579.812,176 387.849,276	18	579.877,795 387.882,645	73.616
19	579.950,802 387.920,423	20	579.972,877 387.934,839	26.365
21	580.018,178 387.955,729	22	580.015,667 387.960,797	5.656
23	579.986,47 387.949,638	24	579.917,578 387.914,475	77.347
25	579.864,344 387.886,789	26	579.789,659 387.848,484	83.935
27	579.740,382 387.822,729	28	579.742,124 387.819,877	3.342

Punct început	X / Y	Punct sfârșit	X / Y	Lungime segment (** (m)
12	579.582,841 387.731,844	13	579.611,307 387.746,525	32.029
14	579.633,753 387.758,1	15	579.727,711 387.806,028	105.476
16	579.733,494 387.808,989	17	579.812,176 387.849,276	88.396
18	579.877,795 387.882,645	19	579.950,802 387.920,423	82.202
20	579.972,877 387.934,839	21	580.018,178 387.955,729	49.886
22	580.015,667 387.960,797	23	579.986,47 387.949,638	31.257
24	579.917,578 387.914,475	25	579.864,344 387.886,789	60.003
26	579.789,659 387.848,484	27	579.740,382 387.822,729	55.602
28	579.742,124 387.819,877	1	579.731,905 387.814,609	11.497

** Lungimile segmentelor sunt determinate în planul de proiecție Stereo 70 și sunt rotunjite la 1 milimetru.

*** Distanța dintre puncte este formată din segmente cumulate ce sunt mai mici decât valoarea 1 milimetru.

**DATE DESPRE IMOBILUL NR. 8710**

Oficiul de Cadastru și Publicitate Imobiliară PRAHOVA
Biroul de Cadastru și Publicitate Imobiliară Ploiești

A. Partea I. Descrierea imobilului

TEREN Intravilan

Adresa: Loc. Blejoi, Jud. Prahova

Nr. Crt	Nr cadastral Nr. topografic	Suprafața* (mp)	Observații / Referințe
A1		1.481	Sector cadastral:15 Teren imprejmuit;

B. Partea II. Proprietari și acte

Inscrieri privitoare la dreptul de proprietate și alte drepturi reale		Referințe
/		
Act Administrativ nr. 10, din 30/03/2006 emis de CONSILIUL LOCAL BLEJOI;		
B1	Intabulare, drept de PROPRIETATE DOMENIUL PRIVAT AL COMUNEI BLEJOI, dobandit prin Lege, cota actuala 1/1, cota initiala 1/1 1) COMUNA BLEJOI, CIF:2845346	A1

C. Partea III. SARCINI .

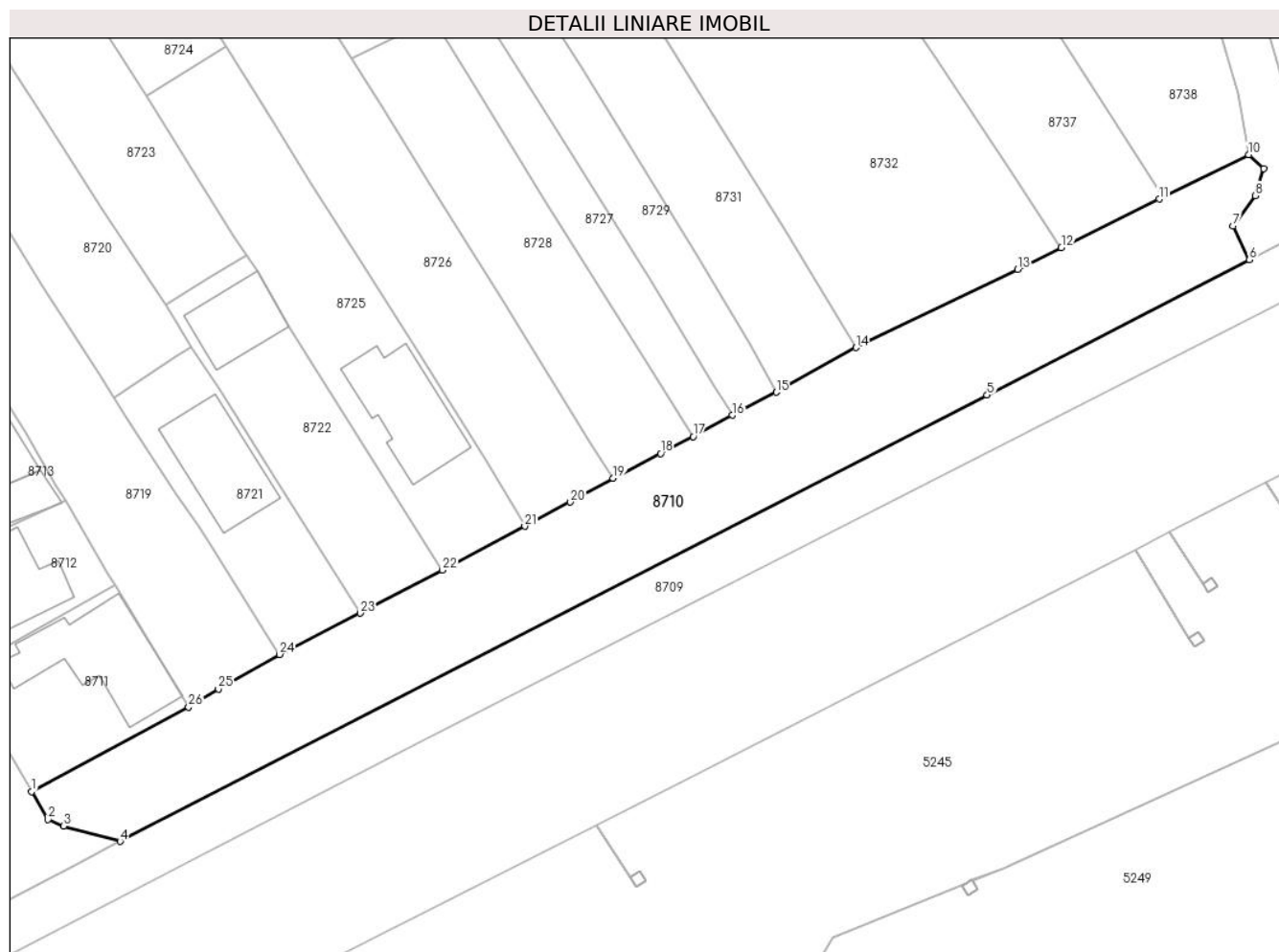
Inscrieri privind dezmembramintele dreptului de proprietate, drepturi reale de garanție și sarcini	Referințe
NU SUNT	

Anexa Nr. 1 La Partea I

Teren

Nr cadastral	Suprafața (mp)*	Observații / Referințe
	1.481	

* Suprafața este determinată în planul de proiecție Stereo 70.



Date referitoare la teren

Crt	Categorie folosință	Intravilan	Suprafața (mp)	Tarla	Parcelă	Nr. topo	Observații / Referințe
8710	pasune	DA	1.481	T15	1255	-	

Lungime Segmente

1) Valorile lungimilor segmentelor sunt obținute din proiecție în plan.

Punct început	X / Y	Punct sfârșit	X / Y	Lungime segment (** (m)
1	579.592,465 387.753,158	2	579.594,229 387.750,134	3.501
3	579.595,93 387.749,439	4	579.602,026 387.747,767	6.321
5	579.695,813 387.796,007	6	579.724,198 387.810,637	31.933
7	579.722,407 387.814,309	8	579.724,828 387.817,572	4.063
9	579.725,744 387.820,489	10	579.724,099 387.822,013	2.242

Punct început	X / Y	Punct sfârșit	X / Y	Lungime segment (** (m)
2	579.594,229 387.750,134	3	579.595,93 387.749,439	1.838
4	579.602,026 387.747,767	5	579.695,813 387.796,007	105.466
6	579.724,198 387.810,637	7	579.722,407 387.814,309	4.085
8	579.724,828 387.817,572	9	579.725,744 387.820,489	3.057
10	579.724,099 387.822,013	11	579.714,445 387.817,211	10.782

Punct început	X / Y	Punct sfârșit	X / Y	Lungime segment (** (m)
11	579.714,445 387.817,211	12	579.703,844 387.811,937	11.84
13	579.699,138 387.809,604	14	579.681,64 387.801,14	19.438
15	579.673,013 387.796,315	16	579.668,239 387.793,841	5.377
17	579.664,02 387.791,526	18	579.660,491 387.789,691	3.978
19	579.655,354 387.787,041	20	579.650,745 387.784,434	5.295
21	579.645,819 387.781,831	22	579.636,895 387.777,082	10.109
23	579.628,001 387.772,444	24	579.619,297 387.767,977	9.783
25	579.612,674 387.764,235	26	579.609,45 387.762,289	3.766

Punct început	X / Y	Punct sfârșit	X / Y	Lungime segment (** (m)
12	579.703,844 387.811,937	13	579.699,138 387.809,604	5.253
14	579.681,64 387.801,14	15	579.673,013 387.796,315	9.885
16	579.668,239 387.793,841	17	579.664,02 387.791,526	4.812
18	579.660,491 387.789,691	19	579.655,354 387.787,041	5.78
20	579.650,745 387.784,434	21	579.645,819 387.781,831	5.571
22	579.636,895 387.777,082	23	579.628,001 387.772,444	10.031
24	579.619,297 387.767,977	25	579.612,674 387.764,235	7.607
26	579.609,45 387.762,289	1	579.592,465 387.753,158	19.284

** Lungimile segmentelor sunt determinate în planul de proiecție Stereo 70 și sunt rotunjite la 1 milimetru.

*** Distanța dintre puncte este formată din segmente cumulate ce sunt mai mici decât valoarea 1 milimetru.

**DATE DESPRE IMOBILUL NR. 8711**

Oficiul de Cadastru și Publicitate Imobiliară PRAHOVA
Biroul de Cadastru și Publicitate Imobiliară Ploiești

A. Partea I. Descrierea imobilului

TEREN Intravilan

Adresa: Loc. Blejoi, Str Tudor Arghezi, Nr. 15, Jud. Prahova

Nr. Crt	Nr cadastral Nr. topografic	Suprafața* (mp)	Observații / Referințe
A1		292	Sector cadastral:15 Teren imprejmuit;

B. Partea II. Proprietari și acte

Inscrieri privitoare la dreptul de proprietate și alte drepturi reale		Referințe
/		
Act Administrativ nr. 14528, din 14/08/2024 emis de PRIMARIA COMUNEI BLEJOI;		
B1	Se noteaza posesia factica asupra imobilului, conform art. 13 alin.1 din Legea cadastrului si a publicitatii imobiliare nr.7/1996 republicata, cu modificarile si completarile ulterioare, in favoarea lui, dobandit prin Lege 1) MARIN LIDIA 2) HAGIU VICTORIA 3) NICOLAE ELENA 4) MIHAILA STELIAN-CATALIN 5) CHIORCIOIU MARIANA-DUMITRA 6) MIHAILA ION	A1, A1.1
Act Normativ nr. 7, din 13/03/1996 emis de PARLAMENTUL ROMANIEI;		
B2	Inscrierea posesiei, drept de PROPRIETATE, dobandit prin Lege, cota actuala 1/1, cota initiala 1/1 1) NEIDENTIFICAT NEIDENTIFICAT	A1, A1.1

C. Partea III. SARCINI .

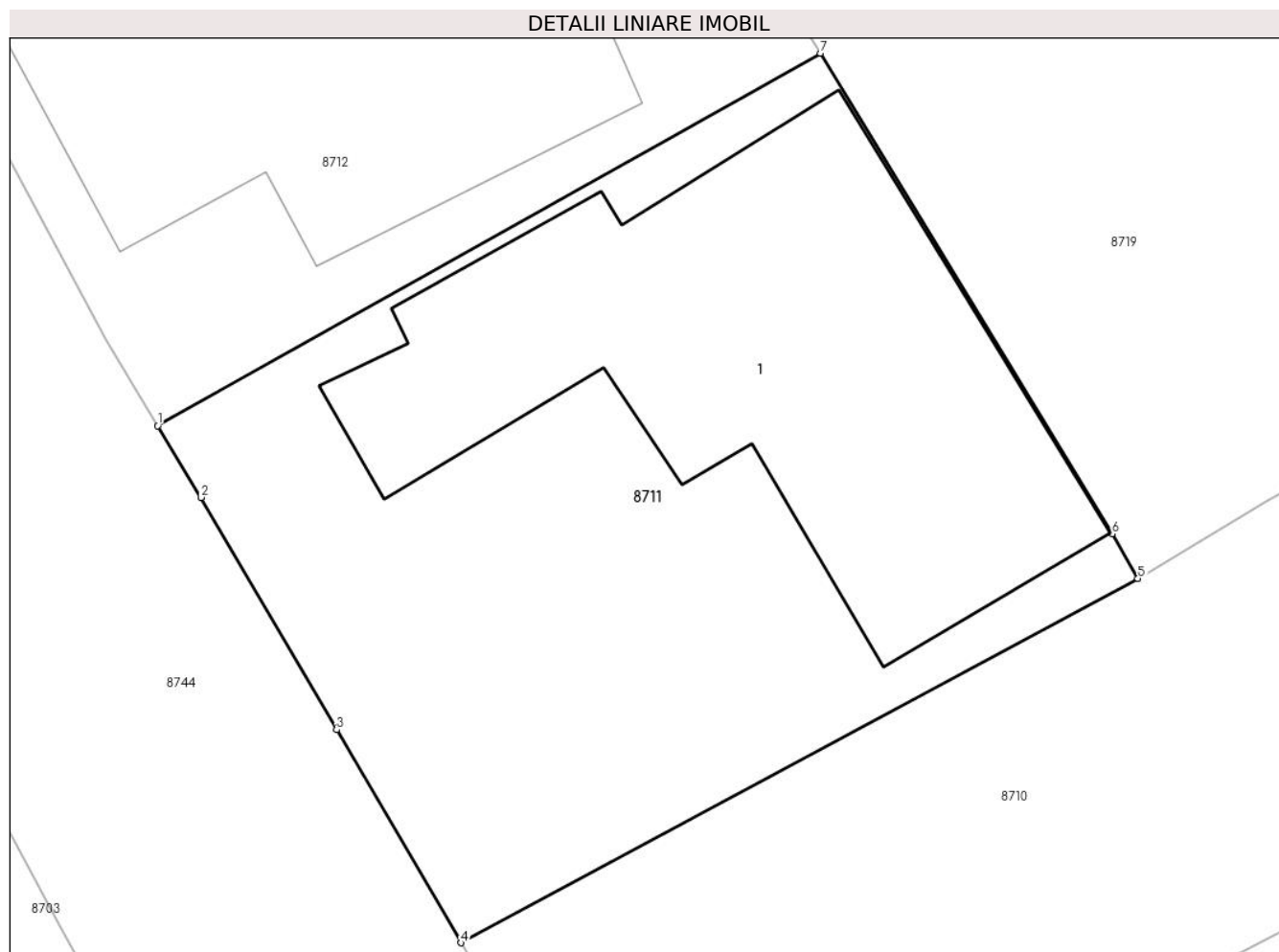
Inscrieri privind dezmembramintele dreptului de proprietate, drepturi reale de garanție și sarcini	Referințe
NU SUNT	

Anexa Nr. 1 La Partea I

Teren

Nr cadastral	Suprafața (mp)*	Observații / Referințe
	292	

* Suprafața este determinată în planul de proiecție Stereo 70.



Date referitoare la teren

Crt	Categorie folosință	Intra vilan	Suprafața (mp)	Tarla	Parcelă	Nr. topo	Observații / Referințe
8711	curți constructii	DA	292	T15	1281	-	

Date referitoare la construcții

Crt	Număr	Destinație construcție	Supraf. (mp)	Situație juridică	Observații / Referințe
A1.1		construcții de locuințe	123	Fara acte	Nr. niveluri:1; S. construita la sol:123 mp;

Lungime Segmente

1) Valorile lungimilor segmentelor sunt obținute din proiecție în plan.

Punct început	X / Y	Punct sfârșit	X / Y	Lungime segment (** (m)
1	579.584,851 387.766,124	2	579.585,945 387.764,325	2.106
2	579.585,945 387.764,325	3	579.589,348 387.758,499	6.747
3	579.589,348 387.758,499	4	579.592,465 387.753,158	6.184
4	579.592,465 387.753,158	5	579.609,45 387.762,289	19.284

Punct început	X / Y	Punct sfârșit	X / Y	Lungime segment (** (m)
5	579.609,45 387.762,289	6	579.608,807 387.763,413	1.295
6	579.608,807 387.763,413	7	579.601,483 387.775,464	14.102
7	579.601,483 387.775,464	1	579.584,851 387.766,124	19.075

** Lungimile segmentelor sunt determinate în planul de proiecție Stereo 70 și sunt rotunjite la 1 milimetru.

*** Distanța dintre puncte este formată din segmente cumulate ce sunt mai mici decât valoarea 1 milimetru.

**DATE DESPRE IMOBILUL NR. 8712**

Oficiul de Cadastru și Publicitate Imobiliară PRAHOVA
Biroul de Cadastru și Publicitate Imobiliară Ploiești

A. Partea I. Descrierea imobilului

TEREN Intravilan

Nr. cadastral vechi:699

Adresa: Loc. Blejoi, Str Tudor Arghezi, Nr. 13, Jud. Prahova

Nr. Crt	Nr cadastral Nr. topografic	Suprafața* (mp)	Observații / Referințe
A1	26202	217	Sector cadastral:15 Teren imprejmuit;

B. Partea II. Proprietari și acte

Inscrieri privitoare la dreptul de proprietate și alte drepturi reale		Referințe
27038 / 07/04/2014		
Act Notarial nr. 911, din 06/06/2002 emis de NP MOANTA GEORGETA;		
B1	Intabulare, drept de PROPRIETATEcumparare ca bun comun, dobandit prin Conventie, cota actuala 1/1, cota initiala 1/1 1) MIHAILA ION 2) MIHAILA LACRAMIOARA	A1
32884 / 30/04/2014		
Act Notarial nr. 1510, din 25/04/2014 emis de NOTAR PUBLIC NECULAE AURELIAN (act administrativ nr. 27038/07-04-2014 emis de OCPI PRAHOVA);		
B2	se noteaza rectificarea limitelor si suprafetei imobilului conform documentatiei tehnice avizate	A1

C. Partea III. SARCINI .

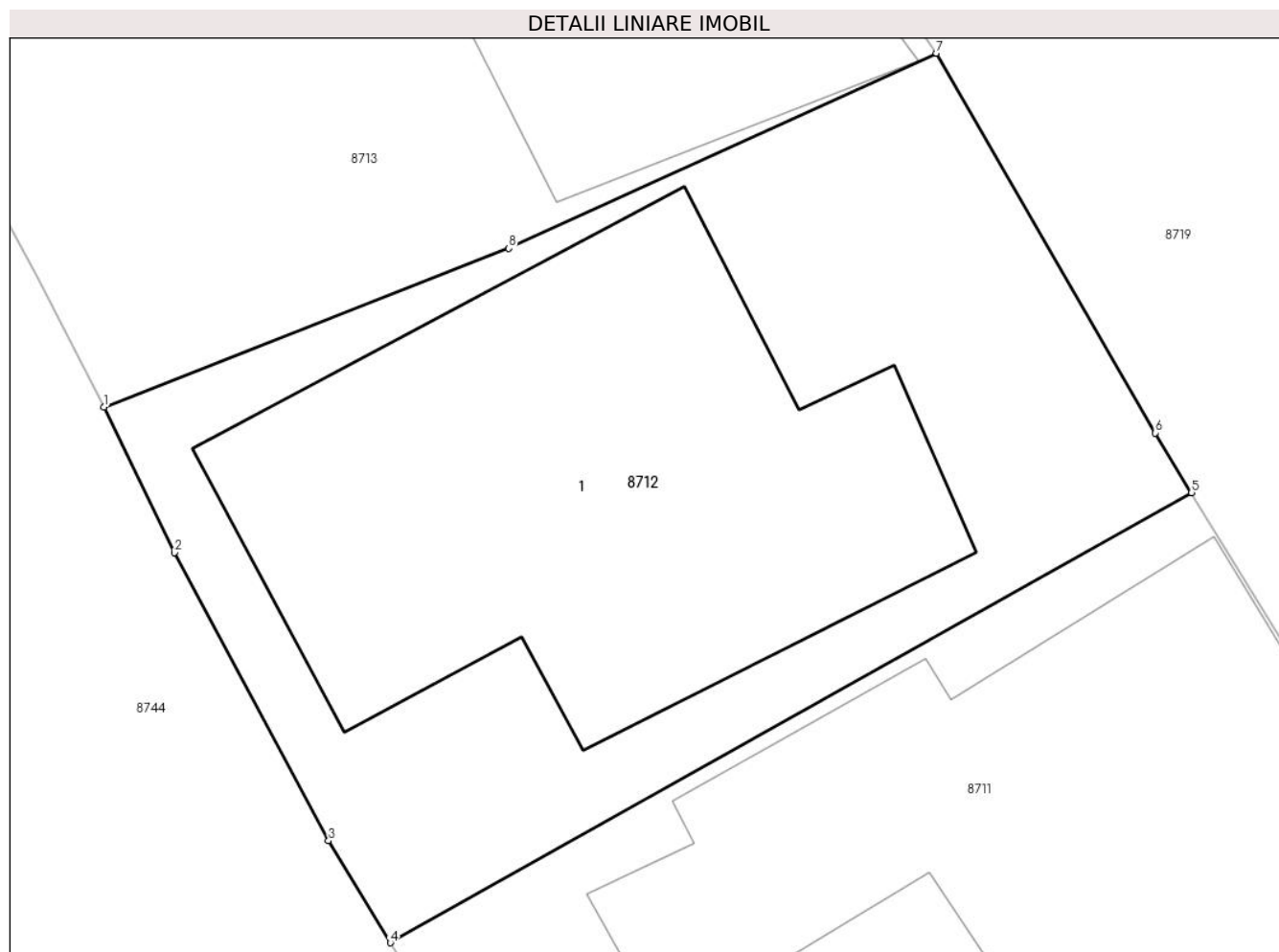
Inscrieri privind dezmembramintele dreptului de proprietate, drepturi reale de garanție și sarcini	Referințe
NU SUNT	

Anexa Nr. 1 La Partea I

Teren

Nr cadastral	Suprafața (mp)*	Observații / Referințe
26202	217	

* Suprafața este determinată în planul de proiecție Stereo 70.



Date referitoare la teren

Crt	Categorie folosință	Intra vilan	Suprafața (mp)	Tarla	Parcelă	Nr. topo	Observații / Referințe
8712	curți constructii	DA	217	T15	1271	-	

Date referitoare la construcții

Crt	Număr	Destinație construcție	Supraf. (mp)	Situație juridică	Observații / Referințe
A1.1	26202-C1	construcții de locuințe	106	Fara acte	Nr. niveluri:2; S. construita la sol:106 mp; S. construita desfasurata:186 mp; LOCUINTA P+M

Lungime Segmente

1) Valorile lungimilor segmentelor sunt obținute din proiecție în plan.

Punct început	X / Y	Punct sfârșit	X / Y	Lungime segment (** (m)
1	579.578,9 387.777,238	2	579.580,367 387.774,217	3.358
2	579.580,367 387.774,217	3	579.583,564 387.768,24	6.778
3	579.583,564 387.768,24	4	579.584,851 387.766,124	2.477

Punct început	X / Y	Punct sfârșit	X / Y	Lungime segment (** (m)
4	579.584,851 387.766,124	5	579.601,483 387.775,464	19.075
5	579.601,483 387.775,464	6	579.600,73 387.776,702	1.449
6	579.600,73 387.776,702	7	579.596,186 387.784,579	9.094
7	579.596,186 387.784,579	8	579.587,311 387.780,534	9.753
8	579.587,311 387.780,534	1	579.578,9 387.777,238	9.034

** Lungimile segmentelor sunt determinate în planul de proiecție Stereo 70 și sunt rotunjite la 1 milimetru.

*** Distanța dintre puncte este formată din segmente cumulate ce sunt mai mici decât valoarea 1 milimetru.

**DATE DESPRE IMOBILUL NR. 8713**

Oficiul de Cadastru și Publicitate Imobiliară PRAHOVA
Biroul de Cadastru și Publicitate Imobiliară Ploiești

A. Partea I. Descrierea imobilului

TEREN Intravilan

Adresa: Loc. Blejoi, Str Tudor Arghezi, Nr. 11, Jud. Prahova

Nr. Crt	Nr cadastral Nr. topografic	Suprafața* (mp)	Observații / Referințe
A1	26203	Din acte: 400 Masurata: 391	Sector cadastral:15 Teren imprejmuit;

Construcții

Crt	Nr cadastral Nr. topografic	Adresa	Observații / Referințe
A1.1	26203-C1	Loc. Blejoi, Str Tudor Arghezi, Nr. 11, Jud. Prahova	Nr. niveluri:1; S. construita la sol:126 mp; S. construita desfasurata:126 mp; locuinta,fudatii beton+piatra,pereti din B.C.A.+caramida ,acoperita cu tabla,an constructie 1932 nu are certificat energetic
A1.2	26203-C2	Loc. Blejoi, Str Tudor Arghezi, Nr. 11, Jud. Prahova	Nr. niveluri:1; S. construita la sol:32 mp; S. construita desfasurata:32 mp; anexa,fudatii beton,pereti din caramida+lemn ,acoperita cu carton,an constructie 1932 nu are certificat energetic

B. Partea II. Proprietari și acte

Inscrieri privitoare la dreptul de proprietate și alte drepturi reale		Referințe
5577 / 17/01/2022		
Act Notarial nr. 139, din 17/01/2022 emis de Sandu Aurelian Viorel;		
B5	Intabulare, drept de PROPRIETATEintretinere, dobandit prin Conventie, cota actuala 1/2, cota initiala 1/2 1) MIHAI DUMITRU-FLORIN 2) MIHAI ALEXANDRA	A1
B6	Intabulare, drept de PROPRIETATEintretinere, dobandit prin Conventie, cota actuala 1/2, cota initiala 1/2 1) MIHAI GEORGIANA-MIHAELA	A1
B7	Intabulare, drept de PROPRIETATEintretinere, dobandit prin Conventie, cota actuala 1/2, cota initiala 1/2 1) MIHAI DUMITRU-FLORIN 2) MIHAI ALEXANDRA	A1.1, A1.2
B8	Intabulare, drept de PROPRIETATEintretinere, dobandit prin Conventie, cota actuala 1/2, cota initiala 1/2 1) MIHAI GEORGIANA-MIHAELA	A1.1, A1.2

C. Partea III. SARCINI

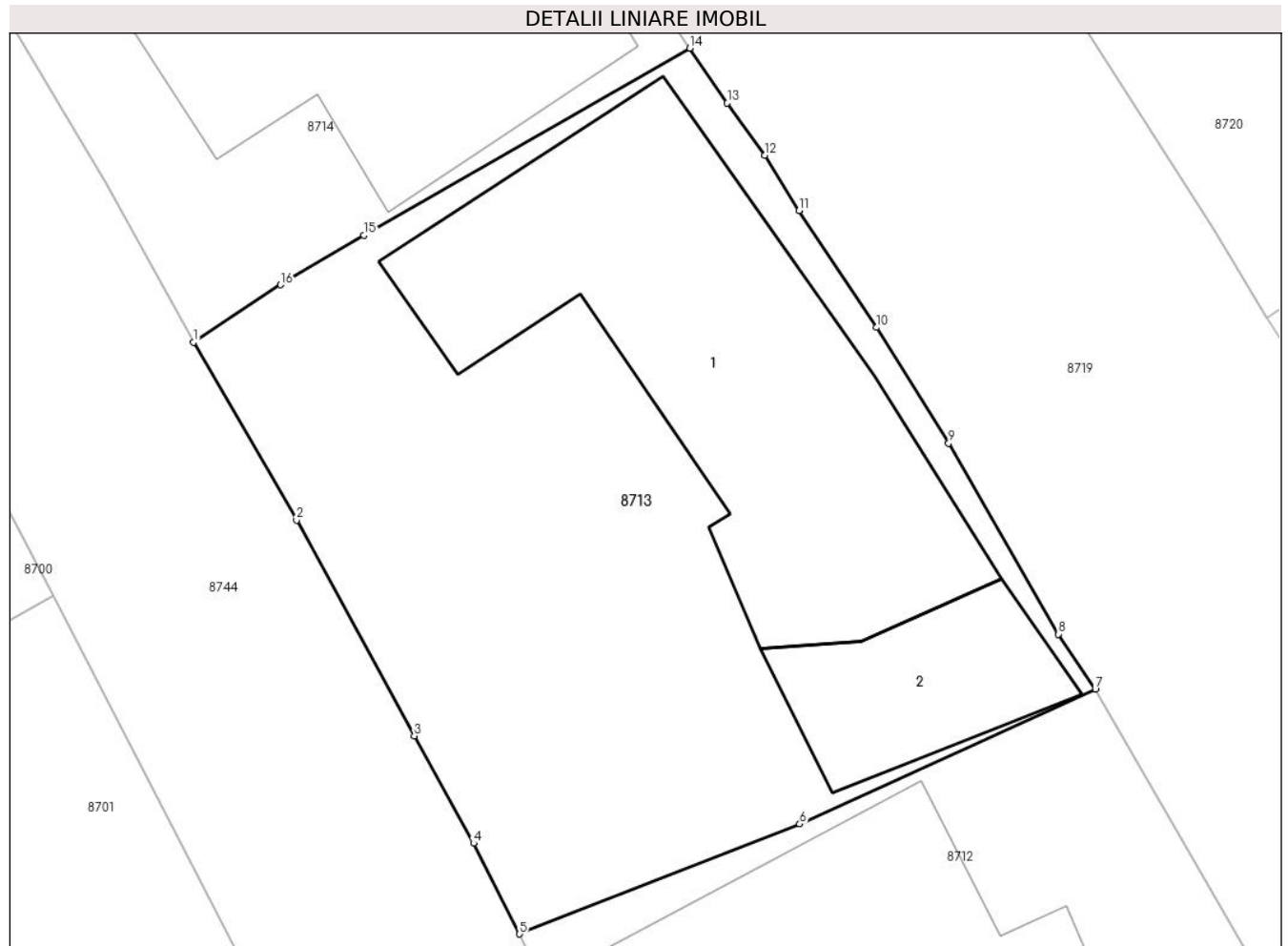
Inscrieri privind dezmembramintele dreptului de proprietate, drepturi reale de garanție și sarcini		Referințe
5577 / 17/01/2022		
Act Administrativ nr. seria DM nr.452954, din 03/08/1999 emis de PRIMARIA BLEJOI;		
C2	se radiaza dreptul de habitatia viagera si obligatia de intretinere transcrise in registrul Digital de Transcriptiuni si Inscriptiuni sub nr. 16493-16495/1996 si reinscrise sub C1 prin incheierea nr. 31046/2014	A1, A1.1, A1.2
Act Notarial nr. 139, din 17/01/2022 emis de Sandu Aurelian Viorel;		
C3	Intabulare, drept de IPOTECA LEGALA, Valoare:0 reprezentand contravaloarea intretinerii 1) MIHAI DANUTA 2) MIHAI LUCIA	A1, A1.1, A1.2
C4	Intabulare, drept de UZUFRACTviager 1) MIHAI DANUTA 2) MIHAI LUCIA	A1, A1.1, A1.2

Anexa Nr. 1 La Partea I

Teren

Nr cadastral	Suprafața (mp)*	Observații / Referințe
26203	Din acte: 400 Masurata: 391	

* Suprafața este determinată în planul de proiecție Stereo 70.



Date referitoare la teren

Crt	Categorie folosință	Intra vilan	Suprafața (mp)	Tarla	Parcelă	Nr. topo	Observații / Referințe
8713	curti constructii	DA	391	T15	1271	-	

Date referitoare la construcții

Crt	Număr	Destinație construcție	Supraf. (mp)	Situație juridică	Observații / Referințe
A1.1	26203-C1	construcții de locuințe	126	Cu acte	Nr. niveluri:1; S. construita la sol:126 mp; S. construita desfasurata:126 mp; locuinta,fudatii beton+piatra,pereti din B.C.A.+caramida , acoperita cu tabla,an constructie 1932 nu are certificat energetic
A1.2	26203-C2	construcții anexa	Din acte: 16 Masurata: 32	Cu acte	Nr. niveluri:1; S. construita la sol:32 mp; S. construita desfasurata:32 mp; anexa,fudatii beton,pereti din caramida+lemn ,acoperita cu carton,an constructie 1932 nu are certificat energetic

Lungime Segmente

1) Valorile lungimilor segmentelor sunt obținute din proiecție în plan.

Punct început	X / Y	Punct sfârșit	X / Y	Lungime segment (** (m)
1	579.569,118 387.794,987	2	579.572,205 387.789,65	6.165
2	579.572,205 387.789,65	3	579.575,737 387.783,177	7.374
3	579.575,737 387.783,177	4	579.577,517 387.779,96	3.677
4	579.577,517 387.779,96	5	579.578,9 387.777,238	3.053
5	579.578,9 387.777,238	6	579.587,311 387.780,534	9.034
6	579.587,311 387.780,534	7	579.596,186 387.784,579	9.753
7	579.596,186 387.784,579	8	579.595,082 387.786,227	1.984
8	579.595,082 387.786,227	9	579.591,783 387.791,953	6.608
9	579.591,783 387.791,953	10	579.589,624 387.795,427	4.09
10	579.589,624 387.795,427	11	579.587,296 387.798,937	4.212
11	579.587,296 387.798,937	12	579.586,258 387.800,586	1.948
12	579.586,258 387.800,586	13	579.585,137 387.802,153	1.927
13	579.585,137 387.802,153	14	579.584,005 387.803,799	1.998
14	579.584,005 387.803,799	15	579.574,229 387.798,186	11.273
15	579.574,229 387.798,186	16	579.571,724 387.796,706	2.91
16	579.571,724 387.796,706	1	579.569,118 387.794,987	3.122

** Lungimile segmentelor sunt determinate în planul de proiecție Stereo 70 și sunt rotunjite la 1 milimetru.

*** Distanța dintre puncte este formată din segmente cumulate ce sunt mai mici decât valoarea 1 milimetru.

**DATE DESPRE IMOBILUL NR. 8714**

Oficiul de Cadastru și Publicitate Imobiliară PRAHOVA
Biroul de Cadastru și Publicitate Imobiliară Ploiești

A. Partea I. Descrierea imobilului

TEREN Intravilan

Adresa: Loc. Blejoi, Str Tudor Arghezi, Nr. 9, Jud. Prahova

Nr. Crt	Nr cadastral Nr. topografic	Suprafața* (mp)	Observații / Referințe
A1	30418	Din acte: 188 Masurata: 183	Sector cadastral:15 Teren imprejmuit;

Construcții

Crt	Nr cadastral Nr. topografic	Adresa	Observații / Referințe
A1.1	30418-C1	Loc. Blejoi, Str Tudor Arghezi, Nr. 9, Jud. Prahova	Nr. niveluri:1; S. construita la sol:98 mp; S. construita desfasurata:98 mp; Constructie din caramida si piana cu fundatie piatra. Suprafata construita desfasurata = 98 mp. An construire 1932. Nr. niveluri = 1 .

B. Partea II. Proprietari și acte

Inscrieri privitoare la dreptul de proprietate și alte drepturi reale		Referințe
133327 / 23/09/2021		
Act Administrativ nr. 17099, din 26/08/2021 emis de PRIMARIA BLEJOI (act notarial nr 1677 din 29.06.1988, emis de Notariatul de Stat Judetean Prahova;act administrativ nr 58 din 03.08.1999, emis de PRIMARIA COMUNEI BLEJOI;act notarial nr 697 din 22.02.1996, emis de NP POPESCU VIORICA);		
B1	Intabulare, drept de PROPRIETATE, dobandit prin Succesiune, cota actuala 1/4, cota initiala 1/4 1) MIHAI TEODORA, (decedata)	A1
B2	Intabulare, drept de PROPRIETATE, dobandit prin Succesiune, cota actuala 3/4, cota initiala 3/4 1) MIHAI DĂNUȚA	A1
B3	Intabulare, drept de PROPRIETATE, dobandit prin Lege, cota actuala 1/2, cota initiala 1/2 1) MIHAI TEODORA, (decedata)	A1.1
B4	Intabulare, drept de PROPRIETATE, dobandit prin Succesiune, cota actuala 1/8, cota initiala 1/8 1) MIHAI TEODORA, (decedata)	A1.1
B5	Intabulare, drept de PROPRIETATE, dobandit prin Succesiune, cota actuala 3/8, cota initiala 3/8 1) MIHAI DĂNUȚA	A1.1

C. Partea III. SARCINI .

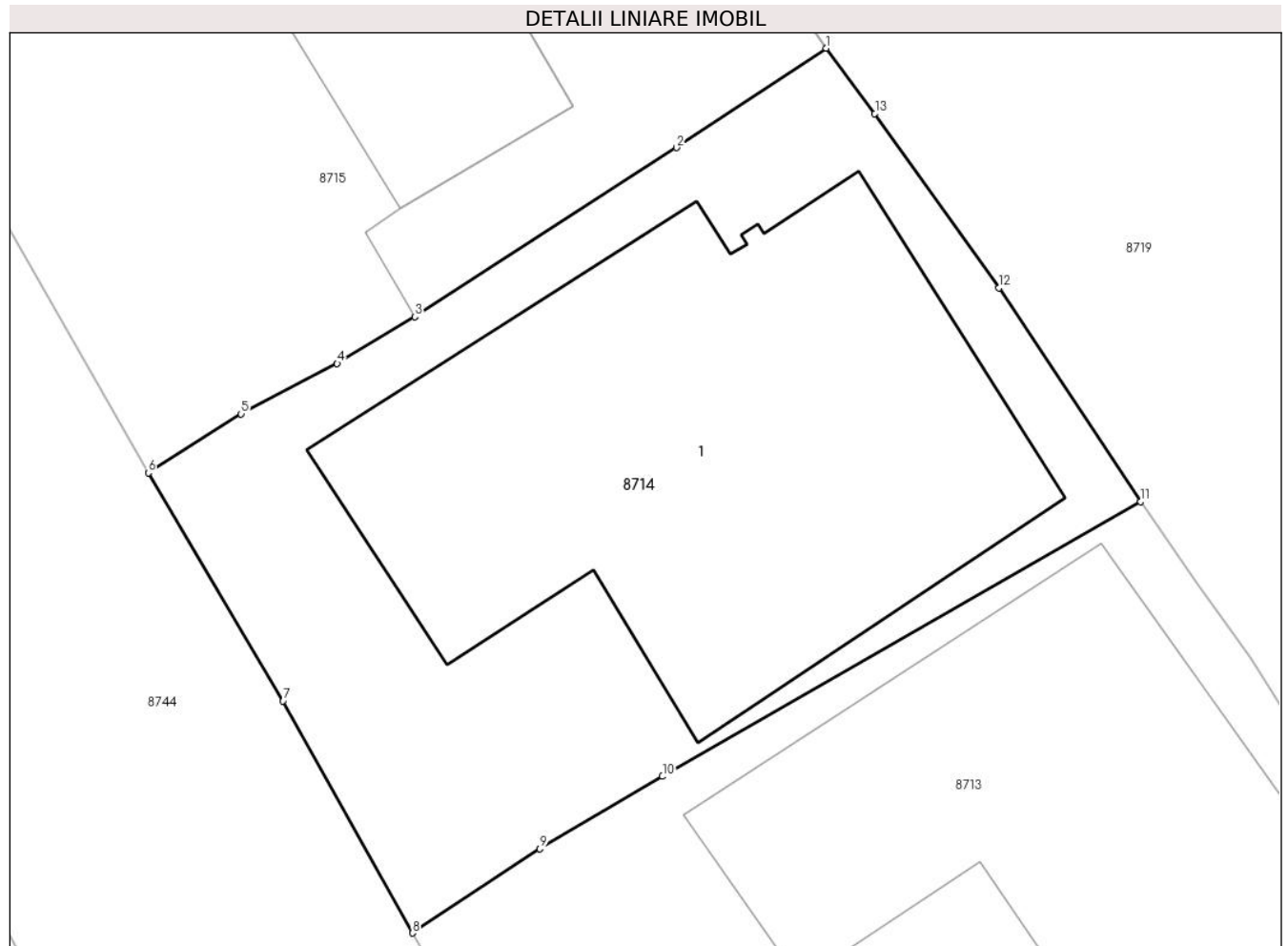
Inscrieri privind dezmembramintele dreptului de proprietate, drepturi reale de garanție și sarcini	Referințe
NU SUNT	

Anexa Nr. 1 La Partea I

Teren

Nr cadastral	Suprafața (mp)*	Observații / Referințe
30418	Din acte: 188 Masurata: 183	

* Suprafața este determinată în planul de proiecție Stereo 70.



Date referitoare la teren

Crt	Categorie folosință	Intra vilan	Suprafața (mp)	Tarla	Parcelă	Nr. topo	Observații / Referințe
8714	curți constructii	DA	183	T15	1271/1	-	

Date referitoare la construcții

Crt	Număr	Destinație construcție	Supraf. (mp)	Situație juridică	Observații / Referințe
A1.1	30418-C1	construcții de locuințe	98	Cu acte	Nr. niveluri:1; S. construita la sol:98 mp; S. construita desfasurata:98 mp; Construcție din caramida si paianta cu fundatie piatra. Suprafata construita desfasurata = 98 mp. An construire 1932. Nr. niveluri = 1 .

Lungime Segmente

1) Valorile lungimilor segmentelor sunt obținute din proiecție în plan.

Punct început	X / Y	Punct sfârșit	X / Y	Lungime segment (** (m)
1	579.577,574 387.813,066	2	579.574,516 387.811,035	3.671
2	579.574,516 387.811,035	3	579.569,167 387.807,578	6.369

Punct început	X / Y	Punct sfârșit	X / Y	Lungime segment (** (m)
3	579.569,167 387.807,578	4	579.567,579 387.806,623	1.853
4	579.567,579 387.806,623	5	579.565,618 387.805,595	2.214
5	579.565,618 387.805,595	6	579.563,718 387.804,388	2.251
6	579.563,718 387.804,388	7	579.566,476 387.799,731	5.412
7	579.566,476 387.799,731	8	579.569,118 387.794,987	5.43
8	579.569,118 387.794,987	9	579.571,724 387.796,706	3.122
9	579.571,724 387.796,706	10	579.574,229 387.798,186	2.91
10	579.574,229 387.798,186	11	579.584,005 387.803,799	11.273
11	579.584,005 387.803,799	12	579.581,103 387.808,166	5.243
12	579.581,103 387.808,166	13	579.578,57 387.811,732	4.374
13	579.578,57 387.811,732	1	579.577,574 387.813,066	1.665

** Lungimile segmentelor sunt determinate în planul de proiecție Stereo 70 și sunt rotunjite la 1 milimetru.

*** Distanța dintre puncte este formată din segmente cumulate ce sunt mai mici decât valoarea 1 milimetru.

**DATE DESPRE IMOBILUL NR. 8715**

Oficiul de Cadastru și Publicitate Imobiliară PRAHOVA
Biroul de Cadastru și Publicitate Imobiliară Ploiești

A. Partea I. Descrierea imobilului

TEREN Intravilan

Nr. CF vechi:8232

Nr. cadastral vechi:13412

Adresa: Loc. Blejoi, Str Tudor Arghezi, Nr. 7, Jud. Prahova

Nr. Crt	Nr cadastral Nr. topografic	Suprafața* (mp)	Observații / Referințe
A1	24281	Din acte: 215 Masurata: 233	Sector cadastral:15 Teren imprejmuit;

Construcții

Crt	Nr cadastral Nr. topografic	Adresa	Observații / Referințe
A1.1	24281-C1	Loc. Blejoi, Str Tudor Arghezi, Nr. 7, Jud. Prahova	Nr. niveluri:1; S. construita la sol:104 mp; S. construita desfasurata:104 mp; LOCUINTA P

B. Partea II. Proprietari și acte

Inscrieri privitoare la dreptul de proprietate și alte drepturi reale		Referințe
69013 / 30/11/2010		
Contract De Vanzare-Cumparare nr. 2214, din 29/11/2010 emis de NP MOANTA GEORGETA;		
B3	Intabulare, drept de PROPRIETATEcumparare ca bun comun, dobandit prin Conventie, cota actuala 1/1, cota initiala 1/1 1) BARBU MARIANA 2) BARBU SORIN CRISTIAN	A1, A1.1

C. Partea III. SARCINI

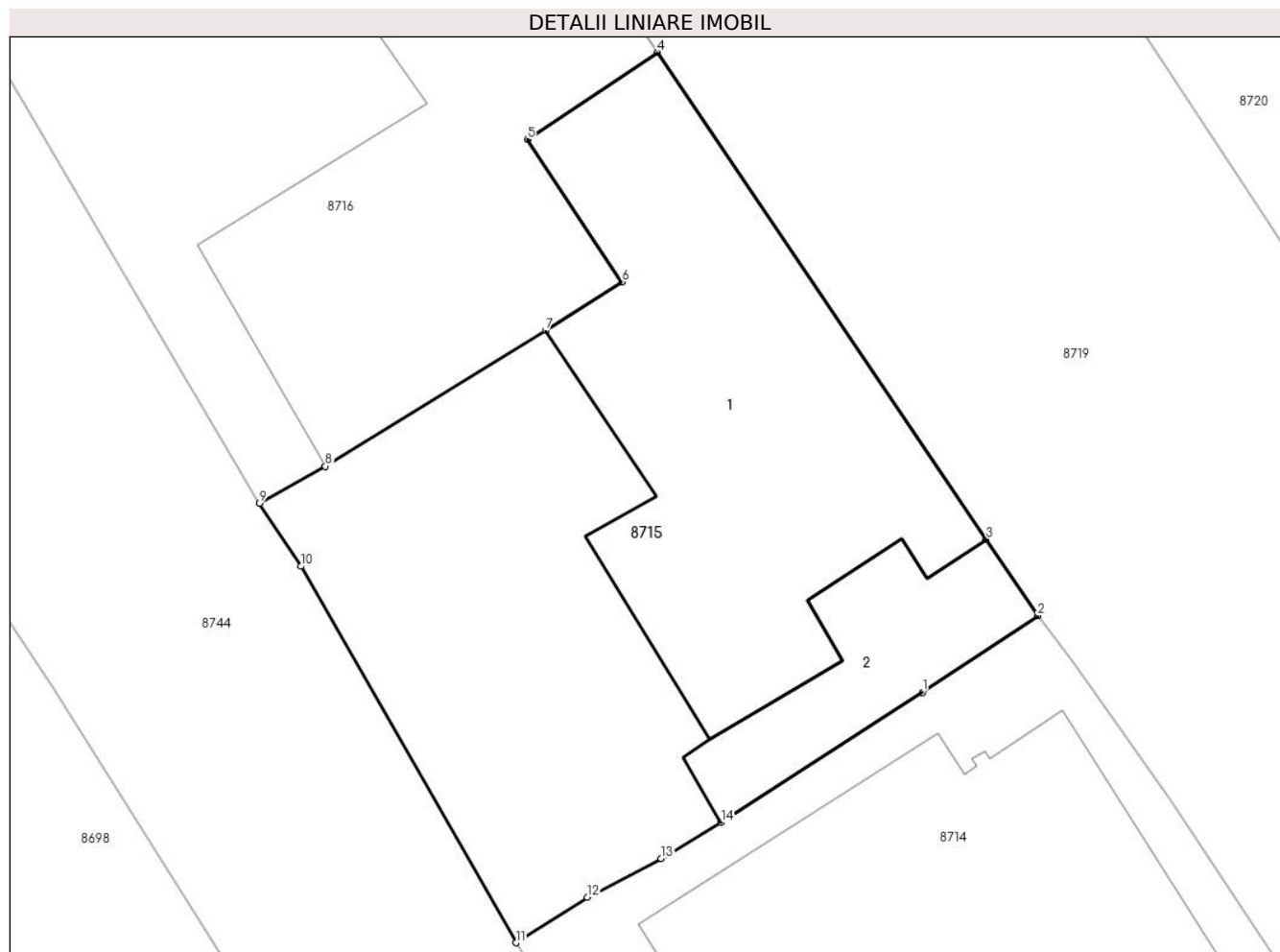
Inscrieri privind dezmembramintele dreptului de proprietate, drepturi reale de garanție și sarcini		Referințe
69013 / 30/11/2010		
Contract De Vanzare-Cumparare nr. 2214, din 29/11/2010 emis de NP MOANTA GEORGETA;		
C1	Intabulare, drept de HABITATIEviagera asupra constructiei C1 cu notarea obligatiei de intretinere 1) MIHAI CONSTANTIN	A1

Anexa Nr. 1 La Partea I

Teren

Nr cadastral	Suprafața (mp)*	Observații / Referințe
24281	Din acte: 215 Masurata: 233	

* Suprafața este determinată în planul de proiecție Stereo 70.



Date referitoare la teren

Crt	Categorie folosință	Intra vilan	Suprafața (mp)	Tarla	Parcelă	Nr. topo	Observații / Referințe
87 15	curți constructii	DA	233	T15	1280/1	-	

Date referitoare la construcții

Crt	Număr	Destinație construcție	Supraf. (mp)	Situație juridică	Observații / Referințe
A1.1	24281-C1	construcții de locuințe	104	Cu acte	Nr. niveluri:1; S. construita la sol:104 mp; S. construita desfasurata:104 mp; LOCUINTA P
A1.2	24281-C2	construcții anexa	26	Fara acte	Nr. niveluri:1; S. construita la sol:26 mp; S. construita desfasurata:26 mp; ANEXA P

Lungime Segmente

1) Valorile lungimilor segmentelor sunt obținute din proiecție în plan.

Punct început	X / Y	Punct sfârșit	X / Y	Lungime segment (** (m)
1	579.574,516 387.811,035	2	579.577,574 387.813,066	3.671
2	579.577,574 387.813,066	3	579.576,205 387.815,094	2.447

Punct început	X / Y	Punct sfârșit	X / Y	Lungime segment (** (m)
3	579.576,205 387.815,094	4	579.567,48 387.828,018	15.593
4	579.567,48 387.828,018	5	579.564,023 387.825,706	4.159
5	579.564,023 387.825,706	6	579.566,527 387.821,928	4.532
6	579.566,527 387.821,928	7	579.564,503 387.820,634	2.402
7	579.564,503 387.820,634	8	579.558,664 387.817,036	6.859
8	579.558,664 387.817,036	9	579.556,914 387.816,048	2.01
9	579.556,914 387.816,048	10	579.558,013 387.814,379	1.998
10	579.558,013 387.814,379	11	579.563,718 387.804,388	11.505
11	579.563,718 387.804,388	12	579.565,618 387.805,595	2.251
12	579.565,618 387.805,595	13	579.567,579 387.806,623	2.214
13	579.567,579 387.806,623	14	579.569,167 387.807,578	1.853
14	579.569,167 387.807,578	1	579.574,516 387.811,035	6.369

** Lungimile segmentelor sunt determinate în planul de proiecție Stereo 70 și sunt rotunjite la 1 milimetru.

*** Distanța dintre puncte este formată din segmente cumulate ce sunt mai mici decât valoarea 1 milimetru.

**DATE DESPRE IMOBILUL NR. 8716**

Oficiul de Cadastru și Publicitate Imobiliară PRAHOVA
Biroul de Cadastru și Publicitate Imobiliară Ploiești

A. Partea I. Descrierea imobilului

TEREN Intravilan

Adresa: Loc. Blejoi, Str Tudor Arghezi, Nr. 5, Jud. Prahova

Nr. Crt	Nr cadastral Nr. topografic	Suprafața* (mp)	Observații / Referințe
A1		Din acte: 200 Masurata: 217	Sector cadastral:15 Teren imprejmuit;

Construcții

Crt	Nr cadastral Nr. topografic	Adresa	Observații / Referințe
A1.1		Loc. Blejoi, Str Tudor Arghezi, Nr. 5, Jud. Prahova	Nr. niveluri:2; S. construita la sol:94 mp; S. construita desfasurata:188 mp; LOCUINTA P+1E
A1.2		Loc. Blejoi, Str Tudor Arghezi, Nr. 5, Jud. Prahova	Nr. niveluri:1; S. construita la sol:23 mp; S. construita desfasurata:23 mp; ANEXA P

B. Partea II. Proprietari și acte

Inscrieri privitoare la dreptul de proprietate și alte drepturi reale		Referințe
/		
Act Administrativ nr. 201, din 22/01/2007 emis de CJPSDDPAT;		
B1	Intabulare, drept de PROPRIETATE, dobandit prin Reconstituire, cota actuala 1/1, cota initiala 1/1 1) MIHAI MARIN 2) MIHAI NICOLAE	A1
Act Administrativ nr. 14528, din 14/08/2024 emis de PRIMARIA COMUNEI BLEJOI;		
B2	Intabulare, drept de PROPRIETATE, dobandit prin Construire, cota actuala 1/1, cota initiala 1/1 1) MIHAI MARIN 2) MIHAI NICOLAE	A1.1, A1.2

C. Partea III. SARCINI .

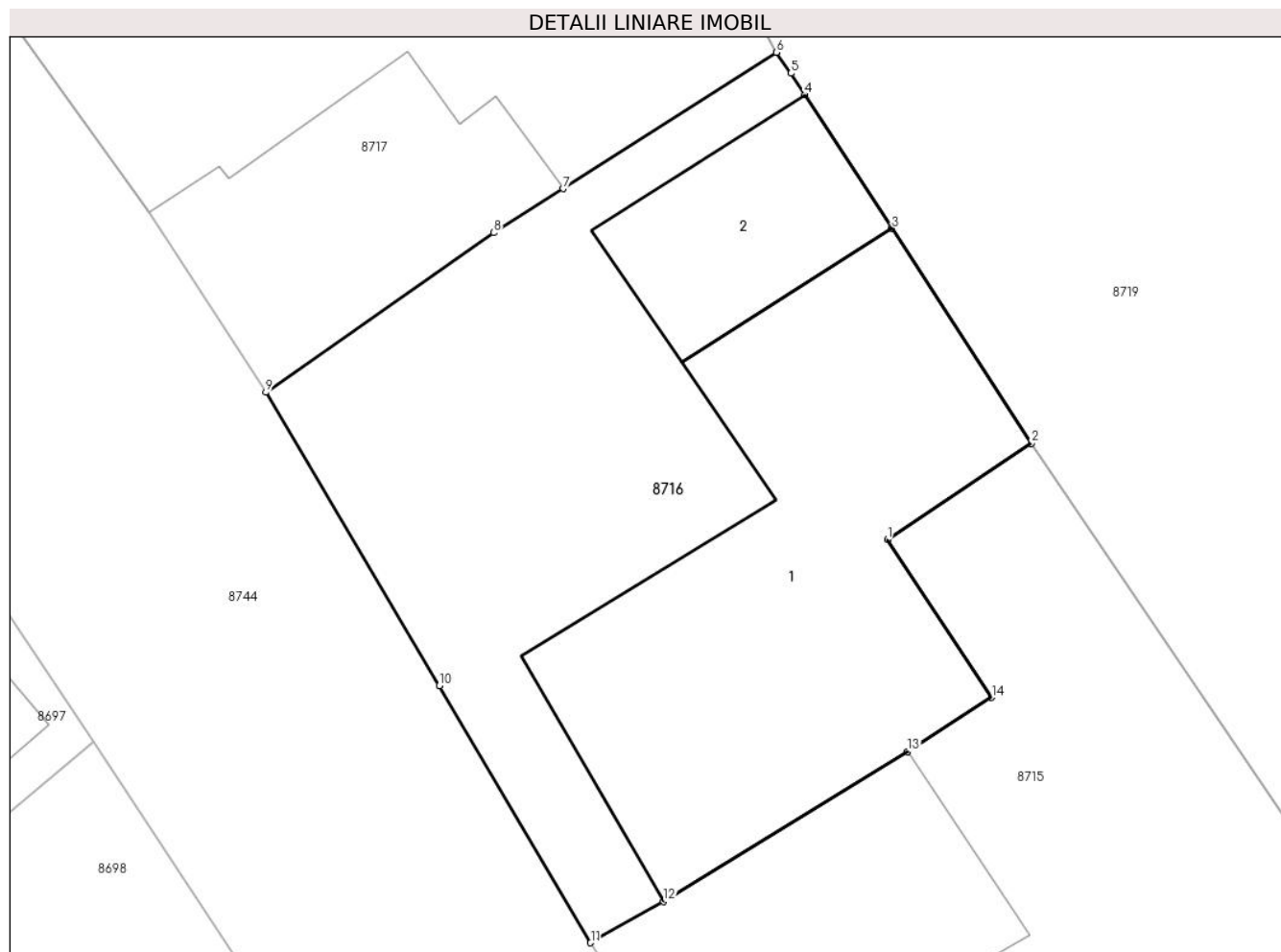
Inscrieri privind dezmembramintele dreptului de proprietate, drepturi reale de garanție și sarcini	Referințe
NU SUNT	

Anexa Nr. 1 La Partea I

Teren

Nr cadastral	Suprafața (mp)*	Observații / Referințe
	Din acte: 200 Masurata: 217	

* Suprafața este determinată în planul de proiecție Stereo 70.



Date referitoare la teren

Crt	Categorie folosință	Intra vilan	Suprafața (mp)	Tarla	Parcelă	Nr. topo	Observații / Referințe
87 16	curți construcții	DA	217	T15	1280	-	

Date referitoare la construcții

Crt	Număr	Destinație construcție	Supraf. (mp)	Situație juridică	Observații / Referințe
A1.1		construcții de locuințe	94	Cu acte	Nr. niveluri:2; S. construita la sol:94 mp; S. construita desfasurata:188 mp; LOCUINTA P+1E
A1.2		construcții anexa	23	Cu acte	Nr. niveluri:1; S. construita la sol:23 mp; S. construita desfasurata:23 mp; ANEXA P

Lungime Segmente

1) Valorile lungimilor segmentelor sunt obținute din proiecție în plan.

Punct început	X / Y	Punct sfârșit	X / Y	Lungime segment (** (m)
1	579.564,023 387.825,706	2	579.567,48 387.828,018	4.159
2	579.567,48 387.828,018	3	579.564,135 387.833,163	6.137

Punct început	X / Y	Punct sfârșit	X / Y	Lungime segment (** (m)
3	579.564,135 387.833,163	4	579.562,049 387.836,371	3.827
4	579.562,049 387.836,371	5	579.561,714 387.836,886	0.614
5	579.561,714 387.836,886	6	579.561,363 387.837,387	0.612
6	579.561,363 387.837,387	7	579.556,249 387.834,123	6.067
7	579.556,249 387.834,123	8	579.554,592 387.833,065	1.966
8	579.554,592 387.833,065	9	579.549,128 387.829,24	6.67
9	579.549,128 387.829,24	10	579.553,282 387.822,207	8.168
10	579.553,282 387.822,207	11	579.556,914 387.816,048	7.15
11	579.556,914 387.816,048	12	579.558,664 387.817,036	2.01
12	579.558,664 387.817,036	13	579.564,503 387.820,634	6.859
13	579.564,503 387.820,634	14	579.566,527 387.821,928	2.402
14	579.566,527 387.821,928	1	579.564,023 387.825,706	4.532

** Lungimile segmentelor sunt determinate în planul de proiecție Stereo 70 și sunt rotunjite la 1 milimetru.

*** Distanța dintre puncte este formată din segmente cumulate ce sunt mai mici decât valoarea 1 milimetru.

**DATE DESPRE IMOBILUL NR. 8717**

Oficiul de Cadastru și Publicitate Imobiliară PRAHOVA
Biroul de Cadastru și Publicitate Imobiliară Ploiești

A. Partea I. Descrierea imobilului

TEREN Intravilan

Adresa: Loc. Blejoi, Str Tudor Arghezi, Nr. 3, Jud. Prahova

Nr. Crt	Nr cadastral Nr. topografic	Suprafața* (mp)	Observații / Referințe
A1		Din acte: 200 Masurata: 202	Sector cadastral:15 Teren imprejmuit;

Construcții

Crt	Nr cadastral Nr. topografic	Adresa	Observații / Referințe
A1.1		Loc. Blejoi, Str Tudor Arghezi, Nr. 3, Jud. Prahova	Nr. niveluri:2; S. construita la sol:160 mp; S. construita desfasurata:259 mp; LOCUINTA P+E

B. Partea II. Proprietari și acte

Inscrieri privitoare la dreptul de proprietate și alte drepturi reale		Referințe
/		
Act Administrativ nr. 193, din 18/12/2006 emis de CJPSDDPAT;		
B1	Intabulare, drept de PROPRIETATE, dobandit prin Constituire, cota actuala 1/1, cota initiala 1/1 1) MIHAI NICOLAE	A1
Act Administrativ nr. 14528, din 14/08/2024 emis de PRIMARIA COMUNEI BLEJOI;		
B2	Intabulare, drept de PROPRIETATE, dobandit prin Construire, cota actuala 1/1, cota initiala 1/1 1) MIHAI NICOLAE	A1.1

C. Partea III. SARCINI .

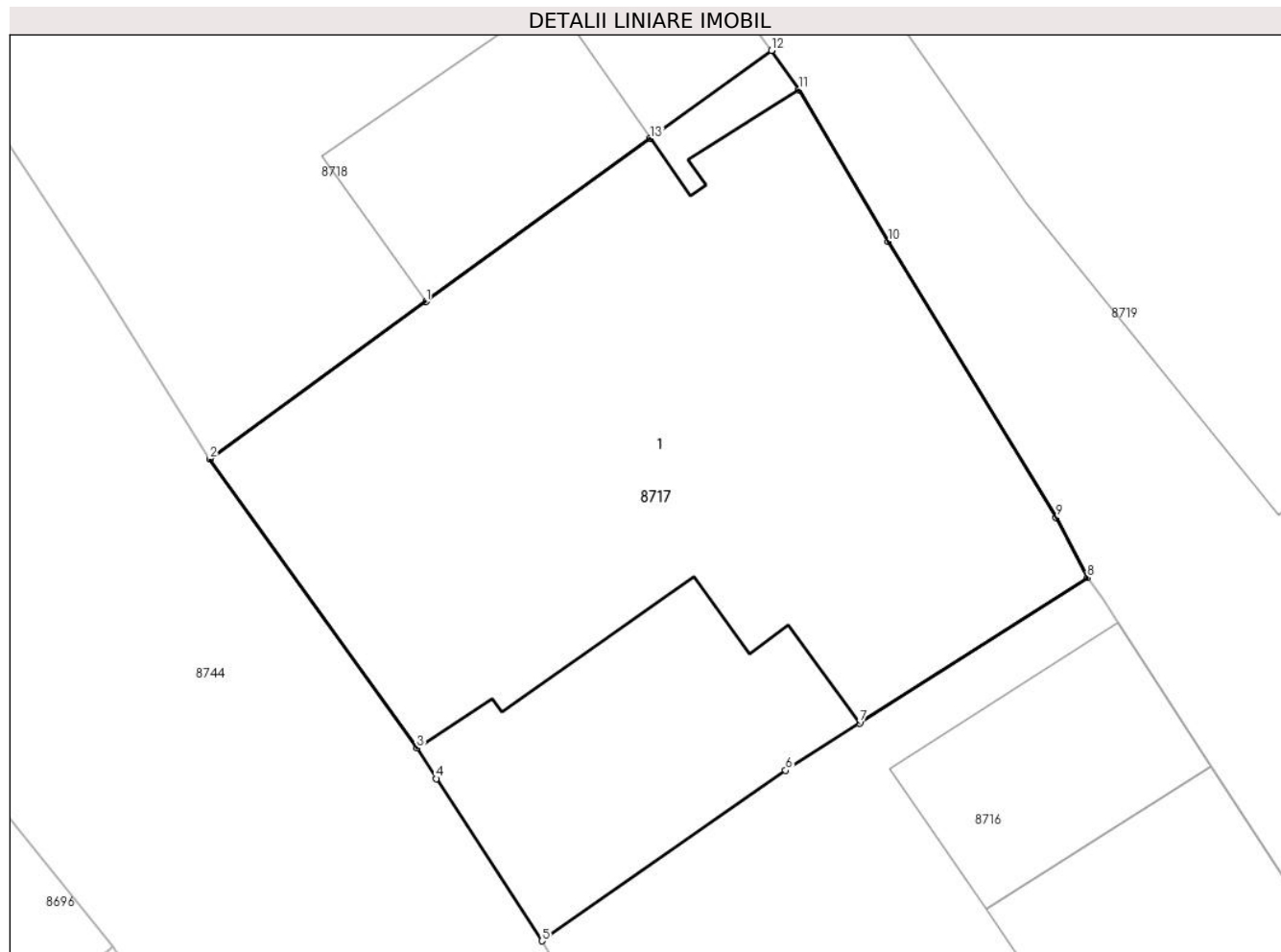
Inscrieri privind dezmembramintele dreptului de proprietate, drepturi reale de garanție și sarcini	Referințe
NU SUNT	

Anexa Nr. 1 La Partea I

Teren

Nr cadastral	Suprafața (mp)*	Observații / Referințe
	Din acte: 200 Masurata: 202	

* Suprafața este determinată în planul de proiecție Stereo 70.



Date referitoare la teren

Crt	Categorie folosință	Intra vilan	Suprafața (mp)	Tarla	Parcelă	Nr. topo	Observații / Referințe
87 17	curți construcții	DA	202	T15	-	-	

Date referitoare la construcții

Crt	Număr	Destinație construcție	Supraf. (mp)	Situație juridică	Observații / Referințe
A1.1		construcții de locuințe	160	Cu acte	Nr. niveluri:2; S. construita la sol:160 mp; S. construita desfasurata:259 mp; LOCUINTA P+E

Lungime Segmente

1) Valorile lungimilor segmentelor sunt obținute din proiecție în plan.

Punct început	X / Y	Punct sfârșit	X / Y	Lungime segment (** (m)
1	579.546,528 387.843,583	2	579.541,675 387.840,054	6.0
2	579.541,675 387.840,054	3	579.546,321 387.833,565	7.981
3	579.546,321 387.833,565	4	579.546,755 387.832,88	0.811

Punct început	X / Y	Punct sfârşit	X / Y	Lungime segment (** (m)
4	579.546,755 387.832,88	5	579.549,128 387.829,24	4.345
5	579.549,128 387.829,24	6	579.554,592 387.833,065	6.67
6	579.554,592 387.833,065	7	579.556,249 387.834,123	1.966
7	579.556,249 387.834,123	8	579.561,363 387.837,387	6.067
8	579.561,363 387.837,387	9	579.560,666 387.838,734	1.517
9	579.560,666 387.838,734	10	579.556,894 387.844,933	7.256
10	579.556,894 387.844,933	11	579.554,889 387.848,333	3.947
11	579.554,889 387.848,333	12	579.554,271 387.849,215	1.077
12	579.554,271 387.849,215	13	579.551,556 387.847,24	3.357
13	579.551,556 387.847,24	1	579.546,528 387.843,583	6.217

** Lungimile segmentelor sunt determinate în planul de proiecţie Stereo 70 şi sunt rotunjite la 1 milimetru.

*** Distanţa dintre puncte este formată din segmente cumulate ce sunt mai mici decât valoarea 1 milimetru.

**DATE DESPRE IMOBILUL NR. 8718**

Oficiul de Cadastru și Publicitate Imobiliară PRAHOVA
Biroul de Cadastru și Publicitate Imobiliară Ploiești

A. Partea I. Descrierea imobilului

TEREN Intravilan

Adresa: Loc. Blejoi, Str Tudor Arghezi, Nr. 1, Jud. Prahova

Nr. Crt	Nr cadastral Nr. topografic	Suprafața* (mp)	Observații / Referințe
A1		Din acte: 198 Masurata: 219	Sector cadastral:15 Teren imprejmuit;

Construcții

Crt	Nr cadastral Nr. topografic	Adresa	Observații / Referințe
A1.1		Loc. Blejoi, Str Tudor Arghezi, Nr. 1, Jud. Prahova	Nr. niveluri:1; S. construita la sol:25 mp; S. construita desfasurata:25 mp; LOCUINTA P

B. Partea II. Proprietari și acte

Inscrieri privitoare la dreptul de proprietate și alte drepturi reale		Referințe
/		
Act Administrativ nr. 54782, din 24/09/1996 emis de CJPSDDPAT;		
B1	Intabulare, drept de PROPRIETATE, dobandit prin Constituire, cota actuala 1/1, cota initiala 1/1 1) IONICA MARIANA-SIMONA 2) PALCAU CARMEN IULIANA	A1
Act Administrativ nr. 14528, din 14/08/2024 emis de PRIMARIA COMUNEI BLEJOI;		
B2	Intabulare, drept de PROPRIETATE, dobandit prin Construire, cota actuala 1/1, cota initiala 1/1 1) IONICA MARIANA-SIMONA 2) PALCAU CARMEN IULIANA	A1.1

C. Partea III. SARCINI .

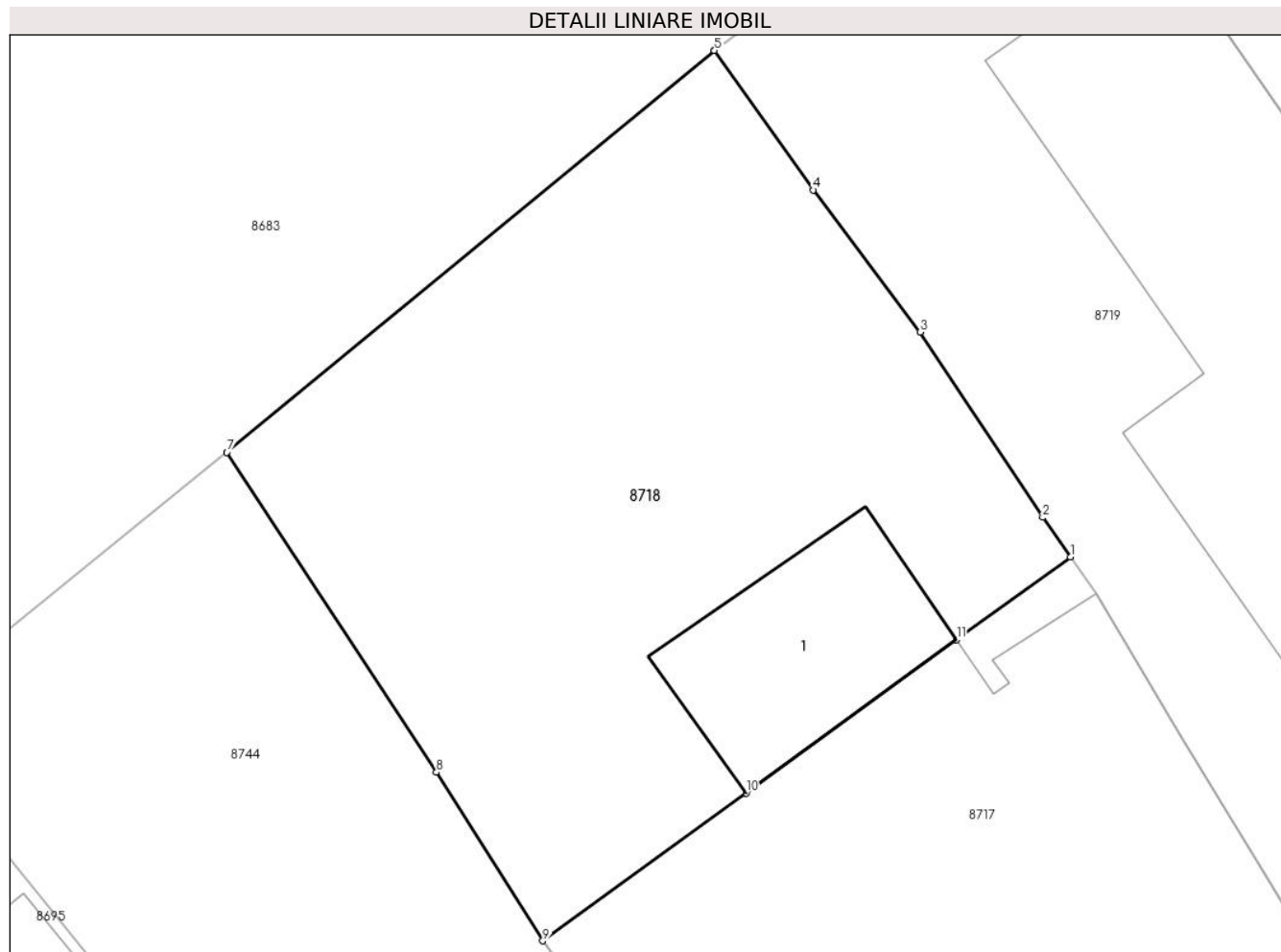
Inscrieri privind dezmembramintele dreptului de proprietate, drepturi reale de garanție și sarcini	Referințe
NU SUNT	

Anexa Nr. 1 La Partea I

Teren

Nr cadastral	Suprafața (mp)*	Observații / Referințe
	Din acte: 198 Masurata: 219	

* Suprafața este determinată în planul de proiecție Stereo 70.



Date referitoare la teren

Crt	Categorie folosință	Intra vilan	Suprafața (mp)	Tarla	Parcelă	Nr. topo	Observații / Referințe
8718	curți constructii	DA	219	T15	1278,1279	-	

Date referitoare la construcții

Crt	Număr	Destinație construcție	Supraf. (mp)	Situație juridică	Observații / Referințe
A1.1		construcții de locuințe	25	Cu acte	Nr. niveluri:1; S. construita la sol:25 mp; S. construita desfasurata:25 mp; LOCUINTA P

Lungime Segmente

1) Valorile lungimilor segmentelor sunt obținute din proiecție în plan.

Punct început	X / Y	Punct sfârșit	X / Y	Lungime segment (** (m)
1	579.554,271 387.849,215	2	579.553,609 387.850,16	1.154
2	579.553,609 387.850,16	3	579.550,681 387.854,58	5.302
3	579.550,681 387.854,58	4	579.548,132 387.857,974	4.245

Punct început	X / Y	Punct sfârșit	X / Y	Lungime segment (** (m)
4	579.548,132 387.857,974	5	579.545,773 387.861,3	4.078
5	579.545,773 387.861,3	6	579.545,77 387.861,304	0.005
6	579.545,77 387.861,304	7	579.534,136 387.851,715	15.076
7	579.534,136 387.851,715	8	579.539,137 387.844,076	9.13
8	579.539,137 387.844,076	9	579.541,675 387.840,054	4.756
9	579.541,675 387.840,054	10	579.546,528 387.843,583	6.0
10	579.546,528 387.843,583	11	579.551,556 387.847,24	6.217
11	579.551,556 387.847,24	1	579.554,271 387.849,215	3.357

** Lungimile segmentelor sunt determinate în planul de proiecție Stereo 70 și sunt rotunjite la 1 milimetru.

*** Distanța dintre puncte este formată din segmente cumulate ce sunt mai mici decât valoarea 1 milimetru.

**DATE DESPRE IMOBILUL NR. 8719**

Oficiul de Cadastru și Publicitate Imobiliară PRAHOVA
Biroul de Cadastru și Publicitate Imobiliară Ploiești

A. Partea I. Descrierea imobilului

TEREN Intravilan

Nr. CF vechi:6013

Nr. cadastral vechi:11521

Adresa: Loc. Blejoi, Str Nichita Stănescu, Nr. 83, Jud. Prahova

Nr. Crt	Nr cadastral Nr. topografic	Suprafața* (mp)	Observații / Referințe
A1	22157	Din acte: 1.273 Masurata: 1.260	Sector cadastral:15 Teren imprejmuit;

Construcții

Crt	Nr cadastral Nr. topografic	Adresa	Observații / Referințe
A1.1	22157-C1	Loc. Blejoi, Str Nichita Stănescu, Nr. 83, Jud. Prahova	Nr. niveluri:2; S. construita la sol:163 mp; S. construita desfasurata:332 mp; LOCUINTA P+E

B. Partea II. Proprietari și acte

Inscrieri privitoare la dreptul de proprietate și alte drepturi reale		Referințe
39548 / 04/05/2018		
Act Notarial nr. 246, din 27/04/2018 emis de NP IVAN ȘTEFAN;		
B2	Intabulare, drept de PROPRIETATEmostenire, dobandit prin Succesiune, cota actuala 1/1, cota initiala 1/1 1) STANIMIR STELIANA	A1
B3	Intabulare, drept de PROPRIETATEmostenire, dobandit prin Succesiune, cota actuala 1/1, cota initiala 1/1 1) STANIMIR STELIANA	A1.1

C. Partea III. SARCINI .

Inscrieri privind dezmembramintele dreptului de proprietate, drepturi reale de garanție și sarcini	Referințe
NU SUNT	

Anexa Nr. 1 La Partea I

Teren

Nr cadastral	Suprafața (mp)*	Observații / Referințe
22157	Din acte: 1.273 Masurata: 1.260	

* Suprafața este determinată în planul de proiecție Stereo 70.

DETALII LINIARE IMOBIL



Date referitoare la teren

Crt	Categorie folosință	Intravilan	Suprafața (mp)	Tarla	Parcelă	Nr. topo	Observații / Referințe
8719	arabil	DA	622	T15	1277	-	
8719	curți construcții	DA	639	T15	1276	-	

Date referitoare la construcții

Crt	Număr	Destinație construcție	Supraf. (mp)	Situație juridică	Observații / Referințe
A1.1	22157-C1	construcții de locuințe	163	Cu acte	Nr. niveluri:2; S. construita la sol:163 mp; S. construita desfasurata:332 mp; LOCUINTA P+E
A1.2	22157-C2	construcții anexa	15	Fara acte	Nr. niveluri:1; S. construita la sol:15 mp; S. construita desfasurata:15 mp;

Lungime Segmente

1) Valorile lungimilor segmentelor sunt obținute din proiecție în plan.

Punct început	X / Y	Punct sfârșit	X / Y	Lungime segment	Punct început	X / Y	Punct sfârșit	X / Y	Lungime segment	Punct început	X / Y	Punct sfârșit	X / Y	Lungime segment
1	579.601,345 387.795,723	2	579.599,713 387.798,413	3.146	2	579.599,713 387.798,413	3	579.593,731 387.807,752	11.09	3	579.593,731 387.807,752	4	579.587,477 387.817,728	11.77
4	579.587,477 387.817,728	5	579.583,694 387.823,469	6.875	5	579.583,694 387.823,469	6	579.578,835 387.830,95	8.92	6	579.578,835 387.830,95	7	579.577,859 387.832,556	1.879

Punct început	X / Y	Punct sfârșit	X / Y	Lungime segment	Punct început	X / Y	Punct sfârșit	X / Y	Lungime segment	Punct început	X / Y	Punct sfârșit	X / Y	Lungime segment
7	579.577,859 387.832,556	8	579.573,371 387.839,228	8.041	8	579.573,371 387.839,228	9	579.568,23 387.846,79	9.144	9	579.568,23 387.846,79	10	579.561,52 387.856,6	11.885
10	579.561,52 387.856,6	11	579.561,377 387.856,809	0.253	11	579.561,377 387.856,809	12	579.556,43 387.864,04	8.761	12	579.556,43 387.864,04	13	579.554,228 387.867,448	4.057
13	579.554,228 387.867,448	14	579.554,003 387.867,679	0.322	14	579.554,003 387.867,679	15	579.550,038 387.864,596	5.023	15	579.550,038 387.864,596	16	579.545,773 387.861,3	5.39
16	579.545,773 387.861,3	17	579.548,132 387.857,974	4.078	17	579.548,132 387.857,974	18	579.550,681 387.854,58	4.245	18	579.550,681 387.854,58	19	579.553,609 387.850,16	5.302
19	579.553,609 387.850,16	20	579.554,271 387.849,215	1.154	20	579.554,271 387.849,215	21	579.554,889 387.848,333	1.077	21	579.554,889 387.848,333	22	579.556,894 387.844,933	3.947
22	579.556,894 387.844,933	23	579.560,666 387.838,734	7.256	23	579.560,666 387.838,734	24	579.561,363 387.837,387	1.517	24	579.561,363 387.837,387	25	579.561,714 387.836,886	0.612
25	579.561,714 387.836,886	26	579.562,049 387.836,371	0.614	26	579.562,049 387.836,371	27	579.564,135 387.833,163	3.827	27	579.564,135 387.833,163	28	579.567,48 387.828,018	6.137
28	579.567,48 387.828,018	29	579.576,205 387.815,094	15.593	29	579.576,205 387.815,094	30	579.577,574 387.813,066	2.447	30	579.577,574 387.813,066	31	579.578,57 387.811,732	1.665
31	579.578,57 387.811,732	32	579.581,103 387.808,166	4.374	32	579.581,103 387.808,166	33	579.584,005 387.803,799	5.243	33	579.584,005 387.803,799	34	579.585,137 387.802,153	1.998
34	579.585,137 387.802,153	35	579.586,258 387.800,586	1.927	35	579.586,258 387.800,586	36	579.587,296 387.798,937	1.948	36	579.587,296 387.798,937	37	579.589,624 387.795,427	4.212
37	579.589,624 387.795,427	38	579.591,783 387.791,953	4.09	38	579.591,783 387.791,953	39	579.595,082 387.786,227	6.608	39	579.595,082 387.786,227	40	579.596,186 387.784,579	1.984
40	579.596,186 387.784,579	41	579.600,73 387.776,702	9.094	41	579.600,73 387.776,702	42	579.601,483 387.775,464	1.449	42	579.601,483 387.775,464	43	579.608,807 387.763,413	14.102
43	579.608,807 387.763,413	44	579.609,45 387.762,289	1.295	44	579.609,45 387.762,289	45	579.612,674 387.764,235	3.766	45	579.612,674 387.764,235	46	579.619,297 387.767,977	7.607
46	579.619,297 387.767,977	47	579.611,634 387.780,042	14.293	47	579.611,634 387.780,042	48	579.610,465 387.781,911	2.204	48	579.610,465 387.781,911	49	579.608,072 387.785,349	4.189
49	579.608,072 387.785,349	50	579.602,708 387.793,593	9.835	50	579.602,708 387.793,593	1	579.601,345 387.795,723	2.529					

** Lungimile segmentelor sunt determinate în planul de proiecție Stereo 70 și sunt rotunjite la 1 milimetru.

*** Distanța dintre puncte este formată din segmente cumulate ce sunt mai mici decât valoarea 1 milimetru.



DATE DESPRE IMOBILUL NR. 8720

Oficiul de Cadastru și Publicitate Imobiliară PRAHOVA
Biroul de Cadastru și Publicitate Imobiliară Ploiești

A. Partea I. Descrierea imobilului

TEREN Intravilan

Nr. CF vechi:1319(e:4109)

Nr. cadastral vechi:1717/2

Adresa: Loc. Blejoi, Str Nichita Stănescu, Nr. 81, Jud. Prahova

Nr. Crt	Nr cadastral Nr. topografic	Suprafața* (mp)	Observații / Referințe
A1	20462	Din acte: 836 Masurata: 871	Sector cadastral:15 Teren imprejmuit;

Construcții

Crt	Nr cadastral Nr. topografic	Adresa	Observații / Referințe
A1.1	20462-C1	Loc. Blejoi, Str Nichita Stănescu, Nr. 81, Jud. Prahova	Nr. niveluri:2; S. construita la sol:189 mp; S. construita desfasurata:199 mp; LOCUINTA P+BECI; CONSTRUCTIE EXTINSA FARA ACTE
A1.2	20462-C2	Loc. Blejoi, Str Nichita Stănescu, Nr. 81, Jud. Prahova	Nr. niveluri:1; S. construita la sol:13 mp; S. construita desfasurata:13 mp; ANEXA P

B. Partea II. Proprietari și acte

Inscrieri privitoare la dreptul de proprietate și alte drepturi reale	Referințe	
92550 / 16/10/2018		
Act Administrativ nr. 14115, din 10/10/2018 emis de PRIMARIA BLEJOI (act notarial nr 728 din 09.10.2018, emis de NP CALIN MIRELA;act administrativ nr 80298 din 14.09.2018, emis de OCPI PRAHOVA;act administrativ nr seria Cg nr.0506667 din 13.03.1963, emis de CONSILIUL POPULAR BLEJOI;act administrativ nr 14047 din 09.10.2018, emis de PRIMARIA BLEJOI;act administrativ nr 7 din 17.02.1981, emis de CONSILIUL POPULAR BLEJOI;act administrativ nr 14116 din 10.10.2016, emis de PRIMARIA BLEJOI);		
B4	se rectifica limitele imobilului si suprafata conform documentatiei cadastrale anexate	A1, A1.1, A1.2
B5	se actualizeaza informatiile cadastrale conform documentatiei anexate in sensul ca adresa actuala a imobilului este ' Comuna Blejoi, sat Blejoi, nr.867, jud.Prahova'	A1, A1.1, A1.2
109665 / 28/11/2018		
Act Notarial nr. 883, din 27/11/2018 emis de NP Calin Mirela;		
B7	Intabulare, drept de PROPRIETATE, dobandit prin Conventie, cota actuala 1/2, cota initiala 1/1 1) NIȚU RODICA	A1
B8	Intabulare, drept de PROPRIETATE, dobandit prin Conventie, cota actuala 1/2, cota initiala 1/1 1) NIȚU RODICA	A1.1, A1.2
165043 / 23/12/2022		
Act Notarial nr. 109, din 23/12/2022 emis de NP Calin Mirela (act notarial nr 1 din 09.01.2023, emis de NP Calin Mirela);		
B9	Intabulare, drept de PROPRIETATE, dobandit prin Succesiune, cota actuala 2/16, cota initiala 2/16 1) NIȚU RODICA	A1
B10	Intabulare, drept de PROPRIETATE, dobandit prin Succesiune, cota actuala 3/16, cota initiala 3/16 1) NITU ROBERT-VIOREL	A1
B11	Intabulare, drept de PROPRIETATE, dobandit prin Succesiune, cota actuala 3/16, cota initiala 3/16 1) LUPU IOANA	A1
B12	Intabulare, drept de PROPRIETATE, dobandit prin Succesiune, cota actuala 2/16, cota initiala 2/16 1) NIȚU RODICA	A1.1, A1.2
B13	Intabulare, drept de PROPRIETATE, dobandit prin Succesiune, cota actuala 3/16, cota initiala 3/16 1) NITU ROBERT-VIOREL	A1.1, A1.2
B14	Intabulare, drept de PROPRIETATE, dobandit prin Succesiune, cota actuala 3/16, cota initiala 3/16 1) LUPU IOANA	A1.1, A1.2

Inscrieri privind dezmembramintele dreptului de proprietate, drepturi reale de garanție și sarcini	Referințe
--	-----------

C. Partea III. SARCINI

Inscrieri privind dezmembramintele dreptului de proprietate, drepturi reale de garanție și sarcini	Referințe
109665 / 28/11/2018	
Act Notarial nr. 883, din 27/11/2018 emis de NP Calin Mirela;	
C1	Intabulare, drept de UZUFRACTviager
	1) ENE CONSTANTIN 2) ENE FLOREA
C2	Intabulare, drept de IPOTECA LEGALA, Valoare:0 (reprezentand contravaloarea intretinerii)
	1) ENE CONSTANTIN 2) ENE FLOREA

Anexa Nr. 1 La Partea I

Teren

Nr cadastral	Suprafața (mp)*	Observații / Referințe
20462	Din acte: 836 Masurata: 871	

* Suprafața este determinată în planul de proiecție Stereo 70.



Date referitoare la teren

Crt	Categorie folosință	Intra vilan	Suprafața (mp)	Tarla	Parcelă	Nr. topo	Observații / Referințe
87 20	arabil	DA	415	T15	1274	-	
87 20	curți construcții	DA	457	T15	1275	-	

Date referitoare la construcții

Crt	Număr	Destinație construcție	Supraf. (mp)	Situație juridică	Observații / Referințe
A1.1	20462-C1	construcții de locuințe	189	Cu acte	Nr. niveluri:2; S. construita la sol:189 mp; S. construita desfasurata:199 mp; LOCUINTA P+BECI; CONSTRUCTIE EXTINSA FARA ACTE
A1.2	20462-C2	construcții anexa	13	Cu acte	Nr. niveluri:1; S. construita la sol:13 mp; S. construita desfasurata:13 mp; ANEXA P

Lungime Segmente

1) Valorile lungimilor segmentelor sunt obținute din proiecție în plan.

Punct început	X / Y	Punct sfârșit	X / Y	Lungime segment (** (m))	Punct început	X / Y	Punct sfârșit	X / Y	Lungime segment (** (m))
1	579.556,43 387.864,04	2	579.561,377 387.856,809	8.761	2	579.561,377 387.856,809	3	579.561,52 387.856,6	0.253

Punct început	X / Y	Punct sfârșit	X / Y	Lungime segment (** (m)
3	579.561,52 387.856,6	4	579.568,23 387.846,79	11.885
5	579.573,371 387.839,228	6	579.577,859 387.832,556	8.041
7	579.578,835 387.830,95	8	579.583,694 387.823,469	8.92
9	579.587,477 387.817,728	10	579.593,731 387.807,752	11.774
11	579.599,713 387.798,413	12	579.601,345 387.795,723	3.146
13	579.607,979 387.800,207	14	579.609,725 387.801,225	2.021
15	579.608,086 387.804,059	16	579.607,003 387.805,766	2.022
17	579.600,25 387.815,995	18	579.593,573 387.826,376	12.343
19	579.590,422 387.831,256	20	579.587,554 387.836,366	5.86
21	579.580,547 387.846,25	22	579.575,148 387.855,089	10.357
23	579.571,397 387.860,652	24	579.565,638 387.868,947	10.098
25	579.562,295 387.873,851	26	579.554,228 387.867,448	10.299

Punct început	X / Y	Punct sfârșit	X / Y	Lungime segment (** (m)
4	579.568,23 387.846,79	5	579.573,371 387.839,228	9.144
6	579.577,859 387.832,556	7	579.578,835 387.830,95	1.879
8	579.583,694 387.823,469	9	579.587,477 387.817,728	6.875
10	579.593,731 387.807,752	11	579.599,713 387.798,413	11.091
12	579.601,345 387.795,723	13	579.607,979 387.800,207	8.007
14	579.609,725 387.801,225	15	579.608,086 387.804,059	3.274
16	579.607,003 387.805,766	17	579.600,25 387.815,995	12.257
18	579.593,573 387.826,376	19	579.590,422 387.831,256	5.809
20	579.587,554 387.836,366	21	579.580,547 387.846,25	12.116
22	579.575,148 387.855,089	23	579.571,397 387.860,652	6.709
24	579.565,638 387.868,947	25	579.562,295 387.873,851	5.935
26	579.554,228 387.867,448	1	579.556,43 387.864,04	4.057

** Lungimile segmentelor sunt determinate în planul de proiecție Stereo 70 și sunt rotunjite la 1 milimetru.

*** Distanța dintre puncte este formată din segmente cumulate ce sunt mai mici decât valoarea 1 milimetru.

**DATE DESPRE IMOBILUL NR. 8721**

Oficiul de Cadastru și Publicitate Imobiliară PRAHOVA
Biroul de Cadastru și Publicitate Imobiliară Ploiești

A. Partea I. Descrierea imobilului

TEREN Intravilan

Nr. CF vechi:1596

Nr. cadastral vechi:1717/1

Adresa: Loc. Blejoi, Str Ioan Slavici, Nr. 26, Jud. Prahova

Nr. Crt	Nr cadastral Nr. topografic	Suprafața* (mp)	Observații / Referințe
A1	25146	332	Sector cadastral:15 Teren imprejmuit;

Construcții

Crt	Nr cadastral Nr. topografic	Adresa	Observații / Referințe
A1.1	25146-C1	Loc. Blejoi, Str Ioan Slavici, Nr. 26, Jud. Prahova	Nr. niveluri:1; S. construita la sol:96 mp; S. construita desfasurata:197 mp; LOCUINTA P+1E

B. Partea II. Proprietari și acte

Inscrieri privitoare la dreptul de proprietate și alte drepturi reale		Referințe
2322 / 01/02/2006		
Act Notarial nr. 817, din 31/01/2006 emis de NP.TUDOSE MARIA;		
B1	Intabulare, drept de PROPRIETATE cumparare ca bun comun, dobandit prin Conventie, cota actuala 1/1, cota initiala 1/1 1) ENE ION 2) ENE ECATERINA <i>OBSERVATII: (provenita din conversia CF 1596)</i>	A1
/		
Act Administrativ nr. 137, din 07/08/2007 emis de PRIMARIA COMUNEI BLEJOI;		
B2	Intabulare, drept de PROPRIETATE, dobandit prin Construire, cota actuala 1/1, cota initiala 1/1 1) ENE ION 2) ENE ECATERINA	A1.1

C. Partea III. SARCINI .

Inscrieri privind dezmembramintele dreptului de proprietate, drepturi reale de garanție și sarcini	Referințe
NU SUNT	

Anexa Nr. 1 La Partea I

Teren

Nr cadastral	Suprafața (mp)*	Observații / Referințe
25146	332	

* Suprafața este determinată în planul de proiecție Stereo 70.



Date referitoare la teren

Crt	Categorie folosință	Intra vilan	Suprafața (mp)	Tarla	Parcelă	Nr. topo	Observații / Referințe
87 21	curți construcții	DA	332	T15	1274	-	

Date referitoare la construcții

Crt	Număr	Destinație construcție	Supraf. (mp)	Situație juridică	Observații / Referințe
A1.1	25146-C1	construcții de locuințe	96	Cu acte	Nr. niveluri:1; S. construita la sol:96 mp; S. construita desfasurata:197 mp; LOCUINTA P+1E

Lungime Segmente

1) Valorile lungimilor segmentelor sunt obținute din proiecție în plan.

Punct început	X / Y	Punct sfârșit	X / Y	Lungime segment (** (m)
1	579.607,979 387.800,207	2	579.601,345 387.795,723	8.007
2	579.601,345 387.795,723	3	579.602,708 387.793,593	2.529
3	579.602,708 387.793,593	4	579.608,072 387.785,349	9.835

Punct început	X / Y	Punct sfârșit	X / Y	Lungime segment (** (m)
4	579.608,072 387.785,349	5	579.610,465 387.781,911	4.189
5	579.610,465 387.781,911	6	579.611,634 387.780,042	2.204
6	579.611,634 387.780,042	7	579.619,297 387.767,977	14.293
7	579.619,297 387.767,977	8	579.628,001 387.772,444	9.783
8	579.628,001 387.772,444	9	579.624,889 387.777,441	5.887
9	579.624,889 387.777,441	10	579.619,237 387.786,282	10.493
10	579.619,237 387.786,282	11	579.612,666 387.796,721	12.335
11	579.612,666 387.796,721	12	579.609,725 387.801,225	5.379
12	579.609,725 387.801,225	1	579.607,979 387.800,207	2.021

** Lungimile segmentelor sunt determinate în planul de proiecție Stereo 70 și sunt rotunjite la 1 milimetru.

*** Distanța dintre puncte este formată din segmente cumulate ce sunt mai mici decât valoarea 1 milimetru.

**DATE DESPRE IMOBILUL NR. 8722**

Oficiul de Cadastru și Publicitate Imobiliară PRAHOVA
Biroul de Cadastru și Publicitate Imobiliară Ploiești

A. Partea I. Descrierea imobilului

TEREN Intravilan

Nr. CF vechi:7128

Nr. cadastral vechi:12408

Adresa: Loc. Blejoi, Str Ioan Slavici, Nr. 24A, Jud. Prahova

Nr. Crt	Nr cadastral Nr. topografic	Suprafața* (mp)	Observații / Referințe
A1	23098	400	Sector cadastral:15 Teren imprejmuit;

B. Partea II. Proprietari și acte

Inscrieri privitoare la dreptul de proprietate și alte drepturi reale		Referințe
28157 / 10/06/2009		
Act Notarial nr. 155, din 05/06/2009 emis de NP POEANA ALEXANDRU;		
B0	Se infiintează cartea funciara nr. 7128 a unitatii administrativ teritoriale Blejoi , care cuprinde imobilul cu numarul cadastral 12408 descris la PI/A+1, rezultat din dezmembrarea imobilului cu numarul cadastral 10823 din cartea funciara nr. 5002 a aceleiasi unitati administrativ teritoriale.	A1
91371 / 12/11/2014		
Act Notarial nr. 1779, din 10/11/2014 emis de NP POEANA ALEXANDRU RAZVAN IONUT;		
B11	se radiaza notarea dreptului de servitute de sub B9, inscrisa prin incheierea nr 28162/2009	A1
B12	Intabulare, drept de PROPRIETATEcumparare ca bun comun, dobandit prin Conventie, cota actuala 1/1, cota initiala 1/1 1) LUSCAN ION 2) LUSCAN GEORGETA	A1
62386 / 24/06/2016		
Act Administrativ nr. 53803, din 30/05/2016 emis de OCPI Prahova;		
B13	se repositioneaza imobilul conform documentatiei cadastrale anexata	A1

C. Partea III. SARCINI .

Inscrieri privind dezmembramintele dreptului de proprietate, drepturi reale de garanție și sarcini	Referințe
NU SUNT	

Anexa Nr. 1 La Partea I

Teren

Nr cadastral	Suprafața (mp)*	Observații / Referințe
23098	400	

* Suprafața este determinată în planul de proiecție Stereo 70.



Date referitoare la teren

Crt	Categorie folosință	Intra vilan	Suprafața (mp)	Tarla	Parcelă	Nr. topo	Observații / Referințe
8722	curți constructii	DA	400	T15	1273	-	

Date referitoare la construcții

Crt	Număr	Destinație construcție	Supraf. (mp)	Situație juridică	Observații / Referințe
A1.1	23098-C1	constructii anexa	63	Fara acte	Nr. niveluri:1; S. construita la sol:63 mp; S. construita desfasurata:63 mp; ANEXA P

Lungime Segmente

1) Valorile lungimilor segmentelor sunt obținute din proiecție în plan.

Punct început	X / Y	Punct sfârșit	X / Y	Lungime segment (** (m)
1	579.609,725 387.801,225	2	579.612,666 387.796,721	5.379
2	579.612,666 387.796,721	3	579.619,237 387.786,282	12.335
3	579.619,237 387.786,282	4	579.624,889 387.777,441	10.493
4	579.624,889 387.777,441	5	579.628,001 387.772,444	5.887

Punct început	X / Y	Punct sfârșit	X / Y	Lungime segment (** (m)
5	579.628,001 387.772,444	6	579.636,895 387.777,082	10.031
6	579.636,895 387.777,082	7	579.620,311 387.803,436	31.138
7	579.620,311 387.803,436	8	579.616,896 387.809,376	6.852
8	579.616,896 387.809,376	9	579.615,75 387.811,154	2.115
9	579.615,75 387.811,154	10	579.611,583 387.808,619	4.878
10	579.611,583 387.808,619	11	579.607,003 387.805,766	5.396
11	579.607,003 387.805,766	12	579.608,086 387.804,059	2.022
12	579.608,086 387.804,059	1	579.609,725 387.801,225	3.274

** Lungimile segmentelor sunt determinate în planul de proiecție Stereo 70 și sunt rotunjite la 1 milimetru.

*** Distanța dintre puncte este formată din segmente cumulate ce sunt mai mici decât valoarea 1 milimetru.

**DATE DESPRE IMOBILUL NR. 8723**

Oficiul de Cadastru și Publicitate Imobiliară PRAHOVA
Biroul de Cadastru și Publicitate Imobiliară Ploiești

A. Partea I. Descrierea imobilului

TEREN Intravilan

Nr. CF vechi:7127

Nr. cadastral vechi:12407

Adresa: Loc. Blejoi, Str Nichita Stănescu, Nr. 79, Jud. Prahova

Nr. Crt	Nr cadastral Nr. topografic	Suprafața* (mp)	Observații / Referințe
A1	23097	852	Sector cadastral:15 Teren imprejmuit; Constructia C1 inscrisa in CF 23097-C1;

Construcții

Crt	Nr cadastral Nr. topografic	Adresa	Observații / Referințe
A1.2	23097-C2	Loc. Blejoi, Str Nichita Stănescu, Nr. 79, Jud. Prahova	Nr. niveluri:1; S. construita la sol:21 mp; S. construita desfasurata:21 mp; C2 - ANEXA GOSPODAREASCA - in suprafata de 21 mp

B. Partea II. Proprietari și acte

Inscrieri privitoare la dreptul de proprietate și alte drepturi reale	Referințe
28157 / 10/06/2009	
Act Notarial nr. 155, din 05/06/2009 emis de NP POEANA ALEXANDRU;	
B0	Se infiintează cartea funciara nr. 7127 a unitatii administrativ teritoriale Blejoi , care cuprinde imobilul cu numarul cadastral 12407 descris la PI/A+1, rezultat din dezmembrarea imobilului cu numarul cadastral 10823 din cartea funciara nr. 5002 a aceleiasi unitati administrativ teritoriale.
	A1, A1.2
Act Administrativ nr. 3, din 28/01/2008 emis de PRIMARIA BLEJOI;	
B3	se noteaza Autorizatia de Desfiintare numar 3/28.01.2008 emisa de Primaria Comunei Blejoi
	A1
Act Notarial nr. 535, din 05/03/2009 emis de NP BOTEZATU ION;	
B6	se noteaza noua documentatie cadastrala privind 'actualizare informatii'
	A1, A1.2
43506 / 26/08/2009	
Act Administrativ nr. 43506, din 26/08/2009 emis de OCPI PH;	
B7	se noteaza actualizarea informatiilor cadastrale conform documentatiei anexate
	A1, A1.2
62388 / 24/06/2016	
Act Administrativ nr. 53803, din 15/06/2016 emis de OCPI PRAHOVA;	
B8	se respinge cererea de repositionare pentru motivele de mai sus
	A1, A1.2
92390 / 05/10/2016	
Act Administrativ nr. 69257, din 15/07/2016 emis de OCPI Prahova;	
B9	se indreapta eroarea materiala strecurata in cuprinsul prezentei carti funciare in sensul ca numitii BATAUS ANA si BATAUS MARIEAN detin o cota de 1/2 din teren si constructia C2 in exclusivitate, iar ALBU MARIA SANDA detine cota de 1/2 din teren
	A1, A1.2
B10	Intabulare, drept de PROPRIETATE, dobandit prin Conventie, cota actuala 1/2, cota initiala 1/2
	A1
B11	Intabulare, drept de PROPRIETATE, dobandit prin Conventie, cota actuala 1/2, cota initiala 1/2
	A1
B12	Intabulare, drept de PROPRIETATE, dobandit prin Construire, cota actuala 1/1, cota initiala 1/1
	A1.2
	1) BATAUS ANA 2) BATAUS MARIEAN
108234 / 21/11/2016	
Act Administrativ nr. 11439, din 12/07/2016 emis de PRIMARIA BLEJOI (act administrativ nr 92390 din 14.10.2016, emis de OCPI PRAHOVA;act administrativ nr 62388 din 01.08.2016, emis de OCPI PRAHOVA;act administrativ nr 216 din 28.07.2016, emis de OCPI PRAHOVA;act notarial nr 287 din 12.07.2016, emis de NP	

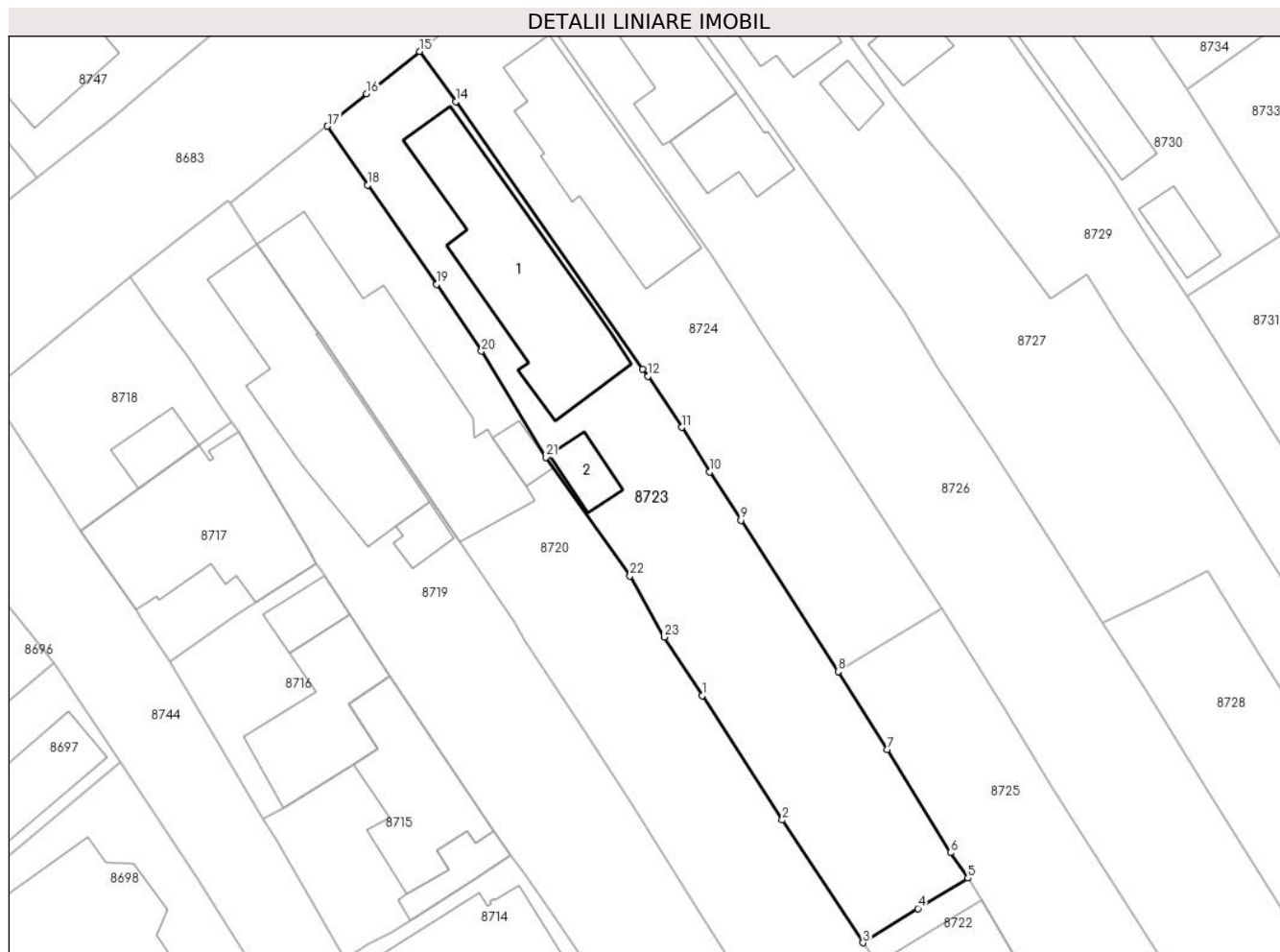
Inscrieri privitoare la dreptul de proprietate și alte drepturi reale		Referințe
CALIN MIRELA);		
B13	se noteaza actualizarea informatiilor cadastrale conform documentatiei tehnice avizate	A1, A1.2
C. Partea III. SARCINI .		
Inscrieri privind dezmembramintele dreptului de proprietate, drepturi reale de garanție și sarcini		Referințe
NU SUNT		

Anexa Nr. 1 La Partea I

Teren

Nr cadastral	Suprafața (mp)*	Observații / Referințe
23097	852	

* Suprafața este determinată în planul de proiecție Stereo 70.



Date referitoare la teren

Crt	Categorie folosință	Intravilan	Suprafața (mp)	Tarla	Parcelă	Nr. topo	Observații / Referințe
8723	arabil	DA	307	T15	1270	-	
8723	curți constructii	DA	545	T15	1272	-	

Date referitoare la construcții

Crt	Număr	Destinație construcție	Supraf. (mp)	Situație juridică	Observații / Referințe
*A1.1	23097-C1	construcții de locuințe	170	Cu acte în CF propriu	Nr. niveluri:1; S. construita la sol:170 mp; S. construita desfasurata:170 mp; LOCUINTA P
A1.2	23097-C2	construcții anexa	21	Cu acte	Nr. niveluri:1; S. construita la sol:21 mp; S. construita desfasurata:21 mp; C2 - ANEXA GOSPODAREASCA - in suprafata de 21 mp

* Aceasta construcție este înscrisă într-o carte funciara proprie

Lungime Segmente

1) Valorile lungimilor segmentelor sunt obținute din proiecție în plan.

Punct început	X / Y	Punct sfârșit	X / Y	Lungime segment (** (m)	Punct început	X / Y	Punct sfârșit	X / Y	Lungime segment (** (m)
---------------	-------	---------------	-------	-------------------------	---------------	-------	---------------	-------	-------------------------

Punct început	X / Y	Punct sfârșit	X / Y	Lungime segment (** (m)
1	579.593,573 387.826,376	2	579.600,25 387.815,995	12.343
3	579.607,003 387.805,766	4	579.611,583 387.808,619	5.396
5	579.615,75 387.811,154	6	579.614,305 387.813,277	2.568
7	579.608,991 387.821,869	8	579.604,919 387.828,373	7.674
9	579.596,812 387.840,987	10	579.594,206 387.845,03	4.81
11	579.591,853 387.848,738	12	579.589,027 387.852,992	5.107
13	579.588,614 387.853,613	14	579.572,996 387.875,908	27.221
15	579.569,971 387.880,086	16	579.565,566 387.876,569	5.637
17	579.562,295 387.873,851	18	579.565,638 387.868,947	5.935
19	579.571,397 387.860,652	20	579.575,148 387.855,089	6.709
21	579.580,547 387.846,25	22	579.587,554 387.836,366	12.116
23	579.590,422 387.831,256	1	579.593,573 387.826,376	5.809

Punct început	X / Y	Punct sfârșit	X / Y	Lungime segment (** (m)
2	579.600,25 387.815,995	3	579.607,003 387.805,766	12.257
4	579.611,583 387.808,619	5	579.615,75 387.811,154	4.878
6	579.614,305 387.813,277	7	579.608,991 387.821,869	10.103
8	579.604,919 387.828,373	9	579.596,812 387.840,987	14.995
10	579.594,206 387.845,03	11	579.591,853 387.848,738	4.392
12	579.589,027 387.852,992	13	579.588,614 387.853,613	0.746
14	579.572,996 387.875,908	15	579.569,971 387.880,086	5.158
16	579.565,566 387.876,569	17	579.562,295 387.873,851	4.253
18	579.565,638 387.868,947	19	579.571,397 387.860,652	10.098
20	579.575,148 387.855,089	21	579.580,547 387.846,25	10.357
22	579.587,554 387.836,366	23	579.590,422 387.831,256	5.86

** Lungimile segmentelor sunt determinate în planul de proiecție Stereo 70 și sunt rotunjite la 1 milimetru.

*** Distanța dintre puncte este formată din segmente cumulate ce sunt mai mici decât valoarea 1 milimetru.

**DATE DESPRE IMOBILUL NR. 8724**

Oficiul de Cadastru și Publicitate Imobiliară PRAHOVA
Biroul de Cadastru și Publicitate Imobiliară Ploiești

A. Partea I. Descrierea imobilului

TEREN Intravilan

Adresa: Loc. Blejoi, Str Nichita Stănescu, Nr. 77, Jud. Prahova, T 15 ; CC 1268 ; A 1269

Nr. Crt	Nr cadastral Nr. topografic	Suprafața* (mp)	Observații / Referințe
A1	27201	Din acte: 677 Masurata: 638	Sector cadastral:15 Teren imprejmuit; T 15 ; CC 1268 ; A 1269

Construcții

Crt	Nr cadastral Nr. topografic	Adresa	Observații / Referințe
A1.1	27201-C1	Loc. Blejoi, Str Nichita Stănescu, Nr. 77, Jud. Prahova, T 15 ; CC 1268 ; A 1269	Nr. niveluri:1; S. construita la sol:127 mp; S. construita desfasurata:127 mp; LOCUINTA (P) ; SC DESF. = 127 MP

B. Partea II. Proprietari și acte

Inscrieri privitoare la dreptul de proprietate și alte drepturi reale		Referințe
15788 / 27/02/2017		
Act Notarial nr. 381, din 24/02/2017 emis de NP Laslo Cristina Carmen;		
B5	Intabulare, drept de PROPRIETATEcumparare ca bun comun, dobandit prin Conventie, cota actuala 1/1, cota initiala 1/1 1) BUDURIN RADU 2) BUDURIN CRISTINA IRINA	A1
B6	Intabulare, drept de PROPRIETATEcumparare ca bun comun, dobandit prin Conventie, cota actuala 1/1, cota initiala 1/1 1) BUDURIN RADU 2) BUDURIN CRISTINA IRINA	A1.1

C. Partea III. SARCINI .

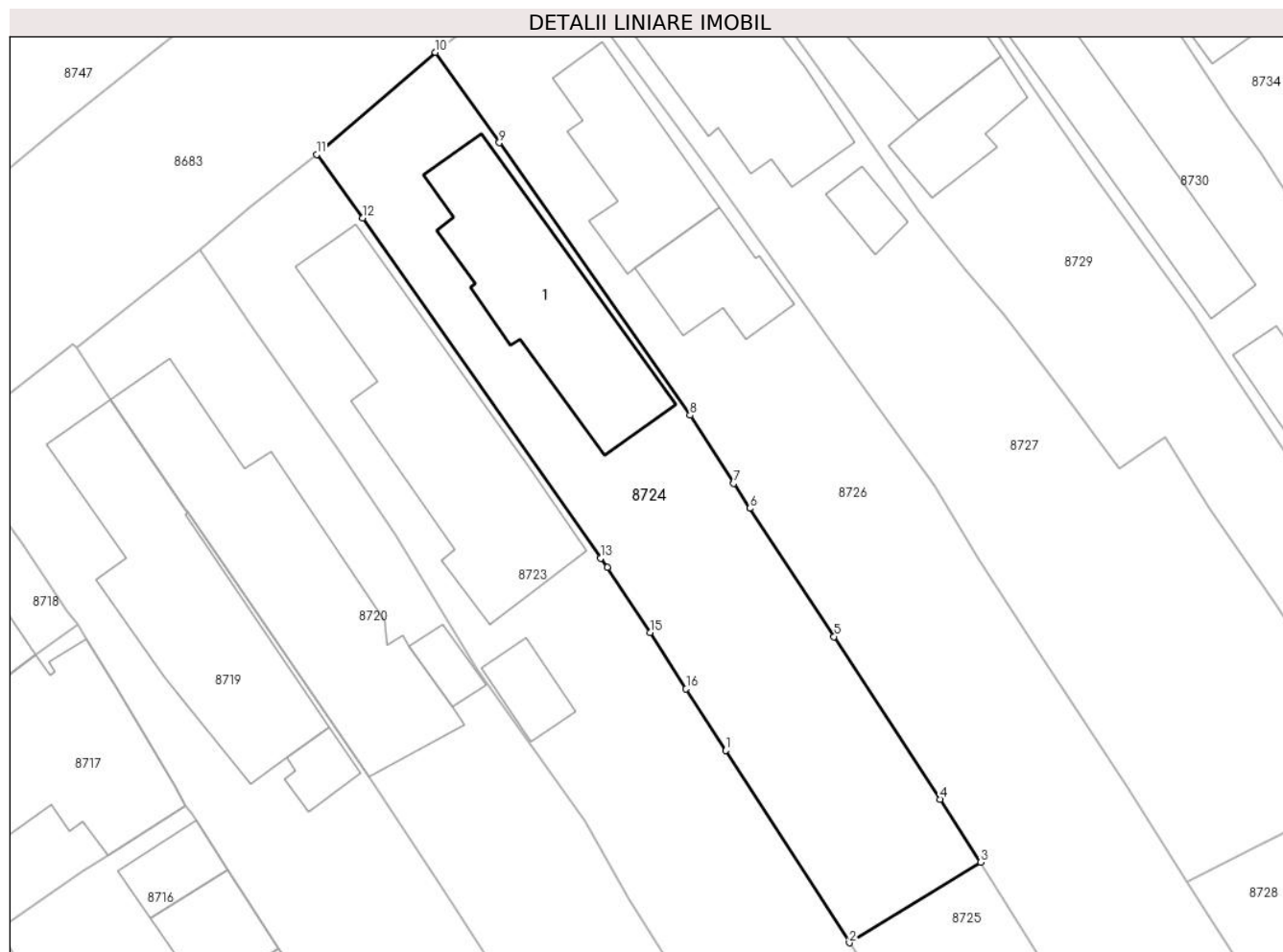
Inscrieri privind dezmembramintele dreptului de proprietate, drepturi reale de garanție și sarcini	Referințe
NU SUNT	

Anexa Nr. 1 La Partea I

Teren

Nr cadastral	Suprafața (mp)*	Observații / Referințe
27201	Din acte: 677 Masurata: 638	T 15 ; CC 1268 ; A 1269

* Suprafața este determinată în planul de proiecție Stereo 70.



Date referitoare la teren

Crt	Categorie folosință	Intravilan	Suprafața (mp)	Tarla	Parcelă	Nr. topo	Observații / Referințe
8724	arabil	DA	295	T15	1269	-	
8724	curti constructii	DA	343	T15	1268	-	

Date referitoare la construcții

Crt	Număr	Destinație construcție	Supraf. (mp)	Situație juridică	Observații / Referințe
A1.1	27201-C1	construcții de locuințe	127	Cu acte	Nr. niveluri:1; S. construita la sol:127 mp; S. construita desfasurata:127 mp; LOCUINTA (P) ; SC DESF. = 127 MP

Lungime Segmente

1) Valorile lungimilor segmentelor sunt obținute din proiecție în plan.

Punct început	X / Y	Punct sfârșit	X / Y	Lungime segment (** (m)
1	579.596,812 387.840,987	2	579.604,919 387.828,373	14.995
2	579.604,919 387.828,373	3	579.613,532 387.833,65	10.101

Punct început	X / Y	Punct sfârșit	X / Y	Lungime segment (** (m)
3	579.613,532 387.833,65	4	579.610,859 387.837,79	4.928
4	579.610,859 387.837,79	5	579.603,913 387.848,455	12.727
5	579.603,913 387.848,455	6	579.598,384 387.856,869	10.068
6	579.598,384 387.856,869	7	579.597,33 387.858,509	1.949
7	579.597,33 387.858,509	8	579.594,462 387.862,974	5.307
8	579.594,462 387.862,974	9	579.581,946 387.880,856	21.827
9	579.581,946 387.880,856	10	579.577,759 387.886,785	7.258
10	579.577,759 387.886,785	11	579.569,971 387.880,086	10.273
11	579.569,971 387.880,086	12	579.572,996 387.875,908	5.158
12	579.572,996 387.875,908	13	579.588,614 387.853,613	27.221
13	579.588,614 387.853,613	14	579.589,027 387.852,992	0.746
14	579.589,027 387.852,992	15	579.591,853 387.848,738	5.107
15	579.591,853 387.848,738	16	579.594,206 387.845,03	4.392
16	579.594,206 387.845,03	1	579.596,812 387.840,987	4.81

** Lungimile segmentelor sunt determinate în planul de proiecție Stereo 70 și sunt rotunjite la 1 milimetru.

*** Distanța dintre puncte este formată din segmente cumulate ce sunt mai mici decât valoarea 1 milimetru.

**DATE DESPRE IMOBILUL NR. 8725**

Oficiul de Cadastru și Publicitate Imobiliară PRAHOVA
Biroul de Cadastru și Publicitate Imobiliară Ploiești

A. Partea I. Descrierea imobilului

TEREN Intravilan

Nr. CF vechi:1751(e:1751)

Nr. cadastral vechi:1965(e:10405)

Adresa: Loc. Blejoi, Str Ioan Slavici, Nr. 24, Jud. Prahova

Nr. Crt	Nr cadastral Nr. topografic	Suprafața* (mp)	Observații / Referințe
A1	20851	Din acte: 599 Masurata: 621	Sector cadastral:15 Teren imprejmuit;

Construcții

Crt	Nr cadastral Nr. topografic	Adresa	Observații / Referințe
A1.1	20851-C1	Loc. Blejoi, Str Ioan Slavici, Nr. 24, Jud. Prahova	Nr. niveluri:1; S. construita la sol:103 mp; S. construita desfasurata:103 mp; LOCUINTA P

B. Partea II. Proprietari și acte

Inscrieri privitoare la dreptul de proprietate și alte drepturi reale		Referințe
14145 / 23/05/2006		
Contract De Vanzare-Cumparare nr. 3107, din 22/05/2006 emis de BNP IVAN CONSTANTIN;		
B1	Intabulare, drept de PROPRIETATEcumparare ca bun comun, dobandit prin Conventie, cota actuala 1/1, cota initiala 1/1 1) LUSCAN ION 2) LUSCAN GEORGETA	A1
19463 / 03/05/2007		
Registrul Cadastral al Imobilelor PRIMARIA BLEJOI (proces-verbal receptie nr.3086/12.03.2007 emis de PRIMARIA BLEJOI);		
B4	Intabulare, drept de PROPRIETATE, dobandit prin Construire, cota actuala 1/1, cota initiala 1/1 1) LUSCAN ION 2) LUSCAN GEORGETA	A1.1
54780 / 11/08/2008		
Contract De Ipoteca nr. 2252, din 08/08/2008 emis de NP MOANTA G;		
B7	- se noteaza interdictiile de instrainare, dezmembrare, construire, grevare cu sarcini si servituti in favoarea: RAIFFEISEN BANK S.A.	A1
28197 / 22/03/2016		
Act Notarial nr. 402, din 21/03/2016 emis de NP MOANTA GEORGETA;		
B8	se respinge cererea de indreptare eroare materiala intrucat in cuprinsul contractului de vanzare autentificat sub nr. 3107/22.05.2006 de catre NP Ivan Constantin numele coproprietarei este Luscan Georgeta	A1, A1.1

C. Partea III. SARCINI

Inscrieri privind dezmembramintele dreptului de proprietate, drepturi reale de garanție și sarcini		Referințe
54780 / 11/08/2008		
Contract De Ipoteca nr. 2252, din 08/08/2008 emis de NP MOANTA G;		
C2	Intabulare, drept de IPOTECA, Valoare:43946 CHFsi celelalte obligatii de plata aferente creditului 1) RAIFFEISEN BANK S.A., CIF:9999999999999	A1, A1.1
28190 / 22/03/2016		
Act Notarial nr. 401, din 21/03/2016 emis de NP MOANTA GEORGETA;		
C3	se radiaza ipoteca de sub C1 precum si interdictiile aferente de sub B6 inregistrate cu nr. 40183/2007	A1, A1.1
28197 / 22/03/2016		
Act Notarial nr. 402, din 21/03/2016 emis de NP MOANTA GEORGETA;		
C4	se noteaza conversia monedei creditului din 'CHF' in 'RON', valoarea actuala a creditului fiind de 151412,76 RON, conform actului aditional autentificat sub nr. 402/21.03.2016 de NP Moanta Georgeta la	A1, A1.1

Inscrieri privind dezmembramintele dreptului de proprietate, drepturi reale de garanție și sarcini		Referințe
C4	contractul de ipoteca imobiliara autentificat sub nr. 2252/08.08.2008 de NP Moanta Georgeta	A1, A1.1

Anexa Nr. 1 La Partea I

Teren

Nr cadastral	Suprafața (mp)*	Observații / Referințe
20851	Din acte: 599 Masurata: 621	

* Suprafața este determinată în planul de proiecție Stereo 70.



Date referitoare la teren

Crt	Categorie folosință	Intravilan	Suprafața (mp)	Tarla	Parcelă	Nr. topo	Observații / Referințe
8725	arabil	DA	286	T15	1269	-	
8725	curți constructii	DA	336	T15	1269	-	

Date referitoare la construcții

Crt	Număr	Destinație construcție	Supraf. (mp)	Situație juridică	Observații / Referințe
A1.1	20851-C1	construcții de locuințe	103	Cu acte	Nr. niveluri:1; S. construita la sol:103 mp; S. construita desfasurata:103 mp; LOCUINTA P

Lungime Segmente

1) Valorile lungimilor segmentelor sunt obținute din proiecție în plan.

Punct început	X / Y	Punct sfârșit	X / Y	Lungime segment (** (m)
1	579.604,919 387.828,373	2	579.608,991 387.821,869	7.674
2	579.608,991 387.821,869	3	579.614,305 387.813,277	10.103

Punct început	X / Y	Punct sfârșit	X / Y	Lungime segment (** (m)
3	579.614,305 387.813,277	4	579.615,75 387.811,154	2.568
4	579.615,75 387.811,154	5	579.616,896 387.809,376	2.115
5	579.616,896 387.809,376	6	579.620,311 387.803,436	6.852
6	579.620,311 387.803,436	7	579.636,895 387.777,082	31.138
7	579.636,895 387.777,082	8	579.645,819 387.781,831	10.109
8	579.645,819 387.781,831	9	579.641,543 387.789,041	8.383
9	579.641,543 387.789,041	10	579.634,172 387.800,991	14.04
10	579.634,172 387.800,991	11	579.628,029 387.810,592	11.398
11	579.628,029 387.810,592	12	579.622,678 387.818,92	9.899
12	579.622,678 387.818,92	13	579.618,784 387.825,298	7.473
13	579.618,784 387.825,298	14	579.613,532 387.833,65	9.866
14	579.613,532 387.833,65	1	579.604,919 387.828,373	10.101

** Lungimile segmentelor sunt determinate în planul de proiecție Stereo 70 și sunt rotunjite la 1 milimetru.

*** Distanța dintre puncte este formată din segmente cumulate ce sunt mai mici decât valoarea 1 milimetru.

**DATE DESPRE IMOBILUL NR. 8726**

Oficiul de Cadastru și Publicitate Imobiliară PRAHOVA
Biroul de Cadastru și Publicitate Imobiliară Ploiești

A. Partea I. Descrierea imobilului

TEREN Intravilan

Adresa: Loc. Blejoi, Str Nichita Stănescu, Nr. 75, Jud. Prahova

Nr. Crt	Nr cadastral Nr. topografic	Suprafața* (mp)	Observații / Referințe
A1		Din acte: 1.324 Masurata: 1.335	Sector cadastral:15 Teren imprejmuit;

Construcții

Crt	Nr cadastral Nr. topografic	Adresa	Observații / Referințe
A1.1		Loc. Blejoi, Str Nichita Stănescu, Nr. 75, Jud. Prahova	Nr. niveluri:1; S. construita la sol:75 mp; S. construita desfasurata:75 mp; LOCUINTA P
A1.2		Loc. Blejoi, Str Nichita Stănescu, Nr. 75, Jud. Prahova	Nr. niveluri:1; S. construita la sol:48 mp; S. construita desfasurata:48 mp; ANEXA P; ANUL CONSTRUIRII: 1996

B. Partea II. Proprietari și acte

Inscrieri privitoare la dreptul de proprietate și alte drepturi reale		Referințe
/		
Act Notarial nr. 190, din 27/12/1995 emis de NP Moanta Georgeta;		
B1	Intabulare, drept de PROPRIETATE, dobandit prin Conventie, cota actuala 1/1, cota initiala 1/1 1) TUDOR GHEORGHE DEFUNCT:Da 2) TUDOR SILVIA	A1, A1.1
Act Administrativ nr. 14528, din 14/08/2024 emis de PRIMARIA COMUNEI BLEJOI;		
B2	Intabulare, drept de PROPRIETATE, dobandit prin Construire, cota actuala 1/1, cota initiala 1/1 1) TUDOR GHEORGHE DEFUNCT:Da 2) TUDOR SILVIA	A1.2

C. Partea III. SARCINI .

Inscrieri privind dezmembramintele dreptului de proprietate, drepturi reale de garanție și sarcini	Referințe
NU SUNT	

Anexa Nr. 1 La Partea I

Teren

Nr cadastral	Suprafața (mp)*	Observații / Referințe
	Din acte: 1.324 Masurata: 1.335	

* Suprafața este determinată în planul de proiecție Stereo 70.

DETALII LINIARE IMOBIL



Date referitoare la teren

Crt	Categorie folosință	Intravilan	Suprafața (mp)	Tarla	Parcelă	Nr. topo	Observații / Referințe
8726	arabil	DA	907	T15	1266	-	
8726	curți constructii	DA	428	T15	1267	-	

Date referitoare la construcții

Crt	Număr	Destinație construcție	Supraf. (mp)	Situație juridică	Observații / Referințe
A1.1		construcții de locuințe	75	Cu acte	Nr. niveluri:1; S. construita la sol:75 mp; S. construita desfasurata:75 mp; LOCUINTA P
A1.2		construcții anexa	48	Cu acte	Nr. niveluri:1; S. construita la sol:48 mp; S. construita desfasurata:48 mp; ANEXA P; ANUL CONSTRUIRII: 1996

Lungime Segmente

1) Valorile lungimilor segmentelor sunt obținute din proiecție în plan.

Punct început	X / Y	Punct sfârșit	X / Y	Lungime segment (** (m)
1	579.603,913 387.848,455	2	579.610,859 387.837,79	12.727

Punct început	X / Y	Punct sfârșit	X / Y	Lungime segment (** (m)
2	579.610,859 387.837,79	3	579.613,532 387.833,65	4.928

Punct început	X / Y	Punct sfârșit	X / Y	Lungime segment (** (m))
3	579.613,532 387.833,65	4	579.618,784 387.825,298	9.866
5	579.622,678 387.818,92	6	579.628,029 387.810,592	9.899
7	579.634,172 387.800,991	8	579.641,543 387.789,041	14.04
9	579.645,819 387.781,831	10	579.650,745 387.784,434	5.571
11	579.655,354 387.787,041	12	579.652,782 387.791,058	4.77
13	579.643,667 387.805,894	14	579.635,701 387.818,573	14.974
15	579.630,477 387.827,03	16	579.627,032 387.832,401	6.381
17	579.623,177 387.838,52	18	579.617,585 387.847,128	10.265
19	579.613,319 387.853,614	20	579.610,46 387.858,333	5.518
21	579.604,924 387.866,093	22	579.595,805 387.878,877	15.703
23	579.588,598 387.888,764	24	579.585,313 387.893,059	5.407
25	579.581,388 387.889,678	26	579.577,759 387.886,785	4.641
27	579.581,946 387.880,856	28	579.594,462 387.862,974	21.827
29	579.597,33 387.858,509	30	579.598,384 387.856,869	1.949

Punct început	X / Y	Punct sfârșit	X / Y	Lungime segment (** (m))
4	579.618,784 387.825,298	5	579.622,678 387.818,92	7.473
6	579.628,029 387.810,592	7	579.634,172 387.800,991	11.398
8	579.641,543 387.789,041	9	579.645,819 387.781,831	8.383
10	579.650,745 387.784,434	11	579.655,354 387.787,041	5.295
12	579.652,782 387.791,058	13	579.643,667 387.805,894	17.412
14	579.635,701 387.818,573	15	579.630,477 387.827,03	9.94
16	579.627,032 387.832,401	17	579.623,177 387.838,52	7.232
18	579.617,585 387.847,128	19	579.613,319 387.853,614	7.763
20	579.610,46 387.858,333	21	579.604,924 387.866,093	9.532
22	579.595,805 387.878,877	23	579.588,598 387.888,764	12.235
24	579.585,313 387.893,059	25	579.581,388 387.889,678	5.18
26	579.577,759 387.886,785	27	579.581,946 387.880,856	7.258
28	579.594,462 387.862,974	29	579.597,33 387.858,509	5.307
30	579.598,384 387.856,869	1	579.603,913 387.848,455	10.068

** Lungimile segmentelor sunt determinate în planul de proiecție Stereo 70 și sunt rotunjite la 1 milimetru.

*** Distanța dintre puncte este formată din segmente cumulate ce sunt mai mici decât valoarea 1 milimetru.

**DATE DESPRE IMOBILUL NR. 8727**

Oficiul de Cadastru și Publicitate Imobiliară PRAHOVA
Biroul de Cadastru și Publicitate Imobiliară Ploiești

A. Partea I. Descrierea imobilului

TEREN Intravilan

Adresa: Loc. Blejoi, Str Nichita Stănescu, Nr. 73, Jud. Prahova

Nr. Crt	Nr cadastral Nr. topografic	Suprafața* (mp)	Observații / Referințe
A1		Din acte: 700 Masurata: 1.137	Sector cadastral:15 Teren imprejmuit;

Construcții

Crt	Nr cadastral Nr. topografic	Adresa	Observații / Referințe
A1.1		Loc. Blejoi, Str Nichita Stănescu, Nr. 73, Jud. Prahova	Nr. niveluri:1; S. construita la sol:122 mp; S. construita desfasurata:122 mp; LOCUINTA P
A1.2		Loc. Blejoi, Str Nichita Stănescu, Nr. 73, Jud. Prahova	Nr. niveluri:1; S. construita la sol:15 mp; S. construita desfasurata:15 mp; ANEXA P

B. Partea II. Proprietari și acte

Inscrieri privitoare la dreptul de proprietate și alte drepturi reale		Referințe
/		
Act Administrativ nr. 114112, din 18/06/2003 emis de CJPSDDPAT;		
B1	Intabulare, drept de PROPRIETATE, dobandit prin Constituire, cota actuala 1/1, cota initiala 1/1 1) STANCIU PETRICA	A1
Act Administrativ nr. 14528, din 14/08/2024 emis de PRIMARIA COMUNEI BLEJOI;		
B2	Intabulare, drept de PROPRIETATE, dobandit prin Construire, cota actuala 1/1, cota initiala 1/1 1) STANCIU PETRICA	A1.1, A1.2

C. Partea III. SARCINI .

Inscrieri privind dezmembramintele dreptului de proprietate, drepturi reale de garanție și sarcini	Referințe
NU SUNT	

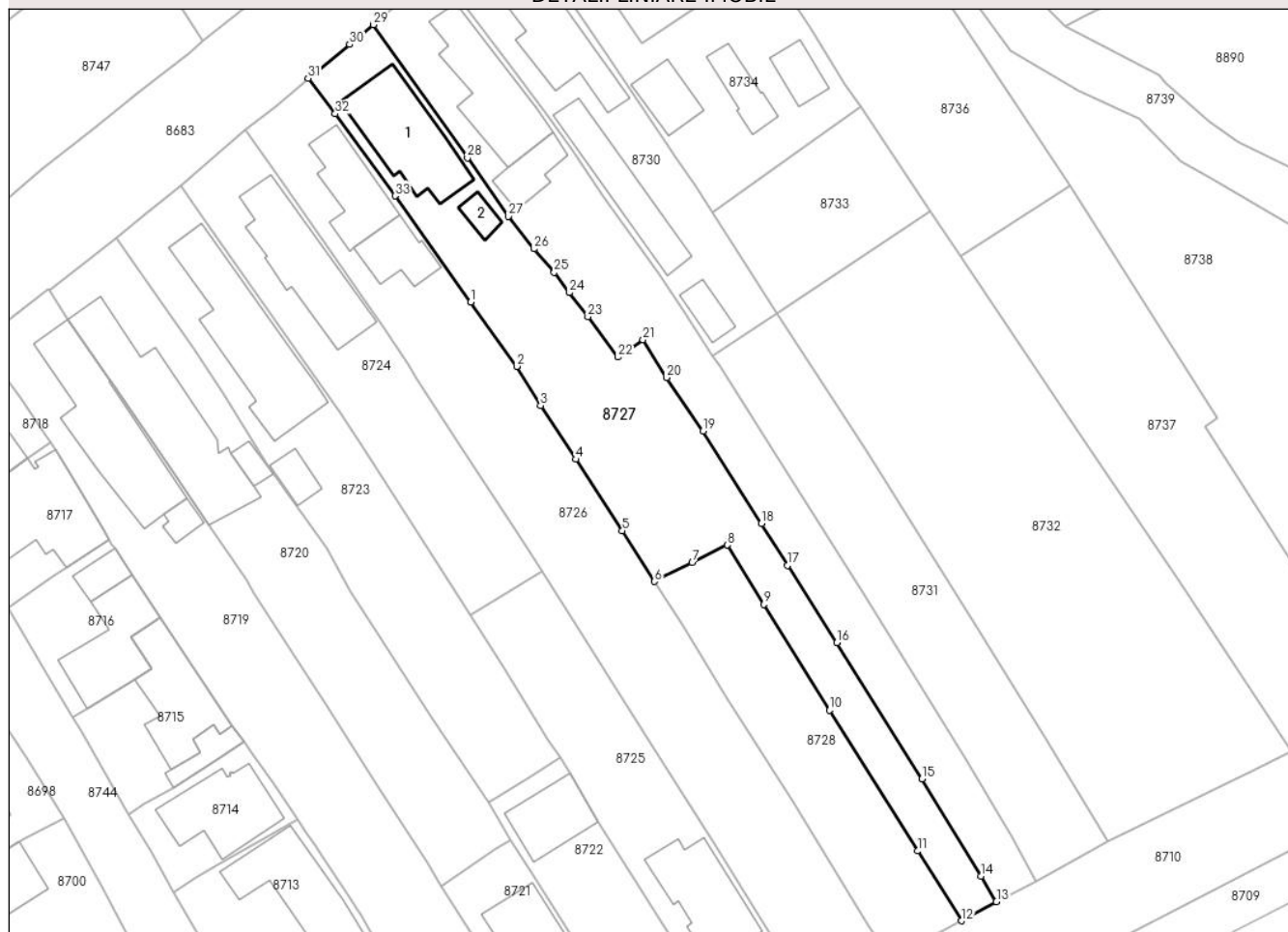
Anexa Nr. 1 La Partea I

Teren

Nr cadastral	Suprafața (mp)*	Observații / Referințe
	Din acte: 700 Masurata: 1.137	

* Suprafața este determinată în planul de proiecție Stereo 70.

DETALII LINIARE IMOBIL



Date referitoare la teren

Crt	Categorie folosință	Intravilan	Suprafața (mp)	Tarla	Parcelă	Nr. topo	Observații / Referințe
8727	arabil	DA	267	T15	1265	-	
8727	curți construcții	DA	871	T15	1264	-	

Date referitoare la construcții

Crt	Număr	Destinație construcție	Supraf. (mp)	Situație juridică	Observații / Referințe
A1.1		construcții de locuințe	122	Cu acte	Nr. niveluri:1; S. construita la sol:122 mp; S. construita desfasurata:122 mp; LOCUINTA P
A1.2		construcții anexa	15	Cu acte	Nr. niveluri:1; S. construita la sol:15 mp; S. construita desfasurata:15 mp; ANEXA P

Lungime Segmente

1) Valorile lungimilor segmentelor sunt obținute din proiecție în plan.

Punct început	X / Y	Punct sfârșit	X / Y	Lungime segment (** (m))
1	579.604,924 387.866,093	2	579.610,46 387.858,333	9.532

Punct început	X / Y	Punct sfârșit	X / Y	Lungime segment (** (m))
2	579.610,46 387.858,333	3	579.613,319 387.853,614	5.518

Punct început	X / Y	Punct sfârșit	X / Y	Lungime segment (** (m))
3	579.613,319 387.853,614	4	579.617,585 387.847,128	7.763
5	579.623,177 387.838,52	6	579.627,032 387.832,401	7.232
7	579.631,582 387.834,678	8	579.635,814 387.836,81	4.739
9	579.640,204 387.829,656	10	579.648,098 387.816,894	15.006
11	579.658,735 387.799,936	12	579.664,02 387.791,526	9.933
13	579.668,239 387.793,841	14	579.666,381 387.796,925	3.6
15	579.659,255 387.808,603	16	579.648,993 387.825,028	19.367
17	579.643,083 387.834,361	18	579.639,919 387.839,392	5.943
19	579.632,911 387.850,535	20	579.628,508 387.856,974	7.8
21	579.625,666 387.861,539	22	579.622,629 387.859,458	3.682
23	579.619,025 387.864,317	24	579.616,809 387.867,23	3.66
25	579.614,977 387.869,659	26	579.612,536 387.872,494	3.741
27	579.609,455 387.876,402	28	579.604,53 387.883,465	8.611
29	579.593,185 387.899,503	30	579.590,328 387.897,124	3.718
31	579.585,313 387.893,059	32	579.588,598 387.888,764	5.407
33	579.595,805 387.878,877	1	579.604,924 387.866,093	15.703

Punct început	X / Y	Punct sfârșit	X / Y	Lungime segment (** (m))
4	579.617,585 387.847,128	5	579.623,177 387.838,52	10.265
6	579.627,032 387.832,401	7	579.631,582 387.834,678	5.088
8	579.635,814 387.836,81	9	579.640,204 387.829,656	8.394
10	579.648,098 387.816,894	11	579.658,735 387.799,936	20.018
12	579.664,02 387.791,526	13	579.668,239 387.793,841	4.812
14	579.666,381 387.796,925	15	579.659,255 387.808,603	13.68
16	579.648,993 387.825,028	17	579.643,083 387.834,361	11.047
18	579.639,919 387.839,392	19	579.632,911 387.850,535	13.164
20	579.628,508 387.856,974	21	579.625,666 387.861,539	5.377
22	579.622,629 387.859,458	23	579.619,025 387.864,317	6.05
24	579.616,809 387.867,23	25	579.614,977 387.869,659	3.042
26	579.612,536 387.872,494	27	579.609,455 387.876,402	4.976
28	579.604,53 387.883,465	29	579.593,185 387.899,503	19.645
30	579.590,328 387.897,124	31	579.585,313 387.893,059	6.456
32	579.588,598 387.888,764	33	579.595,805 387.878,877	12.235

** Lungimile segmentelor sunt determinate în planul de proiecție Stereo 70 și sunt rotunjite la 1 milimetru.

*** Distanța dintre puncte este formată din segmente cumulate ce sunt mai mici decât valoarea 1 milimetru.

**DATE DESPRE IMOBILUL NR. 8728**

Oficiul de Cadastru și Publicitate Imobiliară PRAHOVA
Biroul de Cadastru și Publicitate Imobiliară Ploiești

A. Partea I. Descrierea imobilului

TEREN Intravilan

Nr. CF vechi:8250

Nr. cadastral vechi:13416

Adresa: Loc. Blejoi, Str Ioan Slavici, Nr. 22, Jud. Prahova

Nr. Crt	Nr cadastral Nr. topografic	Suprafața* (mp)	Observații / Referințe
A1	24286	Din acte: 743 Masurata: 516	Sector cadastral:15 Teren imprejmuit;

B. Partea II. Proprietari și acte

Inscrieri privitoare la dreptul de proprietate și alte drepturi reale		Referințe
101064 / 02/10/2020		
Contract De Vânzare-Cumpărare nr. 1968, din 01/10/2020 emis de NP Lupu Maria Luiza;		
B6	Intabulare, drept de PROPRIETATEcumparare ca bun comun, dobandit prin Conventie, cota actuala 1/1, cota initiala 1/1 1) RADUCANU STEFAN SEBASTIAN 2) RADUCANU ELENA LILIANA	A1

C. Partea III. SARCINI

Inscrieri privind dezmembramintele dreptului de proprietate, drepturi reale de garanție și sarcini		Referințe
32741 / 04/04/2016		
Act Notarial nr. 1245, din 01/04/2016 emis de NP POPESCU VIORICA;		
C3	se radiaza sarcinile ce greveaza imobilul in temeiul art.53 din Legea nr.85/2006 actual art.91 din Legea nr.85/2014	A1

Anexa Nr. 1 La Partea I

Teren

Nr cadastral	Suprafața (mp)*	Observații / Referințe
24286	Din acte: 743 Masurata: 516	

* Suprafața este determinată în planul de proiecție Stereo 70.



Date referitoare la teren

Crt	Categorie folosință	Intra vilan	Suprafața (mp)	Tarla	Parcelă	Nr. topo	Observații / Referințe
8728	arabil	DA	516	T15	1265	-	

Lungime Segmente

1) Valorile lungimilor segmentelor sunt obținute din proiecție în plan.

Punct început	X / Y	Punct sfârșit	X / Y	Lungime segment (** (m)
1	579.627,032 387.832,401	2	579.630,477 387.827,03	6.381
2	579.630,477 387.827,03	3	579.635,701 387.818,573	9.94
3	579.635,701 387.818,573	4	579.643,667 387.805,894	14.974
4	579.643,667 387.805,894	5	579.652,782 387.791,058	17.412
5	579.652,782 387.791,058	6	579.655,354 387.787,041	4.77

Punct început	X / Y	Punct sfârșit	X / Y	Lungime segment (** (m)
6	579.655,354 387.787,041	7	579.660,491 387.789,691	5.78
7	579.660,491 387.789,691	8	579.664,02 387.791,526	3.978
8	579.664,02 387.791,526	9	579.658,735 387.799,936	9.933
9	579.658,735 387.799,936	10	579.648,098 387.816,894	20.018
10	579.648,098 387.816,894	11	579.640,204 387.829,656	15.006
11	579.640,204 387.829,656	12	579.635,814 387.836,81	8.394
12	579.635,814 387.836,81	13	579.631,582 387.834,678	4.739
13	579.631,582 387.834,678	1	579.627,032 387.832,401	5.088

** Lungimile segmentelor sunt determinate în planul de proiecție Stereo 70 și sunt rotunjite la 1 milimetru.

*** Distanța dintre puncte este formată din segmente cumulate ce sunt mai mici decât valoarea 1 milimetru.

**DATE DESPRE IMOBILUL NR. 8729**

Oficiul de Cadastru și Publicitate Imobiliară PRAHOVA
Biroul de Cadastru și Publicitate Imobiliară Ploiești

A. Partea I. Descrierea imobilului

TEREN Intravilan

Adresa: Loc. Blejoi, Str Nichita Stănescu, Nr. 71, Jud. Prahova

Nr. Crt	Nr cadastral Nr. topografic	Suprafața* (mp)	Observații / Referințe
A1		Din acte: 1.434 Masurata: 992	Sector cadastral:15 Teren imprejmuit;

Construcții

Crt	Nr cadastral Nr. topografic	Adresa	Observații / Referințe
A1.1		Loc. Blejoi, Str Nichita Stănescu, Nr. 71, Jud. Prahova	Nr. niveluri:1; S. construita la sol:117 mp; S. construita desfasurata:117 mp; LOCUINTA P
A1.2		Loc. Blejoi, Str Nichita Stănescu, Nr. 71, Jud. Prahova	Nr. niveluri:1; S. construita la sol:37 mp; S. construita desfasurata:37 mp; ANEXA P

B. Partea II. Proprietari și acte

Inscrieri privitoare la dreptul de proprietate și alte drepturi reale		Referințe
/		
Act Administrativ nr. 94753, din 04/12/2001 emis de CJPSDDPAT;		
B1	Intabulare, drept de PROPRIETATE, dobandit prin Reconstituire, cota actuala 1/1, cota initiala 1/1 1) STANCIU ION	A1
Act Administrativ nr. 14528, din 14/08/2024 emis de PRIMARIA COMUNEI BLEJOI;		
B2	Intabulare, drept de PROPRIETATE, dobandit prin Construire, cota actuala 1/1, cota initiala 1/1 1) STANCIU ION	A1.1, A1.2

C. Partea III. SARCINI .

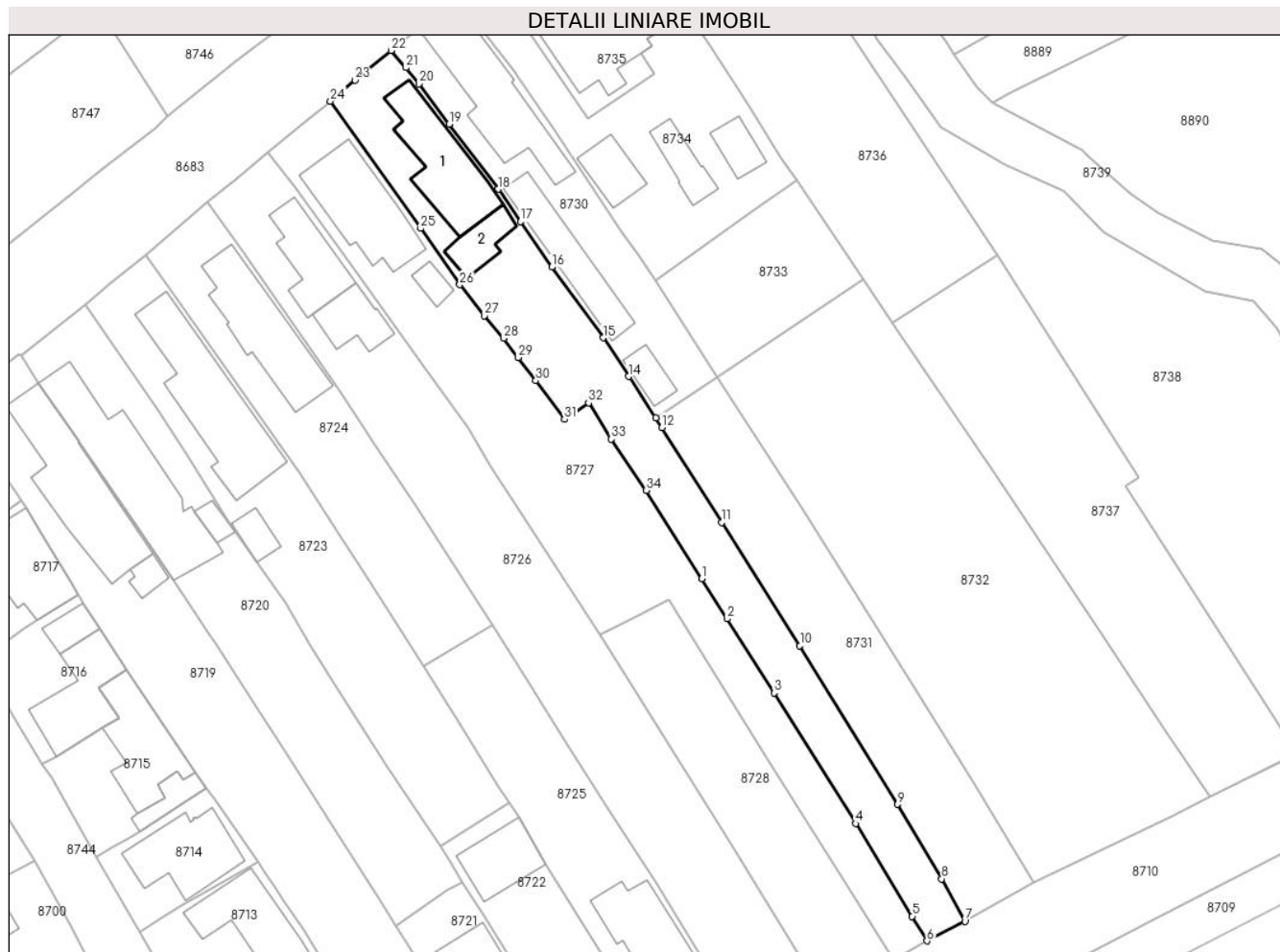
Inscrieri privind dezmembramintele dreptului de proprietate, drepturi reale de garanție și sarcini	Referințe
NU SUNT	

Anexa Nr. 1 La Partea I

Teren

Nr cadastral	Suprafața (mp)*	Observații / Referințe
	Din acte: 1.434 Masurata: 992	

* Suprafața este determinată în planul de proiecție Stereo 70.



Date referitoare la teren

Crt	Categorie folosință	Intravilan	Suprafața (mp)	Tarla	Parcelă	Nr. topo	Observații / Referințe
8729	arabil	DA	469	T15	1262	-	
8729	curți construcții	DA	523	T15	1263	-	

Date referitoare la construcții

Crt	Număr	Destinație construcție	Supraf. (mp)	Situație juridică	Observații / Referințe
A1.1		construcții de locuințe	117	Cu acte	Nr. niveluri:1; S. construita la sol:117 mp; S. construita desfasurata:117 mp; LOCUINTA P
A1.2		construcții anexa	37	Cu acte	Nr. niveluri:1; S. construita la sol:37 mp; S. construita desfasurata:37 mp; ANEXA P

Lungime Segmente

1) Valorile lungimilor segmentelor sunt obținute din proiecție în plan.

Punct început	X / Y	Punct sfârșit	X / Y	Lungime segment (** (m)
1	579.639,919 387.839,392	2	579.643,083 387.834,361	5.943

Punct început	X / Y	Punct sfârșit	X / Y	Lungime segment (** (m)
2	579.643,083 387.834,361	3	579.648,993 387.825,028	11.047

Punct început	X / Y	Punct sfârșit	X / Y	Lungime segment (** (m)	Punct început	X / Y	Punct sfârșit	X / Y	Lungime segment (** (m)
3	579.648,993 387.825,028	4	579.659,255 387.808,603	19.367	4	579.659,255 387.808,603	5	579.666,381 387.796,925	13.68
5	579.666,381 387.796,925	6	579.668,239 387.793,841	3.6	6	579.668,239 387.793,841	7	579.673,013 387.796,315	5.377
7	579.673,013 387.796,315	8	579.670,098 387.801,649	6.079	8	579.670,098 387.801,649	9	579.664,498 387.811,024	10.92
9	579.664,498 387.811,024	10	579.652,246 387.830,984	23.42	10	579.652,246 387.830,984	11	579.642,409 387.846,499	18.371
11	579.642,409 387.846,499	12	579.634,879 387.858,436	14.114	12	579.634,879 387.858,436	13	579.634,088 387.859,642	1.442
13	579.634,088 387.859,642	14	579.630,668 387.864,86	6.239	14	579.630,668 387.864,86	15	579.627,481 387.869,722	5.813
15	579.627,481 387.869,722	16	579.621,019 387.878,618	10.995	16	579.621,019 387.878,618	17	579.617,112 387.884,334	6.924
17	579.617,112 387.884,334	18	579.614,312 387.888,426	4.958	18	579.614,312 387.888,426	19	579.608,112 387.896,616	10.272
19	579.608,112 387.896,616	20	579.604,33 387.901,677	6.318	20	579.604,33 387.901,677	21	579.602,682 387.903,692	2.603
21	579.602,682 387.903,692	22	579.600,815 387.905,872	2.87	22	579.600,815 387.905,872	23	579.596,283 387.902,13	5.877
23	579.596,283 387.902,13	24	579.593,185 387.899,503	4.062	24	579.593,185 387.899,503	25	579.604,53 387.883,465	19.645
25	579.604,53 387.883,465	26	579.609,455 387.876,402	8.611	26	579.609,455 387.876,402	27	579.612,536 387.872,494	4.976
27	579.612,536 387.872,494	28	579.614,977 387.869,659	3.741	28	579.614,977 387.869,659	29	579.616,809 387.867,23	3.042
29	579.616,809 387.867,23	30	579.619,025 387.864,317	3.66	30	579.619,025 387.864,317	31	579.622,629 387.859,458	6.05
31	579.622,629 387.859,458	32	579.625,666 387.861,539	3.682	32	579.625,666 387.861,539	33	579.628,508 387.856,974	5.377
33	579.628,508 387.856,974	34	579.632,911 387.850,535	7.8	34	579.632,911 387.850,535	1	579.639,919 387.839,392	13.164

** Lungimile segmentelor sunt determinate în planul de proiecție Stereo 70 și sunt rotunjite la 1 milimetru.

*** Distanța dintre puncte este formată din segmente cumulate ce sunt mai mici decât valoarea 1 milimetru.



DATE DESPRE IMOBILUL NR. 8730

Oficiul de Cadastru și Publicitate Imobiliară PRAHOVA
Biroul de Cadastru și Publicitate Imobiliară Ploiești

A. Partea I. Descrierea imobilului

TEREN Intravilan

Adresa: Loc. Blejoi, Str Nichita Stănescu, Nr. 69, Jud. Prahova

Nr. Crt	Nr cadastral Nr. topografic	Suprafața* (mp)	Observații / Referințe
A1	34394	569	Sector cadastral:15 Teren imprejmuit; Teren imprejmuit cu gard metal între pct. 1-2, gard plasa între pct. 2-6, 18-1

Construcții

Crt	Nr cadastral Nr. topografic	Adresa	Observații / Referințe
A1.1	34394-C1	Loc. Blejoi, Str Nichita Stănescu, Nr. 69, Jud. Prahova	Nr. niveluri:1; S. construita la sol:139 mp; S. construita desfasurata:139 mp; C1- Locuinta Sc. desfasurata P=139mp, an construire 1958
A1.2	34394-C2	Loc. Blejoi, Str Nichita Stănescu, Nr. 69, Jud. Prahova	Nr. niveluri:1; S. construita la sol:88 mp; S. construita desfasurata:88 mp; C2- Locuinta Sc. desfasurata P=88mp, an construire 2019
A1.3	34394-C3	Loc. Blejoi, Str Nichita Stănescu, Nr. 69, Jud. Prahova	Nr. niveluri:1; S. construita la sol:24 mp; S. construita desfasurata:24 mp; C3- Anexa Sc. desfasurata P=24mp, an construire 2019

B. Partea II. Proprietari și acte

Inscrieri privitoare la dreptul de proprietate și alte drepturi reale		Referințe
15124 / 05/02/2024		
Act Notarial nr. 83, din 02/02/2024 emis de Calin Mirela;		
B1	Se infiinteaza cartea funciara 34394 a imobilului cu numarul cadastral 34394 / UAT Blejoi, rezultat din dezmembrarea imobilului cu numarul cadastral 34380 inscris in cartea funciara 34380;	A1
15135 / 05/02/2024		
Act Notarial nr. 85, din 02/02/2024 emis de NP Călin Mirela;		
B5	Intabulare, drept de PROPRIETATEpartaj, dobandit prin Conventie, cota actuala 1/1, cota initiala 1/1 1) PETRESCU ELENA	A1.2, A1.3
B6	Intabulare, drept de PROPRIETATEpartaj, dobandit prin Conventie, cota actuala 4/8, cota initiala 4/8 1) PETRESCU ELENA	A1.1
B7	Intabulare, drept de PROPRIETATEpartaj, dobandit prin Conventie, cota actuala 1/8, cota initiala 1/8 1) STANCIU ELENA	A1.1
B8	Intabulare, drept de PROPRIETATEpartaj, dobandit prin Conventie, cota actuala 3/8, cota initiala 3/8 1) STANCIU MARIUS IONUȚ	A1.1
B9	Intabulare, drept de PROPRIETATEpartaj asupra cotei de 4/8 din terenul în suprafață de 442 mp, dobandit prin Conventie, cota actuala 221/556, cota initiala 221/556 1) PETRESCU ELENA	A1
B10	Intabulare, drept de PROPRIETATEpartaj asupra cotei de 1/8 din terenul în suprafață de 442 mp, dobandit prin Conventie, cota actuala 55/556, cota initiala 55/556 1) STANCIU ELENA	A1
B11	Intabulare, drept de PROPRIETATEpartaj asupra cotei de 3/8 din terenul în suprafață de 442 mp, dobandit prin Conventie, cota actuala 166/556, cota initiala 166/556 1) STANCIU MARIUS IONUȚ	A1
B12	se notează transmiterea posesiei pentru terenul în suprafață de 114 mp 1) PETRESCU ELENA 2) STANCIU ELENA 3) STANCIU MARIUS IONUȚ	A1

Inscrieri privind dezmembramintele dreptului de proprietate, drepturi reale de garanție și sarcini	Referințe
--	-----------

C. Partea III. SARCINI

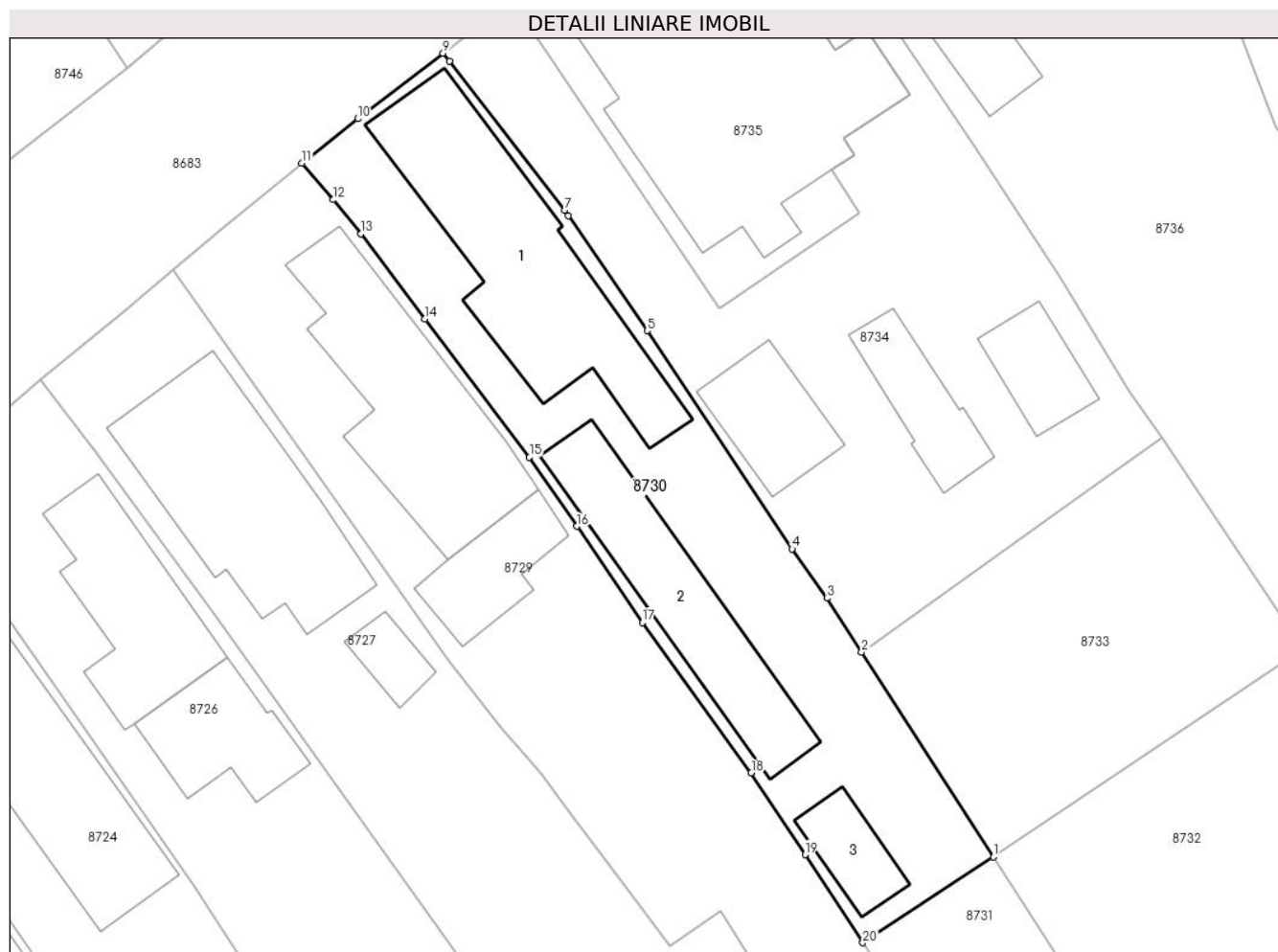
Inscrieri privind dezmembramintele dreptului de proprietate, drepturi reale de garanție și sarcini	Referințe
66858 / 29/04/2024	
Act Administrativ nr. 1809/2023, din 26/04/2024 emis de BEJ Lică Ionel (hotarare judecatoreasca nr 20464/281/2023 din 12.10.2023, emis de JUDECĂTORIA PLOIEȘTI; hotarare judecatoreasca nr 20461/281/2023 din 10.10.2023, emis de JUDECĂTORIA PLOIEȘTI; hotarare judecatoreasca nr 20455/281/2023 din 05.10.2023, emis de JUDECĂTORIA PLOIEȘTI);	
C1	se notează urmărirea silită imobiliară în dosar de executare nr. 1809/2023 pentru recuperarea sumei de 44272,34 Lei reprezentând debit și cheltuieli de executare silită în favoarea creditorului BANCA TRANSILVANIA SA la cererea Ex. Jud. Lică Ionel, (asupra cotei din imobil deținută de STANCIU MARIUS IONUȚ)
	A1, A1.1, A1.2, A1.3

Anexa Nr. 1 La Partea I

Teren

Nr cadastral	Suprafața (mp)*	Observații / Referințe
34394	569	Teren imprejmuit cu gard metal între pct. 1-2, gard plasa între pct. 2-6, 18-1

* Suprafața este determinată în planul de proiecție Stereo 70.



Date referitoare la teren

Crt	Categorie folosință	Intravilan	Suprafața (mp)	Tarla	Parcelă	Nr. topo	Observații / Referințe
8730	curți constructii	DA	569	T15	1260	-	

Date referitoare la construcții

Crt	Număr	Destinație construcție	Supraf. (mp)	Situație juridică	Observații / Referințe
A1.1	34394-C1	construcții de locuințe	139	Cu acte	Nr. niveluri:1; S. construită la sol:139 mp; S. construită desfasurată:139 mp; C1- Locuința Sc. desfasurată P=139mp, an construire 1958
A1.2	34394-C2	construcții de locuințe	88	Cu acte	Nr. niveluri:1; S. construită la sol:88 mp; S. construită desfasurată:88 mp; C2- Locuința Sc. desfasurată P=88mp, an construire 2019
A1.3	34394-C3	construcții anexa	24	Cu acte	Nr. niveluri:1; S. construită la sol:24 mp; S. construită desfasurată:24 mp; C3- Anexa Sc. desfasurată P=24mp, an construire 2019

Lungime Segmente

1) Valorile lungimilor segmentelor sunt obținute din proiecție în plan.

Punct început	X / Y	Punct sfârșit	X / Y	Lungime segment (** (m)
1	579.641,842 387.864,725	2	579.634,021 387.876,88	14.454

Punct început	X / Y	Punct sfârșit	X / Y	Lungime segment (** (m)
2	579.634,021 387.876,88	3	579.631,969 387.880,069	3.792
3	579.631,969 387.880,069	4	579.629,901 387.882,987	3.576
4	579.629,901 387.882,987	5	579.621,306 387.895,934	15.54
5	579.621,306 387.895,934	6	579.616,616 387.902,751	8.275
6	579.616,616 387.902,751	7	579.616,396 387.903,067	0.385
7	579.616,396 387.903,067	8	579.609,564 387.911,917	11.18
8	579.609,564 387.911,917	9	579.609,188 387.912,376	0.593
9	579.609,188 387.912,376	10	579.604,129 387.908,495	6.376
10	579.604,129 387.908,495	11	579.600,815 387.905,872	4.226
11	579.600,815 387.905,872	12	579.602,682 387.903,692	2.87
12	579.602,682 387.903,692	13	579.604,33 387.901,677	2.603
13	579.604,33 387.901,677	14	579.608,112 387.896,616	6.318
14	579.608,112 387.896,616	15	579.614,312 387.888,426	10.272
15	579.614,312 387.888,426	16	579.617,112 387.884,334	4.958
16	579.617,112 387.884,334	17	579.621,019 387.878,618	6.924
17	579.621,019 387.878,618	18	579.627,481 387.869,722	10.995
18	579.627,481 387.869,722	19	579.630,668 387.864,86	5.813
19	579.630,668 387.864,86	20	579.634,088 387.859,642	6.239
20	579.634,088 387.859,642	1	579.641,842 387.864,725	9.272

** Lungimile segmentelor sunt determinate în planul de proiecție Stereo 70 și sunt rotunjite la 1 milimetru.

*** Distanța dintre puncte este formată din segmente cumulate ce sunt mai mici decât valoarea 1 milimetru.

**DATE DESPRE IMOBILUL NR. 8731**

Oficiul de Cadastru și Publicitate Imobiliară PRAHOVA
Biroul de Cadastru și Publicitate Imobiliară Ploiești

A. Partea I. Descrierea imobilului

TEREN Intravilan

Adresa: Loc. Blejoi, Str Ioan Slavici, Jud. Prahova

Nr. Crt	Nr cadastral Nr. topografic	Suprafața* (mp)	Observații / Referințe
A1	34395	707	Sector cadastral:15 Teren imprejmuit; Teren imprejmuit cu gard plasa intre pct. 6-8-9-18; fara gard intre pct. 6-18

B. Partea II. Proprietari și acte

Inscrieri privitoare la dreptul de proprietate și alte drepturi reale		Referințe
15124 / 05/02/2024		
Act Notarial nr. 83, din 02/02/2024 emis de Calin Mirela;		
B1	Se infiinteaza cartea funciara 34395 a imobilului cu numarul cadastral 34395 / UAT Blejoi, rezultat din dezmembrarea imobilului cu numarul cadastral 34380 inscris in cartea funciara 34380;	A1
15129 / 05/02/2024		
Act Notarial nr. 84, din 02/02/2024 emis de NP Călin Mirela;		
B4	Intabulare, drept de PROPRIETATEcumpărare, dobandit prin Conventie, cota actuala 558/701, cota initiala 558/701 1) AZAYO TRADE S.R.L., CIF:24974805	A1
B5	se notează transmiterea posesiei asupra terenului în suprafață de 143 mp 1) AZAYO TRADE S.R.L., CIF:24974805	A1

C. Partea III. SARCINI .

Inscrieri privind dezmembramintele dreptului de proprietate, drepturi reale de garanție și sarcini	Referințe
NU SUNT	

Anexa Nr. 1 La Partea I

Teren

Nr cadastral	Suprafața (mp)*	Observații / Referințe
34395	707	Teren imprejmuat cu gard plasa intre pct. 6-8-9-18; fara gard intre pct. 6-18

* Suprafața este determinată în planul de proiecție Stereo 70.



Date referitoare la teren

Crt	Categorie folosință	Intravilan	Suprafața (mp)	Tarla	Parcelă	Nr. topo	Observații / Referințe
8731	arabil	DA	707	T15	1261	-	

Lungime Segmente

1) Valorile lungimilor segmentelor sunt obținute din proiecție în plan.

Punct început	X / Y	Punct sfârșit	X / Y	Lungime segment (** (m)
1	579.652,473 387.848,287	2	579.641,842 387.864,725	19.576
2	579.641,842 387.864,725	3	579.634,088 387.859,642	9.272
3	579.634,088 387.859,642	4	579.634,879 387.858,436	1.442
4	579.634,879 387.858,436	5	579.642,409 387.846,499	14.114
5	579.642,409 387.846,499	6	579.652,246 387.830,984	18.371

Punct început	X / Y	Punct sfârșit	X / Y	Lungime segment (** (m)
6	579.652,246 387.830,984	7	579.664,498 387.811,024	23.42
7	579.664,498 387.811,024	8	579.670,098 387.801,649	10.92
8	579.670,098 387.801,649	9	579.673,013 387.796,315	6.079
9	579.673,013 387.796,315	10	579.681,64 387.801,14	9.885
10	579.681,64 387.801,14	11	579.674,0 387.813,746	14.74
11	579.674,0 387.813,746	12	579.665,985 387.826,721	15.251
12	579.665,985 387.826,721	1	579.652,473 387.848,287	25.449

** Lungimile segmentelor sunt determinate în planul de proiecție Stereo 70 și sunt rotunjite la 1 milimetru.

*** Distanța dintre puncte este formată din segmente cumulate ce sunt mai mici decât valoarea 1 milimetru.

**DATE DESPRE IMOBILUL NR. 8732**

Oficiul de Cadastru și Publicitate Imobiliară PRAHOVA
Biroul de Cadastru și Publicitate Imobiliară Ploiești

A. Partea I. Descrierea imobilului

TEREN Intravilan

Adresa: Loc. Blejoi, Str Ioan Slavici, Nr. 20, Jud. Prahova, T 15 ; A 1258 ; V 1259

Nr. Crt	Nr cadastral Nr. topografic	Suprafața* (mp)	Observații / Referințe
A1	32762	Din acte: 1.800 Masurata: 1.778	Sector cadastral:15 Teren imprejmuit; T 15 ; A 1258 ; V 1259

B. Partea II. Proprietari și acte

Inscrieri privitoare la dreptul de proprietate și alte drepturi reale		Referințe
26235 / 27/02/2023		
Act Notarial nr. 241, din 24/02/2023 emis de NP Calin Mirela;		
B1	Se infiinteaza cartea funciara 32762 a imobilului cu numarul cadastral 32762 / UAT Blejoi, rezultat din dezmembrarea imobilului cu numarul cadastral 26235 inscris in cartea funciara 26235;	A1
Inscris Sub Semnatura Privata nr. Anexa 1.32 la Regulament, din 06/01/2023 emis de PFA GHITA ALIN-ALEXANDRU;		
B6	se repositioneaza imobilul cu modificarea suprafetei, conform documentatiei cadastrale anexate <i>OBSERVATII: pozitie transcrisa din CF 26235/Blejoi, inscrisa prin incheierea nr. 2599 din 09/01/2023;</i>	A1
26245 / 27/02/2023		
Act Notarial nr. 242, din 24/02/2023 emis de NP Calin Mirela;		
B8	Intabulare, drept de PROPRIETATEcumparare, dobandit prin Conventie, cota actuala 1/1, cota initiala 1/1 1) AZAYO TRADE S.R.L., CIF:24974805	A1

C. Partea III. SARCINI .

Inscrieri privind dezmembramintele dreptului de proprietate, drepturi reale de garanție și sarcini	Referințe
NU SUNT	

Anexa Nr. 1 La Partea I

Teren

Nr cadastral	Suprafața (mp)*	Observații / Referințe
32762	Din acte: 1.800 Masurata: 1.778	T 15 ; A 1258 ; V 1259

* Suprafața este determinată în planul de proiecție Stereo 70.



Date referitoare la teren

Crt	Categorie folosință	Intravilan	Suprafața (mp)	Tarla	Parcelă	Nr. topo	Observații / Referințe
8732	arabil	DA	1.778	T15	1258,1259	-	

Lungime Segmente

1) Valorile lungimilor segmentelor sunt obținute din proiecție în plan.

Punct început	X / Y	Punct sfârșit	X / Y	Lungime segment (** (m)
1	579.641,842 387.864,725	2	579.652,473 387.848,287	19.576
2	579.652,473 387.848,287	3	579.665,985 387.826,721	25.449
3	579.665,985 387.826,721	4	579.674,0 387.813,746	15.251
4	579.674,0 387.813,746	5	579.681,64 387.801,14	14.74
5	579.681,64 387.801,14	6	579.699,138 387.809,604	19.438

Punct început	X / Y	Punct sfârșit	X / Y	Lungime segment (** (m)
6	579.699,138 387.809,604	7	579.703,844 387.811,937	5.253
7	579.703,844 387.811,937	8	579.698,383 387.820,099	9.82
8	579.698,383 387.820,099	9	579.690,182 387.832,574	14.929
9	579.690,182 387.832,574	10	579.676,732 387.852,57	24.099
10	579.676,732 387.852,57	11	579.664,747 387.870,304	21.404
11	579.664,747 387.870,304	12	579.663,887 387.871,584	1.542
12	579.663,887 387.871,584	13	579.660,201 387.877,074	6.613
13	579.660,201 387.877,074	1	579.641,842 387.864,725	22.126

** Lungimile segmentelor sunt determinate în planul de proiecție Stereo 70 și sunt rotunjite la 1 milimetru.

*** Distanța dintre puncte este formată din segmente cumulate ce sunt mai mici decât valoarea 1 milimetru.



DATE DESPRE IMOBILUL NR. 8733

Oficiul de Cadastru și Publicitate Imobiliară PRAHOVA
Biroul de Cadastru și Publicitate Imobiliară Ploiești

A. Partea I. Descrierea imobilului

TEREN Intravilan

Adresa: Loc. Blejoi, Jud. Prahova, T 15 ; A 1258 ; V 1259

Nr. Crt	Nr cadastral Nr. topografic	Suprafața* (mp)	Observații / Referințe
A1	32763	Din acte: 324 Masurata: 325	Sector cadastral:15 Teren imprejmuit; T 15 ; A 1258 ; V 1259

B. Partea II. Proprietari și acte

Inscrieri privitoare la dreptul de proprietate și alte drepturi reale		Referințe
26235 / 27/02/2023		
Act Notarial nr. 241, din 24/02/2023 emis de NP Calin Mirela;		
B1	Se infiinteaza cartea funciara 32763 a imobilului cu numarul cadastral 32763 / UAT Blejoi, rezultat din dezmembrarea imobilului cu numarul cadastral 26235 inscris in cartea funciara 26235;	A1
Act Notarial nr. 1541, din 22/04/2015 emis de NP TUDOSE GEORGE RADU (act notarial nr.29/08.05.2015 emis de NP Tudose Radu George);		
B3	Intabulare, drept de PROPRIETATE asupra cotei de 31,401% respectiv suprafata de 101,736mp, dobandit prin Conventie, cota actuala 102/324, cota initiala 102/324	A1
1) STOICESCU ION 2) STOICESCU RODICA		
OBSERVATII: pozitie transcrisa din CF 26235/Blejoi, inscrisa prin incheierea nr. 38931 din 23/04/2015;		
B4	Intabulare, drept de PROPRIETATE asupra cotei de 36,058% respectiv suprafata de 116,829 mp, dobandit prin Conventie, cota actuala 117/324, cota initiala 117/324	A1
1) STOICESCU STEFANA-CARMEN		
OBSERVATII: pozitie transcrisa din CF 26235/Blejoi, inscrisa prin incheierea nr. 38931 din 23/04/2015;		
B5	Intabulare, drept de PROPRIETATE asupra cotei de 32,541% respectiv suprafata de 105,433 mp, dobandit prin Conventie, cota actuala 105/324, cota initiala 105/324	A1
1) LOPATARU STELA PETRONELA 2) LOPATARU SEBASTIAN MIHAIL		
OBSERVATII: pozitie transcrisa din CF 26235/Blejoi, inscrisa prin incheierea nr. 38931 din 23/04/2015;		
Inscris Sub Semnatura Privata nr. Anexa 1.32 la Regulament, din 06/01/2023 emis de PFA GHITA ALIN-ALEXANDRU;		
B6	se repositioneaza imobilul cu modificarea suprafetei, conform documentatiei cadastrale anexate	A1
OBSERVATII: pozitie transcrisa din CF 26235/Blejoi, inscrisa prin incheierea nr. 2599 din 09/01/2023;		

C. Partea III. SARCINI .

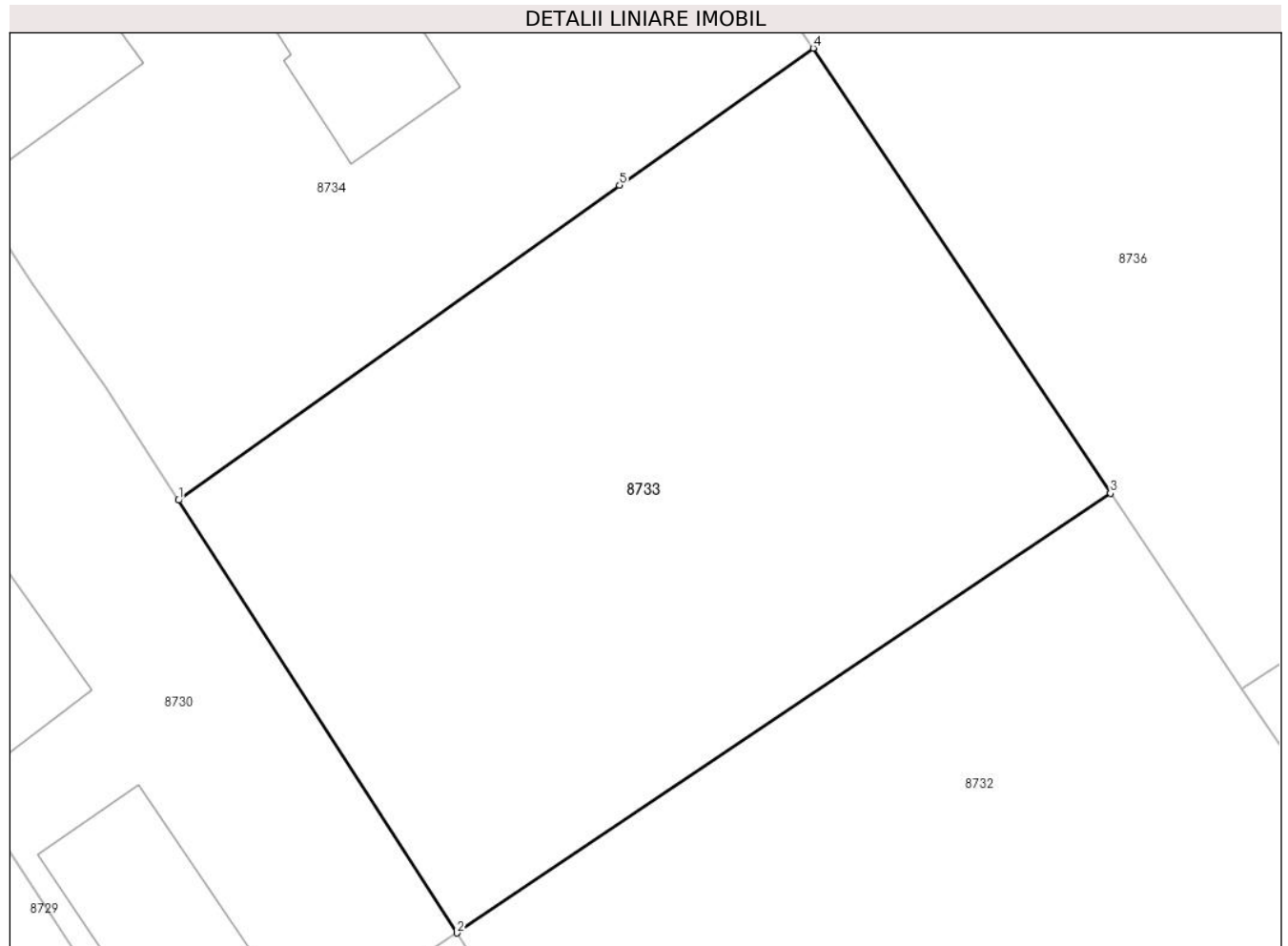
Inscrieri privind dezmembramintele dreptului de proprietate, drepturi reale de garanție și sarcini	Referințe
NU SUNT	

Anexa Nr. 1 La Partea I

Teren

Nr cadastral	Suprafața (mp)*	Observații / Referințe
32763	Din acte: 324 Masurata: 325	T 15 ; A 1258 ; V 1259

* Suprafața este determinată în planul de proiecție Stereo 70.



Date referitoare la teren

Crt	Categorie folosință	Intra vilan	Suprafața (mp)	Tarla	Parcelă	Nr. topo	Observații / Referințe
8733	arabil	DA	325	T15	1258,1259	-	

Lungime Segmente

1) Valorile lungimilor segmentelor sunt obținute din proiecție în plan.

Punct început	X / Y	Punct sfârșit	X / Y	Lungime segment (** (m)
1	579.634,021 387.876,88	2	579.641,842 387.864,725	14.454
2	579.641,842 387.864,725	3	579.660,201 387.877,074	22.126
3	579.660,201 387.877,074	4	579.651,849 387.889,573	15.033
4	579.651,849 387.889,573	5	579.646,408 387.885,729	6.662
5	579.646,408 387.885,729	1	579.634,021 387.876,88	15.223

**** Lungimile segmentelor sunt determinate în planul de proiecție Stereo 70 și sunt rotunjite la 1 milimetru.**

***** Distanța dintre puncte este formată din segmente cumulate ce sunt mai mici decât valoarea 1 milimetru.**

**DATE DESPRE IMOBILUL NR. 8734**

Oficiul de Cadastru și Publicitate Imobiliară PRAHOVA
Biroul de Cadastru și Publicitate Imobiliară Ploiești

A. Partea I. Descrierea imobilului

TEREN Intravilan

Adresa: Loc. Blejoi, Jud. Prahova

Nr. Crt	Nr cadastral Nr. topografic	Suprafața* (mp)	Observații / Referințe
A1	26237	Din acte: 670 Masurata: 659	Sector cadastral:15 Teren imprejmuit;

Construcții

Crt	Nr cadastral Nr. topografic	Adresa	Observații / Referințe
A1.1	26237-C1	Loc. Blejoi, Jud. Prahova	Nr. niveluri:1; S. construita la sol:41 mp; S. construita desfasurata:41 mp; ANEXA P

B. Partea II. Proprietari și acte

Inscrieri privitoare la dreptul de proprietate și alte drepturi reale		Referințe
38910 / 23/04/2015		
Act Notarial nr. 1541, din 22/04/2015 emis de NP TUDOSE GEORGE RADU;		
B1	Se infiinteaza cartea funciara 26237 a imobilului cu numarul cadastral 26237/Blejoi, rezultat din dezmembrarea imobilului cu numarul cadastral 11623 (identificator electronic 22326) inscris in cartea funciara 6281 (identificator electronic 22326);	A1, A1.1
Adeverinta nr. 6920, din 28/05/2008 emis de PRIMARIA BLEJOI (titlu proprietate nr.93339/23.07.2002 emis de COMISI JUDETEANA PRAHOVA;autorizatie construire nr.4/19.03.1984 emis de CONSILIUL POPULAR BLEJOI);		
B2	Intabulare, drept de PROPRIETATE, dobandit prin Construire, cota actuala 1/1, cota initiala 1/1 1) STOICESCU REMUL	A1, A1.1
2597 / 09/01/2023		
Inscris Sub Semnatura Privata nr. Anexa nr.1.31, din 06/01/2023 emis de PFA GHITA ALIN-ALEXANDRU;		
B4	se repositioneaza imobilul conform documentatiei tehnice avizate	A1

C. Partea III. SARCINI .

Inscrieri privind dezmembramintele dreptului de proprietate, drepturi reale de garanție și sarcini	Referințe
NU SUNT	

Anexa Nr. 1 La Partea I

Teren

Nr cadastral	Suprafața (mp)*	Observații / Referințe
26237	Din acte: 670 Masurata: 659	

* Suprafața este determinată în planul de proiecție Stereo 70.



Date referitoare la teren

Crt	Categorie folosință	Intravilan	Suprafața (mp)	Tarla	Parcelă	Nr. topo	Observații / Referințe
8734	curți constructii	DA	659	T15	1257,1258,1259	-	

Date referitoare la construcții

Crt	Număr	Destinație construcție	Supraf. (mp)	Situație juridică	Observații / Referințe
A1.1	26237-C1	construcții anexa	41	Cu acte	Nr. niveluri:1; S. construita la sol:41 mp; S. construita desfasurata:41 mp; ANEXA P
A1.2	26237-C2	construcții anexa	36	Fara acte	Nr. niveluri:1; S. construita la sol:36 mp; S. construita desfasurata:36 mp; ANEXA P
A1.3	26237-C3	construcții anexa	29	Fara acte	Nr. niveluri:1; S. construita la sol:29 mp; S. construita desfasurata:29 mp; ANEXA P

Lungime Segmente

1) Valorile lungimilor segmentelor sunt obținute din proiecție în plan.

Punct început	X / Y	Punct sfârșit	X / Y	Lungime segment (** (m))	Punct început	X / Y	Punct sfârșit	X / Y	Lungime segment (** (m))
1	579.625,593 387.897,236	2	579.613,273 387.915,587	22.103	2	579.613,273 387.915,587	3	579.609,188 387.912,376	5.196

Punct început	X / Y	Punct sfârșit	X / Y	Lungime segment (** (m)
3	579.609,188 387.912,376	4	579.609,564 387.911,917	0.593
5	579.616,396 387.903,067	6	579.616,616 387.902,751	0.385
7	579.621,306 387.895,934	8	579.629,901 387.882,987	15.54
9	579.631,969 387.880,069	10	579.634,021 387.876,88	3.792
11	579.646,408 387.885,729	12	579.651,849 387.889,573	6.662
13	579.649,949 387.892,315	14	579.645,854 387.899,028	7.863
15	579.640,833 387.906,699	16	579.636,265 387.913,463	8.162
17	579.629,333 387.923,787	18	579.627,562 387.926,28	3.058
19	579.624,514 387.924,102	20	579.627,278 387.920,453	4.578
21	579.632,444 387.912,6	22	579.634,282 387.913,809	2.2
23	579.636,865 387.909,882	24	579.632,981 387.907,327	4.649
25	579.633,615 387.906,364	26	579.632,219 387.905,445	1.671
27	579.633,902 387.902,887	1	579.625,593 387.897,236	10.049

Punct început	X / Y	Punct sfârșit	X / Y	Lungime segment (** (m)
4	579.609,564 387.911,917	5	579.616,396 387.903,067	11.18
6	579.616,616 387.902,751	7	579.621,306 387.895,934	8.275
8	579.629,901 387.882,987	9	579.631,969 387.880,069	3.576
10	579.634,021 387.876,88	11	579.646,408 387.885,729	15.223
12	579.651,849 387.889,573	13	579.649,949 387.892,315	3.336
14	579.645,854 387.899,028	15	579.640,833 387.906,699	9.168
16	579.636,265 387.913,463	17	579.629,333 387.923,787	12.435
18	579.627,562 387.926,28	19	579.624,514 387.924,102	3.746
20	579.627,278 387.920,453	21	579.632,444 387.912,6	9.4
22	579.634,282 387.913,809	23	579.636,865 387.909,882	4.7
24	579.632,981 387.907,327	25	579.633,615 387.906,364	1.153
26	579.632,219 387.905,445	27	579.633,902 387.902,887	3.062

** Lungimile segmentelor sunt determinate în planul de proiecție Stereo 70 și sunt rotunjite la 1 milimetru.

*** Distanța dintre puncte este formată din segmente cumulate ce sunt mai mici decât valoarea 1 milimetru.

**DATE DESPRE IMOBILUL NR. 8735**

Oficiul de Cadastru și Publicitate Imobiliară PRAHOVA
Biroul de Cadastru și Publicitate Imobiliară Ploiești

A. Partea I. Descrierea imobilului

TEREN Intravilan

Adresa: Loc. Blejoi, Str Nichita Stănescu, Nr. 67, Jud. Prahova

Nr. Crt	Nr cadastral Nr. topografic	Suprafața* (mp)	Observații / Referințe
A1	26236	315	Sector cadastral:15 Teren imprejmuit; Constructia C1 inregistrata in CF 26236-C1;

B. Partea II. Proprietari și acte

Inscrieri privitoare la dreptul de proprietate și alte drepturi reale		Referințe
38910 / 23/04/2015		
Act Notarial nr. 1541, din 22/04/2015 emis de NP TUDOSE GEORGE RADU;		
B1	Se infiinteaza cartea funciara 26236 a imobilului cu numarul cadastral 26236/Blejoi, rezultat din dezmembrarea imobilului cu numarul cadastral 11623 (identificator electronic 22326) inregistrat in cartea funciara 6281 (identificator electronic 22326);	A1
72065 / 04/08/2017		
Act Notarial nr. 534, din 04/08/2017 emis de Np Calin Mirela;		
B4	Intabulare, drept de PROPRIETATEdonatie asupra terenului in suprafata de 85,48 mp aferent apartamentului nr.4, dobandit prin Conventie, cota actuala 85/315, cota initiala 85/315 1) LOPATARU STELA PETRONELA 2) LOPATARU SEBASTIAN MIHAIL	A1
72073 / 04/08/2017		
Act Notarial nr. 531, din 04/08/2017 emis de NP Calin Mirela;		
B5	Intabulare, drept de PROPRIETATEdonatie (asupra terenului in suprafata de 91,94 mp aferent ap.3), dobandit prin Conventie, cota actuala 92/315, cota initiala 92/315 1) STOICESCU RADU-IULIAN	A1
72059 / 04/08/2017		
Act Notarial nr. 532, din 04/08/2017 emis de NP Calin Mirela;		
B6	Intabulare, drept de PROPRIETATEcumparare ca bun propriu, asupra terenului in suprafata de 69,41 mp aferent ap nr 1, dobandit prin Conventie, cota actuala 69/315, cota initiala 69/315 1) STOICESCU ION	A1
72079 / 04/08/2017		
Act Notarial nr. 533, din 04/08/2017 emis de NP Calin Mirela;		
B7	Intabulare, drept de PROPRIETATEdonatie(asupra terenului in suprafata de 68,17 mp aferent ap.2), dobandit prin Conventie, cota actuala 68/315, cota initiala 68/315 1) STOICESCU STEFANA - CARMEN	A1
2598 / 09/01/2023		
Inscris Sub Semnatura Privata nr. 1.31, din 06/01/2023 emis de PFA GHITA ALIN-ALEXANDRU;		
B8	se repositioneaza imobilul, conform documentatiei tehnice avizate	A1

C. Partea III. SARCINI .

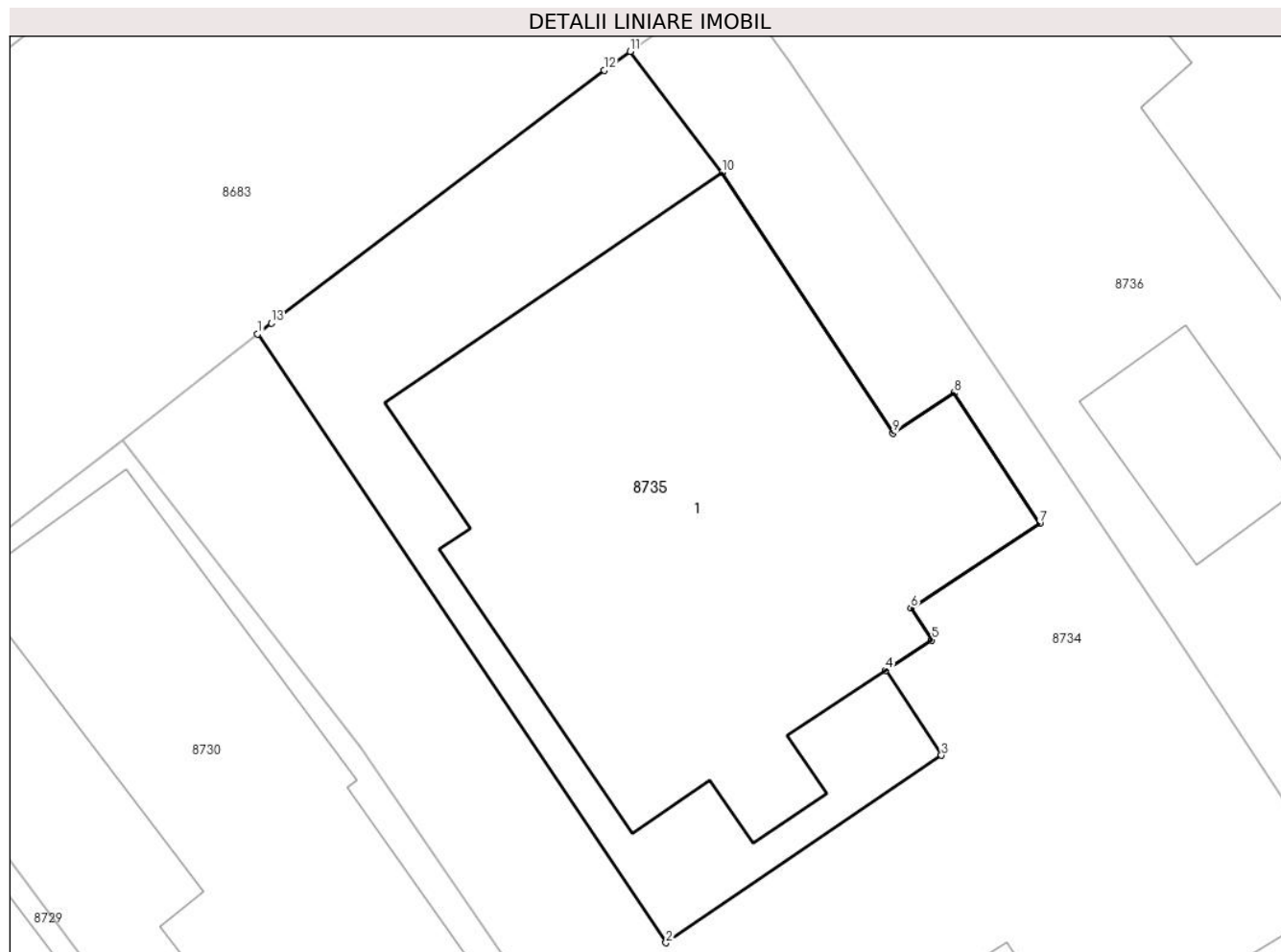
Inscrieri privind dezmembramintele dreptului de proprietate, drepturi reale de garanție și sarcini	Referințe
NU SUNT	

Anexa Nr. 1 La Partea I

Teren

Nr cadastral	Suprafața (mp)*	Observații / Referințe
26236	315	

* Suprafața este determinată în planul de proiecție Stereo 70.



Date referitoare la teren

Crt	Categorie folosință	Intravilan	Suprafața (mp)	Tarla	Parcelă	Nr. topo	Observații / Referințe
8735	curți constructii	DA	315	T15	1257	-	

Lungime Segmente

1) Valorile lungimilor segmentelor sunt obținute din proiecție în plan.

Punct început	X / Y	Punct sfârșit	X / Y	Lungime segment (** (m)
1	579.613,273 387.915,587	2	579.625,593 387.897,236	22.103
2	579.625,593 387.897,236	3	579.633,902 387.902,887	10.049
3	579.633,902 387.902,887	4	579.632,219 387.905,445	3.062
4	579.632,219 387.905,445	5	579.633,615 387.906,364	1.671
5	579.633,615 387.906,364	6	579.632,981 387.907,327	1.153

Punct început	X / Y	Punct sfârșit	X / Y	Lungime segment (** (m)
6	579.632,981 387.907,327	7	579.636,865 387.909,882	4.649
7	579.636,865 387.909,882	8	579.634,282 387.913,809	4.7
8	579.634,282 387.913,809	9	579.632,444 387.912,6	2.2
9	579.632,444 387.912,6	10	579.627,278 387.920,453	9.4
10	579.627,278 387.920,453	11	579.624,514 387.924,102	4.578
11	579.624,514 387.924,102	12	579.623,723 387.923,537	0.972
12	579.623,723 387.923,537	13	579.613,686 387.915,911	12.605
13	579.613,686 387.915,911	1	579.613,273 387.915,587	0.525

** Lungimile segmentelor sunt determinate în planul de proiecție Stereo 70 și sunt rotunjite la 1 milimetru.

*** Distanța dintre puncte este formată din segmente cumulate ce sunt mai mici decât valoarea 1 milimetru.

**DATE DESPRE IMOBILUL NR. 8736**

Oficiul de Cadastru și Publicitate Imobiliară PRAHOVA
Biroul de Cadastru și Publicitate Imobiliară Ploiești

A. Partea I. Descrierea imobilului

TEREN Intravilan

Nr. CF vechi:83
Nr. cadastral vechi:145/2

Adresa: Loc. Blejoi, Str Nichita Stănescu, Nr. 65, Jud. Prahova

Nr. Crt	Nr cadastral Nr. topografic	Suprafața* (mp)	Observații / Referințe
A1	26221	1.083	Sector cadastral:15 Teren imprejmuit;

Construcții

Crt	Nr cadastral Nr. topografic	Adresa	Observații / Referințe
A1.1	26221-C1	Loc. Blejoi, Str Nichita Stănescu, Nr. 65, Jud. Prahova	Nr. niveluri:1; S. construita la sol:92 mp; S. construita desfasurata:92 mp; locuinta cu 3 camere, bucatarie, baie, camera
A1.2	26221-C2	Loc. Blejoi, Str Nichita Stănescu, Nr. 65, Jud. Prahova	Nr. niveluri:1; S. construita la sol:24 mp; S. construita desfasurata:24 mp; ANEXA P

B. Partea II. Proprietari și acte

Inscrieri privitoare la dreptul de proprietate și alte drepturi reale		Referințe
66999 / 21/07/2017		
Act Notarial nr. 495, din 21/07/2017 emis de NP Calin Mirela;		
B2	Intabulare, drept de PROPRIETATE, dobandit prin Conventie, cota actuala 1/1, cota initiala 1/1 1) ROTARU CATALIN PETRICA 2) ROTARU MIHAELA	A1
B3	Intabulare, drept de PROPRIETATE, dobandit prin Conventie, cota actuala 1/1, cota initiala 1/1 1) ROTARU CATALIN PETRICA 2) ROTARU MIHAELA	A1.1, A1.2

C. Partea III. SARCINI

Inscrieri privind dezmembramintele dreptului de proprietate, drepturi reale de garanție și sarcini		Referințe
66999 / 21/07/2017		
Act Notarial nr. 495, din 21/07/2017 emis de NP Calin Mirela;		
C1	Intabulare, drept de UZUFRACTviager 1) MARIN VASILE 2) MARIN IOANA	A1, A1.1, A1.2
C2	Intabulare, drept de IPOTECA LEGALA, Valoare:0 reprezentand contravaloarea intretinerii 1) MARIN VASILE 2) MARIN IOANA	A1, A1.1, A1.2

Anexa Nr. 1 La Partea I

Teren

Nr cadastral	Suprafața (mp)*	Observații / Referințe
26221	1.083	

* Suprafața este determinată în planul de proiecție Stereo 70.



Date referitoare la teren

Crt	Categorie folosință	Intravilan	Suprafața (mp)	Tarla	Parcelă	Nr. topo	Observații / Referințe
8736	arabil	DA	635	T15	1256	-	
8736	curți constructii	DA	448	T15	1256	-	

Date referitoare la construcții

Crt	Număr	Destinație construcție	Supraf. (mp)	Situație juridică	Observații / Referințe
A1.1	26221-C1	construcții de locuințe	92	Cu acte	Nr. niveluri:1; S. construita la sol:92 mp; S. construita desfasurata:92 mp; locuinta cu 3 camere, bucatarie, baie, camera
A1.2	26221-C2	construcții anexa	24	Cu acte	Nr. niveluri:1; S. construita la sol:24 mp; S. construita desfasurata:24 mp; ANEXA P

Lungime Segmente

1) Valorile lungimilor segmentelor sunt obținute din proiecție în plan.

Punct început	X / Y	Punct sfârșit	X / Y	Lungime segment (** (m)
1	579.642,091 387.931,232	2	579.637,287 387.934,448	5.781

Punct început	X / Y	Punct sfârșit	X / Y	Lungime segment (** (m)
2	579.637,287 387.934,448	3	579.634,437 387.931,942	3.795
3	579.634,437 387.931,942	4	579.631,319 387.929,2	4.152
4	579.631,319 387.929,2	5	579.627,562 387.926,28	4.758
5	579.627,562 387.926,28	6	579.629,333 387.923,787	3.058
6	579.629,333 387.923,787	7	579.636,265 387.913,463	12.435
7	579.636,265 387.913,463	8	579.640,833 387.906,699	8.162
8	579.640,833 387.906,699	9	579.645,854 387.899,028	9.168
9	579.645,854 387.899,028	10	579.649,949 387.892,315	7.863
10	579.649,949 387.892,315	11	579.651,849 387.889,573	3.336
11	579.651,849 387.889,573	12	579.660,201 387.877,074	15.033
12	579.660,201 387.877,074	13	579.663,887 387.871,584	6.613
13	579.663,887 387.871,584	14	579.677,053 387.880,161	15.713
14	579.677,053 387.880,161	15	579.658,605 387.908,09	33.472
15	579.658,605 387.908,09	16	579.652,377 387.924,345	17.407
16	579.652,377 387.924,345	1	579.642,091 387.931,232	12.379

** Lungimile segmentelor sunt determinate în planul de proiecție Stereo 70 și sunt rotunjite la 1 milimetru.

*** Distanța dintre puncte este formată din segmente cumulate ce sunt mai mici decât valoarea 1 milimetru.

**DATE DESPRE IMOBILUL NR. 8737**

Oficiul de Cadastru și Publicitate Imobiliară PRAHOVA
Biroul de Cadastru și Publicitate Imobiliară Ploiești

A. Partea I. Descrierea imobilului

TEREN Intravilan

Nr. CF vechi:1814

Nr. cadastral vechi:145/1

Adresa: Loc. Blejoi, Jud. Prahova

Nr. Crt	Nr cadastral Nr. topografic	Suprafața* (mp)	Observații / Referințe
A1	26850	1.000	Sector cadastral:15 Teren imprejmuit;

B. Partea II. Proprietari și acte

Inscrieri privitoare la dreptul de proprietate și alte drepturi reale		Referințe
18477 / 28/06/2006		
Act Notarial nr. 2074, din 27/06/2006 emis de NP MINEA OCTAVIAN;		
B1	Intabulare, drept de PROPRIETATEcumparare ca bun comun, dobandit prin Conventie, cota actuala 1/1, cota initiala 1/1 1) DEDIU MIHAI 2) DEDIU CORINA ELENA <i>OBSERVATII: (provenita din conversia CF 1814)</i>	A1

C. Partea III. SARCINI .

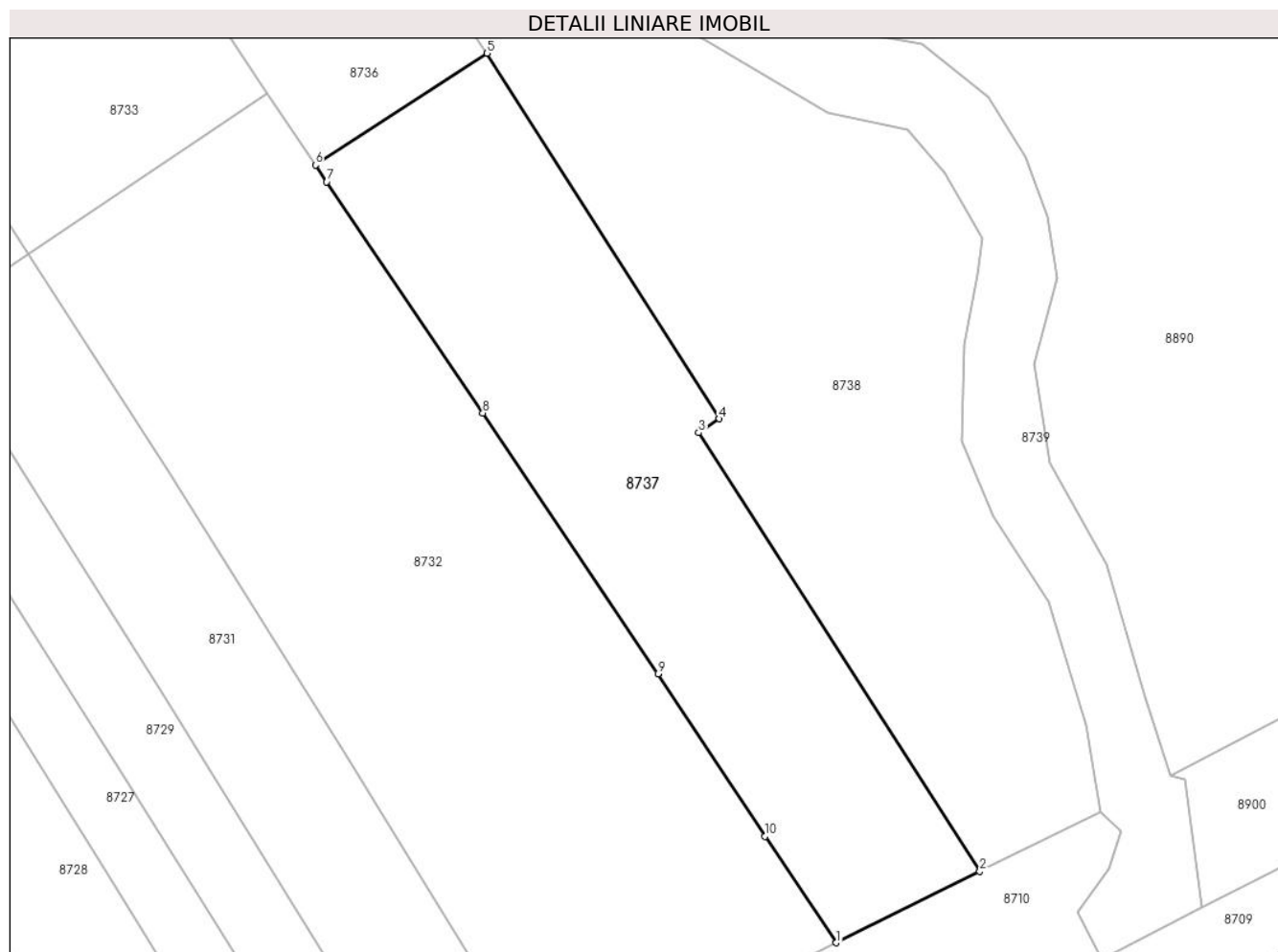
Inscrieri privind dezmembramintele dreptului de proprietate, drepturi reale de garanție și sarcini	Referințe
NU SUNT	

Anexa Nr. 1 La Partea I

Teren

Nr cadastral	Suprafața (mp)*	Observații / Referințe
26850	1.000	

* Suprafața este determinată în planul de proiecție Stereo 70.



Date referitoare la teren

Crt	Categorie folosință	Intravilan	Suprafața (mp)	Tarla	Parcelă	Nr. topo	Observații / Referințe
8737	arabil	DA	1.000	T15	1255/1	-	

Lungime Segmente

1) Valorile lungimilor segmentelor sunt obținute din proiecție în plan.

Punct început	X / Y	Punct sfârșit	X / Y	Lungime segment (** (m)
1	579.703,844 387.811,937	2	579.714,874 387.817,424	12.319
2	579.714,874 387.817,424	3	579.693,296 387.851,062	39.964
3	579.693,296 387.851,062	4	579.694,883 387.852,125	1.91
4	579.694,883 387.852,125	5	579.677,053 387.880,161	33.225
5	579.677,053 387.880,161	6	579.663,887 387.871,584	15.713

Punct început	X / Y	Punct sfârșit	X / Y	Lungime segment (** (m)
6	579.663,887 387.871,584	7	579.664,747 387.870,304	1.542
7	579.664,747 387.870,304	8	579.676,732 387.852,57	21.404
8	579.676,732 387.852,57	9	579.690,182 387.832,574	24.099
9	579.690,182 387.832,574	10	579.698,383 387.820,099	14.929
10	579.698,383 387.820,099	1	579.703,844 387.811,937	9.82

** Lungimile segmentelor sunt determinate în planul de proiecție Stereo 70 și sunt rotunjite la 1 milimetru.

*** Distanța dintre puncte este formată din segmente cumulate ce sunt mai mici decât valoarea 1 milimetru.

**DATE DESPRE IMOBILUL NR. 8738**

Oficiul de Cadastru și Publicitate Imobiliară PRAHOVA
Biroul de Cadastru și Publicitate Imobiliară Ploiești

A. Partea I. Descrierea imobilului

TEREN Intravilan

Nr. CF vechi:82

Nr. cadastral vechi:146

Adresa: Loc. Blejoi, Jud. Prahova

Nr. Crt	Nr cadastral Nr. topografic	Suprafața* (mp)	Observații / Referințe
A1	26439	1.591	Sector cadastral:15 Teren imprejmuit;

B. Partea II. Proprietari și acte

Inscrieri privitoare la dreptul de proprietate și alte drepturi reale		Referințe
2500 / 27/04/2000		
Act Notarial nr. 621, din 20/04/2000 emis de NP LUPU MARIA LUIZA;		
B1	Intabulare, drept de PROPRIETATEpartaj, dobandit prin Construire, cota actuala 1/1, cota initiala 1/1 1) DINESCU GEORGETA <i>OBSERVATII: (provenita din conversia CF 82)</i>	A1

C. Partea III. SARCINI .

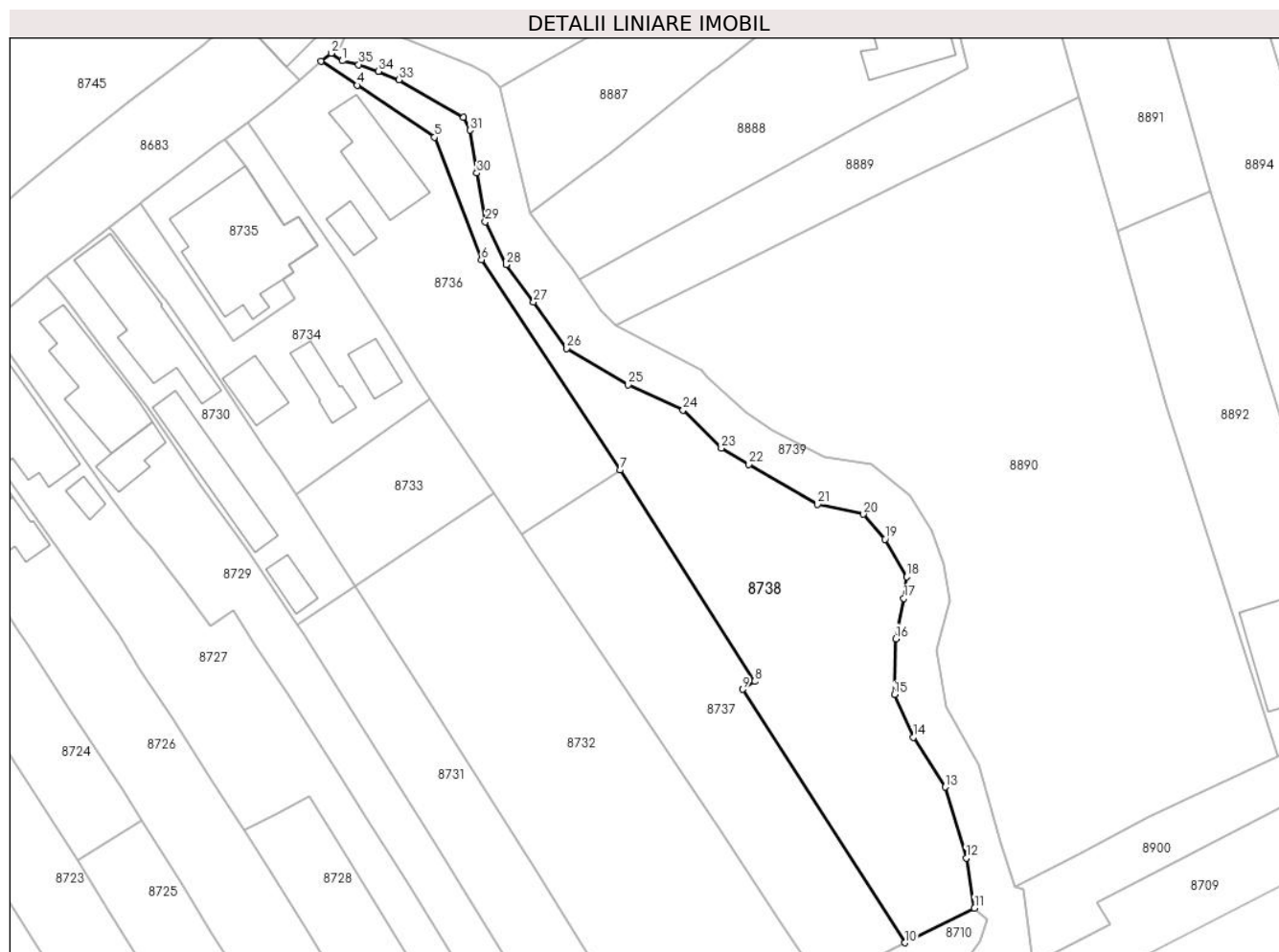
Inscrieri privind dezmembramintele dreptului de proprietate, drepturi reale de garanție și sarcini	Referințe
NU SUNT	

Anexa Nr. 1 La Partea I

Teren

Nr cadastral	Suprafața (mp)*	Observații / Referințe
26439	1.591	

* Suprafața este determinată în planul de proiecție Stereo 70.



Date referitoare la teren

Crt	Categorie folosință	Intravilan	Suprafața (mp)	Tarla	Parcelă	Nr. topo	Observații / Referințe
8738	arabil	DA	1.591	T15	1255/1	-	

Lungime Segmente

1) Valorile lungimilor segmentelor sunt obținute din proiecție în plan.

Punct început	X / Y	Punct sfârșit	X / Y	Lungime segment (** (m)	Punct început	X / Y	Punct sfârșit	X / Y	Lungime segment (** (m)
1	579.640,116 387.934,485	2	579.638,677 387.935,486	1.753	2	579.638,677 387.935,486	3	579.637,287 387.934,448	1.735
3	579.637,287 387.934,448	4	579.642,091 387.931,232	5.781	4	579.642,091 387.931,232	5	579.652,377 387.924,345	12.379
5	579.652,377 387.924,345	6	579.658,605 387.908,09	17.407	6	579.658,605 387.908,09	7	579.677,053 387.880,161	33.472
7	579.677,053 387.880,161	8	579.694,883 387.852,125	33.225	8	579.694,883 387.852,125	9	579.693,296 387.851,062	1.91
9	579.693,296 387.851,062	10	579.714,874 387.817,424	39.964	10	579.714,874 387.817,424	11	579.724,099 387.822,013	10.303

Punct început	X / Y	Punct sfârșit	X / Y	Lungime segment (** (m)
11	579.724,099 387.822,013	12	579.722,992 387.828,678	6.756
13	579.720,208 387.838,086	14	579.715,944 387.844,692	7.863
15	579.713,459 387.850,373	16	579.713,647 387.857,778	7.407
17	579.714,71 387.863,138	18	579.715,11 387.865,995	2.885
19	579.712,234 387.870,981	20	579.709,365 387.874,308	4.393
21	579.703,263 387.875,615	22	579.694,115 387.880,921	10.575
23	579.690,469 387.883,061	24	579.685,412 387.888,143	7.169
25	579.678,091 387.891,471	26	579.669,945 387.896,307	9.473
27	579.665,55 387.902,455	28	579.661,874 387.907,412	6.171
29	579.659,122 387.913,113	30	579.657,991 387.919,593	6.578
31	579.657,064 387.925,279	32	579.656,222 387.926,979	1.897
33	579.647,662 387.931,972	34	579.644,938 387.933,086	2.943
35	579.642,301 387.933,978	1	579.640,116 387.934,485	2.243

Punct început	X / Y	Punct sfârșit	X / Y	Lungime segment (** (m)
12	579.722,992 387.828,678	13	579.720,208 387.838,086	9.811
14	579.715,944 387.844,692	15	579.713,459 387.850,373	6.201
16	579.713,647 387.857,778	17	579.714,71 387.863,138	5.464
18	579.715,11 387.865,995	19	579.712,234 387.870,981	5.756
20	579.709,365 387.874,308	21	579.703,263 387.875,615	6.24
22	579.694,115 387.880,921	23	579.690,469 387.883,061	4.228
24	579.685,412 387.888,143	25	579.678,091 387.891,471	8.042
26	579.669,945 387.896,307	27	579.665,55 387.902,455	7.557
28	579.661,874 387.907,412	29	579.659,122 387.913,113	6.33
30	579.657,991 387.919,593	31	579.657,064 387.925,279	5.761
32	579.656,222 387.926,979	33	579.647,662 387.931,972	9.91
34	579.644,938 387.933,086	35	579.642,301 387.933,978	2.784

** Lungimile segmentelor sunt determinate în planul de proiecție Stereo 70 și sunt rotunjite la 1 milimetru.

*** Distanța dintre puncte este formată din segmente cumulate ce sunt mai mici decât valoarea 1 milimetru.

**DATE DESPRE IMOBILUL NR. 8739**

Oficiul de Cadastru și Publicitate Imobiliară PRAHOVA
Biroul de Cadastru și Publicitate Imobiliară Ploiești

A. Partea I. Descrierea imobilului

TEREN Intravilan

Adresa: Loc. Blejoi, Jud. Prahova

Nr. Crt	Nr cadastral Nr. topografic	Suprafața* (mp)	Observații / Referințe
A1		Din acte: 23.000 Masurata: 996	Sector cadastral:15 Teren imprejmuit;

B. Partea II. Proprietari și acte

Inscrieri privitoare la dreptul de proprietate și alte drepturi reale		Referințe
/		
Act Administrativ nr. 44, din 14/07/2021 emis de CONSILIUL LOCAL BLEJOI;		
B1	Intabulare, drept de PROPRIETATE DOMENIUL PUBLIC AL COMUNEI BLEJOI, dobandit prin Lege, cota actuala 1/1, cota initiala 1/1 1) COMUNA BLEJOI, CIF:2845346	A1

C. Partea III. SARCINI .

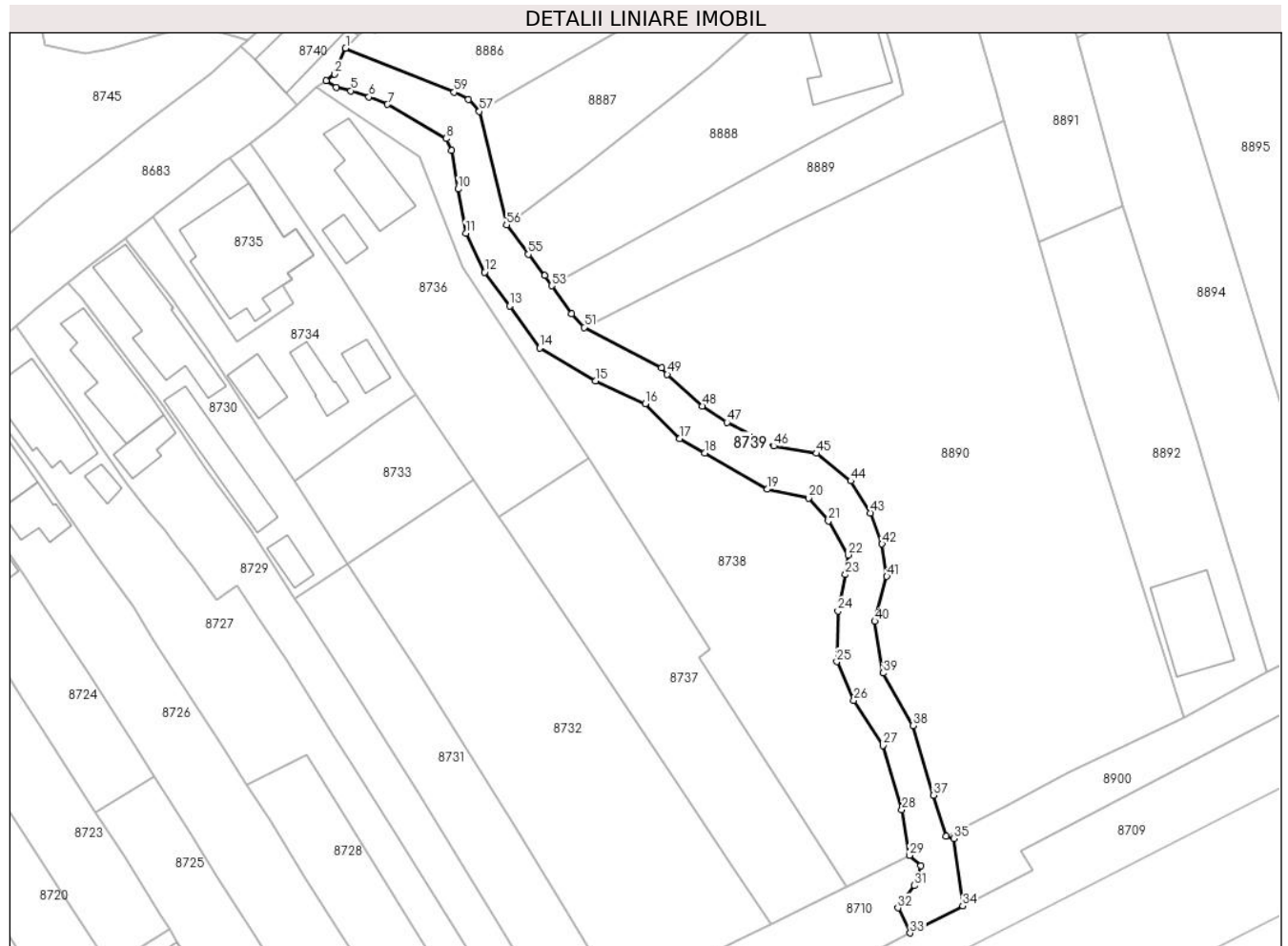
Inscrieri privind dezmembramintele dreptului de proprietate, drepturi reale de garanție și sarcini	Referințe
NU SUNT	

Anexa Nr. 1 La Partea I

Teren

Nr cadastral	Suprafața (mp)*	Observații / Referințe
	Din acte: 23.000 Masurata: 996	

* Suprafața este determinată în planul de proiecție Stereo 70.



Date referitoare la teren

Crt	Categorie folosință	Intra vilan	Suprafața (mp)	Tarla	Parcelă	Nr. topo	Observații / Referințe
8739	ape curgătoare	DA	996	-	1233	-	PARAUL BLEAJA

Lungime Segmente

1) Valorile lungimilor segmentelor sunt obținute din proiecție în plan.

Punct început	X / Y	Punct sfârșit	X / Y	Lungime segment	Punct început	X / Y	Punct sfârșit	X / Y	Lungime segment	Punct început	X / Y	Punct sfârșit	X / Y	Lungime segment
1	579.641,506 387.940,208	2	579.639,918 387.936,413	4.114	2	579.639,918 387.936,413	3	579.638,677 387.935,486	1.549	3	579.638,677 387.935,486	4	579.640,116 387.934,485	1.753
4	579.640,116 387.934,485	5	579.642,301 387.933,978	2.243	5	579.642,301 387.933,978	6	579.644,938 387.933,086	2.784	6	579.644,938 387.933,086	7	579.647,662 387.931,972	2.943
7	579.647,662 387.931,972	8	579.656,222 387.926,979	9.91	8	579.656,222 387.926,979	9	579.657,064 387.925,279	1.897	9	579.657,064 387.925,279	10	579.657,991 387.919,593	5.761
10	579.657,991 387.919,593	11	579.659,122 387.913,113	6.578	11	579.659,122 387.913,113	12	579.661,874 387.907,412	6.33	12	579.661,874 387.907,412	13	579.665,55 387.902,455	6.171
13	579.665,55 387.902,455	14	579.669,945 387.896,307	7.557	14	579.669,945 387.896,307	15	579.678,091 387.891,471	9.473	15	579.678,091 387.891,471	16	579.685,412 387.888,143	8.042

Punct început	X / Y	Punct sfârșit	X / Y	Lungime segment	Punct început	X / Y	Punct sfârșit	X / Y	Lungime segment	Punct început	X / Y	Punct sfârșit	X / Y	Lungime segment
16	579.685,412 387.888,143	17	579.690,469 387.883,061	7.169	17	579.690,469 387.883,061	18	579.694,115 387.880,921	4.228	18	579.694,115 387.880,921	19	579.703,263 387.875,615	10.575
19	579.703,263 387.875,615	20	579.709,365 387.874,308	6.24	20	579.709,365 387.874,308	21	579.712,234 387.870,981	4.393	21	579.712,234 387.870,981	22	579.715,11 387.865,995	5.756
22	579.715,11 387.865,995	23	579.714,71 387.863,138	2.885	23	579.714,71 387.863,138	24	579.713,647 387.857,778	5.464	24	579.713,647 387.857,778	25	579.713,459 387.850,373	7.407
25	579.713,459 387.850,373	26	579.715,944 387.844,692	6.201	26	579.715,944 387.844,692	27	579.720,208 387.838,086	7.863	27	579.720,208 387.838,086	28	579.722,992 387.828,678	9.811
28	579.722,992 387.828,678	29	579.724,099 387.822,013	6.756	29	579.724,099 387.822,013	30	579.725,744 387.820,489	2.242	30	579.725,744 387.820,489	31	579.724,828 387.817,572	3.057
31	579.724,828 387.817,572	32	579.722,407 387.814,309	4.063	32	579.722,407 387.814,309	33	579.724,198 387.810,637	4.085	33	579.724,198 387.810,637	34	579.731,905 387.814,609	8.67
34	579.731,905 387.814,609	35	579.730,58 387.824,48	9.96	35	579.730,58 387.824,48	36	579.729,473 387.824,783	1.148	36	579.729,473 387.824,783	37	579.727,58 387.830,801	6.309
37	579.727,58 387.830,801	38	579.724,622 387.840,993	10.613	38	579.724,622 387.840,993	39	579.720,264 387.848,702	8.856	39	579.720,264 387.848,702	40	579.719,019 387.856,286	7.686
40	579.719,019 387.856,286	41	579.720,776 387.862,859	6.804	41	579.720,776 387.862,859	42	579.720,088 387.867,603	4.794	42	579.720,088 387.867,603	43	579.718,411 387.872,16	4.856
43	579.718,411 387.872,16	44	579.715,5 387.876,832	5.505	44	579.715,5 387.876,832	45	579.710,469 387.880,878	6.456	45	579.710,469 387.880,878	46	579.704,214 387.881,956	6.347
46	579.704,214 387.881,956	47	579.697,349 387.885,405	7.683	47	579.697,349 387.885,405	48	579.693,76 387.887,816	4.324	48	579.693,76 387.887,816	49	579.688,619 387.892,431	6.909
49	579.688,619 387.892,431	50	579.687,778 387.893,42	1.298	50	579.687,778 387.893,42	51	579.676,451 387.899,338	12.78	51	579.676,451 387.899,338	52	579.674,575 387.901,279	2.699
52	579.674,575 387.901,279	53	579.671,691 387.905,425	5.05	53	579.671,691 387.905,425	54	579.670,694 387.906,933	1.808	54	579.670,694 387.906,933	55	579.668,258 387.910,017	3.93
55	579.668,258 387.910,017	56	579.665,072 387.914,337	5.368	56	579.665,072 387.914,337	57	579.661,114 387.930,949	17.077	57	579.661,114 387.930,949	58	579.659,48 387.932,699	2.394
58	579.659,48 387.932,699	59	579.657,403 387.933,78	2.341	59	579.657,403 387.933,78	1	579.641,506 387.940,208	17.147					

** Lungimile segmentelor sunt determinate în planul de proiecție Stereo 70 și sunt rotunjite la 1 milimetru.

*** Distanța dintre puncte este formată din segmente cumulate ce sunt mai mici decât valoarea 1 milimetru.

**DATE DESPRE IMOBILUL NR. 8740**

Oficiul de Cadastru și Publicitate Imobiliară PRAHOVA
Biroul de Cadastru și Publicitate Imobiliară Ploiești

A. Partea I. Descrierea imobilului

TEREN Intravilan

Adresa: Loc. Blejoi, Jud. Prahova

Nr. Crt	Nr cadastral Nr. topografic	Suprafața* (mp)	Observații / Referințe
A1		Din acte: 23.000 Masurata: 149	Sector cadastral:15 Teren imprejmuit;

Construcții

Crt	Nr cadastral Nr. topografic	Adresa	Observații / Referințe
A1.1		Loc. Blejoi, Jud. Prahova	Nr. niveluri:1; S. construita la sol:83 mp; S. construita desfasurata:83 mp; POD

B. Partea II. Proprietari și acte

Inscrieri privitoare la dreptul de proprietate și alte drepturi reale		Referințe
/		
Act Administrativ nr. 44, din 14/07/2021 emis de CONSILIUL LOCAL BLEJOI;		
B1	Intabulare, drept de PROPRIETATE, dobandit prin Lege, cota actuala 1/1, cota initiala 1/1 1) COMUNA BLEJOI , CIF:2845346	A1
Act Administrativ nr. 20, din 24/08/1999 emis de CONSILIUL LOCAL BLEJOI;		
B2	Intabulare, drept de PROPRIETATE, dobandit prin Lege, cota actuala 1/1, cota initiala 1/1 1) COMUNA BLEJOI , CIF:2845346	A1.1

C. Partea III. SARCINI .

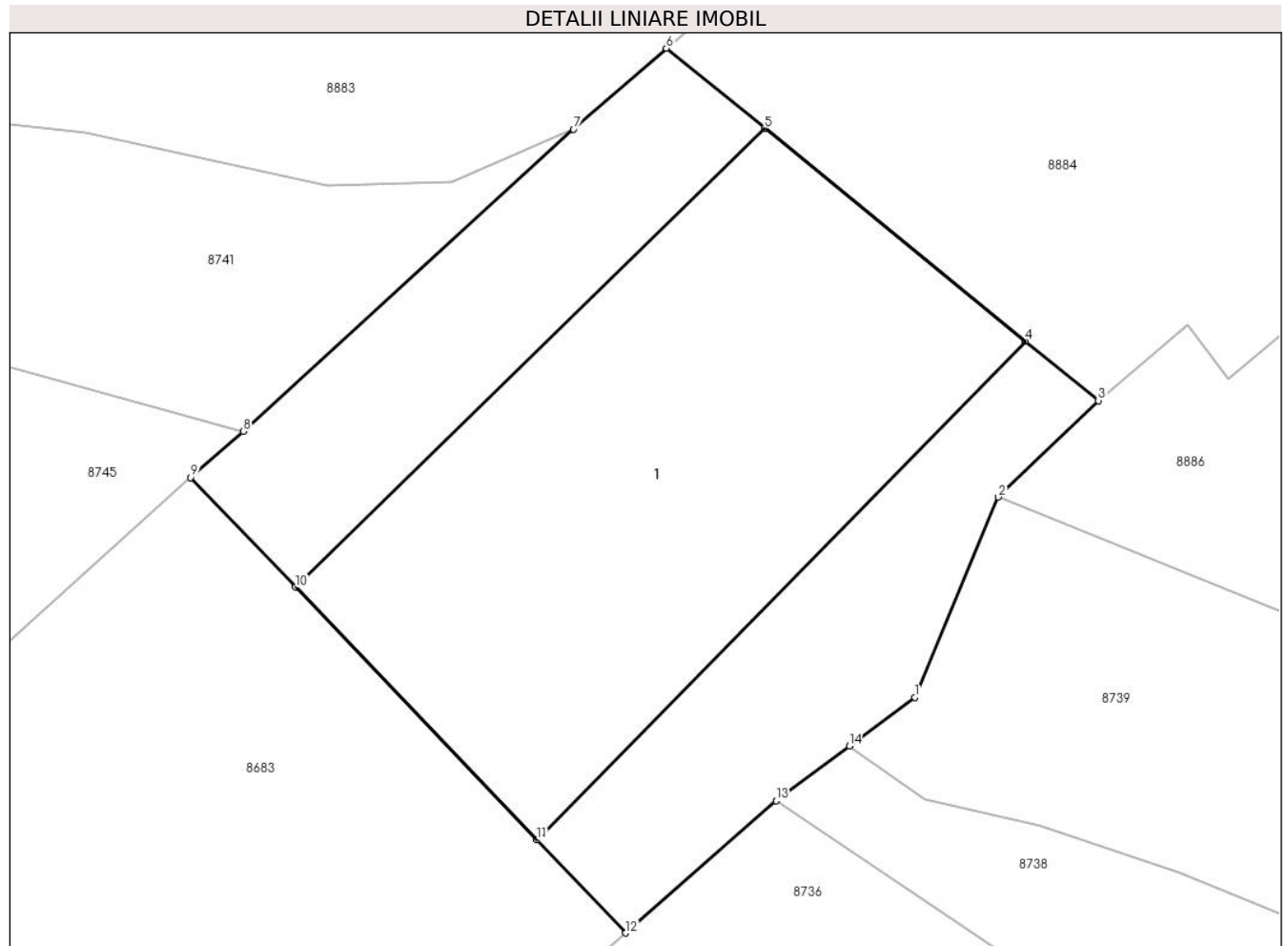
Inscrieri privind dezmembramintele dreptului de proprietate, drepturi reale de garanție și sarcini	Referințe
NU SUNT	

Anexa Nr. 1 La Partea I

Teren

Nr cadastral	Suprafața (mp)*	Observații / Referințe
	Din acte: 23.000 Masurata: 149	

* Suprafața este determinată în planul de proiecție Stereo 70.



Date referitoare la teren

Crt	Categorie folosință	Intra vilan	Suprafața (mp)	Tarla	Parcelă	Nr. topo	Observații / Referințe
8740	ape curgătoare	DA	149	-	1533	-	PARAUL BLEAJA

Date referitoare la construcții

Crt	Număr	Destinație construcție	Supraf. (mp)	Situație juridică	Observații / Referințe
A1.1		construcții industriale și edilitare	83	Cu acte	Nr. niveluri:1; S. construita la sol:83 mp; S. construita desfasurata:83 mp; POD

Lungime Segmente

1) Valorile lungimilor segmentelor sunt obținute din proiecție în plan.

Punct început	X / Y	Punct sfârșit	X / Y	Lungime segment (** (m)
1	579.639,918 387.936,413	2	579.641,506 387.940,208	4.114
2	579.641,506 387.940,208	3	579.643,4 387.942,04	2.635
3	579.643,4 387.942,04	4	579.642,019 387.943,166	1.782

Punct început	X / Y	Punct sfârșit	X / Y	Lungime segment (** (m)
4	579.642,019 387.943,166	5	579.637,07 387.947,202	6.386
5	579.637,07 387.947,202	6	579.635,205 387.948,722	2.406
6	579.635,205 387.948,722	7	579.633,446 387.947,184	2.337
7	579.633,446 387.947,184	8	579.627,181 387.941,457	8.488
8	579.627,181 387.941,457	9	579.626,185 387.940,579	1.328
9	579.626,185 387.940,579	10	579.628,173 387.938,499	2.877
10	579.628,173 387.938,499	11	579.632,751 387.933,707	6.627
11	579.632,751 387.933,707	12	579.634,437 387.931,942	2.441
12	579.634,437 387.931,942	13	579.637,287 387.934,448	3.795
13	579.637,287 387.934,448	14	579.638,677 387.935,486	1.735
14	579.638,677 387.935,486	1	579.639,918 387.936,413	1.549

** Lungimile segmentelor sunt determinate în planul de proiecție Stereo 70 și sunt rotunjite la 1 milimetru.

*** Distanța dintre puncte este formată din segmente cumulate ce sunt mai mici decât valoarea 1 milimetru.

**DATE DESPRE IMOBILUL NR. 8741**

Oficiul de Cadastru și Publicitate Imobiliară PRAHOVA
 Biroul de Cadastru și Publicitate Imobiliară Ploiești

A. Partea I. Descrierea imobilului

TEREN Intravilan

Adresa: Loc. Blejoi, Jud. Prahova

Nr. Crt	Nr cadastral Nr. topografic	Suprafața* (mp)	Observații / Referințe
A1		Din acte: 23.000 Masurata: 3.420	Sector cadastral:15 Teren neimprejmuit;

B. Partea II. Proprietari și acte

Inscrieri privitoare la dreptul de proprietate și alte drepturi reale		Referințe
/		
Act Administrativ nr. 44, din 14/07/2021 emis de CONSILIUL LOCAL BLEJOI;		
B1	Intabulare, drept de PROPRIETATE, dobandit prin Lege, cota actuala 1/1, cota initiala 1/1 1) COMUNA BLEJOI, CIF:2845346	A1

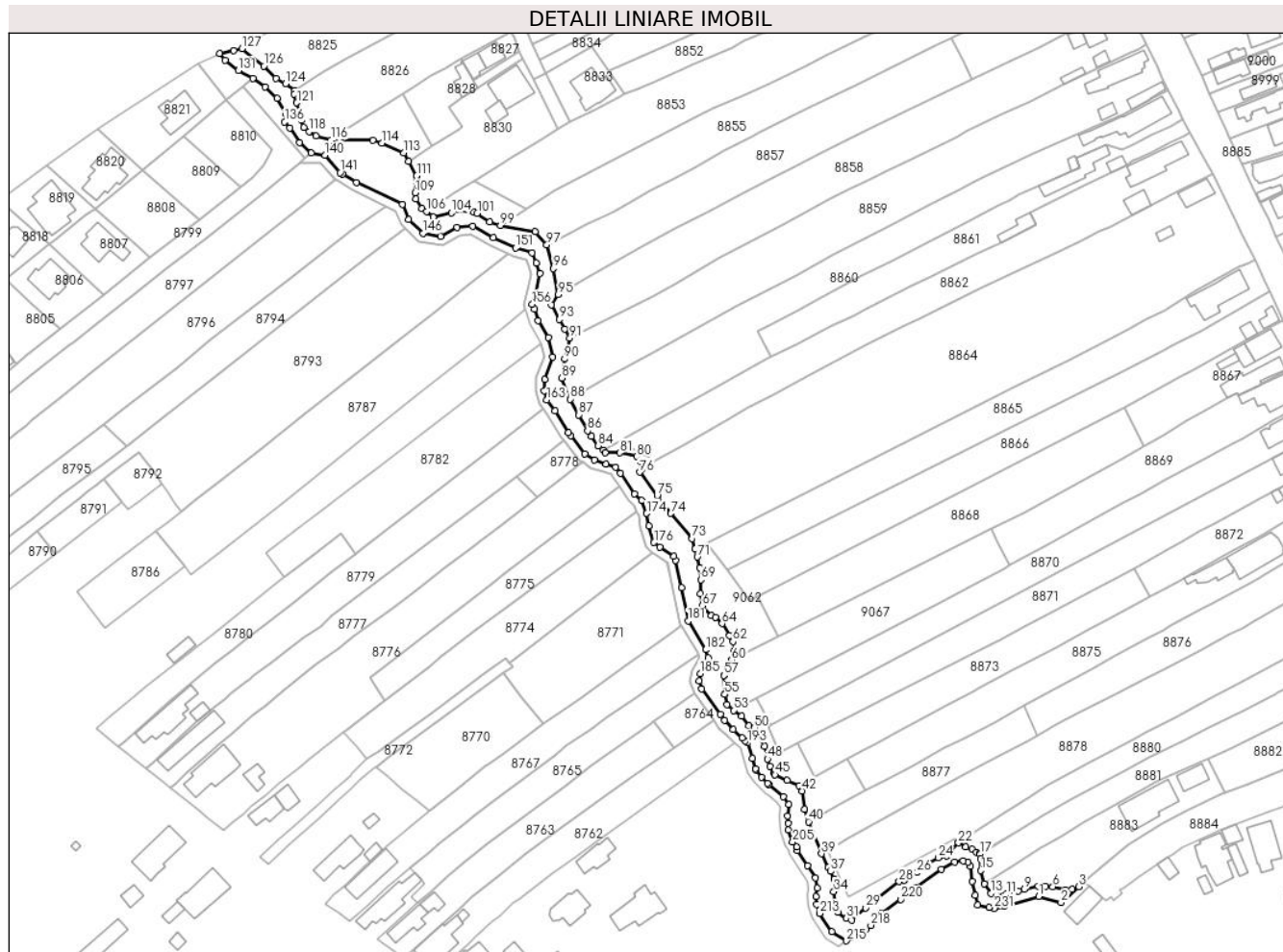
C. Partea III. SARCINI .

Inscrieri privind dezmembramintele dreptului de proprietate, drepturi reale de garanție și sarcini	Referințe
NU SUNT	

Anexa Nr. 1 La Partea I**Teren**

Nr cadastral	Suprafața (mp)*	Observații / Referințe
	Din acte: 23.000	
	Masurata: 3.420	

* Suprafața este determinată în planul de proiecție Stereo 70.

**Date referitoare la teren**

Crt	Categorie folosință	Intra vilan	Suprafața (mp)	Tarla	Parcelă	Nr. topo	Observații / Referințe
87 41	ape curgătoare	DA	3.420	-	1533	-	PARAUL BLEAJA

Lungime Segmente

1) Valorile lungimilor segmentelor sunt obținute din proiecție în plan.

Punct început	X / Y	Punct sfârșit	X / Y	Lungime segment	Punct început	X / Y	Punct sfârșit	X / Y	Lungime segment	Punct început	X / Y	Punct sfârșit	X / Y	Lungime segment
1	579.619,227 387.943,622	2	579.627,181 387.941,457	8.243	2	579.627,181 387.941,457	3	579.633,446 387.947,184	8.488	3	579.633,446 387.947,184	4	579.631,135 387.946,185	2.518
4	579.631,135 387.946,185	5	579.628,774 387.946,118	2.362	5	579.628,774 387.946,118	6	579.624,204 387.947,113	4.677	6	579.624,204 387.947,113	7	579.621,561 387.947,407	2.659
7	579.621,561 387.947,407	8	579.619,052 387.947,293	2.512	8	579.619,052 387.947,293	9	579.614,199 387.946,135	4.989	9	579.614,199 387.946,135	10	579.611,888 387.945,649	2.362
10	579.611,888 387.945,649	11	579.607,847 387.944,626	4.168	11	579.607,847 387.944,626	12	579.604,119 387.944,268	3.745	12	579.604,119 387.944,268	13	579.602,229 387.944,763	1.954
13	579.602,229 387.944,763	14	579.599,886 387.948,124	4.097	14	579.599,886 387.948,124	15	579.598,646 387.952,9	4.934	15	579.598,646 387.952,9	16	579.598,52 387.956,984	4.086

Punct început	X / Y	Punct sfârșit	X / Y	Lungime segment	Punct început	X / Y	Punct sfârșit	X / Y	Lungime segment	Punct început	X / Y	Punct sfârșit	X / Y	Lungime segment
214	579.545,805 387.931,256	215	579.550,944 387.927,897	6.139	215	579.550,944 387.927,897	216	579.552,47 387.929,027	1.899	216	579.552,47 387.929,027	217	579.557,7 387.931,847	5.942
217	579.557,7 387.931,847	218	579.559,632 387.933,376	2.464	218	579.559,632 387.933,376	219	579.563,347 387.937,679	5.685	219	579.563,347 387.937,679	220	579.570,308 387.942,585	8.516
220	579.570,308 387.942,585	221	579.575,554 387.946,791	6.724	221	579.575,554 387.946,791	222	579.584,619 387.953,305	11.163	222	579.584,619 387.953,305	223	579.589,27 387.955,964	5.357
223	579.589,27 387.955,964	224	579.592,43 387.956,245	3.172	224	579.592,43 387.956,245	225	579.594,21 387.955,974	1.801	225	579.594,21 387.955,974	226	579.594,971 387.954,309	1.831
226	579.594,971 387.954,309	227	579.595,619 387.948,93	5.418	227	579.595,619 387.948,93	228	579.596,731 387.944,181	4.877	228	579.596,731 387.944,181	229	579.597,451 387.940,674	3.58
229	579.597,451 387.940,674	230	579.601,594 387.939,771	4.24	230	579.601,594 387.939,771	231	579.603,411 387.939,421	1.85	231	579.603,411 387.939,421	232	579.607,077 387.940,165	3.741
232	579.607,077 387.940,165	1	579.619,227 387.943,622	12.632										

** Lungimile segmentelor sunt determinate în planul de proiecție Stereo 70 și sunt rotunjite la 1 milimetru.

*** Distanța dintre puncte este formată din segmente cumulate ce sunt mai mici decât valoarea 1 milimetru.

**DATE DESPRE IMOBILUL NR. 8742**

Oficiul de Cadastru și Publicitate Imobiliară PRAHOVA
Biroul de Cadastru și Publicitate Imobiliară Ploiești

A. Partea I. Descrierea imobilului

TEREN Intravilan

Adresa: Loc. Blejoi, Str I. L. Caragiale, Jud. Prahova

Nr. Crt	Nr cadastral Nr. topografic	Suprafața* (mp)	Observații / Referințe
A1	32692	Din acte: 3.831 Masurata: 3.971	Sector cadastral:15 Teren neimprejmuit; DS 1373 ; Imobilul apartine Domeniul public al comunei Blejoi .

B. Partea II. Proprietari și acte

Inscrieri privitoare la dreptul de proprietate și alte drepturi reale		Referințe
153407 / 05/12/2022		
Act Administrativ nr. 16381, din 24/08/2022 emis de PRIMARIA COMUNEI BLEJOI (act administrativ nr 22 din 31.03.2021, emis de CONSILIUL LOCAL AL COMUNEI BLEJOI);act administrativ nr 20 din 24.08.1999, emis de CONSILIUL LOCAL AL COMUNEI BLEJOI);		
B1	Intabulare, drept de PROPRIETATE(domeniul public), dobandit prin Lege, cota actuala 1/1, cota initiala 1/1 1) COMUNA BLEJOI , CIF:2845346	A1

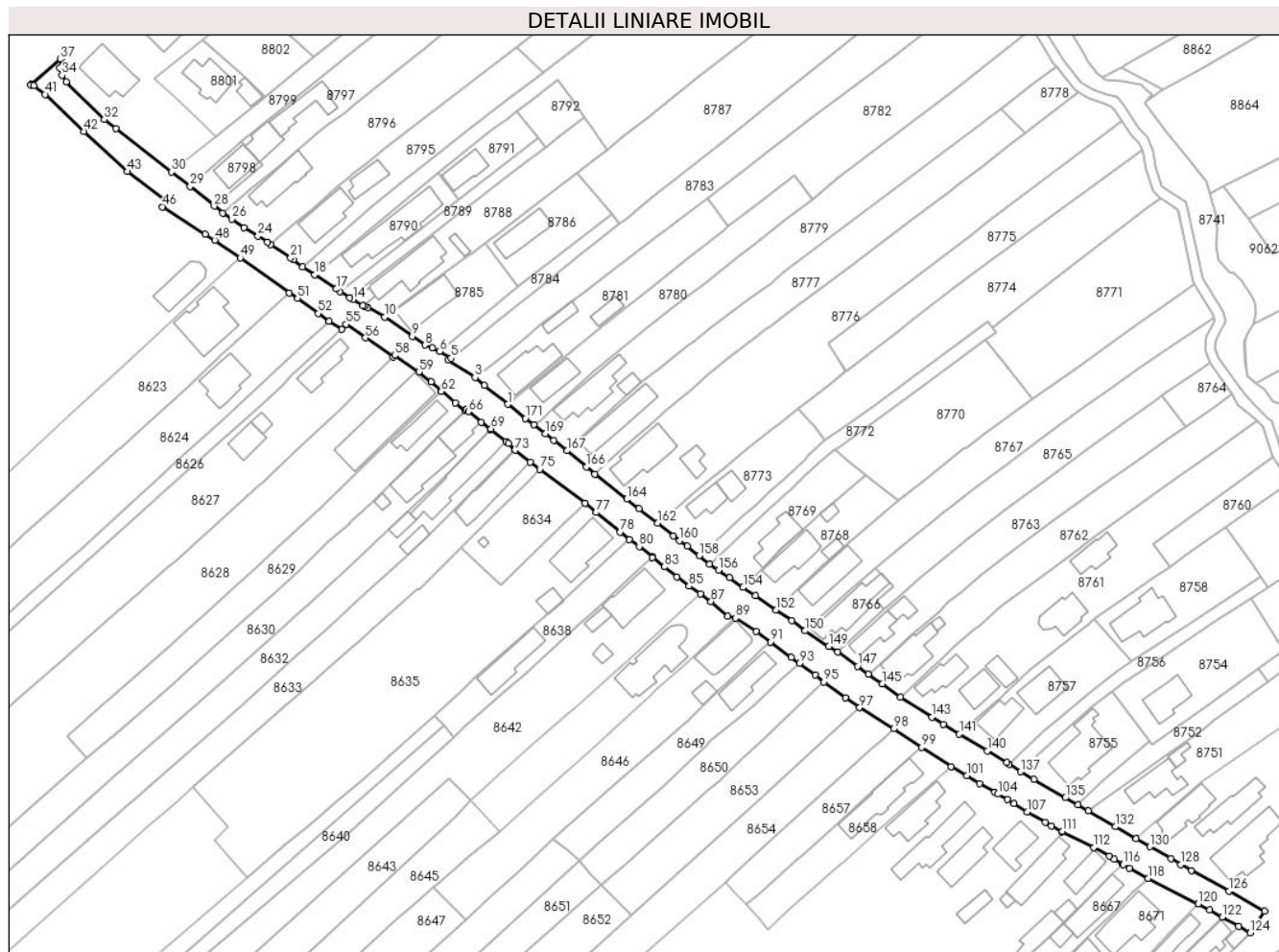
C. Partea III. SARCINI .

Inscrieri privind dezmembramintele dreptului de proprietate, drepturi reale de garanție și sarcini	Referințe
NU SUNT	

Anexa Nr. 1 La Partea I**Teren**

Nr cadastral	Suprafața (mp)*	Observații / Referințe
32692	Din acte: 3.831 Masurata: 3.971	DS 1373 ; Imobilul apartine Domeniul public al comunei Blejoi .

* Suprafața este determinată în planul de proiecție Stereo 70.

**Date referitoare la teren**

Crt	Categorie folosință	Intra vilan	Suprafața (mp)	Tarla	Parcelă	Nr. topo	Observații / Referințe
87 42	drum	DA	3.971	-	1373	-	

Lungime Segmente

1) Valorile lungimilor segmentelor sunt obținute din proiecție în plan.

Punct început	X / Y	Punct sfârșit	X / Y	Lungime segment	Punct început	X / Y	Punct sfârșit	X / Y	Lungime segment	Punct început	X / Y	Punct sfârșit	X / Y	Lungime segment
1	579.284,446 388.003,314	2	579.277,431 388.009,09	9.087	2	579.277,431 388.009,09	3	579.274,535 388.011,404	3.707	3	579.274,535 388.011,404	4	579.266,443 388.016,655	9.646
4	579.266,443 388.016,655	5	579.267,304 388.017,311	1.082	5	579.267,304 388.017,311	6	579.263,817 388.019,288	4.008	6	579.263,817 388.019,288	7	579.261,704 388.020,486	2.429
7	579.261,704 388.020,486	8	579.259,431 388.021,243	2.396	8	579.259,431 388.021,243	9	579.255,593 388.023,96	4.702	9	579.255,593 388.023,96	10	579.247,185 388.029,724	10.194
10	579.247,185 388.029,724	11	579.242,151 388.032,606	5.801	11	579.242,151 388.032,606	12	579.241,24 388.033,084	1.029	12	579.241,24 388.033,084	13	579.240,649 388.033,14	0.594
13	579.240,649 388.033,14	14	579.237,724 388.035,011	3.472	14	579.237,724 388.035,011	15	579.236,625 388.035,564	1.23	15	579.236,625 388.035,564	16	579.233,668 388.037,498	3.533

Punct început	X / Y	Punct sfârșit	X / Y	Lungime segment	Punct început	X / Y	Punct sfârșit	X / Y	Lungime segment	Punct început	X / Y	Punct sfârșit	X / Y	Lungime segment
115	579.470,633 387.864,232	116	579.470,763 387.864,055	0.22	116	579.470,763 387.864,055	117	579.472,662 387.862,88	2.233	117	579.472,662 387.862,88	118	579.478,325 387.859,804	6.444
118	579.478,325 387.859,804	119	579.493,493 387.852,07	17.026	119	579.493,493 387.852,07	120	579.493,496 387.852,073	0.004	120	579.493,496 387.852,073	121	579.496,979 387.850,194	3.958
121	579.496,979 387.850,194	122	579.500,741 387.848,056	4.327	122	579.500,741 387.848,056	123	579.505,765 387.845,267	5.746	123	579.505,765 387.845,267	124	579.509,257 387.843,291	4.012
124	579.509,257 387.843,291	125	579.513,62 387.849,906	7.924	125	579.513,62 387.849,906	126	579.502,822 387.855,94	12.37	126	579.502,822 387.855,94	127	579.491,419 387.862,237	13.026
127	579.491,419 387.862,237	128	579.488,265 387.864,054	3.64	128	579.488,265 387.864,054	129	579.485,3 387.865,856	3.47	129	579.485,3 387.865,856	130	579.478,869 387.869,404	7.345
130	579.478,869 387.869,404	131	579.474,725 387.871,788	4.781	131	579.474,725 387.871,788	132	579.468,438 387.875,454	7.278	132	579.468,438 387.875,454	133	579.460,275 387.880,333	9.51
133	579.460,275 387.880,333	134	579.457,113 387.882,015	3.582	134	579.457,113 387.882,015	135	579.453,242 387.884,219	4.454	135	579.453,242 387.884,219	136	579.443,732 387.889,83	11.042
136	579.443,732 387.889,83	137	579.439,675 387.892,126	4.662	137	579.439,675 387.892,126	138	579.436,245 387.894,37	4.099	138	579.436,245 387.894,37	139	579.435,549 387.894,826	0.832
139	579.435,549 387.894,826	140	579.429,605 387.898,417	6.945	140	579.429,605 387.898,417	141	579.421,167 387.903,575	9.89	141	579.421,167 387.903,575	142	579.416,31 387.906,504	5.672
142	579.416,31 387.906,504	143	579.412,919 387.908,612	3.993	143	579.412,919 387.908,612	144	579.403,411 387.914,686	11.283	144	579.403,411 387.914,686	145	579.397,849 387.918,723	6.873
145	579.397,849 387.918,723	146	579.393,68 387.921,624	5.079	146	579.393,68 387.921,624	147	579.390,41 387.924,064	4.08	147	579.390,41 387.924,064	148	579.384,395 387.928,36	7.392
148	579.384,395 387.928,36	149	579.381,66 387.930,046	3.213	149	579.381,66 387.930,046	150	579.374,41 387.934,745	8.64	150	579.374,41 387.934,745	151	579.370,489 387.937,827	4.987
151	579.370,489 387.937,827	152	579.365,641 387.940,981	5.784	152	579.365,641 387.940,981	153	579.359,419 387.945,343	7.599	153	579.359,419 387.945,343	154	579.355,711 387.947,888	4.497
154	579.355,711 387.947,888	155	579.351,662 387.950,899	5.046	155	579.351,662 387.950,899	156	579.348,283 387.953,129	4.049	156	579.348,283 387.953,129	157	579.345,519 387.954,995	3.335
157	579.345,519 387.954,995	158	579.342,466 387.957,558	3.986	158	579.342,466 387.957,558	159	579.338,796 387.960,347	4.609	159	579.338,796 387.960,347	160	579.336,503 387.962,047	2.854
160	579.336,503 387.962,047	161	579.334,686 387.963,577	2.375	161	579.334,686 387.963,577	162	579.329,849 387.967,331	6.123	162	579.329,849 387.967,331	163	579.324,179 387.971,7	7.158
163	579.324,179 387.971,7	164	579.320,452 387.974,578	4.709	164	579.320,452 387.974,578	165	579.310,845 387.982,15	12.232	165	579.310,845 387.982,15	166	579.308,198 387.984,364	3.451
166	579.308,198 387.984,364	167	579.302,323 387.989,237	7.633	167	579.302,323 387.989,237	168	579.298,397 387.992,36	5.017	168	579.298,397 387.992,36	169	579.295,801 387.994,39	3.295
169	579.295,801 387.994,39	170	579.292,373 387.997,082	4.359	170	579.292,373 387.997,082	171	579.289,829 387.999,083	3.237	171	579.289,829 387.999,083	1	579.284,446 388.003,314	6.847

** Lungimile segmentelor sunt determinate în planul de proiecție Stereo 70 și sunt rotunjite la 1 milimetru.

*** Distanța dintre puncte este formată din segmente cumulate ce sunt mai mici decât valoarea 1 milimetru.

**DATE DESPRE IMOBILUL NR. 8743**

Oficiul de Cadastru și Publicitate Imobiliară PRAHOVA
Biroul de Cadastru și Publicitate Imobiliară Ploiești

A. Partea I. Descrierea imobilului

TEREN Intravilan

Adresa: Loc. Blejoi, Jud. Prahova

Nr. Crt	Nr cadastral Nr. topografic	Suprafața* (mp)	Observații / Referințe
A1	25576	Din acte: 6 Masurata: 7	Sector cadastral:15 Teren neimpregmuit;

B. Partea II. Proprietari și acte

Inscrieri privitoare la dreptul de proprietate și alte drepturi reale		Referințe
11413 / 19/02/2013		
Act Notarial nr. 238, din 18/02/2013 emis de NP ONUTU CASIOARA;		
B1	Se infiinteaza cartea funciara 25576 a imobilului cu numarul cadastral 25576/Blejoi, rezultat din dezmembrarea imobilului cu numarul cadastral 11179 (identificator electronic 21776) inscris in cartea funciara 5613 (identificator electronic 21776);	A1
11420 / 19/02/2013		
Act Notarial nr. 239, din 18/02/2013 emis de NP ONUTU CASIOARA;		
B6	Intabulare, drept de PROPRIETATEcumparare ca bun comun, dobandit prin Conventie, cota actuala 1/1, cota initiala 1/1 1) SCHOTSCH NICOLAE-NICUSOR 2) SCHOTSCH ADRIANA-ADINA	A1

C. Partea III. SARCINI .

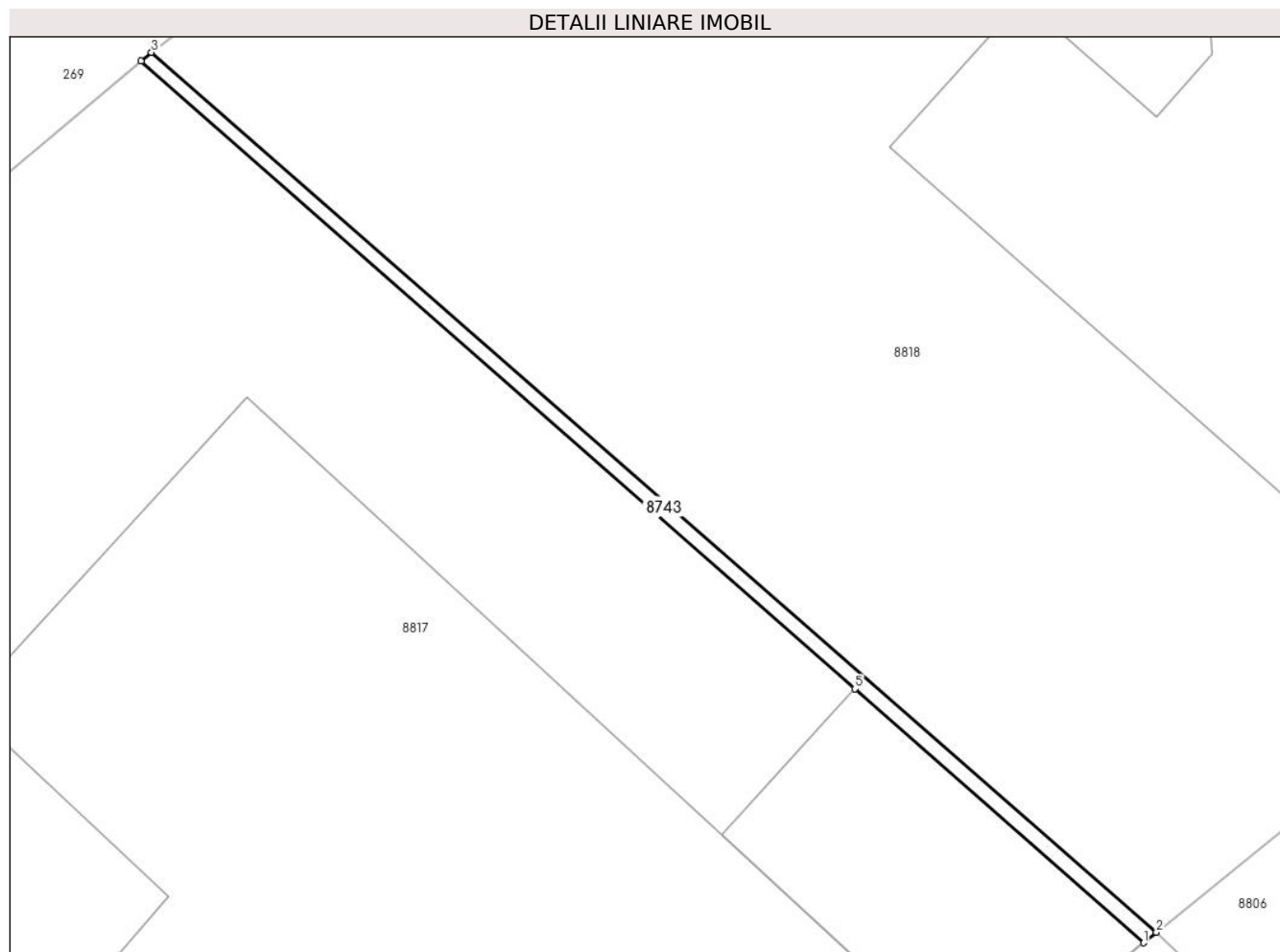
Inscrieri privind dezmembramintele dreptului de proprietate, drepturi reale de garanție și sarcini	Referințe
NU SUNT	

Anexa Nr. 1 La Partea I

Teren

Nr cadastral	Suprafața (mp)*	Observații / Referințe
25576	Din acte: 6 Masurata: 7	

* Suprafața este determinată în planul de proiecție Stereo 70.



Date referitoare la teren

Crt	Categorie folosință	Intra vilan	Suprafața (mp)	Tarla	Parcelă	Nr. topo	Observații / Referințe
87 43	curți constructii	DA	7	T18	1449,1450	-	

Lungime Segmente

1) Valorile lungimilor segmentelor sunt obținute din proiecție în plan.

Punct început	X / Y	Punct sfârșit	X / Y	Lungime segment (** (m)
1	579.252,147 388.162,664	2	579.252,375 388.162,855	0.297
2	579.252,375 388.162,855	3	579.234,107 388.178,848	24.28
3	579.234,107 388.178,848	4	579.233,917 388.178,688	0.248
4	579.233,917 388.178,688	5	579.246,898 388.167,278	17.283
5	579.246,898 388.167,278	1	579.252,147 388.162,664	6.989

**** Lungimile segmentelor sunt determinate în planul de proiecție Stereo 70 și sunt rotunjite la 1 milimetru.**

***** Distanța dintre puncte este formată din segmente cumulate ce sunt mai mici decât valoarea 1 milimetru.**

**DATE DESPRE IMOBILUL NR. 8744**

Oficiul de Cadastru și Publicitate Imobiliară PRAHOVA
Biroul de Cadastru și Publicitate Imobiliară Ploiești

A. Partea I. Descrierea imobilului

TEREN Intravilan

Adresa: Loc. Blejoi, Str Tudor Arghezi, Jud. Prahova

Nr. Crt	Nr cadastral Nr. topografic	Suprafața* (mp)	Observații / Referințe
A1		1.008	Sector cadastral:15 Teren imprejmuit;

B. Partea II. Proprietari și acte

Inscrieri privitoare la dreptul de proprietate și alte drepturi reale	Referințe
/	
Act Administrativ nr. 14574, din 14/08/2024 emis de PRIMARIA COMUNEI BLEJOI;	
B1	Inscrierea provizorie, drept de PROPRIETATE DOMENIUL PUBLIC AL COMUNEI BLEJOI, dobandit prin Lege, cota actuala 1/1, cota initiala 1/1 1) COMUNA BLEJOI, CIF:2845346
	A1

C. Partea III. SARCINI .

Inscrieri privind dezmembramintele dreptului de proprietate, drepturi reale de garanție și sarcini	Referințe
NU SUNT	

Anexa Nr. 1 La Partea I

Teren

Nr cadastral	Suprafața (mp)*	Observații / Referințe
	1.008	

* Suprafața este determinată în planul de proiecție Stereo 70.



Date referitoare la teren

Crt	Categorie folosință	Intra vilan	Suprafața (mp)	Tarla	Parcelă	Nr. topo	Observații / Referințe
8744	drum	DA	1.008	-	1283	-	

Lungime Segmente

1) Valorile lungimilor segmentelor sunt obținute din proiecție în plan.

Punct început	X / Y	Punct sfârșit	X / Y	Lungime segment	Punct început	X / Y	Punct sfârșit	X / Y	Lungime segment	Punct început	X / Y	Punct sfârșit	X / Y	Lungime segment
1	579.533,699 387.836,18	2	579.536,666 387.832,624	4.631	2	579.536,666 387.832,624	3	579.539,488 387.829,117	4.501	3	579.539,488 387.829,117	4	579.544,995 387.820,863	9.922
4	579.544,995 387.820,863	5	579.551,379 387.811,23	11.556	5	579.551,379 387.811,23	6	579.556,0 387.803,872	8.689	6	579.556,0 387.803,872	7	579.560,486 387.795,709	9.314
7	579.560,486 387.795,709	8	579.564,916 387.787,381	9.433	8	579.564,916 387.787,381	9	579.574,225 387.769,272	20.362	9	579.574,225 387.769,272	10	579.580,386 387.757,315	13.451
10	579.580,386 387.757,315	11	579.582,411 387.753,523	4.299	11	579.582,411 387.753,523	12	579.583,868 387.750,96	2.948	12	579.583,868 387.750,96	13	579.584,295 387.750,056	1.0
13	579.584,295 387.750,056	14	579.585,249 387.748,032	2.238	14	579.585,249 387.748,032	15	579.586,243 387.746,048	2.219	15	579.586,243 387.746,048	16	579.586,53 387.740,525	5.53

Punct început	X / Y	Punct sfârșit	X / Y	Lungime segment	Punct început	X / Y	Punct sfârșit	X / Y	Lungime segment	Punct început	X / Y	Punct sfârșit	X / Y	Lungime segment
16	579.586,53 387.740,525	17	579.586,102 387.739,518	1.094	17	579.586,102 387.739,518	18	579.597,166 387.745,267	12.468	18	579.597,166 387.745,267	19	579.602,026 387.747,767	5.465
19	579.602,026 387.747,767	20	579.595,93 387.749,439	6.321	20	579.595,93 387.749,439	21	579.594,229 387.750,134	1.838	21	579.594,229 387.750,134	22	579.592,465 387.753,158	3.501
22	579.592,465 387.753,158	23	579.589,348 387.758,499	6.184	23	579.589,348 387.758,499	24	579.585,945 387.764,325	6.747	24	579.585,945 387.764,325	25	579.584,851 387.766,124	2.106
25	579.584,851 387.766,124	26	579.583,564 387.768,24	2.477	26	579.583,564 387.768,24	27	579.580,367 387.774,217	6.778	27	579.580,367 387.774,217	28	579.578,9 387.777,238	3.358
28	579.578,9 387.777,238	29	579.577,517 387.779,96	3.053	29	579.577,517 387.779,96	30	579.575,737 387.783,177	3.677	30	579.575,737 387.783,177	31	579.572,205 387.789,65	7.374
31	579.572,205 387.789,65	32	579.569,118 387.794,987	6.165	32	579.569,118 387.794,987	33	579.566,476 387.799,731	5.43	33	579.566,476 387.799,731	34	579.563,718 387.804,388	5.412
34	579.563,718 387.804,388	35	579.558,013 387.814,379	11.505	35	579.558,013 387.814,379	36	579.556,914 387.816,048	1.998	36	579.556,914 387.816,048	37	579.553,282 387.822,207	7.15
37	579.553,282 387.822,207	38	579.549,128 387.829,24	8.168	38	579.549,128 387.829,24	39	579.546,755 387.832,88	4.345	39	579.546,755 387.832,88	40	579.546,321 387.833,565	0.811
40	579.546,321 387.833,565	41	579.541,675 387.840,054	7.981	41	579.541,675 387.840,054	42	579.539,137 387.844,076	4.756	42	579.539,137 387.844,076	43	579.534,136 387.851,715	9.13
43	579.534,136 387.851,715	44	579.525,87 387.845,04	10.625	44	579.525,87 387.845,04	45	579.528,865 387.842,122	4.181	45	579.528,865 387.842,122	1	579.533,699 387.836,18	7.66

** Lungimile segmentelor sunt determinate în planul de proiecție Stereo 70 și sunt rotunjite la 1 milimetru.

*** Distanța dintre puncte este formată din segmente cumulate ce sunt mai mici decât valoarea 1 milimetru.

**DATE DESPRE IMOBILUL NR. 8745**

Oficiul de Cadastru și Publicitate Imobiliară PRAHOVA
Biroul de Cadastru și Publicitate Imobiliară Ploiești

A. Partea I. Descrierea imobilului

TEREN Intravilan

Adresa: Loc. Blejoi, Str Nichita Stănescu, Nr. 38, Jud. Prahova

Nr. Crt	Nr cadastral Nr. topografic	Suprafața* (mp)	Observații / Referințe
A1	26772	1.090	Sector cadastral:15 Teren imprejmuit;

B. Partea II. Proprietari și acte

Inscrieri privitoare la dreptul de proprietate și alte drepturi reale		Referințe
90034 / 01/09/2015		
Act Notarial nr. 2994, din 31/08/2015 emis de NP NECULAE AURELIAN;		
B1	Se infiinteaza cartea funciara 26772 a imobilului cu numarul cadastral 26772/Blejoi, rezultat din dezmembrarea imobilului cu numarul cadastral 26730 inscris in cartea funciara 26730;	A1
90042 / 01/09/2015		
Act Notarial nr. 2994, din 31/08/2015 emis de NP NECULAE AURELIAN;		
B6	Intabulare, drept de PROPRIETATEPARTAJ, dobandit prin Conventie, cota actuala 1/1, cota initiala 1/1 1) STERIE ADRIANA VALENTINA	A1

C. Partea III. SARCINI .

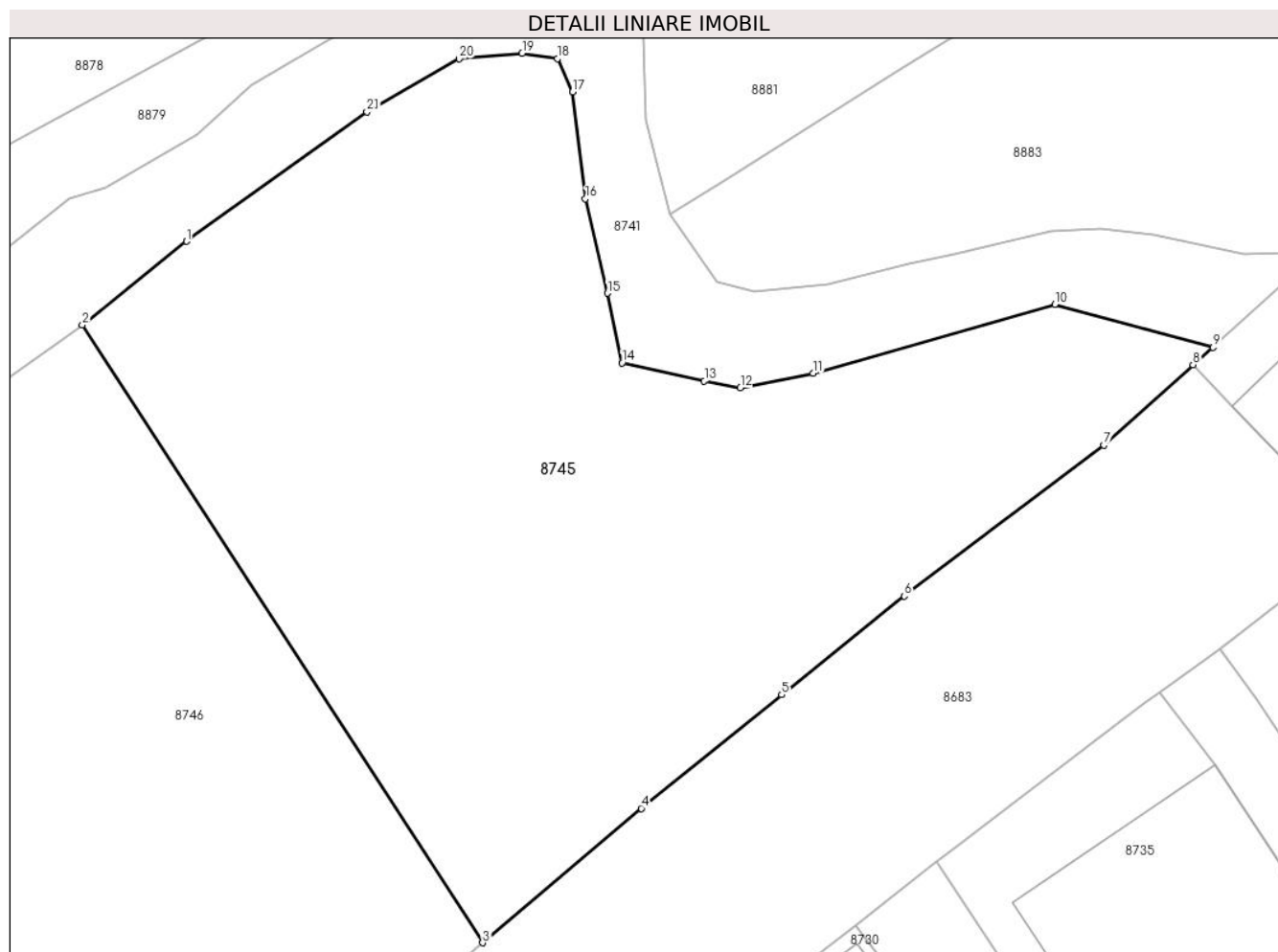
Inscrieri privind dezmembramintele dreptului de proprietate, drepturi reale de garanție și sarcini	Referințe
NU SUNT	

Anexa Nr. 1 La Partea I

Teren

Nr cadastral	Suprafața (mp)*	Observații / Referințe
26772	1.090	

* Suprafața este determinată în planul de proiecție Stereo 70.



Date referitoare la teren

Crt	Categorie folosință	Intravilan	Suprafața (mp)	Tarla	Parcelă	Nr. topo	Observații / Referințe
8745	arabil	DA	1.090	T18	1376	-	

Lungime Segmente

1) Valorile lungimilor segmentelor sunt obținute din proiecție în plan.

Punct început	X / Y	Punct sfârșit	X / Y	Lungime segment (** (m)
1	579.575,554 387.946,791	2	579.570,308 387.942,585	6.724
3	579.590,44 387.911,521	4	579.598,42 387.918,278	10.456
5	579.605,488 387.923,991	6	579.611,653 387.928,955	7.915
7	579.621,705 387.936,541	8	579.626,185 387.940,579	6.031
9	579.627,181 387.941,457	10	579.619,227 387.943,622	8.243

Punct început	X / Y	Punct sfârșit	X / Y	Lungime segment (** (m)
2	579.570,308 387.942,585	3	579.590,44 387.911,521	37.017
4	579.598,42 387.918,278	5	579.605,488 387.923,991	9.088
6	579.611,653 387.928,955	7	579.621,705 387.936,541	12.593
8	579.626,185 387.940,579	9	579.627,181 387.941,457	1.328
10	579.619,227 387.943,622	11	579.607,077 387.940,165	12.632

Punct început	X / Y	Punct sfârșit	X / Y	Lungime segment (** (m)
11	579.607,077 387.940,165	12	579.603,411 387.939,421	3.741
13	579.601,594 387.939,771	14	579.597,451 387.940,674	4.24
15	579.596,731 387.944,181	16	579.595,619 387.948,93	4.877
17	579.594,971 387.954,309	18	579.594,21 387.955,974	1.831
19	579.592,43 387.956,245	20	579.589,27 387.955,964	3.172
21	579.584,619 387.953,305	1	579.575,554 387.946,791	11.163

Punct început	X / Y	Punct sfârșit	X / Y	Lungime segment (** (m)
12	579.603,411 387.939,421	13	579.601,594 387.939,771	1.85
14	579.597,451 387.940,674	15	579.596,731 387.944,181	3.58
16	579.595,619 387.948,93	17	579.594,971 387.954,309	5.418
18	579.594,21 387.955,974	19	579.592,43 387.956,245	1.801
20	579.589,27 387.955,964	21	579.584,619 387.953,305	5.357

** Lungimile segmentelor sunt determinate în planul de proiecție Stereo 70 și sunt rotunjite la 1 milimetru.

*** Distanța dintre puncte este formată din segmente cumulate ce sunt mai mici decât valoarea 1 milimetru.

**DATE DESPRE IMOBILUL NR. 8746**

Oficiul de Cadastru și Publicitate Imobiliară PRAHOVA
Biroul de Cadastru și Publicitate Imobiliară Ploiești

A. Partea I. Descrierea imobilului

TEREN Intravilan

Adresa: Loc. Blejoi, Str Nichita Stănescu, Nr. 38A, Jud. Prahova

Nr. Crt	Nr cadastral Nr. topografic	Suprafața* (mp)	Observații / Referințe
A1	26773	826	Sector cadastral:15 Teren imprejmuit;

B. Partea II. Proprietari și acte

Inscrieri privitoare la dreptul de proprietate și alte drepturi reale		Referințe
90034 / 01/09/2015		
Act Notarial nr. 2994, din 31/08/2015 emis de NP NECULAE AURELIAN;		
B1	Se infiinteaza cartea funciara 26773 a imobilului cu numarul cadastral 26773/Blejoi, rezultat din dezmembrarea imobilului cu numarul cadastral 26730 inscris in cartea funciara 26730;	A1
90038 / 01/09/2015		
Act Notarial nr. 2994, din 31/08/2015 emis de NP NECULAE AURELIAN;		
B6	Intabulare, drept de PROPRIETATEpartaj, dobandit prin Conventie, cota actuala 1/1, cota initiala 1/1 1) STERIE PETRE	A1

C. Partea III. SARCINI .

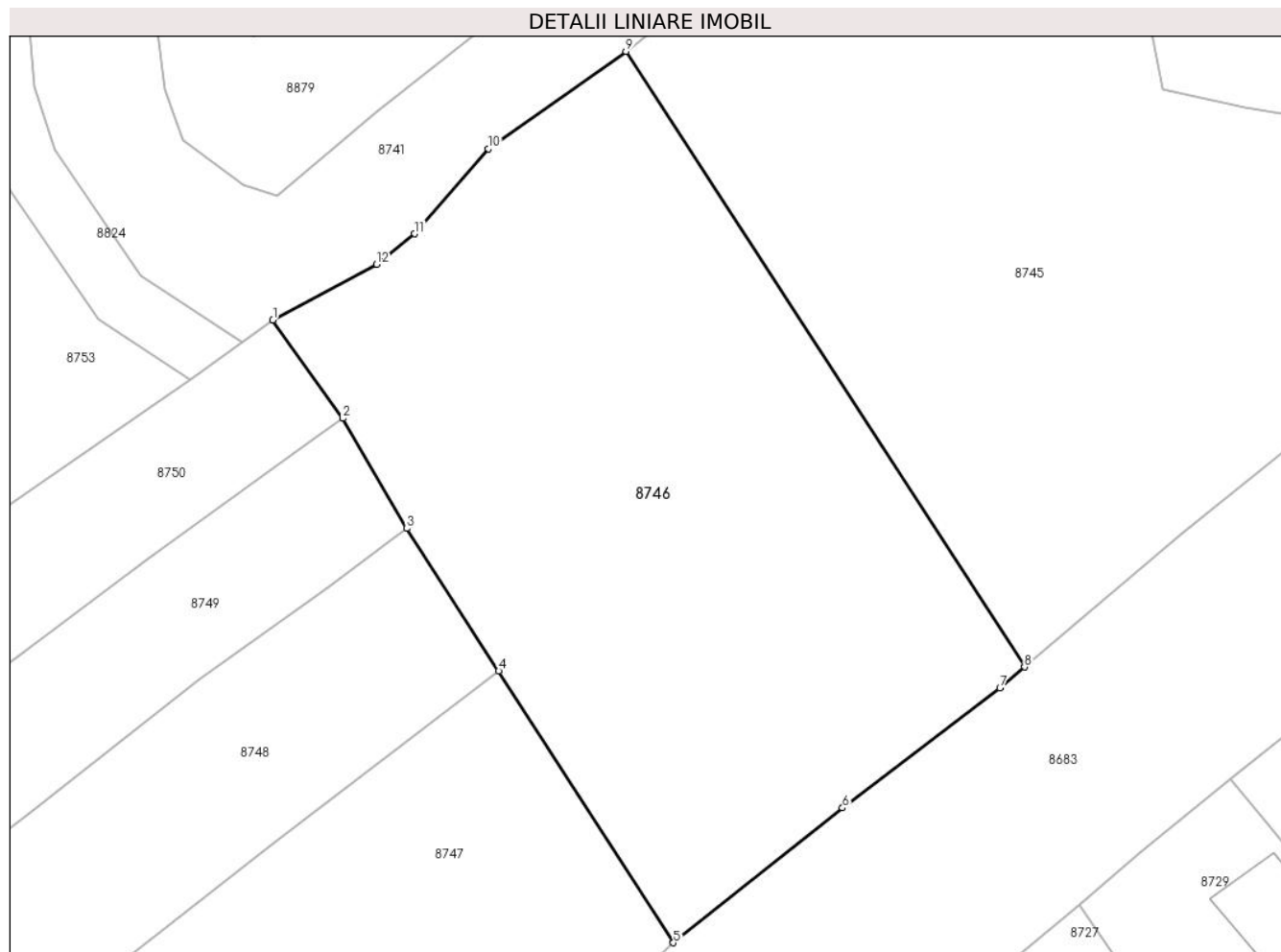
Inscrieri privind dezmembramintele dreptului de proprietate, drepturi reale de garanție și sarcini	Referințe
NU SUNT	

Anexa Nr. 1 La Partea I

Teren

Nr cadastral	Suprafața (mp)*	Observații / Referințe
26773	826	

* Suprafața este determinată în planul de proiecție Stereo 70.



Date referitoare la teren

Crt	Categorie folosință	Intravilan	Suprafața (mp)	Tarla	Parcelă	Nr. topo	Observații / Referințe
8746	arabil	DA	826	T18	1376	-	

Lungime Segmente

1) Valorile lungimilor segmentelor sunt obținute din proiecție în plan.

Punct început	X / Y	Punct sfârșit	X / Y	Lungime segment (** (m)
1	579.552,47 387.929,027	2	579.556,002 387.924,068	6.088
2	579.556,002 387.924,068	3	579.559,23 387.918,511	6.427
3	579.559,23 387.918,511	4	579.563,878 387.911,32	8.562
4	579.563,878 387.911,32	5	579.572,703 387.897,606	16.308
5	579.572,703 387.897,606	6	579.581,245 387.904,41	10.921

Punct început	X / Y	Punct sfârșit	X / Y	Lungime segment (** (m)
6	579.581,245 387.904,41	7	579.589,199 387.910,47	9.999
7	579.589,199 387.910,47	8	579.590,44 387.911,521	1.626
8	579.590,44 387.911,521	9	579.570,308 387.942,585	37.017
9	579.570,308 387.942,585	10	579.563,347 387.937,679	8.516
10	579.563,347 387.937,679	11	579.559,632 387.933,376	5.685
11	579.559,632 387.933,376	12	579.557,7 387.931,847	2.464
12	579.557,7 387.931,847	1	579.552,47 387.929,027	5.942

** Lungimile segmentelor sunt determinate în planul de proiecție Stereo 70 și sunt rotunjite la 1 milimetru.

*** Distanța dintre puncte este formată din segmente cumulate ce sunt mai mici decât valoarea 1 milimetru.

**DATE DESPRE IMOBILUL NR. 8747**

Oficiul de Cadastru și Publicitate Imobiliară PRAHOVA
Biroul de Cadastru și Publicitate Imobiliară Ploiești

A. Partea I. Descrierea imobilului

TEREN Intravilan

Adresa: Loc. Blejoi, Str Nichita Stănescu, Nr. 40, Jud. Prahova

Nr. Crt	Nr cadastral Nr. topografic	Suprafața* (mp)	Observații / Referințe
A1	26729	Din acte: 779 Masurata: 756	Sector cadastral:15 Teren imprejmuit;

Construcții

Crt	Nr cadastral Nr. topografic	Adresa	Observații / Referințe
A1.4	26729-C4	Loc. Blejoi, Str Nichita Stănescu, Nr. 40, Jud. Prahova	Nr. niveluri:2; S. construita la sol:87 mp; S. construita desfasurata:174 mp; Locuinta P+1E.Supr.constr.desf. (P+1E)=174 mp.;An constr. 1978

B. Partea II. Proprietari și acte

Inscrieri privitoare la dreptul de proprietate și alte drepturi reale		Referințe
72508 / 10/07/2015		
Act Notarial nr. 2287, din 08/07/2015 emis de NP NECULAE AURELIAN;		
B1	Se infiinteaza cartea funciara 26729 a imobilului cu numarul cadastral 26729/Blejoi, rezultat din dezmembrarea imobilului cu numarul cadastral 26699 inscris in cartea funciara 26699;	A1, A1.4
Act Administrativ nr. 4755, din 28/04/2015 emis de PRIMARIA BLEJOI (act administrativ nr. 4753/28-04-2015 emis de PRIMARIA BLEJOI; act administrativ nr. 4754/28-04-2015 emis de PRIMARIA BLEJOI; act administrativ nr. 55/03-09-2003 emis de COMISIA JUDETEANA PRAHOVA; act administrativ nr. 23/19-11-1985 emis de PRIMARIA BLEJOI; act notarial nr. 95/30-05-2005 emis de NP BARBU FLOAREA; act administrativ nr. 18/14-06-1978 emis de PRIMARIA BLEJOI; act notarial nr. 96/30-05-2005 emis de NP BARBU FLOAREA;);		
B5	Intabulare, drept de PROPRIETATEmostenire, dobandit prin Succesiune, cota actuala 1/1, cota initiala 1/1 1) STERIE PETRE <i>OBSERVATII: pozitie transcrisa din CF 26699/Blejoi, inscrisa prin incheierea nr. 46464 din 06/05/2015;</i>	A1.4
Act Administrativ nr. C5250, din 16/06/2015 emis de OCPI PRAHOVA;		
B6	se noteaza din oficiu propunerea de dezmembrare a imobilului <i>OBSERVATII: pozitie transcrisa din CF 26699/Blejoi, inscrisa prin incheierea nr. 63731 din 17/06/2015;</i>	A1, A1.4
72521 / 10/07/2015		
Act Notarial nr. 2287, din 08/07/2015 emis de NP NECULAE DIANA;		
B7	Intabulare, drept de PROPRIETATEpartaj, dobandit prin Conventie, cota actuala 1/1, cota initiala 1/1 1) STERIE PETRE	A1
165862 / 28/12/2022		
Act Administrativ nr. 165098, din 24/12/2022 emis de OCPI PRAHOVA;		
B8	se repositioneaza imobilul conform documentatiei tehnice avizate	A1

C. Partea III. SARCINI .

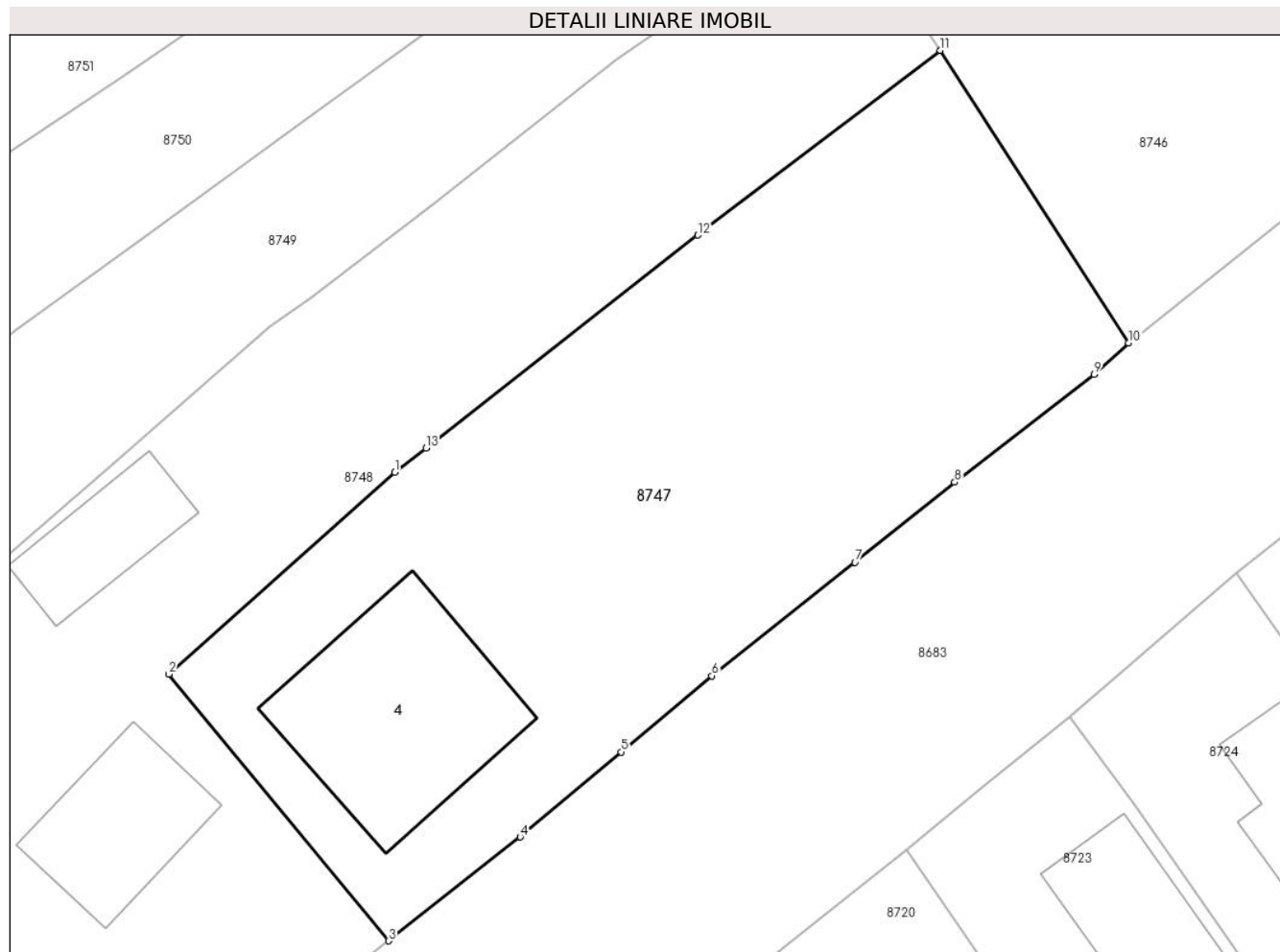
Inscrieri privind dezmembramintele dreptului de proprietate, drepturi reale de garanție și sarcini	Referințe
NU SUNT	

Anexa Nr. 1 La Partea I

Teren

Nr cadastral	Suprafața (mp)*	Observații / Referințe
26729	Din acte: 779 Masurata: 756	

* Suprafața este determinată în planul de proiecție Stereo 70.



Date referitoare la teren

Crt	Categorie folosință	Intravilan	Suprafața (mp)	Tarla	Parcelă	Nr. topo	Observații / Referințe
8747	arabil	DA	522	T18	1376	-	
8747	curti constructii	DA	234	T18	1374-1375	-	

Date referitoare la construcții

Crt	Număr	Destinație construcție	Supraf. (mp)	Situație juridică	Observații / Referințe
A1.4	26729-C4	construcții de locuințe	87	Cu acte	Nr. niveluri:2; S. construita la sol:87 mp; S. construita desfasurata:174 mp; Locuinta P+1E.Supr.constr.desf.(P+1E)=174 mp.;An constr. 1978

Lungime Segmente

1) Valorile lungimilor segmentelor sunt obținute din proiecție în plan.

Punct început	X / Y	Punct sfârșit	X / Y	Lungime segment (** (m)
1	579.538,29 387.891,532	2	579.527,685 387.882,067	14.215

Punct început	X / Y	Punct sfârșit	X / Y	Lungime segment (** (m)
2	579.527,685 387.882,067	3	579.538,002 387.869,553	16.219
3	579.538,002 387.869,553	4	579.544,165 387.874,428	7.858
4	579.544,165 387.874,428	5	579.548,904 387.878,409	6.189
5	579.548,904 387.878,409	6	579.553,162 387.881,986	5.561
6	579.553,162 387.881,986	7	579.559,87 387.887,306	8.562
7	579.559,87 387.887,306	8	579.564,546 387.891,063	5.998
8	579.564,546 387.891,063	9	579.571,092 387.896,127	8.276
9	579.571,092 387.896,127	10	579.572,703 387.897,606	2.187
10	579.572,703 387.897,606	11	579.563,878 387.911,32	16.308
11	579.563,878 387.911,32	12	579.552,495 387.902,655	14.306
12	579.552,495 387.902,655	13	579.539,749 387.892,674	16.189
13	579.539,749 387.892,674	1	579.538,29 387.891,532	1.853

** Lungimile segmentelor sunt determinate în planul de proiecție Stereo 70 și sunt rotunjite la 1 milimetru.

*** Distanța dintre puncte este formată din segmente cumulate ce sunt mai mici decât valoarea 1 milimetru.

**DATE DESPRE IMOBILUL NR. 8748**

Oficiul de Cadastru și Publicitate Imobiliară PRAHOVA
Biroul de Cadastru și Publicitate Imobiliară Ploiești

A. Partea I. Descrierea imobilului

TEREN Intravilan

Adresa: Loc. Blejoi, Str Nichita Stănescu, Nr. 42, Jud. Prahova

Nr. Crt	Nr cadastral Nr. topografic	Suprafața* (mp)	Observații / Referințe
A1	26728	1.299	Sector cadastral:15 Teren imprejmuit;

Construcții

Crt	Nr cadastral Nr. topografic	Adresa	Observații / Referințe
A1.1	26728-C1	Loc. Blejoi, Str Nichita Stănescu, Nr. 42, Jud. Prahova	Nr. niveluri:2; S. construita la sol:211 mp; S. construita desfasurata:343 mp; Locuinta,fundatii beton,pereti din caramida,acoperita cu tabla.Supr.constr.desf.(P+1E)=343 mp.
A1.2	26728-C2	Loc. Blejoi, Str Nichita Stănescu, Nr. 42, Jud. Prahova	Nr. niveluri:1; S. construita la sol:46 mp; S. construita desfasurata:50 mp; anexa,fundatii beton,pereti din caramida,acoperita cu tabla.
A1.3	26728-C3	Loc. Blejoi, Str Nichita Stănescu, Nr. 42, Jud. Prahova	Nr. niveluri:1; S. construita la sol:31 mp; S. construita desfasurata:31 mp; anexa,fundatii beton,pereti din caramida,acoperita cu tabla.

B. Partea II. Proprietari și acte

Inscrieri privitoare la dreptul de proprietate și alte drepturi reale	Referințe
72508 / 10/07/2015	
Act Notarial nr. 2287, din 08/07/2015 emis de NP NECULAE AURELIAN;	
B1 Se infiinteaza cartea funciara 26728 a imobilului cu numarul cadastral 26728/Blejoi, rezultat din dezmembrarea imobilului cu numarul cadastral 26699 inscris in cartea funciara 26699;	A1, A1.1, A1.2, A1.3
Act Administrativ nr. C5250, din 16/06/2015 emis de OCPI PRAHOVA;	
B6 se noteaza din oficiu propunerea de dezmembrare a imobilului	A1, A1.1, A1.2, A1.3
<i>OBSERVATII: pozitie transcrisa din CF 26699/Blejoi, inscrisa prin incheierea nr. 63731 din 17/06/2015;</i>	
72518 / 10/07/2015	
Act Notarial nr. 2288, din 08/07/2015 emis de NP NECULAE AURELIAN;	
B8 Intabulare, drept de PROPRIETATE(cumparare ca bun comun), dobandit prin Conventie, cota actuala 1/1, cota initiala 1/1	A1, A1.1, A1.2, A1.3
1) STERIE IOAN-ALEXANDRU 2) STERIE ANA-MARIA	
165187 / 27/12/2022	
Act Notarial nr. 6032, din 22/12/2022 emis de N.P. TUDOSE GEORGE RADU;	
B9 se respinge cererea de actualizare a informatiilor cadastrale, intrucat nu s-au solutionat solicitarile din referatul de completare	A1, A1.1, A1.2, A1.3

C. Partea III. SARCINI

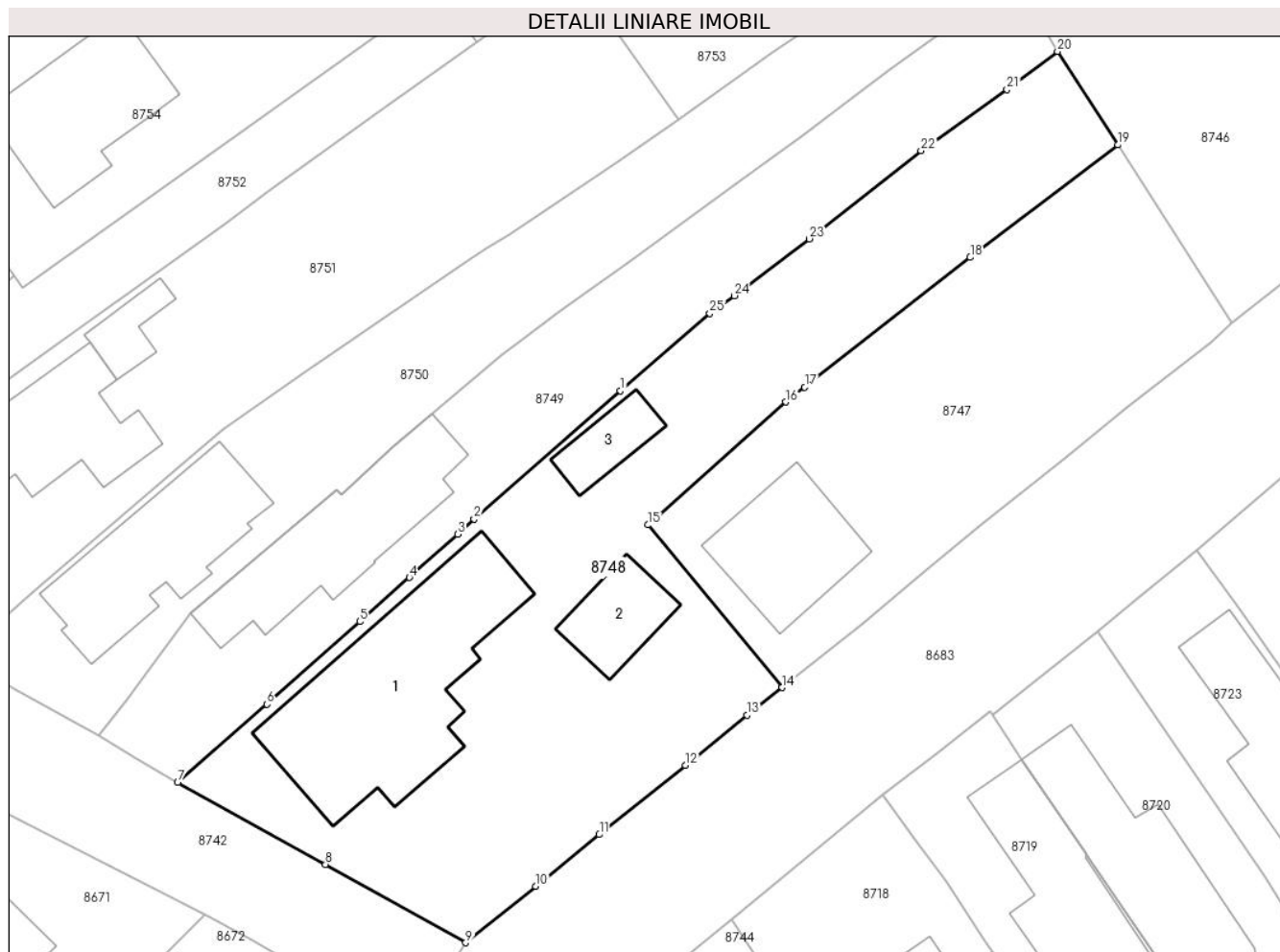
Inscrieri privind dezmembramintele dreptului de proprietate, drepturi reale de garanție și sarcini	Referințe
72518 / 10/07/2015	
Act Notarial nr. 2288, din 08/07/2015 emis de NP NECULAE AURELIAN;	
C1 Intabulare, drept de UZUFRACT VIAGER, dobandit prin Conventie, cota actuala 1/1, cota initiala 1/1	A1, A1.1, A1.2, A1.3
1) STERIE VASILE	

Anexa Nr. 1 La Partea I

Teren

Nr cadastral	Suprafața (mp)*	Observații / Referințe
26728	1.299	

* Suprafața este determinată în planul de proiecție Stereo 70.



Date referitoare la teren

Crt	Categorie folosință	Intra vilan	Suprafața (mp)	Tarla	Parcelă	Nr. topo	Observații / Referințe
8748	arabil	DA	270	T18	1376	-	
8748	curti constructii	DA	1.030	T18	1374-1375	-	

Date referitoare la construcții

Crt	Număr	Destinație construcție	Supraf. (mp)	Situație juridică	Observații / Referințe
A1.1	26728-C1	construcții de locuințe	211	Cu acte	Nr. niveluri:2; S. construita la sol:211 mp; S. construita desfasurata:343 mp; Locuinta, fundatii beton,pereti din caramida,acoperita cu tabla.Supr.constr.desf.(P+1E)=343 mp.
A1.2	26728-C2	construcții anexa	46	Cu acte	Nr. niveluri:1; S. construita la sol:46 mp; S. construita desfasurata:50 mp; anexa,fundatii beton,pereti din caramida,acoperita cu tabla.
A1.3	26728-C3	construcții anexa	31	Cu acte	Nr. niveluri:1; S. construita la sol:31 mp; S. construita desfasurata:31 mp; anexa,fundatii beton,pereti din caramida,acoperita cu tabla.

Lungime Segmente

1) Valorile lungimilor segmentelor sunt obținute din proiecție în plan.

Punct început	X / Y	Punct sfârșit	X / Y	Lungime segment (** (m)
1	579.525,549 387.892,382	2	579.514,265 387.882,525	14.983
3	579.513,003 387.881,341	4	579.509,288 387.878,017	4.985
5	579.505,465 387.874,631	6	579.498,309 387.868,258	9.582
7	579.491,419 387.862,237	8	579.502,822 387.855,94	13.026
9	579.513,62 387.849,906	10	579.519,005 387.854,261	6.926
11	579.523,921 387.858,232	12	579.530,573 387.863,557	8.521
13	579.535,283 387.867,425	14	579.538,002 387.869,553	3.453
15	579.527,685 387.882,067	16	579.538,29 387.891,532	14.215
17	579.539,749 387.892,674	18	579.552,495 387.902,655	16.189
19	579.563,878 387.911,32	20	579.559,23 387.918,511	8.562
21	579.555,342 387.915,579	22	579.548,715 387.910,877	8.126
23	579.540,1 387.904,086	24	579.534,323 387.899,704	7.251
25	579.532,435 387.898,348	1	579.525,549 387.892,382	9.111

Punct început	X / Y	Punct sfârșit	X / Y	Lungime segment (** (m)
2	579.514,265 387.882,525	3	579.513,003 387.881,341	1.73
4	579.509,288 387.878,017	5	579.505,465 387.874,631	5.107
6	579.498,309 387.868,258	7	579.491,419 387.862,237	9.15
8	579.502,822 387.855,94	9	579.513,62 387.849,906	12.37
10	579.519,005 387.854,261	11	579.523,921 387.858,232	6.319
12	579.530,573 387.863,557	13	579.535,283 387.867,425	6.095
14	579.538,002 387.869,553	15	579.527,685 387.882,067	16.219
16	579.538,29 387.891,532	17	579.539,749 387.892,674	1.853
18	579.552,495 387.902,655	19	579.563,878 387.911,32	14.306
20	579.559,23 387.918,511	21	579.555,342 387.915,579	4.87
22	579.548,715 387.910,877	23	579.540,1 387.904,086	10.97
24	579.534,323 387.899,704	25	579.532,435 387.898,348	2.324

** Lungimile segmentelor sunt determinate în planul de proiecție Stereo 70 și sunt rotunjite la 1 milimetru.

*** Distanța dintre puncte este formată din segmente cumulate ce sunt mai mici decât valoarea 1 milimetru.

**DATE DESPRE IMOBILUL NR. 8749**

Oficiul de Cadastru și Publicitate Imobiliară PRAHOVA
Biroul de Cadastru și Publicitate Imobiliară Ploiești

A. Partea I. Descrierea imobilului

TEREN Intravilan

Adresa: Loc. Blejoi, Str I. L. Caragiale, Nr. 2, Jud. Prahova

Nr. Crt	Nr cadastral Nr. topografic	Suprafața* (mp)	Observații / Referințe
A1	27708	Din acte: 666 Masurata: 684	Sector cadastral:15 Teren imprejmuit;

Construcții

Crt	Nr cadastral Nr. topografic	Adresa	Observații / Referințe
A1.1	27708-C1	Loc. Blejoi, Str I. L. Caragiale, Nr. 2, Jud. Prahova	Nr. niveluri:1; S. construita la sol:125 mp; S. construita desfasurata:125 mp; LOCUINTA;AN CONSTRUIRE 1945

B. Partea II. Proprietari și acte

Inscrieri privitoare la dreptul de proprietate și alte drepturi reale		Referințe
72723 / 14/08/2018		
Act Administrativ nr. 9609, din 08/08/2018 emis de PRIMARIA COM.BLEJOI (act administrativ nr 682511 seria DP din 20.09.2006, emis de Primaria Comunei Blejoi;act administrativ nr 384784 seria D8 din 17.10.1989, emis de Sfatul Popular al Comunei Blejoi;act notarial nr 68 din 10.07.2018, emis de N.P. MOANTA GEORGETA; act administrativ nr 207 din 19.03.2007, emis de COMISIA JUDETEANA PRAHOVA;Contract de Vânzare-Cumpărare nr 130 din 07.01.1986, emis de N.S. LASLO CRISTINA CARMEN);		
B1	Intabulare, drept de PROPRIETATE, dobandit prin Constituire, cota actuala 1/2, cota initiala 1/2 1) CALOTĂ ELENA	A1
B2	Intabulare, drept de PROPRIETATEmostenire, dobandit prin Succesiune, cota actuala 1/8, cota initiala 1/8 1) CALOTĂ ELENA	A1
B3	Intabulare, drept de PROPRIETATEmostenire, dobandit prin Succesiune, cota actuala 3/8, cota initiala 3/8 1) CALOTĂ IRINA-IOANA	A1
B4	Intabulare, drept de PROPRIETATEcumparare, dobandit prin Conventie, cota actuala 1/2, cota initiala 1/2 1) CALOTĂ ELENA	A1.1
B5	Intabulare, drept de PROPRIETATEmostenire, dobandit prin Succesiune, cota actuala 1/8, cota initiala 1/8 1) CALOTĂ ELENA	A1.1
B6	Intabulare, drept de PROPRIETATEmostenire, dobandit prin Succesiune, cota actuala 3/8, cota initiala 3/8 1) CALOTĂ IRINA-IOANA	A1.1

C. Partea III. SARCINI

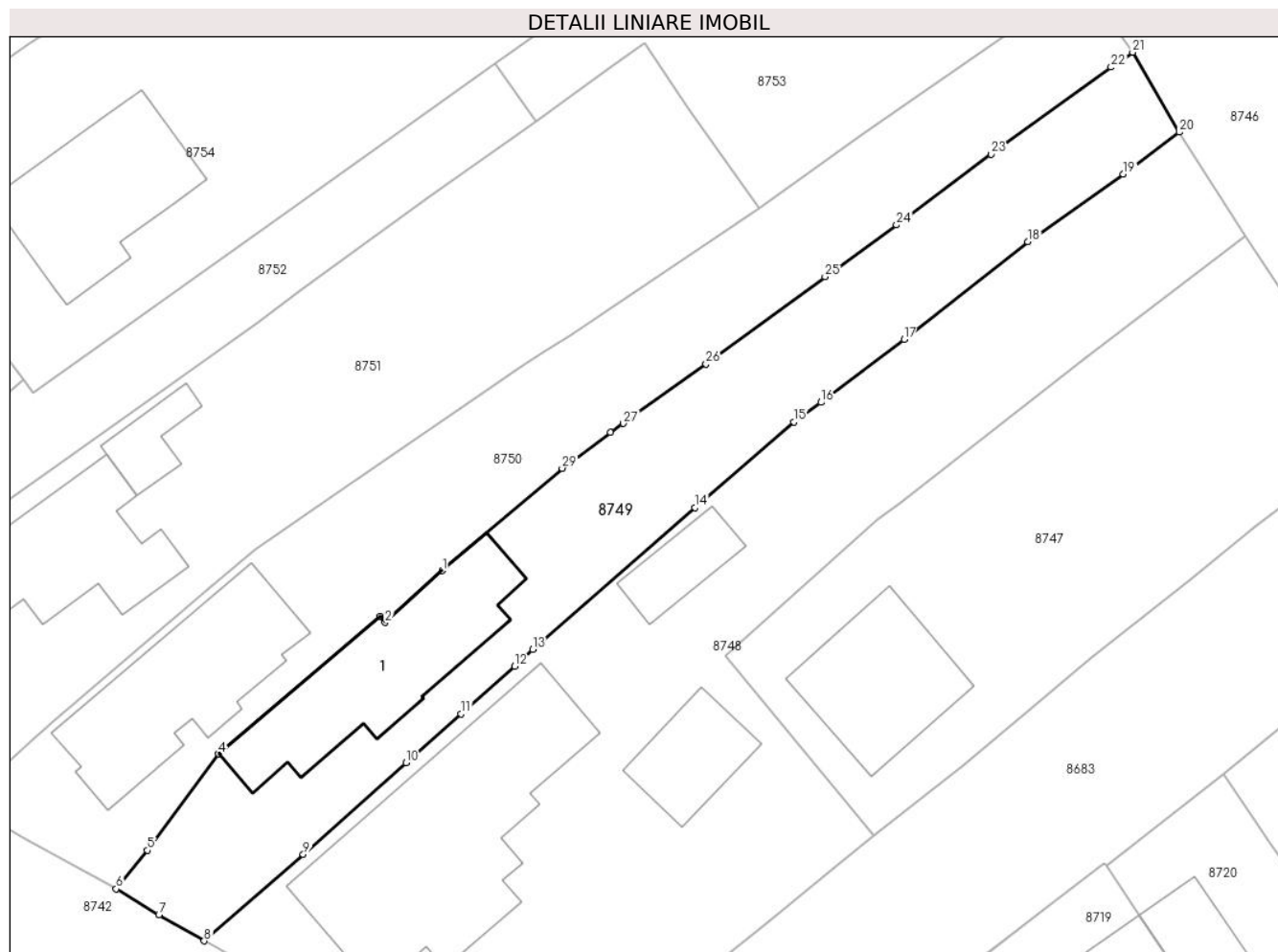
Inscrieri privind dezmembramintele dreptului de proprietate, drepturi reale de garanție și sarcini		Referințe
72723 / 14/08/2018		
Act Notarial nr. 68, din 10/07/2018 emis de N.P. MOANTA GEORGETA (act administrativ nr 9609 din 08.08.2018, emis de PRIMARIA COM.BLEJOI;act administrativ nr 207 din 19.03.2007, emis de COMISIA JUDETEANA PRAHOVA;act administrativ nr 682511 seria DP din 20.09.2006, emis de Primaria Comunei Blejoi; act administrativ nr 384784 seria D8 din 17.10.1989, emis de Sfatul Popular al Comunei Blejoi;Contract de Vânzare-Cumpărare nr 130 din 07.01.1986, emis de N.S. LASLO CRISTINA CARMEN);		
C1	se radiaza dreptul de uzufruct viager inscris initial in Registrul de Transcriptiuni si Inscriptiuni sub nr.53/1986	A1, A1.1

Anexa Nr. 1 La Partea I

Teren

Nr cadastral	Suprafața (mp)*	Observații / Referințe
27708	Din acte: 666 Masurata: 684	

* Suprafața este determinată în planul de proiecție Stereo 70.



Date referitoare la teren

Crt	Categorie folosință	Intravilan	Suprafața (mp)	Tarla	Parcelă	Nr. topo	Observații / Referințe
8749	arabil	DA	292	T18	1378	-	
8749	curți constructii	DA	392	T18	1379	-	

Date referitoare la construcții

Crt	Număr	Destinație construcție	Supraf. (mp)	Situație juridică	Observații / Referințe
A1.1	27708-C1	construcții de locuințe	125	Cu acte	Nr. niveluri:1; S. construita la sol:125 mp; S. construita desfasurata:125 mp; LOCUINTA;AN CONSTRUIRE 1945

Lungime Segmente

1) Valorile lungimilor segmentelor sunt obținute din proiecție în plan.

Punct început	X / Y	Punct sfârșit	X / Y	Lungime segment (** (m)
1	579.507,988 387.888,002	2	579.504,006 387.884,395	5.373
3	579.503,66 387.884,809	4	579.492,405 387.875,245	14.77

Punct început	X / Y	Punct sfârșit	X / Y	Lungime segment (** (m)
2	579.504,006 387.884,395	3	579.503,66 387.884,809	0.54
4	579.492,405 387.875,245	5	579.487,458 387.868,536	8.336

Punct început	X / Y	Punct sfârșit	X / Y	Lungime segment (** (m)
5	579.487,458 387.868,536	6	579.485,3 387.865,856	3.441
7	579.488,265 387.864,054	8	579.491,419 387.862,237	3.64
9	579.498,309 387.868,258	10	579.505,465 387.874,631	9.582
11	579.509,288 387.878,017	12	579.513,003 387.881,341	4.985
13	579.514,265 387.882,525	14	579.525,549 387.892,382	14.983
15	579.532,435 387.898,348	16	579.534,323 387.899,704	2.324
17	579.540,1 387.904,086	18	579.548,715 387.910,877	10.97
19	579.555,342 387.915,579	20	579.559,23 387.918,511	4.87
21	579.556,002 387.924,068	22	579.554,504 387.923,035	1.82
23	579.546,144 387.916,981	24	579.539,566 387.912,045	8.224
25	579.534,61 387.908,447	26	579.526,328 387.902,384	10.264
27	579.520,563 387.898,237	28	579.519,689 387.897,608	1.077
29	579.516,309 387.895,122	1	579.507,988 387.888,002	10.951

Punct început	X / Y	Punct sfârșit	X / Y	Lungime segment (** (m)
6	579.485,3 387.865,856	7	579.488,265 387.864,054	3.47
8	579.491,419 387.862,237	9	579.498,309 387.868,258	9.15
10	579.505,465 387.874,631	11	579.509,288 387.878,017	5.107
12	579.513,003 387.881,341	13	579.514,265 387.882,525	1.73
14	579.525,549 387.892,382	15	579.532,435 387.898,348	9.111
16	579.534,323 387.899,704	17	579.540,1 387.904,086	7.251
18	579.548,715 387.910,877	19	579.555,342 387.915,579	8.126
20	579.559,23 387.918,511	21	579.556,002 387.924,068	6.427
22	579.554,504 387.923,035	23	579.546,144 387.916,981	10.322
24	579.539,566 387.912,045	25	579.534,61 387.908,447	6.124
26	579.526,328 387.902,384	27	579.520,563 387.898,237	7.102
28	579.519,689 387.897,608	29	579.516,309 387.895,122	4.196

** Lungimile segmentelor sunt determinate în planul de proiecție Stereo 70 și sunt rotunjite la 1 milimetru.

*** Distanța dintre puncte este formată din segmente cumulate ce sunt mai mici decât valoarea 1 milimetru.

**DATE DESPRE IMOBILUL NR. 8750**

Oficiul de Cadastru și Publicitate Imobiliară PRAHOVA
Biroul de Cadastru și Publicitate Imobiliară Ploiești

A. Partea I. Descrierea imobilului

TEREN Intravilan

Nr. CF vechi:586
Nr. cadastral vechi:993

Adresa: Loc. Blejoi, Str I. L. Caragiale, Nr. 4, Jud. Prahova

Nr. Crt	Nr cadastral Nr. topografic	Suprafața* (mp)	Observații / Referințe
A1	24936	Din acte: 740 Masurata: 744	Sector cadastral:15 Teren imprejmuit;

Construcții

Crt	Nr cadastral Nr. topografic	Adresa	Observații / Referințe
A1.1	24936-C1	Loc. Blejoi, Str I. L. Caragiale, Nr. 4, Jud. Prahova	Nr. niveluri:2; S. construita la sol:123 mp; S. construita desfasurata:228 mp; LOCUINTA (P+M) ; SC PARTER = 123 MP ; SC MANSARDA = 105 MP ; SC DESF.= 228 MP

B. Partea II. Proprietari și acte

Inscrieri privitoare la dreptul de proprietate și alte drepturi reale		Referințe
2301 / 01/02/2006		
Contract De Vanzare-Cumparare nr. 161, din 30/01/2006 emis de NP DIANA CRISTINA IONESCU;		
B1	Intabulare, drept de PROPRIETATEcumparare ca bun comun, dobandit prin Conventie, cota actuala 1/2, cota initiala 1/1 1) STOICA LUIZA OANA , (fosta NICOLAE) <i>OBSERVATII: (provenita din conversia CF 586)</i>	A1, A1.1
24662 / 04/05/2012		
Act Administrativ nr. 4346, din 16/05/2012 emis de PRIMARIA BLEJOI (act administrativ nr. 27/09-08-2006 emis de PRIMARIA COMUNEI BLEJOI,act administrativ nr. 94/28-07-2006 emis de PRIMARIA COMUNEI BLEJOI; act administrativ nr. 3452/20-04-2012 emis de PRIMARIA COMUNEI BLEJOI; act administrativ nr. 3453/20-04-2012 emis de PRIMARIA COMUNEI BLEJOI;; act administrativ nr. 94/28-07-2006 emis de PRIMARIA COMUNEI BLEJOI; act administrativ nr. 3452/20-04-2012 emis de PRIMARIA COMUNEI BLEJOI; act administrativ nr. 3453/20-04-2012 emis de PRIMARIA COMUNEI BLEJOI);		
B2	se intabuleaza dreptul de proprietate cu titlu de construire 1) STOICA LUIZA OANA , (fosta NICOLAE)	A1.1
B3	se noteaza actualizarea informatiilor cadastrale conform documentatiei tehnice avizate in sensul ca noua adresa postala a imobilului este: com. Blejoi sat Blejoi nr. 801	A1, A1.1
B4	se radiaza constructia C1-locuinta cu suprafata de 110,15 mp	A1, A1.1
91503 / 04/10/2017		
Act Notarial nr. 4627, din 13/10/2015 emis de ANGHENI ALEXANDRU MIHNEA (act administrativ nr 1359211 din 12.06.2008, emis de OFICIUL REGISTRULUI COMERTULUI DE PE LANGA TRIBUNALUL BUCURESTI;hotarare judecatoreasca nr 818 din 06.08.2015, emis de TRIBUNALUL BUCURESTI SECTIA A VI-A CIVILA;act administrativ nr 394343 din 04.11.2015, emis de OFICIUL REGISTRULUI COMERTULUI DE PE LANGA TRIBUNALUL BUCURESTI);		
B6	se renoteaza interdictiile de instrainare, grevare, inchiriere, dezmembrare, alipire, construire, demolare si restructurare (ca urmare a fuziunii prin absorbtie) 1) OTP BANK ROMANIA SA , CIF:7926069	A1, A1.1
78421 / 15/06/2021		
Hotarare Judecatoreasca nr. 10030, din 20/12/2019 emis de JUDECATORIA PLOIESTI (act notarial nr 2899 din 13.11.2020, emis de NP Sandu Aurelian Viorel;hotarare judecatoreasca nr 1019 din 03.03.2020, emis de Judecatoria Ploiesti;act administrativ nr 17510 din 12.05.2021, emis de otp bank romania sa);		
B7	se noteaza schimbarea numelui coproprietarei din NICOLAE LUIZA OANA in STOICA LUIZA OANA	A1, A1.1
B8	Intabulare, drept de PROPRIETATE, dobandit prin Hotarare Judecatoreasca, cota actuala 1/2, cota initiala 1/2 1) STOICA LUIZA OANA	A1
B9	Intabulare, drept de PROPRIETATE, dobandit prin Hotarare Judecatoreasca, cota actuala 1/2, cota initiala 1/2 1) STOICA LUIZA OANA	A1.1

Inscrieri privind dezmembramintele dreptului de proprietate, drepturi reale de garanție și sarcini	Referințe
--	-----------

C. Partea III. SARCINI

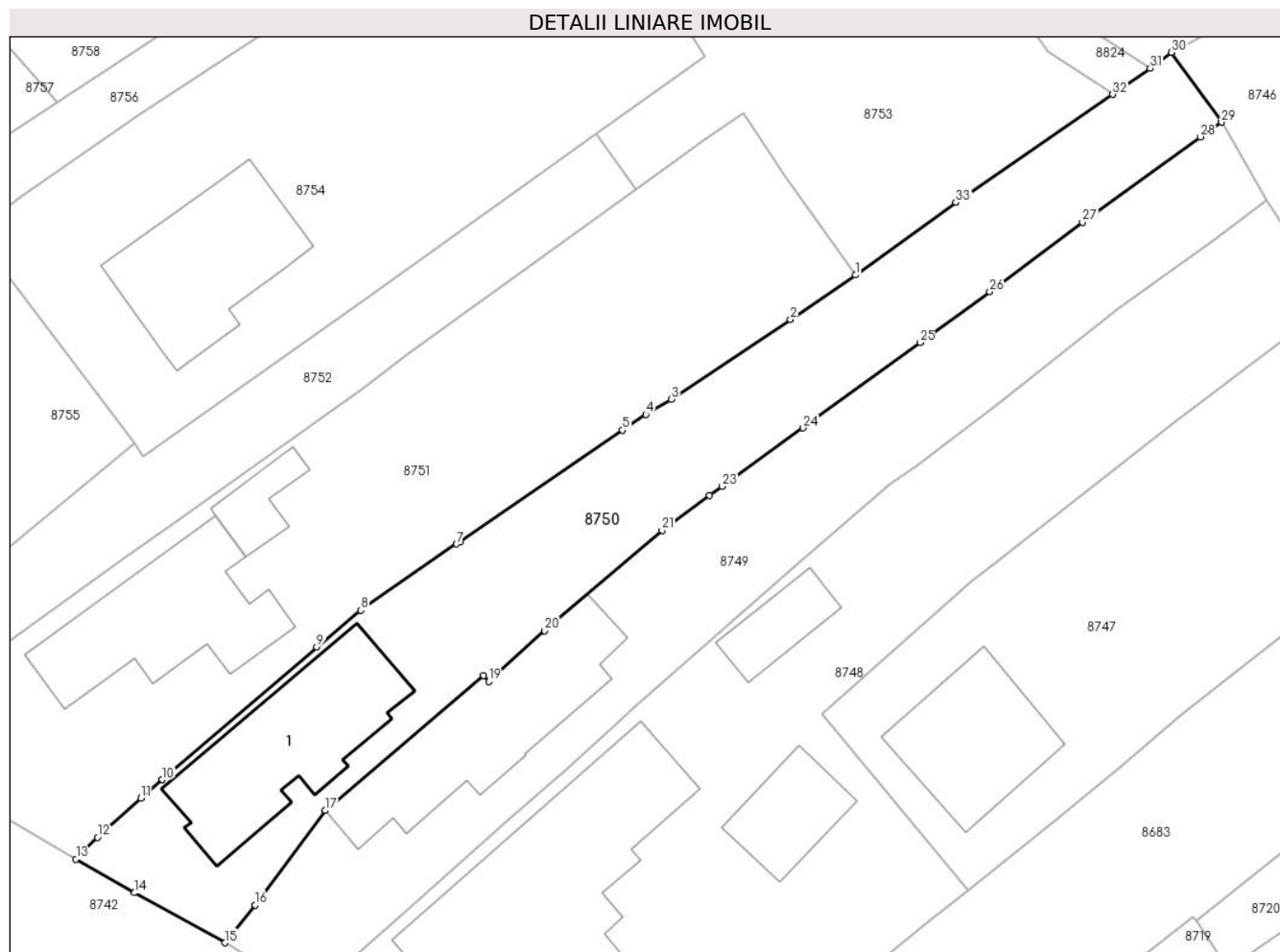
Inscrieri privind dezmembramintele dreptului de proprietate, drepturi reale de garanție și sarcini	Referințe	
20752 / 20/04/2012		
Act Notarial nr. 1611, din 15/04/2012 emis de NP TUDOSE MARIA;		
C2	se radiază obligația de întreținere de sub C-1 înscrisă prin încheierea nr.2301/2006	A1, A1.1
22649 / 25/04/2012		
Act Notarial nr. 1611, din 19/04/2012 emis de NP TUDOSE MARIA;		
C3	se respinge cererea întrucât radierea s-a efectuat prin încheierea nr. 20752 /20.04.2012	A1, A1.1
91503 / 04/10/2017		
Act Notarial nr. 4627, din 13/10/2015 emis de ANGHENI ALEXANDRU MIHNEA (act administrativ nr 1359211 din 12.06.2008, emis de OFICIUL REGISTRULUI COMERTULUI DE PE LANGA TRIBUNALUL BUCURESTI;hotarare judecatoreasca nr 818 din 06.08.2015, emis de TRIBUNALUL BUCURESTI SECTIA A VI-A CIVILA;act administrativ nr 394343 din 04.11.2015, emis de OFICIUL REGISTRULUI COMERTULUI DE PE LANGA TRIBUNALUL BUCURESTI);		
C6	Intabulare, drept de IPOTECA, Valoare:55000 EURplus celelalte obligatii de plata aferente creditului (ca urmare a fuziunii prin absorbtie)	A1, A1.1
	1) OTP BANK ROMANIA SA , CIF:7926069	
C7	se renotează ipoteca mobilă de prim rang asupra chiriilor sau arenzilor prezente sau viitoare produse de imobil (ca urmare a fuziunii prin absorbtie)	A1, A1.1
	1) OTP BANK ROMANIA SA , CIF:7926069	

Anexa Nr. 1 La Partea I

Teren

Nr cadastral	Suprafața (mp)*	Observații / Referințe
24936	Din acte: 740 Masurata: 744	

* Suprafața este determinată în planul de proiecție Stereo 70.



Date referitoare la teren

Crt	Categorie folosință	Intravilan	Suprafața (mp)	Tarla	Parcelă	Nr. topo	Observații / Referințe
8750	arabil	DA	417	T18	1380	-	
8750	curți constructii	DA	327	T18	1380	-	

Date referitoare la construcții

Crt	Număr	Destinație construcție	Supraf. (mp)	Situație juridică	Observații / Referințe
A1.1	24936-C1	construcții de locuințe	123	Cu acte	Nr. niveluri:2; S. construita la sol:123 mp; S. construita desfasurata:228 mp; LOCUINTA (P+M) ; SC PARTER = 123 MP ; SC MANSARDA = 105 MP ; SC DESF.= 228 MP

Lungime Segmente

1) Valorile lungimilor segmentelor sunt obținute din proiecție în plan.

Punct început	X / Y	Punct sfârșit	X / Y	Lungime segment (** (m)
1	579.530,034 387.913,224	2	579.525,428 387.910,079	5.577

Punct început	X / Y	Punct sfârșit	X / Y	Lungime segment (** (m)
2	579.525,428 387.910,079	3	579.516,966 387.904,423	10.178

Punct început	X / Y	Punct sfârșit	X / Y	Lungime segment (** (m))
3	579.516,966 387.904,423	4	579.515,167 387.903,337	2.101
5	579.513,495 387.902,221	6	579.501,996 387.894,332	13.945
7	579.501,734 387.894,152	8	579.494,921 387.889,443	8.282
9	579.491,815 387.886,835	10	579.480,85 387.877,429	14.447
11	579.479,346 387.876,112	12	579.476,264 387.873,327	4.154
13	579.474,725 387.871,788	14	579.478,869 387.869,404	4.781
15	579.485,3 387.865,856	16	579.487,458 387.868,536	3.441
17	579.492,405 387.875,245	18	579.503,66 387.884,809	14.77
19	579.504,006 387.884,395	20	579.507,988 387.888,002	5.373
21	579.516,309 387.895,122	22	579.519,689 387.897,608	4.196
23	579.520,563 387.898,237	24	579.526,328 387.902,384	7.102
25	579.534,61 387.908,447	26	579.539,566 387.912,045	6.124
27	579.546,144 387.916,981	28	579.554,504 387.923,035	10.322
29	579.556,002 387.924,068	30	579.552,47 387.929,027	6.088
31	579.550,944 387.927,897	32	579.548,289 387.926,048	3.235
33	579.537,172 387.918,368	1	579.530,034 387.913,224	8.798

Punct început	X / Y	Punct sfârșit	X / Y	Lungime segment (** (m))
4	579.515,167 387.903,337	5	579.513,495 387.902,221	2.01
6	579.501,996 387.894,332	7	579.501,734 387.894,152	0.318
8	579.494,921 387.889,443	9	579.491,815 387.886,835	4.056
10	579.480,85 387.877,429	11	579.479,346 387.876,112	1.999
12	579.476,264 387.873,327	13	579.474,725 387.871,788	2.176
14	579.478,869 387.869,404	15	579.485,3 387.865,856	7.345
16	579.487,458 387.868,536	17	579.492,405 387.875,245	8.336
18	579.503,66 387.884,809	19	579.504,006 387.884,395	0.54
20	579.507,988 387.888,002	21	579.516,309 387.895,122	10.951
22	579.519,689 387.897,608	23	579.520,563 387.898,237	1.077
24	579.526,328 387.902,384	25	579.534,61 387.908,447	10.264
26	579.539,566 387.912,045	27	579.546,144 387.916,981	8.224
28	579.554,504 387.923,035	29	579.556,002 387.924,068	1.82
30	579.552,47 387.929,027	31	579.550,944 387.927,897	1.899
32	579.548,289 387.926,048	33	579.537,172 387.918,368	13.512

** Lungimile segmentelor sunt determinate în planul de proiecție Stereo 70 și sunt rotunjite la 1 milimetru.

*** Distanța dintre puncte este formată din segmente cumulate ce sunt mai mici decât valoarea 1 milimetru.

**DATE DESPRE IMOBILUL NR. 8751**

Oficiul de Cadastru și Publicitate Imobiliară PRAHOVA
Biroul de Cadastru și Publicitate Imobiliară Ploiești

A. Partea I. Descrierea imobilului

TEREN Intravilan

Adresa: Loc. Blejoi, Str I. L. Caragiale, Nr. 6, Jud. Prahova

Nr. Crt	Nr cadastral Nr. topografic	Suprafața* (mp)	Observații / Referințe
A1	30148	Din acte: 1.000 Masurata: 989	Sector cadastral:15 Teren imprejmuit;

Construcții

Crt	Nr cadastral Nr. topografic	Adresa	Observații / Referințe
A1.1	30148-C1	Loc. Blejoi, Str I. L. Caragiale, Nr. 6, Jud. Prahova	Nr. niveluri:1; S. construita la sol:114 mp; S. construita desfasurata:114 mp; Locuinta P-an1962
A1.2	30148-C2	Loc. Blejoi, Str I. L. Caragiale, Nr. 6, Jud. Prahova	Nr. niveluri:1; S. construita la sol:23 mp; S. construita desfasurata:23 mp; Anexa P-an1974

B. Partea II. Proprietari și acte

Inscrieri privitoare la dreptul de proprietate și alte drepturi reale		Referințe
48363 / 08/04/2021		
Act Notarial nr. 892, din 08/04/2021 emis de NP Lupu Maria Luiza (cvc);		
B5	Intabulare, drept de PROPRIETATEcumparare ca bun comun, dobandit prin Conventie, cota actuala 1/1, cota initiala 1/1 1) CRĂCIUN FLORIN 2) CRĂCIUN ANA-CARMEN	A1
B6	Intabulare, drept de PROPRIETATEcumparare ca bun comun, dobandit prin Conventie, cota actuala 1/1, cota initiala 1/1 1) CRĂCIUN FLORIN 2) CRĂCIUN ANA-CARMEN	A1.1, A1.2

C. Partea III. SARCINI .

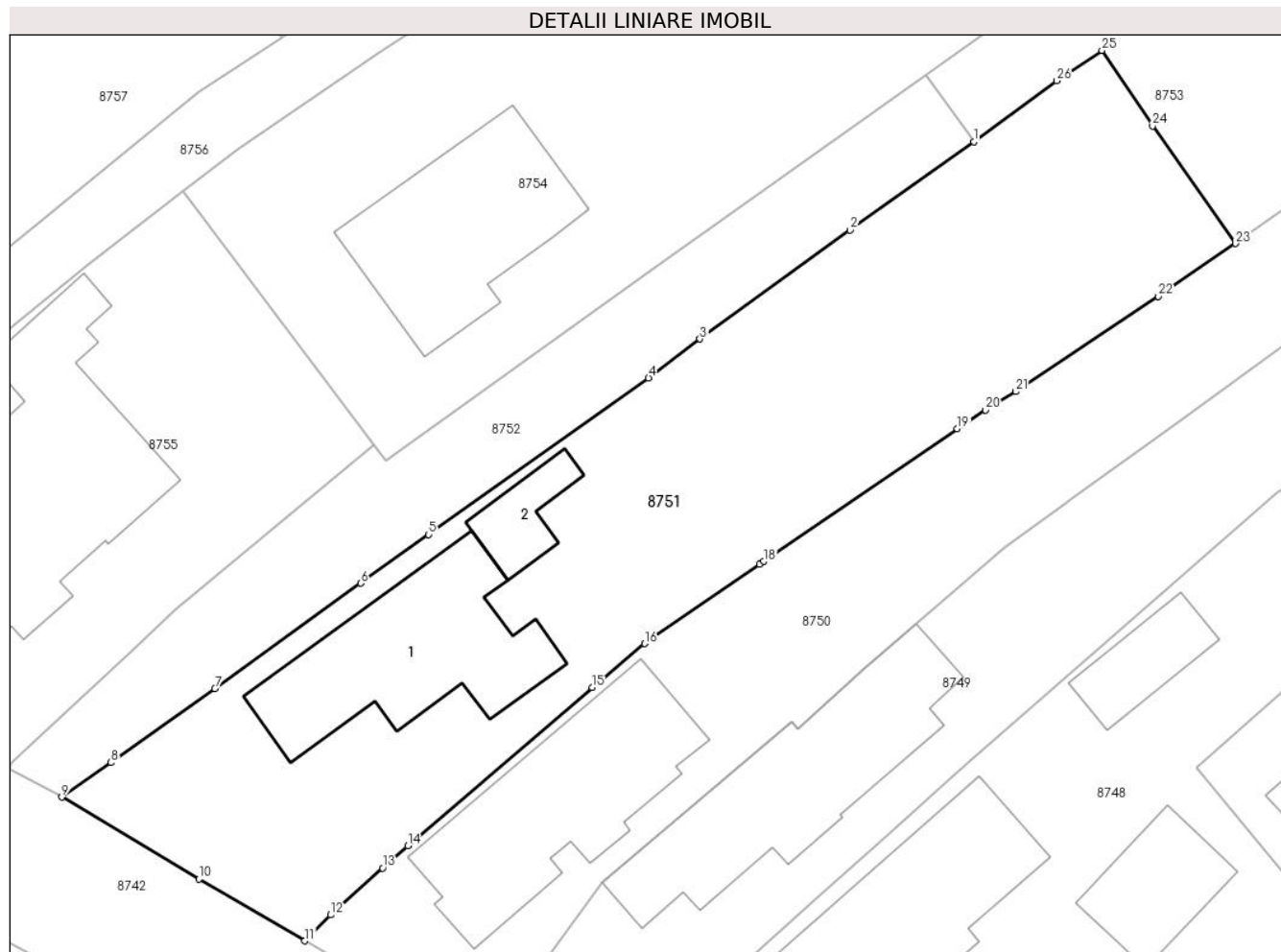
Inscrieri privind dezmembramintele dreptului de proprietate, drepturi reale de garanție și sarcini	Referințe
NU SUNT	

Anexa Nr. 1 La Partea I

Teren

Nr cadastral	Suprafața (mp)*	Observații / Referințe
30148	Din acte: 1.000 Masurata: 989	

* Suprafața este determinată în planul de proiecție Stereo 70.



Date referitoare la teren

Crt	Categorie folosință	Intravilan	Suprafața (mp)	Tarla	Parcelă	Nr. topo	Observații / Referințe
8751	arabil	DA	451	T18	1382	-	
8751	curți constructii	DA	538	T18	1383	-	

Date referitoare la construcții

Crt	Număr	Destinație construcție	Supraf. (mp)	Situație juridică	Observații / Referințe
A1.1	30148-C1	construcții de locuințe	114	Cu acte	Nr. niveluri:1; S. construita la sol:114 mp; S. construita desfasurata:114 mp; Locuinta P-an1962
A1.2	30148-C2	construcții anexa	23	Cu acte	Nr. niveluri:1; S. construita la sol:23 mp; S. construita desfasurata:23 mp; Anexa P-an1974

Lungime Segmente

1) Valorile lungimilor segmentelor sunt obținute din proiecție în plan.

Punct început	X / Y	Punct sfârșit	X / Y	Lungime segment (** (m))	Punct început	X / Y	Punct sfârșit	X / Y	Lungime segment (** (m))
1	579.514,467 387.919,269	2	579.507,119 387.914,016	9.033	2	579.507,119 387.914,016	3	579.498,195 387.907,551	11.02

Punct început	X / Y	Punct sfârșit	X / Y	Lungime segment (** (m))
3	579.498,195 387.907,551	4	579.495,143 387.905,227	3.836
5	579.482,064 387.895,935	6	579.478,036 387.893,035	4.963
7	579.469,37 387.886,772	8	579.463,202 387.882,375	7.575
9	579.460,275 387.880,333	10	579.468,438 387.875,454	9.51
11	579.474,725 387.871,788	12	579.476,264 387.873,327	2.176
13	579.479,346 387.876,112	14	579.480,85 387.877,429	1.999
15	579.491,815 387.886,835	16	579.494,921 387.889,443	4.056
17	579.501,734 387.894,152	18	579.501,996 387.894,332	0.318
19	579.513,495 387.902,221	20	579.515,167 387.903,337	2.01
21	579.516,966 387.904,423	22	579.525,428 387.910,079	10.178
23	579.530,034 387.913,224	24	579.525,092 387.920,205	8.553
25	579.522,09 387.924,692	26	579.519,413 387.922,886	3.229

Punct început	X / Y	Punct sfârșit	X / Y	Lungime segment (** (m))
4	579.495,143 387.905,227	5	579.482,064 387.895,935	16.044
6	579.478,036 387.893,035	7	579.469,37 387.886,772	10.692
8	579.463,202 387.882,375	9	579.460,275 387.880,333	3.569
10	579.468,438 387.875,454	11	579.474,725 387.871,788	7.278
12	579.476,264 387.873,327	13	579.479,346 387.876,112	4.154
14	579.480,85 387.877,429	15	579.491,815 387.886,835	14.447
16	579.494,921 387.889,443	17	579.501,734 387.894,152	8.282
18	579.501,996 387.894,332	19	579.513,495 387.902,221	13.945
20	579.515,167 387.903,337	21	579.516,966 387.904,423	2.101
22	579.525,428 387.910,079	23	579.530,034 387.913,224	5.577
24	579.525,092 387.920,205	25	579.522,09 387.924,692	5.399
26	579.519,413 387.922,886	1	579.514,467 387.919,269	6.127

** Lungimile segmentelor sunt determinate în planul de proiecție Stereo 70 și sunt rotunjite la 1 milimetru.

*** Distanța dintre puncte este formată din segmente cumulate ce sunt mai mici decât valoarea 1 milimetru.

**DATE DESPRE IMOBILUL NR. 8752**

Oficiul de Cadastru și Publicitate Imobiliară PRAHOVA
Biroul de Cadastru și Publicitate Imobiliară Ploiești

A. Partea I. Descrierea imobilului

TEREN Intravilan

Adresa: Loc. Blejoi, Jud. Prahova

Nr. Crt	Nr cadastral Nr. topografic	Suprafața* (mp)	Observații / Referințe
A1	28115	340	Sector cadastral:15 Teren imprejmuit;

B. Partea II. Proprietari și acte

Inscrieri privitoare la dreptul de proprietate și alte drepturi reale		Referințe
14409 / 14/02/2019		
Act Notarial nr. 260, din 13/02/2019 emis de Botezatu Ioana Eleonora;		
B1	Se infiinteaza cartea funciara 28115 a imobilului cu numarul cadastral 28115/Blejoi, rezultat din dezmembrarea imobilului cu numarul cadastral 27696 inscris in cartea funciara 27696;	A1
Act Notarial nr. 1375, din 20/07/2018 emis de NP Botezatu Ioana Eleonora;		
B2	Se infiinteaza cartea funciara 27696 a imobilului cu numarul cadastral 27696/Blejoi, rezultat din dezmembrarea imobilului cu numarul cadastral 22663 inscris in cartea funciara 22663; <i>OBSERVATII: pozitie transcrisa din CF 27696/Blejoi, inscrisa prin incheierea nr. 65614 din 23/07/2018;</i>	A1
Act Administrativ nr. 6682, din 22/05/2018 emis de PRIMARIA COMUNEI BLEJOI (act administrativ nr 44236 din 18.05.2018, emis de OCPI PRAHOVA;act administrativ nr 4568 din 02.04.2018, emis de PRIMARIA COMUNEI BLEJOI;act administrativ nr 210 din 27.12.2016, emis de PRIMARIA COMUNEI BLEJOI;act administrativ nr 6657 din 17.05.2018, emis de PRIMARIA COMUNEI BLEJOI);		
B4	se repositioneaza imobilul conform documentatiei cadastrale anexate <i>OBSERVATII: pozitie transcrisa din CF 27696/Blejoi, inscrisa prin incheierea nr. 65614 din 23/07/2018; pozitie transcrisa din CF 22663/Blejoi, inscrisa prin incheierea nr. 49616 din 06/06/2018;</i>	A1
B5	se actualizeaza informatiile cadastrale conform documentatiei tehnice anexata in sensul ca suprafata de 1250 mp are categoria de folosinta 'curti constructii', iar suprafata de 1631 mp are categoria de folosinta 'arabil' <i>OBSERVATII: pozitie transcrisa din CF 27696/Blejoi, inscrisa prin incheierea nr. 65614 din 23/07/2018; pozitie transcrisa din CF 22663/Blejoi, inscrisa prin incheierea nr. 49616 din 06/06/2018;</i>	A1
B6	se actualizeaza informatiile cadastrale conform documentatiei tehnice anexata in sensul ca imobilul are alocat numarul postal 803 <i>OBSERVATII: pozitie transcrisa din CF 27696/Blejoi, inscrisa prin incheierea nr. 65614 din 23/07/2018; pozitie transcrisa din CF 22663/Blejoi, inscrisa prin incheierea nr. 49616 din 06/06/2018;</i>	A1
140721 / 04/11/2022		
Act Notarial nr. 2275, din 03/11/2022 emis de NP Botezatu Ioana Eleonora;		
B8	Intabulare, drept de PROPRIETATEcumparare ca bun propriu, dobandit prin Conventie, cota actuala 1/1, cota initiala 1/1 1) MAES MARINA-DENISA-MORGANA	A1

C. Partea III. SARCINI .

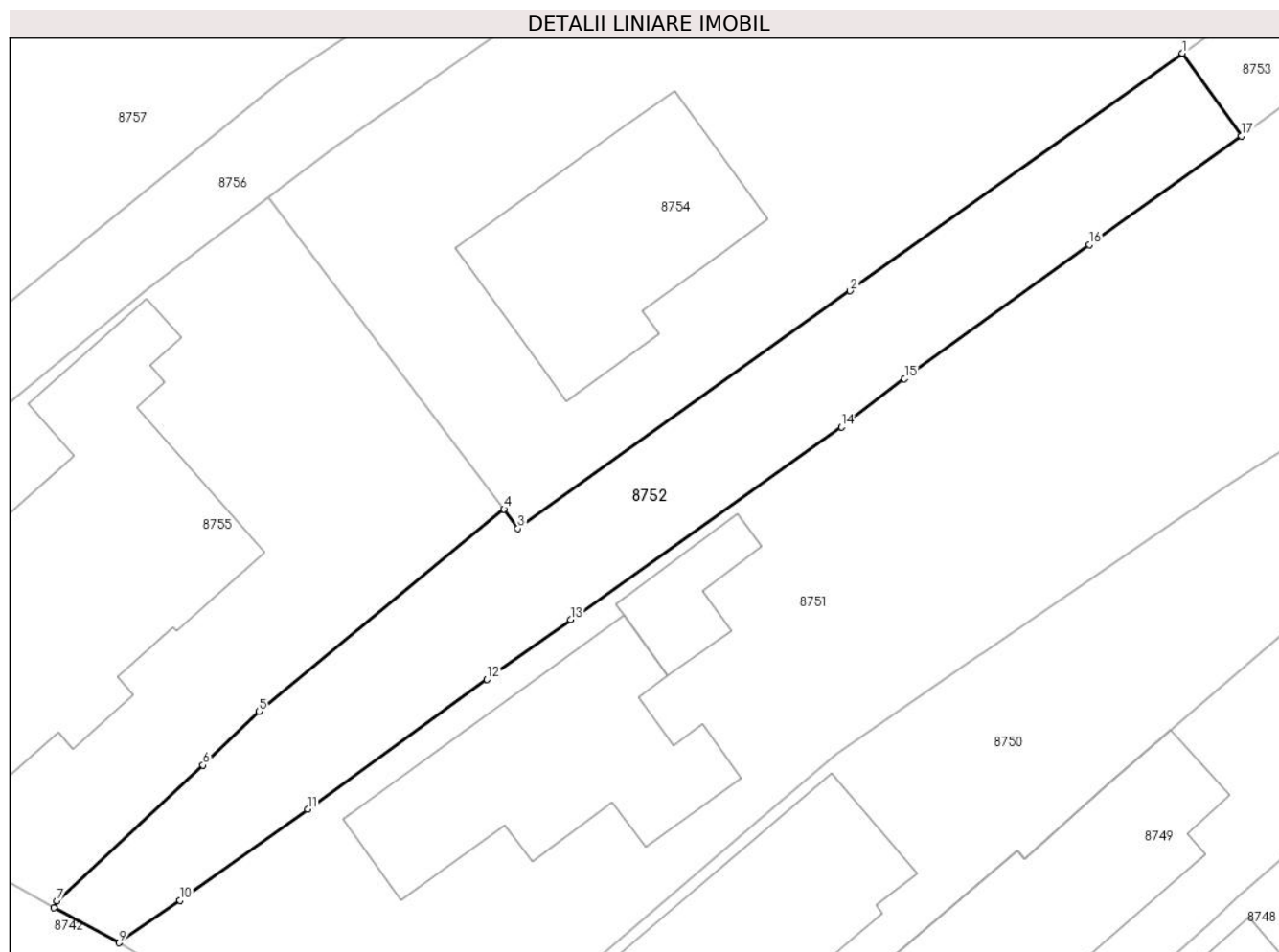
Inscrieri privind dezmembramintele dreptului de proprietate, drepturi reale de garanție și sarcini	Referințe
NU SUNT	

Anexa Nr. 1 La Partea I

Teren

Nr cadastral	Suprafața (mp)*	Observații / Referințe
28115	340	

* Suprafața este determinată în planul de proiecție Stereo 70.



Date referitoare la teren

Crt	Categorie folosință	Intravilan	Suprafața (mp)	Tarla	Parcelă	Nr. topo	Observații / Referințe
8752	drum	DA	340	T18	1384,1385	-	

Lungime Segmente

1) Valorile lungimilor segmentelor sunt obținute din proiecție în plan.

Punct început	X / Y	Punct sfârșit	X / Y	Lungime segment (** (m)
1	579.511,617 387.923,255	2	579.495,568 387.911,792	19.722
2	579.495,568 387.911,792	3	579.479,519 387.900,33	19.722
3	579.479,519 387.900,33	4	579.478,853 387.901,262	1.146
4	579.478,853 387.901,262	5	579.467,014 387.891,5	15.345
5	579.467,014 387.891,5	6	579.464,326 387.888,902	3.738

Punct început	X / Y	Punct sfârșit	X / Y	Lungime segment (** (m)
6	579.464,326 387.888,902	7	579.457,258 387.882,353	9.636
7	579.457,258 387.882,353	8	579.457,113 387.882,015	0.368
8	579.457,113 387.882,015	9	579.460,275 387.880,333	3.582
9	579.460,275 387.880,333	10	579.463,202 387.882,375	3.569
10	579.463,202 387.882,375	11	579.469,37 387.886,772	7.575
11	579.469,37 387.886,772	12	579.478,036 387.893,035	10.692
12	579.478,036 387.893,035	13	579.482,064 387.895,935	4.963
13	579.482,064 387.895,935	14	579.495,143 387.905,227	16.044
14	579.495,143 387.905,227	15	579.498,195 387.907,551	3.836
15	579.498,195 387.907,551	16	579.507,119 387.914,016	11.02
16	579.507,119 387.914,016	17	579.514,467 387.919,269	9.033
17	579.514,467 387.919,269	1	579.511,617 387.923,255	4.9

** Lungimile segmentelor sunt determinate în planul de proiecție Stereo 70 și sunt rotunjite la 1 milimetru.

*** Distanța dintre puncte este formată din segmente cumulate ce sunt mai mici decât valoarea 1 milimetru.

**DATE DESPRE IMOBILUL NR. 8753**

Oficiul de Cadastru și Publicitate Imobiliară PRAHOVA
Biroul de Cadastru și Publicitate Imobiliară Ploiești

A. Partea I. Descrierea imobilului

TEREN Intravilan

Adresa: Loc. Blejoi, Str I. L. Caragiale, Nr. 8B, Jud. Prahova

Nr. Crt	Nr cadastral Nr. topografic	Suprafața* (mp)	Observații / Referințe
A1	32092	895	Sector cadastral:15 Teren imprejmuit;

B. Partea II. Proprietari și acte

Inscrieri privitoare la dreptul de proprietate și alte drepturi reale		Referințe
41505 / 24/03/2022		
Act Notarial nr. 592, din 23/03/2022 emis de NP Botezatu Ioana Eleonora;		
B1	Se infiinteaza cartea funciara 32092 a imobilului cu numarul cadastral 32092 / UAT Blejoi, rezultat din dezmembrarea imobilului cu numarul cadastral 28116 inscris in cartea funciara 28116;	A1
104572 / 12/08/2022		
Act Notarial nr. 1579, din 11/08/2022 emis de NP Botezatu Ioana Eleonora;		
B9	Intabulare, drept de PROPRIETATEcumparare ca bun propriu, dobandit prin Conventie, cota actuala 1/1, cota initiala 1/1 1) MAES MARINA-DENISA-MORGANA	A1

C. Partea III. SARCINI .

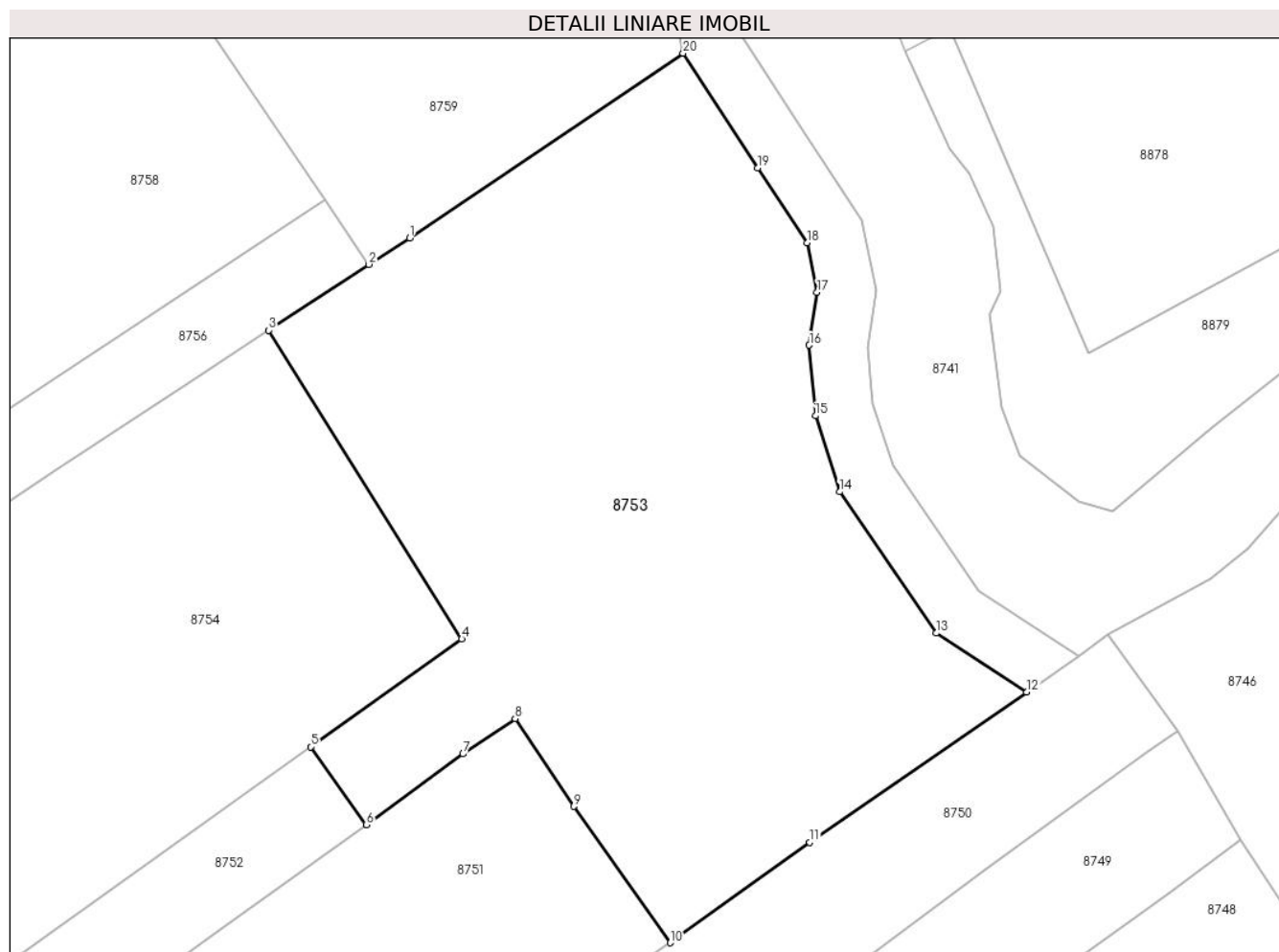
Inscrieri privind dezmembramintele dreptului de proprietate, drepturi reale de garanție și sarcini	Referințe
NU SUNT	

Anexa Nr. 1 La Partea I

Teren

Nr cadastral	Suprafața (mp)*	Observații / Referințe
32092	895	

* Suprafața este determinată în planul de proiecție Stereo 70.



Date referitoare la teren

Crt	Categorie folosință	Intravilan	Suprafața (mp)	Tarla	Parcelă	Nr. topo	Observații / Referințe
8753	arabil	DA	895	T18	1384	-	

Lungime Segmente

1) Valorile lungimilor segmentelor sunt obținute din proiecție în plan.

Punct început	X / Y	Punct sfârșit	X / Y	Lungime segment (** (m)
1	579.516,684 387.949,287	2	579.514,588 387.947,937	2.493
2	579.514,588 387.947,937	3	579.509,462 387.944,571	6.132
3	579.509,462 387.944,571	4	579.519,355 387.928,771	18.642
4	579.519,355 387.928,771	5	579.511,617 387.923,255	9.503
5	579.511,617 387.923,255	6	579.514,467 387.919,269	4.9

Punct început	X / Y	Punct sfârșit	X / Y	Lungime segment (** (m)
6	579.514,467 387.919,269	7	579.519,413 387.922,886	6.127
7	579.519,413 387.922,886	8	579.522,09 387.924,692	3.229
8	579.522,09 387.924,692	9	579.525,092 387.920,205	5.399
9	579.525,092 387.920,205	10	579.530,034 387.913,224	8.553
10	579.530,034 387.913,224	11	579.537,172 387.918,368	8.798
11	579.537,172 387.918,368	12	579.548,289 387.926,048	13.512
12	579.548,289 387.926,048	13	579.543,666 387.929,07	5.523
13	579.543,666 387.929,07	14	579.538,706 387.936,305	8.772
14	579.538,706 387.936,305	15	579.537,468 387.940,197	4.084
15	579.537,468 387.940,197	16	579.537,148 387.943,81	3.627
16	579.537,148 387.943,81	17	579.537,554 387.946,52	2.74
17	579.537,554 387.946,52	18	579.537,032 387.949,043	2.576
18	579.537,032 387.949,043	19	579.534,509 387.952,879	4.591
19	579.534,509 387.952,879	20	579.530,691 387.958,749	7.002
20	579.530,691 387.958,749	1	579.516,684 387.949,287	16.903

** Lungimile segmentelor sunt determinate în planul de proiecție Stereo 70 și sunt rotunjite la 1 milimetru.

*** Distanța dintre puncte este formată din segmente cumulate ce sunt mai mici decât valoarea 1 milimetru.

**DATE DESPRE IMOBILUL NR. 8754**

Oficiul de Cadastru și Publicitate Imobiliară PRAHOVA
Biroul de Cadastru și Publicitate Imobiliară Ploiești

A. Partea I. Descrierea imobilului

TEREN Intravilan

Adresa: Loc. Blejoi, Str I. L. Caragiale, Nr. 8A, Jud. Prahova

Nr. Crt	Nr cadastral Nr. topografic	Suprafața* (mp)	Observații / Referințe
A1	32091	970	Sector cadastral:15 Teren imprejmuit;

Construcții

Crt	Nr cadastral Nr. topografic	Adresa	Observații / Referințe
A1.1	32091-C1	Loc. Blejoi, Str I. L. Caragiale, Nr. 8A, Jud. Prahova	Nr. niveluri:2; S. construita la sol:108 mp; S. construita desfasurata:187 mp; LOCUINTA (P+M); SC CONSTR. = 108 MP; S MANSARDA=79 MP; SC DESF. = 187 MP ; FUNDATIE - BETON ARMAT ; PERETI - CARAMIDA; PARDOSEALA - PARCHET+GRESIE ; ACOPERIS - TABLA ; INSTALATII - ELECTRICE, APA, SANITARE, GAZE, INCALZIRE CENTRALA ; ESTE IZOLATA TERMIC ; ARE CERTIFICAT ENERGETIC ; AN CONSTRUCTIE - 2018 ;

B. Partea II. Proprietari și acte

Inscrieri privitoare la dreptul de proprietate și alte drepturi reale	Referințe
41505 / 24/03/2022	
Act Notarial nr. 592, din 23/03/2022 emis de NP Botezatu Ioana Eleonora;	
B1	Se infiinteaza cartea funciara 32091 a imobilului cu numarul cadastral 32091 / UAT Blejoi, rezultat din dezmembrarea imobilului cu numarul cadastral 28116 inscris in cartea funciara 28116;
	A1
104558 / 12/08/2022	
Act Administrativ nr. seria C7 Nr. 657823, din 30/08/1988 emis de CONSILIUL POPULAR PLOIESTI;	
B10	se noteaza calitatea de bun comun a constructiei in favoarea sotilor vanzatori STOICA ROMULUS MARIN, STOICA DOINA
	A1, A1.1
Act Notarial nr. 1579, din 11/08/2022 emis de NP Botezatu Ioana Eleonora;	
B11	Intabulare, drept de PROPRIETATEdonatie, dobandit prin Conventie, cota actuala 1/1, cota initiala 1/1
	1) MAES MARINA-DENISA-MORGANA
	A1
B12	Intabulare, drept de PROPRIETATEdonatie, dobandit prin Conventie, cota actuala 1/1, cota initiala 1/1
	1) MAES MARINA-DENISA-MORGANA
	A1.1

C. Partea III. SARCINI

Inscrieri privind dezmembramintele dreptului de proprietate, drepturi reale de garanție și sarcini	Referințe
104558 / 12/08/2022	
Act Notarial nr. 1579, din 11/08/2022 emis de NP Botezatu Ioana Eleonora;	
C1	Intabulare, drept de HABITATIEviagera
	1) STOICA ROMULUS MARIN
	2) STOICA DOINA
	A1.1

Anexa Nr. 1 La Partea I

Teren

Nr cadastral	Suprafața (mp)*	Observații / Referințe
32091	970	

* Suprafața este determinată în planul de proiecție Stereo 70.



Date referitoare la teren

Crt	Categorie folosință	Intravilan	Suprafața (mp)	Tarla	Parcelă	Nr. topo	Observații / Referințe
8754	arabil	DA	421	T18	1384	-	
8754	curți construcții	DA	549	T18	1385	-	

Date referitoare la construcții

Crt	Număr	Destinație construcție	Supraf. (mp)	Situație juridică	Observații / Referințe
A1.1	32091-C1	construcții de locuințe	108	Cu acte	Nr. niveluri:2; S. construita la sol:108 mp; S. construita desfasurata:187 mp; LOCUINTA (P+M); SC CONSTR. = 108 MP; S MANSARDA=79 MP; SC DESF. = 187 MP ; FUNDATIE - BETON ARMAT ; PERETI - CARAMIDA; PARDOSEALA - PARCHET+GRESIE ; ACOPERIS - TABLA ; INSTALATII - ELECTRICE, APA, SANITARE, GAZE, INCALZIRE CENTRALA ; ESTE IZOLATA TERMIC ; ARE CERTIFICAT ENERGETIC ; AN CONSTRUCTIE - 2018 ;

Lungime Segmente

1) Valorile lungimilor segmentelor sunt obținute din proiecție în plan.

Punct început	X / Y	Punct sfârșit	X / Y	Lungime segment (** (m)
1	579.479,201 387.924,615	2	579.470,79 387.918,829	10.209
2	579.470,79 387.918,829	3	579.467,482 387.916,308	4.159
3	579.467,482 387.916,308	4	579.478,853 387.901,262	18.86
4	579.478,853 387.901,262	5	579.479,519 387.900,33	1.146
5	579.479,519 387.900,33	6	579.495,568 387.911,792	19.722
6	579.495,568 387.911,792	7	579.511,617 387.923,255	19.722
7	579.511,617 387.923,255	8	579.519,355 387.928,771	9.503
8	579.519,355 387.928,771	9	579.509,462 387.944,571	18.642
9	579.509,462 387.944,571	10	579.505,424 387.941,929	4.826
10	579.505,424 387.941,929	11	579.498,645 387.937,494	8.101
11	579.498,645 387.937,494	12	579.491,521 387.932,695	8.59
12	579.491,521 387.932,695	1	579.479,201 387.924,615	14.733

** Lungimile segmentelor sunt determinate în planul de proiecție Stereo 70 și sunt rotunjite la 1 milimetru.

*** Distanța dintre puncte este formată din segmente cumulate ce sunt mai mici decât valoarea 1 milimetru.

**DATE DESPRE IMOBILUL NR. 8755**

Oficiul de Cadastru și Publicitate Imobiliară PRAHOVA
Biroul de Cadastru și Publicitate Imobiliară Ploiești

A. Partea I. Descrierea imobilului

TEREN Intravilan

Adresa: Loc. Blejoi, Str I. L. Caragiale, Nr. 8, Jud. Prahova

Nr. Crt	Nr cadastral Nr. topografic	Suprafața* (mp)	Observații / Referințe
A1	27697	634	Sector cadastral:15 Teren imprejmuit;

Construcții

Crt	Nr cadastral Nr. topografic	Adresa	Observații / Referințe
A1.1	27697-C1	Loc. Blejoi, Str I. L. Caragiale, Nr. 8, Jud. Prahova	Nr. niveluri:1; S. construita la sol:193 mp; S. construita desfasurata:193 mp; LOCUINTA P

B. Partea II. Proprietari și acte

Inscrieri privitoare la dreptul de proprietate și alte drepturi reale		Referințe
65614 / 23/07/2018		
Act Notarial nr. 1375, din 20/07/2018 emis de NP Botezatu Ioana Eleonora;		
B1	Se infiinteaza cartea funciara 27697 a imobilului cu numarul cadastral 27697/Blejoi, rezultat din dezmembrarea imobilului cu numarul cadastral 22663 inscris in cartea funciara 22663;	A1
Act Administrativ nr. 6682, din 22/05/2018 emis de PRIMARIA COMUNEI BLEJOI (act administrativ nr 44236 din 18.05.2018, emis de OCPI PRAHOVA;act administrativ nr 4568 din 02.04.2018, emis de PRIMARIA COMUNEI BLEJOI;act administrativ nr 210 din 27.12.2016, emis de PRIMARIA COMUNEI BLEJOI;act administrativ nr 6657 din 17.05.2018, emis de PRIMARIA COMUNEI B LEJOL);		
B3	se repositioneaza imobilul conform documentatiei cadastrale anexate <i>OBSERVATII: pozitie transcrisa din CF 22663/Blejoi, inscrisa prin incheierea nr. 49616 din 06/06/2018;</i>	A1, A1.1
B4	se actualizeaza informatiile cadastrale conform documentatiei tehnice anexata in sensul ca suprafata de 1250 mp are categoria de folosinta 'curti constructii', iar suprafata de 1631 mp are categoria de folosinta 'arabil' <i>OBSERVATII: pozitie transcrisa din CF 22663/Blejoi, inscrisa prin incheierea nr. 49616 din 06/06/2018;</i>	A1
B5	se actualizeaza informatiile cadastrale conform documentatiei tehnice anexata in sensul ca imobilul are alocat numarul postal 803 <i>OBSERVATII: pozitie transcrisa din CF 22663/Blejoi, inscrisa prin incheierea nr. 49616 din 06/06/2018;</i>	A1, A1.1
65617 / 23/07/2018		
Contract De Vânzare-Cumpărare nr. 1376, din 20/07/2018 emis de NP Botezatu Ioana Eleonora;		
B8	Intabulare, drept de PROPRIETATEcumparare ca bun comun, dobandit prin Conventie, cota actuala 1/1, cota initiala 1/1 1) STOICA MAGDALENA-IOLANDA 2) MAES MICHEL DENIS PIERRE	A1
B9	Intabulare, drept de PROPRIETATEcumparare ca bun comun, dobandit prin Conventie, cota actuala 1/1, cota initiala 1/1 1) STOICA MAGDALENA-IOLANDA 2) MAES MICHEL DENIS PIERRE	A1.1

C. Partea III. SARCINI

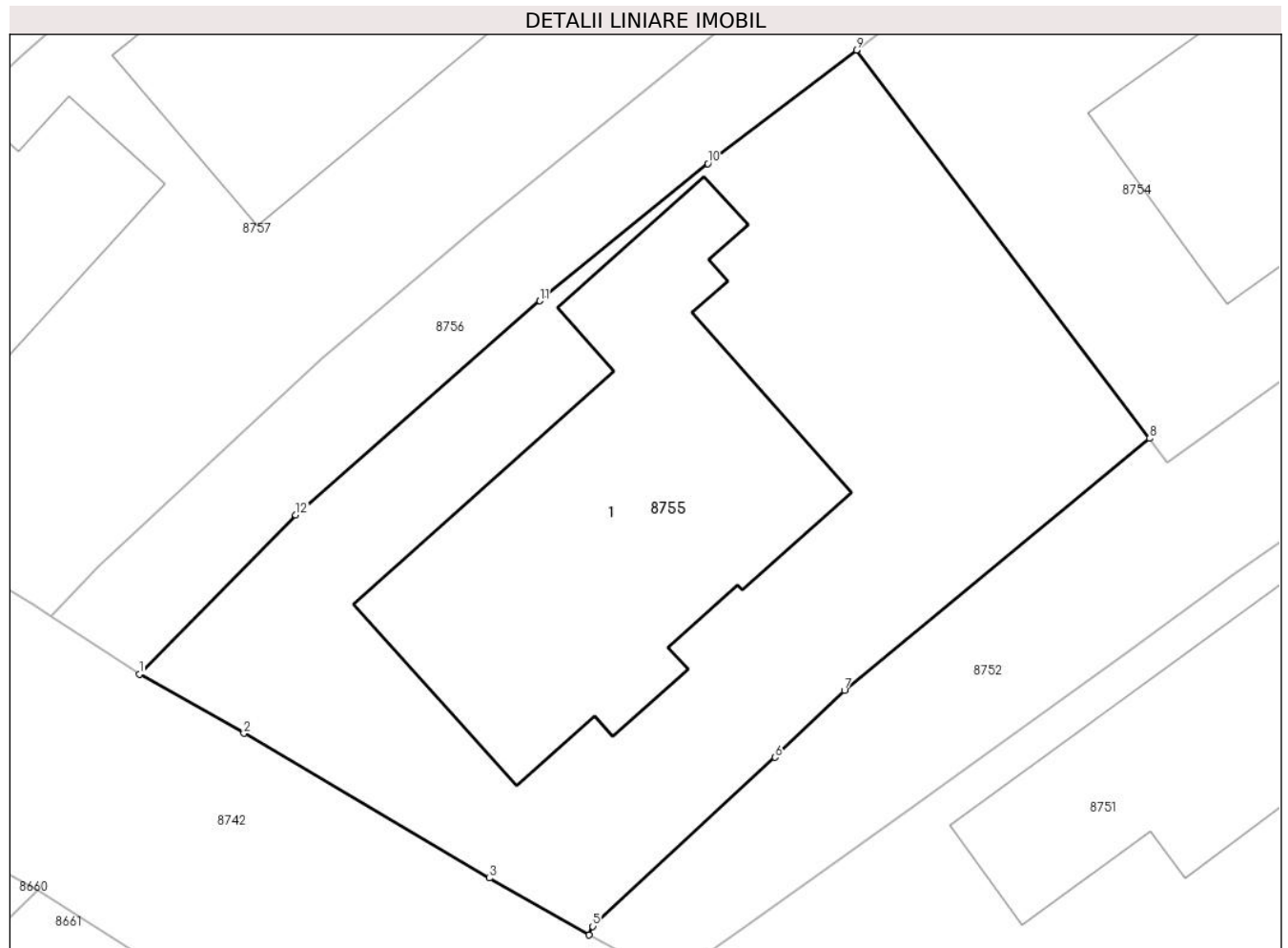
Inscrieri privind dezmembramintele dreptului de proprietate, drepturi reale de garanție și sarcini		Referințe
65617 / 23/07/2018		
Contract De Vânzare-Cumpărare nr. 1376, din 20/07/2018 emis de NP Botezatu Ioana Eleonora;		
C1	Intabulare, drept de HABITATIEviagera 1) STOICA ROMULUS MARIN 2) STOICA DOINA	A1.1

Anexa Nr. 1 La Partea I

Teren

Nr cadastral	Suprafața (mp)*	Observații / Referințe
27697	634	

* Suprafața este determinată în planul de proiecție Stereo 70.



Date referitoare la teren

Crt	Categorie folosință	Intravilan	Suprafața (mp)	Tarla	Parcelă	Nr. topo	Observații / Referințe
8755	curti constructii	DA	634	T18	1385	-	

Date referitoare la construcții

Crt	Număr	Destinație construcție	Supraf. (mp)	Situație juridică	Observații / Referințe
A1.1	27697-C1	construcții de locuințe	193	Cu acte	Nr. niveluri:1; S. construita la sol:193 mp; S. construita desfasurata:193 mp; LOCUINTA P

Lungime Segmente

1) Valorile lungimilor segmentelor sunt obținute din proiecție în plan.

Punct început	X / Y	Punct sfârșit	X / Y	Lungime segment (** (m)
1	579.439,675 387.892,126	2	579.443,732 387.889,83	4.662

Punct început	X / Y	Punct sfârșit	X / Y	Lungime segment (** (m)
2	579.443,732 387.889,83	3	579.453,242 387.884,219	11.042
3	579.453,242 387.884,219	4	579.457,113 387.882,015	4.454
4	579.457,113 387.882,015	5	579.457,258 387.882,353	0.368
5	579.457,258 387.882,353	6	579.464,326 387.888,902	9.636
6	579.464,326 387.888,902	7	579.467,014 387.891,5	3.738
7	579.467,014 387.891,5	8	579.478,853 387.901,262	15.345
8	579.478,853 387.901,262	9	579.467,482 387.916,308	18.86
9	579.467,482 387.916,308	10	579.461,716 387.911,913	7.25
10	579.461,716 387.911,913	11	579.455,201 387.906,593	8.411
11	579.455,201 387.906,593	12	579.445,742 387.898,291	12.586
12	579.445,742 387.898,291	1	579.439,675 387.892,126	8.65

** Lungimile segmentelor sunt determinate în planul de proiecție Stereo 70 și sunt rotunjite la 1 milimetru.

*** Distanța dintre puncte este formată din segmente cumulate ce sunt mai mici decât valoarea 1 milimetru.

**DATE DESPRE IMOBILUL NR. 8756**

Oficiul de Cadastru și Publicitate Imobiliară PRAHOVA
Biroul de Cadastru și Publicitate Imobiliară Ploiești

A. Partea I. Descrierea imobilului

TEREN Intravilan

Adresa: Loc. Blejoi, Jud. Prahova, T18, Cc1386, A1386/1, V1388

Nr. Crt	Nr cadastral Nr. topografic	Suprafața* (mp)	Observații / Referințe
A1	29067	371	Sector cadastral:15 Teren imprejmuit; LOT 3, teren intravilan partial imprejmuit cu gard metalic si gard de plasa.

B. Partea II. Proprietari și acte

Inscrieri privitoare la dreptul de proprietate și alte drepturi reale		Referințe
12542 / 11/02/2020		
Act Notarial nr. 598, din 10/02/2020 emis de NP Dragan Nicoleta;		
B1	Se infiinteaza cartea funciara 29067 a imobilului cu numarul cadastral 29067/Blejoi, rezultat din dezmembrarea imobilului cu numarul cadastral 25951 inscris in cartea funciara 25951;	A1
Act Notarial nr. 5652, din 28/11/2019 emis de NP DRAGAN NICOLETA (act administrativ nr 19492 din 28.11.2019, emis de PRIMARIA COMUNEI BLEJOI;act administrativ nr 28340 din 18.03.2019, emis de OCPI PRAHOVA BCPI PLOIESTI);		
B6	se noteaza actualizarea informatiilor cadastrale in sensul schimbarii categoriei de folosinta din 'vie' in 'arabil' pentru suprafata de 443 mp <i>OBSERVATII: pozitie transcrisa din CF 25951/Blejoi, inscrisa prin incheierea nr. 140608 din 29/11/2019;</i>	A1
12564 / 11/02/2020		
Act Notarial nr. 598, din 10/02/2020 emis de NP Dragan Nicoleta;		
B8	Intabulare, drept de PROPRIETATEpartaj, dobandit prin Conventie, cota actuala 1/1, cota initiala 1/1 1) EFTEMIE MARIA 2) EFTEMIE AURELIAN 3) TAVARU GABRIELA ALINA 4) EFTIMIE LUMINITA LAURA	A1

C. Partea III. SARCINI .

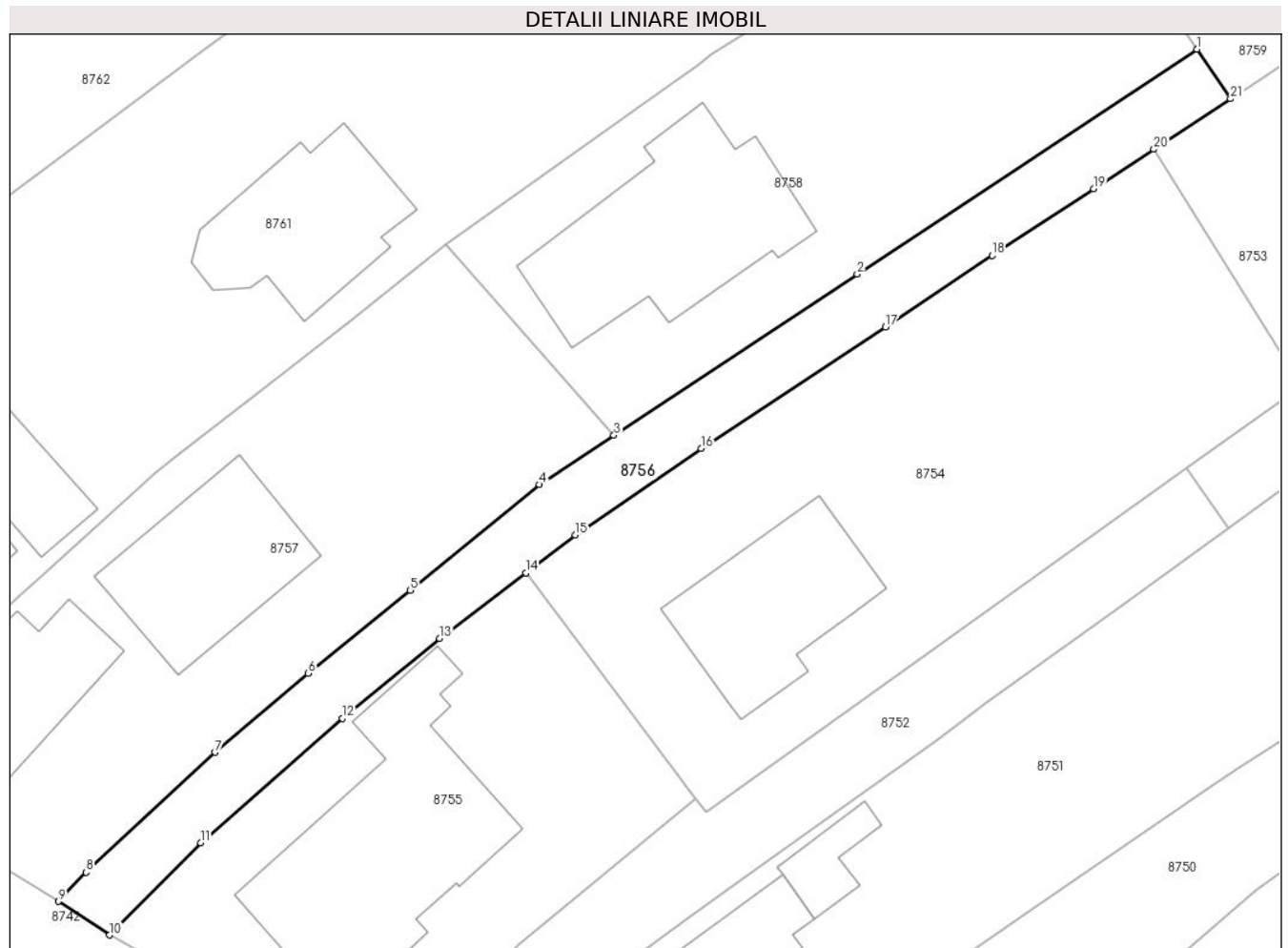
Inscrieri privind dezmembramintele dreptului de proprietate, drepturi reale de garanție și sarcini	Referințe
NU SUNT	

Anexa Nr. 1 La Partea I

Teren

Nr cadastral	Suprafața (mp)*	Observații / Referințe
29067	371	LOT 3, teren intravilan partial imprejmuit cu gard metalic si gard de plasa.

* Suprafața este determinată în planul de proiecție Stereo 70.



Date referitoare la teren

Crt	Categorie folosință	Intravilan	Suprafața (mp)	Tarla	Parcelă	Nr. topo	Observații / Referințe
8756	drum	DA	371	T18	1386,1386/1,1388	-	

Lungime Segmente

1) Valorile lungimilor segmentelor sunt obținute din proiecție în plan.

Punct început	X / Y	Punct sfârșit	X / Y	Lungime segment (** (m))	Punct început	X / Y	Punct sfârșit	X / Y	Lungime segment (** (m))
1	579.512,347 387.951,248	2	579.489,638 387.936,236	27.222	2	579.489,638 387.936,236	3	579.473,37 387.925,481	19.502
3	579.473,37 387.925,481	4	579.468,393 387.922,191	5.966	4	579.468,393 387.922,191	5	579.459,746 387.915,139	11.158
5	579.459,746 387.915,139	6	579.452,933 387.909,583	8.791	6	579.452,933 387.909,583	7	579.446,702 387.904,321	8.156
7	579.446,702 387.904,321	8	579.438,097 387.896,304	11.761	8	579.438,097 387.896,304	9	579.436,245 387.894,37	2.678
9	579.436,245 387.894,37	10	579.439,675 387.892,126	4.099	10	579.439,675 387.892,126	11	579.445,742 387.898,291	8.65

Punct început	X / Y	Punct sfârșit	X / Y	Lungime segment (** (m))
11	579.445,742 387.898,291	12	579.455,201 387.906,593	12.586
13	579.461,716 387.911,913	14	579.467,482 387.916,308	7.25
15	579.470,79 387.918,829	16	579.479,201 387.924,615	10.209
17	579.491,521 387.932,695	18	579.498,645 387.937,494	8.59
19	579.505,424 387.941,929	20	579.509,462 387.944,571	4.826
21	579.514,588 387.947,937	1	579.512,347 387.951,248	3.998

Punct început	X / Y	Punct sfârșit	X / Y	Lungime segment (** (m))
12	579.455,201 387.906,593	13	579.461,716 387.911,913	8.411
14	579.467,482 387.916,308	15	579.470,79 387.918,829	4.159
16	579.479,201 387.924,615	17	579.491,521 387.932,695	14.733
18	579.498,645 387.937,494	19	579.505,424 387.941,929	8.101
20	579.509,462 387.944,571	21	579.514,588 387.947,937	6.132

** Lungimile segmentelor sunt determinate în planul de proiecție Stereo 70 și sunt rotunjite la 1 milimetru.

*** Distanța dintre puncte este formată din segmente cumulate ce sunt mai mici decât valoarea 1 milimetru.



DATE DESPRE IMOBILUL NR. 8757

Oficiul de Cadastru și Publicitate Imobiliară PRAHOVA
Biroul de Cadastru și Publicitate Imobiliară Ploiești

A. Partea I. Descrierea imobilului

TEREN Intravilan

Adresa: Loc. Blejoi, Nr. 10, Jud. Prahova, T18, Cc1386, A1386/1

Nr. Crt	Nr cadastral Nr. topografic	Suprafața* (mp)	Observații / Referințe
A1	29139	850	Sector cadastral:15 Teren imprejmuit; LOT 1, teren intravilan partial imprejmuit cu gard de beton si gard metalic.

Construcții

Crt	Nr cadastral Nr. topografic	Adresa	Observații / Referințe
A1.1	29139-C1	Loc. Blejoi, Nr. 10, Jud. Prahova	Nr. niveluri:1; S. construita la sol:89 mp; S. construita desfasurata:89 mp; CONSTRUCTIE CU FUNDATIE DIN BETON, PERETI DIN CARAMIDA, ACOPERIS DIN TABLA, PLANSEU DIN LEMN, PARDOSEALA PARCHET SI GRESIE, INSTALATII ELECTRICE, GAZE SI APA POTABILA

B. Partea II. Proprietari și acte

Inscrieri privitoare la dreptul de proprietate și alte drepturi reale		Referințe
27845 / 24/03/2020		
Act Notarial nr. 539, din 20/03/2020 emis de Botezatu Ioana Eleonora;		
B1	Se infiinteaza cartea funciara 29139 a imobilului cu numarul cadastral 29139/Blejoi, rezultat din dezmembrarea imobilului cu numarul cadastral 29065 inscris in cartea funciara 29065;	A1
Act Notarial nr. 5652, din 28/11/2019 emis de NP DRAGAN NICOLETA (act administrativ nr 19492 din 28.11.2019, emis de PRIMARIA COMUNEI BLEJOI;act administrativ nr 28340 din 18.03.2019, emis de OCPI PRAHOVA BCPI PLOIESTI);		
B3	se noteaza actualizarea informatiilor cadastrale in sensul schimbarii categoriei de folosinta din 'vie' in 'arabil' pentru suprafata de 443 mp <i>OBSERVATII: pozitie transcrisa din CF 29065/Blejoi, inscrisa prin incheierea nr. 12542 din 11/02/2020; pozitie transcrisa din CF 25951/Blejoi, inscrisa prin incheierea nr. 140608 din 29/11/2019;</i>	A1
B4	se actualizeaza informatiile cadastrale in sensul rectificarii suprafetei constructiei conform documentatiei tehnice avizate <i>OBSERVATII: pozitie transcrisa din CF 29065/Blejoi, inscrisa prin incheierea nr. 12542 din 11/02/2020; pozitie transcrisa din CF 25951/Blejoi, inscrisa prin incheierea nr. 140608 din 29/11/2019;</i>	A1.1
27854 / 24/03/2020		
Act Notarial nr. 539, din 20/03/2020 emis de NP Botezatu Ioana Eleonora;		
B8	Intabulare, drept de PROPRIETATE(partaj), dobandit prin Conventie, cota actuala 1/1, cota initiala 1/1 1) TAVARU GABRIELA ALINA	A1
B9	Intabulare, drept de PROPRIETATE(partaj), dobandit prin Conventie, cota actuala 1/1, cota initiala 1/1 1) TAVARU GABRIELA ALINA	A1.1

C. Partea III. SARCINI

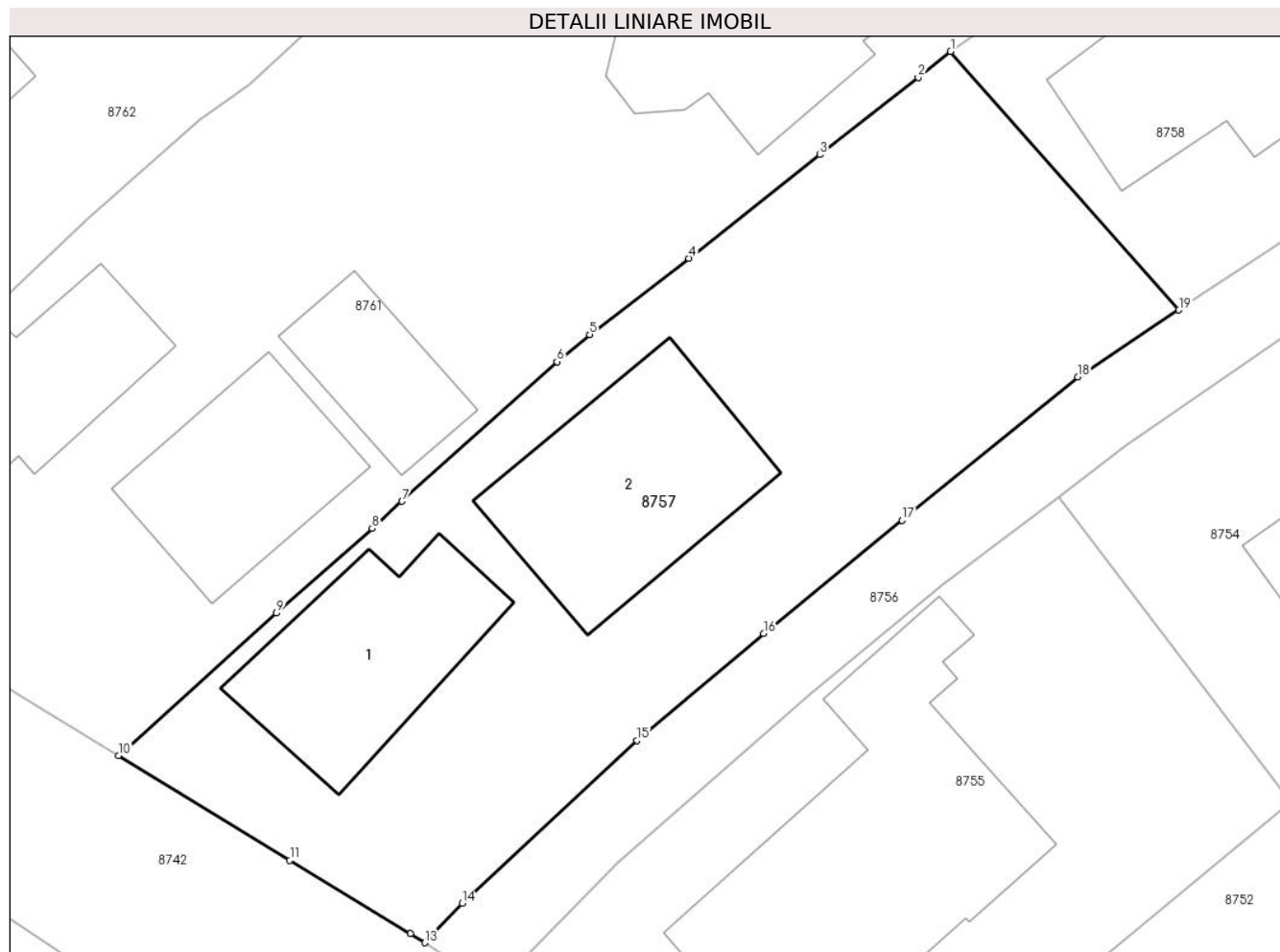
Inscrieri privind dezmembramintele dreptului de proprietate, drepturi reale de garanție și sarcini		Referințe
27854 / 24/03/2020		
Act Notarial nr. 539, din 20/03/2020 emis de NP Botezatu Ioana Eleonora;		
C1	Intabulare, drept de HABITATIEVIAGERA 1) EFTEMIE MARIA	A1.1

Anexa Nr. 1 La Partea I

Teren

Nr cadastral	Suprafața (mp)*	Observații / Referințe
29139	850	LOT 1, teren intravilan partial imprejmuit cu gard de beton si gard metalic.

* Suprafața este determinată în planul de proiecție Stereo 70.



Date referitoare la teren

Crt	Categorie folosință	Intravilan	Suprafața (mp)	Tarla	Parcelă	Nr. topo	Observații / Referințe
8757	arabil	DA	278	T18	1386/1	-	
8757	curti constructii	DA	572	T18	1386	-	

Date referitoare la construcții

Crt	Număr	Destinație construcție	Supraf. (mp)	Situație juridică	Observații / Referințe
A1.1	29139-C1	construcții de locuințe	89	Cu acte	Nr. niveluri:1; S. construita la sol:89 mp; S. construita desfasurata:89 mp; CONSTRUCTIE CU FUNDATIE DIN BETON, PERETI DIN CARAMIDA, ACOPERIS DIN TABLA, PLANSEU DIN LEMN, PARDOSEALA PARCHET SI GRESIE, INSTALATII ELECTRICE, GAZE SI APA POTABILA
A1.2	29139-C2	construcții de locuințe	109	Fara acte	Nr. niveluri:2; S. construita la sol:109 mp; S. construita desfasurata:177 mp; LOCUINTA P+1E

Lungime Segmente

1) Valorile lungimilor segmentelor sunt obținute din proiecție în plan.

Punct început	X / Y	Punct sfârșit	X / Y	Lungime segment (** (m)
1	579.462,132 387.938,196	2	579.460,532 387.936,926	2.043
2	579.460,532 387.936,926	3	579.455,689 387.933,119	6.16
3	579.455,689 387.933,119	4	579.449,252 387.928,023	8.21
4	579.449,252 387.928,023	5	579.444,362 387.924,269	6.165
5	579.444,362 387.924,269	6	579.442,757 387.922,941	2.083
6	579.442,757 387.922,941	7	579.435,13 387.916,084	10.256
7	579.435,13 387.916,084	8	579.433,653 387.914,748	1.992
8	579.433,653 387.914,748	9	579.428,945 387.910,58	6.288
9	579.428,945 387.910,58	10	579.421,167 387.903,575	10.467
10	579.421,167 387.903,575	11	579.429,605 387.898,417	9.89
11	579.429,605 387.898,417	12	579.435,549 387.894,826	6.945
12	579.435,549 387.894,826	13	579.436,245 387.894,37	0.832
13	579.436,245 387.894,37	14	579.438,097 387.896,304	2.678
14	579.438,097 387.896,304	15	579.446,702 387.904,321	11.761
15	579.446,702 387.904,321	16	579.452,933 387.909,583	8.156
16	579.452,933 387.909,583	17	579.459,746 387.915,139	8.791
17	579.459,746 387.915,139	18	579.468,393 387.922,191	11.158
18	579.468,393 387.922,191	19	579.473,37 387.925,481	5.966
19	579.473,37 387.925,481	1	579.462,132 387.938,196	16.969

** Lungimile segmentelor sunt determinate în planul de proiecție Stereo 70 și sunt rotunjite la 1 milimetru.

*** Distanța dintre puncte este formată din segmente cumulate ce sunt mai mici decât valoarea 1 milimetru.

**DATE DESPRE IMOBILUL NR. 8758**

Oficiul de Cadastru și Publicitate Imobiliară PRAHOVA
Biroul de Cadastru și Publicitate Imobiliară Ploiești

A. Partea I. Descrierea imobilului

TEREN Intravilan

Adresa: Loc. Blejoi, Str I. L. Caragiale, Nr. 10A, Jud. Prahova, T18, A1386/1, V1388

Nr. Crt	Nr cadastral Nr. topografic	Suprafața* (mp)	Observații / Referințe
A1	29140	841	Sector cadastral:15 Teren imprejmuit; LOT 2, teren intravilan partial imprejmuit cu gard de beton.

B. Partea II. Proprietari și acte

Inscrieri privitoare la dreptul de proprietate și alte drepturi reale		Referințe
27845 / 24/03/2020		
Act Notarial nr. 539, din 20/03/2020 emis de Botezatu Ioana Eleonora;		
B1	Se infiinteaza cartea funciara 29140 a imobilului cu numarul cadastral 29140/Blejoi, rezultat din dezmembrarea imobilului cu numarul cadastral 29065 inscris in cartea funciara 29065;	A1
Act Notarial nr. 5652, din 28/11/2019 emis de NP DRAGAN NICOLETA (act administrativ nr 19492 din 28.11.2019, emis de PRIMARIA COMUNEI BLEJOI;act administrativ nr 28340 din 18.03.2019, emis de OCPI PRAHOVA BCPI PLOIESTI);		
B3	se noteaza actualizarea informatiilor cadastrale in sensul schimbarii categoriei de folosinta din 'vie' in 'arabil' pentru suprafata de 443 mp <i>OBSERVATII: pozitie transcrisa din CF 29065/Blejoi, inscrisa prin incheierea nr. 12542 din 11/02/2020; pozitie transcrisa din CF 25951/Blejoi, inscrisa prin incheierea nr. 140608 din 29/11/2019;</i>	A1
27862 / 24/03/2020		
Act Notarial nr. 539, din 20/03/2020 emis de NP Botezatu Ioana Eleonora;		
B6	Intabulare, drept de PROPRIETATEpartaj, dobandit prin Conventie, cota actuala 1/1, cota initiala 1/1 1) EFTIMIE LUMINITA LAURA	A1

C. Partea III. SARCINI .

Inscrieri privind dezmembramintele dreptului de proprietate, drepturi reale de garanție și sarcini	Referințe
NU SUNT	

Anexa Nr. 1 La Partea I

Teren

Nr cadastral	Suprafața (mp)*	Observații / Referințe
29140	841	LOT 2, teren intravilan partial imprejmuit cu gard de beton.

* Suprafața este determinată în planul de proiecție Stereo 70.



Date referitoare la teren

Crt	Categorie folosință	Intravilan	Suprafața (mp)	Tarla	Parcelă	Nr. topo	Observații / Referințe
8758	arabil	DA	489	T18	1388	-	
8758	curți constructii	DA	352	T18	1386/1	-	

Date referitoare la construcții

Crt	Număr	Destinație construcție	Supraf. (mp)	Situație juridică	Observații / Referințe
A1.1	29140-C1	construcții de locuințe	157	Fara acte	Nr. niveluri:1; S. construita la sol:157 mp;

Lungime Segmente

1) Valorile lungimilor segmentelor sunt obținute din proiecție în plan.

Punct început	X / Y	Punct sfârșit	X / Y	Lungime segment (** (m)
1	579.478,95 387.950,208	2	579.477,384 387.949,041	1.953
2	579.477,384 387.949,041	3	579.462,132 387.938,196	18.715
3	579.462,132 387.938,196	4	579.473,37 387.925,481	16.969

Punct început	X / Y	Punct sfârșit	X / Y	Lungime segment (** (m)
4	579.473,37 387.925,481	5	579.489,638 387.936,236	19.502
5	579.489,638 387.936,236	6	579.512,347 387.951,248	27.222
6	579.512,347 387.951,248	7	579.509,466 387.955,525	5.157
7	579.509,466 387.955,525	8	579.505,595 387.961,187	6.859
8	579.505,595 387.961,187	9	579.501,995 387.966,338	6.284
9	579.501,995 387.966,338	10	579.489,718 387.957,788	14.961
10	579.489,718 387.957,788	11	579.485,128 387.954,19	5.832
11	579.485,128 387.954,19	12	579.479,871 387.950,894	6.205
12	579.479,871 387.950,894	1	579.478,95 387.950,208	1.148

** Lungimile segmentelor sunt determinate în planul de proiecție Stereo 70 și sunt rotunjite la 1 milimetru.

*** Distanța dintre puncte este formată din segmente cumulate ce sunt mai mici decât valoarea 1 milimetru.

**DATE DESPRE IMOBILUL NR. 8759**

Oficiul de Cadastru și Publicitate Imobiliară PRAHOVA
Biroul de Cadastru și Publicitate Imobiliară Ploiești

A. Partea I. Descrierea imobilului

TEREN Intravilan

Adresa: Loc. Blejoi, Str I. L. Caragiale, Nr. 10B, Jud. Prahova, T18, Cc1386, A1386/1, V1388

Nr. Crt	Nr cadastral Nr. topografic	Suprafața* (mp)	Observații / Referințe
A1	29066	510	Sector cadastral:15 Teren imprejmuit; LOT 2, teren intravilan partial imprejmuit cu gard de plasa.

B. Partea II. Proprietari și acte

Inscrieri privitoare la dreptul de proprietate și alte drepturi reale		Referințe
12542 / 11/02/2020		
Act Notarial nr. 598, din 10/02/2020 emis de NP Dragan Nicoleta;		
B1	Se infiinteaza cartea funciara 29066 a imobilului cu numarul cadastral 29066/Blejoi, rezultat din dezmembrarea imobilului cu numarul cadastral 25951 inscris in cartea funciara 25951;	A1
Act Notarial nr. 5652, din 28/11/2019 emis de NP DRAGAN NICOLETA (act administrativ nr 19492 din 28.11.2019, emis de PRIMARIA COMUNEI BLEJOI;act administrativ nr 28340 din 18.03.2019, emis de OCPI PRAHOVA BCPI PLOIESTI);		
B6	se noteaza actualizarea informatiilor cadastrale in sensul schimbarii categoriei de folosinta din 'vie' in 'arabil' pentru suprafata de 443 mp <i>OBSERVATII: pozitie transcrisa din CF 25951/Blejoi, inscrisa prin incheierea nr. 140608 din 29/11/2019;</i>	A1
12578 / 11/02/2020		
Act Notarial nr. 598, din 10/02/2020 emis de NP Dragan Nicoleta;		
B8	Intabulare, drept de PROPRIETATEpartaj, dobandit prin Conventie, cota actuala 1/1, cota initiala 1/1 1) EFTEMIE AURELIAN	A1

C. Partea III. SARCINI .

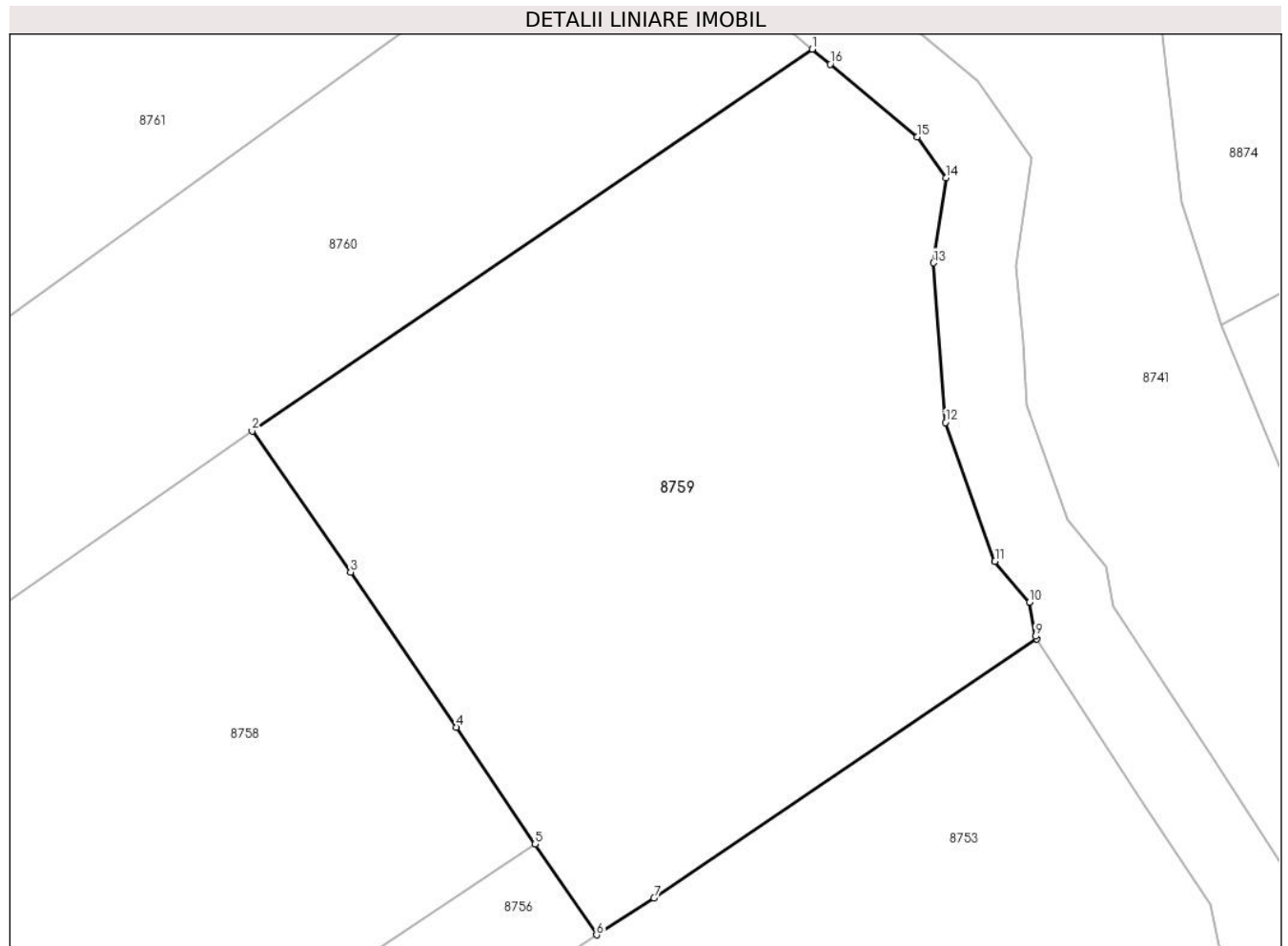
Inscrieri privind dezmembramintele dreptului de proprietate, drepturi reale de garanție și sarcini	Referințe
NU SUNT	

Anexa Nr. 1 La Partea I

Teren

Nr cadastral	Suprafața (mp)*	Observații / Referințe
29066	510	LOT 2, teren intravilan partial imprejmuit cu gard de plasa.

* Suprafața este determinată în planul de proiecție Stereo 70.



Date referitoare la teren

Crt	Categorie folosință	Intravilan	Suprafața (mp)	Tarla	Parcelă	Nr. topo	Observații / Referințe
8759	arabil	DA	510	T18	1386,1386/1,1388	-	

Lungime Segmente

1) Valorile lungimilor segmentelor sunt obținute din proiecție în plan.

Punct început	X / Y	Punct sfârșit	X / Y	Lungime segment (** (m)
1	579.522,476 387.980,281	2	579.501,995 387.966,338	24.777
2	579.501,995 387.966,338	3	579.505,595 387.961,187	6.284
3	579.505,595 387.961,187	4	579.509,466 387.955,525	6.859
4	579.509,466 387.955,525	5	579.512,347 387.951,248	5.157
5	579.512,347 387.951,248	6	579.514,588 387.947,937	3.998

Punct început	X / Y	Punct sfârșit	X / Y	Lungime segment (** (m)
6	579.514,588 387.947,937	7	579.516,684 387.949,287	2.493
7	579.516,684 387.949,287	8	579.530,691 387.958,749	16.903
8	579.530,691 387.958,749	9	579.530,631 387.958,841	0.11
9	579.530,631 387.958,841	10	579.530,42 387.960,077	1.254
10	579.530,42 387.960,077	11	579.529,158 387.961,573	1.957
11	579.529,158 387.961,573	12	579.527,346 387.966,648	5.389
12	579.527,346 387.966,648	13	579.526,904 387.972,477	5.846
13	579.526,904 387.972,477	14	579.527,369 387.975,581	3.139
14	579.527,369 387.975,581	15	579.526,312 387.977,079	1.833
15	579.526,312 387.977,079	16	579.523,131 387.979,734	4.143
16	579.523,131 387.979,734	1	579.522,476 387.980,281	0.853

** Lungimile segmentelor sunt determinate în planul de proiecție Stereo 70 și sunt rotunjite la 1 milimetru.

*** Distanța dintre puncte este formată din segmente cumulate ce sunt mai mici decât valoarea 1 milimetru.

**DATE DESPRE IMOBILUL NR. 8760**

Oficiul de Cadastru și Publicitate Imobiliară PRAHOVA
Biroul de Cadastru și Publicitate Imobiliară Ploiești

A. Partea I. Descrierea imobilului

TEREN Intravilan

Adresa: Loc. Blejoi, Jud. Prahova

Nr. Crt	Nr cadastral Nr. topografic	Suprafața* (mp)	Observații / Referințe
A1		393	Sector cadastral:15 Teren neimprejmut;

B. Partea II. Proprietari și acte

Inscrieri privitoare la dreptul de proprietate și alte drepturi reale		Referințe
/		
Act Administrativ nr. 14528, din 14/08/2024 emis de PRIMARIA COMUNEI BLEJOI;		
B1	Intabulare, drept de PROPRIETATE, dobandit prin Lege, cota actuala 1/1, cota initiala 1/1 1) NEIDENTIFICAT NEIDENTIFICAT	A1
Act Normativ nr. 7, din 13/03/1996 emis de PARLAMENTUL ROMANIEI;		
B2	proprietar neidentificat, rezerva comisiei locale de fond funciar, dobandit prin Lege	A1

C. Partea III. SARCINI .

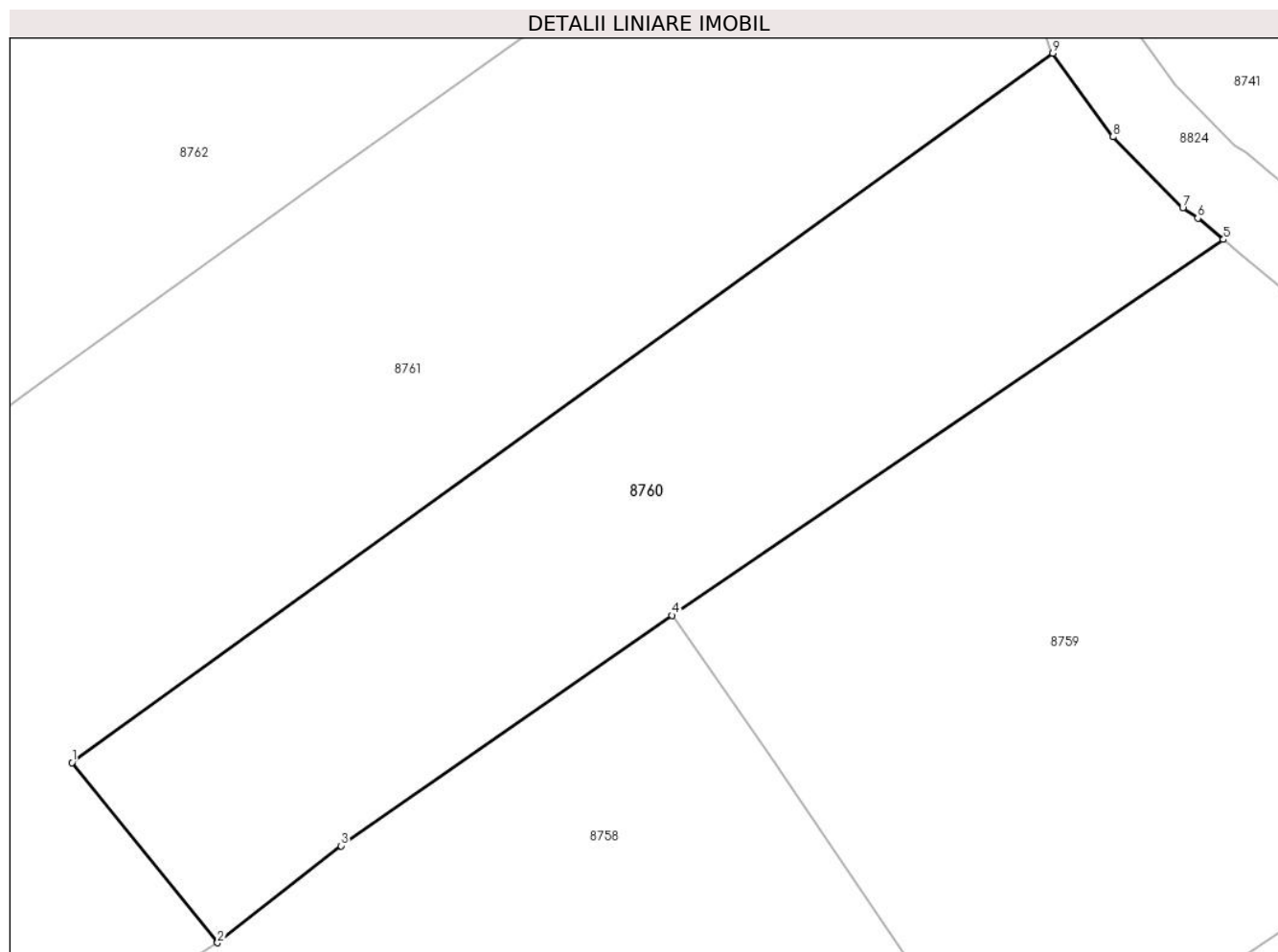
Inscrieri privind dezmembramintele dreptului de proprietate, drepturi reale de garanție și sarcini	Referințe
NU SUNT	

Anexa Nr. 1 La Partea I

Teren

Nr cadastral	Suprafața (mp)*	Observații / Referințe
	393	

* Suprafața este determinată în planul de proiecție Stereo 70.



Date referitoare la teren

Crt	Categorie folosință	Intravilan	Suprafața (mp)	Tarla	Parcelă	Nr. topo	Observații / Referințe
8760	arabil	DA	393	T18	1387/1	-	

Lungime Segmente

1) Valorile lungimilor segmentelor sunt obținute din proiecție în plan.

Punct început	X / Y	Punct sfârșit	X / Y	Lungime segment (** (m)
1	579.479,72 387.960,872	2	579.485,128 387.954,19	8.596
2	579.485,128 387.954,19	3	579.489,718 387.957,788	5.832
3	579.489,718 387.957,788	4	579.501,995 387.966,338	14.961
4	579.501,995 387.966,338	5	579.522,476 387.980,281	24.777
5	579.522,476 387.980,281	6	579.521,523 387.981,077	1.242

Punct început	X / Y	Punct sfârșit	X / Y	Lungime segment (** (m)
6	579.521,523 387.981,077	7	579.520,963 387.981,447	0.671
7	579.520,963 387.981,447	8	579.518,367 387.984,095	3.708
8	579.518,367 387.984,095	9	579.516,145 387.987,194	3.813
9	579.516,145 387.987,194	1	579.479,72 387.960,872	44.94

** Lungimile segmentelor sunt determinate în planul de proiecție Stereo 70 și sunt rotunjite la 1 milimetru.

*** Distanța dintre puncte este formată din segmente cumulate ce sunt mai mici decât valoarea 1 milimetru.

**DATE DESPRE IMOBILUL NR. 8761**

Oficiul de Cadastru și Publicitate Imobiliară PRAHOVA
Biroul de Cadastru și Publicitate Imobiliară Ploiești

A. Partea I. Descrierea imobilului

TEREN Intravilan

Adresa: Loc. Blejoi, Str I. L. Caragiale, Nr. 12-14, Jud. Prahova

Nr. Crt	Nr cadastral Nr. topografic	Suprafața* (mp)	Observații / Referințe
A1	26801	Din acte: 2.369 Masurata: 2.300	Sector cadastral:15 Teren imprejmuit;

Construcții

Crt	Nr cadastral Nr. topografic	Adresa	Observații / Referințe
A1.1	26801-C1	Loc. Blejoi, Str I. L. Caragiale, Nr. 12-14, Jud. Prahova	Nr. niveluri:1; S. construita la sol:86 mp; Locuinta,fundatii beton,pereti din paianta,acoperita cu tabla. An 1950
A1.5	26801-C5	Loc. Blejoi, Str I. L. Caragiale, Nr. 12-14, Jud. Prahova	Nr. niveluri:2; S. construita la sol:106 mp; S. construita desfasurata:212 mp; LOCUINTA P+1E
A1.6	26801-C6	Loc. Blejoi, Str I. L. Caragiale, Nr. 12-14, Jud. Prahova	Nr. niveluri:2; S. construita la sol:83 mp; S. construita desfasurata:146 mp; LOCUINTA P+1E

B. Partea II. Proprietari și acte

Inscrieri privitoare la dreptul de proprietate și alte drepturi reale		Referințe
104561 / 15/10/2015		
Act Notarial nr. 2766, din 14/10/2015 emis de NP LUPU MARIA LUIZA;		
B8	Intabulare, drept de PROPRIETATE(partaj), dobandit prin Conventie, cota actuala 1/2, cota initiala 1/2 1) EFTEMIE MIHAI	A1
B9	Intabulare, drept de PROPRIETATE(partaj), dobandit prin Conventie, cota actuala 1/2, cota initiala 1/2 1) EFTEMIE MARIAN LUCIAN	A1
B10	Intabulare, drept de PROPRIETATE(partaj), dobandit prin Conventie, cota actuala 1/2, cota initiala 1/2 1) EFTEMIE MIHAI	A1.1
B11	Intabulare, drept de PROPRIETATE(partaj), dobandit prin Conventie, cota actuala 1/2, cota initiala 1/2 1) EFTEMIE MARIAN LUCIAN	A1.1
/		
Act Administrativ nr. 47, din 28/03/2017 emis de PRIMARIA COMUNEI BLEJOI (PV RECEPTIE NR. 6934/25.04.2019 EMIS DE PRIMARIA COMUNEI BLEJOI);		
B12	Intabulare, drept de PROPRIETATE(partaj), dobandit prin Construire, cota actuala 1/1, cota initiala 1/1 1) EFTEMIE MIHAI	A1.5
Act Administrativ nr. 170, din 24/09/2018 emis de PRIMARIA COMUNEI BLEJOI;		
B13	Intabulare, drept de PROPRIETATE(partaj), dobandit prin Construire, cota actuala 1/1, cota initiala 1/1 1) EFTEMIE MARIAN LUCIAN	A1.6

C. Partea III. SARCINI .

Inscrieri privind dezmembramintele dreptului de proprietate, drepturi reale de garanție și sarcini	Referințe
NU SUNT	

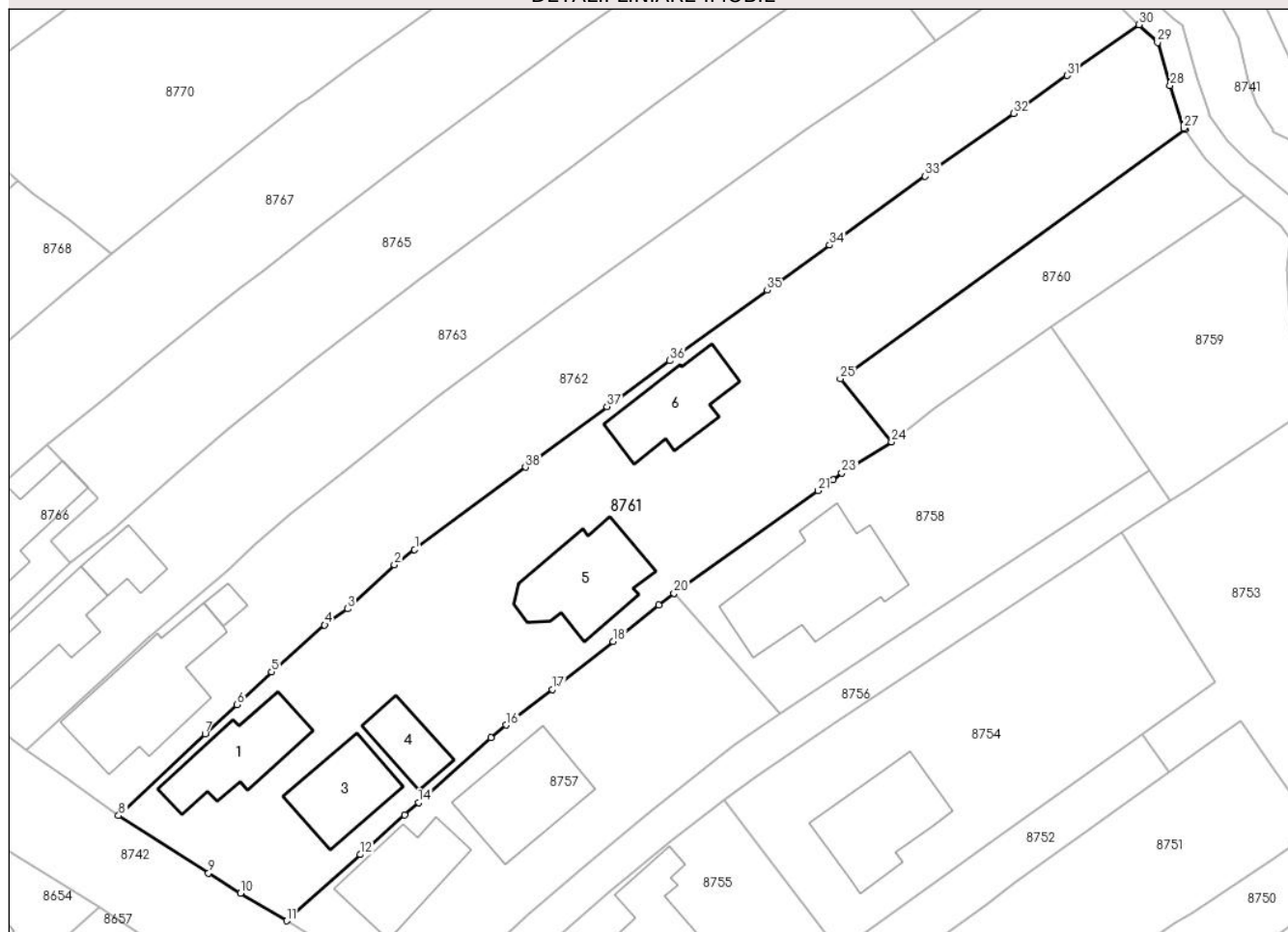
Anexa Nr. 1 La Partea I

Teren

Nr cadastral	Suprafața (mp)*	Observații / Referințe
26801	Din acte: 2.369 Masurata: 2.300	

* Suprafața este determinată în planul de proiecție Stereo 70.

DETALII LINIARE IMOBIL



Date referitoare la teren

Crt	Categorie folosință	Intra vilan	Suprafața (mp)	Tarla	Parcelă	Nr. topo	Observații / Referințe
87 61	arabil	DA	566	T18	1389/1,1387	-	
87 61	curți construcții	DA	1.734	T18	1389	-	

Date referitoare la construcții

Crt	Număr	Destinație construcție	Supraf. (mp)	Situație juridică	Observații / Referințe
A1.1	26801-C1	construcții de locuințe	Din acte: 94 Masurata: 86	Cu acte	Nr. niveluri:1; S. construita la sol:86 mp; Locuinta,fundatii beton,pereti din paianta, acoperita cu tabla. An 1950
A1.3	26801-C3	construcții anexa	77	Fara acte	Nr. niveluri:1; S. construita la sol:77 mp; S. construita desfasurata:77 mp; ANEXA P
A1.4	26801-C4	construcții anexa	45	Fara acte	Nr. niveluri:1; S. construita la sol:45 mp; S. construita desfasurata:45 mp; ANEXA P
A1.5	26801-C5	construcții de locuințe	106	Cu acte	Nr. niveluri:2; S. construita la sol:106 mp; S. construita desfasurata:212 mp; LOCUINTA P+1E
A1.6	26801-C6	construcții de locuințe	83	Cu acte	Nr. niveluri:2; S. construita la sol:83 mp; S. construita desfasurata:146 mp; LOCUINTA P+1E

Lungime Segmente

1) Valorile lungimilor segmentelor sunt obținute din proiecție în plan.

Punct început	X / Y	Punct sfârșit	X / Y	Lungime segment (** (m)
1	579.434,71 387.942,804	2	579.432,557 387.941,201	2.684
3	579.427,634 387.936,549	4	579.425,195 387.934,833	2.982
5	579.419,587 387.929,891	6	579.415,948 387.926,43	5.022
7	579.412,562 387.923,34	8	579.403,411 387.914,686	12.595
9	579.412,919 387.908,612	10	579.416,31 387.906,504	3.993
11	579.421,167 387.903,575	12	579.428,945 387.910,58	10.467
13	579.433,653 387.914,748	14	579.435,13 387.916,084	1.992
15	579.442,757 387.922,941	16	579.444,362 387.924,269	2.083
17	579.449,252 387.928,023	18	579.455,689 387.933,119	8.21
19	579.460,532 387.936,926	20	579.462,132 387.938,196	2.043
21	579.477,384 387.949,041	22	579.478,95 387.950,208	1.953
23	579.479,871 387.950,894	24	579.485,128 387.954,19	6.205
25	579.479,72 387.960,872	26	579.516,145 387.987,194	44.94
27	579.516,032 387.987,351	28	579.514,584 387.991,869	4.744
29	579.513,253 387.996,407	30	579.511,299 387.998,286	2.711
31	579.503,703 387.992,912	32	579.498,016 387.988,911	6.953
33	579.488,687 387.982,258	34	579.478,583 387.974,983	12.451
35	579.471,995 387.970,22	36	579.461,693 387.962,77	12.714
37	579.455,04 387.957,917	38	579.446,424 387.951,527	10.727

Punct început	X / Y	Punct sfârșit	X / Y	Lungime segment (** (m)
2	579.432,557 387.941,201	3	579.427,634 387.936,549	6.773
4	579.425,195 387.934,833	5	579.419,587 387.929,891	7.475
6	579.415,948 387.926,43	7	579.412,562 387.923,34	4.584
8	579.403,411 387.914,686	9	579.412,919 387.908,612	11.283
10	579.416,31 387.906,504	11	579.421,167 387.903,575	5.672
12	579.428,945 387.910,58	13	579.433,653 387.914,748	6.288
14	579.435,13 387.916,084	15	579.442,757 387.922,941	10.256
16	579.444,362 387.924,269	17	579.449,252 387.928,023	6.165
18	579.455,689 387.933,119	19	579.460,532 387.936,926	6.16
20	579.462,132 387.938,196	21	579.477,384 387.949,041	18.715
22	579.478,95 387.950,208	23	579.479,871 387.950,894	1.148
24	579.485,128 387.954,19	25	579.479,72 387.960,872	8.596
26	579.516,145 387.987,194	27	579.516,032 387.987,351	0.193
28	579.514,584 387.991,869	29	579.513,253 387.996,407	4.729
30	579.511,299 387.998,286	31	579.503,703 387.992,912	9.305
32	579.498,016 387.988,911	33	579.488,687 387.982,258	11.458
34	579.478,583 387.974,983	35	579.471,995 387.970,22	8.129
36	579.461,693 387.962,77	37	579.455,04 387.957,917	8.235
38	579.446,424 387.951,527	1	579.434,71 387.942,804	14.605

** Lungimile segmentelor sunt determinate în planul de proiecție Stereo 70 și sunt rotunjite la 1 milimetru.

*** Distanța dintre puncte este formată din segmente cumulate ce sunt mai mici decât valoarea 1 milimetru.

**DATE DESPRE IMOBILUL NR. 8762**

Oficiul de Cadastru și Publicitate Imobiliară PRAHOVA
Biroul de Cadastru și Publicitate Imobiliară Ploiești

A. Partea I. Descrierea imobilului

TEREN Intravilan

Adresa: Loc. Blejoi, Str I. L. Caragiale, Nr. 16, Jud. Prahova

Nr. Crt	Nr cadastral Nr. topografic	Suprafața* (mp)	Observații / Referințe
A1	25956	Din acte: 1.555 Masurata: 1.557	Sector cadastral:15 Teren imprejmuit;

Construcții

Crt	Nr cadastral Nr. topografic	Adresa	Observații / Referințe
A1.1	25956-C1	Loc. Blejoi, Str I. L. Caragiale, Nr. 16, Jud. Prahova	Nr. niveluri:2; S. construita la sol:138 mp; S. construita desfasurata:177 mp; LOCUINTA (P+1E); SU PARTER = 92.16 MP ; SU ETAJ = 47.69 MP ; SC DESF. = 177 MP

B. Partea II. Proprietari și acte

Inscrieri privitoare la dreptul de proprietate și alte drepturi reale		Referințe
71709 / 23/10/2013		
Act Notarial nr. 5240, din 22/10/2013 emis de NP IVAN CONSTANTIN;		
B3	Intabulare, drept de PROPRIETATEcumparare ca bun comun, dobandit prin Conventie, cota actuala 1/1, cota initiala 1/1 1) DOGARU GEORGE 2) DOGARU MIHAELA	A1, A1.1

C. Partea III. SARCINI

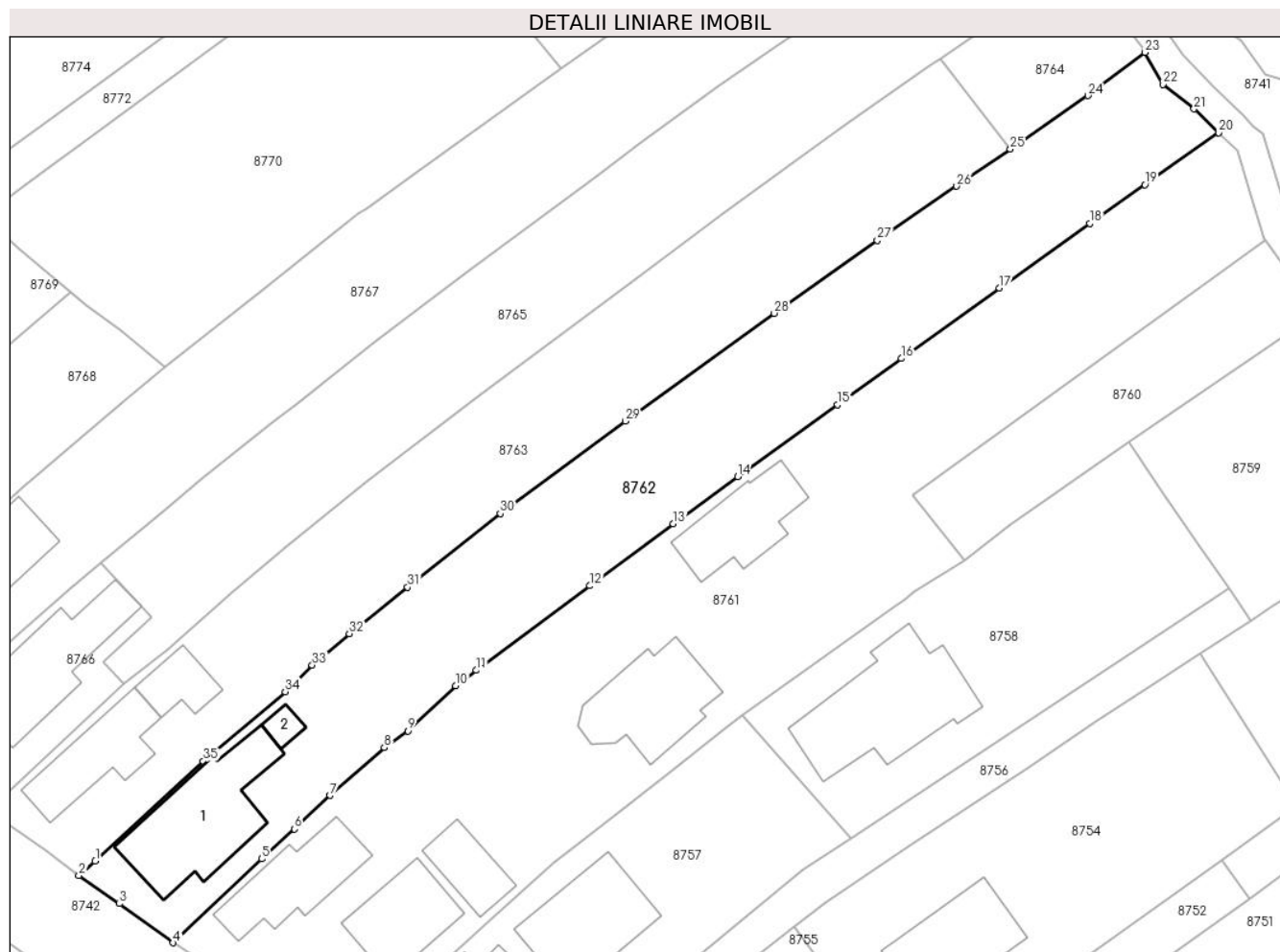
Inscrieri privind dezmembramintele dreptului de proprietate, drepturi reale de garanție și sarcini		Referințe
71709 / 23/10/2013		
Act Notarial nr. 5240, din 22/10/2013 emis de NP IVAN CONSTANTIN;		
C1	Intabulare, drept de HABITATIEviagera(asupra etajului constructiei C1) 1) DOGARU NICULINA, (asupra parterului si etajului constructiei C1) 2) DOGARU MIRELA ALEXANDRA	A1, A1.1

Anexa Nr. 1 La Partea I

Teren

Nr cadastral	Suprafața (mp)*	Observații / Referințe
25956	Din acte: 1.555 Masurata: 1.557	

* Suprafața este determinată în planul de proiecție Stereo 70.



Date referitoare la teren

Crt	Categorie folosință	Intra vilan	Suprafața (mp)	Tarla	Parcelă	Nr. topo	Observații / Referințe
87 62	arabil	DA	1.061	T18	1391	-	
87 62	curți construcții	DA	496	T18	1390	-	

Date referitoare la construcții

Crt	Număr	Destinație construcție	Supraf. (mp)	Situație juridică	Observații / Referințe
A1.1	25956-C1	construcții de locuințe	138	Cu acte	Nr. niveluri:2; S. construita la sol:138 mp; S. construita desfasurata:177 mp; LOCUINTA (P+1E) ; SU PARTER = 92.16 MP ; SU ETAJ = 47.69 MP ; SC DESF. = 177 MP
A1.2	25956-C2	construcții anexa	11	Fara acte	Nr. niveluri:1; S. construita la sol:11 mp; S. construita desfasurata:11 mp; ANEXA P

Lungime Segmente

1) Valorile lungimilor segmentelor sunt obținute din proiecție în plan.

Punct început	X / Y	Punct sfârșit	X / Y	Lungime segment (** (m)	Punct început	X / Y	Punct sfârșit	X / Y	Lungime segment (** (m)
1	579.395,379 387.923,142	2	579.393,68 387.921,624	2.278	2	579.393,68 387.921,624	3	579.397,849 387.918,723	5.079

Punct început	X / Y	Punct sfârșit	X / Y	Lungime segment (** (m)
3	579.397,849 387.918,723	4	579.403,411 387.914,686	6.873
5	579.412,562 387.923,34	6	579.415,948 387.926,43	4.584
7	579.419,587 387.929,891	8	579.425,195 387.934,833	7.475
9	579.427,634 387.936,549	10	579.432,557 387.941,201	6.773
11	579.434,71 387.942,804	12	579.446,424 387.951,527	14.605
13	579.455,04 387.957,917	14	579.461,693 387.962,77	8.235
15	579.471,995 387.970,22	16	579.478,583 387.974,983	8.129
17	579.488,687 387.982,258	18	579.498,016 387.988,911	11.458
19	579.503,703 387.992,912	20	579.511,299 387.998,286	9.305
21	579.508,772 388.000,727	22	579.505,578 388.003,267	4.081
23	579.503,724 388.006,567	24	579.497,812 388.002,113	7.402
25	579.489,808 387.996,576	26	579.484,281 387.992,752	6.721
27	579.476,089 387.987,17	28	579.465,451 387.979,645	13.03
29	579.450,069 387.968,508	30	579.437,178 387.958,974	16.034
31	579.427,612 387.951,361	32	579.421,596 387.946,572	7.689
33	579.417,762 387.943,347	34	579.414,981 387.940,584	3.92
35	579.406,543 387.933,406	1	579.395,379 387.923,142	15.165

Punct început	X / Y	Punct sfârșit	X / Y	Lungime segment (** (m)
4	579.403,411 387.914,686	5	579.412,562 387.923,34	12.595
6	579.415,948 387.926,43	7	579.419,587 387.929,891	5.022
8	579.425,195 387.934,833	9	579.427,634 387.936,549	2.982
10	579.432,557 387.941,201	11	579.434,71 387.942,804	2.684
12	579.446,424 387.951,527	13	579.455,04 387.957,917	10.727
14	579.461,693 387.962,77	15	579.471,995 387.970,22	12.714
16	579.478,583 387.974,983	17	579.488,687 387.982,258	12.451
18	579.498,016 387.988,911	19	579.503,703 387.992,912	6.953
20	579.511,299 387.998,286	21	579.508,772 388.000,727	3.513
22	579.505,578 388.003,267	23	579.503,724 388.006,567	3.785
24	579.497,812 388.002,113	25	579.489,808 387.996,576	9.733
26	579.484,281 387.992,752	27	579.476,089 387.987,17	9.913
28	579.465,451 387.979,645	29	579.450,069 387.968,508	18.99
30	579.437,178 387.958,974	31	579.427,612 387.951,361	12.226
32	579.421,596 387.946,572	33	579.417,762 387.943,347	5.01
34	579.414,981 387.940,584	35	579.406,543 387.933,406	11.078

** Lungimile segmentelor sunt determinate în planul de proiecție Stereo 70 și sunt rotunjite la 1 milimetru.

*** Distanța dintre puncte este formată din segmente cumulate ce sunt mai mici decât valoarea 1 milimetru.

**DATE DESPRE IMOBILUL NR. 8763**

Oficiul de Cadastru și Publicitate Imobiliară PRAHOVA
Biroul de Cadastru și Publicitate Imobiliară Ploiești

A. Partea I. Descrierea imobilului

TEREN Intravilan

Adresa: Loc. Blejoi, Str I. L. Caragiale, Nr. 18, Jud. Prahova

Nr. Crt	Nr cadastral Nr. topografic	Suprafața* (mp)	Observații / Referințe
A1		1.398	Sector cadastral:15 Teren imprejmuit;

Construcții

Crt	Nr cadastral Nr. topografic	Adresa	Observații / Referințe
A1.1		Loc. Blejoi, Str I. L. Caragiale, Nr. 18, Jud. Prahova	Nr. niveluri:1; S. construita la sol:78 mp; S. construita desfasurata:78 mp; LOCUINTA P
A1.2		Loc. Blejoi, Str I. L. Caragiale, Nr. 18, Jud. Prahova	Nr. niveluri:1; S. construita la sol:35 mp; S. construita desfasurata:35 mp; ANEXA P

B. Partea II. Proprietari și acte

Inscrieri privitoare la dreptul de proprietate și alte drepturi reale		Referințe
/		
Act Notarial nr. 216, din 06/06/2005 emis de NP POPESCU VIORICA;		
B1	Intabulare, drept de PROPRIETATE, dobandit prin Succesiune, cota actuala 1/2, cota initiala 1/2 1) SOARE MARIA	A1
B2	Intabulare, drept de PROPRIETATE, dobandit prin Succesiune, cota actuala 1/2, cota initiala 1/2 1) PAUN FLOAREA	A1
B3	Intabulare, drept de PROPRIETATE, dobandit prin Succesiune, cota actuala 1/4, cota initiala 1/4 1) SOARE MARIA	A1.1, A1.2
B4	Intabulare, drept de PROPRIETATE, dobandit prin Succesiune, cota actuala 1/4, cota initiala 1/4 1) PAUN FLOAREA	A1.1, A1.2
Act Administrativ nr. 14528, din 14/08/2024 emis de PRIMARIA COMUNEI BLEJOI;		
B5	Intabulare, drept de PROPRIETATE, dobandit prin Construire, cota actuala 2/4, cota initiala 2/4 1) PREDĂ FILOFTEIA	A1.1, A1.2

C. Partea III. SARCINI .

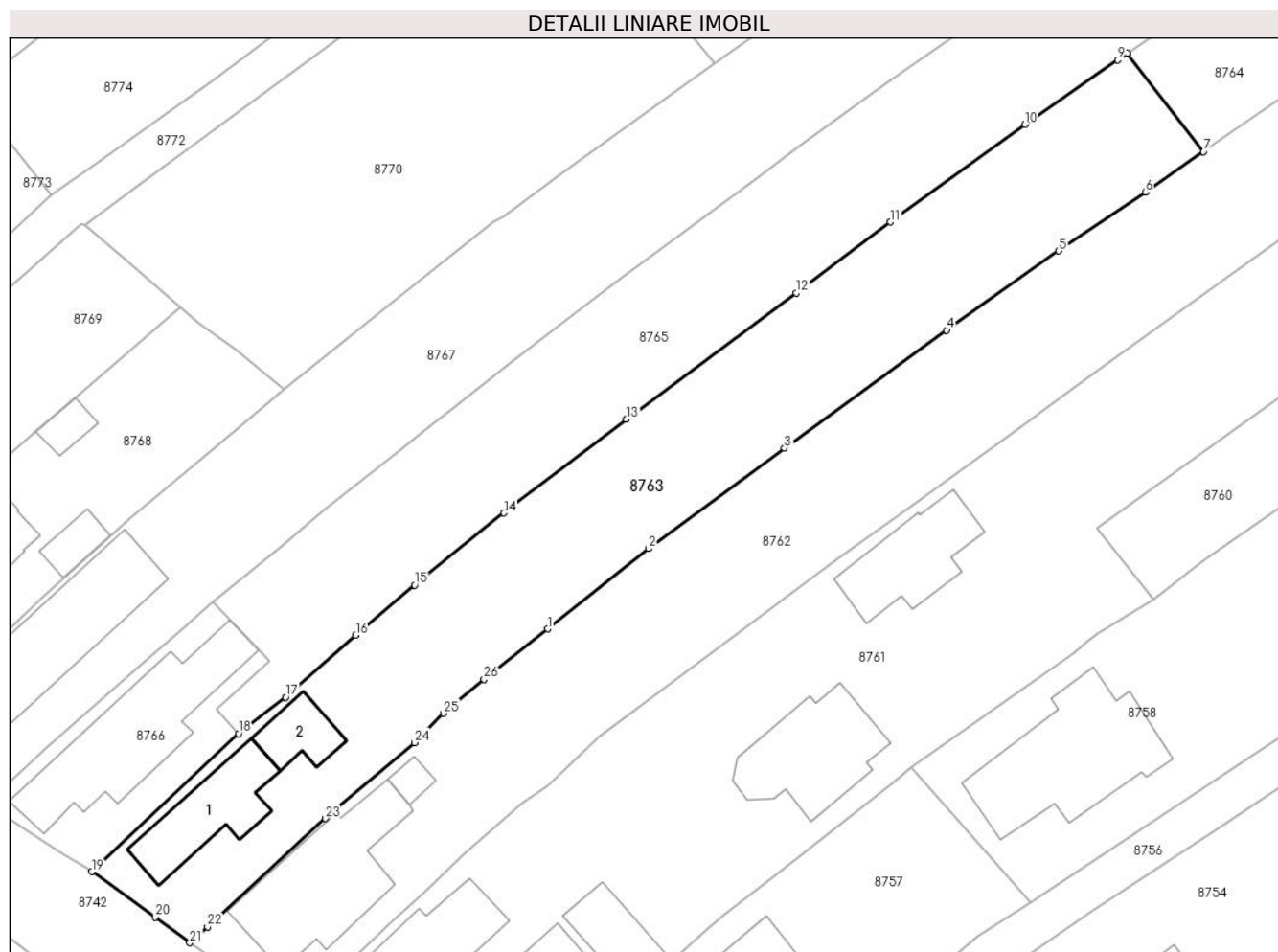
Inscrieri privind dezmembramintele dreptului de proprietate, drepturi reale de garanție și sarcini	Referințe
NU SUNT	

Anexa Nr. 1 La Partea I

Teren

Nr cadastral	Suprafața (mp)*	Observații / Referințe
	1.398	

* Suprafața este determinată în planul de proiecție Stereo 70.



Date referitoare la teren

Crt	Categorie folosință	Intravilan	Suprafața (mp)	Tarla	Parcelă	Nr. topo	Observații / Referințe
87 63	arabil	DA	956	T18	1392	-	
87 63	curți construcții	DA	442	T18	1393	-	

Date referitoare la construcții

Crt	Număr	Destinație construcție	Supraf. (mp)	Situație juridică	Observații / Referințe
A1.1		construcții de locuințe	78	Cu acte	Nr. niveluri:1; S. construita la sol:78 mp; S. construita desfasurata:78 mp; LOCUINTA P
A1.2		construcții anexa	35	Cu acte	Nr. niveluri:1; S. construita la sol:35 mp; S. construita desfasurata:35 mp; ANEXA P

Lungime Segmente

1) Valorile lungimilor segmentelor sunt obținute din proiecție în plan.

Punct început	X / Y	Punct sfârșit	X / Y	Lungime segment (** (m)
1	579.427,612 387.951,361	2	579.437,178 387.958,974	12.226
3	579.450,069 387.968,508	4	579.465,451 387.979,645	18.99

Punct început	X / Y	Punct sfârșit	X / Y	Lungime segment (** (m)
2	579.437,178 387.958,974	3	579.450,069 387.968,508	16.034
4	579.465,451 387.979,645	5	579.476,089 387.987,17	13.03

Punct început	X / Y	Punct sfârșit	X / Y	Lungime segment (** (m))
5	579.476,089 387.987,17	6	579.484,281 387.992,752	9.913
7	579.489,808 387.996,576	8	579.482,573 388.005,902	11.803
9	579.481,645 388.005,261	10	579.472,872 387.999,168	10.681
11	579.460,116 387.989,904	12	579.451,188 387.983,186	11.173
13	579.435,076 387.971,222	14	579.423,488 387.962,339	14.601
15	579.415,011 387.955,515	16	579.409,42 387.950,751	7.345
17	579.402,761 387.944,874	18	579.398,305 387.941,434	5.629
19	579.384,395 387.928,36	20	579.390,41 387.924,064	7.392
21	579.393,68 387.921,624	22	579.395,379 387.923,142	2.278
23	579.406,543 387.933,406	24	579.414,981 387.940,584	11.078
25	579.417,762 387.943,347	26	579.421,596 387.946,572	5.01

Punct început	X / Y	Punct sfârșit	X / Y	Lungime segment (** (m))
6	579.484,281 387.992,752	7	579.489,808 387.996,576	6.721
8	579.482,573 388.005,902	9	579.481,645 388.005,261	1.128
10	579.472,872 387.999,168	11	579.460,116 387.989,904	15.765
12	579.451,188 387.983,186	13	579.435,076 387.971,222	20.068
14	579.423,488 387.962,339	15	579.415,011 387.955,515	10.882
16	579.409,42 387.950,751	17	579.402,761 387.944,874	8.882
18	579.398,305 387.941,434	19	579.384,395 387.928,36	19.09
20	579.390,41 387.924,064	21	579.393,68 387.921,624	4.08
22	579.395,379 387.923,142	23	579.406,543 387.933,406	15.165
24	579.414,981 387.940,584	25	579.417,762 387.943,347	3.92
26	579.421,596 387.946,572	1	579.427,612 387.951,361	7.689

** Lungimile segmentelor sunt determinate în planul de proiecție Stereo 70 și sunt rotunjite la 1 milimetru.

*** Distanța dintre puncte este formată din segmente cumulate ce sunt mai mici decât valoarea 1 milimetru.

**DATE DESPRE IMOBILUL NR. 8764**

Oficiul de Cadastru și Publicitate Imobiliară PRAHOVA
Biroul de Cadastru și Publicitate Imobiliară Ploiești

A. Partea I. Descrierea imobilului

TEREN Intravilan

Adresa: Loc. Blejoi, Jud. Prahova

Nr. Crt	Nr cadastral Nr. topografic	Suprafața* (mp)	Observații / Referințe
A1		203	Sector cadastral:15 Teren imprejmuit;

B. Partea II. Proprietari și acte

Inscrieri privitoare la dreptul de proprietate și alte drepturi reale		Referințe
/		
Act Normativ nr. 7, din 13/03/1996 emis de PARLAMENTUL ROMANIEI;		
B1	Intabulare, drept de PROPRIETATE, dobandit prin Lege, cota actuala 1/1, cota initiala 1/1 1) NEIDENTIFICAT NEIDENTIFICAT	A1
B2	Se noteaza mentiunea de proprietar neidentificat, dobandit prin Lege	A1

C. Partea III. SARCINI .

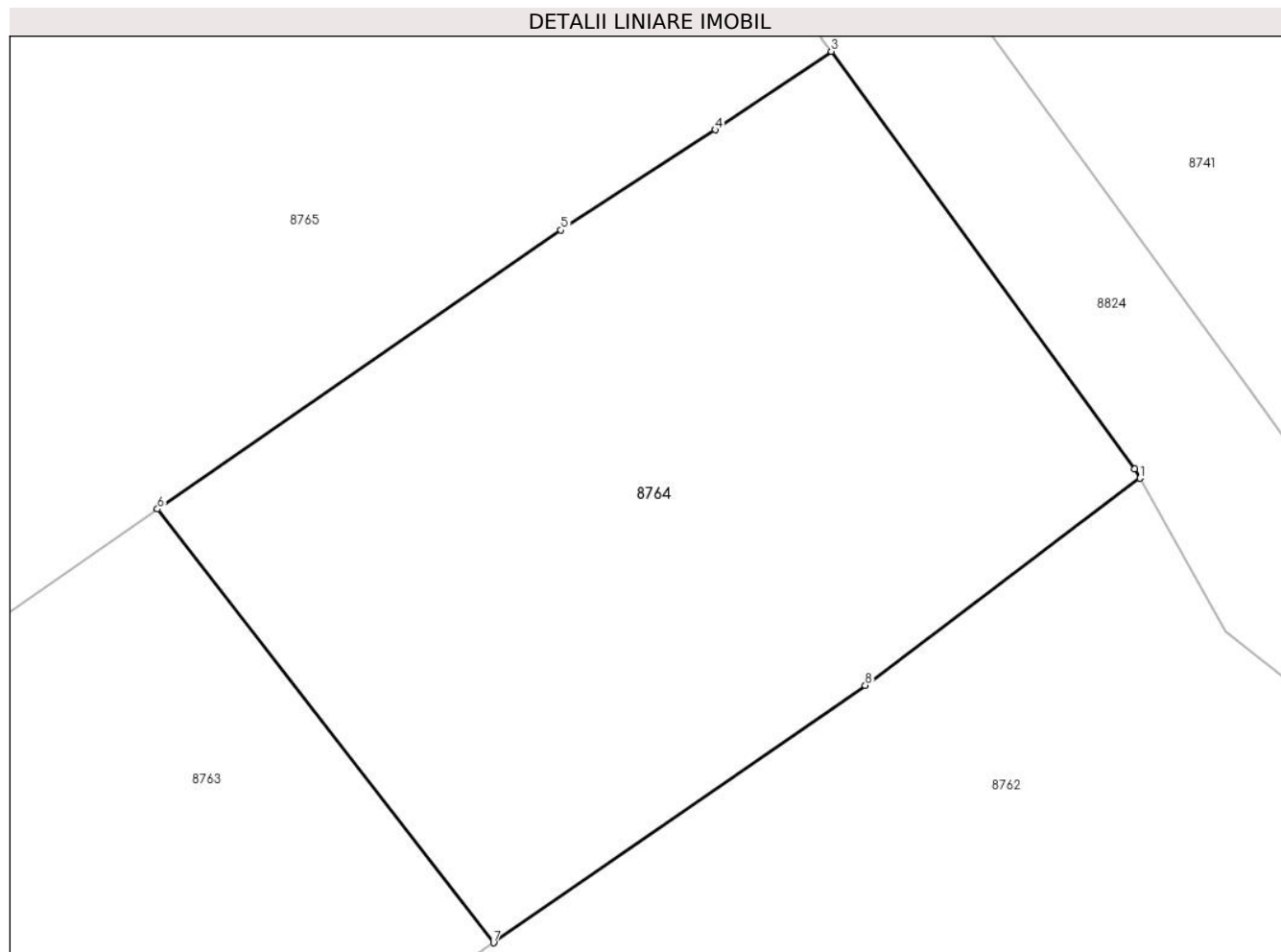
Inscrieri privind dezmembramintele dreptului de proprietate, drepturi reale de garanție și sarcini	Referințe
NU SUNT	

Anexa Nr. 1 La Partea I

Teren

Nr cadastral	Suprafața (mp)*	Observații / Referințe
	203	

* Suprafața este determinată în planul de proiecție Stereo 70.



Date referitoare la teren

Crt	Categorie folosință	Intravilan	Suprafața (mp)	Tarla	Parcelă	Nr. topo	Observații / Referințe
8764	neproductiv	DA	203	T18	1392	-	

Lungime Segmente

1) Valorile lungimilor segmentelor sunt obținute din proiecție în plan.

Punct început	X / Y	Punct sfârșit	X / Y	Lungime segment (** (m)
1	579.503,724 388.006,567	2	579.503,613 388.006,766	0.228
2	579.503,613 388.006,766	3	579.497,08 388.015,744	11.103
3	579.497,08 388.015,744	4	579.494,584 388.014,059	3.012
4	579.494,584 388.014,059	5	579.491,259 388.011,903	3.963
5	579.491,259 388.011,903	6	579.482,573 388.005,902	10.557

Punct început	X / Y	Punct sfârșit	X / Y	Lungime segment (** (m)
6	579.482,573 388.005,902	7	579.489,808 387.996,576	11.803
7	579.489,808 387.996,576	8	579.497,812 388.002,113	9.733
8	579.497,812 388.002,113	1	579.503,724 388.006,567	7.402

** Lungimile segmentelor sunt determinate în planul de proiecție Stereo 70 și sunt rotunjite la 1 milimetru.

*** Distanța dintre puncte este formată din segmente cumulate ce sunt mai mici decât valoarea 1 milimetru.

**DATE DESPRE IMOBILUL NR. 8765**

Oficiul de Cadastru și Publicitate Imobiliară PRAHOVA
Biroul de Cadastru și Publicitate Imobiliară Ploiești

A. Partea I. Descrierea imobilului

TEREN Intravilan

Adresa: Loc. Blejoi, Jud. Prahova

Nr. Crt	Nr cadastral Nr. topografic	Suprafața* (mp)	Observații / Referințe
A1		1.337	Sector cadastral:15 Teren imprejmuit;

B. Partea II. Proprietari și acte

Inscrieri privitoare la dreptul de proprietate și alte drepturi reale		Referințe
/		
Act Administrativ nr. 14528, din 14/08/2024 emis de PRIMARIA COMUNEI BLEJOI;		
B1	Intabulare, drept de PROPRIETATE, dobandit prin Lege, cota actuala 1/1, cota initiala 1/1 1) NEIDENTIFICAT NEIDENTIFICAT	A1
Act Normativ nr. 7, din 13/03/1996 emis de PARLAMENTUL ROMANIEI;		
B2	proprietar neidentificat, rezerva comisiei locale de fond funciar, dobandit prin Lege	A1

C. Partea III. SARCINI .

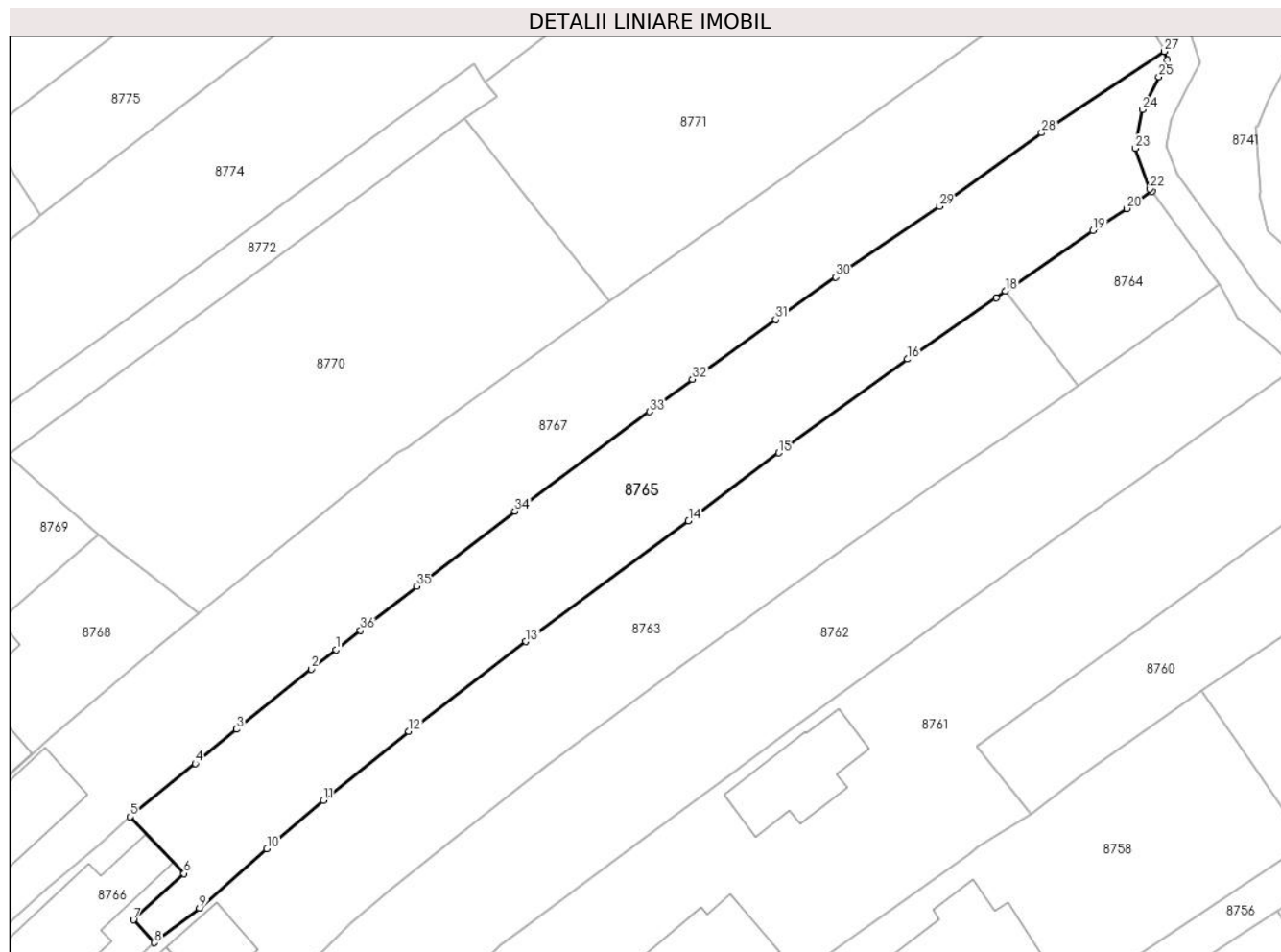
Inscrieri privind dezmembramintele dreptului de proprietate, drepturi reale de garanție și sarcini	Referințe
NU SUNT	

Anexa Nr. 1 La Partea I

Teren

Nr cadastral	Suprafața (mp)*	Observații / Referințe
	1.337	

* Suprafața este determinată în planul de proiecție Stereo 70.



Date referitoare la teren

Crt	Categorie folosință	Intravilan	Suprafața (mp)	Tarla	Parcelă	Nr. topo	Observații / Referințe
8765	arabil	DA	1.337	T18	1394	-	

Lungime Segmente

1) Valorile lungimilor segmentelor sunt obținute din proiecție în plan.

Punct început	X / Y	Punct sfârșit	X / Y	Lungime segment (** (m)
1	579.416,271 387.970,415	2	579.413,838 387.968,5	3.096
3	579.406,396 387.962,565	4	579.402,34 387.959,154	5.3
5	579.395,9 387.953,892	6	579.401,232 387.948,286	7.737
7	579.396,226 387.943,706	8	579.398,305 387.941,434	3.08
9	579.402,761 387.944,874	10	579.409,42 387.950,751	8.882

Punct început	X / Y	Punct sfârșit	X / Y	Lungime segment (** (m)
2	579.413,838 387.968,5	3	579.406,396 387.962,565	9.519
4	579.402,34 387.959,154	5	579.395,9 387.953,892	8.316
6	579.401,232 387.948,286	7	579.396,226 387.943,706	6.785
8	579.398,305 387.941,434	9	579.402,761 387.944,874	5.629
10	579.409,42 387.950,751	11	579.415,011 387.955,515	7.345

Punct început	X / Y	Punct sfârșit	X / Y	Lungime segment (** (m)
11	579.415,011 387.955,515	12	579.423,488 387.962,339	10.882
13	579.435,076 387.971,222	14	579.451,188 387.983,186	20.068
15	579.460,116 387.989,904	16	579.472,872 387.999,168	15.765
17	579.481,645 388.005,261	18	579.482,573 388.005,902	1.128
19	579.491,259 388.011,903	20	579.494,584 388.014,059	3.963
21	579.497,08 388.015,744	22	579.496,888 388.016,007	0.326
23	579.495,454 388.020,023	24	579.496,121 388.023,844	3.879
25	579.497,76 388.027,107	26	579.498,585 388.028,76	1.847
27	579.498,314 388.029,609	28	579.486,156 388.021,554	14.584
29	579.476,02 388.014,275	30	579.465,773 388.007,28	12.407
31	579.459,828 388.003,097	32	579.451,575 387.997,168	10.162
33	579.447,32 387.993,963	34	579.433,984 387.984,13	16.569
35	579.424,272 387.976,7	36	579.418,703 387.972,33	7.079

Punct început	X / Y	Punct sfârșit	X / Y	Lungime segment (** (m)
12	579.423,488 387.962,339	13	579.435,076 387.971,222	14.601
14	579.451,188 387.983,186	15	579.460,116 387.989,904	11.173
16	579.472,872 387.999,168	17	579.481,645 388.005,261	10.681
18	579.482,573 388.005,902	19	579.491,259 388.011,903	10.557
20	579.494,584 388.014,059	21	579.497,08 388.015,744	3.012
22	579.496,888 388.016,007	23	579.495,454 388.020,023	4.264
24	579.496,121 388.023,844	25	579.497,76 388.027,107	3.652
26	579.498,585 388.028,76	27	579.498,314 388.029,609	0.891
28	579.486,156 388.021,554	29	579.476,02 388.014,275	12.479
30	579.465,773 388.007,28	31	579.459,828 388.003,097	7.269
32	579.451,575 387.997,168	33	579.447,32 387.993,963	5.327
34	579.433,984 387.984,13	35	579.424,272 387.976,7	12.228
36	579.418,703 387.972,33	1	579.416,271 387.970,415	3.095

** Lungimile segmentelor sunt determinate în planul de proiecție Stereo 70 și sunt rotunjite la 1 milimetru.

*** Distanța dintre puncte este formată din segmente cumulate ce sunt mai mici decât valoarea 1 milimetru.

**DATE DESPRE IMOBILUL NR. 8766**

Oficiul de Cadastru și Publicitate Imobiliară PRAHOVA
Biroul de Cadastru și Publicitate Imobiliară Ploiești

A. Partea I. Descrierea imobilului

TEREN Intravilan

Adresa: Loc. Blejoi, Str I. L. Caragiale, Nr. 20, Jud. Prahova

Nr. Crt	Nr cadastral Nr. topografic	Suprafața* (mp)	Observații / Referințe
A1	32087	Din acte: 250 Masurata: 286	Sector cadastral:15 Teren imprejmuit; Teren intravilan, partial imprejmuit cu gard de lemn, metal si plasa

Construcții

Crt	Nr cadastral Nr. topografic	Adresa	Observații / Referințe
A1.1	32087-C1	Loc. Blejoi, Str I. L. Caragiale, Nr. 20, Jud. Prahova	Nr. niveluri:1; S. construita la sol:150 mp; S. construita desfasurata:150 mp; C1-locuinta P, anul edificarii 1976

B. Partea II. Proprietari și acte

Inscrieri privitoare la dreptul de proprietate și alte drepturi reale		Referințe
17891 / 11/02/2022		
Act Administrativ nr. 82140, din 18/11/1999 emis de Comisia Judeteana Prahova (TP ; act administrativ nr 204625 din 04.10.2013, emis de SPCLEP PLOIESTI;act administrativ nr 1191 din 19.01.2022, emis de PRIMARIA COMUNEI BLEJOI;act notarial nr 154 din 21.07.2004, emis de NP DAVID ELLA);		
B1	Intabulare, drept de PROPRIETATE, dobandit prin Constituire, cota actuala 1/2, cota initiala 1/2 1) BÎRZILĂ MARIA	A1
B2	Intabulare, drept de PROPRIETATE, dobandit prin Succesiune, cota actuala 1/8, cota initiala 1/8 1) BÎRZILĂ MARIA	A1
B3	Intabulare, drept de PROPRIETATE, dobandit prin Succesiune, cota actuala 3/32, cota initiala 3/32 1) BIRZILA MARINEL	A1
B4	Intabulare, drept de PROPRIETATE, dobandit prin Succesiune, cota actuala 1/8, cota initiala 1/8 1) BÎRZILĂ MARIA	A1.1
B5	Intabulare, drept de PROPRIETATE, dobandit prin Succesiune, cota actuala 3/32, cota initiala 3/32 1) BIRZILA MARINEL	A1.1

C. Partea III. SARCINI .

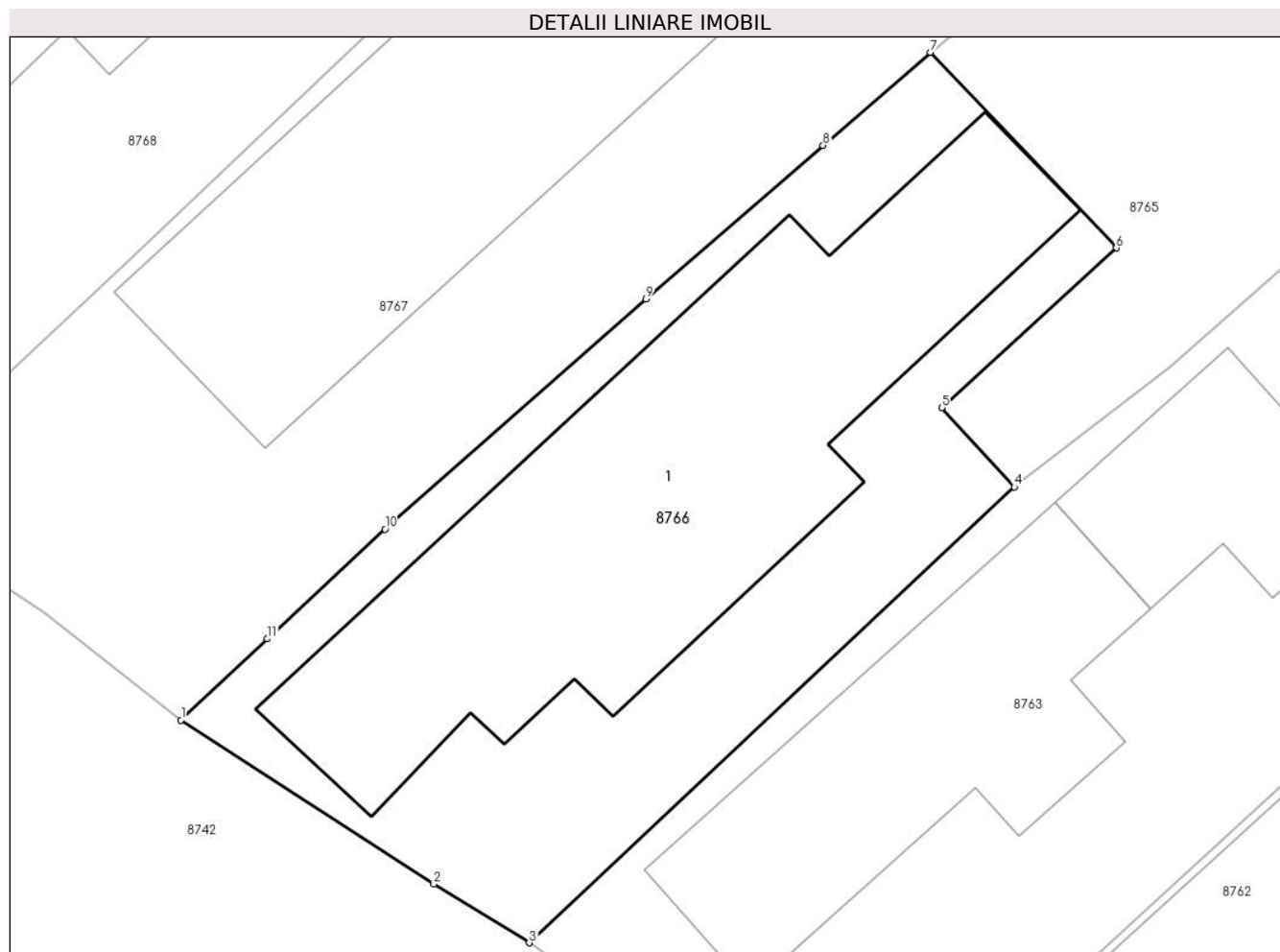
Inscrieri privind dezmembramintele dreptului de proprietate, drepturi reale de garanție și sarcini	Referințe
NU SUNT	

Anexa Nr. 1 La Partea I

Teren

Nr cadastral	Suprafața (mp)*	Observații / Referințe
32087	Din acte: 250 Masurata: 286	Teren intravilan, partial imprejmuit cu gard de lemn, metal si plasa

* Suprafața este determinată în planul de proiecție Stereo 70.



Date referitoare la teren

Crt	Categorie folosință	Intra vilan	Suprafața (mp)	Tarla	Parcelă	Nr. topo	Observații / Referințe
8766	curți constructii	DA	286	T18	1395	-	Teren intravilan imprejmuit partial cu gard de lemn, plasa si metal

Date referitoare la construcții

Crt	Număr	Destinație construcție	Supraf. (mp)	Situație juridică	Observații / Referințe
A1.1	32087-C1	construcții de locuințe	150	Cu acte	Nr. niveluri:1; S. construita la sol:150 mp; S. construita desfasurata:150 mp; C1-locuinta P, anul edificarii 1976

Lungime Segmente

1) Valorile lungimilor segmentelor sunt obținute din proiecție în plan.

Punct început	X / Y	Punct sfârșit	X / Y	Lungime segment (** (m)
1	579.374,41 387.934,745	2	579.381,66 387.930,046	8.64
2	579.381,66 387.930,046	3	579.384,395 387.928,36	3.213
3	579.384,395 387.928,36	4	579.398,305 387.941,434	19.09

Punct început	X / Y	Punct sfârșit	X / Y	Lungime segment (** (m)
4	579.398,305 387.941,434	5	579.396,226 387.943,706	3.08
5	579.396,226 387.943,706	6	579.401,232 387.948,286	6.785
6	579.401,232 387.948,286	7	579.395,9 387.953,892	7.737
7	579.395,9 387.953,892	8	579.392,818 387.951,225	4.076
8	579.392,818 387.951,225	9	579.387,742 387.946,826	6.717
9	579.387,742 387.946,826	10	579.380,257 387.940,221	9.983
10	579.380,257 387.940,221	11	579.376,883 387.937,075	4.613
11	579.376,883 387.937,075	1	579.374,41 387.934,745	3.398

** Lungimile segmentelor sunt determinate în planul de proiecție Stereo 70 și sunt rotunjite la 1 milimetru.

*** Distanța dintre puncte este formată din segmente cumulate ce sunt mai mici decât valoarea 1 milimetru.

**DATE DESPRE IMOBILUL NR. 8767**

Oficiul de Cadastru și Publicitate Imobiliară PRAHOVA
Biroul de Cadastru și Publicitate Imobiliară Ploiești

A. Partea I. Descrierea imobilului

TEREN Intravilan

Adresa: Loc. Blejoi, Str I. L. Caragiale, Nr. 22, Jud. Prahova

Nr. Crt	Nr cadastral Nr. topografic	Suprafața* (mp)	Observații / Referințe
A1	28173	Din acte: 1.900 Masurata: 1.775	Sector cadastral:15 Teren imprejmuit;

Construcții

Crt	Nr cadastral Nr. topografic	Adresa	Observații / Referințe
A1.1	28173-C1	Loc. Blejoi, Str I. L. Caragiale, Nr. 22, Jud. Prahova	Nr. niveluri:1; S. construita la sol:127 mp; S. construita desfasurata:127 mp; Locuinta parter

B. Partea II. Proprietari și acte

Inscrieri privitoare la dreptul de proprietate și alte drepturi reale		Referințe
77965 / 25/07/2019		
Act Notarial nr. 670, din 24/07/2019 emis de NP Calin Mirela;		
B8	Intabulare, drept de PROPRIETATE, dobandit prin Conventie, cota actuala 29/32, cota initiala 29/32 1) EFTEMIE ADRIAN	A1
B9	Intabulare, drept de PROPRIETATE, dobandit prin Conventie, cota actuala 1/1, cota initiala 1/1 1) EFTEMIE ADRIAN	A1.1
77967 / 25/07/2019		
Act Notarial nr. 671, din 24/07/2019 emis de NP Calin Mirela;		
B10	Intabulare, drept de PROPRIETATEcumparare ca bun comun, dobandit prin Conventie, cota actuala 3/32, cota initiala 3/32 1) EFTEMIE ADRIAN 2) EFTEMIE LAURA-DANA	A1

C. Partea III. SARCINI .

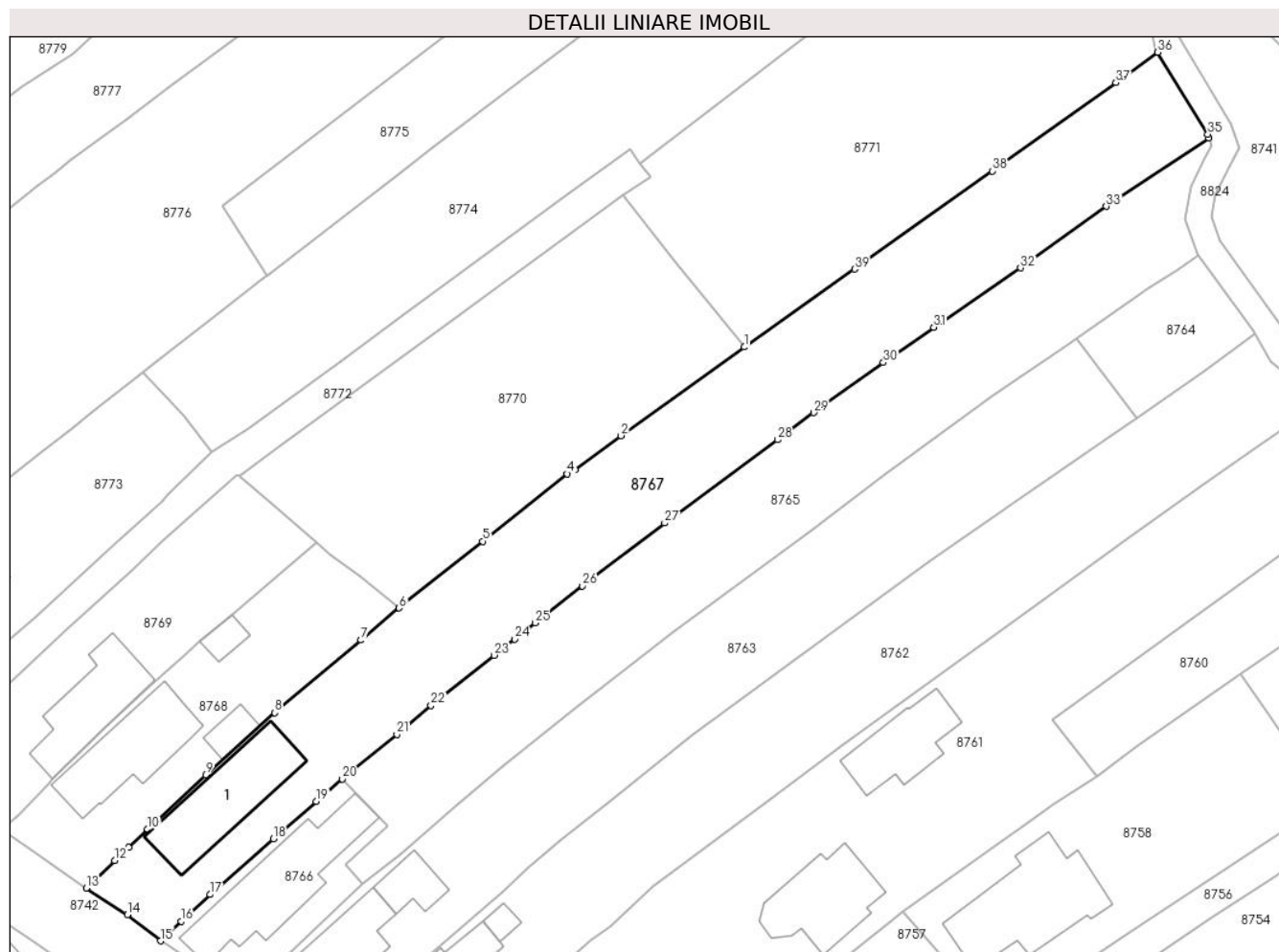
Inscrieri privind dezmembramintele dreptului de proprietate, drepturi reale de garanție și sarcini	Referințe
NU SUNT	

Anexa Nr. 1 La Partea I

Teren

Nr cadastral	Suprafața (mp)*	Observații / Referințe
28173	Din acte: 1.900 Masurata: 1.775	

* Suprafața este determinată în planul de proiecție Stereo 70.



Date referitoare la teren

Crt	Categorie folosință	Intravilan	Suprafața (mp)	Tarla	Parcelă	Nr. topo	Observații / Referințe
87 67	livada	DA	1.224	T18	1397	-	
87 67	curți construcții	DA	551	T18	1396	-	

Date referitoare la construcții

Crt	Număr	Destinație construcție	Supraf. (mp)	Situație juridică	Observații / Referințe
A1.1	28173-C1	construcții de locuințe	127	Cu acte	Nr. niveluri:1; S. construita la sol:127 mp; S. construita desfasurata:127 mp; Locuinta parter

Lungime Segmente

1) Valorile lungimilor segmentelor sunt obținute din proiecție în plan.

Punct început	X / Y	Punct sfârșit	X / Y	Lungime segment (** (m)
1	579.443,393 388.004,936	2	579.428,837 387.994,454	17.937
3	579.423,384 387.990,461	4	579.422,474 387.989,949	1.044

Punct început	X / Y	Punct sfârșit	X / Y	Lungime segment (** (m)
2	579.428,837 387.994,454	3	579.423,384 387.990,461	6.759
4	579.422,474 387.989,949	5	579.412,48 387.981,974	12.786

Punct început	X / Y	Punct sfârșit	X / Y	Lungime segment (** (m)
5	579.412,48 387.981,974	6	579.402,617 387.974,086	12.629
7	579.398,111 387.970,294	8	579.387,916 387.961,697	13.336
9	579.379,748 387.954,385	10	579.372,901 387.947,923	9.415
11	579.370,682 387.945,841	12	579.368,99 387.944,245	2.326
13	579.365,641 387.940,981	14	579.370,489 387.937,827	5.784
15	579.374,41 387.934,745	16	579.376,883 387.937,075	3.398
17	579.380,257 387.940,221	18	579.387,742 387.946,826	9.983
19	579.392,818 387.951,225	20	579.395,9 387.953,892	4.076
21	579.402,34 387.959,154	22	579.406,396 387.962,565	5.3
23	579.413,838 387.968,5	24	579.416,271 387.970,415	3.096
25	579.418,703 387.972,33	26	579.424,272 387.976,7	7.079
27	579.433,984 387.984,13	28	579.447,32 387.993,963	16.569
29	579.451,575 387.997,168	30	579.459,828 388.003,097	10.162
31	579.465,773 388.007,28	32	579.476,02 388.014,275	12.407
33	579.486,156 388.021,554	34	579.498,314 388.029,609	14.584
35	579.498,164 388.030,077	36	579.492,26 388.039,77	11.35
37	579.487,302 388.036,172	38	579.472,667 388.025,745	17.97
39	579.456,42 388.014,145	1	579.443,393 388.004,936	15.953

Punct început	X / Y	Punct sfârșit	X / Y	Lungime segment (** (m)
6	579.402,617 387.974,086	7	579.398,111 387.970,294	5.889
8	579.387,916 387.961,697	9	579.379,748 387.954,385	10.963
10	579.372,901 387.947,923	11	579.370,682 387.945,841	3.043
12	579.368,99 387.944,245	13	579.365,641 387.940,981	4.676
14	579.370,489 387.937,827	15	579.374,41 387.934,745	4.987
16	579.376,883 387.937,075	17	579.380,257 387.940,221	4.613
18	579.387,742 387.946,826	19	579.392,818 387.951,225	6.717
20	579.395,9 387.953,892	21	579.402,34 387.959,154	8.316
22	579.406,396 387.962,565	23	579.413,838 387.968,5	9.519
24	579.416,271 387.970,415	25	579.418,703 387.972,33	3.095
26	579.424,272 387.976,7	27	579.433,984 387.984,13	12.228
28	579.447,32 387.993,963	29	579.451,575 387.997,168	5.327
30	579.459,828 388.003,097	31	579.465,773 388.007,28	7.269
32	579.476,02 388.014,275	33	579.486,156 388.021,554	12.479
34	579.498,314 388.029,609	35	579.498,164 388.030,077	0.491
36	579.492,26 388.039,77	37	579.487,302 388.036,172	6.126
38	579.472,667 388.025,745	39	579.456,42 388.014,145	19.963

** Lungimile segmentelor sunt determinate în planul de proiecție Stereo 70 și sunt rotunjite la 1 milimetru.

*** Distanța dintre puncte este formată din segmente cumulate ce sunt mai mici decât valoarea 1 milimetru.

**DATE DESPRE IMOBILUL NR. 8768**

Oficiul de Cadastru și Publicitate Imobiliară PRAHOVA
Biroul de Cadastru și Publicitate Imobiliară Ploiești

A. Partea I. Descrierea imobilului

TEREN Intravilan

Nr. CF vechi:1142/1(e:1142/1)

Nr. cadastral vechi:1171/2(e:10811)

Adresa: Loc. Blejoi, Str I. L. Caragiale, Nr. 24, Jud. Prahova

Nr. Crt	Nr cadastral Nr. topografic	Suprafața* (mp)	Observații / Referințe
A1	20738	Din acte: 617 Masurata: 605	Sector cadastral:15 Teren imprejmuit;

Construcții

Crt	Nr cadastral Nr. topografic	Adresa	Observații / Referințe
A1.1	20738-C1	Loc. Blejoi, Str I. L. Caragiale, Nr. 24, Jud. Prahova	Nr. niveluri:2; S. construita la sol:115 mp; S. construita desfasurata:209 mp; LOCUINTA P+M SUP.DESF=209mp.
A1.2	20738-C2	Loc. Blejoi, Str I. L. Caragiale, Nr. 24, Jud. Prahova	Nr. niveluri:1; S. construita la sol:20 mp; S. construita desfasurata:20 mp; GARAJ P
A1.3	20738-C3	Loc. Blejoi, Str I. L. Caragiale, Nr. 24, Jud. Prahova	Nr. niveluri:1; S. construita la sol:16 mp; S. construita desfasurata:16 mp; MAGAZIE P

B. Partea II. Proprietari și acte

Inscrieri privitoare la dreptul de proprietate și alte drepturi reale	Referințe
2811 / 08/02/2005	
Act Notarial nr. 927, din 23/04/2004 emis de BNP Botezatu;	
B1	Intabulare, drept de PROPRIETATEpartaj, dobandit prin Conventie, cota actuala 1/1, cota initiala 1/1 1) NEACSU GABRIEL COSTIN 2) NEACSU NICOLETA
36696 / 16/07/2007	
Act Administrativ nr. 3, din 12/04/2005 emis de PRIMARIA BLEJOI (proces-verbal receptie nr.4242/10.04.2007 emis de PRIMARIA BLEJOI);	
B3	se radiaza constructia
38622 / 24/07/2007	
Act Administrativ nr. 36696, din 23/07/2007 emis de OCPI;	
B4	Se noteaza modificarea numarului cadastral al imobilului din '1171/2' in '10811'
Act Administrativ nr. 17, din 12/04/2005 emis de PRIMARIA BLEJOI (autorizatie construire nr.64/12.04.2004 emis de PRIMARIA BLEJOI;proces-verbal receptie nr.6881/29.07.2005 emis de PRIMARIA BLEJOI;proces-verbal receptie nr.4112/04.04.2007 emis de PRIMARIA BLEJOI);	
B5	Intabulare, drept de PROPRIETATE, dobandit prin Construire, cota actuala 1/1, cota initiala 1/1 1) NEACSU GABRIEL COSTIN 2) NEACSU NICOLETA
41227 / 03/08/2007	
Act Notarial nr. 2162, din 03/08/2007 emis de NP BOTEZATU ION;	
B7	se noteaza interdictia de instrainare, inchiriere, grevare, dezmembrare si demolare in favoarea B.R.D. GROUPE SOCIETE GENERALE S.A. PRIN B.R.S. GROUPE SOCIETE GENERALE SUCURSALA PRAHOVA

C. Partea III. SARCINI

Inscrieri privind dezmembramintele dreptului de proprietate, drepturi reale de garanție și sarcini	Referințe
41227 / 03/08/2007	
Act Notarial nr. 2162, din 03/08/2007 emis de NP BOTEZATU ION;	
C4	Intabulare, drept de IPOTECA, Valoare:66000 EURplus dobanzile aferente (creditul se acorda cu o dobanda de 6,75% fixa in primul an de creditare, incepand cu anul doi se aplica dobanda indexabila, stabilita in baza indicelui EURIBOR la 3 luni + 3.25 pb, marja fixa), cheltuieli, penalitati, comisioane si orice alte obligatii ce deriva din

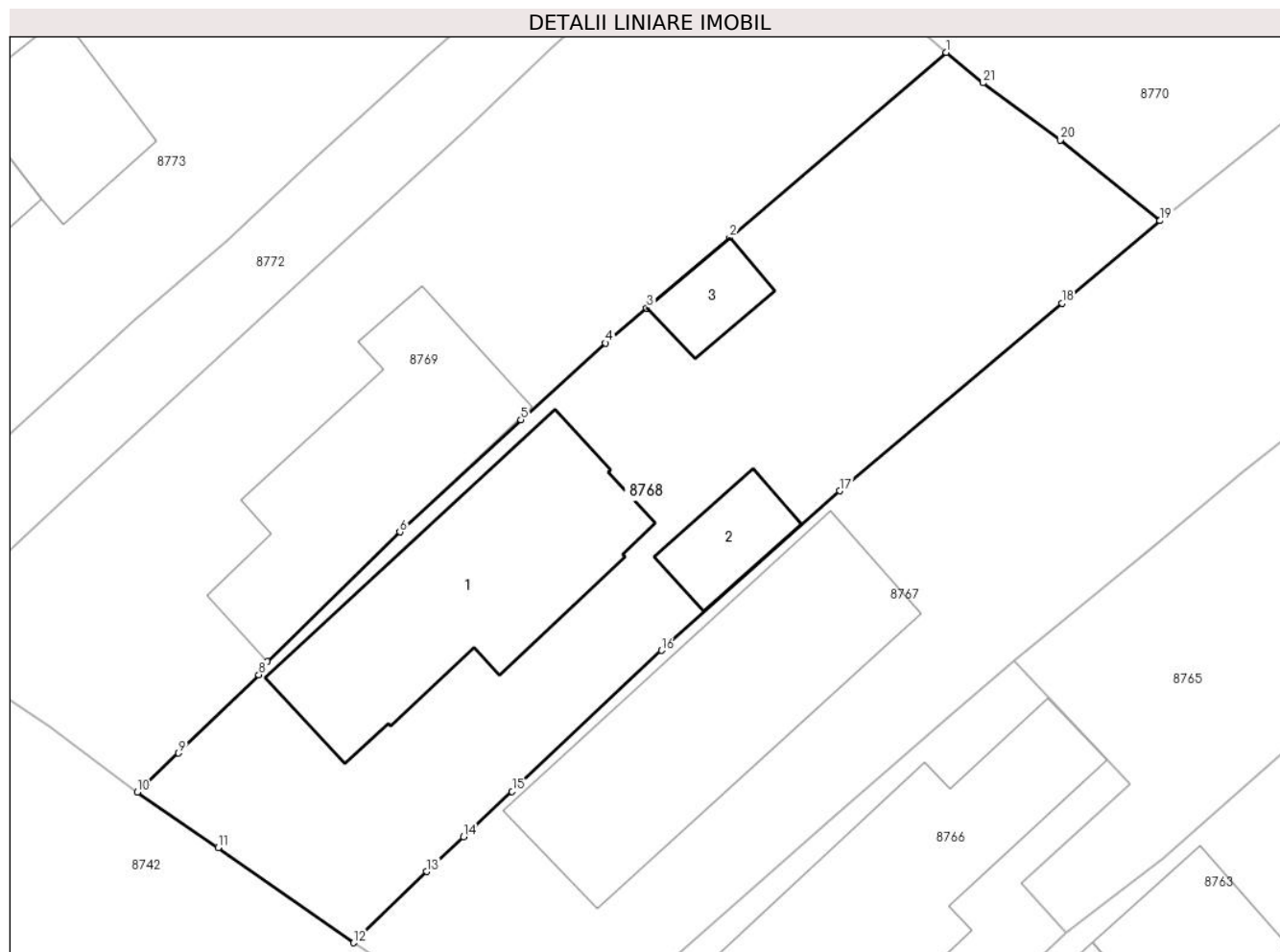
Inscrieri privind dezmembramintele dreptului de proprietate, drepturi reale de garanție și sarcini		Referințe
C4	contractul de credit	A1, A1.1, A1.2, A1.3
	1) B.R.D. GROUPE SOCIETE GENERALE S.A. PRIN B.R.S. GROUPE SOCIETE GENERALE SUCURSALA PRAHOVA, CIF:9999999999999	
45050 / 21/08/2007		
Act Administrativ nr. 43635, din 15/08/2007 emis de OCPI Prahova;		
C6	se rectifica cuprinsul cartii funciare in sensul ca ipoteca inregistrata cu nr.41227/2007 sub C4 devine de rang I in urma radierii cu nr. 43635/2007	A1

Anexa Nr. 1 La Partea I

Teren

Nr cadastral	Suprafața (mp)*	Observații / Referințe
20738	Din acte: 617 Masurata: 605	

* Suprafața este determinată în planul de proiecție Stereo 70.



Date referitoare la teren

Crt	Categorie folosință	Intra vilan	Suprafața (mp)	Tarla	Parcelă	Nr. topo	Observații / Referințe
8768	curți constructii	DA	605	T18	1401,1402	-	

Date referitoare la construcții

Crt	Număr	Destinație construcție	Supraf. (mp)	Situație juridică	Observații / Referințe
A1.1	20738-C1	construcții de locuințe	115	Cu acte	Nr. niveluri:2; S. construita la sol:115 mp; S. construita desfasurata:209 mp; LOCUINTA P+M SUP.DESF=209mp.
A1.2	20738-C2	construcții anexa	20	Cu acte	Nr. niveluri:1; S. construita la sol:20 mp; S. construita desfasurata:20 mp; GARAJ P
A1.3	20738-C3	construcții anexa	16	Cu acte	Nr. niveluri:1; S. construita la sol:16 mp; S. construita desfasurata:16 mp; MAGAZIE P

Lungime Segmente

1) Valorile lungimilor segmentelor sunt obținute din proiecție în plan.

Punct început	X / Y	Punct sfârșit	X / Y	Lungime segment (** (m))
1	579.392,8 387.981,8	2	579.382,878 387.973,308	13.06

Punct început	X / Y	Punct sfârșit	X / Y	Lungime segment (** (m))
2	579.382,878 387.973,308	3	579.379,08 387.970,08	4.984

Punct început	X / Y	Punct sfârșit	X / Y	Lungime segment (** (m)
3	579.379,08 387.970,08	4	579.377,19 387.968,474	2.48
5	579.373,303 387.964,964	6	579.367,758 387.959,817	7.566
7	579.361,683 387.953,877	8	579.361,288 387.953,273	0.722
9	579.357,612 387.949,676	10	579.355,711 387.947,888	2.61
11	579.359,419 387.945,343	12	579.365,641 387.940,981	7.599
13	579.368,99 387.944,245	14	579.370,682 387.945,841	2.326
15	579.372,901 387.947,923	16	579.379,748 387.954,385	9.415
17	579.387,916 387.961,697	18	579.398,111 387.970,294	13.336
19	579.402,617 387.974,086	20	579.398,035 387.977,783	5.887
21	579.394,486 387.980,403	1	579.392,8 387.981,8	2.19

Punct început	X / Y	Punct sfârșit	X / Y	Lungime segment (** (m)
4	579.377,19 387.968,474	5	579.373,303 387.964,964	5.237
6	579.367,758 387.959,817	7	579.361,683 387.953,877	8.496
8	579.361,288 387.953,273	9	579.357,612 387.949,676	5.143
10	579.355,711 387.947,888	11	579.359,419 387.945,343	4.497
12	579.365,641 387.940,981	13	579.368,99 387.944,245	4.676
14	579.370,682 387.945,841	15	579.372,901 387.947,923	3.043
16	579.379,748 387.954,385	17	579.387,916 387.961,697	10.963
18	579.398,111 387.970,294	19	579.402,617 387.974,086	5.889
20	579.398,035 387.977,783	21	579.394,486 387.980,403	4.411

** Lungimile segmentelor sunt determinate în planul de proiecție Stereo 70 și sunt rotunjite la 1 milimetru.

*** Distanța dintre puncte este formată din segmente cumulate ce sunt mai mici decât valoarea 1 milimetru.

**DATE DESPRE IMOBILUL NR. 8769**

Oficiul de Cadastru și Publicitate Imobiliară PRAHOVA
Biroul de Cadastru și Publicitate Imobiliară Ploiești

A. Partea I. Descrierea imobilului

TEREN Intravilan

Nr. CF vechi:1142(e:1142)

Nr. cadastral vechi:1171/1

Adresa: Loc. Blejoi, Str I. L. Caragiale, Nr. 26, Jud. Prahova

Nr. Crt	Nr cadastral Nr. topografic	Suprafața* (mp)	Observații / Referințe
A1	20743	Din acte: 617 Masurata: 601	Sector cadastral:15 Teren imprejmuit;

B. Partea II. Proprietari și acte

Inscrieri privitoare la dreptul de proprietate și alte drepturi reale	Referințe
7185 / 11/02/2011	
Cerere nr. 7185, din 11/02/2011 emis de OCPI Prahova;	
B6	se indreapta din oficiu eroarea materiala strecurata in cuprinsul prezentei carti funciare in sensul ca Neacsu Dumitru si Neacsu Elena sunt proprietari ai imobilului
	A1
51682 / 14/04/2022	
Act Notarial nr. 24, din 13/04/2022 emis de NP Calin Mirela;	
B8	Intabulare, drept de PROPRIETATE, dobandit prin Succesiune, cota actuala 2/8, cota initiala 2/8 1) NEACȘU IOANA
	A1
B9	Intabulare, drept de PROPRIETATE, dobandit prin Succesiune, cota actuala 3/8, cota initiala 3/8 1) NEACȘU MIHAI-DANIEL
	A1
B10	Intabulare, drept de PROPRIETATE, dobandit prin Succesiune, cota actuala 3/8, cota initiala 3/8 1) OPREA IONELA-CAMELIA
	A1
59480 / 05/05/2022	
Act Administrativ nr. 51682, din 14/04/2022 emis de OCPI PRAHOVA;	
B11	se indreapta eroarea materiala strecurata in cuprinsul incheierii nr. 51682/2022 si in cuprinsul prezentei carti funciare in sensul ca numele corect al coproprietarei inscrisa sub B10 este OPREA IONELA-CAMELIA
	A1

C. Partea III. SARCINI .

Inscrieri privind dezmembramintele dreptului de proprietate, drepturi reale de garanție și sarcini	Referințe
NU SUNT	

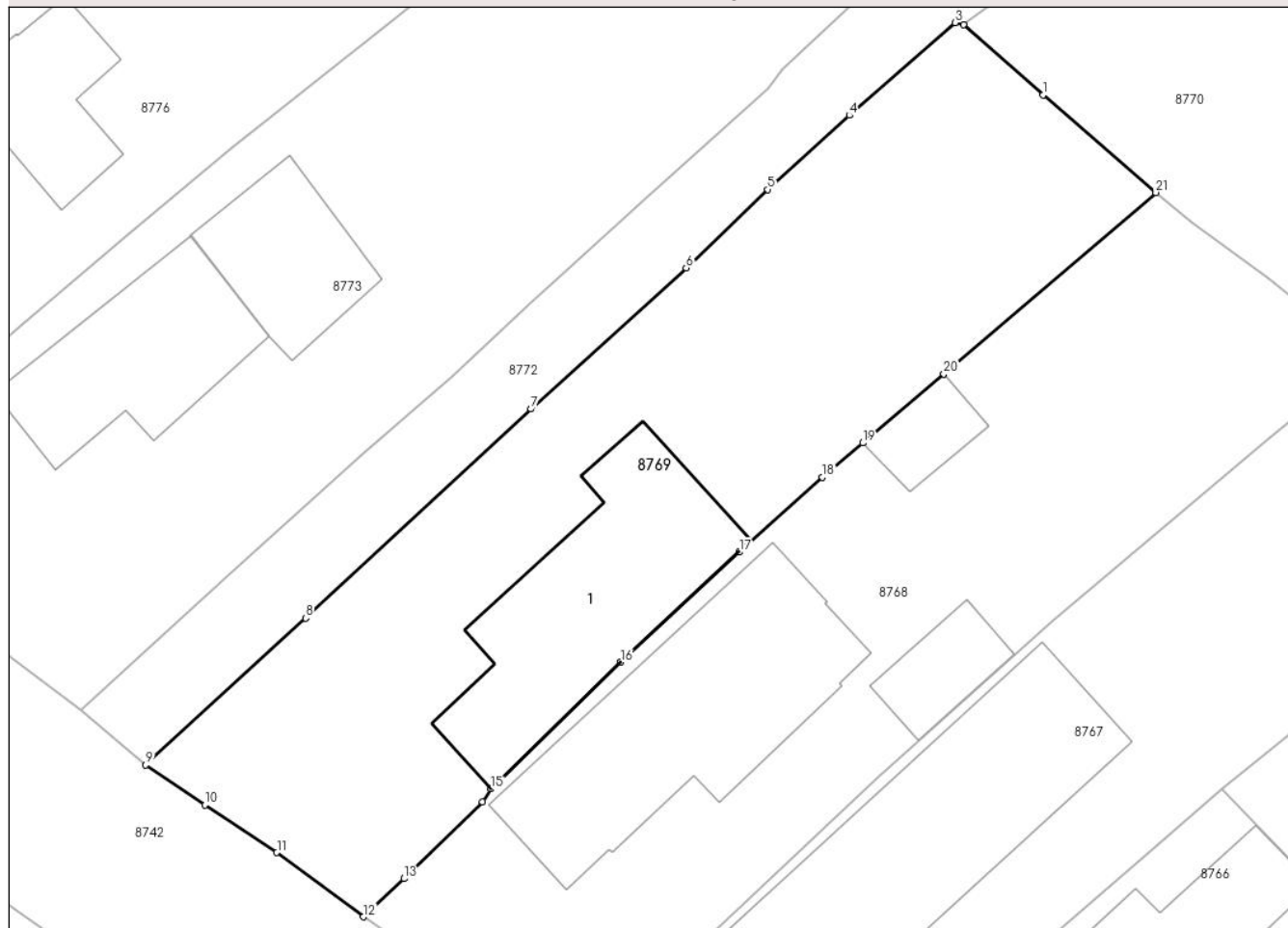
Anexa Nr. 1 La Partea I

Teren

Nr cadastral	Suprafața (mp)*	Observații / Referințe
20743	Din acte: 617 Masurata: 601	

* Suprafața este determinată în planul de proiecție Stereo 70.

DETALII LINIARE IMOBIL



Date referitoare la teren

Crt	Categorie folosință	Intra vilan	Suprafața (mp)	Tarla	Parcelă	Nr. topo	Observații / Referințe
87 69	curți constructii	DA	601	T18	1401,1402	-	

Date referitoare la construcții

Crt	Număr	Destinație construcție	Supraf. (mp)	Situație juridică	Observații / Referințe
A1.1	20743-C1	construcții de locuințe	100	Fara acte	Nr. niveluri:1; S. construita la sol:100 mp; S. construita desfasurata:100 mp; LOCUINTA P

Lungime Segmente

1) Valorile lungimilor segmentelor sunt obținute din proiecție în plan.

Punct început	X / Y	Punct sfârșit	X / Y	Lungime segment (** (m))
1	579.387,53 387.986,378	2	579.383,791 387.989,651	4.969
3	579.383,398 387.989,754	4	579.378,453 387.985,418	6.577
5	579.374,639 387.981,941	6	579.370,813 387.978,279	5.296

Punct început	X / Y	Punct sfârșit	X / Y	Lungime segment (** (m))
2	579.383,791 387.989,651	3	579.383,398 387.989,754	0.406
4	579.378,453 387.985,418	5	579.374,639 387.981,941	5.161
6	579.370,813 387.978,279	7	579.363,56 387.971,665	9.816

Punct început	X / Y	Punct sfârșit	X / Y	Lungime segment (** (m)
7	579.363,56 387.971,665	8	579.353,007 387.961,875	14.395
9	579.345,519 387.954,995	10	579.348,283 387.953,129	3.335
11	579.351,662 387.950,899	12	579.355,711 387.947,888	5.046
13	579.357,612 387.949,676	14	579.361,288 387.953,273	5.143
15	579.361,683 387.953,877	16	579.367,758 387.959,817	8.496
17	579.373,303 387.964,964	18	579.377,19 387.968,474	5.237
19	579.379,08 387.970,08	20	579.382,878 387.973,308	4.984
21	579.392,8 387.981,8	1	579.387,53 387.986,378	6.981

Punct început	X / Y	Punct sfârșit	X / Y	Lungime segment (** (m)
8	579.353,007 387.961,875	9	579.345,519 387.954,995	10.169
10	579.348,283 387.953,129	11	579.351,662 387.950,899	4.049
12	579.355,711 387.947,888	13	579.357,612 387.949,676	2.61
14	579.361,288 387.953,273	15	579.361,683 387.953,877	0.722
16	579.367,758 387.959,817	17	579.373,303 387.964,964	7.566
18	579.377,19 387.968,474	19	579.379,08 387.970,08	2.48
20	579.382,878 387.973,308	21	579.392,8 387.981,8	13.06

** Lungimile segmentelor sunt determinate în planul de proiecție Stereo 70 și sunt rotunjite la 1 milimetru.

*** Distanța dintre puncte este formată din segmente cumulate ce sunt mai mici decât valoarea 1 milimetru.

**DATE DESPRE IMOBILUL NR. 8770**

Oficiul de Cadastru și Publicitate Imobiliară PRAHOVA
Biroul de Cadastru și Publicitate Imobiliară Ploiești

A. Partea I. Descrierea imobilului

TEREN Intravilan

Adresa: Loc. Blejoi, Str I. L. Caragiale, Nr. 28, Jud. Prahova

Nr. Crt	Nr cadastral Nr. topografic	Suprafața* (mp)	Observații / Referințe
A1	24949	1.242	Sector cadastral:15 Teren imprejmuit;

B. Partea II. Proprietari și acte

Inscrieri privitoare la dreptul de proprietate și alte drepturi reale		Referințe
39086 / 05/07/2012		
Act Notarial nr. 3025, din 04/07/2012 emis de NP SANDU AURELIAN VIOREL;		
B1	Se infiinteaza cartea funciara 24949 a imobilului cu numarul cadastral 24949/Blejoi, rezultat din dezmembrarea imobilului cu numarul cadastral 24810 inscris in cartea funciara 24810;	A1
49968 / 01/07/2014		
Act Notarial nr. CM 91, din 18/06/2014 emis de NP MARINCA ALEXANDRA MAGDALENA;		
B5	se respinge cererea intrucat nu s-a raspus solicitarilor din referatul de completare	A1
55054 / 26/04/2021		
Act Notarial nr. 483, din 23/04/2021 emis de NP Calin Mirela;		
B7	Intabulare, drept de PROPRIETATEcumparare ca bun comun, dobandit prin Conventie, cota actuala 1/1, cota initiala 1/1 1) NEACȘU GABRIEL-COSTIN 2) NEACȘU NICOLETA	A1

C. Partea III. SARCINI .

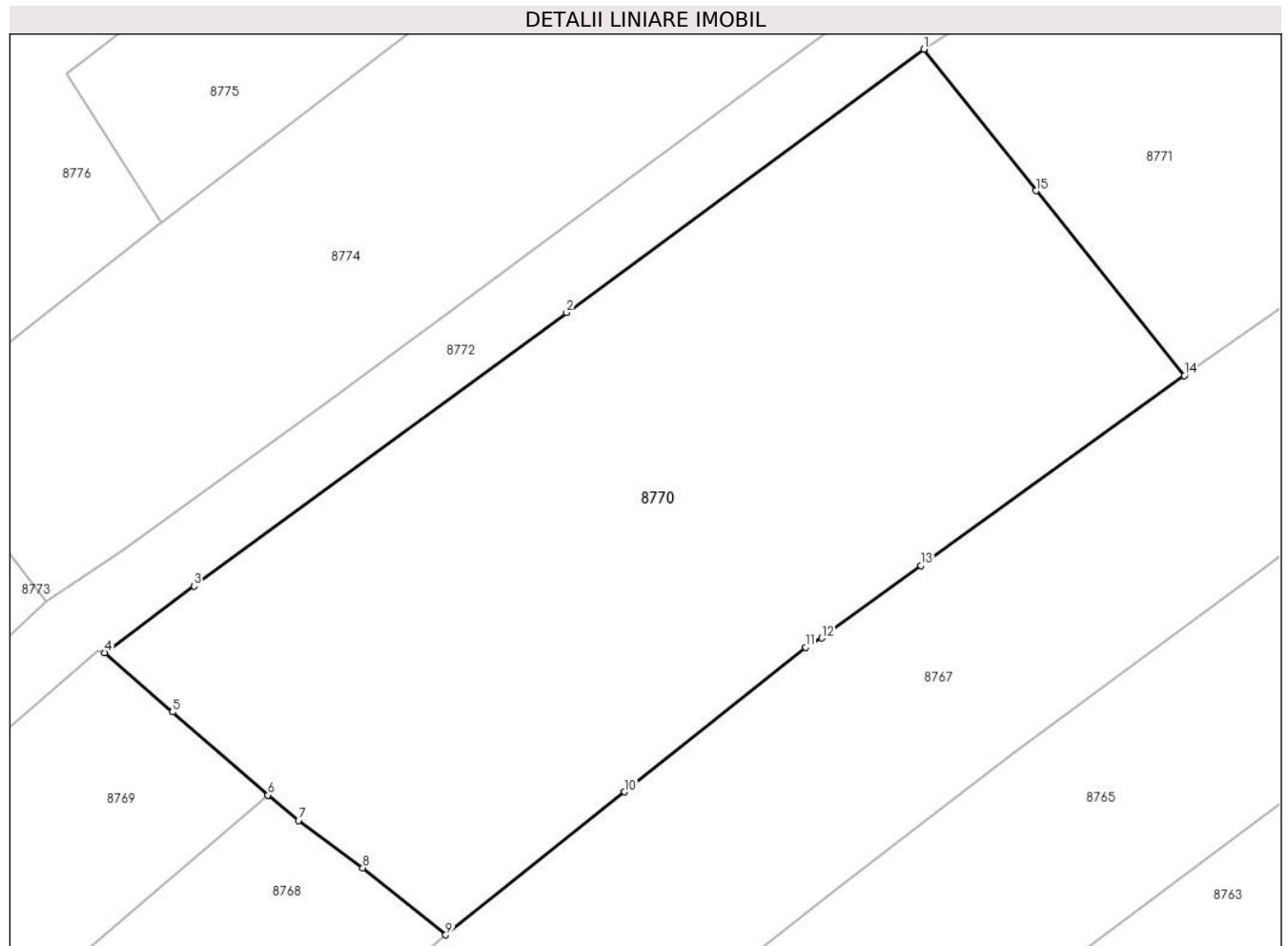
Inscrieri privind dezmembramintele dreptului de proprietate, drepturi reale de garanție și sarcini	Referințe
NU SUNT	

Anexa Nr. 1 La Partea I

Teren

Nr cadastral	Suprafața (mp)*	Observații / Referințe
24949	1.242	

* Suprafața este determinată în planul de proiecție Stereo 70.



Date referitoare la teren

Crt	Categorie folosință	Intra vilan	Suprafața (mp)	Tarla	Parcelă	Nr. topo	Observații / Referințe
8770	arabil	DA	1.242	T18	1406	-	LOT 4 - ACCESUL SE FACE DE PE LOTUL 1 - CONFORM CERTIFICATULUI DE URBANISM NR. 77 / 2012

Lungime Segmente

1) Valorile lungimilor segmentelor sunt obținute din proiecție în plan.

Punct început	X / Y	Punct sfârșit	X / Y	Lungime segment (** (m)
1	579.429,024 388.022,932	2	579.409,285 388.008,411	24.505
2	579.409,285 388.008,411	3	579.388,711 387.993,322	25.514
3	579.388,711 387.993,322	4	579.383,791 387.989,651	6.139
4	579.383,791 387.989,651	5	579.387,53 387.986,378	4.969
5	579.387,53 387.986,378	6	579.392,8 387.981,8	6.981

Punct început	X / Y	Punct sfârșit	X / Y	Lungime segment (** (m)
6	579.392,8 387.981,8	7	579.394,486 387.980,403	2.19
7	579.394,486 387.980,403	8	579.398,035 387.977,783	4.411
8	579.398,035 387.977,783	9	579.402,617 387.974,086	5.887
9	579.402,617 387.974,086	10	579.412,48 387.981,974	12.629
10	579.412,48 387.981,974	11	579.422,474 387.989,949	12.786
11	579.422,474 387.989,949	12	579.423,384 387.990,461	1.044
12	579.423,384 387.990,461	13	579.428,837 387.994,454	6.759
13	579.428,837 387.994,454	14	579.443,393 388.004,936	17.937
14	579.443,393 388.004,936	15	579.435,226 388.015,124	13.057
15	579.435,226 388.015,124	1	579.429,024 388.022,932	9.971

** Lungimile segmentelor sunt determinate în planul de proiecție Stereo 70 și sunt rotunjite la 1 milimetru.

*** Distanța dintre puncte este formată din segmente cumulate ce sunt mai mici decât valoarea 1 milimetru.

**DATE DESPRE IMOBILUL NR. 8771**

Oficiul de Cadastru și Publicitate Imobiliară PRAHOVA
Biroul de Cadastru și Publicitate Imobiliară Ploiești

A. Partea I. Descrierea imobilului

TEREN Intravilan

Adresa: Loc. Blejoi, Str I. L. Caragiale, Nr. 28A, Jud. Prahova

Nr. Crt	Nr cadastral Nr. topografic	Suprafața* (mp)	Observații / Referințe
A1	24948	1.702	Sector cadastral:15 Teren imprejmuit;

B. Partea II. Proprietari și acte

Inscrieri privitoare la dreptul de proprietate și alte drepturi reale		Referințe
39086 / 05/07/2012		
Act Notarial nr. 3025, din 04/07/2012 emis de NP SANDU AURELIAN VIOREL;		
B1	Se infiinteaza cartea funciara 24948 a imobilului cu numarul cadastral 24948/Blejoi, rezultat din dezmembrarea imobilului cu numarul cadastral 24810 inscris in cartea funciara 24810;	A1
167497 / 24/11/2021		
Act Notarial nr. 2565, din 19/11/2021 emis de Voronca Iris-Victoria;		
B5	Intabulare, drept de PROPRIETATEcumparare ca bun comun, dobandit prin Conventie, cota actuala 1/1, cota initiala 1/1	A1
	1) LUSCAN ION	
	2) LUSCAN GEORGETA	

C. Partea III. SARCINI .

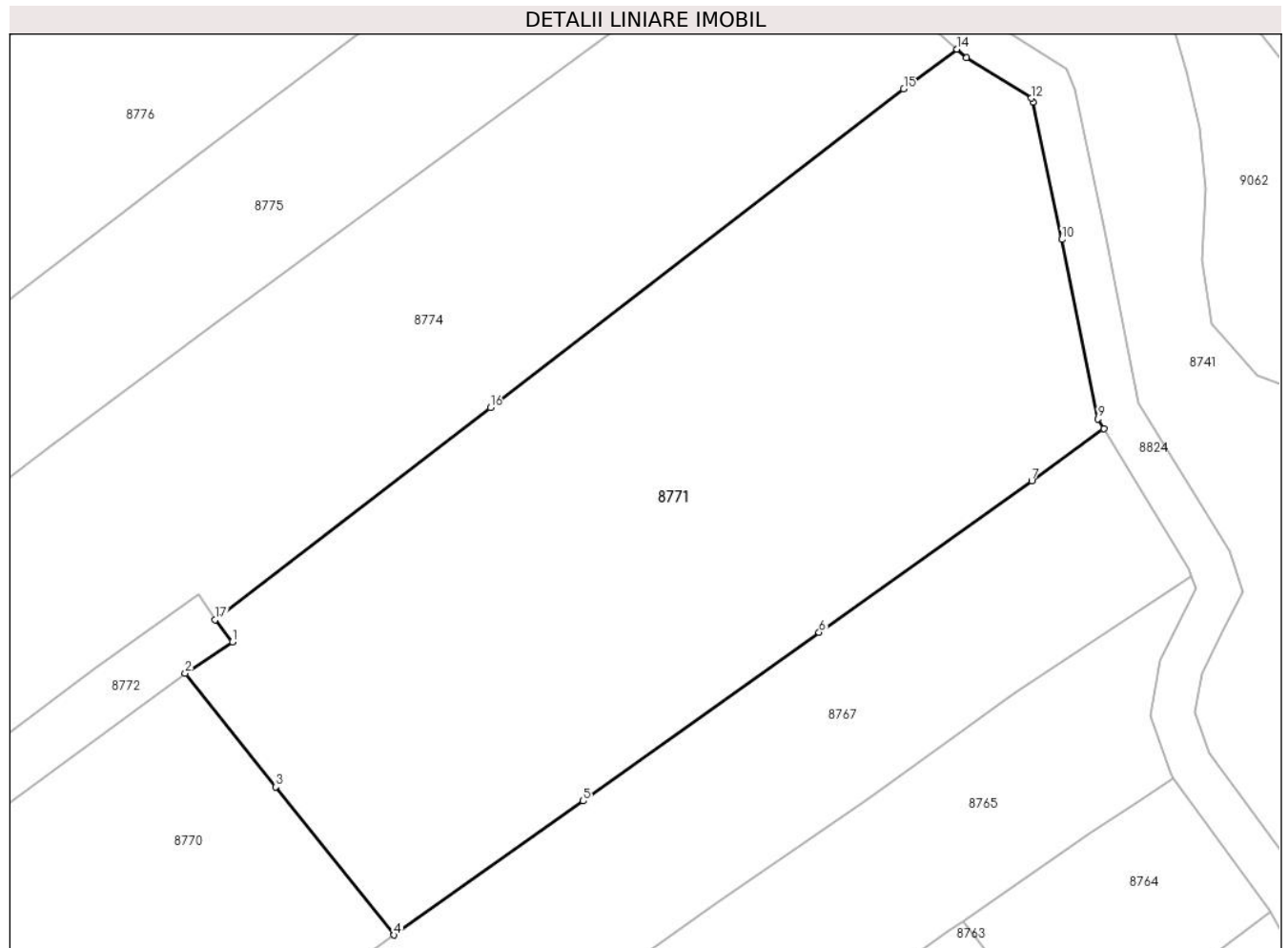
Inscrieri privind dezmembramintele dreptului de proprietate, drepturi reale de garanție și sarcini	Referințe
NU SUNT	

Anexa Nr. 1 La Partea I

Teren

Nr cadastral	Suprafața (mp)*	Observații / Referințe
24948	1.702	

* Suprafața este determinată în planul de proiecție Stereo 70.



Date referitoare la teren

Crt	Categorie folosință	Intravilan	Suprafața (mp)	Tarla	Parcelă	Nr. topo	Observații / Referințe
8771	curți constructii	DA	1.702	T18	1406	-	LOT 3 - ACCESUL SE FACE DE PE LOTUL 1 - CONFORM CERTIFICATULUI DE URBANISM NR. 77 / 2012

Lungime Segmente

1) Valorile lungimilor segmentelor sunt obținute din proiecție în plan.

Punct început	X / Y	Punct sfârșit	X / Y	Lungime segment (** (m)
1	579.432,272 388.025,098	2	579.429,024 388.022,932	3.904
2	579.429,024 388.022,932	3	579.435,226 388.015,124	9.971
3	579.435,226 388.015,124	4	579.443,393 388.004,936	13.057
4	579.443,393 388.004,936	5	579.456,42 388.014,145	15.953
5	579.456,42 388.014,145	6	579.472,667 388.025,745	19.963

Punct început	X / Y	Punct sfârșit	X / Y	Lungime segment (** (m)
6	579.472,667 388.025,745	7	579.487,302 388.036,172	17.97
7	579.487,302 388.036,172	8	579.492,26 388.039,77	6.126
8	579.492,26 388.039,77	9	579.491,859 388.040,429	0.771
9	579.491,859 388.040,429	10	579.489,385 388.052,762	12.579
10	579.489,385 388.052,762	11	579.487,4 388.062,19	9.635
11	579.487,4 388.062,19	12	579.487,279 388.062,477	0.311
12	579.487,279 388.062,477	13	579.482,82 388.065,271	5.262
13	579.482,82 388.065,271	14	579.482,144 388.065,85	0.89
14	579.482,144 388.065,85	15	579.478,494 388.063,111	4.563
15	579.478,494 388.063,111	16	579.450,024 388.041,197	35.927
16	579.450,024 388.041,197	17	579.431,069 388.026,622	23.911
17	579.431,069 388.026,622	1	579.432,272 388.025,098	1.942

** Lungimile segmentelor sunt determinate în planul de proiecție Stereo 70 și sunt rotunjite la 1 milimetru.

*** Distanța dintre puncte este formată din segmente cumulate ce sunt mai mici decât valoarea 1 milimetru.

**DATE DESPRE IMOBILUL NR. 8772**

Oficiul de Cadastru și Publicitate Imobiliară PRAHOVA
Biroul de Cadastru și Publicitate Imobiliară Ploiești

A. Partea I. Descrierea imobilului

TEREN Intravilan

Adresa: Loc. Blejoi, Jud. Prahova

Nr. Crt	Nr cadastral Nr. topografic	Suprafața* (mp)	Observații / Referințe
A1	24946	431	Sector cadastral:15 Teren imprejmuit;

B. Partea II. Proprietari și acte

Inscrieri privitoare la dreptul de proprietate și alte drepturi reale		Referințe
39086 / 05/07/2012		
Act Notarial nr. 3025, din 04/07/2012 emis de NP SANDU AURELIAN VIOREL;		
B1	Se infiinteaza cartea funciara 24946 a imobilului cu numarul cadastral 24946/Blejoi, rezultat din dezmembrarea imobilului cu numarul cadastral 24810 inscris in cartea funciara 24810;	A1
39124 / 05/07/2012		
Act Notarial nr. 3025, din 04/07/2012 emis de NP SANDU AURELIAN VIOREL;		
B5	Intabulare, drept de PROPRIETATEpartaj, dobandit prin Conventie, cota actuala 1/3, cota initiala 1/3 1) NEGRI EUGENIA	A1
67192 / 24/05/2021		
Act Notarial nr. 614, din 21/05/2021 emis de Calin Mirela;		
B8	Intabulare, drept de PROPRIETATEcumparare ca bun comun, dobandit prin Conventie, cota actuala 1/3, cota initiala 1/3 1) NEACȘU GABRIEL-COSTIN 2) NEACȘU NICOLETA	A1
167496 / 24/11/2021		
Act Notarial nr. 2565, din 19/11/2021 emis de Voronca Iris-Victoria;		
B9	Intabulare, drept de PROPRIETATEcumparare ca bun comun, dobandit prin Conventie, cota actuala 1/3, cota initiala 1/3 1) LUSCAN ION 2) LUSCAN GEORGETA	A1

C. Partea III. SARCINI .

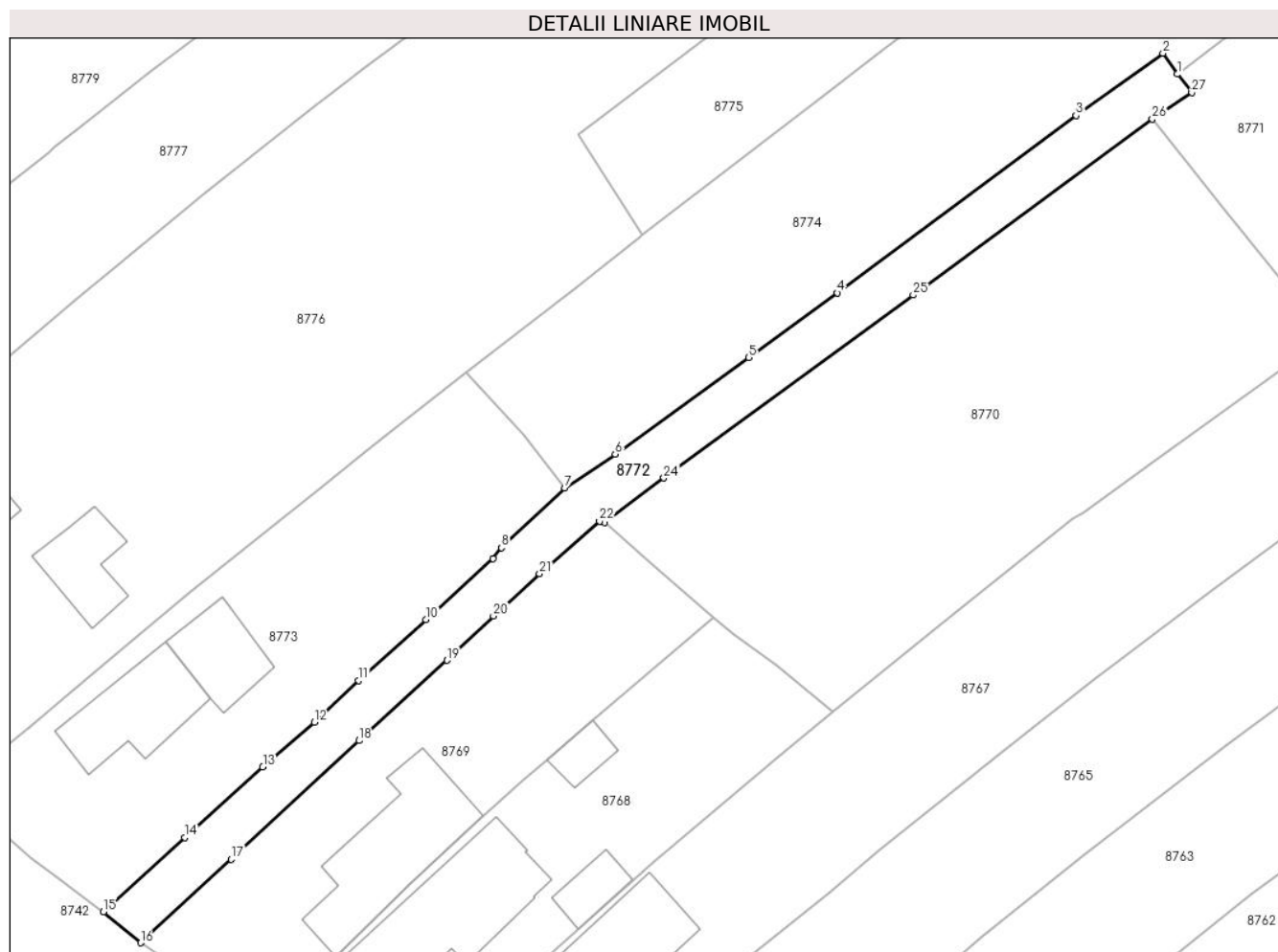
Inscrieri privind dezmembramintele dreptului de proprietate, drepturi reale de garanție și sarcini	Referințe
NU SUNT	

Anexa Nr. 1 La Partea I

Teren

Nr cadastral	Suprafața (mp)*	Observații / Referințe
24946	431	

* Suprafața este determinată în planul de proiecție Stereo 70.



Date referitoare la teren

Crt	Categorie folosință	Intravilan	Suprafața (mp)	Tarla	Parcelă	Nr. topo	Observații / Referințe
8772	drum	DA	431	T18	1406	-	LOT 1 - ACCES PENTRU LOT 2, LOT 3, LOT 4 - CONFORM CERTIFICATULUI DE URBANISM NR. 77 / 2012

Lungime Segmente

1) Valorile lungimilor segmentelor sunt obținute din proiecție în plan.

Punct început	X / Y	Punct sfârșit	X / Y	Lungime segment (** (m)
1	579.431,069 388.026,622	2	579.429,899 388.028,347	2.084
3	579.422,723 388.023,206	4	579.403,004 388.008,587	24.547
5	579.395,712 388.003,239	6	579.384,7 387.995,284	13.585
7	579.380,529 387.992,491	8	579.375,298 387.987,576	7.178
9	579.374,627 387.986,665	10	579.369,076 387.981,644	7.485

Punct început	X / Y	Punct sfârșit	X / Y	Lungime segment (** (m)
2	579.429,899 388.028,347	3	579.422,723 388.023,206	8.828
4	579.403,004 388.008,587	5	579.395,712 388.003,239	9.043
6	579.384,7 387.995,284	7	579.380,529 387.992,491	5.02
8	579.375,298 387.987,576	9	579.374,627 387.986,665	1.131
10	579.369,076 387.981,644	11	579.363,526 387.976,622	7.485

Punct început	X / Y	Punct sfârșit	X / Y	Lungime segment (** (m)
11	579.363,526 387.976,622	12	579.359,856 387.973,193	5.023
13	579.355,609 387.969,509	14	579.349,185 387.963,682	8.673
15	579.342,466 387.957,558	16	579.345,519 387.954,995	3.986
17	579.353,007 387.961,875	18	579.363,56 387.971,665	14.395
19	579.370,813 387.978,279	20	579.374,639 387.981,941	5.296
21	579.378,453 387.985,418	22	579.383,398 387.989,754	6.577
23	579.383,791 387.989,651	24	579.388,711 387.993,322	6.139
25	579.409,285 388.008,411	26	579.429,024 388.022,932	24.505
27	579.432,272 388.025,098	1	579.431,069 388.026,622	1.942

Punct început	X / Y	Punct sfârșit	X / Y	Lungime segment (** (m)
12	579.359,856 387.973,193	13	579.355,609 387.969,509	5.622
14	579.349,185 387.963,682	15	579.342,466 387.957,558	9.091
16	579.345,519 387.954,995	17	579.353,007 387.961,875	10.169
18	579.363,56 387.971,665	19	579.370,813 387.978,279	9.816
20	579.374,639 387.981,941	21	579.378,453 387.985,418	5.161
22	579.383,398 387.989,754	23	579.383,791 387.989,651	0.406
24	579.388,711 387.993,322	25	579.409,285 388.008,411	25.514
26	579.429,024 388.022,932	27	579.432,272 388.025,098	3.904

** Lungimile segmentelor sunt determinate în planul de proiecție Stereo 70 și sunt rotunjite la 1 milimetru.

*** Distanța dintre puncte este formată din segmente cumulate ce sunt mai mici decât valoarea 1 milimetru.

**DATE DESPRE IMOBILUL NR. 8773**

Oficiul de Cadastru și Publicitate Imobiliară PRAHOVA
Biroul de Cadastru și Publicitate Imobiliară Ploiești

A. Partea I. Descrierea imobilului

TEREN Intravilan

Adresa: Loc. Blejoi, Str I. L. Caragiale, Nr. 32, Jud. Prahova

Nr. Crt	Nr cadastral Nr. topografic	Suprafața* (mp)	Observații / Referințe
A1		Din acte: 664 Masurata: 770	Sector cadastral:15 Teren imprejmuit;

Construcții

Crt	Nr cadastral Nr. topografic	Adresa	Observații / Referințe
A1.1		Loc. Blejoi, Str I. L. Caragiale, Nr. 32, Jud. Prahova	Nr. niveluri:1; S. construita la sol:66 mp; S. construita desfasurata:66 mp; LOCUINTA P
A1.2		Loc. Blejoi, Str I. L. Caragiale, Nr. 32, Jud. Prahova	Nr. niveluri:1; S. construita la sol:43 mp; S. construita desfasurata:43 mp; ANEXA P

B. Partea II. Proprietari și acte

Inscrieri privitoare la dreptul de proprietate și alte drepturi reale		Referințe
/		
Act Administrativ nr. 90480, din 19/04/2001 emis de CJPSDDPAT;		
B1	Intabulare, drept de PROPRIETATE, dobandit prin Lege, cota actuala 1/1, cota initiala 1/1 1) TUGUI DUMITRU	A1
Act Administrativ nr. 14528, din 14/08/2024 emis de PRIMARIA COMUNEI BLEJOI;		
B2	Intabulare, drept de PROPRIETATE, dobandit prin Construire, cota actuala 1/1, cota initiala 1/1 1) TUGUI DUMITRU	A1.1, A1.2

C. Partea III. SARCINI .

Inscrieri privind dezmembramintele dreptului de proprietate, drepturi reale de garanție și sarcini	Referințe
NU SUNT	

Anexa Nr. 1 La Partea I

Teren

Nr cadastral	Suprafața (mp)*	Observații / Referințe
	Din acte: 664 Masurata: 770	

* Suprafața este determinată în planul de proiecție Stereo 70.

DETALII LINIARE IMOBIL



Date referitoare la teren

Crt	Categorie folosință	Intra vilan	Suprafața (mp)	Tarla	Parcelă	Nr. topo	Observații / Referințe
87 73	arabil	DA	208	T18	1407	-	
87 73	curti constructii	DA	562	T18	1407	-	

Date referitoare la construcții

Crt	Număr	Destinație construcție	Supraf. (mp)	Situație juridică	Observații / Referințe
A1.1		construcții de locuințe	66	Cu acte	Nr. niveluri:1; S. construita la sol:66 mp; S. construita desfasurata:66 mp; LOCUINTA P
A1.2		construcții anexa	43	Cu acte	Nr. niveluri:1; S. construita la sol:43 mp; S. construita desfasurata:43 mp; ANEXA P

Lungime Segmente

1) Valorile lungimilor segmentelor sunt obținute din proiecție în plan.

Punct început	X / Y	Punct sfârșit	X / Y	Lungime segment (** (m)
1	579.360,379 387.992,516	2	579.356,934 387.989,76	4.412

Punct început	X / Y	Punct sfârșit	X / Y	Lungime segment (** (m)
2	579.356,934 387.989,76	3	579.349,548 387.983,873	9.445

Punct început	X / Y	Punct sfârșit	X / Y	Lungime segment (** (m))	Punct început	X / Y	Punct sfârșit	X / Y	Lungime segment (** (m))
3	579.349,548 387.983,873	4	579.344,68 387.979,821	6.334	4	579.344,68 387.979,821	5	579.339,755 387.975,641	6.46
5	579.339,755 387.975,641	6	579.336,46 387.972,818	4.339	6	579.336,46 387.972,818	7	579.333,247 387.970,243	4.118
7	579.333,247 387.970,243	8	579.329,849 387.967,331	4.475	8	579.329,849 387.967,331	9	579.334,686 387.963,577	6.123
9	579.334,686 387.963,577	10	579.336,503 387.962,047	2.375	10	579.336,503 387.962,047	11	579.338,796 387.960,347	2.854
11	579.338,796 387.960,347	12	579.342,466 387.957,558	4.609	12	579.342,466 387.957,558	13	579.349,185 387.963,682	9.091
13	579.349,185 387.963,682	14	579.355,609 387.969,509	8.673	14	579.355,609 387.969,509	15	579.359,856 387.973,193	5.622
15	579.359,856 387.973,193	16	579.363,526 387.976,622	5.023	16	579.363,526 387.976,622	17	579.369,076 387.981,644	7.485
17	579.369,076 387.981,644	18	579.374,627 387.986,665	7.485	18	579.374,627 387.986,665	19	579.375,298 387.987,576	1.131
19	579.375,298 387.987,576	20	579.380,529 387.992,491	7.178	20	579.380,529 387.992,491	21	579.377,166 387.996,841	5.498
21	579.377,166 387.996,841	22	579.372,37 388.001,998	7.042	22	579.372,37 388.001,998	23	579.366,438 387.997,363	7.528
23	579.366,438 387.997,363	24	579.364,024 387.995,432	3.091	24	579.364,024 387.995,432	1	579.360,379 387.992,516	4.668

** Lungimile segmentelor sunt determinate în planul de proiecție Stereo 70 și sunt rotunjite la 1 milimetru.

*** Distanța dintre puncte este formată din segmente cumulate ce sunt mai mici decât valoarea 1 milimetru.

**DATE DESPRE IMOBILUL NR. 8774**

Oficiul de Cadastru și Publicitate Imobiliară PRAHOVA
Biroul de Cadastru și Publicitate Imobiliară Ploiești

A. Partea I. Descrierea imobilului

TEREN Intravilan

Adresa: Loc. Blejoi, Str I. L. Caragiale, Nr. 30, Jud. Prahova

Nr. Crt	Nr cadastral Nr. topografic	Suprafața* (mp)	Observații / Referințe
A1	24947	1.860	Sector cadastral:15 Teren imprejmuit;

B. Partea II. Proprietari și acte

Inscrieri privitoare la dreptul de proprietate și alte drepturi reale		Referințe
39086 / 05/07/2012		
Act Notarial nr. 3025, din 04/07/2012 emis de NP SANDU AURELIAN VIOREL;		
B1	Se infiinteaza cartea funciara 24947 a imobilului cu numarul cadastral 24947/Blejoi, rezultat din dezmembrarea imobilului cu numarul cadastral 24810 inscris in cartea funciara 24810;	A1
39114 / 05/07/2012		
Act Notarial nr. 3025, din 04/07/2012 emis de NP SANDU AURELIAN VIOREL;		
B4	Intabulare, drept de PROPRIETATEpartaj, dobandit prin Conventie, cota actuala 1/1, cota initiala 1/1 1) NEGRI EUGENIA	A1

C. Partea III. SARCINI .

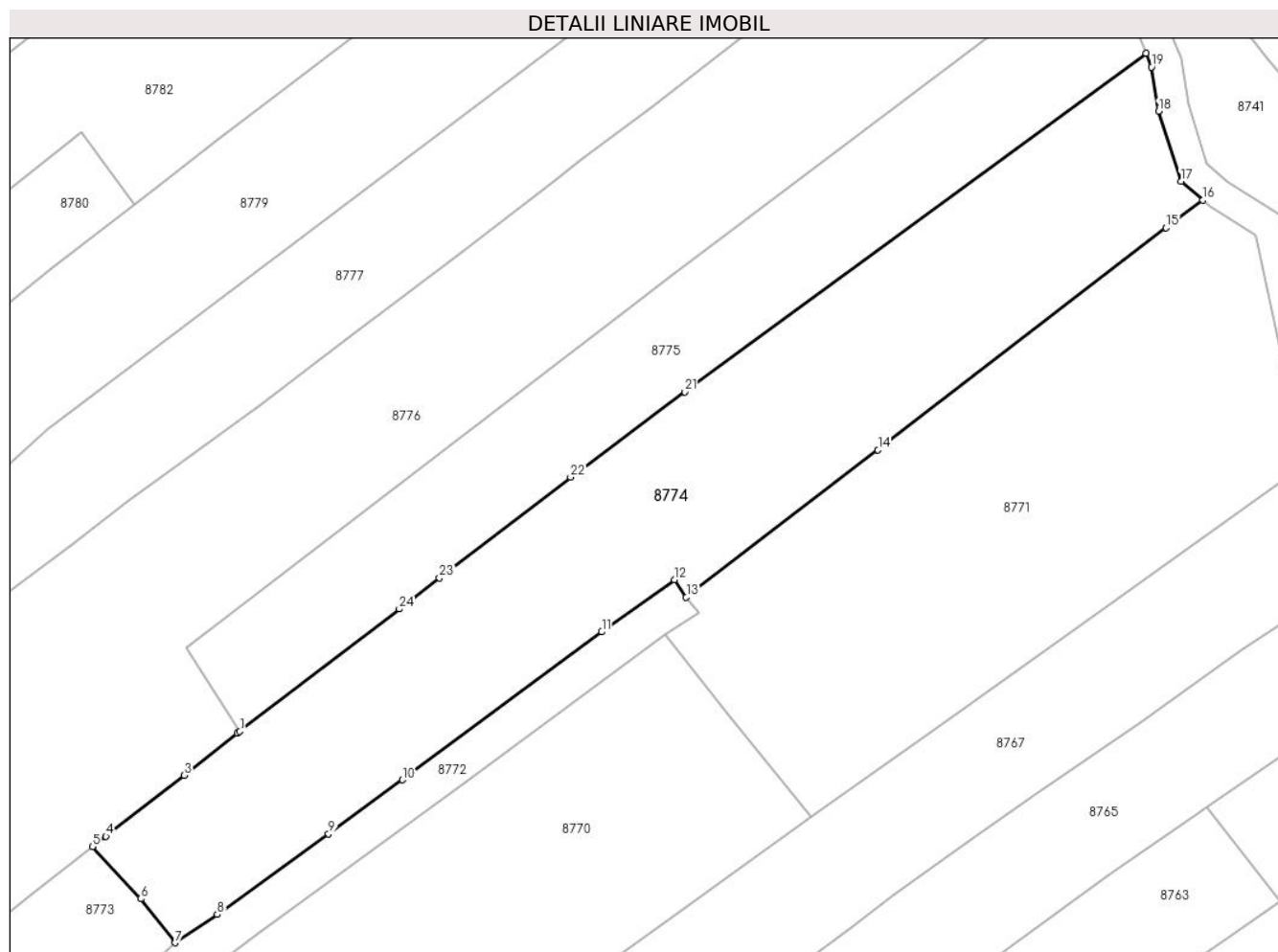
Inscrieri privind dezmembramintele dreptului de proprietate, drepturi reale de garanție și sarcini	Referințe
NU SUNT	

Anexa Nr. 1 La Partea I

Teren

Nr cadastral	Suprafața (mp)*	Observații / Referințe
24947	1.860	

* Suprafața este determinată în planul de proiecție Stereo 70.



Date referitoare la teren

Crt	Categorie folosință	Intravilan	Suprafața (mp)	Tarla	Parcelă	Nr. topo	Observații / Referințe
8774	arabil	DA	1.860	T18	1406	-	LOT 2 - ACCESUL SE FACE DE PE LOTUL 1 - CONFORM CERTIFICATULUI DE URBANISM NR. 77 / 2012

Lungime Segmente

1) Valorile lungimilor segmentelor sunt obținute din proiecție în plan.

Punct început	X / Y	Punct sfârșit	X / Y	Lungime segment (** (m)
1	579.386,945 388.013,375	2	579.386,701 388.013,219	0.29
3	579.381,429 388.009,045	4	579.373,702 388.003,012	9.803
5	579.372,37 388.001,998	6	579.377,166 387.996,841	7.042
7	579.380,529 387.992,491	8	579.384,7 387.995,284	5.02
9	579.395,712 388.003,239	10	579.403,004 388.008,587	9.043

Punct început	X / Y	Punct sfârșit	X / Y	Lungime segment (** (m)
2	579.386,701 388.013,219	3	579.381,429 388.009,045	6.724
4	579.373,702 388.003,012	5	579.372,37 388.001,998	1.674
6	579.377,166 387.996,841	7	579.380,529 387.992,491	5.498
8	579.384,7 387.995,284	9	579.395,712 388.003,239	13.585
10	579.403,004 388.008,587	11	579.422,723 388.023,206	24.547

Punct început	X / Y	Punct sfârșit	X / Y	Lungime segment (** (m)
11	579.422,723 388.023,206	12	579.429,899 388.028,347	8.828
13	579.431,069 388.026,622	14	579.450,024 388.041,197	23.911
15	579.478,494 388.063,111	16	579.482,144 388.065,85	4.563
17	579.479,984 388.067,699	18	579.477,765 388.074,622	7.27
19	579.477,056 388.078,998	20	579.476,514 388.080,364	1.47
21	579.430,934 388.046,914	22	579.419,637 388.038,485	14.095
23	579.406,672 388.028,546	24	579.402,694 388.025,466	5.031

Punct început	X / Y	Punct sfârșit	X / Y	Lungime segment (** (m)
12	579.429,899 388.028,347	13	579.431,069 388.026,622	2.084
14	579.450,024 388.041,197	15	579.478,494 388.063,111	35.927
16	579.482,144 388.065,85	17	579.479,984 388.067,699	2.843
18	579.477,765 388.074,622	19	579.477,056 388.078,998	4.433
20	579.476,514 388.080,364	21	579.430,934 388.046,914	56.537
22	579.419,637 388.038,485	23	579.406,672 388.028,546	16.336
24	579.402,694 388.025,466	1	579.386,945 388.013,375	19.855

** Lungimile segmentelor sunt determinate în planul de proiecție Stereo 70 și sunt rotunjite la 1 milimetru.

*** Distanța dintre puncte este formată din segmente cumulate ce sunt mai mici decât valoarea 1 milimetru.

**DATE DESPRE IMOBILUL NR. 8775**

Oficiul de Cadastru și Publicitate Imobiliară PRAHOVA
Biroul de Cadastru și Publicitate Imobiliară Ploiești

A. Partea I. Descrierea imobilului

TEREN Intravilan

Adresa: Loc. Blejoi, Jud. Prahova

Nr. Crt	Nr cadastral Nr. topografic	Suprafața* (mp)	Observații / Referințe
A1	24642	Din acte: 1.238 Masurata: 1.123	Sector cadastral:15 Teren imprejmuit;

B. Partea II. Proprietari și acte

Inscrieri privitoare la dreptul de proprietate și alte drepturi reale		Referințe
39093 / 05/07/2012		
Act Notarial nr. 3025, din 04/07/2012 emis de NP SANDU AURELIAN VIOREL;		
B3	Intabulare, drept de PROPRIETATEpartaj, dobandit prin Conventie, cota actuala 1/1, cota initiala 1/1 1) ENE CONSTANTIN	A1

C. Partea III. SARCINI .

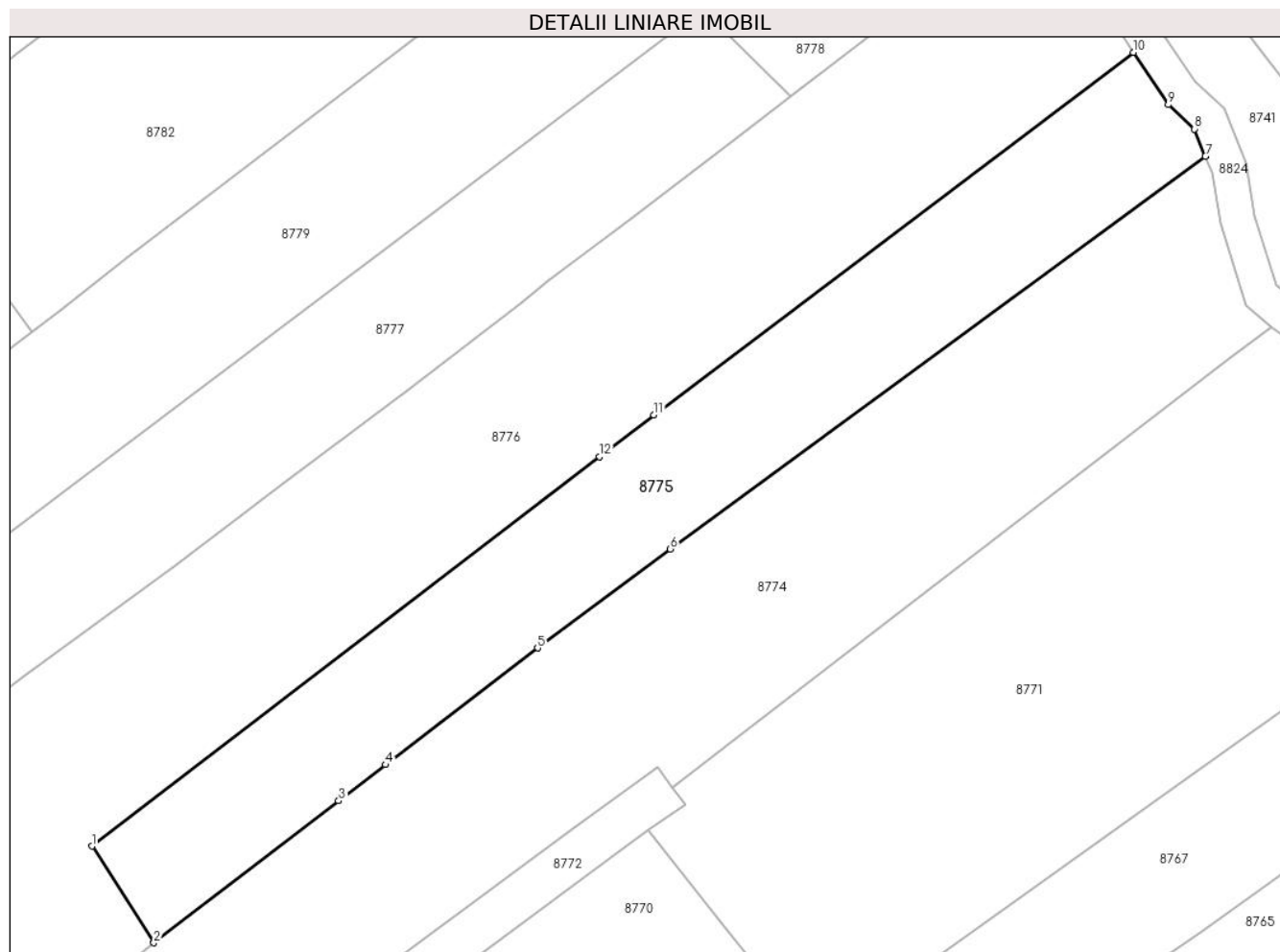
Inscrieri privind dezmembramintele dreptului de proprietate, drepturi reale de garanție și sarcini	Referințe
NU SUNT	

Anexa Nr. 1 La Partea I

Teren

Nr cadastral	Suprafața (mp)*	Observații / Referințe
24642	Din acte: 1.238 Masurata: 1.123	

* Suprafața este determinată în planul de proiecție Stereo 70.



Date referitoare la teren

Crt	Categorie folosință	Intravilan	Suprafața (mp)	Tarla	Parcelă	Nr. topo	Observații / Referințe
87 75	vie	DA	535	T18	1411	-	
87 75	arabil	DA	588	T18	1411	-	

Lungime Segmente

1) Valorile lungimilor segmentelor sunt obținute din proiecție în plan.

Punct început	X / Y	Punct sfârșit	X / Y	Lungime segment (** (m)
1	579.381,673 388.021,608	2	579.386,945 388.013,375	9.776
2	579.386,945 388.013,375	3	579.402,694 388.025,466	19.855
3	579.402,694 388.025,466	4	579.406,672 388.028,546	5.031
4	579.406,672 388.028,546	5	579.419,637 388.038,485	16.336

Punct început	X / Y	Punct sfârșit	X / Y	Lungime segment (** (m)
5	579.419,637 388.038,485	6	579.430,934 388.046,914	14.095
6	579.430,934 388.046,914	7	579.476,514 388.080,364	56.537
7	579.476,514 388.080,364	8	579.475,596 388.082,679	2.49
8	579.475,596 388.082,679	9	579.473,353 388.084,757	3.058
9	579.473,353 388.084,757	10	579.470,383 388.089,204	5.348
10	579.470,383 388.089,204	11	579.429,547 388.058,32	51.2
11	579.429,547 388.058,32	12	579.424,913 388.054,766	5.84
12	579.424,913 388.054,766	1	579.381,673 388.021,608	54.49

** Lungimile segmentelor sunt determinate în planul de proiecție Stereo 70 și sunt rotunjite la 1 milimetru.

*** Distanța dintre puncte este formată din segmente cumulate ce sunt mai mici decât valoarea 1 milimetru.

**DATE DESPRE IMOBILUL NR. 8776**

Oficiul de Cadastru și Publicitate Imobiliară PRAHOVA
Biroul de Cadastru și Publicitate Imobiliară Ploiești

A. Partea I. Descrierea imobilului

TEREN Intravilan

Adresa: Loc. Blejoi, Str I. L. Caragiale, Nr. 34, Jud. Prahova

Nr. Crt	Nr cadastral Nr. topografic	Suprafața* (mp)	Observații / Referințe
A1		Din acte: 3.500 Masurata: 3.506	Sector cadastral:15 Teren imprejmuit;

Construcții

Crt	Nr cadastral Nr. topografic	Adresa	Observații / Referințe
A1.1		Loc. Blejoi, Str I. L. Caragiale, Nr. 34, Jud. Prahova	Nr. niveluri:1; S. construita la sol:167 mp; S. construita desfasurata:167 mp; LOCUINTA P
A1.2		Loc. Blejoi, Str I. L. Caragiale, Nr. 34, Jud. Prahova	Nr. niveluri:1; S. construita la sol:41 mp; S. construita desfasurata:41 mp; ANEXA P

B. Partea II. Proprietari și acte

Inscrieri privitoare la dreptul de proprietate și alte drepturi reale		Referințe
/		
Act Notarial nr. 13988, din 04/08/1994 emis de NOTARIATUL DE STAT JUDETEAN PRAHOVA;		
B1	Intabulare, drept de PROPRIETATE, dobandit prin Conventie, cota actuala 1/1, cota initiala 1/1 1) ENE CONSTANTIN 2) ENE ANGELA	A1, A1.1, A1.2

C. Partea III. SARCINI .

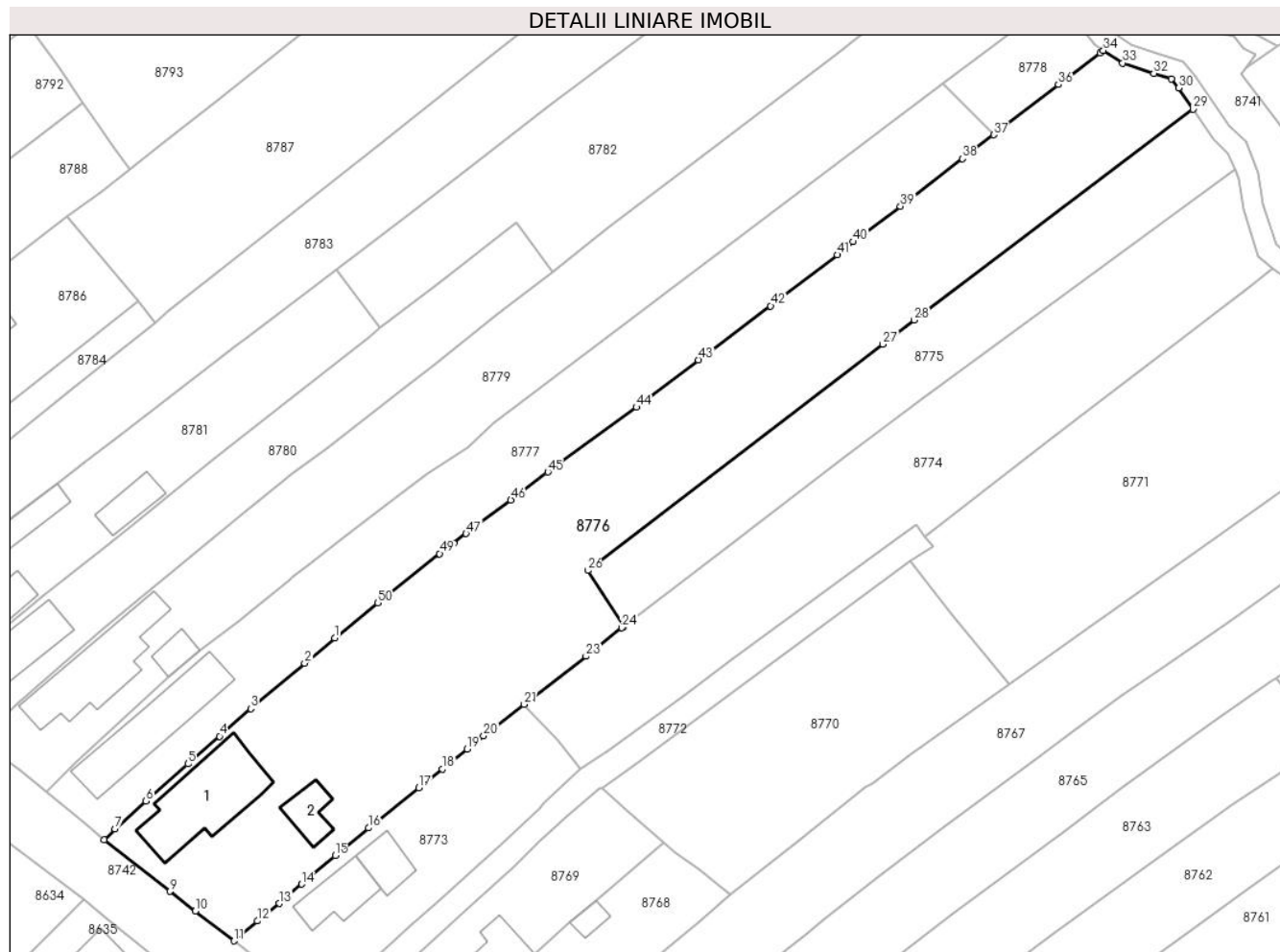
Inscrieri privind dezmembramintele dreptului de proprietate, drepturi reale de garanție și sarcini	Referințe
NU SUNT	

Anexa Nr. 1 La Partea I

Teren

Nr cadastral	Suprafața (mp)*	Observații / Referințe
	Din acte: 3.500 Masurata: 3.506	

* Suprafața este determinată în planul de proiecție Stereo 70.



Date referitoare la teren

Crt	Categorie folosință	Intra vilan	Suprafața (mp)	Tarla	Parcelă	Nr. topo	Observații / Referințe
87 76	curți construcții	DA	1.077	T18	1414,1408	-	
87 76	livada	DA	2.140	T18	1413	-	
87 76	arabil	DA	289	T18	1409	-	

Date referitoare la construcții

Crt	Număr	Destinație construcție	Supraf. (mp)	Situație juridică	Observații / Referințe
A1.1		construcții de locuințe	167	Cu acte	Nr. niveluri:1; S. construita la sol:167 mp; S. construita desfasurata:167 mp; LOCUINTA P
A1.2		construcții anexa	41	Cu acte	Nr. niveluri:1; S. construita la sol:41 mp; S. construita desfasurata:41 mp; ANEXA P

Lungime Segmente

1) Valorile lungimilor segmentelor sunt obținute din proiecție în plan.

Punct început	X / Y	Punct sfârșit	X / Y	Lungime segment	Punct început	X / Y	Punct sfârșit	X / Y	Lungime segment
1	579.344,591 388.011,709	2	579.340,187 388.008,037	5.734	2	579.340,187 388.008,037	3	579.332,277 388.001,366	10.347
					3	579.332,277 388.001,366	4	579.327,716 387.997,324	6.094

Punct început	X / Y	Punct sfârșit	X / Y	Lungime segment	Punct început	X / Y	Punct sfârșit	X / Y	Lungime segment	Punct început	X / Y	Punct sfârșit	X / Y	Lungime segment
4	579.327,716 387.997,324	5	579.323,074 387.993,257	6.172	5	579.323,074 387.993,257	6	579.316,93 387.987,835	8.194	6	579.316,93 387.987,835	7	579.312,36 387.983,729	6.144
7	579.312,36 387.983,729	8	579.310,845 387.982,15	2.188	8	579.310,845 387.982,15	9	579.320,452 387.974,578	12.23 2	9	579.320,452 387.974,578	10	579.324,179 387.971,7	4.709
10	579.324,179 387.971,7	11	579.329,849 387.967,331	7.158	11	579.329,849 387.967,331	12	579.333,247 387.970,243	4.475	12	579.333,247 387.970,243	13	579.336,46 387.972,818	4.118
13	579.336,46 387.972,818	14	579.339,755 387.975,641	4.339	14	579.339,755 387.975,641	15	579.344,68 387.979,821	6.46	15	579.344,68 387.979,821	16	579.349,548 387.983,873	6.334
16	579.349,548 387.983,873	17	579.356,934 387.989,76	9.445	17	579.356,934 387.989,76	18	579.360,379 387.992,516	4.412	18	579.360,379 387.992,516	19	579.364,024 387.995,432	4.668
19	579.364,024 387.995,432	20	579.366,438 387.997,363	3.091	20	579.366,438 387.997,363	21	579.372,37 388.001,998	7.528	21	579.372,37 388.001,998	22	579.373,702 388.003,012	1.674
22	579.373,702 388.003,012	23	579.381,429 388.009,045	9.803	23	579.381,429 388.009,045	24	579.386,701 388.013,219	6.724	24	579.386,701 388.013,219	25	579.386,945 388.013,375	0.29
25	579.386,945 388.013,375	26	579.381,673 388.021,608	9.776	26	579.381,673 388.021,608	27	579.424,913 388.054,766	54.49	27	579.424,913 388.054,766	28	579.429,547 388.058,32	5.84
28	579.429,547 388.058,32	29	579.470,383 388.089,204	51.2	29	579.470,383 388.089,204	30	579.468,306 388.092,312	3.738	30	579.468,306 388.092,312	31	579.467,229 388.093,651	1.718
31	579.467,229 388.093,651	32	579.464,638 388.094,442	2.709	32	579.464,638 388.094,442	33	579.460,093 388.095,981	4.798	33	579.460,093 388.095,981	34	579.457,263 388.097,818	3.374
34	579.457,263 388.097,818	35	579.456,768 388.097,439	0.623	35	579.456,768 388.097,439	36	579.450,715 388.092,801	7.626	36	579.450,715 388.092,801	37	579.441,171 388.085,458	12.04 2
37	579.441,171 388.085,458	38	579.436,617 388.081,96	5.742	38	579.436,617 388.081,96	39	579.427,519 388.074,972	11.47 2	39	579.427,519 388.074,972	40	579.420,604 388.069,783	8.645
40	579.420,604 388.069,783	41	579.418,266 388.067,867	3.023	41	579.418,266 388.067,867	42	579.408,492 388.060,382	12.31 1	42	579.408,492 388.060,382	43	579.397,898 388.052,468	13.22 4
43	579.397,898 388.052,468	44	579.388,815 388.045,528	11.43 1	44	579.388,815 388.045,528	45	579.375,839 388.036,042	16.07 4	45	579.375,839 388.036,042	46	579.370,427 388.031,923	6.801
46	579.370,427 388.031,923	47	579.363,843 388.027,011	8.214	47	579.363,843 388.027,011	48	579.362,048 388.025,623	2.269	48	579.362,048 388.025,623	49	579.359,981 388.024,062	2.59
49	579.359,981 388.024,062	50	579.350,913 388.016,887	11.56 3	50	579.350,913 388.016,887	1	579.344,591 388.011,709	8.172					

** Lungimile segmentelor sunt determinate în planul de proiecție Stereo 70 și sunt rotunjite la 1 milimetru.

*** Distanța dintre puncte este formată din segmente cumulate ce sunt mai mici decât valoarea 1 milimetru.

**DATE DESPRE IMOBILUL NR. 8777**

Oficiul de Cadastru și Publicitate Imobiliară PRAHOVA
Biroul de Cadastru și Publicitate Imobiliară Ploiești

A. Partea I. Descrierea imobilului

TEREN Intravilan

Nr. CF vechi:5760

Nr. cadastral vechi:11314

Adresa: Loc. Blejoi, Str I. L. Caragiale, Nr. 36, Jud. Prahova

Nr. Crt	Nr cadastral Nr. topografic	Suprafața* (mp)	Observații / Referințe
A1	21934	Din acte: 1.760 Masurata: 1.792	Sector cadastral:15 Teren imprejmuit;

Construcții

Crt	Nr cadastral Nr. topografic	Adresa	Observații / Referințe
A1.1	21934-C1	Loc. Blejoi, Str I. L. Caragiale, Nr. 36, Jud. Prahova	Nr. niveluri:1; S. construita la sol:149 mp; S. construita desfasurata:149 mp; LOCUINTA PARTER

B. Partea II. Proprietari și acte

Inscrieri privitoare la dreptul de proprietate și alte drepturi reale		Referințe
3736 / 23/01/2008		
Certificat nr. 13206, din 01/11/2007 emis de PRIMARIA BLEJOI (titlu proprietate nr.99222/04.03.2002 emis de COM.JUD.);		
B1	Intabulare, drept de PROPRIETATE, dobandit prin Reconstituire, cota actuala 1/1, cota initiala 1/1 1) ALBU CONSTANTA	A1
B2	Intabulare, drept de PROPRIETATE, dobandit prin Construire, cota actuala 1/1, cota initiala 1/1 1) ALBU CONSTANTA	A1.1

C. Partea III. SARCINI .

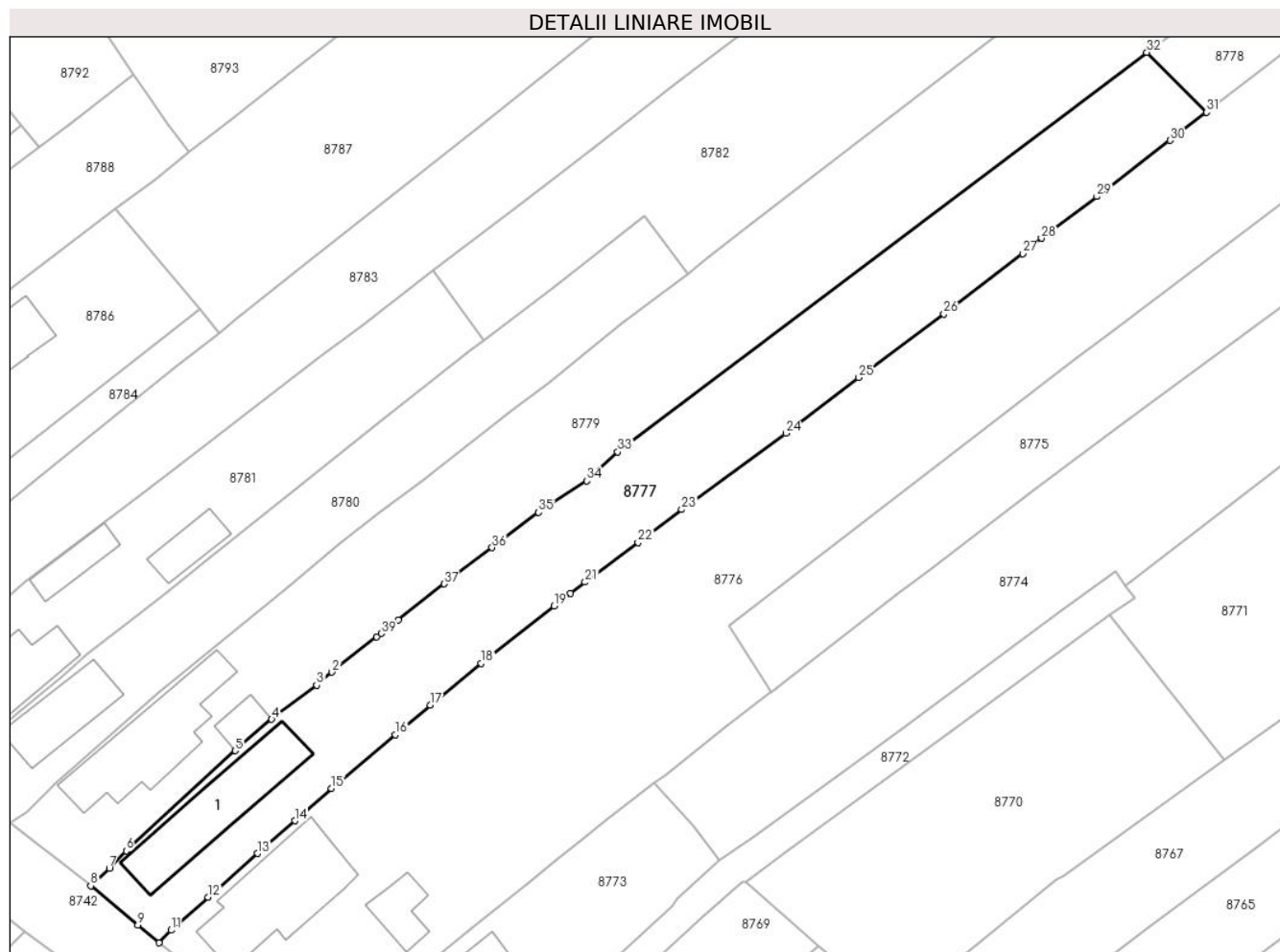
Inscrieri privind dezmembramintele dreptului de proprietate, drepturi reale de garanție și sarcini	Referințe
NU SUNT	

Anexa Nr. 1 La Partea I

Teren

Nr cadastral	Suprafața (mp)*	Observații / Referințe
21934	Din acte: 1.760 Masurata: 1.792	

* Suprafața este determinată în planul de proiecție Stereo 70.



Date referitoare la teren

Crt	Categorie folosință	Intra vilan	Suprafața (mp)	Tarla	Parcelă	Nr. topo	Observații / Referințe
8777	arabil	DA	1.279	T18	1416,1417	-	
8777	curți constructii	DA	514	T18	1415	-	

Date referitoare la construcții

Crt	Număr	Destinație construcție	Supraf. (mp)	Situație juridică	Observații / Referințe
A1.1	21934-C1	construcții de locuințe	149	Cu acte	Nr. niveluri:1; S. construita la sol:149 mp; S. construita desfasurata:149 mp; LOCUINTA PARTER

Lungime Segmente

1) Valorile lungimilor segmentelor sunt obținute din proiecție în plan.

Punct început	X / Y	Punct sfârșit	X / Y	Lungime segment (** (m)
1	579.337,922 388.020,179	2	579.332,367 388.015,805	7.07
3	579.330,442 388.014,205	4	579.324,836 388.009,958	7.033

Punct început	X / Y	Punct sfârșit	X / Y	Lungime segment (** (m)
2	579.332,367 388.015,805	3	579.330,442 388.014,205	2.503
4	579.324,836 388.009,958	5	579.320,297 388.006,049	5.99

Punct început	X / Y	Punct sfârșit	X / Y	Lungime segment (** (m))
5	579.320,297 388.006,049	6	579.306,745 387.993,582	18.414
7	579.304,641 387.991,443	8	579.302,323 387.989,237	3.2
9	579.308,198 387.984,364	10	579.310,845 387.982,15	3.451
11	579.312,36 387.983,729	12	579.316,93 387.987,835	6.144
13	579.323,074 387.993,257	14	579.327,716 387.997,324	6.172
15	579.332,277 388.001,366	16	579.340,187 388.008,037	10.347
17	579.344,591 388.011,709	18	579.350,913 388.016,887	8.172
19	579.359,981 388.024,062	20	579.362,048 388.025,623	2.59
21	579.363,843 388.027,011	22	579.370,427 388.031,923	8.214
23	579.375,839 388.036,042	24	579.388,815 388.045,528	16.074
25	579.397,898 388.052,468	26	579.408,492 388.060,382	13.224
27	579.418,266 388.067,867	28	579.420,604 388.069,783	3.023
29	579.427,519 388.074,972	30	579.436,617 388.081,96	11.472
31	579.441,171 388.085,458	32	579.433,733 388.092,911	10.53
33	579.367,911 388.043,203	34	579.364,055 388.039,607	5.273
35	579.358,041 388.035,699	36	579.352,256 388.031,313	7.26
37	579.346,291 388.026,795	38	579.340,605 388.022,291	7.254
39	579.338,493 388.020,628	1	579.337,922 388.020,179	0.726

Punct început	X / Y	Punct sfârșit	X / Y	Lungime segment (** (m))
6	579.306,745 387.993,582	7	579.304,641 387.991,443	3.0
8	579.302,323 387.989,237	9	579.308,198 387.984,364	7.633
10	579.310,845 387.982,15	11	579.312,36 387.983,729	2.188
12	579.316,93 387.987,835	13	579.323,074 387.993,257	8.194
14	579.327,716 387.997,324	15	579.332,277 388.001,366	6.094
16	579.340,187 388.008,037	17	579.344,591 388.011,709	5.734
18	579.350,913 388.016,887	19	579.359,981 388.024,062	11.563
20	579.362,048 388.025,623	21	579.363,843 388.027,011	2.269
22	579.370,427 388.031,923	23	579.375,839 388.036,042	6.801
24	579.388,815 388.045,528	25	579.397,898 388.052,468	11.431
26	579.408,492 388.060,382	27	579.418,266 388.067,867	12.311
28	579.420,604 388.069,783	29	579.427,519 388.074,972	8.645
30	579.436,617 388.081,96	31	579.441,171 388.085,458	5.742
32	579.433,733 388.092,911	33	579.367,911 388.043,203	82.483
34	579.364,055 388.039,607	35	579.358,041 388.035,699	7.172
36	579.352,256 388.031,313	37	579.346,291 388.026,795	7.483
38	579.340,605 388.022,291	39	579.338,493 388.020,628	2.688

** Lungimile segmentelor sunt determinate în planul de proiecție Stereo 70 și sunt rotunjite la 1 milimetru.

*** Distanța dintre puncte este formată din segmente cumulate ce sunt mai mici decât valoarea 1 milimetru.

**DATE DESPRE IMOBILUL NR. 8778**

Oficiul de Cadastru și Publicitate Imobiliară PRAHOVA
Biroul de Cadastru și Publicitate Imobiliară Ploiești

A. Partea I. Descrierea imobilului

TEREN Intravilan

Adresa: Loc. Blejoi, Jud. Prahova

Nr. Crt	Nr cadastral Nr. topografic	Suprafața* (mp)	Observații / Referințe
A1		212	Sector cadastral:15 Teren imprejmuit;

B. Partea II. Proprietari și acte

Inscrieri privitoare la dreptul de proprietate și alte drepturi reale		Referințe
/		
Act Normativ nr. 7, din 13/03/1996 emis de PARLAMENTUL ROMANIEI;		
B1	Intabulare, drept de PROPRIETATE, dobandit prin Lege, cota actuala 1/1, cota initiala 1/1 1) NEIDENTIFICAT NEIDENTIFICAT	A1
B2	Se noteaza mentiunea de proprietar neidentificat, dobandit prin Lege	A1

C. Partea III. SARCINI .

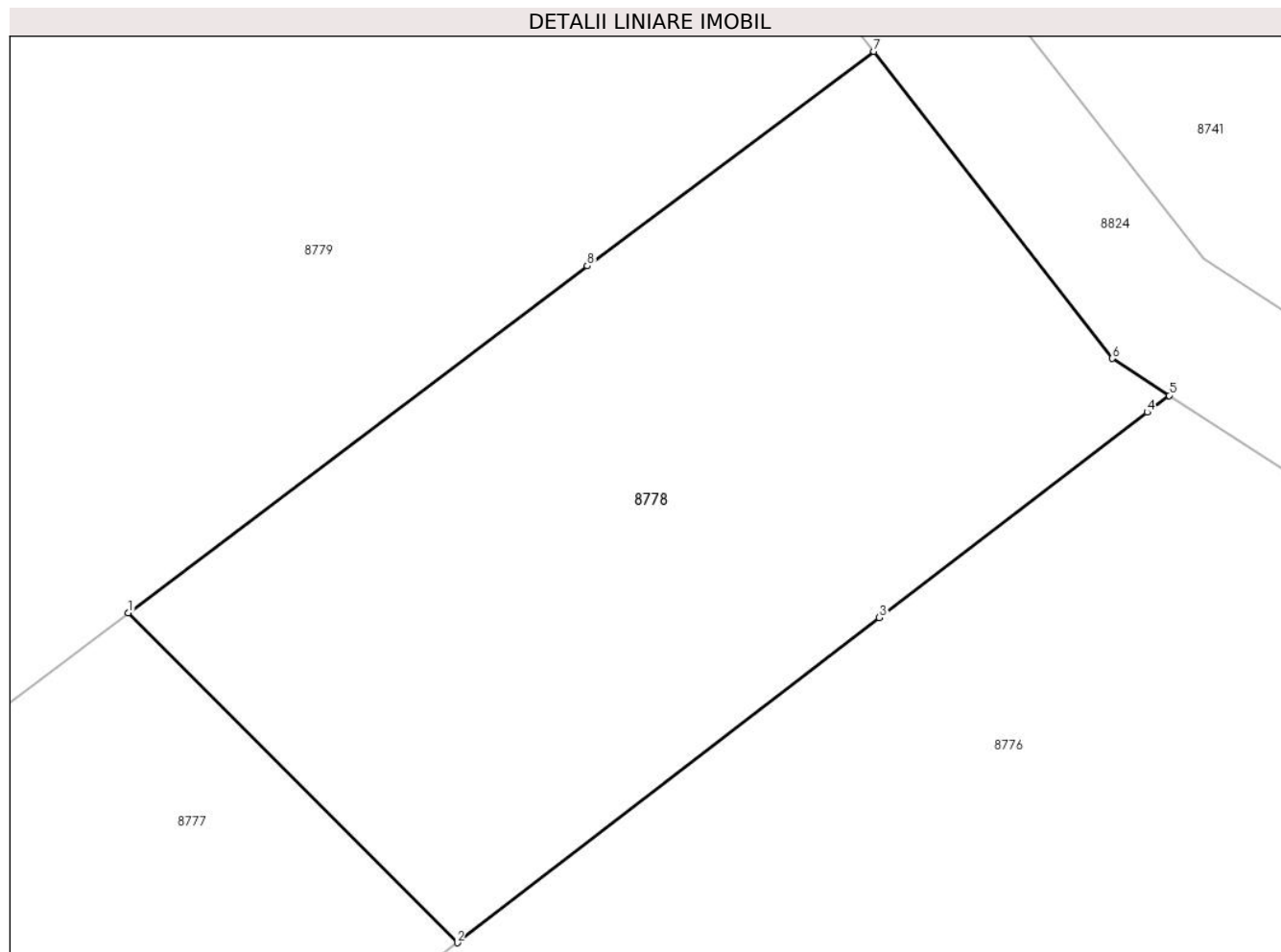
Inscrieri privind dezmembramintele dreptului de proprietate, drepturi reale de garanție și sarcini	Referințe
NU SUNT	

Anexa Nr. 1 La Partea I

Teren

Nr cadastral	Suprafața (mp)*	Observații / Referințe
	212	

* Suprafața este determinată în planul de proiecție Stereo 70.



Date referitoare la teren

Crt	Categorie folosință	Intravilan	Suprafața (mp)	Tarla	Parcelă	Nr. topo	Observații / Referințe
87 78	neproductiv	DA	212	T18	1416,1417	-	

Lungime Segmente

1) Valorile lungimilor segmentelor sunt obținute din proiecție în plan.

Punct început	X / Y	Punct sfârșit	X / Y	Lungime segment (** (m)
1	579.433,733 388.092,911	2	579.441,171 388.085,458	10.53
2	579.441,171 388.085,458	3	579.450,715 388.092,801	12.042
3	579.450,715 388.092,801	4	579.456,768 388.097,439	7.626
4	579.456,768 388.097,439	5	579.457,263 388.097,818	0.623
5	579.457,263 388.097,818	6	579.455,978 388.098,653	1.532

Punct început	X / Y	Punct sfârșit	X / Y	Lungime segment (** (m)
6	579.455,978 388.098,653	7	579.450,592 388.105,588	8.781
7	579.450,592 388.105,588	8	579.444,108 388.100,746	8.092
8	579.444,108 388.100,746	1	579.433,733 388.092,911	13.001

** Lungimile segmentelor sunt determinate în planul de proiecție Stereo 70 și sunt rotunjite la 1 milimetru.

*** Distanța dintre puncte este formată din segmente cumulate ce sunt mai mici decât valoarea 1 milimetru.

**DATE DESPRE IMOBILUL NR. 8779**

Oficiul de Cadastru și Publicitate Imobiliară PRAHOVA
Biroul de Cadastru și Publicitate Imobiliară Ploiești

A. Partea I. Descrierea imobilului

TEREN Intravilan

Nr. CF vechi:7281

Nr. cadastral vechi:12598

Adresa: Loc. Blejoi, Str I. L. Caragiale, Nr. 38, Jud. Prahova

Nr. Crt	Nr cadastral Nr. topografic	Suprafața* (mp)	Observații / Referințe
A1	23304	Din acte: 2.551 Masurata: 2.369	Sector cadastral:15 Teren imprejmuit;

Construcții

Crt	Nr cadastral Nr. topografic	Adresa	Observații / Referințe
A1.1	23304-C1	Loc. Blejoi, Str I. L. Caragiale, Nr. 38, Jud. Prahova	Nr. niveluri:1; S. construita la sol:155 mp; S. construita desfasurata:155 mp; C1- LOCUINTA - in suprafata de 155 mp,

B. Partea II. Proprietari și acte

Inscrieri privitoare la dreptul de proprietate și alte drepturi reale		Referințe
64593 / 18/07/2018		
Act Notarial nr. 476, din 18/07/2018 emis de NP Calin Mirela;		
B5	Intabulare, drept de PROPRIETATE, dobandit prin Conventie, cota actuala 1/2, cota initiala 1/2 1) POPESCU MIRABELA-GEORGIANA	A1
B6	Intabulare, drept de PROPRIETATE, dobandit prin Conventie, cota actuala 1/2, cota initiala 1/2 1) POPESCU MIRABELA-GEORGIANA	A1.1
B7	Intabulare, drept de PROPRIETATE, dobandit prin Conventie, cota actuala 1/2, cota initiala 1/2 1) ION ALEXANDRU-MARIAN	A1
B8	Intabulare, drept de PROPRIETATE, dobandit prin Conventie, cota actuala 1/2, cota initiala 1/2 1) ION ALEXANDRU-MARIAN	A1.1

C. Partea III. SARCINI

Inscrieri privind dezmembramintele dreptului de proprietate, drepturi reale de garanție și sarcini		Referințe
103683 / 10/11/2017		
Hotarare Judecatoreasca nr. 4819, din 25/05/2017 emis de JUDECATORIA PLOIESTI;		
C4	se radiaza dreptul de habitatie viagera de sub C3 in scris prin incheierea nr. 64570/2009 ca urmare a consolidarii dreptului de proprietate	A1, A1.1
64593 / 18/07/2018		
Act Notarial nr. 476, din 18/07/2018 emis de NP Calin Mirela;		
C5	Intabulare, drept de HABITATIEviagera 1) DOROBANTU AURELIA	A1.1
C6	Intabulare, drept de IPOTECA LEGALA, Valoare:0 (reprezentand intretinere) 1) DOROBANTU AURELIA	A1, A1.1
91232 / 31/05/2023		
Act Administrativ nr. 356/2021, din 26/05/2023 emis de Executor Judecatoresc Mușat Mihaela-Alina (NOTARE 356/2021 ; hotarare judecatoreasca nr 8066/281/2021 din 27.04.2021, emis de Judecatoria Ploiesti);		
C7	se notează urmărirea silita imobiliara din dosar de executare nr. 356/2021, pentru recuperarea sumei de 4130,19 lei (reprezentând debit principal in suma de 3811,29 lei, alte creante in suma de 242,90 lei si cheltuieli avansate de creditor in suma de 76 lei) plus suma de 802.49 lei reprezentand diferenta cheltuieli de executare silită și onorariul executorului judecătoresc (TVA inclus), in favoarea creditorului INVESTCAPITAL prin executor judecatoresc Musat Mihaela Alina (asupra cotei parti din	A1, A1.1

Inscrieri privind dezmembramintele dreptului de proprietate, drepturi reale de garanție și sarcini		Referințe
C7	imobil proprietatea debitorului POPESCU MIRABELA-GEORGIANA)	A1, A1.1
104498 / 28/06/2023		
Somatie nr. 867, din 28/06/2023 emis de Executor Judecătoresc Tănase Dragoș-Iulian (hotarare judecatoreasca nr 5367/281/2023 din 22.03.2023, emis de JUDECATORIA PLOIESTI);		
C9	se notează urmărirea silita imobiliara din dosar de executare nr. 867/2023, pentru recuperarea sumei de 3.553,84 LEI, reprezentând debit și cheltuieli de executare, în favoarea creditorului INVESTCAPITAL LTD prin executor judecătoresc Tanase Dragos Iulian (asupra cotei parti din imobil proprietatea debitoarei POPESCU MIRABELA-GEORGIANA)	A1, A1.1
168986 / 08/11/2023		
Act Administrativ nr. 96/2022, din 27/10/2023 emis de EX JUD ICHIM MIHAL;		
C10	se radiază urmărirea silită imobiliară înscrisă sub C8 prin încheierea nr. 92561 din 06.06.2023	A1, A1.1

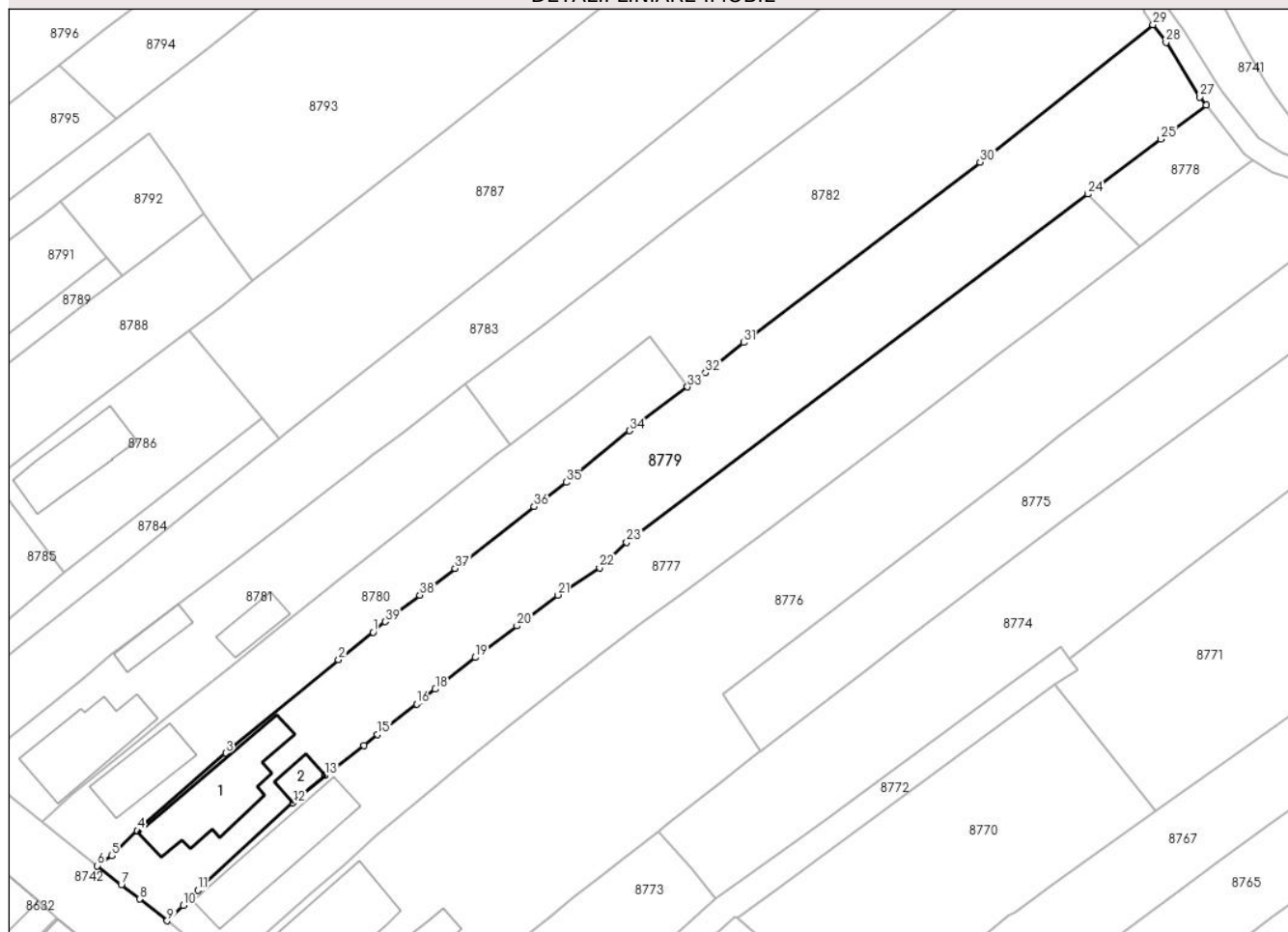
Anexa Nr. 1 La Partea I

Teren

Nr cadastral	Suprafața (mp)*	Observații / Referințe
23304	Din acte: 2.551 Masurata: 2.369	

* Suprafața este determinată în planul de proiecție Stereo 70.

DETALII LINIARE IMOBIL



Date referitoare la teren

Crt	Categorie folosință	Intra vilan	Suprafața (mp)	Tarla	Parcelă	Nr. topo	Observații / Referințe
87 79	livada	DA	1.781	T18	1418	-	
87 79	curti constructii	DA	588	T18	1421	-	

Date referitoare la construcții

Crt	Număr	Destinație construcție	Supraf. (mp)	Situație juridică	Observații / Referințe
A1.1	23304-C1	construcții de locuințe	155	Cu acte	Nr. niveluri:1; S. construita la sol:155 mp; S. construita desfasurata:155 mp; C1- LOCUINTA - in suprafata de 155 mp,
A1.2	23304-C2	construcții anexa	24	Fara acte	Nr. niveluri:1; S. construita la sol:24 mp; S. construita desfasurata:24 mp; ANEXA P

Lungime Segmente

1) Valorile lungimilor segmentelor sunt obținute din proiecție în plan.

Punct început	X / Y	Punct sfârșit	X / Y	Lungime segment (** (m)
1	579.331,723 388.030,412	2	579.326,814 388.026,461	6.301

Punct început	X / Y	Punct sfârșit	X / Y	Lungime segment (** (m)
2	579.326,814 388.026,461	3	579.310,704 388.013,175	20.882

Punct început	X / Y	Punct sfârșit	X / Y	Lungime segment (** (m)
3	579.310,704 388.013,175	4	579.298,1 388.002,093	16.783
5	579.294,462 387.998,505	6	579.292,373 387.997,082	2.528
7	579.295,801 387.994,39	8	579.298,397 387.992,36	3.295
9	579.302,323 387.989,237	10	579.304,641 387.991,443	3.2
11	579.306,745 387.993,582	12	579.320,297 388.006,049	18.414
13	579.324,836 388.009,958	14	579.330,442 388.014,205	7.033
15	579.332,367 388.015,805	16	579.337,922 388.020,179	7.07
17	579.338,493 388.020,628	18	579.340,605 388.022,291	2.688
19	579.346,291 388.026,795	20	579.352,256 388.031,313	7.483
21	579.358,041 388.035,699	22	579.364,055 388.039,607	7.172
23	579.367,911 388.043,203	24	579.433,733 388.092,911	82.483
25	579.444,108 388.100,746	26	579.450,592 388.105,588	8.092
27	579.449,687 388.106,752	28	579.444,881 388.114,546	9.157
29	579.443,013 388.117,063	30	579.418,336 388.097,445	31.525
31	579.384,585 388.071,721	32	579.379,189 388.067,389	6.92
33	579.376,573 388.065,405	34	579.368,318 388.059,147	10.359
35	579.359,277 388.051,793	36	579.354,699 388.048,313	5.751
37	579.343,418 388.039,506	38	579.338,38 388.035,71	6.308
39	579.333,442 388.031,909	1	579.331,723 388.030,412	2.279

Punct început	X / Y	Punct sfârșit	X / Y	Lungime segment (** (m)
4	579.298,1 388.002,093	5	579.294,462 387.998,505	5.11
6	579.292,373 387.997,082	7	579.295,801 387.994,39	4.359
8	579.298,397 387.992,36	9	579.302,323 387.989,237	5.017
10	579.304,641 387.991,443	11	579.306,745 387.993,582	3.0
12	579.320,297 388.006,049	13	579.324,836 388.009,958	5.99
14	579.330,442 388.014,205	15	579.332,367 388.015,805	2.503
16	579.337,922 388.020,179	17	579.338,493 388.020,628	0.726
18	579.340,605 388.022,291	19	579.346,291 388.026,795	7.254
20	579.352,256 388.031,313	21	579.358,041 388.035,699	7.26
22	579.364,055 388.039,607	23	579.367,911 388.043,203	5.273
24	579.433,733 388.092,911	25	579.444,108 388.100,746	13.001
26	579.450,592 388.105,588	27	579.449,687 388.106,752	1.474
28	579.444,881 388.114,546	29	579.443,013 388.117,063	3.134
30	579.418,336 388.097,445	31	579.384,585 388.071,721	42.436
32	579.379,189 388.067,389	33	579.376,573 388.065,405	3.283
34	579.368,318 388.059,147	35	579.359,277 388.051,793	11.654
36	579.354,699 388.048,313	37	579.343,418 388.039,506	14.312
38	579.338,38 388.035,71	39	579.333,442 388.031,909	6.231

** Lungimile segmentelor sunt determinate în planul de proiecție Stereo 70 și sunt rotunjite la 1 milimetru.

*** Distanța dintre puncte este formată din segmente cumulate ce sunt mai mici decât valoarea 1 milimetru.

**DATE DESPRE IMOBILUL NR. 8780**

Oficiul de Cadastru și Publicitate Imobiliară PRAHOVA
Biroul de Cadastru și Publicitate Imobiliară Ploiești

A. Partea I. Descrierea imobilului

TEREN Intravilan

Adresa: Loc. Blejoi, Str I. L. Caragiale, Nr. 40, Jud. Prahova

Nr. Crt	Nr cadastral Nr. topografic	Suprafața* (mp)	Observații / Referințe
A1		1.000	Sector cadastral:15 Teren imprejmuit;

Construcții

Crt	Nr cadastral Nr. topografic	Adresa	Observații / Referințe
A1.1		Loc. Blejoi, Str I. L. Caragiale, Nr. 40, Jud. Prahova	Nr. niveluri:1; S. construita la sol:86 mp; S. construita desfasurata:86 mp; LOCUINTA P

B. Partea II. Proprietari și acte

Inscrieri privitoare la dreptul de proprietate și alte drepturi reale		Referințe
/		
Act Administrativ nr. 68026, din 22/09/1997 emis de CJPSDDPAT;		
B1	Intabulare, drept de PROPRIETATE, dobandit prin Constituire, cota actuala 1/1, cota initiala 1/1 1) BIRZILA CORNELIU	A1
Act Administrativ nr. 16, din 23/03/1973 emis de CONSILIUL POPULAR AL COMUNEI BLEJOI;		
B2	Intabulare, drept de PROPRIETATE, dobandit prin Constituire, cota actuala 1/1, cota initiala 1/1 1) BIRZILA CORNELIU	A1.1

C. Partea III. SARCINI .

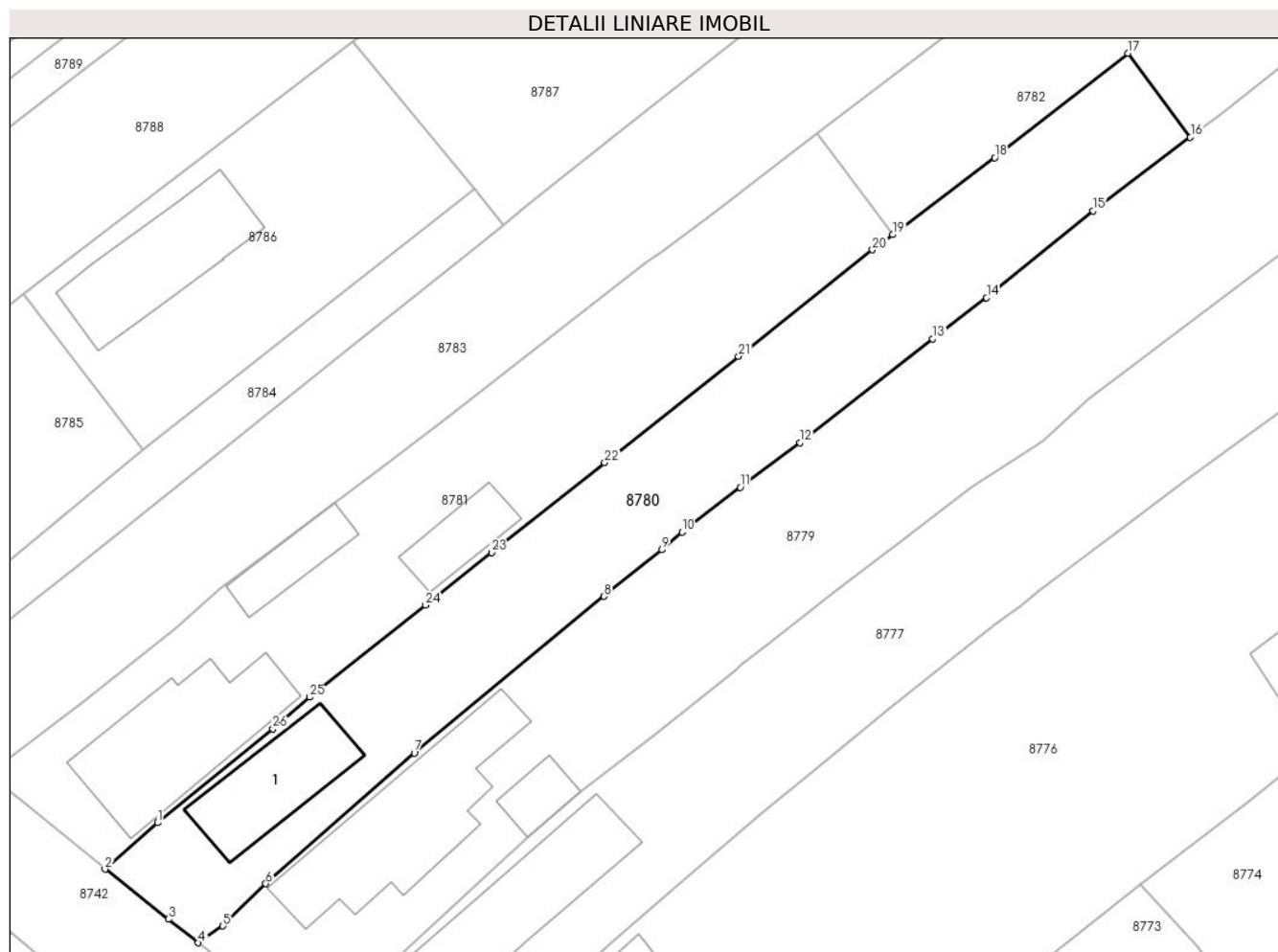
Inscrieri privind dezmembramintele dreptului de proprietate, drepturi reale de garanție și sarcini	Referințe
NU SUNT	

Anexa Nr. 1 La Partea I

Teren

Nr cadastral	Suprafața (mp)*	Observații / Referințe
	1.000	

* Suprafața este determinată în planul de proiecție Stereo 70.



Date referitoare la teren

Crt	Categorie folosință	Intra vilan	Suprafața (mp)	Tarla	Parcelă	Nr. topo	Observații / Referințe
87 80	arabil	DA	504	T18	1422	-	
87 80	curti constructii	DA	496	T18	1422	-	

Date referitoare la construcții

Crt	Număr	Destinație construcție	Supraf. (mp)	Situație juridică	Observații / Referințe
A1.1		construcții de locuințe	86	Cu acte	Nr. niveluri:1; S. construita la sol:86 mp; S. construita desfasurata:86 mp; LOCUINTA P

Lungime Segmente

1) Valorile lungimilor segmentelor sunt obținute din proiecție în plan.

Punct început	X / Y	Punct sfârșit	X / Y	Lungime segment (** (m)	Punct început	X / Y	Punct sfârșit	X / Y	Lungime segment (** (m)
1	579.288,91 388.007,267	2	579.284,446 388.003,314	5.963	2	579.284,446 388.003,314	3	579.289,829 387.999,083	6.847
3	579.289,829 387.999,083	4	579.292,373 387.997,082	3.237	4	579.292,373 387.997,082	5	579.294,462 387.998,505	2.528
5	579.294,462 387.998,505	6	579.298,1 388.002,093	5.11	6	579.298,1 388.002,093	7	579.310,704 388.013,175	16.783

Punct început	X / Y	Punct sfârșit	X / Y	Lungime segment (** (m)
7	579.310,704 388.013,175	8	579.326,814 388.026,461	20.882
9	579.331,723 388.030,412	10	579.333,442 388.031,909	2.279
11	579.338,38 388.035,71	12	579.343,418 388.039,506	6.308
13	579.354,699 388.048,313	14	579.359,277 388.051,793	5.751
15	579.368,318 388.059,147	16	579.376,573 388.065,405	10.359
17	579.371,279 388.072,53	18	579.359,958 388.063,672	14.375
19	579.351,298 388.057,138	20	579.349,595 388.055,853	2.133
21	579.338,23 388.046,834	22	579.326,865 388.037,814	14.509
23	579.317,262 388.030,176	24	579.311,654 388.025,719	7.163
25	579.301,806 388.017,918	26	579.298,709 388.015,238	4.096

Punct început	X / Y	Punct sfârșit	X / Y	Lungime segment (** (m)
8	579.326,814 388.026,461	9	579.331,723 388.030,412	6.301
10	579.333,442 388.031,909	11	579.338,38 388.035,71	6.231
12	579.343,418 388.039,506	13	579.354,699 388.048,313	14.312
14	579.359,277 388.051,793	15	579.368,318 388.059,147	11.654
16	579.376,573 388.065,405	17	579.371,279 388.072,53	8.876
18	579.359,958 388.063,672	19	579.351,298 388.057,138	10.848
20	579.349,595 388.055,853	21	579.338,23 388.046,834	14.509
22	579.326,865 388.037,814	23	579.317,262 388.030,176	12.27
24	579.311,654 388.025,719	25	579.301,806 388.017,918	12.563
26	579.298,709 388.015,238	1	579.288,91 388.007,267	12.632

** Lungimile segmentelor sunt determinate în planul de proiecție Stereo 70 și sunt rotunjite la 1 milimetru.

*** Distanța dintre puncte este formată din segmente cumulate ce sunt mai mici decât valoarea 1 milimetru.

**DATE DESPRE IMOBILUL NR. 8781**

Oficiul de Cadastru și Publicitate Imobiliară PRAHOVA
Biroul de Cadastru și Publicitate Imobiliară Ploiești

A. Partea I. Descrierea imobilului

TEREN Intravilan

Adresa: Loc. Blejoi, Str I. L. Caragiale, Nr. 42, Jud. Prahova

Nr. Crt	Nr cadastral Nr. topografic	Suprafața* (mp)	Observații / Referințe
A1		1.000	Sector cadastral:15 Teren imprejmuit;

Construcții

Crt	Nr cadastral Nr. topografic	Adresa	Observații / Referințe
A1.1		Loc. Blejoi, Str I. L. Caragiale, Nr. 42, Jud. Prahova	Nr. niveluri:2; S. construita la sol:139 mp; S. construita desfasurata:285 mp; LOCUINTA P+1E
A1.2		Loc. Blejoi, Str I. L. Caragiale, Nr. 42, Jud. Prahova	Nr. niveluri:1; S. construita la sol:41 mp; S. construita desfasurata:82 mp; ANEXA P+1E
A1.3		Loc. Blejoi, Str I. L. Caragiale, Nr. 42, Jud. Prahova	Nr. niveluri:1; S. construita la sol:39 mp; S. construita desfasurata:39 mp; ANEXA P

B. Partea II. Proprietari și acte

Inscrieri privitoare la dreptul de proprietate și alte drepturi reale		Referințe
/		
Act Notarial nr. 2901, din 17/10/1994 emis de NOTARIATUL DE STAT JUDETEAN PRAHOVA;		
B1	Intabulare, drept de PROPRIETATE, dobandit prin Succesiune, cota actuala 1/1, cota initiala 1/1 1) DUMITRACHE MARIA	A1, A1.1, A1.2, A1.3

C. Partea III. SARCINI .

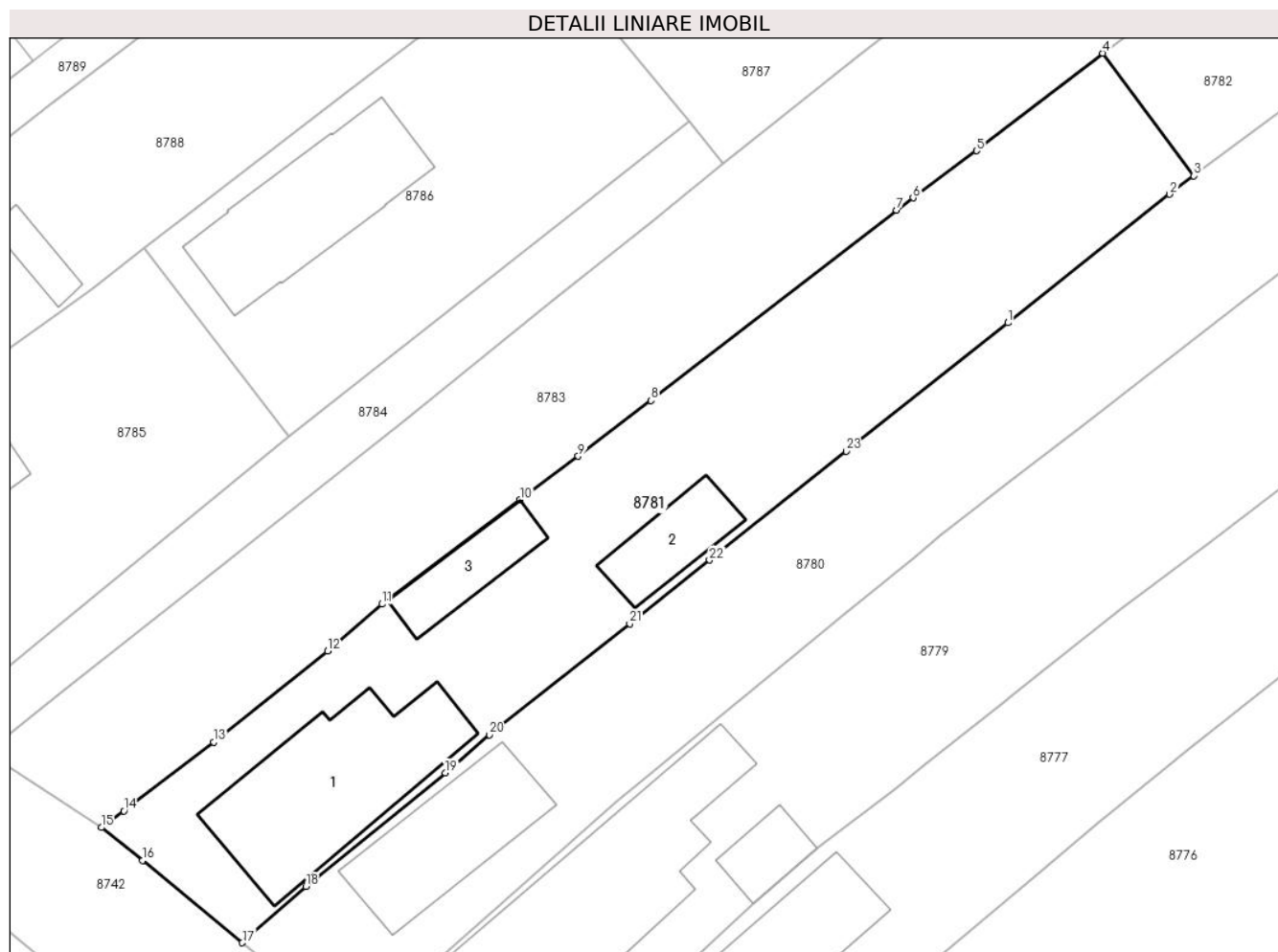
Inscrieri privind dezmembramintele dreptului de proprietate, drepturi reale de garanție și sarcini	Referințe
NU SUNT	

Anexa Nr. 1 La Partea I

Teren

Nr cadastral	Suprafața (mp)*	Observații / Referințe
	1.000	

* Suprafața este determinată în planul de proiecție Stereo 70.



Date referitoare la teren

Crt	Categorie folosință	Intravilan	Suprafața (mp)	Tarla	Parcelă	Nr. topo	Observații / Referințe
8781	arabil	DA	181	T18	1426	-	
8781	curți constructii	DA	819	T18	1427	-	

Date referitoare la construcții

Crt	Număr	Destinație construcție	Supraf. (mp)	Situație juridică	Observații / Referințe
A1.1		construcții de locuințe	139	Cu acte	Nr. niveluri:2; S. construita la sol:139 mp; S. construita desfasurata:285 mp; LOCUINTA P+1E
A1.2		construcții anexa	41	Cu acte	Nr. niveluri:1; S. construita la sol:41 mp; S. construita desfasurata:82 mp; ANEXA P+1E
A1.3		construcții anexa	39	Cu acte	Nr. niveluri:1; S. construita la sol:39 mp; S. construita desfasurata:39 mp; ANEXA P

Lungime Segmente

1) Valorile lungimilor segmentelor sunt obținute din proiecție în plan.

Punct început	X / Y	Punct sfârșit	X / Y	Lungime segment (** (m))	Punct început	X / Y	Punct sfârșit	X / Y	Lungime segment (** (m))
1	579.338,23 388.046,834	2	579.349,595 388.055,853	14.509	2	579.349,595 388.055,853	3	579.351,298 388.057,138	2.133

Punct început	X / Y	Punct sfârșit	X / Y	Lungime segment (** (m))
3	579.351,298 388.057,138	4	579.344,897 388.065,754	10.734
5	579.336,024 388.058,908	6	579.331,559 388.055,599	5.557
7	579.330,405 388.054,744	8	579.313,14 388.041,388	21.828
9	579.308,039 388.037,467	10	579.303,963 388.034,408	5.096
11	579.294,265 388.027,084	12	579.290,448 388.023,784	5.046
13	579.282,421 388.017,412	14	579.276,124 388.012,567	7.945
15	579.274,535 388.011,404	16	579.277,431 388.009,09	3.707
17	579.284,446 388.003,314	18	579.288,91 388.007,267	5.963
19	579.298,709 388.015,238	20	579.301,806 388.017,918	4.096
21	579.311,654 388.025,719	22	579.317,262 388.030,176	7.163
23	579.326,865 388.037,814	1	579.338,23 388.046,834	14.509

Punct început	X / Y	Punct sfârșit	X / Y	Lungime segment (** (m))
4	579.344,897 388.065,754	5	579.336,024 388.058,908	11.207
6	579.331,559 388.055,599	7	579.330,405 388.054,744	1.436
8	579.313,14 388.041,388	9	579.308,039 388.037,467	6.434
10	579.303,963 388.034,408	11	579.294,265 388.027,084	12.153
12	579.290,448 388.023,784	13	579.282,421 388.017,412	10.249
14	579.276,124 388.012,567	15	579.274,535 388.011,404	1.969
16	579.277,431 388.009,09	17	579.284,446 388.003,314	9.087
18	579.288,91 388.007,267	19	579.298,709 388.015,238	12.632
20	579.301,806 388.017,918	21	579.311,654 388.025,719	12.563
22	579.317,262 388.030,176	23	579.326,865 388.037,814	12.27

** Lungimile segmentelor sunt determinate în planul de proiecție Stereo 70 și sunt rotunjite la 1 milimetru.

*** Distanța dintre puncte este formată din segmente cumulate ce sunt mai mici decât valoarea 1 milimetru.

**DATE DESPRE IMOBILUL NR. 8782**

Oficiul de Cadastru și Publicitate Imobiliară PRAHOVA
Biroul de Cadastru și Publicitate Imobiliară Ploiești

A. Partea I. Descrierea imobilului

TEREN Intravilan

Adresa: Loc. Blejoi, Jud. Prahova

Nr. Crt	Nr cadastral Nr. topografic	Suprafața* (mp)	Observații / Referințe
A1		1.999	Sector cadastral:15 Teren imprejmuit;

B. Partea II. Proprietari și acte

Inscrieri privitoare la dreptul de proprietate și alte drepturi reale		Referințe
/		
Act Administrativ nr. 14528, din 14/08/2024 emis de PRIMARIA COMUNEI BLEJOI;		
B1	Intabulare, drept de PROPRIETATE, dobandit prin Lege, cota actuala 1/1, cota initiala 1/1 1) NEIDENTIFICAT NEIDENTIFICAT	A1
Act Normativ nr. 7, din 13/03/1996 emis de PARLAMENTUL ROMANIEI;		
B2	proprietar neidentificat, rezerva comisiei locale de fond funciar, dobandit prin Lege	A1

C. Partea III. SARCINI .

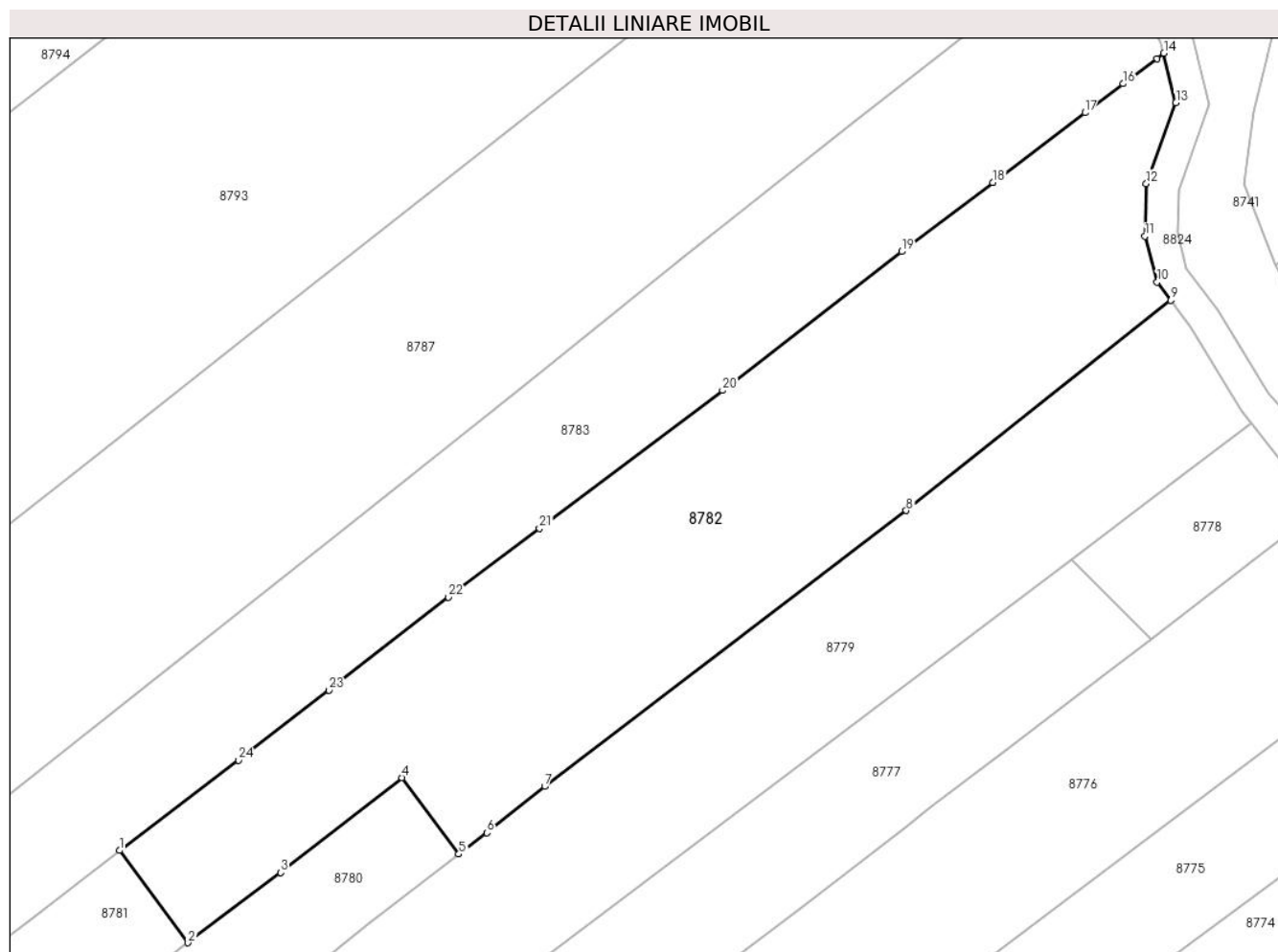
Inscrieri privind dezmembramintele dreptului de proprietate, drepturi reale de garanție și sarcini	Referințe
NU SUNT	

Anexa Nr. 1 La Partea I

Teren

Nr cadastral	Suprafața (mp)*	Observații / Referințe
	1.999	

* Suprafața este determinată în planul de proiecție Stereo 70.



Date referitoare la teren

Crt	Categorie folosință	Intravilan	Suprafața (mp)	Tarla	Parcelă	Nr. topo	Observații / Referințe
8782	arabil	DA	1.999	T18	1424,1425	-	

Lungime Segmente

1) Valorile lungimilor segmentelor sunt obținute din proiecție în plan.

Punct început	X / Y	Punct sfârșit	X / Y	Lungime segment (** (m)
1	579.344,897 388.065,754	2	579.351,298 388.057,138	10.734
3	579.359,958 388.063,672	4	579.371,279 388.072,53	14.375
5	579.376,573 388.065,405	6	579.379,189 388.067,389	3.283
7	579.384,585 388.071,721	8	579.418,336 388.097,445	42.436
9	579.443,013 388.117,063	10	579.441,76 388.118,751	2.102

Punct început	X / Y	Punct sfârșit	X / Y	Lungime segment (** (m)
2	579.351,298 388.057,138	3	579.359,958 388.063,672	10.848
4	579.371,279 388.072,53	5	579.376,573 388.065,405	8.876
6	579.379,189 388.067,389	7	579.384,585 388.071,721	6.92
8	579.418,336 388.097,445	9	579.443,013 388.117,063	31.525
10	579.441,76 388.118,751	11	579.440,63 388.123,051	4.446

Punct început	X / Y	Punct sfârșit	X / Y	Lungime segment (** (m)
11	579.440,63 388.123,051	12	579.440,753 388.127,948	4.899
13	579.443,503 388.135,507	14	579.442,383 388.140,108	4.735
15	579.441,762 388.139,599	16	579.438,59 388.137,271	3.935
17	579.435,026 388.134,562	18	579.426,412 388.128,042	10.803
19	579.417,901 388.121,607	20	579.401,188 388.108,653	21.145
21	579.384,093 388.095,807	22	579.375,597 388.089,37	10.659
23	579.364,444 388.080,699	24	579.355,997 388.074,183	10.668

Punct început	X / Y	Punct sfârșit	X / Y	Lungime segment (** (m)
12	579.440,753 388.127,948	13	579.443,503 388.135,507	8.044
14	579.442,383 388.140,108	15	579.441,762 388.139,599	0.803
16	579.438,59 388.137,271	17	579.435,026 388.134,562	4.477
18	579.426,412 388.128,042	19	579.417,901 388.121,607	10.67
20	579.401,188 388.108,653	21	579.384,093 388.095,807	21.384
22	579.375,597 388.089,37	23	579.364,444 388.080,699	14.127
24	579.355,997 388.074,183	1	579.344,897 388.065,754	13.938

** Lungimile segmentelor sunt determinate în planul de proiecție Stereo 70 și sunt rotunjite la 1 milimetru.

*** Distanța dintre puncte este formată din segmente cumulate ce sunt mai mici decât valoarea 1 milimetru.

**DATE DESPRE IMOBILUL NR. 8783**

Oficiul de Cadastru și Publicitate Imobiliară PRAHOVA
Biroul de Cadastru și Publicitate Imobiliară Ploiești

A. Partea I. Descrierea imobilului

TEREN Intravilan

Adresa: Loc. Blejoi, Str I. L. Caragiale, Nr. 44, Jud. Prahova

Nr. Crt	Nr cadastral Nr. topografic	Suprafața* (mp)	Observații / Referințe
A1	26238	Din acte: 2.370 Masurata: 2.320	Sector cadastral:15 Teren imprejmuit;

B. Partea II. Proprietari și acte

Inscrieri privitoare la dreptul de proprietate și alte drepturi reale		Referințe
47598 / 23/06/2014		
Act Notarial nr. 2845, din 20/06/2014 emis de NP NECULAE AURELIAN;		
B2	Intabulare, drept de PROPRIETATEcumparare ca bun comun, dobandit prin Conventie, cota actuala 1/1, cota initiala 1/1 1) MARGARIT SANDA 2) MARGARIT DANIEL	A1

C. Partea III. SARCINI .

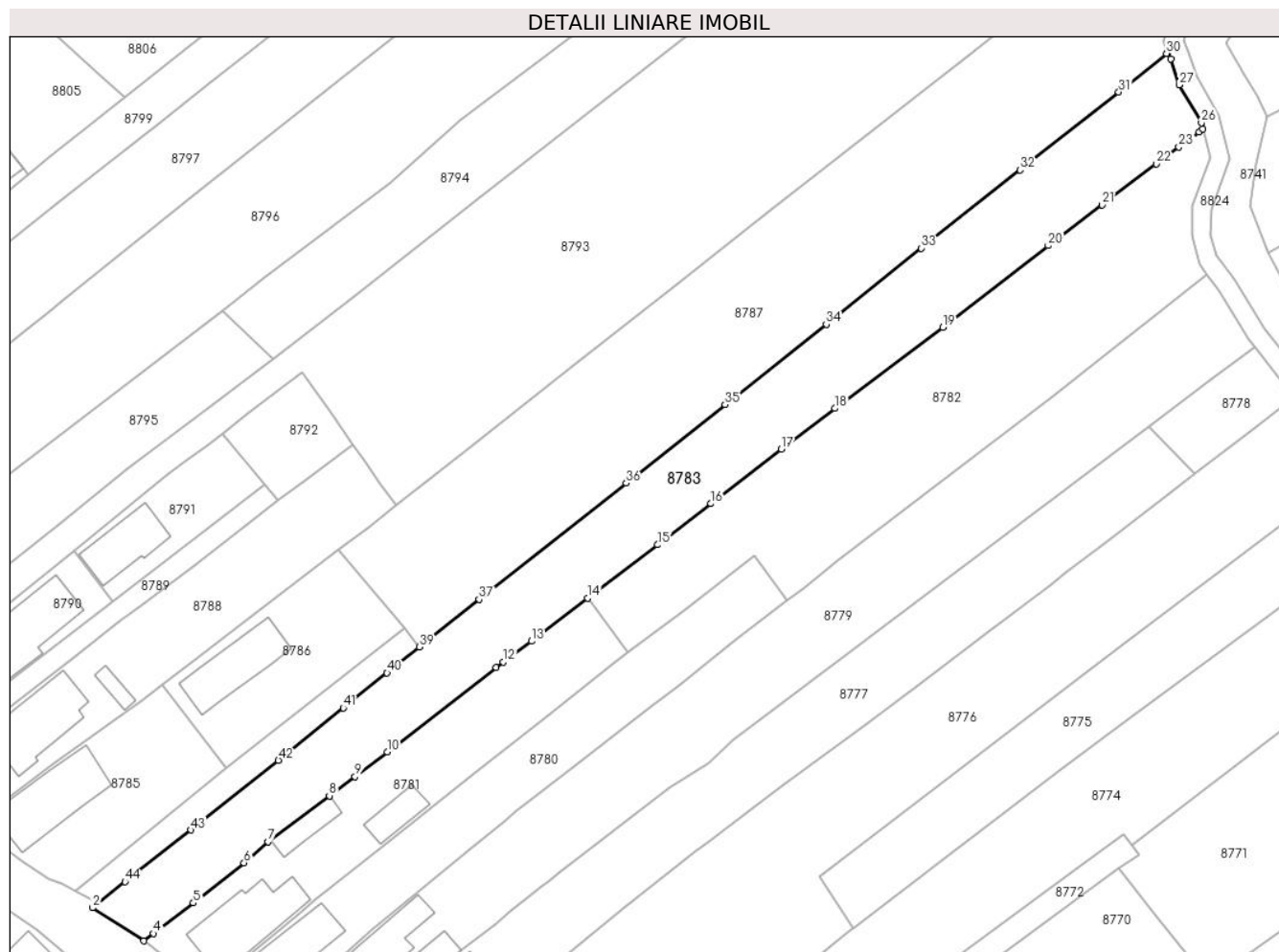
Inscrieri privind dezmembramintele dreptului de proprietate, drepturi reale de garanție și sarcini	Referințe
NU SUNT	

Anexa Nr. 1 La Partea I

Teren

Nr cadastral	Suprafața (mp)*	Observații / Referințe
26238	Din acte: 2.370 Masurata: 2.320	

* Suprafața este determinată în planul de proiecție Stereo 70.



Date referitoare la teren

Crt	Categorie folosință	Intra vilan	Suprafața (mp)	Tarla	Parcelă	Nr. topo	Observații / Referințe
8783	arabil	DA	2.320	T18	1428	-	

Lungime Segmente

1) Valorile lungimilor segmentelor sunt obținute din proiecție în plan.

Punct început	X / Y	Punct sfârșit	X / Y	Lungime segment	Punct început	X / Y	Punct sfârșit	X / Y	Lungime segment	Punct început	X / Y	Punct sfârșit	X / Y	Lungime segment
1	579.267,304 388.017,311	2	579.266,443 388.016,655	1.082	2	579.266,443 388.016,655	3	579.274,535 388.011,404	9.646	3	579.274,535 388.011,404	4	579.276,124 388.012,567	1.969
4	579.276,124 388.012,567	5	579.282,421 388.017,412	7.945	5	579.282,421 388.017,412	6	579.290,448 388.023,784	10.249	6	579.290,448 388.023,784	7	579.294,265 388.027,084	5.046
7	579.294,265 388.027,084	8	579.303,963 388.034,408	12.153	8	579.303,963 388.034,408	9	579.308,039 388.037,467	5.096	9	579.308,039 388.037,467	10	579.313,14 388.041,388	6.434
10	579.313,14 388.041,388	11	579.330,405 388.054,744	21.828	11	579.330,405 388.054,744	12	579.331,559 388.055,599	1.436	12	579.331,559 388.055,599	13	579.336,024 388.058,908	5.557
13	579.336,024 388.058,908	14	579.344,897 388.065,754	11.207	14	579.344,897 388.065,754	15	579.355,997 388.074,183	13.938	15	579.355,997 388.074,183	16	579.364,444 388.080,699	10.668

Punct început	X / Y	Punct sfârșit	X / Y	Lungime segment	Punct început	X / Y	Punct sfârșit	X / Y	Lungime segment	Punct început	X / Y	Punct sfârșit	X / Y	Lungime segment
16	579.364,444 388.080,699	17	579.375,597 388.089,37	14.127	17	579.375,597 388.089,37	18	579.384,093 388.095,807	10.659	18	579.384,093 388.095,807	19	579.401,188 388.108,653	21.384
19	579.401,188 388.108,653	20	579.417,901 388.121,607	21.145	20	579.417,901 388.121,607	21	579.426,412 388.128,042	10.67	21	579.426,412 388.128,042	22	579.435,026 388.134,562	10.803
22	579.435,026 388.134,562	23	579.438,59 388.137,271	4.477	23	579.438,59 388.137,271	24	579.441,762 388.139,599	3.935	24	579.441,762 388.139,599	25	579.442,383 388.140,108	0.803
25	579.442,383 388.140,108	26	579.442,144 388.141,087	1.008	26	579.442,144 388.141,087	27	579.438,647 388.147,099	6.955	27	579.438,647 388.147,099	28	579.437,304 388.151,223	4.337
28	579.437,304 388.151,223	29	579.436,871 388.152,257	1.121	29	579.436,871 388.152,257	30	579.436,621 388.152,066	0.315	30	579.436,621 388.152,066	31	579.429,047 388.145,972	9.721
31	579.429,047 388.145,972	32	579.413,413 388.133,596	19.94	32	579.413,413 388.133,596	33	579.397,748 388.121,215	19.967	33	579.397,748 388.121,215	34	579.382,716 388.109,11	19.3
34	579.382,716 388.109,11	35	579.366,665 388.096,414	20.465	35	579.366,665 388.096,414	36	579.351,038 388.083,939	19.996	36	579.351,038 388.083,939	37	579.327,694 388.065,529	29.73
37	579.327,694 388.065,529	38	579.320,26 388.059,59	9.515	38	579.320,26 388.059,59	39	579.318,254 388.057,987	2.568	39	579.318,254 388.057,987	40	579.313,129 388.053,858	6.581
40	579.313,129 388.053,858	41	579.306,193 388.048,316	8.878	41	579.306,193 388.048,316	42	579.295,899 388.040,023	13.219	42	579.295,899 388.040,023	43	579.281,998 388.028,988	17.748
43	579.281,998 388.028,988	44	579.271,612 388.020,776	13.24	44	579.271,612 388.020,776	1	579.267,304 388.017,311	5.529					

** Lungimile segmentelor sunt determinate în planul de proiecție Stereo 70 și sunt rotunjite la 1 milimetru.

*** Distanța dintre puncte este formată din segmente cumulate ce sunt mai mici decât valoarea 1 milimetru.

**DATE DESPRE IMOBILUL NR. 8784**

Oficiul de Cadastru și Publicitate Imobiliară PRAHOVA
Biroul de Cadastru și Publicitate Imobiliară Ploiești

A. Partea I. Descrierea imobilului

TEREN Intravilan

Nr. CF vechi:4026
Nr. cadastral vechi:2282

Adresa: Loc. Blejoi, Jud. Prahova

Nr. Crt	Nr cadastral Nr. topografic	Suprafața* (mp)	Observații / Referințe
A1	20275	Din acte: 242 Masurata: 264	Sector cadastral:15 Teren imprejmuit;

B. Partea II. Proprietari și acte

Inscrieri privitoare la dreptul de proprietate și alte drepturi reale		Referințe
39579 / 28/11/2006		
Act Notarial nr. 2937, din 07/11/2006 emis de NP LASLO;		
B1	Intabulare, drept de PROPRIETATE, dobandit prin Conventie, cota actuala 1/2, cota initiala 1/2 1) NICA MARIUS COSTIN 2) NICA MARIA MAGDALENA	A1
41664 / 10/05/2018		
Act Notarial nr. 1036, din 09/05/2018 emis de NP Dobre Stelorian Daniel;		
B3	Intabulare, drept de PROPRIETATE cumparare ca bun comun, dobandit prin Conventie, cota actuala 1/2, cota initiala 1/2 1) SOARE ION - GEORGIAN 2) SOARE MADALINA - FLORINA	A1

C. Partea III. SARCINI

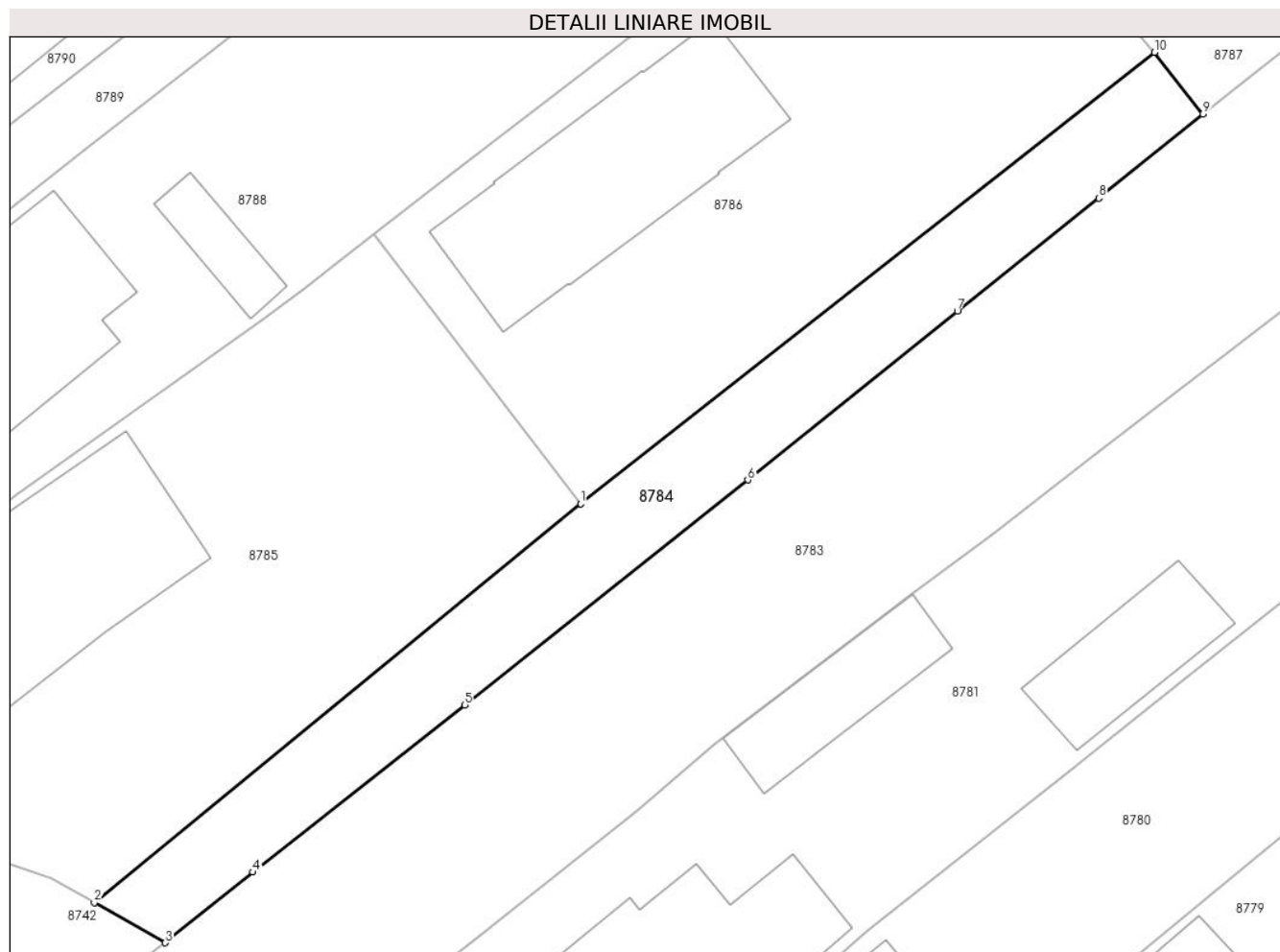
Inscrieri privind dezmembramintele dreptului de proprietate, drepturi reale de garanție și sarcini		Referințe
41664 / 10/05/2018		
Act Notarial nr. 1036, din 09/05/2018 emis de NP Dobre Stelorian Daniel;		
C1	Intabulare, drept de IPOTECA LEGALA, Valoare:0 (reprezentand contravaloarea intretinerii) 1) SANDU CONSTANȚA	A1
C2	Intabulare, drept de UZviager 1) SANDU CONSTANȚA	A1

Anexa Nr. 1 La Partea I

Teren

Nr cadastral	Suprafața (mp)*	Observații / Referințe
20275	Din acte: 242 Masurata: 264	

* Suprafața este determinată în planul de proiecție Stereo 70.



Date referitoare la teren

Crt	Categorie folosință	Intra vilan	Suprafața (mp)	Tarla	Parcelă	Nr. topo	Observații / Referințe
87 84	drum	DA	264	T18	1429	-	

Lungime Segmente

1) Valorile lungimilor segmentelor sunt obținute din proiecție în plan.

Punct început	X / Y	Punct sfârșit	X / Y	Lungime segment (** (m)
1	579.287,691 388.038,864	2	579.263,817 388.019,288	30.874
2	579.263,817 388.019,288	3	579.267,304 388.017,311	4.008
3	579.267,304 388.017,311	4	579.271,612 388.020,776	5.529
4	579.271,612 388.020,776	5	579.281,998 388.028,988	13.24
5	579.281,998 388.028,988	6	579.295,899 388.040,023	17.748

Punct început	X / Y	Punct sfârșit	X / Y	Lungime segment (** (m)
6	579.295,899 388.040,023	7	579.306,193 388.048,316	13.219
7	579.306,193 388.048,316	8	579.313,129 388.053,858	8.878
8	579.313,129 388.053,858	9	579.318,254 388.057,987	6.581
9	579.318,254 388.057,987	10	579.315,861 388.061,014	3.859
10	579.315,861 388.061,014	1	579.287,691 388.038,864	35.835

** Lungimile segmentelor sunt determinate în planul de proiecție Stereo 70 și sunt rotunjite la 1 milimetru.

*** Distanța dintre puncte este formată din segmente cumulate ce sunt mai mici decât valoarea 1 milimetru.

**DATE DESPRE IMOBILUL NR. 8785**

Oficiul de Cadastru și Publicitate Imobiliară PRAHOVA
Biroul de Cadastru și Publicitate Imobiliară Ploiești

A. Partea I. Descrierea imobilului

TEREN Intravilan

Adresa: Loc. Blejoi, Str I. L. Caragiale, Nr. 48, Jud. Prahova, TARLA 18 PARCELA Cc1430 A1429

Nr. Crt	Nr cadastral Nr. topografic	Suprafața* (mp)	Observații / Referințe
A1	27581	Din acte: 610 Masurata: 608	Sector cadastral:15 Teren imprejmuit;

Construcții

Crt	Nr cadastral Nr. topografic	Adresa	Observații / Referințe
A1.1	27581-C1	Loc. Blejoi, Str I. L. Caragiale, Nr. 48, Jud. Prahova, TARLA 18 PARCELA Cc1430 A1429	Nr. niveluri:1; S. construita la sol:139 mp; S. construita desfasurata:139 mp; Constructie cu stalpi din beton armat, zidarie caramida, fundatie din beton. An construire = 2022, Nr. niveluri = 1 .

B. Partea II. Proprietari și acte

Inscrieri privitoare la dreptul de proprietate și alte drepturi reale		Referințe
41661 / 10/05/2018		
Act Notarial nr. 1036, din 09/05/2018 emis de Dobre Stelorian Daniel;		
B4	Intabulare, drept de PROPRIETATE(intretinere), dobandit prin Conventie, cota actuala 1/1, cota initiala 1/1 1) SOARE ION - GEORGIAN 2) SOARE MADALINA - FLORINA	A1
B5	Intabulare, drept de PROPRIETATE(intretinere), dobandit prin Conventie, cota actuala 1/1, cota initiala 1/1 1) SOARE ION - GEORGIAN 2) SOARE MADALINA - FLORINA	A1.1
147306 / 21/11/2022		
Act Administrativ nr. 22430, din 14/11/2022 emis de PRIMARIA COMUNEI BLEJOI (act administrativ nr 22357 din 11.11.2022, emis de PRIMARIA COMUNEI BLEJOI;inscris sub semnatura privata nr 167/5 din 20.11.2022, emis de PFA ION STEFAN);		
B6	se noteaza actualizarea informatiilor cadastrale conform documentatiei tehnice avizate in sensul ca adresa actuala a imobilului este: " Comuna Blejoi, Sat Blejoi, Strada I. L. Caragiale nr.48, judet Prahova'	A1, A1.1
B7	se actualizeaza informatiile cadastrale conform documentatiei avizate in sensul extinderii constructiei C1	A1.1

C. Partea III. SARCINI

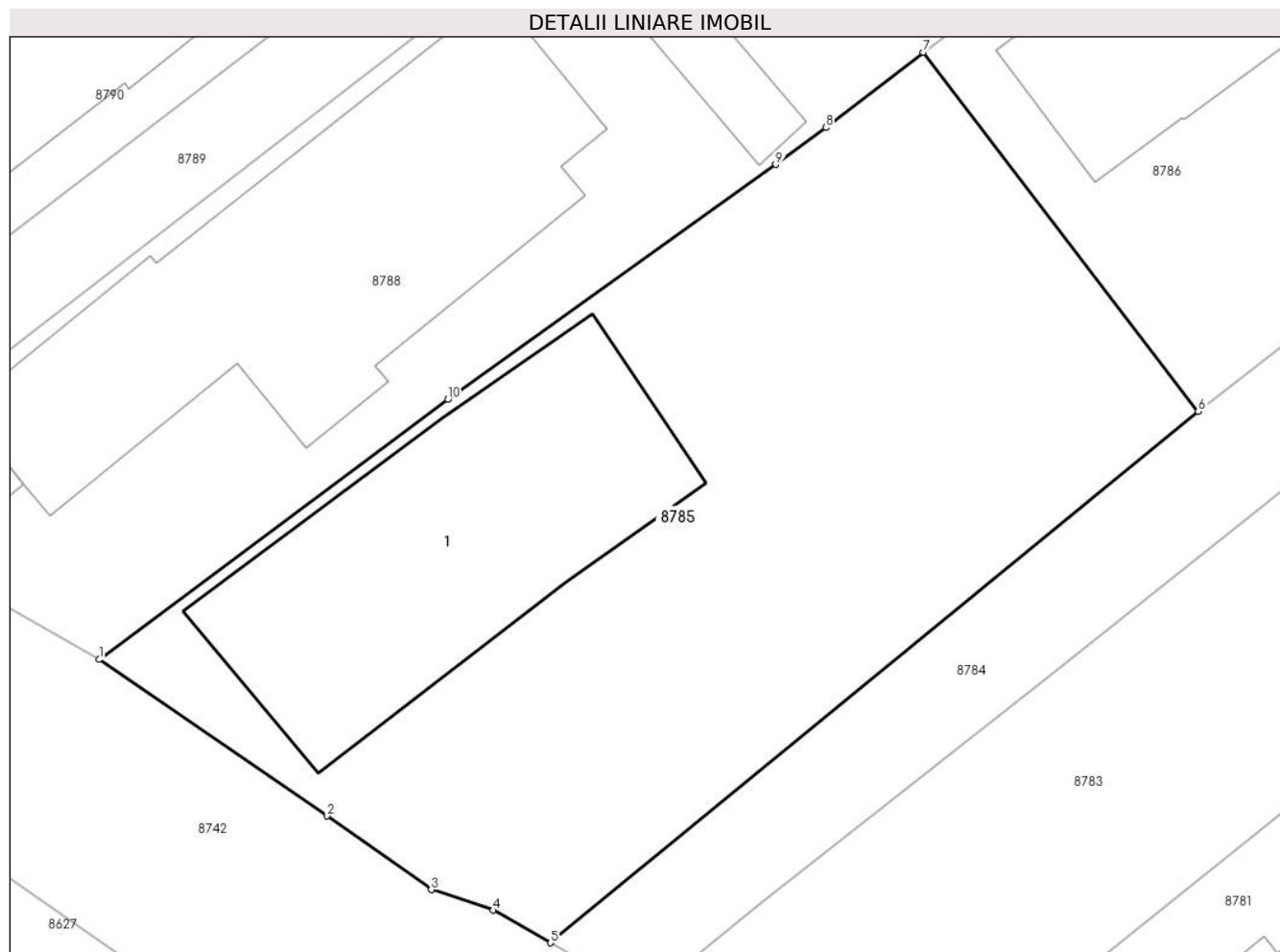
Inscrieri privind dezmembramintele dreptului de proprietate, drepturi reale de garanție și sarcini		Referințe
41661 / 10/05/2018		
Act Notarial nr. 1036, din 09/05/2018 emis de Dobre Stelorian Daniel;		
C1	Intabulare, drept de IPOTECA LEGALA, Valoare:0 (reprezentand contravaloarea intretinerii) 1) SANDU CONSTANȚA	A1, A1.1
C2	Intabulare, drept de HABITATIE(viagera) 1) SANDU CONSTANȚA	A1.1
C3	Intabulare, drept de UZ(viager) 1) SANDU CONSTANȚA	A1, A1.1

Anexa Nr. 1 La Partea I

Teren

Nr cadastral	Suprafața (mp)*	Observații / Referințe
27581	Din acte: 610 Masurata: 608	

* Suprafața este determinată în planul de proiecție Stereo 70.



Date referitoare la teren

Crt	Categorie folosință	Intra vilan	Suprafața (mp)	Tarla	Parcelă	Nr. topo	Observații / Referințe
87 85	curți construcții	DA	608	T18	1430	-	

Date referitoare la construcții

Crt	Număr	Destinație construcție	Supraf. (mp)	Situație juridică	Observații / Referințe
A1.1	27581-C1	construcții de locuințe	139	Cu acte	Nr. niveluri:1; S. construita la sol:139 mp; S. construita desfasurata:139 mp; Constructie cu stalpi din beton armat, zidarie caramida, fundatie din beton. An construire = 2022, Nr. niveluri = 1 .

Lungime Segmente

1) Valorile lungimilor segmentelor sunt obținute din proiecție în plan.

Punct început	X / Y	Punct sfârșit	X / Y	Lungime segment (** (m)
1	579.247,185 388.029,724	2	579.255,593 388.023,96	10.194
2	579.255,593 388.023,96	3	579.259,431 388.021,243	4.702

Punct început	X / Y	Punct sfârșit	X / Y	Lungime segment (** (m)
3	579.259,431 388.021,243	4	579.261,704 388.020,486	2.396
4	579.261,704 388.020,486	5	579.263,817 388.019,288	2.429
5	579.263,817 388.019,288	6	579.287,691 388.038,864	30.874
6	579.287,691 388.038,864	7	579.277,561 388.052,093	16.662
7	579.277,561 388.052,093	8	579.273,968 388.049,318	4.54
8	579.273,968 388.049,318	9	579.272,122 388.047,96	2.292
9	579.272,122 388.047,96	10	579.260,037 388.039,314	14.859
10	579.260,037 388.039,314	1	579.247,185 388.029,724	16.036

** Lungimile segmentelor sunt determinate în planul de proiecție Stereo 70 și sunt rotunjite la 1 milimetru.

*** Distanța dintre puncte este formată din segmente cumulate ce sunt mai mici decât valoarea 1 milimetru.

**DATE DESPRE IMOBILUL NR. 8786**

Oficiul de Cadastru și Publicitate Imobiliară PRAHOVA
Biroul de Cadastru și Publicitate Imobiliară Ploiești

A. Partea I. Descrierea imobilului

TEREN Intravilan

Nr. CF vechi:4017

Nr. cadastral vechi:2281

Adresa: Loc. Blejoi, Str I. L. Caragiale, Nr. 46, Jud. Prahova, Tarla 18 Parcela Cc 1429,1430,1431

Nr. Crt	Nr cadastral Nr. topografic	Suprafața* (mp)	Observații / Referințe
A1	20267	Din acte: 611 Masurata: 585	Sector cadastral:15 Teren imprejmuit;

Construcții

Crt	Nr cadastral Nr. topografic	Adresa	Observații / Referințe
A1.1	20267-C1	Loc. Blejoi, Str I. L. Caragiale, Nr. 46, Jud. Prahova, Tarla 18 Parcela Cc 1429,1430,1431	Nr. niveluri:2; S. construita la sol:109 mp; S. construita desfasurata:163 mp; Constructie P+E din caramida portanta si lemn cu fundatie beton, suprafata construita desfasurata=163 mp, balcon la etaj cu Su=10.44 mp, an construire 2013, nr.niveluri=2

B. Partea II. Proprietari și acte

Inscrieri privitoare la dreptul de proprietate și alte drepturi reale		Referințe
39553 / 27/11/2006		
Act Notarial nr. 2937, din 07/11/2006 emis de NP LASLO C.CARMEN;		
B1	Intabulare, drept de PROPRIETATE, dobandit prin Conventie, cota actuala 1/1, cota initiala 1/1 1) NICA MARIUS COSTIN 2) NICA MARIA MAGDALENA	A1
56279 / 22/09/2011		
Act Notarial nr. 2937, din 07/11/2006 emis de NP LASLO CRISTINA CARMEN (act notarial nr. 2501/19-09-2011 emis de NP DOBRE STELORIAN DANIEL);		
B2	se noteaza actualizarea informatiilor cadastrale conform documentatiei anexate	A1
4830 / 14/01/2022		
Act Administrativ nr. 16, din 10/02/2012 emis de PRIMARIA BLEJOI (act administrativ nr 571 din 11.01.2022, emis de PRIMARIA BLEJOI;act administrativ nr 194 din 09.01.2013, emis de PRIMARIA BLEJOI;act administrativ nr 610 din 11.01.2022, emis de PRIMARIA BLEJOI;act administrativ nr 10 din 03.01.2012, emis de Directia Pentru Agricultura a Judetului Prahova);		
B3	se noteaza actualizarea informatiilor cadastrale conform documentatiei anexate in sensul ca adresa actuala a imobilului este: Com. Blejoi, Str I. L. Caragiale, Nr. 46, Jud. Prahova	A1
B4	se noteaza actualizarea informatiilor cadastrale in sensul schimbarii categoriei de folosinta a imobilului din "arabil" in "curti constructii"	A1
B5	Intabulare, drept de PROPRIETATE, dobandit prin Construire, cota actuala 1/1, cota initiala 1/1 1) NICA MARIUS COSTIN 2) NICA MARIA-MAGDALENA	A1.1

C. Partea III. SARCINI .

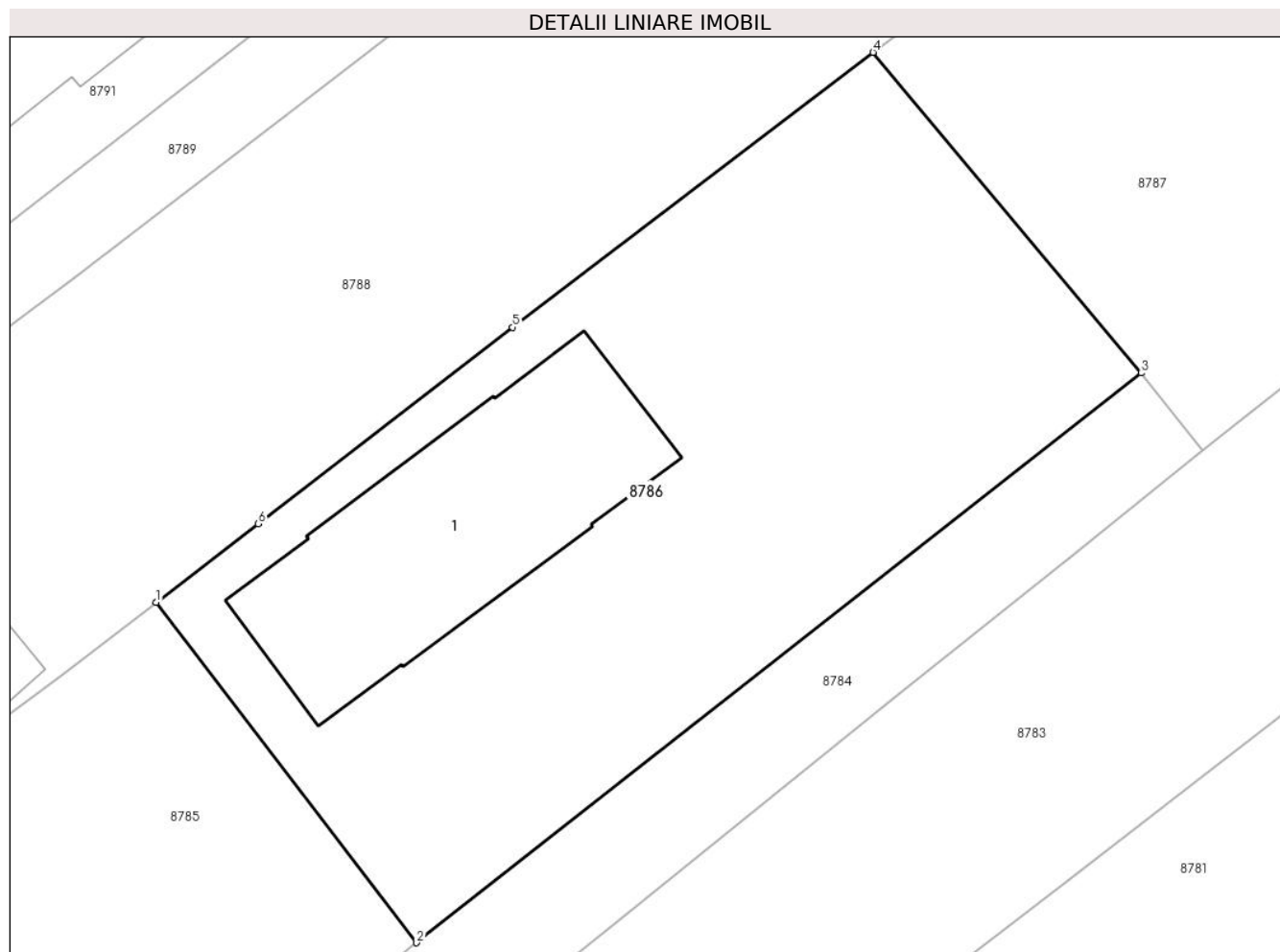
Inscrieri privind dezmembramintele dreptului de proprietate, drepturi reale de garanție și sarcini	Referințe
NU SUNT	

Anexa Nr. 1 La Partea I

Teren

Nr cadastral	Suprafața (mp)*	Observații / Referințe
20267	Din acte: 611 Masurata: 585	

* Suprafața este determinată în planul de proiecție Stereo 70.



Date referitoare la teren

Crt	Categorie folosință	Intra vilan	Suprafața (mp)	Tarla	Parcelă	Nr. topo	Observații / Referințe
87 86	curti constructii	DA	585	T18	1431	-	Steren=610.82mp-masurat

Date referitoare la construcții

Crt	Număr	Destinație construcție	Supraf. (mp)	Situație juridică	Observații / Referințe
A1.1	20267-C1	construcții de locuințe	Din acte: 107 Masurata: 109	Cu acte	Nr. niveluri:2; S. construita la sol:109 mp; S. construita desfasurata:163 mp; Constructie P+E din caramida portanta si lemn cu fundatie beton, suprafata construita desfasurata=163 mp, balcon la etaj cu Su=10.44 mp, an construire 2013, nr.niveluri=2

Lungime Segmente

1) Valorile lungimilor segmentelor sunt obținute din proiecție în plan.

Punct început	X / Y	Punct sfârșit	X / Y	Lungime segment (** (m)
1	579.277,561 388.052,093	2	579.287,691 388.038,864	16.662
2	579.287,691 388.038,864	3	579.315,861 388.061,014	35.835

Punct început	X / Y	Punct sfârșit	X / Y	Lungime segment (** (m)
3	579.315,861 388.061,014	4	579.305,437 388.073,481	16.251
4	579.305,437 388.073,481	5	579.291,419 388.062,792	17.628
5	579.291,419 388.062,792	6	579.281,53 388.055,157	12.493
6	579.281,53 388.055,157	1	579.277,561 388.052,093	5.014

** Lungimile segmentelor sunt determinate în planul de proiecție Stereo 70 și sunt rotunjite la 1 milimetru.

*** Distanța dintre puncte este formată din segmente cumulate ce sunt mai mici decât valoarea 1 milimetru.

**DATE DESPRE IMOBILUL NR. 8787**

Oficiul de Cadastru și Publicitate Imobiliară PRAHOVA
 Biroul de Cadastru și Publicitate Imobiliară Ploiești

A. Partea I. Descrierea imobilului

TEREN Intravilan

Adresa: Loc. Blejoi, Jud. Prahova

Nr. Crt	Nr cadastral Nr. topografic	Suprafața* (mp)	Observații / Referințe
A1		Din acte: 3.237 Masurata: 3.112	Sector cadastral:15 Teren imprejmuit;

B. Partea II. Proprietari și acte

Inscrieri privitoare la dreptul de proprietate și alte drepturi reale		Referințe
/		
Act Administrativ nr. 82127, din 20/10/1999 emis de CJPSDDPAT;		
B1	Intabulare, drept de PROPRIETATE, dobandit prin Reconstituire, cota actuala 3/4, cota initiala 3/4 1) SANDU CONSTANȚA	A1
Act Notarial nr. 124, din 07/12/2000 emis de NP LASLO CRISTINA-CARMEN;		
B2	Intabulare, drept de PROPRIETATE, dobandit prin Succesiune, cota actuala 1/4, cota initiala 1/4 1) SANDU CONSTANȚA	A1

C. Partea III. SARCINI .

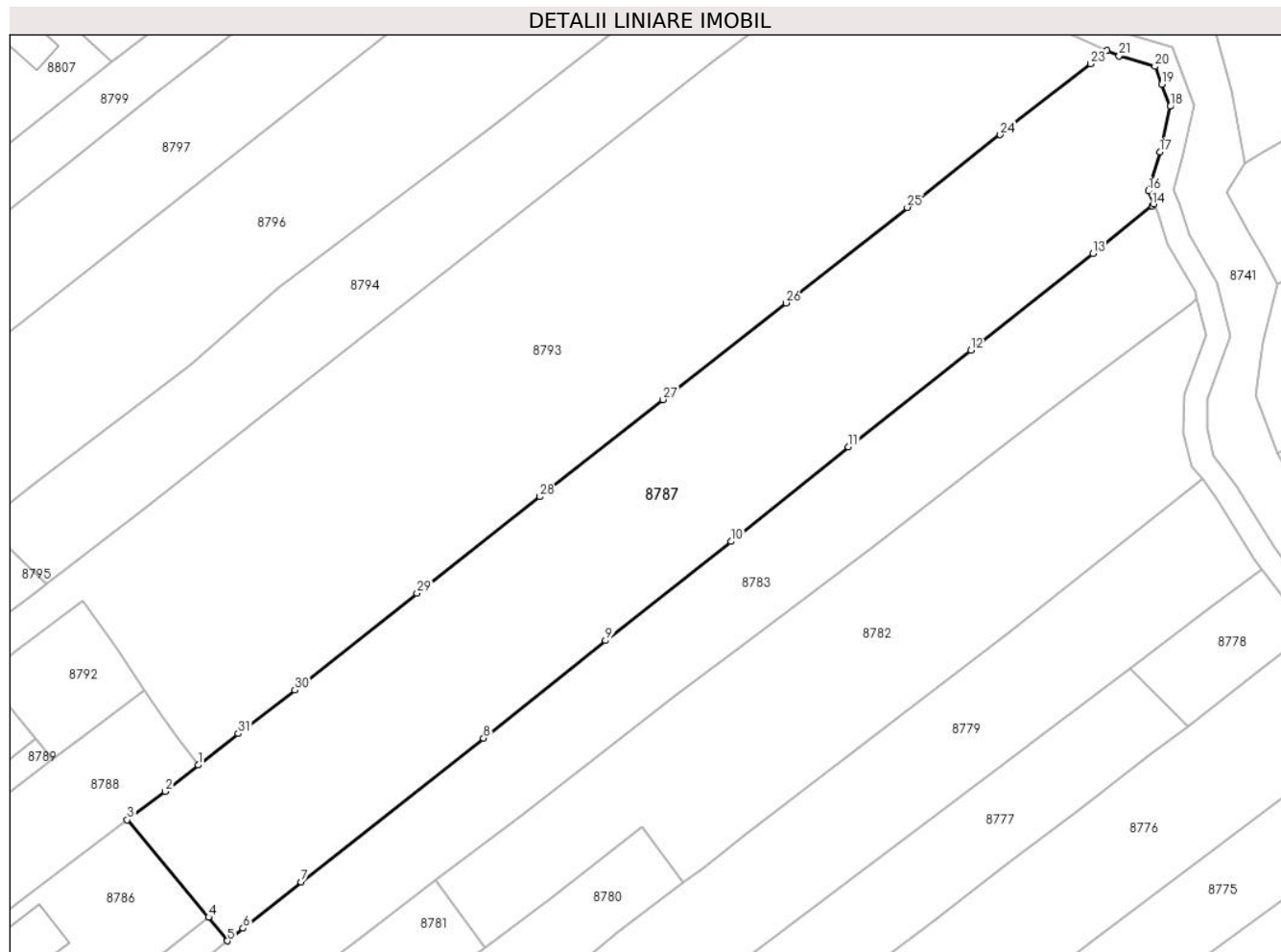
Inscrieri privind dezmembramintele dreptului de proprietate, drepturi reale de garanție și sarcini	Referințe
NU SUNT	

Anexa Nr. 1 La Partea I

Teren

Nr cadastral	Suprafața (mp)*	Observații / Referințe
	Din acte: 3.237 Masurata: 3.112	

* Suprafața este determinată în planul de proiecție Stereo 70.



Date referitoare la teren

Crt	Categorie folosință	Intra vilan	Suprafața (mp)	Tarla	Parcelă	Nr. topo	Observații / Referințe
87 87	livada	DA	3.112	T18	1429,1431	-	

Lungime Segmente

1) Valorile lungimilor segmentelor sunt obținute din proiecție în plan.

Punct început	X / Y	Punct sfârșit	X / Y	Lungime segment (** (m)
1	579.314,523 388.080,48	2	579.310,291 388.077,121	5.403
3	579.305,437 388.073,481	4	579.315,861 388.061,014	16.251
5	579.318,254 388.057,987	6	579.320,26 388.059,59	2.568
7	579.327,694 388.065,529	8	579.351,038 388.083,939	29.73
9	579.366,665 388.096,414	10	579.382,716 388.109,11	20.465

Punct început	X / Y	Punct sfârșit	X / Y	Lungime segment (** (m)
2	579.310,291 388.077,121	3	579.305,437 388.073,481	6.067
4	579.315,861 388.061,014	5	579.318,254 388.057,987	3.859
6	579.320,26 388.059,59	7	579.327,694 388.065,529	9.515
8	579.351,038 388.083,939	9	579.366,665 388.096,414	19.996
10	579.382,716 388.109,11	11	579.397,748 388.121,215	19.3

Punct început	X / Y	Punct sfârșit	X / Y	Lungime segment (** (m)
11	579.397,748 388.121,215	12	579.413,413 388.133,596	19.967
13	579.429,047 388.145,972	14	579.436,621 388.152,066	9.721
15	579.436,871 388.152,257	16	579.436,155 388.153,966	1.853
17	579.437,621 388.158,939	18	579.438,932 388.164,782	5.988
19	579.437,881 388.167,614	20	579.436,993 388.169,907	2.459
21	579.432,394 388.171,245	22	579.430,832 388.171,95	1.714
23	579.428,722 388.170,253	24	579.417,178 388.161,165	14.692
25	579.405,278 388.151,863	26	579.389,748 388.139,632	19.768
27	579.373,994 388.127,256	28	579.358,266 388.114,821	20.05
29	579.342,524 388.102,477	30	579.326,884 388.090,081	19.957
31	579.319,647 388.084,511	1	579.314,523 388.080,48	6.52

Punct început	X / Y	Punct sfârșit	X / Y	Lungime segment (** (m)
12	579.413,413 388.133,596	13	579.429,047 388.145,972	19.94
14	579.436,621 388.152,066	15	579.436,871 388.152,257	0.315
16	579.436,155 388.153,966	17	579.437,621 388.158,939	5.185
18	579.438,932 388.164,782	19	579.437,881 388.167,614	3.021
20	579.436,993 388.169,907	21	579.432,394 388.171,245	4.79
22	579.430,832 388.171,95	23	579.428,722 388.170,253	2.708
24	579.417,178 388.161,165	25	579.405,278 388.151,863	15.104
26	579.389,748 388.139,632	27	579.373,994 388.127,256	20.034
28	579.358,266 388.114,821	29	579.342,524 388.102,477	20.005
30	579.326,884 388.090,081	31	579.319,647 388.084,511	9.132

** Lungimile segmentelor sunt determinate în planul de proiecție Stereo 70 și sunt rotunjite la 1 milimetru.

*** Distanța dintre puncte este formată din segmente cumulate ce sunt mai mici decât valoarea 1 milimetru.

**DATE DESPRE IMOBILUL NR. 8788**

Oficiul de Cadastru și Publicitate Imobiliară PRAHOVA
Biroul de Cadastru și Publicitate Imobiliară Ploiești

A. Partea I. Descrierea imobilului

TEREN Intravilan

Adresa: Loc. Blejoi, Str I. L. Caragiale, Nr. 50, Jud. Prahova

Nr. Crt	Nr cadastral Nr. topografic	Suprafața* (mp)	Observații / Referințe
A1		Din acte: 800 Masurata: 1.019	Sector cadastral:15 Teren imprejmuit;

Construcții

Crt	Nr cadastral Nr. topografic	Adresa	Observații / Referințe
A1.1		Loc. Blejoi, Str I. L. Caragiale, Nr. 50, Jud. Prahova	Nr. niveluri:1; S. construita la sol:172 mp; S. construita desfasurata:172 mp; LOCUINTA P
A1.2		Loc. Blejoi, Str I. L. Caragiale, Nr. 50, Jud. Prahova	Nr. niveluri:1; S. construita la sol:18 mp; S. construita desfasurata:18 mp; ANEXA P
A1.3		Loc. Blejoi, Str I. L. Caragiale, Nr. 50, Jud. Prahova	Nr. niveluri:1; S. construita la sol:17 mp; S. construita desfasurata:17 mp; ANEXA P

B. Partea II. Proprietari și acte

Inscrieri privitoare la dreptul de proprietate și alte drepturi reale		Referințe
/		
Act Notarial nr. 7784, din 24/09/1971 emis de Notariatul de stat judetean Prahova;		
B1	Intabulare, drept de PROPRIETATE, dobandit prin Conventie, cota actuala 1/1, cota initiala 1/1 1) TIMARU NECULAI 2) TIMARU ELENA	A1, A1.1
Act Administrativ nr. 14528, din 14/08/2024 emis de PRIMARIA COMUNEI BLEJOI;		
B2	Intabulare, drept de PROPRIETATE, dobandit prin Construire, cota actuala 1/1, cota initiala 1/1 1) TIMARU NECULAI 2) TIMARU ELENA	A1.2, A1.3

C. Partea III. SARCINI .

Inscrieri privind dezmembramintele dreptului de proprietate, drepturi reale de garanție și sarcini	Referințe
NU SUNT	

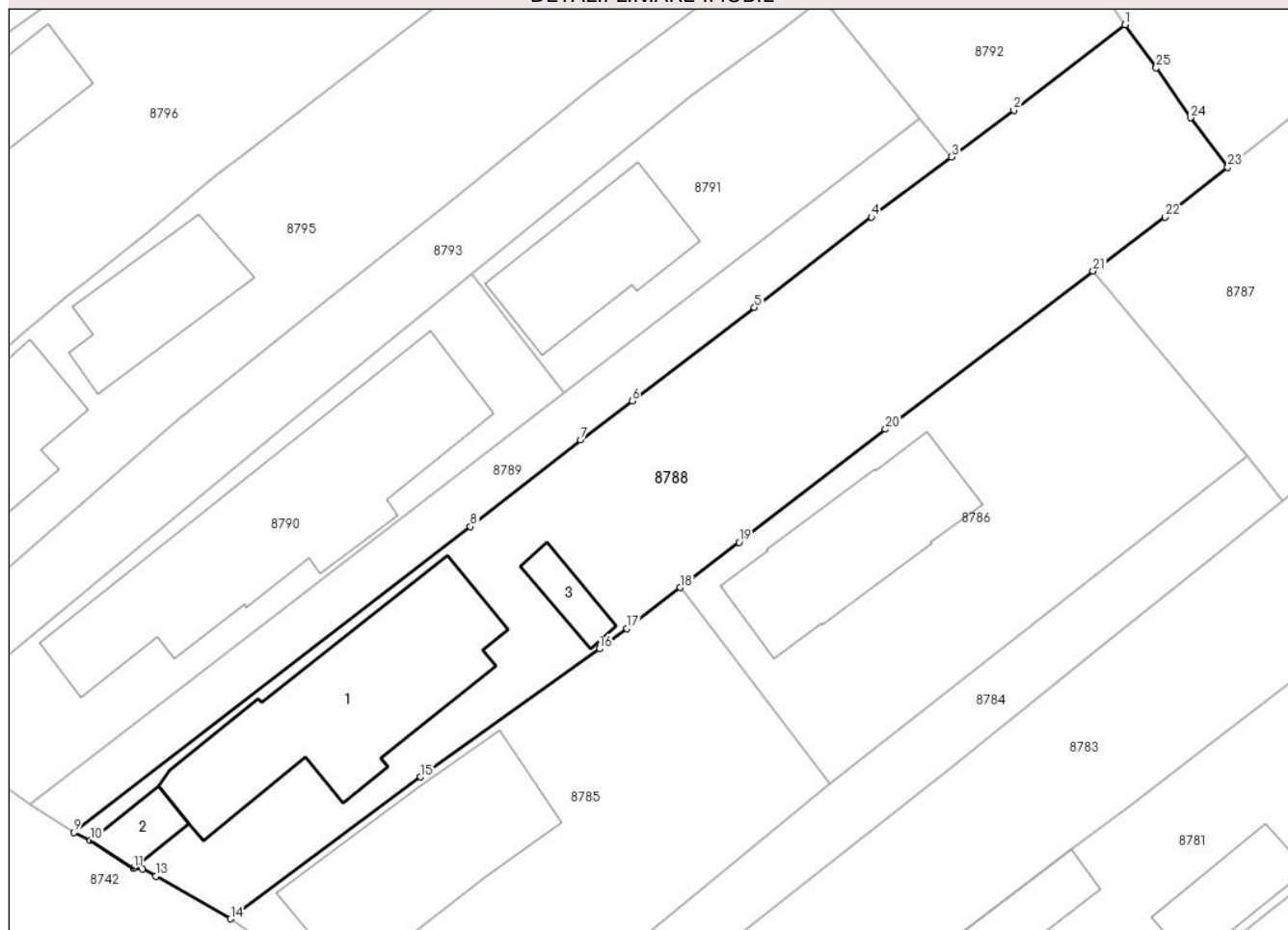
Anexa Nr. 1 La Partea I

Teren

Nr cadastral	Suprafața (mp)*	Observații / Referințe
	Din acte: 800 Masurata: 1.019	

* Suprafața este determinată în planul de proiecție Stereo 70.

DETALII LINIARE IMOBIL



Date referitoare la teren

Crt	Categorie folosință	Intra vilan	Suprafața (mp)	Tarla	Parcelă	Nr. topo	Observații / Referințe
87 88	arabil	DA	498	T18	1434	-	
87 88	curți constructii	DA	521	T18	1435	-	

Date referitoare la construcții

Crt	Număr	Destinație construcție	Supraf. (mp)	Situație juridică	Observații / Referințe
A1.1		construcții de locuințe	172	Cu acte	Nr. niveluri:1; S. construita la sol:172 mp; S. construita desfasurata:172 mp; LOCUINTA P
A1.2		construcții anexa	18	Cu acte	Nr. niveluri:1; S. construita la sol:18 mp; S. construita desfasurata:18 mp; ANEXA P
A1.3		construcții anexa	17	Cu acte	Nr. niveluri:1; S. construita la sol:17 mp; S. construita desfasurata:17 mp; ANEXA P

Lungime Segmente

1) Valorile lungimilor segmentelor sunt obținute din proiecție în plan.

Punct început	X / Y	Punct sfârșit	X / Y	Lungime segment (** (m))	Punct început	X / Y	Punct sfârșit	X / Y	Lungime segment (** (m))
1	579.307,598 388.090,114	2	579.300,084 388.084,345	9.473	2	579.300,084 388.084,345	3	579.295,874 388.081,184	5.265

Punct început	X / Y	Punct sfârșit	X / Y	Lungime segment (** (m))
3	579.295,874 388.081,184	4	579.290,466 388.077,124	6.762
5	579.282,578 388.071,013	6	579.274,31 388.064,701	10.402
7	579.270,822 388.062,059	8	579.263,393 388.056,22	9.449
9	579.236,625 388.035,564	10	579.237,724 388.035,011	1.23
11	579.240,649 388.033,14	12	579.241,24 388.033,084	0.594
13	579.242,151 388.032,606	14	579.247,185 388.029,724	5.801
15	579.260,037 388.039,314	16	579.272,122 388.047,96	14.859
17	579.273,968 388.049,318	18	579.277,561 388.052,093	4.54
19	579.281,53 388.055,157	20	579.291,419 388.062,792	12.493
21	579.305,437 388.073,481	22	579.310,291 388.077,121	6.067
23	579.314,523 388.080,48	24	579.312,026 388.083,823	4.173
25	579.309,7 388.087,19	1	579.307,598 388.090,114	3.601

Punct început	X / Y	Punct sfârșit	X / Y	Lungime segment (** (m))
4	579.290,466 388.077,124	5	579.282,578 388.071,013	9.978
6	579.274,31 388.064,701	7	579.270,822 388.062,059	4.376
8	579.263,393 388.056,22	9	579.236,625 388.035,564	33.811
10	579.237,724 388.035,011	11	579.240,649 388.033,14	3.472
12	579.241,24 388.033,084	13	579.242,151 388.032,606	1.029
14	579.247,185 388.029,724	15	579.260,037 388.039,314	16.036
16	579.272,122 388.047,96	17	579.273,968 388.049,318	2.292
18	579.277,561 388.052,093	19	579.281,53 388.055,157	5.014
20	579.291,419 388.062,792	21	579.305,437 388.073,481	17.628
22	579.310,291 388.077,121	23	579.314,523 388.080,48	5.403
24	579.312,026 388.083,823	25	579.309,7 388.087,19	4.092

** Lungimile segmentelor sunt determinate în planul de proiecție Stereo 70 și sunt rotunjite la 1 milimetru.

*** Distanța dintre puncte este formată din segmente cumulate ce sunt mai mici decât valoarea 1 milimetru.

**DATE DESPRE IMOBILUL NR. 8789**

Oficiul de Cadastru și Publicitate Imobiliară PRAHOVA
Biroul de Cadastru și Publicitate Imobiliară Ploiești

A. Partea I. Descrierea imobilului

TEREN Intravilan

Adresa: Loc. Blejoi, Jud. Prahova

Nr. Crt	Nr cadastral Nr. topografic	Suprafața* (mp)	Observații / Referințe
A1	24654	Din acte: 255 Masurata: 248	Sector cadastral:15 Teren imprejmuit;

B. Partea II. Proprietari și acte

Inscrieri privitoare la dreptul de proprietate și alte drepturi reale		Referințe
51360 / 01/09/2011		
Act Notarial nr. 1397, din 31/08/2011 emis de NP RADU FLORINA;		
B1	Se infiinteaza cartea funciara 24654 a imobilului cu numarul cadastral 24654/Blejoi, rezultat din dezmembrarea imobilului cu numarul cadastral 24600 inscris in cartea funciara 24600;	A1
51378 / 01/09/2011		
Act Notarial nr. 1399, din 31/08/2011 emis de NP RADU FLORINA;		
B4	Intabulare, drept de PROPRIETATEcumparare ca bun comun, dobandit prin Conventie, cota actuala 2/3, cota initiala 2/3 1) MIU GEORGEL 2) MIU MIHAELA-ROXANA	A1
51384 / 01/09/2011		
Act Notarial nr. 1398, din 31/08/2011 emis de NP RADU FLORINA;		
B5	Intabulare, drept de PROPRIETATEcumparare ca bun propriu, dobandit prin Conventie, cota actuala 1/3, cota initiala 1/3 1) MIU IONELIA	A1

C. Partea III. SARCINI .

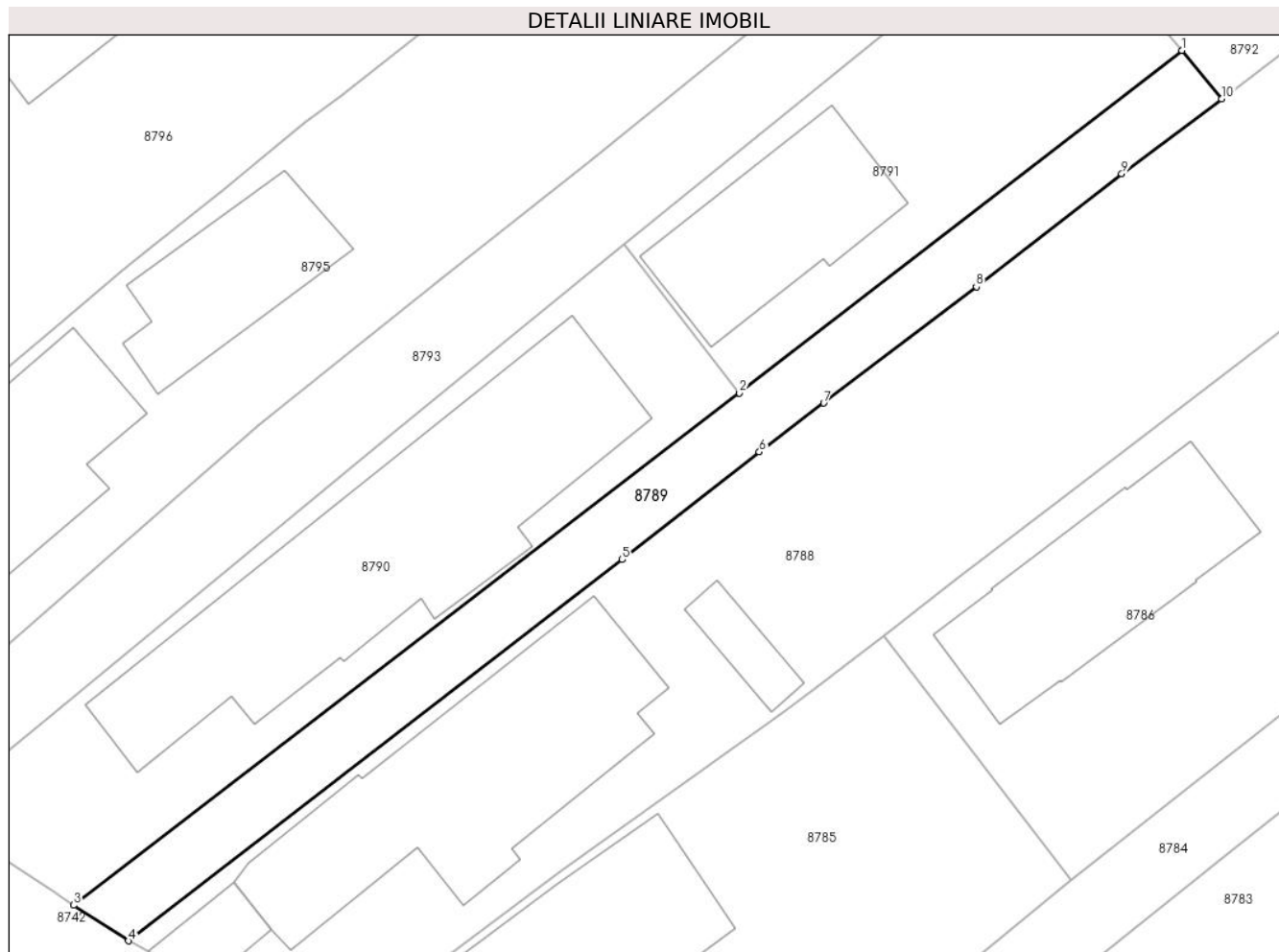
Inscrieri privind dezmembramintele dreptului de proprietate, drepturi reale de garanție și sarcini	Referințe
NU SUNT	

Anexa Nr. 1 La Partea I

Teren

Nr cadastral	Suprafața (mp)*	Observații / Referințe
24654	Din acte: 255 Masurata: 248	

* Suprafața este determinată în planul de proiecție Stereo 70.



Date referitoare la teren

Crt	Categorie folosință	Intra vilan	Suprafața (mp)	Tarla	Parcelă	Nr. topo	Observații / Referințe
87 89	drum	DA	248	T18	1436,1437	-	Imobil împrejmuit cu garduri de plasa, lemn, limita conventionala

Lungime Segmente

1) Valorile lungimilor segmentelor sunt obținute din proiecție în plan.

Punct început	X / Y	Punct sfârșit	X / Y	Lungime segment (** (m)
1	579.293,723 388.083,809	2	579.269,738 388.065,25	30.327
2	579.269,738 388.065,25	3	579.233,668 388.037,498	45.511
3	579.233,668 388.037,498	4	579.236,625 388.035,564	3.533
4	579.236,625 388.035,564	5	579.263,393 388.056,22	33.811
5	579.263,393 388.056,22	6	579.270,822 388.062,059	9.449

Punct început	X / Y	Punct sfârșit	X / Y	Lungime segment (** (m)
6	579.270,822 388.062,059	7	579.274,31 388.064,701	4.376
7	579.274,31 388.064,701	8	579.282,578 388.071,013	10.402
8	579.282,578 388.071,013	9	579.290,466 388.077,124	9.978
9	579.290,466 388.077,124	10	579.295,874 388.081,184	6.762
10	579.295,874 388.081,184	1	579.293,723 388.083,809	3.394

** Lungimile segmentelor sunt determinate în planul de proiecție Stereo 70 și sunt rotunjite la 1 milimetru.

*** Distanța dintre puncte este formată din segmente cumulate ce sunt mai mici decât valoarea 1 milimetru.

**DATE DESPRE IMOBILUL NR. 8790**

Oficiul de Cadastru și Publicitate Imobiliară PRAHOVA
Biroul de Cadastru și Publicitate Imobiliară Ploiești

A. Partea I. Descrierea imobilului

TEREN Intravilan

Adresa: Loc. Blejoi, Str I. L. Caragiale, Nr. 52, Jud. Prahova

Nr. Crt	Nr cadastral Nr. topografic	Suprafața* (mp)	Observații / Referințe
A1	24652	Din acte: 447 Masurata: 445	Sector cadastral:15 Teren imprejmuit;

Construcții

Crt	Nr cadastral Nr. topografic	Adresa	Observații / Referințe
A1.1	24652-C1	Loc. Blejoi, Str I. L. Caragiale, Nr. 52, Jud. Prahova	Nr. niveluri:2; S. construita la sol:227 mp; S. construita desfasurata:362 mp; LOCUINTA P+1E

B. Partea II. Proprietari și acte

Inscrieri privitoare la dreptul de proprietate și alte drepturi reale		Referințe
51360 / 01/09/2011		
Act Notarial nr. 1397, din 31/08/2011 emis de NP RADU FLORINA;		
B1	Se infiinteaza cartea funciara 24652 a imobilului cu numarul cadastral 24652/Blejoi, rezultat din dezmembrarea imobilului cu numarul cadastral 24600 in scris in cartea funciara 24600;	A1
51373 / 01/09/2011		
Act Notarial nr. 1399, din 31/08/2011 emis de NP RADU FLORINA;		
B4	Intabulare, drept de PROPRIETATE(cumparare ca bun comun), dobandit prin Conventie, cota actuala 1/1, cota initiala 1/1 1) MIU GEORGEL 2) MIU MIHAELA ROXANA, (soti)	A1
/		
Act Administrativ nr. 135, din 21/12/2011 emis de PRIMARIA COMUNEI BLEJOI (PV NR.13688/22.12.2014 EMIS DE PRIMARIA COMUNEI BLEJOI);		
B5	Intabulare, drept de PROPRIETATE, dobandit prin Construire, cota actuala 1/1, cota initiala 1/1 1) MIU GEORGEL 2) MIU MIHAELA ROXANA, (soti)	A1.1

C. Partea III. SARCINI

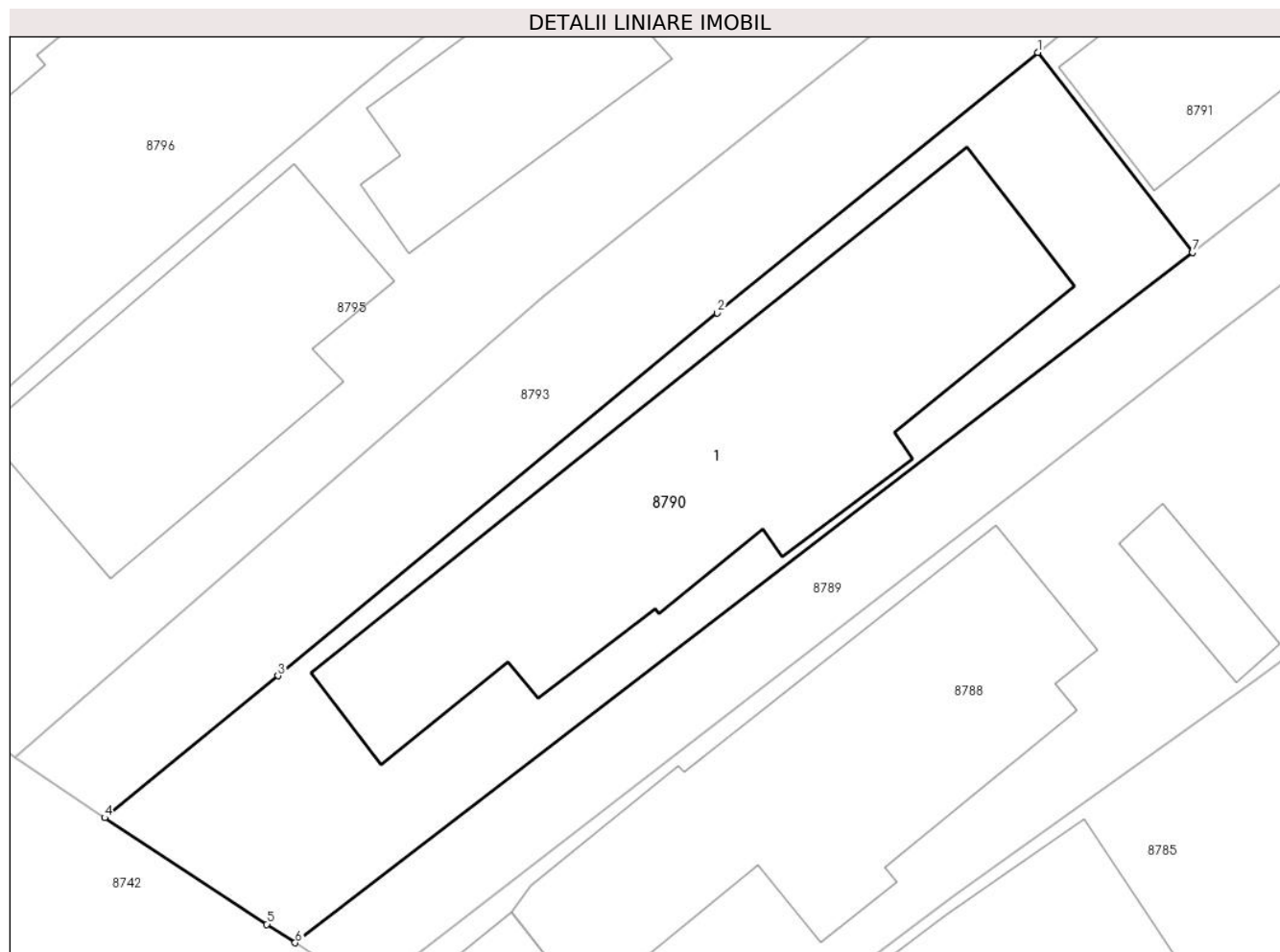
Inscrieri privind dezmembramintele dreptului de proprietate, drepturi reale de garanție și sarcini		Referințe
51373 / 01/09/2011		
Act Notarial nr. 1399, din 31/08/2011 emis de NP RADU FLORINA;		
C1	Intabulare, drept de HABITATIEviagera, dobandit prin Conventie 1) MIU ANGHEL	A1.1

Anexa Nr. 1 La Partea I

Teren

Nr cadastral	Suprafața (mp)*	Observații / Referințe
24652	Din acte: 447 Masurata: 445	

* Suprafața este determinată în planul de proiecție Stereo 70.



Date referitoare la teren

Crt	Categorie folosință	Intravilan	Suprafața (mp)	Tarla	Parcelă	Nr. topo	Observații / Referințe
8790	curți constructii	DA	445	T18	1436	-	Imprejmuit cu garduri de plasa, lemn si tabla.

Date referitoare la construcții

Crt	Număr	Destinație construcție	Supraf. (mp)	Situație juridică	Observații / Referințe
A1.1	24652-C1	construcții de locuințe	227	Cu acte	Nr. niveluri:2; S. construita la sol:227 mp; S. construita desfasurata:362 mp; LOCUINTA P+1E

Lungime Segmente

1) Valorile lungimilor segmentelor sunt obținute din proiecție în plan.

Punct început	X / Y	Punct sfârșit	X / Y	Lungime segment (** (m)
1	579.263,514 388.073,283	2	579.250,636 388.062,81	16.599
2	579.250,636 388.062,81	3	579.232,979 388.048,232	22.897
3	579.232,979 388.048,232	4	579.226,013 388.042,524	9.006

Punct început	X / Y	Punct sfârșit	X / Y	Lungime segment (** (m)
4	579.226,013 388.042,524	5	579.232,53 388.038,242	7.798
5	579.232,53 388.038,242	6	579.233,668 388.037,498	1.36
6	579.233,668 388.037,498	7	579.269,738 388.065,25	45.511
7	579.269,738 388.065,25	1	579.263,514 388.073,283	10.162

** Lungimile segmentelor sunt determinate în planul de proiecție Stereo 70 și sunt rotunjite la 1 milimetru.

*** Distanța dintre puncte este formată din segmente cumulate ce sunt mai mici decât valoarea 1 milimetru.

**DATE DESPRE IMOBILUL NR. 8791**

Oficiul de Cadastru și Publicitate Imobiliară PRAHOVA
Biroul de Cadastru și Publicitate Imobiliară Ploiești

A. Partea I. Descrierea imobilului

TEREN Intravilan

Adresa: Loc. Blejoi, Str I. L. Caragiale, Nr. 52A, Jud. Prahova

Nr. Crt	Nr cadastral Nr. topografic	Suprafața* (mp)	Observații / Referințe
A1	24653	Din acte: 298 Masurata: 315	Sector cadastral:15 Teren imprejmuit;

Construcții

Crt	Nr cadastral Nr. topografic	Adresa	Observații / Referințe
A1.1	24653-C1	Loc. Blejoi, Str I. L. Caragiale, Nr. 52A, Jud. Prahova	Nr. niveluri:1; S. construita la sol:85 mp; S. construita desfasurata:85 mp; LOCUINTA P

B. Partea II. Proprietari și acte

Inscrieri privitoare la dreptul de proprietate și alte drepturi reale		Referințe
51360 / 01/09/2011		
Act Notarial nr. 1397, din 31/08/2011 emis de NP RADU FLORINA;		
B1	Se infiinteaza cartea funciara 24653 a imobilului cu numarul cadastral 24653/Blejoi, rezultat din dezmembrarea imobilului cu numarul cadastral 24600 in scris in cartea funciara 24600;	A1
51375 / 01/09/2011		
Act Notarial nr. 1399, din 31/08/2011 emis de NP RADU FLORINA;		
B4	Intabulare, drept de PROPRIETATEcumparare ca bun comun, dobandit prin Conventie, cota actuala 1/1, cota initiala 1/1 1) MIU GEORGEL 2) MIU MIHAELA-ROXANA	A1
/		
Act Administrativ nr. 78, din 04/07/2014 emis de PRIMARIA COMUNEI BLEJOI (PV RECEPTIE NR.13691/22.12.2014 EMIS DE PRIMARIA COMUNEI BLEJOI);		
B5	Intabulare, drept de PROPRIETATE, dobandit prin Construire, cota actuala 1/1, cota initiala 1/1 1) MIU GEORGEL 2) MIU MIHAELA-ROXANA	A1.1

C. Partea III. SARCINI .

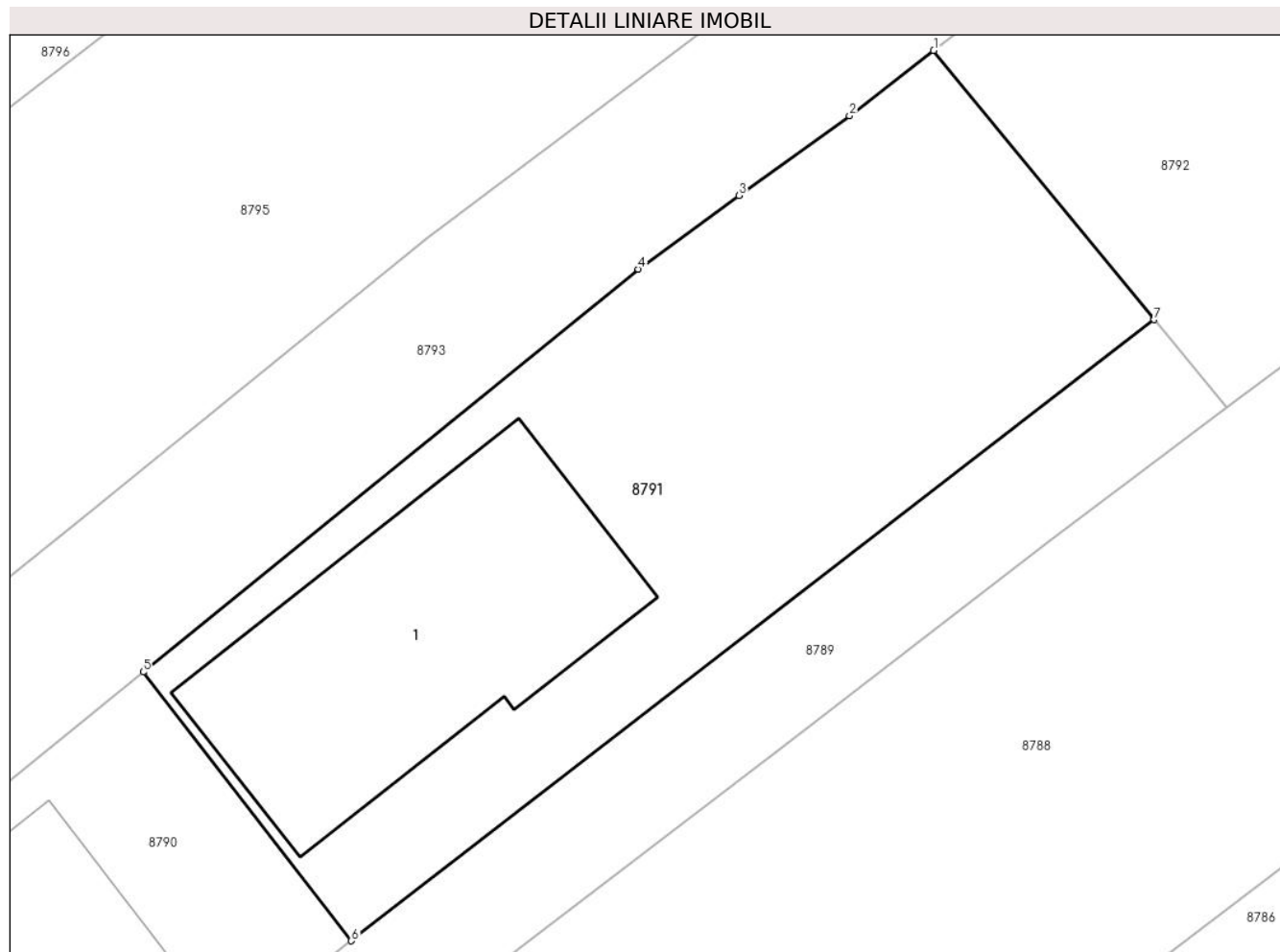
Inscrieri privind dezmembramintele dreptului de proprietate, drepturi reale de garanție și sarcini	Referințe
NU SUNT	

Anexa Nr. 1 La Partea I

Teren

Nr cadastral	Suprafața (mp)*	Observații / Referințe
24653	Din acte: 298 Masurata: 315	

* Suprafața este determinată în planul de proiecție Stereo 70.



Date referitoare la teren

Crt	Categorie folosință	Intra vilan	Suprafața (mp)	Tarla	Parcelă	Nr. topo	Observații / Referințe
8791	curți constructii	DA	315	T18	1437	-	Imobil imprejmuit cu garduri de lemn, plasa si tabla

Date referitoare la construcții

Crt	Număr	Destinație construcție	Supraf. (mp)	Situație juridică	Observații / Referințe
A1.1	24653-C1	construcții de locuințe	85	Cu acte	Nr. niveluri:1; S. construita la sol:85 mp; S. construita desfasurata:85 mp; LOCUINTA P

Lungime Segmente

1) Valorile lungimilor segmentelor sunt obținute din proiecție în plan.

Punct început	X / Y	Punct sfârșit	X / Y	Lungime segment (** (m)
1	579.287,133 388.091,851	2	579.284,619 388.089,898	3.183
2	579.284,619 388.089,898	3	579.281,321 388.087,516	4.068
3	579.281,321 388.087,516	4	579.278,31 388.085,316	3.729

Punct început	X / Y	Punct sfârșit	X / Y	Lungime segment (** (m)
4	579.278,31 388.085,316	5	579.263,514 388.073,283	19.071
5	579.263,514 388.073,283	6	579.269,738 388.065,25	10.162
6	579.269,738 388.065,25	7	579.293,723 388.083,809	30.327
7	579.293,723 388.083,809	1	579.287,133 388.091,851	10.397

** Lungimile segmentelor sunt determinate în planul de proiecție Stereo 70 și sunt rotunjite la 1 milimetru.

*** Distanța dintre puncte este formată din segmente cumulate ce sunt mai mici decât valoarea 1 milimetru.

**DATE DESPRE IMOBILUL NR. 8792**

Oficiul de Cadastru și Publicitate Imobiliară PRAHOVA
Biroul de Cadastru și Publicitate Imobiliară Ploiești

A. Partea I. Descrierea imobilului

TEREN Intravilan

Adresa: Loc. Blejoi, Str I. L. Caragiale, Nr. 52B, Jud. Prahova

Nr. Crt	Nr cadastral Nr. topografic	Suprafața* (mp)	Observații / Referințe
A1	24599	Din acte: 212 Masurata: 213	Sector cadastral:15 Teren imprejmuit;

B. Partea II. Proprietari și acte

Inscrieri privitoare la dreptul de proprietate și alte drepturi reale		Referințe
51380 / 01/09/2011		
Act Notarial nr. 1398, din 31/08/2011 emis de NP RADU FLORINA;		
B1	Intabulare, drept de PROPRIETATEcumparare ca bun propriu, dobandit prin Conventie, cota actuala 1/1, cota initiala 1/1 1) MIU IONELIA	A1

C. Partea III. SARCINI .

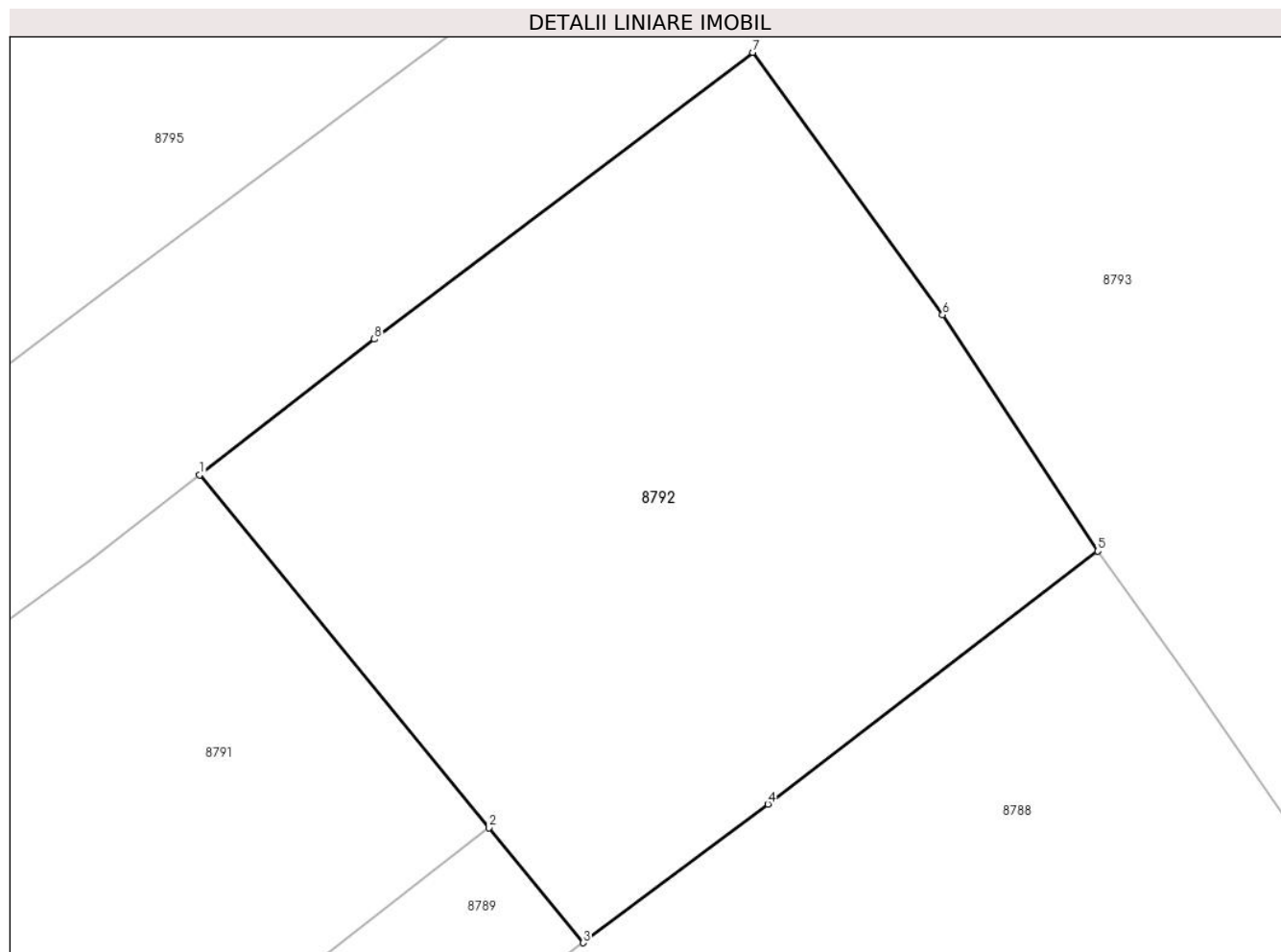
Inscrieri privind dezmembramintele dreptului de proprietate, drepturi reale de garanție și sarcini	Referințe
NU SUNT	

Anexa Nr. 1 La Partea I

Teren

Nr cadastral	Suprafața (mp)*	Observații / Referințe
24599	Din acte: 212 Masurata: 213	

* Suprafața este determinată în planul de proiecție Stereo 70.



Date referitoare la teren

Crt	Categorie folosință	Intra vilan	Suprafața (mp)	Tarla	Parcelă	Nr. topo	Observații / Referințe
87 92	arabil	DA	213	T18	1437	-	

Lungime Segmente

1) Valorile lungimilor segmentelor sunt obținute din proiecție în plan.

Punct început	X / Y	Punct sfârșit	X / Y	Lungime segment (** (m)
1	579.287,133 388.091,851	2	579.293,723 388.083,809	10.397
2	579.293,723 388.083,809	3	579.295,874 388.081,184	3.394
3	579.295,874 388.081,184	4	579.300,084 388.084,345	5.265
4	579.300,084 388.084,345	5	579.307,598 388.090,114	9.473
5	579.307,598 388.090,114	6	579.304,066 388.095,498	6.439

Punct început	X / Y	Punct sfârșit	X / Y	Lungime segment (** (m)
6	579.304,066 388.095,498	7	579.299,735 388.101,481	7.386
7	579.299,735 388.101,481	8	579.291,112 388.094,943	10.821
8	579.291,112 388.094,943	1	579.287,133 388.091,851	5.039

** Lungimile segmentelor sunt determinate în planul de proiecție Stereo 70 și sunt rotunjite la 1 milimetru.

*** Distanța dintre puncte este formată din segmente cumulate ce sunt mai mici decât valoarea 1 milimetru.

**DATE DESPRE IMOBILUL NR. 8793**

Oficiul de Cadastru și Publicitate Imobiliară PRAHOVA
Biroul de Cadastru și Publicitate Imobiliară Ploiești

A. Partea I. Descrierea imobilului

TEREN Intravilan

Adresa: Loc. Blejoi, Str I. L. Caragiale, Nr. 52C, Jud. Prahova, T18, A1433

Nr. Crt	Nr cadastral Nr. topografic	Suprafața* (mp)	Observații / Referințe
A1	27680	Din acte: 4.371 Masurata: 4.519	Sector cadastral:15 Teren imprejmuit;

B. Partea II. Proprietari și acte

Inscrieri privitoare la dreptul de proprietate și alte drepturi reale		Referințe
50353 / 08/06/2018		
Act Administrativ nr. 68094, din 11/07/2000 emis de COMISIA JUDETEANA PRAHOVA;		
B1	Intabulare, drept de PROPRIETATE, dobandit prin Reconstituire, cota actuala 1/1, cota initiala 1/1 1) ALBU MARIA	A1

C. Partea III. SARCINI .

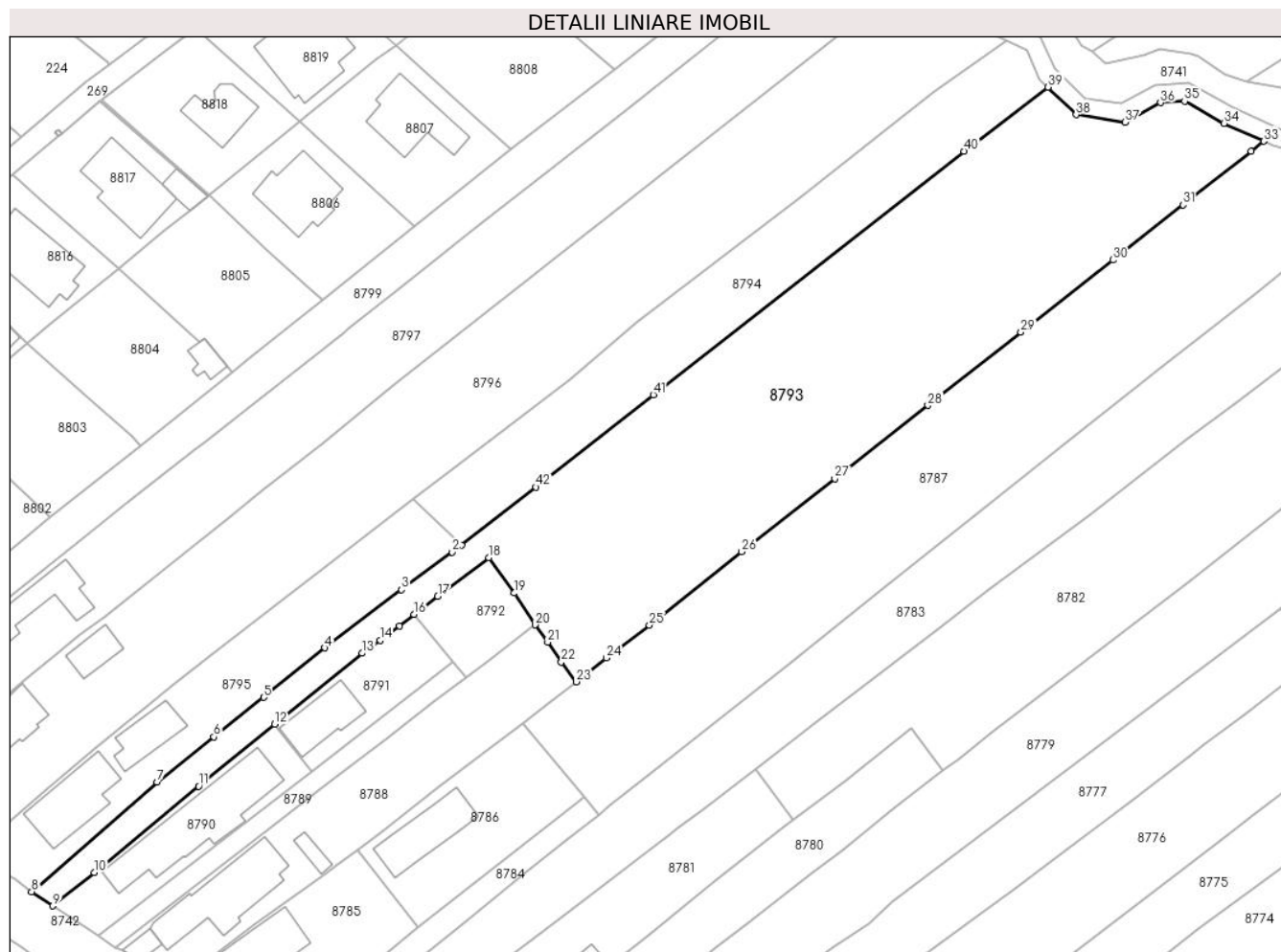
Inscrieri privind dezmembramintele dreptului de proprietate, drepturi reale de garanție și sarcini	Referințe
NU SUNT	

Anexa Nr. 1 La Partea I

Teren

Nr cadastral	Suprafața (mp)*	Observații / Referințe
27680	Din acte: 4.371 Masurata: 4.519	

* Suprafața este determinată în planul de proiecție Stereo 70.



Date referitoare la teren

Crt	Categorie folosință	Intravilan	Suprafața (mp)	Tarla	Parcelă	Nr. topo	Observații / Referințe
8793	arabil	DA	4.519	T18	1433	-	

Lungime Segmente

1) Valorile lungimilor segmentelor sunt obținute din proiecție în plan.

Punct început	X / Y	Punct sfârșit	X / Y	Lungime segment	Punct început	X / Y	Punct sfârșit	X / Y	Lungime segment	Punct început	X / Y	Punct sfârșit	X / Y	Lungime segment
1	579.295,095 388.103,631	2	579.293,532 388.102,422	1.976	2	579.293,532 388.102,422	3	579.284,987 388.096,05	10.659	3	579.284,987 388.096,05	4	579.271,986 388.086,23	16.293
4	579.271,986 388.086,23	5	579.261,647 388.077,843	13.313	5	579.261,647 388.077,843	6	579.253,225 388.071,137	10.766	6	579.253,225 388.071,137	7	579.243,655 388.063,482	12.255
7	579.243,655 388.063,482	8	579.222,399 388.044,936	28.209	8	579.222,399 388.044,936	9	579.226,013 388.042,524	4.345	9	579.226,013 388.042,524	10	579.232,979 388.048,232	9.006
10	579.232,979 388.048,232	11	579.250,636 388.062,81	22.897	11	579.250,636 388.062,81	12	579.263,514 388.073,283	16.599	12	579.263,514 388.073,283	13	579.278,31 388.085,316	19.071
13	579.278,31 388.085,316	14	579.281,321 388.087,516	3.729	14	579.281,321 388.087,516	15	579.284,619 388.089,898	4.068	15	579.284,619 388.089,898	16	579.287,133 388.091,851	3.183

Punct început	X / Y	Punct sfârșit	X / Y	Lungime segment	Punct început	X / Y	Punct sfârșit	X / Y	Lungime segment	Punct început	X / Y	Punct sfârșit	X / Y	Lungime segment
16	579.287,133 388.091,851	17	579.291,112 388.094,943	5.039	17	579.291,112 388.094,943	18	579.299,735 388.101,481	10.821	18	579.299,735 388.101,481	19	579.304,066 388.095,498	7.386
19	579.304,066 388.095,498	20	579.307,598 388.090,114	6.439	20	579.307,598 388.090,114	21	579.309,7 388.087,19	3.601	21	579.309,7 388.087,19	22	579.312,026 388.083,823	4.092
22	579.312,026 388.083,823	23	579.314,523 388.080,48	4.173	23	579.314,523 388.080,48	24	579.319,647 388.084,511	6.52	24	579.319,647 388.084,511	25	579.326,884 388.090,081	9.132
25	579.326,884 388.090,081	26	579.342,524 388.102,477	19.957	26	579.342,524 388.102,477	27	579.358,266 388.114,821	20.005	27	579.358,266 388.114,821	28	579.373,994 388.127,256	20.05
28	579.373,994 388.127,256	29	579.389,748 388.139,632	20.034	29	579.389,748 388.139,632	30	579.405,278 388.151,863	19.768	30	579.405,278 388.151,863	31	579.417,178 388.161,165	15.104
31	579.417,178 388.161,165	32	579.428,722 388.170,253	14.692	32	579.428,722 388.170,253	33	579.430,832 388.171,95	2.708	33	579.430,832 388.171,95	34	579.424,093 388.174,994	7.395
34	579.424,093 388.174,994	35	579.417,431 388.178,709	7.628	35	579.417,431 388.178,709	36	579.413,354 388.178,488	4.083	36	579.413,354 388.178,488	37	579.407,359 388.175,139	6.867
37	579.407,359 388.175,139	38	579.399,081 388.176,449	8.381	38	579.399,081 388.176,449	39	579.394,351 388.181,117	6.646	39	579.394,351 388.181,117	40	579.380,11 388.170,273	17.9
40	579.380,11 388.170,273	41	579.327,56 388.129,045	66.793	41	579.327,56 388.129,045	42	579.307,731 388.113,411	25.251	42	579.307,731 388.113,411	1	579.295,095 388.103,631	15.979

** Lungimile segmentelor sunt determinate în planul de proiecție Stereo 70 și sunt rotunjite la 1 milimetru.

*** Distanța dintre puncte este formată din segmente cumulate ce sunt mai mici decât valoarea 1 milimetru.

**DATE DESPRE IMOBILUL NR. 8794**

Oficiul de Cadastru și Publicitate Imobiliară PRAHOVA
Biroul de Cadastru și Publicitate Imobiliară Ploiești

A. Partea I. Descrierea imobilului

TEREN Intravilan

Adresa: Loc. Blejoi, Jud. Prahova, T 18 ; V 1438

Nr. Crt	Nr cadastral Nr. topografic	Suprafața* (mp)	Observații / Referințe
A1	29045	Din acte: 1.552 Masurata: 1.400	Sector cadastral:15 Teren imprejmuit; T 18 ; V 1438

B. Partea II. Proprietari și acte

Inscrieri privitoare la dreptul de proprietate și alte drepturi reale		Referințe
152066 / 23/12/2019		
Act Notarial nr. 1301, din 23/12/2019 emis de NP Calin Mirela;		
B2	Intabulare, drept de PROPRIETATEcumparare ca bun comun, dobandit prin Conventie, cota actuala 1/1, cota initiala 1/1 1) BĂBĂU GHEORGHE 2) BĂBĂU MARILENA	A1

C. Partea III. SARCINI .

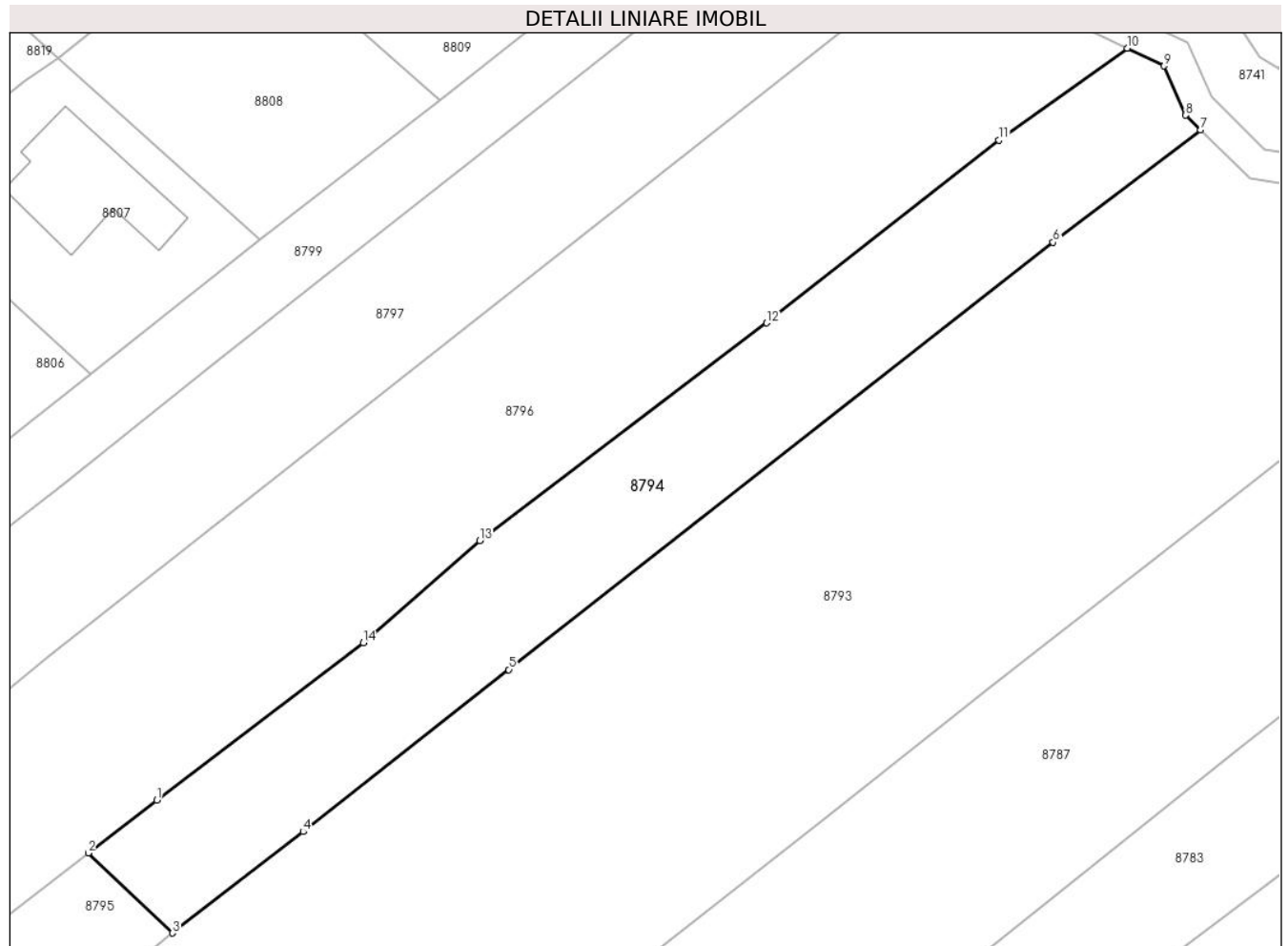
Inscrieri privind dezmembramintele dreptului de proprietate, drepturi reale de garanție și sarcini	Referințe
NU SUNT	

Anexa Nr. 1 La Partea I

Teren

Nr cadastral	Suprafața (mp)*	Observații / Referințe
29045	Din acte: 1.552 Masurata: 1.400	T 18 ; V 1438

* Suprafața este determinată în planul de proiecție Stereo 70.



Date referitoare la teren

Crt	Categorie folosință	Intravilan	Suprafața (mp)	Tarla	Parcelă	Nr. topo	Observații / Referințe
87 94	livada	DA	1.400	T18	1438	-	Teren intravilan partial imprejmuit cu gard de plasa .

Lungime Segmente

1) Valorile lungimilor segmentelor sunt obținute din proiecție în plan.

Punct început	X / Y	Punct sfârșit	X / Y	Lungime segment (** (m)
1	579.293,586 388.116,444	2	579.286,985 388.111,352	8.337
2	579.286,985 388.111,352	3	579.295,095 388.103,631	11.198
3	579.295,095 388.103,631	4	579.307,731 388.113,411	15.979
4	579.307,731 388.113,411	5	579.327,56 388.129,045	25.251
5	579.327,56 388.129,045	6	579.380,11 388.170,273	66.793

Punct început	X / Y	Punct sfârșit	X / Y	Lungime segment (** (m)
6	579.380,11 388.170,273	7	579.394,351 388.181,117	17.9
7	579.394,351 388.181,117	8	579.392,908 388.182,542	2.028
8	579.392,908 388.182,542	9	579.390,823 388.187,3	5.195
9	579.390,823 388.187,3	10	579.387,273 388.189,003	3.937
10	579.387,273 388.189,003	11	579.374,873 388.180,12	15.253
11	579.374,873 388.180,12	12	579.352,468 388.162,49	28.51
12	579.352,468 388.162,49	13	579.324,78 388.141,502	34.744
13	579.324,78 388.141,502	14	579.313,52 388.131,623	14.979
14	579.313,52 388.131,623	1	579.293,586 388.116,444	25.055

** Lungimile segmentelor sunt determinate în planul de proiecție Stereo 70 și sunt rotunjite la 1 milimetru.

*** Distanța dintre puncte este formată din segmente cumulate ce sunt mai mici decât valoarea 1 milimetru.

**DATE DESPRE IMOBILUL NR. 8795**

Oficiul de Cadastru și Publicitate Imobiliară PRAHOVA
Biroul de Cadastru și Publicitate Imobiliară Ploiești

A. Partea I. Descrierea imobilului

TEREN Intravilan

Nr. CF vechi:67
Nr. cadastral vechi:36

Adresa: Loc. Blejoi, Str I. L. Caragiale, Nr. 54, Jud. Prahova

Nr. Crt	Nr cadastral Nr. topografic	Suprafața* (mp)	Observații / Referințe
A1	27445	Din acte: 1.000 Masurata: 1.047	Sector cadastral:15 Teren imprejmuit; Teren intravilan partial imprejmuit cu gard metalic, gard de lemn si gard de plasa.

Construcții

Crt	Nr cadastral Nr. topografic	Adresa	Observații / Referințe
A1.1	27445-C1	Loc. Blejoi, Str I. L. Caragiale, Nr. 54, Jud. Prahova	Nr. niveluri:1; S. construita la sol:123 mp; S. construita desfasurata:123 mp; Locuinta (P), S.c. desfasurata = 123mp; CONSTRUCTIE EXTINSA FARA ACTE

B. Partea II. Proprietari și acte

Inscrieri privitoare la dreptul de proprietate și alte drepturi reale		Referințe
126224 / 08/11/2019		
Act Notarial nr. 1694, din 21/04/2000 emis de NP MEIROSU MIHAI GABRIEL;		
B3	Intabulare, drept de PROPRIETATEcumparare ca bun comun, dobandit prin Conventie, cota actuala 1/1, cota initiala 1/1 1) BĂBĂU GHEORGHE 2) BĂBĂU MARILENA	A1
B4	Intabulare, drept de PROPRIETATEcumparare ca bun comun, dobandit prin Conventie, cota actuala 1/1, cota initiala 1/1 1) BĂBĂU GHEORGHE 2) BĂBĂU MARILENA	A1.1
137640 / 22/11/2019		
Act Administrativ nr. 126224, din 08/11/2019 emis de OCPI PRAHOVA;		
B5	se respinge cererea de repositionare, intrucat documentatia tehnica nu a fost avizata	A1, A1.1
141910 / 04/12/2019		
Act Administrativ nr. 126224, din 08/11/2019 emis de OCPI PRAHOVA;		
B6	se repositioneaza imobilul conform documentatiei cadastrale anexata	A1, A1.1

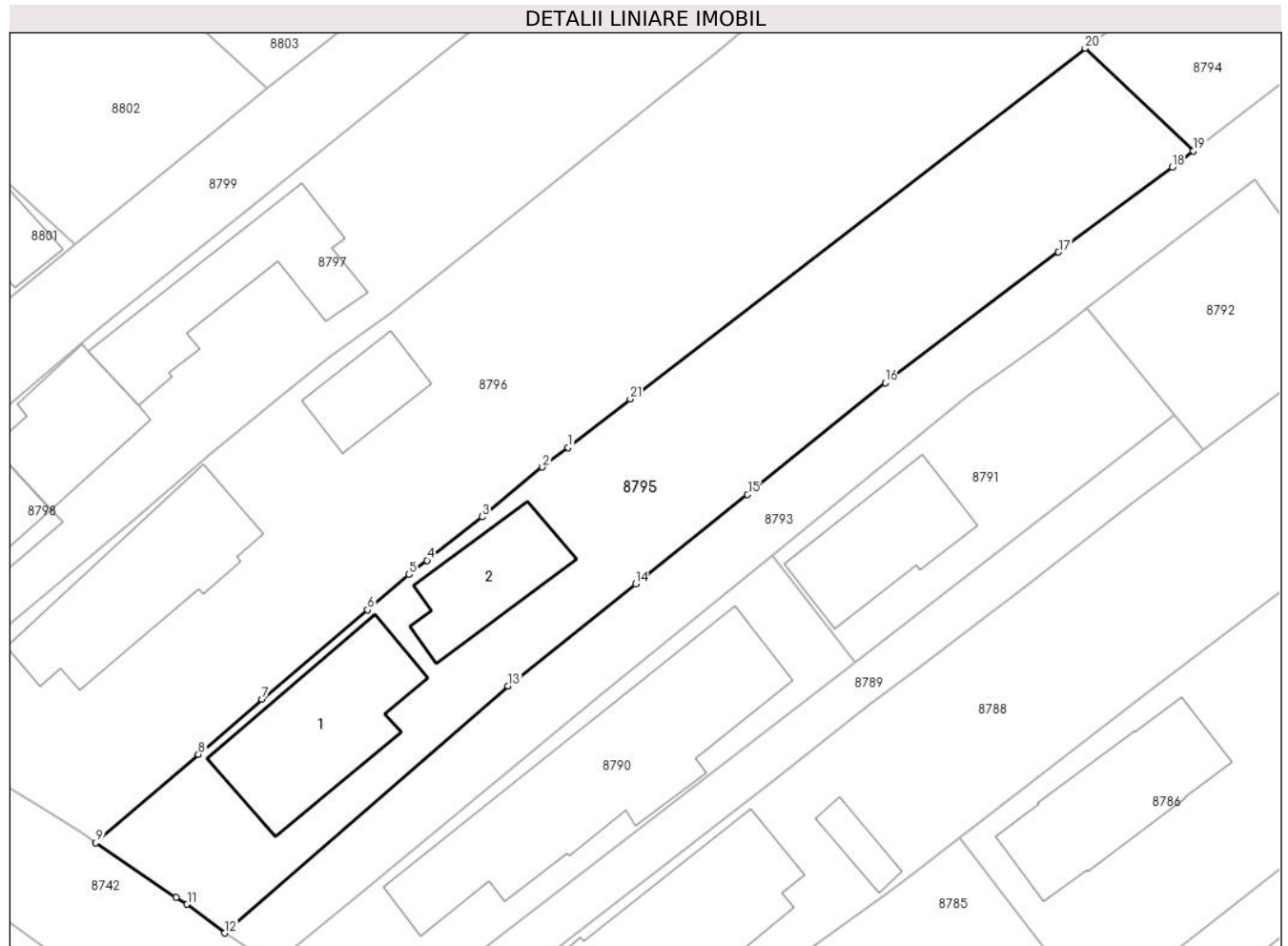
C. Partea III. SARCINI .

Inscrieri privind dezmembramintele dreptului de proprietate, drepturi reale de garanție și sarcini	Referințe
NU SUNT	

Anexa Nr. 1 La Partea I**Teren**

Nr cadastral	Suprafața (mp)*	Observații / Referințe
27445	Din acte: 1.000 Masurata: 1.047	Teren intravilan partial imprejmuit cu gard metalic, gard de lemn si gard de plasa.

* Suprafața este determinată în planul de proiecție Stereo 70.

**Date referitoare la teren**

Crt	Categorie folosință	Intravilan	Suprafața (mp)	Tarla	Parcelă	Nr. topo	Observații / Referințe
87 95	arabil	DA	459	T18	1439	-	
87 95	curți constructii	DA	588	T18	1439	-	

Date referitoare la construcții

Crt	Număr	Destinație construcție	Supraf. (mp)	Situație juridică	Observații / Referințe
A1.1	27445-C1	construcții de locuințe	Din acte: 98 Masurata: 123	Cu acte	Nr. niveluri:1; S. construita la sol:123 mp; S. construita desfasurata:123 mp; Locuinta (P), S. c. desfasurata = 123mp; CONSTRUCTIE EXTINSA FARA ACTE
A1.2	27445-C2	construcții anexa	69	Fara acte	Nr. niveluri:1; S. construita la sol:69 mp; S. construita desfasurata:69 mp; ANEXA P

Lungime Segmente

1) Valorile lungimilor segmentelor sunt obținute din proiecție în plan.

Punct început	X / Y	Punct sfârșit	X / Y	Lungime segment (** (m))	Punct început	X / Y	Punct sfârșit	X / Y	Lungime segment (** (m))
1	579.248,159 388.081,388	2	579.246,236 388.079,904	2.429	2	579.246,236 388.079,904	3	579.241,698 388.076,17	5.877

Punct început	X / Y	Punct sfârșit	X / Y	Lungime segment (** (m)
3	579.241,698 388.076,17	4	579.237,571 388.072,911	5.259
5	579.236,225 388.071,834	6	579.233,103 388.069,198	4.086
7	579.225,19 388.062,483	8	579.220,396 388.058,354	6.327
9	579.212,7 388.051,713	10	579.218,744 388.047,625	7.297
11	579.219,558 388.047,091	12	579.222,399 388.044,936	3.566
13	579.243,655 388.063,482	14	579.253,225 388.071,137	12.255
15	579.261,647 388.077,843	16	579.271,986 388.086,23	13.313
17	579.284,987 388.096,05	18	579.293,532 388.102,422	10.659
19	579.295,095 388.103,631	20	579.286,985 388.111,352	11.198
21	579.252,832 388.085,011	1	579.248,159 388.081,388	5.913

Punct început	X / Y	Punct sfârșit	X / Y	Lungime segment (** (m)
4	579.237,571 388.072,911	5	579.236,225 388.071,834	1.724
6	579.233,103 388.069,198	7	579.225,19 388.062,483	10.378
8	579.220,396 388.058,354	9	579.212,7 388.051,713	10.165
10	579.218,744 388.047,625	11	579.219,558 388.047,091	0.974
12	579.222,399 388.044,936	13	579.243,655 388.063,482	28.209
14	579.253,225 388.071,137	15	579.261,647 388.077,843	10.766
16	579.271,986 388.086,23	17	579.284,987 388.096,05	16.293
18	579.293,532 388.102,422	19	579.295,095 388.103,631	1.976
20	579.286,985 388.111,352	21	579.252,832 388.085,011	43.131

** Lungimile segmentelor sunt determinate în planul de proiecție Stereo 70 și sunt rotunjite la 1 milimetru.

*** Distanța dintre puncte este formată din segmente cumulate ce sunt mai mici decât valoarea 1 milimetru.

**DATE DESPRE IMOBILUL NR. 8796**

Oficiul de Cadastru și Publicitate Imobiliară PRAHOVA
Biroul de Cadastru și Publicitate Imobiliară Ploiești

A. Partea I. Descrierea imobilului

TEREN Intravilan

Adresa: Loc. Blejoi, Str I. L. Caragiale, Nr. 56, Jud. Prahova

Nr. Crt	Nr cadastral Nr. topografic	Suprafața* (mp)	Observații / Referințe
A1		Din acte: 3.800 Masurata: 3.766	Sector cadastral:15 Teren imprejmuit;

Construcții

Crt	Nr cadastral Nr. topografic	Adresa	Observații / Referințe
A1.1		Loc. Blejoi, Str I. L. Caragiale, Nr. 56, Jud. Prahova	Nr. niveluri:1; S. construita la sol:128 mp; S. construita desfasurata:128 mp; LOCUINTA P
A1.2		Loc. Blejoi, Str I. L. Caragiale, Nr. 56, Jud. Prahova	Nr. niveluri:1; S. construita la sol:43 mp; S. construita desfasurata:43 mp; ANEXA P

B. Partea II. Proprietari și acte

Inscrieri privitoare la dreptul de proprietate și alte drepturi reale		Referințe
/		
Act Notarial nr. 118, din 03/10/2019 emis de NP MOANTA GEORGETA;		
B1	Intabulare, drept de PROPRIETATE, dobandit prin Succesiune, cota actuala 1/1, cota initiala 1/1 1) SIMULESCU MARIANA	A1
B2	Intabulare, drept de PROPRIETATE, dobandit prin Succesiune, cota actuala 1/2, cota initiala 1/2 1) SIMULESCU MARIANA	A1.1, A1.2
Act Administrativ nr. 14528, din 14/08/2024 emis de PRIMARIA COMUNEI BLEJOI;		
B3	Intabulare, drept de PROPRIETATE, dobandit prin Construire, cota actuala 1/2, cota initiala 1/2 1) LICU VASILICA	A1.1, A1.2

C. Partea III. SARCINI .

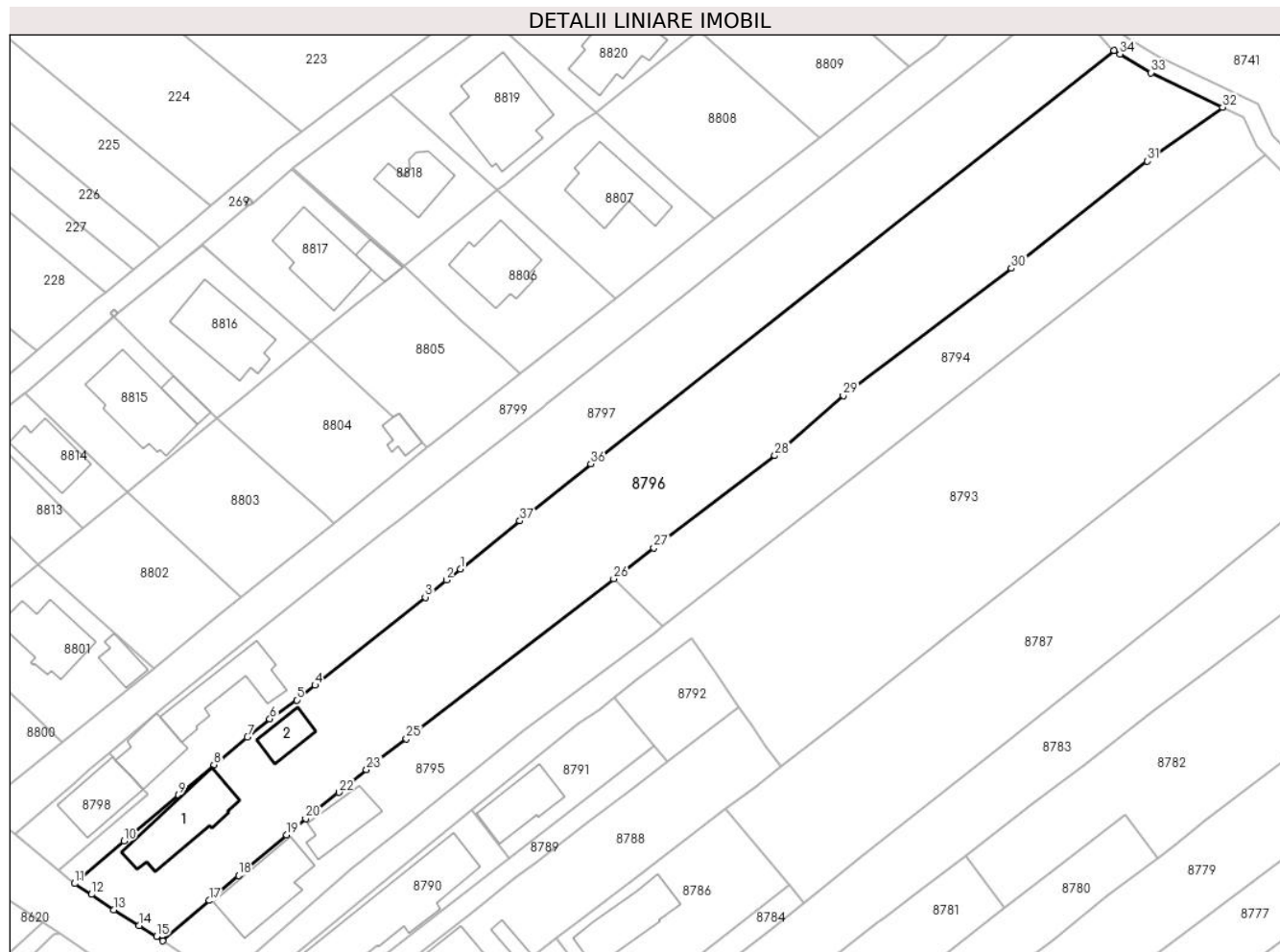
Inscrieri privind dezmembramintele dreptului de proprietate, drepturi reale de garanție și sarcini	Referințe
NU SUNT	

Anexa Nr. 1 La Partea I

Teren

Nr cadastral	Suprafața (mp)*	Observații / Referințe
	Din acte: 3.800 Masurata: 3.766	

* Suprafața este determinată în planul de proiecție Stereo 70.



Date referitoare la teren

Crt	Categorie folosință	Intravilan	Suprafața (mp)	Tarla	Parcelă	Nr. topo	Observații / Referințe
87 96	arabil	DA	2.961	T18	1443	-	
87 96	curți construcții	DA	805	T18	1440	-	

Date referitoare la construcții

Crt	Număr	Destinație construcție	Supraf. (mp)	Situație juridică	Observații / Referințe
A1.1		construcții de locuințe	128	Cu acte	Nr. niveluri:1; S. construita la sol:128 mp; S. construita desfasurata:128 mp; LOCUINTA P
A1.2		construcții anexa	43	Cu acte	Nr. niveluri:1; S. construita la sol:43 mp; S. construita desfasurata:43 mp; ANEXA P

Lungime Segmente

1) Valorile lungimilor segmentelor sunt obținute din proiecție în plan.

Punct început	X / Y	Punct sfârșit	X / Y	Lungime segment (** (m))
1	579.261,722 388.112,989	2	579.259,428 388.111,133	2.951

Punct început	X / Y	Punct sfârșit	X / Y	Lungime segment (** (m))
2	579.259,428 388.111,133	3	579.255,935 388.108,307	4.493

Punct început	X / Y	Punct sfârșit	X / Y	Lungime segment (** (m)
3	579.255,935 388.108,307	4	579.237,782 388.093,81	23.231
5	579.234,738 388.091,379	6	579.230,338 388.088,283	5.38
7	579.226,646 388.085,274	8	579.221,143 388.080,737	7.132
9	579.215,282 388.075,728	10	579.206,324 388.068,182	11.713
11	579.198,194 388.061,148	12	579.200,98 388.059,376	3.302
13	579.204,649 388.056,802	14	579.208,822 388.054,208	4.914
15	579.211,692 388.052,447	16	579.212,7 388.051,713	1.247
17	579.220,396 388.058,354	18	579.225,19 388.062,483	6.327
19	579.233,103 388.069,198	20	579.236,225 388.071,834	4.086
21	579.237,571 388.072,911	22	579.241,698 388.076,17	5.259
23	579.246,236 388.079,904	24	579.248,159 388.081,388	2.429
25	579.252,832 388.085,011	26	579.286,985 388.111,352	43.131
27	579.293,586 388.116,444	28	579.313,52 388.131,623	25.055
29	579.324,78 388.141,502	30	579.352,468 388.162,49	34.744
31	579.374,873 388.180,12	32	579.387,273 388.189,003	15.253
33	579.375,433 388.194,681	34	579.370,36 388.197,771	5.94
35	579.369,409 388.198,351	36	579.283,192 388.130,295	109.841
37	579.271,531 388.120,887	1	579.261,722 388.112,989	12.593

Punct început	X / Y	Punct sfârșit	X / Y	Lungime segment (** (m)
4	579.237,782 388.093,81	5	579.234,738 388.091,379	3.896
6	579.230,338 388.088,283	7	579.226,646 388.085,274	4.763
8	579.221,143 388.080,737	9	579.215,282 388.075,728	7.71
10	579.206,324 388.068,182	11	579.198,194 388.061,148	10.751
12	579.200,98 388.059,376	13	579.204,649 388.056,802	4.482
14	579.208,822 388.054,208	15	579.211,692 388.052,447	3.367
16	579.212,7 388.051,713	17	579.220,396 388.058,354	10.165
18	579.225,19 388.062,483	19	579.233,103 388.069,198	10.378
20	579.236,225 388.071,834	21	579.237,571 388.072,911	1.724
22	579.241,698 388.076,17	23	579.246,236 388.079,904	5.877
24	579.248,159 388.081,388	25	579.252,832 388.085,011	5.913
26	579.286,985 388.111,352	27	579.293,586 388.116,444	8.337
28	579.313,52 388.131,623	29	579.324,78 388.141,502	14.979
30	579.352,468 388.162,49	31	579.374,873 388.180,12	28.51
32	579.387,273 388.189,003	33	579.375,433 388.194,681	13.131
34	579.370,36 388.197,771	35	579.369,409 388.198,351	1.114
36	579.283,192 388.130,295	37	579.271,531 388.120,887	14.983

** Lungimile segmentelor sunt determinate în planul de proiecție Stereo 70 și sunt rotunjite la 1 milimetru.

*** Distanța dintre puncte este formată din segmente cumulate ce sunt mai mici decât valoarea 1 milimetru.

**DATE DESPRE IMOBILUL NR. 8797**

Oficiul de Cadastru și Publicitate Imobiliară PRAHOVA
Biroul de Cadastru și Publicitate Imobiliară Ploiești

A. Partea I. Descrierea imobilului

TEREN Intravilan

Adresa: Loc. Blejoi, Str I. L. Caragiale, Nr. 58A, Jud. Prahova

Nr. Crt	Nr cadastral Nr. topografic	Suprafața* (mp)	Observații / Referințe
A1	27015	2.549	Sector cadastral:15 Teren imprejmuit;

Construcții

Crt	Nr cadastral Nr. topografic	Adresa	Observații / Referințe
A1.2	27015-C2	Loc. Blejoi, Str I. L. Caragiale, Nr. 58A, Jud. Prahova	Nr. niveluri:2; S. construita la sol:73 mp; S. construita desfasurata:146 mp; LOCUINTA P+1E SUPR.CONSTR.DESF. = 146.00 mp.

B. Partea II. Proprietari și acte

Inscrieri privitoare la dreptul de proprietate și alte drepturi reale		Referințe
64441 / 01/07/2016		
Act Notarial nr. 3217, din 29/06/2016 emis de NP IVAN CONSTANTIN (act notarial nr. 301/29-06-2016 emis de NP IVAN CONSTANTIN;);		
B1	Se infiinteaza cartea funciara 27015 a imobilului cu numarul cadastral 27015/Blejoi, rezultat din dezmembrarea imobilului cu numarul cadastral 26978 inscris in cartea funciara 26978;	A1, A1.2
Act Administrativ nr. 12423, din 23/10/2015 emis de PRIMARI BLEJOI (act administrativ nr. 12424/23-10-2015 emis de PRIMARIA BLEJOI; hotarare judecatoreasca nr. 6791/02-07-2008 emis de JUDECATORIA PLOIESTI; act administrativ nr.94766/11.12.2001 emis de Comisia Judeteana Prahova ;act administrativ seria C.4. nr.848848/24.01.1976 emis de Consiliul Popular Blejoi);		
B2	Intabulare, drept de PROPRIETATE, dobandit prin Hotarare Judecatoreasca, cota actuala 1/1, cota initiala 1/1 1) MARIN PETRUTA	A1
B3	Intabulare, drept de PROPRIETATE, dobandit prin Construire, cota actuala 1/1, cota initiala 1/1 1) MARIN NICULAE 2) MARIN PETRUTA	A1.2

C. Partea III. SARCINI .

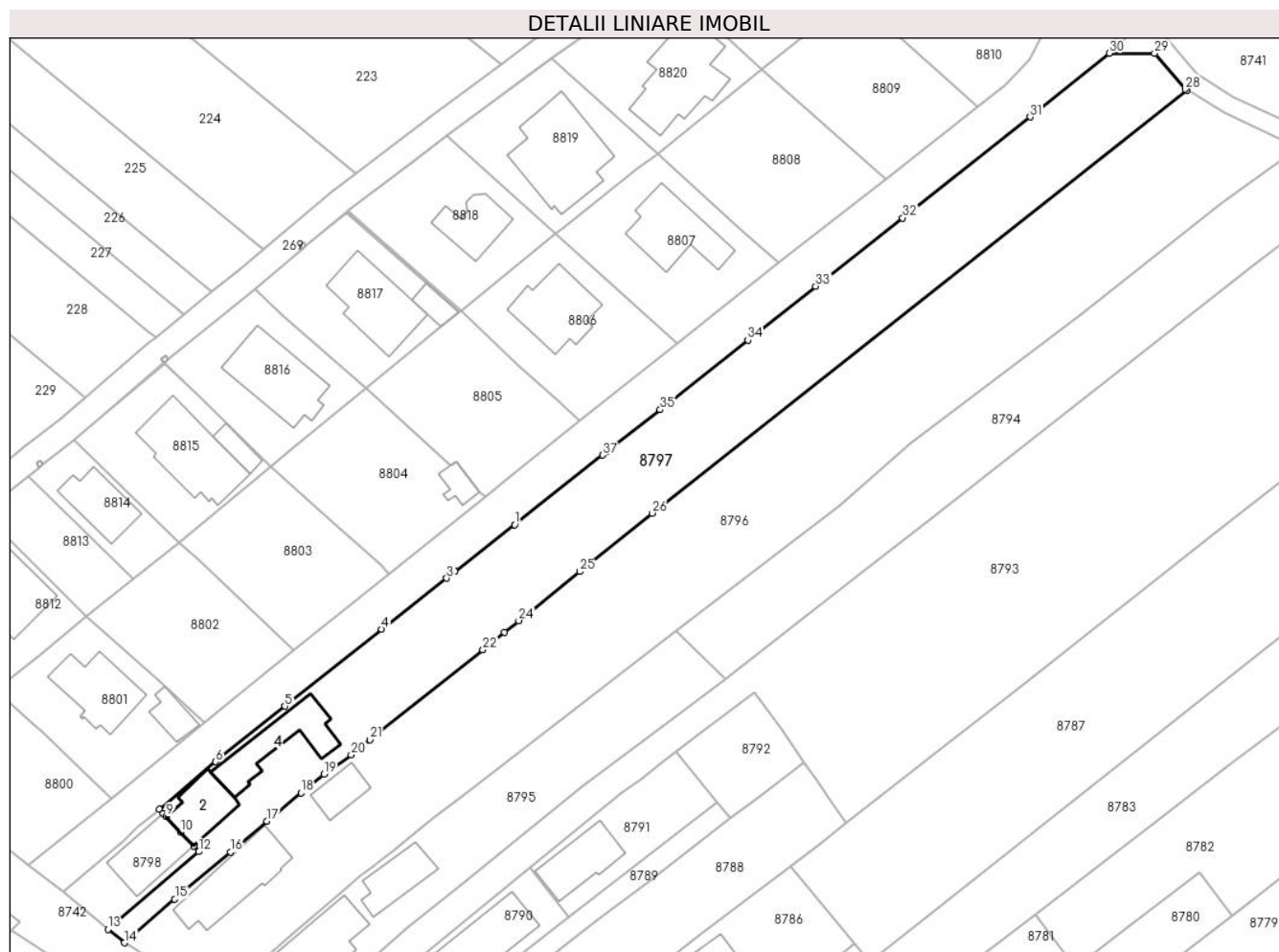
Inscrieri privind dezmembramintele dreptului de proprietate, drepturi reale de garanție și sarcini	Referințe
NU SUNT	

Anexa Nr. 1 La Partea I

Teren

Nr cadastral	Suprafața (mp)*	Observații / Referințe
27015	2.549	

* Suprafața este determinată în planul de proiecție Stereo 70.



Date referitoare la teren

Crt	Categorie folosință	Intravilan	Suprafața (mp)	Tarla	Parcelă	Nr. topo	Observații / Referințe
87 97	arabil	DA	1.717	T18	1444	-	
87 97	curți construcții	DA	832	T18	1445	-	

Date referitoare la construcții

Crt	Număr	Destinație construcție	Supraf. (mp)	Situație juridică	Observații / Referințe
A1.2	27015-C2	construcții de locuințe	73	Cu acte	Nr. niveluri:2; S. construita la sol:73 mp; S. construita desfasurata:146 mp; LOCUINTA P+1E SUPR.CONSTR.DESF. = 146.00 mp.
A1.4	27015-C4	construcții anexa	106	Fara acte	Nr. niveluri:1; S. construita la sol:106 mp; S. construita desfasurata:106 mp; ANEXA P

Lungime Segmente

1) Valorile lungimilor segmentelor sunt obținute din proiecție în plan.

Punct început	X / Y	Punct sfârșit	X / Y	Lungime segment (** (m))
1	579.261,044 388.128,43	2	579.251,442 388.120,891	12.208

Punct început	X / Y	Punct sfârșit	X / Y	Lungime segment (** (m))
2	579.251,442 388.120,891	3	579.250,089 388.119,828	1.721

Punct început	X / Y	Punct sfârșit	X / Y	Lungime segment (** (m)
3	579.250,089 388.119,828	4	579.239,638 388.111,646	13.273
5	579.224,069 388.099,212	6	579.212,917 388.090,273	14.292
7	579.203,864 388.082,688	8	579.204,477 388.081,953	0.957
9	579.204,942 388.081,457	10	579.207,266 388.078,974	3.401
11	579.209,368 388.076,684	12	579.210,194 388.075,814	1.2
13	579.195,556 388.063,332	14	579.198,194 388.061,148	3.425
15	579.206,324 388.068,182	16	579.215,282 388.075,728	11.713
17	579.221,143 388.080,737	18	579.226,646 388.085,274	7.132
19	579.230,338 388.088,283	20	579.234,738 388.091,379	5.38
21	579.237,782 388.093,81	22	579.255,935 388.108,307	23.231
23	579.259,428 388.111,133	24	579.261,722 388.112,989	2.951
25	579.271,531 388.120,887	26	579.283,192 388.130,295	14.983
27	579.369,409 388.198,351	28	579.369,092 388.198,544	0.371
29	579.364,121 388.204,311	30	579.356,836 388.204,32	7.285
31	579.344,098 388.194,079	32	579.323,56 388.177,821	26.194
33	579.309,546 388.166,82	34	579.298,616 388.158,138	13.959
35	579.284,503 388.146,954	36	579.275,999 388.140,241	10.834
37	579.275,233 388.139,636	1	579.261,044 388.128,43	18.08

Punct început	X / Y	Punct sfârșit	X / Y	Lungime segment (** (m)
4	579.239,638 388.111,646	5	579.224,069 388.099,212	19.925
6	579.212,917 388.090,273	7	579.203,864 388.082,688	11.811
8	579.204,477 388.081,953	9	579.204,942 388.081,457	0.68
10	579.207,266 388.078,974	11	579.209,368 388.076,684	3.108
12	579.210,194 388.075,814	13	579.195,556 388.063,332	19.237
14	579.198,194 388.061,148	15	579.206,324 388.068,182	10.751
16	579.215,282 388.075,728	17	579.221,143 388.080,737	7.71
18	579.226,646 388.085,274	19	579.230,338 388.088,283	4.763
20	579.234,738 388.091,379	21	579.237,782 388.093,81	3.896
22	579.255,935 388.108,307	23	579.259,428 388.111,133	4.493
24	579.261,722 388.112,989	25	579.271,531 388.120,887	12.593
26	579.283,192 388.130,295	27	579.369,409 388.198,351	109.841
28	579.369,092 388.198,544	29	579.364,121 388.204,311	7.614
30	579.356,836 388.204,32	31	579.344,098 388.194,079	16.344
32	579.323,56 388.177,821	33	579.309,546 388.166,82	17.816
34	579.298,616 388.158,138	35	579.284,503 388.146,954	18.007
36	579.275,999 388.140,241	37	579.275,233 388.139,636	0.976

** Lungimile segmentelor sunt determinate în planul de proiecție Stereo 70 și sunt rotunjite la 1 milimetru.

*** Distanța dintre puncte este formată din segmente cumulate ce sunt mai mici decât valoarea 1 milimetru.

**DATE DESPRE IMOBILUL NR. 8798**

Oficiul de Cadastru și Publicitate Imobiliară PRAHOVA
Biroul de Cadastru și Publicitate Imobiliară Ploiești

A. Partea I. Descrierea imobilului

TEREN Intravilan

Adresa: Loc. Blejoi, Str I. L. Caragiale, Nr. 58, Jud. Prahova

Nr. Crt	Nr cadastral Nr. topografic	Suprafața* (mp)	Observații / Referințe
A1	27014	184	Sector cadastral:15 Teren imprejmuit;

Construcții

Crt	Nr cadastral Nr. topografic	Adresa	Observații / Referințe
A1.1	27014-C1	Loc. Blejoi, Str I. L. Caragiale, Nr. 58, Jud. Prahova	Nr. niveluri:2; S. construita la sol:87 mp; S. construita desfasurata:175 mp; LOCUINTA P+1E SUPR.CONSTR.DESF. = 175.00 mp.

B. Partea II. Proprietari și acte

Inscrieri privitoare la dreptul de proprietate și alte drepturi reale		Referințe
64441 / 01/07/2016		
Act Notarial nr. 3217, din 29/06/2016 emis de NP IVAN CONSTANTIN (act notarial nr. 301/29-06-2016 emis de NP IVAN CONSTANTIN;);		
B1	Se infiinteaza cartea funciara 27014 a imobilului cu numarul cadastral 27014/Blejoi, rezultat din dezmembrarea imobilului cu numarul cadastral 26978 inscris in cartea funciara 26978;	A1, A1.1
64445 / 01/07/2016		
Act Notarial nr. 3220, din 29/06/2016 emis de NP IVAN CONSTANTIN;		
B5	Intabulare, drept de PROPRIETATEcumparare ca bun comun, dobandit prin Conventie, cota actuala 1/1, cota initiala 1/1 1) MARIN MARIUS ADRIAN 2) MARIN FLORENTINA GABRIELA	A1
B6	Intabulare, drept de PROPRIETATEcumparare ca bun comun, dobandit prin Conventie, cota actuala 1/1, cota initiala 1/1 1) MARIN MARIUS ADRIAN 2) MARIN FLORENTINA GABRIELA	A1.1

C. Partea III. SARCINI .

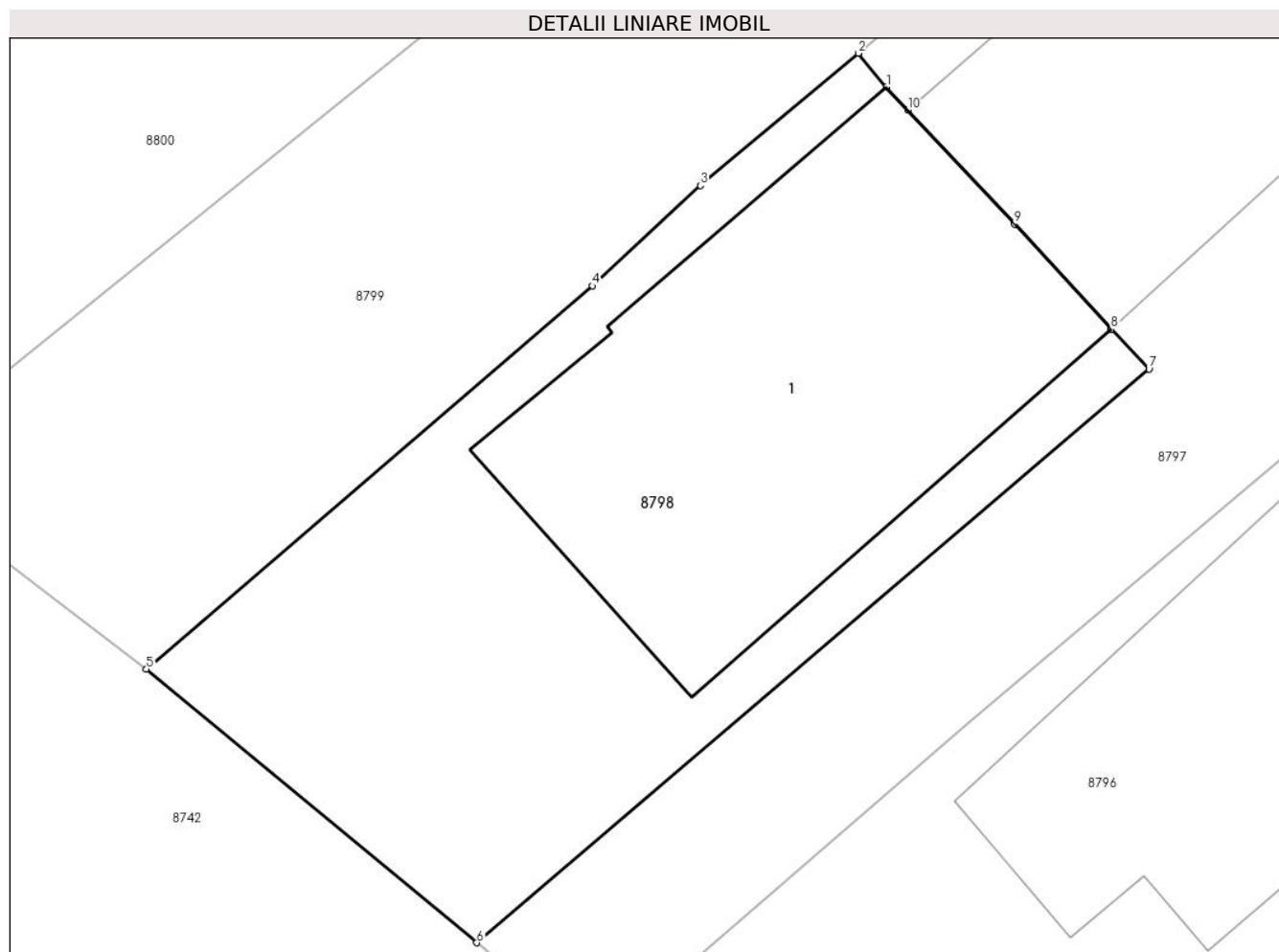
Inscrieri privind dezmembramintele dreptului de proprietate, drepturi reale de garanție și sarcini	Referințe
NU SUNT	

Anexa Nr. 1 La Partea I

Teren

Nr cadastral	Suprafața (mp)*	Observații / Referințe
27014	184	

* Suprafața este determinată în planul de proiecție Stereo 70.



Date referitoare la teren

Crt	Categorie folosință	Intravilan	Suprafața (mp)	Tarla	Parcelă	Nr. topo	Observații / Referințe
87 98	curți construcții	DA	184	T18	1445	-	

Date referitoare la construcții

Crt	Număr	Destinație construcție	Supraf. (mp)	Situație juridică	Observații / Referințe
A1.1	27014-C1	construcții de locuințe	Din acte: 93 Masurata: 87	Cu acte	Nr. niveluri:2; S. construita la sol:87 mp; S. construita desfasurata:175 mp; LOCUINTA P+1E SUPR.CONSTR.DESF. = 175.00 mp.

Lungime Segmente

1) Valorile lungimilor segmentelor sunt obținute din proiecție în plan.

Punct început	X / Y	Punct sfârșit	X / Y	Lungime segment (** (m)
1	579.204,477 388.081,953	2	579.203,864 388.082,688	0.957
2	579.203,864 388.082,688	3	579.200,428 388.079,81	4.482
3	579.200,428 388.079,81	4	579.198,073 388.077,626	3.212

Punct început	X / Y	Punct sfârșit	X / Y	Lungime segment (** (m)
4	579.198,073 388.077,626	5	579.188,363 388.069,284	12.801
5	579.188,363 388.069,284	6	579.195,556 388.063,332	9.336
6	579.195,556 388.063,332	7	579.210,194 388.075,814	19.237
7	579.210,194 388.075,814	8	579.209,368 388.076,684	1.2
8	579.209,368 388.076,684	9	579.207,266 388.078,974	3.108
9	579.207,266 388.078,974	10	579.204,942 388.081,457	3.401
10	579.204,942 388.081,457	1	579.204,477 388.081,953	0.68

** Lungimile segmentelor sunt determinate în planul de proiecție Stereo 70 și sunt rotunjite la 1 milimetru.

*** Distanța dintre puncte este formată din segmente cumulate ce sunt mai mici decât valoarea 1 milimetru.

**DATE DESPRE IMOBILUL NR. 8799**

Oficiul de Cadastru și Publicitate Imobiliară PRAHOVA
Biroul de Cadastru și Publicitate Imobiliară Ploiești

A. Partea I. Descrierea imobilului

TEREN Intravilan

Adresa: Loc. Blejoi, Jud. Prahova

Nr. Crt	Nr cadastral Nr. topografic	Suprafața* (mp)	Observații / Referințe
A1	26885	Din acte: 1.743 Masurata: 1.615	Sector cadastral:15 Teren imprejmuit;

B. Partea II. Proprietari și acte

Inscrieri privitoare la dreptul de proprietate și alte drepturi reale		Referințe
125893 / 17/12/2015		
Act Notarial nr. 2994, din 14/12/2015 emis de NP MEIROSU MIHAI GABRIEL;		
B1	Se infiinteaza cartea funciara 26885 a imobilului cu numarul cadastral 26885/Blejoi, rezultat din dezmembrarea imobilului cu numarul cadastral 26254 in scris in cartea funciara 26254;	A1
Act Notarial nr. 2069, din 29/07/2014 emis de NP MEIROSU MIHAI GABRIEL;		
B2	Se infiinteaza cartea funciara 26254 a imobilului cu numarul cadastral 26254/Blejoi, rezultat din alipirea urmatoarelor imobile:~-nr.cad.10979 (id electronic 21569) din cf.5300 (id electronic 21569) care se sisteaza;~-nr.cad.11542 (id electronic 22180) din cf.6064 (id electronic 22180) care se sisteaza;~-nr.cad.25907 din cf.25907 care se sisteaza;~-nr.cad.349 (id electronic 21092) din cf.199(e:199) (id electronic 21092) care se sisteaza;	A1
<i>OBSERVATII: pozitie transcrisa din CF 26254/Blejoi, inscrisa prin incheierea nr. 58328 din 30/07/2014;</i>		
Act Administrativ nr. 10784, din 07/12/2015 emis de OCPI PRAHOVA;		
B6	se noteaza din oficiu propunerea de dezmembrare a imobilului	A1
<i>OBSERVATII: pozitie transcrisa din CF 26254/Blejoi, inscrisa prin incheierea nr. 121628 din 07/12/2015;</i>		
125985 / 17/12/2015		
Act Notarial nr. 2994, din 14/12/2015 emis de NP MEIROSU MIHAI GABRIEL;		
B7	Intabulare, drept de PROPRIETATEpartaj, dobandit prin Conventie, cota actuala 5/11, cota initiala 1/1 1) SC MOTORMANIA IMPEX SRL, CIF:19053812	A1
24852 / 14/03/2016		
Act Administrativ nr. 146, din 25/01/2016 emis de NP MEIROSU CARMEN (act administrativ nr. 1370/12-01-2016 emis de OCPI PH);		
B8	se noteaza actualizarea informatiilor cadastrale in sensul modificarii limitelor si suprafetei imobilului conform documentatiei tehnice avizate	A1
61941 / 27/04/2023		
Act Notarial nr. 645, din 25/04/2023 emis de NP Meirosu Mihai Gabriel;		
B9	Intabulare, drept de PROPRIETATEcumparare ca bun comun asupra cotei de 1/11, dobandit prin Conventie, cota actuala 1/11, cota initiala 1/11 1) PĂUN VASILE-MARIAN 2) PĂUN NICOLETA-RALUCA	A1
61959 / 27/04/2023		
Act Notarial nr. 644, din 25/04/2023 emis de NP Meirosu Mihai Gabriel;		
B10	Intabulare, drept de PROPRIETATEcumparare ca bun comun asupra cotei de 1/11, dobandit prin Conventie, cota actuala 1/11, cota initiala 1/11 1) ALEXE MARIUS-FLORENTIN 2) ALEXE ANDREEA LUCIANA	A1
72843 / 03/05/2023		
Act Notarial nr. 686, din 02/05/2023 emis de NP MEIROSU CARMEN;		
B11	Intabulare, drept de PROPRIETATEcumparare ca bun propriu, asupra cotei de 1/11 din imobil, dobandit prin Conventie, cota actuala 1/11, cota initiala 1/11	A1

Inscrieri privitoare la dreptul de proprietate și alte drepturi reale		Referințe
1) MĂNCEANU FLORIN HORIA		
158969 / 19/10/2023		
Act Notarial nr. 1737, din 18/10/2023 emis de NP Meirosu Mihai Gabriel;		
B12	Intabulare, drept de PROPRIETATEcumparare ca bun comun asupra cotei de 1/11 (lotul nr. 12), dobandit prin Conventie, cota actuala 1/11, cota initiala 1/11	A1
1) KONIAS LUCIA-AUGUSTINA 2) KONIAS GEORGIOS		
159025 / 19/10/2023		
Act Notarial nr. 1736, din 18/10/2023 emis de NP Meiroșu Mihai Gabriel;		
B13	Intabulare, drept de PROPRIETATEcumparare ca bun comun asupra cotei de 1/11 din imobil, dobandit prin Conventie, cota actuala 1/11, cota initiala 1/11	A1
1) Konias Adriana 2) KONIAS ARGYRIS		
99685 / 03/07/2024		
Act Notarial nr. 1187, din 01/07/2024 emis de NP MEIROȘU CARMEN;		
B14	Intabulare, drept de PROPRIETATEcumpărare ca bun propriu, dobandit prin Conventie, cota actuala 1/11, cota initiala 1/11	A1
1) MARIN ANDREEA-BIANCA		

C. Partea III. SARCINI

Inscrieri privind dezmembramintele dreptului de proprietate, drepturi reale de garanție și sarcini		Referințe
125893 / 17/12/2015		
Act Administrativ nr. 70, din 03/12/2015 emis de EX.JUD.GRECU OVIDIU ALEXANDRU;		
C2	se radiaza somatia inscrisa initial sub C1 prin incheierea nr. 104564/2015	A1
125985 / 17/12/2015		
Act Notarial nr. 2994, din 14/12/2015 emis de NP MEIROSU MIHAI GABRIEL;		
C4	Intabulare, drept de SERVITUTEde TRECERE in favoarea lotului cu nr. cadastral 26875,inscris in cartea funciara nr.26875 a localitatii Blejoi	A1
C7	Intabulare, drept de SERVITUTEde TRECERE in favoarea lotului cu nr. cadastral 26878,inscris in cartea funciara nr.26878 a localitatii Blejoi	A1
C8	Intabulare, drept de SERVITUTEde TRECERE in favoarea lotului cu nr. cadastral 26879,inscris in cartea funciara nr.26879 a localitatii Blejoi	A1
C12	Intabulare, drept de SERVITUTEde TRECERE in favoarea lotului cu nr. cadastral 26883,inscris in cartea funciara nr.26883 a localitatii Blejoi	A1
C13	Intabulare, drept de SERVITUTEde TRECERE in favoarea lotului cu nr. cadastral 26884,inscris in cartea funciara nr.26884 a localitatii Blejoi	A1
C14	Intabulare, drept de SERVITUTEde TRECERE in favoarea lotului cu nr. cadastral 26886,inscris in cartea funciara nr.26886 a localitatii Blejoi	A1
61941 / 27/04/2023		
Act Notarial nr. 645, din 25/04/2023 emis de NP Meirosu Mihai Gabriel;		
C15	se radiaza dreptul de servitute inscris sub C10 prin incheierea nr. 125985 / 17/12/2015 ca urmare a consolidarii dreptului de proprietate	A1
61959 / 27/04/2023		
Act Notarial nr. 644, din 25/04/2023 emis de NP Meirosu Mihai Gabriel;		
C16	se radiaza dreptul de servitute inscris sub C9 prin incheierea nr. 125985 / 17/12/2015 ca urmare a consolidarii dreptului de proprietate	A1
72843 / 03/05/2023		
Act Notarial nr. 686, din 02/05/2023 emis de NP MEIROSU CARMEN;		
C17	se radiaza dreptul de servitute inscris sub C6 prin incheierea nr. 125985/17.12.2015 ca urmare a consolidarii dreptului de proprietate	A1
158969 / 19/10/2023		
Act Notarial nr. 1737, din 18/10/2023 emis de NP Meirosu Mihai Gabriel;		
C18	se radiază dreptul de servitute înscris sub C3 prin încheierea nr. 125985/17.12.2015 ca urmare a consolidării dreptului de proprietate	A1
159025 / 19/10/2023		
Act Notarial nr. 1736, din 18/10/2023 emis de NP Meiroșu Mihai Gabriel;		
C19	se radiază dreptul de servitute înscris sub C5 prin încheierea nr. 125985/17.12.2015 ca urmare a consolidării dreptului de proprietate	A1
99685 / 03/07/2024		

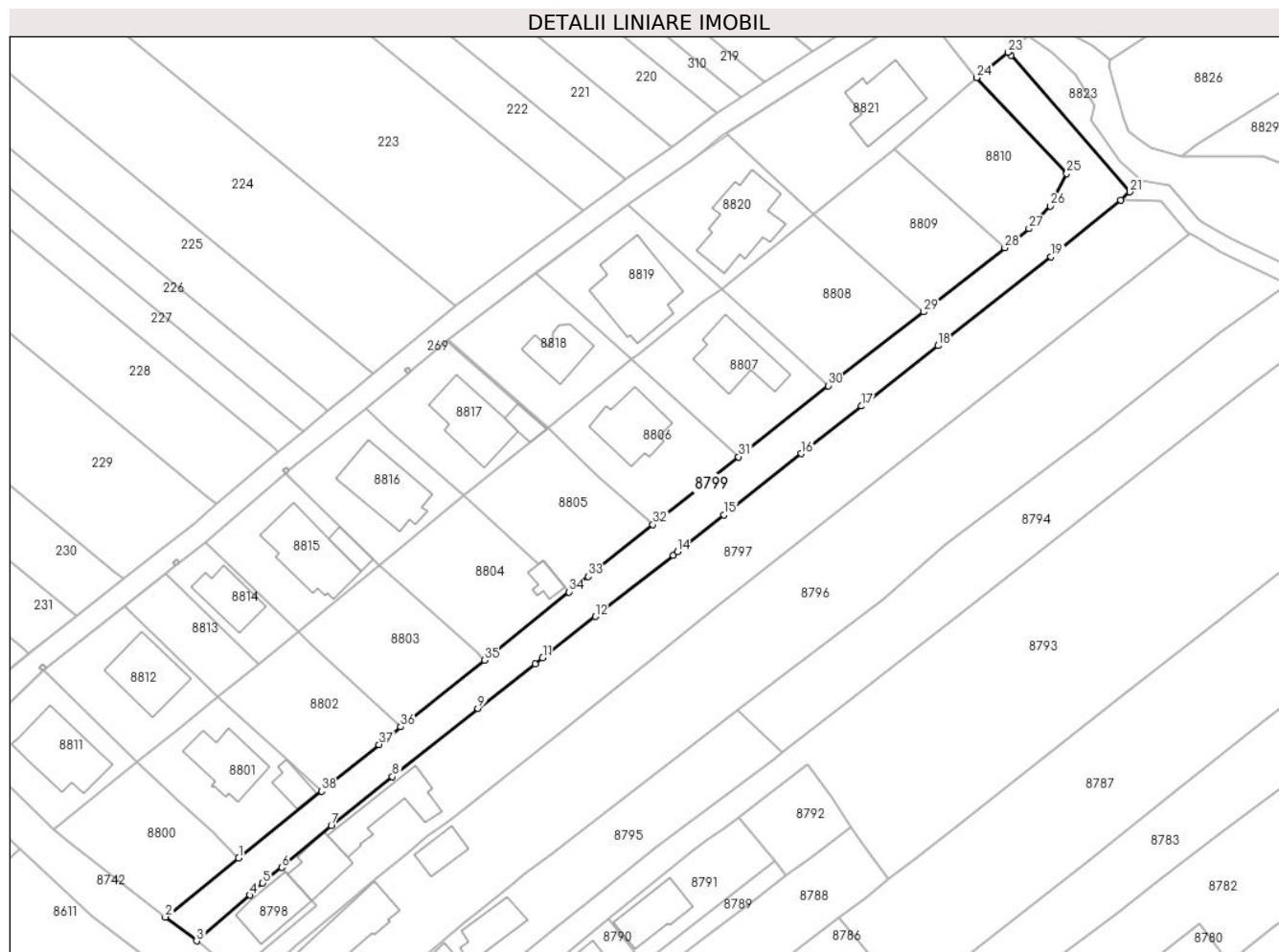
Inscrieri privind dezmembramintele dreptului de proprietate, drepturi reale de garanție și sarcini	Referințe
Act Notarial nr. 1187, din 01/07/2024 emis de NP MEIROȘU CARMEN;	
C20	se radiază dreptul de servitute înscris sub C11 prin încheierea nr. 125985 /2015 ca urmare a consolidării dreptului de proprietate A1

Anexa Nr. 1 La Partea I

Teren

Nr cadastral	Suprafața (mp)*	Observații / Referințe
26885	Din acte: 1.743 Masurata: 1.615	

* Suprafața este determinată în planul de proiecție Stereo 70.



Date referitoare la teren

Crt	Categorie folosință	Intra vilan	Suprafața (mp)	Tarla	Parcelă	Nr. topo	Observații / Referințe
87 99	drum	DA	1.615	T18	1446,1447,1 448	-	

Lungime Segmente

1) Valorile lungimilor segmentelor sunt obținute din proiecție în plan.

Punct început	X / Y	Punct sfârșit	X / Y	Lungime segment (** (m)
1	579.196,046 388.084,422	2	579.182,662 388.073,627	17.195
3	579.188,363 388.069,284	4	579.198,073 388.077,626	12.801
5	579.200,428 388.079,81	6	579.203,864 388.082,688	4.482
7	579.212,917 388.090,273	8	579.224,069 388.099,212	14.292
9	579.239,638 388.111,646	10	579.250,089 388.119,828	13.273

Punct început	X / Y	Punct sfârșit	X / Y	Lungime segment (** (m)
2	579.182,662 388.073,627	3	579.188,363 388.069,284	7.167
4	579.198,073 388.077,626	5	579.200,428 388.079,81	3.212
6	579.203,864 388.082,688	7	579.212,917 388.090,273	11.811
8	579.224,069 388.099,212	9	579.239,638 388.111,646	19.925
10	579.250,089 388.119,828	11	579.251,442 388.120,891	1.721

Punct început	X / Y	Punct sfârșit	X / Y	Lungime segment (** (m)
11	579.251,442 388.120,891	12	579.261,044 388.128,43	12.208
13	579.275,233 388.139,636	14	579.275,999 388.140,241	0.976
15	579.284,503 388.146,954	16	579.298,616 388.158,138	18.007
17	579.309,546 388.166,82	18	579.323,56 388.177,821	17.816
19	579.344,098 388.194,079	20	579.356,836 388.204,32	16.344
21	579.358,535 388.205,867	22	579.336,837 388.230,792	33.046
23	579.336,343 388.231,34	24	579.330,605 388.226,719	7.367
25	579.347,004 388.209,222	26	579.344,018 388.203,303	6.63
27	579.340,127 388.199,159	28	579.335,699 388.195,666	5.64
29	579.320,916 388.184,003	30	579.303,513 388.170,542	22.001
31	579.287,168 388.157,568	32	579.271,571 388.145,189	19.912
33	579.259,714 388.135,724	34	579.256,262 388.132,921	4.447
35	579.240,902 388.120,45	36	579.225,551 388.108,326	19.561
37	579.221,63 388.105,105	38	579.211,164 388.096,583	13.497

Punct început	X / Y	Punct sfârșit	X / Y	Lungime segment (** (m)
12	579.261,044 388.128,43	13	579.275,233 388.139,636	18.08
14	579.275,999 388.140,241	15	579.284,503 388.146,954	10.834
16	579.298,616 388.158,138	17	579.309,546 388.166,82	13.959
18	579.323,56 388.177,821	19	579.344,098 388.194,079	26.194
20	579.356,836 388.204,32	21	579.358,535 388.205,867	2.298
22	579.336,837 388.230,792	23	579.336,343 388.231,34	0.738
24	579.330,605 388.226,719	25	579.347,004 388.209,222	23.981
26	579.344,018 388.203,303	27	579.340,127 388.199,159	5.684
28	579.335,699 388.195,666	29	579.320,916 388.184,003	18.83
30	579.303,513 388.170,542	31	579.287,168 388.157,568	20.868
32	579.271,571 388.145,189	33	579.259,714 388.135,724	15.172
34	579.256,262 388.132,921	35	579.240,902 388.120,45	19.785
36	579.225,551 388.108,326	37	579.221,63 388.105,105	5.074
38	579.211,164 388.096,583	1	579.196,046 388.084,422	19.402

** Lungimile segmentelor sunt determinate în planul de proiecție Stereo 70 și sunt rotunjite la 1 milimetru.

*** Distanța dintre puncte este formată din segmente cumulate ce sunt mai mici decât valoarea 1 milimetru.

**DATE DESPRE IMOBILUL NR. 8800**

Oficiul de Cadastru și Publicitate Imobiliară PRAHOVA
Biroul de Cadastru și Publicitate Imobiliară Ploiești

A. Partea I. Descrierea imobilului

TEREN Intravilan

Adresa: Loc. Blejoi, Str I. L. Caragiale, Nr. 60, Jud. Prahova

Nr. Crt	Nr cadastral Nr. topografic	Suprafața* (mp)	Observații / Referințe
A1	26874	465	Sector cadastral:15 Teren imprejmuit;

B. Partea II. Proprietari și acte

Inscrieri privitoare la dreptul de proprietate și alte drepturi reale		Referințe
125893 / 17/12/2015		
Act Notarial nr. 2994, din 14/12/2015 emis de NP MEIROSU MIHAI GABRIEL;		
B1	Se infiinteaza cartea funciara 26874 a imobilului cu numarul cadastral 26874/Blejoi, rezultat din dezmembrarea imobilului cu numarul cadastral 26254 inscris in cartea funciara 26254;	A1
Act Notarial nr. 2069, din 29/07/2014 emis de NP MEIROSU MIHAI GABRIEL;		
B2	Se infiinteaza cartea funciara 26254 a imobilului cu numarul cadastral 26254/Blejoi, rezultat din alipirea urmatoarelor imobile:~nr.cad.10979 (id electronic 21569) din cf.5300 (id electronic 21569) care se sisteaza;~nr.cad.11542 (id electronic 22180) din cf.6064 (id electronic 22180) care se sisteaza;~nr.cad.25907 din cf.25907 care se sisteaza;~nr.cad.349 (id electronic 21092) din cf.199(e:199) (id electronic 21092) care se sisteaza;	A1
<i>OBSERVATII: pozitie transcrisa din CF 26254/Blejoi, inscrisa prin incheierea nr. 58328 din 30/07/2014;</i>		
Act Administrativ nr. 10784, din 07/12/2015 emis de OCPI PRAHOVA;		
B6	se noteaza din oficiu propunerea de dezmembrare a imobilului	A1
<i>OBSERVATII: pozitie transcrisa din CF 26254/Blejoi, inscrisa prin incheierea nr. 121628 din 07/12/2015;</i>		
125898 / 17/12/2015		
Act Notarial nr. 2999, din 15/12/1999 emis de NP MEIROSU MIHAI GABRIEL;		
B8	Intabulare, drept de PROPRIETATEcumparare ca bun comun, dobandit prin Conventie, cota actuala 1/1, cota initiala 1/1	A1
1) KONIAS LUCIA AUGUSTINA		
2) KONIAS GEORGIOS, (cetatean cipriot)		
158993 / 19/10/2023		
Act Notarial nr. 1737, din 18/10/2023 emis de NP Meiroșu Mihai Gabriel;		
B10	se radiază prin confuziune dreptul de servitute de trecere înscris sub B9 prin încheierea nr.125898/2015	A1

C. Partea III. SARCINI

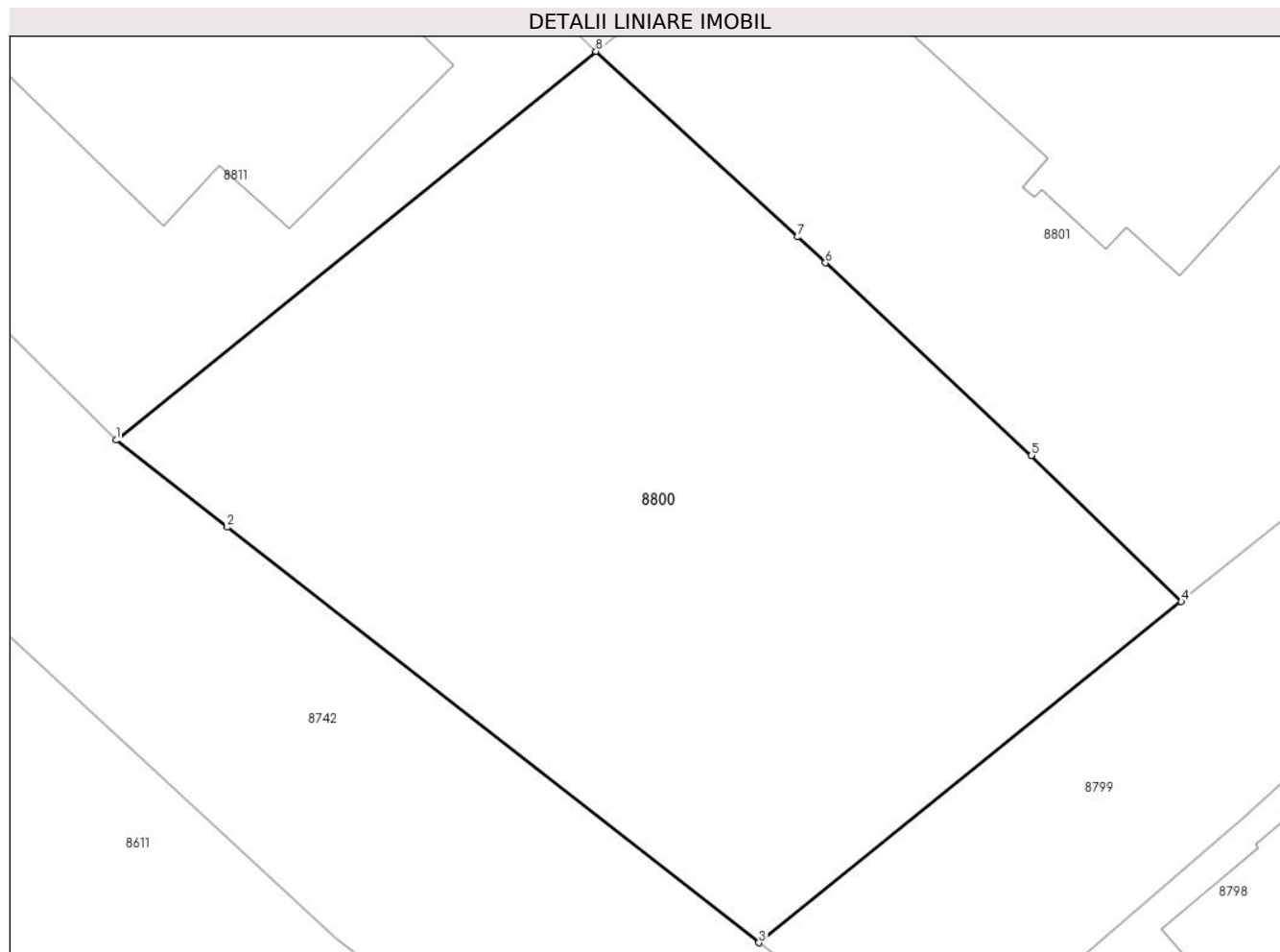
Inscrieri privind dezmembramintele dreptului de proprietate, drepturi reale de garanție și sarcini		Referințe
125893 / 17/12/2015		
Act Administrativ nr. 70, din 03/12/2015 emis de EX.JUD.GRECU OVIDIU ALEXANDRU;		
C2	se radiază somatia inscrisa initial sub C1 prin incheierea nr. 104564/2015	A1

Anexa Nr. 1 La Partea I

Teren

Nr cadastral	Suprafața (mp)*	Observații / Referințe
26874	465	

* Suprafața este determinată în planul de proiecție Stereo 70.



Date referitoare la teren

Crt	Categorie folosință	Intravilan	Suprafața (mp)	Tarla	Parcelă	Nr. topo	Observații / Referințe
8800	arabil	DA	318	T18	1446,1447,1448	-	
8800	curti constructii	DA	146	T18	1446,1447,1448	-	Lotul 1

Lungime Segmente

1) Valorile lungimilor segmentelor sunt obținute din proiecție în plan.

Punct început	X / Y	Punct sfârșit	X / Y	Lungime segment (** (m)
1	579.162,292 388.089,53	2	579.165,816 388.086,778	4.471
2	579.165,816 388.086,778	3	579.182,662 388.073,627	21.371
3	579.182,662 388.073,627	4	579.196,046 388.084,422	17.195
4	579.196,046 388.084,422	5	579.191,295 388.089,05	6.633

Punct început	X / Y	Punct sfârșit	X / Y	Lungime segment (** (m)
5	579.191,295 388.089,05	6	579.184,765 388.095,144	8.932
6	579.184,765 388.095,144	7	579.183,888 388.095,962	1.199
7	579.183,888 388.095,962	8	579.177,495 388.101,832	8.679
8	579.177,495 388.101,832	1	579.162,292 388.089,53	19.557

** Lungimile segmentelor sunt determinate în planul de proiecție Stereo 70 și sunt rotunjite la 1 milimetru.

*** Distanța dintre puncte este formată din segmente cumulate ce sunt mai mici decât valoarea 1 milimetru.

**DATE DESPRE IMOBILUL NR. 8801**

Oficiul de Cadastru și Publicitate Imobiliară PRAHOVA
Biroul de Cadastru și Publicitate Imobiliară Ploiești

A. Partea I. Descrierea imobilului

TEREN Intravilan

Adresa: Loc. Blejoi, Str I. L. Caragiale, Nr. 62, Jud. Prahova

Nr. Crt	Nr cadastral Nr. topografic	Suprafața* (mp)	Observații / Referințe
A1	26875	481	Sector cadastral:15 Teren imprejmuit;

Construcții

Crt	Nr cadastral Nr. topografic	Adresa	Observații / Referințe
A1.1	26875-C1	Loc. Blejoi, Str I. L. Caragiale, Nr. 62, Jud. Prahova	Nr. niveluri:2; S. construita la sol:109 mp; S. construita desfasurata:220 mp; LOCUINTA P+1E

B. Partea II. Proprietari și acte

Inscrieri privitoare la dreptul de proprietate și alte drepturi reale		Referințe
125893 / 17/12/2015		
Act Notarial nr. 2994, din 14/12/2015 emis de NP MEIROSU MIHAI GABRIEL;		
B1	Se infiinteaza cartea funciara 26875 a imobilului cu numarul cadastral 26875/Blejoi, rezultat din dezmembrarea imobilului cu numarul cadastral 26254 in scris in cartea funciara 26254;	A1
Act Notarial nr. 2069, din 29/07/2014 emis de NP MEIROSU MIHAI GABRIEL;		
B2	Se infiinteaza cartea funciara 26254 a imobilului cu numarul cadastral 26254/Blejoi, rezultat din alipirea urmatoarelor imobile:~-nr.cad.10979 (id electronic 21569) din cf.5300 (id electronic 21569) care se sisteaza;~-nr.cad.11542 (id electronic 22180) din cf.6064 (id electronic 22180) care se sisteaza;~-nr.cad.25907 din cf.25907 care se sisteaza;~-nr.cad.349 (id electronic 21092) din cf.199(e:199) (id electronic 21092) care se sisteaza;	A1
<i>OBSERVATII: pozitie transcrisa din CF 26254/Blejoi, in scrisa prin incheierea nr. 58328 din 30/07/2014;</i>		
Act Administrativ nr. 10784, din 07/12/2015 emis de OCPI PRAHOVA;		
B6	se noteaza din oficiu propunerea de dezmembrare a imobilului	A1
<i>OBSERVATII: pozitie transcrisa din CF 26254/Blejoi, in scrisa prin incheierea nr. 121628 din 07/12/2015;</i>		
125946 / 17/12/2015		
Act Notarial nr. 2994, din 14/12/2015 emis de NP MEIROSU MIHAI GABRIEL;		
B8	se noteaza servitutea de trecere constituit asupra terenului in suprafata de 1.743 mp cu destinatia drum de acces avand nr. cadastral 26885 in scris in cartea funciara nr. 26885 a localitati Blejoi	A1
142210 / 04/12/2019		
Act Notarial nr. 2475, din 03/12/2019 emis de NP Meirosu Carmen;		
B10	Intabulare, drept de PROPRIETATE cumparare ca bun comun, dobandit prin Conventie, cota actuala 1/1, cota initiala 1/1 1) ILIE MIHAI-EMANUEL 2) ILIE STOICA SILVIA	A1
/		
Act Administrativ nr. 35, din 27/04/2020 emis de PRIMARIA COMUNEI BLEJOI (PV RECEPTIE NR. 5630/22.03.2021 EMIS DE PRIMARIA COMUNEI BLEJOI);		
B11	Intabulare, drept de PROPRIETATE, dobandit prin Construire, cota actuala 1/1, cota initiala 1/1 1) ILIE MIHAI-EMANUEL 2) ILIE STOICA SILVIA	A1.1

C. Partea III. SARCINI

Inscrieri privind dezmembramintele dreptului de proprietate, drepturi reale de garanție și sarcini	Referințe
125893 / 17/12/2015	
Act Administrativ nr. 70, din 03/12/2015 emis de EX.JUD.GRECU OVIDIU ALEXANDRU;	

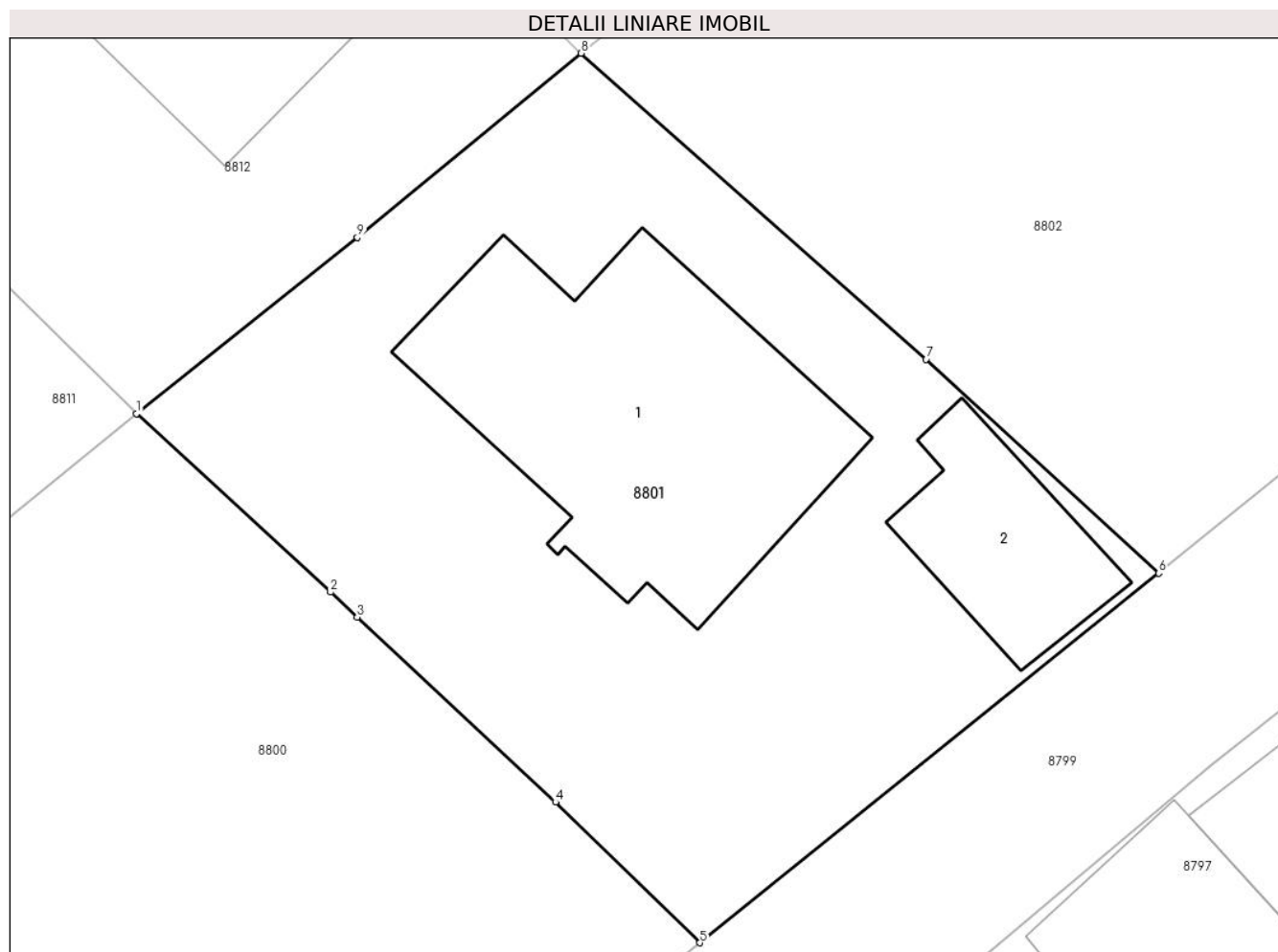
Inscrieri privind dezmembramintele dreptului de proprietate, drepturi reale de garanție și sarcini		Referințe
C2	se radiaza somatia inregistrata initial sub C1 prin incheierea nr. 104564/2015	A1

Anexa Nr. 1 La Partea I

Teren

Nr cadastral	Suprafața (mp)*	Observații / Referințe
26875	481	

* Suprafața este determinată în planul de proiecție Stereo 70.



Date referitoare la teren

Crt	Categorie folosință	Intra vilan	Suprafața (mp)	Tarla	Parcelă	Nr. topo	Observații / Referințe
8801	curți constructii	DA	481	T18	1446,1447,1448	-	Lotul 2

Date referitoare la construcții

Crt	Număr	Destinație construcție	Supraf. (mp)	Situație juridică	Observații / Referințe
A1.1	26875-C1	construcții de locuințe	109	Cu acte	Nr. niveluri:2; S. construita la sol:109 mp; S. construita desfasurata:220 mp; LOCUINTA P+1E
A1.2	26875-C2	construcții de locuințe	34	Fara acte	Nr. niveluri:1; S. construita la sol:34 mp; S. construita desfasurata:34 mp; LOCUINTA P

Lungime Segmente

1) Valorile lungimilor segmentelor sunt obținute din proiecție în plan.

Punct început	X / Y	Punct sfârșit	X / Y	Lungime segment (** (m)
1	579.177,495 388.101,832	2	579.183,888 388.095,962	8.679
2	579.183,888 388.095,962	3	579.184,765 388.095,144	1.199

Punct început	X / Y	Punct sfârșit	X / Y	Lungime segment (** (m)
3	579.184,765 388.095,144	4	579.191,295 388.089,05	8.932
4	579.191,295 388.089,05	5	579.196,046 388.084,422	6.633
5	579.196,046 388.084,422	6	579.211,164 388.096,583	19.402
6	579.211,164 388.096,583	7	579.203,497 388.103,626	10.411
7	579.203,497 388.103,626	8	579.192,133 388.113,698	15.185
8	579.192,133 388.113,698	9	579.184,768 388.107,631	9.542
9	579.184,768 388.107,631	1	579.177,495 388.101,832	9.302

** Lungimile segmentelor sunt determinate în planul de proiecție Stereo 70 și sunt rotunjite la 1 milimetru.

*** Distanța dintre puncte este formată din segmente cumulate ce sunt mai mici decât valoarea 1 milimetru.

**DATE DESPRE IMOBILUL NR. 8802**

Oficiul de Cadastru și Publicitate Imobiliară PRAHOVA
Biroul de Cadastru și Publicitate Imobiliară Ploiești

A. Partea I. Descrierea imobilului

TEREN Intravilan

Adresa: Loc. Blejoi, Str I. L. Caragiale, Nr. 62A, Jud. Prahova

Nr. Crt	Nr cadastral Nr. topografic	Suprafața* (mp)	Observații / Referințe
A1	26876	472	Sector cadastral:15 Teren imprejmuit;

B. Partea II. Proprietari și acte

Inscrieri privitoare la dreptul de proprietate și alte drepturi reale		Referințe
125893 / 17/12/2015		
Act Notarial nr. 2994, din 14/12/2015 emis de NP MEIROSU MIHAI GABRIEL;		
B1	Se infiinteaza cartea funciara 26876 a imobilului cu numarul cadastral 26876/Blejoi, rezultat din dezmembrarea imobilului cu numarul cadastral 26254 inscris in cartea funciara 26254;	A1
Act Notarial nr. 2069, din 29/07/2014 emis de NP MEIROSU MIHAI GABRIEL;		
B2	Se infiinteaza cartea funciara 26254 a imobilului cu numarul cadastral 26254/Blejoi, rezultat din alipirea urmatoarelor imobile:~nr.cad.10979 (id electronic 21569) din cf.5300 (id electronic 21569) care se sisteaza;~nr.cad.11542 (id electronic 22180) din cf.6064 (id electronic 22180) care se sisteaza;~nr.cad.25907 din cf.25907 care se sisteaza;~nr.cad.349 (id electronic 21092) din cf.199(e:199) (id electronic 21092) care se sisteaza;	A1
<i>OBSERVATII: pozitie transcrisa din CF 26254/Blejoi, inscrisa prin incheierea nr. 58328 din 30/07/2014;</i>		
Act Administrativ nr. 10784, din 07/12/2015 emis de OCPI PRAHOVA;		
B6	se noteaza din oficiu propunerea de dezmembrare a imobilului	A1
<i>OBSERVATII: pozitie transcrisa din CF 26254/Blejoi, inscrisa prin incheierea nr. 121628 din 07/12/2015;</i>		
44953 / 05/05/2016		
Act Notarial nr. 1235, din 04/05/2016 emis de NP MEIROSU MIHAI GABRIEL;		
B10	Intabulare, drept de PROPRIETATEcumparare ca bun comun, dobandit prin Conventie, cota actuala 1/1, cota initiala 1/1 1) KONIAS ADRIANA 2) KONIAS ARGYRIS, (cetatean cipriot)	A1
159040 / 19/10/2023		
Act Notarial nr. 1736, din 18/10/2023 emis de NP Meirosu Mihai Gabriel;		
B11	se radiază servitutea de trecere notată sub B9 prin încheierea nr. 125908/2015	A1

C. Partea III. SARCINI

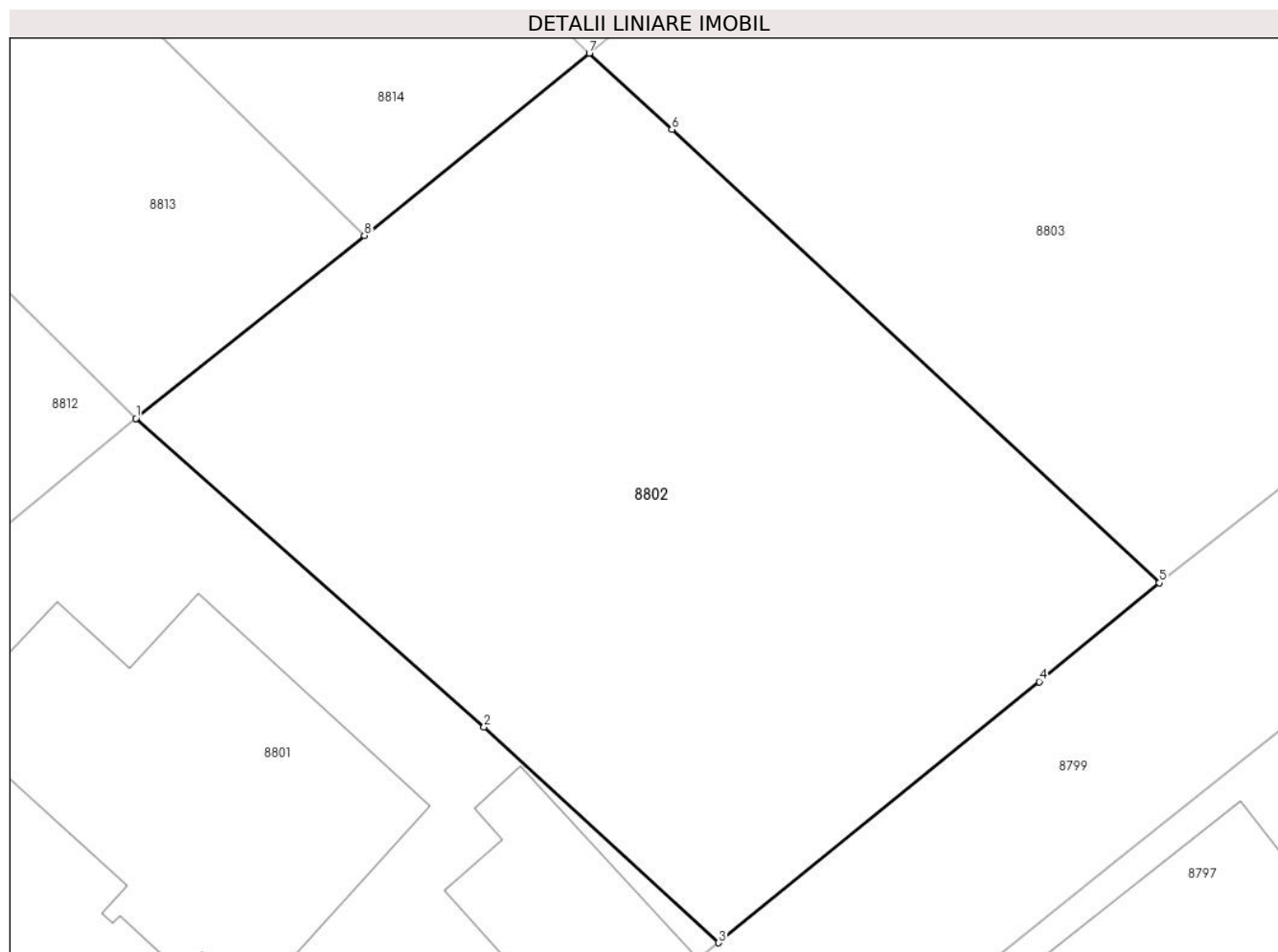
Inscrieri privind dezmembramintele dreptului de proprietate, drepturi reale de garanție și sarcini		Referințe
125893 / 17/12/2015		
Act Administrativ nr. 70, din 03/12/2015 emis de EX.JUD.GRECU OVIDIU ALEXANDRU;		
C2	se radiază somatia inscrisa initial sub C1 prin incheierea nr. 104564/2015	A1

Anexa Nr. 1 La Partea I

Teren

Nr cadastral	Suprafața (mp)*	Observații / Referințe
26876	472	

* Suprafața este determinată în planul de proiecție Stereo 70.



Date referitoare la teren

Crt	Categorie folosință	Intravilan	Suprafața (mp)	Tarla	Parcelă	Nr. topo	Observații / Referințe
8802	arabil	DA	472	T18	1446,1447,1448	-	Lotul 3

Lungime Segmente

1) Valorile lungimilor segmentelor sunt obținute din proiecție în plan.

Punct început	X / Y	Punct sfârșit	X / Y	Lungime segment (** (m)
1	579.192,133 388.113,698	2	579.203,497 388.103,626	15.185
2	579.203,497 388.103,626	3	579.211,164 388.096,583	10.411
3	579.211,164 388.096,583	4	579.221,63 388.105,105	13.497
4	579.221,63 388.105,105	5	579.225,551 388.108,326	5.074
5	579.225,551 388.108,326	6	579.209,637 388.123,125	21.732

Punct început	X / Y	Punct sfârșit	X / Y	Lungime segment (** (m)
6	579.209,637 388.123,125	7	579.206,938 388.125,612	3.67
7	579.206,938 388.125,612	8	579.199,594 388.119,666	9.449
8	579.199,594 388.119,666	1	579.192,133 388.113,698	9.554

** Lungimile segmentelor sunt determinate în planul de proiecție Stereo 70 și sunt rotunjite la 1 milimetru.

*** Distanța dintre puncte este formată din segmente cumulate ce sunt mai mici decât valoarea 1 milimetru.

**DATE DESPRE IMOBILUL NR. 8803**

Oficiul de Cadastru și Publicitate Imobiliară PRAHOVA
Biroul de Cadastru și Publicitate Imobiliară Ploiești

A. Partea I. Descrierea imobilului

TEREN Intravilan

Adresa: Loc. Blejoi, Str I. L. Caragiale, Nr. 66, Jud. Prahova

Nr. Crt	Nr cadastral Nr. topografic	Suprafața* (mp)	Observații / Referințe
A1	26877	491	Sector cadastral:15 Teren imprejmuit;

B. Partea II. Proprietari și acte

Inscrieri privitoare la dreptul de proprietate și alte drepturi reale		Referințe
125893 / 17/12/2015		
Act Notarial nr. 2994, din 14/12/2015 emis de NP MEIROSU MIHAI GABRIEL;		
B1	Se infiinteaza cartea funciara 26877 a imobilului cu numarul cadastral 26877/Blejoi, rezultat din dezmembrarea imobilului cu numarul cadastral 26254 inscris in cartea funciara 26254;	A1
Act Notarial nr. 2069, din 29/07/2014 emis de NP MEIROSU MIHAI GABRIEL;		
B2	Se infiinteaza cartea funciara 26254 a imobilului cu numarul cadastral 26254/Blejoi, rezultat din alipirea urmatoarelor imobile:~nr.cad.10979 (id electronic 21569) din cf.5300 (id electronic 21569) care se sisteaza;~nr.cad.11542 (id electronic 22180) din cf.6064 (id electronic 22180) care se sisteaza;~nr.cad.25907 din cf.25907 care se sisteaza;~nr.cad.349 (id electronic 21092) din cf.199(e:199) (id electronic 21092) care se sisteaza;	A1
<i>OBSERVATII: pozitie transcrisa din CF 26254/Blejoi, inscrisa prin incheierea nr. 58328 din 30/07/2014;</i>		
Act Administrativ nr. 10784, din 07/12/2015 emis de OCPI PRAHOVA;		
B6	se noteaza din oficiu propunerea de dezmembrare a imobilului	A1
<i>OBSERVATII: pozitie transcrisa din CF 26254/Blejoi, inscrisa prin incheierea nr. 121628 din 07/12/2015;</i>		
91131 / 12/10/2018		
Act Administrativ nr. C9990, din 09/10/2018 emis de OCPI PRAHOVA;		
B10	se noteaza din oficiu propunerea de alipire a imobilului	A1
96227 / 23/07/2021		
Act Notarial nr. 1206, din 23/07/2021 emis de FRATIAN EUGEN-IULIU;		
B11	Intabulare, drept de PROPRIETATEcumparare ca bun propriu, dobandit prin Conventie, cota actuala 1/1, cota initiala 1/1 1) MANCEANU FLORIN HORIA	A1
72849 / 03/05/2023		
Act Notarial nr. 686, din 02/05/2023 emis de NP MEIROSU CARMEN;		
B12	se radiaza notarea dreptului de servitute inscris sub B9 prin incheierea nr.125904/2015	A1

C. Partea III. SARCINI

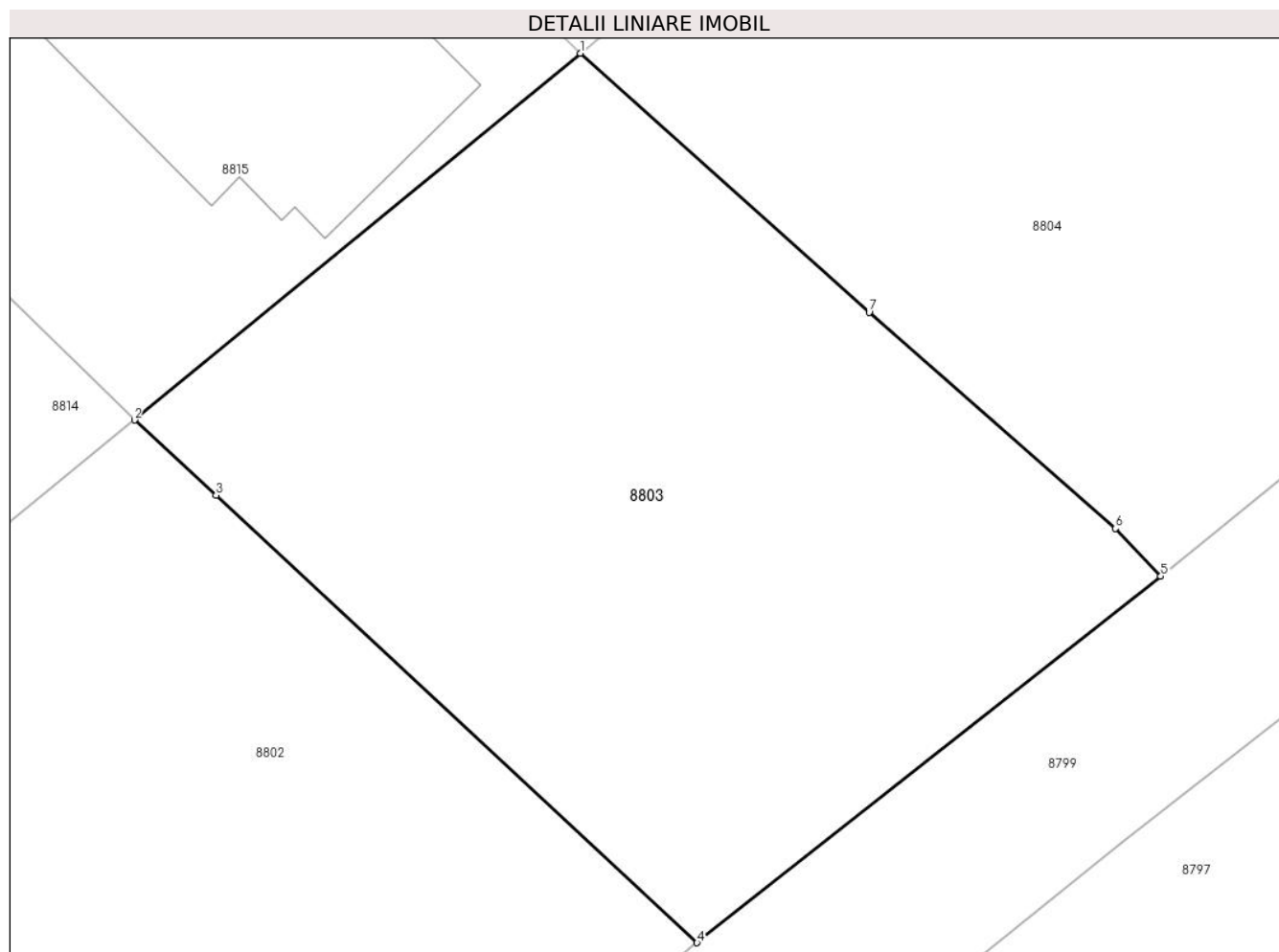
Inscrieri privind dezmembramintele dreptului de proprietate, drepturi reale de garanție și sarcini		Referințe
125893 / 17/12/2015		
Act Administrativ nr. 70, din 03/12/2015 emis de EX.JUD.GRECU OVIDIU ALEXANDRU;		
C2	se radiaza somatia inscrisa initial sub C1 prin incheierea nr.104564/2015	A1

Anexa Nr. 1 La Partea I

Teren

Nr cadastral	Suprafața (mp)*	Observații / Referințe
26877	491	

* Suprafața este determinată în planul de proiecție Stereo 70.



Date referitoare la teren

Crt	Categorie folosință	Intra vilan	Suprafața (mp)	Tarla	Parcelă	Nr. topo	Observații / Referințe
8803	arabil	DA	491	T18	1446,1447,1448	-	Lotul 4

Lungime Segmente

1) Valorile lungimilor segmentelor sunt obținute din proiecție în plan.

Punct început	X / Y	Punct sfârșit	X / Y	Lungime segment (** (m)
1	579.221,687 388.137,743	2	579.206,938 388.125,612	19.097
2	579.206,938 388.125,612	3	579.209,637 388.123,125	3.67
3	579.209,637 388.123,125	4	579.225,551 388.108,326	21.732
4	579.225,551 388.108,326	5	579.240,902 388.120,45	19.561
5	579.240,902 388.120,45	6	579.239,404 388.122,023	2.172

Punct început	X / Y	Punct sfârșit	X / Y	Lungime segment (** (m)
6	579.239,404 388.122,023	7	579.231,245 388.129,174	10.849
7	579.231,245 388.129,174	1	579.221,687 388.137,743	12.837

** Lungimile segmentelor sunt determinate în planul de proiecție Stereo 70 și sunt rotunjite la 1 milimetru.

*** Distanța dintre puncte este formată din segmente cumulate ce sunt mai mici decât valoarea 1 milimetru.

**DATE DESPRE IMOBILUL NR. 8804**

Oficiul de Cadastru și Publicitate Imobiliară PRAHOVA
Biroul de Cadastru și Publicitate Imobiliară Ploiești

A. Partea I. Descrierea imobilului

TEREN Intravilan

Adresa: Loc. Blejoi, Str I. L. Caragiale, Nr. 68, Jud. Prahova

Nr. Crt	Nr cadastral Nr. topografic	Suprafața* (mp)	Observații / Referințe
A1	26878	512	Sector cadastral:15 Teren imprejmuit;

B. Partea II. Proprietari și acte

Inscrieri privitoare la dreptul de proprietate și alte drepturi reale		Referințe
125893 / 17/12/2015		
Act Notarial nr. 2994, din 14/12/2015 emis de NP MEIROSU MIHAI GABRIEL;		
B1	Se infiinteaza cartea funciara 26878 a imobilului cu numarul cadastral 26878/Blejoi, rezultat din dezmembrarea imobilului cu numarul cadastral 26254 inscris in cartea funciara 26254;	A1
Act Notarial nr. 2069, din 29/07/2014 emis de NP MEIROSU MIHAI GABRIEL;		
B2	Se infiinteaza cartea funciara 26254 a imobilului cu numarul cadastral 26254/Blejoi, rezultat din alipirea urmatoarelor imobile:~nr.cad.10979 (id electronic 21569) din cf.5300 (id electronic 21569) care se sisteaza;~nr.cad.11542 (id electronic 22180) din cf.6064 (id electronic 22180) care se sisteaza;~nr.cad.25907 din cf.25907 care se sisteaza;~nr.cad.349 (id electronic 21092) din cf.199(e:199) (id electronic 21092) care se sisteaza;	A1
<i>OBSERVATII: pozitie transcrisa din CF 26254/Blejoi, inscrisa prin incheierea nr. 58328 din 30/07/2014;</i>		
Act Administrativ nr. 10784, din 07/12/2015 emis de OCPI PRAHOVA;		
B6	se noteaza din oficiu propunerea de dezmembrare a imobilului	A1
<i>OBSERVATII: pozitie transcrisa din CF 26254/Blejoi, inscrisa prin incheierea nr. 121628 din 07/12/2015;</i>		
125909 / 17/12/2015		
Act Notarial nr. 2995, din 14/12/2015 emis de NP MEIROSU MIHAI GABRIEL;		
B8	Intabulare, drept de PROPRIETATEcumparare ca bun propriu, dobandit prin Conventie, cota actuala 1/1, cota initiala 1/1 1) TOADER ELENA CRISTINA	A1
B9	se noteaza servitutea de trecere pe terenul in suprafata de 1743 mp cu numarul cadastral 26885 inscris in cartea funciara nr. 26885 a localitatii Blejoi	A1

C. Partea III. SARCINI

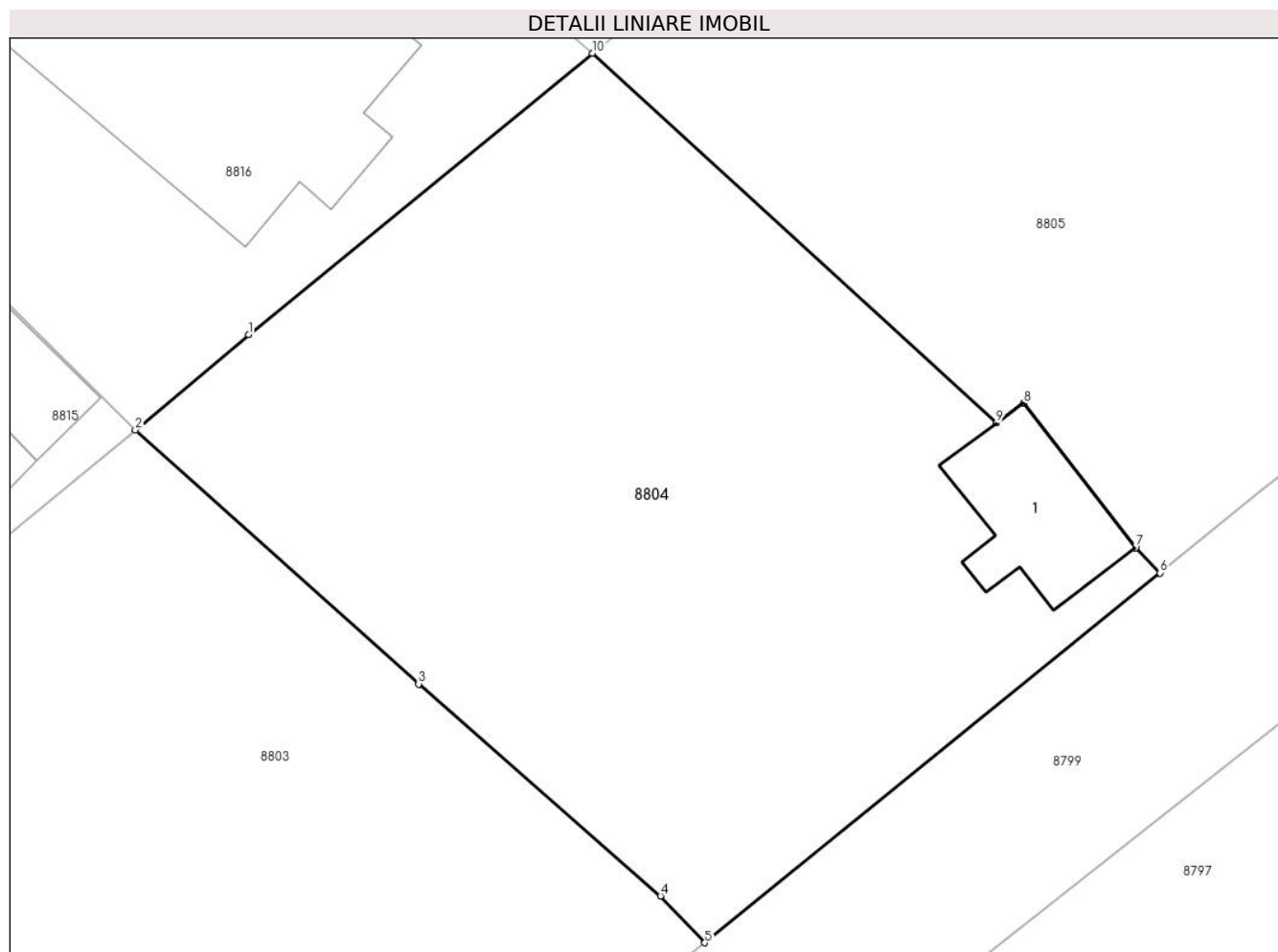
Inscrieri privind dezmembramintele dreptului de proprietate, drepturi reale de garanție și sarcini		Referințe
125893 / 17/12/2015		
Act Administrativ nr. 70, din 03/12/2015 emis de EX.JUD.GRECU OVIDIU ALEXANDRU;		
C2	se radiaza somatia inscrisa initial sub C1 prin incheierea nr. 104564/2015	A1

Anexa Nr. 1 La Partea I

Teren

Nr cadastral	Suprafața (mp)*	Observații / Referințe
26878	512	

* Suprafața este determinată în planul de proiecție Stereo 70.



Date referitoare la teren

Crt	Categorie folosință	Intra vilan	Suprafața (mp)	Tarla	Parcelă	Nr. topo	Observații / Referințe
8804	curți constructii	DA	512	T18	1446,1447,1448	-	Lotul 5

Date referitoare la construcții

Crt	Număr	Destinație construcție	Supraf. (mp)	Situație juridică	Observații / Referințe
A1.1	26878-C1	constructii anexa	24	Fara acte	Nr. niveluri:1; S. construita la sol:24 mp; S. construita desfasurata:24 mp; ANEXA P

Lungime Segmente

1) Valorile lungimilor segmentelor sunt obținute din proiecție în plan.

Punct început	X / Y	Punct sfârșit	X / Y	Lungime segment (** (m)
1	579.225,513 388.140,955	2	579.221,687 388.137,743	4.996
2	579.221,687 388.137,743	3	579.231,245 388.129,174	12.837
3	579.231,245 388.129,174	4	579.239,404 388.122,023	10.849
4	579.239,404 388.122,023	5	579.240,902 388.120,45	2.172

Punct început	X / Y	Punct sfârșit	X / Y	Lungime segment (** (m)
5	579.240,902 388.120,45	6	579.256,262 388.132,921	19.785
6	579.256,262 388.132,921	7	579.255,438 388.133,769	1.182
7	579.255,438 388.133,769	8	579.251,66 388.138,647	6.17
8	579.251,66 388.138,647	9	579.250,739 388.137,972	1.142
9	579.250,739 388.137,972	10	579.237,103 388.150,441	18.477
10	579.237,103 388.150,441	1	579.225,513 388.140,955	14.977

** Lungimile segmentelor sunt determinate în planul de proiecție Stereo 70 și sunt rotunjite la 1 milimetru.

*** Distanța dintre puncte este formată din segmente cumulate ce sunt mai mici decât valoarea 1 milimetru.

**DATE DESPRE IMOBILUL NR. 8805**

Oficiul de Cadastru și Publicitate Imobiliară PRAHOVA
Biroul de Cadastru și Publicitate Imobiliară Ploiești

A. Partea I. Descrierea imobilului

TEREN Intravilan

Adresa: Loc. Blejoi, Str I. L. Caragiale, Nr. 70, Jud. Prahova

Nr. Crt	Nr cadastral Nr. topografic	Suprafața* (mp)	Observații / Referințe
A1	26879	499	Sector cadastral:15 Teren imprejmuit;

B. Partea II. Proprietari și acte

Inscrieri privitoare la dreptul de proprietate și alte drepturi reale		Referințe
125893 / 17/12/2015		
Act Notarial nr. 2994, din 14/12/2015 emis de NP MEIROSU MIHAI GABRIEL;		
B1	Se infiinteaza cartea funciara 26879 a imobilului cu numarul cadastral 26879/Blejoi, rezultat din dezmembrarea imobilului cu numarul cadastral 26254 inscris in cartea funciara 26254;	A1
Act Notarial nr. 2069, din 29/07/2014 emis de NP MEIROSU MIHAI GABRIEL;		
B2	Se infiinteaza cartea funciara 26254 a imobilului cu numarul cadastral 26254/Blejoi, rezultat din alipirea urmatoarelor imobile:~nr.cad.10979 (id electronic 21569) din cf.5300 (id electronic 21569) care se sisteaza;~nr.cad.11542 (id electronic 22180) din cf.6064 (id electronic 22180) care se sisteaza;~nr.cad.25907 din cf.25907 care se sisteaza;~nr.cad.349 (id electronic 21092) din cf.199(e:199) (id electronic 21092) care se sisteaza;	A1
<i>OBSERVATII: pozitie transcrisa din CF 26254/Blejoi, inscrisa prin incheierea nr. 58328 din 30/07/2014;</i>		
Act Administrativ nr. 10784, din 07/12/2015 emis de OCPI PRAHOVA;		
B6	se noteaza din oficiu propunerea de dezmembrare a imobilului	A1
<i>OBSERVATII: pozitie transcrisa din CF 26254/Blejoi, inscrisa prin incheierea nr. 121628 din 07/12/2015;</i>		
125912 / 17/12/2015		
Act Notarial nr. 2994, din 14/12/2015 emis de NP MEIROSU MIHAI GABRIEL;		
B8	se noteaza servitute de trecere pe terenul in suprafata de 1743mp cu nr cadastral 26885 inscris in cartea funciara nr.26885 a localitatii Blejoi	A1
Act Notarial nr. 2995, din 14/12/2015 emis de NP MEIROSU MIHAI GABRIEL;		
B9	Intabulare, drept de PROPRIETATEcumparare ca bun propriu, dobandit prin Conventie, cota actuala 1/1, cota initiala 1/1 1) TOADER ELENA CRISTINA	A1

C. Partea III. SARCINI

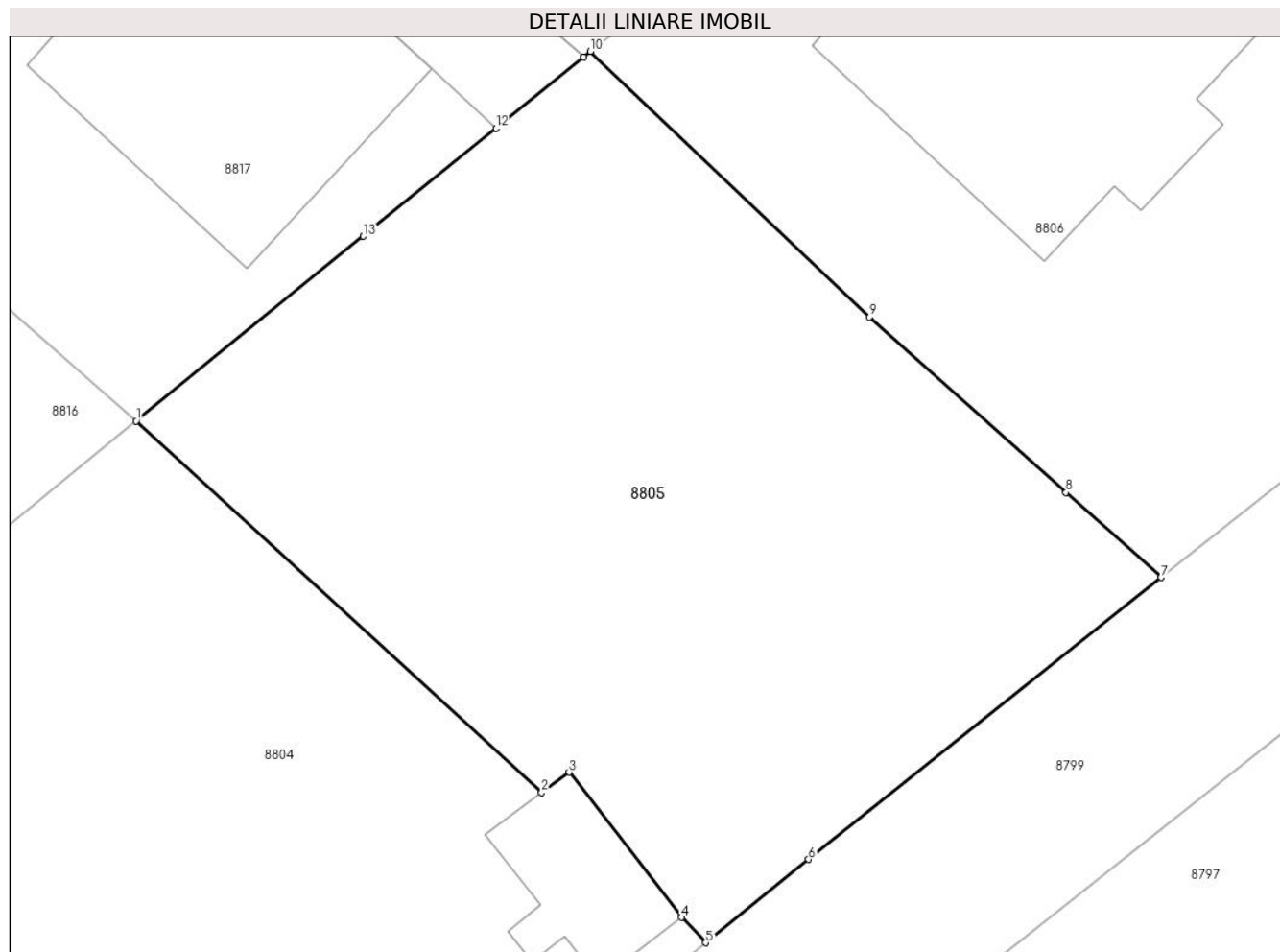
Inscrieri privind dezmembramintele dreptului de proprietate, drepturi reale de garanție și sarcini		Referințe
125893 / 17/12/2015		
Act Administrativ nr. 70, din 03/12/2015 emis de EX.JUD.GRECU OVIDIU ALEXANDRU;		
C2	se radiaza somatia inscrisa initial sub C1 prin incheierea nr. 104564/2015	A1

Anexa Nr. 1 La Partea I

Teren

Nr cadastral	Suprafața (mp)*	Observații / Referințe
26879	499	

* Suprafața este determinată în planul de proiecție Stereo 70.



Date referitoare la teren

Crt	Categorie folosință	Intravilan	Suprafața (mp)	Tarla	Parcelă	Nr. topo	Observații / Referințe
8805	livada	DA	220	T18	1446,1447,1448	-	
8805	arabil	DA	279	T18	1446,1447,1448	-	Lotul 6

Lungime Segmente

1) Valorile lungimilor segmentelor sunt obținute din proiecție în plan.

Punct început	X / Y	Punct sfârșit	X / Y	Lungime segment (** (m)
1	579.237,103 388.150,441	2	579.250,739 388.137,972	18.477
2	579.250,739 388.137,972	3	579.251,66 388.138,647	1.142
3	579.251,66 388.138,647	4	579.255,438 388.133,769	6.17
4	579.255,438 388.133,769	5	579.256,262 388.132,921	1.182

Punct început	X / Y	Punct sfârșit	X / Y	Lungime segment (** (m)
5	579.256,262 388.132,921	6	579.259,714 388.135,724	4.447
6	579.259,714 388.135,724	7	579.271,571 388.145,189	15.172
7	579.271,571 388.145,189	8	579.268,37 388.148,041	4.287
8	579.268,37 388.148,041	9	579.261,759 388.153,933	8.856
9	579.261,759 388.153,933	10	579.252,375 388.162,855	12.948
10	579.252,375 388.162,855	11	579.252,147 388.162,664	0.297
11	579.252,147 388.162,664	12	579.249,201 388.160,275	3.793
12	579.249,201 388.160,275	13	579.244,739 388.156,648	5.75
13	579.244,739 388.156,648	1	579.237,103 388.150,441	9.84

** Lungimile segmentelor sunt determinate în planul de proiecție Stereo 70 și sunt rotunjite la 1 milimetru.

*** Distanța dintre puncte este formată din segmente cumulate ce sunt mai mici decât valoarea 1 milimetru.

**DATE DESPRE IMOBILUL NR. 8806**

Oficiul de Cadastru și Publicitate Imobiliară PRAHOVA
Biroul de Cadastru și Publicitate Imobiliară Ploiești

A. Partea I. Descrierea imobilului

TEREN Intravilan

Adresa: Loc. Blejoi, Str I. L. Caragiale, Nr. 72, Jud. Prahova

Nr. Crt	Nr cadastral Nr. topografic	Suprafața* (mp)	Observații / Referințe
A1	26880	516	Sector cadastral:15 Teren imprejmuit;

Construcții

Crt	Nr cadastral Nr. topografic	Adresa	Observații / Referințe
A1.1	26880-C1	Loc. Blejoi, Str I. L. Caragiale, Nr. 72, Jud. Prahova	Nr. niveluri:2; S. construita la sol:117 mp; S. construita desfasurata:234 mp; LOCUINTA P+1

B. Partea II. Proprietari și acte

Inscrieri privitoare la dreptul de proprietate și alte drepturi reale		Referințe
125893 / 17/12/2015		
Act Notarial nr. 2994, din 14/12/2015 emis de NP MEIROSU MIHAI GABRIEL;		
B1	Se infiinteaza cartea funciara 26880 a imobilului cu numarul cadastral 26880/Blejoi, rezultat din dezmembrarea imobilului cu numarul cadastral 26254 in scris in cartea funciara 26254;	A1
Act Notarial nr. 2069, din 29/07/2014 emis de NP MEIROSU MIHAI GABRIEL;		
B2	Se infiinteaza cartea funciara 26254 a imobilului cu numarul cadastral 26254/Blejoi, rezultat din alipirea urmatoarelor imobile:~-nr.cad.10979 (id electronic 21569) din cf.5300 (id electronic 21569) care se sisteaza;~-nr.cad.11542 (id electronic 22180) din cf.6064 (id electronic 22180) care se sisteaza;~-nr.cad.25907 din cf.25907 care se sisteaza;~-nr.cad.349 (id electronic 21092) din cf.199(e:199) (id electronic 21092) care se sisteaza;	A1
<i>OBSERVATII: pozitie transcrisa din CF 26254/Blejoi, in scris prin incheierea nr. 58328 din 30/07/2014;</i>		
Act Administrativ nr. 10784, din 07/12/2015 emis de OCPI PRAHOVA;		
B6	se noteaza din oficiu propunerea de dezmembrare a imobilului	A1
<i>OBSERVATII: pozitie transcrisa din CF 26254/Blejoi, in scris prin incheierea nr. 121628 din 07/12/2015;</i>		
96912 / 23/09/2020		
Act Notarial nr. 1435, din 21/09/2020 emis de NP MEIROSU CARMEN;		
B9	Intabulare, drept de PROPRIETATEcumparare ca bun comun, dobandit prin Conventie, cota actuala 1/1, cota initiala 1/1 1) ALEXE MARIUS-FLORENTIN 2) ALEXE ANDREEA LUCIANA	A1
115016 / 01/09/2021		
Act Administrativ nr. 58, din 20/08/2021 emis de PRIMARIA BLEJOI (Adeverinta de insusire nr. 14528/14.08.2024 emis de Primaria Comunei Blejoi.);		
B10	se noteaza faptul ca pe teren urmeaza a se edifica o constructie in baza autorizatiei de construire nr. 58/20.03.2021 emisa de Primaria Blejoi	A1
136650 / 30/09/2021		
Act Notarial nr. 1924, din 29/09/2021 emis de NP Botezatu Ioana Eleonora;		
B11	se noteaza interdictiile de instrainare si grevare 1) BANCA TRANSILVANIA SA, CIF:7236573	A1
61980 / 27/04/2023		
Act Notarial nr. 644, din 25/04/2023 emis de NP Meirosu Mihai Gabriel;		
B12	se radiaza dreptul de servitute de trecere in scris sub B8 prin incheierea nr. 125915 din 17.12.2015	A1
/		
Act Administrativ nr. 58, din 20/08/2021 emis de PRIMARIA BLEJOI (Adeverinta de insusire nr. 14528/14.08.2024 emis de Primaria Comunei Blejoi.);		
B13	Intabulare, drept de PROPRIETATE, dobandit prin Construire, cota actuala 1/1, cota initiala 1/1	A1.1

Inscrieri privitoare la dreptul de proprietate și alte drepturi reale	Referințe
1) ALEXE MARIUS-FLORENTIN 2) ALEXE ANDREEA LUCIANA	

C. Partea III. SARCINI

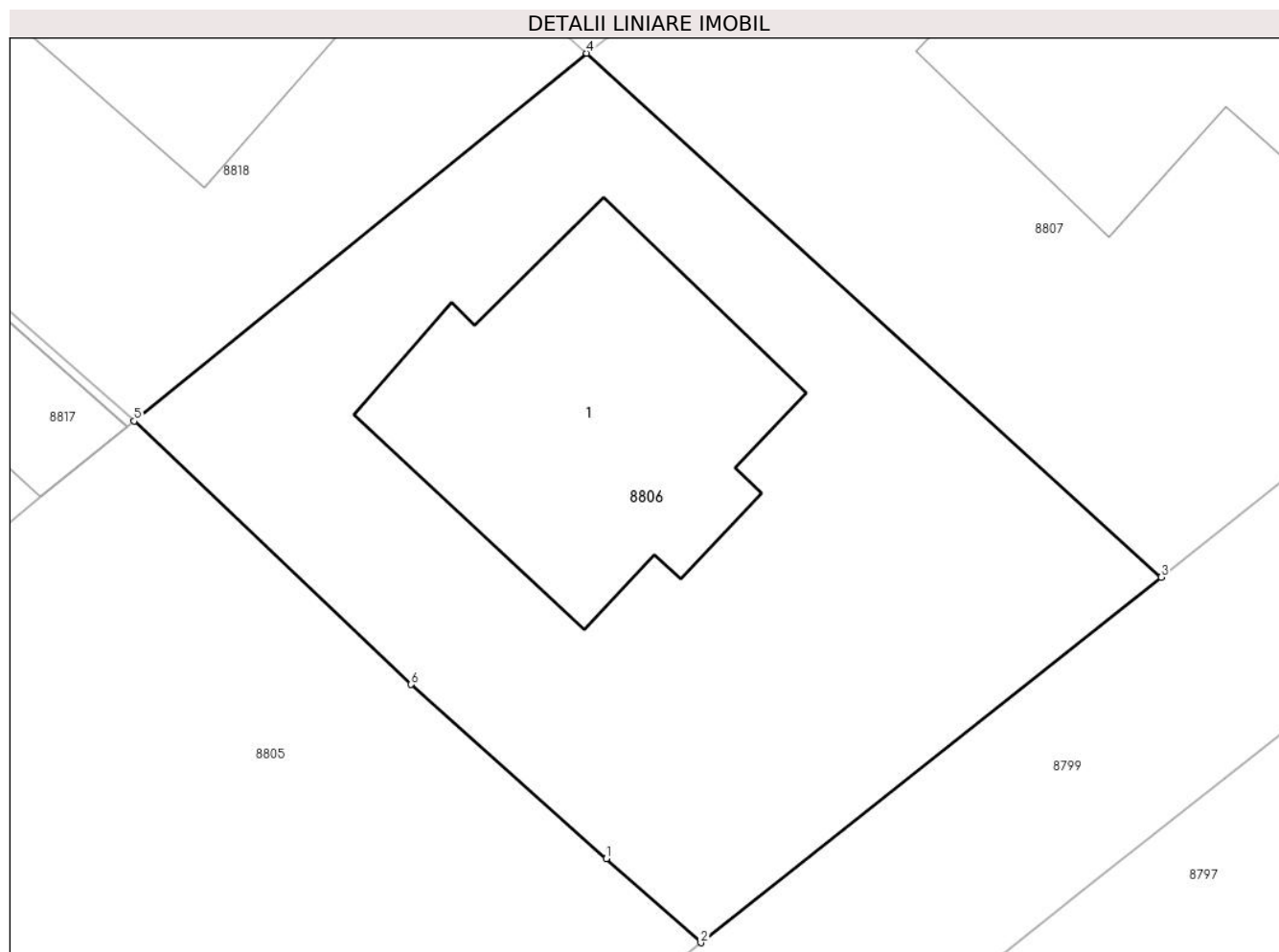
Inscrieri privind dezmembramintele dreptului de proprietate, drepturi reale de garanție și sarcini	Referințe
125893 / 17/12/2015	
Act Administrativ nr. 70, din 03/12/2015 emis de EX.JUD.GRECU OVIDIU ALEXANDRU;	
C2 se radiaza somatia inregistrata initial sub C1 prin incheierea nr. 104564/2015	A1
136650 / 30/09/2021	
Act Notarial nr. 1924, din 29/09/2021 emis de NP Botezatu Ioana Eleonora;	
C3 Intabulare, drept de IPOTECA, Valoare:500000 LEsi celelalte obligatii de plata aferente creditului	A1
1) BANCA TRANSILVANIA SA , CIF:7236573	

Anexa Nr. 1 La Partea I

Teren

Nr cadastral	Suprafața (mp)*	Observații / Referințe
26880	516	

* Suprafața este determinată în planul de proiecție Stereo 70.



Date referitoare la teren

Crt	Categorie folosință	Intra vilan	Suprafața (mp)	Tarla	Parcelă	Nr. topo	Observații / Referințe
8806	curti constructii	DA	516	T18	1446,1447,1448	-	Lotul 7

Date referitoare la construcții

Crt	Număr	Destinație construcție	Supraf. (mp)	Situație juridică	Observații / Referințe
A1.1	26880-C1	construcții de locuințe	117	Cu acte	Nr. niveluri:2; S. construita la sol:117 mp; S. construita desfasurata:234 mp; LOCUINTA P+1

Lungime Segmente

1) Valorile lungimilor segmentelor sunt obținute din proiecție în plan.

Punct început	X / Y	Punct sfârșit	X / Y	Lungime segment (** (m)
1	579.268,37 388.148,041	2	579.271,571 388.145,189	4.287
2	579.271,571 388.145,189	3	579.287,168 388.157,568	19.912
3	579.287,168 388.157,568	4	579.267,703 388.175,306	26.335
4	579.267,703 388.175,306	5	579.252,375 388.162,855	19.748

Punct început	X / Y	Punct sfârșit	X / Y	Lungime segment (** (m)
5	579.252,375 388.162,855	6	579.261,759 388.153,933	12.948
6	579.261,759 388.153,933	1	579.268,37 388.148,041	8.856

** Lungimile segmentelor sunt determinate în planul de proiecție Stereo 70 și sunt rotunjite la 1 milimetru.

*** Distanța dintre puncte este formată din segmente cumulate ce sunt mai mici decât valoarea 1 milimetru.

**DATE DESPRE IMOBILUL NR. 8807**

Oficiul de Cadastru și Publicitate Imobiliară PRAHOVA
Biroul de Cadastru și Publicitate Imobiliară Ploiești

A. Partea I. Descrierea imobilului

TEREN Intravilan

Adresa: Loc. Blejoi, Str I. L. Caragiale, Nr. 74, Jud. Prahova

Nr. Crt	Nr cadastral Nr. topografic	Suprafața* (mp)	Observații / Referințe
A1	26881	541	Sector cadastral:15 Teren imprejmuit;

B. Partea II. Proprietari și acte

Inscrieri privitoare la dreptul de proprietate și alte drepturi reale		Referințe
125893 / 17/12/2015		
Act Notarial nr. 2994, din 14/12/2015 emis de NP MEIROSU MIHAI GABRIEL;		
B1	Se infiinteaza cartea funciara 26881 a imobilului cu numarul cadastral 26881/Blejoi, rezultat din dezmembrarea imobilului cu numarul cadastral 26254 inscris in cartea funciara 26254;	A1
Act Notarial nr. 2069, din 29/07/2014 emis de NP MEIROSU MIHAI GABRIEL;		
B2	Se infiinteaza cartea funciara 26254 a imobilului cu numarul cadastral 26254/Blejoi, rezultat din alipirea urmatoarelor imobile:~nr.cad.10979 (id electronic 21569) din cf.5300 (id electronic 21569) care se sisteaza;~nr.cad.11542 (id electronic 22180) din cf.6064 (id electronic 22180) care se sisteaza;~nr.cad.25907 din cf.25907 care se sisteaza;~nr.cad.349 (id electronic 21092) din cf.199(e:199) (id electronic 21092) care se sisteaza;	A1
<i>OBSERVATII: pozitie transcrisa din CF 26254/Blejoi, inscrisa prin incheierea nr. 58328 din 30/07/2014;</i>		
Act Administrativ nr. 10784, din 07/12/2015 emis de OCPI PRAHOVA;		
B6	se noteaza din oficiu propunerea de dezmembrare a imobilului	A1
<i>OBSERVATII: pozitie transcrisa din CF 26254/Blejoi, inscrisa prin incheierea nr. 121628 din 07/12/2015;</i>		
110353 / 23/10/2020		
Act Notarial nr. 1647, din 21/10/2020 emis de MEIROSU CARMEN;		
B9	Intabulare, drept de PROPRIETATEcumparare ca bun comun, dobandit prin Conventie, cota actuala 1/1, cota initiala 1/1 1) PĂUN VASILE-MARIAN 2) PĂUN NICOLETA-RALUCA	A1
61975 / 27/04/2023		
Act Notarial nr. 645, din 25/04/2023 emis de NP Meirosu Mihai Gabriel;		
B10	se radiaza notarea dreptului de servitute de trecere inscris sub B8 prin incheierea nr. 125932 /2015	A1

C. Partea III. SARCINI

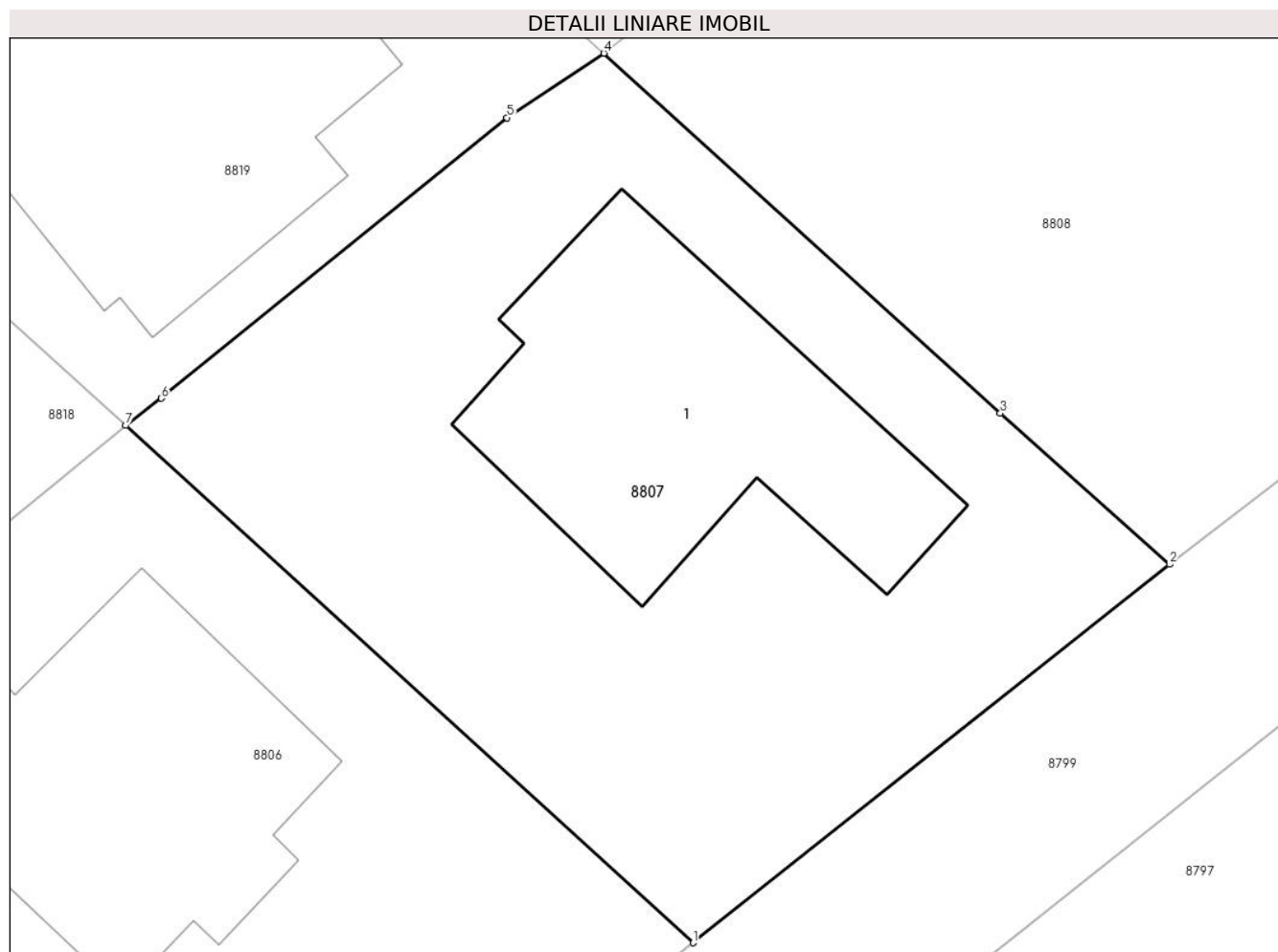
Inscrieri privind dezmembramintele dreptului de proprietate, drepturi reale de garanție și sarcini		Referințe
125893 / 17/12/2015		
Act Administrativ nr. 70, din 03/12/2015 emis de EX.JUD.GRECU OVIDIU ALEXANDRU;		
C2	se radiaza somatia inscrisa initial sub C1 prin incheierea nr. 104564/2015	A1

Anexa Nr. 1 La Partea I

Teren

Nr cadastral	Suprafața (mp)*	Observații / Referințe
26881	541	

* Suprafața este determinată în planul de proiecție Stereo 70.



Date referitoare la teren

Crt	Categorie folosință	Intra vilan	Suprafața (mp)	Tarla	Parcelă	Nr. topo	Observații / Referințe
8807	curti constructii	DA	541	T18	1446,1447,1448	-	

Date referitoare la construcții

Crt	Număr	Destinație construcție	Supraf. (mp)	Situație juridică	Observații / Referințe
A1.1	26881-C1	construcții de locuințe	123	Fara acte	Nr. niveluri:2; S. construita la sol:123 mp; S. construita desfasurata:226 mp; LOCUINTA P+1E

Lungime Segmente

1) Valorile lungimilor segmentelor sunt obținute din proiecție în plan.

Punct început	X / Y	Punct sfârșit	X / Y	Lungime segment (** (m)
1	579.287,168 388.157,568	2	579.303,513 388.170,542	20.868
2	579.303,513 388.170,542	3	579.297,707 388.175,726	7.784
3	579.297,707 388.175,726	4	579.284,104 388.188,066	18.366

Punct început	X / Y	Punct sfârșit	X / Y	Lungime segment (** (m)
4	579.284,104 388.188,066	5	579.280,78 388.185,856	3.992
5	579.280,78 388.185,856	6	579.268,926 388.176,239	15.264
6	579.268,926 388.176,239	7	579.267,703 388.175,306	1.538
7	579.267,703 388.175,306	1	579.287,168 388.157,568	26.335

** Lungimile segmentelor sunt determinate în planul de proiecție Stereo 70 și sunt rotunjite la 1 milimetru.

*** Distanța dintre puncte este formată din segmente cumulate ce sunt mai mici decât valoarea 1 milimetru.

**DATE DESPRE IMOBILUL NR. 8808**

Oficiul de Cadastru și Publicitate Imobiliară PRAHOVA
Biroul de Cadastru și Publicitate Imobiliară Ploiești

A. Partea I. Descrierea imobilului

TEREN Intravilan

Adresa: Loc. Blejoi, Str I. L. Caragiale, Nr. 76, Jud. Prahova

Nr. Crt	Nr cadastral Nr. topografic	Suprafața* (mp)	Observații / Referințe
A1	26882	568	Sector cadastral:15 Teren imprejmuit;

B. Partea II. Proprietari și acte

Inscrieri privitoare la dreptul de proprietate și alte drepturi reale		Referințe
125893 / 17/12/2015		
Act Notarial nr. 2994, din 14/12/2015 emis de NP MEIROSU MIHAI GABRIEL;		
B1	Se infiinteaza cartea funciara 26882 a imobilului cu numarul cadastral 26882/Blejoi, rezultat din dezmembrarea imobilului cu numarul cadastral 26254 inscris in cartea funciara 26254;	A1
Act Notarial nr. 2069, din 29/07/2014 emis de NP MEIROSU MIHAI GABRIEL;		
B2	Se infiinteaza cartea funciara 26254 a imobilului cu numarul cadastral 26254/Blejoi, rezultat din alipirea urmatoarelor imobile:~nr.cad.10979 (id electronic 21569) din cf.5300 (id electronic 21569) care se sisteaza;~nr.cad.11542 (id electronic 22180) din cf.6064 (id electronic 22180) care se sisteaza;~nr.cad.25907 din cf.25907 care se sisteaza;~nr.cad.349 (id electronic 21092) din cf.199(e:199) (id electronic 21092) care se sisteaza;	A1
<i>OBSERVATII: pozitie transcrisa din CF 26254/Blejoi, inscrisa prin incheierea nr. 58328 din 30/07/2014;</i>		
Act Administrativ nr. 10784, din 07/12/2015 emis de OCPI PRAHOVA;		
B6	se noteaza din oficiu propunerea de dezmembrare a imobilului	A1
<i>OBSERVATII: pozitie transcrisa din CF 26254/Blejoi, inscrisa prin incheierea nr. 121628 din 07/12/2015;</i>		
125939 / 17/12/2015		
Act Notarial nr. 2994, din 14/12/2015 emis de NP MEIROSU MIHAI GABRIEL;		
B8	se noteaza servitute de trecere pe terenul in suprafata de 1743 mp cu nr cadastral 26885 inscris in cartea funciara nr.26885 a localitatii Blejoi	A1
90660 / 14/06/2024		
Act Notarial nr. 1078, din 13/06/2024 emis de NP Meiroșu Mihai Gabriel;		
B9	Intabulare, drept de PROPRIETATEcumpărare ca bun propriu, dobandit prin Conventie, cota actuala 1/1, cota initiala 1/1 1) MARIN ANDREEA-BIANCA	A1

C. Partea III. SARCINI

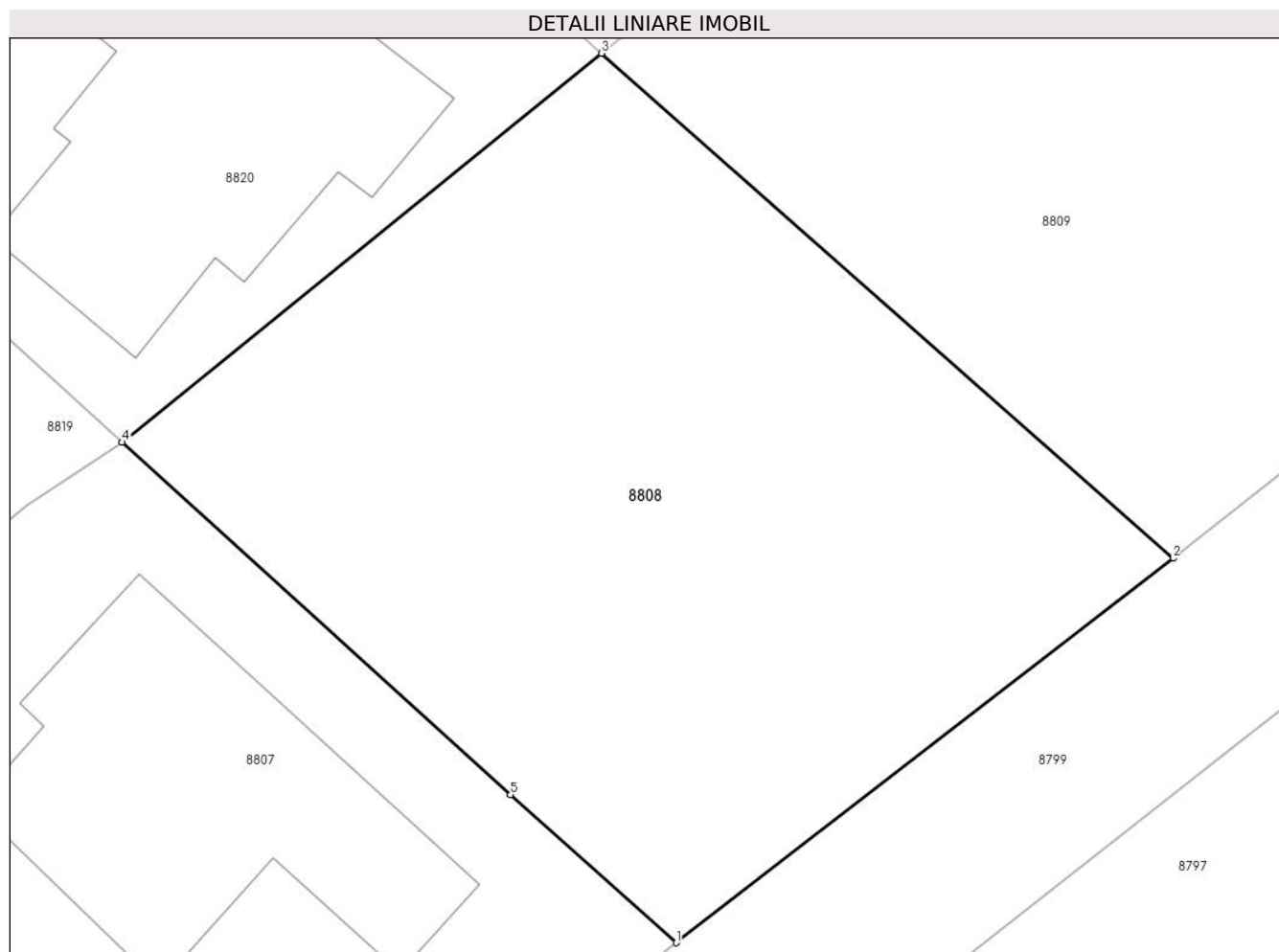
Inscrieri privind dezmembramintele dreptului de proprietate, drepturi reale de garanție și sarcini		Referințe
125893 / 17/12/2015		
Act Administrativ nr. 70, din 03/12/2015 emis de EX.JUD.GRECU OVIDIU ALEXANDRU;		
C2	se radiaza somatia inscrisa initial sub C1 prin incheierea nr. 104564/2015	A1

Anexa Nr. 1 La Partea I

Teren

Nr cadastral	Suprafața (mp)*	Observații / Referințe
26882	568	

* Suprafața este determinată în planul de proiecție Stereo 70.



Date referitoare la teren

Crt	Categorie folosință	Intravilan	Suprafața (mp)	Tarla	Parcelă	Nr. topo	Observații / Referințe
8808	arabil	DA	568	T18	1446,1447,1448	-	

Lungime Segmente

1) Valorile lungimilor segmentelor sunt obținute din proiecție în plan.

Punct început	X / Y	Punct sfârșit	X / Y	Lungime segment (** (m)
1	579.303,513 388.170,542	2	579.320,916 388.184,003	22.001
2	579.320,916 388.184,003	3	579.300,892 388.201,68	26.71
3	579.300,892 388.201,68	4	579.284,104 388.188,066	21.614
4	579.284,104 388.188,066	5	579.297,707 388.175,726	18.366
5	579.297,707 388.175,726	1	579.303,513 388.170,542	7.784

**** Lungimile segmentelor sunt determinate în planul de proiecție Stereo 70 și sunt rotunjite la 1 milimetru.**

***** Distanța dintre puncte este formată din segmente cumulate ce sunt mai mici decât valoarea 1 milimetru.**

**DATE DESPRE IMOBILUL NR. 8809**

Oficiul de Cadastru și Publicitate Imobiliară PRAHOVA
Biroul de Cadastru și Publicitate Imobiliară Ploiești

A. Partea I. Descrierea imobilului

TEREN Intravilan

Adresa: Loc. Blejoi, Str I. L. Caragiale, Nr. 78, Jud. Prahova

Nr. Crt	Nr cadastral Nr. topografic	Suprafața* (mp)	Observații / Referințe
A1	26883	499	Sector cadastral:15 Teren imprejmuit;

B. Partea II. Proprietari și acte

Inscrieri privitoare la dreptul de proprietate și alte drepturi reale		Referințe
125893 / 17/12/2015		
Act Notarial nr. 2994, din 14/12/2015 emis de NP MEIROSU MIHAI GABRIEL;		
B1	Se infiinteaza cartea funciara 26883 a imobilului cu numarul cadastral 26883/Blejoi, rezultat din dezmembrarea imobilului cu numarul cadastral 26254 inscris in cartea funciara 26254;	A1
Act Notarial nr. 2069, din 29/07/2014 emis de NP MEIROSU MIHAI GABRIEL;		
B2	Se infiinteaza cartea funciara 26254 a imobilului cu numarul cadastral 26254/Blejoi, rezultat din alipirea urmatoarelor imobile:~nr.cad.10979 (id electronic 21569) din cf.5300 (id electronic 21569) care se sisteaza;~nr.cad.11542 (id electronic 22180) din cf.6064 (id electronic 22180) care se sisteaza;~nr.cad.25907 din cf.25907 care se sisteaza;~nr.cad.349 (id electronic 21092) din cf.199(e:199) (id electronic 21092) care se sisteaza;	A1
<i>OBSERVATII: pozitie transcrisa din CF 26254/Blejoi, inscrisa prin incheierea nr. 58328 din 30/07/2014;</i>		
Act Administrativ nr. 10784, din 07/12/2015 emis de OCPI PRAHOVA;		
B6	se noteaza din oficiu propunerea de dezmembrare a imobilului	A1
<i>OBSERVATII: pozitie transcrisa din CF 26254/Blejoi, inscrisa prin incheierea nr. 121628 din 07/12/2015;</i>		
125919 / 17/12/2015		
Act Notarial nr. 2994, din 14/12/2015 emis de NP MEIROSU MIHAI GABRIEL;		
B8	se noteaza servitute de trecere constituita asupra terenului in suprafata de 1743 mp (lotul nr.12) cu destinatia drum de acces cu numar cadastral 26885 a localitatii Blejoi proprietatea SC MOTORMANIA IMPEX SRL	A1
139938 / 30/12/2020		
Act Notarial nr. 1525, din 30/12/2020 emis de NP Calin Mirela;		
B9	Intabulare, drept de PROPRIETATEcumparare ca bun comun, dobandit prin Conventie, cota actuala 1/1, cota initiala 1/1 1) FILIP EVELIN 2) DUMITRESCU OANA-ROXANA	A1

C. Partea III. SARCINI

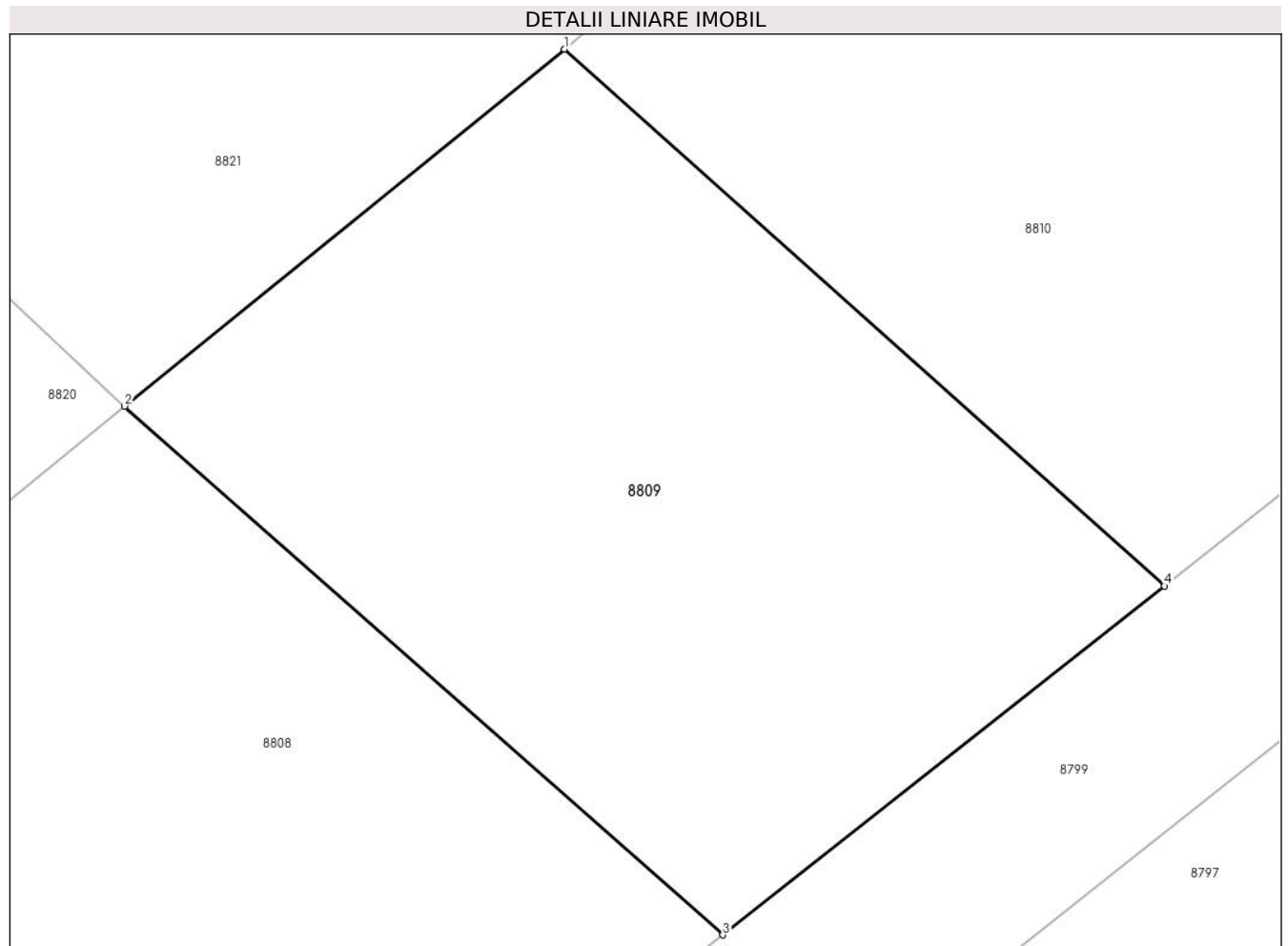
Inscrieri privind dezmembramintele dreptului de proprietate, drepturi reale de garanție și sarcini		Referințe
125893 / 17/12/2015		
Act Administrativ nr. 70, din 03/12/2015 emis de EX.JUD.GRECU OVIDIU ALEXANDRU;		
C2	se radiaza somatia inscrisa initial sub C1 prin incheierea nr. 104564/2015	A1

Anexa Nr. 1 La Partea I

Teren

Nr cadastral	Suprafața (mp)*	Observații / Referințe
26883	499	

* Suprafața este determinată în planul de proiecție Stereo 70.



Date referitoare la teren

Crt	Categorie folosință	Intravilan	Suprafața (mp)	Tarla	Parcelă	Nr. topo	Observații / Referințe
8809	arabil	DA	499	T18	1446,1447,1448	-	

Lungime Segmente

1) Valorile lungimilor segmentelor sunt obținute din proiecție în plan.

Punct început	X / Y	Punct sfârșit	X / Y	Lungime segment (** (m)
1	579.315,615 388.213,614	2	579.300,892 388.201,68	18.952
2	579.300,892 388.201,68	3	579.320,916 388.184,003	26.71
3	579.320,916 388.184,003	4	579.335,699 388.195,666	18.83
4	579.335,699 388.195,666	1	579.315,615 388.213,614	26.935

**** Lungimile segmentelor sunt determinate în planul de proiecție Stereo 70 și sunt rotunjite la 1 milimetru.**

***** Distanța dintre puncte este formată din segmente cumulate ce sunt mai mici decât valoarea 1 milimetru.**

**DATE DESPRE IMOBILUL NR. 8810**

Oficiul de Cadastru și Publicitate Imobiliară PRAHOVA
Biroul de Cadastru și Publicitate Imobiliară Ploiești

A. Partea I. Descrierea imobilului

TEREN Intravilan

Adresa: Loc. Blejoi, Str I. L. Caragiale, Nr. 80, Jud. Prahova

Nr. Crt	Nr cadastral Nr. topografic	Suprafața* (mp)	Observații / Referințe
A1	26884	492	Sector cadastral:15 Teren imprejmuit;

B. Partea II. Proprietari și acte

Inscrieri privitoare la dreptul de proprietate și alte drepturi reale		Referințe
125893 / 17/12/2015		
Act Notarial nr. 2994, din 14/12/2015 emis de NP MEIROSU MIHAI GABRIEL;		
B1	Se infiinteaza cartea funciara 26884 a imobilului cu numarul cadastral 26884/Blejoi, rezultat din dezmembrarea imobilului cu numarul cadastral 26254 inscris in cartea funciara 26254;	A1
Act Notarial nr. 2069, din 29/07/2014 emis de NP MEIROSU MIHAI GABRIEL;		
B2	Se infiinteaza cartea funciara 26254 a imobilului cu numarul cadastral 26254/Blejoi, rezultat din alipirea urmatoarelor imobile:~nr.cad.10979 (id electronic 21569) din cf.5300 (id electronic 21569) care se sisteaza;~nr.cad.11542 (id electronic 22180) din cf.6064 (id electronic 22180) care se sisteaza;~nr.cad.25907 din cf.25907 care se sisteaza;~nr.cad.349 (id electronic 21092) din cf.199(e:199) (id electronic 21092) care se sisteaza;	A1
<i>OBSERVATII: pozitie transcrisa din CF 26254/Blejoi, inscrisa prin incheierea nr. 58328 din 30/07/2014;</i>		
Act Administrativ nr. 10784, din 07/12/2015 emis de OCPI PRAHOVA;		
B6	se noteaza din oficiu propunerea de dezmembrare a imobilului	A1
<i>OBSERVATII: pozitie transcrisa din CF 26254/Blejoi, inscrisa prin incheierea nr. 121628 din 07/12/2015;</i>		
125925 / 17/12/2015		
Act Notarial nr. 2994, din 14/12/2015 emis de NP MEIROSU MIHAI GABRIEL;		
B8	se noteaza servitute de trecere pe terenul in suprafata de 1743 mp-lot 12 cu nr. cadastral 26885, inscris in cartea funciara 26885 a localitatii Blejoi	A1
139940 / 30/12/2020		
Act Notarial nr. 1525, din 30/12/2020 emis de NP Calin Mirela;		
B9	Intabulare, drept de PROPRIETATE cumparare ca bun comun, dobandit prin Conventie, cota actuala 1/1, cota initiala 1/1	A1
1) FILIP EVELIN 2) DUMITRESCU OANA-ROXANA		

C. Partea III. SARCINI

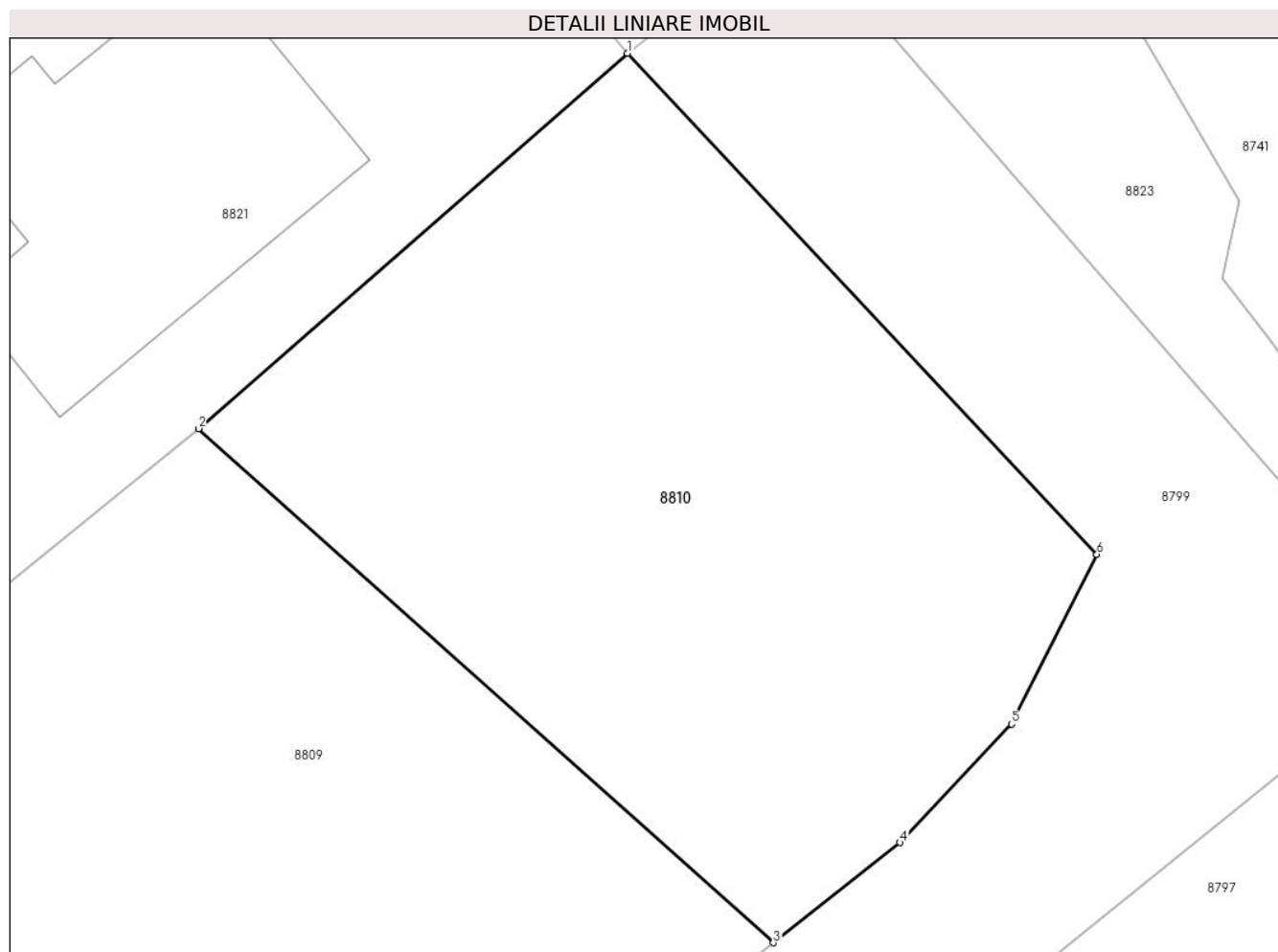
Inscrieri privind dezmembramintele dreptului de proprietate, drepturi reale de garanție și sarcini		Referințe
125893 / 17/12/2015		
Act Administrativ nr. 70, din 03/12/2015 emis de EX.JUD.GRECU OVIDIU ALEXANDRU;		
C2	se radiază somatia inscrisa initial sub C1 prin incheierea nr. 104564/2015	A1

Anexa Nr. 1 La Partea I

Teren

Nr cadastral	Suprafața (mp)*	Observații / Referințe
26884	492	

* Suprafața este determinată în planul de proiecție Stereo 70.



Date referitoare la teren

Crt	Categorie folosință	Intravilan	Suprafața (mp)	Tarla	Parcelă	Nr. topo	Observații / Referințe
8810	arabil	DA	492	T18	1446,1447,1448	-	

Lungime Segmente

1) Valorile lungimilor segmentelor sunt obținute din proiecție în plan.

Punct început	X / Y	Punct sfârșit	X / Y	Lungime segment (** (m)
1	579.330,605 388.226,719	2	579.315,615 388.213,614	19.911
2	579.315,615 388.213,614	3	579.335,699 388.195,666	26.935
3	579.335,699 388.195,666	4	579.340,127 388.199,159	5.64
4	579.340,127 388.199,159	5	579.344,018 388.203,303	5.684
5	579.344,018 388.203,303	6	579.347,004 388.209,222	6.63

Punct început	X / Y	Punct sfârșit	X / Y	Lungime segment (** (m)
6	579.347,004 388.209,222	1	579.330,605 388.226,719	23.981

** Lungimile segmentelor sunt determinate în planul de proiecție Stereo 70 și sunt rotunjite la 1 milimetru.

*** Distanța dintre puncte este formată din segmente cumulate ce sunt mai mici decât valoarea 1 milimetru.

**DATE DESPRE IMOBILUL NR. 8811**

Oficiul de Cadastru și Publicitate Imobiliară PRAHOVA
Biroul de Cadastru și Publicitate Imobiliară Ploiești

A. Partea I. Descrierea imobilului

TEREN Intravilan

Nr. CF vechi:5607

Nr. cadastral vechi:11173

Adresa: Loc. Blejoi, Str I. L. Caragiale, Nr. 64, Jud. Prahova

Nr. Crt	Nr cadastral Nr. topografic	Suprafața* (mp)	Observații / Referințe
A1	21770	Din acte: 503 Masurata: 443	Sector cadastral:15 Teren imprejmuit; Teren intravilan partial imprejmuit cu gard de beton, lemn si limita constructie

Construcții

Crt	Nr cadastral Nr. topografic	Adresa	Observații / Referințe
A1.1	21770-C1	Loc. Blejoi, Str I. L. Caragiale, Nr. 64, Jud. Prahova	Nr. niveluri:2; S. construita la sol:150 mp; S. construita desfasurata:300 mp; Locuinta P+1E

B. Partea II. Proprietari și acte

Inscrieri privitoare la dreptul de proprietate și alte drepturi reale		Referințe
13180 / 28/02/2008		
Contract De Vanzare-Cumparare nr. 538, din 26/02/2008 emis de NP LUPU MARIA;		
B5	Intabulare, drept de PROPRIETATE, dobandit prin Conventie, cota actuala 1/2, cota initiala 1/2 1) KONIAS LUCIA - AUGUSTINA, (casatorita)	A1
46419 / 13/08/2010		
Contract De Vanzare-Cumparare nr. 3751, din 12/08/2010 emis de NP POPESCU VIORICA;		
B7	Intabulare, drept de PROPRIETATE, dobandit prin Conventie, cota actuala 1/2, cota initiala 1/2 1) KONIAS LUCIA AUGUSTINA, (casatorita cu KONIAS GEORGIOS)	A1
43959 / 17/05/2017		
Act Administrativ nr. 4426, din 29/03/2017 emis de PRIMARIA COMUNEI BLEJOI (act administrativ nr 6947 din 19.06.2015, emis de PRIMARIA COMUNEI BLEJOI;act administrativ nr 84 din 13.07.2012, emis de PRIMARIA COMUNEI BLEJOI;act administrativ nr 18607 din 07.03.2017, emis de OCPI Prahova);		
B8	se actualizeaza informatiile cadastrale conform documentatiei tehnice anexata in sensul ca se schimba categoria de folosinta din 'arabil' in 'curti constructii'	A1
B9	Intabulare, drept de PROPRIETATE, dobandit prin Construire, cota actuala 1/1, cota initiala 1/1 1) KONIAS LUCIA-AUGUSTINA 2) KONIAS GEORGIOS	A1.1

C. Partea III. SARCINI .

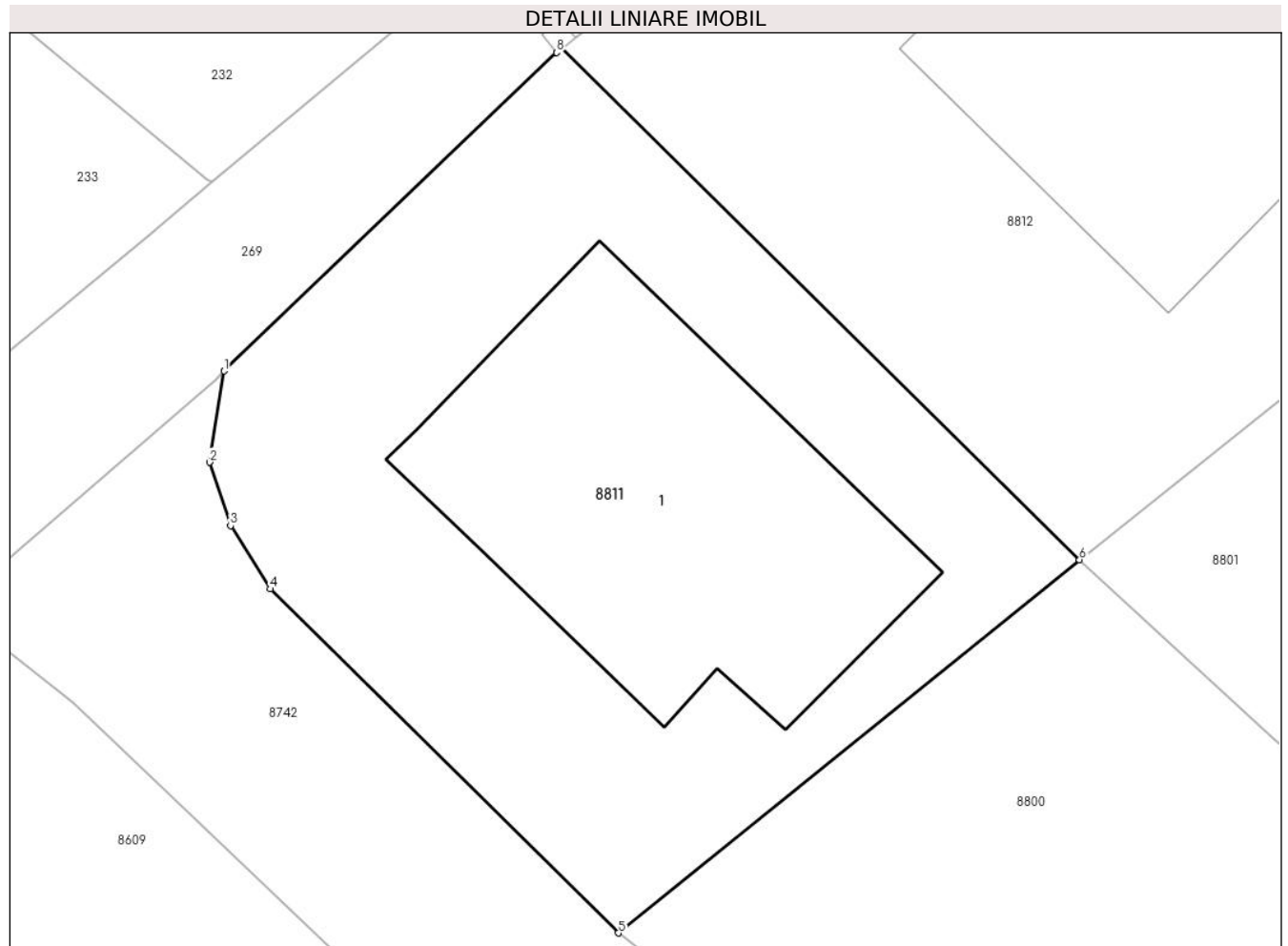
Inscrieri privind dezmembramintele dreptului de proprietate, drepturi reale de garanție și sarcini	Referințe
NU SUNT	

Anexa Nr. 1 La Partea I

Teren

Nr cadastral	Suprafața (mp)*	Observații / Referințe
21770	Din acte: 503 Masurata: 443	Teren intravilan partial imprejmuit cu gard de beton, lemn si limita constructie

* Suprafața este determinată în planul de proiecție Stereo 70.



Date referitoare la teren

Crt	Categorie folosință	Intra vilan	Suprafața (mp)	Tarla	Parcelă	Nr. topo	Observații / Referințe
8811	curti constructii	DA	443	T18	1449,1450	-	Teren intravilan partial imprejmuit cu gard de beton, lemn si limita constructie

Date referitoare la construcții

Crt	Număr	Destinație construcție	Supraf. (mp)	Situație juridică	Observații / Referințe
A1.1	21770-C1	construcții de locuinte	150	Cu acte	Nr. niveluri:2; S. construita la sol:150 mp; S. construita desfasurata:300 mp; Locuinta P+1E

Lungime Segmente

1) Valorile lungimilor segmentelor sunt obținute din proiecție în plan.

Punct început	X / Y	Punct sfârșit	X / Y	Lungime segment (** (m)
1	579.149,297 388.108,048	2	579.148,82 388.105,041	3.045
2	579.148,82 388.105,041	3	579.149,509 388.102,949	2.203
3	579.149,509 388.102,949	4	579.150,828 388.100,866	2.465

Punct început	X / Y	Punct sfârșit	X / Y	Lungime segment (** (m)
4	579.150,828 388.100,866	5	579.162,292 388.089,53	16.122
5	579.162,292 388.089,53	6	579.177,495 388.101,832	19.557
6	579.177,495 388.101,832	7	579.160,432 388.118,687	23.984
7	579.160,432 388.118,687	8	579.160,263 388.118,544	0.221
8	579.160,263 388.118,544	1	579.149,297 388.108,048	15.18

** Lungimile segmentelor sunt determinate în planul de proiecție Stereo 70 și sunt rotunjite la 1 milimetru.

*** Distanța dintre puncte este formată din segmente cumulate ce sunt mai mici decât valoarea 1 milimetru.

**DATE DESPRE IMOBILUL NR. 8812**

Oficiul de Cadastru și Publicitate Imobiliară PRAHOVA
Biroul de Cadastru și Publicitate Imobiliară Ploiești

A. Partea I. Descrierea imobilului

TEREN Intravilan

Nr. CF vechi:5608

Nr. cadastral vechi:11174

Adresa: Loc. Blejoi, Str Nicolae Iorga, Nr. 51, Jud. Prahova

Nr. Crt	Nr cadastral Nr. topografic	Suprafața* (mp)	Observații / Referințe
A1	21771	Din acte: 500 Masurata: 448	Sector cadastral:15 Teren imprejmuit;

Construcții

Crt	Nr cadastral Nr. topografic	Adresa	Observații / Referințe
A1.1	21771-C1	Loc. Blejoi, Str Nicolae Iorga, Nr. 51, Jud. Prahova	Nr. niveluri:2; S. construita la sol:122 mp; S. construita desfasurata:230 mp; C1 - locuinta P+M; anul construirii - 2013; cu certificat de performanta energetica

B. Partea II. Proprietari și acte

Inscrieri privitoare la dreptul de proprietate și alte drepturi reale		Referințe
4561 / 25/01/2013		
Act Administrativ nr. 112, din 26/08/2009 emis de PRIMARIA BLEJOI;		
B6	se noteaza Autorizatia de construire nr. 112/26.08.2009 eliberata de Primaria comunei Blejoi	A1
12054 / 21/02/2013		
Act Administrativ nr. 4199, din 03/07/2009 emis de D.A.D.R.PRAHOVA;		
B7	se noteaza decizia nr.4199/03.07.2009 emisa de D.A.D.R.PRAHOVA	A1
Act Notarial nr. 240, din 20/02/2013 emis de NP BOTEZATU IOANA ELEONORA;		
B8	Intabulare, drept de PROPRIETATE cumparare ca bun comun, dobandit prin Conventie, cota actuala 1/1, cota initiala 1/1 1) AVRAM LAURENTIU 2) AVRAM IOANA	A1
6727 / 27/01/2020		
Act Notarial nr. 138, din 21/01/2020 emis de NP BOTEZATU IOANA ELEONORA (act notarial nr 240 din 20.02.2013, emis de NP BOTEZATU IOANA ELEONORA; act administrativ nr 112 din 26.08.2009, emis de Primaria Comunei Blejoi; act administrativ nr 1205 din 22.01.2020, emis de Primaria Comunei Blejoi; act administrativ nr 1054 din 21.01.2020, emis de Primaria Comunei Blejoi; act administrativ nr 1050 din 21.01.2020, emis de Primaria Comunei Blejoi; act administrativ nr 4725 din 20.01.2020, emis de OCPI Prahova; act administrativ nr 2 din 19.08.2013, emis de Primaria Comunei Blejoi);		
B9	se noteaza actualizarea informatiilor cadastrale in sensul schimbarii categoriei de folosinta a imobilului din 'arabil' in 'curti constructii', conform documentatiei tehnice avizate	A1
B10	se noteaza actualizarea informatiilor cadastrale in sensul modificarii suprafetei imobilului si a limitelor de proprietate, conform documentatiei tehnice avizate	A1
B11	Intabulare, drept de PROPRIETATE, dobandit prin Construire, cota actuala 1/1, cota initiala 1/1 1) AVRAM LAURENTIU 2) AVRAM IOANA	A1.1
B12	se noteaza actualizarea informatiilor cadastrale in sensul ca adresa actuala a imobilului este : ' Com.Blejoi , sat Blejoi, nr.823E, jud. Prahova'	A1

C. Partea III. SARCINI .

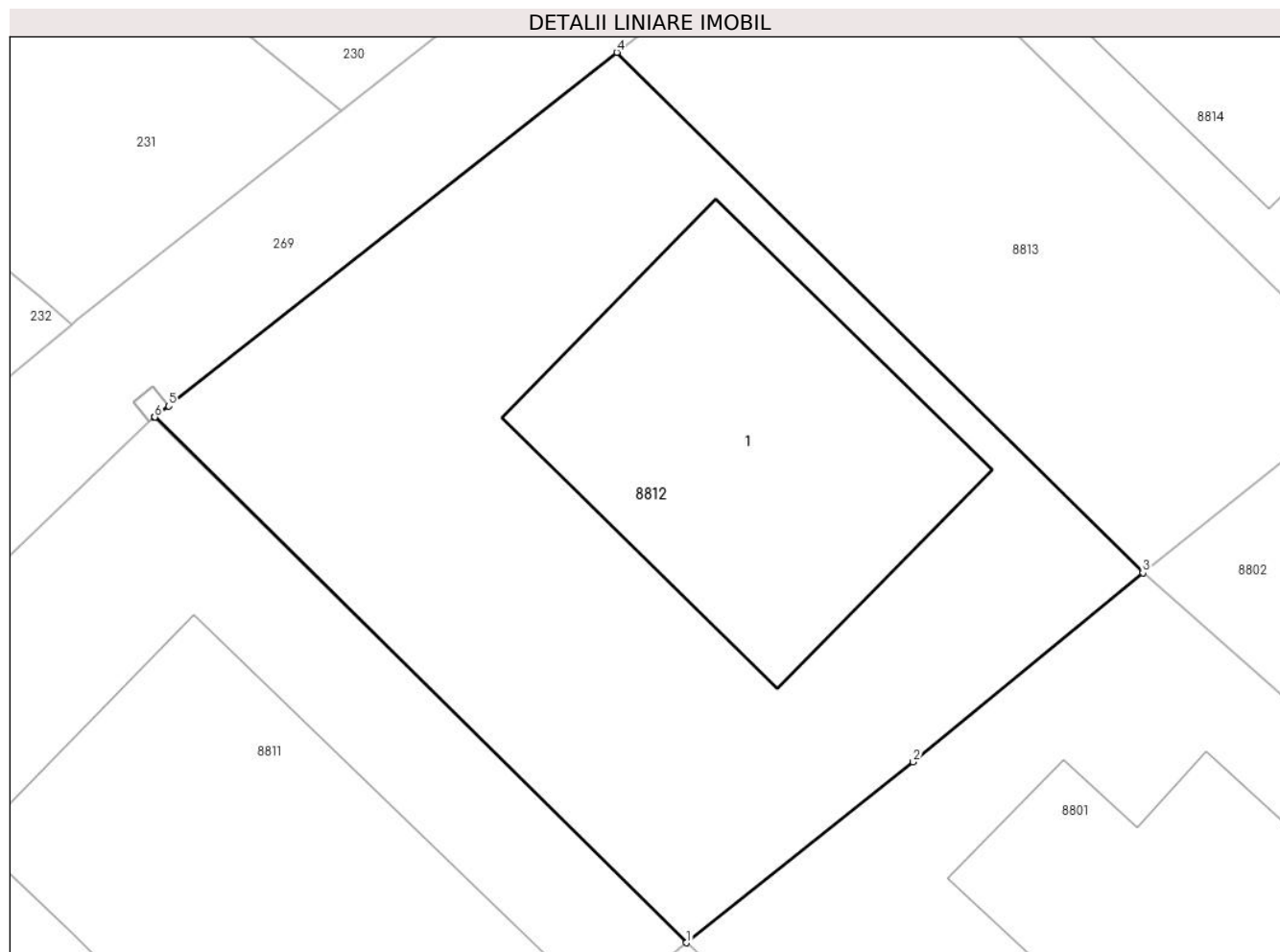
Inscrieri privind dezmembramintele dreptului de proprietate, drepturi reale de garanție și sarcini	Referințe
NU SUNT	

Anexa Nr. 1 La Partea I

Teren

Nr cadastral	Suprafața (mp)*	Observații / Referințe
21771	Din acte: 500 Masurata: 448	

* Suprafața este determinată în planul de proiecție Stereo 70.



Date referitoare la teren

Crt	Categorie folosință	Intra vilan	Suprafața (mp)	Tarla	Parcelă	Nr. topo	Observații / Referințe
8812	curți constructii	DA	448	T18	1449,1450	-	Teren împrejmuit cu gard pe laturile de nord, sud si vest

Date referitoare la construcții

Crt	Număr	Destinație construcție	Supraf. (mp)	Situație juridică	Observații / Referințe
A1.1	21771-C1	construcții de locuințe	122	Cu acte	Nr. niveluri:2; S. construita la sol:122 mp; S. construita desfasurata:230 mp; C1 - locuinta P+M; anul construirii - 2013; cu certificat de performanta energetica

Lungime Segmente

1) Valorile lungimilor segmentelor sunt obținute din proiecție în plan.

Punct început	X / Y	Punct sfârșit	X / Y	Lungime segment (** (m)
1	579.177,495 388.101,832	2	579.184,768 388.107,631	9.302
2	579.184,768 388.107,631	3	579.192,133 388.113,698	9.542

Punct început	X / Y	Punct sfârșit	X / Y	Lungime segment (** (m)
3	579.192,133 388.113,698	4	579.175,26 388.130,387	23.732
4	579.175,26 388.130,387	5	579.160,887 388.119,046	18.309
5	579.160,887 388.119,046	6	579.160,437 388.118,691	0.573
6	579.160,437 388.118,691	7	579.160,432 388.118,687	0.006
7	579.160,432 388.118,687	1	579.177,495 388.101,832	23.984

** Lungimile segmentelor sunt determinate în planul de proiecție Stereo 70 și sunt rotunjite la 1 milimetru.

*** Distanța dintre puncte este formată din segmente cumulate ce sunt mai mici decât valoarea 1 milimetru.

**DATE DESPRE IMOBILUL NR. 8813**

Oficiul de Cadastru și Publicitate Imobiliară PRAHOVA
Biroul de Cadastru și Publicitate Imobiliară Ploiești

A. Partea I. Descrierea imobilului

TEREN Intravilan

Nr. CF vechi:8274

Nr. cadastral vechi:13336

Adresa: Loc. Blejoi, Jud. Prahova

Nr. Crt	Nr cadastral Nr. topografic	Suprafața* (mp)	Observații / Referințe
A1	24203	224	Sector cadastral:15 Teren imprejmuit;

B. Partea II. Proprietari și acte

Inscrieri privitoare la dreptul de proprietate și alte drepturi reale		Referințe
67926 / 25/11/2010		
Act Dezmembrare nr. 5535, din 24/11/2010 emis de NP POPESCU VIORICA;		
B0	Se infiintează cartea funciara nr. 8274 a unitatii administrativ teritoriale Blejoi , care cuprinde imobilul cu numarul cadastral 13336 descris la PI/A+1, rezultat din dezmembrarea imobilului cu numarul cadastral 11175 din cartea funciara nr. 5609 a aceleiasi unitati administrativ teritoriale.	A1
Contract De Ipoteca nr. 455, din 19/02/2010 emis de NP MINEA OCTAVIAN;		
B7	se noteaza interdictiile de instrainare si grevare in favoarea lui SIRBU CATALIN LAURENTIU	A1
67930 / 25/11/2010		
Partaj Judiciar nr. 5544, din 24/11/2010 emis de NP POPESCU VIORICA;		
B10	Intabulare, drept de PROPRIETATE, dobandit prin PARTAJ, cota actuala 1/1, cota initiala 1/1 1) OLTEANU CRISTIAN LUCIAN 2) OLTEANU ELENA MIRELA	A1

C. Partea III. SARCINI

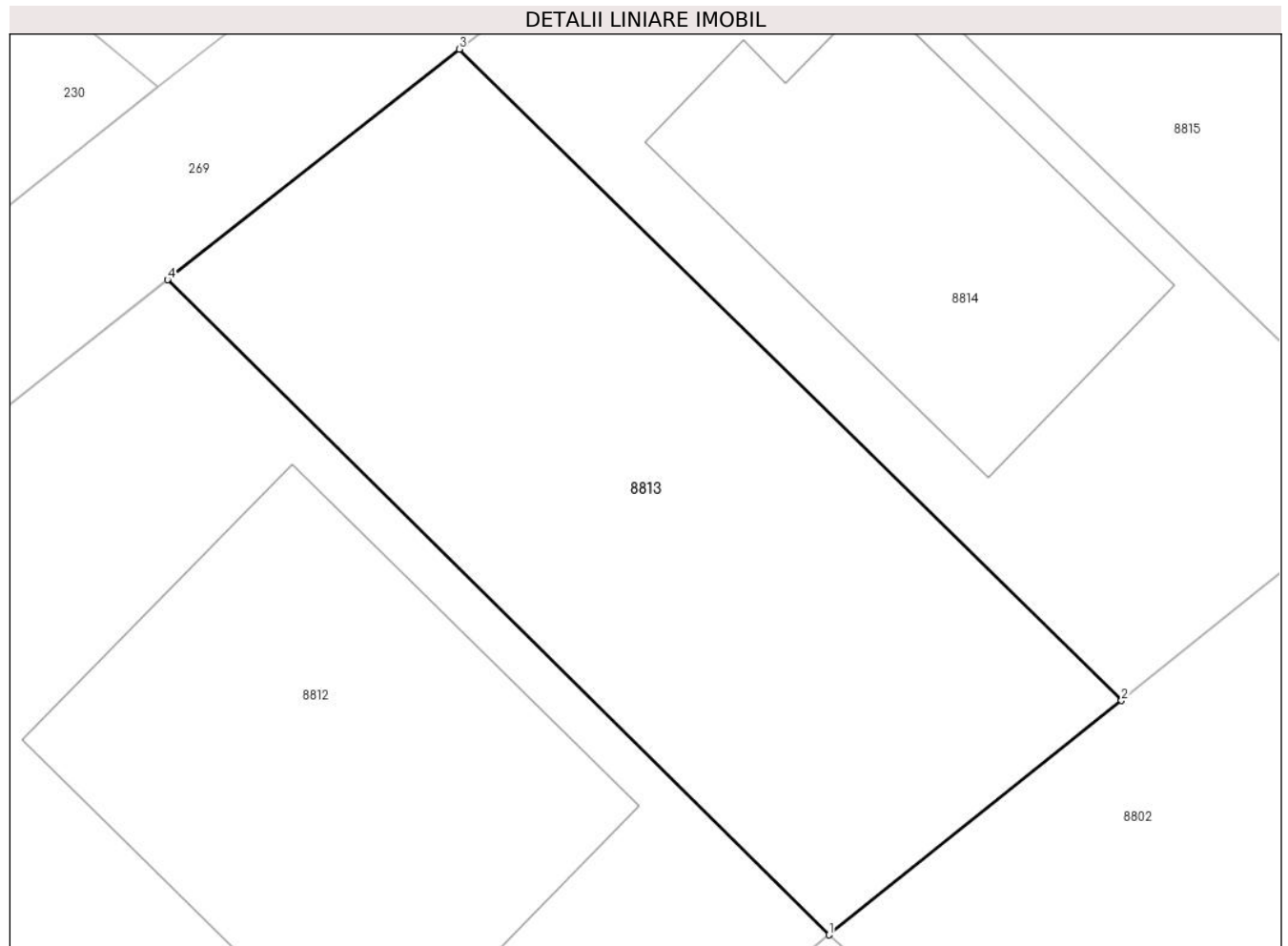
Inscrieri privind dezmembramintele dreptului de proprietate, drepturi reale de garanție și sarcini		Referințe
67926 / 25/11/2010		
Contract De Ipoteca nr. 455, din 19/02/2010 emis de NP MINEA OCTAVIAN;		
C1	Intabulare, drept de IPOTECA, Valoare:8000 EUR 1) SIRBU CATALIN LAURENTIU	A1

Anexa Nr. 1 La Partea I

Teren

Nr cadastral	Suprafața (mp)*	Observații / Referințe
24203	224	

* Suprafața este determinată în planul de proiecție Stereo 70.



Date referitoare la teren

Crt	Categorie folosință	Intravilan	Suprafața (mp)	Tarla	Parcelă	Nr. topo	Observații / Referințe
8813	curți constructii	DA	224	T18	1449,1450	-	

Lungime Segmente

1) Valorile lungimilor segmentelor sunt obținute din proiecție în plan.

Punct început	X / Y	Punct sfârșit	X / Y	Lungime segment (** (m)
1	579.192,133 388.113,698	2	579.199,594 388.119,666	9.554
2	579.199,594 388.119,666	3	579.182,702 388.136,258	23.678
3	579.182,702 388.136,258	4	579.175,26 388.130,387	9.479
4	579.175,26 388.130,387	1	579.192,133 388.113,698	23.732

**** Lungimile segmentelor sunt determinate în planul de proiecție Stereo 70 și sunt rotunjite la 1 milimetru.**

***** Distanța dintre puncte este formată din segmente cumulate ce sunt mai mici decât valoarea 1 milimetru.**

**DATE DESPRE IMOBILUL NR. 8814**

Oficiul de Cadastru și Publicitate Imobiliară PRAHOVA
Biroul de Cadastru și Publicitate Imobiliară Ploiești

A. Partea I. Descrierea imobilului

TEREN Intravilan

Nr. CF vechi:8273

Nr. cadastral vechi:13335

Adresa: Loc. Blejoi, Str Nicolae Iorga, Nr. 49, Jud. Prahova

Nr. Crt	Nr cadastral Nr. topografic	Suprafața* (mp)	Observații / Referințe
A1	24202	220	Sector cadastral:15 Teren imprejmuit;

Construcții

Crt	Nr cadastral Nr. topografic	Adresa	Observații / Referințe
A1.1	24202-C1	Loc. Blejoi, Str Nicolae Iorga, Nr. 49, Jud. Prahova	Nr. niveluri:2; S. construita la sol:78 mp; S. construita desfasurata:156 mp; LOCUINTA P+1

B. Partea II. Proprietari și acte

Inscrieri privitoare la dreptul de proprietate și alte drepturi reale		Referințe
67926 / 25/11/2010		
Act Notarial nr. 5535, din 24/11/2010 emis de NP POPESCU VIORICA;		
B0	Se infiintează cartea funciara nr. 8273 a unitatii administrativ teritoriale Blejoi , care cuprinde imobilul cu numarul cadastral 13335 descris la PI/A+1, rezultat din dezmembrarea imobilului cu numarul cadastral 11175 din cartea funciara nr. 5609 a aceleiasi unitati administrativ teritoriale.	A1
67932 / 25/11/2010		
Act Notarial nr. 5544, din 24/11/2010 emis de NP POPESCU VIORICA;		
B10	Intabulare, drept de PROPRIETATEpartaj, dobandit prin Conventie, cota actuala 1/1, cota initiala 1/1 1) URCAN DORU ILIE 2) URCAN CAMELIA-MARIA	A1
71504 / 10/12/2010		
Act Administrativ nr. 121, din 14/09/2009 emis de PRIMARIA BLEJOI (proces - verbal nr.2971/26.03.2010 emis de PRIMARIA BLEJOI);		
B12	Intabulare, drept de PROPRIETATE, dobandit prin Construire, cota actuala 1/1, cota initiala 1/1 1) URCAN DORU ILIE 2) URCAN CAMELIA-MARIA	A1.1
1863 / 17/01/2011		
Act Notarial nr. 60, din 14/01/2011 emis de NP DOBRE STELORIAN DANIEL;		
B15	se noteaza interdictiile de instrainare, inchiriere, grevare de sarcini, dezmembrare, demolare, construire in favoarea ING BANK N.V. AMSTERDAM	A1
5115 / 02/02/2011		
Act Administrativ nr. 469, din 17/01/2011 emis de PRIMARIA BLEJOI;		
B16	se noteaza adeverinta nr. 469/17.01.2011 emisa de Primaria Blejoi in sensul ca imobilul are numarul postal 823F	A1
9932 / 13/02/2013		
Act Notarial nr. 292, din 12/02/2013 emis de NP DOBRE STELORIAN DANIEL;		
B17	se noteaza interdictiile de instrainare, grevare, inchiriere, dezmembrare, alipire, demolare, construire 1) ING BANK NV AMSTERDAM, CIF:6151100	A1, A1.1

C. Partea III. SARCINI

Inscrieri privind dezmembramintele dreptului de proprietate, drepturi reale de garanție și sarcini		Referințe
1863 / 17/01/2011		
Act Notarial nr. 60, din 14/01/2011 emis de NP DOBRE STELORIAN DANIEL;		
C3	Intabulare, drept de IPOTECA, Valoare:56000 EURpentru suma de 56	A1

Inscrieri privind dezmembramintele dreptului de proprietate, drepturi reale de garanție și sarcini		Referințe
C3	000 EURO si celelalte obligatii de plata aferente creditului 1) ING BANK N.V. AMSTERDAM , CIF:999999999999	
9932 / 13/02/2013		
Act Notarial nr. 292, din 12/02/2013 emis de NP DOBRE STELORIAN DANIEL;		
C4	Intabulare, drept de IPOTECA, Valoare:56798 EURsi celelalte obligatii de plata aferente creditului 1) ING BANK NV AMSTERDAM , CIF:6151100	A1, A1.1

Anexa Nr. 1 La Partea I

Teren

Nr cadastral	Suprafața (mp)*	Observații / Referințe
24202	220	

* Suprafața este determinată în planul de proiecție Stereo 70.



Date referitoare la teren

Crt	Categorie folosință	Intra vilan	Suprafața (mp)	Tarla	Parcelă	Nr. topo	Observații / Referințe
8814	curți constructii	DA	220	T18	1449,1450	-	

Date referitoare la construcții

Crt	Număr	Destinație construcție	Supraf. (mp)	Situație juridică	Observații / Referințe
A1.1	24202-C1	construcții de locuințe	78	Cu acte	Nr. niveluri:2; S. construita la sol:78 mp; S. construita desfasurata:156 mp; LOCUINTA P+1

Lungime Segmente

1) Valorile lungimilor segmentelor sunt obținute din proiecție în plan.

Punct început	X / Y	Punct sfârșit	X / Y	Lungime segment (** (m)
1	579.184,5 388.137,677	2	579.182,702 388.136,258	2.29
2	579.182,702 388.136,258	3	579.199,594 388.119,666	23.678
3	579.199,594 388.119,666	4	579.206,938 388.125,612	9.449
4	579.206,938 388.125,612	5	579.190,031 388.142,041	23.575

Punct început	X / Y	Punct sfârșit	X / Y	Lungime segment (** (m)
5	579.190,031 388.142,041	6	579.185,128 388.138,172	6.246
6	579.185,128 388.138,172	1	579.184,5 388.137,677	0.8

** Lungimile segmentelor sunt determinate în planul de proiecție Stereo 70 și sunt rotunjite la 1 milimetru.

*** Distanța dintre puncte este formată din segmente cumulate ce sunt mai mici decât valoarea 1 milimetru.

**DATE DESPRE IMOBILUL NR. 8815**

Oficiul de Cadastru și Publicitate Imobiliară PRAHOVA
Biroul de Cadastru și Publicitate Imobiliară Ploiești

A. Partea I. Descrierea imobilului

TEREN Intravilan

Nr. CF vechi:5610
Nr. cadastral vechi:11176

Adresa: Loc. Blejoi, Str Nicolae Iorga, Nr. 47, Jud. Prahova

Nr. Crt	Nr cadastral Nr. topografic	Suprafața* (mp)	Observații / Referințe
A1	21773	Din acte: 499 Masurata: 453	Sector cadastral:15 Teren imprejmuit;

Construcții

Crt	Nr cadastral Nr. topografic	Adresa	Observații / Referințe
A1.1	21773-C1	Loc. Blejoi, Str Nicolae Iorga, Nr. 47, Jud. Prahova	Nr. niveluri:2; S. construita la sol:152 mp; S. construita desfasurata:277 mp; Locuinta P+1E cu o s.d.=277.2mp, Parter -s.c.=152.1mp si s.u.=93.6mp,Etaj - s.c.=125.1mp si s.u.=92.8mp,anul edificarii 2012
A1.2	21773-C2	Loc. Blejoi, Str Nicolae Iorga, Nr. 47, Jud. Prahova	Nr. niveluri:1; S. construita la sol:25 mp; S. construita desfasurata:25 mp; Garaj cu o suprafata desfasurata de 25mp,anul edificarii 2012

B. Partea II. Proprietari și acte

Inscrieri privitoare la dreptul de proprietate și alte drepturi reale	Referințe
74378 / 18/12/2007	
Act Notarial nr. 3360, din 17/12/2007 emis de NP LUPU MARIA LUIZA;	
B0	Se infiintează cartea funciara nr. 5610 a unitatii administrativ teritoriale Blejoi , care cuprinde imobilul cu numarul cadastral 11176 descris la PI/A+1, rezultat din dezmembrarea imobilului cu numarul cadastral 10713 din cartea funciara nr. 5086 a aceleiasi unitati administrativ teritoriale.
	A1
67494 / 27/07/2018	
Act Administrativ nr. 9774, din 19/07/2018 emis de PRIMARIA COMUNEO BLEJOI (act administrativ nr 33518 din 16.04.2018, emis de OCPI PRAHOVA);	
B6	se noteaza actualizarea informatiilor cadastrale in sensul schimbarii categoriei de folosinta a terenului din 'arabil' in 'curti constructii'
	A1
91124 / 12/10/2018	
Act Administrativ nr. C 9990, din 09/10/2018 emis de OCPI PRAHOVA;	
B7	se noteaza din oficiu propunerea de alipire a imobilului
	A1
44023 / 31/03/2021	
Act Notarial nr. 671, din 14/04/2021 emis de NP MEIROSU MIHAI GABRIEL (act administrativ nr 120 din 10.11.2010, emis de Primaria Comunei Blejoi;act administrativ nr 40471 din 29.03.2021, emis de OCPI PRAHOVA;act administrativ nr 4897 din 10.03.2021, emis de Primaria Comunei Blejoi;act administrativ nr 9906 din 30.10.2012, emis de Primaria Comunei Blejoi;act administrativ nr 28802 din 30.03.2021, emis de OCPI PRAHOVA);	
B8	se actualizeaza informatiile cadastrale conform documentatiei anexate in sensul modificarii limitelor si a suprafetei imobilului
	A1
83761 / 24/06/2021	
Act Administrativ nr. 44023, din 31/03/2021 emis de OCPI PRAHOVA (act administrativ nr seria Cd nr. 548843 din 14.05.2005, emis de CONSILIUL LOCAL PLOIESTI);	
B10	se indreapta eroarea materiala strecurata in cuprinsul prezentei carti funciare in sensul ca s-a omis a se inscrie dreptul de proprietate asupra constructiei C2 in favoarea lui KONIAS ADRIANA
	A1.2
89006 / 07/07/2021	
Act Administrativ nr. 13207, din 05/07/2021 emis de Primaria Blejoi;	
B11	se actualizeaza informatiile cadastrale in sensul ca adresa actuala a imobilului este:com.Blejoi ,sat Blejoi ,strada Nicolae Iorga,nr.47,judet Prahova
	A1, A1.1, A1.2
96197 / 23/07/2021	
Act Notarial nr. 1204, din 23/07/2021 emis de FRATIAN EUGEN-IULIU;	
B12	Intabulare, drept de PROPRIETATEcumparare ca bun propriu, dobandit prin Conventie, cota actuala 1/2, cota initiala 1/2
	A1

Inscrieri privitoare la dreptul de proprietate și alte drepturi reale		Referințe
	1) MANCEANU FLORIN HORIA	
B13	Intabulare, drept de PROPRIETATEcumparare ca bun propriu, dobandit prin Conventie, cota actuala 1/2, cota initiala 1/2	A1.1, A1.2
	1) MANCEANU FLORIN HORIA	
B14	Intabulare, drept de PROPRIETATEcumparare ca bun propriu, dobandit prin Conventie, cota actuala 1/2, cota initiala 1/2	A1
	1) POPESCU IULIANA	
B15	Intabulare, drept de PROPRIETATEcumparare ca bun propriu, dobandit prin Conventie, cota actuala 1/2, cota initiala 1/2	A1.1, A1.2
	1) POPESCU IULIANA	
Act Notarial nr. 1205, din 23/07/2021 emis de FRATIAN EUGEN-IULIU;		
B16	se noteaza interdictiile de instrainare, grevare, inchiriere, dezmembrare, alipire, demolare, construire, restructurare si amenajare	A1, A1.1, A1.2
	1) BANCA TRANSILVANIA SA, CIF:7236573	

C. Partea III. SARCINI

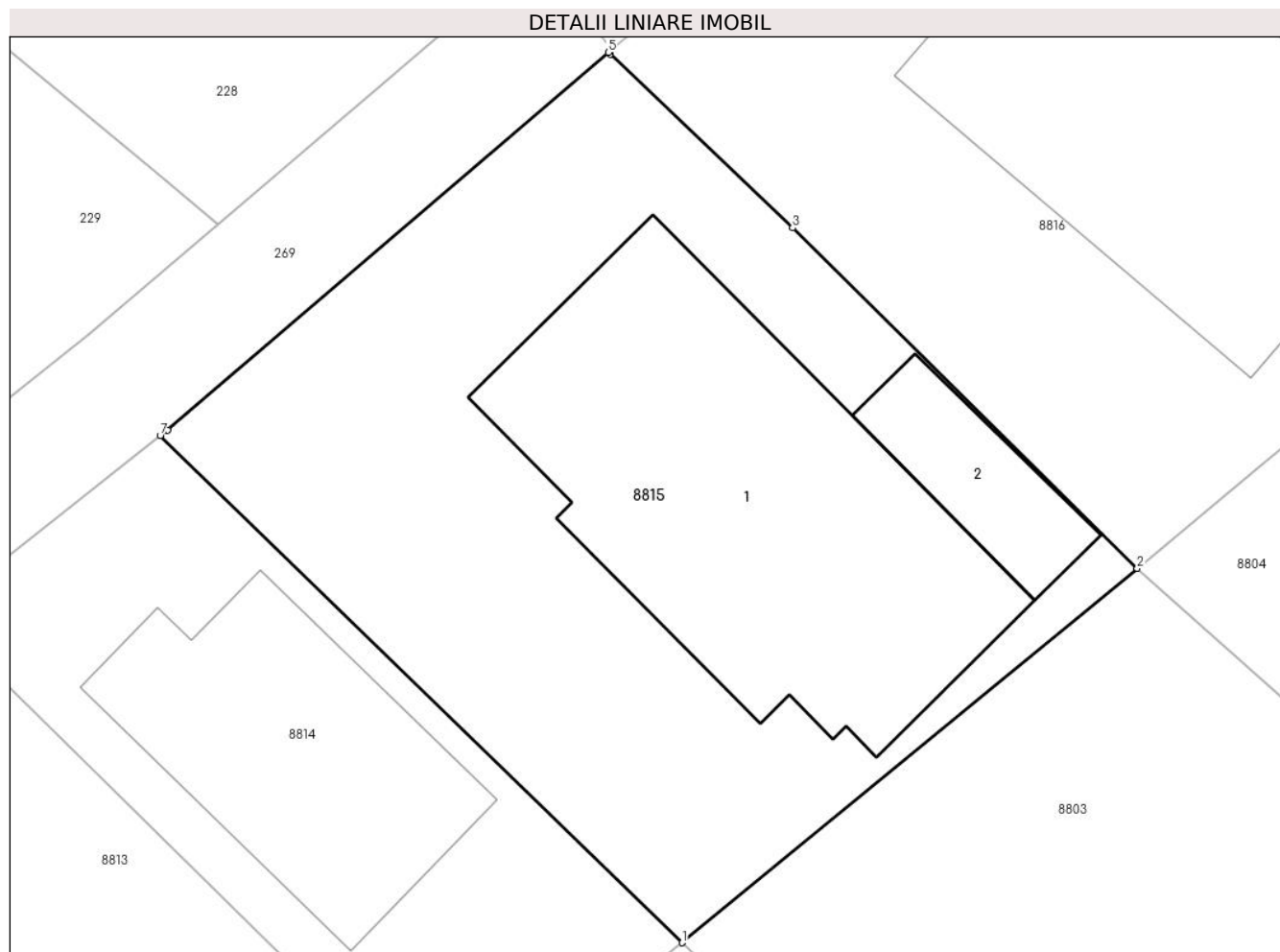
Inscrieri privind dezmembramintele dreptului de proprietate, drepturi reale de garanție și sarcini		Referințe
96197 / 23/07/2021		
Act Notarial nr. 1205, din 23/07/2021 emis de FRATIAN EUGEN-IULIU;		
C1	Intabulare, drept de IPOTECA, Valoare:688734 LEsi celelalte obligatii de plata aferente creditului	A1, A1.1, A1.2
	1) BANCA TRANSILVANIA SA, CIF:7236573	

Anexa Nr. 1 La Partea I

Teren

Nr cadastral	Suprafața (mp)*	Observații / Referințe
21773	Din acte: 499 Masurata: 453	

* Suprafața este determinată în planul de proiecție Stereo 70.



Date referitoare la teren

Crt	Categorie folosință	Intra vilan	Suprafața (mp)	Tarla	Parcelă	Nr. topo	Observații / Referințe
88 15	curți constructii	DA	453	T18	1449,1450	-	

Date referitoare la construcții

Crt	Număr	Destinație construcție	Supraf. (mp)	Situație juridică	Observații / Referințe
A1.1	21773-C1	constructii de locuinte	152	Cu acte	Nr. niveluri:2; S. construita la sol:152 mp; S. construita desfasurata:277 mp; Locuinta P+1E cu o s.d.=277.2mp,Parter -s.c.=152.1mp si s.u.=93.6mp,Etaj - s.c.=125.1mp si s.u.=92.8mp, anul edificarii 2012
A1.2	21773-C2	constructii anexa	25	Cu acte	Nr. niveluri:1; S. construita la sol:25 mp; S. construita desfasurata:25 mp; Garaj cu o suprafata desfasurata de 25mp,anul edificarii 2012

Lungime Segmente

1) Valorile lungimilor segmentelor sunt obținute din proiecție în plan.

Punct început	X / Y	Punct sfârșit	X / Y	Lungime segment (** (m)
---------------	-------	---------------	-------	-------------------------

Punct început	X / Y	Punct sfârșit	X / Y	Lungime segment (** (m)
1	579.206,938 388.125,612	2	579.221,687 388.137,743	19.097
2	579.221,687 388.137,743	3	579.210,519 388.148,775	15.698
3	579.210,519 388.148,775	4	579.204,609 388.154,402	8.16
4	579.204,609 388.154,402	5	579.204,548 388.154,461	0.085
5	579.204,548 388.154,461	6	579.190,269 388.142,229	18.802
6	579.190,269 388.142,229	7	579.190,031 388.142,041	0.303
7	579.190,031 388.142,041	1	579.206,938 388.125,612	23.575

** Lungimile segmentelor sunt determinate în planul de proiecție Stereo 70 și sunt rotunjite la 1 milimetru.

*** Distanța dintre puncte este formată din segmente cumulate ce sunt mai mici decât valoarea 1 milimetru.

**DATE DESPRE IMOBILUL NR. 8816**

Oficiul de Cadastru și Publicitate Imobiliară PRAHOVA
Biroul de Cadastru și Publicitate Imobiliară Ploiești

A. Partea I. Descrierea imobilului

TEREN Intravilan

Nr. CF vechi:5611

Nr. cadastral vechi:11177

Adresa: Loc. Blejoi, Str Nicolae Iorga, Nr. 45, Jud. Prahova

Nr. Crt	Nr cadastral Nr. topografic	Suprafața* (mp)	Observații / Referințe
A1	21774	Din acte: 503 Masurata: 457	Sector cadastral:15 Teren imprejmuit;

Construcții

Crt	Nr cadastral Nr. topografic	Adresa	Observații / Referințe
A1.1	21774-C1	Loc. Blejoi, Str Nicolae Iorga, Nr. 45, Jud. Prahova	Nr. niveluri:2; S. construita la sol:142 mp; S. construita desfasurata:284 mp; ANUL CONSTRUCTIEI 2011; INVELITOARE: TABLA; PERETII: BCA; NU DETINE CERTIFICAT DE PERFORMANTA ENERGETICA

B. Partea II. Proprietari și acte

Inscrieri privitoare la dreptul de proprietate și alte drepturi reale		Referințe
50411 / 02/09/2010		
Act Notarial nr. 4122, din 01/09/2010 emis de NP AURELIAN VIOREL SANDU;		
B5	Intabulare, drept de PROPRIETATE, dobandit prin Conventie, cota actuala 1/1, cota initiala 1/1 1) TOADER ELENA CRISTINA <i>OBSERVATII: 15.000 lei</i>	A1
65162 / 01/11/2011		
Act Administrativ nr. 9021, din 29/12/2010 emis de DIRECTIA PENTRU AGRICULTURA PRAHOVA (act administrativ nr. 1/11-01-2011 emis de PRIMARIA COM BLEJOI; act administrativ nr. 10042/21-10-2011 emis de PRIMARIA COM BLEJOI; act administrativ nr. 10044/21-10-2011 emis de PRIMARIA COM BLEJOI);		
B6	se noteaza schimbarea categoriei de folosinta a terenului din arabil in curti constructii	A1
B7	Intabulare, drept de PROPRIETATE, dobandit prin Construire, cota actuala 1/1, cota initiala 1/1 1) TOADER ELENA CRISTINA	A1.1
11704 / 20/02/2013		
Act Administrativ nr. 1580, din 12/02/2013 emis de PRIMARIA BLEJOI;		
B8	se noteaza noua adresa postala a imobilului ca fiind: ' com. Blejoi, sat Blejoi nr. 823S, judet Prahova'	A1, A1.1

C. Partea III. SARCINI .

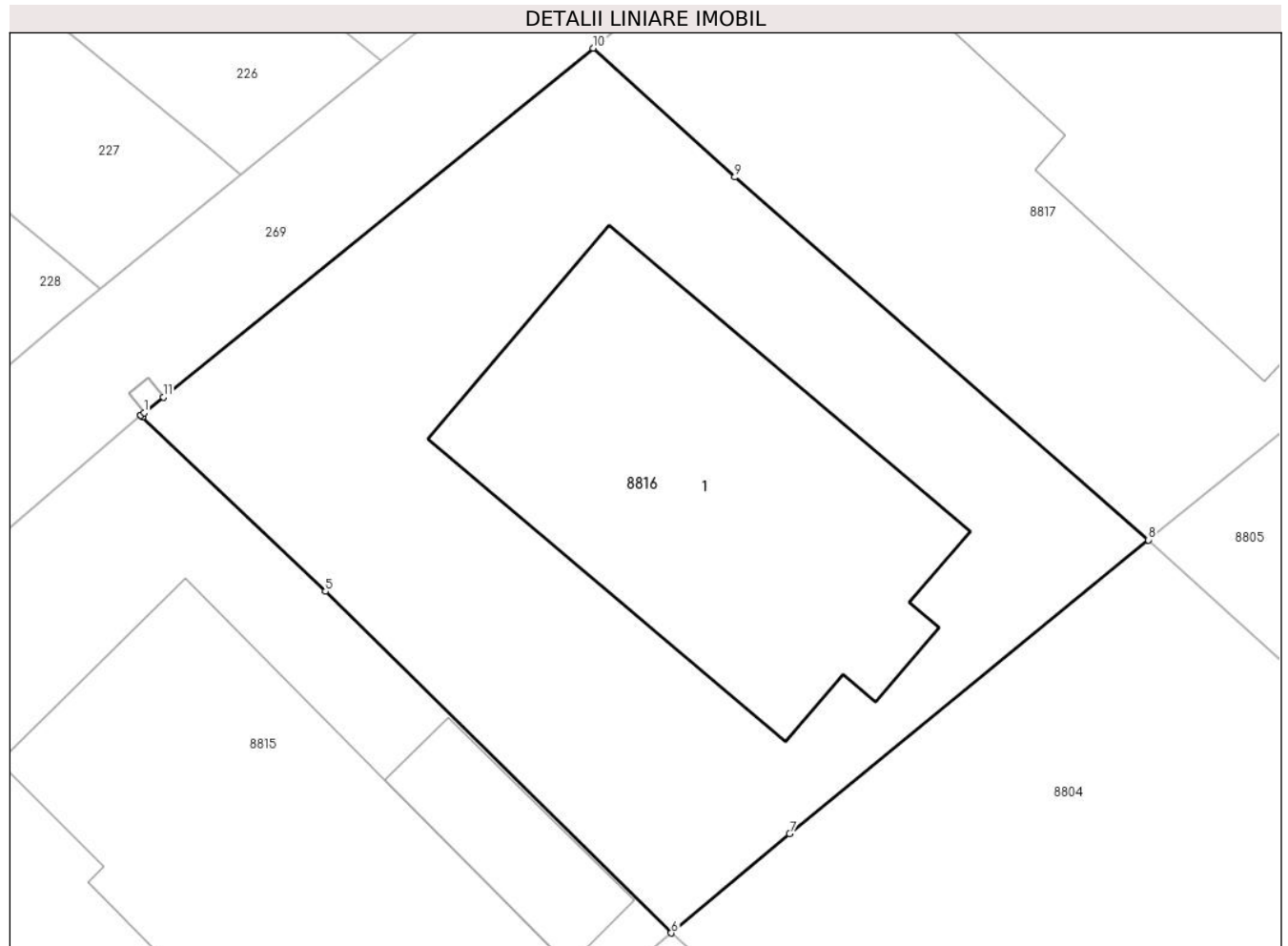
Inscrieri privind dezmembramintele dreptului de proprietate, drepturi reale de garanție și sarcini	Referințe
NU SUNT	

Anexa Nr. 1 La Partea I

Teren

Nr cadastral	Suprafața (mp)*	Observații / Referințe
21774	Din acte: 503 Masurata: 457	

* Suprafața este determinată în planul de proiecție Stereo 70.



Date referitoare la teren

Crt	Categorie folosință	Intra vilan	Suprafața (mp)	Tarla	Parcelă	Nr. topo	Observații / Referințe
88 16	curți constructii	DA	457	T18	1449,1450	-	

Date referitoare la construcții

Crt	Număr	Destinație construcție	Supraf. (mp)	Situație juridică	Observații / Referințe
A1.1	21774-C1	constructii de locuinte	142	Cu acte	Nr. niveluri:2; S. construita la sol:142 mp; S. construita desfasurata:284 mp; ANUL CONSTRUCTIEI 2011; INVELITOARE: TABLA; PERETII: BCA; NU DETINE CERTIFICAT DE PERFORMANTA ENERGETICA

Lungime Segmente

1) Valorile lungimilor segmentelor sunt obținute din proiecție în plan.

Punct început	X / Y	Punct sfârșit	X / Y	Lungime segment (** (m)
1	579.204,658 388.154,551	2	579.204,555 388.154,467	0.133
2	579.204,555 388.154,467	3	579.204,548 388.154,461	0.009

Punct început	X / Y	Punct sfârșit	X / Y	Lungime segment (** (m)
3	579.204,548 388.154,461	4	579.204,609 388.154,402	0.085
4	579.204,609 388.154,402	5	579.210,519 388.148,775	8.16
5	579.210,519 388.148,775	6	579.221,687 388.137,743	15.698
6	579.221,687 388.137,743	7	579.225,513 388.140,955	4.996
7	579.225,513 388.140,955	8	579.237,103 388.150,441	14.977
8	579.237,103 388.150,441	9	579.223,744 388.162,159	17.77
9	579.223,744 388.162,159	10	579.219,171 388.166,322	6.184
10	579.219,171 388.166,322	11	579.205,279 388.155,055	17.887
11	579.205,279 388.155,055	1	579.204,658 388.154,551	0.8

** Lungimile segmentelor sunt determinate în planul de proiecție Stereo 70 și sunt rotunjite la 1 milimetru.

*** Distanța dintre puncte este formată din segmente cumulate ce sunt mai mici decât valoarea 1 milimetru.

**DATE DESPRE IMOBILUL NR. 8817**

Oficiul de Cadastru și Publicitate Imobiliară PRAHOVA
Biroul de Cadastru și Publicitate Imobiliară Ploiești

A. Partea I. Descrierea imobilului

TEREN Intravilan

Nr. CF vechi:5612

Nr. cadastral vechi:11178

Adresa: Loc. Blejoi, Str Nicolae Iorga, Nr. 43, Jud. Prahova, T 18 A 1449,A 1450

Nr. Crt	Nr cadastral Nr. topografic	Suprafața* (mp)	Observații / Referințe
A1	21775	Din acte: 500 Masurata: 461	Sector cadastral:15 Teren imprejmuit;

Construcții

Crt	Nr cadastral Nr. topografic	Adresa	Observații / Referințe
A1.1	21775-C1	Loc. Blejoi, Str Nicolae Iorga, Nr. 43, Jud. Prahova, T 18 A 1449,A 1450	Nr. niveluri:2; S. construita la sol:131 mp; S. construita desfasurata:253 mp; Locuinta P+1E Sc. Etaj 1 =123.00mp ; An constructie-2015;Lift- NU; Sc. desfasurata=253.00mp;Zidarie -caramida,beton; Certificat de performanta energetica a cladirii-DA;

B. Partea II. Proprietari și acte

Inscrieri privitoare la dreptul de proprietate și alte drepturi reale		Referințe
74378 / 18/12/2007		
Act Notarial nr. 3360, din 17/12/2007 emis de NP LUPU MARIA LUIZA;		
B0	Se infiintează cartea funciara nr. 5612 a unitatii administrativ teritoriale Blejoi , care cuprinde imobilul cu numarul cadastral 11178 descris la PI/A+1, rezultat din dezmembrarea imobilului cu numarul cadastral 10713 din cartea funciara nr. 5086 a aceleiasi unitati administrativ teritoriale.	A1
16586 / 24/02/2015		
Act Administrativ nr. 14531, din 18/02/2015 emis de OCPI PRAHOVA (act administrativ nr. 1841/17-02-2015 emis de PRIMARIA COM. BLEJOI; act administrativ nr. 122/17-11-2011 emis de PRIMARIA COM. BLEJOI; act administrativ nr. 1756/12-02-2015 emis de PRIMARIA COM. BLEJOI; in scris sub semnatura privata nr. AE1232/21-01-2015 emis de LUCINESCU ST. MIHAI);		
B4	se noteaza actualizarea informatiilor cadastrale in sensul schimbarii categoriei de folosinta a terenului din 'arabil' in 'curti constructii'	A1, A1.1
B5	se noteaza actualizarea informatiilor cadastrale in sensul ca adresa actuala a imobilului este :com.Blejoi,sat Blejoi,nr.823X,judet Prahova	A1, A1.1
90456 / 02/09/2015		
Act Notarial nr. 2193, din 28/08/2015 emis de NP PUSCASU ION;		
B6	Intabulare, drept de PROPRIETATEcumparare ca bun comun, dobandit prin Conventie, cota actuala 1/1, cota initiala 1/1 1) MOISE PETRUTA 2) MOISE VIRGIL	A1, A1.1

C. Partea III. SARCINI .

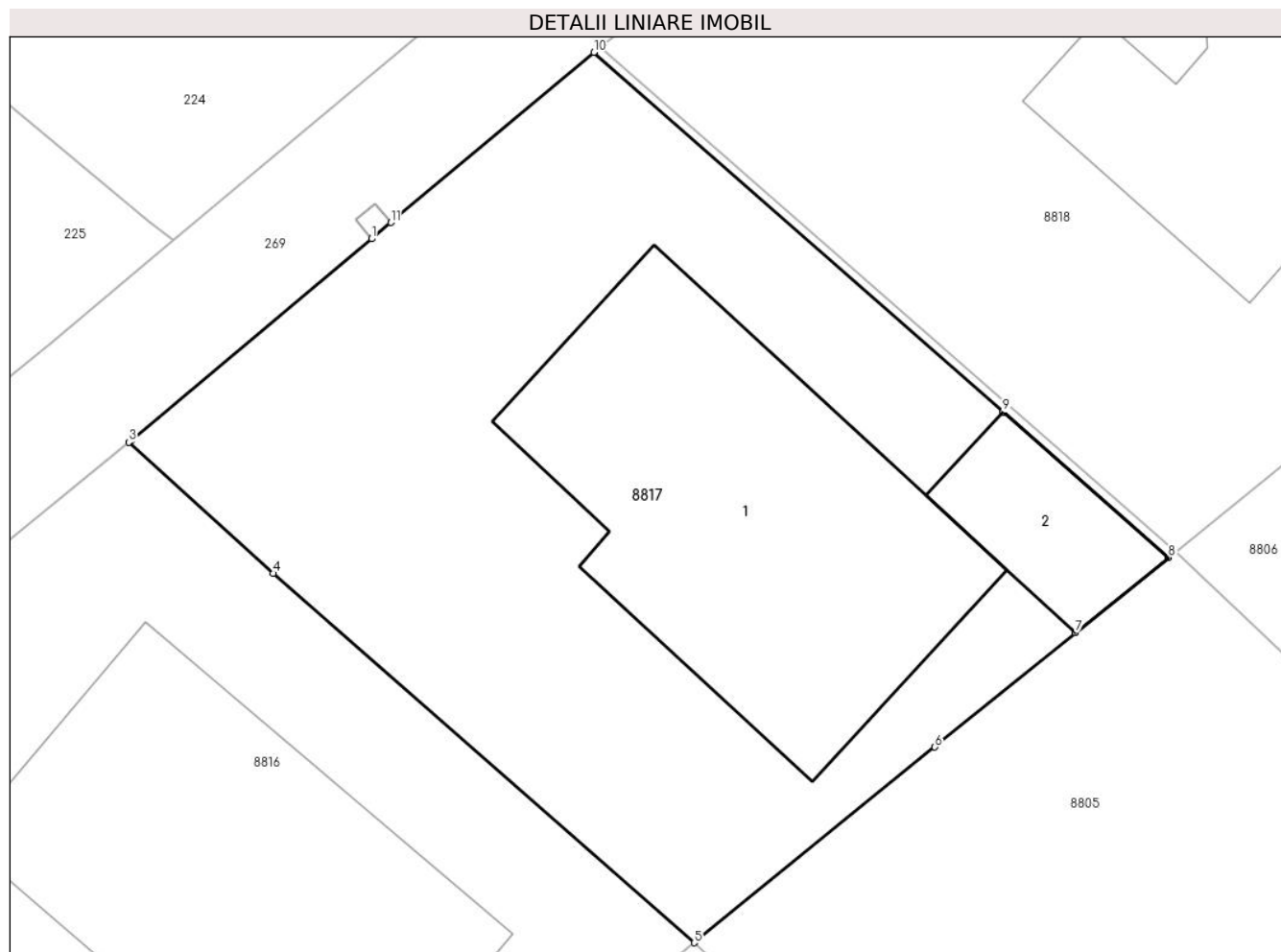
Inscrieri privind dezmembramintele dreptului de proprietate, drepturi reale de garanție și sarcini	Referințe
NU SUNT	

Anexa Nr. 1 La Partea I

Teren

Nr cadastral	Suprafața (mp)*	Observații / Referințe
21775	Din acte: 500 Masurata: 461	

* Suprafața este determinată în planul de proiecție Stereo 70.



Date referitoare la teren

Crt	Categorie folosință	Intra vilan	Suprafața (mp)	Tarla	Parcelă	Nr. topo	Observații / Referințe
8817	curți constructii	DA	461	T18	1449,1450	-	

Date referitoare la construcții

Crt	Număr	Destinație construcție	Supraf. (mp)	Situație juridică	Observații / Referințe
A1.1	21775-C1	construcții de locuințe	131	Cu acte	Nr. niveluri:2; S. construita la sol:131 mp; S. construita desfasurata:253 mp; Locuinta P+1E Sc. Etaj 1 =123.00mp ; An constructie-2015; Lift- NU; Sc. desfasurata=253.00mp;Zidarie -caramida, beton; Certificat de performanta energetica a cladirii-DA;
A1.2	21775-C2	construcții anexa	25	Fara acte	Nr. niveluri:1; S. construita la sol:25 mp; S. construita desfasurata:25 mp; ANEXA P

Lungime Segmente

1) Valorile lungimilor segmentelor sunt obținute din proiecție în plan.

Punct început	X / Y	Punct sfârșit	X / Y	Lungime segment (** (m)
---------------	-------	---------------	-------	-------------------------

Punct început	X / Y	Punct sfârșit	X / Y	Lungime segment (** (m)
1	579.226,865 388.172,774	2	579.219,239 388.166,377	9.954
2	579.219,239 388.166,377	3	579.219,171 388.166,322	0.087
3	579.219,171 388.166,322	4	579.223,744 388.162,159	6.184
4	579.223,744 388.162,159	5	579.237,103 388.150,441	17.77
5	579.237,103 388.150,441	6	579.244,739 388.156,648	9.84
6	579.244,739 388.156,648	7	579.249,201 388.160,275	5.75
7	579.249,201 388.160,275	8	579.252,147 388.162,664	3.793
8	579.252,147 388.162,664	9	579.246,898 388.167,278	6.989
9	579.246,898 388.167,278	10	579.233,917 388.178,688	17.283
10	579.233,917 388.178,688	11	579.227,478 388.173,288	8.404
11	579.227,478 388.173,288	1	579.226,865 388.172,774	0.8

** Lungimile segmentelor sunt determinate în planul de proiecție Stereo 70 și sunt rotunjite la 1 milimetru.

*** Distanța dintre puncte este formată din segmente cumulate ce sunt mai mici decât valoarea 1 milimetru.

**DATE DESPRE IMOBILUL NR. 8818**

Oficiul de Cadastru și Publicitate Imobiliară PRAHOVA
Biroul de Cadastru și Publicitate Imobiliară Ploiești

A. Partea I. Descrierea imobilului

TEREN Intravilan

Adresa: Loc. Blejoi, Str Nicolae Iorga, Nr. 41, Jud. Prahova, T18, A1449, A1450

Nr. Crt	Nr cadastral Nr. topografic	Suprafața* (mp)	Observații / Referințe
A1	25575	Din acte: 493 Masurata: 471	Sector cadastral:15 Teren imprejmuit;

Construcții

Crt	Nr cadastral Nr. topografic	Adresa	Observații / Referințe
A1.1	25575-C1	Loc. Blejoi, Str Nicolae Iorga, Nr. 41, Jud. Prahova, T18, A1449, A1450	Nr. niveluri:1; S. construita la sol:73 mp; S. construita desfasurata:73 mp; Locuinta P

B. Partea II. Proprietari și acte

Inscrieri privitoare la dreptul de proprietate și alte drepturi reale		Referințe
11413 / 19/02/2013		
Act Notarial nr. 238, din 18/02/2013 emis de NP ONUTU CASIOARA;		
B1	Se infiinteaza cartea funciara 25575 a imobilului cu numarul cadastral 25575/Blejoi, rezultat din dezmembrarea imobilului cu numarul cadastral 11179 (identificator electronic 21776) in scris in cartea funciara 5613 (identificator electronic 21776);	A1
Act Notarial nr. 966, din 26/05/2011 emis de NP BOTEZATU IOANA ELEONORA;		
B3	Intabulare, drept de PROPRIETATE, dobandit prin Conventie, cota actuala 1/1, cota initiala 1/1	A1
	1) IONITA ELENA-MIOARA	
	<i>OBSERVATII: pozitie transcrisa din CF 21776/Blejoi, in scrisa prin incheierea nr. 30070 din 27/05/2011;</i>	
42292 / 28/04/2015		
Act Administrativ nr. 44, din 26/04/2012 emis de PRIMARIA BLEJOI (act administrativ nr. 8874/10-09-2013 emis de PRIMARIA BLEJOI; act administrativ nr. 4385/16-04-2015 emis de PRIMARIA BLEJOI; act administrativ nr. 36925/17-04-2015 emis de OCPI PRAHOVA);		
B6	se noteaza actualizarea informatiilor cadastrale in sensul ca adresa actuala a imobilului este' comuna Blejoi, sat Blejoi, nr. 823T, judetul Prahova'	A1, A1.1
B7	Intabulare, drept de PROPRIETATE, dobandit prin Construire, cota actuala 1/1, cota initiala 1/1	A1.1
	1) IONITA ELENA-MIOARA	

C. Partea III. SARCINI .

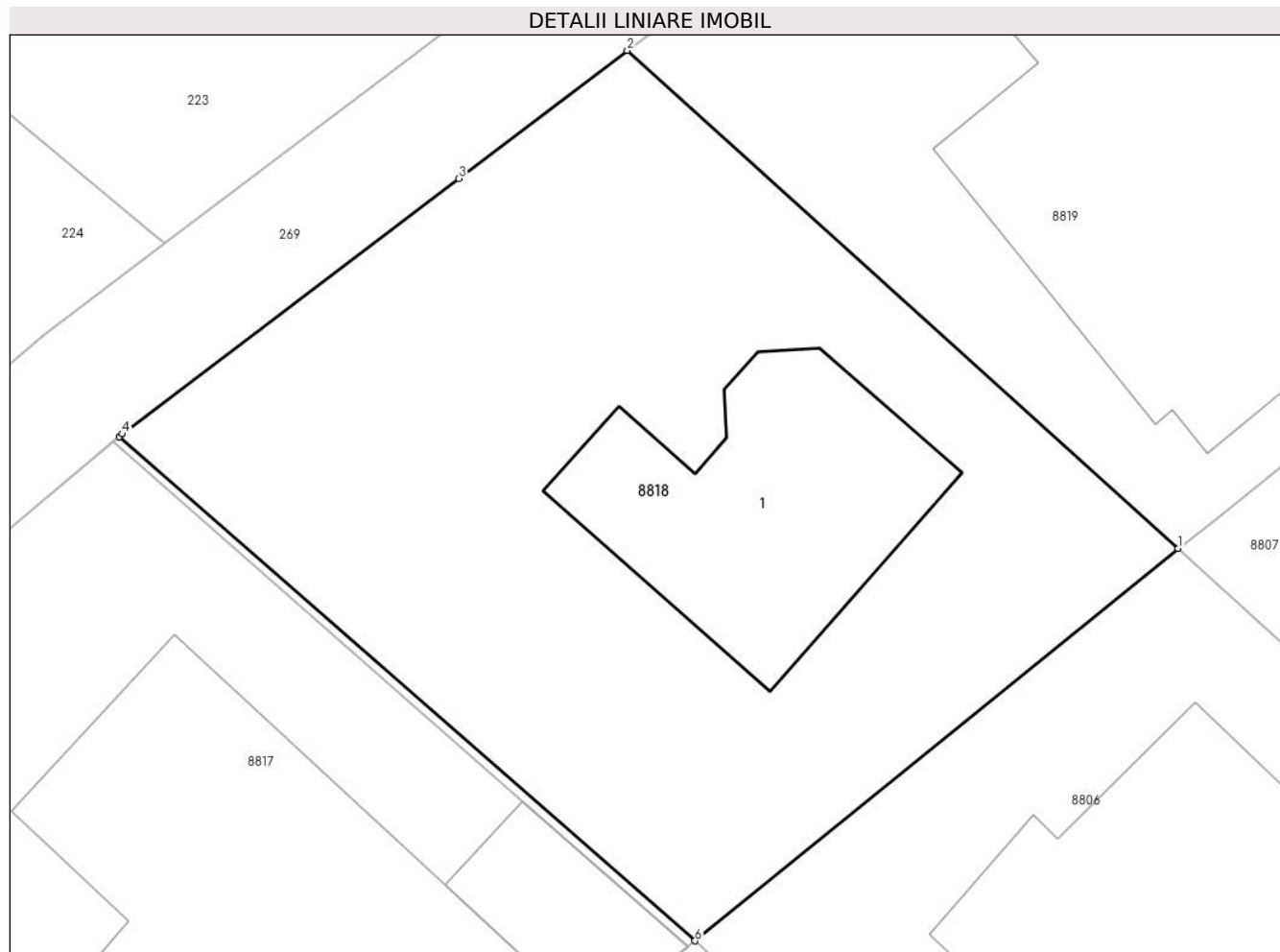
Inscrieri privind dezmembramintele dreptului de proprietate, drepturi reale de garanție și sarcini	Referințe
NU SUNT	

Anexa Nr. 1 La Partea I

Teren

Nr cadastral	Suprafața (mp)*	Observații / Referințe
25575	Din acte: 493 Masurata: 471	

* Suprafața este determinată în planul de proiecție Stereo 70.



Date referitoare la teren

Crt	Categorie folosință	Intra vilan	Suprafața (mp)	Tarla	Parcelă	Nr. topo	Observații / Referințe
8818	curți constructii	DA	471	T18	1449,1450	-	

Date referitoare la construcții

Crt	Număr	Destinație construcție	Supraf. (mp)	Situație juridică	Observații / Referințe
A1.1	25575-C1	construcții de locuințe	73	Cu acte	Nr. niveluri:1; S. construita la sol:73 mp; S. construita desfasurata:73 mp; Locuinta P

Lungime Segmente

1) Valorile lungimilor segmentelor sunt obținute din proiecție în plan.

Punct început	X / Y	Punct sfârșit	X / Y	Lungime segment (** (m)
1	579.267,703 388.175,306	2	579.250,226 388.191,099	23.556
2	579.250,226 388.191,099	3	579.244,884 388.187,041	6.709
3	579.244,884 388.187,041	4	579.234,21 388.178,934	13.404

Punct început	X / Y	Punct sfârșit	X / Y	Lungime segment (** (m)
4	579.234,21 388.178,934	5	579.234,107 388.178,848	0.134
5	579.234,107 388.178,848	6	579.252,375 388.162,855	24.28
6	579.252,375 388.162,855	1	579.267,703 388.175,306	19.748

** Lungimile segmentelor sunt determinate în planul de proiecție Stereo 70 și sunt rotunjite la 1 milimetru.

*** Distanța dintre puncte este formată din segmente cumulate ce sunt mai mici decât valoarea 1 milimetru.

**DATE DESPRE IMOBILUL NR. 8819**

Oficiul de Cadastru și Publicitate Imobiliară PRAHOVA
Biroul de Cadastru și Publicitate Imobiliară Ploiești

A. Partea I. Descrierea imobilului

TEREN Intravilan

Nr. CF vechi:5614

Nr. cadastral vechi:11180

Adresa: Loc. Blejoi, Str Nicolae Iorga, Nr. 39, Jud. Prahova

Nr. Crt	Nr cadastral Nr. topografic	Suprafața* (mp)	Observații / Referințe
A1	21777	Din acte: 499 Masurata: 474	Sector cadastral:15 Teren imprejmuit;

Construcții

Crt	Nr cadastral Nr. topografic	Adresa	Observații / Referințe
A1.1	21777-C1	Loc. Blejoi, Str Nicolae Iorga, Nr. 39, Jud. Prahova	Nr. niveluri:2; S. construita la sol:184 mp; S. construita desfasurata:352 mp; C1- Locuinta P+M, Sc desf=352 mp (Sc parter locuinta 151 mp + terase acoperite 33 mp (11 mp +22 mp) + Sc mansarda 168 mp)

B. Partea II. Proprietari și acte

Inscrieri privitoare la dreptul de proprietate și alte drepturi reale		Referințe
74378 / 18/12/2007		
Act Notarial nr. 3360, din 17/12/2007 emis de NP LUPU MARIA LUIZA;		
B0	Se infiintează cartea funciara nr. 5614 a unitatii administrativ teritoriale Blejoi , care cuprinde imobilul cu numarul cadastral 11180 descris la PI/A+1, rezultat din dezmembrarea imobilului cu numarul cadastral 10713 din cartea funciara nr. 5086 a aceleiasi unitati administrativ teritoriale.	A1
57667 / 09/06/2016		
Act Administrativ nr. 53862, din 30/05/2016 emis de OCPI PRAHOVA (act administrativ nr. 9618/07-06-2016 emis de PRIMARIA COMUNEI PAULESTI; act administrativ nr. 11/11-02-2013 emis de PRIMARIA COMUNEI PAULESTI; act administrativ nr. 36/11-04-2014 emis de PRIMARIA COMUNEI PAULESTI; act administrativ nr. 10460/15-09-2015 emis de PRIMARIA COMUNEI PAULESTI; act administrativ nr. 9491/03-06-2016 emis de PRIMARIA COMUNEI PAULESTI; act administrativ nr. 0837/17-06-2015 emis de AUDITOR ENERGETIC NUTU BOGDAN; ; act administrativ nr 36 din 11.04.2014, emis de PRIMARIA COMUNEI BLEJOI;act administrativ nr 11 din 11.02.2013, emis de PRIMARIA COMUNEI BLEJOI;act administrativ nr 10460 din 15.09.2015, emis de PRIMARIA COMUNEI BLEJOI;act administrativ nr 0837 din 17.06.2015, emis de AUDITOR ENERGETIC NUTU BOGDAN;act administrativ nr 9491 din 03.06.2016, emis de PRIMARIA COMUNEI BLEJOI;act administrativ nr 85963 din 14.09.2016, emis de OCPI PRAHOVA);		
B3	se noteaza actualizarea informatiilor cadastrale in sensul ca adrea actuala a imobilului este :com.Blejoi,sat Blejoi,nr.823Y,judet Prahova	A1, A1.1
B4	se noteaza actualizarea informatiilor cadastrale in sensul schimbarii grupei de destinatie a terenului din 'arabil' in 'curti constructii'	A1, A1.1
99699 / 30/10/2017		
Act Administrativ nr. 1870, din 16/02/2017 emis de NP MINEA OCTAVIAN;		
B8	se noteaza schimbarea numelui proprietarei de sub B2.1 si B5.1 din Constantinoiu Geta in Adam Geta	A1, A1.1
Act Notarial nr. 1623, din 27/10/2017 emis de NP Gabura Maria;		
B9	Intabulare, drept de PROPRIETATEcumparare ca bun comun, dobandit prin Conventie, cota actuala 1/1, cota initiala 1/1 1) ILIE CATALIN-GEORGIAN 2) ILIE SIMONA-ANAMARIA	A1
Act Administrativ nr. 1870, din 16/02/2017 emis de NP MINEA OCTAVIAN;		
B10	Intabulare, drept de PROPRIETATEcumparare ca bun comun, dobandit prin Conventie, cota actuala 1/1, cota initiala 1/1 1) ILIE CATALIN-GEORGIAN 2) ILIE SIMONA-ANAMARIA	A1.1
20754 / 08/03/2018		
Act Administrativ nr. 99699, din 30/10/2017 emis de OCPI PRAHOVA;		
B12	se indreapta eroarea materiala strecurata in cuprinsul prezentei carti si al incheierii nr. 99699/2017 in sensul ca s-a omis a se nota si interdictia de construire	A1, A1.1

Inscrieri privitoare la dreptul de proprietate și alte drepturi reale		Referințe
B13	se respinge cererea de îndreptare eroare materială întrucât interdicția de încheiere a unui contract de comodat nu este o eroare savarsită cu prilejul înscrierii în cartea funciara	A1, A1.1

C. Partea III. SARCINI

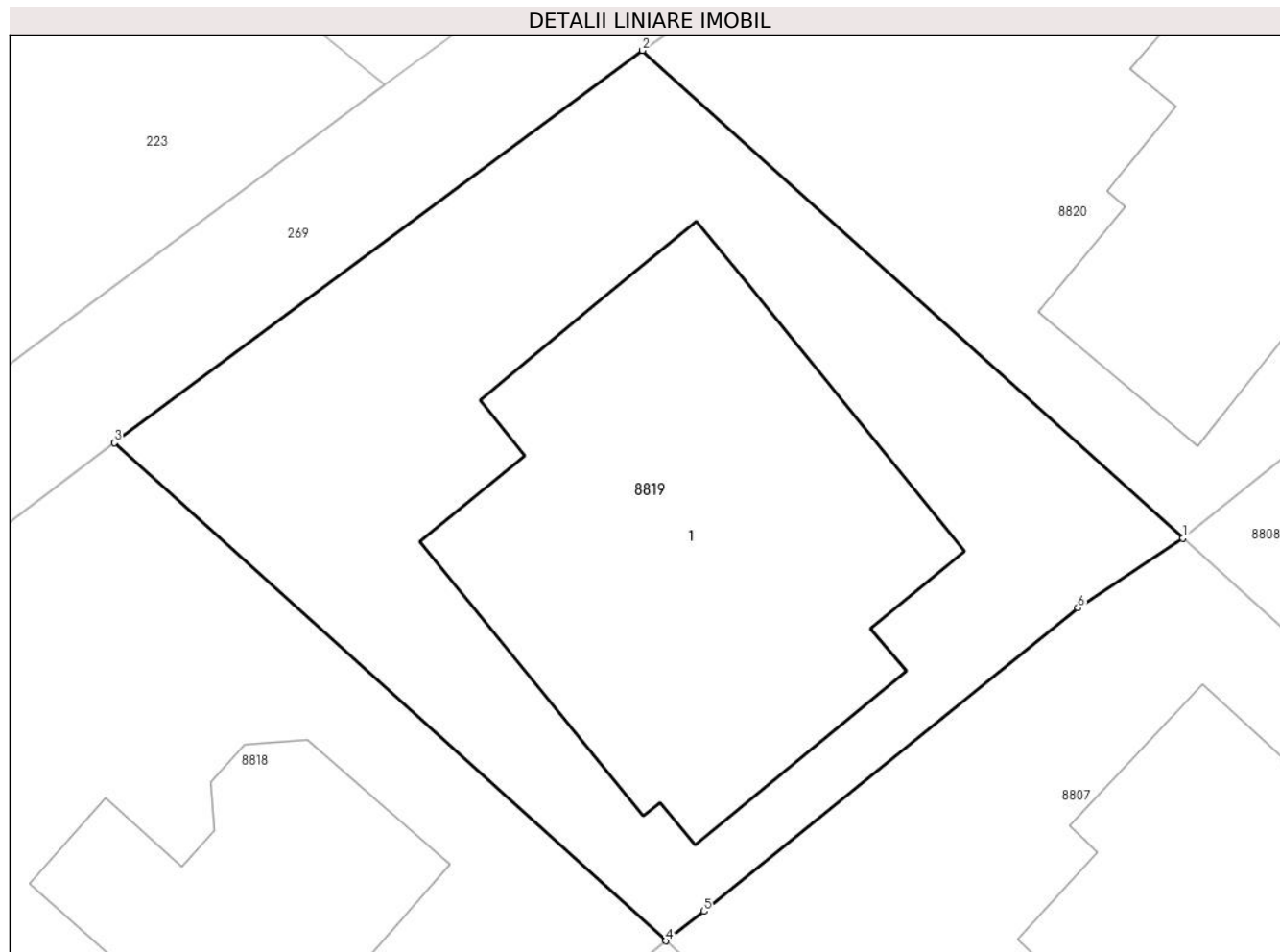
Inscrieri privind dezmembramintele dreptului de proprietate, drepturi reale de garanție și sarcini		Referințe
151087 / 28/11/2022		
Act Notarial nr. 10083, din 24/11/2022 emis de NP Ianachievici Andra Mihaela;		
C3	se radiază ipoteca de sub C2 precum și interdicțiile aferente de sub B11 înscrise prin încheierea nr.99699/2017	A1, A1.1

Anexa Nr. 1 La Partea I

Teren

Nr cadastral	Suprafața (mp)*	Observații / Referințe
21777	Din acte: 499 Masurata: 474	

* Suprafața este determinată în planul de proiecție Stereo 70.



Date referitoare la teren

Crt	Categorie folosință	Intra vilan	Suprafața (mp)	Tarla	Parcelă	Nr. topo	Observații / Referințe
8819	curți constructii	DA	474	T18	1449,1450	-	

Date referitoare la construcții

Crt	Număr	Destinație construcție	Supraf. (mp)	Situație juridică	Observații / Referințe
A1.1	21777-C1	construcții de locuințe	184	Cu acte	Nr. niveluri:2; S. construita la sol:184 mp; S. construita desfasurata:352 mp; C1- Locuinta P+M, Sc desf=352 mp (Sc parter locuinta 151 mp + terase acoperite 33 mp (11 mp +22 mp) + Sc mansarda 168 mp)

Lungime Segmente

1) Valorile lungimilor segmentelor sunt obținute din proiecție în plan.

Punct început	X / Y	Punct sfârșit	X / Y	Lungime segment (** (m)
1	579.284,104 388.188,066	2	579.266,973 388.203,532	23.08
2	579.266,973 388.203,532	3	579.250,226 388.191,099	20.858

Punct început	X / Y	Punct sfârșit	X / Y	Lungime segment (** (m)
3	579.250,226 388.191,099	4	579.267,703 388.175,306	23.556
4	579.267,703 388.175,306	5	579.268,926 388.176,239	1.538
5	579.268,926 388.176,239	6	579.280,78 388.185,856	15.264
6	579.280,78 388.185,856	1	579.284,104 388.188,066	3.992

** Lungimile segmentelor sunt determinate în planul de proiecție Stereo 70 și sunt rotunjite la 1 milimetru.

*** Distanța dintre puncte este formată din segmente cumulate ce sunt mai mici decât valoarea 1 milimetru.

**DATE DESPRE IMOBILUL NR. 8820**

Oficiul de Cadastru și Publicitate Imobiliară PRAHOVA
Biroul de Cadastru și Publicitate Imobiliară Ploiești

A. Partea I. Descrierea imobilului

TEREN Intravilan

Nr. CF vechi:5615
Nr. cadastral vechi:11181

Adresa: Loc. Blejoi, Str Nicolae Iorga, Nr. 37, Jud. Prahova

Nr. Crt	Nr cadastral Nr. topografic	Suprafața* (mp)	Observații / Referințe
A1	21778	Din acte: 499 Masurata: 479	Sector cadastral:15 Teren imprejmuit;

Construcții

Crt	Nr cadastral Nr. topografic	Adresa	Observații / Referințe
A1.1	21778-C1	Loc. Blejoi, Str Nicolae Iorga, Nr. 37, Jud. Prahova	Nr. niveluri:2; S. construita la sol:156 mp; S. construita desfasurata:254 mp; LOCUINTA (P+1E); SC DESF. = 253.94 MP

B. Partea II. Proprietari și acte

Inscrieri privitoare la dreptul de proprietate și alte drepturi reale		Referințe
74378 / 18/12/2007		
Act Dezmembrare nr. 3360, din 17/12/2007 emis de NP LUPU MARIA LUIZA;		
B0	Se infiintează cartea funciara nr. 5615 a unitatii administrativ teritoriale Blejoi , care cuprinde imobilul cu numarul cadastral 11181 descris la PI/A+1, rezultat din dezmembrarea imobilului cu numarul cadastral 10713 din cartea funciara nr. 5086 a aceleiasi unitati administrativ teritoriale.	A1
54443 / 01/06/2016		
Act Administrativ nr. 9238, din 31/05/2016 emis de PRIMARIA COMUNEI BLEJOI (act administrativ nr. 9247/31-05-2016 emis de PRIMARIA COMUNEI BLEJOI; act administrativ nr. 86/16-07-2012 emis de PRIMARIA COMUNEI BLEJOI; act administrativ nr. 53689/30-05-2016 emis de BCPI PLOIESTI);;		
B3	se noteaza actualizarea informatiilor cadastrale in sensul schimbarii categoriei de folosinta a imobilului din teren 'arabil' in teren 'curti constructii', conform documentatiei tehnice avizate	A1, A1.1
B4	se noteaza faptul ca adresa actuala a imobilului este 'com.Blejoi sat Blejoi nr. 823R'	A1, A1.1
67438 / 11/07/2016		
Act Notarial nr. 2153, din 08/07/2016 emis de NP MEIROSU CARMEN;		
B6	Intabulare, drept de PROPRIETATEcumparare ca bun comun, dobandit prin Conventie, cota actuala 1/1, cota initiala 1/1 1) MIHAILA RAZVAN 2) MIHAILA SILVIANA	A1
B7	Intabulare, drept de PROPRIETATEcumparare ca bun comun, dobandit prin Conventie, cota actuala 1/1, cota initiala 1/1 1) MIHAILA RAZVAN 2) MIHAILA SILVIANA	A1.1
Act Notarial nr. 2154, din 08/07/2016 emis de NP MEIROSU CARMEN;		
B8	se noteaza interdictiile de instrainare, grevare de sarcini, inchiriere, construire si demolare 1) OTP BANK ROMANIA S.A., CIF:7926069	A1, A1.1

C. Partea III. SARCINI

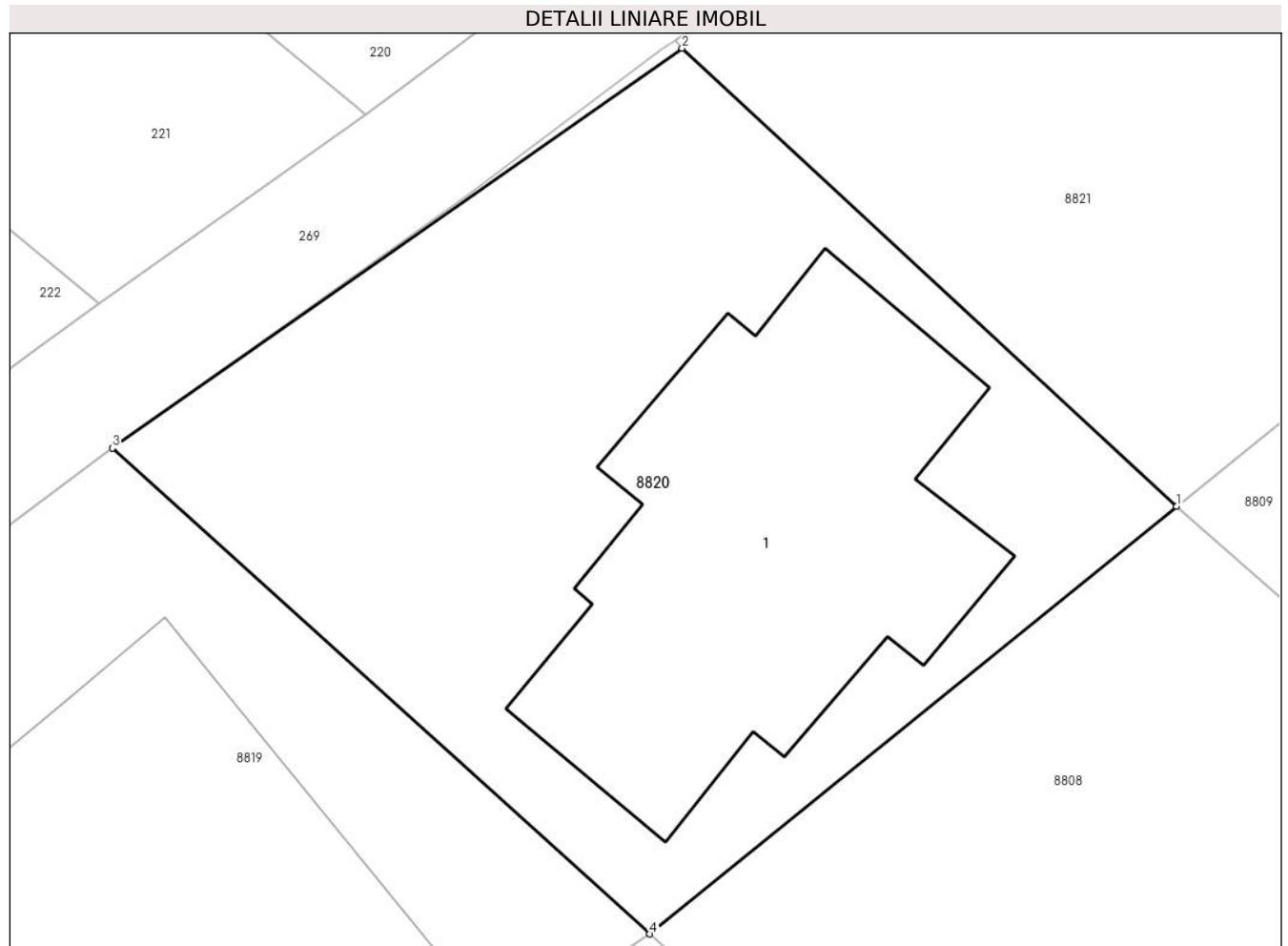
Inscrieri privind dezmembramintele dreptului de proprietate, drepturi reale de garanție și sarcini		Referințe
67438 / 11/07/2016		
Act Notarial nr. 2154, din 08/07/2016 emis de NP MEIROSU CARMEN;		
C1	Intabulare, drept de IPOTECA, Valoare:290549 LEIplus celelalte obligatii de plata aferente creditului 1) OTP BANK ROMANIA S.A., CIF:7926069	A1, A1.1

Anexa Nr. 1 La Partea I

Teren

Nr cadastral	Suprafața (mp)*	Observații / Referințe
21778	Din acte: 499 Masurata: 479	

* Suprafața este determinată în planul de proiecție Stereo 70.



Date referitoare la teren

Crt	Categorie folosință	Intra vilan	Suprafața (mp)	Tarla	Parcelă	Nr. topo	Observații / Referințe
8820	curti constructii	DA	479	T18	1449,1450	-	

Date referitoare la construcții

Crt	Număr	Destinație construcție	Supraf. (mp)	Situație juridică	Observații / Referințe
A1.1	21778-C1	construcții de locuințe	Din acte: 0 Masurata: 156	Cu acte	Nr. niveluri:2; S. construita la sol:156 mp; S. construita desfasurata:254 mp; LOCUINTA (P+1E) ; SC DESF. = 253.94 MP

Lungime Segmente

1) Valorile lungimilor segmentelor sunt obținute din proiecție în plan.

Punct început	X / Y	Punct sfârșit	X / Y	Lungime segment (** (m)
---------------	-------	---------------	-------	-------------------------

Punct început	X / Y	Punct sfârșit	X / Y	Lungime segment (** (m)
1	579.300,892 388.201,68	2	579.285,132 388.216,264	21.473
2	579.285,132 388.216,264	3	579.266,973 388.203,532	22.178
3	579.266,973 388.203,532	4	579.284,104 388.188,066	23.08
4	579.284,104 388.188,066	1	579.300,892 388.201,68	21.614

** Lungimile segmentelor sunt determinate în planul de proiecție Stereo 70 și sunt rotunjite la 1 milimetru.

*** Distanța dintre puncte este formată din segmente cumulate ce sunt mai mici decât valoarea 1 milimetru.



DATE DESPRE IMOBILUL NR. 8821

Oficiul de Cadastru și Publicitate Imobiliară PRAHOVA
Biroul de Cadastru și Publicitate Imobiliară Ploiești

A. Partea I. Descrierea imobilului

TEREN Intravilan

Adresa: Loc. Blejoi, Str Nicolae Iorga, Nr. 35A, Jud. Prahova, T 18 ; A 1449 ; A 1450

Nr. Crt	Nr cadastral Nr. topografic	Suprafața* (mp)	Observații / Referințe
A1	29265	Din acte: 785 Masurata: 770	Sector cadastral:15 Teren imprejmuit; T 18 ; A 1449 ; A 1450

Construcții

Crt	Nr cadastral Nr. topografic	Adresa	Observații / Referințe
A1.1	29265-C1	Loc. Blejoi, Str Nicolae Iorga, Nr. 35A, Jud. Prahova, T 18 ; A 1449 ; A 1450	Nr. niveluri:2; S. construita la sol:122 mp; S. construita desfasurata:259 mp; LOCUINTA (P+1E) ; SC DESF. = 259 MP ; SC PARTER = 122 MP ; SC ETAJ = 137 MP ; FUNDATIE - BETON ARMAT ; PERETI - CARAMIDA ; PARDOSEALA - PARCHET + GRESIE ; ACOPERIS - LINDAB ; INSTALATII - ELECTRICA , APA , GAZE ; AN CONSTR. - 2019 ; ARE CERTIFICAT ENERGETIC ; NU ESTE IZOLATA TERMIC

B. Partea II. Proprietari și acte

Inscrieri privitoare la dreptul de proprietate și alte drepturi reale		Referințe
81050 / 24/08/2020		
Act Notarial nr. 934, din 21/08/2020 emis de Calin Mirela;		
B1	Se infiinteaza cartea funciara 29265 a imobilului cu numarul cadastral 29265/Blejoi, rezultat din dezmembrarea imobilului cu numarul cadastral 25984 inscris in cartea funciara 25984;	A1
Act Notarial nr. 3062, din 16/12/2013 emis de NP MINEA OCTAVIAN;		
B2	Se infiinteaza cartea funciara 25984 a imobilului cu numarul cadastral 25984/Blejoi, rezultat din alipirea urmatoarelor imobile:~-nr.cad. 11182 (id electronic 21779) din cf.5616 (id electronic 21779) care se sisteaza;~-nr.cad.11183 (id electronic 21780) din cf.5617 (id electronic 21780) care se sisteaza;	A1
<i>OBSERVATII: pozitie transcrisa din CF 25984/Blejoi, inscrisa prin incheierea nr. 86974 din 17/12/2013;</i>		
Act Administrativ nr. C 5965, din 29/05/2019 emis de OCPI PRAHOVA;		
B4	se noteaza faptul ca documentatia de dezmembrare a imobilului a fost respinsa	A1
<i>OBSERVATII: pozitie transcrisa din CF 25984/Blejoi, inscrisa prin incheierea nr. 57787 din 31/05/2019;</i>		
Act Notarial nr. 626, din 19/06/2020 emis de NP CALIN MIRELA;		
B5	se actualizeaza informatiile cadastrale in sensul modificarii limitelor si suprafetei imobilului conform documentatiei tehnice avizate	A1
<i>OBSERVATII: pozitie transcrisa din CF 25984/Blejoi, inscrisa prin incheierea nr. 60903 din 07/07/2020;</i>		
92269 / 16/09/2020		
Act Administrativ nr. 91, din 23/07/2015 emis de PRIMARIA COMUNEI BLEJOI (act administrativ nr 13966 din 09.08.2020, emis de PRIMARIA COMUNEI BLEJOI;act administrativ nr 7891 din 16.05.2019, emis de PRIMARIA COMUNEI BLEJOI;act administrativ nr 81050 din 25.08.2020, emis de OCPI PRAHOVA;act administrativ nr 13963 din 09.09.2020, emis de PRIMARIA COMUNEI BLEJOI;act administrativ nr 16076 din 12.10.2020, emis de PRIMARIA COMUNEI BLEJOI);		
B7	se noteaza actualizarea informatiilor cadastrale in sensul schimbarii categoriei de folosinta a imobilului din teren 'arabil' in teren 'curti constructii', conform documentatiei tehnice avizate	A1
B9	se noteaza actualizarea informatiilor cadastrale in sensul ca noua adresa a imobilului este : 'Com>Blejoi,sta Blejoi nr.823Z, jud.Prahova'	A1, A1.1
113194 / 30/10/2020		
Act Notarial nr. 1253, din 29/10/2020 emis de NP Calin Mirela;		
B10	Intabulare, drept de PROPRIETATEcumparare ca bun comun, dobandit prin Conventie, cota actuala 1/1, cota initiala 1/1 1) DUMITRESCU OANA-ROXANA 2) FILIP EVELIN	A1
B11	Intabulare, drept de PROPRIETATEcumparare ca bun comun, dobandit prin Conventie, cota actuala 1/1, cota initiala 1/1	A1.1

Inscrieri privitoare la dreptul de proprietate și alte drepturi reale	Referințe
1) DUMITRESCU OANA-ROXANA 2) FILIP EVELIN	

C. Partea III. SARCINI

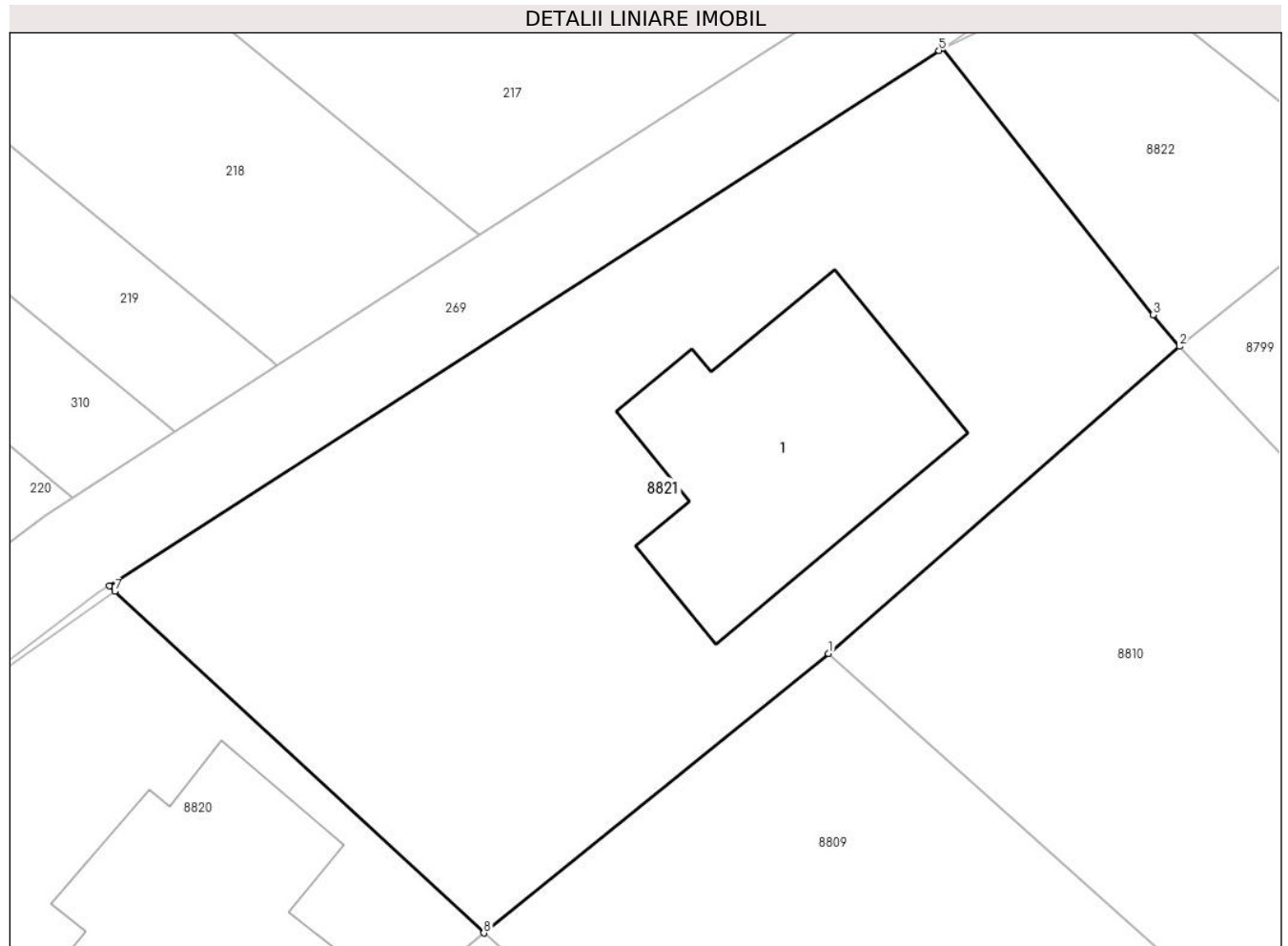
Inscrieri privind dezmembramintele dreptului de proprietate, drepturi reale de garanție și sarcini	Referințe
134073 / 21/10/2022	
Act Notarial nr. 1868, din 20/10/2022 emis de NP Calin Mirela;	
C2 se radiaza ipoteca legala inscrisa sub C1 prin incheierea nr. 113194/2020	A1, A1.1

Anexa Nr. 1 La Partea I

Teren

Nr cadastral	Suprafața (mp)*	Observații / Referințe
29265	Din acte: 785 Masurata: 770	T 18 ; A 1449 ; A 1450

* Suprafața este determinată în planul de proiecție Stereo 70.



Date referitoare la teren

Crt	Categorie folosință	Intra vilan	Suprafața (mp)	Tarla	Parcelă	Nr. topo	Observații / Referințe
88 21	curți construcții	DA	770	T18	1449,1450	-	

Date referitoare la construcții

Crt	Număr	Destinație construcție	Supraf. (mp)	Situație juridică	Observații / Referințe
A1.1	29265-C1	construcții de locuințe	122	Cu acte	Nr. niveluri:2; S. construita la sol:122 mp; S. construita desfasurata:259 mp; LOCUINTA (P+1E) ; SC DESF. = 259 MP ; SC PARTER = 122 MP ; SC ETAJ = 137 MP ; FUNDATIE - BETON ARMAT ; PERETI - CARAMIDA ; PARDOSEALA - PARCHET + GRESIE ; ACOPERIS - LINDAB ; INSTALATII - ELECTRICA , APA , GAZE ; AN CONSTR. - 2019 ; ARE CERTIFICAT ENERGETIC ; NU ESTE IZOLATA TERMIC .

Lungime Segmente

1) Valorile lungimilor segmentelor sunt obținute din proiecție în plan.

Punct început	X / Y	Punct sfârșit	X / Y	Lungime segment (** (m)
---------------	-------	---------------	-------	-------------------------

Punct început	X / Y	Punct sfârșit	X / Y	Lungime segment (** (m)
1	579.315,615 388.213,614	2	579.330,605 388.226,719	19.911
2	579.330,605 388.226,719	3	579.329,468 388.228,065	1.762
3	579.329,468 388.228,065	4	579.320,468 388.239,451	14.513
4	579.320,468 388.239,451	5	579.320,325 388.239,355	0.172
5	579.320,325 388.239,355	6	579.284,902 388.216,505	42.153
6	579.284,902 388.216,505	7	579.285,132 388.216,264	0.333
7	579.285,132 388.216,264	8	579.300,892 388.201,68	21.473
8	579.300,892 388.201,68	1	579.315,615 388.213,614	18.952

** Lungimile segmentelor sunt determinate în planul de proiecție Stereo 70 și sunt rotunjite la 1 milimetru.

*** Distanța dintre puncte este formată din segmente cumulate ce sunt mai mici decât valoarea 1 milimetru.

**DATE DESPRE IMOBILUL NR. 8822**

Oficiul de Cadastru și Publicitate Imobiliară PRAHOVA
Biroul de Cadastru și Publicitate Imobiliară Ploiești

A. Partea I. Descrierea imobilului

TEREN Intravilan

Adresa: Loc. Blejoi, Str Nicolae Iorga, Nr. 35, Jud. Prahova, T18 A1449, A1450

Nr. Crt	Nr cadastral Nr. topografic	Suprafața* (mp)	Observații / Referințe
A1	29264	148	Sector cadastral:15 Teren imprejmuit;

B. Partea II. Proprietari și acte

Inscrieri privitoare la dreptul de proprietate și alte drepturi reale		Referințe
81050 / 24/08/2020		
Act Notarial nr. 934, din 21/08/2020 emis de Calin Mirela;		
B1	Se infiinteaza cartea funciara 29264 a imobilului cu numarul cadastral 29264/Blejoi, rezultat din dezmembrarea imobilului cu numarul cadastral 25984 inscris in cartea funciara 25984;	A1
81063 / 24/08/2020		
Act Notarial nr. 935, din 21/08/2020 emis de NP Calin Mirela;		
B7	se radiaza dreptul de proprietate inscris sub B3, in favoarea proprietarilor tabulari Nica Jana si Nica Ion, ca urmare a renuntarii proprietarilor la acest drept, in baza declaratiei autentificata sub nr. 935/21. 08.2020 de notar public Calin Mirela	A1
145775 / 16/11/2022		
Act Administrativ nr. 63, din 22/09/2020 emis de CONSILIUL LOCAL AL COMUNEI BLEJOI (act notarial nr 935 din 21.08.2020, emis de NP CALIN MIRELA);		
B8	Intabulare, drept de PROPRIETATE(domeniul privat), dobandit prin Lege, cota actuala 1/1, cota initiala 1/1 1) COMUNA BLEJOI, CIF:2845346	A1

C. Partea III. SARCINI .

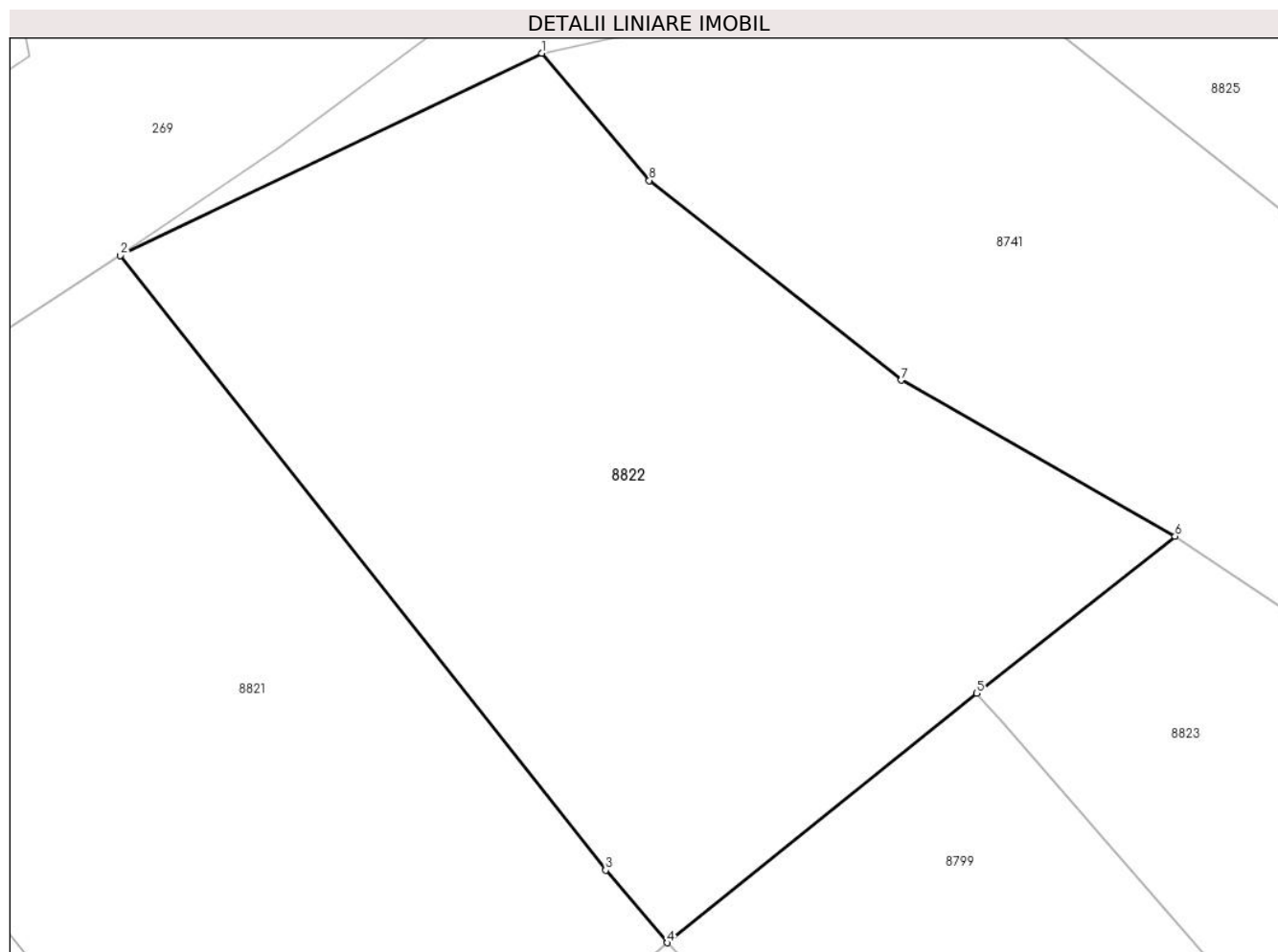
Inscrieri privind dezmembramintele dreptului de proprietate, drepturi reale de garanție și sarcini	Referințe
NU SUNT	

Anexa Nr. 1 La Partea I

Teren

Nr cadastral	Suprafața (mp)*	Observații / Referințe
29264	148	

* Suprafața este determinată în planul de proiecție Stereo 70.



Date referitoare la teren

Crt	Categorie folosință	Intravilan	Suprafața (mp)	Tarla	Parcelă	Nr. topo	Observații / Referințe
8822	arabil	DA	148	T18	1449,1450	-	

Lungime Segmente

1) Valorile lungimilor segmentelor sunt obținute din proiecție în plan.

Punct început	X / Y	Punct sfârșit	X / Y	Lungime segment (** (m)
1	579.328,281 388.243,195	2	579.320,468 388.239,451	8.664
2	579.320,468 388.239,451	3	579.329,468 388.228,065	14.513
3	579.329,468 388.228,065	4	579.330,605 388.226,719	1.762
4	579.330,605 388.226,719	5	579.336,343 388.231,34	7.367
5	579.336,343 388.231,34	6	579.340,022 388.234,248	4.69

Punct început	X / Y	Punct sfârșit	X / Y	Lungime segment (** (m)
6	579.340,022 388.234,248	7	579.334,946 388.237,14	5.842
7	579.334,946 388.237,14	8	579.330,275 388.240,838	5.958
8	579.330,275 388.240,838	1	579.328,281 388.243,195	3.087

** Lungimile segmentelor sunt determinate în planul de proiecție Stereo 70 și sunt rotunjite la 1 milimetru.

*** Distanța dintre puncte este formată din segmente cumulate ce sunt mai mici decât valoarea 1 milimetru.

**DATE DESPRE IMOBILUL NR. 8823**

Oficiul de Cadastru și Publicitate Imobiliară PRAHOVA
Biroul de Cadastru și Publicitate Imobiliară Ploiești

A. Partea I. Descrierea imobilului

TEREN Intravilan

Adresa: Loc. Blejoi, Jud. Prahova

Nr. Crt	Nr cadastral Nr. topografic	Suprafața* (mp)	Observații / Referințe
A1	26886	Din acte: 208 Masurata: 149	Sector cadastral:15 Teren imprejmuit;

B. Partea II. Proprietari și acte

Inscrieri privitoare la dreptul de proprietate și alte drepturi reale		Referințe
125893 / 17/12/2015		
Act Notarial nr. 2994, din 14/12/2015 emis de NP MEIROSU MIHAI GABRIEL;		
B1	Se infiinteaza cartea funciara 26886 a imobilului cu numarul cadastral 26886/Blejoi, rezultat din dezmembrarea imobilului cu numarul cadastral 26254 in scris in cartea funciara 26254;	A1
Act Notarial nr. 2069, din 29/07/2014 emis de NP MEIROSU MIHAI GABRIEL;		
B2	Se infiinteaza cartea funciara 26254 a imobilului cu numarul cadastral 26254/Blejoi, rezultat din alipirea urmatoarelor imobile:~-nr.cad.10979 (id electronic 21569) din cf.5300 (id electronic 21569) care se sisteaza;~-nr.cad.11542 (id electronic 22180) din cf.6064 (id electronic 22180) care se sisteaza;~-nr.cad.25907 din cf.25907 care se sisteaza;~-nr.cad.349 (id electronic 21092) din cf.199(e:199) (id electronic 21092) care se sisteaza;	A1
<i>OBSERVATII: pozitie transcrisa din CF 26254/Blejoi, in scrisa prin incheierea nr. 58328 din 30/07/2014;</i>		
Act Administrativ nr. 10784, din 07/12/2015 emis de OCPI PRAHOVA;		
B6	se noteaza din oficiu propunerea de dezmembrare a imobilului	A1
<i>OBSERVATII: pozitie transcrisa din CF 26254/Blejoi, in scrisa prin incheierea nr. 121628 din 07/12/2015;</i>		
125929 / 17/12/2015		
Act Notarial nr. 2994, din 14/12/2015 emis de NP MEIROSU MIHAI GABRIEL;		
B7	Intabulare, drept de PROPRIETATEpartaj, dobandit prin Conventie, cota actuala 1/1, cota initiala 1/1 1) PLESA DANUT 2) PLESA MARIA	A1
B8	se noteaza servitute de trecere pe terenul in suprafata de 1743mp cu nr cadastral 26885 in scris in cartea funciara nr.26885 a localitatii Blejoi	A1
24845 / 14/03/2016		
Act Administrativ nr. 1381, din 12/01/2016 emis de OCPI Prahova;		
B9	se noteaza repositionarea imobilului conform documentatiei cadastrale anexata	A1

C. Partea III. SARCINI

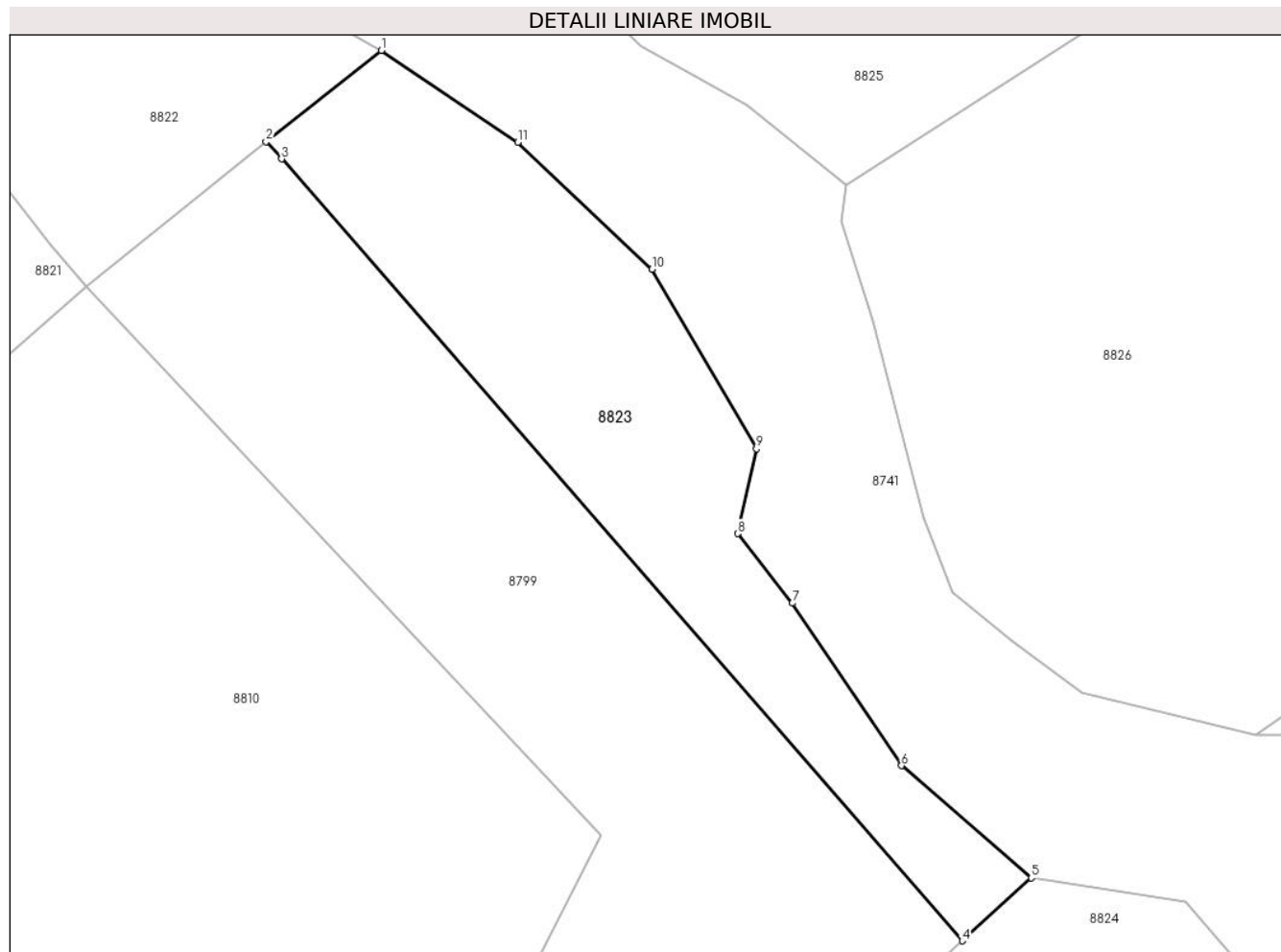
Inscrieri privind dezmembramintele dreptului de proprietate, drepturi reale de garanție și sarcini		Referințe
125893 / 17/12/2015		
Act Administrativ nr. 70, din 03/12/2015 emis de EX.JUD.GRECU OVIDIU ALEXANDRU;		
C2	se radiaza somatia in scrisa initial sub C1 prin incheierea nr. 104564/2015	A1

Anexa Nr. 1 La Partea I

Teren

Nr cadastral	Suprafața (mp)*	Observații / Referințe
26886	Din acte: 208 Masurata: 149	

* Suprafața este determinată în planul de proiecție Stereo 70.



Date referitoare la teren

Crt	Categorie folosință	Intra vilan	Suprafața (mp)	Tarla	Parcelă	Nr. topo	Observații / Referințe
88 23	arabil	DA	149	T18	1446,1447,1 448	-	

Lungime Segmente

1) Valorile lungimilor segmentelor sunt obținute din proiecție în plan.

Punct început	X / Y	Punct sfârșit	X / Y	Lungime segment (** (m)
1	579.340,022 388.234,248	2	579.336,343 388.231,34	4.69
2	579.336,343 388.231,34	3	579.336,837 388.230,792	0.738
3	579.336,837 388.230,792	4	579.358,535 388.205,867	33.046
4	579.358,535 388.205,867	5	579.360,739 388.207,874	2.981
5	579.360,739 388.207,874	6	579.356,599 388.211,45	5.471

Punct început	X / Y	Punct sfârșit	X / Y	Lungime segment (** (m)
6	579.356,599 388.211,45	7	579.353,12 388.216,63	6.24
7	579.353,12 388.216,63	8	579.351,376 388.218,844	2.818
8	579.351,376 388.218,844	9	579.351,978 388.221,551	2.773
9	579.351,978 388.221,551	10	579.348,647 388.227,27	6.618
10	579.348,647 388.227,27	11	579.344,363 388.231,318	5.894
11	579.344,363 388.231,318	1	579.340,022 388.234,248	5.237

** Lungimile segmentelor sunt determinate în planul de proiecție Stereo 70 și sunt rotunjite la 1 milimetru.

*** Distanța dintre puncte este formată din segmente cumulate ce sunt mai mici decât valoarea 1 milimetru.

**DATE DESPRE IMOBILUL NR. 8824**

Oficiul de Cadastru și Publicitate Imobiliară PRAHOVA
Biroul de Cadastru și Publicitate Imobiliară Ploiești

A. Partea I. Descrierea imobilului

TEREN Intravilan

Adresa: Loc. Blejoi, Jud. Prahova

Nr. Crt	Nr cadastral Nr. topografic	Suprafața* (mp)	Observații / Referințe
A1		1.149	Sector cadastral:15 Teren neimprejmuit;

B. Partea II. Proprietari și acte

Inscrieri privitoare la dreptul de proprietate și alte drepturi reale		Referințe
/		
Act Administrativ nr. 14572, din 14/08/2024 emis de PRIMARIA COMUNEI BLEJOI;		
B1	Inscrierea provizorie, drept de PROPRIETATE DOMENIUL PUBLIC AL COMUNEI BLEJOI, dobandit prin Lege, cota actuala 1/1, cota initiala 1/1 1) COMUNA BLEJOI, CIF:2845346	A1

C. Partea III. SARCINI .

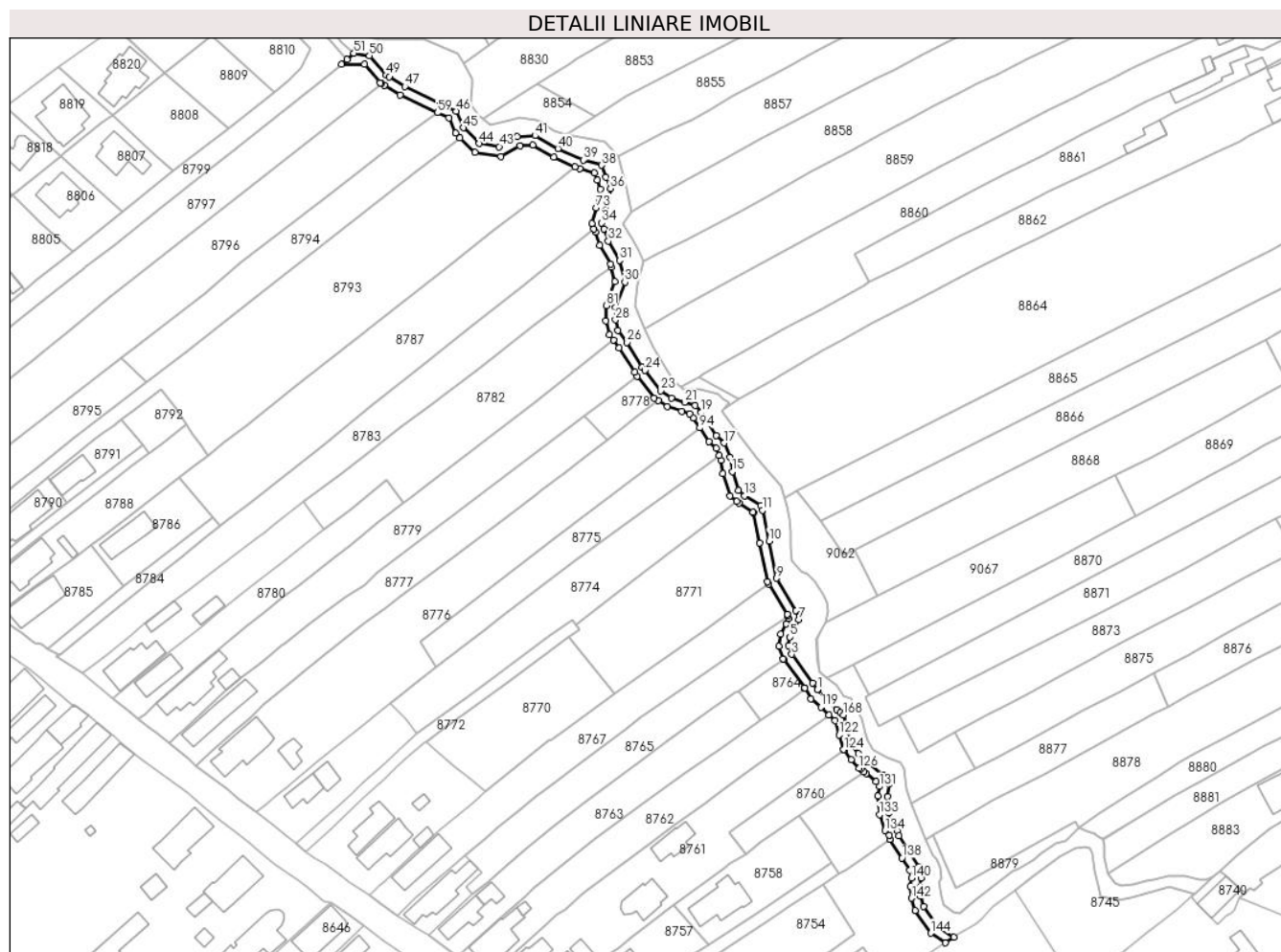
Inscrieri privind dezmembramintele dreptului de proprietate, drepturi reale de garanție și sarcini	Referințe
NU SUNT	

Anexa Nr. 1 La Partea I

Teren

Nr cadastral	Suprafața (mp)*	Observații / Referințe
	1.149	

* Suprafața este determinată în planul de proiecție Stereo 70.



Date referitoare la teren

Crt	Categorie folosință	Intravilan	Suprafața (mp)	Tarla	Parcelă	Nr. topo	Observații / Referințe
8824	drum	DA	1.149	T18	1533/1	-	

Lungime Segmente

1) Valorile lungimilor segmentelor sunt obținute din proiecție în plan.

Punct început	X / Y	Punct sfârșit	X / Y	Lungime segment	Punct început	X / Y	Punct sfârșit	X / Y	Lungime segment	Punct început	X / Y	Punct sfârșit	X / Y	Lungime segment
1	579.507,658 388.006,263	2	579.506,142 388.008,389	2.611	2	579.506,142 388.008,389	3	579.499,568 388.017,423	11.173	3	579.499,568 388.017,423	4	579.498,545 388.020,287	3.041
4	579.498,545 388.020,287	5	579.499,0 388.022,892	2.644	5	579.499,0 388.022,892	6	579.500,443 388.025,764	3.214	6	579.500,443 388.025,764	7	579.501,813 388.028,511	3.07
7	579.501,813 388.028,511	8	579.500,913 388.031,331	2.96	8	579.500,913 388.031,331	9	579.494,696 388.041,538	11.951	9	579.494,696 388.041,538	10	579.492,324 388.053,366	12.063
10	579.492,324 388.053,366	11	579.490,276 388.063,091	9.938	11	579.490,276 388.063,091	12	579.489,674 388.064,516	1.547	12	579.489,674 388.064,516	13	579.484,602 388.067,695	5.986
13	579.484,602 388.067,695	14	579.482,581 388.069,425	2.66	14	579.482,581 388.069,425	15	579.480,69 388.075,324	6.195	15	579.480,69 388.075,324	16	579.479,965 388.079,8	4.534

Punct început	X / Y	Punct sfârșit	X / Y	Lungime segment	Punct început	X / Y	Punct sfârșit	X / Y	Lungime segment	Punct început	X / Y	Punct sfârșit	X / Y	Lungime segment
16	579.479,965 388.079,8	17	579.478,134 388.084,417	4.967	17	579.478,134 388.084,417	18	579.475,651 388.086,717	3.385	18	579.475,651 388.086,717	19	579.470,727 388.094,089	8.865
19	579.470,727 388.094,089	20	579.468,988 388.096,251	2.775	20	579.468,988 388.096,251	21	579.465,557 388.097,298	3.587	21	579.465,557 388.097,298	22	579.461,411 388.098,702	4.377
22	579.461,411 388.098,702	23	579.458,037 388.100,893	4.023	23	579.458,037 388.100,893	24	579.452,996 388.107,383	8.218	24	579.452,996 388.107,383	25	579.452,156 388.108,464	1.369
25	579.452,156 388.108,464	26	579.447,367 388.116,23	9.124	26	579.447,367 388.116,23	27	579.444,514 388.120,074	4.787	27	579.444,514 388.120,074	28	579.443,64 388.123,401	3.44
28	579.443,64 388.123,401	29	579.443,74 388.127,383	3.983	29	579.443,74 388.127,383	30	579.446,633 388.135,335	8.462	30	579.446,633 388.135,335	31	579.444,956 388.142,219	7.085
31	579.444,956 388.142,219	32	579.441,401 388.148,332	7.072	32	579.441,401 388.148,332	33	579.440,118 388.152,269	4.141	33	579.440,118 388.152,269	34	579.439,334 388.154,141	2.03
34	579.439,334 388.154,141	35	579.440,527 388.158,185	4.216	35	579.440,527 388.158,185	36	579.442,054 388.164,993	6.977	36	579.442,054 388.164,993	37	579.440,686 388.168,678	3.931
37	579.440,686 388.168,678	38	579.439,255 388.172,373	3.962	38	579.439,255 388.172,373	39	579.433,436 388.174,066	6.06	39	579.433,436 388.174,066	40	579.425,443 388.177,676	8.77
40	579.425,443 388.177,676	41	579.418,135 388.181,752	8.368	41	579.418,135 388.181,752	42	579.412,498 388.181,446	5.645	42	579.412,498 388.181,446	43	579.406,802 388.178,264	6.525
43	579.406,802 388.178,264	44	579.400,502 388.179,261	6.378	44	579.400,502 388.179,261	45	579.395,425 388.184,273	7.134	45	579.395,425 388.184,273	46	579.393,124 388.189,524	5.733
46	579.393,124 388.189,524	47	579.376,866 388.197,321	18.03 1	47	579.376,866 388.197,321	48	579.371,921 388.200,333	5.79	48	579.371,921 388.200,333	49	579.371,056 388.200,86	1.013
49	579.371,056 388.200,86	50	579.365,673 388.207,106	8.246	50	579.365,673 388.207,106	51	579.360,739 388.207,874	4.993	51	579.360,739 388.207,874	52	579.358,535 388.205,867	2.981
52	579.358,535 388.205,867	53	579.356,836 388.204,32	2.298	53	579.356,836 388.204,32	54	579.364,121 388.204,311	7.285	54	579.364,121 388.204,311	55	579.369,092 388.198,544	7.614
55	579.369,092 388.198,544	56	579.369,409 388.198,351	0.371	56	579.369,409 388.198,351	57	579.370,36 388.197,771	1.114	57	579.370,36 388.197,771	58	579.375,433 388.194,681	5.94
58	579.375,433 388.194,681	59	579.387,273 388.189,003	13.13 1	59	579.387,273 388.189,003	60	579.390,823 388.187,3	3.937	60	579.390,823 388.187,3	61	579.392,908 388.182,542	5.195
61	579.392,908 388.182,542	62	579.394,351 388.181,117	2.028	62	579.394,351 388.181,117	63	579.399,081 388.176,449	6.646	63	579.399,081 388.176,449	64	579.407,359 388.175,139	8.381
64	579.407,359 388.175,139	65	579.413,354 388.178,488	6.867	65	579.413,354 388.178,488	66	579.417,431 388.178,709	4.083	66	579.417,431 388.178,709	67	579.424,093 388.174,994	7.628
67	579.424,093 388.174,994	68	579.430,832 388.171,95	7.395	68	579.430,832 388.171,95	69	579.432,394 388.171,245	1.714	69	579.432,394 388.171,245	70	579.436,993 388.169,907	4.79
70	579.436,993 388.169,907	71	579.437,881 388.167,614	2.459	71	579.437,881 388.167,614	72	579.438,932 388.164,782	3.021	72	579.438,932 388.164,782	73	579.437,621 388.158,939	5.988
73	579.437,621 388.158,939	74	579.436,155 388.153,966	5.185	74	579.436,155 388.153,966	75	579.436,871 388.152,257	1.853	75	579.436,871 388.152,257	76	579.437,304 388.151,223	1.121
76	579.437,304 388.151,223	77	579.438,647 388.147,099	4.337	77	579.438,647 388.147,099	78	579.442,144 388.141,087	6.955	78	579.442,144 388.141,087	79	579.442,383 388.140,108	1.008
79	579.442,383 388.140,108	80	579.443,503 388.135,507	4.735	80	579.443,503 388.135,507	81	579.440,753 388.127,948	8.044	81	579.440,753 388.127,948	82	579.440,63 388.123,051	4.899
82	579.440,63 388.123,051	83	579.441,76 388.118,751	4.446	83	579.441,76 388.118,751	84	579.443,013 388.117,063	2.102	84	579.443,013 388.117,063	85	579.444,881 388.114,546	3.134
85	579.444,881 388.114,546	86	579.449,687 388.106,752	9.157	86	579.449,687 388.106,752	87	579.450,592 388.105,588	1.474	87	579.450,592 388.105,588	88	579.455,978 388.098,653	8.781
88	579.455,978 388.098,653	89	579.457,263 388.097,818	1.532	89	579.457,263 388.097,818	90	579.460,093 388.095,981	3.374	90	579.460,093 388.095,981	91	579.464,638 388.094,442	4.798
91	579.464,638 388.094,442	92	579.467,229 388.093,651	2.709	92	579.467,229 388.093,651	93	579.468,306 388.092,312	1.718	93	579.468,306 388.092,312	94	579.470,383 388.089,204	3.738
94	579.470,383 388.089,204	95	579.473,353 388.084,757	5.348	95	579.473,353 388.084,757	96	579.475,596 388.082,679	3.058	96	579.475,596 388.082,679	97	579.476,514 388.080,364	2.49
97	579.476,514 388.080,364	98	579.477,056 388.078,998	1.47	98	579.477,056 388.078,998	99	579.477,765 388.074,622	4.433	99	579.477,765 388.074,622	100	579.479,984 388.067,699	7.27
100	579.479,984 388.067,699	101	579.482,144 388.065,85	2.843	101	579.482,144 388.065,85	102	579.482,82 388.065,271	0.89	102	579.482,82 388.065,271	103	579.487,279 388.062,477	5.262
103	579.487,279 388.062,477	104	579.487,4 388.062,19	0.311	104	579.487,4 388.062,19	105	579.489,385 388.052,762	9.635	105	579.489,385 388.052,762	106	579.491,859 388.040,429	12.57 9
106	579.491,859 388.040,429	107	579.492,26 388.039,77	0.771	107	579.492,26 388.039,77	108	579.498,164 388.030,077	11.35	108	579.498,164 388.030,077	109	579.498,314 388.029,609	0.491
109	579.498,314 388.029,609	110	579.498,585 388.028,76	0.891	110	579.498,585 388.028,76	111	579.497,76 388.027,107	1.847	111	579.497,76 388.027,107	112	579.496,121 388.023,844	3.652
112	579.496,121 388.023,844	113	579.495,454 388.020,023	3.879	113	579.495,454 388.020,023	114	579.496,888 388.016,007	4.264	114	579.496,888 388.016,007	115	579.497,08 388.015,744	0.326

Punct început	X / Y	Punct sfârșit	X / Y	Lungime segment	Punct început	X / Y	Punct sfârșit	X / Y	Lungime segment	Punct început	X / Y	Punct sfârșit	X / Y	Lungime segment
115	579.497,08 388.015,744	116	579.503,613 388.006,766	11.103	116	579.503,613 388.006,766	117	579.503,724 388.006,567	0.228	117	579.503,724 388.006,567	118	579.505,578 388.003,267	3.785
118	579.505,578 388.003,267	119	579.508,772 388.000,727	4.081	119	579.508,772 388.000,727	120	579.511,299 387.998,286	3.513	120	579.511,299 387.998,286	121	579.513,253 387.996,407	2.711
121	579.513,253 387.996,407	122	579.514,584 387.991,869	4.729	122	579.514,584 387.991,869	123	579.516,032 387.987,351	4.744	123	579.516,032 387.987,351	124	579.516,145 387.987,194	0.193
124	579.516,145 387.987,194	125	579.518,367 387.984,095	3.813	125	579.518,367 387.984,095	126	579.520,963 387.981,447	3.708	126	579.520,963 387.981,447	127	579.521,523 387.981,077	0.671
127	579.521,523 387.981,077	128	579.522,476 387.980,281	1.242	128	579.522,476 387.980,281	129	579.523,131 387.979,734	0.853	129	579.523,131 387.979,734	130	579.526,312 387.977,079	4.143
130	579.526,312 387.977,079	131	579.527,369 387.975,581	1.833	131	579.527,369 387.975,581	132	579.526,904 387.972,477	3.139	132	579.526,904 387.972,477	133	579.527,346 387.966,648	5.846
133	579.527,346 387.966,648	134	579.529,158 387.961,573	5.389	134	579.529,158 387.961,573	135	579.530,42 387.960,077	1.957	135	579.530,42 387.960,077	136	579.530,631 387.958,841	1.254
136	579.530,631 387.958,841	137	579.530,691 387.958,749	0.11	137	579.530,691 387.958,749	138	579.534,509 387.952,879	7.002	138	579.534,509 387.952,879	139	579.537,032 387.949,043	4.591
139	579.537,032 387.949,043	140	579.537,554 387.946,52	2.576	140	579.537,554 387.946,52	141	579.537,148 387.943,81	2.74	141	579.537,148 387.943,81	142	579.537,468 387.940,197	3.627
142	579.537,468 387.940,197	143	579.538,706 387.936,305	4.084	143	579.538,706 387.936,305	144	579.543,666 387.929,07	8.772	144	579.543,666 387.929,07	145	579.548,289 387.926,048	5.523
145	579.548,289 387.926,048	146	579.550,944 387.927,897	3.235	146	579.550,944 387.927,897	147	579.545,805 387.931,256	6.139	147	579.545,805 387.931,256	148	579.541,431 387.937,636	7.735
148	579.541,431 387.937,636	149	579.540,427 387.940,791	3.311	149	579.540,427 387.940,791	150	579.540,168 387.943,719	2.939	150	579.540,168 387.943,719	151	579.540,6 387.946,605	2.918
151	579.540,6 387.946,605	152	579.539,853 387.950,212	3.684	152	579.539,853 387.950,212	153	579.537,02 387.954,521	5.157	153	579.537,02 387.954,521	154	579.533,484 387.959,957	6.485
154	579.533,484 387.959,957	155	579.533,24 387.961,387	1.451	155	579.533,24 387.961,387	156	579.531,801 387.963,093	2.232	156	579.531,801 387.963,093	157	579.530,307 387.967,277	4.443
157	579.530,307 387.967,277	158	579.530,195 387.969,591	2.317	158	579.530,195 387.969,591	159	579.529,921 387.972,367	2.789	159	579.529,921 387.972,367	160	579.530,514 387.976,328	4.005
160	579.530,514 387.976,328	161	579.528,536 387.979,13	3.43	161	579.528,536 387.979,13	162	579.523,317 387.983,487	6.799	162	579.523,317 387.983,487	163	579.522,883 387.983,774	0.52
163	579.522,883 387.983,774	164	579.520,671 387.986,031	3.16	164	579.520,671 387.986,031	165	579.518,745 387.988,716	3.304	165	579.518,745 387.988,716	166	579.518,652 387.989,006	0.305
166	579.518,652 387.989,006	167	579.517,452 387.992,749	3.931	167	579.517,452 387.992,749	168	579.515,85 387.998,213	5.694	168	579.515,85 387.998,213	169	579.514,945 387.998,888	1.129
169	579.514,945 387.998,888	170	579.513,866 387.999,977	1.533	170	579.513,866 387.999,977	171	579.510,753 388.002,985	4.329	171	579.510,753 388.002,985	1	579.507,658 388.006,263	4.508

** Lungimile segmentelor sunt determinate în planul de proiecție Stereo 70 și sunt rotunjite la 1 milimetru.

*** Distanța dintre puncte este formată din segmente cumulate ce sunt mai mici decât valoarea 1 milimetru.

**DATE DESPRE IMOBILUL NR. 8825**

Oficiul de Cadastru și Publicitate Imobiliară PRAHOVA
Biroul de Cadastru și Publicitate Imobiliară Ploiești

A. Partea I. Descrierea imobilului

TEREN Intravilan

Adresa: Loc. Blejoi, Str Nicolae Iorga, Nr. 33, Jud. Prahova

Nr. Crt	Nr cadastral Nr. topografic	Suprafața* (mp)	Observații / Referințe
A1		1.675	Sector cadastral:15 Teren imprejmuit;

B. Partea II. Proprietari și acte

Inscrieri privitoare la dreptul de proprietate și alte drepturi reale		Referințe
/		
Act Administrativ nr. 14528, din 14/08/2024 emis de PRIMARIA COMUNEI BLEJOI;		
B1	Intabulare, drept de PROPRIETATE, dobandit prin Lege, cota actuala 1/1, cota initiala 1/1 1) NEIDENTIFICAT NEIDENTIFICAT	A1, A1.1, A1.2
Act Normativ nr. 7, din 13/03/1996 emis de PARLAMENTUL ROMANIEI;		
B2	Se noteaza mentiunea de proprietar neidentificat, dobandit prin Lege	A1, A1.1, A1.2

C. Partea III. SARCINI .

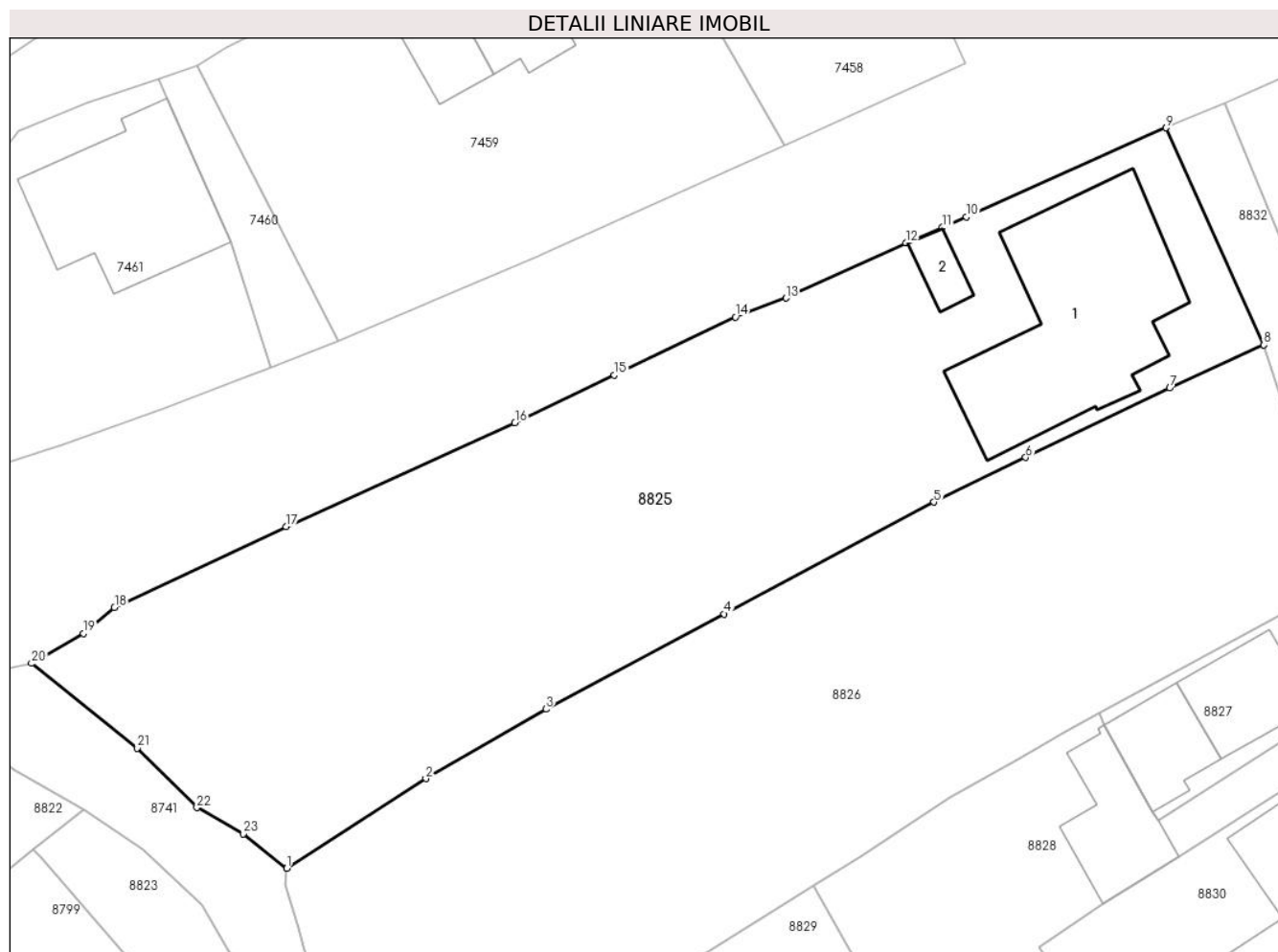
Inscrieri privind dezmembramintele dreptului de proprietate, drepturi reale de garanție și sarcini	Referințe
NU SUNT	

Anexa Nr. 1 La Partea I

Teren

Nr cadastral	Suprafața (mp)*	Observații / Referințe
	1.675	

* Suprafața este determinată în planul de proiecție Stereo 70.



Date referitoare la teren

Crt	Categorie folosință	Intravilan	Suprafața (mp)	Tarla	Parcelă	Nr. topo	Observații / Referințe
88 25	arabil	DA	879	T19	1452	-	
88 25	curți construcții	DA	796	T19	1454	-	

Date referitoare la construcții

Crt	Număr	Destinație construcție	Supraf. (mp)	Situație juridică	Observații / Referințe
A1.1		construcții de locuințe	197	Fara acte	Nr. niveluri:1; S. construita la sol:197 mp; S. construita desfasurata:197 mp; LOCUINTA P
A1.2		construcții anexa	15	Fara acte	Nr. niveluri:1; S. construita la sol:15 mp; S. construita desfasurata:15 mp; ANEXA P

Lungime Segmente

1) Valorile lungimilor segmentelor sunt obținute din proiecție în plan.

Punct început	X / Y	Punct sfârșit	X / Y	Lungime segment (** (m)	Punct început	X / Y	Punct sfârșit	X / Y	Lungime segment (** (m)
1	579.354,846 388.229,965	2	579.364,996 388.236,509	12.077	2	579.364,996 388.236,509	3	579.373,757 388.241,574	10.12
3	579.373,757 388.241,574	4	579.386,774 388.248,516	14.752	4	579.386,774 388.248,516	5	579.402,085 388.256,681	17.352

Punct început	X / Y	Punct sfârșit	X / Y	Lungime segment (** (m))
5	579.402,085 388.256,681	6	579.408,785 388.259,932	7.447
7	579.419,295 388.265,005	8	579.426,161 388.268,146	7.55
9	579.419,043 388.283,987	10	579.404,452 388.277,479	15.977
11	579.402,703 388.276,71	12	579.400,041 388.275,584	2.89
13	579.391,3 388.271,557	14	579.387,593 388.270,178	3.955
15	579.378,755 388.265,944	16	579.371,495 388.262,462	8.052
17	579.354,779 388.254,899	18	579.342,264 388.248,989	13.84
19	579.339,98 388.247,104	20	579.336,212 388.244,909	4.361
21	579.343,935 388.238,731	22	579.348,276 388.234,39	6.139
23	579.351,662 388.232,484	1	579.354,846 388.229,965	4.06

Punct început	X / Y	Punct sfârșit	X / Y	Lungime segment (** (m))
6	579.408,785 388.259,932	7	579.419,295 388.265,005	11.67
8	579.426,161 388.268,146	9	579.419,043 388.283,987	17.367
10	579.404,452 388.277,479	11	579.402,703 388.276,71	1.911
12	579.400,041 388.275,584	13	579.391,3 388.271,557	9.624
14	579.387,593 388.270,178	15	579.378,755 388.265,944	9.8
16	579.371,495 388.262,462	17	579.354,779 388.254,899	18.347
18	579.342,264 388.248,989	19	579.339,98 388.247,104	2.961
20	579.336,212 388.244,909	21	579.343,935 388.238,731	9.89
22	579.348,276 388.234,39	23	579.351,662 388.232,484	3.886

** Lungimile segmentelor sunt determinate în planul de proiecție Stereo 70 și sunt rotunjite la 1 milimetru.

*** Distanța dintre puncte este formată din segmente cumulate ce sunt mai mici decât valoarea 1 milimetru.

**DATE DESPRE IMOBILUL NR. 8826**

Oficiul de Cadastru și Publicitate Imobiliară PRAHOVA
Biroul de Cadastru și Publicitate Imobiliară Ploiești

A. Partea I. Descrierea imobilului

TEREN Intravilan

Nr. CF vechi:5320

Nr. cadastral vechi:11010

Adresa: Loc. Blejoi, Al Mircea Eliade, Nr. 2, Jud. Prahova

Nr. Crt	Nr cadastral Nr. topografic	Suprafața* (mp)	Observații / Referințe
A1	21608	Din acte: 1.506 Masurata: 1.627	Sector cadastral:15 Teren imprejmuit;

B. Partea II. Proprietari și acte

Inscrieri privitoare la dreptul de proprietate și alte drepturi reale	Referințe
65332 / 14/11/2007	
Contract De Vanzare-Cumparare nr. 3949, din 13/11/2007 emis de NP MOANTA GEORGETA;	
B9	A1
Intabulare, drept de PROPRIETATEcumparare ca bun comun, dobandit prin Conventie, cota actuala 1/1, cota initiala 1/1	
1) ALBU STEFAN	
2) ALBU ELENA, (soti)	

C. Partea III. SARCINI .

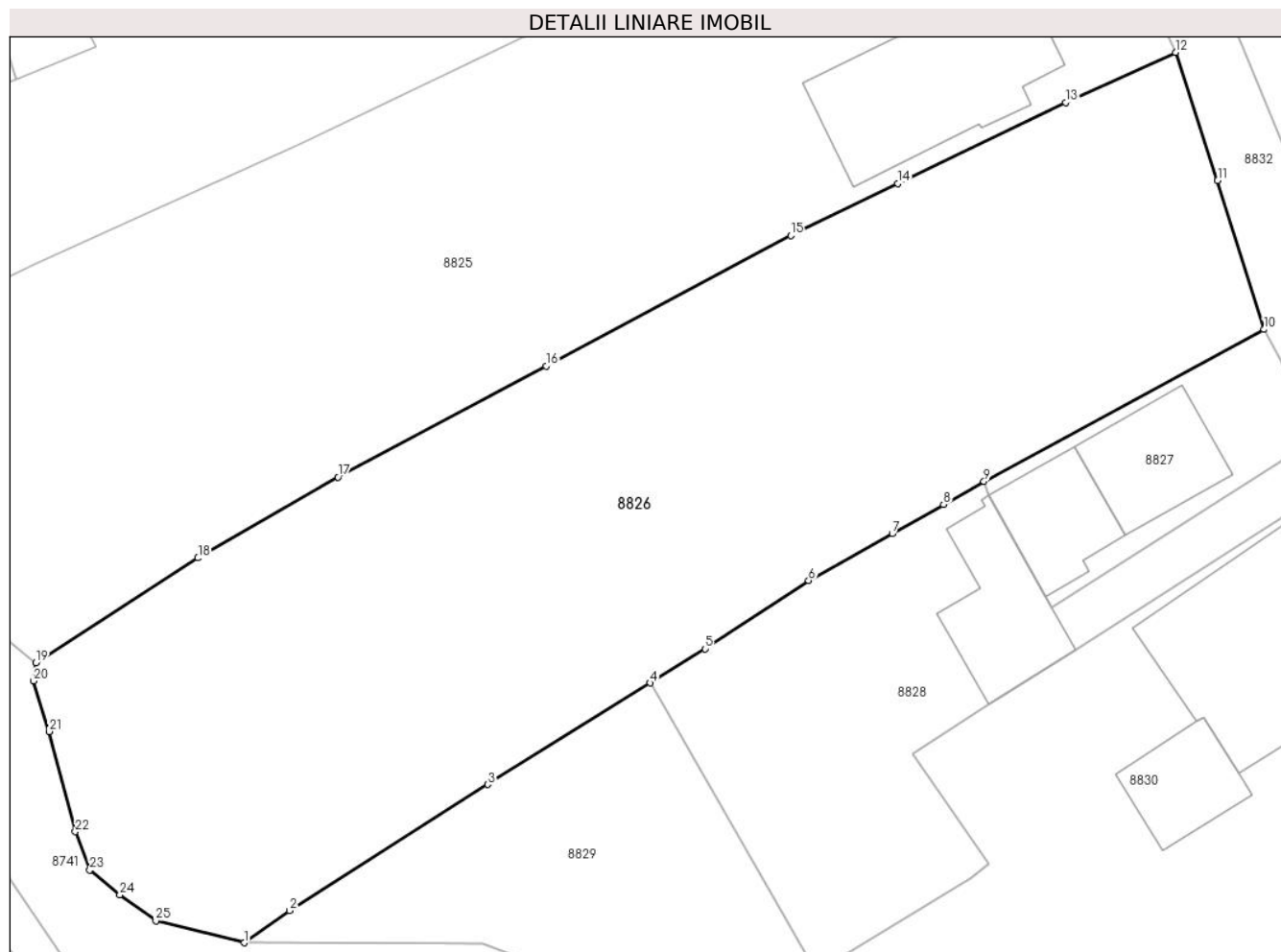
Inscrieri privind dezmembramintele dreptului de proprietate, drepturi reale de garanție și sarcini	Referințe
NU SUNT	

Anexa Nr. 1 La Partea I

Teren

Nr cadastral	Suprafața (mp)*	Observații / Referințe
21608	Din acte: 1.506 Masurata: 1.627	

* Suprafața este determinată în planul de proiecție Stereo 70.



Date referitoare la teren

Crt	Categorie folosință	Intravilan	Suprafața (mp)	Tarla	Parcelă	Nr. topo	Observații / Referințe
88 26	arabil	DA	1.627	T19	1456	-	

Lungime Segmente

1) Valorile lungimilor segmentelor sunt obținute din proiecție în plan.

Punct început	X / Y	Punct sfârșit	X / Y	Lungime segment (** (m)
1	579.367,89 388.212,433	2	579.370,726 388.214,44	3.474
3	579.383,128 388.222,334	4	579.393,286 388.228,681	11.978
5	579.396,718 388.230,825	6	579.403,204 388.235,104	7.77
7	579.408,442 388.238,032	8	579.411,647 388.239,856	3.688
9	579.414,176 388.241,301	10	579.431,712 388.250,81	19.948

Punct început	X / Y	Punct sfârșit	X / Y	Lungime segment (** (m)
2	579.370,726 388.214,44	3	579.383,128 388.222,334	14.701
4	579.393,286 388.228,681	5	579.396,718 388.230,825	4.047
6	579.403,204 388.235,104	7	579.408,442 388.238,032	6.001
8	579.411,647 388.239,856	9	579.414,176 388.241,301	2.913
10	579.431,712 388.250,81	11	579.428,799 388.260,126	9.761

Punct început	X / Y	Punct sfârșit	X / Y	Lungime segment (** (m)
11	579.428,799 388.260,126	12	579.426,161 388.268,146	8.443
13	579.419,295 388.265,005	14	579.408,785 388.259,932	11.67
15	579.402,085 388.256,681	16	579.386,774 388.248,516	17.352
17	579.373,757 388.241,574	18	579.364,996 388.236,509	10.12
19	579.354,846 388.229,965	20	579.354,687 388.228,815	1.161
21	579.355,673 388.225,652	22	579.357,321 388.219,382	6.483
23	579.358,223 388.216,974	24	579.360,108 388.215,427	2.439
25	579.362,364 388.213,796	1	579.367,89 388.212,433	5.692

Punct început	X / Y	Punct sfârșit	X / Y	Lungime segment (** (m)
12	579.426,161 388.268,146	13	579.419,295 388.265,005	7.55
14	579.408,785 388.259,932	15	579.402,085 388.256,681	7.447
16	579.386,774 388.248,516	17	579.373,757 388.241,574	14.752
18	579.364,996 388.236,509	19	579.354,846 388.229,965	12.077
20	579.354,687 388.228,815	21	579.355,673 388.225,652	3.313
22	579.357,321 388.219,382	23	579.358,223 388.216,974	2.571
24	579.360,108 388.215,427	25	579.362,364 388.213,796	2.784

** Lungimile segmentelor sunt determinate în planul de proiecție Stereo 70 și sunt rotunjite la 1 milimetru.

*** Distanța dintre puncte este formată din segmente cumulate ce sunt mai mici decât valoarea 1 milimetru.

**DATE DESPRE IMOBILUL NR. 8827**

Oficiul de Cadastru și Publicitate Imobiliară PRAHOVA
Biroul de Cadastru și Publicitate Imobiliară Ploiești

A. Partea I. Descrierea imobilului

TEREN Intravilan

Nr. CF vechi:7020

Nr. cadastral vechi:12319

Adresa: Loc. Blejoi, Al Mircea Eliade, Nr. 4, Jud. Prahova

Nr. Crt	Nr cadastral Nr. topografic	Suprafața* (mp)	Observații / Referințe
A1	23021	163	Sector cadastral:15 Teren imprejmuit;

Construcții

Crt	Nr cadastral Nr. topografic	Adresa	Observații / Referințe
A1.1	23021-C1	Loc. Blejoi, Al Mircea Eliade, Nr. 4, Jud. Prahova	Nr. niveluri:1; S. construita la sol:50 mp; S. construita desfasurata:50 mp; LOCUINTA P
A1.2	23021-C2	Loc. Blejoi, Al Mircea Eliade, Nr. 4, Jud. Prahova	Nr. niveluri:1; S. construita la sol:42 mp; S. construita desfasurata:42 mp; LOCUINTA

B. Partea II. Proprietari și acte

Inscrieri privitoare la dreptul de proprietate și alte drepturi reale	Referințe
14615 / 30/03/2009	
Act Notarial nr. 842, din 27/03/2009 emis de NP MEIROSU MIHAI GABRIEL;	
B0	Se infiintează cartea funciara nr. 7020 a unitatii administrativ teritoriale Blejoi , care cuprinde imobilul cu numarul cadastral 12319 descris la PI/A+1, rezultat din dezmembrarea imobilului cu numarul cadastral 12078 din cartea funciara nr. 6795 a aceleiasi unitati administrativ teritoriale.
	A1
14620 / 30/03/2009	
Act Notarial nr. 842, din 27/03/2009 emis de NP MEIROSU MIHAI GABRIEL;	
B3	Intabulare, drept de PROPRIETATEcumparare ca bun comun, dobandit prin Conventie, cota actuala 1/1, cota initiala 1/1
	1) GHITA GHEORGHE 2) GHITA CORINA
	A1, A1.1, A1.2

C. Partea III. SARCINI .

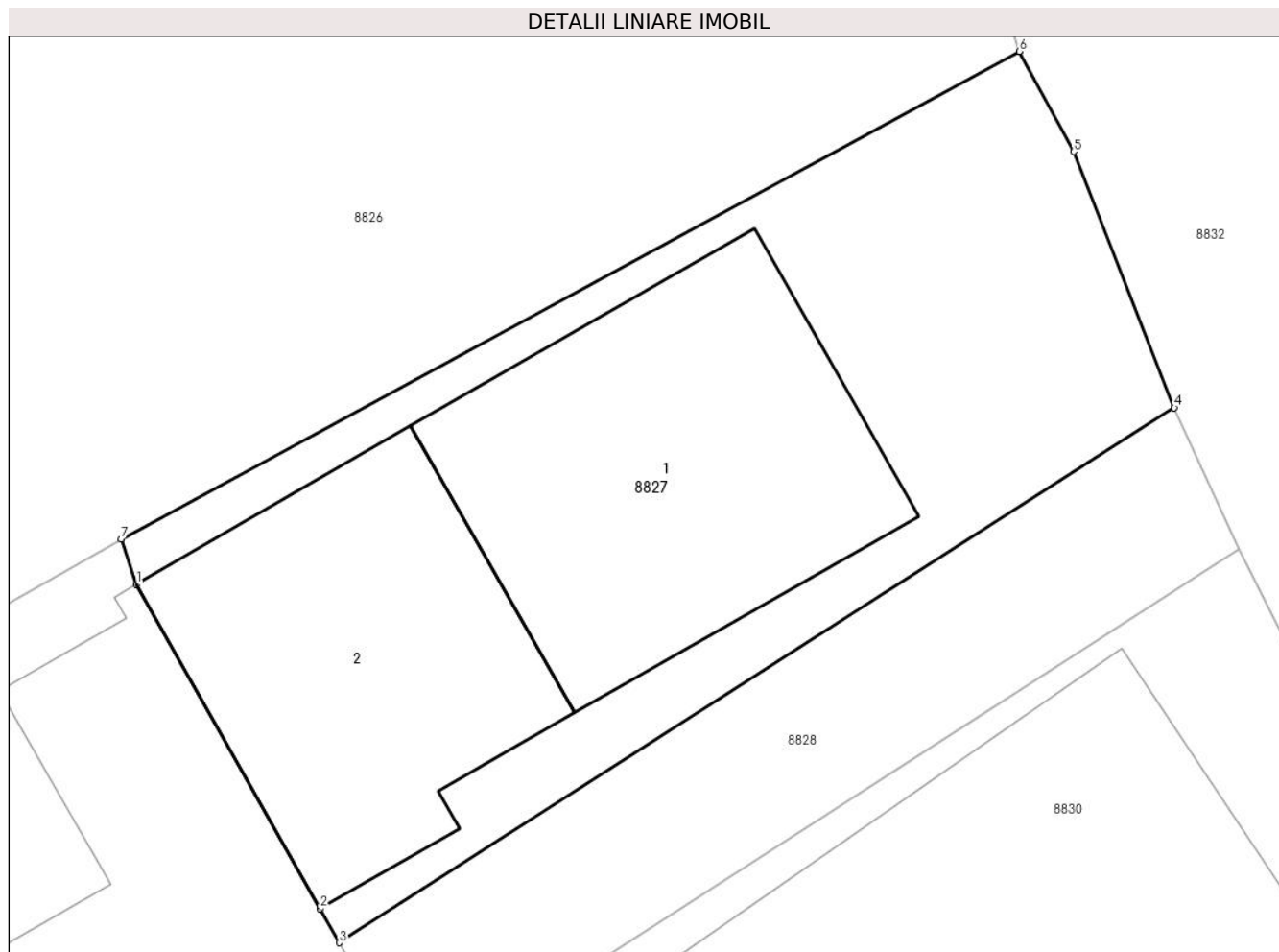
Inscrieri privind dezmembramintele dreptului de proprietate, drepturi reale de garanție și sarcini	Referințe
NU SUNT	

Anexa Nr. 1 La Partea I

Teren

Nr cadastral	Suprafața (mp)*	Observații / Referințe
23021	163	

* Suprafața este determinată în planul de proiecție Stereo 70.



Date referitoare la teren

Crt	Categorie folosință	Intra vilan	Suprafața (mp)	Tarla	Parcelă	Nr. topo	Observații / Referințe
8827	curți constructii	DA	163	T19	1459	-	

Date referitoare la construcții

Crt	Număr	Destinație construcție	Supraf. (mp)	Situație juridică	Observații / Referințe
A1.1	23021-C1	construcții de locuințe	50	Cu acte	Nr. niveluri:1; S. construita la sol:50 mp; S. construita desfasurata:50 mp; LOCUINTA P
A1.2	23021-C2	construcții de locuințe	42	Cu acte	Nr. niveluri:1; S. construita la sol:42 mp; S. construita desfasurata:42 mp; LOCUINTA

Lungime Segmente

1) Valorile lungimilor segmentelor sunt obținute din proiecție în plan.

Punct început	X / Y	Punct sfârșit	X / Y	Lungime segment (** (m)
1	579.414,48 388.240,42	2	579.418,06 388.234,09	7.272
2	579.418,06 388.234,09	3	579.418,437 388.233,428	0.762
3	579.418,437 388.233,428	4	579.434,741 388.243,86	19.356

Punct început	X / Y	Punct sfârșit	X / Y	Lungime segment (** (m)
4	579.434,741 388.243,86	5	579.432,776 388.248,856	5.369
5	579.432,776 388.248,856	6	579.431,712 388.250,81	2.225
6	579.431,712 388.250,81	7	579.414,176 388.241,301	19.948
7	579.414,176 388.241,301	1	579.414,48 388.240,42	0.932

** Lungimile segmentelor sunt determinate în planul de proiecție Stereo 70 și sunt rotunjite la 1 milimetru.

*** Distanța dintre puncte este formată din segmente cumulate ce sunt mai mici decât valoarea 1 milimetru.

**DATE DESPRE IMOBILUL NR. 8828**

Oficiul de Cadastru și Publicitate Imobiliară PRAHOVA
Biroul de Cadastru și Publicitate Imobiliară Ploiești

A. Partea I. Descrierea imobilului

TEREN Intravilan

Nr. CF vechi:7021

Nr. cadastral vechi:12320

Adresa: Loc. Blejoi, Al Mircea Eliade, Nr. 6, Jud. Prahova

Nr. Crt	Nr cadastral Nr. topografic	Suprafața* (mp)	Observații / Referințe
A1	23022	Din acte: 610 Masurata: 463	Sector cadastral:15 Teren imprejmuit;

Construcții

Crt	Nr cadastral Nr. topografic	Adresa	Observații / Referințe
A1.1	23022-C1	Loc. Blejoi, Al Mircea Eliade, Nr. 6, Jud. Prahova	Nr. niveluri:1; S. construita la sol:56 mp; S. construita desfasurata:56 mp; LOCUINTA P

B. Partea II. Proprietari și acte

Inscrieri privitoare la dreptul de proprietate și alte drepturi reale		Referințe
14615 / 30/03/2009		
Act Notarial nr. 842, din 27/03/2009 emis de NP MEIROSU MIHAI GABRIEL;		
B0	Se infiintează cartea funciara nr. 7021 a unitatii administrativ teritoriale Blejoi , care cuprinde imobilul cu numarul cadastral 12320 descris la PI/A+1, rezultat din dezmembrarea imobilului cu numarul cadastral 12078 din cartea funciara nr. 6795 a aceleiasi unitati administrativ teritoriale.	A1
Act Administrativ nr. 202758, din 21/05/2008 emis de COMISIA JUDETEANA PH (adeverinta nr.14441/26.11.2008 emis de Primaria Blejoi);		
B1	Intabulare, drept de PROPRIETATE, dobandit prin Constituire, cota actuala 1/1, cota initiala 1/1 1) GHITA CONSTANTIN	A1
Act Administrativ nr. 14441, din 26/11/2008 emis de Primaria Blejoi;		
B2	Intabulare, drept de PROPRIETATE, dobandit prin Construire, cota actuala 1/1, cota initiala 1/1 1) GHITA GHERGHINA 2) GHITA CONSTANTIN	A1.1

C. Partea III. SARCINI .

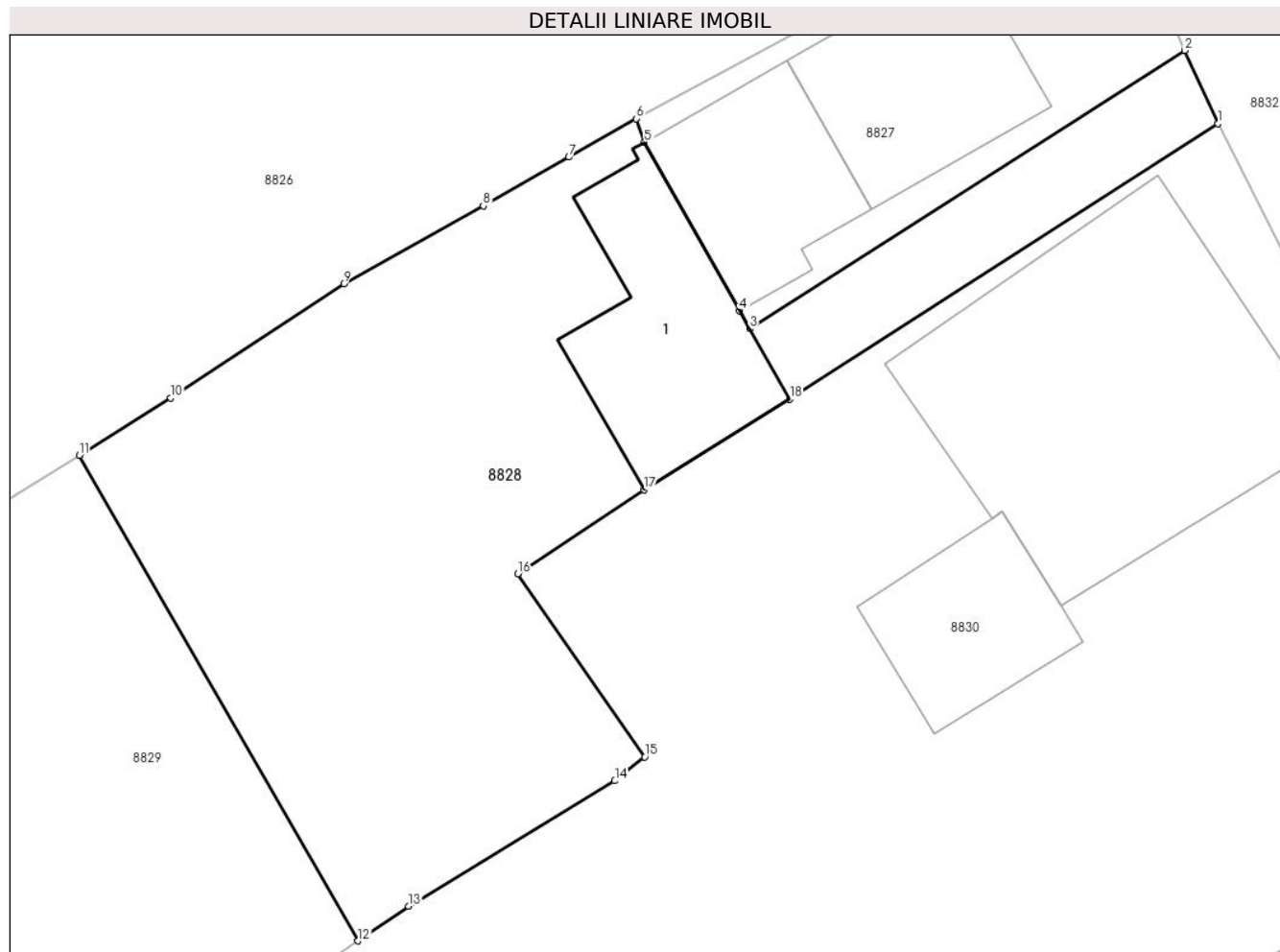
Inscrieri privind dezmembramintele dreptului de proprietate, drepturi reale de garanție și sarcini	Referințe
NU SUNT	

Anexa Nr. 1 La Partea I

Teren

Nr cadastral	Suprafața (mp)*	Observații / Referințe
23022	Din acte: 610 Masurata: 463	

* Suprafața este determinată în planul de proiecție Stereo 70.



Date referitoare la teren

Crt	Categorie folosință	Intra vilan	Suprafața (mp)	Tarla	Parcelă	Nr. topo	Observații / Referințe
8828	curți constructii	DA	463	T19	1459	-	

Date referitoare la construcții

Crt	Număr	Destinație construcție	Supraf. (mp)	Situație juridică	Observații / Referințe
A1.1	23022-C1	construcții de locuințe	56	Cu acte	Nr. niveluri:1; S. construita la sol:56 mp; S. construita desfasurata:56 mp; LOCUINTA P

Lungime Segmente

1) Valorile lungimilor segmentelor sunt obținute din proiecție în plan.

Punct început	X / Y	Punct sfârșit	X / Y	Lungime segment (** (m)
1	579.436,001 388.241,112	2	579.434,741 388.243,86	3.023
2	579.434,741 388.243,86	3	579.418,437 388.233,428	19.356
3	579.418,437 388.233,428	4	579.418,06 388.234,09	0.762

Punct început	X / Y	Punct sfârșit	X / Y	Lungime segment (** (m)
4	579.418,06 388.234,09	5	579.414,48 388.240,42	7.272
5	579.414,48 388.240,42	6	579.414,176 388.241,301	0.932
6	579.414,176 388.241,301	7	579.411,647 388.239,856	2.913
7	579.411,647 388.239,856	8	579.408,442 388.238,032	3.688
8	579.408,442 388.238,032	9	579.403,204 388.235,104	6.001
9	579.403,204 388.235,104	10	579.396,718 388.230,825	7.77
10	579.396,718 388.230,825	11	579.393,286 388.228,681	4.047
11	579.393,286 388.228,681	12	579.403,742 388.210,471	20.998
12	579.403,742 388.210,471	13	579.405,634 388.211,766	2.293
13	579.405,634 388.211,766	14	579.413,37 388.216,47	9.054
14	579.413,37 388.216,47	15	579.414,49 388.217,37	1.437
15	579.414,49 388.217,37	16	579.409,74 388.224,24	8.352
16	579.409,74 388.224,24	17	579.414,47 388.227,39	5.683
17	579.414,47 388.227,39	18	579.419,94 388.230,79	6.441
18	579.419,94 388.230,79	1	579.436,001 388.241,112	19.092

** Lungimile segmentelor sunt determinate în planul de proiecție Stereo 70 și sunt rotunjite la 1 milimetru.

*** Distanța dintre puncte este formată din segmente cumulate ce sunt mai mici decât valoarea 1 milimetru.

**DATE DESPRE IMOBILUL NR. 8829**

Oficiul de Cadastru și Publicitate Imobiliară PRAHOVA
Biroul de Cadastru și Publicitate Imobiliară Ploiești

A. Partea I. Descrierea imobilului

TEREN Intravilan

Adresa: Loc. Blejoi, Jud. Prahova

Nr. Crt	Nr cadastral Nr. topografic	Suprafața* (mp)	Observații / Referințe
A1		359	Sector cadastral:15 Teren imprejmuit;

B. Partea II. Proprietari și acte

Inscrieri privitoare la dreptul de proprietate și alte drepturi reale		Referințe
/		
Act Normativ nr. 7, din 13/03/1996 emis de PARLAMENTUL ROMANIEI;		
B1	Intabulare, drept de PROPRIETATE, dobandit prin Lege, cota actuala 1/1, cota initiala 1/1 1) NEIDENTIFICAT NEIDENTIFICAT	A1
B2	Se noteaza mentiunea de proprietar neidentificat, dobandit prin Lege	A1

C. Partea III. SARCINI .

Inscrieri privind dezmembramintele dreptului de proprietate, drepturi reale de garanție și sarcini	Referințe
NU SUNT	

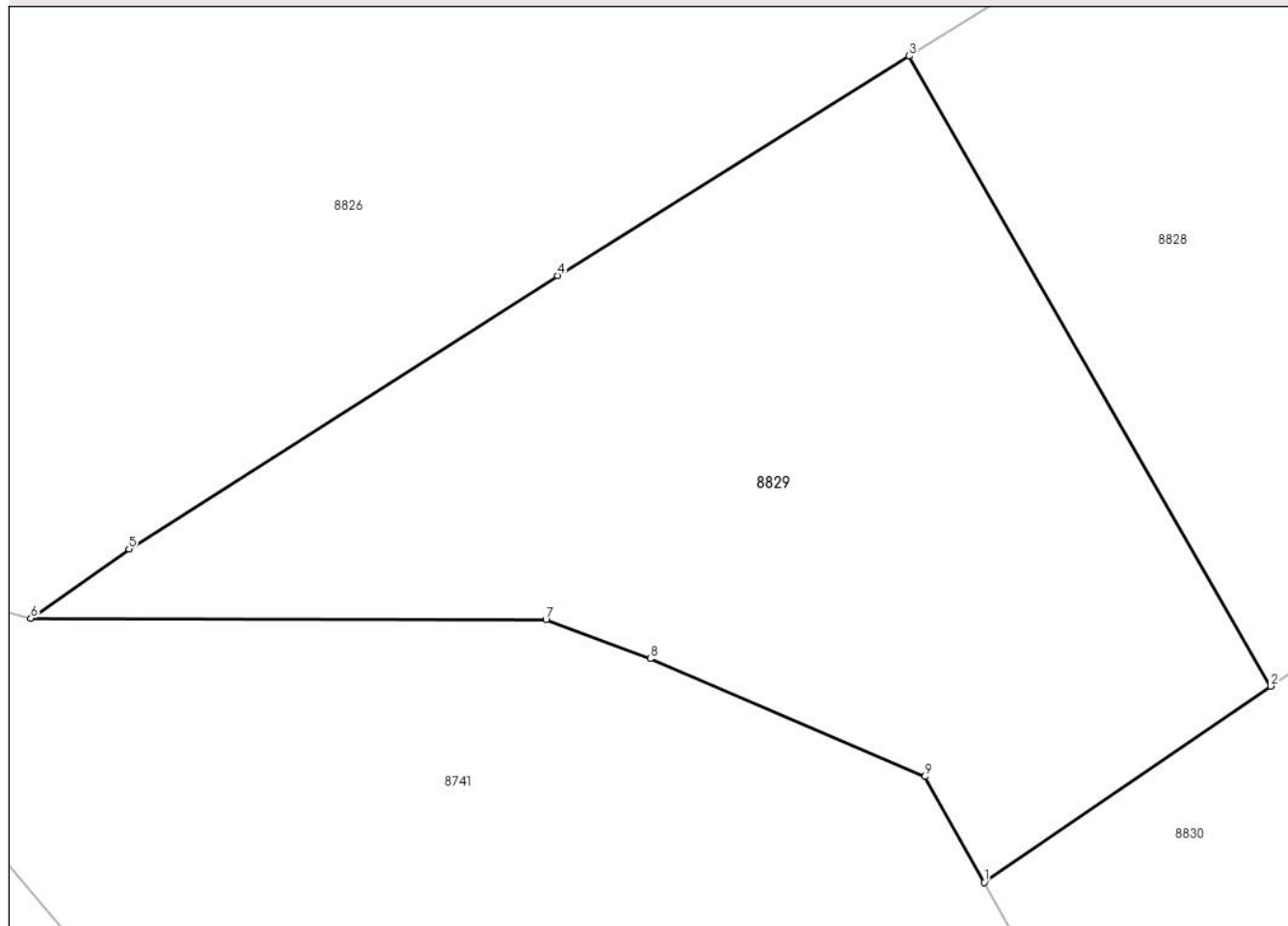
Anexa Nr. 1 La Partea I

Teren

Nr cadastral	Suprafața (mp)*	Observații / Referințe
	359	

* Suprafața este determinată în planul de proiecție Stereo 70.

DETALII LINIARE IMOBIL



Date referitoare la teren

Crt	Categorie folosință	Intravilan	Suprafața (mp)	Tarla	Parcelă	Nr. topo	Observații / Referințe
8829	neproductiv	DA	359	T19	1458	-	

Lungime Segmente

1) Valorile lungimilor segmentelor sunt obținute din proiecție în plan.

Punct început	X / Y	Punct sfârșit	X / Y	Lungime segment (** (m)
1	579.395,456 388.204,799	2	579.403,742 388.210,471	10.041
2	579.403,742 388.210,471	3	579.393,286 388.228,681	20.998
3	579.393,286 388.228,681	4	579.383,128 388.222,334	11.978
4	579.383,128 388.222,334	5	579.370,726 388.214,44	14.701
5	579.370,726 388.214,44	6	579.367,89 388.212,433	3.474

Punct început	X / Y	Punct sfârșit	X / Y	Lungime segment (** (m)
6	579.367,89 388.212,433	7	579.382,784 388.212,393	14.894
7	579.382,784 388.212,393	8	579.385,803 388.211,269	3.221
8	579.385,803 388.211,269	9	579.393,747 388.207,859	8.645
9	579.393,747 388.207,859	1	579.395,456 388.204,799	3.505

** Lungimile segmentelor sunt determinate în planul de proiecție Stereo 70 și sunt rotunjite la 1 milimetru.

*** Distanța dintre puncte este formată din segmente cumulate ce sunt mai mici decât valoarea 1 milimetru.



DATE DESPRE IMOBILUL NR. 8830

Oficiul de Cadastru și Publicitate Imobiliară PRAHOVA
Biroul de Cadastru și Publicitate Imobiliară Ploiești

A. Partea I. Descrierea imobilului

TEREN Intravilan

Adresa: Loc. Blejoi, Al Mircea Eliade, Nr. 8, Jud. Prahova

Nr. Crt	Nr cadastral Nr. topografic	Suprafața* (mp)	Observații / Referințe
A1	27070	1.276	Sector cadastral:15 Teren imprejmuit;

Construcții

Crt	Nr cadastral Nr. topografic	Adresa	Observații / Referințe
A1.1	27070-C1	Loc. Blejoi, Al Mircea Eliade, Nr. 8, Jud. Prahova	Nr. niveluri:2; S. construita la sol:140 mp; S. construita desfasurata:241 mp; Locuință (P+M), Sup. constr. desfășurată=241 mp(Supr. constr. mansardă=102mp), Nr. niveluri2.Suprafață extinsă=103mp (Suprafață parter=52mp, Suprafață mansardă=51mp). An extindere 2018
A1.2	27070-C2	Loc. Blejoi, Al Mircea Eliade, Nr. 8, Jud. Prahova	Nr. niveluri:1; S. construita la sol:37 mp; S. construita desfasurata:37 mp; Anexă (P), Sup. constr. desfășurată=37 mp, Nr. niveluri 1.An construire 2019

B. Partea II. Proprietari și acte

Inscrieri privitoare la dreptul de proprietate și alte drepturi reale	Referințe
64535 / 01/07/2016	
Act Notarial nr. 768, din 30/06/2016 emis de NP FRATIAN IRIS VICTORIA;	
B1	Se infiinteaza cartea funciara 27070 a imobilului cu numarul cadastral 27070/Blejoi, rezultat din alipirea urmatoarelor imobile:~nr.cad. 11498 (id electronic 22129) din cf.6372 (id electronic 22129) care se sisteaza;~nr.cad.26976 din cf.26976 care se sisteaza;
Act Dezmembrare nr. 1734, din 09/06/2008 emis de NP MINEA OCTAVIAN;	
B2	Se infiintează cartea funciara nr. 6372 a unitatii administrativ teritoriale Blejoi , care cuprinde imobilul cu numarul cadastral 11498 descris la PI/A+1, rezultat din dezmembrarea imobilului cu numarul cadastral 10433 din cartea funciara nr. 4472 a aceleiasi unitati administrativ teritoriale.
<i>OBSERVATII: pozitie transcrisa din CF 22129/Blejoi, incheierea nr. 39972din 10-06-2008</i>	
Act Notarial nr. 584, din 14/03/2014 emis de NP MINEA OCTAVIAN;	
B4	se noteaza faptul ca imobilul beneficiaza de un drept de servitute de trecere auto si cu piciorul pe terenul cu nr. cadastral 22128 in scris in cartea funciara nr. 22128 a localitatii Blejoi, proprietatea lui DEDIU IOAN, DEDIU MIHAI, DEDIU IULIAN EMIL, NICA JANA si NICA ION
Act Administrativ nr. 6134, din 24/06/2016 emis de OCPI Prahova;	
B8	se noteaza din oficiu propunerea de alipire a imobilului
<i>OBSERVATII: pozitie transcrisa din CF 22129/Blejoi, incheierea nr. 62714din 27-06-2016</i>	
Act Notarial nr. 6134, din 24/06/2016 emis de OCPI Prahova;	
B9	se noteaza din oficiu propunerea de alipire a imobilului
<i>OBSERVATII: pozitie transcrisa din CF 26976/Blejoi, incheierea nr. 62720din 27-06-2016</i>	
Act Notarial nr. 768, din 30/06/2016 emis de NP FRATIAN IRIS VICTORIA;	
B10	Intabulare, drept de PROPRIETATE, dobandit prin Conventie, cota actuala 1/1, cota initiala 1/1
1) GHITA ION 2) GHITA GEORGETA VIORICA	
B11	Intabulare, drept de PROPRIETATE, dobandit prin Conventie, cota actuala 1/1, cota initiala 1/1
1) GHITA ION 2) GHITA GEORGETA VIORICA	
113109 / 18/07/2023	
Act Administrativ nr. 98, din 21/07/2017 emis de PRIMARIA COMUNEI BLEJOI (act administrativ nr 13300 din 11.07.2023, emis de PRIMARIA COMUNEI BLEJOI;act administrativ nr 12346 din 27.06.2023, emis de	

Inscrieri privitoare la dreptul de proprietate și alte drepturi reale		Referințe
PRIMARIA COMUNEI BLEJOI; act administrativ nr 12459 din 27.06.2023, emis de PRIMARIA COMUNEI BLEJOI);		
B12	se noteaza actualizarea informatiilor cadastrale in sensul ca adresa actuala a imobilului este: 'Comuna Blejoi, Sat Blejoi, Aleea Mircea Eliade, nr. 8, judetul Prahova'	A1, A1.1, A1.2
B13	se actualizeaza informatiile cadastrale, conform documentatiei tehnice avizate, in sensul schimbarii categoriei de folosinta al imobilului din teren 'arabil' in teren 'curti constructii'	A1
B14	se actualizeaza informatiile cadastrale conform documentatiei tehnice avizate in sensul extinderii constructiei C1	A1.1
B15	Intabulare, drept de PROPRIETATE, dobandit prin Construire, cota actuala 1/1, cota initiala 1/1 1) GHITA ION 2) GHITA GEORGETA VIORICA	A1.2
143252 / 18/09/2023		
Act Notarial nr. 1255, din 07/09/2023 emis de NP COBASNEANU OLGA;		
B16	se noteaza interdictiile de instrainare, dezmembrare, demolare, grevare cu sarcini sau servituti (ca urmare a cesiunii ipotecii înscrisă inițial sub C1 prin incheierea nr.64535/2016) 1) BANCA COMERCIALĂ ROMÂNĂ S.A., CIF:361757	A1, A1.1, A1.2

C. Partea III. SARCINI

Inscrieri privind dezmembramintele dreptului de proprietate, drepturi reale de garanție și sarcini		Referințe
143252 / 18/09/2023		
Act Notarial nr. 1255, din 07/09/2023 emis de NP COBASNEANU OLGA;		
C2	Intabulare, drept de IPOTECA, Valoare:84170 LEI și celelalte obligații de plată aferente creditului (ca urmare a cesiunii ipotecii înscrisă inițial sub C1 prin incheierea nr. 64535/2016) 1) BANCA COMERCIALĂ ROMÂNĂ S.A., CIF:361757	A1, A1.1, A1.2

Anexa Nr. 1 La Partea I

Teren

Nr cadastral	Suprafața (mp)*	Observații / Referințe
27070	1.276	

* Suprafața este determinată în planul de proiecție Stereo 70.



Date referitoare la teren

Crt	Categorie folosință	Intra vilan	Suprafața (mp)	Tarla	Parcelă	Nr. topo	Observații / Referințe
8830	arabil	DA	612	T19	1476	-	
8830	curti constructii	DA	663	T19	1460	-	

Date referitoare la construcții

Crt	Număr	Destinație construcție	Supraf. (mp)	Situație juridică	Observații / Referințe
A1.1	27070-C1	construcții de locuințe	140	Cu acte	Nr. niveluri:2; S. construita la sol:140 mp; S. construita desfasurata:241 mp; Locuință (P+M), Sup. constr. desfășurată=241 mp(Supr. constr. mansardă=102mp), Nr. niveluri2. Suprafață extinsă=103mp (Suprafață parter=52mp, Suprafață mansardă=51mp). An extindere 2018
A1.2	27070-C2	construcții de locuințe	37	Cu acte	Nr. niveluri:1; S. construita la sol:37 mp; S. construita desfasurata:37 mp; Anexă (P), Sup. constr. desfășurată= 37 mp, Nr. niveluri 1.An construire 2019

Lungime Segmente

1) Valorile lungimilor segmentelor sunt obținute din proiecție în plan.

Punct început	X / Y	Punct sfârșit	X / Y	Lungime segment (** (m)
1	579.401,794 388.187,054	2	579.405,279 388.189,373	4.186
3	579.411,443 388.193,506	4	579.415,751 388.196,21	5.086
5	579.418,71 388.198,061	6	579.428,826 388.204,388	11.932
7	579.431,539 388.206,039	8	579.442,25 388.212,458	12.487
9	579.448,46 388.216,244	10	579.439,622 388.233,884	19.73
11	579.436,001 388.241,112	12	579.419,94 388.230,79	19.092
13	579.414,47 388.227,39	14	579.409,74 388.224,24	5.683
15	579.414,49 388.217,37	16	579.413,37 388.216,47	1.437
17	579.405,634 388.211,766	18	579.403,742 388.210,471	2.293
19	579.395,456 388.204,799	20	579.398,267 388.199,765	5.766
21	579.398,178 388.197,719	22	579.397,741 388.193,689	4.054
23	579.397,876 388.191,5	24	579.400,057 388.188,172	3.979

Punct început	X / Y	Punct sfârșit	X / Y	Lungime segment (** (m)
2	579.405,279 388.189,373	3	579.411,443 388.193,506	7.421
4	579.415,751 388.196,21	5	579.418,71 388.198,061	3.49
6	579.428,826 388.204,388	7	579.431,539 388.206,039	3.176
8	579.442,25 388.212,458	9	579.448,46 388.216,244	7.273
10	579.439,622 388.233,884	11	579.436,001 388.241,112	8.084
12	579.419,94 388.230,79	13	579.414,47 388.227,39	6.441
14	579.409,74 388.224,24	15	579.414,49 388.217,37	8.352
16	579.413,37 388.216,47	17	579.405,634 388.211,766	9.054
18	579.403,742 388.210,471	19	579.395,456 388.204,799	10.041
20	579.398,267 388.199,765	21	579.398,178 388.197,719	2.048
22	579.397,741 388.193,689	23	579.397,876 388.191,5	2.193
24	579.400,057 388.188,172	1	579.401,794 388.187,054	2.066

** Lungimile segmentelor sunt determinate în planul de proiecție Stereo 70 și sunt rotunjite la 1 milimetru.

*** Distanța dintre puncte este formată din segmente cumulate ce sunt mai mici decât valoarea 1 milimetru.

**DATE DESPRE IMOBILUL NR. 8831**

Oficiul de Cadastru și Publicitate Imobiliară PRAHOVA
Biroul de Cadastru și Publicitate Imobiliară Ploiești

A. Partea I. Descrierea imobilului

TEREN Intravilan

Nr. CF vechi:6371

Nr. cadastral vechi:11497

Adresa: Loc. Blejoi, Jud. Prahova

Nr. Crt	Nr cadastral Nr. topografic	Suprafața* (mp)	Observații / Referințe
A1	22128	98	Sector cadastral:15 Teren imprejmuit;

B. Partea II. Proprietari și acte

Inscrieri privitoare la dreptul de proprietate și alte drepturi reale		Referințe
39972 / 10/06/2008		
Contract De Vanzare-Cumparare nr. 1488, din 23/05/2007 emis de NP MINEA OCTAVIAN;		
B2	Intabulare, drept de PROPRIETATEcumparare ca bun comun, dobandit prin Conventie, cota actuala 8/32, cota initiala 1/2 1) DEDIU IOAN	A1
B4	Intabulare, drept de PROPRIETATEcumparare ca bun comun, dobandit prin Conventie, cota actuala 16/32, cota initiala 1/2 1) NICA JANA 2) NICA ION	A1
85850 / 12/12/2013		
Act Notarial nr. 1488, din 23/05/2007 emis de NP MINEA OCTAVIAN;		
B5	se indreapta eroarea materiala strecurata in suprinul prezentei carti funciare in sensul ca Nica Jana a dobandit cota de 1/2 din imobil ca bun comun impreuna cu sotul Nica Ion	A1
Act Notarial nr. 156, din 06/12/2013 emis de NP MINEA OCTAVIAN;		
B6	Intabulare, drept de PROPRIETATE, dobandit prin Succesiune, cota actuala 2/32, cota initiala 2/32 1) DEDIU IOAN	A1
B7	Intabulare, drept de PROPRIETATE, dobandit prin Succesiune, cota actuala 3/32, cota initiala 3/32 1) DEDIU MIHAI	A1
B8	Intabulare, drept de PROPRIETATE, dobandit prin Succesiune, cota actuala 3/32, cota initiala 3/32 1) DEDIU IULIAN EMIL	A1
39972 / 10/06/2008		
Act Dezmembrare nr. 1734, din 09/06/2008 emis de NP MINEA OCTAVIAN;		
B9	Se infiintează cartea funciara nr. 6371 a unitatii administrativ teritoriale Blejoi , care cuprinde imobilul cu numarul cadastral 11497 descris la PI/A+1, rezultat din dezmembrarea imobilului cu numarul cadastral 10433 din cartea funciara nr. 4472 a aceleiasi unitati administrativ teritoriale.	A1

C. Partea III. SARCINI

Inscrieri privind dezmembramintele dreptului de proprietate, drepturi reale de garanție și sarcini		Referințe
19769 / 18/03/2014		
Act Notarial nr. 1735, din 09/06/2008 emis de NP MINEA OCTAVIAN;		
C1	se respinge cererea de indreptare eroare materiala intrucat in baza incheierii nr.39977/2008 s-a solicitat notarea dreptului de servitute de trecere fara insa a se achita tariful aferent	A1
C2	se noteaza dreptul de servitute de trecere cu auto si piciorul in favoarea imobilului cu numar cadastral 22129 in scris in cartea funciara 22129 a localitatii Blejoi proprietatea sotilor Ghita Ion si Ghita Georgeta Viorica	A1
42528 / 27/04/2016		
Act Notarial nr. 1735, din 09/06/2008 emis de NP MINEA OCTAVIAN (act notarial nr 123/22.01.2016 de NP IONESCU DIANA CRISTINA);		

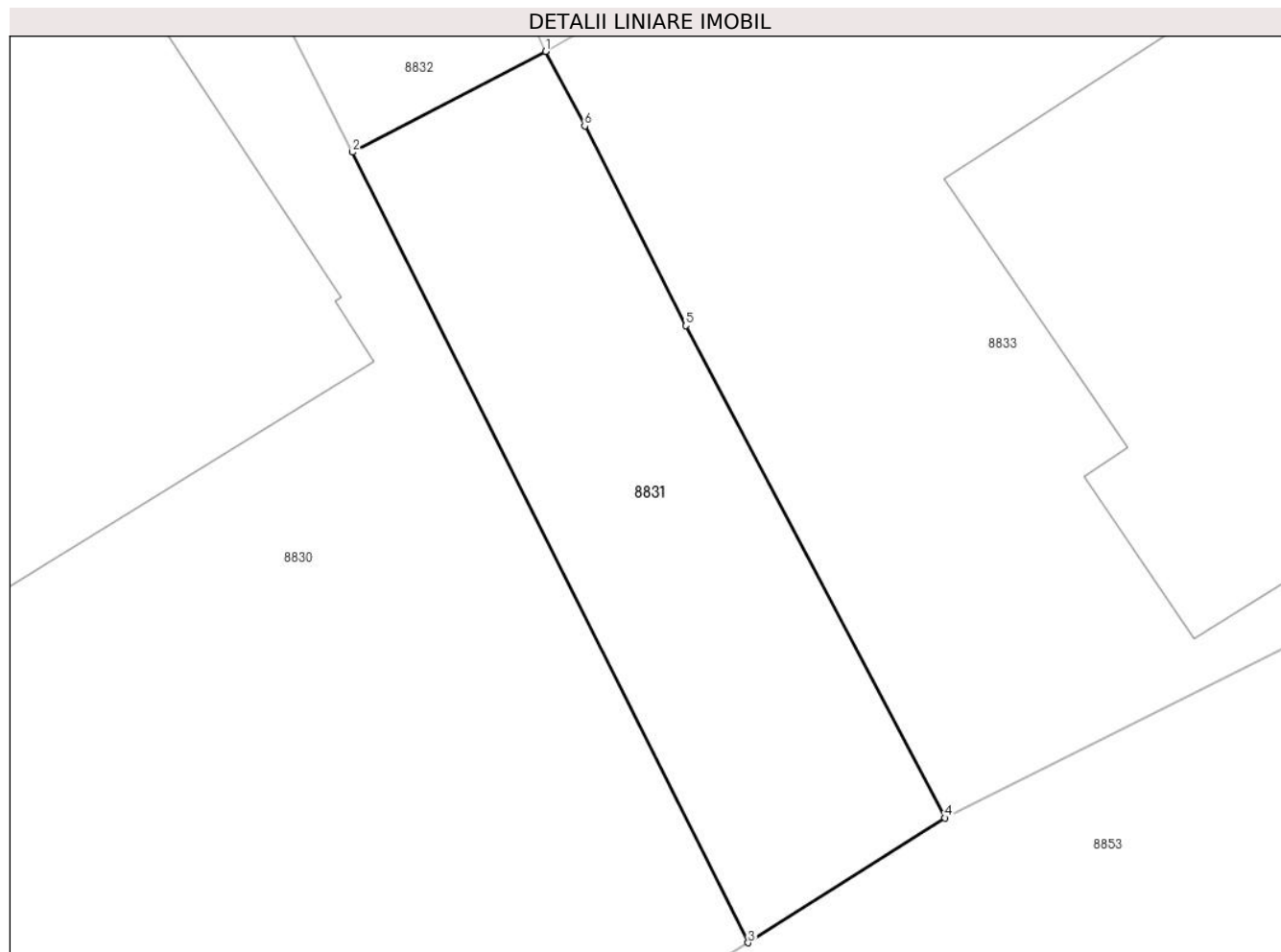
Inscrieri privind dezmembramintele dreptului de proprietate, drepturi reale de garanție și sarcini	Referințe
C3 se noteaza dreptul de servitute de trecere cu auto si piciorul in favoarea imobilului cu numar cadastral 22127 inscris in cartea funciara 22127 a localitatii Blejoi proprietatea lui Marinescu Alexandru	A1

Anexa Nr. 1 La Partea I

Teren

Nr cadastral	Suprafața (mp)*	Observații / Referințe
22128	98	

* Suprafața este determinată în planul de proiecție Stereo 70.



Date referitoare la teren

Crt	Categorie folosință	Intravilan	Suprafața (mp)	Tarla	Parcelă	Nr. topo	Observații / Referințe
8831	drum	DA	98	T19	1476	-	

Lungime Segmente

1) Valorile lungimilor segmentelor sunt obținute din proiecție în plan.

Punct început	X / Y	Punct sfârșit	X / Y	Lungime segment (** (m)
1	579.443,935 388.236,133	2	579.439,622 388.233,884	4.864
2	579.439,622 388.233,884	3	579.448,46 388.216,244	19.73
3	579.448,46 388.216,244	4	579.452,855 388.219,029	5.203
4	579.452,855 388.219,029	5	579.447,066 388.230,015	12.418
5	579.447,066 388.230,015	6	579.444,809 388.234,468	4.992

Punct început	X / Y	Punct sfârșit	X / Y	Lungime segment (** (m)
6	579.444,809 388.234,468	1	579.443,935 388.236,133	1.88

** Lungimile segmentelor sunt determinate în planul de proiecție Stereo 70 și sunt rotunjite la 1 milimetru.

*** Distanța dintre puncte este formată din segmente cumulate ce sunt mai mici decât valoarea 1 milimetru.

**DATE DESPRE IMOBILUL NR. 8832**

Oficiul de Cadastru și Publicitate Imobiliară PRAHOVA
Biroul de Cadastru și Publicitate Imobiliară Ploiești

A. Partea I. Descrierea imobilului

TEREN Intravilan

Adresa: Loc. Blejoi, Al Mircea Eliade, Jud. Prahova

Nr. Crt	Nr cadastral Nr. topografic	Suprafața* (mp)	Observații / Referințe
A1	32573	Din acte: 248 Masurata: 256	Sector cadastral:15 Teren imprejmuit; Imobilul apartine Domeniul public al comunei Blejoi DS 1455

B. Partea II. Proprietari și acte

Inscrieri privitoare la dreptul de proprietate și alte drepturi reale		Referințe
104159 / 11/08/2022		
Act Administrativ nr. 22, din 31/03/2021 emis de CONSILIUL LOCAL AL COMUNEI BLEJOI (act normativ nr 1359 din 27.12.2001, emis de GUVERNUL ROMANIEI;act administrativ nr 16381 din 24.08.2022, emis de PRIMARIA COMUNEI BLEJOI;act administrativ nr 20 din 24.08.1999, emis de CONSILIUL LOCAL AL COMUNEI BLEJOI);		
B1	Intabulare, drept de PROPRIETATE(domeniul public), dobandit prin Lege, cota actuala 1/1, cota initiala 1/1 1) COMUNA BLEJOI , CIF:2845346	A1

C. Partea III. SARCINI .

Inscrieri privind dezmembramintele dreptului de proprietate, drepturi reale de garanție și sarcini	Referințe
NU SUNT	

Anexa Nr. 1 La Partea I

Teren

Nr cadastral	Suprafața (mp)*	Observații / Referințe
32573	Din acte: 248 Masurata: 256	Imobilul apartine Domeniul public al comunei Blejoi DS 1455

* Suprafața este determinată în planul de proiecție Stereo 70.

DETALII LINIARE IMOBIL



Date referitoare la teren

Crt	Categorie folosință	Intra vilan	Suprafața (mp)	Tarla	Parcelă	Nr. topo	Observații / Referințe
8832	drum	DA	256	T19	1455	-	Imobilul apartine Domeniul public al comunei Blejoi DS 1455

Lungime Segmente

1) Valorile lungimilor segmentelor sunt obținute din proiecție în plan.

Punct început	X / Y	Punct sfârșit	X / Y	Lungime segment (** (m)
1	579.436,001 388.241,112	2	579.439,622 388.233,884	8.084
2	579.439,622 388.233,884	3	579.443,935 388.236,133	4.864
3	579.443,935 388.236,133	4	579.441,843 388.240,84	5.151
4	579.441,843 388.240,84	5	579.439,242 388.246,692	6.404

Punct început	X / Y	Punct sfârșit	X / Y	Lungime segment (** (m)
5	579.439,242 388.246,692	6	579.429,465 388.270,782	25.998
6	579.429,465 388.270,782	7	579.423,344 388.285,771	16.191
7	579.423,344 388.285,771	8	579.419,043 388.283,987	4.656
8	579.419,043 388.283,987	9	579.426,161 388.268,146	17.367
9	579.426,161 388.268,146	10	579.428,799 388.260,126	8.443
10	579.428,799 388.260,126	11	579.431,712 388.250,81	9.761
11	579.431,712 388.250,81	12	579.432,776 388.248,856	2.225
12	579.432,776 388.248,856	13	579.434,741 388.243,86	5.369
13	579.434,741 388.243,86	1	579.436,001 388.241,112	3.023

** Lungimile segmentelor sunt determinate în planul de proiecție Stereo 70 și sunt rotunjite la 1 milimetru.

*** Distanța dintre puncte este formată din segmente cumulate ce sunt mai mici decât valoarea 1 milimetru.

**DATE DESPRE IMOBILUL NR. 8833**

Oficiul de Cadastru și Publicitate Imobiliară PRAHOVA
Biroul de Cadastru și Publicitate Imobiliară Ploiești

A. Partea I. Descrierea imobilului

TEREN Intravilan

Nr. CF vechi:6370

Nr. cadastral vechi:11496

Adresa: Loc. Blejoi, Al Mircea Eliade, Nr. 3, Jud. Prahova

Nr. Crt	Nr cadastral Nr. topografic	Suprafața* (mp)	Observații / Referințe
A1	22127	404	Sector cadastral:15 Teren imprejmuit;

Construcții

Crt	Nr cadastral Nr. topografic	Adresa	Observații / Referințe
A1.1	22127-C1	Loc. Blejoi, Al Mircea Eliade, Nr. 3, Jud. Prahova	Nr. niveluri:2; S. construita la sol:128 mp; S. construita desfasurata:266 mp; Locuinta P+M, S.c.desf.=266mp; CONSTRUCTIE EXTINSA FARA ACTE

B. Partea II. Proprietari și acte

Inscrieri privitoare la dreptul de proprietate și alte drepturi reale		Referințe
39972 / 10/06/2008		
Act Dezmembreare nr. 1734, din 09/06/2008 emis de NP MINEA OCTAVIAN;		
B0	Se infiintează cartea funciara nr. 6370 a unitatii administrativ teritoriale Blejoi , care cuprinde imobilul cu numarul cadastral 11496 descris la PI/A+1, rezultat din dezmembrarea imobilului cu numarul cadastral 10433 din cartea funciara nr. 4472 a aceleiasi unitati administrativ teritoriale.	A1
39977 / 10/06/2008		
Contract De Vanzare-Cumparare nr. 1735, din 09/06/2008 emis de NP MINEA OCTAVIAN;		
B7	se noteaza dreptul de servitute de trecere cu piciorul si autovehiculul pe terenul in suprafata de 96 mp. cu nr. cadastral 11497 inscris in Cf nr. 6371 a localitatii Blejoi proprietatea lui Dediu Ioan , Dediu Lucia si Nica Jana	A1
5844 / 22/01/2016		
Act Notarial nr. 123, din 22/01/2016 emis de NP IONESCU DIANA CRISTINA;		
B9	Intabulare, drept de PROPRIETATEcumparare ca bun propriu, dobandit prin Conventie, cota actuala 1/1, cota initiala 1/1 1) MARINESCU ALEXANDRU	A1
71110 / 02/08/2017		
Act Administrativ nr. 10557, din 28/07/2017 emis de PRIMARIA COMUNEI BLEJOI (act administrativ nr 69482 din 27.07.2017, emis de OCPI PRAHOVA;act administrativ nr 10587 din 28.07.2017, emis de PRIMARIA COMUNEI BLEJOI);		
B10	se noteaza actualizarea informatiilor cadastrale in sensul schimbarii categoriei de folosinta din ' teren arabil ' in ' teren curti constructii '	A1
B11	se noteaza actualizarea infromatiilor cadastrale in sensul ca actuala adresa a imobilului este ' Comuna Blejoi, sat Blejoi, nr.689C , judetul Prahova '	A1, A1.1
B12	Intabulare, drept de PROPRIETATE, dobandit prin Construire, cota actuala 1/1, cota initiala 1/1 1) MARINESCU ALEXANDRU	A1.1
31228 / 05/04/2018		
Act Notarial nr. 750, din 04/04/2018 emis de NP David Cristian Emanuel;		
B13	se noteaza interdictiile de instrainare, grevare,inchiriere, dezmembrare, alipire, demolare, construire 1) ING BANK N.V. AMSTERDAM, SUCURSALA BUCURESTI, CIF:6151100	A1, A1.1

C. Partea III. SARCINI

Inscrieri privind dezmembramintele dreptului de proprietate, drepturi reale de garanție și sarcini	Referințe
31228 / 05/04/2018	
Act Notarial nr. 750, din 04/04/2018 emis de NP David Cristian Emanuel;	

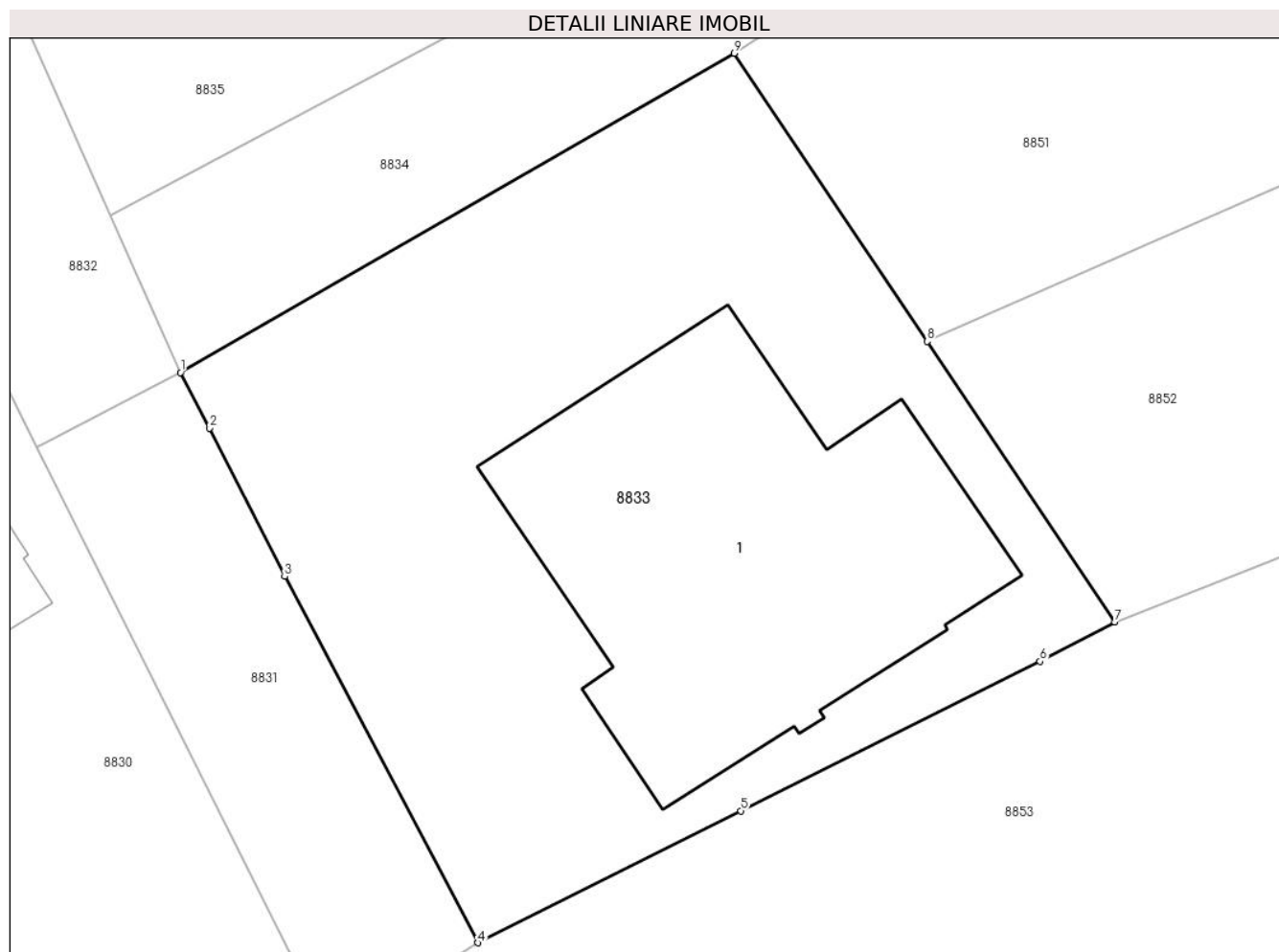
Inscrieri privind dezmembramintele dreptului de proprietate, drepturi reale de garanție și sarcini		Referințe
C1	Intabulare, drept de IPOTECA, Valoare:125000 RONplus celelalte obligatii de plata aferente creditului	A1, A1.1
	1) ING BANK N.V. AMSTERDAM, SUCURSALA BUCURESTI , CIF:6151100	

Anexa Nr. 1 La Partea I

Teren

Nr cadastral	Suprafața (mp)*	Observații / Referințe
22127	404	

* Suprafața este determinată în planul de proiecție Stereo 70.



Date referitoare la teren

Crt	Categorie folosință	Intravilan	Suprafața (mp)	Tarla	Parcelă	Nr. topo	Observații / Referințe
8833	curți constructii	DA	404	T19	1476	-	

Date referitoare la construcții

Crt	Număr	Destinație construcție	Supraf. (mp)	Situație juridică	Observații / Referințe
A1.1	22127-C1	construcții de locuințe	128	Cu acte	Nr. niveluri:2; S. construita la sol:128 mp; S. construita desfasurata:266 mp; Locuinta P+M, S.c.desf.=266mp; CONSTRUCTIE EXTINSA FARA ACTE

Lungime Segmente

1) Valorile lungimilor segmentelor sunt obținute din proiecție în plan.

Punct început	X / Y	Punct sfârșit	X / Y	Lungime segment (** (m))
1	579.443,935 388.236,133	2	579.444,809 388.234,468	1.88
2	579.444,809 388.234,468	3	579.447,066 388.230,015	4.992
3	579.447,066 388.230,015	4	579.452,855 388.219,029	12.418

Punct început	X / Y	Punct sfârșit	X / Y	Lungime segment (** (m)
4	579.452,855 388.219,029	5	579.460,753 388.222,987	8.834
5	579.460,753 388.222,987	6	579.469,736 388.227,472	10.04
6	579.469,736 388.227,472	7	579.471,982 388.228,65	2.536
7	579.471,982 388.228,65	8	579.466,346 388.237,065	10.128
8	579.466,346 388.237,065	9	579.460,558 388.245,708	10.402
9	579.460,558 388.245,708	1	579.443,935 388.236,133	19.183

** Lungimile segmentelor sunt determinate în planul de proiecție Stereo 70 și sunt rotunjite la 1 milimetru.

*** Distanța dintre puncte este formată din segmente cumulate ce sunt mai mici decât valoarea 1 milimetru.

**DATE DESPRE IMOBILUL NR. 8834**

Oficiul de Cadastru și Publicitate Imobiliară PRAHOVA
Biroul de Cadastru și Publicitate Imobiliară Ploiești

A. Partea I. Descrierea imobilului

TEREN Intravilan

Adresa: Loc. Blejoi, Jud. Prahova

Nr. Crt	Nr cadastral Nr. topografic	Suprafața* (mp)	Observații / Referințe
A1	34383	Din acte: 200 Masurata: 195	Sector cadastral:15 Teren imprejmuit;

B. Partea II. Proprietari și acte

Inscrieri privitoare la dreptul de proprietate și alte drepturi reale		Referințe
2625 / 11/01/2024		
Act Notarial nr. 29, din 10/01/2024 emis de NP Călin Mirela;		
B2	Intabulare, drept de PROPRIETATEcumpărare ca bun propriu, dobandit prin Conventie, cota actuala 1/1, cota initiala 1/1 1) MARINESCU ALEXANDRU	A1

C. Partea III. SARCINI .

Inscrieri privind dezmembramintele dreptului de proprietate, drepturi reale de garanție și sarcini	Referințe
NU SUNT	

Anexa Nr. 1 La Partea I

Teren

Nr cadastral	Suprafața (mp)*	Observații / Referințe
34383	Din acte: 200 Masurata: 195	

* Suprafața este determinată în planul de proiecție Stereo 70.

DETALII LINIARE IMOBIL



Date referitoare la teren

Crt	Categorie folosință	Intra vilan	Suprafața (mp)	Tarla	Parcelă	Nr. topo	Observații / Referințe
8834	arabil	DA	195	19	1463/1	-	

Lungime Segmente

1) Valorile lungimilor segmentelor sunt obținute din proiecție în plan.

Punct început	X / Y	Punct sfârșit	X / Y	Lungime segment (** (m)
1	579.441,843 388.240,84	2	579.443,935 388.236,133	5.151
2	579.443,935 388.236,133	3	579.460,558 388.245,708	19.183
3	579.460,558 388.245,708	4	579.461,874 388.246,575	1.576
4	579.461,874 388.246,575	5	579.465,598 388.248,614	4.246
5	579.465,598 388.248,614	6	579.470,027 388.251,487	5.279

Punct început	X / Y	Punct sfârșit	X / Y	Lungime segment (** (m)
6	579.470,027 388.251,487	7	579.474,52 388.253,725	5.02
7	579.474,52 388.253,725	8	579.482,678 388.258,287	9.347
8	579.482,678 388.258,287	9	579.480,983 388.261,718	3.827
9	579.480,983 388.261,718	1	579.441,843 388.240,84	44.36

** Lungimile segmentelor sunt determinate în planul de proiecție Stereo 70 și sunt rotunjite la 1 milimetru.

*** Distanța dintre puncte este formată din segmente cumulate ce sunt mai mici decât valoarea 1 milimetru.

**DATE DESPRE IMOBILUL NR. 8835**

Oficiul de Cadastru și Publicitate Imobiliară PRAHOVA
Biroul de Cadastru și Publicitate Imobiliară Ploiești

A. Partea I. Descrierea imobilului

TEREN Intravilan

Nr. CF vechi:344
Nr. cadastral vechi:603

Adresa: Loc. Blejoi, Al Mircea Eliade, Nr. 1, Jud. Prahova

Nr. Crt	Nr cadastral Nr. topografic	Suprafața* (mp)	Observații / Referințe
A1	26484	Din acte: 676 Masurata: 668	Sector cadastral:15 Teren imprejmuit;

B. Partea II. Proprietari și acte

Inscrieri privitoare la dreptul de proprietate și alte drepturi reale	Referințe
1882 / 15/03/2002	
Act Notarial nr. 471, din 01/03/2002 emis de NP DAVID ELLA;	
B1	A1
Intabulare, drept de PROPRIETATE cumparare ca bun propriu, dobandit prin Conventie, cota actuala 1/1, cota initiala 1/1	
1) MARINESCU VASILE	
OBSERVATII: (provenita din conversia CF 344)	
169780 / 02/12/2021	
Act Administrativ nr. 151683, din 04/11/2021 emis de OCPI PRAHOVA;	
B2	A1
se repositioneaza imobilul conform documentatiei tehnice avizate	

C. Partea III. SARCINI

Inscrieri privind dezmembramintele dreptului de proprietate, drepturi reale de garanție și sarcini	Referințe
59499 / 15/06/2016	
Ordonanta nr. 53/D/P/2013, din 13/06/2016 emis de PARCHETUL DE PE LANGA ICCJ GALATI;	
C2	A1
se respinge cererea de radiere intrucat nu s-a raspuns solicitarilor din referatul de completare.	
154656 / 11/10/2023	
Hotarare Judecatoreasca nr. 2889/121/2016/a29, din 11/10/2023 emis de TRIBUNALUL GALATI (hotarare judecatoreasca nr 2889/121/2016/a29 din 25.09.2023, emis de TRIBUNALUL GALATI);	
C3	A1
se radiază notarea sechestrului asigurator înscrisă sub C1 prin încheierea nr. 50910/2016	

Anexa Nr. 1 La Partea I

Teren

Nr cadastral	Suprafața (mp)*	Observații / Referințe
26484	Din acte: 676 Masurata: 668	

* Suprafața este determinată în planul de proiecție Stereo 70.

DETALII LINIARE IMOBIL



Date referitoare la teren

Crt	Categorie folosință	Intra vilan	Suprafața (mp)	Tarla	Parcelă	Nr. topo	Observații / Referințe
8835	arabil	DA	668	T19	1463/1	-	

Lungime Segmente

1) Valorile lungimilor segmentelor sunt obținute din proiecție în plan.

Punct început	X / Y	Punct sfârșit	X / Y	Lungime segment (** (m)
1	579.457,337 388.255,015	2	579.439,242 388.246,692	19.917
2	579.439,242 388.246,692	3	579.441,843 388.240,84	6.404
3	579.441,843 388.240,84	4	579.480,983 388.261,718	44.36
4	579.480,983 388.261,718	5	579.482,678 388.258,287	3.827
5	579.482,678 388.258,287	6	579.484,749 388.259,299	2.305

Punct început	X / Y	Punct sfârșit	X / Y	Lungime segment (** (m)
6	579.484,749 388.259,299	7	579.493,839 388.263,983	10.226
7	579.493,839 388.263,983	8	579.495,095 388.262,569	1.891
8	579.495,095 388.262,569	9	579.497,804 388.259,498	4.095
9	579.497,804 388.259,498	10	579.506,154 388.263,172	9.123
10	579.506,154 388.263,172	11	579.515,107 388.267,791	10.074
11	579.515,107 388.267,791	12	579.518,474 388.269,693	3.867
12	579.518,474 388.269,693	13	579.515,528 388.276,417	7.341
13	579.515,528 388.276,417	14	579.513,309 388.281,798	5.821
14	579.513,309 388.281,798	15	579.509,023 388.279,801	4.728
15	579.509,023 388.279,801	16	579.497,848 388.274,464	12.384
16	579.497,848 388.274,464	17	579.479,049 388.265,661	20.758
17	579.479,049 388.265,661	18	579.477,648 388.265,068	1.521
18	579.477,648 388.265,068	1	579.457,337 388.255,015	22.663

** Lungimile segmentelor sunt determinate în planul de proiecție Stereo 70 și sunt rotunjite la 1 milimetru.

*** Distanța dintre puncte este formată din segmente cumulate ce sunt mai mici decât valoarea 1 milimetru.

**DATE DESPRE IMOBILUL NR. 8836**

Oficiul de Cadastru și Publicitate Imobiliară PRAHOVA
Biroul de Cadastru și Publicitate Imobiliară Ploiești

A. Partea I. Descrierea imobilului

TEREN Intravilan

Nr. CF vechi:400
Nr. cadastral vechi:639

Adresa: Loc. Blejoi, Str Nicolae Iorga, Nr. 31, Jud. Prahova

Nr. Crt	Nr cadastral Nr. topografic	Suprafața* (mp)	Observații / Referințe
A1	26507	782	Sector cadastral:15 Teren imprejmuit;

Construcții

Crt	Nr cadastral Nr. topografic	Adresa	Observații / Referințe
A1.1	26507-C1	Loc. Blejoi, Str Nicolae Iorga, Nr. 31, Jud. Prahova	Nr. niveluri:2; S. construita la sol:126 mp; S. construita desfasurata:254 mp; C1-Locuinta P+1 Scdesf 254mp (Scparter 126 mp+ Scetaj 128 mp)
A1.2	26507-C2	Loc. Blejoi, Str Nicolae Iorga, Nr. 31, Jud. Prahova	Nr. niveluri:1; S. construita la sol:40 mp; S. construita desfasurata:40 mp; C2 -Anexa P - Garaj

B. Partea II. Proprietari și acte

Inscrieri privitoare la dreptul de proprietate și alte drepturi reale		Referințe
84022 / 09/08/2019		
Act Administrativ nr. 63384, din 18/06/2019 emis de OCPI PRAHOVA (act administrativ nr 10 din 08.06.2019, emis de PRIMARIA PLOPENI; act administrativ nr 12885 din 05.08.2019, emis de PRIMARIA BLEJOI; act administrativ nr 207 din 26.11.2007, emis de PRIMARIA BLEJOI; act administrativ nr 12651 din 01.08.2019, emis de PRIMARIA BLEJOI; act administrativ nr 1662 din 14.02.2013, emis de PRIMARIA BLEJOI);		
B2	se repositioneaza imobilul conform documentatiei tehnice avizate	A1, A1.1, A1.2
B3	se actualizeaza informatiile cadastrale conform documentatiei tehnice avizate in sensul ca adresa actuala a imobilului este: " comuna Blejoi, sat Blejoi, nr. 689D, judetul Prahova'	A1, A1.1, A1.2
100597 / 18/09/2019		
Act Notarial nr. 862, din 18/09/2019 emis de NP Calin Mirela;		
B6	Intabulare, drept de PROPRIETATE donatie, dobandit prin Conventie, cota actuala 1/1, cota initiala 1/1 1) ALBU MARIAN 2) ALBU VIORICA	A1
B7	Intabulare, drept de PROPRIETATE donatie, dobandit prin Conventie, cota actuala 1/1, cota initiala 1/1 1) ALBU MARIAN 2) ALBU VIORICA	A1.1, A1.2

C. Partea III. SARCINI

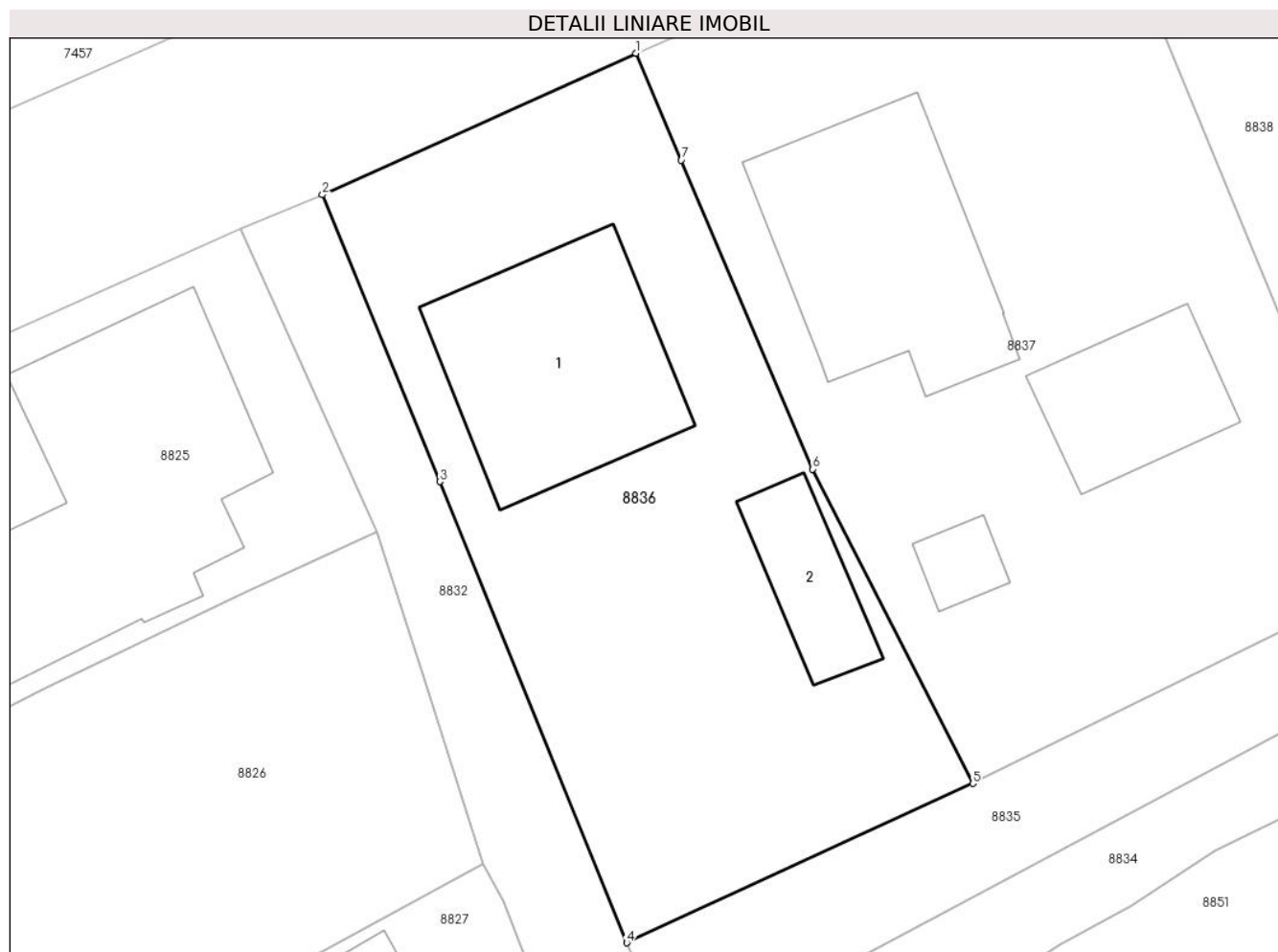
Inscrieri privind dezmembramintele dreptului de proprietate, drepturi reale de garanție și sarcini		Referințe
100597 / 18/09/2019		
Act Notarial nr. 862, din 18/09/2019 emis de NP Calin Mirela;		
C2	se radiază dreptul de habitatie viagera inregistrata sub C1 prin incheierea nr. 5082/2002, ca urmare a consolidarii dreptului de proprietate	A1, A1.1, A1.2

Anexa Nr. 1 La Partea I

Teren

Nr cadastral	Suprafața (mp)*	Observații / Referințe
26507	782	

* Suprafața este determinată în planul de proiecție Stereo 70.



Date referitoare la teren

Crt	Categorie folosință	Intravilan	Suprafața (mp)	Tarla	Parcelă	Nr. topo	Observații / Referințe
8836	curți constructii	DA	782	T19	1463	-	

Date referitoare la construcții

Crt	Număr	Destinație construcție	Supraf. (mp)	Situație juridică	Observații / Referințe
A1.1	26507-C1	construcții de locuințe	126	Cu acte	Nr. niveluri:2; S. construita la sol:126 mp; S. construita desfasurata:254 mp; C1-Locuinta P+1 Scdesf 254mp(Scparter 126 mp+ Scetaj 128 mp)
A1.2	26507-C2	construcții anexa	40	Cu acte	Nr. niveluri:1; S. construita la sol:40 mp; S. construita desfasurata:40 mp; C2 -Anexa P -Garaj

Lungime Segmente

1) Valorile lungimilor segmentelor sunt obținute din proiecție în plan.

Punct început	X / Y	Punct sfârșit	X / Y	Lungime segment (** (m)
1	579.439,728 388.293,164	2	579.423,344 388.285,771	17.975

Punct început	X / Y	Punct sfârșit	X / Y	Lungime segment (** (m)
2	579.423,344 388.285,771	3	579.429,465 388.270,782	16.191
3	579.429,465 388.270,782	4	579.439,242 388.246,692	25.998
4	579.439,242 388.246,692	5	579.457,337 388.255,015	19.917
5	579.457,337 388.255,015	6	579.448,954 388.271,438	18.439
6	579.448,954 388.271,438	7	579.442,092 388.287,582	17.542
7	579.442,092 388.287,582	1	579.439,728 388.293,164	6.062

** Lungimile segmentelor sunt determinate în planul de proiecție Stereo 70 și sunt rotunjite la 1 milimetru.

*** Distanța dintre puncte este formată din segmente cumulate ce sunt mai mici decât valoarea 1 milimetru.

**DATE DESPRE IMOBILUL NR. 8837**

Oficiul de Cadastru și Publicitate Imobiliară PRAHOVA
Biroul de Cadastru și Publicitate Imobiliară Ploiești

A. Partea I. Descrierea imobilului

TEREN Intravilan

Adresa: Loc. Blejoi, Str Nicolae Iorga, Nr. 29, Jud. Prahova, T19, Cc 1463/2

Nr. Crt	Nr cadastral Nr. topografic	Suprafața* (mp)	Observații / Referințe
A1	30270	Din acte: 1.000 Masurata: 1.054	Sector cadastral:15 Teren imprejmuit; Teren intravilan imprejmuit cu gard de plasa si gard metalic.

Construcții

Crt	Nr cadastral Nr. topografic	Adresa	Observații / Referințe
A1.1	30270-C1	Loc. Blejoi, Str Nicolae Iorga, Nr. 29, Jud. Prahova, T19, Cc 1463/2	Nr. niveluri:2; S. construita la sol:136 mp; S. construita desfasurata:259 mp; Locuinta (P+1); Suprafata construita desfasurata = 259mp; S.parter = 136mp; S. etaj = 122mp; zidarie: caramida arsa; anul construirii: 1975.
A1.2	30270-C2	Loc. Blejoi, Str Nicolae Iorga, Nr. 29, Jud. Prahova, T19, Cc 1463/2	Nr. niveluri:1; S. construita la sol:15 mp; S. construita desfasurata:15 mp; Anexa (P): S.c.desfasurata = 15mp; zidarie, caramida arsa, anul construirii: 1975.
A1.3	30270-C3	Loc. Blejoi, Str Nicolae Iorga, Nr. 29, Jud. Prahova, T19, Cc 1463/2	Nr. niveluri:1; S. construita la sol:63 mp; S. construita desfasurata:63 mp; Anexa (P); S.c.desfasurata = 63mp; zidarie: caramida arsa; anul construirii: 1975.

B. Partea II. Proprietari și acte

Inscrieri privitoare la dreptul de proprietate și alte drepturi reale	Referințe
160352 / 17/11/2021	
Act Administrativ nr. C5 204773, din 23/11/1978 emis de CONSILIUL POPULAR BLEJOI (Certificat de căsătorie);	
B3	se noteaza calitatea de bun comun a constructiilor C1, C2 si C3 in favoarea donatorilor Nicolae Olga si Nicolae Ion, ca urmare a finalizarii constructiilor in timpul casatoriei
	A1.1, A1.2, A1.3
Act Notarial nr. 1957, din 16/11/2021 emis de NP Moanta Georgeta (Contr de donatie 1957);	
B4	Intabulare, drept de PROPRIETATEdonatie, dobandit prin Conventie, cota actuala 1/2, cota initiala 1/2 1) NICOLAIE LUCIAN
	A1
B5	Intabulare, drept de PROPRIETATEdonatie, dobandit prin Conventie, cota actuala 1/2, cota initiala 1/2 1) NICOLAIE MIHAI-FLORIN
	A1
B6	Intabulare, drept de PROPRIETATEdonatie, dobandit prin Conventie, cota actuala 1/2, cota initiala 1/2 1) NICOLAIE LUCIAN
	A1.1, A1.2, A1.3
B7	Intabulare, drept de PROPRIETATEdonatie, dobandit prin Conventie, cota actuala 1/2, cota initiala 1/2 1) NICOLAIE MIHAI-FLORIN
	A1.1, A1.2, A1.3

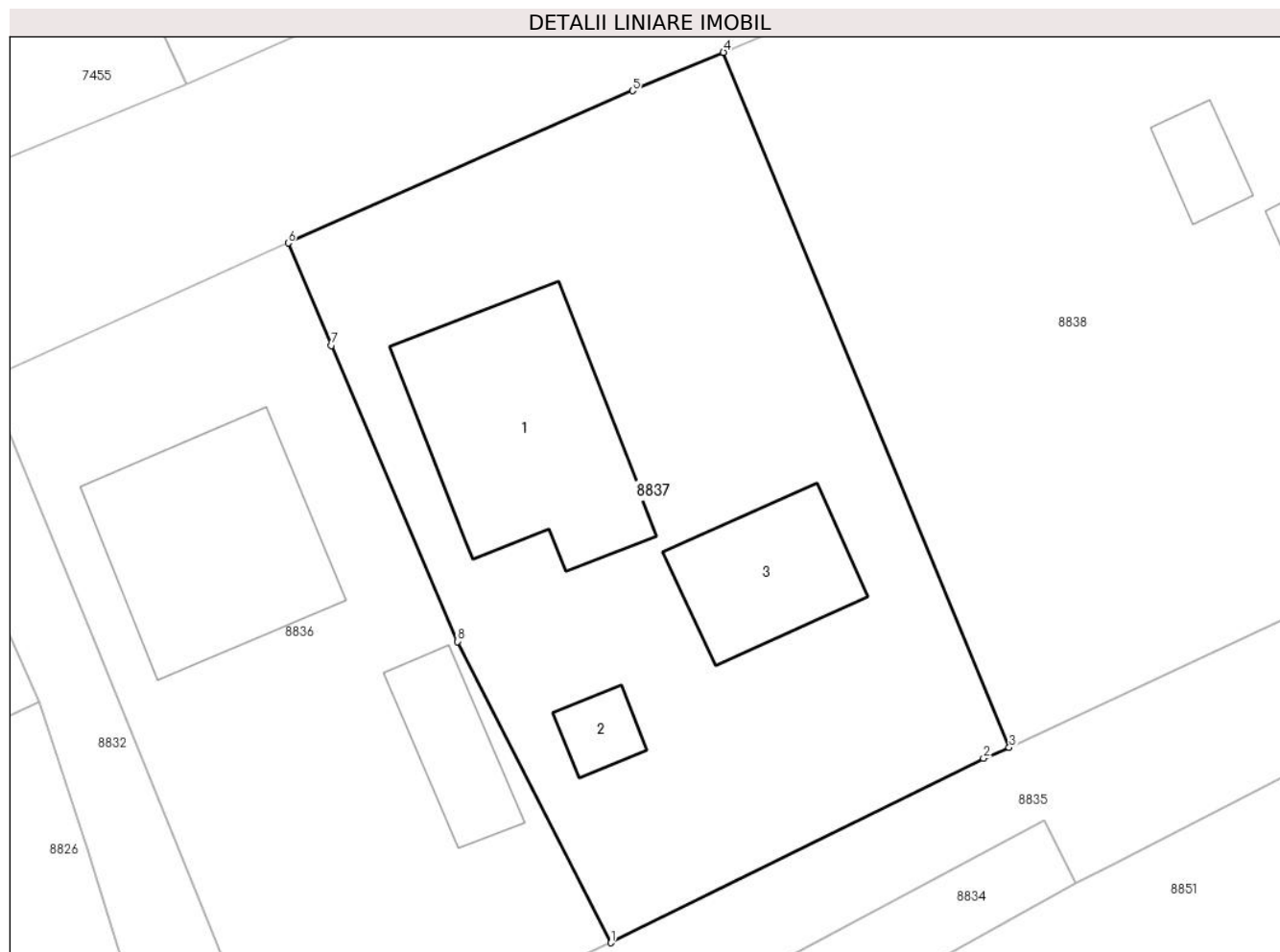
C. Partea III. SARCINI

Inscrieri privind dezmembramintele dreptului de proprietate, drepturi reale de garanție și sarcini	Referințe
160352 / 17/11/2021	
Act Notarial nr. 1957, din 16/11/2021 emis de NP Moanta Georgeta (Contr de donatie 1957);	
C1	Intabulare, drept de HABITATIEviagera 1) NICOLAIE OLGA 2) NICOLAIE ION
	A1.2, A1.3

Anexa Nr. 1 La Partea I**Teren**

Nr cadastral	Suprafața (mp)*	Observații / Referințe
30270	Din acte: 1.000 Masurata: 1.054	Teren intravilan imprejmuit cu gard de plasa si gard metalic.

* Suprafața este determinată în planul de proiecție Stereo 70.

**Date referitoare la teren**

Crt	Categorie folosință	Intra vilan	Suprafața (mp)	Tarla	Parcelă	Nr. topo	Observații / Referințe
8837	curți constructii	DA	1.054	T19	1463/2	-	

Date referitoare la construcții

Crt	Număr	Destinație construcție	Supraf. (mp)	Situație juridică	Observații / Referințe
A1.1	30270-C1	construcții de locuințe	136	Cu acte	Nr. niveluri:2; S. construita la sol:136 mp; S. construita desfasurata:259 mp; Locuinta (P+1); Suprafata construita desfasurata = 259mp; S.parter = 136mp; S.etaj = 122mp; zidarie: caramida arsa; anul construirii: 1975.
A1.2	30270-C2	construcții anexa	15	Cu acte	Nr. niveluri:1; S. construita la sol:15 mp; S. construita desfasurata:15 mp; Anexa (P); S.c. desfasurata = 15mp; zidarie, caramida arsa, anul construirii: 1975.
A1.3	30270-C3	construcții anexa	63	Cu acte	Nr. niveluri:1; S. construita la sol:63 mp; S. construita desfasurata:63 mp; Anexa (P); S.c. desfasurata = 63mp; zidarie: caramida arsa; anul construirii: 1975.

Lungime Segmente

1) Valorile lungimilor segmentelor sunt obținute din proiecție în plan.

Punct început	X / Y	Punct sfârșit	X / Y	Lungime segment (** (m)
1	579.457,337 388.255,015	2	579.477,648 388.265,068	22.663
2	579.477,648 388.265,068	3	579.479,049 388.265,661	1.521
3	579.479,049 388.265,661	4	579.463,467 388.303,557	40.974
4	579.463,467 388.303,557	5	579.458,501 388.301,461	5.39
5	579.458,501 388.301,461	6	579.439,728 388.293,164	20.525
6	579.439,728 388.293,164	7	579.442,092 388.287,582	6.062
7	579.442,092 388.287,582	8	579.448,954 388.271,438	17.542
8	579.448,954 388.271,438	1	579.457,337 388.255,015	18.439

** Lungimile segmentelor sunt determinate în planul de proiecție Stereo 70 și sunt rotunjite la 1 milimetru.

*** Distanța dintre puncte este formată din segmente cumulate ce sunt mai mici decât valoarea 1 milimetru.

**DATE DESPRE IMOBILUL NR. 8838**

Oficiul de Cadastru și Publicitate Imobiliară PRAHOVA
Biroul de Cadastru și Publicitate Imobiliară Ploiești

A. Partea I. Descrierea imobilului

TEREN Intravilan

Adresa: Loc. Blejoi, Str Nicolae Iorga, Nr. 27, Jud. Prahova, TARLA 19 PARCELELE Cc1463/1 A1463

Nr. Crt	Nr cadastral Nr. topografic	Suprafața* (mp)	Observații / Referințe
A1	35382	Din acte: 1.459 Masurata: 1.458	Sector cadastral:15 Teren imprejmuit;

Construcții

Crt	Nr cadastral Nr. topografic	Adresa	Observații / Referințe
A1.1	35382-C1	Loc. Blejoi, Str Nicolae Iorga, Nr. 27, Jud. Prahova, TARLA 19 PARCELELE Cc1463/1 A1463	Nr. niveluri:1; S. construita la sol:171 mp; S. construita desfasurata:171 mp; Locuinta, An construire = 1955, Suprafata construita desfasurata=171mp, Nr. niveluri = 1; CONSTRUCTIE EXTINSA FARA ACTE
A1.2	35382-C2	Loc. Blejoi, Str Nicolae Iorga, Nr. 27, Jud. Prahova, TARLA 19 PARCELELE Cc1463/1 A1463	Nr. niveluri:1; S. construita la sol:21 mp; S. construita desfasurata:21 mp; Anexa, An construire = 1955, Suprafata construita desfasurata = 15mp, Nr. niveluri = 1

B. Partea II. Proprietari și acte

Inscrieri privitoare la dreptul de proprietate și alte drepturi reale		Referințe
69307 / 09/05/2024		
Act Notarial nr. 622, din 08/05/2024 emis de NP MOANȚĂ GEORGETA (act notarial nr 169 din 20.02.1997, emis de NP LUPU MARIA-LUIZA;act notarial nr 99 din 19.07.2022, emis de NP MOANȚĂ GEORGETA;act notarial nr 98 din 19.07.2022, emis de NP MOANȚĂ GEORGETA;act administrativ nr 7946 din 26.04.2024, emis de PRIMĂRIA COMUNEI BLEJOI;act administrativ nr 94773 din 20.12.2001, emis de COMISIA JUDEȚEAȚĂ PRAHOVA);		
B1	Intabulare, drept de PROPRIETATE, dobandit prin Succesiune, cota actuala 1/2, cota initiala 1/2 1) NICOLAIE OLGA	A1
B2	Intabulare, drept de PROPRIETATE, dobandit prin Succesiune, cota actuala 1/2, cota initiala 1/2 1) ALBU MARIAN	A1
B3	Intabulare, drept de PROPRIETATE, dobandit prin Succesiune, cota actuala 1/2, cota initiala 1/2 1) NICOLAIE OLGA	A1.1, A1.2
B4	Intabulare, drept de PROPRIETATE, dobandit prin Succesiune, cota actuala 1/2, cota initiala 1/2 1) ALBU MARIAN	A1.1, A1.2

C. Partea III. SARCINI .

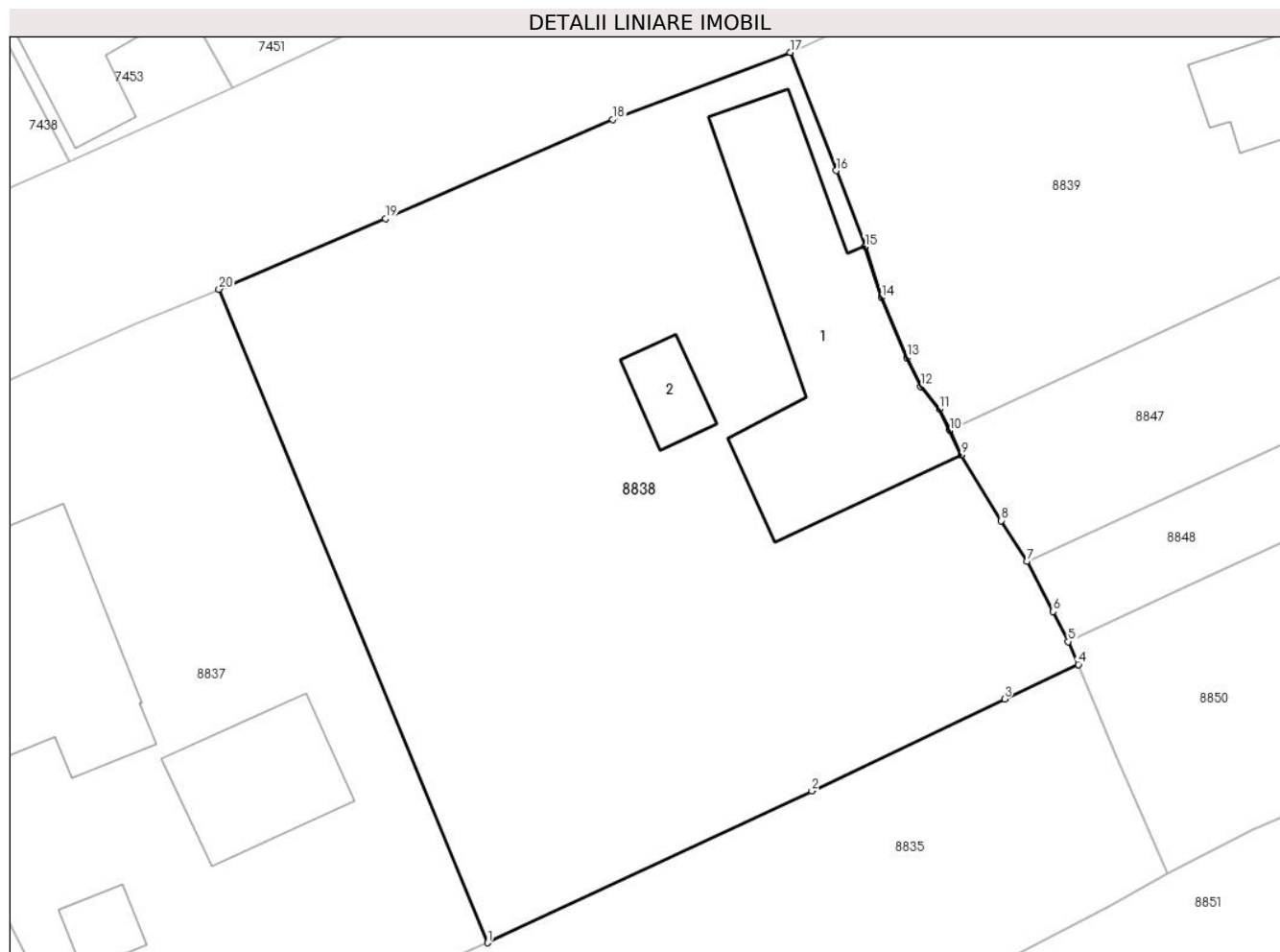
Inscrieri privind dezmembramintele dreptului de proprietate, drepturi reale de garanție și sarcini	Referințe
NU SUNT	

Anexa Nr. 1 La Partea I

Teren

Nr cadastral	Suprafața (mp)*	Observații / Referințe
35382	Din acte: 1.459 Masurata: 1.458	

* Suprafața este determinată în planul de proiecție Stereo 70.



Date referitoare la teren

Crt	Categorie folosință	Intra vilan	Suprafața (mp)	Tarla	Parcelă	Nr. topo	Observații / Referințe
8838	curți constructii	DA	1.458	T19	1463/2	-	

Date referitoare la construcții

Crt	Număr	Destinație construcție	Supraf. (mp)	Situație juridică	Observații / Referințe
A1.1	35382-C1	construcții de locuințe	Din acte: 90 Masurata: 171	Cu acte	Nr. niveluri:1; S. construita la sol:171 mp; S. construita desfasurata:171 mp; Locuinta, An construire = 1955, Suprafata construita desfasurata=171mp, Nr. niveluri = 1; CONSTRUCTIE EXTINSA FARA ACTE
A1.2	35382-C2	construcții anexa	21	Cu acte	Nr. niveluri:1; S. construita la sol:21 mp; S. construita desfasurata:21 mp; Anexa, An construire = 1955, Suprafata construita desfasurata = 15mp, Nr. niveluri = 1

Lungime Segmente

1) Valorile lungimilor segmentelor sunt obținute din proiecție în plan.

Punct început	X / Y	Punct sfârșit	X / Y	Lungime segment (** (m)
---------------	-------	---------------	-------	-------------------------

Punct început	X / Y	Punct sfârșit	X / Y	Lungime segment (** (m)
1	579.479,049 388.265,661	2	579.497,848 388.274,464	20.758
2	579.497,848 388.274,464	3	579.509,023 388.279,801	12.384
3	579.509,023 388.279,801	4	579.513,309 388.281,798	4.728
4	579.513,309 388.281,798	5	579.512,719 388.283,125	1.452
5	579.512,719 388.283,125	6	579.511,838 388.284,87	1.955
6	579.511,838 388.284,87	7	579.510,317 388.287,768	3.273
7	579.510,317 388.287,768	8	579.508,841 388.290,138	2.792
8	579.508,841 388.290,138	9	579.506,515 388.293,96	4.474
9	579.506,515 388.293,96	10	579.505,832 388.295,374	1.57
10	579.505,832 388.295,374	11	579.505,24 388.296,598	1.36
11	579.505,24 388.296,598	12	579.504,156 388.297,914	1.705
12	579.504,156 388.297,914	13	579.503,374 388.299,599	1.858
13	579.503,374 388.299,599	14	579.501,89 388.303,078	3.782
14	579.501,89 388.303,078	15	579.500,93 388.306,025	3.099
15	579.500,93 388.306,025	16	579.499,273 388.310,433	4.709
16	579.499,273 388.310,433	17	579.496,606 388.317,288	7.356
17	579.496,606 388.317,288	18	579.486,306 388.313,406	11.007
18	579.486,306 388.313,406	19	579.473,122 388.307,641	14.389
19	579.473,122 388.307,641	20	579.463,467 388.303,557	10.483
20	579.463,467 388.303,557	1	579.479,049 388.265,661	40.974

** Lungimile segmentelor sunt determinate în planul de proiecție Stereo 70 și sunt rotunjite la 1 milimetru.

*** Distanța dintre puncte este formată din segmente cumulate ce sunt mai mici decât valoarea 1 milimetru.

**DATE DESPRE IMOBILUL NR. 8839**

Oficiul de Cadastru și Publicitate Imobiliară PRAHOVA
Biroul de Cadastru și Publicitate Imobiliară Ploiești

A. Partea I. Descrierea imobilului

TEREN Intravilan

Nr. CF vechi:691
Nr. cadastral vechi:1117

Adresa: Loc. Blejoi, Str Nicolae Iorga, Nr. 25, Jud. Prahova

Nr. Crt	Nr cadastral Nr. topografic	Suprafața* (mp)	Observații / Referințe
A1	26118	639	Sector cadastral:15 Teren imprejmuit; Supraf.teren=642,614 mp.

B. Partea II. Proprietari și acte

Inscrieri privitoare la dreptul de proprietate și alte drepturi reale	Referințe
32321 / 13/04/2017	
Act Notarial nr. 1934, din 12/04/2017 emis de NP Ivan Constantin;	
B2	A1
Intabulare, drept de PROPRIETATEcumparare ca bun comun, dobandit prin Conventie, cota actuala 1/1, cota initiala 1/1	
1) BARBU MĂDĂLIN-FLORIAN	
2) BARBU CONSTANȚA-CRISTINA	

C. Partea III. SARCINI .

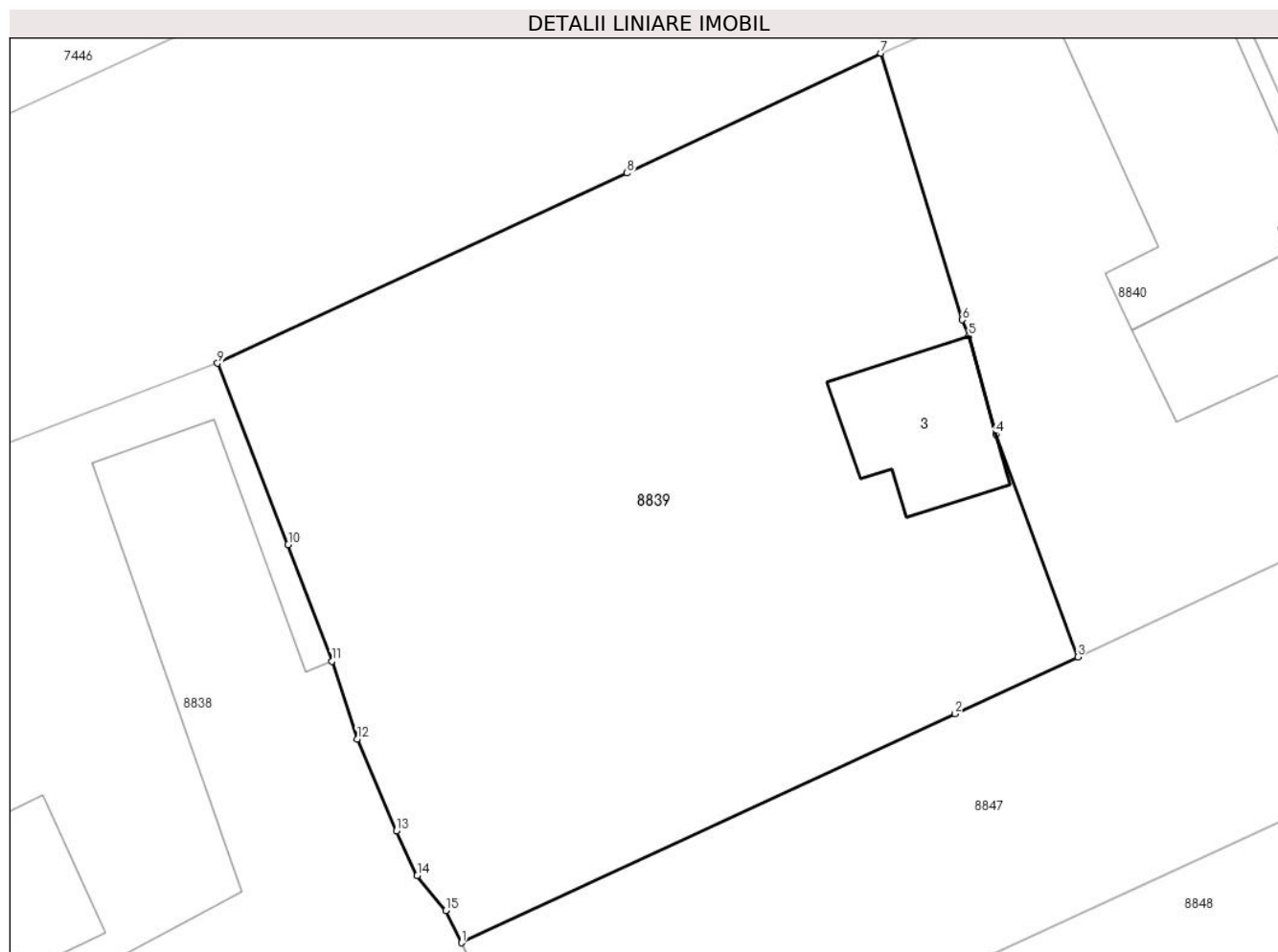
Inscrieri privind dezmembramintele dreptului de proprietate, drepturi reale de garanție și sarcini	Referințe
NU SUNT	

Anexa Nr. 1 La Partea I

Teren

Nr cadastral	Suprafața (mp)*	Observații / Referințe
26118	639	Supraf.teren=642,614 mp.

* Suprafața este determinată în planul de proiecție Stereo 70.



Date referitoare la teren

Crt	Categorie folosință	Intra vilan	Suprafața (mp)	Tarla	Parcelă	Nr. topo	Observații / Referințe
8839	curti constructii	DA	639	T19	1464	-	

Date referitoare la construcții

Crt	Număr	Destinație construcție	Supraf. (mp)	Situație juridică	Observații / Referințe
A1.3	26118-C3	constructii anexa	29	Fara acte	Nr. niveluri:1; S. construita la sol:29 mp; S. construita desfasurata:29 mp; ANEXA P

Lungime Segmente

1) Valorile lungimilor segmentelor sunt obținute din proiecție în plan.

Punct început	X / Y	Punct sfârșit	X / Y	Lungime segment (** (m)
1	579.505,832 388.295,374	2	579.524,513 388.304,033	20.59
2	579.524,513 388.304,033	3	579.529,15 388.306,181	5.11
3	579.529,15 388.306,181	4	579.526,057 388.314,604	8.973
4	579.526,057 388.314,604	5	579.525,031 388.318,317	3.852

Punct început	X / Y	Punct sfârșit	X / Y	Lungime segment (** (m)
5	579.525,031 388.318,317	6	579.524,783 388.318,929	0.66
6	579.524,783 388.318,929	7	579.521,706 388.329,011	10.541
7	579.521,706 388.329,011	8	579.512,096 388.324,48	10.625
8	579.512,096 388.324,48	9	579.496,606 388.317,288	17.078
9	579.496,606 388.317,288	10	579.499,273 388.310,433	7.356
10	579.499,273 388.310,433	11	579.500,93 388.306,025	4.709
11	579.500,93 388.306,025	12	579.501,89 388.303,078	3.099
12	579.501,89 388.303,078	13	579.503,374 388.299,599	3.782
13	579.503,374 388.299,599	14	579.504,156 388.297,914	1.858
14	579.504,156 388.297,914	15	579.505,24 388.296,598	1.705
15	579.505,24 388.296,598	1	579.505,832 388.295,374	1.36

** Lungimile segmentelor sunt determinate în planul de proiecție Stereo 70 și sunt rotunjite la 1 milimetru.

*** Distanța dintre puncte este formată din segmente cumulate ce sunt mai mici decât valoarea 1 milimetru.

**DATE DESPRE IMOBILUL NR. 8840**

Oficiul de Cadastru și Publicitate Imobiliară PRAHOVA
Biroul de Cadastru și Publicitate Imobiliară Ploiești

A. Partea I. Descrierea imobilului

TEREN Intravilan

Adresa: Loc. Blejoi, Str Nicolae Iorga, Nr. 23A, Jud. Prahova

Nr. Crt	Nr cadastral Nr. topografic	Suprafața* (mp)	Observații / Referințe
A1		Din acte: 325 Masurata: 387	Sector cadastral:15 Teren imprejmuit;

Construcții

Crt	Nr cadastral Nr. topografic	Adresa	Observații / Referințe
A1.1		Loc. Blejoi, Str Nicolae Iorga, Nr. 23A, Jud. Prahova	Nr. niveluri:1; S. construita la sol:76 mp; S. construita desfasurata:76 mp; LOCUINTA P
A1.2		Loc. Blejoi, Str Nicolae Iorga, Nr. 23A, Jud. Prahova	Nr. niveluri:1; S. construita la sol:62 mp; S. construita desfasurata:62 mp; ANEXA P

B. Partea II. Proprietari și acte

Inscrieri privitoare la dreptul de proprietate și alte drepturi reale		Referințe
/		
Act Administrativ nr. 54799, din 17/10/1996 emis de CJPSDDPAT;		
B1	Intabulare, drept de PROPRIETATE, dobandit prin Constituire, cota actuala 1/1, cota initiala 1/1 1) ALBU STEFAN 2) ALBU ELENA	A1
Act Notarial nr. 351, din 18/01/1985 emis de NOTARIATUL DE STAT JUDEȚEAN PRAHOVA;		
B2	Intabulare, drept de PROPRIETATE, dobandit prin Conventie, cota actuala 1/1, cota initiala 1/1 1) ALBU STEFAN 2) ALBU ELENA	A1.1
Act Administrativ nr. 14528, din 14/08/2024 emis de PRIMARIA COMUNEI BLEJOI (Adeverinta de insusire);		
B3	Intabulare, drept de PROPRIETATE, dobandit prin Construire, cota actuala 1/1, cota initiala 1/1 1) ALBU STEFAN 2) ALBU ELENA	A1.2

C. Partea III. SARCINI .

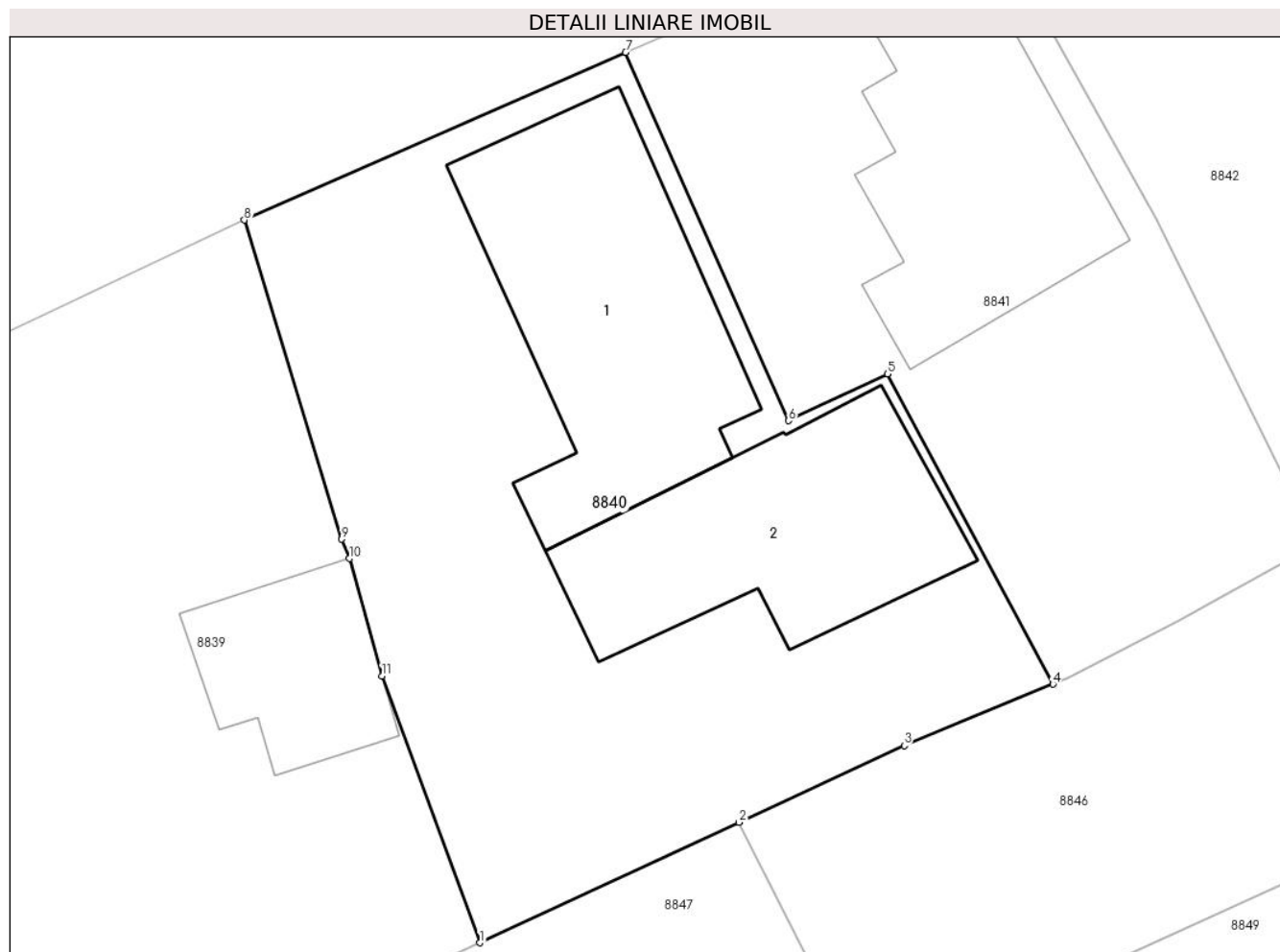
Inscrieri privind dezmembramintele dreptului de proprietate, drepturi reale de garanție și sarcini	Referințe
NU SUNT	

Anexa Nr. 1 La Partea I

Teren

Nr cadastral	Suprafața (mp)*	Observații / Referințe
	Din acte: 325 Masurata: 387	

* Suprafața este determinată în planul de proiecție Stereo 70.



Date referitoare la teren

Crt	Categorie folosință	Intra vilan	Suprafața (mp)	Tarla	Parcelă	Nr. topo	Observații / Referințe
8840	curți constructii	DA	387	T19	1464/1	-	

Date referitoare la construcții

Crt	Număr	Destinație construcție	Supraf. (mp)	Situație juridică	Observații / Referințe
A1.1		construcții de locuințe	76	Cu acte	Nr. niveluri:1; S. construita la sol:76 mp; S. construita desfasurata:76 mp; LOCUINTA P
A1.2		construcții anexa	62	Cu acte	Nr. niveluri:1; S. construita la sol:62 mp; S. construita desfasurata:62 mp; ANEXA P

Lungime Segmente

1) Valorile lungimilor segmentelor sunt obținute din proiecție în plan.

Punct început	X / Y	Punct sfârșit	X / Y	Lungime segment (** (m)
1	579.529,15 388.306,181	2	579.537,333 388.309,984	9.024
2	579.537,333 388.309,984	3	579.542,556 388.312,413	5.76

Punct început	X / Y	Punct sfârșit	X / Y	Lungime segment (** (m)
3	579.542,556 388.312,413	4	579.547,257 388.314,349	5.084
4	579.547,257 388.314,349	5	579.542,02 388.324,152	11.114
5	579.542,02 388.324,152	6	579.538,896 388.322,671	3.457
6	579.538,896 388.322,671	7	579.533,756 388.334,309	12.723
7	579.533,756 388.334,309	8	579.521,706 388.329,011	13.163
8	579.521,706 388.329,011	9	579.524,783 388.318,929	10.541
9	579.524,783 388.318,929	10	579.525,031 388.318,317	0.66
10	579.525,031 388.318,317	11	579.526,057 388.314,604	3.852
11	579.526,057 388.314,604	1	579.529,15 388.306,181	8.973

** Lungimile segmentelor sunt determinate în planul de proiecție Stereo 70 și sunt rotunjite la 1 milimetru.

*** Distanța dintre puncte este formată din segmente cumulate ce sunt mai mici decât valoarea 1 milimetru.

**DATE DESPRE IMOBILUL NR. 8841**

Oficiul de Cadastru și Publicitate Imobiliară PRAHOVA
Biroul de Cadastru și Publicitate Imobiliară Ploiești

A. Partea I. Descrierea imobilului

TEREN Intravilan

Adresa: Loc. Blejoi, Str Nicolae Iorga, Nr. 23, Jud. Prahova

Nr. Crt	Nr cadastral Nr. topografic	Suprafața* (mp)	Observații / Referințe
A1		Din acte: 314 Masurata: 264	Sector cadastral:15 Teren imprejmuit;

Construcții

Crt	Nr cadastral Nr. topografic	Adresa	Observații / Referințe
A1.1		Loc. Blejoi, Str Nicolae Iorga, Nr. 23, Jud. Prahova	Nr. niveluri:1; S. construita la sol:66 mp; S. construita desfasurata:66 mp; LOCUINTA P

B. Partea II. Proprietari și acte

Inscrieri privitoare la dreptul de proprietate și alte drepturi reale		Referințe
/		
Act Administrativ nr. 90450, din 17/01/2001 emis de CJPSDDPAT;		
B1	Intabulare, drept de PROPRIETATE, dobandit prin Reconstituire, cota actuala 1/1, cota initiala 1/1 1) ALBU STEFAN	A1
Act Notarial nr. 14, din 07/05/2012 emis de NP Ionita Aristita Adina;		
B2	Intabulare, drept de PROPRIETATE, dobandit prin Succesiune, cota actuala 1/2, cota initiala 1/2 1) ALBU STEFAN	A1.1
Act Administrativ nr. 14528, din 14/08/2024 emis de PRIMARIA COMUNEI BLEJOI (Adeverinta de insusire);		
B3	Intabulare, drept de PROPRIETATE, dobandit prin Lege, cota actuala 1/2, cota initiala 1/2 1) ALBU PARASCHIVA	A1.1

C. Partea III. SARCINI .

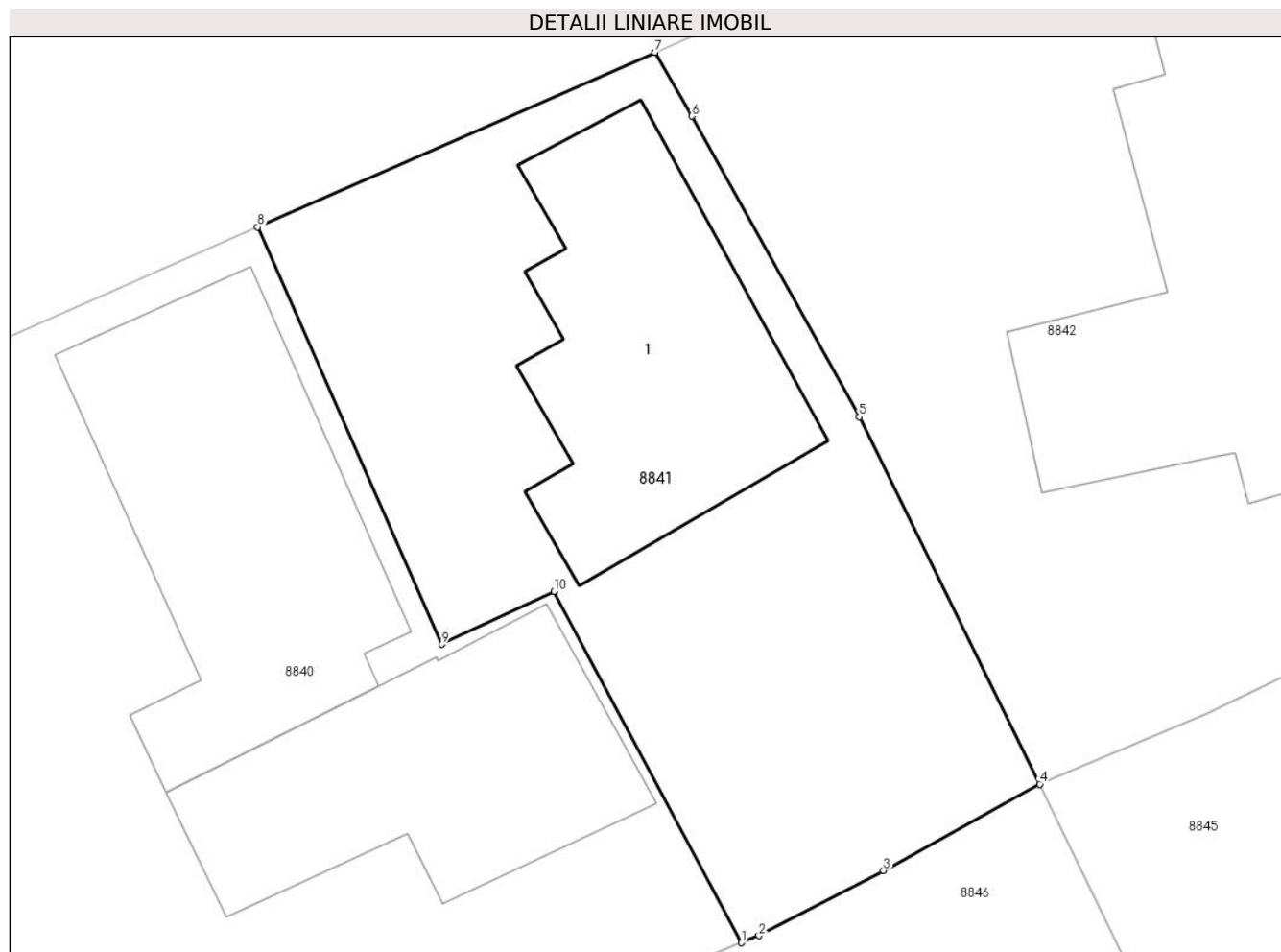
Inscrieri privind dezmembramintele dreptului de proprietate, drepturi reale de garanție și sarcini	Referințe
NU SUNT	

Anexa Nr. 1 La Partea I

Teren

Nr cadastral	Suprafața (mp)*	Observații / Referințe
	Din acte: 314 Masurata: 264	

* Suprafața este determinată în planul de proiecție Stereo 70.



Date referitoare la teren

Crt	Categorie folosință	Intra vilan	Suprafața (mp)	Tarla	Parcelă	Nr. topo	Observații / Referințe
8841	curți constructii	DA	264	T19	1464/2	-	

Date referitoare la construcții

Crt	Număr	Destinație construcție	Supraf. (mp)	Situație juridică	Observații / Referințe
A1.1		construcții de locuințe	66	Cu acte	Nr. niveluri:1; S. construita la sol:66 mp; S. construita desfasurata:66 mp; LOCUINTA P

Lungime Segmente

1) Valorile lungimilor segmentelor sunt obținute din proiecție în plan.

Punct început	X / Y	Punct sfârșit	X / Y	Lungime segment (** (m)
1	579.547,257 388.314,349	2	579.547,737 388.314,547	0.519
2	579.547,737 388.314,547	3	579.551,215 388.316,364	3.924
3	579.551,215 388.316,364	4	579.555,572 388.318,774	4.979

Punct început	X / Y	Punct sfârșit	X / Y	Lungime segment (** (m)
4	579.555,572 388.318,774	5	579.550,532 388.329,018	11.417
5	579.550,532 388.329,018	6	579.545,865 388.337,406	9.599
6	579.545,865 388.337,406	7	579.544,842 388.339,184	2.051
7	579.544,842 388.339,184	8	579.533,756 388.334,309	12.111
8	579.533,756 388.334,309	9	579.538,896 388.322,671	12.723
9	579.538,896 388.322,671	10	579.542,02 388.324,152	3.457
10	579.542,02 388.324,152	1	579.547,257 388.314,349	11.114

** Lungimile segmentelor sunt determinate în planul de proiecție Stereo 70 și sunt rotunjite la 1 milimetru.

*** Distanța dintre puncte este formată din segmente cumulate ce sunt mai mici decât valoarea 1 milimetru.

**DATE DESPRE IMOBILUL NR. 8842**

Oficiul de Cadastru și Publicitate Imobiliară PRAHOVA
 Biroul de Cadastru și Publicitate Imobiliară Ploiești

A. Partea I. Descrierea imobilului

TEREN Intravilan

Adresa: Loc. Blejoi, Str Nicolae Iorga, Nr. 21, Jud. Prahova

Nr. Crt	Nr cadastral Nr. topografic	Suprafața* (mp)	Observații / Referințe
A1		Din acte: 389 Masurata: 387	Sector cadastral:15 Teren imprejmuit;

Construcții

Crt	Nr cadastral Nr. topografic	Adresa	Observații / Referințe
A1.1		Loc. Blejoi, Str Nicolae Iorga, Nr. 21, Jud. Prahova	Nr. niveluri:1; S. construita la sol:103 mp; S. construita desfasurata:103 mp; Locuinta P

B. Partea II. Proprietari și acte

Inscrieri privitoare la dreptul de proprietate și alte drepturi reale		Referințe
/		
Hotarare Judecatoreasca nr. 5345, din 09/07/2001 emis de JUDEACTORIA PLOIESTI;		
B1	Intabulare, drept de PROPRIETATE, dobandit prin Hotarare Judecatoreasca, cota actuala 1/1, cota initiala 1/1 1) ALBU CONSTANTIN 2) ALBU ELENA	A1, A1.1

C. Partea III. SARCINI .

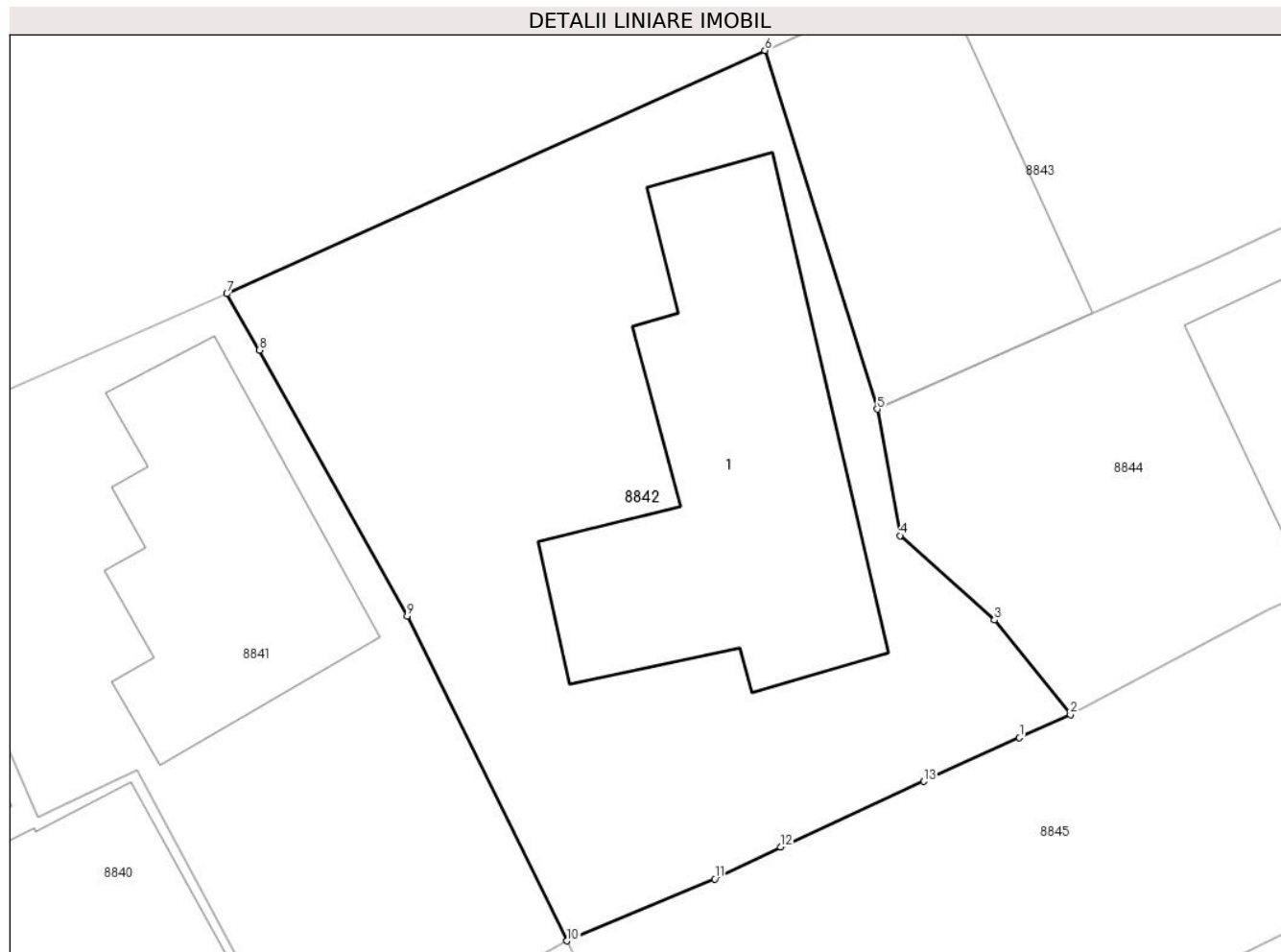
Inscrieri privind dezmembramintele dreptului de proprietate, drepturi reale de garanție și sarcini	Referințe
NU SUNT	

Anexa Nr. 1 La Partea I

Teren

Nr cadastral	Suprafața (mp)*	Observații / Referințe
	Din acte: 389 Masurata: 387	

* Suprafața este determinată în planul de proiecție Stereo 70.



Date referitoare la teren

Crt	Categorie folosință	Intra vilan	Suprafața (mp)	Tarla	Parcelă	Nr. topo	Observații / Referințe
8842	curți constructii	DA	387	T19	1464/3	-	

Date referitoare la construcții

Crt	Număr	Destinație construcție	Supraf. (mp)	Situație juridică	Observații / Referințe
A1.1		construcții de locuințe	103	Cu acte	Nr. niveluri:1; S. construita la sol:103 mp; S. construita desfasurata:103 mp; Locuinta P

Lungime Segmente

1) Valorile lungimilor segmentelor sunt obținute din proiecție în plan.

Punct început	X / Y	Punct sfârșit	X / Y	Lungime segment (** (m)
1	579.569,84 388.325,18	2	579.571,447 388.325,912	1.766
2	579.571,447 388.325,912	3	579.569,049 388.328,893	3.826
3	579.569,049 388.328,893	4	579.566,072 388.331,557	3.995

Punct început	X / Y	Punct sfârşit	X / Y	Lungime segment (** (m)
4	579.566,072 388.331,557	5	579.565,356 388.335,542	4.049
5	579.565,356 388.335,542	6	579.561,812 388.346,858	11.858
6	579.561,812 388.346,858	7	579.544,842 388.339,184	18.624
7	579.544,842 388.339,184	8	579.545,865 388.337,406	2.051
8	579.545,865 388.337,406	9	579.550,532 388.329,018	9.599
9	579.550,532 388.329,018	10	579.555,572 388.318,774	11.417
10	579.555,572 388.318,774	11	579.560,232 388.320,724	5.052
11	579.560,232 388.320,724	12	579.562,309 388.321,734	2.31
12	579.562,309 388.321,734	13	579.566,818 388.323,803	4.961
13	579.566,818 388.323,803	1	579.569,84 388.325,18	3.321

** Lungimile segmentelor sunt determinate în planul de proiecție Stereo 70 și sunt rotunjite la 1 milimetru.

*** Distanța dintre puncte este formată din segmente cumulate ce sunt mai mici decât valoarea 1 milimetru.

**DATE DESPRE IMOBILUL NR. 8843**

Oficiul de Cadastru și Publicitate Imobiliară PRAHOVA
Biroul de Cadastru și Publicitate Imobiliară Ploiești

A. Partea I. Descrierea imobilului

TEREN Intravilan

Nr. CF vechi:223
Nr. cadastral vechi:454

Adresa: Loc. Blejoi, Str Geo Bogza, Nr. 57, Jud. Prahova

Nr. Crt	Nr cadastral Nr. topografic	Suprafața* (mp)	Observații / Referințe
A1	26426	Din acte: 443 Masurata: 449	Sector cadastral:15 Teren imprejmuit; Supraf.teren act=443,40 mp.

Construcții

Crt	Nr cadastral Nr. topografic	Adresa	Observații / Referințe
A1.1	26426-C1	Loc. Blejoi, Str Geo Bogza, Nr. 57, Jud. Prahova	Nr. niveluri:1; S. construita la sol:98 mp; S. construita desfasurata:98 mp; C1 - locuinta - (4 camere, bucatarie, baie si 3 holuri) - Sc=98 mp.
A1.3	26426-C3	Loc. Blejoi, Str Geo Bogza, Nr. 57, Jud. Prahova	Nr. niveluri:1; S. construita la sol:79 mp; S. construita desfasurata:79 mp; C3 - anexa - (magazie, wc, aplecatoare si cotet) - Sc=41,62 mp.

B. Partea II. Proprietari și acte

Inscrieri privitoare la dreptul de proprietate și alte drepturi reale		Referințe
4053 / 07/06/2001		
Contract De Vanzare-Cumparare nr. 784/2001, din 04/11/1111 emis de NP DAVID ELLA;		
B1	Intabulare, drept de PROPRIETATEcumparare ca bun comun, dobandit prin Conventie, cota actuala 1/2, cota initiala 1/1 1) TOMA VERONEL, (soti) OBSERVATII: (provenita din conversia CF 223)	A1, A1.1, A1.3
183176 / 29/12/2021		
Act Notarial nr. 283, din 28/12/2021 emis de Ionita Aristita Adina (certificat de mostenitor);		
B2	Intabulare, drept de PROPRIETATE, dobandit prin Succesiune, cota actuala 1/8, cota initiala 1/8 1) TOMA VERONEL, (soti)	A1
B3	Intabulare, drept de PROPRIETATE, dobandit prin Succesiune, cota actuala 1/8, cota initiala 1/8 1) TOMA VERONEL, (soti)	A1.1, A1.3
B4	Intabulare, drept de PROPRIETATE, dobandit prin Succesiune, cota actuala 3/8, cota initiala 3/8 1) TOMA DRAGOS ION	A1
B5	Intabulare, drept de PROPRIETATE, dobandit prin Succesiune, cota actuala 3/8, cota initiala 3/8 1) TOMA DRAGOS ION	A1.1, A1.3

C. Partea III. SARCINI .

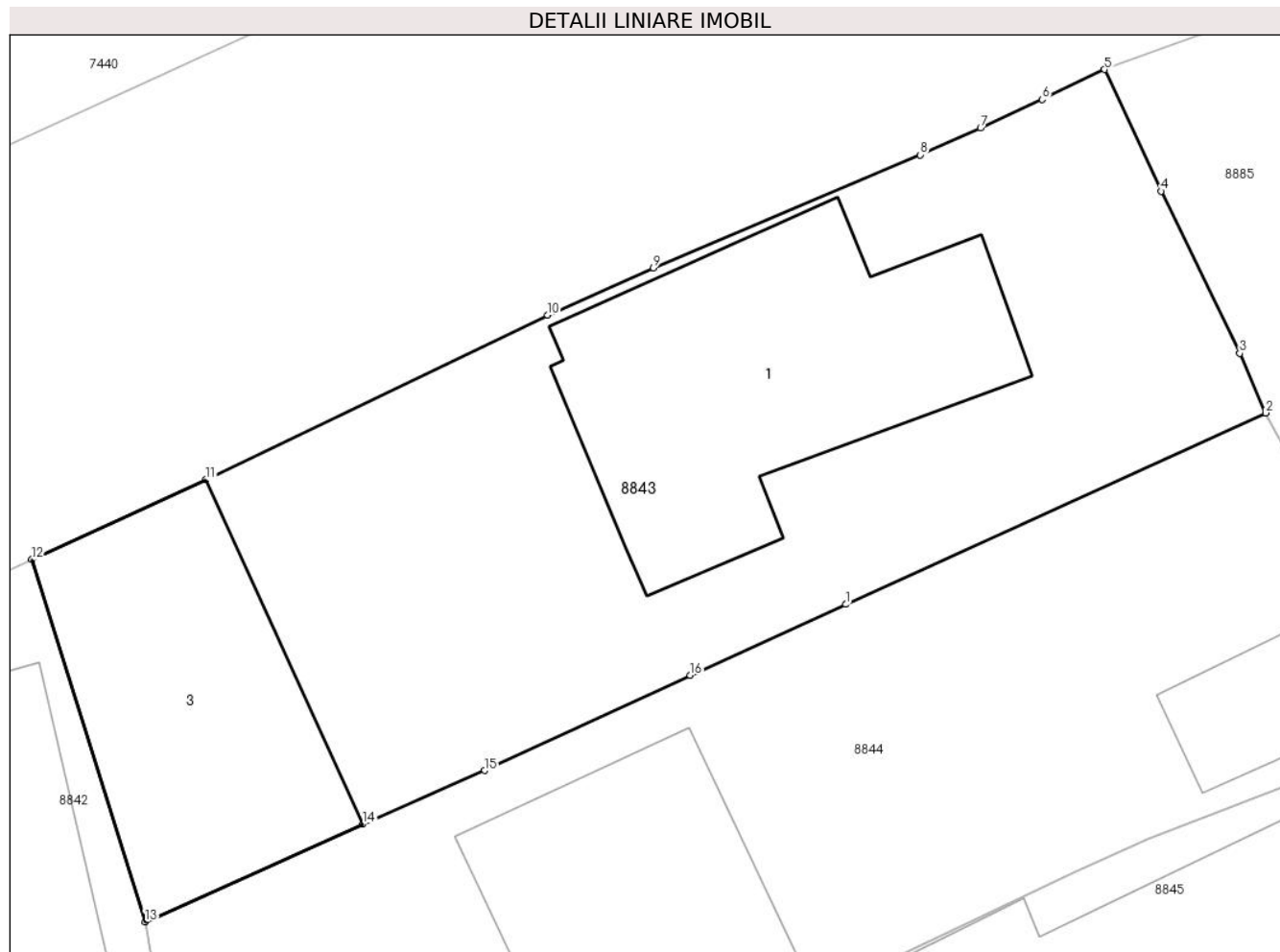
Inscrieri privind dezmembramintele dreptului de proprietate, drepturi reale de garanție și sarcini	Referințe
NU SUNT	

Anexa Nr. 1 La Partea I

Teren

Nr cadastral	Suprafața (mp)*	Observații / Referințe
26426	Din acte: 443 Masurata: 449	Supraf.teren act=443,40 mp.

* Suprafața este determinată în planul de proiecție Stereo 70.



Date referitoare la teren

Crt	Categorie folosință	Intra vilan	Suprafața (mp)	Tarla	Parcelă	Nr. topo	Observații / Referințe
88 43	curți constructii	DA	449	T19	1471,1472	-	

Date referitoare la construcții

Crt	Număr	Destinație construcție	Supraf. (mp)	Situație juridică	Observații / Referințe
A1.1	26426-C1	construcții de locuințe	98	Cu acte	Nr. niveluri:1; S. construita la sol:98 mp; S. construita desfasurata:98 mp; C1 - locuinta - (4 camere, bucatarie, baie si 3 holuri) - Sc=98 mp.
A1.3	26426-C3	construcții anexa	79	Cu acte	Nr. niveluri:1; S. construita la sol:79 mp; S. construita desfasurata:79 mp; C3 - anexa - (magazie, wc, aplecatoare si cotet) - Sc=41,62 mp.

Lungime Segmente

1) Valorile lungimilor segmentelor sunt obținute din proiecție în plan.

Punct început	X / Y	Punct sfârșit	X / Y	Lungime segment (** (m)
1	579.587,261 388.345,459	2	579.600,386 388.351,445	14.426

Punct început	X / Y	Punct sfârșit	X / Y	Lungime segment (** (m)
2	579.600,386 388.351,445	3	579.599,577 388.353,304	2.027
3	579.599,577 388.353,304	4	579.597,115 388.358,373	5.635
4	579.597,115 388.358,373	5	579.595,351 388.362,175	4.191
5	579.595,351 388.362,175	6	579.593,399 388.361,239	2.165
6	579.593,399 388.361,239	7	579.591,472 388.360,346	2.124
7	579.591,472 388.360,346	8	579.589,585 388.359,511	2.063
8	579.589,585 388.359,511	9	579.581,243 388.355,978	9.059
9	579.581,243 388.355,978	10	579.577,938 388.354,504	3.619
10	579.577,938 388.354,504	11	579.567,259 388.349,35	11.858
11	579.567,259 388.349,35	12	579.561,812 388.346,858	5.99
12	579.561,812 388.346,858	13	579.565,356 388.335,542	11.858
13	579.565,356 388.335,542	14	579.572,155 388.338,588	7.45
14	579.572,155 388.338,588	15	579.575,969 388.340,266	4.167
15	579.575,969 388.340,266	16	579.582,401 388.343,241	7.087
16	579.582,401 388.343,241	1	579.587,261 388.345,459	5.342

** Lungimile segmentelor sunt determinate în planul de proiecție Stereo 70 și sunt rotunjite la 1 milimetru.

*** Distanța dintre puncte este formată din segmente cumulate ce sunt mai mici decât valoarea 1 milimetru.

**DATE DESPRE IMOBILUL NR. 8844**

Oficiul de Cadastru și Publicitate Imobiliară PRAHOVA
Biroul de Cadastru și Publicitate Imobiliară Ploiești

A. Partea I. Descrierea imobilului

TEREN Intravilan

Nr. CF vechi:6101

Nr. cadastral vechi:11559

Adresa: Loc. Blejoi, Str Geo Bogza, Nr. 55, Jud. Prahova

Nr. Crt	Nr cadastral Nr. topografic	Suprafața* (mp)	Observații / Referințe
A1	22198	Din acte: 420 Masurata: 419	Sector cadastral:15 Teren imprejmuit;

Construcții

Crt	Nr cadastral Nr. topografic	Adresa	Observații / Referințe
A1.1	22198-C1	Loc. Blejoi, Str Geo Bogza, Nr. 55, Jud. Prahova	Nr. niveluri:2; S. construita la sol:65 mp; LOCUINTA P+M
A1.2	22198-C2	Loc. Blejoi, Str Geo Bogza, Nr. 55, Jud. Prahova	Nr. niveluri:1; S. construita la sol:25 mp; S. construita desfasurata:25 mp; ANEXA p

B. Partea II. Proprietari și acte

Inscrieri privitoare la dreptul de proprietate și alte drepturi reale		Referințe
26738 / 17/04/2008		
Act Notarial nr. 18525, din 05/12/1991 emis de NOTARIATUL DE STAT PH (autorizatie construire nr.101/13.07.2007 emis de PRIMARIA BLEJOI;proces-verbal receptie nr.2624/22.02.2008 emis de PRIMARIA BLEJOI);		
B1	Intabulare, drept de PROPRIETATEcumparare ca bun propriu, dobandit prin Conventie, cota actuala 1/1, cota initiala 1/1 1) ANDREA VICTORIA , casatorita cu Andrea Andrei	A1
68371 / 09/10/2008		
Act Notarial nr. 68371, din 09/10/2008 emis de BNP MOANTA G.;		
B2	se indreapta prezenta carte funciara in sensul ca proprietari asupra constructiei C 1 sunt Andrea Andrei impreuna cu sotia Andrea Victoria , iar terenul este proprietate exclusiva a sotiei Andrea Victoria	A1
68374 / 09/10/2008		
Act Notarial nr. 3149, din 08/10/2008 emis de NP MOANTA GEORGETA;		
B3	se noteaza interdictiile de instrainare , grevare , inchiriere , demolare si dezmembrare in favoarea PIRAEUS BANK ROMANIA SA	A1
26738 / 17/04/2008		
Act Notarial nr. 18525, din 05/12/1991 emis de NOTARIATUL DE STAT PH (autorizatie construire nr.101/13.07.2007 emis de PRIMARIA BLEJOI;proces-verbal receptie nr.2624/22.02.2008 emis de PRIMARIA BLEJOI);		
B4	Intabulare, drept de PROPRIETATE, dobandit prin Conventie, cota actuala 1/1, cota initiala 1/1 1) ANDREA VICTORIA 2) ANDREA ANDREI	A1.1, A1.2

C. Partea III. SARCINI

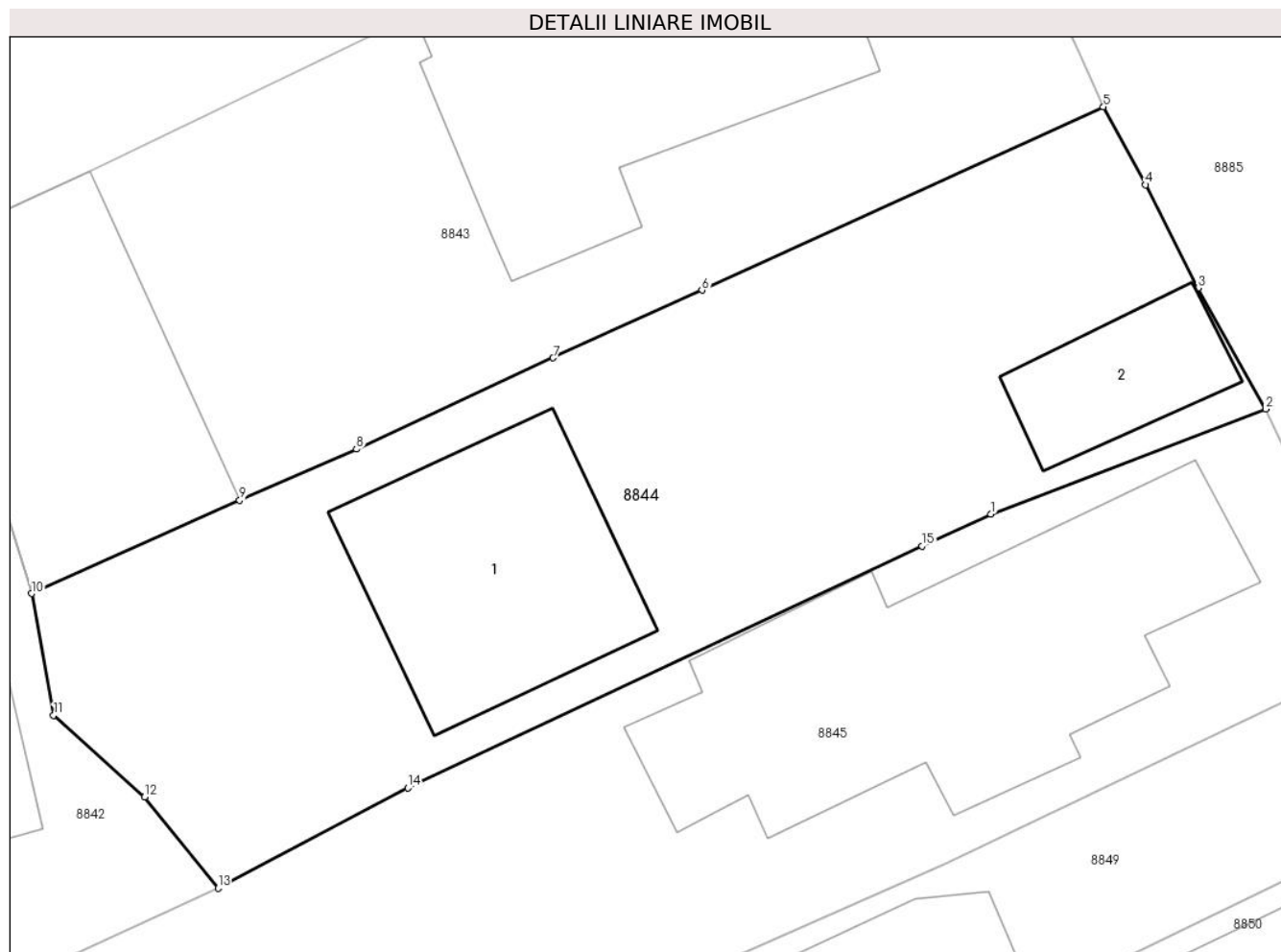
Inscrieri privind dezmembramintele dreptului de proprietate, drepturi reale de garanție și sarcini		Referințe
68374 / 09/10/2008		
Act Notarial nr. 3149, din 08/10/2008 emis de NP MOANTA GEORGETA;		
C1	Intabulare, drept de IPOTECA, Valoare:60700 CHFptr. suma de 60700 CHF plus celelalte obligatii de plata aferente creditului 1) PIRAEUS BANK ROMANIA SA , CIF:999999999999	A1, A1.1, A1.2

Anexa Nr. 1 La Partea I

Teren

Nr cadastral	Suprafața (mp)*	Observații / Referințe
22198	Din acte: 420 Masurata: 419	

* Suprafața este determinată în planul de proiecție Stereo 70.



Date referitoare la teren

Crt	Categorie folosință	Intra vilan	Suprafața (mp)	Tarla	Parcelă	Nr. topo	Observații / Referințe
8844	curți constructii	DA	419	T19	1472/1	-	

Date referitoare la construcții

Crt	Număr	Destinație construcție	Supraf. (mp)	Situație juridică	Observații / Referințe
A1.1	22198-C1	construcții de locuințe	65	Cu acte	Nr. niveluri:2; S. construita la sol:65 mp; LOCUINTA P+M
A1.2	22198-C2	construcții anexa	25	Cu acte	Nr. niveluri:1; S. construita la sol:25 mp; S. construita desfasurata:25 mp; ANEXA p

Lungime Segmente

1) Valorile lungimilor segmentelor sunt obținute din proiecție în plan.

Punct început	X / Y	Punct sfârșit	X / Y	Lungime segment (** (m)
1	579.596,707 388.338,133	2	579.605,691 388.341,573	9.62
2	579.605,691 388.341,573	3	579.603,488 388.345,525	4.525

Punct început	X / Y	Punct sfârșit	X / Y	Lungime segment (** (m)
3	579.603,488 388.345,525	4	579.601,769 388.348,901	3.788
4	579.601,769 388.348,901	5	579.600,386 388.351,445	2.896
5	579.600,386 388.351,445	6	579.587,261 388.345,459	14.426
6	579.587,261 388.345,459	7	579.582,401 388.343,241	5.342
7	579.582,401 388.343,241	8	579.575,969 388.340,266	7.087
8	579.575,969 388.340,266	9	579.572,155 388.338,588	4.167
9	579.572,155 388.338,588	10	579.565,356 388.335,542	7.45
10	579.565,356 388.335,542	11	579.566,072 388.331,557	4.049
11	579.566,072 388.331,557	12	579.569,049 388.328,893	3.995
12	579.569,049 388.328,893	13	579.571,447 388.325,912	3.826
13	579.571,447 388.325,912	14	579.577,65 388.329,187	7.014
14	579.577,65 388.329,187	15	579.594,46 388.337,096	18.578
15	579.594,46 388.337,096	1	579.596,707 388.338,133	2.475

** Lungimile segmentelor sunt determinate în planul de proiecție Stereo 70 și sunt rotunjite la 1 milimetru.

*** Distanța dintre puncte este formată din segmente cumulate ce sunt mai mici decât valoarea 1 milimetru.

**DATE DESPRE IMOBILUL NR. 8845**

Oficiul de Cadastru și Publicitate Imobiliară PRAHOVA
Biroul de Cadastru și Publicitate Imobiliară Ploiești

A. Partea I. Descrierea imobilului

TEREN Intravilan

Adresa: Loc. Blejoi, Str Geo Bogza, Nr. 53, Jud. Prahova, T 19 ; CC 1470 ; A 1465

Nr. Crt	Nr cadastral Nr. topografic	Suprafața* (mp)	Observații / Referințe
A1	28133	Din acte: 511 Masurata: 516	Sector cadastral:15 Teren imprejmuit; T 19 ; CC 1470 ; A 1465

Construcții

Crt	Nr cadastral Nr. topografic	Adresa	Observații / Referințe
A1.1	28133-C1	Loc. Blejoi, Str Geo Bogza, Nr. 53, Jud. Prahova, T 19 ; CC 1470 ; A 1465	Nr. niveluri:2; S. construita la sol:121 mp; S. construita desfasurata:126 mp; LOCUINTA (P+ BECI) ; SC DESF. = 126 MP ; FUNDATIE - PIATRA ; PERETI - CARAMIDA ; CARAMIDA IN PAIANTA ; PARDOSEALA - DUSUMEA ; ACOPERIS - TABLA ; INSTALATII - ELECTRIC , APA , GAZE ; AN CONSTRUCTIE - 1962 ; NU ARE CERTIFICAT ENERGETIC ; NU ESTE IZOLATA TERMIC .

B. Partea II. Proprietari și acte

Inscrieri privitoare la dreptul de proprietate și alte drepturi reale		Referințe
27432 / 14/03/2019		
Act Notarial nr. 372, din 14/03/2019 emis de Moanta Georgeta;		
B1	Se infiinteaza cartea funciara 28133 a imobilului cu numarul cadastral 28133/Blejoi, rezultat din dezmembrarea imobilului cu numarul cadastral 28111 inscris in cartea funciara 28111;	A1
Act Notarial nr. 19, din 19/01/2009 emis de NP POPESCU VIORICA (act administrativ nr 17251 din 27.11.2018, emis de PRIMARIA COMUNEI BLEJOI;hotarare judecatoreasca nr 4103 din 27.03.1992, emis de JUDECATORIA PLOIESTI;act notarial nr 1322 din 25.09.2000, emis de NP MOANTA GEORGETA);		
B2	Intabulare, drept de PROPRIETATEmostenire, dobandit prin Succesiune, cota actuala 1/1, cota initiala 1/1	A1
1) EFTODIE STELIANA <i>OBSERVATII: pozitie transcrisa din CF 28111/Blejoi, inscrisa prin incheierea nr. 244 din 04/01/2019;</i>		
B3	Intabulare, drept de PROPRIETATEmostenire, dobandit prin Succesiune, cota actuala 1/1, cota initiala 1/1	A1.1
1) EFTODIE STELIANA <i>OBSERVATII: pozitie transcrisa din CF 28111/Blejoi, inscrisa prin incheierea nr. 244 din 04/01/2019;</i>		

C. Partea III. SARCINI .

Inscrieri privind dezmembramintele dreptului de proprietate, drepturi reale de garanție și sarcini	Referințe
NU SUNT	

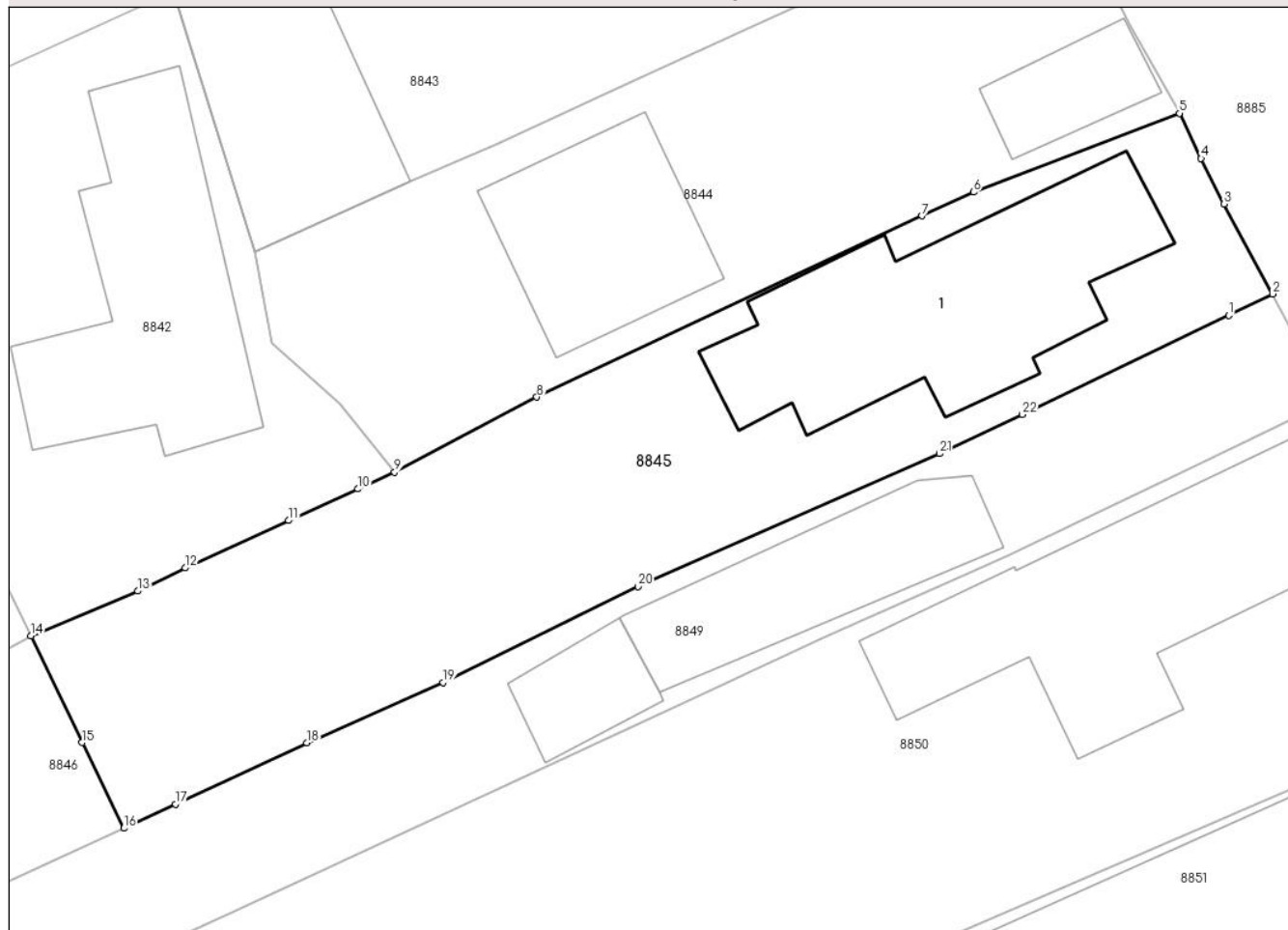
Anexa Nr. 1 La Partea I

Teren

Nr cadastral	Suprafața (mp)*	Observații / Referințe
28133	Din acte: 511 Masurata: 516	T 19 ; CC 1470 ; A 1465

* Suprafața este determinată în planul de proiecție Stereo 70.

DETALII LINIARE IMOBIL



Date referitoare la teren

Crt	Categorie folosință	Intra vilan	Suprafața (mp)	Tarla	Parcelă	Nr. topo	Observații / Referințe
88 45	arabil	DA	142	T19	1465	-	
88 45	curti constructii	DA	374	T19	1470	-	

Date referitoare la construcții

Crt	Număr	Destinație construcție	Supraf. (mp)	Situație juridică	Observații / Referințe
A1.1	28133-C1	construcții de locuințe	Din acte: 123 Masurata: 121	Cu acte	Nr. niveluri:2; S. construita la sol:121 mp; S. construita desfasurata:126 mp; LOCUINTA (P+ BECI) ; SC DESF. = 126 MP ; FUNDATIE - PIATRA ; PERETI - CARAMIDA ; CARAMIDA IN PAIANTA ; PARDOSEALA - DUSUMEA ; ACOPERIS - TABLA ; INSTALATII - ELECTRIC , APA , GAZE ; AN CONSTRUCTIE - 1962 ; NU ARE CERTIFICAT ENERGETIC ; NU ESTE IZOLATA TERMIC .

Lungime Segmente

1) Valorile lungimilor segmentelor sunt obținute din proiecție în plan.

Punct început	X / Y	Punct sfârșit	X / Y	Lungime segment (** (m)
1	579.607,843 388.332,763	2	579.609,763 388.333,693	2.133
3	579.607,648 388.337,621	4	579.606,642 388.339,6	2.22
5	579.605,691 388.341,573	6	579.596,707 388.338,133	9.62
7	579.594,46 388.337,096	8	579.577,65 388.329,187	18.578
9	579.571,447 388.325,912	10	579.569,84 388.325,18	1.766
11	579.566,818 388.323,803	12	579.562,309 388.321,734	4.961
13	579.560,232 388.320,724	14	579.555,572 388.318,774	5.052
15	579.557,808 388.314,118	16	579.559,624 388.310,377	4.158
17	579.561,884 388.311,434	18	579.567,611 388.314,111	6.322
19	579.573,56 388.316,739	20	579.582,066 388.320,92	9.478
21	579.595,218 388.326,721	22	579.598,838 388.328,429	4.003

Punct început	X / Y	Punct sfârșit	X / Y	Lungime segment (** (m)
2	579.609,763 388.333,693	3	579.607,648 388.337,621	4.461
4	579.606,642 388.339,6	5	579.605,691 388.341,573	2.19
6	579.596,707 388.338,133	7	579.594,46 388.337,096	2.475
8	579.577,65 388.329,187	9	579.571,447 388.325,912	7.014
10	579.569,84 388.325,18	11	579.566,818 388.323,803	3.321
12	579.562,309 388.321,734	13	579.560,232 388.320,724	2.31
14	579.555,572 388.318,774	15	579.557,808 388.314,118	5.165
16	579.559,624 388.310,377	17	579.561,884 388.311,434	2.495
18	579.567,611 388.314,111	19	579.573,56 388.316,739	6.504
20	579.582,066 388.320,92	21	579.595,218 388.326,721	14.375
22	579.598,838 388.328,429	1	579.607,843 388.332,763	9.994

** Lungimile segmentelor sunt determinate în planul de proiecție Stereo 70 și sunt rotunjite la 1 milimetru.

*** Distanța dintre puncte este formată din segmente cumulate ce sunt mai mici decât valoarea 1 milimetru.

**DATE DESPRE IMOBILUL NR. 8846**

Oficiul de Cadastru și Publicitate Imobiliară PRAHOVA
Biroul de Cadastru și Publicitate Imobiliară Ploiești

A. Partea I. Descrierea imobilului

TEREN Intravilan

Adresa: Loc. Blejoi, Jud. Prahova, T 19 ; A 1465

Nr. Crt	Nr cadastral Nr. topografic	Suprafața* (mp)	Observații / Referințe
A1	28889	180	Sector cadastral:15 Teren imprejmuit; T 19 ; A 1465

B. Partea II. Proprietari și acte

Inscrieri privitoare la dreptul de proprietate și alte drepturi reale		Referințe
88101 / 20/08/2019		
Act Notarial nr. 1335, din 19/08/2019 emis de NP Moanta Georgeta;		
B1	Se infiinteaza cartea funciara 28889 a imobilului cu numarul cadastral 28889/Blejoi, rezultat din dezmembrarea imobilului cu numarul cadastral 28132 inscris in cartea funciara 28132;	A1
88107 / 20/08/2019		
Act Notarial nr. 1337, din 19/08/2019 emis de NP Moanta Georgeta;		
B5	Intabulare, drept de PROPRIETATEschimb, dobandit prin Conventie, cota actuala 1/1, cota initiala 1/1 1) TUDOR GEORGETA-ANCA	A1

C. Partea III. SARCINI .

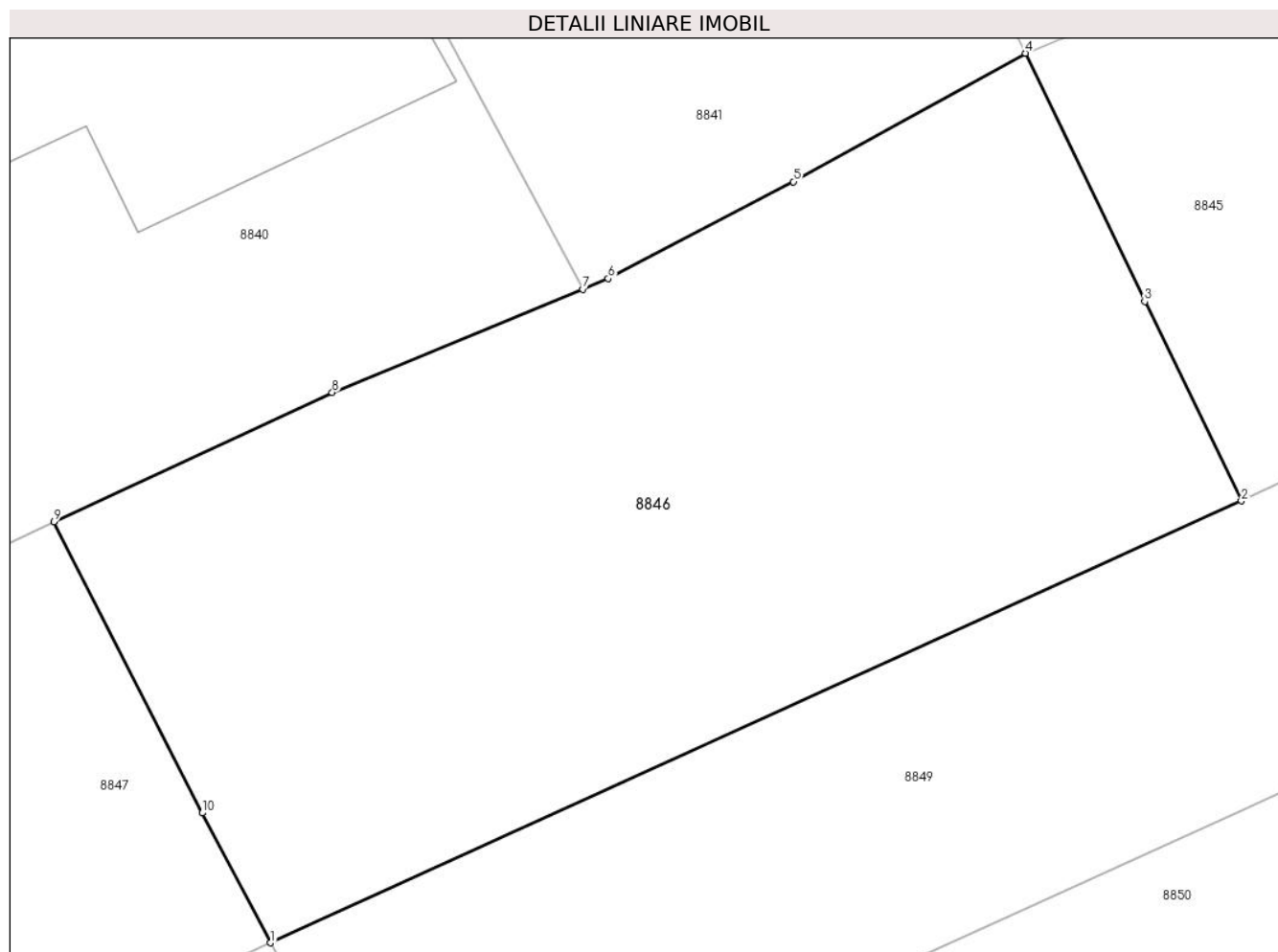
Inscrieri privind dezmembramintele dreptului de proprietate, drepturi reale de garanție și sarcini	Referințe
NU SUNT	

Anexa Nr. 1 La Partea I

Teren

Nr cadastral	Suprafața (mp)*	Observații / Referințe
28889	180	T 19 ; A 1465

* Suprafața este determinată în planul de proiecție Stereo 70.



Date referitoare la teren

Crt	Categorie folosință	Intravilan	Suprafața (mp)	Tarla	Parcelă	Nr. topo	Observații / Referințe
8846	curți constructii	DA	180	T19	1465	-	

Lungime Segmente

1) Valorile lungimilor segmentelor sunt obținute din proiecție în plan.

Punct început	X / Y	Punct sfârșit	X / Y	Lungime segment (** (m)
1	579.541,398 388.302,089	2	579.559,624 388.310,377	20.022
2	579.559,624 388.310,377	3	579.557,808 388.314,118	4.158
3	579.557,808 388.314,118	4	579.555,572 388.318,774	5.165
4	579.555,572 388.318,774	5	579.551,215 388.316,364	4.979
5	579.551,215 388.316,364	6	579.547,737 388.314,547	3.924

Punct început	X / Y	Punct sfârșit	X / Y	Lungime segment (** (m)
6	579.547,737 388.314,547	7	579.547,257 388.314,349	0.519
7	579.547,257 388.314,349	8	579.542,556 388.312,413	5.084
8	579.542,556 388.312,413	9	579.537,333 388.309,984	5.76
9	579.537,333 388.309,984	10	579.540,115 388.304,522	6.13
10	579.540,115 388.304,522	1	579.541,398 388.302,089	2.751

** Lungimile segmentelor sunt determinate în planul de proiecție Stereo 70 și sunt rotunjite la 1 milimetru.

*** Distanța dintre puncte este formată din segmente cumulate ce sunt mai mici decât valoarea 1 milimetru.

**DATE DESPRE IMOBILUL NR. 8847**

Oficiul de Cadastru și Publicitate Imobiliară PRAHOVA
Biroul de Cadastru și Publicitate Imobiliară Ploiești

A. Partea I. Descrierea imobilului

TEREN Intravilan

Adresa: Loc. Blejoi, Jud. Prahova, T 19 ; A 1465

Nr. Crt	Nr cadastral Nr. topografic	Suprafața* (mp)	Observații / Referințe
A1	28890	305	Sector cadastral:15 Teren imprejmuit; T 19 ; A 1465

B. Partea II. Proprietari și acte

Inscrieri privitoare la dreptul de proprietate și alte drepturi reale		Referințe
88101 / 20/08/2019		
Act Notarial nr. 1335, din 19/08/2019 emis de NP Moanta Georgeta;		
B1	Se infiinteaza cartea funciara 28890 a imobilului cu numarul cadastral 28890/Blejoi, rezultat din dezmembrarea imobilului cu numarul cadastral 28132 inscris in cartea funciara 28132;	A1
Act Notarial nr. 372, din 14/03/2019 emis de Moanta Georgeta;		
B2	Se infiinteaza cartea funciara 28132 a imobilului cu numarul cadastral 28132/Blejoi, rezultat din dezmembrarea imobilului cu numarul cadastral 28111 inscris in cartea funciara 28111;	A1
<i>OBSERVATII: pozitie transcrisa din CF 28132/Blejoi, inscrisa prin incheierea nr. 27432 din 14/03/2019;</i>		
Act Notarial nr. 373, din 14/03/2019 emis de NP Moanta Georgeta;		
B3	Intabulare, drept de PROPRIETATEcumparare ca bun comun, dobandit prin Conventie, cota actuala 1/1, cota initiala 1/1	A1
1) BARBU CONSTANȚA-CRISTINA		
2) BARBU MĂDĂLIN-FLORIAN		
<i>OBSERVATII: pozitie transcrisa din CF 28132/Blejoi, inscrisa prin incheierea nr. 27434 din 14/03/2019;</i>		

C. Partea III. SARCINI .

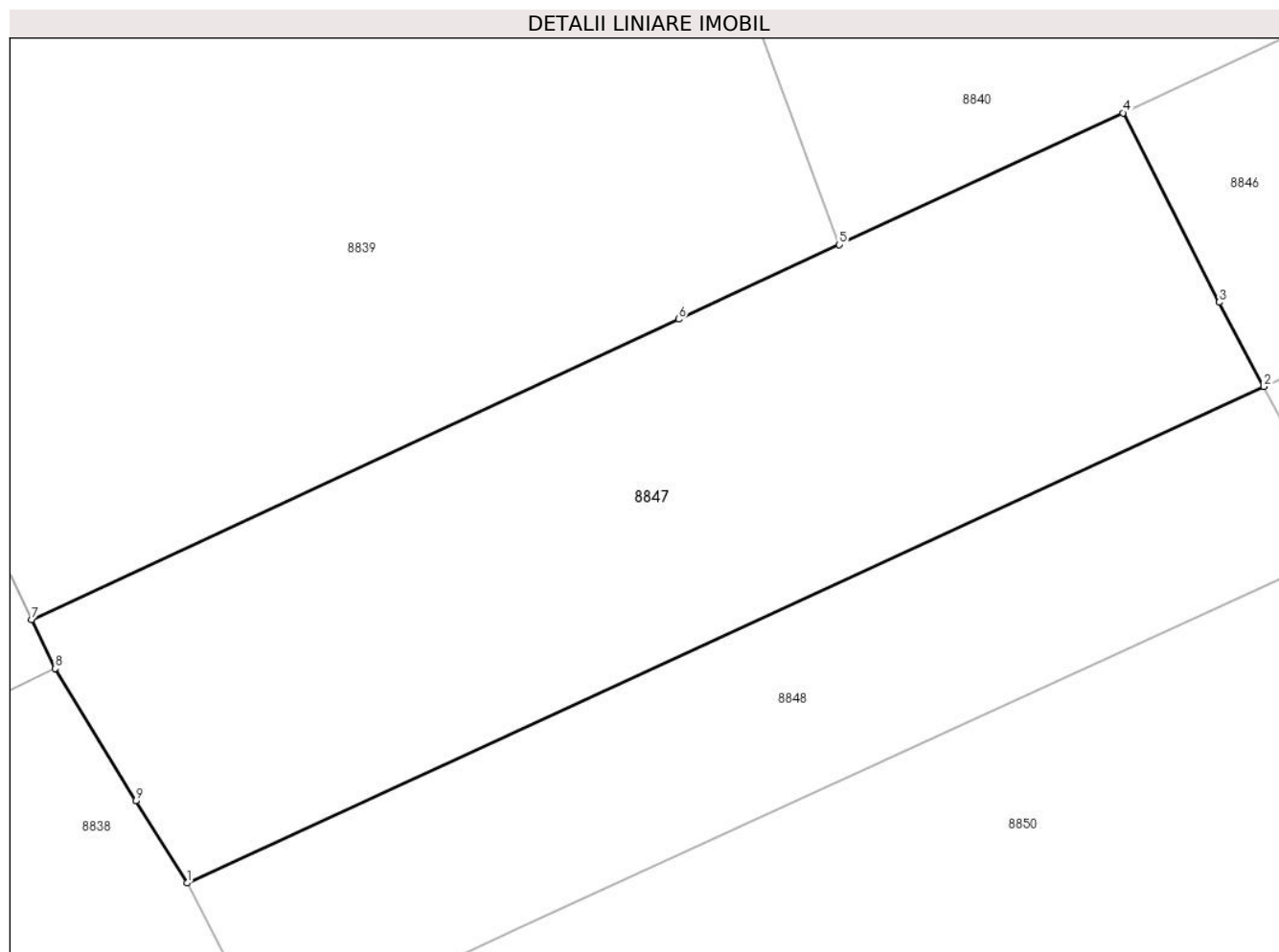
Inscrieri privind dezmembramintele dreptului de proprietate, drepturi reale de garanție și sarcini	Referințe
NU SUNT	

Anexa Nr. 1 La Partea I

Teren

Nr cadastral	Suprafața (mp)*	Observații / Referințe
28890	305	T 19 ; A 1465

* Suprafața este determinată în planul de proiecție Stereo 70.



Date referitoare la teren

Crt	Categorie folosință	Intravilan	Suprafața (mp)	Tarla	Parcelă	Nr. topo	Observații / Referințe
8847	arabil	DA	305	T19	1465	-	

Lungime Segmente

1) Valorile lungimilor segmentelor sunt obținute din proiecție în plan.

Punct început	X / Y	Punct sfârșit	X / Y	Lungime segment (** (m)
1	579.510,317 388.287,768	2	579.541,398 388.302,089	34.222
2	579.541,398 388.302,089	3	579.540,115 388.304,522	2.751
3	579.540,115 388.304,522	4	579.537,333 388.309,984	6.13
4	579.537,333 388.309,984	5	579.529,15 388.306,181	9.024
5	579.529,15 388.306,181	6	579.524,513 388.304,033	5.11

Punct început	X / Y	Punct sfârșit	X / Y	Lungime segment (** (m)
6	579.524,513 388.304,033	7	579.505,832 388.295,374	20.59
7	579.505,832 388.295,374	8	579.506,515 388.293,96	1.57
8	579.506,515 388.293,96	9	579.508,841 388.290,138	4.474
9	579.508,841 388.290,138	1	579.510,317 388.287,768	2.792

** Lungimile segmentelor sunt determinate în planul de proiecție Stereo 70 și sunt rotunjite la 1 milimetru.

*** Distanța dintre puncte este formată din segmente cumulate ce sunt mai mici decât valoarea 1 milimetru.

**DATE DESPRE IMOBILUL NR. 8848**

Oficiul de Cadastru și Publicitate Imobiliară PRAHOVA
Biroul de Cadastru și Publicitate Imobiliară Ploiești

A. Partea I. Descrierea imobilului

TEREN Intravilan

Adresa: Loc. Blejoi, Jud. Prahova, T 19 ; CC 1470 ; A 1465

Nr. Crt	Nr cadastral Nr. topografic	Suprafața* (mp)	Observații / Referințe
A1	28883	178	Sector cadastral:15 Teren imprejmuit;

B. Partea II. Proprietari și acte

Inscrieri privitoare la dreptul de proprietate și alte drepturi reale		Referințe
88090 / 20/08/2019		
Act Notarial nr. 1336, din 19/08/2019 emis de NP Moanta Georgeta;		
B1	Se infiinteaza cartea funciara 28883 a imobilului cu numarul cadastral 28883/Blejoi, rezultat din dezmembrarea imobilului cu numarul cadastral 23473 inscris in cartea funciara 23473;	A1
88095 / 20/08/2019		
Act Notarial nr. 1337, din 19/08/2019 emis de NP Moanta Georgeta;		
B7	Intabulare, drept de PROPRIETATEschimb, dobandit prin Conventie, cota actuala 1/1, cota initiala 1/1	A1
	1) BARBU MĂDĂLIN-FLORIAN 2) BARBU CONSTANȚA-CRISTINA	

C. Partea III. SARCINI .

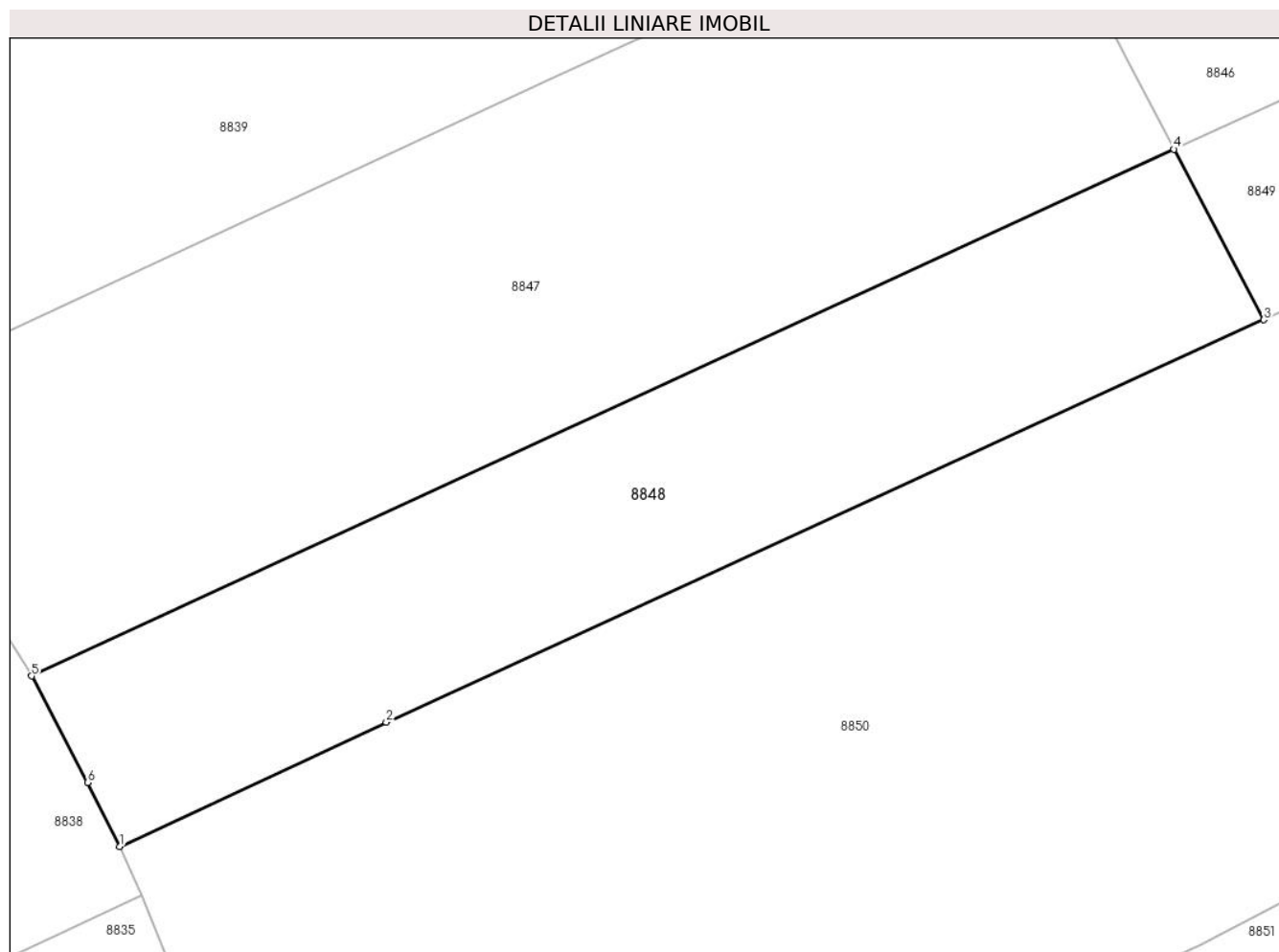
Inscrieri privind dezmembramintele dreptului de proprietate, drepturi reale de garanție și sarcini	Referințe
NU SUNT	

Anexa Nr. 1 La Partea I

Teren

Nr cadastral	Suprafața (mp)*	Observații / Referințe
28883	178	

* Suprafața este determinată în planul de proiecție Stereo 70.



Date referitoare la teren

Crt	Categorie folosință	Intravilan	Suprafața (mp)	Tarla	Parcelă	Nr. topo	Observații / Referințe
8848	arabil	DA	178	T19	1465	-	

Lungime Segmente

1) Valorile lungimilor segmentelor sunt obținute din proiecție în plan.

Punct început	X / Y	Punct sfârșit	X / Y	Lungime segment (** (m)
1	579.512,719 388.283,125	2	579.519,966 388.286,509	7.998
2	579.519,966 388.286,509	3	579.543,841 388.297,454	26.264
3	579.543,841 388.297,454	4	579.541,398 388.302,089	5.239
4	579.541,398 388.302,089	5	579.510,317 388.287,768	34.222
5	579.510,317 388.287,768	6	579.511,838 388.284,87	3.273

Punct început	X / Y	Punct sfârșit	X / Y	Lungime segment (** (m)
6	579.511,838 388.284,87	1	579.512,719 388.283,125	1.955

** Lungimile segmentelor sunt determinate în planul de proiecție Stereo 70 și sunt rotunjite la 1 milimetru.

*** Distanța dintre puncte este formată din segmente cumulate ce sunt mai mici decât valoarea 1 milimetru.

**DATE DESPRE IMOBILUL NR. 8849**

Oficiul de Cadastru și Publicitate Imobiliară PRAHOVA
Biroul de Cadastru și Publicitate Imobiliară Ploiești

A. Partea I. Descrierea imobilului

TEREN Intravilan

Adresa: Loc. Blejoi, Str Geo Bogza, Nr. 51, Jud. Prahova, T 19 ; CC 1470 ; A 1465

Nr. Crt	Nr cadastral Nr. topografic	Suprafața* (mp)	Observații / Referințe
A1	28884	399	Sector cadastral:15 Teren imprejmuit;

Construcții

Crt	Nr cadastral Nr. topografic	Adresa	Observații / Referințe
A1.1	28884-C1	Loc. Blejoi, Str Geo Bogza, Nr. 51, Jud. Prahova, T 19 ; CC 1470 ; A 1465	Nr. niveluri:3; S. construita la sol:64 mp; S. construita desfasurata:135 mp; LOCUINTA Sp+P+M

B. Partea II. Proprietari și acte

Inscrieri privitoare la dreptul de proprietate și alte drepturi reale	Referințe
88090 / 20/08/2019	
Act Notarial nr. 1336, din 19/08/2019 emis de NP Moanta Georgeta;	
B1	Se infiinteaza cartea funciara 28884 a imobilului cu numarul cadastral 28884/Blejoi, rezultat din dezmembrarea imobilului cu numarul cadastral 23473 inscris in cartea funciara 23473;
Act Notarial nr. 1860, din 19/09/2011 emis de NP MOANTA GEORGETA;	
B2	Intabulare, drept de PROPRIETATEcumparare ca bun propriu, dobandit prin Conventie, cota actuala 1/1, cota initiala 1/1 1) TUDOR GEORGETA-ANCA , (fosta PARASCHIV) <i>OBSERVATII: pozitie transcrisa din CF 23473/Blejoi, inscrisa prin incheierea nr. 55803 din 20/09/2011;</i>
Act Administrativ nr. 7532, din 13/05/2019 emis de Comuna Blejoi (act administrativ nr 5334 din 01.04.2019, emis de Comuna Blejoi;act administrativ nr seria CY nr. 537565 din 16.09.2017, emis de Comuna Blejoi;act administrativ nr 28784 din 19.03.2019, emis de OCPI PRAHOVA);	
B4	se noteaza schimbarea numelui proprietarei imobilului din Paraschiv Georgeta Anca in Tudor Georgeta Anca <i>OBSERVATII: pozitie transcrisa din CF 23473/Blejoi, inscrisa prin incheierea nr. 35010 din 03/04/2019;</i>

C. Partea III. SARCINI .

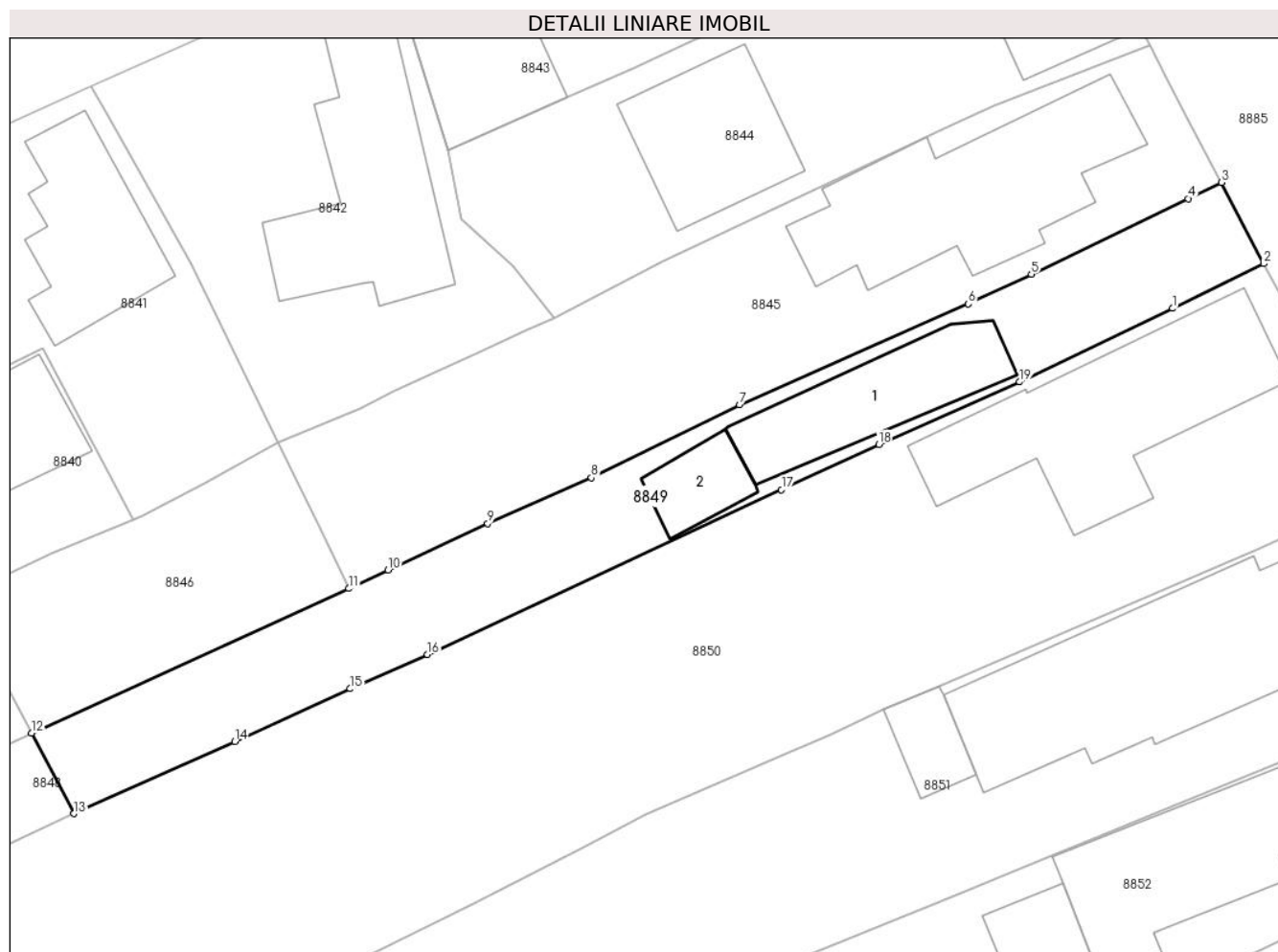
Inscrieri privind dezmembramintele dreptului de proprietate, drepturi reale de garanție și sarcini	Referințe
NU SUNT	

Anexa Nr. 1 La Partea I

Teren

Nr cadastral	Suprafața (mp)*	Observații / Referințe
28884	399	

* Suprafața este determinată în planul de proiecție Stereo 70.



Date referitoare la teren

Crt	Categorie folosință	Intravilan	Suprafața (mp)	Tarla	Parcelă	Nr. topo	Observații / Referințe
8849	arabil	DA	118	T19	1465	-	
8849	curți constructii	DA	281	T19	1470	-	

Date referitoare la construcții

Crt	Număr	Destinație construcție	Supraf. (mp)	Situație juridică	Observații / Referințe
A1.1	28884-C1	construcții de locuințe	64	Cu acte	Nr. niveluri:3; S. construita la sol:64 mp; S. construita desfasurata:135 mp; LOCUINTA Sp+P+M
A1.2	28884-C2	construcții anexa	23	Fara acte	Nr. niveluri:1; S. construita la sol:23 mp; S. construita desfasurata:23 mp; ANEXA P

Lungime Segmente

1) Valorile lungimilor segmentelor sunt obținute din proiecție în plan.

Punct început	X / Y	Punct sfârșit	X / Y	Lungime segment (** (m)
1	579.606,954 388.326,46	2	579.612,191 388.329,029	5.833

Punct început	X / Y	Punct sfârșit	X / Y	Lungime segment (** (m)
2	579.612,191 388.329,029	3	579.609,763 388.333,693	5.258
3	579.609,763 388.333,693	4	579.607,843 388.332,763	2.133
4	579.607,843 388.332,763	5	579.598,838 388.328,429	9.994
5	579.598,838 388.328,429	6	579.595,218 388.326,721	4.003
6	579.595,218 388.326,721	7	579.582,066 388.320,92	14.375
7	579.582,066 388.320,92	8	579.573,56 388.316,739	9.478
8	579.573,56 388.316,739	9	579.567,611 388.314,111	6.504
9	579.567,611 388.314,111	10	579.561,884 388.311,434	6.322
10	579.561,884 388.311,434	11	579.559,624 388.310,377	2.495
11	579.559,624 388.310,377	12	579.541,398 388.302,089	20.022
12	579.541,398 388.302,089	13	579.543,841 388.297,454	5.239
13	579.543,841 388.297,454	14	579.553,076 388.301,597	10.122
14	579.553,076 388.301,597	15	579.559,71 388.304,621	7.291
15	579.559,71 388.304,621	16	579.564,146 388.306,595	4.855
16	579.564,146 388.306,595	17	579.584,481 388.316,054	22.427
17	579.584,481 388.316,054	18	579.590,071 388.318,652	6.164
18	579.590,071 388.318,652	19	579.598,172 388.322,24	8.86
19	579.598,172 388.322,24	1	579.606,954 388.326,46	9.743

** Lungimile segmentelor sunt determinate în planul de proiecție Stereo 70 și sunt rotunjite la 1 milimetru.

*** Distanța dintre puncte este formată din segmente cumulate ce sunt mai mici decât valoarea 1 milimetru.

**DATE DESPRE IMOBILUL NR. 8850**

Oficiul de Cadastru și Publicitate Imobiliară PRAHOVA
Biroul de Cadastru și Publicitate Imobiliară Ploiești

A. Partea I. Descrierea imobilului

TEREN Intravilan

Adresa: Loc. Blejoi, Str Geo Bogza, Nr. 49, Jud. Prahova

Nr. Crt	Nr cadastral Nr. topografic	Suprafața* (mp)	Observații / Referințe
A1	25014	Din acte: 1.621 Masurata: 1.578	Sector cadastral:15 Teren imprejmuit;

Construcții

Crt	Nr cadastral Nr. topografic	Adresa	Observații / Referințe
A1.1	25014-C1	Loc. Blejoi, Str Geo Bogza, Nr. 49, Jud. Prahova	Nr. niveluri:1; S. construita la sol:127 mp; S. construita desfasurata:127 mp; locuinta,fudatii beton,pereti din caramidain paianta ,acoperita cu tabla,lumina,an constructie 1940 nu are certificat energetic

B. Partea II. Proprietari și acte

Inscrieri privitoare la dreptul de proprietate și alte drepturi reale		Referințe
96057 / 25/07/2022		
Act Notarial nr. 70, din 21/07/2022 emis de NP Dan Oliviu Vasilica;		
B3	se respinge cererea de inscriere a dreptului de proprietate intrucat nu s-a raspuns solicitarilor din referatul de completare , iar termenul alocat a fost depasit	A1, A1.1
40946 / 28/03/2023		
Act Notarial nr. 895, din 24/03/2023 emis de NP Dan Oliviu Vasilica;		
B13	Intabulare, drept de PROPRIETATEcumparare ca bun propriu, dobandit prin Conventie, cota actuala 1/1, cota initiala 1/1 1) TUDORANCEA ADRIAN-GABRIEL	A1
B14	Intabulare, drept de PROPRIETATEcumparare ca bun propriu, dobandit prin Conventie, cota actuala 1/1, cota initiala 1/1 1) TUDORANCEA ADRIAN-GABRIEL	A1.1

C. Partea III. SARCINI

Inscrieri privind dezmembramintele dreptului de proprietate, drepturi reale de garanție și sarcini		Referințe
110435 / 29/08/2022		
Act Notarial nr. 2863, din 26/08/2022 emis de NP Dan Oliviu Vasilica;		
C2	se radiaza dreptul de ipoteca legala reprezentand sulta inscris sub C1 prin incheierea nr. 18028/2013	A1, A1.1

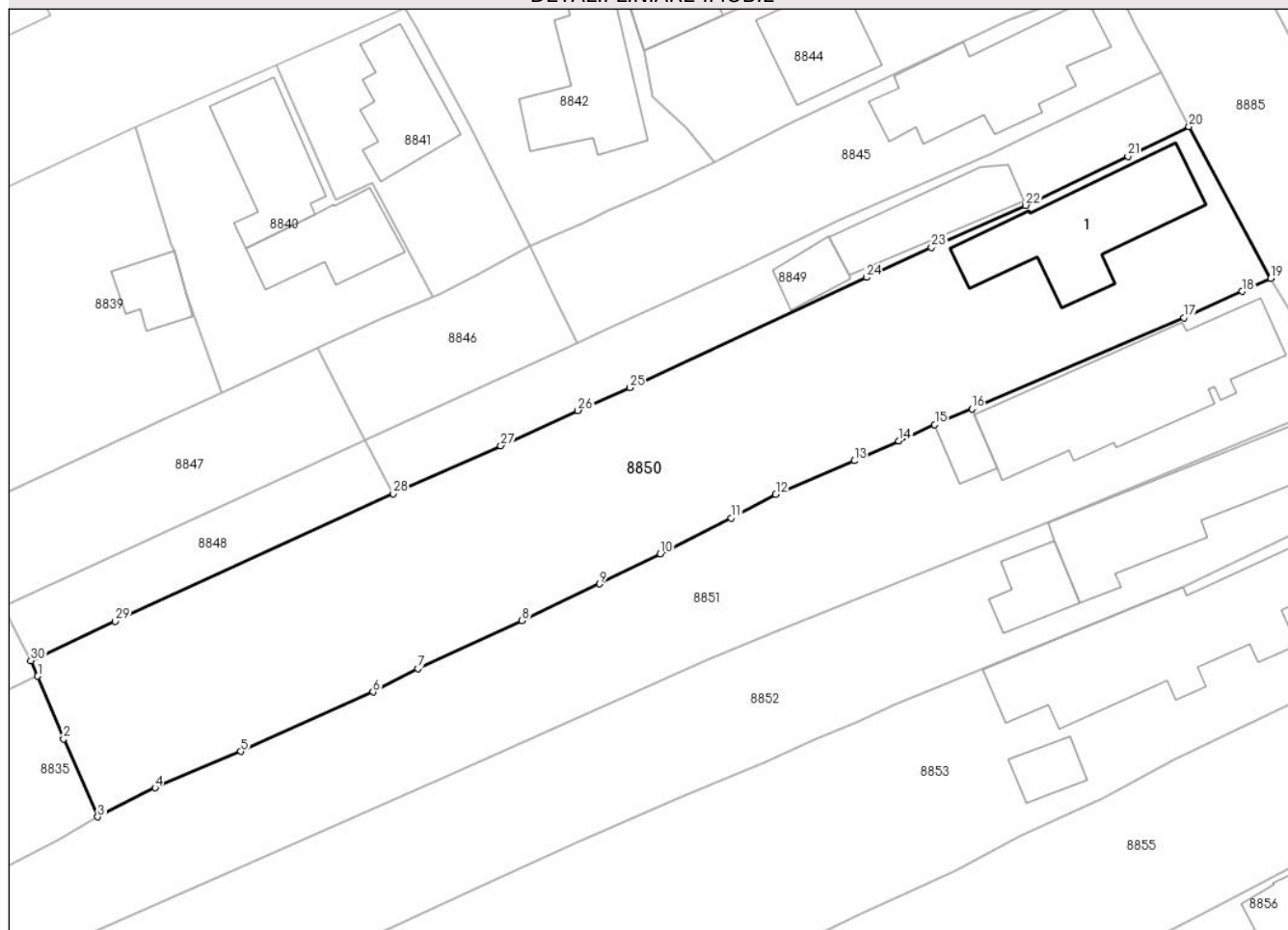
Anexa Nr. 1 La Partea I

Teren

Nr cadastral	Suprafața (mp)*	Observații / Referințe
25014	Din acte: 1.621 Masurata: 1.578	

* Suprafața este determinată în planul de proiecție Stereo 70.

DETALII LINIARE IMOBIL



Date referitoare la teren

Crt	Categorie folosință	Intravilan	Suprafața (mp)	Tarla	Parcelă	Nr. topo	Observații / Referințe
8850	arabil	DA	1.132	T19	1474	-	
8850	curți constructii	DA	445	T19	1473	-	

Date referitoare la construcții

Crt	Număr	Destinație construcție	Supraf. (mp)	Situație juridică	Observații / Referințe
A1.1	25014-C1	construcții de locuințe	127	Cu acte	Nr. niveluri:1; S. construita la sol:127 mp; S. construita desfasurata:127 mp; locuinta,fudatii beton,pereti din caramidain paianta ,acoperita cu tabla,lumina,an constructie 1940 nu are certificat energetic

Lungime Segmente

1) Valorile lungimilor segmentelor sunt obținute din proiecție în plan.

Punct început	X / Y	Punct sfârșit	X / Y	Lungime segment (** (m)	Punct început	X / Y	Punct sfârșit	X / Y	Lungime segment (** (m)
1	579.513,309 388.281,798	2	579.515,528 388.276,417	5.821	2	579.515,528 388.276,417	3	579.518,474 388.269,693	7.341

Punct început	X / Y	Punct sfârșit	X / Y	Lungime segment (** (m)
3	579.518,474 388.269,693	4	579.523,388 388.272,198	5.516
5	579.530,751 388.275,33	6	579.542,113 388.280,448	12.461
7	579.545,957 388.282,455	8	579.554,912 388.286,562	9.852
9	579.561,585 388.289,724	10	579.566,782 388.292,312	5.806
11	579.572,875 388.295,375	12	579.576,703 388.297,423	4.341
13	579.583,429 388.300,301	14	579.587,278 388.302,0	4.207
15	579.590,36 388.303,409	16	579.593,55 388.304,751	3.461
17	579.611,765 388.312,593	18	579.616,75 388.314,848	5.471
19	579.619,214 388.315,96	20	579.612,191 388.329,029	14.836
21	579.606,954 388.326,46	22	579.598,172 388.322,24	9.743
23	579.590,071 388.318,652	24	579.584,481 388.316,054	6.164
25	579.564,146 388.306,595	26	579.559,71 388.304,621	4.855
27	579.553,076 388.301,597	28	579.543,841 388.297,454	10.122
29	579.519,966 388.286,509	30	579.512,719 388.283,125	7.998

Punct început	X / Y	Punct sfârșit	X / Y	Lungime segment (** (m)
4	579.523,388 388.272,198	5	579.530,751 388.275,33	8.001
6	579.542,113 388.280,448	7	579.545,957 388.282,455	4.336
8	579.554,912 388.286,562	9	579.561,585 388.289,724	7.384
10	579.566,782 388.292,312	11	579.572,875 388.295,375	6.82
12	579.576,703 388.297,423	13	579.583,429 388.300,301	7.316
14	579.587,278 388.302,0	15	579.590,36 388.303,409	3.389
16	579.593,55 388.304,751	17	579.611,765 388.312,593	19.831
18	579.616,75 388.314,848	19	579.619,214 388.315,96	2.703
20	579.612,191 388.329,029	21	579.606,954 388.326,46	5.833
22	579.598,172 388.322,24	23	579.590,071 388.318,652	8.86
24	579.584,481 388.316,054	25	579.564,146 388.306,595	22.427
26	579.559,71 388.304,621	27	579.553,076 388.301,597	7.291
28	579.543,841 388.297,454	29	579.519,966 388.286,509	26.264
30	579.512,719 388.283,125	1	579.513,309 388.281,798	1.452

** Lungimile segmentelor sunt determinate în planul de proiecție Stereo 70 și sunt rotunjite la 1 milimetru.

*** Distanța dintre puncte este formată din segmente cumulate ce sunt mai mici decât valoarea 1 milimetru.

**DATE DESPRE IMOBILUL NR. 8851**

Oficiul de Cadastru și Publicitate Imobiliară PRAHOVA
Biroul de Cadastru și Publicitate Imobiliară Ploiești

A. Partea I. Descrierea imobilului

TEREN Intravilan

Adresa: Loc. Blejoi, Str Geo Bogza, Nr. 47, Jud. Prahova

Nr. Crt	Nr cadastral Nr. topografic	Suprafața* (mp)	Observații / Referințe
A1		Din acte: 1.800 Masurata: 1.811	Sector cadastral:15 Teren imprejmuit;

Construcții

Crt	Nr cadastral Nr. topografic	Adresa	Observații / Referințe
A1.1		Loc. Blejoi, Str Geo Bogza, Nr. 47, Jud. Prahova	Nr. niveluri:2; S. construita la sol:176 mp; S. construita defasurata:190 mp; LOCUINTA P+BECI
A1.2		Loc. Blejoi, Str Geo Bogza, Nr. 47, Jud. Prahova	Nr. niveluri:1; S. construita la sol:19 mp; S. construita defasurata:19 mp; ANEXA P

B. Partea II. Proprietari și acte

Inscrieri privitoare la dreptul de proprietate și alte drepturi reale		Referințe
/		
Act Notarial nr. 387, din 26/02/1996 emis de NP BOTEZATU ION;		
B1	Intabulare, drept de PROPRIETATE, dobandit prin Conventie, cota actuala 20/64, cota initiala 20/64 1) ALBU MARIA	A1, A1.1, A1.2
Act Notarial nr. 708, din 05/12/2019 emis de NP IVAN CONSTANTIN (CM NR. 2224/1987 EMIS DE NOTARIATUL DE STAT JUDETEAN PRAHOVA);		
B1	Intabulare, drept de PROPRIETATE, dobandit prin Succesiune, cota actuala 11/64, cota initiala 11/64 1) ALBU MARIA	A1, A1.1, A1.2
B1	Intabulare, drept de PROPRIETATE, dobandit prin Succesiune, cota actuala 33/64, cota initiala 33/64 1) ALBU GEORGIAN	A1, A1.1, A1.2

C. Partea III. SARCINI .

Inscrieri privind dezmembramintele dreptului de proprietate, drepturi reale de garanție și sarcini	Referințe
NU SUNT	

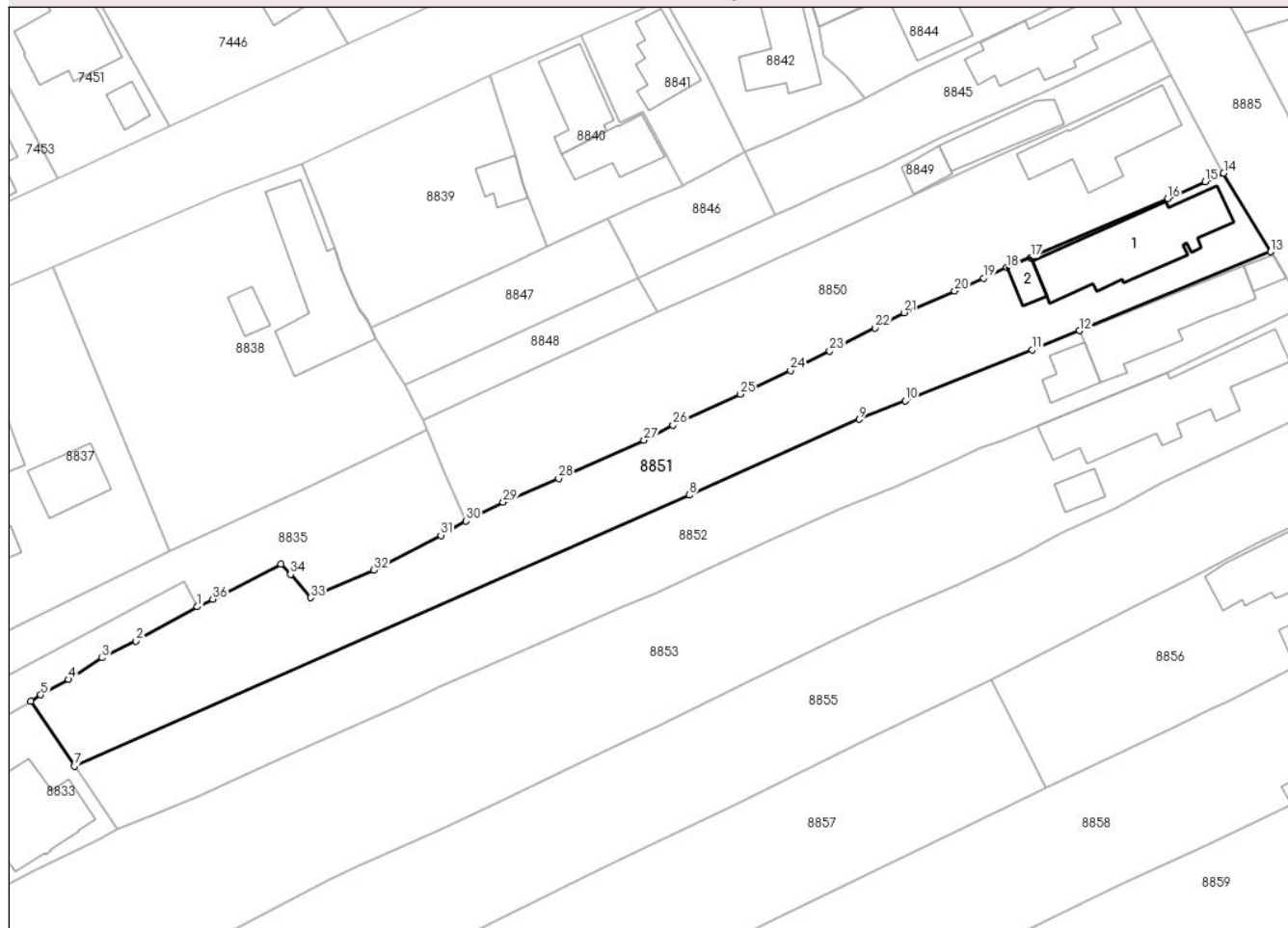
Anexa Nr. 1 La Partea I

Teren

Nr cadastral	Suprafața (mp)*	Observații / Referințe
	Din acte: 1.800 Masurata: 1.811	

* Suprafața este determinată în planul de proiecție Stereo 70.

DETALII LINIARE IMOBIL



Date referitoare la teren

Crt	Categorie folosință	Intra vilan	Suprafața (mp)	Tarla	Parcelă	Nr. topo	Observații / Referințe
8851	arabil	DA	1.220	T19	1475	-	
8851	curți construcții	DA	591	T19	1473/1	-	

Date referitoare la construcții

Crt	Număr	Destinație construcție	Supraf. (mp)	Situație juridică	Observații / Referințe
A1.1		construcții de locuințe	176	Cu acte	Nr. niveluri:2; S. construita la sol:176 mp; S. construita desfasurata:190 mp; LOCUINTA P+BECI
A1.2		construcții anexa	19	Cu acte	Nr. niveluri:1; S. construita la sol:19 mp; S. construita desfasurata:19 mp; ANEXA P

Lungime Segmente

1) Valorile lungimilor segmentelor sunt obținute din proiecție în plan.

Punct început	X / Y	Punct sfârșit	X / Y	Lungime segment (** (m)	Punct început	X / Y	Punct sfârșit	X / Y	Lungime segment (** (m)
1	579.482,678 388.258,287	2	579.474,52 388.253,725	9.347	2	579.474,52 388.253,725	3	579.470,027 388.251,487	5.02

Punct început	X / Y	Punct sfârșit	X / Y	Lungime segment (** (m)	Punct început	X / Y	Punct sfârșit	X / Y	Lungime segment (** (m)
3	579.470,027 388.251,487	4	579.465,598 388.248,614	5.279	4	579.465,598 388.248,614	5	579.461,874 388.246,575	4.246
5	579.461,874 388.246,575	6	579.460,558 388.245,708	1.576	6	579.460,558 388.245,708	7	579.466,346 388.237,065	10.402
7	579.466,346 388.237,065	8	579.548,157 388.273,132	89.408	8	579.548,157 388.273,132	9	579.570,768 388.283,234	24.765
9	579.570,768 388.283,234	10	579.576,854 388.285,674	6.557	10	579.576,854 388.285,674	11	579.593,79 388.292,464	18.246
11	579.593,79 388.292,464	12	579.600,043 388.295,021	6.756	12	579.600,043 388.295,021	13	579.625,479 388.305,521	27.518
13	579.625,479 388.305,521	14	579.619,214 388.315,96	12.175	14	579.619,214 388.315,96	15	579.616,75 388.314,848	2.703
15	579.616,75 388.314,848	16	579.611,765 388.312,593	5.471	16	579.611,765 388.312,593	17	579.593,55 388.304,751	19.831
17	579.593,55 388.304,751	18	579.590,36 388.303,409	3.461	18	579.590,36 388.303,409	19	579.587,278 388.302,0	3.389
19	579.587,278 388.302,0	20	579.583,429 388.300,301	4.207	20	579.583,429 388.300,301	21	579.576,703 388.297,423	7.316
21	579.576,703 388.297,423	22	579.572,875 388.295,375	4.341	22	579.572,875 388.295,375	23	579.566,782 388.292,312	6.82
23	579.566,782 388.292,312	24	579.561,585 388.289,724	5.806	24	579.561,585 388.289,724	25	579.554,912 388.286,562	7.384
25	579.554,912 388.286,562	26	579.545,957 388.282,455	9.852	26	579.545,957 388.282,455	27	579.542,113 388.280,448	4.336
27	579.542,113 388.280,448	28	579.530,751 388.275,33	12.461	28	579.530,751 388.275,33	29	579.523,388 388.272,198	8.001
29	579.523,388 388.272,198	30	579.518,474 388.269,693	5.516	30	579.518,474 388.269,693	31	579.515,107 388.267,791	3.867
31	579.515,107 388.267,791	32	579.506,154 388.263,172	10.074	32	579.506,154 388.263,172	33	579.497,804 388.259,498	9.123
33	579.497,804 388.259,498	34	579.495,095 388.262,569	4.095	34	579.495,095 388.262,569	35	579.493,839 388.263,983	1.891
35	579.493,839 388.263,983	36	579.484,749 388.259,299	10.226	36	579.484,749 388.259,299	1	579.482,678 388.258,287	2.305

** Lungimile segmentelor sunt determinate în planul de proiecție Stereo 70 și sunt rotunjite la 1 milimetru.

*** Distanța dintre puncte este formată din segmente cumulate ce sunt mai mici decât valoarea 1 milimetru.

**DATE DESPRE IMOBILUL NR. 8852**

Oficiul de Cadastru și Publicitate Imobiliară PRAHOVA
Biroul de Cadastru și Publicitate Imobiliară Ploiești

A. Partea I. Descrierea imobilului

TEREN Intravilan

Adresa: Loc. Blejoi, Str Geo Bogza, Nr. 45, Jud. Prahova

Nr. Crt	Nr cadastral Nr. topografic	Suprafața* (mp)	Observații / Referințe
A1		Din acte: 1.800 Masurata: 1.700	Sector cadastral:15 Teren imprejmuit;

Construcții

Crt	Nr cadastral Nr. topografic	Adresa	Observații / Referințe
A1.1		Loc. Blejoi, Str Geo Bogza, Nr. 45, Jud. Prahova	Nr. niveluri:2; S. construita la sol:133 mp; S. construita desfasurata:214 mp; LOCUINTA P+1E
A1.2		Loc. Blejoi, Str Geo Bogza, Nr. 45, Jud. Prahova	Nr. niveluri:1; S. construita la sol:16 mp; S. construita desfasurata:16 mp; ANEXA P
A1.3		Loc. Blejoi, Str Geo Bogza, Nr. 45, Jud. Prahova	Nr. niveluri:1; S. construita la sol:35 mp; S. construita desfasurata:35 mp; ANEXA P

B. Partea II. Proprietari și acte

Inscrieri privitoare la dreptul de proprietate și alte drepturi reale		Referințe
/		
Act Notarial nr. 2781, din 06/04/1970 emis de NOTARIATUL DE STAT JUDETEAN PRAHOVA;		
B1	Intabulare, drept de PROPRIETATE, dobandit prin Lege, cota actuala 1/1, cota initiala 1/1 1) ALBU GHEORGHE	A1, A1.1
Act Administrativ nr. 14528, din 14/08/2024 emis de PRIMARIA COMUNEI BLEJOI;		
B2	Intabulare, drept de PROPRIETATE, dobandit prin Construire, cota actuala 1/1, cota initiala 1/1 1) ALBU GHEORGHE	A1.2, A1.3

C. Partea III. SARCINI .

Inscrieri privind dezmembramintele dreptului de proprietate, drepturi reale de garanție și sarcini	Referințe
NU SUNT	

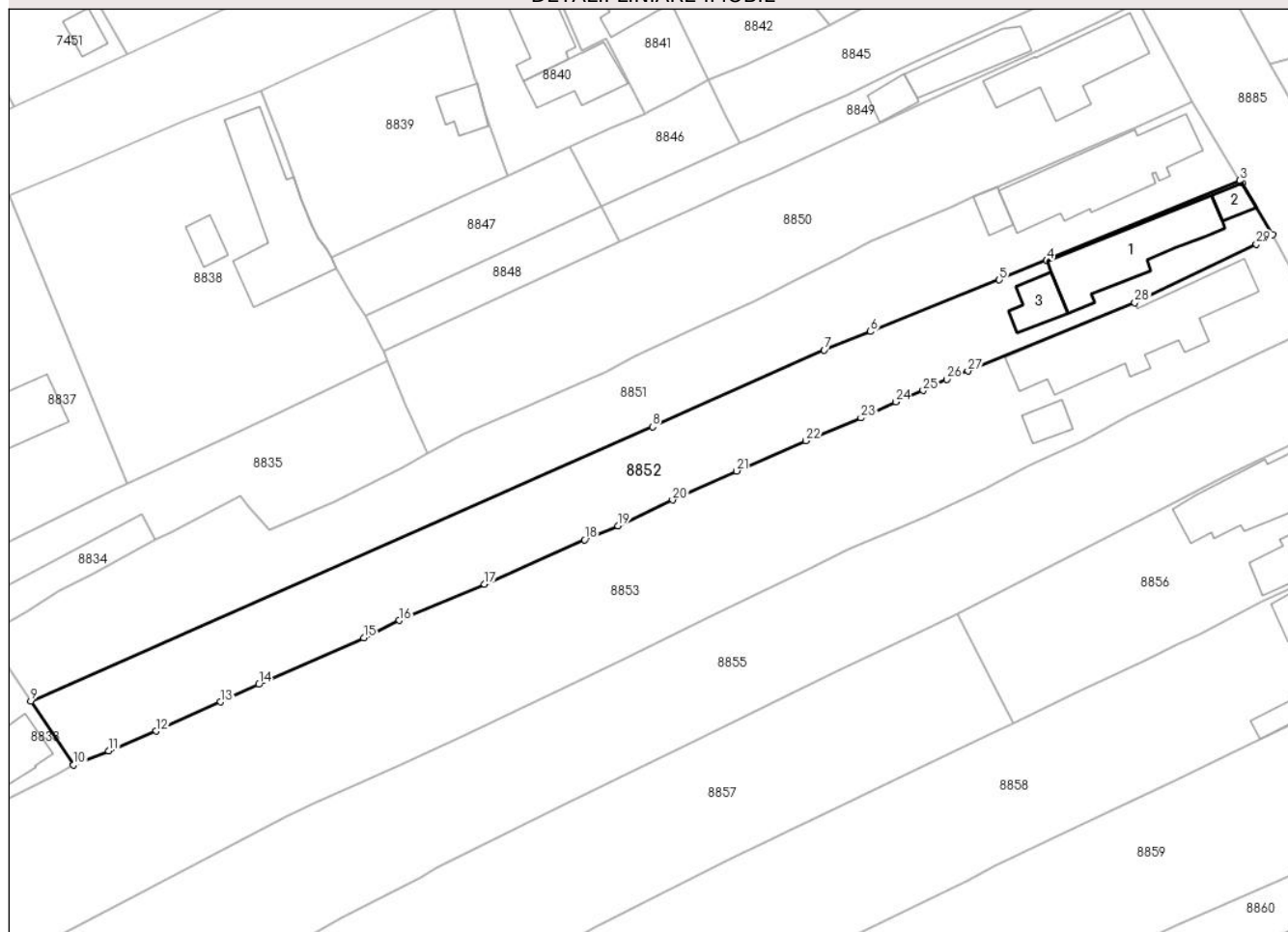
Anexa Nr. 1 La Partea I

Teren

Nr cadastral	Suprafața (mp)*	Observații / Referințe
	Din acte: 1.800 Masurata: 1.700	

* Suprafața este determinată în planul de proiecție Stereo 70.

DETALII LINIARE IMOBIL



Date referitoare la teren

Crt	Categorie folosință	Intra vilan	Suprafața (mp)	Tarla	Parcelă	Nr. topo	Observații / Referințe
8852	arabil	DA	1.198	T19	1475/1	-	
8852	curti constructii	DA	502	T19	1474	-	

Date referitoare la construcții

Crt	Număr	Destinație construcție	Supraf. (mp)	Situație juridică	Observații / Referințe
A1.1		construcții de locuințe	133	Cu acte	Nr. niveluri:2; S. construita la sol:133 mp; S. construita desfasurata:214 mp; LOCUINTA P+1E
A1.2		construcții anexa	16	Cu acte	Nr. niveluri:1; S. construita la sol:16 mp; S. construita desfasurata:16 mp; ANEXA P
A1.3		construcții anexa	35	Cu acte	Nr. niveluri:1; S. construita la sol:35 mp; S. construita desfasurata:35 mp; ANEXA P

Lungime Segmente

1) Valorile lungimilor segmentelor sunt obținute din proiecție în plan.

Punct început	X / Y	Punct sfârșit	X / Y	Lungime segment (** (m)	Punct început	X / Y	Punct sfârșit	X / Y	Lungime segment (** (m)
---------------	-------	---------------	-------	-------------------------	---------------	-------	---------------	-------	-------------------------

Punct început	X / Y	Punct sfârșit	X / Y	Lungime segment (** (m))
1	579.629,772 388.298,39	2	579.625,803 388.305,186	7.87
3	579.625,479 388.305,521	4	579.600,043 388.295,021	27.518
5	579.593,79 388.292,464	6	579.576,854 388.285,674	18.246
7	579.570,768 388.283,234	8	579.548,157 388.273,132	24.765
9	579.466,346 388.237,065	10	579.471,982 388.228,65	10.128
11	579.476,602 388.230,466	12	579.482,863 388.233,091	6.789
13	579.491,285 388.236,922	14	579.496,346 388.239,244	5.568
15	579.510,145 388.245,364	16	579.514,845 388.247,653	5.228
17	579.526,059 388.252,412	18	579.539,218 388.258,266	14.402
19	579.543,595 388.260,119	20	579.550,805 388.263,509	7.967
21	579.559,205 388.267,309	22	579.568,347 388.271,291	9.972
23	579.575,577 388.274,301	24	579.580,177 388.276,401	5.057
25	579.583,773 388.277,896	26	579.586,884 388.279,365	3.44
27	579.589,683 388.280,461	28	579.611,642 388.289,444	23.725
29	579.627,648 388.297,169	1	579.629,772 388.298,39	2.45

Punct început	X / Y	Punct sfârșit	X / Y	Lungime segment (** (m))
2	579.625,803 388.305,186	3	579.625,479 388.305,521	0.466
4	579.600,043 388.295,021	5	579.593,79 388.292,464	6.756
6	579.576,854 388.285,674	7	579.570,768 388.283,234	6.557
8	579.548,157 388.273,132	9	579.466,346 388.237,065	89.408
10	579.471,982 388.228,65	11	579.476,602 388.230,466	4.964
12	579.482,863 388.233,091	13	579.491,285 388.236,922	9.252
14	579.496,346 388.239,244	15	579.510,145 388.245,364	15.095
16	579.514,845 388.247,653	17	579.526,059 388.252,412	12.182
18	579.539,218 388.258,266	19	579.543,595 388.260,119	4.753
20	579.550,805 388.263,509	21	579.559,205 388.267,309	9.22
22	579.568,347 388.271,291	23	579.575,577 388.274,301	7.832
24	579.580,177 388.276,401	25	579.583,773 388.277,896	3.894
26	579.586,884 388.279,365	27	579.589,683 388.280,461	3.006
28	579.611,642 388.289,444	29	579.627,648 388.297,169	17.773

** Lungimile segmentelor sunt determinate în planul de proiecție Stereo 70 și sunt rotunjite la 1 milimetru.

*** Distanța dintre puncte este formată din segmente cumulate ce sunt mai mici decât valoarea 1 milimetru.



DATE DESPRE IMOBILUL NR. 8853

Oficiul de Cadastru și Publicitate Imobiliară PRAHOVA
Biroul de Cadastru și Publicitate Imobiliară Ploiești

A. Partea I. Descrierea imobilului

TEREN Intravilan

Adresa: Loc. Blejoi, Str Geo Bogza, Nr. 43, Jud. Prahova

Nr. Crt	Nr cadastral Nr. topografic	Suprafața* (mp)	Observații / Referințe
A1	30237	Din acte: 3.733 Masurata: 3.767	Sector cadastral:15 Teren imprejmuit;

Construcții

Crt	Nr cadastral Nr. topografic	Adresa	Observații / Referințe
A1.1	30237-C1	Loc. Blejoi, Str Geo Bogza, Nr. 43, Jud. Prahova	Nr. niveluri:2; S. construita la sol:214 mp; S. construita desfasurata:231 mp; Locuinta Sp+P, suprafata construita desfasurata =231mp, an edificare 1955
A1.2	30237-C2	Loc. Blejoi, Str Geo Bogza, Nr. 43, Jud. Prahova	Nr. niveluri:1; S. construita la sol:23 mp; S. construita desfasurata:23 mp; Anexa P, suprafata construita desfasurata =23mp, an edificare 1955

B. Partea II. Proprietari și acte

Inscrieri privitoare la dreptul de proprietate și alte drepturi reale	Referințe	
55589 / 26/04/2021		
Act Administrativ nr. 6907, din 07/04/2021 emis de PRIMARIA BLEJOI (act administrativ nr seria CY nr.816650 din 22.06.2019, emis de PRIMARIA BLEJOI;act administrativ nr seria CY nr.748671 din 17.08.2019, emis de PRIMARIA BLEJOI;act administrativ nr seria CG nr.652883 din 05.07.2014, emis de PRIMARIA BLEJOI;act notarial nr 51 din 24.07.2012, emis de NP MOANTA GEORGETA;act administrativ nr 82166 din 07.03.2000, emis de COMISIA JUDETEANA PRAHOVA);		
B3	Intabulare, drept de PROPRIETATE, dobandit prin Succesiune, cota actuala 15/40, cota initiala 15/40 1) ZAMFIR GHEORGHE	A1
B4	Intabulare, drept de PROPRIETATE, dobandit prin Succesiune, cota actuala 3/40, cota initiala 3/40 1) ZAMFIR MIHAI-COSTIN	A1
B5	Intabulare, drept de PROPRIETATE, dobandit prin Succesiune, cota actuala 3/40, cota initiala 3/40 1) GEORGESCU DORINA-ELENA	A1
B6	Intabulare, drept de PROPRIETATE, dobandit prin Succesiune, cota actuala 3/40, cota initiala 3/40 1) SANDRU AMALIA-CONSTANTA	A1
B7	Intabulare, drept de PROPRIETATE, dobandit prin Succesiune, cota actuala 3/40, cota initiala 3/40 1) ZAMFIR ANDREEA-VICTORIA	A1
B8	Intabulare, drept de PROPRIETATE, dobandit prin Succesiune, cota actuala 3/40, cota initiala 3/40 1) TIBIRCA ANA-CORINA	A1
B10	Intabulare, drept de PROPRIETATE, dobandit prin Succesiune, cota actuala 15/80, cota initiala 15/80 1) ZAMFIR GHEORGHE	A1.1, A1.2
B11	Intabulare, drept de PROPRIETATE, dobandit prin Succesiune, cota actuala 3/80, cota initiala 3/80 1) TIBIRCA ANA-CORINA	A1.1, A1.2
B12	Intabulare, drept de PROPRIETATE, dobandit prin Succesiune, cota actuala 3/80, cota initiala 3/80 1) ZAMFIR MIHAI-COSTIN	A1.1, A1.2
B13	Intabulare, drept de PROPRIETATE, dobandit prin Succesiune, cota actuala 3/80, cota initiala 3/80 1) GEORGESCU DORINA-ELENA	A1.1, A1.2
B14	Intabulare, drept de PROPRIETATE, dobandit prin Succesiune, cota actuala 3/80, cota initiala 3/80 1) SANDRU AMALIA-CONSTANTA	A1.1, A1.2
B15	Intabulare, drept de PROPRIETATE, dobandit prin Succesiune, cota actuala 3/80, cota initiala 3/80 1) ZAMFIR ANDREEA-VICTORIA	A1.1, A1.2

Inscrieri privitoare la dreptul de proprietate și alte drepturi reale		Referințe
7074 / 18/01/2023		
Act Administrativ nr. 290, din 10/01/2023 emis de Primaria Blejoi;		
B16	se actualizeaza informatiile cadastrale in sensul ca adresa actuala a imobilului este: comuna Blejoi, sat Blejoi, strada Geo Bogza, nr.43, judet Prahova	A1, A1.1, A1.2
Act Notarial nr. 58, din 17/01/2023 emis de NP Calin Mirela;		
B17	Intabulare, drept de PROPRIETATE, dobandit prin Conventie, cota actuala 10/40, cota initiala 10/40 1) ZAMFIR NICULINA	A1
B18	Intabulare, drept de PROPRIETATE, dobandit prin Conventie, cota actuala 50/80, cota initiala 50/80 1) ZAMFIR NICULINA	A1.1, A1.2

C. Partea III. SARCINI

Inscrieri privind dezmembramintele dreptului de proprietate, drepturi reale de garanție și sarcini		Referințe
7074 / 18/01/2023		
Act Notarial nr. 58, din 17/01/2023 emis de NP Calin Mirela;		
C1	Intabulare, drept de UZUFRICTviager (asupra cotei de 10/40 din teren și cotei de 50/80 din constructii ,proprietatea numitei ZAMFIR NICULINA) 1) ZAMFIR VICTORIA	A1, A1.1, A1.2
C2	Intabulare, drept de IPOTECA LEGALA, Valoare:0 reprezentand contravaloarea intretinerii (asupra cotei de 10/40 din teren și cotei de 50/80 din constructii ,proprietatea numitei ZAMFIR NICULINA) 1) ZAMFIR VICTORIA	A1, A1.1, A1.2

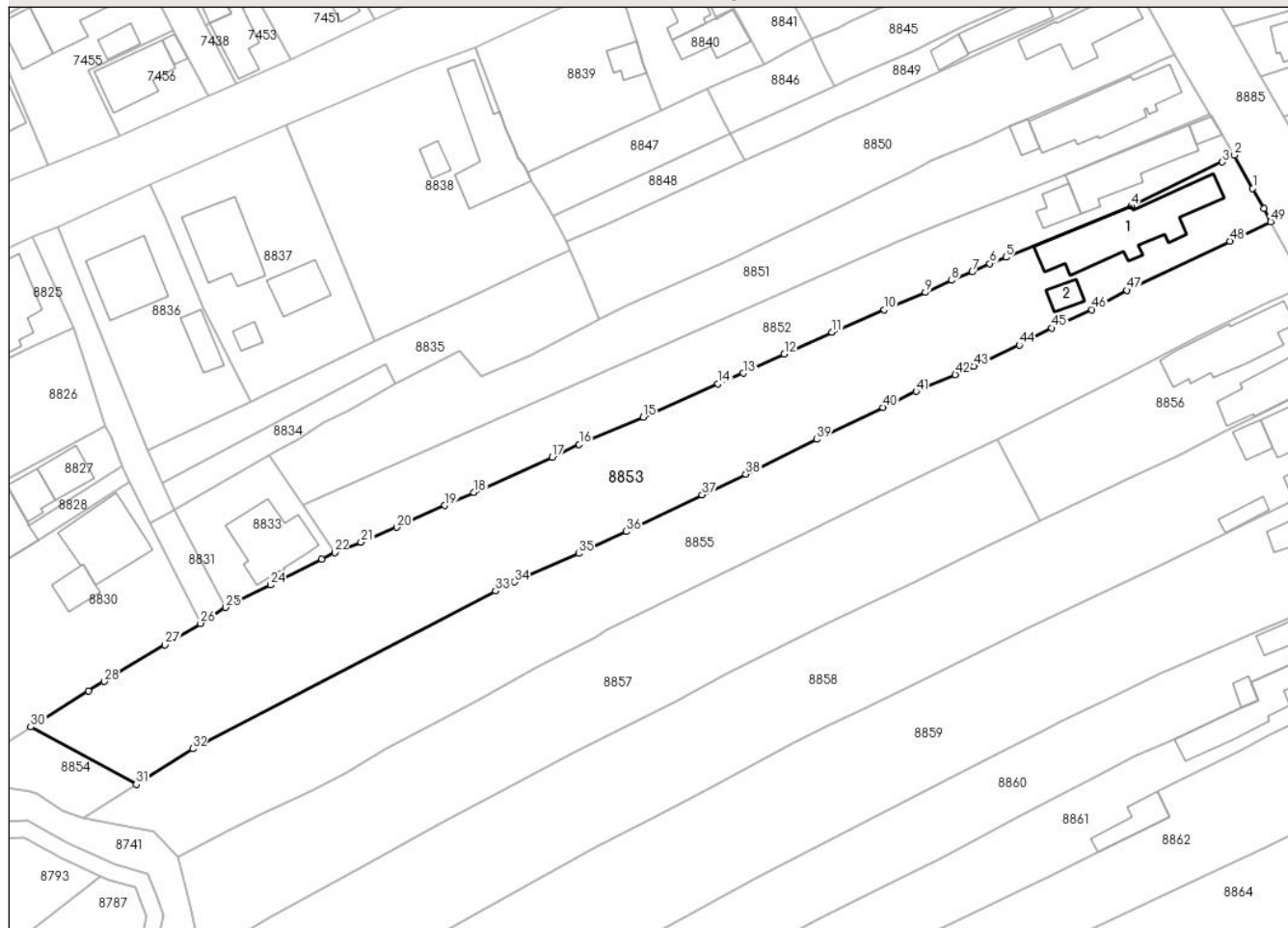
Anexa Nr. 1 La Partea I

Teren

Nr cadastral	Suprafața (mp)*	Observații / Referințe
30237	Din acte: 3.733 Masurata: 3.767	

* Suprafața este determinată în planul de proiecție Stereo 70.

DETALII LINIARE IMOBIL



Date referitoare la teren

Crt	Categorie folosință	Intra vilan	Suprafața (mp)	Tarla	Parcelă	Nr. topo	Observații / Referințe
8853	arabil	DA	2.990	T19	1477	-	
8853	curți constructii	DA	777	T19	1479	-	

Date referitoare la construcții

Crt	Număr	Destinație construcție	Supraf. (mp)	Situație juridică	Observații / Referințe
A1.1	30237-C1	construcții de locuințe	214	Cu acte	Nr. niveluri:2; S. construita la sol:214 mp; S. construita desfasurata:231 mp; Locuinta Sp+P, suprafata construita desfasurata =231mp, an edificare 1955
A1.2	30237-C2	construcții anexa	23	Cu acte	Nr. niveluri:1; S. construita la sol:23 mp; S. construita desfasurata:23 mp; Anexa P, suprafata construita desfasurata =23mp, an edificare 1955

Lungime Segmente

1) Valorile lungimilor segmentelor sunt obținute din proiecție în plan.

Punct început	X / Y	Punct sfârșit	X / Y	Lungime segment	Punct început	X / Y	Punct sfârșit	X / Y	Lungime segment	Punct început	X / Y	Punct sfârșit	X / Y	Lungime segment
1	579.632,966 388.292,548	2	579.629,772 388.298,39	6.658	2	579.629,772 388.298,39	3	579.627,648 388.297,169	2.45	3	579.627,648 388.297,169	4	579.611,642 388.289,444	17.773
4	579.611,642 388.289,444	5	579.589,683 388.280,461	23.725	5	579.589,683 388.280,461	6	579.586,884 388.279,365	3.006	6	579.586,884 388.279,365	7	579.583,773 388.277,896	3.44
7	579.583,773 388.277,896	8	579.580,177 388.276,401	3.894	8	579.580,177 388.276,401	9	579.575,577 388.274,301	5.057	9	579.575,577 388.274,301	10	579.568,347 388.271,291	7.832
10	579.568,347 388.271,291	11	579.559,205 388.267,309	9.972	11	579.559,205 388.267,309	12	579.550,805 388.263,509	9.22	12	579.550,805 388.263,509	13	579.543,595 388.260,119	7.967
13	579.543,595 388.260,119	14	579.539,218 388.258,266	4.753	14	579.539,218 388.258,266	15	579.526,059 388.252,412	14.402	15	579.526,059 388.252,412	16	579.514,845 388.247,653	12.182
16	579.514,845 388.247,653	17	579.510,145 388.245,364	5.228	17	579.510,145 388.245,364	18	579.496,346 388.239,244	15.095	18	579.496,346 388.239,244	19	579.491,285 388.236,922	5.568
19	579.491,285 388.236,922	20	579.482,863 388.233,091	9.252	20	579.482,863 388.233,091	21	579.476,602 388.230,466	6.789	21	579.476,602 388.230,466	22	579.471,982 388.228,65	4.964
22	579.471,982 388.228,65	23	579.469,736 388.227,472	2.536	23	579.469,736 388.227,472	24	579.460,753 388.222,987	10.04	24	579.460,753 388.222,987	25	579.452,855 388.219,029	8.834
25	579.452,855 388.219,029	26	579.448,46 388.216,244	5.203	26	579.448,46 388.216,244	27	579.442,25 388.212,458	7.273	27	579.442,25 388.212,458	28	579.431,539 388.206,039	12.487
28	579.431,539 388.206,039	29	579.428,826 388.204,388	3.176	29	579.428,826 388.204,388	30	579.418,71 388.198,061	11.932	30	579.418,71 388.198,061	31	579.437,218 388.187,986	21.073
31	579.437,218 388.187,986	32	579.447,08 388.194,243	11.679	32	579.447,08 388.194,243	33	579.500,193 388.221,913	59.888	33	579.500,193 388.221,913	34	579.503,553 388.223,509	3.72
34	579.503,553 388.223,509	35	579.514,769 388.228,502	12.277	35	579.514,769 388.228,502	36	579.523,095 388.232,348	9.171	36	579.523,095 388.232,348	37	579.536,419 388.238,804	14.806
37	579.536,419 388.238,804	38	579.544,084 388.242,422	8.476	38	579.544,084 388.242,422	39	579.556,505 388.248,517	13.836	39	579.556,505 388.248,517	40	579.568,132 388.254,148	12.919
40	579.568,132 388.254,148	41	579.573,954 388.256,924	6.45	41	579.573,954 388.256,924	42	579.580,793 388.259,87	7.447	42	579.580,793 388.259,87	43	579.584,062 388.261,381	3.601
43	579.584,062 388.261,381	44	579.592,031 388.265,063	8.779	44	579.592,031 388.265,063	45	579.597,747 388.268,034	6.442	45	579.597,747 388.268,034	46	579.604,773 388.271,273	7.737
46	579.604,773 388.271,273	47	579.610,932 388.274,671	7.034	47	579.610,932 388.274,671	48	579.628,966 388.283,284	19.985	48	579.628,966 388.283,284	49	579.636,116 388.286,709	7.928
49	579.636,116 388.286,709	50	579.634,972 388.288,994	2.555	50	579.634,972 388.288,994	1	579.632,966 388.292,548	4.081					

** Lungimile segmentelor sunt determinate în planul de proiecție Stereo 70 și sunt rotunjite la 1 milimetru.

*** Distanța dintre puncte este formată din segmente cumulate ce sunt mai mici decât valoarea 1 milimetru.

**DATE DESPRE IMOBILUL NR. 8854**

Oficiul de Cadastru și Publicitate Imobiliară PRAHOVA
Biroul de Cadastru și Publicitate Imobiliară Ploiești

A. Partea I. Descrierea imobilului

TEREN Intravilan

Adresa: Loc. Blejoi, Jud. Prahova

Nr. Crt	Nr cadastral Nr. topografic	Suprafața* (mp)	Observații / Referințe
A1		260	Sector cadastral:15 Teren neimprejmuit;

B. Partea II. Proprietari și acte

Inscrieri privitoare la dreptul de proprietate și alte drepturi reale		Referințe
/		
Act Normativ nr. 7, din 13/03/1996 emis de PARLAMENTUL ROMANIEI;		
B1	Intabulare, drept de PROPRIETATE, dobandit prin Lege, cota actuala 1/1, cota initiala 1/1 1) NEIDENTIFICAT NEIDENTIFICAT	A1
B2	Se noteaza mentiunea de proprietar neidentificat, dobandit prin Lege	A1

C. Partea III. SARCINI .

Inscrieri privind dezmembramintele dreptului de proprietate, drepturi reale de garanție și sarcini	Referințe
NU SUNT	

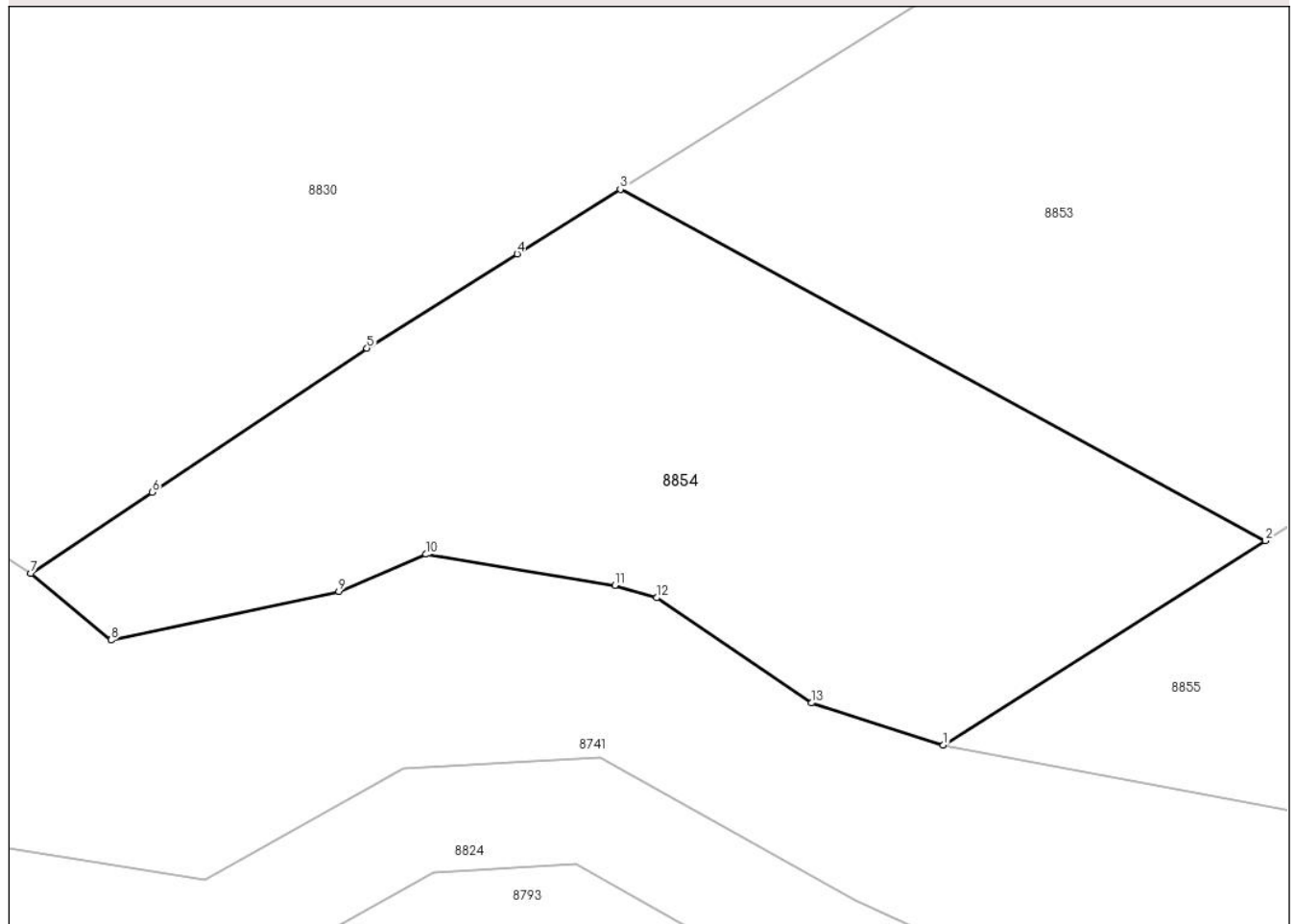
Anexa Nr. 1 La Partea I

Teren

Nr cadastral	Suprafața (mp)*	Observații / Referințe
	260	

* Suprafața este determinată în planul de proiecție Stereo 70.

DETALII LINIARE IMOBIL



Date referitoare la teren

Crt	Categorie folosință	Intravilan	Suprafața (mp)	Tarla	Parcelă	Nr. topo	Observații / Referințe
8854	neproductiv	DA	260	T19	1477	-	

Lungime Segmente

1) Valorile lungimilor segmentelor sunt obținute din proiecție în plan.

Punct început	X / Y	Punct sfârșit	X / Y	Lungime segment (** (m)
1	579.427,976 388.182,123	2	579.437,218 388.187,986	10.945
2	579.437,218 388.187,986	3	579.418,71 388.198,061	21.073
3	579.418,71 388.198,061	4	579.415,751 388.196,21	3.49
4	579.415,751 388.196,21	5	579.411,443 388.193,506	5.086
5	579.411,443 388.193,506	6	579.405,279 388.189,373	7.421

Punct început	X / Y	Punct sfârșit	X / Y	Lungime segment (** (m)
6	579.405,279 388.189,373	7	579.401,794 388.187,054	4.186
7	579.401,794 388.187,054	8	579.404,101 388.185,137	3.0
8	579.404,101 388.185,137	9	579.410,636 388.186,532	6.682
9	579.410,636 388.186,532	10	579.413,14 388.187,595	2.72
10	579.413,14 388.187,595	11	579.418,558 388.186,708	5.49
11	579.418,558 388.186,708	12	579.419,75 388.186,35	1.245
12	579.419,75 388.186,35	13	579.424,195 388.183,329	5.374
13	579.424,195 388.183,329	1	579.427,976 388.182,123	3.969

** Lungimile segmentelor sunt determinate în planul de proiecție Stereo 70 și sunt rotunjite la 1 milimetru.

*** Distanța dintre puncte este formată din segmente cumulate ce sunt mai mici decât valoarea 1 milimetru.

**DATE DESPRE IMOBILUL NR. 8855**

Oficiul de Cadastru și Publicitate Imobiliară PRAHOVA
 Biroul de Cadastru și Publicitate Imobiliară Ploiești

A. Partea I. Descrierea imobilului

TEREN Intravilan

Adresa: Loc. Blejoi, Str Geo Bogza, Nr. 41, Jud. Prahova

Nr. Crt	Nr cadastral Nr. topografic	Suprafața* (mp)	Observații / Referințe
A1	26054	Din acte: 3.098 Masurata: 3.211	Sector cadastral:15 Teren imprejmuit;

B. Partea II. Proprietari și acte

Inscrieri privitoare la dreptul de proprietate și alte drepturi reale		Referințe
152082 / 06/10/2023		
Act Notarial nr. 1999, din 05/10/2023 emis de NP MÂNZICU CORINA MIHAELA;		
B6	Intabulare, drept de PROPRIETATEpartaj, dobandit prin Conventie, cota actuala 1/1, cota initiala 1/1 1) TUDORACHE MARIAN DANIEL	A1

C. Partea III. SARCINI .

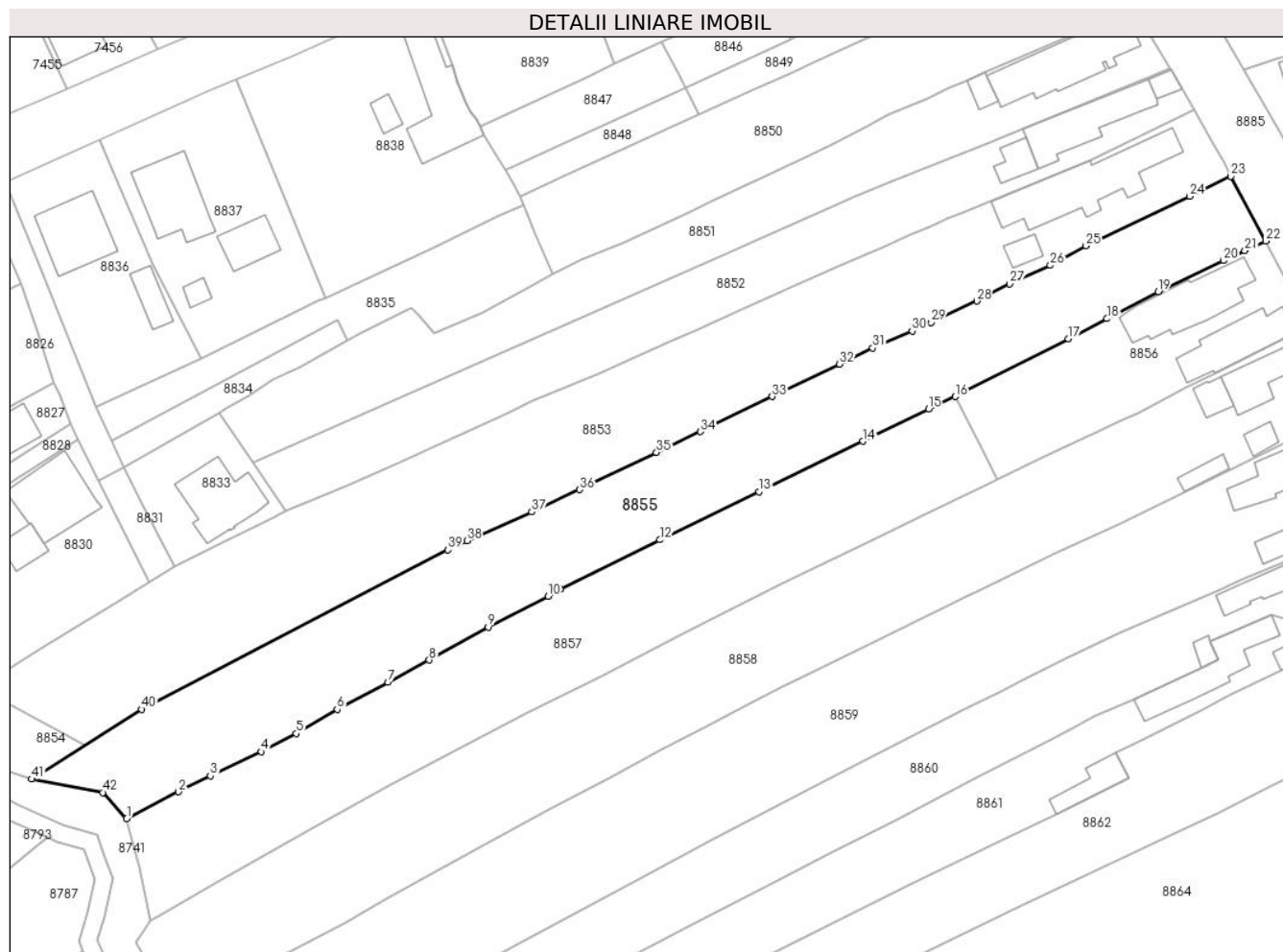
Inscrieri privind dezmembramintele dreptului de proprietate, drepturi reale de garanție și sarcini	Referințe
NU SUNT	

Anexa Nr. 1 La Partea I

Teren

Nr cadastral	Suprafața (mp)*	Observații / Referințe
26054	Din acte: 3.098 Masurata: 3.211	

* Suprafața este determinată în planul de proiecție Stereo 70.



Date referitoare la teren

Crt	Categorie folosință	Intravilan	Suprafața (mp)	Tarla	Parcelă	Nr. topo	Observații / Referințe
8855	arabil	DA	3.211	T19	1480	-	

Lungime Segmente

1) Valorile lungimilor segmentelor sunt obținute din proiecție în plan.

Punct început	X / Y	Punct sfârșit	X / Y	Lungime segment
1	579.444,471 388.175,243	2	579.453,455 388.179,921	10.129
4	579.467,812 388.186,861	5	579.473,87 388.190,036	6.84
7	579.489,803 388.198,916	8	579.496,988 388.202,785	8.16
10	579.517,623 388.213,841	11	579.519,723 388.215,112	2.455
13	579.554,162 388.231,979	14	579.572,204 388.240,763	20.067
2	579.453,455 388.179,921	3	579.458,992 388.182,702	6.196
5	579.473,87 388.190,036	6	579.480,99 388.194,21	8.253
8	579.496,988 388.202,785	9	579.507,214 388.208,484	11.707
11	579.519,723 388.215,112	12	579.537,023 388.223,641	19.288
14	579.572,204 388.240,763	15	579.583,627 388.246,323	12.704
3	579.458,992 388.182,702	4	579.467,812 388.186,861	9.751
6	579.480,99 388.194,21	7	579.489,803 388.198,916	9.991
9	579.507,214 388.208,484	10	579.517,623 388.213,841	11.707
12	579.537,023 388.223,641	13	579.554,162 388.231,979	19.06
15	579.583,627 388.246,323	16	579.588,274 388.248,5	5.132

Punct început	X / Y	Punct sfârșit	X / Y	Lungime segment	Punct început	X / Y	Punct sfârșit	X / Y	Lungime segment	Punct început	X / Y	Punct sfârșit	X / Y	Lungime segment
16	579.588,274 388.248,5	17	579.607,905 388.258,554	22.056	17	579.607,905 388.258,554	18	579.614,598 388.262,028	7.541	18	579.614,598 388.262,028	19	579.623,509 388.266,679	10.052
19	579.623,509 388.266,679	20	579.634,805 388.272,116	12.536	20	579.634,805 388.272,116	21	579.638,546 388.273,81	4.107	21	579.638,546 388.273,81	22	579.642,174 388.275,483	3.995
22	579.642,174 388.275,483	23	579.636,116 388.286,709	12.756	23	579.636,116 388.286,709	24	579.628,966 388.283,284	7.928	24	579.628,966 388.283,284	25	579.610,932 388.274,671	19.985
25	579.610,932 388.274,671	26	579.604,773 388.271,273	7.034	26	579.604,773 388.271,273	27	579.597,747 388.268,034	7.737	27	579.597,747 388.268,034	28	579.592,031 388.265,063	6.442
28	579.592,031 388.265,063	29	579.584,062 388.261,381	8.779	29	579.584,062 388.261,381	30	579.580,793 388.259,87	3.601	30	579.580,793 388.259,87	31	579.573,954 388.256,924	7.447
31	579.573,954 388.256,924	32	579.568,132 388.254,148	6.45	32	579.568,132 388.254,148	33	579.556,505 388.248,517	12.919	33	579.556,505 388.248,517	34	579.544,084 388.242,422	13.836
34	579.544,084 388.242,422	35	579.536,419 388.238,804	8.476	35	579.536,419 388.238,804	36	579.523,095 388.232,348	14.806	36	579.523,095 388.232,348	37	579.514,769 388.228,502	9.171
37	579.514,769 388.228,502	38	579.503,553 388.223,509	12.277	38	579.503,553 388.223,509	39	579.500,193 388.221,913	3.72	39	579.500,193 388.221,913	40	579.447,08 388.194,243	59.888
40	579.447,08 388.194,243	41	579.427,976 388.182,123	22.624	41	579.427,976 388.182,123	42	579.440,318 388.179,794	12.56	42	579.440,318 388.179,794	1	579.444,471 388.175,243	6.161

** Lungimile segmentelor sunt determinate în planul de proiecție Stereo 70 și sunt rotunjite la 1 milimetru.

*** Distanța dintre puncte este formată din segmente cumulate ce sunt mai mici decât valoarea 1 milimetru.

**DATE DESPRE IMOBILUL NR. 8856**

Oficiul de Cadastru și Publicitate Imobiliară PRAHOVA
Biroul de Cadastru și Publicitate Imobiliară Ploiești

A. Partea I. Descrierea imobilului

TEREN Intravilan

Adresa: Loc. Blejoi, Str Geo Bogza, Nr. 39, Jud. Prahova

Nr. Crt	Nr cadastral Nr. topografic	Suprafața* (mp)	Observații / Referințe
A1	29224	Din acte: 1.000 Masurata: 1.008	Sector cadastral:15 Teren imprejmuit; Imprejmuit partial; cu garduri de lemn, metal si perete cladiri.

Construcții

Crt	Nr cadastral Nr. topografic	Adresa	Observații / Referințe
A1.1	29224-C1	Loc. Blejoi, Str Geo Bogza, Nr. 39, Jud. Prahova	Nr. niveluri:1; S. construita la sol:118 mp; S. construita desfasurata:118 mp; Locuinta P, supr.constr. = 118 mp, edificata in anul 1997
A1.2	29224-C2	Loc. Blejoi, Str Geo Bogza, Nr. 39, Jud. Prahova	Nr. niveluri:2; S. construita la sol:154 mp; S. construita desfasurata:210 mp; Locuinta P+M, supr.construita = 154 mp, supr.desf.=210 mp, an edificare 1977

B. Partea II. Proprietari și acte

Inscrieri privitoare la dreptul de proprietate și alte drepturi reale		Referințe
56726 / 28/04/2021		
Act Notarial nr. 541, din 27/04/2021 emis de NP Moanta Georgeta (Contr de intretinere);		
B4	Intabulare, drept de PROPRIETATEintretinere (asupra terenului in suprafata de 500 mp indiviz din 1000 mp), dobandit prin Conventie, cota actuala 500/1000, cota initiala 500/1000 1) VOICU MARIAN-LUCIAN 2) VOICU SUZANA-GEORGETA	A1
B5	Intabulare, drept de PROPRIETATEintretinere, dobandit prin Conventie, cota actuala 1/1, cota initiala 1/1 1) VOICU MARIAN-LUCIAN 2) VOICU SUZANA-GEORGETA	A1.2
118418 / 15/09/2022		
Act Notarial nr. 1704, din 15/09/2022 emis de NP Moanta Georgeta (contr intretinere);		
B6	Intabulare, drept de PROPRIETATE, dobandit prin Conventie, cota actuala 500/1000, cota initiala 500/1000 1) VOICU ION 2) VOICU CONSTANTINA-CORINA	A1
B7	Intabulare, drept de PROPRIETATE, dobandit prin Conventie, cota actuala 1/1, cota initiala 1/1 1) VOICU ION 2) VOICU CONSTANTINA-CORINA	A1.1

C. Partea III. SARCINI

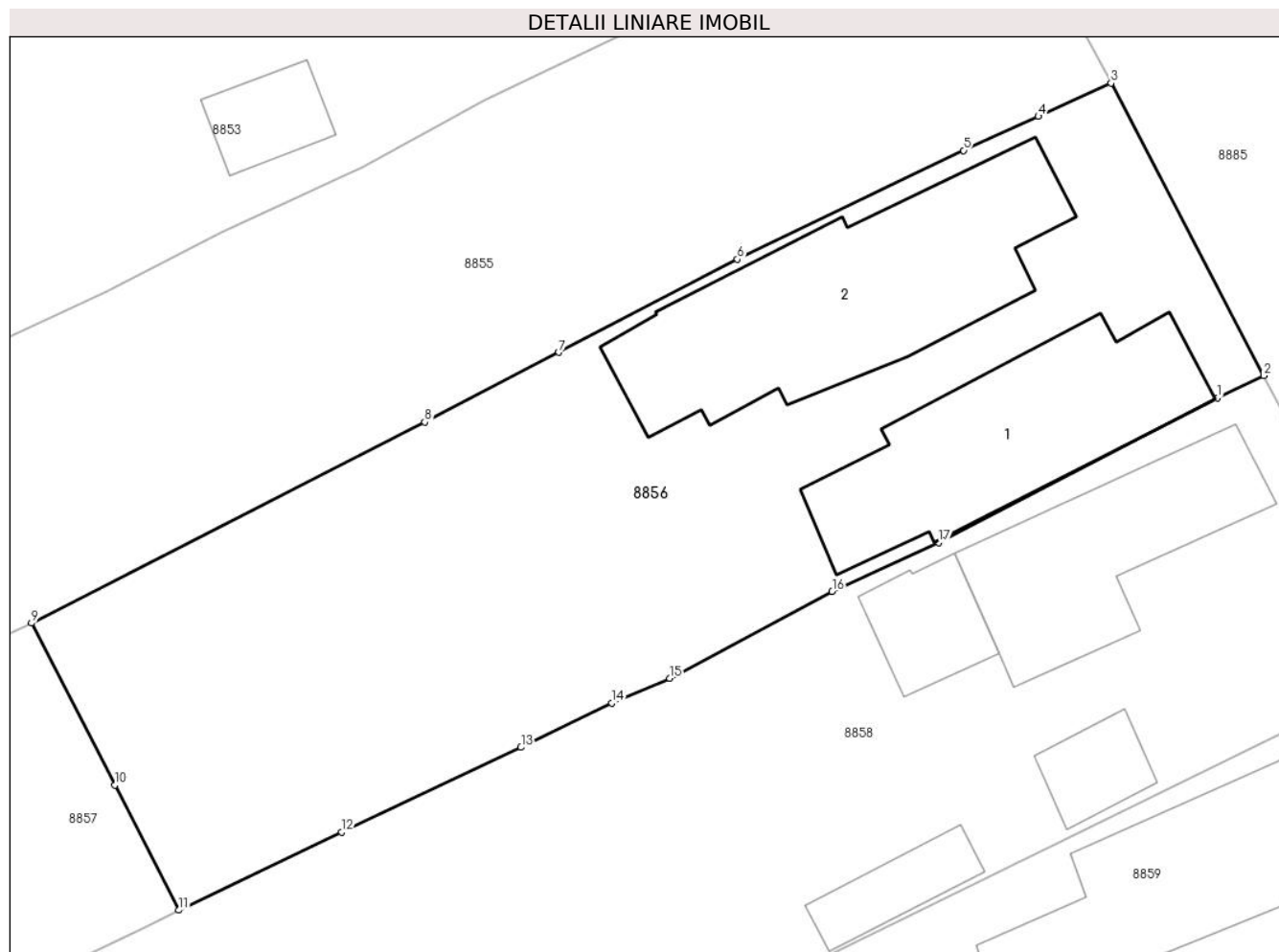
Inscrieri privind dezmembramintele dreptului de proprietate, drepturi reale de garanție și sarcini		Referințe
51440 / 12/06/2020		
Contract De Vânzare-Cumpărare nr. 22897, din 22/11/1992 emis de NOTARIATUL DE STAT JUDETEAN PRAHOVA;		
C1	se renoteaza obligatia de intretinere si dreptul de abitate viager transcrise sub nr. 35224-35225/1992	A1, A1.1, A1.2
Act Administrativ nr. seria D9 nr.668881, din 08/04/1993 emis de PRIMARIA BLEJOI;		
C2	se radiaza obligatia de intretinere si dreptul de abitate viager transcrise sub nr. 35224-35225/1992	A1, A1.1, A1.2
56726 / 28/04/2021		
Act Notarial nr. 541, din 27/04/2021 emis de NP Moanta Georgeta (Contr de intretinere);		
C3	Intabulare, drept de IPOTECA LEGALA, Valoare:0 (reprezentand contravaloarea intretinerii) asupra cotei parti din imobil proprietatea sotilor VOICU MARIAN-LUCIAN si VOICU SUZANA-GEORGETA 1) VOICU STELIAN	A1, A1.2

Inscrieri privind dezmembramintele dreptului de proprietate, drepturi reale de garanție și sarcini		Referințe
	2) VOICU CONSTANȚA	
C4	Intabulare, drept de HABITATIEviagera	A1.2
	1) VOICU STELIAN 2) VOICU CONSTANȚA	
118418 / 15/09/2022		
Act Notarial nr. 1704, din 15/09/2022 emis de NP Moanta Georgeta (contr intretinere);		
C5	Intabulare, drept de IPOTECA LEGALA, Valoare:0 (reprezentand contravaloarea intretinerii) asupra cotei parti din imobil proprietatea sotilor VOICU ION si VOICU CONSTANTINA-CORINA	A1, A1.1
	1) VOICU STELIAN 2) VOICU CONSTANȚA	
C6	Intabulare, drept de HABITATIEviagera	A1.1
	1) VOICU CONSTANȚA 2) VOICU STELIAN	

Anexa Nr. 1 La Partea I**Teren**

Nr cadastral	Suprafața (mp)*	Observații / Referințe
29224	Din acte: 1.000 Masurata: 1.008	Imprejmuit partial; cu garduri de lemn, metal si perete cladiri.

* Suprafața este determinată în planul de proiecție Stereo 70.

**Date referitoare la teren**

Crt	Categorie folosință	Intra vilan	Suprafața (mp)	Tarla	Parcelă	Nr. topo	Observații / Referințe
8856	curți constructii	DA	1.008	T19	1484	-	

Date referitoare la construcții

Crt	Număr	Destinație construcție	Supraf. (mp)	Situație juridică	Observații / Referințe
A1.1	29224-C1	construcții de locuințe	118	Cu acte	Nr. niveluri:1; S. construita la sol:118 mp; S. construita desfasurata:118 mp; Locuinta P, supr.constr. = 118 mp, edificata in anul 1997
A1.2	29224-C2	construcții de locuințe	154	Cu acte	Nr. niveluri:2; S. construita la sol:154 mp; S. construita desfasurata:210 mp; Locuinta P+M, supr.construita = 154 mp, supr.desf.=210 mp, an edificare 1977

Lungime Segmente

1) Valorile lungimilor segmentelor sunt obținute din proiecție în plan.

Punct început	X / Y	Punct sfârșit	X / Y	Lungime segment (** (m))
1	579.647,483 388.259,764	2	579.649,798 388.260,861	2.562

Punct început	X / Y	Punct sfârșit	X / Y	Lungime segment (** (m)
2	579.649,798 388.260,861	3	579.642,174 388.275,483	16.49
3	579.642,174 388.275,483	4	579.638,546 388.273,81	3.995
4	579.638,546 388.273,81	5	579.634,805 388.272,116	4.107
5	579.634,805 388.272,116	6	579.623,509 388.266,679	12.536
6	579.623,509 388.266,679	7	579.614,598 388.262,028	10.052
7	579.614,598 388.262,028	8	579.607,905 388.258,554	7.541
8	579.607,905 388.258,554	9	579.588,274 388.248,5	22.056
9	579.588,274 388.248,5	10	579.592,428 388.240,413	9.091
10	579.592,428 388.240,413	11	579.595,635 388.234,168	7.02
11	579.595,635 388.234,168	12	579.603,76 388.238,071	9.014
12	579.603,76 388.238,071	13	579.612,706 388.242,297	9.894
13	579.612,706 388.242,297	14	579.617,249 388.244,503	5.05
14	579.617,249 388.244,503	15	579.620,131 388.245,756	3.143
15	579.620,131 388.245,756	16	579.628,247 388.250,08	9.196
16	579.628,247 388.250,08	17	579.633,554 388.252,523	5.842
17	579.633,554 388.252,523	1	579.647,483 388.259,764	15.699

** Lungimile segmentelor sunt determinate în planul de proiecție Stereo 70 și sunt rotunjite la 1 milimetru.

*** Distanța dintre puncte este formată din segmente cumulate ce sunt mai mici decât valoarea 1 milimetru.

**DATE DESPRE IMOBILUL NR. 8857**

Oficiul de Cadastru și Publicitate Imobiliară PRAHOVA
Biroul de Cadastru și Publicitate Imobiliară Ploiești

A. Partea I. Descrierea imobilului

TEREN Intravilan

Adresa: Loc. Blejoi, Jud. Prahova

Nr. Crt	Nr cadastral Nr. topografic	Suprafața* (mp)	Observații / Referințe
A1	29222	Din acte: 2.782 Masurata: 2.661	Sector cadastral:15 Teren imprejmuit; Teren intravilan imprejmuit partial cu gard de metal si plasa sarma.

B. Partea II. Proprietari și acte

Inscrieri privitoare la dreptul de proprietate și alte drepturi reale	Referințe
79666 / 19/08/2020	
Act Administrativ nr. seria C10 Nr.073231, din 17/08/2019 emis de CONSILIUL LOCAL VALEA CALUGAREASCA;	
B3	se noteaza faptul ca numele actual al coproprietarei de sub B1.5 este Conachi Georgiana - Alina, conform certificatului de casatorie seria C10 nr. 073231/17.08.2019 eliberat de Consiliul Local Valea Calugareasca
Act Notarial nr. 928, din 18/08/2020 emis de NP Moanta Georgeta;	
B4	Intabulare, drept de PROPRIETATEpartaj, dobandit prin Conventie, cota actuala 1/1, cota initiala 1/1 1) VOICU STELIAN

C. Partea III. SARCINI .

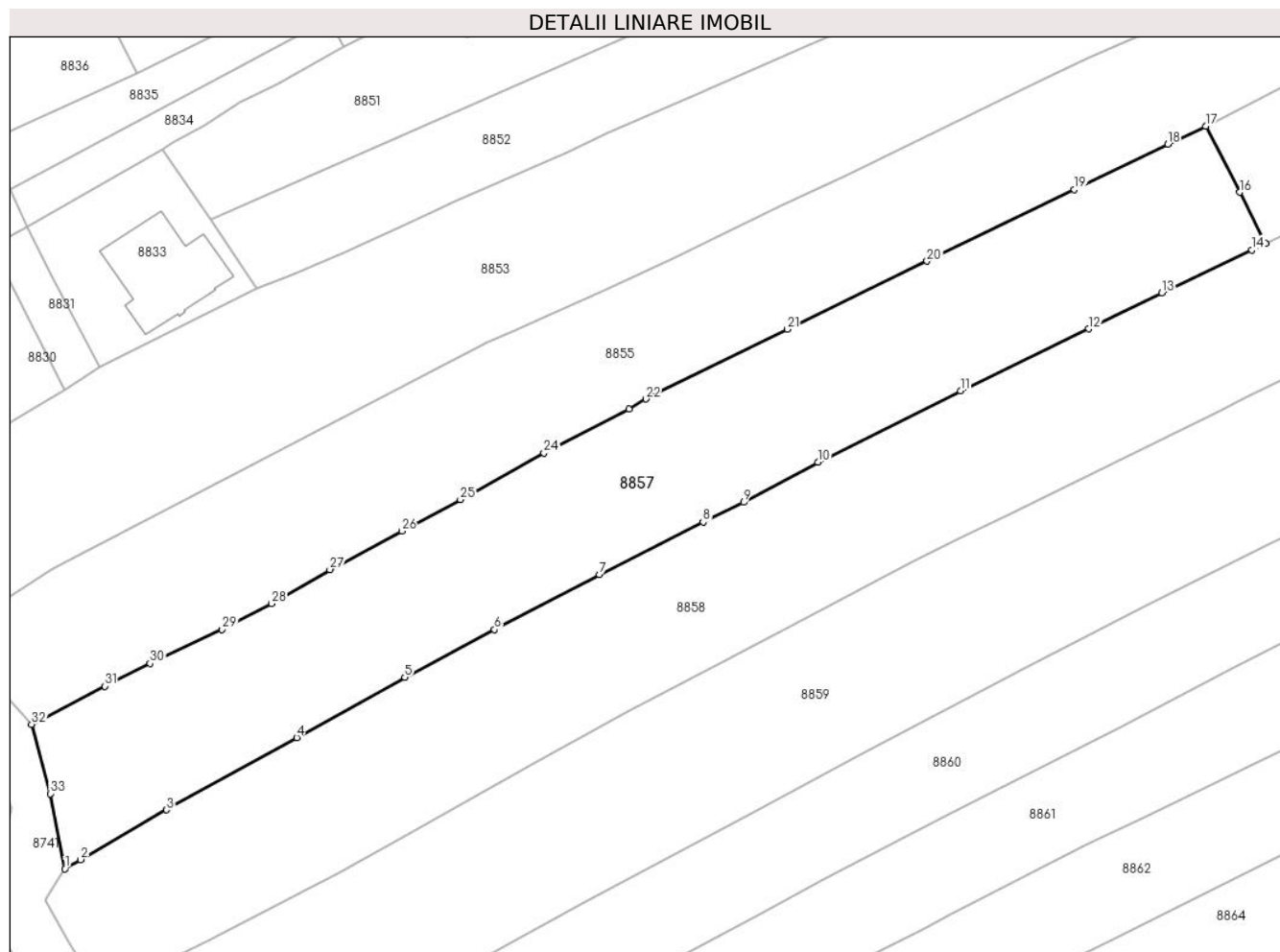
Inscrieri privind dezmembramintele dreptului de proprietate, drepturi reale de garanție și sarcini	Referințe
NU SUNT	

Anexa Nr. 1 La Partea I

Teren

Nr cadastral	Suprafața (mp)*	Observații / Referințe
29222	Din acte: 2.782 Masurata: 2.661	Teren intravilan imprejmuit partial cu gard de metal si plasa sarma.

* Suprafața este determinată în planul de proiecție Stereo 70.



Date referitoare la teren

Crt	Categorie folosință	Intravilan	Suprafața (mp)	Tarla	Parcelă	Nr. topo	Observații / Referințe
8857	vie	DA	435	T19	1483,1481	-	
8857	arabil	DA	2.226	T19	1482	-	

Lungime Segmente

1) Valorile lungimilor segmentelor sunt obținute din proiecție în plan.

Punct început	X / Y	Punct sfârșit	X / Y	Lungime segment (** (m)
1	579.448,541 388.157,556	2	579.450,468 388.158,675	2.228
3	579.461,0 388.164,776	4	579.476,939 388.173,643	18.239
5	579.490,176 388.181,017	6	579.501,17 388.186,857	12.449
7	579.513,999 388.193,571	8	579.526,716 388.200,033	14.265

Punct început	X / Y	Punct sfârșit	X / Y	Lungime segment (** (m)
2	579.450,468 388.158,675	3	579.461,0 388.164,776	12.171
4	579.476,939 388.173,643	5	579.490,176 388.181,017	15.152
6	579.501,17 388.186,857	7	579.513,999 388.193,571	14.48
8	579.526,716 388.200,033	9	579.531,673 388.202,439	5.51

Punct început	X / Y	Punct sfârșit	X / Y	Lungime segment (** (m)
9	579.531,673 388.202,439	10	579.540,783 388.207,346	10.347
11	579.558,259 388.216,116	12	579.573,957 388.223,686	17.428
13	579.582,921 388.228,07	14	579.593,943 388.233,34	12.217
15	579.595,635 388.234,168	16	579.592,428 388.240,413	7.02
17	579.588,274 388.248,5	18	579.583,627 388.246,323	5.132
19	579.572,204 388.240,763	20	579.554,162 388.231,979	20.067
21	579.537,023 388.223,641	22	579.519,723 388.215,112	19.288
23	579.517,623 388.213,841	24	579.507,214 388.208,484	11.707
25	579.496,988 388.202,785	26	579.489,803 388.198,916	8.16
27	579.480,99 388.194,21	28	579.473,87 388.190,036	8.253
29	579.467,812 388.186,861	30	579.458,992 388.182,702	9.751
31	579.453,455 388.179,921	32	579.444,471 388.175,243	10.129
33	579.446,746 388.166,756	1	579.448,541 388.157,556	9.373

Punct început	X / Y	Punct sfârșit	X / Y	Lungime segment (** (m)
10	579.540,783 388.207,346	11	579.558,259 388.216,116	19.553
12	579.573,957 388.223,686	13	579.582,921 388.228,07	9.979
14	579.593,943 388.233,34	15	579.595,635 388.234,168	1.884
16	579.592,428 388.240,413	17	579.588,274 388.248,5	9.091
18	579.583,627 388.246,323	19	579.572,204 388.240,763	12.704
20	579.554,162 388.231,979	21	579.537,023 388.223,641	19.06
22	579.519,723 388.215,112	23	579.517,623 388.213,841	2.455
24	579.507,214 388.208,484	25	579.496,988 388.202,785	11.707
26	579.489,803 388.198,916	27	579.480,99 388.194,21	9.991
28	579.473,87 388.190,036	29	579.467,812 388.186,861	6.84
30	579.458,992 388.182,702	31	579.453,455 388.179,921	6.196
32	579.444,471 388.175,243	33	579.446,746 388.166,756	8.787

** Lungimile segmentelor sunt determinate în planul de proiecție Stereo 70 și sunt rotunjite la 1 milimetru.

*** Distanța dintre puncte este formată din segmente cumulate ce sunt mai mici decât valoarea 1 milimetru.

**DATE DESPRE IMOBILUL NR. 8858**

Oficiul de Cadastru și Publicitate Imobiliară PRAHOVA
Biroul de Cadastru și Publicitate Imobiliară Ploiești

A. Partea I. Descrierea imobilului

TEREN Intravilan

Adresa: Loc. Blejoi, Str Geo Bogza, Nr. 37, Jud. Prahova, T 19 ; CC 1485 ; V 1486 ; A 1488

Nr. Crt	Nr cadastral Nr. topografic	Suprafața* (mp)	Observații / Referințe
A1	29163	Din acte: 3.762 Masurata: 3.745	Sector cadastral:15 Teren imprejmuit; Teren intravilan imprejmuit cu gard de metal , plasa , sarma , lemn si perete constructie .

Construcții

Crt	Nr cadastral Nr. topografic	Adresa	Observații / Referințe
A1.1	29163-C1	Loc. Blejoi, Str Geo Bogza, Nr. 37, Jud. Prahova, T 19 ; CC 1485 ; V 1486 ; A 1488	Nr. niveluri:1; S. construita la sol:89 mp; S. construita desfasurata:89 mp; LOCUINTA (P) ; SC DESF. = 89 MP ; Edificata in anul 1975 .
A1.2	29163-C2	Loc. Blejoi, Str Geo Bogza, Nr. 37, Jud. Prahova, T 19 ; CC 1485 ; V 1486 ; A 1488	Nr. niveluri:1; S. construita la sol:29 mp; S. construita desfasurata:29 mp; ANEXA GOSPODAREASCA (P) ; SC DESF. = 29 MP ; Edificata in anul 1975 .
A1.3	29163-C3	Loc. Blejoi, Str Geo Bogza, Nr. 37, Jud. Prahova, T 19 ; CC 1485 ; V 1486 ; A 1488	Nr. niveluri:1; S. construita la sol:20 mp; S. construita desfasurata:23 mp; ANEXA GOSPODAREASCA (P) ; SC DESF. = 23 MP ; Edificata in anul 1975 .
A1.4	29163-C4	Loc. Blejoi, Str Geo Bogza, Nr. 37, Jud. Prahova, T 19 ; CC 1485 ; V 1486 ; A 1488	Nr. niveluri:1; S. construita la sol:23 mp; S. construita desfasurata:23 mp; ANEXA GOSPODAREASCA (P) ; SC DESF. = 23 MP ; Edificata in anul 1975 .

B. Partea II. Proprietari și acte

Inscrieri privitoare la dreptul de proprietate și alte drepturi reale		Referințe
80178 / 18/06/2021		
Act Notarial nr. 769, din 17/06/2021 emis de NP Calin Mirela;		
B9	Intabulare, drept de PROPRIETATE donatie, dobandit prin Conventie, cota actuala 1/1, cota initiala 1/1 1) MIHALEA-ZOTA IRINA-FLORINA	A1
B10	Intabulare, drept de PROPRIETATE donatie, dobandit prin Conventie, cota actuala 1/1, cota initiala 1/1 1) MIHALEA-ZOTA IRINA-FLORINA	A1.1, A1.2, A1.3, A1.4

C. Partea III. SARCINI

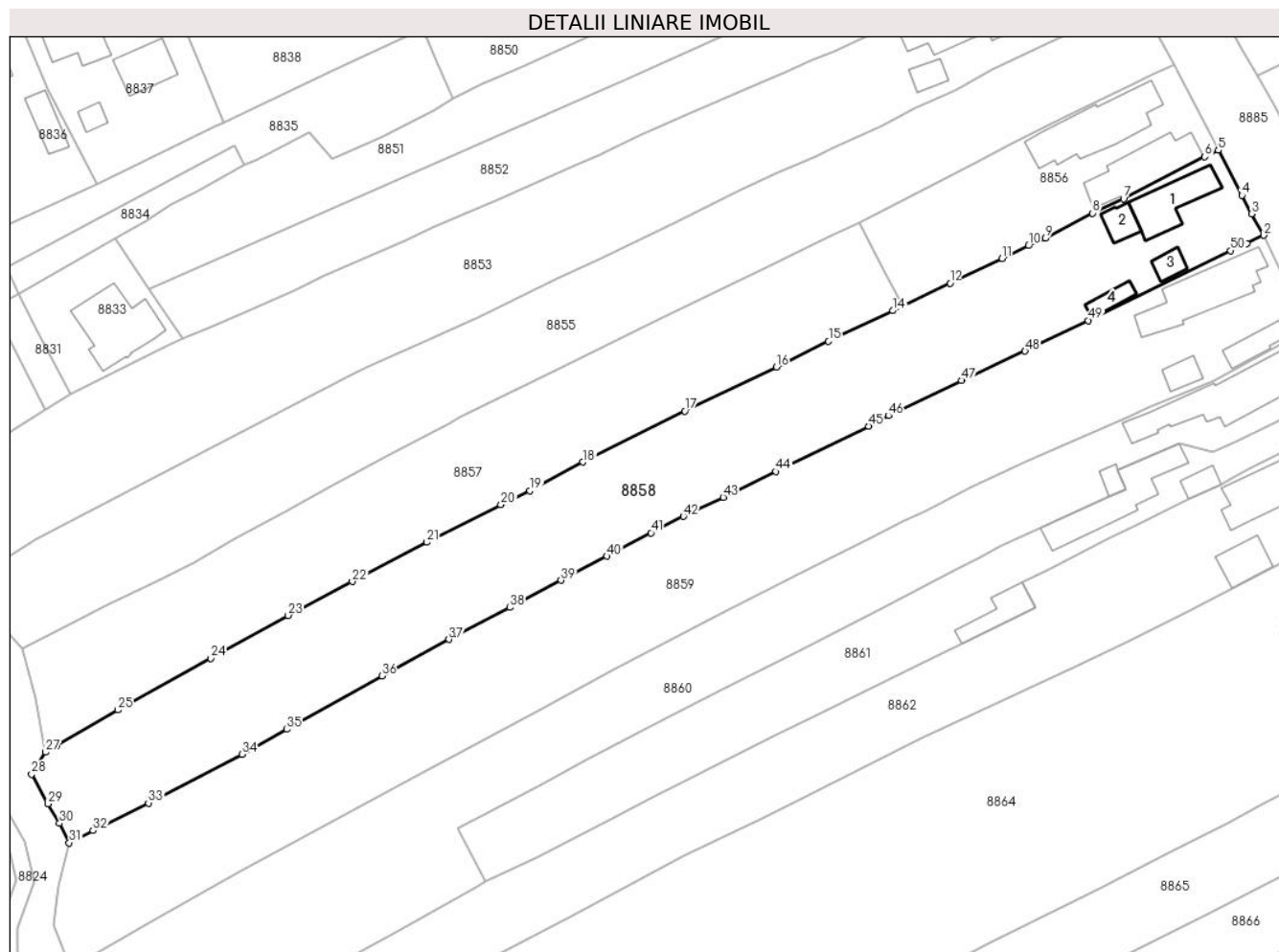
Inscrieri privind dezmembramintele dreptului de proprietate, drepturi reale de garanție și sarcini		Referințe
80178 / 18/06/2021		
Act Notarial nr. 769, din 17/06/2021 emis de NP Calin Mirela;		
C1	Intabulare, drept de HABITATIE(viagera) 1) SOARE GHEORGHE 2) SOARE MARIA	A1.1, A1.2, A1.3, A1.4

Anexa Nr. 1 La Partea I

Teren

Nr cadastral	Suprafața (mp)*	Observații / Referințe
29163	Din acte: 3.762 Masurata: 3.745	Teren intravilan imprejmuit cu gard de metal , plasa , sarma , lemn si perete constructie .

* Suprafața este determinată în planul de proiecție Stereo 70.



Date referitoare la teren

Crt	Categorie folosință	Intra vilan	Suprafața (mp)	Tarla	Parcelă	Nr. topo	Observații / Referințe
8858	curți constructii	DA	1.649	T19	1485	-	
8858	arabil	DA	1.253	T19	1488	-	
8858	vie	DA	843	T19	1486	-	

Date referitoare la construcții

Crt	Număr	Destinație construcție	Supraf. (mp)	Situație juridică	Observații / Referințe
A1.1	29163-C1	construcții de locuințe	89	Cu acte	Nr. niveluri:1; S. construita la sol:89 mp; S. construita desfasurata:89 mp; LOCUINTA (P) ; SC DESF. = 89 MP ; Edificata in anul 1975 .
A1.2	29163-C2	construcții anexa	29	Cu acte	Nr. niveluri:1; S. construita la sol:29 mp; S. construita desfasurata:29 mp; ANEXA GOSPODAREASCA (P) ; SC DESF. = 29 MP ; Edificata in anul 1975 .
A1.3	29163-C3	construcții anexa	20	Cu acte	Nr. niveluri:1; S. construita la sol:20 mp; S. construita desfasurata:23 mp; ANEXA GOSPODAREASCA (P) ; SC DESF. = 23 MP ; Edificata in anul 1975 .
A1.4	29163-C4	construcții anexa	23	Cu acte	Nr. niveluri:1; S. construita la sol:23 mp; S. construita desfasurata:23 mp; ANEXA GOSPODAREASCA (P) ; SC DESF. = 23 MP ; Edificata in anul 1975 .

Lungime Segmente

1) Valorile lungimilor segmentelor sunt obținute din proiecție în plan.

Punct început	X / Y	Punct sfârșit	X / Y	Lungime segment	Punct început	X / Y	Punct sfârșit	X / Y	Lungime segment	Punct început	X / Y	Punct sfârșit	X / Y	Lungime segment
1	579.654,755 388.244,86	2	579.657,608 388.246,286	3.19	2	579.657,608 388.246,286	3	579.655,517 388.249,983	4.247	3	579.655,517 388.249,983	4	579.653,866 388.253,138	3.561
4	579.653,866 388.253,138	5	579.649,798 388.260,861	8.729	5	579.649,798 388.260,861	6	579.647,483 388.259,764	2.562	6	579.647,483 388.259,764	7	579.633,554 388.252,523	15.699
7	579.633,554 388.252,523	8	579.628,247 388.250,08	5.842	8	579.628,247 388.250,08	9	579.620,131 388.245,756	9.196	9	579.620,131 388.245,756	10	579.617,249 388.244,503	3.143
10	579.617,249 388.244,503	11	579.612,706 388.242,297	5.05	11	579.612,706 388.242,297	12	579.603,76 388.238,071	9.894	12	579.603,76 388.238,071	13	579.595,635 388.234,168	9.014
13	579.595,635 388.234,168	14	579.593,943 388.233,34	1.884	14	579.593,943 388.233,34	15	579.582,921 388.228,07	12.217	15	579.582,921 388.228,07	16	579.573,957 388.223,686	9.979
16	579.573,957 388.223,686	17	579.558,259 388.216,116	17.428	17	579.558,259 388.216,116	18	579.540,783 388.207,346	19.553	18	579.540,783 388.207,346	19	579.531,673 388.202,439	10.347
19	579.531,673 388.202,439	20	579.526,716 388.200,033	5.51	20	579.526,716 388.200,033	21	579.513,999 388.193,571	14.265	21	579.513,999 388.193,571	22	579.501,17 388.186,857	14.48
22	579.501,17 388.186,857	23	579.490,176 388.181,017	12.449	23	579.490,176 388.181,017	24	579.476,939 388.173,643	15.152	24	579.476,939 388.173,643	25	579.461,0 388.164,776	18.239
25	579.461,0 388.164,776	26	579.450,468 388.158,675	12.171	26	579.450,468 388.158,675	27	579.448,541 388.157,556	2.228	27	579.448,541 388.157,556	28	579.446,153 388.153,785	4.464
28	579.446,153 388.153,785	29	579.448,991 388.148,696	5.827	29	579.448,991 388.148,696	30	579.450,955 388.145,332	3.895	30	579.450,955 388.145,332	31	579.452,618 388.141,99	3.733
31	579.452,618 388.141,99	32	579.456,701 388.144,087	4.59	32	579.456,701 388.144,087	33	579.466,207 388.148,826	10.622	33	579.466,207 388.148,826	34	579.482,277 388.157,171	18.108
34	579.482,277 388.157,171	35	579.489,944 388.161,474	8.792	35	579.489,944 388.161,474	36	579.506,243 388.170,628	18.694	36	579.506,243 388.170,628	37	579.517,768 388.176,907	13.124
37	579.517,768 388.176,907	38	579.528,196 388.182,382	11.778	38	579.528,196 388.182,382	39	579.537,006 388.187,044	9.967	39	579.537,006 388.187,044	40	579.544,868 388.191,194	8.89
40	579.544,868 388.191,194	41	579.552,451 388.195,205	8.578	41	579.552,451 388.195,205	42	579.558,038 388.198,014	6.253	42	579.558,038 388.198,014	43	579.564,855 388.201,313	7.573
43	579.564,855 388.201,313	44	579.573,909 388.205,717	10.068	44	579.573,909 388.205,717	45	579.589,776 388.213,513	17.679	45	579.589,776 388.213,513	46	579.593,189 388.215,317	3.86
46	579.593,189 388.215,317	47	579.605,734 388.221,361	13.925	47	579.605,734 388.221,361	48	579.616,666 388.226,395	12.035	48	579.616,666 388.226,395	49	579.627,515 388.231,658	12.058
49	579.627,515 388.231,658	50	579.651,937 388.243,636	27.201	50	579.651,937 388.243,636	1	579.654,755 388.244,86	3.072					

** Lungimile segmentelor sunt determinate în planul de proiecție Stereo 70 și sunt rotunjite la 1 milimetru.

*** Distanța dintre puncte este formată din segmente cumulate ce sunt mai mici decât valoarea 1 milimetru.

**DATE DESPRE IMOBILUL NR. 8859**

Oficiul de Cadastru și Publicitate Imobiliară PRAHOVA
Biroul de Cadastru și Publicitate Imobiliară Ploiești

A. Partea I. Descrierea imobilului

TEREN Intravilan

Adresa: Loc. Blejoi, Str Geo Bogza, Nr. 35, Jud. Prahova

Nr. Crt	Nr cadastral Nr. topografic	Suprafața* (mp)	Observații / Referințe
A1	32701	Din acte: 4.144 Masurata: 4.225	Sector cadastral:15 Teren imprejmuit; Teren intravilan imprejmuit cu gard de metal, lemn, plasa, sarma si beton

Construcții

Crt	Nr cadastral Nr. topografic	Adresa	Observații / Referințe
A1.1	32701-C1	Loc. Blejoi, Str Geo Bogza, Nr. 35, Jud. Prahova	Nr. niveluri:1; S. construita la sol:141 mp; S. construita desfasurata:141 mp; C1-locuinta P, anul edificarii 1979
A1.2	32701-C2	Loc. Blejoi, Str Geo Bogza, Nr. 35, Jud. Prahova	Nr. niveluri:1; S. construita la sol:47 mp; S. construita desfasurata:47 mp; C2-anexa P, anul edificarii 1946
A1.3	32701-C3	Loc. Blejoi, Str Geo Bogza, Nr. 35, Jud. Prahova	Nr. niveluri:1; S. construita la sol:24 mp; S. construita desfasurata:24 mp; C3-anexa P, anul edificarii 1979

B. Partea II. Proprietari și acte

Inscrieri privitoare la dreptul de proprietate și alte drepturi reale		Referințe
112382 / 29/07/2024		
Act Notarial nr. 711, din 26/07/2024 emis de NP Calin Mirela;		
B7	Intabulare, drept de PROPRIETATE donatie, dobandit prin Conventie, cota actuala 1/1, cota initiala 1/1 1) SOARE ALIN-IULIAN	A1
B8	Intabulare, drept de PROPRIETATE donatie, dobandit prin Conventie, cota actuala 1/1, cota initiala 1/1 1) SOARE ALIN-IULIAN	A1.1, A1.2, A1.3

C. Partea III. SARCINI

Inscrieri privind dezmembramintele dreptului de proprietate, drepturi reale de garanție și sarcini		Referințe
112382 / 29/07/2024		
Act Notarial nr. 711, din 26/07/2024 emis de NP Calin Mirela;		
C1	Intabulare, drept de UZUFRACT viager 1) SOARE ION	A1, A1.1, A1.2, A1.3

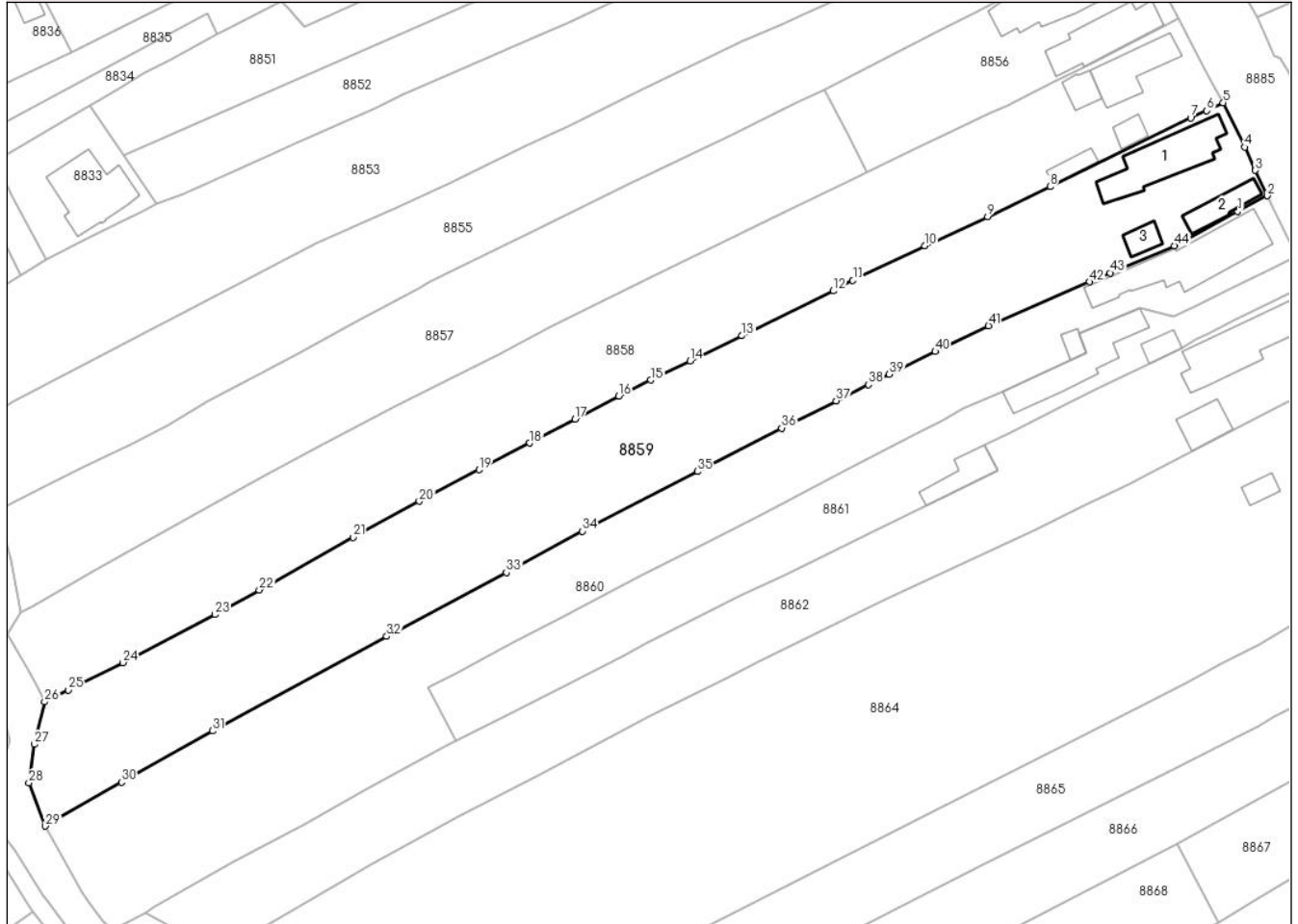
Anexa Nr. 1 La Partea I

Teren

Nr cadastral	Suprafața (mp)*	Observații / Referințe
32701	Din acte: 4.144 Masurata: 4.225	Teren intravilan imprejmuit cu gard de metal, lemn, plasa, sarma si beton

* Suprafața este determinată în planul de proiecție Stereo 70.

DETALII LINIARE IMOBIL



Date referitoare la teren

Crt	Categorie folosință	Intra vilan	Suprafața (mp)	Tarla	Parcelă	Nr. topo	Observații / Referințe
8859	curți constructii	DA	622	T19	1491	-	
8859	vie	DA	950	T19	1490	-	
8859	arabil	DA	2.652	T19	1489	-	

Date referitoare la construcții

Crt	Număr	Destinație construcție	Supraf. (mp)	Situație juridică	Observații / Referințe
A1.1	32701-C1	construcții de locuințe	141	Cu acte	Nr. niveluri:1; S. construita la sol:141 mp; S. construita desfasurata:141 mp; C1-locuinta P, anul edificarii 1979
A1.2	32701-C2	construcții anexa	47	Cu acte	Nr. niveluri:1; S. construita la sol:47 mp; S. construita desfasurata:47 mp; C2-anexa P, anul edificarii 1946
A1.3	32701-C3	construcții anexa	24	Cu acte	Nr. niveluri:1; S. construita la sol:24 mp; S. construita desfasurata:24 mp; C3-anexa P, anul edificarii 1979

Lungime Segmente

1) Valorile lungimilor segmentelor sunt obținute din proiecție în plan.

Punct început	X / Y	Punct sfârșit	X / Y	Lungime segment	Punct început	X / Y	Punct sfârșit	X / Y	Lungime segment	Punct început	X / Y	Punct sfârșit	X / Y	Lungime segment
1	579.660,132 388.227,359	2	579.665,276 388.230,061	5.81	2	579.665,276 388.230,061	3	579.663,213 388.234,496	4.891	3	579.663,213 388.234,496	4	579.661,358 388.238,54	4.449
4	579.661,358 388.238,54	5	579.657,608 388.246,286	8.606	5	579.657,608 388.246,286	6	579.654,755 388.244,86	3.19	6	579.654,755 388.244,86	7	579.651,937 388.243,636	3.072
7	579.651,937 388.243,636	8	579.627,515 388.231,658	27.201	8	579.627,515 388.231,658	9	579.616,666 388.226,395	12.058	9	579.616,666 388.226,395	10	579.605,734 388.221,361	12.035
10	579.605,734 388.221,361	11	579.593,189 388.215,317	13.925	11	579.593,189 388.215,317	12	579.589,776 388.213,513	3.86	12	579.589,776 388.213,513	13	579.573,909 388.205,717	17.679
13	579.573,909 388.205,717	14	579.564,855 388.201,313	10.068	14	579.564,855 388.201,313	15	579.558,038 388.198,014	7.573	15	579.558,038 388.198,014	16	579.552,451 388.195,205	6.253
16	579.552,451 388.195,205	17	579.544,868 388.191,194	8.578	17	579.544,868 388.191,194	18	579.537,006 388.187,044	8.89	18	579.537,006 388.187,044	19	579.528,196 388.182,382	9.967
19	579.528,196 388.182,382	20	579.517,768 388.176,907	11.778	20	579.517,768 388.176,907	21	579.506,243 388.170,628	13.124	21	579.506,243 388.170,628	22	579.489,944 388.161,474	18.694
22	579.489,944 388.161,474	23	579.482,277 388.157,171	8.792	23	579.482,277 388.157,171	24	579.466,207 388.148,826	18.108	24	579.466,207 388.148,826	25	579.456,701 388.144,087	10.622
25	579.456,701 388.144,087	26	579.452,618 388.141,99	4.59	26	579.452,618 388.141,99	27	579.450,792 388.134,609	7.604	27	579.450,792 388.134,609	28	579.449,871 388.127,883	6.789
28	579.449,871 388.127,883	29	579.452,751 388.120,364	8.052	29	579.452,751 388.120,364	30	579.466,01 388.128,018	15.31	30	579.466,01 388.128,018	31	579.481,808 388.136,941	18.144
31	579.481,808 388.136,941	32	579.512,101 388.153,393	34.472	32	579.512,101 388.153,393	33	579.532,938 388.164,48	23.603	33	579.532,938 388.164,48	34	579.546,1 388.171,711	15.018
34	579.546,1 388.171,711	35	579.566,16 388.182,098	22.59	35	579.566,16 388.182,098	36	579.580,816 388.189,641	16.483	36	579.580,816 388.189,641	37	579.590,278 388.194,399	10.591
37	579.590,278 388.194,399	38	579.595,928 388.197,223	6.316	38	579.595,928 388.197,223	39	579.599,522 388.199,017	4.017	39	579.599,522 388.199,017	40	579.607,504 388.203,002	8.921
40	579.607,504 388.203,002	41	579.616,792 388.207,437	10.293	41	579.616,792 388.207,437	42	579.634,336 388.215,082	19.137	42	579.634,336 388.215,082	43	579.637,929 388.216,648	3.919
43	579.637,929 388.216,648	44	579.649,131 388.221,368	12.156	44	579.649,131 388.221,368	1	579.660,132 388.227,359	12.527					

** Lungimile segmentelor sunt determinate în planul de proiecție Stereo 70 și sunt rotunjite la 1 milimetru.

*** Distanța dintre puncte este formată din segmente cumulate ce sunt mai mici decât valoarea 1 milimetru.

**DATE DESPRE IMOBILUL NR. 8860**

Oficiul de Cadastru și Publicitate Imobiliară PRAHOVA
Biroul de Cadastru și Publicitate Imobiliară Ploiești

A. Partea I. Descrierea imobilului

TEREN Intravilan

Nr. CF vechi:4678

Nr. cadastral vechi:10598

Adresa: Loc. Blejoi, Str Geo Bogza, Nr. 33, Jud. Prahova

Nr. Crt	Nr cadastral Nr. topografic	Suprafața* (mp)	Observații / Referințe
A1	21098	Din acte: 3.248 Masurata: 3.395	Sector cadastral:15 Teren imprejmuit;

Construcții

Crt	Nr cadastral Nr. topografic	Adresa	Observații / Referințe
A1.1	21098-C1	Loc. Blejoi, Str Geo Bogza, Nr. 33, Jud. Prahova	Nr. niveluri:1; S. construita la sol:186 mp; S. construita desfasurata:186 mp; LOCUINTA P; CONSTRUCTIE EXTINSA FARA ACTE
A1.2	21098-C2	Loc. Blejoi, Str Geo Bogza, Nr. 33, Jud. Prahova	Nr. niveluri:1; S. construita la sol:15 mp; S. construita desfasurata:15 mp; ANEXA

B. Partea II. Proprietari și acte

Inscrieri privitoare la dreptul de proprietate și alte drepturi reale		Referințe
23676 / 22/05/2007		
Certificat Mostenitor nr. 07, din 12/01/2007 emis de NP PUSCASU ION;		
B3	Intabulare, drept de PROPRIETATE, dobandit prin Succesiune, cota actuala 3/8, cota initiala 3/8 1) ALBU CONSTANTIN	A1
71802 / 10/12/2007		
Contract De Vanzare-Cumparare nr. 4314, din 07/12/2007 emis de NP MOANTA GEORGETA;		
B4	Intabulare, drept de PROPRIETATE, dobandit prin Conventie, cota actuala 5/8, cota initiala 5/8 1) ALBU LUCICA 2) ALBU CONSTANTIN	A1
23676 / 22/05/2007		
Certificat Mostenitor nr. 07, din 12/01/2007 emis de NP PUSCASU ION;		
B5	Intabulare, drept de PROPRIETATE, dobandit prin Succesiune, cota actuala 3/16, cota initiala 3/16 1) ALBU CONSTANTIN	A1.1, A1.2
71802 / 10/12/2007		
Contract De Vanzare-Cumparare nr. 4314, din 07/12/2007 emis de NP MOANTA GEORGETA;		
B6	Intabulare, drept de PROPRIETATE, dobandit prin Conventie, cota actuala 13/16, cota initiala 13/16 1) ALBU CONSTANTIN 2) ALBU LUCICA	A1.1, A1.2

C. Partea III. SARCINI

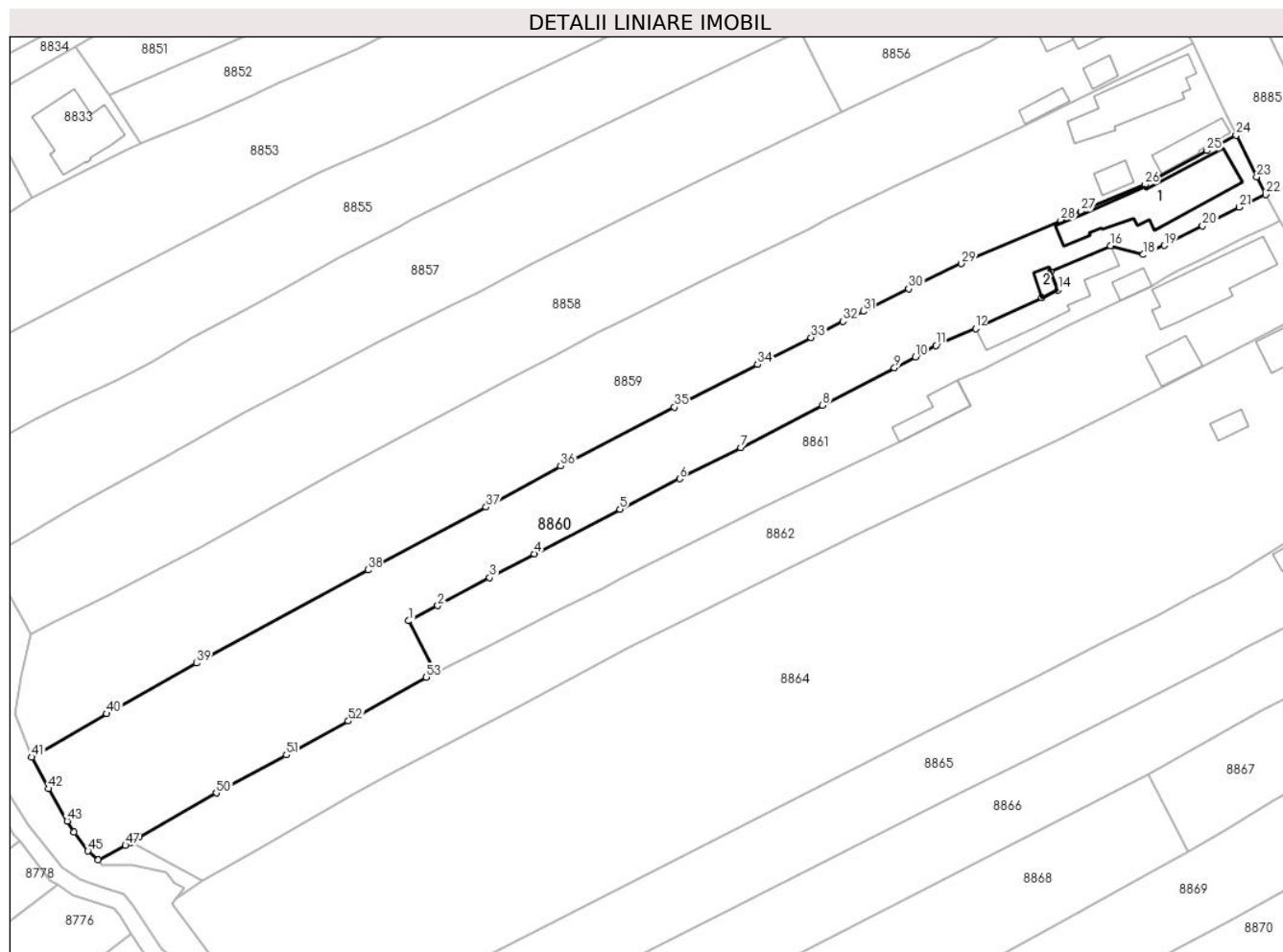
Inscrieri privind dezmembramintele dreptului de proprietate, drepturi reale de garanție și sarcini		Referințe
71802 / 10/12/2007		
Contract De Vanzare-Cumparare nr. 4314, din 07/12/2007 emis de NP MOANTA GEORGETA;		
C1	Intabulare, drept de HABITATIEviagera asupra cote de 13/16 din constructii cu notarea obligatiei de intretinere 1) ALBU MITA	A1

Anexa Nr. 1 La Partea I

Teren

Nr cadastral	Suprafața (mp)*	Observații / Referințe
21098	Din acte: 3.248 Masurata: 3.395	

* Suprafața este determinată în planul de proiecție Stereo 70.



Date referitoare la teren

Crt	Categorie folosință	Intra vilan	Suprafața (mp)	Tarla	Parcelă	Nr. topo	Observații / Referințe
8860	arabil	DA	2.626	T19	1493	-	
8860	curti constructii	DA	769	T19	1492	-	

Date referitoare la construcții

Crt	Număr	Destinație construcție	Supraf. (mp)	Situație juridică	Observații / Referințe
A1.1	21098-C1	construcții de locuințe	186	Cu acte	Nr. niveluri:1; S. construita la sol:186 mp; S. construita desfasurata:186 mp; LOCUINTA P; CONSTRUCTIE EXTINSA FARA ACTE
A1.2	21098-C2	construcții anexa	15	Cu acte	Nr. niveluri:1; S. construita la sol:15 mp; S. construita desfasurata:15 mp; ANEXA

Lungime Segmente

1) Valorile lungimilor segmentelor sunt obținute din proiecție în plan.

Punct început	X / Y	Punct sfârșit	X / Y	Lungime segment	Punct început	X / Y	Punct sfârșit	X / Y	Lungime segment	Punct început	X / Y	Punct sfârșit	X / Y	Lungime segment
1	579.519,293 388.144,409	2	579.524,387 388.147,074	5.749	2	579.524,387 388.147,074	3	579.533,571 388.152,025	10.434	3	579.533,571 388.152,025	4	579.541,469 388.156,208	8.937
4	579.541,469 388.156,208	5	579.556,54 388.164,099	17.012	5	579.556,54 388.164,099	6	579.567,079 388.169,477	11.832	6	579.567,079 388.169,477	7	579.577,893 388.174,933	12.112

Punct început	X / Y	Punct sfârșit	X / Y	Lungime segment	Punct început	X / Y	Punct sfârșit	X / Y	Lungime segment	Punct început	X / Y	Punct sfârșit	X / Y	Lungime segment
7	579.577,893 388.174,933	8	579.592,259 388.182,418	16.199	8	579.592,259 388.182,418	9	579.604,98 388.189,046	14.344	9	579.604,98 388.189,046	10	579.608,665 388.190,966	4.155
10	579.608,665 388.190,966	11	579.612,33 388.192,977	4.18	11	579.612,33 388.192,977	12	579.619,3 388.195,96	7.582	12	579.619,3 388.195,96	13	579.630,985 388.201,418	12.897
13	579.630,985 388.201,418	14	579.633,88 388.202,77	3.195	14	579.633,88 388.202,77	15	579.632,578 388.206,016	3.497	15	579.632,578 388.206,016	16	579.643,111 388.210,557	11.47
16	579.643,111 388.210,557	17	579.643,215 388.210,602	0.113	17	579.643,215 388.210,602	18	579.648,908 388.209,016	5.91	18	579.648,908 388.209,016	19	579.652,569 388.210,647	4.008
19	579.652,569 388.210,647	20	579.659,342 388.214,102	7.603	20	579.659,342 388.214,102	21	579.665,843 388.217,367	7.275	21	579.665,843 388.217,367	22	579.670,501 388.219,612	5.171
22	579.670,501 388.219,612	23	579.668,906 388.222,732	3.504	23	579.668,906 388.222,732	24	579.665,276 388.230,061	8.179	24	579.665,276 388.230,061	25	579.660,132 388.227,359	5.81
25	579.660,132 388.227,359	26	579.649,131 388.221,368	12.527	26	579.649,131 388.221,368	27	579.637,929 388.216,648	12.156	27	579.637,929 388.216,648	28	579.634,336 388.215,082	3.919
28	579.634,336 388.215,082	29	579.616,792 388.207,437	19.137	29	579.616,792 388.207,437	30	579.607,504 388.203,002	10.293	30	579.607,504 388.203,002	31	579.599,522 388.199,017	8.921
31	579.599,522 388.199,017	32	579.595,928 388.197,223	4.017	32	579.595,928 388.197,223	33	579.590,278 388.194,399	6.316	33	579.590,278 388.194,399	34	579.580,816 388.189,641	10.591
34	579.580,816 388.189,641	35	579.566,16 388.182,098	16.483	35	579.566,16 388.182,098	36	579.546,1 388.171,711	22.59	36	579.546,1 388.171,711	37	579.532,938 388.164,48	15.018
37	579.532,938 388.164,48	38	579.512,101 388.153,393	23.603	38	579.512,101 388.153,393	39	579.481,808 388.136,941	34.472	39	579.481,808 388.136,941	40	579.466,01 388.128,018	18.144
40	579.466,01 388.128,018	41	579.452,751 388.120,364	15.31	41	579.452,751 388.120,364	42	579.455,772 388.114,779	6.35	42	579.455,772 388.114,779	43	579.459,01 388.109,093	6.543
43	579.459,01 388.109,093	44	579.460,226 388.107,121	2.317	44	579.460,226 388.107,121	45	579.462,684 388.103,781	4.147	45	579.462,684 388.103,781	46	579.464,53 388.102,245	2.401
46	579.464,53 388.102,245	47	579.469,286 388.104,8	5.399	47	579.469,286 388.104,8	48	579.470,22 388.105,359	1.089	48	579.470,22 388.105,359	49	579.471,712 388.106,252	1.739
49	579.471,712 388.106,252	50	579.485,331 388.114,038	15.688	50	579.485,331 388.114,038	51	579.497,696 388.120,743	14.066	51	579.497,696 388.120,743	52	579.508,636 388.126,723	12.468
52	579.508,636 388.126,723	53	579.522,397 388.134,423	15.769	53	579.522,397 388.134,423	54	579.524,069 388.135,282	1.88	54	579.524,069 388.135,282	1	579.519,293 388.144,409	10.301

** Lungimile segmentelor sunt determinate în planul de proiecție Stereo 70 și sunt rotunjite la 1 milimetru.

*** Distanța dintre puncte este formată din segmente cumulate ce sunt mai mici decât valoarea 1 milimetru.

**DATE DESPRE IMOBILUL NR. 8861**

Oficiul de Cadastru și Publicitate Imobiliară PRAHOVA
Biroul de Cadastru și Publicitate Imobiliară Ploiești

A. Partea I. Descrierea imobilului

TEREN Intravilan

Adresa: Loc. Blejoi, Str Geo Bogza, Nr. 31, Jud. Prahova

Nr. Crt	Nr cadastral Nr. topografic	Suprafața* (mp)	Observații / Referințe
A1	24580	Din acte: 1.550 Masurata: 1.610	Sector cadastral:15 Teren imprejmuit;

Construcții

Crt	Nr cadastral Nr. topografic	Adresa	Observații / Referințe
A1.1	24580-C1	Loc. Blejoi, Str Geo Bogza, Nr. 31, Jud. Prahova	Nr. niveluri:1; S. construita la sol:126 mp; S. construita desfasurata:126 mp; Locuinta P
A1.2	24580-C2	Loc. Blejoi, Str Geo Bogza, Nr. 31, Jud. Prahova	Nr. niveluri:1; S. construita la sol:22 mp; S. construita desfasurata:22 mp; Anexa P

B. Partea II. Proprietari și acte

Inscrieri privitoare la dreptul de proprietate și alte drepturi reale		Referințe
32891 / 15/05/2013		
Act Notarial nr. 34, din 10/05/2013 emis de NP MOANTA GEORGETA;		
B3	Intabulare, drept de PROPRIETATE, dobandit prin Succesiune, cota actuala 3/4, cota initiala 3/4 1) TOADER IULIANA	A1
B5	Intabulare, drept de PROPRIETATE, dobandit prin Succesiune, cota actuala 3/8, cota initiala 3/8 1) TOADER IULIANA	A1.1, A1.2
37236 / 31/05/2013		
Act Administrativ nr. 32891, din 15/05/2013 emis de OCPI PH;		
B6	se indreapta eroarea materiala strecurata in cuprinsul incheierii cu nr. 32891/2013 si al prezentei carti funciare in sensul ca proprietari ai imobilului sunt : ALBU ANASTASIA pentru cota de 1/4 din teren si cota de 5/8 din constructii si TOADER IULIANA pentru cota de 3/4 din teren si cota de 3/8 din constructii	A1, A1.1, A1.2
111044 / 12/07/2023		
Act Notarial nr. 68, din 10/07/2023 emis de Moanta Georgeta;		
B7	Intabulare, drept de PROPRIETATE, dobandit prin Succesiune, cota actuala 1/4, cota initiala 1/4 1) TOADER IULIANA	A1
B8	Intabulare, drept de PROPRIETATE, dobandit prin Succesiune, cota actuala 5/8, cota initiala 5/8 1) TOADER IULIANA	A1.1, A1.2

C. Partea III. SARCINI .

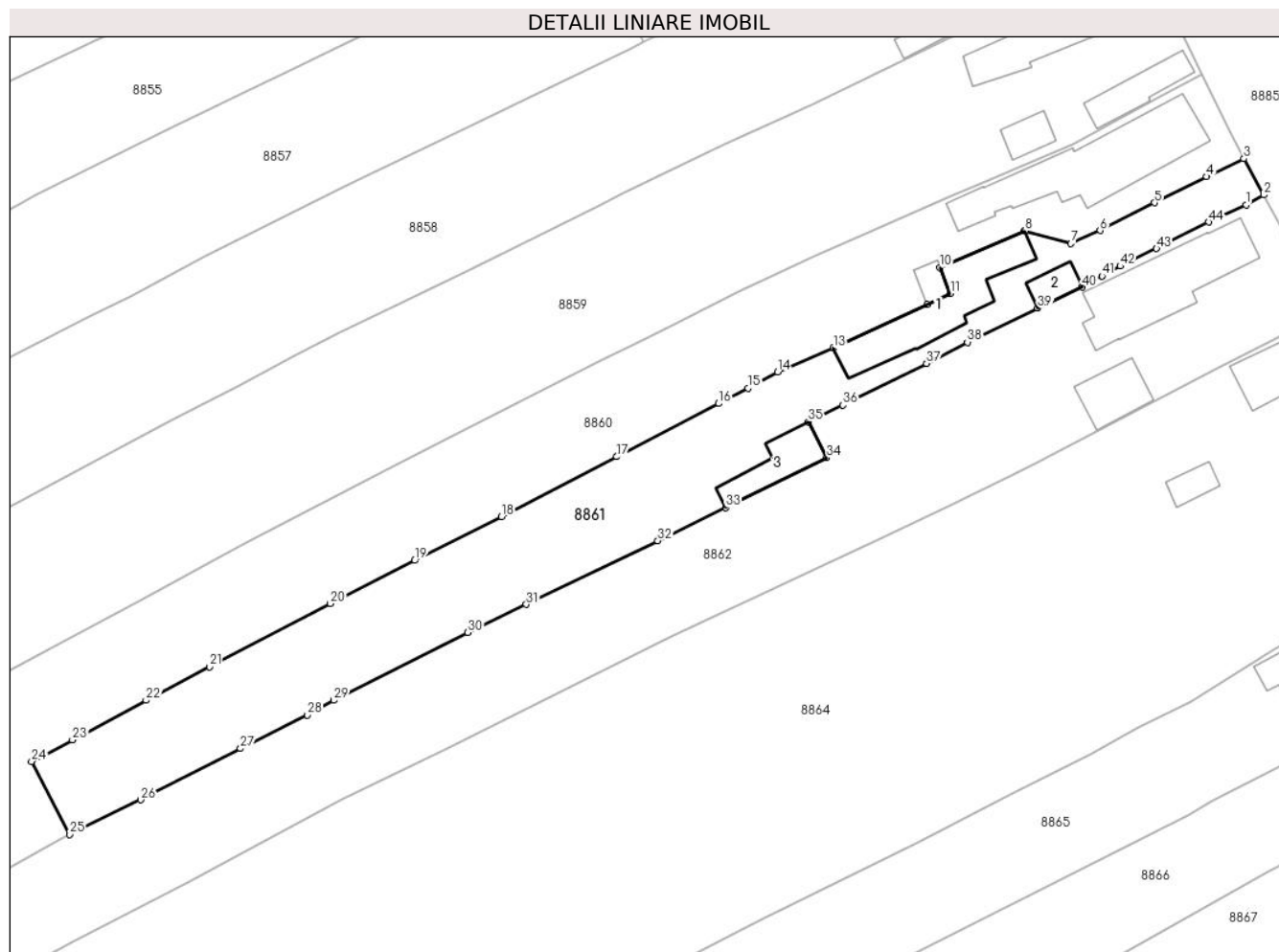
Inscrieri privind dezmembramintele dreptului de proprietate, drepturi reale de garanție și sarcini	Referințe
NU SUNT	

Anexa Nr. 1 La Partea I

Teren

Nr cadastral	Suprafața (mp)*	Observații / Referințe
24580	Din acte: 1.550 Masurata: 1.610	

* Suprafața este determinată în planul de proiecție Stereo 70.



Date referitoare la teren

Crt	Categorie folosință	Intra vilan	Suprafața (mp)	Tarla	Parcelă	Nr. topo	Observații / Referințe
8861	arabil	DA	901	T19	1496/1	-	
8861	curti constructii	DA	709	T19	1496	-	

Date referitoare la construcții

Crt	Număr	Destinație construcție	Supraf. (mp)	Situație juridică	Observații / Referințe
A1.1	24580-C1	construcții de locuințe	126	Cu acte	Nr. niveluri:1; S. construita la sol:126 mp; S. construita desfasurata:126 mp; Locuinta P
A1.2	24580-C2	construcții anexa	22	Cu acte	Nr. niveluri:1; S. construita la sol:22 mp; S. construita desfasurata:22 mp; Anexa P
A1.3	24580-C3	construcții anexa	53	Fara acte	Nr. niveluri:1; S. construita la sol:53 mp; S. construita desfasurata:53 mp; Anexa P

Lungime Segmente

1) Valorile lungimilor segmentelor sunt obținute din proiecție în plan.

Punct început	X / Y	Punct sfârșit	X / Y	Lungime segment
1	579.670,774 388.213,852	2	579.672,976 388.215,073	2.518
2	579.672,976 388.215,073	3	579.670,501 388.219,612	5.17
3	579.670,501 388.219,612	4	579.665,843 388.217,367	5.171

Punct început	X / Y	Punct sfârșit	X / Y	Lungime segment	Punct început	X / Y	Punct sfârșit	X / Y	Lungime segment	Punct început	X / Y	Punct sfârșit	X / Y	Lungime segment
4	579.665,843 388.217,367	5	579.659,342 388.214,102	7.275	5	579.659,342 388.214,102	6	579.652,569 388.210,647	7.603	6	579.652,569 388.210,647	7	579.648,908 388.209,016	4.008
7	579.648,908 388.209,016	8	579.643,215 388.210,602	5.91	8	579.643,215 388.210,602	9	579.643,111 388.210,557	0.113	9	579.643,111 388.210,557	10	579.632,578 388.206,016	11.47
10	579.632,578 388.206,016	11	579.633,88 388.202,77	3.497	11	579.633,88 388.202,77	12	579.630,985 388.201,418	3.195	12	579.630,985 388.201,418	13	579.619,3 388.195,96	12.89 7
13	579.619,3 388.195,96	14	579.612,33 388.192,977	7.582	14	579.612,33 388.192,977	15	579.608,665 388.190,966	4.18	15	579.608,665 388.190,966	16	579.604,98 388.189,046	4.155
16	579.604,98 388.189,046	17	579.592,259 388.182,418	14.34 4	17	579.592,259 388.182,418	18	579.577,893 388.174,933	16.19 9	18	579.577,893 388.174,933	19	579.567,079 388.169,477	12.11 2
19	579.567,079 388.169,477	20	579.556,54 388.164,099	11.83 2	20	579.556,54 388.164,099	21	579.541,469 388.156,208	17.01 2	21	579.541,469 388.156,208	22	579.533,571 388.152,025	8.937
22	579.533,571 388.152,025	23	579.524,387 388.147,074	10.43 4	23	579.524,387 388.147,074	24	579.519,293 388.144,409	5.749	24	579.519,293 388.144,409	25	579.524,069 388.135,282	10.30 1
25	579.524,069 388.135,282	26	579.532,919 388.139,611	9.852	26	579.532,919 388.139,611	27	579.545,358 388.146,003	13.98 5	27	579.545,358 388.146,003	28	579.553,69 388.150,182	9.321
28	579.553,69 388.150,182	29	579.556,953 388.152,021	3.746	29	579.556,953 388.152,021	30	579.573,705 388.160,492	18.77 2	30	579.573,705 388.160,492	31	579.580,987 388.163,992	8.079
31	579.580,987 388.163,992	32	579.597,397 388.171,946	18.23 6	32	579.597,397 388.171,946	33	579.605,901 388.176,063	9.448	33	579.605,901 388.176,063	34	579.618,474 388.182,273	14.02 3
34	579.618,474 388.182,273	35	579.616,181 388.186,769	5.047	35	579.616,181 388.186,769	36	579.620,49 388.188,86	4.79	36	579.620,49 388.188,86	37	579.630,915 388.194,075	11.65 7
37	579.630,915 388.194,075	38	579.636,012 388.196,704	5.735	38	579.636,012 388.196,704	39	579.644,789 388.200,938	9.745	39	579.644,789 388.200,938	40	579.650,367 388.203,566	6.166
40	579.650,367 388.203,566	41	579.652,798 388.204,971	2.808	41	579.652,798 388.204,971	42	579.655,079 388.206,193	2.588	42	579.655,079 388.206,193	43	579.659,597 388.208,384	5.021
43	579.659,597 388.208,384	44	579.666,093 388.211,689	7.288	44	579.666,093 388.211,689	1	579.670,774 388.213,852	5.157					

** Lungimile segmentelor sunt determinate în planul de proiecție Stereo 70 și sunt rotunjite la 1 milimetru.

*** Distanța dintre puncte este formată din segmente cumulate ce sunt mai mici decât valoarea 1 milimetru.

**DATE DESPRE IMOBILUL NR. 8862**

Oficiul de Cadastru și Publicitate Imobiliară PRAHOVA
Biroul de Cadastru și Publicitate Imobiliară Ploiești

A. Partea I. Descrierea imobilului

TEREN Intravilan

Adresa: Loc. Blejoi, Str Geo Bogza, Nr. 29, Jud. Prahova

Nr. Crt	Nr cadastral Nr. topografic	Suprafața* (mp)	Observații / Referințe
A1	24643	Din acte: 2.960 Masurata: 3.008	Sector cadastral:15 Teren imprejmuit;

Construcții

Crt	Nr cadastral Nr. topografic	Adresa	Observații / Referințe
A1.1	24643-C1	Loc. Blejoi, Str Geo Bogza, Nr. 29, Jud. Prahova	Nr. niveluri:1; S. construita la sol:149 mp; S. construita desfasurata:149 mp; Locuinta P

B. Partea II. Proprietari și acte

Inscrieri privitoare la dreptul de proprietate și alte drepturi reale		Referințe
39953 / 08/07/2011		
Act Notarial nr. 1385, din 01/04/1996 emis de NP POPESCU VIORICA (adeverinta nr. 6051/30.06.2011 emisa de PRIMARIA BLEJOI);		
B1	Intabulare, drept de PROPRIETATEcumparare ca bun comun, dobandit prin Conventie, cota actuala 1/1, cota initiala 1/1 1) MIHALCESCU ION 2) MIHALCESCU SVEDLANA MARIANA	A1, A1.1

C. Partea III. SARCINI .

Inscrieri privind dezmembramintele dreptului de proprietate, drepturi reale de garanție și sarcini	Referințe
NU SUNT	

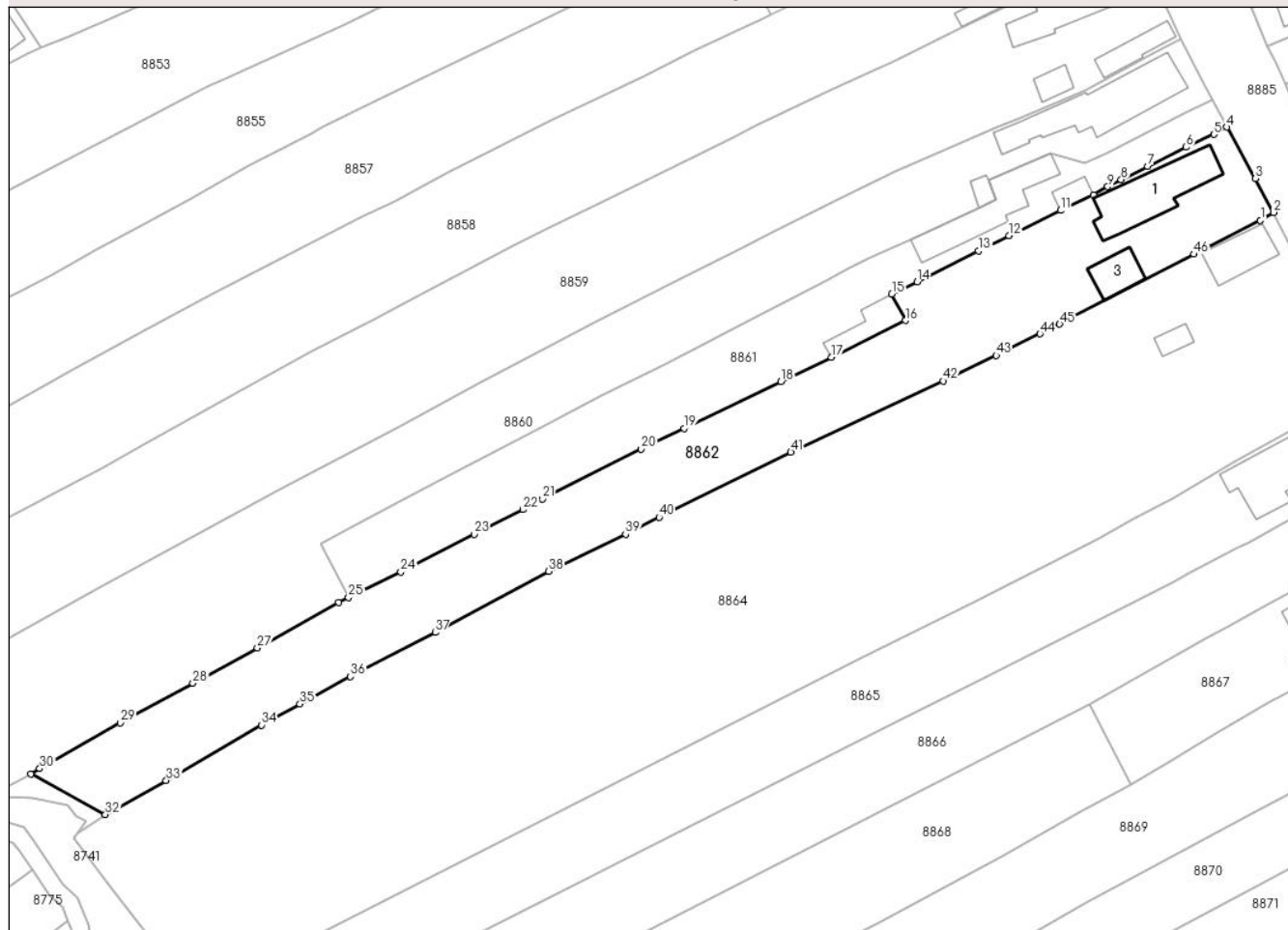
Anexa Nr. 1 La Partea I

Teren

Nr cadastral	Suprafața (mp)*	Observații / Referințe
24643	Din acte: 2.960 Masurata: 3.008	

* Suprafața este determinată în planul de proiecție Stereo 70.

DETALII LINIARE IMOBIL



Date referitoare la teren

Crt	Categorie folosință	Intra vilan	Suprafața (mp)	Tarla	Parcelă	Nr. topo	Observații / Referințe
8862	arabil	DA	2.353	T19	1495	-	
8862	curti constructii	DA	655	T19	1497	-	

Date referitoare la construcții

Crt	Număr	Destinație construcție	Supraf. (mp)	Situație juridică	Observații / Referințe
A1.1	24643-C1	construcții de locuințe	149	Cu acte	Nr. niveluri:1; S. construita la sol:149 mp; S. construita desfasurata:149 mp; Locuinta P
A1.3	24643-C3	construcții anexa	48	Fara acte	Nr. niveluri:1; S. construita la sol:48 mp; S. construita desfasurata:48 mp; Anexa P

Lungime Segmente

1) Valorile lungimilor segmentelor sunt obținute din proiecție în plan.

Punct început	X / Y	Punct sfârșit	X / Y	Lungime segment	Punct început	X / Y	Punct sfârșit	X / Y	Lungime segment	Punct început	X / Y	Punct sfârșit	X / Y	Lungime segment
1	579.678,676 388.199,268	2	579.680,916 388.200,619	2.616	2	579.680,916 388.200,619	3	579.677,809 388.206,355	6.523	3	579.677,809 388.206,355	4	579.672,976 388.215,073	9.968
4	579.672,976 388.215,073	5	579.670,774 388.213,852	2.518	5	579.670,774 388.213,852	6	579.666,093 388.211,689	5.157	6	579.666,093 388.211,689	7	579.659,597 388.208,384	7.288

Punct început	X / Y	Punct sfârșit	X / Y	Lungime segment	Punct început	X / Y	Punct sfârșit	X / Y	Lungime segment	Punct început	X / Y	Punct sfârșit	X / Y	Lungime segment
7	579.659,597 388.208,384	8	579.655,079 388.206,193	5.021	8	579.655,079 388.206,193	9	579.652,798 388.204,971	2.588	9	579.652,798 388.204,971	10	579.650,367 388.203,566	2.808
10	579.650,367 388.203,566	11	579.644,789 388.200,938	6.166	11	579.644,789 388.200,938	12	579.636,012 388.196,704	9.745	12	579.636,012 388.196,704	13	579.630,915 388.194,075	5.735
13	579.630,915 388.194,075	14	579.620,49 388.188,86	11.657	14	579.620,49 388.188,86	15	579.616,181 388.186,769	4.79	15	579.616,181 388.186,769	16	579.618,474 388.182,273	5.047
16	579.618,474 388.182,273	17	579.605,901 388.176,063	14.023	17	579.605,901 388.176,063	18	579.597,397 388.171,946	9.448	18	579.597,397 388.171,946	19	579.580,987 388.163,992	18.236
19	579.580,987 388.163,992	20	579.573,705 388.160,492	8.079	20	579.573,705 388.160,492	21	579.556,953 388.152,021	18.772	21	579.556,953 388.152,021	22	579.553,69 388.150,182	3.746
22	579.553,69 388.150,182	23	579.545,358 388.146,003	9.321	23	579.545,358 388.146,003	24	579.532,919 388.139,611	13.985	24	579.532,919 388.139,611	25	579.524,069 388.135,282	9.852
25	579.524,069 388.135,282	26	579.522,397 388.134,423	1.88	26	579.522,397 388.134,423	27	579.508,636 388.126,723	15.769	27	579.508,636 388.126,723	28	579.497,696 388.120,743	12.468
28	579.497,696 388.120,743	29	579.485,331 388.114,038	14.066	29	579.485,331 388.114,038	30	579.471,712 388.106,252	15.688	30	579.471,712 388.106,252	31	579.470,22 388.105,359	1.739
31	579.470,22 388.105,359	32	579.482,847 388.098,49	14.374	32	579.482,847 388.098,49	33	579.493,167 388.104,226	11.807	33	579.493,167 388.104,226	34	579.509,335 388.113,649	18.714
34	579.509,335 388.113,649	35	579.515,839 388.117,218	7.419	35	579.515,839 388.117,218	36	579.524,408 388.121,89	9.76	36	579.524,408 388.121,89	37	579.538,771 388.129,351	16.185
37	579.538,771 388.129,351	38	579.558,035 388.139,746	21.89	38	579.558,035 388.139,746	39	579.571,049 388.146,031	14.452	39	579.571,049 388.146,031	40	579.576,752 388.148,878	6.374
40	579.576,752 388.148,878	41	579.599,074 388.159,93	24.908	41	579.599,074 388.159,93	42	579.624,866 388.172,025	28.487	42	579.624,866 388.172,025	43	579.633,9 388.176,328	10.006
43	579.633,9 388.176,328	44	579.641,313 388.180,005	8.275	44	579.641,313 388.180,005	45	579.644,645 388.181,658	3.719	45	579.644,645 388.181,658	46	579.667,418 388.193,515	25.675
46	579.667,418 388.193,515	1	579.678,676 388.199,268	12.643										

** Lungimile segmentelor sunt determinate în planul de proiecție Stereo 70 și sunt rotunjite la 1 milimetru.

*** Distanța dintre puncte este formată din segmente cumulate ce sunt mai mici decât valoarea 1 milimetru.

**DATE DESPRE IMOBILUL NR. 8863**

Oficiul de Cadastru și Publicitate Imobiliară PRAHOVA
 Biroul de Cadastru și Publicitate Imobiliară Ploiești

A. Partea I. Descrierea imobilului

TEREN Intravilan

Adresa: Loc. Blejoi, Jud. Prahova

Nr. Crt	Nr cadastral Nr. topografic	Suprafața* (mp)	Observații / Referințe
A1		48	Sector cadastral:15 Teren neimprejmuit;

B. Partea II. Proprietari și acte

Inscrieri privitoare la dreptul de proprietate și alte drepturi reale		Referințe
/		
Act Normativ nr. 7, din 13/03/1996 emis de PARLAMENTUL ROMANIEI;		
B1	Intabulare, drept de PROPRIETATE, dobandit prin Lege, cota actuala 1/1, cota initiala 1/1 1) NEIDENTIFICAT NEIDENTIFICAT	A1
B2	Se noteaza mentiunea de proprietar neidentificat, dobandit prin Lege	A1

C. Partea III. SARCINI .

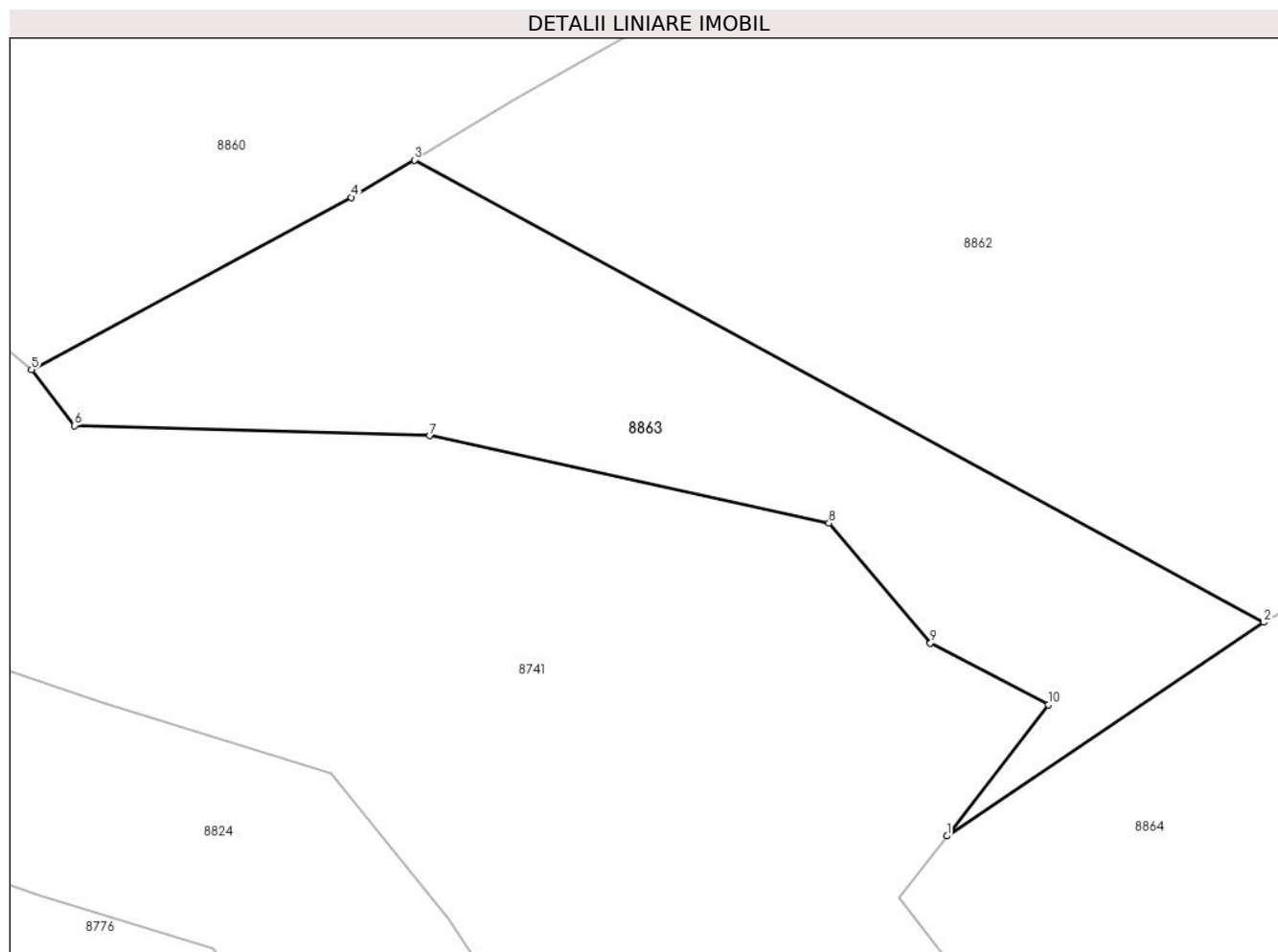
Inscrieri privind dezmembramintele dreptului de proprietate, drepturi reale de garanție și sarcini	Referințe
NU SUNT	

Anexa Nr. 1 La Partea I

Teren

Nr cadastral	Suprafața (mp)*	Observații / Referințe
	48	

* Suprafața este determinată în planul de proiecție Stereo 70.



Date referitoare la teren

Crt	Categorie folosință	Intravilan	Suprafața (mp)	Tarla	Parcelă	Nr. topo	Observații / Referințe
8863	neproductiv	DA	48	T19	1495	-	

Lungime Segmente

1) Valorile lungimilor segmentelor sunt obținute din proiecție în plan.

Punct început	X / Y	Punct sfârșit	X / Y	Lungime segment (** (m)
1	579.478,139 388.095,316	2	579.482,847 388.098,49	5.678
2	579.482,847 388.098,49	3	579.470,22 388.105,359	14.374
3	579.470,22 388.105,359	4	579.469,286 388.104,8	1.089
4	579.469,286 388.104,8	5	579.464,53 388.102,245	5.399
5	579.464,53 388.102,245	6	579.465,166 388.101,412	1.048

Punct început	X / Y	Punct sfârșit	X / Y	Lungime segment (** (m)
6	579.465,166 388.101,412	7	579.470,451 388.101,263	5.287
7	579.470,451 388.101,263	8	579.476,383 388.099,964	6.073
8	579.476,383 388.099,964	9	579.477,892 388.098,184	2.334
9	579.477,892 388.098,184	10	579.479,646 388.097,266	1.98
10	579.479,646 388.097,266	1	579.478,139 388.095,316	2.464

** Lungimile segmentelor sunt determinate în planul de proiecție Stereo 70 și sunt rotunjite la 1 milimetru.

*** Distanța dintre puncte este formată din segmente cumulate ce sunt mai mici decât valoarea 1 milimetru.

**DATE DESPRE IMOBILUL NR. 8864**

Oficiul de Cadastru și Publicitate Imobiliară PRAHOVA
Biroul de Cadastru și Publicitate Imobiliară Ploiești

A. Partea I. Descrierea imobilului

TEREN Intravilan

Adresa: Loc. Blejoi, Str Geo Bogza, Nr. 27, Jud. Prahova

Nr. Crt	Nr cadastral Nr. topografic	Suprafața* (mp)	Observații / Referințe
A1	24806	Din acte: 8.141 Masurata: 8.110	Sector cadastral:15 Teren imprejmuit;

Construcții

Crt	Nr cadastral Nr. topografic	Adresa	Observații / Referințe
A1.1	24806-C1	Loc. Blejoi, Str Geo Bogza, Nr. 27, Jud. Prahova	Nr. niveluri:1; S. construita la sol:70 mp; S. construita desfasurata:70 mp; Locuinta (P); Sup.constr.desf. = 70 mp, zidarie: caramida, an construire: 1971, certificat de performanta energetica - NU, lift - NU
A1.2	24806-C2	Loc. Blejoi, Str Geo Bogza, Nr. 27, Jud. Prahova	Nr. niveluri:1; S. construita la sol:20 mp; S. construita desfasurata:20 mp; Anexa (P); Sup.constr.desf. = 20 mp, zidarie: caramida, an construire: 1975, certificat de performanta energetica - NU, lift - NU

B. Partea II. Proprietari și acte

Inscrieri privitoare la dreptul de proprietate și alte drepturi reale	Referințe
74526 / 02/08/2016	
Act Administrativ nr. 73321, din 28/07/2016 emis de OCPI PRAHOVA (act administrativ nr. 12413/01-08-2016 emis de PRIMARIA BLEJOI);	
B2	se noteaza actualizarea informatiilor cadastrale in sensul ca adresa actuala a imobilului este 'Comuna Blejoi, sat Blejoi, nr.785 ' judetul Prahova
	A1
84918 / 12/09/2016	
Act Notarial nr. 431, din 09/09/2016 emis de NP Calin Mirela (CONTRACT DE INTRETINERE);	
B4	Intabulare, drept de PROPRIETATE(intretinere), dobandit prin Conventie, cota actuala 1/1, cota initiala 1/1
	1) PREDĂ MIHAI
B5	Intabulare, drept de PROPRIETATE(intretinere), dobandit prin Conventie, cota actuala 1/1, cota initiala 1/1
	1) PREDĂ MIHAI
	A1.1, A1.2

C. Partea III. SARCINI

Inscrieri privind dezmembramintele dreptului de proprietate, drepturi reale de garanție și sarcini	Referințe
84918 / 12/09/2016	
Act Notarial nr. 431, din 09/09/2016 emis de NP Calin Mirela (CONTRACT DE INTRETINERE);	
C1	Intabulare, drept de UZUFRACTVIAGER
	1) PREDĂ VASILICA
	A1, A1.1, A1.2
C2	Intabulare, drept de IPOTECA LEGALA, Valoare:0 (reprezentand contravaloarea intretinerii)
	1) PREDĂ VASILICA
	A1, A1.1, A1.2

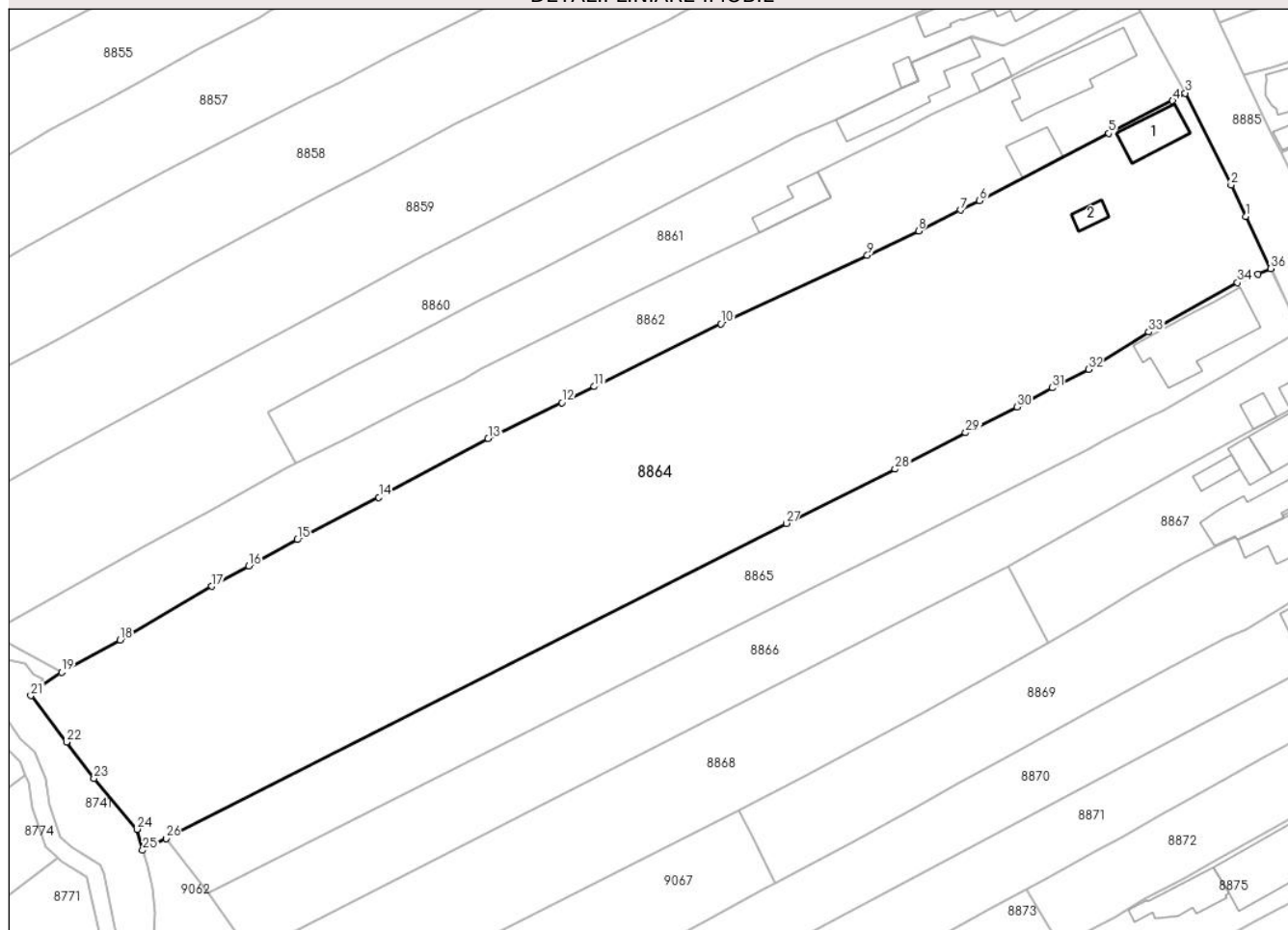
Anexa Nr. 1 La Partea I

Teren

Nr cadastral	Suprafața (mp)*	Observații / Referințe
24806	Din acte: 8.141 Masurata: 8.110	

* Suprafața este determinată în planul de proiecție Stereo 70.

DETALII LINIARE IMOBIL



Date referitoare la teren

Crt	Categorie folosință	Intra vilan	Suprafața (mp)	Tarla	Parcelă	Nr. topo	Observații / Referințe
8864	arabil	DA	7.419	T19	1499	-	
8864	curți constructii	DA	692	T19	1498,1500	-	

Date referitoare la construcții

Crt	Număr	Destinație construcție	Supraf. (mp)	Situație juridică	Observații / Referințe
A1.1	24806-C1	construcții de locuințe	70	Cu acte	Nr. niveluri:1; S. construita la sol:70 mp; S. construita desfasurata:70 mp; Locuinta (P); Sup.constr.desf. = 70 mp, zidarie: caramida, an construire: 1971, certificat de performanta energetica - NU, lift - NU
A1.2	24806-C2	construcții anexa	20	Cu acte	Nr. niveluri:1; S. construita la sol:20 mp; S. construita desfasurata:20 mp; Anexa (P); Sup. constr.desf. = 20 mp, zidarie: caramida, an construire: 1975, certificat de performanta energetica - NU, lift - NU

Lungime Segmente

1) Valorile lungimilor segmentelor sunt obținute din proiecție în plan.

Punct început	X / Y	Punct sfârșit	X / Y	Lungime segment (** (m)
1	579.691,588 388.178,91	2	579.688,998 388.184,428	6.096
3	579.680,916 388.200,619	4	579.678,676 388.199,268	2.616
5	579.667,418 388.193,515	6	579.644,645 388.181,658	25.675
7	579.641,313 388.180,005	8	579.633,9 388.176,328	8.275
9	579.624,866 388.172,025	10	579.599,074 388.159,93	28.487
11	579.576,752 388.148,878	12	579.571,049 388.146,031	6.374
13	579.558,035 388.139,746	14	579.538,771 388.129,351	21.89
15	579.524,408 388.121,89	16	579.515,839 388.117,218	9.76
17	579.509,335 388.113,649	18	579.493,167 388.104,226	18.714
19	579.482,847 388.098,49	20	579.478,139 388.095,316	5.678
21	579.477,436 388.094,406	22	579.483,697 388.086,183	10.335
23	579.488,565 388.079,775	24	579.496,115 388.070,817	11.715
25	579.497,144 388.067,116	26	579.501,271 388.069,214	4.63
27	579.610,572 388.124,771	28	579.629,765 388.134,308	21.432
29	579.642,201 388.140,74	30	579.651,261 388.145,264	10.127
31	579.657,449 388.148,667	32	579.663,838 388.151,937	7.177
33	579.674,475 388.158,496	34	579.690,12 388.167,193	17.9
35	579.693,729 388.168,661	36	579.695,974 388.169,695	2.472

Punct început	X / Y	Punct sfârșit	X / Y	Lungime segment (** (m)
2	579.688,998 388.184,428	3	579.680,916 388.200,619	18.096
4	579.678,676 388.199,268	5	579.667,418 388.193,515	12.643
6	579.644,645 388.181,658	7	579.641,313 388.180,005	3.719
8	579.633,9 388.176,328	9	579.624,866 388.172,025	10.006
10	579.599,074 388.159,93	11	579.576,752 388.148,878	24.908
12	579.571,049 388.146,031	13	579.558,035 388.139,746	14.452
14	579.538,771 388.129,351	15	579.524,408 388.121,89	16.185
16	579.515,839 388.117,218	17	579.509,335 388.113,649	7.419
18	579.493,167 388.104,226	19	579.482,847 388.098,49	11.807
20	579.478,139 388.095,316	21	579.477,436 388.094,406	1.15
22	579.483,697 388.086,183	23	579.488,565 388.079,775	8.047
24	579.496,115 388.070,817	25	579.497,144 388.067,116	3.841
26	579.501,271 388.069,214	27	579.610,572 388.124,771	122.61
28	579.629,765 388.134,308	29	579.642,201 388.140,74	14.001
30	579.651,261 388.145,264	31	579.657,449 388.148,667	7.062
32	579.663,838 388.151,937	33	579.674,475 388.158,496	12.497
34	579.690,12 388.167,193	35	579.693,729 388.168,661	3.896
36	579.695,974 388.169,695	1	579.691,588 388.178,91	10.206

** Lungimile segmentelor sunt determinate în planul de proiecție Stereo 70 și sunt rotunjite la 1 milimetru.

*** Distanța dintre puncte este formată din segmente cumulate ce sunt mai mici decât valoarea 1 milimetru.

**DATE DESPRE IMOBILUL NR. 8865**

Oficiul de Cadastru și Publicitate Imobiliară PRAHOVA
Biroul de Cadastru și Publicitate Imobiliară Ploiești

A. Partea I. Descrierea imobilului

TEREN Intravilan

Adresa: Loc. Blejoi, Str Geo Bogza, Nr. 25, Jud. Prahova, T.19,Cc1501,A1502,A1503

Nr. Crt	Nr cadastral Nr. topografic	Suprafața* (mp)	Observații / Referințe
A1	35447	2.685	Sector cadastral:15 Teren imprejmuit;

Construcții

Crt	Nr cadastral Nr. topografic	Adresa	Observații / Referințe
A1.1	35447-C1	Loc. Blejoi, Str Geo Bogza, Nr. 25, Jud. Prahova, T.19,Cc1501,A1502,A1503	Nr. niveluri:2; S. construita la sol:173 mp; S. construita desfasurata:203 mp; Locuinta Sp+P, suprafata construita la sol=173.5mp, sup. desf.=202.6mp, an edificare 1995

B. Partea II. Proprietari și acte

Inscrieri privitoare la dreptul de proprietate și alte drepturi reale	Referințe	
114950 / 02/08/2024		
Act Notarial nr. 51, din 10/05/2024 emis de NP MOANȚĂ GEORGETA (act notarial nr 836 din 10.09.2024, emis de NP CĂLIN MIRELA;act administrativ nr 54779 din 24.09.1996, emis de COMISIA JUDEȚEANĂ PRAHOVA;act administrativ nr 13252 din 25.07.2024, emis de Primaria Blejoi;act administrativ nr 85343 din 01.08.2024, emis de OCPI PRAHOVA;act notarial nr 112 din 09.10.2023, emis de NP MOANȚĂ GEORGETA;act notarial nr 113 din 09.10.2023, emis de NP MOANȚĂ GEORGETA;hotarare judecatoreasca nr 13782 din 16.10.2012, emis de JUDECĂTORIA PLOIEȘTI;act administrativ nr 8643 din 14.05.2024, emis de PRIMĂRIA BLEJOI;act notarial nr 50 din 10.05.2024, emis de NP MOANȚĂ GEORGETA);		
B1	Intabulare, drept de PROPRIETATE, dobandit prin Hotarare Judecatoreasca, cota actuala 1/1, cota initiala 1/1 1) TEODORESCU GEORGE-CIPRIAN 2) TEODORESCU CĂTĂLIN CONSTANTIN	A1
B2	Intabulare, drept de PROPRIETATE, dobandit prin Succesiune, cota actuala 1/2, cota initiala 1/2 1) TEODORESCU CĂTĂLIN CONSTANTIN	A1.1
B3	Intabulare, drept de PROPRIETATE, dobandit prin Succesiune, cota actuala 1/2, cota initiala 1/2 1) TEODORESCU GEORGE-CIPRIAN	A1.1

C. Partea III. SARCINI .

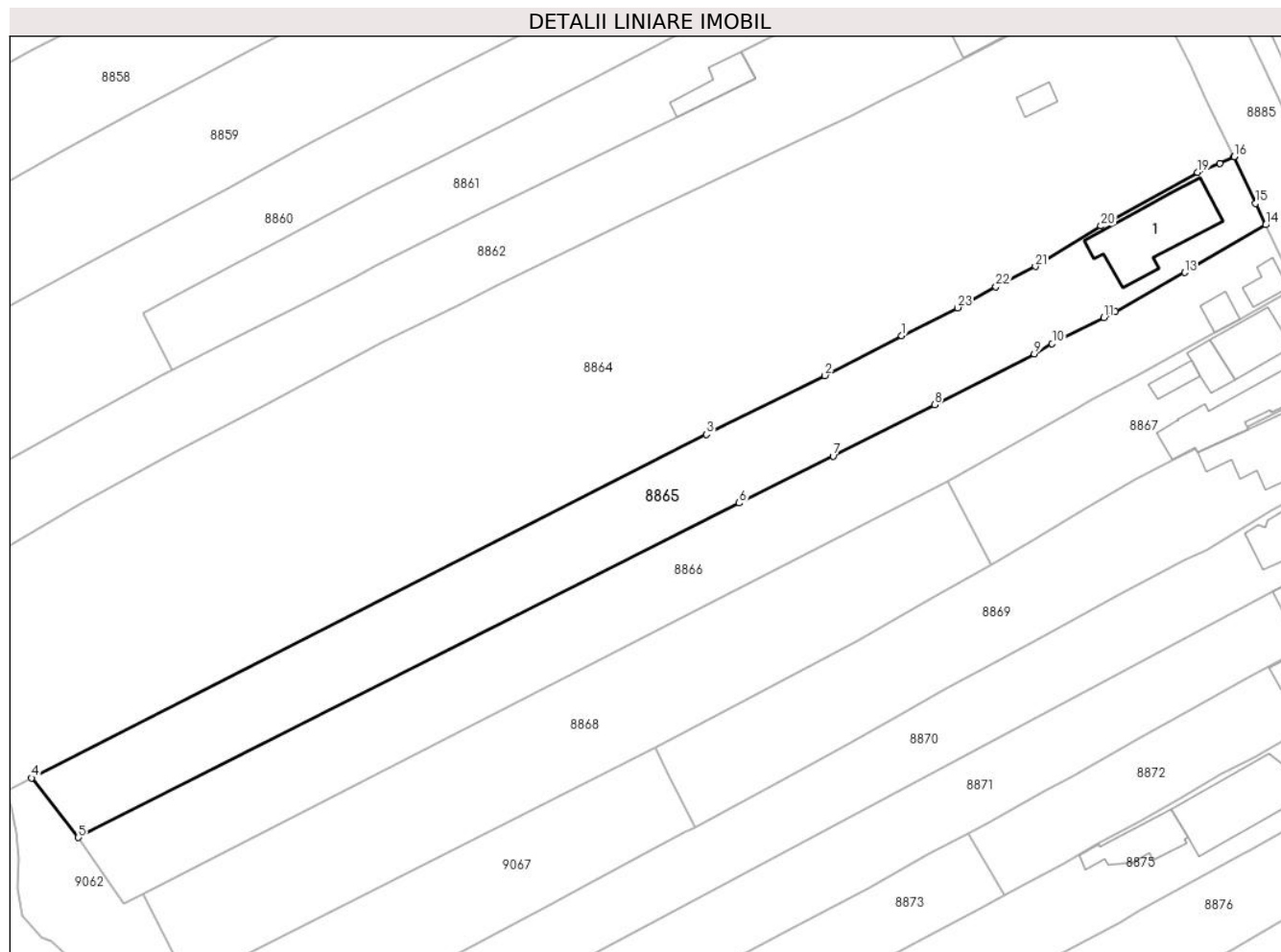
Inscrieri privind dezmembramintele dreptului de proprietate, drepturi reale de garanție și sarcini	Referințe
NU SUNT	

Anexa Nr. 1 La Partea I

Teren

Nr cadastral	Suprafața (mp)*	Observații / Referințe
35447	2.685	

* Suprafața este determinată în planul de proiecție Stereo 70.



Date referitoare la teren

Crt	Categorie folosință	Intra vilan	Suprafața (mp)	Tarla	Parcelă	Nr. topo	Observații / Referințe
8865	arabil	DA	1.909	19	1502,1503	-	
8865	curți constructii	DA	776	19	1501	-	

Date referitoare la construcții

Crt	Număr	Destinație construcție	Supraf. (mp)	Situație juridică	Observații / Referințe
A1.1	35447-C1	construcții de locuințe	Din acte: 174 Masurata: 173	Cu acte	Nr. niveluri:2; S. construita la sol:173 mp; S. construita desfasurata:203 mp; Locuinta Sp+P, suprafata construita la sol=173.5mp, sup. desf.=202.6mp, an edificare 1995

Lungime Segmente

1) Valorile lungimilor segmentelor sunt obținute din proiecție în plan.

Punct început	X / Y	Punct sfârșit	X / Y	Lungime segment (** (m)
1	579.642,201 388.140,74	2	579.629,765 388.134,308	14.001
3	579.610,572 388.124,771	4	579.501,271 388.069,214	122.61

Punct început	X / Y	Punct sfârșit	X / Y	Lungime segment (** (m)
2	579.629,765 388.134,308	3	579.610,572 388.124,771	21.432
4	579.501,271 388.069,214	5	579.508,82 388.059,563	12.253

Punct început	X / Y	Punct sfârșit	X / Y	Lungime segment (** (m))
5	579.508,82 388.059,563	6	579.615,882 388.113,696	119.969
7	579.631,077 388.121,237	8	579.647,526 388.129,57	18.439
9	579.663,674 388.137,79	10	579.666,565 388.139,453	3.335
11	579.674,942 388.143,707	12	579.676,825 388.144,663	2.112
13	579.688,039 388.150,978	14	579.701,154 388.158,693	15.216
15	579.699,525 388.162,144	16	579.696,038 388.169,725	8.345
17	579.695,974 388.169,695	18	579.693,729 388.168,661	2.472
19	579.690,12 388.167,193	20	579.674,475 388.158,496	17.9
21	579.663,838 388.151,937	22	579.657,449 388.148,667	7.177
23	579.651,261 388.145,264	1	579.642,201 388.140,74	10.127

Punct început	X / Y	Punct sfârșit	X / Y	Lungime segment (** (m))
6	579.615,882 388.113,696	7	579.631,077 388.121,237	16.963
8	579.647,526 388.129,57	9	579.663,674 388.137,79	18.12
10	579.666,565 388.139,453	11	579.674,942 388.143,707	9.395
12	579.676,825 388.144,663	13	579.688,039 388.150,978	12.87
14	579.701,154 388.158,693	15	579.699,525 388.162,144	3.816
16	579.696,038 388.169,725	17	579.695,974 388.169,695	0.071
18	579.693,729 388.168,661	19	579.690,12 388.167,193	3.896
20	579.674,475 388.158,496	21	579.663,838 388.151,937	12.497
22	579.657,449 388.148,667	23	579.651,261 388.145,264	7.062

** Lungimile segmentelor sunt determinate în planul de proiecție Stereo 70 și sunt rotunjite la 1 milimetru.

*** Distanța dintre puncte este formată din segmente cumulate ce sunt mai mici decât valoarea 1 milimetru.

**DATE DESPRE IMOBILUL NR. 8866**

Oficiul de Cadastru și Publicitate Imobiliară PRAHOVA
Biroul de Cadastru și Publicitate Imobiliară Ploiești

A. Partea I. Descrierea imobilului

TEREN Intravilan

Adresa: Loc. Blejoi, Str Geo Bogza, Nr. 23, Jud. Prahova

Nr. Crt	Nr cadastral Nr. topografic	Suprafața* (mp)	Observații / Referințe
A1		2.600	Sector cadastral:15 Teren imprejmuit;

Construcții

Crt	Nr cadastral Nr. topografic	Adresa	Observații / Referințe
A1.1		Loc. Blejoi, Str Geo Bogza, Nr. 23, Jud. Prahova	Nr. niveluri:1; S. construita la sol:29 mp; S. construita desfasurata:29 mp; LOCUINTA P
A1.2		Loc. Blejoi, Str Geo Bogza, Nr. 23, Jud. Prahova	Nr. niveluri:1; S. construita la sol:22 mp; S. construita desfasurata:22 mp; ANEXA P

B. Partea II. Proprietari și acte

Inscrieri privitoare la dreptul de proprietate și alte drepturi reale		Referințe
/		
Act Notarial nr. 62, din 09/05/2005 emis de NP PUSCASU ION;		
B1	Intabulare, drept de PROPRIETATE, dobandit prin Succesiune, cota actuala 1/1, cota initiala 1/1 1) TEODORESCU GHEORGHE	A1, A1.1, A1.2

C. Partea III. SARCINI .

Inscrieri privind dezmembramintele dreptului de proprietate, drepturi reale de garanție și sarcini	Referințe
NU SUNT	

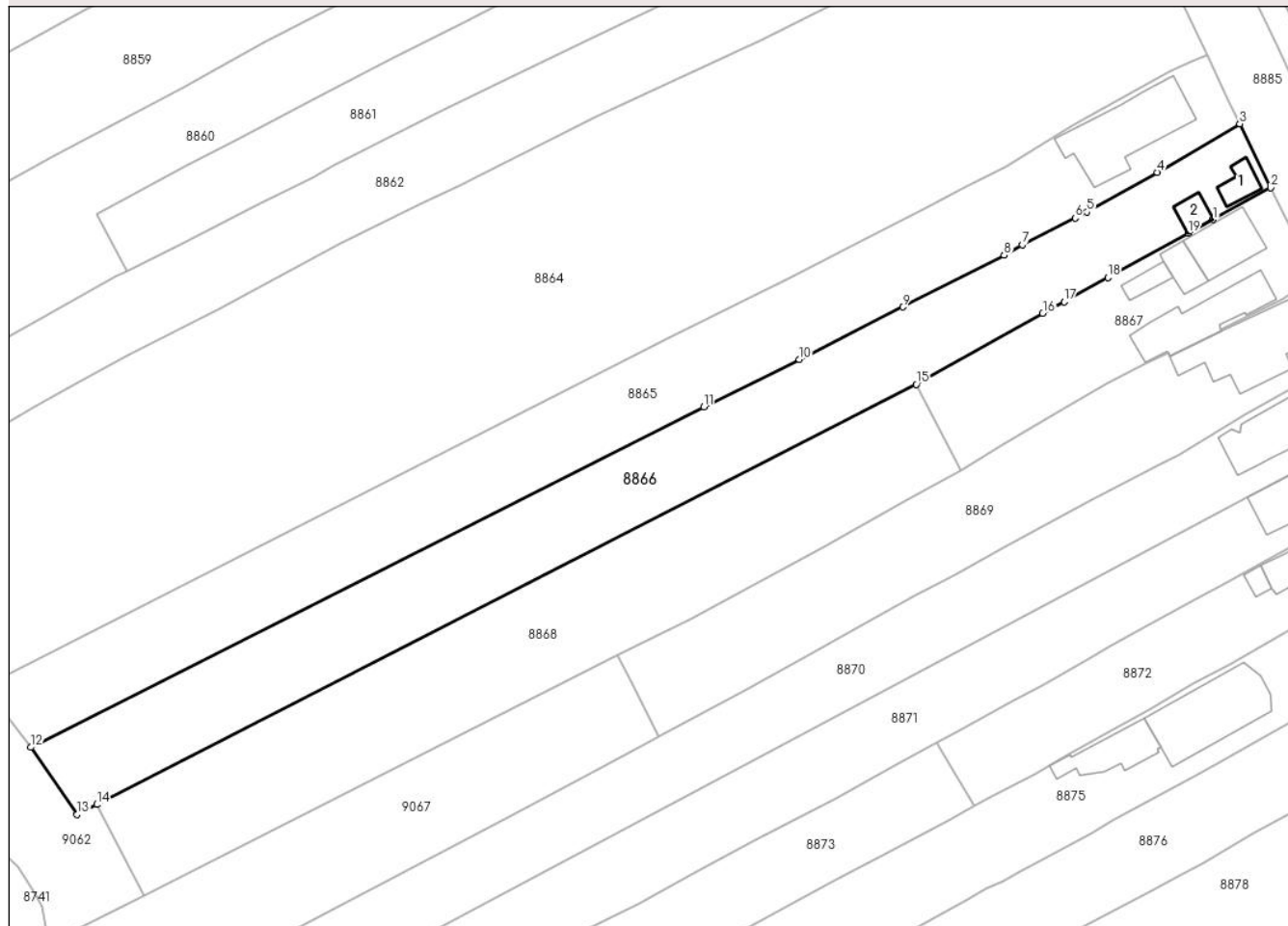
Anexa Nr. 1 La Partea I

Teren

Nr cadastral	Suprafața (mp)*	Observații / Referințe
	2.600	

* Suprafața este determinată în planul de proiecție Stereo 70.

DETALII LINIARE IMOBIL



Date referitoare la teren

Crt	Categorie folosință	Intra vilan	Suprafața (mp)	Tarla	Parcelă	Nr. topo	Observații / Referințe
88 66	arabil	DA	2.274	T19	1502,1504	-	
88 66	curti constructii	DA	326	T19	1506	-	

Date referitoare la construcții

Crt	Număr	Destinație construcție	Supraf. (mp)	Situație juridică	Observații / Referințe
A1.1		construcții de locuințe	29	Cu acte	Nr. niveluri:1; S. construita la sol:29 mp; S. construita desfasurata:29 mp; LOCUINTA P
A1.2		construcții anexa	22	Cu acte	Nr. niveluri:1; S. construita la sol:22 mp; S. construita desfasurata:22 mp; ANEXA P

Lungime Segmente

1) Valorile lungimilor segmentelor sunt obținute din proiecție în plan.

Punct început	X / Y	Punct sfârșit	X / Y	Lungime segment (** (m)
1	579.696,903 388.143,475	2	579.706,081 388.148,537	10.481
2	579.706,081 388.148,537	3	579.701,154 388.158,693	11.288

Punct început	X / Y	Punct sfârșit	X / Y	Lungime segment (** (m)
3	579.701,154 388.158,693	4	579.688,039 388.150,978	15.216
4	579.688,039 388.150,978	5	579.676,825 388.144,663	12.87
5	579.676,825 388.144,663	6	579.674,942 388.143,707	2.112
6	579.674,942 388.143,707	7	579.666,565 388.139,453	9.395
7	579.666,565 388.139,453	8	579.663,674 388.137,79	3.335
8	579.663,674 388.137,79	9	579.647,526 388.129,57	18.12
9	579.647,526 388.129,57	10	579.631,077 388.121,237	18.439
10	579.631,077 388.121,237	11	579.615,882 388.113,696	16.963
11	579.615,882 388.113,696	12	579.508,82 388.059,563	119.969
12	579.508,82 388.059,563	13	579.516,172 388.048,853	12.991
13	579.516,172 388.048,853	14	579.519,307 388.050,459	3.522
14	579.519,307 388.050,459	15	579.649,715 388.117,253	146.519
15	579.649,715 388.117,253	16	579.669,822 388.128,551	23.064
16	579.669,822 388.128,551	17	579.673,209 388.130,418	3.867
17	579.673,209 388.130,418	18	579.680,157 388.134,247	7.933
18	579.680,157 388.134,247	19	579.692,955 388.141,302	14.614
19	579.692,955 388.141,302	1	579.696,903 388.143,475	4.507

** Lungimile segmentelor sunt determinate în planul de proiecție Stereo 70 și sunt rotunjite la 1 milimetru.

*** Distanța dintre puncte este formată din segmente cumulate ce sunt mai mici decât valoarea 1 milimetru.

**DATE DESPRE IMOBILUL NR. 8867**

Oficiul de Cadastru și Publicitate Imobiliară PRAHOVA
Biroul de Cadastru și Publicitate Imobiliară Ploiești

A. Partea I. Descrierea imobilului

TEREN Intravilan

Adresa: Loc. Blejoi, Str Geo Bogza, Nr. 21, Jud. Prahova, T 19, CC 1511, A 1510

Nr. Crt	Nr cadastral Nr. topografic	Suprafața* (mp)	Observații / Referințe
A1	28219	Din acte: 1.000 Masurata: 991	Sector cadastral:15 Teren imprejmuit;

Construcții

Crt	Nr cadastral Nr. topografic	Adresa	Observații / Referințe
A1.1	28219-C1	Loc. Blejoi, Str Geo Bogza, Nr. 21, Jud. Prahova, T 19, CC 1511, A 1510	Nr. niveluri:2; S. construita la sol:81 mp; S. construita desfasurata:154 mp; C1 - LOCUINTA(P+1) - Sc=81 MP ; SETAJ=73 MP ; SC DESF. =154 MP ; FUNDATIE - BETON ; PERETI - CARAMIDA+BCA ; PARDOSEALA - GRESIE +PARCHET ; ACOPERIS - TABLA ; INSTALATII - ELECTRIC, APA, GAZE ; AN CONSTRUCTIE - 1994 ; NU ARE CERTIFICAT ENERGETIC ; ESTE IZOLATA TERMIC
A1.2	28219-C2	Loc. Blejoi, Str Geo Bogza, Nr. 21, Jud. Prahova, T 19, CC 1511, A 1510	Nr. niveluri:1; S. construita la sol:33 mp; S. construita desfasurata:33 mp; C2 - LOCUINTA(P) - Sc=33 MP ; SC DESF. =33 MP ; FUNDATIE - BETON ; PERETI - CARAMIDA; PARDOSEALA - PAL ; ACOPERIS - TABLA ; INSTALATII - ELECTRIC, GAZE ; AN CONSTRUCTIE - 1970 ; NU ARE CERTIFICAT ENERGETIC ; NU ESTE IZOLATA TERMIC
A1.3	28219-C3	Loc. Blejoi, Str Geo Bogza, Nr. 21, Jud. Prahova, T 19, CC 1511, A 1510	Nr. niveluri:1; S. construita la sol:23 mp; S. construita desfasurata:23 mp; C3 - ANEXA(P) - Sc=23 MP ; SC DESF. =23 MP ; FUNDATIE - BETON; PERETI - CARAMIDA ; PARDOSEALA - BETON ; ACOPERIS - TABLA ; INSTALATII - ELECTRIC ; AN CONSTRUCTIE - 1970 ; NU ARE CERTIFICAT ENERGETIC ; NU ESTE IZOLATA TERMIC

B. Partea II. Proprietari și acte

Inscrieri privitoare la dreptul de proprietate și alte drepturi reale	Referințe	
40402 / 17/04/2019		
Act Notarial nr. 22039, din 17/11/1992 emis de NOTARIATUL DE STAT JUDETEAN PRAHOVA (act administrativ nr 4633 din 20.03.2019, emis de PRIMARIA BLEJOI);		
B1	Intabulare, drept de PROPRIETATE(cumparare ca bun comun asupra terenului in suprafata de 500 mp indiviz din 1000 mp), dobandit prin Conventie, cota actuala 500/1000, cota initiala 500/1000 1) CONSTANTIN NICOLAE 2) CONSTANTIN MIHAELA-MARCELA	A1
B2	Intabulare, drept de PROPRIETATE(asupra terenului in suprafata de 500 mp indiviz din 1000 mp), dobandit prin Lege, cota actuala 500/1000, cota initiala 500/1000 1) PROPRIETAR NEIDENTIFICAT	A1
B3	Intabulare, drept de PROPRIETATE(cumparare ca bun comun), dobandit prin Conventie, cota actuala 1/1, cota initiala 1/1 1) CONSTANTIN NICOLAE 2) CONSTANTIN MIHAELA-MARCELA	A1.1
B4	Intabulare, drept de PROPRIETATE, dobandit prin Lege, cota actuala 1/1, cota initiala 1/1 1) CONSTANTIN NICOLAE 2) CONSTANTIN MIHAELA-MARCELA	A1.2, A1.3

C. Partea III. SARCINI .

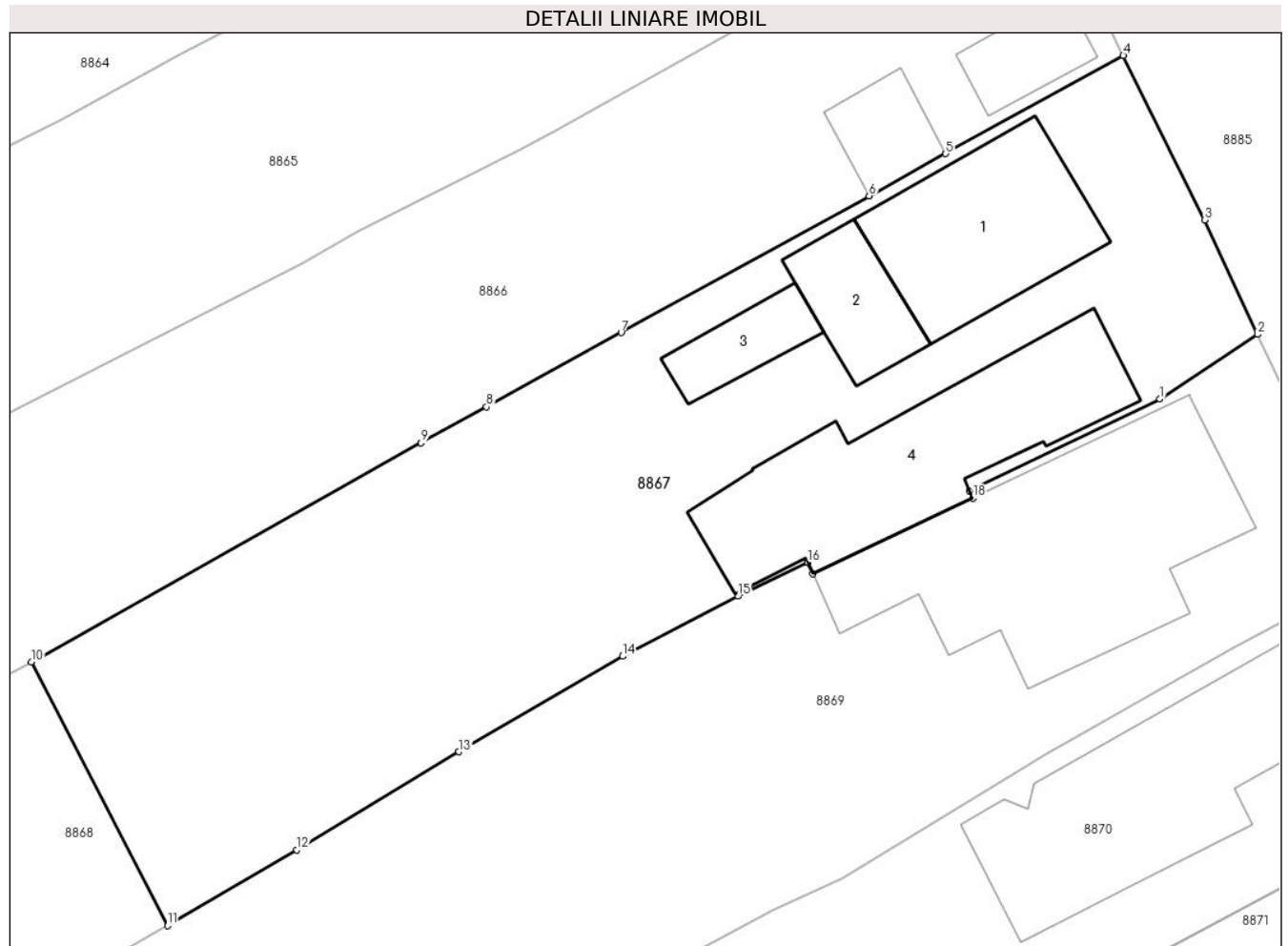
Inscrieri privind dezmembramintele dreptului de proprietate, drepturi reale de garanție și sarcini	Referințe
NU SUNT	

Anexa Nr. 1 La Partea I

Teren

Nr cadastral	Suprafața (mp)*	Observații / Referințe
28219	Din acte: 1.000 Masurata: 991	

* Suprafața este determinată în planul de proiecție Stereo 70.



Date referitoare la teren

Crt	Categorie folosință	Intra vilan	Suprafața (mp)	Tarla	Parcelă	Nr. topo	Observații / Referințe
88 67	arabil	DA	406	T19	1508	-	
88 67	curți construcții	DA	584	T19	1507	-	

Date referitoare la construcții

Crt	Număr	Destinație construcție	Supraf. (mp)	Situație juridică	Observații / Referințe
A1.1	28219-C1	construcții de locuințe	81	Cu acte	Nr. niveluri:2; S. construita la sol:81 mp; S. construita desfasurata:154 mp; C1 - LOCUINTA (P+1) - Sc=81 MP ; SETAJ=73 MP ; SC DESF. =154 MP ; FUNDATIE - BETON ; PERETI - CARAMIDA+BCA ; PARDOSEALA - GRESIE +PARCHET ; ACOPERIS - TABLA ; INSTALATII - ELECTRIC, APA, GAZE ; AN CONSTRUCTIE - 1994 ; NU ARE CERTIFICAT ENERGETIC ; ESTE IZOLATA TERMIC
A1.2	28219-C2	construcții de locuințe	33	Cu acte	Nr. niveluri:1; S. construita la sol:33 mp; S. construita desfasurata:33 mp; C2 - LOCUINTA(P) - Sc=33 MP ; SC DESF. =33 MP ; FUNDATIE - BETON ; PERETI - CARAMIDA; PARDOSEALA - PAL ; ACOPERIS - TABLA ; INSTALATII - ELECTRIC, GAZE ; AN CONSTRUCTIE - 1970 ; NU ARE CERTIFICAT ENERGETIC ; NU ESTE IZOLATA TERMIC

Crt	Număr	Destinație construcție	Supraf. (mp)	Situație juridică	Observații / Referințe
A1.3	28219-C3	construcții anexa	23	Cu acte	Nr. niveluri:1; S. construita la sol:23 mp; S. construita desfasurata:23 mp; C3 - ANEXA(P) - Sc=23 MP ; SC DESF. =23 MP ; FUNDATIE - BETON; PERETI - CARAMIDA ; PARDOSEALA - BETON ; ACOPERIS - TABLA ; INSTALATII - ELECTRIC ; AN CONSTRUCTIE - 1970 ; NU ARE CERTIFICAT ENERGETIC ; NU ESTE IZOLATA TERMIC
A1.4	28219-C4	construcții de locuinte	125	Fara acte	Nr. niveluri:2; S. construita la sol:125 mp; S. construita desfasurata:134 mp; Locuinta P+Beci

Lungime Segmente

1) Valorile lungimilor segmentelor sunt obținute din proiecție în plan.

Punct început	X / Y	Punct sfârșit	X / Y	Lungime segment (** (m)
1	579.707,964 388.130,825	2	579.713,009 388.134,151	6.043
2	579.713,009 388.134,151	3	579.710,273 388.140,061	6.513
3	579.710,273 388.140,061	4	579.706,081 388.148,537	9.456
4	579.706,081 388.148,537	5	579.696,903 388.143,475	10.481
5	579.696,903 388.143,475	6	579.692,955 388.141,302	4.507
6	579.692,955 388.141,302	7	579.680,157 388.134,247	14.614
7	579.680,157 388.134,247	8	579.673,209 388.130,418	7.933
8	579.673,209 388.130,418	9	579.669,822 388.128,551	3.867
9	579.669,822 388.128,551	10	579.649,715 388.117,253	23.064
10	579.649,715 388.117,253	11	579.656,733 388.103,637	15.318
11	579.656,733 388.103,637	12	579.663,402 388.107,543	7.729
12	579.663,402 388.107,543	13	579.671,786 388.112,609	9.796
13	579.671,786 388.112,609	14	579.680,224 388.117,539	9.773
14	579.680,224 388.117,539	15	579.686,177 388.120,633	6.709
15	579.686,177 388.120,633	16	579.689,786 388.122,391	4.014
16	579.689,786 388.122,391	17	579.690,064 388.121,801	0.652
17	579.690,064 388.121,801	18	579.698,327 388.125,7	9.137
18	579.698,327 388.125,7	19	579.698,143 388.126,083	0.425
19	579.698,143 388.126,083	1	579.707,964 388.130,825	10.906

** Lungimile segmentelor sunt determinate în planul de proiecție Stereo 70 și sunt rotunjite la 1 milimetru.

*** Distanța dintre puncte este formată din segmente cumulate ce sunt mai mici decât valoarea 1 milimetru.

**DATE DESPRE IMOBILUL NR. 8868**

Oficiul de Cadastru și Publicitate Imobiliară PRAHOVA
Biroul de Cadastru și Publicitate Imobiliară Ploiești

A. Partea I. Descrierea imobilului

TEREN Intravilan

Adresa: Loc. Blejoi, Jud. Prahova

Nr. Crt	Nr cadastral Nr. topografic	Suprafața* (mp)	Observații / Referințe
A1		2.395	Sector cadastral:15 Teren imprejmuit;

B. Partea II. Proprietari și acte

Inscrieri privitoare la dreptul de proprietate și alte drepturi reale		Referințe
/		
Act Notarial nr. 1661, din 25/03/1997 emis de NP SANDU AURELIAN VIOREL;		
B1	Intabulare, drept de PROPRIETATE, dobândit prin Conventie, cota actuala 1/1, cota initiala 1/1 1) STEFAN ELENEA 2) STEFAN ION	A1

C. Partea III. SARCINI .

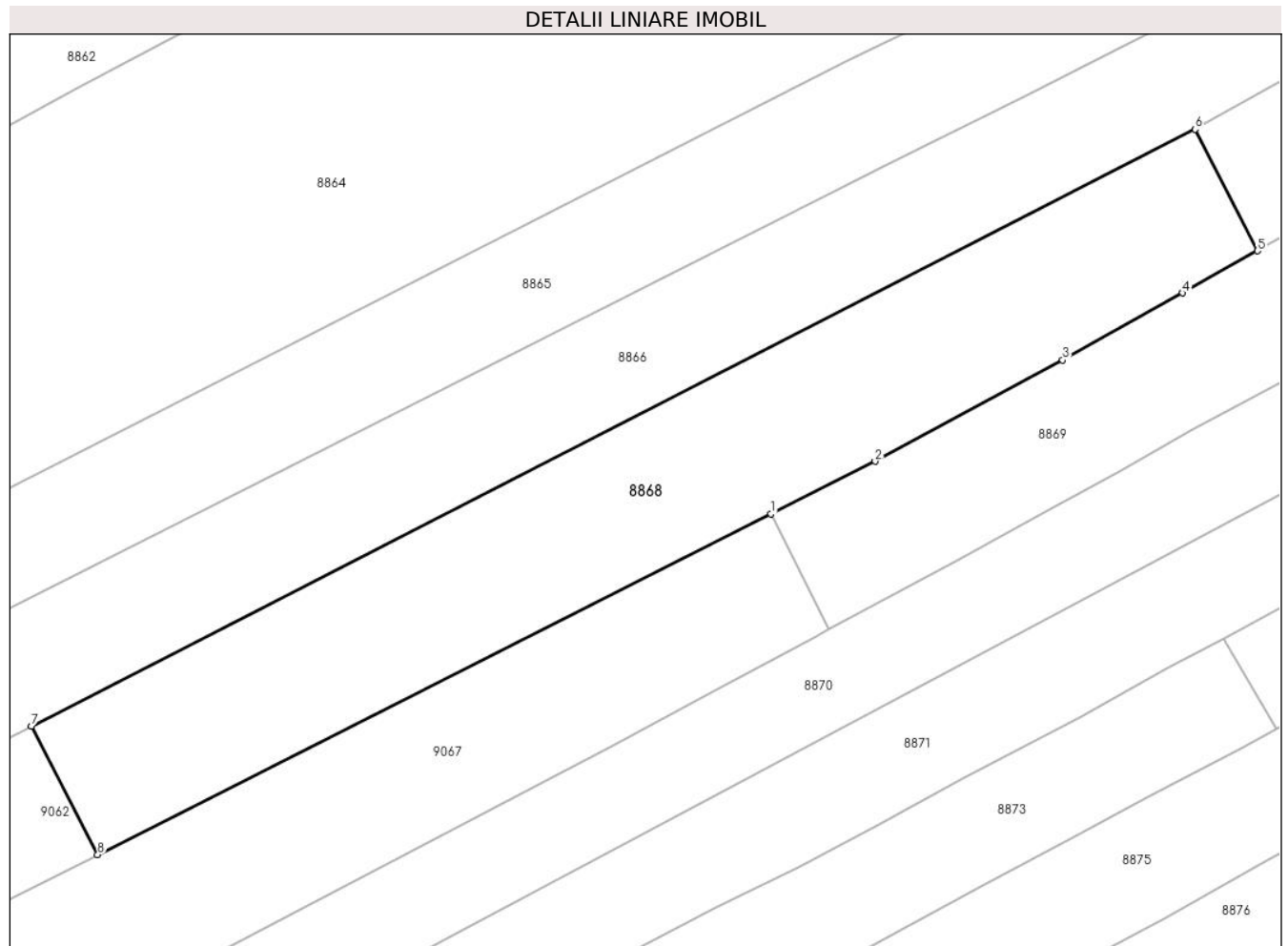
Inscrieri privind dezmembramintele dreptului de proprietate, drepturi reale de garanție și sarcini	Referințe
NU SUNT	

Anexa Nr. 1 La Partea I

Teren

Nr cadastral	Suprafața (mp)*	Observații / Referințe
	2.395	

* Suprafața este determinată în planul de proiecție Stereo 70.



Date referitoare la teren

Crt	Categorie folosință	Intravilan	Suprafața (mp)	Tarla	Parcelă	Nr. topo	Observații / Referințe
8868	arabil	DA	2.395	T19	1509	-	

Lungime Segmente

1) Valorile lungimilor segmentelor sunt obținute din proiecție în plan.

Punct început	X / Y	Punct sfârșit	X / Y	Lungime segment (** (m)
1	579.602,209 388.074,215	2	579.613,853 388.080,102	13.048
2	579.613,853 388.080,102	3	579.634,874 388.091,439	23.883
3	579.634,874 388.091,439	4	579.648,345 388.098,928	15.413
4	579.648,345 388.098,928	5	579.656,733 388.103,637	9.619
5	579.656,733 388.103,637	6	579.649,715 388.117,253	15.318

Punct început	X / Y	Punct sfârșit	X / Y	Lungime segment (** (m)
6	579.649,715 388.117,253	7	579.519,307 388.050,459	146.519
7	579.519,307 388.050,459	8	579.526,733 388.036,052	16.208
8	579.526,733 388.036,052	1	579.602,209 388.074,215	84.576

** Lungimile segmentelor sunt determinate în planul de proiecție Stereo 70 și sunt rotunjite la 1 milimetru.

*** Distanța dintre puncte este formată din segmente cumulate ce sunt mai mici decât valoarea 1 milimetru.

**DATE DESPRE IMOBILUL NR. 8869**

Oficiul de Cadastru și Publicitate Imobiliară PRAHOVA
Biroul de Cadastru și Publicitate Imobiliară Ploiești

A. Partea I. Descrierea imobilului

TEREN Intravilan

Adresa: Loc. Blejoi, Str Geo Bogza, Nr. 17, Jud. Prahova

Nr. Crt	Nr cadastral Nr. topografic	Suprafața* (mp)	Observații / Referințe
A1		1.784	Sector cadastral:15 Teren imprejmuit;

Construcții

Crt	Nr cadastral Nr. topografic	Adresa	Observații / Referințe
A1.1		Loc. Blejoi, Str Geo Bogza, Nr. 17, Jud. Prahova	Nr. niveluri:1; S. construita la sol:166 mp; S. construita desfasurata:166 mp; LOCUINTA P

B. Partea II. Proprietari și acte

Inscrieri privitoare la dreptul de proprietate și alte drepturi reale		Referințe
/		
Act Administrativ nr. 54, din 03/08/1992 emis de PREFECTURA JUDETULUI PRAHOVA;		
B1	Intabulare, drept de PROPRIETATE, dobandit prin Lege, cota actuala 1/1, cota initiala 1/1 1) STEFAN VASILICA	A1
Act Notarial nr. 5703, din 01/06/1983 emis de NOTARIATUL DE STAT JUDETEAN PRAHOVA;		
B2	Intabulare, drept de PROPRIETATE, dobandit prin Conventie, cota actuala 1/1, cota initiala 1/1 1) MARIN ION	A1.1

C. Partea III. SARCINI

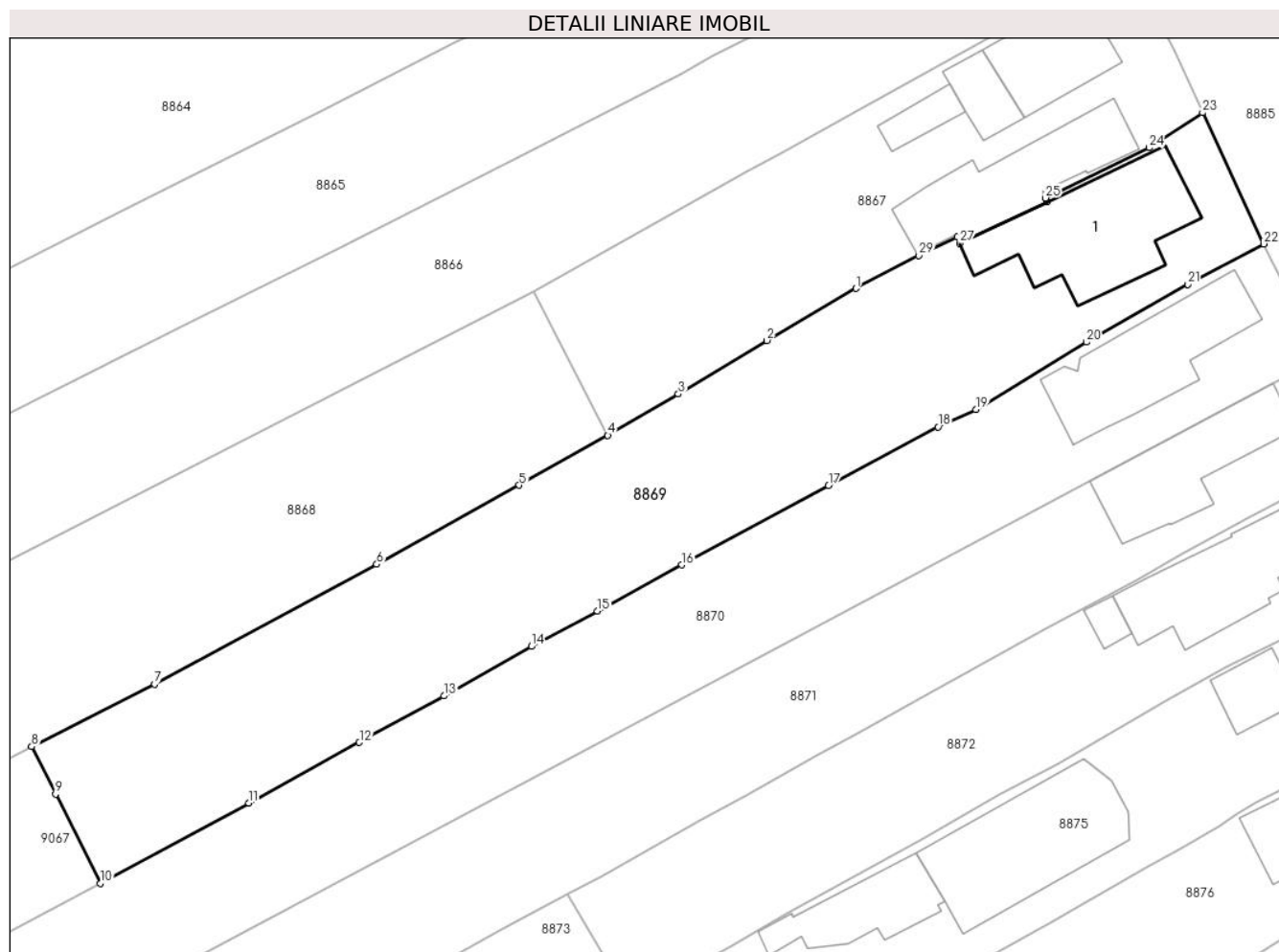
Inscrieri privind dezmembramintele dreptului de proprietate, drepturi reale de garanție și sarcini		Referințe
/		
Act Notarial nr. 5703, din 01/06/1983 emis de NOTARIATUL DE STAT JUDETEAN PRAHOVA;		
C1	Intabulare, drept de UZUFRACT VIAGERSe inscrie obligatia de intretinere pe tot timpul vietii , dobandit prin Conventie, cota actuala 1/1, cota initiala 1/1 1) STEFAN MARIN	A1, A1.1

Anexa Nr. 1 La Partea I

Teren

Nr cadastral	Suprafața (mp)*	Observații / Referințe
	1.784	

* Suprafața este determinată în planul de proiecție Stereo 70.



Date referitoare la teren

Crt	Categorie folosință	Intravilan	Suprafața (mp)	Tarla	Parcelă	Nr. topo	Observații / Referințe
88 69	curți construcții	DA	505	T19	1511	-	
88 69	vie	DA	331	T19	1510	-	
88 69	arabil	DA	948	T19	1510	-	

Date referitoare la construcții

Crt	Număr	Destinație construcție	Supraf. (mp)	Situație juridică	Observații / Referințe
A1.1		construcții de locuințe	166	Cu acte	Nr. niveluri:1; S. construita la sol:166 mp; S. construita desfasurata:166 mp; LOCUINTA P

Lungime Segmente

1) Valorile lungimilor segmentelor sunt obținute din proiecție în plan.

Punct început	X / Y	Punct sfârșit	X / Y	Lungime segment (** (m)	Punct început	X / Y	Punct sfârșit	X / Y	Lungime segment (** (m)
1	579.680,224 388.117,539	2	579.671,786 388.112,609	9.773	2	579.671,786 388.112,609	3	579.663,402 388.107,543	9.796
3	579.663,402 388.107,543	4	579.656,733 388.103,637	7.729	4	579.656,733 388.103,637	5	579.648,345 388.098,928	9.619

Punct început	X / Y	Punct sfârșit	X / Y	Lungime segment (** (m)
5	579.648,345 388.098,928	6	579.634,874 388.091,439	15.413
7	579.613,853 388.080,102	8	579.602,209 388.074,215	13.048
9	579.604,469 388.069,709	10	579.608,699 388.061,275	9.435
11	579.622,75 388.068,882	12	579.633,224 388.074,606	11.936
13	579.641,223 388.079,002	14	579.649,497 388.083,677	9.503
15	579.655,76 388.087,032	16	579.663,745 388.091,388	9.096
17	579.677,625 388.098,901	18	579.687,994 388.104,448	11.759
19	579.691,554 388.106,083	20	579.702,026 388.112,446	12.254
21	579.711,635 388.117,907	22	579.718,801 388.121,743	8.128
23	579.713,009 388.134,151	24	579.707,964 388.130,825	6.043
25	579.698,143 388.126,083	26	579.698,327 388.125,7	0.425
27	579.690,064 388.121,801	28	579.689,786 388.122,391	0.652
29	579.686,177 388.120,633	1	579.680,224 388.117,539	6.709

Punct început	X / Y	Punct sfârșit	X / Y	Lungime segment (** (m)
6	579.634,874 388.091,439	7	579.613,853 388.080,102	23.883
8	579.602,209 388.074,215	9	579.604,469 388.069,709	5.041
10	579.608,699 388.061,275	11	579.622,75 388.068,882	15.978
12	579.633,224 388.074,606	13	579.641,223 388.079,002	9.127
14	579.649,497 388.083,677	15	579.655,76 388.087,032	7.105
16	579.663,745 388.091,388	17	579.677,625 388.098,901	15.783
18	579.687,994 388.104,448	19	579.691,554 388.106,083	3.918
20	579.702,026 388.112,446	21	579.711,635 388.117,907	11.052
22	579.718,801 388.121,743	23	579.713,009 388.134,151	13.693
24	579.707,964 388.130,825	25	579.698,143 388.126,083	10.906
26	579.698,327 388.125,7	27	579.690,064 388.121,801	9.137
28	579.689,786 388.122,391	29	579.686,177 388.120,633	4.014

** Lungimile segmentelor sunt determinate în planul de proiecție Stereo 70 și sunt rotunjite la 1 milimetru.

*** Distanța dintre puncte este formată din segmente cumulate ce sunt mai mici decât valoarea 1 milimetru.

**DATE DESPRE IMOBILUL NR. 8870**

Oficiul de Cadastru și Publicitate Imobiliară PRAHOVA
Biroul de Cadastru și Publicitate Imobiliară Ploiești

A. Partea I. Descrierea imobilului

TEREN Intravilan

Adresa: Loc. Blejoi, Str Geo Bogza, Nr. 15, Jud. Prahova

Nr. Crt	Nr cadastral Nr. topografic	Suprafața* (mp)	Observații / Referințe
A1		2.460	Sector cadastral:15 Teren imprejmuit;

B. Partea II. Proprietari și acte

Inscrieri privitoare la dreptul de proprietate și alte drepturi reale		Referințe
/		
Act Administrativ nr. 99300, din 25/08/2003 emis de CJPSDDPAT;		
B1	Intabulare, drept de PROPRIETATE, dobandit prin Reconstituire, cota actuala 1/3, cota initiala 1/3 1) IONITA GHEORGHE	A1
B2	Intabulare, drept de PROPRIETATE, dobandit prin Reconstituire, cota actuala 1/3, cota initiala 1/3 1) IONITA CONSTANTIN	A1
Act Notarial nr. 68, din 05/08/2022 emis de NP CALIN MIRELA;		
B3	Intabulare, drept de PROPRIETATE, dobandit prin Succesiune, cota actuala 1/3, cota initiala 1/3 1) IONITA FLOAREA	A1

C. Partea III. SARCINI .

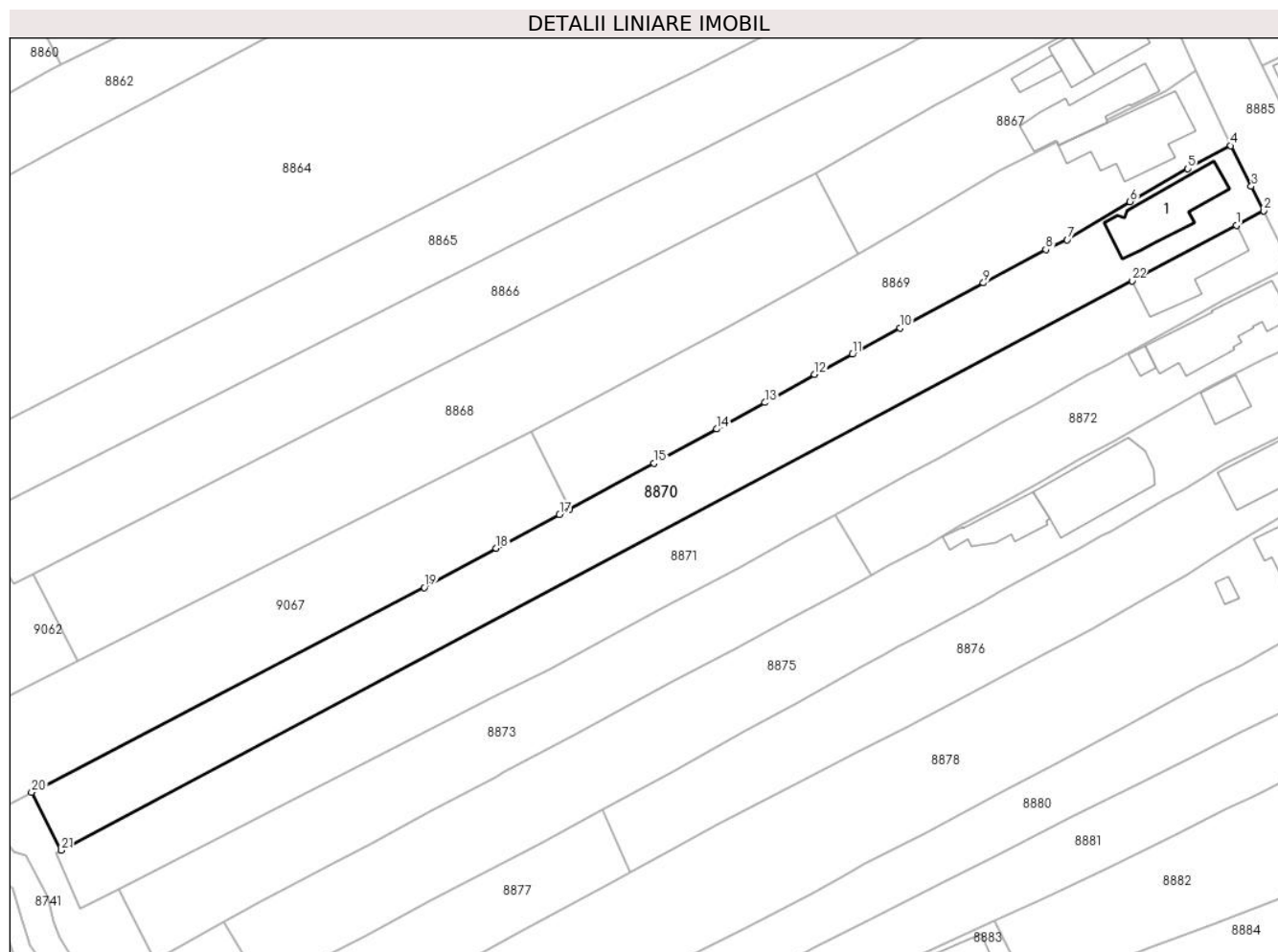
Inscrieri privind dezmembramintele dreptului de proprietate, drepturi reale de garanție și sarcini	Referințe
NU SUNT	

Anexa Nr. 1 La Partea I

Teren

Nr cadastral	Suprafața (mp)*	Observații / Referințe
	2.460	

* Suprafața este determinată în planul de proiecție Stereo 70.



Date referitoare la teren

Crt	Categorie folosință	Intravilan	Suprafața (mp)	Tarla	Parcelă	Nr. topo	Observații / Referințe
8870	curți constructii	DA	2.460	T19	1512	-	

Date referitoare la construcții

Crt	Număr	Destinație construcție	Supraf. (mp)	Situație juridică	Observații / Referințe
A1.1		construcții de locuințe	136	Fara acte	Nr. niveluri:1; S. construita la sol:136 mp; S. construita desfasurata:136 mp; LOCUINTA P

Lungime Segmente

1) Valorile lungimilor segmentelor sunt obținute din proiecție în plan.

Punct început	X / Y	Punct sfârșit	X / Y	Lungime segment (** (m)	Punct început	X / Y	Punct sfârșit	X / Y	Lungime segment (** (m)
1	579.719,718 388.108,521	2	579.724,278 388.110,934	5.159	2	579.724,278 388.110,934	3	579.722,216 388.114,985	4.546
3	579.722,216 388.114,985	4	579.718,801 388.121,743	7.572	4	579.718,801 388.121,743	5	579.711,635 388.117,907	8.128
5	579.711,635 388.117,907	6	579.702,026 388.112,446	11.052	6	579.702,026 388.112,446	7	579.691,554 388.106,083	12.254
7	579.691,554 388.106,083	8	579.687,994 388.104,448	3.918	8	579.687,994 388.104,448	9	579.677,625 388.098,901	11.759

Punct început	X / Y	Punct sfârșit	X / Y	Lungime segment (** (m)
9	579.677,625 388.098,901	10	579.663,745 388.091,388	15.783
11	579.655,76 388.087,032	12	579.649,497 388.083,677	7.105
13	579.641,223 388.079,002	14	579.633,224 388.074,606	9.127
15	579.622,75 388.068,882	16	579.608,699 388.061,275	15.978
17	579.607,014 388.060,363	18	579.596,477 388.054,754	11.937
19	579.584,503 388.048,244	20	579.519,097 388.014,132	73.767
21	579.524,062 388.004,499	22	579.702,354 388.099,279	201.919

Punct început	X / Y	Punct sfârșit	X / Y	Lungime segment (** (m)
10	579.663,745 388.091,388	11	579.655,76 388.087,032	9.096
12	579.649,497 388.083,677	13	579.641,223 388.079,002	9.503
14	579.633,224 388.074,606	15	579.622,75 388.068,882	11.936
16	579.608,699 388.061,275	17	579.607,014 388.060,363	1.916
18	579.596,477 388.054,754	19	579.584,503 388.048,244	13.629
20	579.519,097 388.014,132	21	579.524,062 388.004,499	10.837
22	579.702,354 388.099,279	1	579.719,718 388.108,521	19.67

** Lungimile segmentelor sunt determinate în planul de proiecție Stereo 70 și sunt rotunjite la 1 milimetru.

*** Distanța dintre puncte este formată din segmente cumulate ce sunt mai mici decât valoarea 1 milimetru.

**DATE DESPRE IMOBILUL NR. 8871**

Oficiul de Cadastru și Publicitate Imobiliară PRAHOVA
Biroul de Cadastru și Publicitate Imobiliară Ploiești

A. Partea I. Descrierea imobilului

TEREN Intravilan

Adresa: Loc. Blejoi, Str Geo Bogza, Nr. 13, Jud. Prahova

Nr. Crt	Nr cadastral Nr. topografic	Suprafața* (mp)	Observații / Referințe
A1		2.470	Sector cadastral:15 Teren imprejmuit;

Construcții

Crt	Nr cadastral Nr. topografic	Adresa	Observații / Referințe
A1.1		Loc. Blejoi, Str Geo Bogza, Nr. 13, Jud. Prahova	Nr. niveluri:1; S. construita la sol:115 mp; S. construita desfasurata:115 mp; LOCUINTA P

B. Partea II. Proprietari și acte

Inscrieri privitoare la dreptul de proprietate și alte drepturi reale	Referințe
/	
Act Notarial nr. 68, din 05/08/2022 emis de NP CALIN MIRELA (ADEVERINTA DE INSUSIRE NR. 14528/14.08.2024 EMISA DE PRIMARIA BLEJOI);	
B1	A1, A1.1
Intabulare, drept de PROPRIETATE, dobandit prin Succesiune, cota actuala 1/1, cota initiala 1/1 1) IONITA FLOAREA	

C. Partea III. SARCINI .

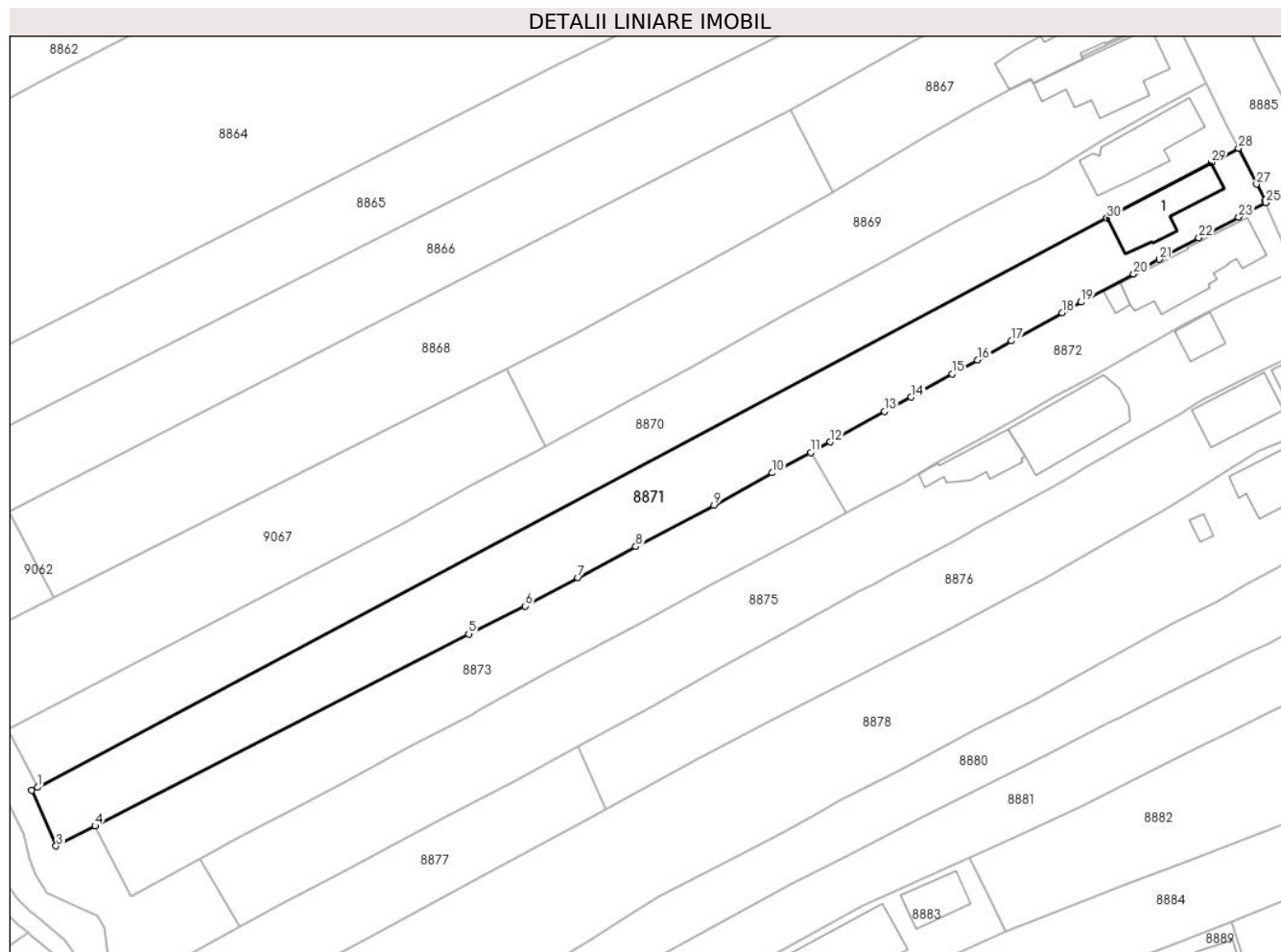
Inscrieri privind dezmembramintele dreptului de proprietate, drepturi reale de garanție și sarcini	Referințe
NU SUNT	

Anexa Nr. 1 La Partea I

Teren

Nr cadastral	Suprafața (mp)*	Observații / Referințe
	2.470	

* Suprafața este determinată în planul de proiecție Stereo 70.



Date referitoare la teren

Crt	Categorie folosință	Intravilan	Suprafața (mp)	Tarla	Parcelă	Nr. topo	Observații / Referințe
8871	arabil	DA	2.470	T19	1514/2, 1514/3	-	

Date referitoare la construcții

Crt	Număr	Destinație construcție	Supraf. (mp)	Situație juridică	Observații / Referințe
A1.1		construcții de locuințe	115	Cu acte	Nr. niveluri:1; S. construita la sol:115 mp; S. construita desfasurata:115 mp; LOCUINTA P

Lungime Segmente

1) Valorile lungimilor segmentelor sunt obținute din proiecție în plan.

Punct început	X / Y	Punct sfârșit	X / Y	Lungime segment (** (m)	Punct început	X / Y	Punct sfârșit	X / Y	Lungime segment (** (m)
1	579.524,062 388.004,499	2	579.523,088 388.003,981	1.103	2	579.523,088 388.003,981	3	579.527,166 387.994,725	10.115
3	579.527,166 387.994,725	4	579.533,668 387.998,063	7.309	4	579.533,668 387.998,063	5	579.595,949 388.030,031	70.006
5	579.595,949 388.030,031	6	579.605,374 388.034,672	10.506	6	579.605,374 388.034,672	7	579.614,151 388.039,407	9.973
7	579.614,151 388.039,407	8	579.623,793 388.044,576	10.94	8	579.623,793 388.044,576	9	579.636,866 388.051,48	14.784

Punct început	X / Y	Punct sfârșit	X / Y	Lungime segment (** (m)	Punct început	X / Y	Punct sfârșit	X / Y	Lungime segment (** (m)
9	579.636,866 388.051,48	10	579.646,522 388.056,863	11.055	10	579.646,522 388.056,863	11	579.652,942 388.060,279	7.272
11	579.652,942 388.060,279	12	579.656,209 388.062,017	3.701	12	579.656,209 388.062,017	13	579.665,262 388.067,094	10.379
13	579.665,262 388.067,094	14	579.669,742 388.069,473	5.072	14	579.669,742 388.069,473	15	579.676,552 388.073,346	7.834
15	579.676,552 388.073,346	16	579.680,754 388.075,686	4.81	16	579.680,754 388.075,686	17	579.686,422 388.078,842	6.487
17	579.686,422 388.078,842	18	579.694,868 388.083,544	9.667	18	579.694,868 388.083,544	19	579.698,026 388.085,295	3.611
19	579.698,026 388.085,295	20	579.706,797 388.089,974	9.941	20	579.706,797 388.089,974	21	579.711,076 388.092,45	4.944
21	579.711,076 388.092,45	22	579.717,649 388.096,003	7.472	22	579.717,649 388.096,003	23	579.724,327 388.099,464	7.522
23	579.724,327 388.099,464	24	579.726,366 388.100,482	2.279	24	579.726,366 388.100,482	25	579.728,818 388.101,86	2.813
25	579.728,818 388.101,86	26	579.728,748 388.102,095	0.245	26	579.728,748 388.102,095	27	579.727,257 388.104,934	3.207
27	579.727,257 388.104,934	28	579.724,278 388.110,934	6.699	28	579.724,278 388.110,934	29	579.719,718 388.108,521	5.159
29	579.719,718 388.108,521	30	579.702,354 388.099,279	19.67	30	579.702,354 388.099,279	1	579.524,062 388.004,499	201.919

** Lungimile segmentelor sunt determinate în planul de proiecție Stereo 70 și sunt rotunjite la 1 milimetru.

*** Distanța dintre puncte este formată din segmente cumulate ce sunt mai mici decât valoarea 1 milimetru.

**DATE DESPRE IMOBILUL NR. 8872**

Oficiul de Cadastru și Publicitate Imobiliară PRAHOVA
Biroul de Cadastru și Publicitate Imobiliară Ploiești

A. Partea I. Descrierea imobilului

TEREN Intravilan

Nr. CF vechi:283
Nr. cadastral vechi:498

Adresa: Loc. Blejoi, Str Geo Bogza, Nr. 11, Jud. Prahova

Nr. Crt	Nr cadastral Nr. topografic	Suprafața* (mp)	Observații / Referințe
A1	26398	Din acte: 1.000 Masurata: 1.004	Sector cadastral:15 Teren imprejmuit;

Construcții

Crt	Nr cadastral Nr. topografic	Adresa	Observații / Referințe
A1.1	26398-C1	Loc. Blejoi, Str Geo Bogza, Nr. 11, Jud. Prahova	Nr. niveluri:1; S. construita la sol:159 mp; S. construita desfasurata:159 mp; C1 - locuinta P

B. Partea II. Proprietari și acte

Inscrieri privitoare la dreptul de proprietate și alte drepturi reale		Referințe
8263 / 04/10/2001		
Act Notarial nr. 944/2001, din 23/08/2001 emis de NP TATAR DIANA CRISTINA;		
B1	Intabulare, drept de PROPRIETATEcumparare ca bun comun, dobandit prin Conventie, cota actuala 1/1, cota initiala 1/1 1) STEFAN ELIZA 2) STEFAN BOGDAN, (soti) <i>OBSERVATII: (provenita din conversia CF 283)</i>	A1, A1.1

C. Partea III. SARCINI

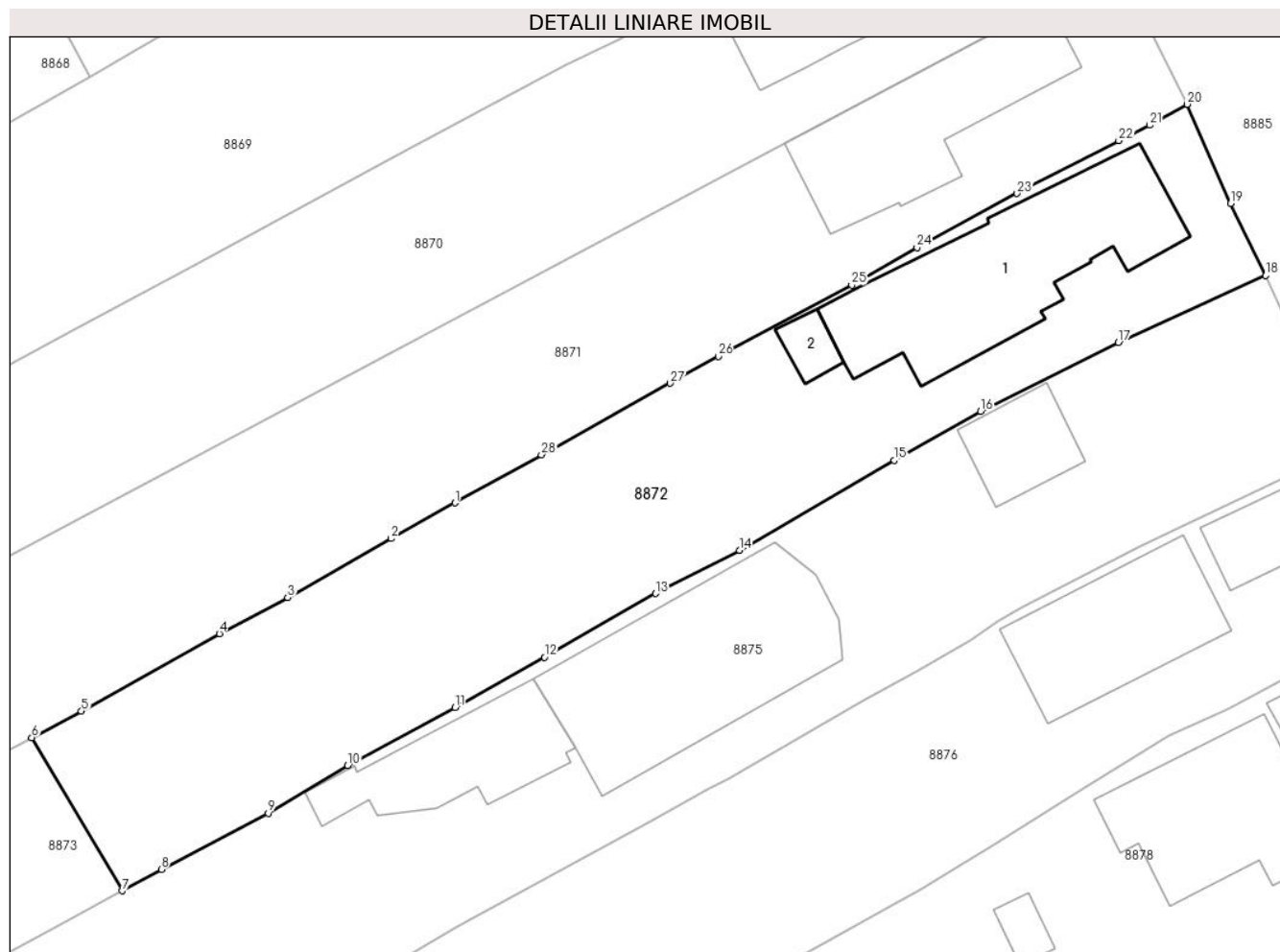
Inscrieri privind dezmembramintele dreptului de proprietate, drepturi reale de garanție și sarcini		Referințe
8263 / 04/10/2001		
Act Notarial nr. 944/2001, din 23/08/2001 emis de NP TATAR DIANA CRISTINA;		
C1	Intabulare, drept de UZUFRACT VIAGERSi obligatia de intretinere, cota actuala 1/1, cota initiala 1/1 1) COMANICI ALEXANDRU 2) COMANICI RODICA, (soti) <i>OBSERVATII: (provenita din conversia CF 283)</i>	A1, A1.1

Anexa Nr. 1 La Partea I

Teren

Nr cadastral	Suprafața (mp)*	Observații / Referințe
26398	Din acte: 1.000 Masurata: 1.004	

* Suprafața este determinată în planul de proiecție Stereo 70.



Date referitoare la teren

Crt	Categorie folosință	Intra vilan	Suprafața (mp)	Tarla	Parcelă	Nr. topo	Observații / Referințe
8872	arabil	DA	371	T19	1516,1517,1518	-	
8872	curți constructii	DA	633	T19	1519	-	

Date referitoare la construcții

Crt	Număr	Destinație construcție	Supraf. (mp)	Situație juridică	Observații / Referințe
A1.1	26398-C1	construcții de locuințe	159	Cu acte	Nr. niveluri:1; S. construita la sol:159 mp; S. construita desfasurata:159 mp; C1 - locuinta P
A1.2	26398-C2	construcții anexa	12	Fara acte	Nr. niveluri:1; S. construita la sol:12 mp; S. construita desfasurata:12 mp; ANEXA P

Lungime Segmente

1) Valorile lungimilor segmentelor sunt obținute din proiecție în plan.

Punct început	X / Y	Punct sfârșit	X / Y	Lungime segment (** (m)
1	579.680,754 388.075,686	2	579.676,552 388.073,346	4.81

Punct început	X / Y	Punct sfârșit	X / Y	Lungime segment (** (m)
2	579.676,552 388.073,346	3	579.669,742 388.069,473	7.834

Punct început	X / Y	Punct sfârșit	X / Y	Lungime segment (** (m)
3	579.669,742 388.069,473	4	579.665,262 388.067,094	5.072
5	579.656,209 388.062,017	6	579.652,942 388.060,279	3.701
7	579.658,884 388.050,207	8	579.661,452 388.051,62	2.931
9	579.668,48 388.055,314	10	579.673,696 388.058,445	6.084
11	579.680,742 388.062,263	12	579.686,624 388.065,549	6.738
13	579.693,912 388.069,734	14	579.699,416 388.072,577	6.195
15	579.709,58 388.078,488	16	579.715,263 388.081,694	6.525
17	579.724,3 388.086,217	18	579.733,977 388.090,609	10.627
19	579.731,675 388.095,341	20	579.728,818 388.101,86	7.118
21	579.726,366 388.100,482	22	579.724,327 388.099,464	2.279
23	579.717,649 388.096,003	24	579.711,076 388.092,45	7.472
25	579.706,797 388.089,974	26	579.698,026 388.085,295	9.941
27	579.694,868 388.083,544	28	579.686,422 388.078,842	9.667

Punct început	X / Y	Punct sfârșit	X / Y	Lungime segment (** (m)
4	579.665,262 388.067,094	5	579.656,209 388.062,017	10.379
6	579.652,942 388.060,279	7	579.658,884 388.050,207	11.694
8	579.661,452 388.051,62	9	579.668,48 388.055,314	7.94
10	579.673,696 388.058,445	11	579.680,742 388.062,263	8.014
12	579.686,624 388.065,549	13	579.693,912 388.069,734	8.404
14	579.699,416 388.072,577	15	579.709,58 388.078,488	11.758
16	579.715,263 388.081,694	17	579.724,3 388.086,217	10.106
18	579.733,977 388.090,609	19	579.731,675 388.095,341	5.262
20	579.728,818 388.101,86	21	579.726,366 388.100,482	2.813
22	579.724,327 388.099,464	23	579.717,649 388.096,003	7.522
24	579.711,076 388.092,45	25	579.706,797 388.089,974	4.944
26	579.698,026 388.085,295	27	579.694,868 388.083,544	3.611
28	579.686,422 388.078,842	1	579.680,754 388.075,686	6.487

** Lungimile segmentelor sunt determinate în planul de proiecție Stereo 70 și sunt rotunjite la 1 milimetru.

*** Distanța dintre puncte este formată din segmente cumulate ce sunt mai mici decât valoarea 1 milimetru.

**DATE DESPRE IMOBILUL NR. 8873**

Oficiul de Cadastru și Publicitate Imobiliară PRAHOVA
Biroul de Cadastru și Publicitate Imobiliară Ploiești

A. Partea I. Descrierea imobilului

TEREN Intravilan

Adresa: Loc. Blejoi, Jud. Prahova

Nr. Crt	Nr cadastral Nr. topografic	Suprafața* (mp)	Observații / Referințe
A1		1.630	Sector cadastral:15 Teren imprejmuit;

B. Partea II. Proprietari și acte

Inscrieri privitoare la dreptul de proprietate și alte drepturi reale		Referințe
/		
Act Notarial nr. 1459, din 14/06/2004 emis de NP BARBU FLOAREA;		
B1	Intabulare, drept de PROPRIETATE, dobândit prin Conventie, cota actuala 1/1, cota initiala 1/1 1) STEFAN ELIZA	A1

C. Partea III. SARCINI .

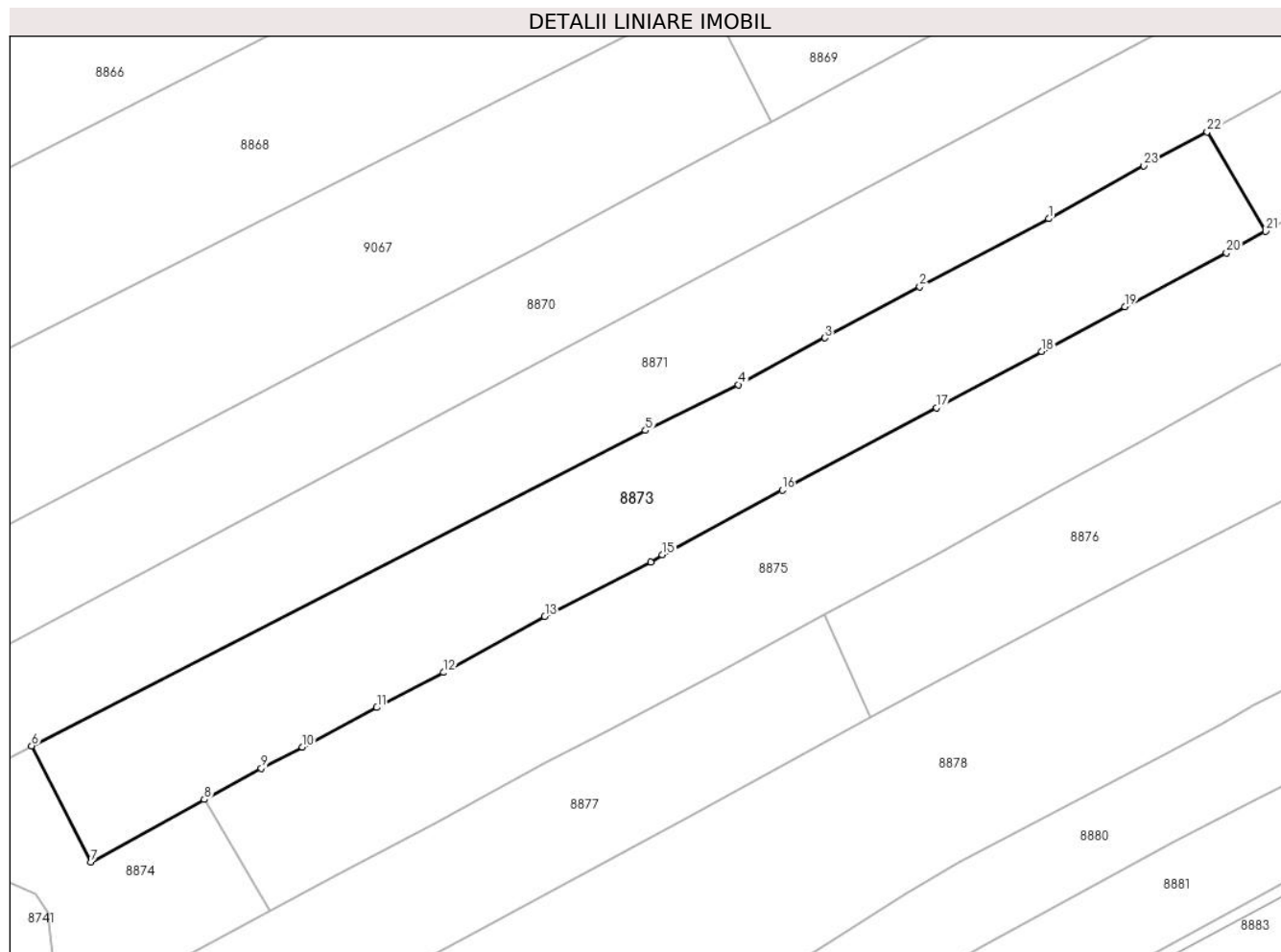
Inscrieri privind dezmembramintele dreptului de proprietate, drepturi reale de garanție și sarcini	Referințe
NU SUNT	

Anexa Nr. 1 La Partea I

Teren

Nr cadastral	Suprafața (mp)*	Observații / Referințe
	1.630	

* Suprafața este determinată în planul de proiecție Stereo 70.



Date referitoare la teren

Crt	Categorie folosință	Intravilan	Suprafața (mp)	Tarla	Parcelă	Nr. topo	Observații / Referințe
8873	arabil	DA	1.630	T19	1516,1517,1518	-	

Lungime Segmente

1) Valorile lungimilor segmentelor sunt obținute din proiecție în plan.

Punct început	X / Y	Punct sfârșit	X / Y	Lungime segment (** (m)
1	579.636,866 388.051,48	2	579.623,793 388.044,576	14.784
3	579.614,151 388.039,407	4	579.605,374 388.034,672	9.973
5	579.595,949 388.030,031	6	579.533,668 387.998,063	70.006
7	579.539,677 387.986,258	8	579.551,185 387.992,619	13.149
9	579.556,974 387.995,789	10	579.561,145 387.997,931	4.689

Punct început	X / Y	Punct sfârșit	X / Y	Lungime segment (** (m)
2	579.623,793 388.044,576	3	579.614,151 388.039,407	10.94
4	579.605,374 388.034,672	5	579.595,949 388.030,031	10.506
6	579.533,668 387.998,063	7	579.539,677 387.986,258	13.246
8	579.551,185 387.992,619	9	579.556,974 387.995,789	6.6
10	579.561,145 387.997,931	11	579.568,687 388.001,946	8.544

Punct început	X / Y	Punct sfârșit	X / Y	Lungime segment (** (m)
11	579.568,687 388.001,946	12	579.575,454 388.005,492	7.64
13	579.585,722 388.011,158	14	579.596,489 388.016,655	12.089
15	579.597,661 388.017,424	16	579.609,84 388.023,963	13.823
17	579.625,48 388.032,335	18	579.636,165 388.038,031	12.108
19	579.644,588 388.042,581	20	579.654,894 388.048,011	11.649
21	579.658,884 388.050,207	22	579.652,942 388.060,279	11.694
23	579.646,522 388.056,863	1	579.636,866 388.051,48	11.055

Punct început	X / Y	Punct sfârșit	X / Y	Lungime segment (** (m)
12	579.575,454 388.005,492	13	579.585,722 388.011,158	11.728
14	579.596,489 388.016,655	15	579.597,661 388.017,424	1.402
16	579.609,84 388.023,963	17	579.625,48 388.032,335	17.74
18	579.636,165 388.038,031	19	579.644,588 388.042,581	9.573
20	579.654,894 388.048,011	21	579.658,884 388.050,207	4.554
22	579.652,942 388.060,279	23	579.646,522 388.056,863	7.272

** Lungimile segmentelor sunt determinate în planul de proiecție Stereo 70 și sunt rotunjite la 1 milimetru.

*** Distanța dintre puncte este formată din segmente cumulate ce sunt mai mici decât valoarea 1 milimetru.

**DATE DESPRE IMOBILUL NR. 8874**

Oficiul de Cadastru și Publicitate Imobiliară PRAHOVA
Biroul de Cadastru și Publicitate Imobiliară Ploiești

A. Partea I. Descrierea imobilului

TEREN Intravilan

Adresa: Loc. Blejoi, Jud. Prahova

Nr. Crt	Nr cadastral Nr. topografic	Suprafața* (mp)	Observații / Referințe
A1		546	Sector cadastral:15 Teren neimprejmuit;

B. Partea II. Proprietari și acte

Inscrieri privitoare la dreptul de proprietate și alte drepturi reale		Referințe
/		
Act Normativ nr. 7, din 13/03/1996 emis de PARLAMENTUL ROMANIEI;		
B1	Intabulare, drept de PROPRIETATE, dobandit prin Lege, cota actuala 1/1, cota initiala 1/1 1) NEIDENTIFICAT NEIDENTIFICAT	A1
B2	Se noteaza mentiunea de proprietar neidentificat, dobandit prin Lege	A1

C. Partea III. SARCINI .

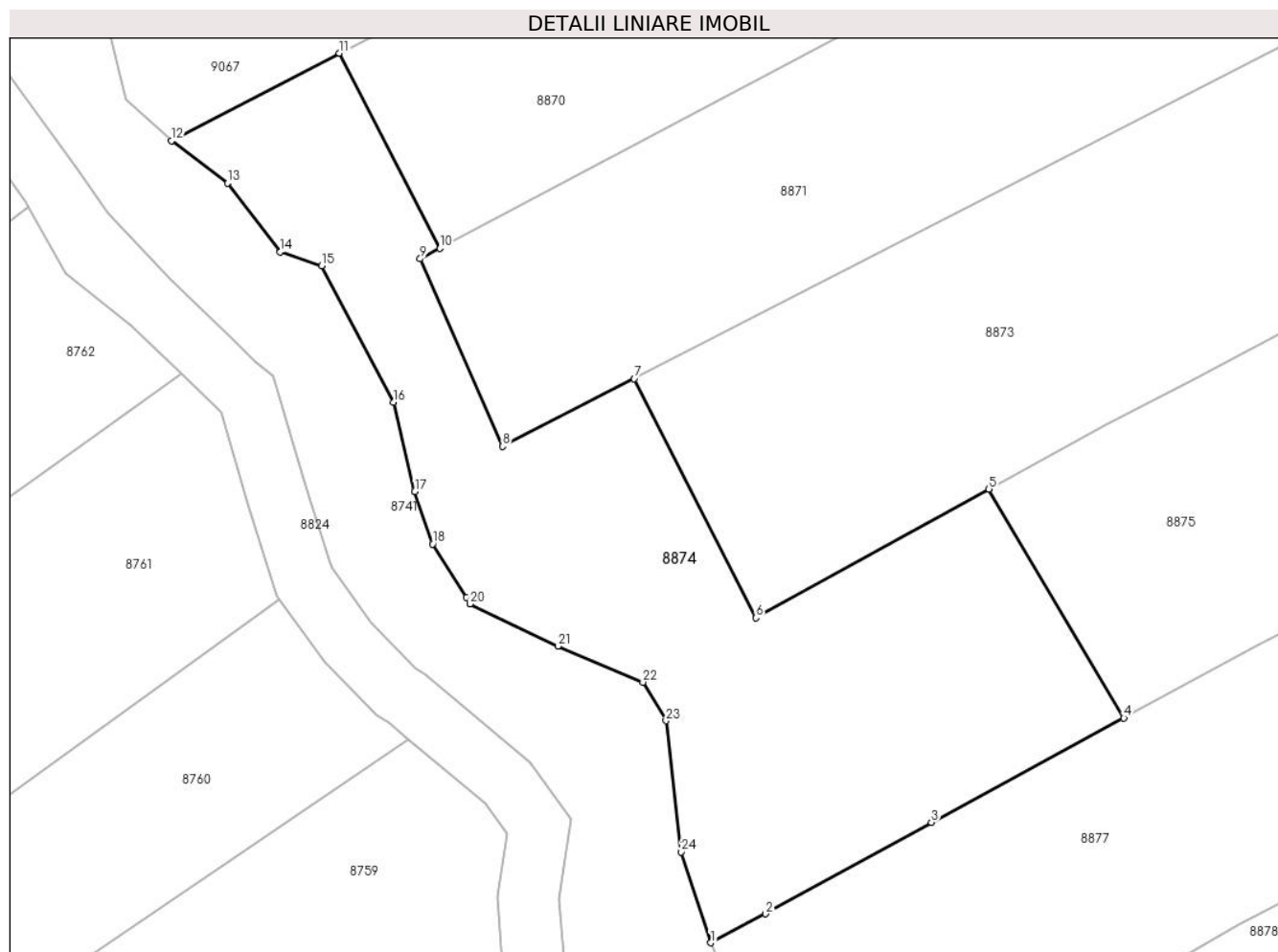
Inscrieri privind dezmembramintele dreptului de proprietate, drepturi reale de garanție și sarcini	Referințe
NU SUNT	

Anexa Nr. 1 La Partea I

Teren

Nr cadastral	Suprafața (mp)*	Observații / Referințe
	546	

* Suprafața este determinată în planul de proiecție Stereo 70.



Date referitoare la teren

Crt	Categorie folosință	Intravilan	Suprafața (mp)	Tarla	Parcelă	Nr. topo	Observații / Referințe
8874	neproductiv	DA	546	T19	1477	-	

Lungime Segmente

1) Valorile lungimilor segmentelor sunt obținute din proiecție în plan.

Punct început	X / Y	Punct sfârșit	X / Y	Lungime segment (** (m)
1	579.537,445 387.970,216	2	579.540,16 387.971,645	3.068
3	579.548,343 387.976,165	4	579.557,854 387.981,312	10.814
5	579.551,185 387.992,619	6	579.539,677 387.986,258	13.149
7	579.533,668 387.998,063	8	579.527,166 387.994,725	7.309
9	579.523,088 388.003,981	10	579.524,062 388.004,499	1.103

Punct început	X / Y	Punct sfârșit	X / Y	Lungime segment (** (m)
2	579.540,16 387.971,645	3	579.548,343 387.976,165	9.348
4	579.557,854 387.981,312	5	579.551,185 387.992,619	13.127
6	579.539,677 387.986,258	7	579.533,668 387.998,063	13.246
8	579.527,166 387.994,725	9	579.523,088 388.003,981	10.115
10	579.524,062 388.004,499	11	579.519,097 388.014,132	10.837

Punct început	X / Y	Punct sfârșit	X / Y	Lungime segment (** (m))
11	579.519,097 388.014,132	12	579.510,8 388.009,805	9.358
13	579.513,582 388.007,719	14	579.516,18 388.004,32	4.278
15	579.518,213 388.003,632	16	579.521,775 387.996,9	7.616
17	579.522,823 387.992,496	18	579.523,698 387.989,903	2.737
19	579.525,37 387.987,275	20	579.525,542 387.986,939	0.377
21	579.529,889 387.984,855	22	579.534,092 387.983,082	4.562
23	579.535,233 387.981,178	24	579.535,992 387.974,695	6.527

Punct început	X / Y	Punct sfârșit	X / Y	Lungime segment (** (m))
12	579.510,8 388.009,805	13	579.513,582 388.007,719	3.477
14	579.516,18 388.004,32	15	579.518,213 388.003,632	2.146
16	579.521,775 387.996,9	17	579.522,823 387.992,496	4.527
18	579.523,698 387.989,903	19	579.525,37 387.987,275	3.115
20	579.525,542 387.986,939	21	579.529,889 387.984,855	4.821
22	579.534,092 387.983,082	23	579.535,233 387.981,178	2.22
24	579.535,992 387.974,695	1	579.537,445 387.970,216	4.709

** Lungimile segmentelor sunt determinate în planul de proiecție Stereo 70 și sunt rotunjite la 1 milimetru.

*** Distanța dintre puncte este formată din segmente cumulate ce sunt mai mici decât valoarea 1 milimetru.

**DATE DESPRE IMOBILUL NR. 8875**

Oficiul de Cadastru și Publicitate Imobiliară PRAHOVA
Biroul de Cadastru și Publicitate Imobiliară Ploiești

A. Partea I. Descrierea imobilului

TEREN Intravilan

Nr. CF vechi:222
Nr. cadastral vechi:450

Adresa: Loc. Blejoi, Str Geo Bogza, Nr. 9, Jud. Prahova

Nr. Crt	Nr cadastral Nr. topografic	Suprafața* (mp)	Observații / Referințe
A1	27042	2.664	Sector cadastral:15 Teren imprejmuit; teren cu suprafata de 2664,40 mp

Construcții

Crt	Nr cadastral Nr. topografic	Adresa	Observații / Referințe
A1.1	27042-C1	Loc. Blejoi, Str Geo Bogza, Nr. 9, Jud. Prahova	Nr. niveluri:2; S. construita la sol:168 mp; S. construita desfasurata:334 mp; LOCUINTA P+1
A1.2	27042-C2	Loc. Blejoi, Str Geo Bogza, Nr. 9, Jud. Prahova	Nr. niveluri:1; S. construita la sol:38 mp; S. construita desfasurata:38 mp; ANEXA P

B. Partea II. Proprietari și acte

Inscrieri privitoare la dreptul de proprietate și alte drepturi reale		Referințe
2658 / 12/03/2003		
Contract De Vanzare-Cumparare nr. 231, din 05/03/2003 emis de NP DAVIL ELLA;		
B1	Intabulare, drept de PROPRIETATEcumparare ca bun propriu, dobandit prin Conventie, cota actuala 1/1, cota initiala 1/1 1) ALBU GHEORGHE CIPRIAN <i>OBSERVATII: (provenita din conversia CF 222)</i>	A1, A1.1, A1.2

C. Partea III. SARCINI

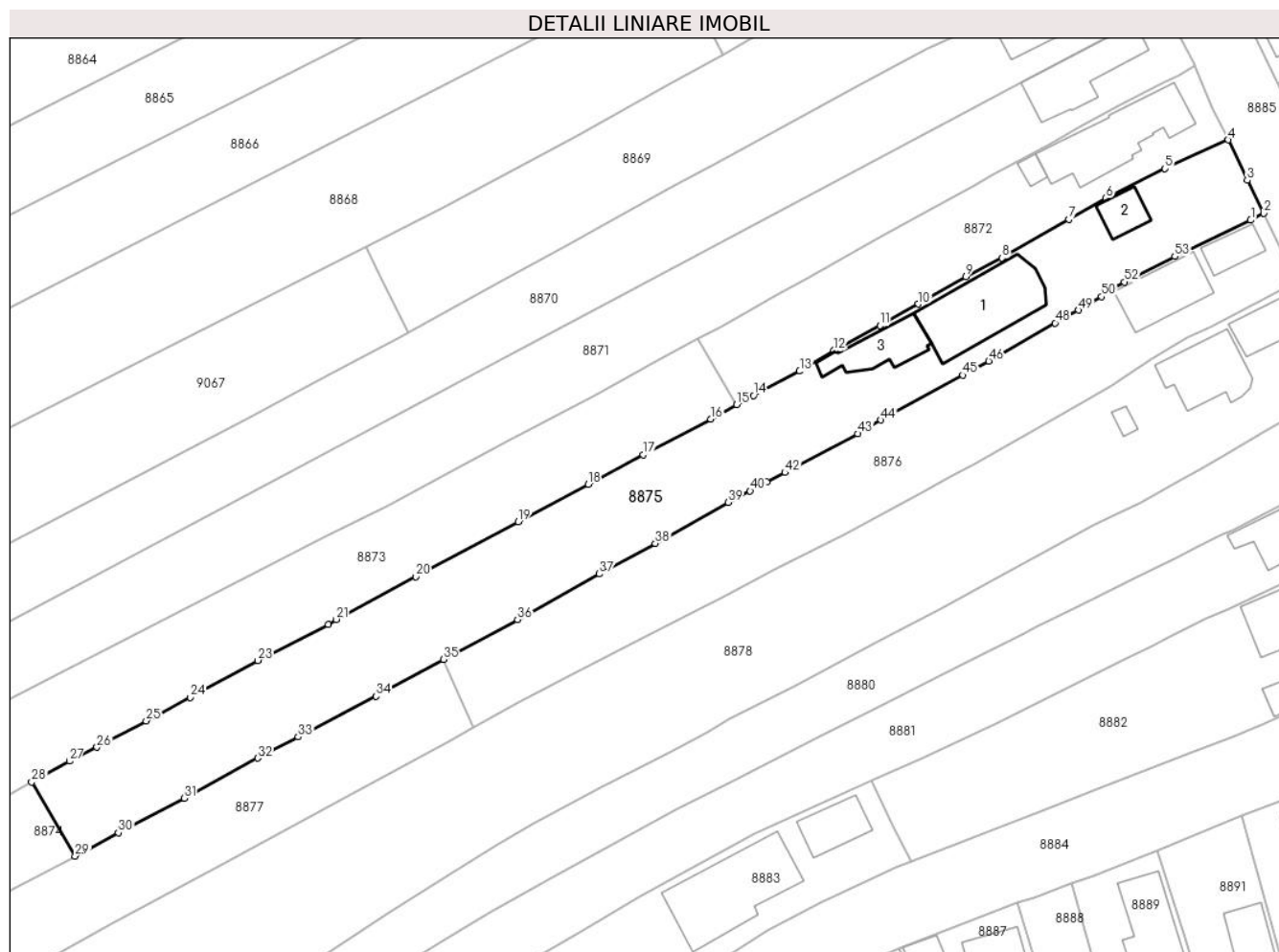
Inscrieri privind dezmembramintele dreptului de proprietate, drepturi reale de garanție și sarcini		Referințe
2659 / 12/03/2003		
Contract De Vanzare-Cumparare nr. 231, din 05/03/2003 emis de NP DAVID ELLA;		
C1	se noteaza obligatia de intretinere si dreptul de abitatie viagera in favoarea lui 1) ALBU DUMITRU 2) ALBU DORINA <i>OBSERVATII: (provenita din conversia CF 222)</i>	A1, A1.1, A1.2
C2	se noteaza dreptul de abitatie viagera in favoarea lui 1) ALBU IRINA <i>OBSERVATII: (provenita din conversia CF 222)</i>	A1.1, A1.2

Anexa Nr. 1 La Partea I

Teren

Nr cadastral	Suprafața (mp)*	Observații / Referințe
27042	2.664	teren cu suprafata de 2664,40 mp

* Suprafața este determinată în planul de proiecție Stereo 70.



Date referitoare la teren

Crt	Categorie folosință	Intravilan	Suprafața (mp)	Tarla	Parcelă	Nr. topo	Observații / Referințe
8875	arabil	DA	1.529	T19	1521,1522	-	suprafata de 1852,40 mp
8875	curti constructii	DA	1.135	T19	1520	-	

Date referitoare la construcții

Crt	Număr	Destinație construcție	Supraf. (mp)	Situație juridică	Observații / Referințe
A1.1	27042-C1	construcții de locuințe	168	Cu acte	Nr. niveluri:2; S. construita la sol:168 mp; S. construita desfasurata:334 mp; LOCUINTA P+1
A1.2	27042-C2	construcții anexa	38	Cu acte	Nr. niveluri:1; S. construita la sol:38 mp; S. construita desfasurata:38 mp; ANEXA P
A1.3	27042-C3	construcții de locuințe	76	Fara acte	Nr. niveluri:1; S. construita la sol:76 mp; S. construita desfasurata:76 mp; ANEXA P

Lungime Segmente

1) Valorile lungimilor segmentelor sunt obținute din proiecție în plan.

Punct început	X / Y	Punct sfârșit	X / Y	Lungime segment	Punct început	X / Y	Punct sfârșit	X / Y	Lungime segment	Punct început	X / Y	Punct sfârșit	X / Y	Lungime segment
1	579.737,369 388.078,371	2	579.739,371 388.079,406	2.254	2	579.739,371 388.079,406	3	579.736,844 388.084,46	5.651	3	579.736,844 388.084,46	4	579.733,977 388.090,609	6.785

Punct început	X / Y	Punct sfârșit	X / Y	Lungime segment	Punct început	X / Y	Punct sfârșit	X / Y	Lungime segment	Punct început	X / Y	Punct sfârșit	X / Y	Lungime segment
4	579.733,977 388.090,609	5	579.724,3 388.086,217	10.627	5	579.724,3 388.086,217	6	579.715,263 388.081,694	10.106	6	579.715,263 388.081,694	7	579.709,58 388.078,488	6.525
7	579.709,58 388.078,488	8	579.699,416 388.072,577	11.758	8	579.699,416 388.072,577	9	579.693,912 388.069,734	6.195	9	579.693,912 388.069,734	10	579.686,624 388.065,549	8.404
10	579.686,624 388.065,549	11	579.680,742 388.062,263	6.738	11	579.680,742 388.062,263	12	579.673,696 388.058,445	8.014	12	579.673,696 388.058,445	13	579.668,48 388.055,314	6.084
13	579.668,48 388.055,314	14	579.661,452 388.051,62	7.94	14	579.661,452 388.051,62	15	579.658,884 388.050,207	2.931	15	579.658,884 388.050,207	16	579.654,894 388.048,011	4.554
16	579.654,894 388.048,011	17	579.644,588 388.042,581	11.649	17	579.644,588 388.042,581	18	579.636,165 388.038,031	9.573	18	579.636,165 388.038,031	19	579.625,48 388.032,335	12.108
19	579.625,48 388.032,335	20	579.609,84 388.023,963	17.74	20	579.609,84 388.023,963	21	579.597,661 388.017,424	13.823	21	579.597,661 388.017,424	22	579.596,489 388.016,655	1.402
22	579.596,489 388.016,655	23	579.585,722 388.011,158	12.089	23	579.585,722 388.011,158	24	579.575,454 388.005,492	11.728	24	579.575,454 388.005,492	25	579.568,687 388.001,946	7.64
25	579.568,687 388.001,946	26	579.561,145 387.997,931	8.544	26	579.561,145 387.997,931	27	579.556,974 387.995,789	4.689	27	579.556,974 387.995,789	28	579.551,185 387.992,619	6.6
28	579.551,185 387.992,619	29	579.557,854 387.981,312	13.127	29	579.557,854 387.981,312	30	579.564,435 387.984,873	7.483	30	579.564,435 387.984,873	31	579.574,507 387.990,153	11.372
31	579.574,507 387.990,153	32	579.585,728 387.996,268	12.779	32	579.585,728 387.996,268	33	579.591,902 387.999,479	6.959	33	579.591,902 387.999,479	34	579.603,824 388.005,686	13.441
34	579.603,824 388.005,686	35	579.614,129 388.011,322	11.746	35	579.614,129 388.011,322	36	579.625,399 388.017,388	12.799	36	579.625,399 388.017,388	37	579.637,882 388.024,376	14.306
37	579.637,882 388.024,376	38	579.646,443 388.029,017	9.738	38	579.646,443 388.029,017	39	579.657,577 388.035,277	12.773	39	579.657,577 388.035,277	40	579.660,928 388.037,046	3.789
40	579.660,928 388.037,046	41	579.663,454 388.038,38	2.857	41	579.663,454 388.038,38	42	579.666,251 388.039,837	3.154	42	579.666,251 388.039,837	43	579.677,373 388.045,779	12.61
43	579.677,373 388.045,779	44	579.680,886 388.047,856	4.081	44	579.680,886 388.047,856	45	579.693,445 388.054,7	14.303	45	579.693,445 388.054,7	46	579.697,369 388.056,877	4.487
46	579.697,369 388.056,877	47	579.698,622 388.057,572	1.433	47	579.698,622 388.057,572	48	579.707,506 388.062,67	10.243	48	579.707,506 388.062,67	49	579.711,049 388.064,627	4.048
49	579.711,049 388.064,627	50	579.714,596 388.066,686	4.101	50	579.714,596 388.066,686	51	579.716,408 388.067,955	2.212	51	579.716,408 388.067,955	52	579.718,098 388.068,919	1.946
52	579.718,098 388.068,919	53	579.725,784 388.072,837	8.627	53	579.725,784 388.072,837	1	579.737,369 388.078,371	12.839					

** Lungimile segmentelor sunt determinate în planul de proiecție Stereo 70 și sunt rotunjite la 1 milimetru.

*** Distanța dintre puncte este formată din segmente cumulate ce sunt mai mici decât valoarea 1 milimetru.

**DATE DESPRE IMOBILUL NR. 8876**

Oficiul de Cadastru și Publicitate Imobiliară PRAHOVA
Biroul de Cadastru și Publicitate Imobiliară Ploiești

A. Partea I. Descrierea imobilului

TEREN Intravilan

Adresa: Loc. Blejoi, Str Geo Bogza, Nr. 7, Jud. Prahova, T 19 ; CC 1523/1 ; A 1523

Nr. Crt	Nr cadastral Nr. topografic	Suprafața* (mp)	Observații / Referințe
A1	32523	1.732	Sector cadastral:15 Teren imprejmuit; T 19 ; CC 1523/1 ; A 1523

Construcții

Crt	Nr cadastral Nr. topografic	Adresa	Observații / Referințe
A1.1	32523-C1	Loc. Blejoi, Str Geo Bogza, Nr. 7, Jud. Prahova, T 19 ; CC 1523/1 ; A 1523	Nr. niveluri:1; S. construita la sol:40 mp; S. construita desfasurata:40 mp; Locuință P. Număr niveluri 1. Sup. constr. desfășurată= 40mp. An edificare 1962
A1.2	32523-C2	Loc. Blejoi, Str Geo Bogza, Nr. 7, Jud. Prahova, T 19 ; CC 1523/1 ; A 1523	Nr. niveluri:2; S. construita la sol:95 mp; S. construita desfasurata:190 mp; Locuință P+M. Număr niveluri 2. Sup. constr. desfășurată=190mp (Sc parter=95mp, Sc mansardă=95mp). An edificare 1962

B. Partea II. Proprietari și acte

Inscrieri privitoare la dreptul de proprietate și alte drepturi reale		Referințe
101609 / 08/08/2022		
Act Notarial nr. 3636, din 05/08/2022 emis de NP Ivan Constantin;		
B1	Se infiinteaza cartea funciara 32523 a imobilului cu numarul cadastral 32523 / UAT Blejoi, rezultat din dezmembrarea imobilului cu numarul cadastral 32140 in scris in cartea funciara 32140;	A1
102567 / 09/08/2022		
Act Notarial nr. 3637, din 05/08/2022 emis de NP Ivan Constantin;		
B5	Intabulare, drept de PROPRIETATEcumparare ca bun comun, dobandit prin Conventie, cota actuala 1/1, cota initiala 1/1 1) FIRCĂ FLORICA-MANUELA 2) FIRCĂ PETRICĂ	A1
B6	Intabulare, drept de PROPRIETATEcumparare ca bun comun, dobandit prin Conventie, cota actuala 1/1, cota initiala 1/1 1) FIRCĂ FLORICA-MANUELA 2) FIRCĂ PETRICĂ	A1.1, A1.2
130434 / 22/08/2023		
Act Notarial nr. 1076, din 22/08/2023 emis de NP Calin Mirela;		
B7	se noteaza dreptul de trecere pietonala si cu orice vehicul, constituit in conditiile art. 617 - 625 Cod Civil, in favoarea imobilului in scris in prezenta carte funciara (fond dominant) asupra imobilului cu numarul cadastral 32522 in scris in cartea funciara 32522 a localitatii Blejoi (fond aservit)	A1
5134 / 16/01/2024		
Act Notarial nr. 1076, din 22/08/2023 emis de NP CĂLIN MIRELA;		
B8	se respinge cererea întrucât notarea dreptului de trecere auto și pietonală s-a soluționat prin încheierea nr.130434/22.08.2023	A1

C. Partea III. SARCINI

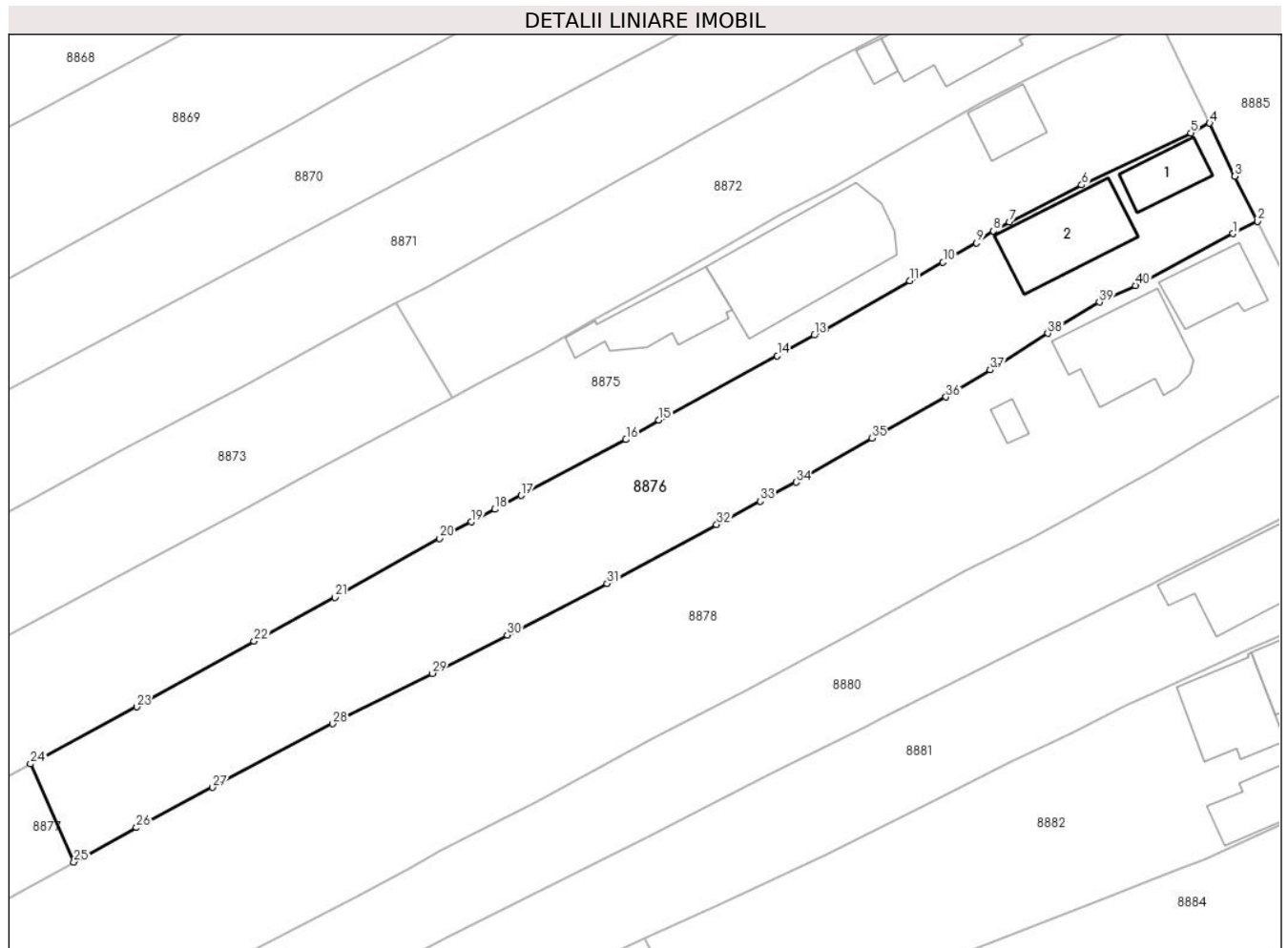
Inscrieri privind dezmembramintele dreptului de proprietate, drepturi reale de garanție și sarcini		Referințe
102567 / 09/08/2022		
Act Notarial nr. 3637, din 05/08/2022 emis de NP Ivan Constantin;		
C1	Intabulare, drept de HABITATIEviagera 1) CONSTANTIN PETRUȚA	A1.1, A1.2

Anexa Nr. 1 La Partea I

Teren

Nr cadastral	Suprafața (mp)*	Observații / Referințe
32523	1.732	T 19 ; CC 1523/1 ; A 1523

* Suprafața este determinată în planul de proiecție Stereo 70.



Date referitoare la teren

Crt	Categorie folosință	Intravilan	Suprafața (mp)	Tarla	Parcelă	Nr. topo	Observații / Referințe
8876	arabil	DA	1.155	T19	1523	-	
8876	curți construcții	DA	576	T19	1523/1	-	

Date referitoare la construcții

Crt	Număr	Destinație construcție	Supraf. (mp)	Situație juridică	Observații / Referințe
A1.1	32523-C1	construcții de locuințe	40	Cu acte	Nr. niveluri:1; S. construita la sol:40 mp; S. construita desfasurata:40 mp; Locuință P. Număr niveluri 1. Sup. constr. desfășurată=40mp. An edificare 1962
A1.2	32523-C2	construcții de locuințe	95	Cu acte	Nr. niveluri:2; S. construita la sol:95 mp; S. construita desfasurata:190 mp; Locuință P+M. Număr niveluri 2. Sup. constr. desfășurată=190mp (Sc parter=95mp, Sc mansardă=95mp). An edificare 1962

Lungime Segmente

1) Valorile lungimilor segmentelor sunt obținute din proiecție în plan.

Punct început	X / Y	Punct sfârșit	X / Y	Lungime segment (** (m)
1	579.741,844 388.067,674	2	579.744,458 388.068,995	2.929
3	579.742,059 388.073,767	4	579.739,371 388.079,406	6.247
5	579.737,369 388.078,371	6	579.725,784 388.072,837	12.839
7	579.718,098 388.068,919	8	579.716,408 388.067,955	1.946
9	579.714,596 388.066,686	10	579.711,049 388.064,627	4.101
11	579.707,506 388.062,67	12	579.698,622 388.057,572	10.243
13	579.697,369 388.056,877	14	579.693,445 388.054,7	4.487
15	579.680,886 388.047,856	16	579.677,373 388.045,779	4.081
17	579.666,251 388.039,837	18	579.663,454 388.038,38	3.154
19	579.660,928 388.037,046	20	579.657,577 388.035,277	3.789
21	579.646,443 388.029,017	22	579.637,882 388.024,376	9.738
23	579.625,399 388.017,388	24	579.614,129 388.011,322	12.799
25	579.618,743 388.000,905	26	579.625,382 388.004,548	7.573
27	579.633,468 388.008,824	28	579.646,222 388.015,595	14.44
29	579.656,802 388.020,934	30	579.664,76 388.025,026	8.948
31	579.675,371 388.030,485	32	579.687,012 388.036,749	13.219
33	579.691,651 388.039,223	34	579.695,445 388.041,247	4.3
35	579.703,51 388.045,934	36	579.711,376 388.050,319	9.006
37	579.716,066 388.053,187	38	579.722,201 388.057,073	7.262
39	579.727,649 388.060,388	40	579.731,493 388.062,166	4.235

Punct început	X / Y	Punct sfârșit	X / Y	Lungime segment (** (m)
2	579.744,458 388.068,995	3	579.742,059 388.073,767	5.341
4	579.739,371 388.079,406	5	579.737,369 388.078,371	2.254
6	579.725,784 388.072,837	7	579.718,098 388.068,919	8.627
8	579.716,408 388.067,955	9	579.714,596 388.066,686	2.212
10	579.711,049 388.064,627	11	579.707,506 388.062,67	4.048
12	579.698,622 388.057,572	13	579.697,369 388.056,877	1.433
14	579.693,445 388.054,7	15	579.680,886 388.047,856	14.303
16	579.677,373 388.045,779	17	579.666,251 388.039,837	12.61
18	579.663,454 388.038,38	19	579.660,928 388.037,046	2.857
20	579.657,577 388.035,277	21	579.646,443 388.029,017	12.773
22	579.637,882 388.024,376	23	579.625,399 388.017,388	14.306
24	579.614,129 388.011,322	25	579.618,743 388.000,905	11.393
26	579.625,382 388.004,548	27	579.633,468 388.008,824	9.147
28	579.646,222 388.015,595	29	579.656,802 388.020,934	11.851
30	579.664,76 388.025,026	31	579.675,371 388.030,485	11.933
32	579.687,012 388.036,749	33	579.691,651 388.039,223	5.257
34	579.695,445 388.041,247	35	579.703,51 388.045,934	9.328
36	579.711,376 388.050,319	37	579.716,066 388.053,187	5.497
38	579.722,201 388.057,073	39	579.727,649 388.060,388	6.377
40	579.731,493 388.062,166	1	579.741,844 388.067,674	11.725

** Lungimile segmentelor sunt determinate în planul de proiecție Stereo 70 și sunt rotunjite la 1 milimetru.

*** Distanța dintre puncte este formată din segmente cumulate ce sunt mai mici decât valoarea 1 milimetru.

**DATE DESPRE IMOBILUL NR. 8877**

Oficiul de Cadastru și Publicitate Imobiliară PRAHOVA
Biroul de Cadastru și Publicitate Imobiliară Ploiești

A. Partea I. Descrierea imobilului

TEREN Intravilan

Adresa: Loc. Blejoi, Str Geo Bogza, Jud. Prahova, T 19 ; A 1523

Nr. Crt	Nr cadastral Nr. topografic	Suprafața* (mp)	Observații / Referințe
A1	32522	Din acte: 1.000 Masurata: 1.019	Sector cadastral:15 Teren imprejmuit; T 19 ; A 1523

B. Partea II. Proprietari și acte

Inscrieri privitoare la dreptul de proprietate și alte drepturi reale		Referințe
101609 / 08/08/2022		
Act Notarial nr. 3636, din 05/08/2022 emis de NP Ivan Constantin;		
B1	Se infiinteaza cartea funciara 32522 a imobilului cu numarul cadastral 32522 / UAT Blejoi, rezultat din dezmembrarea imobilului cu numarul cadastral 32140 in scris in cartea funciara 32140;	A1
102573 / 09/08/2022		
Act Notarial nr. 3638, din 05/08/2022 emis de NP Ivan Constantin;		
B4	Intabulare, drept de PROPRIETATE donatie, dobandit prin Conventie, cota actuala 1/1, cota initiala 1/1 1) NICULAE ADRIAN-GEORGIAN	A1
130436 / 22/08/2023		
Act Notarial nr. 1076, din 22/08/2023 emis de NP Calin Mirela;		
B5	se notează dreptul de trecere pietonala si cu orice vehicul, constituit in conditiile art. 617 - 625 Cod Civil, in favoarea imobilului înscris in prezenta carte funciară (fond dominant) asupra imobilului cu numar cadastral 32523 înscris in cartea funciara 32523 a localitatii Blejoi	A1
5137 / 16/01/2024		
Act Notarial nr. 1076, din 22/08/2023 emis de NP CĂLIN MIRELA;		
B6	se respinge cererea de notare drept de trecere întrucât această operațiune s-a efectuat prin încheierea nr.130436/2023	A1

C. Partea III. SARCINI .

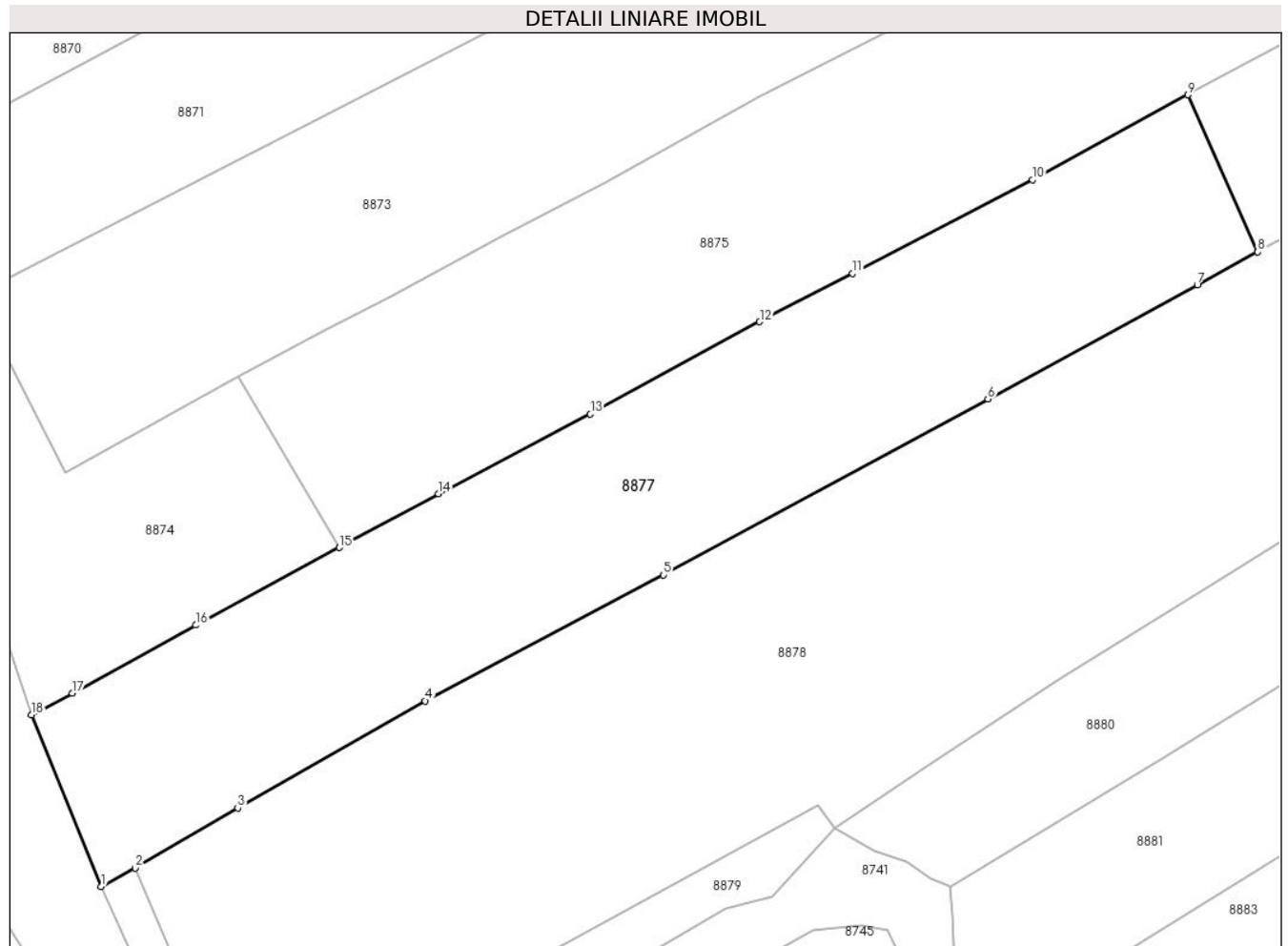
Inscrieri privind dezmembramintele dreptului de proprietate, drepturi reale de garanție și sarcini	Referințe
NU SUNT	

Anexa Nr. 1 La Partea I

Teren

Nr cadastral	Suprafața (mp)*	Observații / Referințe
32522	Din acte: 1.000 Masurata: 1.019	T 19 ; A 1523

* Suprafața este determinată în planul de proiecție Stereo 70.



Date referitoare la teren

Crt	Categorie folosință	Intra vilan	Suprafața (mp)	Tarla	Parcelă	Nr. topo	Observații / Referințe
8877	arabil	DA	1.019	T19	1523	-	

Lungime Segmente

1) Valorile lungimilor segmentelor sunt obținute din proiecție în plan.

Punct început	X / Y	Punct sfârșit	X / Y	Lungime segment (** (m)
1	579.542,072 387.958,841	2	579.544,329 387.960,056	2.563
2	579.544,329 387.960,056	3	579.551,123 387.964,039	7.875
3	579.551,123 387.964,039	4	579.563,569 387.971,137	14.328
4	579.563,569 387.971,137	5	579.579,36 387.979,486	17.862
5	579.579,36 387.979,486	6	579.600,858 387.991,163	24.465

Punct început	X / Y	Punct sfârșit	X / Y	Lungime segment (** (m)
6	579.600,858 387.991,163	7	579.614,748 387.998,713	15.809
7	579.614,748 387.998,713	8	579.618,743 388.000,905	4.557
8	579.618,743 388.000,905	9	579.614,129 388.011,322	11.393
9	579.614,129 388.011,322	10	579.603,824 388.005,686	11.746
10	579.603,824 388.005,686	11	579.591,902 387.999,479	13.441
11	579.591,902 387.999,479	12	579.585,728 387.996,268	6.959
12	579.585,728 387.996,268	13	579.574,507 387.990,153	12.779
13	579.574,507 387.990,153	14	579.564,435 387.984,873	11.372
14	579.564,435 387.984,873	15	579.557,854 387.981,312	7.483
15	579.557,854 387.981,312	16	579.548,343 387.976,165	10.814
16	579.548,343 387.976,165	17	579.540,16 387.971,645	9.348
17	579.540,16 387.971,645	18	579.537,445 387.970,216	3.068
18	579.537,445 387.970,216	1	579.542,072 387.958,841	12.28

** Lungimile segmentelor sunt determinate în planul de proiecție Stereo 70 și sunt rotunjite la 1 milimetru.

*** Distanța dintre puncte este formată din segmente cumulate ce sunt mai mici decât valoarea 1 milimetru.

**DATE DESPRE IMOBILUL NR. 8878**

Oficiul de Cadastru și Publicitate Imobiliară PRAHOVA
Biroul de Cadastru și Publicitate Imobiliară Ploiești

A. Partea I. Descrierea imobilului

TEREN Intravilan

Nr. CF vechi:4337

Nr. cadastral vechi:10251

Adresa: Loc. Blejoi, Str Geo Bogza, Nr. 5, Jud. Prahova

Nr. Crt	Nr cadastral Nr. topografic	Suprafața* (mp)	Observații / Referințe
A1	20700	Din acte: 4.000 Masurata: 4.049	Sector cadastral:15 Teren imprejmuit;

Construcții

Crt	Nr cadastral Nr. topografic	Adresa	Observații / Referințe
A1.1	20700-C1	Loc. Blejoi, Str Geo Bogza, Nr. 5, Jud. Prahova	Nr. niveluri:1; S. construita la sol:56 mp; S. construita desfasurata:56 mp; LOCUINTA P
A1.3	20700-C3	Loc. Blejoi, Str Geo Bogza, Nr. 5, Jud. Prahova	Nr. niveluri:1; S. construita la sol:10 mp; S. construita desfasurata:10 mp; ANEXA P
A1.4	20700-C4	Loc. Blejoi, Str Geo Bogza, Nr. 5, Jud. Prahova	Nr. niveluri:3; S. construita la sol:107 mp; S. construita desfasurata:270 mp; LOCUINTA P+E+M

B. Partea II. Proprietari și acte

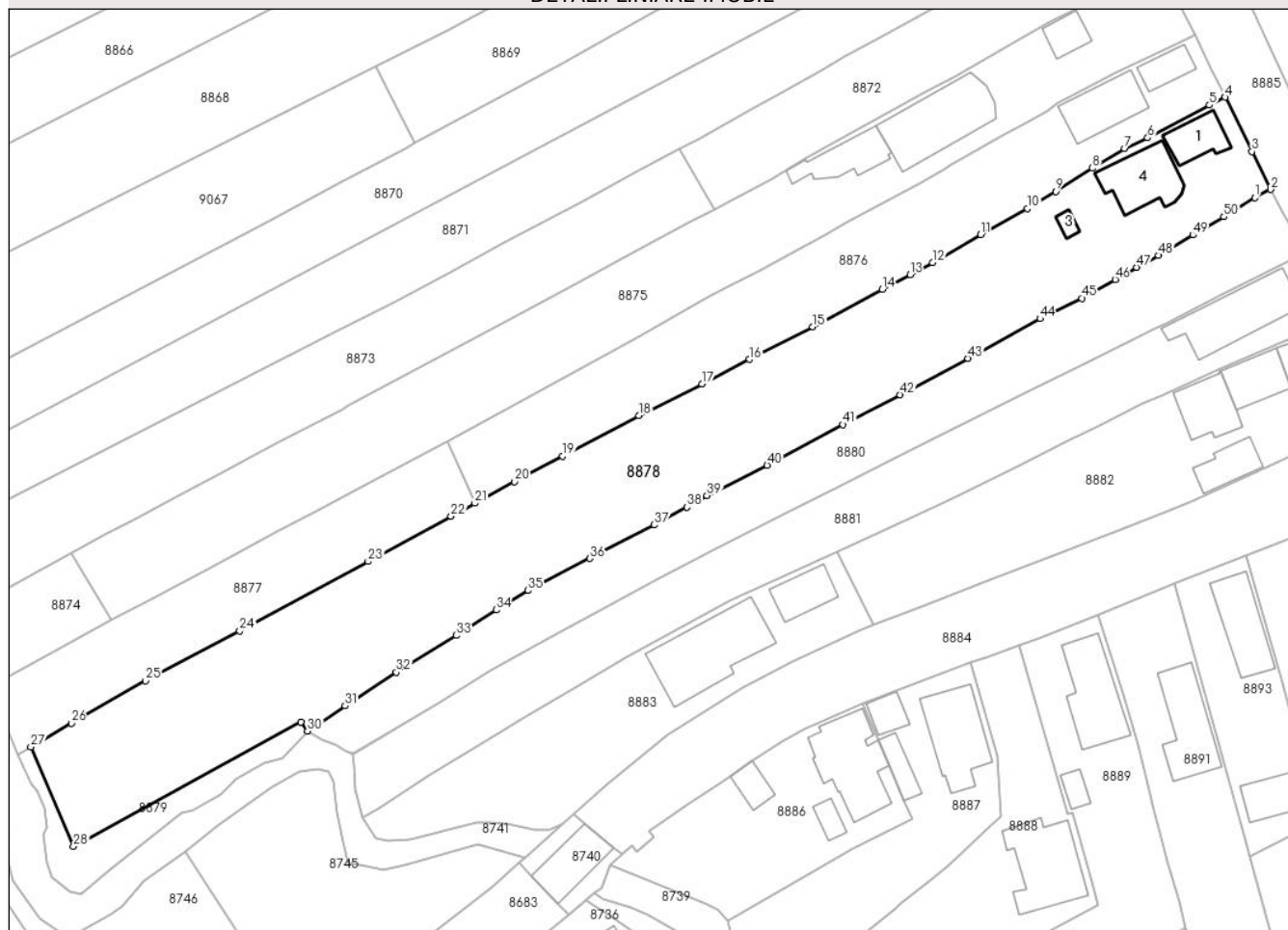
Inscrieri privitoare la dreptul de proprietate și alte drepturi reale		Referințe
3637 / 26/01/2007		
Contract De Vanzare-Cumparare nr. 6389, din 28/03/1995 emis de Notariatul de Stat Judetean Prahova;		
B1	Intabulare, drept de PROPRIETATE in indiviziune si cote egale, dobandit prin Conventie, cota actuala 1/2, cota initiala 1/2 1) RADU STELIAN 2) RADU MIHAELA	A1
B2	Intabulare, drept de PROPRIETATE in indiviziune si cote egale, dobandit prin Conventie, cota actuala 1/2, cota initiala 1/2 1) RADU STELIAN 2) RADU MIHAELA	A1.1, A1.3
43782 / 30/04/2015		
Act Administrativ nr. 26173, din 20/03/2015 emis de OCPI PRAHOVA (act administrativ nr. 3637/26-01-2007 emis de OCPI PRAHOVA; act administrativ nr. 4120/14-04-2015 emis de PRIMARIA BLEJOI; act administrativ nr. 5151/05-05-2012 emis de MINISTERUL ADMINISTRATIEI SI INTERNELOR; act administrativ nr. 28/01-08-2007 emis de PRIMARIA BLEJOI; act administrativ nr. 3563/23-03-2009 emis de PRIMARIA BLEJOI);		
B5	se radiaza constructia C2 si partial constructia C1 pe terenul de sub A1	A1, A1.1, A1.3
B6	se noteaza repozitionarea imobilului conform documentatie tehnice avizate	A1, A1.1, A1.3
68673 / 01/07/2015		
Act Notarial nr. 471, din 30/06/2015 emis de NP BELEA PAULA;		
B7	Intabulare, drept de PROPRIETATE, dobandit prin Conventie, cota actuala 1/2, cota initiala 1/2 1) RADU STELIAN 2) RADU MIHAELA	A1
B8	Intabulare, drept de PROPRIETATE, dobandit prin Conventie, cota actuala 1/2, cota initiala 1/2 1) RADU STELIAN 2) RADU MIHAELA	A1.1, A1.3
56937 / 29/04/2022		
Inscris Sub Semnatura Privata nr. 1.31, din 29/04/2022 emis de PFA VOICU ROMICA;		
B9	se repozitioneaza imobilul, conform documentatiei tehnice avizate	A1
/		
Act Administrativ nr. 131, din 01/08/2007 emis de PRIMARIA COMUNEI BLEJOI;		
B10	Intabulare, drept de PROPRIETATE, dobandit prin Construire, cota actuala 1/1, cota initiala 1/1 1) RADU STELIAN 2) RADU MIHAELA	A1.4

Inscrieri privitoare la dreptul de proprietate și alte drepturi reale	Referințe
C. Partea III. SARCINI .	
Inscrieri privind dezmembramintele dreptului de proprietate, drepturi reale de garanție și sarcini	Referințe
NU SUNT	

Anexa Nr. 1 La Partea I**Teren**

Nr cadastral	Suprafața (mp)*	Observații / Referințe
20700	Din acte: 4.000 Masurata: 4.049	

* Suprafața este determinată în planul de proiecție Stereo 70.

DETALII LINIARE IMOBIL**Date referitoare la teren**

Crt	Categorie folosință	Intra vilan	Suprafața (mp)	Tarla	Parcelă	Nr. topo	Observații / Referințe
8878	arabil	DA	3.006	T19	1525	-	
8878	curți constructii	DA	1.043	T19	1524	-	

Date referitoare la construcții

Crt	Număr	Destinație construcție	Supraf. (mp)	Situație juridică	Observații / Referințe
A1.1	20700-C1	constructii anexa	56	Cu acte	Nr. niveluri:1; S. construita la sol:56 mp; S. construita desfasurata:56 mp; LOCUINTA P
A1.3	20700-C3	constructii anexa	10	Cu acte	Nr. niveluri:1; S. construita la sol:10 mp; S. construita desfasurata:10 mp; ANEXA P
A1.4	20700-C4	constructii de locuinte	107	Cu acte	Nr. niveluri:3; S. construita la sol:107 mp; S. construita desfasurata:270 mp; LOCUINTA P+E+M

Lungime Segmente

1) Valorile lungimilor segmentelor sunt obținute din proiecție în plan.

Punct început	X / Y	Punct sfârșit	X / Y	Lungime segment	Punct început	X / Y	Punct sfârșit	X / Y	Lungime segment
1	579.749,479 388.052,113	2	579.752,113 388.053,5	2.977	2	579.752,113 388.053,5	3	579.748,966 388.059,873	7.108
					3	579.748,966 388.059,873	4	579.744,458 388.068,995	10.175

Punct început	X / Y	Punct sfârșit	X / Y	Lungime segment	Punct început	X / Y	Punct sfârșit	X / Y	Lungime segment	Punct început	X / Y	Punct sfârșit	X / Y	Lungime segment
4	579.744,458 388.068,995	5	579.741,844 388.067,674	2.929	5	579.741,844 388.067,674	6	579.731,493 388.062,166	11.725	6	579.731,493 388.062,166	7	579.727,649 388.060,388	4.235
7	579.727,649 388.060,388	8	579.722,201 388.057,073	6.377	8	579.722,201 388.057,073	9	579.716,066 388.053,187	7.262	9	579.716,066 388.053,187	10	579.711,376 388.050,319	5.497
10	579.711,376 388.050,319	11	579.703,51 388.045,934	9.006	11	579.703,51 388.045,934	12	579.695,445 388.041,247	9.328	12	579.695,445 388.041,247	13	579.691,651 388.039,223	4.3
13	579.691,651 388.039,223	14	579.687,012 388.036,749	5.257	14	579.687,012 388.036,749	15	579.675,371 388.030,485	13.219	15	579.675,371 388.030,485	16	579.664,76 388.025,026	11.933
16	579.664,76 388.025,026	17	579.656,802 388.020,934	8.948	17	579.656,802 388.020,934	18	579.646,222 388.015,595	11.851	18	579.646,222 388.015,595	19	579.633,468 388.008,824	14.44
19	579.633,468 388.008,824	20	579.625,382 388.004,548	9.147	20	579.625,382 388.004,548	21	579.618,743 388.000,905	7.573	21	579.618,743 388.000,905	22	579.614,748 387.998,713	4.557
22	579.614,748 387.998,713	23	579.600,858 387.991,163	15.809	23	579.600,858 387.991,163	24	579.579,36 387.979,486	24.465	24	579.579,36 387.979,486	25	579.563,569 387.971,137	17.862
25	579.563,569 387.971,137	26	579.551,123 387.964,039	14.328	26	579.551,123 387.964,039	27	579.544,329 387.960,056	7.875	27	579.544,329 387.960,056	28	579.551,478 387.943,386	18.138
28	579.551,478 387.943,386	29	579.589,612 387.964,248	43.468	29	579.589,612 387.964,248	30	579.590,699 387.962,691	1.899	30	579.590,699 387.962,691	31	579.596,983 387.966,936	7.583
31	579.596,983 387.966,936	32	579.605,595 387.972,561	10.286	32	579.605,595 387.972,561	33	579.615,594 387.978,76	11.765	33	579.615,594 387.978,76	34	579.622,308 387.983,013	7.948
34	579.622,308 387.983,013	35	579.627,673 387.986,284	6.284	35	579.627,673 387.986,284	36	579.637,981 387.991,645	11.619	36	579.637,981 387.991,645	37	579.648,825 387.997,259	12.211
37	579.648,825 387.997,259	38	579.654,313 388.000,267	6.258	38	579.654,313 388.000,267	39	579.657,643 388.002,179	3.84	39	579.657,643 388.002,179	40	579.667,716 388.007,278	11.29
40	579.667,716 388.007,278	41	579.680,429 388.014,097	14.426	41	579.680,429 388.014,097	42	579.690,021 388.019,081	10.81	42	579.690,021 388.019,081	43	579.701,381 388.025,204	12.905
43	579.701,381 388.025,204	44	579.713,467 388.031,857	13.796	44	579.713,467 388.031,857	45	579.720,452 388.035,275	7.776	45	579.720,452 388.035,275	46	579.726,043 388.038,431	6.42
46	579.726,043 388.038,431	47	579.729,677 388.040,449	4.157	47	579.729,677 388.040,449	48	579.733,31 388.042,468	4.156	48	579.733,31 388.042,468	49	579.739,071 388.045,877	6.694
49	579.739,071 388.045,877	50	579.744,256 388.048,952	6.028	50	579.744,256 388.048,952	1	579.749,479 388.052,113	6.105					

** Lungimile segmentelor sunt determinate în planul de proiecție Stereo 70 și sunt rotunjite la 1 milimetru.

*** Distanța dintre puncte este formată din segmente cumulate ce sunt mai mici decât valoarea 1 milimetru.

**DATE DESPRE IMOBILUL NR. 8879**

Oficiul de Cadastru și Publicitate Imobiliară PRAHOVA
Biroul de Cadastru și Publicitate Imobiliară Ploiești

A. Partea I. Descrierea imobilului

TEREN Intravilan

Adresa: Loc. Blejoi, Jud. Prahova

Nr. Crt	Nr cadastral Nr. topografic	Suprafața* (mp)	Observații / Referințe
A1		276	Sector cadastral:15 Teren neimprejmuit;

B. Partea II. Proprietari și acte

Inscrieri privitoare la dreptul de proprietate și alte drepturi reale		Referințe
/		
Act Normativ nr. 7, din 13/03/1996 emis de PARLAMENTUL ROMANIEI;		
B1	Intabulare, drept de PROPRIETATE, dobandit prin Lege, cota actuala 1/1, cota initiala 1/1 1) NEIDENTIFICAT NEIDENTIFICAT	A1
B2	Se noteaza mentiunea de proprietar neidentificat, dobandit prin Lege	A1

C. Partea III. SARCINI .

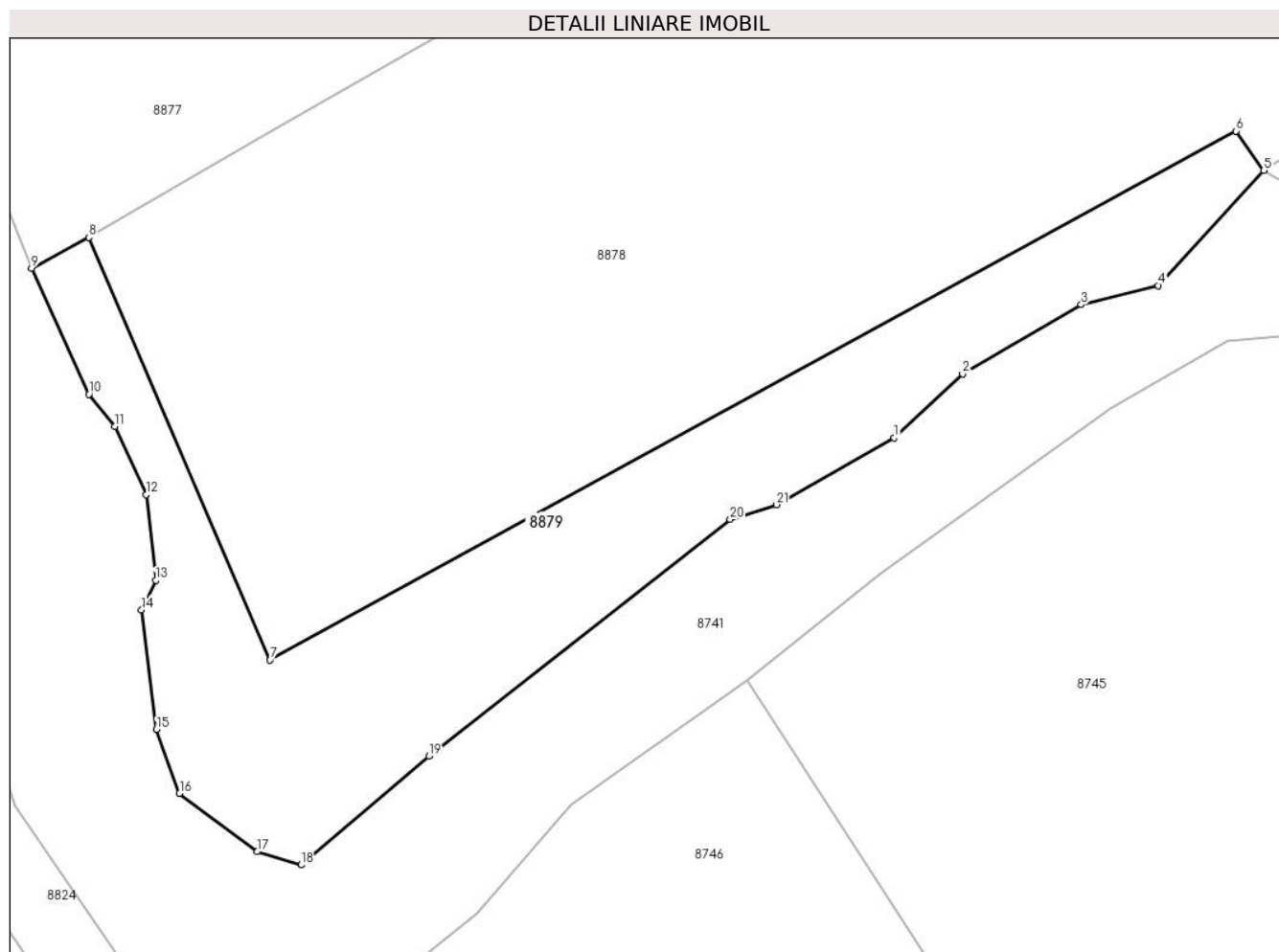
Inscrieri privind dezmembramintele dreptului de proprietate, drepturi reale de garanție și sarcini	Referințe
NU SUNT	

Anexa Nr. 1 La Partea I

Teren

Nr cadastral	Suprafața (mp)*	Observații / Referințe
	276	

* Suprafața este determinată în planul de proiecție Stereo 70.



Date referitoare la teren

Crt	Categorie folosință	Intravilan	Suprafața (mp)	Tarla	Parcelă	Nr. topo	Observații / Referințe
8879	neproductiv	DA	276	T19	1477	-	

Lungime Segmente

1) Valorile lungimilor segmentelor sunt obținute din proiecție în plan.

Punct început	X / Y	Punct sfârșit	X / Y	Lungime segment (** (m)
1	579.576,107 387.952,151	2	579.578,814 387.954,667	3.696
3	579.583,495 387.957,405	4	579.586,536 387.958,158	3.133
5	579.590,699 387.962,691	6	579.589,612 387.964,248	1.899
7	579.551,478 387.943,386	8	579.544,329 387.960,056	18.138
9	579.542,072 387.958,841	10	579.544,334 387.953,865	5.466

Punct început	X / Y	Punct sfârșit	X / Y	Lungime segment (** (m)
2	579.578,814 387.954,667	3	579.583,495 387.957,405	5.423
4	579.586,536 387.958,158	5	579.590,699 387.962,691	6.155
6	579.589,612 387.964,248	7	579.551,478 387.943,386	43.468
8	579.544,329 387.960,056	9	579.542,072 387.958,841	2.563
10	579.544,334 387.953,865	11	579.545,351 387.952,596	1.626

Punct început	X / Y	Punct sfârșit	X / Y	Lungime segment (** (m)
11	579.545,351 387.952,596	12	579.546,584 387.949,915	2.951
13	579.546,966 387.946,532	14	579.546,414 387.945,37	1.286
15	579.547,004 387.940,644	16	579.547,912 387.938,13	2.673
17	579.550,98 387.935,832	18	579.552,715 387.935,307	1.813
19	579.557,748 387.939,595	20	579.569,642 387.948,935	15.123
21	579.571,467 387.949,511	1	579.576,107 387.952,151	5.338

Punct început	X / Y	Punct sfârșit	X / Y	Lungime segment (** (m)
12	579.546,584 387.949,915	13	579.546,966 387.946,532	3.404
14	579.546,414 387.945,37	15	579.547,004 387.940,644	4.763
16	579.547,912 387.938,13	17	579.550,98 387.935,832	3.833
18	579.552,715 387.935,307	19	579.557,748 387.939,595	6.612
20	579.569,642 387.948,935	21	579.571,467 387.949,511	1.914

** Lungimile segmentelor sunt determinate în planul de proiecție Stereo 70 și sunt rotunjite la 1 milimetru.

*** Distanța dintre puncte este formată din segmente cumulate ce sunt mai mici decât valoarea 1 milimetru.

**DATE DESPRE IMOBILUL NR. 8880**

Oficiul de Cadastru și Publicitate Imobiliară PRAHOVA
Biroul de Cadastru și Publicitate Imobiliară Ploiești

A. Partea I. Descrierea imobilului

TEREN Intravilan

Adresa: Loc. Blejoi, Str Geo Bogza, Nr. 3, Jud. Prahova

Nr. Crt	Nr cadastral Nr. topografic	Suprafața* (mp)	Observații / Referințe
A1		1.676	Sector cadastral:15 Teren imprejmuit;

B. Partea II. Proprietari și acte

Inscrieri privitoare la dreptul de proprietate și alte drepturi reale		Referințe
/		
Act Administrativ nr. 14528, din 14/08/2024 emis de PRIMARIA COMUNEI BLEJOI;		
B1	Intabulare, drept de PROPRIETATE, dobandit prin Lege, cota actuala 1/1, cota initiala 1/1 1) NEIDENTIFICAT NEIDENTIFICAT	A1
Act Normativ nr. 7, din 13/03/1996 emis de PARLAMENTUL ROMANIEI;		
B2	Se noteaza mentiunea de proprietar neidentificat, dobandit prin Lege	A1

C. Partea III. SARCINI .

Inscrieri privind dezmembramintele dreptului de proprietate, drepturi reale de garanție și sarcini	Referințe
NU SUNT	

Anexa Nr. 1 La Partea I

Teren

Nr cadastral	Suprafața (mp)*	Observații / Referințe
	1.676	

* Suprafața este determinată în planul de proiecție Stereo 70.

DETALII LINIARE IMOBIL



Date referitoare la teren

Crt	Categorie folosință	Intravilan	Suprafața (mp)	Tarla	Parcelă	Nr. topo	Observații / Referințe
88	arabil	DA	1.381	T19	1526	-	
88	curți constructii	DA	295	T19	1527	-	

Lungime Segmente

1) Valorile lungimilor segmentelor sunt obținute din proiecție în plan.

Punct început	X / Y	Punct sfârșit	X / Y	Lungime segment
1	579.755,648 388.041,813	2	579.758,151 388.042,915	2.735
4	579.754,262 388.049,345	5	579.752,113 388.053,5	4.678
7	579.744,256 388.048,952	8	579.739,071 388.045,877	6.028
10	579.729,677 388.040,449	11	579.726,043 388.038,431	4.157
2	579.758,151 388.042,915	3	579.756,943 388.044,9	2.324
5	579.752,113 388.053,5	6	579.749,479 388.052,113	2.977
8	579.739,071 388.045,877	9	579.733,31 388.042,468	6.694
11	579.726,043 388.038,431	12	579.720,452 388.035,275	6.42
3	579.756,943 388.044,9	4	579.754,262 388.049,345	5.191
6	579.749,479 388.052,113	7	579.744,256 388.048,952	6.105
9	579.733,31 388.042,468	10	579.729,677 388.040,449	4.156
12	579.720,452 388.035,275	13	579.713,467 388.031,857	7.776

Punct început	X / Y	Punct sfârșit	X / Y	Lungime segment	Punct început	X / Y	Punct sfârșit	X / Y	Lungime segment	Punct început	X / Y	Punct sfârșit	X / Y	Lungime segment
13	579.713,467 388.031,857	14	579.701,381 388.025,204	13.796	14	579.701,381 388.025,204	15	579.690,021 388.019,081	12.905	15	579.690,021 388.019,081	16	579.680,429 388.014,097	10.81
16	579.680,429 388.014,097	17	579.667,716 388.007,278	14.426	17	579.667,716 388.007,278	18	579.657,643 388.002,179	11.29	18	579.657,643 388.002,179	19	579.654,313 388.000,267	3.84
19	579.654,313 388.000,267	20	579.648,825 387.997,259	6.258	20	579.648,825 387.997,259	21	579.637,981 387.991,645	12.211	21	579.637,981 387.991,645	22	579.627,673 387.986,284	11.619
22	579.627,673 387.986,284	23	579.622,308 387.983,013	6.284	23	579.622,308 387.983,013	24	579.615,594 387.978,76	7.948	24	579.615,594 387.978,76	25	579.605,595 387.972,561	11.765
25	579.605,595 387.972,561	26	579.596,983 387.966,936	10.286	26	579.596,983 387.966,936	27	579.590,699 387.962,691	7.583	27	579.590,699 387.962,691	28	579.593,295 387.961,211	2.988
28	579.593,295 387.961,211	29	579.595,51 387.960,455	2.34	29	579.595,51 387.960,455	30	579.597,112 387.959,381	1.929	30	579.597,112 387.959,381	31	579.598,263 387.958,922	1.239
31	579.598,263 387.958,922	32	579.598,345 387.958,785	0.16	32	579.598,345 387.958,785	33	579.612,462 387.967,361	16.518	33	579.612,462 387.967,361	34	579.621,207 387.972,75	10.272
34	579.621,207 387.972,75	35	579.630,394 387.977,957	10.56	35	579.630,394 387.977,957	36	579.649,563 387.988,381	21.82	36	579.649,563 387.988,381	37	579.658,412 387.992,879	9.927
37	579.658,412 387.992,879	38	579.670,925 387.999,204	14.021	38	579.670,925 387.999,204	39	579.679,824 388.003,705	9.973	39	579.679,824 388.003,705	40	579.692,25 388.010,004	13.931
40	579.692,25 388.010,004	41	579.702,843 388.015,301	11.844	41	579.702,843 388.015,301	42	579.704,539 388.016,155	1.899	42	579.704,539 388.016,155	43	579.711,697 388.019,761	8.015
43	579.711,697 388.019,761	44	579.720,506 388.024,146	9.84	44	579.720,506 388.024,146	45	579.725,817 388.026,762	5.92	45	579.725,817 388.026,762	46	579.729,41 388.028,518	3.999
46	579.729,41 388.028,518	47	579.733,045 388.030,373	4.081	47	579.733,045 388.030,373	48	579.734,498 388.031,059	1.607	48	579.734,498 388.031,059	49	579.743,458 388.035,602	10.046
49	579.743,458 388.035,602	50	579.747,897 388.037,842	4.972	50	579.747,897 388.037,842	51	579.750,021 388.038,95	2.396	51	579.750,021 388.038,95	1	579.755,648 388.041,813	6.313

** Lungimile segmentelor sunt determinate în planul de proiecție Stereo 70 și sunt rotunjite la 1 milimetru.

*** Distanța dintre puncte este formată din segmente cumulate ce sunt mai mici decât valoarea 1 milimetru.

**DATE DESPRE IMOBILUL NR. 8881**

Oficiul de Cadastru și Publicitate Imobiliară PRAHOVA
Biroul de Cadastru și Publicitate Imobiliară Ploiești

A. Partea I. Descrierea imobilului

TEREN Intravilan

Adresa: Loc. Blejoi, Str Geo Bogza, Nr. 1, Jud. Prahova

Nr. Crt	Nr cadastral Nr. topografic	Suprafața* (mp)	Observații / Referințe
A1	24838	Din acte: 1.844 Masurata: 1.829	Sector cadastral:15 Teren imprejmuit;

Construcții

Crt	Nr cadastral Nr. topografic	Adresa	Observații / Referințe
A1.1	24838-C1	Loc. Blejoi, Str Geo Bogza, Nr. 1, Jud. Prahova	Nr. niveluri:2; S. construita la sol:154 mp; S. construita desfasurata:266 mp; locuinta,fudatii beton,pereti din caramida ,acoperita cu tabla,lumina,gaze,an constructie 1987; nu are lift.nu are certificat energetic

B. Partea II. Proprietari și acte

Inscrieri privitoare la dreptul de proprietate și alte drepturi reale		Referințe
10669 / 01/03/2012		
Act Notarial nr. 766, din 29/02/2012 emis de NP POPESCU VIORICA;		
B1	Se infiinteaza cartea funciara 24838 a imobilului cu numarul cadastral 24838/Blejoi, rezultat din alipirea urmatoarelor imobile:~-nr.cad.24601 din cf.24601 care se sisteaza;~-nr.cad.24602 din cf.24602 care se sisteaza;~-nr.cad.24605 din cf.24605 care se sisteaza;	A1
B8	Intabulare, drept de PROPRIETATE, dobandit prin Conventie, cota actuala 1/1, cota initiala 1/1 1) COSTACHE MIRELA DANIELA 2) COSTACHE COSTEL	A1, A1.1
34211 / 07/05/2014		
Act Administrativ nr. 32913, din 30/04/2014 emis de OCPI PH;		
B9	se noteaza repositionarea imobilului conform documentatiei cadastrale anexate	A1, A1.1

C. Partea III. SARCINI .

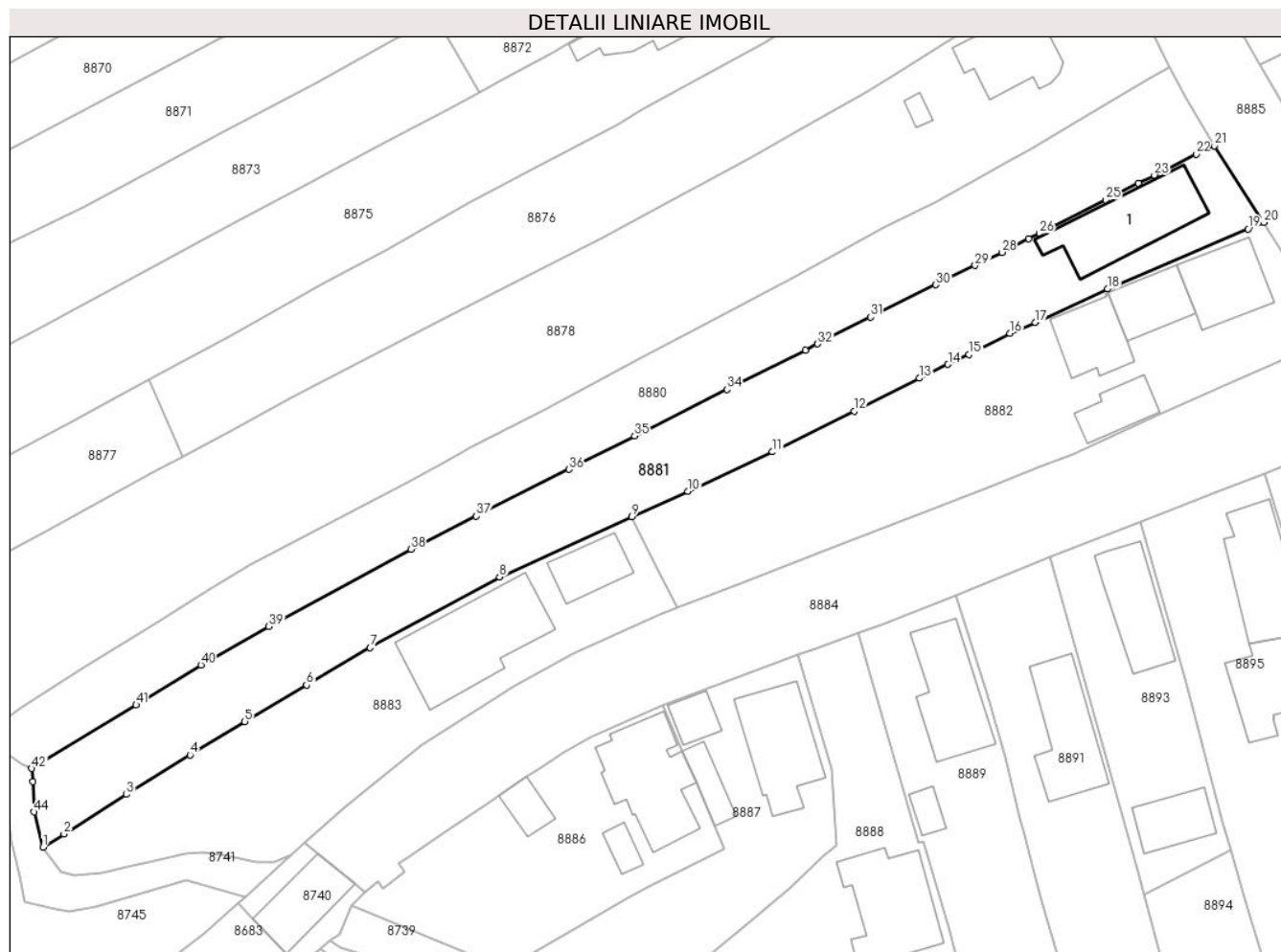
Inscrieri privind dezmembramintele dreptului de proprietate, drepturi reale de garanție și sarcini	Referințe
NU SUNT	

Anexa Nr. 1 La Partea I

Teren

Nr cadastral	Suprafața (mp)*	Observații / Referințe
24838	Din acte: 1.844 Masurata: 1.829	

* Suprafața este determinată în planul de proiecție Stereo 70.



Date referitoare la teren

Crt	Categorie folosință	Intra vilan	Suprafața (mp)	Tarla	Parcelă	Nr. topo	Observații / Referințe
88 81	arabil	DA	1.173	T19	1529	-	
88 81	curti constructii	DA	656	T19	1528	-	

Date referitoare la construcții

Crt	Număr	Destinație construcție	Supraf. (mp)	Situație juridică	Observații / Referințe
A1.1	24838-C1	construcții de locuințe	154	Cu acte	Nr. niveluri:2; S. construita la sol:154 mp; S. construita desfasurata:266 mp; locuinta,fudatii beton,pereti din caramida ,acoperita cu tabla, lumina,gaze,an constructie 1987; nu are lift.nu are certificat energetic

Lungime Segmente

1) Valorile lungimilor segmentelor sunt obținute din proiecție în plan.

Punct început	X / Y	Punct sfârșit	X / Y	Lungime segment	Punct început	X / Y	Punct sfârșit	X / Y	Lungime segment	Punct început	X / Y	Punct sfârșit	X / Y	Lungime segment
1	579.599,886 387.948,124	2	579.602,719 387.949,925	3.357	2	579.602,719 387.949,925	3	579.611,175 387.955,263	10.0	3	579.611,175 387.955,263	4	579.619,759 387.960,584	10.099
4	579.619,759 387.960,584	5	579.627,148 387.965,106	8.663	5	579.627,148 387.965,106	6	579.635,491 387.970,042	9.694	6	579.635,491 387.970,042	7	579.644,075 387.975,094	9.96

Punct început	X / Y	Punct sfârșit	X / Y	Lungime segment	Punct început	X / Y	Punct sfârșit	X / Y	Lungime segment	Punct început	X / Y	Punct sfârșit	X / Y	Lungime segment
7	579.644,075 387.975,094	8	579.661,547 387.984,646	19.913	8	579.661,547 387.984,646	9	579.679,42 387.992,799	19.645	9	579.679,42 387.992,799	10	579.687,024 387.996,214	8.336
10	579.687,024 387.996,214	11	579.698,434 388.001,553	12.597	11	579.698,434 388.001,553	12	579.709,47 388.007,064	12.335	12	579.709,47 388.007,064	13	579.718,26 388.011,508	9.85
13	579.718,26 388.011,508	14	579.722,138 388.013,375	4.304	14	579.722,138 388.013,375	15	579.724,985 388.014,745	3.159	15	579.724,985 388.014,745	16	579.730,526 388.017,569	6.219
16	579.730,526 388.017,569	17	579.733,91 388.019,071	3.702	17	579.733,91 388.019,071	18	579.743,704 388.023,576	10.78	18	579.743,704 388.023,576	19	579.762,691 388.031,691	20.648
19	579.762,691 388.031,691	20	579.764,807 388.032,572	2.292	20	579.764,807 388.032,572	21	579.758,151 388.042,915	12.3	21	579.758,151 388.042,915	22	579.755,648 388.041,813	2.735
22	579.755,648 388.041,813	23	579.750,021 388.038,95	6.313	23	579.750,021 388.038,95	24	579.747,897 388.037,842	2.396	24	579.747,897 388.037,842	25	579.743,458 388.035,602	4.972
25	579.743,458 388.035,602	26	579.734,498 388.031,059	10.046	26	579.734,498 388.031,059	27	579.733,045 388.030,373	1.607	27	579.733,045 388.030,373	28	579.729,41 388.028,518	4.081
28	579.729,41 388.028,518	29	579.725,817 388.026,762	3.999	29	579.725,817 388.026,762	30	579.720,506 388.024,146	5.92	30	579.720,506 388.024,146	31	579.711,697 388.019,761	9.84
31	579.711,697 388.019,761	32	579.704,539 388.016,155	8.015	32	579.704,539 388.016,155	33	579.702,843 388.015,301	1.899	33	579.702,843 388.015,301	34	579.692,25 388.010,004	11.844
34	579.692,25 388.010,004	35	579.679,824 388.003,705	13.931	35	579.679,824 388.003,705	36	579.670,925 387.999,204	9.973	36	579.670,925 387.999,204	37	579.658,412 387.992,879	14.021
37	579.658,412 387.992,879	38	579.649,563 387.988,381	9.927	38	579.649,563 387.988,381	39	579.630,394 387.977,957	21.82	39	579.630,394 387.977,957	40	579.621,207 387.972,75	10.56
40	579.621,207 387.972,75	41	579.612,462 387.967,361	10.272	41	579.612,462 387.967,361	42	579.598,345 387.958,785	16.518	42	579.598,345 387.958,785	43	579.598,52 387.956,984	1.809
43	579.598,52 387.956,984	44	579.598,646 387.952,9	4.086	44	579.598,646 387.952,9	1	579.599,886 387.948,124	4.934					

** Lungimile segmentelor sunt determinate în planul de proiecție Stereo 70 și sunt rotunjite la 1 milimetru.

*** Distanța dintre puncte este formată din segmente cumulate ce sunt mai mici decât valoarea 1 milimetru.

**DATE DESPRE IMOBILUL NR. 8882**

Oficiul de Cadastru și Publicitate Imobiliară PRAHOVA
Biroul de Cadastru și Publicitate Imobiliară Ploiești

A. Partea I. Descrierea imobilului

TEREN Intravilan

Adresa: Loc. Blejoi, Str Nichita Stănescu, Nr. 34, Jud. Prahova

Nr. Crt	Nr cadastral Nr. topografic	Suprafața* (mp)	Observații / Referințe
A1	26226	1.594	Sector cadastral:15 Teren imprejmuit; Constructia C1 inscrisa in CF 26226-C1;

Construcții

Crt	Nr cadastral Nr. topografic	Adresa	Observații / Referințe
A1.2	26226-C2	Loc. Blejoi, Str Nichita Stănescu, Nr. 34, Jud. Prahova	Nr. niveluri:1; S. construita la sol:71 mp; S. construita desfasurata:71 mp; C2-LOCUINTA P
A1.3	26226-C3	Loc. Blejoi, Str Nichita Stănescu, Nr. 34, Jud. Prahova	Nr. niveluri:1; S. construita la sol:80 mp; S. construita desfasurata:80 mp; C3-ANEXA p

B. Partea II. Proprietari și acte

Inscrieri privitoare la dreptul de proprietate și alte drepturi reale		Referințe
85499 / 27/10/2014		
Act Notarial nr. 3072, din 21/10/2014 emis de NP PUSCASU ION;		
B1	Se infiinteaza cartea funciara 26226 a imobilului cu numarul cadastral 26226/Blejoi, rezultat din dezmembrarea imobilului cu numarul cadastral 1922 (identificator electronic 25141) inscris in cartea funciara 1580 (identificator electronic 25141);	A1, A1.2, A1.3
Act Notarial nr. 3605, din 25/10/2022 emis de NP Neculae Diana;		
B2	Intabulare, drept de PROPRIETATEcumparare+mostenire, dobandit prin Conventie, cota actuala 959/1594, cota initiala 1/1 1) POPA ANTONETA, necasatorita	A1
Act Administrativ nr. 70026, din 16/10/2013 emis de OCPI PH;		
B3	se noteaza actualizarea informatiilor cadastrale in sensul modificarii limitei de proprietate si a suprafetei imobilului , conform documentatiei tehnice avizate <i>OBSERVATII: pozitie transcrisa din CF 25141/Blejoi, inscrisa prin incheierea nr. 28352 din 10/04/2014;</i>	A1, A1.2, A1.3
Act Administrativ nr. 721, din 29/05/2014 emis de OCPI PRAHOVA;		
B4	se noteaza din oficiu propunerea de dezmembrare a imobilului <i>OBSERVATII: pozitie transcrisa din CF 25141/Blejoi, inscrisa prin incheierea nr. 40293 din 29/05/2014;</i>	A1, A1.2, A1.3
20416 / 13/03/2017		
Act Administrativ nr. C 2041, din 10/03/2017 emis de OCPI PRAHOVA;		
B5	se noteaza din oficiu propunerea de apartamentare a imobilului	A1, A1.2, A1.3
135609 / 25/10/2022		
Act Notarial nr. 3605, din 25/10/2022 emis de NP Neculae Diana;		
B6	Intabulare, drept de PROPRIETATEcumparare si mostenire, dobandit prin Conventie, cota actuala 1/1, cota initiala 1/1 1) POPA ANTONETA	A1.2, A1.3
B7	Intabulare, drept de PROPRIETATEcumparare ca bun comun, asupra terenului in suprafata de 340 mp indiviz din 635 mp indiviz din 1594 mp aferent apartamentului cu numar cadastral 26226-C1-U2, dobandit prin Conventie, cota actuala 340/1594, cota initiala 340/1594 1) CHELARU FLORIN 2) CHELARU OANA-VALERIA	A1
161607 / 16/12/2022		
Act Notarial nr. 4076, din 16/12/2022 emis de NP Neculae Diana;		
B8	Intabulare, drept de PROPRIETATEcumparare ca bun comun, asupra terenului in suprafata de 295 mp indiviz din 635 mp indiviz din 1594 mp aferent apartamentului cu numar cadastral 26226-C1-U1, dobandit prin Conventie, cota actuala 295/1594, cota initiala 295/1594 1) CHELARU OANA-VALERIA 2) CHELARU FLORIN	A1

Inscrieri privitoare la dreptul de proprietate și alte drepturi reale	Referințe
---	-----------

C. Partea III. SARCINI

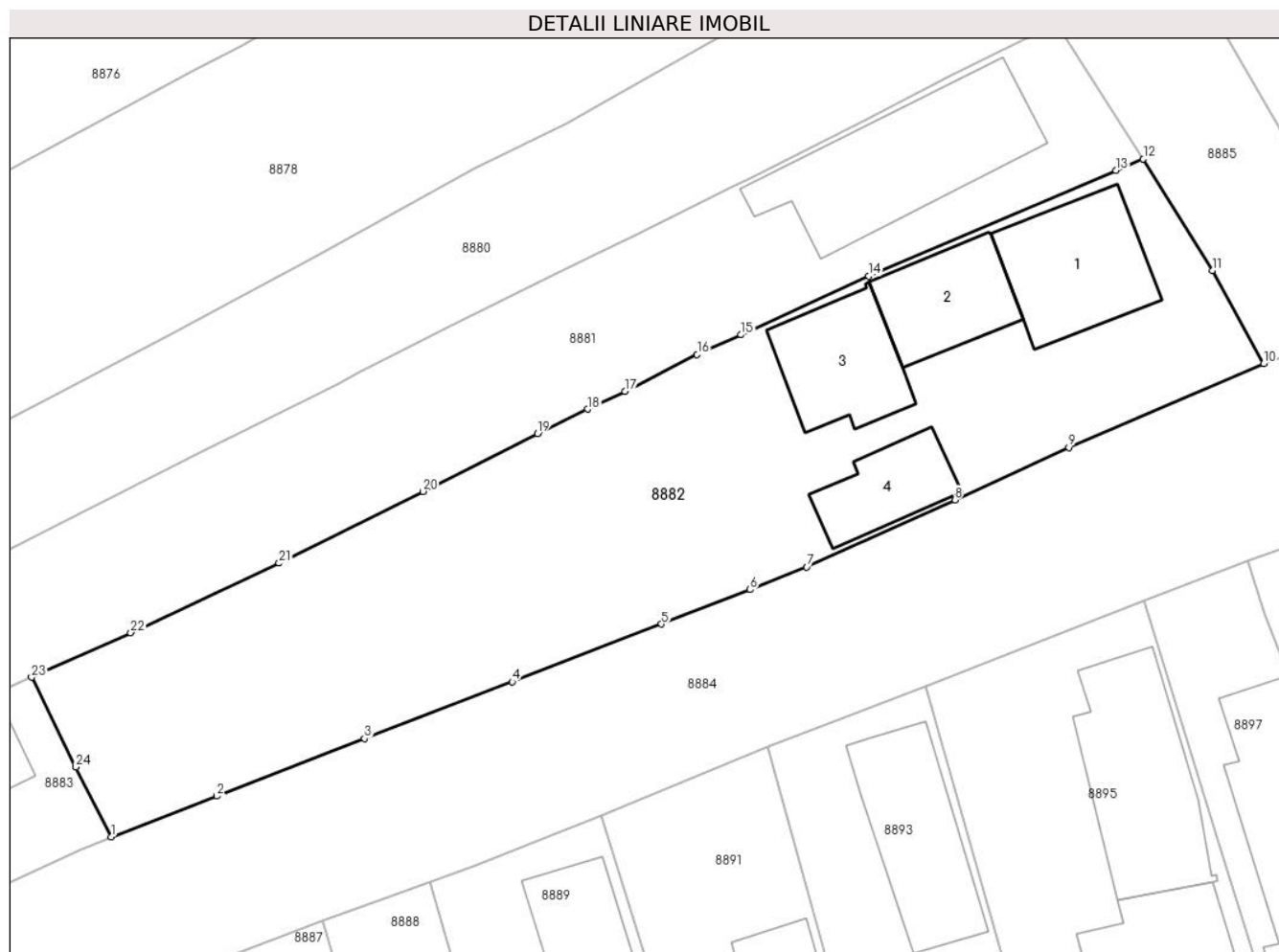
Inscrieri privind dezmembramintele dreptului de proprietate, drepturi reale de garanție și sarcini	Referințe
85499 / 27/10/2014	
Contract De Vanzare-Cumparare nr. 73, din 13/01/2006 emis de NP.MINEA OCTAVIAN;	
C1	Intabulare, drept de HABITATIEviagera
	1) GHITA MARIA
	A1.2, A1.3

Anexa Nr. 1 La Partea I

Teren

Nr cadastral	Suprafața (mp)*	Observații / Referințe
26226	1.594	

* Suprafața este determinată în planul de proiecție Stereo 70.



Date referitoare la teren

Crt	Categorie folosință	Intravilan	Suprafața (mp)	Tarla	Parcelă	Nr. topo	Observații / Referințe
8882	arabil	DA	621	T19	1532	-	
8882	curți construcții	DA	973	T19	1530	-	

Date referitoare la construcții

Crt	Număr	Destinație construcție	Supraf. (mp)	Situație juridică	Observații / Referințe
*A1.1	26226-C1	construcții de locuințe	100	Cu acte în CF propriu	Nr. niveluri:1; S. construita la sol:100 mp; S. construita desfasurata:100 mp; C1-LOCUINTA P
A1.2	26226-C2	construcții de locuințe	71	Cu acte	Nr. niveluri:1; S. construita la sol:71 mp; S. construita desfasurata:71 mp; C2-LOCUINTA P
A1.3	26226-C3	construcții anexa	80	Cu acte	Nr. niveluri:1; S. construita la sol:80 mp; S. construita desfasurata:80 mp; C3-ANEXA p
A1.4	26226-C4	construcții anexa	55	Fara acte	Nr. niveluri:1; S. construita la sol:55 mp; S. construita desfasurata:55 mp; ANEXA P

* Aceasta construcție este înscrisă într-o carte funciara proprie

Lungime Segmente

1) Valorile lungimilor segmentelor sunt obținute din proiecție în plan.

Punct început	X / Y	Punct sfârșit	X / Y	Lungime segment (** (m)
1	579.685,522 387.980,538	2	579.693,649 387.983,676	8.712
3	579.704,981 387.988,09	4	579.716,32 387.992,454	12.15
5	579.727,789 387.996,885	6	579.734,598 387.999,524	7.303
7	579.738,957 388.001,267	8	579.750,328 388.006,403	12.477
9	579.759,068 388.010,427	10	579.774,052 388.016,872	16.311
11	579.770,109 388.024,018	12	579.764,807 388.032,572	10.064
13	579.762,691 388.031,691	14	579.743,704 388.023,576	20.648
15	579.733,91 388.019,071	16	579.730,526 388.017,569	3.702
17	579.724,985 388.014,745	18	579.722,138 388.013,375	3.159
19	579.718,26 388.011,508	20	579.709,47 388.007,064	9.85
21	579.698,434 388.001,553	22	579.687,024 387.996,214	12.597
23	579.679,42 387.992,799	24	579.682,821 387.985,909	7.684

Punct început	X / Y	Punct sfârșit	X / Y	Lungime segment (** (m)
2	579.693,649 387.983,676	3	579.704,981 387.988,09	12.161
4	579.716,32 387.992,454	5	579.727,789 387.996,885	12.295
6	579.734,598 387.999,524	7	579.738,957 388.001,267	4.695
8	579.750,328 388.006,403	9	579.759,068 388.010,427	9.622
10	579.774,052 388.016,872	11	579.770,109 388.024,018	8.162
12	579.764,807 388.032,572	13	579.762,691 388.031,691	2.292
14	579.743,704 388.023,576	15	579.733,91 388.019,071	10.78
16	579.730,526 388.017,569	17	579.724,985 388.014,745	6.219
18	579.722,138 388.013,375	19	579.718,26 388.011,508	4.304
20	579.709,47 388.007,064	21	579.698,434 388.001,553	12.335
22	579.687,024 387.996,214	23	579.679,42 387.992,799	8.336
24	579.682,821 387.985,909	1	579.685,522 387.980,538	6.012

** Lungimile segmentelor sunt determinate în planul de proiecție Stereo 70 și sunt rotunjite la 1 milimetru.

*** Distanța dintre puncte este formată din segmente cumulate ce sunt mai mici decât valoarea 1 milimetru.

**DATE DESPRE IMOBILUL NR. 8883**

Oficiul de Cadastru și Publicitate Imobiliară PRAHOVA
Biroul de Cadastru și Publicitate Imobiliară Ploiești

A. Partea I. Descrierea imobilului

TEREN Intravilan

Adresa: Loc. Blejoi, Str Nichita Stănescu, Nr. 36, Jud. Prahova

Nr. Crt	Nr cadastral Nr. topografic	Suprafața* (mp)	Observații / Referințe
A1	26227	Din acte: 1.242 Masurata: 1.249	Sector cadastral:15 Teren imprejmuit;

Construcții

Crt	Nr cadastral Nr. topografic	Adresa	Observații / Referințe
A1.1	26227-C1	Loc. Blejoi, Str Nichita Stănescu, Nr. 36, Jud. Prahova	Nr. niveluri:1; S. construita la sol:190 mp; S. construita desfasurata:190 mp; LOCUINTA P
A1.2	26227-C2	Loc. Blejoi, Str Nichita Stănescu, Nr. 36, Jud. Prahova	Nr. niveluri:1; S. construita la sol:61 mp; S. construita desfasurata:61 mp; ANEXA P

B. Partea II. Proprietari și acte

Inscrieri privitoare la dreptul de proprietate și alte drepturi reale		Referințe
85499 / 27/10/2014		
Act Notarial nr. 3072, din 21/10/2014 emis de NP PUSCASU ION;		
B1	Se infiinteaza cartea funciara 26227 a imobilului cu numarul cadastral 26227/Blejoi, rezultat din dezmembrarea imobilului cu numarul cadastral 1922 (identificator electronic 25141) in scris in cartea funciara 1580 (identificator electronic 25141);	A1
Act Administrativ nr. 70026, din 16/10/2013 emis de OCPI PH;		
B3	se noteaza actualizarea informatiilor cadastrale in sensul modificarii limitei de proprietate si a suprafetei imobilului , conform documentatiei tehnice avizate <i>OBSERVATII: pozitie transcrisa din CF 25141/Blejoi, in scrisa prin incheierea nr. 28352 din 10/04/2014;</i>	A1
Act Administrativ nr. 721, din 29/05/2014 emis de OCPI PRAHOVA;		
B4	se noteaza din oficiu propunerea de dezmembrare a imobilului <i>OBSERVATII: pozitie transcrisa din CF 25141/Blejoi, in scrisa prin incheierea nr. 40293 din 29/05/2014;</i>	A1
85510 / 27/10/2014		
Act Notarial nr. 3073, din 21/10/2014 emis de NP PUSCASU ION;		
B5	Intabulare, drept de PROPRIETATE cumparare ca bun comun, dobandit prin Conventie, cota actuala 1/1, cota initiala 1/1 1) NAGHI ELENA DANIELA 2) NAGHI TUDOR	A1
/		
Act Administrativ nr. 52, din 07/04/2017 emis de PRIMARIA COMUNEI BLEJOI;		
B6	Intabulare, drept de PROPRIETATE, dobandit prin Construire, cota actuala 1/1, cota initiala 1/1 1) NAGHI ELENA DANIELA 2) NAGHI TUDOR	A1.1, A1.2

C. Partea III. SARCINI .

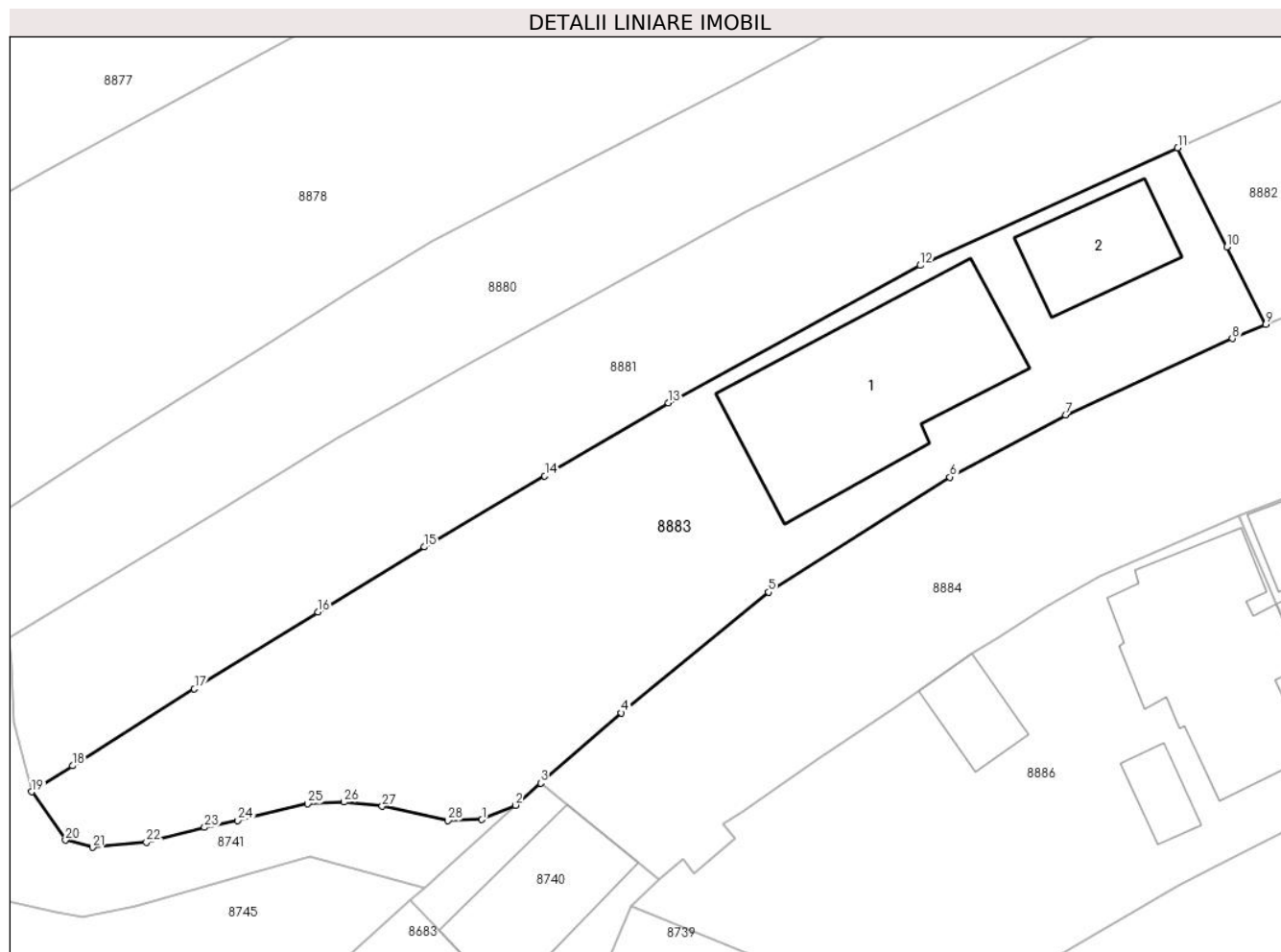
Inscrieri privind dezmembramintele dreptului de proprietate, drepturi reale de garanție și sarcini	Referințe
NU SUNT	

Anexa Nr. 1 La Partea I

Teren

Nr cadastral	Suprafața (mp)*	Observații / Referințe
26227	Din acte: 1.242 Masurata: 1.249	

* Suprafața este determinată în planul de proiecție Stereo 70.



Date referitoare la teren

Crt	Categorie folosință	Intra vilan	Suprafața (mp)	Tarla	Parcelă	Nr. topo	Observații / Referințe
88 83	arabil	DA	699	T19	1532	-	
88 83	curți constructii	DA	549	T19	1532	-	

Date referitoare la construcții

Crt	Număr	Destinație construcție	Supraf. (mp)	Situație juridică	Observații / Referințe
A1.1	26227-C1	construcții de locuințe	190	Cu acte	Nr. niveluri:1; S. construita la sol:190 mp; S. construita desfasurata:190 mp; LOCUINTA P
A1.2	26227-C2	construcții anexa	61	Cu acte	Nr. niveluri:1; S. construita la sol:61 mp; S. construita desfasurata:61 mp; ANEXA P

Lungime Segmente

1) Valorile lungimilor segmentelor sunt obținute din proiecție în plan.

Punct început	X / Y	Punct sfârșit	X / Y	Lungime segment (** (m))
1	579.631,135 387.946,185	2	579.633,446 387.947,184	2.518

Punct început	X / Y	Punct sfârșit	X / Y	Lungime segment (** (m))
2	579.633,446 387.947,184	3	579.635,205 387.948,722	2.337

Punct început	X / Y	Punct sfârșit	X / Y	Lungime segment (** (m)
3	579.635,205 387.948,722	4	579.640,81 387.953,598	7.429
5	579.651,025 387.961,967	6	579.663,615 387.969,954	14.91
7	579.671,627 387.974,277	8	579.683,201 387.979,564	12.724
9	579.685,522 387.980,538	10	579.682,821 387.985,909	6.012
11	579.679,42 387.992,799	12	579.661,547 387.984,646	19.645
13	579.644,075 387.975,094	14	579.635,491 387.970,042	9.96
15	579.627,148 387.965,106	16	579.619,759 387.960,584	8.663
17	579.611,175 387.955,263	18	579.602,719 387.949,925	10.0
19	579.599,886 387.948,124	20	579.602,229 387.944,763	4.097
21	579.604,119 387.944,268	22	579.607,847 387.944,626	3.745
23	579.611,888 387.945,649	24	579.614,199 387.946,135	2.362
25	579.619,052 387.947,293	26	579.621,561 387.947,407	2.512
27	579.624,204 387.947,113	28	579.628,774 387.946,118	4.677

Punct început	X / Y	Punct sfârșit	X / Y	Lungime segment (** (m)
4	579.640,81 387.953,598	5	579.651,025 387.961,967	13.206
6	579.663,615 387.969,954	7	579.671,627 387.974,277	9.104
8	579.683,201 387.979,564	9	579.685,522 387.980,538	2.517
10	579.682,821 387.985,909	11	579.679,42 387.992,799	7.684
12	579.661,547 387.984,646	13	579.644,075 387.975,094	19.913
14	579.635,491 387.970,042	15	579.627,148 387.965,106	9.694
16	579.619,759 387.960,584	17	579.611,175 387.955,263	10.099
18	579.602,719 387.949,925	19	579.599,886 387.948,124	3.357
20	579.602,229 387.944,763	21	579.604,119 387.944,268	1.954
22	579.607,847 387.944,626	23	579.611,888 387.945,649	4.168
24	579.614,199 387.946,135	25	579.619,052 387.947,293	4.989
26	579.621,561 387.947,407	27	579.624,204 387.947,113	2.659
28	579.628,774 387.946,118	1	579.631,135 387.946,185	2.362

** Lungimile segmentelor sunt determinate în planul de proiecție Stereo 70 și sunt rotunjite la 1 milimetru.

*** Distanța dintre puncte este formată din segmente cumulate ce sunt mai mici decât valoarea 1 milimetru.

**DATE DESPRE IMOBILUL NR. 8884**

Oficiul de Cadastru și Publicitate Imobiliară PRAHOVA
Biroul de Cadastru și Publicitate Imobiliară Ploiești

A. Partea I. Descrierea imobilului

TEREN Intravilan

Adresa: Loc. Blejoi, Str Nichita Stănescu, Jud. Prahova

Nr. Crt	Nr cadastral Nr. topografic	Suprafața* (mp)	Observații / Referințe
A1	32704	Din acte: 9.959 Masurata: 5.676	Sector cadastral:15 Teren imprejmuit; DS 1309 ; Imobilul apartine Domeniul public al comunei Blejoi .

B. Partea II. Proprietari și acte

Inscrieri privitoare la dreptul de proprietate și alte drepturi reale	Referințe
155515 / 08/12/2022	
Act Administrativ nr. 20, din 24/08/1999 emis de CONSILIUL LOCAL AL COMUNEI BLEJOI (act administrativ nr 16384 din 24.08.2022, emis de PRIMARIA COMUNEI BLEJOI;act normativ nr 1359 din 27.12.2001, emis de GUVERNUL ROMANIEI;act administrativ nr 22 din 31.03.2021, emis de CONSILIUL LOCAL AL COMUNEI BLEJOI);	
B1	A1
Intabulare, drept de PROPRIETATE(domeniul public), dobandit prin Lege, cota actuala 1/1, cota initiala 1/1 1) COMUNA BLEJOI, CIF:2845346	

C. Partea III. SARCINI .

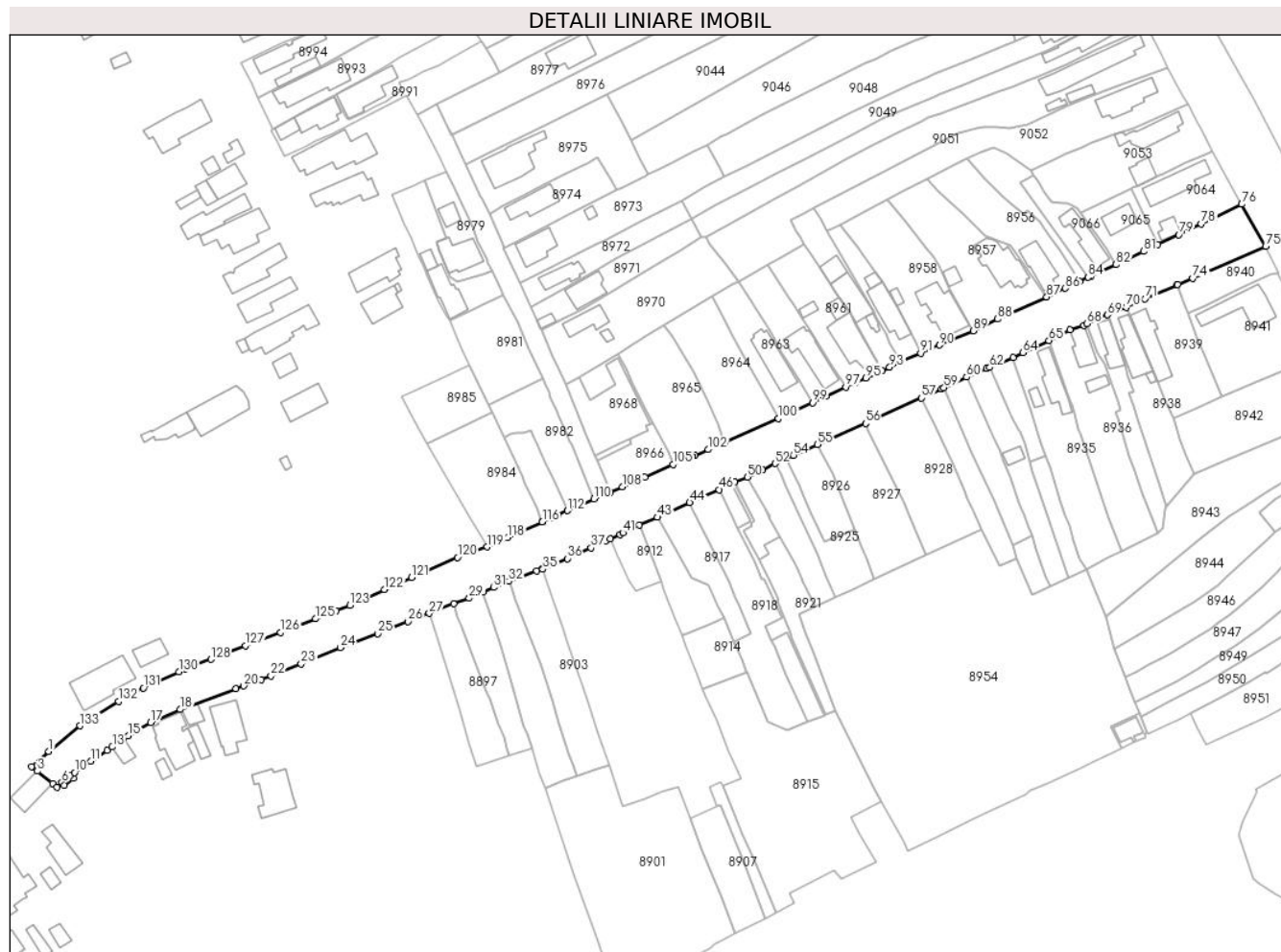
Inscrieri privind dezmembramintele dreptului de proprietate, drepturi reale de garanție și sarcini	Referințe
NU SUNT	

Anexa Nr. 1 La Partea I

Teren

Nr cadastral	Suprafața (mp)*	Observații / Referințe
32704	Din acte: 9.959 Masurata: 5.676	DS 1309 ; Imobilul apartine Domeniul public al comunei Blejoi .

* Suprafața este determinată în planul de proiecție Stereo 70.



Date referitoare la teren

Crt	Categorie folosință	Intra vilan	Suprafața (mp)	Tarla	Parcelă	Nr. topo	Observații / Referințe
88 84	drum	DA	5.676	-	1309	-	

Lungime Segmente

1) Valorile lungimilor segmentelor sunt obținute din proiecție în plan.

Punct început	X / Y	Punct sfârșit	X / Y	Lungime segment	Punct început	X / Y	Punct sfârșit	X / Y	Lungime segment	Punct început	X / Y	Punct sfârșit	X / Y	Lungime segment
1	579.640,81 387.953,598	2	579.635,205 387.948,722	7.429	2	579.635,205 387.948,722	3	579.637,07 387.947,202	2.406	3	579.637,07 387.947,202	4	579.642,019 387.943,166	6.386
4	579.642,019 387.943,166	5	579.643,4 387.942,04	1.782	5	579.643,4 387.942,04	6	579.645,093 387.943,478	2.221	6	579.645,093 387.943,478	7	579.645,869 387.942,461	1.279
7	579.645,869 387.942,461	8	579.648,704 387.944,851	3.708	8	579.648,704 387.944,851	9	579.647,855 387.945,904	1.353	9	579.647,855 387.945,904	10	579.649,219 387.946,751	1.606
10	579.649,219 387.946,751	11	579.654,454 387.950,388	6.374	11	579.654,454 387.950,388	12	579.659,762 387.953,95	6.392	12	579.659,762 387.953,95	13	579.661,481 387.955,101	2.069
13	579.661,481 387.955,101	14	579.665,139 387.957,7	4.487	14	579.665,139 387.957,7	15	579.666,791 387.958,7	1.931	15	579.666,791 387.958,7	16	579.670,3 387.961,004	4.198

Punct început	X / Y	Punct sfârșit	X / Y	Lungime segment	Punct început	X / Y	Punct sfârșit	X / Y	Lungime segment	Punct început	X / Y	Punct sfârșit	X / Y	Lungime segment
16	579.670,3 387.961,004	17	579.674,022 387.963,113	4.278	17	579.674,022 387.963,113	18	579.683,684 387.967,295	10.528	18	579.683,684 387.967,295	19	579.701,804 387.974,158	19.376
19	579.701,804 387.974,158	20	579.704,379 387.975,009	2.712	20	579.704,379 387.975,009	21	579.710,01 387.977,085	6.001	21	579.710,01 387.977,085	22	579.713,321 387.978,301	3.527
22	579.713,321 387.978,301	23	579.723,148 387.982,179	10.565	23	579.723,148 387.982,179	24	579.735,954 387.987,435	13.843	24	579.735,954 387.987,435	25	579.748,084 387.992,095	12.994
25	579.748,084 387.992,095	26	579.758,012 387.995,974	10.659	26	579.758,012 387.995,974	27	579.764,886 387.998,64	7.373	27	579.764,886 387.998,64	28	579.772,842 388.001,767	8.548
28	579.772,842 388.001,767	29	579.777,926 388.003,591	5.401	29	579.777,926 388.003,591	30	579.782,398 388.005,663	4.929	30	579.782,398 388.005,663	31	579.785,915 388.007,102	3.8
31	579.785,915 388.007,102	32	579.790,85 388.009,121	5.332	32	579.790,85 388.009,121	33	579.799,818 388.012,579	9.612	33	579.799,818 388.012,579	34	579.801,814 388.013,379	2.15
34	579.801,814 388.013,379	35	579.801,952 388.013,022	0.383	35	579.801,952 388.013,022	36	579.809,909 388.016,513	8.689	36	579.809,909 388.016,513	37	579.817,701 388.020,011	8.541
37	579.817,701 388.020,011	38	579.822,59 388.022,293	5.395	38	579.822,59 388.022,293	39	579.823,912 388.022,91	1.459	39	579.823,912 388.022,91	40	579.827,007 388.024,404	3.437
40	579.827,007 388.024,404	41	579.828,015 388.024,912	1.129	41	579.828,015 388.024,912	42	579.833,366 388.027,389	5.897	42	579.833,366 388.027,389	43	579.839,225 388.029,992	6.411
43	579.839,225 388.029,992	44	579.849,843 388.034,755	11.637	44	579.849,843 388.034,755	45	579.853,901 388.036,567	4.444	45	579.853,901 388.036,567	46	579.859,416 388.038,99	6.024
46	579.859,416 388.038,99	47	579.863,604 388.040,992	4.642	47	579.863,604 388.040,992	48	579.864,399 388.041,372	0.881	48	579.864,399 388.041,372	49	579.864,515 388.041,427	0.128
49	579.864,515 388.041,427	50	579.868,585 388.043,113	4.405	50	579.868,585 388.043,113	51	579.873,591 388.045,48	5.537	51	579.873,591 388.045,48	52	579.877,646 388.047,531	4.544
52	579.877,646 388.047,531	53	579.881,401 388.049,188	4.104	53	579.881,401 388.049,188	54	579.883,664 388.050,235	2.493	54	579.883,664 388.050,235	55	579.891,57 388.053,663	8.617
55	579.891,57 388.053,663	56	579.907,202 388.060,59	17.098	56	579.907,202 388.060,59	57	579.925,485 388.068,831	20.054	57	579.925,485 388.068,831	58	579.931,96 388.071,888	7.16
58	579.931,96 388.071,888	59	579.932,769 388.072,264	0.892	59	579.932,769 388.072,264	60	579.940,112 388.075,681	8.099	60	579.940,112 388.075,681	61	579.946,723 388.078,458	7.171
61	579.946,723 388.078,458	62	579.947,697 388.078,872	1.058	62	579.947,697 388.078,872	63	579.955,267 388.082,09	8.226	63	579.955,267 388.082,09	64	579.958,543 388.083,663	3.634
64	579.958,543 388.083,663	65	579.966,986 388.087,643	9.334	65	579.966,986 388.087,643	66	579.973,865 388.091,054	7.678	66	579.973,865 388.091,054	67	579.978,357 388.092,599	4.75
67	579.978,357 388.092,599	68	579.979,402 388.093,159	1.186	68	579.979,402 388.093,159	69	579.986,096 388.096,007	7.275	69	579.986,096 388.096,007	70	579.992,211 388.098,472	6.593
70	579.992,211 388.098,472	71	579.998,397 388.101,236	6.775	71	579.998,397 388.101,236	72	580.008,792 388.105,672	11.302	72	580.008,792 388.105,672	73	580.009,03 388.105,825	0.283
73	580.009,03 388.105,825	74	580.013,908 388.107,936	5.315	74	580.013,908 388.107,936	75	580.037,705 388.118,381	25.988	75	580.037,705 388.118,381	76	580.029,873 388.132,029	15.736
76	580.029,873 388.132,029	77	580.020,861 388.127,579	10.051	77	580.020,861 388.127,579	78	580.016,719 388.125,604	4.589	78	580.016,719 388.125,604	79	580.009,36 388.122,136	8.135
79	580.009,36 388.122,136	80	580.002,477 388.118,865	7.621	80	580.002,477 388.118,865	81	579.997,816 388.116,672	5.151	81	579.997,816 388.116,672	82	579.988,896 388.112,364	9.906
82	579.988,896 388.112,364	83	579.980,673 388.108,717	8.995	83	579.980,673 388.108,717	84	579.979,753 388.108,268	1.024	84	579.979,753 388.108,268	85	579.977,065 388.106,899	3.017
85	579.977,065 388.106,899	86	579.972,301 388.104,684	5.254	86	579.972,301 388.104,684	87	579.966,265 388.101,85	6.668	87	579.966,265 388.101,85	88	579.950,319 388.094,604	17.515
88	579.950,319 388.094,604	89	579.942,298 388.090,828	8.865	89	579.942,298 388.090,828	90	579.931,229 388.086,136	12.022	90	579.931,229 388.086,136	91	579.925,198 388.083,486	6.588
91	579.925,198 388.083,486	92	579.918,673 388.080,591	7.138	92	579.918,673 388.080,591	93	579.915,035 388.078,881	4.02	93	579.915,035 388.078,881	94	579.912,524 388.077,682	2.783
94	579.912,524 388.077,682	95	579.907,283 388.075,419	5.709	95	579.907,283 388.075,419	96	579.904,017 388.073,966	3.575	96	579.904,017 388.073,966	97	579.900,762 388.072,426	3.601
97	579.900,762 388.072,426	98	579.894,337 388.069,414	7.096	98	579.894,337 388.069,414	99	579.889,899 388.067,378	4.883	99	579.889,899 388.067,378	100	579.878,793 388.062,212	12.249
100	579.878,793 388.062,212	101	579.861,236 388.054,525	19.166	101	579.861,236 388.054,525	102	579.855,866 388.052,043	5.916	102	579.855,866 388.052,043	103	579.851,567 388.050,234	4.664
103	579.851,567 388.050,234	104	579.850,634 388.050,014	0.959	104	579.850,634 388.050,014	105	579.844,385 388.047,25	6.833	105	579.844,385 388.047,25	106	579.835,205 388.043,14	10.058
106	579.835,205 388.043,14	107	579.831,681 388.041,664	3.821	107	579.831,681 388.041,664	108	579.827,83 388.039,964	4.21	108	579.827,83 388.039,964	109	579.823,877 388.038,169	4.341
109	579.823,877 388.038,169	110	579.818,531 388.036,03	5.758	110	579.818,531 388.036,03	111	579.814,046 388.034,023	4.914	111	579.814,046 388.034,023	112	579.809,993 388.032,135	4.471
112	579.809,993 388.032,135	113	579.806,827 388.030,669	3.489	113	579.806,827 388.030,669	114	579.804,505 388.029,774	2.489	114	579.804,505 388.029,774	115	579.801,899 388.028,501	2.9

Punct început	X / Y	Punct sfârșit	X / Y	Lungime segment	Punct început	X / Y	Punct sfârșit	X / Y	Lungime segment	Punct început	X / Y	Punct sfârșit	X / Y	Lungime segment
115	579.801,899 388.028,501	116	579.801,759 388.028,433	0.156	116	579.801,759 388.028,433	117	579.794,297 388.025,115	8.166	117	579.794,297 388.025,115	118	579.790,508 388.023,382	4.167
118	579.790,508 388.023,382	119	579.783,772 388.020,34	7.391	119	579.783,772 388.020,34	120	579.774,052 388.016,872	10.32	120	579.774,052 388.016,872	121	579.759,068 388.010,427	16.311
121	579.759,068 388.010,427	122	579.750,328 388.006,403	9.622	122	579.750,328 388.006,403	123	579.738,957 388.001,267	12.477	123	579.738,957 388.001,267	124	579.734,598 387.999,524	4.695
124	579.734,598 387.999,524	125	579.727,789 387.996,885	7.303	125	579.727,789 387.996,885	126	579.716,32 387.992,454	12.295	126	579.716,32 387.992,454	127	579.704,981 387.988,09	12.15
127	579.704,981 387.988,09	128	579.693,649 387.983,676	12.161	128	579.693,649 387.983,676	129	579.685,522 387.980,538	8.712	129	579.685,522 387.980,538	130	579.683,201 387.979,564	2.517
130	579.683,201 387.979,564	131	579.671,627 387.974,277	12.724	131	579.671,627 387.974,277	132	579.663,615 387.969,954	9.104	132	579.663,615 387.969,954	133	579.651,025 387.961,967	14.91
133	579.651,025 387.961,967	1	579.640,81 387.953,598	13.206										

** Lungimile segmentelor sunt determinate în planul de proiecție Stereo 70 și sunt rotunjite la 1 milimetru.

*** Distanța dintre puncte este formată din segmente cumulate ce sunt mai mici decât valoarea 1 milimetru.

**DATE DESPRE IMOBILUL NR. 8885**

Oficiul de Cadastru și Publicitate Imobiliară PRAHOVA
Biroul de Cadastru și Publicitate Imobiliară Ploiești

A. Partea I. Descrierea imobilului

TEREN Intravilan

Adresa: Loc. Blejoi, Str Geo Bogza, Jud. Prahova

Nr. Crt	Nr cadastral Nr. topografic	Suprafața* (mp)	Observații / Referințe
A1	32700	Din acte: 4.221 Masurata: 4.274	Sector cadastral:15 Teren neimprejmuit;

B. Partea II. Proprietari și acte

Inscrieri privitoare la dreptul de proprietate și alte drepturi reale		Referințe
166391 / 29/12/2022		
Act Administrativ nr. 16388, din 24/08/2022 emis de PRIMARIA COMUNEI BLEJOI (act administrativ nr 20 din 24.08.1999, emis de CONSILIUL LOCAL AL COMUNEI BLEJOI);act administrativ nr 22 din 31.03.2021, emis de PRIMARIA COMUNEI BLEJOI);		
B1	Intabulare, drept de PROPRIETATE(domeniul public), dobandit prin Lege, cota actuala 1/1, cota initiala 1/1 1) COMUNA BLEJOI , CIF:2845346	A1

C. Partea III. SARCINI .

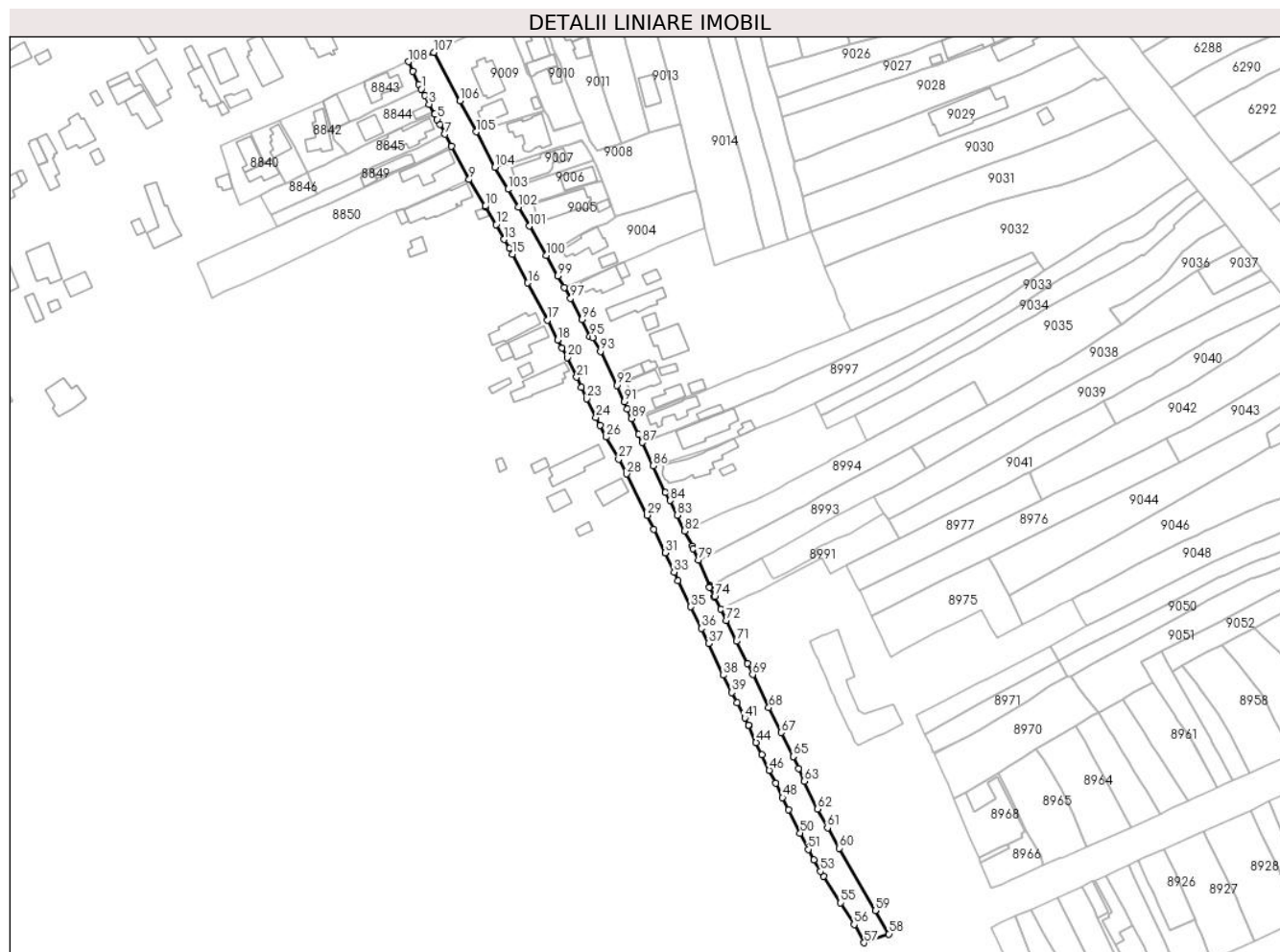
Inscrieri privind dezmembramintele dreptului de proprietate, drepturi reale de garanție și sarcini	Referințe
NU SUNT	

Anexa Nr. 1 La Partea I

Teren

Nr cadastral	Suprafața (mp)*	Observații / Referințe
32700	Din acte: 4.221 Masurata: 4.274	

* Suprafața este determinată în planul de proiecție Stereo 70.



Date referitoare la teren

Crt	Categorie folosință	Intravilan	Suprafața (mp)	Tarla	Parcelă	Nr. topo	Observații / Referințe
88 85	drum	DA	4.274	-	250	-	

Lungime Segmente

1) Valorile lungimilor segmentelor sunt obținute din proiecție în plan.

Punct început	X / Y	Punct sfârșit	X / Y	Lungime segment	Punct început	X / Y	Punct sfârșit	X / Y	Lungime segment	Punct început	X / Y	Punct sfârșit	X / Y	Lungime segment
1	579.600,386 388.351,445	2	579.601,769 388.348,901	2.896	2	579.601,769 388.348,901	3	579.603,488 388.345,525	3.788	3	579.603,488 388.345,525	4	579.605,691 388.341,573	4.525
4	579.605,691 388.341,573	5	579.606,642 388.339,6	2.19	5	579.606,642 388.339,6	6	579.607,648 388.337,621	2.22	6	579.607,648 388.337,621	7	579.609,763 388.333,693	4.461
7	579.609,763 388.333,693	8	579.612,191 388.329,029	5.258	8	579.612,191 388.329,029	9	579.619,214 388.315,96	14.83 6	9	579.619,214 388.315,96	10	579.625,479 388.305,521	12.17 5
10	579.625,479 388.305,521	11	579.625,803 388.305,186	0.466	11	579.625,803 388.305,186	12	579.629,772 388.298,39	7.87	12	579.629,772 388.298,39	13	579.632,966 388.292,548	6.658
13	579.632,966 388.292,548	14	579.634,972 388.288,994	4.081	14	579.634,972 388.288,994	15	579.636,116 388.286,709	2.555	15	579.636,116 388.286,709	16	579.642,174 388.275,483	12.75 6

Punct început	X / Y	Punct sfârşit	X / Y	Lungime segment	Punct început	X / Y	Punct sfârşit	X / Y	Lungime segment	Punct început	X / Y	Punct sfârşit	X / Y	Lungime segment
16	579.642,174 388.275,483	17	579.649,798 388.260,861	16.49	17	579.649,798 388.260,861	18	579.653,866 388.253,138	8.729	18	579.653,866 388.253,138	19	579.655,517 388.249,983	3.561
19	579.655,517 388.249,983	20	579.657,608 388.246,286	4.247	20	579.657,608 388.246,286	21	579.661,358 388.238,54	8.606	21	579.661,358 388.238,54	22	579.663,213 388.234,496	4.449
22	579.663,213 388.234,496	23	579.665,276 388.230,061	4.891	23	579.665,276 388.230,061	24	579.668,906 388.222,732	8.179	24	579.668,906 388.222,732	25	579.670,501 388.219,612	3.504
25	579.670,501 388.219,612	26	579.672,976 388.215,073	5.17	26	579.672,976 388.215,073	27	579.677,809 388.206,355	9.968	27	579.677,809 388.206,355	28	579.680,916 388.200,619	6.523
28	579.680,916 388.200,619	29	579.688,998 388.184,428	18.096	29	579.688,998 388.184,428	30	579.691,588 388.178,91	6.096	30	579.691,588 388.178,91	31	579.695,974 388.169,695	10.206
31	579.695,974 388.169,695	32	579.696,038 388.169,725	0.071	32	579.696,038 388.169,725	33	579.699,525 388.162,144	8.345	33	579.699,525 388.162,144	34	579.701,154 388.158,693	3.816
34	579.701,154 388.158,693	35	579.706,081 388.148,537	11.288	35	579.706,081 388.148,537	36	579.710,273 388.140,061	9.456	36	579.710,273 388.140,061	37	579.713,009 388.134,151	6.513
37	579.713,009 388.134,151	38	579.718,801 388.121,743	13.693	38	579.718,801 388.121,743	39	579.722,216 388.114,985	7.572	39	579.722,216 388.114,985	40	579.724,278 388.110,934	4.546
40	579.724,278 388.110,934	41	579.727,257 388.104,934	6.699	41	579.727,257 388.104,934	42	579.728,748 388.102,095	3.207	42	579.728,748 388.102,095	43	579.728,818 388.101,86	0.245
43	579.728,818 388.101,86	44	579.731,675 388.095,341	7.118	44	579.731,675 388.095,341	45	579.733,977 388.090,609	5.262	45	579.733,977 388.090,609	46	579.736,844 388.084,46	6.785
46	579.736,844 388.084,46	47	579.739,371 388.079,406	5.651	47	579.739,371 388.079,406	48	579.742,059 388.073,767	6.247	48	579.742,059 388.073,767	49	579.744,458 388.068,995	5.341
49	579.744,458 388.068,995	50	579.748,966 388.059,873	10.175	50	579.748,966 388.059,873	51	579.752,113 388.053,5	7.108	51	579.752,113 388.053,5	52	579.754,262 388.049,345	4.678
52	579.754,262 388.049,345	53	579.756,943 388.044,9	5.191	53	579.756,943 388.044,9	54	579.758,151 388.042,915	2.324	54	579.758,151 388.042,915	55	579.764,807 388.032,572	12.3
55	579.764,807 388.032,572	56	579.770,109 388.024,018	10.064	56	579.770,109 388.024,018	57	579.774,052 388.016,872	8.162	57	579.774,052 388.016,872	58	579.783,772 388.020,34	10.32
58	579.783,772 388.020,34	59	579.778,416 388.029,463	10.579	59	579.778,416 388.029,463	60	579.764,235 388.053,958	28.304	60	579.764,235 388.053,958	61	579.759,658 388.061,914	9.179
61	579.759,658 388.061,914	62	579.755,803 388.069,321	8.35	62	579.755,803 388.069,321	63	579.750,632 388.080,236	12.078	63	579.750,632 388.080,236	64	579.748,339 388.085,233	5.498
64	579.748,339 388.085,233	65	579.746,207 388.089,88	5.113	65	579.746,207 388.089,88	66	579.746,202 388.089,89	0.011	66	579.746,202 388.089,89	67	579.741,489 388.099,256	10.485
67	579.741,489 388.099,256	68	579.736,663 388.109,036	10.906	68	579.736,663 388.109,036	69	579.730,35 388.122,008	14.427	69	579.730,35 388.122,008	70	579.728,247 388.126,329	4.806
70	579.728,247 388.126,329	71	579.724,003 388.135,03	9.681	71	579.724,003 388.135,03	72	579.719,921 388.143,258	9.185	72	579.719,921 388.143,258	73	579.717,755 388.147,748	4.985
73	579.717,755 388.147,748	74	579.715,469 388.152,537	5.307	74	579.715,469 388.152,537	75	579.715,253 388.152,407	0.252	75	579.715,253 388.152,407	76	579.713,28 388.156,101	4.188
76	579.713,28 388.156,101	77	579.713,673 388.156,327	0.453	77	579.713,673 388.156,327	78	579.713,522 388.156,867	0.561	78	579.713,522 388.156,867	79	579.709,148 388.166,815	10.867
79	579.709,148 388.166,815	80	579.707,003 388.171,402	5.064	80	579.707,003 388.171,402	81	579.706,663 388.172,22	0.886	81	579.706,663 388.172,22	82	579.703,667 388.178,207	6.695
82	579.703,667 388.178,207	83	579.700,694 388.184,47	6.933	83	579.700,694 388.184,47	84	579.697,922 388.190,231	6.393	84	579.697,922 388.190,231	85	579.696,143 388.193,426	3.657
85	579.696,143 388.193,426	86	579.691,262 388.203,763	11.431	86	579.691,262 388.203,763	87	579.687,028 388.212,974	10.138	87	579.687,028 388.212,974	88	579.685,67 388.216,073	3.383
88	579.685,67 388.216,073	89	579.682,877 388.222,339	6.86	89	579.682,877 388.222,339	90	579.681,199 388.226,104	4.122	90	579.681,199 388.226,104	91	579.679,932 388.228,847	3.021
91	579.679,932 388.228,847	92	579.677,068 388.235,291	7.052	92	579.677,068 388.235,291	93	579.670,627 388.248,617	14.801	93	579.670,627 388.248,617	94	579.667,624 388.254,082	6.236
94	579.667,624 388.254,082	95	579.666,538 388.254,499	1.163	95	579.666,538 388.254,499	96	579.663,469 388.261,059	7.242	96	579.663,469 388.261,059	97	579.658,971 388.269,422	9.496
97	579.658,971 388.269,422	98	579.656,493 388.273,661	4.91	98	579.656,493 388.273,661	99	579.653,931 388.278,244	5.25	99	579.653,931 388.278,244	100	579.649,342 388.286,273	9.248
100	579.649,342 388.286,273	101	579.642,737 388.297,761	13.251	101	579.642,737 388.297,761	102	579.638,438 388.305,216	8.606	102	579.638,438 388.305,216	103	579.634,411 388.312,142	8.012
103	579.634,411 388.312,142	104	579.629,357 388.320,834	10.055	104	579.629,357 388.320,834	105	579.622,0 388.334,656	15.658	105	579.622,0 388.334,656	106	579.615,491 388.346,791	13.77
106	579.615,491 388.346,791	107	579.605,299 388.365,823	21.589	107	579.605,299 388.365,823	108	579.595,351 388.362,175	10.596	108	579.595,351 388.362,175	109	579.597,115 388.358,373	4.191
109	579.597,115 388.358,373	110	579.599,577 388.353,304	5.635	110	579.599,577 388.353,304	1	579.600,386 388.351,445	2.027					

**** Lungimile segmentelor sunt determinate în planul de proiecție Stereo 70 și sunt rotunjite la 1 milimetru.**

***** Distanța dintre puncte este formată din segmente cumulate ce sunt mai mici decât valoarea 1 milimetru.**

**DATE DESPRE IMOBILUL NR. 8886**

Oficiul de Cadastru și Publicitate Imobiliară PRAHOVA
Biroul de Cadastru și Publicitate Imobiliară Ploiești

A. Partea I. Descrierea imobilului

TEREN Intravilan

Adresa: Loc. Blejoi, Str Nichita Stănescu, Nr. 63, Jud. Prahova

Nr. Crt	Nr cadastral Nr. topografic	Suprafața* (mp)	Observații / Referințe
A1	26260	Din acte: 935 Masurata: 873	Sector cadastral:15 Teren imprejmuit;

Construcții

Crt	Nr cadastral Nr. topografic	Adresa	Observații / Referințe
A1.4	26260-C4	Loc. Blejoi, Str Nichita Stănescu, Nr. 63, Jud. Prahova	Nr. niveluri:1; S. construita la sol:152 mp; S. construita desfasurata:152 mp; LOCUINTA P
A1.5	26260-C5	Loc. Blejoi, Str Nichita Stănescu, Nr. 63, Jud. Prahova	Nr. niveluri:1; S. construita la sol:21 mp; S. construita desfasurata:21 mp; GARAJ P
A1.6	26260-C6	Loc. Blejoi, Str Nichita Stănescu, Nr. 63, Jud. Prahova	Nr. niveluri:1; S. construita la sol:31 mp; S. construita desfasurata:31 mp; GARAJ P

B. Partea II. Proprietari și acte

Inscrieri privitoare la dreptul de proprietate și alte drepturi reale	Referințe
49524 / 30/06/2014	
Act Notarial nr. 794, din 27/06/2014 emis de NP MOANTA GEORGETA (act notarial nr. 6/15.07.2014 emis de NP MOANTA GEORGETA);	
B1	Se infiinteaza cartea funciara 26260 a imobilului cu numarul cadastral 26260/Blejoi, rezultat din dezmembrarea imobilului cu numarul cadastral 26220 inscris in cartea funciara 26220;
	A1, A1.4, A1.5, A1.6
Act Administrativ nr. 62764, din 19/11/1997 emis de COMISIA JUDETEANA PRAHOVA (act administrativ nr. 52/10-10-1994 emis de CONSILIUL LOCAL AL COMUNEI BLEJOI; act notarial nr. 2057/24-07-1992 emis de NOTARIATUL DE STAT PRAHOVA; act notarial nr. 17/05-03-2014 emis de NP MOANTA GEORGETA; act administrativ nr. 3455/28.03.2014 emis de PRIMARIA COMUNEI BLEJOI; act administrativ nr. 3454/28.03.2014 emis de PRIMARIA COMUNEI BLEJOI; act administrativ nr. 52/10.10.1994 emis de CONSILIUL LOCAL AL COMUNEI BLEJOI);	
B6	Intabulare, drept de PROPRIETATE, dobandit prin Construire, cota actuala 1/1, cota initiala 1/1
	1) BARBU ATHENA 2) BARBU VICTOR
	A1.4, A1.5, A1.6
49526 / 30/06/2014	
Act Notarial nr. 794, din 27/06/2014 emis de NP MOANTA GEORGETA;	
B8	Intabulare, drept de PROPRIETATEpartaj, dobandit prin Conventie, cota actuala 1/1, cota initiala 1/1
	1) BARBU ATHENA
	A1

C. Partea III. SARCINI .

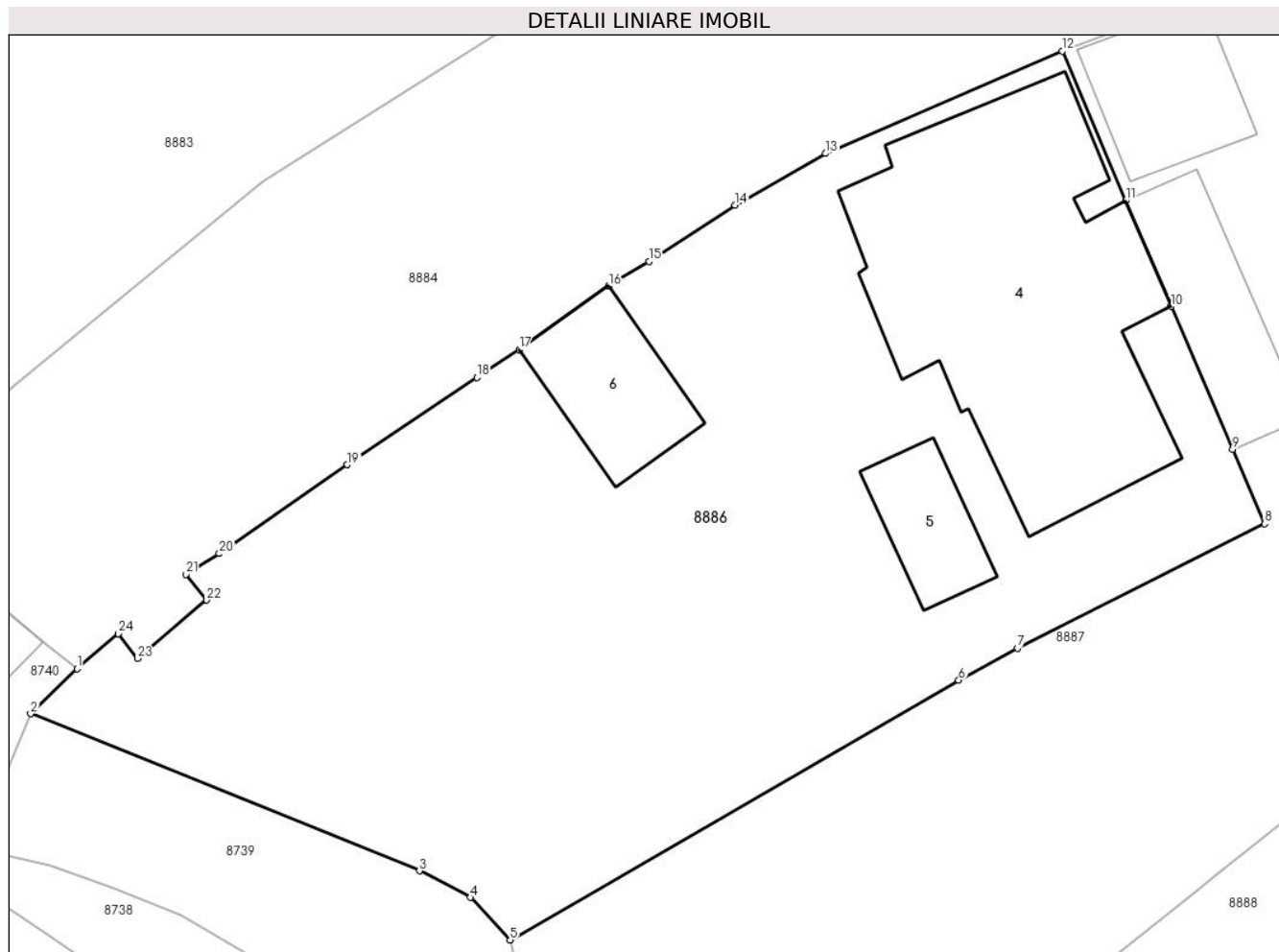
Inscrieri privind dezmembramintele dreptului de proprietate, drepturi reale de garanție și sarcini	Referințe
NU SUNT	

Anexa Nr. 1 La Partea I

Teren

Nr cadastral	Suprafața (mp)*	Observații / Referințe
26260	Din acte: 935 Masurata: 873	

* Suprafața este determinată în planul de proiecție Stereo 70.



Date referitoare la teren

Crt	Categorie folosință	Intra vilan	Suprafața (mp)	Tarla	Parcelă	Nr. topo	Observații / Referințe
88 86	curți construcții	DA	873	T14	1249,1252	-	

Date referitoare la construcții

Crt	Număr	Destinație construcție	Supraf. (mp)	Situație juridică	Observații / Referințe
A1.4	26260-C4	construcții de locuințe	152	Cu acte	Nr. niveluri:1; S. construita la sol:152 mp; S. construita desfasurata:152 mp; LOCUINTA P
A1.5	26260-C5	construcții anexa	21	Cu acte	Nr. niveluri:1; S. construita la sol:21 mp; S. construita desfasurata:21 mp; GARAJ P
A1.6	26260-C6	construcții anexa	31	Cu acte	Nr. niveluri:1; S. construita la sol:31 mp; S. construita desfasurata:31 mp; GARAJ P

Lungime Segmente

1) Valorile lungimilor segmentelor sunt obținute din proiecție în plan.

Punct început	X / Y	Punct sfârșit	X / Y	Lungime segment (** (m))
1	579.643,4 387.942,04	2	579.641,506 387.940,208	2.635

Punct început	X / Y	Punct sfârșit	X / Y	Lungime segment (** (m))
2	579.641,506 387.940,208	3	579.657,403 387.933,78	17.147

Punct început	X / Y	Punct sfârșit	X / Y	Lungime segment (** (m)	Punct început	X / Y	Punct sfârșit	X / Y	Lungime segment (** (m)
3	579.657,403 387.933,78	4	579.659,48 387.932,699	2.341	4	579.659,48 387.932,699	5	579.661,114 387.930,949	2.394
5	579.661,114 387.930,949	6	579.679,455 387.941,583	21.201	6	579.679,455 387.941,583	7	579.681,855 387.942,891	2.733
7	579.681,855 387.942,891	8	579.691,967 387.947,969	11.315	8	579.691,967 387.947,969	9	579.690,66 387.951,019	3.318
9	579.690,66 387.951,019	10	579.688,14 387.956,863	6.364	10	579.688,14 387.956,863	11	579.686,279 387.961,181	4.702
11	579.686,279 387.961,181	12	579.683,684 387.967,295	6.642	12	579.683,684 387.967,295	13	579.674,022 387.963,113	10.528
13	579.674,022 387.963,113	14	579.670,3 387.961,004	4.278	14	579.670,3 387.961,004	15	579.666,791 387.958,7	4.198
15	579.666,791 387.958,7	16	579.665,139 387.957,7	1.931	16	579.665,139 387.957,7	17	579.661,481 387.955,101	4.487
17	579.661,481 387.955,101	18	579.659,762 387.953,95	2.069	18	579.659,762 387.953,95	19	579.654,454 387.950,388	6.392
19	579.654,454 387.950,388	20	579.649,219 387.946,751	6.374	20	579.649,219 387.946,751	21	579.647,855 387.945,904	1.606
21	579.647,855 387.945,904	22	579.648,704 387.944,851	1.353	22	579.648,704 387.944,851	23	579.645,869 387.942,461	3.708
23	579.645,869 387.942,461	24	579.645,093 387.943,478	1.279	24	579.645,093 387.943,478	1	579.643,4 387.942,04	2.221

** Lungimile segmentelor sunt determinate în planul de proiecție Stereo 70 și sunt rotunjite la 1 milimetru.

*** Distanța dintre puncte este formată din segmente cumulate ce sunt mai mici decât valoarea 1 milimetru.

**DATE DESPRE IMOBILUL NR. 8887**

Oficiul de Cadastru și Publicitate Imobiliară PRAHOVA
Biroul de Cadastru și Publicitate Imobiliară Ploiești

A. Partea I. Descrierea imobilului

TEREN Intravilan

Adresa: Loc. Blejoi, Str Nichita Stănescu, Nr. 61, Jud. Prahova

Nr. Crt	Nr cadastral Nr. topografic	Suprafața* (mp)	Observații / Referințe
A1	26259	Din acte: 935 Masurata: 990	Sector cadastral:15 Teren imprejmuit;

Construcții

Crt	Nr cadastral Nr. topografic	Adresa	Observații / Referințe
A1.1	26259-C1	Loc. Blejoi, Str Nichita Stănescu, Nr. 61, Jud. Prahova	Nr. niveluri:1; S. construita la sol:134 mp; S. construita desfasurata:134 mp; LOCUINTA P
A1.2	26259-C2	Loc. Blejoi, Str Nichita Stănescu, Nr. 61, Jud. Prahova	Nr. niveluri:1; S. construita la sol:35 mp; S. construita desfasurata:35 mp; MAGAZIE P
A1.3	26259-C3	Loc. Blejoi, Str Nichita Stănescu, Nr. 61, Jud. Prahova	Nr. niveluri:1; S. construita la sol:32 mp; S. construita desfasurata:32 mp; GARAJ P

B. Partea II. Proprietari și acte

Inscrieri privitoare la dreptul de proprietate și alte drepturi reale	Referințe
49524 / 30/06/2014	
Act Notarial nr. 794, din 27/06/2014 emis de NP MOANTA GEORGETA (act notarial nr. 6/15.07.2014 emis de NP MOANTA GEORGETA);	
B1 Se infiinteaza cartea funciara 26259 a imobilului cu numarul cadastral 26259/Blejoi, rezultat din dezmembrarea imobilului cu numarul cadastral 26220 inscris in cartea funciara 26220;	A1, A1.1, A1.2, A1.3
49531 / 30/06/2014	
Act Notarial nr. 794, din 27/06/2014 emis de NP MOANTA GEORGETA;	
B8 Intabulare, drept de PROPRIETATEpartaj, dobandit prin Conventie, cota actuala 1/1, cota initiala 1/1 1) BOGDAN GHEORGHE	A1, A1.1, A1.2, A1.3

C. Partea III. SARCINI .

Inscrieri privind dezmembramintele dreptului de proprietate, drepturi reale de garanție și sarcini	Referințe
NU SUNT	

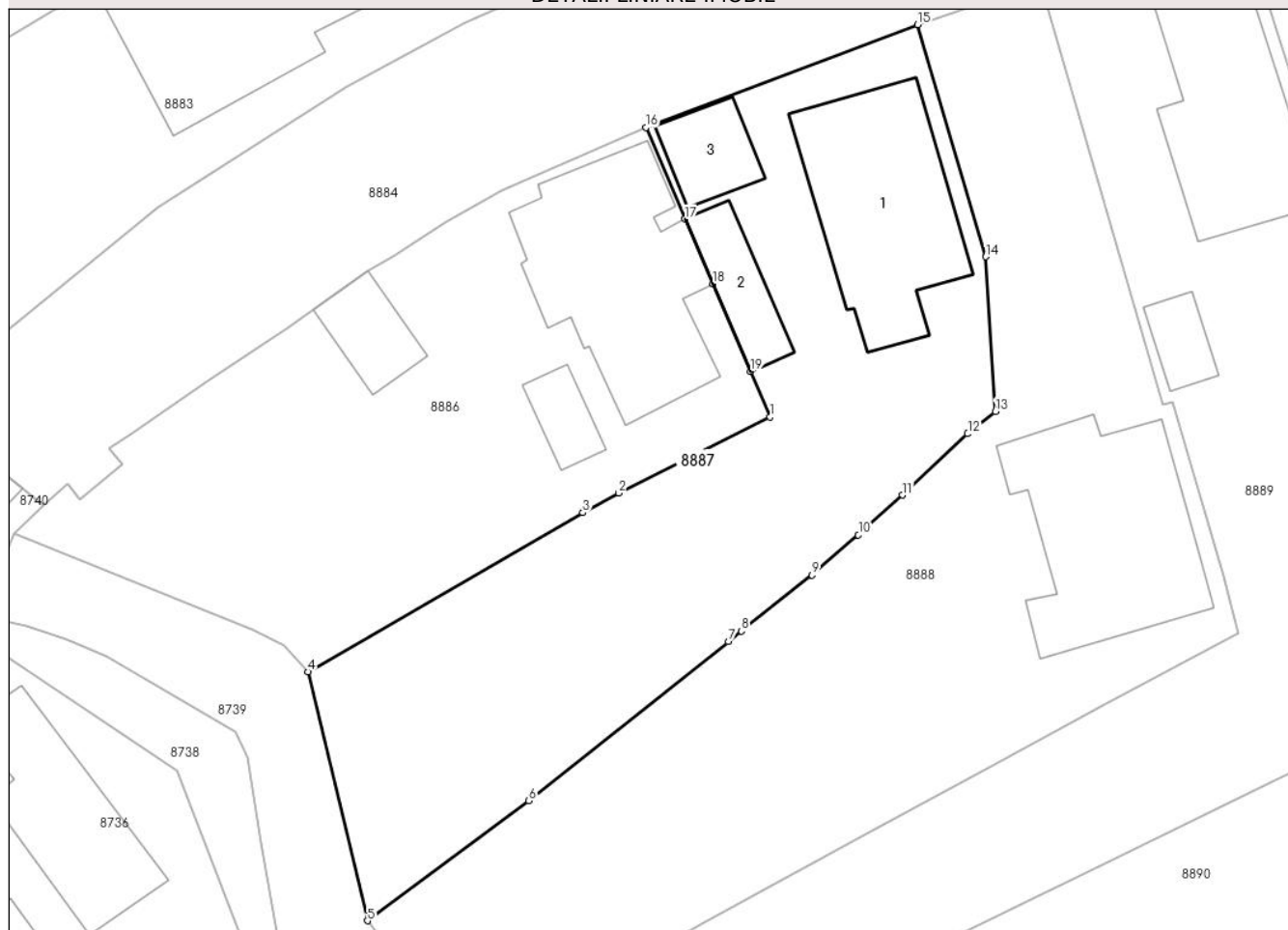
Anexa Nr. 1 La Partea I

Teren

Nr cadastral	Suprafața (mp)*	Observații / Referințe
26259	Din acte: 935 Masurata: 990	

* Suprafața este determinată în planul de proiecție Stereo 70.

DETALII LINIARE IMOBIL



Date referitoare la teren

Crt	Categorie folosință	Intra vilan	Suprafața (mp)	Tarla	Parcelă	Nr. topo	Observații / Referințe
88 87	arabil	DA	459	T14	1251	-	
88 87	curti constructii	DA	531	T14	1249,1252	-	

Date referitoare la construcții

Crt	Număr	Destinație construcție	Supraf. (mp)	Situație juridică	Observații / Referințe
A1.1	26259-C1	construcții de locuințe	134	Cu acte	Nr. niveluri:1; S. construita la sol:134 mp; S. construita desfasurata:134 mp; LOCUINTA P
A1.2	26259-C2	construcții anexa	35	Cu acte	Nr. niveluri:1; S. construita la sol:35 mp; S. construita desfasurata:35 mp; MAGAZIE P
A1.3	26259-C3	construcții anexa	32	Cu acte	Nr. niveluri:1; S. construita la sol:32 mp; S. construita desfasurata:32 mp; GARAJ P

Lungime Segmente

1) Valorile lungimilor segmentelor sunt obținute din proiecție în plan.

Punct început	X / Y	Punct sfârșit	X / Y	Lungime segment (** (m)
1	579.691,967 387.947,969	2	579.681,855 387.942,891	11.315

Punct început	X / Y	Punct sfârșit	X / Y	Lungime segment (** (m)
2	579.681,855 387.942,891	3	579.679,455 387.941,583	2.733
3	579.679,455 387.941,583	4	579.661,114 387.930,949	21.201
4	579.661,114 387.930,949	5	579.665,072 387.914,337	17.077
5	579.665,072 387.914,337	6	579.675,855 387.922,347	13.433
6	579.675,855 387.922,347	7	579.689,18 387.932,974	17.044
7	579.689,18 387.932,974	8	579.690,05 387.933,667	1.112
8	579.690,05 387.933,667	9	579.694,761 387.937,41	6.017
9	579.694,761 387.937,41	10	579.697,856 387.940,091	4.095
10	579.697,856 387.940,091	11	579.700,816 387.942,747	3.977
11	579.700,816 387.942,747	12	579.705,161 387.946,847	5.974
12	579.705,161 387.946,847	13	579.707,003 387.948,346	2.375
13	579.707,003 387.948,346	14	579.706,364 387.958,669	10.343
14	579.706,364 387.958,669	15	579.701,804 387.974,158	16.146
15	579.701,804 387.974,158	16	579.683,684 387.967,295	19.376
16	579.683,684 387.967,295	17	579.686,279 387.961,181	6.642
17	579.686,279 387.961,181	18	579.688,14 387.956,863	4.702
18	579.688,14 387.956,863	19	579.690,66 387.951,019	6.364
19	579.690,66 387.951,019	1	579.691,967 387.947,969	3.318

** Lungimile segmentelor sunt determinate în planul de proiecție Stereo 70 și sunt rotunjite la 1 milimetru.

*** Distanța dintre puncte este formată din segmente cumulate ce sunt mai mici decât valoarea 1 milimetru.

**DATE DESPRE IMOBILUL NR. 8888**

Oficiul de Cadastru și Publicitate Imobiliară PRAHOVA
Biroul de Cadastru și Publicitate Imobiliară Ploiești

A. Partea I. Descrierea imobilului

TEREN Intravilan

Adresa: Loc. Blejoi, Str Nichita Stănescu, Nr. 59, Jud. Prahova, com.Blejoi, intrav.Blejoi, T14 A1250, 1247, V1248, 1248/1, Cc1246, Cc1250/1

Nr. Crt	Nr cadastral Nr. topografic	Suprafața* (mp)	Observații / Referințe
A1	26513	1.224	Sector cadastral:15 Teren imprejmuit;

Construcții

Crt	Nr cadastral Nr. topografic	Adresa	Observații / Referințe
A1.2	26513-C2	Loc. Blejoi, Str Nichita Stănescu, Nr. 59, Jud. Prahova, com.Blejoi, intrav.Blejoi, T14 A1250, 1247, V1248, 1248/1, Cc1246, Cc1250/1	Nr. niveluri:2; S. construita la sol:149 mp; S. construita desfasurata:253 mp; LOCUINTA P+1E; CONSTRUCTIE EXTINSA FARA ACTE

B. Partea II. Proprietari și acte

Inscrieri privitoare la dreptul de proprietate și alte drepturi reale		Referințe
95566 / 27/11/2014		
Act Notarial nr. 2741, din 26/11/2014 emis de NP DAVID CRISTIAN EMANUEL;		
B1	Se infiinteaza cartea funciara 26513 a imobilului cu numarul cadastral 26513/Blejoi, rezultat din dezmembrarea imobilului cu numarul cadastral 26052 inscris in cartea funciara 26052;	A1, A1.2
95573 / 27/11/2014		
Act Notarial nr. 2741, din 26/11/2014 emis de NP DAVID CRISTIAN EMANUEL;		
B8	Intabulare, drept de PROPRIETATEpartaj, dobandit prin Conventie, cota actuala 1/1, cota initiala 1/1 1) POTIRNICHE ANCA ELENA	A1, A1.2

C. Partea III. SARCINI

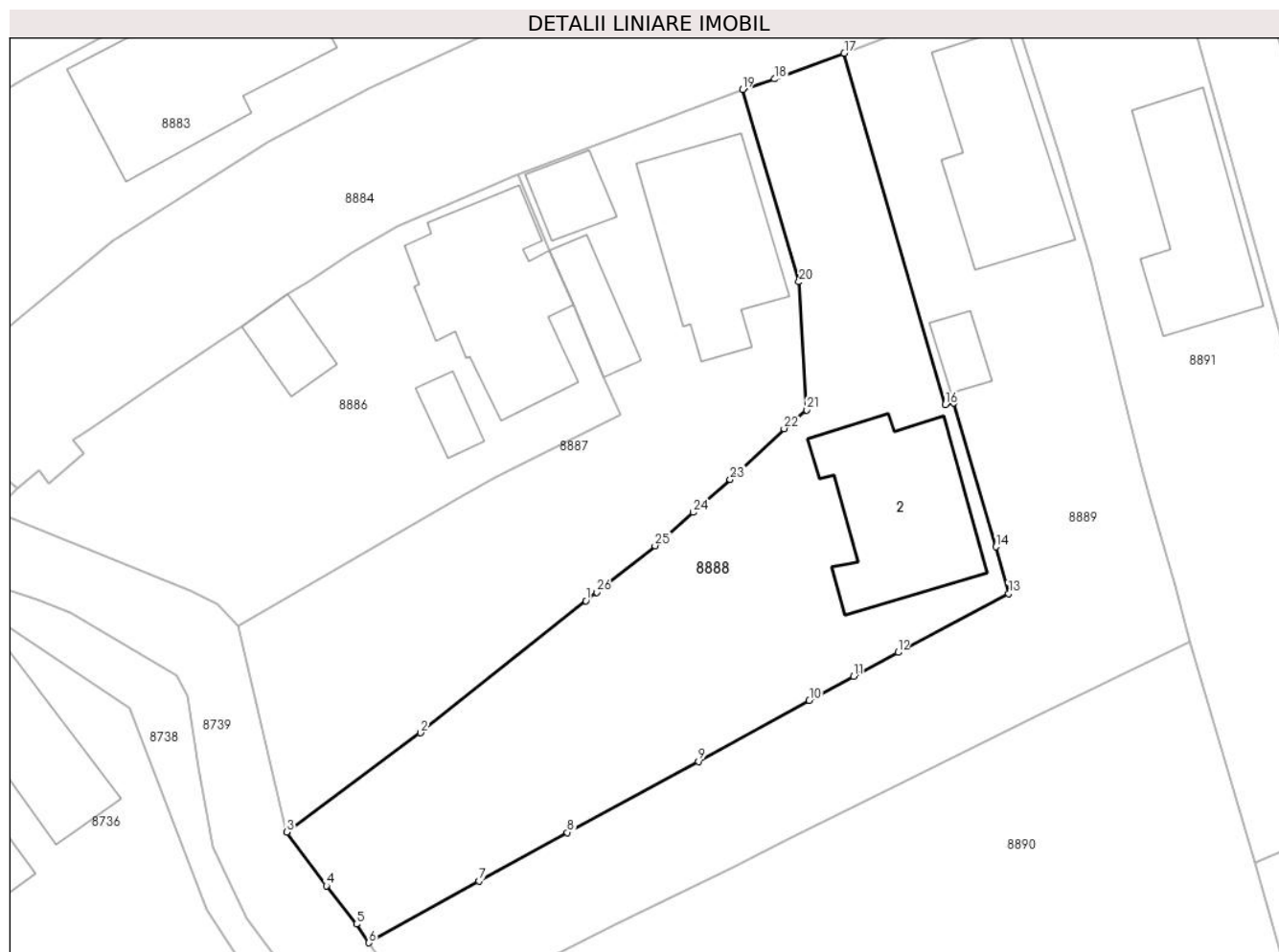
Inscrieri privind dezmembramintele dreptului de proprietate, drepturi reale de garanție și sarcini		Referințe
95573 / 27/11/2014		
Act Notarial nr. 2741, din 26/11/2014 emis de NP DAVID CRISTIAN EMANUEL;		
C1	Intabulare, drept de UZUFRACT VIAGERasupra cotei indivize de 1/2 din imobil, cota actuala 1/1, cota initiala 1/1 1) MARIN SEVASTITA	A1, A1.2

Anexa Nr. 1 La Partea I

Teren

Nr cadastral	Suprafața (mp)*	Observații / Referințe
26513	1.224	

* Suprafața este determinată în planul de proiecție Stereo 70.



Date referitoare la teren

Crt	Categorie folosință	Intravilan	Suprafața (mp)	Tarla	Parcelă	Nr. topo	Observații / Referințe
88 88	arabil	DA	708	T14	1250,1247	-	INTRAVILAN LOT1
88 88	curți construcții	DA	516	T14	1246,1250/1	-	INTRAVILAN LOT1

Date referitoare la construcții

Crt	Număr	Destinație construcție	Supraf. (mp)	Situație juridică	Observații / Referințe
A1.2	26513-C2	construcții de locuințe	149	Cu acte	Nr. niveluri:2; S. construita la sol:149 mp; S. construita desfasurata:253 mp; LOCUINTA P+1E; CONSTRUCTIE EXTINSA FARA ACTE

Lungime Segmente

1) Valorile lungimilor segmentelor sunt obținute din proiecție în plan.

Punct început	X / Y	Punct sfârșit	X / Y	Lungime segment (** (m))
1	579.689,18 387.932,974	2	579.675,855 387.922,347	17.044
3	579.665,072 387.914,337	4	579.668,258 387.910,017	5.368

Punct început	X / Y	Punct sfârșit	X / Y	Lungime segment (** (m))
2	579.675,855 387.922,347	3	579.665,072 387.914,337	13.433
4	579.668,258 387.910,017	5	579.670,694 387.906,933	3.93

Punct început	X / Y	Punct sfârșit	X / Y	Lungime segment (** (m)	Punct început	X / Y	Punct sfârșit	X / Y	Lungime segment (** (m)
5	579.670,694 387.906,933	6	579.671,691 387.905,425	1.808	6	579.671,691 387.905,425	7	579.680,584 387.910,391	10.186
7	579.680,584 387.910,391	8	579.687,701 387.914,305	8.122	8	579.687,701 387.914,305	9	579.698,256 387.920,043	12.014
9	579.698,256 387.920,043	10	579.707,193 387.924,947	10.194	10	579.707,193 387.924,947	11	579.710,774 387.926,88	4.069
11	579.710,774 387.926,88	12	579.714,354 387.928,813	4.069	12	579.714,354 387.928,813	13	579.723,264 387.933,55	10.091
13	579.723,264 387.933,55	14	579.722,249 387.937,317	3.901	14	579.722,249 387.937,317	15	579.718,865 387.948,921	12.087
15	579.718,865 387.948,921	16	579.718,167 387.948,788	0.711	16	579.718,167 387.948,788	17	579.710,01 387.977,085	29.449
17	579.710,01 387.977,085	18	579.704,379 387.975,009	6.001	18	579.704,379 387.975,009	19	579.701,804 387.974,158	2.712
19	579.701,804 387.974,158	20	579.706,364 387.958,669	16.146	20	579.706,364 387.958,669	21	579.707,003 387.948,346	10.343
21	579.707,003 387.948,346	22	579.705,161 387.946,847	2.375	22	579.705,161 387.946,847	23	579.700,816 387.942,747	5.974
23	579.700,816 387.942,747	24	579.697,856 387.940,091	3.977	24	579.697,856 387.940,091	25	579.694,761 387.937,41	4.095
25	579.694,761 387.937,41	26	579.690,05 387.933,667	6.017	26	579.690,05 387.933,667	1	579.689,18 387.932,974	1.112

** Lungimile segmentelor sunt determinate în planul de proiecție Stereo 70 și sunt rotunjite la 1 milimetru.

*** Distanța dintre puncte este formată din segmente cumulate ce sunt mai mici decât valoarea 1 milimetru.

**DATE DESPRE IMOBILUL NR. 8889**

Oficiul de Cadastru și Publicitate Imobiliară PRAHOVA
Biroul de Cadastru și Publicitate Imobiliară Ploiești

A. Partea I. Descrierea imobilului

TEREN Intravilan

Adresa: Loc. Blejoi, Str Nichita Stănescu, Nr. 57, Jud. Prahova, com.Blejoi, intrav.Blejoi, T14 A1250, 1247, V1248, 1248/1, Cc1246, Cc1250/1

Nr. Crt	Nr cadastral Nr. topografic	Suprafața* (mp)	Observații / Referințe
A1	26514	1.259	Sector cadastral:15 Teren imprejmuit;

Construcții

Crt	Nr cadastral Nr. topografic	Adresa	Observații / Referințe
A1.1	26514-C1	Loc. Blejoi, Str Nichita Stănescu, Nr. 57, Jud. Prahova, com.Blejoi, intrav.Blejoi, T14 A1250, 1247, V1248, 1248/1, Cc1246, Cc1250/1	Nr. niveluri:1; S. construita la sol:133 mp; S. construita desfasurata:133 mp; LOCUINTA P
A1.3	26514-C3	Loc. Blejoi, Str Nichita Stănescu, Nr. 57, Jud. Prahova, com.Blejoi, intrav.Blejoi, T14 A1250, 1247, V1248, 1248/1, Cc1246, Cc1250/1	Nr. niveluri:1; S. construita la sol:20 mp; S. construita desfasurata:20 mp; ANEXA P

B. Partea II. Proprietari și acte

Inscrieri privitoare la dreptul de proprietate și alte drepturi reale	Referințe
95566 / 27/11/2014	
Act Notarial nr. 2741, din 26/11/2014 emis de NP DAVID CRISTIAN EMANUEL;	
B1	Se infiinteaza cartea funciara 26514 a imobilului cu numarul cadastral 26514/Blejoi, rezultat din dezmembrarea imobilului cu numarul cadastral 26052 inscris in cartea funciara 26052;
	A1, A1.1, A1.3
Act Notarial nr. 605, din 20/03/2014 emis de NP DAVID CRISTIAN EMANUEL;	
B2	Se infiinteaza cartea funciara 26052 a imobilului cu numarul cadastral 26052/Blejoi, rezultat din alipirea urmatoarelor imobile:~-nr.cad. 13255 (id electronic 23874) din cf.7874 (id electronic 23874) care se sisteaza;~-nr.cad.13278 (id electronic 23895) din cf.7872 (id electronic 23895) care se sisteaza;
	A1
<i>OBSERVATII: pozitie transcrisa din CF 26052/Blejoi, inscrisa prin incheierea nr. 21231 din 21/03/2014;</i>	
95577 / 27/11/2014	
Act Notarial nr. 2741, din 26/11/2014 emis de NP DAVID CRISTIAN EMANUEL;	
B8	Intabulare, drept de PROPRIETATEpartaj, dobandit prin Conventie, cota actuala 1/1, cota initiala 1/1
	A1, A1.1, A1.3
	1) MARIN ADRIAN

C. Partea III. SARCINI .

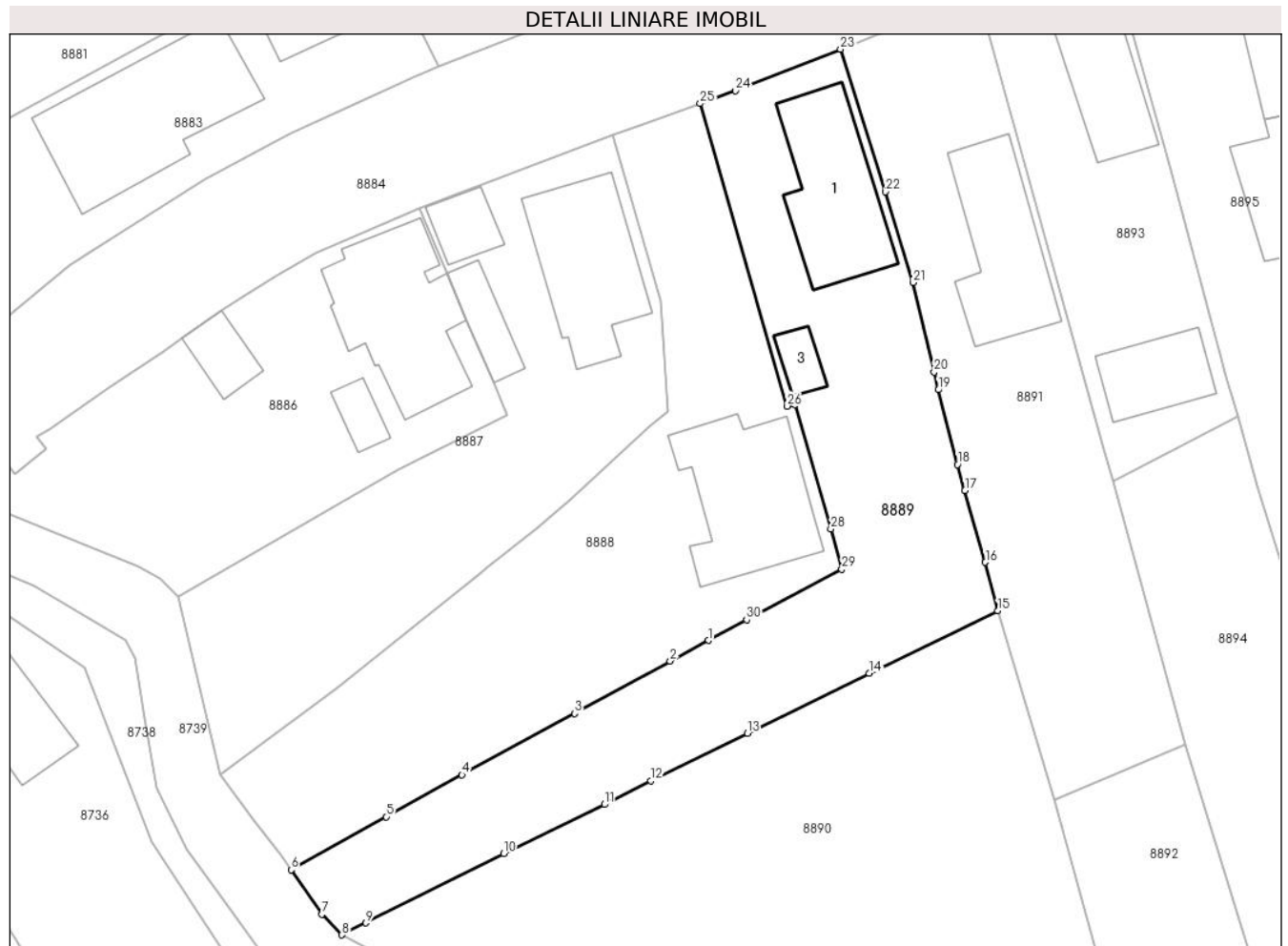
Inscrieri privind dezmembramintele dreptului de proprietate, drepturi reale de garanție și sarcini	Referințe
NU SUNT	

Anexa Nr. 1 La Partea I

Teren

Nr cadastral	Suprafața (mp)*	Observații / Referințe
26514	1.259	

* Suprafața este determinată în planul de proiecție Stereo 70.



Date referitoare la teren

Crt	Categorie folosință	Intravilan	Suprafața (mp)	Tarla	Parcelă	Nr. topo	Observații / Referințe
8889	arabil	DA	824	T14	1250,1247	-	INTRAVILAN LOT 2
8889	curți construcții	DA	436	T14	1246,1250/1	-	INTRAVILAN LOT 2

Date referitoare la construcții

Crt	Număr	Destinație construcție	Supraf. (mp)	Situație juridică	Observații / Referințe
A1.1	26514-C1	construcții de locuințe	133	Cu acte	Nr. niveluri:1; S. construita la sol:133 mp; S. construita desfasurata:133 mp; LOCUINTA P
A1.3	26514-C3	construcții anexa	20	Cu acte	Nr. niveluri:1; S. construita la sol:20 mp; S. construita desfasurata:20 mp; ANEXA P

Lungime Segmente

1) Valorile lungimilor segmentelor sunt obținute din proiecție în plan.

Punct început	X / Y	Punct sfârșit	X / Y	Lungime segment (** (m))
1	579.710,774 387.926,88	2	579.707,193 387.924,947	4.069
3	579.698,256 387.920,043	4	579.687,701 387.914,305	12.014

Punct început	X / Y	Punct sfârșit	X / Y	Lungime segment (** (m))
2	579.707,193 387.924,947	3	579.698,256 387.920,043	10.194
4	579.687,701 387.914,305	5	579.680,584 387.910,391	8.122

Punct început	X / Y	Punct sfârșit	X / Y	Lungime segment (** (m)
5	579.680,584 387.910,391	6	579.671,691 387.905,425	10.186
7	579.674,575 387.901,279	8	579.676,451 387.899,338	2.699
9	579.678,699 387.900,463	10	579.691,614 387.906,943	14.449
11	579.701,035 387.911,536	12	579.705,365 387.913,77	4.872
13	579.714,405 387.918,208	14	579.725,818 387.923,797	12.708
15	579.737,896 387.929,646	16	579.736,712 387.934,181	4.687
17	579.734,799 387.940,897	18	579.734,104 387.943,339	2.539
19	579.732,301 387.950,319	20	579.731,909 387.951,981	1.708
21	579.729,933 387.960,365	22	579.727,383 387.968,838	8.848
23	579.723,148 387.982,179	24	579.713,321 387.978,301	10.565
25	579.710,01 387.977,085	26	579.718,167 387.948,788	29.449
27	579.718,865 387.948,921	28	579.722,249 387.937,317	12.087
29	579.723,264 387.933,55	30	579.714,354 387.928,813	10.091

Punct început	X / Y	Punct sfârșit	X / Y	Lungime segment (** (m)
6	579.671,691 387.905,425	7	579.674,575 387.901,279	5.05
8	579.676,451 387.899,338	9	579.678,699 387.900,463	2.514
10	579.691,614 387.906,943	11	579.701,035 387.911,536	10.481
12	579.705,365 387.913,77	13	579.714,405 387.918,208	10.071
14	579.725,818 387.923,797	15	579.737,896 387.929,646	13.42
16	579.736,712 387.934,181	17	579.734,799 387.940,897	6.983
18	579.734,104 387.943,339	19	579.732,301 387.950,319	7.209
20	579.731,909 387.951,981	21	579.729,933 387.960,365	8.614
22	579.727,383 387.968,838	23	579.723,148 387.982,179	13.997
24	579.713,321 387.978,301	25	579.710,01 387.977,085	3.527
26	579.718,167 387.948,788	27	579.718,865 387.948,921	0.711
28	579.722,249 387.937,317	29	579.723,264 387.933,55	3.901
30	579.714,354 387.928,813	1	579.710,774 387.926,88	4.069

** Lungimile segmentelor sunt determinate în planul de proiecție Stereo 70 și sunt rotunjite la 1 milimetru.

*** Distanța dintre puncte este formată din segmente cumulate ce sunt mai mici decât valoarea 1 milimetru.

**DATE DESPRE IMOBILUL NR. 8890**

Oficiul de Cadastru și Publicitate Imobiliară PRAHOVA
Biroul de Cadastru și Publicitate Imobiliară Ploiești

A. Partea I. Descrierea imobilului

TEREN Intravilan

Adresa: Loc. Blejoi, Str Ioan Slavici, Nr. 18, Jud. Prahova, com.Blejoi, intrav.Blejoi, T14 A1250, 1247, V1248, 1248/1, Cc1246, Cc1250/1

Nr. Crt	Nr cadastral Nr. topografic	Suprafața* (mp)	Observații / Referințe
A1	26515	3.994	Sector cadastral:15 Teren imprejmuit;

B. Partea II. Proprietari și acte

Inscrieri privitoare la dreptul de proprietate și alte drepturi reale		Referințe
95566 / 27/11/2014		
Act Notarial nr. 2741, din 26/11/2014 emis de NP DAVID CRISTIAN EMANUEL;		
B1	Se infiinteaza cartea funciara 26515 a imobilului cu numarul cadastral 26515/Blejoi, rezultat din dezmembrarea imobilului cu numarul cadastral 26052 inscris in cartea funciara 26052;	A1
Act Notarial nr. 605, din 20/03/2014 emis de NP DAVID CRISTIAN EMANUEL;		
B2	Se infiinteaza cartea funciara 26052 a imobilului cu numarul cadastral 26052/Blejoi, rezultat din alipirea urmatoarelor imobile:~-nr.cad. 13255 (id electronic 23874) din cf.7874 (id electronic 23874) care se sisteaza;~-nr.cad.13278 (id electronic 23895) din cf.7872 (id electronic 23895) care se sisteaza;	A1
95579 / 27/11/2014		
Act Notarial nr. 2741, din 26/11/2014 emis de NP DAVID CRISTIAN EMANUEL;		
B8	Intabulare, drept de PROPRIETATEpartaj, dobandit prin Conventie, cota actuala 1/1, cota initiala 1/1 1) MARIN EDUARD MARIUS	A1

C. Partea III. SARCINI .

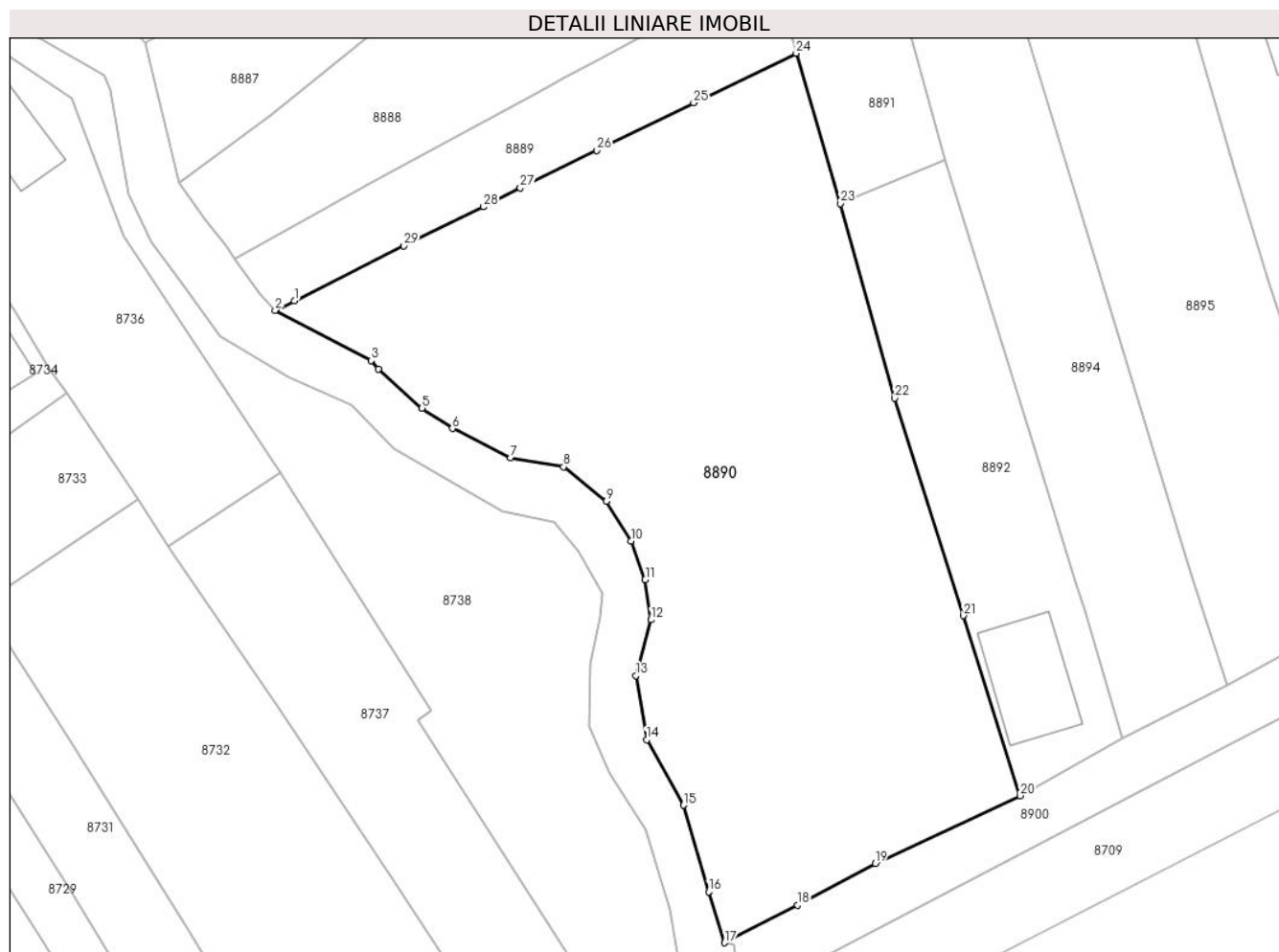
Inscrieri privind dezmembramintele dreptului de proprietate, drepturi reale de garanție și sarcini	Referințe
NU SUNT	

Anexa Nr. 1 La Partea I

Teren

Nr cadastral	Suprafața (mp)*	Observații / Referințe
26515	3.994	

* Suprafața este determinată în planul de proiecție Stereo 70.



Date referitoare la teren

Crt	Categorie folosință	Intravilan	Suprafața (mp)	Tarla	Parcelă	Nr. topo	Observații / Referințe
8890	arabil	DA	3.994	T14	1247,1250,1 248,1248/1	-	INTRAVILAN LOT 3

Lungime Segmente

1) Valorile lungimilor segmentelor sunt obținute din proiecție în plan.

Punct început	X / Y	Punct sfârșit	X / Y	Lungime segment (** (m)
1	579.678,699 387.900,463	2	579.676,451 387.899,338	2.514
3	579.687,778 387.893,42	4	579.688,619 387.892,431	1.298
5	579.693,76 387.887,816	6	579.697,349 387.885,405	4.324
7	579.704,214 387.881,956	8	579.710,469 387.880,878	6.347
9	579.715,5 387.876,832	10	579.718,411 387.872,16	5.505

Punct început	X / Y	Punct sfârșit	X / Y	Lungime segment (** (m)
2	579.676,451 387.899,338	3	579.687,778 387.893,42	12.78
4	579.688,619 387.892,431	5	579.693,76 387.887,816	6.909
6	579.697,349 387.885,405	7	579.704,214 387.881,956	7.683
8	579.710,469 387.880,878	9	579.715,5 387.876,832	6.456
10	579.718,411 387.872,16	11	579.720,088 387.867,603	4.856

Punct început	X / Y	Punct sfârșit	X / Y	Lungime segment (** (m))
11	579.720,088 387.867,603	12	579.720,776 387.862,859	4.794
13	579.719,019 387.856,286	14	579.720,264 387.848,702	7.686
15	579.724,622 387.840,993	16	579.727,58 387.830,801	10.613
17	579.729,473 387.824,783	18	579.738,045 387.829,202	9.644
19	579.747,233 387.834,122	20	579.764,323 387.842,122	18.87
21	579.757,627 387.863,351	22	579.749,54 387.888,987	26.881
23	579.743,131 387.911,915	24	579.737,896 387.929,646	18.488
25	579.725,818 387.923,797	26	579.714,405 387.918,208	12.708
27	579.705,365 387.913,77	28	579.701,035 387.911,536	4.872
29	579.691,614 387.906,943	1	579.678,699 387.900,463	14.449

Punct început	X / Y	Punct sfârșit	X / Y	Lungime segment (** (m))
12	579.720,776 387.862,859	13	579.719,019 387.856,286	6.804
14	579.720,264 387.848,702	15	579.724,622 387.840,993	8.856
16	579.727,58 387.830,801	17	579.729,473 387.824,783	6.309
18	579.738,045 387.829,202	19	579.747,233 387.834,122	10.422
20	579.764,323 387.842,122	21	579.757,627 387.863,351	22.26
22	579.749,54 387.888,987	23	579.743,131 387.911,915	23.807
24	579.737,896 387.929,646	25	579.725,818 387.923,797	13.42
26	579.714,405 387.918,208	27	579.705,365 387.913,77	10.071
28	579.701,035 387.911,536	29	579.691,614 387.906,943	10.481

** Lungimile segmentelor sunt determinate în planul de proiecție Stereo 70 și sunt rotunjite la 1 milimetru.

*** Distanța dintre puncte este formată din segmente cumulate ce sunt mai mici decât valoarea 1 milimetru.

**DATE DESPRE IMOBILUL NR. 8891**

Oficiul de Cadastru și Publicitate Imobiliară PRAHOVA
Biroul de Cadastru și Publicitate Imobiliară Ploiești

A. Partea I. Descrierea imobilului

TEREN Intravilan

Adresa: Loc. Blejoi, Str Nichita Stănescu, Nr. 55, Jud. Prahova, T14, Cc1245, A1244

Nr. Crt	Nr cadastral Nr. topografic	Suprafața* (mp)	Observații / Referințe
A1	26019	979	Sector cadastral:15 Teren imprejmuit;

Construcții

Crt	Nr cadastral Nr. topografic	Adresa	Observații / Referințe
A1.1	26019-C1	Loc. Blejoi, Str Nichita Stănescu, Nr. 55, Jud. Prahova, T14, Cc1245, A1244	Nr. niveluri:2; S. construita la sol:126 mp; S. construita desfasurata:181 mp; Locuinta P+M; Sup.constr.desf. = 181mp, Smansarda = 55mp, anul construirii 1998, zidarie: beton; fara lift; fara certificat de performanta energetica

B. Partea II. Proprietari și acte

Inscrieri privitoare la dreptul de proprietate și alte drepturi reale		Referințe
5136 / 24/01/2014		
Act Notarial nr. 66, din 23/01/2014 emis de NP TOMESCU ALICE CRISTINA;		
B1	Se infiinteaza cartea funciara 26019 a imobilului cu numarul cadastral 26019/Blejoi, rezultat din dezmembrarea imobilului cu numarul cadastral 25994 inscris in cartea funciara 25994;	A1, A1.1
35945 / 16/03/2021		
Act Notarial nr. 354, din 12/03/2021 emis de NP Moanta Georgeta (Contract de donatie);		
B8	Intabulare, drept de PROPRIETATEdonatie, dobandit prin Conventie, cota actuala 1/1, cota initiala 1/1 1) MATEI DAVID-MIHAIL	A1
B9	Intabulare, drept de PROPRIETATEdonatie, dobandit prin Conventie, cota actuala 1/1, cota initiala 1/1 1) MATEI DAVID-MIHAIL	A1.1

C. Partea III. SARCINI

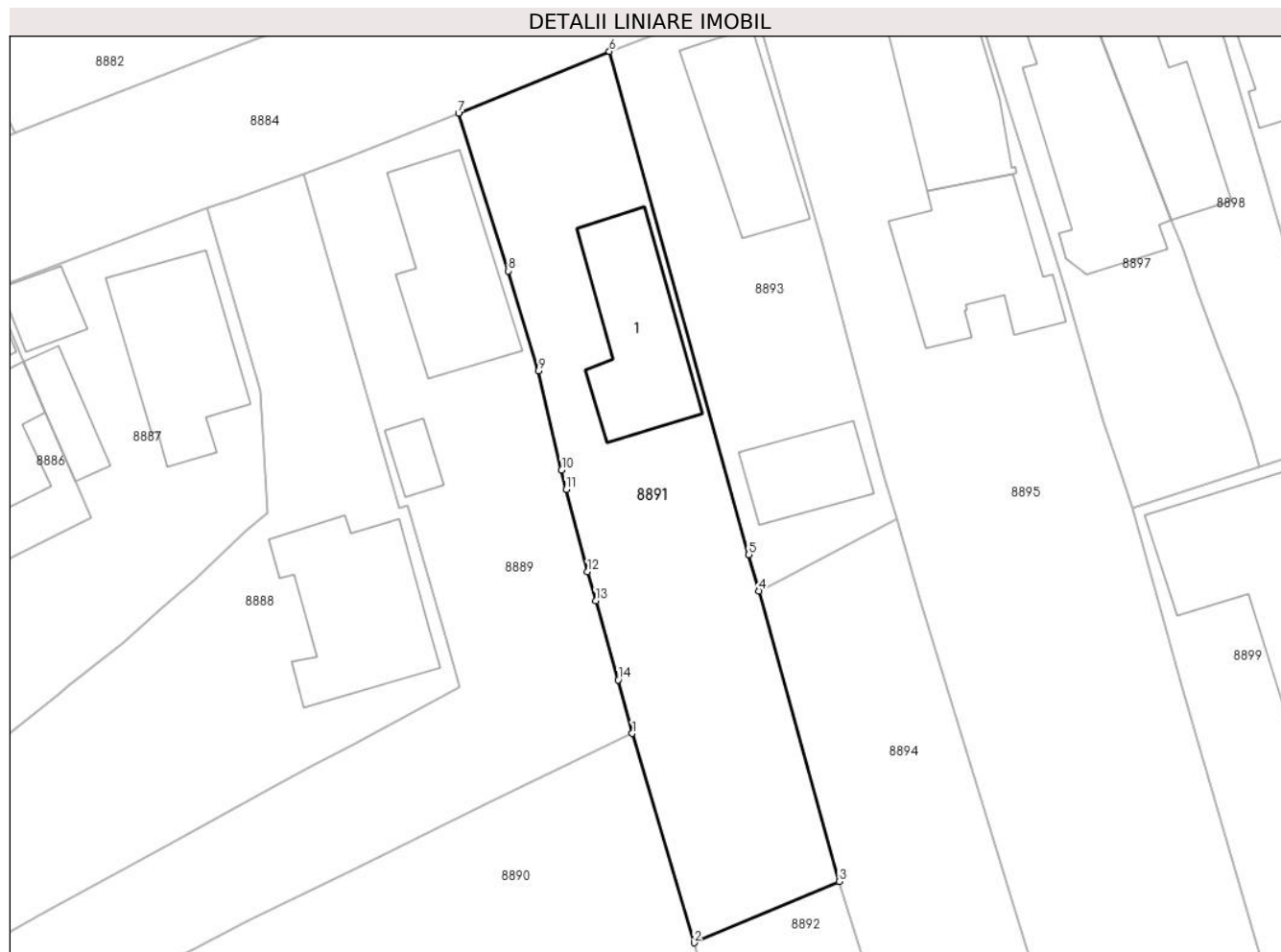
Inscrieri privind dezmembramintele dreptului de proprietate, drepturi reale de garanție și sarcini		Referințe
35945 / 16/03/2021		
Act Notarial nr. 354, din 12/03/2021 emis de NP Moanta Georgeta (Contract de donatie);		
C1	Intabulare, drept de HABITATIEviagera 1) MATEI IONEL 2) MATEI ANDA MAGDALENA	A1.1

Anexa Nr. 1 La Partea I

Teren

Nr cadastral	Suprafața (mp)*	Observații / Referințe
26019	979	

* Suprafața este determinată în planul de proiecție Stereo 70.



Date referitoare la teren

Crt	Categorie folosință	Intravilan	Suprafața (mp)	Tarla	Parcelă	Nr. topo	Observații / Referințe
8891	arabil	DA	396	T14	1244	-	
8891	curți constructii	DA	583	T14	1245	-	

Date referitoare la construcții

Crt	Număr	Destinație construcție	Supraf. (mp)	Situație juridică	Observații / Referințe
A1.1	26019-C1	construcții de locuințe	126	Cu acte	Nr. niveluri:2; S. construita la sol:126 mp; S. construita desfasurata:181 mp; Locuinta P+M; Sup.constr.desf. = 181mp, Smansarda = 55mp, anul construirii 1998, zidarie: beton; fara lift; fara certificat de performanta energetica

Lungime Segmente

1) Valorile lungimilor segmentelor sunt obținute din proiecție în plan.

Punct început	X / Y	Punct sfârșit	X / Y	Lungime segment (** (m)
1	579.737,896 387.929,646	2	579.743,131 387.911,915	18.488

Punct început	X / Y	Punct sfârșit	X / Y	Lungime segment (** (m)
2	579.743,131 387.911,915	3	579.755,428 387.917,101	13.346
3	579.755,428 387.917,101	4	579.748,64 387.941,72	25.538
4	579.748,64 387.941,72	5	579.747,785 387.944,801	3.197
5	579.747,785 387.944,801	6	579.735,954 387.987,435	44.245
6	579.735,954 387.987,435	7	579.723,148 387.982,179	13.843
7	579.723,148 387.982,179	8	579.727,383 387.968,838	13.997
8	579.727,383 387.968,838	9	579.729,933 387.960,365	8.848
9	579.729,933 387.960,365	10	579.731,909 387.951,981	8.614
10	579.731,909 387.951,981	11	579.732,301 387.950,319	1.708
11	579.732,301 387.950,319	12	579.734,104 387.943,339	7.209
12	579.734,104 387.943,339	13	579.734,799 387.940,897	2.539
13	579.734,799 387.940,897	14	579.736,712 387.934,181	6.983
14	579.736,712 387.934,181	1	579.737,896 387.929,646	4.687

** Lungimile segmentelor sunt determinate în planul de proiecție Stereo 70 și sunt rotunjite la 1 milimetru.

*** Distanța dintre puncte este formată din segmente cumulate ce sunt mai mici decât valoarea 1 milimetru.

**DATE DESPRE IMOBILUL NR. 8892**

Oficiul de Cadastru și Publicitate Imobiliară PRAHOVA
Biroul de Cadastru și Publicitate Imobiliară Ploiești

A. Partea I. Descrierea imobilului

TEREN Intravilan

Adresa: Loc. Blejoi, Str Ioan Slavici, Nr. 16, Jud. Prahova, T14, Cc1245, A1244

Nr. Crt	Nr cadastral Nr. topografic	Suprafața* (mp)	Observații / Referințe
A1	26020	Din acte: 974 Masurata: 994	Sector cadastral:15 Teren imprejmuit; Teren intravilan partial imprejmuit cu gard de plasa.

Construcții

Crt	Nr cadastral Nr. topografic	Adresa	Observații / Referințe
A1.1	26020-C1	Loc. Blejoi, Str Ioan Slavici, Nr. 16, Jud. Prahova, T14, Cc1245, A1244	Nr. niveluri:2; S. construita la sol:121 mp; S. construita desfasurata:242 mp; Locuinta P+1; S.desfasurata = 242mp; S.parter = 121mp; S.etaj = 121mp; anul construirii: 2018; are certificat de performanta energetica.

B. Partea II. Proprietari și acte

Inscrieri privitoare la dreptul de proprietate și alte drepturi reale		Referințe
5136 / 24/01/2014		
Act Notarial nr. 66, din 23/01/2014 emis de NP TOMESCU ALICE CRISTINA;		
B1	Se infiinteaza cartea funciara 26020 a imobilului cu numarul cadastral 26020/Blejoi, rezultat din dezmembrarea imobilului cu numarul cadastral 25994 inscris in cartea funciara 25994;	A1
80482 / 13/09/2018		
Act Administrativ nr. 11498, din 03/09/2018 emis de PRIMARIA COMUNEI BLEJOI (act administrativ nr 75 din 10.05.2017, emis de PRIMARIA COMUNEI BLEJOI;act administrativ nr 76701 din 30.08.2018, emis de OCPI PRAHOVA;act administrativ nr 11812 din 30.08.2018, emis de PRIMARIA COMUNEI BLEJOI);		
B6	se noteaza actualizarea informatiilor cadastrale in sensul schimbarii categoriei de folosinta din 'arabil' in 'curti constructii'	A1
B8	se noteaza actualizarea informatiilor cadastrale conform documentatiei anexate in sensul ca adresa actuala a imobilului este 'com. Blejoi, sat Blejoi, nr.911 C, T 14, P 1244, 1245, jud.Prahova'	A1, A1.1
92161 / 02/09/2019		
Act Notarial nr. 3494, din 30/08/2019 emis de NP Popescu Viorica;		
B9	Intabulare, drept de PROPRIETATEcumparare, dobandit prin Conventie, cota actuala 1/1, cota initiala 1/1 1) VISTO PRIMEX SRL, CIF:4397923	A1
B10	Intabulare, drept de PROPRIETATEcumparare, dobandit prin Conventie, cota actuala 1/1, cota initiala 1/1 1) VISTO PRIMEX SRL, CIF:4397923	A1.1

C. Partea III. SARCINI

Inscrieri privind dezmembramintele dreptului de proprietate, drepturi reale de garanție și sarcini		Referințe
107003 / 22/11/2017		
Act Administrativ nr. 6445, din 20/11/2017 emis de ANAF SERVICIUL EXECUTARI SILITE ;		
C2	se radiaza sechestrul inscris sub C1 prin incheierea numar 88585/2017	A1

Anexa Nr. 1 La Partea I

Teren

Nr cadastral	Suprafața (mp)*	Observații / Referințe
26020	Din acte: 974 Masurata: 994	Teren intravilan partial imprejmuit cu gard de plasa.

* Suprafața este determinată în planul de proiecție Stereo 70.



Date referitoare la teren

Crt	Categorie folosință	Intra vilan	Suprafața (mp)	Tarla	Parcelă	Nr. topo	Observații / Referințe
88 92	arabil	DA	709	T14	1244	-	
88 92	curți construcții	DA	285	T14	1244	-	

Date referitoare la construcții

Crt	Număr	Destinație construcție	Supraf. (mp)	Situație juridică	Observații / Referințe
A1.1	26020-C1	construcții de locuințe	121	Cu acte	Nr. niveluri:2; S. construita la sol:121 mp; S. construita desfasurata:242 mp; Locuinta P+1; S.desfasurata = 242mp; S.parter = 121mp; S. etaj = 121mp; anul construirii: 2018; are certificat de performanta energetica.

Lungime Segmente

1) Valorile lungimilor segmentelor sunt obținute din proiecție în plan.

Punct început	X / Y	Punct sfârșit	X / Y	Lungime segment (** (m)
1	579.757,627 387.863,351	2	579.764,323 387.842,122	22.26

Punct început	X / Y	Punct sfârșit	X / Y	Lungime segment (** (m)
2	579.764,323 387.842,122	3	579.776,446 387.848,867	13.873
3	579.776,446 387.848,867	4	579.771,933 387.863,973	15.766
4	579.771,933 387.863,973	5	579.770,89 387.867,362	3.546
5	579.770,89 387.867,362	6	579.766,001 387.883,255	16.628
6	579.766,001 387.883,255	7	579.755,428 387.917,101	35.459
7	579.755,428 387.917,101	8	579.743,131 387.911,915	13.346
8	579.743,131 387.911,915	9	579.749,54 387.888,987	23.807
9	579.749,54 387.888,987	1	579.757,627 387.863,351	26.881

** Lungimile segmentelor sunt determinate în planul de proiecție Stereo 70 și sunt rotunjite la 1 milimetru.

*** Distanța dintre puncte este formată din segmente cumulate ce sunt mai mici decât valoarea 1 milimetru.

**DATE DESPRE IMOBILUL NR. 8893**

Oficiul de Cadastru și Publicitate Imobiliară PRAHOVA
Biroul de Cadastru și Publicitate Imobiliară Ploiești

A. Partea I. Descrierea imobilului

TEREN Intravilan

Nr. CF vechi:4679

Nr. cadastral vechi:10501

Adresa: Loc. Blejoi, Str Nichita Stănescu, Nr. 53, Jud. Prahova

Nr. Crt	Nr cadastral Nr. topografic	Suprafața* (mp)	Observații / Referințe
A1	20979	Din acte: 597 Masurata: 606	Sector cadastral:15 Teren imprejmuit;

Construcții

Crt	Nr cadastral Nr. topografic	Adresa	Observații / Referințe
A1.2	20979-C2	Loc. Blejoi, Str Nichita Stănescu, Nr. 53, Jud. Prahova	Nr. niveluri:1; S. construita la sol:105 mp; S. construita desfasurata:105 mp; LOCUINTA P
A1.3	20979-C3	Loc. Blejoi, Str Nichita Stănescu, Nr. 53, Jud. Prahova	Nr. niveluri:1; S. construita la sol:65 mp; S. construita desfasurata:65 mp; ANEXA p

B. Partea II. Proprietari și acte

Inscrieri privitoare la dreptul de proprietate și alte drepturi reale		Referințe
12878 / 19/03/2009		
Contract De Vanzare-Cumparare nr. 1252, din 18/03/2009 emis de NP IVAN C;		
B4	Intabulare, drept de PROPRIETATEcumparare ca bun comun, dobandit prin Conventie, cota actuala 1/1, cota initiala 1/1 1) TUDORANCEA GHEORGHE 2) TUDORANCEA IULIANA	A1, A1.2, A1.3

C. Partea III. SARCINI .

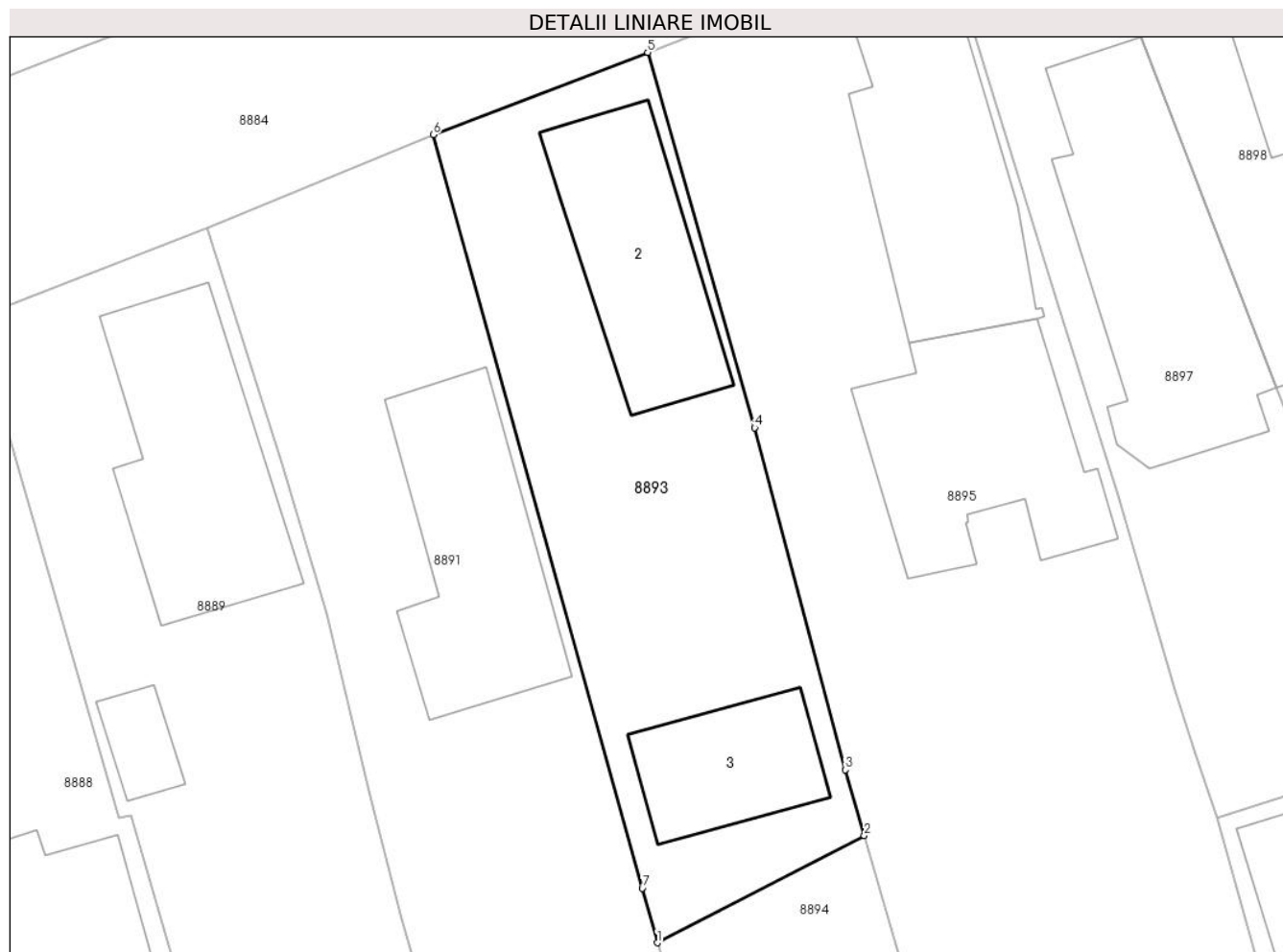
Inscrieri privind dezmembramintele dreptului de proprietate, drepturi reale de garanție și sarcini	Referințe
NU SUNT	

Anexa Nr. 1 La Partea I

Teren

Nr cadastral	Suprafața (mp)*	Observații / Referințe
20979	Din acte: 597 Masurata: 606	

* Suprafața este determinată în planul de proiecție Stereo 70.



Date referitoare la teren

Crt	Categorie folosință	Intra vilan	Suprafața (mp)	Tarla	Parcelă	Nr. topo	Observații / Referințe
88 93	curți constructii	DA	606	T14	1242,1243	-	

Date referitoare la construcții

Crt	Număr	Destinație construcție	Supraf. (mp)	Situație juridică	Observații / Referințe
A1.2	20979-C2	construcții de locuințe	105	Cu acte	Nr. niveluri:1; S. construita la sol:105 mp; S. construita desfasurata:105 mp; LOCUINTA P
A1.3	20979-C3	construcții de locuințe	65	Cu acte	Nr. niveluri:1; S. construita la sol:65 mp; S. construita desfasurata:65 mp; ANEXA p

Lungime Segmente

1) Valorile lungimilor segmentelor sunt obținute din proiecție în plan.

Punct început	X / Y	Punct sfârșit	X / Y	Lungime segment (** (m)
1	579.748,64 387.941,72	2	579.760,34 387.947,795	13.183
2	579.760,34 387.947,795	3	579.759,261 387.951,501	3.86

Punct început	X / Y	Punct sfârșit	X / Y	Lungime segment (** (m)
3	579.759,261 387.951,501	4	579.754,137 387.970,866	20.031
4	579.754,137 387.970,866	5	579.748,084 387.992,095	22.075
5	579.748,084 387.992,095	6	579.735,954 387.987,435	12.994
6	579.735,954 387.987,435	7	579.747,785 387.944,801	44.245
7	579.747,785 387.944,801	1	579.748,64 387.941,72	3.197

** Lungimile segmentelor sunt determinate în planul de proiecție Stereo 70 și sunt rotunjite la 1 milimetru.

*** Distanța dintre puncte este formată din segmente cumulate ce sunt mai mici decât valoarea 1 milimetru.

**DATE DESPRE IMOBILUL NR. 8894**

Oficiul de Cadastru și Publicitate Imobiliară PRAHOVA
Biroul de Cadastru și Publicitate Imobiliară Ploiești

A. Partea I. Descrierea imobilului

TEREN Intravilan

Nr. CF vechi:4680

Nr. cadastral vechi:10502

Adresa: Loc. Blejoi, Str Ioan Slavici, Nr. 14, Jud. Prahova

Nr. Crt	Nr cadastral Nr. topografic	Suprafața* (mp)	Observații / Referințe
A1	20980	Din acte: 1.300 Masurata: 1.294	Sector cadastral:15 Teren imprejmuit;

B. Partea II. Proprietari și acte

Inscrieri privitoare la dreptul de proprietate și alte drepturi reale	Referințe
34931 / 09/07/2007	
Contract De Vanzare-Cumparare nr. 1930, din 06/07/2007 emis de NP MOANTA GEORGETA;	
B2	A1
Intabulare, drept de PROPRIETATE, dobandit prin Conventie, cota actuala 1/1, cota initiala 1/1 1) SC VESTIS S.R.L, CIF:9999999999999	

C. Partea III. SARCINI

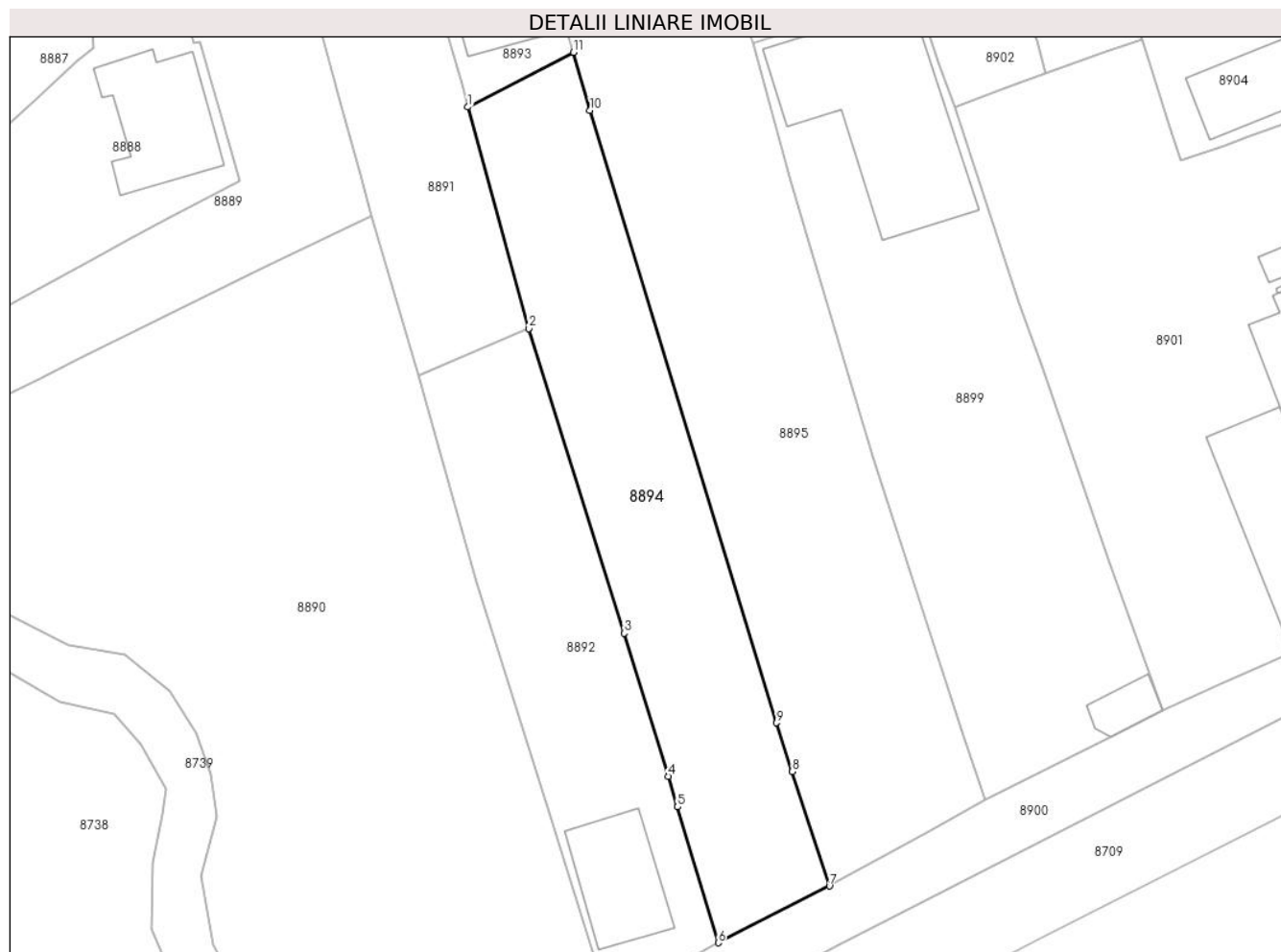
Inscrieri privind dezmembramintele dreptului de proprietate, drepturi reale de garanție și sarcini	Referințe
24185 / 03/05/2012	
Act Notarial nr. 359, din 30/04/2012 emis de NP COSMA ANDREEA;	
C4	A1
se radiaza ipotecile si interdictiile aferente inscrise sub nr. 34935/2007 si nr. 53889/2011 si somatia inscrisa sub nr. 35512/2011	
66222 / 26/06/2019	
Act Notarial nr. 678, din 06/03/2018 emis de NP LUMINITA MOLDOVAN PETRUT;	
C6	A1
se radiaza ipoteca si interdictiile aferente inscrise initial sub C3 si B4 prin incheierea nr. 53889/2012 si renotata sub B5, C5 prin incheierea nr, 75326/2012	

Anexa Nr. 1 La Partea I

Teren

Nr cadastral	Suprafața (mp)*	Observații / Referințe
20980	Din acte: 1.300 Masurata: 1.294	

* Suprafața este determinată în planul de proiecție Stereo 70.



Date referitoare la teren

Crt	Categorie folosință	Intra vilan	Suprafața (mp)	Tarla	Parcelă	Nr. topo	Observații / Referințe
88 94	arabil	DA	1.294	T14	1243	-	

Lungime Segmente

1) Valorile lungimilor segmentelor sunt obținute din proiecție în plan.

Punct început	X / Y	Punct sfârșit	X / Y	Lungime segment (** (m)
1	579.748,64 387.941,72	2	579.755,428 387.917,101	25.538
2	579.755,428 387.917,101	3	579.766,001 387.883,255	35.459
3	579.766,001 387.883,255	4	579.770,89 387.867,362	16.628
4	579.770,89 387.867,362	5	579.771,933 387.863,973	3.546
5	579.771,933 387.863,973	6	579.776,446 387.848,867	15.766

Punct început	X / Y	Punct sfârșit	X / Y	Lungime segment (** (m)
6	579.776,446 387.848,867	7	579.788,804 387.855,166	13.871
7	579.788,804 387.855,166	8	579.784,684 387.867,877	13.362
8	579.784,684 387.867,877	9	579.782,936 387.873,308	5.705
9	579.782,936 387.873,308	10	579.762,211 387.941,368	71.146
10	579.762,211 387.941,368	11	579.760,34 387.947,795	6.694
11	579.760,34 387.947,795	1	579.748,64 387.941,72	13.183

** Lungimile segmentelor sunt determinate în planul de proiecție Stereo 70 și sunt rotunjite la 1 milimetru.

*** Distanța dintre puncte este formată din segmente cumulate ce sunt mai mici decât valoarea 1 milimetru.

**DATE DESPRE IMOBILUL NR. 8895**

Oficiul de Cadastru și Publicitate Imobiliară PRAHOVA
Biroul de Cadastru și Publicitate Imobiliară Ploiești

A. Partea I. Descrierea imobilului

TEREN Intravilan

Adresa: Loc. Blejoi, Str Nichita Stănescu, Nr. 51, Jud. Prahova

Nr. Crt	Nr cadastral Nr. topografic	Suprafața* (mp)	Observații / Referințe
A1		Din acte: 2.700 Masurata: 2.678	Sector cadastral:15 Teren imprejmuit;

Construcții

Crt	Nr cadastral Nr. topografic	Adresa	Observații / Referințe
A1.1		Loc. Blejoi, Str Nichita Stănescu, Nr. 51, Jud. Prahova	Nr. niveluri:1; S. construita la sol:134 mp; S. construita desfasurata:134 mp; LOCUINTA P
A1.2		Loc. Blejoi, Str Nichita Stănescu, Nr. 51, Jud. Prahova	Nr. niveluri:1; S. construita la sol:134 mp; S. construita desfasurata:134 mp; ANEXA P

B. Partea II. Proprietari și acte

Inscrieri privitoare la dreptul de proprietate și alte drepturi reale		Referințe
/		
Act Notarial nr. 30, din 04/03/2004 emis de NP Moanta Georgeta;		
B1	Intabulare, drept de PROPRIETATE, dobandit prin Succesiune, cota actuala 1/1, cota initiala 1/1 1) MATEI ION	A1, A1.1
Act Administrativ nr. 14528, din 14/08/2024 emis de PRIMARIA COMUNEI BELJOI;		
B2	Intabulare, drept de PROPRIETATE, dobandit prin Construire, cota actuala 1/1, cota initiala 1/1 1) MATEI ION	A1.2

C. Partea III. SARCINI .

Inscrieri privind dezmembramintele dreptului de proprietate, drepturi reale de garanție și sarcini	Referințe
NU SUNT	

Anexa Nr. 1 La Partea I

Teren

Nr cadastral	Suprafața (mp)*	Observații / Referințe
	Din acte: 2.700 Masurata: 2.678	

* Suprafața este determinată în planul de proiecție Stereo 70.



Date referitoare la teren

Crt	Categorie folosință	Intra vilan	Suprafața (mp)	Tarla	Parcelă	Nr. topo	Observații / Referințe
88 95	curți construcții	DA	877	T14	1241	-	
88 95	vie	DA	548	T14	1239/1	-	
88 95	arabil	DA	1.254	T14	1239	-	

Date referitoare la construcții

Crt	Număr	Destinație construcție	Supraf. (mp)	Situație juridică	Observații / Referințe
A1.1		construcții de locuințe	134	Cu acte	Nr. niveluri:1; S. construita la sol:134 mp; S. construita desfasurata:134 mp; LOCUINTA P
A1.2		construcții anexa	134	Cu acte	Nr. niveluri:1; S. construita la sol:134 mp; S. construita desfasurata:134 mp; ANEXA P

Lungime Segmente

1) Valorile lungimilor segmentelor sunt obținute din proiecție în plan.

Punct început	X / Y	Punct sfârșit	X / Y	Lungime segment (** (m)	Punct început	X / Y	Punct sfârșit	X / Y	Lungime segment (** (m)
---------------	-------	---------------	-------	-------------------------	---------------	-------	---------------	-------	-------------------------

Punct început	X / Y	Punct sfârșit	X / Y	Lungime segment (** (m)	Punct început	X / Y	Punct sfârșit	X / Y	Lungime segment (** (m)
1	579.760,34 387.947,795	2	579.762,211 387.941,368	6.694	2	579.762,211 387.941,368	3	579.782,936 387.873,308	71.146
3	579.782,936 387.873,308	4	579.784,684 387.867,877	5.705	4	579.784,684 387.867,877	5	579.788,804 387.855,166	13.362
5	579.788,804 387.855,166	6	579.793,439 387.857,717	5.291	6	579.793,439 387.857,717	7	579.799,729 387.861,125	7.154
7	579.799,729 387.861,125	8	579.806,119 387.864,791	7.367	8	579.806,119 387.864,791	9	579.803,521 387.872,276	7.923
9	579.803,521 387.872,276	10	579.793,559 387.902,882	32.186	10	579.793,559 387.902,882	11	579.789,67 387.915,904	13.59
11	579.789,67 387.915,904	12	579.784,559 387.933,575	18.395	12	579.784,559 387.933,575	13	579.780,291 387.948,77	15.783
13	579.780,291 387.948,77	14	579.779,095 387.952,399	3.821	14	579.779,095 387.952,399	15	579.777,898 387.956,027	3.82
15	579.777,898 387.956,027	16	579.774,688 387.967,077	11.507	16	579.774,688 387.967,077	17	579.771,104 387.978,535	12.005
17	579.771,104 387.978,535	18	579.764,886 387.998,64	21.045	18	579.764,886 387.998,64	19	579.758,012 387.995,974	7.373
19	579.758,012 387.995,974	20	579.748,084 387.992,095	10.659	20	579.748,084 387.992,095	21	579.754,137 387.970,866	22.075
21	579.754,137 387.970,866	22	579.759,261 387.951,501	20.031	22	579.759,261 387.951,501	1	579.760,34 387.947,795	3.86

** Lungimile segmentelor sunt determinate în planul de proiecție Stereo 70 și sunt rotunjite la 1 milimetru.

*** Distanța dintre puncte este formată din segmente cumulate ce sunt mai mici decât valoarea 1 milimetru.

**DATE DESPRE IMOBILUL NR. 8896**

Oficiul de Cadastru și Publicitate Imobiliară PRAHOVA
Biroul de Cadastru și Publicitate Imobiliară Ploiești

A. Partea I. Descrierea imobilului

TEREN Intravilan

Adresa: Loc. Blejoi, Jud. Prahova

Nr. Crt	Nr cadastral Nr. topografic	Suprafața* (mp)	Observații / Referințe
A1		9	Sector cadastral:15 Teren neimprejmuit;

B. Partea II. Proprietari și acte

Inscrieri privitoare la dreptul de proprietate și alte drepturi reale		Referințe
/		
Act Administrativ nr. 14528, din 14/08/2024 emis de PRIMARIA COMUNEI BLEJOI;		
B1	Intabulare, drept de PROPRIETATE, dobandit prin Lege, cota actuala 1/1, cota initiala 1/1 1) NEIDENTIFICAT NEIDENTIFICAT	A1
Act Normativ nr. 7, din 13/03/1996 emis de PARLAMENTUL ROMANIEI;		
B2	Se noteaza mentiunea de proprietar neidentificat, dobandit prin Lege	A1

C. Partea III. SARCINI .

Inscrieri privind dezmembramintele dreptului de proprietate, drepturi reale de garanție și sarcini	Referințe
NU SUNT	

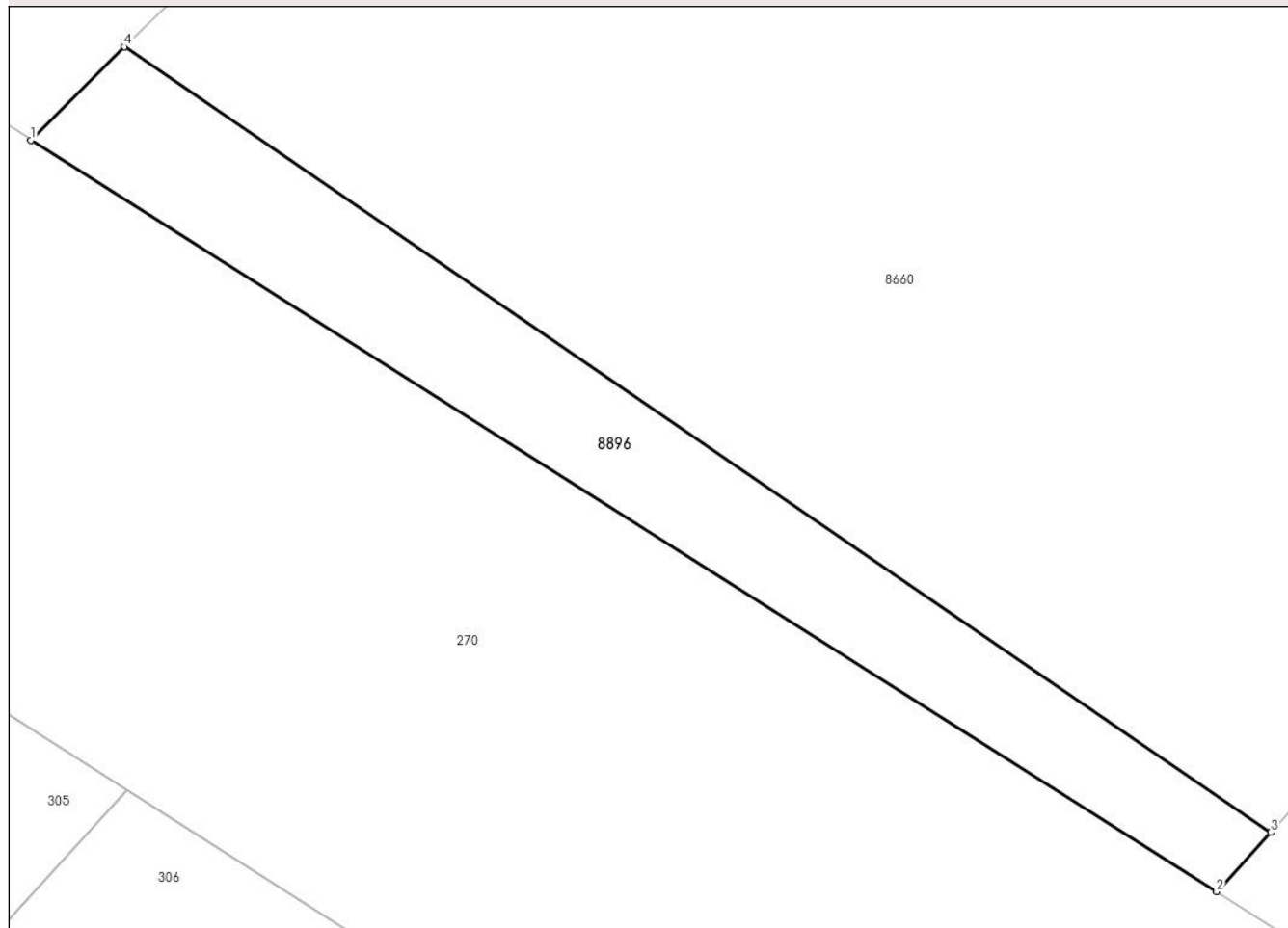
Anexa Nr. 1 La Partea I

Teren

Nr cadastral	Suprafața (mp)*	Observații / Referințe
	9	

* Suprafața este determinată în planul de proiecție Stereo 70.

DETALII LINIARE IMOBIL



Date referitoare la teren

Crt	Categorie folosință	Intravilan	Suprafața (mp)	Tarla	Parcelă	Nr. topo	Observații / Referințe
88 96	arabil	DA	9	T17	1330	-	

Lungime Segmente

1) Valorile lungimilor segmentelor sunt obținute din proiecție în plan.

Punct început	X / Y	Punct sfârșit	X / Y	Lungime segment (** (m)
1	579.222,602 387.702,29	2	579.232,14 387.696,246	11.292
2	579.232,14 387.696,246	3	579.232,577 387.696,723	0.647
3	579.232,577 387.696,723	4	579.223,356 387.703,04	11.177
4	579.223,356 387.703,04	1	579.222,602 387.702,29	1.063

**** Lungimile segmentelor sunt determinate în planul de proiecție Stereo 70 și sunt rotunjite la 1 milimetru.**

***** Distanța dintre puncte este formată din segmente cumulate ce sunt mai mici decât valoarea 1 milimetru.**

**DATE DESPRE IMOBILUL NR. 8897**

Oficiul de Cadastru și Publicitate Imobiliară PRAHOVA
 Biroul de Cadastru și Publicitate Imobiliară Ploiești

A. Partea I. Descrierea imobilului

TEREN Intravilan

Adresa: Loc. Blejoi, Str Nichita Stănescu, Nr. 49, Jud. Prahova

Nr. Crt	Nr cadastral Nr. topografic	Suprafața* (mp)	Observații / Referințe
A1		Din acte: 500 Masurata: 528	Sector cadastral:15 Teren imprejmuit;

Construcții

Crt	Nr cadastral Nr. topografic	Adresa	Observații / Referințe
A1.1		Loc. Blejoi, Str Nichita Stănescu, Nr. 49, Jud. Prahova	Nr. niveluri:1; S. construita la sol:174 mp; S. construita desfasurata:174 mp; LOCUINTA P

B. Partea II. Proprietari și acte

Inscrieri privitoare la dreptul de proprietate și alte drepturi reale		Referințe
/		
Act Notarial nr. 17735, din 21/11/1991 emis de NOTARIATUL DE STAT JUDEȚEAN PRAHOVA (AUTORIZATIE DE CONSTRUIRE NR. 20/30.06.1992 EMISA DE CONSILIUL LOCAL AL COMUNEI BLEJOI);		
B1	Intabulare, drept de PROPRIETATE, dobandit prin Conventie, cota actuala 1/1, cota initiala 1/1 1) RACOVITEANU CONSTANTA 2) RACOVITEANU NICOLAE	A1, A1.1

C. Partea III. SARCINI .

Inscrieri privind dezmembramintele dreptului de proprietate, drepturi reale de garanție și sarcini	Referințe
NU SUNT	

Anexa Nr. 1 La Partea I

Teren

Nr cadastral	Suprafața (mp)*	Observații / Referințe
	Din acte: 500 Masurata: 528	

* Suprafața este determinată în planul de proiecție Stereo 70.

DETALII LINIARE IMOBIL



Date referitoare la teren

Crt	Categorie folosință	Intra vilan	Suprafața (mp)	Tarla	Parcelă	Nr. topo	Observații / Referințe
88 97	curți construcții	DA	528	T14	1240	-	

Date referitoare la construcții

Crt	Număr	Destinație construcție	Supraf. (mp)	Situație juridică	Observații / Referințe
A1.1		construcții de locuințe	174	Cu acte	Nr. niveluri:1; S. construita la sol:174 mp; S. construita desfasurata:174 mp; LOCUINTA P

Lungime Segmente

1) Valorile lungimilor segmentelor sunt obținute din proiecție în plan.

Punct început	X / Y	Punct sfârșit	X / Y	Lungime segment (** (m)
1	579.791,116 387.952,287	2	579.790,331 387.954,761	2.596
2	579.790,331 387.954,761	3	579.789,27 387.958,215	3.613
3	579.789,27 387.958,215	4	579.787,482 387.962,612	4.747

Punct început	X / Y	Punct sfârșit	X / Y	Lungime segment (** (m)
4	579.787,482 387.962,612	5	579.785,731 387.967,352	5.053
5	579.785,731 387.967,352	6	579.784,592 387.970,672	3.51
6	579.784,592 387.970,672	7	579.783,656 387.973,101	2.603
7	579.783,656 387.973,101	8	579.776,012 387.992,945	21.265
8	579.776,012 387.992,945	9	579.775,984 387.993,02	0.08
9	579.775,984 387.993,02	10	579.775,644 387.993,901	0.944
10	579.775,644 387.993,901	11	579.774,153 387.997,649	4.034
11	579.774,153 387.997,649	12	579.772,842 388.001,767	4.322
12	579.772,842 388.001,767	13	579.764,886 387.998,64	8.548
13	579.764,886 387.998,64	14	579.771,104 387.978,535	21.045
14	579.771,104 387.978,535	15	579.774,688 387.967,077	12.005
15	579.774,688 387.967,077	16	579.777,898 387.956,027	11.507
16	579.777,898 387.956,027	17	579.779,095 387.952,399	3.82
17	579.779,095 387.952,399	18	579.780,291 387.948,77	3.821
18	579.780,291 387.948,77	1	579.791,116 387.952,287	11.382

** Lungimile segmentelor sunt determinate în planul de proiecție Stereo 70 și sunt rotunjite la 1 milimetru.

*** Distanța dintre puncte este formată din segmente cumulate ce sunt mai mici decât valoarea 1 milimetru.

**DATE DESPRE IMOBILUL NR. 8898**

Oficiul de Cadastru și Publicitate Imobiliară PRAHOVA
Biroul de Cadastru și Publicitate Imobiliară Ploiești

A. Partea I. Descrierea imobilului

TEREN Intravilan

Adresa: Loc. Blejoi, Str Nichita Stănescu, Nr. 47, Jud. Prahova

Nr. Crt	Nr cadastral Nr. topografic	Suprafața* (mp)	Observații / Referințe
A1		Din acte: 500 Masurata: 476	Sector cadastral:15 Teren imprejmuit;

Construcții

Crt	Nr cadastral Nr. topografic	Adresa	Observații / Referințe
A1.1		Loc. Blejoi, Str Nichita Stănescu, Nr. 47, Jud. Prahova	Nr. niveluri:1; S. construita la sol:113 mp; S. construita desfasurata:113 mp; LOCUINTA P

B. Partea II. Proprietari și acte

Inscrieri privitoare la dreptul de proprietate și alte drepturi reale		Referințe
/		
Act Notarial nr. 1849, din 24/04/1996 emis de NP IVAN CONSTANTIN;		
B1	Intabulare, drept de PROPRIETATE, dobandit prin Conventie, cota actuala 1/1, cota initiala 1/1 1) DUMITRU TRAIAN 2) DUMITRU MARIANA	A1, A1.1

C. Partea III. SARCINI

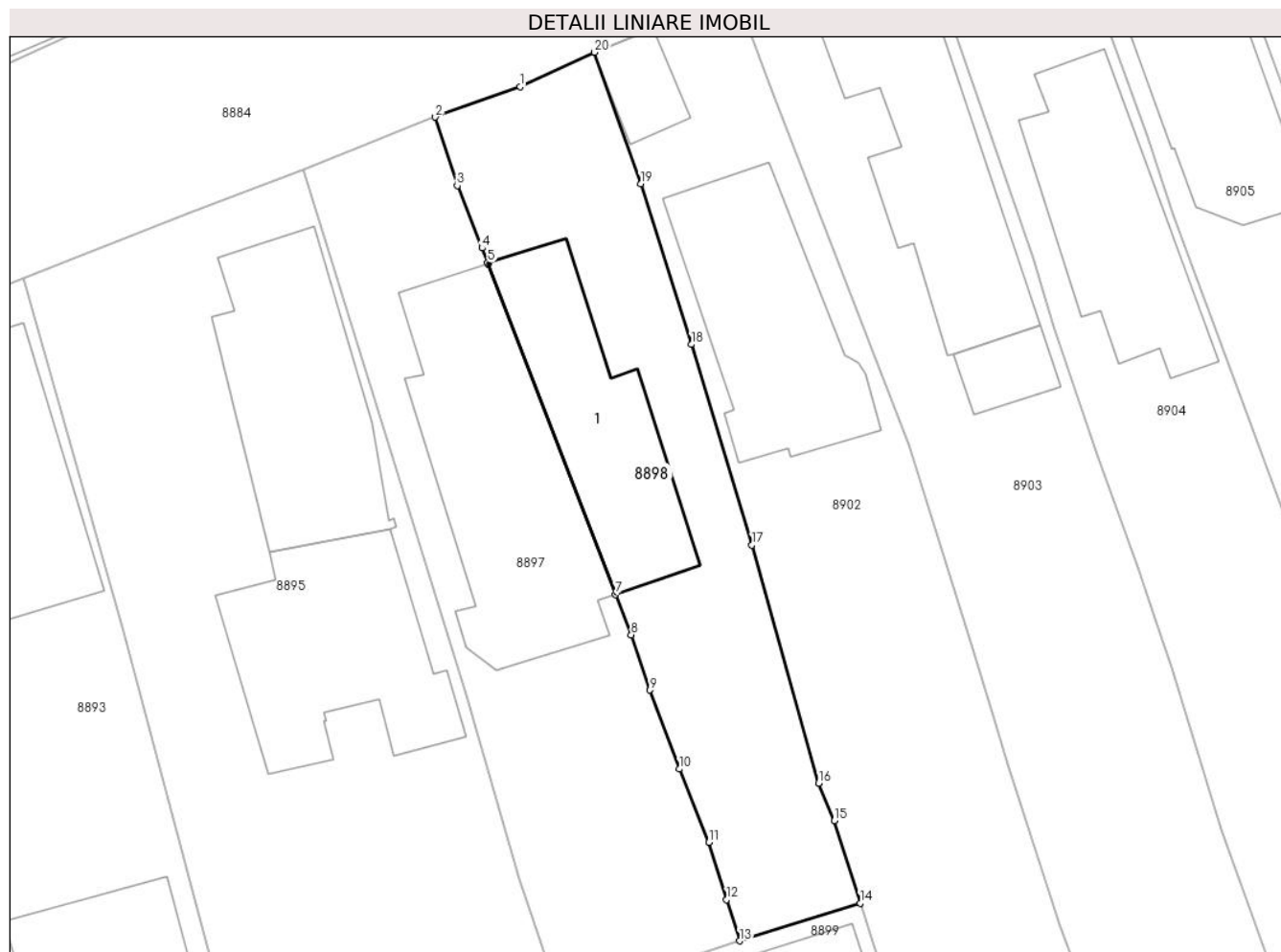
Inscrieri privind dezmembramintele dreptului de proprietate, drepturi reale de garanție și sarcini		Referințe
/		
Act Notarial nr. 1849, din 24/04/1996 emis de NP IVAN CONSTANTIN;		
C1	Intabulare, drept de HABITATIE, dobandit prin Conventie, cota actuala 1/1, cota initiala 1/1 1) RICIU FLOAREA	A1.1
C2	Intabulare, drept de UZUFRUCT VIAGER Obligatie de intretinere pe care cumparatorii sunt obligati sa i-o acorde vanzatoarei pe tot timpul vietii., dobandit prin Conventie, cota actuala 1/1, cota initiala 1/1 1) RICIU FLOAREA	A1, A1.1

Anexa Nr. 1 La Partea I

Teren

Nr cadastral	Suprafața (mp)*	Observații / Referințe
	Din acte: 500 Masurata: 476	

* Suprafața este determinată în planul de proiecție Stereo 70.



Date referitoare la teren

Crt	Categorie folosință	Intra vilan	Suprafața (mp)	Tarla	Parcelă	Nr. topo	Observații / Referințe
88 98	curți construcții	DA	476	T14	1240	-	

Date referitoare la construcții

Crt	Număr	Destinație construcție	Supraf. (mp)	Situație juridică	Observații / Referințe
A1.1		construcții de locuințe	113	Cu acte	Nr. niveluri:1; S. construita la sol:113 mp; S. construita desfasurata:113 mp; LOCUINTA P

Lungime Segmente

1) Valorile lungimilor segmentelor sunt obținute din proiecție în plan.

Punct început	X / Y	Punct sfârșit	X / Y	Lungime segment (** (m)
1	579.777,926 388.003,591	2	579.772,842 388.001,767	5.401
2	579.772,842 388.001,767	3	579.774,153 387.997,649	4.322
3	579.774,153 387.997,649	4	579.775,644 387.993,901	4.034

Punct început	X / Y	Punct sfârșit	X / Y	Lungime segment (** (m)
4	579.775,644 387.993,901	5	579.775,984 387.993,02	0.944
5	579.775,984 387.993,02	6	579.776,012 387.992,945	0.08
6	579.776,012 387.992,945	7	579.783,656 387.973,101	21.265
7	579.783,656 387.973,101	8	579.784,592 387.970,672	2.603
8	579.784,592 387.970,672	9	579.785,731 387.967,352	3.51
9	579.785,731 387.967,352	10	579.787,482 387.962,612	5.053
10	579.787,482 387.962,612	11	579.789,27 387.958,215	4.747
11	579.789,27 387.958,215	12	579.790,331 387.954,761	3.613
12	579.790,331 387.954,761	13	579.791,116 387.952,287	2.596
13	579.791,116 387.952,287	14	579.798,337 387.954,556	7.569
14	579.798,337 387.954,556	15	579.796,799 387.959,516	5.193
15	579.796,799 387.959,516	16	579.795,852 387.961,756	2.432
16	579.795,852 387.961,756	17	579.791,852 387.976,069	14.861
17	579.791,852 387.976,069	18	579.788,214 387.988,114	12.582
18	579.788,214 387.988,114	19	579.785,168 387.997,763	10.118
19	579.785,168 387.997,763	20	579.782,398 388.005,663	8.372
20	579.782,398 388.005,663	1	579.777,926 388.003,591	4.929

** Lungimile segmentelor sunt determinate în planul de proiecție Stereo 70 și sunt rotunjite la 1 milimetru.

*** Distanța dintre puncte este formată din segmente cumulate ce sunt mai mici decât valoarea 1 milimetru.

**DATE DESPRE IMOBILUL NR. 8899**

Oficiul de Cadastru și Publicitate Imobiliară PRAHOVA
Biroul de Cadastru și Publicitate Imobiliară Ploiești

A. Partea I. Descrierea imobilului

Nr. CF vechi:1992(e:1992)
Nr. cadastral vechi:232

TEREN Intravilan

Adresa: Loc. Blejoi, Str Ioan Slavici, Nr. 12, Jud. Prahova

Nr. Crt	Nr cadastral Nr. topografic	Suprafața* (mp)	Observații / Referințe
A1	20161	Din acte: 1.771 Masurata: 1.784	Sector cadastral:15 Teren imprejmuit;

Construcții

Crt	Nr cadastral Nr. topografic	Adresa	Observații / Referințe
A1.1	20161-C1	Loc. Blejoi, Str Ioan Slavici, Nr. 12, Jud. Prahova	Nr. niveluri:1; S. construita la sol:325 mp; S. construita desfasurata:325 mp; CLADIRE BIROURI P
A1.2	20161-C2	Loc. Blejoi, Str Ioan Slavici, Nr. 12, Jud. Prahova	Nr. niveluri:1; S. construita la sol:33 mp; S. construita desfasurata:33 mp; CABINA POARTA P

B. Partea II. Proprietari și acte

Inscrieri privitoare la dreptul de proprietate și alte drepturi reale	Referințe
13426 / 27/02/2013 Act Administrativ nr. 7913, din 04/09/2012 emis de PRIMARIA BLEJOI;	
B4 se noteaza faptul ca imobilul este situat in com.Blejoi sat Blejoi nr. 912 E, conform adeverintei nr. 7913/04.09.2012 emisa de Primaria Com. Blejoi	A1
22921 / 03/04/2013 Act Administrativ nr. 13426, din 27/02/2013 emis de OCPI PRAHOVA (act administrativ nr. 7913/04-09-2012 emis de PRIMARIA BLEJOI; 304/08-02-2013 emis de BIROUL NOTARIAL MINEA OCTAVIAN;);	
B5 se noteaza actualizarea informatiilor cadastrale in sensul modificarii limitelor de proprietate si a suprafetei imobilului conform documentatiei tehnice atasate	A1
53601 / 06/08/2013 Act Notarial nr. 1953, din 02/08/2013 emis de NP LUPU MARIA LUIZA (act notarial nr. 101/21-08-2013 emis de NP LUPU MARIA LUIZA;);	
B7 Intabulare, drept de PROPRIETATEcumparare ca bun propriu, dobandit prin Conventie, cota actuala 1/1, cota initiala 1/1 1) VOICU COSTIN MIHAI	A1
/	
Act Administrativ nr. 61, din 12/04/2016 emis de PRIMARIA COMUNEI BLEJOI (PV RECEPTIE NR. 8115/21.05.2019 EMIS DE PRIMARIA COMUNEI BLEJOI; A.C. NR. 40/11.04.2018 EMISA DE PRIMARIA COMUNEI BLEJOI);	
B8 Intabulare, drept de PROPRIETATE, dobandit prin Construire, cota actuala 1/1, cota initiala 1/1 1) VOICU COSTIN MIHAI	A1.1, A1.2

C. Partea III. SARCINI

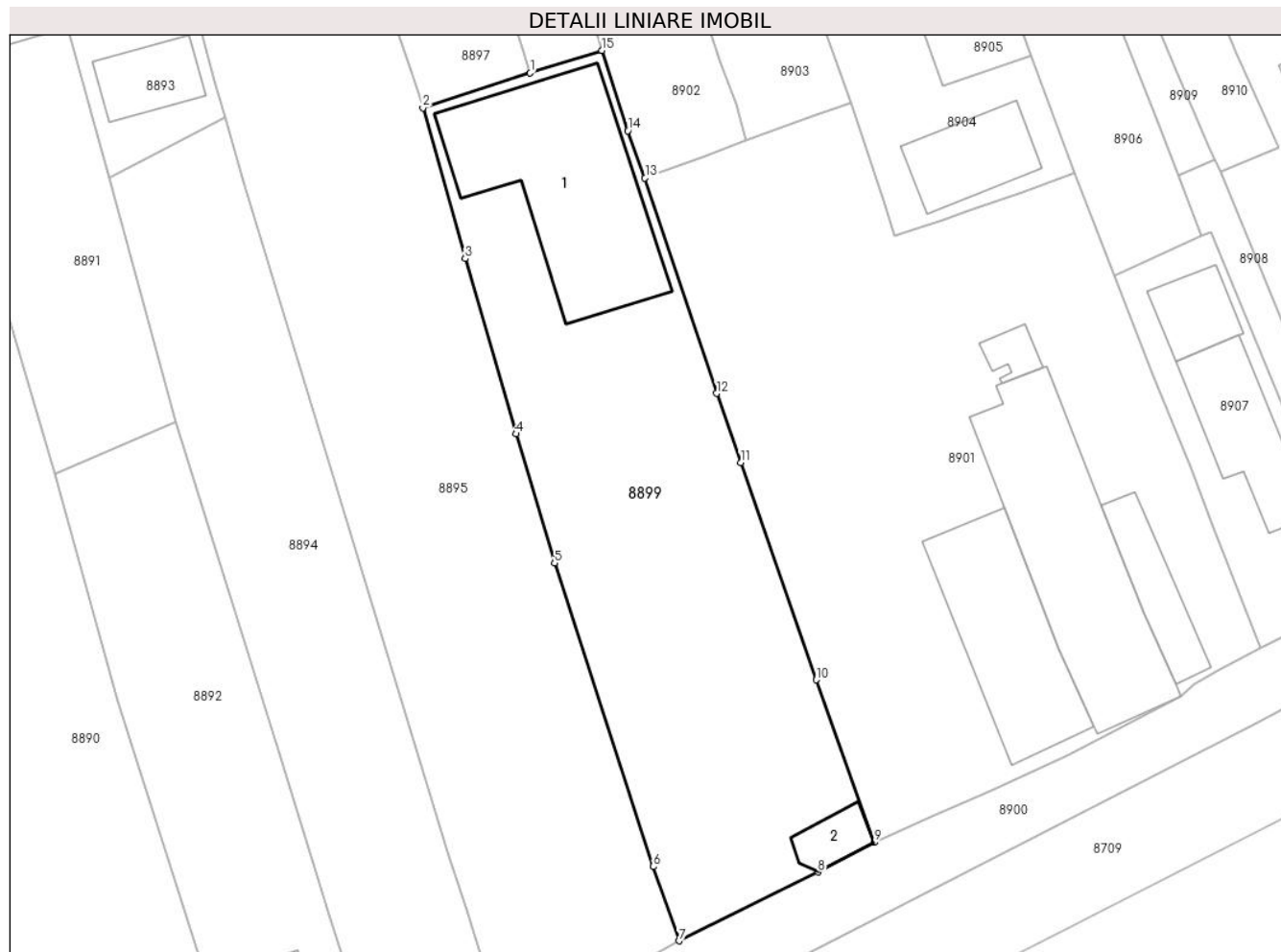
Inscrieri privind dezmembramintele dreptului de proprietate, drepturi reale de garanție și sarcini	Referințe
28376 / 22/05/2012 Act Notarial nr. 410, din 08/02/2011 emis de NP CODESCU EUGENIA;	
C2 se radiaza notarea contractului de inchiriere de sub C1 in scris sub nr. 32025/2010	A1

Anexa Nr. 1 La Partea I

Teren

Nr cadastral	Suprafața (mp)*	Observații / Referințe
20161	Din acte: 1.771 Masurata: 1.784	

* Suprafața este determinată în planul de proiecție Stereo 70.



Date referitoare la teren

Crt	Categorie folosință	Intravilan	Suprafața (mp)	Tarla	Parcelă	Nr. topo	Observații / Referințe
8899	arabil	DA	1.784	T14	1238	-	

Date referitoare la construcții

Crt	Număr	Destinație construcție	Supraf. (mp)	Situație juridică	Observații / Referințe
A1.1	20161-C1	construcții industriale și edilitare	325	Cu acte	Nr. niveluri:1; S. construita la sol:325 mp; S. construita desfasurata:325 mp; CLADIRE BIROURI P
A1.2	20161-C2	construcții anexa	33	Cu acte	Nr. niveluri:1; S. construita la sol:33 mp; S. construita desfasurata:33 mp; CABINA POARTA P

Lungime Segmente

1) Valorile lungimilor segmentelor sunt obținute din proiecție în plan.

Punct început	X / Y	Punct sfârșit	X / Y	Lungime segment (** (m)
1	579.791,116 387.952,287	2	579.780,291 387.948,77	11.382

Punct început	X / Y	Punct sfârșit	X / Y	Lungime segment (** (m)
2	579.780,291 387.948,77	3	579.784,559 387.933,575	15.783
3	579.784,559 387.933,575	4	579.789,67 387.915,904	18.395
4	579.789,67 387.915,904	5	579.793,559 387.902,882	13.59
5	579.793,559 387.902,882	6	579.803,521 387.872,276	32.186
6	579.803,521 387.872,276	7	579.806,119 387.864,791	7.923
7	579.806,119 387.864,791	8	579.820,111 387.871,73	15.618
8	579.820,111 387.871,73	9	579.825,825 387.874,707	6.443
9	579.825,825 387.874,707	10	579.819,974 387.891,109	17.414
10	579.819,974 387.891,109	11	579.812,355 387.913,022	23.2
11	579.812,355 387.913,022	12	579.809,929 387.919,981	7.37
12	579.809,929 387.919,981	13	579.802,688 387.941,701	22.895
13	579.802,688 387.941,701	14	579.800,959 387.946,449	5.053
14	579.800,959 387.946,449	15	579.798,337 387.954,556	8.52
15	579.798,337 387.954,556	1	579.791,116 387.952,287	7.569

** Lungimile segmentelor sunt determinate în planul de proiecție Stereo 70 și sunt rotunjite la 1 milimetru.

*** Distanța dintre puncte este formată din segmente cumulate ce sunt mai mici decât valoarea 1 milimetru.

**DATE DESPRE IMOBILUL NR. 8900**

Oficiul de Cadastru și Publicitate Imobiliară PRAHOVA
Biroul de Cadastru și Publicitate Imobiliară Ploiești

A. Partea I. Descrierea imobilului

TEREN Intravilan

Adresa: Loc. Blejoi, Jud. Prahova

Nr. Crt	Nr cadastral Nr. topografic	Suprafața* (mp)	Observații / Referințe
A1		1.884	Sector cadastral:15 Teren neimprejmuit;

B. Partea II. Proprietari și acte

Inscrieri privitoare la dreptul de proprietate și alte drepturi reale		Referințe
/		
Act Administrativ nr. 10, din 30/03/2006 emis de CONSILIUL LOCAL BLEJOI;		
B1	Intabulare, drept de PROPRIETATE DOMENIUL PRIVAT AL COMUNEI BLEJOI, dobandit prin Lege, cota actuala 1/1, cota initiala 1/1 1) COMUNA BLEJOI, CIF:2845346	A1

C. Partea III. SARCINI .

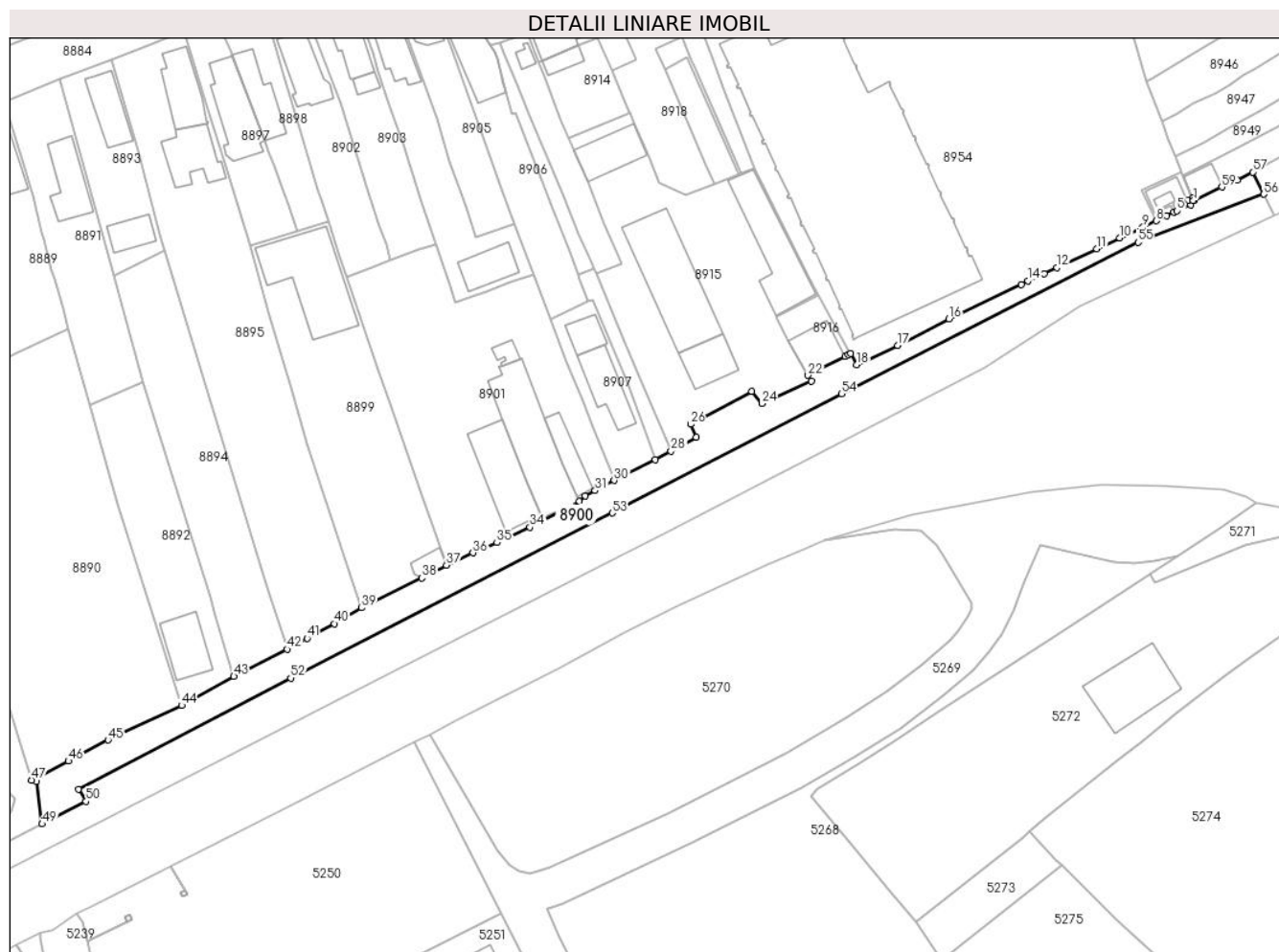
Inscrieri privind dezmembramintele dreptului de proprietate, drepturi reale de garanție și sarcini	Referințe
NU SUNT	

Anexa Nr. 1 La Partea I

Teren

Nr cadastral	Suprafața (mp)*	Observații / Referințe
	1.884	

* Suprafața este determinată în planul de proiecție Stereo 70.



Date referitoare la teren

Crt	Categorie folosință	Intravilan	Suprafața (mp)	Tarla	Parcelă	Nr. topo	Observații / Referințe
8900	pasune	DA	1.884	T14	1172	-	

Lungime Segmente

1) Valorile lungimilor segmentelor sunt obținute din proiecție în plan.

Punct început	X / Y	Punct sfârșit	X / Y	Lungime segment	Punct început	X / Y	Punct sfârșit	X / Y	Lungime segment	Punct început	X / Y	Punct sfârșit	X / Y	Lungime segment
1	579.999,325 387.959,321	2	579.999,09 387.959,871	0.598	2	579.999,09 387.959,476	3	579.998,168 387.959,476	1.003	3	579.998,168 387.959,476	4	579.998,649 387.958,371	1.205
4	579.998,649 387.958,371	5	579.995,525 387.956,899	3.453	5	579.995,525 387.956,899	6	579.994,844 387.956,578	0.753	6	579.994,844 387.956,578	7	579.993,161 387.955,785	1.86
7	579.993,161 387.955,785	8	579.990,676 387.954,614	2.747	8	579.990,676 387.954,614	9	579.987,558 387.953,144	3.447	9	579.987,558 387.953,144	10	579.982,245 387.950,605	5.889
10	579.982,245 387.950,605	11	579.976,931 387.948,067	5.889	11	579.976,931 387.948,067	12	579.967,6 387.943,72	10.294	12	579.967,6 387.943,72	13	579.964,715 387.942,301	3.215
13	579.964,715 387.942,301	14	579.960,896 387.940,663	4.155	14	579.960,896 387.940,663	15	579.959,399 387.939,796	1.73	15	579.959,399 387.939,796	16	579.942,576 387.931,833	18.612

Punct început	X / Y	Punct sfârșit	X / Y	Lungime segment	Punct început	X / Y	Punct sfârșit	X / Y	Lungime segment	Punct început	X / Y	Punct sfârșit	X / Y	Lungime segment
16	579.942,576 387.931,833	17	579.930,642 387.925,689	13.423	17	579.930,642 387.925,689	18	579.921,073 387.921,219	10.562	18	579.921,073 387.921,219	19	579.919,722 387.923,787	2.902
19	579.919,722 387.923,787	20	579.919,175 387.923,511	0.613	20	579.919,175 387.923,511	21	579.918,476 387.923,157	0.784	21	579.918,476 387.923,157	22	579.909,812 387.918,77	9.711
22	579.909,812 387.918,77	23	579.910,584 387.917,414	1.56	23	579.910,584 387.917,414	24	579.899,112 387.912,227	12.59	24	579.899,112 387.912,227	25	579.896,785 387.915,013	3.63
25	579.896,785 387.915,013	26	579.882,52 387.907,41	16.165	26	579.882,52 387.907,41	27	579.883,84 387.904,39	3.296	27	579.883,84 387.904,39	28	579.877,993 387.901,151	6.684
28	579.877,993 387.901,151	29	579.874,323 387.899,208	4.153	29	579.874,323 387.899,208	30	579.864,792 387.894,347	10.699	30	579.864,792 387.894,347	31	579.860,34 387.891,988	5.038
31	579.860,34 387.891,988	32	579.858,028 387.890,709	2.642	32	579.858,028 387.890,709	33	579.856,733 387.889,496	1.774	33	579.856,733 387.889,496	34	579.845,246 387.883,465	12.974
34	579.845,246 387.883,465	35	579.837,573 387.879,922	8.451	35	579.837,573 387.879,922	36	579.832,002 387.877,546	6.057	36	579.832,002 387.877,546	37	579.825,825 387.874,707	6.798
37	579.825,825 387.874,707	38	579.820,111 387.871,73	6.443	38	579.820,111 387.871,73	39	579.806,119 387.864,791	15.618	39	579.806,119 387.864,791	40	579.799,729 387.861,125	7.367
40	579.799,729 387.861,125	41	579.793,439 387.857,717	7.154	41	579.793,439 387.857,717	42	579.788,804 387.855,166	5.291	42	579.788,804 387.855,166	43	579.776,446 387.848,867	13.871
43	579.776,446 387.848,867	44	579.764,323 387.842,122	13.873	44	579.764,323 387.842,122	45	579.747,233 387.834,122	18.87	45	579.747,233 387.834,122	46	579.738,045 387.829,202	10.422
46	579.738,045 387.829,202	47	579.729,473 387.824,783	9.644	47	579.729,473 387.824,783	48	579.730,58 387.824,48	1.148	48	579.730,58 387.824,48	49	579.731,905 387.814,609	9.96
49	579.731,905 387.814,609	50	579.742,124 387.819,877	11.497	50	579.742,124 387.819,877	51	579.740,382 387.822,729	3.342	51	579.740,382 387.822,729	52	579.789,659 387.848,484	55.602
52	579.789,659 387.848,484	53	579.864,344 387.886,789	83.935	53	579.864,344 387.886,789	54	579.917,578 387.914,475	60.003	54	579.917,578 387.914,475	55	579.986,47 387.949,638	77.347
55	579.986,47 387.949,638	56	580.015,667 387.960,797	31.257	56	580.015,667 387.960,797	57	580.013,103 387.965,948	5.754	57	580.013,103 387.965,948	58	580.009,512 387.964,026	4.073
58	580.009,512 387.964,026	59	580.005,935 387.962,455	3.907	59	580.005,935 387.962,455	60	579.999,412 387.959,362	7.219	60	579.999,412 387.959,362	1	579.999,325 387.959,321	0.096

** Lungimile segmentelor sunt determinate în planul de proiecție Stereo 70 și sunt rotunjite la 1 milimetru.

*** Distanța dintre puncte este formată din segmente cumulate ce sunt mai mici decât valoarea 1 milimetru.



DATE DESPRE IMOBILUL NR. 8901

Oficiul de Cadastru și Publicitate Imobiliară PRAHOVA
Biroul de Cadastru și Publicitate Imobiliară Ploiești

A. Partea I. Descrierea imobilului

TEREN Intravilan

Adresa: Loc. Blejoi, Str Ioan Slavici, Nr. 10, Jud. Prahova

Nr. Crt	Nr cadastral Nr. topografic	Suprafața* (mp)	Observații / Referințe
A1	34360	2.627	Sector cadastral:15 Teren imprejmuit;

Construcții

Crt	Nr cadastral Nr. topografic	Adresa	Observații / Referințe
A1.1	34360-C1	Loc. Blejoi, Str Ioan Slavici, Nr. 10, Jud. Prahova	Nr. niveluri:3; S. construita la sol:327 mp; S. construita desfasurata:728 mp; SPATIU COMERCIAL CU RESTAURANT SI PENSIUNE (SPATII CAZARE) - (P+1E+M) ; SC DESF. = 727.97 MP ; SC PARTER = 327 MP ; SC ETAJ = 176.30 MP ; SC MANSARDA = 224.67 MP An extindere = 2013

B. Partea II. Proprietari și acte

Inscrieri privitoare la dreptul de proprietate și alte drepturi reale	Referințe
159996 / 23/10/2023	
Act Notarial nr. 3678, din 20/10/2023 emis de SANDU OCTAVIAN ANDREI;	
B1	Se infiinteaza cf. 34360 a imobilului cu nr. cad. 34360/Blejoi ca urmare a alipirii urmatoarelor 8 imobile: -- nr.cad.22739\cf.22739; -- nr.cad.25706\cf.25706; -- nr.cad.25716\cf.25716; -- nr.cad.26159\cf.26159; -- nr.cad.30124\cf.30124; -- nr.cad.30121\cf.30121; -- nr.cad.32835\cf.32835; -- nr.cad.32843\cf.32843;
	A1
Contract De Vanzare-Cumparare nr. 243, din 13/02/2009 emis de NP BARBU FLOAREA;	
B2	Intabulare, drept de PROPRIETATE, dobandit prin Conventie, cota actuala 1/1, cota initiala 1/1 1) RUSINARU IULIAN MARIAN 2) RUȘINARU FLORENTINA <i>OBSERVATII: pozitie transcrisa din CF 22739/Blejoi, inscrisa prin incheierea nr. 7088 din 16/02/2009;</i>
	A1.1
Act Notarial nr. 1444, din 28/03/2013 emis de NP POPESCU DELIA ELENA (act administrativ nr. 20895/27-03-2013 emis de OCPI PH);	
B3	se noteaza actualizarea informatiilor cadastrale conform documentatiei tehnice avizate in sensul modificarii limitelor si suprafetei imobilului <i>OBSERVATII: pozitie transcrisa din CF 22739/Blejoi, inscrisa prin incheierea nr. 22135 din 01/04/2013;</i>
	A1, A1.1
Act Administrativ nr. 1786, din 18/02/2013 emis de PRIMARIA BLEJOI (act administrativ nr. 139/29-12-2010 emis de PRIMARIA BLEJOI);	
B4	se noteaza actualizarea informatiilor cadastrale in sensul extinderii constructiei C1 -spatiu comercial cu restaurant si pensiune (spatii cazare) in regim de P+1E+M <i>OBSERVATII: pozitie transcrisa din CF 22739/Blejoi, inscrisa prin incheierea nr. 89091 din 23/12/2013;</i>
	A1, A1.1
Act Notarial nr. 56, din 23/02/2016 emis de NP CALIN MIRELA;	
B8	Se infiinteaza cartea funciara 25716 a imobilului cu numarul cadastral 25716/Blejoi, rezultat din dezmembrarea imobilului cu numarul cadastral 1820 (identificator electronic 25206) inscris in cartea funciara 1474 (identificator electronic 25206); <i>OBSERVATII: pozitie transcrisa din CF 25716/Blejoi, inscrisa prin incheierea nr. 17608 din 24/02/2016;</i>
	A1
Act Notarial nr. 578, din 17/05/2021 emis de NP Calin Mirela;	
B17	Se infiinteaza cartea funciara 30121 a imobilului cu numarul cadastral 30121 / UAT Blejoi, rezultat din dezmembrarea imobilului cu numarul cadastral 28266 inscris in cartea funciara 28266;
	A1

Inscrieri privitoare la dreptul de proprietate și alte drepturi reale		Referințe
<i>OBSERVATII: pozitie transcrisa din CF 30121/Blejoi, inscrisa prin incheierea nr. 64562 din 18/05/2021;</i>		
Act Notarial nr. 3678, din 20/10/2023 emis de SANDU OCTAVIAN ANDREI;		
B26	Intabulare, drept de PROPRIETATE, dobandit prin Conventie, cota actuala 1/1, cota initiala 1/1 1) RUȘINARU FLORENTINA 2) RUȘINARU IULIAN MARIAN	A1
24034 / 16/02/2024		
Act Administrativ nr. 20, din 15/02/2024 emis de PRIMĂRIA COMUNEI BLEJOI;		
B27	se notează faptul că pe teren urmează a se executa lucrări de construire locuință P+2E (3 apartamente), alei carosabile și pietonale, împrejurire, utilități, bazin ecologic vidanjabil în baza autorizației de construire nr. 20/15.02.2024 emisă de Primăria Comunei Blejoi	A1
C. Partea III. SARCINI .		
Inscrieri privind dezmembramintele dreptului de proprietate, drepturi reale de garanție și sarcini		Referințe
NU SUNT		

Anexa Nr. 1 La Partea I

Teren

Nr cadastral	Suprafața (mp)*	Observații / Referințe
34360	2.627	

* Suprafața este determinată în planul de proiecție Stereo 70.



Date referitoare la teren

Crt	Categorie folosință	Intravilan	Suprafața (mp)	Tarla	Parcelă	Nr. topo	Observații / Referințe
8901	curți constructii	DA	2.627	T14	1231,1228,1 230,1232,12 33,1236,123 7	-	

Date referitoare la construcții

Crt	Număr	Destinație construcție	Supraf. (mp)	Situație juridică	Observații / Referințe
A1.1	34360-C1	construcții administrative și social culturale	327	Cu acte	Nr. niveluri:3; S. construita la sol:327 mp; S. construita desfasurata:728 mp; SPATIU COMERCIAL CU RESTAURANT SI PENSIUNE (SPATII CAZARE) - (P+1E+M); SC DESF. = 727.97 MP ; SC PARTER = 327 MP ; SC ETAJ = 176.30 MP ; SC MANSARDA = 224.67 MP An extindere = 2013
A1.2	34360-C2	construcții anexa	76	Fara acte	Nr. niveluri:1; S. construita la sol:76 mp; S. construita desfasurata:76 mp; ANEXA P
A1.3	34360-C3	construcții anexa	213	Fara acte	Nr. niveluri:1; S. construita la sol:213 mp; S. construita desfasurata:213 mp; ANEXA P
A1.4	34360-C4	construcții anexa	21	Fara acte	Nr. niveluri:1; S. construita la sol:21 mp; S. construita desfasurata:21 mp; ANEXA P

Lungime Segmente

1) Valorile lungimilor segmentelor sunt obținute din proiecție în plan.

Punct început	X / Y	Punct sfârșit	X / Y	Lungime segment (** (m)
1	579.802,688 387.941,701	2	579.809,929 387.919,981	22.895
3	579.812,355 387.913,022	4	579.819,974 387.891,109	23.2
5	579.825,825 387.874,707	6	579.832,002 387.877,546	6.798
7	579.837,573 387.879,922	8	579.845,246 387.883,465	8.451
9	579.856,733 387.889,496	10	579.858,028 387.890,709	1.774
11	579.860,34 387.891,988	12	579.864,792 387.894,347	5.038
13	579.859,858 387.906,786	14	579.857,675 387.912,628	6.237
15	579.853,756 387.922,079	16	579.849,987 387.931,794	10.42
17	579.846,019 387.942,196	18	579.840,71 387.940,309	5.634
19	579.835,065 387.938,289	20	579.832,737 387.937,425	2.483
21	579.827,873 387.935,818	22	579.826,689 387.939,446	3.816
23	579.823,503 387.949,274	24	579.819,598 387.947,881	4.146
25	579.812,873 387.945,444	26	579.808,443 387.943,852	4.707

Punct început	X / Y	Punct sfârșit	X / Y	Lungime segment (** (m)
2	579.809,929 387.919,981	3	579.812,355 387.913,022	7.37
4	579.819,974 387.891,109	5	579.825,825 387.874,707	17.414
6	579.832,002 387.877,546	7	579.837,573 387.879,922	6.057
8	579.845,246 387.883,465	9	579.856,733 387.889,496	12.974
10	579.858,028 387.890,709	11	579.860,34 387.891,988	2.642
12	579.864,792 387.894,347	13	579.859,858 387.906,786	13.382
14	579.857,675 387.912,628	15	579.853,756 387.922,079	10.231
16	579.849,987 387.931,794	17	579.846,019 387.942,196	11.133
18	579.840,71 387.940,309	19	579.835,065 387.938,289	5.996
20	579.832,737 387.937,425	21	579.827,873 387.935,818	5.123
22	579.826,689 387.939,446	23	579.823,503 387.949,274	10.332
24	579.819,598 387.947,881	25	579.812,873 387.945,444	7.153
26	579.808,443 387.943,852	1	579.802,688 387.941,701	6.144

** Lungimile segmentelor sunt determinate în planul de proiecție Stereo 70 și sunt rotunjite la 1 milimetru.

*** Distanța dintre puncte este formată din segmente cumulate ce sunt mai mici decât valoarea 1 milimetru.

**DATE DESPRE IMOBILUL NR. 8902**

Oficiul de Cadastru și Publicitate Imobiliară PRAHOVA
Biroul de Cadastru și Publicitate Imobiliară Ploiești

A. Partea I. Descrierea imobilului

TEREN Intravilan

Adresa: Loc. Blejoi, Str Nichita Stănescu, Nr. 45, Jud. Prahova, T 14 ; CC 1234 ; CC 1235 ; A 1233 ; A 1236 ; A 1237

Nr. Crt	Nr cadastral Nr. topografic	Suprafața* (mp)	Observații / Referințe
A1	32842	Din acte: 694 Maturata: 704	Sector cadastral:15 Teren imprejmuit; T 14 ; CC 1234 ; CC 1235 ; A 1233 ; A 1236 ; A 1237

Construcții

Crt	Nr cadastral Nr. topografic	Adresa	Observații / Referințe
A1.1	32842-C1	Loc. Blejoi, Str Nichita Stănescu, Nr. 45, Jud. Prahova, T 14 ; CC 1234 ; CC 1235 ; A 1233 ; A 1236 ; A 1237	Nr. niveluri:1; S. construita la sol:127 mp; S. construita desfasurata:142 mp; locuinta,fudatii beton,pereti din caramida, acoperita cu tabla,lumina,an constructie 1968-1970;nu are certificat energetic Supr.BECl=15.00 mp.
A1.2	32842-C2	Loc. Blejoi, Str Nichita Stănescu, Nr. 45, Jud. Prahova, T 14 ; CC 1234 ; CC 1235 ; A 1233 ; A 1236 ; A 1237	Nr. niveluri:1; S. construita la sol:23 mp; S. construita desfasurata:23 mp; anexa-garaj,fudatii beton,pereti din caramida, acoperita cu tabla,lumina,an constructie 1982;nu are certificat energetic

B. Partea II. Proprietari și acte

Inscrieri privitoare la dreptul de proprietate și alte drepturi reale		Referințe
61335 / 26/04/2023		
Act Notarial nr. 1308, din 25/04/2023 emis de SANDU OCTAVIAN ANDREI;		
B1	Se infiinteaza cartea funciara 32842 a imobilului cu numarul cadastral 32842 / UAT Blejoi, rezultat din dezmembrarea imobilului cu numarul cadastral 26158 in scris in cartea funciara 26158;	A1
Act Notarial nr. 173, din 14/02/2023 emis de NP Calin Mirela;		
B2	Intabulare, drept de PROPRIETATEcumparare ca bun comun, dobandit prin Conventie, cota actuala 1/1, cota initiala 1/1 1) CALOIANU ȘTEFAN-CĂTĂLIN 2) CALOIANU NICOLETA-SIMONA OBSERVATII: pozitie transcrisa din CF 26158/Blejoi, in scrisa prin incheierea nr. 20663 din 15/02/2023;	A1
B3	Intabulare, drept de PROPRIETATEcumparare ca bun comun, dobandit prin Conventie, cota actuala 1/1, cota initiala 1/1 1) CALOIANU ȘTEFAN-CĂTĂLIN 2) CALOIANU NICOLETA-SIMONA OBSERVATII: pozitie transcrisa din CF 26158/Blejoi, in scrisa prin incheierea nr. 20663 din 15/02/2023;	A1.1, A1.2
Act Administrativ nr. 2664, din 08/02/2023 emis de PRIMARIA BLEJOI;		
B4	se actualizeaza informatiile cadastrale , in sensul ca adresa actuala a imobilului este: " comuna Blejoi, Str Nichita Stănescu, Nr. 45, judet Prahova' OBSERVATII: pozitie transcrisa din CF 26158/Blejoi, in scrisa prin incheierea nr. 27210 din 28/02/2023;	A1, A1.1, A1.2
112818 / 17/07/2023		
Act Notarial nr. 2379, din 17/07/2023 emis de NP Sandu Aurelian Viorel;		
B6	se noteaza interdictiile de instrainare, grevare, inchiriere, dezmembrare, alipire, demolare, construire, restructurare si amenajare 1) BANCA TRANSILVANIA SA, CIF:7236573	A1, A1.1, A1.2

C. Partea III. SARCINI

Inscrieri privind dezmembramintele dreptului de proprietate, drepturi reale de garanție și sarcini	Referințe
112818 / 17/07/2023	
Act Notarial nr. 1107, din 18/06/2008 emis de NP ION GALEA;	

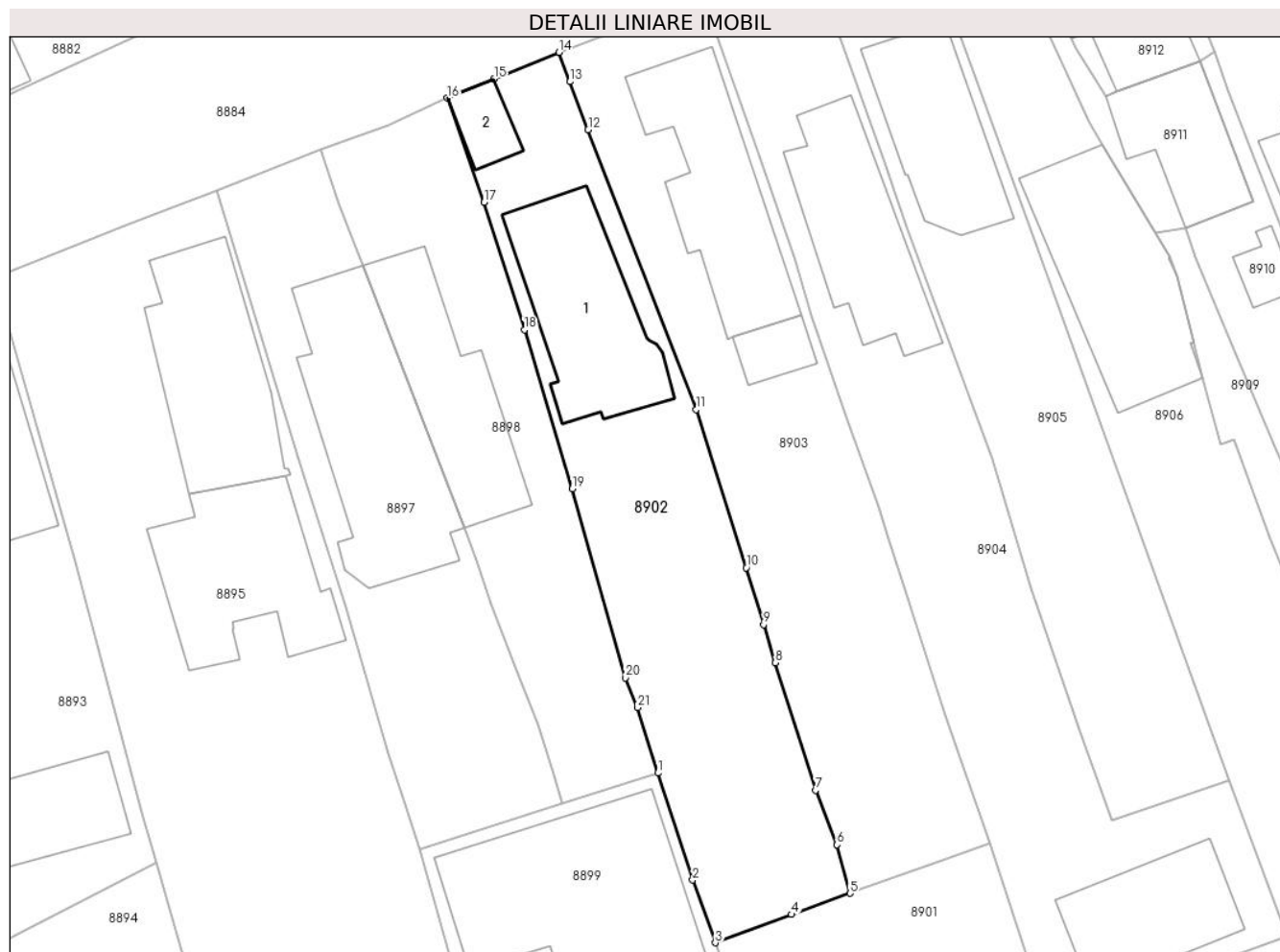
Inscrieri privind dezmembramintele dreptului de proprietate, drepturi reale de garanție și sarcini		Referințe
C1	Intabulare, drept de IPOTECA, Valoare:38200 CHFși celelalte obligatii de plata aferente creditului 1) BANCA TRANSILVANIA SA , CIF:7236573	A1, A1.1, A1.2

Anexa Nr. 1 La Partea I

Teren

Nr cadastral	Suprafața (mp)*	Observații / Referințe
32842	Din acte: 694 Masurata: 704	T 14 ; CC 1234 ; CC 1235 ; A 1233 ; A 1236 ; A 1237

* Suprafața este determinată în planul de proiecție Stereo 70.



Date referitoare la teren

Crt	Categorie folosință	Intravilan	Suprafața (mp)	Tarla	Parcelă	Nr. topo	Observații / Referințe
8902	arabil	DA	204	T14	1233,1236,1237	-	
8902	curti constructii	DA	500	T14	1234,1235	-	

Date referitoare la construcții

Crt	Număr	Destinație construcție	Supraf. (mp)	Situație juridică	Observații / Referințe
A1.1	32842-C1	construcții de locuințe	127	Cu acte	Nr. niveluri:1; S. construita la sol:127 mp; S. construita desfasurata:142 mp; locuinta,fudatii beton,pereti din caramida, acoperita cu tabla,lumina,an constructie 1968-1970;nu are certificat energetic Supr.BECI=15.00 mp.
A1.2	32842-C2	construcții anexa	23	Cu acte	Nr. niveluri:1; S. construita la sol:23 mp; S. construita desfasurata:23 mp; anexa-garaj, fudatii beton,pereti din caramida, acoperita cu tabla,lumina,an constructie 1982; nu are certificat energetic

Lungime Segmente

1) Valorile lungimilor segmentelor sunt obținute din proiecție în plan.

Punct început	X / Y	Punct sfârșit	X / Y	Lungime segment (** (m)
1	579.798,337 387.954,556	2	579.800,959 387.946,449	8.52
3	579.802,688 387.941,701	4	579.808,443 387.943,852	6.144
5	579.812,873 387.945,444	6	579.811,891 387.949,126	3.811
7	579.810,288 387.953,26	8	579.807,233 387.962,902	10.114
9	579.806,348 387.965,8	10	579.805,035 387.970,099	4.495
11	579.801,236 387.982,064	12	579.793,053 388.003,26	22.721
13	579.791,674 388.006,906	14	579.790,85 388.009,121	2.363
15	579.785,915 388.007,102	16	579.782,398 388.005,663	3.8
17	579.785,168 387.997,763	18	579.788,214 387.988,114	10.118
19	579.791,852 387.976,069	20	579.795,852 387.961,756	14.861
21	579.796,799 387.959,516	1	579.798,337 387.954,556	5.193

Punct început	X / Y	Punct sfârșit	X / Y	Lungime segment (** (m)
2	579.800,959 387.946,449	3	579.802,688 387.941,701	5.053
4	579.808,443 387.943,852	5	579.812,873 387.945,444	4.707
6	579.811,891 387.949,126	7	579.810,288 387.953,26	4.434
8	579.807,233 387.962,902	9	579.806,348 387.965,8	3.03
10	579.805,035 387.970,099	11	579.801,236 387.982,064	12.554
12	579.793,053 388.003,26	13	579.791,674 388.006,906	3.898
14	579.790,85 388.009,121	15	579.785,915 388.007,102	5.332
16	579.782,398 388.005,663	17	579.785,168 387.997,763	8.372
18	579.788,214 387.988,114	19	579.791,852 387.976,069	12.582
20	579.795,852 387.961,756	21	579.796,799 387.959,516	2.432

** Lungimile segmentelor sunt determinate în planul de proiecție Stereo 70 și sunt rotunjite la 1 milimetru.

*** Distanța dintre puncte este formată din segmente cumulate ce sunt mai mici decât valoarea 1 milimetru.



DATE DESPRE IMOBILUL NR. 8903

Oficiul de Cadastru și Publicitate Imobiliară PRAHOVA
Biroul de Cadastru și Publicitate Imobiliară Ploiești

A. Partea I. Descrierea imobilului

TEREN Intravilan

Adresa: Loc. Blejoi, Str Nichita Stănescu, Nr. 43, Jud. Prahova

Nr. Crt	Nr cadastral Nr. topografic	Suprafața* (mp)	Observații / Referințe
A1	32834	748	Sector cadastral:15 Teren imprejmuit;

Construcții

Crt	Nr cadastral Nr. topografic	Adresa	Observații / Referințe
A1.1	32834-C1	Loc. Blejoi, Str Nichita Stănescu, Nr. 43, Jud. Prahova	Nr. niveluri:2; S. construita la sol:129 mp; S. construita desfasurata:162 mp; LOCUINTA P+1E
A1.2	32834-C2	Loc. Blejoi, Str Nichita Stănescu, Nr. 43, Jud. Prahova	Nr. niveluri:1; S. construita la sol:21 mp; S. construita desfasurata:21 mp; ANEXA P

B. Partea II. Proprietari și acte

Inscrieri privitoare la dreptul de proprietate și alte drepturi reale		Referințe
78511 / 11/05/2023		
Act Notarial nr. 1482, din 11/05/2023 emis de NP SANDU OCTAVIAN ANDREI;		
B1	Se infiinteaza cartea funciara 32834 a imobilului cu numarul cadastral 32834 / UAT Blejoi, rezultat din dezmembrarea imobilului cu numarul cadastral 25715 inscris in cartea funciara 25715;	A1
Contract De Vanzare-Cumparare nr. 2139, din 18/08/2005 emis de NP.MOANTA GEORGETA;		
B3	Intabulare, drept de PROPRIETATEcumparare, dobandit prin Conventie, cota actuala 1/2, cota initiala 1/1 1) EFTEMIE VASILICA OBSERVATII: pozitie transcrisa din CF 25715/Blejoi, inscrisa prin incheierea nr. 17608 din 24/02/2016;	A1
Act Notarial nr. 16, din 17/05/2017 emis de NP Calin Mirela;		
B4	Intabulare, drept de PROPRIETATE, dobandit prin Succesiune, cota actuala 2/16, cota initiala 2/16 1) EFTEMIE VASILICA OBSERVATII: pozitie transcrisa din CF 25715/Blejoi, inscrisa prin incheierea nr. 43800 din 17/05/2017;	A1
B5	Intabulare, drept de PROPRIETATE, dobandit prin Succesiune, cota actuala 3/16, cota initiala 3/16 1) EFTEMIE ROXANA-IOANA OBSERVATII: pozitie transcrisa din CF 25715/Blejoi, inscrisa prin incheierea nr. 43800 din 17/05/2017;	A1
B6	Intabulare, drept de PROPRIETATE, dobandit prin Succesiune, cota actuala 3/16, cota initiala 3/16 1) EFTEMIE GEORGE OBSERVATII: pozitie transcrisa din CF 25715/Blejoi, inscrisa prin incheierea nr. 43800 din 17/05/2017;	A1
/		
Act Notarial nr. 16, din 17/05/2017 emis de NP Calin Mirela;		
B7	Intabulare, drept de PROPRIETATE, dobandit prin Succesiune, cota actuala 2/8, cota initiala 2/8 1) EFTEMIE VASILICA	A1.1, A1.2
B8	Intabulare, drept de PROPRIETATE, dobandit prin Succesiune, cota actuala 3/8, cota initiala 3/8 1) EFTEMIE ROXANA-IOANA	A1.1, A1.2
B9	Intabulare, drept de PROPRIETATE, dobandit prin Succesiune, cota actuala 3/8, cota initiala 3/8 1) EFTEMIE GEORGE	A1.1, A1.2

C. Partea III. SARCINI .

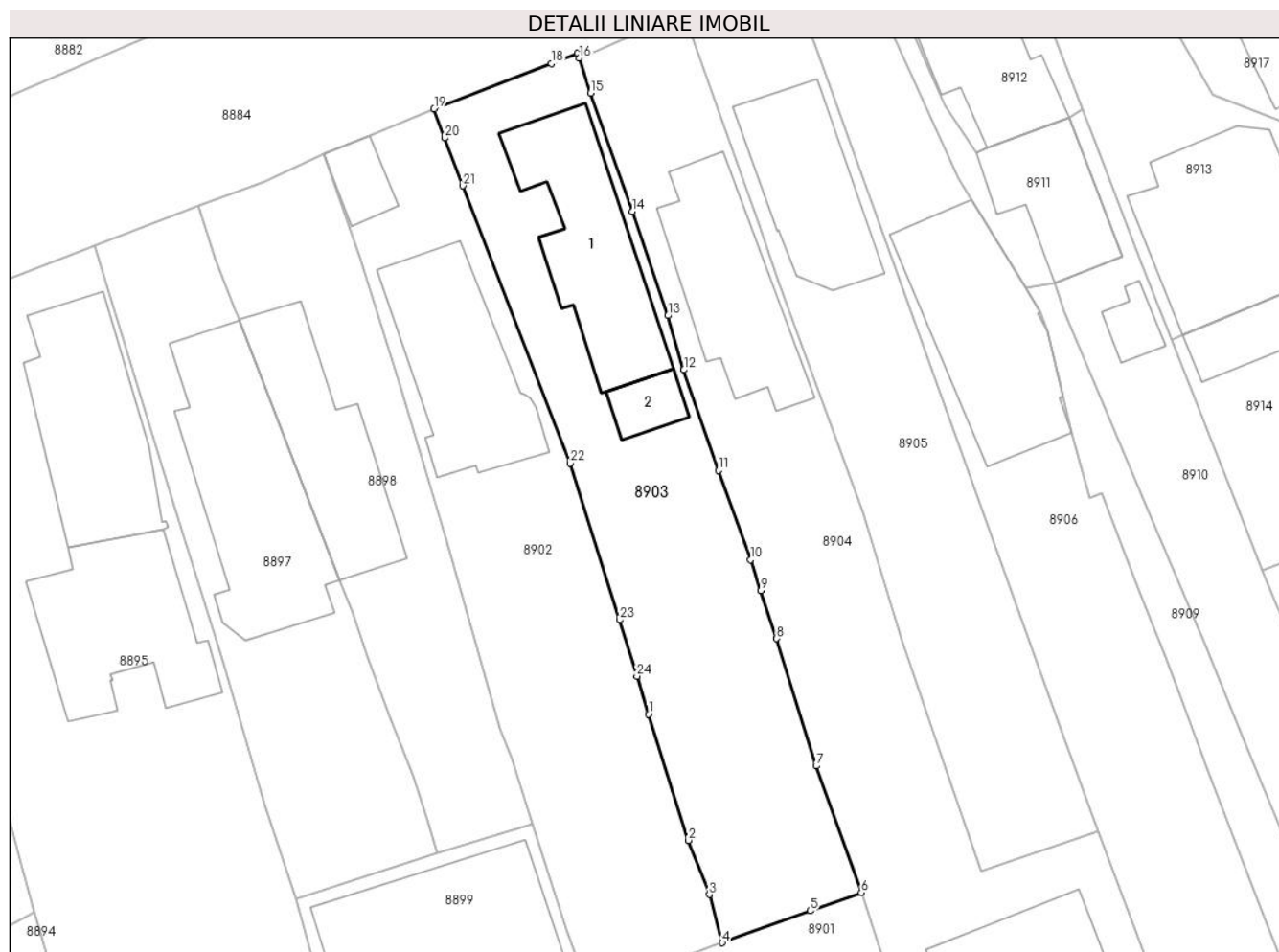
Inscrieri privind dezmembramintele dreptului de proprietate, drepturi reale de garanție și sarcini	Referințe
NU SUNT	

Anexa Nr. 1 La Partea I

Teren

Nr cadastral	Suprafața (mp)*	Observații / Referințe
32834	748	

* Suprafața este determinată în planul de proiecție Stereo 70.



Date referitoare la teren

Crt	Categorie folosință	Intravilan	Suprafața (mp)	Tarla	Parcelă	Nr. topo	Observații / Referințe
8903	arabil	DA	256	T14	1236,1237	-	
8903	curți constructii	DA	491	T14	1234,1235	-	

Date referitoare la construcții

Crt	Număr	Destinație construcție	Supraf. (mp)	Situație juridică	Observații / Referințe
A1.1	32834-C1	construcții de locuințe	129	Cu acte	Nr. niveluri:2; S. construita la sol:129 mp; S. construita desfasurata:162 mp; LOCUINTA P+1E
A1.2	32834-C2	construcții anexa	21	Cu acte	Nr. niveluri:1; S. construita la sol:21 mp; S. construita desfasurata:21 mp; ANEXA P

Lungime Segmente

1) Valorile lungimilor segmentelor sunt obținute din proiecție în plan.

Punct început	X / Y	Punct sfârșit	X / Y	Lungime segment (** (m))	Punct început	X / Y	Punct sfârșit	X / Y	Lungime segment (** (m))
1	579.807,233 387.962,902	2	579.810,288 387.953,26	10.114	2	579.810,288 387.953,26	3	579.811,891 387.949,126	4.434

Punct început	X / Y	Punct sfârșit	X / Y	Lungime segment (** (m))	Punct început	X / Y	Punct sfârșit	X / Y	Lungime segment (** (m))
3	579.811,891 387.949,126	4	579.812,873 387.945,444	3.811	4	579.812,873 387.945,444	5	579.819,598 387.947,881	7.153
5	579.819,598 387.947,881	6	579.823,503 387.949,274	4.146	6	579.823,503 387.949,274	7	579.820,051 387.958,943	10.267
7	579.820,051 387.958,943	8	579.817,03 387.968,681	10.196	8	579.817,03 387.968,681	9	579.815,837 387.972,345	3.853
9	579.815,837 387.972,345	10	579.815,058 387.974,706	2.486	10	579.815,058 387.974,706	11	579.812,577 387.981,513	7.245
11	579.812,577 387.981,513	12	579.809,94 387.989,191	8.118	12	579.809,94 387.989,191	13	579.808,716 387.993,339	4.325
13	579.808,716 387.993,339	14	579.806,004 388.001,302	8.412	14	579.806,004 388.001,302	15	579.802,798 388.010,339	9.589
15	579.802,798 388.010,339	16	579.801,952 388.013,022	2.813	16	579.801,952 388.013,022	17	579.801,814 388.013,379	0.383
17	579.801,814 388.013,379	18	579.799,818 388.012,579	2.15	18	579.799,818 388.012,579	19	579.790,85 388.009,121	9.612
19	579.790,85 388.009,121	20	579.791,674 388.006,906	2.363	20	579.791,674 388.006,906	21	579.793,053 388.003,26	3.898
21	579.793,053 388.003,26	22	579.801,236 387.982,064	22.721	22	579.801,236 387.982,064	23	579.805,035 387.970,099	12.554
23	579.805,035 387.970,099	24	579.806,348 387.965,8	4.495	24	579.806,348 387.965,8	1	579.807,233 387.962,902	3.03

** Lungimile segmentelor sunt determinate în planul de proiecție Stereo 70 și sunt rotunjite la 1 milimetru.

*** Distanța dintre puncte este formată din segmente cumulate ce sunt mai mici decât valoarea 1 milimetru.

**DATE DESPRE IMOBILUL NR. 8904**

Oficiul de Cadastru și Publicitate Imobiliară PRAHOVA
Biroul de Cadastru și Publicitate Imobiliară Ploiești

A. Partea I. Descrierea imobilului

TEREN Intravilan

Adresa: Loc. Blejoi, Str Nichita Stănescu, Nr. 41, Jud. Prahova, T 14 ; CC 1229 ; A 1228 ; A 1230

Nr. Crt	Nr cadastral Nr. topografic	Suprafața* (mp)	Observații / Referințe
A1	30276	Din acte: 885 Masurata: 868	Sector cadastral:15 Teren imprejmuit; T 14 ; CC 1229 ; A 1228 ; A 1230

Construcții

Crt	Nr cadastral Nr. topografic	Adresa	Observații / Referințe
A1.1	30276-C1	Loc. Blejoi, Str Nichita Stănescu, Nr. 41, Jud. Prahova, T 14 ; CC 1229 ; A 1228 ; A 1230	Nr. niveluri:1; S. construita la sol:116 mp; S. construita desfasurata:120 mp; LOCUINTA (P) ; Sc desf. = 120 mp .

B. Partea II. Proprietari și acte

Inscrieri privitoare la dreptul de proprietate și alte drepturi reale		Referințe
94469 / 21/07/2021		
Act Notarial nr. 971, din 20/07/2021 emis de NP Calin Mirela;		
B1	Se infiinteaza cf. 30276 a imobilului cu nr. cad. 30276/Blejoi ca urmare a alipirii urmatoarelor 2 imobile: ~- nr.cad.30123\cf.30123; ~- nr.cad.30120\cf.30120;	A1
Act Administrativ nr. 5954, din 10/04/2019 emis de PRIMARIA BLEJOI (act administrativ nr 41889 din 22.04.2019, emis de OCPI PRAHOVA);		
B4	Intabulare, drept de PROPRIETATE, dobandit prin Construire, cota actuala 1/1, cota initiala 1/1 1) DRĂGOI MARIA 2) DRĂGOI FLORIN <i>OBSERVATII: pozitie transcrisa din CF 30123/Blejoi, inscrisa prin incheierea nr. 64578 din 18/05/2021; pozitie transcrisa din CF 22740/Blejoi, inscrisa prin incheierea nr. 42095 din 22/04/2019;</i>	A1.1
Act Notarial nr. 971, din 20/07/2021 emis de NP Calin Mirela;		
B9	Intabulare, drept de PROPRIETATE, dobandit prin Conventie, cota actuala 1/1, cota initiala 1/1 1) DRĂGOI MARIA 2) DRĂGOI FLORIN	A1
94476 / 21/07/2021		
Act Administrativ nr. 14263, din 15/07/2021 emis de primaria Blejoi;		
B10	se respinge cererea avand ca obiect actualizarea informatiilor cadastrale, pentru motivele aratate	A1, A1.1
111857 / 26/08/2021		
Act Administrativ nr. 14263, din 15/07/2021 emis de Primaria Comunei Blejoi;		
B11	se noteaza actualizarea informatiilor cadastrale in sensul ca noua adresa a imobilului este : ' Com.Blejoi, sat Blejoi, str Nichita Stănescu, nr. 41, Jud. Prahova'	A1, A1.1

C. Partea III. SARCINI .

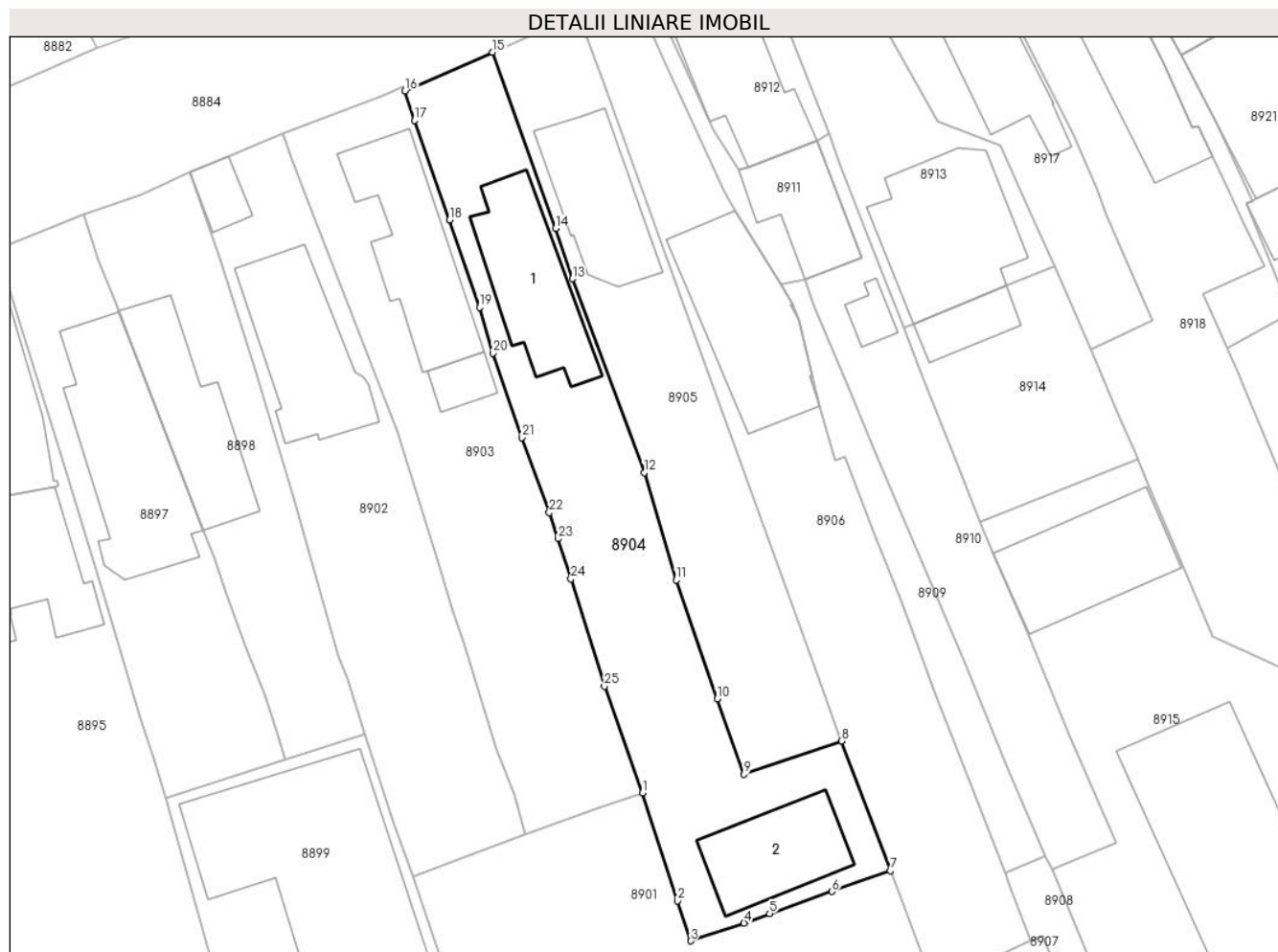
Inscrieri privind dezmembramintele dreptului de proprietate, drepturi reale de garanție și sarcini	Referințe
NU SUNT	

Anexa Nr. 1 La Partea I

Teren

Nr cadastral	Suprafața (mp)*	Observații / Referințe
30276	Din acte: 885 Masurata: 868	T 14 ; CC 1229 ; A 1228 ; A 1230

* Suprafața este determinată în planul de proiecție Stereo 70.



Date referitoare la teren

Crt	Categorie folosință	Intravilan	Suprafața (mp)	Tarla	Parcelă	Nr. topo	Observații / Referințe
8904	arabil	DA	119	T14	1228,1230	-	
8904	curți construcții	DA	749	T14	1229	-	

Date referitoare la construcții

Crt	Număr	Destinație construcție	Supraf. (mp)	Situație juridică	Observații / Referințe
A1.1	30276-C1	construcții de locuințe	116	Cu acte	Nr. niveluri:1; S. construita la sol:116 mp; S. construita desfasurata:120 mp; LOCUINTA (P) ; Sc desf. = 120 mp .
A1.2	30276-C2	construcții de locuințe	92	Fara acte	Nr. niveluri:2; S. construita la sol:92 mp; S. construita desfasurata:191 mp; LOCUINTA P+1E

Lungime Segmente

1) Valorile lungimilor segmentelor sunt obținute din proiecție în plan.

Punct început	X / Y	Punct sfârșit	X / Y	Lungime segment (** (m)
1	579.823,503 387.949,274	2	579.826,689 387.939,446	10.332

Punct început	X / Y	Punct sfârșit	X / Y	Lungime segment (** (m)
2	579.826,689 387.939,446	3	579.827,873 387.935,818	3.816

Punct început	X / Y	Punct sfârșit	X / Y	Lungime segment (** (m))
3	579.827,873 387.935,818	4	579.832,737 387.937,425	5.123
5	579.835,065 387.938,289	6	579.840,71 387.940,309	5.996
7	579.846,019 387.942,196	8	579.841,601 387.953,973	12.578
9	579.832,709 387.950,947	10	579.830,288 387.957,794	7.262
11	579.826,562 387.968,579	12	579.823,674 387.978,337	10.176
13	579.817,147 387.995,953	14	579.815,628 388.000,532	4.824
15	579.809,909 388.016,513	16	579.801,952 388.013,022	8.689
17	579.802,798 388.010,339	18	579.806,004 388.001,302	9.589
19	579.808,716 387.993,339	20	579.809,94 387.989,191	4.325
21	579.812,577 387.981,513	22	579.815,058 387.974,706	7.245
23	579.815,837 387.972,345	24	579.817,03 387.968,681	3.853
25	579.820,051 387.958,943	1	579.823,503 387.949,274	10.267

Punct început	X / Y	Punct sfârșit	X / Y	Lungime segment (** (m))
4	579.832,737 387.937,425	5	579.835,065 387.938,289	2.483
6	579.840,71 387.940,309	7	579.846,019 387.942,196	5.634
8	579.841,601 387.953,973	9	579.832,709 387.950,947	9.393
10	579.830,288 387.957,794	11	579.826,562 387.968,579	11.41
12	579.823,674 387.978,337	13	579.817,147 387.995,953	18.786
14	579.815,628 388.000,532	15	579.809,909 388.016,513	16.973
16	579.801,952 388.013,022	17	579.802,798 388.010,339	2.813
18	579.806,004 388.001,302	19	579.808,716 387.993,339	8.412
20	579.809,94 387.989,191	21	579.812,577 387.981,513	8.118
22	579.815,058 387.974,706	23	579.815,837 387.972,345	2.486
24	579.817,03 387.968,681	25	579.820,051 387.958,943	10.196

** Lungimile segmentelor sunt determinate în planul de proiecție Stereo 70 și sunt rotunjite la 1 milimetru.

*** Distanța dintre puncte este formată din segmente cumulate ce sunt mai mici decât valoarea 1 milimetru.

**DATE DESPRE IMOBILUL NR. 8905**

Oficiul de Cadastru și Publicitate Imobiliară PRAHOVA
Biroul de Cadastru și Publicitate Imobiliară Ploiești

A. Partea I. Descrierea imobilului

TEREN Intravilan

Adresa: Loc. Blejoi, Str Nichita Stănescu, Nr. 39, Jud. Prahova

Nr. Crt	Nr cadastral Nr. topografic	Suprafața* (mp)	Observații / Referințe
A1	28265	618	Sector cadastral:15 Teren imprejmuit;

Construcții

Crt	Nr cadastral Nr. topografic	Adresa	Observații / Referințe
A1.1	28265-C1	Loc. Blejoi, Str Nichita Stănescu, Nr. 39, Jud. Prahova	Nr. niveluri:1; S. construita la sol:102 mp; S. construita desfasurata:102 mp; LOCUINTA P

B. Partea II. Proprietari și acte

Inscrieri privitoare la dreptul de proprietate și alte drepturi reale		Referințe
66776 / 27/06/2019		
Act Notarial nr. 3171, din 26/05/2019 emis de NP Ivan Constantin (hotarare judecatoreasca nr 7783 din 14.06.2010, emis de JUDECATORIA PLOIESTI);		
B1	Se infiinteaza cartea funciara 28265 a imobilului cu numarul cadastral 28265/Blejoi, rezultat din dezmembrarea imobilului cu numarul cadastral 21264 inscris in cartea funciara 21264;	A1
77094 / 23/07/2019		
Contract De Vânzare-Cumpărare nr. 3266, din 22/07/2019 emis de NP Ivan Constantin;		
B8	Intabulare, drept de PROPRIETATEcumparare ca bun comun, dobandit prin Conventie, cota actuala 1/1, cota initiala 1/1 1) OHACI VALERIAN 2) OHACI SILVICA	A1
B9	Intabulare, drept de PROPRIETATEcumparare ca bun comun, dobandit prin Conventie, cota actuala 1/1, cota initiala 1/1 1) OHACI VALERIAN 2) OHACI SILVICA	A1.1

C. Partea III. SARCINI .

Inscrieri privind dezmembramintele dreptului de proprietate, drepturi reale de garanție și sarcini	Referințe
NU SUNT	

Anexa Nr. 1 La Partea I

Teren

Nr cadastral	Suprafața (mp)*	Observații / Referințe
28265	618	

* Suprafața este determinată în planul de proiecție Stereo 70.



Date referitoare la teren

Crt	Categorie folosință	Intravilan	Suprafața (mp)	Tarla	Parcelă	Nr. topo	Observații / Referințe
8905	arabil	DA	335	T14	1228	-	
8905	curți constructii	DA	284	T14	1227	-	

Date referitoare la construcții

Crt	Număr	Destinație construcție	Supraf. (mp)	Situație juridică	Observații / Referințe
A1.1	28265-C1	construcții de locuințe	102	Cu acte	Nr. niveluri:1; S. construita la sol:102 mp; S. construita desfasurata:102 mp; LOCUINTA P

Lungime Segmente

1) Valorile lungimilor segmentelor sunt obținute din proiecție în plan.

Punct început	X / Y	Punct sfârșit	X / Y	Lungime segment (** (m)
1	579.823,674 387.978,337	2	579.826,562 387.968,579	10.176
2	579.826,562 387.968,579	3	579.830,288 387.957,794	11.41
3	579.830,288 387.957,794	4	579.832,709 387.950,947	7.262

Punct început	X / Y	Punct sfârșit	X / Y	Lungime segment (** (m)
4	579.832,709 387.950,947	5	579.841,601 387.953,973	9.393
5	579.841,601 387.953,973	6	579.838,862 387.961,563	8.069
6	579.838,862 387.961,563	7	579.826,939 387.994,597	35.12
7	579.826,939 387.994,597	8	579.819,915 388.014,057	20.689
8	579.819,915 388.014,057	9	579.817,701 388.020,011	6.352
9	579.817,701 388.020,011	10	579.809,909 388.016,513	8.541
10	579.809,909 388.016,513	11	579.815,628 388.000,532	16.973
11	579.815,628 388.000,532	12	579.817,147 387.995,953	4.824
12	579.817,147 387.995,953	1	579.823,674 387.978,337	18.786

** Lungimile segmentelor sunt determinate în planul de proiecție Stereo 70 și sunt rotunjite la 1 milimetru.

*** Distanța dintre puncte este formată din segmente cumulate ce sunt mai mici decât valoarea 1 milimetru.

**DATE DESPRE IMOBILUL NR. 8906**

Oficiul de Cadastru și Publicitate Imobiliară PRAHOVA
Biroul de Cadastru și Publicitate Imobiliară Ploiești

A. Partea I. Descrierea imobilului

TEREN Intravilan

Adresa: Loc. Blejoi, Str Nichita Stănescu, Nr. 37, Jud. Prahova

Nr. Crt	Nr cadastral Nr. topografic	Suprafața* (mp)	Observații / Referințe
A1		Din acte: 500 Masurata: 792	Sector cadastral:15 Teren imprejmuit;

Construcții

Crt	Nr cadastral Nr. topografic	Adresa	Observații / Referințe
A1.1		Loc. Blejoi, Str Nichita Stănescu, Nr. 37, Jud. Prahova	Nr. niveluri:2; S. construita la sol:146 mp; S. construita desfasurata:237 mp; LOCUINTA P+1E

B. Partea II. Proprietari și acte

Inscrieri privitoare la dreptul de proprietate și alte drepturi reale		Referințe
/		
Act Notarial nr. 237, din 14/02/1997 emis de NP CASIOARA BELEA;		
B1	Intabulare, drept de PROPRIETATE, dobandit prin Conventie, cota actuala 1/1, cota initiala 1/1 1) MIHAI ION-CRISTIAN 2) MIHAI ANCA	A1, A1.1

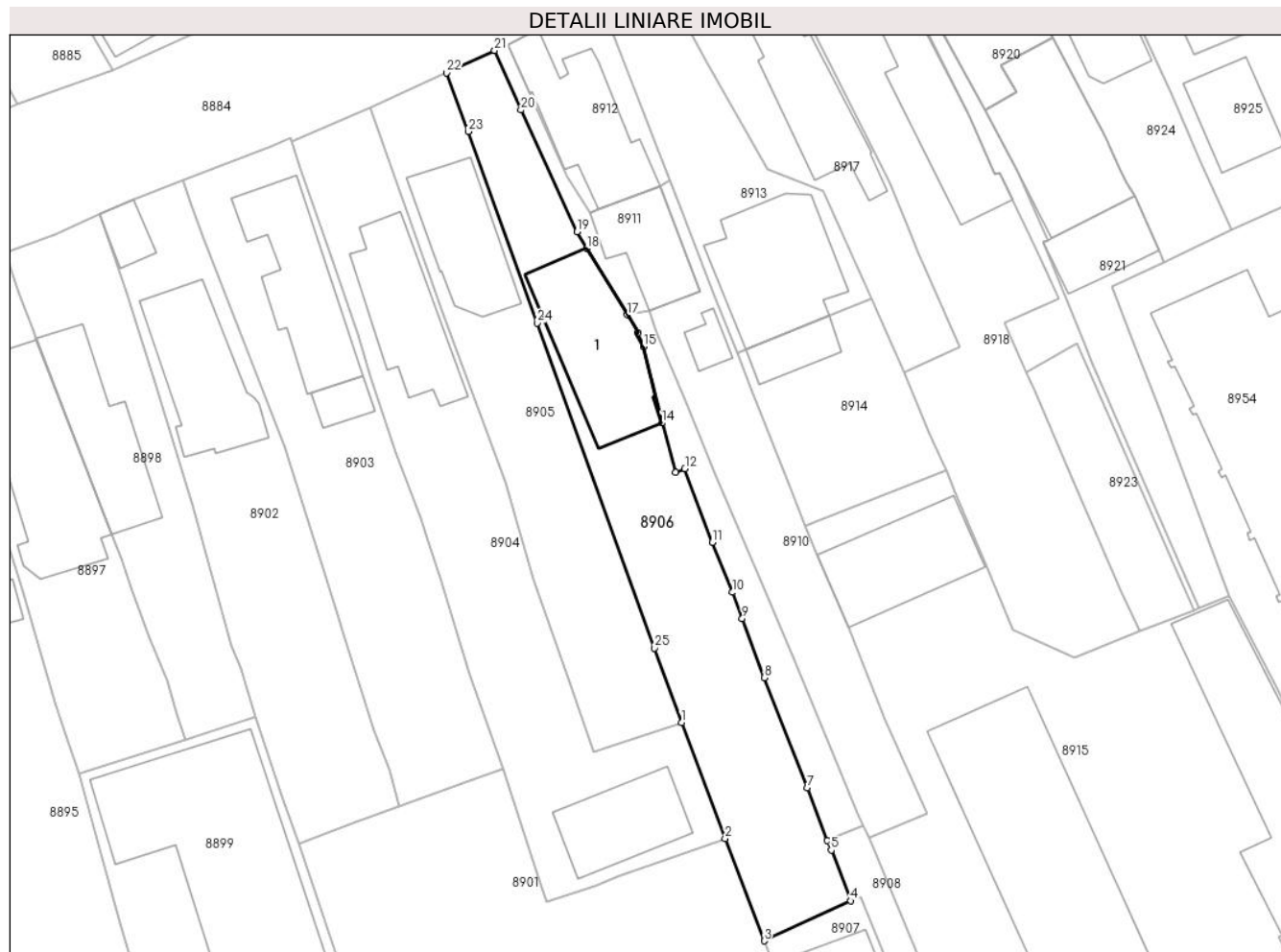
C. Partea III. SARCINI .

Inscrieri privind dezmembramintele dreptului de proprietate, drepturi reale de garanție și sarcini	Referințe
NU SUNT	

Anexa Nr. 1 La Partea I**Teren**

Nr cadastral	Suprafața (mp)*	Observații / Referințe
	Din acte: 500 Masurata: 792	

* Suprafața este determinată în planul de proiecție Stereo 70.

**Date referitoare la teren**

Crt	Categorie folosință	Intra vilan	Suprafața (mp)	Tarla	Parcelă	Nr. topo	Observații / Referințe
8906	arabil	DA	299	T14	1225	-	
8906	curți construcții	DA	493	T14	1226	-	

Date referitoare la construcții

Crt	Număr	Destinație construcție	Supraf. (mp)	Situație juridică	Observații / Referințe
A1.1		construcții de locuințe	146	Cu acte	Nr. niveluri:2; S. construita la sol:146 mp; S. construita desfasurata:237 mp; LOCUINTA P+1E

Lungime Segmente

1) Valorile lungimilor segmentelor sunt obținute din proiecție în plan.

Punct început	X / Y	Punct sfârșit	X / Y	Lungime segment (** (m))
1	579.841,601 387.953,973	2	579.846,019 387.942,196	12.578
3	579.849,987 387.931,794	4	579.858,797 387.935,854	9.7

Punct început	X / Y	Punct sfârșit	X / Y	Lungime segment (** (m))
2	579.846,019 387.942,196	3	579.849,987 387.931,794	11.133
4	579.858,797 387.935,854	5	579.856,8 387.941,024	5.542

Punct început	X / Y	Punct sfârșit	X / Y	Lungime segment (** (m)
5	579.856,8 387.941,024	6	579.856,421 387.942,012	1.058
7	579.854,371 387.947,356	8	579.850,006 387.958,541	12.007
9	579.847,756 387.964,567	10	579.846,767 387.967,217	2.829
11	579.844,703 387.972,313	12	579.841,927 387.979,784	7.97
13	579.840,994 387.979,404	14	579.839,611 387.984,426	5.209
15	579.837,7 387.992,174	16	579.837,151 387.993,607	1.535
17	579.836,047 387.995,424	18	579.831,944 388.002,174	7.899
19	579.830,953 388.003,877	20	579.825,265 388.016,246	13.614
21	579.822,59 388.022,293	22	579.817,701 388.020,011	5.395
23	579.819,915 388.014,057	24	579.826,939 387.994,597	20.689
25	579.838,862 387.961,563	1	579.841,601 387.953,973	8.069

Punct început	X / Y	Punct sfârșit	X / Y	Lungime segment (** (m)
6	579.856,421 387.942,012	7	579.854,371 387.947,356	5.724
8	579.850,006 387.958,541	9	579.847,756 387.964,567	6.432
10	579.846,767 387.967,217	11	579.844,703 387.972,313	5.498
12	579.841,927 387.979,784	13	579.840,994 387.979,404	1.007
14	579.839,611 387.984,426	15	579.837,7 387.992,174	7.98
16	579.837,151 387.993,607	17	579.836,047 387.995,424	2.126
18	579.831,944 388.002,174	19	579.830,953 388.003,877	1.97
20	579.825,265 388.016,246	21	579.822,59 388.022,293	6.612
22	579.817,701 388.020,011	23	579.819,915 388.014,057	6.352
24	579.826,939 387.994,597	25	579.838,862 387.961,563	35.12

** Lungimile segmentelor sunt determinate în planul de proiecție Stereo 70 și sunt rotunjite la 1 milimetru.

*** Distanța dintre puncte este formată din segmente cumulate ce sunt mai mici decât valoarea 1 milimetru.

**DATE DESPRE IMOBILUL NR. 8907**

Oficiul de Cadastru și Publicitate Imobiliară PRAHOVA
Biroul de Cadastru și Publicitate Imobiliară Ploiești

A. Partea I. Descrierea imobilului

TEREN Intravilan

Adresa: Loc. Blejoi, Str Ioan Slavici, Nr. 8, Jud. Prahova

Nr. Crt	Nr cadastral Nr. topografic	Suprafața* (mp)	Observații / Referințe
A1		Din acte: 300 Masurata: 436	Sector cadastral:15 Teren imprejmuit;

Construcții

Crt	Nr cadastral Nr. topografic	Adresa	Observații / Referințe
A1.1		Loc. Blejoi, Str Ioan Slavici, Nr. 8, Jud. Prahova	Nr. niveluri:1; S. construita la sol:120 mp; S. construita desfasurata:120 mp; LOCUINTA P
A1.2		Loc. Blejoi, Str Ioan Slavici, Nr. 8, Jud. Prahova	Nr. niveluri:1; S. construita la sol:56 mp; S. construita desfasurata:56 mp; ANEXA P

B. Partea II. Proprietari și acte

Inscrieri privitoare la dreptul de proprietate și alte drepturi reale		Referințe
/		
Act Notarial nr. 11710, din 30/07/1990 emis de NOTARIATUL DE STAT JUDETEAN PRAHOVA;		
B1	Intabulare, drept de PROPRIETATE, dobandit prin Construire, cota actuala 1/1, cota initiala 1/1 1) DUMITRASCU LUMINITA 2) DUMITRASCU CULIN DEFUNCT:Da	A1, A1.1, A1.2

C. Partea III. SARCINI .

Inscrieri privind dezmembramintele dreptului de proprietate, drepturi reale de garanție și sarcini	Referințe
NU SUNT	

Anexa Nr. 1 La Partea I

Teren

Nr cadastral	Suprafața (mp)*	Observații / Referințe
	Din acte: 300 Masurata: 436	

* Suprafața este determinată în planul de proiecție Stereo 70.



Date referitoare la teren

Crt	Categorie folosință	Intra vilan	Suprafața (mp)	Tarla	Parcelă	Nr. topo	Observații / Referințe
8907	curți constructii	DA	436	T14	1225	-	

Date referitoare la construcții

Crt	Număr	Destinație construcție	Supraf. (mp)	Situație juridică	Observații / Referințe
A1.1		construcții de locuințe	120	Cu acte	Nr. niveluri:1; S. construita la sol:120 mp; S. construita desfasurata:120 mp; LOCUINTA P
A1.2		construcții anexa	56	Cu acte	Nr. niveluri:1; S. construita la sol:56 mp; S. construita desfasurata:56 mp; ANEXA P

Lungime Segmente

1) Valorile lungimilor segmentelor sunt obținute din proiecție în plan.

Punct început	X / Y	Punct sfârșit	X / Y	Lungime segment (** (m)
1	579.849,987 387.931,794	2	579.853,756 387.922,079	10.42
2	579.853,756 387.922,079	3	579.857,675 387.912,628	10.231

Punct început	X / Y	Punct sfârșit	X / Y	Lungime segment (** (m)
3	579.857,675 387.912,628	4	579.859,858 387.906,786	6.237
4	579.859,858 387.906,786	5	579.864,792 387.894,347	13.382
5	579.864,792 387.894,347	6	579.874,323 387.899,208	10.699
6	579.874,323 387.899,208	7	579.867,821 387.916,783	18.739
7	579.867,821 387.916,783	8	579.859,81 387.936,293	21.091
8	579.859,81 387.936,293	9	579.858,797 387.935,854	1.104
9	579.858,797 387.935,854	1	579.849,987 387.931,794	9.7

** Lungimile segmentelor sunt determinate în planul de proiecție Stereo 70 și sunt rotunjite la 1 milimetru.

*** Distanța dintre puncte este formată din segmente cumulate ce sunt mai mici decât valoarea 1 milimetru.

**DATE DESPRE IMOBILUL NR. 8908**

Oficiul de Cadastru și Publicitate Imobiliară PRAHOVA
Biroul de Cadastru și Publicitate Imobiliară Ploiești

A. Partea I. Descrierea imobilului

TEREN Intravilan

Adresa: Loc. Blejoi, Jud. Prahova

Nr. Crt	Nr cadastral Nr. topografic	Suprafața* (mp)	Observații / Referințe
A1		Din acte: 184 Masurata: 163	Sector cadastral:15 Teren imprejmuit;

B. Partea II. Proprietari și acte

Inscrieri privitoare la dreptul de proprietate și alte drepturi reale		Referințe
/		
Act Notarial nr. 907, din 06/05/1998 emis de NP BARBU FLOAREA;		
B1	Intabulare, drept de PROPRIETATE, dobandit prin Conventie, cota actuala 1/1, cota initiala 1/1 1) DUMITRASCU LUMINITA 2) DUMITRASCU CULIN DEFUNCT:Da	A1

C. Partea III. SARCINI .

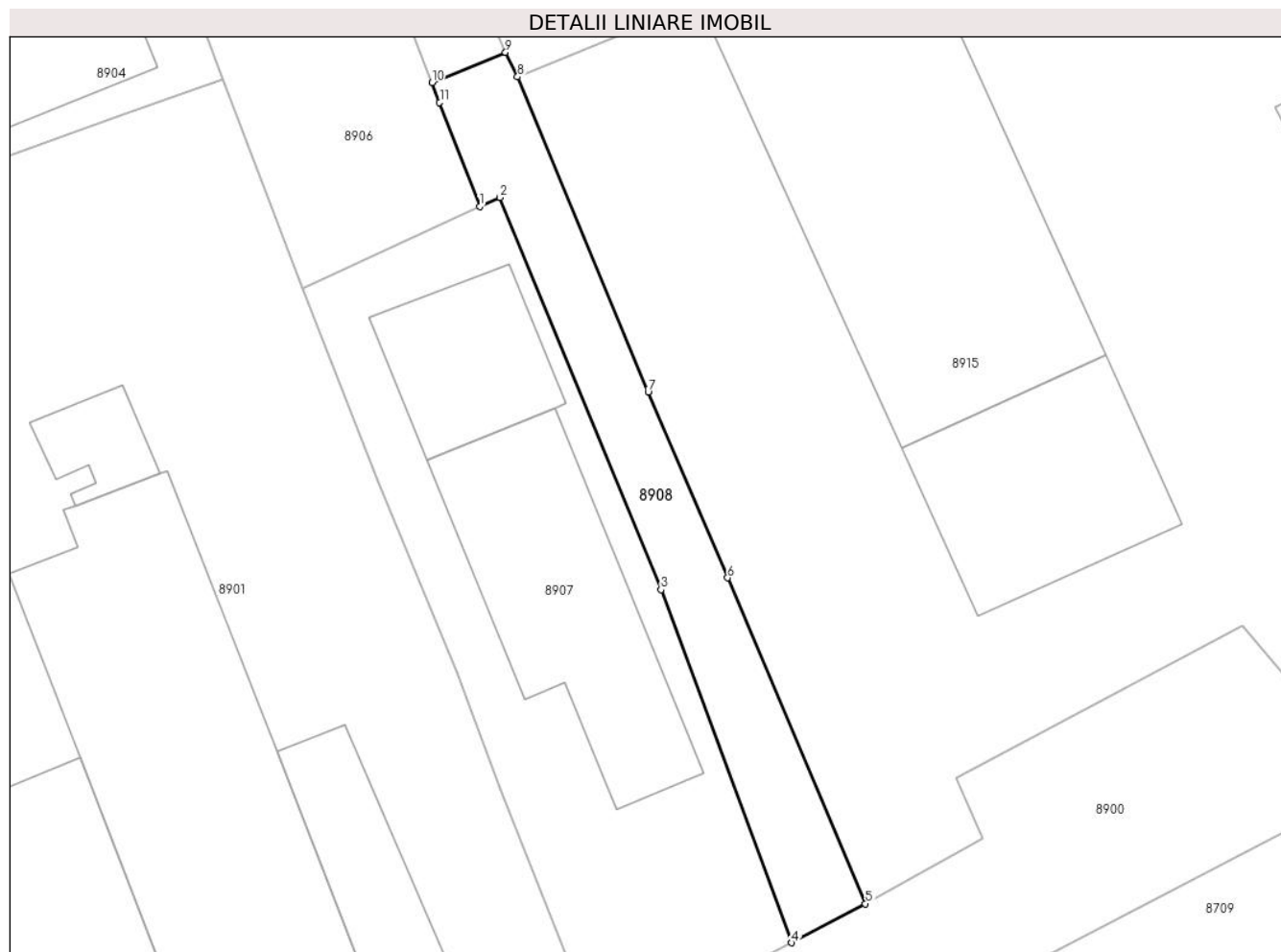
Inscrieri privind dezmembramintele dreptului de proprietate, drepturi reale de garanție și sarcini	Referințe
NU SUNT	

Anexa Nr. 1 La Partea I

Teren

Nr cadastral	Suprafața (mp)*	Observații / Referințe
	Din acte: 184 Masurata: 163	

* Suprafața este determinată în planul de proiecție Stereo 70.



Date referitoare la teren

Crt	Categorie folosință	Intra vilan	Suprafața (mp)	Tarla	Parcelă	Nr. topo	Observații / Referințe
8908	curți constructii	DA	163	T14	1225	-	

Lungime Segmente

1) Valorile lungimilor segmentelor sunt obținute din proiecție în plan.

Punct început	X / Y	Punct sfârșit	X / Y	Lungime segment (** (m)
1	579.858,797 387.935,854	2	579.859,81 387.936,293	1.104
2	579.859,81 387.936,293	3	579.867,821 387.916,783	21.091
3	579.867,821 387.916,783	4	579.874,323 387.899,208	18.739
4	579.874,323 387.899,208	5	579.877,993 387.901,151	4.153
5	579.877,993 387.901,151	6	579.871,137 387.917,369	17.608

Punct început	X / Y	Punct sfârșit	X / Y	Lungime segment (** (m)
6	579.871,137 387.917,369	7	579.867,183 387.926,623	10.063
7	579.867,183 387.926,623	8	579.860,679 387.942,305	16.977
8	579.860,679 387.942,305	9	579.860,081 387.943,52	1.354
9	579.860,081 387.943,52	10	579.856,421 387.942,012	3.958
10	579.856,421 387.942,012	11	579.856,8 387.941,024	1.058
11	579.856,8 387.941,024	1	579.858,797 387.935,854	5.542

** Lungimile segmentelor sunt determinate în planul de proiecție Stereo 70 și sunt rotunjite la 1 milimetru.

*** Distanța dintre puncte este formată din segmente cumulate ce sunt mai mici decât valoarea 1 milimetru.

**DATE DESPRE IMOBILUL NR. 8909**

Oficiul de Cadastru și Publicitate Imobiliară PRAHOVA
Biroul de Cadastru și Publicitate Imobiliară Ploiești

A. Partea I. Descrierea imobilului

TEREN Intravilan

Adresa: Loc. Blejoi, Jud. Prahova

Nr. Crt	Nr cadastral Nr. topografic	Suprafața* (mp)	Observații / Referințe
A1		Din acte: 193 Masurata: 179	Sector cadastral:15 Teren imprejmuit;

B. Partea II. Proprietari și acte

Inscrieri privitoare la dreptul de proprietate și alte drepturi reale		Referințe
/		
Act Notarial nr. 907, din 06/05/1998 emis de NP BARBU FLOAREA;		
B1	Intabulare, drept de PROPRIETATE, dobandit prin Conventie, cota actuala 1/1, cota initiala 1/1 1) MIHAI VIORICA	A1

C. Partea III. SARCINI .

Inscrieri privind dezmembramintele dreptului de proprietate, drepturi reale de garanție și sarcini	Referințe
NU SUNT	

Anexa Nr. 1 La Partea I

Teren

Nr cadastral	Suprafața (mp)*	Observații / Referințe
	Din acte: 193 Masurata: 179	

* Suprafața este determinată în planul de proiecție Stereo 70.



Date referitoare la teren

Crt	Categorie folosință	Intra vilan	Suprafața (mp)	Tarla	Parcelă	Nr. topo	Observații / Referințe
8909	curți constructii	DA	179	T14	1225	-	

Lungime Segmente

1) Valorile lungimilor segmentelor sunt obținute din proiecție în plan.

Punct început	X / Y	Punct sfârșit	X / Y	Lungime segment (** (m)
1	579.838,276 387.995,828	2	579.836,047 387.995,424	2.265
3	579.837,151 387.993,607	4	579.837,7 387.992,174	1.535
5	579.839,611 387.984,426	6	579.840,994 387.979,404	5.209
7	579.841,927 387.979,784	8	579.844,703 387.972,313	7.97
9	579.846,767 387.967,217	10	579.847,756 387.964,567	2.829

Punct început	X / Y	Punct sfârșit	X / Y	Lungime segment (** (m)
2	579.836,047 387.995,424	3	579.837,151 387.993,607	2.126
4	579.837,7 387.992,174	5	579.839,611 387.984,426	7.98
6	579.840,994 387.979,404	7	579.841,927 387.979,784	1.007
8	579.844,703 387.972,313	9	579.846,767 387.967,217	5.498
10	579.847,756 387.964,567	11	579.850,006 387.958,541	6.432

Punct început	X / Y	Punct sfârșit	X / Y	Lungime segment (** (m)
11	579.850,006 387.958,541	12	579.854,371 387.947,356	12.007
13	579.856,421 387.942,012	14	579.860,081 387.943,52	3.958
15	579.859,473 387.944,853	16	579.856,568 387.951,771	7.503
17	579.852,801 387.960,89	18	579.849,786 387.968,189	7.897
19	579.844,978 387.979,419	20	579.842,097 387.986,378	7.532
21	579.839,066 387.993,606	1	579.838,276 387.995,828	2.358

Punct început	X / Y	Punct sfârșit	X / Y	Lungime segment (** (m)
12	579.854,371 387.947,356	13	579.856,421 387.942,012	5.724
14	579.860,081 387.943,52	15	579.859,473 387.944,853	1.465
16	579.856,568 387.951,771	17	579.852,801 387.960,89	9.866
18	579.849,786 387.968,189	19	579.844,978 387.979,419	12.216
20	579.842,097 387.986,378	21	579.839,066 387.993,606	7.838

** Lungimile segmentelor sunt determinate în planul de proiecție Stereo 70 și sunt rotunjite la 1 milimetru.

*** Distanța dintre puncte este formată din segmente cumulate ce sunt mai mici decât valoarea 1 milimetru.

**DATE DESPRE IMOBILUL NR. 8910**

Oficiul de Cadastru și Publicitate Imobiliară PRAHOVA
Biroul de Cadastru și Publicitate Imobiliară Ploiești

A. Partea I. Descrierea imobilului

TEREN Intravilan

Adresa: Loc. Blejoi, Jud. Prahova

Nr. Crt	Nr cadastral Nr. topografic	Suprafața* (mp)	Observații / Referințe
A1	24813	Din acte: 637 Masurata: 387	Sector cadastral:15 Teren imprejmuit;

Construcții

Crt	Nr cadastral Nr. topografic	Adresa	Observații / Referințe
A1.1	24813-C1	Loc. Blejoi, Jud. Prahova	Nr. niveluri:1; S. construita la sol:17 mp; S. construita desfasurata:17 mp; ANEXA P

B. Partea II. Proprietari și acte

Inscrieri privitoare la dreptul de proprietate și alte drepturi reale		Referințe
69096 / 17/11/2011		
Act Notarial nr. 3218, din 16/11/2011 emis de NP MEIROSU CARMEN;		
B1	Se infiinteaza cartea funciara 24813 a imobilului cu numarul cadastral 24813/Blejoi, rezultat din dezmembrarea imobilului cu numarul cadastral 647 (identificator electronic 21969) inscris in cartea funciara 367(e:367) (identificator electronic 21969);	A1, A1.1
Act Notarial nr. 1828, din 02/04/2002 emis de Np Tudose Maria;		
B2	Intabulare, drept de PROPRIETATE, dobandit prin Conventie, cota actuala 2/4, cota initiala 1/2 1) CIOCOIU (FOSTA ZANFIR, FOSTA MISCORICI) FLORENTINA	A1, A1.1
Hotarare Judecatoreasca nr. 5360, din 07/07/2003 emis de Judecatoria Ploiesti;		
B4	in baza sentinte icivile nr.5360/07.07.2003 emisa d Judecatoria Ploiesti,se noteaza schimbarea numelui din Zanfir Florentina in Miscorici Florentina	A1
Act Notarial nr. 100, din 20/06/2011 emis de NP.TUDOSE MARIA;		
B5	Intabulare, drept de PROPRIETATE, dobandit prin Succesiune, cota actuala 1/4, cota initiala 1/4 1) CIOCOIU FLORENTINA	A1, A1.1
Act Administrativ nr. 952592, din 09/10/2010 emis de PRIMARIA CORNESTI;		
B6	se noteaza schimbarea numelui proprietarei din MISCORICI FLORENTINA in CIOCOIU FLORENTINA conform certificatului de casatorie seria CE nr. 952592 emis la data de 09.10.2010 de Primaria Cornesti <i>OBSERVATII: pozitie transcrisa din CF 21969/Blejoi, inscrisa prin incheierea nr. 37237 din 28/06/2011;</i>	A1, A1.1
Act Notarial nr. 4493, din 23/09/2011 emis de BNP TUDOSE MARIA;		
B7	se noteaza actualizarea informatiilor cadastrale in sensul ca se rectifica limitele si modifica suprafetelor conform documentatiei anexate <i>OBSERVATII: pozitie transcrisa din CF 21969/Blejoi, inscrisa prin incheierea nr. 57043 din 26/09/2011;</i>	A1, A1.1
Act Administrativ nr. 1687, din 09/11/2011 emis de OCPI;		
B8	se noteaza din oficiu propunerea de dezmembrare a imobilului <i>OBSERVATII: pozitie transcrisa din CF 21969/Blejoi, inscrisa prin incheierea nr. 67435 din 09/11/2011;</i>	A1, A1.1
5728 / 11/01/2021		
Act Notarial nr. 1, din 08/01/2021 emis de NP Calin Mirela;		
B9	Intabulare, drept de PROPRIETATE, dobandit prin Succesiune, cota actuala 1/4, cota initiala 1/4 1) CIOCOIU FLORENTINA	A1
B10	Intabulare, drept de PROPRIETATE, dobandit prin Succesiune, cota actuala 1/4, cota initiala 1/4 1) CIOCOIU FLORENTINA	A1.1

Inscrieri privind dezmembramintele dreptului de proprietate, drepturi reale de garanție și sarcini	Referințe
--	-----------

C. Partea III. SARCINI

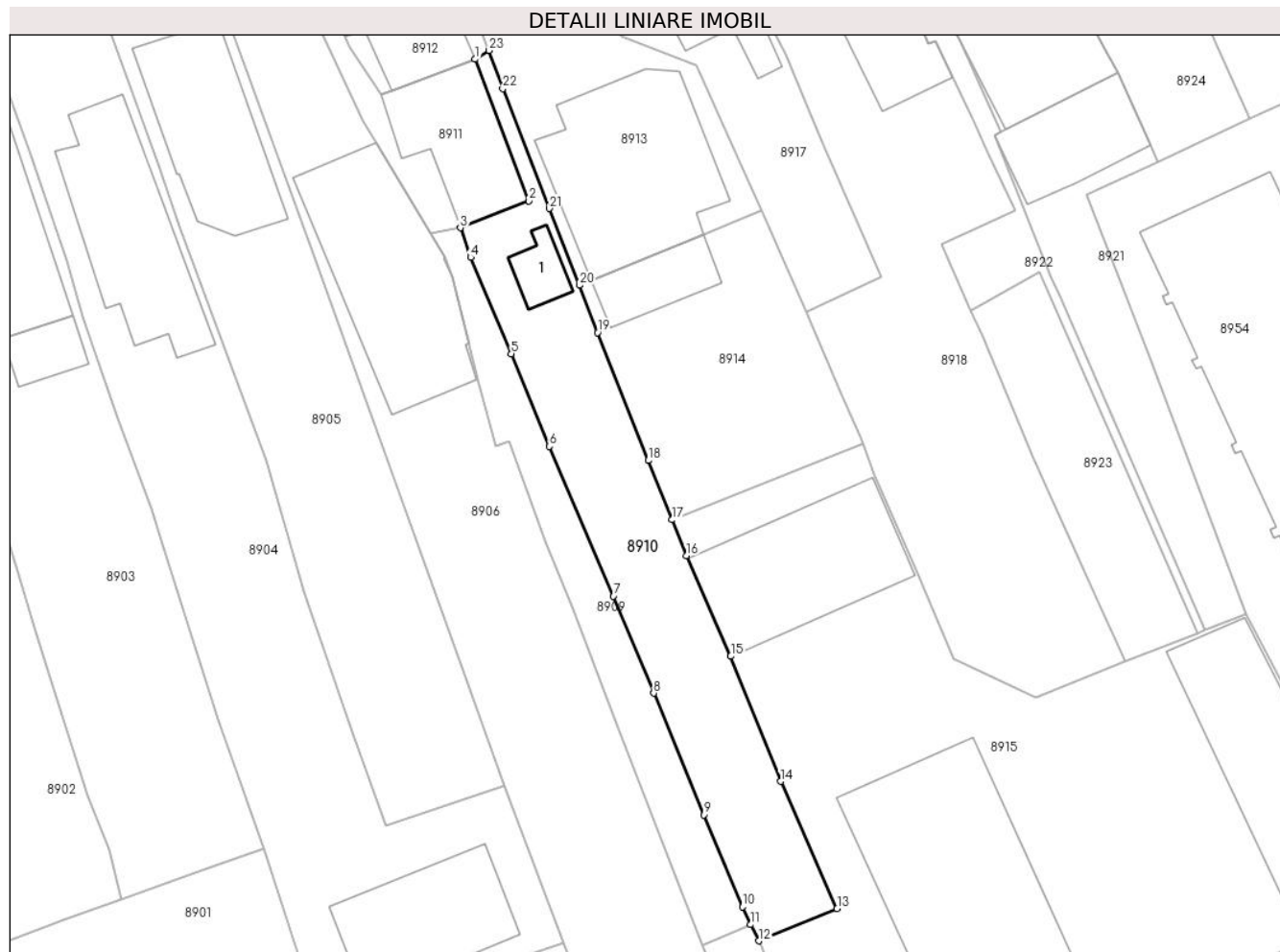
Inscrieri privind dezmembramintele dreptului de proprietate, drepturi reale de garanție și sarcini	Referințe
5728 / 11/01/2021	
Act Administrativ nr. D 10 773772, din 27/04/2019 emis de Consiliul Local Ploiesti;	
C2	se radiaza dreptul de uzufruct viager si obligatia de intretinere inscrise sub C1 prin incheierea nr.69096/2011
	A1, A1.1

Anexa Nr. 1 La Partea I

Teren

Nr cadastral	Suprafața (mp)*	Observații / Referințe
24813	Din acte: 637 Masurata: 387	

* Suprafața este determinată în planul de proiecție Stereo 70.



Date referitoare la teren

Crt	Categorie folosință	Intra vilan	Suprafața (mp)	Tarla	Parcelă	Nr. topo	Observații / Referințe
8910	curți constructii	DA	387	T14	1226/1	-	

Date referitoare la construcții

Crt	Număr	Destinație construcție	Supraf. (mp)	Situație juridică	Observații / Referințe
A1.1	24813-C1	construcții anexa	17	Cu acte	Nr. niveluri:1; S. construita la sol:17 mp; S. construita desfasurata:17 mp; ANEXA P

Lungime Segmente

1) Valorile lungimilor segmentelor sunt obținute din proiecție în plan.

Punct început	X / Y	Punct sfârșit	X / Y	Lungime segment (** (m))
1	579.839,405 388.008,489	2	579.843,442 387.997,84	11.389
3	579.838,276 387.995,828	4	579.839,066 387.993,606	2.358
5	579.842,097 387.986,378	6	579.844,978 387.979,419	7.532

Punct început	X / Y	Punct sfârșit	X / Y	Lungime segment (** (m))
2	579.843,442 387.997,84	3	579.838,276 387.995,828	5.544
4	579.839,066 387.993,606	5	579.842,097 387.986,378	7.838
6	579.844,978 387.979,419	7	579.849,786 387.968,189	12.216

Punct început	X / Y	Punct sfârșit	X / Y	Lungime segment (** (m))
7	579.849,786 387.968,189	8	579.852,801 387.960,89	7.897
9	579.856,568 387.951,771	10	579.859,473 387.944,853	7.503
11	579.860,081 387.943,52	12	579.860,679 387.942,305	1.354
13	579.866,569 387.944,73	14	579.862,317 387.954,272	10.446
15	579.858,581 387.963,663	16	579.855,257 387.971,228	8.263
17	579.854,178 387.973,912	18	579.852,389 387.978,364	4.798
19	579.848,6 387.987,969	20	579.847,223 387.991,523	3.811
21	579.844,96 387.997,28	22	579.841,475 388.006,273	9.645
23	579.840,451 388.009,141	1	579.839,405 388.008,489	1.233

Punct început	X / Y	Punct sfârșit	X / Y	Lungime segment (** (m))
8	579.852,801 387.960,89	9	579.856,568 387.951,771	9.866
10	579.859,473 387.944,853	11	579.860,081 387.943,52	1.465
12	579.860,679 387.942,305	13	579.866,569 387.944,73	6.37
14	579.862,317 387.954,272	15	579.858,581 387.963,663	10.107
16	579.855,257 387.971,228	17	579.854,178 387.973,912	2.893
18	579.852,389 387.978,364	19	579.848,6 387.987,969	10.325
20	579.847,223 387.991,523	21	579.844,96 387.997,28	6.186
22	579.841,475 388.006,273	23	579.840,451 388.009,141	3.045

** Lungimile segmentelor sunt determinate în planul de proiecție Stereo 70 și sunt rotunjite la 1 milimetru.

*** Distanța dintre puncte este formată din segmente cumulate ce sunt mai mici decât valoarea 1 milimetru.

**DATE DESPRE IMOBILUL NR. 8911**

Oficiul de Cadastru și Publicitate Imobiliară PRAHOVA
Biroul de Cadastru și Publicitate Imobiliară Ploiești

A. Partea I. Descrierea imobilului

TEREN Intravilan

Adresa: Loc. Blejoi, Jud. Prahova

Nr. Crt	Nr cadastral Nr. topografic	Suprafața* (mp)	Observații / Referințe
A1		128	Sector cadastral:15 Teren imprejmuit;

Construcții

Crt	Nr cadastral Nr. topografic	Adresa	Observații / Referințe
A1.1		Loc. Blejoi, Jud. Prahova	Nr. niveluri:2; S. construita la sol:74 mp; S. construita desfasurata:148 mp; LOCUINTA P

B. Partea II. Proprietari și acte

Inscrieri privitoare la dreptul de proprietate și alte drepturi reale		Referințe
/		
Act Administrativ nr. 54701, din 17/10/1996 emis de CJPSDDPAT;		
B1	Intabulare, drept de PROPRIETATE, dobandit prin Constituire, cota actuala 1/1, cota initiala 1/1 1) MIHAI VIORICA	A1
Act Administrativ nr. 6, din 15/02/2001 emis de PRIMARIA COMUNEI BLEJOI;		
B2	Intabulare, drept de PROPRIETATE, dobandit prin Construire, cota actuala 1/1, cota initiala 1/1 1) MIHAI VIORICA	A1.1

C. Partea III. SARCINI .

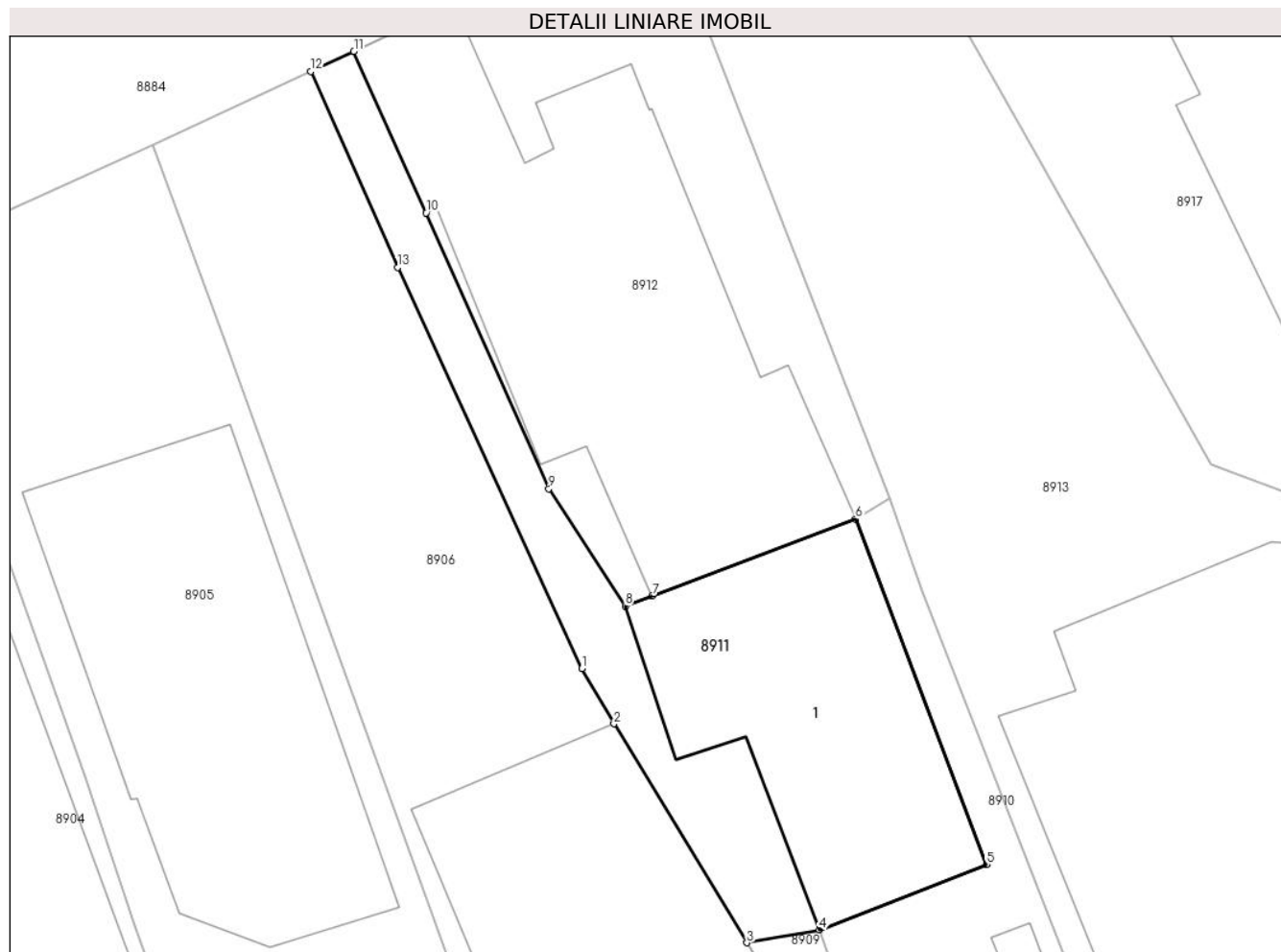
Inscrieri privind dezmembramintele dreptului de proprietate, drepturi reale de garanție și sarcini	Referințe
NU SUNT	

Anexa Nr. 1 La Partea I

Teren

Nr cadastral	Suprafața (mp)*	Observații / Referințe
	128	

* Suprafața este determinată în planul de proiecție Stereo 70.



Date referitoare la teren

Crt	Categorie folosință	Intra vilan	Suprafața (mp)	Tarla	Parcelă	Nr. topo	Observații / Referințe
8911	curți constructii	DA	128	T14	1226/1	-	

Date referitoare la construcții

Crt	Număr	Destinație construcție	Supraf. (mp)	Situație juridică	Observații / Referințe
A1.1		construcții de locuințe	74	Cu acte	Nr. niveluri:2; S. construita la sol:74 mp; S. construita desfasurata:148 mp; LOCUINTA P

Lungime Segmente

1) Valorile lungimilor segmentelor sunt obținute din proiecție în plan.

Punct început	X / Y	Punct sfârșit	X / Y	Lungime segment (** (m)
1	579.830,953 388.003,877	2	579.831,944 388.002,174	1.97
2	579.831,944 388.002,174	3	579.836,047 387.995,424	7.899
3	579.836,047 387.995,424	4	579.838,276 387.995,828	2.265
4	579.838,276 387.995,828	5	579.843,442 387.997,84	5.544

Punct început	X / Y	Punct sfârșit	X / Y	Lungime segment (** (m)
5	579.843,442 387.997,84	6	579.839,405 388.008,489	11.389
6	579.839,405 388.008,489	7	579.833,122 388.006,121	6.714
7	579.833,122 388.006,121	8	579.832,293 388.005,809	0.886
8	579.832,293 388.005,809	9	579.829,932 388.009,425	4.319
9	579.829,932 388.009,425	10	579.826,149 388.017,933	9.311
10	579.826,149 388.017,933	11	579.823,912 388.022,91	5.457
11	579.823,912 388.022,91	12	579.822,59 388.022,293	1.459
12	579.822,59 388.022,293	13	579.825,265 388.016,246	6.612
13	579.825,265 388.016,246	1	579.830,953 388.003,877	13.614

** Lungimile segmentelor sunt determinate în planul de proiecție Stereo 70 și sunt rotunjite la 1 milimetru.

*** Distanța dintre puncte este formată din segmente cumulate ce sunt mai mici decât valoarea 1 milimetru.

**DATE DESPRE IMOBILUL NR. 8912**

Oficiul de Cadastru și Publicitate Imobiliară PRAHOVA
Biroul de Cadastru și Publicitate Imobiliară Ploiești

A. Partea I. Descrierea imobilului

TEREN Intravilan

Nr. CF vechi:367(e:5740)

Nr. cadastral vechi:646

Adresa: Loc. Blejoi, Str Nichita Stănescu, Nr. 35, Jud. Prahova

Nr. Crt	Nr cadastral Nr. topografic	Suprafața* (mp)	Observații / Referințe
A1	21968	192	Sector cadastral:15 Teren imprejmuit;

Construcții

Crt	Nr cadastral Nr. topografic	Adresa	Observații / Referințe
A1.1	21968-C1	Loc. Blejoi, Str Nichita Stănescu, Nr. 35, Jud. Prahova	Nr. niveluri:2; S. construita la sol:122 mp; S. construita desfasurata:186 mp; LOCUINTA P+M

B. Partea II. Proprietari și acte

Inscrieri privitoare la dreptul de proprietate și alte drepturi reale		Referințe
2684 / 15/04/2002		
Act Notarial nr. 1828, din 02/04/2002 emis de Np Tudose Maria;		
B1	Intabulare, drept de PROPRIETATE, dobandit prin Succesiune, cota actuala 2/4, cota initiala 1/2 1) CIOCOIU (FOSTA ZANFIR, FOSTA MISCORICI) FLORENTINA	A1, A1.1
3862 / 11/03/2004		
Hotarare Judecatoreasca nr. 5360, din 07/07/2003 emis de Judecatoria Ploiesti;		
B3	in baza sentintei civile nr.5360/07.07.2003 emisa de Judecatoria Ploiesti se noteaza schimbarea numelui din Zanfir Florentina in Miscorici Florentina	A1
37237 / 28/06/2011		
Act Administrativ nr. 952592, din 09/10/2010 emis de PRIMARIA CORNESTI;		
B4	se noteaza schimbarea numelui proprietarei din MISCORICI FLORENTINA in CIOCOIU FLORENTINA conform certificatului de casatorie seria CE nr. 952592 emis la data de 09.10.2010 de Primaria Cornesti	A1, A1.1
Act Notarial nr. 100, din 20/06/2011 emis de NP.TUDOSE MARIA;		
B5	Intabulare, drept de PROPRIETATE, dobandit prin Succesiune, cota actuala 1/4, cota initiala 1/4 1) CIOCOIU FLORENTINA	A1, A1.1
5732 / 11/01/2021		
Act Notarial nr. 1, din 08/01/2021 emis de NP Calin Mirela;		
B6	Intabulare, drept de PROPRIETATE, dobandit prin Succesiune, cota actuala 1/4, cota initiala 1/4 1) CIOCOIU FLORENTINA	A1
B7	Intabulare, drept de PROPRIETATE, dobandit prin Succesiune, cota actuala 1/4, cota initiala 1/4 1) CIOCOIU FLORENTINA	A1.1

C. Partea III. SARCINI

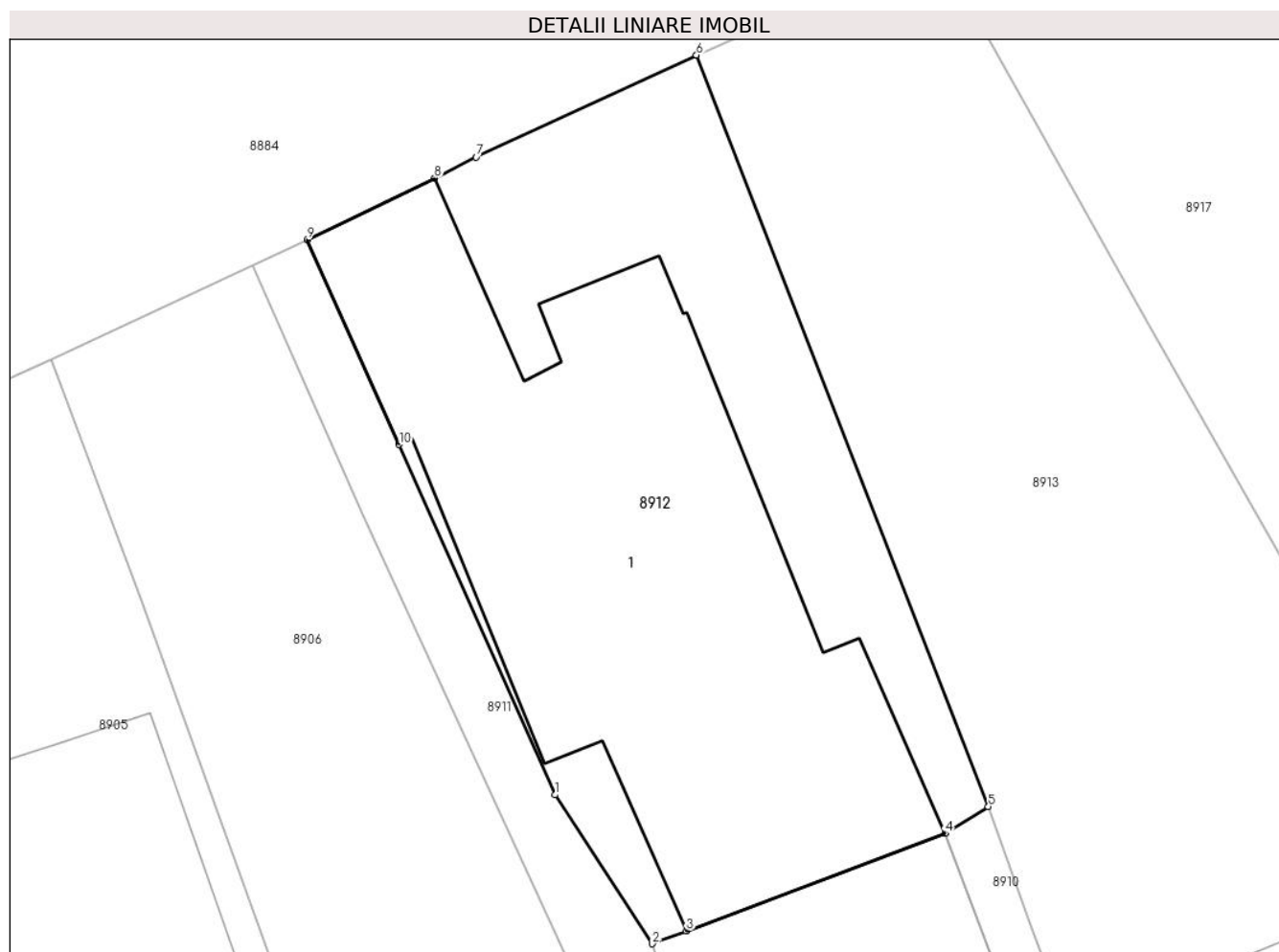
Inscrieri privind dezmembramintele dreptului de proprietate, drepturi reale de garanție și sarcini		Referințe
47681 / 17/08/2011		
Act Administrativ nr. 804450, din 25/12/2003 emis de PRIMARIA BLEJOI;		
C5	se radiaza dreptul de uzufruct viager si obligatia de intretinere de sub C1 inregistrate cu nr. 2684/2002	A1, A1.1
5732 / 11/01/2021		
Act Administrativ nr. seria D.10 nr. 773772, din 27/04/2019 emis de Consiliul Local Ploiesti;		
C6	se radiaza dreptul de uzufruct viager si obligatia de intretinere de sub C1.2 inregistrate cu nr. 2684/2002	A1, A1.1

Anexa Nr. 1 La Partea I

Teren

Nr cadastral	Suprafața (mp)*	Observații / Referințe
21968	192	

* Suprafața este determinată în planul de proiecție Stereo 70.



Date referitoare la teren

Crt	Categorie folosință	Intravilan	Suprafața (mp)	Tarla	Parcelă	Nr. topo	Observații / Referințe
8912	curti constructii	DA	192	T14	1226/1	-	

Date referitoare la construcții

Crt	Număr	Destinație construcție	Supraf. (mp)	Situație juridică	Observații / Referințe
A1.1	21968-C1	construcții de locuinte	122	Cu acte	Nr. niveluri:2; S. construita la sol:122 mp; S. construita desfasurata:186 mp; LOCUINTA P+M

Lungime Segmente

1) Valorile lungimilor segmentelor sunt obținute din proiecție în plan.

Punct început	X / Y	Punct sfârșit	X / Y	Lungime segment (** (m)
---------------	-------	---------------	-------	-------------------------

Punct început	X / Y	Punct sfârşit	X / Y	Lungime segment (** (m)
1	579.829,932 388.009,425	2	579.832,293 388.005,809	4.319
2	579.832,293 388.005,809	3	579.833,122 388.006,121	0.886
3	579.833,122 388.006,121	4	579.839,405 388.008,489	6.714
4	579.839,405 388.008,489	5	579.840,451 388.009,141	1.233
5	579.840,451 388.009,141	6	579.833,366 388.027,389	19.575
6	579.833,366 388.027,389	7	579.828,015 388.024,912	5.897
7	579.828,015 388.024,912	8	579.827,007 388.024,404	1.129
8	579.827,007 388.024,404	9	579.823,912 388.022,91	3.437
9	579.823,912 388.022,91	10	579.826,149 388.017,933	5.457
10	579.826,149 388.017,933	1	579.829,932 388.009,425	9.311

** Lungimile segmentelor sunt determinate în planul de proiecţie Stereo 70 şi sunt rotunjite la 1 milimetru.

*** Distanţa dintre puncte este formată din segmente cumulate ce sunt mai mici decât valoarea 1 milimetru.

**DATE DESPRE IMOBILUL NR. 8913**

Oficiul de Cadastru și Publicitate Imobiliară PRAHOVA
Biroul de Cadastru și Publicitate Imobiliară Ploiești

A. Partea I. Descrierea imobilului

TEREN Intravilan

Adresa: Loc. Blejoi, Str Nichita Stănescu, Nr. 33, Jud. Prahova

Nr. Crt	Nr cadastral Nr. topografic	Suprafața* (mp)	Observații / Referințe
A1		Din acte: 400 Masurata: 403	Sector cadastral:15 Teren imprejmuit;

Construcții

Crt	Nr cadastral Nr. topografic	Adresa	Observații / Referințe
A1.1		Loc. Blejoi, Str Nichita Stănescu, Nr. 33, Jud. Prahova	Nr. niveluri:1; S. construita la sol:147 mp; S. construita desfasurata:147 mp; LOCUINTA P

B. Partea II. Proprietari și acte

Inscrieri privitoare la dreptul de proprietate și alte drepturi reale		Referințe
/		
Act Notarial nr. 117, din 26/04/2021 emis de NP Sandu Aurelian Viorel (CM NR.118/26.04.2021 EMIS DE NP SANDU AURELIAN VIOREL);		
B1	Intabulare, drept de PROPRIETATE, dobandit prin Succesiune, cota actuala 1/2, cota initiala 1/2 1) GRECU PETRE-ANTON	A1, A1.1
Act Notarial nr. 141, din 25/05/2021 emis de NP Sandu Aurelian Viorel;		
B2	Intabulare, drept de PROPRIETATE, dobandit prin Succesiune, cota actuala 1/2, cota initiala 1/2 1) GRECU CRISTIAN-GABRIEL	A1, A1.1

C. Partea III. SARCINI .

Inscrieri privind dezmembramintele dreptului de proprietate, drepturi reale de garanție și sarcini	Referințe
NU SUNT	

Anexa Nr. 1 La Partea I

Teren

Nr cadastral	Suprafața (mp)*	Observații / Referințe
	Din acte: 400 Masurata: 403	

* Suprafața este determinată în planul de proiecție Stereo 70.



Date referitoare la teren

Crt	Categorie folosință	Intra vilan	Suprafața (mp)	Tarla	Parcelă	Nr. topo	Observații / Referințe
89 13	curți construcții	DA	403	T14	1222,1223,1 224	-	

Date referitoare la construcții

Crt	Număr	Destinație construcție	Supraf. (mp)	Situație juridică	Observații / Referințe
A1.1		construcții de locuințe	147	Cu acte	Nr. niveluri:1; S. construita la sol:147 mp; S. construita desfasurata:147 mp; LOCUINTA P

Lungime Segmente

1) Valorile lungimilor segmentelor sunt obținute din proiecție în plan.

Punct început	X / Y	Punct sfârșit	X / Y	Lungime segment (** (m)
1	579.840,451 388.009,141	2	579.841,475 388.006,273	3.045
2	579.841,475 388.006,273	3	579.844,96 387.997,28	9.645
3	579.844,96 387.997,28	4	579.847,223 387.991,523	6.186

Punct început	X / Y	Punct sfârșit	X / Y	Lungime segment (** (m)
4	579.847,223 387.991,523	5	579.848,08 387.991,873	0.926
5	579.848,08 387.991,873	6	579.856,571 387.995,341	9.172
6	579.856,571 387.995,341	7	579.860,892 387.997,106	4.668
7	579.860,892 387.997,106	8	579.859,223 388.000,915	4.159
8	579.859,223 388.000,915	9	579.856,048 388.008,021	7.783
9	579.856,048 388.008,021	10	579.850,373 388.010,188	6.075
10	579.850,373 388.010,188	11	579.844,368 388.020,802	12.195
11	579.844,368 388.020,802	12	579.839,225 388.029,992	10.531
12	579.839,225 388.029,992	13	579.833,366 388.027,389	6.411
13	579.833,366 388.027,389	1	579.840,451 388.009,141	19.575

** Lungimile segmentelor sunt determinate în planul de proiecție Stereo 70 și sunt rotunjite la 1 milimetru.

*** Distanța dintre puncte este formată din segmente cumulate ce sunt mai mici decât valoarea 1 milimetru.

**DATE DESPRE IMOBILUL NR. 8914**

Oficiul de Cadastru și Publicitate Imobiliară PRAHOVA
Biroul de Cadastru și Publicitate Imobiliară Ploiești

A. Partea I. Descrierea imobilului

TEREN Intravilan

Nr. CF vechi:4730

Nr. cadastral vechi:10523

Adresa: Loc. Blejoi, Jud. Prahova

Nr. Crt	Nr cadastral Nr. topografic	Suprafața* (mp)	Observații / Referințe
A1	21006	Din acte: 286 Masurata: 287	Sector cadastral:15 Teren imprejmuit;

Construcții

Crt	Nr cadastral Nr. topografic	Adresa	Observații / Referințe
A1.1	21006-C1	Loc. Blejoi, Jud. Prahova	Nr. niveluri:1; S. construita la sol:35 mp; S. construita desfasurata:35 mp; LOCUINTA P

B. Partea II. Proprietari și acte

Inscrieri privitoare la dreptul de proprietate și alte drepturi reale		Referințe
30578 / 19/06/2007		
Act Notarial nr. 1099, din 14/06/2007 emis de NP LUPU MARIA LUIZA;		
B0	Se infiintează cartea funciara nr. 4730 a unitatii administrativ teritoriale Blejoi , care cuprinde imobilul cu numarul cadastral 10523 descris la PI/A+1, rezultat din dezmembrarea imobilului cu numarul cadastral 10479 din cartea funciara nr. 4492 a aceleiasi unitati administrativ teritoriale.	A1
30599 / 19/06/2007		
Act Notarial nr. 1099, din 14/06/2007 emis de NP LUPU MARIA LUIZA;		
B8	Intabulare, drept de PROPRIETATEpartaj, dobandit prin Conventie, cota actuala 1/1, cota initiala 1/1 1) GRECU PETRE-ANTON	A1, A1.1
55972 / 21/09/2011		
Act Notarial nr. 1099, din 14/06/2007 emis de N P LUPU MARIA LUIZA;		
B9	se noteaza repositionarea imobilului conform documentatiei tehnice avizate	A1, A1.1

C. Partea III. SARCINI .

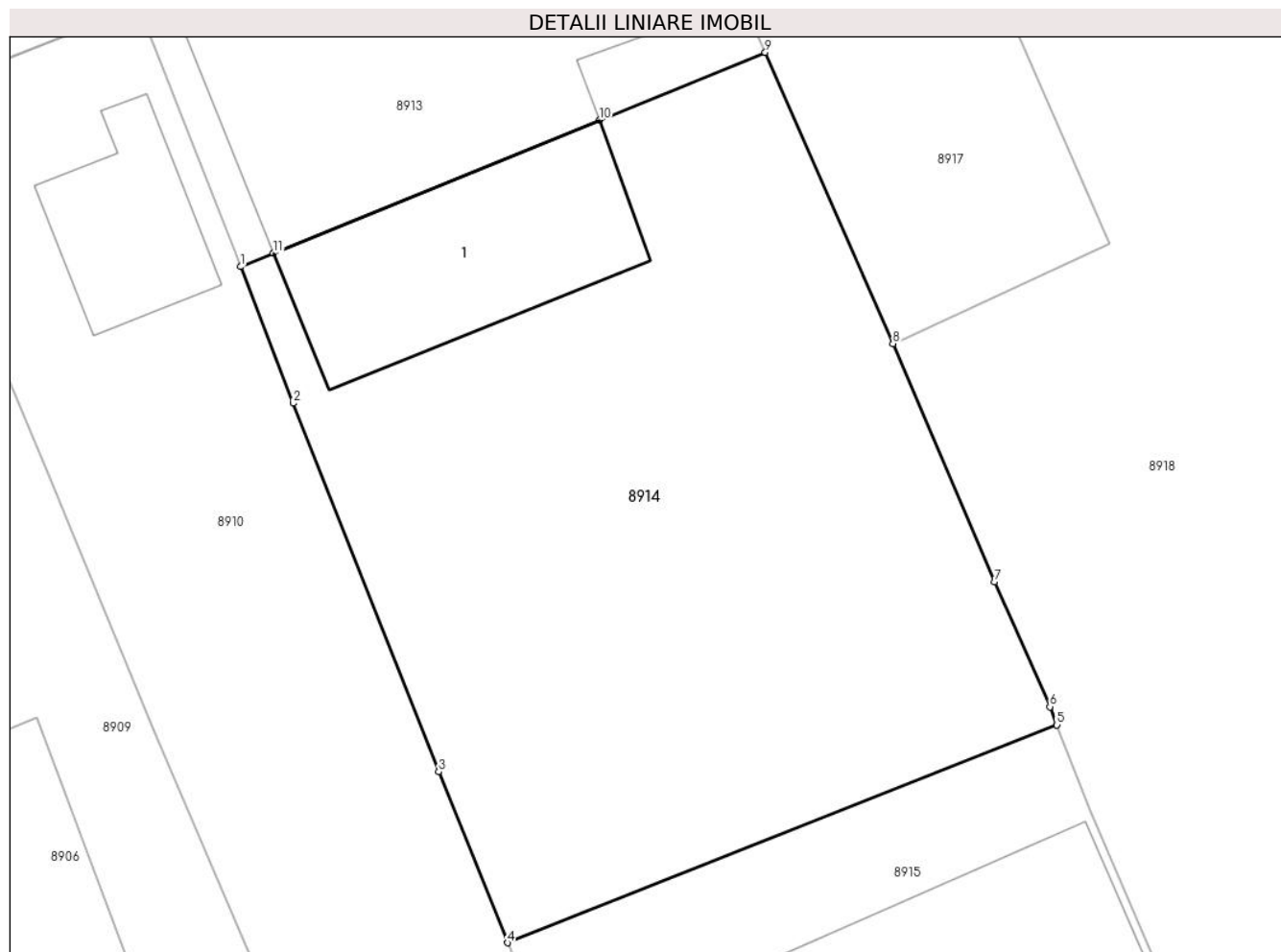
Inscrieri privind dezmembramintele dreptului de proprietate, drepturi reale de garanție și sarcini	Referințe
NU SUNT	

Anexa Nr. 1 La Partea I

Teren

Nr cadastral	Suprafața (mp)*	Observații / Referințe
21006	Din acte: 286 Masurata: 287	

* Suprafața este determinată în planul de proiecție Stereo 70.



Date referitoare la teren

Crt	Categorie folosință	Intra vilan	Suprafața (mp)	Tarla	Parcelă	Nr. topo	Observații / Referințe
8914	curți constructii	DA	287	T14	1222,1223	-	

Date referitoare la construcții

Crt	Număr	Destinație construcție	Supraf. (mp)	Situație juridică	Observații / Referințe
A1.1	21006-C1	construcții de locuințe	35	Cu acte	Nr. niveluri:1; S. construita la sol:35 mp; S. construita desfasurata:35 mp; LOCUINTA P

Lungime Segmente

1) Valorile lungimilor segmentelor sunt obținute din proiecție în plan.

Punct început	X / Y	Punct sfârșit	X / Y	Lungime segment (** (m)
1	579.847,223 387.991,523	2	579.848,6 387.987,969	3.811
2	579.848,6 387.987,969	3	579.852,389 387.978,364	10.325
3	579.852,389 387.978,364	4	579.854,178 387.973,912	4.798

Punct început	X / Y	Punct sfârşit	X / Y	Lungime segment (** (m)
4	579.854,178 387.973,912	5	579.868,49 387.979,586	15.396
5	579.868,49 387.979,586	6	579.868,309 387.980,058	0.506
6	579.868,309 387.980,058	7	579.866,861 387.983,313	3.563
7	579.866,861 387.983,313	8	579.864,219 387.989,518	6.744
8	579.864,219 387.989,518	9	579.860,892 387.997,106	8.285
9	579.860,892 387.997,106	10	579.856,571 387.995,341	4.668
10	579.856,571 387.995,341	11	579.848,08 387.991,873	9.172
11	579.848,08 387.991,873	1	579.847,223 387.991,523	0.926

** Lungimile segmentelor sunt determinate în planul de proiecție Stereo 70 și sunt rotunjite la 1 milimetru.

*** Distanța dintre puncte este formată din segmente cumulate ce sunt mai mici decât valoarea 1 milimetru.

**DATE DESPRE IMOBILUL NR. 8915**

Oficiul de Cadastru și Publicitate Imobiliară PRAHOVA
Biroul de Cadastru și Publicitate Imobiliară Ploiești

A. Partea I. Descrierea imobilului

TEREN Intravilan

Adresa: Loc. Blejoi, Str Nichita Stănescu, Nr. 6, Jud. Prahova

Nr. Crt	Nr cadastral Nr. topografic	Suprafața* (mp)	Observații / Referințe
A1	26366	2.390	Sector cadastral:15 Teren imprejmuit;

Construcții

Crt	Nr cadastral Nr. topografic	Adresa	Observații / Referințe
A1.1	26366-C1	Loc. Blejoi, Str Nichita Stănescu, Nr. 6, Jud. Prahova	Nr. niveluri:3; S. construita la sol:102 mp; S. construita desfasurata:306 mp; CONSTRUCTIE DE BIROURI SI LOCUINTA P+2E
A1.2	26366-C2	Loc. Blejoi, Str Nichita Stănescu, Nr. 6, Jud. Prahova	Nr. niveluri:1; S. construita la sol:357 mp; S. construita desfasurata:357 mp; SHOWROOM P
A1.3	26366-C3	Loc. Blejoi, Str Nichita Stănescu, Nr. 6, Jud. Prahova	Nr. niveluri:1; S. construita la sol:254 mp; S. construita desfasurata:254 mp; MAGAZIE P
A1.4	26366-C4	Loc. Blejoi, Str Nichita Stănescu, Nr. 6, Jud. Prahova	Nr. niveluri:1; S. construita la sol:121 mp; S. construita desfasurata:121 mp; MAGAZIE P

B. Partea II. Proprietari și acte

Inscrieri privitoare la dreptul de proprietate și alte drepturi reale	Referințe
77285 / 30/09/2014	
Act Notarial nr. 2567, din 30/09/2014 emis de NP MEIROSU CARMEN;	
B1	Se infiinteaza cartea funciara 26366 a imobilului cu numarul cadastral 26366/Blejoi, rezultat din alipirea urmatoarelor imobile:~-nr.cad.24902 din cf.24902 care se sisteaza;~-nr.cad.326/2 (id electronic 20050) din cf.1915(e:1915) (id electronic 20050) care se sisteaza;~-nr.cad.26095 din cf.26095 care se sisteaza;~-nr.cad.26163 din cf.26163 care se sisteaza;~-nr.cad.26092 din cf.26092 care se sisteaza;
	A1
89747 / 07/11/2014	
Act Notarial nr. 2900, din 06/11/2014 emis de NP MEIROSU CARMEN;	
B21	Intabulare, drept de PROPRIETATEcumparare, dobandit prin Conventie, cota actuala 1/1, cota initiala 1/1 1) SC TACONE S.R.L., CIF:1302007
	A1
90717 / 02/09/2015	
Act Administrativ nr. 9191, din 13/08/2015 emis de PRIMARIA BLEJOI (act administrativ nr. 86680/19-08-2015 emis de OCPI Prahova; act administrativ nr. 7/28-11-2013 emis de PRIMARIA BLEJOI; act administrativ nr. 46/08-05-2015 emis de PRIMARIA BLEJOI; act administrativ nr. 3830/08.08.2012 emis de DIRECTIA PENTRU AGRICULTURA PRAHOVA);	
B22	se noteaza actualizarea informatiilor cadastrale conform documentatiei anexate in sensul ca se schimba categoria de folosinta a terenului din 'arabil' in 'curti constructii' pentru suprafata de 1289 mp
	A1
B23	Intabulare, drept de PROPRIETATE, dobandit prin Construire, cota actuala 1/1, cota initiala 1/1 1) SC TACONE S.R.L., CIF:1302007
	A1.1, A1.2, A1.3, A1.4

C. Partea III. SARCINI

Inscrieri privind dezmembramintele dreptului de proprietate, drepturi reale de garanție și sarcini	Referințe
55046 / 21/06/2018	
Act Notarial nr. 1517, din 21/06/2018 emis de NP MEIROSU CARMEN;	
C3	se radiaza ipoteca si interdictiile aferente inscrise sub C1,C2 si B24 prin incheierea nr.75373/2016
	A1, A1.1, A1.2, A1.3, A1.4
149744 / 29/10/2021	
Act Notarial nr. 3375, din 28/10/2021 emis de NP SANDU OCTAVIAN ANDREI;	
C5	se radiaza ipoteca de sub C4 si interdictiile aferente acesteia de sub B25, inscrise prin incheierea nr. 57987/2018
	A1, A1.1, A1.2, A1.3, A1.4

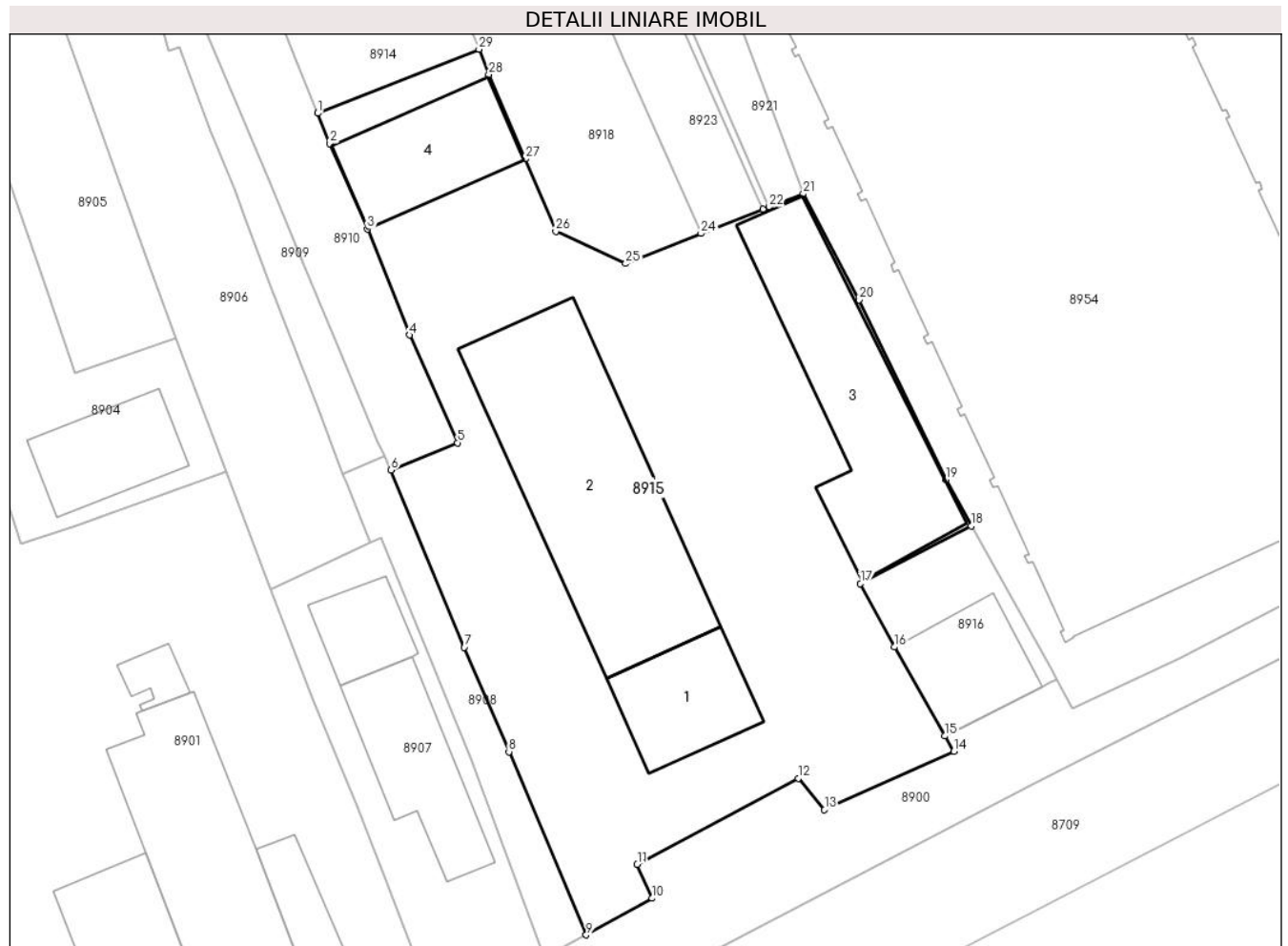
Inscrieri privind dezmembramintele dreptului de proprietate, drepturi reale de garanție și sarcini	Referințe
17590 / 08/02/2024	
Act Notarial nr. 448, din 05/02/2024 emis de NP Sandu Aurelian Viorel;	
C9 se radiază dreptul de ipotecă, interdicțiile aferente și notarea dreptului de ipotecă mobilă înscrise sub C6, C7, C8 și B26 prin încheierea nr. 149744 din 29.10.2021	A1, A1.1, A1.2, A1.3, A1.4

Anexa Nr. 1 La Partea I

Teren

Nr cadastral	Suprafața (mp)*	Observații / Referințe
26366	2.390	

* Suprafața este determinată în planul de proiecție Stereo 70.



Date referitoare la teren

Crt	Categorie folosință	Intravilan	Suprafața (mp)	Tarla	Parcelă	Nr. topo	Observații / Referințe
8915	curți constructii	DA	2.390	T14	1226/1, 1223,1219,1 220,1220/1, 1221,1217,1 219	-	

Date referitoare la construcții

Crt	Număr	Destinație construcție	Supraf. (mp)	Situație juridică	Observații / Referințe
A1.1	26366-C1	construcții de locuințe	102	Cu acte	Nr. niveluri:3; S. construita la sol:102 mp; S. construita desfasurata:306 mp; CONSTRUCTIE DE BIROURI SI LOCUINTA P+2E
A1.2	26366-C2	construcții industriale si edilitare	357	Cu acte	Nr. niveluri:1; S. construita la sol:357 mp; S. construita desfasurata:357 mp; SHOWROOM P
A1.3	26366-C3	construcții anexa	254	Cu acte	Nr. niveluri:1; S. construita la sol:254 mp; S. construita desfasurata:254 mp; MAGAZIE P
A1.4	26366-C4	construcții anexa	121	Cu acte	Nr. niveluri:1; S. construita la sol:121 mp; S. construita desfasurata:121 mp; MAGAZIE P

Lungime Segmente

1) Valorile lungimilor segmentelor sunt obținute din proiecție în plan.

Punct început	X / Y	Punct sfârșit	X / Y	Lungime segment (** (m)
1	579.854,178 387.973,912	2	579.855,257 387.971,228	2.893
3	579.858,581 387.963,663	4	579.862,317 387.954,272	10.107
5	579.866,569 387.944,73	6	579.860,679 387.942,305	6.37
7	579.867,183 387.926,623	8	579.871,137 387.917,369	10.063
9	579.877,993 387.901,151	10	579.883,84 387.904,39	6.684
11	579.882,52 387.907,41	12	579.896,785 387.915,013	16.165
13	579.899,112 387.912,227	14	579.910,584 387.917,414	12.59
15	579.909,812 387.918,77	16	579.905,327 387.926,643	9.061
17	579.902,306 387.932,258	18	579.912,14 387.937,36	11.079
19	579.909,913 387.941,472	20	579.902,158 387.957,389	17.706
21	579.897,236 387.966,787	22	579.894,226 387.965,616	3.23
23	579.893,655 387.965,394	24	579.888,177 387.963,262	5.878
25	579.881,5 387.960,6	26	579.875,287 387.963,458	6.839
27	579.872,579 387.969,875	28	579.869,348 387.977,351	8.144
29	579.868,49 387.979,586	1	579.854,178 387.973,912	15.396

Punct început	X / Y	Punct sfârșit	X / Y	Lungime segment (** (m)
2	579.855,257 387.971,228	3	579.858,581 387.963,663	8.263
4	579.862,317 387.954,272	5	579.866,569 387.944,73	10.446
6	579.860,679 387.942,305	7	579.867,183 387.926,623	16.977
8	579.871,137 387.917,369	9	579.877,993 387.901,151	17.608
10	579.883,84 387.904,39	11	579.882,52 387.907,41	3.296
12	579.896,785 387.915,013	13	579.899,112 387.912,227	3.63
14	579.910,584 387.917,414	15	579.909,812 387.918,77	1.56
16	579.905,327 387.926,643	17	579.902,306 387.932,258	6.376
18	579.912,14 387.937,36	19	579.909,913 387.941,472	4.676
20	579.902,158 387.957,389	21	579.897,236 387.966,787	10.609
22	579.894,226 387.965,616	23	579.893,655 387.965,394	0.613
24	579.888,177 387.963,262	25	579.881,5 387.960,6	7.188
26	579.875,287 387.963,458	27	579.872,579 387.969,875	6.965
28	579.869,348 387.977,351	29	579.868,49 387.979,586	2.394

** Lungimile segmentelor sunt determinate în planul de proiecție Stereo 70 și sunt rotunjite la 1 milimetru.

*** Distanța dintre puncte este formată din segmente cumulate ce sunt mai mici decât valoarea 1 milimetru.

**DATE DESPRE IMOBILUL NR. 8916**

Oficiul de Cadastru și Publicitate Imobiliară PRAHOVA
 Biroul de Cadastru și Publicitate Imobiliară Ploiești

A. Partea I. Descrierea imobilului

TEREN Intravilan

Adresa: Loc. Blejoi, Str Ioan Slavici, Nr. 4, Jud. Prahova

Nr. Crt	Nr cadastral Nr. topografic	Suprafața* (mp)	Observații / Referințe
A1		Din acte: 165 Masurata: 173	Sector cadastral:15 Teren imprejmuit;

Construcții

Crt	Nr cadastral Nr. topografic	Adresa	Observații / Referințe
A1.1		Loc. Blejoi, Str Ioan Slavici, Nr. 4, Jud. Prahova	Nr. niveluri:1; S. construita la sol:91 mp; S. construita desfasurata:91 mp;

B. Partea II. Proprietari și acte

Inscrieri privitoare la dreptul de proprietate și alte drepturi reale		Referințe
/		
Hotarare Judecatoreasca nr. 5461, din 06/05/1993 emis de JUDECATORIA PLOIESTI;		
B1	Intabulare, drept de PROPRIETATE, dobandit prin Hotarare Judecatoreasca, cota actuala 1/1, cota initiala 1/1 1) TUDOR GHEORGHE	A1, A1.1

C. Partea III. SARCINI .

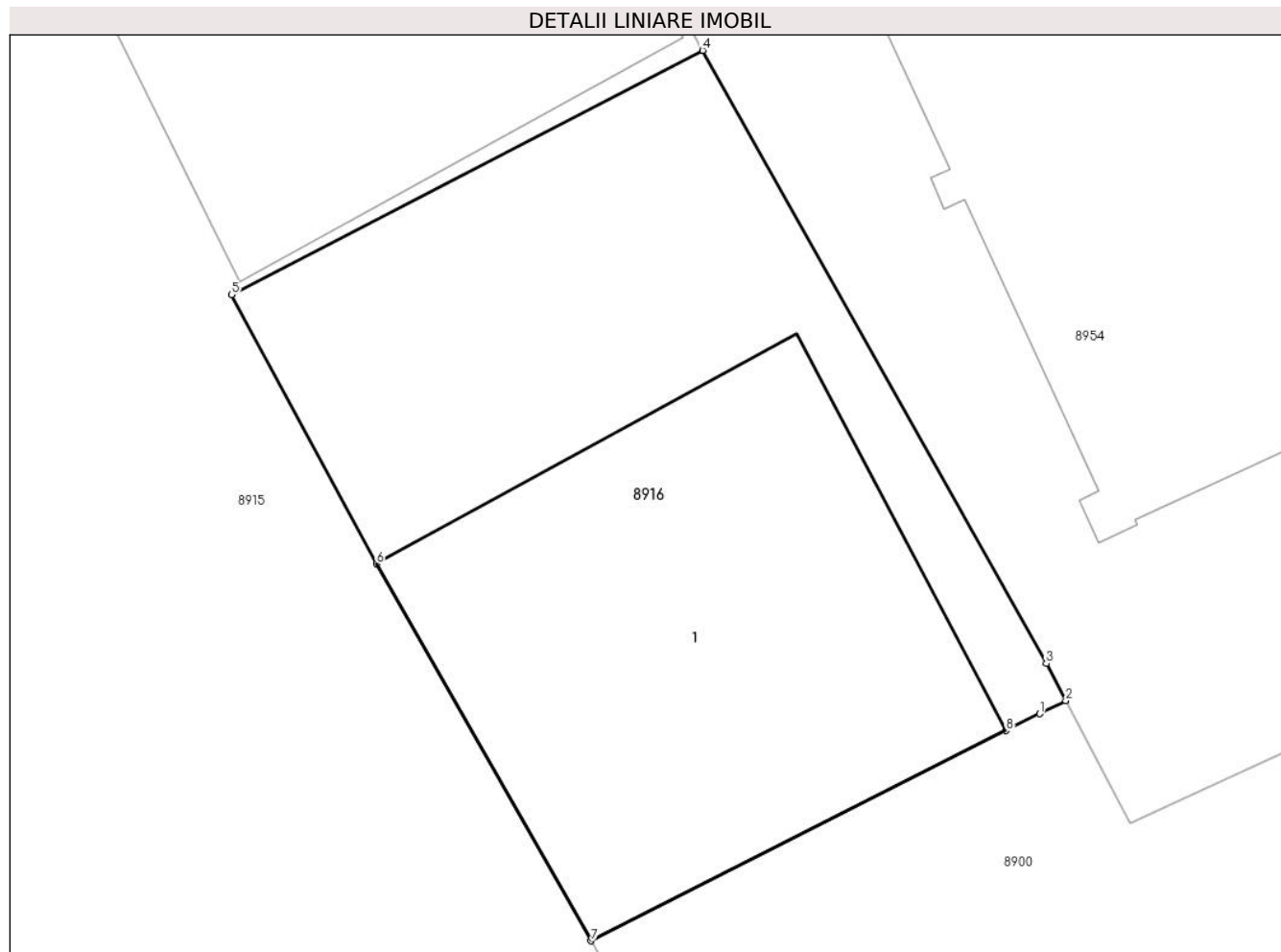
Inscrieri privind dezmembramintele dreptului de proprietate, drepturi reale de garanție și sarcini	Referințe
NU SUNT	

Anexa Nr. 1 La Partea I

Teren

Nr cadastral	Suprafața (mp)*	Observații / Referințe
	Din acte: 165 Masurata: 173	

* Suprafața este determinată în planul de proiecție Stereo 70.



Date referitoare la teren

Crt	Categorie folosință	Intra vilan	Suprafața (mp)	Tarla	Parcelă	Nr. topo	Observații / Referințe
89 16	curți construcții	DA	173	T14	1220	-	

Date referitoare la construcții

Crt	Număr	Destinație construcție	Supraf. (mp)	Situație juridică	Observații / Referințe
A1.1		construcții administrative și social culturale	91	Cu acte	Nr. niveluri:1; S. construita la sol:91 mp; S. construita desfasurata:91 mp;

Lungime Segmente

1) Valorile lungimilor segmentelor sunt obținute din proiecție în plan.

Punct început	X / Y	Punct sfârșit	X / Y	Lungime segment (** (m)
1	579.919,175 387.923,511	2	579.919,722 387.923,787	0.613
2	579.919,722 387.923,787	3	579.919,315 387.924,56	0.874
3	579.919,315 387.924,56	4	579.912,14 387.937,36	14.674

Punct început	X / Y	Punct sfârșit	X / Y	Lungime segment (** (m)
4	579.912,14 387.937,36	5	579.902,306 387.932,258	11.079
5	579.902,306 387.932,258	6	579.905,327 387.926,643	6.376
6	579.905,327 387.926,643	7	579.909,812 387.918,77	9.061
7	579.909,812 387.918,77	8	579.918,476 387.923,157	9.711
8	579.918,476 387.923,157	1	579.919,175 387.923,511	0.784

** Lungimile segmentelor sunt determinate în planul de proiecție Stereo 70 și sunt rotunjite la 1 milimetru.

*** Distanța dintre puncte este formată din segmente cumulate ce sunt mai mici decât valoarea 1 milimetru.

**DATE DESPRE IMOBILUL NR. 8917**

Oficiul de Cadastru și Publicitate Imobiliară PRAHOVA
Biroul de Cadastru și Publicitate Imobiliară Ploiești

A. Partea I. Descrierea imobilului

TEREN Intravilan

Nr. CF vechi:1921(e:1921)

Nr. cadastral vechi:2271

Adresa: Loc. Blejoi, Str Nichita Stănescu, Nr. 31, Jud. Prahova

Nr. Crt	Nr cadastral Nr. topografic	Suprafața* (mp)	Observații / Referințe
A1	20058	Din acte: 396 Masurata: 413	Sector cadastral:15 Teren imprejmuit;

Construcții

Crt	Nr cadastral Nr. topografic	Adresa	Observații / Referințe
A1.1	20058-C1	Loc. Blejoi, Str Nichita Stănescu, Nr. 31, Jud. Prahova	Nr. niveluri:2; S. construita la sol:123 mp; S. construita desfasurata:131 mp; C1 - locuinta, Sc=123 mp, Su=94, 42 mp, beci cu SC=7,94 mp, Su=4,44 mp

B. Partea II. Proprietari și acte

Inscrieri privitoare la dreptul de proprietate și alte drepturi reale	Referințe
27758 / 18/09/2006	
Contract De Vanzare-Cumparare nr. 3600, din 15/09/2006 emis de notar public Meirosu Mihai Gabriel;	
B1	A1, A1.1
Intabulare, drept de PROPRIETATEcumparare ca bun comun, dobandit prin Conventie, cota actuala 1/1, cota initiala 1/1	
1) BABAU CONSTANTIN	
2) BABAU ANA	

C. Partea III. SARCINI .

Inscrieri privind dezmembramintele dreptului de proprietate, drepturi reale de garanție și sarcini	Referințe
NU SUNT	

Anexa Nr. 1 La Partea I

Teren

Nr cadastral	Suprafața (mp)*	Observații / Referințe
20058	Din acte: 396 Masurata: 413	

* Suprafața este determinată în planul de proiecție Stereo 70.



Date referitoare la teren

Crt	Categorie folosință	Intra vilan	Suprafața (mp)	Tarla	Parcelă	Nr. topo	Observații / Referințe
8917	curți constructii	DA	413	T14	1222,1223,1224	-	

Date referitoare la construcții

Crt	Număr	Destinație construcție	Supraf. (mp)	Situație juridică	Observații / Referințe
A1.1	20058-C1	construcții de locuințe	123	Cu acte	Nr. niveluri:2; S. construita la sol:123 mp; S. construita desfasurata:131 mp; C1 - locuinta, Sc=123 mp, Su=94,42 mp, beci cu SC=7,94 mp, Su=4,44 mp

Lungime Segmente

1) Valorile lungimilor segmentelor sunt obținute din proiecție în plan.

Punct început	X / Y	Punct sfârșit	X / Y	Lungime segment (** (m)
1	579.860,892 387.997,106	2	579.864,219 387.989,518	8.285
2	579.864,219 387.989,518	3	579.869,857 387.992,129	6.213

Punct început	X / Y	Punct sfârșit	X / Y	Lungime segment (** (m)
3	579.869,857 387.992,129	4	579.865,694 388.001,672	10.412
4	579.865,694 388.001,672	5	579.864,719 388.004,062	2.581
5	579.864,719 388.004,062	6	579.862,698 388.008,875	5.22
6	579.862,698 388.008,875	7	579.849,843 388.034,755	28.897
7	579.849,843 388.034,755	8	579.839,225 388.029,992	11.637
8	579.839,225 388.029,992	9	579.844,368 388.020,802	10.531
9	579.844,368 388.020,802	10	579.850,373 388.010,188	12.195
10	579.850,373 388.010,188	11	579.856,048 388.008,021	6.075
11	579.856,048 388.008,021	12	579.859,223 388.000,915	7.783
12	579.859,223 388.000,915	1	579.860,892 387.997,106	4.159

** Lungimile segmentelor sunt determinate în planul de proiecție Stereo 70 și sunt rotunjite la 1 milimetru.

*** Distanța dintre puncte este formată din segmente cumulate ce sunt mai mici decât valoarea 1 milimetru.

**DATE DESPRE IMOBILUL NR. 8918**

Oficiul de Cadastru și Publicitate Imobiliară PRAHOVA
Biroul de Cadastru și Publicitate Imobiliară Ploiești

A. Partea I. Descrierea imobilului

TEREN Intravilan

Nr. CF vechi:1914(e:1914)

Nr. cadastral vechi:326/1

Adresa: Loc. Blejoi, Str Nichita Stănescu, Nr. 29, Jud. Prahova

Nr. Crt	Nr cadastral Nr. topografic	Suprafața* (mp)	Observații / Referințe
A1	20051	Din acte: 849 Masurata: 871	Sector cadastral:15 Teren imprejmuit;

B. Partea II. Proprietari și acte

Inscrieri privitoare la dreptul de proprietate și alte drepturi reale	Referințe
27184 / 13/09/2006	
Act Dezmembrare nr. 5531, din 12/09/2006 emis de NP IVAN CONSTANTIN;	
B1	A1
Intabulare, drept de PROPRIETATE, dobandit prin Conventie, cota actuala 1/1, cota initiala 1/1	
1) CINJAU NICOLAE	
2) CINJAU MARIA	

C. Partea III. SARCINI .

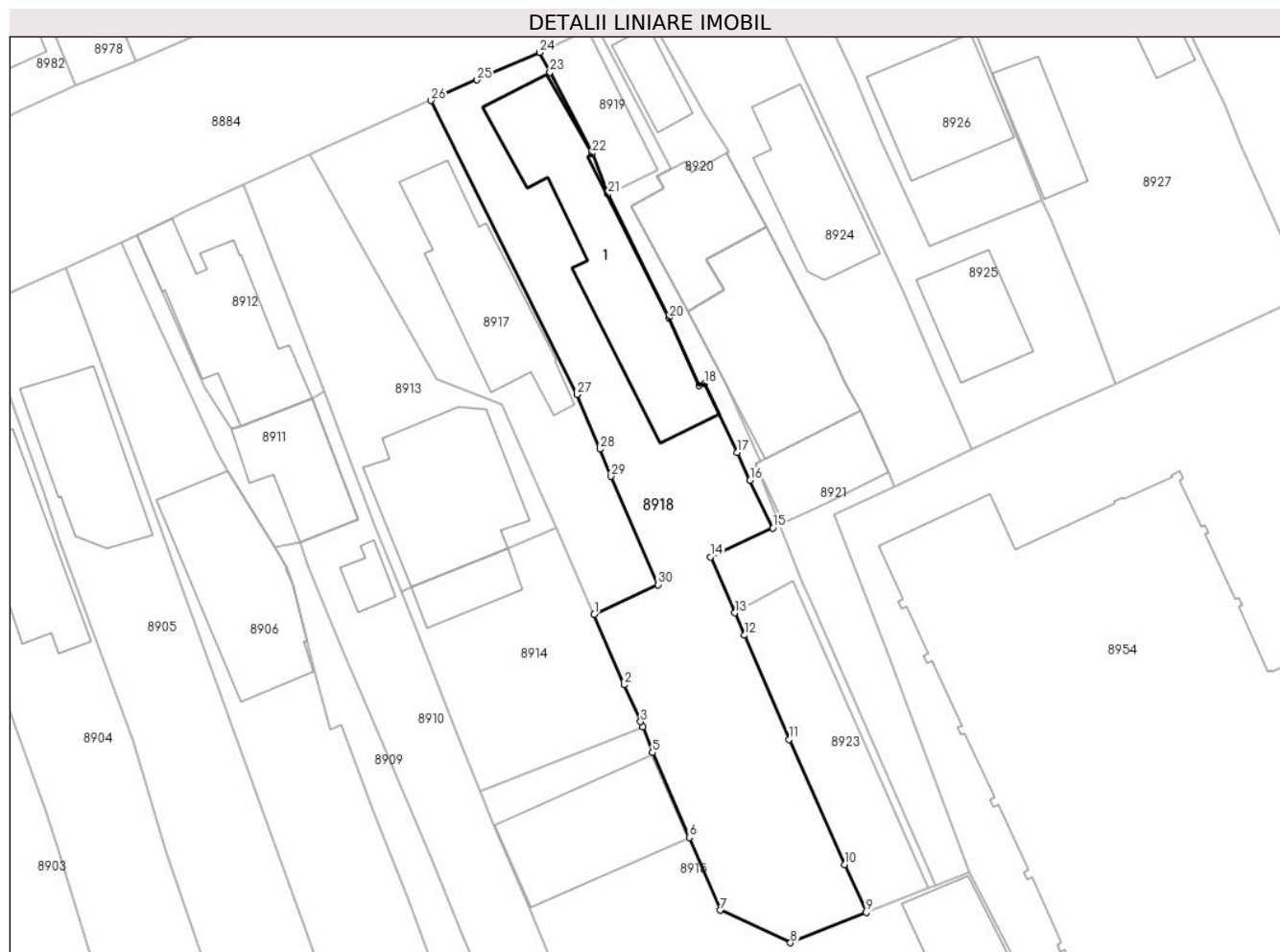
Inscrieri privind dezmembramintele dreptului de proprietate, drepturi reale de garanție și sarcini	Referințe
NU SUNT	

Anexa Nr. 1 La Partea I

Teren

Nr cadastral	Suprafața (mp)*	Observații / Referințe
20051	Din acte: 849 Masurata: 871	

* Suprafața este determinată în planul de proiecție Stereo 70.



Date referitoare la teren

Crt	Categorie folosință	Intra vilan	Suprafața (mp)	Tarla	Parcelă	Nr. topo	Observații / Referințe
8918	curți constructii	DA	871	T14	1220,1220/1,1221	-	

Date referitoare la construcții

Crt	Număr	Destinație construcție	Supraf. (mp)	Situație juridică	Observații / Referințe
A1.1	20051-C1	construcții de locuințe	181	Fara acte	Nr. niveluri:2; S. construita la sol:181 mp; S. construita desfasurata:189 mp; LOCUINTA P+BECI

Lungime Segmente

1) Valorile lungimilor segmentelor sunt obținute din proiecție în plan.

Punct început	X / Y	Punct sfârșit	X / Y	Lungime segment (** (m)
1	579.864,219 387.989,518	2	579.866,861 387.983,313	6.744
3	579.868,309 387.980,058	4	579.868,49 387.979,586	0.506
5	579.869,348 387.977,351	6	579.872,579 387.969,875	8.144

Punct început	X / Y	Punct sfârșit	X / Y	Lungime segment (** (m)
2	579.866,861 387.983,313	3	579.868,309 387.980,058	3.563
4	579.868,49 387.979,586	5	579.869,348 387.977,351	2.394
6	579.872,579 387.969,875	7	579.875,287 387.963,458	6.965

Punct început	X / Y	Punct sfârșit	X / Y	Lungime segment (** (m))
7	579.875,287 387.963,458	8	579.881,5 387.960,6	6.839
9	579.888,177 387.963,262	10	579.886,251 387.967,49	4.646
11	579.881,353 387.978,505	12	579.877,462 387.987,681	9.967
13	579.876,608 387.989,635	14	579.874,452 387.994,568	5.384
15	579.879,948 387.997,122	16	579.877,943 388.001,309	4.642
17	579.876,828 388.003,762	18	579.873,936 388.009,837	6.728
19	579.873,45 388.009,688	20	579.870,812 388.015,602	6.476
21	579.865,419 388.026,513	22	579.864,017 388.030,09	3.842
23	579.860,315 388.037,25	24	579.859,416 388.038,99	1.959
25	579.853,901 388.036,567	26	579.849,843 388.034,755	4.444
27	579.862,698 388.008,875	28	579.864,719 388.004,062	5.22
29	579.865,694 388.001,672	30	579.869,857 387.992,129	10.412

Punct început	X / Y	Punct sfârșit	X / Y	Lungime segment (** (m))
8	579.881,5 387.960,6	9	579.888,177 387.963,262	7.188
10	579.886,251 387.967,49	11	579.881,353 387.978,505	12.055
12	579.877,462 387.987,681	13	579.876,608 387.989,635	2.132
14	579.874,452 387.994,568	15	579.879,948 387.997,122	6.06
16	579.877,943 388.001,309	17	579.876,828 388.003,762	2.695
18	579.873,936 388.009,837	19	579.873,45 388.009,688	0.508
20	579.870,812 388.015,602	21	579.865,419 388.026,513	12.171
22	579.864,017 388.030,09	23	579.860,315 388.037,25	8.06
24	579.859,416 388.038,99	25	579.853,901 388.036,567	6.024
26	579.849,843 388.034,755	27	579.862,698 388.008,875	28.897
28	579.864,719 388.004,062	29	579.865,694 388.001,672	2.581
30	579.869,857 387.992,129	1	579.864,219 387.989,518	6.213

** Lungimile segmentelor sunt determinate în planul de proiecție Stereo 70 și sunt rotunjite la 1 milimetru.

*** Distanța dintre puncte este formată din segmente cumulate ce sunt mai mici decât valoarea 1 milimetru.

**DATE DESPRE IMOBILUL NR. 8919**

Oficiul de Cadastru și Publicitate Imobiliară PRAHOVA
Biroul de Cadastru și Publicitate Imobiliară Ploiești

A. Partea I. Descrierea imobilului

TEREN Intravilan

Nr. CF vechi:7180

Nr. cadastral vechi:12489

Adresa: Loc. Blejoi, Str Nichita Stănescu, Nr. 27A, Jud. Prahova

Nr. Crt	Nr cadastral Nr. topografic	Suprafața* (mp)	Observații / Referințe
A1	23199	Din acte: 410 Masurata: 64	Sector cadastral:15 Teren imprejmuit;

B. Partea II. Proprietari și acte

Inscrieri privitoare la dreptul de proprietate și alte drepturi reale	Referințe
47918 / 21/09/2009	
Contract De Vanzare-Cumparare nr. 3888, din 18/09/2009 emis de NP IVAN CONSTANTIN;	
B2	A1
Intabulare, drept de PROPRIETATE, dobandit prin Conventie, cota actuala 1/1, cota initiala 1/1 1) EFTEMIE GEORGIAN	
13457 / 25/02/2014	
Act Administrativ nr. 11039, din 17/02/2014 emis de OCPI PRAHOVA (act notarial aut. nr. 193/14.02.2014 de NP MOANTA GEORGETA);	
B3	A1
se noteaza modificarea limitei de proprietate conform documentatiei tehnice avizate	

C. Partea III. SARCINI .

Inscrieri privind dezmembramintele dreptului de proprietate, drepturi reale de garanție și sarcini	Referințe
NU SUNT	

Anexa Nr. 1 La Partea I

Teren

Nr cadastral	Suprafața (mp)*	Observații / Referințe
23199	Din acte: 410 Masurata: 64	

* Suprafața este determinată în planul de proiecție Stereo 70.



Date referitoare la teren

Crt	Categorie folosință	Intra vilan	Suprafața (mp)	Tarla	Parcelă	Nr. topo	Observații / Referințe
8919	curți constructii	DA	64	T14	1217	-	

Lungime Segmente

1) Valorile lungimilor segmentelor sunt obținute din proiecție în plan.

Punct început	X / Y	Punct sfârșit	X / Y	Lungime segment (** (m)
1	579.863,604 388.040,992	2	579.859,416 388.038,99	4.642
2	579.859,416 388.038,99	3	579.860,315 388.037,25	1.959
3	579.860,315 388.037,25	4	579.864,017 388.030,09	8.06
4	579.864,017 388.030,09	5	579.865,419 388.026,513	3.842
5	579.865,419 388.026,513	6	579.869,779 388.028,669	4.864

Punct început	X / Y	Punct sfârșit	X / Y	Lungime segment (** (m)
6	579.869,779 388.028,669	1	579.863,604 388.040,992	13.784

** Lungimile segmentelor sunt determinate în planul de proiecție Stereo 70 și sunt rotunjite la 1 milimetru.

*** Distanța dintre puncte este formată din segmente cumulate ce sunt mai mici decât valoarea 1 milimetru.

**DATE DESPRE IMOBILUL NR. 8920**

Oficiul de Cadastru și Publicitate Imobiliară PRAHOVA
Biroul de Cadastru și Publicitate Imobiliară Ploiești

A. Partea I. Descrierea imobilului

TEREN Intravilan

Nr. cadastral vechi:289

Adresa: Loc. Blejoi, Str Nichita Stănescu, Nr. 27, Jud. Prahova

Nr. Crt	Nr cadastral Nr. topografic	Suprafața* (mp)	Observații / Referințe
A1	25561	156	Sector cadastral:15 Teren imprejmuit;

Construcții

Crt	Nr cadastral Nr. topografic	Adresa	Observații / Referințe
A1.1	25561-C1	Loc. Blejoi, Str Nichita Stănescu, Nr. 27, Jud. Prahova	Nr. niveluri:1; S. construita la sol:85 mp; S. construita desfasurata:85 mp; C1-LOCUINTA-Sc=85mp
A1.2	25561-C2	Loc. Blejoi, Str Nichita Stănescu, Nr. 27, Jud. Prahova	Nr. niveluri:1; S. construita la sol:31 mp; S. construita desfasurata:31 mp; ANEXA P

B. Partea II. Proprietari și acte

Inscrieri privitoare la dreptul de proprietate și alte drepturi reale		Referințe
73079 / 29/11/2012		
Act Notarial nr. 1724, din 19/09/2000 emis de NP LUPU MARIA LUIZA (act notarial nr. 859/28-04-2009 emis de NP LUPU MARIA LUIZA; act notarial nr. 98/28-11-2012 emis de NP LUPU MARIA LUIZA;);		
B1	Intabulare, drept de PROPRIETATE, dobandit prin Conventie, cota actuala 1/1, cota initiala 1/1 1) DAFINESCU CONSTANTA 2) DAFINESCU GHEORGHE-CORNEL	A1, A1.1
/		
Act Administrativ nr. 58, din 18/05/2009 emis de PRIMARIA COMUNEI BELJOI (Adeverinta de insusire nr. 14528/14.08.2024 emisa de Primaria Blejoi);		
B2	Intabulare, drept de PROPRIETATE, dobandit prin Construire, cota actuala 1/1, cota initiala 1/1 1) DAFINESCU CONSTANTA 2) DAFINESCU GHEORGHE-CORNEL	A1.2

C. Partea III. SARCINI

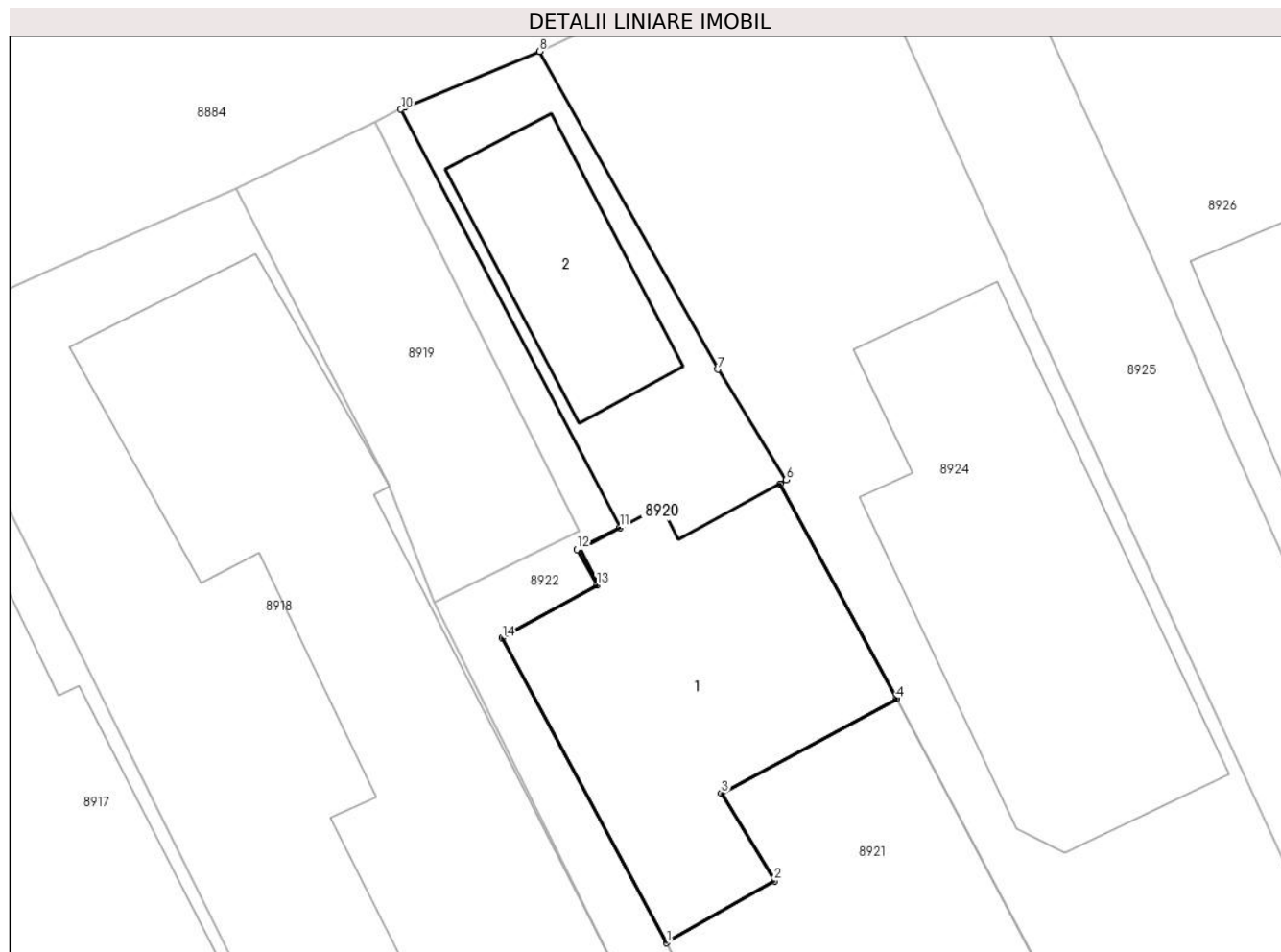
Inscrieri privind dezmembramintele dreptului de proprietate, drepturi reale de garanție și sarcini		Referințe
73079 / 29/11/2012		
Act Notarial nr. 1724, din 19/09/2000 emis de NP LUPU MARIA LUIZA (act notarial nr. 859/28-04-2009 emis de NP LUPU MARIA LUIZA; act notarial nr. 98/28-11-2012 emis de NP LUPU MARIA LUIZA;);		
C1	Intabulare, drept de IPOTECA LEGALA, Valoare:0 reprezentand contravaloarea intretinerii 1) EFTEMIE MARZEA	A1, A1.1

Anexa Nr. 1 La Partea I

Teren

Nr cadastral	Suprafața (mp)*	Observații / Referințe
25561	156	

* Suprafața este determinată în planul de proiecție Stereo 70.



Date referitoare la teren

Crt	Categorie folosință	Intramilan	Suprafața (mp)	Tarla	Parcelă	Nr. topo	Observații / Referințe
8920	curți constructii	DA	156	T14	1217	-	

Date referitoare la construcții

Crt	Număr	Destinație construcție	Supraf. (mp)	Situație juridică	Observații / Referințe
A1.1	25561-C1	construcții de locuințe	85	Cu acte	Nr. niveluri:1; S. construita la sol:85 mp; S. construita desfasurata:85 mp; C1-LOCUINTA-Sc=85mp
A1.2	25561-C2	construcții anexa	31	Cu acte	Nr. niveluri:1; S. construita la sol:31 mp; S. construita desfasurata:31 mp; ANEXA P

Lungime Segmente

1) Valorile lungimilor segmentelor sunt obținute din proiecție în plan.

Punct început	X / Y	Punct sfârșit	X / Y	Lungime segment (** (m)
1	579.872,425 388.016,233	2	579.875,673 388.018,105	3.749
2	579.875,673 388.018,105	3	579.874,07 388.020,747	3.09

Punct început	X / Y	Punct sfârșit	X / Y	Lungime segment (** (m)
3	579.874,07 388.020,747	4	579.879,359 388.023,582	6.001
4	579.879,359 388.023,582	5	579.875,837 388.030,074	7.386
5	579.875,837 388.030,074	6	579.876,033 388.030,195	0.23
6	579.876,033 388.030,195	7	579.873,963 388.033,528	3.923
7	579.873,963 388.033,528	8	579.868,585 388.043,113	10.991
8	579.868,585 388.043,113	9	579.864,515 388.041,427	4.405
9	579.864,515 388.041,427	10	579.864,399 388.041,372	0.128
10	579.864,399 388.041,372	11	579.871,007 388.028,75	14.247
11	579.871,007 388.028,75	12	579.869,716 388.028,092	1.449
12	579.869,716 388.028,092	13	579.870,313 388.027,012	1.234
13	579.870,313 388.027,012	14	579.867,453 388.025,423	3.272
14	579.867,453 388.025,423	1	579.872,425 388.016,233	10.449

** Lungimile segmentelor sunt determinate în planul de proiecție Stereo 70 și sunt rotunjite la 1 milimetru.

*** Distanța dintre puncte este formată din segmente cumulate ce sunt mai mici decât valoarea 1 milimetru.

**DATE DESPRE IMOBILUL NR. 8921**

Oficiul de Cadastru și Publicitate Imobiliară PRAHOVA
Biroul de Cadastru și Publicitate Imobiliară Ploiești

A. Partea I. Descrierea imobilului

TEREN Intravilan

Adresa: Loc. Blejoi, Jud. Prahova

Nr. Crt	Nr cadastral Nr. topografic	Suprafața* (mp)	Observații / Referințe
A1	26162	375	Sector cadastral:15 Teren imprejmuit;

Construcții

Crt	Nr cadastral Nr. topografic	Adresa	Observații / Referințe
A1.1	26162-C1	Loc. Blejoi, Jud. Prahova	Nr. niveluri:1; S. construita la sol:160 mp; S. construita desfasurata:160 mp; Locuinta, anul construirii:2008, fundatie: beton, pereti: caramida, invelitoare: tabla, instalatii: electrica , gaze, apa
A1.2	26162-C2	Loc. Blejoi, Jud. Prahova	Nr. niveluri:1; S. construita la sol:61 mp; S. construita desfasurata:61 mp; Anexa anul construirii:2008, fundatie: beton, pereti: caramida, invelitoare: tabla, instalatii: electrica , gaze, apa

B. Partea II. Proprietari și acte

Inscrieri privitoare la dreptul de proprietate și alte drepturi reale	Referințe
35203 / 12/05/2014	
Act Notarial nr. 1213, din 07/05/2014 emis de NP MEIROSU CARMEN;	
B1	Se infiinteaza cartea funciara 26162 a imobilului cu numarul cadastral 26162/Blejoi, rezultat din dezmembrarea imobilului cu numarul cadastral 12488 (identificator electronic 23198) in scris in cartea funciara 7178 (identificator electronic 23198);
Act Notarial nr. 3888, din 18/09/2009 emis de NP IVAN CONSTANTIN;	
B2	Intabulare, drept de PROPRIETATE, dobandit prin Conventie, cota actuala 1/1, cota initiala 1/1 1) EFTEMIE GEORGIAN
Act Notarial nr. 193, din 14/02/2014 emis de NP Moanta Georgeta (act administrativ nr. 11040/17-02-2014 emis de OCPI PRAHOVA);	
B3	se noteaza modificarea limitelor imobilului conform documentatiei tehnice avizate

C. Partea III. SARCINI

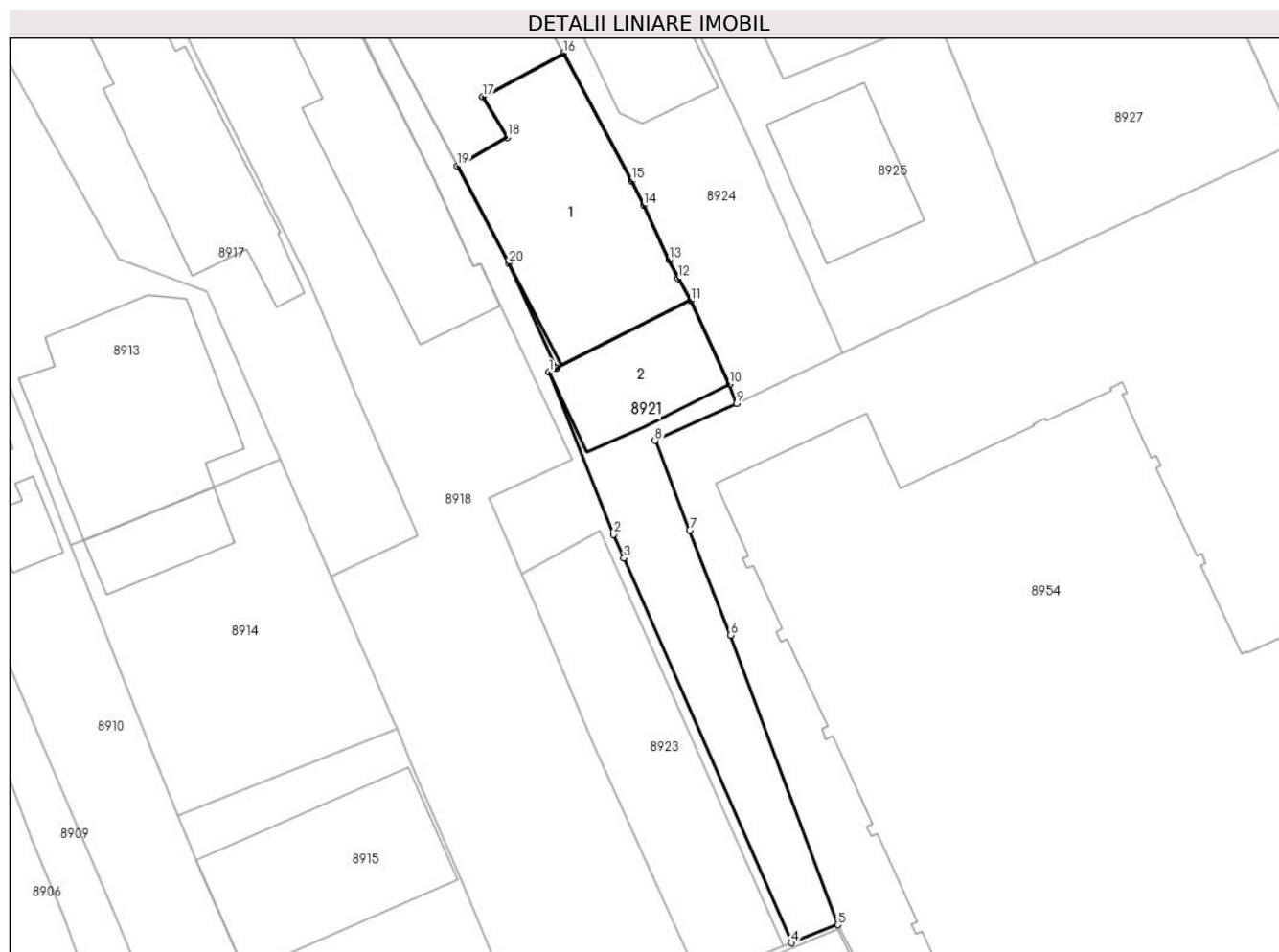
Inscrieri privind dezmembramintele dreptului de proprietate, drepturi reale de garanție și sarcini	Referințe
35203 / 12/05/2014	
Act Notarial nr. 3888, din 18/09/2009 emis de NP IVAN CONSTANTIN;	
C1	Intabulare, drept de HABITATIEviagera, cu notarea obligatiei de intretinere 1) EFTEMIE MIRZEA 2) EFTEMIE VERONICA

Anexa Nr. 1 La Partea I

Teren

Nr cadastral	Suprafața (mp)*	Observații / Referințe
26162	375	

* Suprafața este determinată în planul de proiecție Stereo 70.



Date referitoare la teren

Crt	Categorie folosință	Intravilan	Suprafața (mp)	Tarla	Parcelă	Nr. topo	Observații / Referințe
8921	arabil	DA	109	T14	1219	-	
8921	curți construcții	DA	266	T14	1217	-	Rest proprietate lot 2=140mp

Date referitoare la construcții

Crt	Număr	Destinație construcție	Supraf. (mp)	Situație juridică	Observații / Referințe
A1.1	26162-C1	construcții de locuințe	160	Cu acte	Nr. niveluri:1; S. construita la sol:160 mp; S. construita desfasurata:160 mp; Locuinta, anul construirii:2008, fundatie: beton, pereti: caramida, invelitoare: tabla, instalatii: electrica , gaze, apa
A1.2	26162-C2	construcții anexa	61	Cu acte	Nr. niveluri:1; S. construita la sol:61 mp; S. construita desfasurata:61 mp; Anexa anul construirii:2008, fundatie: beton, pereti: caramida, invelitoare: tabla, instalatii: electrica , gaze, apa

Lungime Segmente

1) Valorile lungimilor segmentelor sunt obținute din proiecție în plan.

Punct început	X / Y	Punct sfârșit	X / Y	Lungime segment (** (m)
1	579.878,388 388.002,785	2	579.882,613 387.992,233	11.366
3	579.883,289 387.990,683	4	579.894,226 387.965,616	27.349
5	579.897,236 387.966,787	6	579.890,219 387.985,666	20.141
7	579.887,571 387.992,51	8	579.885,314 387.998,343	6.254
9	579.890,63 388.000,762	10	579.890,147 388.002,024	1.351
11	579.887,652 388.007,466	12	579.886,799 388.008,897	1.666
13	579.886,222 388.010,131	14	579.884,556 388.013,692	3.931
15	579.883,787 388.015,271	16	579.879,359 388.023,582	9.417
17	579.874,07 388.020,747	18	579.875,673 388.018,105	3.09
19	579.872,425 388.016,233	20	579.875,773 388.009,905	7.159
21	579.878,854 388.003,021	1	579.878,388 388.002,785	0.522

Punct început	X / Y	Punct sfârșit	X / Y	Lungime segment (** (m)
2	579.882,613 387.992,233	3	579.883,289 387.990,683	1.691
4	579.894,226 387.965,616	5	579.897,236 387.966,787	3.23
6	579.890,219 387.985,666	7	579.887,571 387.992,51	7.338
8	579.885,314 387.998,343	9	579.890,63 388.000,762	5.84
10	579.890,147 388.002,024	11	579.887,652 388.007,466	5.987
12	579.886,799 388.008,897	13	579.886,222 388.010,131	1.362
14	579.884,556 388.013,692	15	579.883,787 388.015,271	1.756
16	579.879,359 388.023,582	17	579.874,07 388.020,747	6.001
18	579.875,673 388.018,105	19	579.872,425 388.016,233	3.749
20	579.875,773 388.009,905	21	579.878,854 388.003,021	7.542

** Lungimile segmentelor sunt determinate în planul de proiecție Stereo 70 și sunt rotunjite la 1 milimetru.

*** Distanța dintre puncte este formată din segmente cumulate ce sunt mai mici decât valoarea 1 milimetru.

**DATE DESPRE IMOBILUL NR. 8922**

Oficiul de Cadastru și Publicitate Imobiliară PRAHOVA
Biroul de Cadastru și Publicitate Imobiliară Ploiești

A. Partea I. Descrierea imobilului

TEREN Intravilan

Adresa: Loc. Blejoi, Jud. Prahova

Nr. Crt	Nr cadastral Nr. topografic	Suprafața* (mp)	Observații / Referințe
A1	26094	123	Sector cadastral:15 Teren imprejmuit;

B. Partea II. Proprietari și acte

Inscrieri privitoare la dreptul de proprietate și alte drepturi reale		Referințe
35205 / 12/05/2014		
Act Notarial nr. 1212, din 07/05/2014 emis de NP MEIROSU CARMEN (act notarial nr. 1215/07-05-2014 emis de NP MEIROSU CARMEN;);		
B1	Se infiinteaza cartea funciara 26094 a imobilului cu numarul cadastral 26094/Blejoi, rezultat din dezmembrarea imobilului cu numarul cadastral 290 (identificator electronic 25567) inscris in cartea funciara 25567;	A1
Act Notarial nr. 1724, din 19/10/2000 emis de NP LUPU MARIA LUIZA (act notarial nr. 859/28-04-2009 emis de NP LUPU MARIA LUIZA; act notarial nr. 98/28-11-2012 emis de NP LUPU MARIA LUIZA; act administrativ nr.47434/17.09.2009 emis de OCPI PRAHOVA;);		
B2	Intabulare, drept de PROPRIETATEcumparare ca bun comun, dobandit prin Conventie, cota actuala 1/2, cota initiala 1/2 1) DAFINESCU GHEORGHE-CORNEL 2) DAFINESCU CONSTANTA	A1
Act Administrativ nr. 86811, din 03/05/2000 emis de COMISIA JUDETEANA PRAHOVA (act notarial nr. 1741/04-04-2013 emis de IVAN CONSTANTIN; act notarial nr. 3888/18-09-2009 emis de IVAN CONSTANTIN;);		
B3	Intabulare, drept de PROPRIETATEcumparare ca bun propriu, dobandit prin Conventie, cota actuala 1/2, cota initiala 1/2 1) EFTEMIE GEORGIAN	A1
Act Administrativ nr. 290, din 10/03/2014 emis de OCPI PRAHOVA;		
B4	se noteaza din oficiu propunerea de dezmembrare a imobilului <i>OBSERVATII: pozitie transcrisa din CF 25567/Blejoi, inscrisa prin incheierea nr. 17420 din 10/03/2014;</i>	A1

C. Partea III. SARCINI

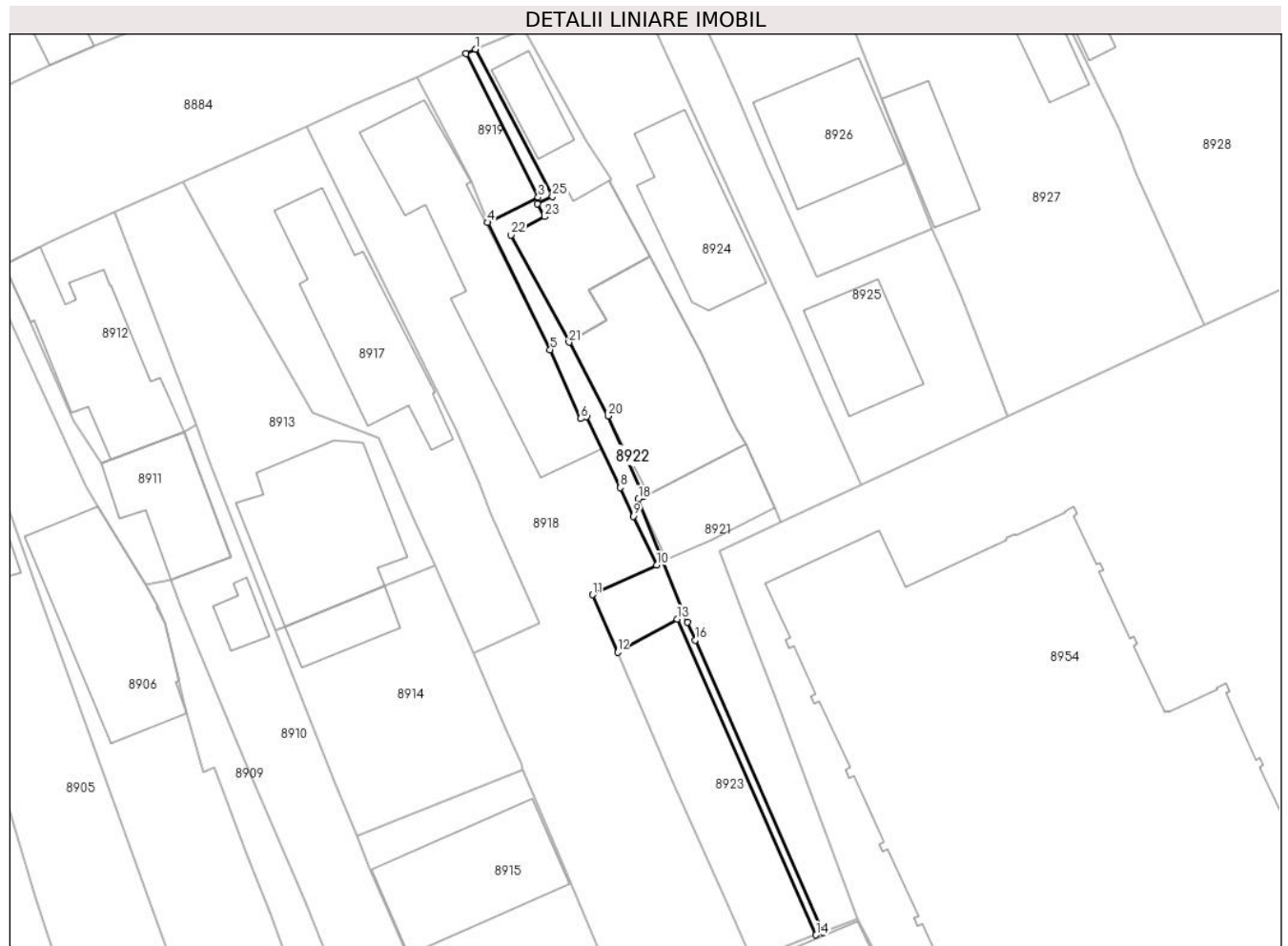
Inscrieri privind dezmembramintele dreptului de proprietate, drepturi reale de garanție și sarcini		Referințe
35205 / 12/05/2014		
Act Administrativ nr. 86811, din 03/05/2000 emis de COMISIA JUDETEANA PRAHOVA (act notarial nr. 1741/04-04-2013 emis de IVAN CONSTANTIN; act notarial nr. 3888/18-09-2009 emis de IVAN CONSTANTIN;);		
C1	se noteaza obligatia obligatia de intretinere asupra cotei de 1/2 1) EFTEMIE MIRZEA 2) EFTEMIE VERONICA	A1

Anexa Nr. 1 La Partea I

Teren

Nr cadastral	Suprafața (mp)*	Observații / Referințe
26094	123	

* Suprafața este determinată în planul de proiecție Stereo 70.



Date referitoare la teren

Crt	Categorie folosință	Intravilan	Suprafața (mp)	Tarla	Parcelă	Nr. topo	Observații / Referințe
8922	drum	DA	123	T14	1217,1219	-	REST PROPRIETATE LOT2=19mp

Lungime Segmente

1) Valorile lungimilor segmentelor sunt obținute din proiecție în plan.

Punct început	X / Y	Punct sfârșit	X / Y	Lungime segment (** (m)
1	579.864,399 388.041,372	2	579.863,604 388.040,992	0.881
3	579.869,779 388.028,669	4	579.865,419 388.026,513	4.864
5	579.870,812 388.015,602	6	579.873,45 388.009,688	6.476
7	579.873,936 388.009,837	8	579.876,828 388.003,762	6.728
9	579.877,943 388.001,309	10	579.879,948 387.997,122	4.642

Punct început	X / Y	Punct sfârșit	X / Y	Lungime segment (** (m)
2	579.863,604 388.040,992	3	579.869,779 388.028,669	13.784
4	579.865,419 388.026,513	5	579.870,812 388.015,602	12.171
6	579.873,45 388.009,688	7	579.873,936 388.009,837	0.508
8	579.876,828 388.003,762	9	579.877,943 388.001,309	2.695
10	579.879,948 387.997,122	11	579.874,452 387.994,568	6.06

Punct început	X / Y	Punct sfârșit	X / Y	Lungime segment (** (m)
11	579.874,452 387.994,568	12	579.876,608 387.989,635	5.384
13	579.881,727 387.992,492	14	579.893,655 387.965,394	29.607
15	579.894,226 387.965,616	16	579.883,289 387.990,683	27.349
17	579.882,613 387.992,233	18	579.878,388 388.002,785	11.366
19	579.878,854 388.003,021	20	579.875,773 388.009,905	7.542
21	579.872,425 388.016,233	22	579.867,453 388.025,423	10.449
23	579.870,313 388.027,012	24	579.869,716 388.028,092	1.234
25	579.871,007 388.028,75	1	579.864,399 388.041,372	14.247

Punct început	X / Y	Punct sfârșit	X / Y	Lungime segment (** (m)
12	579.876,608 387.989,635	13	579.881,727 387.992,492	5.862
14	579.893,655 387.965,394	15	579.894,226 387.965,616	0.613
16	579.883,289 387.990,683	17	579.882,613 387.992,233	1.691
18	579.878,388 388.002,785	19	579.878,854 388.003,021	0.522
20	579.875,773 388.009,905	21	579.872,425 388.016,233	7.159
22	579.867,453 388.025,423	23	579.870,313 388.027,012	3.272
24	579.869,716 388.028,092	25	579.871,007 388.028,75	1.449

** Lungimile segmentelor sunt determinate în planul de proiecție Stereo 70 și sunt rotunjite la 1 milimetru.

*** Distanța dintre puncte este formată din segmente cumulate ce sunt mai mici decât valoarea 1 milimetru.

**DATE DESPRE IMOBILUL NR. 8923**

Oficiul de Cadastru și Publicitate Imobiliară PRAHOVA
Biroul de Cadastru și Publicitate Imobiliară Ploiești

A. Partea I. Descrierea imobilului

TEREN Intravilan

Adresa: Loc. Blejoi, Jud. Prahova

Nr. Crt	Nr cadastral Nr. topografic	Suprafața* (mp)	Observații / Referințe
A1	26091	173	Sector cadastral:15 Teren imprejmuit;

B. Partea II. Proprietari și acte

Inscrieri privitoare la dreptul de proprietate și alte drepturi reale		Referințe
35189 / 12/05/2014		
Act Notarial nr. 1216, din 07/05/2014 emis de NP MEIROSU CARMEN;		
B1	Se infiinteaza cartea funciara 26091 a imobilului cu numarul cadastral 26091/Blejoi, rezultat din dezmembrarea imobilului cu numarul cadastral 291 (identificator electronic 25592) inscris in cartea funciara 25592;	A1
Act Notarial nr. 1724, din 19/09/2000 emis de LUPU MARIA LUIZA (act notarial 859/28.04.2009 emis de NP Lupu Maria Luiza ;act notarial nr.98/28.11.2012 emis de NP Lupu Maria Luiza ;act notarial nr.2/09.01.2013 emis de NP Lupu Maria Luiza);		
B2	Intabulare, drept de PROPRIETATE(cumparare ca bun comun), dobandit prin Conventie, cota actuala 1/1, cota initiala 1/1 1) DAFINESCU CONSTANTA 2) DAFINESCU GHEORGHE-CORNEL <i>OBSERVATII: pozitie transcrisa din CF 25592/Blejoi, inscrisa prin incheierea nr. 73073 din 29/11/2012;</i>	A1
Act Administrativ nr. 289, din 10/03/2014 emis de OCPI PH;		
B3	se noteaza din oficiu propunerea de dezmembrare a imobilului <i>OBSERVATII: pozitie transcrisa din CF 25592/Blejoi, inscrisa prin incheierea nr. 17409 din 10/03/2014;</i>	A1
54542 / 17/07/2014		
Act Notarial nr. 15, din 16/07/2014 emis de NP MEIROSU CARMEN;		
B5	se noteaza faptul ca prin incheierea de rectificare nr. 15/16.07.2014 emisa de notar public Meirosu Carmen, se rectifica cuprinsul contractului de vanzare cumparare autentificat sub nr. 1218/07.05.2014 de notar public Meirosu Carmen in sensul ca obiectul vanzarii l-a constituit terenul in suprafata de 194 mp. cu nr.cad. 26092 si nu terenul inscris in prezenta carte funciara	A1

C. Partea III. SARCINI .

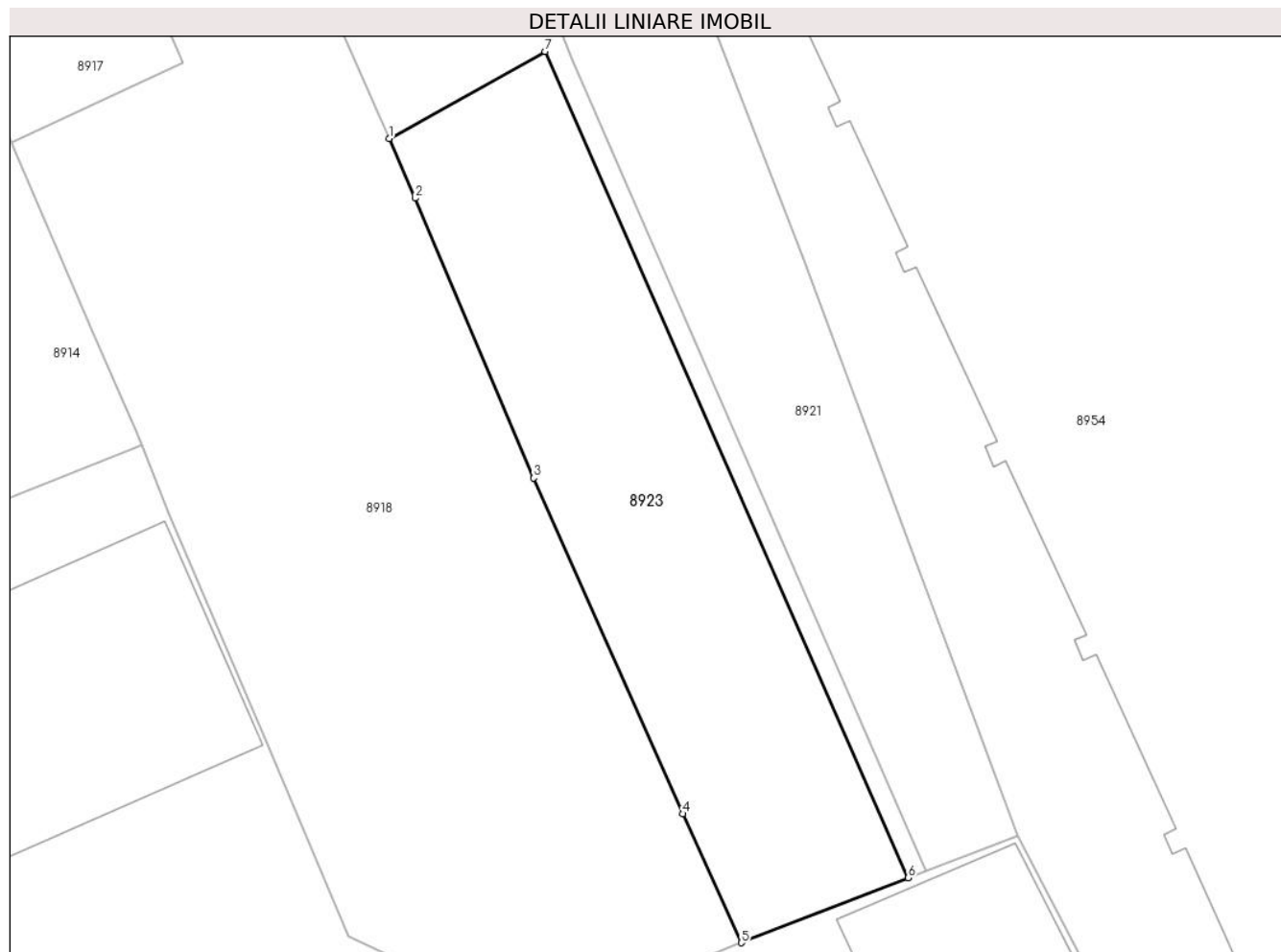
Inscrieri privind dezmembramintele dreptului de proprietate, drepturi reale de garanție și sarcini	Referințe
NU SUNT	

Anexa Nr. 1 La Partea I

Teren

Nr cadastral	Suprafața (mp)*	Observații / Referințe
26091	173	

* Suprafața este determinată în planul de proiecție Stereo 70.



Date referitoare la teren

Crt	Categorie folosință	Intravilan	Suprafața (mp)	Tarla	Parcelă	Nr. topo	Observații / Referințe
8923	curți constructii	DA	173	T14	1219	-	REST PROPRIETATE LOT2=194mp

Lungime Segmente

1) Valorile lungimilor segmentelor sunt obținute din proiecție în plan.

Punct început	X / Y	Punct sfârșit	X / Y	Lungime segment (** (m)
1	579.876,608 387.989,635	2	579.877,462 387.987,681	2.132
2	579.877,462 387.987,681	3	579.881,353 387.978,505	9.967
3	579.881,353 387.978,505	4	579.886,251 387.967,49	12.055
4	579.886,251 387.967,49	5	579.888,177 387.963,262	4.646
5	579.888,177 387.963,262	6	579.893,655 387.965,394	5.878

Punct început	X / Y	Punct sfârșit	X / Y	Lungime segment (** (m)
6	579.893,655 387.965,394	7	579.881,727 387.992,492	29.607
7	579.881,727 387.992,492	1	579.876,608 387.989,635	5.862

** Lungimile segmentelor sunt determinate în planul de proiecție Stereo 70 și sunt rotunjite la 1 milimetru.

*** Distanța dintre puncte este formată din segmente cumulate ce sunt mai mici decât valoarea 1 milimetru.

**DATE DESPRE IMOBILUL NR. 8924**

Oficiul de Cadastru și Publicitate Imobiliară PRAHOVA
Biroul de Cadastru și Publicitate Imobiliară Ploiești

A. Partea I. Descrierea imobilului

TEREN Intravilan

Nr. CF vechi:392
Nr. cadastral vechi:339/1

Adresa: Loc. Blejoi, Str Nichita Stănescu, Nr. 25, Jud. Prahova

Nr. Crt	Nr cadastral Nr. topografic	Suprafața* (mp)	Observații / Referințe
A1	26506	410	Sector cadastral:15 Teren imprejmuit;

Construcții

Crt	Nr cadastral Nr. topografic	Adresa	Observații / Referințe
A1.1	26506-C1	Loc. Blejoi, Str Nichita Stănescu, Nr. 25, Jud. Prahova	Nr. niveluri:3; S. construita la sol:99 mp; S. construita desfasurata:202 mp; Locuinta P+M+Beci

B. Partea II. Proprietari și acte

Inscrieri privitoare la dreptul de proprietate și alte drepturi reale		Referințe
4436 / 11/06/2002		
Contract De Vanzare-Cumparare nr. 3520, din 15/05/2002 emis de NP IVAN CONSTANTIN;		
B1	Intabulare, drept de PROPRIETATEcumparare ca bun comun, dobandit prin Conventie, cota actuala 1/1, cota initiala 1/1 1) FAUR ELENA 2) FAUR MARIAN <i>OBSERVATII: (provenita din conversia CF 392)</i>	A1
445 / 11/01/2006		
Autorizatie nr. 79/2003, din 04/11/1111 emis de PRIMARIA COMUNEI BLEJOI (proces verbal de control F.N. din 05.01.2006 emis de PRIMARIA COMUNEI BLEJOI);		
B2	Intabulare, drept de PROPRIETATE, dobandit prin Construire, cota actuala 1/1, cota initiala 1/1 1) FAUR ELENA 2) FAUR MARIAN	A1.1

C. Partea III. SARCINI

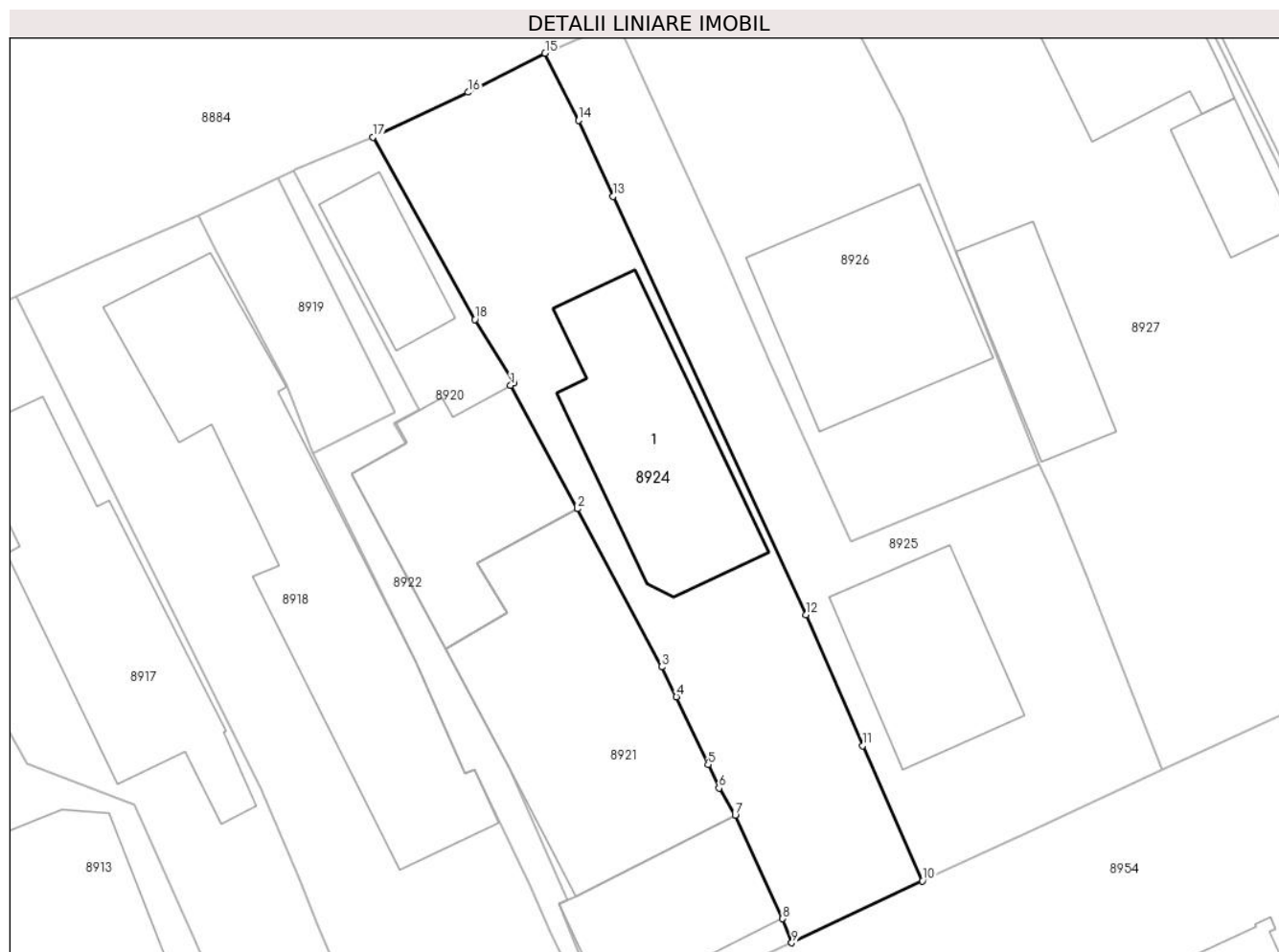
Inscrieri privind dezmembramintele dreptului de proprietate, drepturi reale de garanție și sarcini		Referințe
138989 / 24/12/2020		
Act Notarial nr. 399, din 23/12/2020 emis de NP Calin Mirela;		
C2	se radiaza ipoteca si interdictiile aferente de sub C1 inscrise prin incheierea nr. 3733/2006	A1, A1.1

Anexa Nr. 1 La Partea I

Teren

Nr cadastral	Suprafața (mp)*	Observații / Referințe
26506	410	

* Suprafața este determinată în planul de proiecție Stereo 70.



Date referitoare la teren

Crt	Categorie folosință	Intravilan	Suprafața (mp)	Tarla	Parcelă	Nr. topo	Observații / Referințe
8924	curți constructii	DA	410	T14	1216	-	

Date referitoare la construcții

Crt	Număr	Destinație construcție	Supraf. (mp)	Situație juridică	Observații / Referințe
A1.1	26506-C1	construcții de locuințe	99	Cu acte	Nr. niveluri:3; S. construita la sol:99 mp; S. construita desfasurata:202 mp; Locuinta P+M+Beci

Lungime Segmente

1) Valorile lungimilor segmentelor sunt obținute din proiecție în plan.

Punct început	X / Y	Punct sfârșit	X / Y	Lungime segment (** (m)
1	579.875,837 388.030,074	2	579.879,359 388.023,582	7.386
2	579.879,359 388.023,582	3	579.883,787 388.015,271	9.417
3	579.883,787 388.015,271	4	579.884,556 388.013,692	1.756

Punct început	X / Y	Punct sfârșit	X / Y	Lungime segment (** (m)
4	579.884,556 388.013,692	5	579.886,222 388.010,131	3.931
5	579.886,222 388.010,131	6	579.886,799 388.008,897	1.362
6	579.886,799 388.008,897	7	579.887,652 388.007,466	1.666
7	579.887,652 388.007,466	8	579.890,147 388.002,024	5.987
8	579.890,147 388.002,024	9	579.890,63 388.000,762	1.351
9	579.890,63 388.000,762	10	579.897,508 388.004,01	7.606
10	579.897,508 388.004,01	11	579.894,36 388.011,121	7.777
11	579.894,36 388.011,121	12	579.891,379 388.018,01	7.506
12	579.891,379 388.018,01	13	579.881,218 388.039,998	24.222
13	579.881,218 388.039,998	14	579.879,419 388.044,0	4.388
14	579.879,419 388.044,0	15	579.877,646 388.047,531	3.951
15	579.877,646 388.047,531	16	579.873,591 388.045,48	4.544
16	579.873,591 388.045,48	17	579.868,585 388.043,113	5.537
17	579.868,585 388.043,113	18	579.873,963 388.033,528	10.991
18	579.873,963 388.033,528	19	579.876,033 388.030,195	3.923
19	579.876,033 388.030,195	1	579.875,837 388.030,074	0.23

** Lungimile segmentelor sunt determinate în planul de proiecție Stereo 70 și sunt rotunjite la 1 milimetru.

*** Distanța dintre puncte este formată din segmente cumulate ce sunt mai mici decât valoarea 1 milimetru.

**DATE DESPRE IMOBILUL NR. 8925**

Oficiul de Cadastru și Publicitate Imobiliară PRAHOVA
Biroul de Cadastru și Publicitate Imobiliară Ploiești

A. Partea I. Descrierea imobilului

TEREN Intravilan

Adresa: Loc. Blejoi, Str Nichita Stănescu, Nr. 23A, Jud. Prahova, Tarla 14 Parcela Cc1216 A1215

Nr. Crt	Nr cadastral Nr. topografic	Suprafața* (mp)	Observații / Referințe
A1	32055	369	Sector cadastral:15 Teren imprejmuit;

Construcții

Crt	Nr cadastral Nr. topografic	Adresa	Observații / Referințe
A1.2	32055-C2	Loc. Blejoi, Nr. 23A, Jud. Prahova	Nr. niveluri:1; S. construita la sol:68 mp; S. construita desfasurata:68 mp; LOCUINTA P

B. Partea II. Proprietari și acte

Inscrieri privitoare la dreptul de proprietate și alte drepturi reale		Referințe
22803 / 18/02/2022		
Act Notarial nr. 759, din 17/02/2022 emis de NP Tudose Maria;		
B1	Se infiinteaza cf. 32055 a imobilului cu nr. cad. 32055/Blejoi ca urmare a alipirii urmatoarelor 3 imobile: -- nr.cad.27002\cf.27002; -- nr.cad.27013\cf.27013; -- nr.cad.30399\cf.30399;	A1
Act Administrativ nr. C301, din 13/01/2022 emis de OCPI PRAHOVA;		
B12	se noteaza din oficiu propunerea de alipire a imobilului <i>OBSERVATII: pozitie transcrisa din CF 30399/Blejoi, inscrisa prin incheierea nr. 4217 din 13/01/2022;</i>	A1
Act Notarial nr. 759, din 17/02/2022 emis de NP Tudose Maria;		
B13	Intabulare, drept de PROPRIETATE, dobandit prin Conventie, cota actuala 1/2, cota initiala 1/2 1) RĂDUCANU GHEORGHE 2) RADUCANU DANIELA-DORIS	A1
B14	Intabulare, drept de PROPRIETATE, dobandit prin Conventie, cota actuala 1/2, cota initiala 1/2 1) BUCURAN CLARA-EMILIA 2) BUCURAN MARIUS	A1
Act Administrativ nr. seria CG nr.224646, din 09/07/2016 emis de CONSULATUL ROMANIEI LA CIUDAD REAL;		
B15	se noteaza schimbarea numelui proprietarei inscrisa sub B6 din CHIRCHIBOI CLARA-EMILIA in BUCURAN CLARA-EMILIA	A1
40391 / 22/03/2022		
Act Administrativ nr. 5630, din 21/03/2022 emis de Primaria Comunei Blejoi;		
B16	se actualizeaza informatiile cadastrale in sensul ca adresa actuala a imobilului este:com.Blejoi,sat Blejoi,strada Nichita Stanescu,nr.23A, judet Prahova	A1
/		
Act Administrativ nr. 57, din 05/07/2024 emis de PRIMARIA COMUNEI BLEJOI (Adeverinta de insusire nr. 14528/14.08.2024 emisa de Primaria Comunei Blejoi);		
B17	Intabulare, drept de PROPRIETATE, dobandit prin Construire, cota actuala 1/1, cota initiala 1/1 1) RĂDUCANU GHEORGHE 2) RADUCANU DANIELA-DORIS 3) BUCURAN CLARA-EMILIA 4) BUCURAN MARIUS	A1.2

C. Partea III. SARCINI

Inscrieri privind dezmembramintele dreptului de proprietate, drepturi reale de garanție și sarcini	Referințe
22803 / 18/02/2022	

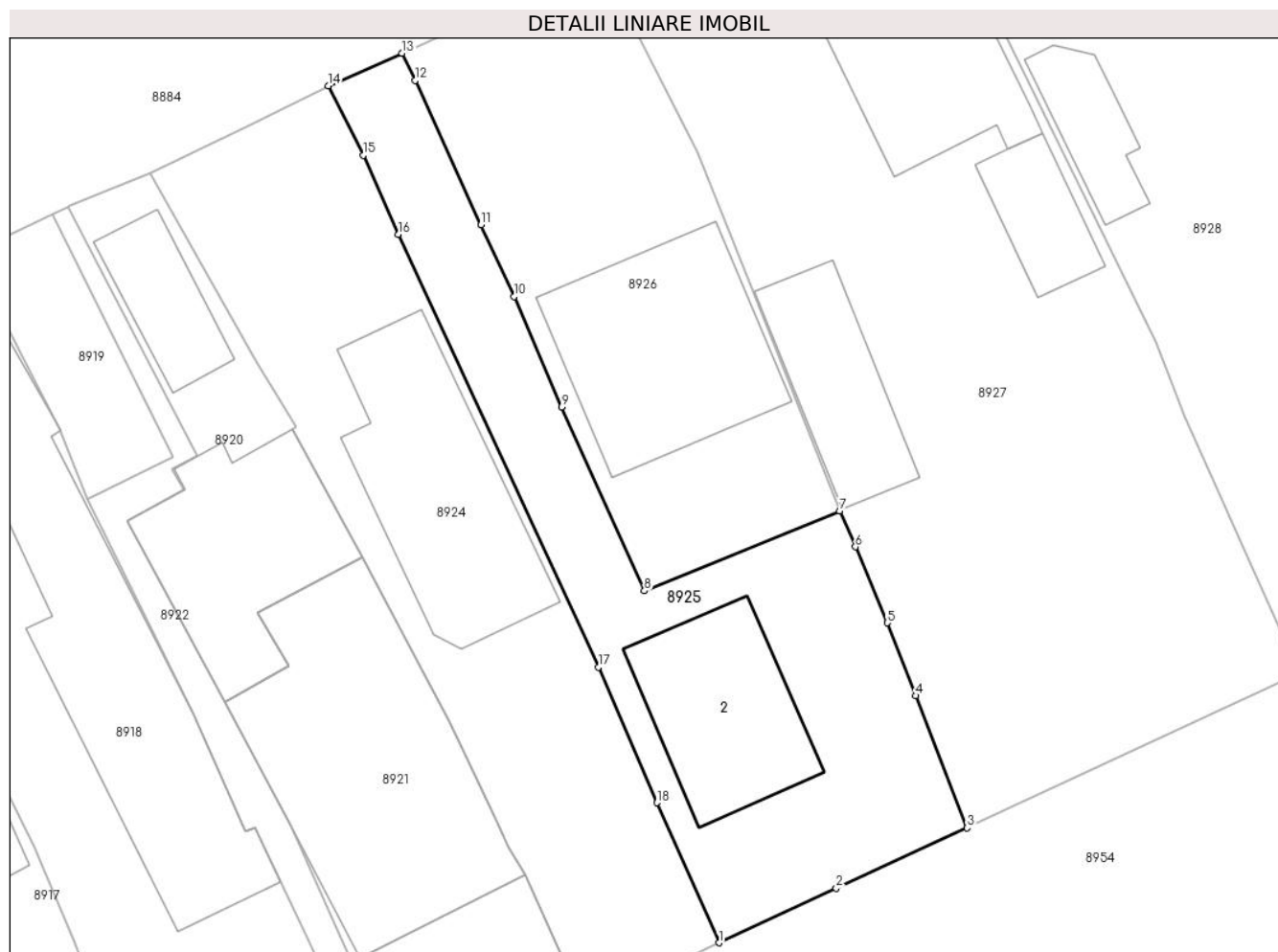
Inscrieri privind dezmembramintele dreptului de proprietate, drepturi reale de garanție și sarcini		Referințe
Act Notarial nr. 3227, din 18/08/2017 emis de NP Tudose Maria;		
C1	Intabulare, drept de UZUFRICTviager	A1
	1) CHIRCHIBOI VIORICA	
	<i>OBSERVATII: pozitie transcrisa din CF 27002/Blejoi, inregistrata prin incheierea nr. 76258 din 21/08/2017;</i>	
135732 / 31/08/2023		
Act Administrativ nr. 818/2015, din 28/08/2023 emis de EX.JUD.TĂNASE DRAGOȘ IULIAN;		
C4	se radiază urmărirea silită imobiliară înscrisă sub C3 prin încheierea nr. 79502/2023	A1
150790 / 04/10/2023		
Act Administrativ nr. 488/2022, din 04/10/2023 emis de Executor Judecătoresc Guruianu Viorel;		
C5	se radiază urmărirea silită imobiliară înscrisă sub C2 prin încheierea nr. 90667/2022	A1

Anexa Nr. 1 La Partea I

Teren

Nr cadastral	Suprafața (mp)*	Observații / Referințe
32055	369	

* Suprafața este determinată în planul de proiecție Stereo 70.



Date referitoare la teren

Crt	Categorie folosință	Intra vilan	Suprafața (mp)	Tarla	Parcelă	Nr. topo	Observații / Referințe
8925	curți constructii	DA	369	T14	1216,1215	-	

Date referitoare la construcții

Crt	Număr	Destinație construcție	Supraf. (mp)	Situație juridică	Observații / Referințe
A1.2	32055-C2	construcții de locuințe	68	Cu acte	Nr. niveluri:1; S. construita la sol:68 mp; S. construita desfasurata:68 mp; LOCUINTA P

Lungime Segmente

1) Valorile lungimilor segmentelor sunt obținute din proiecție în plan.

Punct început	X / Y	Punct sfârșit	X / Y	Lungime segment (** (m)
1	579.897,508 388.004,01	2	579.903,469 388.006,771	6.569
2	579.903,469 388.006,771	3	579.910,12 388.009,845	7.327
3	579.910,12 388.009,845	4	579.907,518 388.016,559	7.201
4	579.907,518 388.016,559	5	579.906,056 388.020,257	3.977

Punct început	X / Y	Punct sfârșit	X / Y	Lungime segment (** (m)
5	579.906,056 388.020,257	6	579.904,44 388.024,118	4.186
6	579.904,44 388.024,118	7	579.903,634 388.025,94	1.992
7	579.903,634 388.025,94	8	579.893,714 388.021,889	10.715
8	579.893,714 388.021,889	9	579.889,509 388.031,227	10.241
9	579.889,509 388.031,227	10	579.887,095 388.036,831	6.102
10	579.887,095 388.036,831	11	579.885,415 388.040,473	4.011
11	579.885,415 388.040,473	12	579.882,055 388.047,8	8.061
12	579.882,055 388.047,8	13	579.881,401 388.049,188	1.534
13	579.881,401 388.049,188	14	579.877,646 388.047,531	4.104
14	579.877,646 388.047,531	15	579.879,419 388.044,0	3.951
15	579.879,419 388.044,0	16	579.881,218 388.039,998	4.388
16	579.881,218 388.039,998	17	579.891,379 388.018,01	24.222
17	579.891,379 388.018,01	18	579.894,36 388.011,121	7.506
18	579.894,36 388.011,121	1	579.897,508 388.004,01	7.777

** Lungimile segmentelor sunt determinate în planul de proiecție Stereo 70 și sunt rotunjite la 1 milimetru.

*** Distanța dintre puncte este formată din segmente cumulate ce sunt mai mici decât valoarea 1 milimetru.

**DATE DESPRE IMOBILUL NR. 8926**

Oficiul de Cadastru și Publicitate Imobiliară PRAHOVA
Biroul de Cadastru și Publicitate Imobiliară Ploiești

A. Partea I. Descrierea imobilului

TEREN Intravilan

Adresa: Loc. Blejoi, Str Nichita Stănescu, Nr. 23, Jud. Prahova

Nr. Crt	Nr cadastral Nr. topografic	Suprafața* (mp)	Observații / Referințe
A1	30398	337	Sector cadastral:15 Teren imprejmuit;

Construcții

Crt	Nr cadastral Nr. topografic	Adresa	Observații / Referințe
A1.1	30398-C1	Loc. Blejoi, Str Nichita Stănescu, Nr. 23, Jud. Prahova	Nr. niveluri:2; S. construita la sol:98 mp; S. construita desfasurata:196 mp; LOCUINTA P+M

B. Partea II. Proprietari și acte

Inscrieri privitoare la dreptul de proprietate și alte drepturi reale		Referințe
136722 / 30/09/2021		
Act Notarial nr. 2615, din 29/09/2021 emis de Dan Oliviu Vasilica;		
B1	Se infiinteaza cartea funciara 30398 a imobilului cu numarul cadastral 30398 / UAT Blejoi, rezultat din dezmembrarea imobilului cu numarul cadastral 27012 in scris in cartea funciara 27012;	A1
Act Notarial nr. 711, din 30/07/2021 emis de SPN "CALIN&TUDOSE";		
B5	se repositioneaza imobilul conform documentatiei tehnice avizate <i>OBSERVATII: pozitie transcrisa din CF 27012/Blejoi, in scrisa prin incheierea nr. 102537 din 06/08/2021;</i>	A1, A1.1
B6	se actualizeaza informatiile cadastrale conform documentatiei tehnice avizate, in sensul modificarii limitei de proprietate si suprafetei imobilului <i>OBSERVATII: pozitie transcrisa din CF 27012/Blejoi, in scrisa prin incheierea nr. 102537 din 06/08/2021;</i>	A1, A1.1
136728 / 30/09/2021		
Act Notarial nr. 2616, din 29/09/2021 emis de NP Dan Oliviu Vasilica;		
B8	Intabulare, drept de PROPRIETATEcumparare ca bun comun, dobandit prin Conventie, cota actuala 1/1, cota initiala 1/1 1) PROCA DRAGOȘ-ADRIAN 2) PROCA GEORGIANA	A1
B9	Intabulare, drept de PROPRIETATEcumparare ca bun comun, dobandit prin Conventie, cota actuala 1/1, cota initiala 1/1 1) PROCA DRAGOȘ-ADRIAN 2) PROCA GEORGIANA	A1.1

C. Partea III. SARCINI .

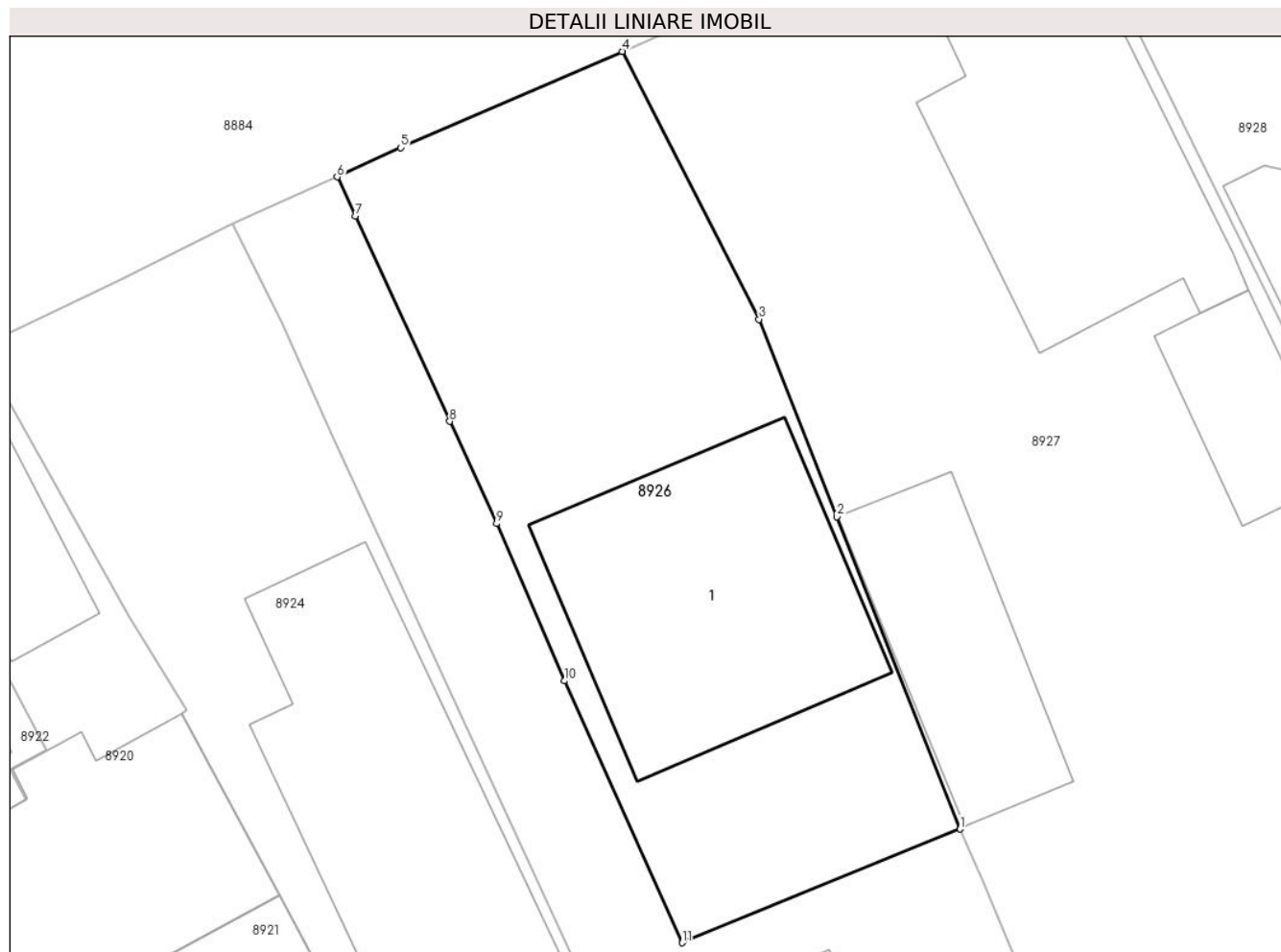
Inscrieri privind dezmembramintele dreptului de proprietate, drepturi reale de garanție și sarcini	Referințe
NU SUNT	

Anexa Nr. 1 La Partea I

Teren

Nr cadastral	Suprafața (mp)*	Observații / Referințe
30398	337	

* Suprafața este determinată în planul de proiecție Stereo 70.



Date referitoare la teren

Crt	Categorie folosință	Intra vilan	Suprafața (mp)	Tarla	Parcelă	Nr. topo	Observații / Referințe
8926	curti constructii	DA	337	T14	1216	-	

Date referitoare la construcții

Crt	Număr	Destinație construcție	Supraf. (mp)	Situație juridică	Observații / Referințe
A1.1	30398-C1	construcții de locuințe	98	Cu acte	Nr. niveluri:2; S. construita la sol:98 mp; S. construita desfasurata:196 mp; LOCUINTA P+M

Lungime Segmente

1) Valorile lungimilor segmentelor sunt obținute din proiecție în plan.

Punct început	X / Y	Punct sfârșit	X / Y	Lungime segment (** (m)
1	579.903,634 388.025,94	2	579.899,23 388.037,077	11.976
2	579.899,23 388.037,077	3	579.896,457 388.044,116	7.566
3	579.896,457 388.044,116	4	579.891,57 388.053,663	10.725

Punct început	X / Y	Punct sfârșit	X / Y	Lungime segment (** (m)
4	579.891,57 388.053,663	5	579.883,664 388.050,235	8.617
5	579.883,664 388.050,235	6	579.881,401 388.049,188	2.493
6	579.881,401 388.049,188	7	579.882,055 388.047,8	1.534
7	579.882,055 388.047,8	8	579.885,415 388.040,473	8.061
8	579.885,415 388.040,473	9	579.887,095 388.036,831	4.011
9	579.887,095 388.036,831	10	579.889,509 388.031,227	6.102
10	579.889,509 388.031,227	11	579.893,714 388.021,889	10.241
11	579.893,714 388.021,889	1	579.903,634 388.025,94	10.715

** Lungimile segmentelor sunt determinate în planul de proiecție Stereo 70 și sunt rotunjite la 1 milimetru.

*** Distanța dintre puncte este formată din segmente cumulate ce sunt mai mici decât valoarea 1 milimetru.

**DATE DESPRE IMOBILUL NR. 8927**

Oficiul de Cadastru și Publicitate Imobiliară PRAHOVA
Biroul de Cadastru și Publicitate Imobiliară Ploiești

A. Partea I. Descrierea imobilului

TEREN Intravilan

Adresa: Loc. Blejoi, Str Nichita Stănescu, Nr. 21, Jud. Prahova, T 14, Cc 1212, A 1213

Nr. Crt	Nr cadastral Nr. topografic	Suprafața* (mp)	Observații / Referințe
A1	27557	834	Sector cadastral:15 Teren imprejmuit; LOT 1-Teren intravilan partial imprejmuit cu gard metalic si gard de plasa

Construcții

Crt	Nr cadastral Nr. topografic	Adresa	Observații / Referințe
A1.1	27557-C1	Loc. Blejoi, Str Nichita Stănescu, Nr. 21, Jud. Prahova, T 14, Cc 1212, A 1213	Nr. niveluri:3; S. construita la sol:104 mp; S. construita desfasurata:225 mp; LOCUINTA P+1+Beci, Sc. beci =16mp,Sc. etaj = 105mp; Sc. desfasurata=225 mp, zidarie - caramida ,An constructie: 1990
A1.2	27557-C2	Loc. Blejoi, Str Nichita Stănescu, Nr. 21, Jud. Prahova, T 14, Cc 1212, A 1213	Nr. niveluri:1; S. construita la sol:51 mp; S. construita desfasurata:51 mp; ANEXA P, Sc. desfasurata=51 mp, zidarie - caramida;An constructie: 1990
A1.3	27557-C3	Loc. Blejoi, Str Nichita Stănescu, Nr. 21, Jud. Prahova, T 14, Cc 1212, A 1213	Nr. niveluri:1; S. construita la sol:28 mp; S. construita desfasurata:28 mp; ANEXA P, Sc. desfasurata=28 mp, zidarie - caramida;An constructie: 1990

B. Partea II. Proprietari și acte

Inscrieri privitoare la dreptul de proprietate și alte drepturi reale	Referințe
2641 / 12/01/2018	
Act Notarial nr. 37, din 11/01/2018 emis de Meirosu Mihai Gabriel;	
B1	Se infiinteaza cartea funciara 27557 a imobilului cu numarul cadastral 27557/Blejoi, rezultat din dezmembrarea imobilului cu numarul cadastral 27538 inscris in cartea funciara 27538;
Act Administrativ nr. 86836, din 21/08/2000 emis de COMISIA JUDETEANA PRAHOVA (act notarial nr 3126 din 09.08.2006, emis de NP NECULAE AURELIAN;act administrativ nr seria C7 nr.041081 din 07.01.1984, emis de CONSILIUL POPULAR BLEJOI;act administrativ nr 15395 din 03.11.2017, emis de PRIMARIA BLEJOI);	
B2	Intabulare, drept de PROPRIETATE, dobandit prin Construire, cota actuala 1/1, cota initiala 1/1
	1) BURA GEORGETA 2) BURA IOAN <i>OBSERVATII: pozitie transcrisa din CF 27538/Blejoi, inscrisa prin incheierea nr. 102990 din 09/11/2017;</i>
B3	Intabulare, drept de PROPRIETATE, dobandit prin Construire, cota actuala 1/1, cota initiala 1/1
	1) BURA GEORGETA 2) BURA IOAN <i>OBSERVATII: pozitie transcrisa din CF 27538/Blejoi, inscrisa prin incheierea nr. 102990 din 09/11/2017;</i>

C. Partea III. SARCINI .

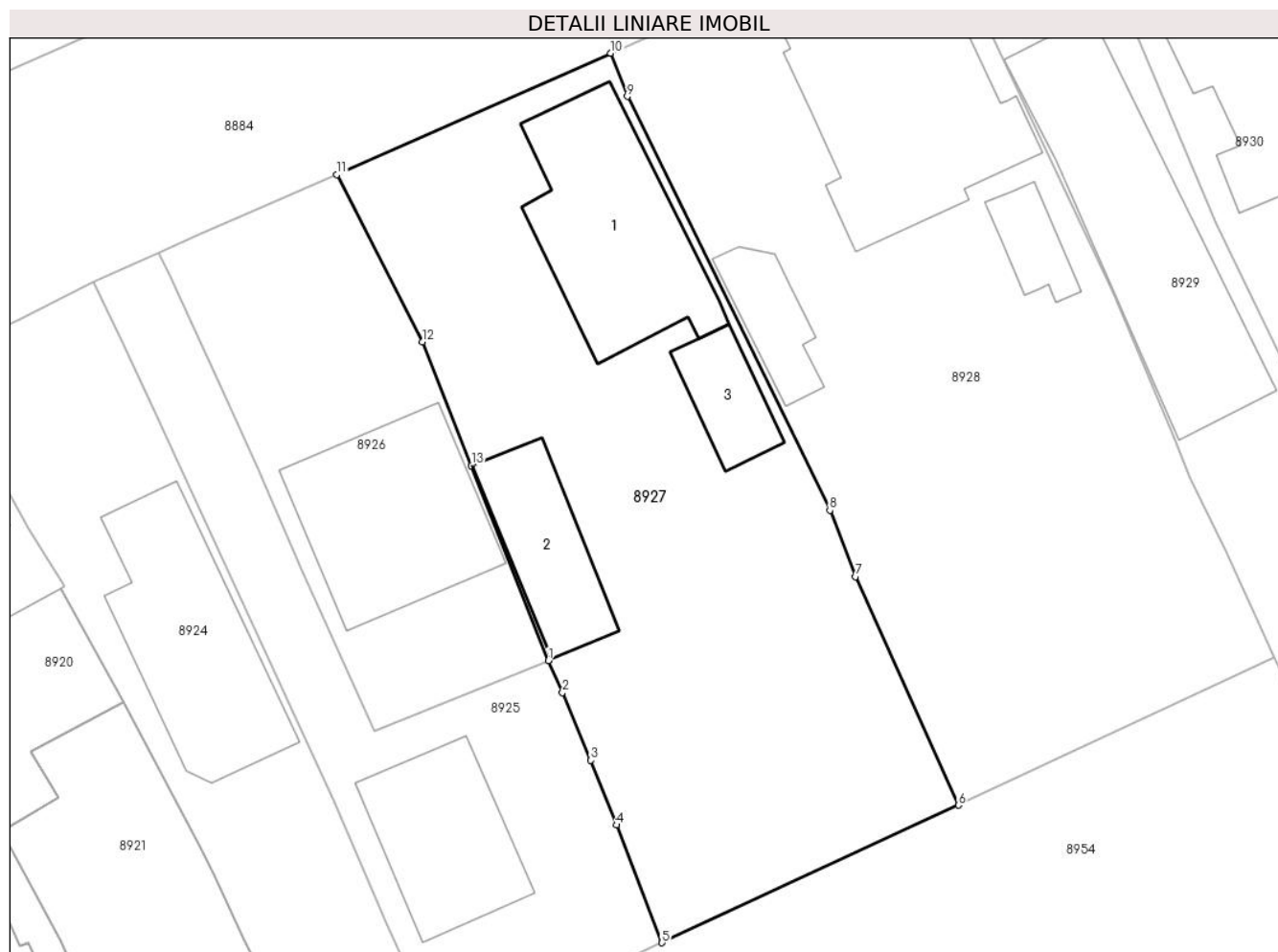
Inscrieri privind dezmembramintele dreptului de proprietate, drepturi reale de garanție și sarcini	Referințe
NU SUNT	

Anexa Nr. 1 La Partea I

Teren

Nr cadastral	Suprafața (mp)*	Observații / Referințe
27557	834	LOT 1-Teren intravilan partial imprejmuit cu gard metalic si gard de plasa

* Suprafața este determinată în planul de proiecție Stereo 70.



Date referitoare la teren

Crt	Categorie folosință	Intravilan	Suprafața (mp)	Tarla	Parcelă	Nr. topo	Observații / Referințe
8927	arabil	DA	271	T14	1213	-	
8927	curți construcții	DA	563	T14	1212	-	

Date referitoare la construcții

Crt	Număr	Destinație construcție	Supraf. (mp)	Situație juridică	Observații / Referințe
A1.1	27557-C1	construcții de locuințe	104	Cu acte	Nr. niveluri:3; S. construita la sol:104 mp; S. construita desfasurata:225 mp; LOCUINTA P+1+Beci, Sc. beci =16mp,Sc. etaj = 105mp; Sc. desfasurata=225 mp, zidarie - caramida , An constructie: 1990
A1.2	27557-C2	construcții anexa	51	Cu acte	Nr. niveluri:1; S. construita la sol:51 mp; S. construita desfasurata:51 mp; ANEXA P, Sc. desfasurata=51 mp, zidarie - caramida;An constructie: 1990
A1.3	27557-C3	construcții anexa	28	Cu acte	Nr. niveluri:1; S. construita la sol:28 mp; S. construita desfasurata:28 mp; ANEXA P, Sc. desfasurata=28 mp, zidarie - caramida;An constructie: 1990

Lungime Segmente

1) Valorile lungimilor segmentelor sunt obținute din proiecție în plan.

Punct început	X / Y	Punct sfârșit	X / Y	Lungime segment (** (m)
1	579.903,634 388.025,94	2	579.904,44 388.024,118	1.992
2	579.904,44 388.024,118	3	579.906,056 388.020,257	4.186
3	579.906,056 388.020,257	4	579.907,518 388.016,559	3.977
4	579.907,518 388.016,559	5	579.910,12 388.009,845	7.201
5	579.910,12 388.009,845	6	579.927,043 388.017,697	18.656
6	579.927,043 388.017,697	7	579.921,183 388.030,737	14.296
7	579.921,183 388.030,737	8	579.919,707 388.034,509	4.051
8	579.919,707 388.034,509	9	579.908,145 388.058,125	26.294
9	579.908,145 388.058,125	10	579.907,202 388.060,59	2.639
10	579.907,202 388.060,59	11	579.891,57 388.053,663	17.098
11	579.891,57 388.053,663	12	579.896,457 388.044,116	10.725
12	579.896,457 388.044,116	13	579.899,23 388.037,077	7.566
13	579.899,23 388.037,077	1	579.903,634 388.025,94	11.976

** Lungimile segmentelor sunt determinate în planul de proiecție Stereo 70 și sunt rotunjite la 1 milimetru.

*** Distanța dintre puncte este formată din segmente cumulate ce sunt mai mici decât valoarea 1 milimetru.



DATE DESPRE IMOBILUL NR. 8928

Oficiul de Cadastru și Publicitate Imobiliară PRAHOVA
Biroul de Cadastru și Publicitate Imobiliară Ploiești

A. Partea I. Descrierea imobilului

TEREN Intravilan

Adresa: Loc. Blejoi, Str Nichita Stănescu, Nr. 19, Jud. Prahova, T 14 ; CC 1211 ; A 1210

Nr. Crt	Nr cadastral Nr. topografic	Suprafața* (mp)	Observații / Referințe
A1	27611	Din acte: 967 Masurata: 942	Sector cadastral:15 Teren imprejmuit; T 14 ; CC 1211 ; A 1210

Construcții

Crt	Nr cadastral Nr. topografic	Adresa	Observații / Referințe
A1.1	27611-C1	Loc. Blejoi, Str Nichita Stănescu, Nr. 19, Jud. Prahova, T 14 ; CC 1211 ; A 1210	Nr. niveluri:1; S. construita la sol:151 mp; S. construita desfasurata:151 mp; LOCUINTA (P) ; SC DESF. = 151 MP
A1.2	27611-C2	Loc. Blejoi, Str Nichita Stănescu, Nr. 19, Jud. Prahova, T 14 ; CC 1211 ; A 1210	Nr. niveluri:1; S. construita la sol:28 mp; S. construita desfasurata:28 mp; ANEXA (P) ; SC DESF. = 28 MP
A1.3	27611-C3	Loc. Blejoi, Str Nichita Stănescu, Nr. 19, Jud. Prahova, T 14 ; CC 1211 ; A 1210	Nr. niveluri:1; S. construita la sol:19 mp; S. construita desfasurata:19 mp; ANEXA (P) ; SC DESF. = 19 MP

B. Partea II. Proprietari și acte

Inscrieri privitoare la dreptul de proprietate și alte drepturi reale	Referințe
36227 / 23/04/2018	
Act Notarial nr. 903, din 20/04/2018 emis de NP Meirosu Mihai Gabriel;	
B1	Se infiinteaza cartea funciara 27611 a imobilului cu numarul cadastral 27611/Blejoi, rezultat din dezmembrarea imobilului cu numarul cadastral 24594 inscris in cartea funciara 24594;
	A1
Act Administrativ nr. 41186, din 15/07/2011 emis de OCPI Prahova;	
B5	se indreapta eroarea materiala strecurata in cuprinsul incheierii nr. 41186/2011 in sensul ca sotii Toma Constantin și Toma Raluca dobandesc teren in suprafata de 1340 mp indiviz din 1640 mp
	A1, A1.1, A1.2, A1.3
<i>OBSERVATII: pozitie transcrisa din CF 24594/Blejoi, inscrisa prin incheierea nr. 48581 din 22/08/2011;</i>	
B6	Intabulare, drept de PROPRIETATEcumparare ca bun comun, dobandit prin Conventie, cota actuala 82/82, cota initiala 1/1
	A1.1, A1.2, A1.3
1) TOMA CONSTANTIN	
2) TOMA RALUCA	
<i>OBSERVATII: pozitie transcrisa din CF 24594/Blejoi, inscrisa prin incheierea nr. 48581 din 22/08/2011;</i>	
36239 / 23/04/2018	
Act Notarial nr. 903, din 20/04/2018 emis de NP Meirosu Mihai Gabriel;	
B11	Intabulare, drept de PROPRIETATEpartaj, dobandit prin Conventie, cota actuala 1/1, cota initiala 1/1
	A1
1) TOMA CONSTANTIN	
2) TOMA RALUCA	

C. Partea III. SARCINI

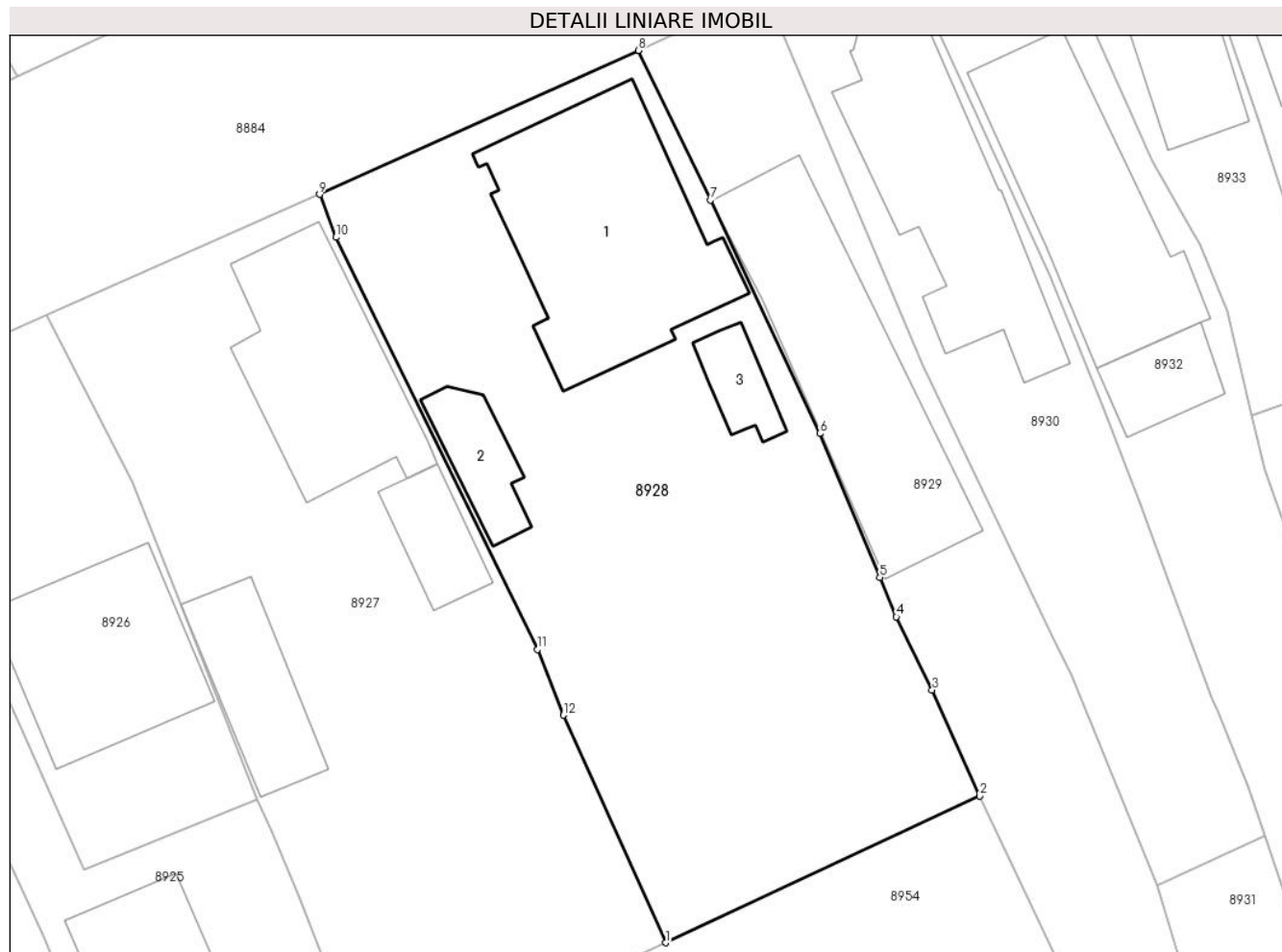
Inscrieri privind dezmembramintele dreptului de proprietate, drepturi reale de garanție și sarcini	Referințe
36227 / 23/04/2018	
Act Notarial nr. 1354, din 13/07/2011 emis de NP MOANTA GEORGETA;	
C1	Intabulare, drept de HABITATIEviagera cu notarea obligatiei de intretinere
	A1.1, A1.2, A1.3
1) TOMA TANASE	
<i>OBSERVATII: pozitie transcrisa din CF 24594/Blejoi, inscrisa prin incheierea nr. 41186 din 15/07/2011;</i>	
Act Administrativ nr. SERIA DC 071553, din 13/12/2013 emis de PRIMARIA BLEJOI;	
C2	se radiaza dreptul de abitatie viagera si obligatia de intretinere inscrise sub C1.2 prin incheierea nr. 36227/2018
	A1, A1.1, A1.2, A1.3

Anexa Nr. 1 La Partea I

Teren

Nr cadastral	Suprafața (mp)*	Observații / Referințe
27611	Din acte: 967 Masurata: 942	T 14 ; CC 1211 ; A 1210

* Suprafața este determinată în planul de proiecție Stereo 70.



Date referitoare la teren

Crt	Categorie folosință	Intra vilan	Suprafața (mp)	Tarla	Parcelă	Nr. topo	Observații / Referințe
8928	arabil	DA	316	T14	1210	-	
8928	curti constructii	DA	626	T14	1211	-	

Date referitoare la construcții

Crt	Număr	Destinație construcție	Supraf. (mp)	Situație juridică	Observații / Referințe
A1.1	27611-C1	construcții de locuințe	151	Cu acte	Nr. niveluri:1; S. construita la sol:151 mp; S. construita desfasurata:151 mp; LOCUINTA (P) ; SC DESF. = 151 MP .
A1.2	27611-C2	construcții anexa	28	Cu acte	Nr. niveluri:1; S. construita la sol:28 mp; S. construita desfasurata:28 mp; ANEXA (P) ; SC DESF. = 28 MP .
A1.3	27611-C3	construcții anexa	19	Cu acte	Nr. niveluri:1; S. construita la sol:19 mp; S. construita desfasurata:19 mp; ANEXA (P) ; SC DESF. = 19 MP .

Lungime Segmente

1) Valorile lungimilor segmentelor sunt obținute din proiecție în plan.

Punct început	X / Y	Punct sfârșit	X / Y	Lungime segment (** (m)
1	579.927,043 388.017,697	2	579.945,07 388.026,101	19.89
2	579.945,07 388.026,101	3	579.942,337 388.032,187	6.671
3	579.942,337 388.032,187	4	579.940,282 388.036,374	4.664
4	579.940,282 388.036,374	5	579.939,338 388.038,63	2.446
5	579.939,338 388.038,63	6	579.935,887 388.046,878	8.941
6	579.935,887 388.046,878	7	579.929,614 388.060,257	14.777
7	579.929,614 388.060,257	8	579.925,485 388.068,831	9.516
8	579.925,485 388.068,831	9	579.907,202 388.060,59	20.054
9	579.907,202 388.060,59	10	579.908,145 388.058,125	2.639
10	579.908,145 388.058,125	11	579.919,707 388.034,509	26.294
11	579.919,707 388.034,509	12	579.921,183 388.030,737	4.051
12	579.921,183 388.030,737	1	579.927,043 388.017,697	14.296

** Lungimile segmentelor sunt determinate în planul de proiecție Stereo 70 și sunt rotunjite la 1 milimetru.

*** Distanța dintre puncte este formată din segmente cumulate ce sunt mai mici decât valoarea 1 milimetru.

**DATE DESPRE IMOBILUL NR. 8929**

Oficiul de Cadastru și Publicitate Imobiliară PRAHOVA
Biroul de Cadastru și Publicitate Imobiliară Ploiești

A. Partea I. Descrierea imobilului

TEREN Intravilan

Adresa: Loc. Blejoi, Str Nichita Stănescu, Nr. 17A, Jud. Prahova

Nr. Crt	Nr cadastral Nr. topografic	Suprafața* (mp)	Observații / Referințe
A1		Din acte: 441 Masurata: 445	Sector cadastral:15 Teren imprejmuit;

Construcții

Crt	Nr cadastral Nr. topografic	Adresa	Observații / Referințe
A1.1		Loc. Blejoi, Str Nichita Stănescu, Nr. 17A, Jud. Prahova	Nr. niveluri:1; S. construita la sol:139 mp; S. construita desfasurata:139 mp; Locuinta P

B. Partea II. Proprietari și acte

Inscrieri privitoare la dreptul de proprietate și alte drepturi reale		Referințe
/		
Act Notarial nr. 15, din 16/02/2015 emis de NP Moanta Georgeta (SENTINTA NR. 2714/21.03.2008 EMISA DE JUDECATORIA PLOIESTI);		
B1	Intabulare, drept de PROPRIETATE, dobandit prin Succesiune, cota actuala 1/4, cota initiala 1/4 1) STANCIU DORINA	A1
B2	Intabulare, drept de PROPRIETATE, dobandit prin Succesiune, cota actuala 3/4, cota initiala 3/4 1) EFTEMIE MARINA ALEXANDRA	A1
B3	Intabulare, drept de PROPRIETATE, dobandit prin Succesiune, cota actuala 3/8, cota initiala 3/8 1) EFTEMIE MARINA ALEXANDRA	A1.1
B4	Intabulare, drept de PROPRIETATE, dobandit prin Succesiune, cota actuala 1/8, cota initiala 1/8 1) STANCIU DORINA	A1.1
Act Administrativ nr. 14528, din 14/08/2024 emis de PRIMARIA COMUNEI BLEJOI;		
B5	Intabulare, drept de PROPRIETATE, dobandit prin Construire, cota actuala 4/8, cota initiala 4/8 1) STANCIU DORINA	A1.1

C. Partea III. SARCINI .

Inscrieri privind dezmembramintele dreptului de proprietate, drepturi reale de garanție și sarcini	Referințe
NU SUNT	

Anexa Nr. 1 La Partea I

Teren

Nr cadastral	Suprafața (mp)*	Observații / Referințe
	Din acte: 441 Masurata: 445	

* Suprafața este determinată în planul de proiecție Stereo 70.

DETALII LINIARE IMOBIL



Date referitoare la teren

Crt	Categorie folosință	Intravilan	Suprafața (mp)	Tarla	Parcelă	Nr. topo	Observații / Referințe
8929	arabil	DA	143	T14	1207	-	
8929	curți construcții	DA	302	T14	1206	-	

Date referitoare la construcții

Crt	Număr	Destinație construcție	Supraf. (mp)	Situație juridică	Observații / Referințe
A1.1		construcții de locuințe	139	Cu acte	Nr. niveluri:1; S. construita la sol:139 mp; S. construita desfasurata:139 mp; Locuinta P

Lungime Segmente

1) Valorile lungimilor segmentelor sunt obținute din proiecție în plan.

Punct început	X / Y	Punct sfârșit	X / Y	Lungime segment (** (m)
1	579.939,338 388.038,63	2	579.940,282 388.036,374	2.446
2	579.940,282 388.036,374	3	579.942,337 388.032,187	4.664

Punct început	X / Y	Punct sfârșit	X / Y	Lungime segment (** (m)
3	579.942,337 388.032,187	4	579.945,07 388.026,101	6.671
4	579.945,07 388.026,101	5	579.950,742 388.014,163	13.217
5	579.950,742 388.014,163	6	579.956,578 388.016,634	6.338
6	579.956,578 388.016,634	7	579.955,245 388.020,996	4.561
7	579.955,245 388.020,996	8	579.950,323 388.033,052	13.022
8	579.950,323 388.033,052	9	579.949,368 388.035,038	2.204
9	579.949,368 388.035,038	10	579.941,763 388.050,851	17.547
10	579.941,763 388.050,851	11	579.932,769 388.072,264	23.225
11	579.932,769 388.072,264	12	579.931,96 388.071,888	0.892
12	579.931,96 388.071,888	13	579.925,485 388.068,831	7.16
13	579.925,485 388.068,831	14	579.929,614 388.060,257	9.516
14	579.929,614 388.060,257	15	579.935,887 388.046,878	14.777
15	579.935,887 388.046,878	1	579.939,338 388.038,63	8.941

** Lungimile segmentelor sunt determinate în planul de proiecție Stereo 70 și sunt rotunjite la 1 milimetru.

*** Distanța dintre puncte este formată din segmente cumulate ce sunt mai mici decât valoarea 1 milimetru.

**DATE DESPRE IMOBILUL NR. 8930**

Oficiul de Cadastru și Publicitate Imobiliară PRAHOVA
Biroul de Cadastru și Publicitate Imobiliară Ploiești

A. Partea I. Descrierea imobilului

TEREN Intravilan

Nr. CF vechi:6337
Nr. cadastral vechi:11687

Adresa: Loc. Blejoi, Str Nichita Stănescu, Nr. 17, Jud. Prahova

Nr. Crt	Nr cadastral Nr. topografic	Suprafața* (mp)	Observații / Referințe
A1	22397	Din acte: 450 Masurata: 445	Sector cadastral:15 Teren imprejmuit;

Construcții

Crt	Nr cadastral Nr. topografic	Adresa	Observații / Referințe
A1.1	22397-C1	Loc. Blejoi, Str Nichita Stănescu, Nr. 17, Jud. Prahova	Nr. niveluri:2; S. construita la sol:122 mp; S. construita desfasurata:193 mp; LOCUINTA P+1E; CONSTRUCTIE EXTINSA FARA ACTE

B. Partea II. Proprietari și acte

Inscrieri privitoare la dreptul de proprietate și alte drepturi reale		Referințe
35243 / 22/05/2008		
Sentinta Civila nr. 2714, din 21/03/2008 emis de JUDECATORIA PLOIESTI;		
B1	Intabulare, drept de PROPRIETATEpartaj, dobandit prin Conventie, cota actuala 1/1, cota initiala 1/1 1) AXINTE MARIANA	A1, A1.1
74634 / 11/08/2017		
Act Administrativ nr. 74063, din 10/08/2017 emis de OCPI PRAHOVA -BCPI PLOIESTI;		
B2	se noteaza repositionarea imobilului conform documentatiei tehnice avizate	A1, A1.1

C. Partea III. SARCINI

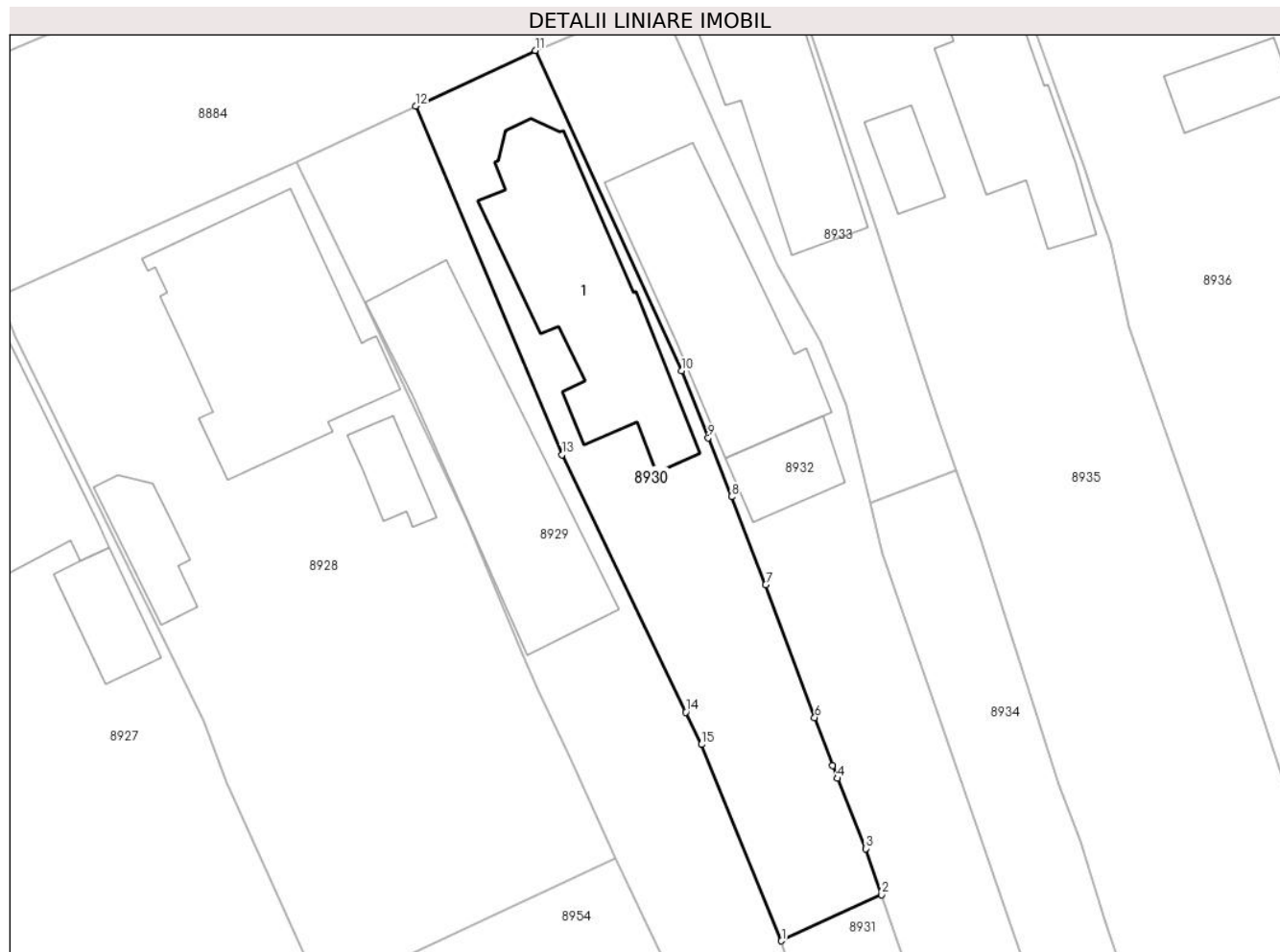
Inscrieri privind dezmembramintele dreptului de proprietate, drepturi reale de garanție și sarcini		Referințe
35243 / 22/05/2008		
Sentinta Civila nr. 2714, din 21/03/2008 emis de JUDECATORIA PLOIESTI;		
C1	Intabulare, drept de HABITATIEviagera asupra camerelor 5 si 6 1) STANCIU MARIA	A1
C2	se noteaza privilegiu rest pret cu titlu de sulta pentru suma de 2.500 Ron in favoarea lui RUDEANU ELENA	A1

Anexa Nr. 1 La Partea I

Teren

Nr cadastral	Suprafața (mp)*	Observații / Referințe
22397	Din acte: 450 Masurata: 445	

* Suprafața este determinată în planul de proiecție Stereo 70.



Date referitoare la teren

Crt	Categorie folosință	Intra vilan	Suprafața (mp)	Tarla	Parcelă	Nr. topo	Observații / Referințe
8930	curți constructii	DA	445	T14	1206,1207	-	

Date referitoare la construcții

Crt	Număr	Destinație construcție	Supraf. (mp)	Situație juridică	Observații / Referințe
A1.1	22397-C1	construcții de locuințe	122	Cu acte	Nr. niveluri:2; S. construita la sol:122 mp; S. construita desfasurata:193 mp; LOCUINTA P+1E; CONSTRUCTIE EXTINSA FARA ACTE

Lungime Segmente

1) Valorile lungimilor segmentelor sunt obținute din proiecție în plan.

Punct început	X / Y	Punct sfârșit	X / Y	Lungime segment (** (m)
1	579.955,245 388.020,996	2	579.961,404 388.023,831	6.78
2	579.961,404 388.023,831	3	579.960,421 388.026,662	2.997
3	579.960,421 388.026,662	4	579.958,688 388.030,98	4.653

Punct început	X / Y	Punct sfârșit	X / Y	Lungime segment (** (m)
4	579.958,688 388.030,98	5	579.958,375 388.031,759	0.84
5	579.958,375 388.031,759	6	579.957,285 388.034,717	3.152
6	579.957,285 388.034,717	7	579.954,283 388.042,86	8.679
7	579.954,283 388.042,86	8	579.952,173 388.048,278	5.814
8	579.952,173 388.048,278	9	579.950,743 388.051,894	3.888
9	579.950,743 388.051,894	10	579.949,097 388.055,999	4.423
10	579.949,097 388.055,999	11	579.940,112 388.075,681	21.636
11	579.940,112 388.075,681	12	579.932,769 388.072,264	8.099
12	579.932,769 388.072,264	13	579.941,763 388.050,851	23.225
13	579.941,763 388.050,851	14	579.949,368 388.035,038	17.547
14	579.949,368 388.035,038	15	579.950,323 388.033,052	2.204
15	579.950,323 388.033,052	1	579.955,245 388.020,996	13.022

** Lungimile segmentelor sunt determinate în planul de proiecție Stereo 70 și sunt rotunjite la 1 milimetru.

*** Distanța dintre puncte este formată din segmente cumulate ce sunt mai mici decât valoarea 1 milimetru.

**DATE DESPRE IMOBILUL NR. 8931**

Oficiul de Cadastru și Publicitate Imobiliară PRAHOVA
Biroul de Cadastru și Publicitate Imobiliară Ploiești

A. Partea I. Descrierea imobilului

TEREN Intravilan

Adresa: Loc. Blejoi, Jud. Prahova, T 14 , Cc 1206, A 1207

Nr. Crt	Nr cadastral Nr. topografic	Suprafața* (mp)	Observații / Referințe
A1	27469	116	Sector cadastral:15 Teren imprejmuit; Teren intravilan imprejmuit partial cu gard de plasa

B. Partea II. Proprietari și acte

Inscrieri privitoare la dreptul de proprietate și alte drepturi reale	Referințe
90090 / 29/09/2017	
Act Notarial nr. 2406, din 28/09/2017 emis de NP Meirosu Carmen;	
B1	Se infiinteaza cartea funciara 27469 a imobilului cu numarul cadastral 27469/Blejoi, rezultat din dezmembrarea imobilului cu numarul cadastral 27437 inscris in cartea funciara 27437;
Hotarare Judecatoreasca nr. 2714, din 21/03/2008 emis de JUDECATORIA PLOIESTI (act administrativ nr 10981 din 08.08.2017, emis de PRIMARIA COMUNEI BLEJOI;act notarial nr 461 din 05.07.2017, emis de NP CALIN MIRELA);	
B2	Intabulare, drept de PROPRIETATE, dobandit prin Hotarare Judecatoreasca, cota actuala 1/1, cota initiala 1/1
1) STANCIU MARIA	
<i>OBSERVATII: pozitie transcrisa din CF 27437/Blejoi, inscrisa prin incheierea nr. 74578 din 11/08/2017;</i>	

C. Partea III. SARCINI .

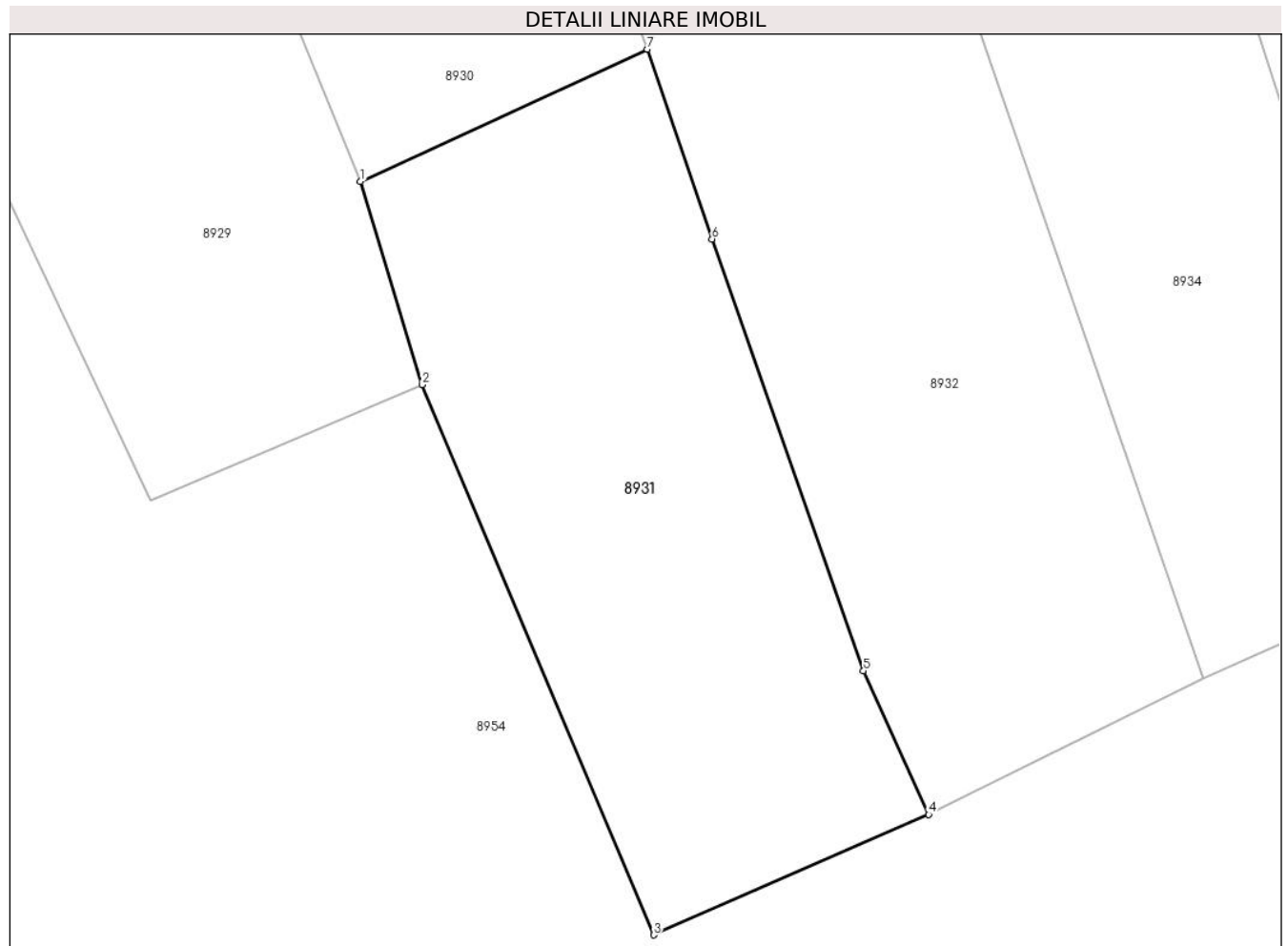
Inscrieri privind dezmembramintele dreptului de proprietate, drepturi reale de garanție și sarcini	Referințe
NU SUNT	

Anexa Nr. 1 La Partea I

Teren

Nr cadastral	Suprafața (mp)*	Observații / Referințe
27469	116	Teren intravilan imprejmuit partial cu gard de plasa

* Suprafața este determinată în planul de proiecție Stereo 70.



Date referitoare la teren

Crt	Categorie folosință	Intra vilan	Suprafața (mp)	Tarla	Parcelă	Nr. topo	Observații / Referințe
8931	arabil	DA	116	T14	1207	-	Lot 2: Teren intravilan imprejmuit partial cu gard de plasa

Lungime Segmente

1) Valorile lungimilor segmentelor sunt obținute din proiecție în plan.

Punct început	X / Y	Punct sfârșit	X / Y	Lungime segment (** (m)
1	579.955,245 388.020,996	2	579.956,578 388.016,634	4.561
2	579.956,578 388.016,634	3	579.961,545 388.004,833	12.804
3	579.961,545 388.004,833	4	579.967,453 388.007,415	6.448
4	579.967,453 388.007,415	5	579.966,05 388.010,496	3.385
5	579.966,05 388.010,496	6	579.962,8 388.019,759	9.817

Punct început	X / Y	Punct sfârșit	X / Y	Lungime segment (** (m)
6	579.962,8 388.019,759	7	579.961,404 388.023,831	4.305
7	579.961,404 388.023,831	1	579.955,245 388.020,996	6.78

** Lungimile segmentelor sunt determinate în planul de proiecție Stereo 70 și sunt rotunjite la 1 milimetru.

*** Distanța dintre puncte este formată din segmente cumulate ce sunt mai mici decât valoarea 1 milimetru.

**DATE DESPRE IMOBILUL NR. 8932**

Oficiul de Cadastru și Publicitate Imobiliară PRAHOVA
Biroul de Cadastru și Publicitate Imobiliară Ploiești

A. Partea I. Descrierea imobilului

TEREN Intravilan

Adresa: Loc. Blejoi, Str Nichita Stănescu, Nr. 15, Jud. Prahova, T 14 , Cc 1205, A 1204

Nr. Crt	Nr cadastral Nr. topografic	Suprafața* (mp)	Observații / Referințe
A1	27485	557	Sector cadastral:15 Teren imprejmuit; LOT 1-Teren intravilan imprejmuit partial cu gard de plasa si gard de lemn

Construcții

Crt	Nr cadastral Nr. topografic	Adresa	Observații / Referințe
A1.1	27485-C1	Loc. Blejoi, Str Nichita Stănescu, Nr. 15, Jud. Prahova, T 14 , Cc 1205, A 1204	Nr. niveluri:2; S. construita la sol:118 mp; S. construita desfasurata:126 mp; LOCUINTA P+Beci ; Sc. beci =8mp; Sc. parter = 118mp; Sc. desfasurata=126 mp An constructie:1964 ; Zidarie =paimana+caramida
A1.2	27485-C2	Loc. Blejoi, Str Nichita Stănescu, Nr. 15, Jud. Prahova, T 14 , Cc 1205, A 1204	Nr. niveluri:1; S. construita la sol:27 mp; S. construita desfasurata:27 mp; ANEXA P ; Sc. desfasurata=27 mp ; An constructie:1964 ; Zidarie =paimana+caramida

B. Partea II. Proprietari și acte

Inscrieri privitoare la dreptul de proprietate și alte drepturi reale	Referințe
93328 / 10/10/2017	
Act Notarial nr. 2504, din 10/10/2017 emis de NP Meirosu Carmen (act administrativ nr 1814 din 11.07.2002, emis de PRIMARIA MUNICIPIULUI PLOIESTI);	
B1	Se infiinteaza cartea funciara 27485 a imobilului cu numarul cadastral 27485/Blejoi, rezultat din dezmembrarea imobilului cu numarul cadastral 27446 in scris in cartea funciara 27446;
	A1
Act Administrativ nr. 10980, din 08/08/2017 emis de PRIMARIA COMUNEI BLEJOI (act notarial nr 12563 din 19.07.1994, emis de NOTARIATUL DE STAT JUDETEAN PRAHOVA);	
B2	Intabulare, drept de PROPRIETATEcumparare ca bun comun, dobandit prin Conventie, cota actuala 1/1, cota initiala 1/1
	A1
	1) CONSTANTIN VASILE 2) CONSTANTIN ELENA <i>OBSERVATII: pozitie transcrisa din CF 27446/Blejoi, in scrisa prin incheierea nr. 75429 din 17/08/2017;</i>
B3	Intabulare, drept de PROPRIETATEcumparare ca bun comun, dobandit prin Conventie, cota actuala 1/1, cota initiala 1/1
	A1.1, A1.2
	1) CONSTANTIN ELENA 2) CONSTANTIN VASILE <i>OBSERVATII: pozitie transcrisa din CF 27446/Blejoi, in scrisa prin incheierea nr. 75429 din 17/08/2017;</i>

C. Partea III. SARCINI

Inscrieri privind dezmembramintele dreptului de proprietate, drepturi reale de garanție și sarcini	Referințe
93328 / 10/10/2017	
Act Notarial nr. 12563, din 19/07/1994 emis de NOTARIATUL DE STAT JUDETEAN PRAHOVA;	
C1	se renoteaza dreptul de intretinere si dreptul de abitate viagera transcrise in Registrul de Transcriptiuni si Inscriptiuni sub nr.9285-9286/1994 in favoarea Constantin Stanca
	A1, A1.1, A1.2
	<i>OBSERVATII: pozitie transcrisa din CF 27446/Blejoi, in scrisa prin incheierea nr. 75429 din 17/08/2017;</i>

Anexa Nr. 1 La Partea I

Teren

Nr cadastral	Suprafața (mp)*	Observații / Referințe
27485	557	LOT 1-Teren intravilan imprejmuit partial cu gard de plasa si gard de lemn

* Suprafața este determinată în planul de proiecție Stereo 70.



Date referitoare la teren

Crt	Categorie folosință	Intra vilan	Suprafața (mp)	Tarla	Parcelă	Nr. topo	Observații / Referințe
8932	arabil	DA	174	T14	1204	-	
8932	curti constructii	DA	383	T14	1205	-	

Date referitoare la construcții

Crt	Număr	Destinație construcție	Supraf. (mp)	Situație juridică	Observații / Referințe
A1.1	27485-C1	construcții de locuințe	118	Cu acte	Nr. niveluri:2; S. construita la sol:118 mp; S. construita desfasurata:126 mp; LOCUINTA P+Beci ; Sc. beci =8mp;Sc. parter = 118mp; Sc. desfasurata=126 mp An constructie:1964 ; Zidarie =paimana+caramida
A1.2	27485-C2	construcții anexa	27	Cu acte	Nr. niveluri:1; S. construita la sol:27 mp; S. construita desfasurata:27 mp; ANEXA P ; Sc. desfasurata=27 mp ;An constructie:1964 ; Zidarie =paimana+caramida

Lungime Segmente

1) Valorile lungimilor segmentelor sunt obținute din proiecție în plan.

Punct început	X / Y	Punct sfârșit	X / Y	Lungime segment (** (m)
1	579.961,404 388.023,831	2	579.962,8 388.019,759	4.305
3	579.966,05 388.010,496	4	579.967,453 388.007,415	3.385
5	579.973,358 388.010,345	6	579.965,301 388.033,635	24.644
7	579.961,439 388.044,799	8	579.960,69 388.047,889	3.179
9	579.959,239 388.053,888	10	579.957,676 388.057,781	4.195
11	579.957,29 388.058,453	12	579.954,958 388.062,515	4.684
13	579.947,697 388.078,872	14	579.946,723 388.078,458	1.058
15	579.940,112 388.075,681	16	579.949,097 388.055,999	21.636
17	579.950,743 388.051,894	18	579.952,173 388.048,278	3.888
19	579.954,283 388.042,86	20	579.957,285 388.034,717	8.679
21	579.958,375 388.031,759	22	579.958,688 388.030,98	0.84
23	579.960,421 388.026,662	1	579.961,404 388.023,831	2.997

Punct început	X / Y	Punct sfârșit	X / Y	Lungime segment (** (m)
2	579.962,8 388.019,759	3	579.966,05 388.010,496	9.817
4	579.967,453 388.007,415	5	579.973,358 388.010,345	6.592
6	579.965,301 388.033,635	7	579.961,439 388.044,799	11.813
8	579.960,69 388.047,889	9	579.959,239 388.053,888	6.172
10	579.957,676 388.057,781	11	579.957,29 388.058,453	0.775
12	579.954,958 388.062,515	13	579.947,697 388.078,872	17.896
14	579.946,723 388.078,458	15	579.940,112 388.075,681	7.171
16	579.949,097 388.055,999	17	579.950,743 388.051,894	4.423
18	579.952,173 388.048,278	19	579.954,283 388.042,86	5.814
20	579.957,285 388.034,717	21	579.958,375 388.031,759	3.152
22	579.958,688 388.030,98	23	579.960,421 388.026,662	4.653

** Lungimile segmentelor sunt determinate în planul de proiecție Stereo 70 și sunt rotunjite la 1 milimetru.

*** Distanța dintre puncte este formată din segmente cumulate ce sunt mai mici decât valoarea 1 milimetru.

**DATE DESPRE IMOBILUL NR. 8933**

Oficiul de Cadastru și Publicitate Imobiliară PRAHOVA
Biroul de Cadastru și Publicitate Imobiliară Ploiești

A. Partea I. Descrierea imobilului

TEREN Intravilan

Adresa: Loc. Blejoi, Str Nichita Stănescu, Nr. 13, Jud. Prahova

Nr. Crt	Nr cadastral Nr. topografic	Suprafața* (mp)	Observații / Referințe
A1	29008	Din acte: 250 Masurata: 220	Sector cadastral:15 Teren imprejmuit;

Construcții

Crt	Nr cadastral Nr. topografic	Adresa	Observații / Referințe
A1.1	29008-C1	Loc. Blejoi, Str Nichita Stănescu, Nr. 13, Jud. Prahova	Nr. niveluri:2; S. construita la sol:87 mp; S. construita desfasurata:95 mp; C1- Locuinta Sp+P Sc desf. locuinta = 95 mp (Sc locuinta parter 80 mp + Sc beci 15 mp).

B. Partea II. Proprietari și acte

Inscrieri privitoare la dreptul de proprietate și alte drepturi reale		Referințe
139250 / 27/11/2019		
Act Notarial nr. 1177, din 27/11/2019 emis de NP Calin Mirela;		
B3	Intabulare, drept de PROPRIETATEcumparare ca bun comun, dobandit prin Conventie, cota actuala 1/1, cota initiala 1/1 1) SANDU MARIA 2) SANDU PETRE-LUCIAN	A1
B4	Intabulare, drept de PROPRIETATEcumparare ca bun comun, dobandit prin Conventie, cota actuala 1/1, cota initiala 1/1 1) SANDU MARIA 2) SANDU PETRE-LUCIAN	A1.1

C. Partea III. SARCINI

Inscrieri privind dezmembramintele dreptului de proprietate, drepturi reale de garanție și sarcini		Referințe
139250 / 27/11/2019		
Act Administrativ nr. seria D.10 nr. 304002, din 05/12/2017 emis de SPCLEP BLEJOI (act administrativ nr seria DR nr. 464250 din 11.07.2002, emis de PRIMARIA PLOIESTI);		
C2	se radiaza dreptul de habitatie viagera si obligatia de intretinere renotate sub C1 prin incheierea nr. 111465/2019	A1, A1.1
Act Administrativ nr. seria DR nr. 464250, din 11/07/2002 emis de PRIMARIA PLOIESTI;		
C3	Intabulare, drept de HABITATIEviagera 1) AGAGIU ZAHARIA 2) AGAGIU FLORICA	A1.1
90241 / 12/07/2022		
Act Administrativ nr. 1345/2022, din 14/06/2022 emis de Executor Judecatoresc Dorcioman Manuel-Andrei (hotarare judecatoreasca nr 2984 din 12.04.2022, emis de Judecatoria Cornetu);		
C4	se notează urmărirea silita imobiliara din dosar de executare nr. 1345/2022, pentru recuperarea sumei de 34.235,48 lei, reprezentând debit, dobanzi, comisioane si cheltuieli de executare, in favoarea creditoarei BANCA COMERCIALA ROMANA S.A. prin executor judecatoresc Dorcioman Manuel-Andrei (asupra cotei din imobil proprietatea debitoarei Sandu Maria)	A1, A1.1
13179 / 31/01/2024		
Act Administrativ nr. 5323/2023, din 29/01/2024 emis de Executor Judecatoresc Stângă Nicolae Cătălin (hotarare judecatoreasca nr 21406/281/2023 din 18.10.2023, emis de JUDECATORIA PLOIESTI);		
C5	se notează urmărirea silita imobiliara din dosar de executare nr. 5323/2023, pentru recuperarea sumei totale de 4650,82 lei, reprezentând debit,restant și cheltuieli de executare, în favoarea creditoarei B-SQUARED INVESTMENTS S.A.R.L. prin executor judecătoresc Stângă Nicolae Cătălin(asupra cotei din imobil proprietatea debitoarei SANDU MARIA)	A1, A1.1

Anexa Nr. 1 La Partea I

Teren

Nr cadastral	Suprafața (mp)*	Observații / Referințe
29008	Din acte: 250 Masurata: 220	

* Suprafața este determinată în planul de proiecție Stereo 70.



Date referitoare la teren

Crt	Categorie folosință	Intra vilan	Suprafața (mp)	Tarla	Parcelă	Nr. topo	Observații / Referințe
8933	curți construcții	DA	220	T14	1205/1	-	

Date referitoare la construcții

Crt	Număr	Destinație construcție	Supraf. (mp)	Situație juridică	Observații / Referințe
A1.1	29008-C1	construcții de locuințe	87	Cu acte	Nr. niveluri:2; S. construita la sol:87 mp; S. construita desfasurata:95 mp; C1- Locuinta Sp+P Sc desf. locuinta = 95 mp (Sc locuinta parter 80 mp + Sc beci 15 mp).

Lungime Segmente

1) Valorile lungimilor segmentelor sunt obținute din proiecție în plan.

Punct început	X / Y	Punct sfârșit	X / Y	Lungime segment (** (m)
1	579.955,267 388.082,09	2	579.947,697 388.078,872	8.226
2	579.947,697 388.078,872	3	579.954,958 388.062,515	17.896
3	579.954,958 388.062,515	4	579.957,29 388.058,453	4.684
4	579.957,29 388.058,453	5	579.957,676 388.057,781	0.775
5	579.957,676 388.057,781	6	579.959,239 388.053,888	4.195
6	579.959,239 388.053,888	7	579.960,69 388.047,889	6.172
7	579.960,69 388.047,889	8	579.966,003 388.049,894	5.679
8	579.966,003 388.049,894	9	579.964,876 388.053,081	3.38
9	579.964,876 388.053,081	10	579.964,064 388.055,555	2.604
10	579.964,064 388.055,555	11	579.961,044 388.064,758	9.686
11	579.961,044 388.064,758	12	579.955,781 388.080,541	16.637
12	579.955,781 388.080,541	1	579.955,267 388.082,09	1.632

** Lungimile segmentelor sunt determinate în planul de proiecție Stereo 70 și sunt rotunjite la 1 milimetru.

*** Distanța dintre puncte este formată din segmente cumulate ce sunt mai mici decât valoarea 1 milimetru.

**DATE DESPRE IMOBILUL NR. 8934**

Oficiul de Cadastru și Publicitate Imobiliară PRAHOVA
Biroul de Cadastru și Publicitate Imobiliară Ploiești

A. Partea I. Descrierea imobilului

TEREN Intravilan

Adresa: Loc. Blejoi, Jud. Prahova, T 14 , A 1204/1

Nr. Crt	Nr cadastral Nr. topografic	Suprafața* (mp)	Observații / Referințe
A1	27623	227	Sector cadastral:15 Teren imprejmuit; LOT1- Teren intravilan partial imprejmuit cu gard de plasa

B. Partea II. Proprietari și acte

Inscrieri privitoare la dreptul de proprietate și alte drepturi reale		Referințe
37147 / 25/04/2018		
Act Notarial nr. 925, din 24/04/2018 emis de Meirosu Mihai Gabriel;		
B1	Se infiinteaza cartea funciara 27623 a imobilului cu numarul cadastral 27623/Blejoi, rezultat din dezmembrarea imobilului cu numarul cadastral 20032 in scris in cartea funciara 20032;	A1
Act Administrativ nr. 8571, din 01/02/2018 emis de OCPI PRAHOVA;		
B4	se noteaza repozitionarea imobilului conform documentatiei tehnice avizate <i>OBSERVATII: pozitie transcrisa din CF 20032/Blejoi, in scrisa prin incheierea nr. 17069 din 27/02/2018;</i>	A1
139251 / 27/11/2019		
Act Notarial nr. 1177, din 27/11/2019 emis de NP Calin Mirela;		
B6	Intabulare, drept de PROPRIETATEcumparare ca bun comun, dobandit prin Conventie, cota actuala 1/1, cota initiala 1/1 1) SANDU MARIA 2) SANDU PETRE-LUCIAN	A1

C. Partea III. SARCINI

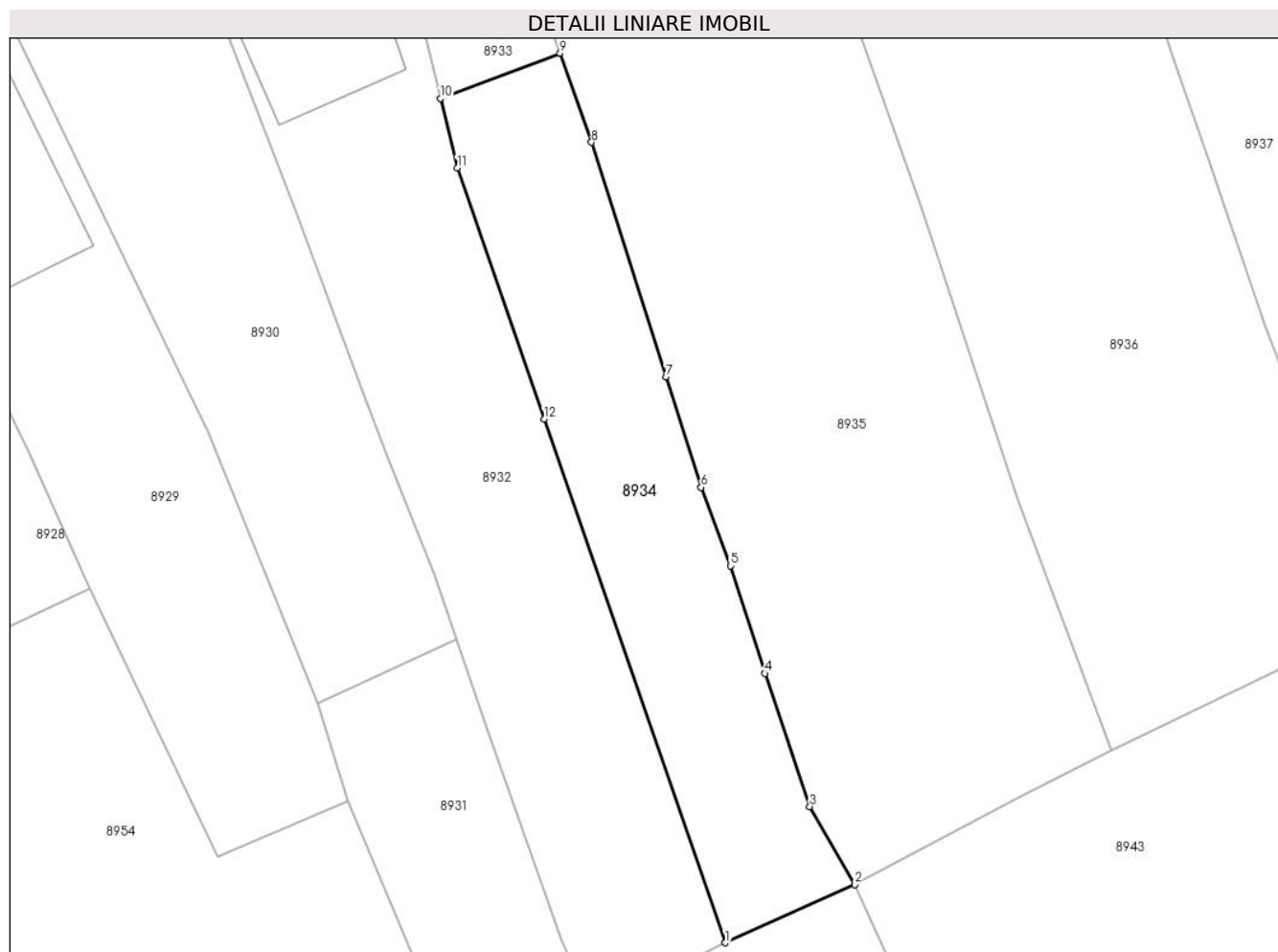
Inscrieri privind dezmembramintele dreptului de proprietate, drepturi reale de garanție și sarcini		Referințe
90244 / 12/07/2022		
Act Administrativ nr. 1345/2022, din 14/06/2022 emis de Ex.Jud.Dorcioman Manuel-Andrei (hotarare judecatoreasca nr 2984/281 din 12.04.2022, emis de JUDECATORIA CORNETU);		
C1	se noteaza urmarirea silita emisa in dosar de executare nr.1345/2022 pentru recuperarea creantei in suma de 34235,48 lei reprezentand debit si cheltuieli de executare silita in favoarea creditoarei BANCA COMERCIALA ROMANA SA la cererea Ex.Jud..Dorcioman Manuel-Andrei(asupra cotei parti din imobil,proprietatea lui SANDU MARIA)	A1
13166 / 31/01/2024		
Act Administrativ nr. 5323/2023, din 29/01/2024 emis de Ex. Jud. Stîngă Nicolae-Cătălin (hotarare judecatoreasca nr 21406/281/2023 din 18.10.2023, emis de JUDECĂTORIA PLOIEȘTI);		
C2	se notează urmărirea silită imobiliară din dosar de executare nr 5323/2023, pentru recuperarea sumei totale de 4650,82 LEI reprezentând debit și cheltuieli de executare silită, în favoarea creditoarei B-Squared Investments S.A.R.L., la cererea Ex. Jud. Stîngă Nicolae-Cătălin, (asupra cotei părți din imobil aparținând numitei SANDU MARIA)	A1

Anexa Nr. 1 La Partea I

Teren

Nr cadastral	Suprafața (mp)*	Observații / Referințe
27623	227	LOT1- Teren intravilan partial imprejmuit cu gard de plasa

* Suprafața este determinată în planul de proiecție Stereo 70.



Date referitoare la teren

Crt	Categorie folosință	Intravilan	Suprafața (mp)	Tarla	Parcelă	Nr. topo	Observații / Referințe
8934	arabil	DA	138	T14	1204/1	-	
8934	curti constructii	DA	88	T14	1205/1	-	Teren intravilan partial imprejmuit cu gard de plasa

Lungime Segmente

1) Valorile lungimilor segmentelor sunt obținute din proiecție în plan.

Punct început	X / Y	Punct sfârșit	X / Y	Lungime segment (** (m)
1	579.973,358 388.010,345	2	579.979,111 388.012,932	6.308
2	579.979,111 388.012,932	3	579.977,114 388.016,403	4.004
3	579.977,114 388.016,403	4	579.975,129 388.022,318	6.239
4	579.975,129 388.022,318	5	579.973,58 388.027,105	5.031

Punct început	X / Y	Punct sfârşit	X / Y	Lungime segment (** (m)
5	579.973,58 388.027,105	6	579.972,279 388.030,597	3.726
6	579.972,279 388.030,597	7	579.970,724 388.035,511	5.154
7	579.970,724 388.035,511	8	579.967,405 388.045,93	10.935
8	579.967,405 388.045,93	9	579.966,003 388.049,894	4.205
9	579.966,003 388.049,894	10	579.960,69 388.047,889	5.679
10	579.960,69 388.047,889	11	579.961,439 388.044,799	3.179
11	579.961,439 388.044,799	12	579.965,301 388.033,635	11.813
12	579.965,301 388.033,635	1	579.973,358 388.010,345	24.644

** Lungimile segmentelor sunt determinate în planul de proiecție Stereo 70 și sunt rotunjite la 1 milimetru.

*** Distanța dintre puncte este formată din segmente cumulate ce sunt mai mici decât valoarea 1 milimetru.

**DATE DESPRE IMOBILUL NR. 8935**

Oficiul de Cadastru și Publicitate Imobiliară PRAHOVA
Biroul de Cadastru și Publicitate Imobiliară Ploiești

A. Partea I. Descrierea imobilului

TEREN Intravilan

Adresa: Loc. Blejoi, Str Nichita Stănescu, Nr. 11, Jud. Prahova, TARLA 14 PARCELELE Cc1200 A1202

Nr. Crt	Nr cadastral Nr. topografic	Suprafața* (mp)	Observații / Referințe
A1	35392	Din acte: 950 Masurata: 957	Sector cadastral:15 Teren imprejmuit; Teren intravilan imprejmuit

Construcții

Crt	Nr cadastral Nr. topografic	Adresa	Observații / Referințe
A1.1	35392-C1	Loc. Blejoi, Str Nichita Stănescu, Nr. 11, Jud. Prahova, TARLA 14 PARCELELE Cc1200 A1202	Nr. niveluri:1; S. construita la sol:105 mp; S. construita desfasurata:105 mp; Locuinta, Nr. niveluri=1, An construire=1961, Suprafata construita desfasurata=105mp
A1.2	35392-C2	Loc. Blejoi, Str Nichita Stănescu, Nr. 11, Jud. Prahova, TARLA 14 PARCELELE Cc1200 A1202	Nr. niveluri:1; S. construita la sol:18 mp; S. construita desfasurata:18 mp; Anexa, Nr.niveluri=1, An construire=1961, Suprafata construita desfasurata=18mp

B. Partea II. Proprietari și acte

Inscrieri privitoare la dreptul de proprietate și alte drepturi reale		Referințe
70672 / 13/05/2024		
Act Administrativ nr. 96, din 12/01/2004 emis de COMISIA JUDEȚEANĂ PRAHOVA (act notarial nr 359 din 23.04.2024, emis de NP CĂLIN MIRELA;act notarial nr 21 din 23.04.2024, emis de NP CĂLIN MIRELA;act notarial nr 385 din 30.04.2024, emis de NP CĂLIN MIRELA);		
B1	Intabulare, drept de PROPRIETATE, dobandit prin Succesiune, cota actuala 1/2, cota initiala 1/2 1) PANDURU ELENA	A1
B2	Intabulare, drept de PROPRIETATE, dobandit prin Succesiune, cota actuala 1/2, cota initiala 1/2 1) PANDURU ELENA	A1.1, A1.2
B3	Intabulare, drept de PROPRIETATE, dobandit prin Succesiune, cota actuala 1/2, cota initiala 1/2 1) GHITĂ EFTEMIE MARIA	A1
B4	Intabulare, drept de PROPRIETATE, dobandit prin Succesiune, cota actuala 1/2, cota initiala 1/2 1) GHITĂ EFTEMIE MARIA	A1.1, A1.2

C. Partea III. SARCINI .

Inscrieri privind dezmembramintele dreptului de proprietate, drepturi reale de garanție și sarcini	Referințe
NU SUNT	

Anexa Nr. 1 La Partea I

Teren

Nr cadastral	Suprafața (mp)*	Observații / Referințe
35392	Din acte: 950 Masurata: 957	Teren intravilan imprejmuit

* Suprafața este determinată în planul de proiecție Stereo 70.



Date referitoare la teren

Crt	Categorie folosință	Intra vilan	Suprafața (mp)	Tarla	Parcelă	Nr. topo	Observații / Referințe
8935	arabil	DA	572	T14	1202	-	
8935	curți constructii	DA	385	T14	1200	-	

Date referitoare la construcții

Crt	Număr	Destinație construcție	Supraf. (mp)	Situație juridică	Observații / Referințe
A1.1	35392-C1	construcții de locuințe	105	Cu acte	Nr. niveluri:1; S. construita la sol:105 mp; S. construita desfasurata:105 mp; Locuinta, Nr. niveluri=1, An construire=1961, Suprafata construita desfasurata=105mp
A1.2	35392-C2	construcții anexa	18	Cu acte	Nr. niveluri:1; S. construita la sol:18 mp; S. construita desfasurata:18 mp; Anexa, Nr. niveluri=1, An construire=1961, Suprafata construita desfasurata=18mp

Lungime Segmente

1) Valorile lungimilor segmentelor sunt obținute din proiecție în plan.

Punct început	X / Y	Punct sfârșit	X / Y	Lungime segment (** (m)
1	579.958,543 388.083,663	2	579.955,267 388.082,09	3.634
3	579.955,781 388.080,541	4	579.961,044 388.064,758	16.637
5	579.964,064 388.055,555	6	579.964,876 388.053,081	2.604
7	579.966,003 388.049,894	8	579.967,405 388.045,93	4.205
9	579.970,724 388.035,511	10	579.972,279 388.030,597	5.154
11	579.973,58 388.027,105	12	579.975,129 388.022,318	5.031
13	579.977,114 388.016,403	14	579.979,111 388.012,932	4.004
15	579.986,532 388.016,843	16	579.990,522 388.018,88	4.48
17	579.986,396 388.029,951	18	579.982,043 388.043,093	13.844
19	579.977,181 388.057,057	20	579.976,606 388.058,72	1.76
21	579.975,45 388.063,842	22	579.974,42 388.066,695	3.033
23	579.973,913 388.068,292	24	579.966,986 388.087,643	20.553

Punct început	X / Y	Punct sfârșit	X / Y	Lungime segment (** (m)
2	579.955,267 388.082,09	3	579.955,781 388.080,541	1.632
4	579.961,044 388.064,758	5	579.964,064 388.055,555	9.686
6	579.964,876 388.053,081	7	579.966,003 388.049,894	3.38
8	579.967,405 388.045,93	9	579.970,724 388.035,511	10.935
10	579.972,279 388.030,597	11	579.973,58 388.027,105	3.726
12	579.975,129 388.022,318	13	579.977,114 388.016,403	6.239
14	579.979,111 388.012,932	15	579.986,532 388.016,843	8.389
16	579.990,522 388.018,88	17	579.986,396 388.029,951	11.815
18	579.982,043 388.043,093	19	579.977,181 388.057,057	14.786
20	579.976,606 388.058,72	21	579.975,45 388.063,842	5.251
22	579.974,42 388.066,695	23	579.973,913 388.068,292	1.676
24	579.966,986 388.087,643	1	579.958,543 388.083,663	9.334

** Lungimile segmentelor sunt determinate în planul de proiecție Stereo 70 și sunt rotunjite la 1 milimetru.

*** Distanța dintre puncte este formată din segmente cumulate ce sunt mai mici decât valoarea 1 milimetru.

**DATE DESPRE IMOBILUL NR. 8936**

Oficiul de Cadastru și Publicitate Imobiliară PRAHOVA
Biroul de Cadastru și Publicitate Imobiliară Ploiești

A. Partea I. Descrierea imobilului

TEREN Intravilan

Adresa: Loc. Blejoi, Str Nichita Stănescu, Nr. 9, Jud. Prahova

Nr. Crt	Nr cadastral Nr. topografic	Suprafața* (mp)	Observații / Referințe
A1		Din acte: 800 Masurata: 977	Sector cadastral:15 Teren imprejmuit;

Construcții

Crt	Nr cadastral Nr. topografic	Adresa	Observații / Referințe
A1.1		Loc. Blejoi, Str Nichita Stănescu, Nr. 9, Jud. Prahova	Nr. niveluri:1; S. construita la sol:69 mp; S. construita desfasurata:69 mp; LOCUINTA P
A1.2		Loc. Blejoi, Str Nichita Stănescu, Nr. 9, Jud. Prahova	Nr. niveluri:1; S. construita la sol:26 mp; S. construita desfasurata:26 mp; ANEXA P

B. Partea II. Proprietari și acte

Inscrieri privitoare la dreptul de proprietate și alte drepturi reale		Referințe
/		
Act Notarial nr. 1484, din 07/10/1974 emis de NOTARIATUL DE STAT JUDETEAN PRAHOVA;		
B1	Intabulare, drept de PROPRIETATE, dobandit prin Succesiune, cota actuala 1/1, cota initiala 1/1 1) STEFAN EUGENIA	A1, A1.1, A1.2

C. Partea III. SARCINI .

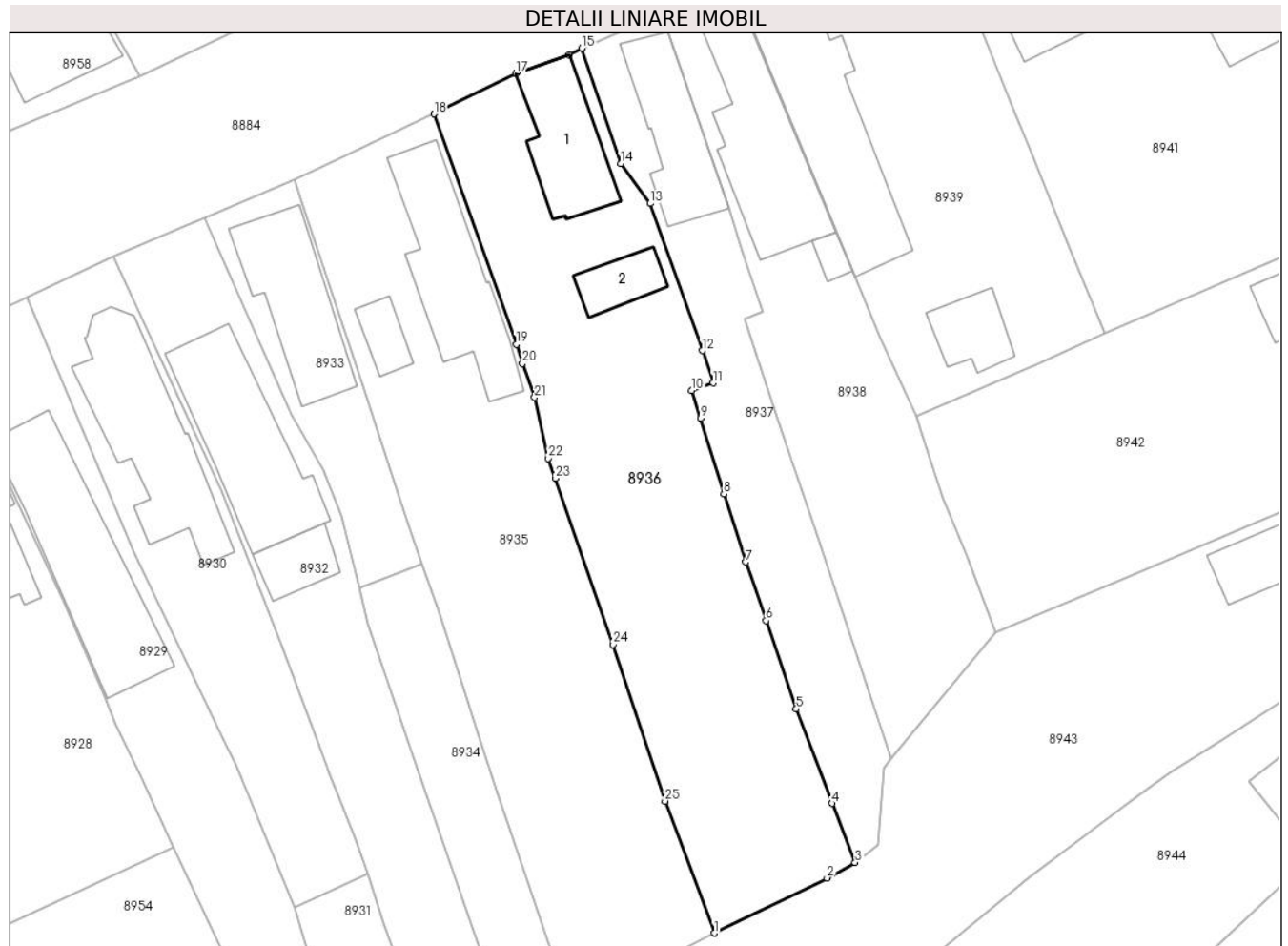
Inscrieri privind dezmembramintele dreptului de proprietate, drepturi reale de garanție și sarcini	Referințe
NU SUNT	

Anexa Nr. 1 La Partea I

Teren

Nr cadastral	Suprafața (mp)*	Observații / Referințe
	Din acte: 800 Masurata: 977	

* Suprafața este determinată în planul de proiecție Stereo 70.



Date referitoare la teren

Crt	Categorie folosință	Intra vilan	Suprafața (mp)	Tarla	Parcelă	Nr. topo	Observații / Referințe
8936	arabil	DA	517	T14	1197,1198	-	
8936	curți constructii	DA	460	T14	1196,1198	-	

Date referitoare la construcții

Crt	Număr	Destinație construcție	Supraf. (mp)	Situație juridică	Observații / Referințe
A1.1		construcții de locuințe	69	Cu acte	Nr. niveluri:1; S. construita la sol:69 mp; S. construita desfasurata:69 mp; LOCUINTA P
A1.2		construcții anexa	26	Cu acte	Nr. niveluri:1; S. construita la sol:26 mp; S. construita desfasurata:26 mp; ANEXA P

Lungime Segmente

1) Valorile lungimilor segmentelor sunt obținute din proiecție în plan.

Punct început	X / Y	Punct sfârșit	X / Y	Lungime segment (** (m))
1	579.990,522 388.018,88	2	580.000,01 388.023,493	10.55

Punct început	X / Y	Punct sfârșit	X / Y	Lungime segment (** (m))
2	580.000,01 388.023,493	3	580.002,36 388.024,792	2.685

Punct început	X / Y	Punct sfârșit	X / Y	Lungime segment (** (m))
3	580.002,36 388.024,792	4	580.000,436 388.029,757	5.325
5	579.997,411 388.037,691	6	579.994,878 388.045,11	7.839
7	579.993,184 388.050,035	8	579.991,334 388.055,739	5.997
9	579.989,388 388.062,084	10	579.988,654 388.064,424	2.452
11	579.990,42 388.065,057	12	579.989,527 388.067,768	2.854
13	579.985,138 388.080,133	14	579.982,677 388.083,464	4.142
15	579.979,402 388.093,159	16	579.978,357 388.092,599	1.186
17	579.973,865 388.091,054	18	579.966,986 388.087,643	7.678
19	579.973,913 388.068,292	20	579.974,42 388.066,695	1.676
21	579.975,45 388.063,842	22	579.976,606 388.058,72	5.251
23	579.977,181 388.057,057	24	579.982,043 388.043,093	14.786
25	579.986,396 388.029,951	1	579.990,522 388.018,88	11.815

Punct început	X / Y	Punct sfârșit	X / Y	Lungime segment (** (m))
4	580.000,436 388.029,757	5	579.997,411 388.037,691	8.491
6	579.994,878 388.045,11	7	579.993,184 388.050,035	5.208
8	579.991,334 388.055,739	9	579.989,388 388.062,084	6.637
10	579.988,654 388.064,424	11	579.990,42 388.065,057	1.876
12	579.989,527 388.067,768	13	579.985,138 388.080,133	13.121
14	579.982,677 388.083,464	15	579.979,402 388.093,159	10.233
16	579.978,357 388.092,599	17	579.973,865 388.091,054	4.75
18	579.966,986 388.087,643	19	579.973,913 388.068,292	20.553
20	579.974,42 388.066,695	21	579.975,45 388.063,842	3.033
22	579.976,606 388.058,72	23	579.977,181 388.057,057	1.76
24	579.982,043 388.043,093	25	579.986,396 388.029,951	13.844

** Lungimile segmentelor sunt determinate în planul de proiecție Stereo 70 și sunt rotunjite la 1 milimetru.

*** Distanța dintre puncte este formată din segmente cumulate ce sunt mai mici decât valoarea 1 milimetru.

**DATE DESPRE IMOBILUL NR. 8937**

Oficiul de Cadastru și Publicitate Imobiliară PRAHOVA
Biroul de Cadastru și Publicitate Imobiliară Ploiești

A. Partea I. Descrierea imobilului

TEREN Intravilan

Adresa: Loc. Blejoi, Str Nichita Stănescu, Nr. 7, Jud. Prahova

Nr. Crt	Nr cadastral Nr. topografic	Suprafața* (mp)	Observații / Referințe
A1		Din acte: 325 Masurata: 434	Sector cadastral:15 Teren imprejmuit;

Construcții

Crt	Nr cadastral Nr. topografic	Adresa	Observații / Referințe
A1.1		Loc. Blejoi, Str Nichita Stănescu, Nr. 7, Jud. Prahova	Nr. niveluri:3; S. construita la sol:70 mp; S. construita desfasurata:149 mp; LOCUINTA P+E+BECI

B. Partea II. Proprietari și acte

Inscrieri privitoare la dreptul de proprietate și alte drepturi reale		Referințe
/		
Act Notarial nr. 21867, din 16/11/1992 emis de NOTARIATUL DE STAT JUDEȚEAN PRAHOVA (CVC NR. 9153/05.06.1990 EMIS DE NOTARIATUL DE STAT JUDEȚEAN PRAHOVA);		
B1	Intabulare, drept de PROPRIETATE, dobandit prin Conventie, cota actuala 1/1, cota initiala 1/1 1) NILA ECATERINA 2) NILA ION	A1, A1.1

C. Partea III. SARCINI .

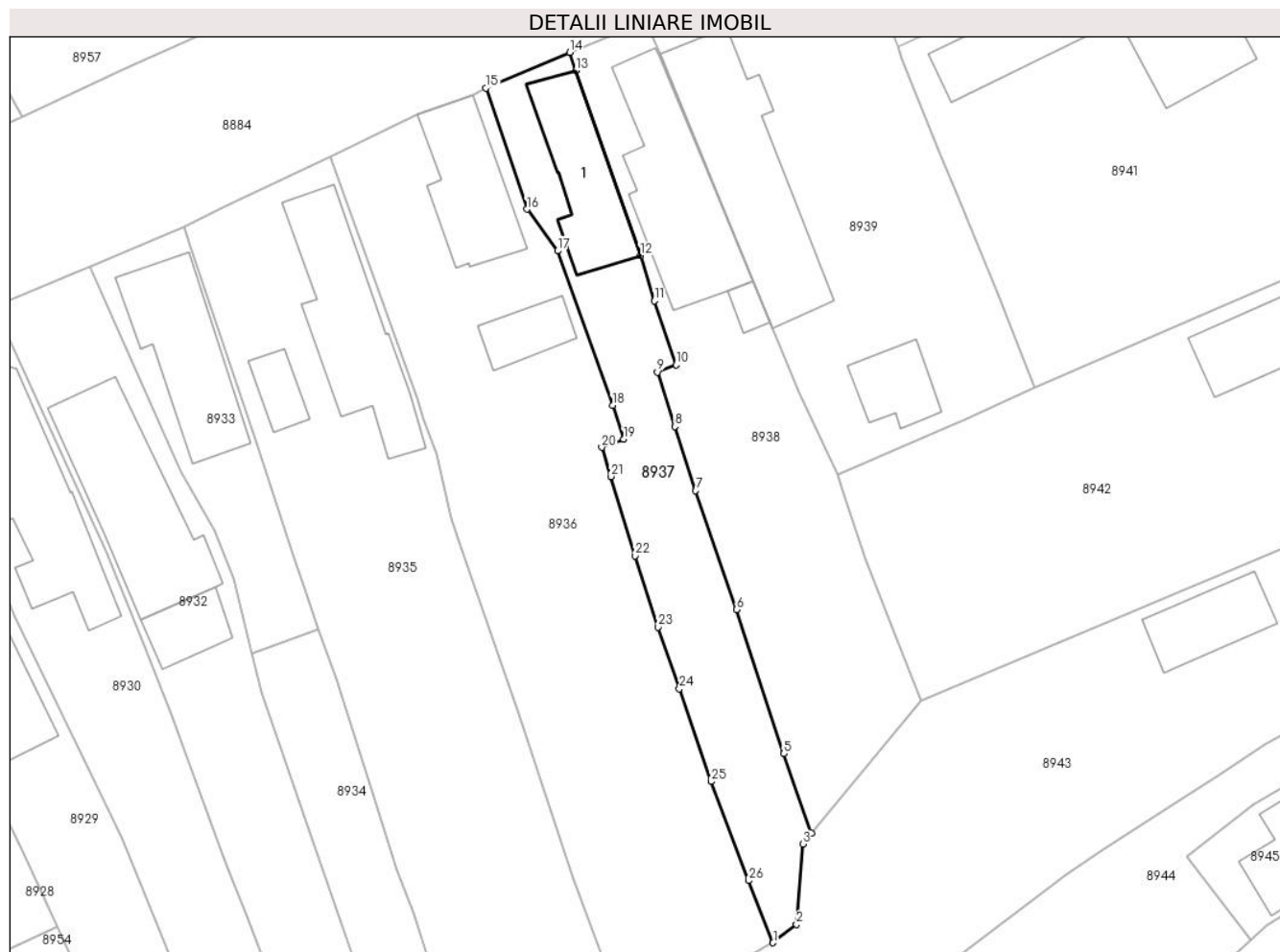
Inscrieri privind dezmembramintele dreptului de proprietate, drepturi reale de garanție și sarcini	Referințe
NU SUNT	

Anexa Nr. 1 La Partea I

Teren

Nr cadastral	Suprafața (mp)*	Observații / Referințe
	Din acte: 325 Masurata: 434	

* Suprafața este determinată în planul de proiecție Stereo 70.



Date referitoare la teren

Crt	Categorie folosință	Intra vilan	Suprafața (mp)	Tarla	Parcelă	Nr. topo	Observații / Referințe
8937	arabil	DA	241	T14	1195/1	-	
8937	curți construcții	DA	192	T14	1195/1	-	

Date referitoare la construcții

Crt	Număr	Destinație construcție	Supraf. (mp)	Situație juridică	Observații / Referințe
A1.1		construcții de locuințe	70	Cu acte	Nr. niveluri:3; S. construita la sol:70 mp; S. construita desfasurata:149 mp; LOCUINTA P+E+BECI

Lungime Segmente

1) Valorile lungimilor segmentelor sunt obținute din proiecție în plan.

Punct început	X / Y	Punct sfârșit	X / Y	Lungime segment (** (m)
1	580.002,36 388.024,792	2	580.004,251 388.026,269	2.399
3	580.004,737 388.032,683	4	580.005,43 388.033,552	1.111

Punct început	X / Y	Punct sfârșit	X / Y	Lungime segment (** (m)
2	580.004,251 388.026,269	3	580.004,737 388.032,683	6.432
4	580.005,43 388.033,552	5	580.003,227 388.039,911	6.73

Punct început	X / Y	Punct sfârșit	X / Y	Lungime segment (** (m)
5	580.003,227 388.039,911	6	579.999,443 388.051,449	12.143
7	579.996,166 388.060,948	8	579.994,514 388.066,078	5.389
9	579.993,112 388.070,433	10	579.994,626 388.071,007	1.619
11	579.992,865 388.076,124	12	579.991,77 388.079,757	3.794
13	579.986,602 388.094,558	14	579.986,096 388.096,007	1.535
15	579.979,402 388.093,159	16	579.982,677 388.083,464	10.233
17	579.985,138 388.080,133	18	579.989,527 388.067,768	13.121
19	579.990,42 388.065,057	20	579.988,654 388.064,424	1.876
21	579.989,388 388.062,084	22	579.991,334 388.055,739	6.637
23	579.993,184 388.050,035	24	579.994,878 388.045,11	5.208
25	579.997,411 388.037,691	26	580.000,436 388.029,757	8.491

Punct început	X / Y	Punct sfârșit	X / Y	Lungime segment (** (m)
6	579.999,443 388.051,449	7	579.996,166 388.060,948	10.048
8	579.994,514 388.066,078	9	579.993,112 388.070,433	4.575
10	579.994,626 388.071,007	11	579.992,865 388.076,124	5.412
12	579.991,77 388.079,757	13	579.986,602 388.094,558	15.677
14	579.986,096 388.096,007	15	579.979,402 388.093,159	7.275
16	579.982,677 388.083,464	17	579.985,138 388.080,133	4.142
18	579.989,527 388.067,768	19	579.990,42 388.065,057	2.854
20	579.988,654 388.064,424	21	579.989,388 388.062,084	2.452
22	579.991,334 388.055,739	23	579.993,184 388.050,035	5.997
24	579.994,878 388.045,11	25	579.997,411 388.037,691	7.839
26	580.000,436 388.029,757	1	580.002,36 388.024,792	5.325

** Lungimile segmentelor sunt determinate în planul de proiecție Stereo 70 și sunt rotunjite la 1 milimetru.

*** Distanța dintre puncte este formată din segmente cumulate ce sunt mai mici decât valoarea 1 milimetru.

**DATE DESPRE IMOBILUL NR. 8938**

Oficiul de Cadastru și Publicitate Imobiliară PRAHOVA
Biroul de Cadastru și Publicitate Imobiliară Ploiești

A. Partea I. Descrierea imobilului

TEREN Intravilan

Adresa: Loc. Blejoi, Str Nichita Stănescu, Nr. 5, Jud. Prahova

Nr. Crt	Nr cadastral Nr. topografic	Suprafața* (mp)	Observații / Referințe
A1	32107	Din acte: 610 Masurata: 587	Sector cadastral:15 Teren imprejmuit;

Construcții

Crt	Nr cadastral Nr. topografic	Adresa	Observații / Referințe
A1.1	32107-C1	Loc. Blejoi, Str Nichita Stănescu, Nr. 5, Jud. Prahova	Nr. niveluri:1; S. construita la sol:111 mp; S. construita desfasurata:111 mp; Locuinta P; Sdesfasurata=111mp; anul construirii 1940,extinsa in 1988
A1.2	32107-C2	Loc. Blejoi, Str Nichita Stănescu, Nr. 5, Jud. Prahova	Nr. niveluri:1; S. construita la sol:8 mp; S. construita desfasurata:8 mp; Anexa P; Sdefasurata=8mp; anul construirii 1988

B. Partea II. Proprietari și acte

Inscrieri privitoare la dreptul de proprietate și alte drepturi reale	Referințe	
31432 / 08/03/2022		
Act Notarial nr. 104, din 26/11/2021 emis de NP Calin Mirela (act administrativ nr 3705 din 01.03.2022, emis de Primaria Blejoi;act administrativ nr DR 804416 din 23.06.2003, emis de Primaria Blejoi;act notarial nr 16900 din 15.09.1992, emis de Notariatul de stat judetean Prahova);		
B1	Intabulare, drept de PROPRIETATEcumparare, dobandit prin Conventie, cota actuala 1/2, cota initiala 1/2 1) IORDACHE-CHIVARAN FLOAREA	A1
B2	Intabulare, drept de PROPRIETATE, dobandit prin Succesiune, cota actuala 2/16, cota initiala 2/16 1) IORDACHE-CHIVARAN FLOAREA	A1
B3	Intabulare, drept de PROPRIETATE, dobandit prin Succesiune, cota actuala 3/16, cota initiala 3/16 1) IORDACHE-CHIVARAN MĂDĂLINA	A1
B4	Intabulare, drept de PROPRIETATE, dobandit prin Succesiune, cota actuala 3/16, cota initiala 3/16 1) TOMA CARMEN ANTOANETA	A1
B5	Intabulare, drept de PROPRIETATEcumparare, dobandit prin Conventie, cota actuala 1/2, cota initiala 1/2 1) IORDACHE-CHIVARAN FLOAREA	A1.1, A1.2
B6	Intabulare, drept de PROPRIETATE, dobandit prin Succesiune, cota actuala 2/16, cota initiala 2/16 1) IORDACHE-CHIVARAN FLOAREA	A1.1, A1.2
B7	Intabulare, drept de PROPRIETATE, dobandit prin Succesiune, cota actuala 3/16, cota initiala 3/16 1) IORDACHE-CHIVARAN MĂDĂLINA	A1.1, A1.2
B8	Intabulare, drept de PROPRIETATE, dobandit prin Succesiune, cota actuala 3/16, cota initiala 3/16 1) TOMA CARMEN ANTOANETA	A1.1, A1.2
163061 / 27/10/2023		
Act Administrativ nr. 20364, din 26/10/2023 emis de PRIMĂRIA BLEJOI;		
B9	se actualizează informațiile cadastrale , în sensul că adresa actuală a imobilului este: " comuna Blejoi, Str Nichita Stănescu, Nr. 5 , județul Prahova"	A1, A1.1, A1.2
B10	se respinge cererea privind înscrierea dreptului de proprietate, întrucât actele nu sunt semnate electronic cu semnătură validă a notarului public	A1, A1.1, A1.2

C. Partea III. SARCINI

Inscrieri privind dezmembramintele dreptului de proprietate, drepturi reale de garanție și sarcini	Referințe
--	-----------

Inscrieri privind dezmembramintele dreptului de proprietate, drepturi reale de garanție și sarcini	Referințe
31432 / 08/03/2022	
Act Notarial nr. 16900, din 15/09/1992 emis de Notariatul de stat judetean Prahova (act administrativ nr DR 804416 din 23.06.2003, emis de Primaria Blejoi);	
C2	se radiaza dreptul de habitatie viagera transcris initial in Registrul de Transcriptiuni si Inscriptiuni sub nr.26570/1992 si renotat sub C1
A1.1, A1.2	

Anexa Nr. 1 La Partea I

Teren

Nr cadastral	Suprafața (mp)*	Observații / Referințe
32107	Din acte: 610 Masurata: 587	

* Suprafața este determinată în planul de proiecție Stereo 70.



Date referitoare la teren

Crt	Categorie folosință	Intravilan	Suprafața (mp)	Tarla	Parcelă	Nr. topo	Observații / Referințe
8938	arabil	DA	305	T14	1195	-	
8938	curți constructii	DA	282	T14	1195	-	

Date referitoare la construcții

Crt	Număr	Destinație construcție	Supraf. (mp)	Situație juridică	Observații / Referințe
A1.1	32107-C1	construcții de locuințe	111	Cu acte	Nr. niveluri:1; S. construita la sol:111 mp; S. construita desfasurata:111 mp; Locuinta P; Sdesfasurata=111mp; anul construirii 1940, extinsa in 1988
A1.2	32107-C2	construcții anexa	8	Cu acte	Nr. niveluri:1; S. construita la sol:8 mp; S. construita desfasurata:8 mp; Anexa P; Sdesfasurata=8mp; anul construirii 1988

Lungime Segmente

1) Valorile lungimilor segmentelor sunt obținute din proiecție în plan.

Punct început	X / Y	Punct sfârșit	X / Y	Lungime segment (** (m)
---------------	-------	---------------	-------	-------------------------

Punct început	X / Y	Punct sfârșit	X / Y	Lungime segment (** (m)
1	579.992,211 388.098,472	2	579.986,096 388.096,007	6.593
2	579.986,096 388.096,007	3	579.986,602 388.094,558	1.535
3	579.986,602 388.094,558	4	579.991,77 388.079,757	15.677
4	579.991,77 388.079,757	5	579.992,865 388.076,124	3.794
5	579.992,865 388.076,124	6	579.994,626 388.071,007	5.412
6	579.994,626 388.071,007	7	579.993,112 388.070,433	1.619
7	579.993,112 388.070,433	8	579.994,514 388.066,078	4.575
8	579.994,514 388.066,078	9	579.996,166 388.060,948	5.389
9	579.996,166 388.060,948	10	579.999,443 388.051,449	10.048
10	579.999,443 388.051,449	11	580.003,227 388.039,911	12.143
11	580.003,227 388.039,911	12	580.005,43 388.033,552	6.73
12	580.005,43 388.033,552	13	580.014,186 388.044,142	13.741
13	580.014,186 388.044,142	14	580.011,695 388.050,541	6.867
14	580.011,695 388.050,541	15	580.009,754 388.055,449	5.278
15	580.009,754 388.055,449	16	580.007,951 388.060,988	5.825
16	580.007,951 388.060,988	17	580.007,54 388.062,25	1.327
17	580.007,54 388.062,25	18	580.004,468 388.068,818	7.251
18	580.004,468 388.068,818	19	580.002,368 388.073,931	5.527
19	580.002,368 388.073,931	20	579.993,299 388.095,844	23.716
20	579.993,299 388.095,844	1	579.992,211 388.098,472	2.844

** Lungimile segmentelor sunt determinate în planul de proiecție Stereo 70 și sunt rotunjite la 1 milimetru.

*** Distanța dintre puncte este formată din segmente cumulate ce sunt mai mici decât valoarea 1 milimetru.

**DATE DESPRE IMOBILUL NR. 8939**

Oficiul de Cadastru și Publicitate Imobiliară PRAHOVA
Biroul de Cadastru și Publicitate Imobiliară Ploiești

A. Partea I. Descrierea imobilului

TEREN Intravilan

Nr. CF vechi:6941
Nr. cadastral vechi:12154

Adresa: Loc. Blejoi, Str Nichita Stănescu, Nr. 3, Jud. Prahova

Nr. Crt	Nr cadastral Nr. topografic	Suprafața* (mp)	Observații / Referințe
A1	22868	Din acte: 700 Masurata: 697	Sector cadastral:15 Teren imprejmuit;

Construcții

Crt	Nr cadastral Nr. topografic	Adresa	Observații / Referințe
A1.1	22868-C1	Loc. Blejoi, Str Nichita Stănescu, Nr. 3, Jud. Prahova	Nr. niveluri:1; S. construita la sol:134 mp; S. construita desfasurata:134 mp; C1-CASA PAROHIALA in suprafata de 134 mp
A1.2	22868-C2	Loc. Blejoi, Str Nichita Stănescu, Nr. 3, Jud. Prahova	Nr. niveluri:1; S. construita la sol:33 mp; S. construita desfasurata:33 mp; C2-GARAJ in suprafata de 33 mp

B. Partea II. Proprietari și acte

Inscrieri privitoare la dreptul de proprietate și alte drepturi reale		Referințe
1727 / 15/01/2009		
Sentinta Civila nr. 7119, din 17/07/2008 emis de JUDECATORIA PLOIESTI;		
B1	Intabulare, drept de PROPRIETATE, dobandit prin Uzucapiune, cota actuala 1/1, cota initiala 1/1 1) PAROHIA BLEJOI, CIF:999999999999	A1, A1.1, A1.2

C. Partea III. SARCINI .

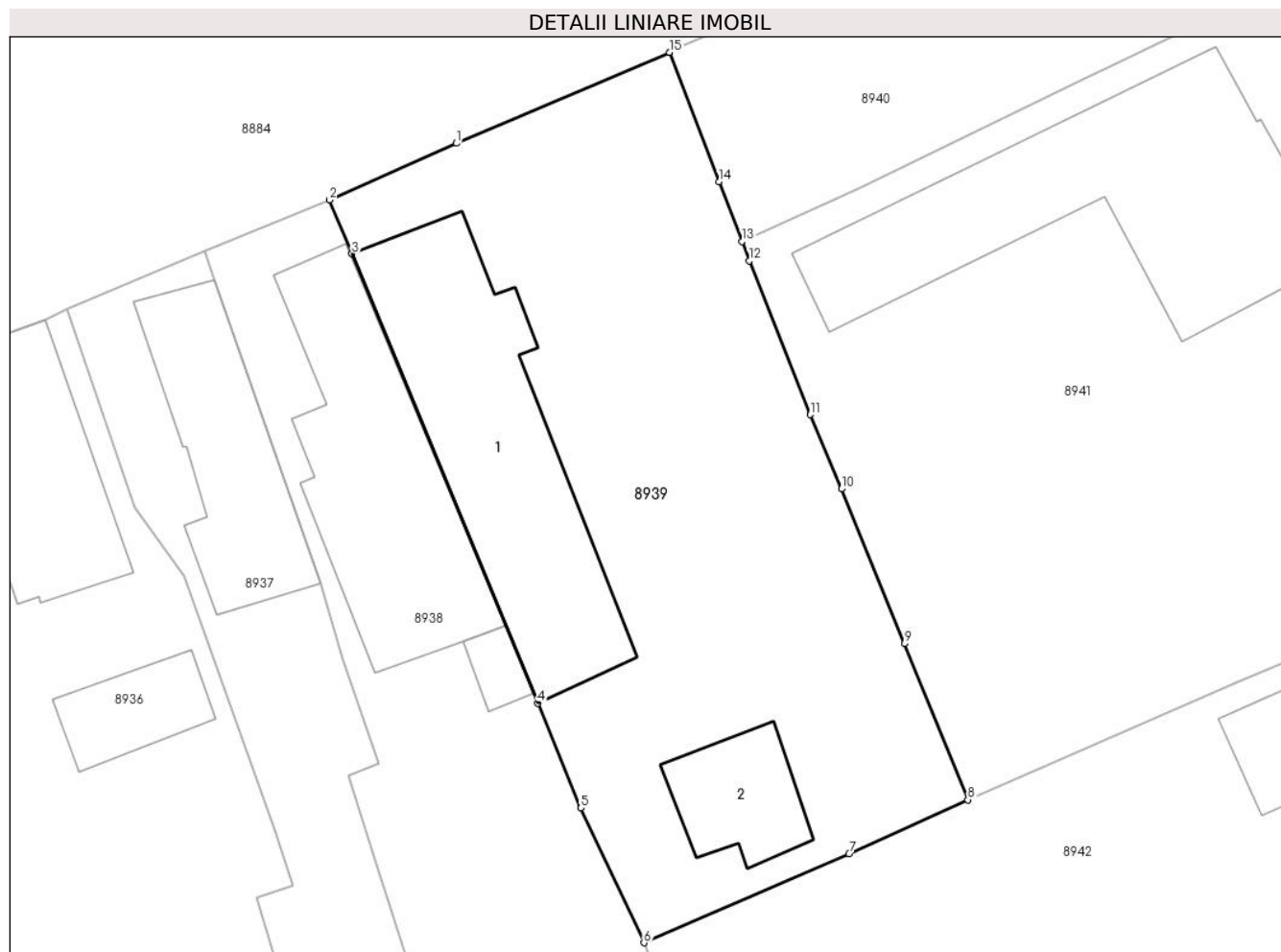
Inscrieri privind dezmembramintele dreptului de proprietate, drepturi reale de garanție și sarcini	Referințe
NU SUNT	

Anexa Nr. 1 La Partea I

Teren

Nr cadastral	Suprafața (mp)*	Observații / Referințe
22868	Din acte: 700 Masurata: 697	

* Suprafața este determinată în planul de proiecție Stereo 70.



Date referitoare la teren

Crt	Categorie folosință	Intra vilan	Suprafața (mp)	Tarla	Parcelă	Nr. topo	Observații / Referințe
8939	curți constructii	DA	697	T14	1194	-	

Date referitoare la construcții

Crt	Număr	Destinație construcție	Supraf. (mp)	Situație juridică	Observații / Referințe
A1.1	22868-C1	construcții administrative și social culturale	134	Cu acte	Nr. niveluri:1; S. construita la sol:134 mp; S. construita desfasurata:134 mp; C1-CASA PAROHIALA in suprafata de 134 mp
A1.2	22868-C2	construcții anexa	33	Cu acte	Nr. niveluri:1; S. construita la sol:33 mp; S. construita desfasurata:33 mp; C2-GARAJ in suprafata de 33 mp

Lungime Segmente

1) Valorile lungimilor segmentelor sunt obținute din proiecție în plan.

Punct început	X / Y	Punct sfârșit	X / Y	Lungime segment (** (m)
1	579.998,397 388.101,236	2	579.992,211 388.098,472	6.775

Punct început	X / Y	Punct sfârșit	X / Y	Lungime segment (** (m)
2	579.992,211 388.098,472	3	579.993,299 388.095,844	2.844
3	579.993,299 388.095,844	4	580.002,368 388.073,931	23.716
4	580.002,368 388.073,931	5	580.004,468 388.068,818	5.527
5	580.004,468 388.068,818	6	580.007,54 388.062,25	7.251
6	580.007,54 388.062,25	7	580.017,541 388.066,585	10.9
7	580.017,541 388.066,585	8	580.023,336 388.069,224	6.368
8	580.023,336 388.069,224	9	580.020,25 388.076,834	8.212
9	580.020,25 388.076,834	10	580.017,174 388.084,378	8.147
10	580.017,174 388.084,378	11	580.015,662 388.088,002	3.927
11	580.015,662 388.088,002	12	580.012,69 388.095,511	8.076
12	580.012,69 388.095,511	13	580.012,328 388.096,455	1.011
13	580.012,328 388.096,455	14	580.011,211 388.099,364	3.116
14	580.011,211 388.099,364	15	580.008,792 388.105,672	6.756
15	580.008,792 388.105,672	1	579.998,397 388.101,236	11.302

** Lungimile segmentelor sunt determinate în planul de proiecție Stereo 70 și sunt rotunjite la 1 milimetru.

*** Distanța dintre puncte este formată din segmente cumulate ce sunt mai mici decât valoarea 1 milimetru.

**DATE DESPRE IMOBILUL NR. 8940**

Oficiul de Cadastru și Publicitate Imobiliară PRAHOVA
Biroul de Cadastru și Publicitate Imobiliară Ploiești

A. Partea I. Descrierea imobilului

TEREN Intravilan

Adresa: Loc. Blejoi, Str Radu Tudoran, Nr. 17, Jud. Prahova, T14, Cc1193/1

Nr. Crt	Nr cadastral Nr. topografic	Suprafața* (mp)	Observații / Referințe
A1	30364	Din acte: 293 Masurata: 302	Sector cadastral:15 Teren imprejmuit; Teren intravilan partial imprejmuit cu gard de plasa

B. Partea II. Proprietari și acte

Inscrieri privitoare la dreptul de proprietate și alte drepturi reale	Referințe
108349 / 19/08/2021	
Act Administrativ nr. 17095, din 26/08/2021 emis de PRIMARIA COMUNEI BLEJOI (act administrativ nr 44 din 14.07.2021, emis de CONSILIUL LOCAL AL COMUNEI BLEJOI);	
B1	A1
Intabulare, drept de PROPRIETATE(domeniul public), dobandit prin Lege, cota actuala 1/1, cota initiala 1/1 1) COMUNA BLEJOI, CIF:2845346	

C. Partea III. SARCINI .

Inscrieri privind dezmembramintele dreptului de proprietate, drepturi reale de garanție și sarcini	Referințe
NU SUNT	

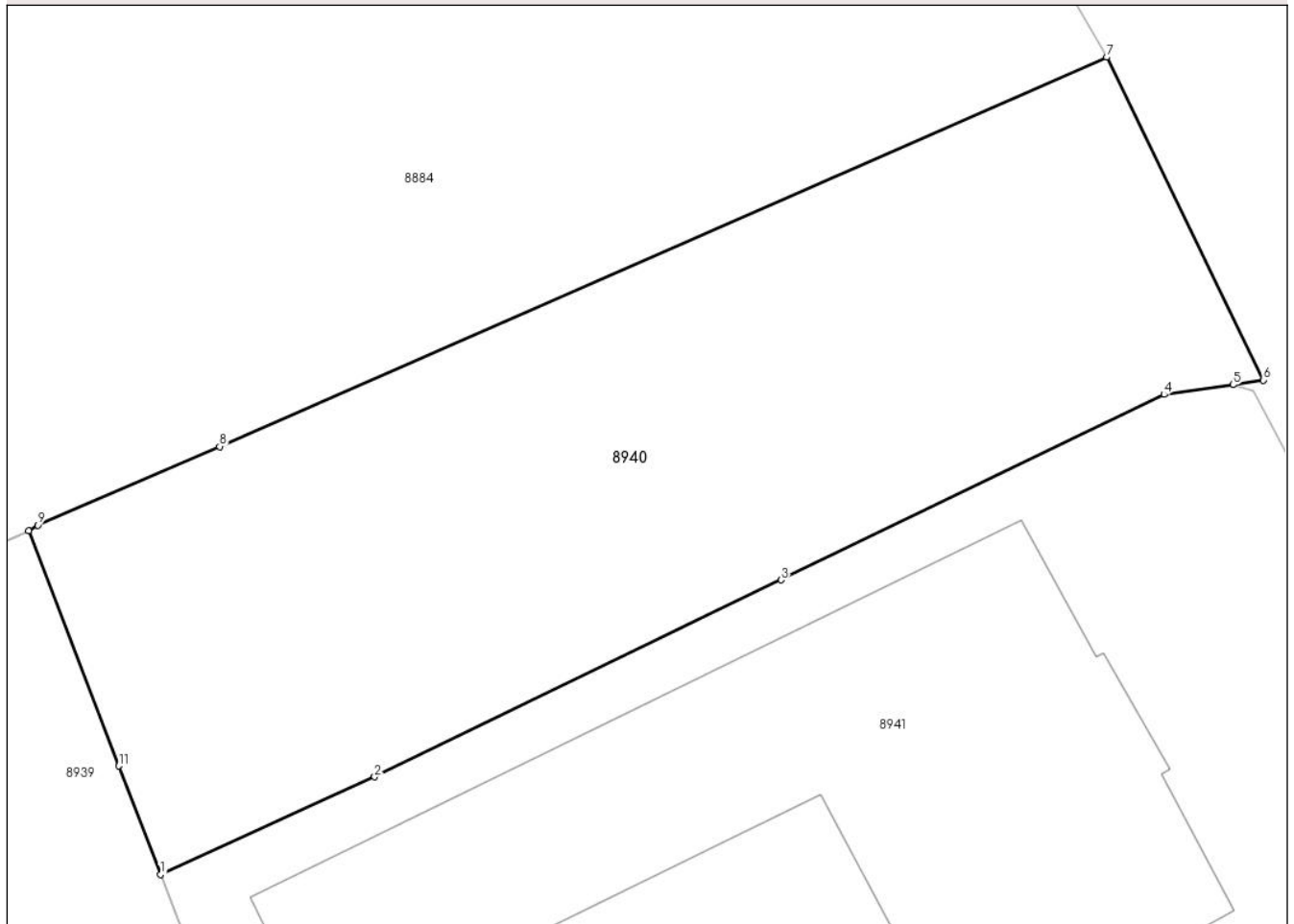
Anexa Nr. 1 La Partea I

Teren

Nr cadastral	Suprafața (mp)*	Observații / Referințe
30364	Din acte: 293 Masurata: 302	Teren intravilan partial imprejmuit cu gard de plasa

* Suprafața este determinată în planul de proiecție Stereo 70.

DETALII LINIARE IMOBIL



Date referitoare la teren

Crt	Categorie folosință	Intravilan	Suprafața (mp)	Tarla	Parcelă	Nr. topo	Observații / Referințe
8940	curți constructii	DA	302	T14	1193	-	

Lungime Segmente

1) Valorile lungimilor segmentelor sunt obținute din proiecție în plan.

Punct început	X / Y	Punct sfârșit	X / Y	Lungime segment (** (m)
1	580.012,328 388.096,455	2	580.018,07 388.099,074	6.311
2	580.018,07 388.099,074	3	580.028,965 388.104,359	12.109
3	580.028,965 388.104,359	4	580.039,24 388.109,331	11.415
4	580.039,24 388.109,331	5	580.041,086 388.109,593	1.864
5	580.041,086 388.109,593	6	580.041,901 388.109,717	0.824

Punct început	X / Y	Punct sfârșit	X / Y	Lungime segment (** (m)
6	580.041,901 388.109,717	7	580.037,705 388.118,381	9.627
7	580.037,705 388.118,381	8	580.013,908 388.107,936	25.988
8	580.013,908 388.107,936	9	580.009,03 388.105,825	5.315
9	580.009,03 388.105,825	10	580.008,792 388.105,672	0.283
10	580.008,792 388.105,672	11	580.011,211 388.099,364	6.756
11	580.011,211 388.099,364	1	580.012,328 388.096,455	3.116

** Lungimile segmentelor sunt determinate în planul de proiecție Stereo 70 și sunt rotunjite la 1 milimetru.

*** Distanța dintre puncte este formată din segmente cumulate ce sunt mai mici decât valoarea 1 milimetru.

**DATE DESPRE IMOBILUL NR. 8941**

Oficiul de Cadastru și Publicitate Imobiliară PRAHOVA
Biroul de Cadastru și Publicitate Imobiliară Ploiești

A. Partea I. Descrierea imobilului

TEREN Intravilan

Nr. CF vechi:7184

Nr. cadastral vechi:12492

Adresa: Loc. Blejoi, Str Radu Tudoran, Nr. 15, Jud. Prahova

Nr. Crt	Nr cadastral Nr. topografic	Suprafața* (mp)	Observații / Referințe
A1	23202	Din acte: 1.008 Masurata: 1.001	Sector cadastral:15 Teren imprejmuit;

Construcții

Crt	Nr cadastral Nr. topografic	Adresa	Observații / Referințe
A1.1	23202-C1	Loc. Blejoi, Str Radu Tudoran, Nr. 15, Jud. Prahova	Nr. niveluri:1; S. construita la sol:164 mp; OFICIU COMERCIAL

B. Partea II. Proprietari și acte

Inscrieri privitoare la dreptul de proprietate și alte drepturi reale		Referințe
35655 / 20/07/2009		
Act Administrativ nr. 1935, din 12/07/1996 emis de PRIMARIA BLEJOI (certificat atestare nr.seria M12 nr. 0952/26.10.2006 emis de Ministerul Comunicatiilor si Tehnologiei Informatiei;declaratie autentica nr. 2911/11.08.2009 emis de NP MATEI ANA MARIA);		
B1	se deschide cartea funciara colectiva la cererea SC Romtelecom SA	A1
B2	Intabulare, drept de PROPRIETATE, dobandit prin Conventie, cota actuala 718/1008, cota initiala 718/1008 1) CONSTRUCTIE , CIF:9999999999999 <i>OBSERVATII: (provenita din conversia CF 7184)</i>	A1, A1.1
46185 / 09/09/2009		
Act Administrativ nr. 0952, din 26/10/2006 emis de MINISTERUL COMUNICATIILOR (protocol nr 1935 din 12.07.1996, emis de DIRECTIA DE TELECOMUNICATII);		
B3	Intabulare, drept de PROPRIETATE asupra terenului in suprafata de 290 mp aferent oficiului comercial cu nr. cadastral 23202-C1-U1 (nr. cadastral vechi 12492-C1-U2) in scris in cartea funciara 23202-C1-U1/Blejoi, dobandit prin Lege, cota actuala 290/1008, cota initiala 290/1008 1) ORANGE ROMANIA COMMUNICATIONS S.A. , CIF:427320	A1, A1.1
70683 / 27/05/2022		
Act Administrativ nr. 538716, din 10/06/2022 emis de O.N.R.C. (act administrativ nr 166285 din 16.03.2022, emis de O.N.R.C. - O.R.C. DE PE LANGA TRIBUNALUL BUCURESTI;act administrativ nr 307706 din 03.09.2014, emis de O.N.R.C. - O.R.C. DE PE LANGA TRIBUNALUL BUCURESTI;act administrativ nr 36191 din 15.03.2022, emis de O.N.R.C. - O.R.C. DE PE LANGA TRIBUNALUL BUCURESTI;act administrativ nr 104004 din 05.09.2014, emis de O.N.R.C. - O.R.C. DE PE LANGA TRIBUNALUL BUCURESTI;act administrativ nr 1 din 10.02.2022, emis de TELEKOM ROMANIA COMMUNICATIONS SA;in scris sub semnatura privata nr 1 din 12.08.2014, emis de ROMTELECOM SA;act administrativ nr seria B nr. 4365108 din 16.03.2022, emis de O.N.R.C. - O.R.C. DE PE LANGA TRIBUNALUL BUCURESTI);		
B4	se noteaza schimbarea denumirii proprietarii tabulare in scrisa sub B3 din SC ROMTELECOM S.A. in TELEKOM ROMANIA COMMUNICATION S.A.	A1
B5	se noteaza schimbarea denumirii proprietarii tabulare in scrisa sub B3 din TELEKOM ROMANIA COMMUNICATION S.A. in ORANGE ROMANIA COMMUNICATIONS S.A.	A1
111042 / 12/07/2023		
Act Administrativ nr. C6095, din 12/07/2023 emis de OCPI PRAHOVA;		
B6	se actualizeaza din oficiu informatiile cadastrale in sensul completarii cu mentiunea ca 'imobilul este inregistrat in planul cadastral fara forma si localizare corecta'	A1

C. Partea III. SARCINI .

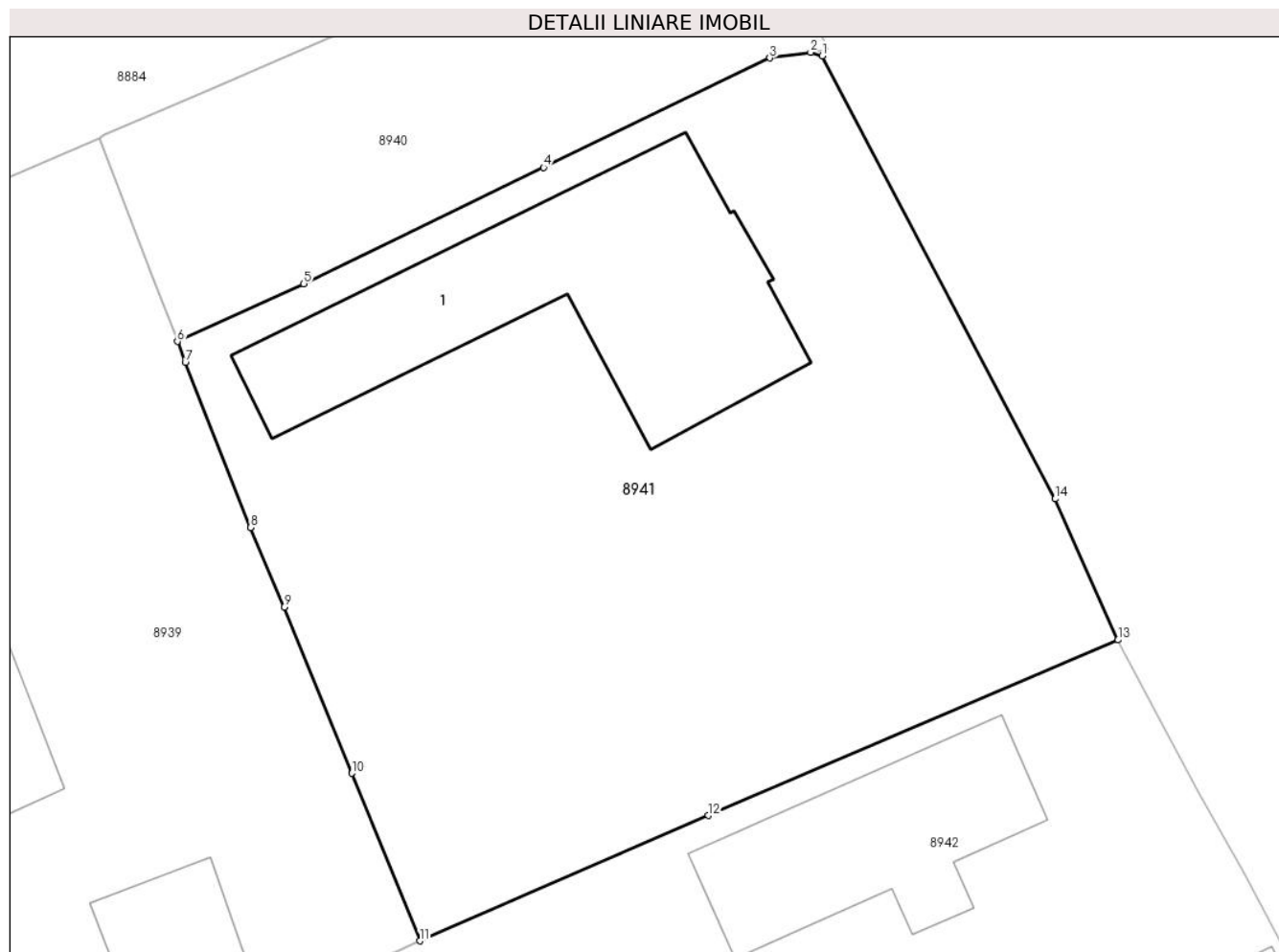
Inscrieri privind dezmembramintele dreptului de proprietate, drepturi reale de garanție și sarcini	Referințe
NU SUNT	

Anexa Nr. 1 La Partea I

Teren

Nr cadastral	Suprafața (mp)*	Observații / Referințe
23202	Din acte: 1.008 Masurata: 1.001	

* Suprafața este determinată în planul de proiecție Stereo 70.



Date referitoare la teren

Crt	Categorie folosință	Intra vilan	Suprafața (mp)	Tarla	Parcelă	Nr. topo	Observații / Referințe
8941	curți constructii	DA	1.001	14	Cc1193	-	

Date referitoare la construcții

Crt	Număr	Destinație construcție	Supraf. (mp)	Situație juridică	Observații / Referințe
A1.1	23202-C1	construcții administrative și social culturale	164	Cu acte	Nr. niveluri:1; S. construita la sol:164 mp; OFICIU COMERCIAL

Lungime Segmente

1) Valorile lungimilor segmentelor sunt obținute din proiecție în plan.

Punct început	X / Y	Punct sfârșit	X / Y	Lungime segment (** (m)
1	580.041,619 388.109,429	2	580.041,086 388.109,593	0.558
2	580.041,086 388.109,593	3	580.039,24 388.109,331	1.864
3	580.039,24 388.109,331	4	580.028,965 388.104,359	11.415

Punct început	X / Y	Punct sfârșit	X / Y	Lungime segment (** (m)
4	580.028,965 388.104,359	5	580.018,07 388.099,074	12.109
5	580.018,07 388.099,074	6	580.012,328 388.096,455	6.311
6	580.012,328 388.096,455	7	580.012,69 388.095,511	1.011
7	580.012,69 388.095,511	8	580.015,662 388.088,002	8.076
8	580.015,662 388.088,002	9	580.017,174 388.084,378	3.927
9	580.017,174 388.084,378	10	580.020,25 388.076,834	8.147
10	580.020,25 388.076,834	11	580.023,336 388.069,224	8.212
11	580.023,336 388.069,224	12	580.036,44 388.074,923	14.29
12	580.036,44 388.074,923	13	580.055,05 388.082,896	20.246
13	580.055,05 388.082,896	14	580.052,195 388.089,302	7.013
14	580.052,195 388.089,302	1	580.041,619 388.109,429	22.736

** Lungimile segmentelor sunt determinate în planul de proiecție Stereo 70 și sunt rotunjite la 1 milimetru.

*** Distanța dintre puncte este formată din segmente cumulate ce sunt mai mici decât valoarea 1 milimetru.

**DATE DESPRE IMOBILUL NR. 8942**

Oficiul de Cadastru și Publicitate Imobiliară PRAHOVA
Biroul de Cadastru și Publicitate Imobiliară Ploiești

A. Partea I. Descrierea imobilului

TEREN Intravilan

Adresa: Loc. Blejoi, Str Radu Tudoran, Nr. 13, Jud. Prahova

Nr. Crt	Nr cadastral Nr. topografic	Suprafața* (mp)	Observații / Referințe
A1	24645	Din acte: 1.040 Masurata: 1.043	Sector cadastral:15 Teren imprejmuit;

Construcții

Crt	Nr cadastral Nr. topografic	Adresa	Observații / Referințe
A1.1	24645-C1	Loc. Blejoi, Nr. 13, Jud. Prahova	Nr. niveluri:1; S. construita la sol:88 mp; S. construita desfasurata:88 mp; Locuinta P; Sc. desf = 88mp;
A1.2	24645-C2	Loc. Blejoi, Str Radu Tudoran, Nr. 13, Jud. Prahova	Nr. niveluri:2; S. construita la sol:40 mp; S. construita desfasurata:49 mp; Anexa P+beci; Sc. desf = 49mp; S beci=9mp

B. Partea II. Proprietari și acte

Inscrieri privitoare la dreptul de proprietate și alte drepturi reale		Referințe
94307 / 20/07/2021		
Act Administrativ nr. C6285, din 19/07/2021 emis de OCPI PRAHOVA;		
B8	se actualizeaza informatiile cadastrale in sensul ca 'imobilul este inregistrat in planul cadastral fara forma si localizare corecta'	A1
88766 / 29/05/2023		
Inscris Sub Semnatura Privata nr. Anexa 13 la Regulament, din 29/05/2023 emis de PFA Niculita Constantin;		
B9	se respinge cererea privind repositionare, intrucat nu a fost avizata din punct de vedere tehnic	A1, A1.1, A1.2
109380 / 10/07/2023		
Inscris Sub Semnatura Privata nr. Anexa 14 la Regulament, din 03/07/2023 emis de Niculita Constantin PFA;		
B10	se repositioneaza imobilul cu modificarea suprafetei, conform documentatiei cadastrale anexate	A1, A1.1, A1.2
168635 / 07/11/2023		
Act Notarial nr. 1837, din 06/11/2023 emis de NP Mîndruță Gabriela;		
B11	Intabulare, drept de PROPRIETATEcumpărare, dobandit prin Conventie, cota actuala 1/1, cota initiala 1/1 1) RADIRA LOGICOM SRL, CIF:42016070	A1
B12	Intabulare, drept de PROPRIETATEcumpărare, dobandit prin Conventie, cota actuala 1/1, cota initiala 1/1 1) RADIRA LOGICOM SRL, CIF:42016070	A1.1, A1.2
91949 / 18/06/2024		
Act Administrativ nr. 12692, din 16/07/2024 emis de Primăria Blejoi (act administrativ nr 5488 din 22.03.2024, emis de Primăria Blejoi);		
B13	se notează actualizarea informațiilor cadastrale conform documentației anexate în sensul că adresa actuală a imobilului este Comuna Blejoi, Sat Blejoi, Str Radu Tudoran, Nr. 13, Jud. Prahova	A1, A1.1, A1.2

C. Partea III. SARCINI

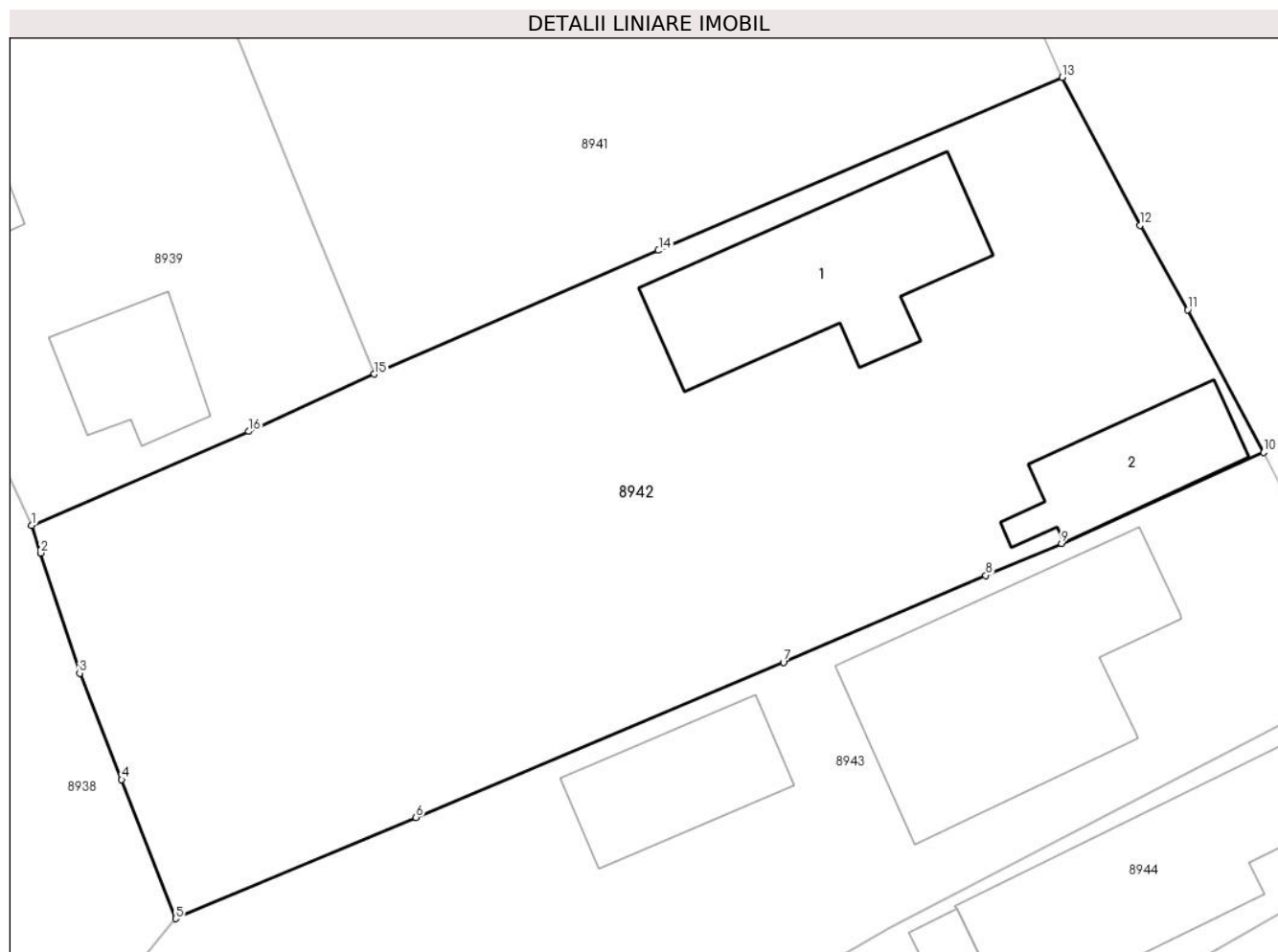
Inscrieri privind dezmembramintele dreptului de proprietate, drepturi reale de garanție și sarcini		Referințe
126214 / 08/11/2019		
Act Administrativ nr. seria D.10 nr. 951618, din 11/10/2019 emis de SPCLEP BLEJOI;		
C2	se radiaza dreptul de uzufruct viager si obligatia de intretinere reinscrise sub C1 prin incheierea nr. 39515/2011	A1, A1.1, A1.2

Anexa Nr. 1 La Partea I

Teren

Nr cadastral	Suprafața (mp)*	Observații / Referințe
24645	Din acte: 1.040 Masurata: 1.043	

* Suprafața este determinată în planul de proiecție Stereo 70.



Date referitoare la teren

Crt	Categorie folosință	Intra vilan	Suprafața (mp)	Tarla	Parcelă	Nr. topo	Observații / Referințe
8942	curți construcții	DA	1.043	T14	1191	-	

Date referitoare la construcții

Crt	Număr	Destinație construcție	Supraf. (mp)	Situație juridică	Observații / Referințe
A1.1	24645-C1	construcții de locuințe	88	Cu acte	Nr. niveluri:1; S. construita la sol:88 mp; S. construita desfasurata:88 mp; Locuinta P; Sc. desf = 88mp;
A1.2	24645-C2	construcții de locuințe	40	Cu acte	Nr. niveluri:2; S. construita la sol:40 mp; S. construita desfasurata:49 mp; Anexa P+beci; Sc. desf = 49mp; S beci=9mp

Lungime Segmente

1) Valorile lungimilor segmentelor sunt obținute din proiecție în plan.

Punct început	X / Y	Punct sfârșit	X / Y	Lungime segment (** (m)
1	580.007,54 388.062,25	2	580.007,951 388.060,988	1.327
2	580.007,951 388.060,988	3	580.009,754 388.055,449	5.825
3	580.009,754 388.055,449	4	580.011,695 388.050,541	5.278
4	580.011,695 388.050,541	5	580.014,186 388.044,142	6.867
5	580.014,186 388.044,142	6	580.025,256 388.048,806	12.012
6	580.025,256 388.048,806	7	580.042,203 388.055,946	18.39
7	580.042,203 388.055,946	8	580.051,527 388.059,953	10.149
8	580.051,527 388.059,953	9	580.055,016 388.061,417	3.784
9	580.055,016 388.061,417	10	580.064,342 388.065,614	10.227
10	580.064,342 388.065,614	11	580.060,845 388.072,196	7.453
11	580.060,845 388.072,196	12	580.058,637 388.076,079	4.467
12	580.058,637 388.076,079	13	580.055,05 388.082,896	7.703
13	580.055,05 388.082,896	14	580.036,44 388.074,923	20.246
14	580.036,44 388.074,923	15	580.023,336 388.069,224	14.29
15	580.023,336 388.069,224	16	580.017,541 388.066,585	6.368
16	580.017,541 388.066,585	1	580.007,54 388.062,25	10.9

** Lungimile segmentelor sunt determinate în planul de proiecție Stereo 70 și sunt rotunjite la 1 milimetru.

*** Distanța dintre puncte este formată din segmente cumulate ce sunt mai mici decât valoarea 1 milimetru.

**DATE DESPRE IMOBILUL NR. 8943**

Oficiul de Cadastru și Publicitate Imobiliară PRAHOVA
Biroul de Cadastru și Publicitate Imobiliară Ploiești

A. Partea I. Descrierea imobilului

TEREN Intravilan

Adresa: Loc. Blejoi, Str Radu Tudoran, Nr. 11, Jud. Prahova

Nr. Crt	Nr cadastral Nr. topografic	Suprafața* (mp)	Observații / Referințe
A1	25917	Din acte: 1.500 Masurata: 1.414	Sector cadastral:15 Teren imprejmuit;

Construcții

Crt	Nr cadastral Nr. topografic	Adresa	Observații / Referințe
A1.1	25917-C1	Loc. Blejoi, Str Radu Tudoran, Nr. 11, Jud. Prahova	Nr. niveluri:1; S. construita la sol:120 mp; S. construita desfasurata:120 mp; Locuință (P), Sup. constr. desfășurată = 120 mp, Sup. extindere = 48 mp. An extindere 2023
A1.2	25917-C2	Loc. Blejoi, Str Radu Tudoran, Nr. 11, Jud. Prahova	Nr. niveluri:2; S. construita la sol:45 mp; S. construita desfasurata:73 mp; Anexă (S+P), Sup. constr. desfășurată = 73 mp, Supr. constr. subsol = 28 mp.

B. Partea II. Proprietari și acte

Inscrieri privitoare la dreptul de proprietate și alte drepturi reale		Referințe
106843 / 21/11/2017		
Act Administrativ nr. seria CY Nr. 537572, din 07/10/2017 emis de COMUNA BLEJOI;		
B8	se noteaza faptul ca numele actual al coproprietarului inscris sub B3 si B5 este FRATIAN VALENTIN conform certificatului de casatorie seria CY Nr. 537572/07.10.2017 eliberat de Comuna Blejoi	A1, A1.1, A1.2
Act Notarial nr. 3014, din 20/11/2017 emis de NP Dobre Stelorian Daniel;		
B9	Intabulare, drept de PROPRIETATEcumparare ca bun comun, dobandit prin Conventie, cota actuala 1/1, cota initiala 1/1 1) ISTRATE MARIAN 2) ISTRATE ADINA	A1
B10	Intabulare, drept de PROPRIETATEcumparare ca bun comun, dobandit prin Conventie, cota actuala 1/1, cota initiala 1/1 1) ISTRATE MARIAN 2) ISTRATE ADINA	A1.1, A1.2
74345 / 04/05/2023		
Act Administrativ nr. 7670, din 19/04/2023 emis de PRIMARIA BLEJOI (act administrativ nr 8388 din 28.04.2023, emis de PRIMARIA BLEJOI);		
B11	se noteaza actualizarea informatiilor cadastrale conform documentatiei anexate in sensul ca adresa actuala a imobilului este: Comuna Blejoi, Sat. Blejoi, Str. Radu Tudoran, Nr. 11, Jud. Prahova	A1, A1.1, A1.2
B12	se actualizeaza informatiile cadastrale, conform documentatie tehnice avizate, in sensul extinderii constructiei C1	A1.1

C. Partea III. SARCINI .

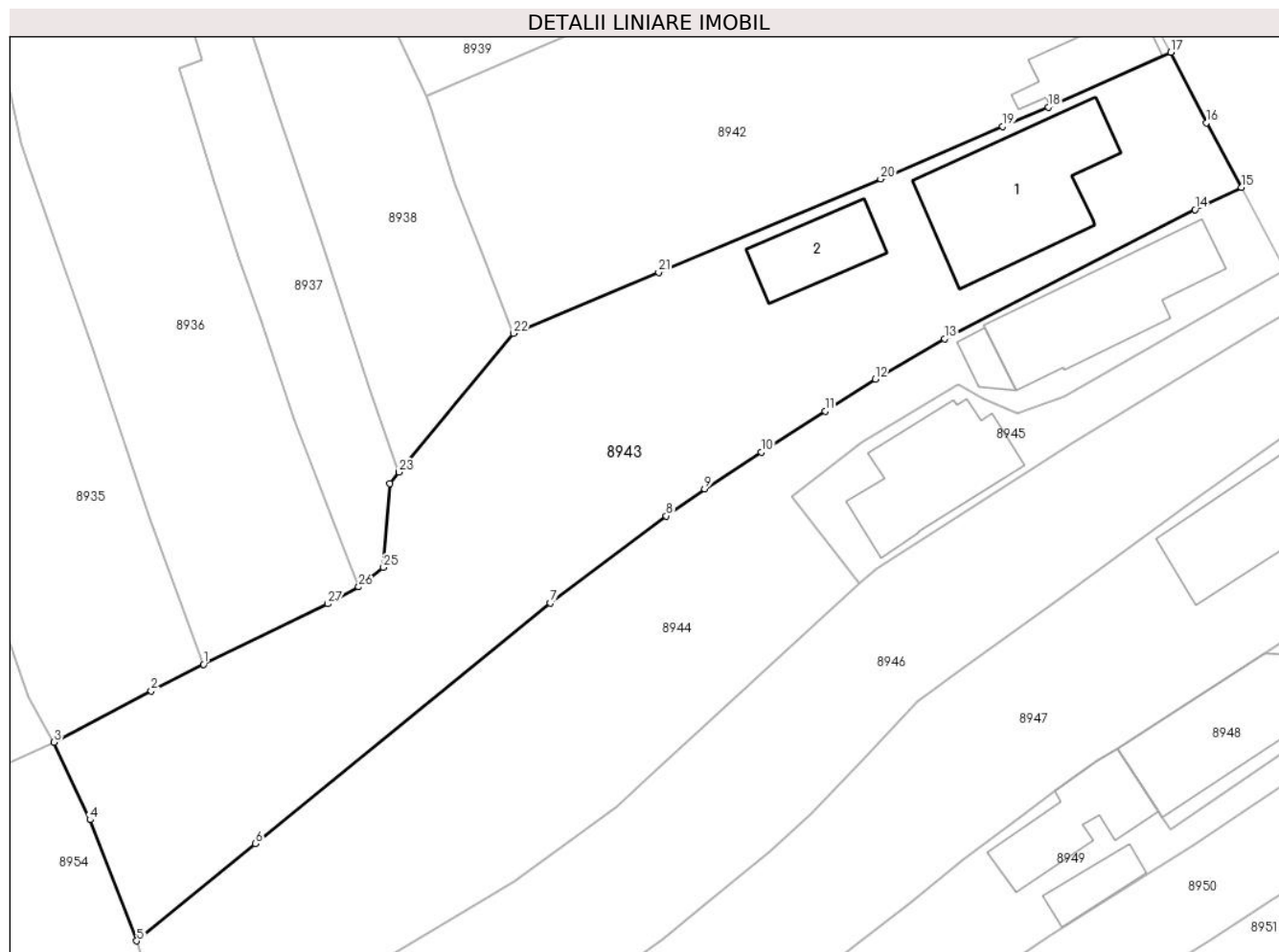
Inscrieri privind dezmembramintele dreptului de proprietate, drepturi reale de garanție și sarcini	Referințe
NU SUNT	

Anexa Nr. 1 La Partea I

Teren

Nr cadastral	Suprafața (mp)*	Observații / Referințe
25917	Din acte: 1.500 Masurata: 1.414	

* Suprafața este determinată în planul de proiecție Stereo 70.



Date referitoare la teren

Crt	Categorie folosință	Intra vilan	Suprafața (mp)	Tarla	Parcelă	Nr. topo	Observații / Referințe
8943	arabil	DA	906	T14	1185	-	
8943	curti constructii	DA	507	T14	1187	-	

Date referitoare la construcții

Crt	Număr	Destinație construcție	Supraf. (mp)	Situație juridică	Observații / Referințe
A1.1	25917-C1	construcții de locuințe	120	Cu acte	Nr. niveluri:1; S. construita la sol:120 mp; S. construita desfasurata:120 mp; Locuință (P), Sup. constr. desfășurată = 120 mp, Sup. extindere = 48 mp. An extindere 2023
A1.2	25917-C2	construcții de locuințe	45	Cu acte	Nr. niveluri:2; S. construita la sol:45 mp; S. construita desfasurata:73 mp; Anexă (S+P), Sup. constr. desfășurată = 73 mp, Supr. constr. subsol = 28 mp.

Lungime Segmente

1) Valorile lungimilor segmentelor sunt obținute din proiecție în plan.

Punct început	X / Y	Punct sfârșit	X / Y	Lungime segment (** (m)
1	579.990,522 388.018,88	2	579.986,532 388.016,843	4.48
3	579.979,111 388.012,932	4	579.981,843 388.007,004	6.527
5	579.985,417 387.997,76	6	579.994,472 388.005,178	11.706
7	580.016,988 388.023,575	8	580.025,844 388.030,211	11.066
9	580.028,768 388.032,278	10	580.033,109 388.035,075	5.164
11	580.037,973 388.038,208	12	580.041,79 388.040,667	4.541
13	580.047,082 388.043,742	14	580.066,19 388.053,602	21.502
15	580.069,731 388.055,306	16	580.067,056 388.060,216	5.591
17	580.064,342 388.065,614	18	580.055,016 388.061,417	10.227
19	580.051,527 388.059,953	20	580.042,203 388.055,946	10.149
21	580.025,256 388.048,806	22	580.014,186 388.044,142	12.012
23	580.005,43 388.033,552	24	580.004,737 388.032,683	1.111
25	580.004,251 388.026,269	26	580.002,36 388.024,792	2.399
27	580.000,01 388.023,493	1	579.990,522 388.018,88	10.55

Punct început	X / Y	Punct sfârșit	X / Y	Lungime segment (** (m)
2	579.986,532 388.016,843	3	579.979,111 388.012,932	8.389
4	579.981,843 388.007,004	5	579.985,417 387.997,76	9.911
6	579.994,472 388.005,178	7	580.016,988 388.023,575	29.076
8	580.025,844 388.030,211	9	580.028,768 388.032,278	3.581
10	580.033,109 388.035,075	11	580.037,973 388.038,208	5.786
12	580.041,79 388.040,667	13	580.047,082 388.043,742	6.121
14	580.066,19 388.053,602	15	580.069,731 388.055,306	3.93
16	580.067,056 388.060,216	17	580.064,342 388.065,614	6.042
18	580.055,016 388.061,417	19	580.051,527 388.059,953	3.784
20	580.042,203 388.055,946	21	580.025,256 388.048,806	18.39
22	580.014,186 388.044,142	23	580.005,43 388.033,552	13.741
24	580.004,737 388.032,683	25	580.004,251 388.026,269	6.432
26	580.002,36 388.024,792	27	580.000,01 388.023,493	2.685

** Lungimile segmentelor sunt determinate în planul de proiecție Stereo 70 și sunt rotunjite la 1 milimetru.

*** Distanța dintre puncte este formată din segmente cumulate ce sunt mai mici decât valoarea 1 milimetru.

**DATE DESPRE IMOBILUL NR. 8944**

Oficiul de Cadastru și Publicitate Imobiliară PRAHOVA
Biroul de Cadastru și Publicitate Imobiliară Ploiești

A. Partea I. Descrierea imobilului

TEREN Intravilan

Adresa: Loc. Blejoi, Str Radu Tudoran, Nr. 9, Jud. Prahova

Nr. Crt	Nr cadastral Nr. topografic	Suprafața* (mp)	Observații / Referințe
A1		Din acte: 1.076 Masurata: 1.106	Sector cadastral:15 Teren imprejmuit;

B. Partea II. Proprietari și acte

Inscrieri privitoare la dreptul de proprietate și alte drepturi reale		Referințe
/		
Act Notarial nr. 151, din 27/06/2007 emis de NP LUPU MARIA-LUIZA;		
B1	Intabulare, drept de PROPRIETATE, dobandit prin Succesiune, cota actuala 8/32, cota initiala 8/32 1) EFTEMIE ILIE DEFUNCT:Da	A1
B2	Intabulare, drept de PROPRIETATE, dobandit prin Succesiune, cota actuala 8/32, cota initiala 8/32 1) EFTEMIE GHEORGHE	A1
B3	Intabulare, drept de PROPRIETATE, dobandit prin Succesiune, cota actuala 8/32, cota initiala 8/32 1) EFTEMIE CONSTANTIN	A1
Act Notarial nr. 158, din 13/06/2019 emis de NP LUPU MARIA-LUIZA;		
B4	Intabulare, drept de PROPRIETATE, dobandit prin Succesiune, cota actuala 2/32, cota initiala 2/32 1) EFTEMIE ELENA	A1
B5	Intabulare, drept de PROPRIETATE, dobandit prin Succesiune, cota actuala 3/32, cota initiala 3/32 1) EFTEMIE MIHAI	A1
B6	Intabulare, drept de PROPRIETATE, dobandit prin Succesiune, cota actuala 3/32, cota initiala 3/32 1) EFTEMIE MARIAN-LUCIAN	A1

C. Partea III. SARCINI .

Inscrieri privind dezmembramintele dreptului de proprietate, drepturi reale de garanție și sarcini	Referințe
NU SUNT	

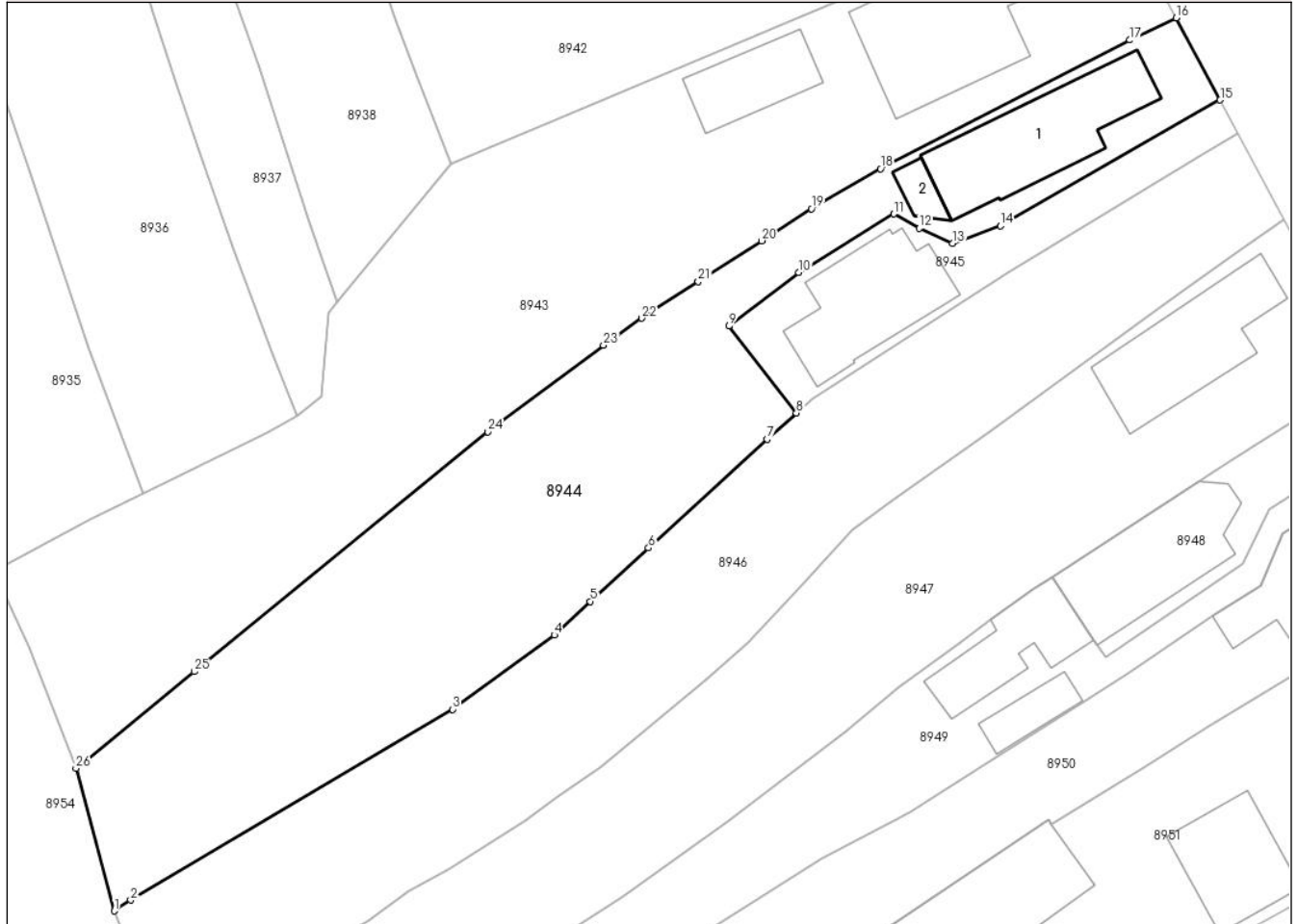
Anexa Nr. 1 La Partea I

Teren

Nr cadastral	Suprafața (mp)*	Observații / Referințe
	Din acte: 1.076 Masurata: 1.106	

* Suprafața este determinată în planul de proiecție Stereo 70.

DETALII LINIARE IMOBIL



Date referitoare la teren

Crt	Categorie folosință	Intravilan	Suprafața (mp)	Tarla	Parcelă	Nr. topo	Observații / Referințe
8944	arabil	DA	853	T14	1184	-	
8944	curți constructii	DA	253	T14	1183	-	

Date referitoare la construcții

Crt	Număr	Destinație construcție	Supraf. (mp)	Situație juridică	Observații / Referințe
A1.1		construcții de locuințe	97	Fara acte	Nr. niveluri:1; S. construita la sol:97 mp; S. construita desfasurata:97 mp; LOCUINTA P
A1.2		construcții anexa	11	Fara acte	Nr. niveluri:1; S. construita la sol:11 mp; S. construita desfasurata:11 mp; ANEXA P

Lungime Segmente

1) Valorile lungimilor segmentelor sunt obținute din proiecție în plan.

Punct început	X / Y	Punct sfârșit	X / Y	Lungime segment (** (m)
1	579.988,36 387.986,836	2	579.989,614 387.987,662	1.502

Punct început	X / Y	Punct sfârșit	X / Y	Lungime segment (** (m)
2	579.989,614 387.987,662	3	580.014,264 388.002,292	28.665

Punct început	X / Y	Punct sfârșit	X / Y	Lungime segment (** (m)
3	580.014,264 388.002,292	4	580.022,071 388.007,983	9.661
5	580.024,837 388.010,561	6	580.029,299 388.014,663	6.061
7	580.038,378 388.023,001	8	580.040,622 388.025,017	3.017
9	580.035,446 388.031,668	10	580.040,799 388.035,799	6.762
11	580.048,098 388.040,271	12	580.050,049 388.039,168	2.241
13	580.052,6 388.038,017	14	580.056,262 388.039,366	3.903
15	580.073,111 388.049,015	16	580.069,731 388.055,306	7.142
17	580.066,19 388.053,602	18	580.047,082 388.043,742	21.502
19	580.041,79 388.040,667	20	580.037,973 388.038,208	4.541
21	580.033,109 388.035,075	22	580.028,768 388.032,278	5.164
23	580.025,844 388.030,211	24	580.016,988 388.023,575	11.066
25	579.994,472 388.005,178	26	579.985,417 387.997,76	11.706

Punct început	X / Y	Punct sfârșit	X / Y	Lungime segment (** (m)
4	580.022,071 388.007,983	5	580.024,837 388.010,561	3.781
6	580.029,299 388.014,663	7	580.038,378 388.023,001	12.327
8	580.040,622 388.025,017	9	580.035,446 388.031,668	8.428
10	580.040,799 388.035,799	11	580.048,098 388.040,271	8.56
12	580.050,049 388.039,168	13	580.052,6 388.038,017	2.799
14	580.056,262 388.039,366	15	580.073,111 388.049,015	19.416
16	580.069,731 388.055,306	17	580.066,19 388.053,602	3.93
18	580.047,082 388.043,742	19	580.041,79 388.040,667	6.121
20	580.037,973 388.038,208	21	580.033,109 388.035,075	5.786
22	580.028,768 388.032,278	23	580.025,844 388.030,211	3.581
24	580.016,988 388.023,575	25	579.994,472 388.005,178	29.076
26	579.985,417 387.997,76	1	579.988,36 387.986,836	11.313

** Lungimile segmentelor sunt determinate în planul de proiecție Stereo 70 și sunt rotunjite la 1 milimetru.

*** Distanța dintre puncte este formată din segmente cumulate ce sunt mai mici decât valoarea 1 milimetru.

**DATE DESPRE IMOBILUL NR. 8945**

Oficiul de Cadastru și Publicitate Imobiliară PRAHOVA
Biroul de Cadastru și Publicitate Imobiliară Ploiești

A. Partea I. Descrierea imobilului

TEREN Intravilan

Nr. CF vechi:91(e:91)
Nr. cadastral vechi:176

Adresa: Loc. Blejoi, Str Radu Tudoran, Nr. 9A, Jud. Prahova

Nr. Crt	Nr cadastral Nr. topografic	Suprafața* (mp)	Observații / Referințe
A1	21465	218	Sector cadastral:15 Teren imprejmuit;

Construcții

Crt	Nr cadastral Nr. topografic	Adresa	Observații / Referințe
A1.1	21465-C1	Loc. Blejoi, Str Radu Tudoran, Nr. 9A, Jud. Prahova	Nr. niveluri:2; S. construita la sol:82 mp; S. construita desfasurata:147 mp; LOCUINTA P+1E;

B. Partea II. Proprietari și acte

Inscrieri privitoare la dreptul de proprietate și alte drepturi reale		Referințe
6622 / 09/06/2003		
Autorizatie Pentru Constructie De Lucrari nr. 55/2000, din 01/01/1970 emis de Primaria Blejoi;		
B1	Intabulare, drept de PROPRIETATE, dobandit prin Conventie, cota actuala 1/1, cota initiala 1/1 1) STOICA EMIL 2) STOICA LUCIANA	A1
B2	Intabulare, drept de PROPRIETATE, dobandit prin Conventie, cota actuala 1/1, cota initiala 1/1 1) STOICA EMIL 2) STOICA LUCIANA	A1.1

C. Partea III. SARCINI .

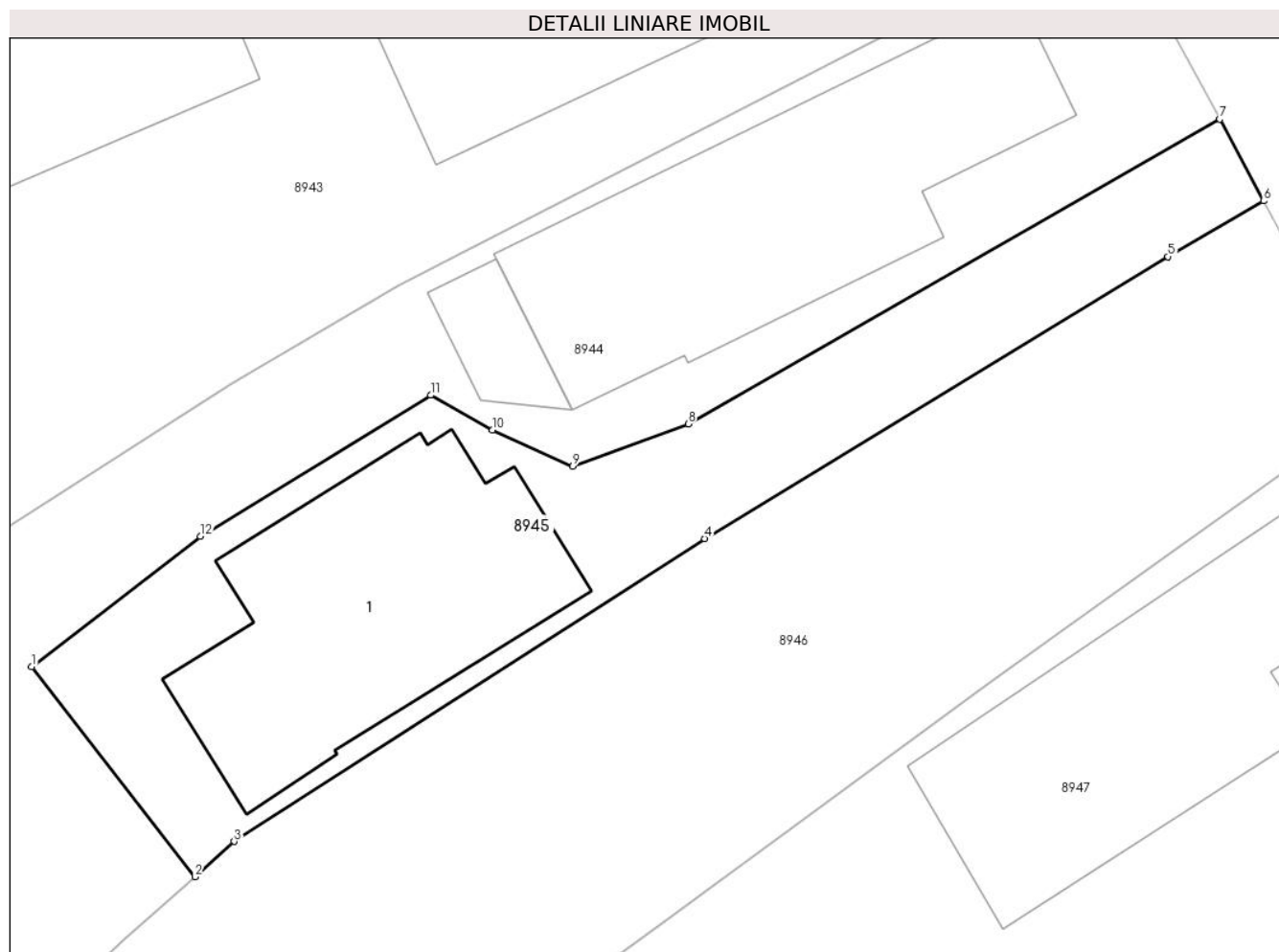
Inscrieri privind dezmembramintele dreptului de proprietate, drepturi reale de garanție și sarcini	Referințe
NU SUNT	

Anexa Nr. 1 La Partea I

Teren

Nr cadastral	Suprafața (mp)*	Observații / Referințe
21465	218	

* Suprafața este determinată în planul de proiecție Stereo 70.



Date referitoare la teren

Crt	Categorie folosință	Intra vilan	Suprafața (mp)	Tarla	Parcelă	Nr. topo	Observații / Referințe
89 45	curți construcții	DA	218	T14	1183	-	

Date referitoare la construcții

Crt	Număr	Destinație construcție	Supraf. (mp)	Situație juridică	Observații / Referințe
A1.1	21465-C1	construcții de locuințe	82	Cu acte	Nr. niveluri:2; S. construita la sol:82 mp; S. construita desfasurata:147 mp; LOCUINTA P+1E;

Lungime Segmente

1) Valorile lungimilor segmentelor sunt obținute din proiecție în plan.

Punct început	X / Y	Punct sfârșit	X / Y	Lungime segment (** (m)
1	580.035,446 388.031,668	2	580.040,622 388.025,017	8.428
2	580.040,622 388.025,017	3	580.041,867 388.026,135	1.673
3	580.041,867 388.026,135	4	580.056,787 388.035,727	17.737

Punct început	X / Y	Punct sfârșit	X / Y	Lungime segment (** (m)
4	580.056,787 388.035,727	5	580.071,466 388.044,662	17.185
5	580.071,466 388.044,662	6	580.074,502 388.046,425	3.511
6	580.074,502 388.046,425	7	580.073,111 388.049,015	2.94
7	580.073,111 388.049,015	8	580.056,262 388.039,366	19.416
8	580.056,262 388.039,366	9	580.052,6 388.038,017	3.903
9	580.052,6 388.038,017	10	580.050,049 388.039,168	2.799
10	580.050,049 388.039,168	11	580.048,098 388.040,271	2.241
11	580.048,098 388.040,271	12	580.040,799 388.035,799	8.56
12	580.040,799 388.035,799	1	580.035,446 388.031,668	6.762

** Lungimile segmentelor sunt determinate în planul de proiecție Stereo 70 și sunt rotunjite la 1 milimetru.

*** Distanța dintre puncte este formată din segmente cumulate ce sunt mai mici decât valoarea 1 milimetru.

**DATE DESPRE IMOBILUL NR. 8946**

Oficiul de Cadastru și Publicitate Imobiliară PRAHOVA
Biroul de Cadastru și Publicitate Imobiliară Ploiești

A. Partea I. Descrierea imobilului

TEREN Intravilan

Nr. CF vechi:657
Nr. cadastral vechi:914

Adresa: Loc. Blejoi, Str Radu Tudoran, Nr. 7, Jud. Prahova

Nr. Crt	Nr cadastral Nr. topografic	Suprafața* (mp)	Observații / Referințe
A1	25447	1.027	Sector cadastral:15 Teren imprejmuit;

B. Partea II. Proprietari și acte

Inscrieri privitoare la dreptul de proprietate și alte drepturi reale		Referințe
147585 / 21/11/2022		
Act Notarial nr. 2701, din 25/08/2004 emis de NP Lupu Maria Luiza (cvc);		
B2	Intabulare, drept de PROPRIETATE cumparare ca bun propriu, dobandit prin Conventie, cota actuala 1/2, cota initiala 1/2 1) RAICU RĂZVAN-CONSTANTIN	A1
Act Notarial nr. 450, din 18/11/2022 emis de NP Lupu Maria Luiza (CM);		
B6	Intabulare, drept de PROPRIETATE, dobandit prin Succesiune, cota actuala 1/2, cota initiala 1/2 1) RAICU RĂZVAN-CONSTANTIN	A1

C. Partea III. SARCINI .

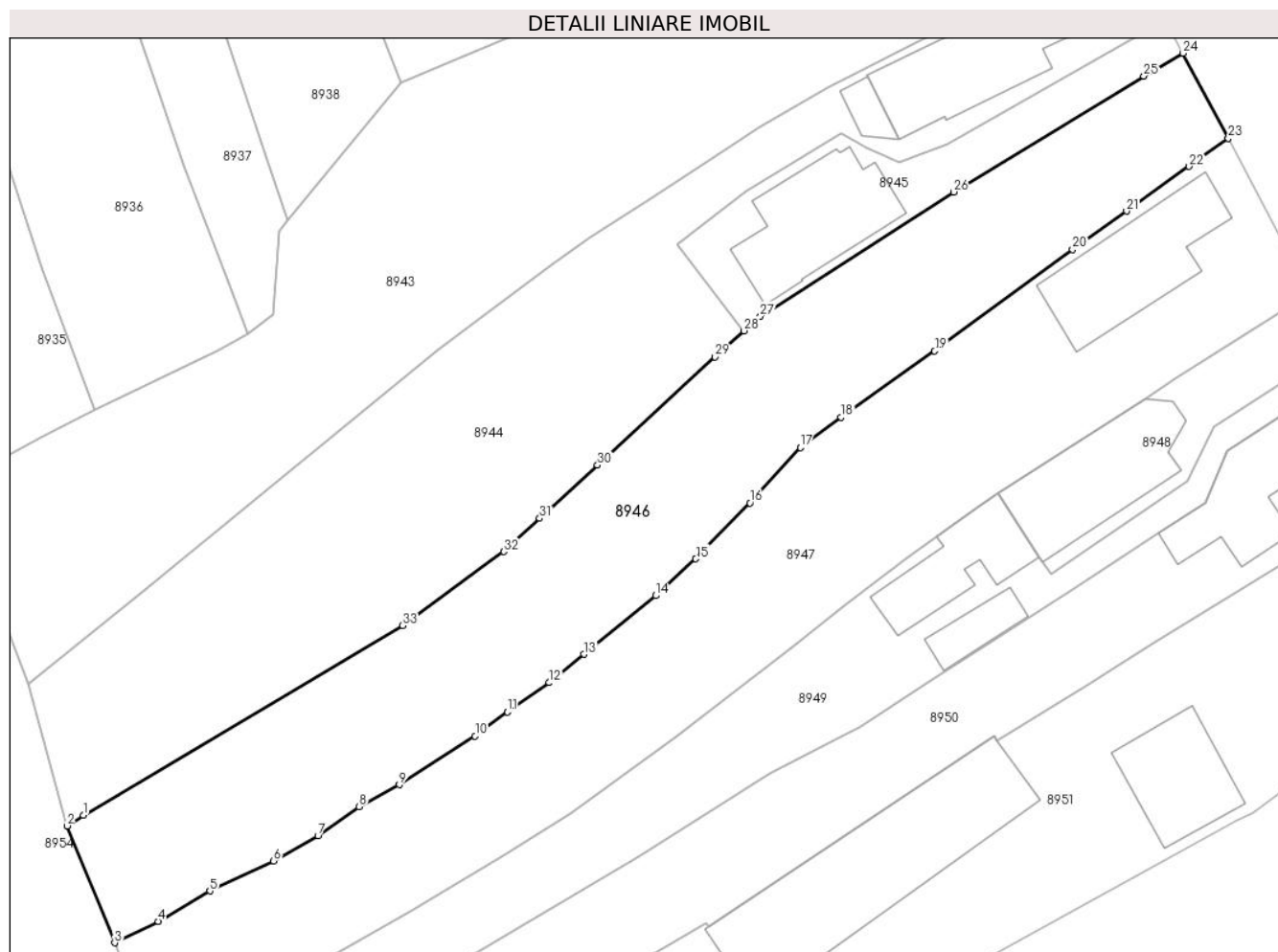
Inscrieri privind dezmembramintele dreptului de proprietate, drepturi reale de garanție și sarcini	Referințe
NU SUNT	

Anexa Nr. 1 La Partea I

Teren

Nr cadastral	Suprafața (mp)*	Observații / Referințe
25447	1.027	

* Suprafața este determinată în planul de proiecție Stereo 70.



Date referitoare la teren

Crt	Categorie folosință	Intravilan	Suprafața (mp)	Tarla	Parcelă	Nr. topo	Observații / Referințe
8946	arabil	DA	653	T14	1181	-	
8946	curți constructii	DA	374	T14	1182	-	

Lungime Segmente

1) Valorile lungimilor segmentelor sunt obținute din proiecție în plan.

Punct început	X / Y	Punct sfârșit	X / Y	Lungime segment (** (m))
1	579.989,614 387.987,662	2	579.988,36 387.986,836	1.502
3	579.992,036 387.977,825	4	579.995,393 387.979,484	3.745
5	579.999,393 387.981,824	6	580.004,302 387.984,142	5.429
7	580.007,734 387.986,075	8	580.010,901 387.988,322	3.883

Punct început	X / Y	Punct sfârșit	X / Y	Lungime segment (** (m))
2	579.988,36 387.986,836	3	579.992,036 387.977,825	9.732
4	579.995,393 387.979,484	5	579.999,393 387.981,824	4.634
6	580.004,302 387.984,142	7	580.007,734 387.986,075	3.939
8	580.010,901 387.988,322	9	580.014,014 387.990,011	3.542

Punct început	X / Y	Punct sfârșit	X / Y	Lungime segment (** (m)
9	580.014,014 387.990,011	10	580.019,857 387.993,771	6.948
11	580.022,364 387.995,613	12	580.025,589 387.997,879	3.941
13	580.028,249 388.000,074	14	580.033,785 388.004,59	7.144
15	580.036,897 388.007,424	16	580.041,062 388.011,749	6.004
17	580.044,959 388.016,008	18	580.048,111 388.018,362	3.934
19	580.055,33 388.023,458	20	580.065,968 388.031,289	13.21
21	580.070,143 388.034,244	22	580.074,963 388.037,694	5.927
23	580.077,992 388.039,858	24	580.074,502 388.046,425	7.437
25	580.071,466 388.044,662	26	580.056,787 388.035,727	17.185
27	580.041,867 388.026,135	28	580.040,622 388.025,017	1.673
29	580.038,378 388.023,001	30	580.029,299 388.014,663	12.327
31	580.024,837 388.010,561	32	580.022,071 388.007,983	3.781
33	580.014,264 388.002,292	1	579.989,614 387.987,662	28.665

Punct început	X / Y	Punct sfârșit	X / Y	Lungime segment (** (m)
10	580.019,857 387.993,771	11	580.022,364 387.995,613	3.111
12	580.025,589 387.997,879	13	580.028,249 388.000,074	3.449
14	580.033,785 388.004,59	15	580.036,897 388.007,424	4.209
16	580.041,062 388.011,749	17	580.044,959 388.016,008	5.773
18	580.048,111 388.018,362	19	580.055,33 388.023,458	8.836
20	580.065,968 388.031,289	21	580.070,143 388.034,244	5.115
22	580.074,963 388.037,694	23	580.077,992 388.039,858	3.723
24	580.074,502 388.046,425	25	580.071,466 388.044,662	3.511
26	580.056,787 388.035,727	27	580.041,867 388.026,135	17.737
28	580.040,622 388.025,017	29	580.038,378 388.023,001	3.017
30	580.029,299 388.014,663	31	580.024,837 388.010,561	6.061
32	580.022,071 388.007,983	33	580.014,264 388.002,292	9.661

** Lungimile segmentelor sunt determinate în planul de proiecție Stereo 70 și sunt rotunjite la 1 milimetru.

*** Distanța dintre puncte este formată din segmente cumulate ce sunt mai mici decât valoarea 1 milimetru.

**DATE DESPRE IMOBILUL NR. 8947**

Oficiul de Cadastru și Publicitate Imobiliară PRAHOVA
Biroul de Cadastru și Publicitate Imobiliară Ploiești

A. Partea I. Descrierea imobilului

TEREN Intravilan

Adresa: Loc. Blejoi, Str Radu Tudoran, Nr. 5, Jud. Prahova

Nr. Crt	Nr cadastral Nr. topografic	Suprafața* (mp)	Observații / Referințe
A1		Din acte: 1.036 Masurata: 1.117	Sector cadastral:15 Teren imprejmuit;

Construcții

Crt	Nr cadastral Nr. topografic	Adresa	Observații / Referințe
A1.1		Loc. Blejoi, Str Radu Tudoran, Nr. 5, Jud. Prahova	Nr. niveluri:1; S. construita la sol:87 mp; S. construita desfasurata:87 mp; LOCUINTA P

B. Partea II. Proprietari și acte

Inscrieri privitoare la dreptul de proprietate și alte drepturi reale		Referințe
/		
Act Administrativ nr. 94755, din 04/12/2001 emis de CJPSDDPAT;		
B1	Intabulare, drept de PROPRIETATE, dobandit prin Reconstituire, cota actuala 1/1, cota initiala 1/1 1) MANEA FLOAREA	A1
Act Administrativ nr. 14528, din 14/08/2024 emis de PRIMARIA COMUNEI BLEJOI;		
B2	Intabulare, drept de PROPRIETATE, dobandit prin Construire, cota actuala 1/1, cota initiala 1/1 1) MANEA FLOAREA	A1.1

C. Partea III. SARCINI .

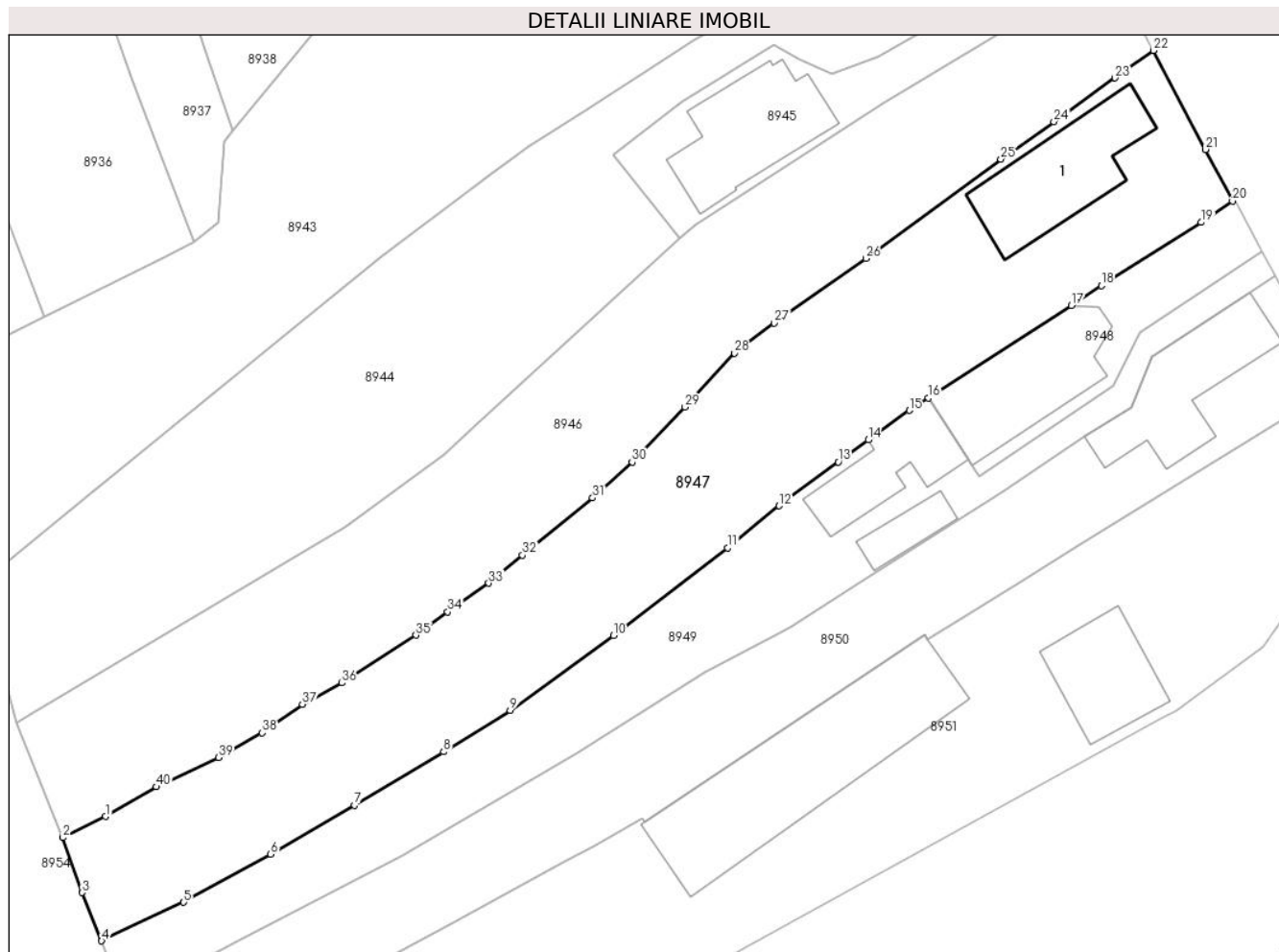
Inscrieri privind dezmembramintele dreptului de proprietate, drepturi reale de garanție și sarcini	Referințe
NU SUNT	

Anexa Nr. 1 La Partea I

Teren

Nr cadastral	Suprafața (mp)*	Observații / Referințe
	Din acte: 1.036 Masurata: 1.117	

* Suprafața este determinată în planul de proiecție Stereo 70.



Date referitoare la teren

Crt	Categorie folosință	Intravilan	Suprafața (mp)	Tarla	Parcelă	Nr. topo	Observații / Referințe
8947	arabil	DA	633	T14	1180	-	
8947	curți constructii	DA	484	T14	1178	-	

Date referitoare la construcții

Crt	Număr	Destinație construcție	Supraf. (mp)	Situație juridică	Observații / Referințe
A1.1		construcții de locuințe	87	Cu acte	Nr. niveluri:1; S. construita la sol:87 mp; S. construita desfasurata:87 mp; LOCUINTA P

Lungime Segmente

1) Valorile lungimilor segmentelor sunt obținute din proiecție în plan.

Punct început	X / Y	Punct sfârșit	X / Y	Lungime segment (** (m))
1	579.995,393 387.979,484	2	579.992,036 387.977,825	3.745
3	579.993,543 387.973,483	4	579.995,079 387.969,682	4.1

Punct început	X / Y	Punct sfârșit	X / Y	Lungime segment (** (m))
2	579.992,036 387.977,825	3	579.993,543 387.973,483	4.596
4	579.995,079 387.969,682	5	580.001,545 387.972,725	7.146

Punct început	X / Y	Punct sfârșit	X / Y	Lungime segment (** (m))
5	580.001,545 387.972,725	6	580.008,407 387.976,512	7.838
7	580.015,03 387.980,361	8	580.022,034 387.984,587	8.18
9	580.027,287 387.987,85	10	580.035,439 387.993,749	10.062
11	580.044,439 388.000,664	12	580.048,489 388.003,964	5.224
13	580.053,157 388.007,425	14	580.055,508 388.009,167	2.926
15	580.058,751 388.011,492	16	580.060,26 388.012,466	1.796
17	580.071,533 388.019,747	18	580.073,898 388.021,314	2.837
19	580.081,758 388.026,303	20	580.084,215 388.027,99	2.98
21	580.082,095 388.032,06	22	580.077,992 388.039,858	8.812
23	580.074,963 388.037,694	24	580.070,143 388.034,244	5.927
25	580.065,968 388.031,289	26	580.055,33 388.023,458	13.21
27	580.048,111 388.018,362	28	580.044,959 388.016,008	3.934
29	580.041,062 388.011,749	30	580.036,897 388.007,424	6.004
31	580.033,785 388.004,59	32	580.028,249 388.000,074	7.144
33	580.025,589 387.997,879	34	580.022,364 387.995,613	3.941
35	580.019,857 387.993,771	36	580.014,014 387.990,011	6.948
37	580.010,901 387.988,322	38	580.007,734 387.986,075	3.883
39	580.004,302 387.984,142	40	579.999,393 387.981,824	5.429

Punct început	X / Y	Punct sfârșit	X / Y	Lungime segment (** (m))
6	580.008,407 387.976,512	7	580.015,03 387.980,361	7.66
8	580.022,034 387.984,587	9	580.027,287 387.987,85	6.184
10	580.035,439 387.993,749	11	580.044,439 388.000,664	11.35
12	580.048,489 388.003,964	13	580.053,157 388.007,425	5.811
14	580.055,508 388.009,167	15	580.058,751 388.011,492	3.99
16	580.060,26 388.012,466	17	580.071,533 388.019,747	13.42
18	580.073,898 388.021,314	19	580.081,758 388.026,303	9.31
20	580.084,215 388.027,99	21	580.082,095 388.032,06	4.589
22	580.077,992 388.039,858	23	580.074,963 388.037,694	3.723
24	580.070,143 388.034,244	25	580.065,968 388.031,289	5.115
26	580.055,33 388.023,458	27	580.048,111 388.018,362	8.836
28	580.044,959 388.016,008	29	580.041,062 388.011,749	5.773
30	580.036,897 388.007,424	31	580.033,785 388.004,59	4.209
32	580.028,249 388.000,074	33	580.025,589 387.997,879	3.449
34	580.022,364 387.995,613	35	580.019,857 387.993,771	3.111
36	580.014,014 387.990,011	37	580.010,901 387.988,322	3.542
38	580.007,734 387.986,075	39	580.004,302 387.984,142	3.939
40	579.999,393 387.981,824	1	579.995,393 387.979,484	4.634

** Lungimile segmentelor sunt determinate în planul de proiecție Stereo 70 și sunt rotunjite la 1 milimetru.

*** Distanța dintre puncte este formată din segmente cumulate ce sunt mai mici decât valoarea 1 milimetru.

**DATE DESPRE IMOBILUL NR. 8948**

Oficiul de Cadastru și Publicitate Imobiliară PRAHOVA
Biroul de Cadastru și Publicitate Imobiliară Ploiești

A. Partea I. Descrierea imobilului

TEREN Intravilan

Adresa: Loc. Blejoi, Str Radu Tudoran, Nr. 3A, Jud. Prahova

Nr. Crt	Nr cadastral Nr. topografic	Suprafața* (mp)	Observații / Referințe
A1		Din acte: 172 Masurata: 171	Sector cadastral:15 Teren imprejmuit;

Construcții

Crt	Nr cadastral Nr. topografic	Adresa	Observații / Referințe
A1.1		Loc. Blejoi, Str Radu Tudoran, Nr. 3A, Jud. Prahova	Nr. niveluri:1; S. construita la sol:87 mp; S. construita desfasurata:87 mp; LOCUINTA P

B. Partea II. Proprietari și acte

Inscrieri privitoare la dreptul de proprietate și alte drepturi reale		Referințe
/		
Act Notarial nr. 5145, din 13/03/1995 emis de NOTARIATUL DE STAT JUDETEAN PRAHOVA (A.C. NR.90/27.11.1997 EMISA DE PRIMARIA COMUNEI BLEJOI);		
B1	Intabulare, drept de PROPRIETATE, dobandit prin Conventie, cota actuala 1/1, cota initiala 1/1 1) MARINESCU MARIA 2) MARINESCU STEFAN-DAN	A1, A1.1

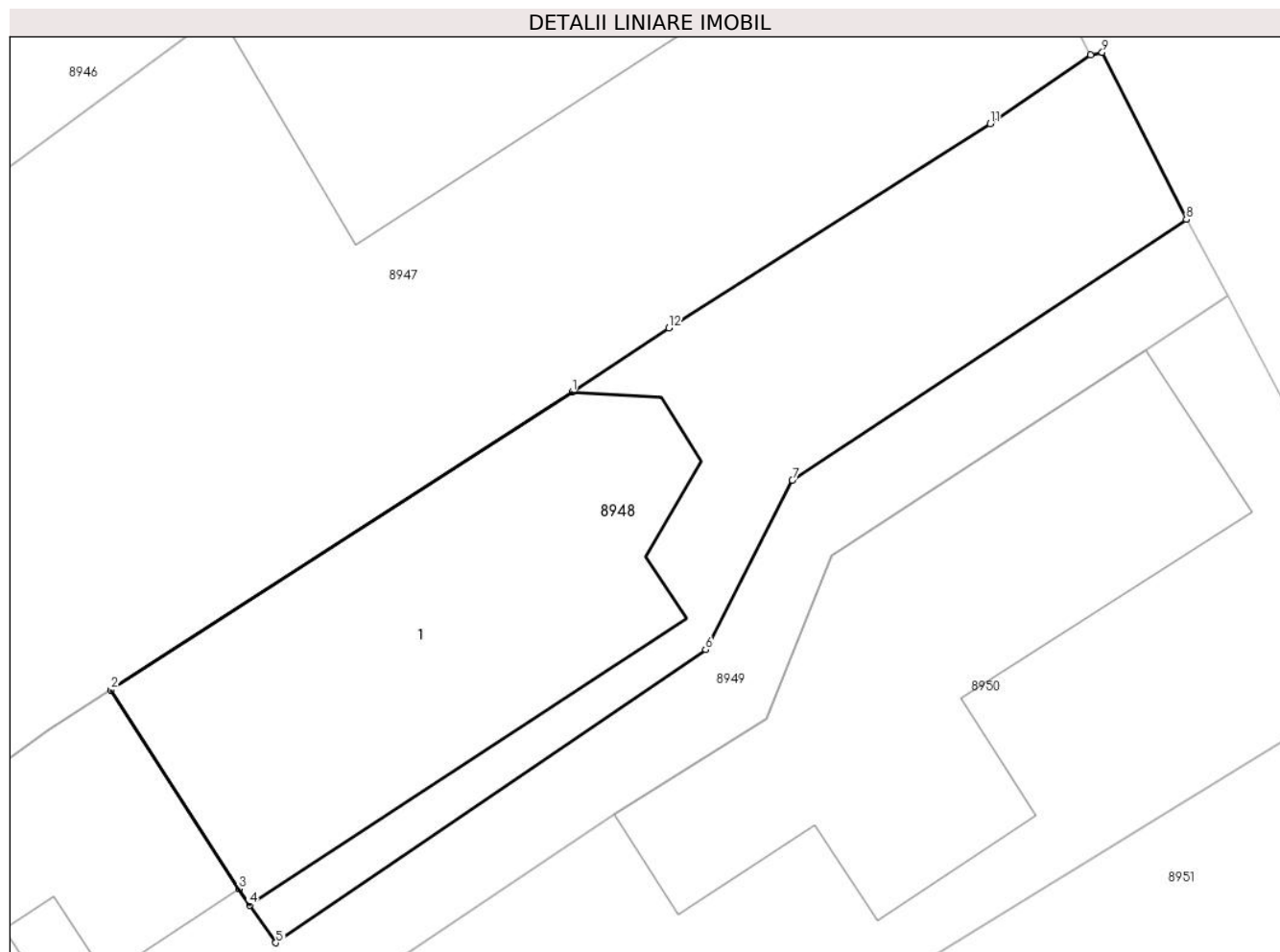
C. Partea III. SARCINI .

Inscrieri privind dezmembramintele dreptului de proprietate, drepturi reale de garanție și sarcini	Referințe
NU SUNT	

Anexa Nr. 1 La Partea I**Teren**

Nr cadastral	Suprafața (mp)*	Observații / Referințe
	Din acte: 172 Masurata: 171	

* Suprafața este determinată în planul de proiecție Stereo 70.

**Date referitoare la teren**

Crt	Categorie folosință	Intra vilan	Suprafața (mp)	Tarla	Parcelă	Nr. topo	Observații / Referințe
8948	curți constructii	DA	171	T14	1177	-	

Date referitoare la construcții

Crt	Număr	Destinație construcție	Supraf. (mp)	Situație juridică	Observații / Referințe
A1.1		construcții de locuințe	87	Cu acte	Nr. niveluri:1; S. construita la sol:87 mp; S. construita desfasurata:87 mp; LOCUINTA P

Lungime Segmente

1) Valorile lungimilor segmentelor sunt obținute din proiecție în plan.

Punct început	X / Y	Punct sfârșit	X / Y	Lungime segment (** (m)
1	580.071,533 388.019,747	2	580.060,26 388.012,466	13.42
2	580.060,26 388.012,466	3	580.063,388 388.007,602	5.783
3	580.063,388 388.007,602	4	580.063,648 388.007,198	0.48

Punct început	X / Y	Punct sfârșit	X / Y	Lungime segment (** (m)
4	580.063,648 388.007,198	5	580.064,291 388.006,281	1.12
5	580.064,291 388.006,281	6	580.074,799 388.013,449	12.72
6	580.074,799 388.013,449	7	580.076,921 388.017,59	4.653
7	580.076,921 388.017,59	8	580.086,554 388.023,968	11.553
8	580.086,554 388.023,968	9	580.084,498 388.028,05	4.571
9	580.084,498 388.028,05	10	580.084,215 388.027,99	0.289
10	580.084,215 388.027,99	11	580.081,758 388.026,303	2.98
11	580.081,758 388.026,303	12	580.073,898 388.021,314	9.31
12	580.073,898 388.021,314	1	580.071,533 388.019,747	2.837

** Lungimile segmentelor sunt determinate în planul de proiecție Stereo 70 și sunt rotunjite la 1 milimetru.

*** Distanța dintre puncte este formată din segmente cumulate ce sunt mai mici decât valoarea 1 milimetru.

**DATE DESPRE IMOBILUL NR. 8949**

Oficiul de Cadastru și Publicitate Imobiliară PRAHOVA
Biroul de Cadastru și Publicitate Imobiliară Ploiești

A. Partea I. Descrierea imobilului

TEREN Intravilan

Adresa: Loc. Blejoi, Str Nichita Stănescu, Nr. 3, Jud. Prahova

Nr. Crt	Nr cadastral Nr. topografic	Suprafața* (mp)	Observații / Referințe
A1		Din acte: 739 Masurata: 562	Sector cadastral:15 Teren imprejmuit;

Construcții

Crt	Nr cadastral Nr. topografic	Adresa	Observații / Referințe
A1.1		Loc. Blejoi, Str Nichita Stănescu, Nr. 3, Jud. Prahova	Nr. niveluri:1; S. construita la sol:55 mp; S. construita desfasurata:55 mp; LOCUINTA P
A1.2		Loc. Blejoi, Str Nichita Stănescu, Nr. 3, Jud. Prahova	Nr. niveluri:1; S. construita la sol:21 mp; S. construita desfasurata:21 mp; ANEXA P

B. Partea II. Proprietari și acte

Inscrieri privitoare la dreptul de proprietate și alte drepturi reale		Referințe
/		
Act Administrativ nr. 86825, din 11/05/2000 emis de CJPSDDPAT;		
B1	Intabulare, drept de PROPRIETATE, dobandit prin Reconstituire, cota actuala 1/1, cota initiala 1/1 1) MARINESCU MARIA 2) TANASE CONSTANTA 3) DUTU PARASCHIVA	A1
Act Administrativ nr. 14528, din 14/08/2024 emis de PRIMARIA COMUNEI BLEJOI;		
B2	Intabulare, drept de PROPRIETATE, dobandit prin Construire, cota actuala 1/1, cota initiala 1/1 1) MARINESCU MARIA 2) TANASE CONSTANTA 3) DUTU PARASCHIVA	A1.1, A1.2

C. Partea III. SARCINI .

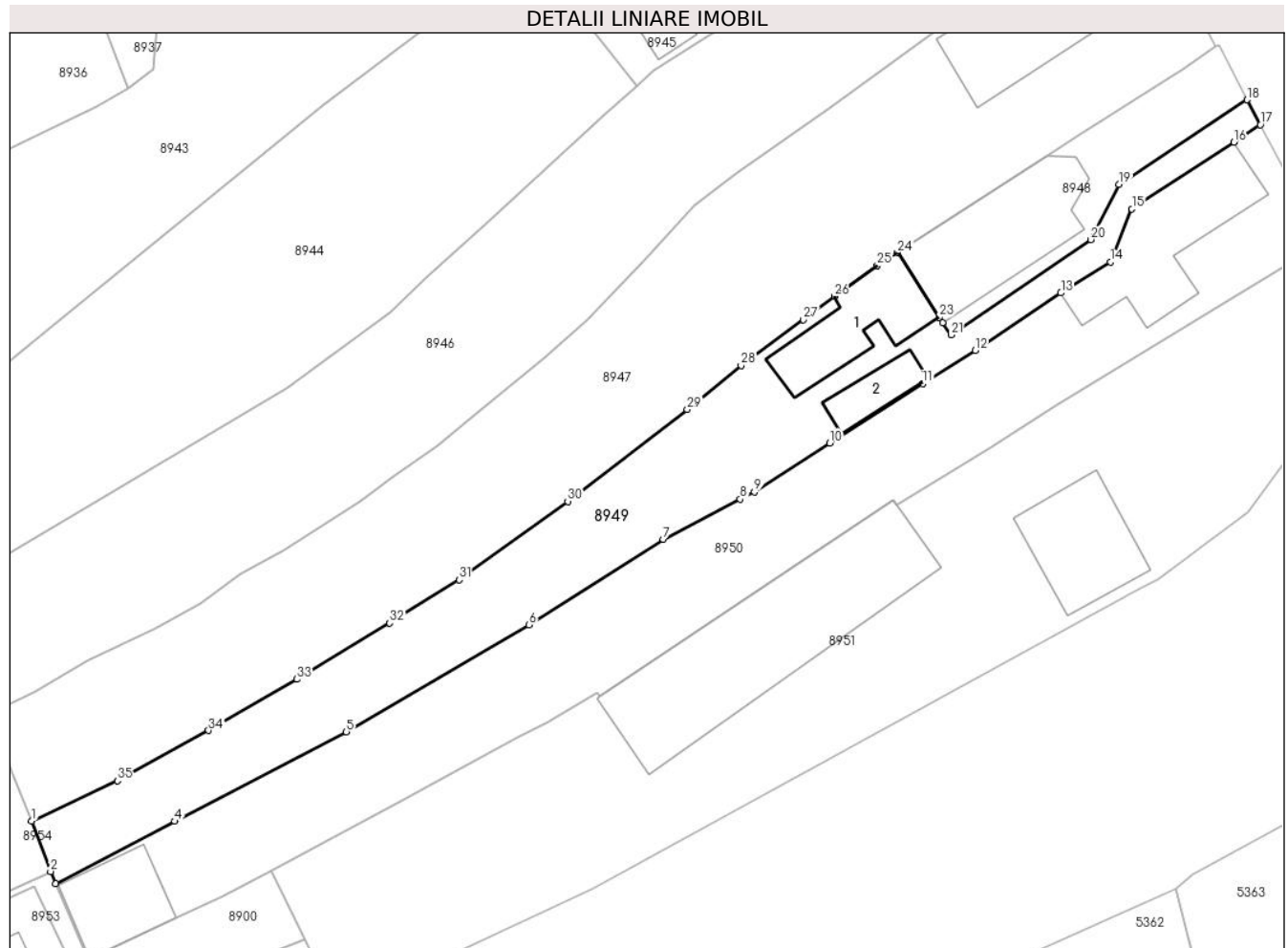
Inscrieri privind dezmembramintele dreptului de proprietate, drepturi reale de garanție și sarcini	Referințe
NU SUNT	

Anexa Nr. 1 La Partea I

Teren

Nr cadastral	Suprafața (mp)*	Observații / Referințe
	Din acte: 739 Masurata: 562	

* Suprafața este determinată în planul de proiecție Stereo 70.



Date referitoare la teren

Crt	Categorie folosință	Intravilan	Suprafața (mp)	Tarla	Parcelă	Nr. topo	Observații / Referințe
8949	arabil	DA	333	T14	1175	-	
8949	curți construcții	DA	229	T14	1177	-	

Date referitoare la construcții

Crt	Număr	Destinație construcție	Supraf. (mp)	Situație juridică	Observații / Referințe
A1.1		construcții de locuințe	55	Cu acte	Nr. niveluri:1; S. construita la sol:55 mp; S. construita desfasurata:55 mp; LOCUINTA P
A1.2		construcții anexa	21	Cu acte	Nr. niveluri:1; S. construita la sol:21 mp; S. construita desfasurata:21 mp; ANEXA P

Lungime Segmente

1) Valorile lungimilor segmentelor sunt obținute din proiecție în plan.

Punct început	X / Y	Punct sfârșit	X / Y	Lungime segment (** (m)
1	579.995,079 387.969,682	2	579.996,512 387.965,894	4.05

Punct început	X / Y	Punct sfârșit	X / Y	Lungime segment (** (m)
2	579.996,512 387.965,894	3	579.996,899 387.964,989	0.984

Punct început	X / Y	Punct sfârșit	X / Y	Lungime segment (** (m))
3	579.996,899 387.964,989	4	580.005,864 387.969,671	10.114
5	580.018,765 387.976,409	6	580.032,514 387.984,452	15.929
7	580.042,62 387.990,89	8	580.048,415 387.993,914	6.537
9	580.049,487 387.994,453	10	580.055,159 387.998,138	6.764
11	580.062,17 388.002,605	12	580.066,098 388.005,095	4.651
13	580.072,552 388.009,431	14	580.076,273 388.011,753	4.386
15	580.077,896 388.015,749	16	580.085,57 388.020,785	9.179
17	580.087,567 388.022,091	18	580.086,554 388.023,968	2.133
19	580.076,921 388.017,59	20	580.074,799 388.013,449	4.653
21	580.064,291 388.006,281	22	580.063,648 388.007,198	1.12
23	580.063,388 388.007,602	24	580.060,26 388.012,466	5.783
25	580.058,751 388.011,492	26	580.055,508 388.009,167	3.99
27	580.053,157 388.007,425	28	580.048,489 388.003,964	5.811
29	580.044,439 388.000,664	30	580.035,439 387.993,749	11.35
31	580.027,287 387.987,85	32	580.022,034 387.984,587	6.184
33	580.015,03 387.980,361	34	580.008,407 387.976,512	7.66
35	580.001,545 387.972,725	1	579.995,079 387.969,682	7.146

Punct început	X / Y	Punct sfârșit	X / Y	Lungime segment (** (m))
4	580.005,864 387.969,671	5	580.018,765 387.976,409	14.555
6	580.032,514 387.984,452	7	580.042,62 387.990,89	11.982
8	580.048,415 387.993,914	9	580.049,487 387.994,453	1.2
10	580.055,159 387.998,138	11	580.062,17 388.002,605	8.313
12	580.066,098 388.005,095	13	580.072,552 388.009,431	7.775
14	580.076,273 388.011,753	15	580.077,896 388.015,749	4.313
16	580.085,57 388.020,785	17	580.087,567 388.022,091	2.386
18	580.086,554 388.023,968	19	580.076,921 388.017,59	11.553
20	580.074,799 388.013,449	21	580.064,291 388.006,281	12.72
22	580.063,648 388.007,198	23	580.063,388 388.007,602	0.48
24	580.060,26 388.012,466	25	580.058,751 388.011,492	1.796
26	580.055,508 388.009,167	27	580.053,157 388.007,425	2.926
28	580.048,489 388.003,964	29	580.044,439 388.000,664	5.224
30	580.035,439 387.993,749	31	580.027,287 387.987,85	10.062
32	580.022,034 387.984,587	33	580.015,03 387.980,361	8.18
34	580.008,407 387.976,512	35	580.001,545 387.972,725	7.838

** Lungimile segmentelor sunt determinate în planul de proiecție Stereo 70 și sunt rotunjite la 1 milimetru.

*** Distanța dintre puncte este formată din segmente cumulate ce sunt mai mici decât valoarea 1 milimetru.

**DATE DESPRE IMOBILUL NR. 8950**

Oficiul de Cadastru și Publicitate Imobiliară PRAHOVA
Biroul de Cadastru și Publicitate Imobiliară Ploiești

A. Partea I. Descrierea imobilului

TEREN Intravilan

Adresa: Loc. Blejoi, Str Radu Tudoran, Nr. 1, Jud. Prahova, Tarla 14 Parcelele Cc 1173, A1174, Cc1174

Nr. Crt	Nr cadastral Nr. topografic	Suprafața* (mp)	Observații / Referințe
A1	30207	Din acte: 860 Masurata: 764	Sector cadastral:15 Teren imprejmuit;

Construcții

Crt	Nr cadastral Nr. topografic	Adresa	Observații / Referințe
A1.1	30207-C1	Loc. Blejoi, Str Radu Tudoran, Nr. 1, Jud. Prahova, Tarla 14 Parcelele Cc 1173, A1174, Cc1174	Nr. niveluri:1; S. construita la sol:83 mp; S. construita desfasurata:83 mp; Constructie din caramida si piana cu fundatie din talpi lemn si beton, suprafata construita desfasurata = 83 mp,an construire = 1956 si 1992, nr. niveluri = 1
A1.2	30207-C2	Loc. Blejoi, Str Radu Tudoran, Nr. 1, Jud. Prahova, Tarla 14 Parcelele Cc 1173, A1174, Cc1174	Nr. niveluri:1; S. construita la sol:43 mp; S. construita desfasurata:43 mp; Anexa metalica cu fundatie beton, suprafata construita desfasurata = 43 mp, an construire = 1990, nr. niveluri = 1

B. Partea II. Proprietari și acte

Inscrieri privitoare la dreptul de proprietate și alte drepturi reale		Referințe
50768 / 15/04/2021		
Act Administrativ nr. DS 949630, din 04/05/2009 emis de PRIMARIA COMUNEI BLEJOI (act notarial nr 4184 din 08.03.1994, emis de NOTARIATUL DE STAT JUDETEAN PRAHOVA;act administrativ nr D10 540490 din 10.08.2018, emis de SPCLEP BLEJOI;act administrativ nr 6403 din 07.04.2021, emis de PRIMARIA COMUNEI BLEJOI);		
B1	Intabulare, drept de PROPRIETATEcumparare ca bun comun, dobandit prin Conventie, cota actuala 1/1, cota initiala 1/1 1) OPREA ALEXANDRU 2) OPREA CONSTANȚA	A1
B2	Intabulare, drept de PROPRIETATEcumparare si construire, dobandit prin Conventie, cota actuala 1/1, cota initiala 1/1 1) OPREA ALEXANDRU 2) OPREA CONSTANȚA	A1.1, A1.2

C. Partea III. SARCINI .

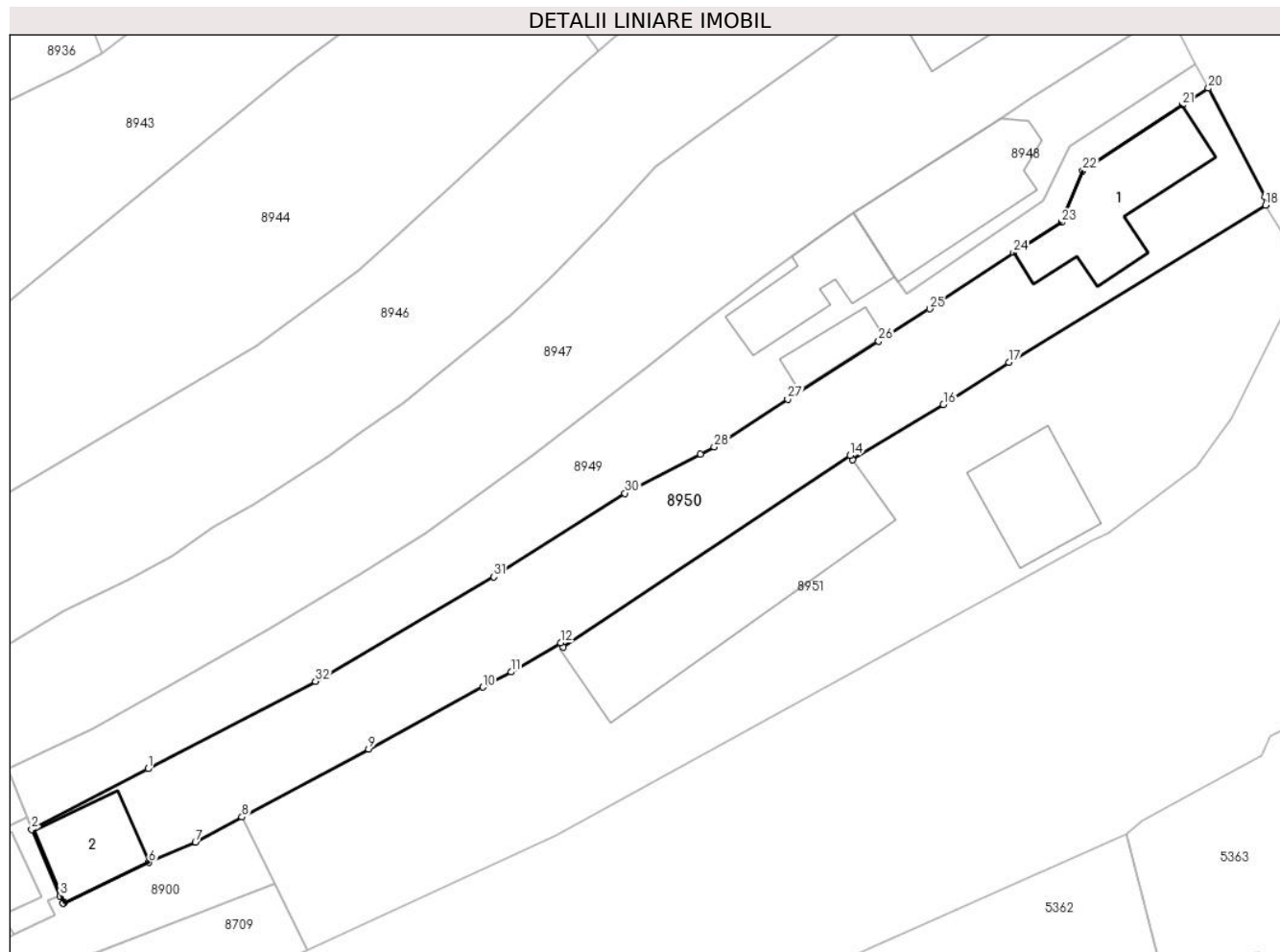
Inscrieri privind dezmembramintele dreptului de proprietate, drepturi reale de garanție și sarcini	Referințe
NU SUNT	

Anexa Nr. 1 La Partea I

Teren

Nr cadastral	Suprafața (mp)*	Observații / Referințe
30207	Din acte: 860 Masurata: 764	

* Suprafața este determinată în planul de proiecție Stereo 70.



Date referitoare la teren

Crt	Categorie folosință	Intra vilan	Suprafața (mp)	Tarla	Parcelă	Nr. topo	Observații / Referințe
8950	curți constructii	DA	764	T14	1173,1174	-	

Date referitoare la construcții

Crt	Număr	Destinație construcție	Supraf. (mp)	Situație juridică	Observații / Referințe
A1.1	30207-C1	construcții de locuințe	83	Cu acte	Nr. niveluri:1; S. construita la sol:83 mp; S. construita desfasurata:83 mp; Constructie din caramida si paianta cu fundatie din talpi lemn si beton, suprafata construita desfasurata = 83 mp,an construire = 1956 si 1992, nr. niveluri = 1
A1.2	30207-C2	construcții anexa	43	Cu acte	Nr. niveluri:1; S. construita la sol:43 mp; S. construita desfasurata:43 mp; Anexa metalica cu fundatie beton, suprafata construita desfasurata = 43 mp, an construire = 1990, nr. niveluri = 1

Lungime Segmente

1) Valorile lungimilor segmentelor sunt obținute din proiecție în plan.

Punct început	X / Y	Punct sfârșit	X / Y	Lungime segment (** (m)
1	580.005,864 387.969,671	2	579.996,899 387.964,989	10.114
3	579.999,09 387.959,871	4	579.999,325 387.959,321	0.598
5	579.999,412 387.959,362	6	580.005,935 387.962,455	7.219
7	580.009,512 387.964,026	8	580.013,103 387.965,948	4.073
9	580.022,864 387.971,173	10	580.031,663 387.975,957	10.015
11	580.033,843 387.977,125	12	580.037,656 387.979,366	4.423
13	580.037,842 387.979,037	14	580.059,947 387.993,802	26.583
15	580.060,164 387.993,454	16	580.067,151 387.997,736	8.195
17	580.072,219 388.000,972	18	580.091,983 388.013,091	23.184
19	580.091,948 388.013,721	20	580.087,567 388.022,091	9.447
21	580.085,57 388.020,785	22	580.077,896 388.015,749	9.179
23	580.076,273 388.011,753	24	580.072,552 388.009,431	4.386
25	580.066,098 388.005,095	26	580.062,17 388.002,605	4.651
27	580.055,159 387.998,138	28	580.049,487 387.994,453	6.764
29	580.048,415 387.993,914	30	580.042,62 387.990,89	6.537
31	580.032,514 387.984,452	32	580.018,765 387.976,409	15.929

Punct început	X / Y	Punct sfârșit	X / Y	Lungime segment (** (m)
2	579.996,899 387.964,989	3	579.999,09 387.959,871	5.567
4	579.999,325 387.959,321	5	579.999,412 387.959,362	0.096
6	580.005,935 387.962,455	7	580.009,512 387.964,026	3.907
8	580.013,103 387.965,948	9	580.022,864 387.971,173	11.071
10	580.031,663 387.975,957	11	580.033,843 387.977,125	2.473
12	580.037,656 387.979,366	13	580.037,842 387.979,037	0.378
14	580.059,947 387.993,802	15	580.060,164 387.993,454	0.41
16	580.067,151 387.997,736	17	580.072,219 388.000,972	6.013
18	580.091,983 388.013,091	19	580.091,948 388.013,721	0.631
20	580.087,567 388.022,091	21	580.085,57 388.020,785	2.386
22	580.077,896 388.015,749	23	580.076,273 388.011,753	4.313
24	580.072,552 388.009,431	25	580.066,098 388.005,095	7.775
26	580.062,17 388.002,605	27	580.055,159 387.998,138	8.313
28	580.049,487 387.994,453	29	580.048,415 387.993,914	1.2
30	580.042,62 387.990,89	31	580.032,514 387.984,452	11.982
32	580.018,765 387.976,409	1	580.005,864 387.969,671	14.555

** Lungimile segmentelor sunt determinate în planul de proiecție Stereo 70 și sunt rotunjite la 1 milimetru.

*** Distanța dintre puncte este formată din segmente cumulate ce sunt mai mici decât valoarea 1 milimetru.

**DATE DESPRE IMOBILUL NR. 8951**

Oficiul de Cadastru și Publicitate Imobiliară PRAHOVA
Biroul de Cadastru și Publicitate Imobiliară Ploiești

A. Partea I. Descrierea imobilului

TEREN Intravilan

Adresa: Loc. Blejoi, Jud. Prahova

Nr. Crt	Nr cadastral Nr. topografic	Suprafața* (mp)	Observații / Referințe
A1		Din acte: 1.500 Masurata: 1.197	Sector cadastral:15 Teren imprejmuit;

Construcții

Crt	Nr cadastral Nr. topografic	Adresa	Observații / Referințe
A1.1		Loc. Blejoi, Jud. Prahova	Nr. niveluri:1; S. construita la sol:61 mp; S. construita desfasurata:61 mp; POST POLITIE P
A1.2		Loc. Blejoi, Jud. Prahova	Nr. niveluri:1; S. construita la sol:176 mp; S. construita desfasurata:176 mp; POSTA P

B. Partea II. Proprietari și acte

Inscrieri privitoare la dreptul de proprietate și alte drepturi reale		Referințe
/		
Act Administrativ nr. 52, din 08/12/2005 emis de CONSILIUL LOCAL AL COMUNEI BLEJOI;		
B1	Intabulare, drept de PROPRIETATE DOMENIUL PRIVAT AL COMUNEI BLEJOI, dobandit prin Lege, cota actuala 1/1, cota initiala 1/1 1) COMUNA BLEJOI, CIF:2845346	A1, A1.1, A1.2

C. Partea III. SARCINI .

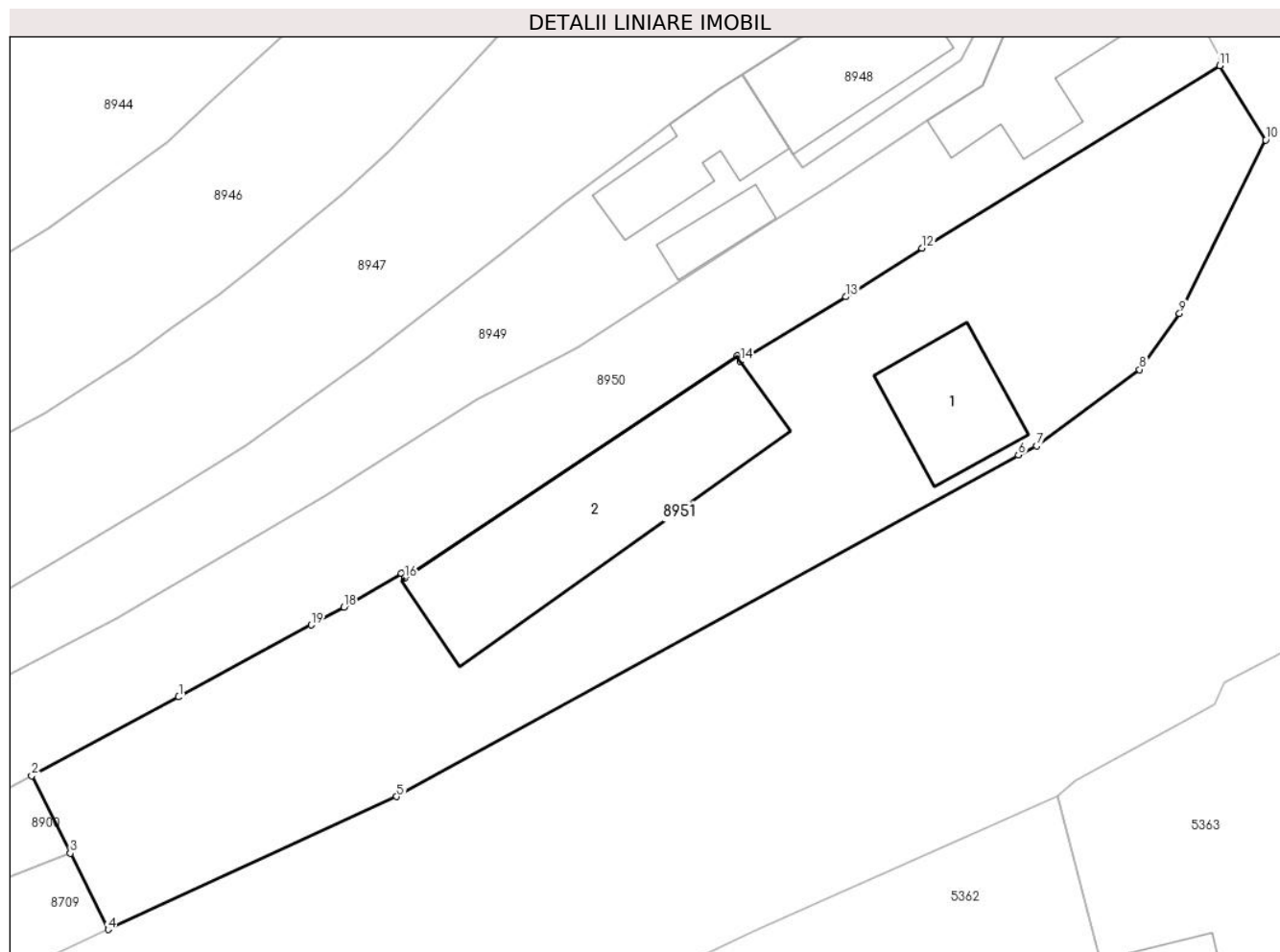
Inscrieri privind dezmembramintele dreptului de proprietate, drepturi reale de garanție și sarcini	Referințe
NU SUNT	

Anexa Nr. 1 La Partea I

Teren

Nr cadastral	Suprafața (mp)*	Observații / Referințe
	Din acte: 1.500 Masurata: 1.197	

* Suprafața este determinată în planul de proiecție Stereo 70.



Date referitoare la teren

Crt	Categorie folosință	Intra vilan	Suprafața (mp)	Tarla	Parcelă	Nr. topo	Observații / Referințe
8951	curți constructii	DA	1.197	T14	1171	-	

Date referitoare la construcții

Crt	Număr	Destinație construcție	Supraf. (mp)	Situație juridică	Observații / Referințe
A1.1		construcții administrative și social culturale	61	Cu acte	Nr. niveluri:1; S. construita la sol:61 mp; S. construita desfasurata:61 mp; POST POLITIE P
A1.2		construcții administrative și social culturale	176	Cu acte	Nr. niveluri:1; S. construita la sol:176 mp; S. construita desfasurata:176 mp; POSTA P

Lungime Segmente

1) Valorile lungimilor segmentelor sunt obținute din proiecție în plan.

Punct început	X / Y	Punct sfârșit	X / Y	Lungime segment (** (m)
1	580.022,864 387.971,173	2	580.013,103 387.965,948	11.071

Punct început	X / Y	Punct sfârșit	X / Y	Lungime segment (** (m)
2	580.013,103 387.965,948	3	580.015,667 387.960,797	5.754
3	580.015,667 387.960,797	4	580.018,178 387.955,729	5.656
4	580.018,178 387.955,729	5	580.037,333 387.964,562	21.094
5	580.037,333 387.964,562	6	580.078,622 387.987,233	47.104
6	580.078,622 387.987,233	7	580.079,821 387.987,841	1.344
7	580.079,821 387.987,841	8	580.086,664 387.992,906	8.514
8	580.086,664 387.992,906	9	580.089,315 387.996,628	4.57
9	580.089,315 387.996,628	10	580.095,036 388.008,148	12.862
10	580.095,036 388.008,148	11	580.091,983 388.013,091	5.81
11	580.091,983 388.013,091	12	580.072,219 388.000,972	23.184
12	580.072,219 388.000,972	13	580.067,151 387.997,736	6.013
13	580.067,151 387.997,736	14	580.060,164 387.993,454	8.195
14	580.060,164 387.993,454	15	580.059,947 387.993,802	0.41
15	580.059,947 387.993,802	16	580.037,842 387.979,037	26.583
16	580.037,842 387.979,037	17	580.037,656 387.979,366	0.378
17	580.037,656 387.979,366	18	580.033,843 387.977,125	4.423
18	580.033,843 387.977,125	19	580.031,663 387.975,957	2.473
19	580.031,663 387.975,957	1	580.022,864 387.971,173	10.015

** Lungimile segmentelor sunt determinate în planul de proiecție Stereo 70 și sunt rotunjite la 1 milimetru.

*** Distanța dintre puncte este formată din segmente cumulate ce sunt mai mici decât valoarea 1 milimetru.



DATE DESPRE IMOBILUL NR. 8952

Oficiul de Cadastru și Publicitate Imobiliară PRAHOVA
Biroul de Cadastru și Publicitate Imobiliară Ploiești

A. Partea I. Descrierea imobilului

TEREN Intravilan

Adresa: Loc. Blejoi, Jud. Prahova, T 14 ; A 1204 ; A 1204/1 ; A 1206 ; A 1207 ; A 1209 ; A 1210 ; A 1213 ; A 1215

Nr. Crt	Nr cadastral Nr. topografic	Suprafața* (mp)	Observații / Referințe
A1	29166	31	Sector cadastral:15 Teren imprejmuit; Teren intravilan partial imprejmuit cu gard de plasa .

B. Partea II. Proprietari și acte

Inscrieri privitoare la dreptul de proprietate și alte drepturi reale		Referințe
39131 / 13/05/2020		
Act Notarial nr. 1280, din 13/05/2020 emis de NP Dragan Nicoleta;		
B1	Se infiinteaza cartea funciara 29166 a imobilului cu numarul cadastral 29166/Blejoi, rezultat din dezmembrarea imobilului cu numarul cadastral 29082 in scris in cartea funciara 29082;	A1
Act Notarial nr. 658, din 13/02/2020 emis de NP Dragan Nicoleta;		
B2	Se infiinteaza cartea funciara 29082 a imobilului cu numarul cadastral 29082/Blejoi, rezultat din dezmembrarea imobilului cu numarul cadastral 27663 in scris in cartea funciara 27663; <i>OBSERVATII: pozitie transcrisa din CF 29082/Blejoi, in scrisa prin incheierea nr. 13885 din 13/02/2020;</i>	A1
Act Notarial nr. 1772, din 04/07/2017 emis de NP MEIROSU MIHAI GABRIEL (act administrativ nr 48229 din 30.05.2017, emis de OCPI PRAHOVA);		
B3	se rectifica limitele imobilului si suprafata conform documentatiei cadastrale anexate <i>OBSERVATII: pozitie transcrisa din CF 29082/Blejoi, in scrisa prin incheierea nr. 13885 din 13/02/2020; pozitie transcrisa din CF 27663/Blejoi, in scrisa prin incheierea nr. 46252 din 24/05/2018; pozitie transcrisa din CF 24595/Blejoi, in scrisa prin incheierea nr. 72408 din 07/08/2017;</i>	A1
Act Notarial nr. 1773, din 04/07/2017 emis de NP MEIROSU MIHAI GABRIEL (act administrativ nr 47521 din 26.05.2017, emis de OCPI PRAHOVA);		
B4	se noteaza actualizarea informatiilor cadastrale in sensul modificarii limitelor si a suprafetei imobilului <i>OBSERVATII: pozitie transcrisa din CF 29082/Blejoi, in scrisa prin incheierea nr. 13885 din 13/02/2020; pozitie transcrisa din CF 27663/Blejoi, in scrisa prin incheierea nr. 46252 din 24/05/2018; pozitie transcrisa din CF 26848/Blejoi, in scrisa prin incheierea nr. 72427 din 07/08/2017;</i>	A1
Act Administrativ nr. 10151, din 30/07/2018 emis de PRIMARIA COMUNEI BLEJOI (act administrativ nr 46252 din 24.05.2018, emis de OCPI Prahova);		
B5	se noteaza actualizarea informatiilor cadastrale conform documentatiei anexate in sensul ca adresa actuala a imobilului este 'com. Blejoi, sat Blejoi, nr.910, T14, P A1204, A1204/1, A 1206, A 1207, A 1209, A 1210, A 1213, A 1215, V1209, jud.Prahova' <i>OBSERVATII: pozitie transcrisa din CF 29082/Blejoi, in scrisa prin incheierea nr. 13885 din 13/02/2020; pozitie transcrisa din CF 27663/Blejoi, in scrisa prin incheierea nr. 54840 din 23/05/2019;</i>	A1
Act Notarial nr. 1493, din 26/06/2019 emis de NP Speranta Mermeze Catrinel;		
B6	Intabulare, drept de PROPRIETATE, dobandit prin Conventie, cota actuala 1/1, cota initiala 1/1 1) LIDL ROMÂNIA SOCIETATE ÎN COMANDITĂ, CIF:15300120 <i>OBSERVATII: pozitie transcrisa din CF 29082/Blejoi, in scrisa prin incheierea nr. 13885 din 13/02/2020; pozitie transcrisa din CF 27663/Blejoi, in scrisa prin incheierea nr. 67155 din 28/06/2019;</i>	A1
Act Notarial nr. 2172, din 16/09/2019 emis de NP Speranta Mermeze Catrinel;		
B7	se noteaza faptul ca prin actul aditional nr.1 autentificat sub nr. 2172/16.09.2019, la contractul de vanzare cumparare autentificat sub nr.1493/26.06.2019 de notar public Mermeze Speranta Catrinel, se transfera cumparatoarei toate drepturile si obligatiile rezultate din certificatul de urbanism nr.172/06.06.2018 si autorizatia de construire nr.76/10.06.2019 ambele emise de Primaria Blejoi <i>OBSERVATII: pozitie transcrisa din CF 29082/Blejoi, in scrisa prin incheierea nr. 13885 din 13/02/2020; pozitie transcrisa din CF 27663/Blejoi, in scrisa prin incheierea nr. 102405 din 20/09/2019;</i>	A1
81226 / 22/06/2021		
Act Notarial nr. 1097, din 18/06/2021 emis de NP Pop Monica;		
B9	se noteaza interdictiile de grevare ,instrainare ,dezmembrare ,alipire , construire si demolare	A1

Inscrieri privitoare la dreptul de proprietate și alte drepturi reale	Referințe
1) BANCA TRANSILVANIA S.A., CIF:5022670	

C. Partea III. SARCINI

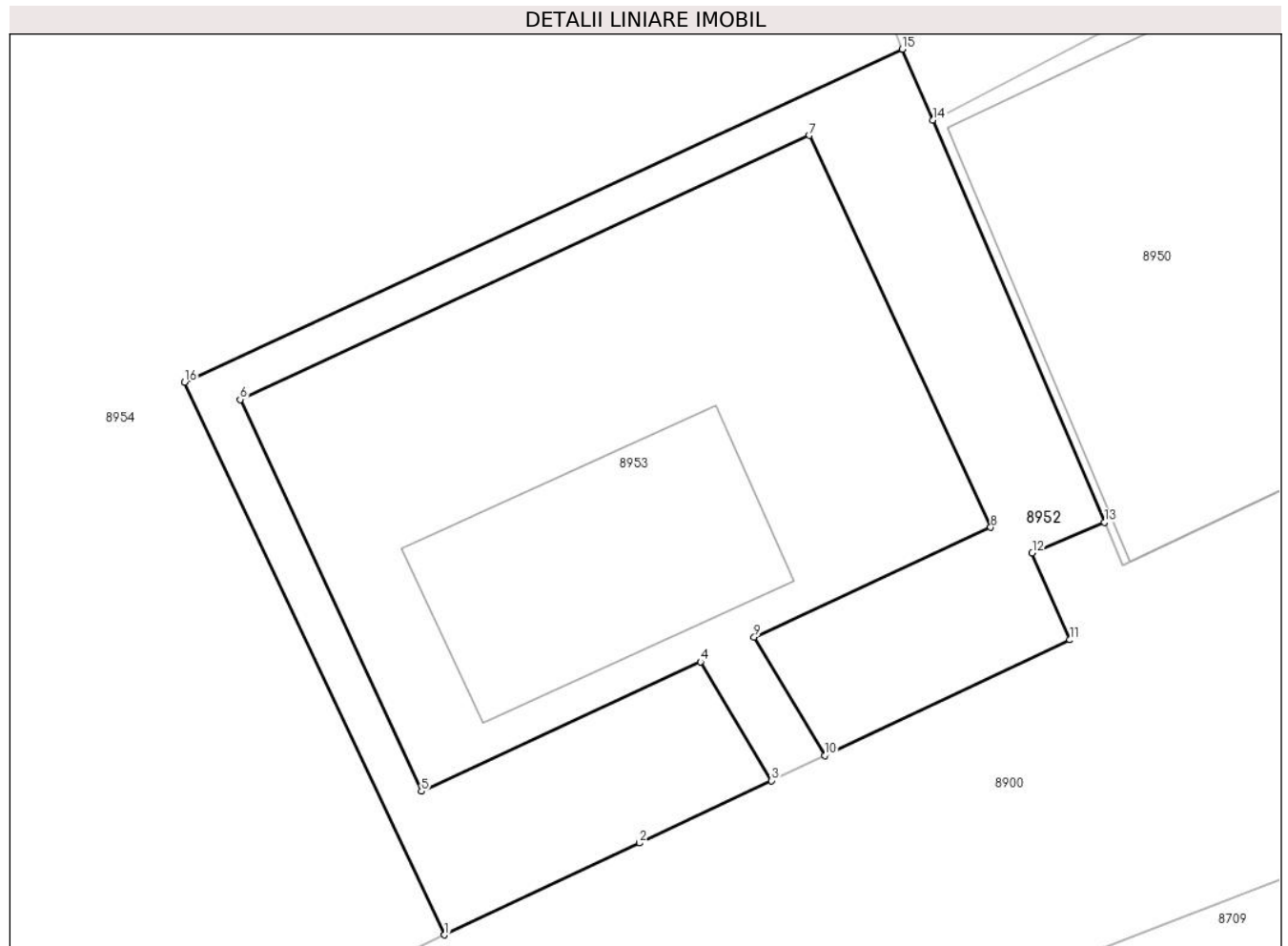
Inscrieri privind dezmembramintele dreptului de proprietate, drepturi reale de garanție și sarcini	Referințe
81226 / 22/06/2021	
Act Notarial nr. 1097, din 18/06/2021 emis de NP Pop Monica;	
C1	Intabulare, drept de IPOTECA, Valoare:300000000 LEI si celelalte obligatii de plata aferente creditului
	A1
1) BANCA TRANSILVANIA S.A., CIF:5022670	

Anexa Nr. 1 La Partea I

Teren

Nr cadastral	Suprafața (mp)*	Observații / Referințe
29166	31	Teren intravilan partial imprejmuit cu gard de plasa .

* Suprafața este determinată în planul de proiecție Stereo 70.



Date referitoare la teren

Crt	Categorie folosință	Intra vilan	Suprafața (mp)	Tarla	Parcelă	Nr. topo	Observații / Referințe
8952	curți constructii	DA	31	T14	-	-	

Lungime Segmente

1) Valorile lungimilor segmentelor sunt obținute din proiecție în plan.

Punct început	X / Y	Punct sfârșit	X / Y	Lungime segment (** (m)
1	579.990,676 387.954,614	2	579.993,161 387.955,785	2.747
2	579.993,161 387.955,785	3	579.994,844 387.956,578	1.86
3	579.994,844 387.956,578	4	579.993,94 387.958,091	1.762
4	579.993,94 387.958,091	5	579.990,38 387.956,442	3.923
5	579.990,38 387.956,442	6	579.988,069 387.961,433	5.5

Punct început	X / Y	Punct sfârșit	X / Y	Lungime segment (** (m)
6	579.988,069 387.961,433	7	579.995,328 387.964,795	8.0
7	579.995,328 387.964,795	8	579.997,64 387.959,804	5.5
8	579.997,64 387.959,804	9	579.994,624 387.958,407	3.324
9	579.994,624 387.958,407	10	579.995,525 387.956,899	1.757
10	579.995,525 387.956,899	11	579.998,649 387.958,371	3.453
11	579.998,649 387.958,371	12	579.998,168 387.959,476	1.205
12	579.998,168 387.959,476	13	579.999,09 387.959,871	1.003
13	579.999,09 387.959,871	14	579.996,899 387.964,989	5.567
14	579.996,899 387.964,989	15	579.996,512 387.965,894	0.984
15	579.996,512 387.965,894	16	579.987,36 387.961,655	10.086
16	579.987,36 387.961,655	1	579.990,676 387.954,614	7.783

** Lungimile segmentelor sunt determinate în planul de proiecție Stereo 70 și sunt rotunjite la 1 milimetru.

*** Distanța dintre puncte este formată din segmente cumulate ce sunt mai mici decât valoarea 1 milimetru.



DATE DESPRE IMOBILUL NR. 8953

Oficiul de Cadastru și Publicitate Imobiliară PRAHOVA
Biroul de Cadastru și Publicitate Imobiliară Ploiești

A. Partea I. Descrierea imobilului

TEREN Intravilan

Adresa: Loc. Blejoi, Jud. Prahova

Nr. Crt	Nr cadastral Nr. topografic	Suprafața* (mp)	Observații / Referințe
A1	29083	45	Sector cadastral:15 Teren imprejmuit; Teren intravilan neimprejmuit

B. Partea II. Proprietari și acte

Inscrieri privitoare la dreptul de proprietate și alte drepturi reale		Referințe
13885 / 13/02/2020		
Act Notarial nr. 658, din 13/02/2020 emis de NP Dragan Nicoleta;		
B1	Se infiinteaza cartea funciara 29083 a imobilului cu numarul cadastral 29083/Blejoi, rezultat din dezmembrarea imobilului cu numarul cadastral 27663 inscris in cartea funciara 27663;	A1
Act Notarial nr. 1772, din 04/07/2017 emis de NP MEIROSU MIHAI GABRIEL (act administrativ nr 48229 din 30.05.2017, emis de OCPI PRAHOVA);		
B3	se rectifica limitele imobilului si suprafata conform documentatiei cadastrale anexate <i>OBSERVATII: pozitie transcrisa din CF 27663/Blejoi, inscrisa prin incheierea nr. 46252 din 24/05/2018; pozitie transcrisa din CF 24595/Blejoi, inscrisa prin incheierea nr. 72408 din 07/08/2017;</i>	A1
Act Notarial nr. 1773, din 04/07/2017 emis de NP MEIROSU MIHAI GABRIEL (act administrativ nr 47521 din 26.05.2017, emis de OCPI PRAHOVA);		
B4	se noteaza actualizarea informatiilor cadastrale in sensul modificarii limitelor si a suprafetei imobilului <i>OBSERVATII: pozitie transcrisa din CF 27663/Blejoi, inscrisa prin incheierea nr. 46252 din 24/05/2018; pozitie transcrisa din CF 26848/Blejoi, inscrisa prin incheierea nr. 72427 din 07/08/2017;</i>	A1
Act Administrativ nr. 10151, din 30/07/2018 emis de PRIMARIA COMUNEI BLEJOI (act administrativ nr 46252 din 24.05.2018, emis de OCPI Prahova);		
B5	se noteaza actualizarea informatiilor cadastrale conform documentatiei anexate in sensul ca adresa actuala a imobilului este 'com. Blejoi, sat Blejoi, nr.910, T14, P A1204, A1204/1, A 1206, A 1207, A 1209, A 1210, A 1213, A 1215, V1209, jud.Prahova' <i>OBSERVATII: pozitie transcrisa din CF 27663/Blejoi, inscrisa prin incheierea nr. 54840 din 23/05/2019;</i>	A1
Act Notarial nr. 1493, din 26/06/2019 emis de NP Speranta Mermeze Catrinel;		
B6	Intabulare, drept de PROPRIETATE, dobandit prin Conventie, cota actuala 1/1, cota initiala 1/1 1) LIDL ROMÂNIA SOCIETATE ÎN COMANDITĂ , CIF:15300120 <i>OBSERVATII: pozitie transcrisa din CF 27663/Blejoi, inscrisa prin incheierea nr. 67155 din 28/06/2019;</i>	A1
Act Notarial nr. 2172, din 16/09/2019 emis de NP Speranta Mermeze Catrinel;		
B7	se noteaza faptul ca prin actul aditional nr.1 autentificat sub nr. 2172/16.09.2019, la contractul de vanzare cumparare autentificat sub nr.1493/26.06.2019 de notar public Mermeze Speranta Catrinel, se transfera cumparatoarei toate drepturile si obligatiile rezultate din certificatul de urbanism nr.172/06.06.2018 si autorizatia de construire nr.76/10.06.2019 ambele emise de Primaria Blejoi <i>OBSERVATII: pozitie transcrisa din CF 27663/Blejoi, inscrisa prin incheierea nr. 102405 din 20/09/2019;</i>	A1
81225 / 22/06/2021		
Act Notarial nr. 1097, din 18/06/2021 emis de NP Pop Monica;		
B9	se noteaza interdictiile de grevare ,instrainare ,dezmembrare ,alipire , construire si demolare 1) BANCA TRANSILVANIA S.A. , CIF:5022670	A1

C. Partea III. SARCINI

Inscrieri privind dezmembramintele dreptului de proprietate, drepturi reale de garanție și sarcini		Referințe
13889 / 13/02/2020		
Act Notarial nr. 659, din 13/02/2020 emis de NP Dragan Nicoleta;		
C1	Intabulare, drept de SUPERFICIE(pe intreaga durata a existentei	A1

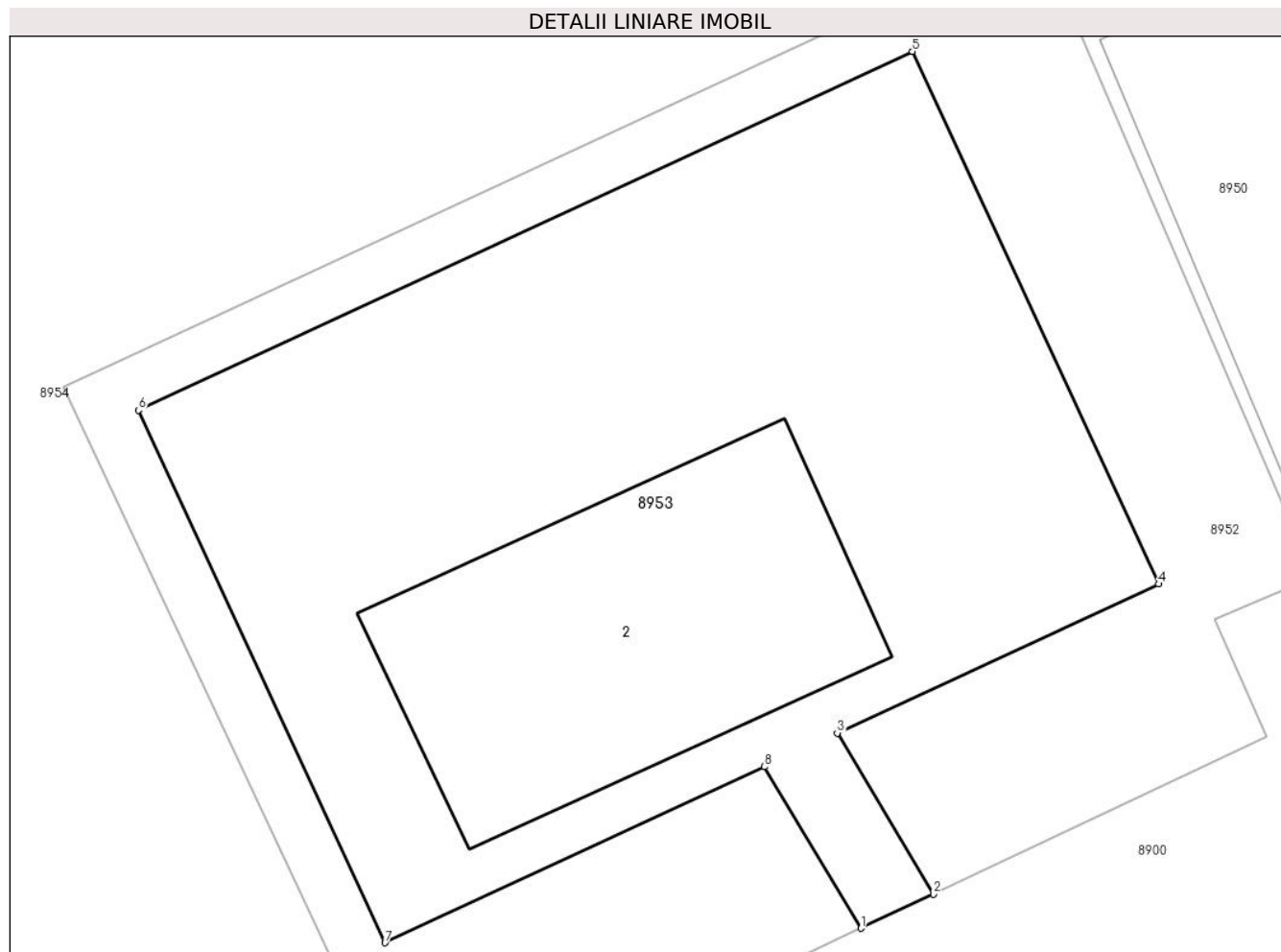
Inscrieri privind dezmembramintele dreptului de proprietate, drepturi reale de garanție și sarcini		Referințe
C1	construcției, pe o perioadă de cel mult 99 ani) 1) SOCIETATEA DE DISTRIBUTIE A ENERGIEI ELECTRICE MUNTENIA NORD S.A. , CIF:14506181	
81225 / 22/06/2021		
Act Notarial nr. 1097, din 18/06/2021 emis de NP Pop Monica;		
C2	Intabulare, drept de IPOTECA, Valoare:300000000 LEI și celelalte obligații de plată aferente creditului 1) BANCA TRANSILVANIA S.A. , CIF:5022670	A1

Anexa Nr. 1 La Partea I

Teren

Nr cadastral	Suprafața (mp)*	Observații / Referințe
29083	45	Teren intravilan neimprejmuit

* Suprafața este determinată în planul de proiecție Stereo 70.



Date referitoare la teren

Crt	Categorie folosință	Intravilan	Suprafața (mp)	Tarla	Parcelă	Nr. topo	Observații / Referințe
8953	curți constructii	DA	45	T14	-	-	

Date referitoare la construcții

Crt	Număr	Destinație construcție	Supraf. (mp)	Situație juridică	Observații / Referințe
A1.2	29083-C2	construcții industriale și edilitare	11	Fara acte	Nr. niveluri:1; S. construita la sol:11 mp; S. construita desfasurata:11 mp; POST TRAFU

Lungime Segmente

1) Valorile lungimilor segmentelor sunt obținute din proiecție în plan.

Punct început	X / Y	Punct sfârșit	X / Y	Lungime segment (** (m)
1	579.994,844 387.956,578	2	579.995,525 387.956,899	0.753
2	579.995,525 387.956,899	3	579.994,624 387.958,407	1.757
3	579.994,624 387.958,407	4	579.997,64 387.959,804	3.324

Punct început	X / Y	Punct sfârșit	X / Y	Lungime segment (** (m)
4	579.997,64 387.959,804	5	579.995,328 387.964,795	5.5
5	579.995,328 387.964,795	6	579.988,069 387.961,433	8.0
6	579.988,069 387.961,433	7	579.990,38 387.956,442	5.5
7	579.990,38 387.956,442	8	579.993,94 387.958,091	3.923
8	579.993,94 387.958,091	1	579.994,844 387.956,578	1.762

** Lungimile segmentelor sunt determinate în planul de proiecție Stereo 70 și sunt rotunjite la 1 milimetru.

*** Distanța dintre puncte este formată din segmente cumulate ce sunt mai mici decât valoarea 1 milimetru.



DATE DESPRE IMOBILUL NR. 8954

Oficiul de Cadastru și Publicitate Imobiliară PRAHOVA
Biroul de Cadastru și Publicitate Imobiliară Ploiești

A. Partea I. Descrierea imobilului

TEREN Intravilan

Adresa: Loc. Blejoi, Str Ioan Slavici, Nr. 2, Jud. Prahova, tarla 14 parcele A1204/1, 1204, 1206, 1207, 1209, 1210, 1213, 1215, V 1214, 1209

Nr. Crt	Nr cadastral Nr. topografic	Suprafața* (mp)	Observații / Referințe
A1	29165	Din acte: 7.030 Masurata: 7.021	Sector cadastral:15 Teren imprejmuit; Teren intravilan partial imprejmuit cu gard de tablă cu fundație de beton

Construcții

Crt	Nr cadastral Nr. topografic	Adresa	Observații / Referințe
A1.1	29165-C1	Loc. Blejoi, Str Ioan Slavici, Nr. 2, Jud. Prahova, tarla 14 parcele A1204/1, 1204, 1206, 1207, 1209, 1210, 1213, 1215, V 1214, 1209	Nr. niveluri:1; S. construita la sol:2194 mp; S. construita desfasurata:2194 mp; Centru comercial în regim P construit în anul 2020

B. Partea II. Proprietari și acte

Inscrieri privitoare la dreptul de proprietate și alte drepturi reale	Referințe	
39131 / 13/05/2020		
Act Notarial nr. 1280, din 13/05/2020 emis de NP Dragan Nicoleta;		
B1	Se infiinteaza cartea funciara 29165 a imobilului cu numarul cadastral 29165/Blejoi, rezultat din dezmembrarea imobilului cu numarul cadastral 29082 inscris in cartea funciara 29082;	A1
Act Notarial nr. 658, din 13/02/2020 emis de NP Dragan Nicoleta;		
B2	Se infiinteaza cartea funciara 29082 a imobilului cu numarul cadastral 29082/Blejoi, rezultat din dezmembrarea imobilului cu numarul cadastral 27663 inscris in cartea funciara 27663; <i>OBSERVATII: pozitie transcrisa din CF 29082/Blejoi, inscrisa prin incheierea nr. 13885 din 13/02/2020;</i>	A1
Act Notarial nr. 1772, din 04/07/2017 emis de NP MEIROSU MIHAI GABRIEL (act administrativ nr 48229 din 30.05.2017, emis de OCPI PRAHOVA);		
B3	se rectifica limitele imobilului si suprafata conform documentatiei cadastrale anexate <i>OBSERVATII: pozitie transcrisa din CF 29082/Blejoi, inscrisa prin incheierea nr. 13885 din 13/02/2020; pozitie transcrisa din CF 27663/Blejoi, inscrisa prin incheierea nr. 46252 din 24/05/2018; pozitie transcrisa din CF 24595/Blejoi, inscrisa prin incheierea nr. 72408 din 07/08/2017;</i>	A1
Act Notarial nr. 1773, din 04/07/2017 emis de NP MEIROSU MIHAI GABRIEL (act administrativ nr 47521 din 26.05.2017, emis de OCPI PRAHOVA);		
B4	se noteaza actualizarea informatiilor cadastrale in sensul modificarii limitelor si a suprafetei imobilului <i>OBSERVATII: pozitie transcrisa din CF 29082/Blejoi, inscrisa prin incheierea nr. 13885 din 13/02/2020; pozitie transcrisa din CF 27663/Blejoi, inscrisa prin incheierea nr. 46252 din 24/05/2018; pozitie transcrisa din CF 26848/Blejoi, inscrisa prin incheierea nr. 72427 din 07/08/2017;</i>	A1
Act Administrativ nr. 10151, din 30/07/2018 emis de PRIMARIA COMUNEI BLEJOI (act administrativ nr 46252 din 24.05.2018, emis de OCPI Prahova);		
B5	se noteaza actualizarea informatiilor cadastrale conform documentatiei anexate in sensul ca adresa actuala a imobilului este 'com. Blejoi, sat Blejoi, nr.910, T14, P A1204, A1204/1, A 1206, A 1207, A 1209, A 1210, A 1213, A 1215, V1209, jud.Prahova' <i>OBSERVATII: pozitie transcrisa din CF 29082/Blejoi, inscrisa prin incheierea nr. 13885 din 13/02/2020; pozitie transcrisa din CF 27663/Blejoi, inscrisa prin incheierea nr. 54840 din 23/05/2019;</i>	A1
Act Notarial nr. 1493, din 26/06/2019 emis de NP Speranta Mermeze Catrinel;		
B6	Intabulare, drept de PROPRIETATE, dobandit prin Conventie, cota actuala 1/1, cota initiala 1/1 1) LIDL ROMÂNIA SOCIETATE ÎN COMANDITĂ , CIF:15300120 <i>OBSERVATII: pozitie transcrisa din CF 29082/Blejoi, inscrisa prin incheierea nr. 13885 din 13/02/2020; pozitie transcrisa din CF 27663/Blejoi, inscrisa prin incheierea nr. 67155 din 28/06/2019;</i>	A1
Act Notarial nr. 2172, din 16/09/2019 emis de NP Speranta Mermeze Catrinel;		
B7	se noteaza faptul ca prin actul aditional nr.1 autentificat sub nr. 2172/16.09.2019, la contractul de vanzare cumparare autentificat sub nr.1493/26.06.2019 de notar public Mermeze Speranta Catrinel, se transfera cumparatoarei toate drepturile si obligatiile rezultate din certificatul de urbanism nr.172/06.06.2018 si autorizatia de construire	A1

Inscrieri privitoare la dreptul de proprietate și alte drepturi reale		Referințe
B7	nr.76/10.06.2019 ambele emise de Primaria Blejoi	A1
OBSERVATII: pozitie transcrisa din CF 29082/Blejoi, inscrisa prin incheierea nr. 13885 din 13/02/2020; pozitie transcrisa din CF 27663/Blejoi, inscrisa prin incheierea nr. 102405 din 20/09/2019;		
44704 / 02/06/2020		
Act Administrativ nr. 7312, din 18/05/2020 emis de Primăria Comunei Blejoi (act administrativ nr 76 din 10.06.2019, emis de Primăria Comunei Blejoi;act administrativ nr Certificat constatator 535399 din 23.09.2019, emis de OFICIUL NATIONAL AL REGISTRULUI COMERTULUI;act administrativ nr 3701 din 27.02.2020, emis de Primăria Comunei Blejoi);		
B9	se noteaza actualizarea informatiilor cadastrale in sensul schimbarii categoriei de folosinta a imobilului din "arabil" in "curti constructii"	A1
B10	Intabulare, drept de PROPRIETATE, dobandit prin Construire, cota actuala 1/1, cota initiala 1/1	A1.1
1) LIDL ROMÂNIA SOCIETATE ÎN COMANDITĂ, CIF:15300120		
81224 / 22/06/2021		
Act Notarial nr. 1097, din 18/06/2021 emis de NP Pop Monica;		
B11	se noteaza interdictiile de grevare ,instrainare ,dezmembrare ,alipire , construire si demolare	A1, A1.1
1) BANCA TRANSILVANIA S.A., CIF:5022670		
21037 / 16/02/2023		
Act Administrativ nr. 2834, din 10/02/2023 emis de Primăria Comunei Blejoi;		
B12	se noteaza actualizarea informatiilor cadastrale in sensul ca adresa actuala a imobilului este: Com. Blejoi, Sat Blejoi, Str Ioan Slavici, Nr. 2, Jud. Prahova	A1, A1.1

C. Partea III. SARCINI

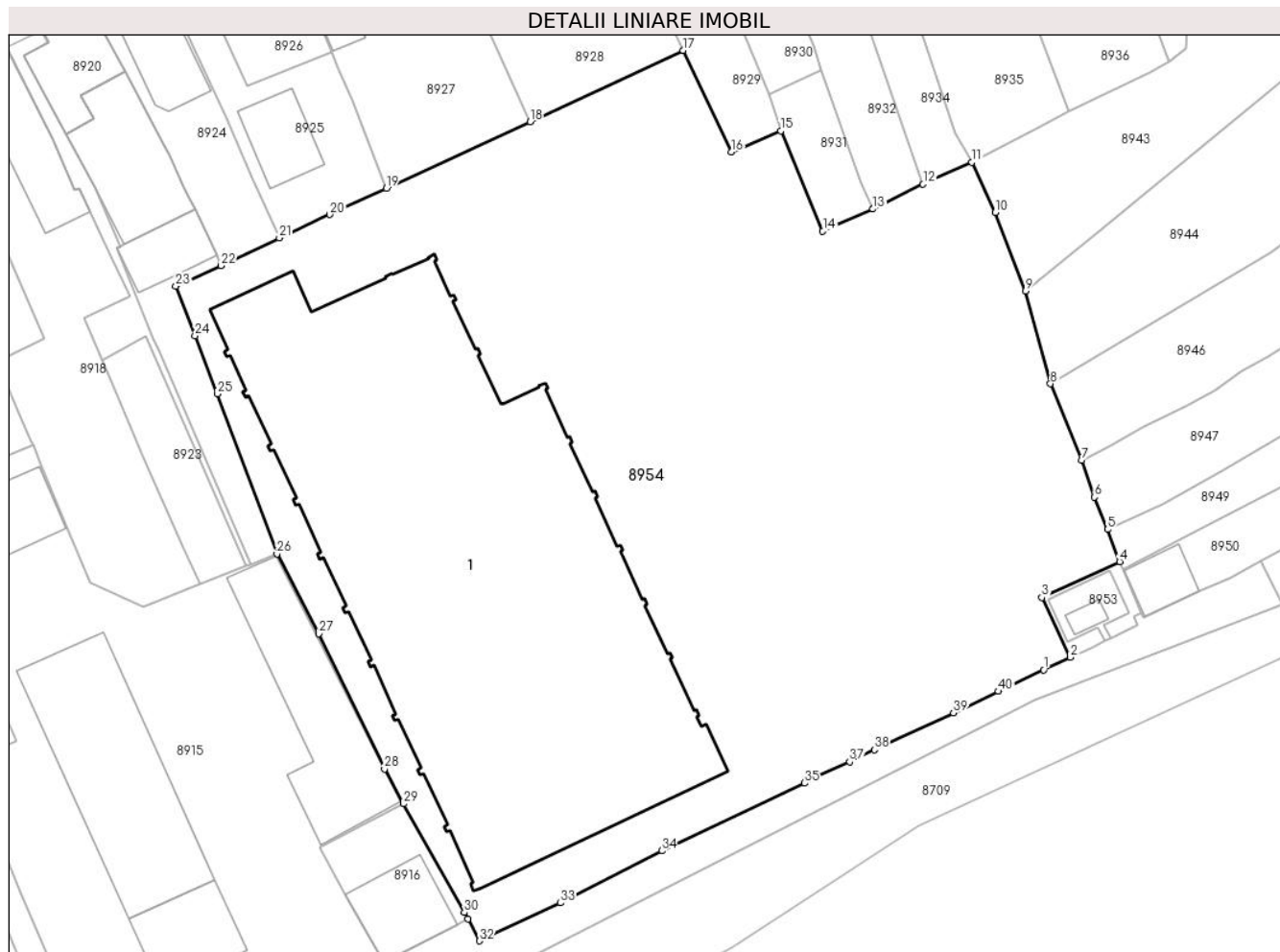
Inscrieri privind dezmembramintele dreptului de proprietate, drepturi reale de garanție și sarcini		Referințe
81224 / 22/06/2021		
Act Notarial nr. 1097, din 18/06/2021 emis de NP Pop Monica;		
C1	Intabulare, drept de IPOTECA, Valoare:300000000 LEI si celelalte obligatii de plata aferente creditului	A1, A1.1
1) BANCA TRANSILVANIA S.A., CIF:5022670		

Anexa Nr. 1 La Partea I

Teren

Nr cadastral	Suprafața (mp)*	Observații / Referințe
29165	Din acte: 7.030 Masurata: 7.021	Teren intravilan partial imprejmuit cu gard de tablă cu fundație de beton

* Suprafața este determinată în planul de proiecție Stereo 70.



Date referitoare la teren

Crt	Categorie folosință	Intravilan	Suprafața (mp)	Tarla	Parcelă	Nr. topo	Observații / Referințe
8954	curți constructii	DA	7.021	T14	1204/1, 1204,1206,1 207,1209,12 10,1213,121 5,1214	-	

Date referitoare la construcții

Crt	Număr	Destinație construcție	Supraf. (mp)	Situație juridică	Observații / Referințe
A1.1	29165-C1	construcții administrative și social culturale	2.194	Cu acte	Nr. niveluri:1; S. construita la sol:2194 mp; S. construita desfasurata:2194 mp; Centru comercial în regim P construit în anul 2020

Lungime Segmente

1) Valorile lungimilor segmentelor sunt obținute din proiecție în plan.

Punct început	X / Y	Punct sfârșit	X / Y	Lungime segment (** (m)
1	579.987,558 387.953,144	2	579.990,676 387.954,614	3.447

Punct început	X / Y	Punct sfârșit	X / Y	Lungime segment (** (m)
2	579.990,676 387.954,614	3	579.987,36 387.961,655	7.783

Punct început	X / Y	Punct sfârșit	X / Y	Lungime segment (** (m)
3	579.987,36 387.961,655	4	579.996,512 387.965,894	10.086
5	579.995,079 387.969,682	6	579.993,543 387.973,483	4.1
7	579.992,036 387.977,825	8	579.988,36 387.986,836	9.732
9	579.985,417 387.997,76	10	579.981,843 388.007,004	9.911
11	579.979,111 388.012,932	12	579.973,358 388.010,345	6.308
13	579.967,453 388.007,415	14	579.961,545 388.004,833	6.448
15	579.956,578 388.016,634	16	579.950,742 388.014,163	6.338
17	579.945,07 388.026,101	18	579.927,043 388.017,697	19.89
19	579.910,12 388.009,845	20	579.903,469 388.006,771	7.327
21	579.897,508 388.004,01	22	579.890,63 388.000,762	7.606
23	579.885,314 387.998,343	24	579.887,571 387.992,51	6.254
25	579.890,219 387.985,666	26	579.897,236 387.966,787	20.141
27	579.902,158 387.957,389	28	579.909,913 387.941,472	17.706
29	579.912,14 387.937,36	30	579.919,315 387.924,56	14.674
31	579.919,722 387.923,787	32	579.921,073 387.921,219	2.902
33	579.930,642 387.925,689	34	579.942,576 387.931,833	13.423
35	579.959,399 387.939,796	36	579.960,896 387.940,663	1.73
37	579.964,715 387.942,301	38	579.967,6 387.943,72	3.215
39	579.976,931 387.948,067	40	579.982,245 387.950,605	5.889

Punct început	X / Y	Punct sfârșit	X / Y	Lungime segment (** (m)
4	579.996,512 387.965,894	5	579.995,079 387.969,682	4.05
6	579.993,543 387.973,483	7	579.992,036 387.977,825	4.596
8	579.988,36 387.986,836	9	579.985,417 387.997,76	11.313
10	579.981,843 388.007,004	11	579.979,111 388.012,932	6.527
12	579.973,358 388.010,345	13	579.967,453 388.007,415	6.592
14	579.961,545 388.004,833	15	579.956,578 388.016,634	12.804
16	579.950,742 388.014,163	17	579.945,07 388.026,101	13.217
18	579.927,043 388.017,697	19	579.910,12 388.009,845	18.656
20	579.903,469 388.006,771	21	579.897,508 388.004,01	6.569
22	579.890,63 388.000,762	23	579.885,314 387.998,343	5.84
24	579.887,571 387.992,51	25	579.890,219 387.985,666	7.338
26	579.897,236 387.966,787	27	579.902,158 387.957,389	10.609
28	579.909,913 387.941,472	29	579.912,14 387.937,36	4.676
30	579.919,315 387.924,56	31	579.919,722 387.923,787	0.874
32	579.921,073 387.921,219	33	579.930,642 387.925,689	10.562
34	579.942,576 387.931,833	35	579.959,399 387.939,796	18.612
36	579.960,896 387.940,663	37	579.964,715 387.942,301	4.155
38	579.967,6 387.943,72	39	579.976,931 387.948,067	10.294
40	579.982,245 387.950,605	1	579.987,558 387.953,144	5.889

** Lungimile segmentelor sunt determinate în planul de proiecție Stereo 70 și sunt rotunjite la 1 milimetru.

*** Distanța dintre puncte este formată din segmente cumulate ce sunt mai mici decât valoarea 1 milimetru.

**DATE DESPRE IMOBILUL NR. 8955**

Oficiul de Cadastru și Publicitate Imobiliară PRAHOVA
Biroul de Cadastru și Publicitate Imobiliară Ploiești

A. Partea I. Descrierea imobilului

TEREN Intravilan

Adresa: Loc. Blejoi, Jud. Prahova

Nr. Crt	Nr cadastral Nr. topografic	Suprafața* (mp)	Observații / Referințe
A1		304	Sector cadastral:15 Teren imprejmuit;

B. Partea II. Proprietari și acte

Inscrieri privitoare la dreptul de proprietate și alte drepturi reale		Referințe
/		
Act Administrativ nr. 14528, din 14/08/2024 emis de PRIMARIA COMUNEI BLEJOI;		
B1	Intabulare, drept de PROPRIETATE, dobandit prin Lege, cota actuala 1/1, cota initiala 1/1 1) NEIDENTIFICAT NEIDENTIFICAT	A1
Act Normativ nr. 7, din 13/03/1996 emis de PARLAMENTUL ROMANIEI;		
B2	proprietar neidentificat, rezerva comisiei locale de fond funciar, dobandit prin Lege	A1

C. Partea III. SARCINI .

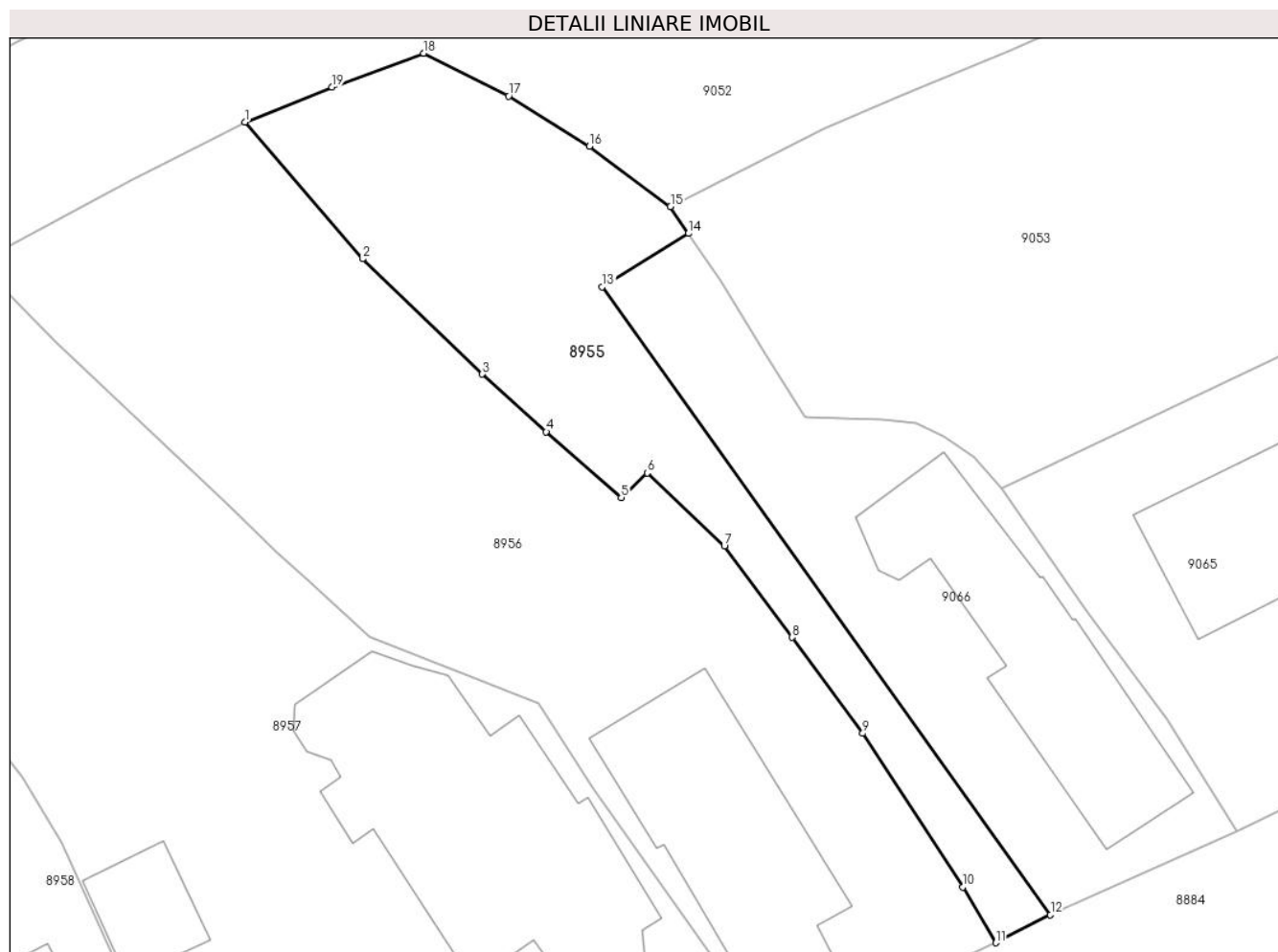
Inscrieri privind dezmembramintele dreptului de proprietate, drepturi reale de garanție și sarcini	Referințe
NU SUNT	

Anexa Nr. 1 La Partea I

Teren

Nr cadastral	Suprafața (mp)*	Observații / Referințe
	304	

* Suprafața este determinată în planul de proiecție Stereo 70.



Date referitoare la teren

Crt	Categorie folosință	Intravilan	Suprafața (mp)	Tarla	Parcelă	Nr. topo	Observații / Referințe
8955	arabil	DA	304	T20	1579	-	

Lungime Segmente

1) Valorile lungimilor segmentelor sunt obținute din proiecție în plan.

Punct început	X / Y	Punct sfârșit	X / Y	Lungime segment (** (m)
1	579.940,232 388.147,142	2	579.945,998 388.140,428	8.85
2	579.945,998 388.140,428	3	579.951,884 388.134,777	8.16
3	579.951,884 388.134,777	4	579.955,018 388.131,952	4.219
4	579.955,018 388.131,952	5	579.958,691 388.128,727	4.888
5	579.958,691 388.128,727	6	579.959,975 388.129,931	1.76

Punct început	X / Y	Punct sfârșit	X / Y	Lungime segment (** (m)
6	579.959,975 388.129,931	7	579.963,755 388.126,341	5.213
7	579.963,755 388.126,341	8	579.967,083 388.121,871	5.573
8	579.967,083 388.121,871	9	579.970,545 388.117,167	5.841
9	579.970,545 388.117,167	10	579.975,449 388.109,634	8.989
10	579.975,449 388.109,634	11	579.977,065 388.106,899	3.177
11	579.977,065 388.106,899	12	579.979,753 388.108,268	3.017
12	579.979,753 388.108,268	13	579.957,76 388.139,06	37.84
13	579.957,76 388.139,06	14	579.961,996 388.141,673	4.977
14	579.961,996 388.141,673	15	579.961,111 388.142,99	1.587
15	579.961,111 388.142,99	16	579.957,134 388.145,941	4.952
16	579.957,134 388.145,941	17	579.953,172 388.148,409	4.668
17	579.953,172 388.148,409	18	579.949,004 388.150,508	4.667
18	579.949,004 388.150,508	19	579.944,505 388.148,851	4.794
19	579.944,505 388.148,851	1	579.940,232 388.147,142	4.602

** Lungimile segmentelor sunt determinate în planul de proiecție Stereo 70 și sunt rotunjite la 1 milimetru.

*** Distanța dintre puncte este formată din segmente cumulate ce sunt mai mici decât valoarea 1 milimetru.

**DATE DESPRE IMOBILUL NR. 8956**

Oficiul de Cadastru și Publicitate Imobiliară PRAHOVA
Biroul de Cadastru și Publicitate Imobiliară Ploiești

A. Partea I. Descrierea imobilului

TEREN Intravilan

Adresa: Loc. Blejoi, Str Nichita Stănescu, Nr. 6, Jud. Prahova

Nr. Crt	Nr cadastral Nr. topografic	Suprafața* (mp)	Observații / Referințe
A1		Din acte: 600 Masurata: 707	Sector cadastral:15 Teren imprejmuit;

Construcții

Crt	Nr cadastral Nr. topografic	Adresa	Observații / Referințe
A1.1		Loc. Blejoi, Str Nichita Stănescu, Nr. 6, Jud. Prahova	Nr. niveluri:1; S. construita la sol:97 mp; S. construita desfasurata:97 mp; LOCUINTA P

B. Partea II. Proprietari și acte

Inscrieri privitoare la dreptul de proprietate și alte drepturi reale		Referințe
/		
Act Notarial nr. 3970, din 15/12/1992 emis de NOTARIATUL DE STAT JUDETEAN PRAHOVA;		
B1	Intabulare, drept de PROPRIETATE, dobandit prin Succesiune, cota actuala 1/1, cota initiala 1/1 1) DRAGOMIR ALECSANDRINA	A1, A1.1

C. Partea III. SARCINI .

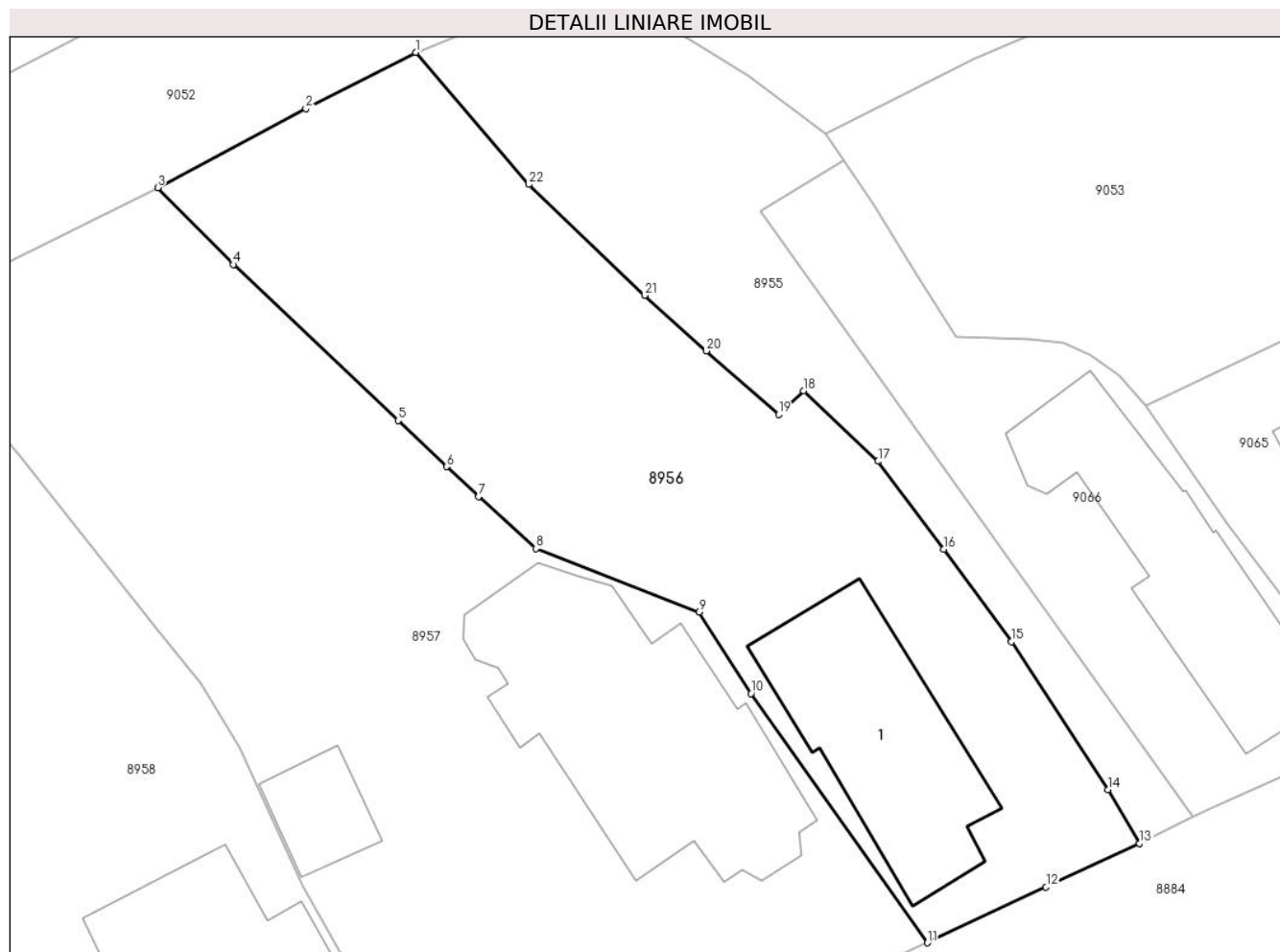
Inscrieri privind dezmembramintele dreptului de proprietate, drepturi reale de garanție și sarcini	Referințe
NU SUNT	

Anexa Nr. 1 La Partea I

Teren

Nr cadastral	Suprafața (mp)*	Observații / Referințe
	Din acte: 600 Masurata: 707	

* Suprafața este determinată în planul de proiecție Stereo 70.



Date referitoare la teren

Crt	Categorie folosință	Intra vilan	Suprafața (mp)	Tarla	Parcelă	Nr. topo	Observații / Referințe
89 56	curți construcții	DA	707	T20	1576/1	-	

Date referitoare la construcții

Crt	Număr	Destinație construcție	Supraf. (mp)	Situație juridică	Observații / Referințe
A1.1		construcții de locuințe	97	Cu acte	Nr. niveluri:1; S. construita la sol:97 mp; S. construita desfasurata:97 mp; LOCUINTA P

Lungime Segmente

1) Valorile lungimilor segmentelor sunt obținute din proiecție în plan.

Punct început	X / Y	Punct sfârșit	X / Y	Lungime segment (** (m)
1	579.940,232 388.147,142	2	579.934,646 388.144,278	6.277
3	579.927,102 388.140,253	4	579.930,947 388.136,351	5.478
5	579.939,343 388.128,414	6	579.941,819 388.126,068	3.411

Punct început	X / Y	Punct sfârșit	X / Y	Lungime segment (** (m)
2	579.934,646 388.144,278	3	579.927,102 388.140,253	8.551
4	579.930,947 388.136,351	5	579.939,343 388.128,414	11.554
6	579.941,819 388.126,068	7	579.943,439 388.124,557	2.215

Punct început	X / Y	Punct sfârșit	X / Y	Lungime segment (** (m)
7	579.943,439 388.124,557	8	579.946,347 388.121,903	3.937
9	579.954,638 388.118,665	10	579.957,287 388.114,525	4.915
11	579.966,265 388.101,85	12	579.972,301 388.104,684	6.668
13	579.977,065 388.106,899	14	579.975,449 388.109,634	3.177
15	579.970,545 388.117,167	16	579.967,083 388.121,871	5.841
17	579.963,755 388.126,341	18	579.959,975 388.129,931	5.213
19	579.958,691 388.128,727	20	579.955,018 388.131,952	4.888
21	579.951,884 388.134,777	22	579.945,998 388.140,428	8.16

Punct început	X / Y	Punct sfârșit	X / Y	Lungime segment (** (m)
8	579.946,347 388.121,903	9	579.954,638 388.118,665	8.901
10	579.957,287 388.114,525	11	579.966,265 388.101,85	15.533
12	579.972,301 388.104,684	13	579.977,065 388.106,899	5.254
14	579.975,449 388.109,634	15	579.970,545 388.117,167	8.989
16	579.967,083 388.121,871	17	579.963,755 388.126,341	5.573
18	579.959,975 388.129,931	19	579.958,691 388.128,727	1.76
20	579.955,018 388.131,952	21	579.951,884 388.134,777	4.219
22	579.945,998 388.140,428	1	579.940,232 388.147,142	8.85

** Lungimile segmentelor sunt determinate în planul de proiecție Stereo 70 și sunt rotunjite la 1 milimetru.

*** Distanța dintre puncte este formată din segmente cumulate ce sunt mai mici decât valoarea 1 milimetru.

**DATE DESPRE IMOBILUL NR. 8957**

Oficiul de Cadastru și Publicitate Imobiliară PRAHOVA
Biroul de Cadastru și Publicitate Imobiliară Ploiești

A. Partea I. Descrierea imobilului

TEREN Intravilan

Nr. CF vechi:7041

Nr. cadastral vechi:12348

Adresa: Loc. Blejoi, Str Nichita Stănescu, Nr. 8, Jud. Prahova

Nr. Crt	Nr cadastral Nr. topografic	Suprafața* (mp)	Observații / Referințe
A1	23049	1.040	Sector cadastral:15 Teren imprejmuit;

Construcții

Crt	Nr cadastral Nr. topografic	Adresa	Observații / Referințe
A1.1	23049-C1	Loc. Blejoi, Str Nichita Stănescu, Nr. 8, Jud. Prahova	Nr. niveluri:3; S. construita la sol:156 mp; S. construita desfasurata:219 mp; LOCUINTA P+M+BECI
A1.2	23049-C2	Loc. Blejoi, Str Nichita Stănescu, Nr. 8, Jud. Prahova	Nr. niveluri:1; S. construita la sol:24 mp; S. construita desfasurata:24 mp; ANEXA P

B. Partea II. Proprietari și acte

Inscrieri privitoare la dreptul de proprietate și alte drepturi reale	Referințe
14869 / 31/03/2009	
Act Notarial nr. 909, din 30/03/2009 emis de NP DAVID CRISTIAN EMANUEL;	
B0	Se infiinteaza cartea funciară cu nr. 7041 a unitatii administrativ teritoriale Blejoi care cuprinde imobilul cu numar cadastral 12348 descris la PI/A+1 rezultat din alipirea urmatoarelor imobile: : imobilul cu numarul cadastral 11548 inscris in cartea funciara 6056 : imobilul cu numarul cadastral 11916 inscris in cartea funciara 6971
Act Administrativ nr. 54756, din 24/09/1996 emis de COM JUD PH (adeverinta nr.2387/18.02.2008 emis de Primaria Blejoi; ; partaj judiciar nr 515 din 23.02.2009, emis de NP DAVID ELLA);	
B1	Intabulare, drept de PROPRIETATE, dobandit prin Conventie, cota actuala 1/1, cota initiala 1/1 1) PASTRAMAGIU GHEORGHE

C. Partea III. SARCINI .

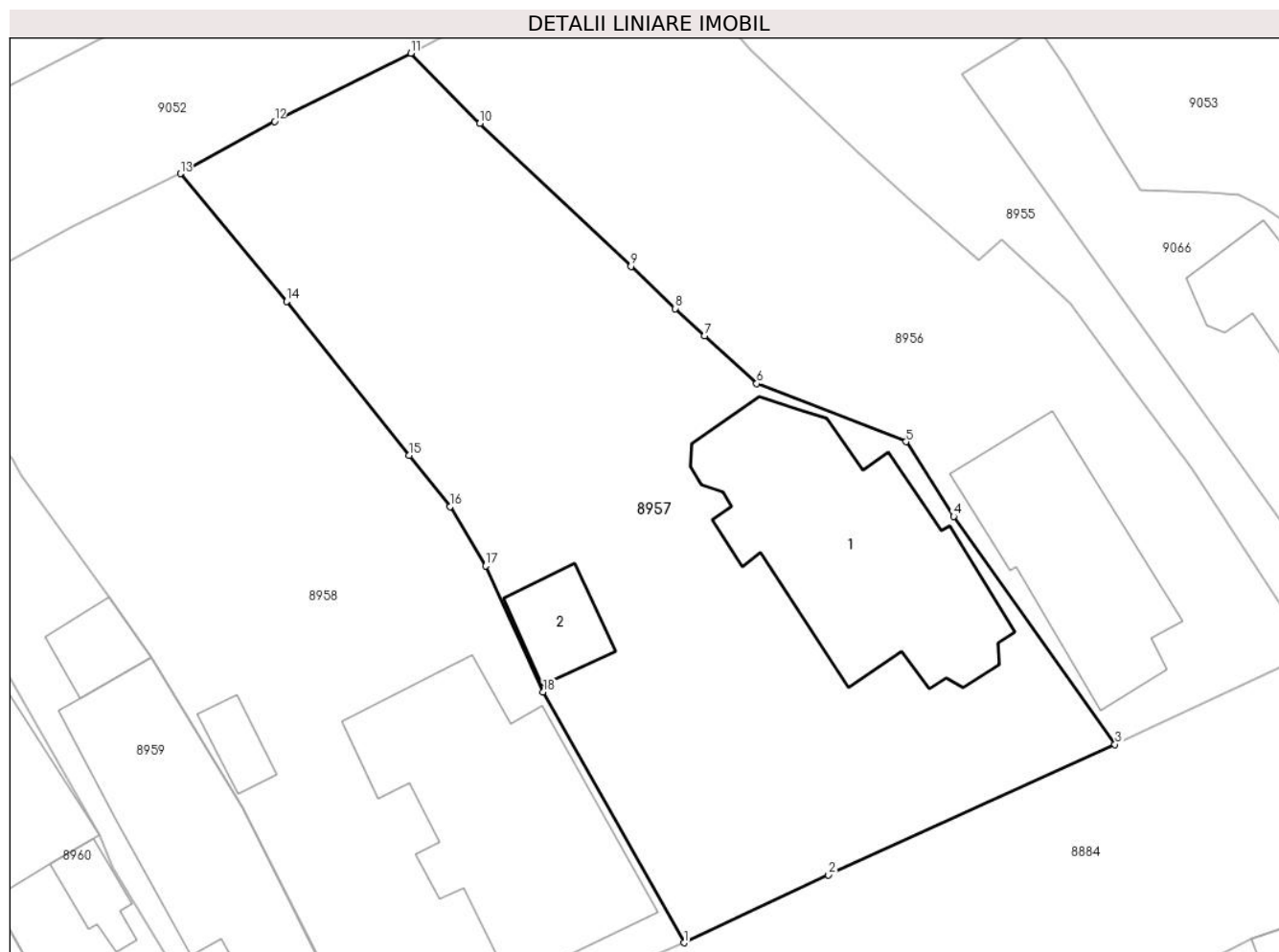
Inscrieri privind dezmembramintele dreptului de proprietate, drepturi reale de garanție și sarcini	Referințe
NU SUNT	

Anexa Nr. 1 La Partea I

Teren

Nr cadastral	Suprafața (mp)*	Observații / Referințe
23049	1.040	

* Suprafața este determinată în planul de proiecție Stereo 70.



Date referitoare la teren

Crt	Categorie folosință	Intravilan	Suprafața (mp)	Tarla	Parcelă	Nr. topo	Observații / Referințe
8957	arabil	DA	335	T20	1574,1576	-	
8957	curți constructii	DA	704	T20	1574,1576	-	

Date referitoare la construcții

Crt	Număr	Destinație construcție	Supraf. (mp)	Situație juridică	Observații / Referințe
A1.1	23049-C1	construcții de locuințe	156	Cu acte	Nr. niveluri:3; S. construita la sol:156 mp; S. construita desfasurata:219 mp; LOCUINTA P+M+BECI
A1.2	23049-C2	construcții anexa	24	Cu acte	Nr. niveluri:1; S. construita la sol:24 mp; S. construita desfasurata:24 mp; ANEXA P

Lungime Segmente

1) Valorile lungimilor segmentelor sunt obținute din proiecție în plan.

Punct început	X / Y	Punct sfârșit	X / Y	Lungime segment (** (m))
1	579.942,298 388.090,828	2	579.950,319 388.094,604	8.865

Punct început	X / Y	Punct sfârșit	X / Y	Lungime segment (** (m)
2	579.950,319 388.094,604	3	579.966,265 388.101,85	17.515
3	579.966,265 388.101,85	4	579.957,287 388.114,525	15.533
4	579.957,287 388.114,525	5	579.954,638 388.118,665	4.915
5	579.954,638 388.118,665	6	579.946,347 388.121,903	8.901
6	579.946,347 388.121,903	7	579.943,439 388.124,557	3.937
7	579.943,439 388.124,557	8	579.941,819 388.126,068	2.215
8	579.941,819 388.126,068	9	579.939,343 388.128,414	3.411
9	579.939,343 388.128,414	10	579.930,947 388.136,351	11.554
10	579.930,947 388.136,351	11	579.927,102 388.140,253	5.478
11	579.927,102 388.140,253	12	579.919,528 388.136,466	8.468
12	579.919,528 388.136,466	13	579.914,29 388.133,564	5.988
13	579.914,29 388.133,564	14	579.920,196 388.126,469	9.231
14	579.920,196 388.126,469	15	579.927,0 388.117,91	10.934
15	579.927,0 388.117,91	16	579.929,283 388.115,056	3.655
16	579.929,283 388.115,056	17	579.931,26 388.111,767	3.837
17	579.931,26 388.111,767	18	579.934,466 388.104,763	7.703
18	579.934,466 388.104,763	1	579.942,298 388.090,828	15.985

** Lungimile segmentelor sunt determinate în planul de proiecție Stereo 70 și sunt rotunjite la 1 milimetru.

*** Distanța dintre puncte este formată din segmente cumulate ce sunt mai mici decât valoarea 1 milimetru.

**DATE DESPRE IMOBILUL NR. 8958**

Oficiul de Cadastru și Publicitate Imobiliară PRAHOVA
Biroul de Cadastru și Publicitate Imobiliară Ploiești

A. Partea I. Descrierea imobilului

TEREN Intravilan

Nr. CF vechi:6970

Nr. cadastral vechi:11915

Adresa: Loc. Blejoi, Str Nichita Stănescu, Nr. 10, Jud. Prahova

Nr. Crt	Nr cadastral Nr. topografic	Suprafața* (mp)	Observații / Referințe
A1	22618	907	Sector cadastral:15 Teren imprejmuit;

Construcții

Crt	Nr cadastral Nr. topografic	Adresa	Observații / Referințe
A1.1	22618-C1	Loc. Blejoi, Str Nichita Stănescu, Nr. 10, Jud. Prahova	Nr. niveluri:3; S. construita la sol:155 mp; S. construita desfasurata:221 mp; LOCUINTA P+1+BECI
A1.2	22618-C2	Loc. Blejoi, Str Nichita Stănescu, Nr. 10, Jud. Prahova	Nr. niveluri:1; S. construita la sol:12 mp; S. construita desfasurata:12 mp; GRAJD P

B. Partea II. Proprietari și acte

Inscrieri privitoare la dreptul de proprietate și alte drepturi reale		Referințe
8462 / 24/02/2009		
Act Notarial nr. 515, din 23/02/2009 emis de NP DAVID ELLA;		
B0	Se infiintează cartea funciara nr. 6970 a unitatii administrativ teritoriale Blejoi , care cuprinde imobilul cu numarul cadastral 11915 descris la PI/A+1, rezultat din dezmembrarea imobilului cu numarul cadastral 11563 din cartea funciara nr. 6054 a aceleiasi unitati administrativ teritoriale.	A1
8466 / 24/02/2009		
Act Notarial nr. 515, din 23/02/2009 emis de NP DAVID ELLA;		
B10	Intabulare, drept de PROPRIETATE, dobandit prin Construire, cota actuala 1/1, cota initiala 1/1 1) PASTRAMAGIU ION , (casatorit cu Pastramagiu Rodica)	A1, A1.1, A1.2
11078 / 10/03/2009		
Act Notarial nr. 11078, din 10/03/2009 emis de NP DAVID ELLA;		
B11	se indreapta eroarea materiala streurata in cuprinsul prezentei carti funciare si a incheierii nr.8466/2009 in sensul ca Pastramagiu Ion detine ca bun propriu terenul in suprafata de 938 mp si etajul locuintei C1 iar impreuna cu Pastramagiu Rodica, detin in devalmasie parterul locuintei C1 si garajul C3	A1

C. Partea III. SARCINI .

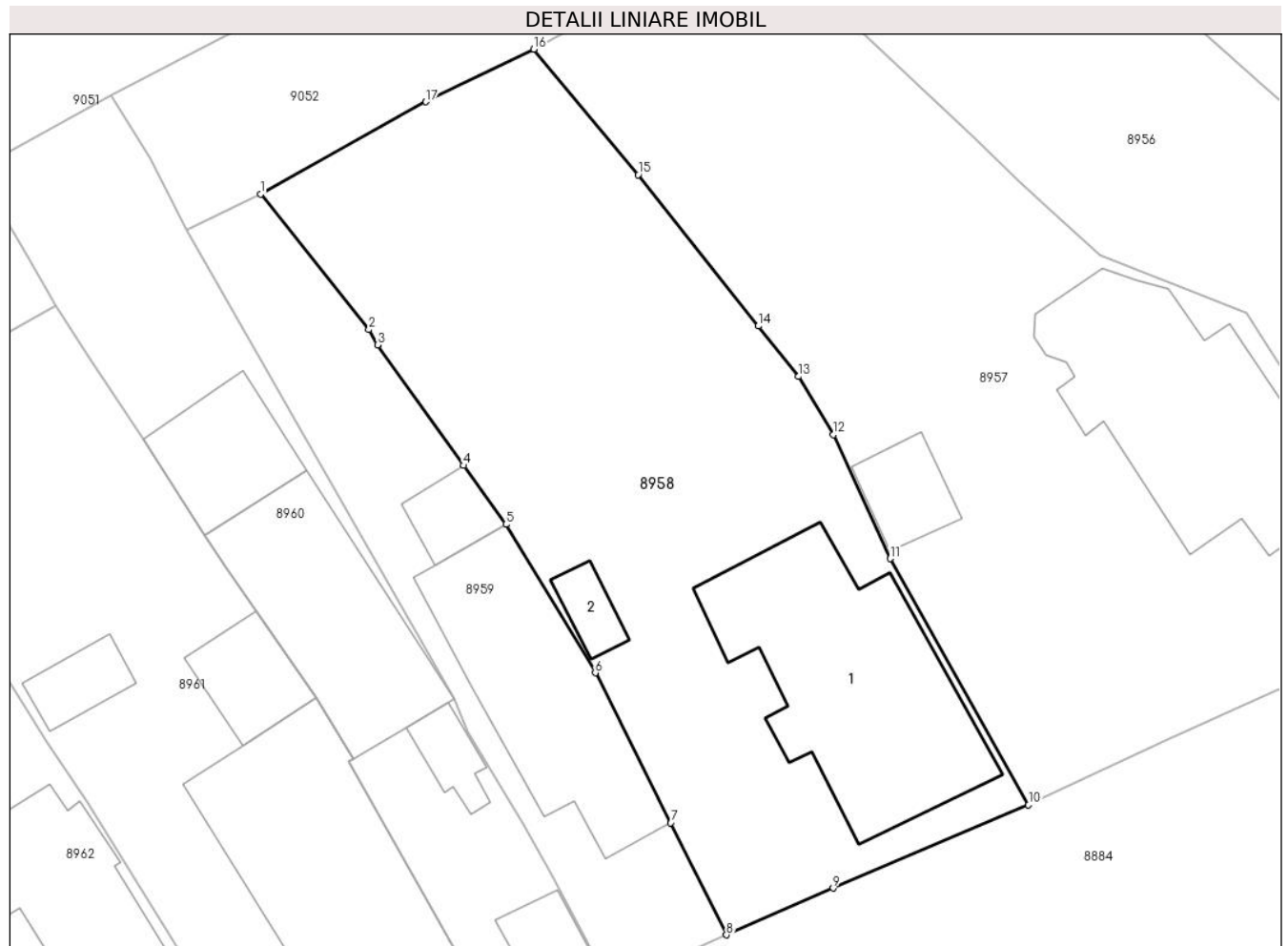
Inscrieri privind dezmembramintele dreptului de proprietate, drepturi reale de garanție și sarcini	Referințe
NU SUNT	

Anexa Nr. 1 La Partea I

Teren

Nr cadastral	Suprafața (mp)*	Observații / Referințe
22618	907	

* Suprafața este determinată în planul de proiecție Stereo 70.



Date referitoare la teren

Crt	Categorie folosință	Intravilan	Suprafața (mp)	Tarla	Parcelă	Nr. topo	Observații / Referințe
8958	arabil	DA	384	T20	1575	-	
8958	curți constructii	DA	523	T20	1574	-	

Date referitoare la construcții

Crt	Număr	Destinație construcție	Supraf. (mp)	Situație juridică	Observații / Referințe
A1.1	22618-C1	construcții de locuințe	155	Cu acte	Nr. niveluri:3; S. construita la sol:155 mp; S. construita desfasurata:221 mp; LOCUINTA P+1+BECI
A1.2	22618-C2	construcții anexa	12	Cu acte	Nr. niveluri:1; S. construita la sol:12 mp; S. construita desfasurata:12 mp; GRAJD P

Lungime Segmente

1) Valorile lungimilor segmentelor sunt obținute din proiecție în plan.

Punct început	X / Y	Punct sfârșit	X / Y	Lungime segment (** (m))
1	579.898,817 388.125,367	2	579.904,962 388.117,705	9.822

Punct început	X / Y	Punct sfârșit	X / Y	Lungime segment (** (m)
2	579.904,962 388.117,705	3	579.905,441 388.116,844	0.985
3	579.905,441 388.116,844	4	579.910,323 388.110,025	8.386
4	579.910,323 388.110,025	5	579.912,709 388.106,693	4.098
5	579.912,709 388.106,693	6	579.917,774 388.098,302	9.801
6	579.917,774 388.098,302	7	579.922,04 388.089,825	9.49
7	579.922,04 388.089,825	8	579.925,198 388.083,486	7.082
8	579.925,198 388.083,486	9	579.931,229 388.086,136	6.588
9	579.931,229 388.086,136	10	579.942,298 388.090,828	12.022
10	579.942,298 388.090,828	11	579.934,466 388.104,763	15.985
11	579.934,466 388.104,763	12	579.931,26 388.111,767	7.703
12	579.931,26 388.111,767	13	579.929,283 388.115,056	3.837
13	579.929,283 388.115,056	14	579.927,0 388.117,91	3.655
14	579.927,0 388.117,91	15	579.920,196 388.126,469	10.934
15	579.920,196 388.126,469	16	579.914,29 388.133,564	9.231
16	579.914,29 388.133,564	17	579.908,181 388.130,587	6.796
17	579.908,181 388.130,587	1	579.898,817 388.125,367	10.721

** Lungimile segmentelor sunt determinate în planul de proiecție Stereo 70 și sunt rotunjite la 1 milimetru.

*** Distanța dintre puncte este formată din segmente cumulate ce sunt mai mici decât valoarea 1 milimetru.

**DATE DESPRE IMOBILUL NR. 8959**

Oficiul de Cadastru și Publicitate Imobiliară PRAHOVA
 Biroul de Cadastru și Publicitate Imobiliară Ploiești

A. Partea I. Descrierea imobilului

TEREN Intravilan

Adresa: Loc. Blejoi, Str Nichita Stănescu, Nr. 12, Jud. Prahova

Nr. Crt	Nr cadastral Nr. topografic	Suprafața* (mp)	Observații / Referințe
A1		Din acte: 250 Masurata: 338	Sector cadastral:15 Teren imprejmuit;

Construcții

Crt	Nr cadastral Nr. topografic	Adresa	Observații / Referințe
A1.1		Loc. Blejoi, Str Nichita Stănescu, Nr. 12, Jud. Prahova	Nr. niveluri:1; S. construita la sol:113 mp; S. construita desfasurata:113 mp; LOCUINTA P
A1.2		Loc. Blejoi, Str Nichita Stănescu, Nr. 12, Jud. Prahova	Nr. niveluri:1; S. construita la sol:18 mp; S. construita desfasurata:18 mp; ANEXA P

B. Partea II. Proprietari și acte

Inscrieri privitoare la dreptul de proprietate și alte drepturi reale		Referințe
/		
Act Notarial nr. 10470, din 15/06/1994 emis de NOTARIATUL DE STAT JUDEȚEAN PRAHOVA;		
B1	Intabulare, drept de PROPRIETATE, dobandit prin Conventie, cota actuala 1/1, cota initiala 1/1 1) DUMITRU MARIANA	A1, A1.1, A1.2

C. Partea III. SARCINI

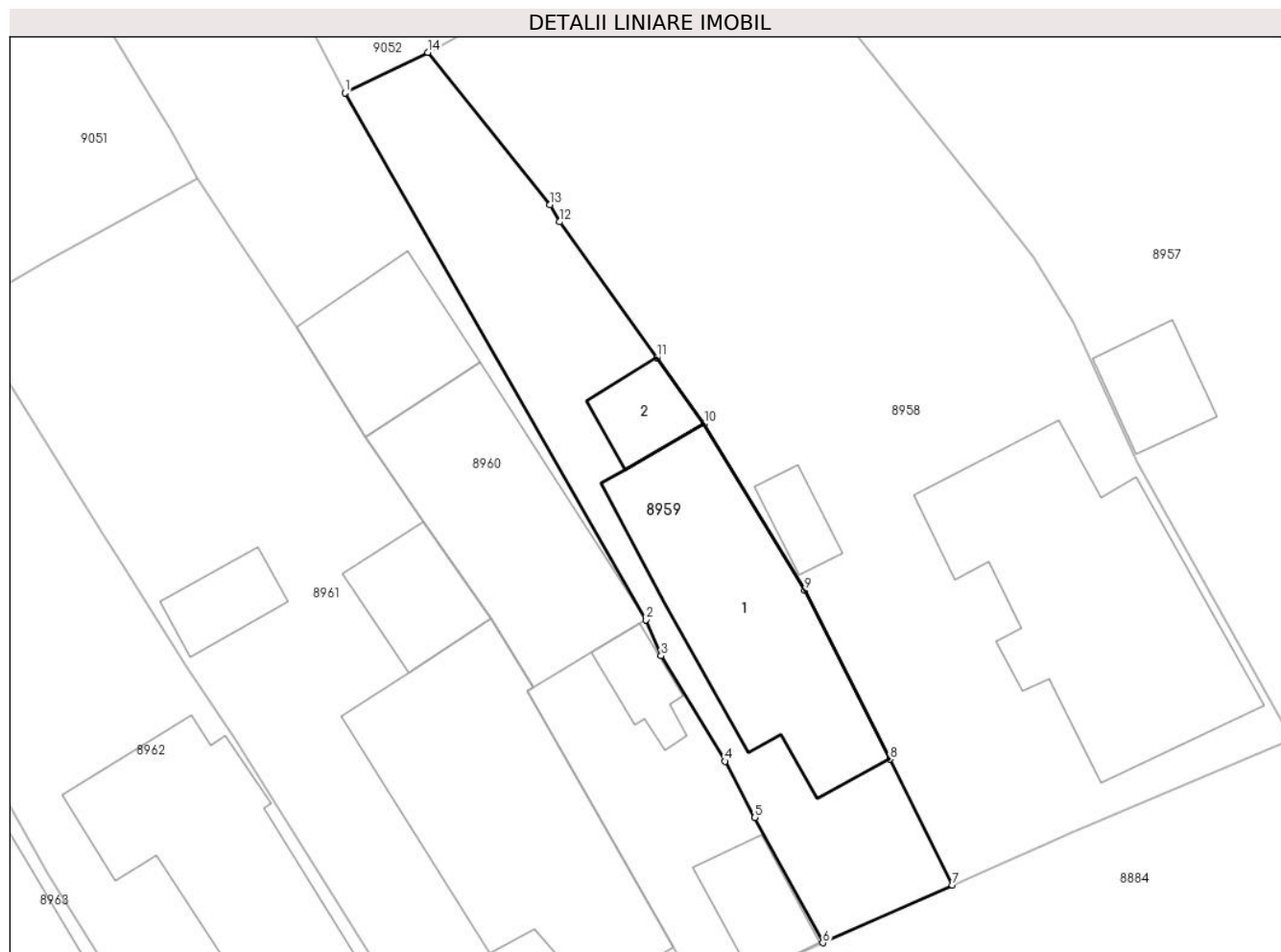
Inscrieri privind dezmembramintele dreptului de proprietate, drepturi reale de garanție și sarcini		Referințe
/		
Act Notarial nr. 10470, din 15/06/1994 emis de NOTARIATUL DE STAT JUDEȚEAN PRAHOVA;		
C1	Intabulare, drept de UZUFRACT VIAGERSE INSCRIE OBLIGATIA DE INTRETINERE PE TOT PARCURSUL VIETII, dobandit prin Conventie, cota actuala 1/1, cota initiala 1/1 1) DUMITRU GHEORGHE 2) DUMITRU MARGARETA	A1, A1.1, A1.2

Anexa Nr. 1 La Partea I

Teren

Nr cadastral	Suprafața (mp)*	Observații / Referințe
	Din acte: 250 Masurata: 338	

* Suprafața este determinată în planul de proiecție Stereo 70.



Date referitoare la teren

Crt	Categorie folosință	Intra vilan	Suprafața (mp)	Tarla	Parcelă	Nr. topo	Observații / Referințe
89 59	curți construcții	DA	338	T20	1573	-	

Date referitoare la construcții

Crt	Număr	Destinație construcție	Supraf. (mp)	Situație juridică	Observații / Referințe
A1.1		construcții de locuințe	113	Cu acte	Nr. niveluri:1; S. construita la sol:113 mp; S. construita desfasurata:113 mp; LOCUINTA P
A1.2		construcții anexa	18	Cu acte	Nr. niveluri:1; S. construita la sol:18 mp; S. construita desfasurata:18 mp; ANEXA P

Lungime Segmente

1) Valorile lungimilor segmentelor sunt obținute din proiecție în plan.

Punct început	X / Y	Punct sfârșit	X / Y	Lungime segment (** (m)
1	579.894,637 388.123,339	2	579.909,784 388.096,836	30.526
2	579.909,784 388.096,836	3	579.910,545 388.095,029	1.961

Punct început	X / Y	Punct sfârșit	X / Y	Lungime segment (** (m)
3	579.910,545 388.095,029	4	579.913,755 388.089,72	6.204
4	579.913,755 388.089,72	5	579.915,258 388.086,892	3.203
5	579.915,258 388.086,892	6	579.918,673 388.080,591	7.167
6	579.918,673 388.080,591	7	579.925,198 388.083,486	7.138
7	579.925,198 388.083,486	8	579.922,04 388.089,825	7.082
8	579.922,04 388.089,825	9	579.917,774 388.098,302	9.49
9	579.917,774 388.098,302	10	579.912,709 388.106,693	9.801
10	579.912,709 388.106,693	11	579.910,323 388.110,025	4.098
11	579.910,323 388.110,025	12	579.905,441 388.116,844	8.386
12	579.905,441 388.116,844	13	579.904,962 388.117,705	0.985
13	579.904,962 388.117,705	14	579.898,817 388.125,367	9.822
14	579.898,817 388.125,367	1	579.894,637 388.123,339	4.646

** Lungimile segmentelor sunt determinate în planul de proiecție Stereo 70 și sunt rotunjite la 1 milimetru.

*** Distanța dintre puncte este formată din segmente cumulate ce sunt mai mici decât valoarea 1 milimetru.

**DATE DESPRE IMOBILUL NR. 8960**

Oficiul de Cadastru și Publicitate Imobiliară PRAHOVA
Biroul de Cadastru și Publicitate Imobiliară Ploiești

A. Partea I. Descrierea imobilului

TEREN Intravilan

Adresa: Loc. Blejoi, Str Nichita Stănescu, Nr. 14, Jud. Prahova

Nr. Crt	Nr cadastral Nr. topografic	Suprafața* (mp)	Observații / Referințe
A1		Din acte: 408 Masurata: 433	Sector cadastral:15 Teren imprejmuit;

Construcții

Crt	Nr cadastral Nr. topografic	Adresa	Observații / Referințe
A1.1		Loc. Blejoi, Str Nichita Stănescu, Nr. 14, Jud. Prahova	Nr. niveluri:1; S. construita la sol:102 mp; S. construita desfasurata:102 mp; LOCUINTA P
A1.2		Loc. Blejoi, Str Nichita Stănescu, Nr. 14, Jud. Prahova	Nr. niveluri:1; S. construita la sol:24 mp; S. construita desfasurata:24 mp; ANEXA P
A1.3		Loc. Blejoi, Str Nichita Stănescu, Nr. 14, Jud. Prahova	Nr. niveluri:2; S. construita la sol:14 mp; S. construita desfasurata:14 mp; ANEXA P
A1.4		Loc. Blejoi, Str Nichita Stănescu, Nr. 14, Jud. Prahova	Nr. niveluri:1; S. construita la sol:45 mp; S. construita desfasurata:45 mp; ANEXA P

B. Partea II. Proprietari și acte

Inscrieri privitoare la dreptul de proprietate și alte drepturi reale		Referințe
/		
Act Notarial nr. 10023, din 28/12/1972 emis de NOTARIATUL DE STAT JUDETEAN PRAHOVA (CVC NR. 6432/02.04.1993 EMIS DE NOTARIATUL DE STAT JUDETEAN PRAHOVA);		
B1	Intabulare, drept de PROPRIETATE, dobandit prin Conventie, cota actuala 1/1, cota initiala 1/1 1) PETRESCU ION 2) PETRESCU MARIA	A1, A1.1
Act Administrativ nr. 14528, din 14/08/2024 emis de PRIMARIA COMUNEI BLEJOI;		
B2	Intabulare, drept de PROPRIETATE, dobandit prin Construire, cota actuala 1/1, cota initiala 1/1 1) PETRESCU ION 2) PETRESCU MARIA	A1.2, A1.3, A1.4

C. Partea III. SARCINI .

Inscrieri privind dezmembramintele dreptului de proprietate, drepturi reale de garanție și sarcini	Referințe
NU SUNT	

Anexa Nr. 1 La Partea I

Teren

Nr cadastral	Suprafața (mp)*	Observații / Referințe
	Din acte: 408 Masurata: 433	

* Suprafața este determinată în planul de proiecție Stereo 70.



Date referitoare la teren

Crt	Categorie folosință	Intra vilan	Suprafața (mp)	Tarla	Parcelă	Nr. topo	Observații / Referințe
8960	curți constructii	DA	433	T20	1572	-	

Date referitoare la construcții

Crt	Număr	Destinație construcție	Supraf. (mp)	Situație juridică	Observații / Referințe
A1.1		construcții de locuințe	102	Cu acte	Nr. niveluri:1; S. construita la sol:102 mp; S. construita desfasurata:102 mp; LOCUINTA P
A1.2		construcții anexa	24	Cu acte	Nr. niveluri:1; S. construita la sol:24 mp; S. construita desfasurata:24 mp; ANEXA P
A1.3		construcții anexa	14	Cu acte	Nr. niveluri:2; S. construita la sol:14 mp; S. construita desfasurata:14 mp; ANEXA P
A1.4		construcții anexa	45	Cu acte	Nr. niveluri:1; S. construita la sol:45 mp; S. construita desfasurata:45 mp; ANEXA P

Lungime Segmente

1) Valorile lungimilor segmentelor sunt obținute din proiecție în plan.

Punct început	X / Y	Punct sfârșit	X / Y	Lungime segment (** (m))
1	579.890,335 388.130,99	2	579.886,526 388.128,872	4.358

Punct început	X / Y	Punct sfârșit	X / Y	Lungime segment (** (m))
2	579.886,526 388.128,872	3	579.882,671 388.126,718	4.416

Punct început	X / Y	Punct sfârșit	X / Y	Lungime segment (** (m)
3	579.882,671 388.126,718	4	579.884,911 388.123,057	4.292
5	579.885,894 388.121,432	6	579.887,23 388.119,034	2.745
7	579.889,089 388.116,195	8	579.892,204 388.111,539	5.602
9	579.895,65 388.106,047	10	579.896,855 388.104,232	2.179
11	579.898,567 388.101,764	12	579.901,959 388.096,879	5.947
13	579.904,09 388.093,42	14	579.903,819 388.093,28	0.305
15	579.911,142 388.080,372	16	579.911,52 388.079,706	0.766
17	579.912,524 388.077,682	18	579.915,035 388.078,881	2.783
19	579.918,673 388.080,591	20	579.915,258 388.086,892	7.167
21	579.913,755 388.089,72	22	579.910,545 388.095,029	6.204
23	579.909,784 388.096,836	24	579.894,637 388.123,339	30.526
25	579.892,586 388.127,339	1	579.890,335 388.130,99	4.289

Punct început	X / Y	Punct sfârșit	X / Y	Lungime segment (** (m)
4	579.884,911 388.123,057	5	579.885,894 388.121,432	1.899
6	579.887,23 388.119,034	7	579.889,089 388.116,195	3.393
8	579.892,204 388.111,539	9	579.895,65 388.106,047	6.484
10	579.896,855 388.104,232	11	579.898,567 388.101,764	3.004
12	579.901,959 388.096,879	13	579.904,09 388.093,42	4.063
14	579.903,819 388.093,28	15	579.911,142 388.080,372	14.841
16	579.911,52 388.079,706	17	579.912,524 388.077,682	2.259
18	579.915,035 388.078,881	19	579.918,673 388.080,591	4.02
20	579.915,258 388.086,892	21	579.913,755 388.089,72	3.203
22	579.910,545 388.095,029	23	579.909,784 388.096,836	1.961
24	579.894,637 388.123,339	25	579.892,586 388.127,339	4.495

** Lungimile segmentelor sunt determinate în planul de proiecție Stereo 70 și sunt rotunjite la 1 milimetru.

*** Distanța dintre puncte este formată din segmente cumulate ce sunt mai mici decât valoarea 1 milimetru.

**DATE DESPRE IMOBILUL NR. 8961**

Oficiul de Cadastru și Publicitate Imobiliară PRAHOVA
Biroul de Cadastru și Publicitate Imobiliară Ploiești

A. Partea I. Descrierea imobilului

TEREN Intravilan

Nr. CF vechi:4045

Nr. cadastral vechi:10016

Adresa: Loc. Blejoi, Str Nichita Stănescu, Nr. 16, Jud. Prahova

Nr. Crt	Nr cadastral Nr. topografic	Suprafața* (mp)	Observații / Referințe
A1	20349	Din acte: 650 Masurata: 655	Sector cadastral:15 Teren imprejmuit;

Construcții

Crt	Nr cadastral Nr. topografic	Adresa	Observații / Referințe
A1.1	20349-C1	Loc. Blejoi, Str Nichita Stănescu, Nr. 16, Jud. Prahova	Nr. niveluri:3; S. construita la sol:145 mp; S. construita desfasurata:308 mp; LOCUINTA P+E+BECI
A1.3	20349-C3	Loc. Blejoi, Str Nichita Stănescu, Nr. 16, Jud. Prahova	Nr. niveluri:1; S. construita la sol:29 mp; S. construita desfasurata:29 mp; ANEXA P
A1.4	20349-C4	Loc. Blejoi, Str Nichita Stănescu, Nr. 16, Jud. Prahova	Nr. niveluri:1; S. construita la sol:18 mp; S. construita desfasurata:18 mp; MAGAZIE P

B. Partea II. Proprietari și acte

Inscrieri privitoare la dreptul de proprietate și alte drepturi reale	Referințe	
35080 / 02/11/2006		
Proces-Verbal Receptie nr. 5210, din 03/10/2000 emis de CONSILIUL LOCAL BLEJOI (autorizatie construire nr. 4/10.02.2000 emis de CONSILIUL LOCAL BLEJOI; contract vanzare-cumparare nr.22849/01.11.1995 emis de NOTARIATUL DE STAT PRAHOVA;);		
B1	Intabulare, drept de PROPRIETATE, dobandit prin Conventie, cota actuala 1/1, cota initiala 1/1 1) DUMITRU MARIAN-FLORIN 2) DUMITRU CARMEN	A1, A1.1, A1.3, A1.4
16250 / 28/03/2012		
Act Administrativ nr. 18, din 24/02/2010 emis de PRIMARIA COMUNEI BLEJOI (act administrativ nr. 2503/21-03-2012 emis de PRIMARIA COMUNEI BLEJOI; act administrativ nr. 15297/23-03-2012 emis de OCPI PLOIESTI;);		
B2	se intabuleaza dreptul de proprietate asupra extinderii constructiei C1 1) DUMITRU MARIAN FLORIN 2) DUMITRU CARMEN	A1, A1.1, A1.3, A1.4
120766 / 31/07/2023		
Act Notarial nr. 1743, din 28/07/2023 emis de NP Dobre Stelorian Daniel (contract de ipoteca imobiliara);		
B5	se noteaza interdictiile de instrainare, inchiriere, dezmembrare, demolare, construire si grevare cu sarcini 1) EASY CREDIT 4 ALL IFN S.A, CIF:25613809	A1, A1.1, A1.3, A1.4
106150 / 17/07/2024		
Act Notarial nr. 1992, din 16/07/2024 emis de NP Costache Oana Cristina;		
B6	se notează interdicțiile de înstrăinare și grevare 1) SIMPLU CREDIT IFN S.A., CIF:17008629	A1, A1.1, A1.3, A1.4

C. Partea III. SARCINI

Inscrieri privind dezmembramintele dreptului de proprietate, drepturi reale de garanție și sarcini	Referințe	
34110 / 14/06/2012		
Act Notarial nr. 1326, din 13/06/2012 emis de NP DOBRE STELORIAN DANIEL;		
C4	se radiaza dreptul de abitație viagera și obligatia de intretinere inscrise sub nr. 35080/2006	A1, A1.1, A1.3, A1.4
50114 / 11/04/2022		
Act Notarial nr. 2587, din 07/04/2022 emis de Ianachievici Andra Mihaela (declaratie);		
C7	se radiaza ipotecile de sub C5, C6 precum și interdicțiile aferente de sub B3, B4 inscrise prin incheierile nr.41964/2012 și 44900/2012	A1, A1.1, A1.3, A1.4

Inscrieri privind dezmembramintele dreptului de proprietate, drepturi reale de garanție și sarcini		Referințe
120766 / 31/07/2023		
Act Notarial nr. 1743, din 28/07/2023 emis de NP Dobre Stelorian Daniel (contract de ipoteca imobiliara);		
C8	Intabulare, drept de IPOTECA, Valoare:40000 LEși celelalte obligatii de plata aferente creditului 1) EASY CREDIT 4 ALL IFN S.A , CIF:25613809	A1, A1.1, A1.3, A1.4
106150 / 17/07/2024		
Act Notarial nr. 1992, din 16/07/2024 emis de NP Costache Oana Cristina;		
C9	Intabulare, drept de IPOTECA, Valoare:120000 LEși celelalte obligații de plată aferente creditului 1) SIMPLU CREDIT IFN S.A. , CIF:17008629	A1, A1.1, A1.3, A1.4

Anexa Nr. 1 La Partea I

Teren

Nr cadastral	Suprafața (mp)*	Observații / Referințe
20349	Din acte: 650 Masurata: 655	

* Suprafața este determinată în planul de proiecție Stereo 70.



Date referitoare la teren

Crt	Categorie folosință	Intra vilan	Suprafața (mp)	Tarla	Parcelă	Nr. topo	Observații / Referințe
8961	curți constructii	DA	655	T20	1570	-	

Date referitoare la construcții

Crt	Număr	Destinație construcție	Supraf. (mp)	Situație juridică	Observații / Referințe
A1.1	20349-C1	construcții de locuințe	145	Cu acte	Nr. niveluri:3; S. construita la sol:145 mp; S. construita desfasurata:308 mp; LOCUINTA P+E+BECI
A1.3	20349-C3	construcții anexa	29	Cu acte	Nr. niveluri:1; S. construita la sol:29 mp; S. construita desfasurata:29 mp; ANEXA P
A1.4	20349-C4	construcții anexa	18	Cu acte	Nr. niveluri:1; S. construita la sol:18 mp; S. construita desfasurata:18 mp; MAGAZIE P

Lungime Segmente

1) Valorile lungimilor segmentelor sunt obținute din proiecție în plan.

Punct început	X / Y	Punct sfârșit	X / Y	Lungime segment (** (m))
1	579.875,432 388.112,404	2	579.882,411 388.101,197	13.202

Punct început	X / Y	Punct sfârșit	X / Y	Lungime segment (** (m))
2	579.882,411 388.101,197	3	579.883,416 388.099,71	1.795

Punct început	X / Y	Punct sfârșit	X / Y	Lungime segment (** (m))
3	579.883,416 388.099,71	4	579.886,668 388.094,474	6.164
5	579.889,03 388.090,919	6	579.896,576 388.078,904	14.188
7	579.900,762 388.072,426	8	579.904,017 388.073,966	3.601
9	579.907,283 388.075,419	10	579.912,524 388.077,682	5.709
11	579.911,52 388.079,706	12	579.911,142 388.080,372	0.766
13	579.903,819 388.093,28	14	579.904,09 388.093,42	0.305
15	579.901,959 388.096,879	16	579.898,567 388.101,764	5.947
17	579.896,855 388.104,232	18	579.895,65 388.106,047	2.179
19	579.892,204 388.111,539	20	579.889,089 388.116,195	5.602
21	579.887,23 388.119,034	22	579.879,564 388.114,857	8.73

Punct început	X / Y	Punct sfârșit	X / Y	Lungime segment (** (m))
4	579.886,668 388.094,474	5	579.889,03 388.090,919	4.268
6	579.896,576 388.078,904	7	579.900,762 388.072,426	7.713
8	579.904,017 388.073,966	9	579.907,283 388.075,419	3.575
10	579.912,524 388.077,682	11	579.911,52 388.079,706	2.259
12	579.911,142 388.080,372	13	579.903,819 388.093,28	14.841
14	579.904,09 388.093,42	15	579.901,959 388.096,879	4.063
16	579.898,567 388.101,764	17	579.896,855 388.104,232	3.004
18	579.895,65 388.106,047	19	579.892,204 388.111,539	6.484
20	579.889,089 388.116,195	21	579.887,23 388.119,034	3.393
22	579.879,564 388.114,857	1	579.875,432 388.112,404	4.805

** Lungimile segmentelor sunt determinate în planul de proiecție Stereo 70 și sunt rotunjite la 1 milimetru.

*** Distanța dintre puncte este formată din segmente cumulate ce sunt mai mici decât valoarea 1 milimetru.

**DATE DESPRE IMOBILUL NR. 8962**

Oficiul de Cadastru și Publicitate Imobiliară PRAHOVA
Biroul de Cadastru și Publicitate Imobiliară Ploiești

A. Partea I. Descrierea imobilului

TEREN Intravilan

Adresa: Loc. Blejoi, Str Nichita Stănescu, Nr. 18, Jud. Prahova

Nr. Crt	Nr cadastral Nr. topografic	Suprafața* (mp)	Observații / Referințe
A1		531	Sector cadastral:15 Teren imprejmuit;

B. Partea II. Proprietari și acte

Inscrieri privitoare la dreptul de proprietate și alte drepturi reale		Referințe
/		
Act Normativ nr. 7, din 13/03/1996 emis de PARLAMENTUL ROMANIEI;		
B1	Intabulare, drept de PROPRIETATE, dobandit prin Lege, cota actuala 1/1, cota initiala 1/1 1) NEIDENTIFICAT NEIDENTIFICAT	A1
B2	Se noteaza mentiunea de proprietar neidentificat, dobandit prin Lege	A1

C. Partea III. SARCINI .

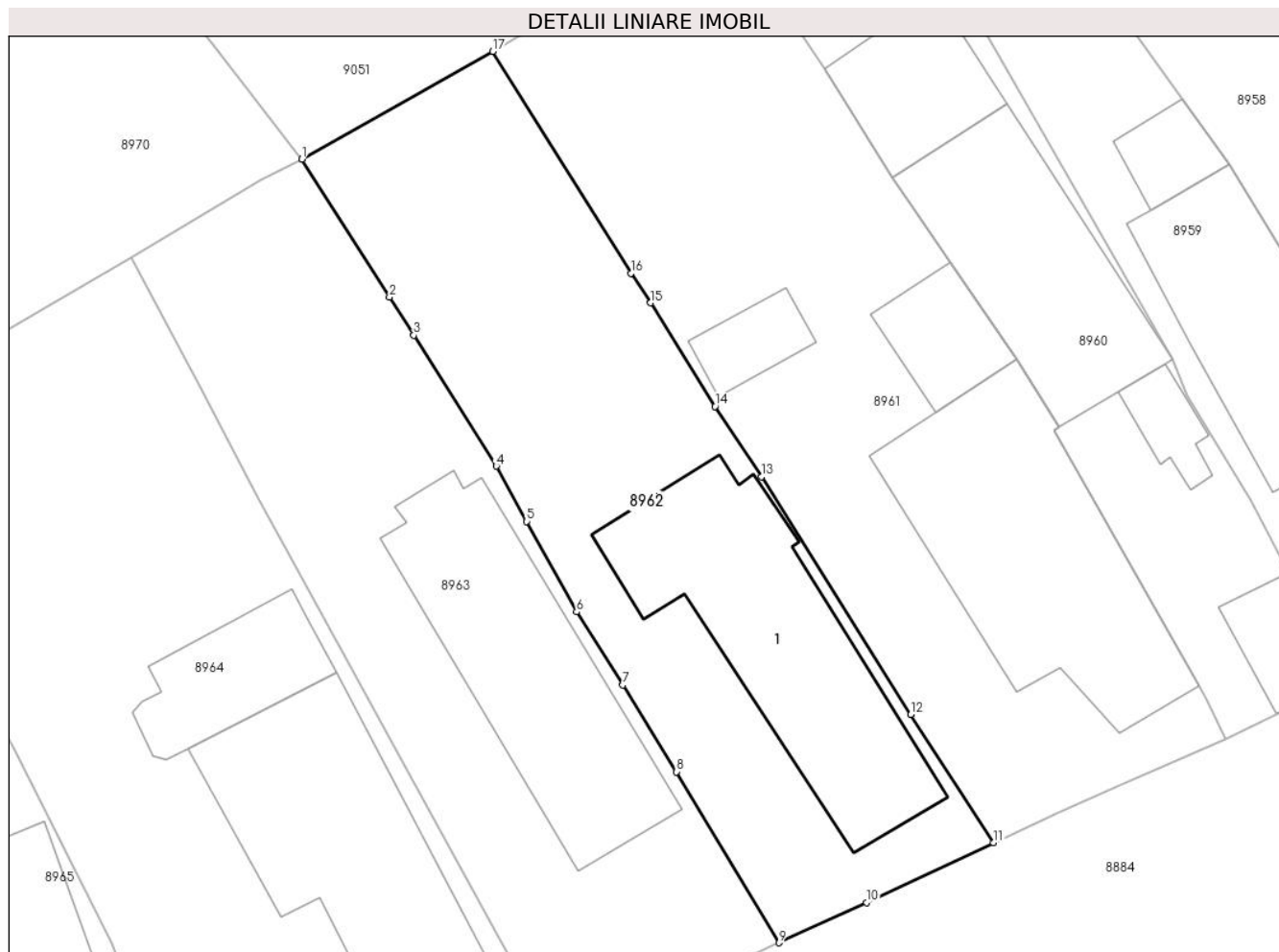
Inscrieri privind dezmembramintele dreptului de proprietate, drepturi reale de garanție și sarcini	Referințe
NU SUNT	

Anexa Nr. 1 La Partea I

Teren

Nr cadastral	Suprafața (mp)*	Observații / Referințe
	531	

* Suprafața este determinată în planul de proiecție Stereo 70.



Date referitoare la teren

Crt	Categorie folosință	Intra vilan	Suprafața (mp)	Tarla	Parcelă	Nr. topo	Observații / Referințe
8962	curți constructii	DA	531	T20	1568	-	

Date referitoare la construcții

Crt	Număr	Destinație construcție	Supraf. (mp)	Situație juridică	Observații / Referințe
A1.1		construcții de locuințe	131	Fara acte	Nr. niveluri:2; S. construita la sol:131 mp; S. construita desfasurata:137 mp; LOCUINTA P+BECI

Lungime Segmente

1) Valorile lungimilor segmentelor sunt obținute din proiecție în plan.

Punct început	X / Y	Punct sfârșit	X / Y	Lungime segment (** (m)
1	579.865,77 388.106,962	2	579.870,209 388.099,987	8.268
2	579.870,209 388.099,987	3	579.871,437 388.098,069	2.277
3	579.871,437 388.098,069	4	579.875,611 388.091,453	7.823

Punct început	X / Y	Punct sfârșit	X / Y	Lungime segment (** (m)
4	579.875,611 388.091,453	5	579.877,144 388.088,663	3.183
5	579.877,144 388.088,663	6	579.879,664 388.084,09	5.221
6	579.879,664 388.084,09	7	579.882,013 388.080,397	4.377
7	579.882,013 388.080,397	8	579.884,732 388.076,011	5.16
8	579.884,732 388.076,011	9	579.889,899 388.067,378	10.061
9	579.889,899 388.067,378	10	579.894,337 388.069,414	4.883
10	579.894,337 388.069,414	11	579.900,762 388.072,426	7.096
11	579.900,762 388.072,426	12	579.896,576 388.078,904	7.713
12	579.896,576 388.078,904	13	579.889,03 388.090,919	14.188
13	579.889,03 388.090,919	14	579.886,668 388.094,474	4.268
14	579.886,668 388.094,474	15	579.883,416 388.099,71	6.164
15	579.883,416 388.099,71	16	579.882,411 388.101,197	1.795
16	579.882,411 388.101,197	17	579.875,432 388.112,404	13.202
17	579.875,432 388.112,404	1	579.865,77 388.106,962	11.089

** Lungimile segmentelor sunt determinate în planul de proiecție Stereo 70 și sunt rotunjite la 1 milimetru.

*** Distanța dintre puncte este formată din segmente cumulate ce sunt mai mici decât valoarea 1 milimetru.

**DATE DESPRE IMOBILUL NR. 8963**

Oficiul de Cadastru și Publicitate Imobiliară PRAHOVA
Biroul de Cadastru și Publicitate Imobiliară Ploiești

A. Partea I. Descrierea imobilului

TEREN Intravilan

Adresa: Loc. Blejoi, Str Nichita Stănescu, Nr. 20, Jud. Prahova, T 20, CC 1566

Nr. Crt	Nr cadastral Nr. topografic	Suprafața* (mp)	Observații / Referințe
A1	27346	Din acte: 523 Masurata: 518	Sector cadastral:15 Teren imprejmuit;

Construcții

Crt	Nr cadastral Nr. topografic	Adresa	Observații / Referințe
A1.1	27346-C1	Loc. Blejoi, Str Nichita Stănescu, Nr. 20, Jud. Prahova, T 20, CC 1566	Nr. niveluri:2; S. construita la sol:122 mp; S. construita desfasurata:198 mp; LOCUINTA P+1E

B. Partea II. Proprietari și acte

Inscrieri privitoare la dreptul de proprietate și alte drepturi reale		Referințe
48728 / 31/05/2017		
Act Notarial nr. 1850, din 20/03/1998 emis de NP SANDU AURELIAN VIOREL (act administrativ nr 6780 din 16.05.2017, emis de PRIMARIA COMUNEI BLEJOI;act administrativ nr DP 219896 din 08.01.2006, emis de PRIMARIA COSIMBESTI);		
B1	Intabulare, drept de PROPRIETATEcumparare ca bun comun, dobandit prin Conventie, cota actuala 1/1, cota initiala 1/1 1) CRISTIAN LUCIAN 2) CRISTIAN VIRGINIA	A1, A1.1

C. Partea III. SARCINI

Inscrieri privind dezmembramintele dreptului de proprietate, drepturi reale de garanție și sarcini		Referințe
48728 / 31/05/2017		
Act Administrativ nr. DP 219896, din 08/01/2006 emis de PRIMARIA COSIMBESTI;		
C2	se radiaza dreptul de habitatie viagera si obligatia de intretinere transcrise in Registrul de Transcriptiuni si Inscriptiuni sub nr. 4724/1998 inscrise in favoarea lui CRISTIAN STELIANA	A1, A1.1
27693 / 03/03/2021		
Act Administrativ nr. seria D11 nr. 415648, din 16/02/2021 emis de Consiliul Local Ploiesti;		
C3	se radiaza dreptul de habitatie viagera si obligatia de intretinere reinscrise sub C1 prin incheierea nr. 48728/2017	A1, A1.1

Anexa Nr. 1 La Partea I

Teren

Nr cadastral	Suprafața (mp)*	Observații / Referințe
27346	Din acte: 523 Masurata: 518	

* Suprafața este determinată în planul de proiecție Stereo 70.



Date referitoare la teren

Crt	Categorie folosință	Intra vilan	Suprafața (mp)	Tarla	Parcelă	Nr. topo	Observații / Referințe
8963	curți constructii	DA	518	T20	1566	-	

Date referitoare la construcții

Crt	Număr	Destinație construcție	Supraf. (mp)	Situație juridică	Observații / Referințe
A1.1	27346-C1	construcții de locuințe	Din acte: 128 Masurata: 122	Cu acte	Nr. niveluri:2; S. construita la sol:122 mp; S. construita desfasurata:198 mp; LOCUINTA P+1E

Lungime Segmente

1) Valorile lungimilor segmentelor sunt obținute din proiecție în plan.

Punct început	X / Y	Punct sfârșit	X / Y	Lungime segment (** (m)
1	579.857,13 388.102,017	2	579.860,551 388.095,547	7.319
2	579.860,551 388.095,547	3	579.863,522 388.089,949	6.338
3	579.863,522 388.089,949	4	579.868,261 388.081,259	9.898

Punct început	X / Y	Punct sfârșit	X / Y	Lungime segment (** (m)
4	579.868,261 388.081,259	5	579.871,417 388.075,469	6.594
5	579.871,417 388.075,469	6	579.875,9 388.067,339	9.284
6	579.875,9 388.067,339	7	579.878,793 388.062,212	5.887
7	579.878,793 388.062,212	8	579.889,899 388.067,378	12.249
8	579.889,899 388.067,378	9	579.884,732 388.076,011	10.061
9	579.884,732 388.076,011	10	579.882,013 388.080,397	5.16
10	579.882,013 388.080,397	11	579.879,664 388.084,09	4.377
11	579.879,664 388.084,09	12	579.877,144 388.088,663	5.221
12	579.877,144 388.088,663	13	579.875,611 388.091,453	3.183
13	579.875,611 388.091,453	14	579.871,437 388.098,069	7.823
14	579.871,437 388.098,069	15	579.870,209 388.099,987	2.277
15	579.870,209 388.099,987	16	579.865,77 388.106,962	8.268
16	579.865,77 388.106,962	17	579.863,678 388.105,876	2.357
17	579.863,678 388.105,876	1	579.857,13 388.102,017	7.601

** Lungimile segmentelor sunt determinate în planul de proiecție Stereo 70 și sunt rotunjite la 1 milimetru.

*** Distanța dintre puncte este formată din segmente cumulate ce sunt mai mici decât valoarea 1 milimetru.

**DATE DESPRE IMOBILUL NR. 8964**

Oficiul de Cadastru și Publicitate Imobiliară PRAHOVA
Biroul de Cadastru și Publicitate Imobiliară Ploiești

A. Partea I. Descrierea imobilului

TEREN Intravilan

Adresa: Loc. Blejoi, Str Nichita Stănescu, Nr. 22, Jud. Prahova

Nr. Crt	Nr cadastral Nr. topografic	Suprafața* (mp)	Observații / Referințe
A1	30006	Din acte: 850 Masurata: 777	Sector cadastral:15 Teren imprejmuit;

Construcții

Crt	Nr cadastral Nr. topografic	Adresa	Observații / Referințe
A1.1	30006-C1	Loc. Blejoi, Str Nichita Stănescu, Nr. 22, Jud. Prahova	Nr. niveluri:1; S. construita la sol:135 mp; S. construita desfasurata:138 mp; LOCUINTA P
A1.2	30006-C2	Loc. Blejoi, Str Nichita Stănescu, Nr. 22, Jud. Prahova	Nr. niveluri:1; S. construita la sol:45 mp; S. construita desfasurata:45 mp; ANEXA P

B. Partea II. Proprietari și acte

Inscrieri privitoare la dreptul de proprietate și alte drepturi reale		Referințe
113979 / 02/11/2020		
Act Administrativ nr. 91454, din 31/07/2002 emis de COMISIA JUDETEANA PRAHOVA (act administrativ nr 15885 din 08.10.2020, emis de PRIMARIA COMUNEI BLEJOI);		
B1	Intabulare, drept de PROPRIETATE, dobandit prin Constituire, cota actuala 1/1, cota initiala 1/1 1) ANDREI MARIA	A1
B2	Intabulare, drept de PROPRIETATE, dobandit prin Lege, cota actuala 1/1, cota initiala 1/1 1) ANDREI MARIA	A1.1, A1.2

C. Partea III. SARCINI .

Inscrieri privind dezmembramintele dreptului de proprietate, drepturi reale de garanție și sarcini	Referințe
NU SUNT	

Anexa Nr. 1 La Partea I

Teren

Nr cadastral	Suprafața (mp)*	Observații / Referințe
30006	Din acte: 850 Masurata: 777	

* Suprafața este determinată în planul de proiecție Stereo 70.



Date referitoare la teren

Crt	Categorie folosință	Intra vilan	Suprafața (mp)	Tarla	Parcelă	Nr. topo	Observații / Referințe
8964	curți constructii	DA	777	T20	1564	-	

Date referitoare la construcții

Crt	Număr	Destinație construcție	Supraf. (mp)	Situație juridică	Observații / Referințe
A1.1	30006-C1	construcții de locuințe	135	Cu acte	Nr. niveluri:1; S. construita la sol:135 mp; S. construita desfasurata:138 mp; LOCUINTA P
A1.2	30006-C2	construcții anexa	45	Cu acte	Nr. niveluri:1; S. construita la sol:45 mp; S. construita desfasurata:45 mp; ANEXA P

Lungime Segmente

1) Valorile lungimilor segmentelor sunt obținute din proiecție în plan.

Punct început	X / Y	Punct sfârșit	X / Y	Lungime segment (** (m)
1	579.841,449 388.092,775	2	579.843,943 388.089,032	4.498
2	579.843,943 388.089,032	3	579.846,569 388.085,283	4.577

Punct început	X / Y	Punct sfârșit	X / Y	Lungime segment (** (m)
3	579.846,569 388.085,283	4	579.851,24 388.077,208	9.329
4	579.851,24 388.077,208	5	579.856,146 388.067,322	11.036
5	579.856,146 388.067,322	6	579.859,051 388.060,098	7.786
6	579.859,051 388.060,098	7	579.861,236 388.054,525	5.986
7	579.861,236 388.054,525	8	579.878,793 388.062,212	19.166
8	579.878,793 388.062,212	9	579.875,9 388.067,339	5.887
9	579.875,9 388.067,339	10	579.871,417 388.075,469	9.284
10	579.871,417 388.075,469	11	579.868,261 388.081,259	6.594
11	579.868,261 388.081,259	12	579.863,522 388.089,949	9.898
12	579.863,522 388.089,949	13	579.860,551 388.095,547	6.338
13	579.860,551 388.095,547	14	579.857,13 388.102,017	7.319
14	579.857,13 388.102,017	1	579.841,449 388.092,775	18.202

** Lungimile segmentelor sunt determinate în planul de proiecție Stereo 70 și sunt rotunjite la 1 milimetru.

*** Distanța dintre puncte este formată din segmente cumulate ce sunt mai mici decât valoarea 1 milimetru.

**DATE DESPRE IMOBILUL NR. 8965**

Oficiul de Cadastru și Publicitate Imobiliară PRAHOVA
Biroul de Cadastru și Publicitate Imobiliară Ploiești

A. Partea I. Descrierea imobilului

TEREN Intravilan

Nr. CF vechi:6283
Nr. cadastral vechi:769

Adresa: Loc. Blejoi, Str Nichita Stănescu, Nr. 24, Jud. Prahova

Nr. Crt	Nr cadastral Nr. topografic	Suprafața* (mp)	Observații / Referințe
A1	26199	Din acte: 800 Masurata: 788	Sector cadastral:15 Teren imprejmuit; Constructia C2 inscrisa in CF 26199-C2; Constructia C1 inscrisa in CF 26199-C1;

B. Partea II. Proprietari și acte

Inscrieri privitoare la dreptul de proprietate și alte drepturi reale		Referințe
34935 / 23/06/2010		
Act Notarial nr. 1133, din 22/06/2010 emis de NP BOTEZATU I.ION;		
B4	Intabulare, drept de PROPRIETATEcumparare, dobandit prin Conventie, cota actuala 1/2, cota initiala 1/2 1) MITCHELL FLORINA VIORICA, casatorita cu MITCHELL KENDALL(cetatean american)	A1
B5	se noteaza dreptul de superficie asupra cotei de 1/2 din teren in favoarea lui MITCHELL KENDALL cetatean american	A1
22302 / 01/08/2006		
Act Notarial nr. 2685, din 31/07/2006 emis de NP MINEA OCTAVIAN;		
B6	Intabulare, drept de PROPRIETATEcumparare ca bun propriu, dobandit prin Conventie, cota actuala 1/2, cota initiala 1/2 1) TANASESCU SORINEL OBSERVATII: (vezi cf.1889)	A1

C. Partea III. SARCINI

Inscrieri privind dezmembramintele dreptului de proprietate, drepturi reale de garanție și sarcini		Referințe
74776 / 24/08/2018		
Act Notarial nr. 2144, din 23/08/2018 emis de NP David Cristian Emanuel;		
C2	se radiaza dreptul de abitare viager si obligatia de intretinere inscrise sub C1 prin incheierea nr.34935/2010	A1

Anexa Nr. 1 La Partea I**Teren**

Nr cadastral	Suprafața (mp)*	Observații / Referințe
26199	Din acte: 800 Masurata: 788	

* Suprafața este determinată în planul de proiecție Stereo 70.

**Date referitoare la teren**

Crt	Categorie folosință	Intra vilan	Suprafața (mp)	Tarla	Parcelă	Nr. topo	Observații / Referințe
89 65	curți constructii	DA	788	T20	1562	-	

Lungime Segmente

1) Valorile lungimilor segmentelor sunt obținute din proiecție în plan.

Punct început	X / Y	Punct sfârșit	X / Y	Lungime segment (** (m)
1	579.833,087 388.087,58	2	579.830,951 388.086,299	2.491
2	579.830,951 388.086,299	3	579.826,521 388.083,304	5.347
3	579.826,521 388.083,304	4	579.829,057 388.078,405	5.516
4	579.829,057 388.078,405	5	579.831,286 388.073,772	5.141
5	579.831,286 388.073,772	6	579.834,814 388.066,547	8.04

Punct început	X / Y	Punct sfârşit	X / Y	Lungime segment (** (m)
6	579.834,814 388.066,547	7	579.837,74 388.060,81	6.44
7	579.837,74 388.060,81	8	579.843,013 388.051,072	11.074
8	579.843,013 388.051,072	9	579.844,385 388.047,25	4.061
9	579.844,385 388.047,25	10	579.850,634 388.050,014	6.833
10	579.850,634 388.050,014	11	579.851,567 388.050,234	0.959
11	579.851,567 388.050,234	12	579.855,866 388.052,043	4.664
12	579.855,866 388.052,043	13	579.861,236 388.054,525	5.916
13	579.861,236 388.054,525	14	579.859,051 388.060,098	5.986
14	579.859,051 388.060,098	15	579.856,146 388.067,322	7.786
15	579.856,146 388.067,322	16	579.851,24 388.077,208	11.036
16	579.851,24 388.077,208	17	579.846,569 388.085,283	9.329
17	579.846,569 388.085,283	18	579.843,943 388.089,032	4.577
18	579.843,943 388.089,032	19	579.841,449 388.092,775	4.498
19	579.841,449 388.092,775	20	579.835,649 388.089,117	6.857
20	579.835,649 388.089,117	1	579.833,087 388.087,58	2.988

** Lungimile segmentelor sunt determinate în planul de proiecție Stereo 70 și sunt rotunjite la 1 milimetru.

*** Distanța dintre puncte este formată din segmente cumulate ce sunt mai mici decât valoarea 1 milimetru.

**DATE DESPRE IMOBILUL NR. 8966**

Oficiul de Cadastru și Publicitate Imobiliară PRAHOVA
Biroul de Cadastru și Publicitate Imobiliară Ploiești

A. Partea I. Descrierea imobilului

TEREN Intravilan

Nr. CF vechi:383
Nr. cadastral vechi:666

Adresa: Loc. Blejoi, Str Nichita Stănescu, Nr. 26, Jud. Prahova

Nr. Crt	Nr cadastral Nr. topografic	Suprafața* (mp)	Observații / Referințe
A1	27261	277	Sector cadastral:15 Teren imprejmuit;

Construcții

Crt	Nr cadastral Nr. topografic	Adresa	Observații / Referințe
A1.1	27261-C1	Loc. Blejoi, Str Nichita Stănescu, Nr. 26, Jud. Prahova	Nr. niveluri:1; S. construita la sol:98 mp; S. construita desfasurata:183 mp; LOCUINTA P+M

B. Partea II. Proprietari și acte

Inscrieri privitoare la dreptul de proprietate și alte drepturi reale		Referințe
3693 / 17/05/2002		
Contract De Vanzare Cumparare nr. 1276, din 25/04/2002 emis de NP Laslo Cristina Carmen;		
B1	Intabulare, drept de PROPRIETATEcumparare ca bun comun, dobandit prin Conventie, cota actuala 1/1, cota initiala 1/1 1) CONSTANTINESCU DAN VALENTIN 2) CONSTANTINESCU CRISTINA	A1
B2	Intabulare, drept de PROPRIETATEcumparare ca bun comun, dobandit prin Conventie, cota actuala 1/1, cota initiala 1/1 1) CONSTANTINESCU DAN VALENTIN 2) CONSTANTINESCU CRISTINA	A1.1

C. Partea III. SARCINI .

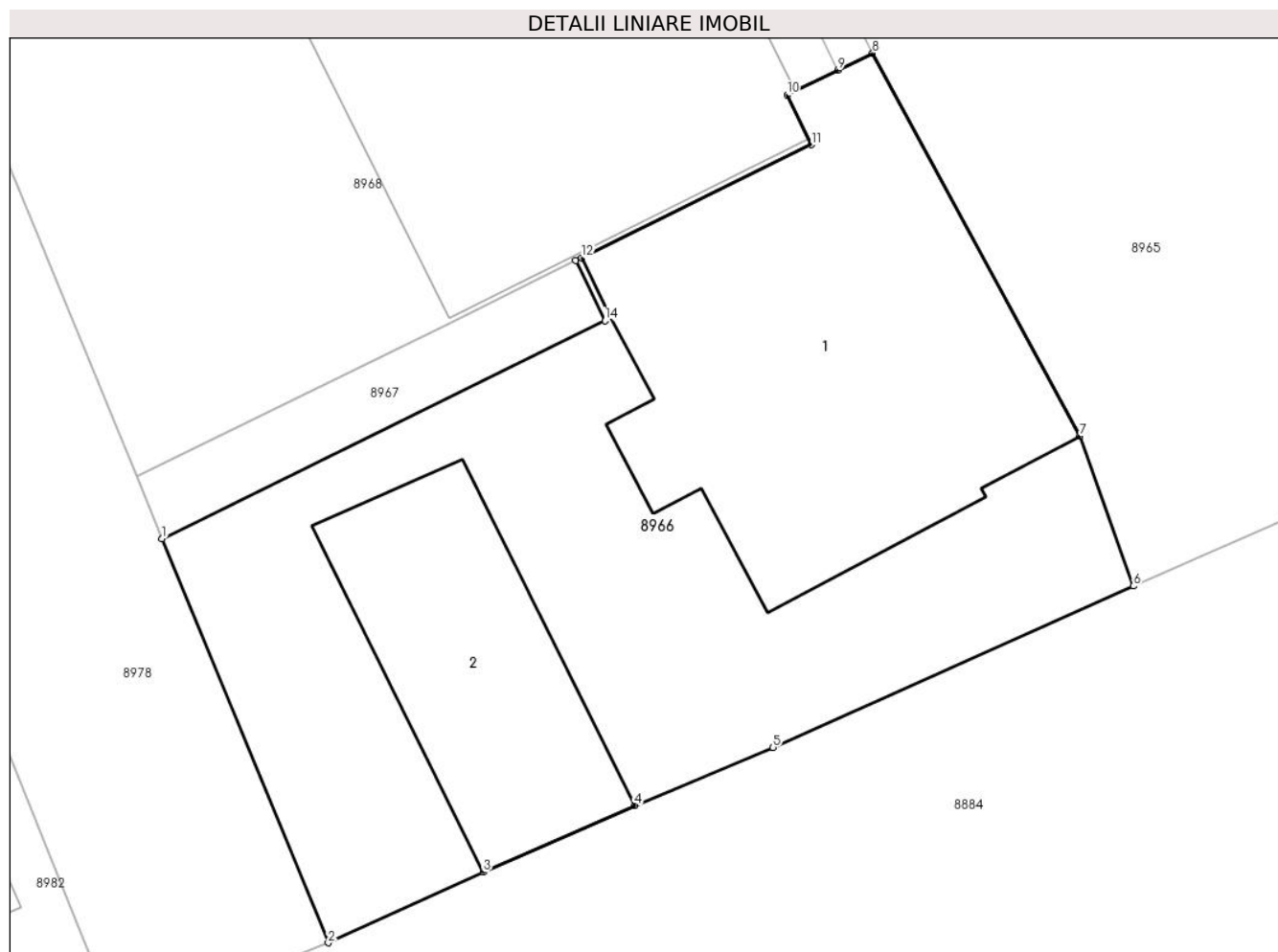
Inscrieri privind dezmembramintele dreptului de proprietate, drepturi reale de garanție și sarcini	Referințe
NU SUNT	

Anexa Nr. 1 La Partea I

Teren

Nr cadastral	Suprafața (mp)*	Observații / Referințe
27261	277	

* Suprafața este determinată în planul de proiecție Stereo 70.



Date referitoare la teren

Crt	Categorie folosință	Intra vilan	Suprafața (mp)	Tarla	Parcelă	Nr. topo	Observații / Referințe
8966	curți constructii	DA	277	T20	1561	-	

Date referitoare la construcții

Crt	Număr	Destinație construcție	Supraf. (mp)	Situație juridică	Observații / Referințe
A1.1	27261-C1	construcții de locuințe	98	Cu acte	Nr. niveluri:1; S. construita la sol:98 mp; S. construita desfasurata:183 mp; LOCUINTA P+M
A1.2	27261-C2	construcții anexa	41	Fara acte	Nr. niveluri:1; S. construita la sol:41 mp; S. construita desfasurata:41 mp; ANEXA P

Lungime Segmente

1) Valorile lungimilor segmentelor sunt obținute din proiecție în plan.

Punct început	X / Y	Punct sfârșit	X / Y	Lungime segment (** (m)
1	579.819,64 388.048,45	2	579.823,877 388.038,169	11.12
2	579.823,877 388.038,169	3	579.827,83 388.039,964	4.341

Punct început	X / Y	Punct sfârșit	X / Y	Lungime segment (** (m)
3	579.827,83 388.039,964	4	579.831,681 388.041,664	4.21
4	579.831,681 388.041,664	5	579.835,205 388.043,14	3.821
5	579.835,205 388.043,14	6	579.844,385 388.047,25	10.058
6	579.844,385 388.047,25	7	579.843,013 388.051,072	4.061
7	579.843,013 388.051,072	8	579.837,74 388.060,81	11.074
8	579.837,74 388.060,81	9	579.836,86 388.060,38	0.979
9	579.836,86 388.060,38	10	579.835,562 388.059,746	1.445
10	579.835,562 388.059,746	11	579.836,18 388.058,48	1.409
11	579.836,18 388.058,48	12	579.830,328 388.055,603	6.521
12	579.830,328 388.055,603	13	579.830,18 388.055,53	0.165
13	579.830,18 388.055,53	14	579.830,93 388.054,0	1.704
14	579.830,93 388.054,0	1	579.819,64 388.048,45	12.58

** Lungimile segmentelor sunt determinate în planul de proiecție Stereo 70 și sunt rotunjite la 1 milimetru.

*** Distanța dintre puncte este formată din segmente cumulate ce sunt mai mici decât valoarea 1 milimetru.

**DATE DESPRE IMOBILUL NR. 8967**

Oficiul de Cadastru și Publicitate Imobiliară PRAHOVA
Biroul de Cadastru și Publicitate Imobiliară Ploiești

A. Partea I. Descrierea imobilului

TEREN Intravilan

Nr. CF vechi:7335

Nr. cadastral vechi:12567

Adresa: Loc. Blejoi, Al Nicolae Labiș, Jud. Prahova

Nr. Crt	Nr cadastral Nr. topografic	Suprafața* (mp)	Observații / Referințe
A1	23273	21	Sector cadastral:15 Teren neimprejmuit;

B. Partea II. Proprietari și acte

Inscrieri privitoare la dreptul de proprietate și alte drepturi reale		Referințe
61503 / 25/11/2009		
Act Notarial nr. 2723, din 24/11/2009 emis de NP LUPU MARIA LUIZA;		
B0	Se infiintează cartea funciara nr. 7335 a unitatii administrativ teritoriale Blejoi , care cuprinde imobilul cu numarul cadastral 12567 descris la PI/A+1, rezultat din dezmembrarea imobilului cu numarul cadastral 12521 din cartea funciara nr. 7210 a aceleiasi unitati administrativ teritoriale.	A1
61514 / 25/11/2009		
Act Notarial nr. 2725, din 24/11/2009 emis de NP LUPU MARIA LUIZA;		
B2	Intabulare, drept de PROPRIETATE, dobandit prin Conventie, cota actuala 1/1, cota initiala 1/1 1) CONSTANTINESCU DAN - VALENTIN 2) CONSTANTINESCU CRISTINA	A1

C. Partea III. SARCINI .

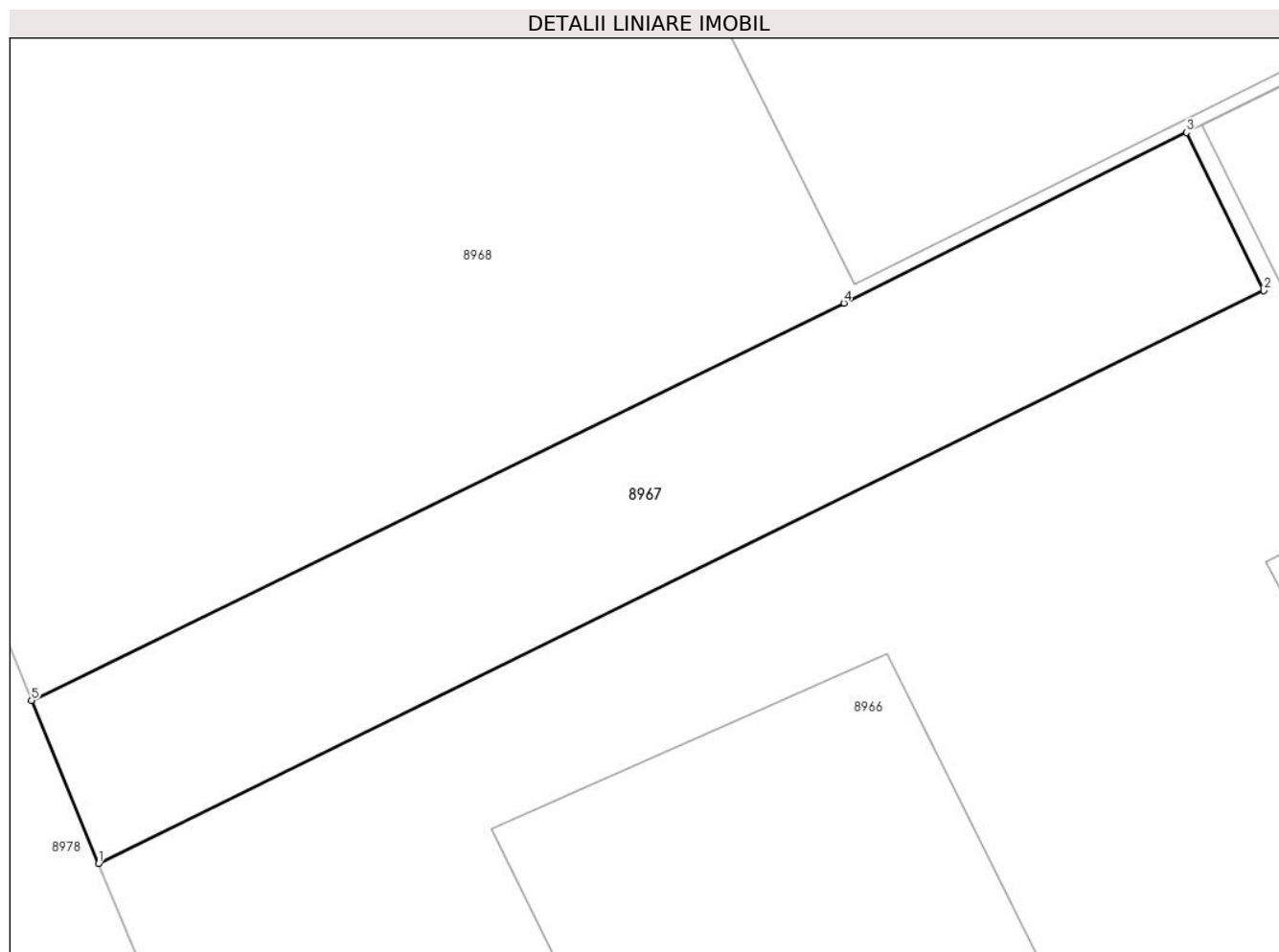
Inscrieri privind dezmembramintele dreptului de proprietate, drepturi reale de garanție și sarcini	Referințe
NU SUNT	

Anexa Nr. 1 La Partea I

Teren

Nr cadastral	Suprafața (mp)*	Observații / Referințe
23273	21	

* Suprafața este determinată în planul de proiecție Stereo 70.



Date referitoare la teren

Crt	Categorie folosință	Intravilan	Suprafața (mp)	Tarla	Parcelă	Nr. topo	Observații / Referințe
8967	curți constructii	DA	21	T20	1561	-	

Lungime Segmente

1) Valorile lungimilor segmentelor sunt obținute din proiecție în plan.

Punct început	X / Y	Punct sfârșit	X / Y	Lungime segment (** (m)
1	579.819,64 388.048,45	2	579.830,93 388.054,0	12.58
2	579.830,93 388.054,0	3	579.830,18 388.055,53	1.704
3	579.830,18 388.055,53	4	579.826,862 388.053,878	3.707
4	579.826,862 388.053,878	5	579.818,99 388.050,03	8.762
5	579.818,99 388.050,03	1	579.819,64 388.048,45	1.708

**** Lungimile segmentelor sunt determinate în planul de proiecție Stereo 70 și sunt rotunjite la 1 milimetru.**

***** Distanța dintre puncte este formată din segmente cumulate ce sunt mai mici decât valoarea 1 milimetru.**

**DATE DESPRE IMOBILUL NR. 8968**

Oficiul de Cadastru și Publicitate Imobiliară PRAHOVA
Biroul de Cadastru și Publicitate Imobiliară Ploiești

A. Partea I. Descrierea imobilului

TEREN Intravilan

Nr. CF vechi:7333

Nr. cadastral vechi:12565

Adresa: Loc. Blejoi, Al Nicolae Labiș, Nr. 2, Jud. Prahova

Nr. Crt	Nr cadastral Nr. topografic	Suprafața* (mp)	Observații / Referințe
A1	23271	423	Sector cadastral:15 Teren imprejmuit;

Construcții

Crt	Nr cadastral Nr. topografic	Adresa	Observații / Referințe
A1.1	23271-C1	Loc. Blejoi, Al Nicolae Labiș, Nr. 2, Jud. Prahova	Nr. niveluri:1; S. construita la sol:103 mp; S. construita desfasurata:103 mp; LOCUINTA P

B. Partea II. Proprietari și acte

Inscrieri privitoare la dreptul de proprietate și alte drepturi reale		Referințe
61503 / 25/11/2009		
Act Notarial nr. 2723, din 24/11/2009 emis de NP LUPU MARIA LUIZA;		
B0	Se infiintează cartea funciara nr. 7333 a unitatii administrativ teritoriale Blejoi , care cuprinde imobilul cu numarul cadastral 12565 descris la PI/A+1, rezultat din dezmembrarea imobilului cu numarul cadastral 12521 din cartea funciara nr. 7210 a aceleiasi unitati administrativ teritoriale.	A1
61506 / 25/11/2009		
Act Notarial nr. 6958, din 04/12/2009 emis de NP LUPU MARIA LUIZA (contract vanzare-cumparare nr. 2724/24.11.2009 emis de NP LUPU MARIA LUIZA);		
B2	Intabulare, drept de PROPRIETATEcumparare ca bun comun, dobandit prin Conventie, cota actuala 1/1, cota initiala 1/1	A1, A1.1
	1) CONSTANTINESCU FLORIN 2) CONSTANTINESCU IRINA-CATALINA	

C. Partea III. SARCINI

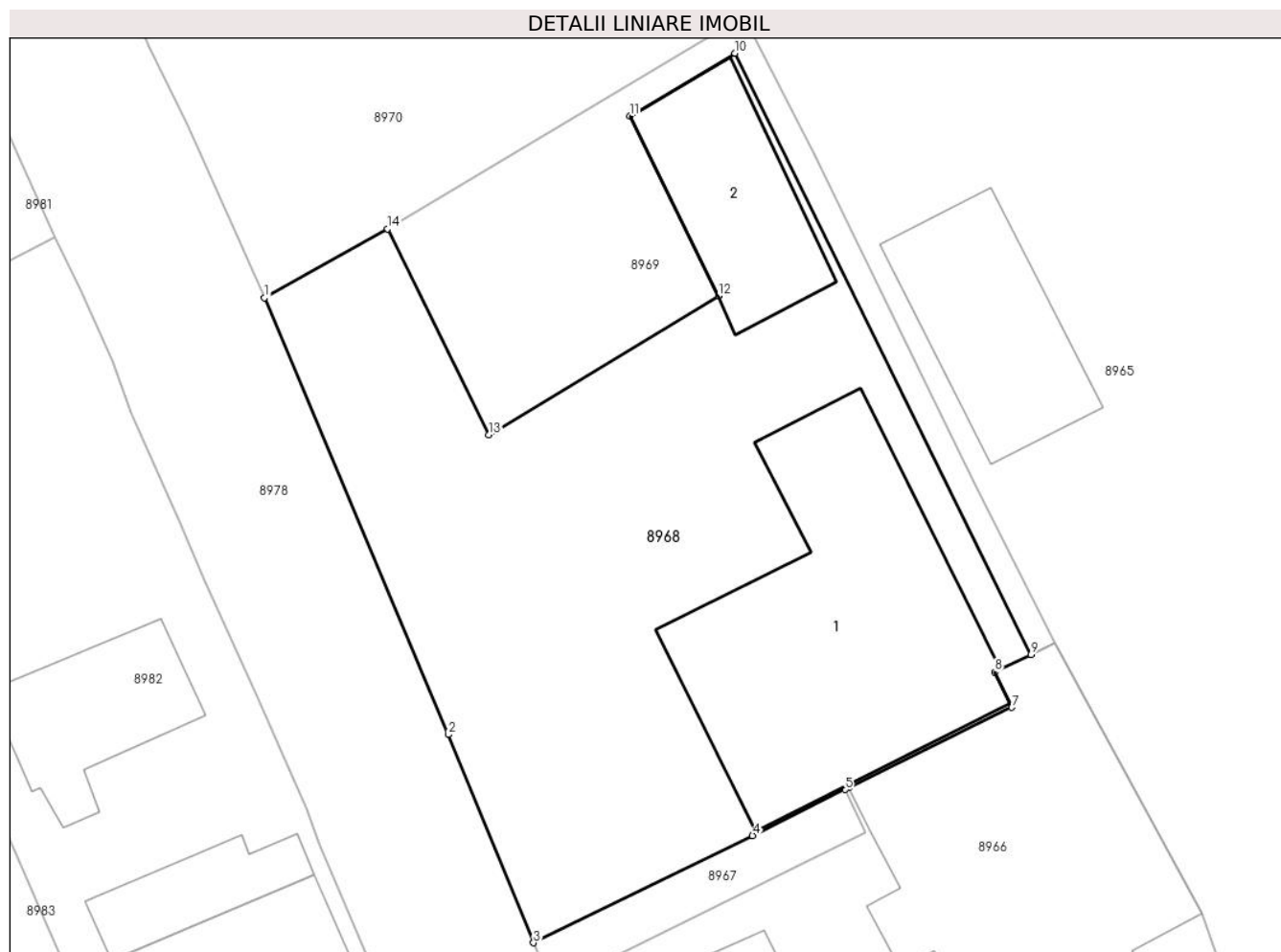
Inscrieri privind dezmembramintele dreptului de proprietate, drepturi reale de garanție și sarcini		Referințe
61506 / 25/11/2009		
Act Notarial nr. 2724, din 24/11/2009 emis de NP LUPU MARIA LUIZA;		
C1	se noteaza obligatia de intretinere in favoarea CONSTANTINESCU MARIA	A1, A1.1

Anexa Nr. 1 La Partea I

Teren

Nr cadastral	Suprafața (mp)*	Observații / Referințe
23271	423	

* Suprafața este determinată în planul de proiecție Stereo 70.



Date referitoare la teren

Crt	Categorie folosință	Intra vilan	Suprafața (mp)	Tarla	Parcelă	Nr. topo	Observații / Referințe
8968	curți constructii	DA	423	T20	1561	-	

Date referitoare la construcții

Crt	Număr	Destinație construcție	Supraf. (mp)	Situație juridică	Observații / Referințe
A1.1	23271-C1	construcții de locuințe	103	Cu acte	Nr. niveluri:1; S. construita la sol:103 mp; S. construita desfasurata:103 mp; LOCUINTA P
A1.2	23271-C2	construcții anexa	36	Fara acte	Nr. niveluri:1; S. construita la sol:36 mp; S. construita desfasurata:36 mp; ANEXA P

Lungime Segmente

1) Valorile lungimilor segmentelor sunt obținute din proiecție în plan.

Punct început	X / Y	Punct sfârșit	X / Y	Lungime segment (** (m)
1	579.809,325 388.073,19	2	579.815,923 388.057,508	17.013
2	579.815,923 388.057,508	3	579.818,99 388.050,03	8.083
3	579.818,99 388.050,03	4	579.826,862 388.053,878	8.762

Punct început	X / Y	Punct sfârșit	X / Y	Lungime segment (** (m)
4	579.826,862 388.053,878	5	579.830,18 388.055,53	3.707
5	579.830,18 388.055,53	6	579.830,328 388.055,603	0.165
6	579.830,328 388.055,603	7	579.836,18 388.058,48	6.521
7	579.836,18 388.058,48	8	579.835,562 388.059,746	1.409
8	579.835,562 388.059,746	9	579.836,86 388.060,38	1.445
9	579.836,86 388.060,38	10	579.826,23 388.081,97	24.065
10	579.826,23 388.081,97	11	579.822,45 388.079,72	4.399
11	579.822,45 388.079,72	12	579.825,63 388.073,26	7.2
12	579.825,63 388.073,26	13	579.817,39 388.068,27	9.633
13	579.817,39 388.068,27	14	579.813,747 388.075,668	8.246
14	579.813,747 388.075,668	1	579.809,325 388.073,19	5.069

** Lungimile segmentelor sunt determinate în planul de proiecție Stereo 70 și sunt rotunjite la 1 milimetru.

*** Distanța dintre puncte este formată din segmente cumulate ce sunt mai mici decât valoarea 1 milimetru.

**DATE DESPRE IMOBILUL NR. 8969**

Oficiul de Cadastru și Publicitate Imobiliară PRAHOVA
Biroul de Cadastru și Publicitate Imobiliară Ploiești

A. Partea I. Descrierea imobilului

TEREN Intravilan

Nr. CF vechi:7334

Nr. cadastral vechi:12566

Adresa: Loc. Blejoi, Al Nicolae Labiș, Jud. Prahova

Nr. Crt	Nr cadastral Nr. topografic	Suprafața* (mp)	Observații / Referințe
A1	23272	106	Sector cadastral:15 Teren neimprejmuit;

B. Partea II. Proprietari și acte

Inscrieri privitoare la dreptul de proprietate și alte drepturi reale		Referințe
61503 / 25/11/2009		
Act Notarial nr. 2723, din 24/11/2009 emis de NP LUPU MARIA LUIZA;		
B0	Se infiintează cartea funciara nr. 7334 a unitatii administrativ teritoriale Blejoi , care cuprinde imobilul cu numarul cadastral 12566 descris la PI/A+1, rezultat din dezmembrarea imobilului cu numarul cadastral 12521 din cartea funciara nr. 7210 a aceleiasi unitati administrativ teritoriale.	A1
61509 / 25/11/2009		
Act Notarial nr. 2725, din 24/11/2009 emis de NP LUPU MARIA LUIZA;		
B2	Intabulare, drept de PROPRIETATEcumparare ca bun comun, dobandit prin Conventie, cota actuala 1/1, cota initiala 1/1 1) CONSTANTINESCU DAN-VALENTIN 2) CONSTANTINESCU CRISTINA	A1

C. Partea III. SARCINI .

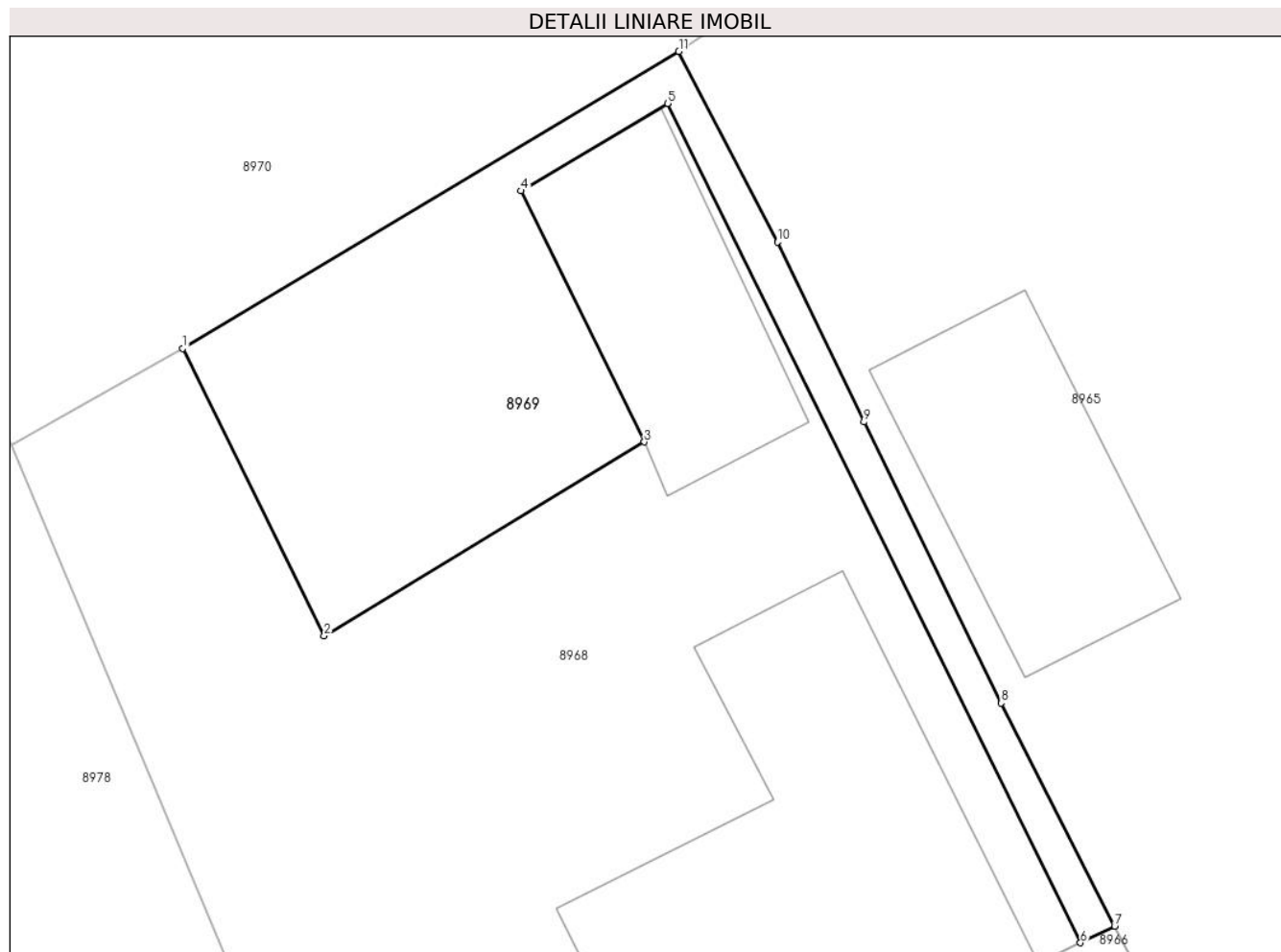
Inscrieri privind dezmembramintele dreptului de proprietate, drepturi reale de garanție și sarcini	Referințe
NU SUNT	

Anexa Nr. 1 La Partea I

Teren

Nr cadastral	Suprafața (mp)*	Observații / Referințe
23272	106	

* Suprafața este determinată în planul de proiecție Stereo 70.



Date referitoare la teren

Crt	Categorie folosință	Intravilan	Suprafața (mp)	Tarla	Parcelă	Nr. topo	Observații / Referințe
8969	curți constructii	DA	106	T20	1561	-	

Lungime Segmente

1) Valorile lungimilor segmentelor sunt obținute din proiecție în plan.

Punct început	X / Y	Punct sfârșit	X / Y	Lungime segment (** (m)
1	579.813,747 388.075,668	2	579.817,39 388.068,27	8.246
2	579.817,39 388.068,27	3	579.825,63 388.073,26	9.633
3	579.825,63 388.073,26	4	579.822,45 388.079,72	7.2
4	579.822,45 388.079,72	5	579.826,23 388.081,97	4.399
5	579.826,23 388.081,97	6	579.836,86 388.060,38	24.065

Punct început	X / Y	Punct sfârșit	X / Y	Lungime segment (** (m)
6	579.836,86 388.060,38	7	579.837,74 388.060,81	0.979
7	579.837,74 388.060,81	8	579.834,814 388.066,547	6.44
8	579.834,814 388.066,547	9	579.831,286 388.073,772	8.04
9	579.831,286 388.073,772	10	579.829,057 388.078,405	5.141
10	579.829,057 388.078,405	11	579.826,521 388.083,304	5.516
11	579.826,521 388.083,304	1	579.813,747 388.075,668	14.882

** Lungimile segmentelor sunt determinate în planul de proiecție Stereo 70 și sunt rotunjite la 1 milimetru.

*** Distanța dintre puncte este formată din segmente cumulate ce sunt mai mici decât valoarea 1 milimetru.

**DATE DESPRE IMOBILUL NR. 8970**

Oficiul de Cadastru și Publicitate Imobiliară PRAHOVA
Biroul de Cadastru și Publicitate Imobiliară Ploiești

A. Partea I. Descrierea imobilului

TEREN Intravilan

Adresa: Loc. Blejoi, Al Nicolae Labiș, Nr. 4, Jud. Prahova

Nr. Crt	Nr cadastral Nr. topografic	Suprafața* (mp)	Observații / Referințe
A1		Din acte: 1.131 Masurata: 1.169	Sector cadastral:15 Teren imprejmuit;

Construcții

Crt	Nr cadastral Nr. topografic	Adresa	Observații / Referințe
A1.1		Loc. Blejoi, Al Nicolae Labiș, Nr. 4, Jud. Prahova	Nr. niveluri:1; S. construita la sol:73 mp; S. construita desfasurata:73 mp; LOCUINTA P
A1.2		Loc. Blejoi, Al Nicolae Labiș, Nr. 4, Jud. Prahova	Nr. niveluri:1; S. construita la sol:11 mp; S. construita desfasurata:11 mp; ANEXA P

B. Partea II. Proprietari și acte

Inscrieri privitoare la dreptul de proprietate și alte drepturi reale		Referințe
/		
Act Notarial nr. 178, din 26/05/2015 emis de NP POPESCU VIORICA;		
B1	Intabulare, drept de PROPRIETATE, dobandit prin Succesiune, cota actuala 1/3, cota initiala 1/3 1) STERIE VICTORITA-MARIA	A1, A1.1, A1.2
B2	Intabulare, drept de PROPRIETATE, dobandit prin Succesiune, cota actuala 1/3, cota initiala 1/3 1) STERIE MIHAIL	A1, A1.1, A1.2
B3	Intabulare, drept de PROPRIETATE, dobandit prin Succesiune, cota actuala 1/3, cota initiala 1/3 1) STERIE ION	A1, A1.1, A1.2

C. Partea III. SARCINI .

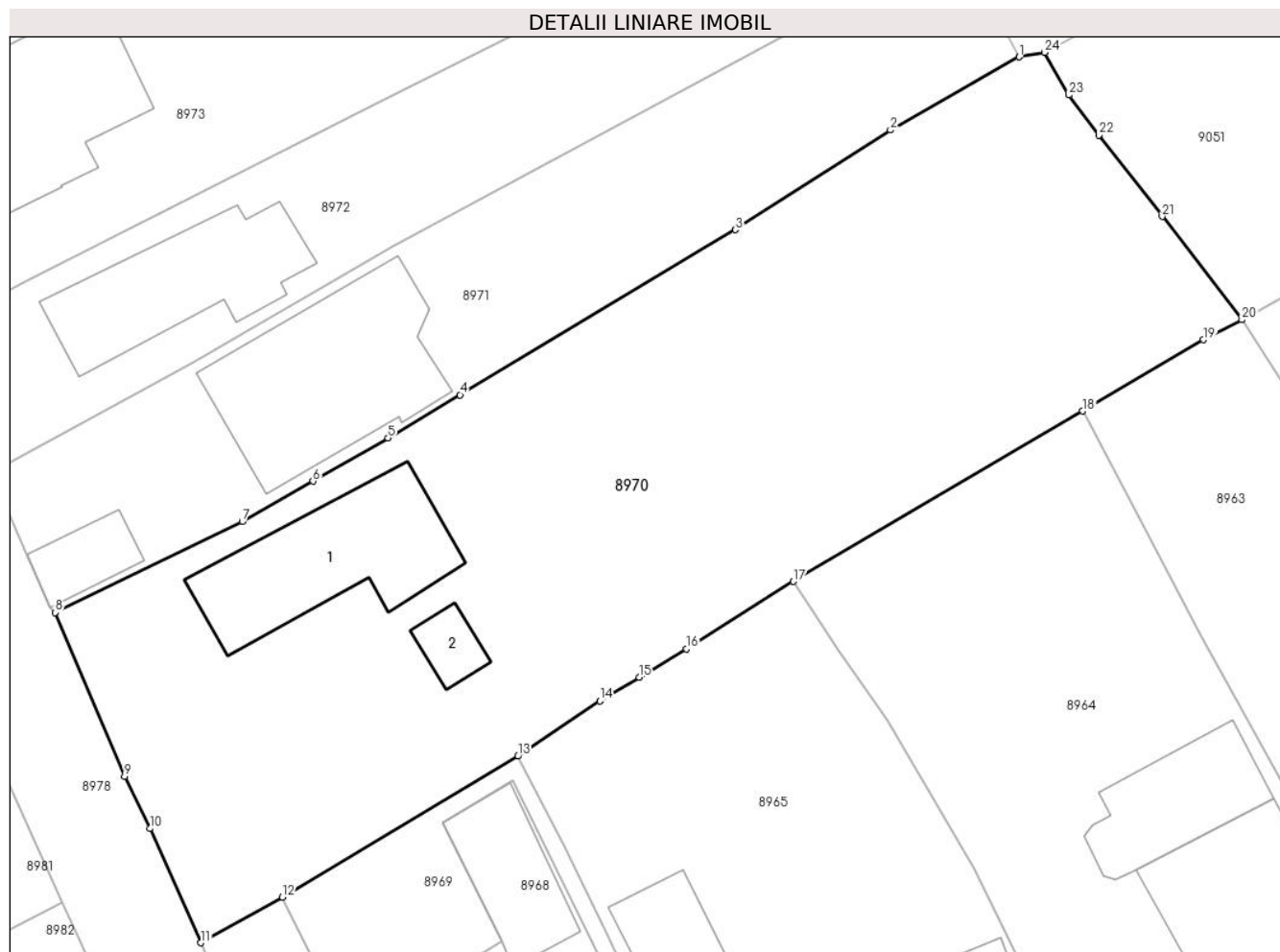
Inscrieri privind dezmembramintele dreptului de proprietate, drepturi reale de garanție și sarcini	Referințe
NU SUNT	

Anexa Nr. 1 La Partea I

Teren

Nr cadastral	Suprafața (mp)*	Observații / Referințe
	Din acte: 1.131 Masurata: 1.169	

* Suprafața este determinată în planul de proiecție Stereo 70.



Date referitoare la teren

Crt	Categorie folosință	Intra vilan	Suprafața (mp)	Tarla	Parcelă	Nr. topo	Observații / Referințe
8970	arabil	DA	675	T20	1560	-	
8970	curți construcții	DA	494	T20	1559	-	

Date referitoare la construcții

Crt	Număr	Destinație construcție	Supraf. (mp)	Situație juridică	Observații / Referințe
A1.1		construcții de locuințe	73	Cu acte	Nr. niveluri:1; S. construita la sol:73 mp; S. construita desfasurata:73 mp; LOCUINTA P
A1.2		construcții anexa	11	Cu acte	Nr. niveluri:1; S. construita la sol:11 mp; S. construita desfasurata:11 mp; ANEXA P

Lungime Segmente

1) Valorile lungimilor segmentelor sunt obținute din proiecție în plan.

Punct început	X / Y	Punct sfârșit	X / Y	Lungime segment (** (m))
1	579.853,685 388.121,213	2	579.846,713 388.117,246	8.022

Punct început	X / Y	Punct sfârșit	X / Y	Lungime segment (** (m))
2	579.846,713 388.117,246	3	579.838,303 388.111,838	9.999

Punct început	X / Y	Punct sfârșit	X / Y	Lungime segment (** (m)	Punct început	X / Y	Punct sfârșit	X / Y	Lungime segment (** (m)
3	579.838,303 388.111,838	4	579.823,374 388.102,889	17.406	4	579.823,374 388.102,889	5	579.819,472 388.100,55	4.549
5	579.819,472 388.100,55	6	579.815,405 388.098,21	4.692	6	579.815,405 388.098,21	7	579.811,572 388.096,022	4.414
7	579.811,572 388.096,022	8	579.801,435 388.091,095	11.271	8	579.801,435 388.091,095	9	579.805,188 388.082,21	9.645
9	579.805,188 388.082,21	10	579.806,558 388.079,378	3.146	10	579.806,558 388.079,378	11	579.809,325 388.073,19	6.778
11	579.809,325 388.073,19	12	579.813,747 388.075,668	5.069	12	579.813,747 388.075,668	13	579.826,521 388.083,304	14.882
13	579.826,521 388.083,304	14	579.830,951 388.086,299	5.347	14	579.830,951 388.086,299	15	579.833,087 388.087,58	2.491
15	579.833,087 388.087,58	16	579.835,649 388.089,117	2.988	16	579.835,649 388.089,117	17	579.841,449 388.092,775	6.857
17	579.841,449 388.092,775	18	579.857,13 388.102,017	18.202	18	579.857,13 388.102,017	19	579.863,678 388.105,876	7.601
19	579.863,678 388.105,876	20	579.865,77 388.106,962	2.357	20	579.865,77 388.106,962	21	579.861,441 388.112,562	7.078
21	579.861,441 388.112,562	22	579.858,005 388.116,961	5.582	22	579.858,005 388.116,961	23	579.856,378 388.119,142	2.721
23	579.856,378 388.119,142	24	579.855,07 388.121,455	2.657	24	579.855,07 388.121,455	1	579.853,685 388.121,213	1.406

** Lungimile segmentelor sunt determinate în planul de proiecție Stereo 70 și sunt rotunjite la 1 milimetru.

*** Distanța dintre puncte este formată din segmente cumulate ce sunt mai mici decât valoarea 1 milimetru.

**DATE DESPRE IMOBILUL NR. 8971**

Oficiul de Cadastru și Publicitate Imobiliară PRAHOVA
Biroul de Cadastru și Publicitate Imobiliară Ploiești

A. Partea I. Descrierea imobilului

TEREN Intravilan

Nr. CF vechi:7371

Nr. cadastral vechi:12705

Adresa: Loc. Blejoi, Al Nicolae Labiș, Nr. 6, Jud. Prahova

Nr. Crt	Nr cadastral Nr. topografic	Suprafața* (mp)	Observații / Referințe
A1	23403	Din acte: 450 Masurata: 495	Sector cadastral:15 Teren imprejmuit;

Construcții

Crt	Nr cadastral Nr. topografic	Adresa	Observații / Referințe
A1.1	23403-C1	Loc. Blejoi, Al Nicolae Labiș, Nr. 6, Jud. Prahova	Nr. niveluri:1; S. construita la sol:92 mp; S. construita desfasurata:92 mp; LOCUINTA P
A1.2	23403-C2	Loc. Blejoi, Al Nicolae Labiș, Nr. 6, Jud. Prahova	Nr. niveluri:1; S. construita la sol:17 mp; S. construita desfasurata:17 mp; ANEXA P

B. Partea II. Proprietari și acte

Inscrieri privitoare la dreptul de proprietate și alte drepturi reale		Referințe
63523 / 07/12/2009		
Titlu Proprietate nr. 54798, din 17/10/1996 emis de COMISIA JUDETEANA PRAHOVA (contract vanzare-cumparare nr.3740/06.04.1982 emis de NOT.DE STAT PH;adeverinta nr.12817/03.12.2009 emis de PRIMARIA BLEJOI;);		
B1	Intabulare, drept de PROPRIETATE, dobandit prin Constituire, cota actuala 1/2, cota initiala 1/1 1) ENE GEORGETA	A1
Adeverinta nr. 12817, din 03/12/2009 emis de PRIMARIA BLEJOI;		
B2	Intabulare, drept de PROPRIETATEcumparare si edificare, dobandit prin Conventie, cota actuala 1/2, cota initiala 1/1 1) ENE GEORGETA	A1.1, A1.2
171853 / 14/11/2023		
Act Notarial nr. 197, din 10/11/2023 emis de NP Botezatu Ioana Eleonora;		
B3	Intabulare, drept de PROPRIETATE, dobandit prin Succesiune, cota actuala 1/8, cota initiala 1/8 1) ENE GEORGETA	A1
B4	Intabulare, drept de PROPRIETATE, dobandit prin Succesiune, cota actuala 1/8, cota initiala 1/8 1) ALDEA ALINA-MIRELA	A1
B5	Intabulare, drept de PROPRIETATE, dobandit prin Succesiune, cota actuala 1/8, cota initiala 1/8 1) DOBRE ADRIANA	A1
B6	Intabulare, drept de PROPRIETATE, dobandit prin Succesiune, cota actuala 1/8, cota initiala 1/8 1) NIȚOI SILVIA	A1
B7	Intabulare, drept de PROPRIETATE, dobandit prin Succesiune, cota actuala 1/8, cota initiala 1/8 1) ENE GEORGETA	A1.1, A1.2
B8	Intabulare, drept de PROPRIETATE, dobandit prin Succesiune, cota actuala 1/8, cota initiala 1/8 1) ALDEA ALINA-MIRELA	A1.1, A1.2
B9	Intabulare, drept de PROPRIETATE, dobandit prin Succesiune, cota actuala 1/8, cota initiala 1/8 1) DOBRE ADRIANA	A1.1, A1.2
B10	Intabulare, drept de PROPRIETATE, dobandit prin Succesiune, cota actuala 1/8, cota initiala 1/8 1) NIȚOI SILVIA	A1.1, A1.2

C. Partea III. SARCINI .

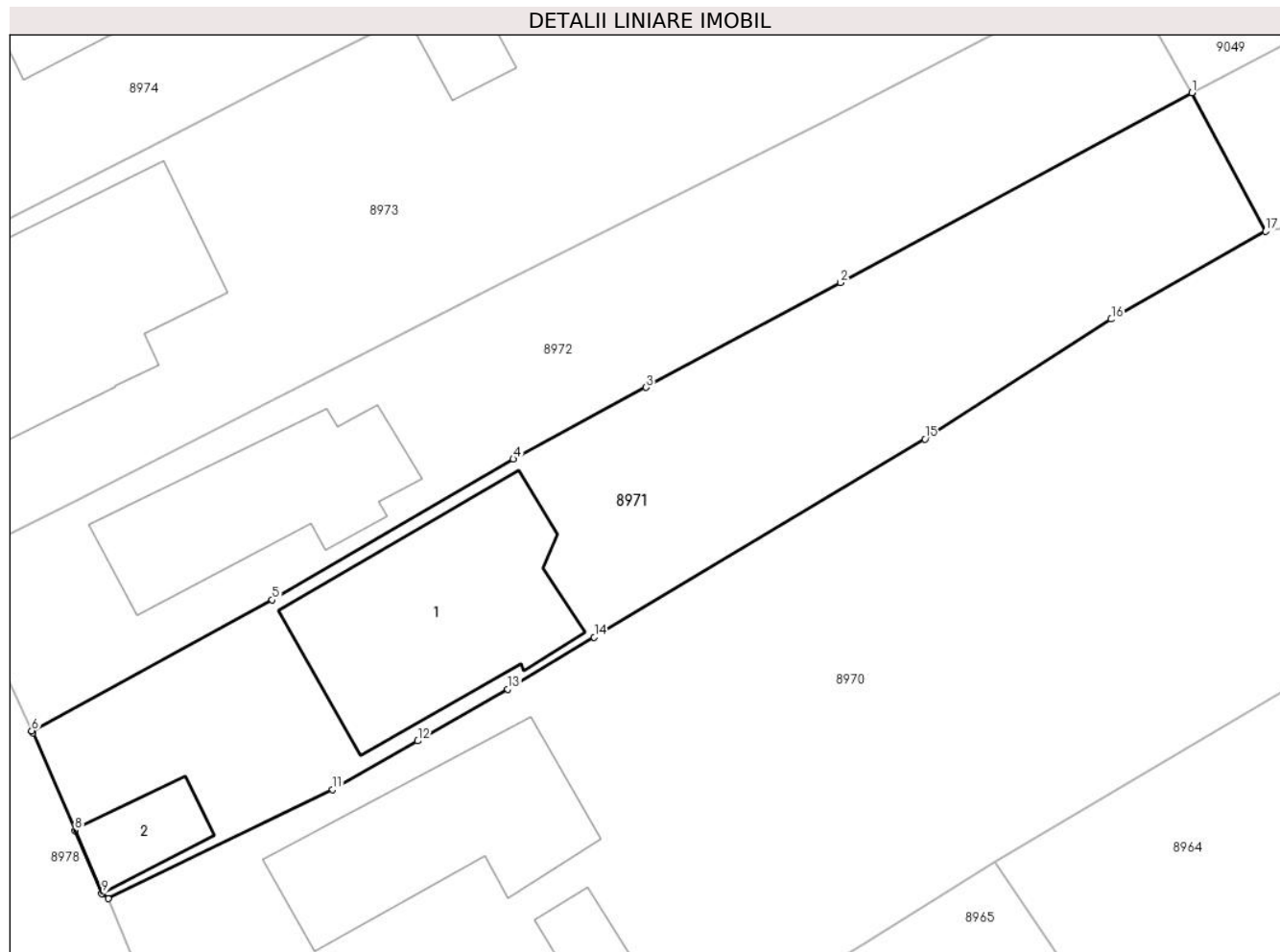
Inscrieri privind dezmembramintele dreptului de proprietate, drepturi reale de garanție și sarcini	Referințe
NU SUNT	

Anexa Nr. 1 La Partea I

Teren

Nr cadastral	Suprafața (mp)*	Observații / Referințe
23403	Din acte: 450 Masurata: 495	

* Suprafața este determinată în planul de proiecție Stereo 70.



Date referitoare la teren

Crt	Categorie folosință	Intra vilan	Suprafața (mp)	Tarla	Parcelă	Nr. topo	Observații / Referințe
8971	curti constructii	DA	495	T20	1557/1	-	

Date referitoare la construcții

Crt	Număr	Destinație construcție	Supraf. (mp)	Situație juridică	Observații / Referințe
A1.1	23403-C1	construcții de locuințe	92	Cu acte	Nr. niveluri:1; S. construita la sol:92 mp; S. construita desfasurata:92 mp; LOCUINTA P
A1.2	23403-C2	construcții anexa	17	Cu acte	Nr. niveluri:1; S. construita la sol:17 mp; S. construita desfasurata:17 mp; ANEXA P

Lungime Segmente

1) Valorile lungimilor segmentelor sunt obținute din proiecție în plan.

Punct început	X / Y	Punct sfârșit	X / Y	Lungime segment (** (m)
1	579.850,352 388.127,467	2	579.834,489 388.118,902	18.028
2	579.834,489 388.118,902	3	579.825,716 388.114,167	9.969

Punct început	X / Y	Punct sfârșit	X / Y	Lungime segment (** (m)
3	579.825,716 388.114,167	4	579.819,725 388.110,931	6.809
4	579.819,725 388.110,931	5	579.808,84 388.104,573	12.606
5	579.808,84 388.104,573	6	579.797,983 388.098,671	12.358
6	579.797,983 388.098,671	7	579.798,028 388.098,572	0.109
7	579.798,028 388.098,572	8	579.799,938 388.094,17	4.799
8	579.799,938 388.094,17	9	579.801,155 388.091,328	3.092
9	579.801,155 388.091,328	10	579.801,435 388.091,095	0.364
10	579.801,435 388.091,095	11	579.811,572 388.096,022	11.271
11	579.811,572 388.096,022	12	579.815,405 388.098,21	4.414
12	579.815,405 388.098,21	13	579.819,472 388.100,55	4.692
13	579.819,472 388.100,55	14	579.823,374 388.102,889	4.549
14	579.823,374 388.102,889	15	579.838,303 388.111,838	17.406
15	579.838,303 388.111,838	16	579.846,713 388.117,246	9.999
16	579.846,713 388.117,246	17	579.853,685 388.121,213	8.022
17	579.853,685 388.121,213	1	579.850,352 388.127,467	7.087

** Lungimile segmentelor sunt determinate în planul de proiecție Stereo 70 și sunt rotunjite la 1 milimetru.

*** Distanța dintre puncte este formată din segmente cumulate ce sunt mai mici decât valoarea 1 milimetru.

**DATE DESPRE IMOBILUL NR. 8972**

Oficiul de Cadastru și Publicitate Imobiliară PRAHOVA
Biroul de Cadastru și Publicitate Imobiliară Ploiești

A. Partea I. Descrierea imobilului

TEREN Intravilan

Adresa: Loc. Blejoi, Al Nicolae Labiș, Nr. 8, Jud. Prahova

Nr. Crt	Nr cadastral Nr. topografic	Suprafața* (mp)	Observații / Referințe
A1	30129	Din acte: 480 Masurata: 434	Sector cadastral:15 Teren imprejmuit;

Construcții

Crt	Nr cadastral Nr. topografic	Adresa	Observații / Referințe
A1.1	30129-C1	Loc. Blejoi, Al Nicolae Labiș, Nr. 8, Jud. Prahova	Nr. niveluri:1; S. construita la sol:66 mp; S. construita desfasurata:66 mp; C1- Locuinta P Sc 66 mp (Sclocuinta = 61 mp + Sc prispa 5 mp) Anul construirii 1952.

B. Partea II. Proprietari și acte

Inscrieri privitoare la dreptul de proprietate și alte drepturi reale		Referințe
39113 / 22/03/2021		
Act Notarial nr. 769, din 22/03/2021 emis de NP Neculae Aurelian;		
B5	Intabulare, drept de PROPRIETATEcumparare ca bun comun, dobandit prin Conventie, cota actuala 1/1, cota initiala 1/1 1) DOBRE ADRIANA 2) DOBRE MARIAN GEORGE	A1
B6	Intabulare, drept de PROPRIETATEcumparare ca bun comun, dobandit prin Conventie, cota actuala 1/1, cota initiala 1/1 1) DOBRE ADRIANA 2) DOBRE MARIAN GEORGE	A1.1

C. Partea III. SARCINI .

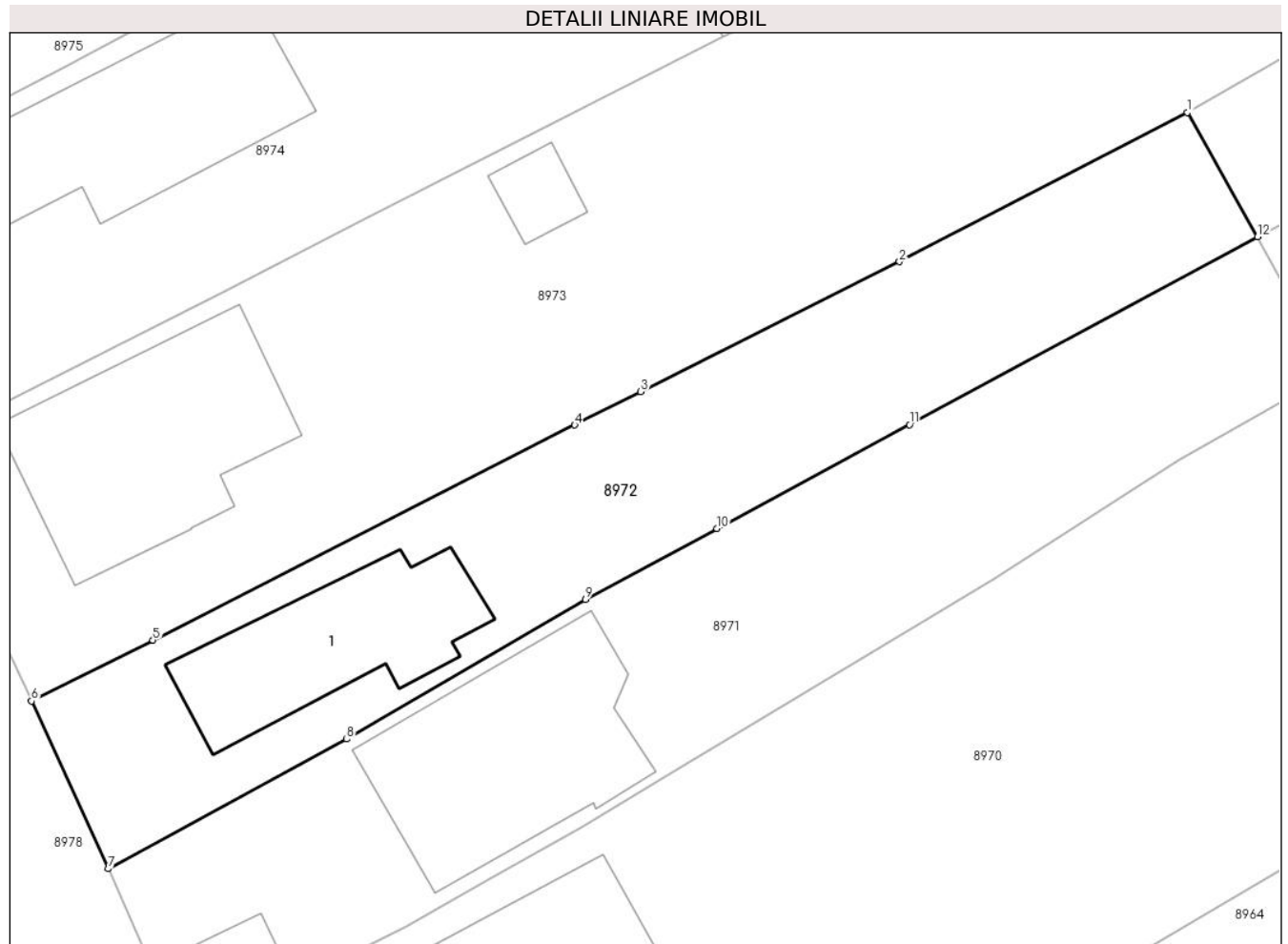
Inscrieri privind dezmembramintele dreptului de proprietate, drepturi reale de garanție și sarcini	Referințe
NU SUNT	

Anexa Nr. 1 La Partea I

Teren

Nr cadastral	Suprafața (mp)*	Observații / Referințe
30129	Din acte: 480 Masurata: 434	

* Suprafața este determinată în planul de proiecție Stereo 70.



Date referitoare la teren

Crt	Categorie folosință	Intra vilan	Suprafața (mp)	Tarla	Parcelă	Nr. topo	Observații / Referințe
8972	arabil	DA	190	T20	1557	-	
8972	curți constructii	DA	245	T20	1557	-	

Date referitoare la construcții

Crt	Număr	Destinație construcție	Supraf. (mp)	Situație juridică	Observații / Referințe
A1.1	30129-C1	construcții de locuințe	66	Cu acte	Nr. niveluri:1; S. construita la sol:66 mp; S. construita desfasurata:66 mp; C1- Locuinta P Sc 66 mp (Sclocuinta = 61 mp + Sc prisma 5 mp) Anul construirii 1952.

Lungime Segmente

1) Valorile lungimilor segmentelor sunt obținute din proiecție în plan.

Punct început	X / Y	Punct sfârșit	X / Y	Lungime segment (** (m)
1	579.847,15 388.133,128	2	579.834,027 388.126,324	14.782

Punct început	X / Y	Punct sfârșit	X / Y	Lungime segment (** (m)
2	579.834,027 388.126,324	3	579.822,239 388.120,399	13.193
3	579.822,239 388.120,399	4	579.819,23 388.118,886	3.368
4	579.819,23 388.118,886	5	579.800,004 388.109,086	21.58
5	579.800,004 388.109,086	6	579.794,474 388.106,306	6.189
6	579.794,474 388.106,306	7	579.797,983 388.098,671	8.403
7	579.797,983 388.098,671	8	579.808,84 388.104,573	12.358
8	579.808,84 388.104,573	9	579.819,725 388.110,931	12.606
9	579.819,725 388.110,931	10	579.825,716 388.114,167	6.809
10	579.825,716 388.114,167	11	579.834,489 388.118,902	9.969
11	579.834,489 388.118,902	12	579.850,352 388.127,467	18.028
12	579.850,352 388.127,467	1	579.847,15 388.133,128	6.504

** Lungimile segmentelor sunt determinate în planul de proiecție Stereo 70 și sunt rotunjite la 1 milimetru.

*** Distanța dintre puncte este formată din segmente cumulate ce sunt mai mici decât valoarea 1 milimetru.

**DATE DESPRE IMOBILUL NR. 8973**

Oficiul de Cadastru și Publicitate Imobiliară PRAHOVA
Biroul de Cadastru și Publicitate Imobiliară Ploiești

A. Partea I. Descrierea imobilului

TEREN Intravilan

Adresa: Loc. Blejoi, Al Nicolae Labiș, Nr. 10, Jud. Prahova

Nr. Crt	Nr cadastral Nr. topografic	Suprafața* (mp)	Observații / Referințe
A1	25562	Din acte: 870 Masurata: 942	Sector cadastral:15 Teren imprejmuit;

Construcții

Crt	Nr cadastral Nr. topografic	Adresa	Observații / Referințe
A1.1	25562-C1	Loc. Blejoi, Al Nicolae Labiș, Nr. 10, Jud. Prahova	Nr. niveluri:1; S. construita la sol:94 mp; S. construita desfasurata:94 mp; LOCUINTA (P) CONSTRUCTIE CU FUNDATIE DIN BETON, PERETI DIN CARAMIDA, ACOPERIS DIN TABLA, PLANSEU DIN BETON, PARDOSEALA-DUSUMEA, INSTALATII ELECTRICE, APA POTABILA SI GAZE NATURALE
A1.2	25562-C2	Loc. Blejoi, Al Nicolae Labiș, Nr. 10, Jud. Prahova	Nr. niveluri:1; S. construita la sol:12 mp; S. construita desfasurata:12 mp; ANEXA (P) CONSTRUCTIE CU FUNDATIE DIN BETON, PERETI DIN CARAMIDA, ACOPERIS DIN TABLA, PLANSEU DIN LEMN, PARDOSEALA-CIMENT, INSTALATII ELECTRICE

B. Partea II. Proprietari și acte

Inscrieri privitoare la dreptul de proprietate și alte drepturi reale	Referințe
48182 / 15/07/2013	
Act Notarial nr. 2629, din 12/07/2013 emis de NP TUDOSE GEORGE RADU;	
B2	A1, A1.1, A1.2
Intabulare, drept de PROPRIETATEpartaj, dobandit prin Conventie, cota actuala 1/1, cota initiala 1/1 1) GEORGESCU MARIA	

C. Partea III. SARCINI

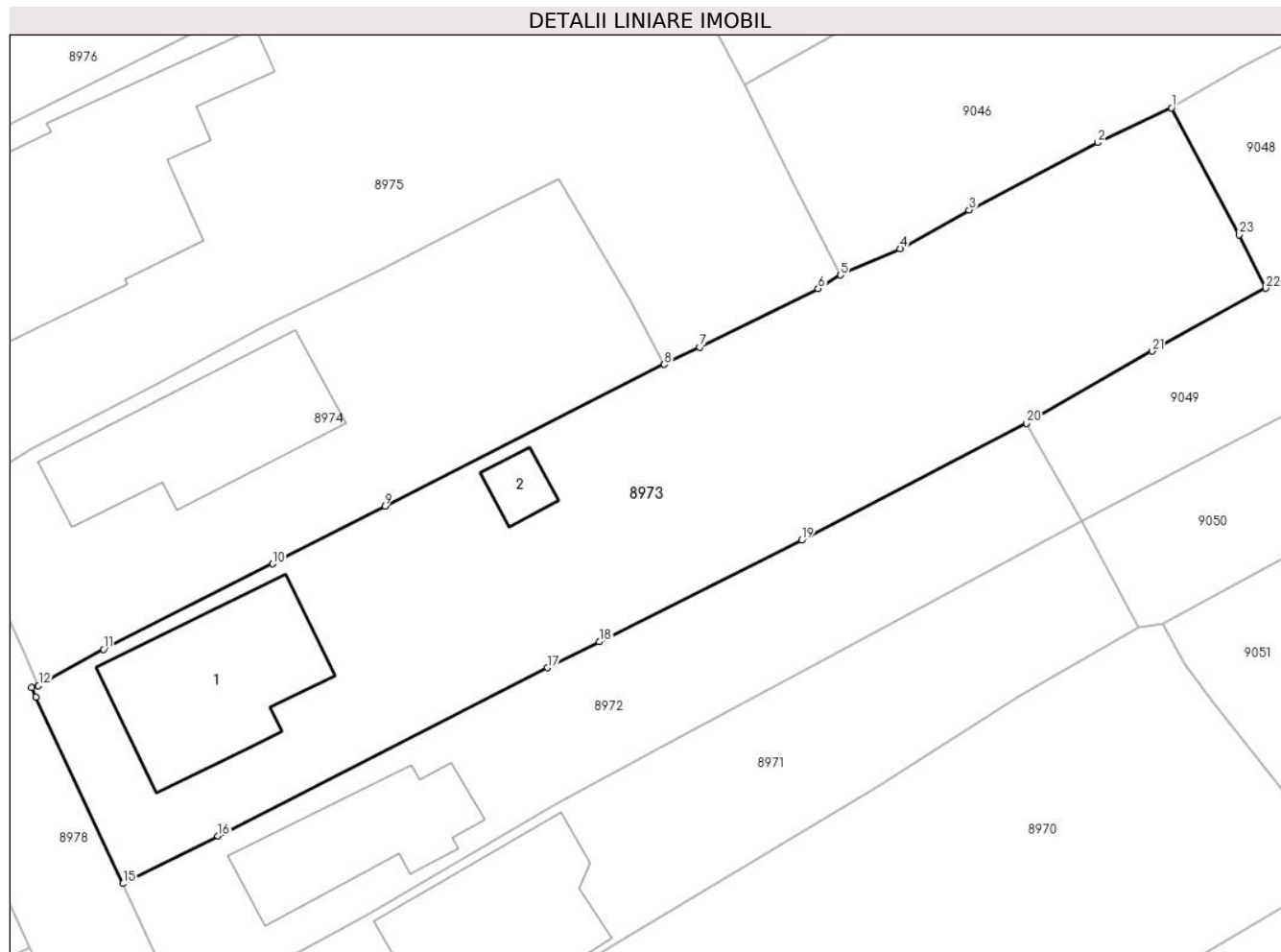
Inscrieri privind dezmembramintele dreptului de proprietate, drepturi reale de garanție și sarcini	Referințe
48182 / 15/07/2013	
Act Administrativ nr. DR 463701, din 11/07/2007 emis de PRIMARIA BLEJOI (act administrativ DR nr. 808770/12-03-2004 emis de PRIMARIA BLEJOI);	
C2	A1, A1.1, A1.2
se radiaza dreptul de uzufruct viager inscris sub C1 prin incheierea numar 75869/2012	

Anexa Nr. 1 La Partea I

Teren

Nr cadastral	Suprafața (mp)*	Observații / Referințe
25562	Din acte: 870 Masurata: 942	

* Suprafața este determinată în planul de proiecție Stereo 70.



Date referitoare la teren

Crt	Categorie folosință	Intra vilan	Suprafața (mp)	Tarla	Parcelă	Nr. topo	Observații / Referințe
89 73	curți construcții	DA	942	T20	1556	-	

Date referitoare la construcții

Crt	Număr	Destinație construcție	Supraf. (mp)	Situație juridică	Observații / Referințe
A1.1	25562-C1	construcții de locuințe	Din acte: 84 Masurata: 94	Cu acte	Nr. niveluri:1; S. construita la sol:94 mp; S. construita desfasurata:94 mp; LOCUINTA (P) CONSTRUCTIE CU FUNDATIE DIN BETON, PERETI DIN CARAMIDA, ACOPERIS DIN TABLA, PLANSEU DIN BETON, PARDOSEALA-DUSUMEA, INSTALATII ELECTRICE, APA POTABILA SI GAZE NATURALE
A1.2	25562-C2	construcții anexa	12	Cu acte	Nr. niveluri:1; S. construita la sol:12 mp; S. construita desfasurata:12 mp; ANEXA (P) CONSTRUCTIE CU FUNDATIE DIN BETON, PERETI DIN CARAMIDA, ACOPERIS DIN TABLA, PLANSEU DIN LEMN, PARDOSEALA-CIMENT, INSTALATII ELECTRICE

Lungime Segmente

1) Valorile lungimilor segmentelor sunt obținute din proiecție în plan.

Punct început	X / Y	Punct sfârșit	X / Y	Lungime segment (** (m)
1	579.855,59 388.151,535	2	579.851,303 388.149,499	4.746
3	579.843,804 388.145,57	4	579.839,786 388.143,315	4.608
5	579.836,285 388.141,782	6	579.835,002 388.140,985	1.51
7	579.828,095 388.137,575	8	579.826,02 388.136,569	2.306
9	579.809,734 388.128,315	10	579.803,182 388.124,948	7.367
11	579.793,341 388.119,965	12	579.789,547 388.117,849	4.344
13	579.789,143 388.117,719	14	579.789,384 388.117,16	0.609
15	579.794,474 388.106,306	16	579.800,004 388.109,086	6.189
17	579.819,23 388.118,886	18	579.822,239 388.120,399	3.368
19	579.834,027 388.126,324	20	579.847,15 388.133,128	14.782
21	579.854,452 388.137,35	22	579.861,089 388.141,011	7.58
23	579.859,537 388.144,135	1	579.855,59 388.151,535	8.387

Punct început	X / Y	Punct sfârșit	X / Y	Lungime segment (** (m)
2	579.851,303 388.149,499	3	579.843,804 388.145,57	8.466
4	579.839,786 388.143,315	5	579.836,285 388.141,782	3.822
6	579.835,002 388.140,985	7	579.828,095 388.137,575	7.703
8	579.826,02 388.136,569	9	579.809,734 388.128,315	18.258
10	579.803,182 388.124,948	11	579.793,341 388.119,965	11.031
12	579.789,547 388.117,849	13	579.789,143 388.117,719	0.424
14	579.789,384 388.117,16	15	579.794,474 388.106,306	11.988
16	579.800,004 388.109,086	17	579.819,23 388.118,886	21.58
18	579.822,239 388.120,399	19	579.834,027 388.126,324	13.193
20	579.847,15 388.133,128	21	579.854,452 388.137,35	8.435
22	579.861,089 388.141,011	23	579.859,537 388.144,135	3.488

** Lungimile segmentelor sunt determinate în planul de proiecție Stereo 70 și sunt rotunjite la 1 milimetru.

*** Distanța dintre puncte este formată din segmente cumulate ce sunt mai mici decât valoarea 1 milimetru.

**DATE DESPRE IMOBILUL NR. 8974**

Oficiul de Cadastru și Publicitate Imobiliară PRAHOVA
Biroul de Cadastru și Publicitate Imobiliară Ploiești

A. Partea I. Descrierea imobilului

TEREN Intravilan

Adresa: Loc. Blejoi, Al Nicolae Labiș, Nr. 12, Jud. Prahova, TEREN INTRAVILAN, IMPREJMUIT

Nr. Crt	Nr cadastral Nr. topografic	Suprafața* (mp)	Observații / Referințe
A1	26791	Din acte: 500 Masurata: 501	Sector cadastral:15 Teren imprejmuit;

Construcții

Crt	Nr cadastral Nr. topografic	Adresa	Observații / Referințe
A1.1	26791-C1	Loc. Blejoi, Al Nicolae Labiș, Nr. 12, Jud. Prahova, TEREN INTRAVILAN, IMPREJMUIT	Nr. niveluri:1; S. construita la sol:93 mp; S. construita desfasurata:93 mp; LOCUINTA P

B. Partea II. Proprietari și acte

Inscrieri privitoare la dreptul de proprietate și alte drepturi reale		Referințe
85313 / 18/08/2015		
Act Notarial nr. 1553, din 13/09/1960 emis de NOTARIATUL DE STAT PRAHOVA (act administrativ nr. 35/08-12-1981 emis de CONSILIUL PUPULAR AL COMUNEI BLEJOI; hotarare judecatoreasca nr. 2842/03-06-1964 emis de TRIBUNALUL PRAHOVA; act administrativ nr. 43/01-03-1961 emis de SFATUL POPULAR AL COMUNEI BLEJOI; act administrativ nr.5895/25.05.2015 emis de PRIMARIA COMUNEI BLEJOI;decizia nr. 2027/31.08.1964 Tribunalul Prahova);		
B1	Intabulare, drept de PROPRIETATE, dobandit prin Hotarare Judecatoreasca, cota actuala 1/1, cota initiala 1/1 1) STERIE IOANA	A1
B2	Intabulare, drept de PROPRIETATE, dobandit prin Hotarare Judecatoreasca, cota actuala 1/1, cota initiala 1/1 1) STERIE IOANA	A1.1

C. Partea III. SARCINI .

Inscrieri privind dezmembramintele dreptului de proprietate, drepturi reale de garanție și sarcini	Referințe
NU SUNT	

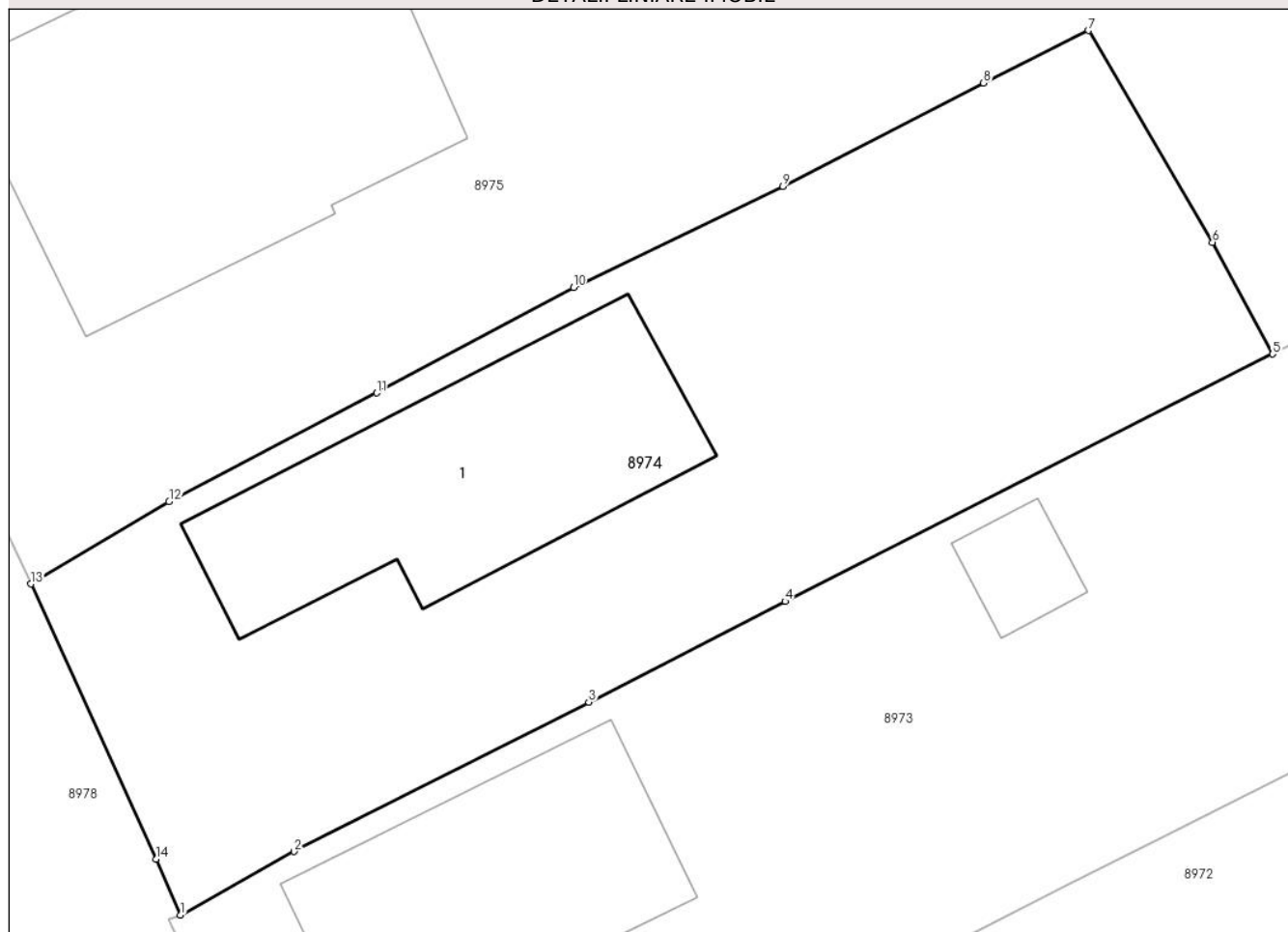
Anexa Nr. 1 La Partea I

Teren

Nr cadastral	Suprafața (mp)*	Observații / Referințe
26791	Din acte: 500 Masurata: 501	

* Suprafața este determinată în planul de proiecție Stereo 70.

DETALII LINIARE IMOBIL



Date referitoare la teren

Crt	Categorie folosință	Intra vilan	Suprafața (mp)	Tarla	Parcelă	Nr. topo	Observații / Referințe
8974	curți constructii	DA	501	T20	1555	-	

Date referitoare la construcții

Crt	Număr	Destinație construcție	Supraf. (mp)	Situație juridică	Observații / Referințe
A1.1	26791-C1	construcții de locuințe	93	Cu acte	Nr. niveluri:1; S. construita la sol:93 mp; S. construita desfasurata:93 mp; LOCUINTA P

Lungime Segmente

1) Valorile lungimilor segmentelor sunt obținute din proiecție în plan.

Punct început	X / Y	Punct sfârșit	X / Y	Lungime segment (** (m)
1	579.789,547 388.117,849	2	579.793,341 388.119,965	4.344
2	579.793,341 388.119,965	3	579.803,182 388.124,948	11.031
3	579.803,182 388.124,948	4	579.809,734 388.128,315	7.367

Punct început	X / Y	Punct sfârșit	X / Y	Lungime segment (** (m)
4	579.809,734 388.128,315	5	579.826,02 388.136,569	18.258
5	579.826,02 388.136,569	6	579.824,011 388.140,304	4.241
6	579.824,011 388.140,304	7	579.819,866 388.147,37	8.192
7	579.819,866 388.147,37	8	579.816,368 388.145,618	3.912
8	579.816,368 388.145,618	9	579.809,662 388.142,165	7.543
9	579.809,662 388.142,165	10	579.802,672 388.138,793	7.761
10	579.802,672 388.138,793	11	579.796,107 388.135,273	7.449
11	579.796,107 388.135,273	12	579.789,172 388.131,644	7.827
12	579.789,172 388.131,644	13	579.784,555 388.128,897	5.372
13	579.784,555 388.128,897	14	579.788,732 388.119,716	10.087
14	579.788,732 388.119,716	1	579.789,547 388.117,849	2.037

** Lungimile segmentelor sunt determinate în planul de proiecție Stereo 70 și sunt rotunjite la 1 milimetru.

*** Distanța dintre puncte este formată din segmente cumulate ce sunt mai mici decât valoarea 1 milimetru.

**DATE DESPRE IMOBILUL NR. 8975**

Oficiul de Cadastru și Publicitate Imobiliară PRAHOVA
Biroul de Cadastru și Publicitate Imobiliară Ploiești

A. Partea I. Descrierea imobilului

TEREN Intravilan

Adresa: Loc. Blejoi, Al Nicolae Labiș, Nr. 14, Jud. Prahova

Nr. Crt	Nr cadastral Nr. topografic	Suprafața* (mp)	Observații / Referințe
A1		Din acte: 1.051 Masurata: 1.039	Sector cadastral:15 Teren imprejmuit;

Construcții

Crt	Nr cadastral Nr. topografic	Adresa	Observații / Referințe
A1.1		Loc. Blejoi, Al Nicolae Labiș, Nr. 14, Jud. Prahova	Nr. niveluri:1; S. construita la sol:173 mp; S. construita desfasurata:173 mp; LOCUINTA P

B. Partea II. Proprietari și acte

Inscrieri privitoare la dreptul de proprietate și alte drepturi reale		Referințe
/		
Act Administrativ nr. 94798, din 25/06/2002 emis de CJPSDDPAT;		
B1	Intabulare, drept de PROPRIETATE, dobandit prin Constituire, cota actuala 1/1, cota initiala 1/1 1) BANESCU GEORGE	A1
Act Administrativ nr. 42, din 18/05/1973 emis de CONSILIUL POPULAR AL COMUNEI BLEJOI;		
B2	Intabulare, drept de PROPRIETATE, dobandit prin Construire, cota actuala 1/1, cota initiala 1/1 1) BANESCU GEORGE	A1.1

C. Partea III. SARCINI .

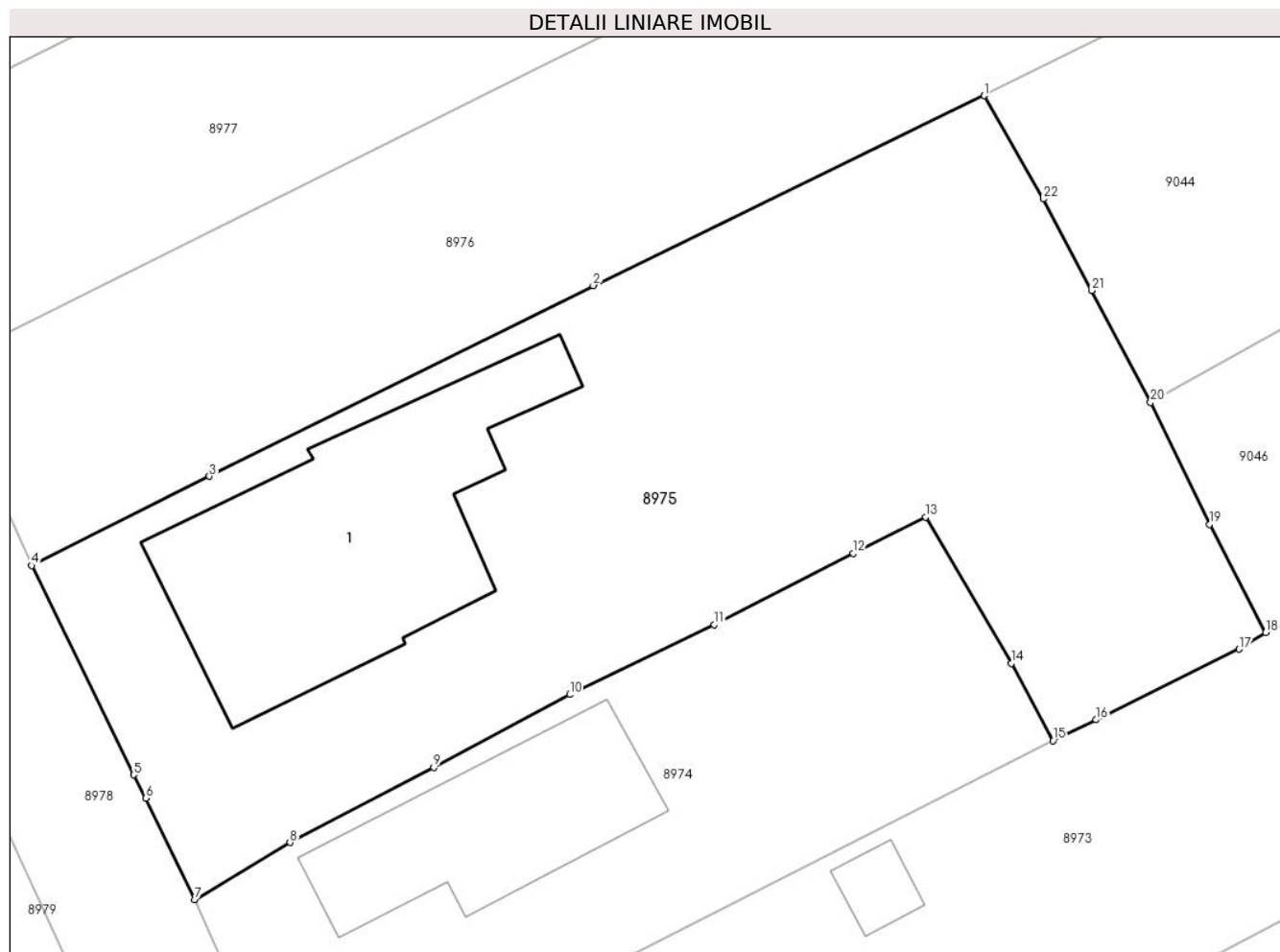
Inscrieri privind dezmembramintele dreptului de proprietate, drepturi reale de garanție și sarcini	Referințe
NU SUNT	

Anexa Nr. 1 La Partea I

Teren

Nr cadastral	Suprafața (mp)*	Observații / Referințe
	Din acte: 1.051 Masurata: 1.039	

* Suprafața este determinată în planul de proiecție Stereo 70.



Date referitoare la teren

Crt	Categorie folosință	Intra vilan	Suprafața (mp)	Tarla	Parcelă	Nr. topo	Observații / Referințe
8975	arabil	DA	224	T20	1554	-	
8975	curti constructii	DA	815	T20	1554	-	

Date referitoare la construcții

Crt	Număr	Destinație construcție	Supraf. (mp)	Situație juridică	Observații / Referințe
A1.1		construcții de locuințe	173	Cu acte	Nr. niveluri:1; S. construita la sol:173 mp; S. construita desfasurata:173 mp; LOCUINTA P

Lungime Segmente

1) Valorile lungimilor segmentelor sunt obținute din proiecție în plan.

Punct început	X / Y	Punct sfârșit	X / Y	Lungime segment (** (m)
1	579.822,694 388.167,712	2	579.803,809 388.158,54	20.994
3	579.785,279 388.149,326	4	579.776,691 388.145,02	9.607

Punct început	X / Y	Punct sfârșit	X / Y	Lungime segment (** (m)
2	579.803,809 388.158,54	3	579.785,279 388.149,326	20.694
4	579.776,691 388.145,02	5	579.781,617 388.134,913	11.244

Punct început	X / Y	Punct sfârșit	X / Y	Lungime segment (** (m)
5	579.781,617 388.134,913	6	579.782,217 388.133,795	1.269
7	579.784,555 388.128,897	8	579.789,172 388.131,644	5.372
9	579.796,107 388.135,273	10	579.802,672 388.138,793	7.449
11	579.809,662 388.142,165	12	579.816,368 388.145,618	7.543
13	579.819,866 388.147,37	14	579.824,011 388.140,304	8.192
15	579.826,02 388.136,569	16	579.828,095 388.137,575	2.306
17	579.835,002 388.140,985	18	579.836,285 388.141,782	1.51
19	579.833,569 388.147,011	20	579.830,727 388.152,903	6.542
21	579.827,878 388.158,306	22	579.825,547 388.162,726	4.997

Punct început	X / Y	Punct sfârșit	X / Y	Lungime segment (** (m)
6	579.782,217 388.133,795	7	579.784,555 388.128,897	5.427
8	579.789,172 388.131,644	9	579.796,107 388.135,273	7.827
10	579.802,672 388.138,793	11	579.809,662 388.142,165	7.761
12	579.816,368 388.145,618	13	579.819,866 388.147,37	3.912
14	579.824,011 388.140,304	15	579.826,02 388.136,569	4.241
16	579.828,095 388.137,575	17	579.835,002 388.140,985	7.703
18	579.836,285 388.141,782	19	579.833,569 388.147,011	5.892
20	579.830,727 388.152,903	21	579.827,878 388.158,306	6.108
22	579.825,547 388.162,726	1	579.822,694 388.167,712	5.745

** Lungimile segmentelor sunt determinate în planul de proiecție Stereo 70 și sunt rotunjite la 1 milimetru.

*** Distanța dintre puncte este formată din segmente cumulate ce sunt mai mici decât valoarea 1 milimetru.

**DATE DESPRE IMOBILUL NR. 8976**

Oficiul de Cadastru și Publicitate Imobiliară PRAHOVA
Biroul de Cadastru și Publicitate Imobiliară Ploiești

A. Partea I. Descrierea imobilului

TEREN Intravilan

Adresa: Loc. Blejoi, Al Nicolae Labiș, Nr. 16, Jud. Prahova

Nr. Crt	Nr cadastral Nr. topografic	Suprafața* (mp)	Observații / Referințe
A1		Din acte: 1.144 Masurata: 1.443	Sector cadastral:15 Teren imprejmuit;

B. Partea II. Proprietari și acte

Inscrieri privitoare la dreptul de proprietate și alte drepturi reale		Referințe
/		
Act Notarial nr. 341, din 17/10/2001 emis de NP POPESCU VIORICA;		
B1	Intabulare, drept de PROPRIETATE, dobandit prin Lege, cota actuala 2/10, cota initiala 2/10 1) TOMA STELIAN	A1
B2	Intabulare, drept de PROPRIETATE, dobandit prin Lege, cota actuala 2/10, cota initiala 2/10 1) TOMA CONSTANTIN DEFUNCT:Da 2) TOMA GEORGETA	A1
B3	Intabulare, drept de PROPRIETATE, dobandit prin Lege, cota actuala 2/10, cota initiala 2/10 1) TOMA VASILE	A1
B5	Intabulare, drept de PROPRIETATE, dobandit prin Lege, cota actuala 1/10, cota initiala 1/10 1) BANICERU STELIANA	A1
B6	Intabulare, drept de PROPRIETATE, dobandit prin Lege, cota actuala 1/10, cota initiala 1/10 1) STROILESCU MARIAN	A1

C. Partea III. SARCINI .

Inscrieri privind dezmembramintele dreptului de proprietate, drepturi reale de garanție și sarcini	Referințe
NU SUNT	

Anexa Nr. 1 La Partea I

Teren

Nr cadastral	Suprafața (mp)*	Observații / Referințe
	Din acte: 1.144 Masurata: 1.443	

* Suprafața este determinată în planul de proiecție Stereo 70.

DETALII LINIARE IMOBIL



Date referitoare la teren

Crt	Categorie folosință	Intra vilan	Suprafața (mp)	Tarla	Parcelă	Nr. topo	Observații / Referințe
8976	arabil	DA	1.443	T20	1553	-	

Lungime Segmente

1) Valorile lungimilor segmentelor sunt obținute din proiecție în plan.

Punct început	X / Y	Punct sfârșit	X / Y	Lungime segment (** (m)
1	579.892,693 388.214,787	2	579.884,61 388.210,43	9.183
2	579.884,61 388.210,43	3	579.859,49 388.197,86	28.089
3	579.859,49 388.197,86	4	579.847,85 388.192,58	12.782
4	579.847,85 388.192,58	5	579.843,831 388.190,514	4.519
5	579.843,831 388.190,514	6	579.801,224 388.169,087	47.691

Punct început	X / Y	Punct sfârşit	X / Y	Lungime segment (** (m)
6	579.801,224 388.169,087	7	579.772,414 388.154,734	32.187
7	579.772,414 388.154,734	8	579.772,502 388.154,317	0.426
8	579.772,502 388.154,317	9	579.776,691 388.145,02	10.197
9	579.776,691 388.145,02	10	579.785,279 388.149,326	9.607
10	579.785,279 388.149,326	11	579.803,809 388.158,54	20.694
11	579.803,809 388.158,54	12	579.822,694 388.167,712	20.994
12	579.822,694 388.167,712	13	579.865,292 388.189,015	47.628
13	579.865,292 388.189,015	14	579.894,99 388.203,855	33.199
14	579.894,99 388.203,855	15	579.897,83 388.205,26	3.169
15	579.897,83 388.205,26	1	579.892,693 388.214,787	10.824

** Lungimile segmentelor sunt determinate în planul de proiecţie Stereo 70 şi sunt rotunjite la 1 milimetru.

*** Distanţa dintre puncte este formată din segmente cumulate ce sunt mai mici decât valoarea 1 milimetru.

**DATE DESPRE IMOBILUL NR. 8977**

Oficiul de Cadastru și Publicitate Imobiliară PRAHOVA
Biroul de Cadastru și Publicitate Imobiliară Ploiești

A. Partea I. Descrierea imobilului

TEREN Intravilan

Nr. CF vechi:6821

Nr. cadastral vechi:12071

Adresa: Loc. Blejoi, Al Nicolae Labiș, Nr. 18, Jud. Prahova

Nr. Crt	Nr cadastral Nr. topografic	Suprafața* (mp)	Observații / Referințe
A1	22784	Din acte: 900 Masurata: 927	Sector cadastral:15 Teren imprejmuit;

Construcții

Crt	Nr cadastral Nr. topografic	Adresa	Observații / Referințe
A1.1	22784-C1	Loc. Blejoi, Al Nicolae Labiș, Nr. 18, Jud. Prahova	Nr. niveluri:2; S. construita la sol:109 mp; S. construita desfasurata:237 mp; LOCUINTA P+1E

B. Partea II. Proprietari și acte

Inscrieri privitoare la dreptul de proprietate și alte drepturi reale	Referințe
84152 / 22/12/2008	
Act Notarial nr. 4453, din 19/12/2008 emis de NP MINEA OCTAVIAN;	
B0	Se infiinteaza cartea funciară cu nr. 6821 a unitatii administrativ teritoriale Blejoi care cuprinde imobilul cu numar cadastral 12071 descris la Pl/A+1 rezultat din alipirea urmatoarelor imobile: : imobilul cu numarul cadastral 11215 inscris in cartea funciara 5534 : imobilul cu numarul cadastral 11954 inscris in cartea funciara 6727
Act Notarial nr. 1304, din 23/04/2008 emis de NP MINEA OCTAVIAN (Contract de vanzare-cumparare nr. 3825, din 31.10.2008, emis de NP MINEA OCTAVIAN);	
B1	Intabulare, drept de PROPRIETATEcumparare, dobandit prin Conventie, cota actuala 1/1, cota initiala 1/1 1) BOBEA BRINDUSA ALEXANDRA 2) BOBEA AURELIAN FLORIN, (soti)
/	
Act Administrativ nr. 105, din 27/09/2010 emis de PRIMARIA COMUNEI BLEJOI (PV RECEPTIE NR.10632/06.10.2014 EMIS DE PRIMARIA COMUNEI BLEJOI);	
B2	Intabulare, drept de PROPRIETATE, dobandit prin Construire, cota actuala 1/1, cota initiala 1/1 1) BOBEA BRINDUSA ALEXANDRA 2) BOBEA AURELIAN FLORIN, (soti)

C. Partea III. SARCINI .

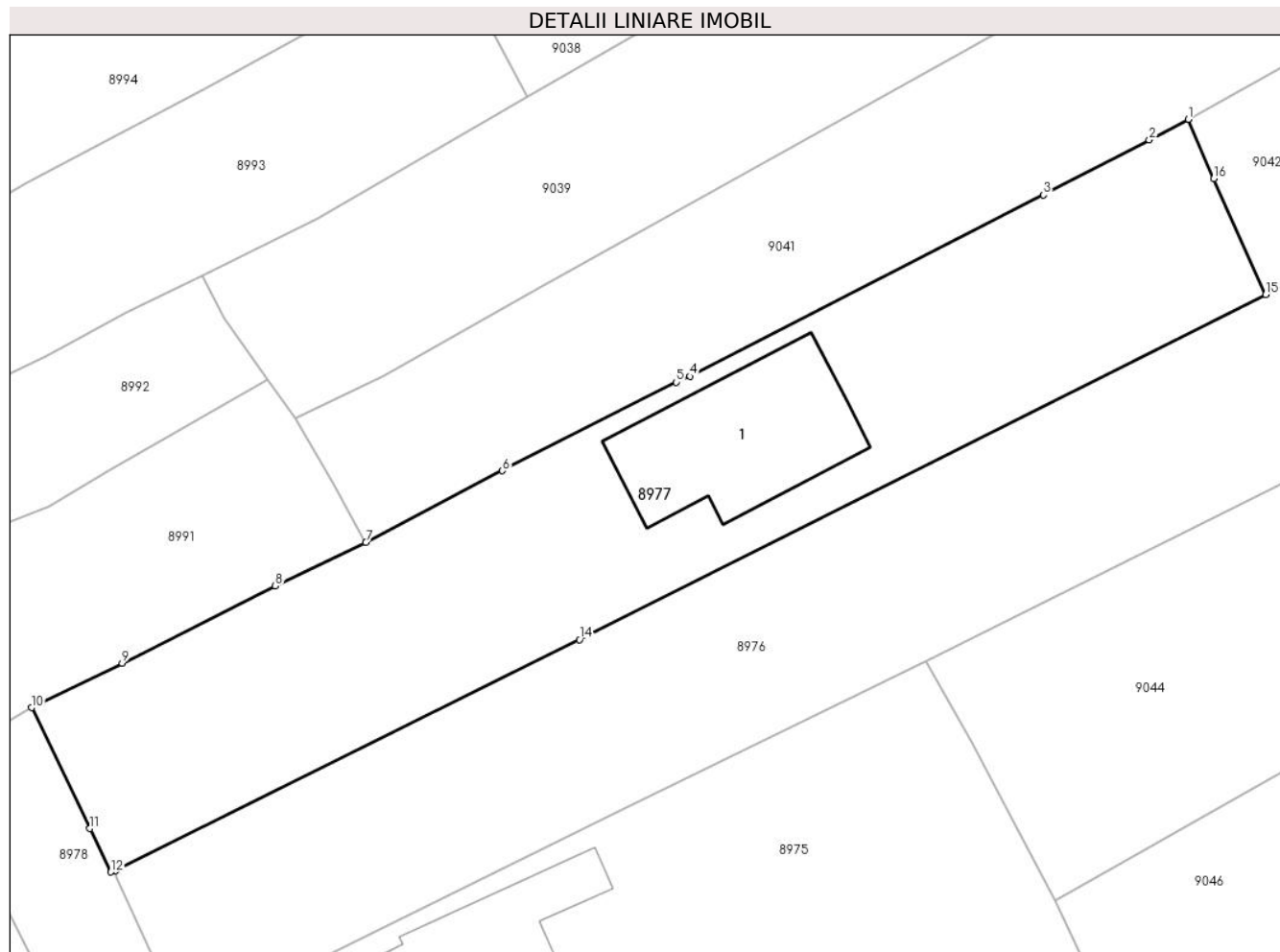
Inscrieri privind dezmembramintele dreptului de proprietate, drepturi reale de garanție și sarcini	Referințe
NU SUNT	

Anexa Nr. 1 La Partea I

Teren

Nr cadastral	Suprafața (mp)*	Observații / Referințe
22784	Din acte: 900 Masurata: 927	

* Suprafața este determinată în planul de proiecție Stereo 70.



Date referitoare la teren

Crt	Categorie folosință	Intravilan	Suprafața (mp)	Tarla	Parcelă	Nr. topo	Observații / Referințe
8977	curți constructii	DA	927	T20	1552	-	

Date referitoare la construcții

Crt	Număr	Destinație construcție	Supraf. (mp)	Situație juridică	Observații / Referințe
A1.1	22784-C1	construcții de locuințe	109	Cu acte	Nr. niveluri:2; S. construita la sol:109 mp; S. construita desfasurata:237 mp; LOCUINTA P+1E

Lungime Segmente

1) Valorile lungimilor segmentelor sunt obținute din proiecție în plan.

Punct început	X / Y	Punct sfârșit	X / Y	Lungime segment (** (m)
1	579.839,034 388.201,404	2	579.836,602 388.200,114	2.753
2	579.836,602 388.200,114	3	579.830,036 388.196,708	7.397
3	579.830,036 388.196,708	4	579.808,087 388.185,44	24.672

Punct început	X / Y	Punct sfârșit	X / Y	Lungime segment (** (m)
4	579.808,087 388.185,44	5	579.807,223 388.185,076	0.938
5	579.807,223 388.185,076	6	579.796,434 388.179,569	12.113
6	579.796,434 388.179,569	7	579.787,942 388.175,116	9.589
7	579.787,942 388.175,116	8	579.782,322 388.172,422	6.232
8	579.782,322 388.172,422	9	579.772,823 388.167,617	10.645
9	579.772,823 388.167,617	10	579.767,197 388.164,86	6.265
10	579.767,197 388.164,86	11	579.770,809 388.157,355	8.329
11	579.770,809 388.157,355	12	579.772,12 388.154,655	3.001
12	579.772,12 388.154,655	13	579.772,414 388.154,734	0.304
13	579.772,414 388.154,734	14	579.801,224 388.169,087	32.187
14	579.801,224 388.169,087	15	579.843,831 388.190,514	47.691
15	579.843,831 388.190,514	16	579.840,598 388.197,709	7.888
16	579.840,598 388.197,709	1	579.839,034 388.201,404	4.012

** Lungimile segmentelor sunt determinate în planul de proiecție Stereo 70 și sunt rotunjite la 1 milimetru.

*** Distanța dintre puncte este formată din segmente cumulate ce sunt mai mici decât valoarea 1 milimetru.

**DATE DESPRE IMOBILUL NR. 8978**

Oficiul de Cadastru și Publicitate Imobiliară PRAHOVA
Biroul de Cadastru și Publicitate Imobiliară Ploiești

A. Partea I. Descrierea imobilului

TEREN Intravilan

Adresa: Loc. Blejoi, Al Nicolae Labiș, Jud. Prahova, DS 1558

Nr. Crt	Nr cadastral Nr. topografic	Suprafața* (mp)	Observații / Referințe
A1	32600	Din acte: 869 Masurata: 877	Sector cadastral:15 Teren imprejmuit; DS 1558 ; Imobilul apartine Domeniul public al comunei Blejoi .

B. Partea II. Proprietari și acte

Inscrieri privitoare la dreptul de proprietate și alte drepturi reale		Referințe
107291 / 19/08/2022		
Act Administrativ nr. 16387, din 24/08/2022 emis de PRIMARIA COMUNEI BLEJOI (act administrativ nr 20 din 24.08.1999, emis de CONSILIUL LOCAL AL COMUNEI BLEJOI);act administrativ nr 22 din 31.03.2021, emis de CONSILIUL LOCAL AL COMUNEI BLEJOI);		
B1	Intabulare, drept de PROPRIETATE(domeniul public), dobandit prin Lege, cota actuala 1/1, cota initiala 1/1 1) COMUNA BLEJOI , CIF:2845346	A1

C. Partea III. SARCINI .

Inscrieri privind dezmembramintele dreptului de proprietate, drepturi reale de garanție și sarcini	Referințe
NU SUNT	

Anexa Nr. 1 La Partea I**Teren**

Nr cadastral	Suprafaţa (mp)*	Observaţii / Referinţe
32600	Din acte: 869 Masurata: 877	DS 1558 ; Imobilul apartine Domeniul public al comunei Blejoi .

* Suprafaţa este determinată in planul de proiecţie Stereo 70.

**Date referitoare la teren**

Crt	Categorie folosință	Intra vilan	Suprafața (mp)	Tarla	Parcelă	Nr. topo	Observații / Referințe
8978	drum	DA	877	T20	1558	-	DS 1558 ; Imobilul apartine Domeniul public al comunei Blejoi .

Lungime Segmente

1) Valorile lungimilor segmentelor sunt obținute din proiecție în plan.

Punct început	X / Y	Punct sfârșit	X / Y	Lungime segment
1	579.760,962 388.161,337	2	579.762,883 388.157,83	3.999
4	579.770,427 388.142,606	5	579.773,167 388.137,158	6.098
7	579.776,627 388.129,762	8	579.779,067 388.124,437	5.857
10	579.783,695 388.114,012	11	579.784,039 388.113,261	0.826
13	579.788,077 388.104,604	14	579.789,049 388.102,604	2.224
2	579.762,883 388.157,83	3	579.767,903 388.147,89	11.136
5	579.773,167 388.137,158	6	579.775,98 388.131,169	6.617
8	579.779,067 388.124,437	9	579.780,884 388.119,926	4.863
11	579.784,039 388.113,261	12	579.785,28 388.110,279	3.23
14	579.789,049 388.102,604	15	579.791,538 388.097,534	5.648
3	579.767,903 388.147,89	4	579.770,427 388.142,606	5.856
6	579.775,98 388.131,169	7	579.776,627 388.129,762	1.549
9	579.780,884 388.119,926	10	579.783,695 388.114,012	6.548
12	579.785,28 388.110,279	13	579.788,077 388.104,604	6.327
15	579.791,538 388.097,534	16	579.793,531 388.093,656	4.36

Punct început	X / Y	Punct sfârșit	X / Y	Lungime segment	Punct început	X / Y	Punct sfârșit	X / Y	Lungime segment	Punct început	X / Y	Punct sfârșit	X / Y	Lungime segment
16	579.793,531 388.093,656	17	579.797,436 388.085,028	9.471	17	579.797,436 388.085,028	18	579.801,798 388.075,344	10.621	18	579.801,798 388.075,344	19	579.802,723 388.073,416	2.138
19	579.802,723 388.073,416	20	579.803,85 388.070,916	2.742	20	579.803,85 388.070,916	21	579.804,528 388.069,09	1.948	21	579.804,528 388.069,09	22	579.806,313 388.065,075	4.394
22	579.806,313 388.065,075	23	579.807,159 388.063,031	2.212	23	579.807,159 388.063,031	24	579.809,052 388.058,848	4.591	24	579.809,052 388.058,848	25	579.810,83 388.054,82	4.403
25	579.810,83 388.054,82	26	579.811,273 388.053,604	1.294	26	579.811,273 388.053,604	27	579.813,868 388.047,591	6.549	27	579.813,868 388.047,591	28	579.818,531 388.036,03	12.466
28	579.818,531 388.036,03	29	579.823,877 388.038,169	5.758	29	579.823,877 388.038,169	30	579.819,64 388.048,45	11.12	30	579.819,64 388.048,45	31	579.818,99 388.050,03	1.708
31	579.818,99 388.050,03	32	579.815,923 388.057,508	8.083	32	579.815,923 388.057,508	33	579.809,325 388.073,19	17.013	33	579.809,325 388.073,19	34	579.806,558 388.079,378	6.778
34	579.806,558 388.079,378	35	579.805,188 388.082,21	3.146	35	579.805,188 388.082,21	36	579.801,435 388.091,095	9.645	36	579.801,435 388.091,095	37	579.801,155 388.091,328	0.364
37	579.801,155 388.091,328	38	579.799,938 388.094,17	3.092	38	579.799,938 388.094,17	39	579.798,028 388.098,572	4.799	39	579.798,028 388.098,572	40	579.797,983 388.098,671	0.109
40	579.797,983 388.098,671	41	579.794,474 388.106,306	8.403	41	579.794,474 388.106,306	42	579.789,384 388.117,16	11.988	42	579.789,384 388.117,16	43	579.789,143 388.117,719	0.609
43	579.789,143 388.117,719	44	579.789,547 388.117,849	0.424	44	579.789,547 388.117,849	45	579.788,732 388.119,716	2.037	45	579.788,732 388.119,716	46	579.784,555 388.128,897	10.087
46	579.784,555 388.128,897	47	579.782,217 388.133,795	5.427	47	579.782,217 388.133,795	48	579.781,617 388.134,913	1.269	48	579.781,617 388.134,913	49	579.776,691 388.145,02	11.244
49	579.776,691 388.145,02	50	579.772,502 388.154,317	10.197	50	579.772,502 388.154,317	51	579.772,414 388.154,734	0.426	51	579.772,414 388.154,734	52	579.772,12 388.154,655	0.304
52	579.772,12 388.154,655	53	579.770,809 388.157,355	3.001	53	579.770,809 388.157,355	54	579.767,197 388.164,86	8.329	54	579.767,197 388.164,86	1	579.760,962 388.161,337	7.161

** Lungimile segmentelor sunt determinate în planul de proiecție Stereo 70 și sunt rotunjite la 1 milimetru.

*** Distanța dintre puncte este formată din segmente cumulate ce sunt mai mici decât valoarea 1 milimetru.

**DATE DESPRE IMOBILUL NR. 8979**

Oficiul de Cadastru și Publicitate Imobiliară PRAHOVA
Biroul de Cadastru și Publicitate Imobiliară Ploiești

A. Partea I. Descrierea imobilului

TEREN Intravilan

Adresa: Loc. Blejoi, Al Nicolae Labiș, Nr. 7, Jud. Prahova

Nr. Crt	Nr cadastral Nr. topografic	Suprafața* (mp)	Observații / Referințe
A1	26979	Din acte: 366 Masurata: 364	Sector cadastral:15 Teren imprejmuit;

Construcții

Crt	Nr cadastral Nr. topografic	Adresa	Observații / Referințe
A1.1		Loc. Blejoi, Nr. 7, Jud. Prahova	Nr. niveluri:3; S. construita la sol:114 mp; S. construita desfasurata:99 mp; Locuință (S+P+M) Sup. constr. desfașurată=99mp(Sup. constr. mansardă=49mp, Sup. constr. beci=15mp), Număr niveluri=3

B. Partea II. Proprietari și acte

Inscrieri privitoare la dreptul de proprietate și alte drepturi reale		Referințe
84014 / 08/09/2016		
Act Notarial nr. 418, din 07/09/2016 emis de NP Calin Mirela (contract de vanzare);		
B2	Intabulare, drept de PROPRIETATEcumparare ca bun comun, dobandit prin Conventie, cota actuala 1/1, cota initiala 1/1 1) STANCIU IONEL SERGIU 2) STANCIU ADRIANA-MARIANA	A1
90114 / 28/09/2016		
Act Notarial nr. 418, din 07/09/2016 emis de Calin Mirela (CONTRACT DE VANZARE ; act administrativ nr 84014 din 08.09.2016, emis de OCPI PLOIESTI);		
B3	se indreapta eroarea materiala strecurata in cuprinsul prezentei carti funciare si al incheierii nr. 84014/2016 in sensul ca numele corect al coproprietarului este STANCIU IONEL SERGIU	A1
104791 / 12/08/2021		
Act Administrativ nr. 21940, din 02/11/2021 emis de PRIMARIA COMUNEI BLEJOI (act administrativ nr 12666 din 25.06.2021, emis de Primaria Comunei Blejoi);		
B4	se respinge cererea de actualizare informatii cadastrale intrucat nu au fost prezentate in totalitate actele solicitate prin referatul de completare si anume certificat fiscal pentru constructia (mentionata in documentatia cadastrala) ce face obiectul inscrierii	A1
162464 / 18/11/2021		
Act Administrativ nr. 21940, din 02/11/2021 emis de PRIMARIA COMUNEI BLEJOI (act administrativ nr 12666 din 25.06.2021, emis de Primaria Comunei Blejoi;act administrativ nr 104791 din 12.08.2021, emis de OCPI PRAHOVA;act administrativ nr 10298 din 25.05.2021, emis de Primaria Comunei Blejoi);		
B5	se actualizeaza informatiile cadastrale in sensul ca adresa actuala a imobilului este ' Comuna Blejoi, sat Blejoi, Aleea Nicolae Labis, nr.7, judetul Prahova '	A1, A1.1
B6	Intabulare, drept de PROPRIETATE, dobandit prin Construire, cota actuala 1/1, cota initiala 1/1 1) STANCIU IONEL SERGIU 2) STANCIU ADRIANA-MARIANA	A1.1
35917 / 15/03/2022		
Act Administrativ nr. 34, din 16/02/2022 emis de PRIMARIA COMUNEI BLEJOI;		
B7	se actualizeaza informatiile cadastrale conform documentatiei tehnice avizate in sensul schimbarii destinatiei constructiei C1 din 'anexa' in 'locuinta '	A1.1

C. Partea III. SARCINI .

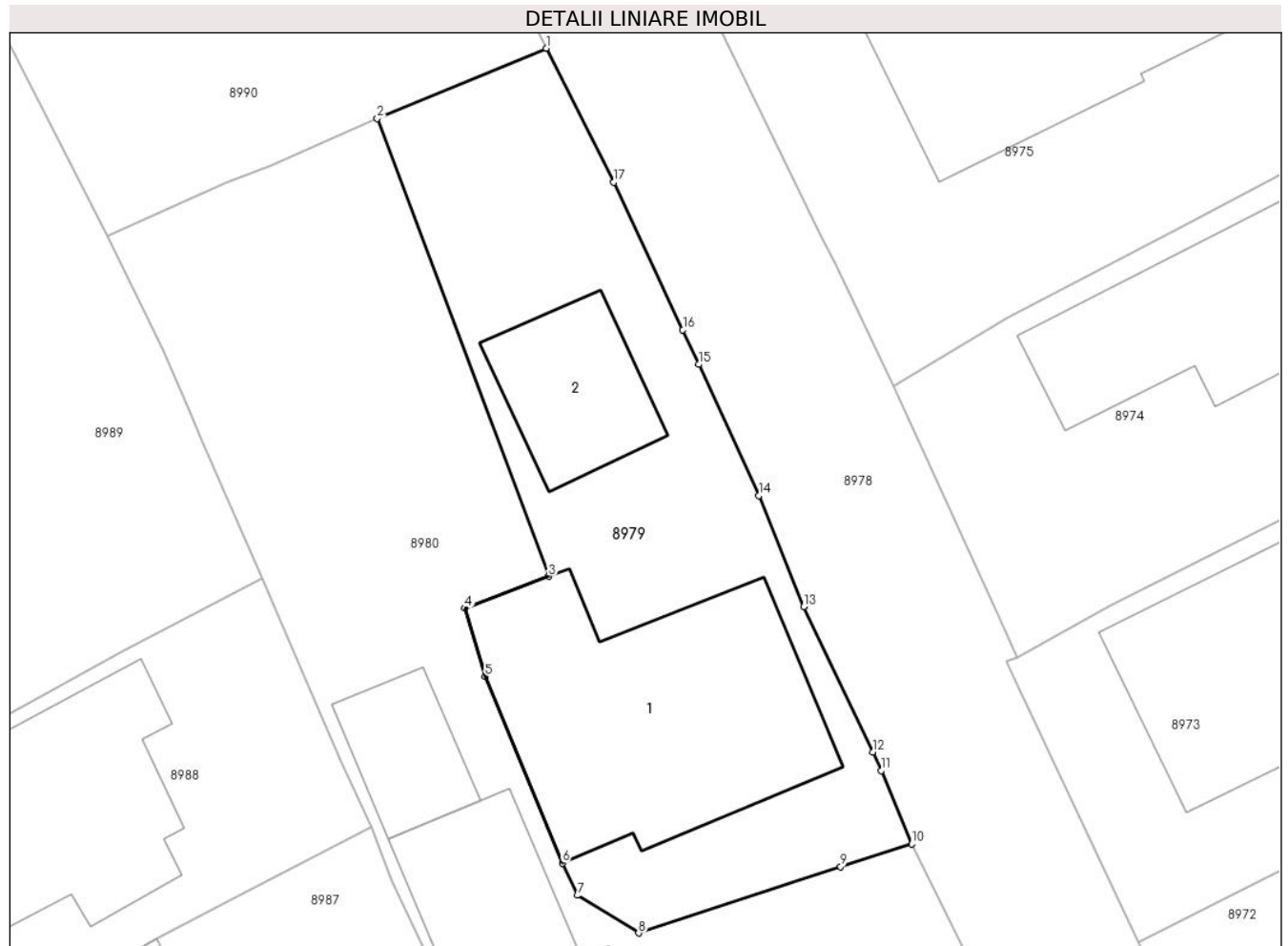
Inscrieri privind dezmembramintele dreptului de proprietate, drepturi reale de garanție și sarcini	Referințe
NU SUNT	

Anexa Nr. 1 La Partea I

Teren

Nr cadastral	Suprafața (mp)*	Observații / Referințe
26979	Din acte: 366 Masurata: 364	

* Suprafața este determinată în planul de proiecție Stereo 70.



Date referitoare la teren

Crt	Categorie folosință	Intra vilan	Suprafața (mp)	Tarla	Parcelă	Nr. topo	Observații / Referințe
8979	curti constructii	DA	364	T20	1540/1	-	

Date referitoare la construcții

Crt	Număr	Destinație construcție	Supraf. (mp)	Situație juridică	Observații / Referințe
A1.1		construcții de locuințe	114	Cu acte	Nr. niveluri:3; S. construita la sol:114 mp; S. construita desfasurata:99 mp; Locuință (S+P+M) Sup. constr. desfașurată=99mp(Sup. constr. mansardă=49mp, Sup. constr. beci=15mp), Număr niveluri=3
A1.2	26979-C2	construcții de locuințe	35	Fara acte	Nr. niveluri:1; S. construita la sol:35 mp; S. construita desfasurata:114 mp; LOCUINTA P

Lungime Segmente

1) Valorile lungimilor segmentelor sunt obținute din proiecție în plan.

Punct început	X / Y	Punct sfârșit	X / Y	Lungime segment (** (m)
1	579.770,427 388.142,606	2	579.763,559 388.139,759	7.435

Punct început	X / Y	Punct sfârșit	X / Y	Lungime segment (** (m)
2	579.763,559 388.139,759	3	579.770,526 388.121,149	19.871
3	579.770,526 388.121,149	4	579.767,114 388.119,86	3.647
4	579.767,114 388.119,86	5	579.767,949 388.117,092	2.891
5	579.767,949 388.117,092	6	579.771,082 388.109,51	8.204
6	579.771,082 388.109,51	7	579.771,697 388.108,195	1.452
7	579.771,697 388.108,195	8	579.774,184 388.106,665	2.92
8	579.774,184 388.106,665	9	579.782,39 388.109,363	8.638
9	579.782,39 388.109,363	10	579.785,28 388.110,279	3.032
10	579.785,28 388.110,279	11	579.784,039 388.113,261	3.23
11	579.784,039 388.113,261	12	579.783,695 388.114,012	0.826
12	579.783,695 388.114,012	13	579.780,884 388.119,926	6.548
13	579.780,884 388.119,926	14	579.779,067 388.124,437	4.863
14	579.779,067 388.124,437	15	579.776,627 388.129,762	5.857
15	579.776,627 388.129,762	16	579.775,98 388.131,169	1.549
16	579.775,98 388.131,169	17	579.773,167 388.137,158	6.617
17	579.773,167 388.137,158	1	579.770,427 388.142,606	6.098

** Lungimile segmentelor sunt determinate în planul de proiecție Stereo 70 și sunt rotunjite la 1 milimetru.

*** Distanța dintre puncte este formată din segmente cumulate ce sunt mai mici decât valoarea 1 milimetru.

**DATE DESPRE IMOBILUL NR. 8980**

Oficiul de Cadastru și Publicitate Imobiliară PRAHOVA
Biroul de Cadastru și Publicitate Imobiliară Ploiești

A. Partea I. Descrierea imobilului

TEREN Intravilan

Adresa: Loc. Blejoi, Al Nicolae Labiș, Nr. 5, Jud. Prahova

Nr. Crt	Nr cadastral Nr. topografic	Suprafața* (mp)	Observații / Referințe
A1		Din acte: 505 Masurata: 517	Sector cadastral:15 Teren imprejmuit;

Construcții

Crt	Nr cadastral Nr. topografic	Adresa	Observații / Referințe
A1.1		Loc. Blejoi, Al Nicolae Labiș, Nr. 5, Jud. Prahova	Nr. niveluri:1; S. construita la sol:105 mp; S. construita desfasurata:105 mp; LOCUINTA P

B. Partea II. Proprietari și acte

Inscrieri privitoare la dreptul de proprietate și alte drepturi reale		Referințe
/		
Act Notarial nr. 6, din 16/02/2023 emis de NP CALIN MIRELA;		
B1	Intabulare, drept de PROPRIETATE, dobandit prin Succesiune, cota actuala 1/1, cota initiala 1/1 1) ULMEANU RELU	A1
B2	Intabulare, drept de PROPRIETATE, dobandit prin Succesiune, cota actuala 1/2, cota initiala 1/2 1) ULMEANU RELU	A1.1
Act Administrativ nr. 14528, din 14/08/2024 emis de PRIMARIA COMUNEI BLEJOI;		
B3	Intabulare, drept de PROPRIETATE, dobandit prin Construire, cota actuala 1/2, cota initiala 1/2 1) ULMEANU FELICIA	A1.1

C. Partea III. SARCINI .

Inscrieri privind dezmembramintele dreptului de proprietate, drepturi reale de garanție și sarcini	Referințe
NU SUNT	

Anexa Nr. 1 La Partea I

Teren

Nr cadastral	Suprafața (mp)*	Observații / Referințe
	Din acte: 505 Masurata: 517	

* Suprafața este determinată în planul de proiecție Stereo 70.



Date referitoare la teren

Crt	Categorie folosință	Intra vilan	Suprafața (mp)	Tarla	Parcelă	Nr. topo	Observații / Referințe
89 80	curți construcții	DA	517	T20	1540	-	

Date referitoare la construcții

Crt	Număr	Destinație construcție	Supraf. (mp)	Situație juridică	Observații / Referințe
A1.1		construcții de locuințe	105	Cu acte	Nr. niveluri:1; S. construita la sol:105 mp; S. construita desfasurata:105 mp; LOCUINTA P
A1.2		construcții anexa	24	Fara acte	Nr. niveluri:1; S. construita la sol:24 mp; S. construita desfasurata:24 mp; ANEXA P

Lungime Segmente

1) Valorile lungimilor segmentelor sunt obținute din proiecție în plan.

Punct început	X / Y	Punct sfârșit	X / Y	Lungime segment (** (m))
1	579.752,608 388.134,988	2	579.754,823 388.130,375	5.117
3	579.755,941 388.127,812	4	579.756,454 388.126,631	1.288

Punct început	X / Y	Punct sfârșit	X / Y	Lungime segment (** (m))
2	579.754,823 388.130,375	3	579.755,941 388.127,812	2.796
4	579.756,454 388.126,631	5	579.758,864 388.121,085	6.047

Punct început	X / Y	Punct sfârșit	X / Y	Lungime segment (** (m)
5	579.758,864 388.121,085	6	579.761,42 388.115,147	6.465
7	579.762,063 388.113,683	8	579.763,338 388.110,966	3.001
9	579.764,174 388.108,763	10	579.767,849 388.101,033	8.559
11	579.768,664 388.099,391	12	579.770,457 388.095,861	3.959
13	579.771,631 388.094,066	14	579.778,36 388.097,345	7.485
15	579.782,157 388.099,132	16	579.787,219 388.101,711	5.681
17	579.789,049 388.102,604	18	579.788,077 388.104,604	2.224
19	579.785,28 388.110,279	20	579.782,39 388.109,363	3.032
21	579.774,184 388.106,665	22	579.771,697 388.108,195	2.92
23	579.771,082 388.109,51	24	579.767,949 388.117,092	8.204
25	579.767,114 388.119,86	26	579.770,526 388.121,149	3.647
27	579.763,559 388.139,759	28	579.759,265 388.137,87	4.691
29	579.757,364 388.137,131	1	579.752,608 388.134,988	5.217

Punct început	X / Y	Punct sfârșit	X / Y	Lungime segment (** (m)
6	579.761,42 388.115,147	7	579.762,063 388.113,683	1.599
8	579.763,338 388.110,966	9	579.764,174 388.108,763	2.356
10	579.767,849 388.101,033	11	579.768,664 388.099,391	1.833
12	579.770,457 388.095,861	13	579.771,631 388.094,066	2.145
14	579.778,36 388.097,345	15	579.782,157 388.099,132	4.196
16	579.787,219 388.101,711	17	579.789,049 388.102,604	2.036
18	579.788,077 388.104,604	19	579.785,28 388.110,279	6.327
20	579.782,39 388.109,363	21	579.774,184 388.106,665	8.638
22	579.771,697 388.108,195	23	579.771,082 388.109,51	1.452
24	579.767,949 388.117,092	25	579.767,114 388.119,86	2.891
26	579.770,526 388.121,149	27	579.763,559 388.139,759	19.871
28	579.759,265 388.137,87	29	579.757,364 388.137,131	2.04

** Lungimile segmentelor sunt determinate în planul de proiecție Stereo 70 și sunt rotunjite la 1 milimetru.

*** Distanța dintre puncte este formată din segmente cumulate ce sunt mai mici decât valoarea 1 milimetru.

**DATE DESPRE IMOBILUL NR. 8981**

Oficiul de Cadastru și Publicitate Imobiliară PRAHOVA
Biroul de Cadastru și Publicitate Imobiliară Ploiești

A. Partea I. Descrierea imobilului

TEREN Intravilan

Nr. CF vechi:406

Nr. cadastral vechi:721

Adresa: Loc. Blejoi, Al Nicolae Labiș, Nr. 3, Jud. Prahova

Nr. Crt	Nr cadastral Nr. topografic	Suprafața* (mp)	Observații / Referințe
A1	26898	Din acte: 590 Masurata: 596	Sector cadastral:15 Teren imprejmuit;

B. Partea II. Proprietari și acte

Inscrieri privitoare la dreptul de proprietate și alte drepturi reale	Referințe
5551 / 18/07/2002	
Contract De Vanzare-Cumparare nr. 3468, din 17/07/2002 emis de NP TUDOSE MARIA;	
B1	A1
Intabulare, drept de PROPRIETATEcumparare ca bun comun, dobandit prin Conventie, cota actuala 1/1, cota initiala 1/1	
1) OPRINOIU MARIA DORINA	
2) OPRINOIU PETRICA CRISTIAN	
OBSERVATII: (provenita din conversia CF 406)	

C. Partea III. SARCINI .

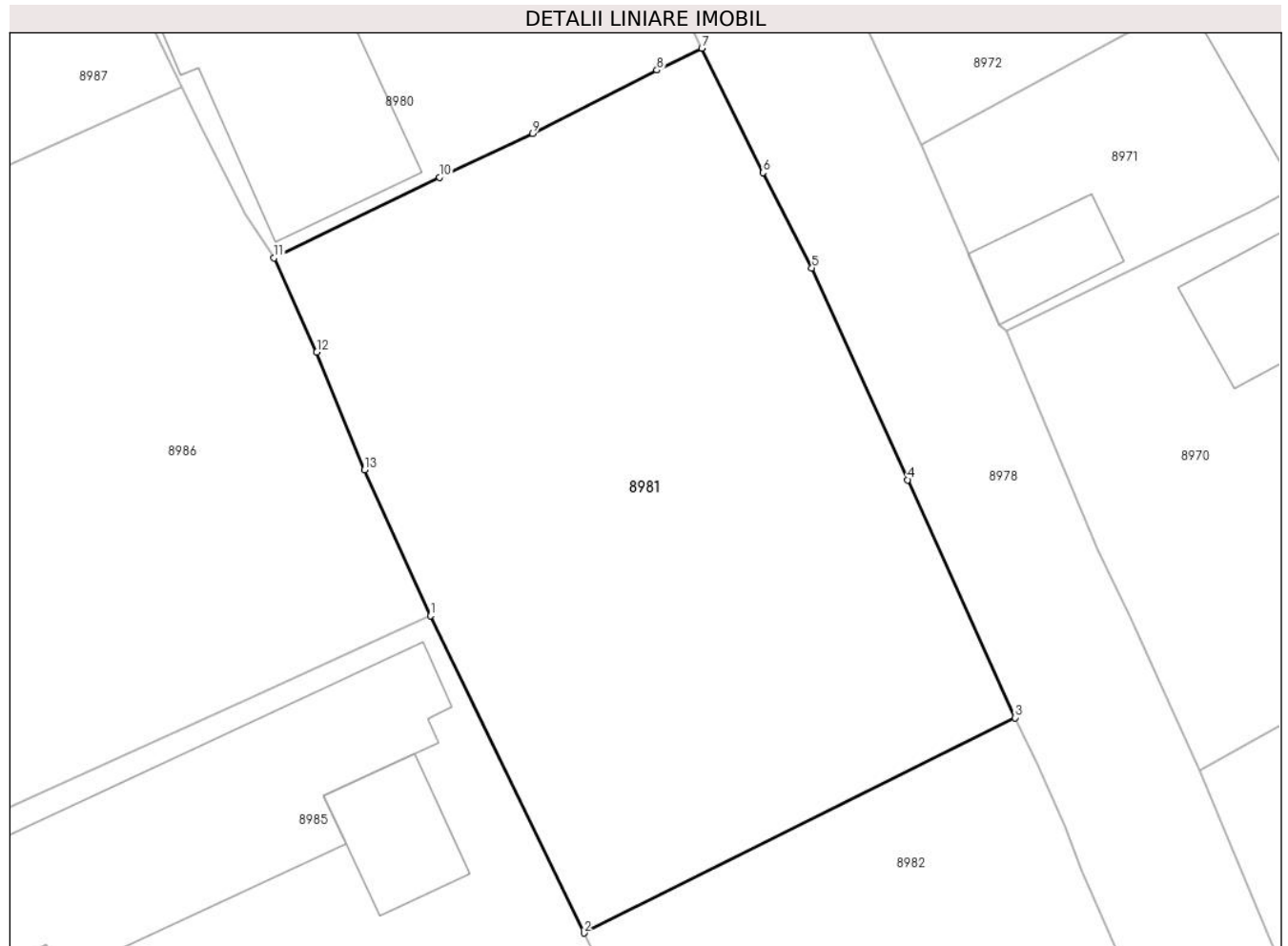
Inscrieri privind dezmembramintele dreptului de proprietate, drepturi reale de garanție și sarcini	Referințe
NU SUNT	

Anexa Nr. 1 La Partea I

Teren

Nr cadastral	Suprafața (mp)*	Observații / Referințe
26898	Din acte: 590 Masurata: 596	

* Suprafața este determinată în planul de proiecție Stereo 70.



Date referitoare la teren

Crt	Categorie folosință	Intra vilan	Suprafața (mp)	Tarla	Parcelă	Nr. topo	Observații / Referințe
89 81	curți constructii	DA	596	T20	1538,1539	-	

Lungime Segmente

1) Valorile lungimilor segmentelor sunt obținute din proiecție în plan.

Punct început	X / Y	Punct sfârșit	X / Y	Lungime segment (** (m)
1	579.778,005 388.079,489	2	579.784,246 388.066,574	14.344
2	579.784,246 388.066,574	3	579.801,798 388.075,344	19.621
3	579.801,798 388.075,344	4	579.797,436 388.085,028	10.621
4	579.797,436 388.085,028	5	579.793,531 388.093,656	9.471
5	579.793,531 388.093,656	6	579.791,538 388.097,534	4.36

Punct început	X / Y	Punct sfârșit	X / Y	Lungime segment (** (m)
6	579.791,538 388.097,534	7	579.789,049 388.102,604	5.648
7	579.789,049 388.102,604	8	579.787,219 388.101,711	2.036
8	579.787,219 388.101,711	9	579.782,157 388.099,132	5.681
9	579.782,157 388.099,132	10	579.778,36 388.097,345	4.196
10	579.778,36 388.097,345	11	579.771,631 388.094,066	7.485
11	579.771,631 388.094,066	12	579.773,362 388.090,227	4.211
12	579.773,362 388.090,227	13	579.775,315 388.085,438	5.172
13	579.775,315 388.085,438	1	579.778,005 388.079,489	6.529

** Lungimile segmentelor sunt determinate în planul de proiecție Stereo 70 și sunt rotunjite la 1 milimetru.

*** Distanța dintre puncte este formată din segmente cumulate ce sunt mai mici decât valoarea 1 milimetru.

**DATE DESPRE IMOBILUL NR. 8982**

Oficiul de Cadastru și Publicitate Imobiliară PRAHOVA
Biroul de Cadastru și Publicitate Imobiliară Ploiești

A. Partea I. Descrierea imobilului

TEREN Intravilan

Nr. CF vechi:580
Nr. cadastral vechi:994

Adresa: Loc. Blejoi, Str Nichita Stănescu, Nr. 28, Jud. Prahova

Nr. Crt	Nr cadastral Nr. topografic	Suprafața* (mp)	Observații / Referințe
A1	25478	540	Sector cadastral:15 Teren imprejmuit;

Construcții

Crt	Nr cadastral Nr. topografic	Adresa	Observații / Referințe
A1.1	25478-C1	Loc. Blejoi, Str Nichita Stănescu, Nr. 1, Jud. Prahova	Nr. niveluri:2; S. construita la sol:85 mp; S. construita desfasurata:162 mp; Locuinta P+M
A1.2	25478-C2	Loc. Blejoi, Str Nichita Stănescu, Nr. 1, Jud. Prahova	Nr. niveluri:1; S. construita la sol:17 mp; S. construita desfasurata:17 mp; Anexa P
A1.3	25478-C3	Loc. Blejoi, Str Nichita Stănescu, Nr. 1, Jud. Prahova	Nr. niveluri:1; S. construita la sol:29 mp; S. construita desfasurata:29 mp; Anexa P

B. Partea II. Proprietari și acte

Inscrieri privitoare la dreptul de proprietate și alte drepturi reale	Referințe
10163 / 22/08/2003	
Act Notarial nr. 7521, din 20/08/2003 emis de BNP.POPESCU VIORICA;	
B1	A1, A1.1, A1.2, A1.3
Intabulare, drept de PROPRIETATEcumparare ca bun comun, dobandit prin Conventie, cota actuala 1/1, cota initiala 1/1	
1) OPRINOIU PETRICA-CRISTIAN	
2) OPRINOIU MARIA DORINA	
OBSERVATII: (provenita din conversia CF 580)	

C. Partea III. SARCINI

Inscrieri privind dezmembramintele dreptului de proprietate, drepturi reale de garanție și sarcini	Referințe
4543 / 25/02/2005	
Act Notarial nr. 1579/2005, din 01/01/2005 emis de BNP.POPESCU VIORICA;	
C1	A1, A1.1, A1.2, A1.3
Intabulare, drept de IPOTECA, Valoare:200000000 LEIplus dobanzi si comisioane aferente	
1) COOPERATIVA DE CREDIT FLAMURA PLOIESTI, CIF:9999999999999	
OBSERVATII: (provenita din conversia CF 580)	

Anexa Nr. 1 La Partea I

Teren

Nr cadastral	Suprafața (mp)*	Observații / Referințe
25478	540	

* Suprafața este determinată în planul de proiecție Stereo 70.



Date referitoare la teren

Crt	Categorie folosință	Intra vilan	Suprafața (mp)	Tarla	Parcelă	Nr. topo	Observații / Referințe
89 82	curți construcții	DA	540	T20	1536	-	

Date referitoare la construcții

Crt	Număr	Destinație construcție	Supraf. (mp)	Situație juridică	Observații / Referințe
A1.1	25478-C1	construcții de locuințe	85	Cu acte	Nr. niveluri:2; S. construita la sol:85 mp; S. construita desfasurata:162 mp; Locuinta P+M
A1.2	25478-C2	construcții anexa	17	Cu acte	Nr. niveluri:1; S. construita la sol:17 mp; S. construita desfasurata:17 mp; Anexa P
A1.3	25478-C3	construcții anexa	29	Cu acte	Nr. niveluri:1; S. construita la sol:29 mp; S. construita desfasurata:29 mp; Anexa P

Lungime Segmente

1) Valorile lungimilor segmentelor sunt obținute din proiecție în plan.

Punct început	X / Y	Punct sfârșit	X / Y	Lungime segment (** (m)
1	579.785,421 388.064,143	2	579.789,335 388.056,044	8.995
3	579.791,482 388.057,145	4	579.793,41 388.057,698	2.006

Punct început	X / Y	Punct sfârșit	X / Y	Lungime segment (** (m)
2	579.789,335 388.056,044	3	579.791,482 388.057,145	2.413
4	579.793,41 388.057,698	5	579.795,69 388.057,497	2.289

Punct început	X / Y	Punct sfârșit	X / Y	Lungime segment (** (m)
5	579.795,69 388.057,497	6	579.798,094 388.058,439	2.582
7	579.798,991 388.056,301	8	579.800,089 388.053,89	2.649
9	579.802,897 388.047,514	10	579.805,343 388.042,336	5.727
11	579.809,731 388.032,701	12	579.809,993 388.032,135	0.624
13	579.814,046 388.034,023	14	579.818,531 388.036,03	4.914
15	579.813,868 388.047,591	16	579.811,273 388.053,604	6.549
17	579.810,83 388.054,82	18	579.809,052 388.058,848	4.403
19	579.807,159 388.063,031	20	579.806,313 388.065,075	2.212
21	579.804,528 388.069,09	22	579.803,85 388.070,916	1.948
23	579.802,723 388.073,416	24	579.801,798 388.075,344	2.138
25	579.784,246 388.066,574	1	579.785,421 388.064,143	2.7

Punct început	X / Y	Punct sfârșit	X / Y	Lungime segment (** (m)
6	579.798,094 388.058,439	7	579.798,991 388.056,301	2.319
8	579.800,089 388.053,89	9	579.802,897 388.047,514	6.967
10	579.805,343 388.042,336	11	579.809,731 388.032,701	10.587
12	579.809,993 388.032,135	13	579.814,046 388.034,023	4.471
14	579.818,531 388.036,03	15	579.813,868 388.047,591	12.466
16	579.811,273 388.053,604	17	579.810,83 388.054,82	1.294
18	579.809,052 388.058,848	19	579.807,159 388.063,031	4.591
20	579.806,313 388.065,075	21	579.804,528 388.069,09	4.394
22	579.803,85 388.070,916	23	579.802,723 388.073,416	2.742
24	579.801,798 388.075,344	25	579.784,246 388.066,574	19.621

** Lungimile segmentelor sunt determinate în planul de proiecție Stereo 70 și sunt rotunjite la 1 milimetru.

*** Distanța dintre puncte este formată din segmente cumulate ce sunt mai mici decât valoarea 1 milimetru.

**DATE DESPRE IMOBILUL NR. 8983**

Oficiul de Cadastru și Publicitate Imobiliară PRAHOVA
Biroul de Cadastru și Publicitate Imobiliară Ploiești

A. Partea I. Descrierea imobilului

TEREN Intravilan

Adresa: Loc. Blejoi, Str Nichita Stănescu, Nr. 30, Jud. Prahova

Nr. Crt	Nr cadastral Nr. topografic	Suprafața* (mp)	Observații / Referințe
A1	26209	Din acte: 256 Masurata: 265	Sector cadastral:15 Teren imprejmuit;

Construcții

Crt	Nr cadastral Nr. topografic	Adresa	Observații / Referințe
A1.1	26209-C1	Loc. Blejoi, Str Nichita Stănescu, Nr. 30, Jud. Prahova	Nr. niveluri:1; S. construita la sol:56 mp; S. construita defasurata:56 mp; LOCUINTA p
A1.2	26209-C2	Loc. Blejoi, Str Nichita Stănescu, Nr. 30, Jud. Prahova	Nr. niveluri:1; S. construita la sol:17 mp; S. construita defasurata:17 mp; MAGAZIE P
A1.3	26209-C3	Loc. Blejoi, Str Nichita Stănescu, Nr. 30, Jud. Prahova	Nr. niveluri:1; S. construita la sol:15 mp; S. construita defasurata:15 mp; GARAJ P

B. Partea II. Proprietari și acte

Inscrieri privitoare la dreptul de proprietate și alte drepturi reale		Referințe
29838 / 16/04/2014		
Hotarare Judecatoreasca nr. 1758, din 29/01/2013 emis de JUDECATORIA PLOIESTI (act administrativ nr. 3516/01-04-2014 emis de PRIMARIA BLEJOI);		
B1	Intabulare, drept de PROPRIETATE, dobandit prin Hotarare Judecatoreasca, cota actuala 1/1, cota initiala 1/1 1) IORDAN MARIA	A1
B2	Intabulare, drept de PROPRIETATE, dobandit prin Hotarare Judecatoreasca, cota actuala 1/1, cota initiala 1/1 1) IORDAN MARIA	A1.1, A1.2, A1.3

C. Partea III. SARCINI

Inscrieri privind dezmembramintele dreptului de proprietate, drepturi reale de garanție și sarcini		Referințe
85145 / 14/09/2017		
Act Administrativ nr. 4, din 14/09/2017 emis de BEJ DIVOIU MARIA (act administrativ nr FN din 22.09.2017, emis de BEJ DIVOIU MARIA);		
C3	se radiaza ipotecile legale (pentru garantarea sumei datorate cu titlu de sulta) de sub C1, C2 inscise prin incheierea nr. 29838/2014	A1, A1.1, A1.2, A1.3

Anexa Nr. 1 La Partea I

Teren

Nr cadastral	Suprafața (mp)*	Observații / Referințe
26209	Din acte: 256 Masurata: 265	

* Suprafața este determinată în planul de proiecție Stereo 70.



Date referitoare la teren

Crt	Categorie folosință	Intra vilan	Suprafața (mp)	Tarla	Parcelă	Nr. topo	Observații / Referințe
89 83	curți construcții	DA	265	T20	1536	-	

Date referitoare la construcții

Crt	Număr	Destinație construcție	Supraf. (mp)	Situație juridică	Observații / Referințe
A1.1	26209-C1	construcții de locuințe	56	Cu acte	Nr. niveluri:1; S. construita la sol:56 mp; S. construita desfasurata:56 mp; LOCUINTA p
A1.2	26209-C2	construcții anexa	17	Cu acte	Nr. niveluri:1; S. construita la sol:17 mp; S. construita desfasurata:17 mp; MAGAZIE P
A1.3	26209-C3	construcții anexa	15	Cu acte	Nr. niveluri:1; S. construita la sol:15 mp; S. construita desfasurata:15 mp; GARAJ P

Lungime Segmente

1) Valorile lungimilor segmentelor sunt obținute din proiecție în plan.

Punct început	X / Y	Punct sfârșit	X / Y	Lungime segment (** (m)
1	579.789,335 388.056,044	2	579.795,153 388.043,262	14.044

Punct început	X / Y	Punct sfârșit	X / Y	Lungime segment (** (m)
2	579.795,153 388.043,262	3	579.795,977 388.040,837	2.561
3	579.795,977 388.040,837	4	579.797,535 388.037,859	3.361
4	579.797,535 388.037,859	5	579.799,813 388.032,984	5.381
5	579.799,813 388.032,984	6	579.801,759 388.028,433	4.95
6	579.801,759 388.028,433	7	579.801,899 388.028,501	0.156
7	579.801,899 388.028,501	8	579.804,505 388.029,774	2.9
8	579.804,505 388.029,774	9	579.806,827 388.030,669	2.489
9	579.806,827 388.030,669	10	579.809,993 388.032,135	3.489
10	579.809,993 388.032,135	11	579.809,731 388.032,701	0.624
11	579.809,731 388.032,701	12	579.805,343 388.042,336	10.587
12	579.805,343 388.042,336	13	579.802,897 388.047,514	5.727
13	579.802,897 388.047,514	14	579.800,089 388.053,89	6.967
14	579.800,089 388.053,89	15	579.798,991 388.056,301	2.649
15	579.798,991 388.056,301	16	579.798,094 388.058,439	2.319
16	579.798,094 388.058,439	17	579.795,69 388.057,497	2.582
17	579.795,69 388.057,497	18	579.793,41 388.057,698	2.289
18	579.793,41 388.057,698	19	579.791,482 388.057,145	2.006
19	579.791,482 388.057,145	1	579.789,335 388.056,044	2.413

** Lungimile segmentelor sunt determinate în planul de proiecție Stereo 70 și sunt rotunjite la 1 milimetru.

*** Distanța dintre puncte este formată din segmente cumulate ce sunt mai mici decât valoarea 1 milimetru.

**DATE DESPRE IMOBILUL NR. 8984**

Oficiul de Cadastru și Publicitate Imobiliară PRAHOVA
Biroul de Cadastru și Publicitate Imobiliară Ploiești

A. Partea I. Descrierea imobilului

TEREN Intravilan

Adresa: Loc. Blejoi, Str Nichita Stănescu, Nr. 32, Jud. Prahova

Nr. Crt	Nr cadastral Nr. topografic	Suprafața* (mp)	Observații / Referințe
A1		Din acte: 1.251 Masurata: 847	Sector cadastral:15 Teren imprejmuit;

Construcții

Crt	Nr cadastral Nr. topografic	Adresa	Observații / Referințe
A1.1		Loc. Blejoi, Str Nichita Stănescu, Nr. 32, Jud. Prahova	Nr. niveluri:1; S. construita la sol:62 mp; S. construita desfasurata:62 mp;
A1.2		Loc. Blejoi, Str Nichita Stănescu, Nr. 32, Jud. Prahova	Nr. niveluri:2; S. construita la sol:142 mp; S. construita desfasurata:245 mp; LOCUINTA P+M; CONSTRUCTIE EXTINSA FARA ACTE

B. Partea II. Proprietari și acte

Inscrieri privitoare la dreptul de proprietate și alte drepturi reale		Referințe
/		
Act Notarial nr. 38, din 30/04/2004 emis de NP DIANA-CRISTINA IONESCU;		
B1	Intabulare, drept de PROPRIETATE, dobandit prin Succesiune, cota actuala 3/6, cota initiala 3/6 1) TUDOR GHEORGHE DEFUNCT:Da	A1, A1.1, A1.2
B2	Intabulare, drept de PROPRIETATE, dobandit prin Succesiune, cota actuala 1/6, cota initiala 1/6 1) TUDOR MIHAI-VALERIU	A1, A1.1, A1.2
B3	Intabulare, drept de PROPRIETATE, dobandit prin Succesiune, cota actuala 1/6, cota initiala 1/6 1) TUDOR IONUT-MUGUREL	A1, A1.1, A1.2
B4	Intabulare, drept de PROPRIETATE, dobandit prin Succesiune, cota actuala 1/6, cota initiala 1/6 1) ALBU DANIELA	A1, A1.1, A1.2

C. Partea III. SARCINI .

Inscrieri privind dezmembramintele dreptului de proprietate, drepturi reale de garanție și sarcini	Referințe
NU SUNT	

Anexa Nr. 1 La Partea I

Teren

Nr cadastral	Suprafața (mp)*	Observații / Referințe
	Din acte: 1.251 Masurata: 847	

* Suprafața este determinată în planul de proiecție Stereo 70.



Date referitoare la teren

Crt	Categorie folosință	Intra vilan	Suprafața (mp)	Tarla	Parcelă	Nr. topo	Observații / Referințe
89 84	curți constructii	DA	847	T20	1534,1535	-	

Date referitoare la construcții

Crt	Număr	Destinație construcție	Supraf. (mp)	Situație juridică	Observații / Referințe
A1.1		construcții de locuințe	62	Cu acte	Nr. niveluri:1; S. construita la sol:62 mp; S. construita desfasurata:62 mp;
A1.2		construcții de locuințe	142	Cu acte	Nr. niveluri:2; S. construita la sol:142 mp; S. construita desfasurata:245 mp; LOCUINTA P+M; CONSTRUCTIE EXTINSA FARA ACTE
A1.3		construcții anexa	50	Fara acte	Nr. niveluri:1; S. construita la sol:50 mp; S. construita desfasurata:50 mp; Anexa P

Lungime Segmente

1) Valorile lungimilor segmentelor sunt obținute din proiecție în plan.

Punct început	X / Y	Punct sfârșit	X / Y	Lungime segment (** (m)
1	579.773,332 388.058,259	2	579.764,235 388.053,958	10.063

Punct început	X / Y	Punct sfârșit	X / Y	Lungime segment (** (m)
2	579.764,235 388.053,958	3	579.778,416 388.029,463	28.304
3	579.778,416 388.029,463	4	579.783,772 388.020,34	10.579
4	579.783,772 388.020,34	5	579.790,508 388.023,382	7.391
5	579.790,508 388.023,382	6	579.794,297 388.025,115	4.167
6	579.794,297 388.025,115	7	579.801,759 388.028,433	8.166
7	579.801,759 388.028,433	8	579.799,813 388.032,984	4.95
8	579.799,813 388.032,984	9	579.797,535 388.037,859	5.381
9	579.797,535 388.037,859	10	579.795,977 388.040,837	3.361
10	579.795,977 388.040,837	11	579.795,153 388.043,262	2.561
11	579.795,153 388.043,262	12	579.789,335 388.056,044	14.044
12	579.789,335 388.056,044	13	579.785,421 388.064,143	8.995
13	579.785,421 388.064,143	1	579.773,332 388.058,259	13.445

** Lungimile segmentelor sunt determinate în planul de proiecție Stereo 70 și sunt rotunjite la 1 milimetru.

*** Distanța dintre puncte este formată din segmente cumulate ce sunt mai mici decât valoarea 1 milimetru.

**DATE DESPRE IMOBILUL NR. 8985**

Oficiul de Cadastru și Publicitate Imobiliară PRAHOVA
Biroul de Cadastru și Publicitate Imobiliară Ploiești

A. Partea I. Descrierea imobilului

TEREN Intravilan

Adresa: Loc. Blejoi, Str Geo Bogza, Nr. 2, Jud. Prahova

Nr. Crt	Nr cadastral Nr. topografic	Suprafața* (mp)	Observații / Referințe
A1		Din acte: 400 Masurata: 417	Sector cadastral:15 Teren imprejmuit;

Construcții

Crt	Nr cadastral Nr. topografic	Adresa	Observații / Referințe
A1.1		Loc. Blejoi, Str Geo Bogza, Nr. 2, Jud. Prahova	Nr. niveluri:1; S. construita la sol:114 mp; S. construita desfasurata:114 mp; LOCUINTA P
A1.2		Loc. Blejoi, Str Geo Bogza, Nr. 2, Jud. Prahova	Nr. niveluri:1; S. construita la sol:22 mp; S. construita desfasurata:22 mp; ANEXA P

B. Partea II. Proprietari și acte

Inscrieri privitoare la dreptul de proprietate și alte drepturi reale		Referințe
/		
Act Notarial nr. 2578, din 10/02/1995 emis de Notariatul de Stat Judetean Prahova;		
B1	Intabulare, drept de PROPRIETATE, dobandit prin Conventie, cota actuala 1/1, cota initiala 1/1 1) TUDOR IONUT-MUGUREL	A1
Act Administrativ nr. 71, din 19/11/1996 emis de PRIMARIA COMUNEI BLEJOI;		
B2	Intabulare, drept de PROPRIETATE, dobandit prin Construire, cota actuala 1/1, cota initiala 1/1 1) TUDOR IONUT-MUGUREL	A1.1
Act Administrativ nr. 14528, din 14/08/2024 emis de PRIMARIA COMUNEI BLEJOI;		
B3	Intabulare, drept de PROPRIETATE, dobandit prin Construire, cota actuala 1/1, cota initiala 1/1 1) TUDOR IONUT-MUGUREL	A1.2

C. Partea III. SARCINI .

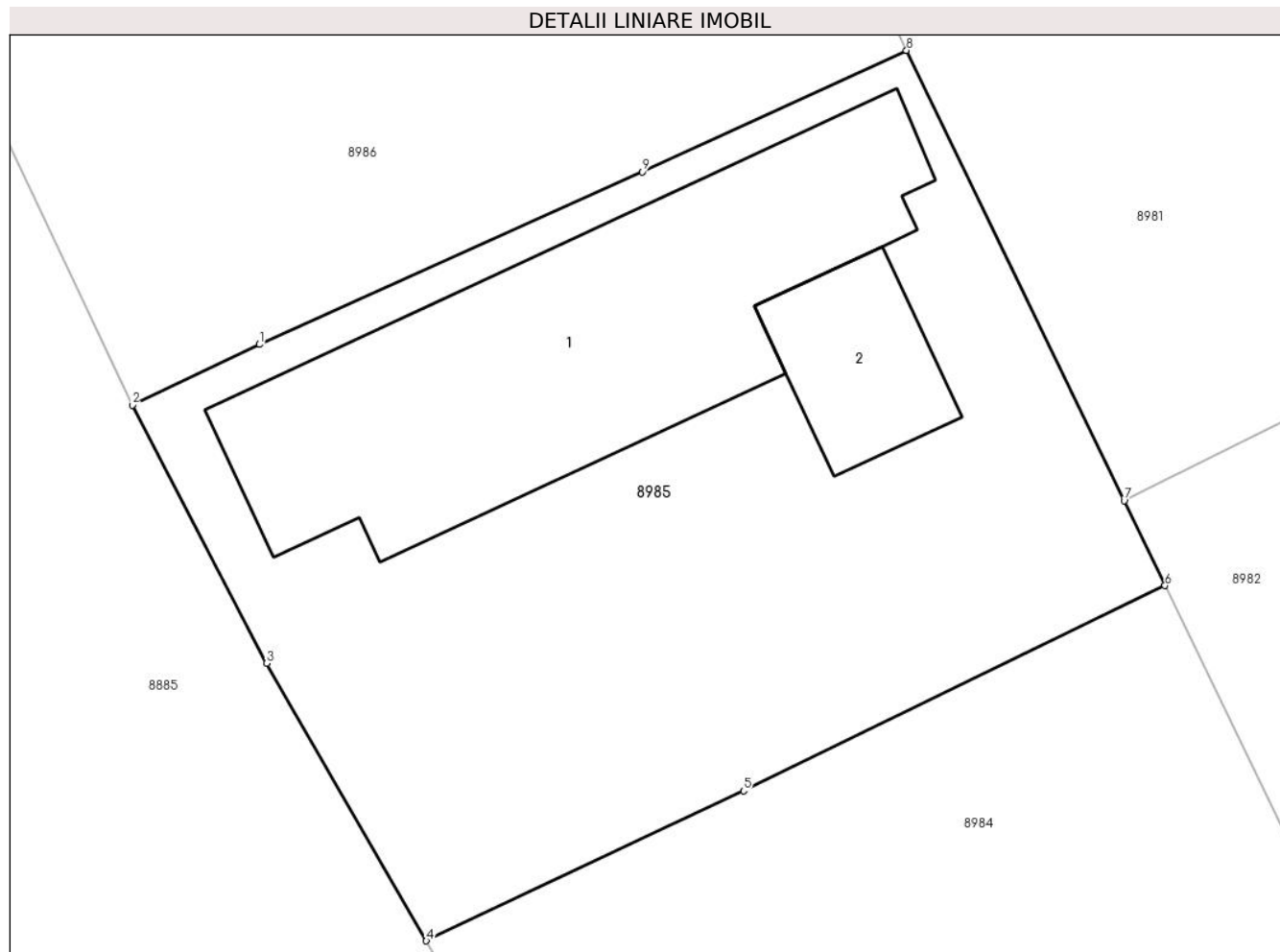
Inscrieri privind dezmembramintele dreptului de proprietate, drepturi reale de garanție și sarcini	Referințe
NU SUNT	

Anexa Nr. 1 La Partea I

Teren

Nr cadastral	Suprafața (mp)*	Observații / Referințe
	Din acte: 400 Masurata: 417	

* Suprafața este determinată în planul de proiecție Stereo 70.



Date referitoare la teren

Crt	Categorie folosință	Intra vilan	Suprafața (mp)	Tarla	Parcelă	Nr. topo	Observații / Referințe
89 85	curți construcții	DA	417	T20	1535	-	

Date referitoare la construcții

Crt	Număr	Destinație construcție	Supraf. (mp)	Situație juridică	Observații / Referințe
A1.1		construcții de locuințe	114	Cu acte	Nr. niveluri:1; S. construita la sol:114 mp; S. construita desfasurata:114 mp; LOCUINTA P
A1.2		construcții anexa	22	Cu acte	Nr. niveluri:1; S. construita la sol:22 mp; S. construita desfasurata:22 mp; ANEXA P

Lungime Segmente

1) Valorile lungimilor segmentelor sunt obținute din proiecție în plan.

Punct început	X / Y	Punct sfârșit	X / Y	Lungime segment (** (m)
1	579.759,446 388.071,06	2	579.755,803 388.069,321	4.037
2	579.755,803 388.069,321	3	579.759,658 388.061,914	8.35

Punct început	X / Y	Punct sfârșit	X / Y	Lungime segment (** (m)
3	579.759,658 388.061,914	4	579.764,235 388.053,958	9.179
4	579.764,235 388.053,958	5	579.773,332 388.058,259	10.063
5	579.773,332 388.058,259	6	579.785,421 388.064,143	13.445
6	579.785,421 388.064,143	7	579.784,246 388.066,574	2.7
7	579.784,246 388.066,574	8	579.778,005 388.079,489	14.344
8	579.778,005 388.079,489	9	579.770,425 388.076,007	8.342
9	579.770,425 388.076,007	1	579.759,446 388.071,06	12.042

** Lungimile segmentelor sunt determinate în planul de proiecție Stereo 70 și sunt rotunjite la 1 milimetru.

*** Distanța dintre puncte este formată din segmente cumulate ce sunt mai mici decât valoarea 1 milimetru.

**DATE DESPRE IMOBILUL NR. 8986**

Oficiul de Cadastru și Publicitate Imobiliară PRAHOVA
 Biroul de Cadastru și Publicitate Imobiliară Ploiești

A. Partea I. Descrierea imobilului

TEREN Intravilan

Adresa: Loc. Blejoi, Str Geo Bogza, Nr. 4, Jud. Prahova

Nr. Crt	Nr cadastral Nr. topografic	Suprafața* (mp)	Observații / Referințe
A1		Din acte: 586 Masurata: 578	Sector cadastral:15 Teren imprejmuit;

B. Partea II. Proprietari și acte

Inscrieri privitoare la dreptul de proprietate și alte drepturi reale		Referințe
/		
Act Administrativ nr. 200161, din 20/07/2007 emis de CJPSDDPAT;		
B1	Intabulare, drept de PROPRIETATE, dobandit prin Reconstituire, cota actuala 1/1, cota initiala 1/1 1) STROE FLOAREA	A1

C. Partea III. SARCINI .

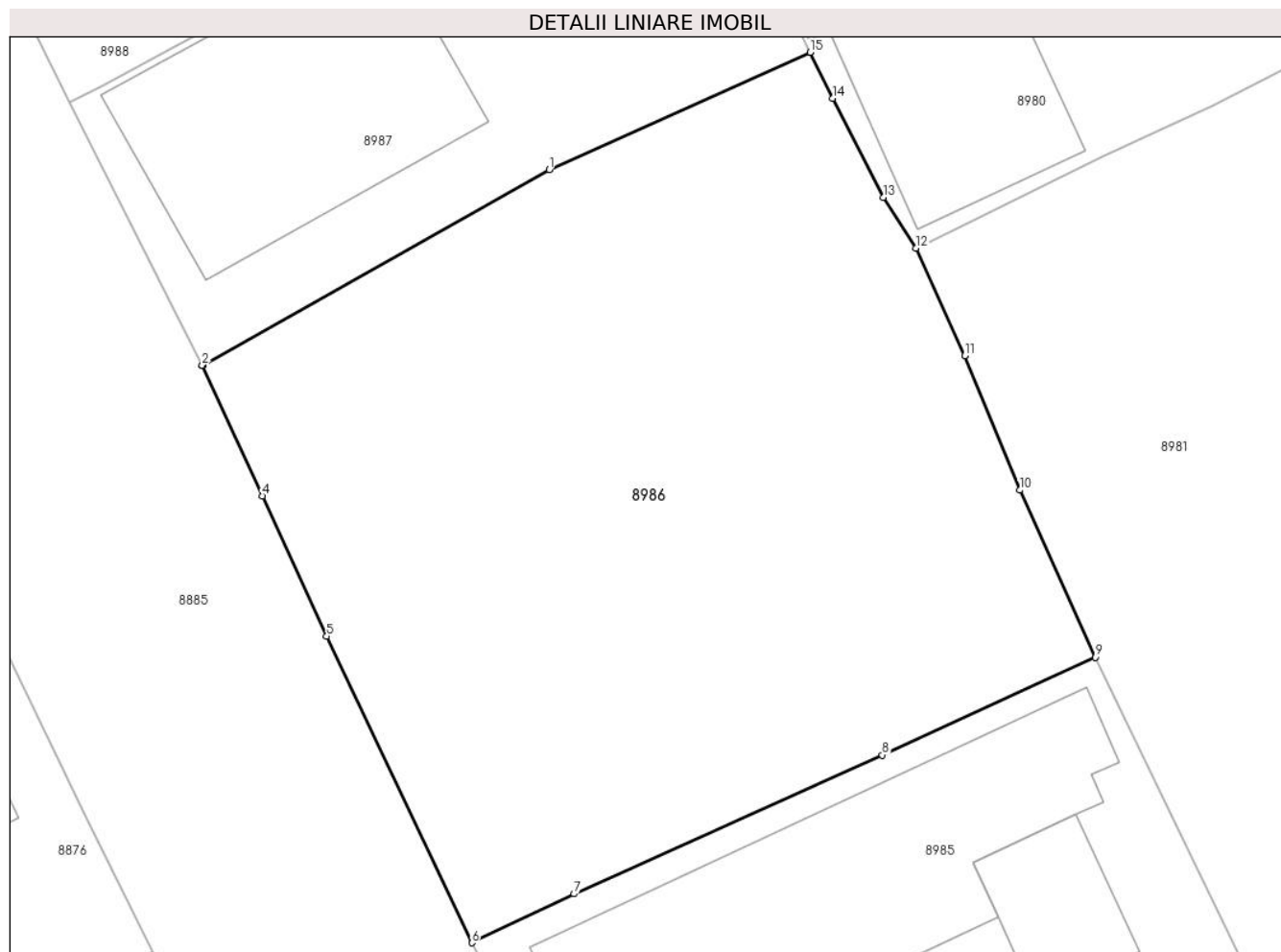
Inscrieri privind dezmembramintele dreptului de proprietate, drepturi reale de garanție și sarcini	Referințe
NU SUNT	

Anexa Nr. 1 La Partea I

Teren

Nr cadastral	Suprafața (mp)*	Observații / Referințe
	Din acte: 586 Masurata: 578	

* Suprafața este determinată în planul de proiecție Stereo 70.



Date referitoare la teren

Crt	Categorie folosință	Intra vilan	Suprafața (mp)	Tarla	Parcelă	Nr. topo	Observații / Referințe
89 86	curți construcții	DA	578	T20	1546	-	

Lungime Segmente

1) Valorile lungimilor segmentelor sunt obținute din proiecție în plan.

Punct început	X / Y	Punct sfârșit	X / Y	Lungime segment (** (m)
1	579.758,556 388.096,86	2	579.746,202 388.089,89	14.185
2	579.746,202 388.089,89	3	579.746,207 388.089,88	0.011
3	579.746,207 388.089,88	4	579.748,339 388.085,233	5.113
4	579.748,339 388.085,233	5	579.750,632 388.080,236	5.498
5	579.750,632 388.080,236	6	579.755,803 388.069,321	12.078

Punct început	X / Y	Punct sfârșit	X / Y	Lungime segment (** (m)
6	579.755,803 388.069,321	7	579.759,446 388.071,06	4.037
7	579.759,446 388.071,06	8	579.770,425 388.076,007	12.042
8	579.770,425 388.076,007	9	579.778,005 388.079,489	8.342
9	579.778,005 388.079,489	10	579.775,315 388.085,438	6.529
10	579.775,315 388.085,438	11	579.773,362 388.090,227	5.172
11	579.773,362 388.090,227	12	579.771,631 388.094,066	4.211
12	579.771,631 388.094,066	13	579.770,457 388.095,861	2.145
13	579.770,457 388.095,861	14	579.768,664 388.099,391	3.959
14	579.768,664 388.099,391	15	579.767,849 388.101,033	1.833
15	579.767,849 388.101,033	1	579.758,556 388.096,86	10.187

** Lungimile segmentelor sunt determinate în planul de proiecție Stereo 70 și sunt rotunjite la 1 milimetru.

*** Distanța dintre puncte este formată din segmente cumulate ce sunt mai mici decât valoarea 1 milimetru.

**DATE DESPRE IMOBILUL NR. 8987**

Oficiul de Cadastru și Publicitate Imobiliară PRAHOVA
Biroul de Cadastru și Publicitate Imobiliară Ploiești

A. Partea I. Descrierea imobilului

TEREN Intravilan

Adresa: Loc. Blejoi, Str Geo Bogza, Nr. 6, Jud. Prahova

Nr. Crt	Nr cadastral Nr. topografic	Suprafața* (mp)	Observații / Referințe
A1	32530	Din acte: 276 Masurata: 256	Sector cadastral:15 Teren imprejmuit;

Construcții

Crt	Nr cadastral Nr. topografic	Adresa	Observații / Referințe
A1.1	32530-C1	Loc. Blejoi, Str Geo Bogza, Nr. 6, Jud. Prahova	Nr. niveluri:2; S. construita la sol:90 mp; S. construita desfasurata:180 mp; LOCUINTA P+E (Sparter = 90 mp, Setaj = 90 mp, Sdesfasurata 180 mp)
A1.2	32530-C2	Loc. Blejoi, Str Geo Bogza, Nr. 6, Jud. Prahova	Nr. niveluri:1; S. construita la sol:4 mp; S. construita desfasurata:4 mp; ANEXA (WC) - Sdesfasurata = 4 mp

B. Partea II. Proprietari și acte

Inscrieri privitoare la dreptul de proprietate și alte drepturi reale		Referințe
122422 / 26/09/2022		
Act Notarial nr. 3309, din 23/09/2022 emis de NP Dan Oliviu Vasilica;		
B3	Intabulare, drept de PROPRIETATE, dobandit prin Conventie, cota actuala 1/1, cota initiala 1/1 1) CERNAT MARIA-MĂDĂLINA 2) CERNAT CONSTANTIN-CĂTĂLIN	A1
B4	Intabulare, drept de PROPRIETATE, dobandit prin Conventie, cota actuala 1/1, cota initiala 1/1 1) CERNAT MARIA-MĂDĂLINA 2) CERNAT CONSTANTIN-CĂTĂLIN	A1.1, A1.2

C. Partea III. SARCINI

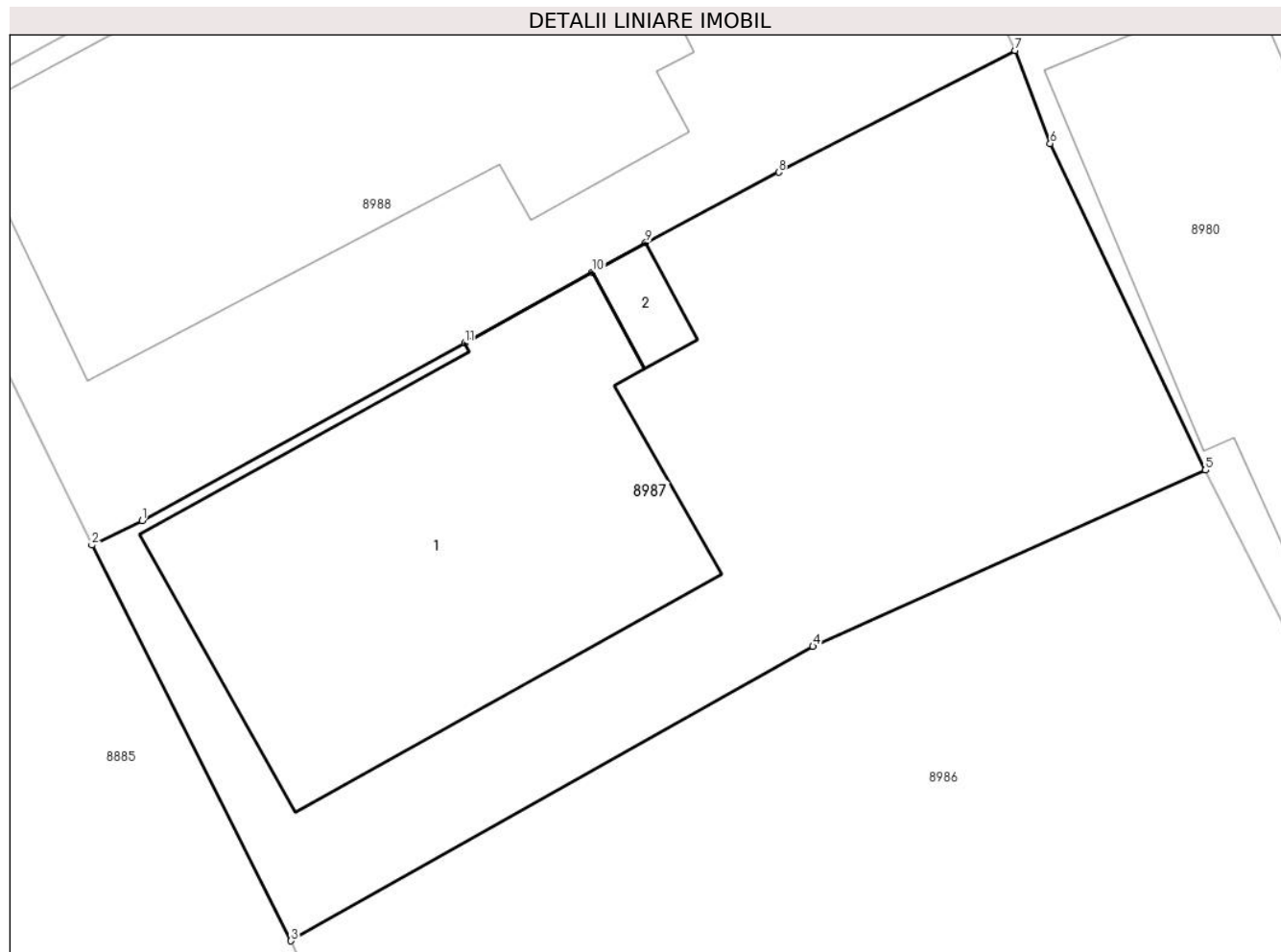
Inscrieri privind dezmembramintele dreptului de proprietate, drepturi reale de garanție și sarcini		Referințe
122422 / 26/09/2022		
Act Notarial nr. 3309, din 23/09/2022 emis de NP Dan Oliviu Vasilica;		
C1	Intabulare, drept de IPOTECA LEGALA, Valoare:0 reprezentand contravaloarea intretinerii si ingrijirii 1) IONIȚĂ LIVILENA 2) IONIȚĂ DUMITRU	A1, A1.1, A1.2
C2	Intabulare, drept de UZUFRACTVIAGER (pentru cota de 1/2 din imobil) 1) IONIȚĂ LIVILENA 2) IONIȚĂ DUMITRU	A1, A1.1, A1.2

Anexa Nr. 1 La Partea I

Teren

Nr cadastral	Suprafața (mp)*	Observații / Referințe
32530	Din acte: 276 Masurata: 256	

* Suprafața este determinată în planul de proiecție Stereo 70.



Date referitoare la teren

Crt	Categorie folosință	Intra vilan	Suprafața (mp)	Tarla	Parcelă	Nr. topo	Observații / Referințe
89 87	curți construcții	DA	256	T20	1545	-	

Date referitoare la construcții

Crt	Număr	Destinație construcție	Supraf. (mp)	Situație juridică	Observații / Referințe
A1.1	32530-C1	construcții de locuințe	90	Cu acte	Nr. niveluri:2; S. construita la sol:90 mp; S. construita desfasurata:180 mp; LOCUINTA P+E (Sparter = 90 mp, Setaj = 90 mp, Sdesfasurata 180 mp)
A1.2	32530-C2	construcții anexa	4	Cu acte	Nr. niveluri:1; S. construita la sol:4 mp; S. construita desfasurata:4 mp; ANEXA (WC) - Sdesfasurata = 4 mp

Lungime Segmente

1) Valorile lungimilor segmentelor sunt obținute din proiecție în plan.

Punct început	X / Y	Punct sfârșit	X / Y	Lungime segment (** (m))
1	579.742,674 388.099,84	2	579.741,489 388.099,256	1.321

Punct început	X / Y	Punct sfârșit	X / Y	Lungime segment (** (m)
2	579.741,489 388.099,256	3	579.746,202 388.089,89	10.485
3	579.746,202 388.089,89	4	579.758,556 388.096,86	14.185
4	579.758,556 388.096,86	5	579.767,849 388.101,033	10.187
5	579.767,849 388.101,033	6	579.764,174 388.108,763	8.559
6	579.764,174 388.108,763	7	579.763,338 388.110,966	2.356
7	579.763,338 388.110,966	8	579.757,744 388.108,084	6.293
8	579.757,744 388.108,084	9	579.754,596 388.106,419	3.561
9	579.754,596 388.106,419	10	579.753,336 388.105,716	1.443
10	579.753,336 388.105,716	11	579.750,313 388.104,035	3.459
11	579.750,313 388.104,035	1	579.742,674 388.099,84	8.715

** Lungimile segmentelor sunt determinate în planul de proiecție Stereo 70 și sunt rotunjite la 1 milimetru.

*** Distanța dintre puncte este formată din segmente cumulate ce sunt mai mici decât valoarea 1 milimetru.

**DATE DESPRE IMOBILUL NR. 8988**

Oficiul de Cadastru și Publicitate Imobiliară PRAHOVA
Biroul de Cadastru și Publicitate Imobiliară Ploiești

A. Partea I. Descrierea imobilului

TEREN Intravilan

Nr. CF vechi:157
Nr. cadastral vechi:351

Adresa: Loc. Blejoi, Str Geo Bogza, Nr. 8, Jud. Prahova

Nr. Crt	Nr cadastral Nr. topografic	Suprafața* (mp)	Observații / Referințe
A1	25982	Din acte: 283 Masurata: 274	Sector cadastral:15 Teren imprejmuit;

Construcții

Crt	Nr cadastral Nr. topografic	Adresa	Observații / Referințe
A1.1	25982-C1	Loc. Blejoi, Str Geo Bogza, Nr. 8, Jud. Prahova	Nr. niveluri:2; S. construita la sol:125 mp; S. construita desfasurata:201 mp; C1 -LOCUINTA P+M - constructie din caramida si BCA, acoperita cu tabla cu Sc = 19,83 mp

B. Partea II. Proprietari și acte

Inscrieri privitoare la dreptul de proprietate și alte drepturi reale		Referințe
77618 / 15/11/2013		
Act Notarial nr. 5765, din 14/11/2013 emis de NP POPESCU VIORICA;		
B2	Intabulare, drept de PROPRIETATEcumparare ca bun comun, dobandit prin Conventie, cota actuala 1/1, cota initiala 1/1 1) PASCU VASILE DANIEL 2) PASCU ANCUTA PETRONELA	A1, A1.1

C. Partea III. SARCINI

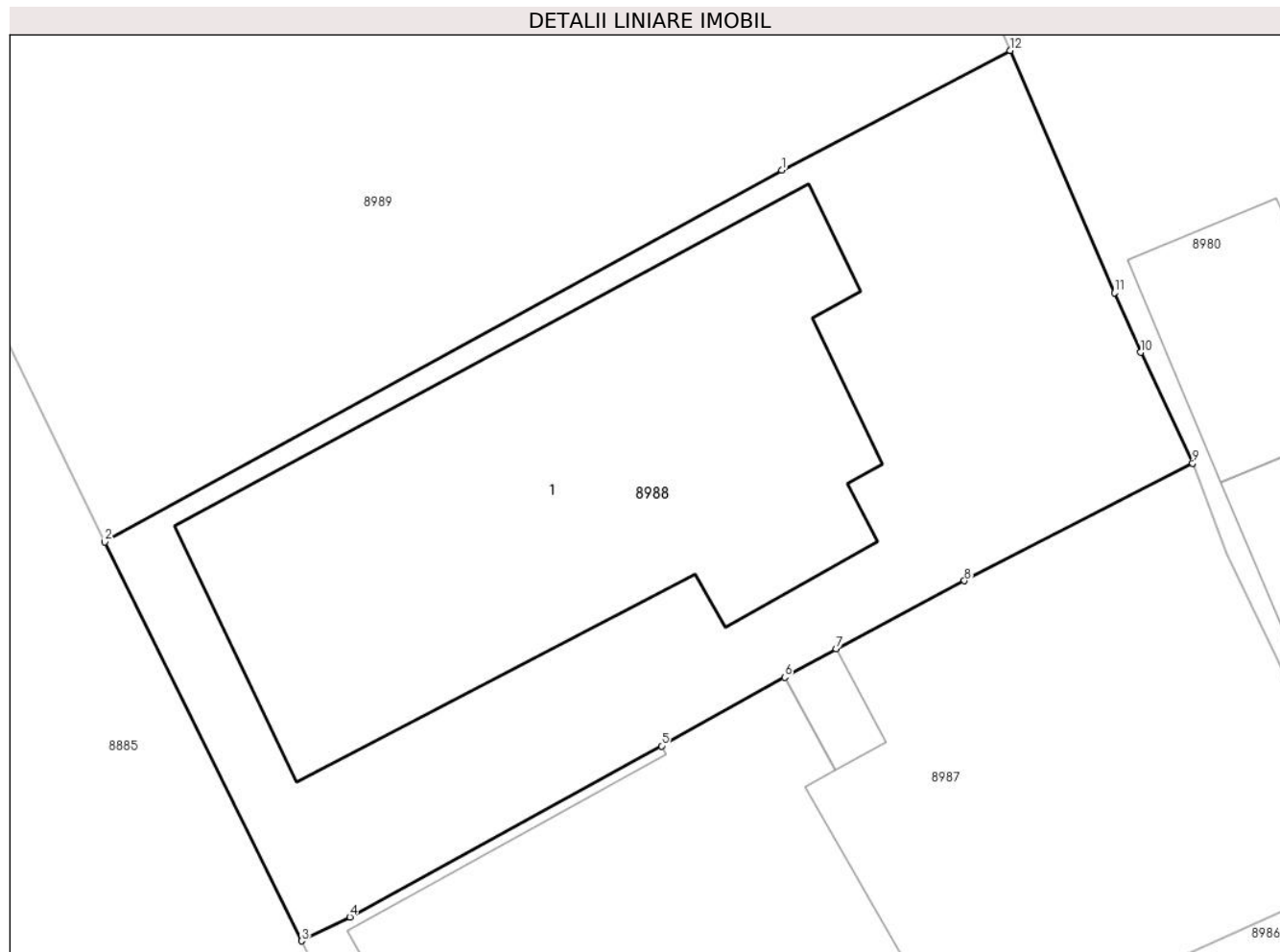
Inscrieri privind dezmembramintele dreptului de proprietate, drepturi reale de garanție și sarcini		Referințe
77618 / 15/11/2013		
Act Notarial nr. 5765, din 14/11/2013 emis de NP POPESCU VIORICA;		
C1	Intabulare, drept de HABITATIEviagera 1) PASCU CONSTANTIN 2) PASCU GEORGETA CATI	A1.1
128420 / 10/10/2022		
Somatie nr. 1297/2022, din 06/10/2022 emis de BEJ COSTOAI E MARCEL (hotarare judecatoreasca nr 15353/281/2022 din 03.08.2022, emis de JUDECATORIA PLOIESTI);		
C3	se noteaza urmarirea silita imobiliara din dosar de executare nr 1297/2022, pentru recuperarea sumei totale de 37.184,27 Lei plus cheltuieli de executare silita, in favoarea creditoarei FIRST BANK SA, la cererea executorului judecatoresc Costoai e Marcel, (asupra cotei parti din imobil apartinand numitului PASCU VASILE DANIEL)	A1, A1.1
52508 / 06/04/2023		
Act Administrativ nr. 2141/2019, din 28/02/2023 emis de BEJ LUMPERDEAN FLORIN;		
C4	se radiaza notarea urmaririi silita imobiliare de sub C2, inregistrata prin incheierea nr. 91986/2022	A1, A1.1

Anexa Nr. 1 La Partea I

Teren

Nr cadastral	Suprafața (mp)*	Observații / Referințe
25982	Din acte: 283 Masurata: 274	

* Suprafața este determinată în planul de proiecție Stereo 70.



Date referitoare la teren

Crt	Categorie folosință	Intra vilan	Suprafața (mp)	Tarla	Parcelă	Nr. topo	Observații / Referințe
89 88	curti constructii	DA	274	T20	1544	-	

Date referitoare la construcții

Crt	Număr	Destinație construcție	Supraf. (mp)	Situație juridică	Observații / Referințe
A1.1	25982-C1	construcții de locuințe	125	Cu acte	Nr. niveluri:2; S. construita la sol:125 mp; S. construita desfasurata:201 mp; C1 -LOCUINTA P+M - constructie din caramida si BCA, acoperita cu tabla cu Sc = 19,83 mp

Lungime Segmente

1) Valorile lungimilor segmentelor sunt obținute din proiecție în plan.

Punct început	X / Y	Punct sfârșit	X / Y	Lungime segment (** (m)
1	579.753,262 388.118,151	2	579.736,663 388.109,036	18.937
2	579.736,663 388.109,036	3	579.741,489 388.099,256	10.906

Punct început	X / Y	Punct sfârșit	X / Y	Lungime segment (** (m)
3	579.741,489 388.099,256	4	579.742,674 388.099,84	1.321
4	579.742,674 388.099,84	5	579.750,313 388.104,035	8.715
5	579.750,313 388.104,035	6	579.753,336 388.105,716	3.459
6	579.753,336 388.105,716	7	579.754,596 388.106,419	1.443
7	579.754,596 388.106,419	8	579.757,744 388.108,084	3.561
8	579.757,744 388.108,084	9	579.763,338 388.110,966	6.293
9	579.763,338 388.110,966	10	579.762,063 388.113,683	3.001
10	579.762,063 388.113,683	11	579.761,42 388.115,147	1.599
11	579.761,42 388.115,147	12	579.758,864 388.121,085	6.465
12	579.758,864 388.121,085	1	579.753,262 388.118,151	6.324

** Lungimile segmentelor sunt determinate în planul de proiecție Stereo 70 și sunt rotunjite la 1 milimetru.

*** Distanța dintre puncte este formată din segmente cumulate ce sunt mai mici decât valoarea 1 milimetru.

**DATE DESPRE IMOBILUL NR. 8989**

Oficiul de Cadastru și Publicitate Imobiliară PRAHOVA
Biroul de Cadastru și Publicitate Imobiliară Ploiești

A. Partea I. Descrierea imobilului

TEREN Intravilan

Adresa: Loc. Blejoi, Str Geo Bogza, Nr. 10, Jud. Prahova

Nr. Crt	Nr cadastral Nr. topografic	Suprafața* (mp)	Observații / Referințe
A1		Din acte: 635 Masurata: 726	Sector cadastral:15 Teren imprejmuit;

Construcții

Crt	Nr cadastral Nr. topografic	Adresa	Observații / Referințe
A1.1		Loc. Blejoi, Str Geo Bogza, Nr. 10, Jud. Prahova	Nr. niveluri:1; S. construita la sol:132 mp; S. construita desfasurata:132 mp; LOCUINTA P

B. Partea II. Proprietari și acte

Inscrieri privitoare la dreptul de proprietate și alte drepturi reale		Referințe
/		
Act Administrativ nr. 54788, din 24/09/1996 emis de CJPSDDPAT;		
B1	Intabulare, drept de PROPRIETATE, dobandit prin Constituire, cota actuala 1/2, cota initiala 1/2 1) TUDOR ELENA	A1
Act Notarial nr. 33, din 17/03/2005 emis de NP MOANTA GEORGETA;		
B2	Intabulare, drept de PROPRIETATE, dobandit prin Succesiune, cota actuala 2/8, cota initiala 2/8 1) TUDOR ELENA	A1
B3	Intabulare, drept de PROPRIETATE, dobandit prin Succesiune, cota actuala 3/8, cota initiala 3/8 1) TUDOR ADRIAN	A1
B4	Intabulare, drept de PROPRIETATE, dobandit prin Succesiune, cota actuala 3/8, cota initiala 3/8 1) TUDOR ILIE	A1
Act Administrativ nr. 10635, din 28/10/1983 emis de Notariatul de Stat Judetean Prahova;		
B5	Intabulare, drept de PROPRIETATE, dobandit prin Conventie, cota actuala 1/2, cota initiala 1/2 1) TUDOR ELENA	A1.1
Act Notarial nr. 33, din 17/03/2005 emis de NP MOANTA GEORGETA;		
B6	Intabulare, drept de PROPRIETATE, dobandit prin Conventie, cota actuala 2/8, cota initiala 2/8 1) TUDOR ELENA	A1.1
B7	Intabulare, drept de PROPRIETATE, dobandit prin Succesiune, cota actuala 3/8, cota initiala 3/8 1) TUDOR ADRIAN	A1.1
B8	Intabulare, drept de PROPRIETATE, dobandit prin Succesiune, cota actuala 3/8, cota initiala 3/8 1) TUDOR ILIE	A1.1

C. Partea III. SARCINI .

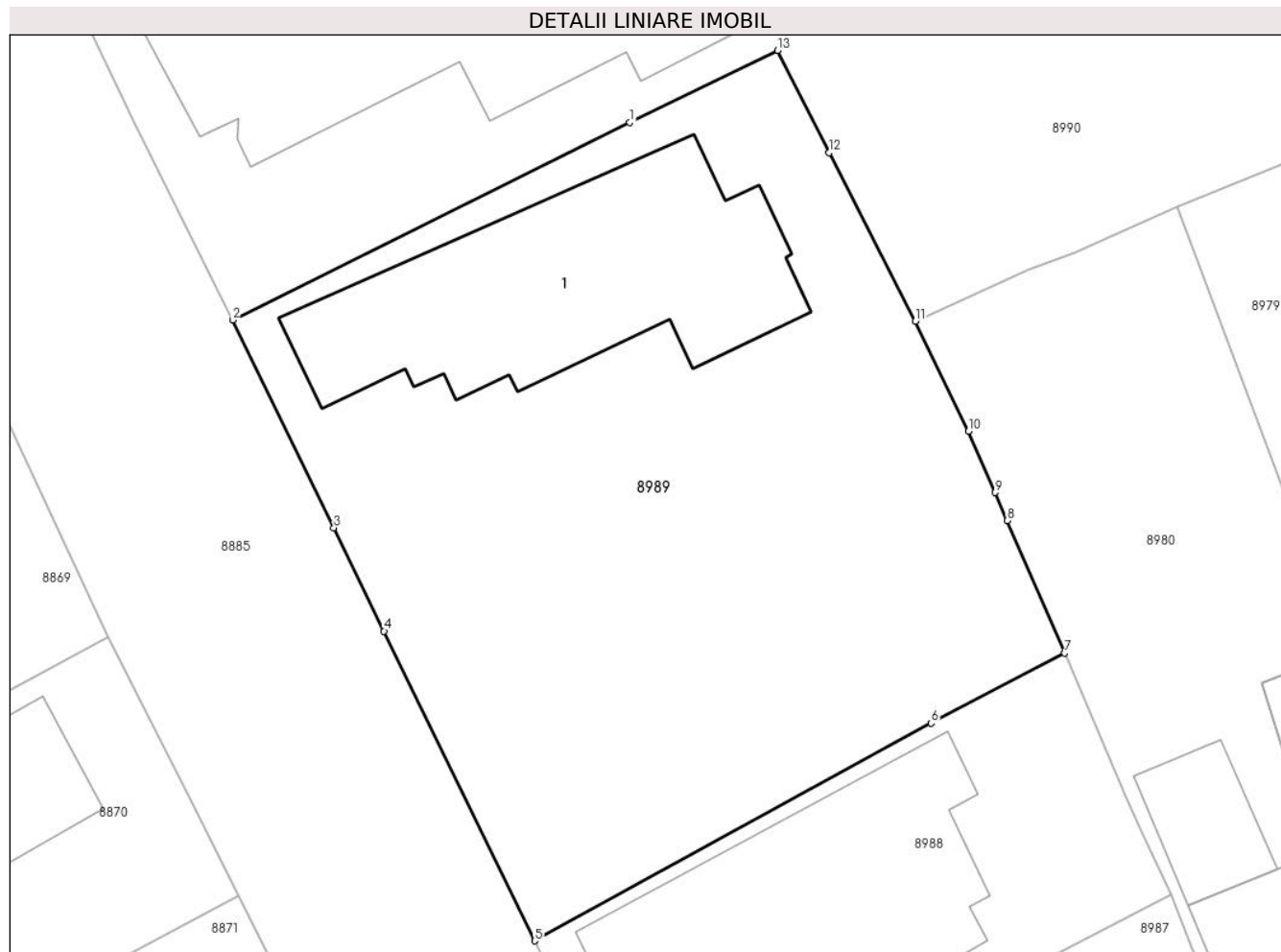
Inscrieri privind dezmembramintele dreptului de proprietate, drepturi reale de garanție și sarcini	Referințe
NU SUNT	

Anexa Nr. 1 La Partea I

Teren

Nr cadastral	Suprafața (mp)*	Observații / Referințe
	Din acte: 635 Masurata: 726	

* Suprafața este determinată în planul de proiecție Stereo 70.



Date referitoare la teren

Crt	Categorie folosință	Intra vilan	Suprafața (mp)	Tarla	Parcelă	Nr. topo	Observații / Referințe
89	curți	DA	726	T20	1543	-	
89	construcții						

Date referitoare la construcții

Crt	Număr	Destinație construcție	Supraf. (mp)	Situație juridică	Observații / Referințe
A1.1		construcții de locuințe	132	Cu acte	Nr. niveluri:1; S. construita la sol:132 mp; S. construita desfasurata:132 mp; LOCUINTA P

Lungime Segmente

1) Valorile lungimilor segmentelor sunt obținute din proiecție în plan.

Punct început	X / Y	Punct sfârșit	X / Y	Lungime segment (** (m)
1	579.740,646 388.143,316	2	579.724,003 388.135,03	18.592
2	579.724,003 388.135,03	3	579.728,247 388.126,329	9.681
3	579.728,247 388.126,329	4	579.730,35 388.122,008	4.806

Punct început	X / Y	Punct sfârșit	X / Y	Lungime segment (** (m)
4	579.730,35 388.122,008	5	579.736,663 388.109,036	14.427
5	579.736,663 388.109,036	6	579.753,262 388.118,151	18.937
6	579.753,262 388.118,151	7	579.758,864 388.121,085	6.324
7	579.758,864 388.121,085	8	579.756,454 388.126,631	6.047
8	579.756,454 388.126,631	9	579.755,941 388.127,812	1.288
9	579.755,941 388.127,812	10	579.754,823 388.130,375	2.796
10	579.754,823 388.130,375	11	579.752,608 388.134,988	5.117
11	579.752,608 388.134,988	12	579.748,997 388.142,048	7.93
12	579.748,997 388.142,048	13	579.746,83 388.146,327	4.796
13	579.746,83 388.146,327	1	579.740,646 388.143,316	6.878

** Lungimile segmentelor sunt determinate în planul de proiecție Stereo 70 și sunt rotunjite la 1 milimetru.

*** Distanța dintre puncte este formată din segmente cumulate ce sunt mai mici decât valoarea 1 milimetru.

**DATE DESPRE IMOBILUL NR. 8990**

Oficiul de Cadastru și Publicitate Imobiliară PRAHOVA
Biroul de Cadastru și Publicitate Imobiliară Ploiești

A. Partea I. Descrierea imobilului

TEREN Intravilan

Adresa: Loc. Blejoi, Str Geo Bogza, Nr. 12, Jud. Prahova

Nr. Crt	Nr cadastral Nr. topografic	Suprafața* (mp)	Observații / Referințe
A1	29952	Din acte: 884 Masurata: 887	Sector cadastral:15 Teren imprejmuit;

Construcții

Crt	Nr cadastral Nr. topografic	Adresa	Observații / Referințe
A1.1	29952-C1	Loc. Blejoi, Str Geo Bogza, Nr. 12, Jud. Prahova	Nr. niveluri:2; S. construita la sol:214 mp; S. construita desfasurata:295 mp; LOCUINTA P+1E

B. Partea II. Proprietari și acte

Inscrieri privitoare la dreptul de proprietate și alte drepturi reale		Referințe
16678 / 05/02/2021		
Act Notarial nr. 125, din 04/02/2021 emis de NP Calin Mirela;		
B1	Se infiinteaza cf. 29952 a imobilului cu nr. cad. 29952/Blejoi ca urmare a alipirii urmatoarelor 2 imobile: ~- nr.cad.27706\cf.27706; ~- nr.cad.29260\cf.29260;	A1
B12	Intabulare, drept de PROPRIETATE, dobandit prin Conventie, cota actuala 1/4, cota initiala 1/1 1) TUDOR LUCIAN	A1
26264 / 26/02/2021		
Act Administrativ nr. 4824, din 10/03/2021 emis de PRIMARIA BLEJOI (act administrativ nr 16678 din 05.02.2021, emis de OCPI PRAHOVA);		
B13	Intabulare, drept de PROPRIETATE, dobandit prin Construire, cota actuala 1/8, cota initiala 1/1 1) TUDOR LUCIAN	A1.1
57248 / 29/04/2021		
Act Notarial nr. 510, din 28/04/2021 emis de NP Calin Mirela;		
B16	Intabulare, drept de PROPRIETATEdonatie, dobandit prin Conventie, cota actuala 2/4, cota initiala 2/4 1) TUDOR LUCIAN	A1
B17	Intabulare, drept de PROPRIETATEdonatie, dobandit prin Conventie, cota actuala 6/8, cota initiala 6/8 1) TUDOR LUCIAN	A1.1
59260 / 04/05/2022		
Act Notarial nr. 792, din 04/05/2022 emis de NP Calin Mirela;		
B18	se indreapta eroarea materiala strecurata in cuprinsul prezentei carti funciare, in sensul ca numitul Tudor Lucian detine o cota de 3/4 din teren si cota de 7/8 din constructia C1 (cota de 1/4 din teren si 1/8 din locuinta dobandite prin mostenire in baza certificatului de mostenire nr. 9/13.03.2019 emis de notar public Calin Mirela si cota de 2/4 din teren si 6/8 din locuinta dobandite prin donatie in baza contractului de donatie aut. sub nr. 510/28.04.2021 de notar public Calin Mirela) si in sensul radierii din carte funciara a inscrierilor de sub B14 si B15 intrucat cotele din imobil au fost donate si inscrise sub B16 si B17)	A1, A1.1
B19	Intabulare, drept de PROPRIETATEdonatie ca bun propriu, dobandit prin Conventie, cota actuala 1/4, cota initiala 1/4 1) TUDOR LUCIAN	A1
B20	Intabulare, drept de PROPRIETATEdonatie ca bun propriu, dobandit prin Conventie, cota actuala 1/8, cota initiala 1/8 1) TUDOR LUCIAN	A1.1

C. Partea III. SARCINI .

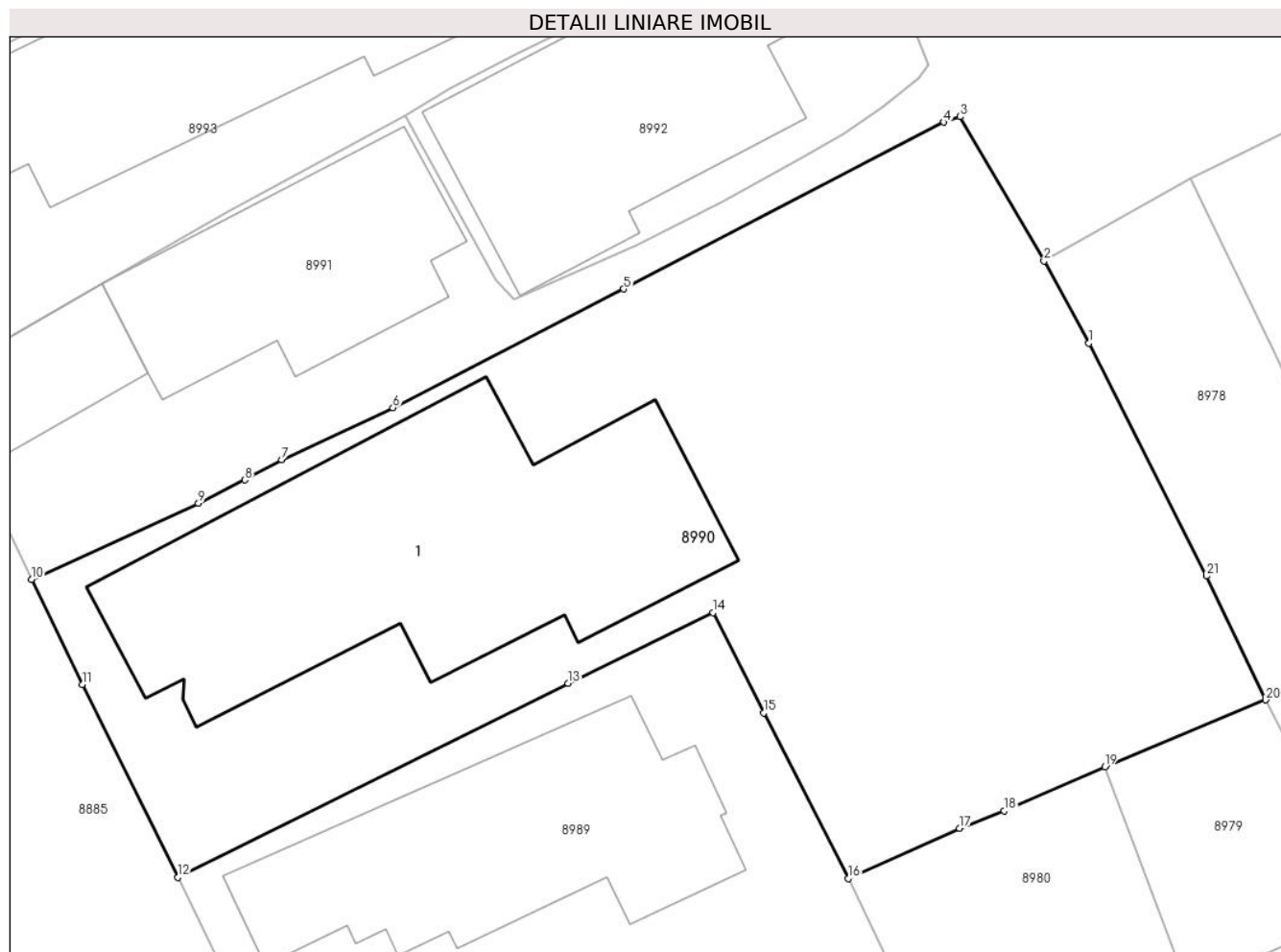
Inscrieri privind dezmembramintele dreptului de proprietate, drepturi reale de garanție și sarcini	Referințe
NU SUNT	

Anexa Nr. 1 La Partea I

Teren

Nr cadastral	Suprafața (mp)*	Observații / Referințe
29952	Din acte: 884 Masurata: 887	

* Suprafața este determinată în planul de proiecție Stereo 70.



Date referitoare la teren

Crt	Categorie folosință	Intravilan	Suprafața (mp)	Tarla	Parcelă	Nr. topo	Observații / Referințe
89 90	arabil	DA	329	T20	1541	-	
89 90	curți construcții	DA	558	T20	1542	-	

Date referitoare la construcții

Crt	Număr	Destinație construcție	Supraf. (mp)	Situație juridică	Observații / Referințe
A1.1	29952-C1	construcții de locuințe	214	Cu acte	Nr. niveluri:2; S. construita la sol:214 mp; S. construita desfasurata:295 mp; LOCUINTA P+1E

Lungime Segmente

1) Valorile lungimilor segmentelor sunt obținute din proiecție în plan.

Punct început	X / Y	Punct sfârșit	X / Y	Lungime segment (** (m))
1	579.762,883 388.157,83	2	579.760,962 388.161,337	3.999
3	579.757,39 388.167,496	4	579.756,691 388.167,261	0.737

Punct început	X / Y	Punct sfârșit	X / Y	Lungime segment (** (m))
2	579.760,962 388.161,337	3	579.757,39 388.167,496	7.12
4	579.756,691 388.167,261	5	579.743,027 388.160,147	15.405

Punct început	X / Y	Punct sfârșit	X / Y	Lungime segment (** (m)
5	579.743,027 388.160,147	6	579.733,177 388.155,075	11.079
7	579.728,427 388.152,852	8	579.726,857 388.151,998	1.787
9	579.724,876 388.150,998	10	579.717,755 388.147,748	7.828
11	579.719,921 388.143,258	12	579.724,003 388.135,03	9.185
13	579.740,646 388.143,316	14	579.746,83 388.146,327	6.878
15	579.748,997 388.142,048	16	579.752,608 388.134,988	7.93
17	579.757,364 388.137,131	18	579.759,265 388.137,87	2.04
19	579.763,559 388.139,759	20	579.770,427 388.142,606	7.435
21	579.767,903 388.147,89	1	579.762,883 388.157,83	11.136

Punct început	X / Y	Punct sfârșit	X / Y	Lungime segment (** (m)
6	579.733,177 388.155,075	7	579.728,427 388.152,852	5.244
8	579.726,857 388.151,998	9	579.724,876 388.150,998	2.219
10	579.717,755 388.147,748	11	579.719,921 388.143,258	4.985
12	579.724,003 388.135,03	13	579.740,646 388.143,316	18.592
14	579.746,83 388.146,327	15	579.748,997 388.142,048	4.796
16	579.752,608 388.134,988	17	579.757,364 388.137,131	5.217
18	579.759,265 388.137,87	19	579.763,559 388.139,759	4.691
20	579.770,427 388.142,606	21	579.767,903 388.147,89	5.856

** Lungimile segmentelor sunt determinate în planul de proiecție Stereo 70 și sunt rotunjite la 1 milimetru.

*** Distanța dintre puncte este formată din segmente cumulate ce sunt mai mici decât valoarea 1 milimetru.

**DATE DESPRE IMOBILUL NR. 8991**

Oficiul de Cadastru și Publicitate Imobiliară PRAHOVA
Biroul de Cadastru și Publicitate Imobiliară Ploiești

A. Partea I. Descrierea imobilului

TEREN Intravilan

Adresa: Loc. Blejoi, Str Geo Bogza, Nr. 14, Jud. Prahova, T 20 ; CC 1551/1 ; CC 1547

Nr. Crt	Nr cadastral Nr. topografic	Suprafața* (mp)	Observații / Referințe
A1	29998	Din acte: 590 Masurata: 616	Sector cadastral:15 Teren imprejmuit; T 20 ; CC 1551/1 ; CC 1547

Construcții

Crt	Nr cadastral Nr. topografic	Adresa	Observații / Referințe
A1.1	29998-C1	Loc. Blejoi, Str Geo Bogza, Nr. 14, Jud. Prahova, T 20 ; CC 1551/1 ; CC 1547	Nr. niveluri:1; S. construita la sol:31 mp; S. construita desfasurata:30 mp; LOCUINTA (P) ; SC DESF. = 30 MP ; Număr niveluri - 1 ; An edificare - 1950 .
A1.2	29998-C2	Loc. Blejoi, Str Geo Bogza, Nr. 14, Jud. Prahova, T 20 ; CC 1551/1 ; CC 1547	Nr. niveluri:2; S. construita la sol:94 mp; S. construita desfasurata:191 mp; LOCUINTA (P+1E) ; SC DESF. = 191 MP ; SC PARTER = 94 MP ; SC ETAJ = 97 MP ; Număr niveluri - 2 ; An edificare - 1994 .

B. Partea II. Proprietari și acte

Inscrieri privitoare la dreptul de proprietate și alte drepturi reale		Referințe
19494 / 14/02/2023		
Act Notarial nr. 656, din 13/02/2023 emis de NP Ivan Constantin;		
B4	Intabulare, drept de PROPRIETATEcumparare ca bun propriu, dobandit prin Conventie, cota actuala 1/1, cota initiala 1/1 1) MIHALACHE ALBERTO-GEORGIAN	A1
B5	Intabulare, drept de PROPRIETATEcumparare ca bun propriu, dobandit prin Conventie, cota actuala 1/1, cota initiala 1/1 1) MIHALACHE ALBERTO-GEORGIAN	A1.1, A1.2

C. Partea III. SARCINI

Inscrieri privind dezmembramintele dreptului de proprietate, drepturi reale de garanție și sarcini		Referințe
100052 / 30/09/2020		
Act Administrativ nr. seria D2 469454, din 22/11/2011 emis de PRIMARIA COM. BLEJOI;		
C2	se radiaza obligatia de intretinere si dreptul de abitatie viagera transcrise in registrul de transcriptiuni si inscriptiuni sub nr. 25067-25068/27.08.1992 si reinscrise sub C1 prin incheierea nr. 100052/2020	A1, A1.1, A1.2
19494 / 14/02/2023		
Act Notarial nr. 656, din 13/02/2023 emis de NP Ivan Constantin;		
C3	Intabulare, drept de HABITATIEviagera 1) MIHALACHE NICULAE 2) MIHALACHE LUCIA	A1.1, A1.2
C4	Intabulare, drept de HABITATIEviagera 1) MIHALACHE ALBERTO-MIHAIL 2) MIHALACHE RALUCA	A1.1, A1.2

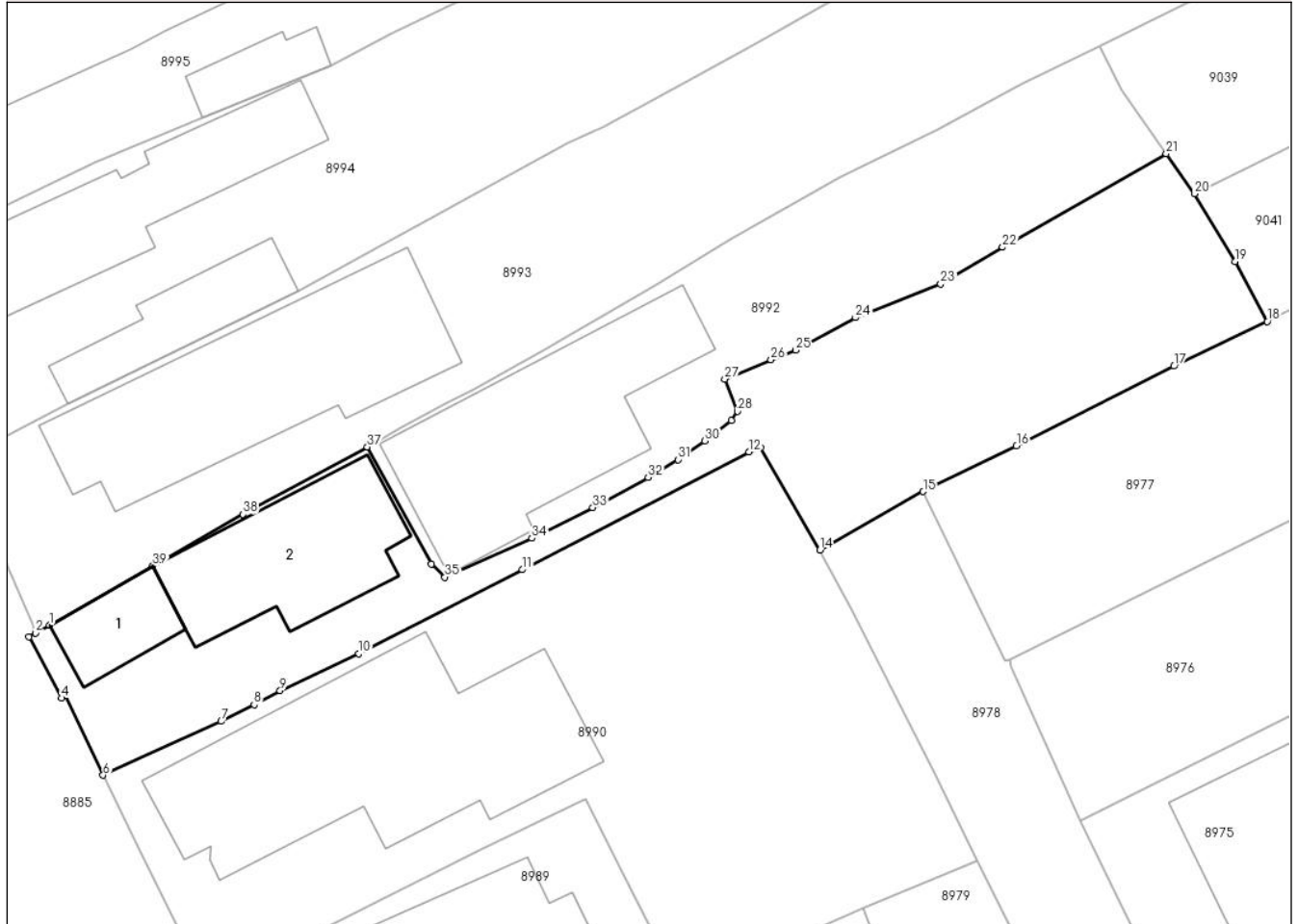
Anexa Nr. 1 La Partea I

Teren

Nr cadastral	Suprafața (mp)*	Observații / Referințe
29998	Din acte: 590 Masurata: 616	T 20 ; CC 1551/1 ; CC 1547

* Suprafața este determinată în planul de proiecție Stereo 70.

DETALII LINIARE IMOBIL



Date referitoare la teren

Crt	Categorie folosință	Intravilan	Suprafața (mp)	Tarla	Parcelă	Nr. topo	Observații / Referințe
89 91	curți construcții	DA	616	T20	1551/1,1547	-	Teren intravilan împrejmuit parțial cu gard de lemn , plasă , metal și calcan ; Servitute de trecere = 30 mp (între punctele 22-23-5-6-7-21-22) .

Date referitoare la construcții

Crt	Număr	Destinație construcție	Supraf. (mp)	Situație juridică	Observații / Referințe
A1.1	29998-C1	construcții de locuințe	31	Cu acte	Nr. niveluri:1; S. construita la sol:31 mp; S. construita desfasurata:30 mp; LOCUINTA (P) ; SC DESF. = 30 MP ; Număr niveluri - 1 ; An edificare - 1950 .
A1.2	29998-C2	construcții de locuințe	94	Cu acte	Nr. niveluri:2; S. construita la sol:94 mp; S. construita desfasurata:191 mp; LOCUINTA (P+1E) ; SC DESF. = 191 MP ; SC PARTER = 94 MP ; SC ETAJ = 97 MP ; Număr niveluri - 2 ; An edificare - 1994 .

Lungime Segmente

1) Valorile lungimilor segmentelor sunt obținute din proiecție în plan.

Punct început	X / Y	Punct sfârșit	X / Y	Lungime segment (** (m)
1	579.714,518 388.156,805	2	579.713,673 388.156,327	0.971
3	579.713,28 388.156,101	4	579.715,253 388.152,407	4.188
5	579.715,469 388.152,537	6	579.717,755 388.147,748	5.307
7	579.724,876 388.150,998	8	579.726,857 388.151,998	2.219
9	579.728,427 388.152,852	10	579.733,177 388.155,075	5.244
11	579.743,027 388.160,147	12	579.756,691 388.167,261	15.405
13	579.757,39 388.167,496	14	579.760,962 388.161,337	7.12
15	579.767,197 388.164,86	16	579.772,823 388.167,617	6.265
17	579.782,322 388.172,422	18	579.787,942 388.175,116	6.232
19	579.785,989 388.178,736	20	579.783,553 388.182,819	4.754
21	579.781,843 388.185,248	22	579.771,989 388.179,592	11.362
23	579.768,254 388.177,371	24	579.763,115 388.175,346	5.524
25	579.759,515 388.173,388	26	579.758,016 388.172,813	1.605
27	579.755,236 388.171,644	28	579.756,006 388.169,694	2.097
29	579.755,619 388.169,145	30	579.754,044 388.167,919	1.996
31	579.752,41 388.166,788	32	579.750,614 388.165,711	2.094
33	579.747,275 388.163,897	34	579.743,613 388.162,039	4.106
35	579.738,359 388.159,695	36	579.737,56 388.160,502	1.136
37	579.733,681 388.167,556	38	579.726,197 388.163,483	8.521
39	579.720,745 388.160,365	1	579.714,518 388.156,805	7.173

Punct început	X / Y	Punct sfârșit	X / Y	Lungime segment (** (m)
2	579.713,673 388.156,327	3	579.713,28 388.156,101	0.453
4	579.715,253 388.152,407	5	579.715,469 388.152,537	0.252
6	579.717,755 388.147,748	7	579.724,876 388.150,998	7.828
8	579.726,857 388.151,998	9	579.728,427 388.152,852	1.787
10	579.733,177 388.155,075	11	579.743,027 388.160,147	11.079
12	579.756,691 388.167,261	13	579.757,39 388.167,496	0.737
14	579.760,962 388.161,337	15	579.767,197 388.164,86	7.161
16	579.772,823 388.167,617	17	579.782,322 388.172,422	10.645
18	579.787,942 388.175,116	19	579.785,989 388.178,736	4.113
20	579.783,553 388.182,819	21	579.781,843 388.185,248	2.971
22	579.771,989 388.179,592	23	579.768,254 388.177,371	4.345
24	579.763,115 388.175,346	25	579.759,515 388.173,388	4.098
26	579.758,016 388.172,813	27	579.755,236 388.171,644	3.016
28	579.756,006 388.169,694	29	579.755,619 388.169,145	0.672
30	579.754,044 388.167,919	31	579.752,41 388.166,788	1.987
32	579.750,614 388.165,711	33	579.747,275 388.163,897	3.8
34	579.743,613 388.162,039	35	579.738,359 388.159,695	5.753
36	579.737,56 388.160,502	37	579.733,681 388.167,556	8.05
38	579.726,197 388.163,483	39	579.720,745 388.160,365	6.281

** Lungimile segmentelor sunt determinate în planul de proiecție Stereo 70 și sunt rotunjite la 1 milimetru.

*** Distanța dintre puncte este formată din segmente cumulate ce sunt mai mici decât valoarea 1 milimetru.

**DATE DESPRE IMOBILUL NR. 8992**

Oficiul de Cadastru și Publicitate Imobiliară PRAHOVA
Biroul de Cadastru și Publicitate Imobiliară Ploiești

A. Partea I. Descrierea imobilului

TEREN Intravilan

Nr. CF vechi:1255
Nr. cadastral vechi:1690

Adresa: Loc. Blejoi, Al Nicolae Labiș, Nr. 9, Jud. Prahova

Nr. Crt	Nr cadastral Nr. topografic	Suprafața* (mp)	Observații / Referințe
A1	27266	433	Sector cadastral:15 Teren imprejmuit;

Construcții

Crt	Nr cadastral Nr. topografic	Adresa	Observații / Referințe
A1.1	27266-C1	Loc. Blejoi, Al Nicolae Labiș, Nr. 9, Jud. Prahova	Nr. niveluri:1; S. construita la sol:146 mp; S. construita desfasurata:146 mp; LOCUINTA P

B. Partea II. Proprietari și acte

Inscrieri privitoare la dreptul de proprietate și alte drepturi reale		Referințe
10515 / 19/04/2005		
Act Notarial nr. 2660, din 18/04/2005 emis de NP Tudose Maria;		
B1	Intabulare, drept de PROPRIETATEcumparare ca bun comun asupra cotei de 1/2 din terenul in suprafata de 411 mp respectiv 205,5 mp aferent ap. cu nr. cadastral 169/C1;-;1, dobandit prin Conventie, cota actuala 205/411, cota initiala 205/411 1) DUMITRESCU LUCIAN 2) DUMITRESCU MARIA	A1, A1.1
B2	accesul de la calea publica la imobil se realizeaza printr-o servitute de trecere avand o latime de 2,50 mp	A1

C. Partea III. SARCINI .

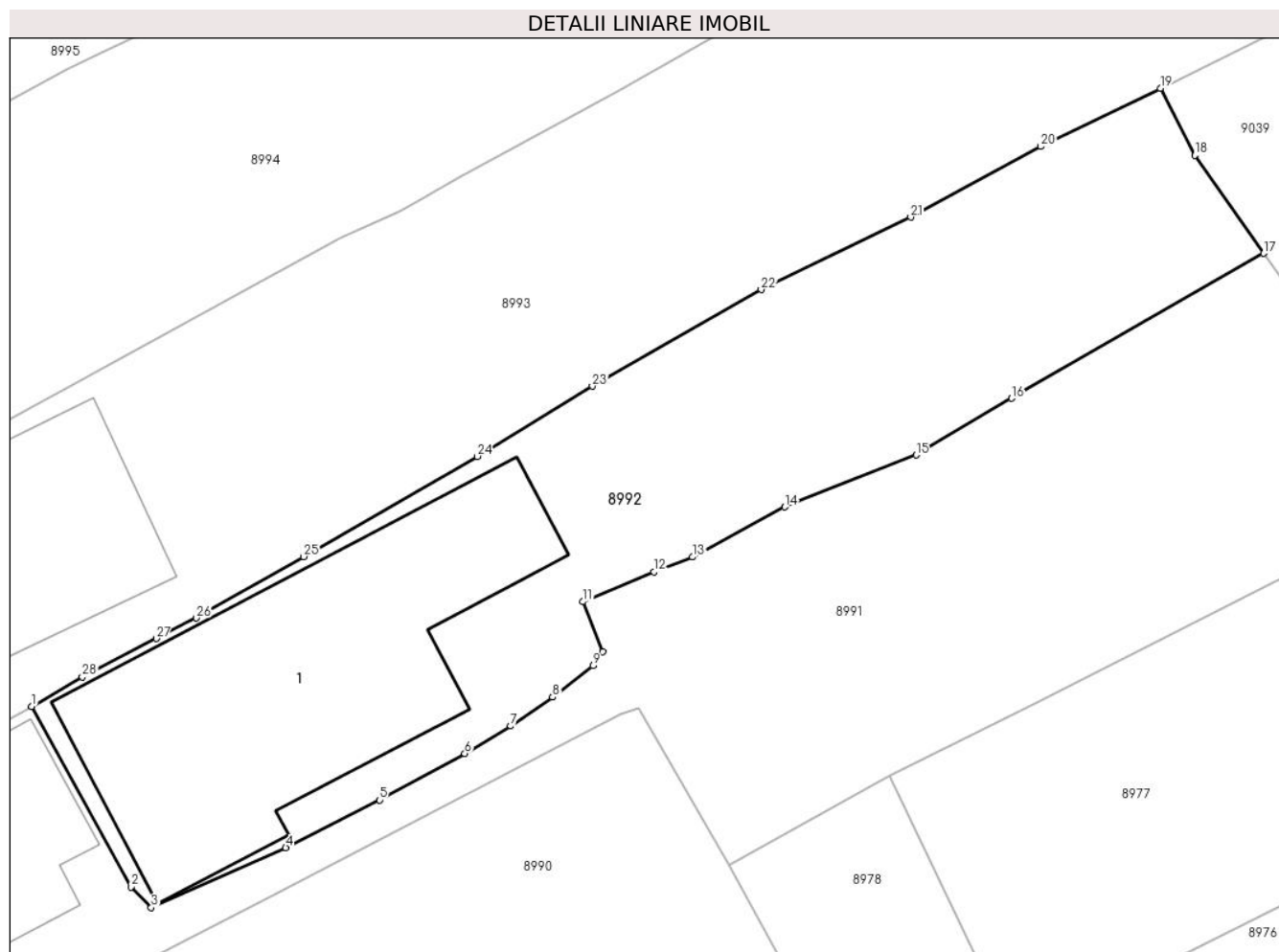
Inscrieri privind dezmembramintele dreptului de proprietate, drepturi reale de garanție și sarcini	Referințe
NU SUNT	

Anexa Nr. 1 La Partea I

Teren

Nr cadastral	Suprafața (mp)*	Observații / Referințe
27266	433	

* Suprafața este determinată în planul de proiecție Stereo 70.



Date referitoare la teren

Crt	Categorie folosință	Intravilan	Suprafața (mp)	Tarla	Parcelă	Nr. topo	Observații / Referințe
89 92	curți construcții	DA	433	T20	1551	-	

Date referitoare la construcții

Crt	Număr	Destinație construcție	Supraf. (mp)	Situație juridică	Observații / Referințe
A1.1	27266-C1	construcții de locuințe	146	Cu acte	Nr. niveluri:1; S. construita la sol:146 mp; S. construita desfasurata:146 mp; LOCUINTA P

Lungime Segmente

1) Valorile lungimilor segmentelor sunt obținute din proiecție în plan.

Punct început	X / Y	Punct sfârșit	X / Y	Lungime segment (** (m)
1	579.733,681 388.167,556	2	579.737,56 388.160,502	8.05
3	579.738,359 388.159,695	4	579.743,613 388.162,039	5.753
5	579.747,275 388.163,897	6	579.750,614 388.165,711	3.8
7	579.752,41 388.166,788	8	579.754,044 388.167,919	1.987

Punct început	X / Y	Punct sfârșit	X / Y	Lungime segment (** (m)
2	579.737,56 388.160,502	3	579.738,359 388.159,695	1.136
4	579.743,613 388.162,039	5	579.747,275 388.163,897	4.106
6	579.750,614 388.165,711	7	579.752,41 388.166,788	2.094
8	579.754,044 388.167,919	9	579.755,619 388.169,145	1.996

Punct început	X / Y	Punct sfârșit	X / Y	Lungime segment (** (m)
9	579.755,619 388.169,145	10	579.756,006 388.169,694	0.672
11	579.755,236 388.171,644	12	579.758,016 388.172,813	3.016
13	579.759,515 388.173,388	14	579.763,115 388.175,346	4.098
15	579.768,254 388.177,371	16	579.771,989 388.179,592	4.345
17	579.781,843 388.185,248	18	579.779,146 388.189,08	4.686
19	579.777,801 388.191,694	20	579.773,132 388.189,422	5.192
21	579.768,042 388.186,661	22	579.762,201 388.183,836	6.488
23	579.755,6 388.180,063	24	579.751,101 388.177,319	5.27
25	579.744,311 388.173,404	26	579.740,124 388.171,002	4.827
27	579.738,55 388.170,202	28	579.735,66 388.168,71	3.252

Punct început	X / Y	Punct sfârșit	X / Y	Lungime segment (** (m)
10	579.756,006 388.169,694	11	579.755,236 388.171,644	2.097
12	579.758,016 388.172,813	13	579.759,515 388.173,388	1.605
14	579.763,115 388.175,346	15	579.768,254 388.177,371	5.524
16	579.771,989 388.179,592	17	579.781,843 388.185,248	11.362
18	579.779,146 388.189,08	19	579.777,801 388.191,694	2.94
20	579.773,132 388.189,422	21	579.768,042 388.186,661	5.791
22	579.762,201 388.183,836	23	579.755,6 388.180,063	7.603
24	579.751,101 388.177,319	25	579.744,311 388.173,404	7.838
26	579.740,124 388.171,002	27	579.738,55 388.170,202	1.766
28	579.735,66 388.168,71	1	579.733,681 388.167,556	2.291

** Lungimile segmentelor sunt determinate în planul de proiecție Stereo 70 și sunt rotunjite la 1 milimetru.

*** Distanța dintre puncte este formată din segmente cumulate ce sunt mai mici decât valoarea 1 milimetru.

**DATE DESPRE IMOBILUL NR. 8993**

Oficiul de Cadastru și Publicitate Imobiliară PRAHOVA
Biroul de Cadastru și Publicitate Imobiliară Ploiești

A. Partea I. Descrierea imobilului

TEREN Intravilan

Nr. CF vechi:558
Nr. cadastral vechi:918

Adresa: Loc. Blejoi, Str Geo Bogza, Nr. 16, Jud. Prahova

Nr. Crt	Nr cadastral Nr. topografic	Suprafața* (mp)	Observații / Referințe
A1	25477	979	Sector cadastral:15 Teren imprejmuit;

Construcții

Crt	Nr cadastral Nr. topografic	Adresa	Observații / Referințe
A1.1	25477-C1	Loc. Blejoi, Str Geo Bogza, Nr. 16, Jud. Prahova	Nr. niveluri:1; S. construita la sol:169 mp; S. construita desfasurata:169 mp; C1 - locuinta P - Sc=169 mp., Su=134,70 mp.

B. Partea II. Proprietari și acte

Inscrieri privitoare la dreptul de proprietate și alte drepturi reale		Referințe
8024 / 09/07/2003		
Contract De Vanzare-Cumparare nr. 3768, din 26/06/2003 emis de BNP.IVAN CONSTANTIN;		
B1	Intabulare, drept de PROPRIETATEcumparare ca bun comun, dobandit prin Conventie, cota actuala 1/1, cota initiala 1/1 1) NEACSU CONSTANTIN 2) NEACSU CARLA VIOLETA <i>OBSERVATII: (provenita din conversia CF 558)</i>	A1, A1.1

C. Partea III. SARCINI .

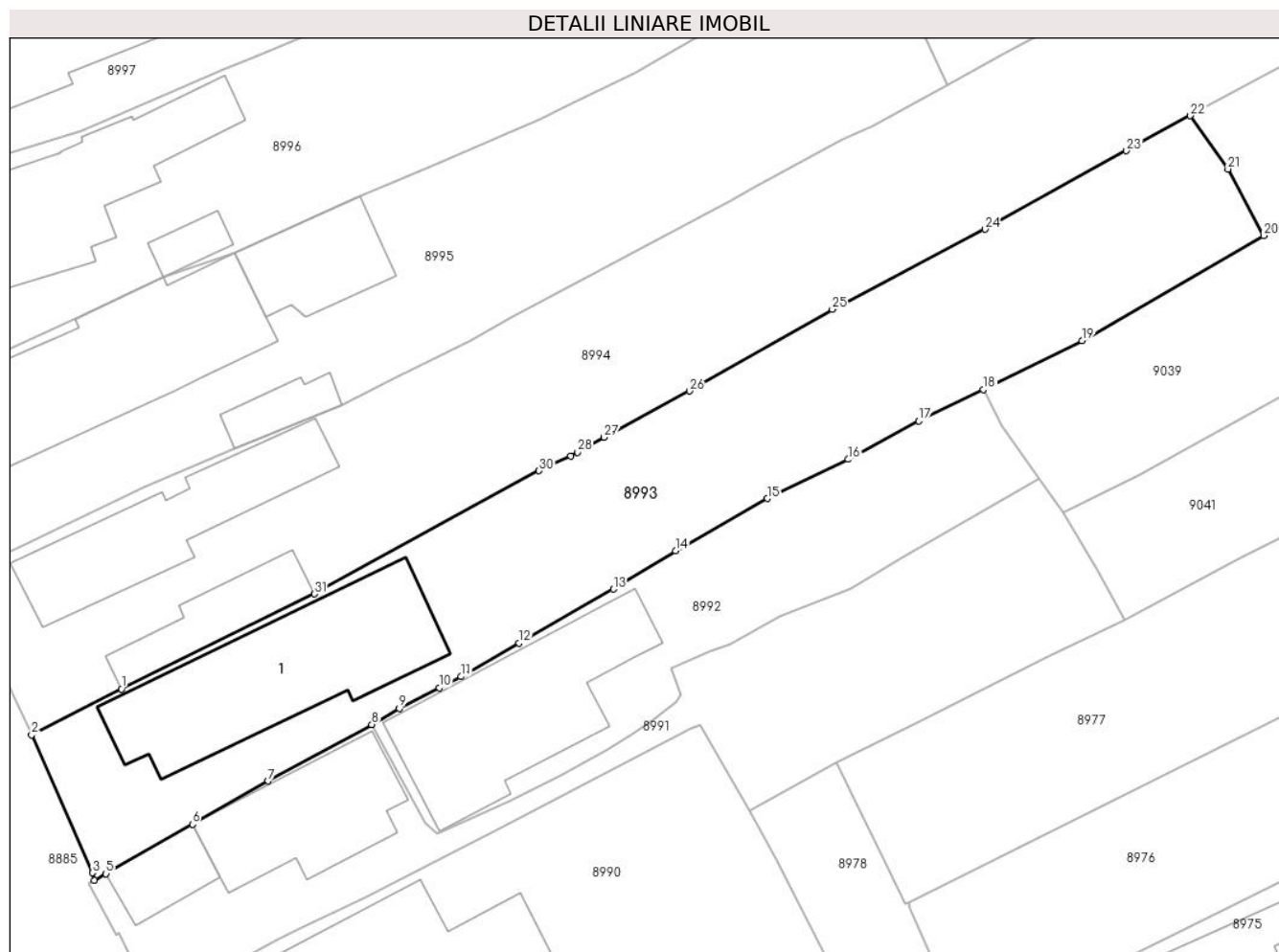
Inscrieri privind dezmembramintele dreptului de proprietate, drepturi reale de garanție și sarcini	Referințe
NU SUNT	

Anexa Nr. 1 La Partea I

Teren

Nr cadastral	Suprafața (mp)*	Observații / Referințe
25477	979	

* Suprafața este determinată în planul de proiecție Stereo 70.



Date referitoare la teren

Crt	Categorie folosință	Intravilan	Suprafața (mp)	Tarla	Parcelă	Nr. topo	Observații / Referințe
89 93	arabil	DA	485	T20	1612,1612/1	-	
89 93	curți construcții	DA	494	T20	1612/2	-	

Date referitoare la construcții

Crt	Număr	Destinație construcție	Supraf. (mp)	Situație juridică	Observații / Referințe
A1.1	25477-C1	construcții de locuințe	169	Cu acte	Nr. niveluri:1; S. construita la sol:169 mp; S. construita desfasurata:169 mp; C1 - locuinta P - Sc=169 mp.,Su=134,70 mp.

Lungime Segmente

1) Valorile lungimilor segmentelor sunt obținute din proiecție în plan.

Punct început	X / Y	Punct sfârșit	X / Y	Lungime segment (** (m)
1	579.715,622 388.170,124	2	579.709,148 388.166,815	7.271
3	579.713,522 388.156,867	4	579.713,673 388.156,327	0.561

Punct început	X / Y	Punct sfârșit	X / Y	Lungime segment (** (m)
2	579.709,148 388.166,815	3	579.713,522 388.156,867	10.867
4	579.713,673 388.156,327	5	579.714,518 388.156,805	0.971

Punct început	X / Y	Punct sfârșit	X / Y	Lungime segment (** (m)
5	579.714,518 388.156,805	6	579.720,745 388.160,365	7.173
7	579.726,197 388.163,483	8	579.733,681 388.167,556	8.521
9	579.735,66 388.168,71	10	579.738,55 388.170,202	3.252
11	579.740,124 388.171,002	12	579.744,311 388.173,404	4.827
13	579.751,101 388.177,319	14	579.755,6 388.180,063	5.27
15	579.762,201 388.183,836	16	579.768,042 388.186,661	6.488
17	579.773,132 388.189,422	18	579.777,801 388.191,694	5.192
19	579.784,897 388.195,206	20	579.798,004 388.202,786	15.141
21	579.795,427 388.207,583	22	579.792,718 388.211,423	4.699
23	579.788,108 388.208,897	24	579.777,903 388.203,238	11.669
25	579.766,886 388.197,465	26	579.756,586 388.191,586	11.86
27	579.750,444 388.188,242	28	579.748,526 388.187,167	2.199
29	579.748,03 388.186,889	30	579.745,737 388.185,842	2.521
31	579.729,55 388.176,965	1	579.715,622 388.170,124	15.517

Punct început	X / Y	Punct sfârșit	X / Y	Lungime segment (** (m)
6	579.720,745 388.160,365	7	579.726,197 388.163,483	6.281
8	579.733,681 388.167,556	9	579.735,66 388.168,71	2.291
10	579.738,55 388.170,202	11	579.740,124 388.171,002	1.766
12	579.744,311 388.173,404	13	579.751,101 388.177,319	7.838
14	579.755,6 388.180,063	15	579.762,201 388.183,836	7.603
16	579.768,042 388.186,661	17	579.773,132 388.189,422	5.791
18	579.777,801 388.191,694	19	579.784,897 388.195,206	7.918
20	579.798,004 388.202,786	21	579.795,427 388.207,583	5.445
22	579.792,718 388.211,423	23	579.788,108 388.208,897	5.257
24	579.777,903 388.203,238	25	579.766,886 388.197,465	12.438
26	579.756,586 388.191,586	27	579.750,444 388.188,242	6.993
28	579.748,526 388.187,167	29	579.748,03 388.186,889	0.569
30	579.745,737 388.185,842	31	579.729,55 388.176,965	18.461

** Lungimile segmentelor sunt determinate în planul de proiecție Stereo 70 și sunt rotunjite la 1 milimetru.

*** Distanța dintre puncte este formată din segmente cumulate ce sunt mai mici decât valoarea 1 milimetru.

**DATE DESPRE IMOBILUL NR. 8994**

Oficiul de Cadastru și Publicitate Imobiliară PRAHOVA
Biroul de Cadastru și Publicitate Imobiliară Ploiești

A. Partea I. Descrierea imobilului

TEREN Intravilan

Adresa: Loc. Blejoi, Str Geo Bogza, Nr. 18, Jud. Prahova

Nr. Crt	Nr cadastral Nr. topografic	Suprafața* (mp)	Observații / Referințe
A1	26854	Din acte: 1.399 Masurata: 1.397	Sector cadastral:15 Teren imprejmuit;

Construcții

Crt	Nr cadastral Nr. topografic	Adresa	Observații / Referințe
A1.1	26854-C1	Loc. Blejoi, Str Geo Bogza, Nr. 18, Jud. Prahova	Nr. niveluri:2; S. construita la sol:111 mp; S. construita desfasurata:111 mp; LOCUINTA (P) ; SC DESF. = 111 MP Fundatie - Lemn ; Zidarie - Paianta ; Certificat energetic - NU
A1.2	26854-C2	Loc. Blejoi, Str Geo Bogza, Nr. 18, Jud. Prahova	Nr. niveluri:1; S. construita la sol:49 mp; S. construita desfasurata:49 mp; ANEXA (P) ; SC DESF. = 49 MP Fundatie - Lemn ; Zidarie - Paianta ; Certificat energetic - NU

B. Partea II. Proprietari și acte

Inscrieri privitoare la dreptul de proprietate și alte drepturi reale		Referințe
125883 / 17/12/2015		
Act Notarial nr. 176, din 16/12/2015 emis de NP Calin Mirela;		
B3	Intabulare, drept de PROPRIETATEintretinere, dobandit prin Conventie, cota actuala 1/3, cota initiala 1/3 1) DOBRE LILIANA 2) DOBRE DANIEL - MIHAI	A1
B4	Intabulare, drept de PROPRIETATEintretinere, dobandit prin Conventie, cota actuala 1/3, cota initiala 1/3 1) DOBRE LILIANA 2) DOBRE DANIEL - MIHAI	A1.1, A1.2
B5	Intabulare, drept de PROPRIETATEintretinere, dobandit prin Conventie, cota actuala 1/3, cota initiala 1/3 1) CHIRU GABRIELA 2) CHIRU ROMICA - VASILE	A1
B6	Intabulare, drept de PROPRIETATEintretinere, dobandit prin Conventie, cota actuala 1/3, cota initiala 1/3 1) CHIRU GABRIELA 2) CHIRU ROMICA - VASILE	A1.1, A1.2
B7	Intabulare, drept de PROPRIETATEintretinere, dobandit prin Conventie, cota actuala 1/3, cota initiala 1/3 1) FRINCU NICOLAE 2) FRINCU ECATERINA	A1
B8	Intabulare, drept de PROPRIETATEintretinere, dobandit prin Conventie, cota actuala 1/3, cota initiala 1/3 1) FRINCU NICOLAE 2) FRINCU ECATERINA	A1.1, A1.2

C. Partea III. SARCINI

Inscrieri privind dezmembramintele dreptului de proprietate, drepturi reale de garanție și sarcini		Referințe
125883 / 17/12/2015		
Act Notarial nr. 176, din 16/12/2015 emis de NP Calin Mirela;		
C1	Intabulare, drept de IPOTECA LEGALA, Valoare:0 reprezentand contravaloarea intretinerii 1) FRINCU ION 2) FRINCU MARIA	A1, A1.1, A1.2

Inscrieri privind dezmembramintele dreptului de proprietate, drepturi reale de garanție și sarcini		Referințe
C2	Intabulare, drept de HABITATIEviagera	A1.1, A1.2
	1) FRINCU ION 2) FRINCU MARIA	

Anexa Nr. 1 La Partea I

Teren

Nr cadastral	Suprafața (mp)*	Observații / Referințe
26854	Din acte: 1.399 Masurata: 1.397	

* Suprafața este determinată în planul de proiecție Stereo 70.

DETALII LINIARE IMOBIL



Date referitoare la teren

Crt	Categorie folosință	Intra vilan	Suprafața (mp)	Tarla	Parcelă	Nr. topo	Observații / Referințe
89 94	arabil	DA	878	T20	1615/1,1615	-	
89 94	curți construcții	DA	519	T20	1615/2	-	

Date referitoare la construcții

Crt	Număr	Destinație construcție	Supraf. (mp)	Situație juridică	Observații / Referințe
A1.1	26854-C1	construcții de locuințe	111	Cu acte	Nr. niveluri:2; S. construita la sol:111 mp; S. construita desfasurata:111 mp; LOCUINTA (P) ; SC DESF. = 111 MP Fundatie - Lemn ; Zidarie - Paianta ; Certificat energetic - NU
A1.2	26854-C2	construcții anexa	49	Cu acte	Nr. niveluri:1; S. construita la sol:49 mp; S. construita desfasurata:49 mp; ANEXA (P) ; SC DESF. = 49 MP Fundatie - Lemn ; Zidarie - Paianta ; Certificat energetic - NU

Lungime Segmente

1) Valorile lungimilor segmentelor sunt obținute din proiecție în plan.

Punct început	X / Y	Punct sfârșit	X / Y	Lungime segment (** (m)
1	579.708,249 388.180,337	2	579.703,667 388.178,207	5.053
3	579.706,663 388.172,22	4	579.707,003 388.171,402	0.886
5	579.709,148 388.166,815	6	579.715,622 388.170,124	7.271
7	579.729,55 388.176,965	8	579.745,737 388.185,842	18.461
9	579.748,03 388.186,889	10	579.748,526 388.187,167	0.569
11	579.750,444 388.188,242	12	579.756,586 388.191,586	6.993
13	579.766,886 388.197,465	14	579.777,903 388.203,238	12.438
15	579.788,108 388.208,897	16	579.792,718 388.211,423	5.257
17	579.822,417 388.227,557	18	579.819,558 388.232,778	5.953
19	579.817,404 388.236,844	20	579.787,418 388.220,292	34.251
21	579.779,065 388.215,82	22	579.775,199 388.213,592	4.462
23	579.769,805 388.210,661	24	579.767,66 388.209,703	2.349
25	579.761,371 388.206,348	26	579.759,571 388.205,252	2.107
27	579.743,968 388.197,046	28	579.740,718 388.195,172	3.752
29	579.735,076 388.192,425	30	579.731,528 388.190,542	4.017
31	579.723,758 388.187,401	32	579.717,278 388.184,701	7.02

Punct început	X / Y	Punct sfârșit	X / Y	Lungime segment (** (m)
2	579.703,667 388.178,207	3	579.706,663 388.172,22	6.695
4	579.707,003 388.171,402	5	579.709,148 388.166,815	5.064
6	579.715,622 388.170,124	7	579.729,55 388.176,965	15.517
8	579.745,737 388.185,842	9	579.748,03 388.186,889	2.521
10	579.748,526 388.187,167	11	579.750,444 388.188,242	2.199
12	579.756,586 388.191,586	13	579.766,886 388.197,465	11.86
14	579.777,903 388.203,238	15	579.788,108 388.208,897	11.669
16	579.792,718 388.211,423	17	579.822,417 388.227,557	33.798
18	579.819,558 388.232,778	19	579.817,404 388.236,844	4.601
20	579.787,418 388.220,292	21	579.779,065 388.215,82	9.475
22	579.775,199 388.213,592	23	579.769,805 388.210,661	6.139
24	579.767,66 388.209,703	25	579.761,371 388.206,348	7.128
26	579.759,571 388.205,252	27	579.743,968 388.197,046	17.629
28	579.740,718 388.195,172	29	579.735,076 388.192,425	6.275
30	579.731,528 388.190,542	31	579.723,758 388.187,401	8.381
32	579.717,278 388.184,701	1	579.708,249 388.180,337	10.028

** Lungimile segmentelor sunt determinate în planul de proiecție Stereo 70 și sunt rotunjite la 1 milimetru.

*** Distanța dintre puncte este formată din segmente cumulate ce sunt mai mici decât valoarea 1 milimetru.

**DATE DESPRE IMOBILUL NR. 8995**

Oficiul de Cadastru și Publicitate Imobiliară PRAHOVA
Biroul de Cadastru și Publicitate Imobiliară Ploiești

A. Partea I. Descrierea imobilului

TEREN Intravilan

Adresa: Loc. Blejoi, Str Geo Bogza, Nr. 20, Jud. Prahova

Nr. Crt	Nr cadastral Nr. topografic	Suprafața* (mp)	Observații / Referințe
A1	26204	Din acte: 1.000 Masurata: 991	Sector cadastral:15 Teren imprejmuit;

Construcții

Crt	Nr cadastral Nr. topografic	Adresa	Observații / Referințe
A1.1	26204-C1	Loc. Blejoi, Str Geo Bogza, Nr. 20, Jud. Prahova	Nr. niveluri:3; S. construita la sol:181 mp; S. construita desfasurata:246 mp; S+P+1; S DESFASURATA=246.16MP
A1.2	26204-C2	Loc. Blejoi, Str Geo Bogza, Nr. 20, Jud. Prahova	Nr. niveluri:1; S. construita la sol:23 mp; S. construita desfasurata:23 mp; garaj P
A1.3	26204-C3	Loc. Blejoi, Str Geo Bogza, Nr. 20, Jud. Prahova	Nr. niveluri:1; S. construita la sol:59 mp; S. construita desfasurata:59 mp; ANEXA P

B. Partea II. Proprietari și acte

Inscrieri privitoare la dreptul de proprietate și alte drepturi reale	Referințe	
29150 / 14/04/2014		
Act Administrativ nr. 50, din 29/07/1997 emis de PRIMARIA BLEJOI (act administrativ nr. 54793/24-09-1996 emis de COMISIA JUDETEANA PT. STABILIREA DREPTULUI DE PROPRIETATE ASUPRA TERENURILOR; act notarial nr. 3319/05-04-1984 emis de NOTARIATUL DE STAT JUDETEAN PRAHOVA; act administrativ nr. 3978/09-04-2014 emis de PRIMARIA BLEJOI;);		
B1	Intabulare, drept de PROPRIETATEcumparare ca bun comun si constituire, dobandit prin Conventie, cota actuala 1/1, cota initiala 1/1 1) RADU VASILE 2) RADU ELENA	A1
B2	Intabulare, drept de PROPRIETATESi edificare, dobandit prin Construire, cota actuala 1/1, cota initiala 1/1 1) RADU VASILE 2) RADU ELENA	A1.1, A1.2, A1.3

C. Partea III. SARCINI

Inscrieri privind dezmembramintele dreptului de proprietate, drepturi reale de garanție și sarcini	Referințe	
29150 / 14/04/2014		
Act Administrativ nr. 50, din 29/07/1997 emis de PRIMARIA BLEJOI (act administrativ nr. 54793/24-09-1996 emis de COMISIA JUDETEANA PT. STABILIREA DREPTULUI DE PROPRIETATE ASUPRA TERENURILOR; act notarial nr. 3319/05-04-1984 emis de NOTARIATUL DE STAT JUDETEAN PRAHOVA; act administrativ nr. 3978/09-04-2014 emis de PRIMARIA BLEJOI;);		
C1	se renoteaza obligatia de intretinere si dreptul de uzufruct viager transcrise in Registrul de Transcriptiuni si Inscriptiuni sub nr.1048-1049-1050-1051-1052/1984	A1, A1.1, A1.2, A1.3

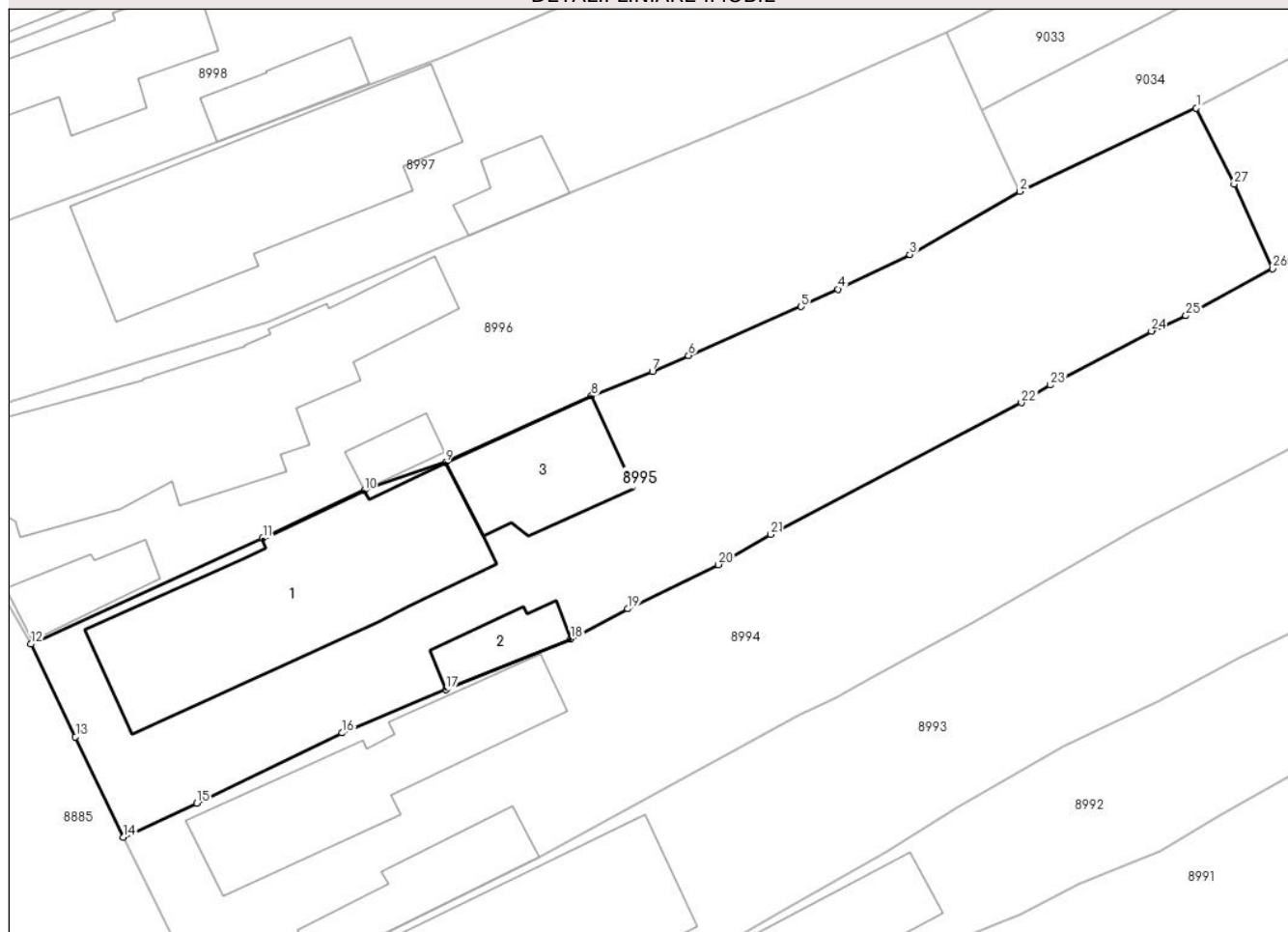
Anexa Nr. 1 La Partea I

Teren

Nr cadastral	Suprafața (mp)*	Observații / Referințe
26204	Din acte: 1.000 Masurata: 991	

* Suprafața este determinată în planul de proiecție Stereo 70.

DETALII LINIARE IMOBIL



Date referitoare la teren

Crt	Categorie folosință	Intra vilan	Suprafața (mp)	Tarla	Parcelă	Nr. topo	Observații / Referințe
89 95	curți construcții	DA	991	T20	1626	-	

Date referitoare la construcții

Crt	Număr	Destinație construcție	Supraf. (mp)	Situație juridică	Observații / Referințe
A1.1	26204-C1	construcții de locuințe	Din acte: 246 Masurata: 181	Cu acte	Nr. niveluri:3; S. construita la sol:181 mp; S. construita desfasurata:246 mp; S+P+1; S DESFASURATA=246.16MP
A1.2	26204-C2	construcții anexa	23	Cu acte	Nr. niveluri:1; S. construita la sol:23 mp; S. construita desfasurata:23 mp; garaj P
A1.3	26204-C3	construcții anexa	59	Cu acte	Nr. niveluri:1; S. construita la sol:59 mp; S. construita desfasurata:59 mp; ANEXA P

Lungime Segmente

1) Valorile lungimilor segmentelor sunt obținute din proiecție în plan.

Punct început	X / Y	Punct sfârșit	X / Y	Lungime segment (** (m)
1	579.770,448 388.223,578	2	579.759,46 388.218,39	12.151

Punct început	X / Y	Punct sfârșit	X / Y	Lungime segment (** (m)
2	579.759,46 388.218,39	3	579.752,624 388.214,473	7.879

Punct început	X / Y	Punct sfârșit	X / Y	Lungime segment (** (m)
3	579.752,624 388.214,473	4	579.748,138 388.212,315	4.978
5	579.745,864 388.211,233	6	579.738,846 388.208,179	7.654
7	579.736,599 388.207,201	8	579.732,815 388.205,666	4.083
9	579.723,742 388.201,536	10	579.718,672 388.199,802	5.358
11	579.712,35 388.196,807	12	579.697,922 388.190,231	15.856
13	579.700,694 388.184,47	14	579.703,667 388.178,207	6.933
15	579.708,249 388.180,337	16	579.717,278 388.184,701	10.028
17	579.723,758 388.187,401	18	579.731,528 388.190,542	8.381
19	579.735,076 388.192,425	20	579.740,718 388.195,172	6.275
21	579.743,968 388.197,046	22	579.759,571 388.205,252	17.629
23	579.761,371 388.206,348	24	579.767,66 388.209,703	7.128
25	579.769,805 388.210,661	26	579.775,199 388.213,592	6.139
27	579.772,805 388.218,848	1	579.770,448 388.223,578	5.285

Punct început	X / Y	Punct sfârșit	X / Y	Lungime segment (** (m)
4	579.748,138 388.212,315	5	579.745,864 388.211,233	2.518
6	579.738,846 388.208,179	7	579.736,599 388.207,201	2.451
8	579.732,815 388.205,666	9	579.723,742 388.201,536	9.969
10	579.718,672 388.199,802	11	579.712,35 388.196,807	6.996
12	579.697,922 388.190,231	13	579.700,694 388.184,47	6.393
14	579.703,667 388.178,207	15	579.708,249 388.180,337	5.053
16	579.717,278 388.184,701	17	579.723,758 388.187,401	7.02
18	579.731,528 388.190,542	19	579.735,076 388.192,425	4.017
20	579.740,718 388.195,172	21	579.743,968 388.197,046	3.752
22	579.759,571 388.205,252	23	579.761,371 388.206,348	2.107
24	579.767,66 388.209,703	25	579.769,805 388.210,661	2.349
26	579.775,199 388.213,592	27	579.772,805 388.218,848	5.776

** Lungimile segmentelor sunt determinate în planul de proiecție Stereo 70 și sunt rotunjite la 1 milimetru.

*** Distanța dintre puncte este formată din segmente cumulate ce sunt mai mici decât valoarea 1 milimetru.

**DATE DESPRE IMOBILUL NR. 8996**

Oficiul de Cadastru și Publicitate Imobiliară PRAHOVA
Biroul de Cadastru și Publicitate Imobiliară Ploiești

A. Partea I. Descrierea imobilului

TEREN Intravilan

Nr. CF vechi:498

Nr. cadastral vechi:746

Adresa: Loc. Blejoi, Str Geo Bogza, Nr. 22, Jud. Prahova

Nr. Crt	Nr cadastral Nr. topografic	Suprafața* (mp)	Observații / Referințe
A1	25498	850	Sector cadastral:15 Teren imprejmuit;

Construcții

Crt	Nr cadastral Nr. topografic	Adresa	Observații / Referințe
A1.1	25498-C1	Loc. Blejoi, Str Geo Bogza, Nr. 22, Jud. Prahova	Nr. niveluri:3; S. construita la sol:194 mp; S. construita desfasurata:282 mp; LOCUINTA P+1E+BECI
A1.2	25498-C2	Loc. Blejoi, Str Geo Bogza, Nr. 22, Jud. Prahova	Nr. niveluri:1; S. construita la sol:28 mp; S. construita desfasurata:28 mp; C2 - garaj - Sc=31,48 mp.
A1.3	25498-C3	Loc. Blejoi, Str Geo Bogza, Nr. 22, Jud. Prahova	Nr. niveluri:1; S. construita la sol:15 mp; S. construita desfasurata:15 mp; C3 - anexe gospadaresti - Sc=55,38 mp.

B. Partea II. Proprietari și acte

Inscrieri privitoare la dreptul de proprietate și alte drepturi reale		Referințe
1993 / 26/02/2003		
Contract De Vanzare-Cumparare nr. 393, din 18/02/2003 emis de BNP LUPU MARIA LUIZA;		
B2	Intabulare, drept de PROPRIETATEcumparare ca bun comun, dobandit prin Conventie, cota actuala 1/1, cota initiala 1/1 1) BÎRZILĂ LIVIU 2) BÎRZILĂ TUDORIȚA-MONICA	A1
B4	Intabulare, drept de PROPRIETATEcumparare ca bun comun, dobandit prin Conventie, cota actuala 1/1, cota initiala 1/1 1) BÎRZILĂ LIVIU 2) BÎRZILĂ TUDORIȚA-MONICA	A1.1, A1.2, A1.3

C. Partea III. SARCINI

Inscrieri privind dezmembramintele dreptului de proprietate, drepturi reale de garanție și sarcini		Referințe
1994 / 26/02/2003		
Contract De Vanzare-Cumparare nr. 393, din 18/02/2003 emis de BNP.LUPU MARIA LUIZA;		
C1	se noteaza dreptul de intretinere 1) BIRZILA STELIAN 2) BIRZILA IOANA	A1, A1.1, A1.2, A1.3
1995 / 26/02/2003		
Contract De Vanzare-Cumparare nr. 393, din 18/02/2003 emis de BNP.LUPU MARIA LUIZA;		
C2	se noteaza dreptul de abitatie viagera 1) BIRZILA STELIAN 2) BIRZILA IOANA	A1.1, A1.2, A1.3

Anexa Nr. 1 La Partea I**Teren**

Nr cadastral	Suprafața (mp)*	Observații / Referințe
25498	850	

* Suprafața este determinată în planul de proiecție Stereo 70.

DETALII LINIARE IMOBIL**Date referitoare la teren**

Crt	Categorie folosință	Intra vilan	Suprafața (mp)	Tarla	Parcelă	Nr. topo	Observații / Referințe
89 96	arabil	DA	268	T20	1627	-	
89 96	curți construcții	DA	581	T20	1627	-	

Date referitoare la construcții

Crt	Număr	Destinație construcție	Supraf. (mp)	Situație juridică	Observații / Referințe
A1.1	25498-C1	construcții de locuințe	194	Cu acte	Nr. niveluri:3; S. construita la sol:194 mp; S. construita desfasurata:282 mp; LOCUINTA P+1E+BECI
A1.2	25498-C2	construcții anexa	28	Cu acte	Nr. niveluri:1; S. construita la sol:28 mp; S. construita desfasurata:28 mp; C2 - garaj - Sc=31,48 mp.
A1.3	25498-C3	construcții anexa	15	Cu acte	Nr. niveluri:1; S. construita la sol:15 mp; S. construita desfasurata:15 mp; C3 - anexe gospodaresti - Sc=55,38 mp.

Lungime Segmente

1) Valorile lungimilor segmentelor sunt obținute din proiecție în plan.

Punct început	X / Y	Punct sfârșit	X / Y	Lungime segment (** (m)
1	579.757,096 388.223,466	2	579.754,899 388.228,26	5.273
3	579.746,421 388.224,53	4	579.740,124 388.221,862	6.839
5	579.733,992 388.219,332	6	579.731,469 388.218,27	2.737
7	579.725,139 388.215,663	8	579.723,016 388.214,748	2.312
9	579.712,713 388.210,303	10	579.696,033 388.205,162	17.454
11	579.691,262 388.203,763	12	579.696,143 388.193,426	11.431
13	579.697,922 388.190,231	14	579.712,35 388.196,807	15.856
15	579.718,672 388.199,802	16	579.723,742 388.201,536	5.358
17	579.732,815 388.205,666	18	579.736,599 388.207,201	4.083
19	579.738,846 388.208,179	20	579.745,864 388.211,233	7.654
21	579.748,138 388.212,315	22	579.752,624 388.214,473	4.978
23	579.759,46 388.218,39	1	579.757,096 388.223,466	5.599

Punct început	X / Y	Punct sfârșit	X / Y	Lungime segment (** (m)
2	579.754,899 388.228,26	3	579.746,421 388.224,53	9.262
4	579.740,124 388.221,862	5	579.733,992 388.219,332	6.633
6	579.731,469 388.218,27	7	579.725,139 388.215,663	6.846
8	579.723,016 388.214,748	9	579.712,713 388.210,303	11.221
10	579.696,033 388.205,162	11	579.691,262 388.203,763	4.972
12	579.696,143 388.193,426	13	579.697,922 388.190,231	3.657
14	579.712,35 388.196,807	15	579.718,672 388.199,802	6.996
16	579.723,742 388.201,536	17	579.732,815 388.205,666	9.969
18	579.736,599 388.207,201	19	579.738,846 388.208,179	2.451
20	579.745,864 388.211,233	21	579.748,138 388.212,315	2.518
22	579.752,624 388.214,473	23	579.759,46 388.218,39	7.879

** Lungimile segmentelor sunt determinate în planul de proiecție Stereo 70 și sunt rotunjite la 1 milimetru.

*** Distanța dintre puncte este formată din segmente cumulate ce sunt mai mici decât valoarea 1 milimetru.

**DATE DESPRE IMOBILUL NR. 8997**

Oficiul de Cadastru și Publicitate Imobiliară PRAHOVA
Biroul de Cadastru și Publicitate Imobiliară Ploiești

A. Partea I. Descrierea imobilului

TEREN Intravilan

Nr. CF vechi:1721
Nr. cadastral vechi:1465

Adresa: Loc. Blejoi, Str Geo Bogza, Nr. 24, Jud. Prahova

Nr. Crt	Nr cadastral Nr. topografic	Suprafața* (mp)	Observații / Referințe
A1	25123	Din acte: 1.600 Masurata: 1.670	Sector cadastral:15 Teren imprejmuit;

Construcții

Crt	Nr cadastral Nr. topografic	Adresa	Observații / Referințe
A1.4	25123-C4	Loc. Blejoi, Str Geo Bogza, Nr. 24, Jud. Prahova	Nr. niveluri:2; S. construita la sol:168 mp; S. construita desfasurata:242 mp; LOCUINTA P+M
A1.5	25123-C5	Loc. Blejoi, Str Geo Bogza, Nr. 24, Jud. Prahova	Nr. niveluri:1; S. construita la sol:23 mp; S. construita desfasurata:23 mp; LOCUINTA P

B. Partea II. Proprietari și acte

Inscrieri privitoare la dreptul de proprietate și alte drepturi reale		Referințe
10822 / 20/04/2006		
Act Notarial nr. 1105/2006, din 01/01/2006 emis de NP.LASLO CRISTINA CARMEN;		
B1	Intabulare, drept de PROPRIETATE cumparare ca bun propriu, dobandit prin Conventie, cota actuala 1/1, cota initiala 1/1 1) BRAN FLORIN CATALIN (minor) <i>OBSERVATII: (provenita din conversia CF 1721)</i>	A1
/		
Act Administrativ nr. 20, din 01/03/2010 emis de PRIMARIA COMUNEI BLEJOI;		
B2	Intabulare, drept de PROPRIETATE, dobandit prin Construire, cota actuala 1/1, cota initiala 1/1 1) BRAN FLORIN CATALIN (minor)	A1.4, A1.5

C. Partea III. SARCINI .

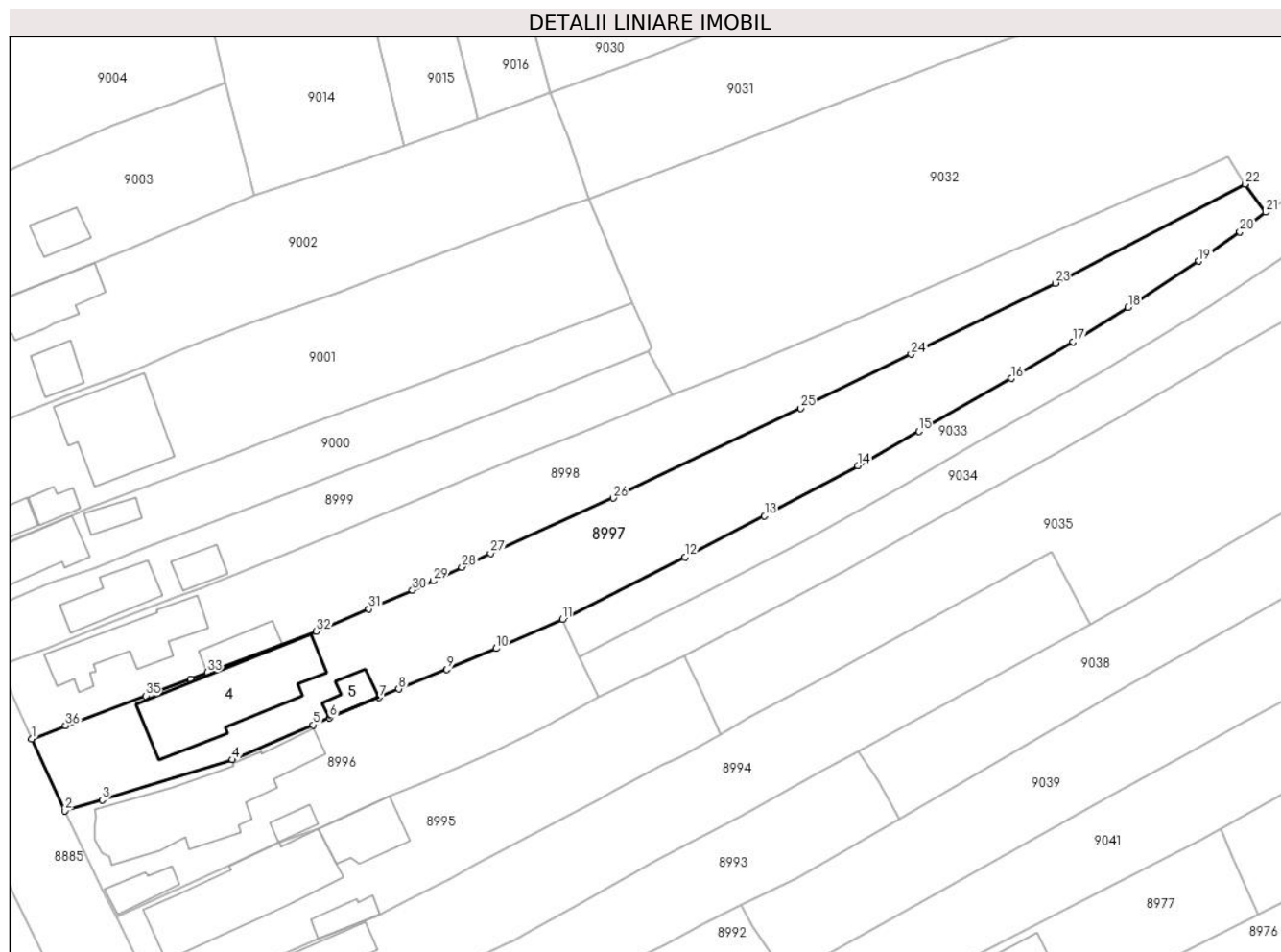
Inscrieri privind dezmembramintele dreptului de proprietate, drepturi reale de garanție și sarcini	Referințe
NU SUNT	

Anexa Nr. 1 La Partea I

Teren

Nr cadastral	Suprafața (mp)*	Observații / Referințe
25123	Din acte: 1.600 Masurata: 1.670	

* Suprafața este determinată în planul de proiecție Stereo 70.



Date referitoare la teren

Crt	Categorie folosință	Intravilan	Suprafața (mp)	Tarla	Parcelă	Nr. topo	Observații / Referințe
89 97	arabil	DA	1.020	T20	1622,1629	-	
89 97	curți construcții	DA	651	T20	1628	-	

Date referitoare la construcții

Crt	Număr	Destinație construcție	Supraf. (mp)	Situație juridică	Observații / Referințe
A1.4	25123-C4	construcții de locuințe	168	Cu acte	Nr. niveluri:2; S. construita la sol:168 mp; S. construita desfasurata:242 mp; LOCUINTA P+M
A1.5	25123-C5	construcții de locuințe	23	Cu acte	Nr. niveluri:1; S. construita la sol:23 mp; S. construita desfasurata:23 mp; LOCUINTA P

Lungime Segmente

1) Valorile lungimilor segmentelor sunt obținute din proiecție în plan.

Punct început	X / Y	Punct sfârșit	X / Y	Lungime segment (** (m)
1	579.687,028 388.212,974	2	579.691,262 388.203,763	10.138

Punct început	X / Y	Punct sfârșit	X / Y	Lungime segment (** (m)
2	579.691,262 388.203,763	3	579.696,033 388.205,162	4.972

Punct început	X / Y	Punct sfârșit	X / Y	Lungime segment (** (m)
3	579.696,033 388.205,162	4	579.712,713 388.210,303	17.454
5	579.723,016 388.214,748	6	579.725,139 388.215,663	2.312
7	579.731,469 388.218,27	8	579.733,992 388.219,332	2.737
9	579.740,124 388.221,862	10	579.746,421 388.224,53	6.839
11	579.754,899 388.228,26	12	579.770,588 388.236,233	17.599
13	579.780,759 388.241,46	14	579.792,693 388.247,894	13.558
15	579.800,505 388.252,292	16	579.812,305 388.259,057	13.602
17	579.820,205 388.263,719	18	579.827,264 388.268,131	8.324
19	579.836,284 388.274,062	20	579.841,547 388.277,794	6.452
21	579.844,852 388.280,308	22	579.842,187 388.283,892	4.466
23	579.817,934 388.271,245	24	579.799,504 388.262,155	20.55
25	579.785,373 388.255,263	26	579.761,383 388.243,772	26.6
27	579.745,712 388.236,69	28	579.742,051 388.234,927	4.063
29	579.738,39 388.233,164	30	579.735,729 388.231,981	2.912
31	579.730,149 388.229,586	32	579.723,444 388.226,708	7.297
33	579.709,499 388.221,453	34	579.707,339 388.220,639	2.308
35	579.701,591 388.218,466	36	579.691,356 388.214,686	10.911

Punct început	X / Y	Punct sfârșit	X / Y	Lungime segment (** (m)
4	579.712,713 388.210,303	5	579.723,016 388.214,748	11.221
6	579.725,139 388.215,663	7	579.731,469 388.218,27	6.846
8	579.733,992 388.219,332	9	579.740,124 388.221,862	6.633
10	579.746,421 388.224,53	11	579.754,899 388.228,26	9.262
12	579.770,588 388.236,233	13	579.780,759 388.241,46	11.436
14	579.792,693 388.247,894	15	579.800,505 388.252,292	8.965
16	579.812,305 388.259,057	17	579.820,205 388.263,719	9.173
18	579.827,264 388.268,131	19	579.836,284 388.274,062	10.795
20	579.841,547 388.277,794	21	579.844,852 388.280,308	4.152
22	579.842,187 388.283,892	23	579.817,934 388.271,245	27.352
24	579.799,504 388.262,155	25	579.785,373 388.255,263	15.722
26	579.761,383 388.243,772	27	579.745,712 388.236,69	17.197
28	579.742,051 388.234,927	29	579.738,39 388.233,164	4.063
30	579.735,729 388.231,981	31	579.730,149 388.229,586	6.072
32	579.723,444 388.226,708	33	579.709,499 388.221,453	14.902
34	579.707,339 388.220,639	35	579.701,591 388.218,466	6.145
36	579.691,356 388.214,686	1	579.687,028 388.212,974	4.654

** Lungimile segmentelor sunt determinate în planul de proiecție Stereo 70 și sunt rotunjite la 1 milimetru.

*** Distanța dintre puncte este formată din segmente cumulate ce sunt mai mici decât valoarea 1 milimetru.

**DATE DESPRE IMOBILUL NR. 8998**

Oficiul de Cadastru și Publicitate Imobiliară PRAHOVA
Biroul de Cadastru și Publicitate Imobiliară Ploiești

A. Partea I. Descrierea imobilului

TEREN Intravilan

Adresa: Loc. Blejoi, Str Geo Bogza, Nr. 26, Jud. Prahova

Nr. Crt	Nr cadastral Nr. topografic	Suprafața* (mp)	Observații / Referințe
A1		Din acte: 1.464 Masurata: 1.431	Sector cadastral:15 Teren imprejmuit;

Construcții

Crt	Nr cadastral Nr. topografic	Adresa	Observații / Referințe
A1.1		Loc. Blejoi, Str Geo Bogza, Nr. 26, Jud. Prahova	Nr. niveluri:2; S. construita la sol:96 mp; S. construita desfasurata:106 mp; LOCUINTA P+BECI
A1.2		Loc. Blejoi, Str Geo Bogza, Nr. 26, Jud. Prahova	Nr. niveluri:1; S. construita la sol:30 mp; S. construita desfasurata:30 mp; ANEXA P

B. Partea II. Proprietari și acte

Inscrieri privitoare la dreptul de proprietate și alte drepturi reale		Referințe
/		
Act Notarial nr. 17505, din 20/11/1990 emis de NOTARIATUL DE STAT JUDEȚEAN PRAHOVA;		
B1	Intabulare, drept de PROPRIETATE, dobandit prin Conventie, cota actuala 1/2, cota initiala 1/2 1) GHEORGHE MARCEL 2) GHEORGHE MARGARETA-LUMINITA	A1, A1.1, A1.2
B2	Intabulare, drept de PROPRIETATE, dobandit prin Conventie, cota actuala 1/2, cota initiala 1/2 1) GHEORGHE MARGARETA-LUMINITA	A1
Act Notarial nr. 2226, din 14/11/1987 emis de NOTARIATUL DE STAT JUDEȚEAN PRAHOVA (CM NR.2959/19.11.1987 EMIS DE NOTARIATUL DE STAT JUDETEAN PRAHOVA);		
B3	Intabulare, drept de PROPRIETATE, dobandit prin Succesiune, cota actuala 1/2, cota initiala 1/2 1) GHEORGHE MARGARETA-LUMINITA	A1.1, A1.2

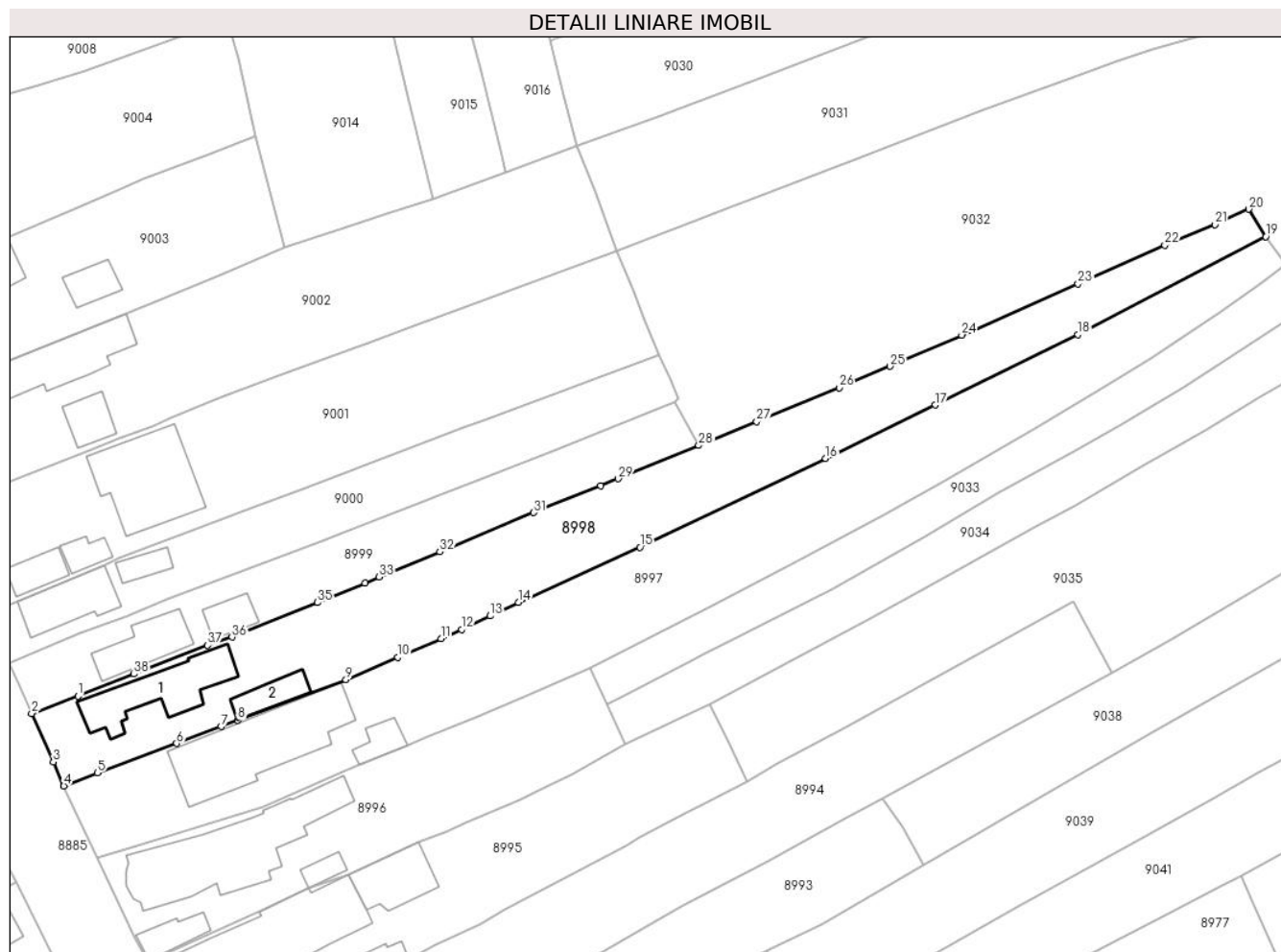
C. Partea III. SARCINI .

Inscrieri privind dezmembramintele dreptului de proprietate, drepturi reale de garanție și sarcini	Referințe
NU SUNT	

Anexa Nr. 1 La Partea I**Teren**

Nr cadastral	Suprafața (mp)*	Observații / Referințe
	Din acte: 1.464 Masurata: 1.431	

* Suprafața este determinată în planul de proiecție Stereo 70.

**Date referitoare la teren**

Crt	Categorie folosință	Intra vilan	Suprafața (mp)	Tarla	Parcelă	Nr. topo	Observații / Referințe
89 98	curți construcții	DA	491	T20	1630	-	
89 98	arabil	DA	281	T20	1623	-	
89 98	vie	DA	377	T20	1632	-	
89 98	arabil	DA	283	T20	1631	-	

Date referitoare la construcții

Crt	Număr	Destinație construcție	Supraf. (mp)	Situație juridică	Observații / Referințe
A1.1		construcții de locuințe	96	Cu acte	Nr. niveluri:2; S. construita la sol:96 mp; S. construita desfasurata:106 mp; LOCUINTA P+BECl
A1.2		construcții anexa	30	Cu acte	Nr. niveluri:1; S. construita la sol:30 mp; S. construita desfasurata:30 mp; ANEXA P

Lungime Segmente

1) Valorile lungimilor segmentelor sunt obținute din proiecție în plan.

Punct început	X / Y	Punct sfârșit	X / Y	Lungime segment (** (m))
1	579.688,855 388.224,583	2	579.682,877 388.222,339	6.385
3	579.685,67 388.216,073	4	579.687,028 388.212,974	3.383
5	579.691,356 388.214,686	6	579.701,591 388.218,466	10.911
7	579.707,339 388.220,639	8	579.709,499 388.221,453	2.308
9	579.723,444 388.226,708	10	579.730,149 388.229,586	7.297
11	579.735,729 388.231,981	12	579.738,39 388.233,164	2.912
13	579.742,051 388.234,927	14	579.745,712 388.236,69	4.063
15	579.761,383 388.243,772	16	579.785,373 388.255,263	26.6
17	579.799,504 388.262,155	18	579.817,934 388.271,245	20.55
19	579.842,187 388.283,892	20	579.839,965 388.287,428	4.176
21	579.835,64 388.285,45	22	579.829,157 388.282,789	7.008
23	579.817,968 388.277,8	24	579.802,939 388.271,183	16.421
25	579.793,708 388.267,14	26	579.787,107 388.264,392	7.15
27	579.776,477 388.259,977	28	579.768,995 388.256,924	8.081
29	579.758,583 388.252,641	30	579.756,319 388.251,699	2.452
31	579.747,692 388.248,26	32	579.735,564 388.243,203	13.14
33	579.727,749 388.239,944	34	579.725,901 388.239,173	2.002
35	579.719,785 388.236,66	36	579.708,739 388.232,192	11.915
37	579.705,577 388.231,128	38	579.696,071 388.227,429	10.2

Punct început	X / Y	Punct sfârșit	X / Y	Lungime segment (** (m))
2	579.682,877 388.222,339	3	579.685,67 388.216,073	6.86
4	579.687,028 388.212,974	5	579.691,356 388.214,686	4.654
6	579.701,591 388.218,466	7	579.707,339 388.220,639	6.145
8	579.709,499 388.221,453	9	579.723,444 388.226,708	14.902
10	579.730,149 388.229,586	11	579.735,729 388.231,981	6.072
12	579.738,39 388.233,164	13	579.742,051 388.234,927	4.063
14	579.745,712 388.236,69	15	579.761,383 388.243,772	17.197
16	579.785,373 388.255,263	17	579.799,504 388.262,155	15.722
18	579.817,934 388.271,245	19	579.842,187 388.283,892	27.352
20	579.839,965 388.287,428	21	579.835,64 388.285,45	4.756
22	579.829,157 388.282,789	23	579.817,968 388.277,8	12.251
24	579.802,939 388.271,183	25	579.793,708 388.267,14	10.078
26	579.787,107 388.264,392	27	579.776,477 388.259,977	11.51
28	579.768,995 388.256,924	29	579.758,583 388.252,641	11.259
30	579.756,319 388.251,699	31	579.747,692 388.248,26	9.287
32	579.735,564 388.243,203	33	579.727,749 388.239,944	8.467
34	579.725,901 388.239,173	35	579.719,785 388.236,66	6.612
36	579.708,739 388.232,192	37	579.705,577 388.231,128	3.336
38	579.696,071 388.227,429	1	579.688,855 388.224,583	7.757

** Lungimile segmentelor sunt determinate în planul de proiecție Stereo 70 și sunt rotunjite la 1 milimetru.

*** Distanța dintre puncte este formată din segmente cumulate ce sunt mai mici decât valoarea 1 milimetru.

**DATE DESPRE IMOBILUL NR. 8999**

Oficiul de Cadastru și Publicitate Imobiliară PRAHOVA
Biroul de Cadastru și Publicitate Imobiliară Ploiești

A. Partea I. Descrierea imobilului

TEREN Intravilan

Nr. CF vechi:7556

Nr. cadastral vechi:12801

Adresa: Loc. Blejoi, Str Geo Bogza, Nr. 28, Jud. Prahova

Nr. Crt	Nr cadastral Nr. topografic	Suprafața* (mp)	Observații / Referințe
A1	23508	Din acte: 500 Masurata: 646	Sector cadastral:15 Teren imprejmuit;

Construcții

Crt	Nr cadastral Nr. topografic	Adresa	Observații / Referințe
A1.1	23508-C1	Loc. Blejoi, Str Geo Bogza, Nr. 28, Jud. Prahova	Nr. niveluri:1; S. construita la sol:57 mp; S. construita desfasurata:57 mp; LOCUINTA P
A1.2	23508-C2	Loc. Blejoi, Str Geo Bogza, Nr. 28, Jud. Prahova	Nr. niveluri:1; S. construita la sol:25 mp; S. construita desfasurata:25 mp; ANEXA P

B. Partea II. Proprietari și acte

Inscrieri privitoare la dreptul de proprietate și alte drepturi reale		Referințe
74014 / 03/06/2022		
Act Notarial nr. 1014, din 02/06/2022 emis de NP Ionescu Diana Cristina (act notarial nr 1016 din 02.06.2022, emis de NP Ionescu Diana Cristina);		
B2	Intabulare, drept de PROPRIETATEcumparare ca bun propriu, dobandit prin Conventie, cota actuala 1/1, cota initiala 1/1 1) RACOVIȚEANU CRISTIAN-CONSTANTIN	A1
B3	Intabulare, drept de PROPRIETATEcumparare ca bun propriu, dobandit prin Conventie, cota actuala 1/1, cota initiala 1/1 1) RACOVIȚEANU CRISTIAN-CONSTANTIN	A1.1, A1.2

C. Partea III. SARCINI

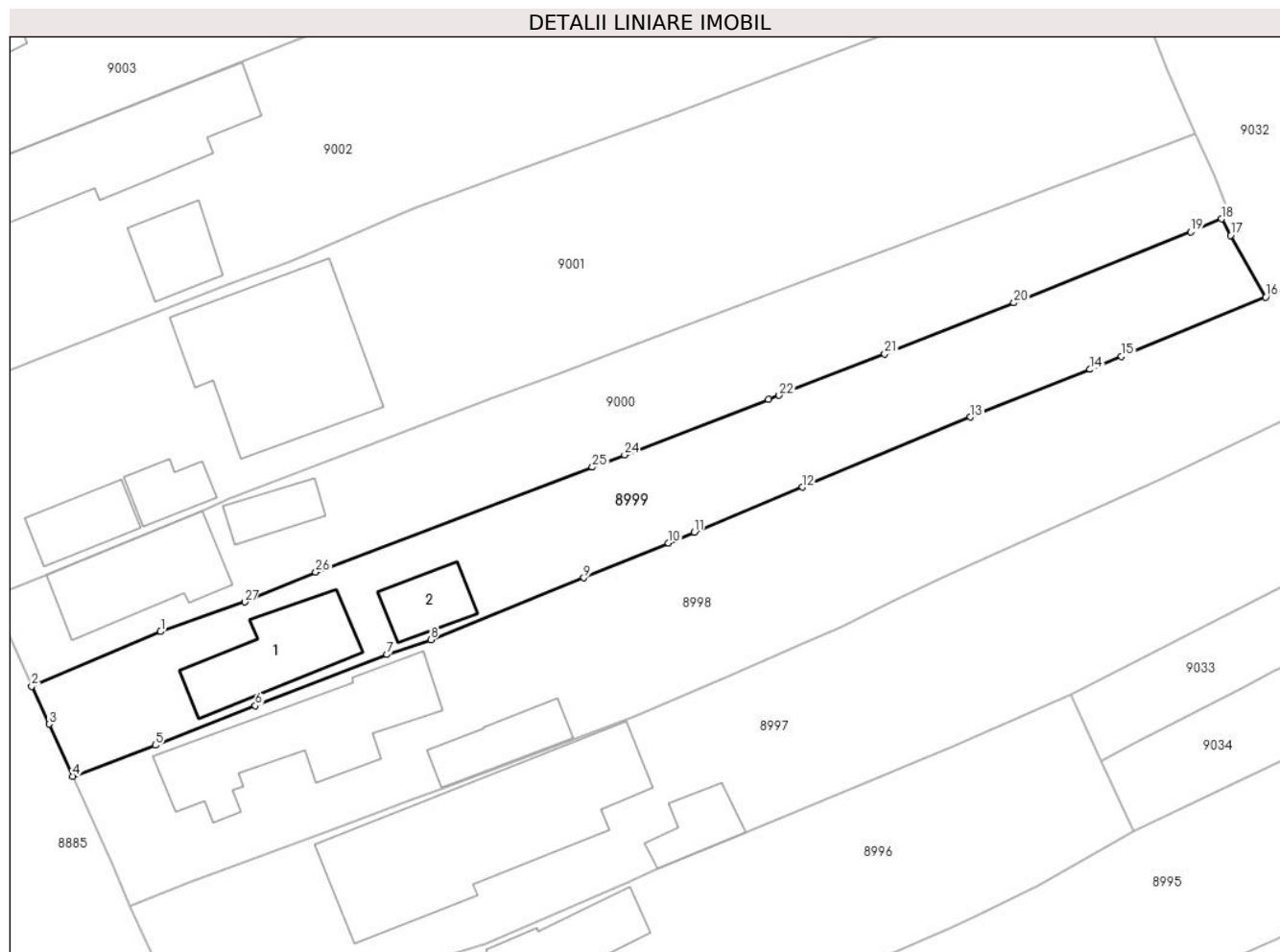
Inscrieri privind dezmembramintele dreptului de proprietate, drepturi reale de garanție și sarcini		Referințe
74014 / 03/06/2022		
Act Administrativ nr. seria D11 nr. 689463, din 26/08/2021 emis de SPCLEP Blejoi;		
C2	se radiaza dreptul de habitatie viagera si notarea obligatiei de intretinere inscise sub C1 prin incheierea nr. 30481/2010	A1, A1.1, A1.2

Anexa Nr. 1 La Partea I

Teren

Nr cadastral	Suprafața (mp)*	Observații / Referințe
23508	Din acte: 500 Masurata: 646	

* Suprafața este determinată în planul de proiecție Stereo 70.



Date referitoare la teren

Crt	Categorie folosință	Intra vilan	Suprafața (mp)	Tarla	Parcelă	Nr. topo	Observații / Referințe
89 99	arabil	DA	233	T20	1634,1633	-	
89 99	curți construcții	DA	413	T20	1635	-	

Date referitoare la construcții

Crt	Număr	Destinație construcție	Supraf. (mp)	Situație juridică	Observații / Referințe
A1.1	23508-C1	construcții de locuințe	57	Cu acte	Nr. niveluri:1; S. construita la sol:57 mp; S. construita desfasurata:57 mp; LOCUINTA P
A1.2	23508-C2	construcții anexa	25	Cu acte	Nr. niveluri:1; S. construita la sol:25 mp; S. construita desfasurata:25 mp; ANEXA P

Lungime Segmente

1) Valorile lungimilor segmentelor sunt obținute din proiecție în plan.

Punct început	X / Y	Punct sfârșit	X / Y	Lungime segment (** (m))
1	579.689,233 388.232,778	2	579.679,932 388.228,847	10.098

Punct început	X / Y	Punct sfârșit	X / Y	Lungime segment (** (m))
2	579.679,932 388.228,847	3	579.681,199 388.226,104	3.021

Punct început	X / Y	Punct sfârșit	X / Y	Lungime segment (** (m)
3	579.681,199 388.226,104	4	579.682,877 388.222,339	4.122
5	579.688,855 388.224,583	6	579.696,071 388.227,429	7.757
7	579.705,577 388.231,128	8	579.708,739 388.232,192	3.336
9	579.719,785 388.236,66	10	579.725,901 388.239,173	6.612
11	579.727,749 388.239,944	12	579.735,564 388.243,203	8.467
13	579.747,692 388.248,26	14	579.756,319 388.251,699	9.287
15	579.758,583 388.252,641	16	579.768,995 388.256,924	11.259
17	579.766,454 388.261,377	18	579.765,819 388.262,568	1.35
19	579.763,584 388.261,618	20	579.750,825 388.256,5	13.747
21	579.741,496 388.252,828	22	579.733,872 388.249,833	8.191
23	579.733,114 388.249,54	24	579.722,726 388.245,523	11.138
25	579.720,396 388.244,638	26	579.700,436 388.237,062	21.349
27	579.695,305 388.234,911	1	579.689,233 388.232,778	6.436

Punct început	X / Y	Punct sfârșit	X / Y	Lungime segment (** (m)
4	579.682,877 388.222,339	5	579.688,855 388.224,583	6.385
6	579.696,071 388.227,429	7	579.705,577 388.231,128	10.2
8	579.708,739 388.232,192	9	579.719,785 388.236,66	11.915
10	579.725,901 388.239,173	11	579.727,749 388.239,944	2.002
12	579.735,564 388.243,203	13	579.747,692 388.248,26	13.14
14	579.756,319 388.251,699	15	579.758,583 388.252,641	2.452
16	579.768,995 388.256,924	17	579.766,454 388.261,377	5.127
18	579.765,819 388.262,568	19	579.763,584 388.261,618	2.429
20	579.750,825 388.256,5	21	579.741,496 388.252,828	10.026
22	579.733,872 388.249,833	23	579.733,114 388.249,54	0.813
24	579.722,726 388.245,523	25	579.720,396 388.244,638	2.492
26	579.700,436 388.237,062	27	579.695,305 388.234,911	5.564

** Lungimile segmentelor sunt determinate în planul de proiecție Stereo 70 și sunt rotunjite la 1 milimetru.

*** Distanța dintre puncte este formată din segmente cumulate ce sunt mai mici decât valoarea 1 milimetru.

**DATE DESPRE IMOBILUL NR. 9000**

Oficiul de Cadastru și Publicitate Imobiliară PRAHOVA
Biroul de Cadastru și Publicitate Imobiliară Ploiești

A. Partea I. Descrierea imobilului

TEREN Intravilan

Adresa: Loc. Blejoi, Str Geo Bogza, Nr. 30, Jud. Prahova

Nr. Crt	Nr cadastral Nr. topografic	Suprafața* (mp)	Observații / Referințe
A1		Din acte: 595 Masurata: 651	Sector cadastral:15 Teren imprejmuit;

Construcții

Crt	Nr cadastral Nr. topografic	Adresa	Observații / Referințe
A1.1		Loc. Blejoi, Str Geo Bogza, Nr. 30, Jud. Prahova	Nr. niveluri:1; S. construita la sol:64 mp; S. construita desfasurata:63 mp; LOCUINTA P
A1.2		Loc. Blejoi, Str Geo Bogza, Nr. 30, Jud. Prahova	Nr. niveluri:1; S. construita la sol:20 mp; S. construita desfasurata:20 mp; MAGAZIE P

B. Partea II. Proprietari și acte

Inscrieri privitoare la dreptul de proprietate și alte drepturi reale		Referințe
/		
Act Administrativ nr. 90456, din 17/01/2001 emis de CJPSDDPAT;		
B1	Intabulare, drept de PROPRIETATE, dobandit prin Reconstituire, cota actuala 1/2, cota initiala 1/2 1) JUNGHEATU ELENA	A1
Act Notarial nr. 41, din 31/03/1997 emis de NP TUDOSE MARIA;		
B2	Intabulare, drept de PROPRIETATE, dobandit prin Succesiune, cota actuala 1/2, cota initiala 1/2 1) ALBU FLOAREA	A1
B3	Intabulare, drept de PROPRIETATE, dobandit prin Succesiune, cota actuala 1/1, cota initiala 1/1 1) ALBU FLOAREA	A1.1, A1.2

C. Partea III. SARCINI .

Inscrieri privind dezmembramintele dreptului de proprietate, drepturi reale de garanție și sarcini	Referințe
NU SUNT	

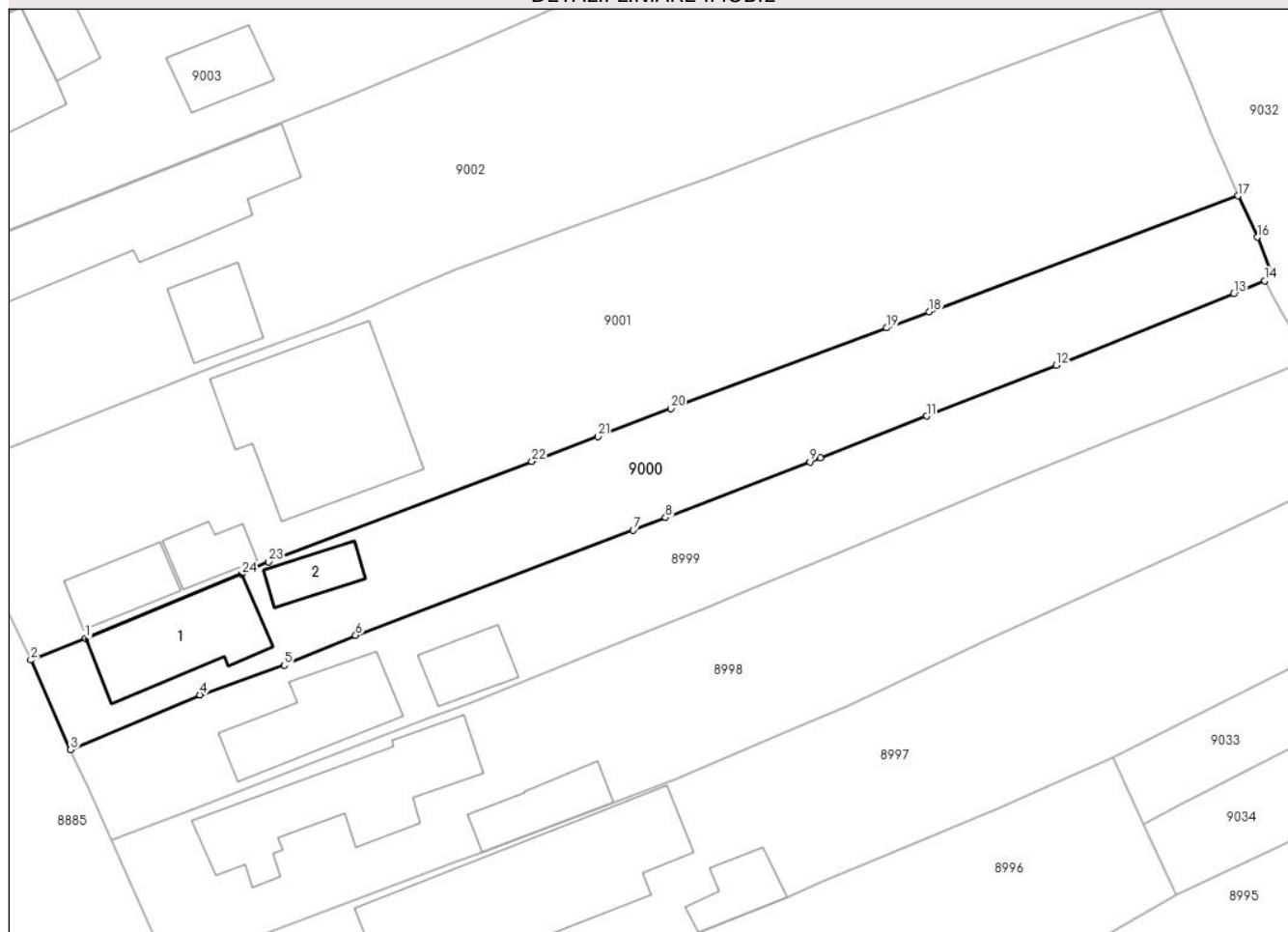
Anexa Nr. 1 La Partea I

Teren

Nr cadastral	Suprafața (mp)*	Observații / Referințe
	Din acte: 595 Masurata: 651	

* Suprafața este determinată în planul de proiecție Stereo 70.

DETALII LINIARE IMOBIL



Date referitoare la teren

Crt	Categorie folosință	Intra vilan	Suprafața (mp)	Tarla	Parcelă	Nr. topo	Observații / Referințe
9000	arabil	DA	340	T20	1637	-	
9000	curți constructii	DA	311	T20	1636	-	

Date referitoare la construcții

Crt	Număr	Destinație construcție	Supraf. (mp)	Situație juridică	Observații / Referințe
A1.1		construcții de locuințe	Din acte: 63 Masurata: 64	Cu acte	Nr. niveluri:1; S. construita la sol:64 mp; S. construita desfasurata:63 mp; LOCUINTA P
A1.2		construcții anexa	20	Cu acte	Nr. niveluri:1; S. construita la sol:20 mp; S. construita desfasurata:20 mp; MAGAZIE P

Lungime Segmente

1) Valorile lungimilor segmentelor sunt obținute din proiecție în plan.

Punct început	X / Y	Punct sfârșit	X / Y	Lungime segment (** (m))
1	579.681,023 388.236,86	2	579.677,068 388.235,291	4.255

Punct început	X / Y	Punct sfârșit	X / Y	Lungime segment (** (m))
2	579.677,068 388.235,291	3	579.679,932 388.228,847	7.052

Punct început	X / Y	Punct sfârșit	X / Y	Lungime segment (** (m))	Punct început	X / Y	Punct sfârșit	X / Y	Lungime segment (** (m))
3	579.679,932 388.228,847	4	579.689,233 388.232,778	10.098	4	579.689,233 388.232,778	5	579.695,305 388.234,911	6.436
5	579.695,305 388.234,911	6	579.700,436 388.237,062	5.564	6	579.700,436 388.237,062	7	579.720,396 388.244,638	21.349
7	579.720,396 388.244,638	8	579.722,726 388.245,523	2.492	8	579.722,726 388.245,523	9	579.733,114 388.249,54	11.138
9	579.733,114 388.249,54	10	579.733,872 388.249,833	0.813	10	579.733,872 388.249,833	11	579.741,496 388.252,828	8.191
11	579.741,496 388.252,828	12	579.750,825 388.256,5	10.026	12	579.750,825 388.256,5	13	579.763,584 388.261,618	13.747
13	579.763,584 388.261,618	14	579.765,819 388.262,568	2.429	14	579.765,819 388.262,568	15	579.766,39 388.262,955	0.69
15	579.766,39 388.262,955	16	579.765,281 388.265,691	2.952	16	579.765,281 388.265,691	17	579.763,896 388.268,671	3.286
17	579.763,896 388.268,671	18	579.741,686 388.260,323	23.727	18	579.741,686 388.260,323	19	579.738,638 388.259,182	3.255
19	579.738,638 388.259,182	20	579.723,11 388.253,369	16.58	20	579.723,11 388.253,369	21	579.717,842 388.251,366	5.636
21	579.717,842 388.251,366	22	579.713,109 388.249,567	5.063	22	579.713,109 388.249,567	23	579.694,159 388.242,364	20.273
23	579.694,159 388.242,364	24	579.692,228 388.241,457	2.133	24	579.692,228 388.241,457	1	579.681,023 388.236,86	12.111

** Lungimile segmentelor sunt determinate în planul de proiecție Stereo 70 și sunt rotunjite la 1 milimetru.

*** Distanța dintre puncte este formată din segmente cumulate ce sunt mai mici decât valoarea 1 milimetru.

**DATE DESPRE IMOBILUL NR. 9001**

Oficiul de Cadastru și Publicitate Imobiliară PRAHOVA
Biroul de Cadastru și Publicitate Imobiliară Ploiești

A. Partea I. Descrierea imobilului

TEREN Intravilan

Nr. CF vechi:5963

Nr. cadastral vechi:11514

Adresa: Loc. Blejoi, Str Geo Bogza, Nr. 32, Jud. Prahova

Nr. Crt	Nr cadastral Nr. topografic	Suprafața* (mp)	Observații / Referințe
A1	22148	Din acte: 1.332 Masurata: 1.366	Sector cadastral:15 Teren imprejmuit;

B. Partea II. Proprietari și acte

Inscrieri privitoare la dreptul de proprietate și alte drepturi reale	Referințe
29878 / 06/05/2008	
Act Notarial nr. 1802, din 23/04/2008 emis de NP NECULAE A.;	
B2	A1
Intabulare, drept de PROPRIETATE, dobandit prin Conventie, cota actuala 1/1, cota initiala 1/1 1) EFTEMIE GEORGE	

C. Partea III. SARCINI .

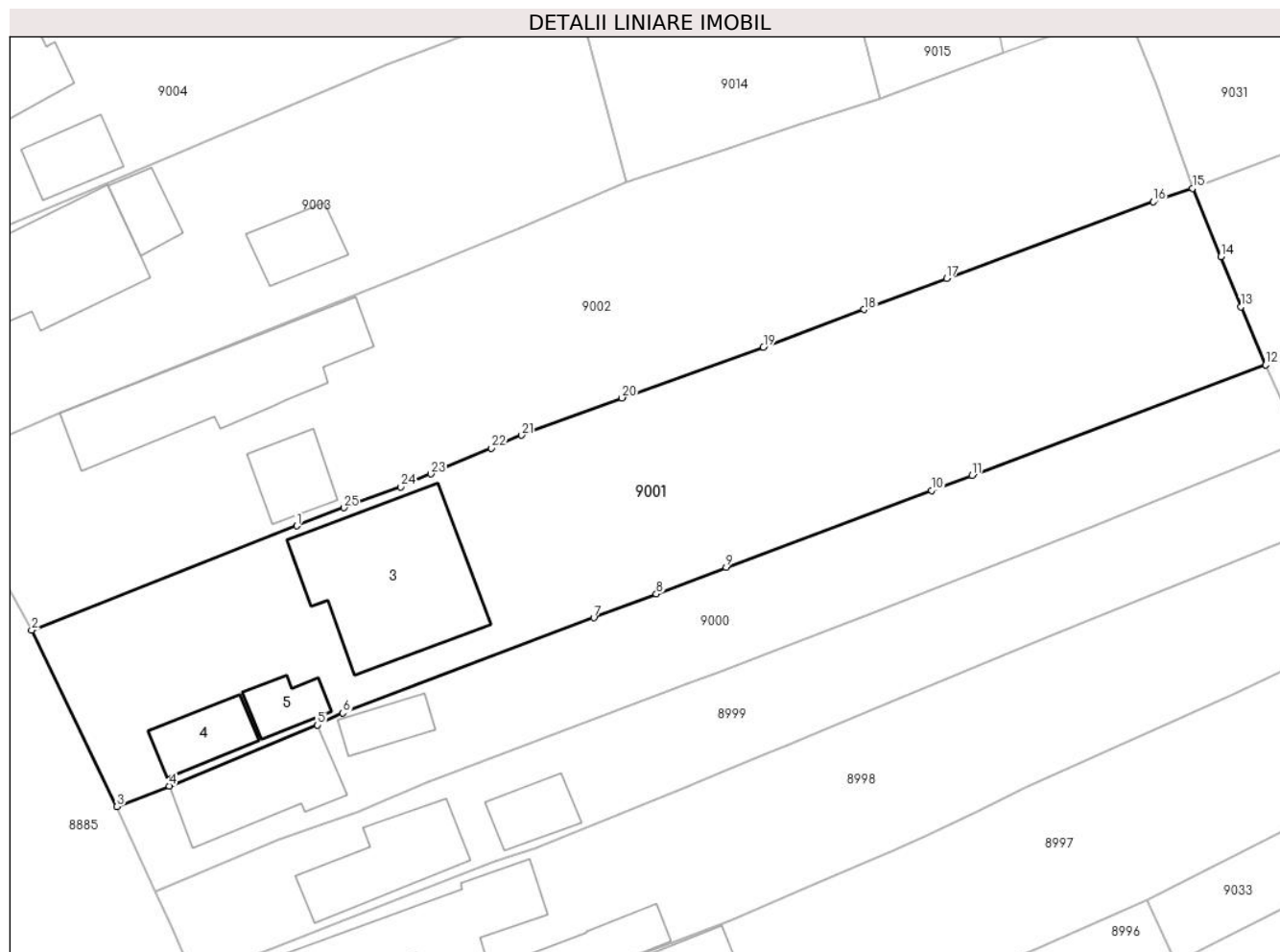
Inscrieri privind dezmembramintele dreptului de proprietate, drepturi reale de garanție și sarcini	Referințe
NU SUNT	

Anexa Nr. 1 La Partea I

Teren

Nr cadastral	Suprafața (mp)*	Observații / Referințe
22148	Din acte: 1.332 Masurata: 1.366	

* Suprafața este determinată în planul de proiecție Stereo 70.



Date referitoare la teren

Crt	Categorie folosință	Intravilan	Suprafața (mp)	Tarla	Parcelă	Nr. topo	Observații / Referințe
9001	arabil	DA	792	T20	1638,1639	-	
9001	curți construcții	DA	574	T20	1637/1	-	

Date referitoare la construcții

Crt	Număr	Destinație construcție	Supraf. (mp)	Situație juridică	Observații / Referințe
A1.3	22148-C3	construcții de locuințe	131	Fara acte	Nr. niveluri:2; S. construita la sol:131 mp; S. construita desfasurata:241 mp; LOCUINTA P+1E
A1.4	22148-C4	construcții anexa	29	Fara acte	Nr. niveluri:1; S. construita la sol:29 mp; S. construita desfasurata:29 mp; ANEXA P
A1.5	22148-C5	construcții anexa	20	Fara acte	Nr. niveluri:1; S. construita la sol:20 mp; S. construita desfasurata:20 mp;

Lungime Segmente

1) Valorile lungimilor segmentelor sunt obținute din proiecție în plan.

Punct început	X / Y	Punct sfârșit	X / Y	Lungime segment (** (m)	Punct început	X / Y	Punct sfârșit	X / Y	Lungime segment (** (m)
---------------	-------	---------------	-------	-------------------------	---------------	-------	---------------	-------	-------------------------

Punct început	X / Y	Punct sfârșit	X / Y	Lungime segment (** (m)
1	579.690,659 388.256,504	2	579.670,627 388.248,617	21.529
3	579.677,068 388.235,291	4	579.681,023 388.236,86	4.255
5	579.692,228 388.241,457	6	579.694,159 388.242,364	2.133
7	579.713,109 388.249,567	8	579.717,842 388.251,366	5.063
9	579.723,11 388.253,369	10	579.738,638 388.259,182	16.58
11	579.741,686 388.260,323	12	579.763,896 388.268,671	23.727
13	579.762,031 388.273,07	14	579.760,505 388.276,852	4.078
15	579.758,353 388.282,004	16	579.755,405 388.281,004	3.113
17	579.739,774 388.275,21	18	579.733,517 388.272,862	6.683
19	579.725,932 388.270,015	20	579.715,248 388.266,178	11.352
21	579.707,647 388.263,354	22	579.705,374 388.262,383	2.472
23	579.700,803 388.260,429	24	579.698,511 388.259,451	2.492
25	579.694,216 388.257,877	1	579.690,659 388.256,504	3.813

Punct început	X / Y	Punct sfârșit	X / Y	Lungime segment (** (m)
2	579.670,627 388.248,617	3	579.677,068 388.235,291	14.801
4	579.681,023 388.236,86	5	579.692,228 388.241,457	12.111
6	579.694,159 388.242,364	7	579.713,109 388.249,567	20.273
8	579.717,842 388.251,366	9	579.723,11 388.253,369	5.636
10	579.738,638 388.259,182	11	579.741,686 388.260,323	3.255
12	579.763,896 388.268,671	13	579.762,031 388.273,07	4.778
14	579.760,505 388.276,852	15	579.758,353 388.282,004	5.583
16	579.755,405 388.281,004	17	579.739,774 388.275,21	16.67
18	579.733,517 388.272,862	19	579.725,932 388.270,015	8.102
20	579.715,248 388.266,178	21	579.707,647 388.263,354	8.109
22	579.705,374 388.262,383	23	579.700,803 388.260,429	4.971
24	579.698,511 388.259,451	25	579.694,216 388.257,877	4.574

** Lungimile segmentelor sunt determinate în planul de proiecție Stereo 70 și sunt rotunjite la 1 milimetru.

*** Distanța dintre puncte este formată din segmente cumulate ce sunt mai mici decât valoarea 1 milimetru.

**DATE DESPRE IMOBILUL NR. 9002**

Oficiul de Cadastru și Publicitate Imobiliară PRAHOVA
Biroul de Cadastru și Publicitate Imobiliară Ploiești

A. Partea I. Descrierea imobilului

TEREN Intravilan

Adresa: Loc. Blejoi, Str Geo Bogza, Nr. 34, Jud. Prahova

Nr. Crt	Nr cadastral Nr. topografic	Suprafața* (mp)	Observații / Referințe
A1	29218	Din acte: 1.454 Masurata: 1.396	Sector cadastral:15 Teren imprejmuit; T 20 ; CC 1640 ; A 1640/1 ; V 1641

Construcții

Crt	Nr cadastral Nr. topografic	Adresa	Observații / Referințe
A1.1	29218-C1	Loc. Blejoi, Str Geo Bogza, Nr. 34, Jud. Prahova	Nr. niveluri:1; S. construita la sol:116 mp; S. construita desfasurata:116 mp; LOCUINTA (P) ; SC DESF. = 116 MP ; An edificare - 1972 .
A1.2	29218-C2	Loc. Blejoi, Str Geo Bogza, Nr. 34, Jud. Prahova	Nr. niveluri:1; S. construita la sol:30 mp; S. construita desfasurata:30 mp; ANEXA (P) ; SC DESF. = 30 MP ; An edificare - 1972 .

B. Partea II. Proprietari și acte

Inscrieri privitoare la dreptul de proprietate și alte drepturi reale	Referințe	
44817 / 03/06/2020		
Act Administrativ nr. 94790, din 30/01/2002 emis de COMISIA JUDETEANA PRAHOVA (act administrativ nr seria Ci nr.646927 din 30.12.1965, emis de COMUNA BLEJOI;act administrativ nr 16 din 12.04.1972, emis de COMUNA BLEJOI;act administrativ nr 7595 din 21.05.2020, emis de COMUNA BLEJOI);		
B2	Intabulare, drept de PROPRIETATE, dobandit prin Construire, cota actuala 1/2, cota initiala 1/1 1) FRNCU ANGELA-VALERIA	A1.1, A1.2
162884 / 20/12/2022		
Act Administrativ nr. 23751, din 05/12/2022 emis de PRIMARIA COMUNEI BLEJOI;		
B3	se noteaza actualizarea informatiilor cadastrale in sensul ca adresa actuala a imobilului este comuna Blejoi, sat Blejoi, str. Geo Bogza nr. 34, judetul Prahova	A1, A1.1, A1.2
Act Notarial nr. 106, din 19/12/2022 emis de NP Calin Mirela;		
B4	Intabulare, drept de PROPRIETATE, dobandit prin Succesiune, cota actuala 1/1, cota initiala 1/1 1) FRNCU ANGELA-VALERIA	A1
B5	Intabulare, drept de PROPRIETATE, dobandit prin Succesiune, cota actuala 1/2, cota initiala 1/2 1) FRNCU ANGELA-VALERIA	A1.1, A1.2

C. Partea III. SARCINI .

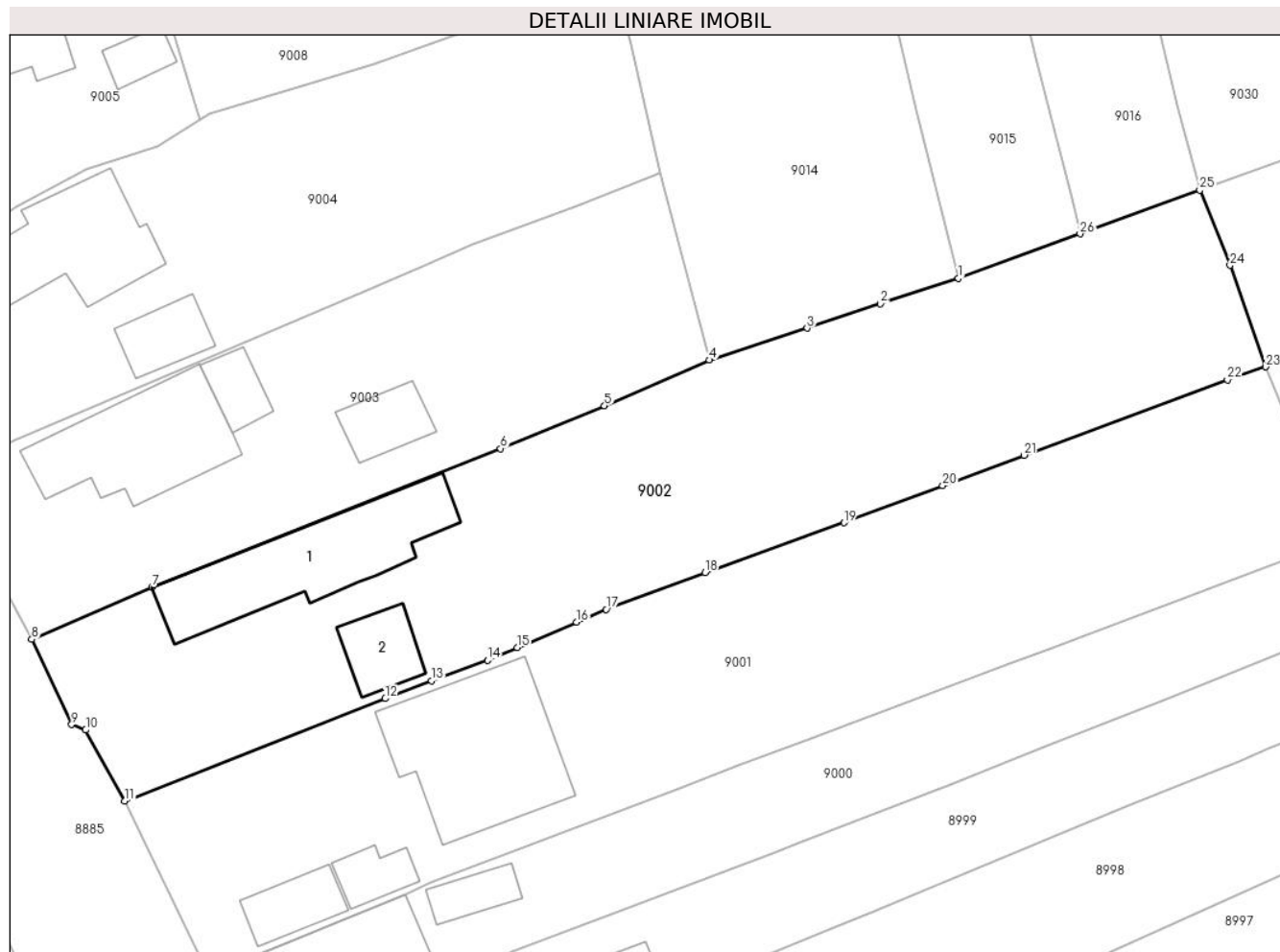
Inscrieri privind dezmembramintele dreptului de proprietate, drepturi reale de garanție și sarcini	Referințe
NU SUNT	

Anexa Nr. 1 La Partea I

Teren

Nr cadastral	Suprafața (mp)*	Observații / Referințe
29218	Din acte: 1.454 Masurata: 1.396	T 20 ; CC 1640 ; A 1640/1 ; V 1641

* Suprafața este determinată în planul de proiecție Stereo 70.



Date referitoare la teren

Crt	Categorie folosință	Intravilan	Suprafața (mp)	Tarla	Parcelă	Nr. topo	Observații / Referințe
9002	curți constructii	DA	513	T20	1640	-	
9002	vie	DA	736	T20	1641	-	
9002	arabil	DA	147	T20	1640/1	-	

Date referitoare la construcții

Crt	Număr	Destinație construcție	Supraf. (mp)	Situație juridică	Observații / Referințe
A1.1	29218-C1	construcții de locuințe	116	Cu acte	Nr. niveluri:1; S. construita la sol:116 mp; S. construita desfasurata:116 mp; LOCUINTA (P) ; SC DESF. = 116 MP ; An edificare - 1972 .
A1.2	29218-C2	construcții anexa	Din acte: 32 Masurata: 30	Cu acte	Nr. niveluri:1; S. construita la sol:30 mp; S. construita desfasurata:30 mp; ANEXA (P) ; SC DESF. = 30 MP ; An edificare - 1972 .

Lungime Segmente

1) Valorile lungimilor segmentelor sunt obținute din proiecție în plan.

Punct început	X / Y	Punct sfârșit	X / Y	Lungime segment (** (m)
1	579.734,726 388.288,808	2	579.728,729 388.286,855	6.307
3	579.723,094 388.284,971	4	579.715,569 388.282,525	7.913
5	579.707,519 388.278,993	6	579.699,53 388.275,716	8.635
7	579.672,71 388.265,078	8	579.663,469 388.261,059	10.077
9	579.666,538 388.254,499	10	579.667,624 388.254,082	1.163
11	579.670,627 388.248,617	12	579.690,659 388.256,504	21.529
13	579.694,216 388.257,877	14	579.698,511 388.259,451	4.574
15	579.700,803 388.260,429	16	579.705,374 388.262,383	4.971
17	579.707,647 388.263,354	18	579.715,248 388.266,178	8.109
19	579.725,932 388.270,015	20	579.733,517 388.272,862	8.102
21	579.739,774 388.275,21	22	579.755,405 388.281,004	16.67
23	579.758,353 388.282,004	24	579.755,614 388.289,808	8.271
25	579.753,287 388.295,584	26	579.744,085 388.292,225	9.796

Punct început	X / Y	Punct sfârșit	X / Y	Lungime segment (** (m)
2	579.728,729 388.286,855	3	579.723,094 388.284,971	5.942
4	579.715,569 388.282,525	5	579.707,519 388.278,993	8.791
6	579.699,53 388.275,716	7	579.672,71 388.265,078	28.853
8	579.663,469 388.261,059	9	579.666,538 388.254,499	7.242
10	579.667,624 388.254,082	11	579.670,627 388.248,617	6.236
12	579.690,659 388.256,504	13	579.694,216 388.257,877	3.813
14	579.698,511 388.259,451	15	579.700,803 388.260,429	2.492
16	579.705,374 388.262,383	17	579.707,647 388.263,354	2.472
18	579.715,248 388.266,178	19	579.725,932 388.270,015	11.352
20	579.733,517 388.272,862	21	579.739,774 388.275,21	6.683
22	579.755,405 388.281,004	23	579.758,353 388.282,004	3.113
24	579.755,614 388.289,808	25	579.753,287 388.295,584	6.227
26	579.744,085 388.292,225	1	579.734,726 388.288,808	9.963

** Lungimile segmentelor sunt determinate în planul de proiecție Stereo 70 și sunt rotunjite la 1 milimetru.

*** Distanța dintre puncte este formată din segmente cumulate ce sunt mai mici decât valoarea 1 milimetru.

**DATE DESPRE IMOBILUL NR. 9003**

Oficiul de Cadastru și Publicitate Imobiliară PRAHOVA
Biroul de Cadastru și Publicitate Imobiliară Ploiești

A. Partea I. Descrierea imobilului

TEREN Intravilan

Adresa: Loc. Blejoi, Str Geo Bogza, Nr. 36, Jud. Prahova

Nr. Crt	Nr cadastral Nr. topografic	Suprafața* (mp)	Observații / Referințe
A1		864	Sector cadastral:15 Teren imprejmuit;

B. Partea II. Proprietari și acte

Inscrieri privitoare la dreptul de proprietate și alte drepturi reale		Referințe
/		
Act Notarial nr. 20, din 24/02/2004 emis de NP LASLO CRISTINA CARMEN;		
B1	Intabulare, drept de PROPRIETATE, dobandit prin Succesiune, cota actuala 4/20, cota initiala 4/20 1) RADU GHEORGHE	A1
Act Notarial nr. 35, din 17/11/2017 emis de NP CALIN MIRELA;		
B2	Intabulare, drept de PROPRIETATE, dobandit prin Succesiune, cota actuala 4/20, cota initiala 4/20 1) RADU BANICA	A1
Act Notarial nr. 431, din 10/09/2020 emis de NP IVAN CONSTANTIN;		
B3	Intabulare, drept de PROPRIETATE, dobandit prin Succesiune, cota actuala 1/20, cota initiala 1/20 1) RADU ELENA	A1
B4	Intabulare, drept de PROPRIETATE, dobandit prin Succesiune, cota actuala 3/20, cota initiala 3/20 1) RADU CATALIN	A1
Act Notarial nr. 216, din 05/06/2012 emis de NP IVAN CONSTANTIN;		
B5	Intabulare, drept de PROPRIETATE, dobandit prin Succesiune, cota actuala 4/20, cota initiala 4/20 1) CUSAI KARIN-MONICA	A1
Act Notarial nr. 23, din 25/02/2004 emis de NP LASLO CRISTINA CARMEN;		
B6	Intabulare, drept de PROPRIETATE, dobandit prin Succesiune, cota actuala 1/20, cota initiala 1/20 1) RADU MARIANA DEFUNCT:Da	A1
B7	Intabulare, drept de PROPRIETATE, dobandit prin Succesiune, cota actuala 1/20, cota initiala 1/20 1) RADU PAUL	A1
B8	Intabulare, drept de PROPRIETATE, dobandit prin Succesiune, cota actuala 1/20, cota initiala 1/20 1) RADU CORNEL	A1
B9	Intabulare, drept de PROPRIETATE, dobandit prin Succesiune, cota actuala 1/20, cota initiala 1/20 1) RADU MARIUS	A1

C. Partea III. SARCINI .

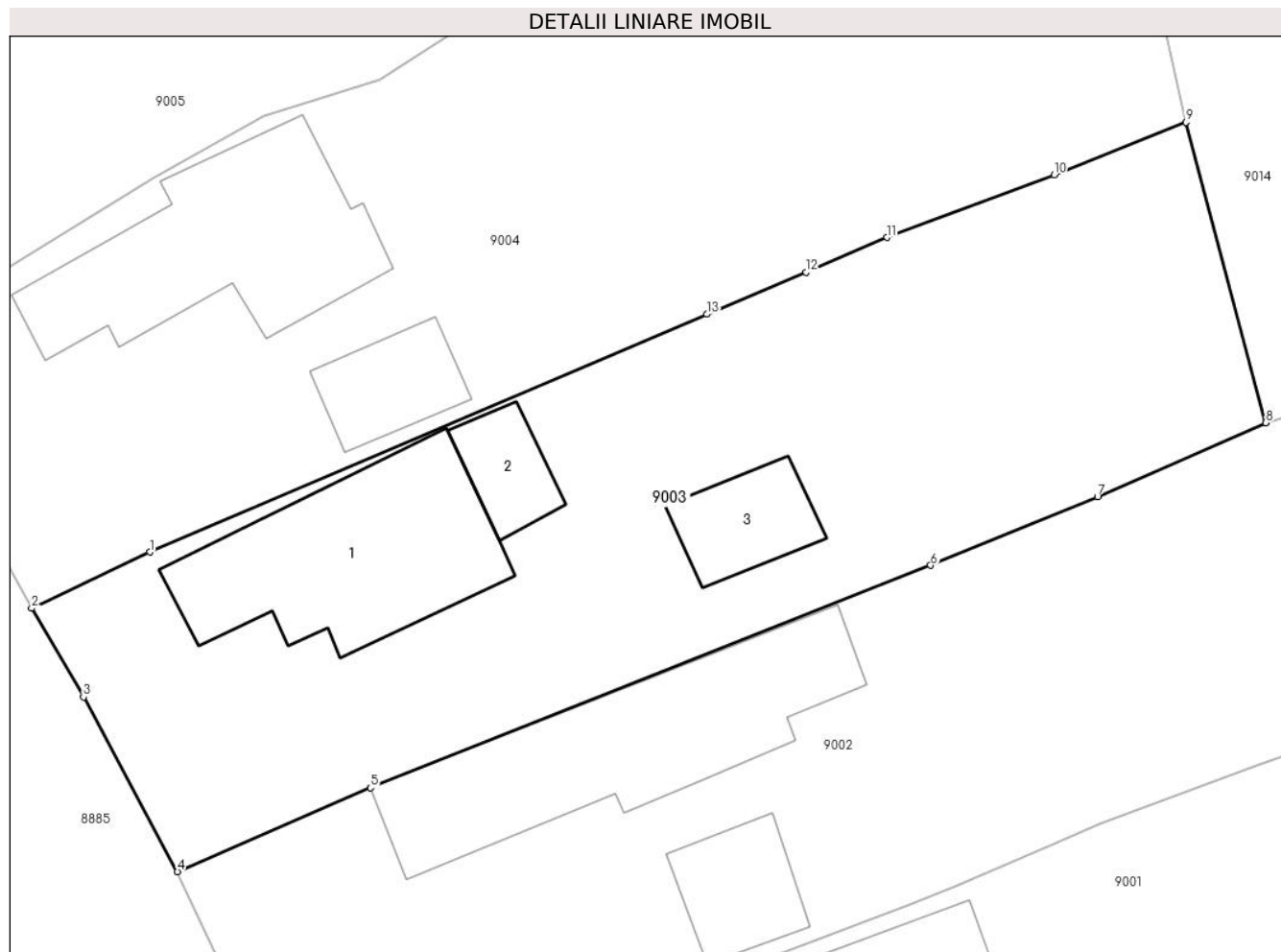
Inscrieri privind dezmembramintele dreptului de proprietate, drepturi reale de garanție și sarcini	Referințe
NU SUNT	

Anexa Nr. 1 La Partea I

Teren

Nr cadastral	Suprafața (mp)*	Observații / Referințe
	864	

* Suprafața este determinată în planul de proiecție Stereo 70.



Date referitoare la teren

Crt	Categorie folosință	Intravilan	Suprafața (mp)	Tarla	Parcelă	Nr. topo	Observații / Referințe
2	arabil	DA	279	T20	1666	-	
9003	curți construcții	DA	585	T20	1666	-	

Date referitoare la construcții

Crt	Număr	Destinație construcție	Supraf. (mp)	Situație juridică	Observații / Referințe
A1.1		construcții de locuințe	100	Fara acte	Nr. niveluri:1; S. construita la sol:100 mp; S. construita desfasurata:100 mp; LOCUINTA P
A1.2		construcții anexa	20	Fara acte	Nr. niveluri:1; S. construita la sol:20 mp; S. construita desfasurata:20 mp; ANEXA P
A1.3		construcții anexa	28	Fara acte	Nr. niveluri:1; S. construita la sol:28 mp; S. construita desfasurata:28 mp; ANEXA P

Lungime Segmente

1) Valorile lungimilor segmentelor sunt obținute din proiecție în plan.

Punct început	X / Y	Punct sfârșit	X / Y	Lungime segment (** (m)
1	579.662,147 388.276,351	2	579.656,493 388.273,661	6.261

Punct început	X / Y	Punct sfârșit	X / Y	Lungime segment (** (m)
2	579.656,493 388.273,661	3	579.658,971 388.269,422	4.91
3	579.658,971 388.269,422	4	579.663,469 388.261,059	9.496
4	579.663,469 388.261,059	5	579.672,71 388.265,078	10.077
5	579.672,71 388.265,078	6	579.699,53 388.275,716	28.853
6	579.699,53 388.275,716	7	579.707,519 388.278,993	8.635
7	579.707,519 388.278,993	8	579.715,569 388.282,525	8.791
8	579.715,569 388.282,525	9	579.711,751 388.296,892	14.866
9	579.711,751 388.296,892	10	579.705,442 388.294,381	6.79
10	579.705,442 388.294,381	11	579.697,435 388.291,386	8.549
11	579.697,435 388.291,386	12	579.693,558 388.289,734	4.214
12	579.693,558 388.289,734	13	579.688,817 388.287,714	5.153
13	579.688,817 388.287,714	1	579.662,147 388.276,351	28.99

** Lungimile segmentelor sunt determinate în planul de proiecție Stereo 70 și sunt rotunjite la 1 milimetru.

*** Distanța dintre puncte este formată din segmente cumulate ce sunt mai mici decât valoarea 1 milimetru.

**DATE DESPRE IMOBILUL NR. 9004**

Oficiul de Cadastru și Publicitate Imobiliară PRAHOVA
Biroul de Cadastru și Publicitate Imobiliară Ploiești

A. Partea I. Descrierea imobilului

TEREN Intravilan

Adresa: Loc. Blejoi, Str Geo Bogza, Nr. 38, Jud. Prahova

Nr. Crt	Nr cadastral Nr. topografic	Suprafața* (mp)	Observații / Referințe
A1		Din acte: 366 Masurata: 997	Sector cadastral:15 Teren imprejmuit;

Construcții

Crt	Nr cadastral Nr. topografic	Adresa	Observații / Referințe
A1.1		Loc. Blejoi, Str Geo Bogza, Nr. 38, Jud. Prahova	Nr. niveluri:1; S. construita la sol:102 mp; S. construita desfasurata:102 mp; LOCUINTA P
A1.2		Loc. Blejoi, Str Geo Bogza, Nr. 38, Jud. Prahova	Nr. niveluri:1; S. construita la sol:28 mp; S. construita desfasurata:28 mp; ANEXA P

B. Partea II. Proprietari și acte

Inscrieri privitoare la dreptul de proprietate și alte drepturi reale		Referințe
/		
Act Notarial nr. 28, din 09/10/2017 emis de NP CALIN MIRELA (C.M. NR. 27/09.10.2017 EMIS DE NP CALIN MIRELA);		
B1	Intabulare, drept de PROPRIETATE, dobandit prin Succesiune, cota actuala 1/1, cota initiala 1/1 1) RADU BANICA	A1, A1.1, A1.2

C. Partea III. SARCINI .

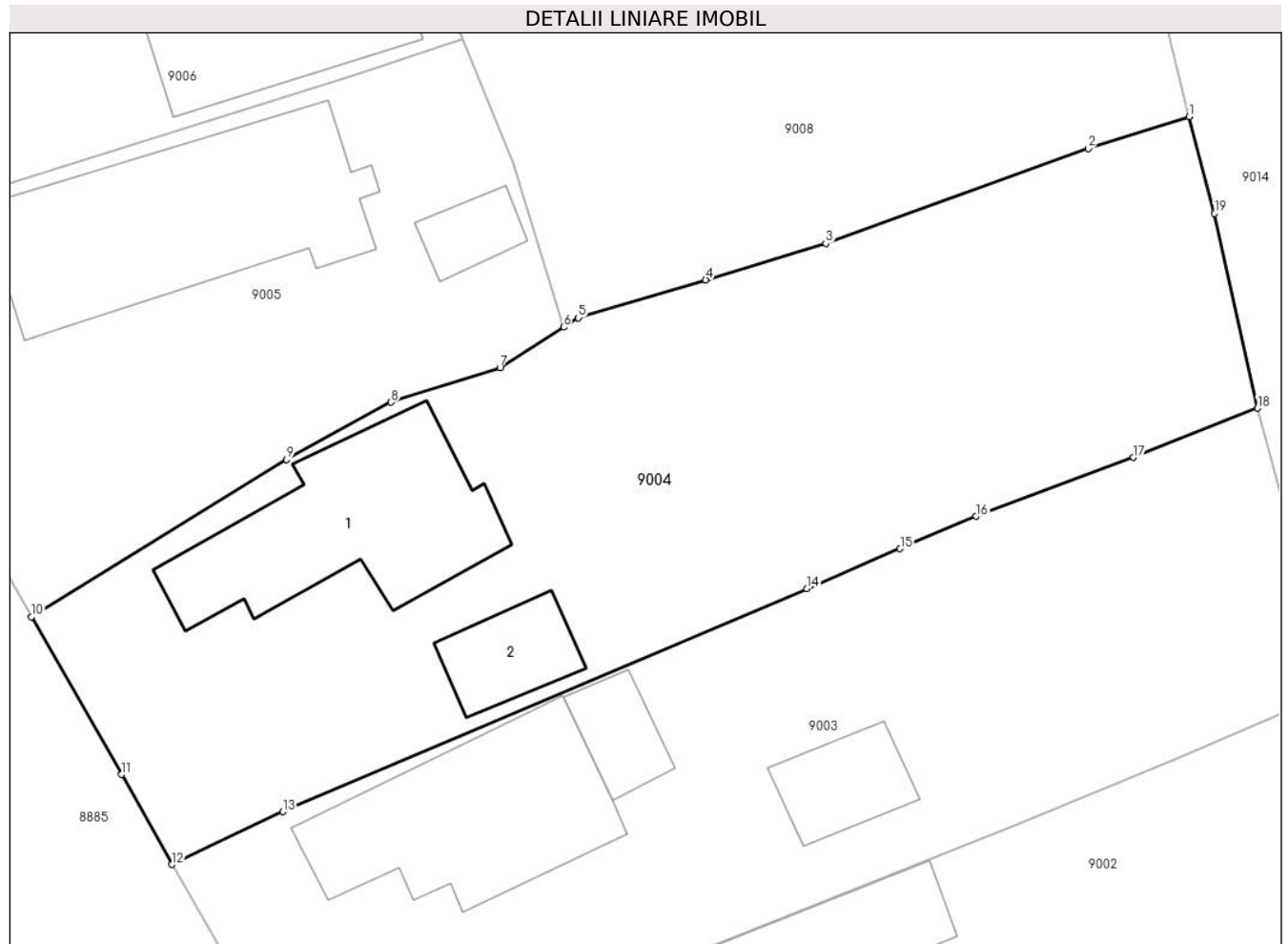
Inscrieri privind dezmembramintele dreptului de proprietate, drepturi reale de garanție și sarcini	Referințe
NU SUNT	

Anexa Nr. 1 La Partea I

Teren

Nr cadastral	Suprafața (mp)*	Observații / Referințe
	Din acte: 366 Masurata: 997	

* Suprafața este determinată în planul de proiecție Stereo 70.



Date referitoare la teren

Crt	Categorie folosință	Intra vilan	Suprafața (mp)	Tarla	Parcelă	Nr. topo	Observații / Referințe
9004	arabil	DA	399	T20	1665/1	-	
9004	curti constructii	DA	598	T20	1664	-	

Date referitoare la construcții

Crt	Număr	Destinație construcție	Supraf. (mp)	Situație juridică	Observații / Referințe
A1.1		construcții de locuințe	102	Cu acte	Nr. niveluri:1; S. construita la sol:102 mp; S. construita desfasurata:102 mp; LOCUINTA P
A1.2		construcții anexa	28	Cu acte	Nr. niveluri:1; S. construita la sol:28 mp; S. construita desfasurata:28 mp; ANEXA P

Lungime Segmente

1) Valorile lungimilor segmentelor sunt obținute din proiecție în plan.

Punct început	X / Y	Punct sfârșit	X / Y	Lungime segment (** (m))
1	579.708,258 388.311,733	2	579.703,128 388.310,099	5.384

Punct început	X / Y	Punct sfârșit	X / Y	Lungime segment (** (m)
2	579.703,128 388.310,099	3	579.689,775 388.305,276	14.197
3	579.689,775 388.305,276	4	579.683,657 388.303,41	6.396
4	579.683,657 388.303,41	5	579.677,172 388.301,491	6.763
5	579.677,172 388.301,491	6	579.676,425 388.301,017	0.885
6	579.676,425 388.301,017	7	579.673,185 388.298,96	3.838
7	579.673,185 388.298,96	8	579.667,638 388.297,198	5.82
8	579.667,638 388.297,198	9	579.662,327 388.294,269	6.065
9	579.662,327 388.294,269	10	579.649,342 388.286,273	15.249
10	579.649,342 388.286,273	11	579.653,931 388.278,244	9.248
11	579.653,931 388.278,244	12	579.656,493 388.273,661	5.25
12	579.656,493 388.273,661	13	579.662,147 388.276,351	6.261
13	579.662,147 388.276,351	14	579.688,817 388.287,714	28.99
14	579.688,817 388.287,714	15	579.693,558 388.289,734	5.153
15	579.693,558 388.289,734	16	579.697,435 388.291,386	4.214
16	579.697,435 388.291,386	17	579.705,442 388.294,381	8.549
17	579.705,442 388.294,381	18	579.711,751 388.296,892	6.79
18	579.711,751 388.296,892	19	579.709,565 388.306,797	10.143
19	579.709,565 388.306,797	1	579.708,258 388.311,733	5.106

** Lungimile segmentelor sunt determinate în planul de proiecție Stereo 70 și sunt rotunjite la 1 milimetru.

*** Distanța dintre puncte este formată din segmente cumulate ce sunt mai mici decât valoarea 1 milimetru.

**DATE DESPRE IMOBILUL NR. 9005**

Oficiul de Cadastru și Publicitate Imobiliară PRAHOVA
Biroul de Cadastru și Publicitate Imobiliară Ploiești

A. Partea I. Descrierea imobilului

TEREN Intravilan

Adresa: Loc. Blejoi, Str Geo Bogza, Nr. 40, Jud. Prahova

Nr. Crt	Nr cadastral Nr. topografic	Suprafața* (mp)	Observații / Referințe
A1	26037	Din acte: 556 Masurata: 594	Sector cadastral:15 Teren imprejmuit;

Construcții

Crt	Nr cadastral Nr. topografic	Adresa	Observații / Referințe
A1.1	26037-C1	Loc. Blejoi, Str Geo Bogza, Nr. 40, Jud. Prahova	Nr. niveluri:1; S. construita la sol:146 mp; S. construita desfasurata:146 mp; LOCUINTA P
A1.2	26037-C2	Loc. Blejoi, Str Geo Bogza, Nr. 40, Jud. Prahova	Nr. niveluri:1; S. construita la sol:16 mp; S. construita desfasurata:16 mp; GARAJ P

B. Partea II. Proprietari și acte

Inscrieri privitoare la dreptul de proprietate și alte drepturi reale		Referințe
122369 / 19/12/2018		
Act Notarial nr. 933, din 18/12/2018 emis de NP Calin Mirela;		
B3	Intabulare, drept de PROPRIETATEintretinere, dobandit prin Conventie, cota actuala 1/1, cota initiala 1/1 1) ZAHARIUC CONSTANTIN 2) ZAHARIUC ANIȘOARA-CAMELIA	A1
B4	Intabulare, drept de PROPRIETATEintretinere, dobandit prin Conventie, cota actuala 1/1, cota initiala 1/1 1) ZAHARIUC CONSTANTIN 2) ZAHARIUC ANIȘOARA-CAMELIA	A1.1, A1.2

C. Partea III. SARCINI

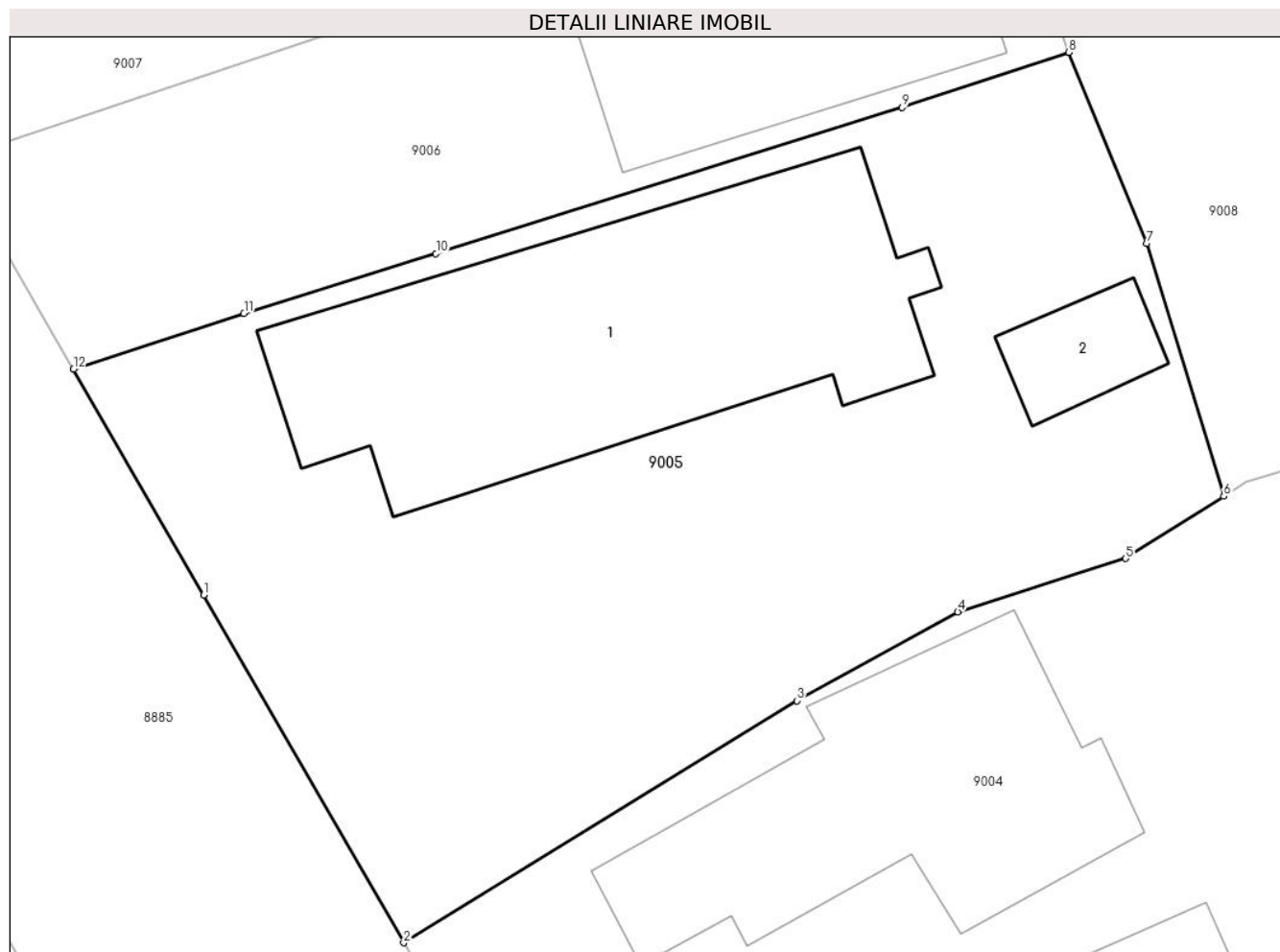
Inscrieri privind dezmembramintele dreptului de proprietate, drepturi reale de garanție și sarcini		Referințe
122369 / 19/12/2018		
Act Notarial nr. 933, din 18/12/2018 emis de NP Calin Mirela;		
C1	Intabulare, drept de IPOTECA LEGALA, Valoare:0 reprezentand contravaloarea intretinerii 1) ZAHARIUC GHEORGHE 2) ZAHARIUC MARIANA	A1, A1.1, A1.2
C2	Intabulare, drept de UZUFRICTviager 1) ZAHARIUC GHEORGHE 2) ZAHARIUC MARIANA	A1, A1.1, A1.2

Anexa Nr. 1 La Partea I

Teren

Nr cadastral	Suprafața (mp)*	Observații / Referințe
26037	Din acte: 556 Masurata: 594	

* Suprafața este determinată în planul de proiecție Stereo 70.



Date referitoare la teren

Crt	Categorie folosință	Intra vilan	Suprafața (mp)	Tarla	Parcelă	Nr. topo	Observații / Referințe
9005	curți constructii	DA	594	T20	1662	-	

Date referitoare la construcții

Crt	Număr	Destinație construcție	Supraf. (mp)	Situație juridică	Observații / Referințe
A1.1	26037-C1	construcții de locuințe	146	Cu acte	Nr. niveluri:1; S. construita la sol:146 mp; S. construita desfasurata:146 mp; LOCUINTA P
A1.2	26037-C2	construcții anexa	16	Cu acte	Nr. niveluri:1; S. construita la sol:16 mp; S. construita desfasurata:16 mp; GARAJ P

Lungime Segmente

1) Valorile lungimilor segmentelor sunt obținute din proiecție în plan.

Punct început	X / Y	Punct sfârșit	X / Y	Lungime segment (** (m)
1	579.642,737 388.297,761	2	579.649,342 388.286,273	13.251
2	579.649,342 388.286,273	3	579.662,327 388.294,269	15.249

Punct început	X / Y	Punct sfârșit	X / Y	Lungime segment (** (m)
3	579.662,327 388.294,269	4	579.667,638 388.297,198	6.065
4	579.667,638 388.297,198	5	579.673,185 388.298,96	5.82
5	579.673,185 388.298,96	6	579.676,425 388.301,017	3.838
6	579.676,425 388.301,017	7	579.673,886 388.309,358	8.719
7	579.673,886 388.309,358	8	579.671,304 388.315,676	6.825
8	579.671,304 388.315,676	9	579.665,797 388.313,86	5.799
9	579.665,797 388.313,86	10	579.650,407 388.309,028	16.131
10	579.650,407 388.309,028	11	579.644,061 388.307,056	6.645
11	579.644,061 388.307,056	12	579.638,438 388.305,216	5.916
12	579.638,438 388.305,216	1	579.642,737 388.297,761	8.606

** Lungimile segmentelor sunt determinate în planul de proiecție Stereo 70 și sunt rotunjite la 1 milimetru.

*** Distanța dintre puncte este formată din segmente cumulate ce sunt mai mici decât valoarea 1 milimetru.

**DATE DESPRE IMOBILUL NR. 9006**

Oficiul de Cadastru și Publicitate Imobiliară PRAHOVA
Biroul de Cadastru și Publicitate Imobiliară Ploiești

A. Partea I. Descrierea imobilului

TEREN Intravilan

Nr. CF vechi:794
Nr. cadastral vechi:873

Adresa: Loc. Blejoi, Str Geo Bogza, Nr. 42, Jud. Prahova

Nr. Crt	Nr cadastral Nr. topografic	Suprafața* (mp)	Observații / Referințe
A1	26375	284	Sector cadastral:15 Teren imprejmuit;

Construcții

Crt	Nr cadastral Nr. topografic	Adresa	Observații / Referințe
A1.1	26375-C1	Loc. Blejoi, Str Geo Bogza, Nr. 42, Jud. Prahova	Nr. niveluri:2; S. construita la sol:80 mp; S. construita desfasurata:160 mp; LOCUINTA P+M CU SC=80MP, SU PARTER=64,78 MP ,SU MANSARDA=64,86 MP

B. Partea II. Proprietari și acte

Inscrieri privitoare la dreptul de proprietate și alte drepturi reale		Referințe
5520 / 05/04/2004		
Act Notarial nr. 2553, din 26/03/2004 emis de NP IVAN CONSTANTIN;		
B1	Intabulare, drept de PROPRIETATE, dobandit prin Conventie, cota actuala 1/1, cota initiala 1/1 1) RADU CATALIN <i>OBSERVATII: (provenita din conversia CF 794)</i>	A1
8620 / 31/03/2006		
Act Notarial nr. 519, din 02/05/2006 emis de BN LIBERTAS;		
B2	Intabulare, drept de PROPRIETATE, dobandit prin Construire, cota actuala 1/1, cota initiala 1/1 1) RADU CATALIN	A1.1

C. Partea III. SARCINI

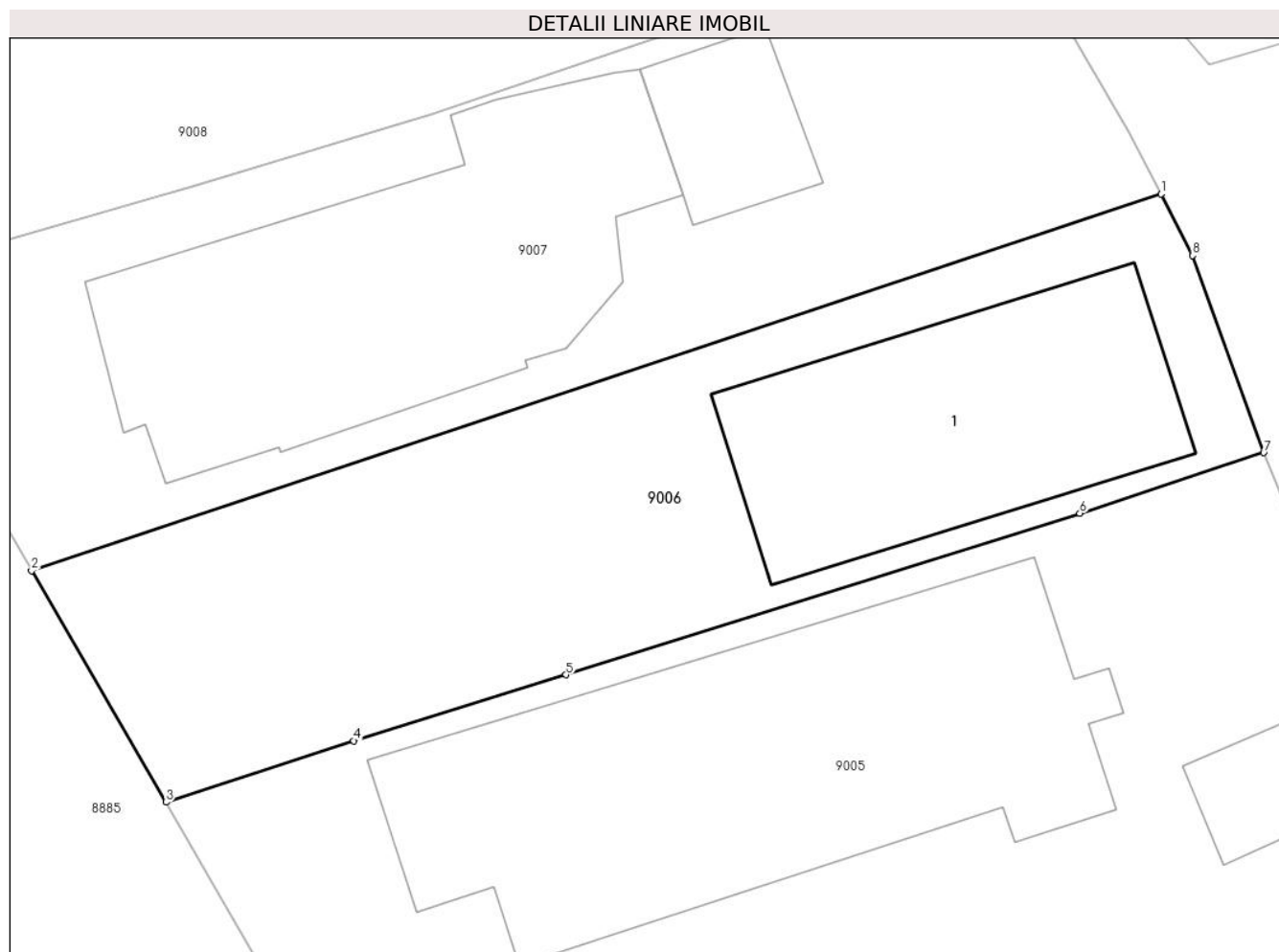
Inscrieri privind dezmembramintele dreptului de proprietate, drepturi reale de garanție și sarcini		Referințe
11649 / 03/05/2006		
Act Notarial nr. 519, din 02/05/2006 emis de BN LIBERTAS;		
C1	Intabulare, drept de IPOTECA, Valoare:46200 RONplus dobanzi de 8,5% an indexabila si cheltuieli aferente cu notarea interdictiei de instrainare,grevare,demolare,dezmembrare,inchiriere 1) BRD-GSG SUCURSALA PLOIESTI , CIF:999999999999 <i>OBSERVATII: (provenita din conversia CF 794)</i>	A1, A1.1
13781 / 19/05/2006		
Act Notarial nr. 595/2006, din 01/01/2006 emis de NP COSMA ANDREEA OANA;		
C2	Intabulare, drept de IPOTECA, Valoare:26200 RONplus dobanzi , cheltuieli,penalitati,comisioane si obligatii (dobanzi de 8,5% /an) cu notarea interdictiei de instrainare,grevare,dezmembrare,inchiriere si demolare 1) BRD-GSG SA -SUCURSALA PLOIESTI , CIF:999999999999 <i>OBSERVATII: (provenita din conversia CF 794)</i>	A1, A1.1

Anexa Nr. 1 La Partea I

Teren

Nr cadastral	Suprafața (mp)*	Observații / Referințe
26375	284	

* Suprafața este determinată în planul de proiecție Stereo 70.



Date referitoare la teren

Crt	Categorie folosință	Intravilan	Suprafața (mp)	Tarla	Parcelă	Nr. topo	Observații / Referințe
9006	curți constructii	DA	284	T20	1660	-	

Date referitoare la construcții

Crt	Număr	Destinație construcție	Supraf. (mp)	Situație juridică	Observații / Referințe
A1.1	26375-C1	construcții de locuințe	80	Cu acte	Nr. niveluri:2; S. construita la sol:80 mp; S. construita desfasurata:160 mp; LOCUINTA P+M CU SC=80MP, SU PARTER=64,78 MP ,SU MANSARDA=64,86 MP

Lungime Segmente

1) Valorile lungimilor segmentelor sunt obținute din proiecție în plan.

Punct început	X / Y	Punct sfârșit	X / Y	Lungime segment (** (m))
1	579.668,227 388.323,423	2	579.634,411 388.312,142	35.648
2	579.634,411 388.312,142	3	579.638,438 388.305,216	8.012
3	579.638,438 388.305,216	4	579.644,061 388.307,056	5.916

Punct început	X / Y	Punct sfârșit	X / Y	Lungime segment (** (m)
4	579.644,061 388.307,056	5	579.650,407 388.309,028	6.645
5	579.650,407 388.309,028	6	579.665,797 388.313,86	16.131
6	579.665,797 388.313,86	7	579.671,304 388.315,676	5.799
7	579.671,304 388.315,676	8	579.669,18 388.321,575	6.27
8	579.669,18 388.321,575	1	579.668,227 388.323,423	2.079

** Lungimile segmentelor sunt determinate în planul de proiecție Stereo 70 și sunt rotunjite la 1 milimetru.

*** Distanța dintre puncte este formată din segmente cumulate ce sunt mai mici decât valoarea 1 milimetru.

**DATE DESPRE IMOBILUL NR. 9007**

Oficiul de Cadastru și Publicitate Imobiliară PRAHOVA
Biroul de Cadastru și Publicitate Imobiliară Ploiești

A. Partea I. Descrierea imobilului

TEREN Intravilan

Adresa: Loc. Blejoi, Str Geo Bogza, Nr. 42A, Jud. Prahova

Nr. Crt	Nr cadastral Nr. topografic	Suprafața* (mp)	Observații / Referințe
A1		Din acte: 200 Masurata: 333	Sector cadastral:15 Teren imprejmuit;

Construcții

Crt	Nr cadastral Nr. topografic	Adresa	Observații / Referințe
A1.1		Loc. Blejoi, Str Geo Bogza, Nr. 42A, Jud. Prahova	Nr. niveluri:2; S. construita la sol:112 mp; S. construita desfasurata:112 mp; LOCUINTA P
A1.2		Loc. Blejoi, Str Geo Bogza, Nr. 42A, Jud. Prahova	Nr. niveluri:1; S. construita la sol:20 mp; S. construita desfasurata:20 mp; ANEXA P

B. Partea II. Proprietari și acte

Inscrieri privitoare la dreptul de proprietate și alte drepturi reale		Referințe
/		
Act Administrativ nr. FN, din 19/05/1969 emis de C.A.P. BLEJOI;		
B1	Intabulare, drept de PROPRIETATE, dobandit prin Conventie, cota actuala 1/2, cota initiala 1/2 1) RADU ELENA	A1
Act Administrativ nr. 3, din 03/03/1971 emis de CONSILIUL POPULAR AL MUNICIPIULUI PLOIESTI;		
B2	Intabulare, drept de PROPRIETATE, dobandit prin Construire, cota actuala 1/2, cota initiala 1/2 1) RADU ELENA	A1.1, A1.2
Act Notarial nr. 431, din 10/09/2020 emis de NP IVAN CONSTANTIN;		
B3	Intabulare, drept de PROPRIETATE, dobandit prin Succesiune, cota actuala 1/8, cota initiala 1/8 1) RADU ELENA	A1, A1.1, A1.2
B4	Intabulare, drept de PROPRIETATE, dobandit prin Succesiune, cota actuala 3/8, cota initiala 3/8 1) RADU CATALIN	A1, A1.1, A1.2

C. Partea III. SARCINI .

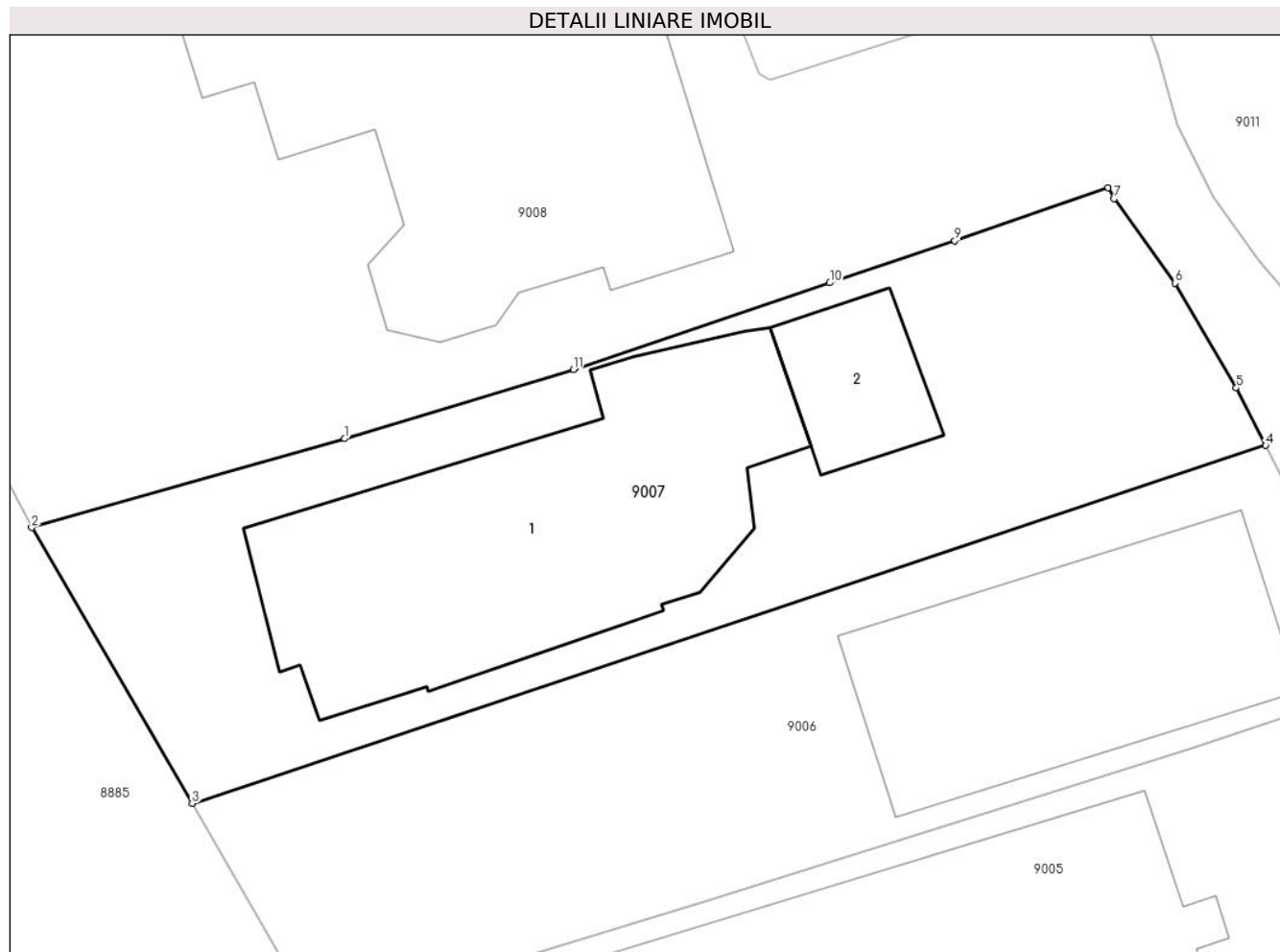
Inscrieri privind dezmembramintele dreptului de proprietate, drepturi reale de garanție și sarcini	Referințe
NU SUNT	

Anexa Nr. 1 La Partea I

Teren

Nr cadastral	Suprafața (mp)*	Observații / Referințe
	Din acte: 200 Masurata: 333	

* Suprafața este determinată în planul de proiecție Stereo 70.



Date referitoare la teren

Crt	Categorie folosință	Intra vilan	Suprafața (mp)	Tarla	Parcelă	Nr. topo	Observații / Referințe
9007	curți constructii	DA	333	T20	-	-	

Date referitoare la construcții

Crt	Număr	Destinație construcție	Supraf. (mp)	Situație juridică	Observații / Referințe
A1.1		construcții de locuințe	112	Cu acte	Nr. niveluri:2; S. construita la sol:112 mp; S. construita desfasurata:112 mp; LOCUINTA P
A1.2		construcții anexa	20	Cu acte	Nr. niveluri:1; S. construita la sol:20 mp; S. construita desfasurata:20 mp; ANEXA P

Lungime Segmente

1) Valorile lungimilor segmentelor sunt obținute din proiecție în plan.

Punct început	X / Y	Punct sfârșit	X / Y	Lungime segment (** (m)
1	579.639,211 388.323,633	2	579.629,357 388.320,834	10.244
2	579.629,357 388.320,834	3	579.634,411 388.312,142	10.055

Punct început	X / Y	Punct sfârșit	X / Y	Lungime segment (** (m)
3	579.634,411 388.312,142	4	579.668,227 388.323,423	35.648
4	579.668,227 388.323,423	5	579.667,302 388.325,233	2.033
5	579.667,302 388.325,233	6	579.665,369 388.328,536	3.827
6	579.665,369 388.328,536	7	579.663,455 388.331,193	3.275
7	579.663,455 388.331,193	8	579.663,269 388.331,539	0.393
8	579.663,269 388.331,539	9	579.658,433 388.329,869	5.116
9	579.658,433 388.329,869	10	579.654,496 388.328,542	4.155
10	579.654,496 388.328,542	11	579.646,417 388.325,818	8.526
11	579.646,417 388.325,818	1	579.639,211 388.323,633	7.53

** Lungimile segmentelor sunt determinate în planul de proiecție Stereo 70 și sunt rotunjite la 1 milimetru.

*** Distanța dintre puncte este formată din segmente cumulate ce sunt mai mici decât valoarea 1 milimetru.

**DATE DESPRE IMOBILUL NR. 9008**

Oficiul de Cadastru și Publicitate Imobiliară PRAHOVA
Biroul de Cadastru și Publicitate Imobiliară Ploiești

A. Partea I. Descrierea imobilului

TEREN Intravilan

Nr. CF vechi:4297

Nr. cadastral vechi:10154

Adresa: Loc. Blejoi, Str Geo Bogza, Nr. 44, Jud. Prahova

Nr. Crt	Nr cadastral Nr. topografic	Suprafața* (mp)	Observații / Referințe
A1	20578	1.466	Sector cadastral:15 Teren imprejmuit;

Construcții

Crt	Nr cadastral Nr. topografic	Adresa	Observații / Referințe
A1.1	20578-C1	Loc. Blejoi, Str Geo Bogza, Nr. 44, Jud. Prahova	Nr. niveluri:1; S. construita la sol:149 mp; S. construita desfasurata:149 mp; C1 - LOCUINTA - in suprafata de 149 mp

B. Partea II. Proprietari și acte

Inscrieri privitoare la dreptul de proprietate și alte drepturi reale		Referințe
11780 / 22/03/2007		
Act Notarial nr. 278, din 21/03/2007 emis de NP LUPU MARIA LUIZA;		
B2	Intabulare, drept de PROPRIETATE cumparare ca bun comun, dobandit prin Conventie, cota actuala 1/1, cota initiala 1/1 1) ANDREA COSMIN 2) ANDREA MADALINA	A1
11128 / 03/03/2010		
Act Administrativ nr. 1026, din 02/03/2010 emis de DRAD PRAHOVA (adeverinta nr.2128/03.03.2010 emis de PRIMARIA BLEJOI);		
B8	se noteaza schimbarea categoriei de folosinta a imobilului din arabil si vie in curti constructii	A1
11547 / 04/03/2010		
Act Administrativ nr. 236, din 27/10/2008 emis de PRIMARIA BLEJOI (proces verbal predare-primire nr. 12641/27.11.2009 emis de PRIMARIA BLEJOI; act nr.FN/23.11.2009 emis de EMPORIKI BANK);		
B9	Intabulare, drept de PROPRIETATE, dobandit prin Construire, cota actuala 1/2, cota initiala 1/2 1) ANDREA COSMIN	A1.1
Act Administrativ nr. FN, din 23/11/2009 emis de EMPORIKI BANK (proces verbal predare-primire nr. 12641/27.11.2009 emis de PRIMARIA BLEJOI; autorizatie construire nr.236/27.10.2008 emis de PRIMARIA BLEJOI);		
B10	Intabulare, drept de PROPRIETATE, dobandit prin Construire, cota actuala 1/2, cota initiala 1/2 1) ANDREA MADALINA	A1.1
24395 / 05/05/2010		
Act Notarial nr. 1014, din 04/05/2010 emis de NP LUPU MARIA LUIZA;		
B12	se noteaza interdictiile de instrainare, grevare, inchiriere, dezmembrare, alipire, construire, demolare, restructurare, amenajare in favoarea BC INTESA SANPAOLO ROMANIA SA	A1
71031 / 25/11/2011		
Act Notarial nr. 588, din 24/11/2011 emis de NP CALIN MIRELA;		
B13	se noteaza interdictiile de instrainare si grevare in favoarea BC INTESA SANPAOLO ROMANIA SA	A1, A1.1
33334 / 05/04/2016		
Act Notarial nr. 258, din 04/04/2016 emis de NP Calin Mirela;		
B14	se noteaza interdictiile de instrainare, grevare, inchiriere, dezmembrare, alipire, construire, demolare, restructurare si amenajare 1) BANCA COMERCIALA INTESA SANPAOLO ROMANIA SA, CIF:8145422	A1, A1.1

Inscrieri privind dezmembramintele dreptului de proprietate, drepturi reale de garanție și sarcini	Referințe
--	-----------

C. Partea III. SARCINI

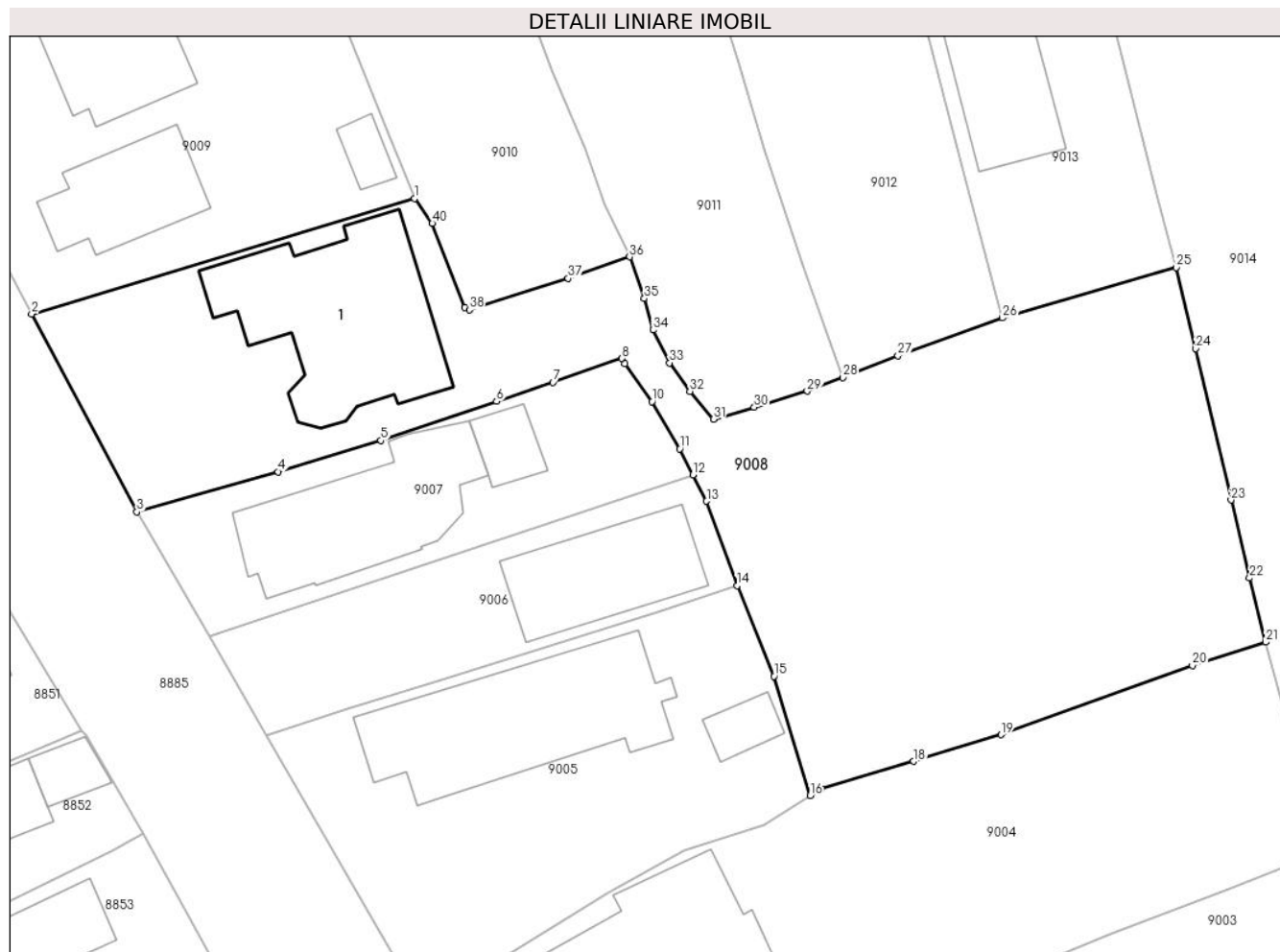
Inscrieri privind dezmembramintele dreptului de proprietate, drepturi reale de garanție și sarcini	Referințe
24395 / 05/05/2010	
Act Notarial nr. 1014, din 04/05/2010 emis de NP LUPU MARIA LUIZA;	
C2	Intabulare, drept de IPOTECA, Valoare:63500 EURpentru suma de 63.500 EURO si celelalte obligatii de plata aferente creditului 1) BC INTESA SANPAOLO ROMANIA SA , CIF:9999999999999
	A1
71031 / 25/11/2011	
Act Notarial nr. 588, din 24/11/2011 emis de NP CALIN MIRELA;	
C4	Intabulare, drept de IPOTECA, Valoare:23850 EURsi celelalte obligatii de plata aferente creditului 1) BC INTESA SANPAOLO ROMANIA SA , CIF:9999999999999
	A1, A1.1
33334 / 05/04/2016	
Act Notarial nr. 258, din 04/04/2016 emis de NP Calin Mirela;	
C5	Intabulare, drept de IPOTECA, Valoare:135000 LEIsi celelalte obligatii de plata aferente creditului 1) BANCA COMERCIALA INTESA SANPAOLO ROMANIA SA , CIF:8145422
	A1, A1.1

Anexa Nr. 1 La Partea I

Teren

Nr cadastral	Suprafața (mp)*	Observații / Referințe
20578	1.466	

* Suprafața este determinată în planul de proiecție Stereo 70.



Date referitoare la teren

Crt	Categorie folosință	Intravilan	Suprafața (mp)	Tarla	Parcelă	Nr. topo	Observații / Referințe
9008	arabil	DA	1.042	T20	1661	-	
9008	curți constructii	DA	424	T20	1659	-	

Date referitoare la construcții

Crt	Număr	Destinație construcție	Supraf. (mp)	Situație juridică	Observații / Referințe
A1.1	20578-C1	construcții de locuințe	149	Cu acte	Nr. niveluri:1; S. construita la sol:149 mp; S. construita desfasurata:149 mp; C1 - LOCUINTA - in suprafata de 149 mp

Lungime Segmente

1) Valorile lungimilor segmentelor sunt obținute din proiecție în plan.

Punct început	X / Y	Punct sfârșit	X / Y	Lungime segment (** (m)
1	579.648,76 388.342,709	2	579.622,0 388.334,656	27.945
3	579.629,357 388.320,834	4	579.639,211 388.323,633	10.244

Punct început	X / Y	Punct sfârșit	X / Y	Lungime segment (** (m)
2	579.622,0 388.334,656	3	579.629,357 388.320,834	15.658
4	579.639,211 388.323,633	5	579.646,417 388.325,818	7.53

Punct început	X / Y	Punct sfârșit	X / Y	Lungime segment (** (m)
5	579.646,417 388.325,818	6	579.654,496 388.328,542	8.526
7	579.658,433 388.329,869	8	579.663,269 388.331,539	5.116
9	579.663,455 388.331,193	10	579.665,369 388.328,536	3.275
11	579.667,302 388.325,233	12	579.668,227 388.323,423	2.033
13	579.669,18 388.321,575	14	579.671,304 388.315,676	6.27
15	579.673,886 388.309,358	16	579.676,425 388.301,017	8.719
17	579.677,172 388.301,491	18	579.683,657 388.303,41	6.763
19	579.689,775 388.305,276	20	579.703,128 388.310,099	14.197
21	579.708,258 388.311,733	22	579.707,129 388.316,209	4.616
23	579.705,833 388.321,664	24	579.703,367 388.332,229	10.849
25	579.702,004 388.337,886	26	579.689,855 388.334,371	12.647
27	579.682,561 388.331,719	28	579.678,697 388.330,21	4.148
29	579.676,213 388.329,257	30	579.672,51 388.328,134	3.87
31	579.669,655 388.327,3	32	579.668,01 388.329,243	2.546
33	579.666,589 388.331,232	34	579.665,435 388.333,524	2.566
35	579.664,825 388.335,726	36	579.663,798 388.338,637	3.087
37	579.659,507 388.337,134	38	579.652,601 388.334,944	7.245
39	579.652,282 388.335,108	40	579.649,999 388.340,969	6.29

Punct început	X / Y	Punct sfârșit	X / Y	Lungime segment (** (m)
6	579.654,496 388.328,542	7	579.658,433 388.329,869	4.155
8	579.663,269 388.331,539	9	579.663,455 388.331,193	0.393
10	579.665,369 388.328,536	11	579.667,302 388.325,233	3.827
12	579.668,227 388.323,423	13	579.669,18 388.321,575	2.079
14	579.671,304 388.315,676	15	579.673,886 388.309,358	6.825
16	579.676,425 388.301,017	17	579.677,172 388.301,491	0.885
18	579.683,657 388.303,41	19	579.689,775 388.305,276	6.396
20	579.703,128 388.310,099	21	579.708,258 388.311,733	5.384
22	579.707,129 388.316,209	23	579.705,833 388.321,664	5.607
24	579.703,367 388.332,229	25	579.702,004 388.337,886	5.819
26	579.689,855 388.334,371	27	579.682,561 388.331,719	7.761
28	579.678,697 388.330,21	29	579.676,213 388.329,257	2.661
30	579.672,51 388.328,134	31	579.669,655 388.327,3	2.974
32	579.668,01 388.329,243	33	579.666,589 388.331,232	2.444
34	579.665,435 388.333,524	35	579.664,825 388.335,726	2.285
36	579.663,798 388.338,637	37	579.659,507 388.337,134	4.547
38	579.652,601 388.334,944	39	579.652,282 388.335,108	0.359
40	579.649,999 388.340,969	1	579.648,76 388.342,709	2.136

** Lungimile segmentelor sunt determinate în planul de proiecție Stereo 70 și sunt rotunjite la 1 milimetru.

*** Distanța dintre puncte este formată din segmente cumulate ce sunt mai mici decât valoarea 1 milimetru.

**DATE DESPRE IMOBILUL NR. 9009**

Oficiul de Cadastru și Publicitate Imobiliară PRAHOVA
Biroul de Cadastru și Publicitate Imobiliară Ploiești

A. Partea I. Descrierea imobilului

TEREN Intravilan

Nr. CF vechi:4296

Nr. cadastral vechi:10153

Adresa: Loc. Blejoi, Str Nicolae Iorga, Nr. 19, Jud. Prahova

Nr. Crt	Nr cadastral Nr. topografic	Suprafața* (mp)	Observații / Referințe
A1	20577	1.107	Sector cadastral:15 Teren imprejmuit;

Construcții

Crt	Nr cadastral Nr. topografic	Adresa	Observații / Referințe
A1.1	20577-C1	Loc. Blejoi, Str Nicolae Iorga, Nr. 19, Jud. Prahova	Nr. niveluri:1; S. construita la sol:123 mp; S. construita desfasurata:123 mp; LOCUINTA P
A1.2	20577-C2	Loc. Blejoi, Str Nicolae Iorga, Nr. 19, Jud. Prahova	Nr. niveluri:1; S. construita la sol:63 mp; S. construita desfasurata:63 mp; ANEXA P
A1.3	20577-C3	Loc. Blejoi, Str Nicolae Iorga, Nr. 19, Jud. Prahova	Nr. niveluri:1; S. construita la sol:12 mp; S. construita desfasurata:12 mp; ANEXA P

B. Partea II. Proprietari și acte

Inscrieri privitoare la dreptul de proprietate și alte drepturi reale	Referințe
11779 / 22/03/2007	
Act Notarial nr. 277, din 20/03/2007 emis de NP LUPU MARIA LUIZA;	
B0	Se infiintează cartea funciara nr. 4296 a unitatii administrativ teritoriale Blejoi , care cuprinde imobilul cu numarul cadastral 10153 descris la PI/A+1, rezultat din dezmembrarea imobilului cu numarul cadastral 10075 din cartea funciara nr. 4100 a aceleiasi unitati administrativ teritoriale.
	A1
60258 / 24/10/2007	
Act Notarial nr. 2713, din 23/10/2007 emis de NP Lupu M;	
B2	Intabulare, drept de PROPRIETATEcumparare ca bun comun, dobandit prin Conventie, cota actuala 1/1, cota initiala 1/1
	1) MARIN MELANIA-MARIA 2) MARIN VALENTIN
	A1, A1.1
/	
Act Administrativ nr. 149, din 21/07/2008 emis de PRIMARIA COMUNEI BLEJOI (Adeverinta de insusire nr. 14528/14.08.2024 emisa de Primaria Comunei Blejoi);	
B3	Intabulare, drept de PROPRIETATE, dobandit prin Construire, cota actuala 1/1, cota initiala 1/1
	1) MARIN MELANIA-MARIA 2) MARIN VALENTIN
	A1.2, A1.3

C. Partea III. SARCINI

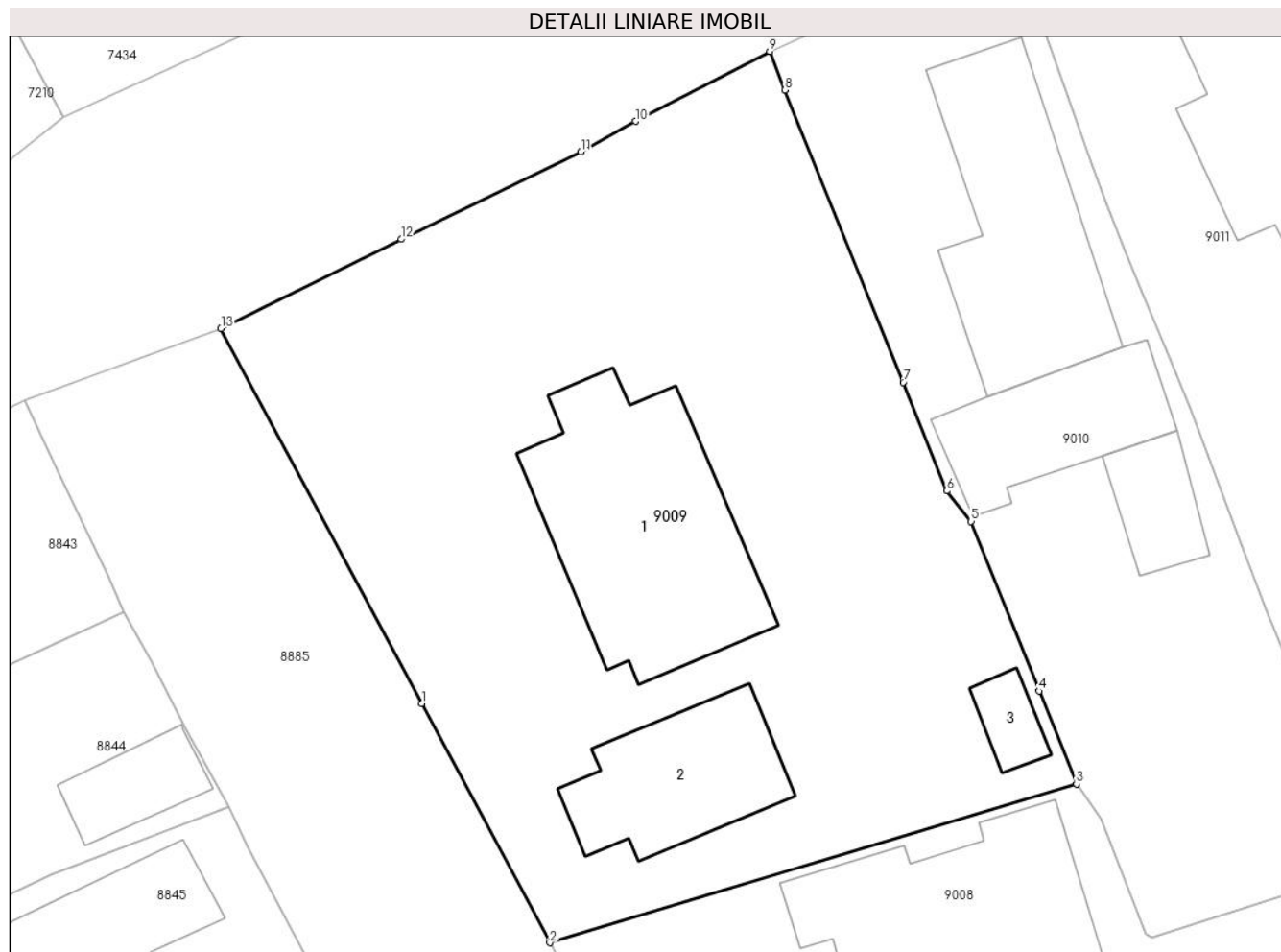
Inscrieri privind dezmembramintele dreptului de proprietate, drepturi reale de garanție și sarcini	Referințe
60258 / 24/10/2007	
Act Notarial nr. 2713, din 23/10/2007 emis de NP Lupu M;	
C1	Intabulare, drept de UZUFRICTviager cu notarea obligatiei de intretinere
	1) VOICU RADU 2) VOICU IOANA
	A1, A1.1

Anexa Nr. 1 La Partea I

Teren

Nr cadastral	Suprafața (mp)*	Observații / Referințe
20577	1.107	

* Suprafața este determinată în planul de proiecție Stereo 70.



Date referitoare la teren

Crt	Categorie folosință	Intravilan	Suprafața (mp)	Tarla	Parcelă	Nr. topo	Observații / Referințe
9009	curți constructii	DA	1.107	T20	1658,1659	-	

Date referitoare la construcții

Crt	Număr	Destinație construcție	Supraf. (mp)	Situație juridică	Observații / Referințe
A1.1	20577-C1	construcții de locuințe	123	Cu acte	Nr. niveluri:1; S. construita la sol:123 mp; S. construita desfasurata:123 mp; LOCUINTA P
A1.2	20577-C2	construcții anexa	63	Cu acte	Nr. niveluri:1; S. construita la sol:63 mp; S. construita desfasurata:63 mp; ANEXA P
A1.3	20577-C3	construcții anexa	12	Cu acte	Nr. niveluri:1; S. construita la sol:12 mp; S. construita desfasurata:12 mp; ANEXA P

Lungime Segmente

1) Valorile lungimilor segmentelor sunt obținute din proiecție în plan.

Punct început	X / Y	Punct sfârșit	X / Y	Lungime segment (** (m)
1	579.615,491 388.346,791	2	579.622,0 388.334,656	13.77
2	579.622,0 388.334,656	3	579.648,76 388.342,709	27.945

Punct început	X / Y	Punct sfârșit	X / Y	Lungime segment (** (m)
3	579.648,76 388.342,709	4	579.646,867 388.347,429	5.085
4	579.646,867 388.347,429	5	579.643,413 388.356,037	9.275
5	579.643,413 388.356,037	6	579.642,186 388.357,583	1.974
6	579.642,186 388.357,583	7	579.639,961 388.363,1	5.949
7	579.639,961 388.363,1	8	579.633,936 388.377,93	16.007
8	579.633,936 388.377,93	9	579.633,174 388.379,891	2.104
9	579.633,174 388.379,891	10	579.626,358 388.376,341	7.685
10	579.626,358 388.376,341	11	579.623,592 388.374,795	3.169
11	579.623,592 388.374,795	12	579.614,455 388.370,356	10.158
12	579.614,455 388.370,356	13	579.605,299 388.365,823	10.217
13	579.605,299 388.365,823	1	579.615,491 388.346,791	21.589

** Lungimile segmentelor sunt determinate în planul de proiecție Stereo 70 și sunt rotunjite la 1 milimetru.

*** Distanța dintre puncte este formată din segmente cumulate ce sunt mai mici decât valoarea 1 milimetru.

**DATE DESPRE IMOBILUL NR. 9010**

Oficiul de Cadastru și Publicitate Imobiliară PRAHOVA
Biroul de Cadastru și Publicitate Imobiliară Ploiești

A. Partea I. Descrierea imobilului

TEREN Intravilan

Adresa: Loc. Blejoi, Str Nicolae Iorga, Nr. 17, Jud. Prahova

Nr. Crt	Nr cadastral Nr. topografic	Suprafața* (mp)	Observații / Referințe
A1		Din acte: 672 Masurata: 629	Sector cadastral:15 Teren imprejmuit;

Construcții

Crt	Nr cadastral Nr. topografic	Adresa	Observații / Referințe
A1.1		Loc. Blejoi, Str Nicolae Iorga, Nr. 17, Jud. Prahova	Nr. niveluri:2; S. construita la sol:102 mp; S. construita desfasurata:139 mp; Locuina P+BECI
A1.2		Loc. Blejoi, Str Nicolae Iorga, Nr. 17, Jud. Prahova	Nr. niveluri:1; S. construita la sol:25 mp; S. construita desfasurata:25 mp; ANEXA P
A1.3		Loc. Blejoi, Str Nicolae Iorga, Nr. 17, Jud. Prahova	Nr. niveluri:1; S. construita la sol:57 mp; S. construita desfasurata:57 mp; ANEXA P

B. Partea II. Proprietari și acte

Inscrieri privitoare la dreptul de proprietate și alte drepturi reale		Referințe
/		
Act Notarial nr. 18, din 17/03/2009 emis de NP MOANTA GEORGETA;		
B1	Intabulare, drept de PROPRIETATE, dobandit prin Succesiune, cota actuala 1/4, cota initiala 1/4 1) ALBU VASILICA	A1
B2	Intabulare, drept de PROPRIETATE, dobandit prin Succesiune, cota actuala 3/4, cota initiala 3/4 1) ALBU VASILE	A1
Act Administrativ nr. 14528, din 14/08/2024 emis de PRIMARIA COMUNEI BLEJOI (Adeverinta de insusire);		
B3	Intabulare, drept de PROPRIETATE, dobandit prin Construire, cota actuala 1/1, cota initiala 1/1 1) ALBU VASILE	A1.2, A1.3
Act Notarial nr. 18, din 17/03/2009 emis de NP MOANTA GEORGETA;		
B4	Intabulare, drept de PROPRIETATE, dobandit prin Succesiune, cota actuala 1/8, cota initiala 1/8 1) ALBU VASILICA	A1.1
B5	Intabulare, drept de PROPRIETATE, dobandit prin Succesiune, cota actuala 3/8, cota initiala 3/8 1) ALBU VASILE	A1.1
Act Administrativ nr. 14528, din 14/08/2024 emis de PRIMARIA COMUNEI BLEJOI (Adeverinta de insusire);		
B6	Intabulare, drept de PROPRIETATE, dobandit prin Construire, cota actuala 4/8, cota initiala 4/8 1) ALBU VASILICA	A1.1

C. Partea III. SARCINI .

Inscrieri privind dezmembramintele dreptului de proprietate, drepturi reale de garanție și sarcini	Referințe
NU SUNT	

Anexa Nr. 1 La Partea I

Teren

Nr cadastral	Suprafața (mp)*	Observații / Referințe
	Din acte: 672 Masurata: 629	

* Suprafața este determinată în planul de proiecție Stereo 70.



Date referitoare la teren

Crt	Categorie folosință	Intra vilan	Suprafața (mp)	Tarla	Parcelă	Nr. topo	Observații / Referințe
90 10	arabil	DA	167	T20	1657	-	
90 10	curti constructii	DA	463	T20	1657	-	

Date referitoare la construcții

Crt	Număr	Destinație construcție	Supraf. (mp)	Situație juridică	Observații / Referințe
A1.1		construcții de locuințe	102	Cu acte	Nr. niveluri:2; S. construita la sol:102 mp; S. construita desfasurata:139 mp; Locuina P+BECl
A1.2		construcții anexa	25	Cu acte	Nr. niveluri:1; S. construita la sol:25 mp; S. construita desfasurata:25 mp; ANEXA P
A1.3		construcții anexa	57	Cu acte	Nr. niveluri:1; S. construita la sol:57 mp; S. construita desfasurata:57 mp; ANEXA P

Lungime Segmente

1) Valorile lungimilor segmentelor sunt obținute din proiecție în plan.

Punct început	X / Y	Punct sfârșit	X / Y	Lungime segment (** (m)	Punct început	X / Y	Punct sfârșit	X / Y	Lungime segment (** (m)
---------------	-------	---------------	-------	-------------------------	---------------	-------	---------------	-------	-------------------------

Punct început	X / Y	Punct sfârșit	X / Y	Lungime segment (** (m)
1	579.646,867 388.347,429	2	579.648,76 388.342,709	5.085
3	579.649,999 388.340,969	4	579.652,282 388.335,108	6.29
5	579.652,601 388.334,944	6	579.659,507 388.337,134	7.245
7	579.663,798 388.338,637	8	579.662,062 388.342,328	4.079
9	579.660,657 388.346,158	10	579.658,403 388.351,505	5.803
11	579.657,138 388.354,873	12	579.654,531 388.361,734	7.34
13	579.653,249 388.364,868	14	579.652,119 388.367,669	3.02
15	579.651,22 388.369,767	16	579.650,333 388.372,052	2.451
17	579.649,535 388.374,239	18	579.647,134 388.381,004	7.178
19	579.646,293 388.383,418	20	579.645,405 388.385,725	2.472
21	579.643,597 388.384,804	22	579.638,74 388.382,433	5.405
23	579.633,174 388.379,891	24	579.633,936 388.377,93	2.104
25	579.639,961 388.363,1	26	579.642,186 388.357,583	5.949
27	579.643,413 388.356,037	1	579.646,867 388.347,429	9.275

Punct început	X / Y	Punct sfârșit	X / Y	Lungime segment (** (m)
2	579.648,76 388.342,709	3	579.649,999 388.340,969	2.136
4	579.652,282 388.335,108	5	579.652,601 388.334,944	0.359
6	579.659,507 388.337,134	7	579.663,798 388.338,637	4.547
8	579.662,062 388.342,328	9	579.660,657 388.346,158	4.08
10	579.658,403 388.351,505	11	579.657,138 388.354,873	3.598
12	579.654,531 388.361,734	13	579.653,249 388.364,868	3.386
14	579.652,119 388.367,669	15	579.651,22 388.369,767	2.282
16	579.650,333 388.372,052	17	579.649,535 388.374,239	2.328
18	579.647,134 388.381,004	19	579.646,293 388.383,418	2.556
20	579.645,405 388.385,725	21	579.643,597 388.384,804	2.029
22	579.638,74 388.382,433	23	579.633,174 388.379,891	6.119
24	579.633,936 388.377,93	25	579.639,961 388.363,1	16.007
26	579.642,186 388.357,583	27	579.643,413 388.356,037	1.974

** Lungimile segmentelor sunt determinate în planul de proiecție Stereo 70 și sunt rotunjite la 1 milimetru.

*** Distanța dintre puncte este formată din segmente cumulate ce sunt mai mici decât valoarea 1 milimetru.

**DATE DESPRE IMOBILUL NR. 9011**

Oficiul de Cadastru și Publicitate Imobiliară PRAHOVA
Biroul de Cadastru și Publicitate Imobiliară Ploiești

A. Partea I. Descrierea imobilului

TEREN Intravilan

Nr. CF vechi:6972

Nr. cadastral vechi:11845

Adresa: Loc. Blejoi, Str Nicolae Iorga, Nr. 15, Jud. Prahova

Nr. Crt	Nr cadastral Nr. topografic	Suprafața* (mp)	Observații / Referințe
A1	22551	807	Sector cadastral:15 Teren imprejmuit;

Construcții

Crt	Nr cadastral Nr. topografic	Adresa	Observații / Referințe
A1.1	22551-C1	Loc. Blejoi, Str Nicolae Iorga, Nr. 15, Jud. Prahova	Nr. niveluri:1; S. construita la sol:120 mp; S. construita desfasurata:120 mp; LOCUINTA

B. Partea II. Proprietari și acte

Inscrieri privitoare la dreptul de proprietate și alte drepturi reale		Referințe
8474 / 24/02/2009		
Partaj Judiciar nr. 514, din 23/02/2009 emis de NP DAVID ELLA;		
B11	Intabulare, drept de PROPRIETATE, dobandit prin PARTAJ, cota actuala 1/1, cota initiala 1/1 1) PASTRAMAGIU NICULAE	A1
B12	Intabulare, drept de PROPRIETATE, dobandit prin Construire, cota actuala 1/1, cota initiala 1/1 1) PASTRAMAGIU ELENA 2) PASTRAMAGIU NICULAE	A1.1

C. Partea III. SARCINI .

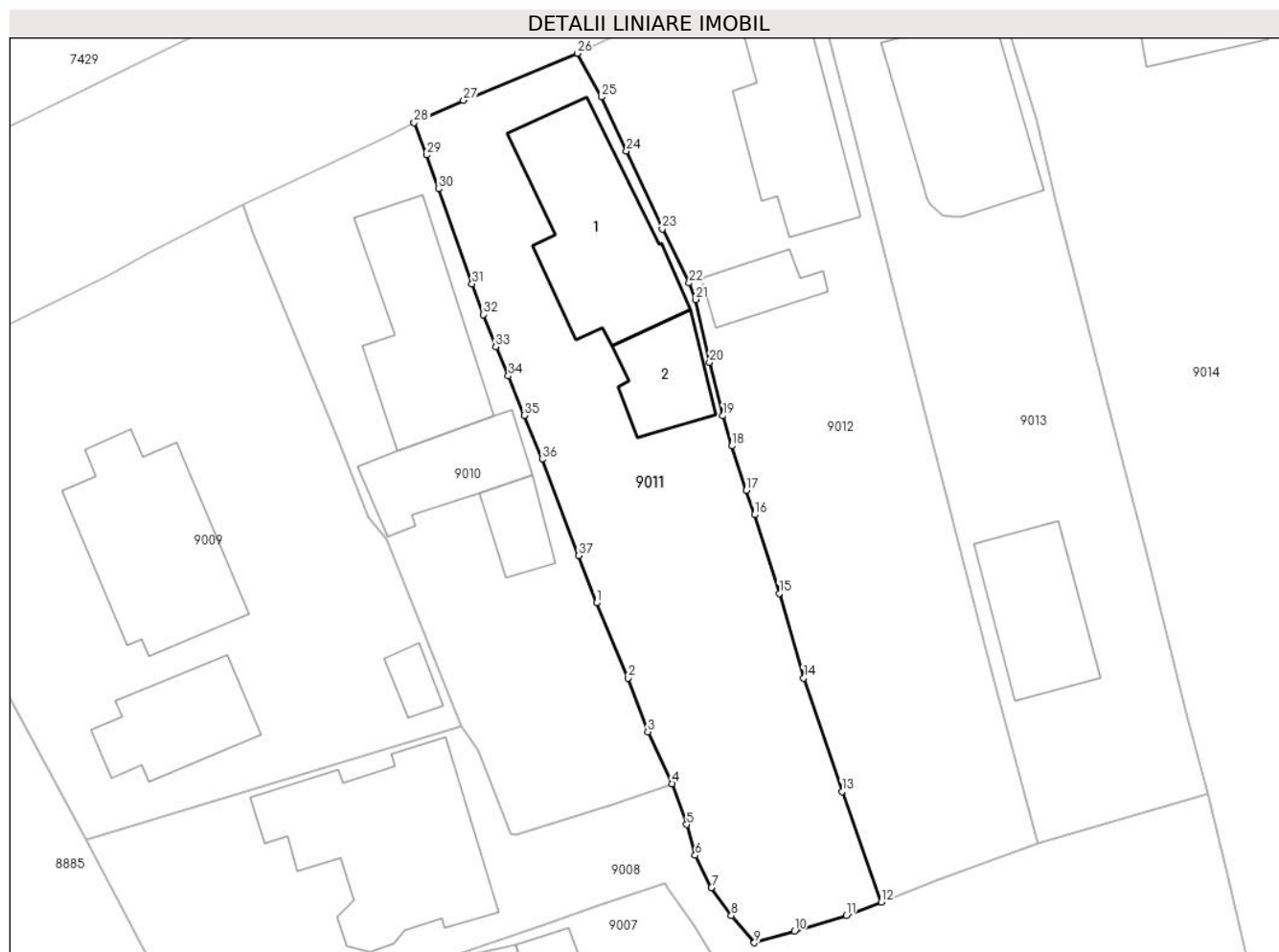
Inscrieri privind dezmembramintele dreptului de proprietate, drepturi reale de garanție și sarcini	Referințe
NU SUNT	

Anexa Nr. 1 La Partea I

Teren

Nr cadastral	Suprafața (mp)*	Observații / Referințe
22551	807	

* Suprafața este determinată în planul de proiecție Stereo 70.



Date referitoare la teren

Crt	Categorie folosință	Intra vilan	Suprafața (mp)	Tarla	Parcelă	Nr. topo	Observații / Referințe
90 11	arabil	DA	335	T20	1656,1654	-	
90 11	curti constructii	DA	472	T20	1653,1655	-	

Date referitoare la construcții

Crt	Număr	Destinație construcție	Supraf. (mp)	Situație juridică	Observații / Referințe
A1.1	22551-C1	construcții de locuințe	120	Cu acte	Nr. niveluri:1; S. construita la sol:120 mp; S. construita desfasurata:120 mp; LOCUINTA
A1.2	22551-C2	construcții anexa	43	Fara acte	Nr. niveluri:1; S. construita la sol:43 mp; S. construita desfasurata:43 mp; ANEXA P

Lungime Segmente

1) Valorile lungimilor segmentelor sunt obținute din proiecție în plan.

Punct început	X / Y	Punct sfârșit	X / Y	Lungime segment (** (m)	Punct început	X / Y	Punct sfârșit	X / Y	Lungime segment (** (m)
1	579.658,403 388.351,505	2	579.660,657 388.346,158	5.803	2	579.660,657 388.346,158	3	579.662,062 388.342,328	4.08
3	579.662,062 388.342,328	4	579.663,798 388.338,637	4.079	4	579.663,798 388.338,637	5	579.664,825 388.335,726	3.087

Punct început	X / Y	Punct sfârșit	X / Y	Lungime segment (** (m))
5	579.664,825 388.335,726	6	579.665,435 388.333,524	2.285
7	579.666,589 388.331,232	8	579.668,01 388.329,243	2.444
9	579.669,655 388.327,3	10	579.672,51 388.328,134	2.974
11	579.676,213 388.329,257	12	579.678,697 388.330,21	2.661
13	579.675,897 388.338,075	14	579.673,169 388.346,15	8.523
15	579.671,424 388.352,184	16	579.669,662 388.357,784	5.871
17	579.669,089 388.359,529	18	579.668,053 388.362,684	3.321
19	579.667,421 388.364,838	20	579.666,459 388.368,649	3.931
21	579.665,461 388.373,12	22	579.665,01 388.374,302	1.265
23	579.663,098 388.378,149	24	579.660,531 388.383,704	6.119
25	579.658,754 388.387,543	26	579.657,022 388.390,662	3.568
27	579.648,919 388.387,302	28	579.645,405 388.385,725	3.852
29	579.646,293 388.383,418	30	579.647,134 388.381,004	2.556
31	579.649,535 388.374,239	32	579.650,333 388.372,052	2.328
33	579.651,22 388.369,767	34	579.652,119 388.367,669	2.282
35	579.653,249 388.364,868	36	579.654,531 388.361,734	3.386
37	579.657,138 388.354,873	1	579.658,403 388.351,505	3.598

Punct început	X / Y	Punct sfârșit	X / Y	Lungime segment (** (m))
6	579.665,435 388.333,524	7	579.666,589 388.331,232	2.566
8	579.668,01 388.329,243	9	579.669,655 388.327,3	2.546
10	579.672,51 388.328,134	11	579.676,213 388.329,257	3.87
12	579.678,697 388.330,21	13	579.675,897 388.338,075	8.349
14	579.673,169 388.346,15	15	579.671,424 388.352,184	6.281
16	579.669,662 388.357,784	17	579.669,089 388.359,529	1.837
18	579.668,053 388.362,684	19	579.667,421 388.364,838	2.245
20	579.666,459 388.368,649	21	579.665,461 388.373,12	4.581
22	579.665,01 388.374,302	23	579.663,098 388.378,149	4.296
24	579.660,531 388.383,704	25	579.658,754 388.387,543	4.23
26	579.657,022 388.390,662	27	579.648,919 388.387,302	8.772
28	579.645,405 388.385,725	29	579.646,293 388.383,418	2.472
30	579.647,134 388.381,004	31	579.649,535 388.374,239	7.178
32	579.650,333 388.372,052	33	579.651,22 388.369,767	2.451
34	579.652,119 388.367,669	35	579.653,249 388.364,868	3.02
36	579.654,531 388.361,734	37	579.657,138 388.354,873	7.34

** Lungimile segmentelor sunt determinate în planul de proiecție Stereo 70 și sunt rotunjite la 1 milimetru.

*** Distanța dintre puncte este formată din segmente cumulate ce sunt mai mici decât valoarea 1 milimetru.



DATE DESPRE IMOBILUL NR. 9012

Oficiul de Cadastru și Publicitate Imobiliară PRAHOVA
Biroul de Cadastru și Publicitate Imobiliară Ploiești

A. Partea I. Descrierea imobilului

TEREN Intravilan

Nr. CF vechi:6973

Nr. cadastral vechi:11846

Adresa: Loc. Blejoi, Str Nicolae Iorga, Nr. 13, Jud. Prahova

Nr. Crt	Nr cadastral Nr. topografic	Suprafața* (mp)	Observații / Referințe
A1	22552	915	Sector cadastral:15 Teren imprejmuit;

Construcții

Crt	Nr cadastral Nr. topografic	Adresa	Observații / Referințe
A1.1	22552-C1	Loc. Blejoi, Str Nicolae Iorga, Nr. 13, Jud. Prahova	Nr. niveluri:1; S. construita la sol:90 mp; S. construita desfasurata:90 mp; LOCUINTA P
A1.2	22552-C2	Loc. Blejoi, Str Nicolae Iorga, Nr. 13, Jud. Prahova	Nr. niveluri:2; S. construita la sol:28 mp; S. construita desfasurata:37 mp; ANEXA P+BECI

B. Partea II. Proprietari și acte

Inscrieri privitoare la dreptul de proprietate și alte drepturi reale		Referințe
8470 / 24/02/2009		
Act Notarial nr. 514, din 23/02/2009 emis de NP DAVID ELLA;		
B0	Se infiintează cartea funciara nr. 6973 a unitatii administrativ teritoriale Blejoi , care cuprinde imobilul cu numarul cadastral 11846 descris la PI/A+1, rezultat din dezmembrarea imobilului cu numarul cadastral 11778 din cartea funciara nr. 6430 a aceleiasi unitati administrativ teritoriale.	A1
Act Notarial nr. 2753, din 26/02/2008 emis de PRIMARIA BLEJOI (adeverinta nr.2752/26.02.2008 emis de PRIMARIA BLEJOI;adeverinta nr.2630/22.02.2008 emis de PRIMARIA BLEJOI;autorizatie construire nr.20/13.07.1984 emis de CONS. POPULAR BLEJOI;autorizatie construire nr.4/26.02.1971 emis de CONS POPULAR BLEJOI;autorizatie construire nr.17/19.06.1982 emis de CONS. POPULAR BLEJOI;);		
B10	se noteaza adeverinta nr. 2753/26.02.2008 eliberata de Primaria Blejoi, autorizatia de construire nr 17/19.06.1982 eliberata de Consiliul Popular Blejoi, adeverinta nr 2752/26.02.2008 eliberata de Primaria Blejoi, adeverinta nr 2630/22.02.2008 eliberata de Primaria Blejoi, autorizatia de construire nr. 4/26.02.1971 eliberata de Consiliul Popular Blejoi, si autorizatia de construire nr. 20/13.07.1984 eliberata de Consiliul Popular Blejoi	A1
8473 / 24/02/2009		
Act Notarial nr. 514, din 23/02/2009 emis de NP DAVID ELLA;		
B11	Intabulare, drept de PROPRIETATE, dobandit prin Succesiune, cota actuala 1/4, cota initiala 1/4 1) PASTRAMAGIU CONSTANTA	A1, A1.1
Act Notarial nr. 27, din 23/02/2009 emis de NP DAVID ELLA (partaj voluntar nr.514/23.02.2009 emis de NP DAVID ELLA;);		
B13	Intabulare, drept de PROPRIETATE, dobandit prin Succesiune, cota actuala 5/8, cota initiala 5/8 1) PASTRAMAGIU CONSTANTA	A1.2
Act Notarial nr. 514, din 23/02/2009 emis de NP DAVID ELLA;		
B15	Intabulare, drept de PROPRIETATE, dobandit prin Succesiune, cota actuala 1/4, cota initiala 1/4 1) PASTRAMAGIU DANIEL	A1, A1.1
B16	Intabulare, drept de PROPRIETATE, dobandit prin Succesiune, cota actuala 1/4, cota initiala 1/4 1) PASTRAMAGIU FLORIN	A1, A1.1
B17	Intabulare, drept de PROPRIETATE, dobandit prin Succesiune, cota actuala 1/4, cota initiala 1/4 1) IORDACHE CARMEN - MARIA	A1, A1.1
Act Notarial nr. 27, din 23/02/2009 emis de NP DAVID ELLA (partaj voluntar nr.514/23.02.2009 emis de NP DAVID ELLA;);		
B18	Intabulare, drept de PROPRIETATE, dobandit prin Succesiune, cota actuala 1/8, cota initiala 1/8 1) PASTRAMAGIU DANIEL	A1.2

Inscrieri privitoare la dreptul de proprietate și alte drepturi reale		Referințe
B19	Intabulare, drept de PROPRIETATE, dobândit prin Succesiune, cota actuala 1/8, cota initiala 1/8 1) PASTRAMAGIU FLORIN	A1.2
B20	Intabulare, drept de PROPRIETATE, dobândit prin Succesiune, cota actuala 1/8, cota initiala 1/8 1) IORDACHE CARMEN - MARIA	A1.2

C. Partea III. SARCINI .

Inscrieri privind dezmembramintele dreptului de proprietate, drepturi reale de garanție și sarcini	Referințe
NU SUNT	

Anexa Nr. 1 La Partea I

Teren

Nr cadastral	Suprafața (mp)*	Observații / Referințe
22552	915	

* Suprafața este determinată în planul de proiecție Stereo 70.



Date referitoare la teren

Crt	Categorie folosință	Intravilan	Suprafața (mp)	Tarla	Parcelă	Nr. topo	Observații / Referințe
90 12	arabil	DA	468	T20	1656,1654	-	
90 12	curți construcții	DA	447	T20	1653,1655	-	

Date referitoare la construcții

Crt	Număr	Destinație construcție	Supraf. (mp)	Situație juridică	Observații / Referințe
A1.1	22552-C1	construcții de locuințe	90	Cu acte	Nr. niveluri:1; S. construita la sol:90 mp; S. construita desfasurata:90 mp; LOCUINTA P
A1.2	22552-C2	construcții anexa	28	Cu acte	Nr. niveluri:2; S. construita la sol:28 mp; S. construita desfasurata:37 mp; ANEXA P+BECI

Lungime Segmente

1) Valorile lungimilor segmentelor sunt obținute din proiecție în plan.

Punct început	X / Y	Punct sfârșit	X / Y	Lungime segment (** (m)
1	579.669,089 388.359,529	2	579.669,662 388.357,784	1.837
3	579.671,424 388.352,184	4	579.673,169 388.346,15	6.281

Punct început	X / Y	Punct sfârșit	X / Y	Lungime segment (** (m)
2	579.669,662 388.357,784	3	579.671,424 388.352,184	5.871
4	579.673,169 388.346,15	5	579.675,897 388.338,075	8.523

Punct început	X / Y	Punct sfârșit	X / Y	Lungime segment (** (m))
5	579.675,897 388.338,075	6	579.678,697 388.330,21	8.349
7	579.682,561 388.331,719	8	579.689,855 388.334,371	7.761
9	579.686,604 388.346,513	10	579.683,676 388.357,885	11.743
11	579.680,943 388.368,57	12	579.678,693 388.377,369	9.082
13	579.676,711 388.385,126	14	579.673,676 388.396,697	11.962
15	579.673,164 388.398,409	16	579.669,218 388.396,52	4.375
17	579.664,22 388.394,12	18	579.657,022 388.390,662	7.986
19	579.658,754 388.387,543	20	579.660,531 388.383,704	4.23
21	579.663,098 388.378,149	22	579.665,01 388.374,302	4.296
23	579.665,461 388.373,12	24	579.666,459 388.368,649	4.581
25	579.667,421 388.364,838	26	579.668,053 388.362,684	2.245

Punct început	X / Y	Punct sfârșit	X / Y	Lungime segment (** (m))
6	579.678,697 388.330,21	7	579.682,561 388.331,719	4.148
8	579.689,855 388.334,371	9	579.686,604 388.346,513	12.57
10	579.683,676 388.357,885	11	579.680,943 388.368,57	11.029
12	579.678,693 388.377,369	13	579.676,711 388.385,126	8.006
14	579.673,676 388.396,697	15	579.673,164 388.398,409	1.787
16	579.669,218 388.396,52	17	579.664,22 388.394,12	5.544
18	579.657,022 388.390,662	19	579.658,754 388.387,543	3.568
20	579.660,531 388.383,704	21	579.663,098 388.378,149	6.119
22	579.665,01 388.374,302	23	579.665,461 388.373,12	1.265
24	579.666,459 388.368,649	25	579.667,421 388.364,838	3.931
26	579.668,053 388.362,684	1	579.669,089 388.359,529	3.321

** Lungimile segmentelor sunt determinate în planul de proiecție Stereo 70 și sunt rotunjite la 1 milimetru.

*** Distanța dintre puncte este formată din segmente cumulate ce sunt mai mici decât valoarea 1 milimetru.

**DATE DESPRE IMOBILUL NR. 9013**

Oficiul de Cadastru și Publicitate Imobiliară PRAHOVA
Biroul de Cadastru și Publicitate Imobiliară Ploiești

A. Partea I. Descrierea imobilului

TEREN Intravilan

Nr. CF vechi:5180
Nr. cadastral vechi:10951

Adresa: Loc. Blejoi, Str Nicolae Iorga, Nr. 11, Jud. Prahova

Nr. Crt	Nr cadastral Nr. topografic	Suprafața* (mp)	Observații / Referințe
A1	21532	Din acte: 821 Masurata: 852	Sector cadastral:15 Teren imprejmuit;

Construcții

Crt	Nr cadastral Nr. topografic	Adresa	Observații / Referințe
A1.1	21532-C1	Loc. Blejoi, Str Nicolae Iorga, Nr. 11, Jud. Prahova	Nr. niveluri:1; S. construita la sol:144 mp; S. construita desfasurata:144 mp; LOCUINTA P; CONSTRUCTIE EXTINSA FARA ACTE

B. Partea II. Proprietari și acte

Inscrieri privitoare la dreptul de proprietate și alte drepturi reale		Referințe
74251 / 18/12/2007		
Contract De Vanzare-Cumparare nr. 5766, din 17/12/2007 emis de NP DRAGAN N.;		
B3	Intabulare, drept de PROPRIETATEcumparare ca bun comun, dobandit prin Conventie, cota actuala 1/1, cota initiala 1/1 1) VASILESCU OLGA 2) VASILESCU DANIEL-GHEORGHE	A1, A1.1
126118 / 03/12/2020		
Act Notarial nr. 2426, din 03/12/2020 emis de Lupu Maria Luiza;		
B4	se respinge cererea de intabulare a dreptului de proprietate intrucat exista neconcordanța între cerere (format digital) și datele introduse în RG1 în privința localității pe raza căruia este situat imobilul ce face obiectul contractului de schimb	A1, A1.1

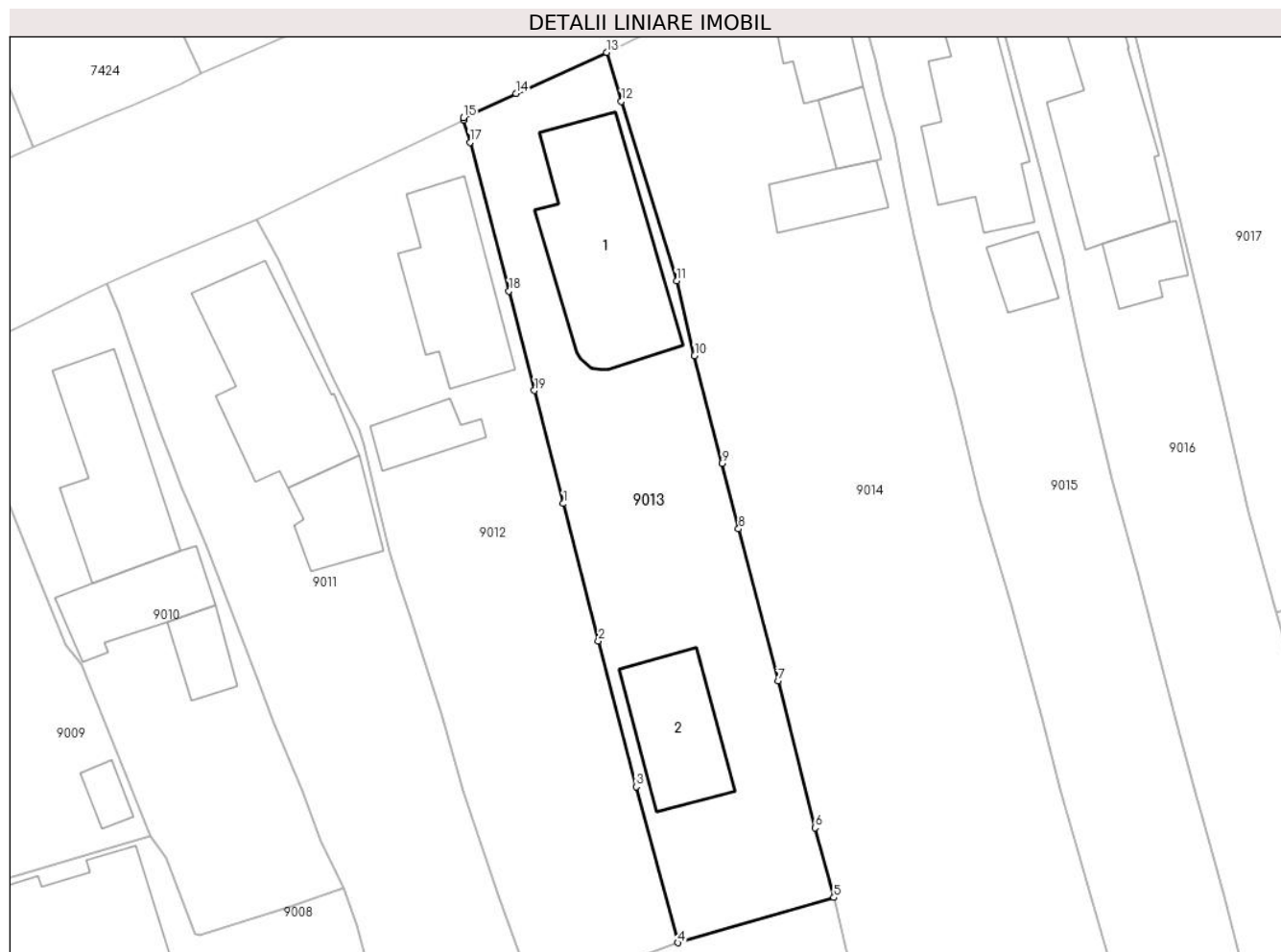
C. Partea III. SARCINI

Inscrieri privind dezmembramintele dreptului de proprietate, drepturi reale de garanție și sarcini		Referințe
154167 / 06/12/2022		
Act Administrativ nr. seria D.11 nr.689495, din 31/12/2021 emis de SPCLEP BLEJOI;		
C2	se radiază dreptul de habitatie viagera in scris sub C1 prin incheierea nr.74251/2007	A1, A1.1

Anexa Nr. 1 La Partea I**Teren**

Nr cadastral	Suprafața (mp)*	Observații / Referințe
21532	Din acte: 821 Masurata: 852	

* Suprafața este determinată în planul de proiecție Stereo 70.

**Date referitoare la teren**

Crt	Categorie folosință	Intra vilan	Suprafața (mp)	Tarla	Parcelă	Nr. topo	Observații / Referințe
9013	curți constructii	DA	852	T20	1651,1652	-	

Date referitoare la construcții

Crt	Număr	Destinație construcție	Supraf. (mp)	Situație juridică	Observații / Referințe
A1.1	21532-C1	construcții de locuințe	144	Cu acte	Nr. niveluri:1; S. construita la sol:144 mp; S. construita desfasurata:144 mp; LOCUINTA P; CONSTRUCTIE EXTINSA FARA ACTE
A1.2	21532-C2	construcții anexa	72	Fara acte	Nr. niveluri:1; S. construita la sol:72 mp; S. construita desfasurata:72 mp; ANEXA P

Lungime Segmente

1) Valorile lungimilor segmentelor sunt obținute din proiecție în plan.

Punct început	X / Y	Punct sfârșit	X / Y	Lungime segment (** (m))
1	579.680,943 388.368,57	2	579.683,676 388.357,885	11.029
2	579.683,676 388.357,885	3	579.686,604 388.346,513	11.743

Punct început	X / Y	Punct sfârșit	X / Y	Lungime segment (** (m)
3	579.686,604 388.346,513	4	579.689,855 388.334,371	12.57
4	579.689,855 388.334,371	5	579.702,004 388.337,886	12.647
5	579.702,004 388.337,886	6	579.700,548 388.343,313	5.619
6	579.700,548 388.343,313	7	579.697,659 388.354,754	11.8
7	579.697,659 388.354,754	8	579.694,583 388.366,596	12.235
8	579.694,583 388.366,596	9	579.693,286 388.371,704	5.27
9	579.693,286 388.371,704	10	579.691,157 388.380,086	8.648
10	579.691,157 388.380,086	11	579.689,757 388.385,91	5.99
11	579.689,757 388.385,91	12	579.685,458 388.399,9	14.636
12	579.685,458 388.399,9	13	579.684,307 388.403,705	3.975
13	579.684,307 388.403,705	14	579.677,256 388.400,496	7.747
14	579.677,256 388.400,496	15	579.673,164 388.398,625	4.499
15	579.673,164 388.398,625	16	579.673,164 388.398,409	0.216
16	579.673,164 388.398,409	17	579.673,676 388.396,697	1.787
17	579.673,676 388.396,697	18	579.676,711 388.385,126	11.962
18	579.676,711 388.385,126	19	579.678,693 388.377,369	8.006
19	579.678,693 388.377,369	1	579.680,943 388.368,57	9.082

** Lungimile segmentelor sunt determinate în planul de proiecție Stereo 70 și sunt rotunjite la 1 milimetru.

*** Distanța dintre puncte este formată din segmente cumulate ce sunt mai mici decât valoarea 1 milimetru.

**DATE DESPRE IMOBILUL NR. 9014**

Oficiul de Cadastru și Publicitate Imobiliară PRAHOVA
Biroul de Cadastru și Publicitate Imobiliară Ploiești

A. Partea I. Descrierea imobilului

TEREN Intravilan

Adresa: Loc. Blejoi, Str Nicolae Iorga, Nr. 9, Jud. Prahova

Nr. Crt	Nr cadastral Nr. topografic	Suprafața* (mp)	Observații / Referințe
A1		Din acte: 2.412 Masurata: 2.475	Sector cadastral:15 Teren imprejmuit;

B. Partea II. Proprietari și acte

Inscrieri privitoare la dreptul de proprietate și alte drepturi reale		Referințe
/		
Act Notarial nr. 534, din 09/10/1997 emis de NP IVAN CONSTANTIN (T.P. NR.94764/11.12.2001 EMIS DE CJPSDDPAT);		
B1	Intabulare, drept de PROPRIETATE, dobandit prin Succesiune, cota actuala 12/48, cota initiala 12/48 1) STAN MIOARA	A1
B2	Intabulare, drept de PROPRIETATE, dobandit prin Succesiune, cota actuala 12/48, cota initiala 12/48 1) TOPORAN CONSTANTA DEFUNCT:Da	A1
B3	Intabulare, drept de PROPRIETATE, dobandit prin Succesiune, cota actuala 4/48, cota initiala 4/48 1) STAN CARMEN-CRISTINA	A1
B4	Intabulare, drept de PROPRIETATE, dobandit prin Succesiune, cota actuala 4/48, cota initiala 4/48 1) STAN CORINA	A1
B5	Intabulare, drept de PROPRIETATE, dobandit prin Succesiune, cota actuala 4/48, cota initiala 4/48 1) STAN EMILIAN-NICOLAE	A1
Act Notarial nr. 218, din 25/04/2002 emis de NP IVAN CONSTANTIN;		
B6	Intabulare, drept de PROPRIETATE, dobandit prin Succesiune, cota actuala 3/48, cota initiala 3/48 1) STAN VIORICA	A1
B8	Intabulare, drept de PROPRIETATE, dobandit prin Succesiune, cota actuala 9/48, cota initiala 9/48 1) STAN VIOREL	A1

C. Partea III. SARCINI .

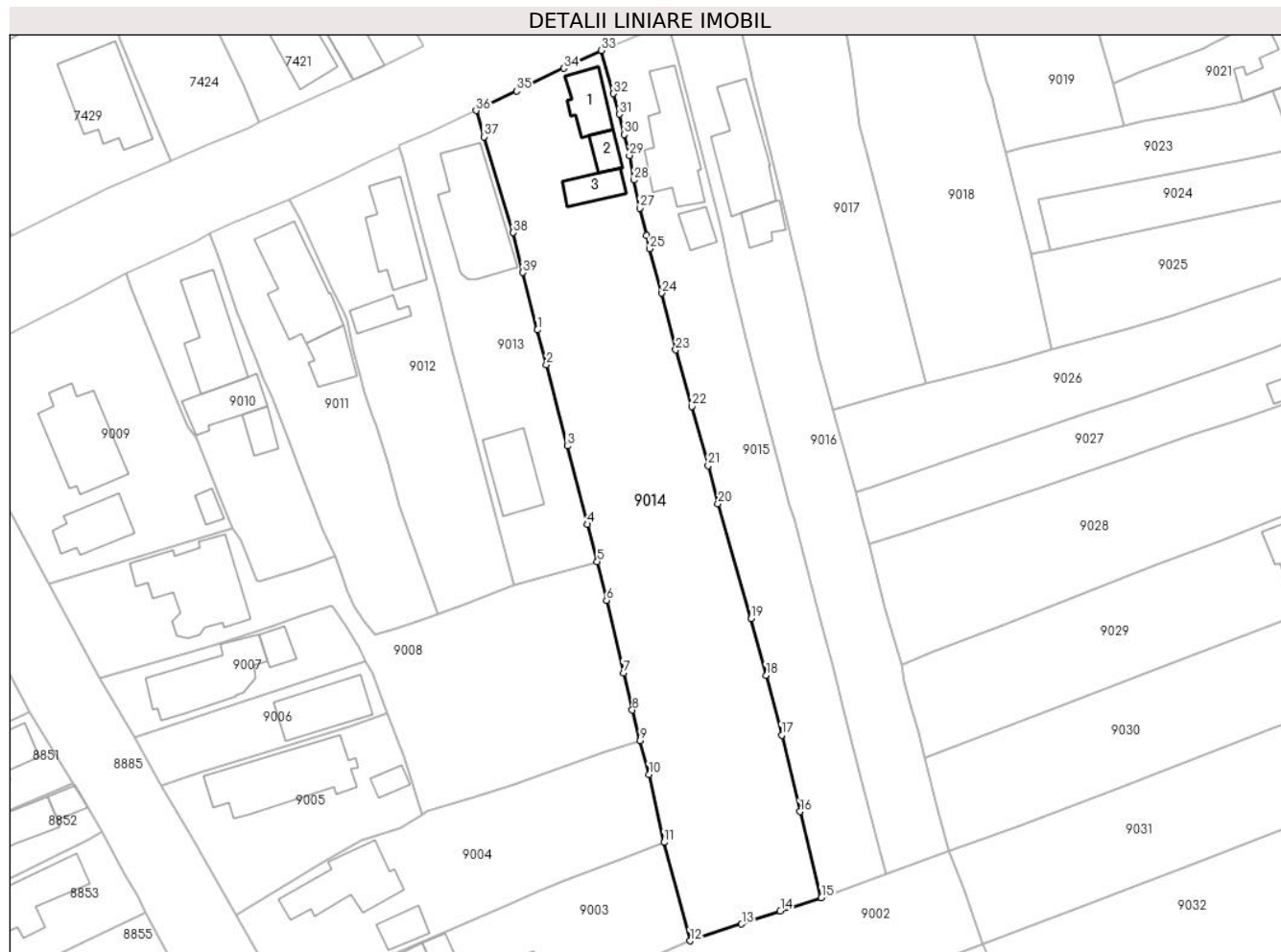
Inscrieri privind dezmembramintele dreptului de proprietate, drepturi reale de garanție și sarcini	Referințe
NU SUNT	

Anexa Nr. 1 La Partea I

Teren

Nr cadastral	Suprafața (mp)*	Observații / Referințe
	Din acte: 2.412 Masurata: 2.475	

* Suprafața este determinată în planul de proiecție Stereo 70.



Date referitoare la teren

Crt	Categorie folosință	Intra vilan	Suprafața (mp)	Tarla	Parcelă	Nr. topo	Observații / Referințe
9014	arabil	DA	1.802	T20	1649	-	
9014	curți constructii	DA	673	T20	1650	-	

Date referitoare la construcții

Crt	Număr	Destinație construcție	Supraf. (mp)	Situație juridică	Observații / Referințe
A1.1		construcții de locuințe	48	Fara acte	Nr. niveluri:1; S. construita la sol:48 mp; S. construita desfasurata:48 mp; LOCUINTA P
A1.2		construcții anexa	21	Fara acte	Nr. niveluri:1; S. construita la sol:21 mp; S. construita desfasurata:21 mp; ANEXA P
A1.3		construcții de locuințe	33	Fara acte	Nr. niveluri:1; S. construita la sol:33 mp; S. construita desfasurata:33 mp; LOCUINTA P

Lungime Segmente

1) Valorile lungimilor segmentelor sunt obținute din proiecție în plan.

Punct început	X / Y	Punct sfârșit	X / Y	Lungime segment (** (m)	Punct început	X / Y	Punct sfârșit	X / Y	Lungime segment (** (m)
---------------	-------	---------------	-------	-------------------------	---------------	-------	---------------	-------	-------------------------

Punct început	X / Y	Punct sfârșit	X / Y	Lungime segment (** (m)
1	579.693,286 388.371,704	2	579.694,583 388.366,596	5.27
3	579.697,659 388.354,754	4	579.700,548 388.343,313	11.8
5	579.702,004 388.337,886	6	579.703,367 388.332,229	5.819
7	579.705,833 388.321,664	8	579.707,129 388.316,209	5.607
9	579.708,258 388.311,733	10	579.709,565 388.306,797	5.106
11	579.711,751 388.296,892	12	579.715,569 388.282,525	14.866
13	579.723,094 388.284,971	14	579.728,729 388.286,855	5.942
15	579.734,726 388.288,808	16	579.731,609 388.301,397	12.969
17	579.728,941 388.312,54	18	579.726,667 388.321,297	9.047
19	579.724,478 388.329,546	20	579.719,649 388.346,363	17.497
21	579.718,198 388.351,893	22	579.715,811 388.360,55	8.98
23	579.713,45 388.368,783	24	579.711,449 388.377,074	8.529
25	579.709,677 388.383,566	26	579.709,19 388.385,515	2.009
27	579.708,195 388.389,497	28	579.707,381 388.393,574	4.157
29	579.706,706 388.397,156	30	579.705,919 388.400,231	3.174
31	579.705,259 388.403,184	32	579.704,385 388.406,184	3.125
33	579.702,56 388.412,499	34	579.697,103 388.409,899	6.045
35	579.690,246 388.406,586	36	579.684,307 388.403,705	6.601
37	579.685,458 388.399,9	38	579.689,757 388.385,91	14.636
39	579.691,157 388.380,086	1	579.693,286 388.371,704	8.648

Punct început	X / Y	Punct sfârșit	X / Y	Lungime segment (** (m)
2	579.694,583 388.366,596	3	579.697,659 388.354,754	12.235
4	579.700,548 388.343,313	5	579.702,004 388.337,886	5.619
6	579.703,367 388.332,229	7	579.705,833 388.321,664	10.849
8	579.707,129 388.316,209	9	579.708,258 388.311,733	4.616
10	579.709,565 388.306,797	11	579.711,751 388.296,892	10.143
12	579.715,569 388.282,525	13	579.723,094 388.284,971	7.913
14	579.728,729 388.286,855	15	579.734,726 388.288,808	6.307
16	579.731,609 388.301,397	17	579.728,941 388.312,54	11.458
18	579.726,667 388.321,297	19	579.724,478 388.329,546	8.535
20	579.719,649 388.346,363	21	579.718,198 388.351,893	5.717
22	579.715,811 388.360,55	23	579.713,45 388.368,783	8.565
24	579.711,449 388.377,074	25	579.709,677 388.383,566	6.729
26	579.709,19 388.385,515	27	579.708,195 388.389,497	4.104
28	579.707,381 388.393,574	29	579.706,706 388.397,156	3.645
30	579.705,919 388.400,231	31	579.705,259 388.403,184	3.026
32	579.704,385 388.406,184	33	579.702,56 388.412,499	6.573
34	579.697,103 388.409,899	35	579.690,246 388.406,586	7.615
36	579.684,307 388.403,705	37	579.685,458 388.399,9	3.975
38	579.689,757 388.385,91	39	579.691,157 388.380,086	5.99

** Lungimile segmentelor sunt determinate în planul de proiecție Stereo 70 și sunt rotunjite la 1 milimetru.

*** Distanța dintre puncte este formată din segmente cumulate ce sunt mai mici decât valoarea 1 milimetru.

**DATE DESPRE IMOBILUL NR. 9015**

Oficiul de Cadastru și Publicitate Imobiliară PRAHOVA
Biroul de Cadastru și Publicitate Imobiliară Ploiești

A. Partea I. Descrierea imobilului

TEREN Intravilan

Adresa: Loc. Blejoi, Str Nicolae Iorga, Nr. 7, Jud. Prahova, TARLA 20, PARCELELE Cc1645, Cc1646, A1644, V1648

Nr. Crt	Nr cadastral Nr. topografic	Suprafața* (mp)	Observații / Referințe
A1	25976	1.300	Sector cadastral:15 Teren imprejmuit;

Construcții

Crt	Nr cadastral Nr. topografic	Adresa	Observații / Referințe
A1.1	25976-C1	Loc. Blejoi, Str Nicolae Iorga, Nr. 7, Jud. Prahova, TARLA 20, PARCELELE Cc1645, Cc1646, A1644, V1648	Nr. niveluri:1; S. construita la sol:111 mp; S. construita desfasurata:111 mp; LOCUINTA P
A1.2	25976-C2	Loc. Blejoi, Str Nicolae Iorga, Nr. 7, Jud. Prahova, TARLA 20, PARCELELE Cc1645, Cc1646, A1644, V1648	Nr. niveluri:1; S. construita la sol:22 mp; S. construita desfasurata:22 mp; ANEXA P

B. Partea II. Proprietari și acte

Inscrieri privitoare la dreptul de proprietate și alte drepturi reale		Referințe
79434 / 22/11/2013		
Act Notarial nr. 5877, din 21/11/2013 emis de NP POPESCU VIORICA;		
B1	Se infiinteaza cartea funciara 25976 a imobilului cu numarul cadastral 25976/Blejoi, rezultat din dezmembrarea imobilului cu numarul cadastral 25960 in scris in cartea funciara 25960;	A1, A1.1, A1.2
70012 / 27/07/2020		
Act Notarial nr. 43, din 27/07/2020 emis de NP Calin Mirela;		
B16	Intabulare, drept de PROPRIETATE, dobandit prin Succesiune, cota actuala 1/2, cota initiala 1/2 1) CINJAU DRAGOS IONUT	A1
B17	Intabulare, drept de PROPRIETATE, dobandit prin Succesiune, cota actuala 1/2, cota initiala 1/2 1) CINJAU DRAGOS IONUT	A1.1, A1.2
B18	Intabulare, drept de PROPRIETATE, dobandit prin Succesiune, cota actuala 1/2, cota initiala 1/2 1) CINJAU CORINA	A1
B19	Intabulare, drept de PROPRIETATE, dobandit prin Succesiune, cota actuala 1/2, cota initiala 1/2 1) CINJAU CORINA	A1.1, A1.2

C. Partea III. SARCINI .

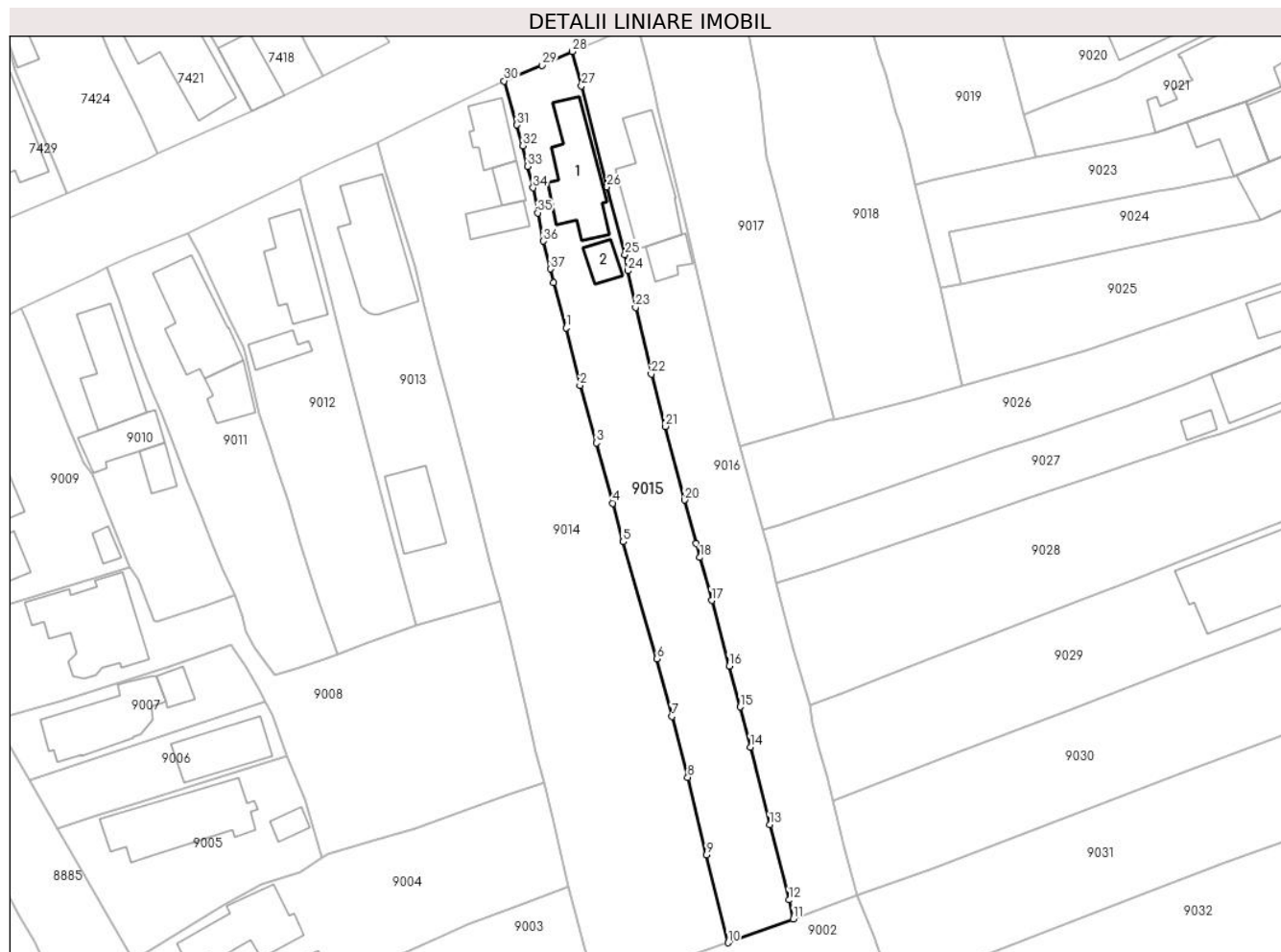
Inscrieri privind dezmembramintele dreptului de proprietate, drepturi reale de garanție și sarcini	Referințe
NU SUNT	

Anexa Nr. 1 La Partea I

Teren

Nr cadastral	Suprafața (mp)*	Observații / Referințe
25976	1.300	

* Suprafața este determinată în planul de proiecție Stereo 70.



Date referitoare la teren

Crt	Categorie folosință	Intravilan	Suprafața (mp)	Tarla	Parcelă	Nr. topo	Observații / Referințe
9015	arabil	DA	909	T20	1648	-	
9015	curți constructii	DA	391	T20	1645,1646	-	

Date referitoare la construcții

Crt	Număr	Destinație construcție	Supraf. (mp)	Situație juridică	Observații / Referințe
A1.1	25976-C1	construcții de locuințe	111	Cu acte	Nr. niveluri:1; S. construita la sol:111 mp; S. construita desfasurata:111 mp; LOCUINTA P
A1.2	25976-C2	construcții anexa	22	Cu acte	Nr. niveluri:1; S. construita la sol:22 mp; S. construita desfasurata:22 mp; ANEXA P

Lungime Segmente

1) Valorile lungimilor segmentelor sunt obținute din proiecție în plan.

Punct început	X / Y	Punct sfârșit	X / Y	Lungime segment (** (m)
1	579.711,449 388.377,074	2	579.713,45 388.368,783	8.529
3	579.715,811 388.360,55	4	579.718,198 388.351,893	8.98

Punct început	X / Y	Punct sfârșit	X / Y	Lungime segment (** (m)
2	579.713,45 388.368,783	3	579.715,811 388.360,55	8.565
4	579.718,198 388.351,893	5	579.719,649 388.346,363	5.717

Punct început	X / Y	Punct sfârșit	X / Y	Lungime segment (** (m)
5	579.719,649 388.346,363	6	579.724,478 388.329,546	17.497
7	579.726,667 388.321,297	8	579.728,941 388.312,54	9.047
9	579.731,609 388.301,397	10	579.734,726 388.288,808	12.969
11	579.744,085 388.292,225	12	579.743,49 388.294,946	2.785
13	579.740,703 388.305,744	14	579.737,911 388.316,894	11.494
15	579.736,457 388.322,645	16	579.734,871 388.328,514	6.08
17	579.732,37 388.337,937	18	579.730,682 388.344,1	6.39
19	579.730,145 388.346,119	20	579.728,483 388.352,362	6.46
21	579.725,689 388.362,919	22	579.723,694 388.370,425	7.767
23	579.721,43 388.379,983	24	579.720,306 388.385,25	5.386
25	579.719,912 388.387,581	26	579.717,329 388.397,266	10.024
27	579.713,667 388.411,8	28	579.712,335 388.416,732	5.109
29	579.707,971 388.414,733	30	579.702,56 388.412,499	5.854
31	579.704,385 388.406,184	32	579.705,259 388.403,184	3.125
33	579.705,919 388.400,231	34	579.706,706 388.397,156	3.174
35	579.707,381 388.393,574	36	579.708,195 388.389,497	4.157
37	579.709,19 388.385,515	38	579.709,677 388.383,566	2.009

Punct început	X / Y	Punct sfârșit	X / Y	Lungime segment (** (m)
6	579.724,478 388.329,546	7	579.726,667 388.321,297	8.535
8	579.728,941 388.312,54	9	579.731,609 388.301,397	11.458
10	579.734,726 388.288,808	11	579.744,085 388.292,225	9.963
12	579.743,49 388.294,946	13	579.740,703 388.305,744	11.152
14	579.737,911 388.316,894	15	579.736,457 388.322,645	5.932
16	579.734,871 388.328,514	17	579.732,37 388.337,937	9.749
18	579.730,682 388.344,1	19	579.730,145 388.346,119	2.089
20	579.728,483 388.352,362	21	579.725,689 388.362,919	10.92
22	579.723,694 388.370,425	23	579.721,43 388.379,983	9.822
24	579.720,306 388.385,25	25	579.719,912 388.387,581	2.364
26	579.717,329 388.397,266	27	579.713,667 388.411,8	14.988
28	579.712,335 388.416,732	29	579.707,971 388.414,733	4.8
30	579.702,56 388.412,499	31	579.704,385 388.406,184	6.573
32	579.705,259 388.403,184	33	579.705,919 388.400,231	3.026
34	579.706,706 388.397,156	35	579.707,381 388.393,574	3.645
36	579.708,195 388.389,497	37	579.709,19 388.385,515	4.104
38	579.709,677 388.383,566	1	579.711,449 388.377,074	6.729

** Lungimile segmentelor sunt determinate în planul de proiecție Stereo 70 și sunt rotunjite la 1 milimetru.

*** Distanța dintre puncte este formată din segmente cumulate ce sunt mai mici decât valoarea 1 milimetru.

**DATE DESPRE IMOBILUL NR. 9016**

Oficiul de Cadastru și Publicitate Imobiliară PRAHOVA
Biroul de Cadastru și Publicitate Imobiliară Ploiești

A. Partea I. Descrierea imobilului

TEREN Intravilan

Adresa: Loc. Blejoi, Str Nicolae Iorga, Nr. 5, Jud. Prahova

Nr. Crt	Nr cadastral Nr. topografic	Suprafața* (mp)	Observații / Referințe
A1	25977	1.249	Sector cadastral:15 Teren imprejmuit;

Construcții

Crt	Nr cadastral Nr. topografic	Adresa	Observații / Referințe
A1.4	25977-C4	Loc. Blejoi, Str Nicolae Iorga, Nr. 5, Jud. Prahova	Nr. niveluri:1; S. construita la sol:113 mp; S. construita desfasurata:181 mp; LOCUINTA(P+M,Sd=181 mp)
A1.5	25977-C5	Loc. Blejoi, Str Nicolae Iorga, Nr. 5, Jud. Prahova	Nr. niveluri:1; S. construita la sol:29 mp; S. construita desfasurata:29 mp; ANEXA P

B. Partea II. Proprietari și acte

Inscrieri privitoare la dreptul de proprietate și alte drepturi reale		Referințe
79434 / 22/11/2013		
Act Notarial nr. 5877, din 21/11/2013 emis de NP POPESCU VIORICA;		
B1	Se infiinteaza cartea funciara 25977 a imobilului cu numarul cadastral 25977/Blejoi, rezultat din dezmembrarea imobilului cu numarul cadastral 25960 inscris in cartea funciara 25960;	A1, A1.4, A1.5
78361 / 15/06/2021		
Act Notarial nr. 51, din 14/06/2021 emis de NP Calin Mirela;		
B14	Intabulare, drept de PROPRIETATE, dobandit prin Succesiune, cota actuala 1/1, cota initiala 1/1 1) GEORGESCU MS STEFANIA CODRUTA	A1
B15	Intabulare, drept de PROPRIETATE, dobandit prin Succesiune, cota actuala 1/1, cota initiala 1/1 1) GEORGESCU MS STEFANIA CODRUTA	A1.4, A1.5

C. Partea III. SARCINI .

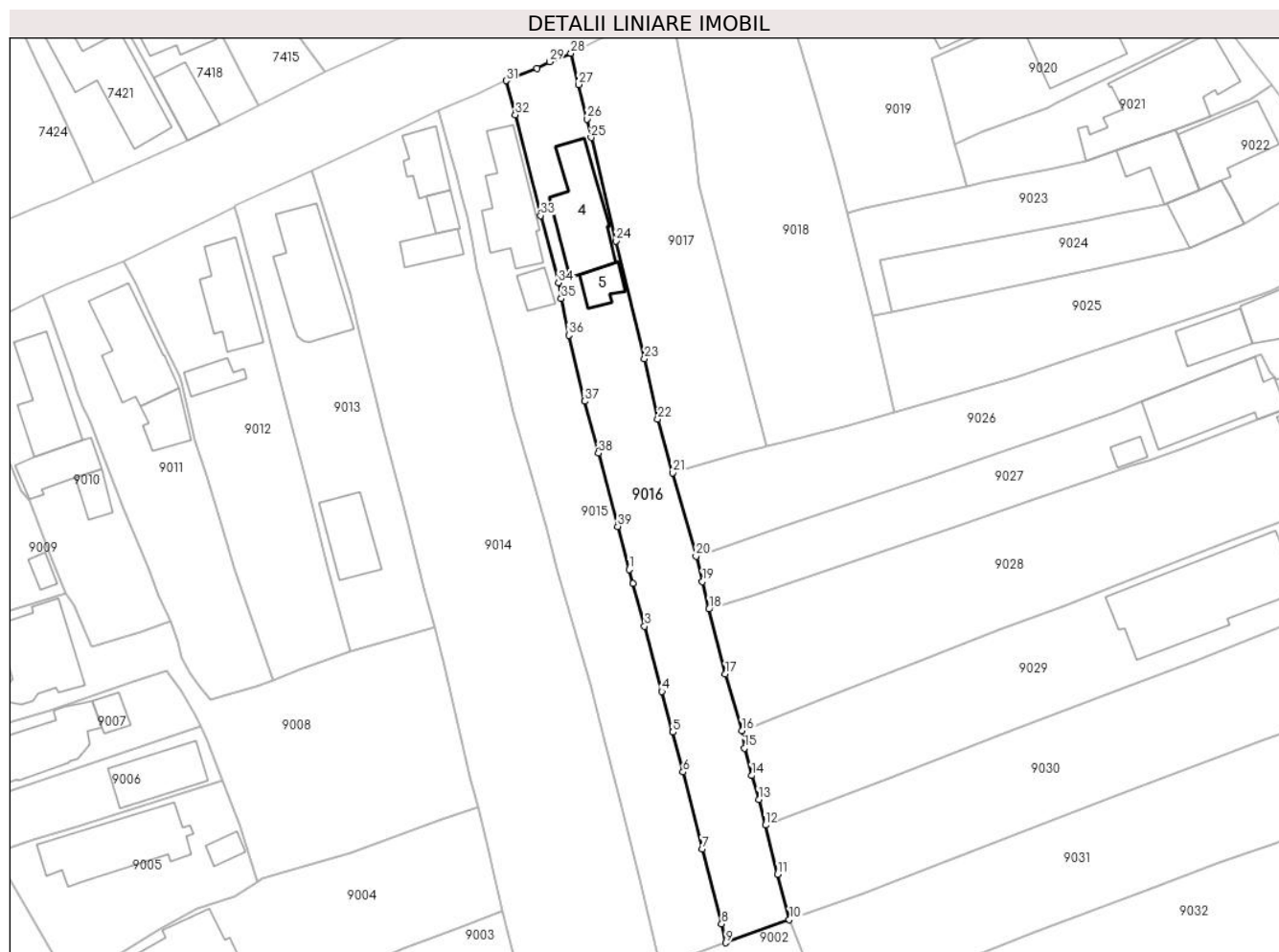
Inscrieri privind dezmembramintele dreptului de proprietate, drepturi reale de garanție și sarcini	Referințe
NU SUNT	

Anexa Nr. 1 La Partea I

Teren

Nr cadastral	Suprafața (mp)*	Observații / Referințe
25977	1.249	

* Suprafața este determinată în planul de proiecție Stereo 70.



Date referitoare la teren

Crt	Categorie folosință	Intravilan	Suprafața (mp)	Tarla	Parcelă	Nr. topo	Observații / Referințe
9016	arabil	DA	529	T20	1644	-	
9016	curți constructii	DA	720	T20	1645,1646	-	

Date referitoare la construcții

Crt	Număr	Destinație construcție	Supraf. (mp)	Situație juridică	Observații / Referințe
A1.4	25977-C4	construcții de locuințe	113	Cu acte	Nr. niveluri:1; S. construita la sol:113 mp; S. construita desfasurata:181 mp; LOCUINTA (P+M,Sd=181 mp)
A1.5	25977-C5	construcții anexa	29	Cu acte	Nr. niveluri:1; S. construita la sol:29 mp; S. construita desfasurata:29 mp; ANEXA P

Lungime Segmente

1) Valorile lungimilor segmentelor sunt obținute din proiecție în plan.

Punct început	X / Y	Punct sfârșit	X / Y	Lungime segment (** (m))	Punct început	X / Y	Punct sfârșit	X / Y	Lungime segment (** (m))
1	579.730,145 388.346,119	2	579.730,682 388.344,1	2.089	2	579.730,682 388.344,1	3	579.732,37 388.337,937	6.39

Punct început	X / Y	Punct sfârșit	X / Y	Lungime segment (** (m)
3	579.732,37 388.337,937	4	579.734,871 388.328,514	9.749
5	579.736,457 388.322,645	6	579.737,911 388.316,894	5.932
7	579.740,703 388.305,744	8	579.743,49 388.294,946	11.152
9	579.744,085 388.292,225	10	579.753,287 388.295,584	9.796
11	579.751,58 388.302,118	12	579.749,858 388.309,214	7.302
13	579.748,855 388.312,903	14	579.747,857 388.316,379	3.616
15	579.746,801 388.320,317	16	579.746,419 388.322,867	2.578
17	579.744,046 388.331,03	18	579.741,676 388.340,42	9.684
19	579.740,73 388.344,369	20	579.739,813 388.348,073	3.816
21	579.736,436 388.360,12	22	579.734,278 388.367,878	8.053
23	579.732,343 388.376,559	24	579.728,232 388.393,595	17.525
25	579.724,63 388.408,52	26	579.724,047 388.411,181	2.724
27	579.722,838 388.416,18	28	579.721,706 388.420,696	4.656
29	579.718,63 388.419,457	30	579.716,79 388.418,504	2.072
31	579.712,335 388.416,732	32	579.713,667 388.411,8	5.109
33	579.717,329 388.397,266	34	579.719,912 388.387,581	10.024
35	579.720,306 388.385,25	36	579.721,43 388.379,983	5.386
37	579.723,694 388.370,425	38	579.725,689 388.362,919	7.767
39	579.728,483 388.352,362	1	579.730,145 388.346,119	6.46

Punct început	X / Y	Punct sfârșit	X / Y	Lungime segment (** (m)
4	579.734,871 388.328,514	5	579.736,457 388.322,645	6.08
6	579.737,911 388.316,894	7	579.740,703 388.305,744	11.494
8	579.743,49 388.294,946	9	579.744,085 388.292,225	2.785
10	579.753,287 388.295,584	11	579.751,58 388.302,118	6.753
12	579.749,858 388.309,214	13	579.748,855 388.312,903	3.823
14	579.747,857 388.316,379	15	579.746,801 388.320,317	4.077
16	579.746,419 388.322,867	17	579.744,046 388.331,03	8.501
18	579.741,676 388.340,42	19	579.740,73 388.344,369	4.061
20	579.739,813 388.348,073	21	579.736,436 388.360,12	12.511
22	579.734,278 388.367,878	23	579.732,343 388.376,559	8.894
24	579.728,232 388.393,595	25	579.724,63 388.408,52	15.354
26	579.724,047 388.411,181	27	579.722,838 388.416,18	5.143
28	579.721,706 388.420,696	29	579.718,63 388.419,457	3.316
30	579.716,79 388.418,504	31	579.712,335 388.416,732	4.794
32	579.713,667 388.411,8	33	579.717,329 388.397,266	14.988
34	579.719,912 388.387,581	35	579.720,306 388.385,25	2.364
36	579.721,43 388.379,983	37	579.723,694 388.370,425	9.822
38	579.725,689 388.362,919	39	579.728,483 388.352,362	10.92

** Lungimile segmentelor sunt determinate în planul de proiecție Stereo 70 și sunt rotunjite la 1 milimetru.

*** Distanța dintre puncte este formată din segmente cumulate ce sunt mai mici decât valoarea 1 milimetru.

**DATE DESPRE IMOBILUL NR. 9017**

Oficiul de Cadastru și Publicitate Imobiliară PRAHOVA
Biroul de Cadastru și Publicitate Imobiliară Ploiești

A. Partea I. Descrierea imobilului

TEREN Intravilan

Nr. CF vechi:1199
Nr. cadastral vechi:1632

Adresa: Loc. Blejoi, Nr. 3, Jud. Prahova

Nr. Crt	Nr cadastral Nr. topografic	Suprafața* (mp)	Observații / Referințe
A1	25606	Din acte: 906 Masurata: 909	Sector cadastral:15 Teren imprejmuit;

B. Partea II. Proprietari și acte

Inscrieri privitoare la dreptul de proprietate și alte drepturi reale	Referințe
5833 / 09/03/2005	
Contract De Vanzare-Cumparare nr. 726, din 08/03/2005 emis de NP DAVID ELLA (Certificat de mostenitor nr.828/1995 eliberat de Notariatul de Stat Prahova);	
B1	A1
Intabulare, drept de PROPRIETATEmostenire+cumparare, dobandit prin Conventie, cota actuala 1/1, cota initiala 1/1	
1) ALBU NICOLAE	
2) ALBU DANIELA	
<i>OBSERVATII: (provenita din conversia CF 1199)</i>	

C. Partea III. SARCINI .

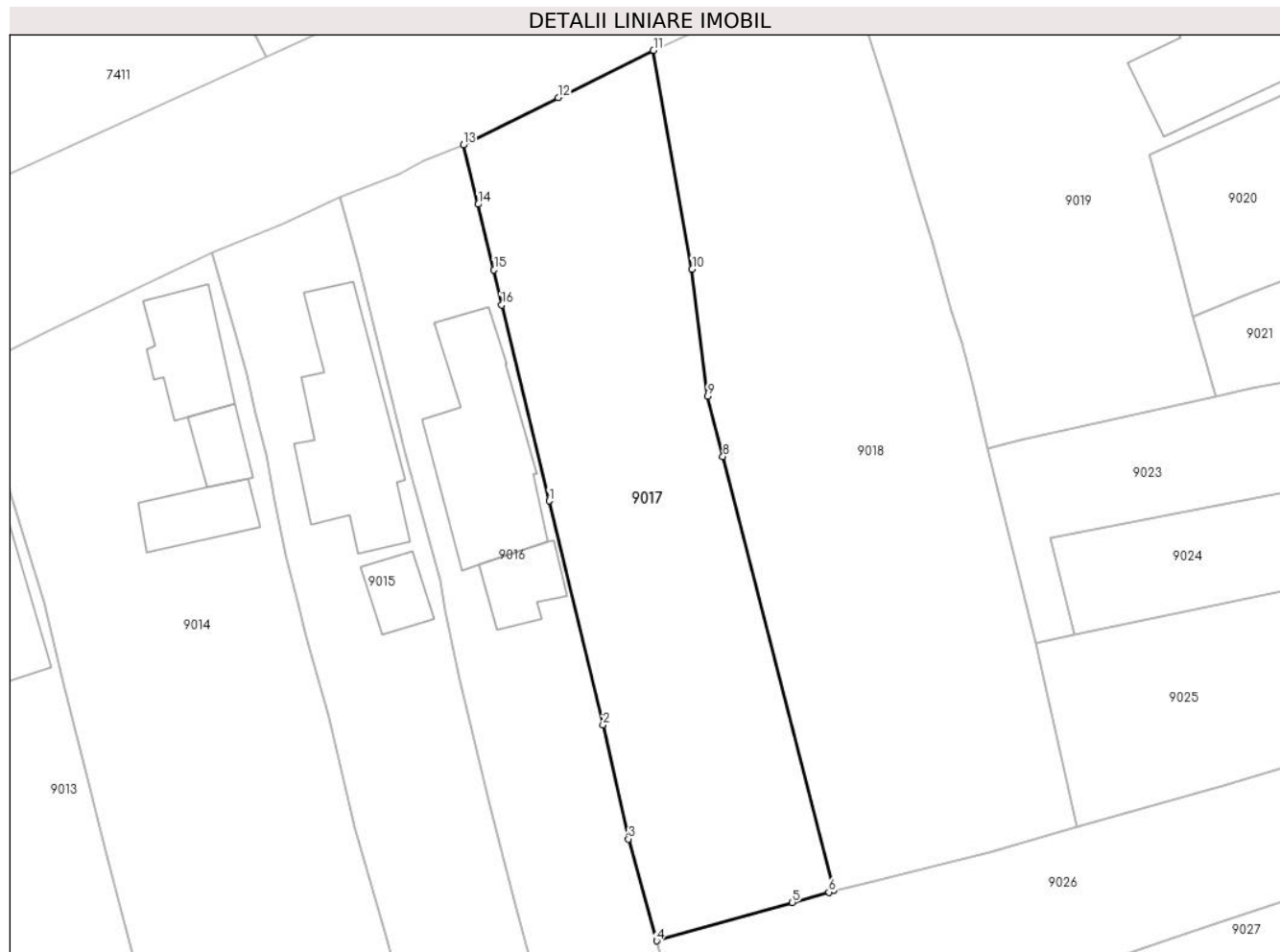
Inscrieri privind dezmembramintele dreptului de proprietate, drepturi reale de garanție și sarcini	Referințe
NU SUNT	

Anexa Nr. 1 La Partea I

Teren

Nr cadastral	Suprafața (mp)*	Observații / Referințe
25606	Din acte: 906 Masurata: 909	

* Suprafața este determinată în planul de proiecție Stereo 70.



Date referitoare la teren

Crt	Categorie folosință	Intravilan	Suprafața (mp)	Tarla	Parcelă	Nr. topo	Observații / Referințe
1	curți constructii	DA	431	T20	1669/1	-	
2	arabil	DA	478	T20	1669	-	

Lungime Segmente

1) Valorile lungimilor segmentelor sunt obținute din proiecție în plan.

Punct început	X / Y	Punct sfârșit	X / Y	Lungime segment (** (m)
1	579.728,232 388.393,595	2	579.732,343 388.376,559	17.525
2	579.732,343 388.376,559	3	579.734,278 388.367,878	8.894
3	579.734,278 388.367,878	4	579.736,436 388.360,12	8.053
4	579.736,436 388.360,12	5	579.746,749 388.363,039	10.718

Punct început	X / Y	Punct sfârșit	X / Y	Lungime segment (** (m)
5	579.746,749 388.363,039	6	579.749,53 388.363,831	2.892
6	579.749,53 388.363,831	7	579.749,931 388.363,925	0.412
7	579.749,931 388.363,925	8	579.741,474 388.396,982	34.122
8	579.741,474 388.396,982	9	579.740,301 388.401,568	4.734
9	579.740,301 388.401,568	10	579.739,124 388.411,237	9.74
10	579.739,124 388.411,237	11	579.736,176 388.427,891	16.913
11	579.736,176 388.427,891	12	579.728,929 388.424,289	8.093
12	579.728,929 388.424,289	13	579.721,706 388.420,696	8.067
13	579.721,706 388.420,696	14	579.722,838 388.416,18	4.656
14	579.722,838 388.416,18	15	579.724,047 388.411,181	5.143
15	579.724,047 388.411,181	16	579.724,63 388.408,52	2.724
16	579.724,63 388.408,52	1	579.728,232 388.393,595	15.354

** Lungimile segmentelor sunt determinate în planul de proiecție Stereo 70 și sunt rotunjite la 1 milimetru.

*** Distanța dintre puncte este formată din segmente cumulate ce sunt mai mici decât valoarea 1 milimetru.

**DATE DESPRE IMOBILUL NR. 9018**

Oficiul de Cadastru și Publicitate Imobiliară PRAHOVA
Biroul de Cadastru și Publicitate Imobiliară Ploiești

A. Partea I. Descrierea imobilului

TEREN Intravilan

Adresa: Loc. Blejoi, Str Nichita Stănescu, Nr. 1, Jud. Prahova

Nr. Crt	Nr cadastral Nr. topografic	Suprafața* (mp)	Observații / Referințe
A1		Din acte: 1.026 Masurata: 1.252	Sector cadastral:15 Teren imprejmuit;

B. Partea II. Proprietari și acte

Inscrieri privitoare la dreptul de proprietate și alte drepturi reale		Referințe
/		
Act Notarial nr. 828, din 24/03/1995 emis de Notariatul de Stat Judetean Prahova (T.P. NR.152/30.01.2006 EMIS DE CJPSDDPAT);		
B1	Intabulare, drept de PROPRIETATE, dobandit prin Succesiune, cota actuala 1/4, cota initiala 1/4 1) ALBU MARIA	A1
B2	Intabulare, drept de PROPRIETATE, dobandit prin Succesiune, cota actuala 1/4, cota initiala 1/4 1) ALBU CONSTANTIN-CRISTEL 2) ALBU NICOLAE	A1
B4	Intabulare, drept de PROPRIETATE, dobandit prin Succesiune, cota actuala 1/4, cota initiala 1/4 1) RUSU OLGA	A1

C. Partea III. SARCINI .

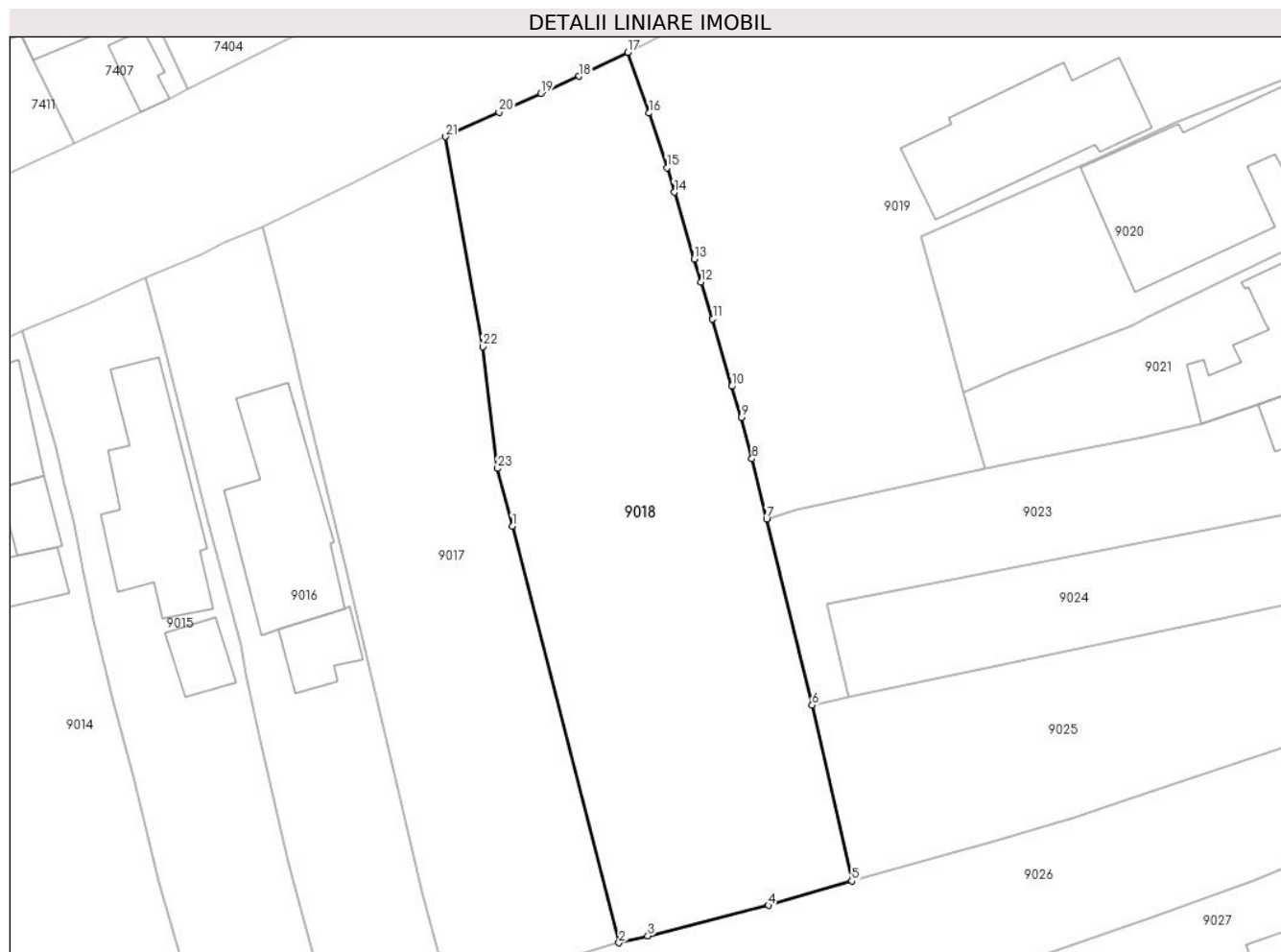
Inscrieri privind dezmembramintele dreptului de proprietate, drepturi reale de garanție și sarcini	Referințe
NU SUNT	

Anexa Nr. 1 La Partea I

Teren

Nr cadastral	Suprafața (mp)*	Observații / Referințe
	Din acte: 1.026 Masurata: 1.252	

* Suprafața este determinată în planul de proiecție Stereo 70.



Date referitoare la teren

Crt	Categorie folosință	Intra vilan	Suprafața (mp)	Tarla	Parcelă	Nr. topo	Observații / Referințe
9018	arabil	DA	661	T20	1669	-	
9018	curti constructii	DA	590	T20	1669/1	-	

Lungime Segmente

1) Valorile lungimilor segmentelor sunt obținute din proiecție în plan.

Punct început	X / Y	Punct sfârșit	X / Y	Lungime segment (** (m)
1	579.741,474 388.396,982	2	579.749,931 388.363,925	34.122
3	579.752,23 388.364,466	4	579.761,791 388.366,897	9.865
5	579.768,405 388.368,827	6	579.765,262 388.382,775	14.298
7	579.761,641 388.397,548	8	579.760,486 388.402,337	4.926

Punct început	X / Y	Punct sfârșit	X / Y	Lungime segment (** (m)
2	579.749,931 388.363,925	3	579.752,23 388.364,466	2.362
4	579.761,791 388.366,897	5	579.768,405 388.368,827	6.89
6	579.765,262 388.382,775	7	579.761,641 388.397,548	15.21
8	579.760,486 388.402,337	9	579.759,651 388.405,626	3.393

Punct început	X / Y	Punct sfârșit	X / Y	Lungime segment (** (m)
9	579.759,651 388.405,626	10	579.758,871 388.408,076	2.571
11	579.757,369 388.413,426	12	579.756,458 388.416,365	3.077
13	579.755,891 388.418,177	14	579.754,333 388.423,473	5.52
15	579.753,742 388.425,428	16	579.752,326 388.429,763	4.56
17	579.750,614 388.434,578	18	579.746,757 388.432,686	4.296
19	579.743,745 388.431,318	20	579.740,412 388.429,814	3.657
21	579.736,176 388.427,891	22	579.739,124 388.411,237	16.913
23	579.740,301 388.401,568	1	579.741,474 388.396,982	4.734

Punct început	X / Y	Punct sfârșit	X / Y	Lungime segment (** (m)
10	579.758,871 388.408,076	11	579.757,369 388.413,426	5.557
12	579.756,458 388.416,365	13	579.755,891 388.418,177	1.899
14	579.754,333 388.423,473	15	579.753,742 388.425,428	2.042
16	579.752,326 388.429,763	17	579.750,614 388.434,578	5.11
18	579.746,757 388.432,686	19	579.743,745 388.431,318	3.308
20	579.740,412 388.429,814	21	579.736,176 388.427,891	4.652
22	579.739,124 388.411,237	23	579.740,301 388.401,568	9.74

** Lungimile segmentelor sunt determinate în planul de proiecție Stereo 70 și sunt rotunjite la 1 milimetru.

*** Distanța dintre puncte este formată din segmente cumulate ce sunt mai mici decât valoarea 1 milimetru.

**DATE DESPRE IMOBILUL NR. 9019**

Oficiul de Cadastru și Publicitate Imobiliară PRAHOVA
Biroul de Cadastru și Publicitate Imobiliară Ploiești

A. Partea I. Descrierea imobilului

TEREN Intravilan

Adresa: Loc. Blejoi, Str Radu Tudoran, Nr. 77, Jud. Prahova

Nr. Crt	Nr cadastral Nr. topografic	Suprafața* (mp)	Observații / Referințe
A1		Din acte: 1.570 Masurata: 1.541	Sector cadastral:15 Teren imprejmuit;

Construcții

Crt	Nr cadastral Nr. topografic	Adresa	Observații / Referințe
A1.1		Loc. Blejoi, Str Radu Tudoran, Nr. 77, Jud. Prahova	Nr. niveluri:1; S. construita la sol:124 mp; S. construita desfasurata:124 mp; LOCUINTA P

B. Partea II. Proprietari și acte

Inscrieri privitoare la dreptul de proprietate și alte drepturi reale		Referințe
/		
Act Notarial nr. 330, din 12/11/2020 emis de NP LUPU MARIA-LUIZA;		
B1	Intabulare, drept de PROPRIETATE, dobandit prin Succesiune, cota actuala 1/1, cota initiala 1/1 1) ALBULESCU FLAVIAN-IONUT	A1
B2	Intabulare, drept de PROPRIETATE, dobandit prin Succesiune, cota actuala 1/2, cota initiala 1/2 1) ALBULESCU FLAVIAN-IONUT	A1.1
Act Notarial nr. 2723, din 16/12/1983 emis de Notariatul de Stat Judetean Prahova;		
B3	Intabulare, drept de PROPRIETATE, dobandit prin Succesiune, cota actuala 1/2, cota initiala 1/2 1) ALBULESCU MARIANA	A1.1

C. Partea III. SARCINI .

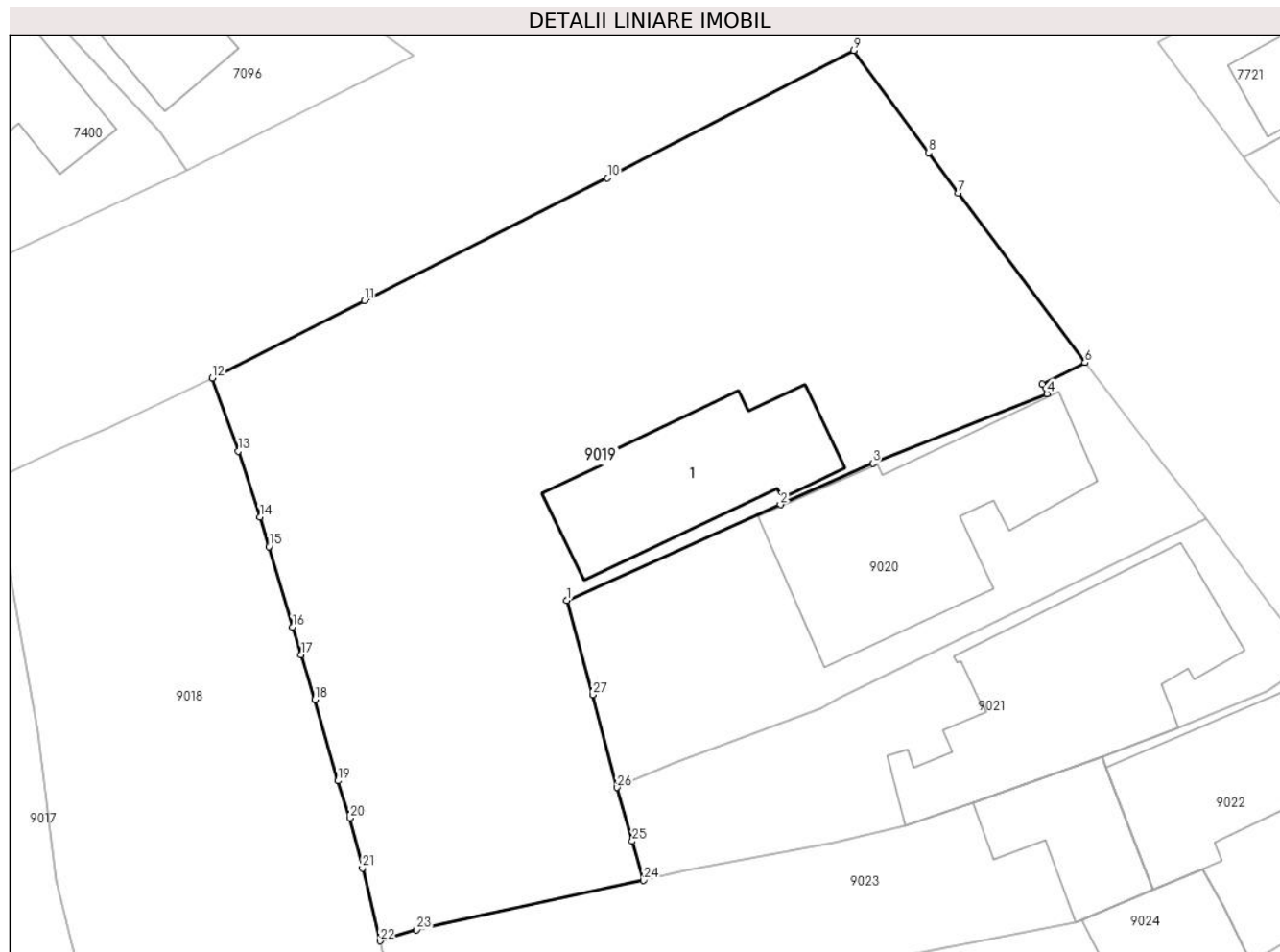
Inscrieri privind dezmembramintele dreptului de proprietate, drepturi reale de garanție și sarcini	Referințe
NU SUNT	

Anexa Nr. 1 La Partea I

Teren

Nr cadastral	Suprafața (mp)*	Observații / Referințe
	Din acte: 1.570 Masurata: 1.541	

* Suprafața este determinată în planul de proiecție Stereo 70.



Date referitoare la teren

Crt	Categorie folosință	Intra vilan	Suprafața (mp)	Tarla	Parcelă	Nr. topo	Observații / Referințe
9019	arabil	DA	969	T20	1670/1	-	
9019	curti constructii	DA	572	T20	1670	-	

Date referitoare la construcții

Crt	Număr	Destinație construcție	Supraf. (mp)	Situație juridică	Observații / Referințe
A1.1		construcții de locuințe	124	Cu acte	Nr. niveluri:1; S. construita la sol:124 mp; S. construita desfasurata:124 mp; LOCUINTA P

Lungime Segmente

1) Valorile lungimilor segmentelor sunt obținute din proiecție în plan.

Punct început	X / Y	Punct sfârșit	X / Y	Lungime segment (** (m)
1	579.773,947 388.419,948	2	579.787,981 388.426,242	15.381
3	579.794,057 388.428,966	4	579.805,5 388.433,535	12.321

Punct început	X / Y	Punct sfârșit	X / Y	Lungime segment (** (m)
2	579.787,981 388.426,242	3	579.794,057 388.428,966	6.659
4	579.805,5 388.433,535	5	579.805,199 388.434,171	0.704

Punct început	X / Y	Punct sfârșit	X / Y	Lungime segment (** (m))
5	579.805,199 388.434,171	6	579.808,009 388.435,582	3.144
7	579.799,664 388.446,734	8	579.797,724 388.449,381	3.282
9	579.792,814 388.456,109	10	579.776,607 388.447,715	18.252
11	579.760,614 388.439,652	12	579.750,614 388.434,578	11.214
13	579.752,326 388.429,763	14	579.753,742 388.425,428	4.56
15	579.754,333 388.423,473	16	579.755,891 388.418,177	5.52
17	579.756,458 388.416,365	18	579.757,369 388.413,426	3.077
19	579.758,871 388.408,076	20	579.759,651 388.405,626	2.571
21	579.760,486 388.402,337	22	579.761,641 388.397,548	4.926
23	579.764,052 388.398,267	24	579.778,986 388.401,526	15.285
25	579.778,226 388.404,106	26	579.777,242 388.407,643	3.671
27	579.775,639 388.413,731	1	579.773,947 388.419,948	6.443

Punct început	X / Y	Punct sfârșit	X / Y	Lungime segment (** (m))
6	579.808,009 388.435,582	7	579.799,664 388.446,734	13.929
8	579.797,724 388.449,381	9	579.792,814 388.456,109	8.329
10	579.776,607 388.447,715	11	579.760,614 388.439,652	17.911
12	579.750,614 388.434,578	13	579.752,326 388.429,763	5.11
14	579.753,742 388.425,428	15	579.754,333 388.423,473	2.042
16	579.755,891 388.418,177	17	579.756,458 388.416,365	1.899
18	579.757,369 388.413,426	19	579.758,871 388.408,076	5.557
20	579.759,651 388.405,626	21	579.760,486 388.402,337	3.393
22	579.761,641 388.397,548	23	579.764,052 388.398,267	2.516
24	579.778,986 388.401,526	25	579.778,226 388.404,106	2.69
26	579.777,242 388.407,643	27	579.775,639 388.413,731	6.296

** Lungimile segmentelor sunt determinate în planul de proiecție Stereo 70 și sunt rotunjite la 1 milimetru.

*** Distanța dintre puncte este formată din segmente cumulate ce sunt mai mici decât valoarea 1 milimetru.

**DATE DESPRE IMOBILUL NR. 9020**

Oficiul de Cadastru și Publicitate Imobiliară PRAHOVA
Biroul de Cadastru și Publicitate Imobiliară Ploiești

A. Partea I. Descrierea imobilului

TEREN Intravilan

Adresa: Loc. Blejoi, Str Radu Tudoran, Nr. 75, Jud. Prahova

Nr. Crt	Nr cadastral Nr. topografic	Suprafața* (mp)	Observații / Referințe
A1	29024	Din acte: 508 Masurata: 512	Sector cadastral:15 Teren imprejmuit;

Construcții

Crt	Nr cadastral Nr. topografic	Adresa	Observații / Referințe
A1.1	29024-C1	Loc. Blejoi, Str Radu Tudoran, Nr. 75, Jud. Prahova	Nr. niveluri:1; S. construita la sol:184 mp; S. construita desfasurata:180 mp; LOCUINTA PARTER

B. Partea II. Proprietari și acte

Inscrieri privitoare la dreptul de proprietate și alte drepturi reale		Referințe
121559 / 28/10/2019		
Act Administrativ nr. 4857, din 21/01/2019 emis de OCPI PRAHOVA (act administrativ nr 13056 din 26.09.2018, emis de PRIMARIA COMUNEI BLEJOI;act notarial nr 90 din 03.08.2018, emis de NP NECULAE AURELIAN;act administrativ nr 15787 din 24.09.2019, emis de PRIMARIA COMUNEI BLEJOI;act administrativ nr 17646 din 28.12.2018, emis de PRIMARIA COMUNEI BLEJOI;act notarial nr 129 din 23.09.2019, emis de NP NECULAE AURELIAN;act administrativ nr 18546 din 28.12.2018, emis de PRIMARIA COMUNEI BLEJOI;act notarial nr 128 din 23.09.2019, emis de NP NECULAE AURELIAN;act administrativ nr 18550 din 18.12.2018, emis de PRIMARIA COMUNEI BLEJOI;act administrativ nr 86254 din 02.10.2018, emis de OCPI PRAHOVA;act administrativ nr 54757 din 24.09.1996, emis de COMISIA JUDGEANA PENTRU STABILIREA DREPTULUI DE PROPRIETATE ASUPRA TERENURILOR;act notarial nr 387 din 16.01.1978, emis de NOTARIATUL DE STAT JUDETEAN PRAHOVA;act notarial nr 89 din 03.08.2017, emis de BNP NECULAE AURELIAN);		
B1	Intabulare, drept de PROPRIETATE, dobandit prin Succesiune, cota actuala 1/2, cota initiala 1/2 1) RADU ANDREEA-ILEANA	A1
B2	Intabulare, drept de PROPRIETATE, dobandit prin Succesiune, cota actuala 1/2, cota initiala 1/2 1) RADU ANDREEA-ILEANA	A1.1
B3	Intabulare, drept de PROPRIETATE, dobandit prin Succesiune, cota actuala 1/2, cota initiala 1/2 1) NICULESCU MARILENA	A1
B4	Intabulare, drept de PROPRIETATE, dobandit prin Succesiune, cota actuala 1/2, cota initiala 1/2 1) NICULESCU MARILENA	A1.1
7305 / 28/01/2020		
Act Administrativ nr. C953, din 27/01/2020 emis de OCPI PRAHOVA;		
B5	se noteaza din oficiu respingerea propunerii de apartamentare a constructiei C1	A1.1
39945 / 15/05/2020		
Act Administrativ nr. C 4476, din 14/05/2020 emis de OCPI PRAHOVA;		
B6	se noteaza din oficiu propunerea de apartamentare a imobilului	A1.1

C. Partea III. SARCINI .

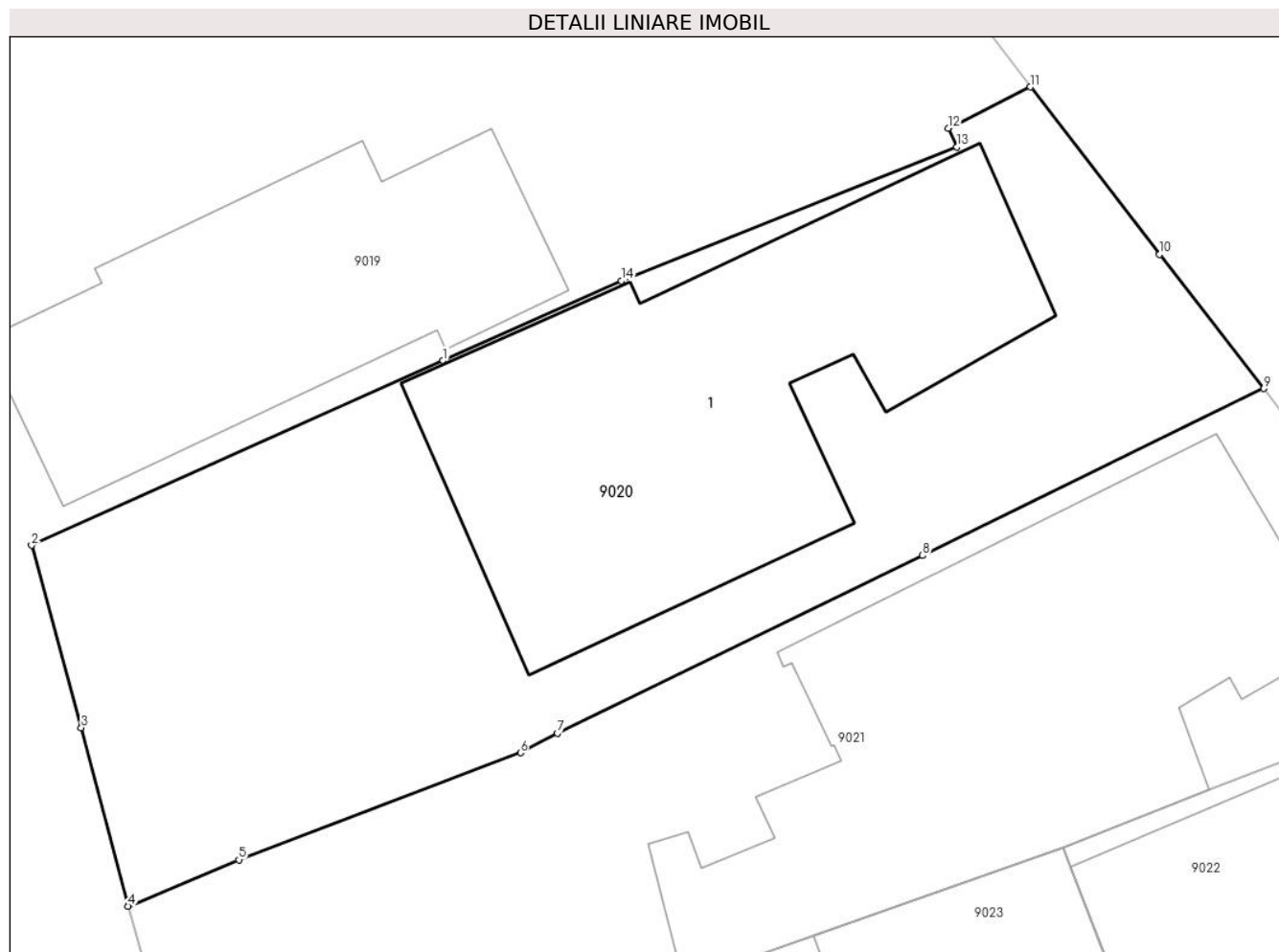
Inscrieri privind dezmembramintele dreptului de proprietate, drepturi reale de garanție și sarcini	Referințe
NU SUNT	

Anexa Nr. 1 La Partea I

Teren

Nr cadastral	Suprafața (mp)*	Observații / Referințe
29024	Din acte: 508 Masurata: 512	

* Suprafața este determinată în planul de proiecție Stereo 70.



Date referitoare la teren

Crt	Categorie folosință	Intra vilan	Suprafața (mp)	Tarla	Parcelă	Nr. topo	Observații / Referințe
9020	curți constructii	DA	512	T20	1671	-	

Date referitoare la construcții

Crt	Număr	Destinație construcție	Supraf. (mp)	Situație juridică	Observații / Referințe
A1.1	29024-C1	construcții de locuințe	Din acte: 183 Masurata: 184	Cu acte	Nr. niveluri:1; S. construita la sol:184 mp; S. construita desfasurata:180 mp; LOCUINTA PARTER

Lungime Segmente

1) Valorile lungimilor segmentelor sunt obținute din proiecție în plan.

Punct început	X / Y	Punct sfârșit	X / Y	Lungime segment (** (m)
1	579.787,981 388.426,242	2	579.773,947 388.419,948	15.381
2	579.773,947 388.419,948	3	579.775,639 388.413,731	6.443
3	579.775,639 388.413,731	4	579.777,242 388.407,643	6.296

Punct început	X / Y	Punct sfârșit	X / Y	Lungime segment (** (m)
4	579.777,242 388.407,643	5	579.781,013 388.409,223	4.089
5	579.781,013 388.409,223	6	579.790,617 388.412,874	10.275
6	579.790,617 388.412,874	7	579.791,875 388.413,544	1.425
7	579.791,875 388.413,544	8	579.804,332 388.419,604	13.853
8	579.804,332 388.419,604	9	579.815,963 388.425,297	12.95
9	579.815,963 388.425,297	10	579.812,414 388.429,874	5.792
10	579.812,414 388.429,874	11	579.808,009 388.435,582	7.21
11	579.808,009 388.435,582	12	579.805,199 388.434,171	3.144
12	579.805,199 388.434,171	13	579.805,5 388.433,535	0.704
13	579.805,5 388.433,535	14	579.794,057 388.428,966	12.321
14	579.794,057 388.428,966	1	579.787,981 388.426,242	6.659

** Lungimile segmentelor sunt determinate în planul de proiecție Stereo 70 și sunt rotunjite la 1 milimetru.

*** Distanța dintre puncte este formată din segmente cumulate ce sunt mai mici decât valoarea 1 milimetru.

**DATE DESPRE IMOBILUL NR. 9021**

Oficiul de Cadastru și Publicitate Imobiliară PRAHOVA
Biroul de Cadastru și Publicitate Imobiliară Ploiești

A. Partea I. Descrierea imobilului

TEREN Intravilan

Adresa: Loc. Blejoi, Str Radu Tudoran, Nr. 73, Jud. Prahova

Nr. Crt	Nr cadastral Nr. topografic	Suprafața* (mp)	Observații / Referințe
A1	30282	434	Sector cadastral:15 Teren imprejmuit;

Construcții

Crt	Nr cadastral Nr. topografic	Adresa	Observații / Referințe
A1.1	30282-C1	Loc. Blejoi, Str Radu Tudoran, Nr. 73, Jud. Prahova	Nr. niveluri:1; S. construita la sol:194 mp; S. construita desfasurata:194 mp; Locuință P. Număr niveluri 1. Sup. constr. desfășurată= 194mp. An cosntrucție 1967/1997

B. Partea II. Proprietari și acte

Inscrieri privitoare la dreptul de proprietate și alte drepturi reale		Referințe
84786 / 28/06/2021		
Act Notarial nr. 52, din 17/06/2021 emis de NP CALIN MIRELA (act administrativ nr 12434 din 22.06.2021, emis de PRIMARIA COMUNEI BLEJOI);		
B1	Intabulare, drept de PROPRIETATE, dobandit prin Succesiune, cota actuala 1/1, cota initiala 1/1 1) PETRE MARIN	A1
B2	Intabulare, drept de PROPRIETATE, dobandit prin Succesiune, cota actuala 1/1, cota initiala 1/1 1) PETRE MARIN	A1.1

C. Partea III. SARCINI .

Inscrieri privind dezmembramintele dreptului de proprietate, drepturi reale de garanție și sarcini	Referințe
NU SUNT	

Anexa Nr. 1 La Partea I

Teren

Nr cadastral	Suprafața (mp)*	Observații / Referințe
30282	434	

* Suprafața este determinată în planul de proiecție Stereo 70.

DETALII LINIARE IMOBIL



Date referitoare la teren

Crt	Categorie folosință	Intravilan	Suprafața (mp)	Tarla	Parcelă	Nr. topo	Observații / Referințe
9021	curți constructii	DA	434	T20	1671/1	-	

Date referitoare la construcții

Crt	Număr	Destinație construcție	Supraf. (mp)	Situație juridică	Observații / Referințe
A1.1	30282-C1	construcții de locuințe	194	Cu acte	Nr. niveluri:1; S. construita la sol:194 mp; S. construita desfasurata:194 mp; Locuință P. Număr niveluri 1. Sup. constr. desfășurată=194mp. An cosntrucție 1967/1997

Lungime Segmente

1) Valorile lungimilor segmentelor sunt obținute din proiecție în plan.

Punct început	X / Y	Punct sfârșit	X / Y	Lungime segment (** (m)
1	579.777,242 388.407,643	2	579.778,226 388.404,106	3.671
2	579.778,226 388.404,106	3	579.778,986 388.401,526	2.69
3	579.778,986 388.401,526	4	579.781,738 388.402,158	2.824

Punct început	X / Y	Punct sfârșit	X / Y	Lungime segment (** (m)
4	579.781,738 388.402,158	5	579.791,515 388.404,003	9.95
5	579.791,515 388.404,003	6	579.796,163 388.405,095	4.775
6	579.796,163 388.405,095	7	579.800,613 388.406,652	4.715
7	579.800,613 388.406,652	8	579.809,113 388.409,627	9.006
8	579.809,113 388.409,627	9	579.814,12 388.411,595	5.38
9	579.814,12 388.411,595	10	579.819,922 388.413,922	6.251
10	579.819,922 388.413,922	11	579.823,003 388.416,018	3.726
11	579.823,003 388.416,018	12	579.820,349 388.419,425	4.319
12	579.820,349 388.419,425	13	579.815,963 388.425,297	7.329
13	579.815,963 388.425,297	14	579.804,332 388.419,604	12.95
14	579.804,332 388.419,604	15	579.791,875 388.413,544	13.853
15	579.791,875 388.413,544	16	579.790,617 388.412,874	1.425
16	579.790,617 388.412,874	17	579.781,013 388.409,223	10.275
17	579.781,013 388.409,223	1	579.777,242 388.407,643	4.089

** Lungimile segmentelor sunt determinate în planul de proiecție Stereo 70 și sunt rotunjite la 1 milimetru.

*** Distanța dintre puncte este formată din segmente cumulate ce sunt mai mici decât valoarea 1 milimetru.



DATE DESPRE IMOBILUL NR. 9022

Oficiul de Cadastru și Publicitate Imobiliară PRAHOVA
Biroul de Cadastru și Publicitate Imobiliară Ploiești

A. Partea I. Descrierea imobilului

TEREN Intravilan

Adresa: Loc. Blejoi, Str Radu Tudoran, Nr. 71A, Jud. Prahova, T20, Cc1673

Nr. Crt	Nr cadastral Nr. topografic	Suprafața* (mp)	Observații / Referințe
A1	32202	244	Sector cadastral:15 Teren imprejmuit; Lot 1: Teren intravilan partial imprejmuit cu gard de metal si limita constructiei

Construcții

Crt	Nr cadastral Nr. topografic	Adresa	Observații / Referințe
A1.1	32202-C1	Loc. Blejoi, Str Radu Tudoran, Nr. 71A, Jud. Prahova	Nr. niveluri:2; S. construita la sol:99 mp; S. construita desfasurata:202 mp; Locuinta P+1E; Suprafata construita desfasurata = 202mp; S.parter = 99mp; S.mansarda = 103mp; zidarie: caramida; anul construirii: 1979.

B. Partea II. Proprietari și acte

Inscrieri privitoare la dreptul de proprietate și alte drepturi reale		Referințe
100956 / 04/08/2022		
Act Notarial nr. 1379, din 04/08/2022 emis de Calin Mirela;		
B1	Se infiinteaza cartea funciara 32202 a imobilului cu numarul cadastral 32202 / UAT Blejoi, rezultat din dezmembrarea imobilului cu numarul cadastral 32154 inscris in cartea funciara 32154;	A1
Act Notarial nr. 971, din 31/05/2022 emis de Calin Mirela;		
B2	Se infiinteaza cartea funciara 32154 a imobilului cu numarul cadastral 32154 / UAT Blejoi, rezultat din dezmembrarea imobilului cu numarul cadastral 30410 inscris in cartea funciara 30410;	A1
<i>OBSERVATII: pozitie transcrisa din CF 32154/Blejoi, inscrisa prin incheierea nr. 72761 din 02/06/2022;</i>		
Act Notarial nr. 399, din 26/11/2012 emis de NP SANDU AURELIAN VIOREL (act administrativ nr 12 din 26.11.2002, emis de COMISIA JUDETEANA PRAHOVA;act administrativ nr 12 din 23.03.1979, emis de CONSILIUL POPULAR AL COMUNEI BLEJOI;act administrativ nr 18264 din 14.09.2021, emis de PRIMARIA COMUNEI BLEJOI;act administrativ nr 39 din 13.08.1966, emis de SFATUL POPULAR AL COMUNEI BLEJOI;act notarial nr 2072 din 19.07.1993, emis de NOTARIATUL DE STAT JUDETEAN PRAHOVA);		
B4	Intabulare, drept de PROPRIETATE, dobandit prin Succesiune, cota actuala 1/8, cota initiala 1/8	A1
1) PETRE VALERIA		
<i>OBSERVATII: pozitie transcrisa din CF 32154/Blejoi, inscrisa prin incheierea nr. 72761 din 02/06/2022; pozitie transcrisa din CF 30410/Blejoi, inscrisa prin incheierea nr. 137201 din 01/10/2021;</i>		
B5	Intabulare, drept de PROPRIETATE, dobandit prin Succesiune, cota actuala 3/8, cota initiala 3/8	A1
1) PETRE STELIAN-SORIN		
<i>OBSERVATII: pozitie transcrisa din CF 32154/Blejoi, inscrisa prin incheierea nr. 72761 din 02/06/2022; pozitie transcrisa din CF 30410/Blejoi, inscrisa prin incheierea nr. 137201 din 01/10/2021;</i>		
B7	Intabulare, drept de PROPRIETATE, dobandit prin Succesiune, cota actuala 1/8, cota initiala 1/8	A1.1
1) PETRE VALERIA		
<i>OBSERVATII: pozitie transcrisa din CF 32154/Blejoi, inscrisa prin incheierea nr. 72761 din 02/06/2022; pozitie transcrisa din CF 30410/Blejoi, inscrisa prin incheierea nr. 137201 din 01/10/2021;</i>		
B8	Intabulare, drept de PROPRIETATE, dobandit prin Succesiune, cota actuala 3/8, cota initiala 3/8	A1.1
1) PETRE STELIAN-SORIN		
<i>OBSERVATII: pozitie transcrisa din CF 32154/Blejoi, inscrisa prin incheierea nr. 72761 din 02/06/2022; pozitie transcrisa din CF 30410/Blejoi, inscrisa prin incheierea nr. 137201 din 01/10/2021;</i>		
126768 / 05/10/2022		
Act Notarial nr. 1786, din 04/10/2022 emis de Calin Mirela;		
B10	Intabulare, drept de PROPRIETATEcumparare ca bun comun, dobandit prin Conventie, cota actuala 1/2, cota initiala 1/2	A1
1) PETRE ADRIAN		
2) PETRE ANA ANDREEA		
B11	Intabulare, drept de PROPRIETATEcumparare ca bun comun, dobandit prin Conventie, cota actuala 1/2, cota initiala 1/2	A1.1

Inscrieri privitoare la dreptul de proprietate și alte drepturi reale	Referințe
1) PETRE ADRIAN 2) PETRE ANA ANDREEA	

C. Partea III. SARCINI .

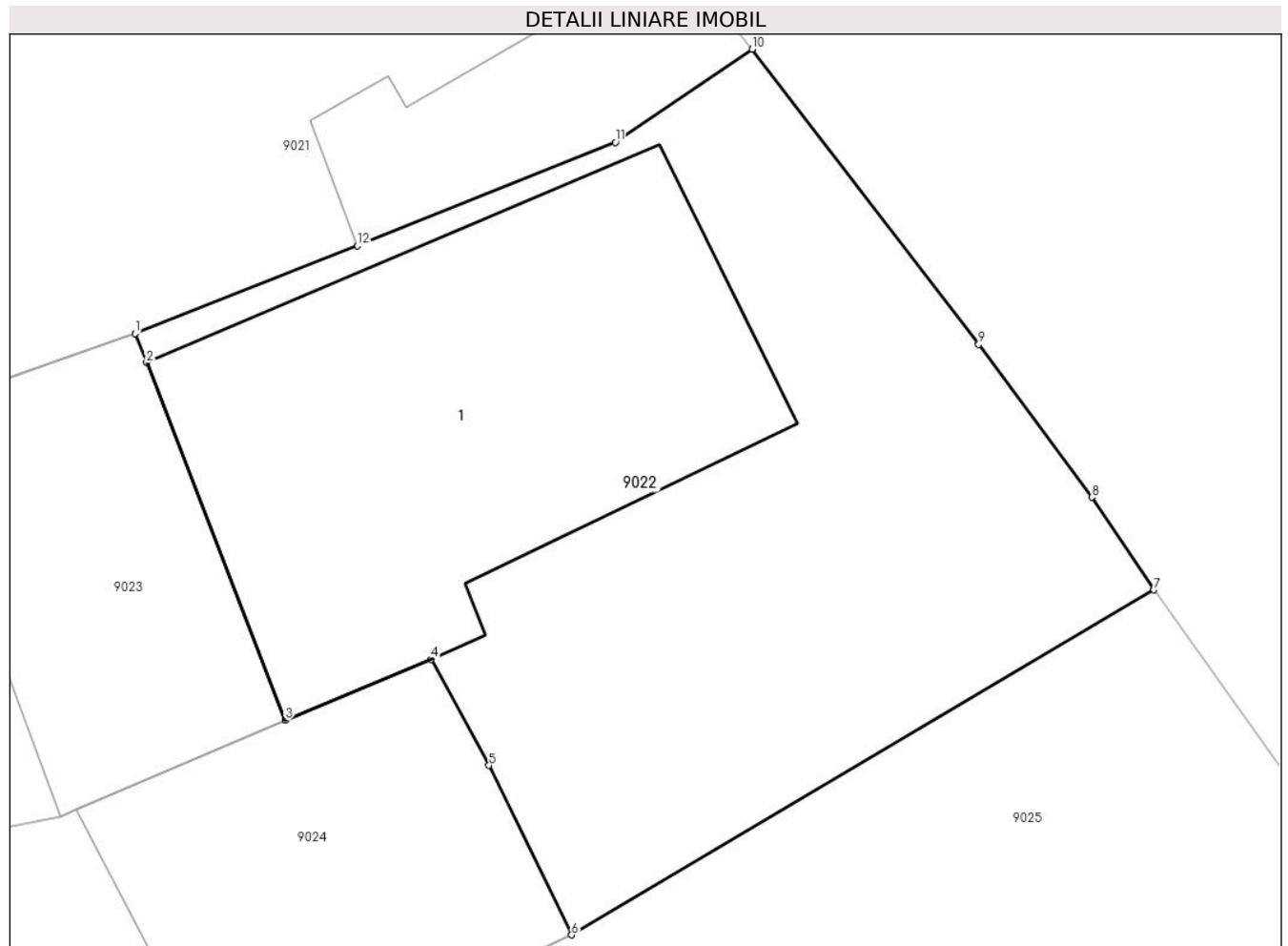
Inscrieri privind dezmembramintele dreptului de proprietate, drepturi reale de garanție și sarcini	Referințe
NU SUNT	

Anexa Nr. 1 La Partea I

Teren

Nr cadastral	Suprafața (mp)*	Observații / Referințe
32202	244	Lot 1: Teren intravilan partial imprejmuit cu gard de metal si limita constructiei

* Suprafața este determinată în planul de proiecție Stereo 70.



Date referitoare la teren

Crt	Categorie folosință	Intravilan	Suprafața (mp)	Tarla	Parcelă	Nr. topo	Observații / Referințe
9022	curti constructii	DA	244	T20	1673	-	

Date referitoare la construcții

Crt	Număr	Destinație construcție	Supraf. (mp)	Situație juridică	Observații / Referințe
A1.1	32202-C1	construcții de locuințe	99	Cu acte	Nr. niveluri:2; S. construita la sol:99 mp; S. construita desfasurata:202 mp; Locuinta P+1E; Suprafata construita desfasurata = 202mp; S.parter = 99mp; S.mansarda = 103mp; zidarie: caramida; anul construirii: 1979.

Lungime Segmente

1) Valorile lungimilor segmentelor sunt obținute din proiecție în plan.

Punct început	X / Y	Punct sfârșit	X / Y	Lungime segment (** (m)
1	579.809,113 388.409,627	2	579.809,373 388.408,97	0.707
2	579.809,373 388.408,97	3	579.812,492 388.400,93	8.624

Punct început	X / Y	Punct sfârșit	X / Y	Lungime segment (** (m)
3	579.812,492 388.400,93	4	579.815,78 388.402,303	3.563
4	579.815,78 388.402,303	5	579.817,079 388.399,916	2.718
5	579.817,079 388.399,916	6	579.818,939 388.396,107	4.239
6	579.818,939 388.396,107	7	579.832,048 388.403,862	15.231
7	579.832,048 388.403,862	8	579.830,648 388.405,944	2.509
8	579.830,648 388.405,944	9	579.828,099 388.409,38	4.278
9	579.828,099 388.409,38	10	579.823,003 388.416,018	8.369
10	579.823,003 388.416,018	11	579.819,922 388.413,922	3.726
11	579.819,922 388.413,922	12	579.814,12 388.411,595	6.251
12	579.814,12 388.411,595	1	579.809,113 388.409,627	5.38

** Lungimile segmentelor sunt determinate în planul de proiecție Stereo 70 și sunt rotunjite la 1 milimetru.

*** Distanța dintre puncte este formată din segmente cumulate ce sunt mai mici decât valoarea 1 milimetru.

**DATE DESPRE IMOBILUL NR. 9023**

Oficiul de Cadastru și Publicitate Imobiliară PRAHOVA
Biroul de Cadastru și Publicitate Imobiliară Ploiești

A. Partea I. Descrierea imobilului

TEREN Intravilan

Adresa: Loc. Blejoi, Str Radu Tudoran, Jud. Prahova, T20, Cc1673, A1672

Nr. Crt	Nr cadastral Nr. topografic	Suprafața* (mp)	Observații / Referințe
A1	32203	440	Sector cadastral:15 Teren imprejmuit; LOT 2: Teren intravilan partial imprejmuit cu gard metalic, gard de plasa si de limita constructie.

Construcții

Crt	Nr cadastral Nr. topografic	Adresa	Observații / Referințe
A1.1	32203-C1	Loc. Blejoi, Str Radu Tudoran, Jud. Prahova	Nr. niveluri:1; S. construita la sol:66 mp; S. construita desfasurata:66 mp; Anexa P; Suprafata construita desfasurata = 66mp; zidarie: caramida; anul construirii: 1966

B. Partea II. Proprietari și acte

Inscrieri privitoare la dreptul de proprietate și alte drepturi reale		Referințe
100956 / 04/08/2022		
Act Notarial nr. 1379, din 04/08/2022 emis de Calin Mirela;		
B1	Se infiinteaza cartea funciara 32203 a imobilului cu numarul cadastral 32203 / UAT Blejoi, rezultat din dezmembrarea imobilului cu numarul cadastral 32154 inscris in cartea funciara 32154;	A1
Act Notarial nr. 971, din 31/05/2022 emis de Calin Mirela;		
B2	Se infiinteaza cartea funciara 32154 a imobilului cu numarul cadastral 32154 / UAT Blejoi, rezultat din dezmembrarea imobilului cu numarul cadastral 30410 inscris in cartea funciara 30410;	A1
<i>OBSERVATII: pozitie transcrisa din CF 32154/Blejoi, inscrisa prin incheierea nr. 72761 din 02/06/2022;</i>		
100963 / 04/08/2022		
Act Notarial nr. 1380, din 04/08/2022 emis de NP Calin Mirela;		
B10	Intabulare, drept de PROPRIETATEpartaj, dobandit prin Conventie, cota actuala 1/2, cota initiala 1/2 1) PETRE VALERIA	A1
B11	Intabulare, drept de PROPRIETATEpartaj, dobandit prin Conventie, cota actuala 1/2, cota initiala 1/2 1) PETRE VALERIA	A1.1
B12	Intabulare, drept de PROPRIETATEpartaj, dobandit prin Conventie, cota actuala 1/2, cota initiala 1/2 1) PETRE STELIAN-SORIN	A1
B13	Intabulare, drept de PROPRIETATEpartaj, dobandit prin Conventie, cota actuala 1/2, cota initiala 1/2 1) PETRE STELIAN-SORIN	A1.1

C. Partea III. SARCINI .

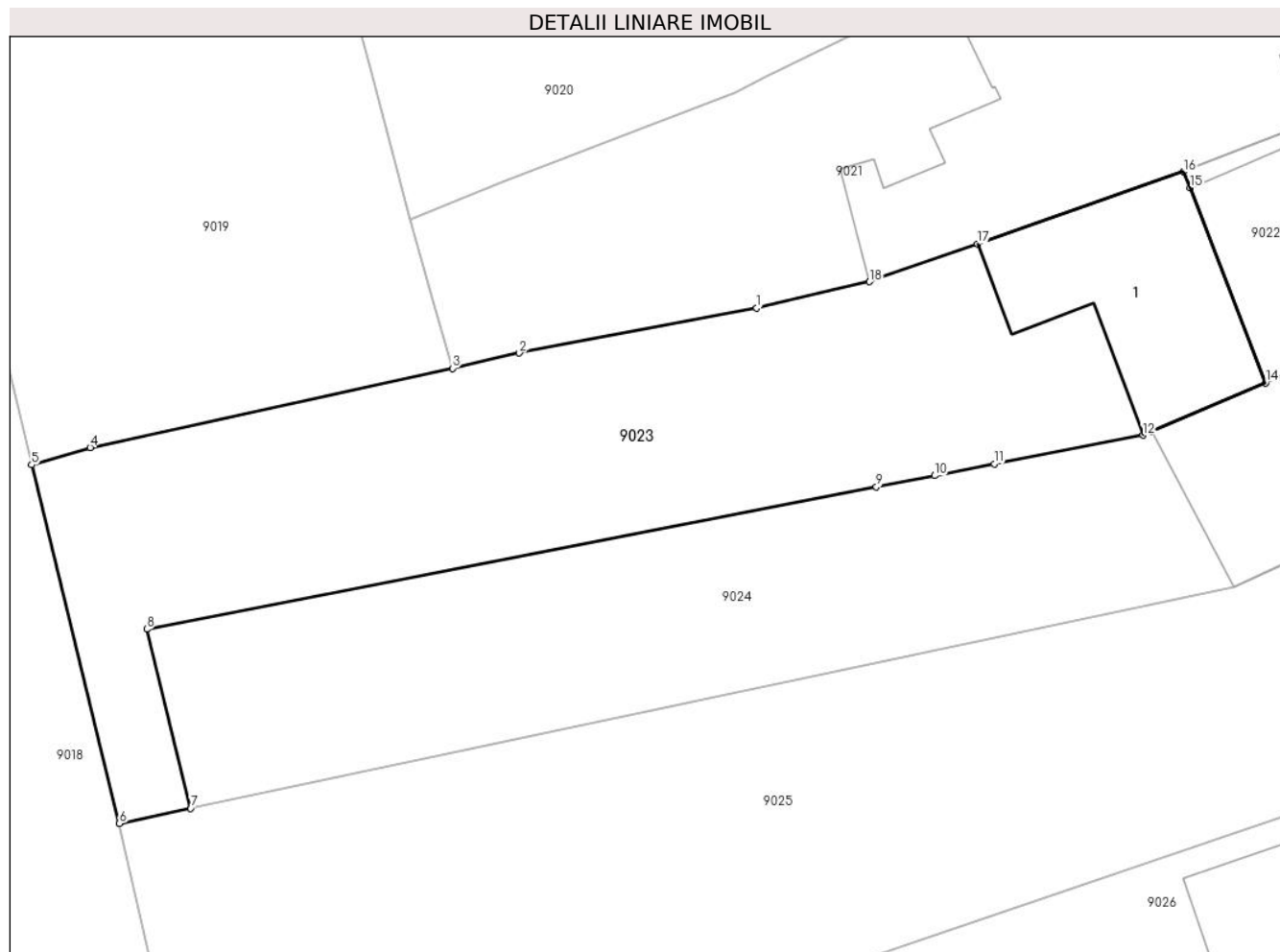
Inscrieri privind dezmembramintele dreptului de proprietate, drepturi reale de garanție și sarcini	Referințe
NU SUNT	

Anexa Nr. 1 La Partea I

Teren

Nr cadastral	Suprafața (mp)*	Observații / Referințe
32203	440	LOT 2: Teren intravilan partial imprejmuit cu gard metalic, gard de plasa si de limita constructie.

* Suprafața este determinată în planul de proiecție Stereo 70.



Date referitoare la teren

Crt	Categorie folosință	Intra vilan	Suprafața (mp)	Tarla	Parcelă	Nr. topo	Observații / Referințe
9023	arabil	DA	295	T20	1672	-	
9023	curti constructii	DA	145	T20	1673	-	

Date referitoare la construcții

Crt	Număr	Destinație construcție	Supraf. (mp)	Situație juridică	Observații / Referințe
A1.1	32203-C1	construcții anexa	66	Cu acte	Nr. niveluri:1; S. construita la sol:66 mp; S. construita desfasurata:66 mp; Anexa P; Suprafata construita desfasurata = 66mp; zidarie: caramida; anul construirii: 1966

Lungime Segmente

1) Valorile lungimilor segmentelor sunt obținute din proiecție în plan.

Punct început	X / Y	Punct sfârșit	X / Y	Lungime segment (** (m)
1	579.791,515 388.404,003	2	579.781,738 388.402,158	9.95
2	579.781,738 388.402,158	3	579.778,986 388.401,526	2.824

Punct început	X / Y	Punct sfârșit	X / Y	Lungime segment (** (m)
3	579.778,986 388.401,526	4	579.764,052 388.398,267	15.285
4	579.764,052 388.398,267	5	579.761,641 388.397,548	2.516
5	579.761,641 388.397,548	6	579.765,262 388.382,775	15.21
6	579.765,262 388.382,775	7	579.768,198 388.383,398	3.001
7	579.768,198 388.383,398	8	579.766,388 388.390,783	7.604
8	579.766,388 388.390,783	9	579.796,449 388.396,635	30.625
9	579.796,449 388.396,635	10	579.798,849 388.397,102	2.445
10	579.798,849 388.397,102	11	579.801,306 388.397,586	2.504
11	579.801,306 388.397,586	12	579.807,432 388.398,773	6.24
12	579.807,432 388.398,773	13	579.807,792 388.398,927	0.392
13	579.807,792 388.398,927	14	579.812,492 388.400,93	5.109
14	579.812,492 388.400,93	15	579.809,373 388.408,97	8.624
15	579.809,373 388.408,97	16	579.809,113 388.409,627	0.707
16	579.809,113 388.409,627	17	579.800,613 388.406,652	9.006
17	579.800,613 388.406,652	18	579.796,163 388.405,095	4.715
18	579.796,163 388.405,095	1	579.791,515 388.404,003	4.775

** Lungimile segmentelor sunt determinate în planul de proiecție Stereo 70 și sunt rotunjite la 1 milimetru.

*** Distanța dintre puncte este formată din segmente cumulate ce sunt mai mici decât valoarea 1 milimetru.

**DATE DESPRE IMOBILUL NR. 9024**

Oficiul de Cadastru și Publicitate Imobiliară PRAHOVA
Biroul de Cadastru și Publicitate Imobiliară Ploiești

A. Partea I. Descrierea imobilului

TEREN Intravilan

Adresa: Loc. Blejoi, Str Radu Tudoran, Nr. 71, Jud. Prahova

Nr. Crt	Nr cadastral Nr. topografic	Suprafața* (mp)	Observații / Referințe
A1	32153	373	Sector cadastral:15 Teren imprejmuit; Lot 1: Teren intravilan partial imprejmuit cu limita constructie.

Construcții

Crt	Nr cadastral Nr. topografic	Adresa	Observații / Referințe
A1.1	32153-C1	Loc. Blejoi, Str Radu Tudoran, Jud. Prahova	Nr. niveluri:2; S. construita la sol:61 mp; S. construita desfasurata:70 mp; Anexa P+Beci; Suprafata construita desfasurata = 70mp; S. beci = 9mp; zidarie: caramida; anul construirii: 1966.

B. Partea II. Proprietari și acte

Inscrieri privitoare la dreptul de proprietate și alte drepturi reale		Referințe
72761 / 02/06/2022		
Act Notarial nr. 971, din 31/05/2022 emis de Calin Mirela;		
B1	Se infiinteaza cartea funciara 32153 a imobilului cu numarul cadastral 32153 / UAT Blejoi, rezultat din dezmembrarea imobilului cu numarul cadastral 30410 inscris in cartea funciara 30410;	A1
94704 / 22/07/2022		
Act Administrativ nr. C 7051, din 21/07/2022 emis de OCPI PRAHOVA;		
B13	se noteaza din oficiu anulara propunerii de dezmembrare a imobilului	A1
126772 / 05/10/2022		
Act Notarial nr. 1786, din 04/10/2022 emis de NP Calin Mirela;		
B16	Intabulare, drept de PROPRIETATEcumparare ca bun comun, dobandit prin Conventie, cota actuala 1/1, cota initiala 1/1 1) PETRE ADRIAN 2) PETRE ANA ANDREEA	A1
B17	Intabulare, drept de PROPRIETATEcumparare ca bun comun, dobandit prin Conventie, cota actuala 1/1, cota initiala 1/1 1) PETRE ANA ANDREEA 2) PETRE ADRIAN	A1.1

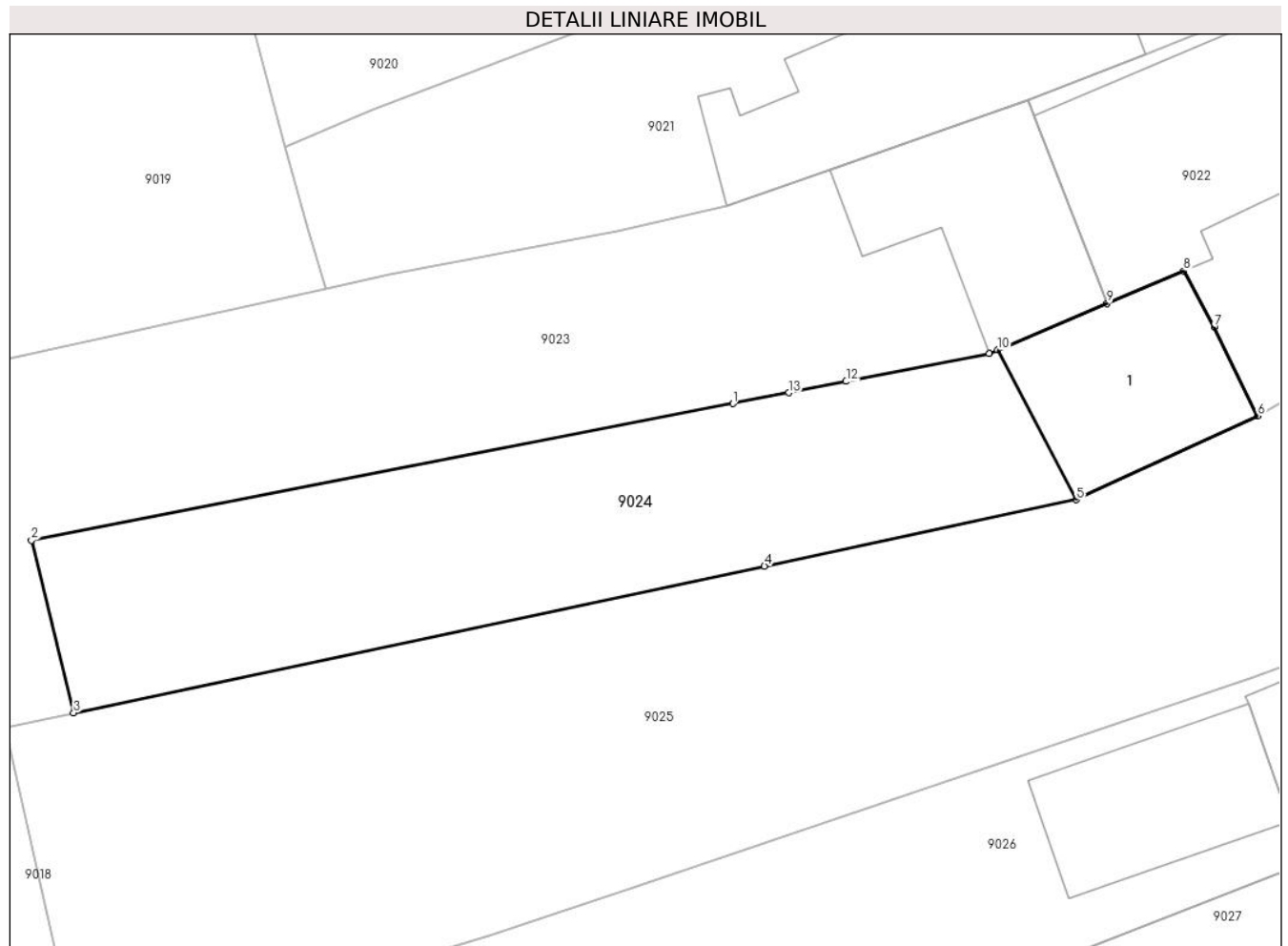
C. Partea III. SARCINI .

Inscrieri privind dezmembramintele dreptului de proprietate, drepturi reale de garanție și sarcini	Referințe
NU SUNT	

Anexa Nr. 1 La Partea I**Teren**

Nr cadastral	Suprafața (mp)*	Observații / Referințe
32153	373	Lot 1: Teren intravilan partial imprejmuit cu limita constructie.

* Suprafața este determinată în planul de proiecție Stereo 70.

**Date referitoare la teren**

Crt	Categorie folosință	Intravilan	Suprafața (mp)	Tarla	Parcelă	Nr. topo	Observații / Referințe
9024	arabil	DA	223	T20	1672	-	
9024	curti constructii	DA	150	T20	1673	-	

Date referitoare la construcții

Crt	Număr	Destinație construcție	Supraf. (mp)	Situație juridică	Observații / Referințe
A1.1	32153-C1	construcții anexa	61	Cu acte	Nr. niveluri:2; S. construita la sol:61 mp; S. construita desfasurata:70 mp; Anexa P+Beci; Suprafata construita desfasurata = 70mp; S. beci = 9mp; zidarie: caramida; anul construirii: 1966.

Lungime Segmente

1) Valorile lungimilor segmentelor sunt obținute din proiecție în plan.

Punct început	X / Y	Punct sfârșit	X / Y	Lungime segment (** (m))
1	579.796,449 388.396,635	2	579.766,388 388.390,783	30.625

Punct început	X / Y	Punct sfârșit	X / Y	Lungime segment (** (m)
2	579.766,388 388.390,783	3	579.768,198 388.383,398	7.604
3	579.768,198 388.383,398	4	579.797,803 388.389,681	30.264
4	579.797,803 388.389,681	5	579.811,168 388.392,517	13.663
5	579.811,168 388.392,517	6	579.818,939 388.396,107	8.56
6	579.818,939 388.396,107	7	579.817,079 388.399,916	4.239
7	579.817,079 388.399,916	8	579.815,78 388.402,303	2.718
8	579.815,78 388.402,303	9	579.812,492 388.400,93	3.563
9	579.812,492 388.400,93	10	579.807,792 388.398,927	5.109
10	579.807,792 388.398,927	11	579.807,432 388.398,773	0.392
11	579.807,432 388.398,773	12	579.801,306 388.397,586	6.24
12	579.801,306 388.397,586	13	579.798,849 388.397,102	2.504
13	579.798,849 388.397,102	1	579.796,449 388.396,635	2.445

** Lungimile segmentelor sunt determinate în planul de proiecție Stereo 70 și sunt rotunjite la 1 milimetru.

*** Distanța dintre puncte este formată din segmente cumulate ce sunt mai mici decât valoarea 1 milimetru.

**DATE DESPRE IMOBILUL NR. 9025**

Oficiul de Cadastru și Publicitate Imobiliară PRAHOVA
Biroul de Cadastru și Publicitate Imobiliară Ploiești

A. Partea I. Descrierea imobilului

TEREN Intravilan

Adresa: Loc. Blejoi, Str Radu Tudoran, Nr. 69A, Jud. Prahova

Nr. Crt	Nr cadastral Nr. topografic	Suprafața* (mp)	Observații / Referințe
A1		Din acte: 923 Masurata: 853	Sector cadastral:15 Teren imprejmuit;

B. Partea II. Proprietari și acte

Inscrieri privitoare la dreptul de proprietate și alte drepturi reale		Referințe
/		
Act Notarial nr. 848, din 28/05/1979 emis de NOTARIATUL DE STAT JUDEȚEAN PRAHOVA;		
B1	Intabulare, drept de PROPRIETATE, dobandit prin Succesiune, cota actuala 1/4, cota initiala 1/4 1) MANEA LUCRETIA	A1
B2	Intabulare, drept de PROPRIETATE, dobandit prin Succesiune, cota actuala 1/4, cota initiala 1/4 1) PETRE ANDREI	A1
B3	Intabulare, drept de PROPRIETATE, dobandit prin Succesiune, cota actuala 1/4, cota initiala 1/4 1) GHEORGHE MARIA	A1
B4	Intabulare, drept de PROPRIETATE, dobandit prin Succesiune, cota actuala 1/4, cota initiala 1/4 1) MOISE STELIANA	A1

C. Partea III. SARCINI .

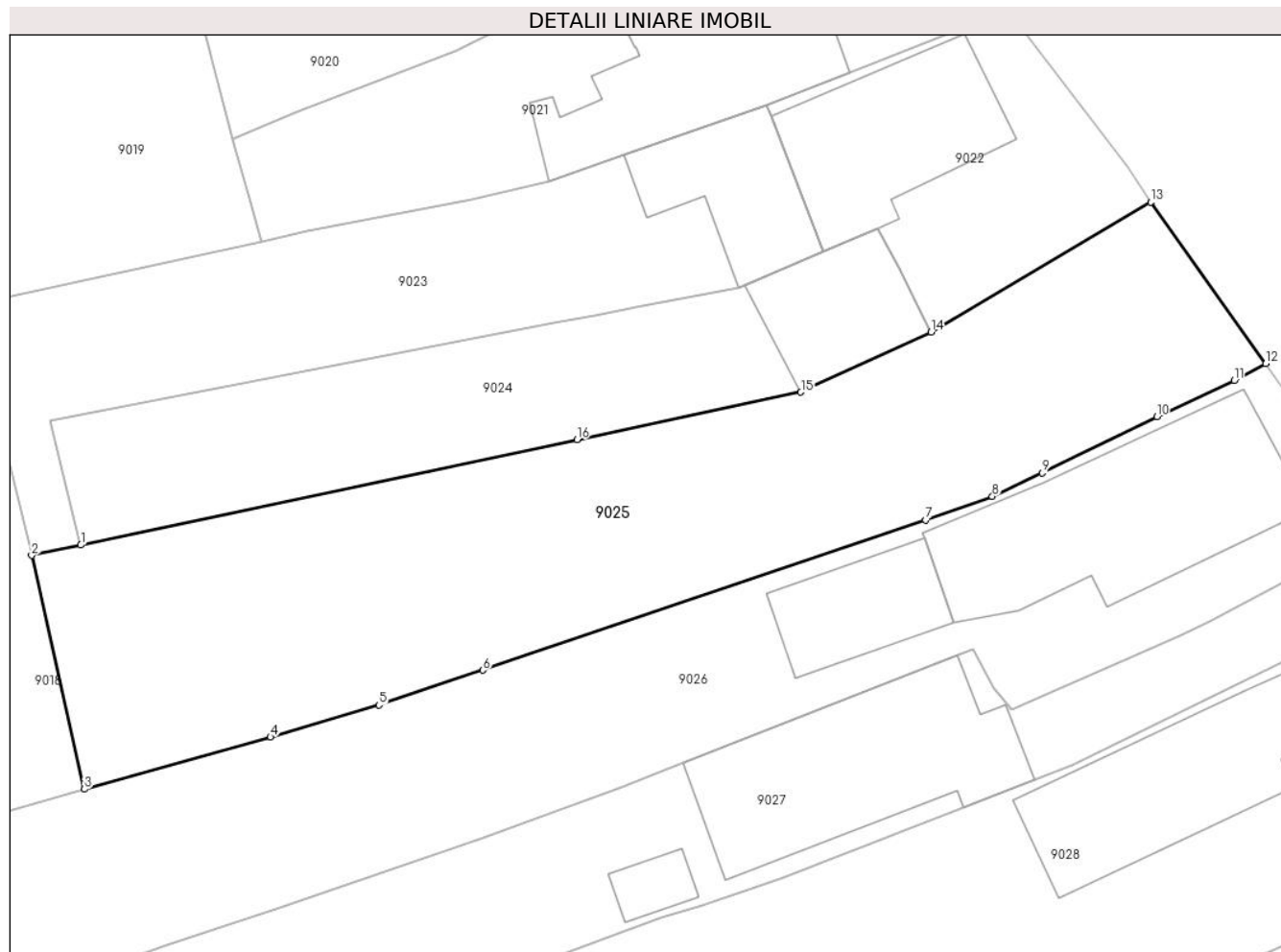
Inscrieri privind dezmembramintele dreptului de proprietate, drepturi reale de garanție și sarcini	Referințe
NU SUNT	

Anexa Nr. 1 La Partea I

Teren

Nr cadastral	Suprafața (mp)*	Observații / Referințe
	Din acte: 923 Masurata: 853	

* Suprafața este determinată în planul de proiecție Stereo 70.



Date referitoare la teren

Crt	Categorie folosință	Intravilan	Suprafața (mp)	Tarla	Parcelă	Nr. topo	Observații / Referințe
9025	curți constructii	DA	853	T20	1672/1	-	

Lungime Segmente

1) Valorile lungimilor segmentelor sunt obținute din proiecție în plan.

Punct început	X / Y	Punct sfârșit	X / Y	Lungime segment (** (m)
1	579.768,198 388.383,398	2	579.765,262 388.382,775	3.001
2	579.765,262 388.382,775	3	579.768,405 388.368,827	14.298
3	579.768,405 388.368,827	4	579.779,51 388.371,938	11.533
4	579.779,51 388.371,938	5	579.785,992 388.373,846	6.757
5	579.785,992 388.373,846	6	579.792,194 388.375,926	6.541

Punct început	X / Y	Punct sfârșit	X / Y	Lungime segment (** (m)
6	579.792,194 388.375,926	7	579.818,612 388.384,891	27.898
7	579.818,612 388.384,891	8	579.822,596 388.386,308	4.228
8	579.822,596 388.386,308	9	579.825,562 388.387,694	3.274
9	579.825,562 388.387,694	10	579.832,41 388.391,059	7.63
10	579.832,41 388.391,059	11	579.837,025 388.393,212	5.093
11	579.837,025 388.393,212	12	579.838,914 388.394,224	2.143
12	579.838,914 388.394,224	13	579.832,048 388.403,862	11.834
13	579.832,048 388.403,862	14	579.818,939 388.396,107	15.231
14	579.818,939 388.396,107	15	579.811,168 388.392,517	8.56
15	579.811,168 388.392,517	16	579.797,803 388.389,681	13.663
16	579.797,803 388.389,681	1	579.768,198 388.383,398	30.264

** Lungimile segmentelor sunt determinate în planul de proiecție Stereo 70 și sunt rotunjite la 1 milimetru.

*** Distanța dintre puncte este formată din segmente cumulate ce sunt mai mici decât valoarea 1 milimetru.

**DATE DESPRE IMOBILUL NR. 9026**

Oficiul de Cadastru și Publicitate Imobiliară PRAHOVA
Biroul de Cadastru și Publicitate Imobiliară Ploiești

A. Partea I. Descrierea imobilului

TEREN Intravilan

Nr. CF vechi:146
Nr. cadastral vechi:264

Adresa: Loc. Blejoi, Str Radu Tudoran, Nr. 69, Jud. Prahova

Nr. Crt	Nr cadastral Nr. topografic	Suprafața* (mp)	Observații / Referințe
A1	26460	1.168	Sector cadastral:15 Teren imprejmuit;

Construcții

Crt	Nr cadastral Nr. topografic	Adresa	Observații / Referințe
A1.1	26460-C1	Loc. Blejoi, Str Radu Tudoran, Nr. 69, Jud. Prahova	Nr. niveluri:2; S. construita la sol:161 mp; S. construita desfasurata:270 mp; LOCUINTA P+M
A1.2	26460-C2	Loc. Blejoi, Str Radu Tudoran, Nr. 69, Jud. Prahova	Nr. niveluri:1; S. construita la sol:54 mp; S. construita desfasurata:54 mp; ANEXA P

B. Partea II. Proprietari și acte

Inscrieri privitoare la dreptul de proprietate și alte drepturi reale		Referințe
6830 / 27/10/2000		
Act Notarial nr. 3938, din 25/10/2000 emis de NP TUDOSE MARIA;		
B1	Intabulare, drept de PROPRIETATEcumparare ca bun comun asupra terenului in suprafata de 1164,10 mp, dobandit prin Conventie, cota actuala 291/494, cota initiala 1164/1976 1) VLAD PAUL VALENTIN 2) VLAD GEORGETA IONICA <i>OBSERVATII: (provenita din conversia CF 146)</i>	A1
B2	Intabulare, drept de PROPRIETATEcumparare ca bun comun, dobandit prin Conventie, cota actuala 1/1, cota initiala 1/1 1) VLAD PAUL VALENTIN 2) VLAD GEORGETA IONICA	A1.1, A1.2

C. Partea III. SARCINI

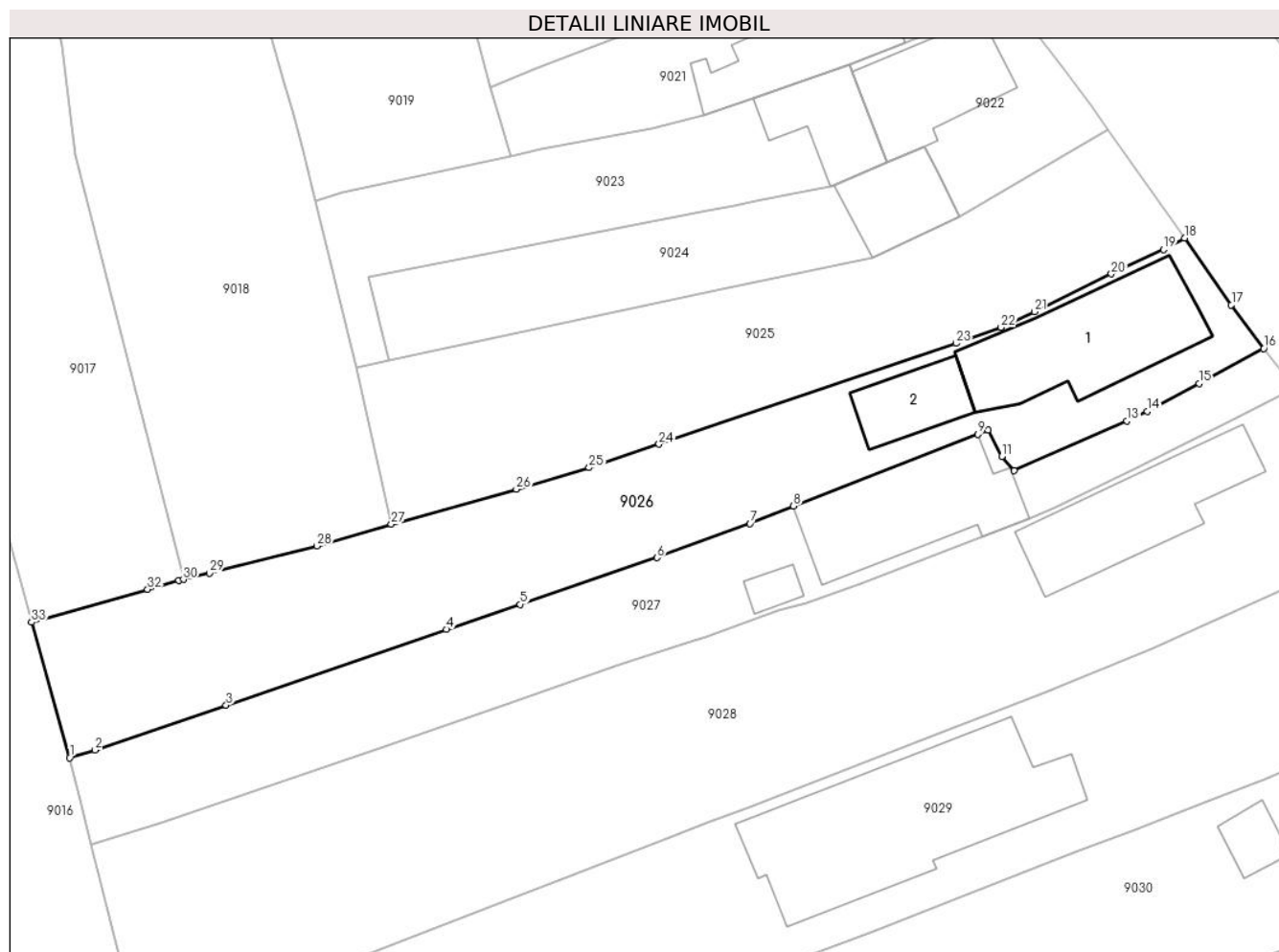
Inscrieri privind dezmembramintele dreptului de proprietate, drepturi reale de garanție și sarcini		Referințe
6830 / 27/10/2000		
Act Notarial nr. 3938, din 25/10/2000 emis de NP TUDOSE MARIA;		
C1	se intabuleaza dreptul de intretinere si dreptul de uzufruct viager in favoarea 1) VLAD DUMITRU 2) VLAD VASILICA <i>OBSERVATII: (provenita din conversia CF 146)</i>	A1, A1.1, A1.2

Anexa Nr. 1 La Partea I

Teren

Nr cadastral	Suprafața (mp)*	Observații / Referințe
26460	1.168	

* Suprafața este determinată în planul de proiecție Stereo 70.



Date referitoare la teren

Crt	Categorie folosință	Intra vilan	Suprafața (mp)	Tarla	Parcelă	Nr. topo	Observații / Referințe
9026	curți constructii	DA	1.168	T20	1668/1	-	

Date referitoare la construcții

Crt	Număr	Destinație construcție	Supraf. (mp)	Situație juridică	Observații / Referințe
A1.1	26460-C1	construcții de locuințe	161	Cu acte	Nr. niveluri:2; S. construita la sol:161 mp; S. construita desfasurata:270 mp; LOCUINTA P+M
A1.2	26460-C2	construcții anexa	54	Cu acte	Nr. niveluri:1; S. construita la sol:54 mp; S. construita desfasurata:54 mp; ANEXA P

Lungime Segmente

1) Valorile lungimilor segmentelor sunt obținute din proiecție în plan.

Punct început	X / Y	Punct sfârșit	X / Y	Lungime segment (** (m)
1	579.739,813 388.348,073	2	579.742,089 388.348,766	2.379
3	579.753,723 388.352,739	4	579.773,29 388.359,484	20.697

Punct început	X / Y	Punct sfârșit	X / Y	Lungime segment (** (m)
2	579.742,089 388.348,766	3	579.753,723 388.352,739	12.294
4	579.773,29 388.359,484	5	579.779,862 388.361,696	6.934

Punct început	X / Y	Punct sfârșit	X / Y	Lungime segment (** (m))
5	579.779,862 388.361,696	6	579.792,027 388.365,849	12.854
7	579.800,287 388.368,886	8	579.804,159 388.370,439	4.172
9	579.820,537 388.376,814	10	579.821,44 388.377,201	0.982
11	579.822,671 388.374,847	12	579.823,78 388.373,581	1.683
13	579.833,793 388.377,995	14	579.835,607 388.378,835	1.999
15	579.840,211 388.381,32	16	579.845,947 388.384,422	6.521
17	579.843,07 388.388,307	18	579.838,914 388.394,224	7.231
19	579.837,025 388.393,212	20	579.832,41 388.391,059	5.093
21	579.825,562 388.387,694	22	579.822,596 388.386,308	3.274
23	579.818,612 388.384,891	24	579.792,194 388.375,926	27.898
25	579.785,992 388.373,846	26	579.779,51 388.371,938	6.757
27	579.768,405 388.368,827	28	579.761,791 388.366,897	6.89
29	579.752,23 388.364,466	30	579.749,931 388.363,925	2.362
31	579.749,53 388.363,831	32	579.746,749 388.363,039	2.892
33	579.736,436 388.360,12	1	579.739,813 388.348,073	12.511

Punct început	X / Y	Punct sfârșit	X / Y	Lungime segment (** (m))
6	579.792,027 388.365,849	7	579.800,287 388.368,886	8.801
8	579.804,159 388.370,439	9	579.820,537 388.376,814	17.575
10	579.821,44 388.377,201	11	579.822,671 388.374,847	2.656
12	579.823,78 388.373,581	13	579.833,793 388.377,995	10.943
14	579.835,607 388.378,835	15	579.840,211 388.381,32	5.232
16	579.845,947 388.384,422	17	579.843,07 388.388,307	4.834
18	579.838,914 388.394,224	19	579.837,025 388.393,212	2.143
20	579.832,41 388.391,059	21	579.825,562 388.387,694	7.63
22	579.822,596 388.386,308	23	579.818,612 388.384,891	4.228
24	579.792,194 388.375,926	25	579.785,992 388.373,846	6.541
26	579.779,51 388.371,938	27	579.768,405 388.368,827	11.533
28	579.761,791 388.366,897	29	579.752,23 388.364,466	9.865
30	579.749,931 388.363,925	31	579.749,53 388.363,831	0.412
32	579.746,749 388.363,039	33	579.736,436 388.360,12	10.718

** Lungimile segmentelor sunt determinate în planul de proiecție Stereo 70 și sunt rotunjite la 1 milimetru.

*** Distanța dintre puncte este formată din segmente cumulate ce sunt mai mici decât valoarea 1 milimetru.

**DATE DESPRE IMOBILUL NR. 9027**

Oficiul de Cadastru și Publicitate Imobiliară PRAHOVA
 Biroul de Cadastru și Publicitate Imobiliară Ploiești

A. Partea I. Descrierea imobilului

TEREN Intravilan

Nr. CF vechi:174
 Nr. cadastral vechi:359

Adresa: Loc. Blejoi, Str Radu Tudoran, Nr. 67, Jud. Prahova

Nr. Crt	Nr cadastral Nr. topografic	Suprafața* (mp)	Observații / Referințe
A1	26033	824	Sector cadastral:15 Teren imprejmuit; S teren =311,96 mp indiviz din 811,96 mp

B. Partea II. Proprietari și acte

Inscrieri privitoare la dreptul de proprietate și alte drepturi reale	Referințe
244 / 16/01/2001	
Act Notarial nr. 4697, din 22/12/2000 emis de NP TUDOSE MARIA;	
B1	A1
Intabulare, drept de PROPRIETATEcumparare pentru teren in suprafata de 311,96 mp indiviz din 811,96 mp, dobandit prin Conventie, cota actuala 78/203, cota initiala 312/812	
1) SAVA NICOLAE DAN	
2) SAVA DANIELA	
OBSERVATII: (provenita din conversia CF 174)	

C. Partea III. SARCINI .

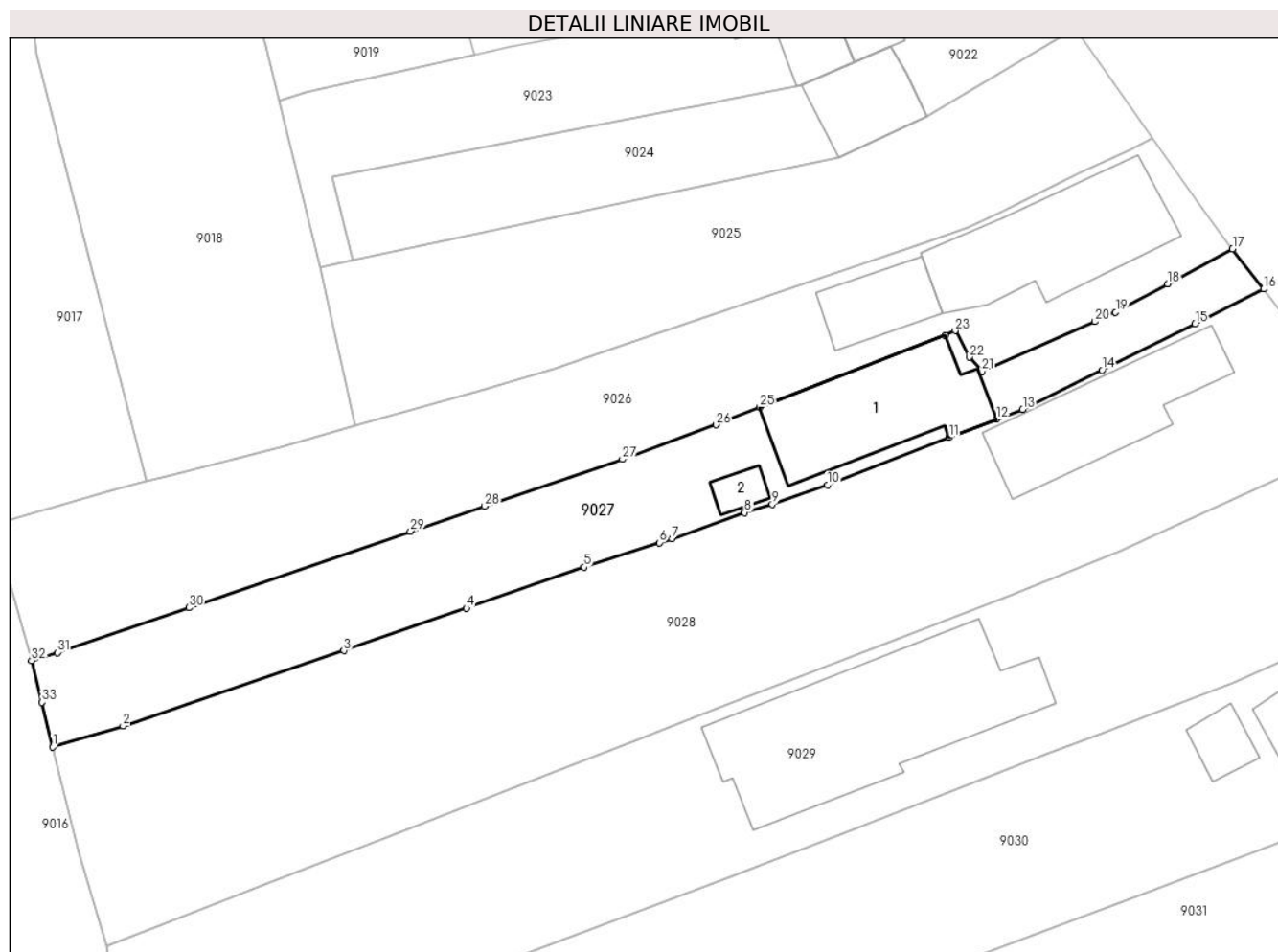
Inscrieri privind dezmembramintele dreptului de proprietate, drepturi reale de garanție și sarcini	Referințe
NU SUNT	

Anexa Nr. 1 La Partea I

Teren

Nr cadastral	Suprafața (mp)*	Observații / Referințe
26033	824	S teren =311,96 mp indiviz din 811,96 mp

* Suprafața este determinată în planul de proiecție Stereo 70.



Date referitoare la teren

Crt	Categorie folosință	Intra vilan	Suprafața (mp)	Tarla	Parcelă	Nr. topo	Observații / Referințe
9027	curti constructii	DA	824	20	1668/1	-	

Date referitoare la construcții

Crt	Număr	Destinație construcție	Supraf. (mp)	Situație juridică	Observații / Referințe
A1.1	26033-C1	construcții de locuințe	143	Fara acte	Nr. niveluri:1; S. construita la sol:143 mp; S. construita desfasurata:143 mp; LOCUINTA P
A1.2	26033-C2	construcții anexa	14	Fara acte	Nr. niveluri:1; S. construita la sol:14 mp; S. construita desfasurata:14 mp; ANEXA P

Lungime Segmente

1) Valorile lungimilor segmentelor sunt obținute din proiecție în plan.

Punct început	X / Y	Punct sfârșit	X / Y	Lungime segment (** (m)
1	579.741,676 388.340,42	2	579.747,891 388.342,308	6.495
3	579.767,409 388.348,943	4	579.778,25 388.352,692	11.471
5	579.788,628 388.356,308	6	579.795,3 388.358,47	7.014

Punct început	X / Y	Punct sfârșit	X / Y	Lungime segment (** (m)
2	579.747,891 388.342,308	3	579.767,409 388.348,943	20.615
4	579.778,25 388.352,692	5	579.788,628 388.356,308	10.99
6	579.795,3 388.358,47	7	579.796,405 388.358,828	1.162

Punct început	X / Y	Punct sfârșit	X / Y	Lungime segment (** (m)
7	579.796,405 388.358,828	8	579.802,83 388.361,141	6.829
9	579.805,272 388.361,859	10	579.810,156 388.363,577	5.177
11	579.820,899 388.367,76	12	579.825,098 388.369,378	4.5
13	579.827,395 388.370,256	14	579.834,419 388.373,71	7.827
15	579.842,621 388.377,777	16	579.848,695 388.380,875	6.818
17	579.845,947 388.384,422	18	579.840,211 388.381,32	6.521
19	579.835,607 388.378,835	20	579.833,793 388.377,995	1.999
21	579.823,78 388.373,581	22	579.822,671 388.374,847	1.683
23	579.821,44 388.377,201	24	579.820,537 388.376,814	0.982
25	579.804,159 388.370,439	26	579.800,287 388.368,886	4.172
27	579.792,027 388.365,849	28	579.779,862 388.361,696	12.854
29	579.773,29 388.359,484	30	579.753,723 388.352,739	20.697
31	579.742,089 388.348,766	32	579.739,813 388.348,073	2.379
33	579.740,73 388.344,369	1	579.741,676 388.340,42	4.061

Punct început	X / Y	Punct sfârșit	X / Y	Lungime segment (** (m)
8	579.802,83 388.361,141	9	579.805,272 388.361,859	2.545
10	579.810,156 388.363,577	11	579.820,899 388.367,76	11.529
12	579.825,098 388.369,378	13	579.827,395 388.370,256	2.459
14	579.834,419 388.373,71	15	579.842,621 388.377,777	9.155
16	579.848,695 388.380,875	17	579.845,947 388.384,422	4.487
18	579.840,211 388.381,32	19	579.835,607 388.378,835	5.232
20	579.833,793 388.377,995	21	579.823,78 388.373,581	10.943
22	579.822,671 388.374,847	23	579.821,44 388.377,201	2.656
24	579.820,537 388.376,814	25	579.804,159 388.370,439	17.575
26	579.800,287 388.368,886	27	579.792,027 388.365,849	8.801
28	579.779,862 388.361,696	29	579.773,29 388.359,484	6.934
30	579.753,723 388.352,739	31	579.742,089 388.348,766	12.294
32	579.739,813 388.348,073	33	579.740,73 388.344,369	3.816

** Lungimile segmentelor sunt determinate în planul de proiecție Stereo 70 și sunt rotunjite la 1 milimetru.

*** Distanța dintre puncte este formată din segmente cumulate ce sunt mai mici decât valoarea 1 milimetru.

**DATE DESPRE IMOBILUL NR. 9028**

Oficiul de Cadastru și Publicitate Imobiliară PRAHOVA
Biroul de Cadastru și Publicitate Imobiliară Ploiești

A. Partea I. Descrierea imobilului

TEREN Intravilan

Adresa: Loc. Blejoi, Str Radu Tudoran, Nr. 65, Jud. Prahova

Nr. Crt	Nr cadastral Nr. topografic	Suprafața* (mp)	Observații / Referințe
A1	26060	Din acte: 1.928 Masurata: 1.878	Sector cadastral:15 Teren imprejmuit;

Construcții

Crt	Nr cadastral Nr. topografic	Adresa	Observații / Referințe
A1.1	26060-C1	Loc. Blejoi, Str Radu Tudoran, Nr. 65, Jud. Prahova	Nr. niveluri:1; S. construita la sol:132 mp; S. construita desfasurata:132 mp; LOCUINTA (P)

B. Partea II. Proprietari și acte

Inscrieri privitoare la dreptul de proprietate și alte drepturi reale		Referințe
30120 / 21/03/2019		
Act Notarial nr. 25, din 14/03/2019 emis de NP Ionescu Diana Cristina;		
B5	Intabulare, drept de PROPRIETATE, dobandit prin Succesiune, cota actuala 1/1, cota initiala 1/1 1) TUDORACHE MARIAN-DANIEL	A1
B6	Intabulare, drept de PROPRIETATE, dobandit prin Succesiune, cota actuala 1/1, cota initiala 1/1 1) TUDORACHE MARIAN-DANIEL	A1.1
B7	se noteaza clauza de inalienabilitate conf. art.626,627 Cod Civil in favoarea lui TUDORACHE RUXANDA	A1, A1.1

C. Partea III. SARCINI

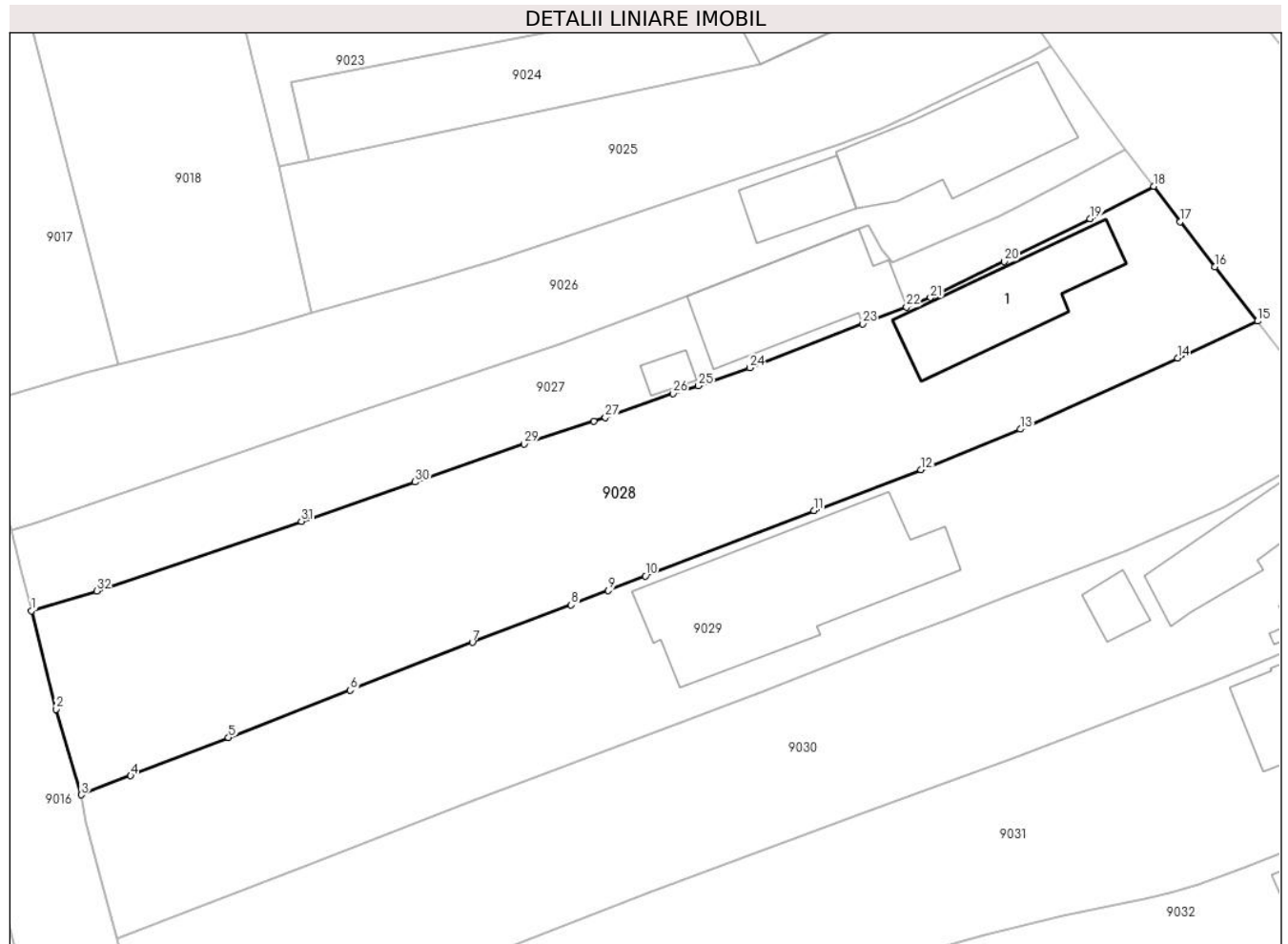
Inscrieri privind dezmembramintele dreptului de proprietate, drepturi reale de garanție și sarcini		Referințe
70118 / 05/09/2014		
Act Notarial nr. 3835, din 04/09/2014 emis de NP IVAN CONSTANTIN;		
C1	Intabulare, drept de HABITATIEviagera 1) TUDORACHE RUXANDA	A1.1
C2	Intabulare, drept de IPOTECA LEGALA, Valoare:0 reprezentand contravaloarea intretinerii 1) TUDORACHE RUXANDA	A1, A1.1
30120 / 21/03/2019		
Act Administrativ nr. seria D10 Nr. 304023, din 11/03/2018 emis de SPCLEP Blejoi;		
C3	se radiaza dreptul de abitare viagera si ipoteca legala de sub C1,C2, inscrite prin incheierea nr. 70118/2014	A1, A1.1

Anexa Nr. 1 La Partea I

Teren

Nr cadastral	Suprafața (mp)*	Observații / Referințe
26060	Din acte: 1.928 Masurata: 1.878	

* Suprafața este determinată în planul de proiecție Stereo 70.



Date referitoare la teren

Crt	Categorie folosință	Intravilan	Suprafața (mp)	Tarla	Parcelă	Nr. topo	Observații / Referințe
9028	arabil	DA	1.138	T20	1667	-	
9028	curți constructii	DA	740	T20	1667/2	-	

Date referitoare la construcții

Crt	Număr	Destinație construcție	Supraf. (mp)	Situație juridică	Observații / Referințe
A1.1	26060-C1	construcții de locuințe	132	Cu acte	Nr. niveluri:1; S. construita la sol:132 mp; S. construita desfasurata:132 mp; LOCUINTA (P)

Lungime Segmente

1) Valorile lungimilor segmentelor sunt obținute din proiecție în plan.

Punct început	X / Y	Punct sfârșit	X / Y	Lungime segment (** (m))
1	579.741,676 388.340,42	2	579.744,046 388.331,03	9.684
3	579.746,419 388.322,867	4	579.751,132 388.324,684	5.051

Punct început	X / Y	Punct sfârșit	X / Y	Lungime segment (** (m))
2	579.744,046 388.331,03	3	579.746,419 388.322,867	8.501
4	579.751,132 388.324,684	5	579.760,455 388.328,325	10.009

Punct început	X / Y	Punct sfârșit	X / Y	Lungime segment (** (m))
5	579.760,455 388.328,325	6	579.772,072 388.332,832	12.461
7	579.783,714 388.337,398	8	579.793,129 388.340,982	10.074
9	579.796,667 388.342,355	10	579.800,206 388.343,728	3.796
11	579.816,277 388.349,959	12	579.826,469 388.353,868	10.916
13	579.835,971 388.357,716	14	579.850,946 388.364,509	16.444
15	579.858,577 388.368,022	16	579.854,52 388.373,206	6.583
17	579.851,214 388.377,509	18	579.848,695 388.380,875	4.204
19	579.842,621 388.377,777	20	579.834,419 388.373,71	9.155
21	579.827,395 388.370,256	22	579.825,098 388.369,378	2.459
23	579.820,899 388.367,76	24	579.810,156 388.363,577	11.529
25	579.805,272 388.361,859	26	579.802,83 388.361,141	2.545
27	579.796,405 388.358,828	28	579.795,3 388.358,47	1.162
29	579.788,628 388.356,308	30	579.778,25 388.352,692	10.99
31	579.767,409 388.348,943	32	579.747,891 388.342,308	20.615

Punct început	X / Y	Punct sfârșit	X / Y	Lungime segment (** (m))
6	579.772,072 388.332,832	7	579.783,714 388.337,398	12.505
8	579.793,129 388.340,982	9	579.796,667 388.342,355	3.795
10	579.800,206 388.343,728	11	579.816,277 388.349,959	17.237
12	579.826,469 388.353,868	13	579.835,971 388.357,716	10.252
14	579.850,946 388.364,509	15	579.858,577 388.368,022	8.401
16	579.854,52 388.373,206	17	579.851,214 388.377,509	5.426
18	579.848,695 388.380,875	19	579.842,621 388.377,777	6.818
20	579.834,419 388.373,71	21	579.827,395 388.370,256	7.827
22	579.825,098 388.369,378	23	579.820,899 388.367,76	4.5
24	579.810,156 388.363,577	25	579.805,272 388.361,859	5.177
26	579.802,83 388.361,141	27	579.796,405 388.358,828	6.829
28	579.795,3 388.358,47	29	579.788,628 388.356,308	7.014
30	579.778,25 388.352,692	31	579.767,409 388.348,943	11.471
32	579.747,891 388.342,308	1	579.741,676 388.340,42	6.495

** Lungimile segmentelor sunt determinate în planul de proiecție Stereo 70 și sunt rotunjite la 1 milimetru.

*** Distanța dintre puncte este formată din segmente cumulate ce sunt mai mici decât valoarea 1 milimetru.

**DATE DESPRE IMOBILUL NR. 9029**

Oficiul de Cadastru și Publicitate Imobiliară PRAHOVA
 Biroul de Cadastru și Publicitate Imobiliară Ploiești

A. Partea I. Descrierea imobilului

TEREN Intravilan

Adresa: Loc. Blejoi, Str Radu Tudoran, Nr. 63, Jud. Prahova

Nr. Crt	Nr cadastral Nr. topografic	Suprafața* (mp)	Observații / Referințe
A1	28174	Din acte: 1.825 Masurata: 1.770	Sector cadastral:15 Teren imprejmuit;

B. Partea II. Proprietari și acte

Inscrieri privitoare la dreptul de proprietate și alte drepturi reale		Referințe
96065 / 09/09/2019		
Contract De Vânzare-Cumpărare nr. 4458, din 09/09/2019 emis de NP Tudose George Radu;		
B2	Intabulare, drept de PROPRIETATEcumparare ca bun propriu, dobandit prin Conventie, cota actuala 1/1, cota initiala 1/1 1) TIRON RĂZVAN-ALEXANDRU	A1

C. Partea III. SARCINI .

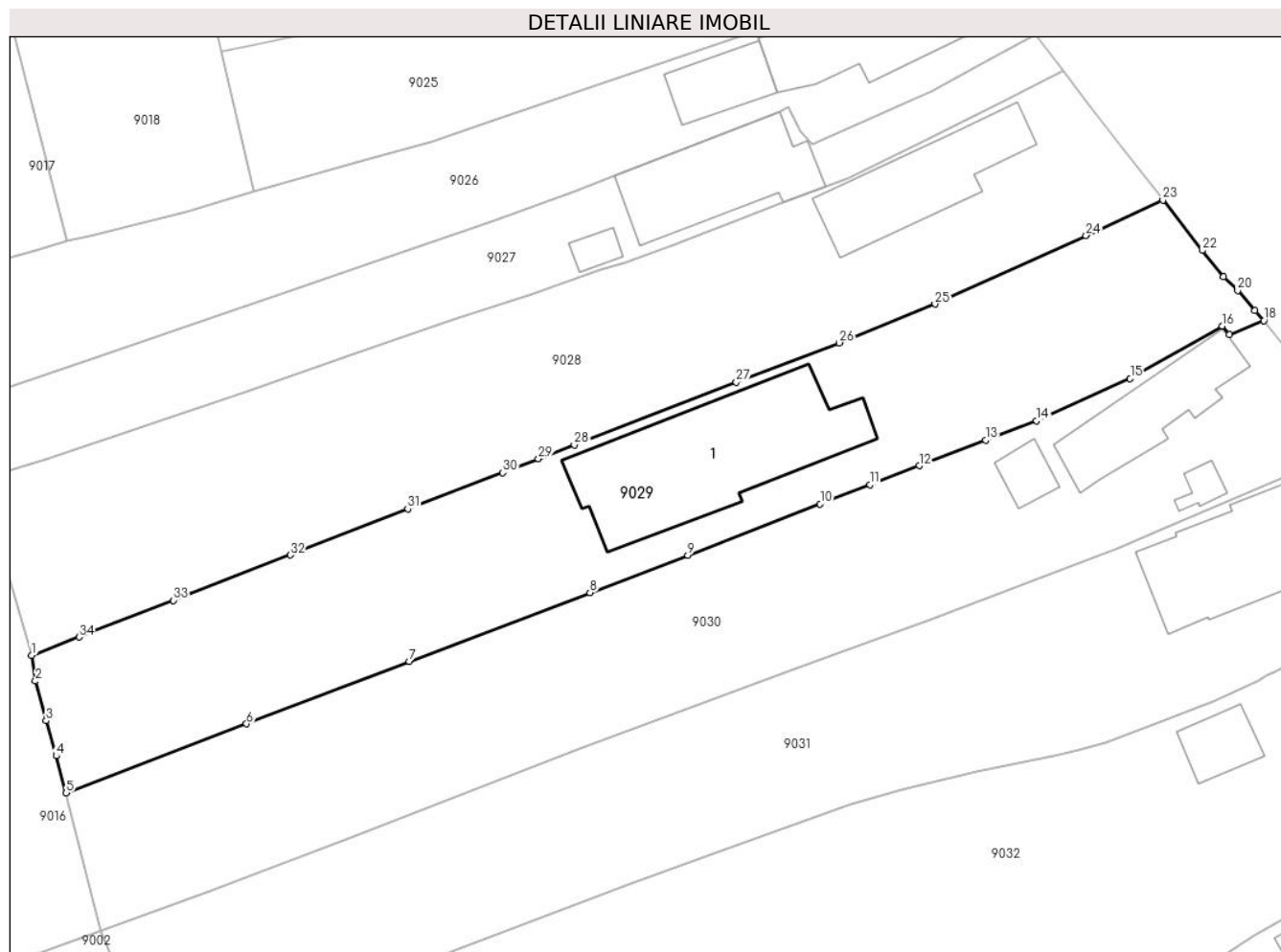
Inscrieri privind dezmembramintele dreptului de proprietate, drepturi reale de garanție și sarcini	Referințe
NU SUNT	

Anexa Nr. 1 La Partea I

Teren

Nr cadastral	Suprafața (mp)*	Observații / Referințe
28174	Din acte: 1.825 Masurata: 1.770	

* Suprafața este determinată în planul de proiecție Stereo 70.



Date referitoare la teren

Crt	Categorie folosință	Intravilan	Suprafața (mp)	Tarla	Parcelă	Nr. topo	Observații / Referințe
9029	arabil	DA	773	T20	1643/2	-	
9029	curți construcții	DA	997	T20	1643/2	-	Teren împrejmuit cu gard și calcanul construcției

Date referitoare la construcții

Crt	Număr	Destinație construcție	Supraf. (mp)	Situație juridică	Observații / Referințe
A1.1	28174-C1	construcții de locuințe	271	Fara acte	Nr. niveluri:1; S. construita la sol:271 mp; S. construita desfasurata:271 mp; LOCUINTA P

Lungime Segmente

1) Valorile lungimilor segmentelor sunt obținute din proiecție în plan.

Punct început	X / Y	Punct sfârșit	X / Y	Lungime segment (** (m)
1	579.746,419 388.322,867	2	579.746,801 388.320,317	2.578
3	579.747,857 388.316,379	4	579.748,855 388.312,903	3.616

Punct început	X / Y	Punct sfârșit	X / Y	Lungime segment (** (m)
2	579.746,801 388.320,317	3	579.747,857 388.316,379	4.077
4	579.748,855 388.312,903	5	579.749,858 388.309,214	3.823

Punct început	X / Y	Punct sfârșit	X / Y	Lungime segment (** (m))
5	579.749,858 388.309,214	6	579.767,724 388.316,082	19.141
7	579.783,844 388.322,279	8	579.801,766 388.329,097	19.175
9	579.811,478 388.332,791	10	579.824,591 388.337,893	14.071
11	579.829,5 388.339,781	12	579.834,409 388.341,67	5.26
13	579.840,982 388.344,204	14	579.846,046 388.346,131	5.418
15	579.855,324 388.350,319	16	579.864,47 388.355,523	10.523
17	579.865,152 388.354,692	18	579.868,574 388.356,057	3.684
19	579.867,693 388.357,073	20	579.865,993 388.359,071	2.623
21	579.864,576 388.360,437	22	579.862,464 388.363,027	3.342
23	579.858,577 388.368,022	24	579.850,946 388.364,509	8.401
25	579.835,971 388.357,716	26	579.826,469 388.353,868	10.252
27	579.816,277 388.349,959	28	579.800,206 388.343,728	17.237
29	579.796,667 388.342,355	30	579.793,129 388.340,982	3.795
31	579.783,714 388.337,398	32	579.772,072 388.332,832	12.505
33	579.760,455 388.328,325	34	579.751,132 388.324,684	10.009

Punct început	X / Y	Punct sfârșit	X / Y	Lungime segment (** (m))
6	579.767,724 388.316,082	7	579.783,844 388.322,279	17.27
8	579.801,766 388.329,097	9	579.811,478 388.332,791	10.391
10	579.824,591 388.337,893	11	579.829,5 388.339,781	5.26
12	579.834,409 388.341,67	13	579.840,982 388.344,204	7.045
14	579.846,046 388.346,131	15	579.855,324 388.350,319	10.179
16	579.864,47 388.355,523	17	579.865,152 388.354,692	1.075
18	579.868,574 388.356,057	19	579.867,693 388.357,073	1.345
20	579.865,993 388.359,071	21	579.864,576 388.360,437	1.968
22	579.862,464 388.363,027	23	579.858,577 388.368,022	6.329
24	579.850,946 388.364,509	25	579.835,971 388.357,716	16.444
26	579.826,469 388.353,868	27	579.816,277 388.349,959	10.916
28	579.800,206 388.343,728	29	579.796,667 388.342,355	3.796
30	579.793,129 388.340,982	31	579.783,714 388.337,398	10.074
32	579.772,072 388.332,832	33	579.760,455 388.328,325	12.461
34	579.751,132 388.324,684	1	579.746,419 388.322,867	5.051

** Lungimile segmentelor sunt determinate în planul de proiecție Stereo 70 și sunt rotunjite la 1 milimetru.

*** Distanța dintre puncte este formată din segmente cumulate ce sunt mai mici decât valoarea 1 milimetru.

**DATE DESPRE IMOBILUL NR. 9030**

Oficiul de Cadastru și Publicitate Imobiliară PRAHOVA
Biroul de Cadastru și Publicitate Imobiliară Ploiești

A. Partea I. Descrierea imobilului

TEREN Intravilan

Nr. CF vechi:700/a
Nr. cadastral vechi:1134

Adresa: Loc. Blejoi, Str Radu Tudoran, Nr. 61, Jud. Prahova

Nr. Crt	Nr cadastral Nr. topografic	Suprafața* (mp)	Observații / Referințe
A1	27569	Din acte: 1.825 Masurata: 1.895	Sector cadastral:15 Teren imprejmuit; supraf.teren mas.=1878,92 mp.

Construcții

Crt	Nr cadastral Nr. topografic	Adresa	Observații / Referințe
A1.1	27569-C1	Loc. Blejoi, Str Radu Tudoran, Nr. 61, Jud. Prahova	Nr. niveluri:1; S. construita la sol:110 mp; S. construita desfasurata:110 mp; C1 - parte din locuinta, respectiv: incaperile notate de la 1/5 cu Su=47,59 mp.
A1.2	27569-C2	Loc. Blejoi, Str Radu Tudoran, Nr. 61, Jud. Prahova	Nr. niveluri:1; S. construita la sol:24 mp; S. construita desfasurata:24 mp; C2 - anexa compusa din cotet, wc si grajd cu Su=17,80 mp.
A1.3	27569-C3	Loc. Blejoi, Str Radu Tudoran, Nr. 61, Jud. Prahova	Nr. niveluri:1; S. construita la sol:13 mp; S. construita desfasurata:13 mp; C3 - parte din anexa, respectiv: incaperile 1,3 si beciul aflat la subsol cu Su=18,21 mp.

B. Partea II. Proprietari și acte

Inscrieri privitoare la dreptul de proprietate și alte drepturi reale		Referințe
2611 / 20/02/2004		
Contract De Vanzare-Cumparare nr. 438, din 16/02/2004 emis de NP BARBU FLOAREA;		
B1	Intabulare, drept de PROPRIETATEcumparare ca bun comun, dobandit prin Conventie, cota actuala 1/2, cota initiala 1/1 1) PREDA GHEORGHE	A1, A1.1, A1.2, A1.3
15590 / 18/02/2020		
Act Notarial nr. 31, din 11/02/2020 emis de NP Tudose Maria;		
B2	Intabulare, drept de PROPRIETATEmostenire, dobandit prin Succesiune, cota actuala 2/16, cota initiala 2/16 1) PREDA GHEORGHE	A1
B3	Intabulare, drept de PROPRIETATEmostenire, dobandit prin Succesiune, cota actuala 3/16, cota initiala 3/16 1) PREDA OVIDIU-ALEXANDRU	A1
B4	Intabulare, drept de PROPRIETATEmostenire, dobandit prin Succesiune, cota actuala 3/16, cota initiala 3/16 1) PIRVU CLAUDIA-GEORGETA	A1
B5	Intabulare, drept de PROPRIETATEmostenire, dobandit prin Succesiune, cota actuala 2/16, cota initiala 2/16 1) PREDA GHEORGHE	A1.1, A1.2, A1.3
B6	Intabulare, drept de PROPRIETATEmostenire, dobandit prin Succesiune, cota actuala 3/16, cota initiala 3/16 1) PREDA OVIDIU-ALEXANDRU	A1.1, A1.2, A1.3
B7	Intabulare, drept de PROPRIETATEmostenire, dobandit prin Succesiune, cota actuala 3/16, cota initiala 3/16 1) PIRVU CLAUDIA-GEORGETA	A1.1, A1.2, A1.3

C. Partea III. SARCINI .

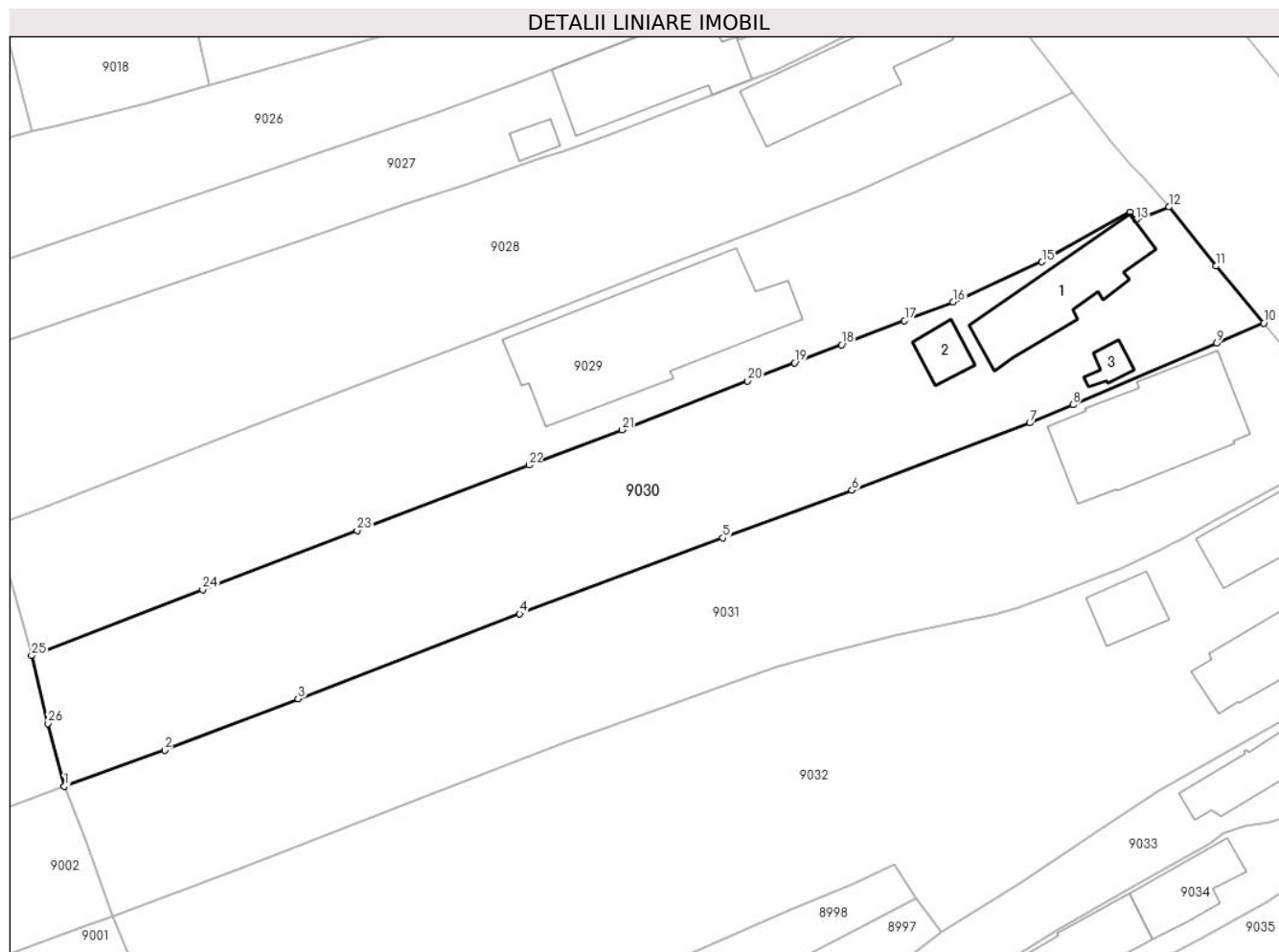
Inscrieri privind dezmembramintele dreptului de proprietate, drepturi reale de garanție și sarcini	Referințe
NU SUNT	

Anexa Nr. 1 La Partea I

Teren

Nr cadastral	Suprafața (mp)*	Observații / Referințe
27569	Din acte: 1.825 Masurata: 1.895	supraf.teren mas.=1878,92 mp.

* Suprafața este determinată în planul de proiecție Stereo 70.



Date referitoare la teren

Crt	Categorie folosință	Intra vilan	Suprafața (mp)	Tarla	Parcelă	Nr. topo	Observații / Referințe
9030	arabil	DA	1.232	T20	1643	-	
9030	curti constructii	DA	663	T20	1643/1	-	

Date referitoare la construcții

Crt	Număr	Destinație construcție	Supraf. (mp)	Situație juridică	Observații / Referințe
A1.1	27569-C1	construcții de locuințe	110	Cu acte	Nr. niveluri:1; S. construita la sol:110 mp; S. construita desfasurata:110 mp; C1 - parte din locuinta, respectiv: incaperile notate de la 1/5 cu Su=47,59 mp.
A1.2	27569-C2	construcții anexa	24	Cu acte	Nr. niveluri:1; S. construita la sol:24 mp; S. construita desfasurata:24 mp; C2 - anexa compusa din cotet, wc si grajd cu Su=17,80 mp.
A1.3	27569-C3	construcții anexa	13	Cu acte	Nr. niveluri:1; S. construita la sol:13 mp; S. construita desfasurata:13 mp; C3 - parte din anexa, respectiv: incaperile 1,3 si beciul aflat la subsol cu Su=18,21 mp.

Lungime Segmente

1) Valorile lungimilor segmentelor sunt obținute din proiecție în plan.

Punct început	X / Y	Punct sfârșit	X / Y	Lungime segment (** (m)
1	579.753,287 388.295,584	2	579.763,758 388.299,342	11.125
3	579.777,663 388.304,695	4	579.800,795 388.313,591	24.784
5	579.821,996 388.321,508	6	579.835,503 388.326,476	14.392
7	579.854,04 388.333,505	8	579.858,552 388.335,407	4.897
9	579.873,568 388.341,825	10	579.878,471 388.343,935	5.338
11	579.873,518 388.349,889	12	579.868,574 388.356,057	7.905
13	579.865,152 388.354,692	14	579.864,47 388.355,523	1.075
15	579.855,324 388.350,319	16	579.846,046 388.346,131	10.179
17	579.840,982 388.344,204	18	579.834,409 388.341,67	7.045
19	579.829,5 388.339,781	20	579.824,591 388.337,893	5.26
21	579.811,478 388.332,791	22	579.801,766 388.329,097	10.391
23	579.783,844 388.322,279	24	579.767,724 388.316,082	17.27
25	579.749,858 388.309,214	26	579.751,58 388.302,118	7.302

Punct început	X / Y	Punct sfârșit	X / Y	Lungime segment (** (m)
2	579.763,758 388.299,342	3	579.777,663 388.304,695	14.9
4	579.800,795 388.313,591	5	579.821,996 388.321,508	22.631
6	579.835,503 388.326,476	7	579.854,04 388.333,505	19.825
8	579.858,552 388.335,407	9	579.873,568 388.341,825	16.33
10	579.878,471 388.343,935	11	579.873,518 388.349,889	7.745
12	579.868,574 388.356,057	13	579.865,152 388.354,692	3.684
14	579.864,47 388.355,523	15	579.855,324 388.350,319	10.523
16	579.846,046 388.346,131	17	579.840,982 388.344,204	5.418
18	579.834,409 388.341,67	19	579.829,5 388.339,781	5.26
20	579.824,591 388.337,893	21	579.811,478 388.332,791	14.071
22	579.801,766 388.329,097	23	579.783,844 388.322,279	19.175
24	579.767,724 388.316,082	25	579.749,858 388.309,214	19.141
26	579.751,58 388.302,118	1	579.753,287 388.295,584	6.753

** Lungimile segmentelor sunt determinate în planul de proiecție Stereo 70 și sunt rotunjite la 1 milimetru.

*** Distanța dintre puncte este formată din segmente cumulate ce sunt mai mici decât valoarea 1 milimetru.

**DATE DESPRE IMOBILUL NR. 9031**

Oficiul de Cadastru și Publicitate Imobiliară PRAHOVA
Biroul de Cadastru și Publicitate Imobiliară Ploiești

A. Partea I. Descrierea imobilului

TEREN Intravilan

Nr. CF vechi:6690

Nr. cadastral vechi:11956

Adresa: Loc. Blejoi, Str Radu Tudoran, Nr. 59, Jud. Prahova

Nr. Crt	Nr cadastral Nr. topografic	Suprafața* (mp)	Observații / Referințe
A1	22670	Din acte: 1.138 Masurata: 2.099	Sector cadastral:15 Teren imprejmuit;

Construcții

Crt	Nr cadastral Nr. topografic	Adresa	Observații / Referințe
A1.1	22670-C1	Loc. Blejoi, Str Radu Tudoran, Nr. 59, Jud. Prahova	Nr. niveluri:2; S. construita la sol:181 mp; S. construita desfasurata:181 mp; LOCUINTA, Sc desf= 223,02 mp

B. Partea II. Proprietari și acte

Inscrieri privitoare la dreptul de proprietate și alte drepturi reale		Referințe
61628 / 10/09/2008		
Registrul Cadastral al Imobilelor CONSILIUL POPULAR AL COM. BLEJOI (autorizatie construire nr.5/28.03.1977 emis de CONSILIUL POPULAR AL COM. BLEJOI;titlu proprietate nr.99293/30.11.2002 emis de CJPSDPAT;titlu proprietate nr.99224/05.03.2002 emis de CJPSDPAT;sentinta civila nr.7916/08.10.2004 emis de JUDECATORIA PLOIESTI;sentinta civila nr.5040/13.06.2006 emis de JUDECATORIA PLOIESTI);		
B1	Intabulare, drept de PROPRIETATE, dobandit prin Hotarare Judecatoreasca, cota actuala 1/1, cota initiala 1/1 1) POPESCU MARIA	A1, A1.1

C. Partea III. SARCINI .

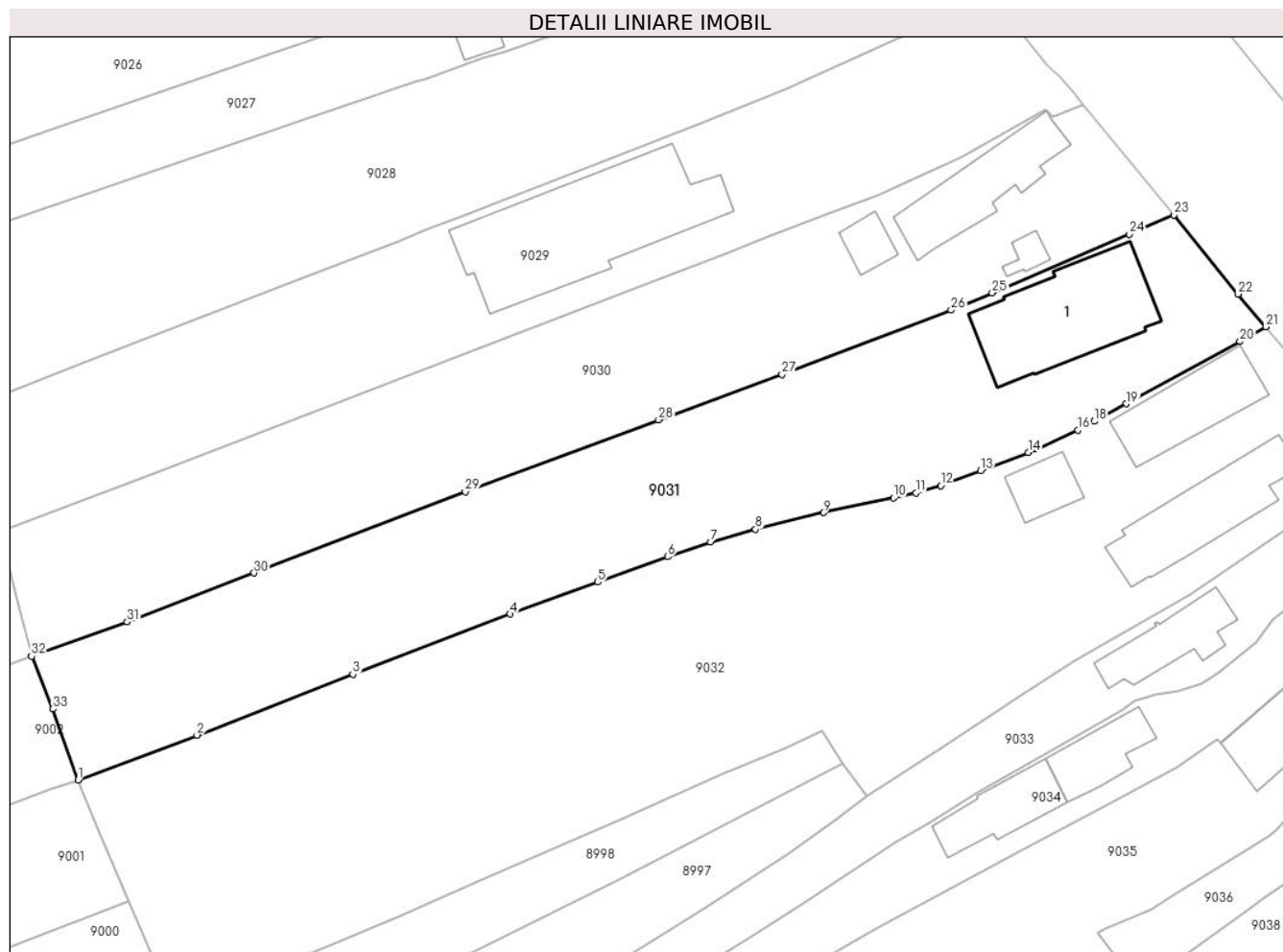
Inscrieri privind dezmembramintele dreptului de proprietate, drepturi reale de garanție și sarcini	Referințe
NU SUNT	

Anexa Nr. 1 La Partea I

Teren

Nr cadastral	Suprafața (mp)*	Observații / Referințe
22670	Din acte: 1.138 Masurata: 2.099	

* Suprafața este determinată în planul de proiecție Stereo 70.



Date referitoare la teren

Crt	Categorie folosință	Intra vilan	Suprafața (mp)	Tarla	Parcelă	Nr. topo	Observații / Referințe
9031	arabil	DA	1.385	T20	1642	-	
9031	curti constructii	DA	714	T20	1642/1	-	

Date referitoare la construcții

Crt	Număr	Destinație construcție	Supraf. (mp)	Situație juridică	Observații / Referințe
A1.1	22670-C1	construcții de locuințe	181	Cu acte	Nr. niveluri:2; S. construita la sol:181 mp; S. construita desfasurata:181 mp; LOCUINTA, Sc desf= 223,02 mp

Lungime Segmente

1) Valorile lungimilor segmentelor sunt obținute din proiecție în plan.

Punct început	X / Y	Punct sfârșit	X / Y	Lungime segment (** (m)
1	579.758,353 388.282,004	2	579.771,409 388.286,942	13.959
3	579.788,482 388.293,603	4	579.805,749 388.300,203	18.485

Punct început	X / Y	Punct sfârșit	X / Y	Lungime segment (** (m)
2	579.771,409 388.286,942	3	579.788,482 388.293,603	18.326
4	579.805,749 388.300,203	5	579.815,339 388.303,711	10.211

Punct început	X / Y	Punct sfârșit	X / Y	Lungime segment (** (m))
5	579.815,339 388.303,711	6	579.822,987 388.306,485	8.136
7	579.827,705 388.308,103	8	579.832,621 388.309,499	5.11
9	579.840,054 388.311,314	10	579.847,733 388.312,933	7.848
11	579.850,197 388.313,473	12	579.852,933 388.314,266	2.849
13	579.857,28 388.315,916	14	579.862,511 388.317,934	5.607
15	579.863,476 388.318,31	16	579.867,939 388.320,373	4.917
17	579.868,855 388.320,854	18	579.869,742 388.321,328	1.006
19	579.873,27 388.323,239	20	579.885,711 388.330,066	14.191
21	579.888,538 388.331,679	22	579.885,483 388.335,273	4.717
23	579.878,471 388.343,935	24	579.873,568 388.341,825	5.338
25	579.858,552 388.335,407	26	579.854,04 388.333,505	4.897
27	579.835,503 388.326,476	28	579.821,996 388.321,508	14.392
29	579.800,795 388.313,591	30	579.777,663 388.304,695	24.784
31	579.763,758 388.299,342	32	579.753,287 388.295,584	11.125
33	579.755,614 388.289,808	1	579.758,353 388.282,004	8.271

Punct început	X / Y	Punct sfârșit	X / Y	Lungime segment (** (m))
6	579.822,987 388.306,485	7	579.827,705 388.308,103	4.988
8	579.832,621 388.309,499	9	579.840,054 388.311,314	7.651
10	579.847,733 388.312,933	11	579.850,197 388.313,473	2.522
12	579.852,933 388.314,266	13	579.857,28 388.315,916	4.65
14	579.862,511 388.317,934	15	579.863,476 388.318,31	1.036
16	579.867,939 388.320,373	17	579.868,855 388.320,854	1.035
18	579.869,742 388.321,328	19	579.873,27 388.323,239	4.012
20	579.885,711 388.330,066	21	579.888,538 388.331,679	3.255
22	579.885,483 388.335,273	23	579.878,471 388.343,935	11.144
24	579.873,568 388.341,825	25	579.858,552 388.335,407	16.33
26	579.854,04 388.333,505	27	579.835,503 388.326,476	19.825
28	579.821,996 388.321,508	29	579.800,795 388.313,591	22.631
30	579.777,663 388.304,695	31	579.763,758 388.299,342	14.9
32	579.753,287 388.295,584	33	579.755,614 388.289,808	6.227

** Lungimile segmentelor sunt determinate în planul de proiecție Stereo 70 și sunt rotunjite la 1 milimetru.

*** Distanța dintre puncte este formată din segmente cumulate ce sunt mai mici decât valoarea 1 milimetru.

**DATE DESPRE IMOBILUL NR. 9032**

Oficiul de Cadastru și Publicitate Imobiliară PRAHOVA
Biroul de Cadastru și Publicitate Imobiliară Ploiești

A. Partea I. Descrierea imobilului

TEREN Intravilan

Adresa: Loc. Blejoi, Str Radu Tudoran, Nr. 57, Jud. Prahova

Nr. Crt	Nr cadastral Nr. topografic	Suprafața* (mp)	Observații / Referințe
A1		Din acte: 3.142 Masurata: 3.546	Sector cadastral:15 Teren imprejmuit;

Construcții

Crt	Nr cadastral Nr. topografic	Adresa	Observații / Referințe
A1.1		Loc. Blejoi, Str Radu Tudoran, Nr. 57, Jud. Prahova	Nr. niveluri:1; S. construita la sol:129 mp; S. construita desfasurata:129 mp; LOCUINTA P
A1.2		Loc. Blejoi, Str Radu Tudoran, Nr. 57, Jud. Prahova	Nr. niveluri:3; S. construita la sol:100 mp; S. construita desfasurata:175 mp; LOCUINTA P+M+BECI
A1.3		Loc. Blejoi, Str Radu Tudoran, Nr. 57, Jud. Prahova	Nr. niveluri:1; S. construita la sol:39 mp; S. construita desfasurata:39 mp; ANEXA P

B. Partea II. Proprietari și acte

Inscrieri privitoare la dreptul de proprietate și alte drepturi reale	Referințe
/	
Act Notarial nr. 2082, din 14/11/2022 emis de NP MEIROSU CARMEN;	
B1	A1, A1.1, A1.2, A1.3
Intabulare, drept de PROPRIETATE, dobandit prin Conventie, cota actuala 1/1, cota initiala 1/1 1) ALBU VASILICA-GABRIELA	

C. Partea III. SARCINI .

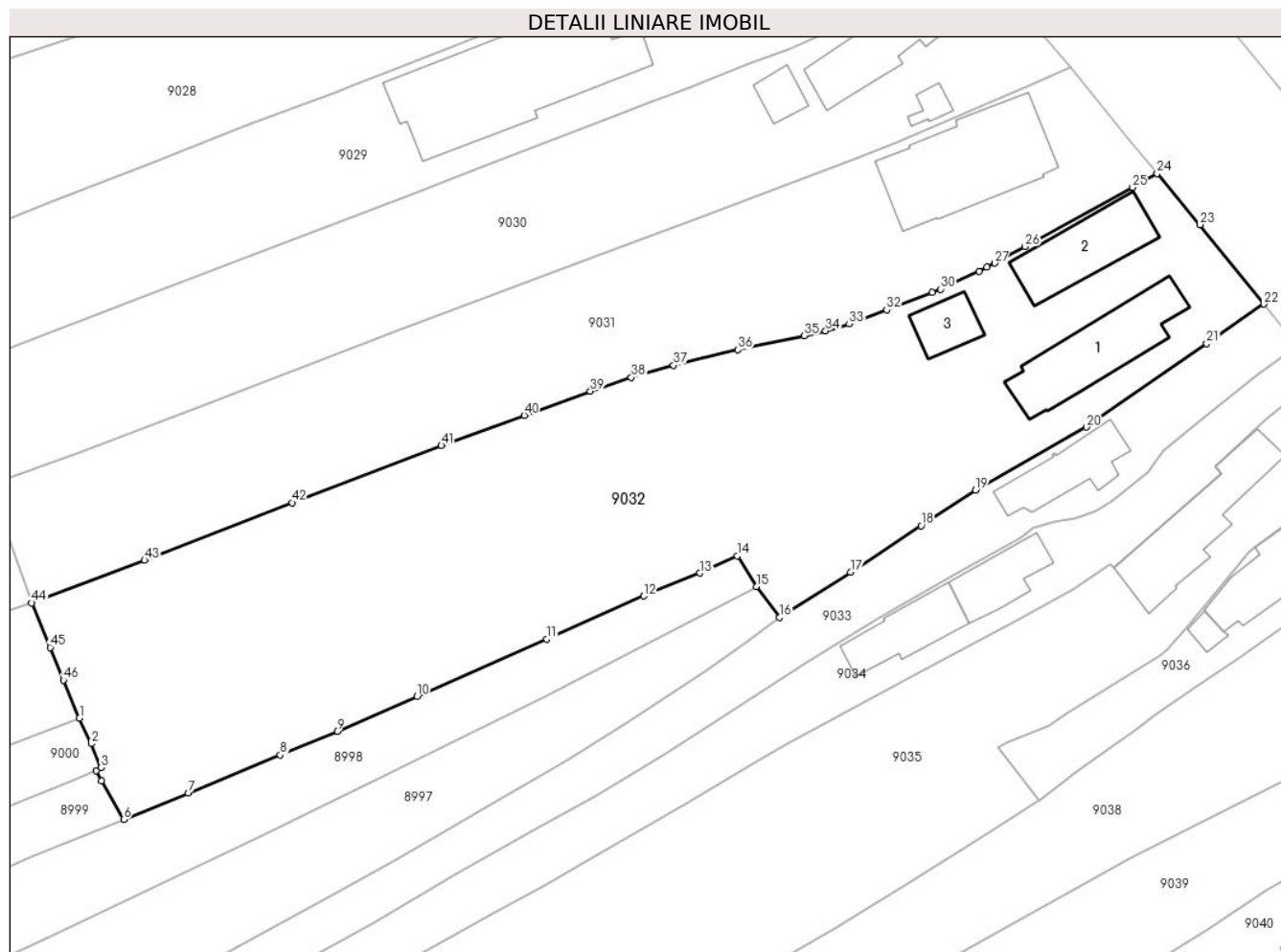
Inscrieri privind dezmembramintele dreptului de proprietate, drepturi reale de garanție și sarcini	Referințe
NU SUNT	

Anexa Nr. 1 La Partea I

Teren

Nr cadastral	Suprafața (mp)*	Observații / Referințe
	Din acte: 3.142 Masurata: 3.546	

* Suprafața este determinată în planul de proiecție Stereo 70.



Date referitoare la teren

Crt	Categorie folosință	Intravilan	Suprafața (mp)	Tarla	Parcelă	Nr. topo	Observații / Referințe
9032	arabil	DA	2.544	T20	1625,1624	-	
9032	curți constructii	DA	1.003	T20	1621,1621/1	-	

Date referitoare la construcții

Crt	Număr	Destinație construcție	Supraf. (mp)	Situație juridică	Observații / Referințe
A1.1		construcții de locuințe	129	Cu acte	Nr. niveluri:1; S. construita la sol:129 mp; S. construita desfasurata:129 mp; LOCUINTA P
A1.2		construcții de locuințe	100	Cu acte	Nr. niveluri:3; S. construita la sol:100 mp; S. construita desfasurata:175 mp; LOCUINTA P+M+BECI
A1.3		construcții anexa	39	Cu acte	Nr. niveluri:1; S. construita la sol:39 mp; S. construita desfasurata:39 mp; ANEXA P

Lungime Segmente

1) Valorile lungimilor segmentelor sunt obținute din proiecție în plan.

Punct început	X / Y	Punct sfârșit	X / Y	Lungime segment	Punct început	X / Y	Punct sfârșit	X / Y	Lungime segment
1	579.763,896 388.268,671	2	579.765,281 388.265,691	3.286	2	579.765,281 388.265,691	3	579.766,39 388.262,955	2.952
					3	579.766,39 388.262,955	4	579.765,819 388.262,568	0.69

Punct început	X / Y	Punct sfârșit	X / Y	Lungime segment	Punct început	X / Y	Punct sfârșit	X / Y	Lungime segment	Punct început	X / Y	Punct sfârșit	X / Y	Lungime segment
4	579.765,819 388.262,568	5	579.766,454 388.261,377	1.35	5	579.766,454 388.261,377	6	579.768,995 388.256,924	5.127	6	579.768,995 388.256,924	7	579.776,477 388.259,977	8.081
7	579.776,477 388.259,977	8	579.787,107 388.264,392	11.51	8	579.787,107 388.264,392	9	579.793,708 388.267,14	7.15	9	579.793,708 388.267,14	10	579.802,939 388.271,183	10.078
10	579.802,939 388.271,183	11	579.817,968 388.277,8	16.421	11	579.817,968 388.277,8	12	579.829,157 388.282,789	12.251	12	579.829,157 388.282,789	13	579.835,64 388.285,45	7.008
13	579.835,64 388.285,45	14	579.839,965 388.287,428	4.756	14	579.839,965 388.287,428	15	579.842,187 388.283,892	4.176	15	579.842,187 388.283,892	16	579.844,852 388.280,308	4.466
16	579.844,852 388.280,308	17	579.853,081 388.285,568	9.766	17	579.853,081 388.285,568	18	579.861,25 388.290,935	9.774	18	579.861,25 388.290,935	19	579.867,534 388.295,035	7.503
19	579.867,534 388.295,035	20	579.880,361 388.302,337	14.76	20	579.880,361 388.302,337	21	579.894,285 388.312,01	16.954	21	579.894,285 388.312,01	22	579.900,891 388.316,586	8.036
22	579.900,891 388.316,586	23	579.893,52 388.325,775	11.78	23	579.893,52 388.325,775	24	579.888,538 388.331,679	7.725	24	579.888,538 388.331,679	25	579.885,711 388.330,066	3.255
25	579.885,711 388.330,066	26	579.873,27 388.323,239	14.191	26	579.873,27 388.323,239	27	579.869,742 388.321,328	4.012	27	579.869,742 388.321,328	28	579.868,855 388.320,854	1.006
28	579.868,855 388.320,854	29	579.867,939 388.320,373	1.035	29	579.867,939 388.320,373	30	579.863,476 388.318,31	4.917	30	579.863,476 388.318,31	31	579.862,511 388.317,934	1.036
31	579.862,511 388.317,934	32	579.857,28 388.315,916	5.607	32	579.857,28 388.315,916	33	579.852,933 388.314,266	4.65	33	579.852,933 388.314,266	34	579.850,197 388.313,473	2.849
34	579.850,197 388.313,473	35	579.847,733 388.312,933	2.522	35	579.847,733 388.312,933	36	579.840,054 388.311,314	7.848	36	579.840,054 388.311,314	37	579.832,621 388.309,499	7.651
37	579.832,621 388.309,499	38	579.827,705 388.308,103	5.11	38	579.827,705 388.308,103	39	579.822,987 388.306,485	4.988	39	579.822,987 388.306,485	40	579.815,339 388.303,711	8.136
40	579.815,339 388.303,711	41	579.805,749 388.300,203	10.211	41	579.805,749 388.300,203	42	579.788,482 388.293,603	18.485	42	579.788,482 388.293,603	43	579.771,409 388.286,942	18.326
43	579.771,409 388.286,942	44	579.758,353 388.282,004	13.959	44	579.758,353 388.282,004	45	579.760,505 388.276,852	5.583	45	579.760,505 388.276,852	46	579.762,031 388.273,07	4.078
46	579.762,031 388.273,07	1	579.763,896 388.268,671	4.778										

** Lungimile segmentelor sunt determinate în planul de proiecție Stereo 70 și sunt rotunjite la 1 milimetru.

*** Distanța dintre puncte este formată din segmente cumulate ce sunt mai mici decât valoarea 1 milimetru.

**DATE DESPRE IMOBILUL NR. 9033**

Oficiul de Cadastru și Publicitate Imobiliară PRAHOVA
Biroul de Cadastru și Publicitate Imobiliară Ploiești

A. Partea I. Descrierea imobilului

TEREN Intravilan

Nr. CF vechi:1607
Nr. cadastral vechi:1997

Adresa: Loc. Blejoi, Str Radu Tudoran, Nr. 53, Jud. Prahova

Nr. Crt	Nr cadastral Nr. topografic	Suprafața* (mp)	Observații / Referințe
A1	25153	Din acte: 1.040 Masurata: 1.021	Sector cadastral:15 Teren imprejmuit;

Construcții

Crt	Nr cadastral Nr. topografic	Adresa	Observații / Referințe
A1.1	25153-C1	Loc. Blejoi, Str Radu Tudoran, Nr. 53, Jud. Prahova	Nr. niveluri:2; S. construita la sol:71 mp; S. construita desfasurata:75 mp; Locuinta P+Beci

B. Partea II. Proprietari și acte

Inscrieri privitoare la dreptul de proprietate și alte drepturi reale		Referințe
2697 / 06/02/2006		
Contract De Vanzare-Cumparare nr. 421, din 03/02/2006 emis de NP.DRAGAN NICOLETA;		
B1	Intabulare, drept de PROPRIETATEcumparare ca bun comun, dobandit prin Conventie, cota actuala 1/1, cota initiala 1/1 1) BARBULESCU ION 2) BARBULESCU GEORGETA IOANA <i>OBSERVATII: (provenita din conversia CF 1607)</i>	A1, A1.1

C. Partea III. SARCINI .

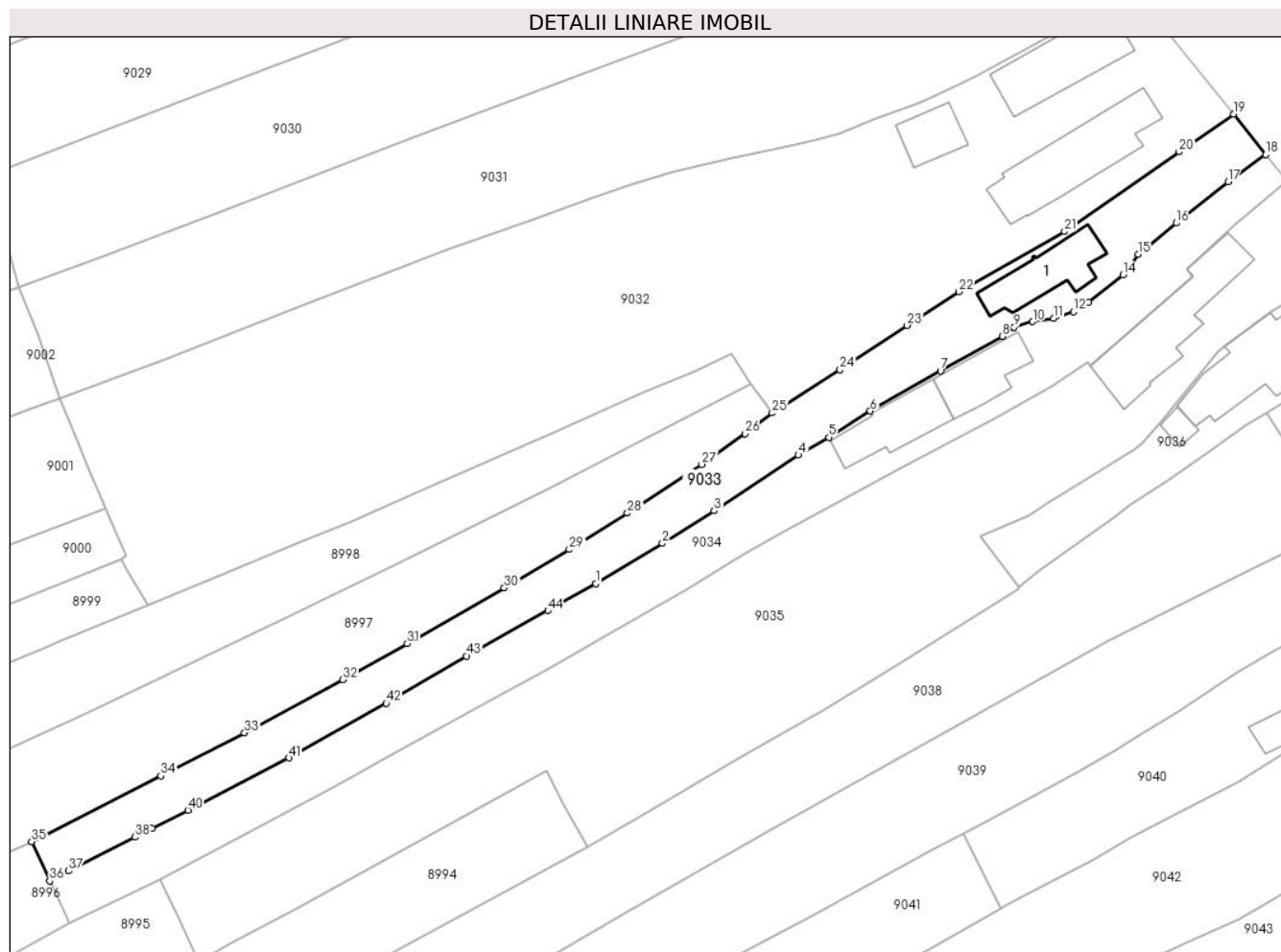
Inscrieri privind dezmembramintele dreptului de proprietate, drepturi reale de garanție și sarcini	Referințe
NU SUNT	

Anexa Nr. 1 La Partea I

Teren

Nr cadastral	Suprafața (mp)*	Observații / Referințe
25153	Din acte: 1.040 Masurata: 1.021	

* Suprafața este determinată în planul de proiecție Stereo 70.



Date referitoare la teren

Crt	Categorie folosință	Intra vilan	Suprafața (mp)	Tarla	Parcelă	Nr. topo	Observații / Referințe
9033	curți constructii	DA	546	20	1619	-	
9033	arabil	DA	476	20	1620	-	

Date referitoare la construcții

Crt	Număr	Destinație construcție	Supraf. (mp)	Situație juridică	Observații / Referințe
A1.1	25153-C1	construcții de locuințe	71	Cu acte	Nr. niveluri:2; S. construita la sol:71 mp; S. construita desfasurata:75 mp; Locuinta P+Beci

Lungime Segmente

1) Valorile lungimilor segmentelor sunt obținute din proiecție în plan.

Punct început	X / Y	Punct sfârșit	X / Y	Lungime segment	Punct început	X / Y	Punct sfârșit	X / Y	Lungime segment	Punct început	X / Y	Punct sfârșit	X / Y	Lungime segment
1	579.823,409 388.259,559	2	579.831,51 388.264,468	9.472	2	579.831,51 388.264,468	3	579.837,833 388.268,42	7.456	3	579.837,833 388.268,42	4	579.848,045 388.275,177	12.245
4	579.848,045 388.275,177	5	579.851,717 388.277,365	4.274	5	579.851,717 388.277,365	6	579.856,773 388.280,531	5.965	6	579.856,773 388.280,531	7	579.865,299 388.285,41	9.823
7	579.865,299 388.285,41	8	579.872,773 388.289,602	8.569	8	579.872,773 388.289,602	9	579.874,238 388.290,712	1.838	9	579.874,238 388.290,712	10	579.876,511 388.291,402	2.375

Punct început	X / Y	Punct sfârșit	X / Y	Lungime segment	Punct început	X / Y	Punct sfârșit	X / Y	Lungime segment	Punct început	X / Y	Punct sfârșit	X / Y	Lungime segment
10	579.876,511 388.291,402	11	579.879,025 388.291,815	2.548	11	579.879,025 388.291,815	12	579.881,456 388.292,586	2.55	12	579.881,456 388.292,586	13	579.883,319 388.293,767	2.206
13	579.883,319 388.293,767	14	579.887,491 388.297,067	5.319	14	579.887,491 388.297,067	15	579.889,324 388.299,565	3.098	15	579.889,324 388.299,565	16	579.893,947 388.303,36	5.981
16	579.893,947 388.303,36	17	579.900,223 388.308,378	8.035	17	579.900,223 388.308,378	18	579.904,801 388.311,682	5.646	18	579.904,801 388.311,682	19	579.900,891 388.316,586	6.272
19	579.900,891 388.316,586	20	579.894,285 388.312,01	8.036	20	579.894,285 388.312,01	21	579.880,361 388.302,337	16.954	21	579.880,361 388.302,337	22	579.867,534 388.295,035	14.76
22	579.867,534 388.295,035	23	579.861,25 388.290,935	7.503	23	579.861,25 388.290,935	24	579.853,081 388.285,568	9.774	24	579.853,081 388.285,568	25	579.844,852 388.280,308	9.766
25	579.844,852 388.280,308	26	579.841,547 388.277,794	4.152	26	579.841,547 388.277,794	27	579.836,284 388.274,062	6.452	27	579.836,284 388.274,062	28	579.827,264 388.268,131	10.795
28	579.827,264 388.268,131	29	579.820,205 388.263,719	8.324	29	579.820,205 388.263,719	30	579.812,305 388.259,057	9.173	30	579.812,305 388.259,057	31	579.800,505 388.252,292	13.602
31	579.800,505 388.252,292	32	579.792,693 388.247,894	8.965	32	579.792,693 388.247,894	33	579.780,759 388.241,46	13.558	33	579.780,759 388.241,46	34	579.770,588 388.236,233	11.436
34	579.770,588 388.236,233	35	579.754,899 388.228,26	17.599	35	579.754,899 388.228,26	36	579.757,096 388.223,466	5.273	36	579.757,096 388.223,466	37	579.759,381 388.224,686	2.59
37	579.759,381 388.224,686	38	579.767,431 388.228,793	9.037	38	579.767,431 388.228,793	39	579.769,524 388.229,854	2.347	39	579.769,524 388.229,854	40	579.773,879 388.232,074	4.888
40	579.773,879 388.232,074	41	579.786,127 388.238,398	13.784	41	579.786,127 388.238,398	42	579.797,972 388.245,042	13.581	42	579.797,972 388.245,042	43	579.807,712 388.250,788	11.309
43	579.807,712 388.250,788	44	579.817,598 388.256,304	11.321	44	579.817,598 388.256,304	1	579.823,409 388.259,559	6.661					

** Lungimile segmentelor sunt determinate în planul de proiecție Stereo 70 și sunt rotunjite la 1 milimetru.

*** Distanța dintre puncte este formată din segmente cumulate ce sunt mai mici decât valoarea 1 milimetru.

**DATE DESPRE IMOBILUL NR. 9034**

Oficiul de Cadastru și Publicitate Imobiliară PRAHOVA
Biroul de Cadastru și Publicitate Imobiliară Ploiești

A. Partea I. Descrierea imobilului

TEREN Intravilan

Nr. CF vechi:7576

Nr. cadastral vechi:12817

Adresa: Loc. Blejoi, Str Radu Tudoran, Nr. 51, Jud. Prahova

Nr. Crt	Nr cadastral Nr. topografic	Suprafața* (mp)	Observații / Referințe
A1	23524	Din acte: 983 Masurata: 1.094	Sector cadastral:15 Teren imprejmuit;

Construcții

Crt	Nr cadastral Nr. topografic	Adresa	Observații / Referințe
A1.1	23524-C1	Loc. Blejoi, Str Radu Tudoran, Nr. 51, Jud. Prahova	Nr. niveluri:1; S. construita la sol:58 mp; S. construita desfasurata:8 mp; C1- LOCUINTA - in suprafata de 58 mp, SUP. CONSTR. DESFASURATA=58MP
A1.2	23524-C2	Loc. Blejoi, Str Radu Tudoran, Nr. 51, Jud. Prahova	Nr. niveluri:1; S. construita la sol:69 mp; S. construita desfasurata:69 mp; LOCUINTA P; CONSTRUCTIE EXTINSA FARA ACTE

B. Partea II. Proprietari și acte

Inscrieri privitoare la dreptul de proprietate și alte drepturi reale		Referințe
43738 / 02/08/2010		
Act Notarial nr. 3430, din 30/07/2010 emis de NP AURELIAN VIOREL SANDU;		
B2	Intabulare, drept de PROPRIETATEcumparare ca bun comun, dobandit prin Conventie, cota actuala 1/1, cota initiala 1/1 1) PETCU MARIANA 2) PETCU FLORIN	A1
B3	Intabulare, drept de PROPRIETATEcumparare ca bun comun, dobandit prin Conventie, cota actuala 1/1, cota initiala 1/1 1) PETCU MARIANA 2) PETCU FLORIN	A1.1, A1.2

C. Partea III. SARCINI .

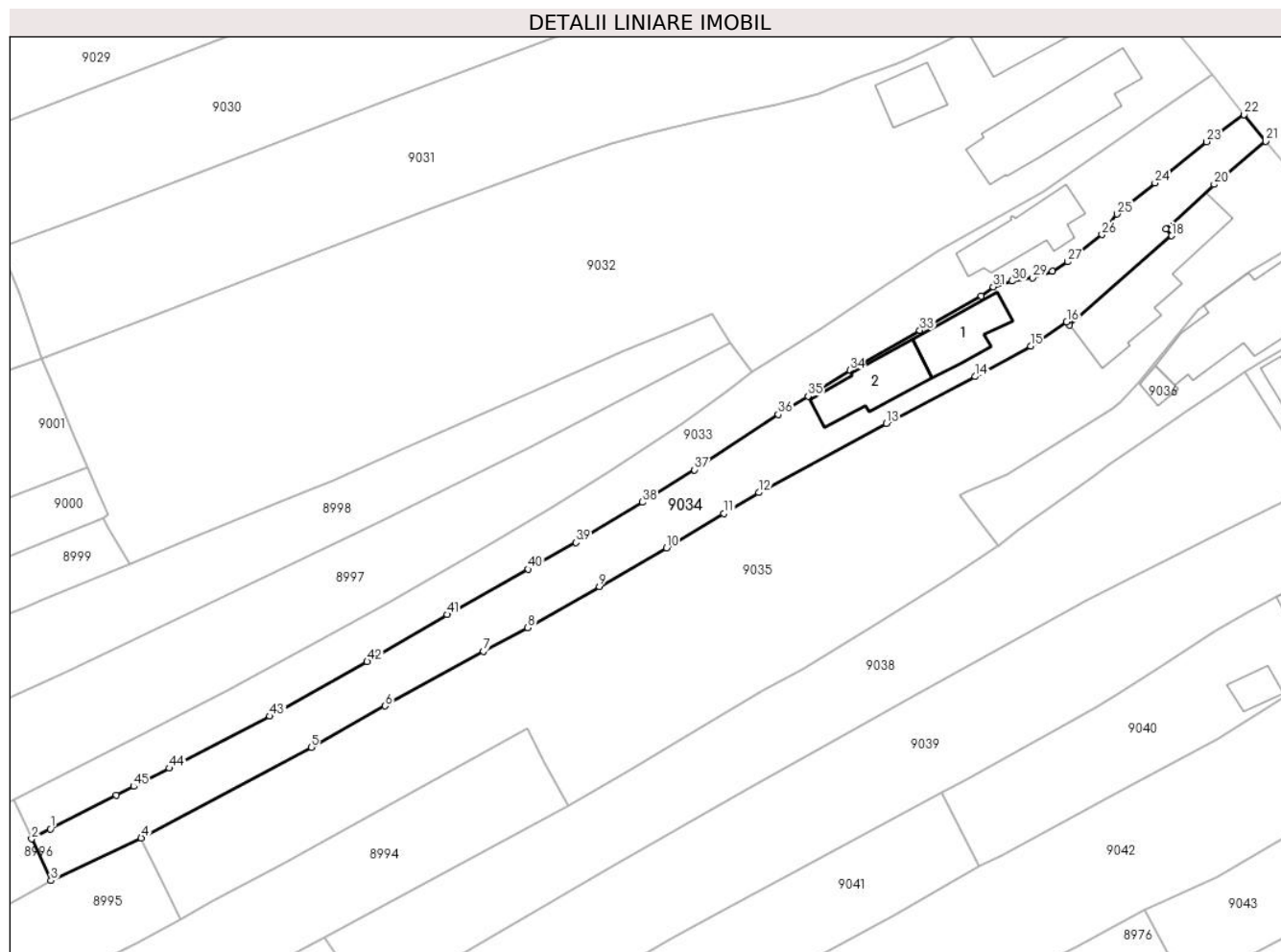
Inscrieri privind dezmembramintele dreptului de proprietate, drepturi reale de garanție și sarcini	Referințe
NU SUNT	

Anexa Nr. 1 La Partea I

Teren

Nr cadastral	Suprafața (mp)*	Observații / Referințe
23524	Din acte: 983 Masurata: 1.094	

* Suprafața este determinată în planul de proiecție Stereo 70.



Date referitoare la teren

Crt	Categorie folosință	Intravilan	Suprafața (mp)	Tarla	Parcelă	Nr. topo	Observații / Referințe
9034	arabil	DA	447	T20	1617	-	
9034	curti constructii	DA	647	T20	1618	-	

Date referitoare la construcții

Crt	Număr	Destinație construcție	Supraf. (mp)	Situație juridică	Observații / Referințe
A1.1	23524-C1	construcții de locuințe	58	Cu acte	Nr. niveluri:1; S. construita la sol:58 mp; S. construita desfasurata:8 mp; C1- LOCUINTA - in suprafata de 58 mp, SUP. CONSTR. DESFASURATA=58MP
A1.2	23524-C2	construcții de locuințe	69	Cu acte	Nr. niveluri:1; S. construita la sol:69 mp; S. construita desfasurata:69 mp; LOCUINTA P; CONSTRUCTIE EXTINSA FARA ACTE

Lungime Segmente

1) Valorile lungimilor segmentelor sunt obținute din proiecție în plan.

Punct început	X / Y	Punct sfârșit	X / Y	Lungime segment	Punct început	X / Y	Punct sfârșit	X / Y	Lungime segment	Punct început	X / Y	Punct sfârșit	X / Y	Lungime segment
1	579.759,381 388.224,686	2	579.757,096 388.223,466	2.59	2	579.757,096 388.223,466	3	579.759,46 388.218,39	5.599	3	579.759,46 388.218,39	4	579.770,448 388.223,578	12.15 1

Punct început	X / Y	Punct sfârșit	X / Y	Lungime segment	Punct început	X / Y	Punct sfârșit	X / Y	Lungime segment	Punct început	X / Y	Punct sfârșit	X / Y	Lungime segment
4	579.770,448 388.223,578	5	579.791,136 388.234,625	23.453	5	579.791,136 388.234,625	6	579.800,157 388.239,641	10.322	6	579.800,157 388.239,641	7	579.812,153 388.246,296	13.718
7	579.812,153 388.246,296	8	579.817,546 388.249,174	6.113	8	579.817,546 388.249,174	9	579.826,245 388.254,203	10.048	9	579.826,245 388.254,203	10	579.834,443 388.258,924	9.46
10	579.834,443 388.258,924	11	579.841,425 388.263,109	8.14	11	579.841,425 388.263,109	12	579.845,703 388.265,634	4.968	12	579.845,703 388.265,634	13	579.861,226 388.274,055	17.66
13	579.861,226 388.274,055	14	579.872,009 388.279,777	12.207	14	579.872,009 388.279,777	15	579.878,785 388.283,488	7.726	15	579.878,785 388.283,488	16	579.883,184 388.286,431	5.293
16	579.883,184 388.286,431	17	579.883,547 388.286,018	0.55	17	579.883,547 388.286,018	18	579.895,977 388.296,927	16.538	18	579.895,977 388.296,927	19	579.895,28 388.297,722	1.057
19	579.895,28 388.297,722	20	579.901,152 388.303,175	8.013	20	579.901,152 388.303,175	21	579.907,436 388.308,432	8.193	21	579.907,436 388.308,432	22	579.904,801 388.311,682	4.184
22	579.904,801 388.311,682	23	579.900,223 388.308,378	5.646	23	579.900,223 388.308,378	24	579.893,947 388.303,36	8.035	24	579.893,947 388.303,36	25	579.889,324 388.299,565	5.981
25	579.889,324 388.299,565	26	579.887,491 388.297,067	3.098	26	579.887,491 388.297,067	27	579.883,319 388.293,767	5.319	27	579.883,319 388.293,767	28	579.881,456 388.292,586	2.206
28	579.881,456 388.292,586	29	579.879,025 388.291,815	2.55	29	579.879,025 388.291,815	30	579.876,511 388.291,402	2.548	30	579.876,511 388.291,402	31	579.874,238 388.290,712	2.375
31	579.874,238 388.290,712	32	579.872,773 388.289,602	1.838	32	579.872,773 388.289,602	33	579.865,299 388.285,41	8.569	33	579.865,299 388.285,41	34	579.856,773 388.280,531	9.823
34	579.856,773 388.280,531	35	579.851,717 388.277,365	5.965	35	579.851,717 388.277,365	36	579.848,045 388.275,177	4.274	36	579.848,045 388.275,177	37	579.837,833 388.268,42	12.245
37	579.837,833 388.268,42	38	579.831,51 388.264,468	7.456	38	579.831,51 388.264,468	39	579.823,409 388.259,559	9.472	39	579.823,409 388.259,559	40	579.817,598 388.256,304	6.661
40	579.817,598 388.256,304	41	579.807,712 388.250,788	11.321	41	579.807,712 388.250,788	42	579.797,972 388.245,042	11.309	42	579.797,972 388.245,042	43	579.786,127 388.238,398	13.581
43	579.786,127 388.238,398	44	579.773,879 388.232,074	13.784	44	579.773,879 388.232,074	45	579.769,524 388.229,854	4.888	45	579.769,524 388.229,854	46	579.767,431 388.228,793	2.347
46	579.767,431 388.228,793	1	579.759,381 388.224,686	9.037										

** Lungimile segmentelor sunt determinate în planul de proiecție Stereo 70 și sunt rotunjite la 1 milimetru.

*** Distanța dintre puncte este formată din segmente cumulate ce sunt mai mici decât valoarea 1 milimetru.



DATE DESPRE IMOBILUL NR. 9035

Oficiul de Cadastru și Publicitate Imobiliară PRAHOVA
Biroul de Cadastru și Publicitate Imobiliară Ploiești

A. Partea I. Descrierea imobilului

TEREN Intravilan

Adresa: Loc. Blejoi, Str Radu Tudoran, Nr. 49, Jud. Prahova

Nr. Crt	Nr cadastral Nr. topografic	Suprafața* (mp)	Observații / Referințe
A1		2.397	Sector cadastral:15 Teren imprejmuit;

Construcții

Crt	Nr cadastral Nr. topografic	Adresa	Observații / Referințe
A1.1		Loc. Blejoi, Str Radu Tudoran, Nr. 49, Jud. Prahova	Nr. niveluri:2; S. construita la sol:125 mp; S. construita desfasurata:125 mp; LOCUINTA P

B. Partea II. Proprietari și acte

Inscrieri privitoare la dreptul de proprietate și alte drepturi reale		Referințe
/		
Act Administrativ nr. 217, din 07/06/2007 emis de CJPSDDPAT;		
B1	Intabulare, drept de PROPRIETATE, dobandit prin Reconstituire, cota actuala 1/1, cota initiala 1/1 1) BUDASCU STELIANA 2) IONITA ELENA DEFUNCT:Da 3) DOBRE SEBASTIAN-MIHAITA 4) DOBRE MARIAN-GEORGE 5) DOBRE GHEORGHE DEFUNCT:Da 6) DOBRE CORNELIU	A1
Act Notarial nr. 907, din 17/04/1989 emis de Notariatul de Stat Judetean Prahova;		
B2	Intabulare, drept de PROPRIETATE, dobandit prin Succesiune, cota actuala 36/192, cota initiala 36/192 1) DOBRE SEBASTIAN-MIHAITA	A1.1
B3	Intabulare, drept de PROPRIETATE, dobandit prin Succesiune, cota actuala 36/192, cota initiala 36/192 1) DOBRE MARIAN-GEORGE	A1.1
Act Administrativ nr. 217, din 07/06/2007 emis de CJPSDDPAT;		
B4	Intabulare, drept de PROPRIETATE, dobandit prin Succesiune, cota actuala 32/192, cota initiala 32/192 1) DOBRE GHEORGHE DEFUNCT:Da	A1.1
B5	Intabulare, drept de PROPRIETATE, dobandit prin Succesiune, cota actuala 32/192, cota initiala 32/192 1) DOBRE CORNELIU	A1.1
B6	Intabulare, drept de PROPRIETATE, dobandit prin Succesiune, cota actuala 32/192, cota initiala 32/192 1) BUDASCU STELIANA	A1.1
B7	Intabulare, drept de PROPRIETATE, dobandit prin Succesiune, cota actuala 32/192, cota initiala 32/192 1) BULIMAN OLGA	A1.1
B8	Intabulare, drept de PROPRIETATE, dobandit prin Succesiune, cota actuala 32/192, cota initiala 32/192 1) IONITA ELENA DEFUNCT:Da	A1.1
B9	Intabulare, drept de PROPRIETATE, dobandit prin Succesiune, cota actuala 16/192, cota initiala 16/192 1) DOBRE SEBASTIAN-MIHAITA	A1.1
B10	Intabulare, drept de PROPRIETATE, dobandit prin Succesiune, cota actuala 16/192, cota initiala 16/192 1) DOBRE MARIAN-GEORGE	A1.1

C. Partea III. SARCINI .

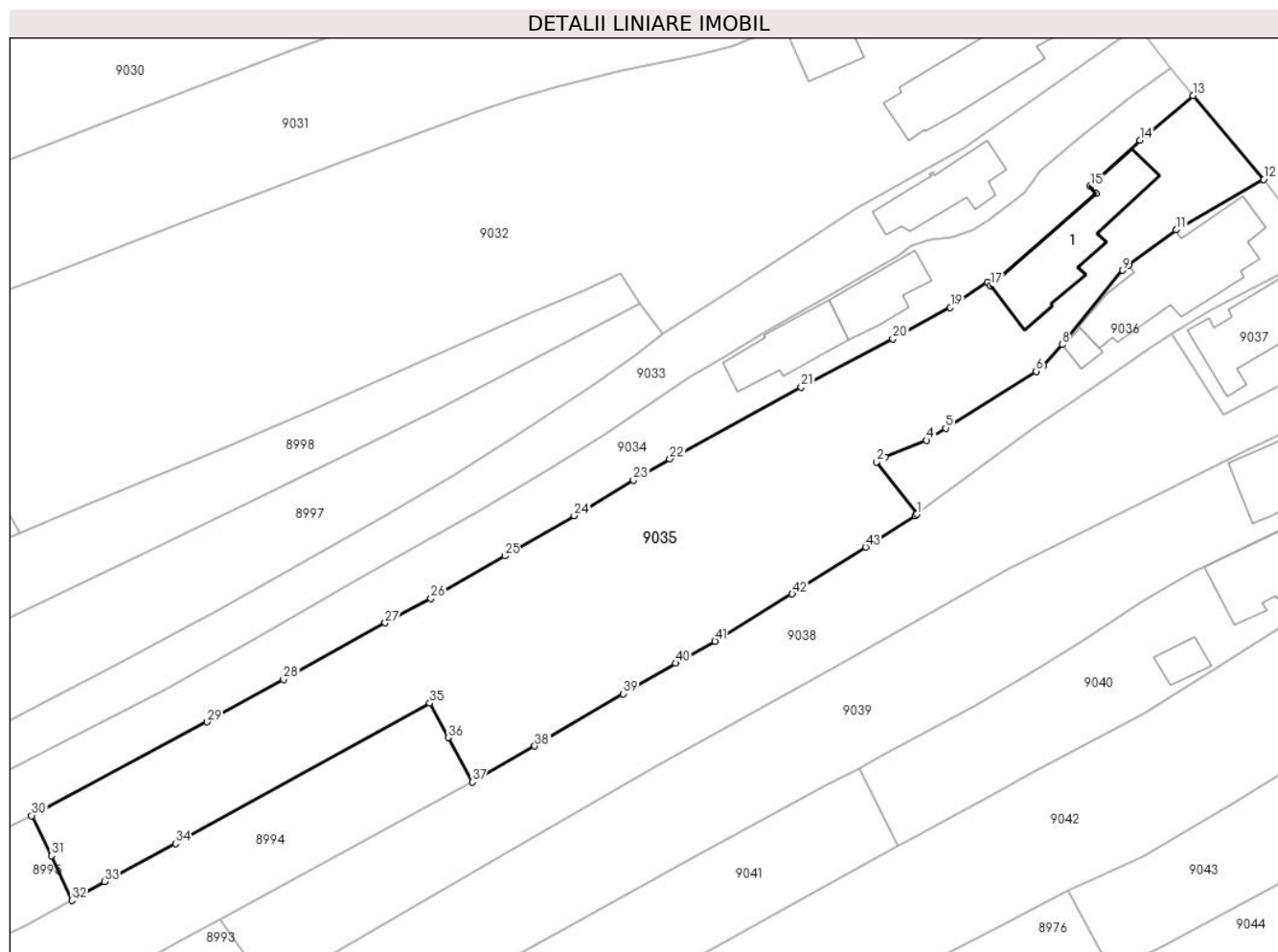
Inscrieri privind dezmembramintele dreptului de proprietate, drepturi reale de garanție și sarcini	Referințe
NU SUNT	

Anexa Nr. 1 La Partea I

Teren

Nr cadastral	Suprafața (mp)*	Observații / Referințe
	2.397	

* Suprafața este determinată în planul de proiecție Stereo 70.



Date referitoare la teren

Crt	Categorie folosință	Intravilan	Suprafața (mp)	Tarla	Parcelă	Nr. topo	Observații / Referințe
9035	arabil	DA	1.883	T20	1614,1616	-	
9035	curți constructii	DA	514	T20	1613	-	

Date referitoare la construcții

Crt	Număr	Destinație construcție	Supraf. (mp)	Situație juridică	Observații / Referințe
A1.1		construcții de locuințe	125	Cu acte	Nr. niveluri:2; S. construita la sol:125 mp; S. construita desfasurata:125 mp; LOCUINTA P

Lungime Segmente

1) Valorile lungimilor segmentelor sunt obținute din proiecție în plan.

Punct început	X / Y	Punct sfârșit	X / Y	Lungime segment	Punct început	X / Y	Punct sfârșit	X / Y	Lungime segment	Punct început	X / Y	Punct sfârșit	X / Y	Lungime segment
1	579.874,852 388.259,112	2	579.870,095 388.265,263	7.776	2	579.870,095 388.265,263	3	579.871,103 388.265,807	1.145	3	579.871,103 388.265,807	4	579.875,953 388.267,811	5.248
4	579.875,953 388.267,811	5	579.878,24 388.269,246	2.7	5	579.878,24 388.269,246	6	579.888,905 388.275,938	12.591	6	579.888,905 388.275,938	7	579.889,758 388.276,6	1.08
7	579.889,758 388.276,6	8	579.891,981 388.279,096	3.342	8	579.891,981 388.279,096	9	579.899,112 388.287,851	11.292	9	579.899,112 388.287,851	10	579.899,82 388.288,44	0.921

Punct început	X / Y	Punct sfârșit	X / Y	Lungime segment	Punct început	X / Y	Punct sfârșit	X / Y	Lungime segment	Punct început	X / Y	Punct sfârșit	X / Y	Lungime segment
10	579.899,82 388.288,44	11	579.905,435 388.292,621	7.001	11	579.905,435 388.292,621	12	579.915,743 388.298,543	11.888	12	579.915,743 388.298,543	13	579.907,436 388.308,432	12.915
13	579.907,436 388.308,432	14	579.901,152 388.303,175	8.193	14	579.901,152 388.303,175	15	579.895,28 388.297,722	8.013	15	579.895,28 388.297,722	16	579.895,977 388.296,927	1.057
16	579.895,977 388.296,927	17	579.883,547 388.286,018	16.538	17	579.883,547 388.286,018	18	579.883,184 388.286,431	0.55	18	579.883,184 388.286,431	19	579.878,785 388.283,488	5.293
19	579.878,785 388.283,488	20	579.872,009 388.279,777	7.726	20	579.872,009 388.279,777	21	579.861,226 388.274,055	12.207	21	579.861,226 388.274,055	22	579.845,703 388.265,634	17.66
22	579.845,703 388.265,634	23	579.841,425 388.263,109	4.968	23	579.841,425 388.263,109	24	579.834,443 388.258,924	8.14	24	579.834,443 388.258,924	25	579.826,245 388.254,203	9.46
25	579.826,245 388.254,203	26	579.817,546 388.249,174	10.048	26	579.817,546 388.249,174	27	579.812,153 388.246,296	6.113	27	579.812,153 388.246,296	28	579.800,157 388.239,641	13.718
28	579.800,157 388.239,641	29	579.791,136 388.234,625	10.322	29	579.791,136 388.234,625	30	579.770,448 388.223,578	23.453	30	579.770,448 388.223,578	31	579.772,805 388.218,848	5.285
31	579.772,805 388.218,848	32	579.775,199 388.213,592	5.776	32	579.775,199 388.213,592	33	579.779,065 388.215,82	4.462	33	579.779,065 388.215,82	34	579.787,418 388.220,292	9.475
34	579.787,418 388.220,292	35	579.817,404 388.236,844	34.251	35	579.817,404 388.236,844	36	579.819,558 388.232,778	4.601	36	579.819,558 388.232,778	37	579.822,417 388.227,557	5.953
37	579.822,417 388.227,557	38	579.829,792 388.231,789	8.503	38	579.829,792 388.231,789	39	579.840,195 388.237,952	12.092	39	579.840,195 388.237,952	40	579.846,374 388.241,554	7.152
40	579.846,374 388.241,554	41	579.851,04 388.244,139	5.334	41	579.851,04 388.244,139	42	579.860,151 388.249,706	10.677	42	579.860,151 388.249,706	43	579.868,793 388.255,241	10.263
43	579.868,793 388.255,241	44	579.874,62 388.258,928	6.895	44	579.874,62 388.258,928	1	579.874,852 388.259,112	0.296					

** Lungimile segmentelor sunt determinate în planul de proiecție Stereo 70 și sunt rotunjite la 1 milimetru.

*** Distanța dintre puncte este formată din segmente cumulate ce sunt mai mici decât valoarea 1 milimetru.

**DATE DESPRE IMOBILUL NR. 9036**

Oficiul de Cadastru și Publicitate Imobiliară PRAHOVA
Biroul de Cadastru și Publicitate Imobiliară Ploiești

A. Partea I. Descrierea imobilului

TEREN Intravilan

Adresa: Loc. Blejoi, Str Radu Tudoran, Nr. 47, Jud. Prahova, T 20 ; CC 1613/1

Nr. Crt	Nr cadastral Nr. topografic	Suprafața* (mp)	Observații / Referințe
A1	30380	Din acte: 400 Masurata: 446	Sector cadastral:15 Teren imprejmuit; T 20 ; CC 1613/1

Construcții

Crt	Nr cadastral Nr. topografic	Adresa	Observații / Referințe
A1.1	30380-C1	Loc. Blejoi, Str Radu Tudoran, Nr. 47, Jud. Prahova, T 20 ; CC 1613/1	Nr. niveluri:1; S. construita la sol:158 mp; S. construita desfasurata:158 mp; LOCUINTA (P) ; Sc desf. = 158 mp ; An constr. - 1975 .
A1.2	30380-C2	Loc. Blejoi, Str Radu Tudoran, Nr. 47, Jud. Prahova, T 20 ; CC 1613/1	Nr. niveluri:1; S. construita la sol:11 mp; S. construita desfasurata:11 mp; ANEXA (P) ; Sc desf. = 11 mp ; An constr. - 1973 .

B. Partea II. Proprietari și acte

Inscrieri privitoare la dreptul de proprietate și alte drepturi reale	Referințe	
125639 / 09/09/2021		
Act Administrativ nr. seria C9 340375, din 06/01/1994 emis de Consiliul Local al Comunei Blejoi (act administrativ nr seria CG 057174 din 21.08.2003, emis de Primaria Com. Paulesti;act administrativ nr 17885 din 07.09.2021, emis de Primaria Com. Blejoi;act notarial nr 746 din 03.04.1987, emis de Notariatul de stat Judetean Prahova;act normativ nr 3616 din 03.05.1973, emis de Notariatul de stat Judetean Prahova;act administrativ nr 67 din 08.06.1973, emis de CONSILIUL POPULAR BLEJOI);		
B3	Intabulare, drept de PROPRIETATE, dobandit prin Succesiune, cota actuala 1/4, cota initiala 1/4 1) DOBRE MARIAN GEORGE	A1
B8	Intabulare, drept de PROPRIETATE, dobandit prin Succesiune, cota actuala 1/8, cota initiala 1/8 1) DOBRE MARIAN GEORGE	A1.1, A1.2
136186 / 29/09/2021		
Act Notarial nr. 2846, din 28/09/2021 emis de NP Neculae Aurelian;		
B10	Intabulare, drept de PROPRIETATEcumparare ca bun comun, dobandit prin Conventie, cota actuala 1/4, cota initiala 1/4 1) DOBRE ADRIANA 2) DOBRE MARIAN GEORGE	A1
B11	Intabulare, drept de PROPRIETATEcumparare ca bun comun, dobandit prin Conventie, cota actuala 1/8, cota initiala 1/8 1) DOBRE ADRIANA 2) DOBRE ADRIANA	A1.1, A1.2
8728 / 25/01/2022		
Act Notarial nr. 194, din 25/01/2022 emis de Neculae Diana;		
B12	Intabulare, drept de PROPRIETATE, dobandit prin Conventie, cota actuala 2/4, cota initiala 2/4 1) DOBRE ADRIANA 2) DOBRE MARIAN GEORGE	A1
B13	Intabulare, drept de PROPRIETATE, dobandit prin Conventie, cota actuala 6/8, cota initiala 6/8 1) DOBRE ADRIANA 2) DOBRE MARIAN GEORGE	A1.1, A1.2

C. Partea III. SARCINI

Inscrieri privind dezmembramintele dreptului de proprietate, drepturi reale de garanție și sarcini	Referințe	
8728 / 25/01/2022		
Act Notarial nr. 194, din 25/01/2022 emis de Neculae Diana;		
C1	Intabulare, drept de HABITATIEviagera	A1.1, A1.2

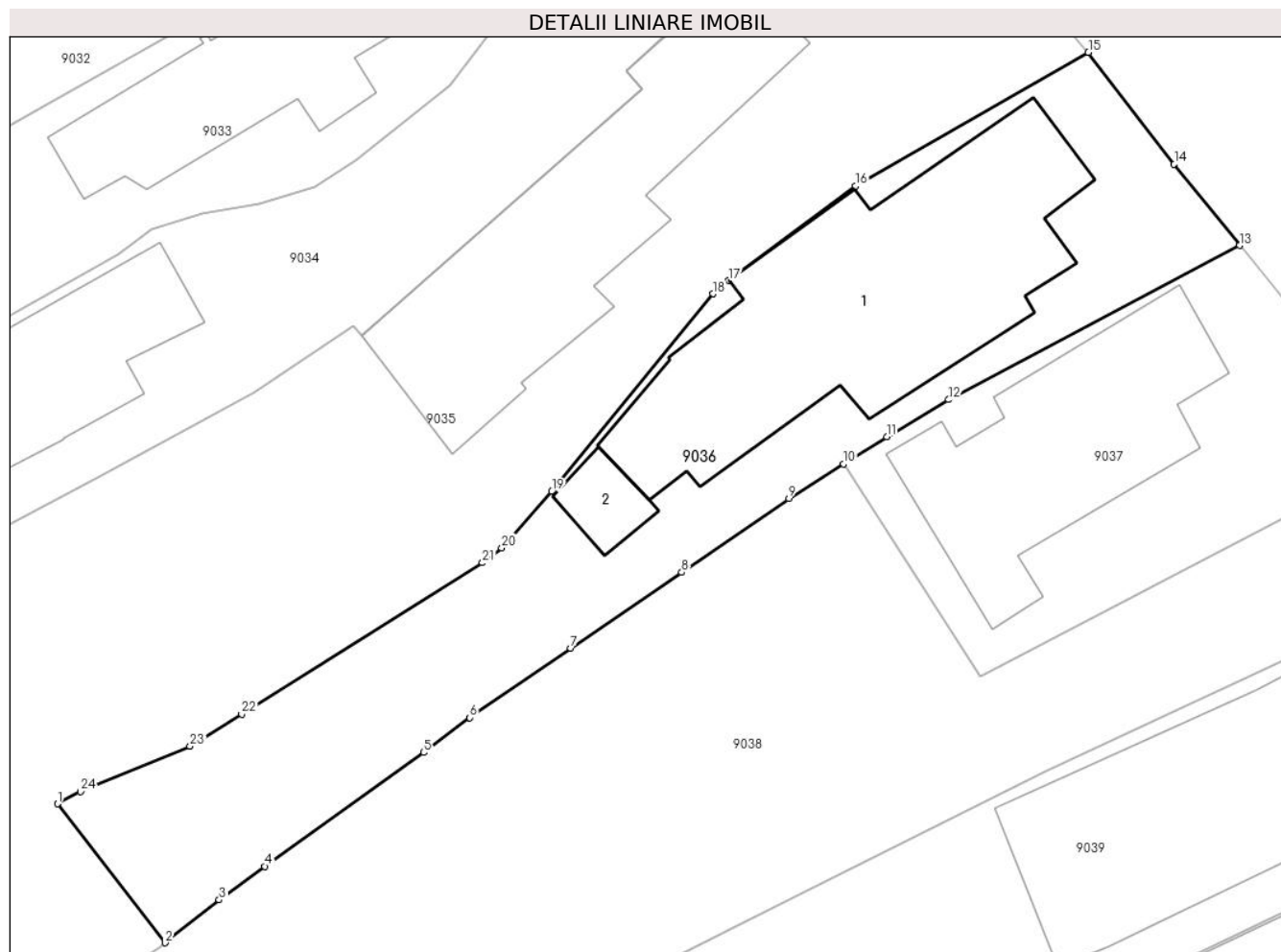
Inscrieri privind dezmembramintele dreptului de proprietate, drepturi reale de garanție și sarcini		Referințe
C1	Intabulare, drept de HABITATIEviagera 1) ROTARU ANICA	

Anexa Nr. 1 La Partea I

Teren

Nr cadastral	Suprafața (mp)*	Observații / Referințe
30380	Din acte: 400 Masurata: 446	T 20 ; CC 1613/1

* Suprafața este determinată în planul de proiecție Stereo 70.



Date referitoare la teren

Crt	Categorie folosință	Intra vilan	Suprafața (mp)	Tarla	Parcelă	Nr. topo	Observații / Referințe
9036	curți constructii	DA	446	T20	1613/1	-	

Date referitoare la construcții

Crt	Număr	Destinație construcție	Supraf. (mp)	Situație juridică	Observații / Referințe
A1.1	30380-C1	construcții de locuințe	158	Cu acte	Nr. niveluri:1; S. construita la sol:158 mp; S. construita desfasurata:158 mp; LOCUINTA (P) ; Sc desf. = 158 mp ; An constr. - 1975 .
A1.2	30380-C2	construcții anexa	11	Cu acte	Nr. niveluri:1; S. construita la sol:11 mp; S. construita desfasurata:11 mp; ANEXA (P) ; Sc desf. = 11 mp ; An constr. - 1973 .

Lungime Segmente

1) Valorile lungimilor segmentelor sunt obținute din proiecție în plan.

Punct început	X / Y	Punct sfârșit	X / Y	Lungime segment (** (m))	Punct început	X / Y	Punct sfârșit	X / Y	Lungime segment (** (m))
1	579.870,095 388.265,263	2	579.874,852 388.259,112	7.776	2	579.874,852 388.259,112	3	579.877,244 388.261,01	3.054
3	579.877,244 388.261,01	4	579.879,26 388.262,502	2.508	4	579.879,26 388.262,502	5	579.886,299 388.267,54	8.656

Punct început	X / Y	Punct sfârșit	X / Y	Lungime segment (** (m)
5	579.886,299 388.267,54	6	579.888,332 388.269,084	2.553
7	579.892,815 388.272,154	8	579.897,731 388.275,518	5.957
9	579.902,476 388.278,791	10	579.904,905 388.280,316	2.868
11	579.906,814 388.281,515	12	579.909,552 388.283,163	3.196
13	579.922,442 388.289,992	14	579.919,538 388.293,599	4.631
15	579.915,743 388.298,543	16	579.905,435 388.292,621	11.888
17	579.899,82 388.288,44	18	579.899,112 388.287,851	0.921
19	579.891,981 388.279,096	20	579.889,758 388.276,6	3.342
21	579.888,905 388.275,938	22	579.878,24 388.269,246	12.591
23	579.875,953 388.267,811	24	579.871,103 388.265,807	5.248

Punct început	X / Y	Punct sfârșit	X / Y	Lungime segment (** (m)
6	579.888,332 388.269,084	7	579.892,815 388.272,154	5.433
8	579.897,731 388.275,518	9	579.902,476 388.278,791	5.764
10	579.904,905 388.280,316	11	579.906,814 388.281,515	2.254
12	579.909,552 388.283,163	13	579.922,442 388.289,992	14.587
14	579.919,538 388.293,599	15	579.915,743 388.298,543	6.233
16	579.905,435 388.292,621	17	579.899,82 388.288,44	7.001
18	579.899,112 388.287,851	19	579.891,981 388.279,096	11.292
20	579.889,758 388.276,6	21	579.888,905 388.275,938	1.08
22	579.878,24 388.269,246	23	579.875,953 388.267,811	2.7
24	579.871,103 388.265,807	1	579.870,095 388.265,263	1.145

** Lungimile segmentelor sunt determinate în planul de proiecție Stereo 70 și sunt rotunjite la 1 milimetru.

*** Distanța dintre puncte este formată din segmente cumulate ce sunt mai mici decât valoarea 1 milimetru.

**DATE DESPRE IMOBILUL NR. 9037**

Oficiul de Cadastru și Publicitate Imobiliară PRAHOVA
Biroul de Cadastru și Publicitate Imobiliară Ploiești

A. Partea I. Descrierea imobilului

TEREN Intravilan

Nr. CF vechi:7861

Nr. cadastral vechi:12819

Adresa: Loc. Blejoi, Str Radu Tudoran, Nr. 45A, Jud. Prahova

Nr. Crt	Nr cadastral Nr. topografic	Suprafața* (mp)	Observații / Referințe
A1	23525	239	Sector cadastral:15 Teren neimprejmuit;

Construcții

Crt	Nr cadastral Nr. topografic	Adresa	Observații / Referințe
A1.1	23525-C1	Loc. Blejoi, Str Radu Tudoran, Nr. 45A, Jud. Prahova	Nr. niveluri:1; S. construita la sol:96 mp; S. construita desfasurata:96 mp; LOCUINTA P

B. Partea II. Proprietari și acte

Inscrieri privitoare la dreptul de proprietate și alte drepturi reale		Referințe
35549 / 25/06/2010		
Act Notarial nr. 639, din 23/06/2010 emis de NP BARBU FLOAREA;		
B0	Se infiintează cartea funciara nr. 7861 a unitatii administrativ teritoriale Blejoi , care cuprinde imobilul cu numarul cadastral 12819 descris la PI/A+1, rezultat din dezmembrarea imobilului cu numarul cadastral 12818 / cu numar cadastral hartie 1581 din cartea funciara nr. 1186 a aceleiasi unitati administrativ teritoriale.	A1
Act Notarial nr. 521, din 01/03/2005 emis de NP Lupu M.L. (autorizatie construire nr.202/28.06.1962 emis de Primaria Blejoi;);		
B1	Intabulare, drept de PROPRIETATE, dobandit prin Conventie, cota actuala 1/1, cota initiala 1/1 1) MOISE ION	A1
76172 / 11/08/2020		
Act Notarial nr. 521, din 01/03/2005 emis de NP Lupu M.L. (autorizatie construire nr.202/28.06.1962 emis de Primaria Blejoi;);		
B6	Intabulare, drept de PROPRIETATE, dobandit prin Conventie, cota actuala 1/2, cota initiala 1/1 1) MOISE ION	A1.1
Act Notarial nr. 46, din 09/08/2020 emis de NP Calin Mirela;		
B7	se indreapta eroarea materiala strecurata in cuprinsul prezentei carti funciare in sensul ca proprietarul terenului este Moise Ion conform actului de partaj aut. sub nr.521/21.03.2005 emis de NP Lupu Maria Luiza	A1, A1.1
B8	Intabulare, drept de PROPRIETATE, dobandit prin Succesiune, cota actuala 2/16, cota initiala 2/16 1) MOISE ION	A1.1
B9	Intabulare, drept de PROPRIETATE, dobandit prin Succesiune, cota actuala 3/16, cota initiala 3/16 1) TACHE OANA-AURORA	A1.1
B10	Intabulare, drept de PROPRIETATE, dobandit prin Succesiune, cota actuala 3/16, cota initiala 3/16 1) MOISE MARIUS	A1.1

C. Partea III. SARCINI .

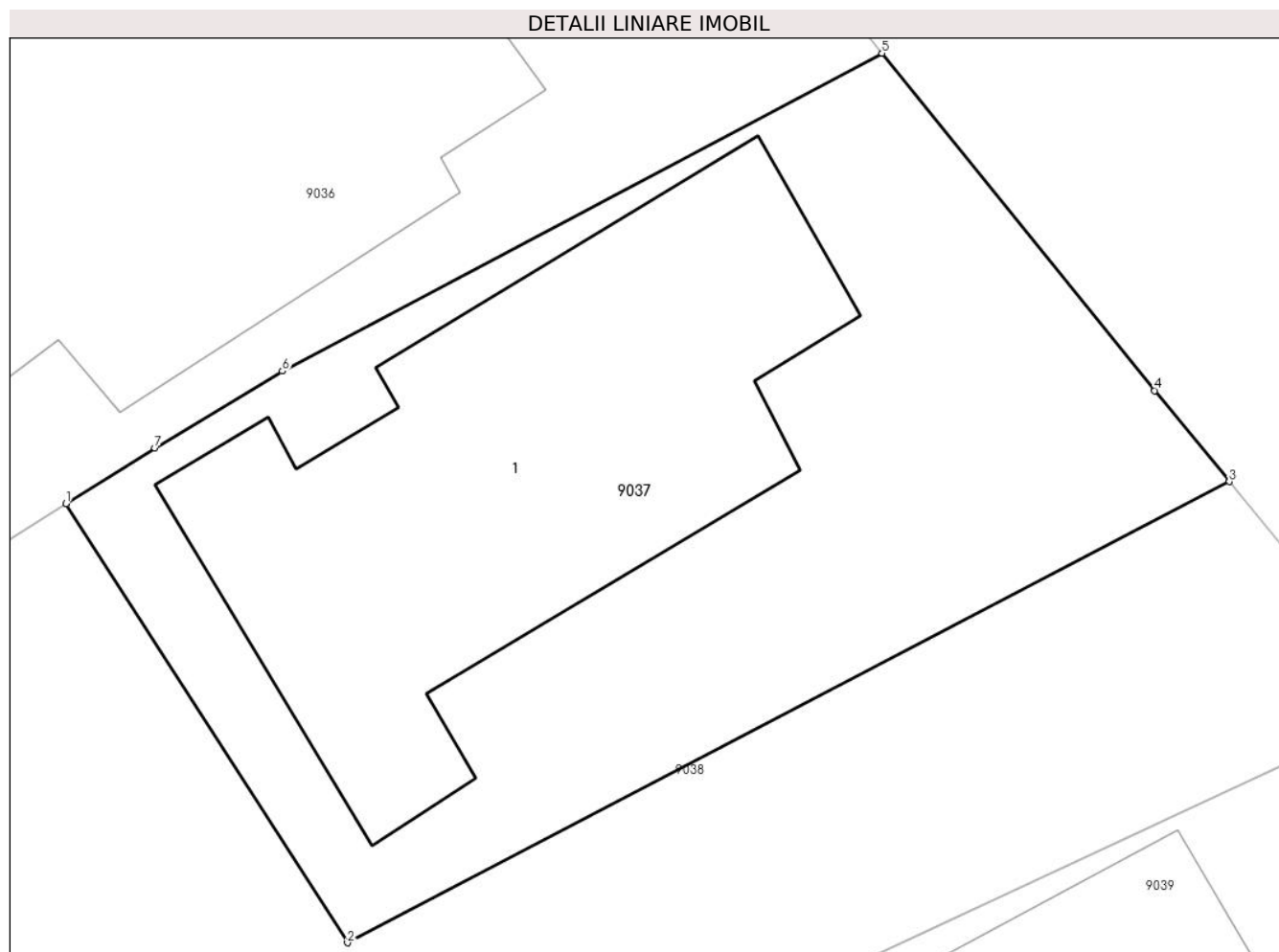
Inscrieri privind dezmembramintele dreptului de proprietate, drepturi reale de garanție și sarcini	Referințe
NU SUNT	

Anexa Nr. 1 La Partea I

Teren

Nr cadastral	Suprafața (mp)*	Observații / Referințe
23525	239	

* Suprafața este determinată în planul de proiecție Stereo 70.



Date referitoare la teren

Crt	Categorie folosință	Intra vilan	Suprafața (mp)	Tarla	Parcelă	Nr. topo	Observații / Referințe
9037	curti constructii	DA	239	T20	1611	-	

Date referitoare la construcții

Crt	Număr	Destinație construcție	Supraf. (mp)	Situație juridică	Observații / Referințe
A1.1	23525-C1	construcții de locuințe	96	Cu acte	Nr. niveluri:1; S. construita la sol:96 mp; S. construita desfasurata:96 mp; LOCUINTA P

Lungime Segmente

1) Valorile lungimilor segmentelor sunt obținute din proiecție în plan.

Punct început	X / Y	Punct sfârșit	X / Y	Lungime segment (** (m)
1	579.904,905 388.280,316	2	579.910,953 388.270,887	11.202
2	579.910,953 388.270,887	3	579.929,907 388.280,79	21.385
3	579.929,907 388.280,79	4	579.928,307 388.282,747	2.528
4	579.928,307 388.282,747	5	579.922,442 388.289,992	9.321

Punct început	X / Y	Punct sfârșit	X / Y	Lungime segment (** (m)
5	579.922,442 388.289,992	6	579.909,552 388.283,163	14.587
6	579.909,552 388.283,163	7	579.906,814 388.281,515	3.196
7	579.906,814 388.281,515	1	579.904,905 388.280,316	2.254

** Lungimile segmentelor sunt determinate în planul de proiecție Stereo 70 și sunt rotunjite la 1 milimetru.

*** Distanța dintre puncte este formată din segmente cumulate ce sunt mai mici decât valoarea 1 milimetru.

**DATE DESPRE IMOBILUL NR. 9038**

Oficiul de Cadastru și Publicitate Imobiliară PRAHOVA
Biroul de Cadastru și Publicitate Imobiliară Ploiești

A. Partea I. Descrierea imobilului

TEREN Intravilan

Nr. CF vechi:7862

Nr. cadastral vechi:12820

Adresa: Loc. Blejoi, Str Radu Tudoran, Nr. 45, Jud. Prahova

Nr. Crt	Nr cadastral Nr. topografic	Suprafața* (mp)	Observații / Referințe
A1	23526	1.546	Sector cadastral:15 Teren imprejmuit;

B. Partea II. Proprietari și acte

Inscrieri privitoare la dreptul de proprietate și alte drepturi reale		Referințe
35551 / 25/06/2010		
Act Notarial nr. 640, din 23/06/2010 emis de NP BARBU FLOAREA;		
B5	Intabulare, drept de PROPRIETATE cumparare ca bun comun, dobandit prin Conventie, cota actuala 1/1, cota initiala 1/1 1) MOISE MARIUS 2) MOISE ANGELICA	A1
35549 / 25/06/2010		
Act Notarial nr. 639, din 23/06/2010 emis de NP BARBU FLOAREA;		
B6	Se infiintează cartea funciara nr. 7862 a unitatii administrativ teritoriale Blejoi , care cuprinde imobilul cu numarul cadastral 12820 descris la PI/A+1, rezultat din dezmembrarea imobilului cu numarul cadastral 12818 / cu numar cadastral hartie 1581 din cartea funciara nr. 1186 a aceleiasi unitati administrativ teritoriale.	A1

C. Partea III. SARCINI .

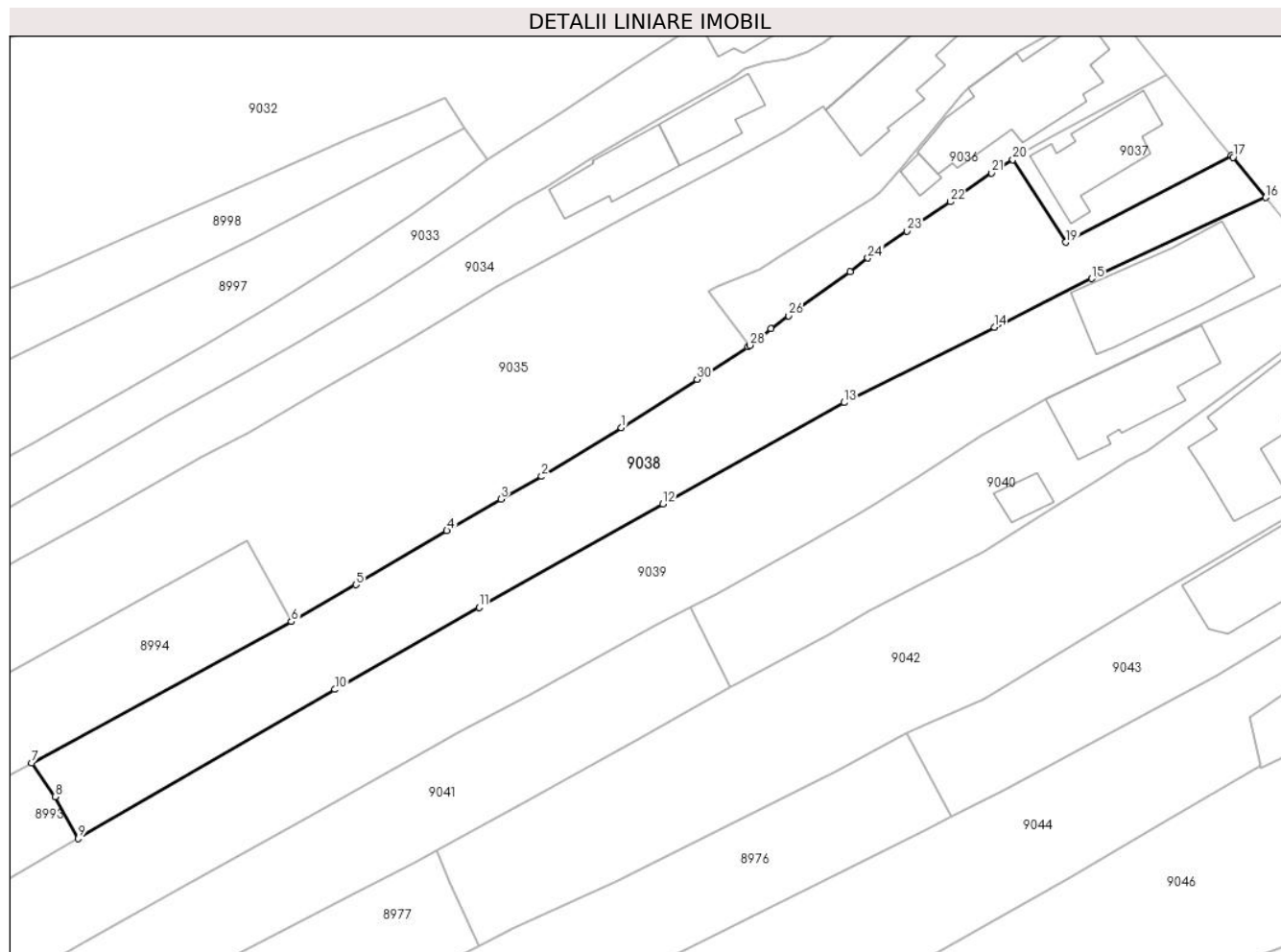
Inscrieri privind dezmembramintele dreptului de proprietate, drepturi reale de garanție și sarcini	Referințe
NU SUNT	

Anexa Nr. 1 La Partea I

Teren

Nr cadastral	Suprafața (mp)*	Observații / Referințe
23526	1.546	

* Suprafața este determinată în planul de proiecție Stereo 70.



Date referitoare la teren

Crt	Categorie folosință	Intravilan	Suprafața (mp)	Tarla	Parcelă	Nr. topo	Observații / Referințe
9038	arabil	DA	735	T20	1612	-	
9038	curți constructii	DA	811	T20	1611	-	

Lungime Segmente

1) Valorile lungimilor segmentelor sunt obținute din proiecție în plan.

Punct început	X / Y	Punct sfârșit	X / Y	Lungime segment (** (m))
1	579.860,151 388.249,706	2	579.851,04 388.244,139	10.677
3	579.846,374 388.241,554	4	579.840,195 388.237,952	7.152
5	579.829,792 388.231,789	6	579.822,417 388.227,557	8.503
7	579.792,718 388.211,423	8	579.795,427 388.207,583	4.699

Punct început	X / Y	Punct sfârșit	X / Y	Lungime segment (** (m))
2	579.851,04 388.244,139	3	579.846,374 388.241,554	5.334
4	579.840,195 388.237,952	5	579.829,792 388.231,789	12.092
6	579.822,417 388.227,557	7	579.792,718 388.211,423	33.798
8	579.795,427 388.207,583	9	579.798,004 388.202,786	5.445

Punct început	X / Y	Punct sfârșit	X / Y	Lungime segment (** (m)	Punct început	X / Y	Punct sfârșit	X / Y	Lungime segment (** (m)
9	579.798,004 388.202,786	10	579.827,387 388.219,82	33.963	10	579.827,387 388.219,82	11	579.843,869 388.229,213	18.971
11	579.843,869 388.229,213	12	579.864,888 388.240,986	24.092	12	579.864,888 388.240,986	13	579.885,598 388.252,586	23.737
13	579.885,598 388.252,586	14	579.902,785 388.261,177	19.215	14	579.902,785 388.261,177	15	579.913,923 388.266,744	12.452
15	579.913,923 388.266,744	16	579.933,812 388.275,995	21.935	16	579.933,812 388.275,995	17	579.930,074 388.280,586	5.92
17	579.930,074 388.280,586	18	579.929,907 388.280,79	0.264	18	579.929,907 388.280,79	19	579.910,953 388.270,887	21.385
19	579.910,953 388.270,887	20	579.904,905 388.280,316	11.202	20	579.904,905 388.280,316	21	579.902,476 388.278,791	2.868
21	579.902,476 388.278,791	22	579.897,731 388.275,518	5.764	22	579.897,731 388.275,518	23	579.892,815 388.272,154	5.957
23	579.892,815 388.272,154	24	579.888,332 388.269,084	5.433	24	579.888,332 388.269,084	25	579.886,299 388.267,54	2.553
25	579.886,299 388.267,54	26	579.879,26 388.262,502	8.656	26	579.879,26 388.262,502	27	579.877,244 388.261,01	2.508
27	579.877,244 388.261,01	28	579.874,852 388.259,112	3.054	28	579.874,852 388.259,112	29	579.874,62 388.258,928	0.296
29	579.874,62 388.258,928	30	579.868,793 388.255,241	6.895	30	579.868,793 388.255,241	1	579.860,151 388.249,706	10.263

** Lungimile segmentelor sunt determinate în planul de proiecție Stereo 70 și sunt rotunjite la 1 milimetru.

*** Distanța dintre puncte este formată din segmente cumulate ce sunt mai mici decât valoarea 1 milimetru.

**DATE DESPRE IMOBILUL NR. 9039**

Oficiul de Cadastru și Publicitate Imobiliară PRAHOVA
Biroul de Cadastru și Publicitate Imobiliară Ploiești

A. Partea I. Descrierea imobilului

TEREN Intravilan

Adresa: Loc. Blejoi, Str Radu Tudoran, Nr. 43, Jud. Prahova

Nr. Crt	Nr cadastral Nr. topografic	Suprafața* (mp)	Observații / Referințe
A1	27481	Din acte: 1.893 Masurata: 1.955	Sector cadastral:15 Teren imprejmuit;

Construcții

Crt	Nr cadastral Nr. topografic	Adresa	Observații / Referințe
A1.1	27481-C1	Loc. Blejoi, Str Radu Tudoran, Nr. 43, Jud. Prahova	Nr. niveluri:2; S. construita la sol:147 mp; S. construita desfasurata:167 mp; LOCUINTA P+M

B. Partea II. Proprietari și acte

Inscrieri privitoare la dreptul de proprietate și alte drepturi reale		Referințe
81855 / 05/09/2017		
Act Administrativ nr. 94701, din 14/05/2003 emis de COMISIA JUDETEANA PRAHOVA (act notarial nr 662 din 19.04.2006, emis de NP DIANA CRISTINA IONESCU;act notarial nr 225 din 29.07.2016, emis de NP POPESCU VIORICA;act administrativ nr 13888 din 05.10.2017, emis de PRIMARIA BLEJOI;act administrativ nr 13890 din 05.10.2017, emis de PRIMARIA BLEJOI;act administrativ nr seria CG nr.780347 din 20.08.2016, emis de PRIMARIA BAZNA;act notarial nr 87 din 10.08.2016, emis de NP POPESCU VIORICA;act administrativ nr 11946 din 29.08.2017, emis de PRIMARIA BLEJOI;act administrativ nr 61 din 25.08.1997, emis de PRIMARIA BLEJOI);		
B1	Intabulare, drept de PROPRIETATE, dobandit prin Reconstituire, cota actuala 1/1, cota initiala 1/1 1) COSTACHE ADRIANA VIOLETA	A1
B2	Intabulare, drept de PROPRIETATEmostenire si edificare, dobandit prin Lege, cota actuala 1/1, cota initiala 1/1 1) COSTACHE ADRIANA VIOLETA 2) DUMA MARIA-VALENTINA	A1.1

C. Partea III. SARCINI .

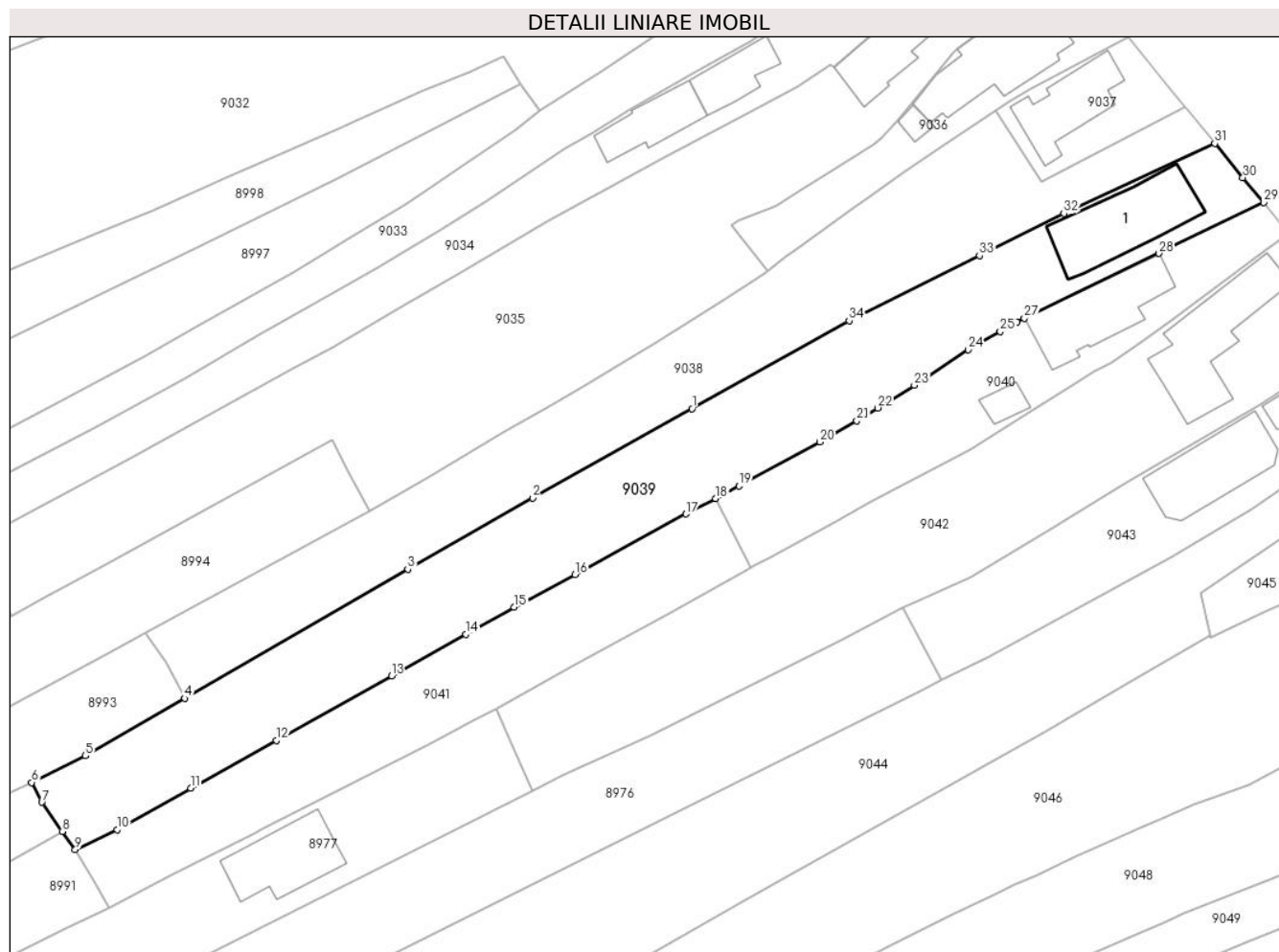
Inscrieri privind dezmembramintele dreptului de proprietate, drepturi reale de garanție și sarcini	Referințe
NU SUNT	

Anexa Nr. 1 La Partea I

Teren

Nr cadastral	Suprafața (mp)*	Observații / Referințe
27481	Din acte: 1.893 Masurata: 1.955	

* Suprafața este determinată în planul de proiecție Stereo 70.



Date referitoare la teren

Crt	Categorie folosință	Intravilan	Suprafața (mp)	Tarla	Parcelă	Nr. topo	Observații / Referințe
9039	arabil	DA	1.602	T20	1549	-	
9039	curți construcții	DA	353	T20	1607	-	

Date referitoare la construcții

Crt	Număr	Destinație construcție	Supraf. (mp)	Situație juridică	Observații / Referințe
A1.1	27481-C1	construcții de locuințe	147	Cu acte	Nr. niveluri:2; S. construita la sol:147 mp; S. construita desfasurata:167 mp; LOCUINTA P+M

Lungime Segmente

1) Valorile lungimilor segmentelor sunt obținute din proiecție în plan.

Punct început	X / Y	Punct sfârșit	X / Y	Lungime segment (** (m))
1	579.864,888 388.240,986	2	579.843,869 388.229,213	24.092
3	579.827,387 388.219,82	4	579.798,004 388.202,786	33.963

Punct început	X / Y	Punct sfârșit	X / Y	Lungime segment (** (m))
2	579.843,869 388.229,213	3	579.827,387 388.219,82	18.971
4	579.798,004 388.202,786	5	579.784,897 388.195,206	15.141

Punct început	X / Y	Punct sfârșit	X / Y	Lungime segment (** (m))
5	579.784,897 388.195,206	6	579.777,801 388.191,694	7.918
7	579.779,146 388.189,08	8	579.781,843 388.185,248	4.686
9	579.783,553 388.182,819	10	579.789,055 388.185,492	6.117
11	579.798,762 388.190,955	12	579.810,059 388.197,268	12.941
13	579.825,248 388.205,759	14	579.835,055 388.211,245	11.237
15	579.841,428 388.214,83	16	579.849,461 388.219,125	9.109
17	579.864,088 388.227,107	18	579.868,007 388.229,165	4.427
19	579.871,097 388.230,787	20	579.881,711 388.236,61	12.106
21	579.886,595 388.239,401	22	579.889,365 388.241,085	3.242
23	579.894,202 388.244,099	24	579.901,3 388.248,776	8.5
25	579.905,506 388.251,191	26	579.907,731 388.252,406	2.535
27	579.908,687 388.252,928	28	579.926,432 388.261,489	19.702
29	579.940,265 388.268,206	30	579.937,518 388.271,462	4.26
31	579.933,812 388.275,995	32	579.913,923 388.266,744	21.935
33	579.902,785 388.261,177	34	579.885,598 388.252,586	19.215

Punct început	X / Y	Punct sfârșit	X / Y	Lungime segment (** (m))
6	579.777,801 388.191,694	7	579.779,146 388.189,08	2.94
8	579.781,843 388.185,248	9	579.783,553 388.182,819	2.971
10	579.789,055 388.185,492	11	579.798,762 388.190,955	11.139
12	579.810,059 388.197,268	13	579.825,248 388.205,759	17.401
14	579.835,055 388.211,245	15	579.841,428 388.214,83	7.312
16	579.849,461 388.219,125	17	579.864,088 388.227,107	16.663
18	579.868,007 388.229,165	19	579.871,097 388.230,787	3.49
20	579.881,711 388.236,61	21	579.886,595 388.239,401	5.625
22	579.889,365 388.241,085	23	579.894,202 388.244,099	5.699
24	579.901,3 388.248,776	25	579.905,506 388.251,191	4.85
26	579.907,731 388.252,406	27	579.908,687 388.252,928	1.089
28	579.926,432 388.261,489	29	579.940,265 388.268,206	15.378
30	579.937,518 388.271,462	31	579.933,812 388.275,995	5.855
32	579.913,923 388.266,744	33	579.902,785 388.261,177	12.452
34	579.885,598 388.252,586	1	579.864,888 388.240,986	23.737

** Lungimile segmentelor sunt determinate în planul de proiecție Stereo 70 și sunt rotunjite la 1 milimetru.

*** Distanța dintre puncte este formată din segmente cumulate ce sunt mai mici decât valoarea 1 milimetru.

**DATE DESPRE IMOBILUL NR. 9040**

Oficiul de Cadastru și Publicitate Imobiliară PRAHOVA
Biroul de Cadastru și Publicitate Imobiliară Ploiești

A. Partea I. Descrierea imobilului

TEREN Intravilan

Adresa: Loc. Blejoi, Str Radu Tudoran, Nr. 41, Jud. Prahova

Nr. Crt	Nr cadastral Nr. topografic	Suprafața* (mp)	Observații / Referințe
A1		800	Sector cadastral:15 Teren imprejmuit;

Construcții

Crt	Nr cadastral Nr. topografic	Adresa	Observații / Referințe
A1.1		Loc. Blejoi, Str Radu Tudoran, Nr. 41, Jud. Prahova	Nr. niveluri:2; S. construita la sol:128 mp; S. construita desfasurata:219 mp; LOCUINTA P
A1.2		Loc. Blejoi, Str Radu Tudoran, Nr. 41, Jud. Prahova	Nr. niveluri:1; S. construita la sol:21 mp; S. construita desfasurata:21 mp; ANEXA P

B. Partea II. Proprietari și acte

Inscrieri privitoare la dreptul de proprietate și alte drepturi reale		Referințe
/		
Act Notarial nr. 2322, din 20/03/1971 emis de NOTARIATUL DE STAT JUDETEAN PRAHOVA;		
B1	Intabulare, drept de PROPRIETATE, dobandit prin Conventie, cota actuala 1/1, cota initiala 1/1 1) VOICU CRISTEA	A1, A1.1, A1.2

C. Partea III. SARCINI .

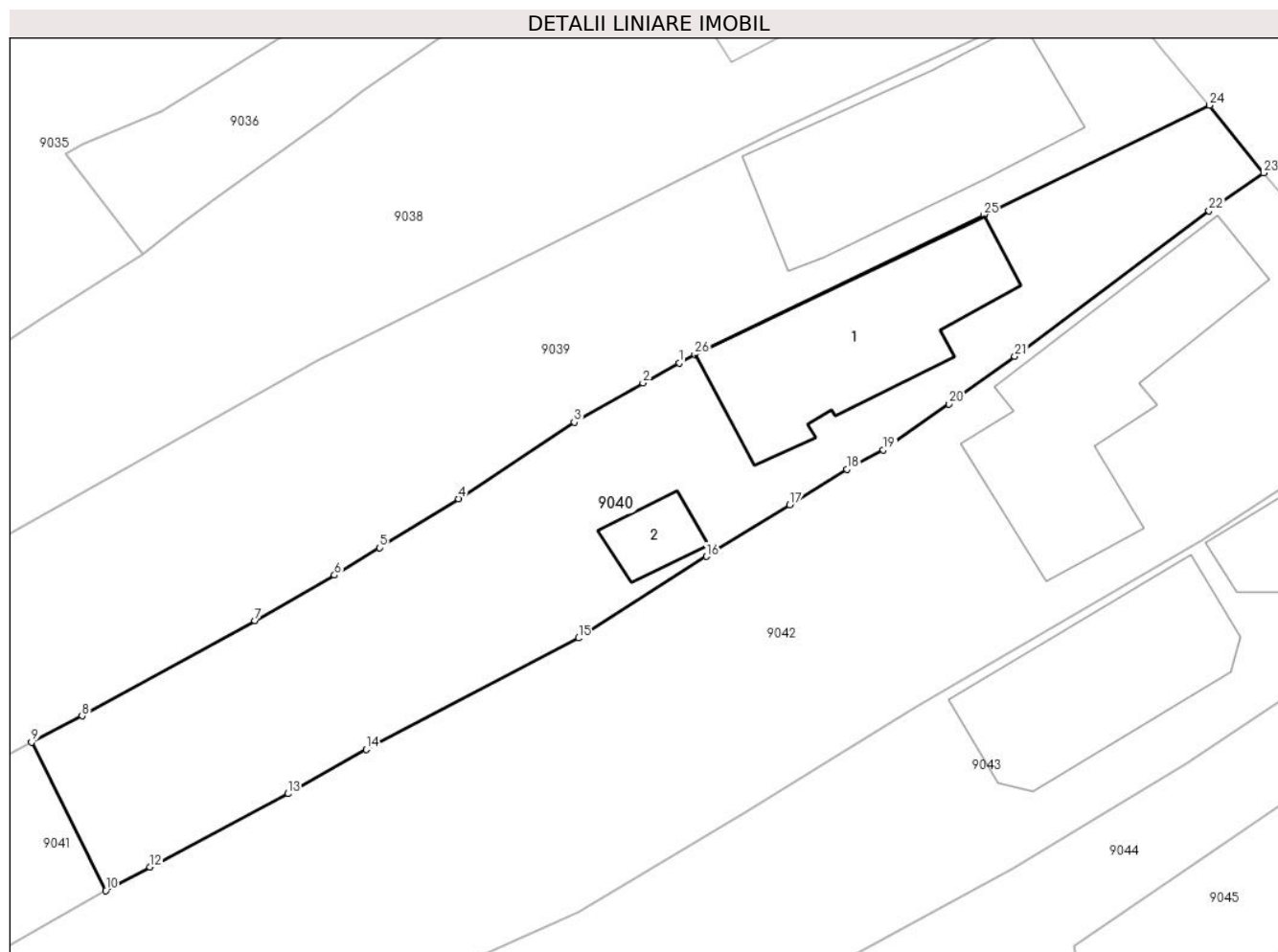
Inscrieri privind dezmembramintele dreptului de proprietate, drepturi reale de garanție și sarcini	Referințe
NU SUNT	

Anexa Nr. 1 La Partea I

Teren

Nr cadastral	Suprafața (mp)*	Observații / Referințe
	800	

* Suprafața este determinată în planul de proiecție Stereo 70.



Date referitoare la teren

Crt	Categorie folosință	Intra vilan	Suprafața (mp)	Tarla	Parcelă	Nr. topo	Observații / Referințe
9040	curți constructii	DA	800	T20	1606,1606/1	-	

Date referitoare la construcții

Crt	Număr	Destinație construcție	Supraf. (mp)	Situație juridică	Observații / Referințe
A1.1		construcții de locuințe	128	Cu acte	Nr. niveluri:2; S. construita la sol:128 mp; S. construita desfasurata:219 mp; LOCUINTA P
A1.2		construcții anexa	21	Cu acte	Nr. niveluri:1; S. construita la sol:21 mp; S. construita desfasurata:21 mp; ANEXA P

Lungime Segmente

1) Valorile lungimilor segmentelor sunt obținute din proiecție în plan.

Punct început	X / Y	Punct sfârșit	X / Y	Lungime segment (** (m))
1	579.907,731 388.252,406	2	579.905,506 388.251,191	2.535
3	579.901,3 388.248,776	4	579.894,202 388.244,099	8.5
5	579.889,365 388.241,085	6	579.886,595 388.239,401	3.242

Punct început	X / Y	Punct sfârșit	X / Y	Lungime segment (** (m))
2	579.905,506 388.251,191	3	579.901,3 388.248,776	4.85
4	579.894,202 388.244,099	5	579.889,365 388.241,085	5.699
6	579.886,595 388.239,401	7	579.881,711 388.236,61	5.625

Punct început	X / Y	Punct sfârșit	X / Y	Lungime segment (** (m)
7	579.881,711 388.236,61	8	579.871,097 388.230,787	12.106
9	579.868,007 388.229,165	10	579.872,555 388.220,069	10.17
11	579.873,115 388.220,385	12	579.875,274 388.221,522	2.44
13	579.883,74 388.226,01	14	579.888,525 388.228,734	5.506
15	579.901,551 388.235,554	16	579.909,405 388.240,557	9.312
17	579.914,51 388.243,728	18	579.918,017 388.245,907	4.129
19	579.920,257 388.247,09	20	579.924,29 388.249,897	4.914
21	579.928,32 388.252,825	22	579.940,233 388.261,747	14.884
23	579.943,588 388.264,07	24	579.940,265 388.268,206	5.306
25	579.926,432 388.261,489	26	579.908,687 388.252,928	19.702

Punct început	X / Y	Punct sfârșit	X / Y	Lungime segment (** (m)
8	579.871,097 388.230,787	9	579.868,007 388.229,165	3.49
10	579.872,555 388.220,069	11	579.873,115 388.220,385	0.643
12	579.875,274 388.221,522	13	579.883,74 388.226,01	9.582
14	579.888,525 388.228,734	15	579.901,551 388.235,554	14.703
16	579.909,405 388.240,557	17	579.914,51 388.243,728	6.01
18	579.918,017 388.245,907	19	579.920,257 388.247,09	2.533
20	579.924,29 388.249,897	21	579.928,32 388.252,825	4.981
22	579.940,233 388.261,747	23	579.943,588 388.264,07	4.081
24	579.940,265 388.268,206	25	579.926,432 388.261,489	15.378
26	579.908,687 388.252,928	1	579.907,731 388.252,406	1.089

** Lungimile segmentelor sunt determinate în planul de proiecție Stereo 70 și sunt rotunjite la 1 milimetru.

*** Distanța dintre puncte este formată din segmente cumulate ce sunt mai mici decât valoarea 1 milimetru.

**DATE DESPRE IMOBILUL NR. 9041**

Oficiul de Cadastru și Publicitate Imobiliară PRAHOVA
Biroul de Cadastru și Publicitate Imobiliară Ploiești

A. Partea I. Descrierea imobilului

TEREN Intravilan

Adresa: Loc. Blejoi, Jud. Prahova

Nr. Crt	Nr cadastral Nr. topografic	Suprafața* (mp)	Observații / Referințe
A1		Din acte: 1.167 Masurata: 951	Sector cadastral:15 Teren neimprejmit;

B. Partea II. Proprietari și acte

Inscrieri privitoare la dreptul de proprietate și alte drepturi reale		Referințe
/		
Hotarare Judecatoreasca nr. 4057, din 26/03/2015 emis de JUDECATORIA PLOIESTI;		
B1	Intabulare, drept de PROPRIETATE, dobandit prin Hotarare Judecatoreasca, cota actuala 1/1, cota initiala 1/1 1) VOICU CRISTEA	A1

C. Partea III. SARCINI .

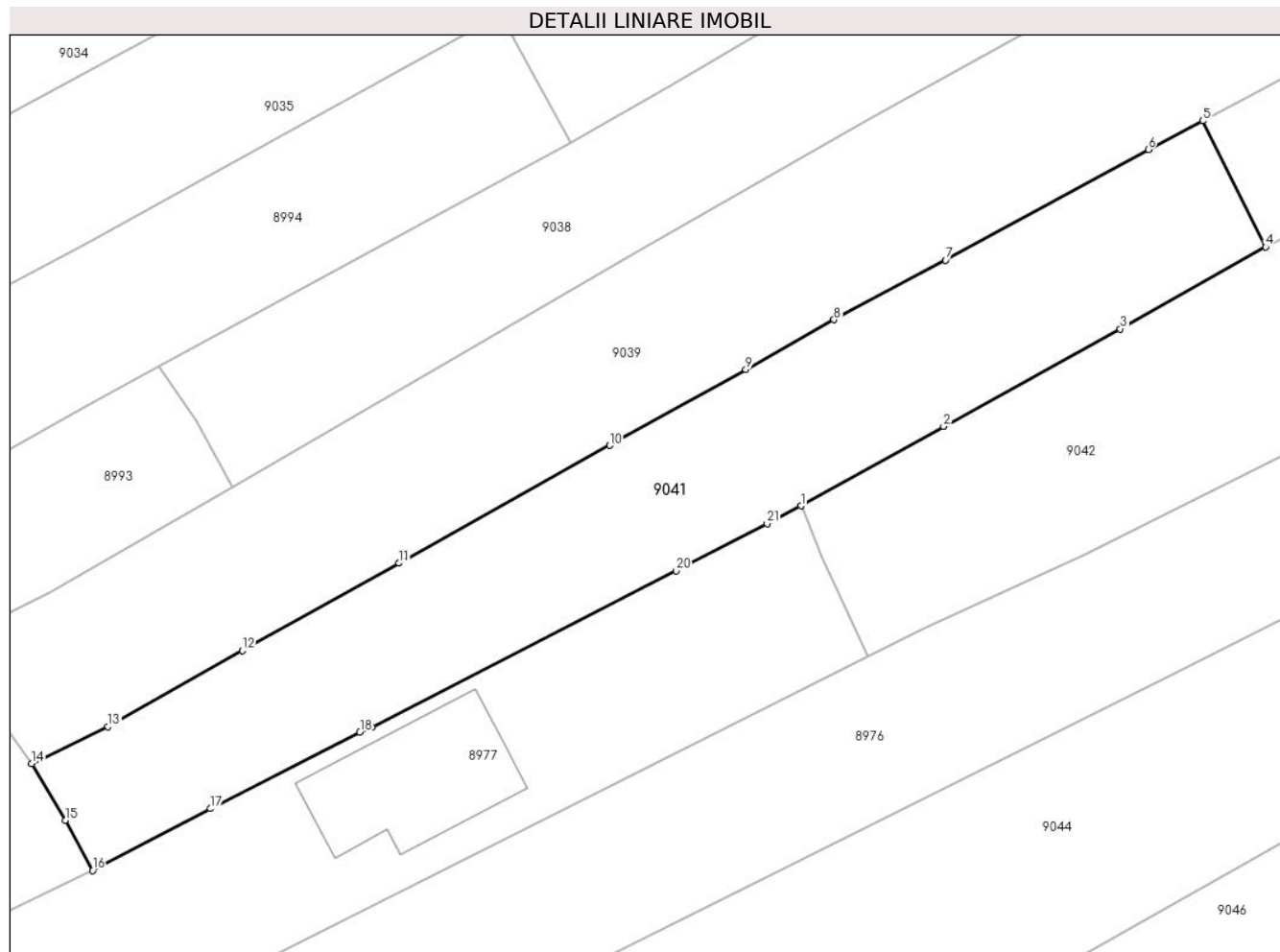
Inscrieri privind dezmembramintele dreptului de proprietate, drepturi reale de garanție și sarcini	Referințe
NU SUNT	

Anexa Nr. 1 La Partea I

Teren

Nr cadastral	Suprafața (mp)*	Observații / Referințe
	Din acte: 1.167 Masurata: 951	

* Suprafața este determinată în planul de proiecție Stereo 70.



Date referitoare la teren

Crt	Categorie folosință	Intra vilan	Suprafața (mp)	Tarla	Parcelă	Nr. topo	Observații / Referințe
9041	arabil	DA	951	T20	1550	-	

Lungime Segmente

1) Valorile lungimilor segmentelor sunt obținute din proiecție în plan.

Punct început	X / Y	Punct sfârșit	X / Y	Lungime segment (** (m)
1	579.839,034 388.201,404	2	579.849,324 388.207,134	11.778
3	579.862,074 388.214,16	4	579.872,555 388.220,069	12.032
5	579.868,007 388.229,165	6	579.864,088 388.227,107	4.427
7	579.849,461 388.219,125	8	579.841,428 388.214,83	9.109
9	579.835,055 388.211,245	10	579.825,248 388.205,759	11.237

Punct început	X / Y	Punct sfârșit	X / Y	Lungime segment (** (m)
2	579.849,324 388.207,134	3	579.862,074 388.214,16	14.558
4	579.872,555 388.220,069	5	579.868,007 388.229,165	10.17
6	579.864,088 388.227,107	7	579.849,461 388.219,125	16.663
8	579.841,428 388.214,83	9	579.835,055 388.211,245	7.312
10	579.825,248 388.205,759	11	579.810,059 388.197,268	17.401

Punct început	X / Y	Punct sfârșit	X / Y	Lungime segment (** (m)
11	579.810,059 388.197,268	12	579.798,762 388.190,955	12.941
13	579.789,055 388.185,492	14	579.783,553 388.182,819	6.117
15	579.785,989 388.178,736	16	579.787,942 388.175,116	4.113
17	579.796,434 388.179,569	18	579.807,223 388.185,076	12.113
19	579.808,087 388.185,44	20	579.830,036 388.196,708	24.672
21	579.836,602 388.200,114	1	579.839,034 388.201,404	2.753

Punct început	X / Y	Punct sfârșit	X / Y	Lungime segment (** (m)
12	579.798,762 388.190,955	13	579.789,055 388.185,492	11.139
14	579.783,553 388.182,819	15	579.785,989 388.178,736	4.754
16	579.787,942 388.175,116	17	579.796,434 388.179,569	9.589
18	579.807,223 388.185,076	19	579.808,087 388.185,44	0.938
20	579.830,036 388.196,708	21	579.836,602 388.200,114	7.397

** Lungimile segmentelor sunt determinate în planul de proiecție Stereo 70 și sunt rotunjite la 1 milimetru.

*** Distanța dintre puncte este formată din segmente cumulate ce sunt mai mici decât valoarea 1 milimetru.

**DATE DESPRE IMOBILUL NR. 9042**

Oficiul de Cadastru și Publicitate Imobiliară PRAHOVA
Biroul de Cadastru și Publicitate Imobiliară Ploiești

A. Partea I. Descrierea imobilului

TEREN Intravilan

Nr. CF vechi:6726

Nr. cadastral vechi:11953

Adresa: Loc. Blejoi, Str Radu Tudoran, Nr. 39, Jud. Prahova

Nr. Crt	Nr cadastral Nr. topografic	Suprafața* (mp)	Observații / Referințe
A1	22667	1.783	Sector cadastral:15 Teren imprejmuit;

Construcții

Crt	Nr cadastral Nr. topografic	Adresa	Observații / Referințe
A1.1	22667-C1	Loc. Blejoi, Str Radu Tudoran, Nr. 39, Jud. Prahova	Nr. niveluri:1; S. construita la sol:157 mp; S. construita desfasurata:157 mp; LOCUINTA P; CONSTRUCTIE EXTINSA FARA ACTE

B. Partea II. Proprietari și acte

Inscrieri privitoare la dreptul de proprietate și alte drepturi reale		Referințe
74019 / 03/11/2008		
Act Dezmembrare nr. 3824, din 31/10/2008 emis de NP MINEA OCTAVIAN;		
B0	Se infiintează cartea funciara nr. 6726 a unitatii administrativ teritoriale Blejoi , care cuprinde imobilul cu numarul cadastral 11953 descris la PI/A+1, rezultat din dezmembrarea imobilului cu numarul cadastral 11937 / cu numar cadastral hartie 428 din cartea funciara nr. 212 a aceleiasi unitati administrativ teritoriale.	A1
Contract De Vanzare-Cumparare nr. 1296, din 08/05/2001 emis de NP Tudose Maria;		
B1	Intabulare, drept de PROPRIETATEcumparare ca bun comun, dobandit prin Conventie, cota actuala 1/1, cota initiala 1/1 1) DOBRE IONEL AUREL 2) DOBRE MARCELA	A1, A1.1

C. Partea III. SARCINI .

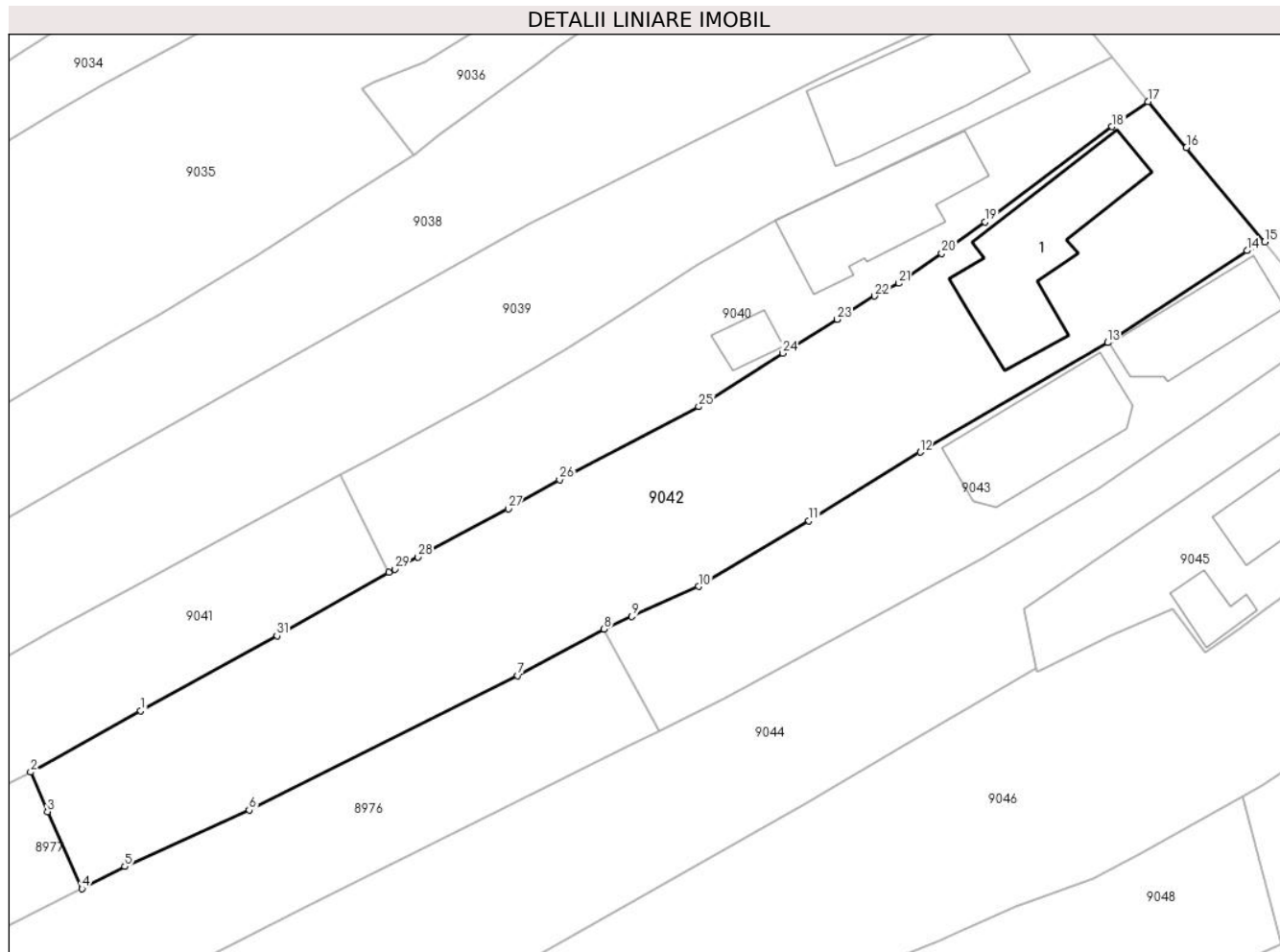
Inscrieri privind dezmembramintele dreptului de proprietate, drepturi reale de garanție și sarcini	Referințe
NU SUNT	

Anexa Nr. 1 La Partea I

Teren

Nr cadastral	Suprafața (mp)*	Observații / Referințe
22667	1.783	

* Suprafața este determinată în planul de proiecție Stereo 70.



Date referitoare la teren

Crt	Categorie folosință	Intravilan	Suprafața (mp)	Tarla	Parcelă	Nr. topo	Observații / Referințe
9042	arabil	DA	1.209	T20	1552	-	
9042	curți constructii	DA	574	T20	1603	-	

Date referitoare la construcții

Crt	Număr	Destinație construcție	Supraf. (mp)	Situație juridică	Observații / Referințe
A1.1	22667-C1	construcții de locuințe	157	Cu acte	Nr. niveluri:1; S. construita la sol:157 mp; S. construita desfasurata:157 mp; LOCUINTA P; CONSTRUCTIE EXTINSA FARA ACTE

Lungime Segmente

1) Valorile lungimilor segmentelor sunt obținute din proiecție în plan.

Punct început	X / Y	Punct sfârșit	X / Y	Lungime segment (** (m)
1	579.849,324 388.207,134	2	579.839,034 388.201,404	11.778
3	579.840,598 388.197,709	4	579.843,831 388.190,514	7.888

Punct început	X / Y	Punct sfârșit	X / Y	Lungime segment (** (m)
2	579.839,034 388.201,404	3	579.840,598 388.197,709	4.012
4	579.843,831 388.190,514	5	579.847,85 388.192,58	4.519

Punct început	X / Y	Punct sfârșit	X / Y	Lungime segment (** (m)
5	579.847,85 388.192,58	6	579.859,49 388.197,86	12.782
7	579.884,61 388.210,43	8	579.892,693 388.214,787	9.183
9	579.895,284 388.215,949	10	579.901,543 388.218,755	6.859
11	579.911,864 388.224,896	12	579.922,271 388.231,325	12.233
13	579.939,826 388.241,548	14	579.952,881 388.250,151	15.635
15	579.954,52 388.250,98	16	579.947,195 388.259,77	11.442
17	579.943,588 388.264,07	18	579.940,233 388.261,747	4.081
19	579.928,32 388.252,825	20	579.924,29 388.249,897	4.981
21	579.920,257 388.247,09	22	579.918,017 388.245,907	2.533
23	579.914,51 388.243,728	24	579.909,405 388.240,557	6.01
25	579.901,551 388.235,554	26	579.888,525 388.228,734	14.703
27	579.883,74 388.226,01	28	579.875,274 388.221,522	9.582
29	579.873,115 388.220,385	30	579.872,555 388.220,069	0.643
31	579.862,074 388.214,16	1	579.849,324 388.207,134	14.558

Punct început	X / Y	Punct sfârșit	X / Y	Lungime segment (** (m)
6	579.859,49 388.197,86	7	579.884,61 388.210,43	28.089
8	579.892,693 388.214,787	9	579.895,284 388.215,949	2.84
10	579.901,543 388.218,755	11	579.911,864 388.224,896	12.01
12	579.922,271 388.231,325	13	579.939,826 388.241,548	20.315
14	579.952,881 388.250,151	15	579.954,52 388.250,98	1.837
16	579.947,195 388.259,77	17	579.943,588 388.264,07	5.613
18	579.940,233 388.261,747	19	579.928,32 388.252,825	14.884
20	579.924,29 388.249,897	21	579.920,257 388.247,09	4.914
22	579.918,017 388.245,907	23	579.914,51 388.243,728	4.129
24	579.909,405 388.240,557	25	579.901,551 388.235,554	9.312
26	579.888,525 388.228,734	27	579.883,74 388.226,01	5.506
28	579.875,274 388.221,522	29	579.873,115 388.220,385	2.44
30	579.872,555 388.220,069	31	579.862,074 388.214,16	12.032

** Lungimile segmentelor sunt determinate în planul de proiecție Stereo 70 și sunt rotunjite la 1 milimetru.

*** Distanța dintre puncte este formată din segmente cumulate ce sunt mai mici decât valoarea 1 milimetru.

**DATE DESPRE IMOBILUL NR. 9043**

Oficiul de Cadastru și Publicitate Imobiliară PRAHOVA
Biroul de Cadastru și Publicitate Imobiliară Ploiești

A. Partea I. Descrierea imobilului

TEREN Intravilan

Nr. CF vechi:6702

Nr. cadastral vechi:11975

Adresa: Loc. Blejoi, Str Radu Tudoran, Nr. 37, Jud. Prahova

Nr. Crt	Nr cadastral Nr. topografic	Suprafața* (mp)	Observații / Referințe
A1	22687	Din acte: 800 Masurata: 792	Sector cadastral:15 Teren imprejmuit;

Construcții

Crt	Nr cadastral Nr. topografic	Adresa	Observații / Referințe
A1.1	22687-C1	Loc. Blejoi, Nr. 37, Jud. Prahova	Nr. niveluri:2; S. construita la sol:87 mp; S. construita desfasurata:96 mp; LOCUINTA, P+BECI
A1.2	22687-C2	Loc. Blejoi, Str Radu Tudoran, Nr. 37, Jud. Prahova	Nr. niveluri:2; S. construita la sol:126 mp; S. construita desfasurata:252 mp; LOCUINTA P+M

B. Partea II. Proprietari și acte

Inscrieri privitoare la dreptul de proprietate și alte drepturi reale		Referințe
67552 / 06/10/2008		
Sentinta Civila nr. 3788, din 18/04/2008 emis de JUDECATORIA PLOIESTI (tranzactie nr 13099 din 11.04.2008, emis de JUDECATORIA PLOIESTI);		
B2	Intabulare, drept de PROPRIETATE, dobandit prin Hotarare Judecatoreasca, cota actuala 1/1, cota initiala 1/1 1) TOMA VASILE 2) TOMA MARIA	A1
B3	Intabulare, drept de PROPRIETATE, dobandit prin Hotarare Judecatoreasca, cota actuala 1/1, cota initiala 1/1 1) TOMA VASILE 2) TOMA MARIA	A1.1
163109 / 20/12/2022		
Act Administrativ nr. 16, din 19/02/2009 emis de PRIMARIA BLEJOI (act administrativ nr 2071 din 08.03.2012, emis de PRIMARIA BLEJOI;act administrativ nr 70051 din 26.05.2022, emis de OCPI Prahova;act administrativ nr 11928 din 17.06.2022, emis de PRIMARIA BLEJOI);		
B4	se actualizeaza informatiile cadastrale conform documentatiei tehnice avizate in sensul ca adresa actuala a imobilului este: " comuna Blejoi, Str Radu Tudoran, Nr. 37, judet Prahova'	A1, A1.1, A1.2
B5	se actualizeaza informatiile cadastrale in sensul rectificarii limitelor de proprietate si suprafata imobilului conform documentatiei tehnice avizate	A1, A1.1, A1.2
B6	Intabulare, drept de PROPRIETATE, dobandit prin Construire, cota actuala 1/1, cota initiala 1/1 1) TOMA VASILE 2) TOMA MARIA	A1.2

C. Partea III. SARCINI .

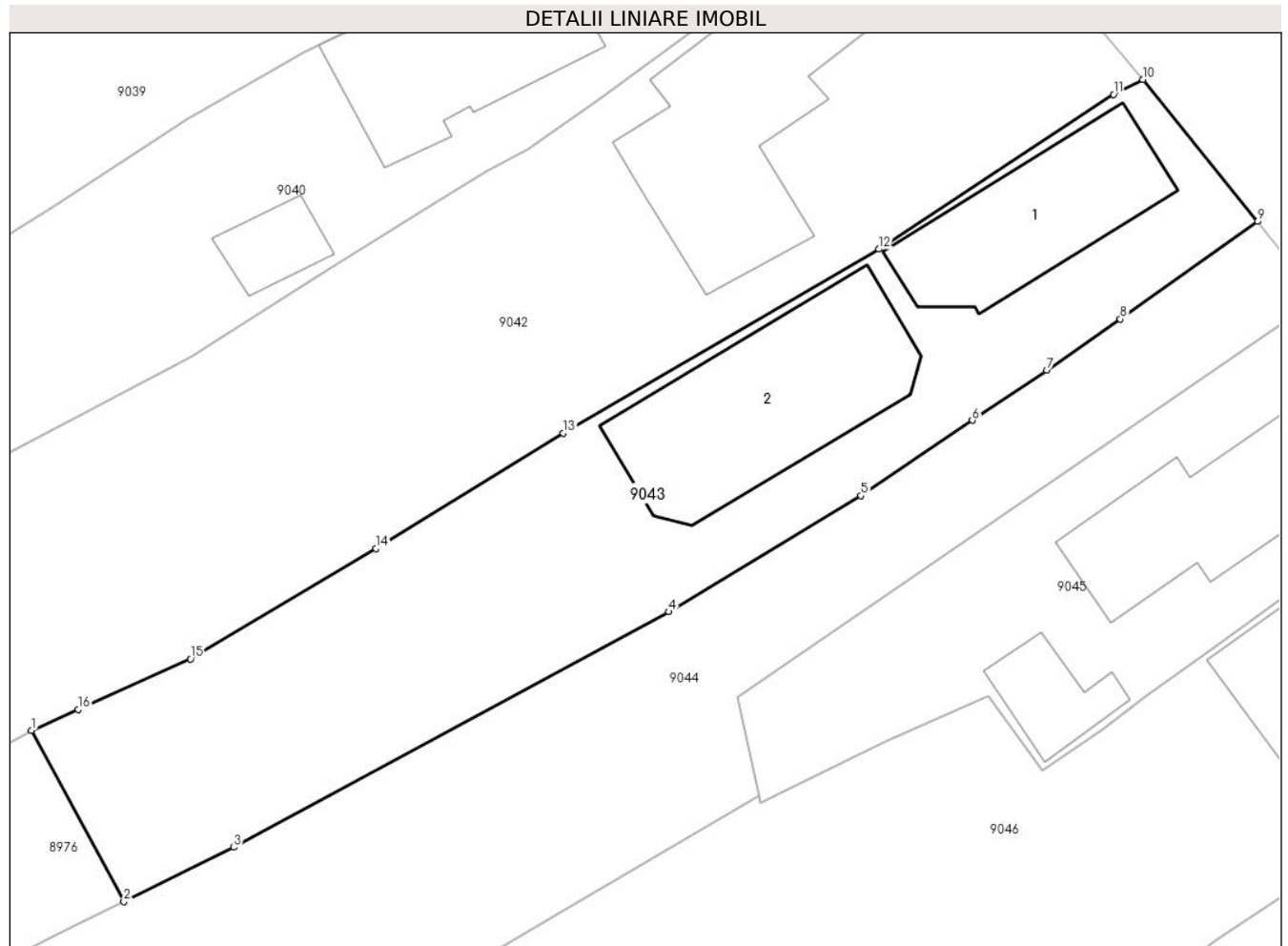
Inscrieri privind dezmembramintele dreptului de proprietate, drepturi reale de garanție și sarcini	Referințe
NU SUNT	

Anexa Nr. 1 La Partea I

Teren

Nr cadastral	Suprafața (mp)*	Observații / Referințe
22687	Din acte: 800 Masurata: 792	

* Suprafața este determinată în planul de proiecție Stereo 70.



Date referitoare la teren

Crt	Categorie folosință	Intravilan	Suprafața (mp)	Tarla	Parcelă	Nr. topo	Observații / Referințe
9043	arabil	DA	369	T20	1553/1	-	
9043	curți constructii	DA	423	T20	1602	-	

Date referitoare la construcții

Crt	Număr	Destinație construcție	Supraf. (mp)	Situație juridică	Observații / Referințe
A1.1	22687-C1	construcții de locuințe	87	Cu acte	Nr. niveluri:2; S. construita la sol:87 mp; S. construita desfasurata:96 mp; LOCUINTA, P+BECI
A1.2	22687-C2	construcții de locuințe	126	Cu acte	Nr. niveluri:2; S. construita la sol:126 mp; S. construita desfasurata:252 mp; LOCUINTA P+M

Lungime Segmente

1) Valorile lungimilor segmentelor sunt obținute din proiecție în plan.

Punct început	X / Y	Punct sfârșit	X / Y	Lungime segment (** (m)
1	579.892,693 388.214,787	2	579.897,83 388.205,26	10.824

Punct început	X / Y	Punct sfârșit	X / Y	Lungime segment (** (m)
2	579.897,83 388.205,26	3	579.903,935 388.208,289	6.815
3	579.903,935 388.208,289	4	579.928,155 388.221,383	27.533
4	579.928,155 388.221,383	5	579.938,835 388.227,834	12.477
5	579.938,835 388.227,834	6	579.945,025 388.232,034	7.48
6	579.945,025 388.232,034	7	579.949,163 388.234,821	4.989
7	579.949,163 388.234,821	8	579.953,252 388.237,662	4.979
8	579.953,252 388.237,662	9	579.960,892 388.243,081	9.367
9	579.960,892 388.243,081	10	579.954,52 388.250,98	10.149
10	579.954,52 388.250,98	11	579.952,881 388.250,151	1.837
11	579.952,881 388.250,151	12	579.939,826 388.241,548	15.635
12	579.939,826 388.241,548	13	579.922,271 388.231,325	20.315
13	579.922,271 388.231,325	14	579.911,864 388.224,896	12.233
14	579.911,864 388.224,896	15	579.901,543 388.218,755	12.01
15	579.901,543 388.218,755	16	579.895,284 388.215,949	6.859
16	579.895,284 388.215,949	1	579.892,693 388.214,787	2.84

** Lungimile segmentelor sunt determinate în planul de proiecție Stereo 70 și sunt rotunjite la 1 milimetru.

*** Distanța dintre puncte este formată din segmente cumulate ce sunt mai mici decât valoarea 1 milimetru.

**DATE DESPRE IMOBILUL NR. 9044**

Oficiul de Cadastru și Publicitate Imobiliară PRAHOVA
Biroul de Cadastru și Publicitate Imobiliară Ploiești

A. Partea I. Descrierea imobilului

TEREN Intravilan

Adresa: Loc. Blejoi, Str Radu Tudoran, Nr. 35A, Jud. Prahova, T20, parcela Cc 1598, A1599

Nr. Crt.	Nr cadastral Nr. topografic	Suprafața* (mp)	Observații / Referințe
A1	29974	1.866	Sector cadastral:15 Teren imprejmuit;

B. Partea II. Proprietari și acte

Inscrieri privitoare la dreptul de proprietate și alte drepturi reale		Referințe
105911 / 14/10/2020		
Act Notarial nr. 4466, din 13/10/2020 emis de Ivan Constantin;		
B1	Se infiinteaza cartea funciara 29974 a imobilului cu numarul cadastral 29974/UAT Blejoi, rezultat din dezmembrarea imobilului cu numarul cadastral 29274 inscris in cartea funciara 29274;	A1
105936 / 14/10/2020		
Contract De Vânzare-Cumpărare nr. 4470, din 13/10/2020 emis de Ivan Constantin;		
B4	Intabulare, drept de PROPRIETATEcumparare ca bun comun, dobandit prin Conventie, cota actuala 1/1, cota initiala 1/1 1) IOSIF BOGDAN-ANDREI 2) IOSIF ANDREEA	A1
87714 / 10/06/2024		
Act Administrativ nr. 44, din 31/05/2024 emis de PRIMĂRIA BLEJOI;		
B5	se notează autorizația de construire nr 44 din data de 31.05.2024 emisă de Primaria Blejoi pentru (construire locuință P+M, Garaj Sp+P, alei carosabile și pietonale, utilități)	A1

C. Partea III. SARCINI .

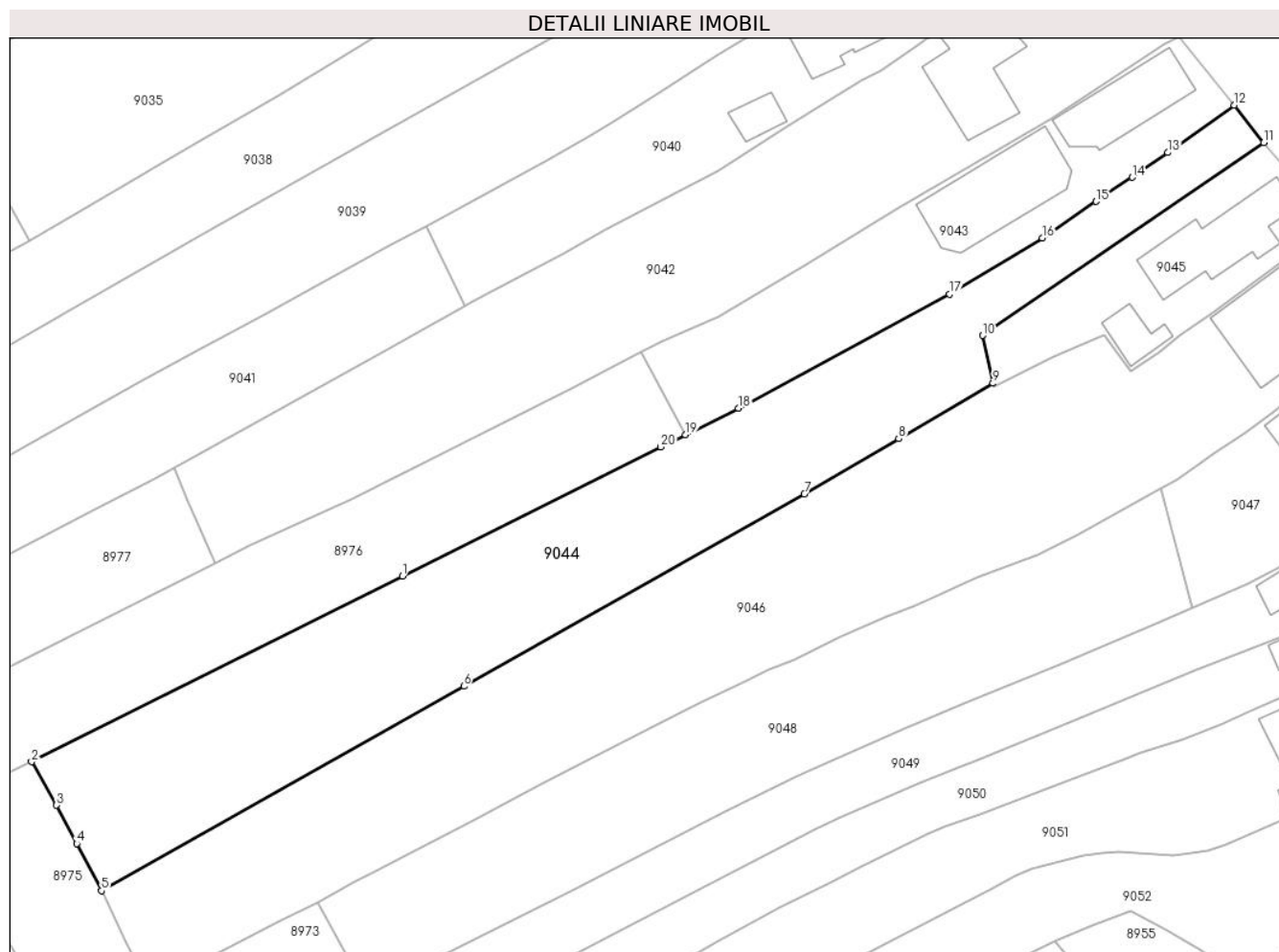
Inscrieri privind dezmembramintele dreptului de proprietate, drepturi reale de garanție și sarcini	Referințe
NU SUNT	

Anexa Nr. 1 La Partea I

Teren

Nr cadastral	Suprafața (mp)*	Observații / Referințe
29974	1.866	

* Suprafața este determinată în planul de proiecție Stereo 70.



Date referitoare la teren

Crt	Categorie folosință	Intravilan	Suprafața (mp)	Tarla	Parcelă	Nr. topo	Observații / Referințe
9044	arabil	DA	1.280	T20	1599	-	
9044	curți constructii	DA	586	T20	1598	-	

Lungime Segmente

1) Valorile lungimilor segmentelor sunt obținute din proiecție în plan.

Punct început	X / Y	Punct sfârșit	X / Y	Lungime segment (** (m)
1	579.865,292 388.189,015	2	579.822,694 388.167,712	47.628
2	579.822,694 388.167,712	3	579.825,547 388.162,726	5.745
3	579.825,547 388.162,726	4	579.827,878 388.158,306	4.997
4	579.827,878 388.158,306	5	579.830,727 388.152,903	6.108

Punct început	X / Y	Punct sfârșit	X / Y	Lungime segment (** (m)
5	579.830,727 388.152,903	6	579.872,351 388.176,372	47.784
6	579.872,351 388.176,372	7	579.911,482 388.198,446	44.928
7	579.911,482 388.198,446	8	579.922,321 388.204,806	12.567
8	579.922,321 388.204,806	9	579.933,161 388.211,165	12.568
9	579.933,161 388.211,165	10	579.931,96 388.216,656	5.621
10	579.931,96 388.216,656	11	579.964,273 388.238,804	39.175
11	579.964,273 388.238,804	12	579.960,892 388.243,081	5.452
12	579.960,892 388.243,081	13	579.953,252 388.237,662	9.367
13	579.953,252 388.237,662	14	579.949,163 388.234,821	4.979
14	579.949,163 388.234,821	15	579.945,025 388.232,034	4.989
15	579.945,025 388.232,034	16	579.938,835 388.227,834	7.48
16	579.938,835 388.227,834	17	579.928,155 388.221,383	12.477
17	579.928,155 388.221,383	18	579.903,935 388.208,289	27.533
18	579.903,935 388.208,289	19	579.897,83 388.205,26	6.815
19	579.897,83 388.205,26	20	579.894,99 388.203,855	3.169
20	579.894,99 388.203,855	1	579.865,292 388.189,015	33.199

** Lungimile segmentelor sunt determinate în planul de proiecție Stereo 70 și sunt rotunjite la 1 milimetru.

*** Distanța dintre puncte este formată din segmente cumulate ce sunt mai mici decât valoarea 1 milimetru.

**DATE DESPRE IMOBILUL NR. 9045**

Oficiul de Cadastru și Publicitate Imobiliară PRAHOVA
Biroul de Cadastru și Publicitate Imobiliară Ploiești

A. Partea I. Descrierea imobilului

TEREN Intravilan

Adresa: Loc. Blejoi, Str Radu Tudoran, Nr. 35, Jud. Prahova, T20, parcela Cc 1598, A1599

Nr. Crt	Nr cadastral Nr. topografic	Suprafața* (mp)	Observații / Referințe
A1	29973	443	Sector cadastral:15 Teren imprejmuit;

Construcții

Crt	Nr cadastral Nr. topografic	Adresa	Observații / Referințe
A1.1	29973-C1	Loc. Blejoi, Str Radu Tudoran, Nr. 35, Jud. Prahova, T20, parcela Cc 1598, A1599	Nr. niveluri:1; S. construita la sol:103 mp; S. construita desfasurata:103 mp; Locuință - Suprafața construită desfășurată=103mp
A1.2	29973-C2	Loc. Blejoi, Str Radu Tudoran, Nr. 35, Jud. Prahova, T20, parcela Cc 1598, A1599	Nr. niveluri:2; S. construita la sol:27 mp; S. construita desfasurata:37 mp; Anexă P+BECI

B. Partea II. Proprietari și acte

Inscrieri privitoare la dreptul de proprietate și alte drepturi reale		Referințe
105911 / 14/10/2020		
Act Notarial nr. 4466, din 13/10/2020 emis de Ivan Constantin;		
B1	Se infiinteaza cartea funciara 29973 a imobilului cu numarul cadastral 29973/UAT Blejoi, rezultat din dezmembrarea imobilului cu numarul cadastral 29274 inscris in cartea funciara 29274;	A1
Act Administrativ nr. 94771, din 12/12/2001 emis de COMISIA JUDETEANA PRAHOVA (act administrativ nr 10610 din 10.07.2020, emis de PRIMARIA BELJOI;act notarial nr 296 din 20.09.2004, emis de NP TOMESCU ALICE-CRSTINA);		
B2	Intabulare, drept de PROPRIETATE, dobandit prin Succesiune, cota actuala 1/1, cota initiala 1/1 1) NEACSU ELVIRA <i>OBSERVATII: pozitie transcrisa din CF 29274/Blejoi, inscrisa prin incheierea nr. 72088 din 03/08/2020;</i>	A1
B3	Intabulare, drept de PROPRIETATE, dobandit prin Succesiune, cota actuala 1/1, cota initiala 1/1 1) NEACSU ELVIRA <i>OBSERVATII: pozitie transcrisa din CF 29274/Blejoi, inscrisa prin incheierea nr. 72088 din 03/08/2020;</i>	A1.1, A1.2

C. Partea III. SARCINI .

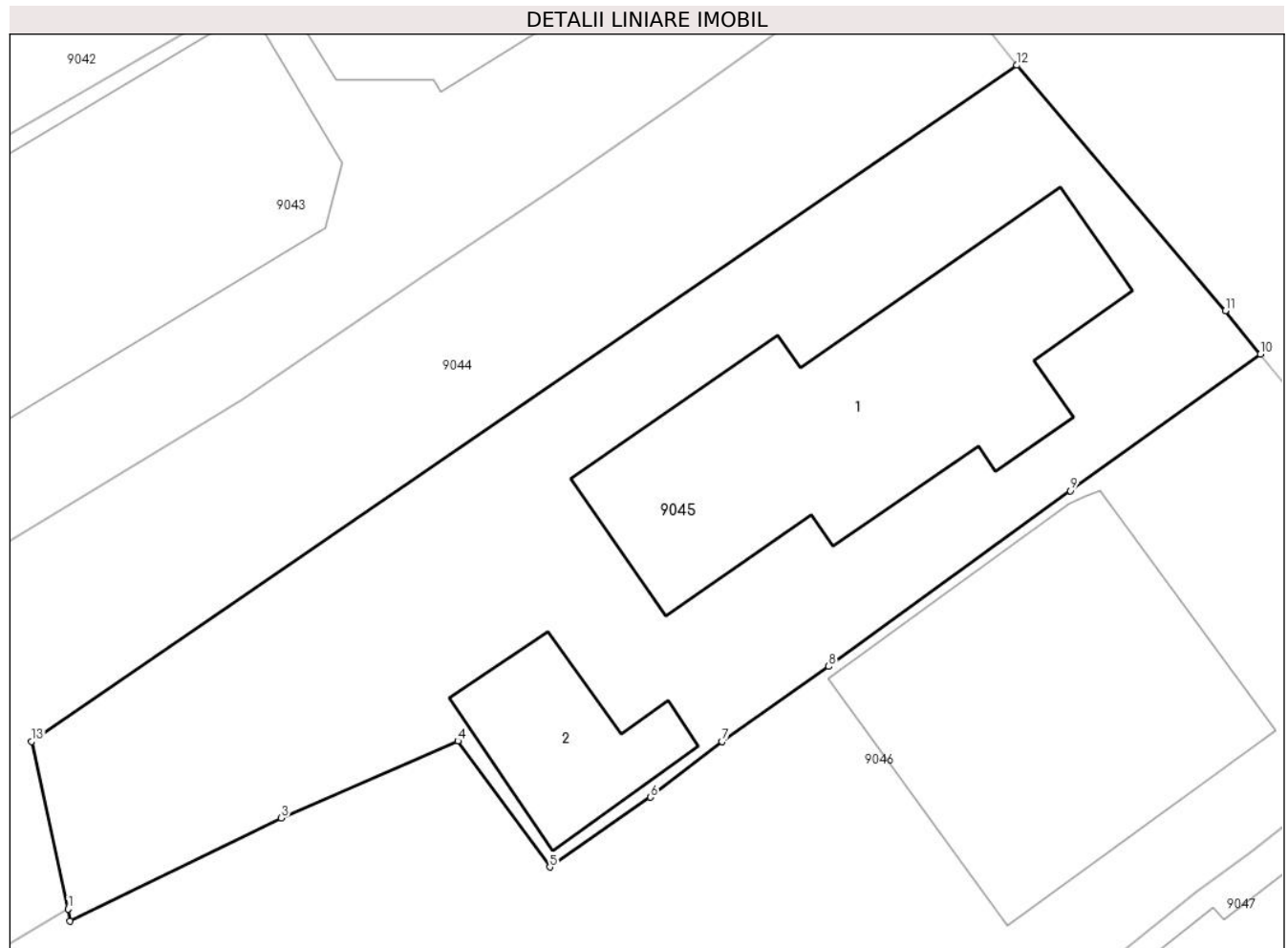
Inscrieri privind dezmembramintele dreptului de proprietate, drepturi reale de garanție și sarcini	Referințe
NU SUNT	

Anexa Nr. 1 La Partea I

Teren

Nr cadastral	Suprafața (mp)*	Observații / Referințe
29973	443	

* Suprafața este determinată în planul de proiecție Stereo 70.



Date referitoare la teren

Crt	Categorie folosință	Intravilan	Suprafața (mp)	Tarla	Parcelă	Nr. topo	Observații / Referințe
9045	curți constructii	DA	443	T20	1598	-	

Date referitoare la construcții

Crt	Număr	Destinație construcție	Supraf. (mp)	Situație juridică	Observații / Referințe
A1.1	29973-C1	construcții de locuințe	103	Cu acte	Nr. niveluri:1; S. construita la sol:103 mp; S. construita desfasurata:103 mp; Locuință - Suprafata construită desfășurată=103mp
A1.2	29973-C2	construcții de locuințe	Din acte: 25 Masurata: 27	Cu acte	Nr. niveluri:2; S. construita la sol:27 mp; S. construita desfasurata:37 mp; Anexă P+BECl

Lungime Segmente

1) Valorile lungimilor segmentelor sunt obținute din proiecție în plan.

Punct început	X / Y	Punct sfârșit	X / Y	Lungime segment (** (m)
1	579.933,161 388.211,165	2	579.933,23 388.210,775	0.396
2	579.933,23 388.210,775	3	579.940,15 388.214,152	7.7

Punct început	X / Y	Punct sfârșit	X / Y	Lungime segment (** (m)
3	579.940,15 388.214,152	4	579.945,942 388.216,668	6.315
4	579.945,942 388.216,668	5	579.948,956 388.212,539	5.112
5	579.948,956 388.212,539	6	579.952,259 388.214,829	4.019
6	579.952,259 388.214,829	7	579.954,606 388.216,658	2.976
7	579.954,606 388.216,658	8	579.958,098 388.219,115	4.27
8	579.958,098 388.219,115	9	579.966,026 388.224,867	9.795
9	579.966,026 388.224,867	10	579.972,255 388.229,338	7.667
10	579.972,255 388.229,338	11	579.971,109 388.230,761	1.827
11	579.971,109 388.230,761	12	579.964,273 388.238,804	10.556
12	579.964,273 388.238,804	13	579.931,96 388.216,656	39.175
13	579.931,96 388.216,656	1	579.933,161 388.211,165	5.621

** Lungimile segmentelor sunt determinate în planul de proiecție Stereo 70 și sunt rotunjite la 1 milimetru.

*** Distanța dintre puncte este formată din segmente cumulate ce sunt mai mici decât valoarea 1 milimetru.

**DATE DESPRE IMOBILUL NR. 9046**

Oficiul de Cadastru și Publicitate Imobiliară PRAHOVA
Biroul de Cadastru și Publicitate Imobiliară Ploiești

A. Partea I. Descrierea imobilului

TEREN Intravilan

Nr. CF vechi:1629(e:1629)

Nr. cadastral vechi:425

Adresa: Loc. Blejoi, Str Radu Tudoran, Nr. 33, Jud. Prahova

Nr. Crt	Nr cadastral Nr. topografic	Suprafața* (mp)	Observații / Referințe
A1	22114	2.452	Sector cadastral:15 Teren imprejmuit;

Construcții

Crt	Nr cadastral Nr. topografic	Adresa	Observații / Referințe
A1.2	22114-C2	Loc. Blejoi, Str Radu Tudoran, Nr. 33, Jud. Prahova	Nr. niveluri:2; S. construita la sol:108 mp; S. construita desfasurata:216 mp; Locuinta. Sup. constr. desfasurata=216mp (Sc parter=108mp, Sc mansarda=108mp)

B. Partea II. Proprietari și acte

Inscrieri privitoare la dreptul de proprietate și alte drepturi reale		Referințe
11380 / 28/04/2006		
Act Notarial nr. 3154, din 27/04/2006 emis de BNP EQUITAS;		
B1	Intabulare, drept de PROPRIETATE, dobandit prin Conventie, cota actuala 1/1, cota initiala 1/1 1) CHIVU VIOREL RAZVAN, necasatorit	A1
40020 / 14/07/2010		
Act Administrativ nr. 40020, din 14/07/2010 emis de O.C.P.I.PRAHOVA;		
B2	se indreapta eroarea materiala strecurata in cuprinsul prezentei carti funciare in sensul ca imobilul este situat in tarla 20,parcelele Cc1598, A1599	A1
105274 / 24/09/2019		
Act Notarial nr. 1798, din 23/10/2019 emis de NP EUGEN IULIU FRATIAN (act administrativ nr 45092 din 23.04.2019, emis de OCPI PRAHOVA;act administrativ nr 11768 din 25.11.2010, emis de PRIMARIA BLEJOI;act administrativ nr 24 din 28.07.2006, emis de PRIMARIA BLEJOI;act administrativ nr 14449 din 02.09.2019, emis de PRIMARIA BLEJOI);		
B3	se actualizeaza informatiile cadastrale in sensul rectificarii limitelor de proprietate ale imobilului conform documentatiei tehnice avizate	A1, A1.2
Act Administrativ nr. 45092, din 23/04/2019 emis de OCPI PRAHOVA (act administrativ nr 13884 din 23.08.2019, emis de PRIMARIA BLEJOI);		
B4	se noteaza actualizarea informatiilor cadastrale conform documentatiei tehnice avizate in sensul ca adresa actuala a imobilului este: " comuna Blejoi, sat Blejoi, nr. 724A, judetul Prahova'	A1, A1.2
Act Administrativ nr. 24, din 28/07/2006 emis de PRIMARIA BLEJOI (act administrativ nr 11768 din 25.11.2010, emis de PRIMARIA BLEJOI);		
B5	se noteaza actualizarea informatiilor cadastrale in sensul radierii constructiei C1	A1
Act Administrativ nr. 13884, din 23/08/2019 emis de PRIMARIA BLEJOI (act administrativ nr 14449 din 02.09.2019, emis de PRIMARIA BLEJOI);		
B6	Intabulare, drept de PROPRIETATE, dobandit prin Construire, cota actuala 1/1, cota initiala 1/1 1) CHIVU VIOREL RAZVAN	A1.2

C. Partea III. SARCINI .

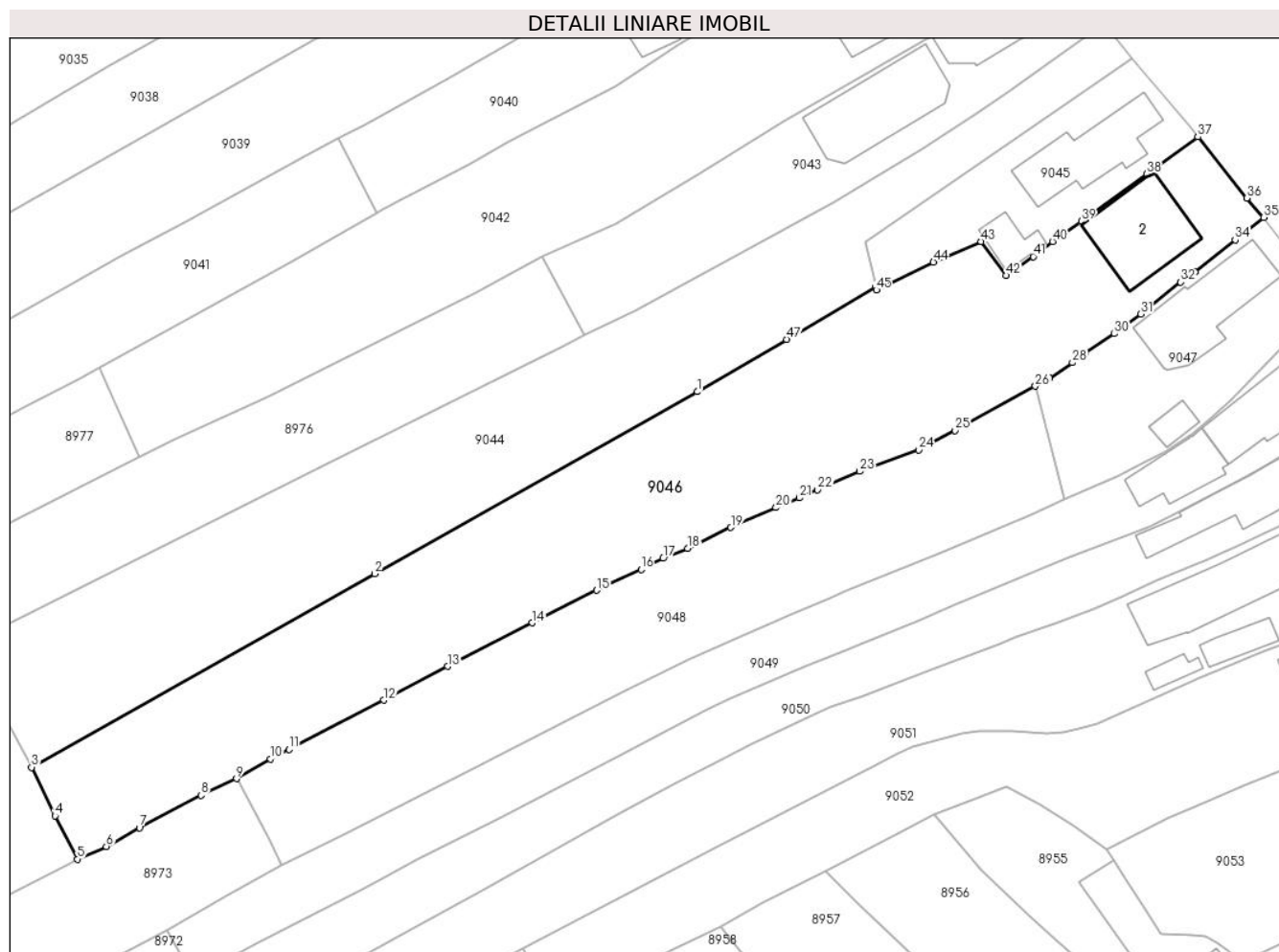
Inscrieri privind dezmembramintele dreptului de proprietate, drepturi reale de garanție și sarcini	Referințe
NU SUNT	

Anexa Nr. 1 La Partea I

Teren

Nr cadastral	Suprafața (mp)*	Observații / Referințe
22114	2.452	

* Suprafața este determinată în planul de proiecție Stereo 70.



Date referitoare la teren

Crt	Categorie folosință	Intravilan	Suprafața (mp)	Tarla	Parcelă	Nr. topo	Observații / Referințe
9046	arabil	DA	1.543	T20	1599	-	
9046	curți constructii	DA	909	T20	1598	-	

Date referitoare la construcții

Crt	Număr	Destinație construcție	Supraf. (mp)	Situație juridică	Observații / Referințe
A1.2	22114-C2	construcții de locuințe	108	Cu acte	Nr. niveluri:2; S. construita la sol:108 mp; S. construita desfasurata:216 mp; Locuinta. Sup. constr. desfasurata= 216mp (Sc parter=108mp, Sc mansarda=108mp)

Lungime Segmente

1) Valorile lungimilor segmentelor sunt obținute din proiecție în plan.

Punct început	X / Y	Punct sfârșit	X / Y	Lungime segment	Punct început	X / Y	Punct sfârșit	X / Y	Lungime segment	Punct început	X / Y	Punct sfârșit	X / Y	Lungime segment
1	579.911,482 388.198,446	2	579.872,351 388.176,372	44.928	2	579.872,351 388.176,372	3	579.830,727 388.152,903	47.784	3	579.830,727 388.152,903	4	579.833,569 388.147,011	6.542
4	579.833,569 388.147,011	5	579.836,285 388.141,782	5.892	5	579.836,285 388.141,782	6	579.839,786 388.143,315	3.822	6	579.839,786 388.143,315	7	579.843,804 388.145,57	4.608

Punct început	X / Y	Punct sfârșit	X / Y	Lungime segment	Punct început	X / Y	Punct sfârșit	X / Y	Lungime segment	Punct început	X / Y	Punct sfârșit	X / Y	Lungime segment
7	579.843,804 388.145,57	8	579.851,303 388.149,499	8.466	8	579.851,303 388.149,499	9	579.855,59 388.151,535	4.746	9	579.855,59 388.151,535	10	579.859,709 388.153,931	4.765
10	579.859,709 388.153,931	11	579.861,945 388.155,068	2.508	11	579.861,945 388.155,068	12	579.873,471 388.161,041	12.982	12	579.873,471 388.161,041	13	579.881,191 388.165,156	8.748
13	579.881,191 388.165,156	14	579.891,465 388.170,414	11.541	14	579.891,465 388.170,414	15	579.899,305 388.174,368	8.781	15	579.899,305 388.174,368	16	579.904,691 388.176,895	5.949
16	579.904,691 388.176,895	17	579.907,356 388.178,245	2.987	17	579.907,356 388.178,245	18	579.910,328 388.179,447	3.206	18	579.910,328 388.179,447	19	579.915,573 388.181,979	5.824
19	579.915,573 388.181,979	20	579.921,043 388.184,394	5.979	20	579.921,043 388.184,394	21	579.923,853 388.185,582	3.051	21	579.923,853 388.185,582	22	579.926,109 388.186,536	2.449
22	579.926,109 388.186,536	23	579.931,189 388.188,794	5.559	23	579.931,189 388.188,794	24	579.938,386 388.191,407	7.657	24	579.938,386 388.191,407	25	579.942,766 388.193,75	4.967
25	579.942,766 388.193,75	26	579.952,509 388.199,121	11.125	26	579.952,509 388.199,121	27	579.954,278 388.200,096	2.02	27	579.954,278 388.200,096	28	579.957,025 388.201,965	3.323
28	579.957,025 388.201,965	29	579.958,594 388.203,113	1.944	29	579.958,594 388.203,113	30	579.962,114 388.205,481	4.242	30	579.962,114 388.205,481	31	579.965,325 388.207,879	4.008
31	579.965,325 388.207,879	32	579.970,142 388.211,726	6.165	32	579.970,142 388.211,726	33	579.971,907 388.212,995	2.174	33	579.971,907 388.212,995	34	579.976,757 388.216,862	6.203
34	579.976,757 388.216,862	35	579.980,234 388.219,597	4.424	35	579.980,234 388.219,597	36	579.978,192 388.221,938	3.106	36	579.978,192 388.221,938	37	579.972,255 388.229,338	9.487
37	579.972,255 388.229,338	38	579.966,026 388.224,867	7.667	38	579.966,026 388.224,867	39	579.958,098 388.219,115	9.795	39	579.958,098 388.219,115	40	579.954,606 388.216,658	4.27
40	579.954,606 388.216,658	41	579.952,259 388.214,829	2.976	41	579.952,259 388.214,829	42	579.948,956 388.212,539	4.019	42	579.948,956 388.212,539	43	579.945,942 388.216,668	5.112
43	579.945,942 388.216,668	44	579.940,15 388.214,152	6.315	44	579.940,15 388.214,152	45	579.933,23 388.210,775	7.7	45	579.933,23 388.210,775	46	579.933,161 388.211,165	0.396
46	579.933,161 388.211,165	47	579.922,321 388.204,806	12.568	47	579.922,321 388.204,806	1	579.911,482 388.198,446	12.567					

** Lungimile segmentelor sunt determinate în planul de proiecție Stereo 70 și sunt rotunjite la 1 milimetru.

*** Distanța dintre puncte este formată din segmente cumulate ce sunt mai mici decât valoarea 1 milimetru.

**DATE DESPRE IMOBILUL NR. 9047**

Oficiul de Cadastru și Publicitate Imobiliară PRAHOVA
Biroul de Cadastru și Publicitate Imobiliară Ploiești

A. Partea I. Descrierea imobilului

TEREN Intravilan

Adresa: Loc. Blejoi, Str Radu Tudoran, Nr. 31, Jud. Prahova

Nr. Crt	Nr cadastral Nr. topografic	Suprafața* (mp)	Observații / Referințe
A1		537	Sector cadastral:15 Teren imprejmuit;

Construcții

Crt	Nr cadastral Nr. topografic	Adresa	Observații / Referințe
A1.1		Loc. Blejoi, Str Radu Tudoran, Nr. 31, Jud. Prahova	Nr. niveluri:2; S. construita la sol:118 mp; S. construita desfasurata:123 mp; LOCUINTA P+BECI
A1.2		Loc. Blejoi, Str Radu Tudoran, Nr. 31, Jud. Prahova	Nr. niveluri:1; S. construita la sol:17 mp; S. construita desfasurata:17 mp; ANEXA P

B. Partea II. Proprietari și acte

Inscrieri privitoare la dreptul de proprietate și alte drepturi reale		Referințe
/		
Act Notarial nr. 38, din 18/03/2004 emis de NP BOTEZATU ION (C.M. NR.135/01.09.2003 EMIS DE NP BOTEZATU ION);		
B1	Intabulare, drept de PROPRIETATE, dobandit prin Succesiune, cota actuala 1/1, cota initiala 1/1 1) MOISE ION	A1, A1.1, A1.2

C. Partea III. SARCINI .

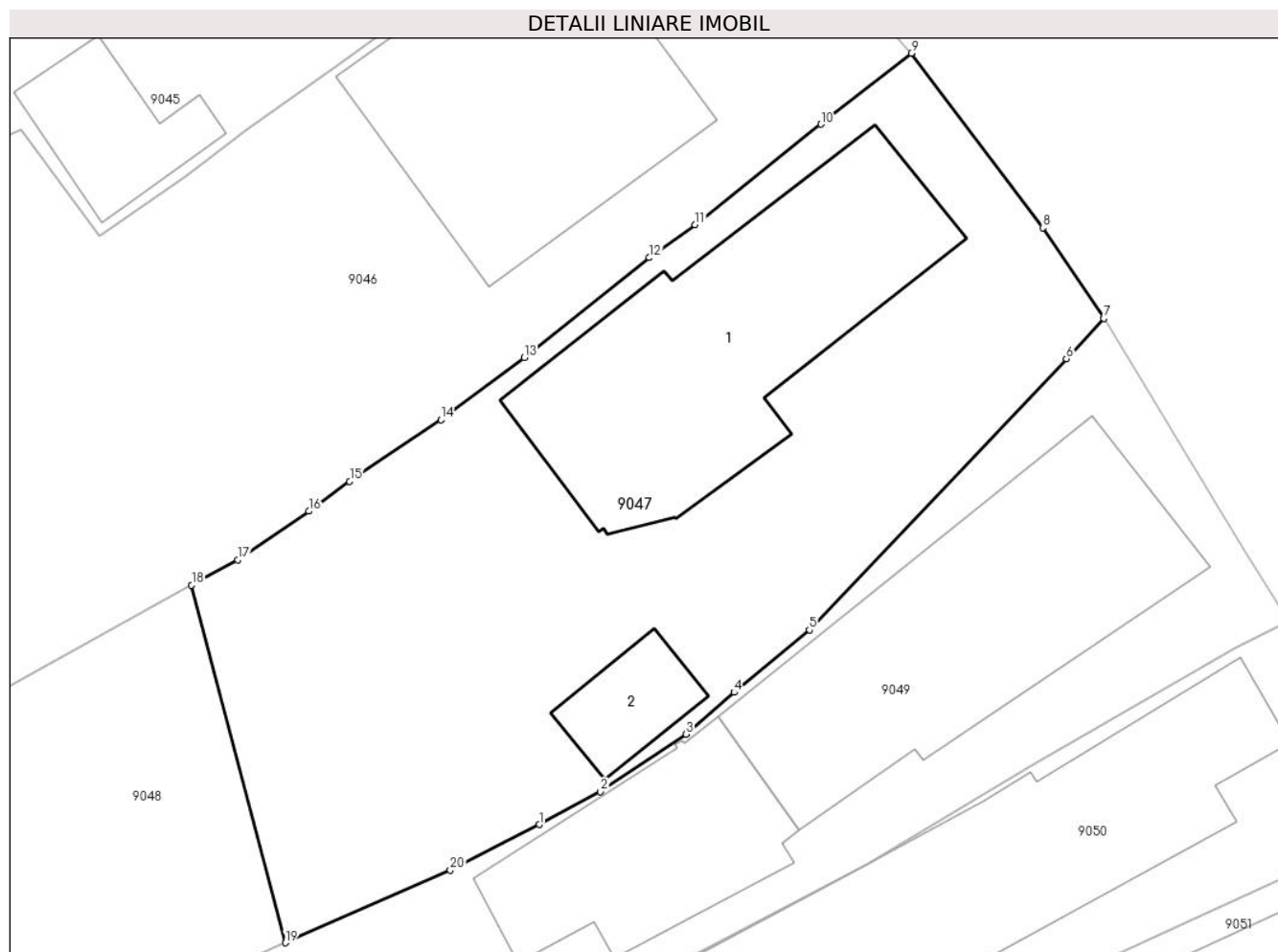
Inscrieri privind dezmembramintele dreptului de proprietate, drepturi reale de garanție și sarcini	Referințe
NU SUNT	

Anexa Nr. 1 La Partea I

Teren

Nr cadastral	Suprafața (mp)*	Observații / Referințe
	537	

* Suprafața este determinată în planul de proiecție Stereo 70.



Date referitoare la teren

Crt	Categorie folosință	Intravilan	Suprafața (mp)	Tarla	Parcelă	Nr. topo	Observații / Referințe
9047	curți constructii	DA	537	T20	1595	-	

Date referitoare la construcții

Crt	Număr	Destinație construcție	Supraf. (mp)	Situație juridică	Observații / Referințe
A1.1		construcții de locuințe	118	Cu acte	Nr. niveluri:2; S. construita la sol:118 mp; S. construita desfasurata:123 mp; LOCUINTA P+BECI
A1.2		construcții anexa	17	Cu acte	Nr. niveluri:1; S. construita la sol:17 mp; S. construita desfasurata:17 mp; ANEXA P

Lungime Segmente

1) Valorile lungimilor segmentelor sunt obținute din proiecție în plan.

Punct început	X / Y	Punct sfârșit	X / Y	Lungime segment (** (m)
1	579.965,899 388.189,9	2	579.968,265 388.191,161	2.681
2	579.968,265 388.191,161	3	579.971,56 388.193,382	3.974

Punct început	X / Y	Punct sfârșit	X / Y	Lungime segment (** (m)
3	579.971,56 388.193,382	4	579.973,413 388.194,988	2.452
4	579.973,413 388.194,988	5	579.976,306 388.197,397	3.765
5	579.976,306 388.197,397	6	579.986,211 388.207,831	14.387
6	579.986,211 388.207,831	7	579.987,646 388.209,391	2.12
7	579.987,646 388.209,391	8	579.985,313 388.212,878	4.195
8	579.985,313 388.212,878	9	579.980,234 388.219,597	8.423
9	579.980,234 388.219,597	10	579.976,757 388.216,862	4.424
10	579.976,757 388.216,862	11	579.971,907 388.212,995	6.203
11	579.971,907 388.212,995	12	579.970,142 388.211,726	2.174
12	579.970,142 388.211,726	13	579.965,325 388.207,879	6.165
13	579.965,325 388.207,879	14	579.962,114 388.205,481	4.008
14	579.962,114 388.205,481	15	579.958,594 388.203,113	4.242
15	579.958,594 388.203,113	16	579.957,025 388.201,965	1.944
16	579.957,025 388.201,965	17	579.954,278 388.200,096	3.323
17	579.954,278 388.200,096	18	579.952,509 388.199,121	2.02
18	579.952,509 388.199,121	19	579.956,113 388.185,348	14.237
19	579.956,113 388.185,348	20	579.962,472 388.188,144	6.947
20	579.962,472 388.188,144	1	579.965,899 388.189,9	3.851

** Lungimile segmentelor sunt determinate în planul de proiecție Stereo 70 și sunt rotunjite la 1 milimetru.

*** Distanța dintre puncte este formată din segmente cumulate ce sunt mai mici decât valoarea 1 milimetru.

**DATE DESPRE IMOBILUL NR. 9048**

Oficiul de Cadastru și Publicitate Imobiliară PRAHOVA
Biroul de Cadastru și Publicitate Imobiliară Ploiești

A. Partea I. Descrierea imobilului

TEREN Intravilan

Adresa: Loc. Blejoi, Jud. Prahova

Nr. Crt	Nr cadastral Nr. topografic	Suprafața* (mp)	Observații / Referințe
A1		Din acte: 1.328 Masurata: 1.337	Sector cadastral:15 Teren imprejmuit;

B. Partea II. Proprietari și acte

Inscrieri privitoare la dreptul de proprietate și alte drepturi reale		Referințe
/		
Hotarare Judecatoreasca nr. 16467, din 03/12/2014 emis de JUDECATORIA PLOIESTI;		
B1	Intabulare, drept de PROPRIETATE, dobandit prin Hotarare Judecatoreasca, cota actuala 1/1, cota initiala 1/1 1) MOISE FLORICA 2) COBZARIU CRISTINA	A1

C. Partea III. SARCINI .

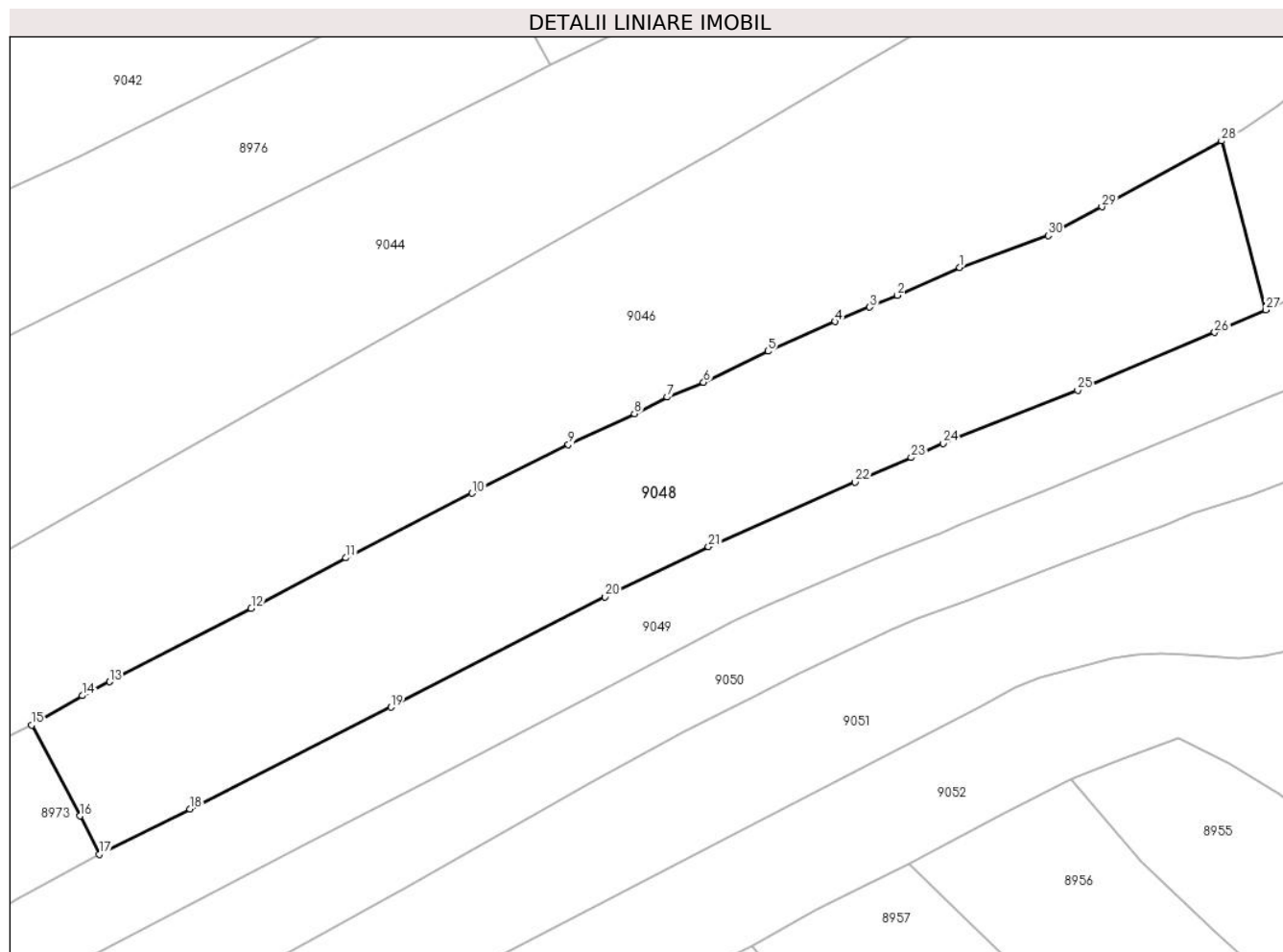
Inscrieri privind dezmembramintele dreptului de proprietate, drepturi reale de garanție și sarcini	Referințe
NU SUNT	

Anexa Nr. 1 La Partea I

Teren

Nr cadastral	Suprafața (mp)*	Observații / Referințe
	Din acte: 1.328 Masurata: 1.337	

* Suprafața este determinată în planul de proiecție Stereo 70.



Date referitoare la teren

Crt	Categorie folosință	Intra vilan	Suprafața (mp)	Tarla	Parcelă	Nr. topo	Observații / Referințe
9048	arabil	DA	1.337	T20	1596	-	

Lungime Segmente

1) Valorile lungimilor segmentelor sunt obținute din proiecție în plan.

Punct început	X / Y	Punct sfârșit	X / Y	Lungime segment (** (m)
1	579.931,189 388.188,794	2	579.926,109 388.186,536	5.559
3	579.923,853 388.185,582	4	579.921,043 388.184,394	3.051
5	579.915,573 388.181,979	6	579.910,328 388.179,447	5.824
7	579.907,356 388.178,245	8	579.904,691 388.176,895	2.987
9	579.899,305 388.174,368	10	579.891,465 388.170,414	8.781

Punct început	X / Y	Punct sfârșit	X / Y	Lungime segment (** (m)
2	579.926,109 388.186,536	3	579.923,853 388.185,582	2.449
4	579.921,043 388.184,394	5	579.915,573 388.181,979	5.979
6	579.910,328 388.179,447	7	579.907,356 388.178,245	3.206
8	579.904,691 388.176,895	9	579.899,305 388.174,368	5.949
10	579.891,465 388.170,414	11	579.881,191 388.165,156	11.541

Punct început	X / Y	Punct sfârșit	X / Y	Lungime segment (** (m)
11	579.881,191 388.165,156	12	579.873,471 388.161,041	8.748
13	579.861,945 388.155,068	14	579.859,709 388.153,931	2.508
15	579.855,59 388.151,535	16	579.859,537 388.144,135	8.387
17	579.861,089 388.141,011	18	579.868,504 388.144,687	8.276
19	579.884,846 388.153,0	20	579.902,303 388.161,976	19.629
21	579.910,718 388.166,065	22	579.922,667 388.171,316	13.052
23	579.927,226 388.173,322	24	579.929,821 388.174,463	2.835
25	579.940,787 388.178,804	26	579.951,952 388.183,518	12.119
27	579.956,113 388.185,348	28	579.952,509 388.199,121	14.237
29	579.942,766 388.193,75	30	579.938,386 388.191,407	4.967

Punct început	X / Y	Punct sfârșit	X / Y	Lungime segment (** (m)
12	579.873,471 388.161,041	13	579.861,945 388.155,068	12.982
14	579.859,709 388.153,931	15	579.855,59 388.151,535	4.765
16	579.859,537 388.144,135	17	579.861,089 388.141,011	3.488
18	579.868,504 388.144,687	19	579.884,846 388.153,0	18.335
20	579.902,303 388.161,976	21	579.910,718 388.166,065	9.356
22	579.922,667 388.171,316	23	579.927,226 388.173,322	4.981
24	579.929,821 388.174,463	25	579.940,787 388.178,804	11.794
26	579.951,952 388.183,518	27	579.956,113 388.185,348	4.546
28	579.952,509 388.199,121	29	579.942,766 388.193,75	11.125
30	579.938,386 388.191,407	1	579.931,189 388.188,794	7.657

** Lungimile segmentelor sunt determinate în planul de proiecție Stereo 70 și sunt rotunjite la 1 milimetru.

*** Distanța dintre puncte este formată din segmente cumulate ce sunt mai mici decât valoarea 1 milimetru.

**DATE DESPRE IMOBILUL NR. 9049**

Oficiul de Cadastru și Publicitate Imobiliară PRAHOVA
Biroul de Cadastru și Publicitate Imobiliară Ploiești

A. Partea I. Descrierea imobilului

TEREN Intravilan

Adresa: Loc. Blejoi, Str Radu Tudoran, Nr. 29, Jud. Prahova

Nr. Crt	Nr cadastral Nr. topografic	Suprafața* (mp)	Observații / Referințe
A1	28168	Din acte: 1.146 Masurata: 1.160	Sector cadastral:15 Teren imprejmuit; Constructia C1 inscrisa in CF 28168-C1;

Construcții

Crt	Nr cadastral Nr. topografic	Adresa	Observații / Referințe
A1.2	28168-C2	Loc. Blejoi, Str Radu Tudoran, Nr. 29, Jud. Prahova	Nr. niveluri:1; S. construita la sol:61 mp; S. construita desfasurata:61 mp; ANEXA-P

B. Partea II. Proprietari și acte

Inscrieri privitoare la dreptul de proprietate și alte drepturi reale		Referințe
23301 / 05/03/2019		
Contract De Vânzare-Cumpărare nr. 1535, din 25/02/1974 emis de Notariatul de Stat Judetean Prahova (act administrativ nr 1024 din 17.01.2019, emis de Primaria comunei Blejoi;act administrativ nr 171 din 28.12.2006, emis de Primaria comunei Blejoi;act administrativ nr 15213 din 29.10.2018, emis de Primaria comunei Blejoi;Contract de Vânzare-Cumpărare nr 521 din 08.03.1996, emis de NP Lupu Marian);		
B1	Intabulare, drept de PROPRIETATEcumparare ca bun comun, dobandit prin Conventie, cota actuala 577/1154, cota initiala 1/1 1) GHERMAN ION 2) GHERMAN STELIANA	A1
B2	Intabulare, drept de PROPRIETATE, dobandit prin Construire, cota actuala 1/1, cota initiala 1/1 1) GHERMAN ION 2) GHERMAN STELIANA	A1.2
110018 / 07/10/2019		
Act Notarial nr. 4055, din 03/10/2019 emis de NP Neculae Aurelian;		
B5	Intabulare, drept de PROPRIETATEcumparare ca bun comun, asupra terenului in suprafata de 577 mp, aferent ap. nr. 2, dobandit prin Conventie, cota actuala 577/1154, cota initiala 577/1154 1) GHERMAN LUCIAN 2) GHERMAN IRINA	A1

C. Partea III. SARCINI .

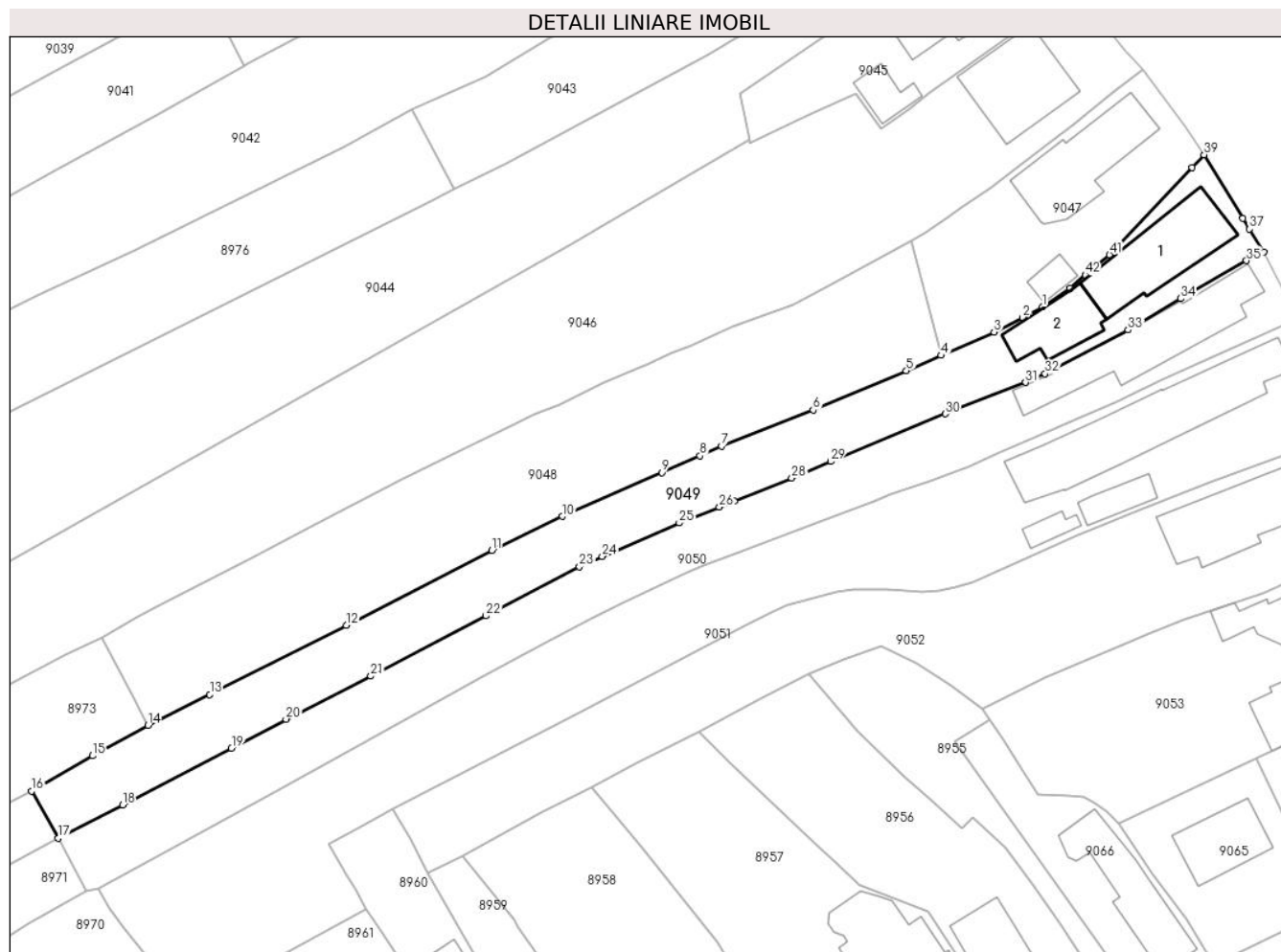
Inscrieri privind dezmembramintele dreptului de proprietate, drepturi reale de garanție și sarcini	Referințe
NU SUNT	

Anexa Nr. 1 La Partea I

Teren

Nr cadastral	Suprafața (mp)*	Observații / Referințe
28168	Din acte: 1.146 Masurata: 1.160	

* Suprafața este determinată în planul de proiecție Stereo 70.



Date referitoare la teren

Crt	Categorie folosință	Intra vilan	Suprafața (mp)	Tarla	Parcelă	Nr. topo	Observații / Referințe
9049	arabil	DA	595	T20	1594	-	
9049	curti constructii	DA	564	T20	1593	-	

Date referitoare la construcții

Crt	Număr	Destinație construcție	Supraf. (mp)	Situație juridică	Observații / Referințe
*A1.1	28168-C1	construcții de locuințe	Din acte: 183 Masurata: 120	Cu acte în CF propriu	Nr. niveluri:2; S. construita la sol:120 mp; S. construita desfasurata:183 mp; LOCUINTA - P+M
A1.2	28168-C2	construcții de locuințe	Din acte: 49 Masurata: 61	Cu acte	Nr. niveluri:1; S. construita la sol:61 mp; S. construita desfasurata:61 mp; ANEXA-P

* Aceasta construcție este înscrisă într-o carte funciara proprie

Lungime Segmente

1) Valorile lungimilor segmentelor sunt obținute din proiecție în plan.

Punct început	X / Y	Punct sfârșit	X / Y	Lungime segment	Punct început	X / Y	Punct sfârșit	X / Y	Lungime segment	Punct început	X / Y	Punct sfârșit	X / Y	Lungime segment
1	579.968,265 388.191,161	2	579.965,899 388.189,9	2.681	2	579.965,899 388.189,9	3	579.962,472 388.188,144	3.851	3	579.962,472 388.188,144	4	579.956,113 388.185,348	6.947

Punct început	X / Y	Punct sfârșit	X / Y	Lungime segment	Punct început	X / Y	Punct sfârșit	X / Y	Lungime segment	Punct început	X / Y	Punct sfârșit	X / Y	Lungime segment
4	579.956,113 388.185,348	5	579.951,952 388.183,518	4.546	5	579.951,952 388.183,518	6	579.940,787 388.178,804	12.119	6	579.940,787 388.178,804	7	579.929,821 388.174,463	11.794
7	579.929,821 388.174,463	8	579.927,226 388.173,322	2.835	8	579.927,226 388.173,322	9	579.922,667 388.171,316	4.981	9	579.922,667 388.171,316	10	579.910,718 388.166,065	13.052
10	579.910,718 388.166,065	11	579.902,303 388.161,976	9.356	11	579.902,303 388.161,976	12	579.884,846 388.153,0	19.629	12	579.884,846 388.153,0	13	579.868,504 388.144,687	18.335
13	579.868,504 388.144,687	14	579.861,089 388.141,011	8.276	14	579.861,089 388.141,011	15	579.854,452 388.137,35	7.58	15	579.854,452 388.137,35	16	579.847,15 388.133,128	8.435
16	579.847,15 388.133,128	17	579.850,352 388.127,467	6.504	17	579.850,352 388.127,467	18	579.858,05 388.131,476	8.679	18	579.858,05 388.131,476	19	579.871,094 388.138,27	14.707
19	579.871,094 388.138,27	20	579.877,633 388.141,736	7.401	20	579.877,633 388.141,736	21	579.887,792 388.146,905	11.398	21	579.887,792 388.146,905	22	579.901,603 388.154,127	15.585
22	579.901,603 388.154,127	23	579.912,781 388.159,996	12.625	23	579.912,781 388.159,996	24	579.915,51 388.161,259	3.007	24	579.915,51 388.161,259	25	579.924,741 388.165,271	10.065
25	579.924,741 388.165,271	26	579.929,552 388.167,157	5.167	26	579.929,552 388.167,157	27	579.931,334 388.167,855	1.914	27	579.931,334 388.167,855	28	579.938,219 388.170,639	7.427
28	579.938,219 388.170,639	29	579.942,876 388.172,645	5.071	29	579.942,876 388.172,645	30	579.956,626 388.178,338	14.882	30	579.956,626 388.178,338	31	579.966,253 388.182,099	10.336
31	579.966,253 388.182,099	32	579.968,573 388.183,162	2.552	32	579.968,573 388.183,162	33	579.978,546 388.188,389	11.26	33	579.978,546 388.188,389	34	579.984,852 388.192,166	7.351
34	579.984,852 388.192,166	35	579.992,731 388.196,702	9.091	35	579.992,731 388.196,702	36	579.994,795 388.197,723	2.303	36	579.994,795 388.197,723	37	579.993,082 388.200,482	3.248
37	579.993,082 388.200,482	38	579.992,287 388.201,761	1.506	38	579.992,287 388.201,761	39	579.987,646 388.209,391	8.931	39	579.987,646 388.209,391	40	579.986,211 388.207,831	2.12
40	579.986,211 388.207,831	41	579.976,306 388.197,397	14.387	41	579.976,306 388.197,397	42	579.973,413 388.194,988	3.765	42	579.973,413 388.194,988	43	579.971,56 388.193,382	2.452
43	579.971,56 388.193,382	1	579.968,265 388.191,161	3.974										

** Lungimile segmentelor sunt determinate în planul de proiecție Stereo 70 și sunt rotunjite la 1 milimetru.

*** Distanța dintre puncte este formată din segmente cumulate ce sunt mai mici decât valoarea 1 milimetru.

**DATE DESPRE IMOBILUL NR. 9050**

Oficiul de Cadastru și Publicitate Imobiliară PRAHOVA
Biroul de Cadastru și Publicitate Imobiliară Ploiești

A. Partea I. Descrierea imobilului

TEREN Intravilan

Adresa: Loc. Blejoi, Str Radu Tudoran, Nr. 27, Jud. Prahova

Nr. Crt	Nr cadastral Nr. topografic	Suprafața* (mp)	Observații / Referințe
A1		Din acte: 956 Masurata: 1.088	Sector cadastral:15 Teren imprejmuit;

Construcții

Crt	Nr cadastral Nr. topografic	Adresa	Observații / Referințe
A1.1		Loc. Blejoi, Str Radu Tudoran, Nr. 27, Jud. Prahova	Nr. niveluri:1; S. construita la sol:142 mp; S. construita desfasurata:142 mp; LOCUINTA P

B. Partea II. Proprietari și acte

Inscrieri privitoare la dreptul de proprietate și alte drepturi reale		Referințe
/		
Act Administrativ nr. 62767, din 19/11/1997 emis de CJPSDDPAT;		
B1	Intabulare, drept de PROPRIETATE, dobandit prin Reconstituire, cota actuala 1/1, cota initiala 1/1 1) GHERMAN DUMITRU	A1
Act Administrativ nr. 72, din 23/06/2006 emis de PRIMARIA COMUNEI BELJOI;		
B2	Intabulare, drept de PROPRIETATE, dobandit prin Construire, cota actuala 1/1, cota initiala 1/1 1) GHERMAN DUMITRU	A1.1

C. Partea III. SARCINI .

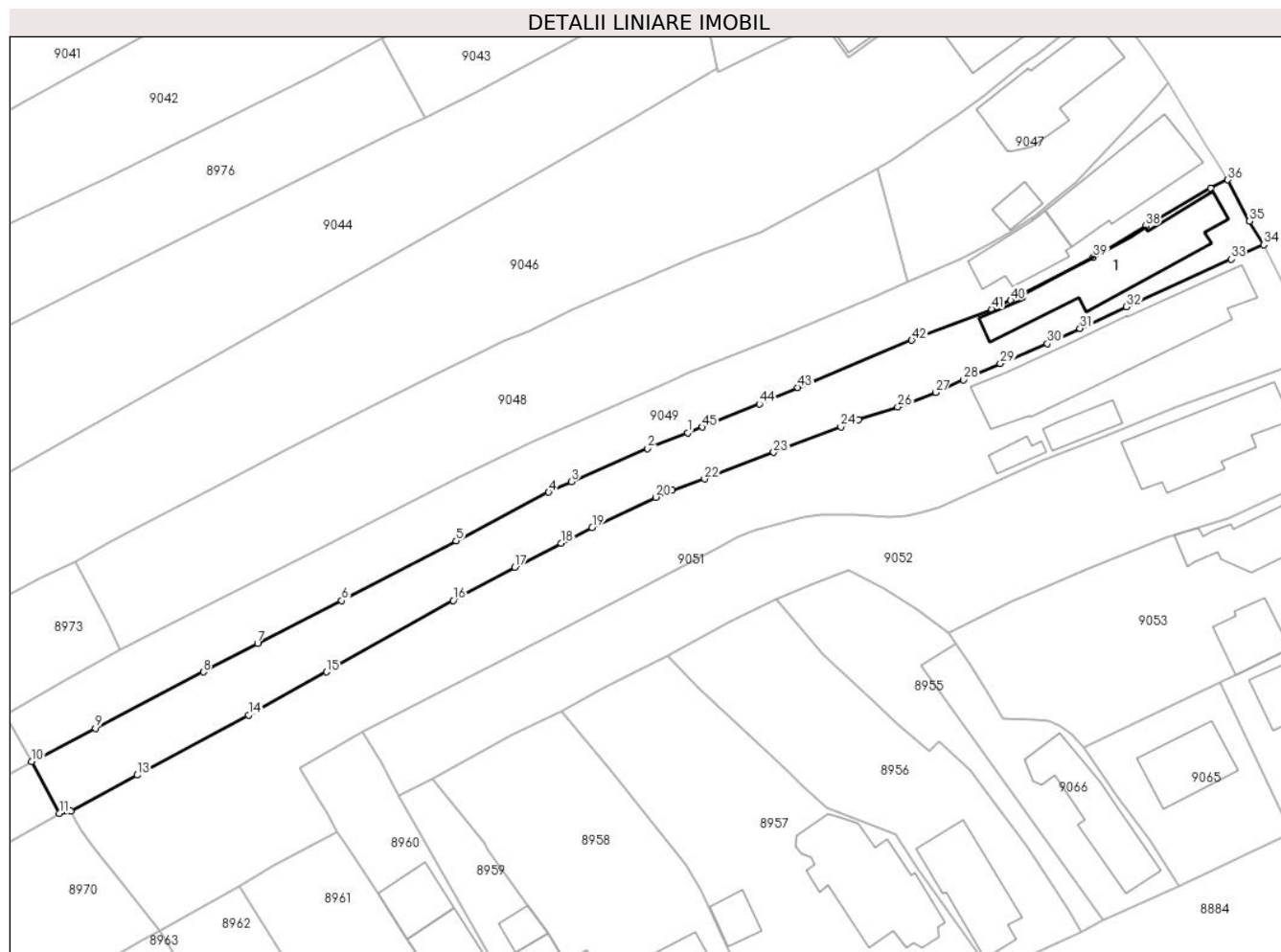
Inscrieri privind dezmembramintele dreptului de proprietate, drepturi reale de garanție și sarcini	Referințe
NU SUNT	

Anexa Nr. 1 La Partea I

Teren

Nr cadastral	Suprafața (mp)*	Observații / Referințe
	Din acte: 956 Masurata: 1.088	

* Suprafața este determinată în planul de proiecție Stereo 70.



Date referitoare la teren

Crt	Categorie folosință	Intra vilan	Suprafața (mp)	Tarla	Parcelă	Nr. topo	Observații / Referințe
9050	arabil	DA	585	T20	1591	-	
9050	curti constructii	DA	504	T20	1591	-	

Date referitoare la construcții

Crt	Număr	Destinație construcție	Supraf. (mp)	Situație juridică	Observații / Referințe
A1.1		construcții de locuințe	142	Cu acte	Nr. niveluri:1; S. construita la sol:142 mp; S. construita desfasurata:142 mp; LOCUINTA P

Lungime Segmente

1) Valorile lungimilor segmentelor sunt obținute din proiecție în plan.

Punct început	X / Y	Punct sfârșit	X / Y	Lungime segment	Punct început	X / Y	Punct sfârșit	X / Y	Lungime segment	Punct început	X / Y	Punct sfârșit	X / Y	Lungime segment
1	579.929,552 388.167,157	2	579.924,741 388.165,271	5.167	2	579.924,741 388.165,271	3	579.915,51 388.161,259	10.065	3	579.915,51 388.161,259	4	579.912,781 388.159,996	3.007
4	579.912,781 388.159,996	5	579.901,603 388.154,127	12.625	5	579.901,603 388.154,127	6	579.887,792 388.146,905	15.585	6	579.887,792 388.146,905	7	579.877,633 388.141,736	11.398
7	579.877,633 388.141,736	8	579.871,094 388.138,27	7.401	8	579.871,094 388.138,27	9	579.858,05 388.131,476	14.707	9	579.858,05 388.131,476	10	579.850,352 388.127,467	8.679

Punct început	X / Y	Punct sfârșit	X / Y	Lungime segment	Punct început	X / Y	Punct sfârșit	X / Y	Lungime segment	Punct început	X / Y	Punct sfârșit	X / Y	Lungime segment
10	579.850,352 388.127,467	11	579.853,685 388.121,213	7.087	11	579.853,685 388.121,213	12	579.855,07 388.121,455	1.406	12	579.855,07 388.121,455	13	579.863,099 388.125,823	9.14
13	579.863,099 388.125,823	14	579.876,572 388.133,083	15.305	14	579.876,572 388.133,083	15	579.885,983 388.138,289	10.755	15	579.885,983 388.138,289	16	579.901,26 388.146,913	17.543
16	579.901,26 388.146,913	17	579.908,698 388.150,924	8.451	17	579.908,698 388.150,924	18	579.914,315 388.153,833	6.326	18	579.914,315 388.153,833	19	579.918,039 388.155,712	4.171
19	579.918,039 388.155,712	20	579.925,693 388.159,381	8.488	20	579.925,693 388.159,381	21	579.927,704 388.160,244	2.188	21	579.927,704 388.160,244	22	579.931,603 388.161,604	4.129
22	579.931,603 388.161,604	23	579.939,963 388.164,806	8.952	23	579.939,963 388.164,806	24	579.948,072 388.167,902	8.68	24	579.948,072 388.167,902	25	579.950,167 388.168,761	2.264
25	579.950,167 388.168,761	26	579.954,927 388.170,282	4.997	26	579.954,927 388.170,282	27	579.959,49 388.172,037	4.889	27	579.959,49 388.172,037	28	579.962,891 388.173,567	3.729
28	579.962,891 388.173,567	29	579.967,306 388.175,533	4.833	29	579.967,306 388.175,533	30	579.972,995 388.177,928	6.173	30	579.972,995 388.177,928	31	579.976,95 388.179,767	4.362
31	579.976,95 388.179,767	32	579.982,561 388.182,383	6.191	32	579.982,561 388.182,383	33	579.995,221 388.188,136	13.906	33	579.995,221 388.188,136	34	579.999,134 388.189,885	4.286
34	579.999,134 388.189,885	35	579.997,413 388.192,738	3.332	35	579.997,413 388.192,738	36	579.994,795 388.197,723	5.631	36	579.994,795 388.197,723	37	579.992,731 388.196,702	2.303
37	579.992,731 388.196,702	38	579.984,852 388.192,166	9.091	38	579.984,852 388.192,166	39	579.978,546 388.188,389	7.351	39	579.978,546 388.188,389	40	579.968,573 388.183,162	11.26
40	579.968,573 388.183,162	41	579.966,253 388.182,099	2.552	41	579.966,253 388.182,099	42	579.956,626 388.178,338	10.336	42	579.956,626 388.178,338	43	579.942,876 388.172,645	14.882
43	579.942,876 388.172,645	44	579.938,219 388.170,639	5.071	44	579.938,219 388.170,639	45	579.931,334 388.167,855	7.427	45	579.931,334 388.167,855	1	579.929,552 388.167,157	1.914

** Lungimile segmentelor sunt determinate în planul de proiecție Stereo 70 și sunt rotunjite la 1 milimetru.

*** Distanța dintre puncte este formată din segmente cumulate ce sunt mai mici decât valoarea 1 milimetru.

**DATE DESPRE IMOBILUL NR. 9051**

Oficiul de Cadastru și Publicitate Imobiliară PRAHOVA
Biroul de Cadastru și Publicitate Imobiliară Ploiești

A. Partea I. Descrierea imobilului

TEREN Intravilan

Nr. CF vechi:1918(e:1918)

Nr. cadastral vechi:2275(e:11028)

Adresa: Loc. Blejoi, Str Radu Tudoran, Nr. 25, Jud. Prahova

Nr. Crt	Nr cadastral Nr. topografic	Suprafața* (mp)	Observații / Referințe
A1	20054	Din acte: 1.872 Masurata: 1.892	Sector cadastral:15 Teren imprejmuit;

Construcții

Crt	Nr cadastral Nr. topografic	Adresa	Observații / Referințe
A1.1	20054-C1	Loc. Blejoi, Str Radu Tudoran, Nr. 25, Jud. Prahova	Nr. niveluri:2; S. construita la sol:201 mp; S. construita desfasurata:211 mp; LOCUINTA P+BECI
A1.2	20054-C2	Loc. Blejoi, Str Radu Tudoran, Nr. 25, Jud. Prahova	Nr. niveluri:1; S. construita la sol:27 mp; S. construita desfasurata:27 mp; GARAJ P

B. Partea II. Proprietari și acte

Inscrieri privitoare la dreptul de proprietate și alte drepturi reale		Referințe
60552 / 25/10/2007		
Act Notarial nr. 3794, din 24/10/2007 emis de NP DAVID ELLA;		
B6	Intabulare, drept de PROPRIETATE, dobandit prin Conventie, cota actuala 1/1, cota initiala 1/1 1) STERIE COSTIN CRISTIAN	A1, A1.1
162267 / 26/10/2023		
Act Administrativ nr. C9330, din 25/10/2023 emis de OCPI PRAHOVA;		
B7	se actualizează din oficiu informațiile cadastrale în sensul completării cu mențiunea : ' imobilul este înregistrat în planul cadastral fără formă și localizare corectă '	A1
/		
Act Administrativ nr. 21, din 26/03/2013 emis de PRIMARIA COMUNEI BLEJOI (PV RECEPTIE NR.2609/16.02.2016 EMIS DE PRIMARIA COMUNEI BLEJOI);		
B8	Intabulare, drept de PROPRIETATE, dobandit prin Construire, cota actuala 1/1, cota initiala 1/1 1) STERIE COSTIN CRISTIAN	A1.2

C. Partea III. SARCINI

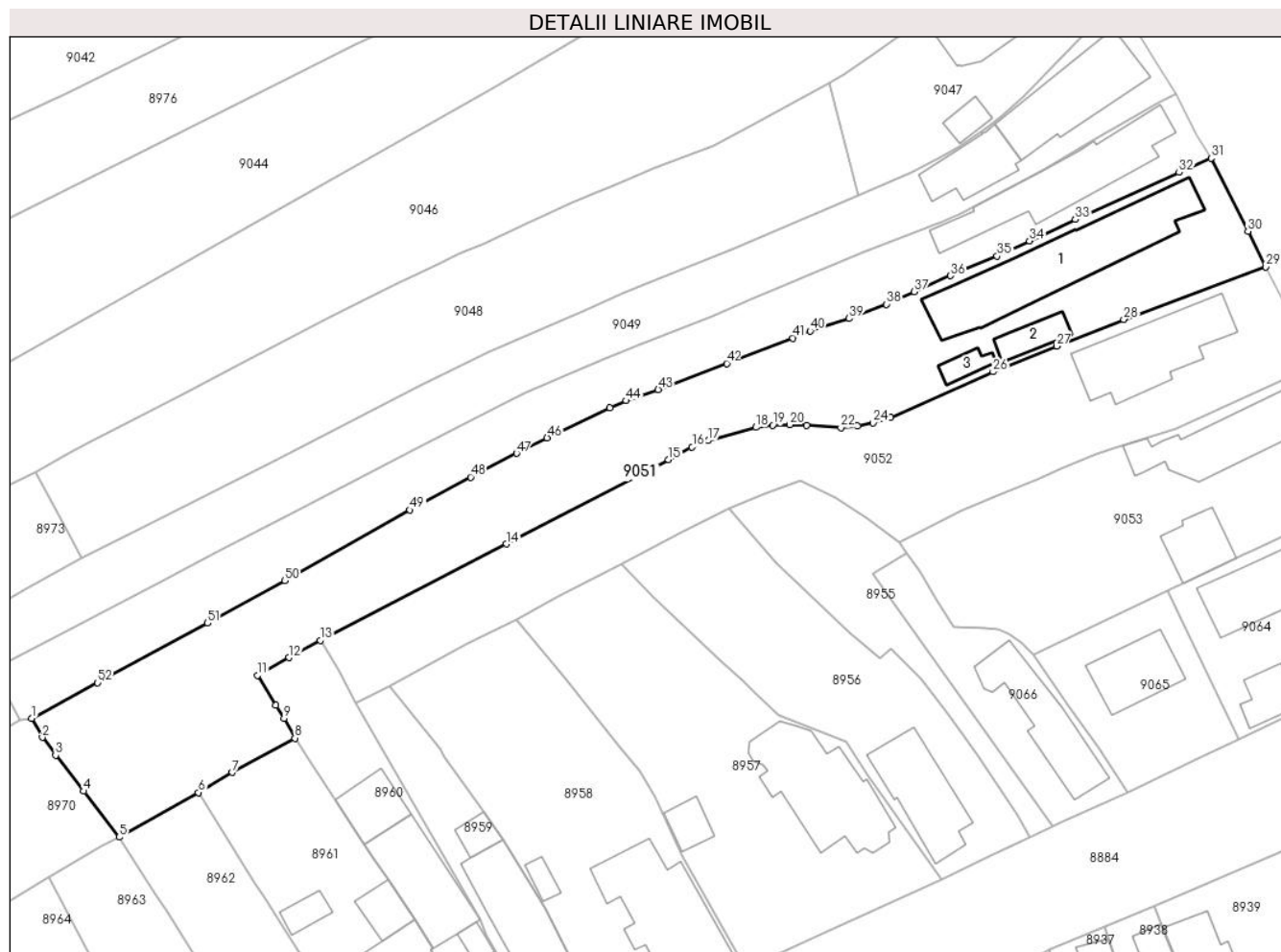
Inscrieri privind dezmembramintele dreptului de proprietate, drepturi reale de garanție și sarcini		Referințe
60552 / 25/10/2007		
Act Notarial nr. 3794, din 24/10/2007 emis de NP DAVID ELLA;		
C1	Intabulare, drept de HABITATIEviagera asupra camerelor notate pe plan cu cifrele 4(camera) si 6(dormitor) cu acces prin holurile notate pe plan cu cifrele 1 si 5 si cu acces la baie si bucatarie notate pe plan cu cifrele 2 respectiv 3. 1) STERIE AURICA 2) STERIE STELIANA	A1.1

Anexa Nr. 1 La Partea I

Teren

Nr cadastral	Suprafața (mp)*	Observații / Referințe
20054	Din acte: 1.872 Masurata: 1.892	

* Suprafața este determinată în planul de proiecție Stereo 70.



Date referitoare la teren

Crt	Categorie folosință	Intra vilan	Suprafața (mp)	Tarla	Parcelă	Nr. topo	Observații / Referințe
9051	arabil	DA	988	T20	1587,1589	-	
9051	curti constructii	DA	905	T20	1588	-	

Date referitoare la construcții

Crt	Număr	Destinație construcție	Supraf. (mp)	Situație juridică	Observații / Referințe
A1.1	20054-C1	construcții de locuințe	201	Cu acte	Nr. niveluri:2; S. construita la sol:201 mp; S. construita desfasurata:211 mp; LOCUINTA P+BECI
A1.2	20054-C2	construcții anexa	27	Cu acte	Nr. niveluri:1; S. construita la sol:27 mp; S. construita desfasurata:27 mp; GARAJ P
A1.3	20054-C3	construcții anexa	15	Fara acte	Nr. niveluri:1; S. construita la sol:15 mp; S. construita desfasurata:15 mp; ANEXA P

Lungime Segmente

1) Valorile lungimilor segmentelor sunt obținute din proiecție în plan.

Punct început	X / Y	Punct sfârșit	X / Y	Lungime segment	Punct început	X / Y	Punct sfârșit	X / Y	Lungime segment
1	579.855,07 388.121,455	2	579.856,378 388.119,142	2.657	2	579.856,378 388.119,142	3	579.858,005 388.116,961	2.721
					3	579.858,005 388.116,961	4	579.861,441 388.112,562	5.582

Punct început	X / Y	Punct sfârșit	X / Y	Lungime segment	Punct început	X / Y	Punct sfârșit	X / Y	Lungime segment	Punct început	X / Y	Punct sfârșit	X / Y	Lungime segment
4	579.861,441 388.112,562	5	579.865,77 388.106,962	7.078	5	579.865,77 388.106,962	6	579.875,432 388.112,404	11.089	6	579.875,432 388.112,404	7	579.879,564 388.114,857	4.805
7	579.879,564 388.114,857	8	579.887,23 388.119,034	8.73	8	579.887,23 388.119,034	9	579.885,894 388.121,432	2.745	9	579.885,894 388.121,432	10	579.884,911 388.123,057	1.899
10	579.884,911 388.123,057	11	579.882,671 388.126,718	4.292	11	579.882,671 388.126,718	12	579.886,526 388.128,872	4.416	12	579.886,526 388.128,872	13	579.890,335 388.130,99	4.358
13	579.890,335 388.130,99	14	579.913,086 388.142,751	25.611	14	579.913,086 388.142,751	15	579.932,864 388.153,07	22.308	15	579.932,864 388.153,07	16	579.935,745 388.154,59	3.257
16	579.935,745 388.154,59	17	579.937,679 388.155,38	2.089	17	579.937,679 388.155,38	18	579.943,55 388.157,0	6.09	18	579.943,55 388.157,0	19	579.945,607 388.157,266	2.074
19	579.945,607 388.157,266	20	579.947,661 388.157,323	2.055	20	579.947,661 388.157,323	21	579.949,726 388.157,247	2.066	21	579.949,726 388.157,247	22	579.953,904 388.156,958	4.188
22	579.953,904 388.156,958	23	579.955,949 388.157,172	2.056	23	579.955,949 388.157,172	24	579.957,861 388.157,537	1.947	24	579.957,861 388.157,537	25	579.959,98 388.158,186	2.216
25	579.959,98 388.158,186	26	579.972,5 388.163,778	13.712	26	579.972,5 388.163,778	27	579.980,265 388.166,928	8.38	27	579.980,265 388.166,928	28	579.988,465 388.170,182	8.822
28	579.988,465 388.170,182	29	580.005,808 388.176,6	18.492	29	580.005,808 388.176,6	30	580.003,634 388.180,936	4.85	30	580.003,634 388.180,936	31	579.999,134 388.189,885	10.017
31	579.999,134 388.189,885	32	579.995,221 388.188,136	4.286	32	579.995,221 388.188,136	33	579.982,561 388.182,383	13.906	33	579.982,561 388.182,383	34	579.976,95 388.179,767	6.191
34	579.976,95 388.179,767	35	579.972,995 388.177,928	4.362	35	579.972,995 388.177,928	36	579.967,306 388.175,533	6.173	36	579.967,306 388.175,533	37	579.962,891 388.173,567	4.833
37	579.962,891 388.173,567	38	579.959,49 388.172,037	3.729	38	579.959,49 388.172,037	39	579.954,927 388.170,282	4.889	39	579.954,927 388.170,282	40	579.950,167 388.168,761	4.997
40	579.950,167 388.168,761	41	579.948,072 388.167,902	2.264	41	579.948,072 388.167,902	42	579.939,963 388.164,806	8.68	42	579.939,963 388.164,806	43	579.931,603 388.161,604	8.952
43	579.931,603 388.161,604	44	579.927,704 388.160,244	4.129	44	579.927,704 388.160,244	45	579.925,693 388.159,381	2.188	45	579.925,693 388.159,381	46	579.918,039 388.155,712	8.488
46	579.918,039 388.155,712	47	579.914,315 388.153,833	4.171	47	579.914,315 388.153,833	48	579.908,698 388.150,924	6.326	48	579.908,698 388.150,924	49	579.901,26 388.146,913	8.451
49	579.901,26 388.146,913	50	579.885,983 388.138,289	17.543	50	579.885,983 388.138,289	51	579.876,572 388.133,083	10.755	51	579.876,572 388.133,083	52	579.863,099 388.125,823	15.305
52	579.863,099 388.125,823	1	579.855,07 388.121,455	9.14										

** Lungimile segmentelor sunt determinate în planul de proiecție Stereo 70 și sunt rotunjite la 1 milimetru.

*** Distanța dintre puncte este formată din segmente cumulate ce sunt mai mici decât valoarea 1 milimetru.

**DATE DESPRE IMOBILUL NR. 9052**

Oficiul de Cadastru și Publicitate Imobiliară PRAHOVA
Biroul de Cadastru și Publicitate Imobiliară Ploiești

A. Partea I. Descrierea imobilului

TEREN Intravilan

Adresa: Loc. Blejoi, Str Radu Tudoran, Nr. 23, Jud. Prahova

Nr. Crt	Nr cadastral Nr. topografic	Suprafața* (mp)	Observații / Referințe
A1		Din acte: 3.193 Masurata: 1.392	Sector cadastral:15 Teren imprejmuit;

Construcții

Crt	Nr cadastral Nr. topografic	Adresa	Observații / Referințe
A1.1		Loc. Blejoi, Str Radu Tudoran, Nr. 23, Jud. Prahova	Nr. niveluri:2; S. construita la sol:130 mp; S. construita desfasurata:140 mp; LOCUINTA P+BECI

B. Partea II. Proprietari și acte

Inscrieri privitoare la dreptul de proprietate și alte drepturi reale		Referințe
/		
Act Administrativ nr. 86812, din 03/05/2000 emis de CJPSDDPAT;		
B1	Intabulare, drept de PROPRIETATE, dobandit prin Reconstituire, cota actuala 1/1, cota initiala 1/1 1) MATEI ION 2) STERIE ELENA	A1
Act Notarial nr. 1009, din 05/06/1979 emis de NOTARIATUL DE STAT JUDEȚEAN PRAHOVA;		
B2	Intabulare, drept de PROPRIETATE, dobandit prin Succesiune, cota actuala 1/8, cota initiala 1/8 1) STERIE ELENA	A1.1
Act Administrativ nr. 14528, din 14/08/2024 emis de PRIMARIA COMUNEI BLEJOI;		
B3	Intabulare, drept de PROPRIETATE, dobandit prin Construire, cota actuala 4/8, cota initiala 4/8 1) STERIE ELENA	A1.1
Act Notarial nr. 1009, din 05/06/1979 emis de NOTARIATUL DE STAT JUDEȚEAN PRAHOVA;		
B4	Intabulare, drept de PROPRIETATE, dobandit prin Succesiune, cota actuala 3/8, cota initiala 3/8 1) STERIE RODICA	A1.1

C. Partea III. SARCINI .

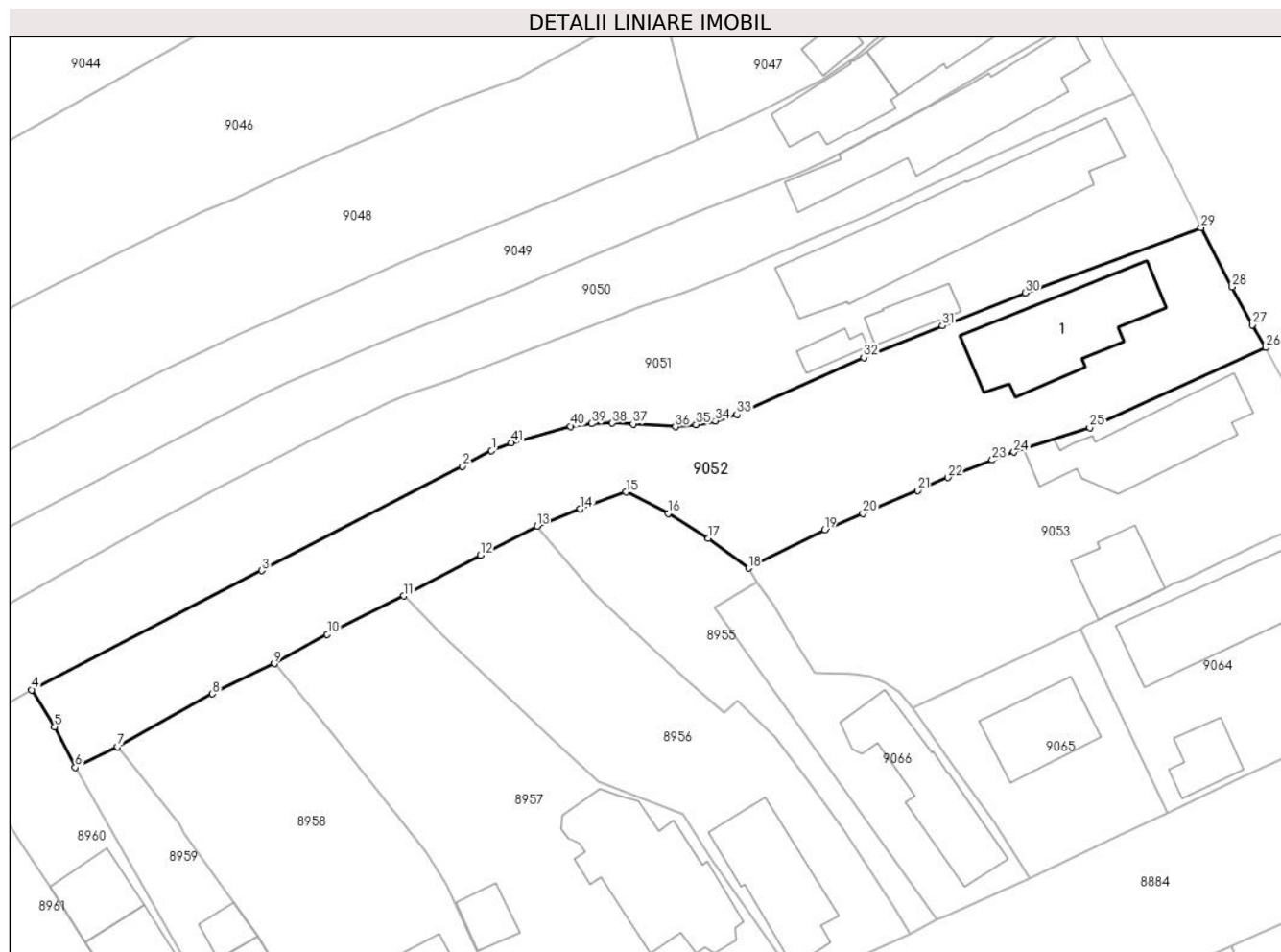
Inscrieri privind dezmembramintele dreptului de proprietate, drepturi reale de garanție și sarcini	Referințe
NU SUNT	

Anexa Nr. 1 La Partea I

Teren

Nr cadastral	Suprafața (mp)*	Observații / Referințe
	Din acte: 3.193 Masurata: 1.392	

* Suprafața este determinată în planul de proiecție Stereo 70.



Date referitoare la teren

Crt	Categorie folosință	Intra vilan	Suprafața (mp)	Tarla	Parcelă	Nr. topo	Observații / Referințe
9052	arabil	DA	877	T20	1589	-	
9052	curti constructii	DA	515	T20	1588	-	

Date referitoare la construcții

Crt	Număr	Destinație construcție	Supraf. (mp)	Situație juridică	Observații / Referințe
A1.1		construcții de locuințe	130	Cu acte	Nr. niveluri:2; S. construita la sol:130 mp; S. construita desfasurata:140 mp; LOCUINTA P+BECI

Lungime Segmente

1) Valorile lungimilor segmentelor sunt obținute din proiecție în plan.

Punct început	X / Y	Punct sfârșit	X / Y	Lungime segment	Punct început	X / Y	Punct sfârșit	X / Y	Lungime segment	Punct început	X / Y	Punct sfârșit	X / Y	Lungime segment
1	579.935,745 388.154,59	2	579.932,864 388.153,07	3.257	2	579.932,864 388.153,07	3	579.913,086 388.142,751	22.308	3	579.913,086 388.142,751	4	579.890,335 388.130,99	25.611
4	579.890,335 388.130,99	5	579.892,586 388.127,339	4.289	5	579.892,586 388.127,339	6	579.894,637 388.123,339	4.495	6	579.894,637 388.123,339	7	579.898,817 388.125,367	4.646

Punct început	X / Y	Punct sfârșit	X / Y	Lungime segment	Punct început	X / Y	Punct sfârșit	X / Y	Lungime segment	Punct început	X / Y	Punct sfârșit	X / Y	Lungime segment
7	579.898,817 388.125,367	8	579.908,181 388.130,587	10.721	8	579.908,181 388.130,587	9	579.914,29 388.133,564	6.796	9	579.914,29 388.133,564	10	579.919,528 388.136,466	5.988
10	579.919,528 388.136,466	11	579.927,102 388.140,253	8.468	11	579.927,102 388.140,253	12	579.934,646 388.144,278	8.551	12	579.934,646 388.144,278	13	579.940,232 388.147,142	6.277
13	579.940,232 388.147,142	14	579.944,505 388.148,851	4.602	14	579.944,505 388.148,851	15	579.949,004 388.150,508	4.794	15	579.949,004 388.150,508	16	579.953,172 388.148,409	4.667
16	579.953,172 388.148,409	17	579.957,134 388.145,941	4.668	17	579.957,134 388.145,941	18	579.961,111 388.142,99	4.952	18	579.961,111 388.142,99	19	579.968,64 388.146,794	8.435
19	579.968,64 388.146,794	20	579.972,404 388.148,392	4.089	20	579.972,404 388.148,392	21	579.977,831 388.150,669	5.885	21	579.977,831 388.150,669	22	579.980,81 388.151,953	3.244
22	579.980,81 388.151,953	23	579.985,181 388.153,674	4.698	23	579.985,181 388.153,674	24	579.987,335 388.154,454	2.291	24	579.987,335 388.154,454	25	579.994,814 388.156,865	7.858
25	579.994,814 388.156,865	26	580.012,19 388.164,769	19.089	26	580.012,19 388.164,769	27	580.010,859 388.167,013	2.609	27	580.010,859 388.167,013	28	580.008,874 388.170,753	4.234
28	580.008,874 388.170,753	29	580.005,808 388.176,6	6.602	29	580.005,808 388.176,6	30	579.988,465 388.170,182	18.492	30	579.988,465 388.170,182	31	579.980,265 388.166,928	8.822
31	579.980,265 388.166,928	32	579.972,5 388.163,778	8.38	32	579.972,5 388.163,778	33	579.959,98 388.158,186	13.712	33	579.959,98 388.158,186	34	579.957,861 388.157,537	2.216
34	579.957,861 388.157,537	35	579.955,949 388.157,172	1.947	35	579.955,949 388.157,172	36	579.953,904 388.156,958	2.056	36	579.953,904 388.156,958	37	579.949,726 388.157,247	4.188
37	579.949,726 388.157,247	38	579.947,661 388.157,323	2.066	38	579.947,661 388.157,323	39	579.945,607 388.157,266	2.055	39	579.945,607 388.157,266	40	579.943,55 388.157,0	2.074
40	579.943,55 388.157,0	41	579.937,679 388.155,38	6.09	41	579.937,679 388.155,38	1	579.935,745 388.154,59	2.089					

** Lungimile segmentelor sunt determinate în planul de proiecție Stereo 70 și sunt rotunjite la 1 milimetru.

*** Distanța dintre puncte este formată din segmente cumulate ce sunt mai mici decât valoarea 1 milimetru.

**DATE DESPRE IMOBILUL NR. 9053**

Oficiul de Cadastru și Publicitate Imobiliară PRAHOVA
Biroul de Cadastru și Publicitate Imobiliară Ploiești

A. Partea I. Descrierea imobilului

TEREN Intravilan

Adresa: Loc. Blejoi, Str Radu Tudoran, Nr. 21, Jud. Prahova

Nr. Crt	Nr cadastral Nr. topografic	Suprafața* (mp)	Observații / Referințe
A1		Din acte: 1.050 Masurata: 975	Sector cadastral:15 Teren imprejmuit;

Construcții

Crt	Nr cadastral Nr. topografic	Adresa	Observații / Referințe
A1.1		Loc. Blejoi, Str Radu Tudoran, Nr. 21, Jud. Prahova	Nr. niveluri:2; S. construita la sol:111 mp; S. construita desfasurata:119 mp; LOCUINTA P+BECI
A1.2		Loc. Blejoi, Str Radu Tudoran, Nr. 21, Jud. Prahova	Nr. niveluri:1; S. construita la sol:48 mp; S. construita desfasurata:48 mp; LOCUINTA P

B. Partea II. Proprietari și acte

Inscrieri privitoare la dreptul de proprietate și alte drepturi reale		Referințe
/		
Act Administrativ nr. 54796, din 24/09/1996 emis de CJPSDDPAT;		
B1	Intabulare, drept de PROPRIETATE, dobandit prin Constituire, cota actuala 1/1, cota initiala 1/1 1) RADU STELIAN 2) RADU VICTORIA	A1
Act Notarial nr. 6829, din 28/06/1982 emis de NP FRINCU MATEI;		
B2	Intabulare, drept de PROPRIETATE, dobandit prin Conventie, cota actuala 1/1, cota initiala 1/1 1) RADU STELIAN 2) RADU VICTORIA	A1.1, A1.2

C. Partea III. SARCINI .

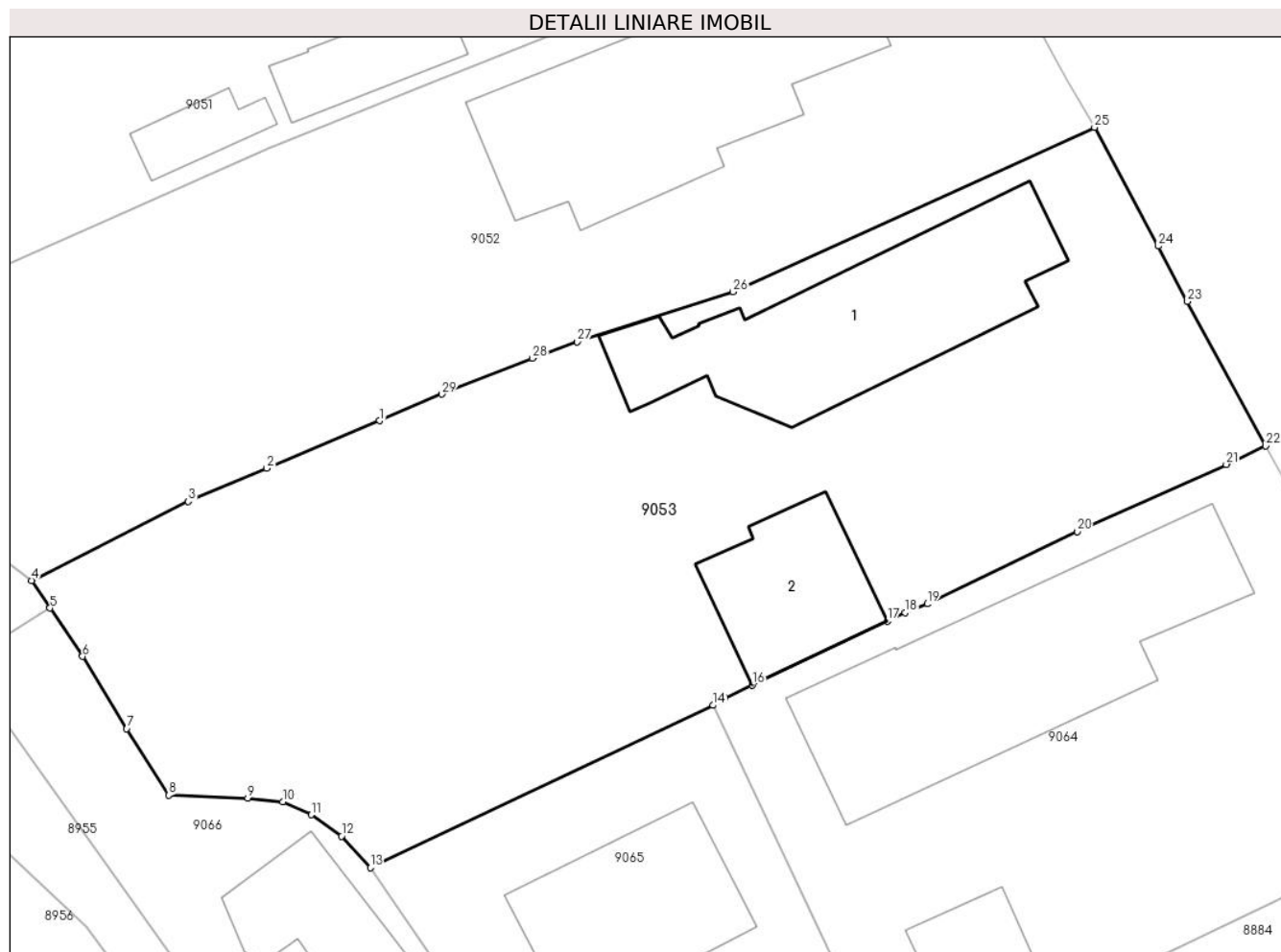
Inscrieri privind dezmembramintele dreptului de proprietate, drepturi reale de garanție și sarcini	Referințe
NU SUNT	

Anexa Nr. 1 La Partea I

Teren

Nr cadastral	Suprafața (mp)*	Observații / Referințe
	Din acte: 1.050 Masurata: 975	

* Suprafața este determinată în planul de proiecție Stereo 70.



Date referitoare la teren

Crt	Categorie folosință	Intra vilan	Suprafața (mp)	Tarla	Parcelă	Nr. topo	Observații / Referințe
9053	curți constructii	DA	975	T20	1583	-	

Date referitoare la construcții

Crt	Număr	Destinație construcție	Supraf. (mp)	Situație juridică	Observații / Referințe
A1.1		construcții de locuințe	111	Cu acte	Nr. niveluri:2; S. construita la sol:111 mp; S. construita desfasurata:119 mp; LOCUINTA P+BECI
A1.2		construcții de locuințe	48	Cu acte	Nr. niveluri:1; S. construita la sol:48 mp; S. construita desfasurata:48 mp; LOCUINTA P

Lungime Segmente

1) Valorile lungimilor segmentelor sunt obținute din proiecție în plan.

Punct început	X / Y	Punct sfârșit	X / Y	Lungime segment (** (m))
1	579.977,831 388.150,669	2	579.972,404 388.148,392	5.885
3	579.968,64 388.146,794	4	579.961,111 388.142,99	8.435

Punct început	X / Y	Punct sfârșit	X / Y	Lungime segment (** (m))
2	579.972,404 388.148,392	3	579.968,64 388.146,794	4.089
4	579.961,111 388.142,99	5	579.961,996 388.141,673	1.587

Punct început	X / Y	Punct sfârșit	X / Y	Lungime segment (** (m))
5	579.961,996 388.141,673	6	579.963,556 388.139,35	2.798
7	579.965,679 388.135,875	8	579.967,699 388.132,673	3.786
9	579.971,499 388.132,529	10	579.973,177 388.132,364	1.686
11	579.974,547 388.131,735	12	579.976,006 388.130,705	1.786
13	579.977,385 388.129,191	14	579.993,859 388.136,999	18.231
15	579.994,433 388.137,353	16	579.995,743 388.137,973	1.449
17	580.002,238 388.141,046	18	580.003,083 388.141,446	0.935
19	580.004,154 388.141,869	20	580.011,351 388.145,348	7.994
21	580.018,525 388.148,572	22	580.020,42 388.149,459	2.092
23	580.016,66 388.156,404	24	580.015,256 388.159,064	3.008
25	580.012,19 388.164,769	26	579.994,814 388.156,865	19.089
27	579.987,335 388.154,454	28	579.985,181 388.153,674	2.291
29	579.980,81 388.151,953	1	579.977,831 388.150,669	3.244

Punct început	X / Y	Punct sfârșit	X / Y	Lungime segment (** (m))
6	579.963,556 388.139,35	7	579.965,679 388.135,875	4.072
8	579.967,699 388.132,673	9	579.971,499 388.132,529	3.803
10	579.973,177 388.132,364	11	579.974,547 388.131,735	1.507
12	579.976,006 388.130,705	13	579.977,385 388.129,191	2.048
14	579.993,859 388.136,999	15	579.994,433 388.137,353	0.674
16	579.995,743 388.137,973	17	580.002,238 388.141,046	7.185
18	580.003,083 388.141,446	19	580.004,154 388.141,869	1.152
20	580.011,351 388.145,348	21	580.018,525 388.148,572	7.865
22	580.020,42 388.149,459	23	580.016,66 388.156,404	7.898
24	580.015,256 388.159,064	25	580.012,19 388.164,769	6.477
26	579.994,814 388.156,865	27	579.987,335 388.154,454	7.858
28	579.985,181 388.153,674	29	579.980,81 388.151,953	4.698

** Lungimile segmentelor sunt determinate în planul de proiecție Stereo 70 și sunt rotunjite la 1 milimetru.

*** Distanța dintre puncte este formată din segmente cumulate ce sunt mai mici decât valoarea 1 milimetru.

**DATE DESPRE IMOBILUL NR. 9054**

Oficiul de Cadastru și Publicitate Imobiliară PRAHOVA
Biroul de Cadastru și Publicitate Imobiliară Ploiești

A. Partea I. Descrierea imobilului

TEREN Necunoscut

Adresa: Loc. Blejoi, Calea Bucuresti, Nr. 2, Jud. Prahova

Nr. Crt	Nr cadastral Nr. topografic	Suprafața* (mp)	Observații / Referințe
A1	24571	Din acte: 1.743 Masurata: 1.769	Sector cadastral:15 Teren imprejmuit;

Construcții

Crt	Nr cadastral Nr. topografic	Adresa	Observații / Referințe
A1.2	24571-C2	Loc. Blejoi, Calea Bucuresti, Jud. Prahova	Nr. niveluri:1; S. construita la sol:171 mp;
A1.3	24571-C3	Loc. Blejoi, Calea Bucuresti, Nr. 2, Jud. Prahova	Nr. niveluri:2; S. construita la sol:251 mp; S. construita desfasurata:510 mp;

B. Partea II. Proprietari și acte

Inscrieri privitoare la dreptul de proprietate și alte drepturi reale		Referințe
34409 / 15/06/2011		
Act Notarial nr. 209, din 15/06/2011 emis de NP TERZEA-MATEI TIBERIU;		
B1	Se infiinteaza cartea funciara 24571 a imobilului cu numarul cadastral 24571/Blejoi, rezultat din dezmembrarea imobilului cu numarul cadastral 1416-1417 (identificator electronic 22017) inscris in cartea funciara 958(e:958) (identificator electronic 22017);	A1, A1.2, A1.3
Act Notarial nr. 411/2005, din 01/01/2005 emis de BNP NECULAE A.;		
B2	Intabulare, drept de PROPRIETATE, dobandit prin Conventie, cota actuala 1/1, cota initiala 1/1 1) SC EUROIL SRL, CIF:9999999999999	A1, A1.2, A1.3

C. Partea III. SARCINI

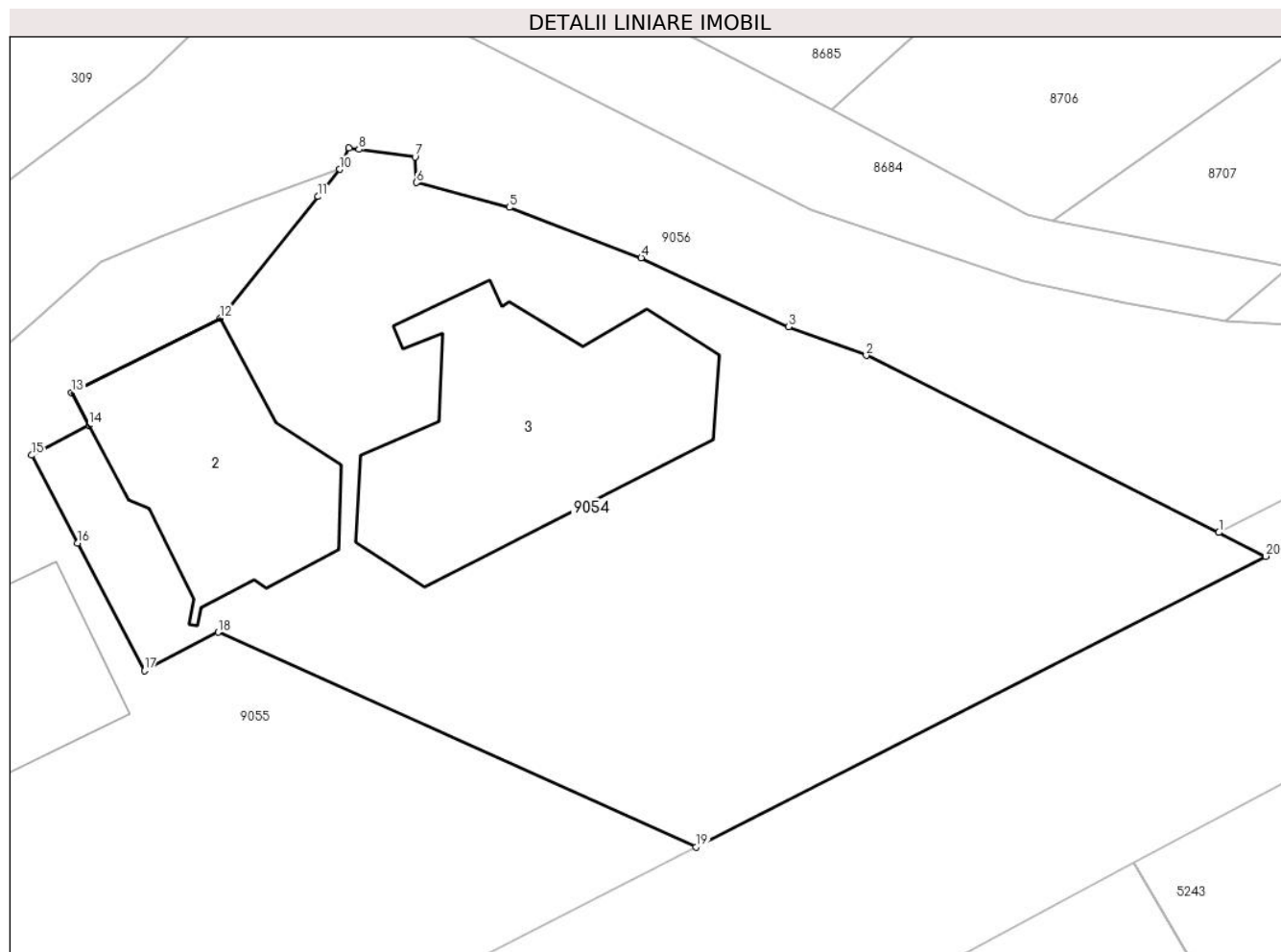
Inscrieri privind dezmembramintele dreptului de proprietate, drepturi reale de garanție și sarcini		Referințe
85998 / 01/10/2018		
Act Administrativ nr. A_EBV 6486, din 27/09/2018 emis de DIRECTIA GENERALA EXECUTARI SILITE;		
C2	se radiaza notarea sechestrului asigurator de sub C1 inscris prin incheierea nr. 69616/2012	A1, A1.2, A1.3

Anexa Nr. 1 La Partea I

Teren

Nr cadastral	Suprafața (mp)*	Observații / Referințe
24571	Din acte: 1.743 Masurata: 1.769	

* Suprafața este determinată în planul de proiecție Stereo 70.



Date referitoare la teren

Crt	Categorie folosință	Intra vilan	Suprafața (mp)	Tarla	Parcelă	Nr. topo	Observații / Referințe
90 54	curți constructii	NU	3	2	15/15/1	-	
90 54	curți constructii	DA	1.766	2	15/15/1	-	

Date referitoare la construcții

Crt	Număr	Destinație construcție	Supraf. (mp)	Situație juridică	Observații / Referințe
A1.2	24571-C2	construcții industriale și edilitare	Din acte: 261 Masurata: 171	Cu acte	Nr. niveluri:1; S. construita la sol:171 mp;
A1.3	24571-C3	construcții industriale și edilitare	Din acte: 248 Masurata: 251	Cu acte	Nr. niveluri:2; S. construita la sol:251 mp; S. construita desfasurata:510 mp;

Lungime Segmente

1) Valorile lungimilor segmentelor sunt obținute din proiecție în plan.

Punct început	X / Y	Punct sfârșit	X / Y	Lungime segment (** (m)
---------------	-------	---------------	-------	-------------------------

Punct început	X / Y	Punct sfârșit	X / Y	Lungime segment (** (m)
1	579.351,832 387.611,87	2	579.329,788 387.622,939	24.667
2	579.329,788 387.622,939	3	579.324,92 387.624,734	5.188
3	579.324,92 387.624,734	4	579.315,713 387.629,057	10.171
4	579.315,713 387.629,057	5	579.307,476 387.632,202	8.817
5	579.307,476 387.632,202	6	579.301,652 387.633,746	6.025
6	579.301,652 387.633,746	7	579.301,572 387.635,348	1.604
7	579.301,572 387.635,348	8	579.298,067 387.635,825	3.537
8	579.298,067 387.635,825	9	579.297,441 387.635,91	0.632
9	579.297,441 387.635,91	10	579.296,852 387.634,582	1.453
10	579.296,852 387.634,582	11	579.295,494 387.632,879	2.178
11	579.295,494 387.632,879	12	579.289,382 387.625,275	9.756
12	579.289,382 387.625,275	13	579.280,098 387.620,617	10.387
13	579.280,098 387.620,617	14	579.281,169 387.618,575	2.306
14	579.281,169 387.618,575	15	579.277,593 387.616,704	4.036
15	579.277,593 387.616,704	16	579.280,467 387.611,21	6.2
16	579.280,467 387.611,21	17	579.284,643 387.603,23	9.007
17	579.284,643 387.603,23	18	579.289,25 387.605,641	5.2
18	579.289,25 387.605,641	19	579.319,14 387.592,206	32.771
19	579.319,14 387.592,206	20	579.354,769 387.610,387	40.0
20	579.354,769 387.610,387	1	579.351,832 387.611,87	3.29

** Lungimile segmentelor sunt determinate în planul de proiecție Stereo 70 și sunt rotunjite la 1 milimetru.

*** Distanța dintre puncte este formată din segmente cumulate ce sunt mai mici decât valoarea 1 milimetru.

**DATE DESPRE IMOBILUL NR. 9055**

Oficiul de Cadastru și Publicitate Imobiliară PRAHOVA
Biroul de Cadastru și Publicitate Imobiliară Ploiești

A. Partea I. Descrierea imobilului

TEREN Necunoscut

Adresa: Loc. Blejoi, Calea Bucuresti, Nr. 4, Jud. Prahova

Nr. Crt	Nr cadastral Nr. topografic	Suprafața* (mp)	Observații / Referințe
A1	24570	Din acte: 3.411 Masurata: 3.563	Sector cadastral:15 Teren imprejmuit;

Construcții

Crt	Nr cadastral Nr. topografic	Adresa	Observații / Referințe
A1.1	24570-C1	Loc. Blejoi, Calea Bucuresti, Nr. 2, Jud. Prahova	Nr. niveluri:1; S. construita la sol:114 mp; S. construita desfasurata:114 mp; CONSTRUCTIE EXTINSA FARA ACTE
A1.4	24570-C4	Loc. Blejoi, Calea Bucuresti, Nr. 2, Jud. Prahova	Nr. niveluri:1; S. construita la sol:19 mp; S. construita desfasurata:19 mp;

B. Partea II. Proprietari și acte

Inscrieri privitoare la dreptul de proprietate și alte drepturi reale		Referințe
34409 / 15/06/2011		
Act Notarial nr. 209, din 15/06/2011 emis de NP TERZEA-MATEI TIBERIU;		
B1	Se infiinteaza cartea funciara 24570 a imobilului cu numarul cadastral 24570/Blejoi, rezultat din dezmembrarea imobilului cu numarul cadastral 1416-1417 (identificator electronic 22017) in scris in cartea funciara 958(e:958) (identificator electronic 22017);	A1, A1.1, A1.4
Act Notarial nr. 411/2005, din 01/01/2005 emis de BNP NECULAE A.;		
B2	Intabulare, drept de PROPRIETATE, dobandit prin Conventie, cota actuala 1/1, cota initiala 1/1 1) SC EUROIL SRL , CIF:6441995 <i>OBSERVATII: pozitie transcrisa din CF 22017/Blejoi, in scrisa prin incheierea nr. 1837 din 28/01/2005;</i>	A1, A1.1, A1.4

C. Partea III. SARCINI

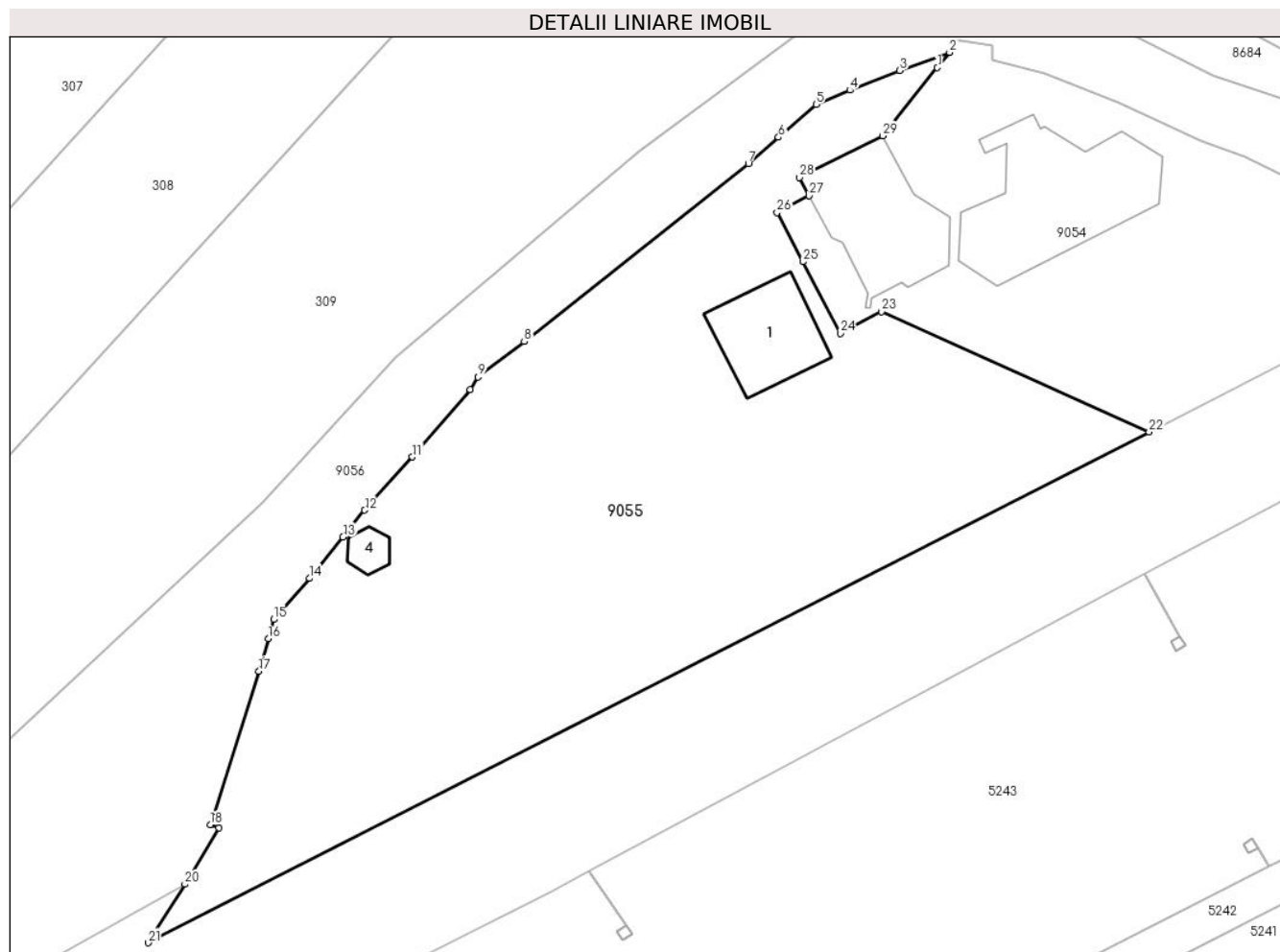
Inscrieri privind dezmembramintele dreptului de proprietate, drepturi reale de garanție și sarcini		Referințe
50751 / 03/07/2014		
Act Administrativ nr. 28, din 23/06/2014 emis de ANAF - DGAMC;		
C2	se noteaza sechestrul asiguratoriu la cererea ANAF - DGAMC - SERVICIUL EXECUTARE SILITA REGIUNEA CENTRU BRASOV	A1, A1.1, A1.4
1302 / 09/01/2015		
Ordonanta nr. 11/D/P, din 08/01/2015 emis de PARCHETUL INALTA CURTE DIICOT (proces verbal sechestrul fn/19.01.2015 emis de BCCO-TIMISOARA SERVICIUL DE COMBATERE A FINANTARII TERORISMULUI SI SPALARII BANILOR);		
C3	Intabulare, drept de IPOTECA LEGALA, Valoare:0 reprezentand sechestrul penal 1) PARCHETUL-DIICOT-SERVICIUL TER TIMISOARA , CIF:999999999999	A1, A1.1, A1.4
84680 / 09/09/2016		
Inscris Sub Semnatura Privata nr. 230, din 09/07/2013 emis de SC EUROIL SRL;		
C4	se noteaza locatiunea pe durata nedeterminata, in baza contractului de inchiriere nr. 230/09.07.2013 incheiat intre SC EUROIL SRL in calitate de proprietar si SC AD 94 GROUP SRL in calitate de chiras	A1, A1.1, A1.4
85987 / 01/10/2018		
Act Administrativ nr. 6485, din 27/09/2018 emis de ANAF-DIRECTIA GENERALA EXECUTARI SILITE;		
C5	se radiază notarea sechestrului asigurator in scris sub C1 prin incheierea nr.69622/2012	A1, A1.1, A1.4

Anexa Nr. 1 La Partea I

Teren

Nr cadastral	Suprafața (mp)*	Observații / Referințe
24570	Din acte: 3.411 Masurata: 3.563	

* Suprafața este determinată în planul de proiecție Stereo 70.



Date referitoare la teren

Crt	Categorie folosință	Intra vilan	Suprafața (mp)	Tarla	Parcelă	Nr. topo	Observații / Referințe
90 55	curți construcții	NU	142	2	15/15/1	-	
90 55	curți construcții	DA	3.422	2	15/15/1	-	

Date referitoare la construcții

Crt	Număr	Destinație construcție	Supraf. (mp)	Situație juridică	Observații / Referințe
A1.1	24570-C1	construcții industriale și edilitare	114	Cu acte	Nr. niveluri:1; S. construita la sol:114 mp; S. construita desfasurata:114 mp; CONSTRUCTIE EXTINSA FARA ACTE
A1.4	24570-C4	construcții administrative și social culturale	19	Cu acte	Nr. niveluri:1; S. construita la sol:19 mp; S. construita desfasurata:19 mp;

Lungime Segmente

1) Valorile lungimilor segmentelor sunt obținute din proiecție în plan.

Punct început	X / Y	Punct sfârșit	X / Y	Lungime segment (** (m)	Punct început	X / Y	Punct sfârșit	X / Y	Lungime segment (** (m)
---------------	-------	---------------	-------	-------------------------	---------------	-------	---------------	-------	-------------------------

Punct început	X / Y	Punct sfârșit	X / Y	Lungime segment (** (m)
1	579.295,494 387.632,879	2	579.296,852 387.634,582	2.178
3	579.291,299 387.632,54	4	579.285,72 387.630,353	5.992
5	579.281,95 387.628,768	6	579.277,755 387.625,098	5.574
7	579.274,393 387.622,158	8	579.249,371 387.602,287	31.952
9	579.244,195 387.598,336	10	579.243,351 387.596,924	1.645
11	579.236,867 387.589,407	12	579.231,554 387.583,465	7.971
13	579.229,131 387.580,489	14	579.225,399 387.575,853	5.951
15	579.221,388 387.571,264	16	579.220,78 387.569,12	2.229
17	579.219,757 387.565,512	18	579.214,299 387.548,358	18.001
19	579.215,275 387.547,993	20	579.211,477 387.541,715	7.337
21	579.207,376 387.535,177	22	579.319,14 387.592,206	125.473
23	579.289,25 387.605,641	24	579.284,643 387.603,23	5.2
25	579.280,467 387.611,21	26	579.277,593 387.616,704	6.2
27	579.281,169 387.618,575	28	579.280,098 387.620,617	2.306
29	579.289,382 387.625,275	1	579.295,494 387.632,879	9.756

Punct început	X / Y	Punct sfârșit	X / Y	Lungime segment (** (m)
2	579.296,852 387.634,582	3	579.291,299 387.632,54	5.917
4	579.285,72 387.630,353	5	579.281,95 387.628,768	4.09
6	579.277,755 387.625,098	7	579.274,393 387.622,158	4.466
8	579.249,371 387.602,287	9	579.244,195 387.598,336	6.512
10	579.243,351 387.596,924	11	579.236,867 387.589,407	9.927
12	579.231,554 387.583,465	13	579.229,131 387.580,489	3.838
14	579.225,399 387.575,853	15	579.221,388 387.571,264	6.095
16	579.220,78 387.569,12	17	579.219,757 387.565,512	3.75
18	579.214,299 387.548,358	19	579.215,275 387.547,993	1.042
20	579.211,477 387.541,715	21	579.207,376 387.535,177	7.718
22	579.319,14 387.592,206	23	579.289,25 387.605,641	32.771
24	579.284,643 387.603,23	25	579.280,467 387.611,21	9.007
26	579.277,593 387.616,704	27	579.281,169 387.618,575	4.036
28	579.280,098 387.620,617	29	579.289,382 387.625,275	10.387

** Lungimile segmentelor sunt determinate în planul de proiecție Stereo 70 și sunt rotunjite la 1 milimetru.

*** Distanța dintre puncte este formată din segmente cumulate ce sunt mai mici decât valoarea 1 milimetru.

**DATE DESPRE IMOBILUL NR. 9056**

Oficiul de Cadastru și Publicitate Imobiliară PRAHOVA
Biroul de Cadastru și Publicitate Imobiliară Ploiești

A. Partea I. Descrierea imobilului

TEREN Necunoscut

Adresa: Loc. Blejoi, Jud. Prahova, HC46, Canalul Stramba, tronson 4 - intravilan/extravilan

Nr. Crt	Nr cadastral Nr. topografic	Suprafața* (mp)	Observații / Referințe
A1	32183	Din acte: 19.000 Masurata: 10.695	Sector cadastral:15 Teren imprejmuit; Teren intravilan si extravilan partial imprejmuit cu gard de plasa.

B. Partea II. Proprietari și acte

Inscrieri privitoare la dreptul de proprietate și alte drepturi reale	Referințe
72419 / 31/05/2022	
Act Administrativ nr. 44, din 14/07/2021 emis de CONSILIUL LOCAL AL COMUNEI BLEJOI (act administrativ nr 5856 din 22.03.2022, emis de PRIMARIA COMUNEI BLEJOI);	
B1	A1
Intabulare, drept de PROPRIETATE(domeniul public), dobandit prin Lege, cota actuala 1/1, cota initiala 1/1 1) COMUNA BLEJOI, CIF:2845346	

C. Partea III. SARCINI .

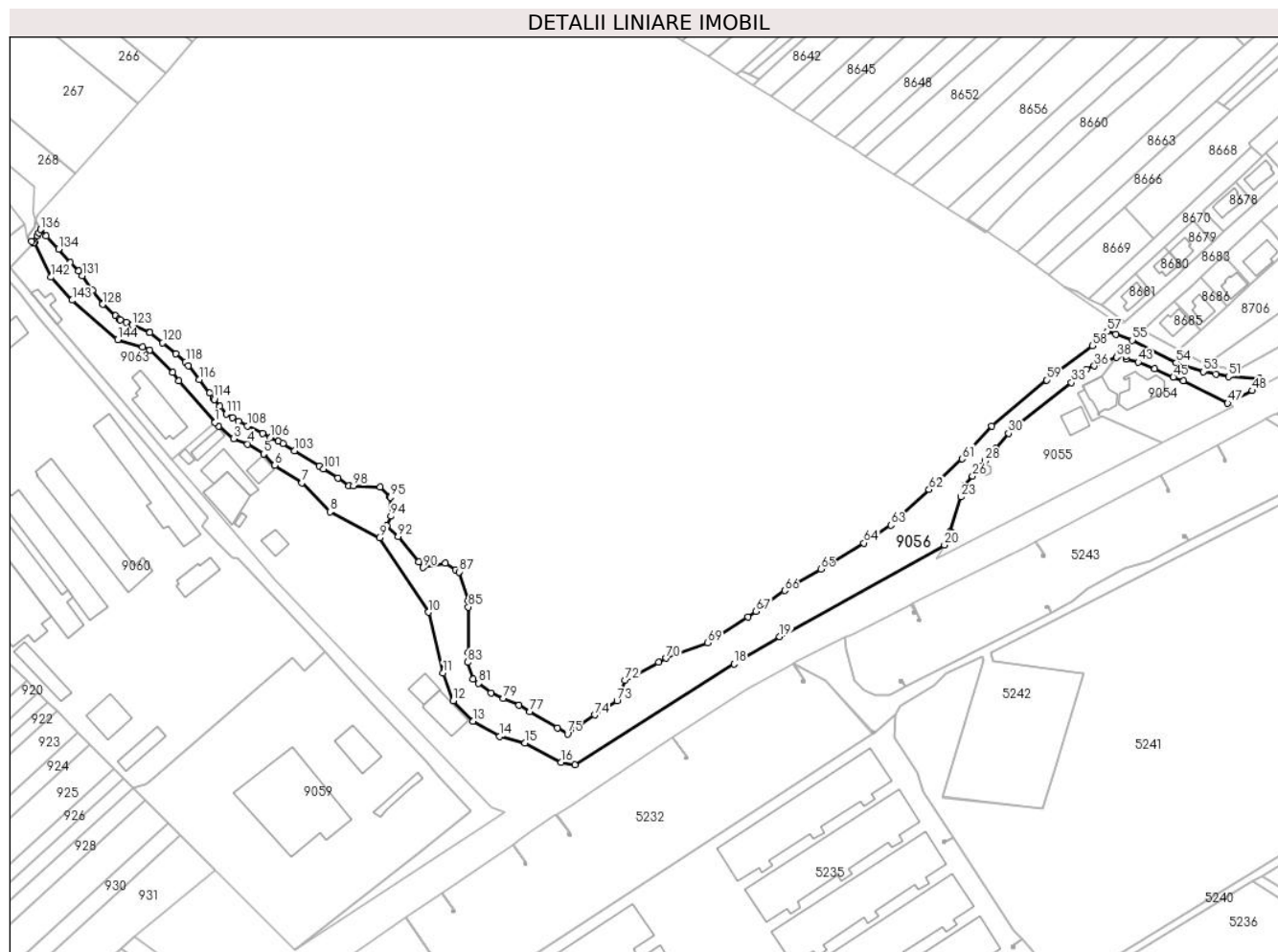
Inscrieri privind dezmembramintele dreptului de proprietate, drepturi reale de garanție și sarcini	Referințe
NU SUNT	

Anexa Nr. 1 La Partea I

Teren

Nr cadastral	Suprafața (mp)*	Observații / Referințe
32183	Din acte: 19.000 Masurata: 10.695	Teren intravilan si extravilan partial imprejmuit cu gard de plasa.

* Suprafața este determinată în planul de proiecție Stereo 70.



Date referitoare la teren

Crt	Categorie folosință	Intravilan	Suprafața (mp)	Tarla	Parcelă	Nr. topo	Observații / Referințe
9056	ape curgătoare	DA	6	-	46	-	
9056	ape curgătoare	NU	8.274	-	46	-	
9056	ape curgătoare	DA	651	-	46	-	
9056	ape curgătoare	DA	1.764	-	46	-	

Lungime Segmente

1) Valorile lungimilor segmentelor sunt obținute din proiecție în plan.

Punct început	X / Y	Punct sfârșit	X / Y	Lungime segment	Punct început	X / Y	Punct sfârșit	X / Y	Lungime segment	Punct început	X / Y	Punct sfârșit	X / Y	Lungime segment
1	578.850,24 387.602,439	2	578.851,907 387.600,491	2.564	2	578.851,907 387.600,491	3	578.859,439 387.594,37	9.706	3	578.859,439 387.594,37	4	578.866,416 387.591,729	7.46
4	578.866,416 387.591,729	5	578.874,206 387.586,8	9.218	5	578.874,206 387.586,8	6	578.879,827 387.581,113	7.996	6	578.879,827 387.581,113	7	578.893,24 387.572,422	15.983

Punct început	X / Y	Punct sfârșit	X / Y	Lungime segment	Punct început	X / Y	Punct sfârșit	X / Y	Lungime segment	Punct început	X / Y	Punct sfârșit	X / Y	Lungime segment
7	578.893,24 387.572,422	8	578.907,112 387.558,166	19.89 1	8	578.907,112 387.558,166	9	578.931,612 387.545,213	27.71 3	9	578.931,612 387.545,213	10	578.955,861 387.508,403	44.07 9
10	578.955,861 387.508,403	11	578.963,161 387.478,289	30.98 6	11	578.963,161 387.478,289	12	578.968,204 387.464,579	14.60 8	12	578.968,204 387.464,579	13	578.977,903 387.454,522	13.97 2
13	578.977,903 387.454,522	14	578.991,183 387.446,917	15.30 3	14	578.991,183 387.446,917	15	579.003,692 387.443,733	12.90 8	15	579.003,692 387.443,733	16	579.021,589 387.434,108	20.32 1
16	579.021,589 387.434,108	17	579.028,41 387.433,024	6.907	17	579.028,41 387.433,024	18	579.107,338 387.482,774	93.29 9	18	579.107,338 387.482,774	19	579.129,889 387.496,352	26.32 3
19	579.129,889 387.496,352	20	579.211,477 387.541,715	93.35 1	20	579.211,477 387.541,715	21	579.215,275 387.547,993	7.337	21	579.215,275 387.547,993	22	579.214,299 387.548,358	1.042
22	579.214,299 387.548,358	23	579.219,757 387.565,512	18.00 1	23	579.219,757 387.565,512	24	579.220,78 387.569,12	3.75	24	579.220,78 387.569,12	25	579.221,388 387.571,264	2.229
25	579.221,388 387.571,264	26	579.225,399 387.575,853	6.095	26	579.225,399 387.575,853	27	579.229,131 387.580,489	5.951	27	579.229,131 387.580,489	28	579.231,554 387.583,465	3.838
28	579.231,554 387.583,465	29	579.236,867 387.589,407	7.971	29	579.236,867 387.589,407	30	579.243,351 387.596,924	9.927	30	579.243,351 387.596,924	31	579.244,195 387.598,336	1.645
31	579.244,195 387.598,336	32	579.249,371 387.602,287	6.512	32	579.249,371 387.602,287	33	579.274,393 387.622,158	31.95 2	33	579.274,393 387.622,158	34	579.277,755 387.625,098	4.466
34	579.277,755 387.625,098	35	579.281,95 387.628,768	5.574	35	579.281,95 387.628,768	36	579.285,72 387.630,353	4.09	36	579.285,72 387.630,353	37	579.291,299 387.632,54	5.992
37	579.291,299 387.632,54	38	579.296,852 387.634,582	5.917	38	579.296,852 387.634,582	39	579.297,441 387.635,91	1.453	39	579.297,441 387.635,91	40	579.298,067 387.635,825	0.632
40	579.298,067 387.635,825	41	579.301,572 387.635,348	3.537	41	579.301,572 387.635,348	42	579.301,652 387.633,746	1.604	42	579.301,652 387.633,746	43	579.307,476 387.632,202	6.025
43	579.307,476 387.632,202	44	579.315,713 387.629,057	8.817	44	579.315,713 387.629,057	45	579.324,92 387.624,734	10.17 1	45	579.324,92 387.624,734	46	579.329,788 387.622,939	5.188
46	579.329,788 387.622,939	47	579.351,832 387.611,87	24.66 7	47	579.351,832 387.611,87	48	579.364,089 387.618,091	13.74 5	48	579.364,089 387.618,091	49	579.369,658 387.620,987	6.277
49	579.369,658 387.620,987	50	579.367,711 387.624,079	3.654	50	579.367,711 387.624,079	51	579.352,257 387.625,11	15.48 8	51	579.352,257 387.625,11	52	579.345,958 387.626,254	6.402
52	579.345,958 387.626,254	53	579.339,667 387.627,551	6.423	53	579.339,667 387.627,551	54	579.326,308 387.632,025	14.08 8	54	579.326,308 387.632,025	55	579.304,612 387.643,069	24.34 5
55	579.304,612 387.643,069	56	579.296,421 387.645,975	8.691	56	579.296,421 387.645,975	57	579.292,133 387.647,497	4.55	57	579.292,133 387.647,497	58	579.284,822 387.640,373	10.20 8
58	579.284,822 387.640,373	59	579.262,071 387.623,411	28.37 8	59	579.262,071 387.623,411	60	579.234,943 387.600,54	35.48 3	60	579.234,943 387.600,54	61	579.220,179 387.584,356	21.90 7
61	579.220,179 387.584,356	62	579.203,835 387.569,15	22.32 4	62	579.203,835 387.569,15	63	579.184,965 387.551,541	25.81	63	579.184,965 387.551,541	64	579.171,572 387.542,681	16.05 8
64	579.171,572 387.542,681	65	579.150,251 387.529,771	24.92 5	65	579.150,251 387.529,771	66	579.132,317 387.519,159	20.83 8	66	579.132,317 387.519,159	67	579.118,103 387.508,906	17.52 6
67	579.118,103 387.508,906	68	579.114,155 387.506,058	4.868	68	579.114,155 387.506,058	69	579.094,178 387.493,273	23.71 8	69	579.094,178 387.493,273	70	579.073,698 387.485,717	21.82 9
70	579.073,698 387.485,717	71	579.069,894 387.483,673	4.318	71	579.069,894 387.483,673	72	579.053,14 387.474,673	19.01 8	72	579.053,14 387.474,673	73	579.049,266 387.464,601	10.79 1
73	579.049,266 387.464,601	74	579.038,226 387.457,639	13.05 2	74	579.038,226 387.457,639	75	579.024,776 387.448,267	16.39 3	75	579.024,776 387.448,267	76	579.019,855 387.451,156	5.706
76	579.019,855 387.451,156	77	579.006,16 387.459,197	15.88 1	77	579.006,16 387.459,197	78	579.000,772 387.462,36	6.248	78	579.000,772 387.462,36	79	578.992,993 387.465,745	8.484
79	578.992,993 387.465,745	80	578.986,901 387.468,396	6.644	80	578.986,901 387.468,396	81	578.980,751 387.473,204	7.806	81	578.980,751 387.473,204	82	578.978,03 387.475,332	3.454
82	578.978,03 387.475,332	83	578.975,433 387.483,598	8.664	83	578.975,433 387.483,598	84	578.975,473 387.488,545	4.947	84	578.975,473 387.488,545	85	578.975,655 387.511,003	22.45 9
85	578.975,655 387.511,003	86	578.975,68 387.514,094	3.091	86	578.975,68 387.514,094	87	578.970,99 387.528,328	14.98 7	87	578.970,99 387.528,328	88	578.969,242 387.529,445	2.074
88	578.969,242 387.529,445	89	578.964,338 387.532,579	5.82	89	578.964,338 387.532,579	90	578.953,243 387.530,498	11.28 8	90	578.953,243 387.530,498	91	578.951,065 387.533,265	3.521
91	578.951,065 387.533,265	92	578.940,951 387.545,861	16.15 4	92	578.940,951 387.545,861	93	578.935,426 387.551,167	7.66	93	578.935,426 387.551,167	94	578.937,375 387.555,927	5.144
94	578.937,375 387.555,927	95	578.937,108 387.565,352	9.429	95	578.937,108 387.565,352	96	578.936,794 387.565,664	0.443	96	578.936,794 387.565,664	97	578.931,982 387.570,434	6.776
97	578.931,982 387.570,434	98	578.918,72 387.570,99	13.27 4	98	578.918,72 387.570,99	99	578.916,595 387.571,079	2.127	99	578.916,595 387.571,079	100	578.910,954 387.574,801	6.758
100	578.910,954 387.574,801	101	578.903,935 387.579,431	8.409	101	578.903,935 387.579,431	102	578.901,892 387.580,779	2.448	102	578.901,892 387.580,779	103	578.889,586 387.588,356	14.45 2
103	578.889,586 387.588,356	104	578.883,814 387.591,909	6.778	104	578.883,814 387.591,909	105	578.881,545 387.593,04	2.535	105	578.881,545 387.593,04	106	578.877,688 387.594,962	4.309

Punct început	X / Y	Punct sfârșit	X / Y	Lungime segment	Punct început	X / Y	Punct sfârșit	X / Y	Lungime segment	Punct început	X / Y	Punct sfârșit	X / Y	Lungime segment
106	578.877,688 387.594,962	107	578.873,838 387.596,88	4.301	107	578.873,838 387.596,88	108	578.866,157 387.600,707	8.582	108	578.866,157 387.600,707	109	578.861,888 387.602,834	4.77
109	578.861,888 387.602,834	110	578.858,714 387.604,751	3.708	110	578.858,714 387.604,751	111	578.855,676 387.606,585	3.549	111	578.855,676 387.606,585	112	578.852,639 387.610,293	4.793
112	578.852,639 387.610,293	113	578.849,872 387.613,672	4.367	113	578.849,872 387.613,672	114	578.849,347 387.614,36	0.865	114	578.849,347 387.614,36	115	578.847,426 387.616,878	3.167
115	578.847,426 387.616,878	116	578.842,267 387.623,641	8.506	116	578.842,267 387.623,641	117	578.837,059 387.630,467	8.586	117	578.837,059 387.630,467	118	578.835,633 387.632,337	2.352
118	578.835,633 387.632,337	119	578.830,853 387.636,297	6.207	119	578.830,853 387.636,297	120	578.824,271 387.641,749	8.547	120	578.824,271 387.641,749	121	578.817,999 387.646,945	8.145
121	578.817,999 387.646,945	122	578.817,588 387.647,12	0.447	122	578.817,588 387.647,12	123	578.809,271 387.650,665	9.041	123	578.809,271 387.650,665	124	578.806,271 387.651,944	3.261
124	578.806,271 387.651,944	125	578.803,278 387.653,22	3.254	125	578.803,278 387.653,22	126	578.802,699 387.653,466	0.629	126	578.802,699 387.653,466	127	578.800,871 387.655,131	2.473
127	578.800,871 387.655,131	128	578.794,601 387.660,839	8.479	128	578.794,601 387.660,839	129	578.794,197 387.661,207	0.546	129	578.794,197 387.661,207	130	578.789,427 387.667,832	8.164
130	578.789,427 387.667,832	131	578.784,275 387.674,986	8.816	131	578.784,275 387.674,986	132	578.782,552 387.677,38	2.95	132	578.782,552 387.677,38	133	578.778,594 387.681,689	5.851
133	578.778,594 387.681,689	134	578.772,631 387.688,18	8.814	134	578.772,631 387.688,18	135	578.766,626 387.694,718	8.877	135	578.766,626 387.694,718	136	578.763,736 387.697,864	4.272
136	578.763,736 387.697,864	137	578.762,907 387.696,271	1.796	137	578.762,907 387.696,271	138	578.762,108 387.694,737	1.73	138	578.762,108 387.694,737	139	578.759,322 387.691,951	3.94
139	578.759,322 387.691,951	140	578.760,198 387.691,232	1.133	140	578.760,198 387.691,232	141	578.760,746 387.691,82	0.804	141	578.760,746 387.691,82	142	578.768,967 387.674,287	19.365
142	578.768,967 387.674,287	143	578.779,456 387.662,876	15.499	143	578.779,456 387.662,876	144	578.801,968 387.643,338	29.808	144	578.801,968 387.643,338	145	578.814,259 387.639,852	12.776
145	578.814,259 387.639,852	146	578.817,734 387.638,246	3.828	146	578.817,734 387.638,246	147	578.829,201 387.627,249	15.888	147	578.829,201 387.627,249	148	578.832,363 387.622,936	5.348
148	578.832,363 387.622,936	1	578.850,24 387.602,439	27.198										

** Lungimile segmentelor sunt determinate în planul de proiecție Stereo 70 și sunt rotunjite la 1 milimetru.

*** Distanța dintre puncte este formată din segmente cumulate ce sunt mai mici decât valoarea 1 milimetru.

**DATE DESPRE IMOBILUL NR. 9057**

Oficiul de Cadastru și Publicitate Imobiliară PRAHOVA
Biroul de Cadastru și Publicitate Imobiliară Ploiești

A. Partea I. Descrierea imobilului

TEREN Intravilan

Adresa: Loc. Blejoi, Str Lucian Blaga, Nr. 2, Jud. Prahova, T 5 Cc 53/2

Nr. Crt	Nr cadastral Nr. topografic	Suprafața* (mp)	Observații / Referințe
A1	26918	9.030	Sector cadastral:15 Teren neimpregmuit;

Construcții

Crt	Nr cadastral Nr. topografic	Adresa	Observații / Referințe
A1.7	26918-C7	Loc. Blejoi, Str Lucian Blaga, Nr. 2, Jud. Prahova, T 5 Cc 53/2	Nr. niveluri:1; S. construita la sol:89 mp; S. construita desfasurata:89 mp;

B. Partea II. Proprietari și acte

Inscrieri privitoare la dreptul de proprietate și alte drepturi reale		Referințe
7046 / 27/01/2016		
Act Administrativ nr. 63, din 28/10/2014 emis de CONSILIUL LOCAL AL COMUNEI BLEJOI;		
B1	Inscrierea provizorie, drept de PROPRIETATE, dobandit prin Lege, cota actuala 1/1, cota initiala 1/1 1) COMUNA BLEJOI, CIF:2845346, (domeniul public)	A1, A1.7
118703 / 13/11/2020		
Certificat Grefa nr. 17034/281/2020, din 29/10/2020 emis de JUDECATORIA PLOIESTI;		
B2	se noteaza litigiul din dosarul nr. 17034/281/2020 aflat pe rolul Judecatoriei Ploiesti, avand ca obiect 'fond funciar', cerere formulata de reclamanta Societatea Agricola 22 Decembrie Blejoi in contradictoriu cu paratele Comisia Locala de Fond Funciar a Comunei Blejoi si Comisia Judeteana de aplicare a Fondului Funciar Prahova	A1
63525 / 22/04/2024		
Act Notarial nr. 1150, din 27/01/1995 emis de NOTARIATUL DE STAT JUDEȚEAN PRAHOVA (act administrativ nr 7358 din 19.04.2024, emis de PRIMĂRIA BLEJOI;act administrativ nr 1388 din 15.05.1996, emis de PRIMĂRIA BLEJOI;act administrativ nr 9479 din 24.05.2024, emis de PRIMĂRIA BLEJOI);		
B3	se respinge cererea întrucât referatul de completare nu a fost soluționat	A1
/		
Act Administrativ nr. 214, din 13/10/2000 emis de PRIMARIA COMUNEI BLEJOI;		
B4	Intabulare, drept de PROPRIETATE, dobandit prin Construire, cota actuala 1/1, cota initiala 1/1 1) SC MAVI SRL, CIF:999999999999	A1

C. Partea III. SARCINI .

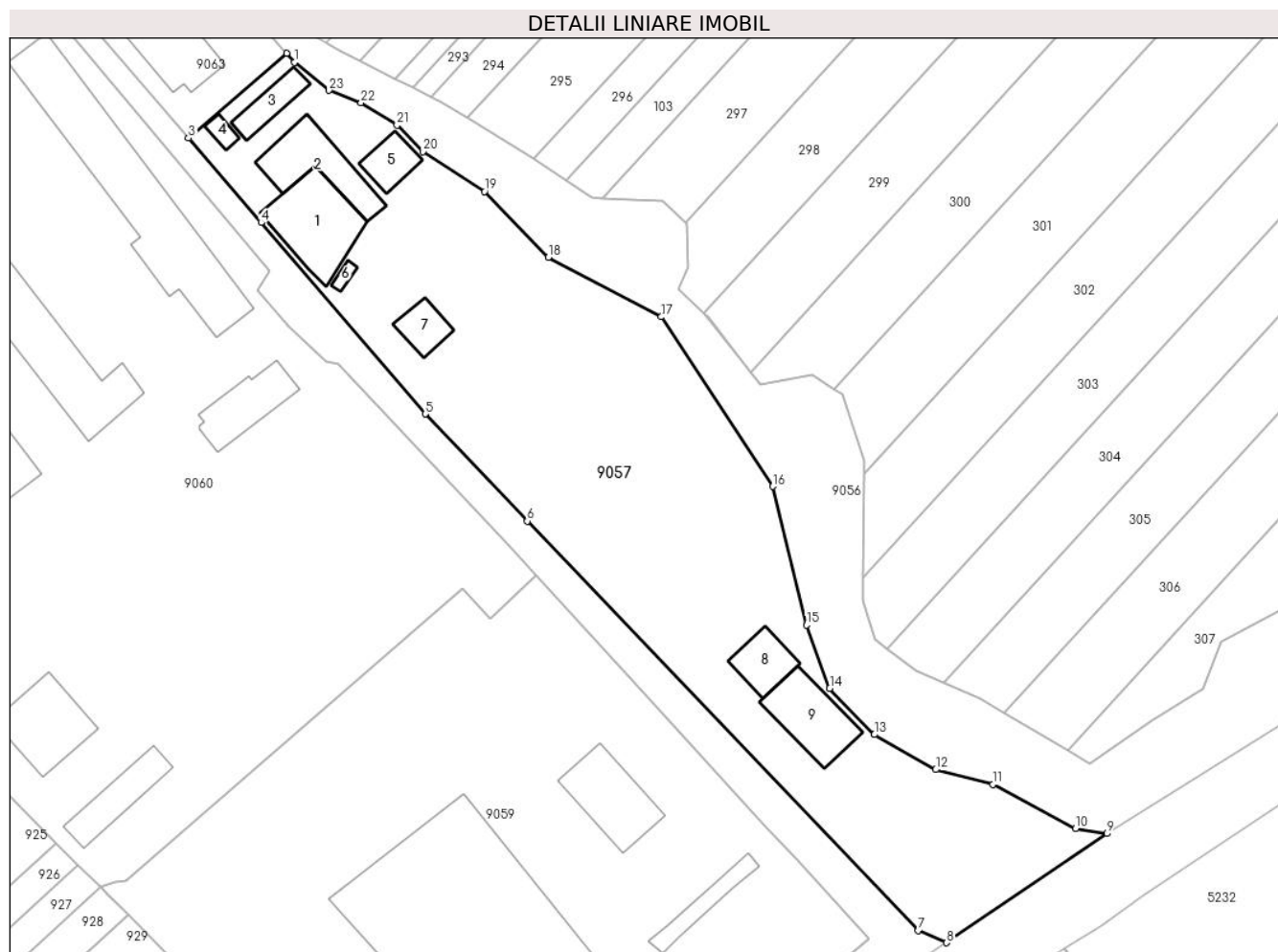
Inscrieri privind dezmembramintele dreptului de proprietate, drepturi reale de garanție și sarcini	Referințe
NU SUNT	

Anexa Nr. 1 La Partea I

Teren

Nr cadastral	Suprafața (mp)*	Observații / Referințe
26918	9.030	

* Suprafața este determinată în planul de proiecție Stereo 70.



Date referitoare la teren

Crt	Categorie folosință	Intra vilan	Suprafața (mp)	Tarla	Parcelă	Nr. topo	Observații / Referințe
9057	curți constructii	DA	9.030	-	53/2	-	

Date referitoare la construcții

Crt	Număr	Destinație construcție	Supraf. (mp)	Situație juridică	Observații / Referințe
A1.1	26918-C1	constructii anexa	308	Fara acte	Nr. niveluri:1; S. construita la sol:308 mp;
A1.2	26918-C2	constructii anexa	237	Fara acte	Nr. niveluri:1; S. construita la sol:237 mp;
A1.3	26918-C3	constructii anexa	95	Fara acte	Nr. niveluri:1; S. construita la sol:95 mp;
A1.4	26918-C4	constructii anexa	28	Fara acte	Nr. niveluri:1; S. construita la sol:28 mp;
A1.5	26918-C5	constructii anexa	94	Fara acte	Nr. niveluri:1; S. construita la sol:94 mp;
A1.6	26918-C6	constructii anexa	17	Fara acte	Nr. niveluri:1; S. construita la sol:17 mp;
A1.7	26918-C7	constructii anexa	89	Cu acte	Nr. niveluri:1; S. construita la sol:89 mp; S. construita desfasurata:89 mp;
A1.8	26918-C8	constructii anexa	125	Fara acte	Nr. niveluri:1; S. construita la sol:125 mp;
A1.9	26918-C9	constructii anexa	233	Fara acte	Nr. niveluri:1; S. construita la sol:233 mp;

Lungime Segmente

1) Valorile lungimilor segmentelor sunt obținute din proiecție în plan.

Punct început	X / Y	Punct sfârșit	X / Y	Lungime segment (** (m)
1	578.851,907 387.600,491	2	578.850,24 387.602,439	2.564
3	578.828,892 387.584,049	4	578.844,679 387.565,658	24.238
5	578.880,343 387.524,112	6	578.902,467 387.500,882	32.08
7	578.987,4 387.412,018	8	578.993,632 387.409,333	6.786
9	579.028,41 387.433,024	10	579.021,589 387.434,108	6.907
11	579.003,692 387.443,733	12	578.991,183 387.446,917	12.908
13	578.977,903 387.454,522	14	578.968,204 387.464,579	13.972
15	578.963,161 387.478,289	16	578.955,861 387.508,403	30.986
17	578.931,612 387.545,213	18	578.907,112 387.558,166	27.713
19	578.893,24 387.572,422	20	578.879,827 387.581,113	15.983
21	578.874,206 387.586,8	22	578.866,416 387.591,729	9.218
23	578.859,439 387.594,37	1	578.851,907 387.600,491	9.706

Punct început	X / Y	Punct sfârșit	X / Y	Lungime segment (** (m)
2	578.850,24 387.602,439	3	578.828,892 387.584,049	28.177
4	578.844,679 387.565,658	5	578.880,343 387.524,112	54.754
6	578.902,467 387.500,882	7	578.987,4 387.412,018	122.924
8	578.993,632 387.409,333	9	579.028,41 387.433,024	42.081
10	579.021,589 387.434,108	11	579.003,692 387.443,733	20.321
12	578.991,183 387.446,917	13	578.977,903 387.454,522	15.303
14	578.968,204 387.464,579	15	578.963,161 387.478,289	14.608
16	578.955,861 387.508,403	17	578.931,612 387.545,213	44.079
18	578.907,112 387.558,166	19	578.893,24 387.572,422	19.891
20	578.879,827 387.581,113	21	578.874,206 387.586,8	7.996
22	578.866,416 387.591,729	23	578.859,439 387.594,37	7.46

** Lungimile segmentelor sunt determinate în planul de proiecție Stereo 70 și sunt rotunjite la 1 milimetru.

*** Distanța dintre puncte este formată din segmente cumulate ce sunt mai mici decât valoarea 1 milimetru.

**DATE DESPRE IMOBILUL NR. 9058**

Oficiul de Cadastru și Publicitate Imobiliară PRAHOVA
 Biroul de Cadastru și Publicitate Imobiliară Ploiești

A. Partea I. Descrierea imobilului

TEREN Intravilan

Adresa: Loc. Blejoi, Str Lucian Blaga, Jud. Prahova

Nr. Crt	Nr cadastral Nr. topografic	Suprafața* (mp)	Observații / Referințe
A1		3.152	Sector cadastral:15 Teren neimprejmuit;

B. Partea II. Proprietari și acte

Inscrieri privitoare la dreptul de proprietate și alte drepturi reale		Referințe
/		
Act Administrativ nr. 14528, din 14/08/2024 emis de PRIMARIA COMUNEI BLEJOI;		
B1	Intabulare, drept de PROPRIETATE DOMENIUL PUBLIC AL COMUNEI BLEJOI, dobandit prin Lege, cota actuala 1/1, cota initiala 1/1 1) COMUNA BLEJOI, CIF:2845346	A1

C. Partea III. SARCINI .

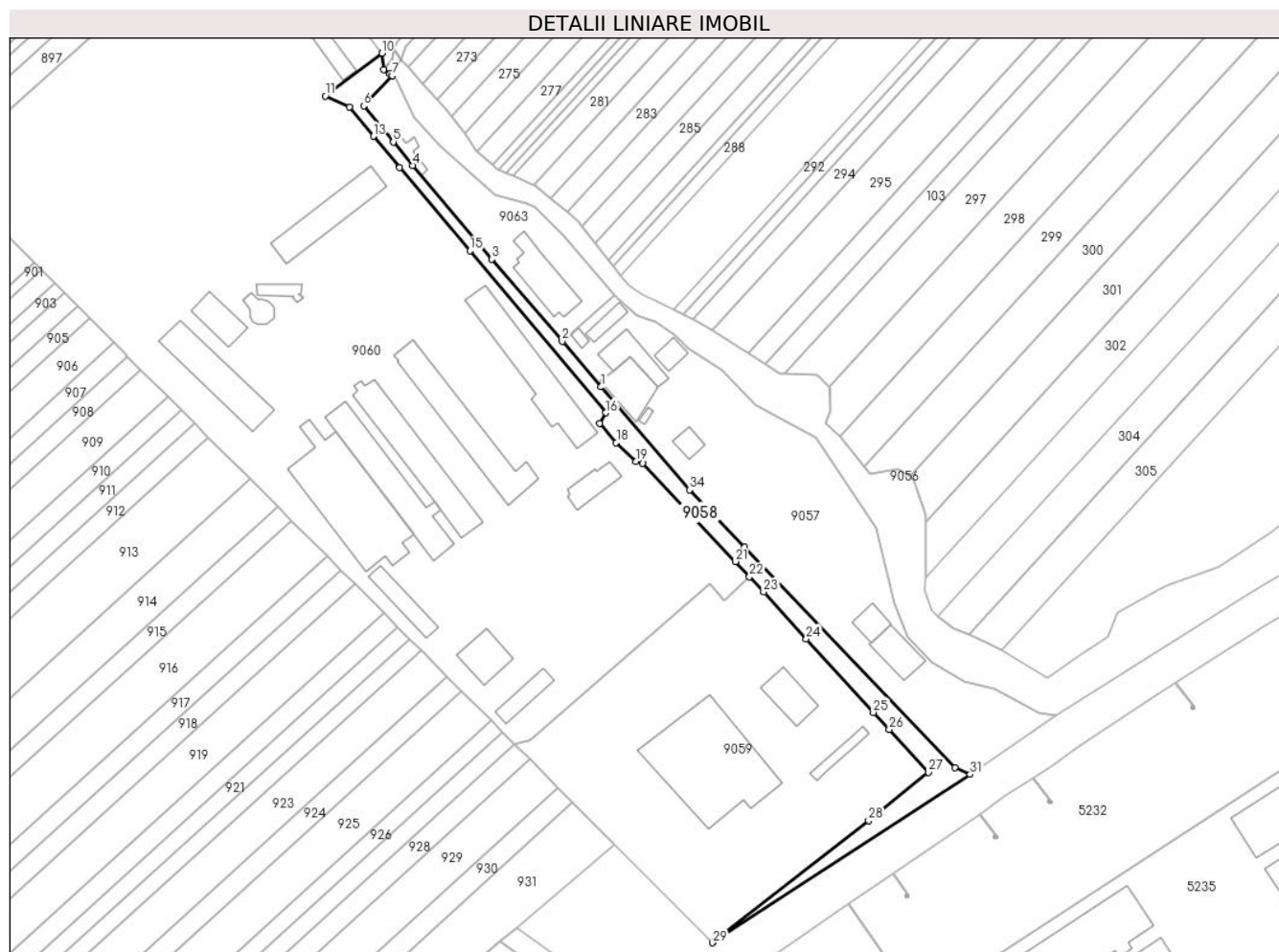
Inscrieri privind dezmembramintele dreptului de proprietate, drepturi reale de garanție și sarcini	Referințe
NU SUNT	

Anexa Nr. 1 La Partea I

Teren

Nr cadastral	Suprafața (mp)*	Observații / Referințe
	3.152	

* Suprafața este determinată în planul de proiecție Stereo 70.



Date referitoare la teren

Crt	Categorie folosință	Intravilan	Suprafața (mp)	Tarla	Parcelă	Nr. topo	Observații / Referințe
9058	drum	DA	3.152	-	DE48	-	

Lungime Segmente

1) Valorile lungimilor segmentelor sunt obținute din proiecție în plan.

Punct început	X / Y	Punct sfârșit	X / Y	Lungime segment (** (m))
1	578.844,679 387.565,658	2	578.828,892 387.584,049	24.238
3	578.800,461 387.617,17	4	578.768,464 387.655,048	49.584
5	578.760,709 387.664,499	6	578.748,815 387.679,014	18.766
7	578.760,198 387.691,232	8	578.759,322 387.691,951	1.133
9	578.756,917 387.693,772	10	578.756,177 387.700,285	6.555

Punct început	X / Y	Punct sfârșit	X / Y	Lungime segment (** (m))
2	578.828,892 387.584,049	3	578.800,461 387.617,17	43.65
4	578.768,464 387.655,048	5	578.760,709 387.664,499	12.225
6	578.748,815 387.679,014	7	578.760,198 387.691,232	16.699
8	578.759,322 387.691,951	9	578.756,917 387.693,772	3.017
10	578.756,177 387.700,285	11	578.733,23 387.683,001	28.728

Punct început	X / Y	Punct sfârșit	X / Y	Lungime segment (** (m))
11	578.733,23 387.683,001	12	578.742,926 387.678,599	10.648
13	578.752,677 387.666,797	14	578.763,296 387.654,124	16.534
15	578.791,624 387.620,605	16	578.846,48 387.555,233	85.339
17	578.843,986 387.550,963	18	578.850,75 387.543,196	10.299
19	578.858,763 387.535,518	20	578.861,422 387.534,862	2.739
21	578.898,918 387.495,224	22	578.904,539 387.489,081	8.327
23	578.910,195 387.482,9	24	578.927,471 387.464,02	25.591
25	578.954,579 387.434,335	26	578.960,935 387.427,406	9.403
27	578.976,772 387.410,141	28	578.952,699 387.390,573	31.023
29	578.889,57 387.341,36	30	578.889,905 387.341,575	0.398
31	578.993,632 387.409,333	32	578.987,4 387.412,018	6.786
33	578.902,467 387.500,882	34	578.880,343 387.524,112	32.08

Punct început	X / Y	Punct sfârșit	X / Y	Lungime segment (** (m))
12	578.742,926 387.678,599	13	578.752,677 387.666,797	15.309
14	578.763,296 387.654,124	15	578.791,624 387.620,605	43.886
16	578.846,48 387.555,233	17	578.843,986 387.550,963	4.945
18	578.850,75 387.543,196	19	578.858,763 387.535,518	11.098
20	578.861,422 387.534,862	21	578.898,918 387.495,224	54.563
22	578.904,539 387.489,081	23	578.910,195 387.482,9	8.378
24	578.927,471 387.464,02	25	578.954,579 387.434,335	40.2
26	578.960,935 387.427,406	27	578.976,772 387.410,141	23.428
28	578.952,699 387.390,573	29	578.889,57 387.341,36	80.045
30	578.889,905 387.341,575	31	578.993,632 387.409,333	123.897
32	578.987,4 387.412,018	33	578.902,467 387.500,882	122.924
34	578.880,343 387.524,112	1	578.844,679 387.565,658	54.754

** Lungimile segmentelor sunt determinate în planul de proiecție Stereo 70 și sunt rotunjite la 1 milimetru.

*** Distanța dintre puncte este formată din segmente cumulate ce sunt mai mici decât valoarea 1 milimetru.

**DATE DESPRE IMOBILUL NR. 9059**

Oficiul de Cadastru și Publicitate Imobiliară PRAHOVA
Biroul de Cadastru și Publicitate Imobiliară Ploiești

A. Partea I. Descrierea imobilului

TEREN Intravilan

Adresa: Loc. Blejoi, Str Lucian Blaga, Nr. 1, Jud. Prahova

Nr. Crt	Nr cadastral Nr. topografic	Suprafața* (mp)	Observații / Referințe
A1	30390	12.660	Sector cadastral:15 Teren imprejmuit;

Construcții

Crt	Nr cadastral Nr. topografic	Adresa	Observații / Referințe
A1.1	30390-C1	Loc. Blejoi, Str Lucian Blaga, Nr. 1, Jud. Prahova	Nr. niveluri:1; S. construita la sol:261 mp; S. construita desfasurata:261 mp; C1 - Spatiu administrativ (birouri), Parter, suprafata construita desfasurata = 261mp, an edificare 2009;
A1.2	30390-C2	Loc. Blejoi, Str Lucian Blaga, Nr. 1, Jud. Prahova	Nr. niveluri:1; S. construita la sol:103 mp; S. construita desfasurata:103 mp; C2 - cantar, suprafata construita = 103mp, an edificare 2009;
A1.3	30390-C3	Loc. Blejoi, Str Lucian Blaga, Nr. 1, Jud. Prahova	Nr. niveluri:1; S. construita la sol:1580 mp; S. construita desfasurata:1580 mp; C3 - statie de betoane, suprafata construita = 1580mp, an edificare 2009;

B. Partea II. Proprietari și acte

Inscrieri privitoare la dreptul de proprietate și alte drepturi reale	Referințe
135828 / 29/09/2021	
Act Notarial nr. 2469, din 28/09/2021 emis de NP Lupu Maria Luiza;	
B1	Se infiinteaza cartea funciara 30390 a imobilului cu numarul cadastral 30390 / UAT Blejoi, rezultat din dezmembrarea imobilului cu numarul cadastral 22237 inscris in cartea funciara 22237;
Act Administrativ nr. 29, din 27/02/1995 emis de SC KRINOS SRL (act aditional nr.F.N/01.08.1995 emis de SC KRINOS SRL;act aditional nr.2/07.10.2008 emis de SC KRINOS SRL);	
B3	se noteaza contractul de asociere in participatiune nr.29/27.02.1995, actul aditional la contractul de asociere in participatie nr.29/27.02.1995, din 01.08.1995, actul aditional nr.2 din 01.10.2008, la contractul de participatiune nr.29/27.02.1995, incheiate intre Societatea Agricola 22 DECEMBRIE si SC KRINOS SRL
OBSERVATII: pozitie transcrisa din CF 22237/Blejoi, inscrisa prin incheierea nr. 55231 din 28/09/2010;	
Act Administrativ nr. 23/2011, din 12/02/2014 emis de EXECUTOR JUDECATORESC MATEI SEBASTIAN;	
B4	se indreapta din oficiu eroarea materiala strecurata in cuprinsul prezentei carti funciare in sensul ca SA 22 DECEMBRIE BLEJOI detine teren in suprafata de 4416 mp
OBSERVATII: pozitie transcrisa din CF 22237/Blejoi, inscrisa prin incheierea nr. 17100 din 10/03/2014;	
Act Administrativ nr. 12892, din 24/02/2015 emis de OCPI PRAHOVA (act notarial nr.432/04.03.2015 emis de NP POPA MELANIA);	
B7	se noteaza declaratia unilaterala de reziliere a contractului de asociere in participatiune nr.29/27.02.1995 aut. sub nr.432/04.03.2015 de NP POPA MELANIA
OBSERVATII: pozitie transcrisa din CF 22237/Blejoi, inscrisa prin incheierea nr. 20986 din 06/03/2015;	
152422 / 04/11/2021	
Inscris Sub Semnatura Privata nr. 06, din 14/12/2016 emis de Dascalescu & Co SPRL (act notarial nr 3306 din 03.12.2021, emis de NP DAN OLIVIU VASILICA;act administrativ nr 259 din 12.12.2008, emis de Primaria Comunei Blejoi;inscrist sub semnatura privata nr 05 din 14.12.2016, emis de Dascalescu & Co SPRL;act administrativ nr 20777 din 20.10.2021, emis de Primaria Comunei Blejoi;act administrativ nr 20677 din 18.10.2021, emis de Primaria Comunei Blejoi;act administrativ nr 54 din 22.03.2010, emis de Beton Expert SRL;act notarial nr 2672 din 19.10.2021, emis de NP Lupu Maria-Luiza;act administrativ nr 20034 din 20.10.2021, emis de Primaria Comunei Blejoi);	
B13	se noteaza actualizarea informatiilor cadastrale conform documentatiei tehnice avizate in sensul ca adresa actuala a imobilului este: " comuna Blejoi, str. Lucian Blaga, nr. 1, judet Prahova'
B14	se noteaza actualizarea informatiilor cadastrale conform documentatiei tehnice avizate in sensul schimbarii categoriei de folosinta a terenului din 'arabil' in 'curti - constructii'

Inscrieri privitoare la dreptul de proprietate și alte drepturi reale		Referințe
30395 / 07/03/2022		
Act Notarial nr. 688, din 04/03/2022 emis de NP Lupu Maria Luiza;		
B17	Intabulare, drept de PROPRIETATEcumparare, dobandit prin Conventie, cota actuala 1/1, cota initiala 1/1 1) BETCON PRODUCTIE SRL , CIF:27917626	A1
Act Notarial nr. 689, din 04/03/2022 emis de NP Lupu Maria Luiza;		
B18	se noteaza interdictiile de instrainare, grevare, dezmembrare, demolare, inchiriere, construire, alipire 1) FIRST BANK SA , CIF:7025592	A1
30414 / 07/03/2022		
Act Notarial nr. 688, din 04/03/2022 emis de Lupu Maria Luiza;		
B20	Intabulare, drept de PROPRIETATEcumparare, dobandit prin Conventie, cota actuala 1/1, cota initiala 1/1 1) BETCON PRODUCTIE SRL , CIF:27917626	A1.1, A1.2, A1.3
Act Notarial nr. 689, din 04/03/2022 emis de Lupu Maria Luiza;		
B21	se noteaza interdictiile de instrainare, grevare, demolare, dezmembrare, inchiriere, construire si comasare 1) FIRST BANK SA , CIF:7025592	A1.1, A1.2, A1.3

C. Partea III. SARCINI

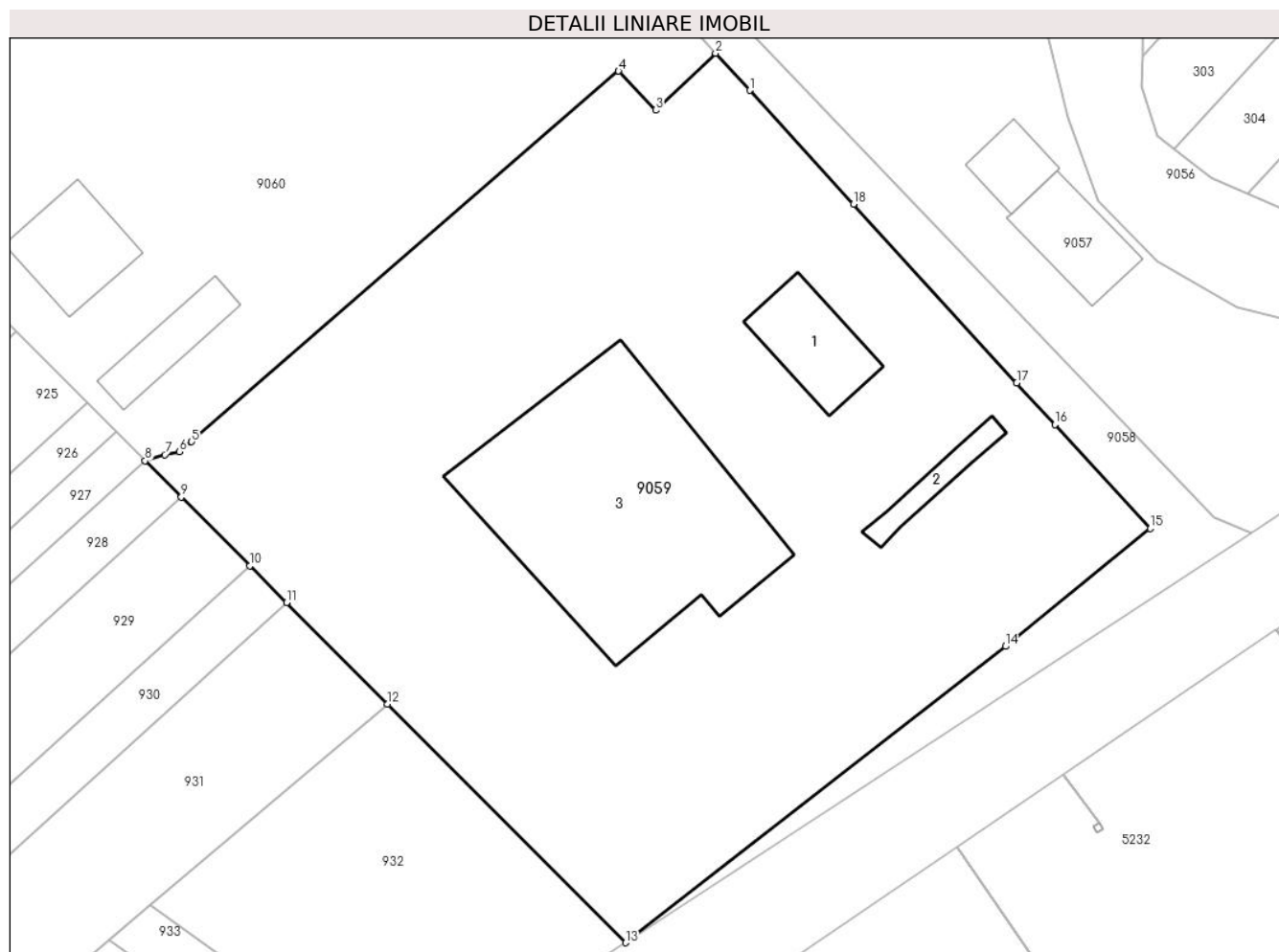
Inscrieri privind dezmembramintele dreptului de proprietate, drepturi reale de garanție și sarcini		Referințe
10053 / 27/01/2022		
Act Notarial nr. 229, din 26/01/2022 emis de NP Lupu Maria Luiza;		
C2	se radiaza dreptul de suprafata inregistrat sub C1 prin incheierea nr. 145860/2021,ca urmare a consolidarii dreptului de proprietate	A1
30395 / 07/03/2022		
Act Notarial nr. 689, din 04/03/2022 emis de NP Lupu Maria Luiza;		
C3	Intabulare, drept de IPOTECA, Valoare:1750000 RONsi celelalte obligatii de plata aferente creditului 1) FIRST BANK SA , CIF:7025592	A1
30414 / 07/03/2022		
Act Notarial nr. 689, din 04/03/2022 emis de Lupu Maria Luiza;		
C3	Intabulare, drept de IPOTECA, Valoare:1750000 LEsi celelalte obligatii de plata aferente creditului 1) FIRST BANK SA , CIF:7025592	A1.1, A1.2, A1.3

Anexa Nr. 1 La Partea I

Teren

Nr cadastral	Suprafața (mp)*	Observații / Referințe
30390	12.660	

* Suprafața este determinată în planul de proiecție Stereo 70.



Date referitoare la teren

Crt	Categorie folosință	Intra vilan	Suprafața (mp)	Tarla	Parcelă	Nr. topo	Observații / Referințe
9059	curți constructii	DA	12.660	5	49	-	

Date referitoare la construcții

Crt	Număr	Destinație construcție	Supraf. (mp)	Situație juridică	Observații / Referințe
A1.1	30390-C1	construcții administrative și social culturale	261	Cu acte	Nr. niveluri:1; S. construita la sol:261 mp; S. construita desfasurata:261 mp; C1 - Spatiu administrativ (birouri), Parter, suprafata construita desfasurata = 261mp, an edificare 2009;
A1.2	30390-C2	construcții anexa	103	Cu acte	Nr. niveluri:1; S. construita la sol:103 mp; S. construita desfasurata:103 mp; C2 - cantar, suprafata construita = 103mp, an edificare 2009;
A1.3	30390-C3	construcții industriale și edilitare	1.580	Cu acte	Nr. niveluri:1; S. construita la sol:1580 mp; S. construita desfasurata:1580 mp; C3 - statie de betoane, suprafata construita = 1580mp, an edificare 2009;

Lungime Segmente

1) Valorile lungimilor segmentelor sunt obținute din proiecție în plan.

Punct început	X / Y	Punct sfârșit	X / Y	Lungime segment (** (m)
1	578.910,195 387.482,9	2	578.904,539 387.489,081	8.378
2	578.904,539 387.489,081	3	578.894,56 387.479,626	13.747
3	578.894,56 387.479,626	4	578.888,417 387.486,109	8.931
4	578.888,417 387.486,109	5	578.817,455 387.424,562	93.934
5	578.817,455 387.424,562	6	578.815,417 387.422,9	2.63
6	578.815,417 387.422,9	7	578.813,009 387.422,414	2.457
7	578.813,009 387.422,414	8	578.809,742 387.421,403	3.42
8	578.809,742 387.421,403	9	578.815,755 387.415,374	8.515
9	578.815,755 387.415,374	10	578.827,132 387.403,966	16.111
10	578.827,132 387.403,966	11	578.833,224 387.397,857	8.627
11	578.833,224 387.397,857	12	578.850,017 387.381,019	23.781
12	578.850,017 387.381,019	13	578.889,57 387.341,36	56.011
13	578.889,57 387.341,36	14	578.952,699 387.390,573	80.045
14	578.952,699 387.390,573	15	578.976,772 387.410,141	31.023
15	578.976,772 387.410,141	16	578.960,935 387.427,406	23.428
16	578.960,935 387.427,406	17	578.954,579 387.434,335	9.403
17	578.954,579 387.434,335	18	578.927,471 387.464,02	40.2
18	578.927,471 387.464,02	1	578.910,195 387.482,9	25.591

** Lungimile segmentelor sunt determinate în planul de proiecție Stereo 70 și sunt rotunjite la 1 milimetru.

*** Distanța dintre puncte este formată din segmente cumulate ce sunt mai mici decât valoarea 1 milimetru.



DATE DESPRE IMOBILUL NR. 9060

Oficiul de Cadastru și Publicitate Imobiliară PRAHOVA
Biroul de Cadastru și Publicitate Imobiliară Ploiești

A. Partea I. Descrierea imobilului

TEREN Intravilan

Adresa: Loc. Blejoi, Str Lucian Blaga, Nr. 3, Jud. Prahova

Nr. Crt	Nr cadastral Nr. topografic	Suprafața* (mp)	Observații / Referințe
A1	30389	44.416	Sector cadastral:15 Teren imprejmuit;

Construcții

Crt	Nr cadastral Nr. topografic	Adresa	Observații / Referințe
A1.1	30389-C1	Loc. Blejoi, Str Lucian Blaga, Nr. 3, Jud. Prahova	Nr. niveluri:1; S. construita la sol:643 mp; GRAJD VACI
A1.2	30389-C2	Loc. Blejoi, Str Lucian Blaga, Nr. 3, Jud. Prahova	Nr. niveluri:1; S. construita la sol:786 mp; GRAJD VACI
A1.3	30389-C3	Loc. Blejoi, Str Lucian Blaga, Nr. 3, Jud. Prahova	Nr. niveluri:1; S. construita la sol:777 mp; GRAJD VACI
A1.4	30389-C4	Loc. Blejoi, Str Lucian Blaga, Nr. 3, Jud. Prahova	Nr. niveluri:1; S. construita la sol:835 mp; GRAJD VACI
A1.5	30389-C5	Loc. Blejoi, Str Lucian Blaga, Nr. 3, Jud. Prahova	Nr. niveluri:1; S. construita la sol:817 mp; GRAJD VACI 3
A1.6	30389-C6	Loc. Blejoi, Str Lucian Blaga, Nr. 3, Jud. Prahova	Nr. niveluri:1; S. construita la sol:229 mp; MAG.CEREALE
A1.7	30389-C7	Loc. Blejoi, Str Lucian Blaga, Nr. 3, Jud. Prahova	Nr. niveluri:1; S. construita la sol:527 mp; FANAR NR.1
A1.8	30389-C8	Loc. Blejoi, Str Lucian Blaga, Nr. 3, Jud. Prahova	Nr. niveluri:1; S. construita la sol:138 mp; MAGAZIE FURAJE
A1.9	30389-C9	Loc. Blejoi, Str Lucian Blaga, Nr. 3, Jud. Prahova	Nr. niveluri:1; S. construita la sol:168 mp; PUIERNITA
A1.11	30389-C11	Loc. Blejoi, Str Lucian Blaga, Nr. 3, Jud. Prahova	Nr. niveluri:1; S. construita la sol:263 mp; Statie de epurare, suprafata construita desfasurata = 263mp, an edificare 1973;
A1.12	30389-C12	Loc. Blejoi, Str Lucian Blaga, Nr. 3, Jud. Prahova	Nr. niveluri:2; S. construita la sol:190 mp; Sediu administrativ P+1, suprafata construita desfasurata = 380mp, an edificare 1997;
A1.13	30389-C13	Loc. Blejoi, Str Lucian Blaga, Nr. 3, Jud. Prahova	Nr. niveluri:2; S. construita la sol:231 mp; Depozit, suprafata construita desfasurata = 231mp, an edificare 1997;
A1.14	30389-C14	Loc. Blejoi, Str Lucian Blaga, Nr. 3, Jud. Prahova	Nr. niveluri:1; S. construita la sol:1361 mp; Hala productie (fabrica), suprafata construita desfasurata = 1361mp, an edificare 1997;

B. Partea II. Proprietari și acte

Inscrieri privitoare la dreptul de proprietate și alte drepturi reale	Referințe
135828 / 29/09/2021	
Act Notarial nr. 2469, din 28/09/2021 emis de NP Lupu Maria Luiza;	
B1	Se infiinteaza cartea funciara 30389 a imobilului cu numarul cadastral 30389 / UAT Blejoi, rezultat din dezmembrarea imobilului cu numarul cadastral 22237 inscris in cartea funciara 22237;
Act Administrativ nr. 202151, din 22/04/2008 emis de COM JUD PH (protocol nr.FN/13.06.1991.);	
B2	Intabulare, drept de PROPRIETATE, dobandit prin Lege, cota actuala 1/1, cota initiala 1/1
1) SA 22 DECEMBRIE BLEJOI, CIF:999999999999	
OBSERVATII: pozitie transcrisa din CF 22237/Blejoi, inscrisa prin incheierea nr. 30897 din 08/05/2008;	
Act Administrativ nr. 29, din 27/02/1995 emis de SC KRINOS SRL (act additional nr.F.N/01.08.1995 emis de SC KRINOS SRL;act additional nr.2/07.10.2008 emis de SC KRINOS SRL.);	
B4	se noteaza contractul de asociere in participatiune nr.29/27.02.1995, actul aditional la contractul de asociere in participatie nr.29/27.02.1995, din 01.08.1995, actul aditional nr.2 din 01.10.2008, la contractul de participatiune nr.29/27.02.1995, incheiate intre Societatea Agricola 22 DECEMBRIE si SC KRINOS SRL
OBSERVATII: pozitie transcrisa din CF 22237/Blejoi, inscrisa prin incheierea nr. 55231 din 28/09/2010;	
Act Administrativ nr. 23/2011, din 12/02/2014 emis de EXECUTOR JUDECATORESC MATEI SEBASTIAN;	
B5	se indreapta din oficiu eroarea materiala strecurata in cuprinsul

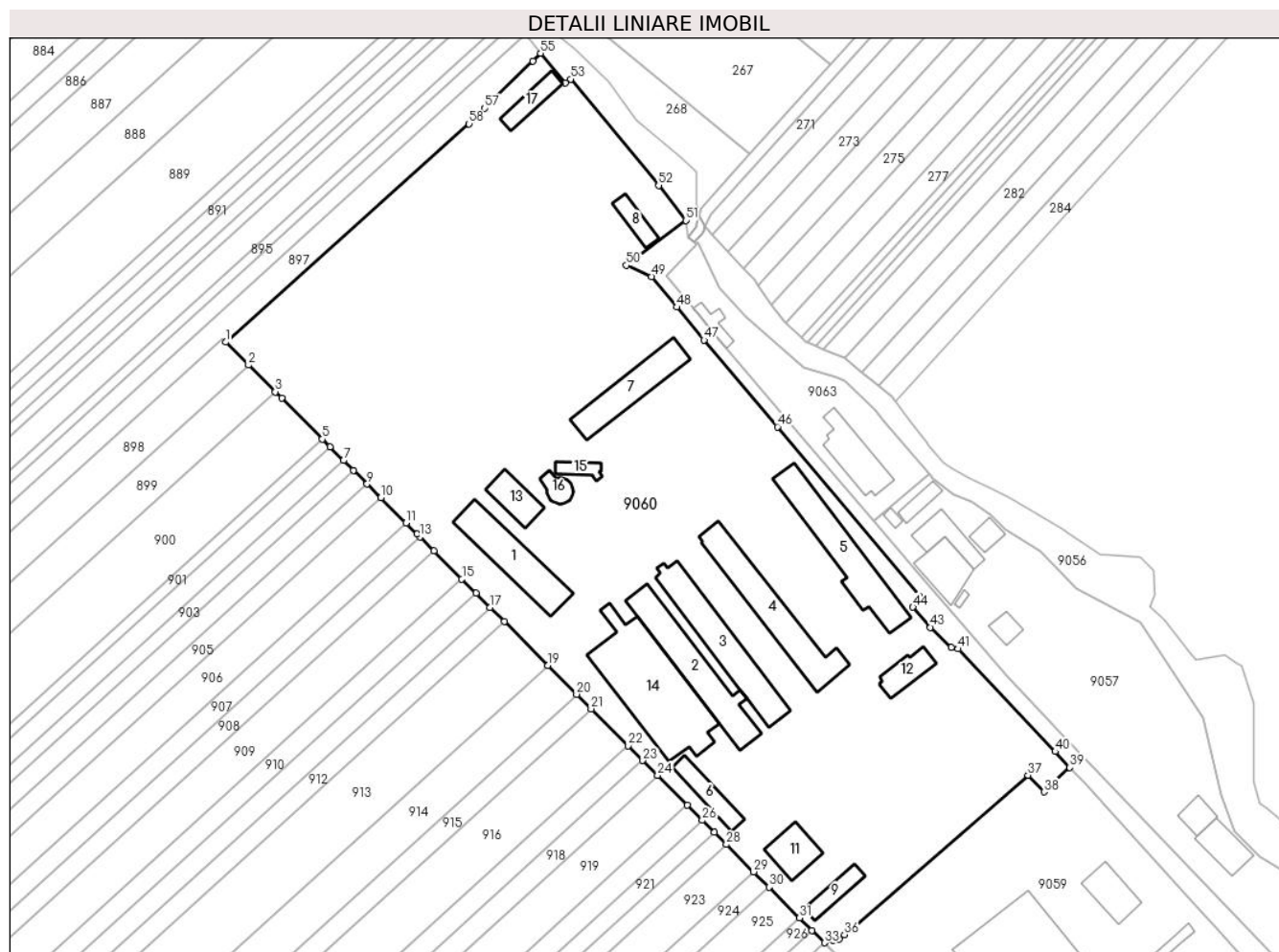
Inscrieri privitoare la dreptul de proprietate și alte drepturi reale		Referințe
B5	prezentei carti funciare in sensul ca SA 22 DECEMBRIE BLEJOI detine teren in suprafata de 44416 mp <i>OBSERVATII: pozitie transcrisa din CF 22237/Blejoi, inscrisa prin incheierea nr. 17100 din 10/03/2014;</i>	
Act Administrativ nr. 12892, din 24/02/2015 emis de OCPI PRAHOVA (act notarial nr.432/04.03.2015 emis de NP POPA MELANIA);		
B8	se noteaza declaratia unilaterala de reziliere a contractului de asociere in participatiune nr.29/27.02.1995 aut. sub nr.432/04.03.2015 de NP POPA MELANIA <i>OBSERVATII: pozitie transcrisa din CF 22237/Blejoi, inscrisa prin incheierea nr. 20986 din 06/03/2015;</i>	A1, A1.1, A1.2, A1.3, A1.4, A1.5, A1.6, A1.7, A1.8, A1.9
135842 / 29/09/2021		
Act Notarial nr. 2441, din 28/09/2021 emis de NP Lupu Maria Luiza;		
B12	Intabulare, drept de PROPRIETATE, dobandit prin Conventie, cota actuala 1/1, cota initiala 1/1 1) SC AGRICOLA 22 DECEMBRIE , CIF:1306254	A1
142299 / 12/10/2021		
Act Administrativ nr. 135842, din 29/09/2021 emis de OCPI PRAHOVA;		
B13	se indreapta eroarea materiala strecurata in cuprinsul prezentei carti funciare si in cuprinsul incheierii nr.135842/2021 in sensul ca actul care a stat la baza inscrierii in cartea funciara este autentificat sub nr. 2469 din 28.09.2021, emis de NP Lupu Maria Luiza	A1, A1.1, A1.2, A1.3, A1.4, A1.5, A1.6, A1.7, A1.8, A1.9
146681 / 22/10/2021		
Act Administrativ nr. 22878, din 16/11/2021 emis de Primaria Comunei Blejoi (act administrativ nr 19388 din 18.10.2021, emis de Primaria Blejoi;act administrativ nr 135842 din 29.09.2021, emis de OCPI Prahova);		
B14	se noteaza actualizarea informatiilor cadastrale conform documentatiei tehnice avizate in sensul ca adresa actuala a imobilului este: " comuna Blejoi, str. Lucian Blaga, nr. 1A, judet Prahova'	A1, A1.1, A1.2, A1.3, A1.4, A1.5, A1.6, A1.7, A1.8, A1.9, A1.11, A1.12, A1.13, A1.14
B15	Intabulare, drept de PROPRIETATE, dobandit prin Lege, cota actuala 1/1, cota initiala 1/1 1) SC AGRICOLA 22 DECEMBRIE , CIF:1306254	A1.11, A1.12, A1.13, A1.14
C. Partea III. SARCINI .		
Inscrieri privind dezmembramintele dreptului de proprietate, drepturi reale de garanție și sarcini		Referințe
NU SUNT		

Anexa Nr. 1 La Partea I

Teren

Nr cadastral	Suprafața (mp)*	Observații / Referințe
30389	44.416	

* Suprafața este determinată în planul de proiecție Stereo 70.



Date referitoare la teren

Crt	Categorie folosință	Intravilan	Suprafața (mp)	Tarla	Parcelă	Nr. topo	Observații / Referințe
9060	curți constructii	DA	44.416	-	53	-	

Date referitoare la construcții

Crt	Număr	Destinație construcție	Supraf. (mp)	Situație juridică	Observații / Referințe
A1.1	30389-C1	constructii anexa	Din acte: 0 Masurata: 643	Cu acte	Nr. niveluri:1; S. construita la sol:643 mp; GRAJD VACI
A1.2	30389-C2	constructii anexa	Din acte: 0 Masurata: 786	Cu acte	Nr. niveluri:1; S. construita la sol:786 mp; GRAJD VACI
A1.3	30389-C3	constructii anexa	Din acte: 0 Masurata: 777	Cu acte	Nr. niveluri:1; S. construita la sol:777 mp; GRAJD VACI
A1.4	30389-C4	constructii anexa	Din acte: 0 Masurata: 835	Cu acte	Nr. niveluri:1; S. construita la sol:835 mp; GRAJD VACI
A1.5	30389-C5	constructii anexa	817	Cu acte	Nr. niveluri:1; S. construita la sol:817 mp; GRAJD VACI 3
A1.6	30389-C6	constructii anexa	Din acte: 0 Masurata: 229	Cu acte	Nr. niveluri:1; S. construita la sol:229 mp; MAG.CEREALE

Crt	Număr	Destinație construcție	Supraf. (mp)	Situație juridică	Observații / Referințe
A1.7	30389-C7	construcții anexa	Din acte: 0 Masurata: 527	Cu acte	Nr. niveluri:1; S. construita la sol:527 mp; FANAR NR.1
A1.8	30389-C8	construcții anexa	Din acte: 0 Masurata: 138	Cu acte	Nr. niveluri:1; S. construita la sol:138 mp; MAGAZIE FURAJE
A1.9	30389-C9	construcții anexa	Din acte: 0 Masurata: 168	Cu acte	Nr. niveluri:1; S. construita la sol:168 mp; PUIERNITA
A1.11	30389-C11	construcții industriale și edilitare	Din acte: 0 Masurata: 263	Cu acte	Nr. niveluri:1; S. construita la sol:263 mp; Statie de epurare, suprafata construita desfasurata = 263mp, an edificare 1973;
A1.12	30389-C12	construcții administrative și social culturale	Din acte: 0 Masurata: 190	Cu acte	Nr. niveluri:2; S. construita la sol:190 mp; Sediu administrativ P+1, suprafata construita desfasurata = 380mp, an edificare 1997;
A1.13	30389-C13	construcții anexa	Din acte: 0 Masurata: 231	Cu acte	Nr. niveluri:2; S. construita la sol:231 mp; Depozit, suprafata construita desfasurata = 231mp, an edificare 1997;
A1.14	30389-C14	construcții industriale și edilitare	Din acte: 0 Masurata: 1.361	Cu acte	Nr. niveluri:1; S. construita la sol:1361 mp; Hala productie (fabrica), suprafata construita desfasurata = 1361mp, an edificare 1997;
A1.15	30389-C15	construcții anexa	89	Fara acte	Nr. niveluri:2; S. construita la sol:89 mp; S. construita desfasurata:89 mp;
A1.16	30389-C16	construcții anexa	99	Fara acte	Nr. niveluri:2; S. construita la sol:99 mp; S. construita desfasurata:99 mp;
A1.17	30389-C17	construcții anexa	180	Fara acte	Nr. niveluri:1; S. construita la sol:180 mp; S. construita desfasurata:179 mp;

Lungime Segmente

1) Valorile lungimilor segmentelor sunt obținute din proiecție în plan.

Punct început	X / Y	Punct sfârșit	X / Y	Lungime segment	Punct început	X / Y	Punct sfârșit	X / Y	Lungime segment	Punct început	X / Y	Punct sfârșit	X / Y	Lungime segment
1	578.578,4 387.653,33	2	578.587,24 387.644,465	12.519	2	578.587,24 387.644,465	3	578.597,564 387.634,113	14.62	3	578.597,564 387.634,113	4	578.600,041 387.631,63	3.507
4	578.600,041 387.631,63	5	578.615,769 387.615,864	22.27	5	578.615,769 387.615,864	6	578.618,708 387.612,919	4.161	6	578.618,708 387.612,919	7	578.623,97 387.607,644	7.451
7	578.623,97 387.607,644	8	578.627,771 387.603,835	5.381	8	578.627,771 387.603,835	9	578.633,065 387.598,529	7.495	9	578.633,065 387.598,529	10	578.638,377 387.593,204	7.522
10	578.638,377 387.593,204	11	578.648,115 387.583,444	13.787	11	578.648,115 387.583,444	12	578.652,37 387.579,18	6.024	12	578.652,37 387.579,18	13	578.653,481 387.578,066	1.573
13	578.653,481 387.578,066	14	578.658,865 387.572,669	7.623	14	578.658,865 387.572,669	15	578.669,691 387.561,814	15.331	15	578.669,691 387.561,814	16	578.675,135 387.556,357	7.708
16	578.675,135 387.556,357	17	578.680,598 387.550,88	7.736	17	578.680,598 387.550,88	18	578.686,081 387.545,382	7.765	18	578.686,081 387.545,382	19	578.702,879 387.528,541	23.786
19	578.702,879 387.528,541	20	578.714,037 387.517,355	15.8	20	578.714,037 387.517,355	21	578.719,648 387.511,729	7.946	21	578.719,648 387.511,729	22	578.733,888 387.497,452	20.165
22	578.733,888 387.497,452	23	578.739,578 387.491,747	8.057	23	578.739,578 387.491,747	24	578.745,292 387.486,019	8.091	24	578.745,292 387.486,019	25	578.756,788 387.474,493	16.279
25	578.756,788 387.474,493	26	578.762,572 387.468,694	8.19	26	578.762,572 387.468,694	27	578.767,217 387.464,037	6.578	27	578.767,217 387.464,037	28	578.771,877 387.459,365	6.599
28	578.771,877 387.459,365	29	578.782,421 387.448,794	14.931	29	578.782,421 387.448,794	30	578.788,314 387.442,886	8.345	30	578.788,314 387.442,886	31	578.800,176 387.430,993	16.797
31	578.800,176 387.430,993	32	578.804,95 387.426,207	6.76	32	578.804,95 387.426,207	33	578.809,742 387.421,403	6.785	33	578.809,742 387.421,403	34	578.813,009 387.422,414	3.42
34	578.813,009 387.422,414	35	578.815,417 387.422,9	2.457	35	578.815,417 387.422,9	36	578.817,455 387.424,562	2.63	36	578.817,455 387.424,562	37	578.888,417 387.486,109	93.934
37	578.888,417 387.486,109	38	578.894,56 387.479,626	8.931	38	578.894,56 387.479,626	39	578.904,539 387.489,081	13.747	39	578.904,539 387.489,081	40	578.898,918 387.495,224	8.327
40	578.898,918 387.495,224	41	578.861,422 387.534,862	54.563	41	578.861,422 387.534,862	42	578.858,763 387.535,518	2.739	42	578.858,763 387.535,518	43	578.850,75 387.543,196	11.098
43	578.850,75 387.543,196	44	578.843,986 387.550,963	10.299	44	578.843,986 387.550,963	45	578.846,48 387.555,233	4.945	45	578.846,48 387.555,233	46	578.791,624 387.620,605	85.339
46	578.791,624 387.620,605	47	578.763,296 387.654,124	43.886	47	578.763,296 387.654,124	48	578.752,677 387.666,797	16.534	48	578.752,677 387.666,797	49	578.742,926 387.678,599	15.309
49	578.742,926 387.678,599	50	578.733,23 387.683,001	10.648	50	578.733,23 387.683,001	51	578.756,177 387.700,285	28.728	51	578.756,177 387.700,285	52	578.745,677 387.713,797	17.112

Punct început	X / Y	Punct sfârșit	X / Y	Lungime segment
52	578.745,677 387.713,797	53	578.711,693 387.754,87	53.31
55	578.700,12 387.764,835	56	578.697,13 387.761,82	4.246
58	578.672,43 387.737,59	1	578.578,4 387.653,33	126.2 59

Punct început	X / Y	Punct sfârșit	X / Y	Lungime segment
53	578.711,693 387.754,87	54	578.709,751 387.753,355	2.463
56	578.697,13 387.761,82	57	578.678,5 387.743,54	26.1

Punct început	X / Y	Punct sfârșit	X / Y	Lungime segment
54	578.709,751 387.753,355	55	578.700,12 387.764,835	14.98 5
57	578.678,5 387.743,54	58	578.672,43 387.737,59	8.5

** Lungimile segmentelor sunt determinate în planul de proiecție Stereo 70 și sunt rotunjite la 1 milimetru.

*** Distanța dintre puncte este formată din segmente cumulate ce sunt mai mici decât valoarea 1 milimetru.

**DATE DESPRE IMOBILUL NR. 9061**

Oficiul de Cadastru și Publicitate Imobiliară PRAHOVA
Biroul de Cadastru și Publicitate Imobiliară Ploiești

A. Partea I. Descrierea imobilului

TEREN Necunoscut

Adresa: Loc. Blejoi, Jud. Prahova

Nr. Crt	Nr cadastral Nr. topografic	Suprafața* (mp)	Observații / Referințe
A1		28	Sector cadastral:15 Teren neimprejmuit;

B. Partea II. Proprietari și acte

Inscrieri privitoare la dreptul de proprietate și alte drepturi reale	Referințe
/	
Act Administrativ nr. 44, din 14/07/2021 emis de CONSILIUL LOCAL AL COMUNEI BLEJOI;	
B1	A1
Intabulare, drept de PROPRIETATE, dobandit prin Lege, cota actuala 1/1, cota initiala 1/1 1) COMUNA BLEJOI, CIF:2845346	

C. Partea III. SARCINI .

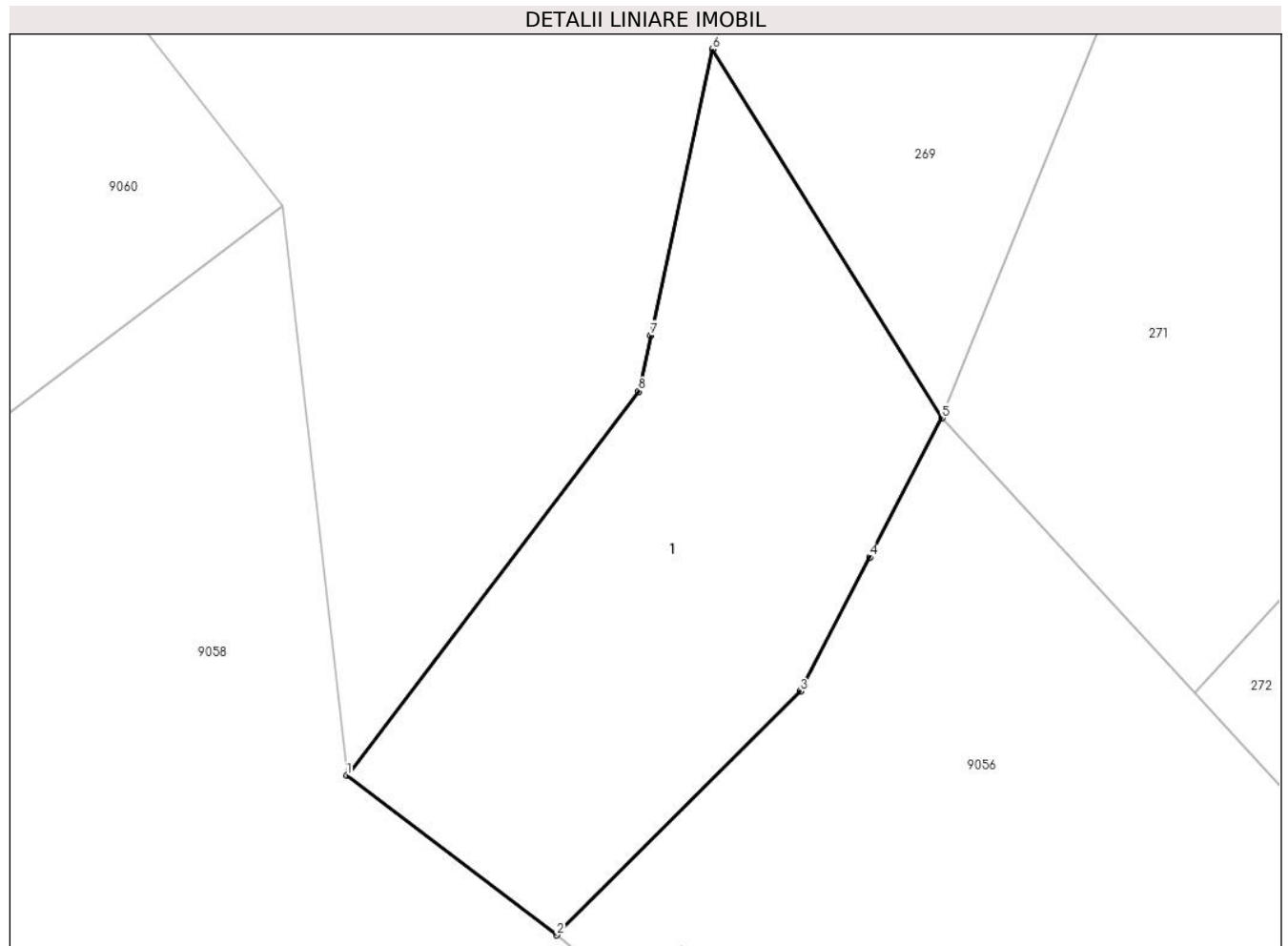
Inscrieri privind dezmembramintele dreptului de proprietate, drepturi reale de garanție și sarcini	Referințe
NU SUNT	

Anexa Nr. 1 La Partea I

Teren

Nr cadastral	Suprafața (mp)*	Observații / Referințe
	28	

* Suprafața este determinată în planul de proiecție Stereo 70.



Date referitoare la teren

Crt	Categorie folosință	Intra vilan	Suprafața (mp)	Tarla	Parcelă	Nr. topo	Observații / Referințe
90 61	ape curgătoare	NU	9	-	HC46	-	
90 61	ape curgătoare	DA	19	-	HC46	-	

Date referitoare la construcții

Crt	Număr	Destinație construcție	Supraf. (mp)	Situație juridică	Observații / Referințe
A1.1		construcții industriale și edilitare	28	Fara acte	Nr. niveluri:1; S. construita la sol:28 mp; S. construita desfasurata:28 mp; POD

Lungime Segmente

1) Valorile lungimilor segmentelor sunt obținute din proiecție în plan.

Punct început	X / Y	Punct sfârșit	X / Y	Lungime segment (** (m)
1	578.756,917 387.693,772	2	578.759,322 387.691,951	3.017
2	578.759,322 387.691,951	3	578.762,108 387.694,737	3.94

Punct început	X / Y	Punct sfârșit	X / Y	Lungime segment (** (m)
3	578.762,108 387.694,737	4	578.762,907 387.696,271	1.73
4	578.762,907 387.696,271	5	578.763,736 387.697,864	1.796
5	578.763,736 387.697,864	6	578.761,107 387.702,083	4.971
6	578.761,107 387.702,083	7	578.760,4 387.698,81	3.348
7	578.760,4 387.698,81	8	578.760,261 387.698,169	0.656
8	578.760,261 387.698,169	1	578.756,917 387.693,772	5.524

** Lungimile segmentelor sunt determinate în planul de proiecție Stereo 70 și sunt rotunjite la 1 milimetru.

*** Distanța dintre puncte este formată din segmente cumulate ce sunt mai mici decât valoarea 1 milimetru.

**DATE DESPRE IMOBILUL NR. 9062**

Oficiul de Cadastru și Publicitate Imobiliară PRAHOVA
Biroul de Cadastru și Publicitate Imobiliară Ploiești

A. Partea I. Descrierea imobilului

TEREN Intravilan

Adresa: Loc. Blejoi, Jud. Prahova

Nr. Crt	Nr cadastral Nr. topografic	Suprafața* (mp)	Observații / Referințe
A1		521	Sector cadastral:15 Teren neimprejmuit;

B. Partea II. Proprietari și acte

Inscrieri privitoare la dreptul de proprietate și alte drepturi reale		Referințe
/		
Act Normativ nr. 7, din 13/03/1996 emis de PARLAMENTUL ROMANIEI;		
B1	Intabulare, drept de PROPRIETATE, dobandit prin Lege, cota actuala 1/1, cota initiala 1/1 1) NEIDENTIFICAT NEIDENTIFICAT	A1
B2	Se noteaza mentiunea de proprietar neidentificat, dobandit prin Lege	A1

C. Partea III. SARCINI .

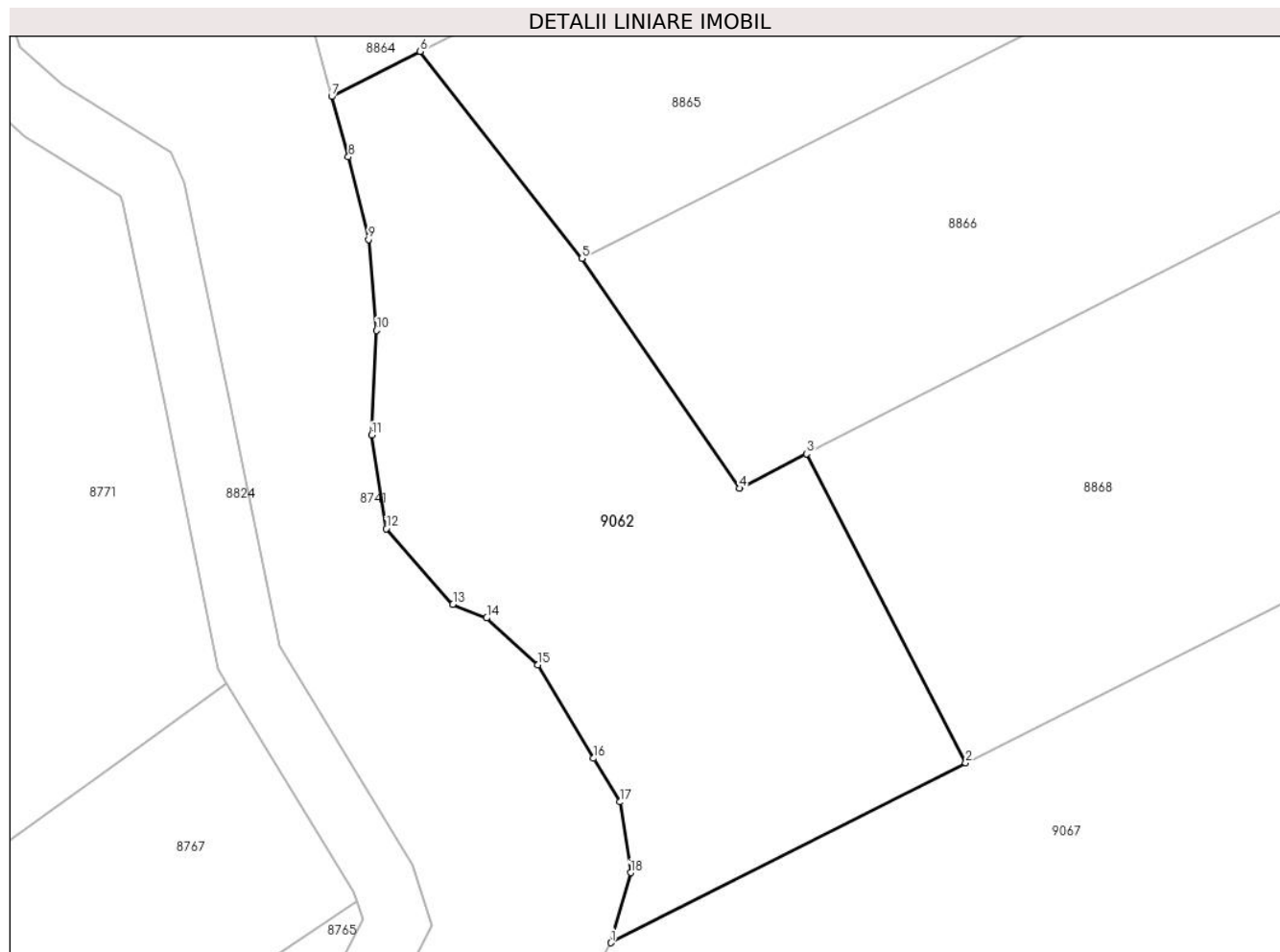
Inscrieri privind dezmembramintele dreptului de proprietate, drepturi reale de garanție și sarcini	Referințe
NU SUNT	

Anexa Nr. 1 La Partea I

Teren

Nr cadastral	Suprafața (mp)*	Observații / Referințe
	521	

* Suprafața este determinată în planul de proiecție Stereo 70.



Date referitoare la teren

Crt	Categorie folosință	Intravilan	Suprafața (mp)	Tarla	Parcelă	Nr. topo	Observații / Referințe
9062	neproductiv	DA	521	T19	1502	-	

Lungime Segmente

1) Valorile lungimilor segmentelor sunt obținute din proiecție în plan.

Punct început	X / Y	Punct sfârșit	X / Y	Lungime segment (** (m)
1	579.510,173 388.027,678	2	579.526,733 388.036,052	18.557
2	579.526,733 388.036,052	3	579.519,307 388.050,459	16.208
3	579.519,307 388.050,459	4	579.516,172 388.048,853	3.522
4	579.516,172 388.048,853	5	579.508,82 388.059,563	12.991
5	579.508,82 388.059,563	6	579.501,271 388.069,214	12.253

Punct început	X / Y	Punct sfârșit	X / Y	Lungime segment (** (m)
6	579.501,271 388.069,214	7	579.497,144 388.067,116	4.63
7	579.497,144 388.067,116	8	579.497,929 388.064,295	2.928
8	579.497,929 388.064,295	9	579.498,872 388.060,453	3.956
9	579.498,872 388.060,453	10	579.499,246 388.056,212	4.257
10	579.499,246 388.056,212	11	579.499,025 388.051,331	4.886
11	579.499,025 388.051,331	12	579.499,698 388.046,972	4.411
12	579.499,698 388.046,972	13	579.502,803 388.043,439	4.704
13	579.502,803 388.043,439	14	579.504,384 388.042,815	1.7
14	579.504,384 388.042,815	15	579.506,754 388.040,623	3.228
15	579.506,754 388.040,623	16	579.509,368 388.036,272	5.076
16	579.509,368 388.036,272	17	579.510,605 388.034,239	2.38
17	579.510,605 388.034,239	18	579.511,104 388.030,948	3.329
18	579.511,104 388.030,948	1	579.510,173 388.027,678	3.4

** Lungimile segmentelor sunt determinate în planul de proiecție Stereo 70 și sunt rotunjite la 1 milimetru.

*** Distanța dintre puncte este formată din segmente cumulate ce sunt mai mici decât valoarea 1 milimetru.

**DATE DESPRE IMOBILUL NR. 9063**

Oficiul de Cadastru și Publicitate Imobiliară PRAHOVA
Biroul de Cadastru și Publicitate Imobiliară Ploiești

A. Partea I. Descrierea imobilului

TEREN Intravilan

Adresa: Loc. Blejoi, Str Lucian Blaga, Nr. 4, Jud. Prahova, T 5 Cc 53/4

Nr. Crt	Nr cadastral Nr. topografic	Suprafața* (mp)	Observații / Referințe
A1	26917	2.600	Sector cadastral:15 Teren neimpregmuit;

B. Partea II. Proprietari și acte

Inscrieri privitoare la dreptul de proprietate și alte drepturi reale		Referințe
7040 / 27/01/2016		
Act Administrativ nr. 64, din 20/11/2014 emis de CONSILIUL LOCAL BLEJOI;		
B1	Inscrierea provizorie, drept de PROPRIETATE, dobandit prin Lege, cota actuala 1/1, cota initiala 1/1 1) COMUNA BLEJOI , CIF:2845346, (domeniul public)	A1
118699 / 13/11/2020		
Actiune In Instanta nr. 17034/281/2020, din 29/10/2020 emis de JUDECATORIA PLOIESTI;		
B2	se noteaza litigiul din dosarul nr. 17034/281/2020 aflat pe rolul Judecatoriei Ploiesti, avand ca obiect 'fond funciar', cerere formulata de reclamanta Societatea Agricola 22 Decembrie Blejoi in contradictoriu cu paratele Comisia Locala de Fond Funciar a Comunei Blejoi si Comisia Judeteana de aplicare a Fondului Funciar Prahova	A1
63523 / 22/04/2024		
Act Administrativ nr. 9480, din 24/05/2024 emis de PRIMĂRIA BLEJOI (act administrativ nr 1388 din 15.05.1996, emis de PRIMĂRIA BLEJOI;act administrativ nr 7358 din 19.04.2024, emis de PRIMĂRIA BLEJOI);		
B3	se respinge cererea de actualizare, întrucât nu au fost rezolvate observațiile din referatul de completare	A1

C. Partea III. SARCINI .

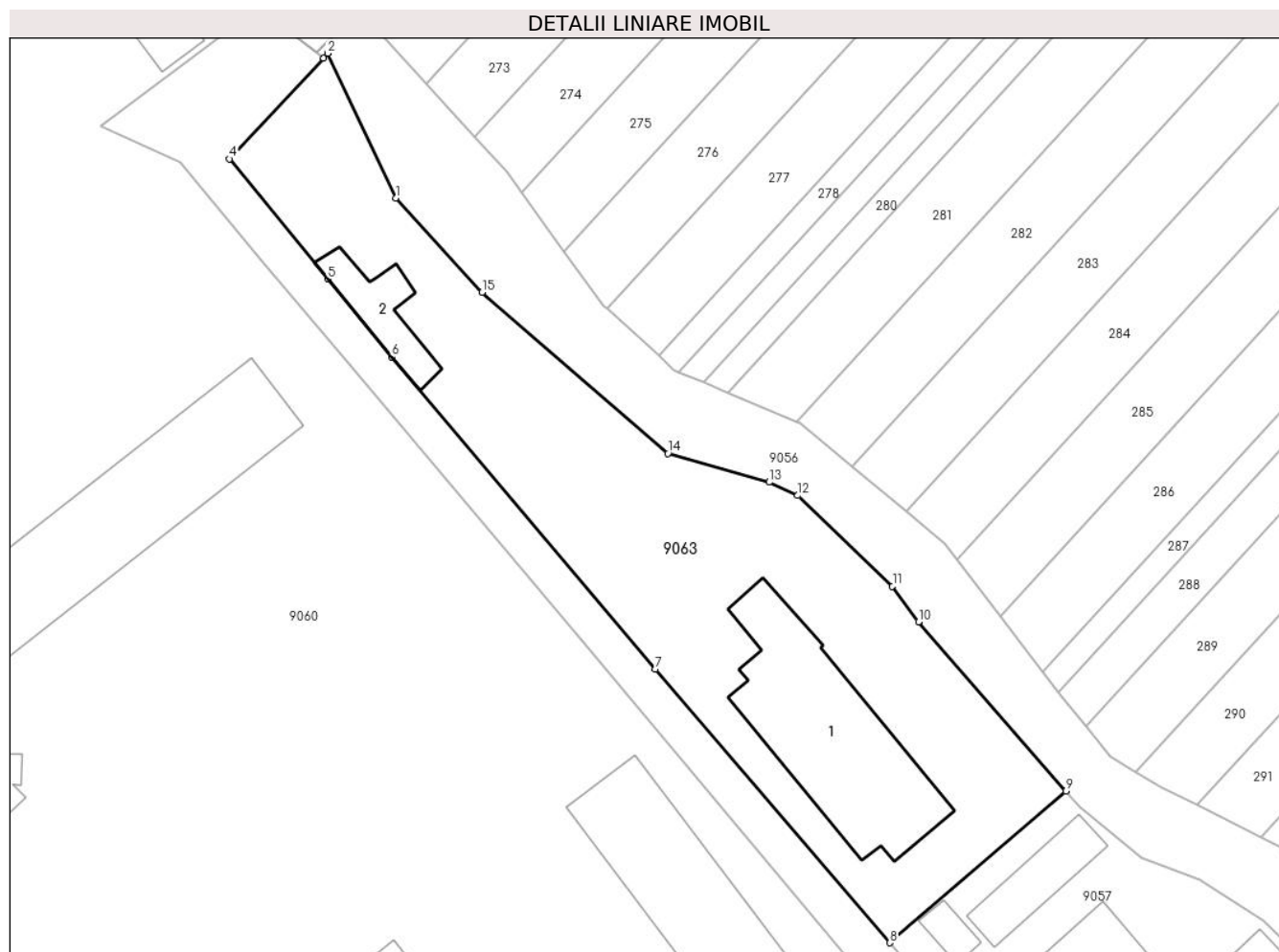
Inscrieri privind dezmembramintele dreptului de proprietate, drepturi reale de garanție și sarcini	Referințe
NU SUNT	

Anexa Nr. 1 La Partea I

Teren

Nr cadastral	Suprafața (mp)*	Observații / Referințe
26917	2.600	

* Suprafața este determinată în planul de proiecție Stereo 70.



Date referitoare la teren

Crt	Categorie folosință	Intravilan	Suprafața (mp)	Tarla	Parcelă	Nr. topo	Observații / Referințe
9063	curți constructii	DA	2.600	2	54/4	-	

Date referitoare la construcții

Crt	Număr	Destinație construcție	Supraf. (mp)	Situație juridică	Observații / Referințe
A1.1	26917-C1	constructii anexa	401	Fara acte	Nr. niveluri:1; S. construita la sol:401 mp; S. construita desfasurata:401 mp;
A1.2	26917-C2	constructii anexa	89	Fara acte	Nr. niveluri:1; S. construita la sol:89 mp; S. construita desfasurata:89 mp;

Lungime Segmente

1) Valorile lungimilor segmentelor sunt obținute din proiecție în plan.

Punct început	X / Y	Punct sfârșit	X / Y	Lungime segment (** (m)
1	578.768,967 387.674,287	2	578.760,746 387.691,82	19.365
2	578.760,746 387.691,82	3	578.760,198 387.691,232	0.804
3	578.760,198 387.691,232	4	578.748,815 387.679,014	16.699

Punct început	X / Y	Punct sfârșit	X / Y	Lungime segment (** (m)
4	578.748,815 387.679,014	5	578.760,709 387.664,499	18.766
5	578.760,709 387.664,499	6	578.768,464 387.655,048	12.225
6	578.768,464 387.655,048	7	578.800,461 387.617,17	49.584
7	578.800,461 387.617,17	8	578.828,892 387.584,049	43.65
8	578.828,892 387.584,049	9	578.850,24 387.602,439	28.177
9	578.850,24 387.602,439	10	578.832,363 387.622,936	27.198
10	578.832,363 387.622,936	11	578.829,201 387.627,249	5.348
11	578.829,201 387.627,249	12	578.817,734 387.638,246	15.888
12	578.817,734 387.638,246	13	578.814,259 387.639,852	3.828
13	578.814,259 387.639,852	14	578.801,968 387.643,338	12.776
14	578.801,968 387.643,338	15	578.779,456 387.662,876	29.808
15	578.779,456 387.662,876	1	578.768,967 387.674,287	15.499

** Lungimile segmentelor sunt determinate în planul de proiecție Stereo 70 și sunt rotunjite la 1 milimetru.

*** Distanța dintre puncte este formată din segmente cumulate ce sunt mai mici decât valoarea 1 milimetru.



DATE DESPRE IMOBILUL NR. 9064

Oficiul de Cadastru și Publicitate Imobiliară PRAHOVA
Biroul de Cadastru și Publicitate Imobiliară Ploiești

A. Partea I. Descrierea imobilului

TEREN Intravilan

Adresa: Loc. Blejoi, Str Radu Tudoran, Nr. 19, Jud. Prahova, T 20 ; CC 1581

Nr. Crt	Nr cadastral Nr. topografic	Suprafața* (mp)	Observații / Referințe
A1	28228	599	Sector cadastral:15 Teren imprejmuit; T 20 ; CC 1581

Construcții

Crt	Nr cadastral Nr. topografic	Adresa	Observații / Referințe
A1.1	28228-C1	Loc. Blejoi, Str Radu Tudoran, Nr. 19, Jud. Prahova, T 20 ; CC 1581	Nr. niveluri:2; S. construita la sol:138 mp; S. construita desfasurata:148 mp; LOCUINTA (Sp+P) ; Sc desf. = 148 mp ; Sc beci = 10 mp ; Sc parter = 138 mp .
A1.2	28228-C2	Loc. Blejoi, Str Radu Tudoran, Nr. 19, Jud. Prahova, T 20 ; CC 1581	Nr. niveluri:1; S. construita la sol:34 mp; S. construita desfasurata:34 mp; ANEXA (P) ; Sc desf. = 34 mp .

B. Partea II. Proprietari și acte

Inscrieri privitoare la dreptul de proprietate și alte drepturi reale		Referințe
65232 / 24/06/2019		
Act Notarial nr. 550, din 21/06/2019 emis de Calin Mirela;		
B1	Se infiinteaza cartea funciara 28228 a imobilului cu numarul cadastral 28228/Blejoi, rezultat din dezmembrarea imobilului cu numarul cadastral 26771 inscris in cartea funciara 26771;	A1
Act Notarial nr. 2323, din 11/09/2015 emis de NP PUSCASU ION;		
B2	Intabulare, drept de PROPRIETATEcumparare ca bun comun, dobandit prin Conventie, cota actuala 1/2, cota initiala 1/1 1) ANGELESCU CORNELIA-GETA OBSERVATII: pozitie transcrisa din CF 26771/Blejoi, inscrisa prin incheierea nr. 94472 din 16/09/2015;	A1
B3	Intabulare, drept de PROPRIETATEcumparare ca bun comun, dobandit prin Conventie, cota actuala 1/2, cota initiala 1/1 1) ANGELESCU CORNELIA-GETA OBSERVATII: pozitie transcrisa din CF 26771/Blejoi, inscrisa prin incheierea nr. 94472 din 16/09/2015;	A1.1, A1.2
Act Administrativ nr. 34499, din 02/04/2019 emis de OCPI PRAHOVA (act notarial nr 1285 din 03.04.2019, emis de NP SANDU AURELIAN VIOREL);		
B4	se noteaza acutalizarea informatiilor cadastrale in sensul modificarii limitei de proprietate si a suprafetei imobilului, conform documentatiei tehnice avizate OBSERVATII: pozitie transcrisa din CF 26771/Blejoi, inscrisa prin incheierea nr. 36720 din 08/04/2019;	A1, A1.1, A1.2
148876 / 23/11/2022		
Act Notarial nr. 237, din 22/11/2022 emis de NP Ionita Aristita Adina (certificat de moștenitor);		
B6	Intabulare, drept de PROPRIETATE, dobandit prin Succesiune, cota actuala 2/16, cota initiala 2/16 1) ANGELESCU CORNELIA GETA	A1
B7	Intabulare, drept de PROPRIETATE, dobandit prin Succesiune, cota actuala 3/16, cota initiala 3/16 1) PÎSLARU ANCA	A1
B8	Intabulare, drept de PROPRIETATE, dobandit prin Succesiune, cota actuala 3/16, cota initiala 3/16 1) ANGELESCU DAN	A1
B9	Intabulare, drept de PROPRIETATE, dobandit prin Succesiune, cota actuala 2/16, cota initiala 2/16 1) ANGELESCU CORNELIA GETA	A1.1, A1.2
B10	Intabulare, drept de PROPRIETATE, dobandit prin Succesiune, cota actuala 3/16, cota initiala 3/16 1) PÎSLARU ANCA	A1.1, A1.2
B11	Intabulare, drept de PROPRIETATE, dobandit prin Succesiune, cota actuala 3/16, cota initiala 3/16 1) ANGELESCU DAN	A1.1, A1.2
78393 / 27/05/2024		

Inscrieri privitoare la dreptul de proprietate și alte drepturi reale		Referințe
Act Administrativ nr. 9472, din 24/05/2024 emis de Primaria Comunei Blejoi;		
B12	se notează actualizarea informațiilor cadastrale în sensul că adresa actuală a imobilului este : 'Comuna Blejoi, sat Blejoi , str.Radu Tudoran nr.19, jud.Prahova '	A1, A1.1, A1.2

C. Partea III. SARCINI

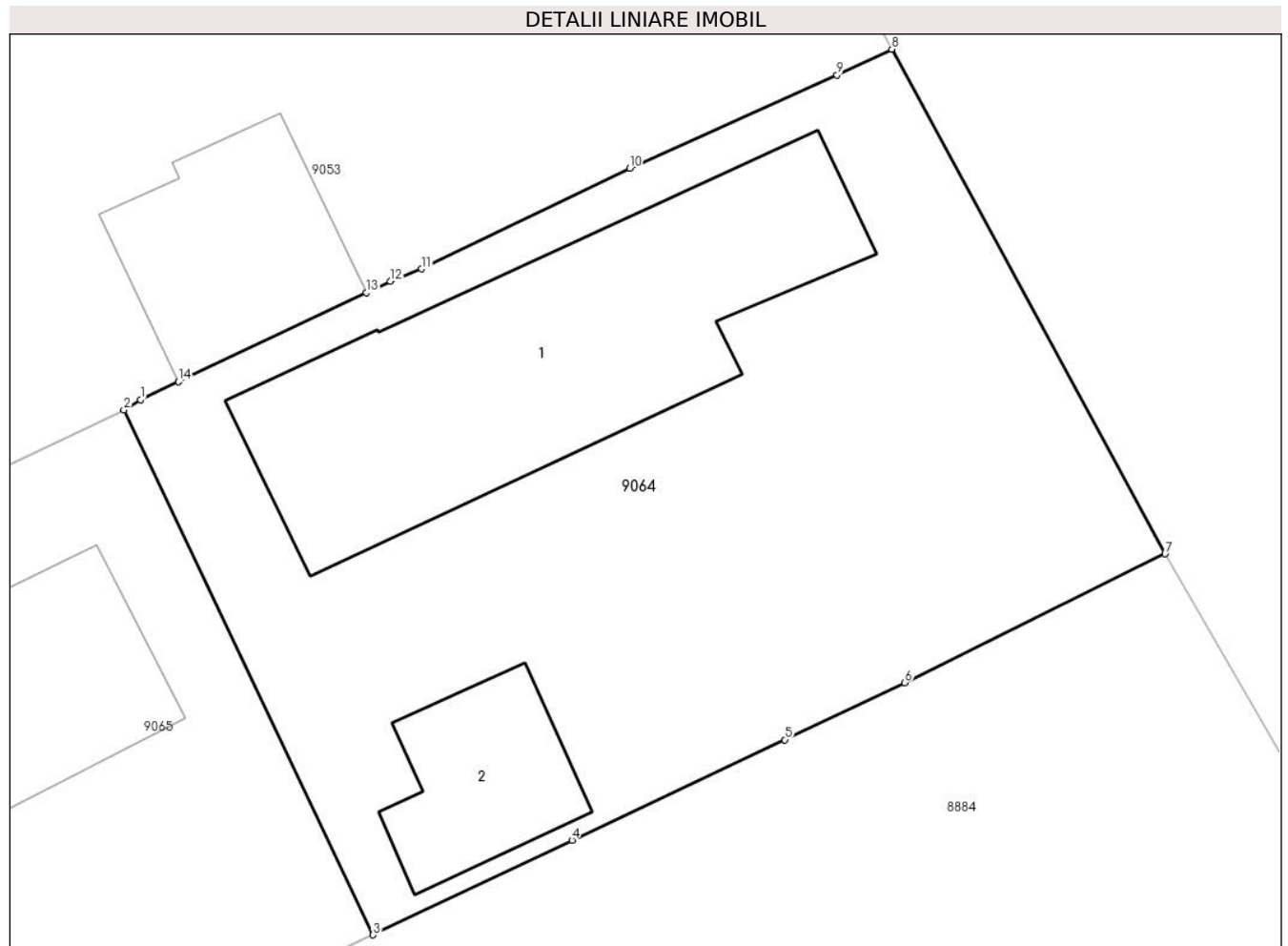
Inscrieri privind dezmembramintele dreptului de proprietate, drepturi reale de garanție și sarcini		Referințe
74989 / 20/05/2024		
Act Administrativ nr. 23, din 13/05/2024 emis de SPCLEP BLEJOI;		
C3	se radiază ipoteca legală (reprezentând contravaloarea întreținerii) de sub C1 precum și dreptul de abitație viager de sub C2, înscrise prin încheierea nr. 65232/2019	A1, A1.1, A1.2

Anexa Nr. 1 La Partea I

Teren

Nr cadastral	Suprafața (mp)*	Observații / Referințe
28228	599	T 20 ; CC 1581

* Suprafața este determinată în planul de proiecție Stereo 70.



Date referitoare la teren

Crt	Categorie folosință	Intravilan	Suprafața (mp)	Tarla	Parcelă	Nr. topo	Observații / Referințe
9064	curți constructii	DA	599	T20	1581	-	

Date referitoare la construcții

Crt	Număr	Destinație construcție	Supraf. (mp)	Situație juridică	Observații / Referințe
A1.1	28228-C1	construcții de locuințe	138	Cu acte	Nr. niveluri:2; S. construita la sol:138 mp; S. construita desfasurata:148 mp; LOCUINTA (Sp+P); Sc desf. = 148 mp ; Sc beci = 10 mp ; Sc parter = 138 mp .
A1.2	28228-C2	construcții anexa	34	Cu acte	Nr. niveluri:1; S. construita la sol:34 mp; S. construita desfasurata:34 mp; ANEXA (P); Sc desf. = 34 mp .

Lungime Segmente

1) Valorile lungimilor segmentelor sunt obținute din proiecție în plan.

Punct început	X / Y	Punct sfârșit	X / Y	Lungime segment (** (m)
1	579.994,433 388.137,353	2	579.993,859 388.136,999	0.674

Punct început	X / Y	Punct sfârșit	X / Y	Lungime segment (** (m)
2	579.993,859 388.136,999	3	580.002,477 388.118,865	20.078
3	580.002,477 388.118,865	4	580.009,36 388.122,136	7.621
4	580.009,36 388.122,136	5	580.016,719 388.125,604	8.135
5	580.016,719 388.125,604	6	580.020,861 388.127,579	4.589
6	580.020,861 388.127,579	7	580.029,873 388.132,029	10.051
7	580.029,873 388.132,029	8	580.020,42 388.149,459	19.828
8	580.020,42 388.149,459	9	580.018,525 388.148,572	2.092
9	580.018,525 388.148,572	10	580.011,351 388.145,348	7.865
10	580.011,351 388.145,348	11	580.004,154 388.141,869	7.994
11	580.004,154 388.141,869	12	580.003,083 388.141,446	1.152
12	580.003,083 388.141,446	13	580.002,238 388.141,046	0.935
13	580.002,238 388.141,046	14	579.995,743 388.137,973	7.185
14	579.995,743 388.137,973	1	579.994,433 388.137,353	1.449

** Lungimile segmentelor sunt determinate în planul de proiecție Stereo 70 și sunt rotunjite la 1 milimetru.

*** Distanța dintre puncte este formată din segmente cumulate ce sunt mai mici decât valoarea 1 milimetru.

**DATE DESPRE IMOBILUL NR. 9065**

Oficiul de Cadastru și Publicitate Imobiliară PRAHOVA
Biroul de Cadastru și Publicitate Imobiliară Ploiești

A. Partea I. Descrierea imobilului

TEREN Intravilan

Adresa: Loc. Blejoi, Str Nichita Stănescu, Nr. 2, Jud. Prahova

Nr. Crt	Nr cadastral Nr. topografic	Suprafața* (mp)	Observații / Referințe
A1	28229	332	Sector cadastral:15 Teren imprejmuit;

Construcții

Crt	Nr cadastral Nr. topografic	Adresa	Observații / Referințe
A1.1	28229-C1	Loc. Blejoi, Str Nichita Stănescu, Nr. 2, Jud. Prahova	Nr. niveluri:3; S. construita la sol:69 mp; S. construita desfasurata:147 mp; LOCUINTA P+E+BECI

B. Partea II. Proprietari și acte

Inscrieri privitoare la dreptul de proprietate și alte drepturi reale		Referințe
65232 / 24/06/2019		
Act Notarial nr. 550, din 21/06/2019 emis de Calin Mirela;		
B1	Se infiinteaza cartea funciara 28229 a imobilului cu numarul cadastral 28229/Blejoi, rezultat din dezmembrarea imobilului cu numarul cadastral 26771 in scris in cartea funciara 26771;	A1
Act Administrativ nr. 34499, din 02/04/2019 emis de OCPI PRAHOVA (act notarial nr 1285 din 03.04.2019, emis de NP SANDU AURELIAN VIOREL);		
B3	se noteaza acutalizarea informatiilor cadastrale in sensul modificarii limitei de proprietate si a suprafetei imobilului, conform documentatiei tehnice avizate	A1
<i>OBSERVATII: pozitie transcrisa din CF 26771/Blejoi, in scrisa prin incheierea nr. 36720 din 08/04/2019;</i>		
65236 / 24/06/2019		
Act Notarial nr. 551, din 21/06/2019 emis de NP Calin Mirela;		
B5	Intabulare, drept de PROPRIETATE, dobandit prin Conventie, cota actuala 1/1, cota initiala 1/1 1) DAVID VASILE-GABRIEL 2) DAVID FLORICA	A1
/		
Act Administrativ nr. 17, din 18/02/2020 emis de PRIMARIA COMUNEI BLEJOI (PV RECEPTIE NR.23749/02.12.2021 EMIS DE PRIMARIA COMUNEI BLEJOI);		
B6	Intabulare, drept de PROPRIETATE, dobandit prin Construire, cota actuala 1/1, cota initiala 1/1 1) DAVID VASILE-GABRIEL 2) DAVID FLORICA	A1.1

C. Partea III. SARCINI

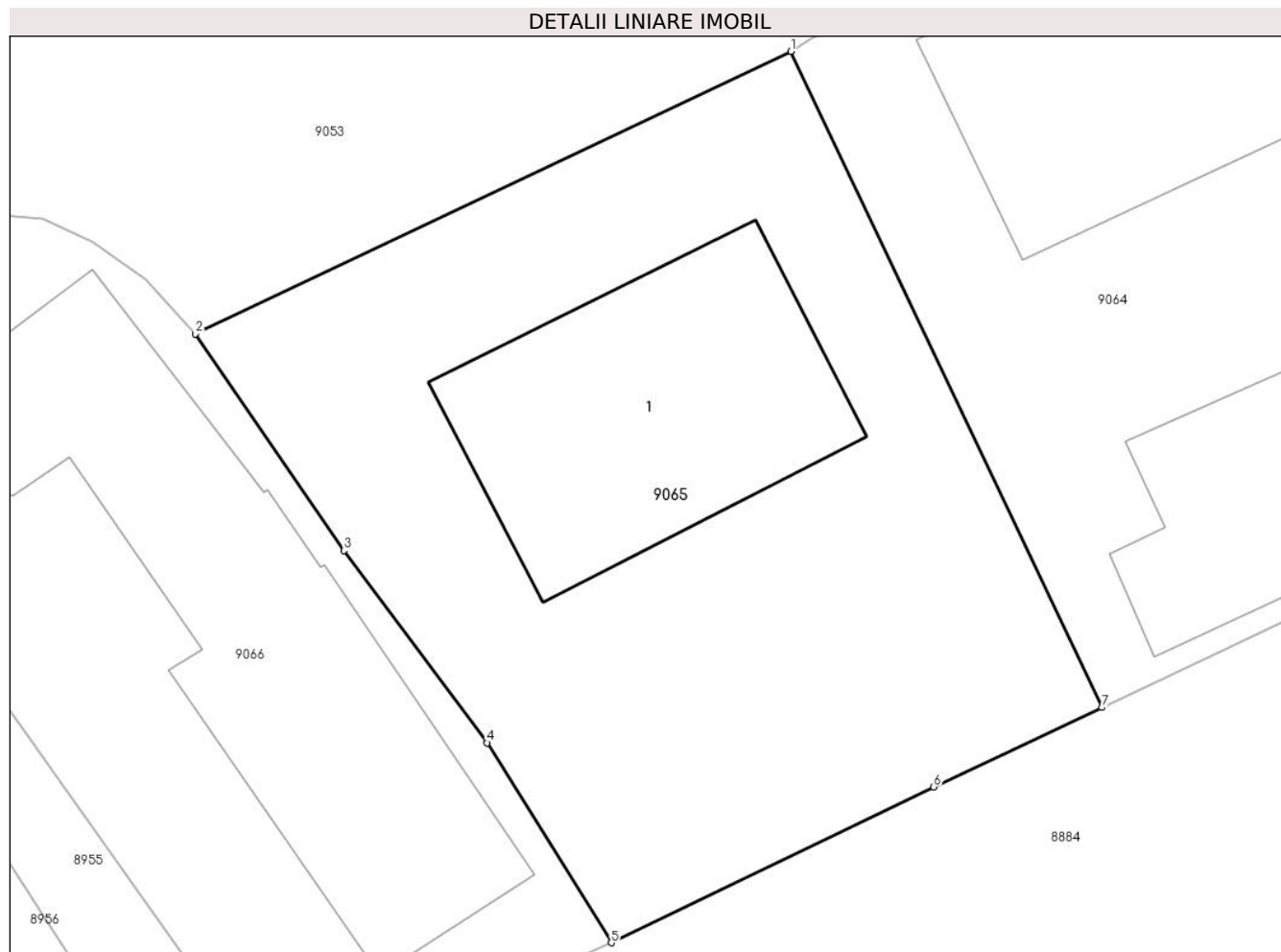
Inscrieri privind dezmembramintele dreptului de proprietate, drepturi reale de garanție și sarcini		Referințe
65236 / 24/06/2019		
Act Notarial nr. 546, din 21/06/2019 emis de NP Calin Mirela;		
C2	se radiaza ipoteca legala reprezentand contravaloare intretinere de sub C1 in scrisa prin incheierea nr.65232/2019	A1

Anexa Nr. 1 La Partea I

Teren

Nr cadastral	Suprafața (mp)*	Observații / Referințe
28229	332	

* Suprafața este determinată în planul de proiecție Stereo 70.



Date referitoare la teren

Crt	Categorie folosință	Intra vilan	Suprafața (mp)	Tarla	Parcelă	Nr. topo	Observații / Referințe
9065	curti constructii	DA	332	T20	1581	-	

Date referitoare la construcții

Crt	Număr	Destinație construcție	Supraf. (mp)	Situație juridică	Observații / Referințe
A1.1	28229-C1	construcții de locuințe	69	Cu acte	Nr. niveluri:3; S. construita la sol:69 mp; S. construita desfasurata:147 mp; LOCUINTA P+E+BECI

Lungime Segmente

1) Valorile lungimilor segmentelor sunt obținute din proiecție în plan.

Punct început	X / Y	Punct sfârșit	X / Y	Lungime segment (** (m)
1	579.993,859 388.136,999	2	579.977,385 388.129,191	18.231
2	579.977,385 388.129,191	3	579.981,499 388.123,201	7.267
3	579.981,499 388.123,201	4	579.985,462 388.117,888	6.628

Punct început	X / Y	Punct sfârșit	X / Y	Lungime segment (** (m)
4	579.985,462 388.117,888	5	579.988,896 388.112,364	6.504
5	579.988,896 388.112,364	6	579.997,816 388.116,672	9.906
6	579.997,816 388.116,672	7	580.002,477 388.118,865	5.151
7	580.002,477 388.118,865	1	579.993,859 388.136,999	20.078

** Lungimile segmentelor sunt determinate în planul de proiecție Stereo 70 și sunt rotunjite la 1 milimetru.

*** Distanța dintre puncte este formată din segmente cumulate ce sunt mai mici decât valoarea 1 milimetru.

**DATE DESPRE IMOBILUL NR. 9066**

Oficiul de Cadastru și Publicitate Imobiliară PRAHOVA
Biroul de Cadastru și Publicitate Imobiliară Ploiești

A. Partea I. Descrierea imobilului

TEREN Intravilan

Nr. CF vechi:1480
Nr. cadastral vechi:1876

Adresa: Loc. Blejoi, Str Nichita Stănescu, Nr. 4, Jud. Prahova

Nr. Crt	Nr cadastral Nr. topografic	Suprafața* (mp)	Observații / Referințe
A1	25209	Din acte: 315 Masurata: 319	Sector cadastral:15 Teren imprejmuit;

Construcții

Crt	Nr cadastral Nr. topografic	Adresa	Observații / Referințe
A1.1	25209-C1	Loc. Blejoi, Str Nichita Stănescu, Nr. 4, Jud. Prahova	Nr. niveluri:2; S. construita la sol:100 mp; S. construita desfasurata:117 mp; Locuinta S+P, Sup. constr. desfasurata= 117mp (sup. constr. beci=17mp, sup. constr. parter=100mp)

B. Partea II. Proprietari și acte

Inscrieri privitoare la dreptul de proprietate și alte drepturi reale		Referințe
24027 / 29/08/2005		
Contract De Vanzare-Cumparare nr. 1500, din 26/08/2005 emis de NP.IONESCU DIANA CRISTINA (Certificat de mostenitor nr.83/01.06.2005 emis de NP.Ionescu Diana Cristina);		
B1	Intabulare, drept de PROPRIETATEcumparare si mostenire, dobandit prin Conventie, cota actuala 1/1, cota initiala 1/1 1) STANILA DANIELA , necasatorita <i>OBSERVATII: (provenita din conversia CF 1480)</i>	A1
B2	Intabulare, drept de PROPRIETATEcumparare si mostenire, dobandit prin Conventie, cota actuala 1/1, cota initiala 1/1 1) STANILA DANIELA , necasatorita <i>OBSERVATII: (provenita din conversia CF 1480)</i>	A1.1
64601 / 18/07/2018		
Act Administrativ nr. 64127, din 17/07/2018 emis de OCPI PRAHOVA;		
B3	se repositioneaza imobilul conform documentatiei cadastrale anexate	A1, A1.1

C. Partea III. SARCINI .

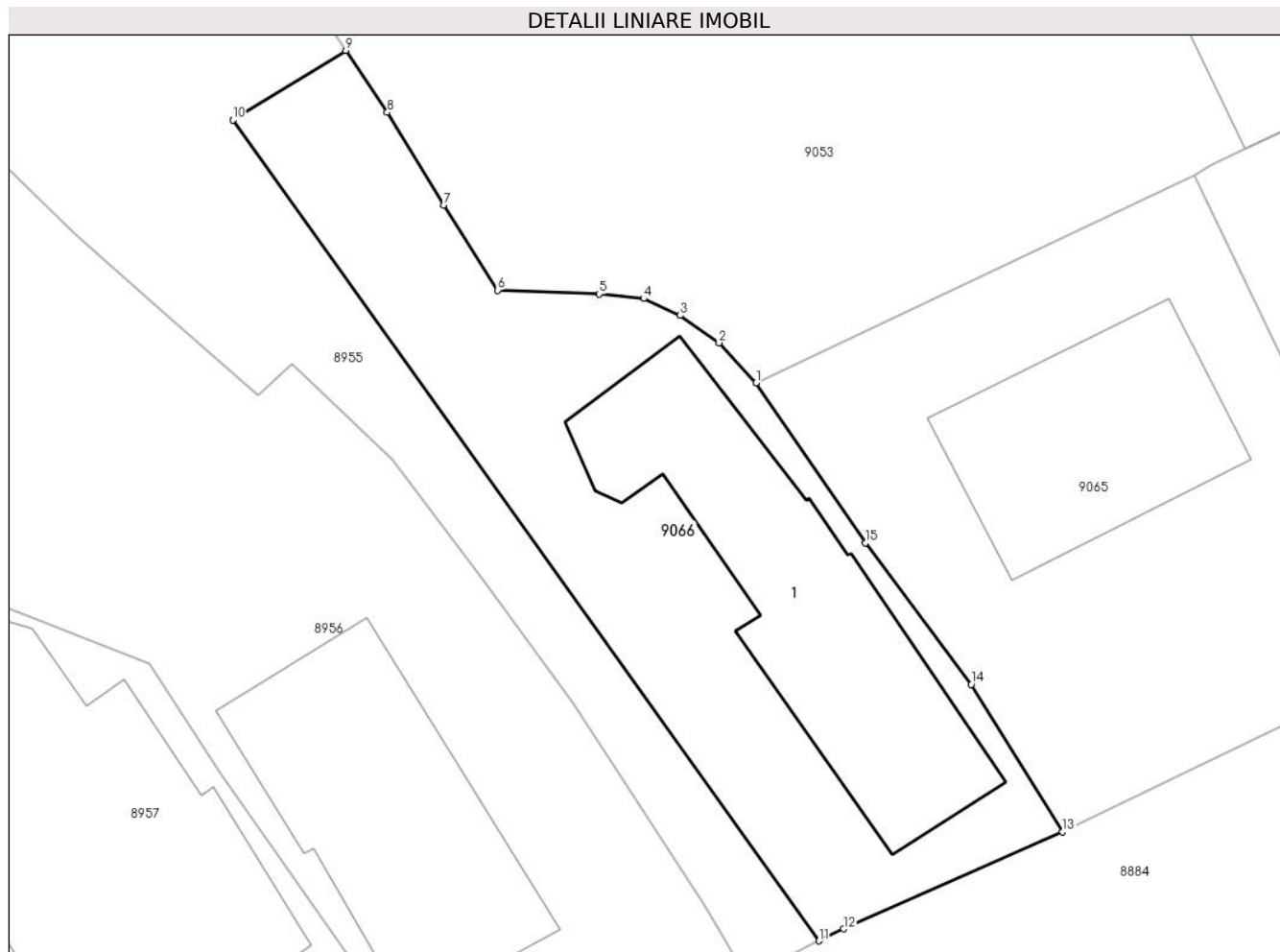
Inscrieri privind dezmembramintele dreptului de proprietate, drepturi reale de garanție și sarcini	Referințe
NU SUNT	

Anexa Nr. 1 La Partea I

Teren

Nr cadastral	Suprafața (mp)*	Observații / Referințe
25209	Din acte: 315 Masurata: 319	

* Suprafața este determinată în planul de proiecție Stereo 70.



Date referitoare la teren

Crt	Categorie folosință	Intravilan	Suprafața (mp)	Tarla	Parcelă	Nr. topo	Observații / Referințe
9066	curți constructii	DA	319	T20	1579	-	

Date referitoare la construcții

Crt	Număr	Destinație construcție	Supraf. (mp)	Situație juridică	Observații / Referințe
A1.1	25209-C1	construcții de locuințe	100	Cu acte	Nr. niveluri:2; S. construita la sol:100 mp; S. construita desfasurata:117 mp; Locuinta S+P, Sup. constr. desfasurata= 117mp (sup. constr. beci=17mp, sup. constr. parter=100mp)

Lungime Segmente

1) Valorile lungimilor segmentelor sunt obținute din proiecție în plan.

Punct început	X / Y	Punct sfârșit	X / Y	Lungime segment (** (m)
1	579.977,385 388.129,191	2	579.976,006 388.130,705	2.048
2	579.976,006 388.130,705	3	579.974,547 388.131,735	1.786

Punct început	X / Y	Punct sfârșit	X / Y	Lungime segment (** (m)
3	579.974,547 388.131,735	4	579.973,177 388.132,364	1.507
4	579.973,177 388.132,364	5	579.971,499 388.132,529	1.686
5	579.971,499 388.132,529	6	579.967,699 388.132,673	3.803
6	579.967,699 388.132,673	7	579.965,679 388.135,875	3.786
7	579.965,679 388.135,875	8	579.963,556 388.139,35	4.072
8	579.963,556 388.139,35	9	579.961,996 388.141,673	2.798
9	579.961,996 388.141,673	10	579.957,76 388.139,06	4.977
10	579.957,76 388.139,06	11	579.979,753 388.108,268	37.84
11	579.979,753 388.108,268	12	579.980,673 388.108,717	1.024
12	579.980,673 388.108,717	13	579.988,896 388.112,364	8.995
13	579.988,896 388.112,364	14	579.985,462 388.117,888	6.504
14	579.985,462 388.117,888	15	579.981,499 388.123,201	6.628
15	579.981,499 388.123,201	1	579.977,385 388.129,191	7.267

** Lungimile segmentelor sunt determinate în planul de proiecție Stereo 70 și sunt rotunjite la 1 milimetru.

*** Distanța dintre puncte este formată din segmente cumulate ce sunt mai mici decât valoarea 1 milimetru.

**DATE DESPRE IMOBILUL NR. 9067**

Oficiul de Cadastru și Publicitate Imobiliară PRAHOVA
Biroul de Cadastru și Publicitate Imobiliară Ploiești

A. Partea I. Descrierea imobilului

TEREN Intravilan

Adresa: Loc. Blejoi, Jud. Prahova

Nr. Crt	Nr cadastral Nr. topografic	Suprafața* (mp)	Observații / Referințe
A1		Din acte: 2.395 Masurata: 1.691	Sector cadastral:15 Teren neimprejmuit;

B. Partea II. Proprietari și acte

Inscrieri privitoare la dreptul de proprietate și alte drepturi reale		Referințe
/		
Act Notarial nr. 1661, din 25/03/1997 emis de NP SANDU AURELIAN VIOREL;		
B1	Intabulare, drept de PROPRIETATE, dobandit prin Conventie, cota actuala 1/1, cota initiala 1/1 1) STEFAN ELENA 2) STEFAN ION	A1

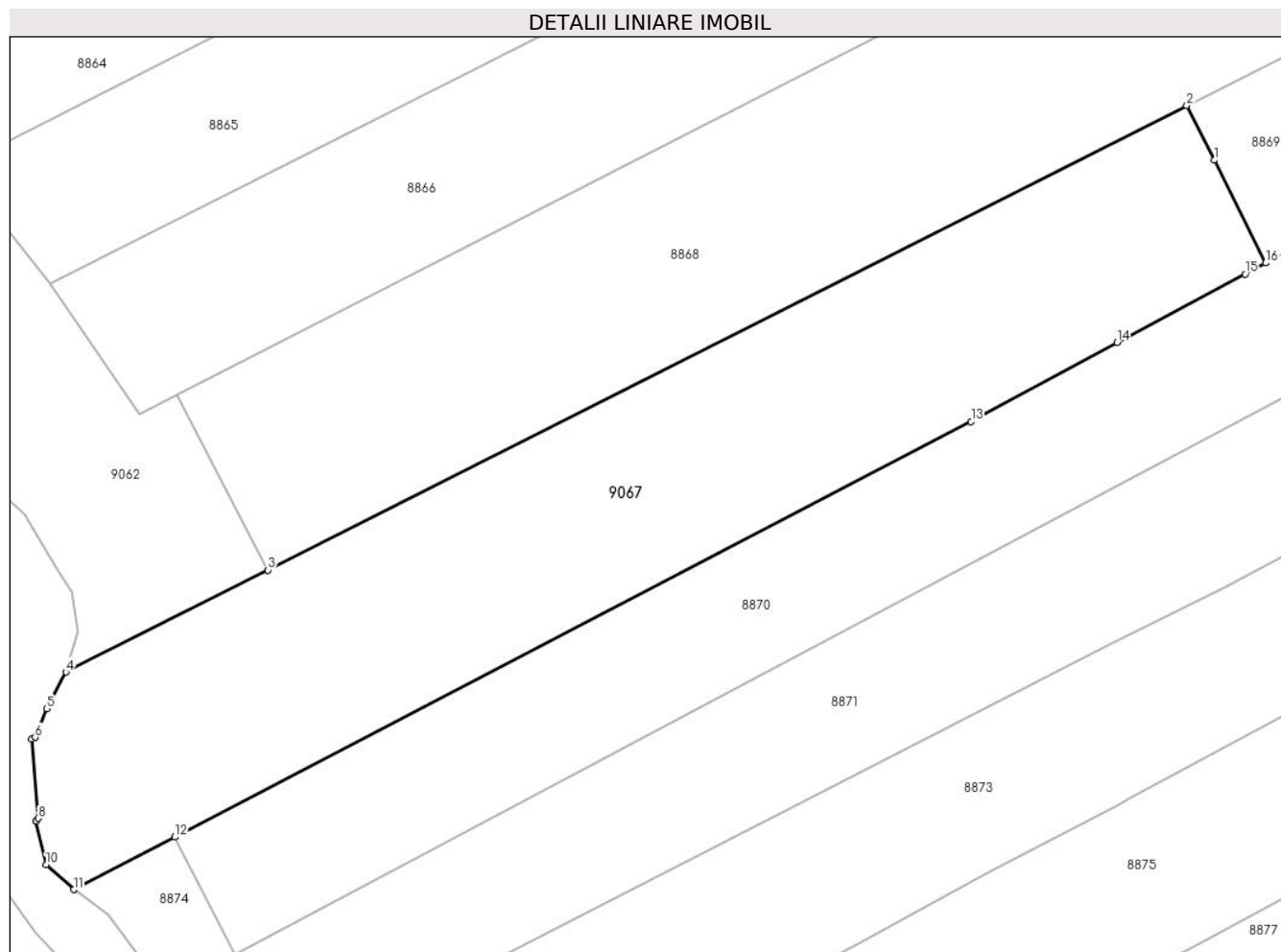
C. Partea III. SARCINI .

Inscrieri privind dezmembramintele dreptului de proprietate, drepturi reale de garanție și sarcini	Referințe
NU SUNT	

Anexa Nr. 1 La Partea I**Teren**

Nr cadastral	Suprafața (mp)*	Observații / Referințe
	Din acte: 2.395 Masurata: 1.691	

* Suprafața este determinată în planul de proiecție Stereo 70.

**Date referitoare la teren**

Crt	Categorie folosință	Intra vilan	Suprafața (mp)	Tarla	Parcelă	Nr. topo	Observații / Referințe
90 67	vie	DA	267	T19	1510	-	
90 67	arabil	DA	1.424	T19	1510	-	

Lungime Segmente

1) Valorile lungimilor segmentelor sunt obținute din proiecție în plan.

Punct început	X / Y	Punct sfârșit	X / Y	Lungime segment (** (m)
1	579.604,469 388.069,709	2	579.602,209 388.074,215	5.041
2	579.602,209 388.074,215	3	579.526,733 388.036,052	84.576
3	579.526,733 388.036,052	4	579.510,173 388.027,678	18.557
4	579.510,173 388.027,678	5	579.508,577 388.024,689	3.388

Punct început	X / Y	Punct sfârșit	X / Y	Lungime segment (** (m)
5	579.508,577 388.024,689	6	579.507,624 388.022,311	2.562
6	579.507,624 388.022,311	7	579.507,346 388.022,171	0.311
7	579.507,346 388.022,171	8	579.507,901 388.015,663	6.532
8	579.507,901 388.015,663	9	579.507,685 388.015,456	0.299
9	579.507,685 388.015,456	10	579.508,53 388.011,853	3.701
10	579.508,53 388.011,853	11	579.510,8 388.009,805	3.057
11	579.510,8 388.009,805	12	579.519,097 388.014,132	9.358
12	579.519,097 388.014,132	13	579.584,503 388.048,244	73.767
13	579.584,503 388.048,244	14	579.596,477 388.054,754	13.629
14	579.596,477 388.054,754	15	579.607,014 388.060,363	11.937
15	579.607,014 388.060,363	16	579.608,699 388.061,275	1.916
16	579.608,699 388.061,275	1	579.604,469 388.069,709	9.435

** Lungimile segmentelor sunt determinate în planul de proiecție Stereo 70 și sunt rotunjite la 1 milimetru.

*** Distanța dintre puncte este formată din segmente cumulate ce sunt mai mici decât valoarea 1 milimetru.

