

**DATE DESPRE IMOBILUL NR. 1**

Oficiul de Cadastru și Publicitate Imobiliară PRAHOVA
Biroul de Cadastru și Publicitate Imobiliară Ploiești

A. Partea I. Descrierea imobilului

Unitate individuală

Adresa: Loc. Corlatesti, Str Adeplast, Nr. 164A, Et. parter si etaj, Ap. 1, Jud. Prahova, Tarla 28 Cc 270

Părți comune: acoperis

Nr crt	Nr cadastral	Suprafața construită	Suprafața utilă (mp)	Cote părți comune	Cote teren	Observații / Referințe
A1	21571-C1-U1	3.869	3.825	4087/10000	391085/95 6900	S=3869 MP

B. Partea II. Proprietari și acte

Inscrieri privitoare la dreptul de proprietate și alte drepturi reale	Referințe	
19758 / 22/03/2013		
Act Notarial nr. 775, din 22/03/2013 emis de NP MEIROSU CARMEN (act administrativ nr. 16/11-04-2012 emis de Primaria Berceni; act administrativ nr. 66/19-10-2012 emis de Primaria Berceni; act administrativ nr. 2178/11-12-2012 emis de Primaria Berceni; act administrativ nr. 2179/11-12-2012 emis de Primaria Berceni);		
B1	Se infiinteaza cartea funciara 21571-C1-U1 a unitatii individuale cu numarul cadastral 21571-C1-U1/Berceni, rezultat din apartamentarea constructiei cu numarul cadastral 21571-C1 inscrisa in cartea funciara 21571-C1;	A1
Act Notarial nr. 336, din 15/02/2013 emis de NP MEIROSU CARMEN (act administrativ nr. 2367/11.01.2013 emis de UNICREDIT TIRIAC BANK);		
B6	Intabulare, drept de PROPRIETATE, dobandit prin Conventie, cota actuala 1/1, cota initiala 1/1 1) ADEPLAST S.R.L, CIF:9999999999999, (fosta S.C. ADEPLAST S.A.)	A1
Act Administrativ nr. 11134, din 18/02/2013 emis de OCPI PRAHOVA (act administrativ nr. 16/11-04-2012 emis de Primaria Berceni; act administrativ nr. 66/19-10-2012 emis de Primaria Berceni; act administrativ nr. 2178/11-12-2012 emis de Primaria Berceni; act administrativ nr. 2179/11-12-2012 emis de Primaria Berceni);		
B7	se intabuleaza dreptul de proprietatea asupra extinderii constructiei C1 1) ADEPLAST S.R.L, CIF:9999999999999, (fosta S.C. ADEPLAST S.A.)	A1
83399 / 12/08/2015		
Act Administrativ nr. 5697, din 31/07/2015 emis de Primaria Berceni (act administrativ nr. 81823/07-08-2015 emis de BCPI PLOIESTI);		
B8	se noteaza actualizarea informatiilor cadastrale in sensul ca adresa imobilului este " Berceni, str. Adeplast, nr. 164 A, jud. Prahova"	A1
87206 / 20/08/2015		
Act Administrativ nr. FN, din 20/08/2015 emis de OCPI PRAHOVA (act notarial nr. 1426/07-06-2013 emis de NP ION ANDREEA ELENA.);		
B9	se indreapta eroarea materiala strecurata in cuprinsul prezentei carti funciare si in incheierea nr.83399/2015 in sensul ca adresa corecta este comuna "Berceni,sat.Corlatesti,str.Adeplast nr.164A"	A1
122065 / 23/11/2020		
Act Administrativ nr. 7417, din 06/05/2020 emis de ORC (act administrativ nr seria B nr.4038593 din 07.05.2020, emis de ORC DE PE LANGA TRIBUNALUL PRAHOVA;act administrativ nr 21807 din 23.04.2020, emis de ORC DE PE LANGA TRIBUNALUL PRAHOVA);		
B10	se noteaza schimbarea denumirii societatii inscrisa sub B6, B7 din S.C. ADEPLAST S.A. in S.C. ADEPLAST S.R.L	A1

C. Partea III. SARCINI

Inscrieri privind dezmembramintele dreptului de proprietate, drepturi reale de garanție și sarcini	Referințe	
122065 / 23/11/2020		
Act Notarial nr. 1764, din 05/11/2020 emis de NP MEIROSU CARMEN (act administrativ nr. 76471/22-07-2015 emis de OCPI PRAHOVA;act administrativ nr.2033/06.08.2015 emsi de UNICREDIT LEASING IFN SA.);		
C7	se radiaza ipotecile si notarile de sub C1, C2, C3, C4, C5,C6 precum si interdictiile de sub B3, B4, B5 inscrise prin incheierile 19758/2013 si 21594/2013	A1

Anexa Nr. 1 La Partea I

Unitate individuală, Adresa: Loc. Corlatesti, Str Adeplast, Nr. 164A, Et. parter si etaj, Ap. 1, Jud. Prahova, Tarla 28 Cc 270

Părți comune: acoperis

Nr crt	Nr cadastral	Suprafața construită	Suprafața utilă (mp)	Cote părți comune	Cote teren	Observații / Referințe
A1	21571-C1-U1	3.869	3.825	4087/10000	391085/956900	S=3869 MP

**DATE DESPRE IMOBILUL NR. 1**

Oficiul de Cadastru și Publicitate Imobiliară PRAHOVA
Biroul de Cadastru și Publicitate Imobiliară Ploiești

A. Partea I. Descrierea imobilului

Unitate individuală

Adresa: Loc. Corlatesti, Str Vlasiei, Nr. 204, Ap. 1, Jud. Prahova

Părți comune: acoperis

Nr crt	Nr cadastral	Suprafața construită	Suprafața utilă (mp)	Cote părți comune	Cote teren	Observații / Referințe
A1	21762-C1-U1	41	41	4045/100	5107/100	S=41 MP

B. Partea II. Proprietari și acte

Inscrieri privitoare la dreptul de proprietate și alte drepturi reale	Referințe	
86589 / 29/10/2014		
Act Notarial nr. 987, din 28/10/2014 emis de NP CALIN MIRELA;		
B1	Se infiinteaza cartea funciara 21762-C1-U1 a unitatii individuale cu numarul cadastral 21762-C1-U1/Berceni, rezultat din apartamentarea constructiei cu numarul cadastral 21762-C1 inscrisa in cartea funciara 21762-C1;	A1
Act Notarial nr. 662, din 21/08/2014 emis de NP CALIN MIRELA;		
B2	Se infiinteaza cartea funciara 21762 a imobilului cu numarul cadastral 21762/Berceni, rezultat din dezmembrarea imobilului cu numarul cadastral 10190 (identificator electronic 20280) inscris in cartea funciara 1334 (identificator electronic 20280); <i>OBSERVATII: pozitie transcrisa din CF 21762-C1/Berceni, inscrisa prin incheierea nr. 63795 din 22-AUG-14;</i>	A1
Act Administrativ nr. 5988, din 28/01/2014 emis de OCPI PRAHOVA (act administrativ nr. 61/11-10-2012 emis de PRIMARIA BERCEI; act administrativ nr. 6806/13-11-2012 emis de PRIMARIA BERCEI;);		
B4	se noteaza repositionarea imobilului conform documentatiei cadastrale anexate <i>OBSERVATII: pozitie transcrisa din CF 21762-C1/Berceni, inscrisa prin incheierea nr. 63795 din 22-AUG-14;</i>	A1
B5	se intabuleaza dreptul de proprietate asupra extinderii constructiei C1 1) IONESCU ELENA 2) IONESCU ION <i>OBSERVATII: pozitie transcrisa din CF 21762-C1/Berceni, inscrisa prin incheierea nr. 63795 din 22-AUG-14;</i>	A1
Act Administrativ nr. 4285, din 16/07/2012 emis de PRIMARIA BERCEI;		
B6	se noteaza noua adresa postala a imobilului respectiv "comuna Berceni,sat Corlatesti,str.Vlasiei,nr.204,jud.Prahova" <i>OBSERVATII: pozitie transcrisa din CF 21762-C1/Berceni, inscrisa prin incheierea nr. 63795 din 22-AUG-14;</i>	A1
86599 / 29/10/2014		
Act Notarial nr. 989, din 28/10/2014 emis de NP CALIN MIRELA;		
B7	Intabulare, drept de PROPRIETATE cumparare ca bun comun, dobandit prin Conventie, cota actuala 1/1, cota initiala 1/1 1) IONESCU MIHAELA 2) IONESCU FLORIN CIPRIAN	A1

C. Partea III. SARCINI

Inscrieri privind dezmembramintele dreptului de proprietate, drepturi reale de garanție și sarcini	Referințe	
86599 / 29/10/2014		
Act Notarial nr. 989, din 28/10/2014 emis de NP CALIN MIRELA;		
C1	Intabulare, drept de UZUFRACT VIAGER, cota actuala 1/1 1) IONESCU FLORIN CIPRIAN 2) IONESCU ELENA	A1

Anexa Nr. 1 La Partea I

Unitate individuală, Adresa: Loc. Corlatesti, Str Vlasiei, Nr. 204, Ap. 1, Jud. Prahova

Părţi comune: acoperis

Nr crt	Nr cadastral	Suprafaţa construită	Suprafaţa utilă (mp)	Cote părţi comune	Cote teren	Observaţii / Referinţe
A1	21762-C1-U1	41	41	4045/100	5107/100	S=41 MP

**DATE DESPRE IMOBILUL NR. 1**

Oficiul de Cadastru și Publicitate Imobiliară PRAHOVA
Biroul de Cadastru și Publicitate Imobiliară Ploiești

A. Partea I. Descrierea imobilului

Unitate individuală

Adresa: Loc. Cartierul Dâmbu, Str Plopului, Nr. 4, Ap. 1, Jud. Prahova

Părți comune: acoperis

Nr crt	Nr cadastral	Suprafața construită	Suprafața utilă (mp)	Cote părți comune	Cote teren	Observații / Referințe
A1	23973-C1-U1	96	96	1/2	1/2	APARTAMENT 1

B. Partea II. Proprietari și acte

Inscrieri privitoare la dreptul de proprietate și alte drepturi reale		Referințe
149794 / 24/11/2022		
Act Notarial nr. 2947, din 21/11/2022 emis de NP Puscasu Ion;		
B1	Se infiinteaza cartea funciara 23973-C1-U1 a unitatii individuale cu numarul cadastral 23973-C1-U1/Berceni, rezultat din apartamentarea constructiei cu numarul cadastral 23973-C1 inscrisa in cartea funciara 23973-C1;	A1
Act Administrativ nr. seria C nr.680326, din 20/11/1980 emis de CONSILIUL POPULAR BERCENI;		
B3	se noteaza calitatea de bun comun in favoarea sotilor GRIGORE MIHAI si GRIGORE PARASCHIVA	A1
161354 / 16/12/2022		
Act Notarial nr. 3052, din 13/12/2022 emis de NP PUSCASU ION (Declaratie notariala);		
B5	se noteaza actualizarea informatiilor cadastrale in sensul modificarii suprafetei si a etajului imobilelor, conform documentatiei tehnice avizate	A1
127902 / 16/08/2023		
Act Notarial nr. 1218, din 10/08/2023 emis de NP MIHAILESCU ANA-MARIA-LARISA;		
B6	Intabulare, drept de PROPRIETATEcumparare ca bun comun, dobandit prin Conventie, cota actuala 1/1, cota initiala 1/1 1) BADEA ELISABETA 2) BADEA CRISTIAN - CIPRIAN	A1

C. Partea III. SARCINI

Inscrieri privind dezmembramintele dreptului de proprietate, drepturi reale de garanție și sarcini		Referințe
127902 / 16/08/2023		
Act Notarial nr. 1217, din 10/08/2023 emis de NP MIHAILESCU ANA-MARIA-LARISA;		
C2	se radiaza contractul de comodat inscris sub C1 prin incheierea nr. 149794 din 24.11.2022	A1
Act Notarial nr. 1218, din 10/08/2023 emis de NP MIHAILESCU ANA-MARIA-LARISA;		
C3	Intabulare, drept de HABITATIE(VIAGERA) 1) GRIGORE PARASCHIVA 2) GRIGORE MIHAI	A1

Anexa Nr. 1 La Partea I

Unitate individuală, Adresa: Loc. Cartierul Dâmbu, Str Plopului, Nr. 4, Ap. 1, Jud. Prahova

Părți comune: acoperis

Nr crt	Nr cadastral	Suprafața construită	Suprafața utilă (mp)	Cote părți comune	Cote teren	Observații / Referințe
A1	23973-C1-U1	96	96	1/2	1/2	APARTAMENT 1

**DATE DESPRE IMOBILUL NR. 2**

Oficiul de Cadastru și Publicitate Imobiliară PRAHOVA
Biroul de Cadastru și Publicitate Imobiliară Ploiești

A. Partea I. Descrierea imobilului

Unitate individuală

Adresa: Loc. Corlatesti, Str Adeplast, Nr. 164A, Et. parter, Ap. 2, Jud. Prahova, Tarla 28 Cc 270

Părți comune: acoperis

Nr crt	Nr cadastral	Suprafața construită	Suprafața utilă (mp)	Cote părți comune	Cote teren	Observații / Referințe
A1	21571-C1-U2	3.799	3.740	3941/10000	377115/956900	S=3799MP

B. Partea II. Proprietari și acte

Inscrieri privitoare la dreptul de proprietate și alte drepturi reale		Referințe
19758 / 22/03/2013		
Act Notarial nr. 775, din 22/03/2013 emis de NP MEIROSU CARMEN (act administrativ nr. 16/11-04-2012 emis de Primaria Berceni; act administrativ nr. 66/19-10-2012 emis de Primaria Berceni; act administrativ nr. 2178/11-12-2012 emis de Primaria Berceni; act administrativ nr. 2179/11-12-2012 emis de Primaria Berceni);		
B1	Se infiinteaza cartea funciara 21571-C1-U2 a unitatii individuale cu numarul cadastral 21571-C1-U2/Berceni, rezultat din apartamentarea constructiei cu numarul cadastral 21571-C1 inscrisa in cartea funciara 21571-C1;	A1
27018 / 16/04/2013		
Act Administrativ nr. 21588, din 28/03/2013 emis de OCPI PRAHOVA (act notarial nr. 1426/07-06-2013 emis de NP ION ANDREEA ELENA;);		
B8	se respinge cererea de indreptare eroare materiala intrucat nu este o eroare savarsita cu prilejul inscrierii in cartea funciara	A1
33947 / 20/05/2013		
Act Administrativ nr. 17669, din 16/03/2013 emis de OCPI PRAHOVA (act notarial nr. 1426/07-06-2013 emis de NP ION ANDREEA ELENA;);		
B9	se indreapta eroarea materiala strecurata in cuprinsul prezentei carti funciare in sensul ca terenul aferent imobilului este de 3771,15 mp indiviz din suprafata totala de 9569 mp	A1
85485 / 18/08/2015		
Act Administrativ nr. 83428, din 12/08/2015 emis de OCPI PRAHOVA (act administrativ nr. 5992/10-08-2015 emis de Primaria Berceni);		
B11	se noteaza actualizarea informatiilor cadastrale in sensul ca actuala adresa a imobilului este: " comuna Berceni, sat Corlatesti, str Adeplast, nr. 164A, judet Prahova"	A1
98955 / 27/10/2017		
Act Notarial nr. 4177, din 26/10/2017 emis de NP VOICU Andreea Elena (act notarial nr. 1426/07-06-2013 emis de NP ION ANDREEA ELENA;);		
B12	Intabulare, drept de PROPRIETATEcumparare, dobandit prin Construire, cota actuala 1/1, cota initiala 1/1 1) ADEPLAST S.R.L, CIF:9999999999999, (fosta S.C. ADEPLAST S.A.)	A1
122080 / 23/11/2020		
Act Administrativ nr. 7417, din 06/05/2020 emis de ORC (act administrativ nr 21807 din 07.05.2020, emis de OFICIUL REGISTRULUI COMERTULUI DE PE LANGA TRIBUNALUL PRAHOVA;act administrativ nr 4038593 din 07.05.2020, emis de OFICIUL REGISTRULUI COMERTULUI DE PE LANGA TRIBUNALUL PRAHOVA);		
B14	se noteaza schimbarea denumirii societatii din S.C. ADEPLAST S.A. in S.C. ADEPLAST S.R.L.	A1

C. Partea III. SARCINI

Inscrieri privind dezmembramintele dreptului de proprietate, drepturi reale de garanție și sarcini		Referințe
21708 / 29/03/2013		
Act Notarial nr. 311, din 28/03/2013 emis de NP STANCA ADRIAN VASILE (act notarial nr. 1426/07-06-2013 emis de NP ION ANDREEA ELENA;);		
C7	se radiaza ipoteca de sub C1 precum si interdictiile de sub B3, ipoteca de sub C2 si C3 precum si interdictiile aferente de sub B4, ipoteca de sub C4 precum si interdictiile aferente de sub B5 si notarea actului	A1

Inscrieri privind dezmembramintele dreptului de proprietate, drepturi reale de garanție și sarcini		Referințe
C7	aditional de sub C5 transcrise sub nr. 19758/2013	A1
122080 / 23/11/2020		
Act Notarial nr. 1764, din 05/11/2020 emis de NP MEIROSU CARMEN (act administrativ nr. 76471/22-07-2015 emis de OCPI PRAHOVA; act administrativ nr. 2033/06.08.2015 emis de UNICREDIT LEASING IFN SA);		
C10	se radiaza ipotecile de sub C8, C9 precum și interdicțiile aferente de sub B13 înscrise prin încheierea nr. 8225/2018	A1

Anexa Nr. 1 La Partea I

Unitate individuală, Adresa: Loc. Corlatesti, Str Adeplast, Nr. 164A, Et. parter, Ap. 2, Jud. Prahova, Tarla 28 Cc 270

Părți comune: acoperis

Nr crt	Nr cadastral	Suprafața construită	Suprafața utilă (mp)	Cote părți comune	Cote teren	Observații / Referințe
A1	21571-C1-U2	3.799	3.740	3941/10000	377115/956 900	S=3799MP



DATE DESPRE IMOBILUL NR. 2

Oficiul de Cadastru și Publicitate Imobiliară PRAHOVA
Biroul de Cadastru și Publicitate Imobiliară Ploiești

A. Partea I. Descrierea imobilului

Unitate individuală

Adresa: Loc. Corlatesti, Str Vlasiei, Nr. 204, Ap. 2, Jud. Prahova

Părți comune: acoperis

Nr crt	Nr cadastral	Suprafața construită	Suprafața utilă (mp)	Cote părți comune	Cote teren	Observații / Referințe
A1	21762-C1-U2	61	61	5955/100	8993/100	S=61 MP

B. Partea II. Proprietari și acte

Inscrieri privitoare la dreptul de proprietate și alte drepturi reale	Referințe
86589 / 29/10/2014	
Act Notarial nr. 987, din 28/10/2014 emis de NP CALIN MIRELA;	
B1	Se infiinteaza cartea funciara 21762-C1-U2 a unitatii individuale cu numarul cadastral 21762-C1-U2/Berceni, rezultat din apartamentarea constructiei cu numarul cadastral 21762-C1 inscrisa in cartea funciara 21762-C1;
Act Notarial nr. 662, din 21/08/2014 emis de NP CALIN MIRELA;	
B2	Se infiinteaza cartea funciara 21762 a imobilului cu numarul cadastral 21762/Berceni, rezultat din dezmembrarea imobilului cu numarul cadastral 10190 (identificator electronic 20280) inscris in cartea funciara 1334 (identificator electronic 20280); <i>OBSERVATII: pozitie transcrisa din CF 21762-C1/Berceni, inscrisa prin incheierea nr. 63795 din 22-AUG-14;</i>
Act Administrativ nr. 5988, din 28/01/2014 emis de OCPI PRAHOVA (act administrativ nr. 61/11-10-2012 emis de PRIMARIA BERCEI; act administrativ nr. 6806/13-11-2012 emis de PRIMARIA BERCEI;);	
B4	se noteaza repositionarea imobilului conform documentatiei cadastrale anexate <i>OBSERVATII: pozitie transcrisa din CF 21762-C1/Berceni, inscrisa prin incheierea nr. 63795 din 22-AUG-14;</i>
Act Administrativ nr. 4285, din 16/07/2012 emis de PRIMARIA BERCEI;	
B6	se noteaza noua adresa postala a imobilului respectiv "comuna Berceni,sat Corlatesti,str.Vlasiei,nr.204,jud.Prahova" <i>OBSERVATII: pozitie transcrisa din CF 21762-C1/Berceni, inscrisa prin incheierea nr. 63795 din 22-AUG-14;</i>
86596 / 29/10/2014	
Act Notarial nr. 988, din 28/10/2014 emis de NP CALIN MIRELA;	
B7	Intabulare, drept de PROPRIETATE cumparare ca bun propriu, dobandit prin Conventie, cota actuala 1/1, cota initiala 1/1 1) IONESCU MIHAELA

C. Partea III. SARCINI

Inscrieri privind dezmembramintele dreptului de proprietate, drepturi reale de garanție și sarcini	Referințe
86596 / 29/10/2014	
Act Notarial nr. 988, din 28/10/2014 emis de NP CALIN MIRELA;	
C1	Intabulare, drept de UZUFRACT VIAGER, cota actuala 1/1 1) IONESCU ELENA 2) IONESCU ION

Anexa Nr. 1 La Partea I

Unitate individuală, Adresa: Loc. Corlatesti, Str Vlasiei, Nr. 204, Ap. 2, Jud. Prahova

Părți comune: acoperis

Nr crt	Nr cadastral	Suprafața construită	Suprafața utilă (mp)	Cote părți comune	Cote teren	Observații / Referințe
A1	21762-C1-U2	61	61	5955/100	8993/100	S=61 MP

**DATE DESPRE IMOBILUL NR. 2**

Oficiul de Cadastru și Publicitate Imobiliară PRAHOVA
Biroul de Cadastru și Publicitate Imobiliară Ploiești

A. Partea I. Descrierea imobilului

Unitate individuală

Adresa: Loc. Cartierul Dâmbu, Str Plopului, Nr. 4, Ap. 2, Jud. Prahova

Părți comune: acoperis

Nr crt	Nr cadastral	Suprafața construită	Suprafața utilă (mp)	Cote părți comune	Cote teren	Observații / Referințe
A1	23973-C1-U2	90	90	1/2	1/2	APARTAMENT 2

B. Partea II. Proprietari și acte

Inscrieri privitoare la dreptul de proprietate și alte drepturi reale		Referințe
149794 / 24/11/2022		
Act Notarial nr. 2947, din 21/11/2022 emis de NP Puscasu Ion;		
B1	Se infiinteaza cartea funciara 23973-C1-U2 a unitatii individuale cu numarul cadastral 23973-C1-U2/Berceni, rezultat din apartamentarea constructiei cu numarul cadastral 23973-C1 inscrisa in cartea funciara 23973-C1;	A1
Act Administrativ nr. seria C nr.680326, din 20/11/1980 emis de CONSILIUL POPULAR BERCENI;		
B3	se noteaza calitatea de bun comun in favoarea sotilor GRIGORE MIHAI si GRIGORE PARASCHIVA	A1
161411 / 16/12/2022		
Act Notarial nr. 3052, din 13/12/2022 emis de NP PUSCASU ION (Declaratie notariala);		
B5	se actualizeaza informatiile cadastrale in sensul modificarii suprafetei si modificarea configuratiei apartamentului conform documentatiei tehnice avizate	A1
137663 / 05/09/2023		
Act Notarial nr. Contract de vânzare 1331, din 04/09/2023 emis de NP MIHĂILESCU ANA-MARIA-LARISA;		
B6	Intabulare, drept de PROPRIETATE cumpărare ca bun propriu, dobandit prin Conventie, cota actuala 1/1, cota initiala 1/1 1) GRIGORE VASILE	A1

C. Partea III. SARCINI

Inscrieri privind dezmembramintele dreptului de proprietate, drepturi reale de garanție și sarcini		Referințe
127926 / 16/08/2023		
Act Notarial nr. 1217, din 10/08/2023 emis de NP MIHĂILESCU ANA-MARIA-LARISA;		
C2	se radiaza contractul de comodat inscris sub C1 prin incheierea nr. 149794 din 24.11.2022	A1
137663 / 05/09/2023		
Act Notarial nr. Contract de vânzare 1331, din 04/09/2023 emis de NP MIHĂILESCU ANA-MARIA-LARISA;		
C3	Intabulare, drept de HABITATIEviagera 1) GRIGORE PARASCHIVA 2) GRIGORE MIHAI	A1

Anexa Nr. 1 La Partea I

Unitate individuală, Adresa: Loc. Cartierul Dâmbu, Str Plopului, Nr. 4, Ap. 2, Jud. Prahova

Părţi comune: acoperis

Nr crt	Nr cadastral	Suprafaţa construită	Suprafaţa utilă (mp)	Cote părţi comune	Cote teren	Observaţii / Referinţe
A1	23973-C1-U2	90	90	1/2	1/2	APARTAMENT 2

**DATE DESPRE IMOBILUL NR. 3**

Oficiul de Cadastru și Publicitate Imobiliară PRAHOVA
Biroul de Cadastru și Publicitate Imobiliară Ploiești

A. Partea I. Descrierea imobilului

Unitate individuală

Adresa: Loc. Corlatesti, Str Adeplast, Nr. 164A, Et. parter, Ap. 3, Jud. Prahova, Tarla 28 Cc 270

Părți comune: acoperis

Nr crt	Nr cadastral	Suprafața construită	Suprafața utilă (mp)	Cote părți comune	Cote teren	Observații / Referințe
A1	21571-C1-U3	1.901	1.861	1972/10000	1887/9569	S=1901MP

B. Partea II. Proprietari și acte

Inscrieri privitoare la dreptul de proprietate și alte drepturi reale	Referințe	
19758 / 22/03/2013		
Act Notarial nr. 775, din 22/03/2013 emis de NP MEIROSU CARMEN (act administrativ nr. 16/11-04-2012 emis de Primaria Berceni; act administrativ nr. 66/19-10-2012 emis de Primaria Berceni; act administrativ nr. 2178/11-12-2012 emis de Primaria Berceni; act administrativ nr. 2179/11-12-2012 emis de Primaria Berceni;);		
B1	Se infiinteaza cartea funciara 21571-C1-U3 a unitatii individuale cu numarul cadastral 21571-C1-U3/Berceni, rezultat din apartamentarea constructiei cu numarul cadastral 21571-C1 inregistrata in cartea funciara 21571-C1;	A1
40529 / 12/06/2013		
Act Notarial nr. 1424, din 07/06/2013 emis de NP ION ANDREEA ELENA (act notarial nr. 1426/07-06-2013 emis de NP ION ANDREEA ELENA;);		
B9	se noteaza servitutea de trecere pietonala, auto si parcare asupra terenului in suprafata de 41227 mp.in favoarea imobilului inregistrat in prezenta cartea funciara	A1
85475 / 18/08/2015		
Act Administrativ nr. 83446, din 12/08/2015 emis de BCPI PLOIESTI (act administrativ nr. 5992/10-08-2015 emis de Primaria Berceni;);		
B10	se noteaza actualizarea informatiilor cadastrale in sensul ca noua adresa a imobilului este "Corlatesti, Strada Adeplast, nr. 164A, etaj parter, nr. ap. 3, Jud. Prahova, conform documentatiei tehnice avizate	A1
98961 / 27/10/2017		
Act Notarial nr. 4177, din 26/10/2017 emis de NP VOICU Andreea Elena (act notarial nr. 1426/07-06-2013 emis de NP ION ANDREEA ELENA;);		
B11	Intabulare, drept de PROPRIETATEcumparare, dobandit prin Conventie, cota actuala 1/1, cota initiala 1/1 1) S.C. ADEPLAST S.R.L, CIF:9999999999999	A1
122090 / 23/11/2020		
Act Administrativ nr. 7417 SI 21807, din 07/05/2020 emis de ORC (act administrativ nr seria B Nr. 4038593 din 07.05.2020, emis de ORC de pe langa Tribunalul PRAHOVA);		
B13	se noteaza schimbarea denumirii proprietarei din S.C. ADEPLAST S.A. in SC ADEPLAST SRL	A1

C. Partea III. SARCINI

Inscrieri privind dezmembramintele dreptului de proprietate, drepturi reale de garanție și sarcini	Referințe	
21722 / 29/03/2013		
Act Notarial nr. 311, din 28/03/2013 emis de NP STANCA ADRIAN VASILE;		
C7	se radiaza ipoteca de sub C1 precum si interdictiile de sub B3, ipoteca de sub C2 si C3 precum si interdictiile aferente de sub B4, ipoteca de sub C4 precum si interdictiile aferente de sub B5 si notarea actului aditional de sub C6 transcrise sub nr. 19758/2013	A1
122090 / 23/11/2020		
Act Notarial nr. 1764, din 05/11/2020 emis de NP MEIROSU CARMEN (act administrativ nr. 76471/22-07-2015 emis de OCPI PRAHOVA;act administrativ nr.2033/06.08.2015 emsi de UNICREDIT LEASING IFN SA);		
C10	se radiaza dreptul de ipoteca de sub C8,C9 si interdictiile aferente acestui drept de sub B12, inregistrate prin incheierea nr. 8218/2019	A1

Inscrieri privind dezmembramintele dreptului de proprietate, drepturi reale de garanție și sarcini	Referințe
---	------------------

Anexa Nr. 1 La Partea I

Unitate individuală, Adresa: Loc. Corlatesti, Str Adeplast, Nr. 164A, Et. parter, Ap. 3, Jud. Prahova, Tarla 28 Cc 270

Părți comune: acoperis

Nr crt	Nr cadastral	Suprafața construită	Suprafața utilă (mp)	Cote părți comune	Cote teren	Observații / Referințe
A1	21571-C1-U3	1.901	1.861	1972/10000	1887/9569	S=1901MP

**DATE DESPRE IMOBILUL NR. 5501**

Oficiul de Cadastru și Publicitate Imobiliară PRAHOVA
Biroul de Cadastru și Publicitate Imobiliară Ploiești

A. Partea I. Descrierea imobilului

TEREN Extravilan

Nr. CF vechi:36

Adresa: Jud. Prahova

Nr. Crt	Nr cadastral Nr. topografic	Suprafața* (mp)	Observații / Referințe
A1		2.302	Sector cadastral:4 Teren neimprejmuit;

B. Partea II. Proprietari și acte

Inscrieri privitoare la dreptul de proprietate și alte drepturi reale		Referințe
/		
Act Administrativ nr. 9571, din 14/04/1997 emis de COMISIA JUDETEANA PH;		
B1	Intabulare, drept de PROPRIETATE, dobandit prin Reconstituire, cota actuala 1/1 1) ROMAN GHEORGHE 2) ROMAN NICOLAE 3) MUSAT MILICA	A1

C. Partea III. SARCINI .

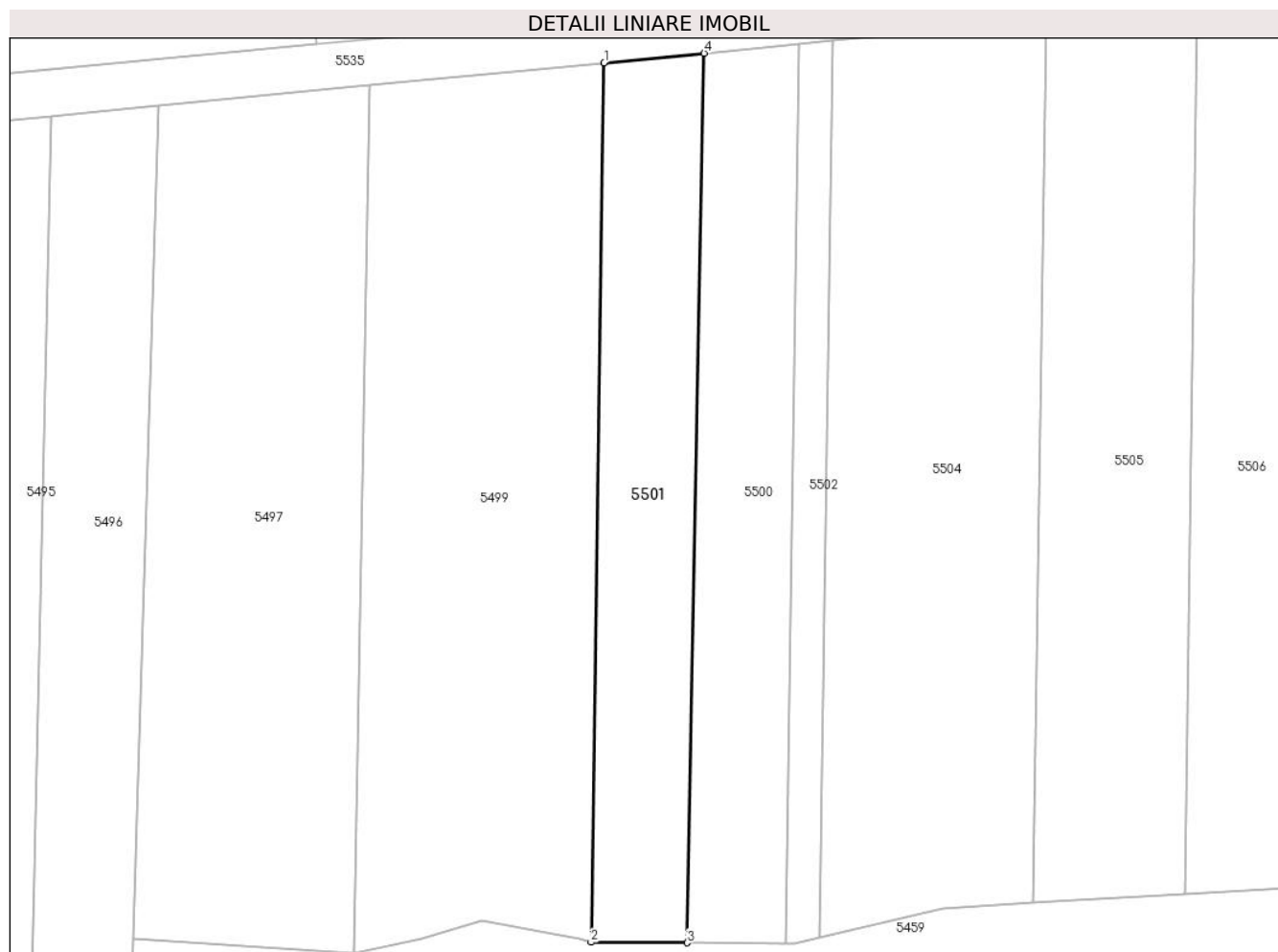
Inscrieri privind dezmembramintele dreptului de proprietate, drepturi reale de garanție și sarcini	Referințe
NU SUNT	

Anexa Nr. 1 La Partea I

Teren

Nr cadastral	Suprafața (mp)*	Observații / Referințe
	2.302	

* Suprafața este determinată în planul de proiecție Stereo 70.



Date referitoare la teren

Crt	Categorie folosință	Intravilan	Suprafața (mp)	Tarla	Parcelă	Nr. topo	Observații / Referințe
5501	arabil	NU	2.302	2	30/12	-	

Lungime Segmente

1) Valorile lungimilor segmentelor sunt obținute din proiecție în plan.

Punct început	X / Y	Punct sfârșit	X / Y	Lungime segment (** (m)
1	588.234,542 383.391,584	2	588.232,415 383.248,234	143.366
2	588.232,415 383.248,234	3	588.248,075 383.248,159	15.66
3	588.248,075 383.248,159	4	588.250,848 383.393,146	145.014
4	588.250,848 383.393,146	1	588.234,542 383.391,584	16.38

**** Lungimile segmentelor sunt determinate în planul de proiecție Stereo 70 și sunt rotunjite la 1 milimetru.**

***** Distanța dintre puncte este formată din segmente cumulate ce sunt mai mici decât valoarea 1 milimetru.**

**DATE DESPRE IMOBILUL NR. 5502**

Oficiul de Cadastru și Publicitate Imobiliară PRAHOVA
Biroul de Cadastru și Publicitate Imobiliară Ploiești

A. Partea I. Descrierea imobilului

TEREN Extravilan

Adresa: Jud. Prahova

Nr. Crt	Nr cadastral Nr. topografic	Suprafața* (mp)	Observații / Referințe
A1		804	Sector cadastral:4 Teren neimprejmuit;

B. Partea II. Proprietari și acte

Inscrieri privitoare la dreptul de proprietate și alte drepturi reale	Referințe
/	
Act Administrativ nr. 12040, din 28/09/2023 emis de PRIMARIA BERCENI;	
B1	A1
Intabulare, drept de PROPRIETATE, dobandit prin Lege, cota actuala 1/1 1) COMUNA BERCENI, CIF:2845338	

C. Partea III. SARCINI .

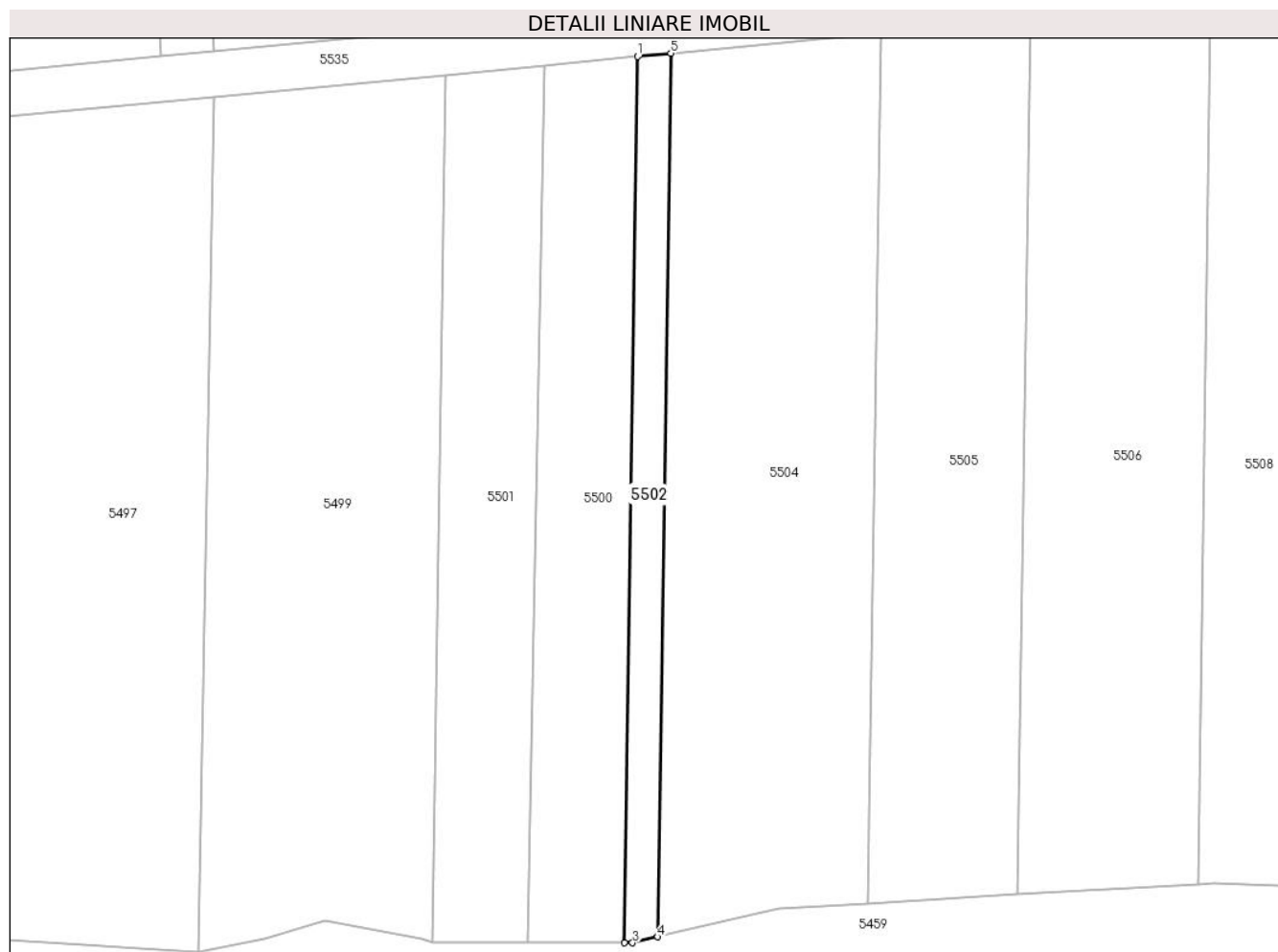
Inscrieri privind dezmembramintele dreptului de proprietate, drepturi reale de garanție și sarcini	Referințe
NU SUNT	

Anexa Nr. 1 La Partea I

Teren

Nr cadastral	Suprafața (mp)*	Observații / Referințe
	804	

* Suprafața este determinată în planul de proiecție Stereo 70.



Date referitoare la teren

Crt	Categorie folosință	Intravilan	Suprafața (mp)	Tarla	Parcelă	Nr. topo	Observații / Referințe
5502	arabil	NU	804	2	30/12/1	-	

Lungime Segmente

1) Valorile lungimilor segmentelor sunt obținute din proiecție în plan.

Punct început	X / Y	Punct sfârșit	X / Y	Lungime segment (** (m)
1	588.266,35 383.394,632	2	588.264,175 383.248,081	146.567
2	588.264,175 383.248,081	3	588.265,516 383.248,075	1.341
3	588.265,516 383.248,075	4	588.269,68 383.249,056	4.278
4	588.269,68 383.249,056	5	588.271,848 383.395,159	146.119
5	588.271,848 383.395,159	1	588.266,35 383.394,632	5.523

**** Lungimile segmentelor sunt determinate în planul de proiecție Stereo 70 și sunt rotunjite la 1 milimetru.**

***** Distanța dintre puncte este formată din segmente cumulate ce sunt mai mici decât valoarea 1 milimetru.**

**DATE DESPRE IMOBILUL NR. 5503**

Oficiul de Cadastru și Publicitate Imobiliară PRAHOVA
Biroul de Cadastru și Publicitate Imobiliară Ploiești

A. Partea I. Descrierea imobilului

TEREN Extravilan

Adresa: Jud. Prahova

Nr. Crt	Nr cadastral Nr. topografic	Suprafața* (mp)	Observații / Referințe
A1	22249	Din acte: 9.528 Masurata: 9.521	Sector cadastral:4 Teren neimprejmuit;

B. Partea II. Proprietari și acte

Inscrieri privitoare la dreptul de proprietate și alte drepturi reale		Referințe
73168 / 20/08/2018		
Act Administrativ nr. 9560, din 11/04/1997 emis de COMISIA JUDETEANA PRAHOVA (act administrativ nr 9564 din 11.04.1997, emis de COMISIA JUDETEANA PRAHOVA);		
B2	Imobil aflat sub incidenta art 3 (alin. 1) din Legea 17/2014	A1
1739 / 11/01/2019		
Act Notarial nr. 144, din 10/01/2019 emis de NP Ivan Constantin;		
B3	Intabulare, drept de PROPRIETATE, dobandit prin Conventie, cota actuala 1/1 1) DULGHERU IULIAN	A1
11138 / 06/02/2020		
Act Administrativ nr. 11129, din 06/02/2020 emis de OCPI PRAHOVA;		
B4	se respinge cererea de repositionare intrucat documentatia nu a fost avizata din punct de vedere tehnic	A1

C. Partea III. SARCINI .

Inscrieri privind dezmembramintele dreptului de proprietate, drepturi reale de garanție și sarcini	Referințe
NU SUNT	

Anexa Nr. 1 La Partea I

Teren

Nr cadastral	Suprafața (mp)*	Observații / Referințe
22249	Din acte: 9.528 Masurata: 9.521	

* Suprafața este determinată în planul de proiecție Stereo 70.



Date referitoare la teren

Crt	Categorie folosință	Intra vilan	Suprafața (mp)	Tarla	Parcelă	Nr. topo	Observații / Referințe
5503	arabil	NU	9.521	2	30/20,30/21	-	

Lungime Segmente

1) Valorile lungimilor segmentelor sunt obținute din proiecție în plan.

Punct început	X / Y	Punct sfârșit	X / Y	Lungime segment (** (m)
1	588.518,531 383.418,797	2	588.516,4 383.275,151	143.661
2	588.516,4 383.275,151	3	588.517,924 383.267,148	8.147
3	588.517,924 383.267,148	4	588.516,278 383.266,973	1.655
4	588.516,278 383.266,973	5	588.515,858 383.238,644	28.332
5	588.515,858 383.238,644	6	588.542,047 383.224,878	29.587

Punct început	X / Y	Punct sfârșit	X / Y	Lungime segment (** (m)
6	588.542,047 383.224,878	7	588.546,248 383.222,67	4.746
7	588.546,248 383.222,67	8	588.564,8 383.221,492	18.589
8	588.564,8 383.221,492	9	588.567,745 383.419,941	198.471
9	588.567,745 383.419,941	10	588.565,982 383.423,344	3.833
10	588.565,982 383.423,344	11	588.544,962 383.421,33	21.116
11	588.544,962 383.421,33	1	588.518,531 383.418,797	26.552

** Lungimile segmentelor sunt determinate în planul de proiecție Stereo 70 și sunt rotunjite la 1 milimetru.

*** Distanța dintre puncte este formată din segmente cumulate ce sunt mai mici decât valoarea 1 milimetru.

**DATE DESPRE IMOBILUL NR. 5504**

Oficiul de Cadastru și Publicitate Imobiliară PRAHOVA
 Biroul de Cadastru și Publicitate Imobiliară Ploiești

A. Partea I. Descrierea imobilului

TEREN Extravilan

Adresa: Jud. Prahova

Nr. Crt	Nr cadastral Nr. topografic	Suprafața* (mp)	Observații / Referințe
A1	21931	5.000	Sector cadastral:4 Teren neimprejmuit;

B. Partea II. Proprietari și acte

Inscrieri privitoare la dreptul de proprietate și alte drepturi reale		Referințe
58102 / 10/06/2016		
Act Normativ nr. 17, din 07/03/2014 emis de Parlamentul Romaniei;		
B2	Imobil aflat sub incidenta art.3 alin.(1) din Legea nr. 17/2014	A1
6860 / 01/02/2017		
Act Notarial nr. 481, din 31/01/2017 emis de NP Ivan Constantin;		
B3	Intabulare, drept de PROPRIETATE, dobandit prin Conventie, cota actuala 1/1	A1
	1) GHEORGHE GHEORGHE	
	2) GHEORGHE MARIA	

C. Partea III. SARCINI .

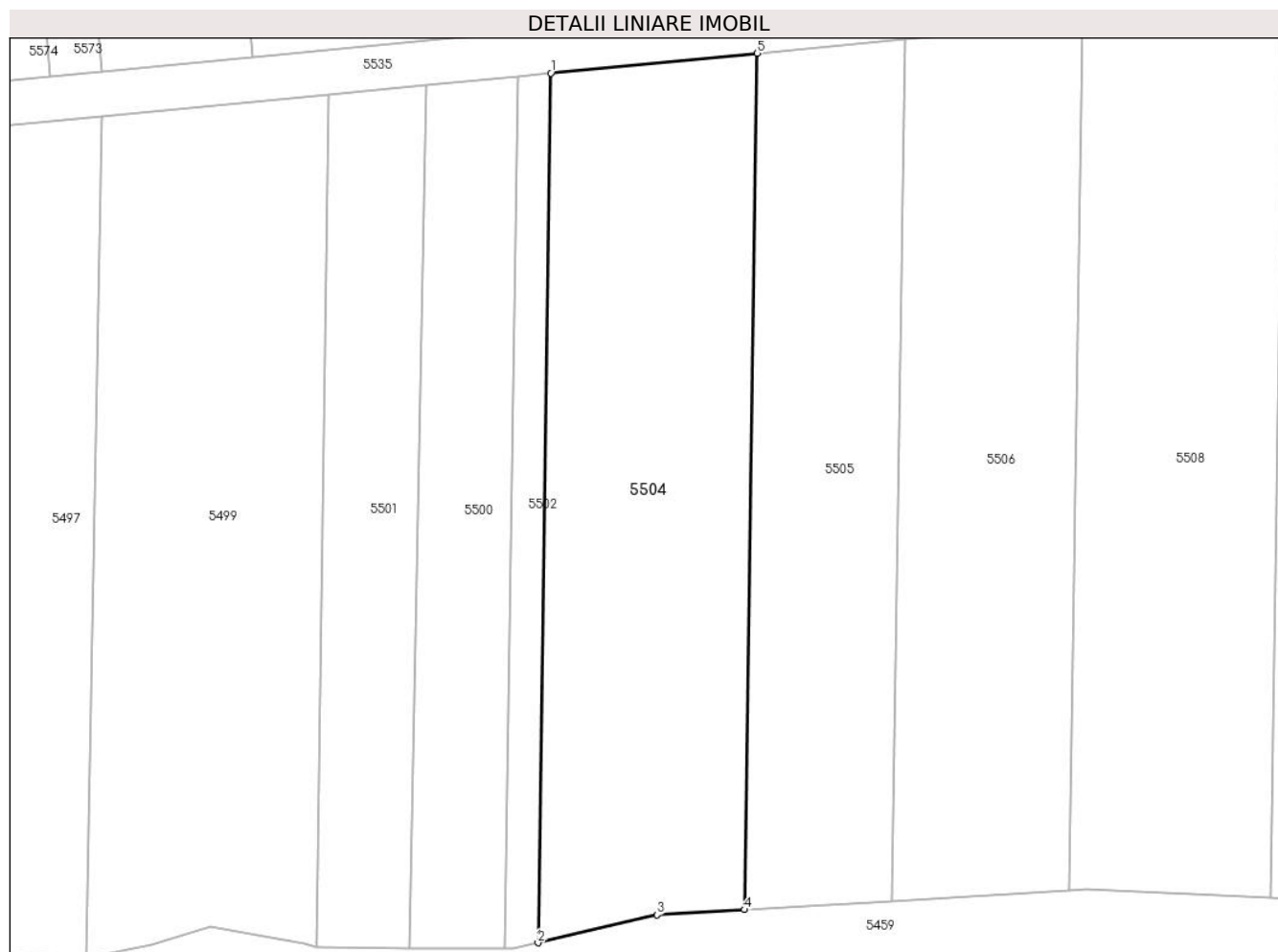
Inscrieri privind dezmembramintele dreptului de proprietate, drepturi reale de garanție și sarcini	Referințe
NU SUNT	

Anexa Nr. 1 La Partea I

Teren

Nr cadastral	Suprafața (mp)*	Observații / Referințe
21931	5.000	

* Suprafața este determinată în planul de proiecție Stereo 70.



Date referitoare la teren

Crt	Categorie folosință	Intravilan	Suprafața (mp)	Tarla	Parcelă	Nr. topo	Observații / Referințe
5504	arabil	NU	5.000	2	30/13	-	

Lungime Segmente

1) Valorile lungimilor segmentelor sunt obținute din proiecție în plan.

Punct început	X / Y	Punct sfârșit	X / Y	Lungime segment (** (m)
1	588.271,848 383.395,159	2	588.269,68 383.249,056	146.119
2	588.269,68 383.249,056	3	588.289,658 383.253,765	20.525
3	588.289,658 383.253,765	4	588.304,43 383.254,629	14.797
4	588.304,43 383.254,629	5	588.306,565 383.398,486	143.873
5	588.306,565 383.398,486	1	588.271,848 383.395,159	34.876

**** Lungimile segmentelor sunt determinate în planul de proiecție Stereo 70 și sunt rotunjite la 1 milimetru.**

***** Distanța dintre puncte este formată din segmente cumulate ce sunt mai mici decât valoarea 1 milimetru.**

**DATE DESPRE IMOBILUL NR. 5505**

Oficiul de Cadastru și Publicitate Imobiliară PRAHOVA
Biroul de Cadastru și Publicitate Imobiliară Ploiești

A. Partea I. Descrierea imobilului

TEREN Extravilan

Adresa: Jud. Prahova

Nr. Crt	Nr cadastral Nr. topografic	Suprafața* (mp)	Observații / Referințe
A1		3.570	Sector cadastral:4 Teren neimprejmuit;

B. Partea II. Proprietari și acte

Inscrieri privitoare la dreptul de proprietate și alte drepturi reale	Referințe
/	
Act Administrativ nr. 12040, din 28/09/2023 emis de PRIMARIA BERCENI;	
B1	A1
Intabulare, drept de PROPRIETATE, dobandit prin Lege, cota actuala 1/1 1) COMUNA BERCENI, CIF:99999999999999, (domeniu privat)	

C. Partea III. SARCINI .

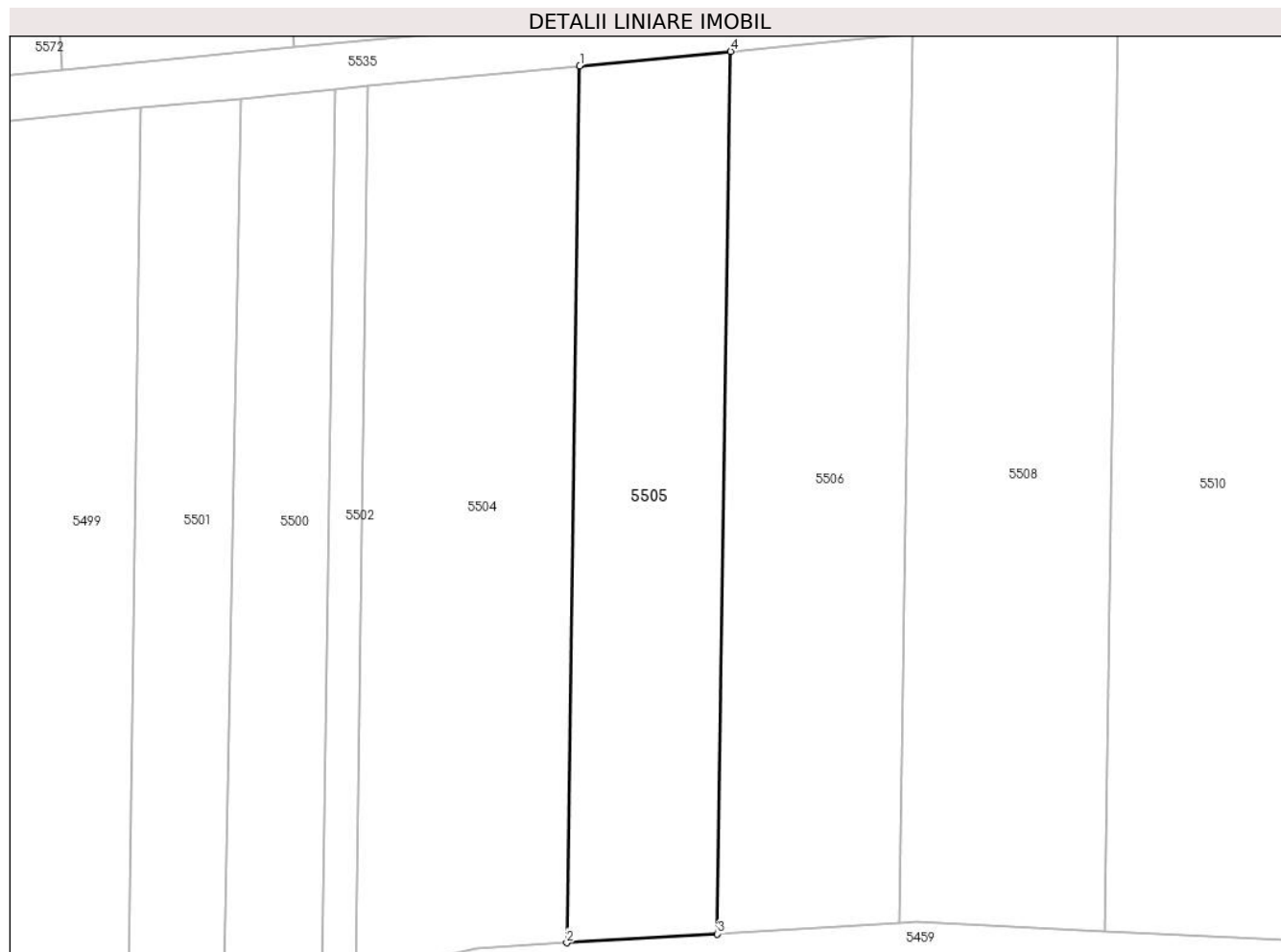
Inscrieri privind dezmembramintele dreptului de proprietate, drepturi reale de garanție și sarcini	Referințe
NU SUNT	

Anexa Nr. 1 La Partea I

Teren

Nr cadastral	Suprafața (mp)*	Observații / Referințe
	3.570	

* Suprafața este determinată în planul de proiecție Stereo 70.



Date referitoare la teren

Crt	Categorie folosință	Intravilan	Suprafața (mp)	Tarla	Parcelă	Nr. topo	Observații / Referințe
5505	arabil	NU	3.570	2	30/14	-	

Lungime Segmente

1) Valorile lungimilor segmentelor sunt obținute din proiecție în plan.

Punct început	X / Y	Punct sfârșit	X / Y	Lungime segment (** (m)
1	588.306,565 383.398,486	2	588.304,43 383.254,628	143.873
2	588.304,43 383.254,628	3	588.329,188 383.256,075	24.8
3	588.329,188 383.256,075	4	588.331,337 383.400,859	144.8
4	588.331,337 383.400,859	1	588.306,565 383.398,486	24.885

**** Lungimile segmentelor sunt determinate în planul de proiecție Stereo 70 și sunt rotunjite la 1 milimetru.**

***** Distanța dintre puncte este formată din segmente cumulate ce sunt mai mici decât valoarea 1 milimetru.**

**DATE DESPRE IMOBILUL NR. 5506**

Oficiul de Cadastru și Publicitate Imobiliară PRAHOVA
Biroul de Cadastru și Publicitate Imobiliară Ploiești

A. Partea I. Descrierea imobilului

TEREN Extravilan

Adresa: Jud. Prahova

Nr. Crt	Nr cadastral Nr. topografic	Suprafața* (mp)	Observații / Referințe
A1		4.336	Sector cadastral:4 Teren neimprejmuit;

B. Partea II. Proprietari și acte

Inscrieri privitoare la dreptul de proprietate și alte drepturi reale		Referințe
/		
Act Administrativ nr. 9574, din 14/04/1997 emis de COMISIA JUDETEANA PH;		
B1	Intabulare, drept de PROPRIETATE, dobandit prin Reconstituire, cota actuala 1/1 1) ZAMFIR ELENA 2) CAPRARU ANICA 3) GHITA VASILICA 4) GHITA STEFAN 5) GHITA GHEORGHE 6) GHITA NICOLAE 7) GHITA DUMITRA 8) GHITA AUREL	A1

C. Partea III. SARCINI .

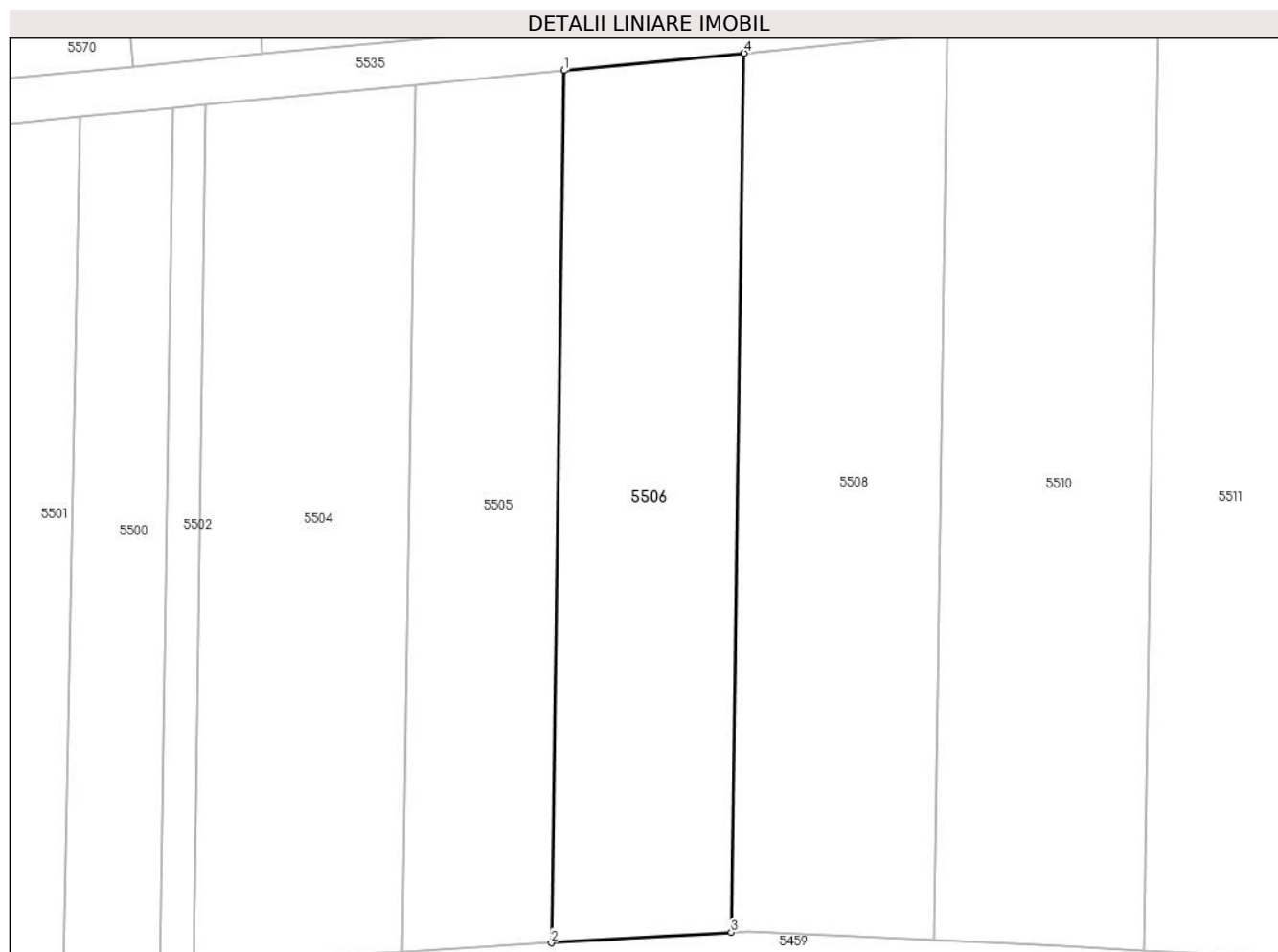
Inscrieri privind dezmembramintele dreptului de proprietate, drepturi reale de garanție și sarcini	Referințe
NU SUNT	

Anexa Nr. 1 La Partea I

Teren

Nr cadastral	Suprafața (mp)*	Observații / Referințe
	4.336	

* Suprafața este determinată în planul de proiecție Stereo 70.



Date referitoare la teren

Crt	Categorie folosință	Intravilan	Suprafața (mp)	Tarla	Parcelă	Nr. topo	Observații / Referințe
5506	arabil	NU	4.336	2	30/15	-	

Lungime Segmente

1) Valorile lungimilor segmentelor sunt obținute din proiecție în plan.

Punct început	X / Y	Punct sfârșit	X / Y	Lungime segment (** (m)
1	588.331,337 383.400,859	2	588.329,188 383.256,075	144.8
2	588.329,188 383.256,075	3	588.359,047 383.257,819	29.91
3	588.359,047 383.257,819	4	588.361,212 383.403,722	145.919
4	588.361,212 383.403,722	1	588.331,337 383.400,859	30.012

**** Lungimile segmentelor sunt determinate în planul de proiecție Stereo 70 și sunt rotunjite la 1 milimetru.**

***** Distanța dintre puncte este formată din segmente cumulate ce sunt mai mici decât valoarea 1 milimetru.**

**DATE DESPRE IMOBILUL NR. 5507**

Oficiul de Cadastru și Publicitate Imobiliară PRAHOVA
Biroul de Cadastru și Publicitate Imobiliară Ploiești

A. Partea I. Descrierea imobilului

TEREN Intravilan

Adresa: Loc. Moara Noua, Jud. Prahova

Nr. Crt	Nr cadastral Nr. topografic	Suprafața* (mp)	Observații / Referințe
A1	21609	605	Sector cadastral:4 Teren neimprejmuit;

Construcții

Crt	Nr cadastral Nr. topografic	Adresa	Observații / Referințe
A1.1	21609-C1	Loc. Moara Noua, Jud. Prahova	Nr. niveluri:1; S. construita la sol:70 mp; LOCUINTA P

B. Partea II. Proprietari și acte

Inscrieri privitoare la dreptul de proprietate și alte drepturi reale		Referințe
65425 / 27/09/2013		
Act Notarial nr. 1078, din 26/09/2013 emis de NP PREDA POPESCU FLORENTINA;		
B1	Se infiinteaza cartea funciara 21609 a imobilului cu numarul cadastral 21609/Berceni, rezultat din dezmembrarea imobilului cu numarul cadastral 21600 inscris in cartea funciara 21600;	A1, A1.1
65430 / 27/09/2013		
Act Notarial nr. 1079, din 26/09/2013 emis de NP PREDA POPESCU FLORENTINA;		
B7	Intabulare, drept de PROPRIETATE, dobandit prin Conventie, cota actuala 1/1 1) GEORGESCU MARIAN	A1, A1.1

C. Partea III. SARCINI .

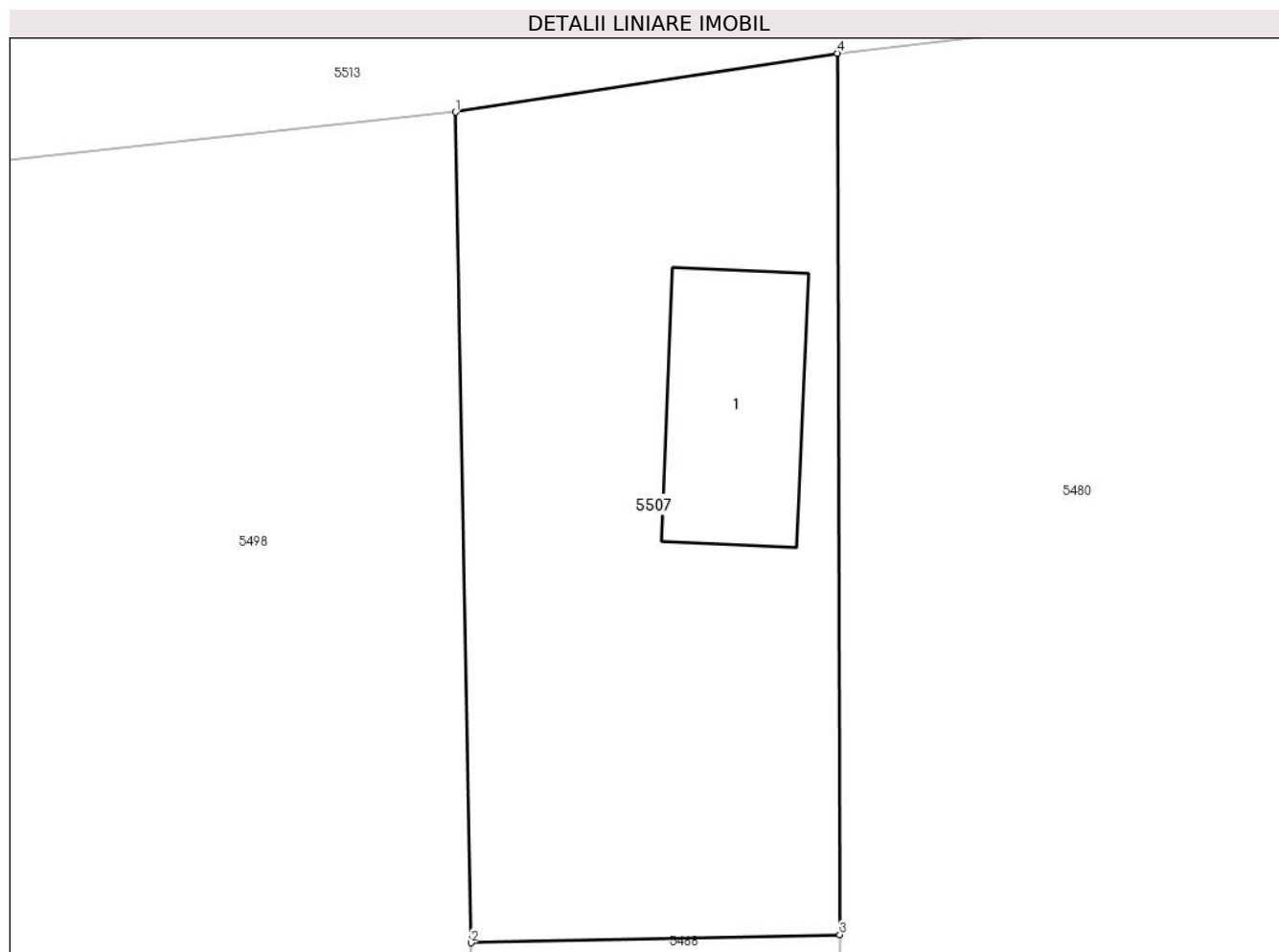
Inscrieri privind dezmembramintele dreptului de proprietate, drepturi reale de garanție și sarcini	Referințe
NU SUNT	

Anexa Nr. 1 La Partea I

Teren

Nr cadastral	Suprafața (mp)*	Observații / Referințe
21609	605	

* Suprafața este determinată în planul de proiecție Stereo 70.



Date referitoare la teren

Crt	Categorie folosință	Intra vilan	Suprafața (mp)	Tarla	Parcelă	Nr. topo	Observații / Referințe
5507	curti constructii	DA	605	2	23	-	

Date referitoare la construcții

Crt	Număr	Destinație construcție	Supraf. (mp)	Situație juridică	Observații / Referințe
A1.1	21609-C1	construcții de locuințe	70	Cu acte	Nr. niveluri:1; S. construita la sol:70 mp; LOCUINTA P

Lungime Segmente

1) Valorile lungimilor segmentelor sunt obținute din proiecție în plan.

Punct început	X / Y	Punct sfârșit	X / Y	Lungime segment (** (m)
1	587.772,692 383.347,734	2	587.773,362 383.311,709	36.031
2	587.773,362 383.311,709	3	587.789,365 383.312,062	16.007
3	587.789,365 383.312,062	4	587.789,262 383.350,287	38.225
4	587.789,262 383.350,287	1	587.772,692 383.347,734	16.766

**** Lungimile segmentelor sunt determinate în planul de proiecție Stereo 70 și sunt rotunjite la 1 milimetru.**

***** Distanța dintre puncte este formată din segmente cumulate ce sunt mai mici decât valoarea 1 milimetru.**

**DATE DESPRE IMOBILUL NR. 5508**

Oficiul de Cadastru și Publicitate Imobiliară PRAHOVA
Biroul de Cadastru și Publicitate Imobiliară Ploiești

A. Partea I. Descrierea imobilului

TEREN Extravilan

Adresa: Jud. Prahova

Nr. Crt	Nr cadastral Nr. topografic	Suprafața* (mp)	Observații / Referințe
A1		5.000	Sector cadastral:4 Teren neimprejmuit;

B. Partea II. Proprietari și acte

Inscrieri privitoare la dreptul de proprietate și alte drepturi reale		Referințe
/		
Act Administrativ nr. 106855, din 31/10/2002 emis de COMISIA JUDETEANA PH;		
B1	Intabulare, drept de PROPRIETATE, dobandit prin Reconstituire, cota actuala 1/1 1) DUMITRACHE VALERIA 2) PADURARU AURICA 3) PADURARU ECATERINA 4) PADURARU MIHAI 5) PADURARU CONSTANTIN	A1

C. Partea III. SARCINI .

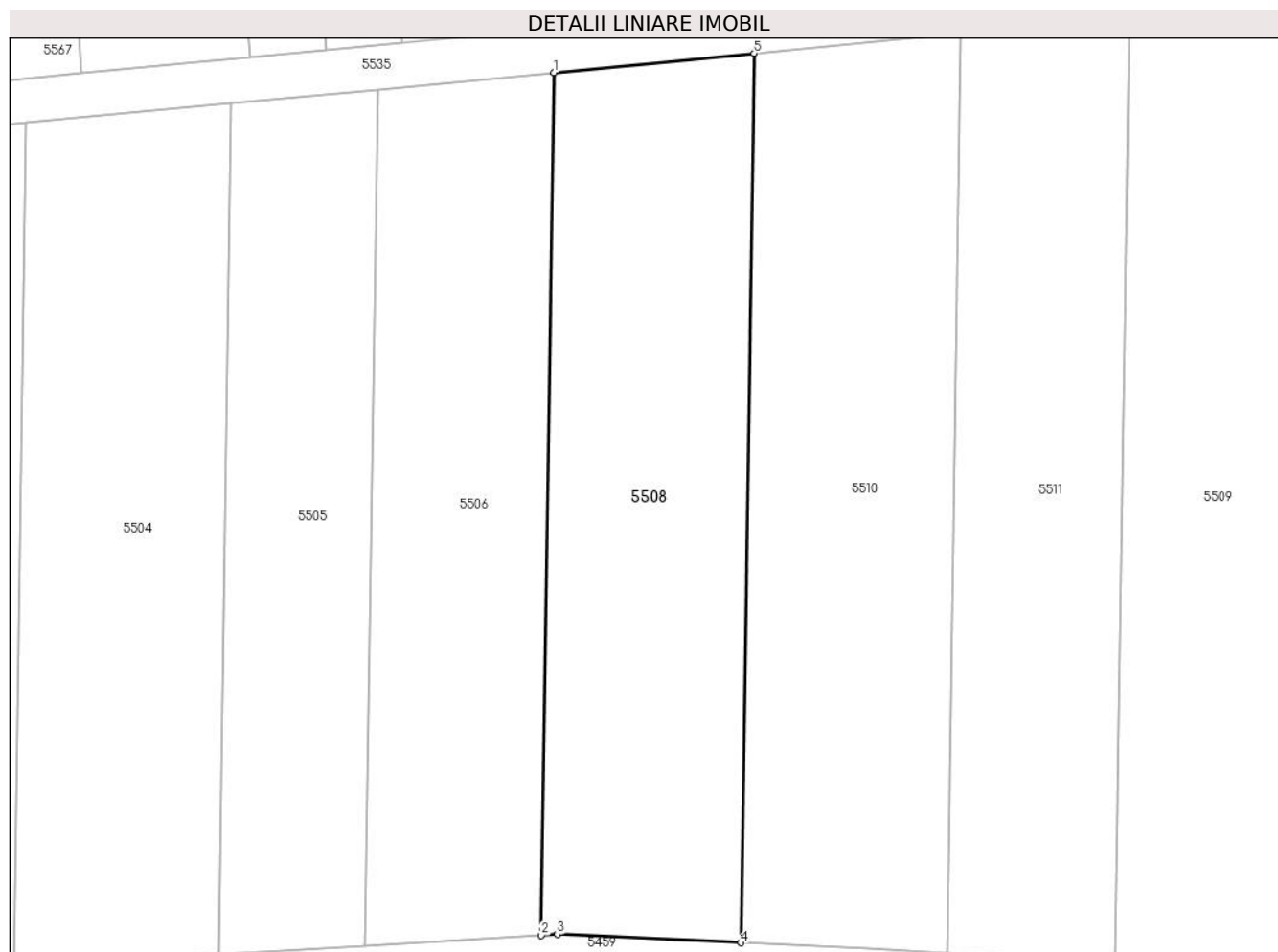
Inscrieri privind dezmembramintele dreptului de proprietate, drepturi reale de garanție și sarcini	Referințe
NU SUNT	

Anexa Nr. 1 La Partea I

Teren

Nr cadastral	Suprafața (mp)*	Observații / Referințe
	5.000	

* Suprafața este determinată în planul de proiecție Stereo 70.



Date referitoare la teren

Crt	Categorie folosință	Intravilan	Suprafața (mp)	Tarla	Parcelă	Nr. topo	Observații / Referințe
5508	arabil	NU	5.000	2	30/16	-	

Lungime Segmente

1) Valorile lungimilor segmentelor sunt obținute din proiecție în plan.

Punct început	X / Y	Punct sfârșit	X / Y	Lungime segment (** (m)
1	588.361,212 383.403,722	2	588.359,047 383.257,819	145.919
2	588.359,047 383.257,819	3	588.361,748 383.257,977	2.705
3	588.361,748 383.257,977	4	588.392,804 383.256,54	31.09
4	588.392,804 383.256,54	5	588.395,037 383.406,963	150.44
5	588.395,037 383.406,963	1	588.361,212 383.403,722	33.979

**** Lungimile segmentelor sunt determinate în planul de proiecție Stereo 70 și sunt rotunjite la 1 milimetru.**

***** Distanța dintre puncte este formată din segmente cumulate ce sunt mai mici decât valoarea 1 milimetru.**

**DATE DESPRE IMOBILUL NR. 5509**

Oficiul de Cadastru și Publicitate Imobiliară PRAHOVA
Biroul de Cadastru și Publicitate Imobiliară Ploiești

A. Partea I. Descrierea imobilului

TEREN Extravilan

Adresa: Jud. Prahova

Nr. Crt	Nr cadastral Nr. topografic	Suprafața* (mp)	Observații / Referințe
A1		10.055	Sector cadastral:4 Teren neimprejmuit;

B. Partea II. Proprietari și acte

Inscrieri privitoare la dreptul de proprietate și alte drepturi reale	Referințe
/	
Act Administrativ nr. 106894, din 30/11/2002 emis de COMISIA JUDETEANA PH;	
B1	A1
Intabulare, drept de PROPRIETATE, dobandit prin Reconstituire, cota actuala 1/1	
1) BARBU GEORGETA 2) IORDACHE ELENA 3) DINICA MARIAN 4) MIHALCEA CORNELIA 5) MUSCALU STELIANA 6) DINICA CONSTANTIN 7) DINCA ION	

C. Partea III. SARCINI .

Inscrieri privind dezmembramintele dreptului de proprietate, drepturi reale de garanție și sarcini	Referințe
NU SUNT	

Anexa Nr. 1 La Partea I

Teren

Nr cadastral	Suprafața (mp)*	Observații / Referințe
	10.055	

* Suprafața este determinată în planul de proiecție Stereo 70.



Date referitoare la teren

Crt	Categorie folosință	Intravilan	Suprafața (mp)	Tarla	Parcelă	Nr. topo	Observații / Referințe
5509	arabil	NU	10.055	2	30/19	-	

Lungime Segmente

1) Valorile lungimilor segmentelor sunt obținute din proiecție în plan.

Punct început	X / Y	Punct sfârșit	X / Y	Lungime segment (** (m)
1	588.458,608 383.413,055	2	588.456,234 383.253,098	159.975
2	588.456,234 383.253,098	3	588.491,3 383.248,815	35.327
3	588.491,3 383.248,815	4	588.506,046 383.242,728	15.953
4	588.506,046 383.242,728	5	588.513,187 383.240,048	7.627
5	588.513,187 383.240,048	6	588.515,858 383.238,644	3.018

Punct început	X / Y	Punct sfârșit	X / Y	Lungime segment (** (m)
6	588.515,858 383.238,644	7	588.516,278 383.266,973	28.332
7	588.516,278 383.266,973	8	588.517,924 383.267,148	1.655
8	588.517,924 383.267,148	9	588.516,4 383.275,151	8.147
9	588.516,4 383.275,151	10	588.518,531 383.418,797	143.661
10	588.518,531 383.418,797	1	588.458,608 383.413,055	60.197

** Lungimile segmentelor sunt determinate în planul de proiecție Stereo 70 și sunt rotunjite la 1 milimetru.

*** Distanța dintre puncte este formată din segmente cumulate ce sunt mai mici decât valoarea 1 milimetru.

**DATE DESPRE IMOBILUL NR. 5510**

Oficiul de Cadastru și Publicitate Imobiliară PRAHOVA
Biroul de Cadastru și Publicitate Imobiliară Ploiești

A. Partea I. Descrierea imobilului

TEREN Extravilan

Adresa: Jud. Prahova

Nr. Crt	Nr cadastral Nr. topografic	Suprafața* (mp)	Observații / Referințe
A1		5.343	Sector cadastral:4 Teren neimprejmuit;

B. Partea II. Proprietari și acte

Inscrieri privitoare la dreptul de proprietate și alte drepturi reale		Referințe
/		
Act Administrativ nr. 106848, din 17/10/2002 emis de COMISIA JUDETEANA PH;		
B1	Intabulare, drept de PROPRIETATE, dobandit prin Reconstituire, cota actuala 1/1 1) PARASCAN MARIN 2) TOMA CONSTANTIN 3) BRIHOIANU CONSTANTA	A1

C. Partea III. SARCINI .

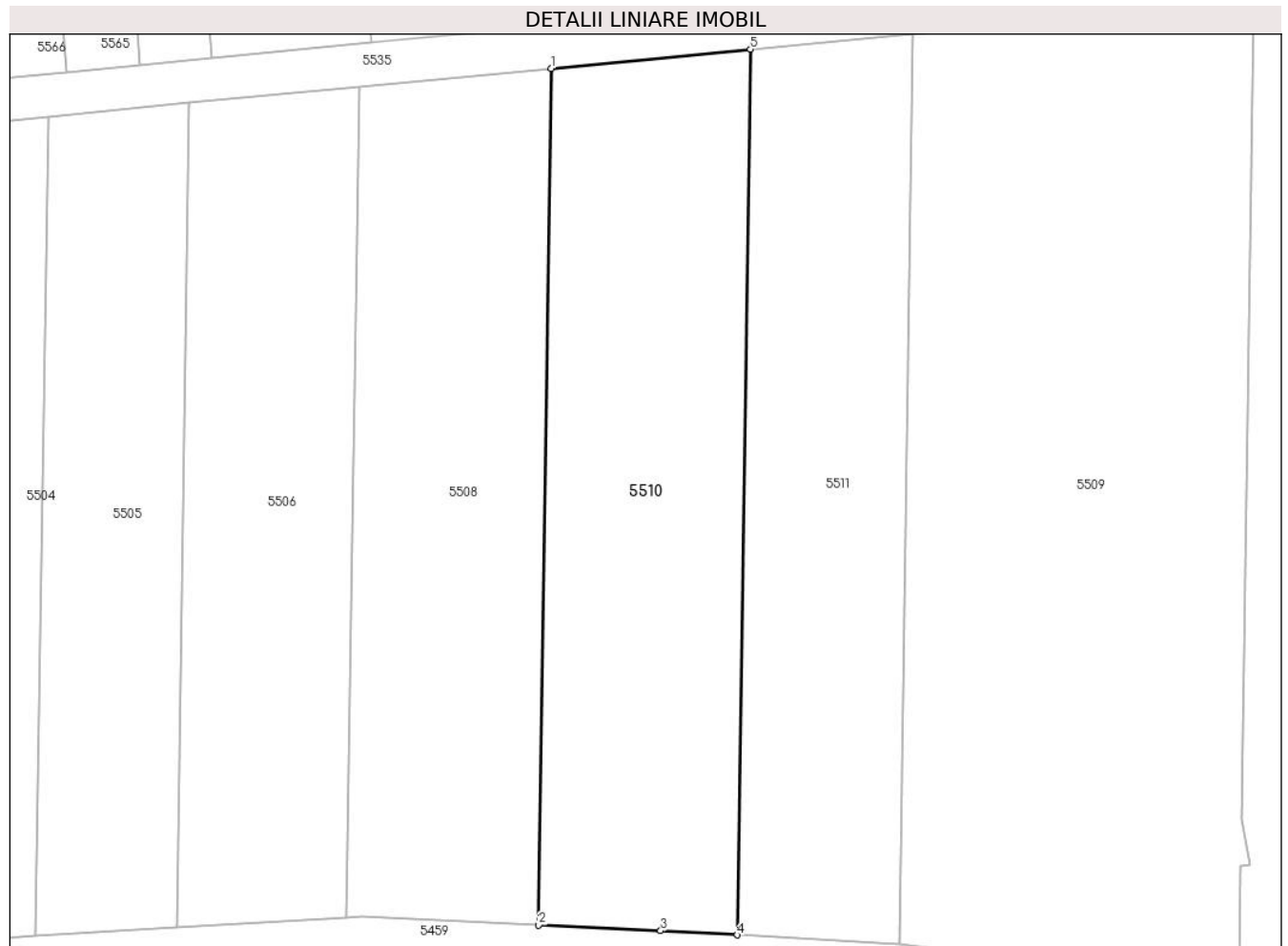
Inscrieri privind dezmembramintele dreptului de proprietate, drepturi reale de garanție și sarcini	Referințe
NU SUNT	

Anexa Nr. 1 La Partea I

Teren

Nr cadastral	Suprafața (mp)*	Observații / Referințe
	5.343	

* Suprafața este determinată în planul de proiecție Stereo 70.



Date referitoare la teren

Crt	Categorie folosință	Intravilan	Suprafața (mp)	Tarla	Parcelă	Nr. topo	Observații / Referințe
5510	arabil	NU	5.343	2	30/17	-	

Lungime Segmente

1) Valorile lungimilor segmentelor sunt obținute din proiecție în plan.

Punct început	X / Y	Punct sfârșit	X / Y	Lungime segment (** (m)
1	588.395,037 383.406,963	2	588.392,804 383.256,54	150.44
2	588.392,804 383.256,54	3	588.414,257 383.255,547	21.476
3	588.414,257 383.255,547	4	588.427,716 383.254,815	13.479
4	588.427,716 383.254,815	5	588.430,024 383.410,316	155.518
5	588.430,024 383.410,316	1	588.395,037 383.406,963	35.148

**** Lungimile segmentelor sunt determinate în planul de proiecție Stereo 70 și sunt rotunjite la 1 milimetru.**

***** Distanța dintre puncte este formată din segmente cumulate ce sunt mai mici decât valoarea 1 milimetru.**

**DATE DESPRE IMOBILUL NR. 5511**

Oficiul de Cadastru și Publicitate Imobiliară PRAHOVA
Biroul de Cadastru și Publicitate Imobiliară Ploiești

A. Partea I. Descrierea imobilului

TEREN Extravilan

Adresa: Jud. Prahova

Nr. Crt	Nr cadastral Nr. topografic	Suprafața* (mp)	Observații / Referințe
A1		4.500	Sector cadastral:4 Teren neimprejmuit;

B. Partea II. Proprietari și acte

Inscrieri privitoare la dreptul de proprietate și alte drepturi reale	Referințe
/	
Act Administrativ nr. 9573, din 14/04/1997 emis de COMISIA JUDETEANA PH;	
B1	A1
Intabulare, drept de PROPRIETATE, dobandit prin Reconstituire, cota actuala 1/1 1) NICOLAE CRACIUN	

C. Partea III. SARCINI .

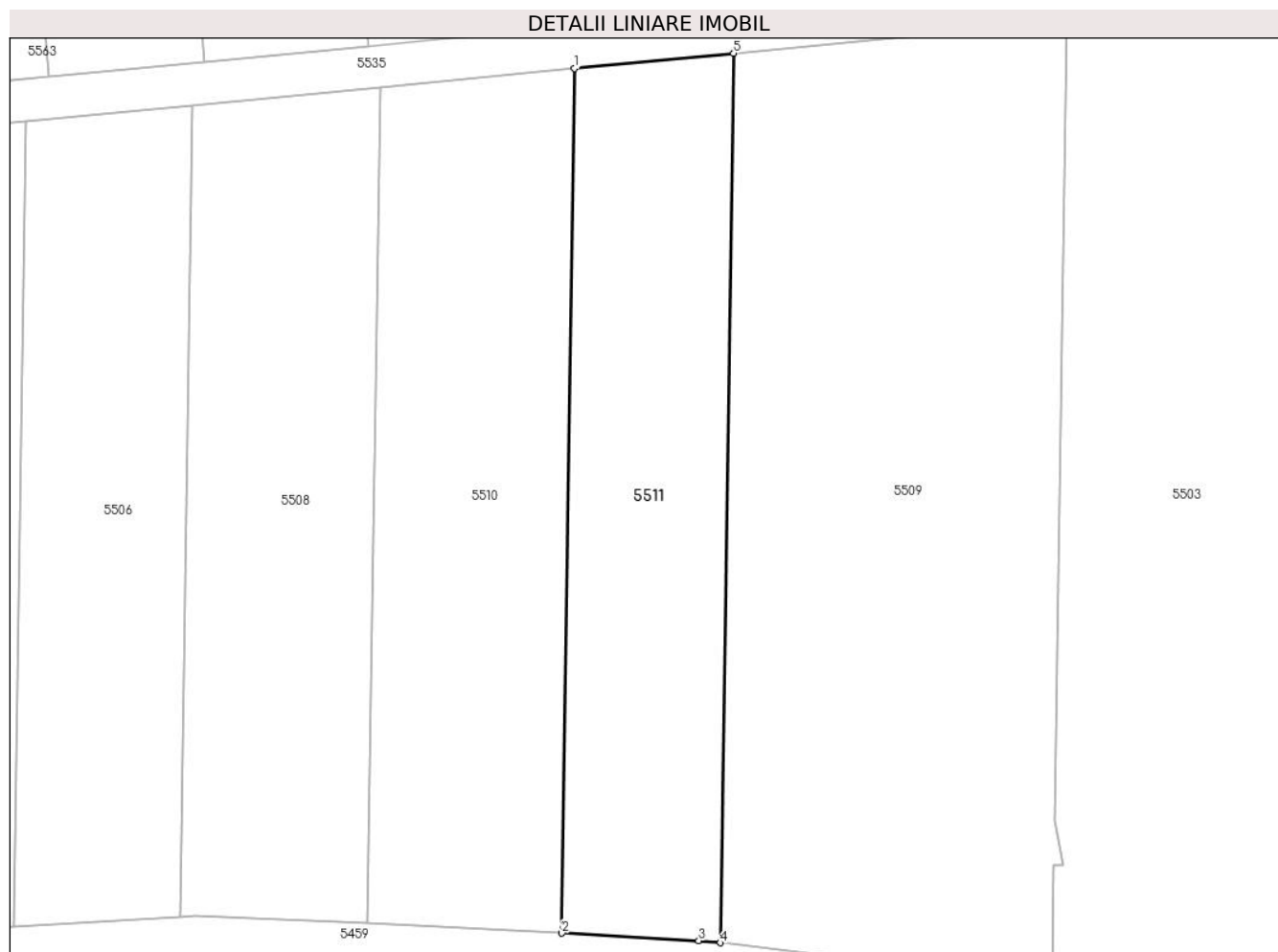
Inscrieri privind dezmembramintele dreptului de proprietate, drepturi reale de garanție și sarcini	Referințe
NU SUNT	

Anexa Nr. 1 La Partea I

Teren

Nr cadastral	Suprafața (mp)*	Observații / Referințe
	4.500	

* Suprafața este determinată în planul de proiecție Stereo 70.



Date referitoare la teren

Crt	Categorie folosință	Intravilan	Suprafața (mp)	Tarla	Parcelă	Nr. topo	Observații / Referințe
5511	arabil	NU	4.500	2	30/18	-	

Lungime Segmente

1) Valorile lungimilor segmentelor sunt obținute din proiecție în plan.

Punct început	X / Y	Punct sfârșit	X / Y	Lungime segment (** (m)
1	588.430,024 383.410,316	2	588.427,716 383.254,815	155.518
2	588.427,716 383.254,815	3	588.452,362 383.253,476	24.682
3	588.452,362 383.253,476	4	588.456,234 383.253,098	3.89
4	588.456,234 383.253,098	5	588.458,608 383.413,055	159.975
5	588.458,608 383.413,055	1	588.430,024 383.410,316	28.715

**** Lungimile segmentelor sunt determinate în planul de proiecție Stereo 70 și sunt rotunjite la 1 milimetru.**

***** Distanța dintre puncte este formată din segmente cumulate ce sunt mai mici decât valoarea 1 milimetru.**

**DATE DESPRE IMOBILUL NR. 5512**

Oficiul de Cadastru și Publicitate Imobiliară PRAHOVA
Biroul de Cadastru și Publicitate Imobiliară Ploiești

A. Partea I. Descrierea imobilului

TEREN Intravilan

Adresa: Loc. Moara Noua, Jud. Prahova

Nr. Crt	Nr cadastral Nr. topografic	Suprafața* (mp)	Observații / Referințe
A1		1.964	Sector cadastral:4 Teren neimprejmuit;

B. Partea II. Proprietari și acte

Inscrieri privitoare la dreptul de proprietate și alte drepturi reale	Referințe
/	
Act Administrativ nr. 106805, din 22/10/2002 emis de COMISIA JUDETEANA PH;	
B1	A1
Intabulare, drept de PROPRIETATE, dobandit prin Reconstituire, cota actuala 1/1 1) PAROHIA BERCENI, CIF:9999999999999	

C. Partea III. SARCINI .

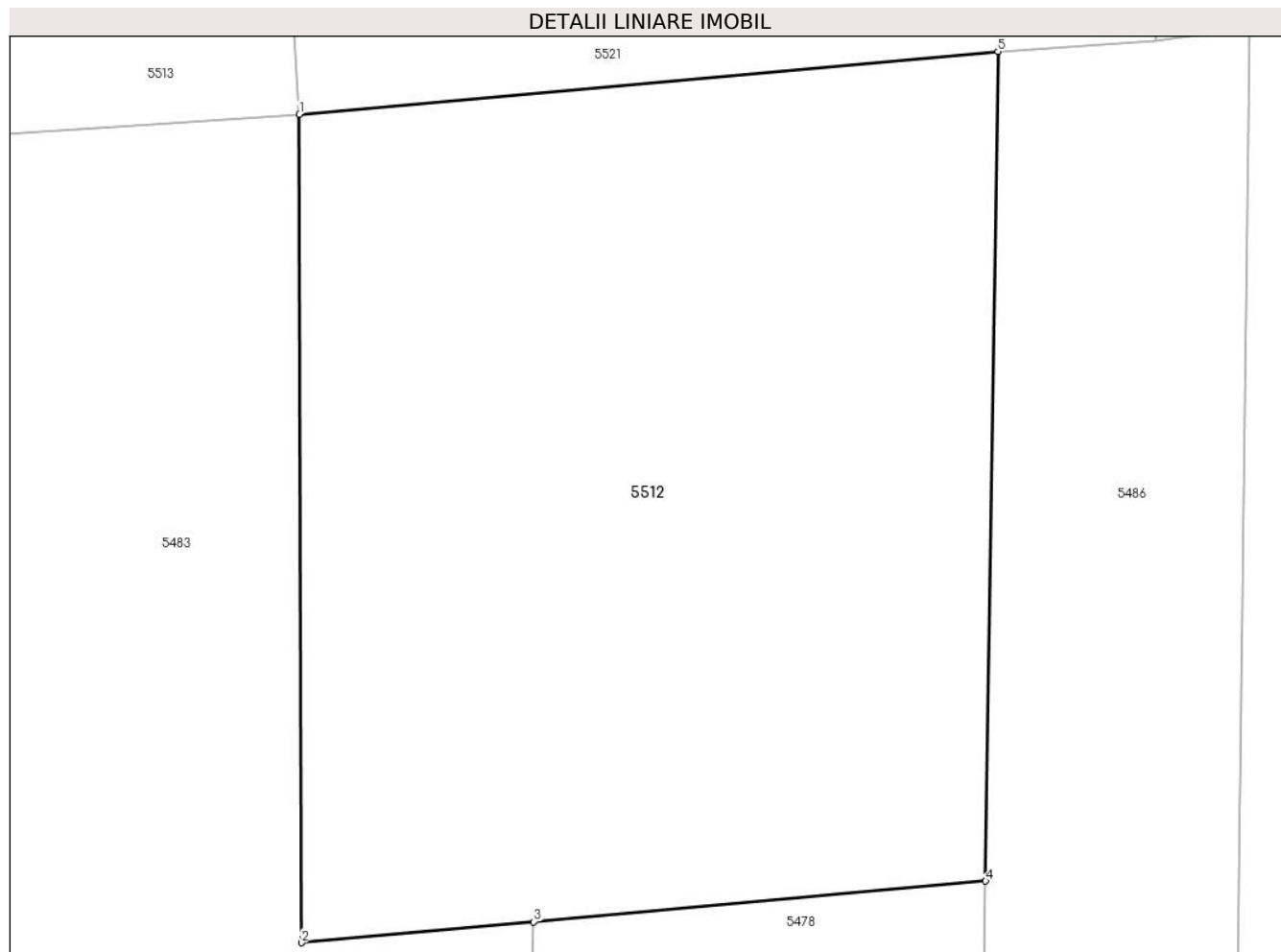
Inscrieri privind dezmembramintele dreptului de proprietate, drepturi reale de garanție și sarcini	Referințe
NU SUNT	

Anexa Nr. 1 La Partea I

Teren

Nr cadastral	Suprafața (mp)*	Observații / Referințe
	1.964	

* Suprafața este determinată în planul de proiecție Stereo 70.



Date referitoare la teren

Crt	Categorie folosință	Intravilan	Suprafața (mp)	Tarla	Parcelă	Nr. topo	Observații / Referințe
55 12	curți construcții	DA	1.964	2	27	-	

Lungime Segmente

1) Valorile lungimilor segmentelor sunt obținute din proiecție în plan.

Punct început	X / Y	Punct sfârșit	X / Y	Lungime segment (** (m)
1	587.890,172 383.358,831	2	587.890,287 383.310,348	48.483
2	587.890,287 383.310,348	3	587.903,907 383.311,572	13.675
3	587.903,907 383.311,572	4	587.930,37 383.313,948	26.57
4	587.930,37 383.313,948	5	587.931,091 383.362,506	48.563
5	587.931,091 383.362,506	1	587.890,172 383.358,831	41.083

**** Lungimile segmentelor sunt determinate în planul de proiecție Stereo 70 și sunt rotunjite la 1 milimetru.**

***** Distanța dintre puncte este formată din segmente cumulate ce sunt mai mici decât valoarea 1 milimetru.**

**DATE DESPRE IMOBILUL NR. 5513**

Oficiul de Cadastru și Publicitate Imobiliară PRAHOVA
 Biroul de Cadastru și Publicitate Imobiliară Ploiești

A. Partea I. Descrierea imobilului

TEREN Intravilan

Adresa: Loc. Moara Noua, Str Bujorului, Jud. Prahova

Nr. Crt	Nr cadastral Nr. topografic	Suprafața* (mp)	Observații / Referințe
A1	21775	Din acte: 2.310 Masurata: 3.062	Sector cadastral:4 Teren neimprejmuit;

B. Partea II. Proprietari și acte

Inscrieri privitoare la dreptul de proprietate și alte drepturi reale	Referințe
152478 / 06/10/2023	
Act Administrativ nr. 12331, din 05/10/2023 emis de PRIMĂRUL COMUNEI BERCENI (act normativ nr 1604 din 16.12.2009, emis de GUVERNUL ROMÂNIEI);	
B2	A1
Intabulare, drept de PROPRIETATE(domeniul public), dobandit prin Lege, cota actuala 1/1 1) COMUNA BERCENI , CIF:2845338	

C. Partea III. SARCINI .

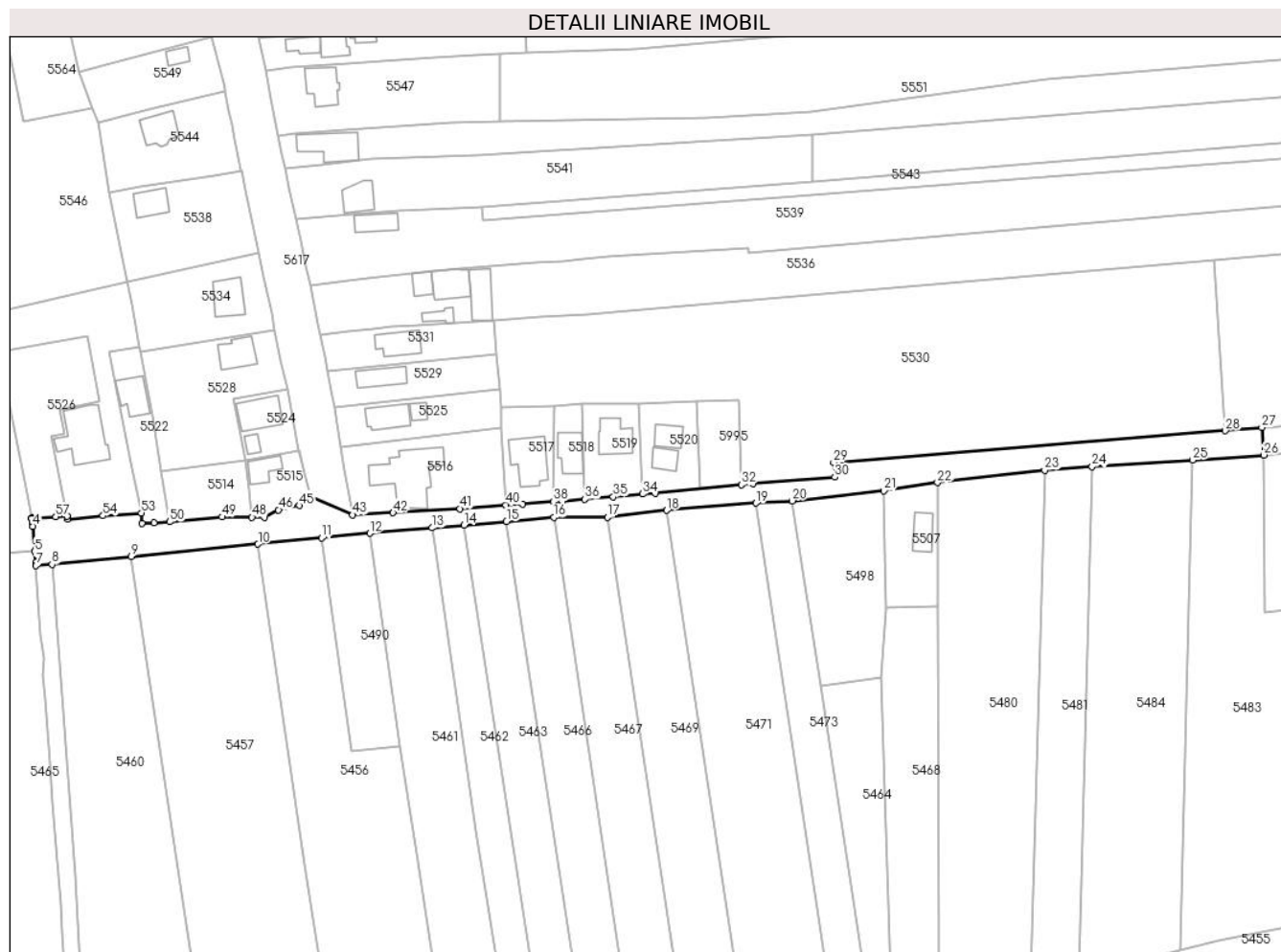
Inscrieri privind dezmembramintele dreptului de proprietate, drepturi reale de garanție și sarcini	Referințe
NU SUNT	

Anexa Nr. 1 La Partea I

Teren

Nr cadastral	Suprafața (mp)*	Observații / Referințe
21775	Din acte: 2.310 Masurata: 3.062	

* Suprafața este determinată în planul de proiecție Stereo 70.



Date referitoare la teren

Crt	Categorie folosință	Intra vilan	Suprafața (mp)	Tarla	Parcelă	Nr. topo	Observații / Referințe
55 13	drum	DA	3.062	2	19	-	

Lungime Segmente

1) Valorile lungimilor segmentelor sunt obținute din proiecție în plan.

Punct început	X / Y	Punct sfârșit	X / Y	Lungime segment	Punct început	X / Y	Punct sfârșit	X / Y	Lungime segment	Punct început	X / Y	Punct sfârșit	X / Y	Lungime segment
1	587.509,132 383.339,353	2	587.509,173 383.339,143	0.214	2	587.509,173 383.339,143	3	587.509,383 383.337,924	1.237	3	587.509,383 383.337,924	4	587.509,534 383.336,838	1.096
4	587.509,534 383.336,838	5	587.510,133 383.329,023	7.838	5	587.510,133 383.329,023	6	587.510,4 383.325,546	3.487	6	587.510,4 383.325,546	7	587.510,464 383.324,609	0.939
7	587.510,464 383.324,609	8	587.515,436 383.325,014	4.988	8	587.515,436 383.325,014	9	587.539,916 383.327,422	24.59 9	9	587.539,916 383.327,422	10	587.579,161 383.331,28	39.43 4
10	587.579,161 383.331,28	11	587.598,795 383.333,195	19.72 7	11	587.598,795 383.333,195	12	587.613,729 383.334,651	15.00 5	12	587.613,729 383.334,651	13	587.632,92 383.336,305	19.26 2
13	587.632,92 383.336,305	14	587.642,846 383.337,161	9.963	14	587.642,846 383.337,161	15	587.656,008 383.338,296	13.21	15	587.656,008 383.338,296	16	587.670,59 383.339,553	14.63 6

Punct început	X / Y	Punct sfârșit	X / Y	Lungime segment	Punct început	X / Y	Punct sfârșit	X / Y	Lungime segment	Punct început	X / Y	Punct sfârșit	X / Y	Lungime segment
16	587.670,59 383.339,553	17	587.687,182 383.339,589	16.59 2	17	587.687,182 383.339,589	18	587.705,516 383.341,756	18.46 2	18	587.705,516 383.341,756	19	587.733,174 383.343,945	27.74 5
19	587.733,174 383.343,945	20	587.744,375 383.344,684	11.22 5	20	587.744,375 383.344,684	21	587.772,692 383.347,734	28.48 1	21	587.772,692 383.347,734	22	587.789,262 383.350,287	16.76 6
22	587.789,262 383.350,287	23	587.822,434 383.354,191	33.40 1	23	587.822,434 383.354,191	24	587.837,048 383.355,196	14.64 8	24	587.837,048 383.355,196	25	587.868,16 383.357,325	31.18 5
25	587.868,16 383.357,325	26	587.890,172 383.358,831	22.06 4	26	587.890,172 383.358,831	27	587.889,578 383.367,375	8.565	27	587.889,578 383.367,375	28	587.878,271 383.366,347	11.35 3
28	587.878,271 383.366,347	29	587.757,13 383.356,524	121.5 39	29	587.757,13 383.356,524	30	587.757,496 383.351,992	4.548	30	587.757,496 383.351,992	31	587.732,259 383.349,956	25.31 9
31	587.732,259 383.349,956	32	587.728,586 383.349,604	3.69	32	587.728,586 383.349,604	33	587.701,92 383.347,052	26.78 8	33	587.701,92 383.347,052	34	587.698,053 383.346,786	3.876
34	587.698,053 383.346,786	35	587.688,957 383.345,953	9.134	35	587.688,957 383.345,953	36	587.680,227 383.345,154	8.766	36	587.680,227 383.345,154	37	587.673,348 383.344,604	6.901
37	587.673,348 383.344,604	38	587.670,431 383.344,459	2.921	38	587.670,431 383.344,459	39	587.660,88 383.343,731	9.579	39	587.660,88 383.343,731	40	587.655,813 383.343,364	5.08
40	587.655,813 383.343,364	41	587.641,545 383.342,241	14.31 2	41	587.641,545 383.342,241	42	587.620,907 383.340,998	20.67 5	42	587.620,907 383.340,998	43	587.608,363 383.340,316	12.56 3
43	587.608,363 383.340,316	44	587.595,352 383.345,944	14.17 6	44	587.595,352 383.345,944	45	587.591,865 383.343,206	4.433	45	587.591,865 383.343,206	46	587.585,479 383.341,887	6.521
46	587.585,479 383.341,887	47	587.581,084 383.339,554	4.976	47	587.581,084 383.339,554	48	587.577,265 383.339,591	3.819	48	587.577,265 383.339,591	49	587.568,062 383.339,679	9.204
49	587.568,062 383.339,679	50	587.551,795 383.338,187	16.33 5	50	587.551,795 383.338,187	51	587.547,055 383.337,897	4.749	51	587.547,055 383.337,897	52	587.543,188 383.337,78	3.869
52	587.543,188 383.337,78	53	587.543,083 383.340,923	3.145	53	587.543,083 383.340,923	54	587.531,236 383.340,049	11.87 9	54	587.531,236 383.340,049	55	587.520,314 383.339,035	10.96 9
55	587.520,314 383.339,035	56	587.520,049 383.339,936	0.939	56	587.520,049 383.339,936	57	587.516,619 383.339,756	3.435	57	587.516,619 383.339,756	1	587.509,132 383.339,353	7.498

** Lungimile segmentelor sunt determinate în planul de proiecție Stereo 70 și sunt rotunjite la 1 milimetru.

*** Distanța dintre puncte este formată din segmente cumulate ce sunt mai mici decât valoarea 1 milimetru.

**DATE DESPRE IMOBILUL NR. 5514**

Oficiul de Cadastru și Publicitate Imobiliară PRAHOVA
Biroul de Cadastru și Publicitate Imobiliară Ploiești

A. Partea I. Descrierea imobilului

TEREN Intravilan

Adresa: Loc. Moara Noua, Jud. Prahova

Nr. Crt	Nr cadastral Nr. topografic	Suprafața* (mp)	Observații / Referințe
A1		427	Sector cadastral:4 Teren neimprejmuit;

B. Partea II. Proprietari și acte

Inscrieri privitoare la dreptul de proprietate și alte drepturi reale		Referințe
/		
Act Administrativ nr. 12040, din 28/09/2023 emis de PRIMARIA BERCENI;		
B1	Intabulare, drept de PROPRIETATE, dobandit prin Lege, cota actuala 1/1 1) COMUNA BERCENI, CIF:2845338	A1

C. Partea III. SARCINI .

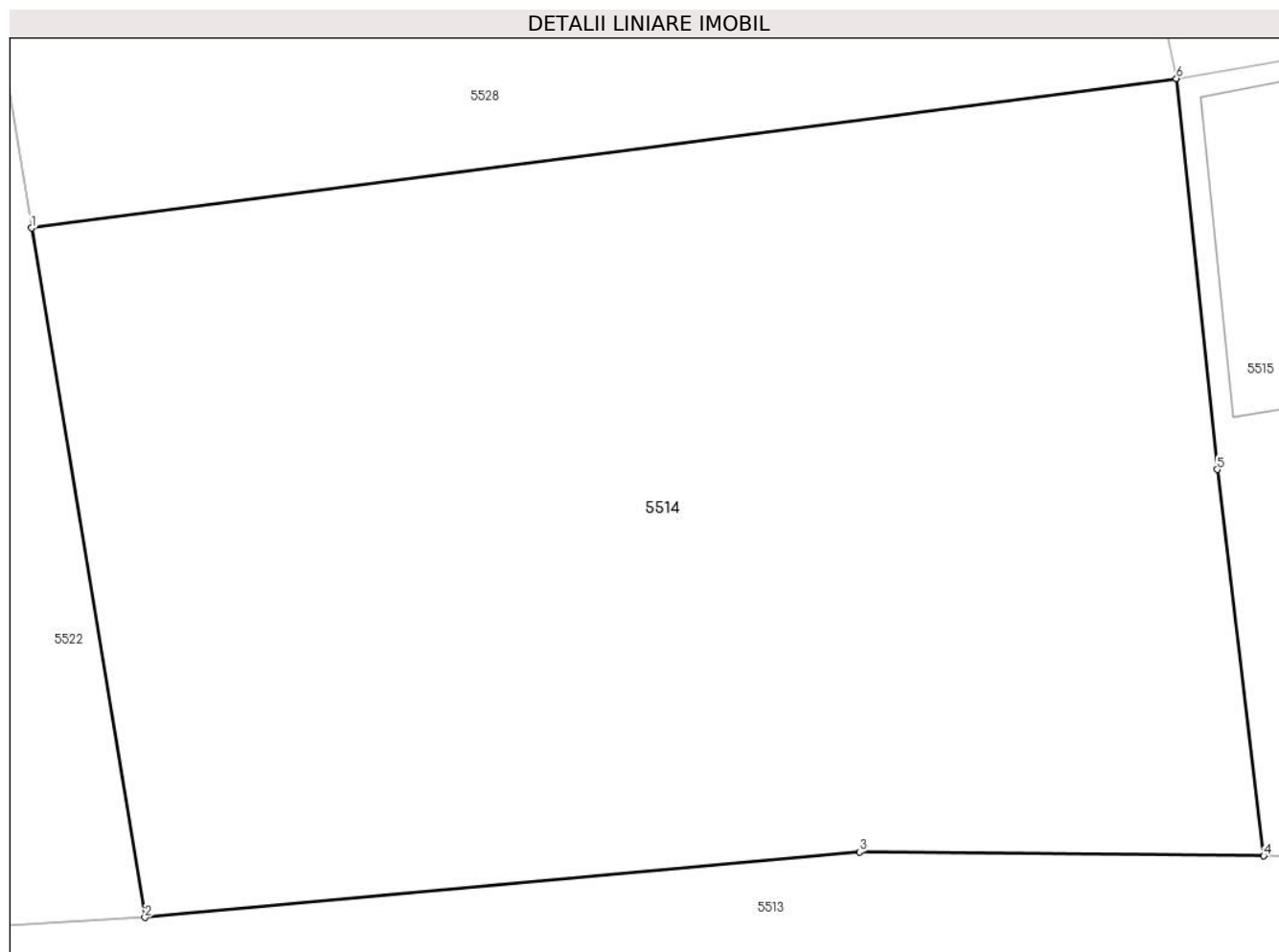
Inscrieri privind dezmembramintele dreptului de proprietate, drepturi reale de garanție și sarcini	Referințe
NU SUNT	

Anexa Nr. 1 La Partea I

Teren

Nr cadastral	Suprafața (mp)*	Observații / Referințe
	427	

* Suprafața este determinată în planul de proiecție Stereo 70.



Date referitoare la teren

Crt	Categorie folosință	Intravilan	Suprafața (mp)	Tarla	Parcelă	Nr. topo	Observații / Referințe
55 14	arabil	DA	427	7	313	-	

Lungime Segmente

1) Valorile lungimilor segmentelor sunt obținute din proiecție în plan.

Punct început	X / Y	Punct sfârșit	X / Y	Lungime segment (** (m)
1	587.549,215 383.353,872	2	587.551,795 383.338,187	15.896
2	587.551,795 383.338,187	3	587.568,062 383.339,679	16.335
3	587.568,062 383.339,679	4	587.577,265 383.339,591	9.204
4	587.577,265 383.339,591	5	587.576,206 383.348,378	8.851
5	587.576,206 383.348,378	6	587.575,277 383.357,276	8.946

Punct început	X / Y	Punct sfârșit	X / Y	Lungime segment (** (m)
6	587.575,277 383.357,276	1	587.549,215 383.353,872	26.284

** Lungimile segmentelor sunt determinate în planul de proiecție Stereo 70 și sunt rotunjite la 1 milimetru.

*** Distanța dintre puncte este formată din segmente cumulate ce sunt mai mici decât valoarea 1 milimetru.

**DATE DESPRE IMOBILUL NR. 5515**

Oficiul de Cadastru și Publicitate Imobiliară PRAHOVA
Biroul de Cadastru și Publicitate Imobiliară Ploiești

A. Partea I. Descrierea imobilului

TEREN Intravilan

Adresa: Loc. Moara Noua, Str Ghiocailor, Nr. 62, Jud. Prahova

Nr. Crt	Nr cadastral Nr. topografic	Suprafața* (mp)	Observații / Referințe
A1		305	Sector cadastral:4 Teren imprejmuit;

Construcții

Crt	Nr cadastral Nr. topografic	Adresa	Observații / Referințe
A1.1		Loc. Moara Noua, Str Ghiocailor, Nr. 62, Jud. Prahova	Nr. niveluri:1; S. construita la sol:64 mp; LOCUINTA

B. Partea II. Proprietari și acte

Inscrieri privitoare la dreptul de proprietate și alte drepturi reale	Referințe
/	
Act Administrativ nr. 12040, din 28/09/2023 emis de PRIMARIA BERCENI;	
B1	A1, A1.1
Intabulare, drept de PROPRIETATE, dobandit prin Lege, cota actuala 1/1 1) COMUNA BERCENI, CIF:2845338	

C. Partea III. SARCINI .

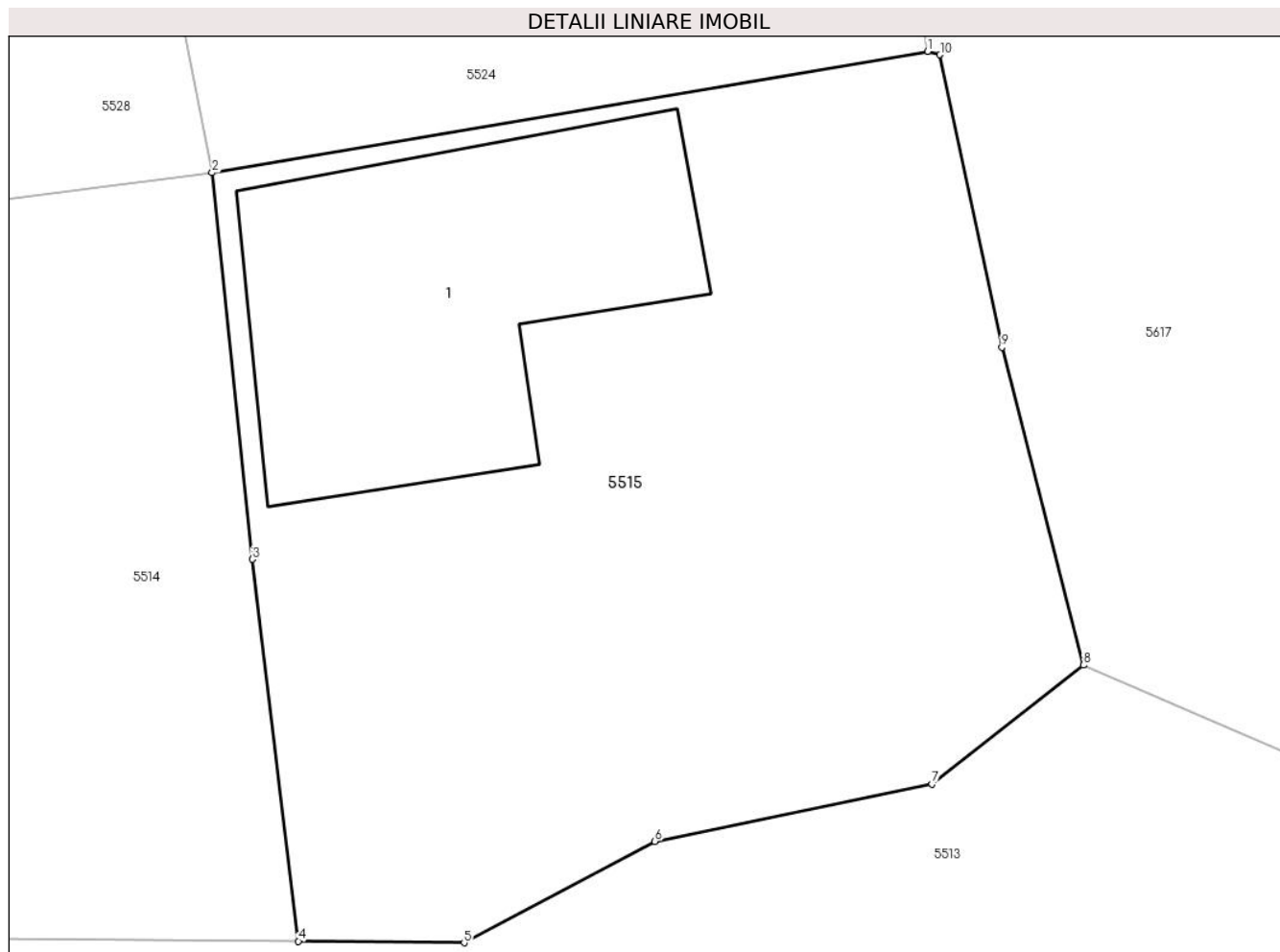
Inscrieri privind dezmembramintele dreptului de proprietate, drepturi reale de garanție și sarcini	Referințe
NU SUNT	

Anexa Nr. 1 La Partea I

Teren

Nr cadastral	Suprafața (mp)*	Observații / Referințe
	305	

* Suprafața este determinată în planul de proiecție Stereo 70.



Date referitoare la teren

Crt	Categorie folosință	Intravilan	Suprafața (mp)	Tarla	Parcelă	Nr. topo	Observații / Referințe
55 15	curți construcții	DA	305	7	312	-	

Date referitoare la construcții

Crt	Număr	Destinație construcție	Supraf. (mp)	Situație juridică	Observații / Referințe
A1.1		construcții de locuințe	64	Cu acte	Nr. niveluri:1; S. construita la sol:64 mp; LOCUINTA

Lungime Segmente

1) Valorile lungimilor segmentelor sunt obținute din proiecție în plan.

Punct început	X / Y	Punct sfârșit	X / Y	Lungime segment (** (m)
1	587.591,768 383.360,066	2	587.575,277 383.357,276	16.725
2	587.575,277 383.357,276	3	587.576,206 383.348,378	8.946
3	587.576,206 383.348,378	4	587.577,265 383.339,591	8.851
4	587.577,265 383.339,591	5	587.581,084 383.339,554	3.819

Punct început	X / Y	Punct sfârșit	X / Y	Lungime segment (** (m)
5	587.581,084 383.339,554	6	587.585,479 383.341,887	4.976
6	587.585,479 383.341,887	7	587.591,865 383.343,206	6.521
7	587.591,865 383.343,206	8	587.595,352 383.345,944	4.433
8	587.595,352 383.345,944	9	587.593,474 383.353,255	7.548
9	587.593,474 383.353,255	10	587.592,049 383.359,99	6.884
10	587.592,049 383.359,99	1	587.591,768 383.360,066	0.291

** Lungimile segmentelor sunt determinate în planul de proiecție Stereo 70 și sunt rotunjite la 1 milimetru.

*** Distanța dintre puncte este formată din segmente cumulate ce sunt mai mici decât valoarea 1 milimetru.

**DATE DESPRE IMOBILUL NR. 5516**

Oficiul de Cadastru și Publicitate Imobiliară PRAHOVA
Biroul de Cadastru și Publicitate Imobiliară Ploiești

A. Partea I. Descrierea imobilului

TEREN Intravilan

Adresa: Loc. Moara Noua, Str Ghiocailor, Nr. 374, Jud. Prahova

Nr. Crt	Nr cadastral Nr. topografic	Suprafața* (mp)	Observații / Referințe
A1		1.107	Sector cadastral:4 Teren neimprejmuit;

Construcții

Crt	Nr cadastral Nr. topografic	Adresa	Observații / Referințe
A1.1		Loc. Moara Noua, Str Ghiocailor, Nr. 374, Jud. Prahova	Nr. niveluri:1; S. construita la sol:259 mp; LOCUINTA

B. Partea II. Proprietari și acte

Inscrieri privitoare la dreptul de proprietate și alte drepturi reale		Referințe
/		
Act Administrativ nr. 36507, din 21/03/1975 emis de COMISIA JUDETEANA PH;		
B1	Intabulare, drept de PROPRIETATE, dobandit prin Construire, cota actuala 1/1 1) CONSTANTIN MARIAN	A1
Act Administrativ nr. 12040, din 28/09/2023 emis de PRIMARIA BERCEI;		
B2	Intabulare, drept de PROPRIETATE, dobandit prin Construire, cota actuala 1/1 1) CONSTANTIN MARIAN	A1.1

C. Partea III. SARCINI .

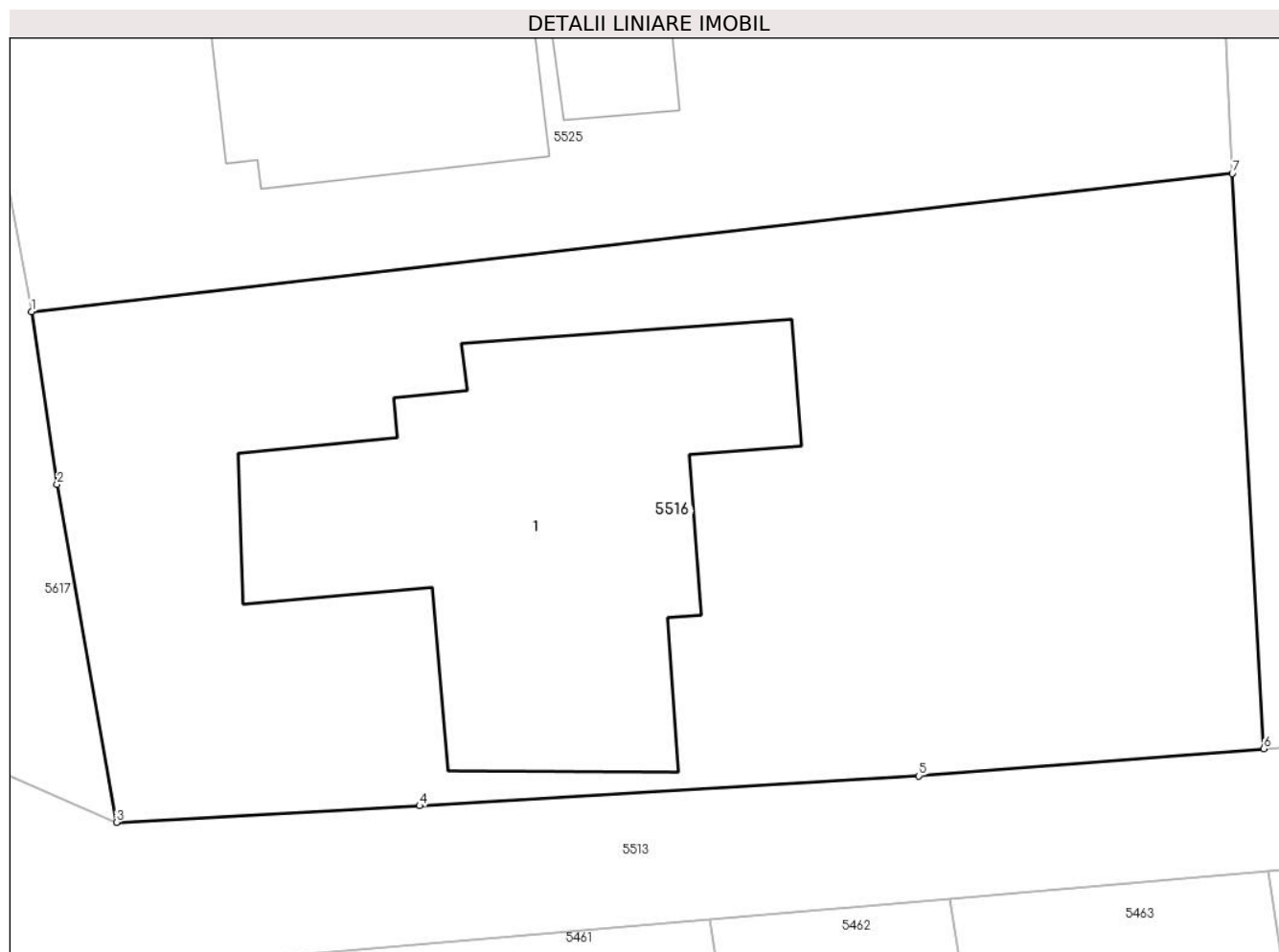
Inscrieri privind dezmembramintele dreptului de proprietate, drepturi reale de garanție și sarcini	Referințe
NU SUNT	

Anexa Nr. 1 La Partea I

Teren

Nr cadastral	Suprafața (mp)*	Observații / Referințe
	1.107	

* Suprafața este determinată în planul de proiecție Stereo 70.



Date referitoare la teren

Crt	Categorie folosință	Intravilan	Suprafața (mp)	Tarla	Parcelă	Nr. topo	Observații / Referințe
10 00 1	curți construcții	DA	676	8	374	-	
10 00 2	arabil	DA	431	8	375	-	

Date referitoare la construcții

Crt	Număr	Destinație construcție	Supraf. (mp)	Situație juridică	Observații / Referințe
A1.1		construcții de locuințe	259	Cu acte	Nr. niveluri:1; S. construita la sol:259 mp; LOCUINTA

Lungime Segmente

1) Valorile lungimilor segmentelor sunt obținute din proiecție în plan.

Punct început	X / Y	Punct sfârșit	X / Y	Lungime segment (** (m)
1	587.604,858 383.361,423	2	587.605,918 383.354,284	7.217
2	587.605,918 383.354,284	3	587.608,363 383.340,316	14.18

Punct început	X / Y	Punct sfârșit	X / Y	Lungime segment (** (m)
3	587.608,363 383.340,316	4	587.620,907 383.340,998	12.563
4	587.620,907 383.340,998	5	587.641,545 383.342,241	20.675
5	587.641,545 383.342,241	6	587.655,813 383.343,364	14.312
6	587.655,813 383.343,364	7	587.654,513 383.367,128	23.8
7	587.654,513 383.367,128	1	587.604,858 383.361,423	49.982

** Lungimile segmentelor sunt determinate în planul de proiecție Stereo 70 și sunt rotunjite la 1 milimetru.

*** Distanța dintre puncte este formată din segmente cumulate ce sunt mai mici decât valoarea 1 milimetru.

**DATE DESPRE IMOBILUL NR. 5517**

Oficiul de Cadastru și Publicitate Imobiliară PRAHOVA
Biroul de Cadastru și Publicitate Imobiliară Ploiești

A. Partea I. Descrierea imobilului

TEREN Intravilan

Adresa: Loc. Moara Noua, Str Bujorului, Nr. 7, Jud. Prahova

Nr. Crt	Nr cadastral Nr. topografic	Suprafața* (mp)	Observații / Referințe
A1		467	Sector cadastral:4 Teren imprejmuit;

Construcții

Crt	Nr cadastral Nr. topografic	Adresa	Observații / Referințe
A1.1		Loc. Moara Noua, Str Bujorului, Nr. 7, Jud. Prahova	Nr. niveluri:1; S. construita la sol:147 mp; LOCUINTA

B. Partea II. Proprietari și acte

Inscrieri privitoare la dreptul de proprietate și alte drepturi reale		Referințe
/		
Act Administrativ nr. 36561, din 24/08/1996 emis de COMISIA JUDETEANA PRAHOVA;		
B1	Intabulare, drept de PROPRIETATE, dobandit prin Reconstituire, cota actuala 1/1 1) DIRSTARU ELENA 2) SANDU STEFAN 3) SANDU V ION	A1
Act Administrativ nr. 12040, din 28/09/2023 emis de PRIMARIA BERCENI;		
B1	Intabulare, drept de PROPRIETATE, dobandit prin Construire, cota actuala 1/1 1) DIRSTARU ELENA 2) SANDU STEFAN 3) SANDU V ION	A1.1

C. Partea III. SARCINI .

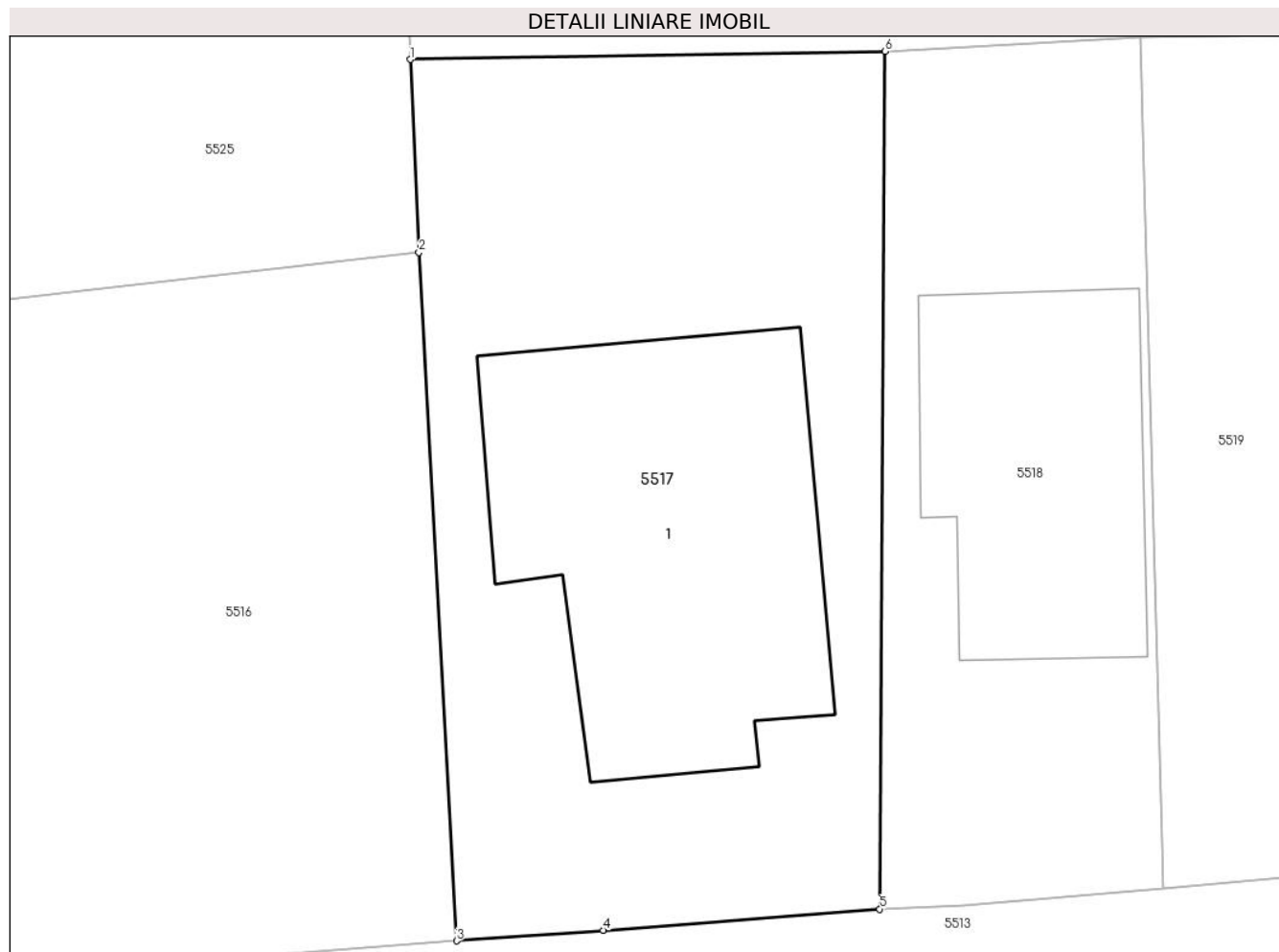
Inscrieri privind dezmembramintele dreptului de proprietate, drepturi reale de garanție și sarcini	Referințe
NU SUNT	

Anexa Nr. 1 La Partea I

Teren

Nr cadastral	Suprafața (mp)*	Observații / Referințe
	467	

* Suprafața este determinată în planul de proiecție Stereo 70.



Date referitoare la teren

Crt	Categorie folosință	Intra vilan	Suprafața (mp)	Tarla	Parcelă	Nr. topo	Observații / Referințe
55 17	curti constructii	DA	467	8	376	-	

Date referitoare la construcții

Crt	Număr	Destinație construcție	Supraf. (mp)	Situație juridică	Observații / Referințe
A1.1		construcții de locuințe	147	Cu acte	Nr. niveluri:1; S. construita la sol:147 mp; LOCUINTA

Lungime Segmente

1) Valorile lungimilor segmentelor sunt obținute din proiecție în plan.

Punct început	X / Y	Punct sfârșit	X / Y	Lungime segment (** (m)
1	587.654,211 383.373,788	2	587.654,513 383.367,128	6.666
2	587.654,513 383.367,128	3	587.655,813 383.343,364	23.8
3	587.655,813 383.343,364	4	587.660,88 383.343,731	5.08
4	587.660,88 383.343,731	5	587.670,431 383.344,459	9.579

Punct început	X / Y	Punct sfârșit	X / Y	Lungime segment (** (m)
5	587.670,431 383.344,459	6	587.670,617 383.374,069	29.61
6	587.670,617 383.374,069	1	587.654,211 383.373,788	16.409

** Lungimile segmentelor sunt determinate în planul de proiecție Stereo 70 și sunt rotunjite la 1 milimetru.

*** Distanța dintre puncte este formată din segmente cumulate ce sunt mai mici decât valoarea 1 milimetru.

**DATE DESPRE IMOBILUL NR. 5518**

Oficiul de Cadastru și Publicitate Imobiliară PRAHOVA
Biroul de Cadastru și Publicitate Imobiliară Ploiești

A. Partea I. Descrierea imobilului

TEREN Intravilan

Nr. CF vechi:353
Nr. cadastral vechi:548

Adresa: Loc. Moara Noua, Jud. Prahova

Nr. Crt	Nr cadastral Nr. topografic	Suprafața* (mp)	Observații / Referințe
A1	21805	275	Sector cadastral:4 Teren neimprejmuit;

Construcții

Crt	Nr cadastral Nr. topografic	Adresa	Observații / Referințe
A1.1	21805-C1	Loc. Moara Noua, Jud. Prahova	Nr. niveluri:1; S. construita la sol:91 mp; S=91 MP

B. Partea II. Proprietari și acte

Inscrieri privitoare la dreptul de proprietate și alte drepturi reale		Referințe
29100 / 18/10/2005		
Act Notarial nr. 6633, din 17/10/2005 emis de NP IVAN CONSTANTIN;		
B1	Intabulare, drept de PROPRIETATEcumparare ca bun propriu, dobandit prin Conventie, cota actuala 1/1 1) NICOLAE FLORICA , (nec) <i>OBSERVATII: (provenita din conversia CF 353)</i>	A1
/		
Act Administrativ nr. 12040, din 28/09/2023 emis de PRIMARIA BERCENI;		
B2	Intabulare, drept de PROPRIETATE, dobandit prin Construire, cota actuala 1/1 1) NICOLAE FLORICA , (nec)	A1.1

C. Partea III. SARCINI .

Inscrieri privind dezmembramintele dreptului de proprietate, drepturi reale de garanție și sarcini	Referințe
NU SUNT	

Anexa Nr. 1 La Partea I

Teren

Nr cadastral	Suprafața (mp)*	Observații / Referințe
21805	275	

* Suprafața este determinată în planul de proiecție Stereo 70.



Date referitoare la teren

Crt	Categorie folosință	Intravilan	Suprafața (mp)	Tarla	Parcelă	Nr. topo	Observații / Referințe
1	curți constructii	DA	275	-	-	-	

Date referitoare la construcții

Crt	Număr	Destinație construcție	Supraf. (mp)	Situație juridică	Observații / Referințe
A1.1	21805-C1	construcții de locuințe	91	Cu acte	Nr. niveluri:1; S. construita la sol:91 mp; S=91 MP

Lungime Segmente

1) Valorile lungimilor segmentelor sunt obținute din proiecție în plan.

Punct început	X / Y	Punct sfârșit	X / Y	Lungime segment (** (m)
1	587.670,617 383.374,069	2	587.670,431 383.344,459	29.61
2	587.670,431 383.344,459	3	587.673,348 383.344,604	2.921
3	587.673,348 383.344,604	4	587.680,227 383.345,154	6.901
4	587.680,227 383.345,154	5	587.679,434 383.374,563	29.42

Punct început	X / Y	Punct sfârșit	X / Y	Lungime segment (** (m)
5	587.679,434 383.374,563	1	587.670,617 383.374,069	8.831

** Lungimile segmentelor sunt determinate în planul de proiecție Stereo 70 și sunt rotunjite la 1 milimetru.

*** Distanța dintre puncte este formată din segmente cumulate ce sunt mai mici decât valoarea 1 milimetru.

**DATE DESPRE IMOBILUL NR. 5519**

Oficiul de Cadastru și Publicitate Imobiliară PRAHOVA
Biroul de Cadastru și Publicitate Imobiliară Ploiești

A. Partea I. Descrierea imobilului

TEREN Intravilan

Adresa: Loc. Moara Noua, Str Bujorului, Nr. 11, Jud. Prahova

Nr. Crt	Nr cadastral Nr. topografic	Suprafața* (mp)	Observații / Referințe
A1		507	Sector cadastral:4 Teren imprejmuit;

Construcții

Crt	Nr cadastral Nr. topografic	Adresa	Observații / Referințe
A1.1		Loc. Moara Noua, Str Bujorului, Nr. 11, Jud. Prahova	Nr. niveluri:1; S. construita la sol:103 mp; LOCUINTA

B. Partea II. Proprietari și acte

Inscrieri privitoare la dreptul de proprietate și alte drepturi reale	Referințe
/	
Act Administrativ nr. 12040, din 28/09/2023 emis de PRIMARIA BERCENI;	
B1	A1, A1.1
Intabulare, drept de PROPRIETATE, dobandit prin Lege, cota actuala 1/1 1) COMUNA BERCENI, CIF:9999999999999, (domeniu privat)	

C. Partea III. SARCINI .

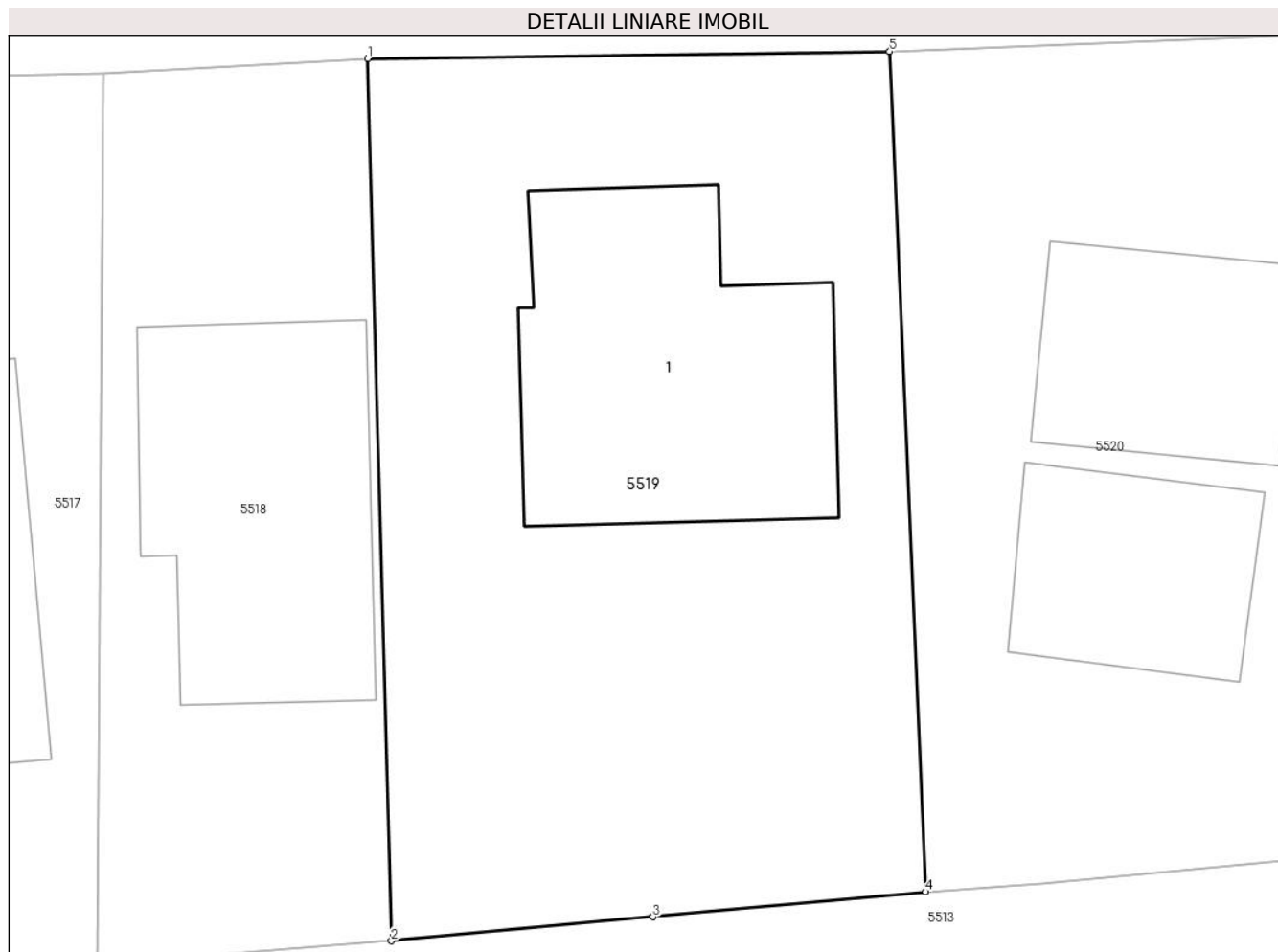
Inscrieri privind dezmembramintele dreptului de proprietate, drepturi reale de garanție și sarcini	Referințe
NU SUNT	

Anexa Nr. 1 La Partea I

Teren

Nr cadastral	Suprafața (mp)*	Observații / Referințe
	507	

* Suprafața este determinată în planul de proiecție Stereo 70.



Date referitoare la teren

Crt	Categorie folosință	Intra vilan	Suprafața (mp)	Tarla	Parcelă	Nr. topo	Observații / Referințe
55 19	curți construcții	DA	507	8	377	-	

Date referitoare la construcții

Crt	Număr	Destinație construcție	Supraf. (mp)	Situație juridică	Observații / Referințe
A1.1		construcții de locuințe	103	Cu acte	Nr. niveluri:1; S. construita la sol:103 mp; LOCUINTA

Lungime Segmente

1) Valorile lungimilor segmentelor sunt obținute din proiecție în plan.

Punct început	X / Y	Punct sfârșit	X / Y	Lungime segment (** (m)
1	587.679,434 383.374,563	2	587.680,227 383.345,154	29.42
2	587.680,227 383.345,154	3	587.688,957 383.345,953	8.766
3	587.688,957 383.345,953	4	587.698,053 383.346,786	9.134
4	587.698,053 383.346,786	5	587.696,845 383.374,803	28.043

Punct început	X / Y	Punct sfârșit	X / Y	Lungime segment (** (m)
5	587.696,845 383.374,803	1	587.679,434 383.374,563	17.412

** Lungimile segmentelor sunt determinate în planul de proiecție Stereo 70 și sunt rotunjite la 1 milimetru.

*** Distanța dintre puncte este formată din segmente cumulate ce sunt mai mici decât valoarea 1 milimetru.

**DATE DESPRE IMOBILUL NR. 5520**

Oficiul de Cadastru și Publicitate Imobiliară PRAHOVA
Biroul de Cadastru și Publicitate Imobiliară Ploiești

A. Partea I. Descrierea imobilului

TEREN Intravilan

Nr. CF vechi:339
Nr. cadastral vechi:549

Adresa: Loc. Moara Noua, Jud. Prahova

Nr. Crt	Nr cadastral Nr. topografic	Suprafața* (mp)	Observații / Referințe
A1	21345	498	Sector cadastral:4 Teren imprejmuit;

Construcții

Crt	Nr cadastral Nr. topografic	Adresa	Observații / Referințe
A1.1	21345-C1	Loc. Moara Noua, Jud. Prahova	Nr. niveluri:1; S. construita la sol:50 mp; C1- locuinta - Sc=50,36 mp.,Su=42,03 mp.
A1.2	21345-C2	Loc. Moara Noua, Jud. Prahova	Nr. niveluri:1; S. construita la sol:56 mp; S=56 MP

B. Partea II. Proprietari și acte

Inscrieri privitoare la dreptul de proprietate și alte drepturi reale		Referințe
23947 / 29/08/2005		
Act Notarial nr. 2072, din 26/08/2005 emis de NP.IVAN CONSTANTIN;		
B1	Intabulare, drept de PROPRIETATEcumparare ca bun comun, dobandit prin Conventie, cota actuala 1/1 1) ILIE MARIAN 2) ILIE VIORICA <i>OBSERVATII: (provenita din conversia CF 339)</i>	A1, A1.1
/		
Act Administrativ nr. 12040, din 28/09/2023 emis de PRIMARIA BERCENI;		
B2	Intabulare, drept de PROPRIETATE, dobandit prin Construire, cota actuala 1/1 1) ILIE MARIAN 2) ILIE VIORICA	A1.2

C. Partea III. SARCINI .

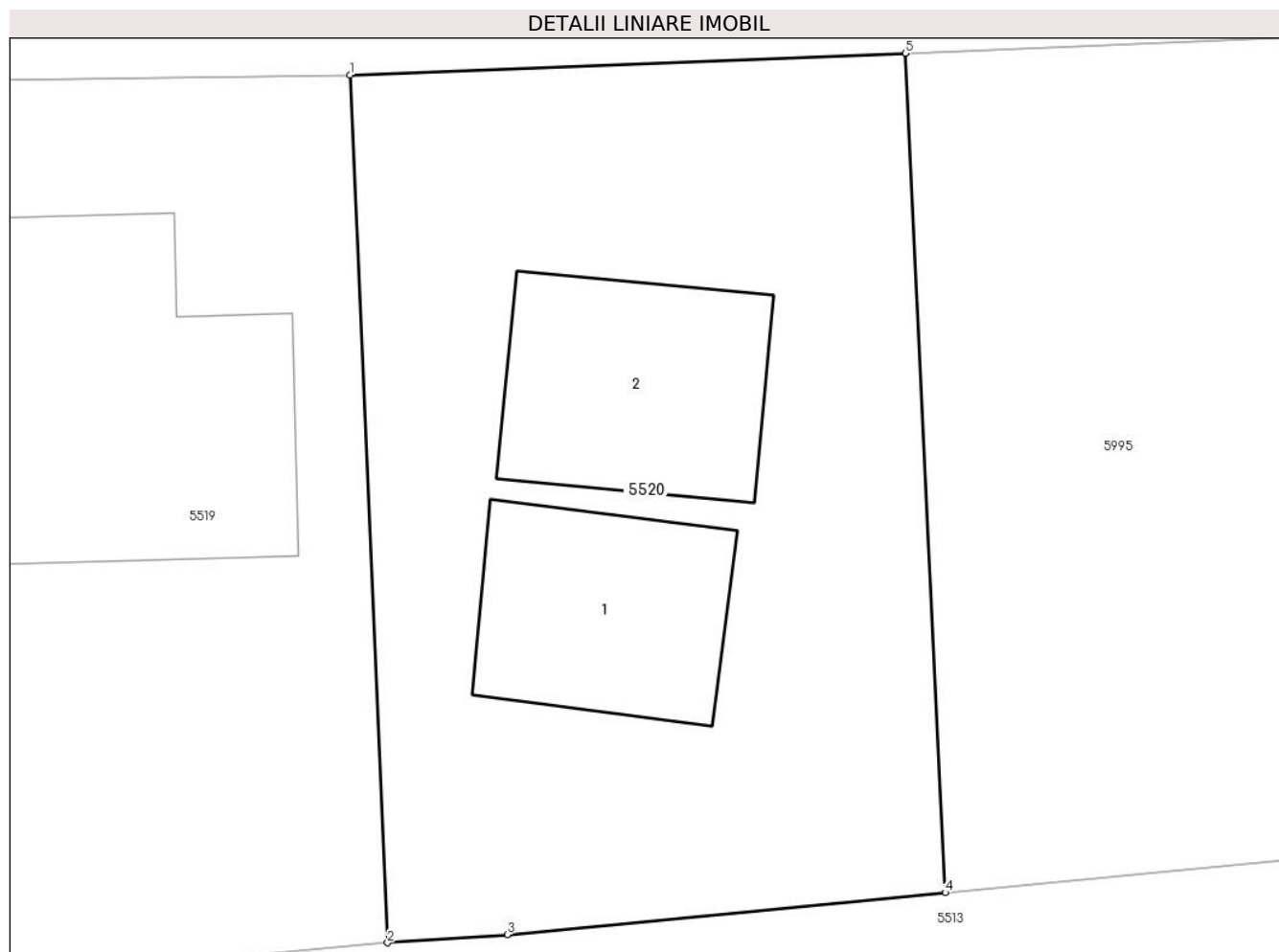
Inscrieri privind dezmembramintele dreptului de proprietate, drepturi reale de garanție și sarcini	Referințe
NU SUNT	

Anexa Nr. 1 La Partea I

Teren

Nr cadastral	Suprafața (mp)*	Observații / Referințe
21345	498	

* Suprafața este determinată în planul de proiecție Stereo 70.



Date referitoare la teren

Crt	Categorie folosință	Intra vilan	Suprafața (mp)	Tarla	Parcelă	Nr. topo	Observații / Referințe
5520	curți constructii	DA	498	8	378	-	

Date referitoare la construcții

Crt	Număr	Destinație construcție	Supraf. (mp)	Situație juridică	Observații / Referințe
A1.1	21345-C1	construcții de locuințe	50	Cu acte	Nr. niveluri:1; S. construita la sol:50 mp; C1-locuinta - Sc=50,36 mp.,Su=42,03 mp.
A1.2	21345-C2	construcții de locuințe	56	Cu acte	Nr. niveluri:1; S. construita la sol:56 mp; S=56 MP

Lungime Segmente

1) Valorile lungimilor segmentelor sunt obținute din proiecție în plan.

Punct început	X / Y	Punct sfârșit	X / Y	Lungime segment (** (m)
1	587.696,845 383.374,803	2	587.698,053 383.346,786	28.043
2	587.698,053 383.346,786	3	587.701,92 383.347,052	3.876
3	587.701,92 383.347,052	4	587.716,063 383.348,406	14.207

Punct început	X / Y	Punct sfârșit	X / Y	Lungime segment (** (m)
4	587.716,063 383.348,406	5	587.714,782 383.375,51	27.135
5	587.714,782 383.375,51	1	587.696,845 383.374,803	17.951

** Lungimile segmentelor sunt determinate în planul de proiecție Stereo 70 și sunt rotunjite la 1 milimetru.

*** Distanța dintre puncte este formată din segmente cumulate ce sunt mai mici decât valoarea 1 milimetru.

**DATE DESPRE IMOBILUL NR. 5521**

Oficiul de Cadastru și Publicitate Imobiliară PRAHOVA
Biroul de Cadastru și Publicitate Imobiliară Ploiești

A. Partea I. Descrierea imobilului

TEREN Extravilan

Adresa: Jud. Prahova

Nr. Crt	Nr cadastral Nr. topografic	Suprafața* (mp)	Observații / Referințe
A1		405	Sector cadastral:4 Teren neimprejmuit;

B. Partea II. Proprietari și acte

Inscrieri privitoare la dreptul de proprietate și alte drepturi reale	Referințe
/	
Act Administrativ nr. 6266, din 03/06/2024 emis de PRIMARIA COM. BERCENI;	
B1	A1
Intabulare, drept de PROPRIETATE, dobândit prin Lege, cota actuala 1/1 1) COMUNA BERCENI, CIF:2845338	

C. Partea III. SARCINI .

Inscrieri privind dezmembramintele dreptului de proprietate, drepturi reale de garanție și sarcini	Referințe
NU SUNT	

Anexa Nr. 1 La Partea I

Teren

Nr cadastral	Suprafața (mp)*	Observații / Referințe
	405	

* Suprafața este determinată în planul de proiecție Stereo 70.

DETALII LINIARE IMOBIL



Date referitoare la teren

Crt	Categorie folosință	Intravilan	Suprafața (mp)	Tarla	Parcelă	Nr. topo	Observații / Referințe
55 21	drum	NU	405	-	-	-	

Lungime Segmente

1) Valorile lungimilor segmentelor sunt obținute din proiecție în plan.

Punct început	X / Y	Punct sfârșit	X / Y	Lungime segment (** (m)
1	587.889,578 383.367,375	2	587.890,172 383.358,831	8.565
2	587.890,172 383.358,831	3	587.931,091 383.362,506	41.083
3	587.931,091 383.362,506	4	587.940,301 383.363,101	9.23
4	587.940,301 383.363,101	5	587.940,916 383.370,71	7.633
5	587.940,916 383.370,71	1	587.889,578 383.367,375	51.447

**** Lungimile segmentelor sunt determinate în planul de proiecție Stereo 70 și sunt rotunjite la 1 milimetru.**

***** Distanța dintre puncte este formată din segmente cumulate ce sunt mai mici decât valoarea 1 milimetru.**

**DATE DESPRE IMOBILUL NR. 5522**

Oficiul de Cadastru și Publicitate Imobiliară PRAHOVA
Biroul de Cadastru și Publicitate Imobiliară Ploiești

A. Partea I. Descrierea imobilului

TEREN Intravilan

Adresa: Loc. Moara Noua, Str Bujorului, Nr. 5, Jud. Prahova

Nr. Crt	Nr cadastral Nr. topografic	Suprafața* (mp)	Observații / Referințe
A1		489	Sector cadastral:4 Teren imprejmuit;

Construcții

Crt	Nr cadastral Nr. topografic	Adresa	Observații / Referințe
A1.1		Loc. Moara Noua, Str Bujorului, Nr. 5, Jud. Prahova	Nr. niveluri:1; S. construita la sol:91 mp; LOCUINTA

B. Partea II. Proprietari și acte

Inscrieri privitoare la dreptul de proprietate și alte drepturi reale	Referințe
/	
Act Administrativ nr. 12040, din 28/09/2023 emis de PRIMARIA BERCENI;	
B1	A1, A1.1
Intabulare, drept de PROPRIETATE, dobandit prin Lege, cota actuala 1/1 1) COMUNA BERCENI, CIF:2845338	

C. Partea III. SARCINI .

Inscrieri privind dezmembramintele dreptului de proprietate, drepturi reale de garanție și sarcini	Referințe
NU SUNT	

Anexa Nr. 1 La Partea I

Teren

Nr cadastral	Suprafața (mp)*	Observații / Referințe
	489	

* Suprafața este determinată în planul de proiecție Stereo 70.



Date referitoare la teren

Crt	Categorie folosință	Intra vilan	Suprafața (mp)	Tarla	Parcelă	Nr. topo	Observații / Referințe
55 22	curți construcții	DA	489	7	314	-	

Date referitoare la construcții

Crt	Număr	Destinație construcție	Supraf. (mp)	Situație juridică	Observații / Referințe
A1.1		construcții de locuințe	91	Cu acte	Nr. niveluri:1; S. construita la sol:91 mp; LOCUINTA

Lungime Segmente

1) Valorile lungimilor segmentelor sunt obținute din proiecție în plan.

Punct început	X / Y	Punct sfârșit	X / Y	Lungime segment (** (m)
1	587.542,498 383.392,421	2	587.532,961 383.390,823	9.67
2	587.532,961 383.390,823	3	587.539,964 383.356,536	34.995
3	587.539,964 383.356,536	4	587.543,083 383.340,923	15.921
4	587.543,083 383.340,923	5	587.543,188 383.337,78	3.145

Punct început	X / Y	Punct sfârșit	X / Y	Lungime segment (** (m)
5	587.543,188 383.337,78	6	587.547,055 383.337,897	3.869
6	587.547,055 383.337,897	7	587.551,795 383.338,187	4.749
7	587.551,795 383.338,187	8	587.549,215 383.353,872	15.896
8	587.549,215 383.353,872	9	587.546,405 383.371,011	17.368
9	587.546,405 383.371,011	10	587.542,775 383.390,916	20.233
10	587.542,775 383.390,916	1	587.542,498 383.392,421	1.531

** Lungimile segmentelor sunt determinate în planul de proiecție Stereo 70 și sunt rotunjite la 1 milimetru.

*** Distanța dintre puncte este formată din segmente cumulate ce sunt mai mici decât valoarea 1 milimetru.

**DATE DESPRE IMOBILUL NR. 5523**

Oficiul de Cadastru și Publicitate Imobiliară PRAHOVA
Biroul de Cadastru și Publicitate Imobiliară Ploiești

A. Partea I. Descrierea imobilului

TEREN Intravilan

Adresa: Loc. Moara Noua, Sos Centura Ploiesti Est, Nr. 1, Jud. Prahova

Nr. Crt	Nr cadastral Nr. topografic	Suprafața* (mp)	Observații / Referințe
A1	24015	63.172	Sector cadastral:4 Teren imprejmuit;

Construcții

Crt	Nr cadastral Nr. topografic	Adresa	Observații / Referințe
A1.1	24015-C1	Loc. Moara Noua, Jud. Prahova	Nr. niveluri:1; S. construita la sol:28 mp; Castel apa
A1.2	24015-C2	Loc. Moara Noua, Jud. Prahova	Nr. niveluri:1; S. construita la sol:17 mp; Turn apa potabila

B. Partea II. Proprietari și acte

Inscrieri privitoare la dreptul de proprietate și alte drepturi reale		Referințe
158522 / 13/12/2022		
Act Notarial nr. 3530, din 09/12/2022 emis de NP Lupu Maria Luiza (lotizare + extras ; act notarial nr 3530 din 09.12.2022, emis de NP Lupu Maria Luiza);		
B1	Se infiinteaza cartea funciara 24015 a imobilului cu numarul cadastral 24015 / UAT Berceni, rezultat din dezmembrarea imobilului cu numarul cadastral 23582 in scris in cartea funciara 23582;	A1
Act Notarial nr. 707, din 19/03/2021 emis de Lupu Maria Luiza (Alipire);		
B2	Se infiinteaza cf. 23582 a imobilului cu nr. cad. 23582/Berceni ca urmare a alipirii urmatoarelor 2 imobile:~- nr.cad.20556\cf.20556;~- nr.cad.21755\cf.21755;	A1
Act Notarial nr. 2023, din 07/08/2014 emis de NP LUPU MARIA LUIZA;		
B3	Intabulare, drept de PROPRIETATE, dobandit prin Conventie, cota actuala 1/1 1) SC SWISSPOR SA , CIF:10985227	A1.1, A1.2
Act Administrativ nr. 66170, din 06/07/2016 emis de OCPI PRAHOVA;		
B4	se noteaza actualizarea informatiilor cadastrale privind denumirea constructiei C4 din "platforma transport" in "birou transport C.F."	A1, A1.1, A1.2
Act Notarial nr. 707, din 19/03/2021 emis de Lupu Maria Luiza (Alipire);		
B5	Intabulare, drept de PROPRIETATE, dobandit prin Conventie, cota actuala 1/1 1) SC SWISSPOR SA , CIF:10985227	A1

C. Partea III. SARCINI .

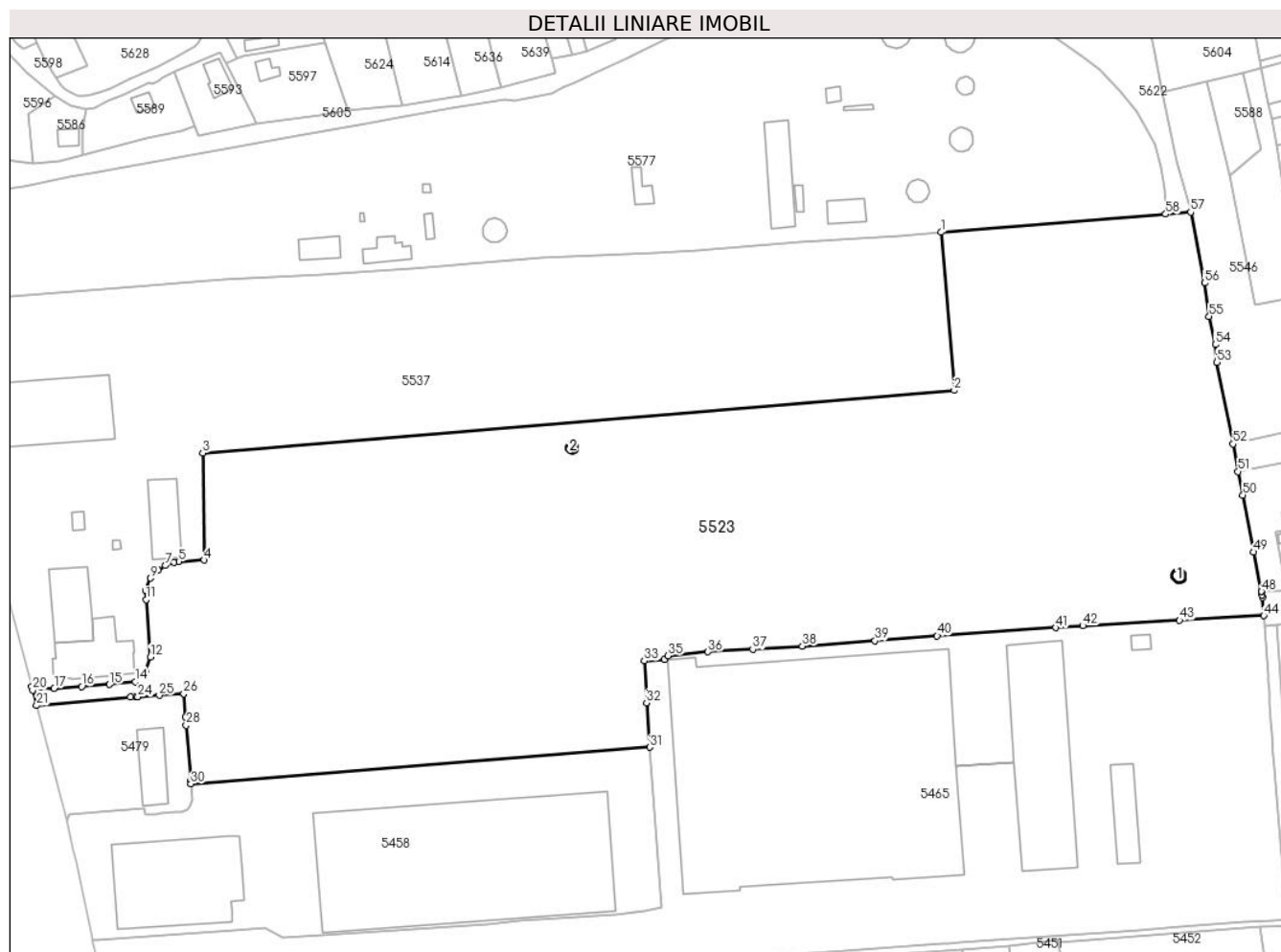
Inscrieri privind dezmembramintele dreptului de proprietate, drepturi reale de garanție și sarcini	Referințe
NU SUNT	

Anexa Nr. 1 La Partea I

Teren

Nr cadastral	Suprafața (mp)*	Observații / Referințe
24015	63.172	

* Suprafața este determinată în planul de proiecție Stereo 70.



Date referitoare la teren

Crt	Categorie folosință	Intravilan	Suprafața (mp)	Tarla	Parcelă	Nr. topo	Observații / Referințe
5523	curți construcții	DA	63.172	7	167/2	-	

Date referitoare la construcții

Crt	Număr	Destinație construcție	Supraf. (mp)	Situație juridică	Observații / Referințe
A1.1	24015-C1	construcții anexa	28	Cu acte	Nr. niveluri:1; S. construita la sol:28 mp; Castel apa
A1.2	24015-C2	construcții anexa	17	Cu acte	Nr. niveluri:1; S. construita la sol:17 mp; Turn apa potabila

Lungime Segmente

1) Valorile lungimilor segmentelor sunt obținute din proiecție în plan.

Punct început	X / Y	Punct sfârșit	X / Y	Lungime segment	Punct început	X / Y	Punct sfârșit	X / Y	Lungime segment	Punct început	X / Y	Punct sfârșit	X / Y	Lungime segment
1	587.371,832 383.493,317	2	587.377,404 383.425,569	67.977	2	587.377,404 383.425,569	3	587.055,094 383.398,708	323.428	3	587.055,094 383.398,708	4	587.055,724 383.352,793	45.92
4	587.055,724 383.352,793	5	587.044,868 383.352,113	10.877	5	587.044,868 383.352,113	6	587.042,629 383.351,801	2.26	6	587.042,629 383.351,801	7	587.039,026 383.350,476	3.839
7	587.039,026 383.350,476	8	587.035,974 383.348,545	3.611	8	587.035,974 383.348,545	9	587.032,704 383.345,077	4.766	9	587.032,704 383.345,077	10	587.030,716 383.339,767	5.67

Punct început	X / Y	Punct sfârșit	X / Y	Lungime segment	Punct început	X / Y	Punct sfârșit	X / Y	Lungime segment	Punct început	X / Y	Punct sfârșit	X / Y	Lungime segment
10	587.030,716 383.339,767	11	587.030,756 383.335,799	3.968	11	587.030,756 383.335,799	12	587.032,686 383.311,256	24.619	12	587.032,686 383.311,256	13	587.030,6 383.304,813	6.772
13	587.030,6 383.304,813	14	587.026,267 383.300,744	5.944	14	587.026,267 383.300,744	15	587.015,09 383.299,551	11.24	15	587.015,09 383.299,551	16	587.003,249 383.298,691	11.872
16	587.003,249 383.298,691	17	586.991,375 383.297,867	11.903	17	586.991,375 383.297,867	18	586.985,557 383.298,294	5.834	18	586.985,557 383.298,294	19	586.981,71 383.298,619	3.861
19	586.981,71 383.298,619	20	586.982,103 383.297,11	1.56	20	586.982,103 383.297,11	21	586.983,83 383.290,49	6.842	21	586.983,83 383.290,49	22	587.024,13 383.294,08	40.46
22	587.024,13 383.294,08	23	587.026,37 383.294,28	2.249	23	587.026,37 383.294,28	24	587.027,22 383.294,22	0.852	24	587.027,22 383.294,22	25	587.036,45 383.294,83	9.25
25	587.036,45 383.294,83	26	587.047,0 383.295,6	10.578	26	587.047,0 383.295,6	27	587.047,74 383.285,73	9.898	27	587.047,74 383.285,73	28	587.048,02 383.282,04	3.701
28	587.048,02 383.282,04	29	587.049,91 383.258,48	23.636	29	587.049,91 383.258,48	30	587.050,009 383.256,9	1.583	30	587.050,009 383.256,9	31	587.246,778 383.272,594	197.394
31	587.246,778 383.272,594	32	587.245,405 383.291,694	19.149	32	587.245,405 383.291,694	33	587.244,483 383.309,596	17.926	33	587.244,483 383.309,596	34	587.252,911 383.310,191	8.449
34	587.252,911 383.310,191	35	587.254,676 383.311,865	2.433	35	587.254,676 383.311,865	36	587.271,761 383.313,528	17.166	36	587.271,761 383.313,528	37	587.290,969 383.314,645	19.24
37	587.290,969 383.314,645	38	587.312,292 383.315,951	21.363	38	587.312,292 383.315,951	39	587.343,373 383.318,314	31.171	39	587.343,373 383.318,314	40	587.370,052 383.320,343	26.756
40	587.370,052 383.320,343	41	587.420,776 383.323,858	50.846	41	587.420,776 383.323,858	42	587.432,517 383.324,667	11.769	42	587.432,517 383.324,667	43	587.473,979 383.326,994	41.527
43	587.473,979 383.326,994	44	587.510,133 383.329,023	36.211	44	587.510,133 383.329,023	45	587.509,534 383.336,838	7.838	45	587.509,534 383.336,838	46	587.509,383 383.337,924	1.096
46	587.509,383 383.337,924	47	587.509,173 383.339,143	1.237	47	587.509,173 383.339,143	48	587.509,132 383.339,353	0.214	48	587.509,132 383.339,353	49	587.505,824 383.356,269	17.236
49	587.505,824 383.356,269	50	587.501,189 383.380,672	24.839	50	587.501,189 383.380,672	51	587.499,125 383.390,733	10.271	51	587.499,125 383.390,733	52	587.496,924 383.402,565	12.035
52	587.496,924 383.402,565	53	587.490,034 383.437,576	35.683	53	587.490,034 383.437,576	54	587.489,459 383.445,184	7.63	54	587.489,459 383.445,184	55	587.486,72 383.457,289	12.411
55	587.486,72 383.457,289	56	587.484,764 383.471,562	14.406	56	587.484,764 383.471,562	57	587.478,741 383.501,968	30.997	57	587.478,741 383.501,968	58	587.468,028 383.501,101	10.748
58	587.468,028 383.501,101	1	587.371,832 383.493,317	96.511										

** Lungimile segmentelor sunt determinate în planul de proiecție Stereo 70 și sunt rotunjite la 1 milimetru.

*** Distanța dintre puncte este formată din segmente cumulate ce sunt mai mici decât valoarea 1 milimetru.

**DATE DESPRE IMOBILUL NR. 5524**

Oficiul de Cadastru și Publicitate Imobiliară PRAHOVA
Biroul de Cadastru și Publicitate Imobiliară Ploiești

A. Partea I. Descrierea imobilului

TEREN Intravilan

Nr. cadastral vechi:228

Adresa: Loc. Moara Noua, Str Ghiocelor, Jud. Prahova

Nr. Crt	Nr cadastral Nr. topografic	Suprafața* (mp)	Observații / Referințe
A1	21202	326	Sector cadastral:4 Teren imprejmuit;

Construcții

Crt	Nr cadastral Nr. topografic	Adresa	Observații / Referințe
A1.1	21202-C1	Loc. Moara Noua, Str Ghiocelor, Jud. Prahova	Nr. niveluri:2; S. construita la sol:23 mp; C1-LOCUINTA cu Sc=23,08 mp,Su=19,45 mp
A1.2	21202-C2	Loc. Moara Noua, Str Ghiocelor, Jud. Prahova	Nr. niveluri:1; S. construita la sol:118 mp; LOCUINTA

B. Partea II. Proprietari și acte

Inscrieri privitoare la dreptul de proprietate și alte drepturi reale		Referințe
1459 / 13/01/2012		
Act Notarial nr. 9127, din 06/10/2003 emis de NP SANDU AURELIAN VIOREL (act notarial nr. 137/12-01-2012 emis de NP IVAN CONSTANTIN;);		
B2	Intabulare, drept de PROPRIETATE, dobandit prin Conventie, cota actuala 1/1 1) GRIGORE ALEXANDRU ANDREI 2) GRIGORE CRISTINA MIHAELA	A1, A1.1
/		
Act Administrativ nr. 12040, din 28/09/2023 emis de PRIMARIA BERCENI;		
B3	Intabulare, drept de PROPRIETATE, dobandit prin Construire, cota actuala 1/1 1) GRIGORE ALEXANDRU ANDREI 2) GRIGORE CRISTINA MIHAELA	A1.2

C. Partea III. SARCINI .

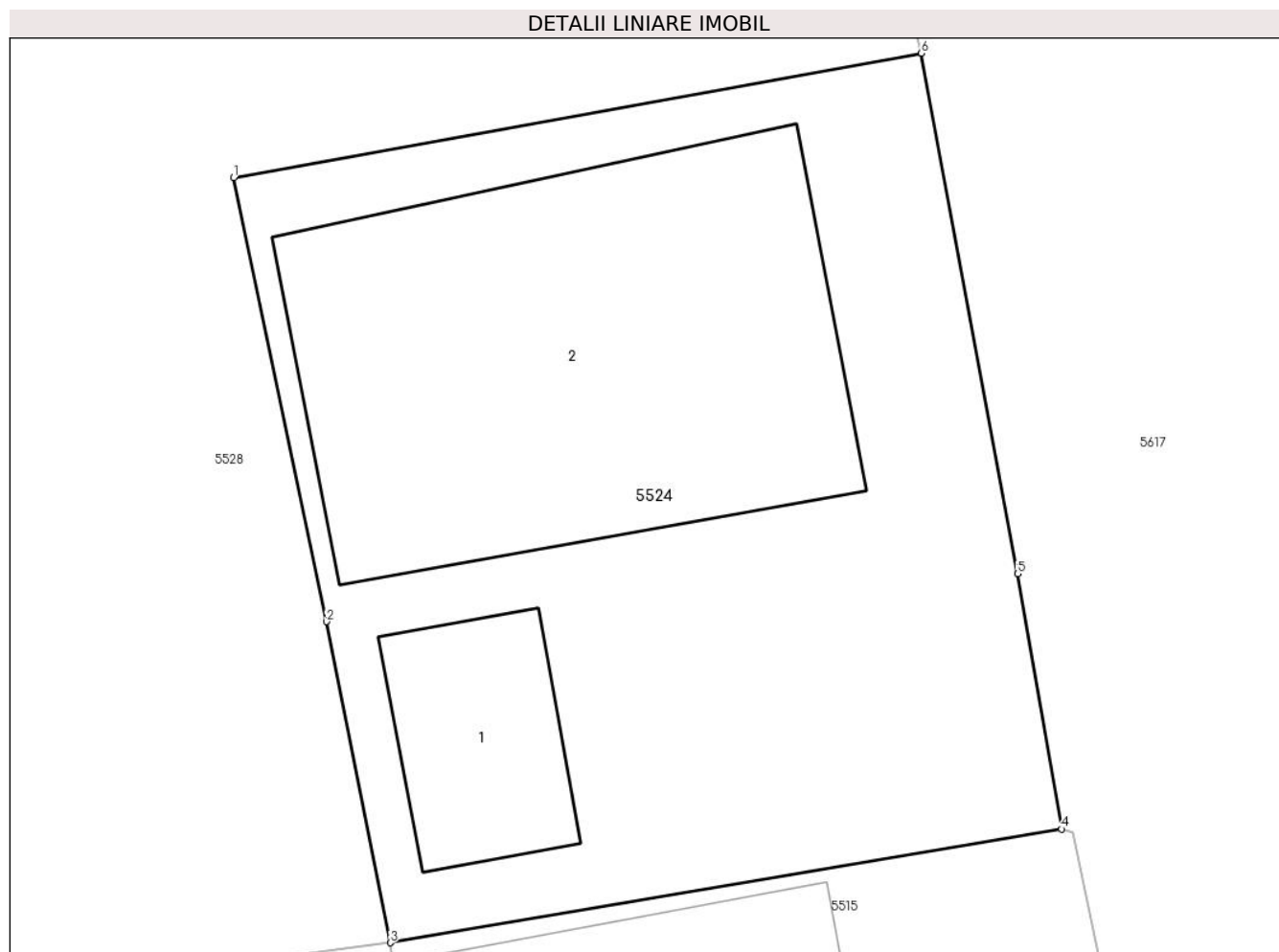
Inscrieri privind dezmembramintele dreptului de proprietate, drepturi reale de garanție și sarcini	Referințe
NU SUNT	

Anexa Nr. 1 La Partea I

Teren

Nr cadastral	Suprafața (mp)*	Observații / Referințe
21202	326	

* Suprafața este determinată în planul de proiecție Stereo 70.



Date referitoare la teren

Crt	Categorie folosință	Intravilan	Suprafața (mp)	Tarla	Parcelă	Nr. topo	Observații / Referințe
55 24	curți construcții	DA	326	7	Cc311	-	

Date referitoare la construcții

Crt	Număr	Destinație construcție	Supraf. (mp)	Situație juridică	Observații / Referințe
A1.1	21202-C1	construcții de locuințe	23	Cu acte	Nr. niveluri:2; S. construita la sol:23 mp; C1-LOCUINTA cu Sc=23,08 mp,Su=19,45 mp
A1.2	21202-C2	construcții de locuințe	118	Cu acte	Nr. niveluri:1; S. construita la sol:118 mp; LOCUINTA

Lungime Segmente

1) Valorile lungimilor segmentelor sunt obținute din proiecție în plan.

Punct început	X / Y	Punct sfârșit	X / Y	Lungime segment (** (m)
1	587.571,429 383.376,061	2	587.573,711 383.365,16	11.138
2	587.573,711 383.365,16	3	587.575,277 383.357,276	8.038
3	587.575,277 383.357,276	4	587.591,768 383.360,066	16.725

Punct început	X / Y	Punct sfârșit	X / Y	Lungime segment (** (m)
4	587.591,768 383.360,066	5	587.590,688 383.366,334	6.36
5	587.590,688 383.366,334	6	587.588,323 383.379,112	12.995
6	587.588,323 383.379,112	1	587.571,429 383.376,061	17.168

** Lungimile segmentelor sunt determinate în planul de proiecție Stereo 70 și sunt rotunjite la 1 milimetru.

*** Distanța dintre puncte este formată din segmente cumulate ce sunt mai mici decât valoarea 1 milimetru.

**DATE DESPRE IMOBILUL NR. 5525**

Oficiul de Cadastru și Publicitate Imobiliară PRAHOVA
Biroul de Cadastru și Publicitate Imobiliară Ploiești

A. Partea I. Descrierea imobilului

TEREN Intravilan

Adresa: Loc. Moara Noua, Str Ghiocelilor, Nr. 63, Jud. Prahova

Nr. Crt	Nr cadastral Nr. topografic	Suprafața* (mp)	Observații / Referințe
A1		616	Sector cadastral:4 Teren imprejmuit;

Construcții

Crt	Nr cadastral Nr. topografic	Adresa	Observații / Referințe
A1.1		Loc. Moara Noua, Str Ghiocelilor, Nr. 63, Jud. Prahova	Nr. niveluri:1; S. construita la sol:91 mp; LOCUINTA
A1.2		Loc. Moara Noua, Str Ghiocelilor, Nr. 63, Jud. Prahova	Nr. niveluri:1; S. construita la sol:27 mp; ANEXA

B. Partea II. Proprietari și acte

Inscrieri privitoare la dreptul de proprietate și alte drepturi reale		Referințe
/		
Act Administrativ nr. 12040, din 28/09/2023 emis de PRIMARIA BERCENI;		
B1	Intabulare, drept de PROPRIETATE, dobandit prin Lege, cota actuala 1/1 1) COMUNA BERCENI, CIF:2845338	A1, A1.1, A1.2

C. Partea III. SARCINI .

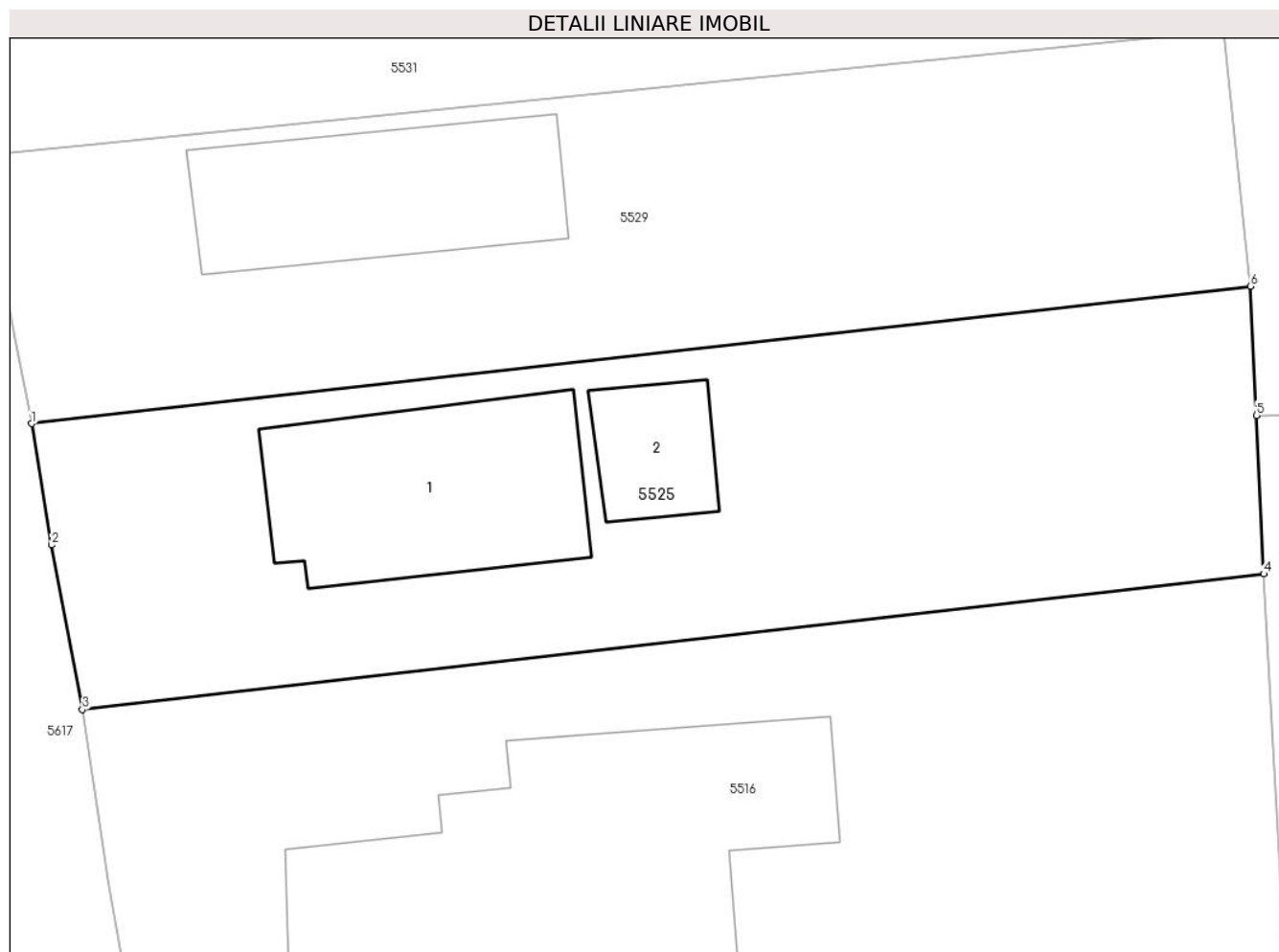
Inscrieri privind dezmembramintele dreptului de proprietate, drepturi reale de garanție și sarcini	Referințe
NU SUNT	

Anexa Nr. 1 La Partea I

Teren

Nr cadastral	Suprafața (mp)*	Observații / Referințe
	616	

* Suprafața este determinată în planul de proiecție Stereo 70.



Date referitoare la teren

Crt	Categorie folosință	Intra vilan	Suprafața (mp)	Tarla	Parcelă	Nr. topo	Observații / Referințe
10 00 1	curți constructii	DA	300	8	372	-	
10 00 2	arabil	DA	316	8	373	-	

Date referitoare la construcții

Crt	Număr	Destinație construcție	Supraf. (mp)	Situație juridică	Observații / Referințe
A1.1		construcții de locuințe	91	Cu acte	Nr. niveluri:1; S. construita la sol:91 mp; LOCUINTA
A1.2		construcții anexa	27	Cu acte	Nr. niveluri:1; S. construita la sol:27 mp; ANEXA

Lungime Segmente

1) Valorile lungimilor segmentelor sunt obținute din proiecție în plan.

Punct început	X / Y	Punct sfârșit	X / Y	Lungime segment (** (m)
1	587.602,722 383.373,439	2	587.603,566 383.368,344	5.164

Punct început	X / Y	Punct sfârșit	X / Y	Lungime segment (** (m)
2	587.603,566 383.368,344	3	587.604,858 383.361,423	7.041
3	587.604,858 383.361,423	4	587.654,513 383.367,128	49.982
4	587.654,513 383.367,128	5	587.654,211 383.373,788	6.666
5	587.654,211 383.373,788	6	587.653,965 383.379,207	5.425
6	587.653,965 383.379,207	1	587.602,722 383.373,439	51.567

** Lungimile segmentelor sunt determinate în planul de proiecție Stereo 70 și sunt rotunjite la 1 milimetru.

*** Distanța dintre puncte este formată din segmente cumulate ce sunt mai mici decât valoarea 1 milimetru.

**DATE DESPRE IMOBILUL NR. 5526**

Oficiul de Cadastru și Publicitate Imobiliară PRAHOVA
Biroul de Cadastru și Publicitate Imobiliară Ploiești

A. Partea I. Descrierea imobilului

TEREN Intravilan

Adresa: Loc. Moara Noua, Str Bujorului, Nr. 1, Jud. Prahova

Nr. Crt	Nr cadastral Nr. topografic	Suprafața* (mp)	Observații / Referințe
A1		952	Sector cadastral:4 Teren imprejmuit;

B. Partea II. Proprietari și acte

Inscrieri privitoare la dreptul de proprietate și alte drepturi reale	Referințe
/	
Act Administrativ nr. 12040, din 28/09/2023 emis de PRIMARIA BERCENI;	
B1	A1
Intabulare, drept de PROPRIETATE, dobandit prin Lege, cota actuala 1/1 1) COMUNA BERCENI, CIF:2845338	

C. Partea III. SARCINI .

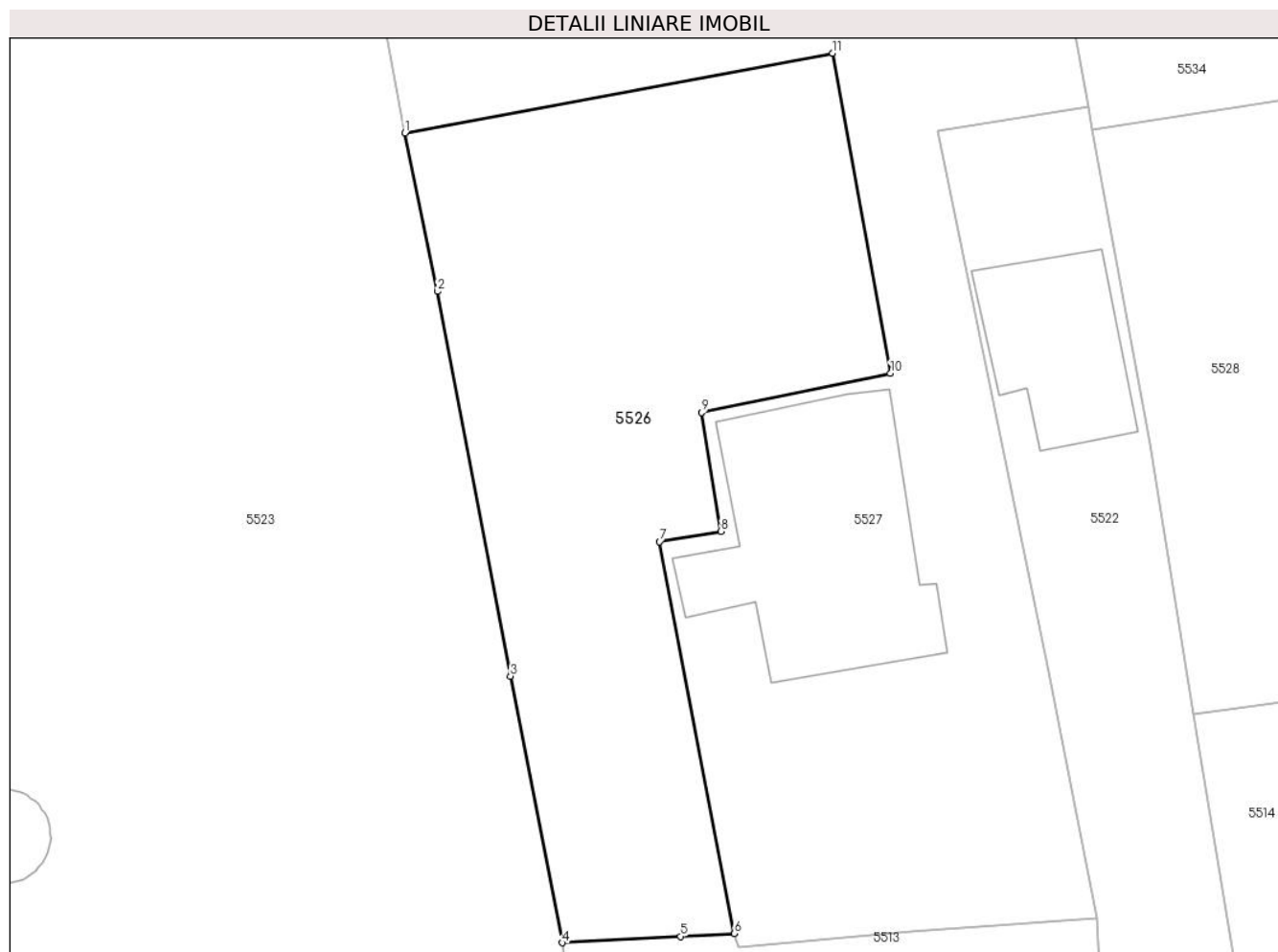
Inscrieri privind dezmembramintele dreptului de proprietate, drepturi reale de garanție și sarcini	Referințe
NU SUNT	

Anexa Nr. 1 La Partea I

Teren

Nr cadastral	Suprafața (mp)*	Observații / Referințe
	952	

* Suprafața este determinată în planul de proiecție Stereo 70.



Date referitoare la teren

Crt	Categorie folosință	Intravilan	Suprafața (mp)	Tarla	Parcelă	Nr. topo	Observații / Referințe
55 26	curți construcții	DA	952	7	316	-	

Lungime Segmente

1) Valorile lungimilor segmentelor sunt obținute din proiecție în plan.

Punct început	X / Y	Punct sfârșit	X / Y	Lungime segment (** (m)
1	587.499,125 383.390,731	2	587.501,189 383.380,672	10.269
2	587.501,189 383.380,672	3	587.505,824 383.356,269	24.839
3	587.505,824 383.356,269	4	587.509,132 383.339,353	17.236
4	587.509,132 383.339,353	5	587.516,619 383.339,756	7.498
5	587.516,619 383.339,756	6	587.520,049 383.339,936	3.435

Punct început	X / Y	Punct sfârșit	X / Y	Lungime segment (** (m)
6	587.520,049 383.339,936	7	587.515,29 383.364,805	25.32
7	587.515,29 383.364,805	8	587.519,176 383.365,452	3.939
8	587.519,176 383.365,452	9	587.517,956 383.372,996	7.642
9	587.517,956 383.372,996	10	587.529,952 383.375,471	12.248
10	587.529,952 383.375,471	11	587.526,28 383.395,784	20.642
11	587.526,28 383.395,784	1	587.499,125 383.390,731	27.621

** Lungimile segmentelor sunt determinate în planul de proiecție Stereo 70 și sunt rotunjite la 1 milimetru.

*** Distanța dintre puncte este formată din segmente cumulate ce sunt mai mici decât valoarea 1 milimetru.

**DATE DESPRE IMOBILUL NR. 5527**

Oficiul de Cadastru și Publicitate Imobiliară PRAHOVA
Biroul de Cadastru și Publicitate Imobiliară Ploiești

A. Partea I. Descrierea imobilului

TEREN Intravilan

Nr. CF vechi:362

Nr. cadastral vechi:331/2/1

Adresa: Loc. Moara Noua, Jud. Prahova

Nr. Crt	Nr cadastral Nr. topografic	Suprafața* (mp)	Observații / Referințe
A1	21352	1.500	Sector cadastral:4 Teren imprejmuit;

Construcții

Crt	Nr cadastral Nr. topografic	Adresa	Observații / Referințe
A1.1	21352-C1	Loc. Moara Noua, Jud. Prahova	Nr. niveluri:1; S. construita la sol:206 mp; C1 - locuinta - Sc=71,52 mp., Su=65,80 mp.

B. Partea II. Proprietari și acte

Inscrieri privitoare la dreptul de proprietate și alte drepturi reale		Referințe
34243 / 02/12/2005		
Act Notarial nr. 7164/2005, din 04/03/2005 emis de NP.IVAN CONSTANTIN;		
B1	Intabulare, drept de PROPRIETATEintretinere, dobandit prin Conventie, cota actuala 1/1 1) DRAGHICI ION VALENTIN 2) DRAGHICI ELENA <i>OBSERVATII: (provenita din conversia CF 362)</i>	A1, A1.1

C. Partea III. SARCINI

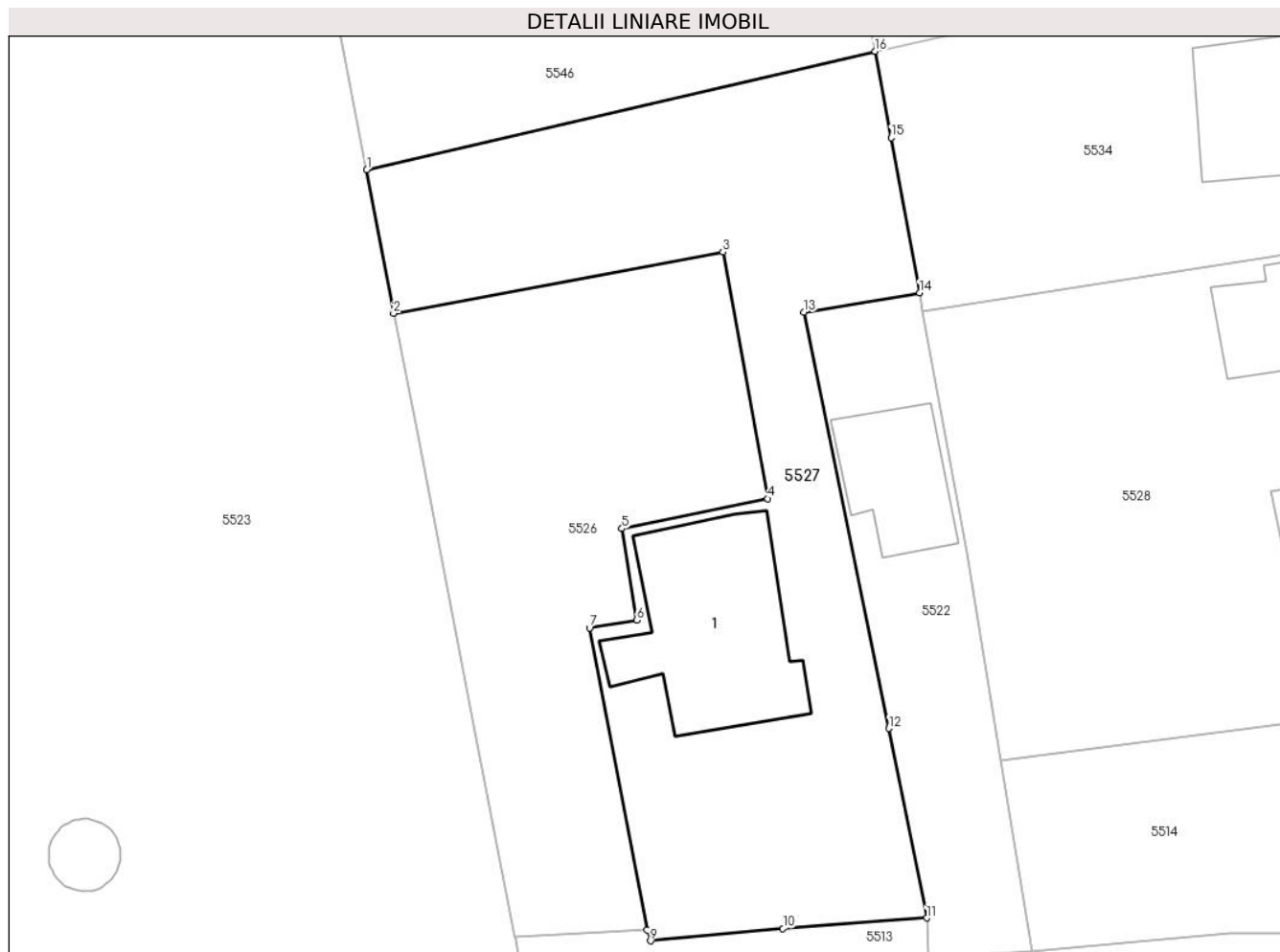
Inscrieri privind dezmembramintele dreptului de proprietate, drepturi reale de garanție și sarcini		Referințe
34243 / 02/12/2005		
Act Notarial nr. 7564/2005, din 09/04/2005 emis de NP.IVAN CONSTANTIN;		
C1	Intabulare, drept de HABITATIEviagera 1) POPESCU GHEORGHE 2) POPESCU AGLAIA	A1.1

Anexa Nr. 1 La Partea I

Teren

Nr cadastral	Suprafața (mp)*	Observații / Referințe
21352	1.500	

* Suprafața este determinată în planul de proiecție Stereo 70.



Date referitoare la teren

Crt	Categorie folosință	Intravilan	Suprafața (mp)	Tarla	Parcelă	Nr. topo	Observații / Referințe
10 00 1	arabil	DA	756	7	317	-	
10 00 2	curți constructii	DA	744	7	316	-	

Date referitoare la construcții

Crt	Număr	Destinație construcție	Supraf. (mp)	Situație juridică	Observații / Referințe
A1.1	21352-C1	construcții de locuințe	206	Cu acte	Nr. niveluri:1; S. construita la sol:206 mp; C1 - locuinta - Sc=71,52 mp., Su=65,80 mp.

Lungime Segmente

1) Valorile lungimilor segmentelor sunt obținute din proiecție în plan.

Punct început	X / Y	Punct sfârșit	X / Y	Lungime segment (** (m)
1	587.496,924 383.402,565	2	587.499,125 383.390,733	12.035
2	587.499,125 383.390,733	3	587.526,28 383.395,784	27.621

Punct început	X / Y	Punct sfârșit	X / Y	Lungime segment (** (m)
3	587.526,28 383.395,784	4	587.529,952 383.375,471	20.642
4	587.529,952 383.375,471	5	587.517,956 383.372,996	12.248
5	587.517,956 383.372,996	6	587.519,176 383.365,452	7.642
6	587.519,176 383.365,452	7	587.515,29 383.364,805	3.939
7	587.515,29 383.364,805	8	587.520,049 383.339,936	25.32
8	587.520,049 383.339,936	9	587.520,314 383.339,035	0.939
9	587.520,314 383.339,035	10	587.531,236 383.340,049	10.969
10	587.531,236 383.340,049	11	587.543,083 383.340,923	11.879
11	587.543,083 383.340,923	12	587.539,964 383.356,536	15.921
12	587.539,964 383.356,536	13	587.532,961 383.390,823	34.995
13	587.532,961 383.390,823	14	587.542,498 383.392,421	9.67
14	587.542,498 383.392,421	15	587.540,144 383.405,191	12.985
15	587.540,144 383.405,191	16	587.538,831 383.412,319	7.248
16	587.538,831 383.412,319	1	587.496,924 383.402,565	43.027

** Lungimile segmentelor sunt determinate în planul de proiecție Stereo 70 și sunt rotunjite la 1 milimetru.

*** Distanța dintre puncte este formată din segmente cumulate ce sunt mai mici decât valoarea 1 milimetru.

**DATE DESPRE IMOBILUL NR. 5528**

Oficiul de Cadastru și Publicitate Imobiliară PRAHOVA
Biroul de Cadastru și Publicitate Imobiliară Ploiești

A. Partea I. Descrierea imobilului

TEREN Intravilan

Adresa: Loc. Moara Noua, Str Ghiocailor, Nr. 58, Jud. Prahova

Nr. Crt	Nr cadastral Nr. topografic	Suprafața* (mp)	Observații / Referințe
A1		1.293	Sector cadastral:4 Teren imprejmuit;

Construcții

Crt	Nr cadastral Nr. topografic	Adresa	Observații / Referințe
A1.1		Loc. Moara Noua, Str Ghiocailor, Nr. 58, Jud. Prahova	Nr. niveluri:1; S. construita la sol:92 mp; LOCUINTA

B. Partea II. Proprietari și acte

Inscrieri privitoare la dreptul de proprietate și alte drepturi reale	Referințe
/	
Act Administrativ nr. 12040, din 28/09/2023 emis de PRIMARIA BERCENI;	
B1	A1, A1.1
Intabulare, drept de PROPRIETATE, dobandit prin Lege, cota actuala 1/1 1) COMUNA BERCENI, CIF:2845338	

C. Partea III. SARCINI .

Inscrieri privind dezmembramintele dreptului de proprietate, drepturi reale de garanție și sarcini	Referințe
NU SUNT	

Anexa Nr. 1 La Partea I

Teren

Nr cadastral	Suprafața (mp)*	Observații / Referințe
	1.293	

* Suprafața este determinată în planul de proiecție Stereo 70.



Date referitoare la teren

Crt	Categorie folosință	Intra vilan	Suprafața (mp)	Tarla	Parcelă	Nr. topo	Observații / Referințe
10 00 1	curți construcții	DA	300	5	309	-	
10 00 2	vie	DA	993	7	310	-	

Date referitoare la construcții

Crt	Număr	Destinație construcție	Supraf. (mp)	Situație juridică	Observații / Referințe
A1.1		construcții de locuințe	92	Cu acte	Nr. niveluri:1; S. construita la sol:92 mp; LOCUINTA

Lungime Segmente

1) Valorile lungimilor segmentelor sunt obținute din proiecție în plan.

Punct început	X / Y	Punct sfârșit	X / Y	Lungime segment (** (m)
1	587.584,345 383.397,421	2	587.542,775 383.390,916	42.076
2	587.542,775 383.390,916	3	587.546,405 383.371,011	20.233

Punct început	X / Y	Punct sfârșit	X / Y	Lungime segment (** (m)
3	587.546,405 383.371,011	4	587.549,215 383.353,872	17.368
4	587.549,215 383.353,872	5	587.575,277 383.357,276	26.284
5	587.575,277 383.357,276	6	587.573,711 383.365,16	8.038
6	587.573,711 383.365,16	7	587.571,429 383.376,061	11.138
7	587.571,429 383.376,061	8	587.588,323 383.379,112	17.168
8	587.588,323 383.379,112	9	587.586,243 383.388,022	9.15
9	587.586,243 383.388,022	1	587.584,345 383.397,421	9.589

** Lungimile segmentelor sunt determinate în planul de proiecție Stereo 70 și sunt rotunjite la 1 milimetru.

*** Distanța dintre puncte este formată din segmente cumulate ce sunt mai mici decât valoarea 1 milimetru.

**DATE DESPRE IMOBILUL NR. 5529**

Oficiul de Cadastru și Publicitate Imobiliară PRAHOVA
Biroul de Cadastru și Publicitate Imobiliară Ploiești

A. Partea I. Descrierea imobilului

TEREN Intravilan

Adresa: Loc. Moara Noua, Str Ghiocailor, Nr. 61, Jud. Prahova

Nr. Crt	Nr cadastral Nr. topografic	Suprafața* (mp)	Observații / Referințe
A1		579	Sector cadastral:4 Teren imprejmuit;

Construcții

Crt	Nr cadastral Nr. topografic	Adresa	Observații / Referințe
A1.1		Loc. Moara Noua, Str Ghiocailor, Nr. 61, Jud. Prahova	Nr. niveluri:1; S. construita la sol:81 mp; LOCUINTA

B. Partea II. Proprietari și acte

Inscrieri privitoare la dreptul de proprietate și alte drepturi reale	Referințe
/	
Act Administrativ nr. 12040, din 28/09/2023 emis de PRIMARIA BERCENI;	
B1	A1, A1.1
Intabulare, drept de PROPRIETATE, dobandit prin Lege, cota actuala 1/1 1) COMUNA BERCENI, CIF:2845338	

C. Partea III. SARCINI .

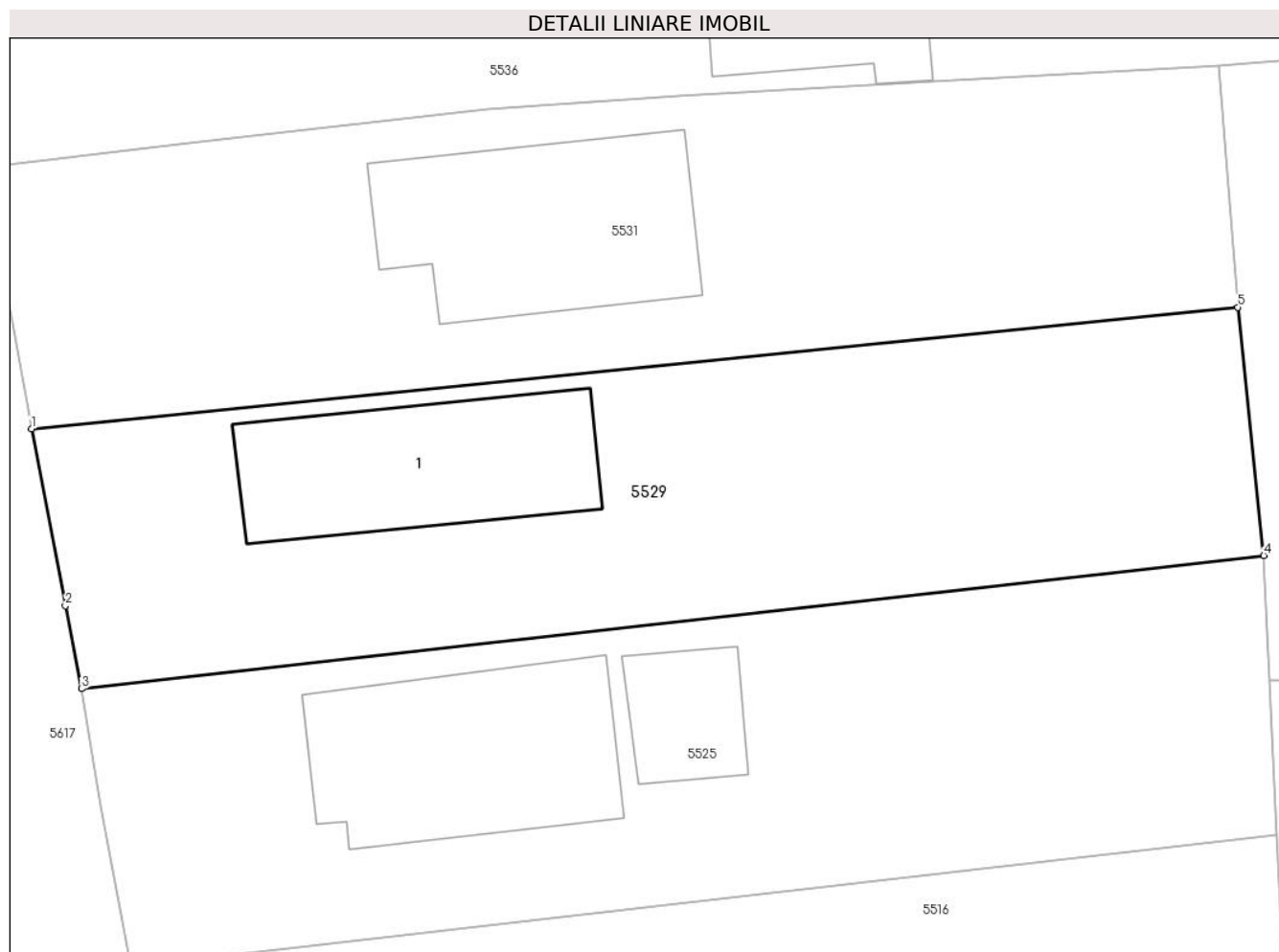
Inscrieri privind dezmembramintele dreptului de proprietate, drepturi reale de garanție și sarcini	Referințe
NU SUNT	

Anexa Nr. 1 La Partea I

Teren

Nr cadastral	Suprafața (mp)*	Observații / Referințe
	579	

* Suprafața este determinată în planul de proiecție Stereo 70.



Date referitoare la teren

Crt	Categorie folosință	Intra vilan	Suprafața (mp)	Tarla	Parcelă	Nr. topo	Observații / Referințe
55 29	curți construcții	DA	579	8	371	-	

Date referitoare la construcții

Crt	Număr	Destinație construcție	Supraf. (mp)	Situație juridică	Observații / Referințe
A1.1		construcții de locuințe	81	Cu acte	Nr. niveluri:1; S. construita la sol:81 mp; LOCUINTA

Lungime Segmente

1) Valorile lungimilor segmentelor sunt obținute din proiecție în plan.

Punct început	X / Y	Punct sfârșit	X / Y	Lungime segment (** (m)
1	587.600,561 383.384,706	2	587.602,025 383.377,034	7.81
2	587.602,025 383.377,034	3	587.602,722 383.373,439	3.662
3	587.602,722 383.373,439	4	587.653,965 383.379,207	51.567
4	587.653,965 383.379,207	5	587.652,842 383.389,964	10.815

Punct început	X / Y	Punct sfârșit	X / Y	Lungime segment (** (m)
5	587.652,842 383.389,964	1	587.600,561 383.384,706	52.544

** Lungimile segmentelor sunt determinate în planul de proiecție Stereo 70 și sunt rotunjite la 1 milimetru.

*** Distanța dintre puncte este formată din segmente cumulate ce sunt mai mici decât valoarea 1 milimetru.

**DATE DESPRE IMOBILUL NR. 5530**

Oficiul de Cadastru și Publicitate Imobiliară PRAHOVA
Biroul de Cadastru și Publicitate Imobiliară Ploiești

A. Partea I. Descrierea imobilului

TEREN Necunoscut

Nr. CF vechi:173
Nr. cadastral vechi:298

Adresa: Loc. Moara Noua, Jud. Prahova

Nr. Crt	Nr cadastral Nr. topografic	Suprafața* (mp)	Observații / Referințe
A1	21410	10.109	Sector cadastral:4 Teren neimprejmuit;

B. Partea II. Proprietari și acte

Inscrieri privitoare la dreptul de proprietate și alte drepturi reale	Referințe
12120 / 25/09/2003	
Hotarare Judecatoreasca nr. 13254, din 02/11/2001 emis de JUDECATORIA PLOIESTI;	
B1	Intabulare, drept de PROPRIETATE, dobandit prin Hotarare Judecatoreasca, cota actuala 1/1
	1) IACOBOVSCHI EUGEN
	2) IACOBOVSCHI ELENA
	<i>OBSERVATII: (provenita din conversia CF 173)</i>

C. Partea III. SARCINI .

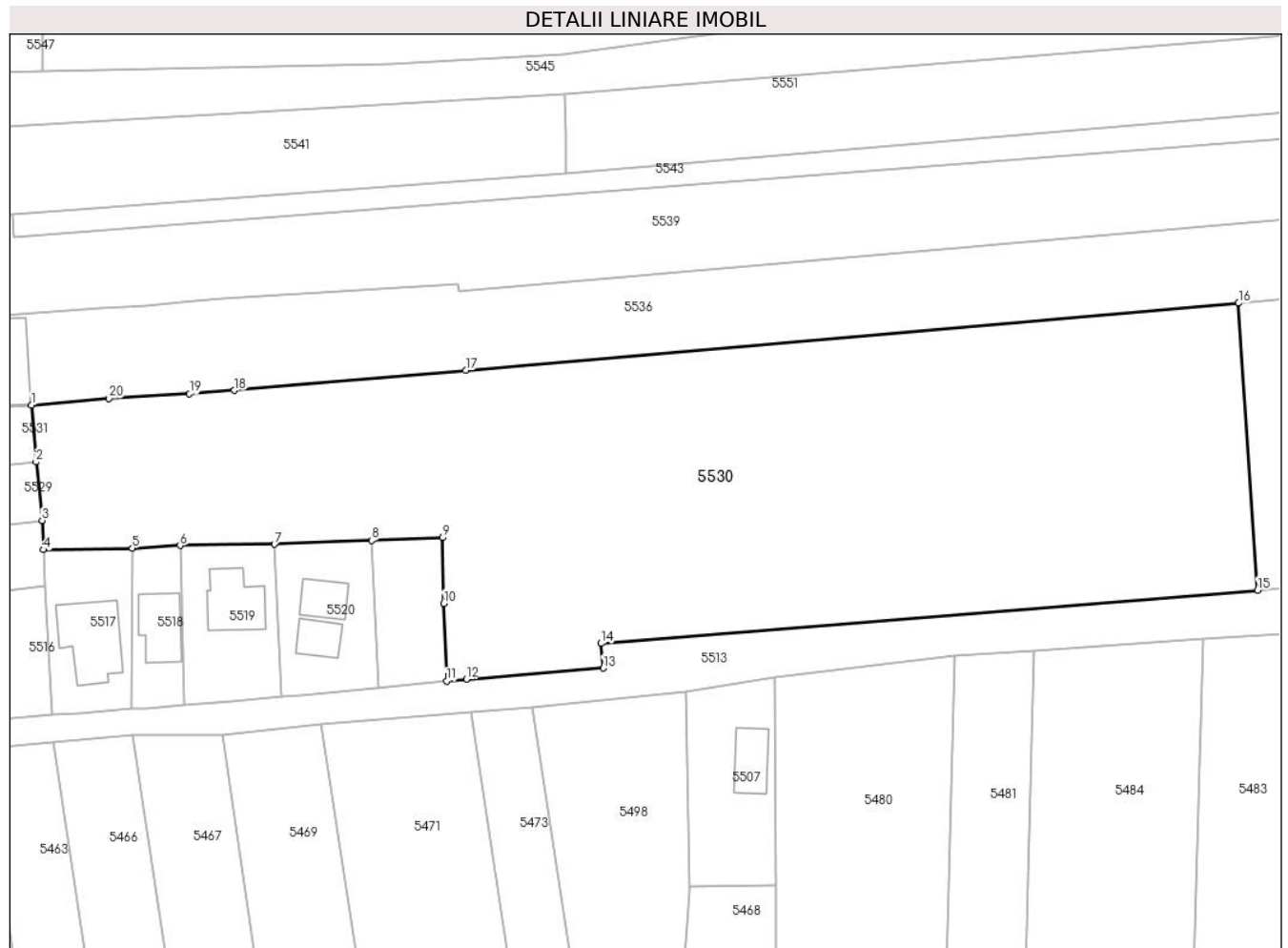
Inscrieri privind dezmembramintele dreptului de proprietate, drepturi reale de garanție și sarcini	Referințe
NU SUNT	

Anexa Nr. 1 La Partea I

Teren

Nr cadastral	Suprafața (mp)*	Observații / Referințe
21410	10.109	

* Suprafața este determinată în planul de proiecție Stereo 70.



Date referitoare la teren

Crt	Categorie folosință	Intravilan	Suprafața (mp)	Tarla	Parcelă	Nr. topo	Observații / Referințe
10 00 1	arabil	DA	2.747	2	17/29	-	
10 00 2	arabil	NU	7.362	2	17/29	-	

Lungime Segmente

1) Valorile lungimilor segmentelor sunt obținute din proiecție în plan.

Punct început	X / Y	Punct sfârșit	X / Y	Lungime segment (** (m)
1	587.651,995 383.400,411	2	587.652,842 383.389,964	10.481
2	587.652,842 383.389,964	3	587.653,965 383.379,207	10.815
3	587.653,965 383.379,207	4	587.654,211 383.373,788	5.425

Punct început	X / Y	Punct sfârșit	X / Y	Lungime segment (** (m)
4	587.654,211 383.373,788	5	587.670,617 383.374,069	16.409
5	587.670,617 383.374,069	6	587.679,434 383.374,563	8.831
6	587.679,434 383.374,563	7	587.696,845 383.374,803	17.412
7	587.696,845 383.374,803	8	587.714,782 383.375,51	17.951
8	587.714,782 383.375,51	9	587.727,876 383.376,027	13.104
9	587.727,876 383.376,027	10	587.728,107 383.363,894	12.135
10	587.728,107 383.363,894	11	587.728,586 383.349,604	14.298
11	587.728,586 383.349,604	12	587.732,259 383.349,956	3.69
12	587.732,259 383.349,956	13	587.757,496 383.351,992	25.319
13	587.757,496 383.351,992	14	587.757,13 383.356,524	4.548
14	587.757,13 383.356,524	15	587.878,271 383.366,347	121.539
15	587.878,271 383.366,347	16	587.874,77 383.419,234	53.003
16	587.874,77 383.419,234	17	587.732,145 383.406,862	143.161
17	587.732,145 383.406,862	18	587.689,393 383.403,153	42.913
18	587.689,393 383.403,153	19	587.681,168 383.402,523	8.249
19	587.681,168 383.402,523	20	587.666,323 383.401,666	14.87
20	587.666,323 383.401,666	1	587.651,995 383.400,411	14.383

** Lungimile segmentelor sunt determinate în planul de proiecție Stereo 70 și sunt rotunjite la 1 milimetru.

*** Distanța dintre puncte este formată din segmente cumulate ce sunt mai mici decât valoarea 1 milimetru.

**DATE DESPRE IMOBILUL NR. 5531**

Oficiul de Cadastru și Publicitate Imobiliară PRAHOVA
Biroul de Cadastru și Publicitate Imobiliară Ploiești

A. Partea I. Descrierea imobilului

TEREN Intravilan

Adresa: Loc. Moara Noua, Str Ghiocelilor, Nr. 59, Jud. Prahova

Nr. Crt	Nr cadastral Nr. topografic	Suprafața* (mp)	Observații / Referințe
A1		604	Sector cadastral:4 Teren imprejmuit;

Construcții

Crt	Nr cadastral Nr. topografic	Adresa	Observații / Referințe
A1.1		Loc. Moara Noua, Str Ghiocelilor, Nr. 59, Jud. Prahova	Nr. niveluri:1; S. construita la sol:94 mp; LOCUINTA

B. Partea II. Proprietari și acte

Inscrieri privitoare la dreptul de proprietate și alte drepturi reale	Referințe
/	
Act Administrativ nr. 12040, din 28/09/2023 emis de PRIMARIA BERCEI;	
B1	A1, A1.1
Intabulare, drept de PROPRIETATE, dobandit prin Lege, cota actuala 1/1 1) COMUNA BERCEI, CIF:2845338, (domeniu public)	

C. Partea III. SARCINI .

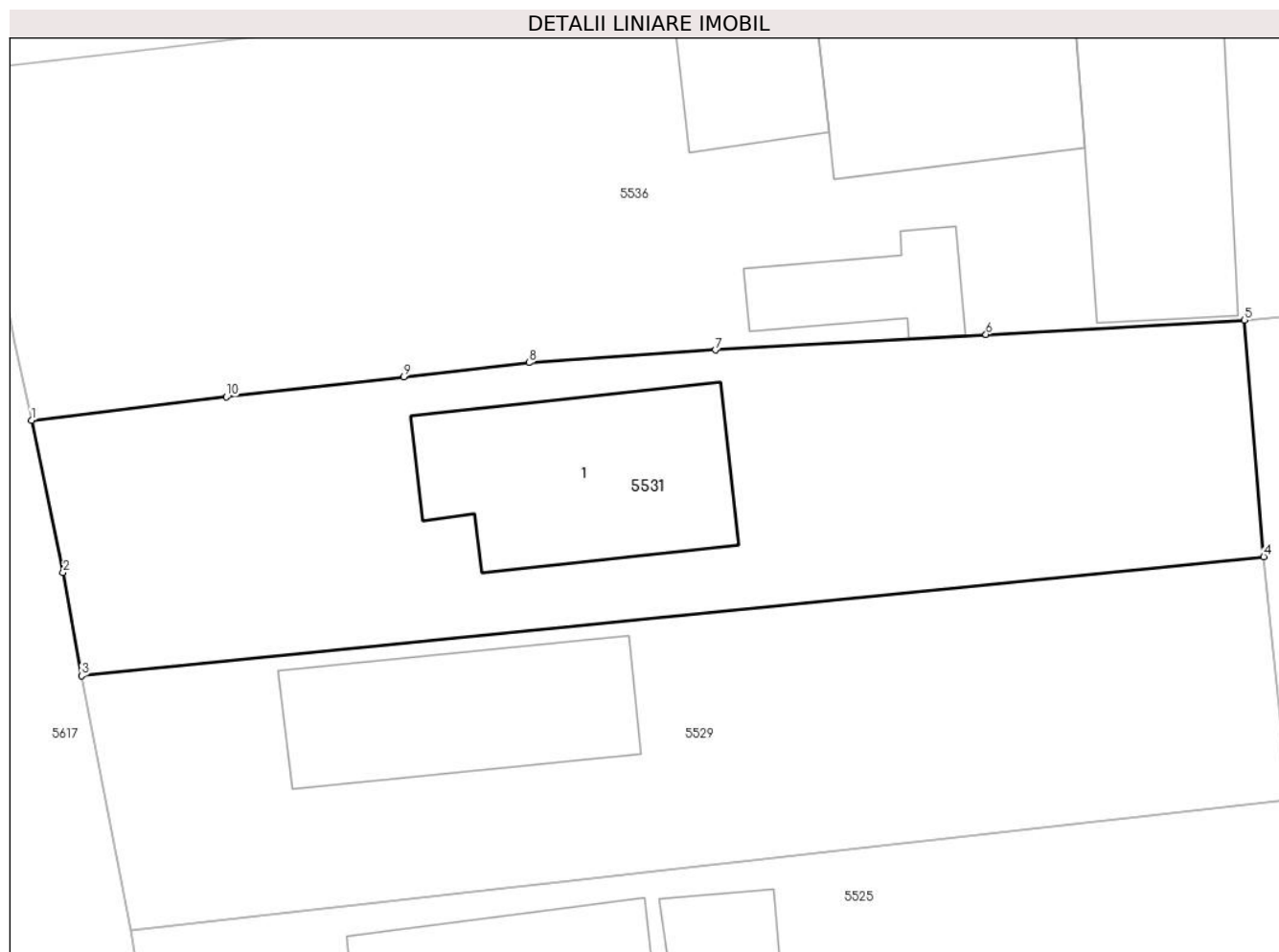
Inscrieri privind dezmembramintele dreptului de proprietate, drepturi reale de garanție și sarcini	Referințe
NU SUNT	

Anexa Nr. 1 La Partea I

Teren

Nr cadastral	Suprafața (mp)*	Observații / Referințe
	604	

* Suprafața este determinată în planul de proiecție Stereo 70.



Date referitoare la teren

Crt	Categorie folosință	Intra vilan	Suprafața (mp)	Tarla	Parcelă	Nr. topo	Observații / Referințe
5531	curți constructii	DA	604	8	370	-	

Date referitoare la construcții

Crt	Număr	Destinație construcție	Supraf. (mp)	Situație juridică	Observații / Referințe
A1.1		construcții de locuințe	94	Cu acte	Nr. niveluri:1; S. construita la sol:94 mp; LOCUINTA

Lungime Segmente

1) Valorile lungimilor segmentelor sunt obținute din proiecție în plan.

Punct început	X / Y	Punct sfârșit	X / Y	Lungime segment (** (m)
1	587.598,357 383.395,995	2	587.599,753 383.389,263	6.875
2	587.599,753 383.389,263	3	587.600,561 383.384,706	4.628
3	587.600,561 383.384,706	4	587.652,842 383.389,964	52.544
4	587.652,842 383.389,964	5	587.651,995 383.400,411	10.481

Punct început	X / Y	Punct sfârșit	X / Y	Lungime segment (** (m)
5	587.651,995 383.400,411	6	587.640,558 383.399,786	11.454
6	587.640,558 383.399,786	7	587.628,594 383.399,098	11.984
7	587.628,594 383.399,098	8	587.620,348 383.398,537	8.265
8	587.620,348 383.398,537	9	587.614,809 383.397,908	5.575
9	587.614,809 383.397,908	10	587.606,977 383.397,024	7.882
10	587.606,977 383.397,024	1	587.598,357 383.395,995	8.681

** Lungimile segmentelor sunt determinate în planul de proiecție Stereo 70 și sunt rotunjite la 1 milimetru.

*** Distanța dintre puncte este formată din segmente cumulate ce sunt mai mici decât valoarea 1 milimetru.

**DATE DESPRE IMOBILUL NR. 5532**

Oficiul de Cadastru și Publicitate Imobiliară PRAHOVA
Biroul de Cadastru și Publicitate Imobiliară Ploiești

A. Partea I. Descrierea imobilului

TEREN Extravilan

Nr. CF vechi:148

Nr. cadastral vechi:29

Adresa: Jud. Prahova

Nr. Crt	Nr cadastral Nr. topografic	Suprafața* (mp)	Observații / Referințe
A1	21500	4.479	Sector cadastral:4 Teren neimprejmuit;

B. Partea II. Proprietari și acte

Inscrieri privitoare la dreptul de proprietate și alte drepturi reale	Referințe
2484 / 07/03/2003	
Hotarare Judecatoreasca nr. 4083/2001, din 01/02/2001 emis de JUDECATORIA PLOIESTI;	
B1	A1
Intabulare, drept de PROPRIETATE, dobandit prin Hotarare Judecatoreasca, cota actuala 1/1	
1) IACOBOVSCHI EUGENIU	
2) IACOBOVSCHI ELENA	
OBSERVATII: (provenita din conversia CF 148)	

C. Partea III. SARCINI .

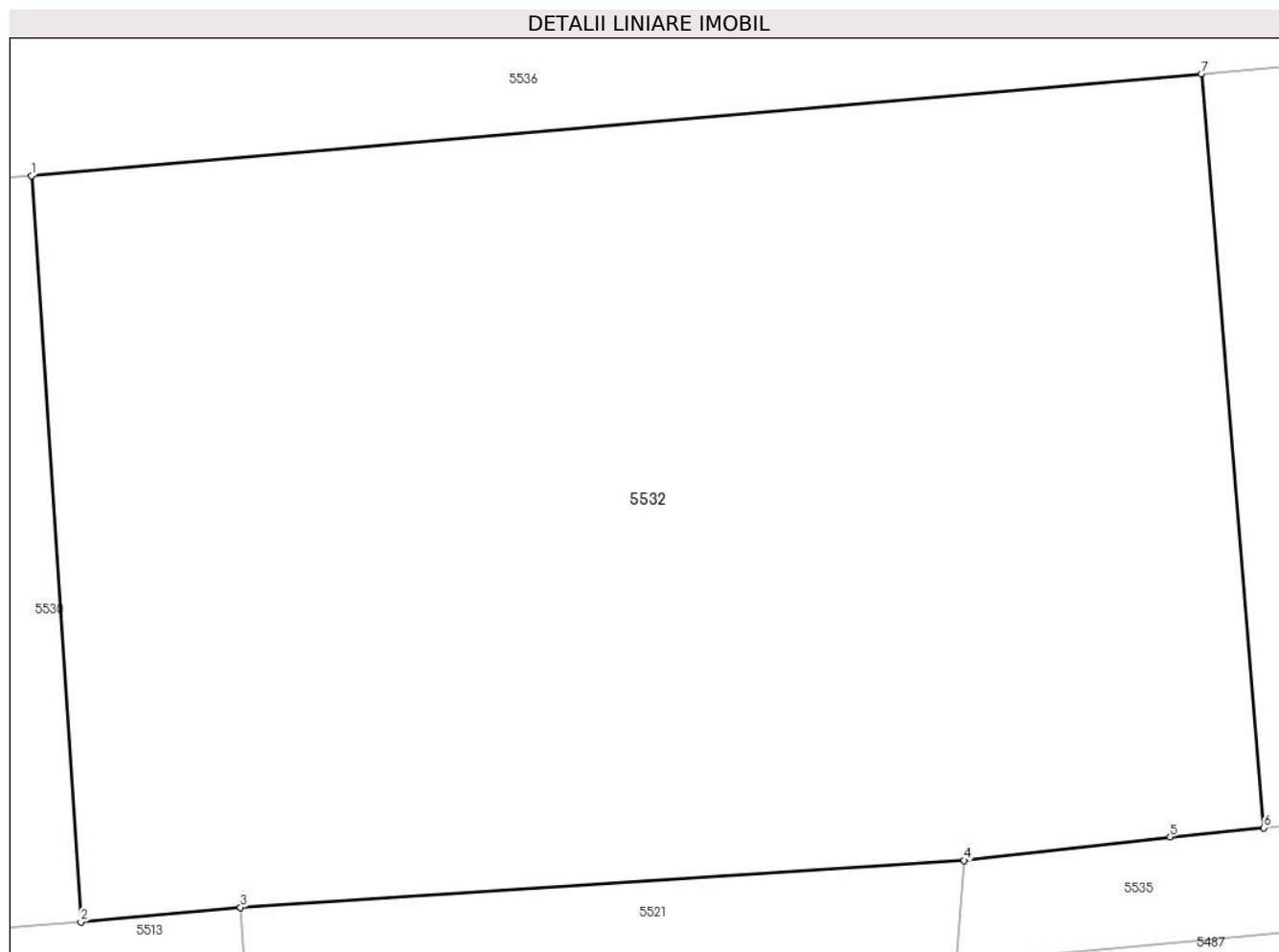
Inscrieri privind dezmembramintele dreptului de proprietate, drepturi reale de garanție și sarcini	Referințe
NU SUNT	

Anexa Nr. 1 La Partea I

Teren

Nr cadastral	Suprafața (mp)*	Observații / Referințe
21500	4.479	

* Suprafața este determinată în planul de proiecție Stereo 70.



Date referitoare la teren

Crt	Categorie folosință	Intra vilan	Suprafața (mp)	Tarla	Parcelă	Nr. topo	Observații / Referințe
5532	arabil	NU	4.479	2	17/30	-	

Lungime Segmente

1) Valorile lungimilor segmentelor sunt obținute din proiecție în plan.

Punct început	X / Y	Punct sfârșit	X / Y	Lungime segment (** (m)
1	587.874,77 383.419,234	2	587.878,271 383.366,347	53.003
2	587.878,271 383.366,347	3	587.889,578 383.367,375	11.353
3	587.889,578 383.367,375	4	587.940,916 383.370,71	51.447
4	587.940,916 383.370,71	5	587.955,529 383.372,382	14.708
5	587.955,529 383.372,382	6	587.962,157 383.373,017	6.659

Punct început	X / Y	Punct sfârșit	X / Y	Lungime segment (** (m)
6	587.962,157 383.373,017	7	587.957,736 383.426,432	53.597
7	587.957,736 383.426,432	1	587.874,77 383.419,234	83.277

** Lungimile segmentelor sunt determinate în planul de proiecție Stereo 70 și sunt rotunjite la 1 milimetru.

*** Distanța dintre puncte este formată din segmente cumulate ce sunt mai mici decât valoarea 1 milimetru.

**DATE DESPRE IMOBILUL NR. 5533**

Oficiul de Cadastru și Publicitate Imobiliară PRAHOVA
Biroul de Cadastru și Publicitate Imobiliară Ploiești

A. Partea I. Descrierea imobilului

TEREN Extravilan

Adresa: Jud. Prahova

Nr. Crt	Nr cadastral Nr. topografic	Suprafața* (mp)	Observații / Referințe
A1		6.455	Sector cadastral:4 Teren neimprejmuit; se noteaza faptul ca imobilul este rezerva la dispozitia comisiei locale de fond funciar

B. Partea II. Proprietari și acte

Inscrieri privitoare la dreptul de proprietate și alte drepturi reale		Referințe
/		
Act Administrativ nr. 12040, din 28/09/2023 emis de PRIMARIA BERCENI;		
B1	Inscrierea posesiei, drept de PROPRIETATE, dobandit prin Constituire, cota actuala 1/1 1) NEIDENTIFICAT NEIDENTIFICAT	A1
Act Normativ nr. 7, din 13/03/1996 emis de PARLAMENTUL ROMANIEI;		
B2	se noteaza faptul ca imobilul este rezerva la dispozitia comisiei locale de fond funciar	A1

C. Partea III. SARCINI .

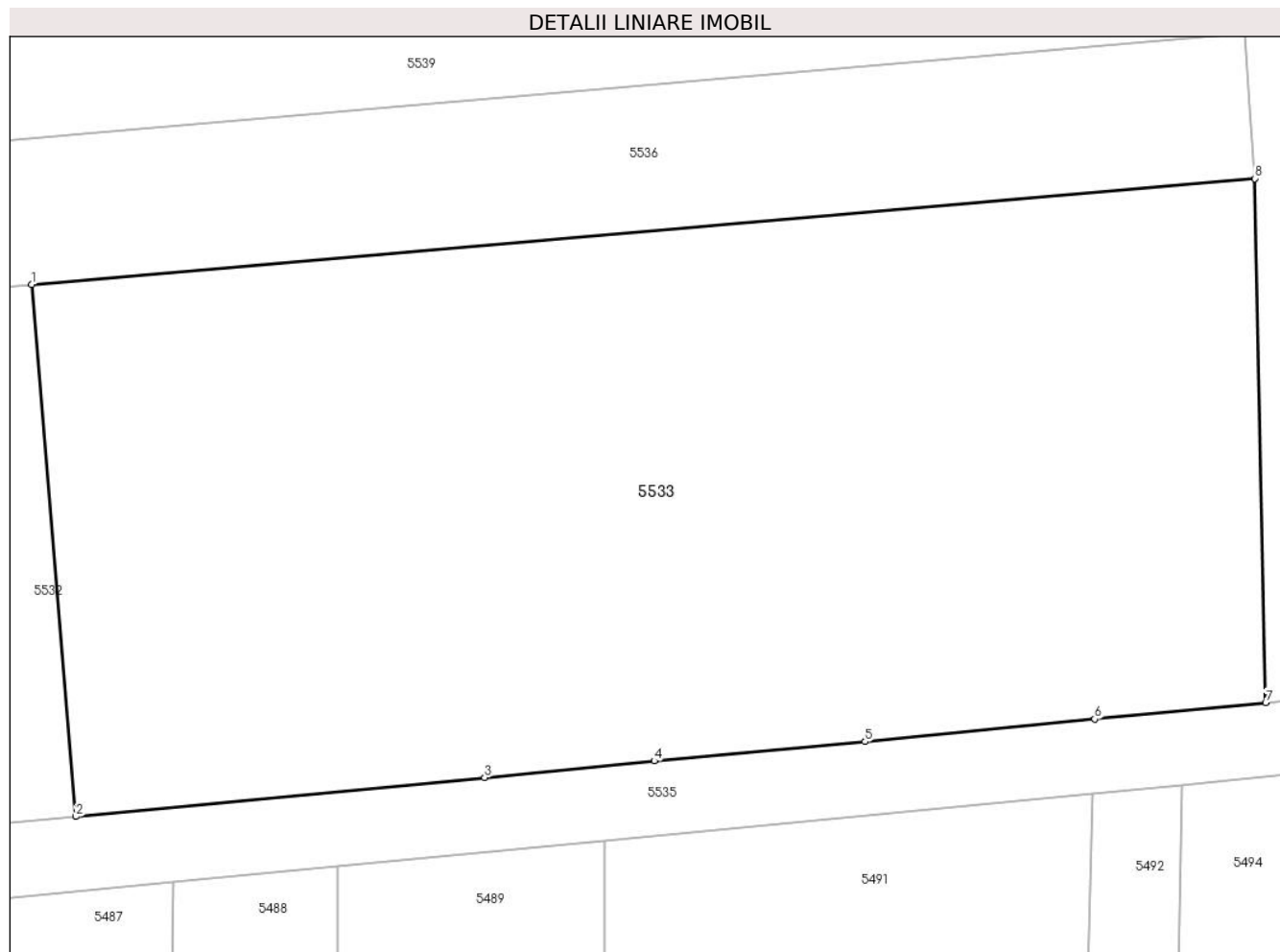
Inscrieri privind dezmembramintele dreptului de proprietate, drepturi reale de garanție și sarcini	Referințe
NU SUNT	

Anexa Nr. 1 La Partea I

Teren

Nr cadastral	Suprafața (mp)*	Observații / Referințe
	6.455	se noteaza faptul ca imobilul este rezerva la dispozitia comisiei locale de fond funciar

* Suprafața este determinată în planul de proiecție Stereo 70.



Date referitoare la teren

Crt	Categorie folosință	Intra vilan	Suprafața (mp)	Tarla	Parcelă	Nr. topo	Observații / Referințe
55 33	arabil	NU	6.455	2	17/31,17/32	-	

Lungime Segmente

1) Valorile lungimilor segmentelor sunt obținute din proiecție în plan.

Punct început	X / Y	Punct sfârșit	X / Y	Lungime segment (** (m)
1	587.957,736 383.426,432	2	587.962,157 383.373,017	53.597
2	587.962,157 383.373,017	3	588.003,217 383.376,952	41.248
3	588.003,217 383.376,952	4	588.020,256 383.378,604	17.119
4	588.020,256 383.378,604	5	588.041,43 383.380,545	21.263
5	588.041,43 383.380,545	6	588.064,475 383.382,822	23.158

Punct început	X / Y	Punct sfârșit	X / Y	Lungime segment (** (m)
6	588.064,475 383.382,822	7	588.081,663 383.384,469	17.267
7	588.081,663 383.384,469	8	588.080,556 383.437,086	52.629
8	588.080,556 383.437,086	1	587.957,736 383.426,432	123.281

** Lungimile segmentelor sunt determinate în planul de proiecție Stereo 70 și sunt rotunjite la 1 milimetru.

*** Distanța dintre puncte este formată din segmente cumulate ce sunt mai mici decât valoarea 1 milimetru.

**DATE DESPRE IMOBILUL NR. 5534**

Oficiul de Cadastru și Publicitate Imobiliară PRAHOVA
Biroul de Cadastru și Publicitate Imobiliară Ploiești

A. Partea I. Descrierea imobilului

TEREN Intravilan

Adresa: Loc. Moara Noua, Str Ghiocelilor, Nr. 54, Jud. Prahova

Nr. Crt	Nr cadastral Nr. topografic	Suprafața* (mp)	Observații / Referințe
A1		968	Sector cadastral:4 Teren imprejmuit;

Construcții

Crt	Nr cadastral Nr. topografic	Adresa	Observații / Referințe
A1.1		Loc. Moara Noua, Str Ghiocelilor, Nr. 54, Jud. Prahova	Nr. niveluri:1; S. construita la sol:104 mp; LOCUINTA

B. Partea II. Proprietari și acte

Inscrieri privitoare la dreptul de proprietate și alte drepturi reale	Referințe
/	
Act Administrativ nr. 12040, din 28/09/2023 emis de PRIMARIA BERCENI;	
B1	A1, A1.1
Intabulare, drept de PROPRIETATE, dobandit prin Lege, cota actuala 1/1 1) COMUNA BERCENI, CIF:2845338	

C. Partea III. SARCINI .

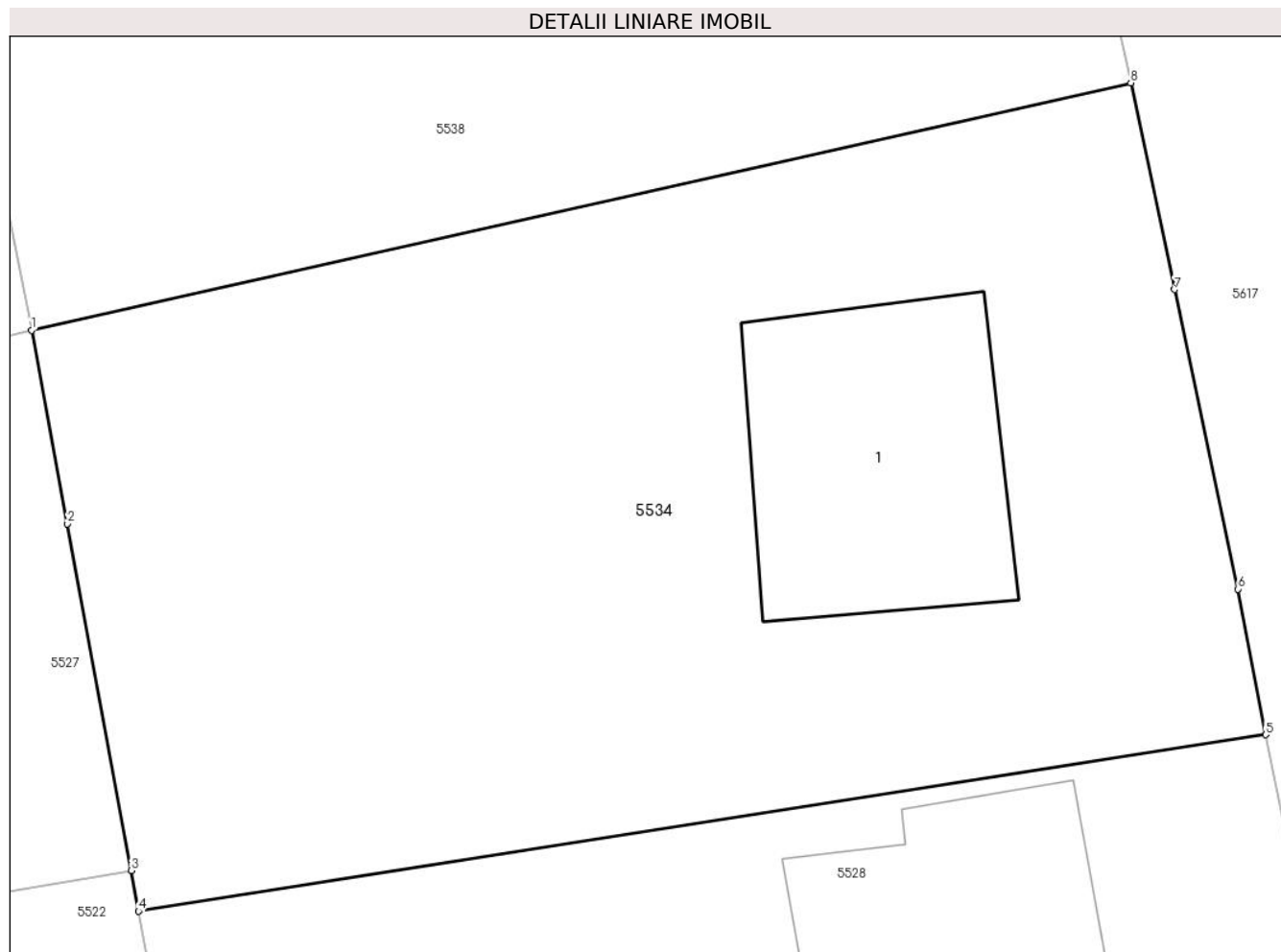
Inscrieri privind dezmembramintele dreptului de proprietate, drepturi reale de garanție și sarcini	Referințe
NU SUNT	

Anexa Nr. 1 La Partea I

Teren

Nr cadastral	Suprafața (mp)*	Observații / Referințe
	968	

* Suprafața este determinată în planul de proiecție Stereo 70.



Date referitoare la teren

Crt	Categorie folosință	Intravilan	Suprafața (mp)	Tarla	Parcelă	Nr. topo	Observații / Referințe
10 00 1	curți construcții	DA	650	7	307	-	
10 00 2	vie	DA	318	7	308	-	

Date referitoare la construcții

Crt	Număr	Destinație construcție	Supraf. (mp)	Situație juridică	Observații / Referințe
A1.1		construcții de locuințe	104	Cu acte	Nr. niveluri:1; S. construita la sol:104 mp; LOCUINTA

Lungime Segmente

1) Valorile lungimilor segmentelor sunt obținute din proiecție în plan.

Punct început	X / Y	Punct sfârșit	X / Y	Lungime segment (** (m)
1	587.538,831 383.412,319	2	587.540,144 383.405,191	7.248
2	587.540,144 383.405,191	3	587.542,498 383.392,421	12.985

Punct început	X / Y	Punct sfârșit	X / Y	Lungime segment (** (m)
3	587.542,498 383.392,421	4	587.542,775 383.390,916	1.531
4	587.542,775 383.390,916	5	587.584,345 383.397,421	42.076
5	587.584,345 383.397,421	6	587.583,314 383.402,78	5.457
6	587.583,314 383.402,78	7	587.580,984 383.413,819	11.282
7	587.580,984 383.413,819	8	587.579,367 383.421,431	7.782
8	587.579,367 383.421,431	1	587.538,831 383.412,319	41.548

** Lungimile segmentelor sunt determinate în planul de proiecție Stereo 70 și sunt rotunjite la 1 milimetru.

*** Distanța dintre puncte este formată din segmente cumulate ce sunt mai mici decât valoarea 1 milimetru.

**DATE DESPRE IMOBILUL NR. 5535**

Oficiul de Cadastru și Publicitate Imobiliară PRAHOVA
Biroul de Cadastru și Publicitate Imobiliară Ploiești

A. Partea I. Descrierea imobilului

TEREN Extravilan

Adresa: Jud. Prahova

Nr. Crt	Nr cadastral Nr. topografic	Suprafața* (mp)	Observații / Referințe
A1	23446	Din acte: 7.883 Masurata: 7.831	Sector cadastral:4 Teren neimprejmuit;

B. Partea II. Proprietari și acte

Inscrieri privitoare la dreptul de proprietate și alte drepturi reale		Referințe
36493 / 04/05/2020		
Act Administrativ nr. 32685, din 14/04/2020 emis de OCPI PRAHOVA (act normativ nr 1604 din 16.12.2009, emis de GUVERNUL ROMANIEI;inscris sub semnatura privata nr 3852 din 13.04.2020, emis de PRIMARIA COMUNEI BERCENI);		
B1	Intabulare, drept de PROPRIETATE, dobandit prin Lege, cota actuala 1/1 1) COMUNA BERCENI, CIF:2845338, (domeniu public)	A1

C. Partea III. SARCINI .

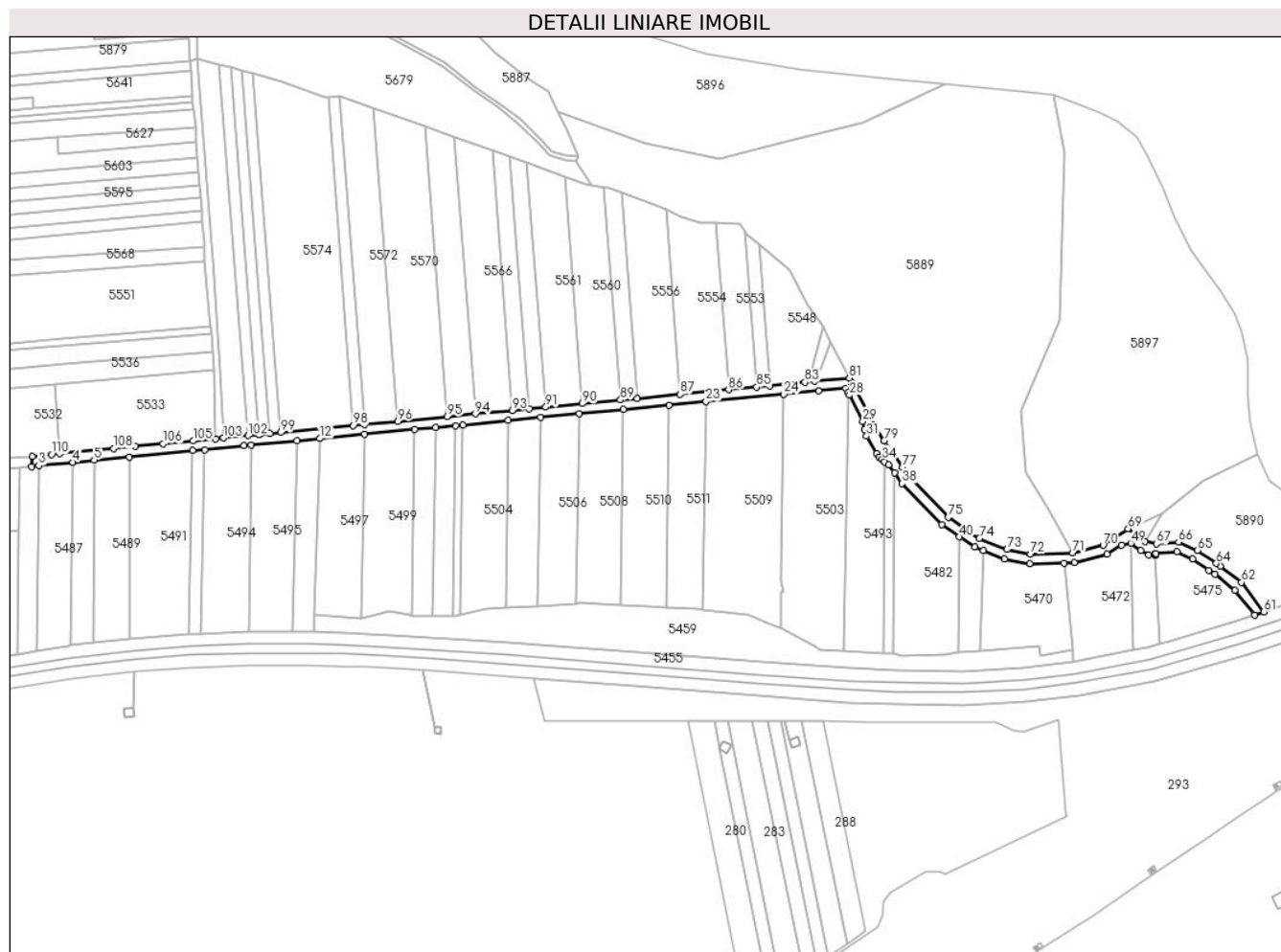
Inscrieri privind dezmembramintele dreptului de proprietate, drepturi reale de garanție și sarcini	Referințe
NU SUNT	

Anexa Nr. 1 La Partea I

Teren

Nr cadastral	Suprafața (mp)*	Observații / Referințe
23446	Din acte: 7.883 Masurata: 7.831	

* Suprafața este determinată în planul de proiecție Stereo 70.



Date referitoare la teren

Crt	Categorie folosință	Intra vilan	Suprafața (mp)	Tarla	Parcelă	Nr. topo	Observații / Referințe
55 35	drum	NU	7.831	2	De 19	-	

Lungime Segmente

1) Valorile lungimilor segmentelor sunt obținute din proiecție în plan.

Punct început	X / Y	Punct sfârșit	X / Y	Lungime segment	Punct început	X / Y	Punct sfârșit	X / Y	Lungime segment	Punct început	X / Y	Punct sfârșit	X / Y	Lungime segment
1	587.940,916 383.370,71	2	587.940,301 383.363,101	7.633	2	587.940,301 383.363,101	3	587.945,861 383.363,921	5.62	3	587.945,861 383.363,921	4	587.972,007 383.366,426	26.26 6
4	587.972,007 383.366,426	5	587.988,469 383.368,004	16.53 7	5	587.988,469 383.368,004	6	588.015,214 383.370,567	26.86 8	6	588.015,214 383.370,567	7	588.064,262 383.375,267	49.27 2
7	588.064,262 383.375,267	8	588.073,232 383.376,126	9.012	8	588.073,232 383.376,126	9	588.103,577 383.379,348	30.51 5	9	588.103,577 383.379,348	10	588.109,164 383.379,57	5.591
10	588.109,164 383.379,57	11	588.144,263 383.382,933	35.26	11	588.144,263 383.382,933	12	588.161,901 383.384,623	17.71 8	12	588.161,901 383.384,623	13	588.196,273 383.387,917	34.53
13	588.196,273 383.387,917	14	588.234,542 383.391,584	38.44 4	14	588.234,542 383.391,584	15	588.250,848 383.393,146	16.38	15	588.250,848 383.393,146	16	588.266,35 383.394,632	15.57 3

Punct început	X / Y	Punct sfârșit	X / Y	Lungime segment	Punct început	X / Y	Punct sfârșit	X / Y	Lungime segment	Punct început	X / Y	Punct sfârșit	X / Y	Lungime segment
16	588.266,35 383.394,632	17	588.271,848 383.395,159	5.523	17	588.271,848 383.395,159	18	588.306,565 383.398,486	34.876	18	588.306,565 383.398,486	19	588.331,337 383.400,859	24.885
19	588.331,337 383.400,859	20	588.361,212 383.403,722	30.012	20	588.361,212 383.403,722	21	588.395,037 383.406,963	33.979	21	588.395,037 383.406,963	22	588.430,024 383.410,316	35.148
22	588.430,024 383.410,316	23	588.458,608 383.413,055	28.715	23	588.458,608 383.413,055	24	588.518,531 383.418,797	60.197	24	588.518,531 383.418,797	25	588.544,962 383.421,33	26.552
25	588.544,962 383.421,33	26	588.565,982 383.423,344	21.116	26	588.565,982 383.423,344	27	588.567,745 383.419,941	3.833	27	588.567,745 383.419,941	28	588.568,791 383.417,99	2.214
28	588.568,791 383.417,99	29	588.579,173 383.397,915	22.601	29	588.579,173 383.397,915	30	588.580,227 383.391,613	6.39	30	588.580,227 383.391,613	31	588.581,986 383.386,526	5.383
31	588.581,986 383.386,526	32	588.589,786 383.372,993	15.62	32	588.589,786 383.372,993	33	588.591,667 383.370,436	3.174	33	588.591,667 383.370,436	34	588.594,068 383.368,36	3.174
34	588.594,068 383.368,36	35	588.595,925 383.366,906	2.358	35	588.595,925 383.366,906	36	588.598,922 383.364,56	3.806	36	588.598,922 383.364,56	37	588.603,422 383.358,368	7.655
37	588.603,422 383.358,368	38	588.609,293 383.350,002	10.221	38	588.609,293 383.350,002	39	588.639,828 383.318,342	43.985	39	588.639,828 383.318,342	40	588.653,414 383.309,076	16.445
40	588.653,414 383.309,076	41	588.665,114 383.301,097	14.162	41	588.665,114 383.301,097	42	588.671,55 383.298,51	6.937	42	588.671,55 383.298,51	43	588.687,754 383.291,998	17.463
43	588.687,754 383.291,998	44	588.707,258 383.288,401	19.833	44	588.707,258 383.288,401	45	588.733,722 383.289,011	26.471	45	588.733,722 383.289,011	46	588.741,553 383.289,19	7.833
46	588.741,553 383.289,19	47	588.766,852 383.295,655	26.112	47	588.766,852 383.295,655	48	588.777,777 383.302,873	13.094	48	588.777,777 383.302,873	49	588.785,069 383.304,298	7.43
49	588.785,069 383.304,298	50	588.792,581 383.298,53	9.471	50	588.792,581 383.298,53	51	588.798,947 383.295,387	7.1	51	588.798,947 383.295,387	52	588.803,907 383.294,789	4.996
52	588.803,907 383.294,789	53	588.803,927 383.296,144	1.355	53	588.803,927 383.296,144	54	588.804,516 383.296,02	0.601	54	588.804,516 383.296,02	55	588.820,423 383.297,509	15.976
55	588.820,423 383.297,509	56	588.832,527 383.292,101	13.257	56	588.832,527 383.292,101	57	588.845,165 383.283,403	15.342	57	588.845,165 383.283,403	58	588.849,743 383.280,253	5.557
58	588.849,743 383.280,253	59	588.864,886 383.267,773	19.622	59	588.864,886 383.267,773	60	588.880,138 383.248,902	24.264	60	588.880,138 383.248,902	61	588.887,269 383.251,426	7.565
61	588.887,269 383.251,426	62	588.870,11 383.274,164	28.486	62	588.870,11 383.274,164	63	588.853,71 383.286,627	20.598	63	588.853,71 383.286,627	64	588.850,761 383.288,657	3.58
64	588.850,761 383.288,657	65	588.836,213 383.298,669	17.66	65	588.836,213 383.298,669	66	588.821,684 383.305,159	15.913	66	588.821,684 383.305,159	67	588.804,948 383.303,593	16.809
67	588.804,948 383.303,593	68	588.795,795 383.305,518	9.353	68	588.795,795 383.305,518	69	588.783,021 383.315,327	16.106	69	588.783,021 383.315,327	70	588.763,772 383.302,609	23.071
70	588.763,772 383.302,609	71	588.740,525 383.296,669	23.994	71	588.740,525 383.296,669	72	588.707,858 383.295,917	32.676	72	588.707,858 383.295,917	73	588.689,853 383.299,237	18.309
73	588.689,853 383.299,237	74	588.668,666 383.307,752	22.834	74	588.668,666 383.307,752	75	588.644,691 383.324,103	29.02	75	588.644,691 383.324,103	76	588.615,097 383.354,788	42.631
76	588.615,097 383.354,788	77	588.609,562 383.362,676	9.636	77	588.609,562 383.362,676	78	588.602,095 383.373,316	12.999	78	588.602,095 383.373,316	79	588.595,41 383.382,844	11.639
79	588.595,41 383.382,844	80	588.570,608 383.427,458	51.044	80	588.570,608 383.427,458	81	588.568,741 383.431,146	4.134	81	588.568,741 383.431,146	82	588.542,115 383.428,595	26.748
82	588.542,115 383.428,595	83	588.534,552 383.427,843	7.6	83	588.534,552 383.427,843	84	588.507,47 383.425,25	27.206	84	588.507,47 383.425,25	85	588.497,443 383.424,29	10.073
85	588.497,443 383.424,29	86	588.475,946 383.422,232	21.594	86	588.475,946 383.422,232	87	588.438,742 383.418,671	37.375	87	588.438,742 383.418,671	88	588.405,707 383.415,508	33.186
88	588.405,707 383.415,508	89	588.392,927 383.414,285	12.839	89	588.392,927 383.414,285	90	588.363,436 383.411,461	29.626	90	588.363,436 383.411,461	91	588.335,427 383.408,78	28.136
91	588.335,427 383.408,78	92	588.322,739 383.407,565	12.746	92	588.322,739 383.407,565	93	588.309,775 383.406,324	13.024	93	588.309,775 383.406,324	94	588.281,268 383.403,595	28.637
94	588.281,268 383.403,595	95	588.259,697 383.401,53	21.669	95	588.259,697 383.401,53	96	588.221,64 383.397,887	38.231	96	588.221,64 383.397,887	97	588.196,28 383.395,459	25.477
97	588.196,28 383.395,459	98	588.187,575 383.394,626	8.744	98	588.187,575 383.394,626	99	588.131,887 383.389,294	55.943	99	588.131,887 383.389,294	100	588.123,385 383.388,48	8.541
100	588.123,385 383.388,48	101	588.114,98 383.387,676	8.444	101	588.114,98 383.387,676	102	588.106,667 383.386,88	8.351	102	588.106,667 383.386,88	103	588.087,919 383.385,085	18.834
103	588.087,919 383.385,085	104	588.081,663 383.384,469	6.286	104	588.081,663 383.384,469	105	588.064,475 383.382,822	17.267	105	588.064,475 383.382,822	106	588.041,43 383.380,545	23.158
106	588.041,43 383.380,545	107	588.020,256 383.378,604	21.263	107	588.020,256 383.378,604	108	588.003,217 383.376,952	17.119	108	588.003,217 383.376,952	109	587.962,157 383.373,017	41.248
109	587.962,157 383.373,017	110	587.955,529 383.372,382	6.659	110	587.955,529 383.372,382	1	587.940,916 383.370,71	14.708					

**** Lungimile segmentelor sunt determinate în planul de proiecție Stereo 70 și sunt rotunjite la 1 milimetru.**

***** Distanța dintre puncte este formată din segmente cumulate ce sunt mai mici decât valoarea 1 milimetru.**

**DATE DESPRE IMOBILUL NR. 5536**

Oficiul de Cadastru și Publicitate Imobiliară PRAHOVA
Biroul de Cadastru și Publicitate Imobiliară Ploiești

A. Partea I. Descrierea imobilului

TEREN Necunoscut

Adresa: Loc. Moara Noua, Str Ghiocelilor, Nr. 57, Jud. Prahova, T.8, A367, Cc368, A369, T.2, A17/27, A17/28

Nr. Crt	Nr cadastral Nr. topografic	Suprafața* (mp)	Observații / Referințe
A1	22224	Din acte: 7.500 Masurata: 7.356	Sector cadastral:4 Teren imprejmuit;

Construcții

Crt	Nr cadastral Nr. topografic	Adresa	Observații / Referințe
A1.1	22224-C1	Loc. Moara Noua, Jud. Prahova	Nr. niveluri:1; S. construita la sol:45 mp; S. construita desfasurata:45 mp; Locuinta-Parter
A1.2	22224-C2	Loc. Moara Noua, Jud. Prahova	Nr. niveluri:2; S. construita la sol:100 mp; S. construita desfasurata:100 mp; Locuinta P+1, suprafata desfasurata=200mp.
A1.3	22224-C3	Loc. Moara Noua, Jud. Prahova	Nr. niveluri:1; S. construita la sol:103 mp; S. construita desfasurata:103 mp; Anexa-Parter
A1.4	22224-C4	Loc. Moara Noua, Jud. Prahova	Nr. niveluri:1; S. construita la sol:31 mp; S. construita desfasurata:31 mp; Anexa-Parter

B. Partea II. Proprietari și acte

Inscrieri privitoare la dreptul de proprietate și alte drepturi reale		Referințe
52936 / 15/06/2018		
Act Administrativ nr. 36536, din 26/04/1995 emis de COMISIA JUDETEANA PRAHOVA (act administrativ nr 15 din 06.12.1999, emis de CONSILIUL LOCAL BERCENI;act administrativ nr 6446 din 06.06.2018, emis de PRIMARIA COMUNEI BERCENI;act administrativ nr 6491 din 07.06.2018, emis de PRIMARIA BERCENI;act administrativ nr 8111 din 12.07.2018, emis de PRIMARIA COMUNEI BERCENI);		
B1	Intabulare, drept de PROPRIETATE, dobandit prin Reconstituire, cota actuala 1/1 1) IANCU PARASCHIVA	A1
B2	Intabulare, drept de PROPRIETATE, dobandit prin Construire, cota actuala 1/1 1) IANCU PARASCHIVA	A1.1, A1.2, A1.3, A1.4
B3	Imobil aflat sub incidenta art.3 alin.(1) din Legea 17/2014, asupra terenului in suprafata de 5198 mp	A1, A1.1, A1.2, A1.3, A1.4

C. Partea III. SARCINI .

Inscrieri privind dezmembramintele dreptului de proprietate, drepturi reale de garanție și sarcini	Referințe
NU SUNT	

Lungime Segmente

1) Valorile lungimilor segmentelor sunt obținute din proiecție în plan.

Punct început	X / Y	Punct sfârșit	X / Y	Lungime segment (** (m))
1	587.595,299 383.411,4	2	587.597,621 383.399,343	12.279
3	587.598,357 383.395,995	4	587.606,977 383.397,024	8.681
5	587.614,809 383.397,908	6	587.620,348 383.398,537	5.575
7	587.628,594 383.399,098	8	587.640,558 383.399,786	11.984
9	587.651,995 383.400,411	10	587.666,323 383.401,666	14.383
11	587.681,168 383.402,523	12	587.689,393 383.403,153	8.249
13	587.732,145 383.406,862	14	587.874,77 383.419,234	143.161
15	587.957,736 383.426,432	16	588.080,556 383.437,086	123.281
17	588.079,552 383.451,714	18	587.965,738 383.441,841	114.242
19	587.901,135 383.436,236	20	587.730,878 383.421,467	170.896
21	587.730,761 383.422,816	22	587.687,172 383.420,2	43.667
23	587.679,7 383.419,501	24	587.673,252 383.418,876	6.478
25	587.664,768 383.418,365	26	587.641,553 383.416,656	23.278
27	587.626,637 383.415,044	28	587.613,079 383.413,554	13.64
29	587.603,81 383.412,423	1	587.595,299 383.411,4	8.572

Punct început	X / Y	Punct sfârșit	X / Y	Lungime segment (** (m))
2	587.597,621 383.399,343	3	587.598,357 383.395,995	3.428
4	587.606,977 383.397,024	5	587.614,809 383.397,908	7.882
6	587.620,348 383.398,537	7	587.628,594 383.399,098	8.265
8	587.640,558 383.399,786	9	587.651,995 383.400,411	11.454
10	587.666,323 383.401,666	11	587.681,168 383.402,523	14.87
12	587.689,393 383.403,153	13	587.732,145 383.406,862	42.913
14	587.874,77 383.419,234	15	587.957,736 383.426,432	83.277
16	588.080,556 383.437,086	17	588.079,552 383.451,714	14.662
18	587.965,738 383.441,841	19	587.901,135 383.436,236	64.846
20	587.730,878 383.421,467	21	587.730,761 383.422,816	1.354
22	587.687,172 383.420,2	23	587.679,7 383.419,501	7.505
24	587.673,252 383.418,876	25	587.664,768 383.418,365	8.499
26	587.641,553 383.416,656	27	587.626,637 383.415,044	15.003
28	587.613,079 383.413,554	29	587.603,81 383.412,423	9.338

** Lungimile segmentelor sunt determinate în planul de proiecție Stereo 70 și sunt rotunjite la 1 milimetru.

*** Distanța dintre puncte este formată din segmente cumulate ce sunt mai mici decât valoarea 1 milimetru.

**DATE DESPRE IMOBILUL NR. 5537**

Oficiul de Cadastru și Publicitate Imobiliară PRAHOVA
Biroul de Cadastru și Publicitate Imobiliară Ploiești

A. Partea I. Descrierea imobilului

TEREN Intravilan

Adresa: Loc. Moara Noua, Sos Centura Ploiesti Est, Nr. 1, Jud. Prahova

Nr. Crt	Nr cadastral Nr. topografic	Suprafața* (mp)	Observații / Referințe
A1	24014	37.342	Sector cadastral:4 Teren imprejmuit;

Construcții

Crt	Nr cadastral Nr. topografic	Adresa	Observații / Referințe
A1.1	24014-C1	Loc. Moara Noua, Jud. Prahova	Nr. niveluri:1; S. construita la sol:1338 mp; Hala achizitionare si centrifugare hartie
A1.2	24014-C2	Loc. Moara Noua, Jud. Prahova	Nr. niveluri:1; S. construita la sol:613 mp; Pavilion administrativ,Cladire poarta
A1.3	24014-C3	Loc. Moara Noua, Jud. Prahova	Nr. niveluri:1; S. construita la sol:523 mp; Magazin
A1.4	24014-C4	Loc. Moara Noua, Jud. Prahova	Nr. niveluri:1; S. construita la sol:37 mp; Casa gaze
A1.5	24014-C5	Loc. Moara Noua, Jud. Prahova	Nr. niveluri:1; S. construita la sol:13 mp; Cabina si pod bascula
A1.6	24014-C6	Loc. Moara Noua, Jud. Prahova	Nr. niveluri:1; S. construita la sol:424 mp; C21 - Post trafo P

B. Partea II. Proprietari și acte

Inscrieri privitoare la dreptul de proprietate și alte drepturi reale	Referințe
158522 / 13/12/2022	
Act Notarial nr. 3530, din 09/12/2022 emis de NP Lupu Maria Luiza (lotizare + extras ; act notarial nr 3530 din 09.12.2022, emis de NP Lupu Maria Luiza);	
B1 Se infiinteaza cartea funciara 24014 a imobilului cu numarul cadastral 24014 / UAT Berceni, rezultat din dezmembrarea imobilului cu numarul cadastral 23582 in scris in cartea funciara 23582;	A1
Act Notarial nr. 707, din 19/03/2021 emis de Lupu Maria Luiza (Alipire);	
B2 Se infiinteaza cf. 23582 a imobilului cu nr. cad. 23582/Berceni ca urmare a alipirii urmatoarelor 2 imobile:~- nr.cad.20556\cf.20556;~- nr.cad.21755\cf.21755;	A1
Act Notarial nr. 2023, din 07/08/2014 emis de NP LUPU MARIA LUIZA;	
B3 Intabulare, drept de PROPRIETATE, dobandit prin Conventie, cota actuala 1/1 1) SC SWISSPOR SA , CIF:10985227	A1.1, A1.2, A1.3, A1.4, A1.5, A1.6
Act Administrativ nr. 66170, din 06/07/2016 emis de OCPI PRAHOVA;	
B4 se noteaza actualizarea informatiilor cadastrale privind denumirea constructiei C4 din "platforma transport" in "birou transport C.F."	A1, A1.1, A1.2, A1.3, A1.4, A1.5, A1.6
Act Administrativ nr. 12, din 27/11/2013 emis de CONSILIUL LOCAL BERCENI (act administrativ nr 2432 din 28.04.2014, emis de PRIMARIA BERCENI);	
B5 se noteaza actualizarea informatiilor cadastrale conform documentatiei tehnice avizate, in sensul radierii partiale a constructiei C21	A1.6
Act Notarial nr. 707, din 19/03/2021 emis de Lupu Maria Luiza (Alipire);	
B6 Intabulare, drept de PROPRIETATE, dobandit prin Conventie, cota actuala 1/1 1) SC SWISSPOR SA , CIF:10985227	A1

C. Partea III. SARCINI .

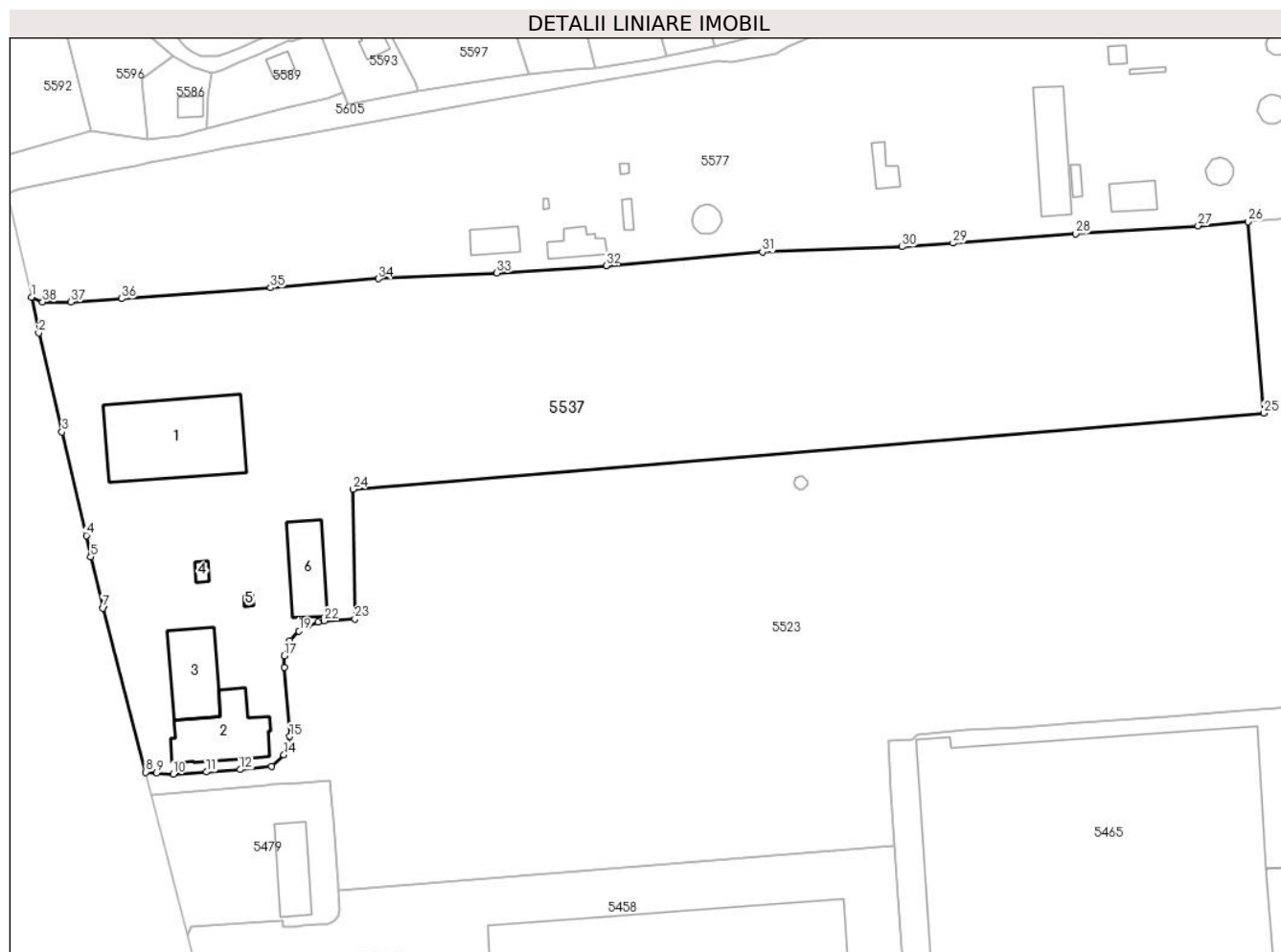
Inscrieri privind dezmembramintele dreptului de proprietate, drepturi reale de garanție și sarcini	Referințe
NU SUNT	

Anexa Nr. 1 La Partea I

Teren

Nr cadastral	Suprafața (mp)*	Observații / Referințe
24014	37.342	

* Suprafața este determinată în planul de proiecție Stereo 70.



Date referitoare la teren

Crt	Categorie folosință	Intravilan	Suprafața (mp)	Tarla	Parcelă	Nr. topo	Observații / Referințe
55 37	curți construcții	DA	37.342	7	167/2	-	

Date referitoare la construcții

Crt	Număr	Destinație construcție	Supraf. (mp)	Situație juridică	Observații / Referințe
A1.1	24014-C1	construcții industriale și edilitare	1.338	Cu acte	Nr. niveluri:1; S. construită la sol:1338 mp; Hala achiziționare și centrifugare hartie
A1.2	24014-C2	construcții administrative și social culturale	613	Cu acte	Nr. niveluri:1; S. construită la sol:613 mp; Pavilion administrativ, Clădire poarta
A1.3	24014-C3	construcții industriale și edilitare	523	Cu acte	Nr. niveluri:1; S. construită la sol:523 mp; Magazin
A1.4	24014-C4	construcții anexa	37	Cu acte	Nr. niveluri:1; S. construită la sol:37 mp; Casa gaze
A1.5	24014-C5	construcții anexa	13	Cu acte	Nr. niveluri:1; S. construită la sol:13 mp; Cabina și pod bascula
A1.6	24014-C6	construcții industriale și edilitare	424	Cu acte	Nr. niveluri:1; S. construită la sol:424 mp; C21 - Post trafo P

Lungime Segmente

1) Valorile lungimilor segmentelor sunt obținute din proiecție în plan.

Punct început	X / Y	Punct sfârșit	X / Y	Lungime segment (** (m)
1	586.941,317 383.466,555	2	586.943,812 383.453,965	12.835
3	586.952,082 383.418,945	4	586.960,675 383.382,316	37.623
5	586.962,259 383.374,8	6	586.966,624 383.357,171	18.161
7	586.966,562 383.356,714	8	586.981,71 383.298,619	60.037
9	586.985,557 383.298,294	10	586.991,375 383.297,867	5.834
11	587.003,249 383.298,691	12	587.015,09 383.299,551	11.872
13	587.026,267 383.300,744	14	587.030,6 383.304,813	5.944
15	587.032,686 383.311,256	16	587.030,756 383.335,799	24.619
17	587.030,716 383.339,767	18	587.032,704 383.345,077	5.67
19	587.035,974 383.348,545	20	587.039,026 383.350,476	3.611
21	587.042,629 383.351,801	22	587.044,868 383.352,113	2.26
23	587.055,724 383.352,793	24	587.055,094 383.398,708	45.92
25	587.377,404 383.425,569	26	587.371,832 383.493,317	67.977
27	587.354,118 383.491,884	28	587.310,767 383.489,008	43.446
29	587.267,425 383.485,742	30	587.249,418 383.484,422	18.055
31	587.199,948 383.482,605	32	587.144,655 383.477,787	55.503
33	587.105,962 383.475,204	34	587.063,987 383.473,152	42.025
35	587.025,886 383.469,94	36	586.973,197 383.466,086	52.83
37	586.955,232 383.464,962	38	586.945,23 383.464,911	10.002

Punct început	X / Y	Punct sfârșit	X / Y	Lungime segment (** (m)
2	586.943,812 383.453,965	3	586.952,082 383.418,945	35.983
4	586.960,675 383.382,316	5	586.962,259 383.374,8	7.681
6	586.966,624 383.357,171	7	586.966,562 383.356,714	0.461
8	586.981,71 383.298,619	9	586.985,557 383.298,294	3.861
10	586.991,375 383.297,867	11	587.003,249 383.298,691	11.903
12	587.015,09 383.299,551	13	587.026,267 383.300,744	11.24
14	587.030,6 383.304,813	15	587.032,686 383.311,256	6.772
16	587.030,756 383.335,799	17	587.030,716 383.339,767	3.968
18	587.032,704 383.345,077	19	587.035,974 383.348,545	4.766
20	587.039,026 383.350,476	21	587.042,629 383.351,801	3.839
22	587.044,868 383.352,113	23	587.055,724 383.352,793	10.877
24	587.055,094 383.398,708	25	587.377,404 383.425,569	323.428
26	587.371,832 383.493,317	27	587.354,118 383.491,884	17.772
28	587.310,767 383.489,008	29	587.267,425 383.485,742	43.465
30	587.249,418 383.484,422	31	587.199,948 383.482,605	49.503
32	587.144,655 383.477,787	33	587.105,962 383.475,204	38.779
34	587.063,987 383.473,152	35	587.025,886 383.469,94	38.236
36	586.973,197 383.466,086	37	586.955,232 383.464,962	18.0
38	586.945,23 383.464,911	1	586.941,317 383.466,555	4.244

** Lungimile segmentelor sunt determinate în planul de proiecție Stereo 70 și sunt rotunjite la 1 milimetru.

*** Distanța dintre puncte este formată din segmente cumulate ce sunt mai mici decât valoarea 1 milimetru.

**DATE DESPRE IMOBILUL NR. 5538**

Oficiul de Cadastru și Publicitate Imobiliară PRAHOVA
Biroul de Cadastru și Publicitate Imobiliară Ploiești

A. Partea I. Descrierea imobilului

TEREN Intravilan

Adresa: Loc. Moara Noua, Str Ghiocailor, Nr. 56, Jud. Prahova

Nr. Crt	Nr cadastral Nr. topografic	Suprafața* (mp)	Observații / Referințe
A1		1.123	Sector cadastral:4 Teren imprejmuit;

Construcții

Crt	Nr cadastral Nr. topografic	Adresa	Observații / Referințe
A1.1		Loc. Moara Noua, Str Ghiocailor, Nr. 56, Jud. Prahova	Nr. niveluri:1; S. construita la sol:77 mp; LOCUINTA

B. Partea II. Proprietari și acte

Inscrieri privitoare la dreptul de proprietate și alte drepturi reale	Referințe
/	
Act Administrativ nr. 12040, din 28/09/2023 emis de PRIMARIA BERCENI;	
B1	A1, A1.1
Intabulare, drept de PROPRIETATE, dobandit prin Lege, cota actuala 1/1 1) COMUNA BERCENI, CIF:2845338	

C. Partea III. SARCINI .

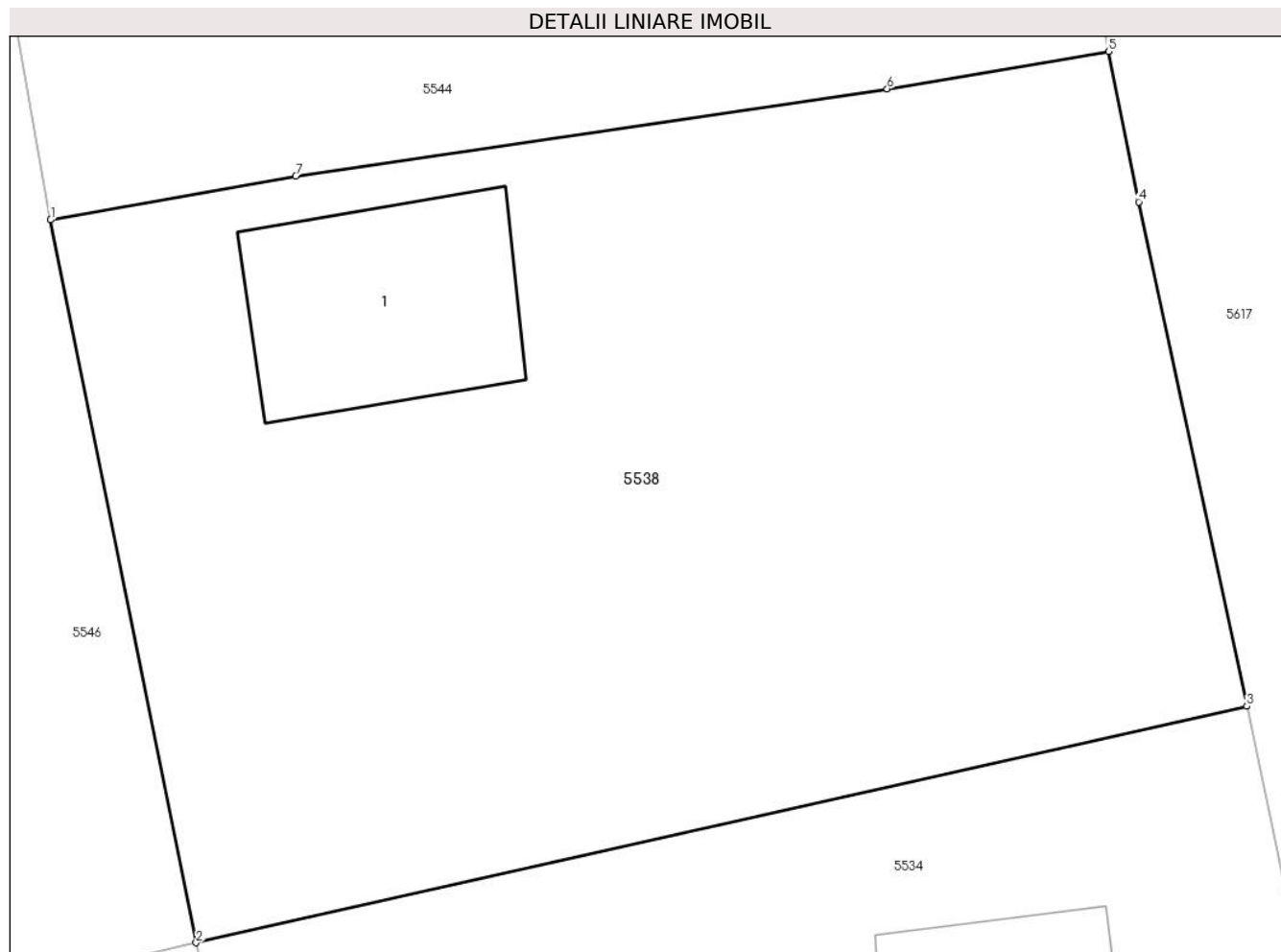
Inscrieri privind dezmembramintele dreptului de proprietate, drepturi reale de garanție și sarcini	Referințe
NU SUNT	

Anexa Nr. 1 La Partea I

Teren

Nr cadastral	Suprafața (mp)*	Observații / Referințe
	1.123	

* Suprafața este determinată în planul de proiecție Stereo 70.



Date referitoare la teren

Crt	Categorie folosință	Intravilan	Suprafața (mp)	Tarla	Parcelă	Nr. topo	Observații / Referințe
10 00 1	curți construcții	DA	400	7	304	-	
10 00 2	arabil	DA	300	7	305	-	
10 00 3	vie	DA	423	7	306	-	

Date referitoare la construcții

Crt	Număr	Destinație construcție	Supraf. (mp)	Situație juridică	Observații / Referințe
A1.1		construcții de locuințe	77	Cu acte	Nr. niveluri:1; S. construita la sol:77 mp; LOCUINTA

Lungime Segmente

1) Valorile lungimilor segmentelor sunt obținute din proiecție în plan.

Punct început	X / Y	Punct sfârșit	X / Y	Lungime segment (** (m)
---------------	-------	---------------	-------	-------------------------

Punct început	X / Y	Punct sfârșit	X / Y	Lungime segment (** (m)
1	587.533,217 383.440,174	2	587.538,831 383.412,319	28.415
2	587.538,831 383.412,319	3	587.579,367 383.421,431	41.548
3	587.579,367 383.421,431	4	587.575,201 383.440,865	19.876
4	587.575,201 383.440,865	5	587.574,03 383.446,665	5.917
5	587.574,03 383.446,665	6	587.565,49 383.445,226	8.66
6	587.565,49 383.445,226	7	587.542,675 383.441,857	23.062
7	587.542,675 383.441,857	1	587.533,217 383.440,174	9.607

** Lungimile segmentelor sunt determinate în planul de proiecție Stereo 70 și sunt rotunjite la 1 milimetru.

*** Distanța dintre puncte este formată din segmente cumulate ce sunt mai mici decât valoarea 1 milimetru.

**DATE DESPRE IMOBILUL NR. 5539**

Oficiul de Cadastru și Publicitate Imobiliară PRAHOVA
Biroul de Cadastru și Publicitate Imobiliară Ploiești

A. Partea I. Descrierea imobilului

TEREN Necunoscut

Adresa: Loc. Moara Noua, Str Ghiocelilor, Nr. 55, Jud. Prahova

Nr. Crt	Nr cadastral Nr. topografic	Suprafața* (mp)	Observații / Referințe
A1		7.415	Sector cadastral:4 Teren imprejmuit;

Construcții

Crt	Nr cadastral Nr. topografic	Adresa	Observații / Referințe
A1.1		Loc. Moara Noua, Str Ghiocelilor, Jud. Prahova	Nr. niveluri:1; S. construita la sol:70 mp; LOCUINTA

B. Partea II. Proprietari și acte

Inscrieri privitoare la dreptul de proprietate și alte drepturi reale		Referințe
/		
Act Administrativ nr. 36549, din 26/04/1995 emis de COMISIA JUDETEANA PRAHOVA;		
B1	Intabulare, drept de PROPRIETATE, dobandit prin Reconstituire, cota actuala 1/1 1) IANCU D ION	A1
Act Administrativ nr. 12040, din 28/09/2023 emis de PRIMARIA BERCEI;		
B2	Intabulare, drept de PROPRIETATE, dobandit prin Construire, cota actuala 1/1 1) IANCU D ION	A1.1

C. Partea III. SARCINI .

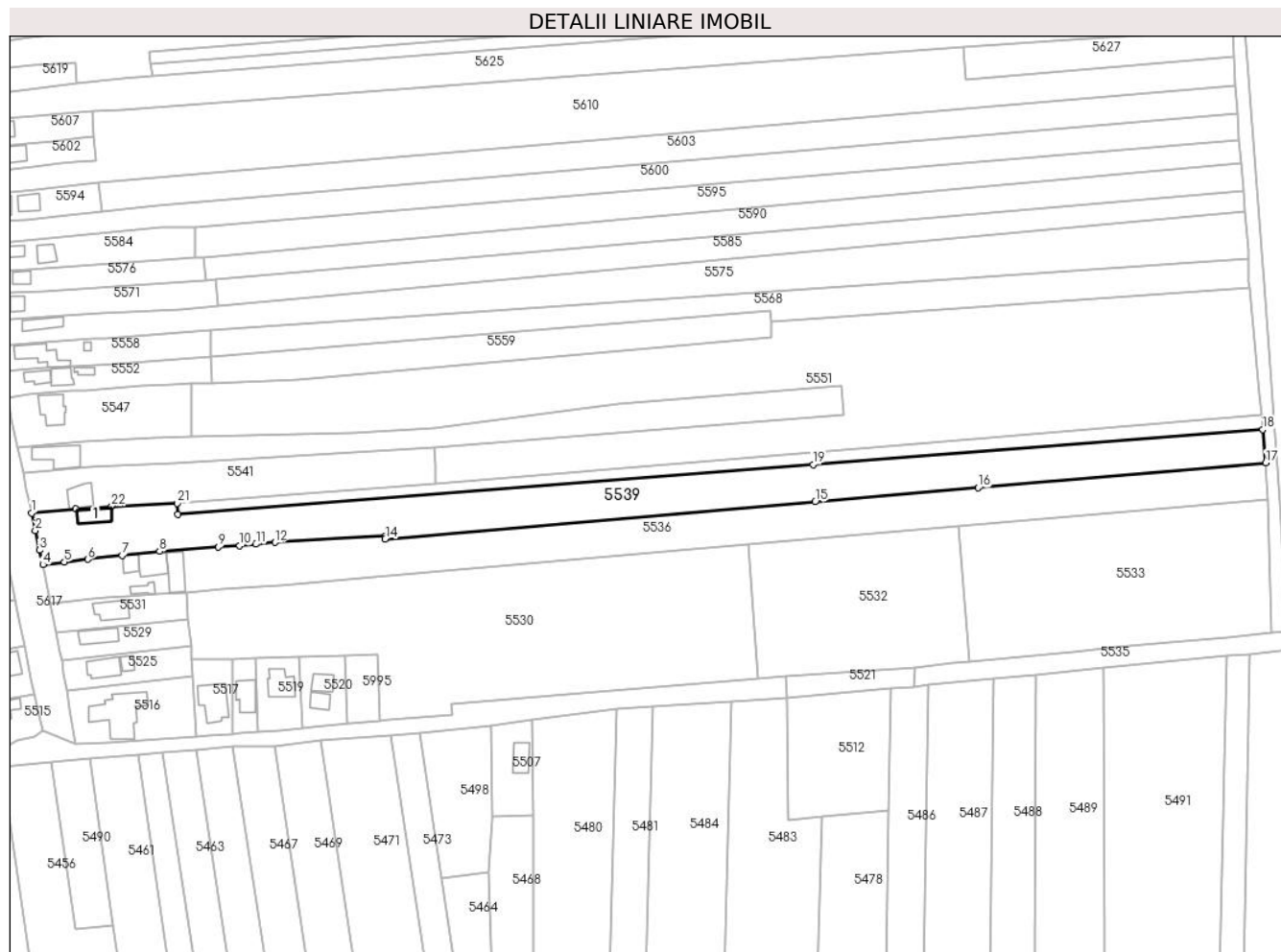
Inscrieri privind dezmembramintele dreptului de proprietate, drepturi reale de garanție și sarcini	Referințe
NU SUNT	

Anexa Nr. 1 La Partea I

Teren

Nr cadastral	Suprafața (mp)*	Observații / Referințe
	7.415	

* Suprafața este determinată în planul de proiecție Stereo 70.



Date referitoare la teren

Crt	Categorie folosință	Intravilan	Suprafața (mp)	Tarla	Parcelă	Nr. topo	Observații / Referințe
10001	curți constructii	DA	851	8	364	-	
10002	arabil	DA	189	8	365	-	
10003	arabil	DA	565	8	366	-	
10004	arabil	DA	793	2	17/23	-	
10005	arabil	NU	525	2	17/23	-	
10006	arabil	NU	4.492	2	17/25	-	

Date referitoare la construcții

Crt	Număr	Destinație construcție	Supraf. (mp)	Situație juridică	Observații / Referințe
A1.1		construcții de locuințe	70	Cu acte	Nr. niveluri:1; S. construita la sol:70 mp; LOCUINTA

Lungime Segmente

1) Valorile lungimilor segmentelor sunt obținute din proiecție în plan.

Punct început	X / Y	Punct sfârșit	X / Y	Lungime segment (** (m))
1	587.590,859 383.431,808	2	587.592,287 383.424,961	6.994
3	587.593,921 383.417,125	4	587.595,299 383.411,4	5.889
5	587.603,81 383.412,423	6	587.613,079 383.413,554	9.338
7	587.626,637 383.415,044	8	587.641,553 383.416,656	15.003
9	587.664,768 383.418,365	10	587.673,252 383.418,876	8.499
11	587.679,7 383.419,501	12	587.687,172 383.420,2	7.505
13	587.730,761 383.422,816	14	587.730,878 383.421,467	1.354
15	587.901,135 383.436,236	16	587.965,738 383.441,841	64.846
17	588.079,552 383.451,714	18	588.078,391 383.464,872	13.209
19	587.900,297 383.450,949	20	587.648,778 383.431,286	252.286
21	587.648,435 383.435,67	22	587.622,527 383.434,544	25.933
23	587.608,207 383.433,391	1	587.590,859 383.431,808	17.42

Punct început	X / Y	Punct sfârșit	X / Y	Lungime segment (** (m))
2	587.592,287 383.424,961	3	587.593,921 383.417,125	8.005
4	587.595,299 383.411,4	5	587.603,81 383.412,423	8.572
6	587.613,079 383.413,554	7	587.626,637 383.415,044	13.64
8	587.641,553 383.416,656	9	587.664,768 383.418,365	23.278
10	587.673,252 383.418,876	11	587.679,7 383.419,501	6.478
12	587.687,172 383.420,2	13	587.730,761 383.422,816	43.667
14	587.730,878 383.421,467	15	587.901,135 383.436,236	170.896
16	587.965,738 383.441,841	17	588.079,552 383.451,714	114.242
18	588.078,391 383.464,872	19	587.900,297 383.450,949	178.638
20	587.648,778 383.431,286	21	587.648,435 383.435,67	4.397
22	587.622,527 383.434,544	23	587.608,207 383.433,391	14.366

** Lungimile segmentelor sunt determinate în planul de proiecție Stereo 70 și sunt rotunjite la 1 milimetru.

*** Distanța dintre puncte este formată din segmente cumulate ce sunt mai mici decât valoarea 1 milimetru.

**DATE DESPRE IMOBILUL NR. 5540**

Oficiul de Cadastru și Publicitate Imobiliară PRAHOVA
Biroul de Cadastru și Publicitate Imobiliară Ploiești

A. Partea I. Descrierea imobilului

TEREN Extravilan

Adresa: Jud. Prahova

Nr. Crt	Nr cadastral Nr. topografic	Suprafața* (mp)	Observații / Referințe
A1		372	Sector cadastral:4 Teren neimprejmuit;

B. Partea II. Proprietari și acte

Inscrieri privitoare la dreptul de proprietate și alte drepturi reale	Referințe
/	
Act Administrativ nr. 12040, din 28/09/2023 emis de PRIMARIA BERCENI;	
B1	A1
Intabulare, drept de PROPRIETATE, dobândit prin Lege, cota actuala 1/1 1) COMUNA BERCENI, CIF:2845338	

C. Partea III. SARCINI .

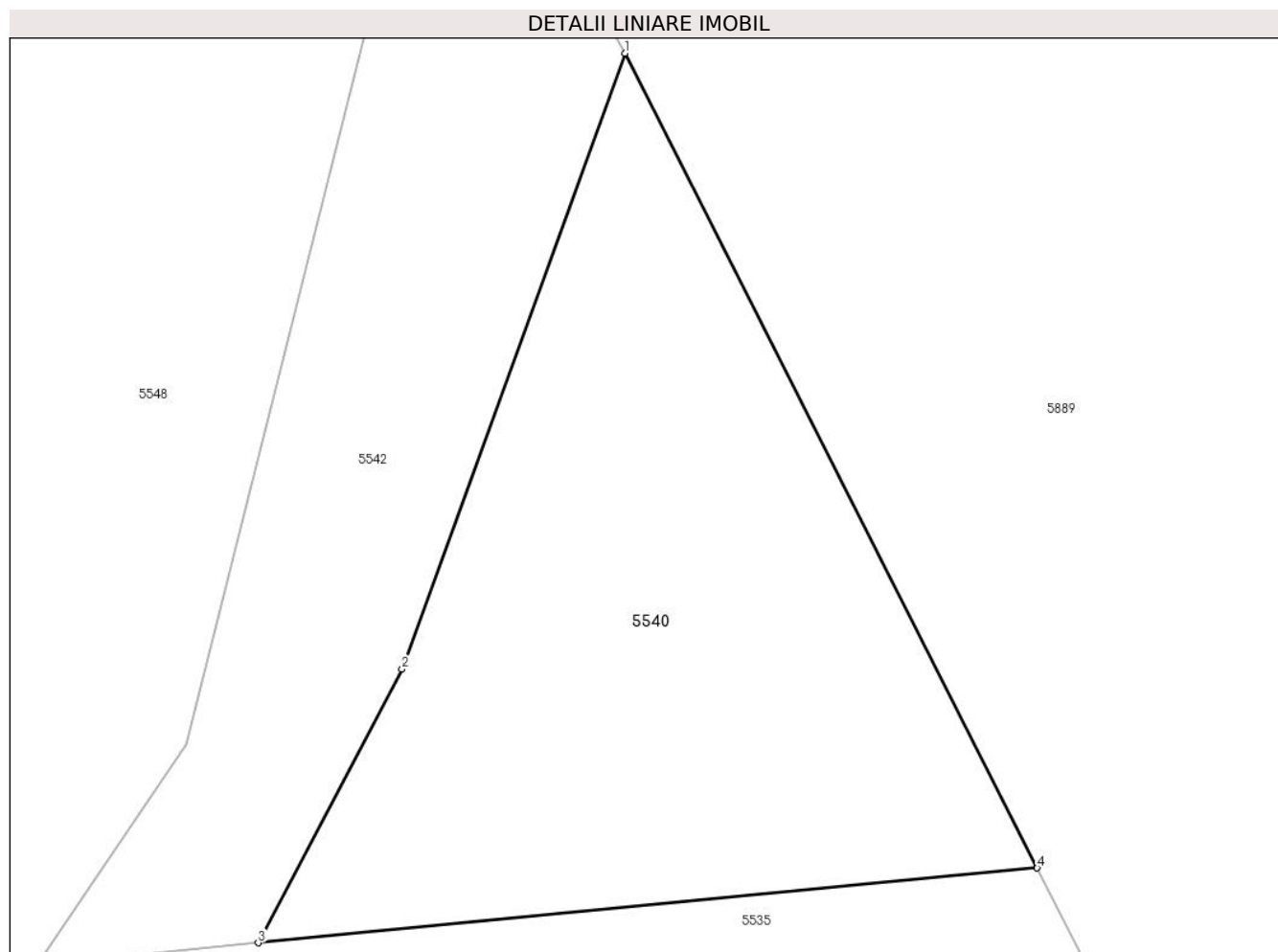
Inscrieri privind dezmembramintele dreptului de proprietate, drepturi reale de garanție și sarcini	Referințe
NU SUNT	

Anexa Nr. 1 La Partea I

Teren

Nr cadastral	Suprafața (mp)*	Observații / Referințe
	372	

* Suprafața este determinată în planul de proiecție Stereo 70.



Date referitoare la teren

Crt	Categorie folosință	Intravilan	Suprafața (mp)	Tarla	Parcelă	Nr. topo	Observații / Referințe
5540	arabil	NU	372	2	17/58	-	

Lungime Segmente

1) Valorile lungimilor segmentelor sunt obținute din proiecție în plan.

Punct început	X / Y	Punct sfârșit	X / Y	Lungime segment (** (m)
1	588.554,655 383.458,978	2	588.547,033 383.437,94	22.376
2	588.547,033 383.437,94	3	588.542,115 383.428,595	10.56
3	588.542,115 383.428,595	4	588.568,741 383.431,146	26.748
4	588.568,741 383.431,146	1	588.554,655 383.458,978	31.193

**** Lungimile segmentelor sunt determinate în planul de proiecție Stereo 70 și sunt rotunjite la 1 milimetru.**

***** Distanța dintre puncte este formată din segmente cumulate ce sunt mai mici decât valoarea 1 milimetru.**

**DATE DESPRE IMOBILUL NR. 5541**

Oficiul de Cadastru și Publicitate Imobiliară PRAHOVA
Biroul de Cadastru și Publicitate Imobiliară Ploiești

A. Partea I. Descrierea imobilului

TEREN Necunoscut

Adresa: Loc. Moara Noua, Str Ghiocailor, Nr. 53, Jud. Prahova

Nr. Crt	Nr cadastral Nr. topografic	Suprafața* (mp)	Observații / Referințe
A1		2.532	Sector cadastral:4 Teren neimprejmuit;

Construcții

Crt	Nr cadastral Nr. topografic	Adresa	Observații / Referințe
A1.1		Loc. Moara Noua, Str Ghiocailor, Jud. Prahova	Nr. niveluri:1; S. construita la sol:82 mp; LOCUINTA

B. Partea II. Proprietari și acte

Inscrieri privitoare la dreptul de proprietate și alte drepturi reale		Referințe
/		
Act Administrativ nr. 36554, din 26/04/1995 emis de COMISIA JUDETEANA PRAHOVA;		
B1	Intabulare, drept de PROPRIETATE, dobandit prin Reconstituire, cota actuala 1/1 1) TORCICA VIRGIL 2) TORCICA MARIA 3) TORCICA PETRE 4) TORCICA GRIGORE	A1
Act Administrativ nr. 12040, din 28/09/2023 emis de PRIMARIA BERCENI;		
B2	Intabulare, drept de PROPRIETATE, dobandit prin Construire, cota actuala 1/1 1) TORCICA VIRGIL 2) TORCICA MARIA 3) TORCICA PETRE 4) TORCICA GRIGORE	A1.1

C. Partea III. SARCINI .

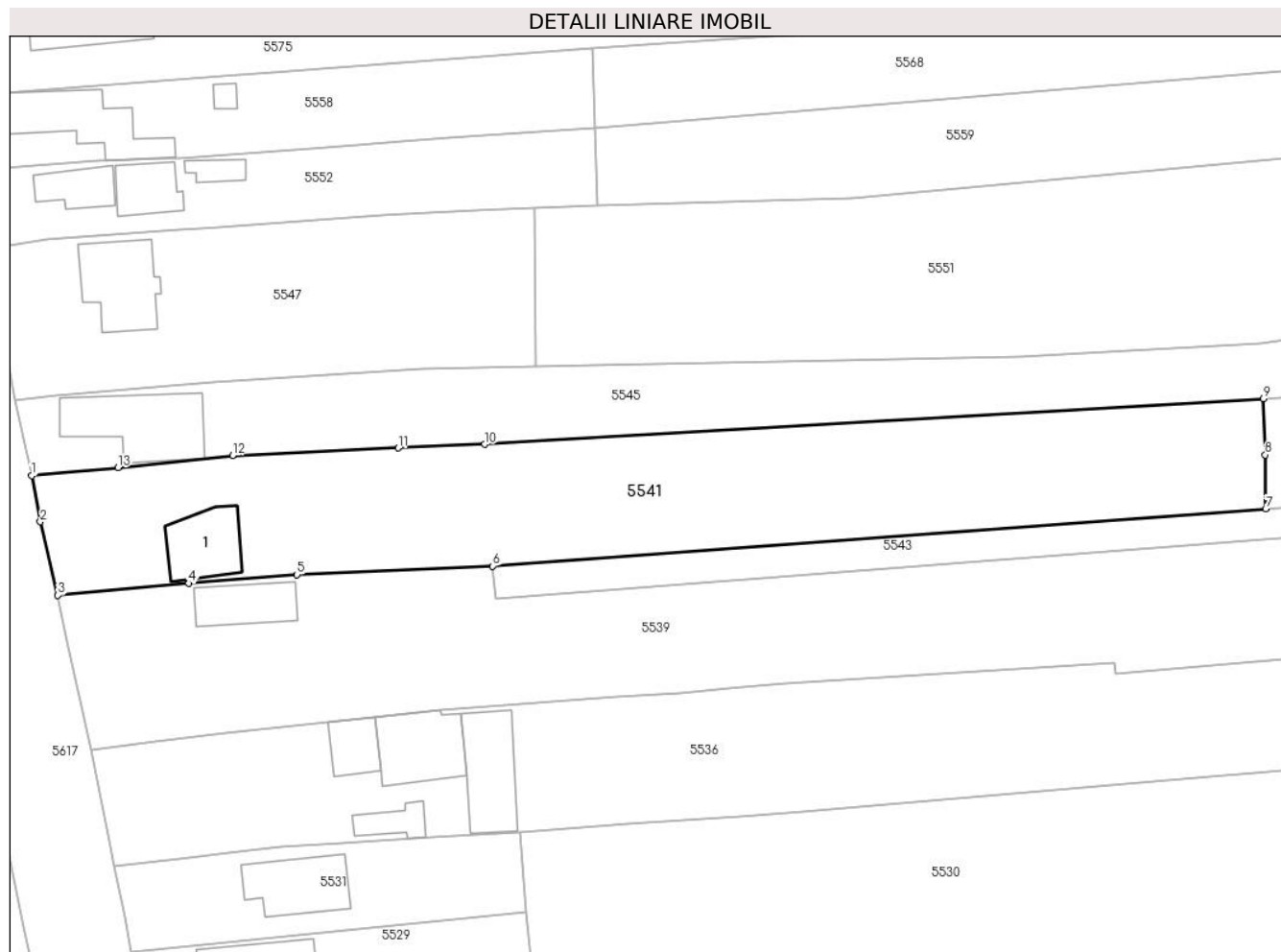
Inscrieri privind dezmembramintele dreptului de proprietate, drepturi reale de garanție și sarcini	Referințe
NU SUNT	

Anexa Nr. 1 La Partea I

Teren

Nr cadastral	Suprafața (mp)*	Observații / Referințe
	2.532	

* Suprafața este determinată în planul de proiecție Stereo 70.



Date referitoare la teren

Crt	Categorie folosință	Intra vilan	Suprafața (mp)	Tarla	Parcelă	Nr. topo	Observații / Referințe
10 00 1	curți construcții	DA	814	8	362	-	
10 00 2	arabil	DA	1.535	8	363	-	
10 00 3	arabil	NU	183	8	363	-	

Date referitoare la construcții

Crt	Număr	Destinație construcție	Supraf. (mp)	Situație juridică	Observații / Referințe
A1.1		construcții de locuințe	82	Cu acte	Nr. niveluri:1; S. construita la sol:82 mp; LOCUINTA

Lungime Segmente

1) Valorile lungimilor segmentelor sunt obținute din proiecție în plan.

Punct început	X / Y	Punct sfârșit	X / Y	Lungime segment (** (m)

Punct început	X / Y	Punct sfârșit	X / Y	Lungime segment (** (m)
1	587.587,395 383.447,637	2	587.588,547 383.441,534	6.211
2	587.588,547 383.441,534	3	587.590,859 383.431,808	9.997
3	587.590,859 383.431,808	4	587.608,207 383.433,391	17.42
4	587.608,207 383.433,391	5	587.622,527 383.434,544	14.366
5	587.622,527 383.434,544	6	587.648,435 383.435,67	25.933
6	587.648,435 383.435,67	7	587.750,728 383.443,242	102.573
7	587.750,728 383.443,242	8	587.750,669 383.450,378	7.137
8	587.750,669 383.450,378	9	587.750,397 383.457,783	7.41
9	587.750,397 383.457,783	10	587.647,342 383.451,769	103.231
10	587.647,342 383.451,769	11	587.635,911 383.451,296	11.44
11	587.635,911 383.451,296	12	587.613,998 383.450,296	21.936
12	587.613,998 383.450,296	13	587.598,811 383.448,678	15.273
13	587.598,811 383.448,678	1	587.587,395 383.447,637	11.463

** Lungimile segmentelor sunt determinate în planul de proiecție Stereo 70 și sunt rotunjite la 1 milimetru.

*** Distanța dintre puncte este formată din segmente cumulate ce sunt mai mici decât valoarea 1 milimetru.

**DATE DESPRE IMOBILUL NR. 5542**

Oficiul de Cadastru și Publicitate Imobiliară PRAHOVA
Biroul de Cadastru și Publicitate Imobiliară Ploiești

A. Partea I. Descrierea imobilului

TEREN Extravilan

Adresa: Jud. Prahova

Nr. Crt	Nr cadastral Nr. topografic	Suprafața* (mp)	Observații / Referințe
A1		281	Sector cadastral:4 Teren neimprejmuit;

B. Partea II. Proprietari și acte

Inscrieri privitoare la dreptul de proprietate și alte drepturi reale	Referințe
/	
Act Administrativ nr. 12040, din 28/09/2023 emis de PRIMARIA BERCENI;	
B1	A1
Intabulare, drept de PROPRIETATE, dobandit prin Lege, cota actuala 1/1 1) COMUNA BERCENI, CIF:2845338	

C. Partea III. SARCINI .

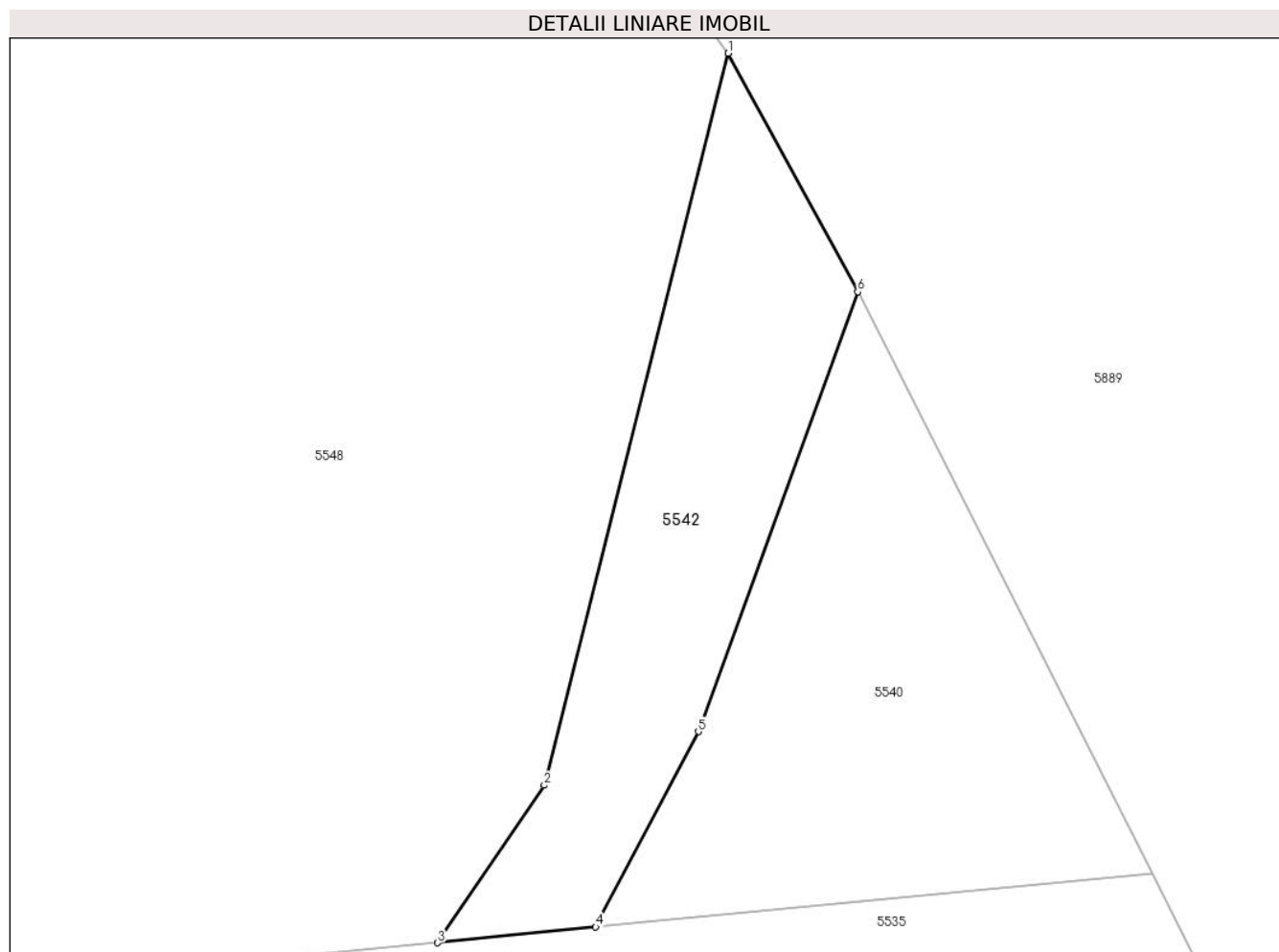
Inscrieri privind dezmembramintele dreptului de proprietate, drepturi reale de garanție și sarcini	Referințe
NU SUNT	

Anexa Nr. 1 La Partea I

Teren

Nr cadastral	Suprafața (mp)*	Observații / Referințe
	281	

* Suprafața este determinată în planul de proiecție Stereo 70.



Date referitoare la teren

Crt	Categorie folosință	Intravilan	Suprafața (mp)	Tarla	Parcelă	Nr. topo	Observații / Referințe
55 42	ape curgătoare	NU	281	2	-	-	

Lungime Segmente

1) Valorile lungimilor segmentelor sunt obținute din proiecție în plan.

Punct început	X / Y	Punct sfârșit	X / Y	Lungime segment (** (m)
1	588.548,458 383.470,383	2	588.539,654 383.435,373	36.1
2	588.539,654 383.435,373	3	588.534,552 383.427,843	9.096
3	588.534,552 383.427,843	4	588.542,115 383.428,595	7.6
4	588.542,115 383.428,595	5	588.547,033 383.437,94	10.56
5	588.547,033 383.437,94	6	588.554,655 383.458,978	22.376

Punct început	X / Y	Punct sfârșit	X / Y	Lungime segment (** (m)
6	588.554,655 383.458,978	1	588.548,458 383.470,383	12.98

** Lungimile segmentelor sunt determinate în planul de proiecție Stereo 70 și sunt rotunjite la 1 milimetru.

*** Distanța dintre puncte este formată din segmente cumulate ce sunt mai mici decât valoarea 1 milimetru.

**DATE DESPRE IMOBILUL NR. 5543**

Oficiul de Cadastru și Publicitate Imobiliară PRAHOVA
Biroul de Cadastru și Publicitate Imobiliară Ploiești

A. Partea I. Descrierea imobilului

TEREN Necunoscut

Adresa: Loc. Moara Noua, Jud. Prahova

Nr. Crt	Nr cadastral Nr. topografic	Suprafața* (mp)	Observații / Referințe
A1		2.037	Sector cadastral:4 Teren neimprejmuit;

B. Partea II. Proprietari și acte

Inscrieri privitoare la dreptul de proprietate și alte drepturi reale	Referințe
/	
Act Administrativ nr. 147, din 21/04/2004 emis de COMISIA JUDETEANA PRAHOVA;	
B1	A1
Intabulare, drept de PROPRIETATE, dobandit prin Reconstituire, cota actuala 1/1 1) SANDU MARIA	

C. Partea III. SARCINI .

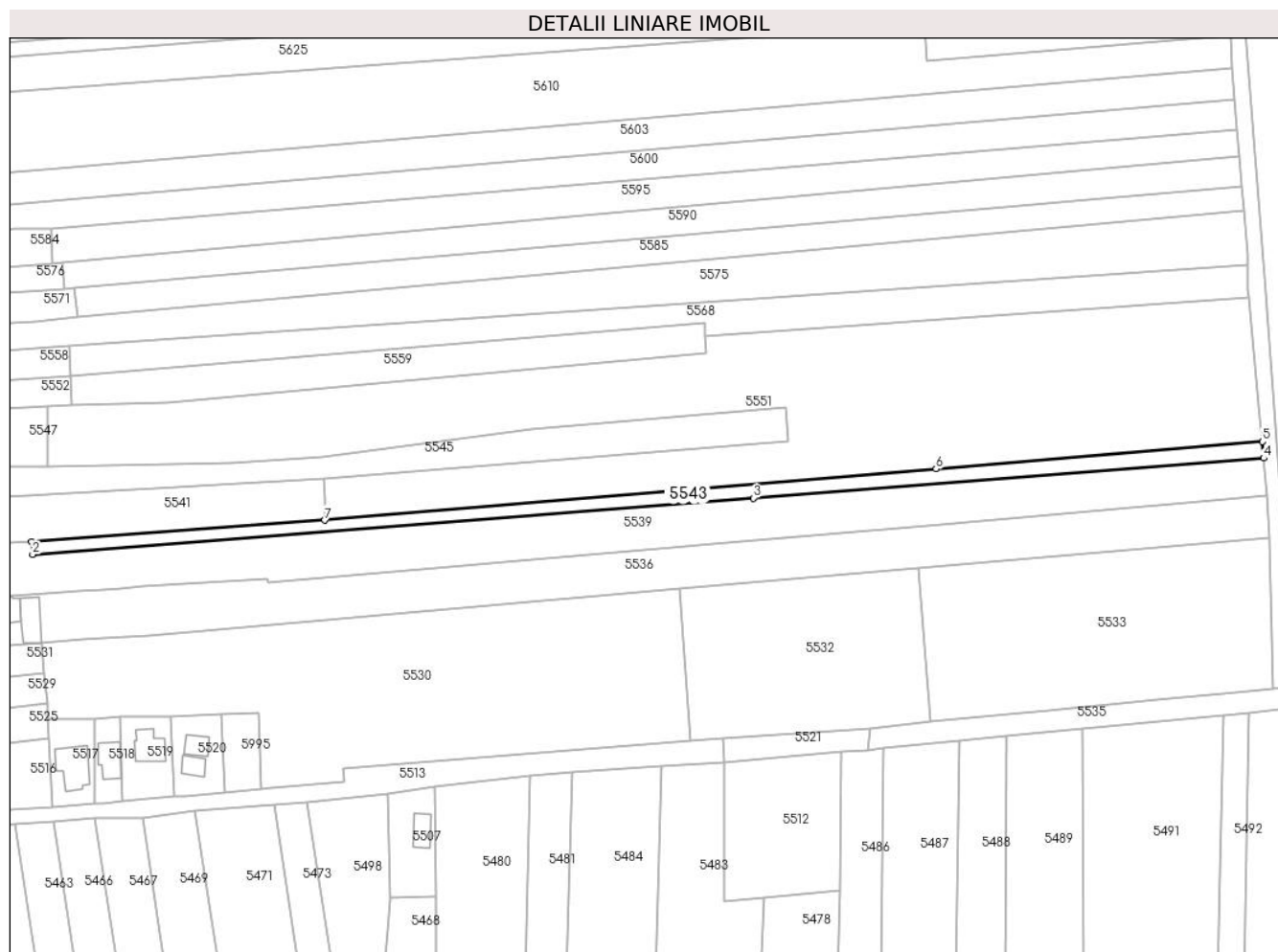
Inscrieri privind dezmembramintele dreptului de proprietate, drepturi reale de garanție și sarcini	Referințe
NU SUNT	

Anexa Nr. 1 La Partea I

Teren

Nr cadastral	Suprafața (mp)*	Observații / Referințe
	2.037	

* Suprafața este determinată în planul de proiecție Stereo 70.



Date referitoare la teren

Crt	Categorie folosință	Intravilan	Suprafața (mp)	Tarla	Parcelă	Nr. topo	Observații / Referințe
10 00 1	arabil	DA	363	8	17/24	-	
10 00 2	arabil	NU	1.674	8	17/24	-	

Lungime Segmente

1) Valorile lungimilor segmentelor sunt obținute din proiecție în plan.

Punct început	X / Y	Punct sfârșit	X / Y	Lungime segment (** (m)
1	587.648,435 383.435,67	2	587.648,778 383.431,286	4.397
2	587.648,778 383.431,286	3	587.900,297 383.450,949	252.286
3	587.900,297 383.450,949	4	588.078,391 383.464,872	178.638

Punct început	X / Y	Punct sfârșit	X / Y	Lungime segment (** (m)
4	588.078,391 383.464,872	5	588.077,882 383.470,641	5.791
5	588.077,882 383.470,641	6	587.964,064 383.461,135	114.215
6	587.964,064 383.461,135	7	587.750,728 383.443,242	214.085
7	587.750,728 383.443,242	1	587.648,435 383.435,67	102.573

** Lungimile segmentelor sunt determinate în planul de proiecție Stereo 70 și sunt rotunjite la 1 milimetru.

*** Distanța dintre puncte este formată din segmente cumulate ce sunt mai mici decât valoarea 1 milimetru.

**DATE DESPRE IMOBILUL NR. 5544**

Oficiul de Cadastru și Publicitate Imobiliară PRAHOVA
Biroul de Cadastru și Publicitate Imobiliară Ploiești

A. Partea I. Descrierea imobilului

TEREN Intravilan

Nr. CF vechi:1732

Nr. cadastral vechi:10483

Adresa: Loc. Moara Noua, Str Ghiocelilor, Jud. Prahova

Nr. Crt	Nr cadastral Nr. topografic	Suprafața* (mp)	Observații / Referințe
A1	20572	Din acte: 920 Masurata: 960	Sector cadastral:4 Teren imprejmuit;

Construcții

Crt	Nr cadastral Nr. topografic	Adresa	Observații / Referințe
A1.2	20572-C2	Loc. Moara Noua, Str Ghiocelilor, Jud. Prahova	Nr. niveluri:2; S. construita la sol:91 mp; S. construita desfasurata:182 mp; Locuinta P+M, Suprafata construita =91mp, Suprafata desfasurata=182mp

B. Partea II. Proprietari și acte

Inscrieri privitoare la dreptul de proprietate și alte drepturi reale	Referințe
112721 / 08/12/2016	
Act Administrativ nr. C11289, din 06/12/2016 emis de OCPI PRAHOVA;	
B4	se noteaza din oficiu anulara propunerii de dezmembrare a imobilului
	A1
115285 / 16/12/2016	
Act Administrativ nr. 123, din 06/10/2009 emis de Primaria com. Berceni (act administrativ nr 7 din 06.10.2009, emis de Primaria com. Berceni;act administrativ nr 10844 din 15.12.2016, emis de Primaria com. Berceni;act administrativ nr 10254 din 24.11.2016, emis de Primaria Berceni;act administrativ nr 10253 din 24.11.2016, emis de Primaria Berceni);	
B5	se noteaza actualizarea informatiilor cadastrale in sensul radierii constructiei C1
	A1
B7	se noteaza actualizarea informatiilor cadastrale conform documentatiei anexate in sensul ca adresa actuala a imobilului este "com. Berceni, sat Moara Noua, nr. 68, jud.Prahova"
	A1, A1.2
392 / 05/01/2017	
Act Notarial nr. 26, din 04/01/2017 emis de NP Ivan Constantin;	
B8	se indreapta eroarea materiala strecurata in cuprinsul prezentei carti funciare in sensul ca Seciu Emilian Dragos este casatorit cu Seciu Stefania
	A1, A1.2
182009 / 05/12/2023	
Act Notarial nr. 4218, din 04/12/2023 emis de NP Ionita Aristita Adina;	
B11	Intabulare, drept de PROPRIETATE, dobandit prin Construire, cota actuala 1/2 1) GHEORGHE EMILIA-ALINA
	A1
B12	Intabulare, drept de PROPRIETATE, dobandit prin Conventie, cota actuala 1/2 1) PIPOS GEORGE-ROBERT
	A1
B13	Intabulare, drept de PROPRIETATE, dobandit prin Conventie, cota actuala 1/2 1) GHEORGHE EMILIA-ALINA
	A1.2
B14	Intabulare, drept de PROPRIETATE, dobandit prin Conventie, cota actuala 1/2 1) PIPOS GEORGE-ROBERT
	A1.2

C. Partea III. SARCINI .

Inscrieri privind dezmembramintele dreptului de proprietate, drepturi reale de garanție și sarcini	Referințe
NU SUNT	

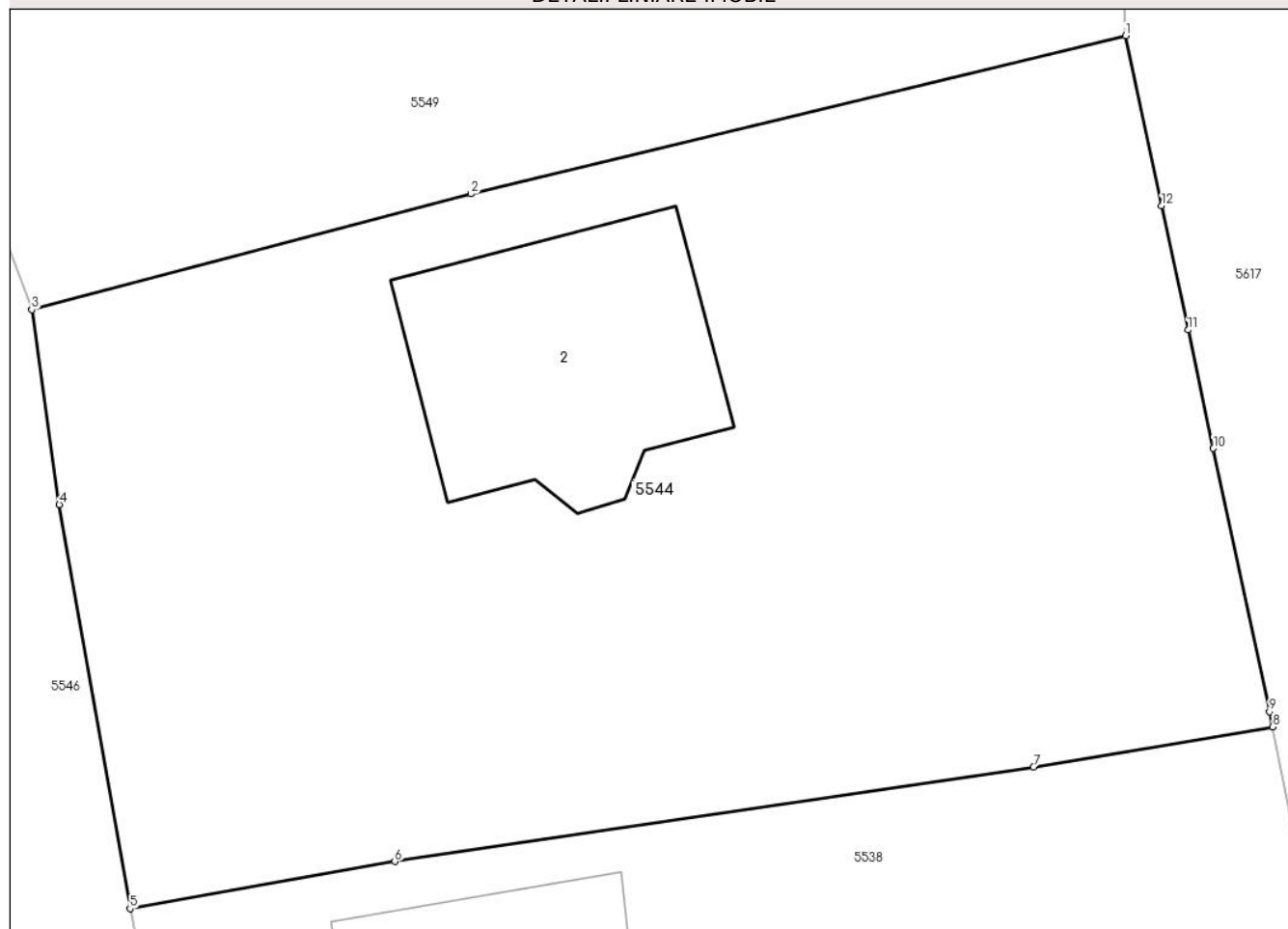
Anexa Nr. 1 La Partea I

Teren

Nr cadastral	Suprafața (mp)*	Observații / Referințe
20572	Din acte: 920 Masurata: 960	

* Suprafața este determinată în planul de proiecție Stereo 70.

DETALII LINIARE IMOBIL



Date referitoare la teren

Crt	Categorie folosință	Intravilan	Suprafața (mp)	Tarla	Parcelă	Nr. topo	Observații / Referințe
10001	curți constructii	DA	500	7	CC 302	-	
10002	arabil	DA	460	7	A 303	-	

Date referitoare la construcții

Crt	Număr	Destinație construcție	Supraf. (mp)	Situație juridică	Observații / Referințe
A1.2	20572-C2	construcții de locuinte	91	Cu acte	Nr. niveluri:2; S. construita la sol:91 mp; S. construita desfasurata:182 mp; Locuinta P+M, Suprafata construita =91mp, Suprafata desfasurata=182mp

Lungime Segmente

1) Valorile lungimilor segmentelor sunt obținute din proiecție în plan.

Punct început	X / Y	Punct sfârșit	X / Y	Lungime segment (** (m)
---------------	-------	---------------	-------	-------------------------

Punct început	X / Y	Punct sfârșit	X / Y	Lungime segment (** (m)
1	587.568,77 383.471,35	2	587.545,393 383.465,701	24.05
2	587.545,393 383.465,701	3	587.529,712 383.461,564	16.218
3	587.529,712 383.461,564	4	587.530,692 383.454,603	7.03
4	587.530,692 383.454,603	5	587.533,217 383.440,174	14.648
5	587.533,217 383.440,174	6	587.542,675 383.441,857	9.607
6	587.542,675 383.441,857	7	587.565,49 383.445,226	23.062
7	587.565,49 383.445,226	8	587.574,03 383.446,665	8.66
8	587.574,03 383.446,665	9	587.573,92 383.447,21	0.556
9	587.573,92 383.447,21	10	587.571,914 383.456,612	9.614
10	587.571,914 383.456,612	11	587.571,011 383.460,846	4.329
11	587.571,011 383.460,846	12	587.570,065 383.465,278	4.532
12	587.570,065 383.465,278	1	587.568,77 383.471,35	6.209

** Lungimile segmentelor sunt determinate în planul de proiecție Stereo 70 și sunt rotunjite la 1 milimetru.

*** Distanța dintre puncte este formată din segmente cumulate ce sunt mai mici decât valoarea 1 milimetru.

**DATE DESPRE IMOBILUL NR. 5545**

Oficiul de Cadastru și Publicitate Imobiliară PRAHOVA
Biroul de Cadastru și Publicitate Imobiliară Ploiești

A. Partea I. Descrierea imobilului

TEREN Necunoscut

Adresa: Loc. Moara Noua, Str Ghiocelilor, Nr. 51, Jud. Prahova

Nr. Crt	Nr cadastral Nr. topografic	Suprafața* (mp)	Observații / Referințe
A1		3.185	Sector cadastral:4 Teren imprejmuit;

Construcții

Crt	Nr cadastral Nr. topografic	Adresa	Observații / Referințe
A1.1		Loc. Moara Noua, Str Ghiocelilor, Nr. 51, Jud. Prahova	Nr. niveluri:1; S. construita la sol:138 mp; LOCUINTA

B. Partea II. Proprietari și acte

Inscrieri privitoare la dreptul de proprietate și alte drepturi reale		Referințe
/		
Act Administrativ nr. 12040, din 28/09/2023 emis de PRIMARIA BERCENI (T.P. 36538/26.04.1995);		
B1	Intabulare, drept de PROPRIETATE, dobandit prin Lege, cota actuala 1/1 1) IONITA A LEANA	A1
Act Administrativ nr. 12040, din 28/09/2023 emis de PRIMARIA BERCENI;		
B2	Intabulare, drept de PROPRIETATE, dobandit prin Construire, cota actuala 1/1 1) IONITA A LEANA	A1.1

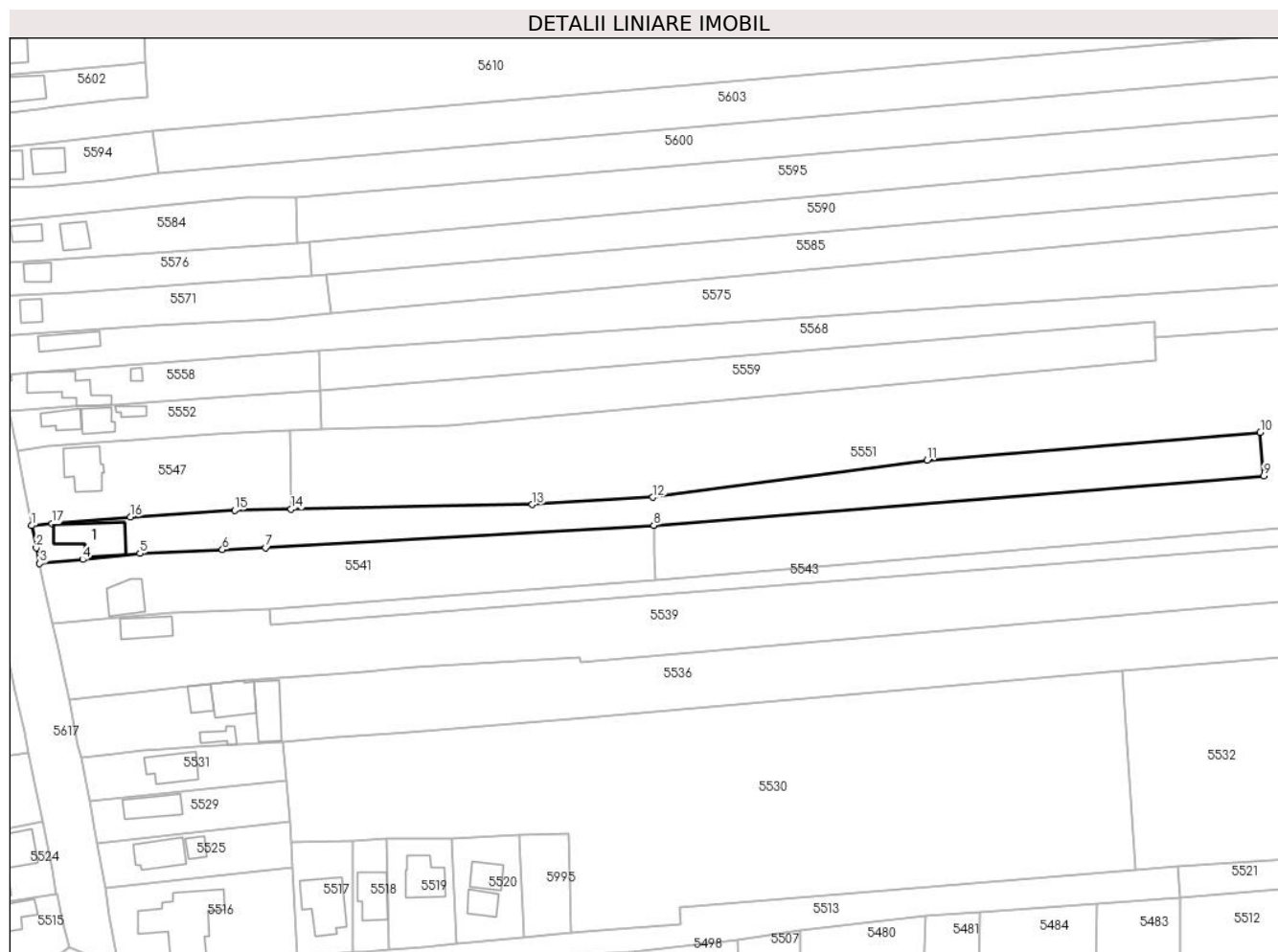
C. Partea III. SARCINI .

Inscrieri privind dezmembramintele dreptului de proprietate, drepturi reale de garanție și sarcini	Referințe
NU SUNT	

Anexa Nr. 1 La Partea I**Teren**

Nr cadastral	Suprafața (mp)*	Observații / Referințe
	3.185	

* Suprafața este determinată în planul de proiecție Stereo 70.

**Date referitoare la teren**

Crt	Categorie folosință	Intravilan	Suprafața (mp)	Tarla	Parcelă	Nr. topo	Observații / Referințe
10 00 1	curți construcții	DA	1.387	8	361	-	
10 00 2	arabil	NU	1.798	2	17/20	-	

Date referitoare la construcții

Crt	Număr	Destinație construcție	Supraf. (mp)	Situație juridică	Observații / Referințe
A1.1		construcții de locuințe	138	Cu acte	Nr. niveluri:1; S. construita la sol:138 mp; LOCUINTA

Lungime Segmente

1) Valorile lungimilor segmentelor sunt obținute din proiecție în plan.

Punct început	X / Y	Punct sfârșit	X / Y	Lungime segment (** (m)
1	587.585,243 383.457,662	2	587.586,496 383.451,78	6.014
2	587.586,496 383.451,78	3	587.587,395 383.447,637	4.239

Punct început	X / Y	Punct sfârșit	X / Y	Lungime segment (** (m)
3	587.587,395 383.447,637	4	587.598,811 383.448,678	11.463
4	587.598,811 383.448,678	5	587.613,998 383.450,296	15.273
5	587.613,998 383.450,296	6	587.635,911 383.451,296	21.936
6	587.635,911 383.451,296	7	587.647,342 383.451,769	11.44
7	587.647,342 383.451,769	8	587.750,397 383.457,783	103.231
8	587.750,397 383.457,783	9	587.912,331 383.470,866	162.461
9	587.912,331 383.470,866	10	587.911,426 383.482,38	11.549
10	587.911,426 383.482,38	11	587.822,963 383.475,079	88.764
11	587.822,963 383.475,079	12	587.750,126 383.465,188	73.505
12	587.750,126 383.465,188	13	587.718,176 383.463,295	32.006
13	587.718,176 383.463,295	14	587.654,126 383.462,055	64.062
14	587.654,126 383.462,055	15	587.639,148 383.461,765	14.981
15	587.639,148 383.461,765	16	587.611,451 383.459,938	27.757
16	587.611,451 383.459,938	17	587.590,625 383.458,182	20.9
17	587.590,625 383.458,182	1	587.585,243 383.457,662	5.407

** Lungimile segmentelor sunt determinate în planul de proiecție Stereo 70 și sunt rotunjite la 1 milimetru.

*** Distanța dintre puncte este formată din segmente cumulate ce sunt mai mici decât valoarea 1 milimetru.

**DATE DESPRE IMOBILUL NR. 5546**

Oficiul de Cadastru și Publicitate Imobiliară PRAHOVA
Biroul de Cadastru și Publicitate Imobiliară Ploiești

A. Partea I. Descrierea imobilului

TEREN Intravilan

Adresa: Loc. Moara Noua, Jud. Prahova

Nr. Crt	Nr cadastral Nr. topografic	Suprafața* (mp)	Observații / Referințe
A1		4.323	Sector cadastral:4 Teren neimprejmuit;

B. Partea II. Proprietari și acte

Inscrieri privitoare la dreptul de proprietate și alte drepturi reale		Referințe
/		
Act Administrativ nr. 12040, din 28/09/2023 emis de PRIMARIA BERCENI;		
B1	Intabulare, drept de PROPRIETATE, dobandit prin Lege, cota actuala 1/1 1) COMUNA BERCENI, CIF:2845338	A1

C. Partea III. SARCINI .

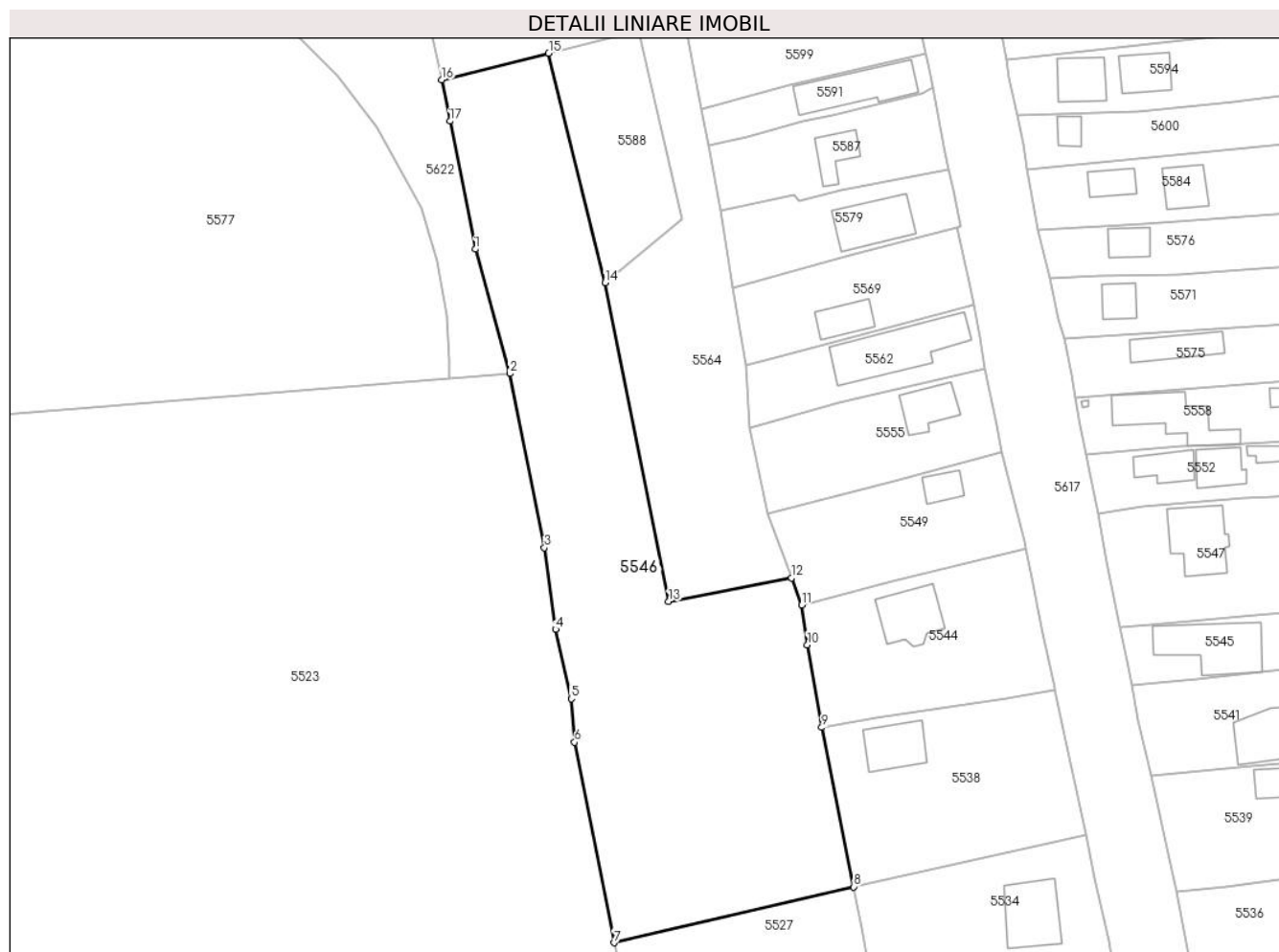
Inscrieri privind dezmembramintele dreptului de proprietate, drepturi reale de garanție și sarcini	Referințe
NU SUNT	

Anexa Nr. 1 La Partea I

Teren

Nr cadastral	Suprafața (mp)*	Observații / Referințe
	4.323	

* Suprafața este determinată în planul de proiecție Stereo 70.



Date referitoare la teren

Crt	Categorie folosință	Intravilan	Suprafața (mp)	Tarla	Parcelă	Nr. topo	Observații / Referințe
55 46	arabil	DA	4.323	7	317	-	

Lungime Segmente

1) Valorile lungimilor segmentelor sunt obținute din proiecție în plan.

Punct început	X / Y	Punct sfârșit	X / Y	Lungime segment (** (m)
1	587.472,675 383.523,696	2	587.478,741 383.501,968	22.559
2	587.478,741 383.501,968	3	587.484,764 383.471,562	30.997
3	587.484,764 383.471,562	4	587.486,72 383.457,289	14.406
4	587.486,72 383.457,289	5	587.489,459 383.445,184	12.411
5	587.489,459 383.445,184	6	587.490,034 383.437,576	7.63

Punct început	X / Y	Punct sfârșit	X / Y	Lungime segment (** (m)
6	587.490,034 383.437,576	7	587.496,924 383.402,565	35.683
7	587.496,924 383.402,565	8	587.538,831 383.412,319	43.027
8	587.538,831 383.412,319	9	587.533,217 383.440,174	28.415
9	587.533,217 383.440,174	10	587.530,692 383.454,603	14.648
10	587.530,692 383.454,603	11	587.529,712 383.461,564	7.03
11	587.529,712 383.461,564	12	587.527,928 383.466,272	5.035
12	587.527,928 383.466,272	13	587.506,455 383.462,157	21.863
13	587.506,455 383.462,157	14	587.495,363 383.517,814	56.752
14	587.495,363 383.517,814	15	587.485,495 383.557,896	41.278
15	587.485,495 383.557,896	16	587.466,756 383.553,273	19.301
16	587.466,756 383.553,273	17	587.468,262 383.546,034	7.394
17	587.468,262 383.546,034	1	587.472,675 383.523,696	22.77

** Lungimile segmentelor sunt determinate în planul de proiecție Stereo 70 și sunt rotunjite la 1 milimetru.

*** Distanța dintre puncte este formată din segmente cumulate ce sunt mai mici decât valoarea 1 milimetru.

**DATE DESPRE IMOBILUL NR. 5547**

Oficiul de Cadastru și Publicitate Imobiliară PRAHOVA
Biroul de Cadastru și Publicitate Imobiliară Ploiești

A. Partea I. Descrierea imobilului

TEREN Intravilan

Adresa: Loc. Moara Noua, Str Ghiocailor, Nr. 49, Jud. Prahova

Nr. Crt	Nr cadastral Nr. topografic	Suprafața* (mp)	Observații / Referințe
A1		1.457	Sector cadastral:4 Teren imprejmuit;

Construcții

Crt	Nr cadastral Nr. topografic	Adresa	Observații / Referințe
A1.1		Loc. Moara Noua, Str Ghiocailor, Nr. 49, Jud. Prahova	Nr. niveluri:1; S. construita la sol:107 mp; LOCUINTA

B. Partea II. Proprietari și acte

Inscrieri privitoare la dreptul de proprietate și alte drepturi reale	Referințe
/	
Act Administrativ nr. 12040, din 28/09/2023 emis de PRIMARIA BERCEI;	
B1	A1, A1.1
Intabulare, drept de PROPRIETATE, dobandit prin Lege, cota actuala 1/1 1) COMUNA BERCEI, CIF:2845338	

C. Partea III. SARCINI .

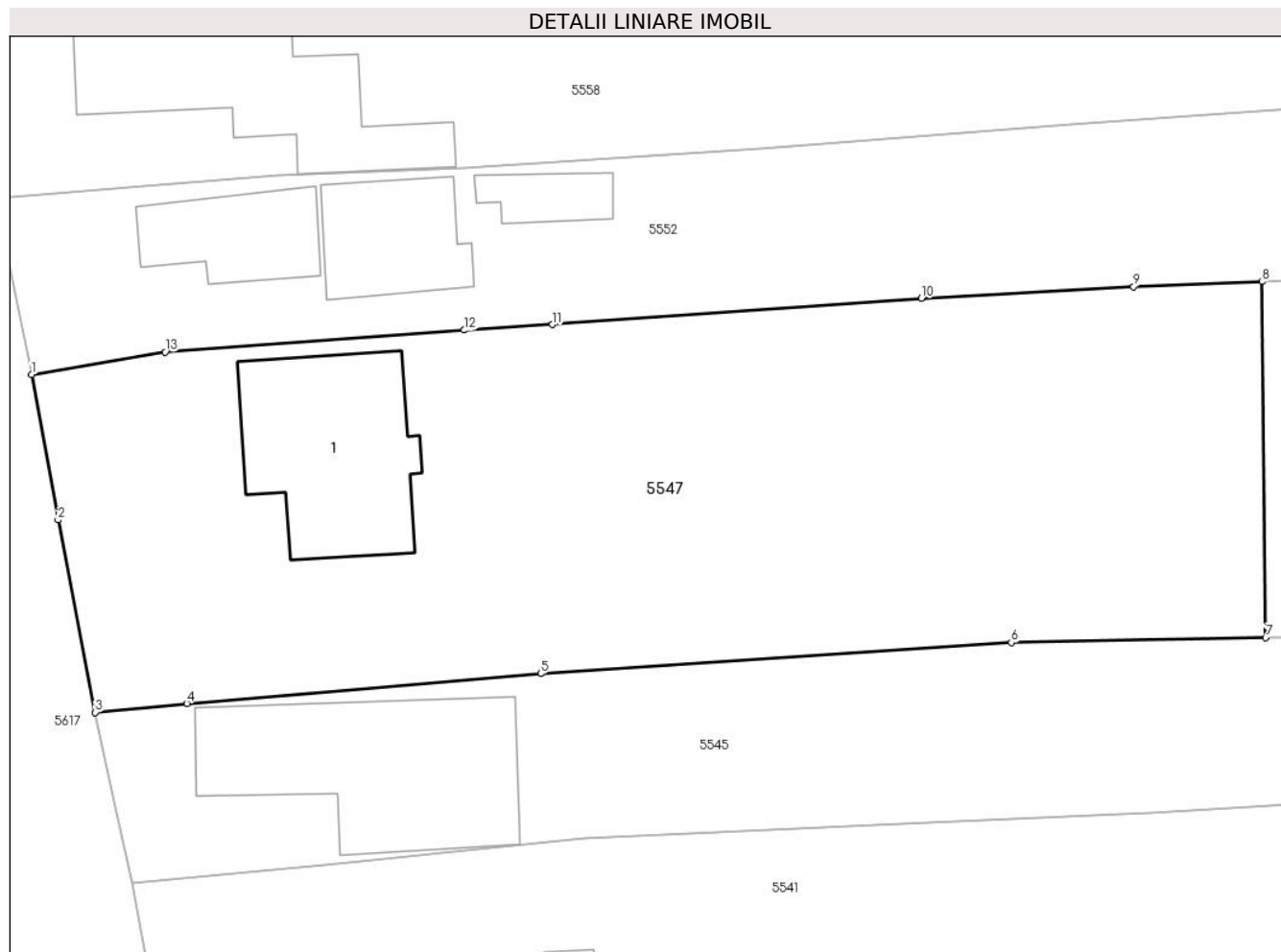
Inscrieri privind dezmembramintele dreptului de proprietate, drepturi reale de garanție și sarcini	Referințe
NU SUNT	

Anexa Nr. 1 La Partea I

Teren

Nr cadastral	Suprafața (mp)*	Observații / Referințe
	1.457	

* Suprafața este determinată în planul de proiecție Stereo 70.



Date referitoare la teren

Crt	Categorie folosință	Intra vilan	Suprafața (mp)	Tarla	Parcelă	Nr. topo	Observații / Referințe
10 00 1	curți constructii	DA	300	8	360	-	
10 00 2	arabil	DA	1.157	8	360/1	-	

Date referitoare la construcții

Crt	Număr	Destinație construcție	Supraf. (mp)	Situație juridică	Observații / Referințe
A1.1		construcții de locuințe	107	Cu acte	Nr. niveluri:1; S. construita la sol:107 mp; LOCUINTA

Lungime Segmente

1) Valorile lungimilor segmentelor sunt obținute din proiecție în plan.

Punct început	X / Y	Punct sfârșit	X / Y	Lungime segment (** (m)
1	587.581,501 383.477,527	2	587.583,056 383.468,97	8.697
2	587.583,056 383.468,97	3	587.585,243 383.457,662	11.518

Punct început	X / Y	Punct sfârșit	X / Y	Lungime segment (** (m)
3	587.585,243 383.457,662	4	587.590,625 383.458,182	5.407
4	587.590,625 383.458,182	5	587.611,451 383.459,938	20.9
5	587.611,451 383.459,938	6	587.639,148 383.461,765	27.757
6	587.639,148 383.461,765	7	587.654,126 383.462,055	14.981
7	587.654,126 383.462,055	8	587.653,905 383.482,981	20.927
8	587.653,905 383.482,981	9	587.646,354 383.482,686	7.557
9	587.646,354 383.482,686	10	587.633,862 383.482,0	12.511
10	587.633,862 383.482,0	11	587.612,156 383.480,461	21.76
11	587.612,156 383.480,461	12	587.606,967 383.480,138	5.199
12	587.606,967 383.480,138	13	587.589,365 383.478,854	17.649
13	587.589,365 383.478,854	1	587.581,501 383.477,527	7.975

** Lungimile segmentelor sunt determinate în planul de proiecție Stereo 70 și sunt rotunjite la 1 milimetru.

*** Distanța dintre puncte este formată din segmente cumulate ce sunt mai mici decât valoarea 1 milimetru.

**DATE DESPRE IMOBILUL NR. 5548**

Oficiul de Cadastru și Publicitate Imobiliară PRAHOVA
Biroul de Cadastru și Publicitate Imobiliară Ploiești

A. Partea I. Descrierea imobilului

TEREN Extravilan

Adresa: Jud. Prahova

Nr. Crt	Nr cadastral Nr. topografic	Suprafața* (mp)	Observații / Referințe
A1		3.260	Sector cadastral:4 Teren neimprejmuit;

B. Partea II. Proprietari și acte

Inscrieri privitoare la dreptul de proprietate și alte drepturi reale	Referințe
/	
Act Administrativ nr. 12040, din 28/09/2023 emis de PRIMARIA BERCENI;	
B1	A1
Intabulare, drept de PROPRIETATE, dobandit prin Lege, cota actuala 1/1 1) COMUNA BERCENI, CIF:2845338	

C. Partea III. SARCINI .

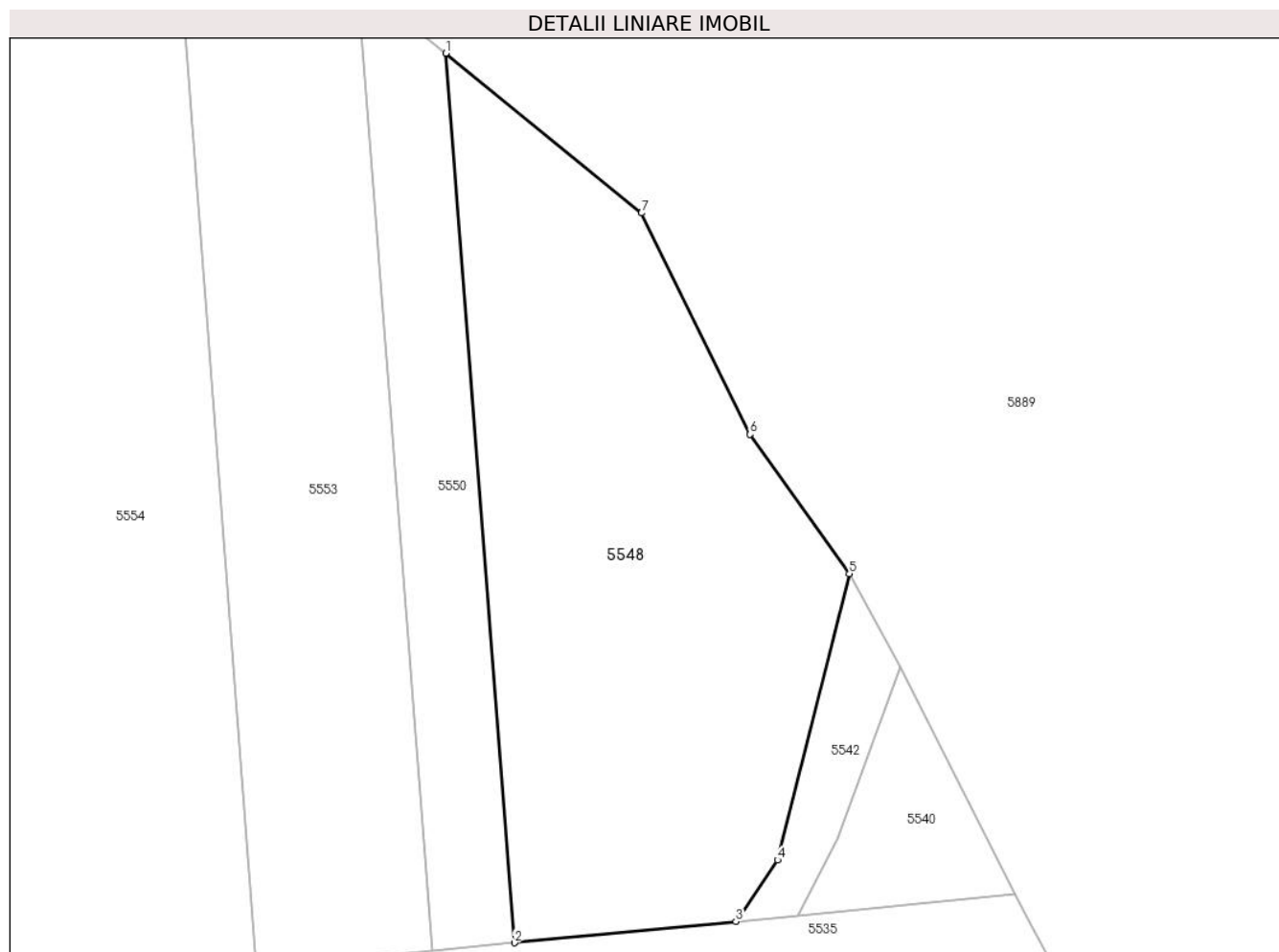
Inscrieri privind dezmembramintele dreptului de proprietate, drepturi reale de garanție și sarcini	Referințe
NU SUNT	

Anexa Nr. 1 La Partea I

Teren

Nr cadastral	Suprafața (mp)*	Observații / Referințe
	3.260	

* Suprafața este determinată în planul de proiecție Stereo 70.



Date referitoare la teren

Crt	Categorie folosință	Intravilan	Suprafața (mp)	Tarla	Parcelă	Nr. topo	Observații / Referințe
5548	arabil	NU	3.260	2	17/57	-	

Lungime Segmente

1) Valorile lungimilor segmentelor sunt obținute din proiecție în plan.

Punct început	X / Y	Punct sfârșit	X / Y	Lungime segment (** (m)
1	588.499,094 383.534,016	2	588.507,47 383.425,25	109.087
2	588.507,47 383.425,25	3	588.534,552 383.427,843	27.206
3	588.534,552 383.427,843	4	588.539,654 383.435,373	9.096
4	588.539,654 383.435,373	5	588.548,458 383.470,383	36.1
5	588.548,458 383.470,383	6	588.536,293 383.487,418	20.933

Punct început	X / Y	Punct sfârșit	X / Y	Lungime segment (** (m)
6	588.536,293 383.487,418	7	588.523,013 383.514,477	30.142
7	588.523,013 383.514,477	1	588.499,094 383.534,016	30.885

** Lungimile segmentelor sunt determinate în planul de proiecție Stereo 70 și sunt rotunjite la 1 milimetru.

*** Distanța dintre puncte este formată din segmente cumulate ce sunt mai mici decât valoarea 1 milimetru.

**DATE DESPRE IMOBILUL NR. 5549**

Oficiul de Cadastru și Publicitate Imobiliară PRAHOVA
Biroul de Cadastru și Publicitate Imobiliară Ploiești

A. Partea I. Descrierea imobilului

TEREN Intravilan

Adresa: Loc. Moara Noua, Str Ghiocailor, Nr. 50, Jud. Prahova

Nr. Crt	Nr cadastral Nr. topografic	Suprafața* (mp)	Observații / Referințe
A1		703	Sector cadastral:4 Teren imprejmuit;

Construcții

Crt	Nr cadastral Nr. topografic	Adresa	Observații / Referințe
A1.1		Loc. Moara Noua, Str Ghiocailor, Nr. 50, Jud. Prahova	Nr. niveluri:1; S. construita la sol:30 mp; LOCUINTA

B. Partea II. Proprietari și acte

Inscrieri privitoare la dreptul de proprietate și alte drepturi reale	Referințe
/	
Act Administrativ nr. 12040, din 28/09/2023 emis de PRIMARIA BERCEI;	
B1	A1, A1.1
Intabulare, drept de PROPRIETATE, dobandit prin Lege, cota actuala 1/1 1) COMUNA BERCEI, CIF:2845338	

C. Partea III. SARCINI .

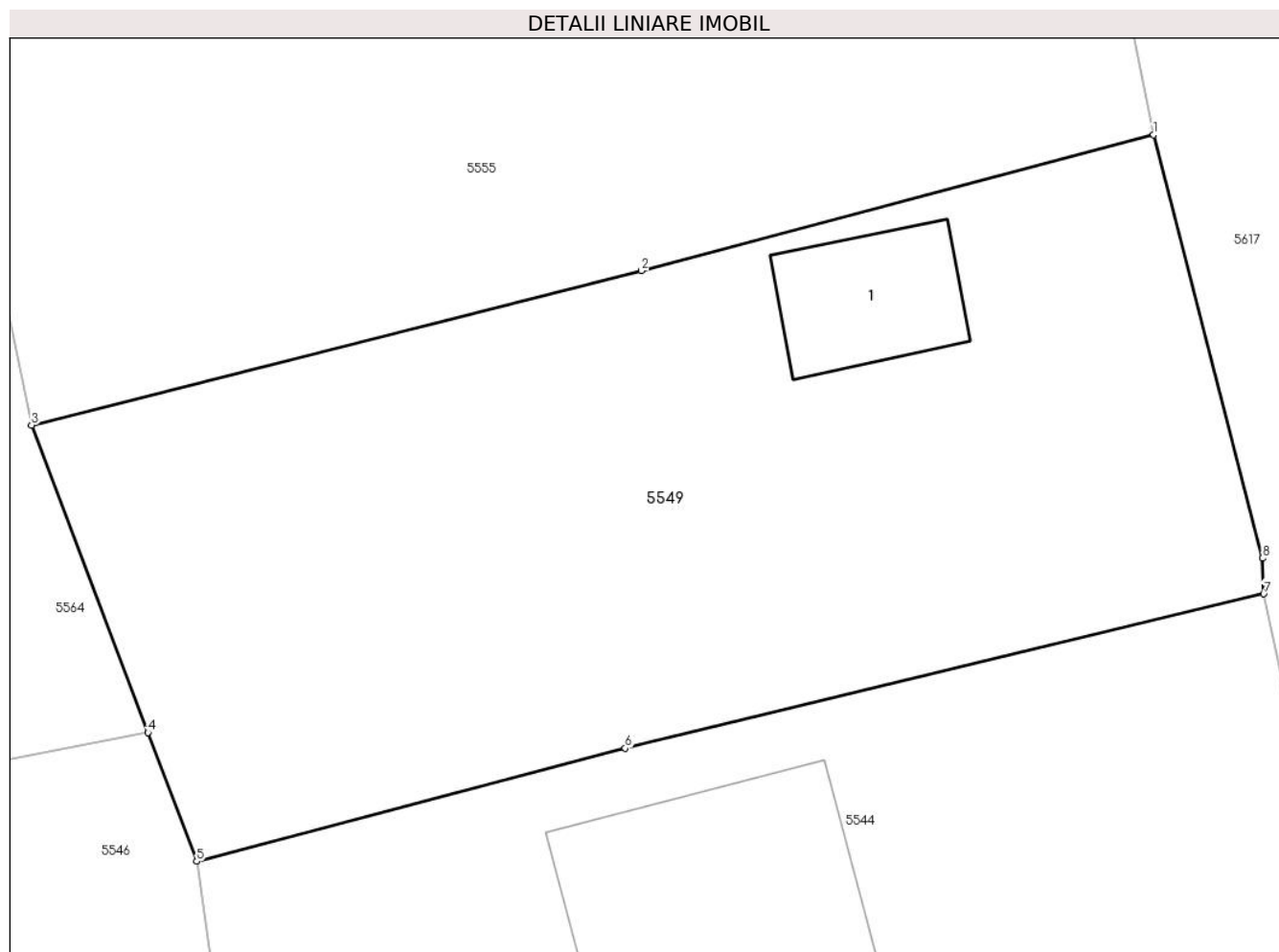
Inscrieri privind dezmembramintele dreptului de proprietate, drepturi reale de garanție și sarcini	Referințe
NU SUNT	

Anexa Nr. 1 La Partea I

Teren

Nr cadastral	Suprafața (mp)*	Observații / Referințe
	703	

* Suprafața este determinată în planul de proiecție Stereo 70.



Date referitoare la teren

Crt	Categorie folosință	Intravilan	Suprafața (mp)	Tarla	Parcelă	Nr. topo	Observații / Referințe
10 00 1	curți construcții	DA	350	7	300	-	
10 00 2	arabil	DA	353	7	301	-	

Date referitoare la construcții

Crt	Număr	Destinație construcție	Supraf. (mp)	Situație juridică	Observații / Referințe
A1.1		construcții de locuințe	30	Cu acte	Nr. niveluri:1; S. construita la sol:30 mp; LOCUINTA

Lungime Segmente

1) Valorile lungimilor segmentelor sunt obținute din proiecție în plan.

Punct început	X / Y	Punct sfârșit	X / Y	Lungime segment (** (m)
1	587.564,739 383.488,148	2	587.545,991 383.483,173	19.397
2	587.545,991 383.483,173	3	587.523,666 383.477,521	23.03

Punct început	X / Y	Punct sfârșit	X / Y	Lungime segment (** (m)
3	587.523,666 383.477,521	4	587.527,928 383.466,272	12.029
4	587.527,928 383.466,272	5	587.529,712 383.461,564	5.035
5	587.529,712 383.461,564	6	587.545,393 383.465,701	16.218
6	587.545,393 383.465,701	7	587.568,77 383.471,35	24.05
7	587.568,77 383.471,35	8	587.568,731 383.472,651	1.302
8	587.568,731 383.472,651	1	587.564,739 383.488,148	16.003

** Lungimile segmentelor sunt determinate în planul de proiecție Stereo 70 și sunt rotunjite la 1 milimetru.

*** Distanța dintre puncte este formată din segmente cumulate ce sunt mai mici decât valoarea 1 milimetru.

**DATE DESPRE IMOBILUL NR. 5550**

Oficiul de Cadastru și Publicitate Imobiliară PRAHOVA
Biroul de Cadastru și Publicitate Imobiliară Ploiești

A. Partea I. Descrierea imobilului

TEREN Extravilan

Adresa: Jud. Prahova

Nr. Crt	Nr cadastral Nr. topografic	Suprafața* (mp)	Observații / Referințe
A1		1.149	Sector cadastral:4 Teren neimprejmuit;

B. Partea II. Proprietari și acte

Inscrieri privitoare la dreptul de proprietate și alte drepturi reale		Referințe
/		
Act Administrativ nr. 65, din 14/07/2003 emis de COMISIA JUDETEANA PH;		
B1	Intabulare, drept de PROPRIETATE, dobandit prin Reconstituire, cota actuala 1/1 1) DOBRE ION	A1

C. Partea III. SARCINI .

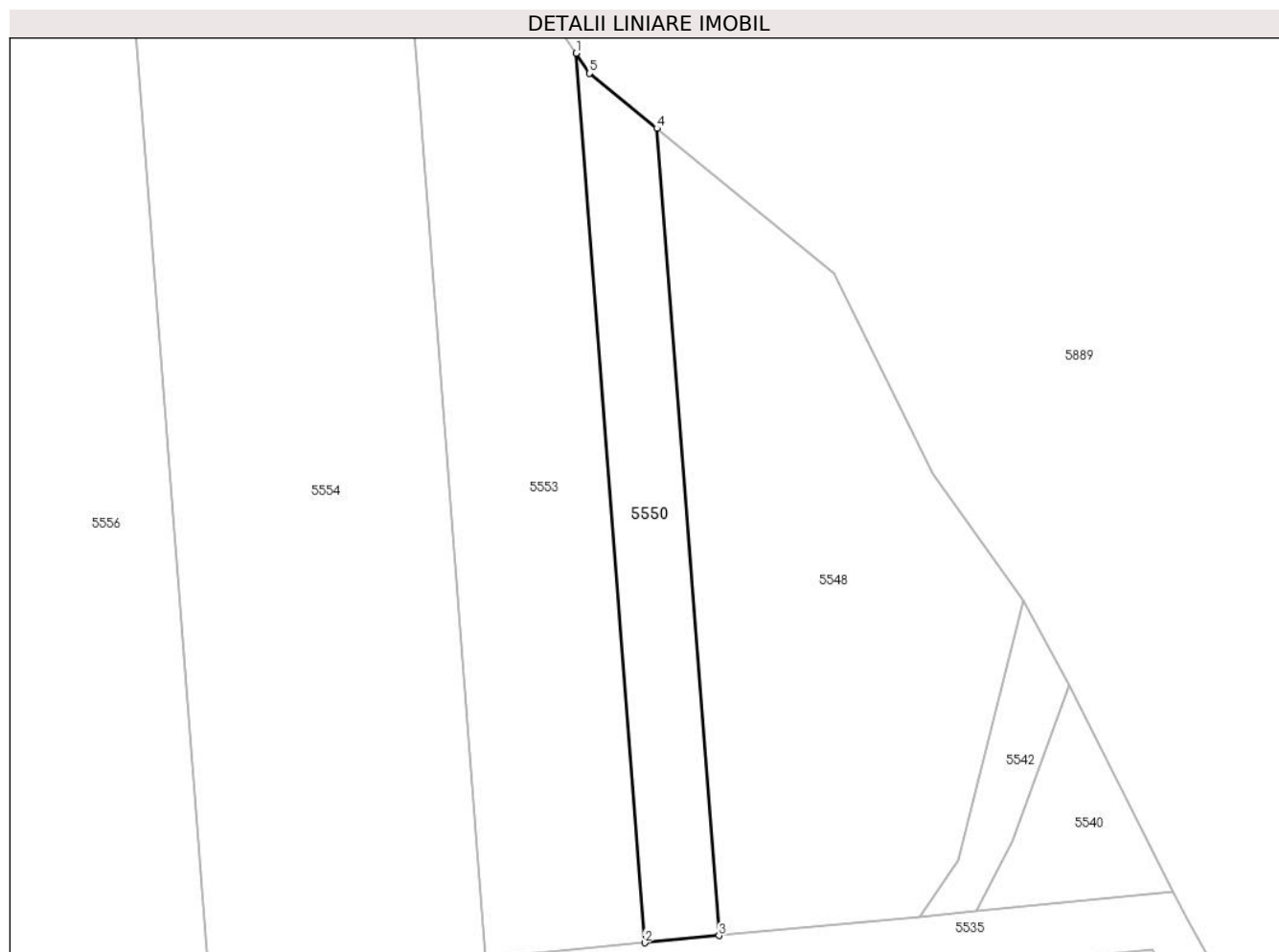
Inscrieri privind dezmembramintele dreptului de proprietate, drepturi reale de garanție și sarcini	Referințe
NU SUNT	

Anexa Nr. 1 La Partea I

Teren

Nr cadastral	Suprafața (mp)*	Observații / Referințe
	1.149	

* Suprafața este determinată în planul de proiecție Stereo 70.



Date referitoare la teren

Crt	Categorie folosință	Intravilan	Suprafața (mp)	Tarla	Parcelă	Nr. topo	Observații / Referințe
5550	arabil	NU	1.149	2	17/56	-	

Lungime Segmente

1) Valorile lungimilor segmentelor sunt obținute din proiecție în plan.

Punct început	X / Y	Punct sfârșit	X / Y	Lungime segment (** (m)
1	588.488,213 383.544,148	2	588.497,443 383.424,29	120.212
2	588.497,443 383.424,29	3	588.507,47 383.425,25	10.073
3	588.507,47 383.425,25	4	588.499,094 383.534,016	109.087
4	588.499,094 383.534,016	5	588.490,003 383.541,442	11.739
5	588.490,003 383.541,442	1	588.488,213 383.544,148	3.244

**** Lungimile segmentelor sunt determinate în planul de proiecție Stereo 70 și sunt rotunjite la 1 milimetru.**

***** Distanța dintre puncte este formată din segmente cumulate ce sunt mai mici decât valoarea 1 milimetru.**

**DATE DESPRE IMOBILUL NR. 5551**

Oficiul de Cadastru și Publicitate Imobiliară PRAHOVA
Biroul de Cadastru și Publicitate Imobiliară Ploiești

A. Partea I. Descrierea imobilului

TEREN Intravilan

Adresa: Loc. Moara Noua, Jud. Prahova

Nr. Crt	Nr cadastral Nr. topografic	Suprafața* (mp)	Observații / Referințe
A1		16.600	Sector cadastral:4 Teren neimprejmuit;

B. Partea II. Proprietari și acte

Inscrieri privitoare la dreptul de proprietate și alte drepturi reale		Referințe
/		
Act Administrativ nr. 36551, din 26/04/1995 emis de COMISIA JUDETEANA PRAHOVA;		
B1	Intabulare, drept de PROPRIETATE, dobandit prin Reconstituire, cota actuala 1/1 1) ARSU C GHEORGHE	A1

C. Partea III. SARCINI .

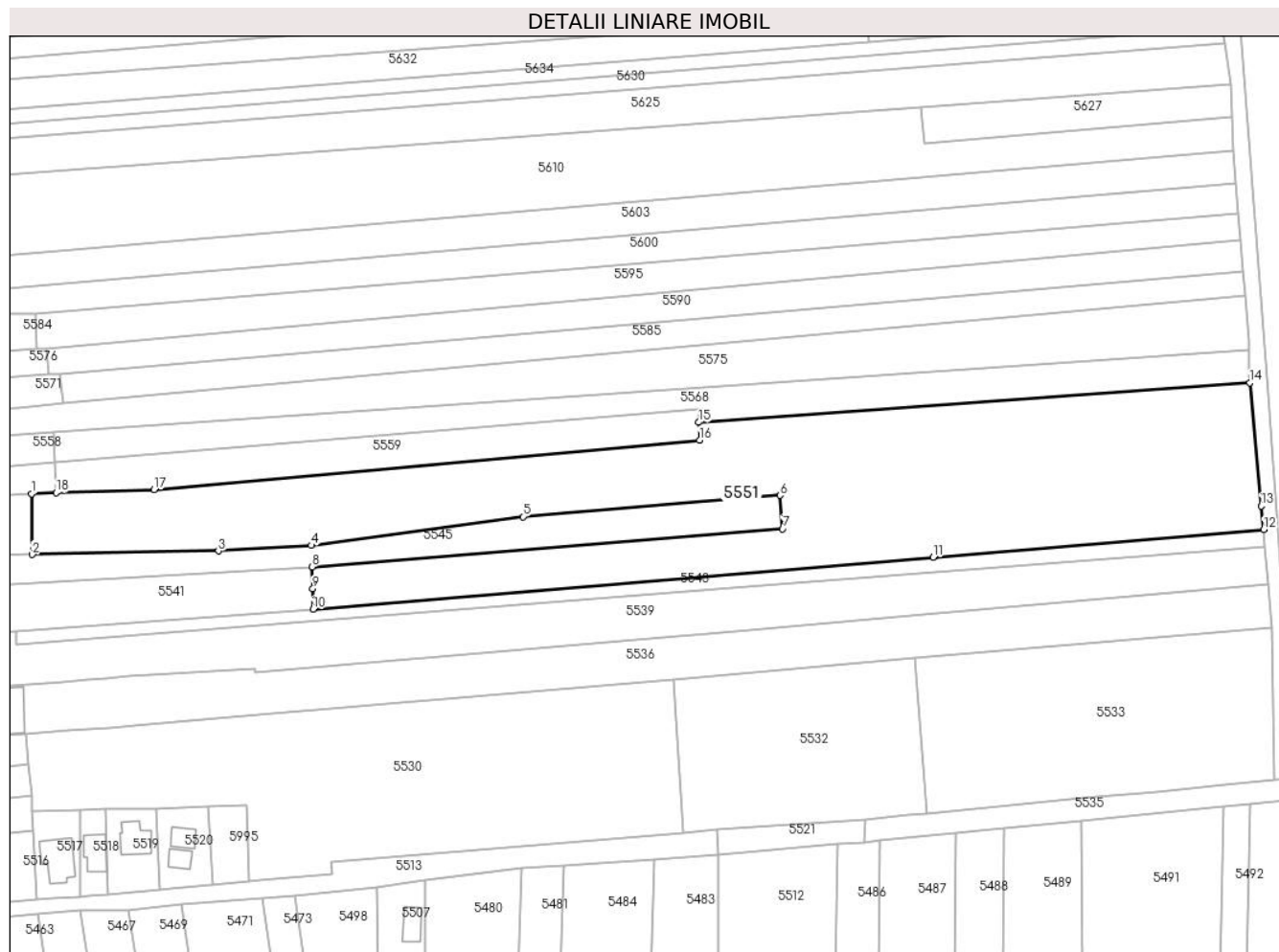
Inscrieri privind dezmembramintele dreptului de proprietate, drepturi reale de garanție și sarcini	Referințe
NU SUNT	

Anexa Nr. 1 La Partea I

Teren

Nr cadastral	Suprafața (mp)*	Observații / Referințe
	16.600	

* Suprafața este determinată în planul de proiecție Stereo 70.



Date referitoare la teren

Crt	Categorie folosință	Intravilan	Suprafața (mp)	Tarla	Parcelă	Nr. topo	Observații / Referințe
10 00 1	arabil	DA	9.395	2	17/19	-	
10 00 2	arabil	DA	7.205	2	17/22	-	

Lungime Segmente

1) Valorile lungimilor segmentelor sunt obținute din proiecție în plan.

Punct început	X / Y	Punct sfârșit	X / Y	Lungime segment (** (m)
1	587.653,905 383.482,981	2	587.654,126 383.462,055	20.927
2	587.654,126 383.462,055	3	587.718,176 383.463,295	64.062
3	587.718,176 383.463,295	4	587.750,126 383.465,188	32.006

Punct început	X / Y	Punct sfârșit	X / Y	Lungime segment (** (m)
4	587.750,126 383.465,188	5	587.822,963 383.475,079	73.505
5	587.822,963 383.475,079	6	587.911,426 383.482,38	88.764
6	587.911,426 383.482,38	7	587.912,331 383.470,866	11.549
7	587.912,331 383.470,866	8	587.750,397 383.457,783	162.461
8	587.750,397 383.457,783	9	587.750,669 383.450,378	7.41
9	587.750,669 383.450,378	10	587.750,728 383.443,242	7.137
10	587.750,728 383.443,242	11	587.964,064 383.461,135	214.085
11	587.964,064 383.461,135	12	588.077,882 383.470,641	114.215
12	588.077,882 383.470,641	13	588.076,982 383.478,721	8.13
13	588.076,982 383.478,721	14	588.073,061 383.521,065	42.526
14	588.073,061 383.521,065	15	587.883,533 383.507,538	190.011
15	587.883,533 383.507,538	16	587.883,776 383.501,372	6.171
16	587.883,776 383.501,372	17	587.696,021 383.484,37	188.523
17	587.696,021 383.484,37	18	587.662,317 383.483,309	33.721
18	587.662,317 383.483,309	1	587.653,905 383.482,981	8.419

** Lungimile segmentelor sunt determinate în planul de proiecție Stereo 70 și sunt rotunjite la 1 milimetru.

*** Distanța dintre puncte este formată din segmente cumulate ce sunt mai mici decât valoarea 1 milimetru.

**DATE DESPRE IMOBILUL NR. 5552**

Oficiul de Cadastru și Publicitate Imobiliară PRAHOVA
Biroul de Cadastru și Publicitate Imobiliară Ploiești

A. Partea I. Descrierea imobilului

TEREN Intravilan

Adresa: Loc. Moara Noua, Str Ghiocelilor, Nr. 47, Jud. Prahova

Nr. Crt	Nr cadastral Nr. topografic	Suprafața* (mp)	Observații / Referințe
A1	21629	Din acte: 860 Masurata: 800	Sector cadastral:4 Teren imprejmuit;

Construcții

Crt	Nr cadastral Nr. topografic	Adresa	Observații / Referințe
A1.1	21629-C1	Loc. Moara Noua, Str Ghiocelilor, Jud. Prahova	Nr. niveluri:1; S. construita la sol:49 mp; C1-LOCUINTA
A1.3	21629-C3	Loc. Moara Noua, Str Ghiocelilor, Jud. Prahova	Nr. niveluri:1; S. construita la sol:21 mp; C3-ANEXA

B. Partea II. Proprietari și acte

Inscrieri privitoare la dreptul de proprietate și alte drepturi reale			Referințe
62829 / 17/09/2013			
Act Administrativ nr. 36509, din 21/03/1995 emis de COMISIA JUDETEANA PRAHOVA (act notarial nr. 90/13-06-2006 emis de NP LASLO CRISTINA-CARMEN; act administrativ nr. 5982/03-09-2013 emis de PRIMARIA BERCENI);;			
B2	Intabulare, drept de Succesiune, cota actuala	de PROPRIETATEmostenire, dobandit prin actuala 3/4 1) SECARA MARIUS	A1
B5	Intabulare, drept de Succesiune, cota actuala	de PROPRIETATEmostenire, dobandit prin actuala 3/8 1) SECARA MARIUS	A1.1, A1.3
44808 / 16/06/2014			
Act Notarial nr. 2213, din 13/06/2014 emis de NP TUDOSE GEORGE RADU;			
B6	Intabulare, drept de prin Conventie, cota actuala	de PROPRIETATEcumparare ca bun comun, dobandit prin Conventie, cota actuala 1/4 1) SECARA MARIUS 2) SECARA GEORGIANA MARIANA	A1
B7	Intabulare, drept de prin Conventie, cota actuala	de PROPRIETATEcumparare ca bun comun, dobandit prin Conventie, cota actuala 5/8 1) SECARA MARIUS 2) SECARA GEORGIANA MARIANA	A1.1, A1.3

C. Partea III. SARCINI

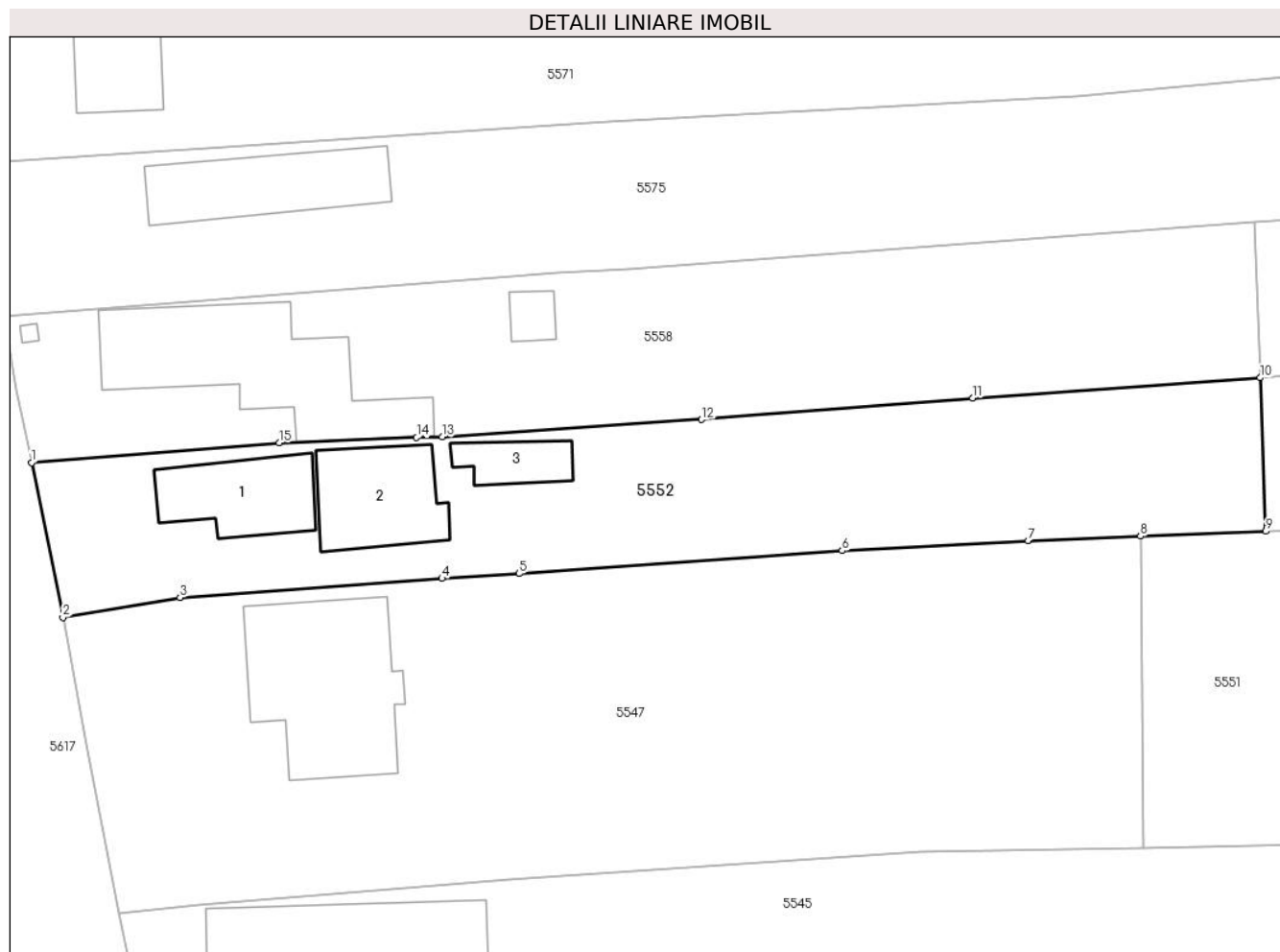
Inscrieri privind dezmembramintele dreptului de proprietate, drepturi reale de garanție și sarcini			Referințe
44808 / 16/06/2014			
Act Notarial nr. 2213, din 13/06/2014 emis de NP TUDOSE GEORGE RADU;			
C1	Intabulare, drept de 1/1	UZUFRACT VIAGER, cota actuala 1/1, cota initiala 1/1 1) SECARA STELIANA	A1, A1.1, A1.3
C2	Intabulare, drept de 1/1	IPOTECA LEGALA, Valoare:0 reprezentand contravaloarea intretinerii, cota actuala 1/1, cota initiala 1/1 1) SECARA STELIANA	A1, A1.1, A1.3

Anexa Nr. 1 La Partea I

Teren

Nr cadastral	Suprafața (mp)*	Observații / Referințe
21629	Din acte: 860 Masurata: 800	

* Suprafața este determinată în planul de proiecție Stereo 70.



Date referitoare la teren

Crt	Categorie folosință	Intravilan	Suprafața (mp)	Tarla	Parcelă	Nr. topo	Observații / Referințe
10001	curți construcții	DA	433	8	358	-	
10002	arabil	DA	367	8	359	-	

Date referitoare la construcții

Crt	Număr	Destinație construcție	Supraf. (mp)	Situație juridică	Observații / Referințe
A1.1	21629-C1	construcții de locuințe	49	Cu acte	Nr. niveluri:1; S. construita la sol:49 mp; C1-LOCUINTA
A1.2	21629-C2	construcții de locuințe	54	Fara acte	Nr. niveluri:2; S. construita la sol:54 mp; C2-locuinta
A1.3	21629-C3	construcții anexa	21	Cu acte	Nr. niveluri:1; S. construita la sol:21 mp; C3-ANEXA

Lungime Segmente

1) Valorile lungimilor segmentelor sunt obținute din proiecție în plan.

Punct început	X / Y	Punct sfârșit	X / Y	Lungime segment (** (m)
1	587.579,397 383.487,918	2	587.581,501 383.477,527	10.602
2	587.581,501 383.477,527	3	587.589,365 383.478,854	7.975
3	587.589,365 383.478,854	4	587.606,967 383.480,138	17.649
4	587.606,967 383.480,138	5	587.612,156 383.480,461	5.199
5	587.612,156 383.480,461	6	587.633,862 383.482,0	21.76
6	587.633,862 383.482,0	7	587.646,354 383.482,686	12.511
7	587.646,354 383.482,686	8	587.653,905 383.482,981	7.557
8	587.653,905 383.482,981	9	587.662,317 383.483,309	8.419
9	587.662,317 383.483,309	10	587.661,956 383.493,617	10.314
10	587.661,956 383.493,617	11	587.642,637 383.492,249	19.367
11	587.642,637 383.492,249	12	587.624,408 383.490,818	18.285
12	587.624,408 383.490,818	13	587.606,982 383.489,648	17.465
13	587.606,982 383.489,648	14	587.605,271 383.489,605	1.712
14	587.605,271 383.489,605	15	587.596,02 383.489,256	9.258
15	587.596,02 383.489,256	1	587.579,397 383.487,918	16.677

** Lungimile segmentelor sunt determinate în planul de proiecție Stereo 70 și sunt rotunjite la 1 milimetru.

*** Distanța dintre puncte este formată din segmente cumulate ce sunt mai mici decât valoarea 1 milimetru.

**DATE DESPRE IMOBILUL NR. 5553**

Oficiul de Cadastru și Publicitate Imobiliară PRAHOVA
Biroul de Cadastru și Publicitate Imobiliară Ploiești

A. Partea I. Descrierea imobilului

TEREN Extravilan

Adresa: Jud. Prahova

Nr. Crt	Nr cadastral Nr. topografic	Suprafața* (mp)	Observații / Referințe
A1		2.739	Sector cadastral:4 Teren neimprejmuit;

B. Partea II. Proprietari și acte

Inscrieri privitoare la dreptul de proprietate și alte drepturi reale	Referințe
/	
Act Administrativ nr. 147, din 21/04/2004 emis de COMISIA JUDETEANA PH;	
B1	A1
Intabulare, drept de PROPRIETATE, dobandit prin Reconstituire, cota actuala 1/1 1) SANDU MARIA	

C. Partea III. SARCINI .

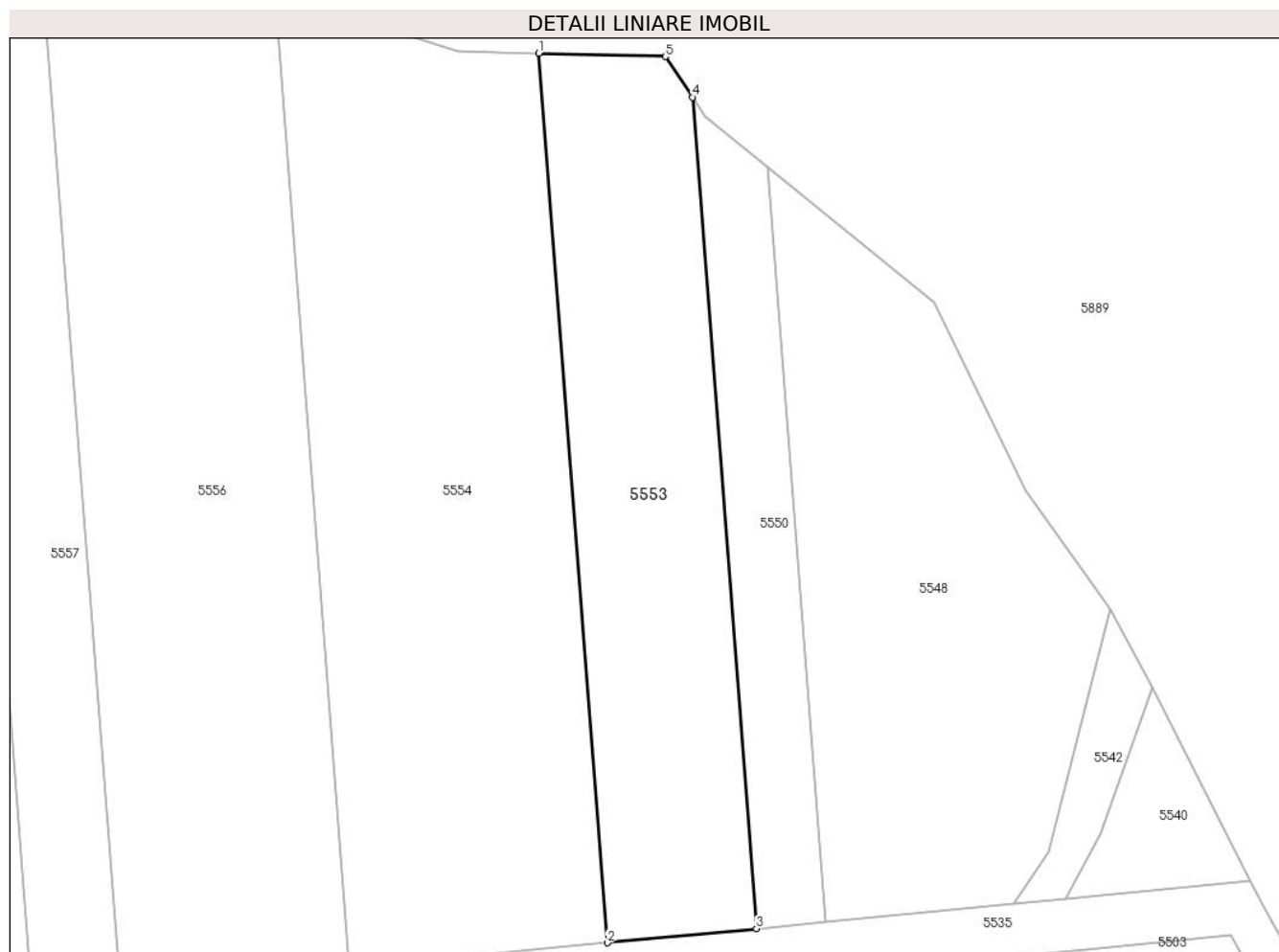
Inscrieri privind dezmembramintele dreptului de proprietate, drepturi reale de garanție și sarcini	Referințe
NU SUNT	

Anexa Nr. 1 La Partea I

Teren

Nr cadastral	Suprafața (mp)*	Observații / Referințe
	2.739	

* Suprafața este determinată în planul de proiecție Stereo 70.



Date referitoare la teren

Crt	Categorie folosință	Intra vilan	Suprafața (mp)	Tarla	Parcelă	Nr. topo	Observații / Referințe
55 53	arabil	NU	2.739	2	17/55	-	

Lungime Segmente

1) Valorile lungimilor segmentelor sunt obținute din proiecție în plan.

Punct început	X / Y	Punct sfârșit	X / Y	Lungime segment (** (m)
1	588.466,071 383.550,484	2	588.475,946 383.422,232	128.631
2	588.475,946 383.422,232	3	588.497,443 383.424,29	21.594
3	588.497,443 383.424,29	4	588.488,213 383.544,148	120.212
4	588.488,213 383.544,148	5	588.484,333 383.550,014	7.033
5	588.484,333 383.550,014	1	588.466,071 383.550,484	18.268

**** Lungimile segmentelor sunt determinate în planul de proiecție Stereo 70 și sunt rotunjite la 1 milimetru.**

***** Distanța dintre puncte este formată din segmente cumulate ce sunt mai mici decât valoarea 1 milimetru.**

**DATE DESPRE IMOBILUL NR. 5554**

Oficiul de Cadastru și Publicitate Imobiliară PRAHOVA
 Biroul de Cadastru și Publicitate Imobiliară Ploiești

A. Partea I. Descrierea imobilului

TEREN Extravilan

Adresa: Jud. Prahova

Nr. Crt	Nr cadastral Nr. topografic	Suprafața* (mp)	Observații / Referințe
A1		5.000	Sector cadastral:4 Teren neimprejmuit;

B. Partea II. Proprietari și acte

Inscrieri privitoare la dreptul de proprietate și alte drepturi reale	Referințe
/	
Act Administrativ nr. 70957, din 07/08/1997 emis de COMISIA JUDETEANA PH;	
B1	A1
Intabulare, drept de PROPRIETATE, dobandit prin Reconstituire, cota actuala 1/1 1) TOMESCU STELIANA	

C. Partea III. SARCINI .

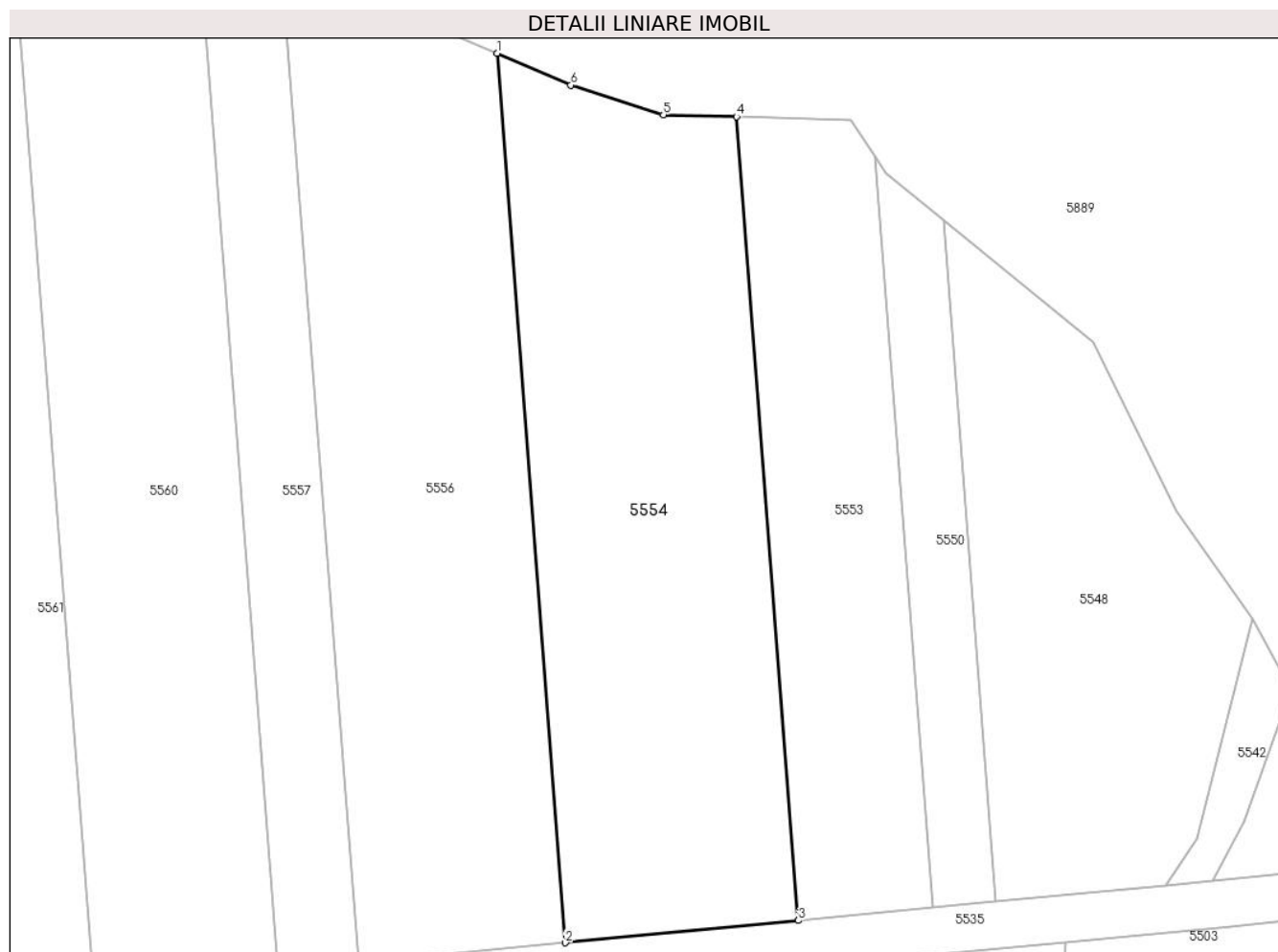
Inscrieri privind dezmembramintele dreptului de proprietate, drepturi reale de garanție și sarcini	Referințe
NU SUNT	

Anexa Nr. 1 La Partea I

Teren

Nr cadastral	Suprafața (mp)*	Observații / Referințe
	5.000	

* Suprafața este determinată în planul de proiecție Stereo 70.



Date referitoare la teren

Crt	Categorie folosință	Intra vilan	Suprafața (mp)	Tarla	Parcelă	Nr. topo	Observații / Referințe
55 54	arabil	NU	5.000	2	17/54	-	

Lungime Segmente

1) Valorile lungimilor segmentelor sunt obținute din proiecție în plan.

Punct început	X / Y	Punct sfârșit	X / Y	Lungime segment (** (m)
1	588.427,813 383.560,592	2	588.438,742 383.418,671	142.342
2	588.438,742 383.418,671	3	588.475,946 383.422,232	37.375
3	588.475,946 383.422,232	4	588.466,071 383.550,484	128.631
4	588.466,071 383.550,484	5	588.454,391 383.550,784	11.684
5	588.454,391 383.550,784	6	588.439,604 383.555,515	15.525

Punct început	X / Y	Punct sfârșit	X / Y	Lungime segment (** (m)
6	588.439,604 383.555,515	1	588.427,813 383.560,592	12.837

** Lungimile segmentelor sunt determinate în planul de proiecție Stereo 70 și sunt rotunjite la 1 milimetru.

*** Distanța dintre puncte este formată din segmente cumulate ce sunt mai mici decât valoarea 1 milimetru.

**DATE DESPRE IMOBILUL NR. 5555**

Oficiul de Cadastru și Publicitate Imobiliară PRAHOVA
Biroul de Cadastru și Publicitate Imobiliară Ploiești

A. Partea I. Descrierea imobilului

TEREN Intravilan

Adresa: Loc. Moara Noua, Str Ghiocailor, Nr. 48, Jud. Prahova

Nr. Crt	Nr cadastral Nr. topografic	Suprafața* (mp)	Observații / Referințe
A1		651	Sector cadastral:4 Teren neimprejmuit;

Construcții

Crt	Nr cadastral Nr. topografic	Adresa	Observații / Referințe
A1.1		Loc. Moara Noua, Str Ghiocailor, Nr. 48, Jud. Prahova	Nr. niveluri:1; S. construita la sol:62 mp; LOCUINTA

B. Partea II. Proprietari și acte

Inscrieri privitoare la dreptul de proprietate și alte drepturi reale	Referințe
/	
Act Administrativ nr. 12040, din 28/09/2023 emis de PRIMARIA BERCENI;	
B1	A1, A1.1
Intabulare, drept de PROPRIETATE, dobandit prin Lege, cota actuala 1/1 1) COMUNA BERCENI, CIF:2845338	

C. Partea III. SARCINI .

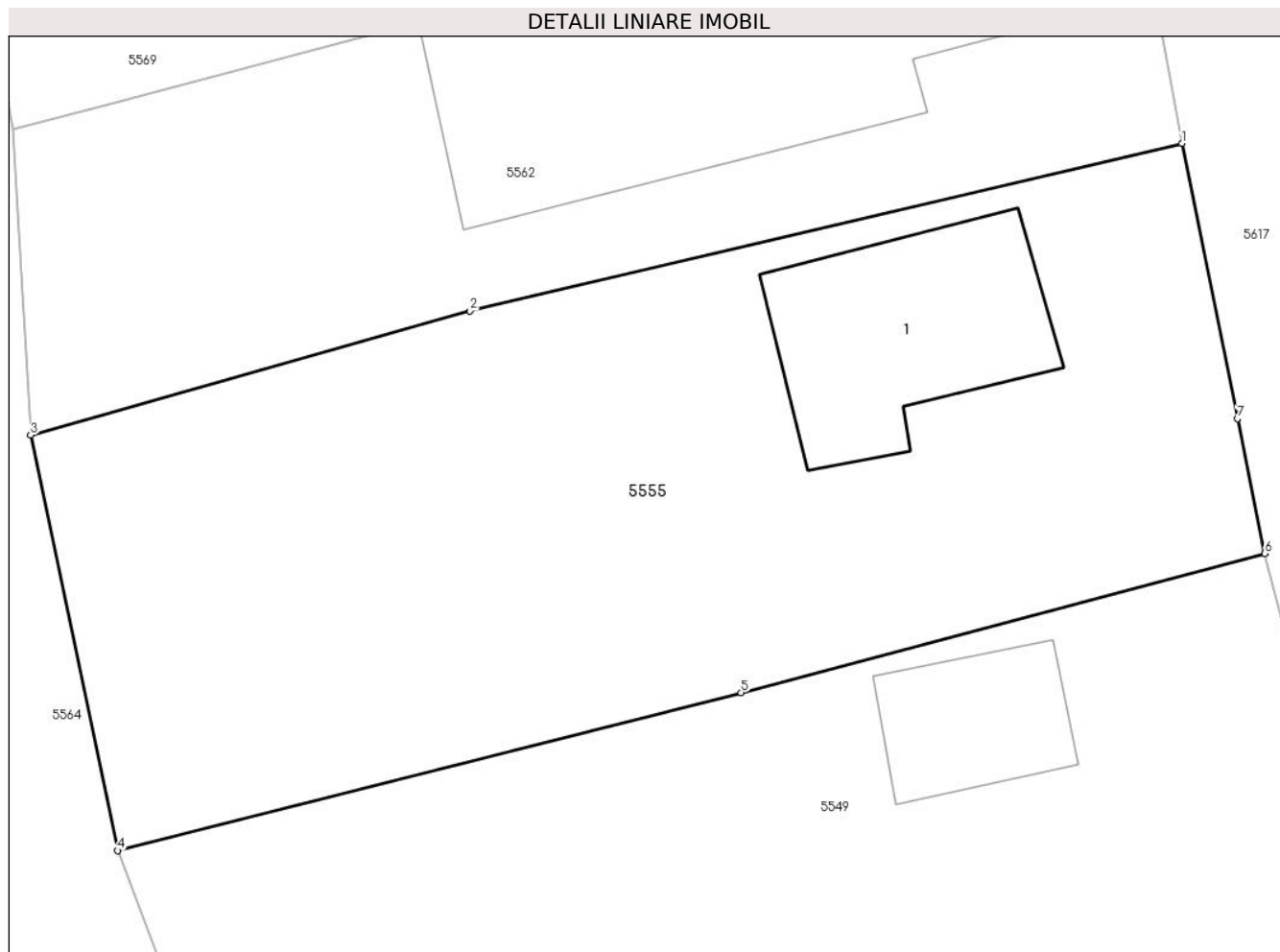
Inscrieri privind dezmembramintele dreptului de proprietate, drepturi reale de garanție și sarcini	Referințe
NU SUNT	

Anexa Nr. 1 La Partea I

Teren

Nr cadastral	Suprafața (mp)*	Observații / Referințe
	651	

* Suprafața este determinată în planul de proiecție Stereo 70.



Date referitoare la teren

Crt	Categorie folosință	Intravilan	Suprafața (mp)	Tarla	Parcelă	Nr. topo	Observații / Referințe
10 00 1	curți construcții	DA	320	7	298	-	
10 00 2	arabil	DA	331	7	299	-	

Date referitoare la construcții

Crt	Număr	Destinație construcție	Supraf. (mp)	Situație juridică	Observații / Referințe
A1.1		construcții de locuințe	62	Cu acte	Nr. niveluri:1; S. construita la sol:62 mp; LOCUINTA

Lungime Segmente

1) Valorile lungimilor segmentelor sunt obținute din proiecție în plan.

Punct început	X / Y	Punct sfârșit	X / Y	Lungime segment (** (m)
1	587.561,785 383.502,809	2	587.536,279 383.496,826	26.198
2	587.536,279 383.496,826	3	587.520,553 383.492,381	16.342

Punct început	X / Y	Punct sfârșit	X / Y	Lungime segment (** (m)
3	587.520,553 383.492,381	4	587.523,666 383.477,521	15.183
4	587.523,666 383.477,521	5	587.545,991 383.483,173	23.03
5	587.545,991 383.483,173	6	587.564,739 383.488,148	19.397
6	587.564,739 383.488,148	7	587.563,757 383.492,966	4.917
7	587.563,757 383.492,966	1	587.561,785 383.502,809	10.039

** Lungimile segmentelor sunt determinate în planul de proiecție Stereo 70 și sunt rotunjite la 1 milimetru.

*** Distanța dintre puncte este formată din segmente cumulate ce sunt mai mici decât valoarea 1 milimetru.

**DATE DESPRE IMOBILUL NR. 5556**

Oficiul de Cadastru și Publicitate Imobiliară PRAHOVA
Biroul de Cadastru și Publicitate Imobiliară Ploiești

A. Partea I. Descrierea imobilului

TEREN Extravilan

Adresa: Jud. Prahova

Nr. Crt	Nr cadastral Nr. topografic	Suprafața* (mp)	Observații / Referințe
A1		5.000	Sector cadastral:4 Teren neimprejmuit;

B. Partea II. Proprietari și acte

Inscrieri privitoare la dreptul de proprietate și alte drepturi reale	Referințe
/	
Act Administrativ nr. 12040, din 28/09/2023 emis de PRIMARIA BERCENI;	
B1	A1
Intabulare, drept de PROPRIETATE, dobandit prin Lege, cota actuala 1/1 1) COMUNA BERCENI, CIF:2845338	

C. Partea III. SARCINI .

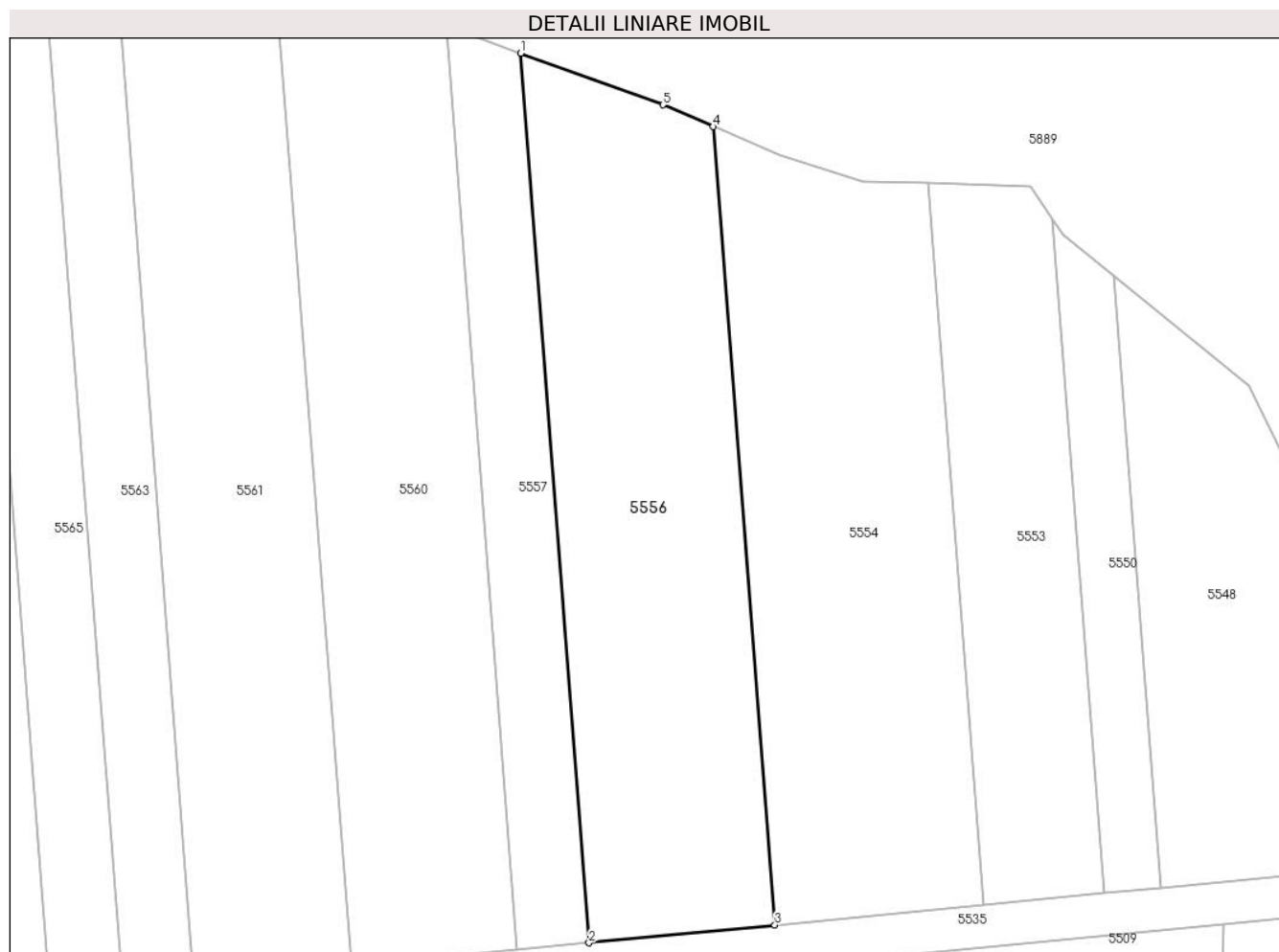
Inscrieri privind dezmembramintele dreptului de proprietate, drepturi reale de garanție și sarcini	Referințe
NU SUNT	

Anexa Nr. 1 La Partea I

Teren

Nr cadastral	Suprafața (mp)*	Observații / Referințe
	5.000	

* Suprafața este determinată în planul de proiecție Stereo 70.



Date referitoare la teren

Crt	Categorie folosință	Intravilan	Suprafața (mp)	Tarla	Parcelă	Nr. topo	Observații / Referințe
55 56	arabil	NU	5.000	2	17/53	-	

Lungime Segmente

1) Valorile lungimilor segmentelor sunt obținute din proiecție în plan.

Punct început	X / Y	Punct sfârșit	X / Y	Lungime segment (** (m)
1	588.393,532 383.573,62	2	588.405,707 383.415,508	158.58
2	588.405,707 383.415,508	3	588.438,742 383.418,671	33.186
3	588.438,742 383.418,671	4	588.427,813 383.560,592	142.342
4	588.427,813 383.560,592	5	588.418,881 383.564,438	9.725
5	588.418,881 383.564,438	1	588.393,532 383.573,62	26.961

**** Lungimile segmentelor sunt determinate în planul de proiecție Stereo 70 și sunt rotunjite la 1 milimetru.**

***** Distanța dintre puncte este formată din segmente cumulate ce sunt mai mici decât valoarea 1 milimetru.**

**DATE DESPRE IMOBILUL NR. 5557**

Oficiul de Cadastru și Publicitate Imobiliară PRAHOVA
Biroul de Cadastru și Publicitate Imobiliară Ploiești

A. Partea I. Descrierea imobilului

TEREN Extravilan

Adresa: Jud. Prahova

Nr. Crt	Nr cadastral Nr. topografic	Suprafața* (mp)	Observații / Referințe
A1		2.073	Sector cadastral:4 Teren neimprejmuit;

B. Partea II. Proprietari și acte

Inscrieri privitoare la dreptul de proprietate și alte drepturi reale		Referințe
/		
Act Administrativ nr. 36527, din 20/04/1995 emis de COMISIA JUDETEANA PH;		
B1	Intabulare, drept de PROPRIETATE, dobandit prin Reconstituire, cota actuala 1/1 1) MIHAI MIRCEA 2) ALEXANDRU MARIA 3) DOBRE ELISABETA 4) MOLDOVEANU SANDA	A1

C. Partea III. SARCINI .

Inscrieri privind dezmembramintele dreptului de proprietate, drepturi reale de garanție și sarcini	Referințe
NU SUNT	

Anexa Nr. 1 La Partea I

Teren

Nr cadastral	Suprafața (mp)*	Observații / Referințe
	2.073	

* Suprafața este determinată în planul de proiecție Stereo 70.



Date referitoare la teren

Crt	Categorie folosință	Intravilan	Suprafața (mp)	Tarla	Parcelă	Nr. topo	Observații / Referințe
5557	arabil	NU	2.073	2	17/52	-	

Lungime Segmente

1) Valorile lungimilor segmentelor sunt obținute din proiecție în plan.

Punct început	X / Y	Punct sfârșit	X / Y	Lungime segment (** (m)
1	588.380,346 383.577,668	2	588.392,927 383.414,285	163.867
2	588.392,927 383.414,285	3	588.405,707 383.415,508	12.839
3	588.405,707 383.415,508	4	588.393,532 383.573,62	158.58
4	588.393,532 383.573,62	5	588.383,932 383.577,097	10.21
5	588.383,932 383.577,097	1	588.380,346 383.577,668	3.631

**** Lungimile segmentelor sunt determinate în planul de proiecție Stereo 70 și sunt rotunjite la 1 milimetru.**

***** Distanța dintre puncte este formată din segmente cumulate ce sunt mai mici decât valoarea 1 milimetru.**

**DATE DESPRE IMOBILUL NR. 5558**

Oficiul de Cadastru și Publicitate Imobiliară PRAHOVA
Biroul de Cadastru și Publicitate Imobiliară Ploiești

A. Partea I. Descrierea imobilului

TEREN Intravilan

Adresa: Loc. Moara Noua, Str Ghiocelilor, Nr. 45, Jud. Prahova

Nr. Crt	Nr cadastral Nr. topografic	Suprafața* (mp)	Observații / Referințe
A1	22779	Din acte: 811 Masurata: 859	Sector cadastral:4 Teren imprejmuit;

Construcții

Crt	Nr cadastral Nr. topografic	Adresa	Observații / Referințe
A1.1	22779-C1	Loc. Moara Noua, Str Ghiocelilor, Jud. Prahova	Nr. niveluri:2; S. construita la sol:116 mp; S. construita desfasurata:125 mp; LOCUINTA
A1.2	22779-C2	Loc. Moara Noua, Str Ghiocelilor, Jud. Prahova	Nr. niveluri:1; S. construita la sol:10 mp; S. construita desfasurata:10 mp; constructie anexa cu destinatie cotet.
A1.3	22779-C3	Loc. Moara Noua, Str Ghiocelilor, Jud. Prahova	Nr. niveluri:1; S. construita la sol:1 mp; S. construita desfasurata:1 mp; constructie anexa cu destinatia WC.

B. Partea II. Proprietari și acte

Inscrieri privitoare la dreptul de proprietate și alte drepturi reale		Referințe
101901 / 05/10/2020		
Act Administrativ nr. seria C5 nr.100475, din 01/02/1978 emis de Consiliul Local al Comunei BERCELI;		
B3	se noteaza calitatea de bun comun in favoarea fostilor sotii Constantin Traian si Avram (fosta Constantin) Corina	A1, A1.1, A1.2, A1.3
Act Notarial nr. 2439, din 05/10/2020 emis de NP Popescu Viorica;		
B4	Intabulare, drept de PROPRIETATE, dobandit prin Conventie, cota actuala 1/2 1) CONSTANTIN MARINA	A1
B5	Intabulare, drept de PROPRIETATE, dobandit prin Conventie, cota actuala 1/2 1) BUREATA IONELA	A1
B6	Intabulare, drept de PROPRIETATE, dobandit prin Conventie, cota actuala 1/2 1) CONSTANTIN MARINA	A1.1, A1.2, A1.3
B7	Intabulare, drept de PROPRIETATE, dobandit prin Conventie, cota actuala 1/2 1) BUREATA IONELA	A1.1, A1.2, A1.3

C. Partea III. SARCINI

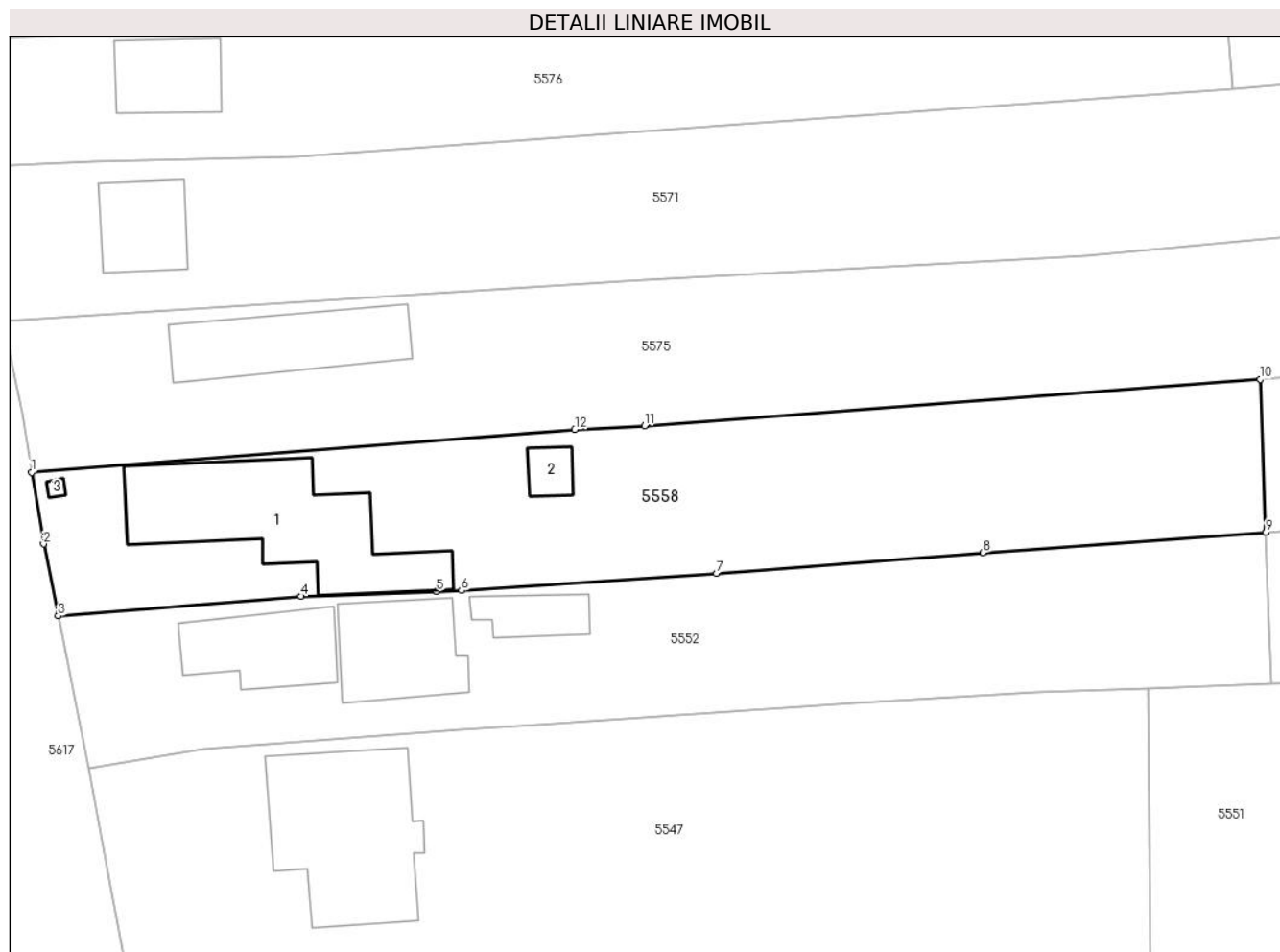
Inscrieri privind dezmembramintele dreptului de proprietate, drepturi reale de garanție și sarcini		Referințe
97338 / 23/09/2020		
Act Administrativ nr. 541/GN/2011, din 04/09/2020 emis de EX.JUD.MIHAI GOSLAN;		
C2	se radiaza notarea urmaririi silite imobiliare transcrisa sub nr. 95183/2014 renotata sub C1 prin incheierea nr.11137/2019	A1, A1.1, A1.2, A1.3
101901 / 05/10/2020		
Act Notarial nr. 2439, din 05/10/2020 emis de NP Popescu Viorica;		
C3	Intabulare, drept de HABITATIEviagera (asupra cotei de 1/2 din constructia C1) 1) CONSTANTIN TRAIAN	A1.1

Anexa Nr. 1 La Partea I

Teren

Nr cadastral	Suprafața (mp)*	Observații / Referințe
22779	Din acte: 811 Masurata: 859	

* Suprafața este determinată în planul de proiecție Stereo 70.



Date referitoare la teren

Crt	Categorie folosință	Intra vilan	Suprafața (mp)	Tarla	Parcelă	Nr. topo	Observații / Referințe
10 00 1	curți construcții	DA	371	8	Cc 356	-	
10 00 2	arabil	DA	488	8	A 357	-	

Date referitoare la construcții

Crt	Număr	Destinație construcție	Supraf. (mp)	Situație juridică	Observații / Referințe
A1.1	22779-C1	construcții de locuințe	116	Cu acte	Nr. niveluri:2; S. construita la sol:116 mp; S. construita desfasurata:125 mp; LOCUINTA
A1.2	22779-C2	construcții anexa	10	Cu acte	Nr. niveluri:1; S. construita la sol:10 mp; S. construita desfasurata:10 mp; construcție anexa cu destinație cotet.
A1.3	22779-C3	construcții anexa	1	Cu acte	Nr. niveluri:1; S. construita la sol:1 mp; S. construita desfasurata:1 mp; construcție anexa cu destinația WC.

Lungime Segmente

1) Valorile lungimilor segmentelor sunt obținute din proiecție în plan.

Punct început	X / Y	Punct sfârșit	X / Y	Lungime segment (** (m)
1	587.577,587 383.497,737	2	587.578,396 383.492,838	4.965
2	587.578,396 383.492,838	3	587.579,397 383.487,918	5.021
3	587.579,397 383.487,918	4	587.596,02 383.489,256	16.677
4	587.596,02 383.489,256	5	587.605,271 383.489,605	9.258
5	587.605,271 383.489,605	6	587.606,982 383.489,648	1.712
6	587.606,982 383.489,648	7	587.624,408 383.490,818	17.465
7	587.624,408 383.490,818	8	587.642,637 383.492,249	18.285
8	587.642,637 383.492,249	9	587.661,956 383.493,617	19.367
9	587.661,956 383.493,617	10	587.661,589 383.504,1	10.49
10	587.661,589 383.504,1	11	587.619,493 383.500,917	42.216
11	587.619,493 383.500,917	12	587.614,726 383.500,673	4.773
12	587.614,726 383.500,673	1	587.577,587 383.497,737	37.256

** Lungimile segmentelor sunt determinate în planul de proiecție Stereo 70 și sunt rotunjite la 1 milimetru.

*** Distanța dintre puncte este formată din segmente cumulate ce sunt mai mici decât valoarea 1 milimetru.

**DATE DESPRE IMOBILUL NR. 5559**

Oficiul de Cadastru și Publicitate Imobiliară PRAHOVA
Biroul de Cadastru și Publicitate Imobiliară Ploiești

A. Partea I. Descrierea imobilului

TEREN Necunoscut

Adresa: Loc. Moara Noua, Jud. Prahova

Nr. Crt	Nr cadastral Nr. topografic	Suprafața* (mp)	Observații / Referințe
A1		2.500	Sector cadastral:4 Teren neimprejmuit;

B. Partea II. Proprietari și acte

Inscrieri privitoare la dreptul de proprietate și alte drepturi reale		Referințe
/		
Act Administrativ nr. 36546, din 26/04/1995 emis de COMISIA JUDETEANA PRAHOVA;		
B1	Intabulare, drept de PROPRIETATE, dobandit prin Reconstituire, cota actuala 1/1 1) SANDU TUDORA	A1

C. Partea III. SARCINI .

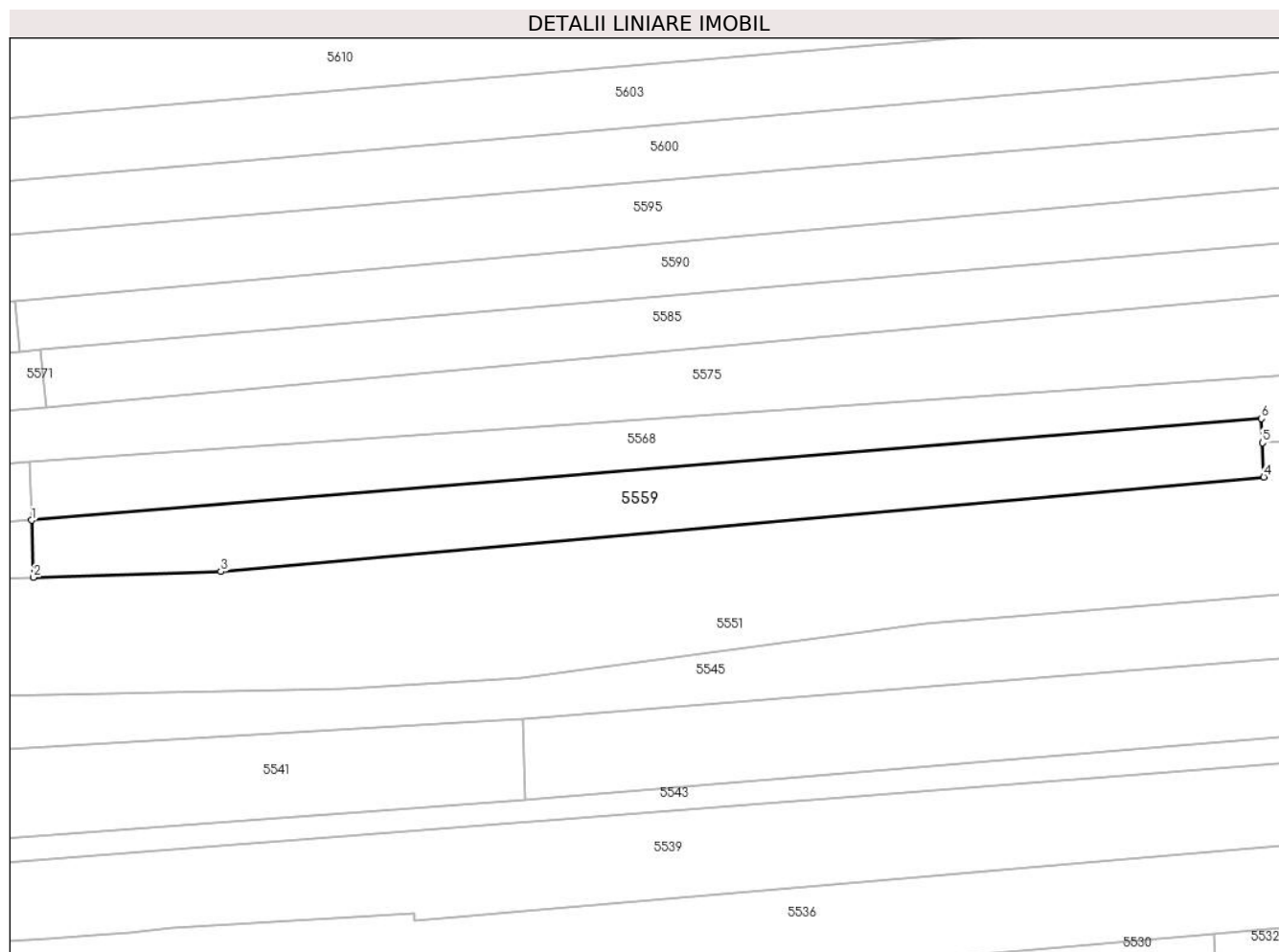
Inscrieri privind dezmembramintele dreptului de proprietate, drepturi reale de garanție și sarcini	Referințe
NU SUNT	

Anexa Nr. 1 La Partea I

Teren

Nr cadastral	Suprafața (mp)*	Observații / Referințe
	2.500	

* Suprafața este determinată în planul de proiecție Stereo 70.



Date referitoare la teren

Crt	Categorie folosință	Intravilan	Suprafața (mp)	Tarla	Parcelă	Nr. topo	Observații / Referințe
10 00 1	arabil	DA	869	2	17/18	-	
10 00 2	arabil	NU	1.631	2	17/18	-	

Lungime Segmente

1) Valorile lungimilor segmentelor sunt obținute din proiecție în plan.

Punct început	X / Y	Punct sfârșit	X / Y	Lungime segment (** (m)
1	587.661,956 383.493,617	2	587.662,317 383.483,309	10.314
2	587.662,317 383.483,309	3	587.696,021 383.484,37	33.721
3	587.696,021 383.484,37	4	587.883,776 383.501,372	188.523

Punct început	X / Y	Punct sfârșit	X / Y	Lungime segment (** (m)
4	587.883,776 383.501,372	5	587.883,533 383.507,538	6.171
5	587.883,533 383.507,538	6	587.883,361 383.511,895	4.36
6	587.883,361 383.511,895	1	587.661,956 383.493,617	222.158

** Lungimile segmentelor sunt determinate în planul de proiecție Stereo 70 și sunt rotunjite la 1 milimetru.

*** Distanța dintre puncte este formată din segmente cumulate ce sunt mai mici decât valoarea 1 milimetru.

**DATE DESPRE IMOBILUL NR. 5560**

Oficiul de Cadastru și Publicitate Imobiliară PRAHOVA
Biroul de Cadastru și Publicitate Imobiliară Ploiești

A. Partea I. Descrierea imobilului

TEREN Extravilan

Adresa: Jud. Prahova

Nr. Crt	Nr cadastral Nr. topografic	Suprafața* (mp)	Observații / Referințe
A1		5.000	Sector cadastral:4 Teren neimprejmuit;

B. Partea II. Proprietari și acte

Inscrieri privitoare la dreptul de proprietate și alte drepturi reale		Referințe
/		
Act Administrativ nr. 67, din 14/07/2003 emis de COMISIA JUDETEANA PH;		
B1	Intabulare, drept de PROPRIETATE, dobandit prin Reconstituire, cota actuala 1/1 1) IONITA ANA 2) IONITA MARIA 3) IONITA STELIAN 4) IONITA GEORGETA	A1

C. Partea III. SARCINI .

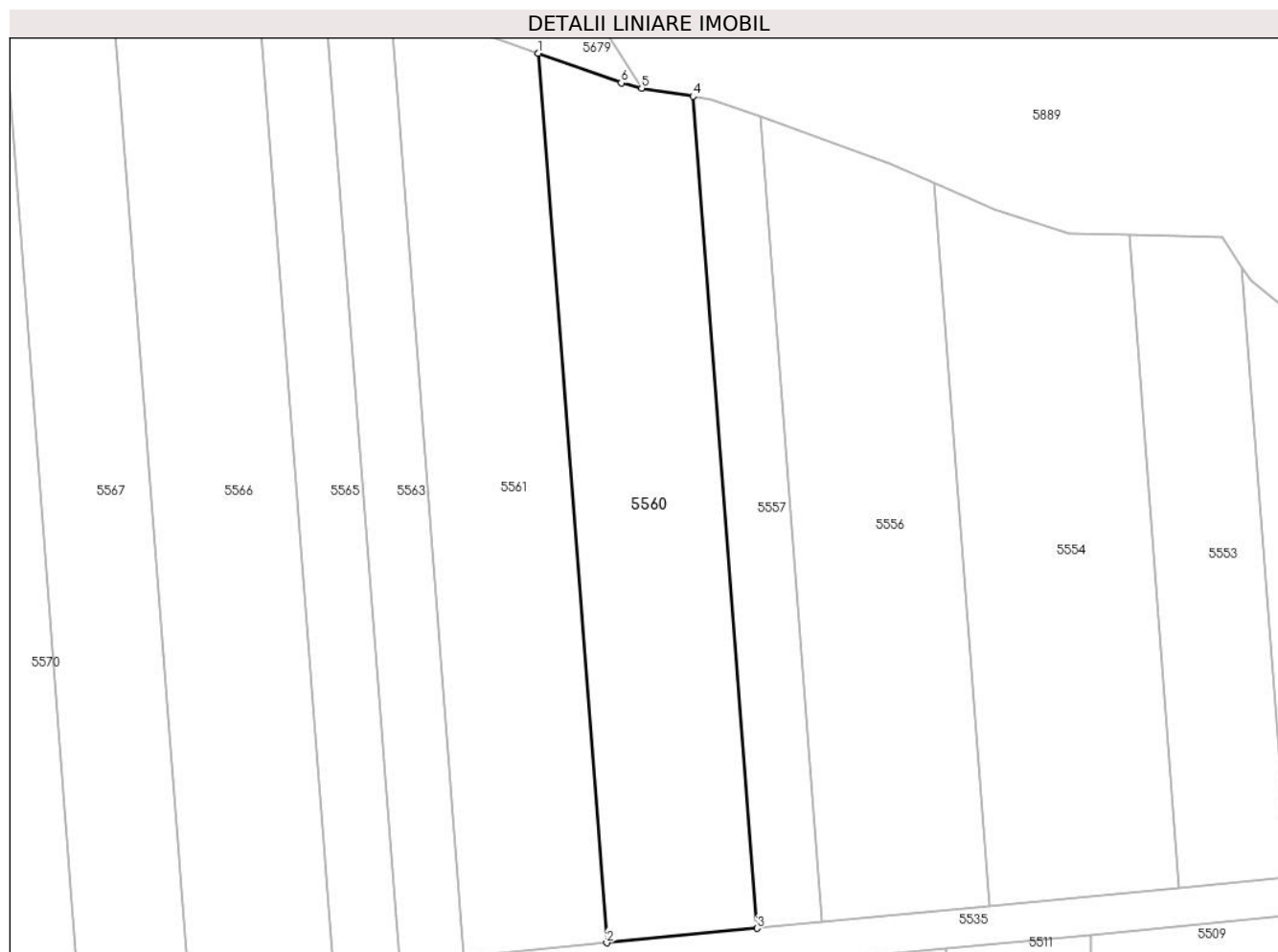
Inscrieri privind dezmembramintele dreptului de proprietate, drepturi reale de garanție și sarcini	Referințe
NU SUNT	

Anexa Nr. 1 La Partea I

Teren

Nr cadastral	Suprafața (mp)*	Observații / Referințe
	5.000	

* Suprafața este determinată în planul de proiecție Stereo 70.



Date referitoare la teren

Crt	Categorie folosință	Intravilan	Suprafața (mp)	Tarla	Parcelă	Nr. topo	Observații / Referințe
5560	arabil	NU	5.000	2	17/51	-	

Lungime Segmente

1) Valorile lungimilor segmentelor sunt obținute din proiecție în plan.

Punct început	X / Y	Punct sfârșit	X / Y	Lungime segment (** (m)
1	588.349,986 383.586,122	2	588.363,436 383.411,461	175.178
2	588.363,436 383.411,461	3	588.392,927 383.414,285	29.626
3	588.392,927 383.414,285	4	588.380,346 383.577,668	163.867
4	588.380,346 383.577,668	5	588.370,275 383.579,273	10.198
5	588.370,275 383.579,273	6	588.366,278 383.580,303	4.128

Punct început	X / Y	Punct sfârșit	X / Y	Lungime segment (** (m)
6	588.366,278 383.580,303	1	588.349,986 383.586,122	17.3

** Lungimile segmentelor sunt determinate în planul de proiecție Stereo 70 și sunt rotunjite la 1 milimetru.

*** Distanța dintre puncte este formată din segmente cumulate ce sunt mai mici decât valoarea 1 milimetru.

**DATE DESPRE IMOBILUL NR. 5561**

Oficiul de Cadastru și Publicitate Imobiliară PRAHOVA
Biroul de Cadastru și Publicitate Imobiliară Ploiești

A. Partea I. Descrierea imobilului

TEREN Extravilan

Adresa: Jud. Prahova

Nr. Crt	Nr cadastral Nr. topografic	Suprafața* (mp)	Observații / Referințe
A1		5.112	Sector cadastral:4 Teren neimprejmuit;

B. Partea II. Proprietari și acte

Inscrieri privitoare la dreptul de proprietate și alte drepturi reale		Referințe
/		
Act Administrativ nr. 36531, din 20/04/1995 emis de COMISIA JUDETEANA PRAHOVA;		
B1	Intabulare, drept de PROPRIETATE, dobandit prin Reconstituire, cota actuala 1/1 1) SANDU ST STEFAN DEFUNCT:Da	A1

C. Partea III. SARCINI .

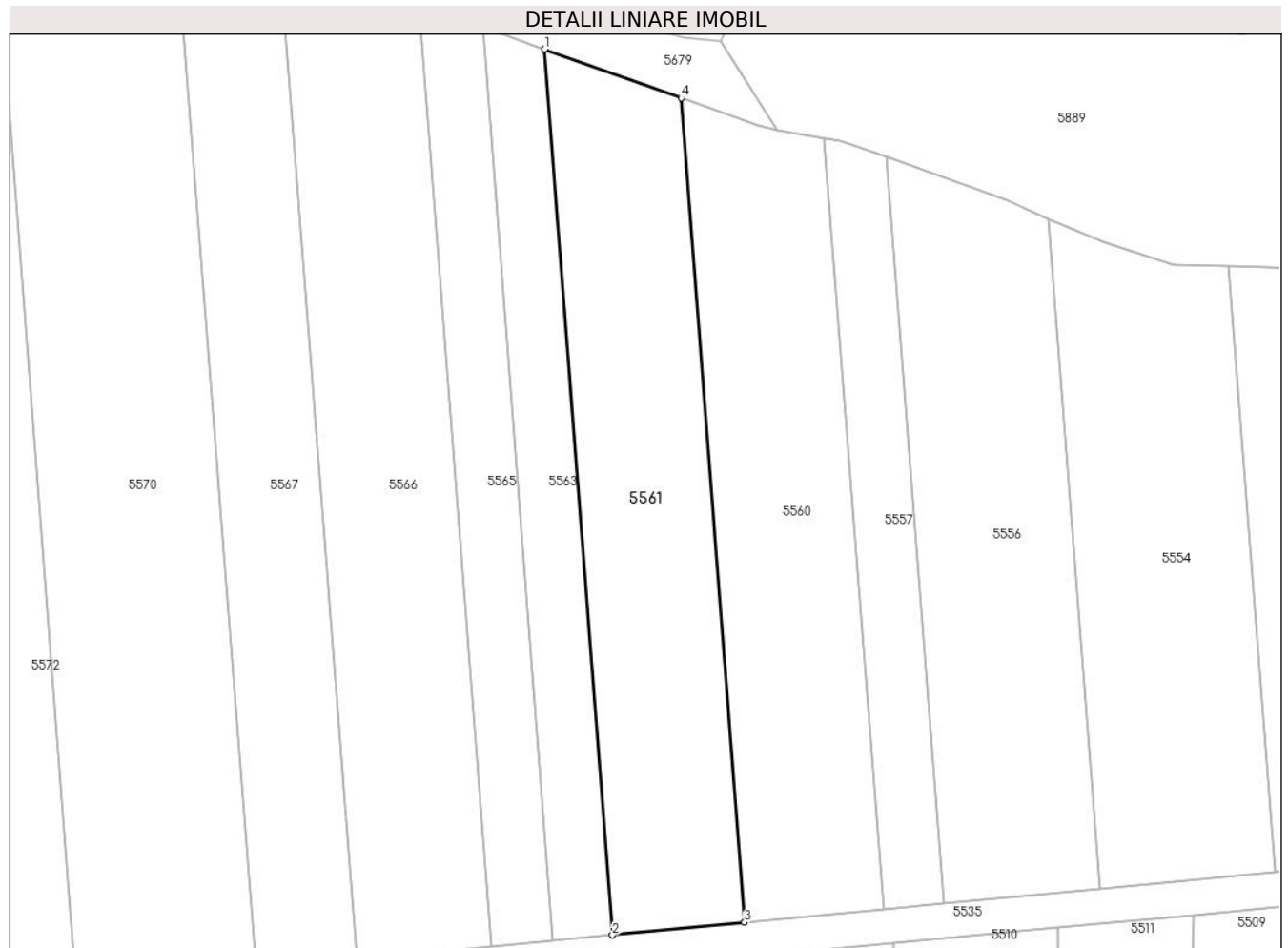
Inscrieri privind dezmembramintele dreptului de proprietate, drepturi reale de garanție și sarcini	Referințe
NU SUNT	

Anexa Nr. 1 La Partea I

Teren

Nr cadastral	Suprafața (mp)*	Observații / Referințe
	5.112	

* Suprafața este determinată în planul de proiecție Stereo 70.



Date referitoare la teren

Crt	Categorie folosință	Intra vilan	Suprafața (mp)	Tarla	Parcelă	Nr. topo	Observații / Referințe
5561	arabil	NU	5.112	2	17/50	-	

Lungime Segmente

1) Valorile lungimilor segmentelor sunt obținute din proiecție în plan.

Punct început	X / Y	Punct sfârșit	X / Y	Lungime segment (** (m)
1	588.320,974 383.596,485	2	588.335,427 383.408,78	188.26
2	588.335,427 383.408,78	3	588.363,436 383.411,461	28.136
3	588.363,436 383.411,461	4	588.349,986 383.586,122	175.178
4	588.349,986 383.586,122	1	588.320,974 383.596,485	30.808

**** Lungimile segmentelor sunt determinate în planul de proiecție Stereo 70 și sunt rotunjite la 1 milimetru.**

***** Distanța dintre puncte este formată din segmente cumulate ce sunt mai mici decât valoarea 1 milimetru.**

**DATE DESPRE IMOBILUL NR. 5562**

Oficiul de Cadastru și Publicitate Imobiliară PRAHOVA
Biroul de Cadastru și Publicitate Imobiliară Ploiești

A. Partea I. Descrierea imobilului

TEREN Intravilan

Adresa: Loc. Moara Noua, Str Ghiocailor, Nr. 46, Jud. Prahova

Nr. Crt	Nr cadastral Nr. topografic	Suprafața* (mp)	Observații / Referințe
A1		451	Sector cadastral:4 Teren imprejmuit;

Construcții

Crt	Nr cadastral Nr. topografic	Adresa	Observații / Referințe
A1.1		Loc. Moara Noua, Str Ghiocailor, Nr. 46, Jud. Prahova	Nr. niveluri:1; S. construita la sol:158 mp; LOCUINTA

B. Partea II. Proprietari și acte

Inscrieri privitoare la dreptul de proprietate și alte drepturi reale	Referințe
/	
Act Administrativ nr. 12040, din 28/09/2023 emis de PRIMARIA BERCEI;	
B1	A1, A1.1
Intabulare, drept de PROPRIETATE, dobandit prin Lege, cota actuala 1/1 1) COMUNA BERCEI, CIF:2845338, (domeniu public)	

C. Partea III. SARCINI .

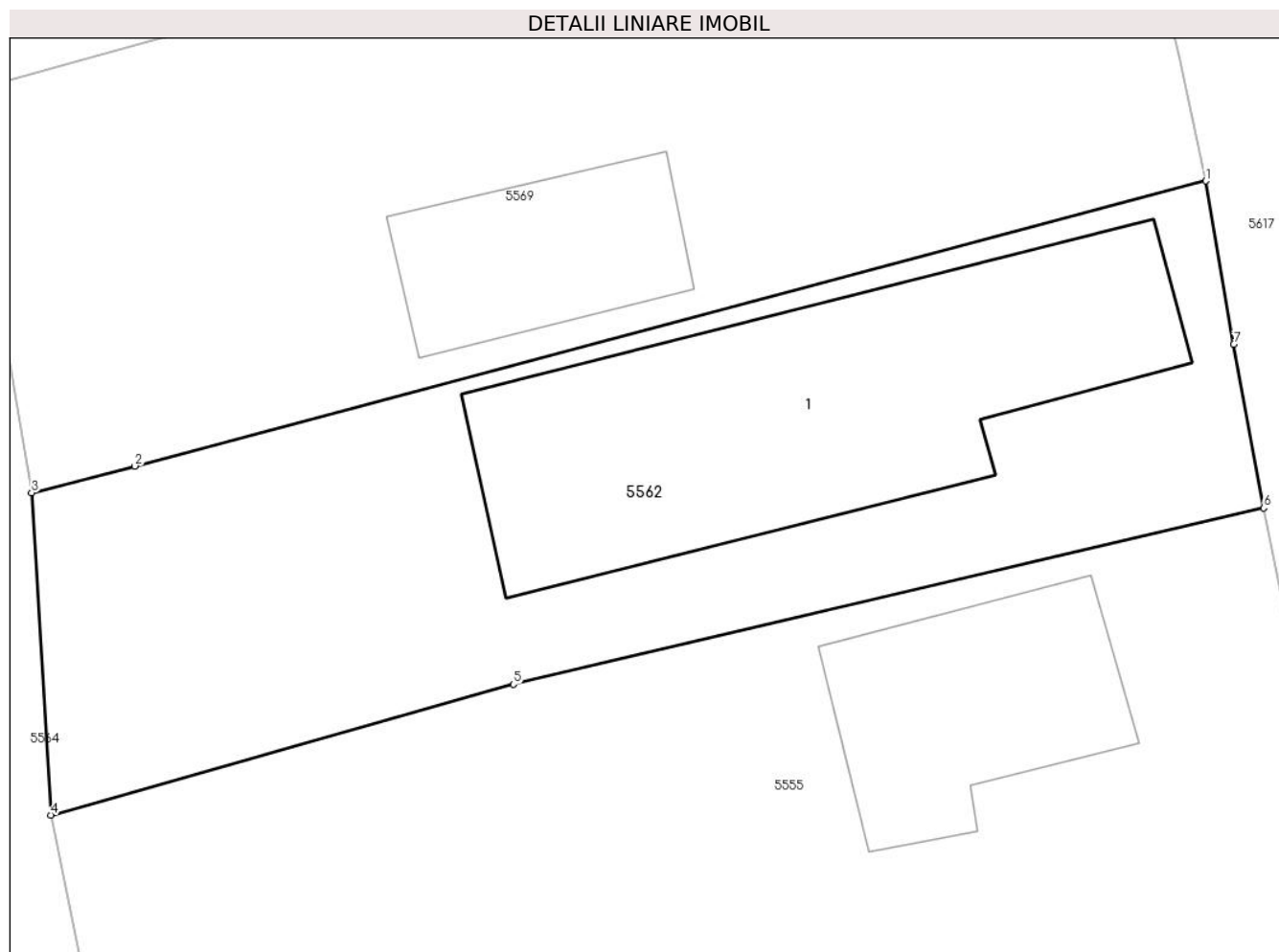
Inscrieri privind dezmembramintele dreptului de proprietate, drepturi reale de garanție și sarcini	Referințe
NU SUNT	

Anexa Nr. 1 La Partea I

Teren

Nr cadastral	Suprafața (mp)*	Observații / Referințe
	451	

* Suprafața este determinată în planul de proiecție Stereo 70.



Date referitoare la teren

Crt	Categorie folosință	Intra vilan	Suprafața (mp)	Tarla	Parcelă	Nr. topo	Observații / Referințe
55 62	curți construcții	DA	451	7	297	-	

Date referitoare la construcții

Crt	Număr	Destinație construcție	Supraf. (mp)	Situație juridică	Observații / Referințe
A1.1		construcții de locuințe	158	Cu acte	Nr. niveluri:1; S. construita la sol:158 mp; LOCUINTA

Lungime Segmente

1) Valorile lungimilor segmentelor sunt obținute din proiecție în plan.

Punct început	X / Y	Punct sfârșit	X / Y	Lungime segment (** (m)
1	587.559,818 383.513,919	2	587.523,407 383.504,236	37.677
2	587.523,407 383.504,236	3	587.519,904 383.503,329	3.618
3	587.519,904 383.503,329	4	587.520,553 383.492,381	10.968
4	587.520,553 383.492,381	5	587.536,279 383.496,826	16.342

Punct început	X / Y	Punct sfârșit	X / Y	Lungime segment (** (m)
5	587.536,279 383.496,826	6	587.561,785 383.502,809	26.198
6	587.561,785 383.502,809	7	587.560,766 383.508,366	5.65
7	587.560,766 383.508,366	1	587.559,818 383.513,919	5.633

** Lungimile segmentelor sunt determinate în planul de proiecție Stereo 70 și sunt rotunjite la 1 milimetru.

*** Distanța dintre puncte este formată din segmente cumulate ce sunt mai mici decât valoarea 1 milimetru.

**DATE DESPRE IMOBILUL NR. 5563**

Oficiul de Cadastru și Publicitate Imobiliară PRAHOVA
Biroul de Cadastru și Publicitate Imobiliară Ploiești

A. Partea I. Descrierea imobilului

TEREN Extravilan

Adresa: Jud. Prahova

Nr. Crt	Nr cadastral Nr. topografic	Suprafața* (mp)	Observații / Referințe
A1		2.437	Sector cadastral:4 Teren neimprejmuit;

B. Partea II. Proprietari și acte

Inscrieri privitoare la dreptul de proprietate și alte drepturi reale		Referințe
/		
Act Administrativ nr. 36526, din 20/04/1995 emis de COMISIA JUDETEANA PH;		
B1	Intabulare, drept de PROPRIETATE, dobandit prin Reconstituire, cota actuala 1/1	A1
	1) DUMITRACHE FLORICA 2) DUMITRU GHEORGHE 3) SANDU VASILICA 4) SANDU TUDORA 5) SANDU ELISABETA	

C. Partea III. SARCINI .

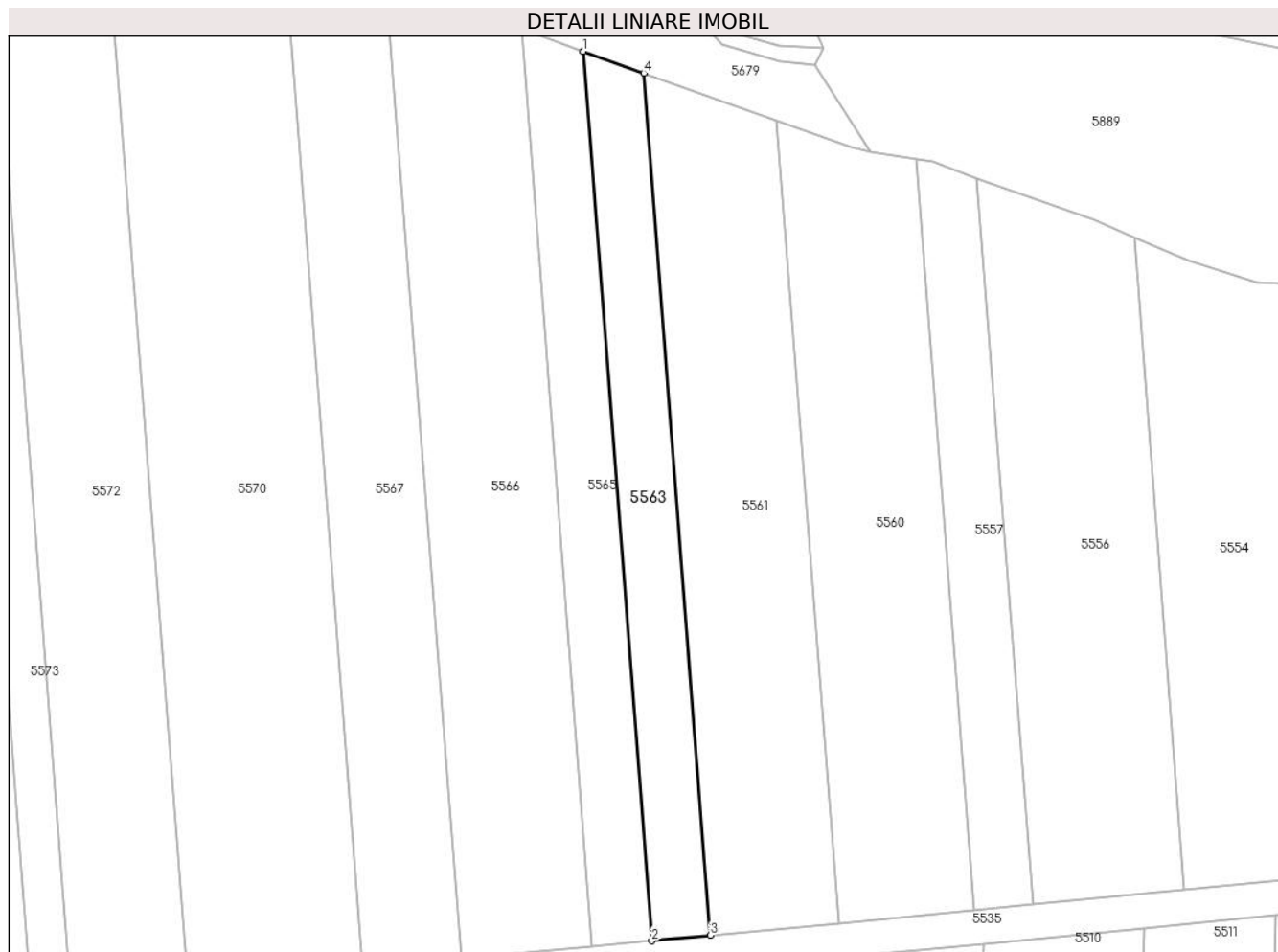
Inscrieri privind dezmembramintele dreptului de proprietate, drepturi reale de garanție și sarcini	Referințe
NU SUNT	

Anexa Nr. 1 La Partea I

Teren

Nr cadastral	Suprafața (mp)*	Observații / Referințe
	2.437	

* Suprafața este determinată în planul de proiecție Stereo 70.



Date referitoare la teren

Crt	Categorie folosință	Intravilan	Suprafața (mp)	Tarla	Parcelă	Nr. topo	Observații / Referințe
5563	arabil	NU	2.437	2	17/49	-	

Lungime Segmente

1) Valorile lungimilor segmentelor sunt obținute din proiecție în plan.

Punct început	X / Y	Punct sfârșit	X / Y	Lungime segment (** (m)
1	588.307,83 383.601,179	2	588.322,739 383.407,565	194.187
2	588.322,739 383.407,565	3	588.335,427 383.408,78	12.746
3	588.335,427 383.408,78	4	588.320,974 383.596,485	188.26
4	588.320,974 383.596,485	1	588.307,83 383.601,179	13.957

**** Lungimile segmentelor sunt determinate în planul de proiecție Stereo 70 și sunt rotunjite la 1 milimetru.**

***** Distanța dintre puncte este formată din segmente cumulate ce sunt mai mici decât valoarea 1 milimetru.**

**DATE DESPRE IMOBILUL NR. 5564**

Oficiul de Cadastru și Publicitate Imobiliară PRAHOVA
Biroul de Cadastru și Publicitate Imobiliară Ploiești

A. Partea I. Descrierea imobilului

TEREN Intravilan

Adresa: Loc. Moara Noua, Jud. Prahova

Nr. Crt	Nr cadastral Nr. topografic	Suprafața* (mp)	Observații / Referințe
A1		1.551	Sector cadastral:4 Teren neimprejmuit;

B. Partea II. Proprietari și acte

Inscrieri privitoare la dreptul de proprietate și alte drepturi reale	Referințe
/	
Act Administrativ nr. 12040, din 28/09/2023 emis de PRIMARIA BERCENI;	
B1	A1
Intabulare, drept de PROPRIETATE, dobândit prin Lege, cota actuala 1/1 1) COMUNA BERCENI, CIF:2845338	

C. Partea III. SARCINI .

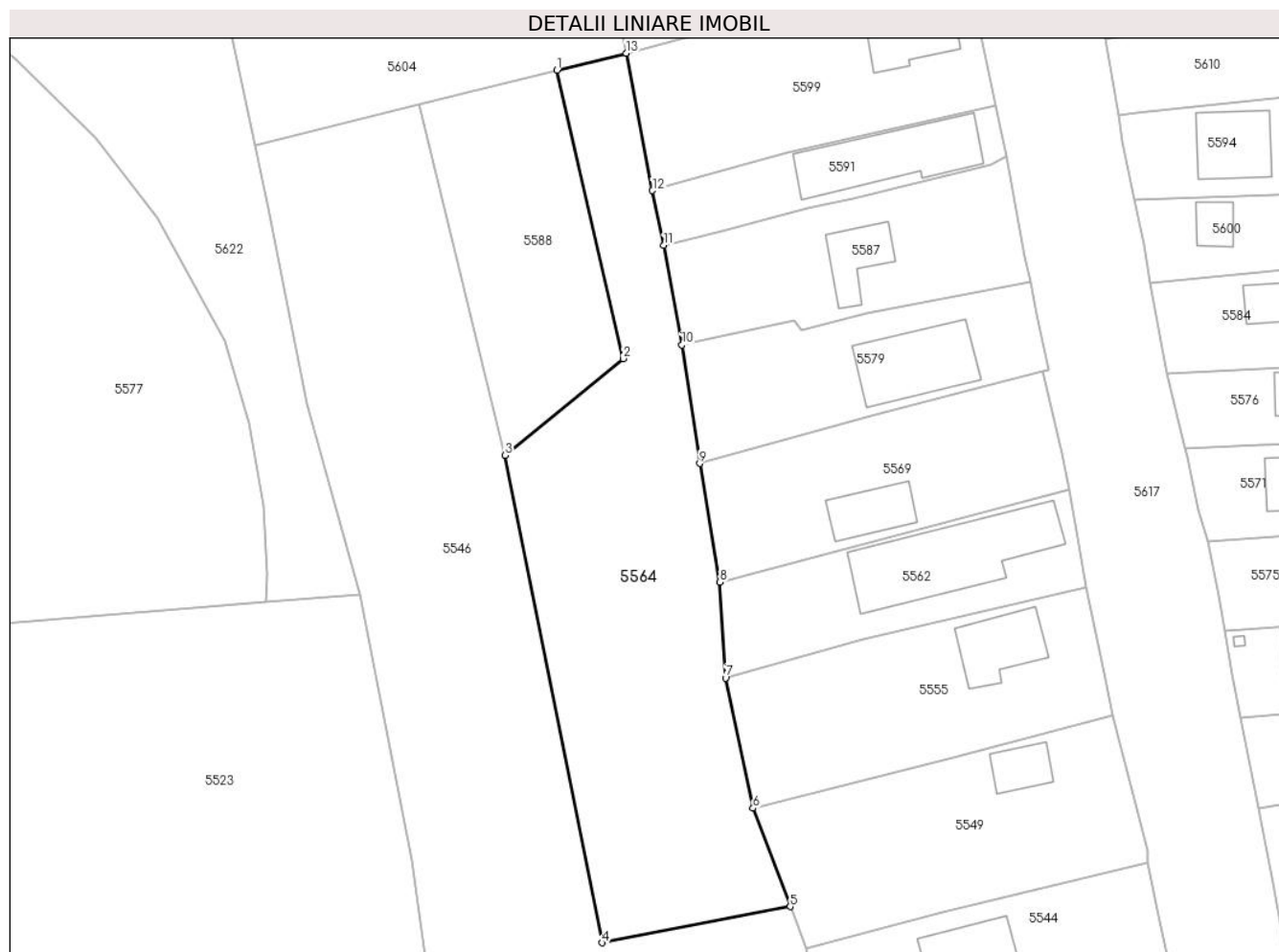
Inscrieri privind dezmembramintele dreptului de proprietate, drepturi reale de garanție și sarcini	Referințe
NU SUNT	

Anexa Nr. 1 La Partea I

Teren

Nr cadastral	Suprafața (mp)*	Observații / Referințe
	1.551	

* Suprafața este determinată în planul de proiecție Stereo 70.



Date referitoare la teren

Crt	Categorie folosință	Intravilan	Suprafața (mp)	Tarla	Parcelă	Nr. topo	Observații / Referințe
5564	arabil	DA	1.551	7	318	-	

Lungime Segmente

1) Valorile lungimilor segmentelor sunt obținute din proiecție în plan.

Punct început	X / Y	Punct sfârșit	X / Y	Lungime segment (** (m)
1	587.501,29 383.561,792	2	587.508,874 383.528,864	33.79
2	587.508,874 383.528,864	3	587.495,363 383.517,814	17.454
3	587.495,363 383.517,814	4	587.506,455 383.462,157	56.752
4	587.506,455 383.462,157	5	587.527,928 383.466,272	21.863
5	587.527,928 383.466,272	6	587.523,666 383.477,521	12.029

Punct început	X / Y	Punct sfârșit	X / Y	Lungime segment (** (m)
6	587.523,666 383.477,521	7	587.520,553 383.492,381	15.183
7	587.520,553 383.492,381	8	587.519,904 383.503,329	10.968
8	587.519,904 383.503,329	9	587.517,593 383.516,899	13.766
9	587.517,593 383.516,899	10	587.515,537 383.530,418	13.674
10	587.515,537 383.530,418	11	587.513,501 383.541,806	11.568
11	587.513,501 383.541,806	12	587.512,19 383.548,053	6.383
12	587.512,19 383.548,053	13	587.509,182 383.563,739	15.972
13	587.509,182 383.563,739	1	587.501,29 383.561,792	8.128

** Lungimile segmentelor sunt determinate în planul de proiecție Stereo 70 și sunt rotunjite la 1 milimetru.

*** Distanța dintre puncte este formată din segmente cumulate ce sunt mai mici decât valoarea 1 milimetru.

**DATE DESPRE IMOBILUL NR. 5565**

Oficiul de Cadastru și Publicitate Imobiliară PRAHOVA
Biroul de Cadastru și Publicitate Imobiliară Ploiești

A. Partea I. Descrierea imobilului

TEREN Extravilan

Adresa: Jud. Prahova

Nr. Crt	Nr cadastral Nr. topografic	Suprafața* (mp)	Observații / Referințe
A1		2.568	Sector cadastral:4 Teren neimprejmuit;

B. Partea II. Proprietari și acte

Inscrieri privitoare la dreptul de proprietate și alte drepturi reale		Referințe
/		
Act Administrativ nr. 36563, din 24/08/1996 emis de COMISIA JUDETEANA PH;		
B1	Intabulare, drept de PROPRIETATE, dobandit prin Reconstituire, cota actuala 1/1 1) PITU MADALINA 2) PITU COSTIN 3) PITU CRISTIAN 4) PITU CATALIN 5) PITU DANIEL 6) PITU FLORINA 7) PITU CONSTANTIN 8) SANDU TUDORA 9) PITU TUDOREL	A1

C. Partea III. SARCINI .

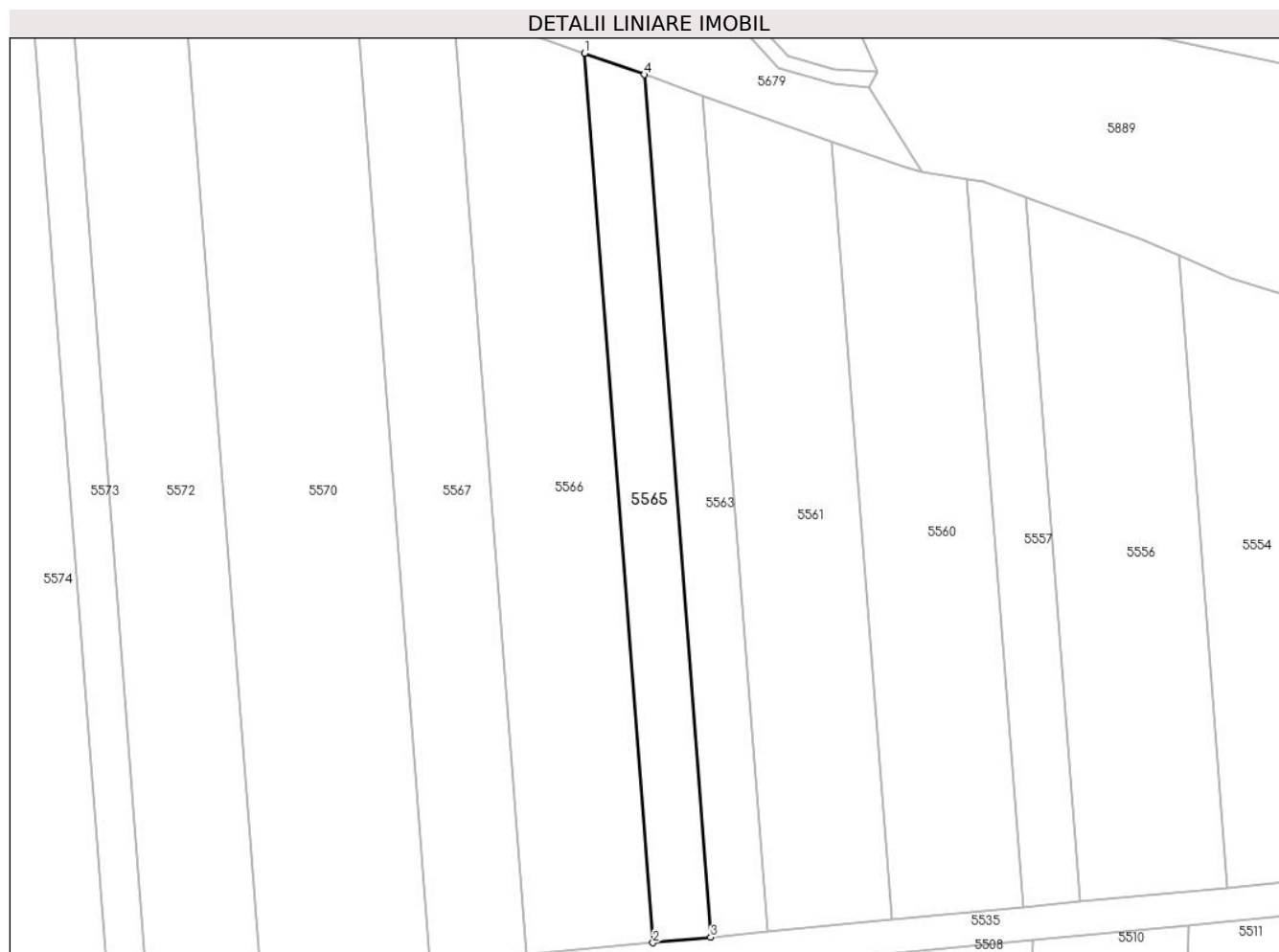
Inscrieri privind dezmembramintele dreptului de proprietate, drepturi reale de garanție și sarcini	Referințe
NU SUNT	

Anexa Nr. 1 La Partea I

Teren

Nr cadastral	Suprafața (mp)*	Observații / Referințe
	2.568	

* Suprafața este determinată în planul de proiecție Stereo 70.



Date referitoare la teren

Crt	Categorie folosință	Intravilan	Suprafața (mp)	Tarla	Parcelă	Nr. topo	Observații / Referințe
55 65	arabil	NU	2.568	2	17/47	-	

Lungime Segmente

1) Valorile lungimilor segmentelor sunt obținute din proiecție în plan.

Punct început	X / Y	Punct sfârșit	X / Y	Lungime segment (** (m)
1	588.294,401 383.605,976	2	588.309,775 383.406,324	200.243
2	588.309,775 383.406,324	3	588.322,739 383.407,565	13.024
3	588.322,739 383.407,565	4	588.307,83 383.601,179	194.187
4	588.307,83 383.601,179	1	588.294,401 383.605,976	14.26

**** Lungimile segmentelor sunt determinate în planul de proiecție Stereo 70 și sunt rotunjite la 1 milimetru.**

***** Distanța dintre puncte este formată din segmente cumulate ce sunt mai mici decât valoarea 1 milimetru.**

**DATE DESPRE IMOBILUL NR. 5566**

Oficiul de Cadastru și Publicitate Imobiliară PRAHOVA
Biroul de Cadastru și Publicitate Imobiliară Ploiești

A. Partea I. Descrierea imobilului

TEREN Extravilan

Adresa: Jud. Prahova

Nr. Crt	Nr cadastral Nr. topografic	Suprafața* (mp)	Observații / Referințe
A1		5.924	Sector cadastral:4 Teren neimprejmuit;

B. Partea II. Proprietari și acte

Inscrieri privitoare la dreptul de proprietate și alte drepturi reale		Referințe
/		
Act Administrativ nr. 36534, din 20/04/1995 emis de COMISIA JUDETEANA PH;		
B1	Intabulare, drept de PROPRIETATE, dobandit prin Reconstituire, cota actuala 1/1 1) MIHAI STEFAN 2) MIHAI NICOLAE 3) MIHAI TANASE 4) MIHAI ANA	A1

C. Partea III. SARCINI .

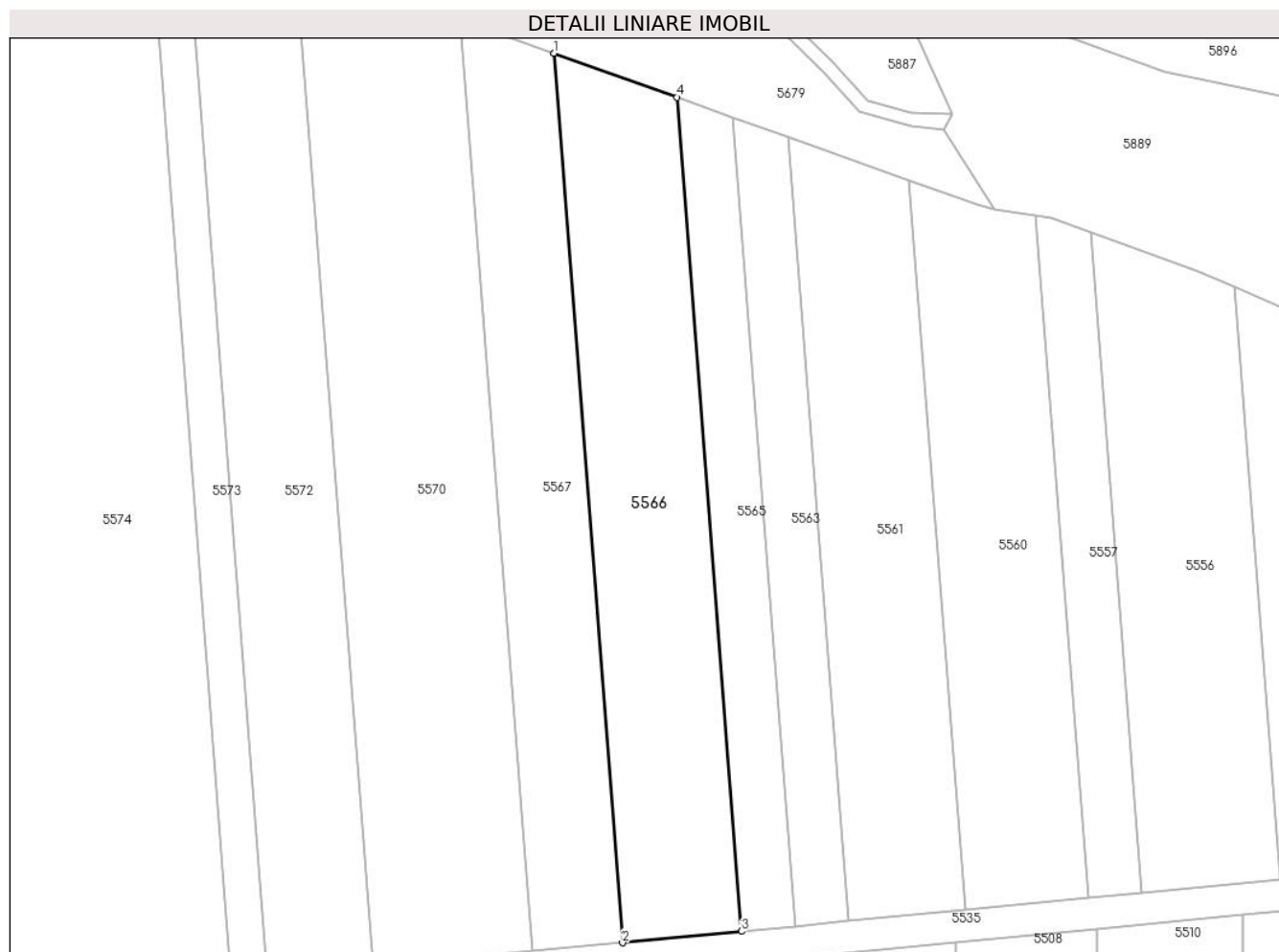
Inscrieri privind dezmembramintele dreptului de proprietate, drepturi reale de garanție și sarcini	Referințe
NU SUNT	

Anexa Nr. 1 La Partea I

Teren

Nr cadastral	Suprafața (mp)*	Observații / Referințe
	5.924	

* Suprafața este determinată în planul de proiecție Stereo 70.



Date referitoare la teren

Crt	Categorie folosință	Intravilan	Suprafața (mp)	Tarla	Parcelă	Nr. topo	Observații / Referințe
5566	arabil	NU	5.924	2	17/46	-	

Lungime Segmente

1) Valorile lungimilor segmentelor sunt obținute din proiecție în plan.

Punct început	X / Y	Punct sfârșit	X / Y	Lungime segment (** (m)
1	588.264,872 383.616,523	2	588.281,268 383.403,595	213.558
2	588.281,268 383.403,595	3	588.309,775 383.406,324	28.637
3	588.309,775 383.406,324	4	588.294,401 383.605,976	200.243
4	588.294,401 383.605,976	1	588.264,872 383.616,523	31.356

**** Lungimile segmentelor sunt determinate în planul de proiecție Stereo 70 și sunt rotunjite la 1 milimetru.**

***** Distanța dintre puncte este formată din segmente cumulate ce sunt mai mici decât valoarea 1 milimetru.**

**DATE DESPRE IMOBILUL NR. 5567**

Oficiul de Cadastru și Publicitate Imobiliară PRAHOVA
Biroul de Cadastru și Publicitate Imobiliară Ploiești

A. Partea I. Descrierea imobilului

TEREN Extravilan

Adresa: Jud. Prahova

Nr. Crt	Nr cadastral Nr. topografic	Suprafața* (mp)	Observații / Referințe
A1		4.736	Sector cadastral:4 Teren neimprejmuit;

B. Partea II. Proprietari și acte

Inscrieri privitoare la dreptul de proprietate și alte drepturi reale		Referințe
/		
Act Administrativ nr. 9580, din 14/04/1997 emis de COMISIA JUDETEANA PH;		
B1	Intabulare, drept de PROPRIETATE, dobandit prin Reconstituire, cota actuala 1/1 1) ICHIM STEFANA 2) IFTIMIE MARIA 3) GEORGESCU NICULINA	A1

C. Partea III. SARCINI .

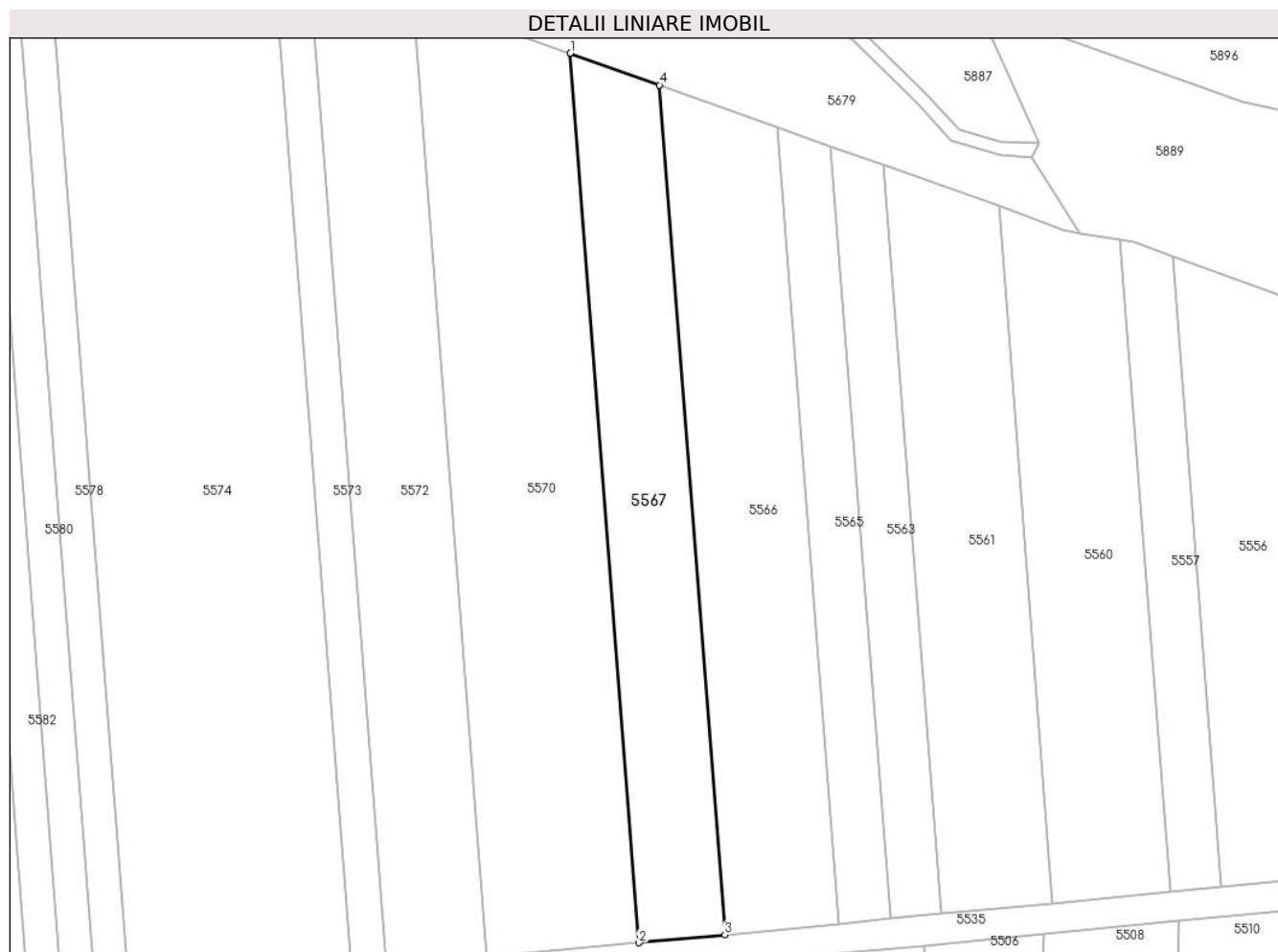
Inscrieri privind dezmembramintele dreptului de proprietate, drepturi reale de garanție și sarcini	Referințe
NU SUNT	

Anexa Nr. 1 La Partea I

Teren

Nr cadastral	Suprafața (mp)*	Observații / Referințe
	4.736	

* Suprafața este determinată în planul de proiecție Stereo 70.



Date referitoare la teren

Crt	Categorie folosință	Intravilan	Suprafața (mp)	Tarla	Parcelă	Nr. topo	Observații / Referințe
55 47	arabil	NU	4.736	2	17/45	-	

Lungime Segmente

1) Valorile lungimilor segmentelor sunt obținute din proiecție în plan.

Punct început	X / Y	Punct sfârșit	X / Y	Lungime segment (** (m)
1	588.242,528 383.624,504	2	588.259,697 383.401,53	223.634
2	588.259,697 383.401,53	3	588.281,268 383.403,595	21.669
3	588.281,268 383.403,595	4	588.264,872 383.616,523	213.558
4	588.264,872 383.616,523	1	588.242,528 383.624,504	23.727

**** Lungimile segmentelor sunt determinate în planul de proiecție Stereo 70 și sunt rotunjite la 1 milimetru.**

***** Distanța dintre puncte este formată din segmente cumulate ce sunt mai mici decât valoarea 1 milimetru.**

**DATE DESPRE IMOBILUL NR. 5568**

Oficiul de Cadastru și Publicitate Imobiliară PRAHOVA
Biroul de Cadastru și Publicitate Imobiliară Ploiești

A. Partea I. Descrierea imobilului

TEREN Necunoscut

Adresa: Loc. Moara Noua, Jud. Prahova

Nr. Crt	Nr cadastral Nr. topografic	Suprafața* (mp)	Observații / Referințe
A1		4.189	Sector cadastral:4 Teren neimprejmuit;

B. Partea II. Proprietari și acte

Inscrieri privitoare la dreptul de proprietate și alte drepturi reale		Referințe
/		
Act Administrativ nr. 36556, din 24/08/1996 emis de COMISIA JUDETEANA PRAHOVA;		
B1	Intabulare, drept de PROPRIETATE, dobandit prin Reconstituire, cota actuala 1/1 1) COSTACHE SAFTA	A1

C. Partea III. SARCINI .

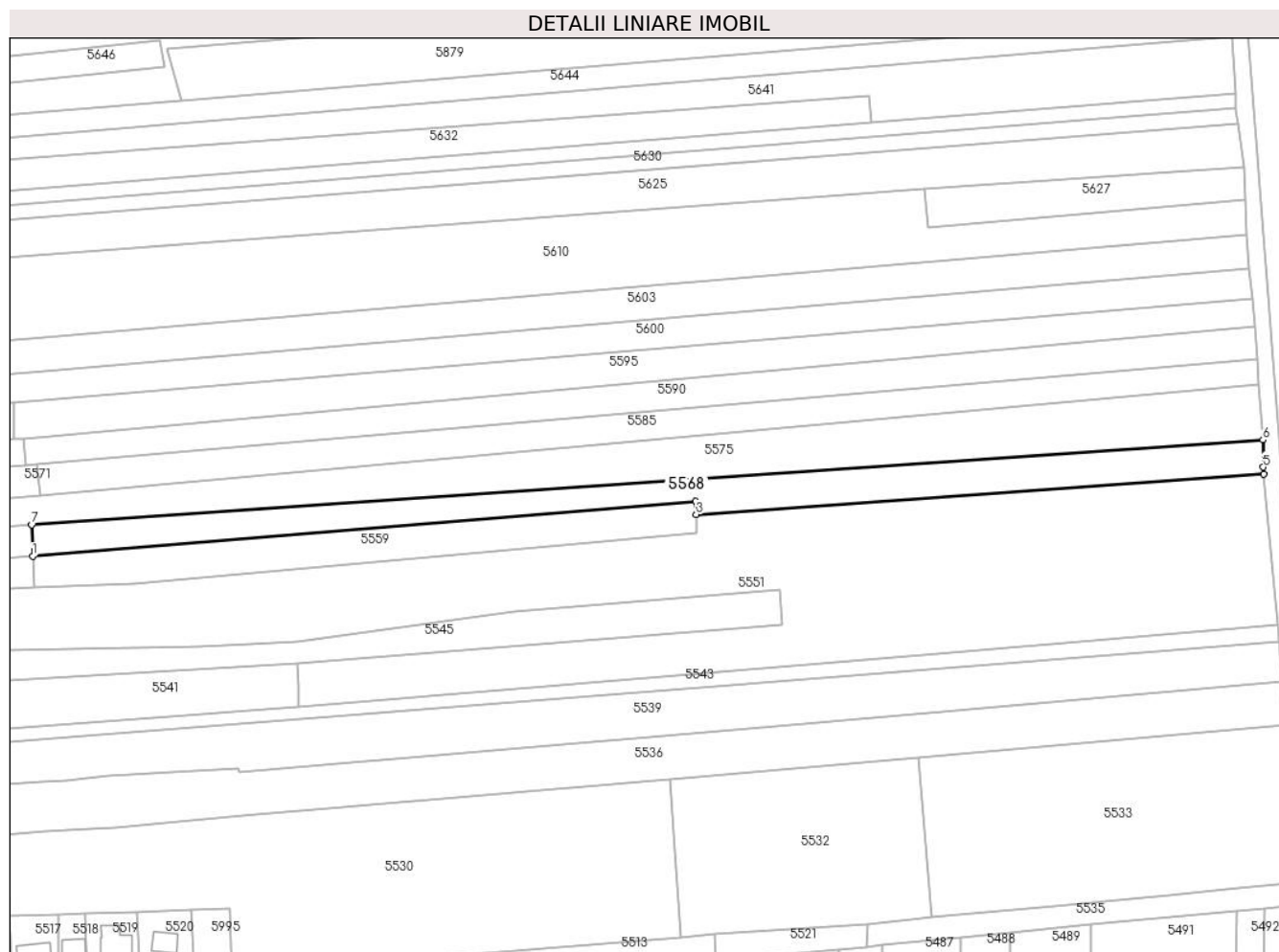
Inscrieri privind dezmembramintele dreptului de proprietate, drepturi reale de garanție și sarcini	Referințe
NU SUNT	

Anexa Nr. 1 La Partea I

Teren

Nr cadastral	Suprafața (mp)*	Observații / Referințe
	4.189	

* Suprafața este determinată în planul de proiecție Stereo 70.



Date referitoare la teren

Crt	Categorie folosință	Intravilan	Suprafața (mp)	Tarla	Parcelă	Nr. topo	Observații / Referințe
10 00 1	arabil	DA	741	2	17/17	-	
10 00 2	arabil	NU	3.448	2	17/17	-	

Lungime Segmente

1) Valorile lungimilor segmentelor sunt obținute din proiecție în plan.

Punct început	X / Y	Punct sfârșit	X / Y	Lungime segment (** (m)
1	587.661,956 383.493,617	2	587.883,361 383.511,895	222.158
2	587.883,361 383.511,895	3	587.883,533 383.507,538	4.36
3	587.883,533 383.507,538	4	588.073,061 383.521,065	190.011

Punct început	X / Y	Punct sfârșit	X / Y	Lungime segment (** (m)
4	588.073,061 383.521,065	5	588.072,871 383.523,338	2.28
5	588.072,871 383.523,338	6	588.072,773 383.532,4	9.063
6	588.072,773 383.532,4	7	587.661,589 383.504,1	412.157
7	587.661,589 383.504,1	1	587.661,956 383.493,617	10.49

** Lungimile segmentelor sunt determinate în planul de proiecție Stereo 70 și sunt rotunjite la 1 milimetru.

*** Distanța dintre puncte este formată din segmente cumulate ce sunt mai mici decât valoarea 1 milimetru.

**DATE DESPRE IMOBILUL NR. 5569**

Oficiul de Cadastru și Publicitate Imobiliară PRAHOVA
 Biroul de Cadastru și Publicitate Imobiliară Ploiești

A. Partea I. Descrierea imobilului

TEREN Intravilan

Adresa: Loc. Moara Noua, Str Ghiocelilor, Nr. 44, Jud. Prahova

Nr. Crt	Nr cadastral Nr. topografic	Suprafața* (mp)	Observații / Referințe
A1		569	Sector cadastral:4 Teren imprejmuit;

Construcții

Crt	Nr cadastral Nr. topografic	Adresa	Observații / Referințe
A1.1		Loc. Moara Noua, Str Ghiocelilor, Nr. 44, Jud. Prahova	Nr. niveluri:1; S. construita la sol:47 mp; LOCUINTA

B. Partea II. Proprietari și acte

Inscrieri privitoare la dreptul de proprietate și alte drepturi reale	Referințe
/	
Act Administrativ nr. 12040, din 28/09/2023 emis de PRIMARIA BERCENI;	
B1	A1, A1.1
Intabulare, drept de PROPRIETATE, dobandit prin Lege, cota actuala 1/1 1) COMUNA BERCENI, CIF:2845338	

C. Partea III. SARCINI .

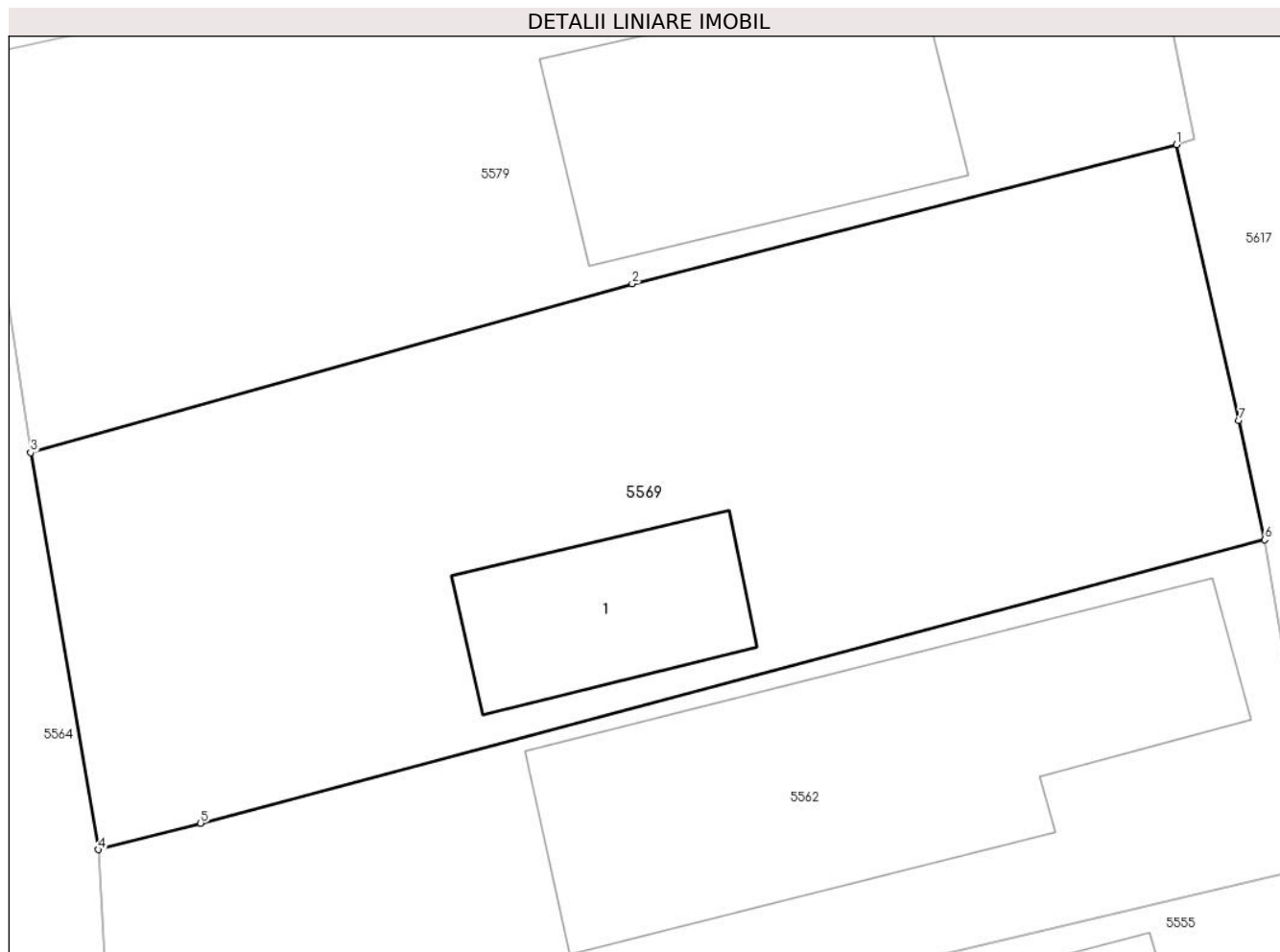
Inscrieri privind dezmembramintele dreptului de proprietate, drepturi reale de garanție și sarcini	Referințe
NU SUNT	

Anexa Nr. 1 La Partea I

Teren

Nr cadastral	Suprafața (mp)*	Observații / Referințe
	569	

* Suprafața este determinată în planul de proiecție Stereo 70.



Date referitoare la teren

Crt	Categorie folosință	Intravilan	Suprafața (mp)	Tarla	Parcelă	Nr. topo	Observații / Referințe
10 00 1	curți constructii	DA	350	7	295	-	
10 00 2	arabil	DA	219	7	296	-	

Date referitoare la construcții

Crt	Număr	Destinație construcție	Supraf. (mp)	Situație juridică	Observații / Referințe
A1.1		construcții de locuințe	47	Cu acte	Nr. niveluri:1; S. construita la sol:47 mp; LOCUINTA

Lungime Segmente

1) Valorile lungimilor segmentelor sunt obținute din proiecție în plan.

Punct început	X / Y	Punct sfârșit	X / Y	Lungime segment (** (m)
1	587.556,8 383.527,431	2	587.538,176 383.522,668	19.224
2	587.538,176 383.522,668	3	587.517,593 383.516,899	21.376

Punct început	X / Y	Punct sfârșit	X / Y	Lungime segment (** (m)
3	587.517,593 383.516,899	4	587.519,904 383.503,329	13.766
4	587.519,904 383.503,329	5	587.523,407 383.504,236	3.618
5	587.523,407 383.504,236	6	587.559,818 383.513,919	37.677
6	587.559,818 383.513,919	7	587.558,938 383.518,004	4.179
7	587.558,938 383.518,004	1	587.556,8 383.527,431	9.666

** Lungimile segmentelor sunt determinate în planul de proiecție Stereo 70 și sunt rotunjite la 1 milimetru.

*** Distanța dintre puncte este formată din segmente cumulate ce sunt mai mici decât valoarea 1 milimetru.

**DATE DESPRE IMOBILUL NR. 5570**

Oficiul de Cadastru și Publicitate Imobiliară PRAHOVA
Biroul de Cadastru și Publicitate Imobiliară Ploiești

A. Partea I. Descrierea imobilului

TEREN Extravilan

Adresa: Jud. Prahova

Nr. Crt	Nr cadastral Nr. topografic	Suprafața* (mp)	Observații / Referințe
A1		8.888	Sector cadastral:4 Teren neimprejmuit;

B. Partea II. Proprietari și acte

Inscrieri privitoare la dreptul de proprietate și alte drepturi reale		Referințe
/		
Act Administrativ nr. 36528, din 20/04/1995 emis de COMISIA JUDETEANA PH;		
B1	Intabulare, drept de PROPRIETATE, dobandit prin Reconstituire, cota actuala 1/1 1) DUMITRU VASILICA 2) NEAGU ELENA 3) GHEORGHE VERONICA	A1

C. Partea III. SARCINI .

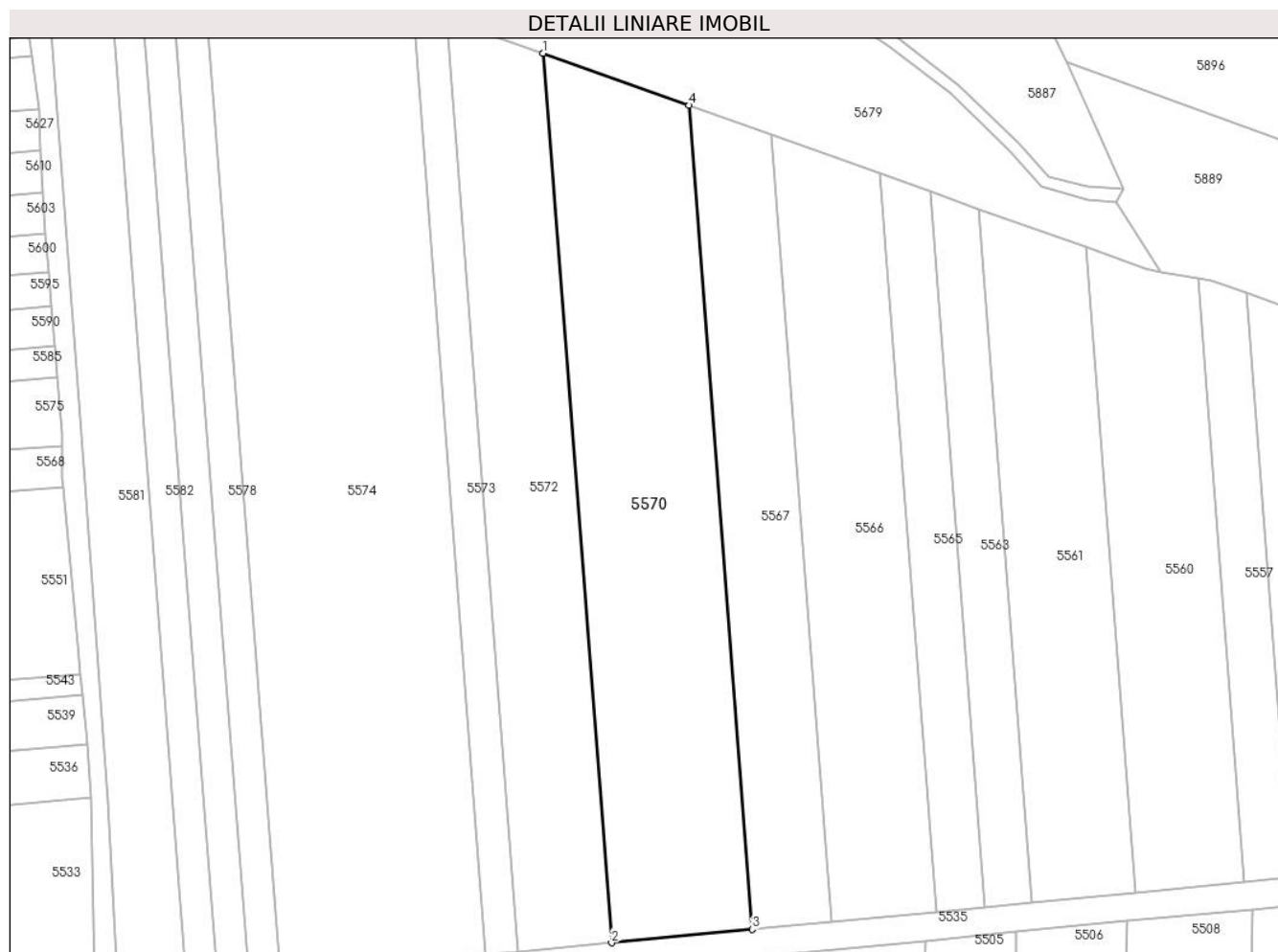
Inscrieri privind dezmembramintele dreptului de proprietate, drepturi reale de garanție și sarcini	Referințe
NU SUNT	

Anexa Nr. 1 La Partea I

Teren

Nr cadastral	Suprafața (mp)*	Observații / Referințe
	8.888	

* Suprafața este determinată în planul de proiecție Stereo 70.



Date referitoare la teren

Crt	Categorie folosință	Intravilan	Suprafața (mp)	Tarla	Parcelă	Nr. topo	Observații / Referințe
5570	arabil	NU	8.888	2	17/44	-	

Lungime Segmente

1) Valorile lungimilor segmentelor sunt obținute din proiecție în plan.

Punct început	X / Y	Punct sfârșit	X / Y	Lungime segment (** (m)
1	588.203,106 383.638,584	2	588.221,64 383.397,887	241.41
2	588.221,64 383.397,887	3	588.259,697 383.401,53	38.231
3	588.259,697 383.401,53	4	588.242,528 383.624,504	223.634
4	588.242,528 383.624,504	1	588.203,106 383.638,584	41.861

**** Lungimile segmentelor sunt determinate în planul de proiecție Stereo 70 și sunt rotunjite la 1 milimetru.**

***** Distanța dintre puncte este formată din segmente cumulate ce sunt mai mici decât valoarea 1 milimetru.**

**DATE DESPRE IMOBILUL NR. 5571**

Oficiul de Cadastru și Publicitate Imobiliară PRAHOVA
Biroul de Cadastru și Publicitate Imobiliară Ploiești

A. Partea I. Descrierea imobilului

TEREN Intravilan

Adresa: Loc. Moara Noua, Str Ghiocailor, Nr. 41, Jud. Prahova

Nr. Crt	Nr cadastral Nr. topografic	Suprafața* (mp)	Observații / Referințe
A1		928	Sector cadastral:4 Teren imprejmuit;

Construcții

Crt	Nr cadastral Nr. topografic	Adresa	Observații / Referințe
A1.1		Loc. Moara Noua, Str Ghiocailor, Nr. 41, Jud. Prahova	Nr. niveluri:1; S. construita la sol:35 mp; LOCUINTA

B. Partea II. Proprietari și acte

Inscrieri privitoare la dreptul de proprietate și alte drepturi reale	Referințe
/	
Act Administrativ nr. 12040, din 28/09/2023 emis de PRIMARIA BERCENI;	
B1	A1, A1.1
Intabulare, drept de PROPRIETATE, dobandit prin Lege, cota actuala 1/1 1) COMUNA BERCENI, CIF:2845338	

C. Partea III. SARCINI .

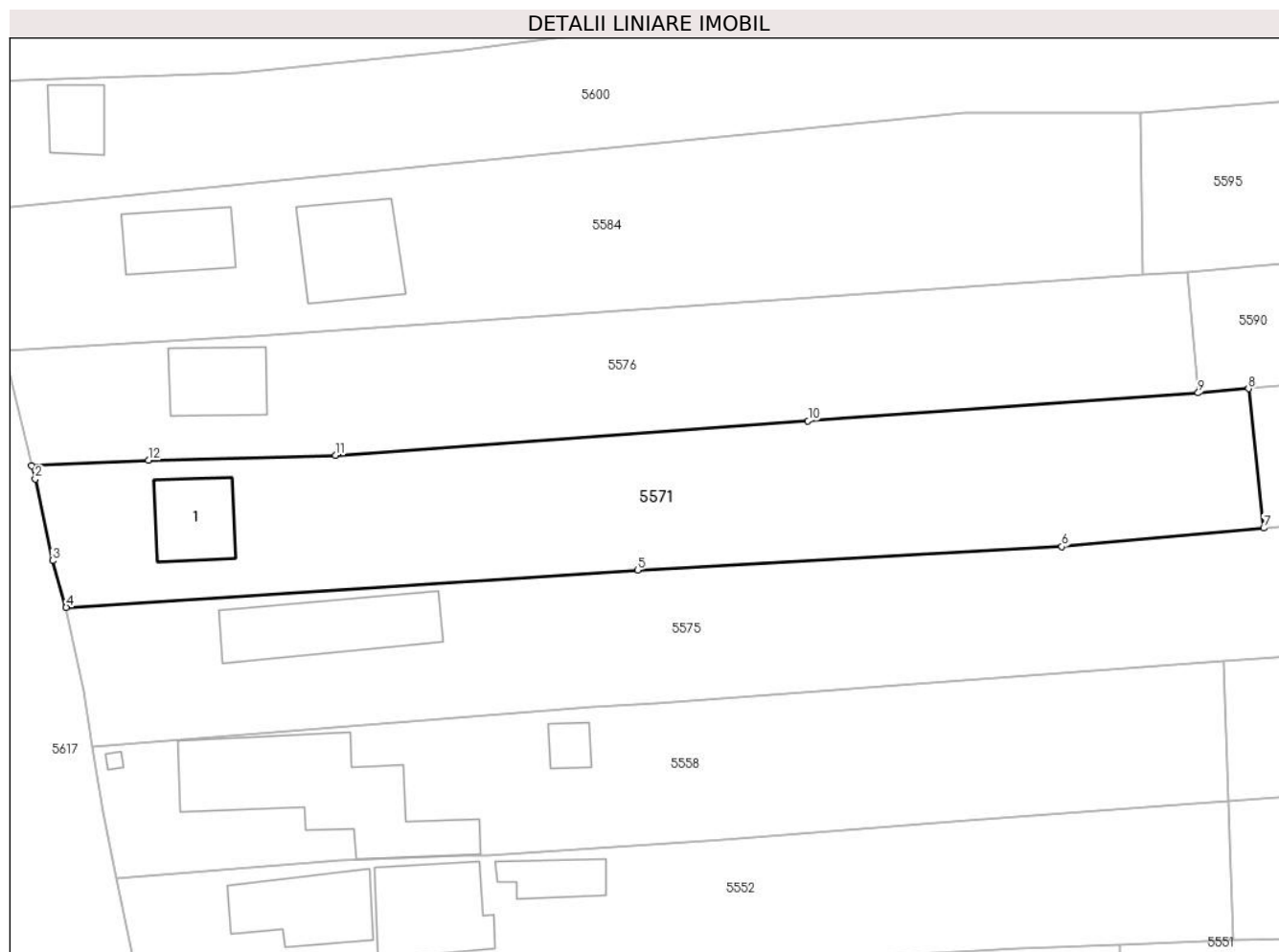
Inscrieri privind dezmembramintele dreptului de proprietate, drepturi reale de garanție și sarcini	Referințe
NU SUNT	

Anexa Nr. 1 La Partea I

Teren

Nr cadastral	Suprafața (mp)*	Observații / Referințe
	928	

* Suprafața este determinată în planul de proiecție Stereo 70.



Date referitoare la teren

Crt	Categorie folosință	Intravilan	Suprafața (mp)	Tarla	Parcelă	Nr. topo	Observații / Referințe
10 00 1	curți construcții	DA	450	8	352	-	
10 00 2	arabil	DA	478	8	353	-	

Date referitoare la construcții

Crt	Număr	Destinație construcție	Supraf. (mp)	Situație juridică	Observații / Referințe
A1.1		construcții de locuințe	35	Cu acte	Nr. niveluri:1; S. construita la sol:35 mp; LOCUINTA

Lungime Segmente

1) Valorile lungimilor segmentelor sunt obținute din proiecție în plan.

Punct început	X / Y	Punct sfârșit	X / Y	Lungime segment (** (m)
1	587.573,082 383.518,56	2	587.573,346 383.517,571	1.023
2	587.573,346 383.517,571	3	587.574,634 383.511,508	6.198

Punct început	X / Y	Punct sfârșit	X / Y	Lungime segment (** (m)
3	587.574,634 383.511,508	4	587.575,65 383.508,036	3.618
4	587.575,65 383.508,036	5	587.618,101 383.510,801	42.541
5	587.618,101 383.510,801	6	587.649,617 383.512,552	31.564
6	587.649,617 383.512,552	7	587.664,607 383.513,918	15.052
7	587.664,607 383.513,918	8	587.663,483 383.524,278	10.421
8	587.663,483 383.524,278	9	587.659,734 383.523,955	3.762
9	587.659,734 383.523,955	10	587.630,75 383.521,88	29.058
10	587.630,75 383.521,88	11	587.595,656 383.519,325	35.188
11	587.595,656 383.519,325	12	587.581,752 383.518,963	13.909
12	587.581,752 383.518,963	1	587.573,082 383.518,56	8.679

** Lungimile segmentelor sunt determinate în planul de proiecție Stereo 70 și sunt rotunjite la 1 milimetru.

*** Distanța dintre puncte este formată din segmente cumulate ce sunt mai mici decât valoarea 1 milimetru.

**DATE DESPRE IMOBILUL NR. 5572**

Oficiul de Cadastru și Publicitate Imobiliară PRAHOVA
Biroul de Cadastru și Publicitate Imobiliară Ploiești

A. Partea I. Descrierea imobilului

TEREN Extravilan

Adresa: Jud. Prahova

Nr. Crt	Nr cadastral Nr. topografic	Suprafața* (mp)	Observații / Referințe
A1		6.296	Sector cadastral:4 Teren neimprejmuit;

B. Partea II. Proprietari și acte

Inscrieri privitoare la dreptul de proprietate și alte drepturi reale		Referințe
/		
Act Notarial nr. 27, din 10/01/1997 emis de NP CASIOARA BELEA;		
B1	Intabulare, drept de PROPRIETATEDONATIE, dobandit prin Conventie, cota actuala 1/1 1) ENACHE RADU 2) ENACHE ALEXANDRINA	A1

C. Partea III. SARCINI .

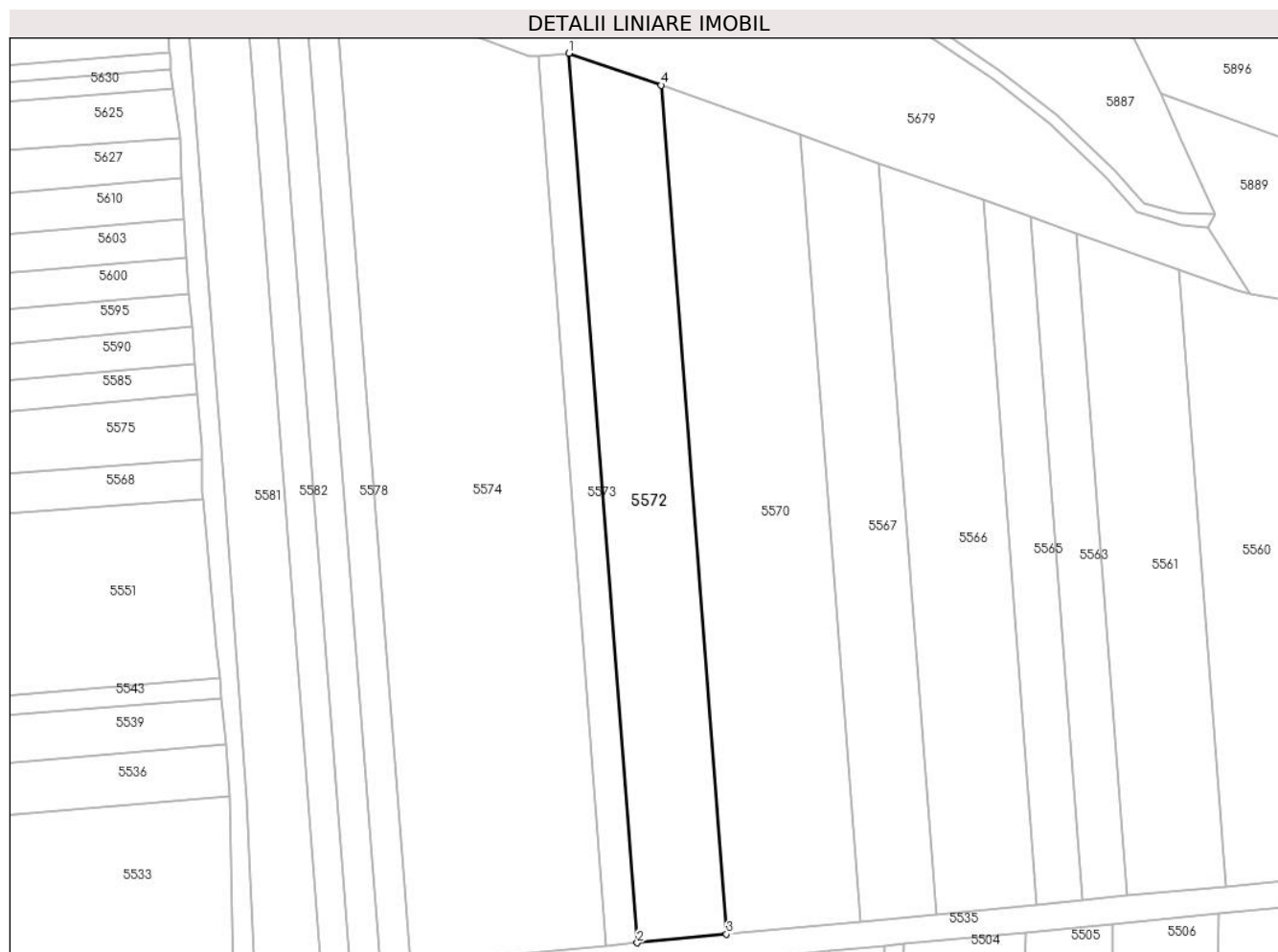
Inscrieri privind dezmembramintele dreptului de proprietate, drepturi reale de garanție și sarcini	Referințe
NU SUNT	

Anexa Nr. 1 La Partea I

Teren

Nr cadastral	Suprafața (mp)*	Observații / Referințe
	6.296	

* Suprafața este determinată în planul de proiecție Stereo 70.



Date referitoare la teren

Crt	Categorie folosință	Intravilan	Suprafața (mp)	Tarla	Parcelă	Nr. topo	Observații / Referințe
5572	arabil	NU	6.296	2	17/43	-	

Lungime Segmente

1) Valorile lungimilor segmentelor sunt obținute din proiecție în plan.

Punct început	X / Y	Punct sfârșit	X / Y	Lungime segment (** (m)
1	588.176,86 383.647,65	2	588.196,28 383.395,459	252.938
2	588.196,28 383.395,459	3	588.221,64 383.397,887	25.477
3	588.221,64 383.397,887	4	588.203,106 383.638,584	241.41
4	588.203,106 383.638,584	1	588.176,86 383.647,65	27.767

**** Lungimile segmentelor sunt determinate în planul de proiecție Stereo 70 și sunt rotunjite la 1 milimetru.**

***** Distanța dintre puncte este formată din segmente cumulate ce sunt mai mici decât valoarea 1 milimetru.**

**DATE DESPRE IMOBILUL NR. 5573**

Oficiul de Cadastru și Publicitate Imobiliară PRAHOVA
Biroul de Cadastru și Publicitate Imobiliară Ploiești

A. Partea I. Descrierea imobilului

TEREN Extravilan

Adresa: Jud. Prahova

Nr. Crt	Nr cadastral Nr. topografic	Suprafața* (mp)	Observații / Referințe
A1		2.212	Sector cadastral:4 Teren neimprejmuit;

B. Partea II. Proprietari și acte

Inscrieri privitoare la dreptul de proprietate și alte drepturi reale		Referințe
/		
Act Administrativ nr. 36575, din 24/08/1996 emis de COMISIA JUDETEANA PRAHOVA;		
B1	Intabulare, drept de PROPRIETATE, dobandit prin Reconstituire, cota actuala 1/1 1) SANDU DOREL 2) DOBRICA SIMONA 3) ISTRATE STEFANA 4) STANESCU NICULINA 5) SANDU GH TUDOR	A1

C. Partea III. SARCINI .

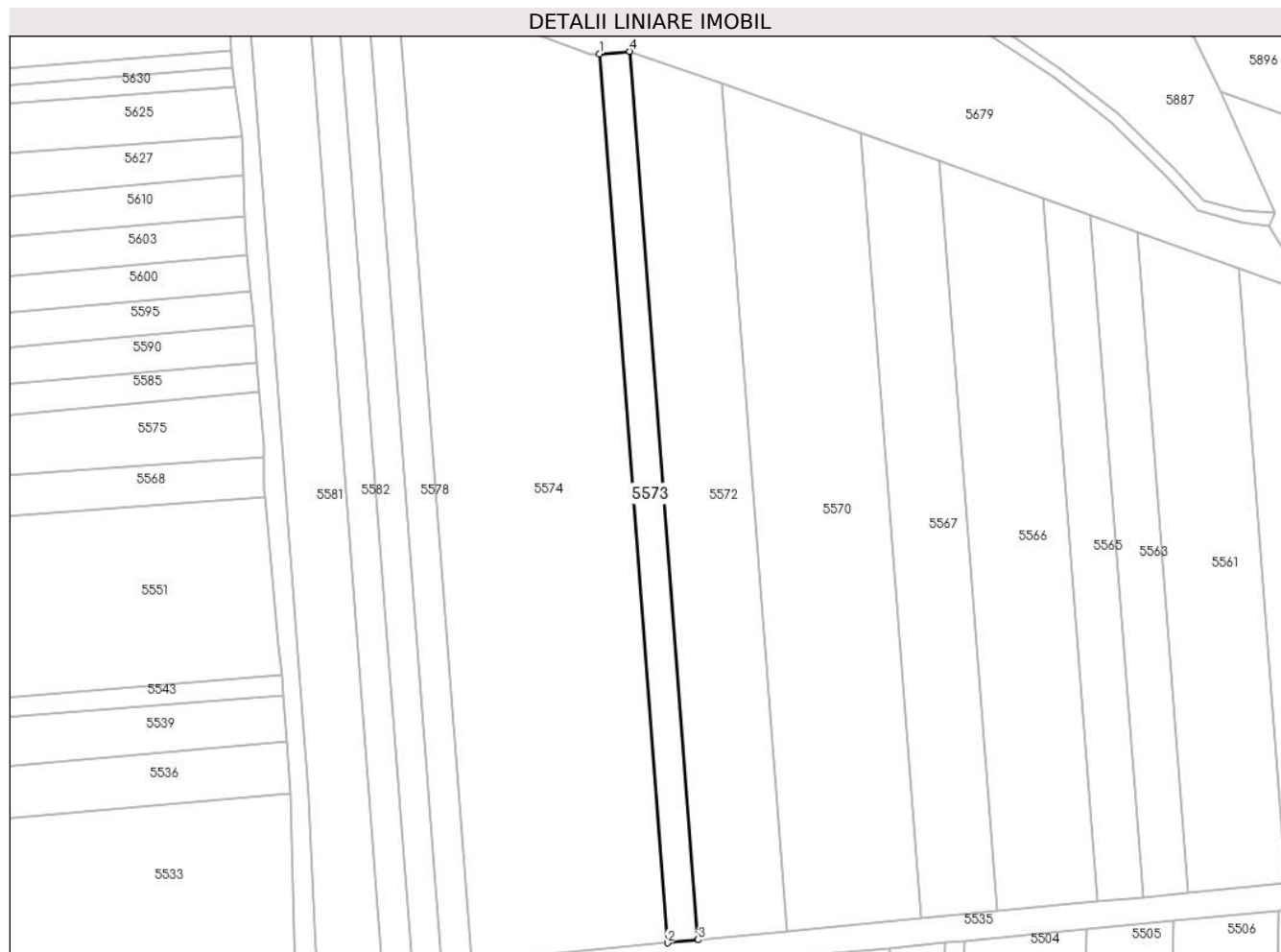
Inscrieri privind dezmembramintele dreptului de proprietate, drepturi reale de garanție și sarcini	Referințe
NU SUNT	

Anexa Nr. 1 La Partea I

Teren

Nr cadastral	Suprafața (mp)*	Observații / Referințe
	2.212	

* Suprafața este determinată în planul de proiecție Stereo 70.



Date referitoare la teren

Crt	Categorie folosință	Intravilan	Suprafața (mp)	Tarla	Parcelă	Nr. topo	Observații / Referințe
5573	arabil	NU	2.212	2	17/42	-	

Lungime Segmente

1) Valorile lungimilor segmentelor sunt obținute din proiecție în plan.

Punct început	X / Y	Punct sfârșit	X / Y	Lungime segment (** (m)
1	588.168,146 383.646,944	2	588.187,575 383.394,626	253.066
2	588.187,575 383.394,626	3	588.196,28 383.395,459	8.744
3	588.196,28 383.395,459	4	588.176,86 383.647,65	252.938
4	588.176,86 383.647,65	1	588.168,146 383.646,944	8.743

**** Lungimile segmentelor sunt determinate în planul de proiecție Stereo 70 și sunt rotunjite la 1 milimetru.**

***** Distanța dintre puncte este formată din segmente cumulate ce sunt mai mici decât valoarea 1 milimetru.**

**DATE DESPRE IMOBILUL NR. 5574**

Oficiul de Cadastru și Publicitate Imobiliară PRAHOVA
Biroul de Cadastru și Publicitate Imobiliară Ploiești

A. Partea I. Descrierea imobilului

TEREN Extravilan

Adresa: Jud. Prahova

Nr. Crt	Nr cadastral Nr. topografic	Suprafața* (mp)	Observații / Referințe
A1		14.825	Sector cadastral:4 Teren neimprejmuit;

B. Partea II. Proprietari și acte

Inscrieri privitoare la dreptul de proprietate și alte drepturi reale		Referințe
/		
Act Administrativ nr. 36529, din 20/04/1995 emis de COMISIA JUDETEANA PH;		
B1	Intabulare, drept de PROPRIETATE, dobandit prin Reconstituire, cota actuala 1/1	A1
	1) OLTEANU CONSTANTA	
	2) SANDU CONSTANDA	

C. Partea III. SARCINI .

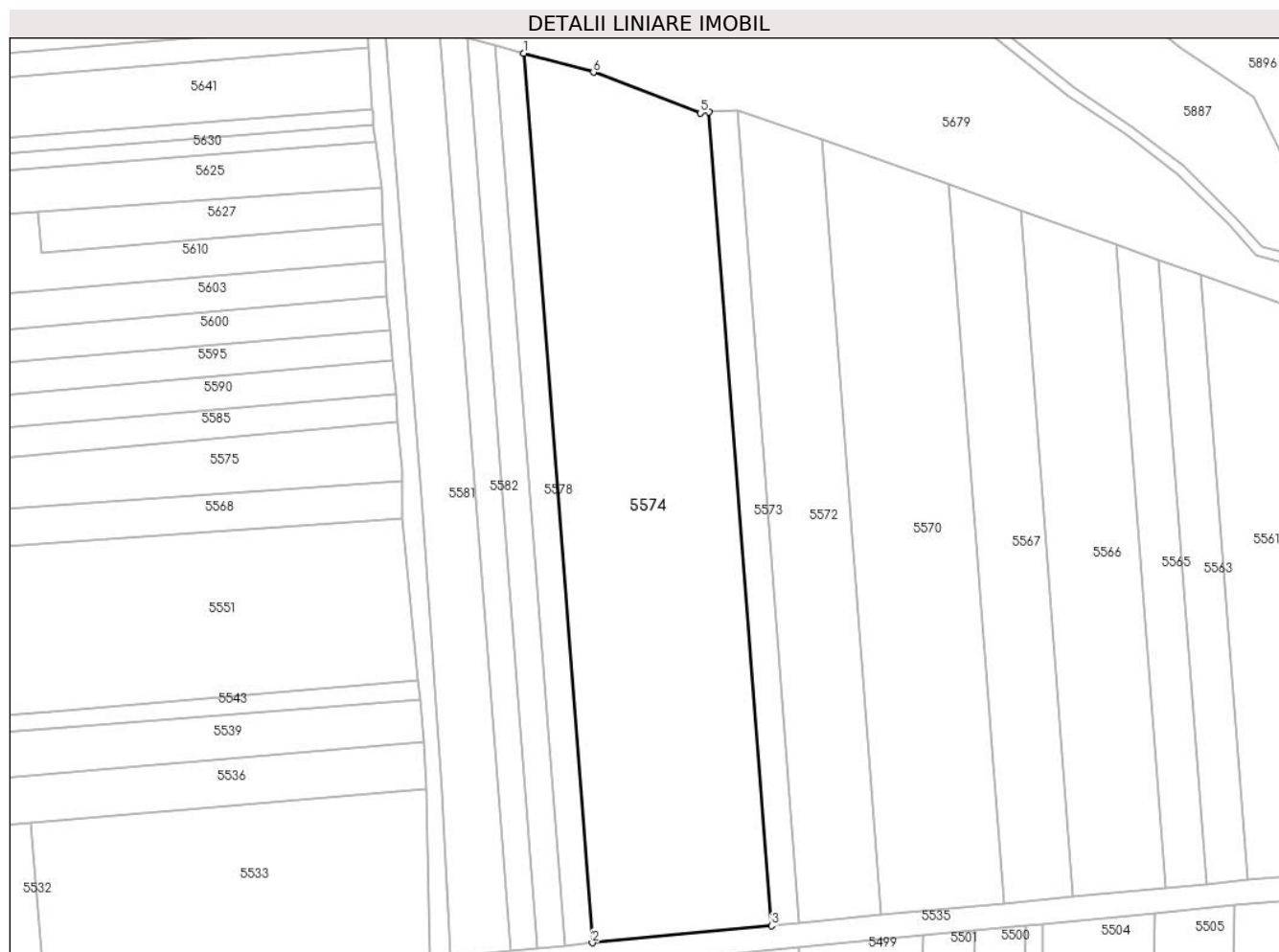
Inscrieri privind dezmembramintele dreptului de proprietate, drepturi reale de garanție și sarcini	Referințe
NU SUNT	

Anexa Nr. 1 La Partea I

Teren

Nr cadastral	Suprafața (mp)*	Observații / Referințe
	14.825	

* Suprafața este determinată în planul de proiecție Stereo 70.



Date referitoare la teren

Crt	Categorie folosință	Intra vilan	Suprafața (mp)	Tarla	Parcelă	Nr. topo	Observații / Referințe
55 74	arabil	NU	14.825	2	17/41	-	

Lungime Segmente

1) Valorile lungimilor segmentelor sunt obținute din proiecție în plan.

Punct început	X / Y	Punct sfârșit	X / Y	Lungime segment (** (m)
1	588.110,639 383.665,237	2	588.131,887 383.389,294	276.759
2	588.131,887 383.389,294	3	588.187,575 383.394,626	55.943
3	588.187,575 383.394,626	4	588.168,146 383.646,944	253.066
4	588.168,146 383.646,944	5	588.165,417 383.646,723	2.738
5	588.165,417 383.646,723	6	588.132,258 383.659,354	35.483

Punct început	X / Y	Punct sfârșit	X / Y	Lungime segment (** (m)
6	588.132,258 383.659,354	1	588.110,639 383.665,237	22.405

** Lungimile segmentelor sunt determinate în planul de proiecție Stereo 70 și sunt rotunjite la 1 milimetru.

*** Distanța dintre puncte este formată din segmente cumulate ce sunt mai mici decât valoarea 1 milimetru.

**DATE DESPRE IMOBILUL NR. 5575**

Oficiul de Cadastru și Publicitate Imobiliară PRAHOVA
Biroul de Cadastru și Publicitate Imobiliară Ploiești

A. Partea I. Descrierea imobilului

TEREN Necunoscut

Adresa: Loc. Moara Noua, Str Ghiocailor, Nr. 41, Jud. Prahova

Nr. Crt	Nr cadastral Nr. topografic	Suprafața* (mp)	Observații / Referințe
A1		6.639	Sector cadastral:4 Teren imprejmuit;

Construcții

Crt	Nr cadastral Nr. topografic	Adresa	Observații / Referințe
A1.1		Loc. Moara Noua, Str Ghiocailor, Jud. Prahova	Nr. niveluri:1; S. construita la sol:64 mp; LOCUINTA

B. Partea II. Proprietari și acte

Inscrieri privitoare la dreptul de proprietate și alte drepturi reale		Referințe
/		
Act Administrativ nr. 36539, din 26/04/1995 emis de COMISIA JUDETEANA PRAHOVA;		
B1	Intabulare, drept de PROPRIETATE, dobandit prin Reconstituire, cota actuala 1/1 1) PITU ELENA 2) CONSTANTIN VALERICA 3) CONSTANTIN MARIAN 4) CONSTANTIN FLOAREA 5) BUCUR IOANA 6) CONSTANTIN TRAIAN	A1
Act Administrativ nr. 12040, din 28/09/2023 emis de PRIMARIA BERCEI;		
B2	Intabulare, drept de PROPRIETATE, dobandit prin Construire, cota actuala 1/1 1) PITU ELENA 2) CONSTANTIN VALERICA 3) CONSTANTIN MARIAN 4) CONSTANTIN FLOAREA 5) BUCUR IOANA 6) CONSTANTIN TRAIAN	A1.1

C. Partea III. SARCINI .

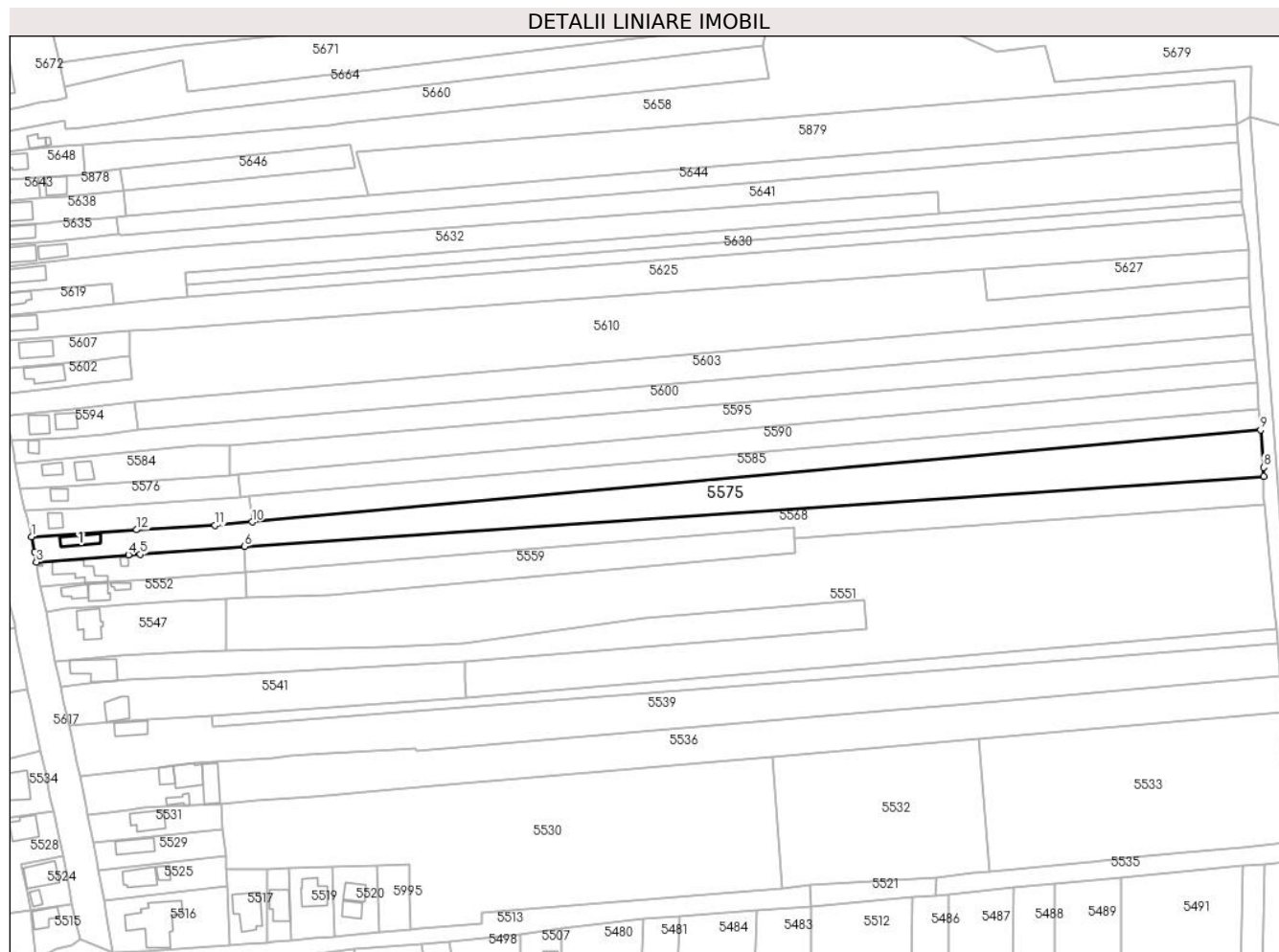
Inscrieri privind dezmembramintele dreptului de proprietate, drepturi reale de garanție și sarcini	Referințe
NU SUNT	

Anexa Nr. 1 La Partea I

Teren

Nr cadastral	Suprafața (mp)*	Observații / Referințe
	6.639	

* Suprafața este determinată în planul de proiecție Stereo 70.



Date referitoare la teren

Crt	Categorie folosință	Intravilan	Suprafața (mp)	Tarla	Parcelă	Nr. topo	Observații / Referințe
10 00 1	curți construcții	DA	1.594	2	17/16	-	
10 00 2	arabil	NU	5.045	2	17/16	-	

Date referitoare la construcții

Crt	Număr	Destinație construcție	Supraf. (mp)	Situație juridică	Observații / Referințe
A1.1		construcții de locuințe	64	Cu acte	Nr. niveluri:1; S. construita la sol:64 mp; LOCUINTA

Lungime Segmente

1) Valorile lungimilor segmentelor sunt obținute din proiecție în plan.

Punct început	X / Y	Punct sfârșit	X / Y	Lungime segment (** (m)
1	587.575,65 383.508,036	2	587.576,915 383.501,824	6.339
2	587.576,915 383.501,824	3	587.577,587 383.497,737	4.142

Punct început	X / Y	Punct sfârșit	X / Y	Lungime segment (** (m)
3	587.577,587 383.497,737	4	587.614,726 383.500,673	37.256
4	587.614,726 383.500,673	5	587.619,493 383.500,917	4.773
5	587.619,493 383.500,917	6	587.661,589 383.504,1	42.216
6	587.661,589 383.504,1	7	588.072,773 383.532,4	412.157
7	588.072,773 383.532,4	8	588.072,735 383.535,901	3.501
8	588.072,735 383.535,901	9	588.071,483 383.551,003	15.154
9	588.071,483 383.551,003	10	587.664,607 383.513,918	408.562
10	587.664,607 383.513,918	11	587.649,617 383.512,552	15.052
11	587.649,617 383.512,552	12	587.618,101 383.510,801	31.564
12	587.618,101 383.510,801	1	587.575,65 383.508,036	42.541

** Lungimile segmentelor sunt determinate în planul de proiecție Stereo 70 și sunt rotunjite la 1 milimetru.

*** Distanța dintre puncte este formată din segmente cumulate ce sunt mai mici decât valoarea 1 milimetru.

**DATE DESPRE IMOBILUL NR. 5576**

Oficiul de Cadastru și Publicitate Imobiliară PRAHOVA
Biroul de Cadastru și Publicitate Imobiliară Ploiești

A. Partea I. Descrierea imobilului

TEREN Intravilan

Adresa: Loc. Moara Noua, Str Ghiocelilor, Nr. 39, Jud. Prahova

Nr. Crt	Nr cadastral Nr. topografic	Suprafața* (mp)	Observații / Referințe
A1		791	Sector cadastral:4 Teren imprejmuit;

Construcții

Crt	Nr cadastral Nr. topografic	Adresa	Observații / Referințe
A1.1		Loc. Moara Noua, Str Ghiocelilor, Nr. 39, Jud. Prahova	Nr. niveluri:1; S. construita la sol:36 mp; LOCUINTA

B. Partea II. Proprietari și acte

Inscrieri privitoare la dreptul de proprietate și alte drepturi reale		Referințe
/		
Act Administrativ nr. 36505, din 21/03/1995 emis de COMISIA JUDETEANA PRAHOVA;		
B1	Intabulare, drept de PROPRIETATE, dobandit prin Constituire, cota actuala 1/1 1) HARALAMBIE P IOANA	A1
Act Administrativ nr. 12040, din 28/09/2023 emis de PRIMARIA BERCENI;		
B2	Intabulare, drept de PROPRIETATE, dobandit prin Construire, cota actuala 1/1 1) HARALAMBIE P IOANA	A1.1

C. Partea III. SARCINI .

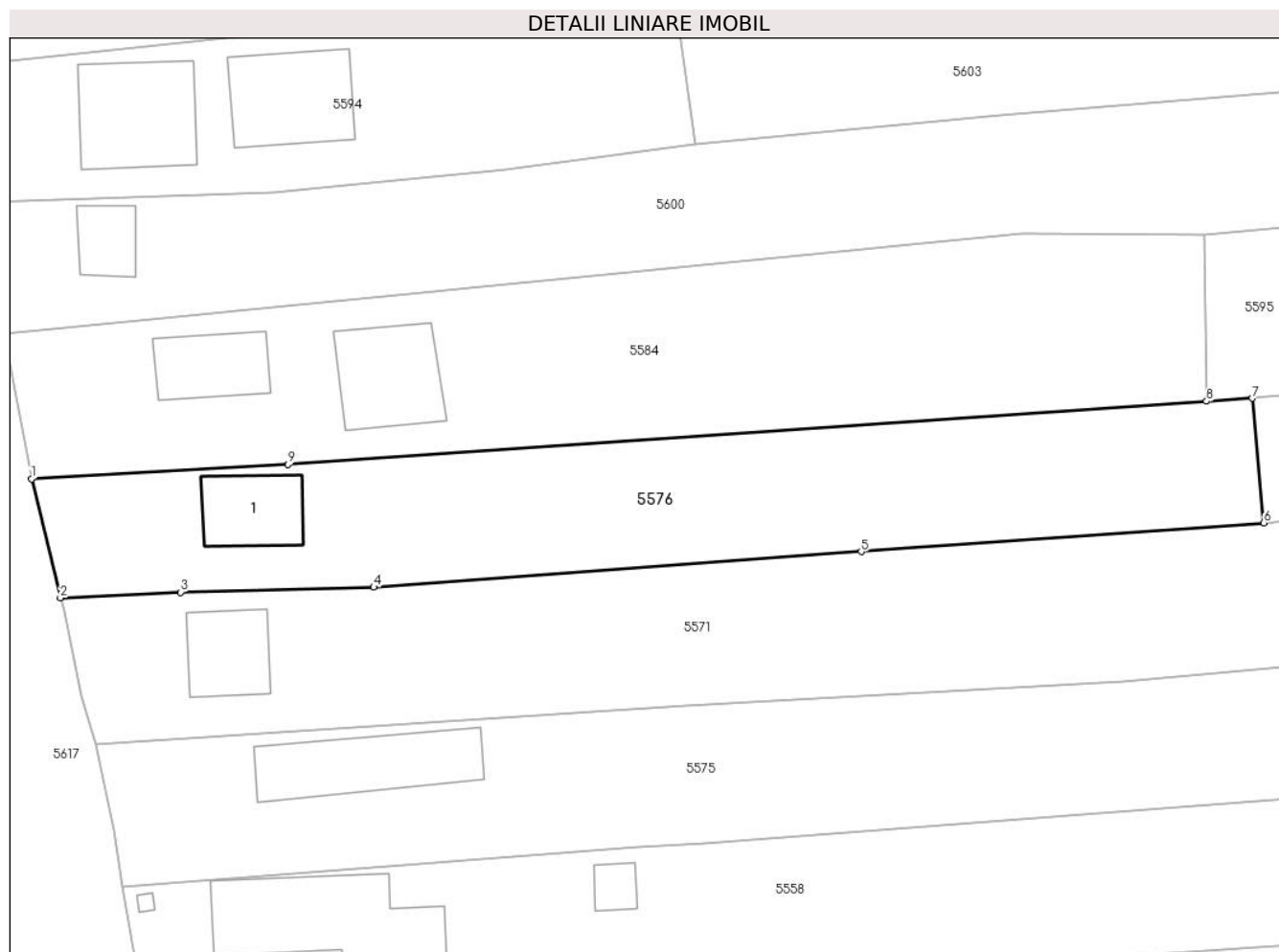
Inscrieri privind dezmembramintele dreptului de proprietate, drepturi reale de garanție și sarcini	Referințe
NU SUNT	

Anexa Nr. 1 La Partea I

Teren

Nr cadastral	Suprafața (mp)*	Observații / Referințe
	791	

* Suprafața este determinată în planul de proiecție Stereo 70.



Date referitoare la teren

Crt	Categorie folosință	Intravilan	Suprafața (mp)	Tarla	Parcelă	Nr. topo	Observații / Referințe
10 00 1	curți construcții	DA	374	8	350	-	
10 00 2	arabil	DA	417	8	351	-	

Date referitoare la construcții

Crt	Număr	Destinație construcție	Supraf. (mp)	Situație juridică	Observații / Referințe
A1.1		construcții de locuințe	36	Cu acte	Nr. niveluri:1; S. construita la sol:36 mp; LOCUINTA

Lungime Segmente

1) Valorile lungimilor segmentelor sunt obținute din proiecție în plan.

Punct început	X / Y	Punct sfârșit	X / Y	Lungime segment (** (m)
1	587.571,015 383.527,121	2	587.573,082 383.518,56	8.807
2	587.573,082 383.518,56	3	587.581,752 383.518,963	8.679

Punct început	X / Y	Punct sfârșit	X / Y	Lungime segment (** (m)
3	587.581,752 383.518,963	4	587.595,656 383.519,325	13.909
4	587.595,656 383.519,325	5	587.630,75 383.521,88	35.188
5	587.630,75 383.521,88	6	587.659,734 383.523,955	29.058
6	587.659,734 383.523,955	7	587.658,923 383.532,921	9.003
7	587.658,923 383.532,921	8	587.655,611 383.532,694	3.319
8	587.655,611 383.532,694	9	587.589,464 383.528,152	66.303
9	587.589,464 383.528,152	1	587.571,015 383.527,121	18.478

** Lungimile segmentelor sunt determinate în planul de proiecție Stereo 70 și sunt rotunjite la 1 milimetru.

*** Distanța dintre puncte este formată din segmente cumulate ce sunt mai mici decât valoarea 1 milimetru.



DATE DESPRE IMOBILUL NR. 5577

Oficiul de Cadastru și Publicitate Imobiliară PRAHOVA
Biroul de Cadastru și Publicitate Imobiliară Ploiești

A. Partea I. Descrierea imobilului

TEREN Intravilan

Nr. CF vechi:2230

Nr. cadastral vechi:10757

Adresa: Loc. Moara Noua, Sos Centura Ploiesti Est -Dn1a, Jud. Prahova

Nr. Crt	Nr cadastral Nr. topografic	Suprafața* (mp)	Observații / Referințe
A1	20856	Din acte: 40.000 Masurata: 40.002	Sector cadastral:4 Teren neimprejmuit;

Construcții

Crt	Nr cadastral Nr. topografic	Adresa	Observații / Referințe
A1.1	20856-C1	Loc. Moara Noua, Jud. Prahova	Nr. niveluri:1; S. construita la sol:155 mp; C11.1- POST TRAFU - in suprafata de 155 mp, Note:C11 - S.C. TOTALA = 365 mp>, CONSTRUCTIA C2 SE REGASESTE IN CONSTRUCTIA C1
A1.3	20856-C3	Loc. Moara Noua, Jud. Prahova	Nr. niveluri:1; S. construita la sol:7 mp; C11.3- POST TRAFU - in suprafata de 7 mp
A1.4	20856-C4	Loc. Moara Noua, Jud. Prahova	Nr. niveluri:1; S. construita la sol:36 mp; C11.4- POST TRAFU - in suprafata de 36 mp
A1.5	20856-C5	Loc. Moara Noua, Jud. Prahova	Nr. niveluri:1; S. construita la sol:12 mp; C11.5- POST TRAFU - in suprafata de 12 mp
A1.6	20856-C6	Loc. Moara Noua, Jud. Prahova	Nr. niveluri:1; S. construita la sol:83 mp; C26- STATIE RECICLARE APA - in suprafata de 83 mp
A1.7	20856-C7	Loc. Moara Noua, Jud. Prahova	Nr. niveluri:1; S. construita la sol:99 mp; C17- MALAXOR - in suprafata de 99 mp, CONSTRUCTIA C17 SE REGASESTE IN CONSTRUCTIA C7
A1.8	20856-C8	Loc. Moara Noua, Jud. Prahova	Nr. niveluri:1; S. construita la sol:37 mp; C12.1- PUNCT ADMINISTRATIV - in suprafata de 37 mp,C12 - S.C. TOTALA = 589 mp.>
A1.9	20856-C9	Loc. Moara Noua, Jud. Prahova	Nr. niveluri:1; S. construita la sol:487 mp; C12.2- CUPTOARE BITUM - in suprafata de 487 mp
A1.10	20856-C10	Loc. Moara Noua, Jud. Prahova	Nr. niveluri:1; S. construita la sol:41 mp; C12.3- CASA POMPE - in suprafata de 41 mp
A1.12	20856-C12	Loc. Moara Noua, Jud. Prahova	Nr. niveluri:1; S. construita la sol:164 mp; C12.4- SEPARATOR - in suprafata de 24 mp, CONSTRUCTIA C16 SE REGASESTE IN CONSTRUCTIA C12
A1.13	20856-C13	Loc. Moara Noua, Jud. Prahova	Nr. niveluri:1; S. construita la sol:123 mp; C13.1- REZERVOR - in suprafata de 123 mp, Notet;C13 - S.C. TOTALA = 612 mp.>
A1.14	20856-C14	Loc. Moara Noua, Jud. Prahova	Nr. niveluri:1; S. construita la sol:130 mp; C13.2- REZERVOR - in suprafata de 130 mp
A1.15	20856-C15	Loc. Moara Noua, Jud. Prahova	Nr. niveluri:1; S. construita la sol:47 mp; C13.3- REZERVOR - in suprafata de 47 mp
A1.18	20856-C18	Loc. Moara Noua, Jud. Prahova	Nr. niveluri:1; S. construita la sol:82 mp; C13.6- REZERVOR - in suprafata de 82 mp
A1.19	20856-C19	Loc. Moara Noua, Jud. Prahova	Nr. niveluri:1; S. construita la sol:73 mp; C13.7- REZERVOR - in suprafata de 73 mp
A1.20	20856-C20	Loc. Moara Noua, Jud. Prahova	Nr. niveluri:1; S. construita la sol:164 mp; C16- STATIE COMPRESOARE - in suprafata de 164 mp,

B. Partea II. Proprietari și acte

Inscrieri privitoare la dreptul de proprietate și alte drepturi reale	Referințe
66634 / 07/11/2011	
Act Notarial nr. 1220, din 04/11/2011 emis de NP TERZEA MATEI TIBERIU;	
B2	Intabulare, drept de PROPRIETATE, dobandit prin Conventie, cota actuala 1/1 1) SOCIETATEA COMERCIALA ECOBITUM PROD SRL, CIF:9999999999999
5981 / 08/02/2010	
Act Notarial nr. 262, din 05/02/2010 emis de NP LUPU MARIA LUIZA;	
B3	Se infiinteaz\U+0103 cartea funciara nr. 2230 a unitatii administrativ teritoriale Berceni , care cuprinde imobilul cu numarul cadastral 10757 descris la PI/A+1, rezultat din dezmembrarea imobilului cu numarul
	A1, A1.1, A1.3, A1.4, A1.5, A1.6, A1.7, A1.8, A1.9, A1.10, A1.12, A1.13, A1.14, A1.15, A1.18, A1.19

Inscrieri privitoare la dreptul de proprietate și alte drepturi reale		Referințe
B3	cadastral 10740 din cartea funciara nr. 2138 a aceleiasi unitati administrativ teritoriale. 1) SOCIETATEA COMERCIALA ECOBITUM PROD SRL , CIF:999999999999	A1, A1.1, A1.3, A1.4, A1.5, A1.6, A1.7, A1.8, A1.9, A1.10, A1.12, A1.13, A1.14, A1.15, A1.18, A1.19
73992 / 09/12/2011		
Act Administrativ nr. 66634, din 07/11/2011 emis de OCPI PRAHOVA;		
B4	se indreapta eroarea materiala strecurata in cuprinsul prezentei carti funciare in sensul ca imobilul este compus si din constructia C16	A1, A1.1, A1.3, A1.4, A1.5, A1.6, A1.7, A1.8, A1.9, A1.10, A1.12, A1.13, A1.14, A1.15, A1.18, A1.19, A1.20

C. Partea III. SARCINI

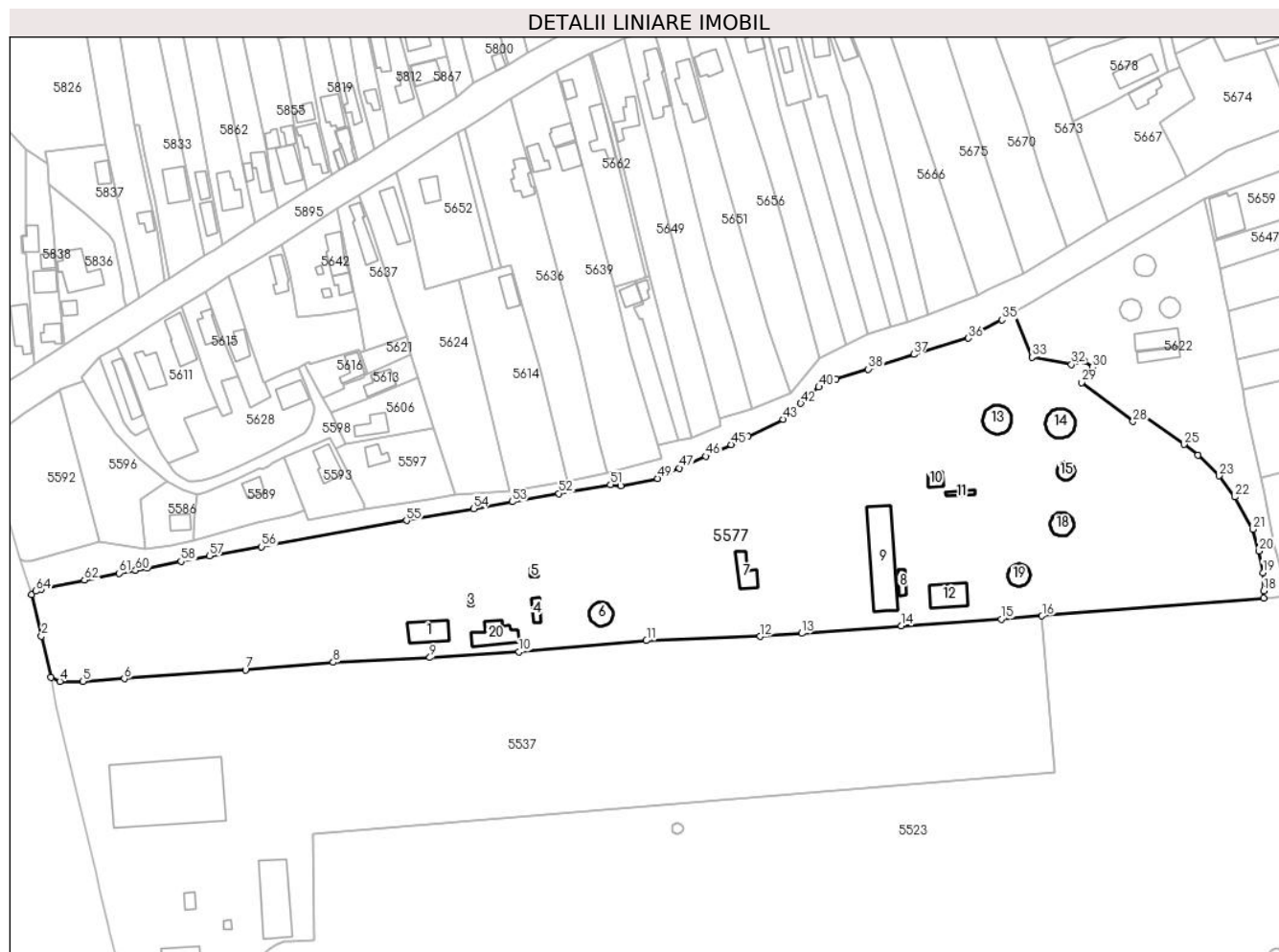
Inscrieri privind dezmembramintele dreptului de proprietate, drepturi reale de garanție și sarcini		Referințe
45785 / 18/06/2014		
Act Administrativ nr. 597, din 13/06/2014 emis de EXECUTOR JUDECATORESC MATEI SEBASTIAN;		
C2	se radiaza somatia inscrisa sub C1 prin incheierea nr. 21063/2014	A1, A1.1, A1.3, A1.4, A1.5, A1.6, A1.7, A1.8, A1.9, A1.10, A1.12, A1.13, A1.14, A1.15, A1.18, A1.19, A1.20

Anexa Nr. 1 La Partea I

Teren

Nr cadastral	Suprafața (mp)*	Observații / Referințe
20856	Din acte: 40.000 Masurata: 40.002	

* Suprafața este determinată în planul de proiecție Stereo 70.



Date referitoare la teren

Crt	Categorie folosință	Intra vilan	Suprafața (mp)	Tarla	Parcelă	Nr. topo	Observații / Referințe
55 77	curți construcții	DA	40.002	-	-	-	

Date referitoare la construcții

Crt	Număr	Destinație construcție	Supraf. (mp)	Situație juridică	Observații / Referințe
A1.1	20856-C1	construcții anexa	155	Cu acte	Nr. niveluri:1; S. construita la sol:155 mp; C11.1- POST TRAFU - in suprafata de 155 mp, Note: C11 - S.C. TOTALA = 365 mp>, CONSTRUCTIA C2 SE REGASESTE IN CONSTRUCTIA C1
A1.3	20856-C3	construcții anexa	7	Cu acte	Nr. niveluri:1; S. construita la sol:7 mp; C11.3-POST TRAFU - in suprafata de 7 mp
A1.4	20856-C4	construcții anexa	36	Cu acte	Nr. niveluri:1; S. construita la sol:36 mp; C11.4- POST TRAFU - in suprafata de 36 mp
A1.5	20856-C5	construcții anexa	12	Cu acte	Nr. niveluri:1; S. construita la sol:12 mp; C11.5- POST TRAFU - in suprafata de 12 mp
A1.6	20856-C6	construcții anexa	83	Cu acte	Nr. niveluri:1; S. construita la sol:83 mp; C26-STATIE RECICLARE APA - in suprafata de 83 mp
A1.7	20856-C7	construcții anexa	99	Cu acte	Nr. niveluri:1; S. construita la sol:99 mp; C17-MALAXOR - in suprafata de 99 mp, CONSTRUCTIA C17 SE REGASESTE IN CONSTRUCTIA C7
A1.8	20856-C8	construcții industriale și edilitare	37	Cu acte	Nr. niveluri:1; S. construita la sol:37 mp; C12.1- PUNCT ADMINISTRATIV - in suprafata de 37 mp,C12 - S.C. TOTALA = 589 mp.>

Crt	Număr	Destinație construcție	Supraf. (mp)	Situație juridică	Observații / Referințe
A1.9	20856-C9	construcții industriale și edilitare	487	Cu acte	Nr. niveluri:1; S. construită la sol:487 mp; C12. 2-CUPTOARE BITUM - în suprafața de 487 mp
A1.10	20856-C10	construcții industriale și edilitare	41	Cu acte	Nr. niveluri:1; S. construită la sol:41 mp; C12. 3- CASA POMPE - în suprafața de 41 mp
A1.11	20856-C11	construcții industriale și edilitare	24	Fara acte	Nr. niveluri:1; S. construită la sol:24 mp; C12. 4- SEPARATOR - în suprafața de 24 mp, construcție înscrisă de două ori în mod eronat
A1.12	20856-C12	construcții industriale și edilitare	164	Cu acte	Nr. niveluri:1; S. construită la sol:164 mp; C12. 4-SEPARATOR - în suprafața de 24 mp, CONSTRUCTIA C16 SE REGASESTE ÎN CONSTRUCTIA C12
A1.13	20856-C13	construcții industriale și edilitare	123	Cu acte	Nr. niveluri:1; S. construită la sol:123 mp; C13. 1- REZERVOR - în suprafața de 123 mp, Notet; C13 - S.C. TOTALA = 612 mp.>
A1.14	20856-C14	construcții industriale și edilitare	130	Cu acte	Nr. niveluri:1; S. construită la sol:130 mp; C13. 2- REZERVOR - în suprafața de 130 mp
A1.15	20856-C15	construcții industriale și edilitare	47	Cu acte	Nr. niveluri:1; S. construită la sol:47 mp; C13. 3- REZERVOR - în suprafața de 47 mp
A1.18	20856-C18	construcții industriale și edilitare	82	Cu acte	Nr. niveluri:1; S. construită la sol:82 mp; C13. 6- REZERVOR - în suprafața de 82 mp
A1.19	20856-C19	construcții industriale și edilitare	73	Cu acte	Nr. niveluri:1; S. construită la sol:73 mp; C13. 7- REZERVOR - în suprafața de 73 mp
A1.20	20856-C20	construcții industriale și edilitare	164	Cu acte	Nr. niveluri:1; S. construită la sol:164 mp; C16- STATIE COMPRESOARE - în suprafața de 164 mp,

Lungime Segmente

1) Valorile lungimilor segmentelor sunt obținute din proiecție în plan.

Punct început	X / Y	Punct sfârșit	X / Y	Lungime segment	Punct început	X / Y	Punct sfârșit	X / Y	Lungime segment	Punct început	X / Y	Punct sfârșit	X / Y	Lungime segment
1	586.932,952 383.502,579	2	586.937,245 383.484,534	18.549	2	586.937,245 383.484,534	3	586.941,317 383.466,555	18.434	3	586.941,317 383.466,555	4	586.945,23 383.464,911	4.244
4	586.945,23 383.464,911	5	586.955,232 383.464,962	10.002	5	586.955,232 383.464,962	6	586.973,197 383.466,086	18.0	6	586.973,197 383.466,086	7	587.025,886 383.469,94	52.83
7	587.025,886 383.469,94	8	587.063,987 383.473,152	38.236	8	587.063,987 383.473,152	9	587.105,962 383.475,204	42.025	9	587.105,962 383.475,204	10	587.144,655 383.477,787	38.779
10	587.144,655 383.477,787	11	587.199,948 383.482,605	55.503	11	587.199,948 383.482,605	12	587.249,418 383.484,422	49.503	12	587.249,418 383.484,422	13	587.267,425 383.485,742	18.055
13	587.267,425 383.485,742	14	587.310,767 383.489,008	43.465	14	587.310,767 383.489,008	15	587.354,118 383.491,884	43.446	15	587.354,118 383.491,884	16	587.371,832 383.493,317	17.772
16	587.371,832 383.493,317	17	587.468,028 383.501,101	96.511	17	587.468,028 383.501,101	18	587.468,109 383.504,203	3.103	18	587.468,109 383.504,203	19	587.467,774 383.512,111	7.915
19	587.467,774 383.512,111	20	587.466,113 383.521,457	9.492	20	587.466,113 383.521,457	21	587.463,279 383.530,832	9.794	21	587.463,279 383.530,832	22	587.455,573 383.544,919	16.057
22	587.455,573 383.544,919	23	587.448,621 383.554,079	11.499	23	587.448,621 383.554,079	24	587.439,504 383.563,041	12.784	24	587.439,504 383.563,041	25	587.433,493 383.567,738	7.628
25	587.433,493 383.567,738	26	587.414,246 383.581,371	23.586	26	587.414,246 383.581,371	27	587.413,97 383.581,56	0.335	27	587.413,97 383.581,56	28	587.411,39 383.577,69	4.651
28	587.411,39 383.577,69	29	587.388,914 383.594,632	28.146	29	587.388,914 383.594,632	30	587.393,708 383.601,303	8.215	30	587.393,708 383.601,303	31	587.390,353 383.603,616	4.075
31	587.390,353 383.603,616	32	587.384,585 383.602,416	5.892	32	587.384,585 383.602,416	33	587.367,407 383.605,538	17.459	33	587.367,407 383.605,538	34	587.359,788 383.624,871	20.78
34	587.359,788 383.624,871	35	587.354,392 383.621,772	6.223	35	587.354,392 383.621,772	36	587.339,855 383.613,858	16.552	36	587.339,855 383.613,858	37	587.316,092 383.606,834	24.779
37	587.316,092 383.606,834	38	587.296,317 383.600,433	20.785	38	587.296,317 383.600,433	39	587.282,505 383.595,997	14.507	39	587.282,505 383.595,997	40	587.274,917 383.592,669	8.286
40	587.274,917 383.592,669	41	587.270,062 383.588,358	6.493	41	587.270,062 383.588,358	42	587.267,059 383.585,538	4.12	42	587.267,059 383.585,538	43	587.259,328 383.578,679	10.335
43	587.259,328 383.578,679	44	587.244,26 383.571,313	16.772	44	587.244,26 383.571,313	45	587.236,879 383.567,677	8.228	45	587.236,879 383.567,677	46	587.225,71 383.562,628	12.257

Punct început	X / Y	Punct sfârșit	X / Y	Lungime segment
46	587.225,71 383.562,628	47	587.214,409 383.557,419	12.44 4
49	587.204,933 383.552,919	50	587.188,84 383.549,675	16.41 7
52	587.162,0 383.546,45	53	587.141,725 383.542,833	20.59 5
55	587.095,805 383.534,701	56	587.032,869 383.523,319	63.95 7
58	586.997,826 383.516,977	59	586.983,28 383.514,109	14.82 6
61	586.970,949 383.511,818	62	586.955,936 383.508,841	15.30 5
64	586.934,74 383.504,028	1	586.932,952 383.502,579	2.301

Punct început	X / Y	Punct sfârșit	X / Y	Lungime segment
47	587.214,409 383.557,419	48	587.209,229 383.555,51	5.521
50	587.188,84 383.549,675	51	587.184,452 383.550,218	4.421
53	587.141,725 383.542,833	54	587.124,9 383.539,866	17.08 5
56	587.032,869 383.523,319	57	587.010,214 383.519,339	23.00 2
59	586.983,28 383.514,109	60	586.978,108 383.513,035	5.282
62	586.955,936 383.508,841	63	586.937,114 383.504,99	19.21 2

Punct început	X / Y	Punct sfârșit	X / Y	Lungime segment
48	587.209,229 383.555,51	49	587.204,933 383.552,919	5.017
51	587.184,452 383.550,218	52	587.162,0 383.546,45	22.76 6
54	587.124,9 383.539,866	55	587.095,805 383.534,701	29.55
57	587.010,214 383.519,339	58	586.997,826 383.516,977	12.61 1
60	586.978,108 383.513,035	61	586.970,949 383.511,818	7.262
63	586.937,114 383.504,99	64	586.934,74 383.504,028	2.562

** Lungimile segmentelor sunt determinate în planul de proiecție Stereo 70 și sunt rotunjite la 1 milimetru.

*** Distanța dintre puncte este formată din segmente cumulate ce sunt mai mici decât valoarea 1 milimetru.

**DATE DESPRE IMOBILUL NR. 5578**

Oficiul de Cadastru și Publicitate Imobiliară PRAHOVA
 Biroul de Cadastru și Publicitate Imobiliară Ploiești

A. Partea I. Descrierea imobilului

TEREN Extravilan

Nr. CF vechi:304

Nr. cadastral vechi:491

Adresa: Jud. Prahova

Nr. Crt	Nr cadastral Nr. topografic	Suprafața* (mp)	Observații / Referințe
A1	21332	2.377	Sector cadastral:4 Teren neimprejmuit;

B. Partea II. Proprietari și acte

Inscrieri privitoare la dreptul de proprietate și alte drepturi reale		Referințe
8830 / 05/04/2005		
Act Notarial nr. 2419, din 04/04/2005 emis de NP.IVAN CONSTANTIN;		
B1	Intabulare, drept de PROPRIETATEpartaj, dobandit prin Conventie, cota actuala 1/1 1) MARIN FLORENTIN <i>OBSERVATII: (provenita din conversia CF 304)</i>	A1
77739 / 04/09/2018		
Act Administrativ nr. 6719, din 22/08/2018 emis de O.C.P.I. PRAHOVA;		
B2	se noteaza repositionarea imobilului conform documentatiei tehnice avizate	A1
B3	se noteaza faptul ca imobilul se afla sub incidenta art.3 (alin.1) din Legea nr.17/2014	A1

C. Partea III. SARCINI .

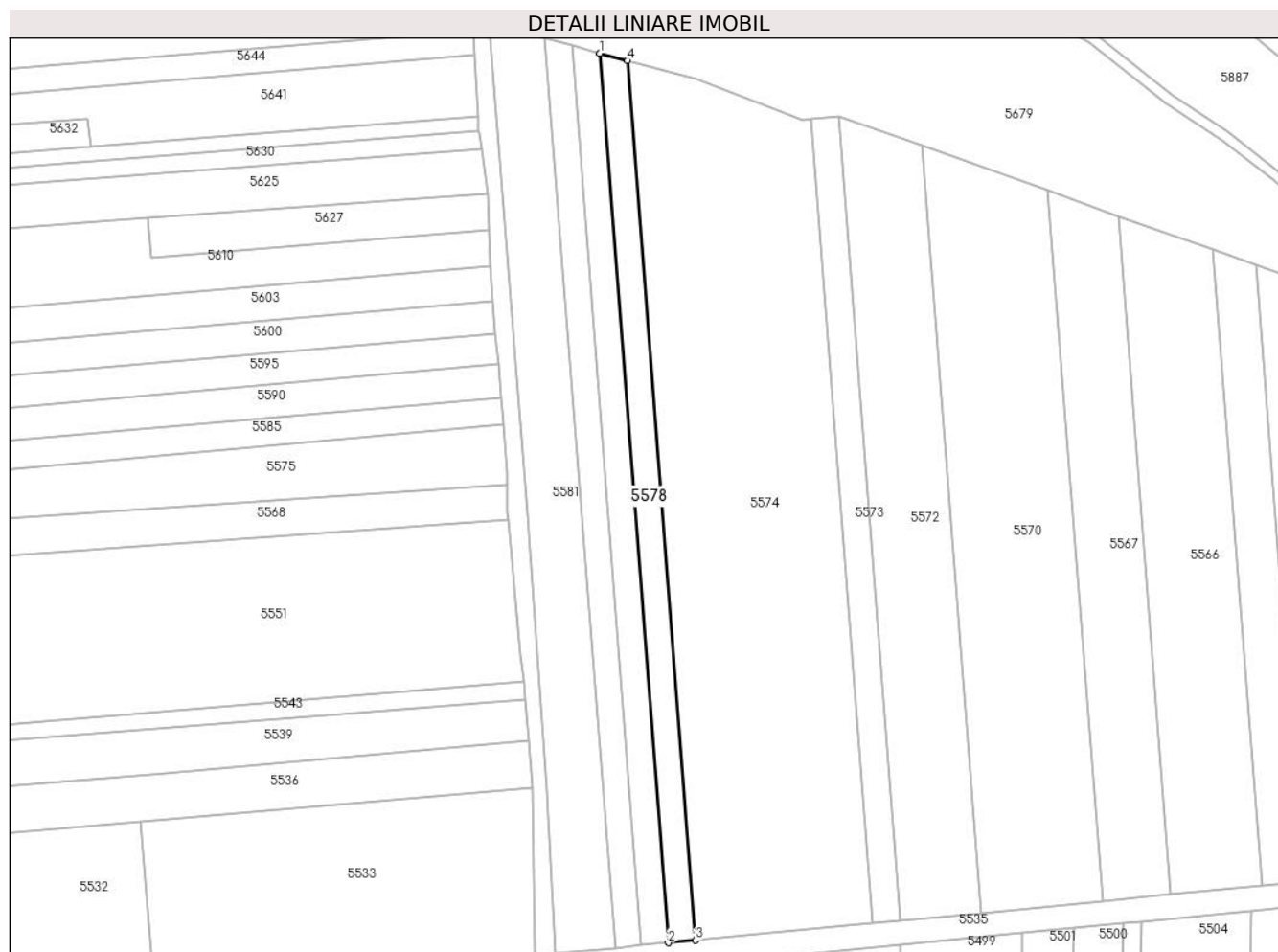
Inscrieri privind dezmembramintele dreptului de proprietate, drepturi reale de garanție și sarcini	Referințe
NU SUNT	

Anexa Nr. 1 La Partea I

Teren

Nr cadastral	Suprafața (mp)*	Observații / Referințe
21332	2.377	

* Suprafața este determinată în planul de proiecție Stereo 70.



Date referitoare la teren

Crt	Categorie folosință	Intravilan	Suprafața (mp)	Tarla	Parcelă	Nr. topo	Observații / Referințe
5578	arabil	NU	2.377	2	17/40	-	

Lungime Segmente

1) Valorile lungimilor segmentelor sunt obținute din proiecție în plan.

Punct început	X / Y	Punct sfârșit	X / Y	Lungime segment (** (m)
1	588.101,891 383.667,617	2	588.123,385 383.388,48	279.963
2	588.123,385 383.388,48	3	588.131,887 383.389,294	8.541
3	588.131,887 383.389,294	4	588.110,639 383.665,237	276.759
4	588.110,639 383.665,237	1	588.101,891 383.667,617	9.066

**** Lungimile segmentelor sunt determinate în planul de proiecție Stereo 70 și sunt rotunjite la 1 milimetru.**

***** Distanța dintre puncte este formată din segmente cumulate ce sunt mai mici decât valoarea 1 milimetru.**

**DATE DESPRE IMOBILUL NR. 5579**

Oficiul de Cadastru și Publicitate Imobiliară PRAHOVA
Biroul de Cadastru și Publicitate Imobiliară Ploiești

A. Partea I. Descrierea imobilului

TEREN Intravilan

Adresa: Loc. Moara Noua, Str Ghiocelilor, Nr. 42, Jud. Prahova

Nr. Crt	Nr cadastral Nr. topografic	Suprafața* (mp)	Observații / Referințe
A1		481	Sector cadastral:4 Teren imprejmuit;

Construcții

Crt	Nr cadastral Nr. topografic	Adresa	Observații / Referințe
A1.1		Loc. Moara Noua, Str Ghiocelilor, Nr. 42, Jud. Prahova	Nr. niveluri:1; S. construita la sol:96 mp; LOCUINTA

B. Partea II. Proprietari și acte

Inscrieri privitoare la dreptul de proprietate și alte drepturi reale	Referințe
/	
Act Administrativ nr. 12040, din 28/09/2023 emis de PRIMARIA BERCENI;	
B1	A1, A1.1
Intabulare, drept de PROPRIETATE, dobandit prin Lege, cota actuala 1/1 1) COMUNA BERCENI, CIF:2845338	

C. Partea III. SARCINI .

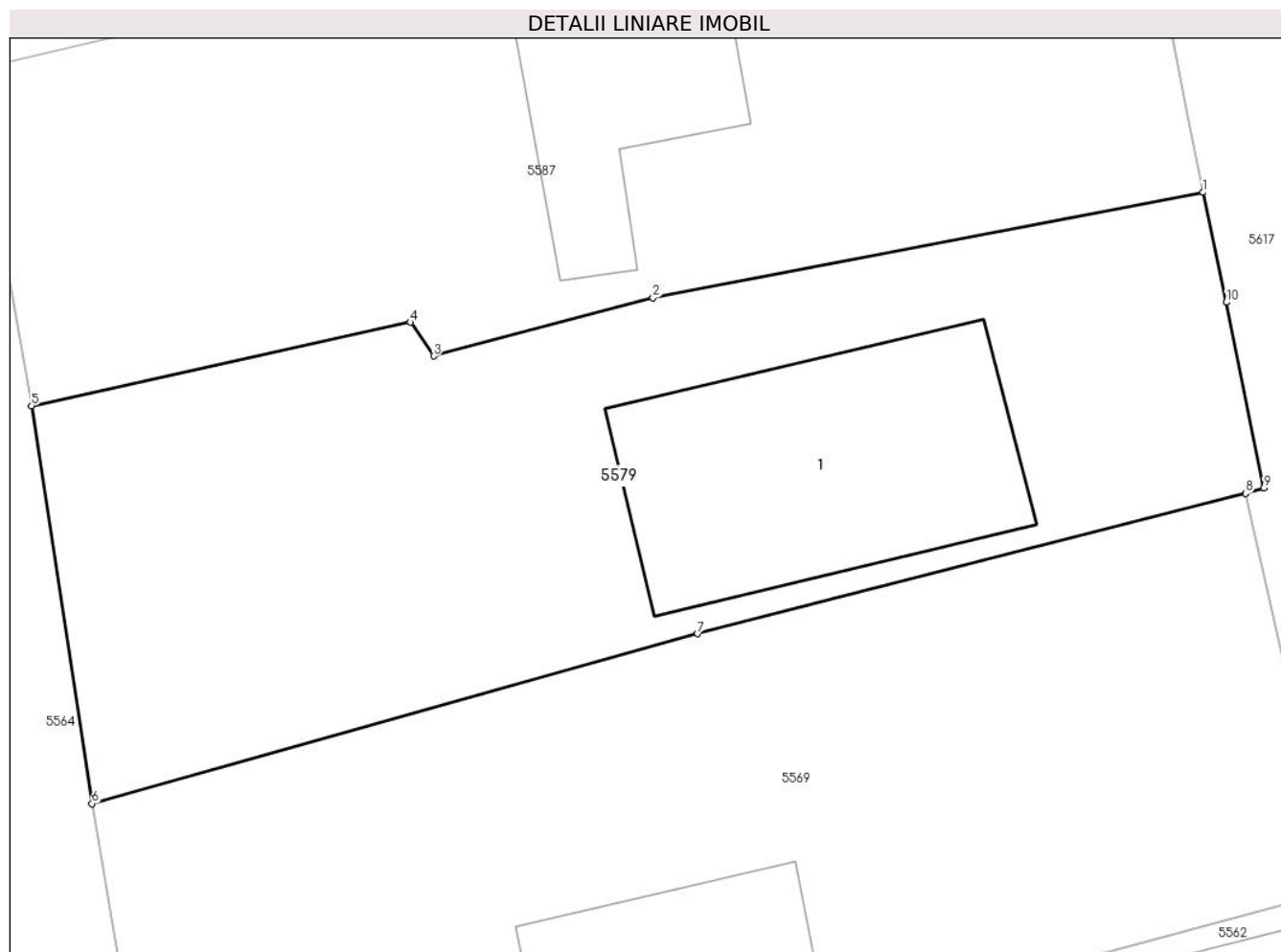
Inscrieri privind dezmembramintele dreptului de proprietate, drepturi reale de garanție și sarcini	Referințe
NU SUNT	

Anexa Nr. 1 La Partea I

Teren

Nr cadastral	Suprafața (mp)*	Observații / Referințe
	481	

* Suprafața este determinată în planul de proiecție Stereo 70.



Date referitoare la teren

Crt	Categorie folosință	Intra vilan	Suprafața (mp)	Tarla	Parcelă	Nr. topo	Observații / Referințe
10 00 1	curți constructii	DA	150	7	293	-	
10 00 2	arabil	DA	331	7	294	-	

Date referitoare la construcții

Crt	Număr	Destinație construcție	Supraf. (mp)	Situație juridică	Observații / Referințe
A1.1		construcții de locuințe	96	Cu acte	Nr. niveluri:1; S. construita la sol:96 mp; LOCUINTA

Lungime Segmente

1) Valorile lungimilor segmentelor sunt obținute din proiecție în plan.

Punct început	X / Y	Punct sfârșit	X / Y	Lungime segment (** (m)
1	587.555,357 383.537,662	2	587.536,656 383.534,089	19.039
2	587.536,656 383.534,089	3	587.529,201 383.532,101	7.716

Punct început	X / Y	Punct sfârșit	X / Y	Lungime segment (** (m)
3	587.529,201 383.532,101	4	587.528,404 383.533,254	1.402
4	587.528,404 383.533,254	5	587.515,537 383.530,418	13.176
5	587.515,537 383.530,418	6	587.517,593 383.516,899	13.674
6	587.517,593 383.516,899	7	587.538,176 383.522,668	21.376
7	587.538,176 383.522,668	8	587.556,8 383.527,431	19.224
8	587.556,8 383.527,431	9	587.557,419 383.527,616	0.646
9	587.557,419 383.527,616	10	587.556,143 383.533,93	6.442
10	587.556,143 383.533,93	1	587.555,357 383.537,662	3.814

** Lungimile segmentelor sunt determinate în planul de proiecție Stereo 70 și sunt rotunjite la 1 milimetru.

*** Distanța dintre puncte este formată din segmente cumulate ce sunt mai mici decât valoarea 1 milimetru.

**DATE DESPRE IMOBILUL NR. 5580**

Oficiul de Cadastru și Publicitate Imobiliară PRAHOVA
Biroul de Cadastru și Publicitate Imobiliară Ploiești

A. Partea I. Descrierea imobilului

TEREN Extravilan

Nr. CF vechi:303

Nr. cadastral vechi:490

Adresa: Jud. Prahova

Nr. Crt	Nr cadastral Nr. topografic	Suprafața* (mp)	Observații / Referințe
A1	21331	2.377	Sector cadastral:4 Teren neimprejmuit;

B. Partea II. Proprietari și acte

Inscrieri privitoare la dreptul de proprietate și alte drepturi reale		Referințe
8829 / 05/04/2005		
Act Notarial nr. 2419, din 04/04/2005 emis de NP.IVAN CONSTANTIN;		
B1	Intabulare, drept de PROPRIETATEpartaj, dobandit prin Conventie, cota actuala 1/1 1) MATALA GEORGETA <i>OBSERVATII: (provenita din conversia CF 303)</i>	A1
77726 / 04/09/2018		
Act Administrativ nr. 6719, din 22/08/2018 emis de O.C.P.I. PRAHOVA;		
B2	se repositioneaza imobilul conform documentatiei cadastrale anexate	A1
B3	imobil aflat sub incidenta art.3 (alin.1) din Legea nr.17/2014	A1

C. Partea III. SARCINI .

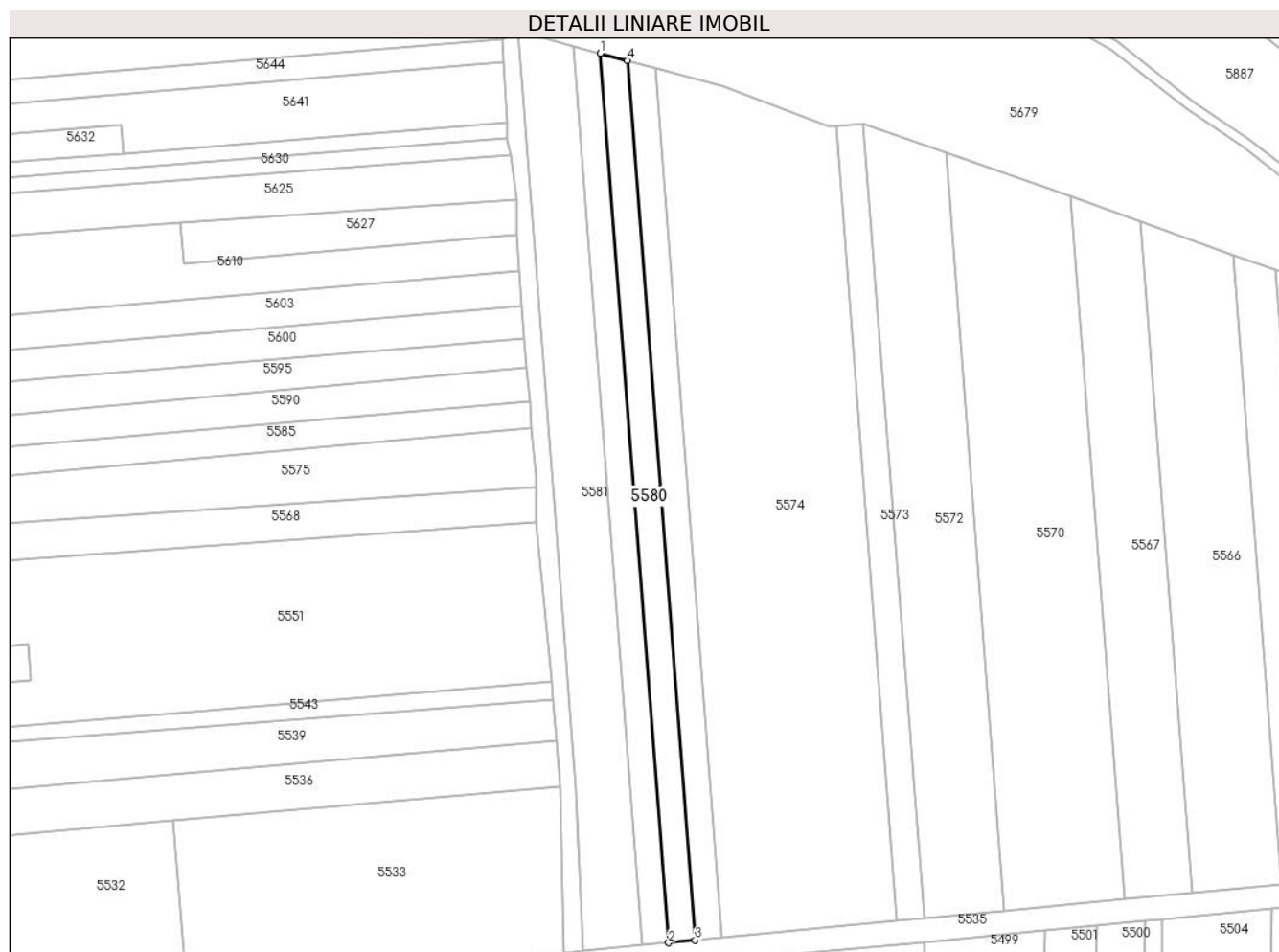
Inscrieri privind dezmembramintele dreptului de proprietate, drepturi reale de garanție și sarcini	Referințe
NU SUNT	

Anexa Nr. 1 La Partea I

Teren

Nr cadastral	Suprafața (mp)*	Observații / Referințe
21331	2.377	

* Suprafața este determinată în planul de proiecție Stereo 70.



Date referitoare la teren

Crt	Categorie folosință	Intravilan	Suprafața (mp)	Tarla	Parcelă	Nr. topo	Observații / Referințe
5580	arabil	NU	2.377	2	17/40	-	

Lungime Segmente

1) Valorile lungimilor segmentelor sunt obținute din proiecție în plan.

Punct început	X / Y	Punct sfârșit	X / Y	Lungime segment (** (m)
1	588.093,242 383.669,97	2	588.114,98 383.387,676	283.13
2	588.114,98 383.387,676	3	588.123,385 383.388,48	8.444
3	588.123,385 383.388,48	4	588.101,891 383.667,617	279.963
4	588.101,891 383.667,617	1	588.093,242 383.669,97	8.963

**** Lungimile segmentelor sunt determinate în planul de proiecție Stereo 70 și sunt rotunjite la 1 milimetru.**

***** Distanța dintre puncte este formată din segmente cumulate ce sunt mai mici decât valoarea 1 milimetru.**

**DATE DESPRE IMOBILUL NR. 5581**

Oficiul de Cadastru și Publicitate Imobiliară PRAHOVA
Biroul de Cadastru și Publicitate Imobiliară Ploiești

A. Partea I. Descrierea imobilului

TEREN Extravilan

Nr. CF vechi:17
Nr. cadastral vechi:30

Adresa: Jud. Prahova

Nr. Crt	Nr cadastral Nr. topografic	Suprafața* (mp)	Observații / Referințe
A1	21523	5.000	Sector cadastral:4 Teren neimprejmuit;

B. Partea II. Proprietari și acte

Inscrieri privitoare la dreptul de proprietate și alte drepturi reale		Referințe
1714 / 24/03/2000		
Act Notarial nr. 701, din 23/03/2000 emis de NP FRANCU MATEI;		
B1	Intabulare, drept de PROPRIETATE, dobandit prin Conventie, cota actuala 1/1 1) IACOBOSCHI EUGENIU <i>OBSERVATII: (provenita din conversia CF 17)</i>	A1
77701 / 04/09/2018		
Act Administrativ nr. 6719, din 22/08/2018 emis de O.C.P.I. PRAHOVA;		
B2	se repositioneaza imobilul conform documentatiei cadastrale anexate	A1
B3	imobil aflat sub incidenta art.3 (alin.1) din Legea nr.17/2014	A1

C. Partea III. SARCINI .

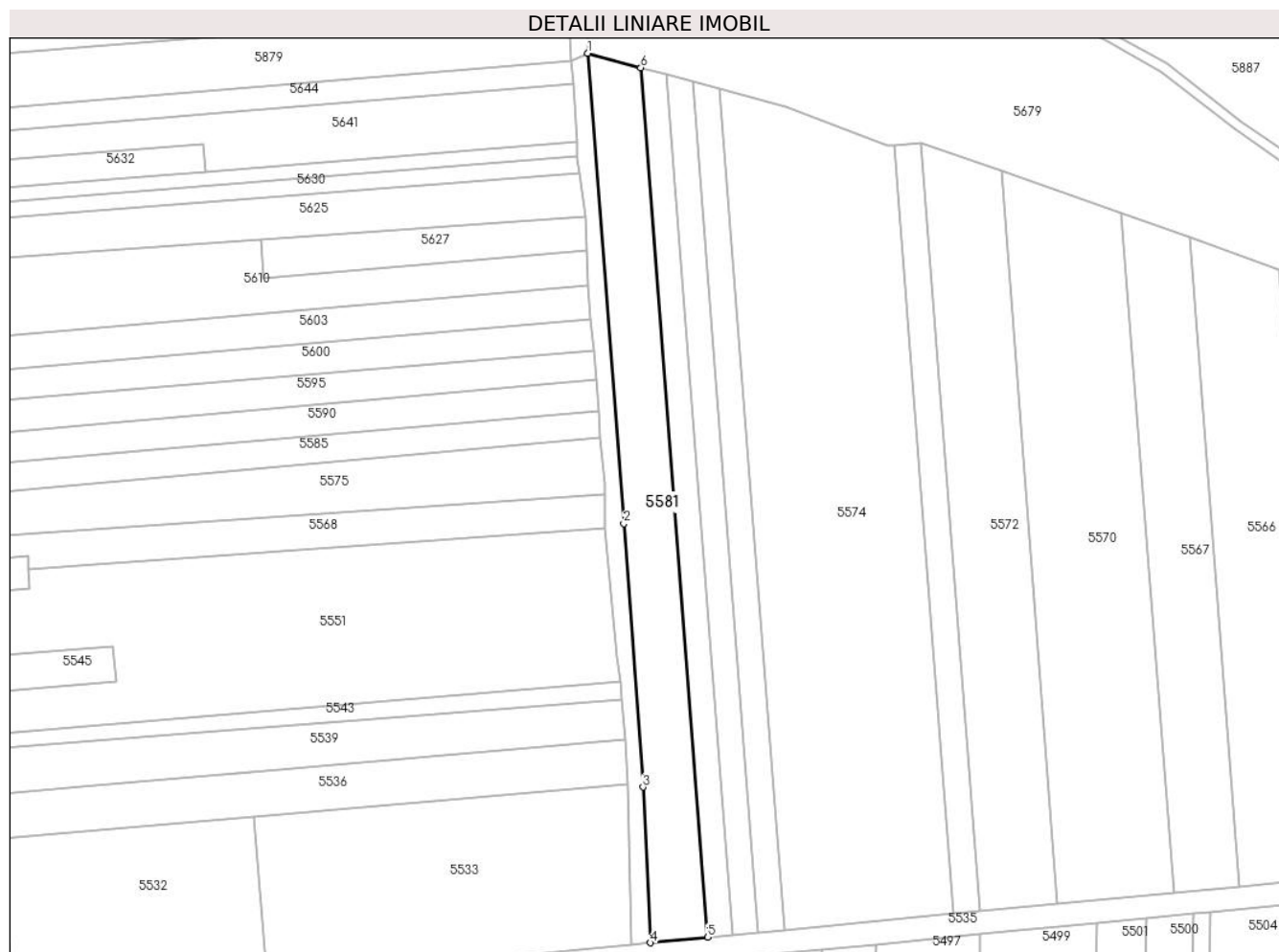
Inscrieri privind dezmembramintele dreptului de proprietate, drepturi reale de garanție și sarcini	Referințe
NU SUNT	

Anexa Nr. 1 La Partea I

Teren

Nr cadastral	Suprafața (mp)*	Observații / Referințe
21523	5.000	

* Suprafața este determinată în planul de proiecție Stereo 70.



Date referitoare la teren

Crt	Categorie folosință	Intravilan	Suprafața (mp)	Tarla	Parcelă	Nr. topo	Observații / Referințe
55 81	arabil	NU	5.000	2	17/39	-	

Lungime Segmente

1) Valorile lungimilor segmentelor sunt obținute din proiecție în plan.

Punct început	X / Y	Punct sfârșit	X / Y	Lungime segment (** (m)
1	588.067,256 383.677,041	2	588.079,146 383.522,636	154.862
2	588.079,146 383.522,636	3	588.085,397 383.436,155	86.706
3	588.085,397 383.436,155	4	588.087,919 383.385,085	51.132
4	588.087,919 383.385,085	5	588.106,667 383.386,88	18.834
5	588.106,667 383.386,88	6	588.084,689 383.672,298	286.263

Punct început	X / Y	Punct sfârșit	X / Y	Lungime segment (** (m)
6	588.084,689 383.672,298	1	588.067,256 383.677,041	18.066

** Lungimile segmentelor sunt determinate în planul de proiecție Stereo 70 și sunt rotunjite la 1 milimetru.

*** Distanța dintre puncte este formată din segmente cumulate ce sunt mai mici decât valoarea 1 milimetru.

**DATE DESPRE IMOBILUL NR. 5582**

Oficiul de Cadastru și Publicitate Imobiliară PRAHOVA
Biroul de Cadastru și Publicitate Imobiliară Ploiești

A. Partea I. Descrierea imobilului

TEREN Extravilan

Nr. CF vechi:305
Nr. cadastral vechi:489

Adresa: Jud. Prahova

Nr. Crt	Nr cadastral Nr. topografic	Suprafața* (mp)	Observații / Referințe
A1	21333	2.377	Sector cadastral:4 Teren neimprejmuit;

B. Partea II. Proprietari și acte

Inscrieri privitoare la dreptul de proprietate și alte drepturi reale		Referințe
8831 / 05/04/2005		
Act Notarial nr. 2419, din 04/04/2005 emis de NP.IVAN CONSTANTIN;		
B1	Intabulare, drept de PROPRIETATEpartaj, dobandit prin Conventie, cota actuala 1/1 1) MARIN ELENA <i>OBSERVATII: (provenita din conversia CF 305)</i>	A1
77708 / 04/09/2018		
Act Administrativ nr. 6719, din 22/08/2018 emis de O.C.P.I. PRAHOVA;		
B2	se noteaza repositionarea imobilului, conform documentatiei tehnice avizate	A1
B3	se noteaza faptul ca imobilul se afla sub incidenta art.3 alin.(1) din Legea 17/2014	A1

C. Partea III. SARCINI .

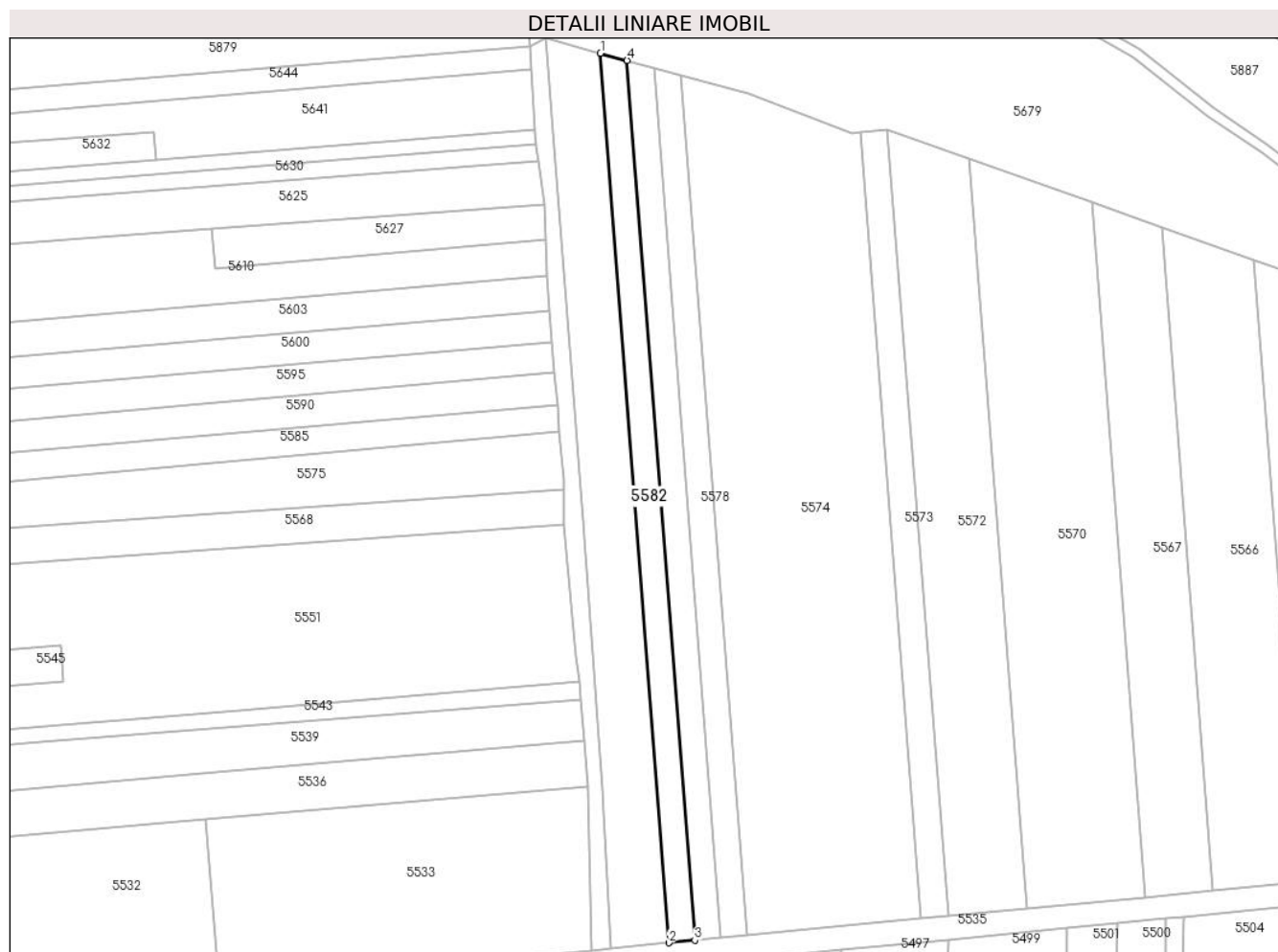
Inscrieri privind dezmembramintele dreptului de proprietate, drepturi reale de garanție și sarcini	Referințe
NU SUNT	

Anexa Nr. 1 La Partea I

Teren

Nr cadastral	Suprafața (mp)*	Observații / Referințe
21333	2.377	

* Suprafața este determinată în planul de proiecție Stereo 70.



Date referitoare la teren

Crt	Categorie folosință	Intravilan	Suprafața (mp)	Tarla	Parcelă	Nr. topo	Observații / Referințe
55 82	arabil	NU	2.377	2	17/40	-	

Lungime Segmente

1) Valorile lungimilor segmentelor sunt obținute din proiecție în plan.

Punct început	X / Y	Punct sfârșit	X / Y	Lungime segment (** (m)
1	588.084,689 383.672,298	2	588.106,667 383.386,88	286.263
2	588.106,667 383.386,88	3	588.114,98 383.387,676	8.351
3	588.114,98 383.387,676	4	588.093,242 383.669,97	283.13
4	588.093,242 383.669,97	1	588.084,689 383.672,298	8.864

**** Lungimile segmentelor sunt determinate în planul de proiecție Stereo 70 și sunt rotunjite la 1 milimetru.**

***** Distanța dintre puncte este formată din segmente cumulate ce sunt mai mici decât valoarea 1 milimetru.**

**DATE DESPRE IMOBILUL NR. 5583**

Oficiul de Cadastru și Publicitate Imobiliară PRAHOVA
Biroul de Cadastru și Publicitate Imobiliară Ploiești

A. Partea I. Descrierea imobilului

TEREN Extravilan

Adresa: Jud. Prahova

Nr. Crt	Nr cadastral Nr. topografic	Suprafața* (mp)	Observații / Referințe
A1		1.593	Sector cadastral:4 Teren neimprejmuit;

B. Partea II. Proprietari și acte

Inscrieri privitoare la dreptul de proprietate și alte drepturi reale	Referințe
/	
Act Administrativ nr. 6265, din 03/06/2024 emis de PRIMARIA BERCENI;	
B1	A1
Intabulare, drept de PROPRIETATE, dobandit prin Lege, cota actuala 1/1 1) COMUNA BERCENI, CIF:2845338	

C. Partea III. SARCINI .

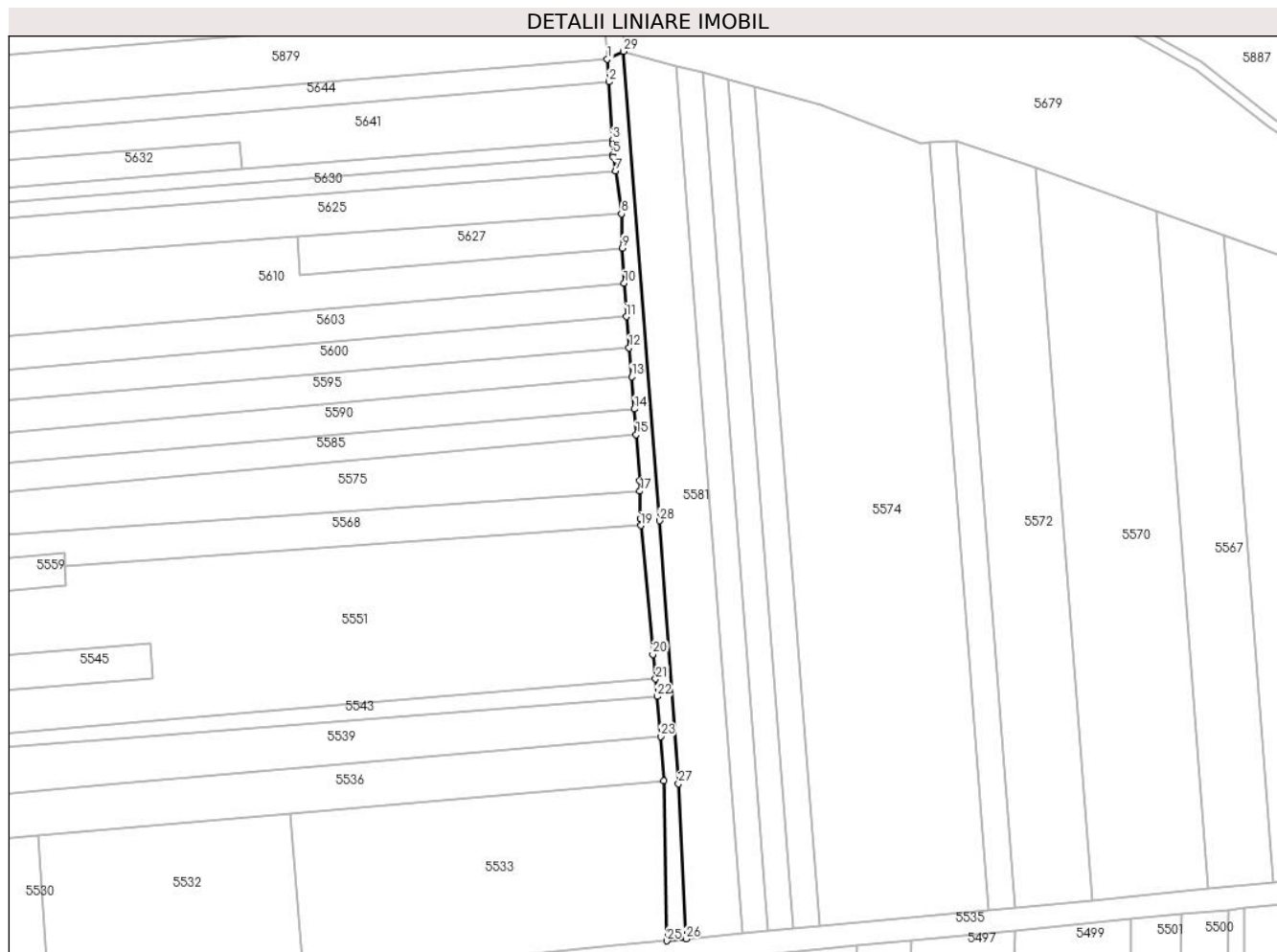
Inscrieri privind dezmembramintele dreptului de proprietate, drepturi reale de garanție și sarcini	Referințe
NU SUNT	

Anexa Nr. 1 La Partea I

Teren

Nr cadastral	Suprafața (mp)*	Observații / Referințe
	1.593	

* Suprafața este determinată în planul de proiecție Stereo 70.



Date referitoare la teren

Crt	Categorie folosință	Intravilan	Suprafața (mp)	Tarla	Parcelă	Nr. topo	Observații / Referințe
5583	drum	NU	1.593	-	17/35	-	

Lungime Segmente

1) Valorile lungimilor segmentelor sunt obținute din proiecție în plan.

Punct început	X / Y	Punct sfârșit	X / Y	Lungime segment (** (m))
1	588.061,995 383.674,519	2	588.062,466 383.667,004	7.53
3	588.063,668 383.647,836	4	588.063,742 383.646,646	1.192
5	588.063,848 383.643,094	6	588.063,87 383.642,348	0.746
7	588.064,662 383.637,725	8	588.066,684 383.623,569	14.3
9	588.066,927 383.612,337	10	588.067,51 383.600,735	11.616

Punct început	X / Y	Punct sfârșit	X / Y	Lungime segment (** (m))
2	588.062,466 383.667,004	3	588.063,668 383.647,836	19.205
4	588.063,742 383.646,646	5	588.063,848 383.643,094	3.554
6	588.063,87 383.642,348	7	588.064,662 383.637,725	4.69
8	588.066,684 383.623,569	9	588.066,927 383.612,337	11.235
10	588.067,51 383.600,735	11	588.068,224 383.589,761	10.998

Punct început	X / Y	Punct sfârșit	X / Y	Lungime segment (** (m)
11	588.068,224 383.589,761	12	588.069,142 383.579,482	10.32
13	588.070,002 383.570,055	14	588.070,895 383.559,408	10.684
15	588.071,483 383.551,003	16	588.072,735 383.535,901	15.154
17	588.072,773 383.532,4	18	588.072,871 383.523,338	9.063
19	588.073,061 383.521,065	20	588.076,982 383.478,721	42.526
21	588.077,882 383.470,641	22	588.078,391 383.464,872	5.791
23	588.079,552 383.451,714	24	588.080,556 383.437,086	14.662
25	588.081,663 383.384,469	26	588.087,919 383.385,085	6.286
27	588.085,397 383.436,155	28	588.079,146 383.522,636	86.706
29	588.067,256 383.677,041	1	588.061,995 383.674,519	5.834

Punct început	X / Y	Punct sfârșit	X / Y	Lungime segment (** (m)
12	588.069,142 383.579,482	13	588.070,002 383.570,055	9.466
14	588.070,895 383.559,408	15	588.071,483 383.551,003	8.426
16	588.072,735 383.535,901	17	588.072,773 383.532,4	3.501
18	588.072,871 383.523,338	19	588.073,061 383.521,065	2.28
20	588.076,982 383.478,721	21	588.077,882 383.470,641	8.13
22	588.078,391 383.464,872	23	588.079,552 383.451,714	13.209
24	588.080,556 383.437,086	25	588.081,663 383.384,469	52.629
26	588.087,919 383.385,085	27	588.085,397 383.436,155	51.132
28	588.079,146 383.522,636	29	588.067,256 383.677,041	154.862

** Lungimile segmentelor sunt determinate în planul de proiecție Stereo 70 și sunt rotunjite la 1 milimetru.

*** Distanța dintre puncte este formată din segmente cumulate ce sunt mai mici decât valoarea 1 milimetru.



DATE DESPRE IMOBILUL NR. 5584

Oficiul de Cadastru și Publicitate Imobiliară PRAHOVA
Biroul de Cadastru și Publicitate Imobiliară Ploiești

A. Partea I. Descrierea imobilului

TEREN Intravilan

Nr. CF vechi:50
Nr. cadastral vechi:146

Adresa: Loc. Moara Noua, Jud. Prahova

Nr. Crt	Nr cadastral Nr. topografic	Suprafața* (mp)	Observații / Referințe
A1	21686	1.022	Sector cadastral:4 Teren imprejmuit;

Construcții

Crt	Nr cadastral Nr. topografic	Adresa	Observații / Referințe
A1.1	21686-C1	Loc. Moara Noua, Jud. Prahova	Nr. niveluri:1; S. construita la sol:36 mp; C1 - locuinta - (2 camere si antreu)
A1.4	21686-C4	Loc. Moara Noua, Jud. Prahova	Nr. niveluri:1; S. construita la sol:52 mp; C4-LOCUINTA

B. Partea II. Proprietari și acte

Inscrieri privitoare la dreptul de proprietate și alte drepturi reale		Referințe
190 / 10/01/2002		
Act Notarial nr. 1533, din 27/11/2001 emis de BNP.ONUTU CASIOARA;		
B1	Intabulare, drept de PROPRIETATEcumparare ca bun comun, dobandit prin Conventie, cota actuala 1/4 1) NEAGU MARIA <i>OBSERVATII: (provenita din conversia CF 50)</i>	A1, A1.1, A1.4
B2	Intabulare, drept de PROPRIETATEcumparare ca bun propriu, dobandit prin Conventie, cota actuala 1/2 1) STAN MARIANA <i>OBSERVATII: (provenita din conversia CF 50)</i>	A1, A1.1, A1.4
88137 / 11/06/2024		
Act Notarial nr. 89, din 10/06/2024 emis de NP BARBU MARIA MADALINA;		
B3	Intabulare, drept de PROPRIETATE, dobandit prin Succesiune, cota actuala 4/64 1) NEAGU MARIA...	A1
B4	Intabulare, drept de PROPRIETATE, dobandit prin Succesiune, cota actuala 3/64 1) PETROIU IOLANDA ELVIRA	A1
B5	Intabulare, drept de PROPRIETATE, dobandit prin Succesiune, cota actuala 3/64 1) NEAGU FLORENTINA	A1
B6	Intabulare, drept de PROPRIETATE, dobandit prin Succesiune, cota actuala 3/64 1) NEAGU GEANINA-ADRIANA	A1
B7	Intabulare, drept de PROPRIETATE, dobandit prin Succesiune, cota actuala 3/64 1) COMAN CLARISA-MAGDALENA	A1
B8	Intabulare, drept de PROPRIETATE, dobandit prin Succesiune, cota actuala 4/64 1) NEAGU MARIA...	A1.1, A1.4
B9	Intabulare, drept de PROPRIETATE, dobandit prin Succesiune, cota actuala 3/64 1) PETROIU IOLANDA ELVIRA	A1.1, A1.4
B10	Intabulare, drept de PROPRIETATE, dobandit prin Succesiune, cota actuala 3/64 1) NEAGU FLORENTINA	A1.1, A1.4
B11	Intabulare, drept de PROPRIETATE, dobandit prin Succesiune, cota actuala 3/64 1) NEAGU GEANINA-ADRIANA	A1.1, A1.4
B12	Intabulare, drept de PROPRIETATE, dobandit prin Succesiune, cota actuala 3/64 1) COMAN CLARISA-MAGDALENA	A1.1, A1.4

Inscrieri privitoare la dreptul de proprietate și alte drepturi reale	Referințe
---	-----------

C. Partea III. SARCINI

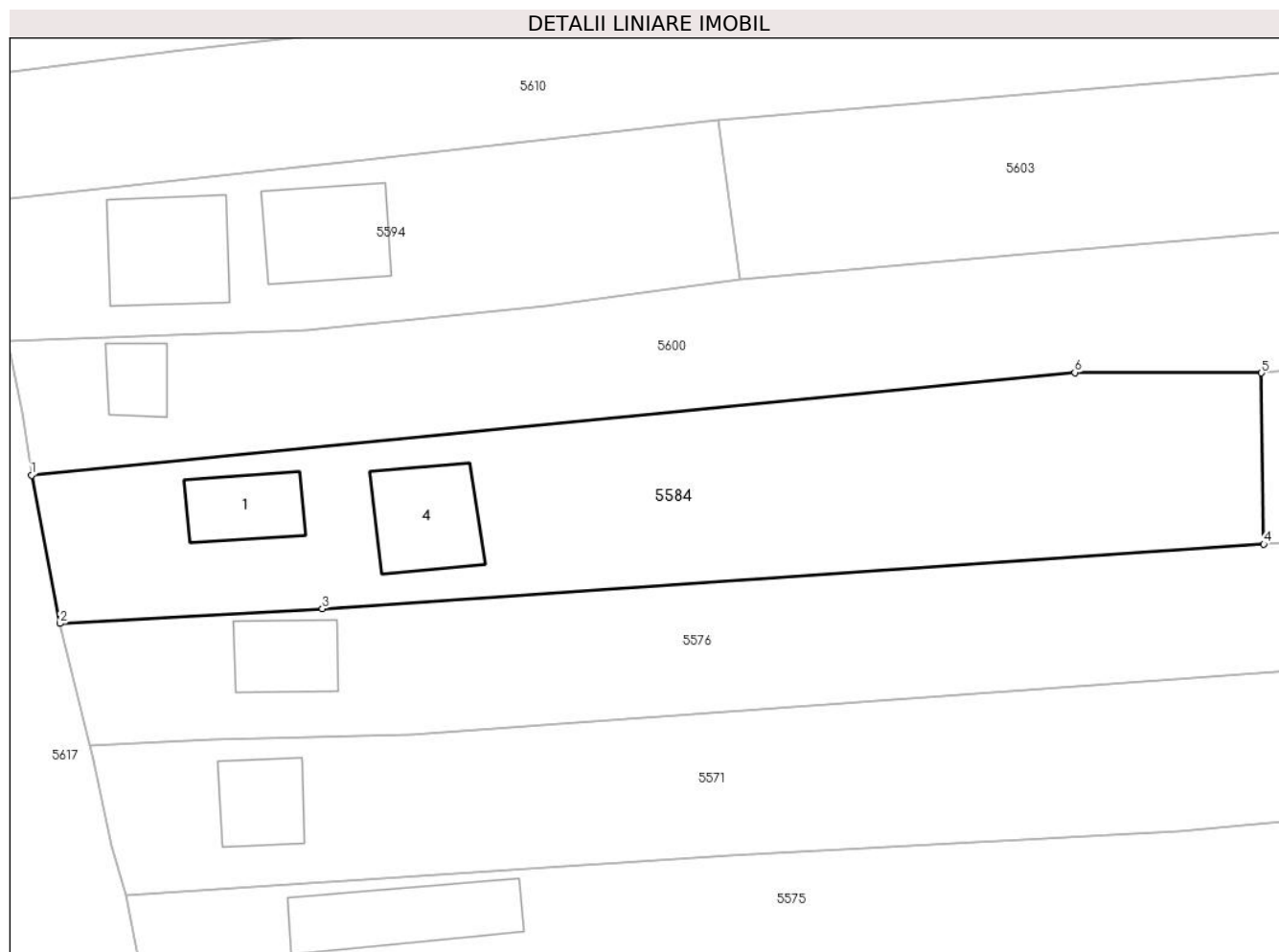
Inscrieri privind dezmembramintele dreptului de proprietate, drepturi reale de garanție și sarcini	Referințe
191 / 10/01/2002	
Act Notarial nr. 1533, din 27/11/2001 emis de BNP.ONUTU CASIOARA;	
C1	Intabulare, drept de UZUFRACT VIAGERasupra constructiilor C2 si C3, cota actuala 1/1
	1) DUMITRACHE STEFANA
	A1.1, A1.4

Anexa Nr. 1 La Partea I

Teren

Nr cadastral	Suprafața (mp)*	Observații / Referințe
21686	1.022	

* Suprafața este determinată în planul de proiecție Stereo 70.



Date referitoare la teren

Crt	Categorie folosință	Intra vilan	Suprafața (mp)	Tarla	Parcelă	Nr. topo	Observații / Referințe
10 00 1	curți construcții	DA	500	8	348	-	
10 00 2	arabil	DA	522	8	349	-	

Date referitoare la construcții

Crt	Număr	Destinație construcție	Supraf. (mp)	Situație juridică	Observații / Referințe
A1.1	21686-C1	construcții de locuințe	36	Cu acte	Nr. niveluri:1; S. construită la sol:36 mp; C1 - locuința - (2 camere și antreu)
A1.4	21686-C4	construcții de locuințe	52	Cu acte	Nr. niveluri:1; S. construită la sol:52 mp; C4-LOCUINȚA

Lungime Segmente

1) Valorile lungimilor segmentelor sunt obținute din proiecție în plan.

Punct început	X / Y	Punct sfârșit	X / Y	Lungime segment (** (m)
1	587.569,033 383.537,534	2	587.571,015 383.527,121	10.6

Punct început	X / Y	Punct sfârșit	X / Y	Lungime segment (** (m)
2	587.571,015 383.527,121	3	587.589,464 383.528,152	18.478
3	587.589,464 383.528,152	4	587.655,611 383.532,694	66.303
4	587.655,611 383.532,694	5	587.655,451 383.544,712	12.019
5	587.655,451 383.544,712	6	587.642,335 383.544,738	13.115
6	587.642,335 383.544,738	1	587.569,033 383.537,534	73.655

** Lungimile segmentelor sunt determinate în planul de proiecție Stereo 70 și sunt rotunjite la 1 milimetru.

*** Distanța dintre puncte este formată din segmente cumulate ce sunt mai mici decât valoarea 1 milimetru.

**DATE DESPRE IMOBILUL NR. 5585**

Oficiul de Cadastru și Publicitate Imobiliară PRAHOVA
Biroul de Cadastru și Publicitate Imobiliară Ploiești

A. Partea I. Descrierea imobilului

TEREN Necunoscut

Adresa: Loc. Moara Noua, Jud. Prahova

Nr. Crt	Nr cadastral Nr. topografic	Suprafața* (mp)	Observații / Referințe
A1		3.851	Sector cadastral:4 Teren neimprejmuit;

B. Partea II. Proprietari și acte

Inscrieri privitoare la dreptul de proprietate și alte drepturi reale		Referințe
/		
Act Administrativ nr. 65, din 14/07/2003 emis de COMISIA JUDETEANA PRAHOVA;		
B1	Intabulare, drept de PROPRIETATE, dobandit prin Reconstituire, cota actuala 1/1 1) DOBRE ION	A1

C. Partea III. SARCINI .

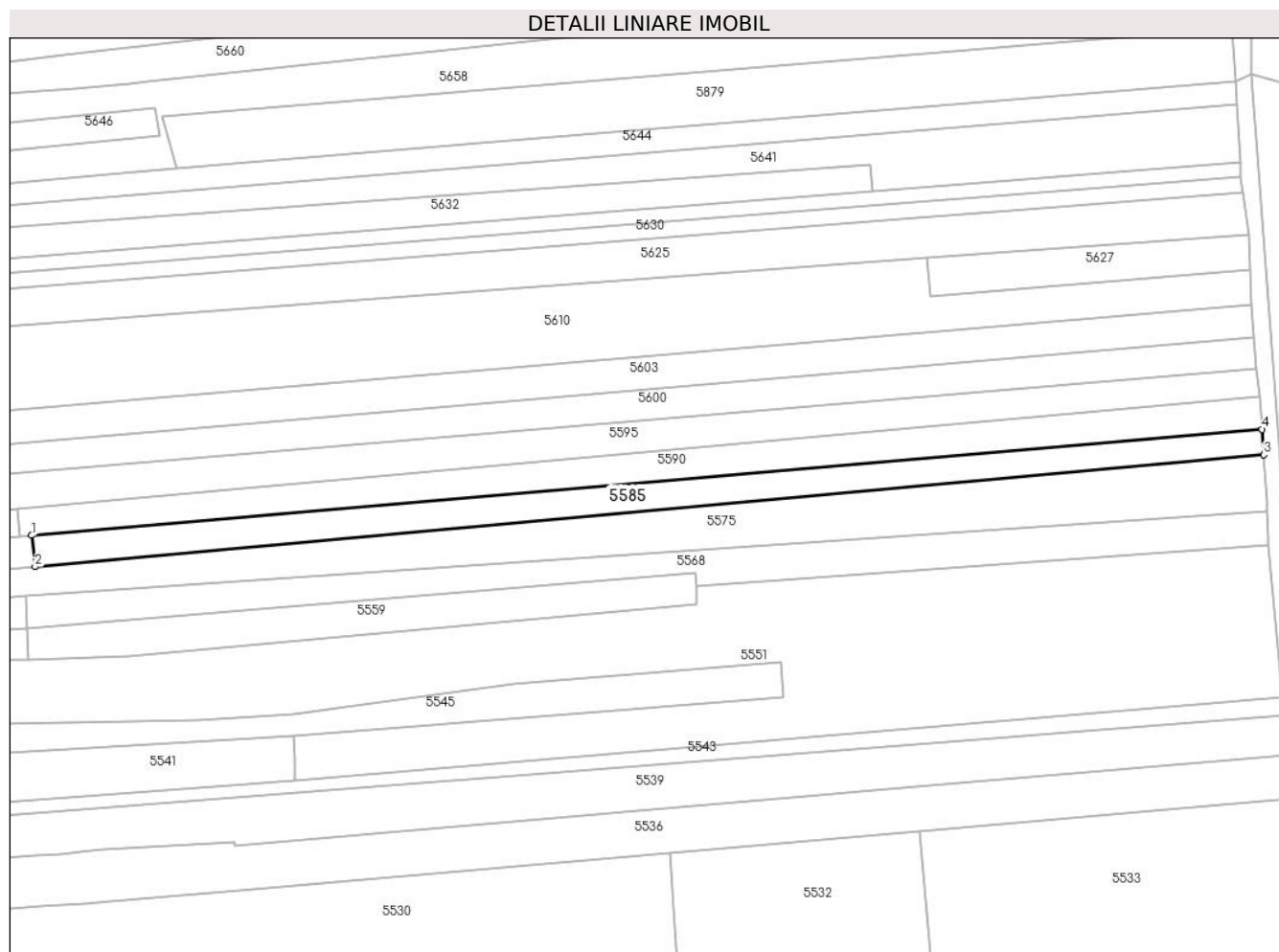
Inscrieri privind dezmembramintele dreptului de proprietate, drepturi reale de garanție și sarcini	Referințe
NU SUNT	

Anexa Nr. 1 La Partea I

Teren

Nr cadastral	Suprafața (mp)*	Observații / Referințe
	3.851	

* Suprafața este determinată în planul de proiecție Stereo 70.



Date referitoare la teren

Crt	Categorie folosință	Intravilan	Suprafața (mp)	Tarla	Parcelă	Nr. topo	Observații / Referințe
10 00 1	arabil	DA	711	2	17/15	-	
10 00 2	arabil	NU	3.140	2	17/15	-	

Lungime Segmente

1) Valorile lungimilor segmentelor sunt obținute din proiecție în plan.

Punct început	X / Y	Punct sfârșit	X / Y	Lungime segment (** (m)
1	587.663,483 383.524,278	2	587.664,607 383.513,918	10.421
2	587.664,607 383.513,918	3	588.071,483 383.551,003	408.562
3	588.071,483 383.551,003	4	588.070,895 383.559,408	8.426

Punct început	X / Y	Punct sfârșit	X / Y	Lungime segment (** (m)
4	588.070,895 383.559,408	1	587.663,483 383.524,278	408.924

** Lungimile segmentelor sunt determinate în planul de proiecție Stereo 70 și sunt rotunjite la 1 milimetru.

*** Distanța dintre puncte este formată din segmente cumulate ce sunt mai mici decât valoarea 1 milimetru.

**DATE DESPRE IMOBILUL NR. 5586**

Oficiul de Cadastru și Publicitate Imobiliară PRAHOVA
Biroul de Cadastru și Publicitate Imobiliară Ploiești

A. Partea I. Descrierea imobilului

TEREN Intravilan

Adresa: Loc. Moara Noua, Str Nufarului, Jud. Prahova

Nr. Crt	Nr cadastral Nr. topografic	Suprafața* (mp)	Observații / Referințe
A1		550	Sector cadastral:4 Teren imprejmuit;

Construcții

Crt	Nr cadastral Nr. topografic	Adresa	Observații / Referințe
A1.1		Loc. Moara Noua, Str Nufarului, Jud. Prahova	Nr. niveluri:1; S. construita la sol:64 mp; LOCUINTA

B. Partea II. Proprietari și acte

Inscrieri privitoare la dreptul de proprietate și alte drepturi reale	Referințe
/	
Act Administrativ nr. 12040, din 28/09/2023 emis de PRIMARIA BERCENI;	
B1	A1, A1.1
Intabulare, drept de PROPRIETATE, dobandit prin Lege, cota actuala 1/1 1) COMUNA BERCENI, CIF:9999999999999, (domeniu privat)	

C. Partea III. SARCINI .

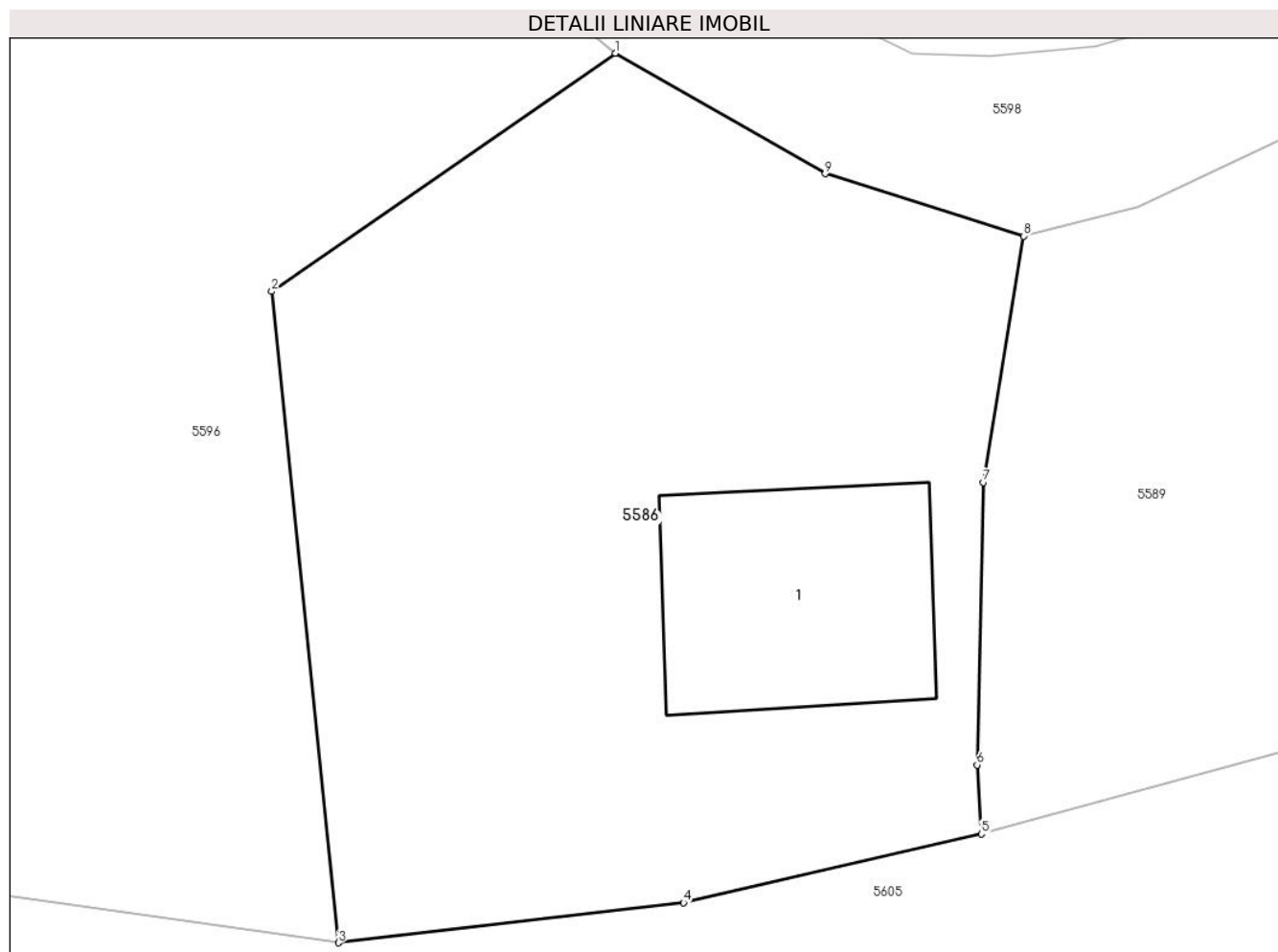
Inscrieri privind dezmembramintele dreptului de proprietate, drepturi reale de garanție și sarcini	Referințe
NU SUNT	

Anexa Nr. 1 La Partea I

Teren

Nr cadastral	Suprafața (mp)*	Observații / Referințe
	550	

* Suprafața este determinată în planul de proiecție Stereo 70.



Date referitoare la teren

Crt	Categorie folosință	Intra vilan	Suprafața (mp)	Tarla	Parcelă	Nr. topo	Observații / Referințe
55 86	curți construcții	DA	550	5	170/2	-	

Date referitoare la construcții

Crt	Număr	Destinație construcție	Supraf. (mp)	Situație juridică	Observații / Referințe
A1.1		construcții de locuințe	64	Cu acte	Nr. niveluri:1; S. construita la sol:64 mp; LOCUINTA

Lungime Segmente

1) Valorile lungimilor segmentelor sunt obținute din proiecție în plan.

Punct început	X / Y	Punct sfârșit	X / Y	Lungime segment (** (m)
1	586.991,506 383.551,807	2	586.980,217 383.543,987	13.733
2	586.980,217 383.543,987	3	586.982,41 383.522,601	21.498
3	586.982,41 383.522,601	4	586.993,746 383.523,913	11.412
4	586.993,746 383.523,913	5	587.003,53 383.526,172	10.041

Punct început	X / Y	Punct sfârșit	X / Y	Lungime segment (** (m)
5	587.003,53 383.526,172	6	587.003,391 383.528,44	2.273
6	587.003,391 383.528,44	7	587.003,597 383.537,712	9.274
7	587.003,597 383.537,712	8	587.004,911 383.545,804	8.197
8	587.004,911 383.545,804	9	586.998,402 383.547,849	6.823
9	586.998,402 383.547,849	1	586.991,506 383.551,807	7.951

** Lungimile segmentelor sunt determinate în planul de proiecție Stereo 70 și sunt rotunjite la 1 milimetru.

*** Distanța dintre puncte este formată din segmente cumulate ce sunt mai mici decât valoarea 1 milimetru.

**DATE DESPRE IMOBILUL NR. 5587**

Oficiul de Cadastru și Publicitate Imobiliară PRAHOVA
Biroul de Cadastru și Publicitate Imobiliară Ploiești

A. Partea I. Descrierea imobilului

TEREN Intravilan

Adresa: Loc. Moara Noua, Str Ghiocelilor, Nr. 40, Jud. Prahova

Nr. Crt	Nr cadastral Nr. topografic	Suprafața* (mp)	Observații / Referințe
A1		520	Sector cadastral:4 Teren imprejmuit;

Construcții

Crt	Nr cadastral Nr. topografic	Adresa	Observații / Referințe
A1.1		Loc. Moara Noua, Str Ghiocelilor, Nr. 40, Jud. Prahova	Nr. niveluri:1; S. construita la sol:44 mp; LOCUINTA

B. Partea II. Proprietari și acte

Inscrieri privitoare la dreptul de proprietate și alte drepturi reale	Referințe
/	
Act Administrativ nr. 12040, din 28/09/2023 emis de PRIMARIA BERCENI;	
B1	A1, A1.1
Intabulare, drept de PROPRIETATE, dobandit prin Lege, cota actuala 1/1 1) COMUNA BERCENI, CIF:9999999999999, (domeniu privat)	

C. Partea III. SARCINI .

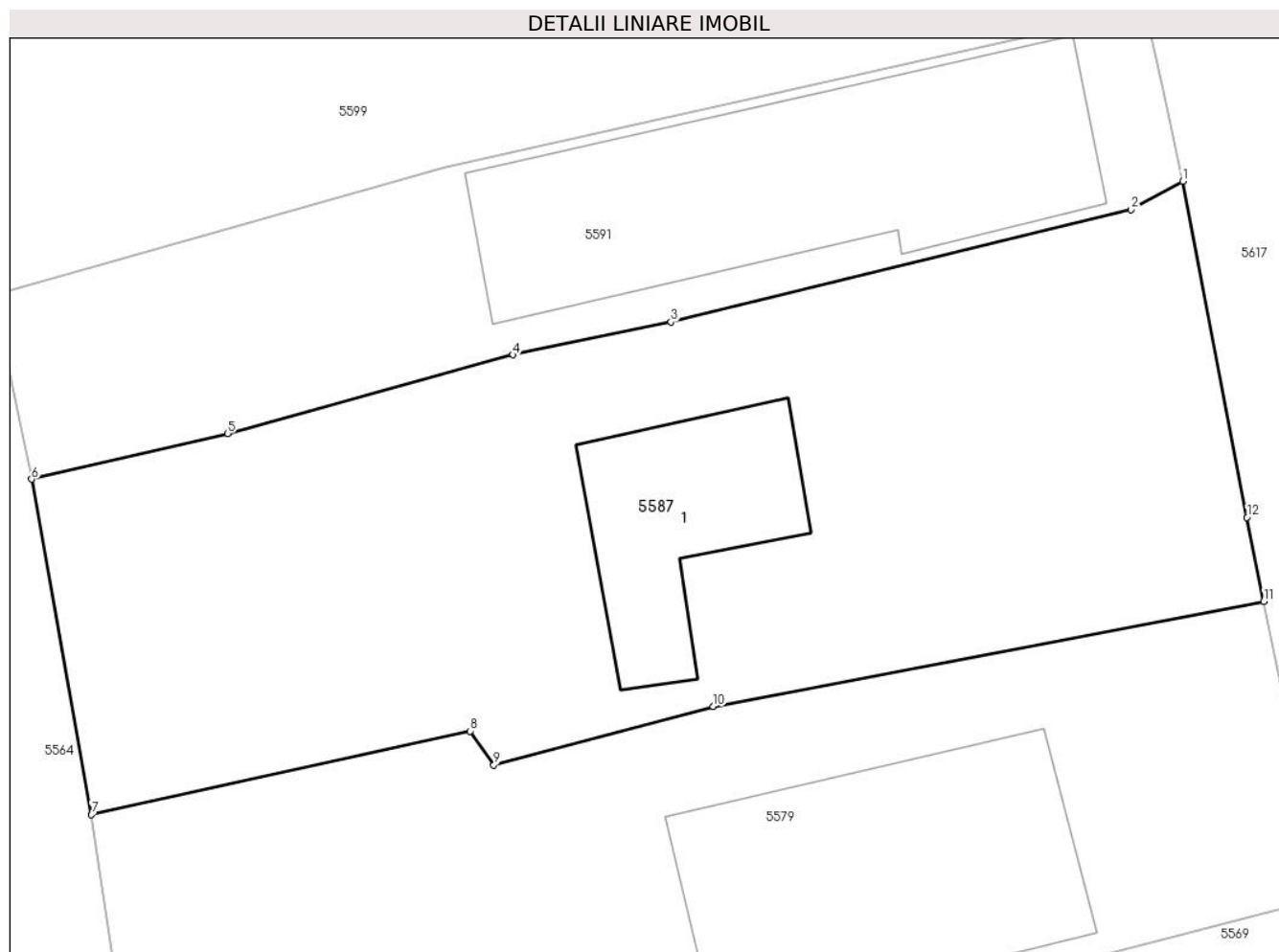
Inscrieri privind dezmembramintele dreptului de proprietate, drepturi reale de garanție și sarcini	Referințe
NU SUNT	

Anexa Nr. 1 La Partea I

Teren

Nr cadastral	Suprafața (mp)*	Observații / Referințe
	520	

* Suprafața este determinată în planul de proiecție Stereo 70.



Date referitoare la teren

Crt	Categorie folosință	Intravilan	Suprafața (mp)	Tarla	Parcelă	Nr. topo	Observații / Referințe
10 00 1	curți construcții	DA	225	1	291	-	
10 00 2	arabil	DA	295	7	292	-	

Date referitoare la construcții

Crt	Număr	Destinație construcție	Supraf. (mp)	Situație juridică	Observații / Referințe
A1.1		construcții de locuințe	44	Cu acte	Nr. niveluri:1; S. construita la sol:44 mp; LOCUINTA

Lungime Segmente

1) Valorile lungimilor segmentelor sunt obținute din proiecție în plan.

Punct început	X / Y	Punct sfârșit	X / Y	Lungime segment (** (m)
1	587.552,603 383.551,916	2	587.550,847 383.550,957	2.001
2	587.550,847 383.550,957	3	587.535,216 383.547,147	16.088

Punct început	X / Y	Punct sfârșit	X / Y	Lungime segment (** (m)
3	587.535,216 383.547,147	4	587.529,851 383.546,028	5.48
4	587.529,851 383.546,028	5	587.520,153 383.543,36	10.059
5	587.520,153 383.543,36	6	587.513,501 383.541,806	6.831
6	587.513,501 383.541,806	7	587.515,537 383.530,418	11.568
7	587.515,537 383.530,418	8	587.528,404 383.533,254	13.176
8	587.528,404 383.533,254	9	587.529,201 383.532,101	1.402
9	587.529,201 383.532,101	10	587.536,656 383.534,089	7.716
10	587.536,656 383.534,089	11	587.555,357 383.537,662	19.039
11	587.555,357 383.537,662	12	587.554,786 383.540,505	2.9
12	587.554,786 383.540,505	1	587.552,603 383.551,916	11.618

** Lungimile segmentelor sunt determinate în planul de proiecție Stereo 70 și sunt rotunjite la 1 milimetru.

*** Distanța dintre puncte este formată din segmente cumulate ce sunt mai mici decât valoarea 1 milimetru.

**DATE DESPRE IMOBILUL NR. 5588**

Oficiul de Cadastru și Publicitate Imobiliară PRAHOVA
Biroul de Cadastru și Publicitate Imobiliară Ploiești

A. Partea I. Descrierea imobilului

TEREN Intravilan

Nr. CF vechi:213

Nr. cadastral vechi:331/1

Adresa: Loc. Moara Noua, Str Ghiocelor, Jud. Prahova

Nr. Crt	Nr cadastral Nr. topografic	Suprafața* (mp)	Observații / Referințe
A1	21432	600	Sector cadastral:4 Teren imprejmuit;

B. Partea II. Proprietari și acte

Inscrieri privitoare la dreptul de proprietate și alte drepturi reale		Referințe
8658 / 27/05/2004		
Act Notarial nr. 1143, din 13/05/2004 emis de NP.FRANCU MATEI;		
B1	Intabulare, drept de PROPRIETATE cumparare ca bun comun, dobandit prin Conventie, cota actuala 1/1 1) MOLDOVEANU VASILE 2) MOLDOVEANU SANDA <i>OBSERVATII: (provenita din conversia CF 213)</i>	A1

C. Partea III. SARCINI .

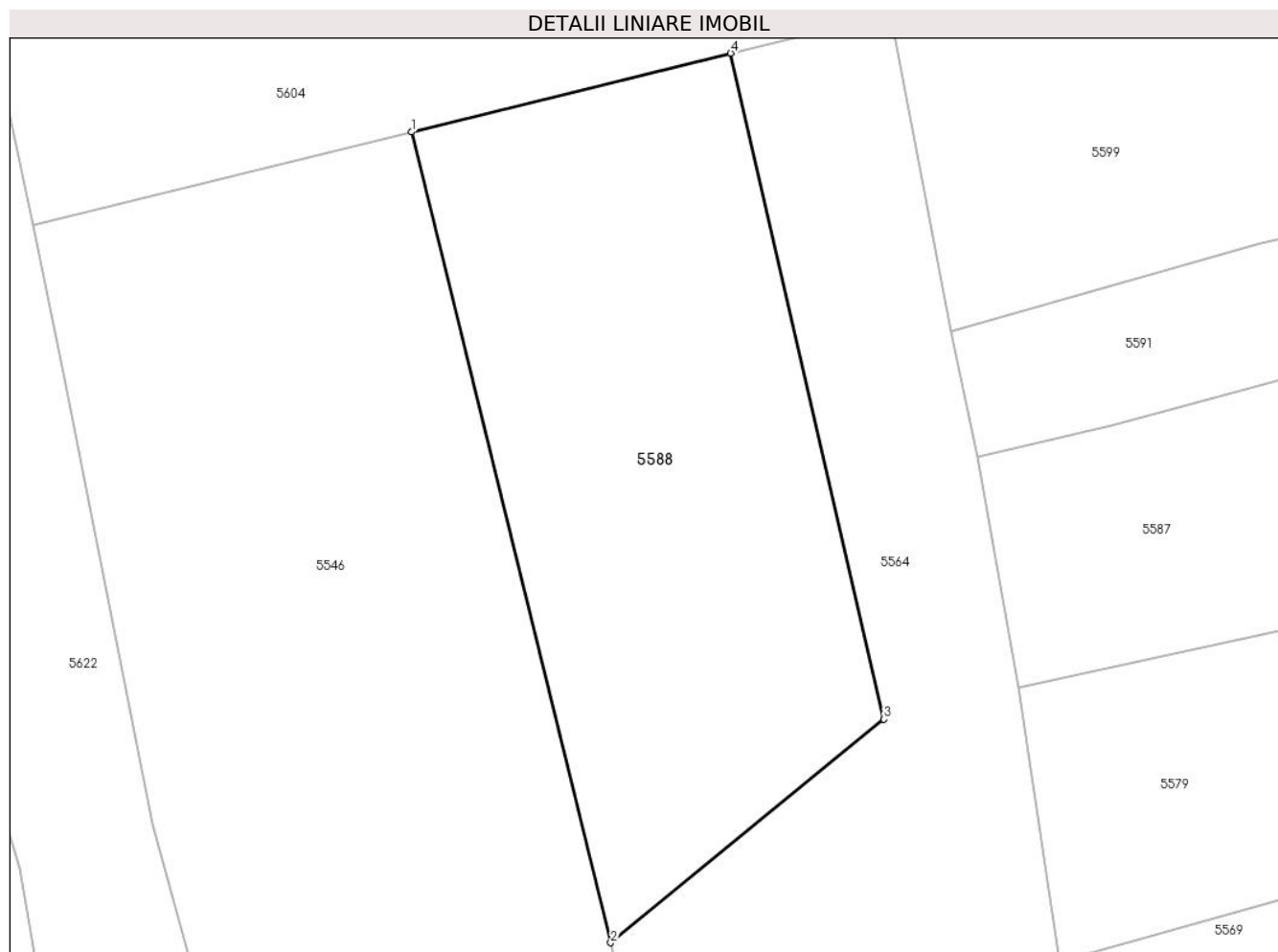
Inscrieri privind dezmembramintele dreptului de proprietate, drepturi reale de garanție și sarcini	Referințe
NU SUNT	

Anexa Nr. 1 La Partea I

Teren

Nr cadastral	Suprafața (mp)*	Observații / Referințe
21432	600	

* Suprafața este determinată în planul de proiecție Stereo 70.



Date referitoare la teren

Crt	Categorie folosință	Intravilan	Suprafața (mp)	Tarla	Parcelă	Nr. topo	Observații / Referințe
10001	arabil	DA	300	7	317	-	
10002	curti constructii	DA	300	7	316	-	

Lungime Segmente

1) Valorile lungimilor segmentelor sunt obținute din proiecție în plan.

Punct început	X / Y	Punct sfârșit	X / Y	Lungime segment (** (m)
1	587.485,495 383.557,896	2	587.495,363 383.517,814	41.278
2	587.495,363 383.517,814	3	587.508,874 383.528,864	17.454
3	587.508,874 383.528,864	4	587.501,29 383.561,792	33.79

Punct început	X / Y	Punct sfârșit	X / Y	Lungime segment (** (m)
4	587.501,29 383.561,792	1	587.485,495 383.557,896	16.269

** Lungimile segmentelor sunt determinate în planul de proiecție Stereo 70 și sunt rotunjite la 1 milimetru.

*** Distanța dintre puncte este formată din segmente cumulate ce sunt mai mici decât valoarea 1 milimetru.

**DATE DESPRE IMOBILUL NR. 5589**

Oficiul de Cadastru și Publicitate Imobiliară PRAHOVA
Biroul de Cadastru și Publicitate Imobiliară Ploiești

A. Partea I. Descrierea imobilului

TEREN Intravilan

Adresa: Loc. Moara Noua, Str Nuufarului, Jud. Prahova

Nr. Crt	Nr cadastral Nr. topografic	Suprafața* (mp)	Observații / Referințe
A1		964	Sector cadastral:4 Teren imprejmuit;

Construcții

Crt	Nr cadastral Nr. topografic	Adresa	Observații / Referințe
A1.1		Loc. Moara Noua, Str Nuufarului, Jud. Prahova	Nr. niveluri:1; S. construita la sol:54 mp; LOCUINTA

B. Partea II. Proprietari și acte

Inscrieri privitoare la dreptul de proprietate și alte drepturi reale	Referințe
/	
Act Administrativ nr. 12040, din 28/09/2023 emis de PRIMARIA BERCENI;	
B1	A1, A1.1
Intabulare, drept de PROPRIETATE, dobandit prin Lege, cota actuala 1/1 1) COMUNA BERCENI, CIF:2845338	

C. Partea III. SARCINI .

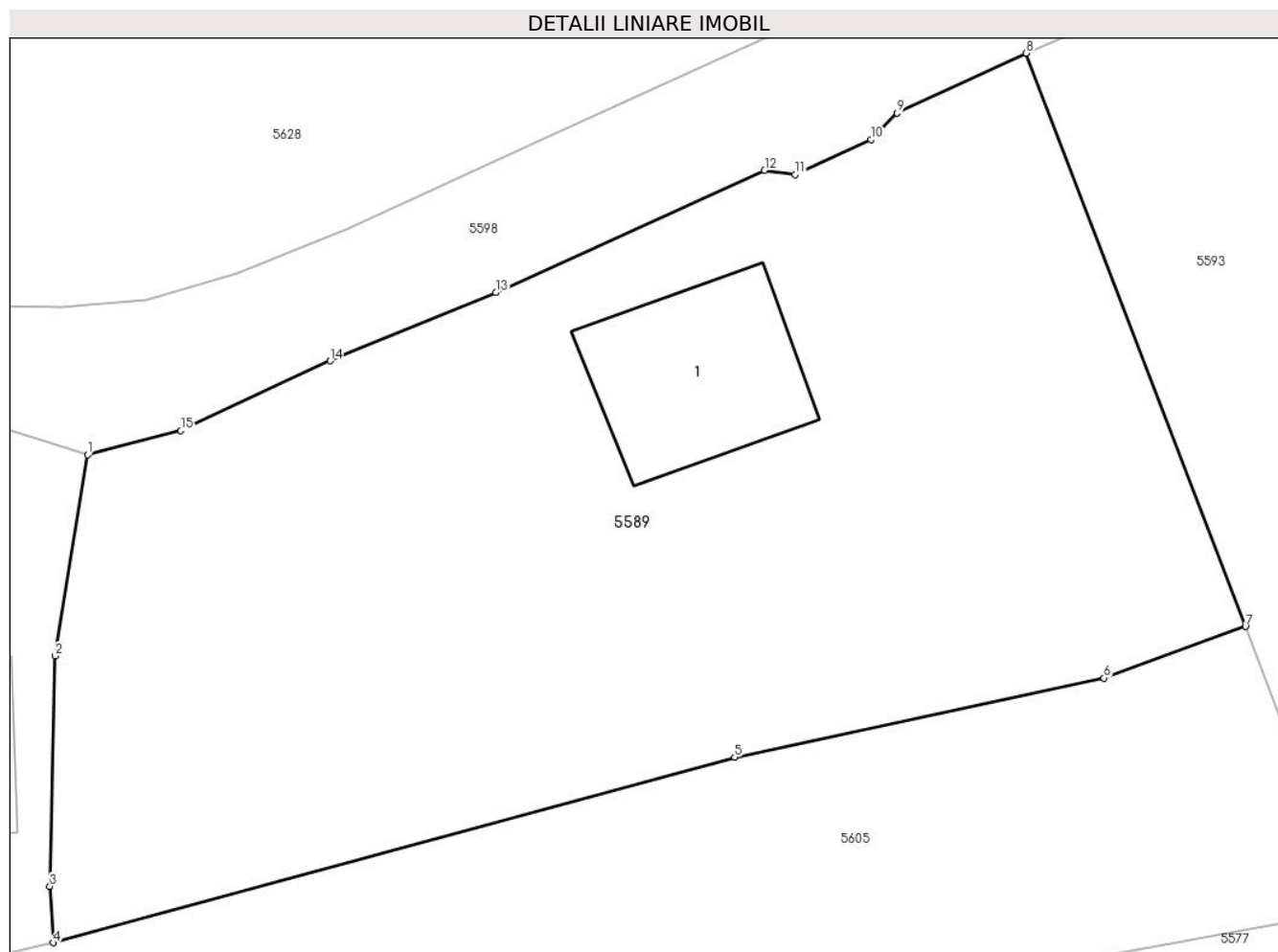
Inscrieri privind dezmembramintele dreptului de proprietate, drepturi reale de garanție și sarcini	Referințe
NU SUNT	

Anexa Nr. 1 La Partea I

Teren

Nr cadastral	Suprafața (mp)*	Observații / Referințe
	964	

* Suprafața este determinată în planul de proiecție Stereo 70.



Date referitoare la teren

Crt	Categorie folosință	Intra vilan	Suprafața (mp)	Tarla	Parcelă	Nr. topo	Observații / Referințe
55 89	curți construcții	DA	964	5	170/3	-	

Date referitoare la construcții

Crt	Număr	Destinație construcție	Supraf. (mp)	Situație juridică	Observații / Referințe
A1.1		construcții de locuințe	54	Cu acte	Nr. niveluri:1; S. construita la sol:54 mp; LOCUINTA

Lungime Segmente

1) Valorile lungimilor segmentelor sunt obținute din proiecție în plan.

Punct început	X / Y	Punct sfârșit	X / Y	Lungime segment (** (m)
1	587.004,911 383.545,804	2	587.003,597 383.537,712	8.197
2	587.003,597 383.537,712	3	587.003,391 383.528,44	9.274
3	587.003,391 383.528,44	4	587.003,53 383.526,172	2.273
4	587.003,53 383.526,172	5	587.030,966 383.533,637	28.434

Punct început	X / Y	Punct sfârșit	X / Y	Lungime segment (** (m)
5	587.030,966 383.533,637	6	587.045,843 383.536,825	15.215
6	587.045,843 383.536,825	7	587.051,532 383.538,897	6.054
7	587.051,532 383.538,897	8	587.042,704 383.561,967	24.702
8	587.042,704 383.561,967	9	587.037,508 383.559,566	5.724
9	587.037,508 383.559,566	10	587.036,465 383.558,487	1.501
10	587.036,465 383.558,487	11	587.033,402 383.557,09	3.367
11	587.033,402 383.557,09	12	587.032,168 383.557,261	1.246
12	587.032,168 383.557,261	13	587.021,349 383.552,335	11.888
13	587.021,349 383.552,335	14	587.014,68 383.549,585	7.214
14	587.014,68 383.549,585	15	587.008,66 383.546,777	6.643
15	587.008,66 383.546,777	1	587.004,911 383.545,804	3.873

** Lungimile segmentelor sunt determinate în planul de proiecție Stereo 70 și sunt rotunjite la 1 milimetru.

*** Distanța dintre puncte este formată din segmente cumulate ce sunt mai mici decât valoarea 1 milimetru.

**DATE DESPRE IMOBILUL NR. 5590**

Oficiul de Cadastru și Publicitate Imobiliară PRAHOVA
Biroul de Cadastru și Publicitate Imobiliară Ploiești

A. Partea I. Descrierea imobilului

TEREN Necunoscut

Adresa: Loc. Moara Noua, Jud. Prahova

Nr. Crt	Nr cadastral Nr. topografic	Suprafața* (mp)	Observații / Referințe
A1		4.063	Sector cadastral:4 Teren neimprejmuit;

B. Partea II. Proprietari și acte

Inscrieri privitoare la dreptul de proprietate și alte drepturi reale		Referințe
/		
Act Administrativ nr. 36540, din 26/04/1995 emis de COMISIA JUDETEANA PRAHOVA;		
B1	Intabulare, drept de PROPRIETATE, dobandit prin Reconstituire, cota actuala 1/1 1) COSTACHE I ION 2) COSTACHE MARIANA 3) COSTACHE I STEFAN 4) COSTACHE I VIOREL	A1

C. Partea III. SARCINI .

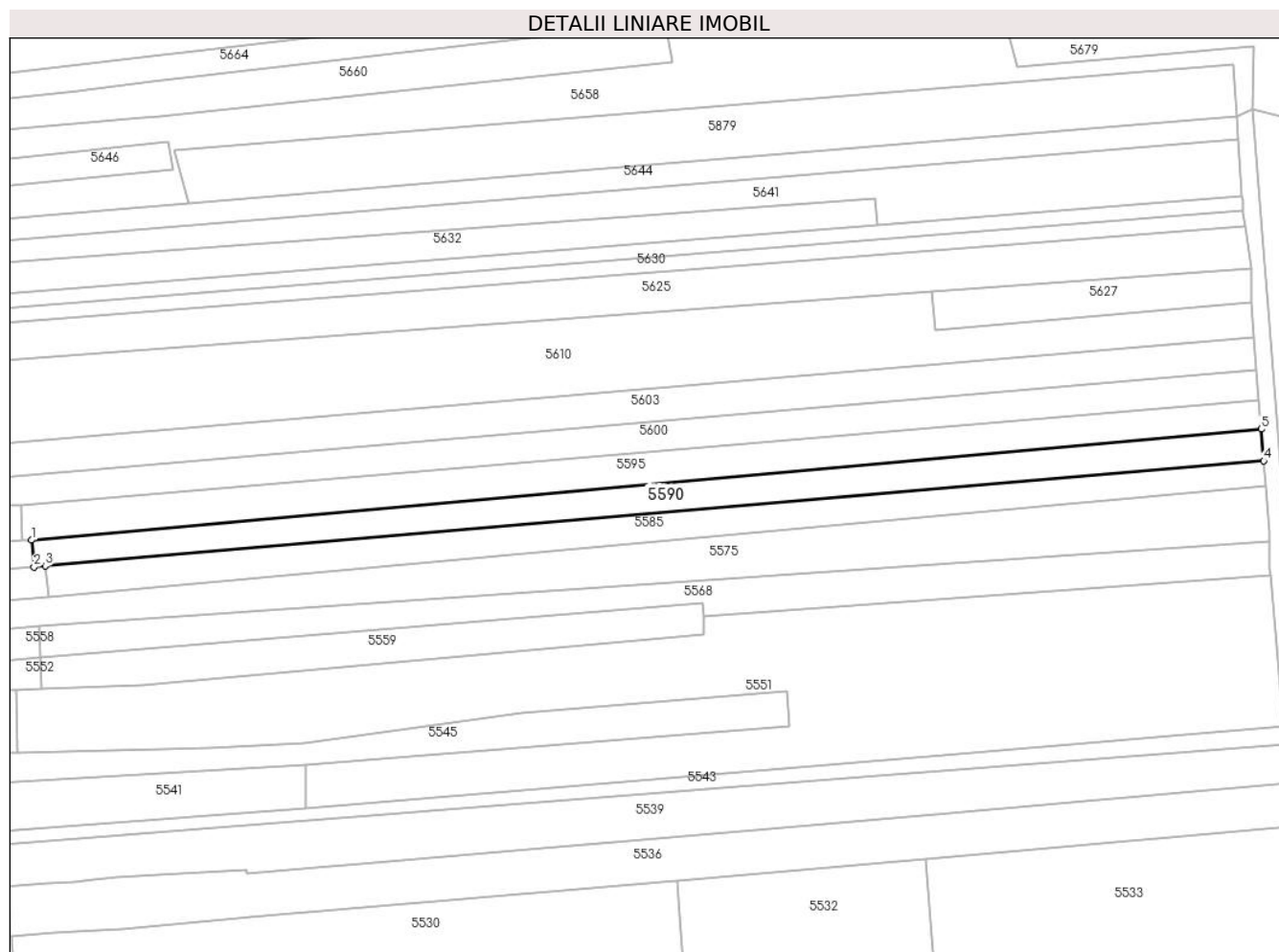
Inscrieri privind dezmembramintele dreptului de proprietate, drepturi reale de garanție și sarcini	Referințe
NU SUNT	

Anexa Nr. 1 La Partea I

Teren

Nr cadastral	Suprafața (mp)*	Observații / Referințe
	4.063	

* Suprafața este determinată în planul de proiecție Stereo 70.



Date referitoare la teren

Crt	Categorie folosință	Intravilan	Suprafața (mp)	Tarla	Parcelă	Nr. topo	Observații / Referințe
10 00 1	arabil	DA	667	2	17/14	-	
10 00 2	arabil	NU	3.396	2	17/14	-	

Lungime Segmente

1) Valorile lungimilor segmentelor sunt obținute din proiecție în plan.

Punct început	X / Y	Punct sfârșit	X / Y	Lungime segment (** (m)
1	587.658,923 383.532,921	2	587.659,734 383.523,955	9.003
2	587.659,734 383.523,955	3	587.663,483 383.524,278	3.762
3	587.663,483 383.524,278	4	588.070,895 383.559,408	408.924

Punct început	X / Y	Punct sfârșit	X / Y	Lungime segment (** (m)
4	588.070,895 383.559,408	5	588.070,002 383.570,055	10.684
5	588.070,002 383.570,055	1	587.658,923 383.532,921	412.753

** Lungimile segmentelor sunt determinate în planul de proiecție Stereo 70 și sunt rotunjite la 1 milimetru.

*** Distanța dintre puncte este formată din segmente cumulate ce sunt mai mici decât valoarea 1 milimetru.

**DATE DESPRE IMOBILUL NR. 5591**

Oficiul de Cadastru și Publicitate Imobiliară PRAHOVA
Biroul de Cadastru și Publicitate Imobiliară Ploiești

A. Partea I. Descrierea imobilului

TEREN Intravilan

Adresa: Loc. Moara Noua, Str Ghiocailor, Nr. 38, Jud. Prahova

Nr. Crt	Nr cadastral Nr. topografic	Suprafața* (mp)	Observații / Referințe
A1		268	Sector cadastral:4 Teren imprejmuit;

Construcții

Crt	Nr cadastral Nr. topografic	Adresa	Observații / Referințe
A1.1		Loc. Moara Noua, Str Ghiocailor, Nr. 38, Jud. Prahova	Nr. niveluri:1; S. construita la sol:115 mp; LOCUINTA

B. Partea II. Proprietari și acte

Inscrieri privitoare la dreptul de proprietate și alte drepturi reale	Referințe
/	
Act Administrativ nr. 12040, din 28/09/2023 emis de PRIMARIA BERCEI;	
B1	A1, A1.1
Intabulare, drept de PROPRIETATE, dobandit prin Lege, cota actuala 1/1 1) COMUNA BERCEI, CIF:9999999999999, (domeniu privat)	

C. Partea III. SARCINI .

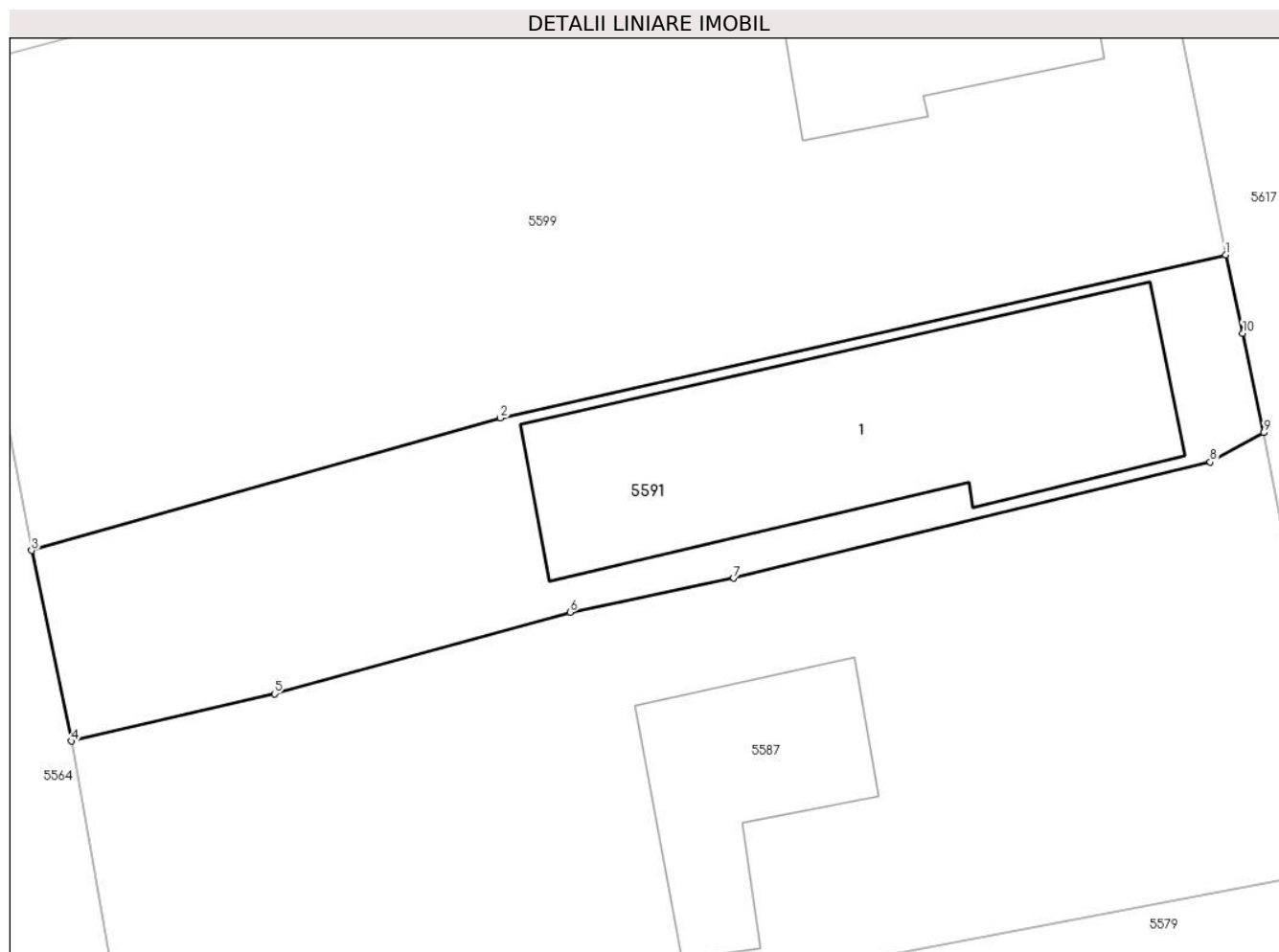
Inscrieri privind dezmembramintele dreptului de proprietate, drepturi reale de garanție și sarcini	Referințe
NU SUNT	

Anexa Nr. 1 La Partea I

Teren

Nr cadastral	Suprafața (mp)*	Observații / Referințe
	268	

* Suprafața este determinată în planul de proiecție Stereo 70.



Date referitoare la teren

Crt	Categorie folosință	Intra vilan	Suprafața (mp)	Tarla	Parcelă	Nr. topo	Observații / Referințe
55 91	curți construcții	DA	268	7	289	-	

Date referitoare la construcții

Crt	Număr	Destinație construcție	Supraf. (mp)	Situație juridică	Observații / Referințe
A1.1		construcții de locuințe	115	Cu acte	Nr. niveluri:1; S. construita la sol:115 mp; LOCUINTA

Lungime Segmente

1) Valorile lungimilor segmentelor sunt obținute din proiecție în plan.

Punct început	X / Y	Punct sfârșit	X / Y	Lungime segment (** (m)
1	587.551,354 383.557,743	2	587.527,559 383.552,395	24.389
2	587.527,559 383.552,395	3	587.512,19 383.548,053	15.971
3	587.512,19 383.548,053	4	587.513,501 383.541,806	6.383
4	587.513,501 383.541,806	5	587.520,153 383.543,36	6.831

Punct început	X / Y	Punct sfârșit	X / Y	Lungime segment (** (m)
5	587.520,153 383.543,36	6	587.529,851 383.546,028	10.059
6	587.529,851 383.546,028	7	587.535,216 383.547,147	5.48
7	587.535,216 383.547,147	8	587.550,847 383.550,957	16.088
8	587.550,847 383.550,957	9	587.552,603 383.551,916	2.001
9	587.552,603 383.551,916	10	587.551,914 383.555,174	3.33
10	587.551,914 383.555,174	1	587.551,354 383.557,743	2.629

** Lungimile segmentelor sunt determinate în planul de proiecție Stereo 70 și sunt rotunjite la 1 milimetru.

*** Distanța dintre puncte este formată din segmente cumulate ce sunt mai mici decât valoarea 1 milimetru.

**DATE DESPRE IMOBILUL NR. 5592**

Oficiul de Cadastru și Publicitate Imobiliară PRAHOVA
Biroul de Cadastru și Publicitate Imobiliară Ploiești

A. Partea I. Descrierea imobilului

TEREN Intravilan

Nr. CF vechi:7(e:7)

Nr. cadastral vechi:17(e:10790)

Adresa: Loc. Moara Noua, Sos Centura Ploiesti Est, Jud. Prahova

Nr. Crt	Nr cadastral Nr. topografic	Suprafața* (mp)	Observații / Referințe
A1	20345	Din acte: 2.338 Masurata: 2.227	Sector cadastral:4 Teren neimprejmuit;

B. Partea II. Proprietari și acte

Inscrieri privitoare la dreptul de proprietate și alte drepturi reale	Referințe
66553 / 21/12/2009	
Act Notarial nr. 2924, din 18/12/2009 emis de NP LUPU MARIA;	
B2	A1
Intabulare, drept de PROPRIETATE, dobandit prin Conventie, cota actuala 1/1 1) SC SWISSPOR SA, CIF:10985227	
9180 / 22/02/2010	
Act Notarial nr. 378, din 22/02/2010 emis de NP LUPU MARIA-LUIZA;	
B3	A1
se respinge cererea privind actualizarea informatiilor cadastrale, intrucat documentatia cadastrala nu a fost avizata	
23879 / 30/04/2010	
Act Notarial nr. 378, din 22/02/2010 emis de NP LUPU M.L.;	
B4	A1
se noteaza:-schimbarea numarului cadastral de pe hartie al imobilului din 17 in numar cadastral electronic 10790-actualizarea informatiilor cadastrale conform documentatiei avizate	
55726 / 23/06/2020	
Act Administrativ nr. 7, din 16/08/2018 emis de PRIMARIA BERCENI (act administrativ nr 26970 din 26.11.2018, emis de PRIMARIA BERCENI);	
B5	A1
se actualizeaza infomatiile cadastrale in sensul radierii constructiei C1	

C. Partea III. SARCINI .

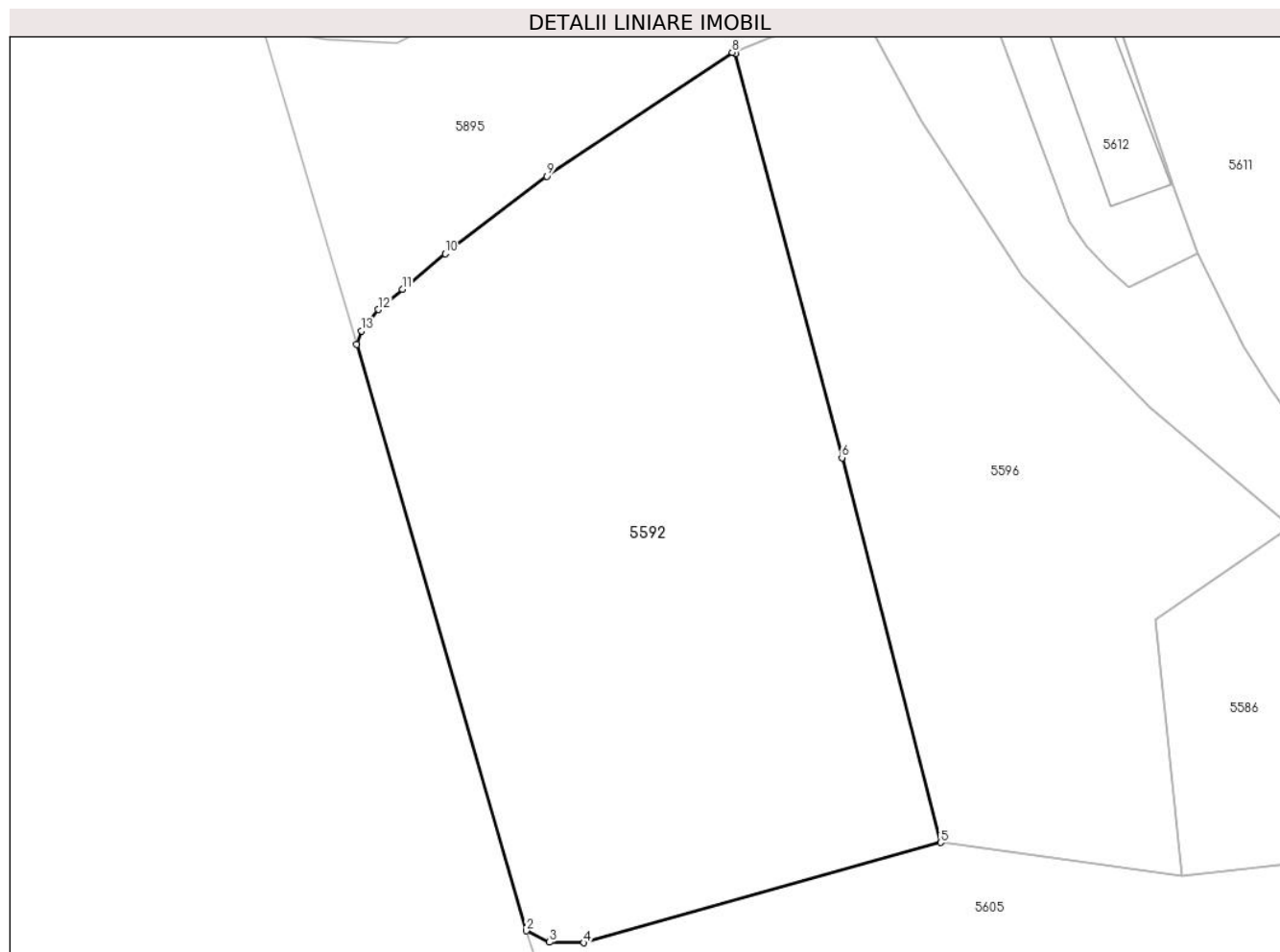
Inscrieri privind dezmembramintele dreptului de proprietate, drepturi reale de garanție și sarcini	Referințe
NU SUNT	

Anexa Nr. 1 La Partea I

Teren

Nr cadastral	Suprafața (mp)*	Observații / Referințe
20345	Din acte: 2.338 Masurata: 2.227	

* Suprafața este determinată în planul de proiecție Stereo 70.



Date referitoare la teren

Crt	Categorie folosință	Intra vilan	Suprafața (mp)	Tarla	Parcelă	Nr. topo	Observații / Referințe
55 92	curți constructii	DA	2.227	5	Cc 170	-	

Lungime Segmente

1) Valorile lungimilor segmentelor sunt obținute din proiecție în plan.

Punct început	X / Y	Punct sfârșit	X / Y	Lungime segment (** (m)
1	586.913,626 383.566,963	2	586.927,759 383.518,058	50.906
2	586.927,759 383.518,058	3	586.929,68 383.517,111	2.142
3	586.929,68 383.517,111	4	586.932,562 383.517,066	2.882
4	586.932,562 383.517,066	5	586.962,297 383.525,424	30.887
5	586.962,297 383.525,424	6	586.954,083 383.557,512	33.123

Punct început	X / Y	Punct sfârșit	X / Y	Lungime segment (** (m)
6	586.954,083 383.557,512	7	586.945,192 383.591,225	34.866
7	586.945,192 383.591,225	8	586.944,934 383.591,312	0.272
8	586.944,934 383.591,312	9	586.929,45 383.580,978	18.616
9	586.929,45 383.580,978	10	586.920,994 383.574,514	10.644
10	586.920,994 383.574,514	11	586.917,428 383.571,568	4.626
11	586.917,428 383.571,568	12	586.915,416 383.569,877	2.628
12	586.915,416 383.569,877	13	586.913,998 383.568,08	2.289
13	586.913,998 383.568,08	1	586.913,626 383.566,963	1.177

** Lungimile segmentelor sunt determinate în planul de proiecție Stereo 70 și sunt rotunjite la 1 milimetru.

*** Distanța dintre puncte este formată din segmente cumulate ce sunt mai mici decât valoarea 1 milimetru.

**DATE DESPRE IMOBILUL NR. 5593**

Oficiul de Cadastru și Publicitate Imobiliară PRAHOVA
Biroul de Cadastru și Publicitate Imobiliară Ploiești

A. Partea I. Descrierea imobilului

TEREN Intravilan

Adresa: Loc. Moara Noua, Str Nufarului, Jud. Prahova

Nr. Crt	Nr cadastral Nr. topografic	Suprafața* (mp)	Observații / Referințe
A1		745	Sector cadastral:4 Teren imprejmuit;

Construcții

Crt	Nr cadastral Nr. topografic	Adresa	Observații / Referințe
A1.1		Loc. Moara Noua, Str Nufarului, Jud. Prahova	Nr. niveluri:1; S. construita la sol:121 mp; LOCUINTA

B. Partea II. Proprietari și acte

Inscrieri privitoare la dreptul de proprietate și alte drepturi reale	Referințe
/	
Act Administrativ nr. 12040, din 28/09/2023 emis de PRIMARIA BERCENI;	
B1	A1, A1.1
Intabulare, drept de PROPRIETATE, dobandit prin Lege, cota actuala 1/1 1) COMUNA BERCENI, CIF:9999999999999, (domeniu privat)	

C. Partea III. SARCINI .

Inscrieri privind dezmembramintele dreptului de proprietate, drepturi reale de garanție și sarcini	Referințe
NU SUNT	

Anexa Nr. 1 La Partea I

Teren

Nr cadastral	Suprafața (mp)*	Observații / Referințe
	745	

* Suprafața este determinată în planul de proiecție Stereo 70.



Date referitoare la teren

Crt	Categorie folosință	Intra vilan	Suprafața (mp)	Tarla	Parcelă	Nr. topo	Observații / Referințe
55 93	curți construcții	DA	745	5	170/4	-	

Date referitoare la construcții

Crt	Număr	Destinație construcție	Supraf. (mp)	Situație juridică	Observații / Referințe
A1.1		construcții de locuințe	121	Cu acte	Nr. niveluri:1; S. construita la sol:121 mp; LOCUINTA

Lungime Segmente

1) Valorile lungimilor segmentelor sunt obținute din proiecție în plan.

Punct început	X / Y	Punct sfârșit	X / Y	Lungime segment (** (m)
1	587.042,704 383.561,967	2	587.051,532 383.538,897	24.702
2	587.051,532 383.538,897	3	587.053,136 383.534,704	4.489
3	587.053,136 383.534,704	4	587.077,886 383.539,623	25.234
4	587.077,886 383.539,623	5	587.077,021 383.542,364	2.873

Punct început	X / Y	Punct sfârșit	X / Y	Lungime segment (** (m)
5	587.077,021 383.542,364	6	587.065,035 383.565,757	26.285
6	587.065,035 383.565,757	7	587.062,491 383.570,613	5.482
7	587.062,491 383.570,613	1	587.042,704 383.561,967	21.593

** Lungimile segmentelor sunt determinate în planul de proiecție Stereo 70 și sunt rotunjite la 1 milimetru.

*** Distanța dintre puncte este formată din segmente cumulate ce sunt mai mici decât valoarea 1 milimetru.

**DATE DESPRE IMOBILUL NR. 5594**

Oficiul de Cadastru și Publicitate Imobiliară PRAHOVA
Biroul de Cadastru și Publicitate Imobiliară Ploiești

A. Partea I. Descrierea imobilului

TEREN Intravilan

Adresa: Loc. Moara Noua, Str Ghiocelilor, Nr. 35, Jud. Prahova

Nr. Crt	Nr cadastral Nr. topografic	Suprafața* (mp)	Observații / Referințe
A1		578	Sector cadastral:4 Teren imprejmuit;

Construcții

Crt	Nr cadastral Nr. topografic	Adresa	Observații / Referințe
A1.1		Loc. Moara Noua, Str Ghiocelilor, Nr. 35, Jud. Prahova	Nr. niveluri:1; S. construita la sol:63 mp; LOCUINTA
A1.2		Loc. Moara Noua, Str Ghiocelilor, Nr. 35, Jud. Prahova	Nr. niveluri:1; S. construita la sol:57 mp; LOCUINTA

B. Partea II. Proprietari și acte

Inscrieri privitoare la dreptul de proprietate și alte drepturi reale		Referințe
/		
Act Administrativ nr. 12040, din 28/09/2023 emis de PRIMARIA BERCENI;		
B1	Intabulare, drept de PROPRIETATE, dobandit prin Lege, cota actuala 1/1 1) COMUNA BERCENI, CIF:2845338	A1, A1.1, A1.2

C. Partea III. SARCINI .

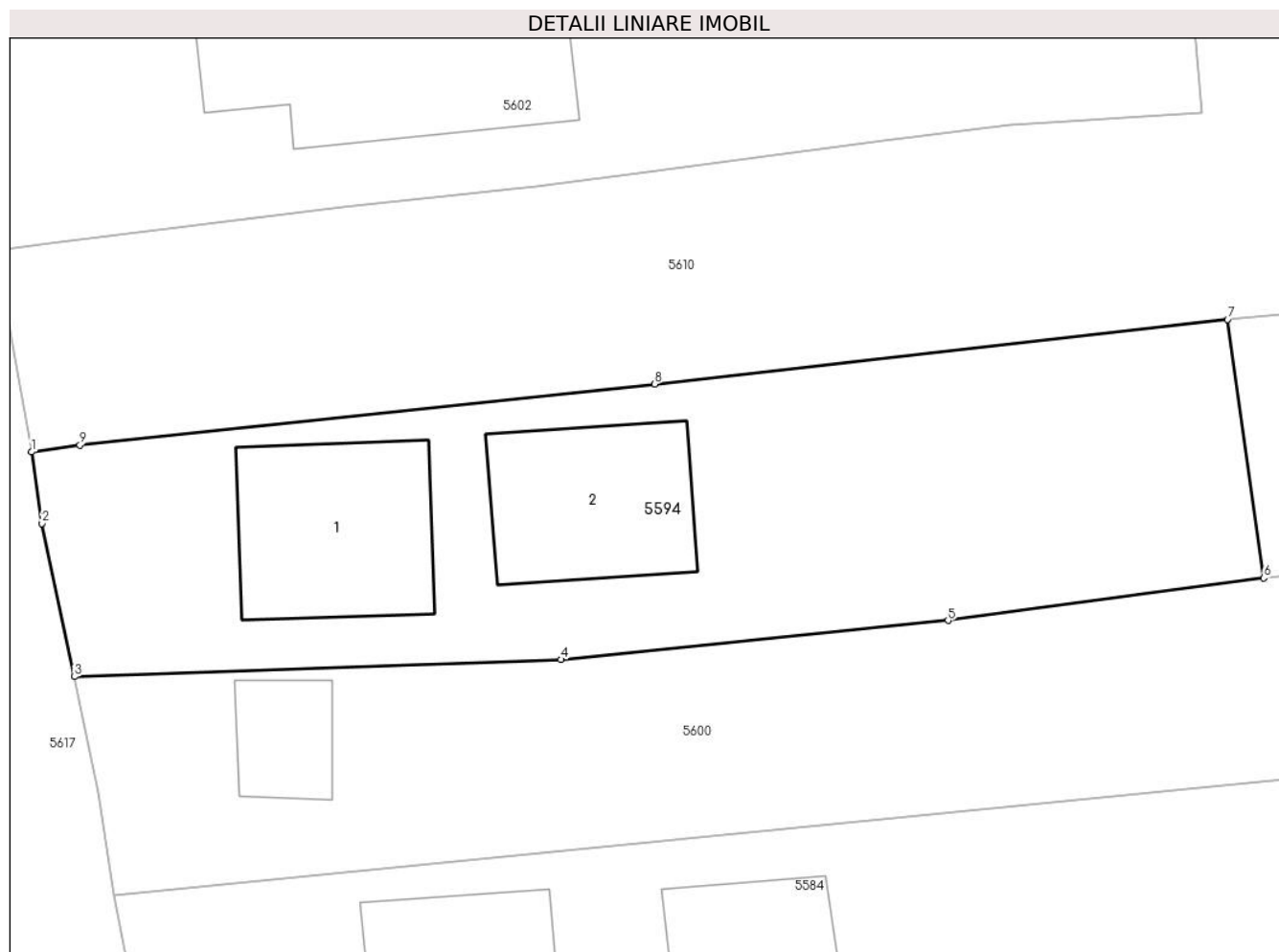
Inscrieri privind dezmembramintele dreptului de proprietate, drepturi reale de garanție și sarcini	Referințe
NU SUNT	

Anexa Nr. 1 La Partea I

Teren

Nr cadastral	Suprafața (mp)*	Observații / Referințe
	578	

* Suprafața este determinată în planul de proiecție Stereo 70.



Date referitoare la teren

Crt	Categorie folosință	Intra vilan	Suprafața (mp)	Tarla	Parcelă	Nr. topo	Observații / Referințe
55 94	curți construcții	DA	578	8	345	-	

Date referitoare la construcții

Crt	Număr	Destinație construcție	Supraf. (mp)	Situație juridică	Observații / Referințe
A1.1		construcții de locuințe	63	Cu acte	Nr. niveluri:1; S. construita la sol:63 mp; LOCUINTA
A1.2		construcții de locuințe	57	Cu acte	Nr. niveluri:1; S. construita la sol:57 mp; LOCUINTA

Lungime Segmente

1) Valorile lungimilor segmentelor sunt obținute din proiecție în plan.

Punct început	X / Y	Punct sfârșit	X / Y	Lungime segment (** (m)
1	587.565,474 383.556,692	2	587.565,922 383.553,598	3.126
2	587.565,922 383.553,598	3	587.567,325 383.546,973	6.772
3	587.567,325 383.546,973	4	587.588,382 383.547,715	21.069

Punct început	X / Y	Punct sfârșit	X / Y	Lungime segment (** (m)
4	587.588,382 383.547,715	5	587.605,142 383.549,404	16.846
5	587.605,142 383.549,404	6	587.618,807 383.551,236	13.787
6	587.618,807 383.551,236	7	587.617,239 383.562,427	11.3
7	587.617,239 383.562,427	8	587.592,441 383.559,628	24.956
8	587.592,441 383.559,628	9	587.567,566 383.556,996	25.014
9	587.567,566 383.556,996	1	587.565,474 383.556,692	2.114

** Lungimile segmentelor sunt determinate în planul de proiecție Stereo 70 și sunt rotunjite la 1 milimetru.

*** Distanța dintre puncte este formată din segmente cumulate ce sunt mai mici decât valoarea 1 milimetru.

**DATE DESPRE IMOBILUL NR. 5595**

Oficiul de Cadastru și Publicitate Imobiliară PRAHOVA
Biroul de Cadastru și Publicitate Imobiliară Ploiești

A. Partea I. Descrierea imobilului

TEREN Necunoscut

Nr. CF vechi:51
Nr. cadastral vechi:149

Adresa: Loc. Moara Noua, Jud. Prahova

Nr. Crt	Nr cadastral Nr. topografic	Suprafața* (mp)	Observații / Referințe
A1	21437	4.473	Sector cadastral:4 Teren neimprejmuit;

B. Partea II. Proprietari și acte

Inscrieri privitoare la dreptul de proprietate și alte drepturi reale		Referințe
195 / 10/01/2002		
Act Notarial nr. 1535, din 27/11/2001 emis de NP.ONUTU CASIOARA;		
B1	Intabulare, drept de PROPRIETATEcumparare ca bun comun, dobandit prin Conventie, cota actuala 1/4 1) NEAGU MARIA <i>OBSERVATII: (provenita din conversia CF 51)</i>	A1
B2	Intabulare, drept de PROPRIETATEcumparare ca bun propriu, dobandit prin Conventie, cota actuala 1/2 1) STAN MARIANA <i>OBSERVATII: (provenita din conversia CF 51)</i>	A1
123242 / 27/09/2022		
Act Notarial nr. 182, din 26/09/2022 emis de NP BARBU MARIA MADALINA;		
B3	Intabulare, drept de PROPRIETATE, dobandit prin Succesiune, cota actuala 1/16 1) NEAGU MARIA.....	A1
B4	Intabulare, drept de PROPRIETATE, dobandit prin Succesiune, cota actuala 3/64 1) PETROIU IOLANDA ELVIRA	A1
B5	Intabulare, drept de PROPRIETATE, dobandit prin Succesiune, cota actuala 3/64 1) NEAGU FLORENTINA	A1
B6	Intabulare, drept de PROPRIETATE, dobandit prin Succesiune, cota actuala 3/64 1) NEAGU GEANINA-ADRIANA	A1
B7	Intabulare, drept de PROPRIETATE, dobandit prin Succesiune, cota actuala 3/64 1) COMAN CLARISA-MAGDALENA	A1

C. Partea III. SARCINI .

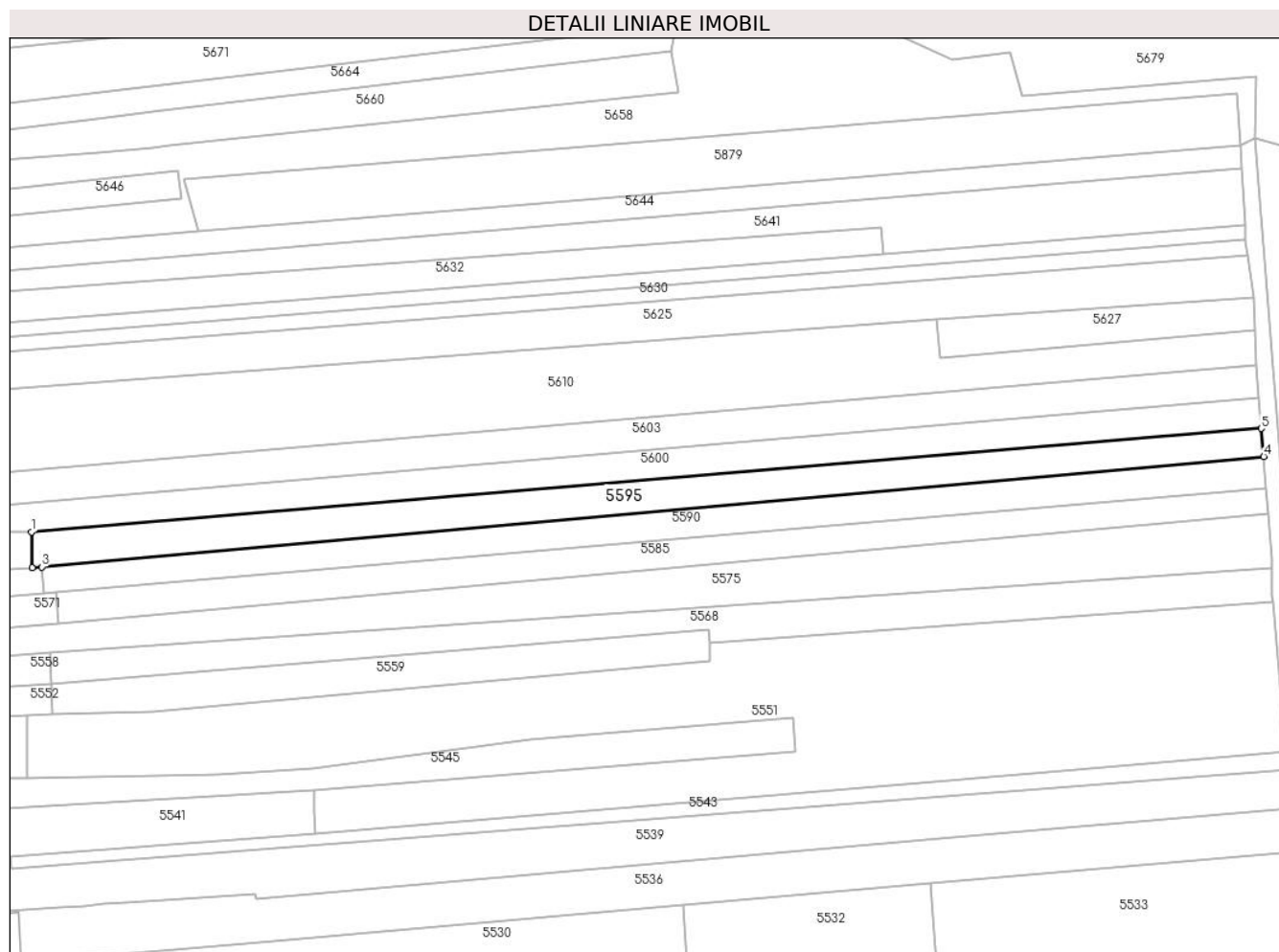
Inscrieri privind dezmembramintele dreptului de proprietate, drepturi reale de garanție și sarcini	Referințe
NU SUNT	

Anexa Nr. 1 La Partea I

Teren

Nr cadastral	Suprafața (mp)*	Observații / Referințe
21437	4.473	

* Suprafața este determinată în planul de proiecție Stereo 70.



Date referitoare la teren

Crt	Categorie folosință	Intravilan	Suprafața (mp)	Tarla	Parcelă	Nr. topo	Observații / Referințe
10 00 1	arabil	DA	890	2	17/13	-	
10 00 2	arabil	NU	3.583	2	17/13	-	

Lungime Segmente

1) Valorile lungimilor segmentelor sunt obținute din proiecție în plan.

Punct început	X / Y	Punct sfârșit	X / Y	Lungime segment (** (m)
1	587.655,451 383.544,712	2	587.655,611 383.532,694	12.019
2	587.655,611 383.532,694	3	587.658,923 383.532,921	3.319
3	587.658,923 383.532,921	4	588.070,002 383.570,055	412.753

Punct început	X / Y	Punct sfârșit	X / Y	Lungime segment (** (m)
4	588.070,002 383.570,055	5	588.069,142 383.579,482	9.466
5	588.069,142 383.579,482	1	587.655,451 383.544,712	415.15

** Lungimile segmentelor sunt determinate în planul de proiecție Stereo 70 și sunt rotunjite la 1 milimetru.

*** Distanța dintre puncte este formată din segmente cumulate ce sunt mai mici decât valoarea 1 milimetru.

**DATE DESPRE IMOBILUL NR. 5596**

Oficiul de Cadastru și Publicitate Imobiliară PRAHOVA
Biroul de Cadastru și Publicitate Imobiliară Ploiești

A. Partea I. Descrierea imobilului

TEREN Intravilan

Adresa: Loc. Moara Noua, Str Nufarului, Jud. Prahova

Nr. Crt	Nr cadastral Nr. topografic	Suprafața* (mp)	Observații / Referințe
A1		1.528	Sector cadastral:4 Teren neimprejmuit;

B. Partea II. Proprietari și acte

Inscrieri privitoare la dreptul de proprietate și alte drepturi reale	Referințe
/	
Act Administrativ nr. 12040, din 28/09/2023 emis de PRIMARIA BERCENI;	
B1	A1
Intabulare, drept de PROPRIETATE, dobandit prin Lege, cota actuala 1/1 1) COMUNA BERCENI, CIF:9999999999999, (domeniu privat)	

C. Partea III. SARCINI .

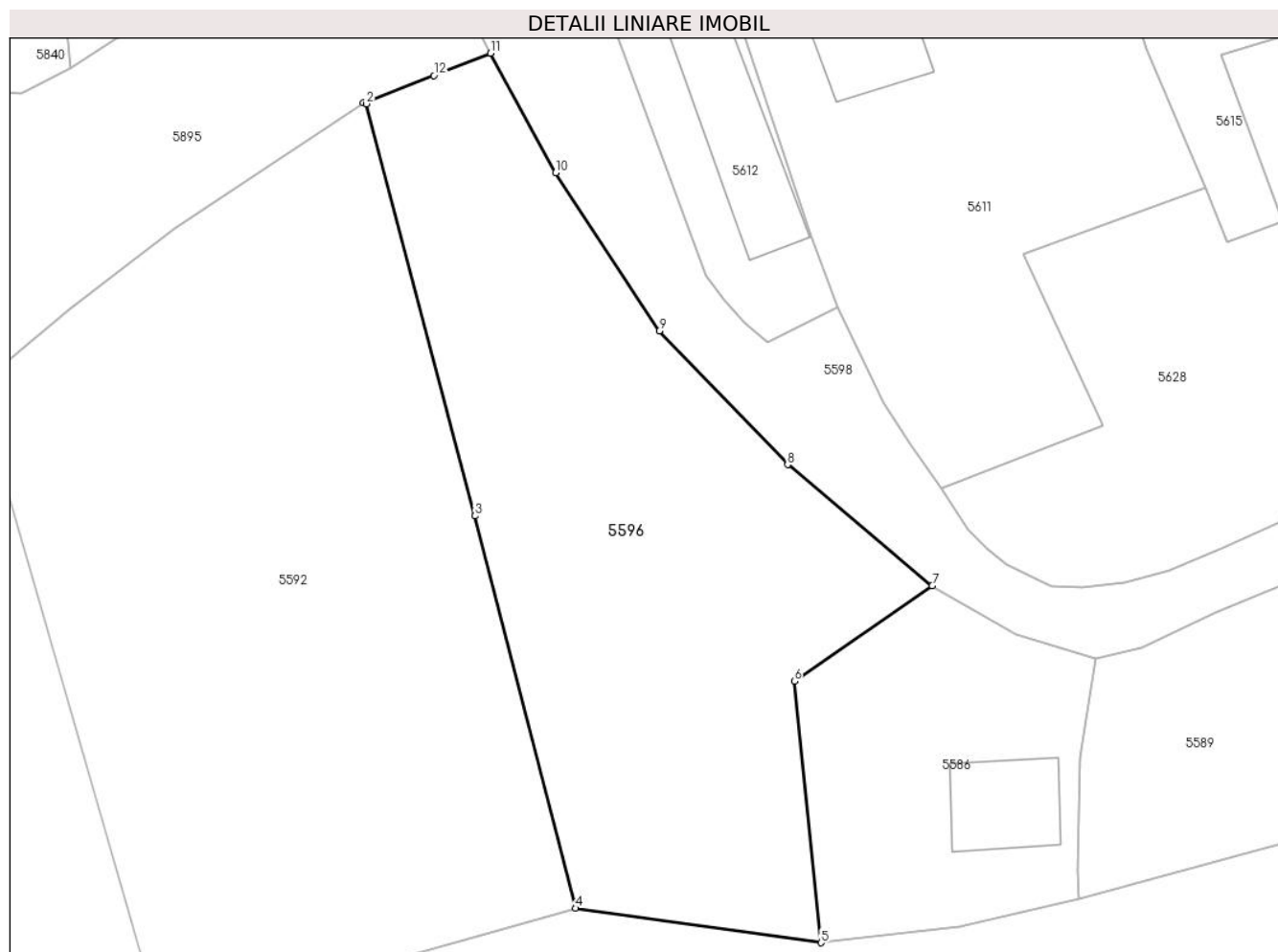
Inscrieri privind dezmembramintele dreptului de proprietate, drepturi reale de garanție și sarcini	Referințe
NU SUNT	

Anexa Nr. 1 La Partea I

Teren

Nr cadastral	Suprafața (mp)*	Observații / Referințe
	1.528	

* Suprafața este determinată în planul de proiecție Stereo 70.



Date referitoare la teren

Crt	Categorie folosință	Intravilan	Suprafața (mp)	Tarla	Parcelă	Nr. topo	Observații / Referințe
55 96	arabil	DA	1.528	5	170/1	-	

Lungime Segmente

1) Valorile lungimilor segmentelor sunt obținute din proiecție în plan.

Punct început	X / Y	Punct sfârșit	X / Y	Lungime segment (** (m)
1	586.944,934 383.591,312	2	586.945,192 383.591,225	0.272
2	586.945,192 383.591,225	3	586.954,083 383.557,512	34.866
3	586.954,083 383.557,512	4	586.962,297 383.525,424	33.123
4	586.962,297 383.525,424	5	586.982,41 383.522,601	20.31
5	586.982,41 383.522,601	6	586.980,217 383.543,987	21.498

Punct început	X / Y	Punct sfârșit	X / Y	Lungime segment (** (m)
6	586.980,217 383.543,987	7	586.991,506 383.551,807	13.733
7	586.991,506 383.551,807	8	586.979,676 383.561,716	15.432
8	586.979,676 383.561,716	9	586.969,17 383.572,659	15.17
9	586.969,17 383.572,659	10	586.960,684 383.585,588	15.465
10	586.960,684 383.585,588	11	586.955,354 383.595,369	11.14
11	586.955,354 383.595,369	12	586.950,716 383.593,552	4.981
12	586.950,716 383.593,552	1	586.944,934 383.591,312	6.201

** Lungimile segmentelor sunt determinate în planul de proiecție Stereo 70 și sunt rotunjite la 1 milimetru.

*** Distanța dintre puncte este formată din segmente cumulate ce sunt mai mici decât valoarea 1 milimetru.

**DATE DESPRE IMOBILUL NR. 5597**

Oficiul de Cadastru și Publicitate Imobiliară PRAHOVA
Biroul de Cadastru și Publicitate Imobiliară Ploiești

A. Partea I. Descrierea imobilului

TEREN Intravilan

Adresa: Loc. Moara Noua, Str Nuufarului, Jud. Prahova

Nr. Crt	Nr cadastral Nr. topografic	Suprafața* (mp)	Observații / Referințe
A1		1.242	Sector cadastral:4 Teren imprejmuit;

Construcții

Crt	Nr cadastral Nr. topografic	Adresa	Observații / Referințe
A1.1		Loc. Moara Noua, Str Nuufarului, Jud. Prahova	Nr. niveluri:1; S. construita la sol:65 mp; LOCUINTA

B. Partea II. Proprietari și acte

Inscrieri privitoare la dreptul de proprietate și alte drepturi reale	Referințe
/	
Act Administrativ nr. 12040, din 28/09/2023 emis de PRIMARIA BERCENI;	
B1	A1, A1.1
Intabulare, drept de PROPRIETATE, dobandit prin Lege, cota actuala 1/1 1) COMUNA BERCENI, CIF:2845338	

C. Partea III. SARCINI .

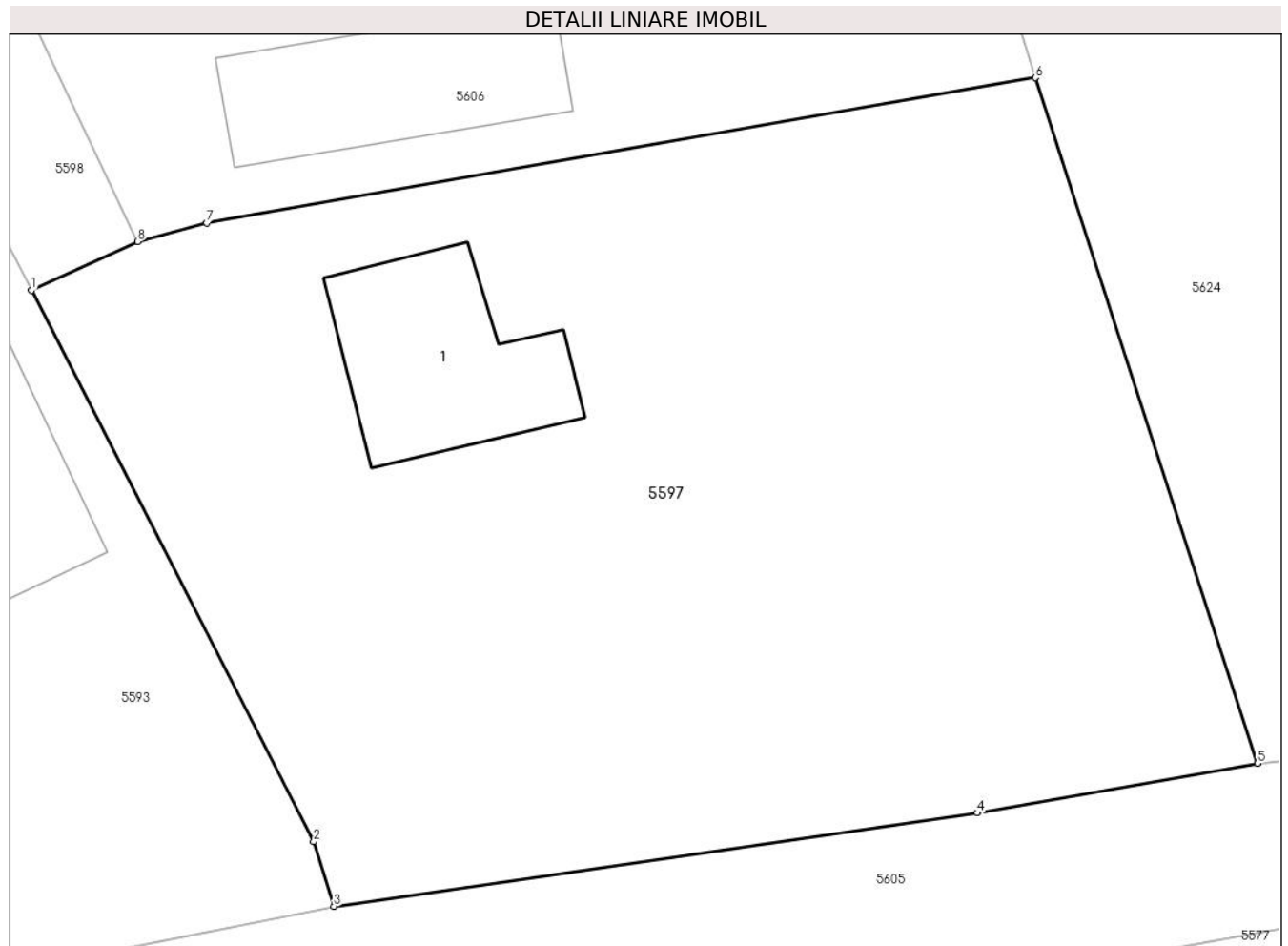
Inscrieri privind dezmembramintele dreptului de proprietate, drepturi reale de garanție și sarcini	Referințe
NU SUNT	

Anexa Nr. 1 La Partea I

Teren

Nr cadastral	Suprafața (mp)*	Observații / Referințe
	1.242	

* Suprafața este determinată în planul de proiecție Stereo 70.



Date referitoare la teren

Crt	Categorie folosință	Intra vilan	Suprafața (mp)	Tarla	Parcelă	Nr. topo	Observații / Referințe
55 97	curți construcții	DA	1.242	5	182	-	

Date referitoare la construcții

Crt	Număr	Destinație construcție	Supraf. (mp)	Situație juridică	Observații / Referințe
A1.1		construcții de locuințe	65	Cu acte	Nr. niveluri:1; S. construita la sol:65 mp; LOCUINTA

Lungime Segmente

1) Valorile lungimilor segmentelor sunt obținute din proiecție în plan.

Punct început	X / Y	Punct sfârșit	X / Y	Lungime segment (** (m)
1	587.065,035 383.565,757	2	587.077,021 383.542,364	26.285
2	587.077,021 383.542,364	3	587.077,886 383.539,623	2.873
3	587.077,886 383.539,623	4	587.105,218 383.543,584	27.618
4	587.105,218 383.543,584	5	587.117,116 383.545,692	12.084

Punct început	X / Y	Punct sfârșit	X / Y	Lungime segment (** (m)
5	587.117,116 383.545,692	6	587.107,678 383.574,775	30.576
6	587.107,678 383.574,775	7	587.072,48 383.568,61	35.734
7	587.072,48 383.568,61	8	587.069,55 383.567,83	3.032
8	587.069,55 383.567,83	1	587.065,035 383.565,757	4.968

** Lungimile segmentelor sunt determinate în planul de proiecție Stereo 70 și sunt rotunjite la 1 milimetru.

*** Distanța dintre puncte este formată din segmente cumulate ce sunt mai mici decât valoarea 1 milimetru.

**DATE DESPRE IMOBILUL NR. 5598**

Oficiul de Cadastru și Publicitate Imobiliară PRAHOVA
Biroul de Cadastru și Publicitate Imobiliară Ploiești

A. Partea I. Descrierea imobilului

TEREN Intravilan

Adresa: Loc. Berceni, Str Nufarului, Jud. Prahova

Nr. Crt	Nr cadastral Nr. topografic	Suprafața* (mp)	Observații / Referințe
A1	23788	Din acte: 1.088 Masurata: 1.089	Sector cadastral:4 Teren neimprejmuit;

B. Partea II. Proprietari și acte

Inscrieri privitoare la dreptul de proprietate și alte drepturi reale	Referințe
88406 / 06/07/2021	
Act Administrativ nr. 8825, din 06/07/2021 emis de PRIMARIA COMUNEI BERCENI (act normativ nr 1604 din 16.12.2009, emis de GUVERNUL ROMANIEI);	
B1	A1
Intabulare, drept de PROPRIETATE(domeniul public), dobandit prin Lege, cota actuala 1/1 1) COMUNA BERCENI , CIF:2845338	

C. Partea III. SARCINI .

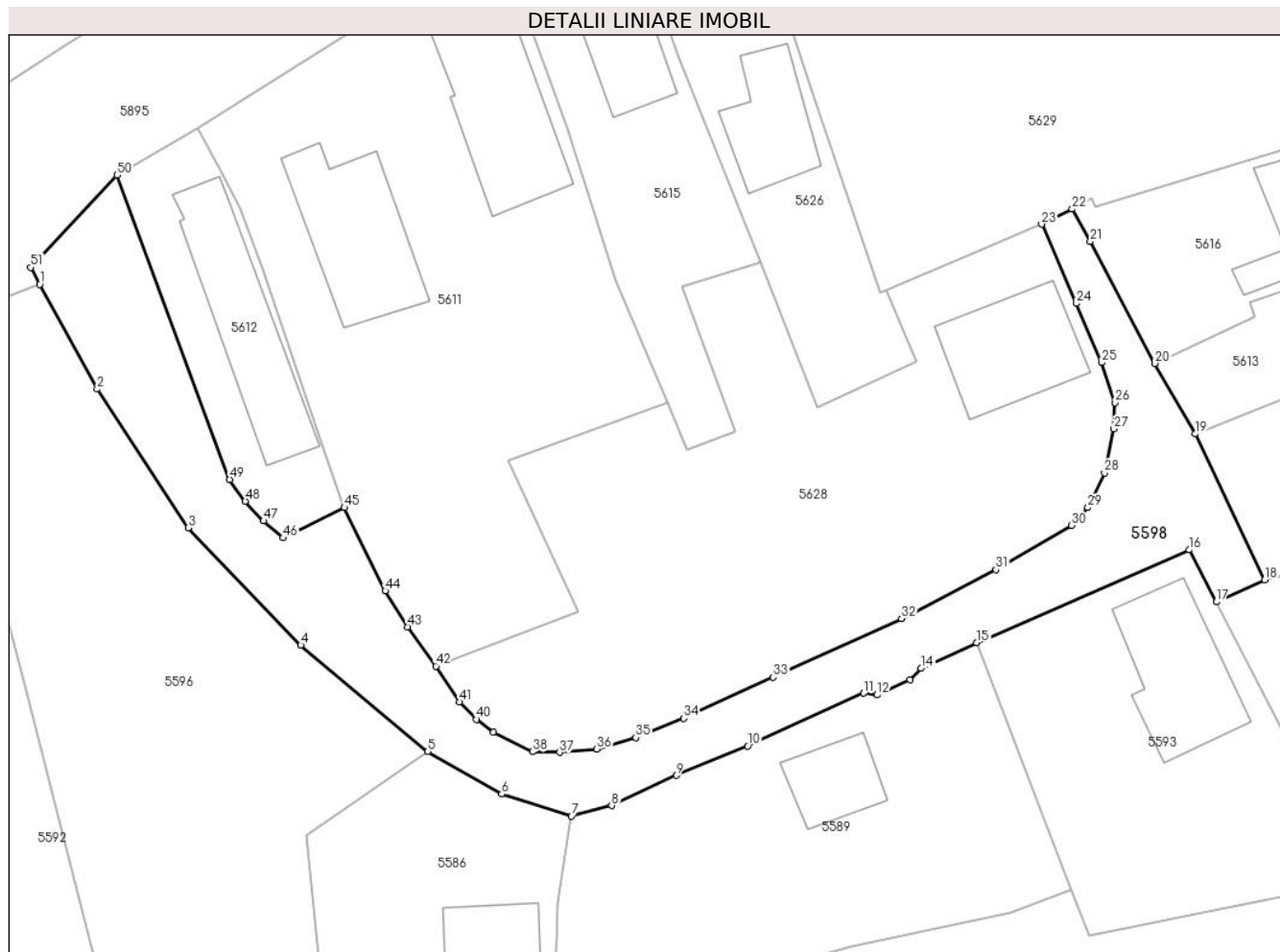
Inscrieri privind dezmembramintele dreptului de proprietate, drepturi reale de garanție și sarcini	Referințe
NU SUNT	

Anexa Nr. 1 La Partea I

Teren

Nr cadastral	Suprafața (mp)*	Observații / Referințe
23788	Din acte: 1.088 Masurata: 1.089	

* Suprafața este determinată în planul de proiecție Stereo 70.



Date referitoare la teren

Crt	Categorie folosință	Intra vilan	Suprafața (mp)	Tarla	Parcelă	Nr. topo	Observații / Referințe
5598	drum	DA	1.089	-	-	-	

Lungime Segmente

1) Valorile lungimilor segmentelor sunt obținute din proiecție în plan.

Punct început	X / Y	Punct sfârșit	X / Y	Lungime segment	Punct început	X / Y	Punct sfârșit	X / Y	Lungime segment	Punct început	X / Y	Punct sfârșit	X / Y	Lungime segment
1	586.955,354 383.595,369	2	586.960,684 383.585,588	11.14	2	586.960,684 383.585,588	3	586.969,17 383.572,659	15.465	3	586.969,17 383.572,659	4	586.979,676 383.561,716	15.17
4	586.979,676 383.561,716	5	586.991,506 383.551,807	15.432	5	586.991,506 383.551,807	6	586.998,402 383.547,849	7.951	6	586.998,402 383.547,849	7	587.004,911 383.545,804	6.823
7	587.004,911 383.545,804	8	587.008,66 383.546,777	3.873	8	587.008,66 383.546,777	9	587.014,68 383.549,585	6.643	9	587.014,68 383.549,585	10	587.021,349 383.552,335	7.214
10	587.021,349 383.552,335	11	587.032,168 383.557,261	11.888	11	587.032,168 383.557,261	12	587.033,402 383.557,09	1.246	12	587.033,402 383.557,09	13	587.036,465 383.558,487	3.367
13	587.036,465 383.558,487	14	587.037,508 383.559,566	1.501	14	587.037,508 383.559,566	15	587.042,704 383.561,967	5.724	15	587.042,704 383.561,967	16	587.062,491 383.570,613	21.593

Punct început	X / Y	Punct sfârșit	X / Y	Lungime segment	Punct început	X / Y	Punct sfârșit	X / Y	Lungime segment	Punct început	X / Y	Punct sfârșit	X / Y	Lungime segment
16	587.062,491 383.570,613	17	587.065,035 383.565,757	5.482	17	587.065,035 383.565,757	18	587.069,55 383.567,83	4.968	18	587.069,55 383.567,83	19	587.063,09 383.581,42	15.047
19	587.063,09 383.581,42	20	587.059,328 383.587,994	7.574	20	587.059,328 383.587,994	21	587.053,286 383.599,349	12.863	21	587.053,286 383.599,349	22	587.051,597 383.602,377	3.467
22	587.051,597 383.602,377	23	587.048,754 383.600,969	3.173	23	587.048,754 383.600,969	24	587.052,003 383.593,594	8.059	24	587.052,003 383.593,594	25	587.054,348 383.588,077	5.995
25	587.054,348 383.588,077	26	587.055,608 383.584,335	3.948	26	587.055,608 383.584,335	27	587.055,497 383.581,888	2.45	27	587.055,497 383.581,888	28	587.054,614 383.577,781	4.201
28	587.054,614 383.577,781	29	587.053,06 383.574,546	3.589	29	587.053,06 383.574,546	30	587.051,541 383.572,881	2.254	30	587.051,541 383.572,881	31	587.044,502 383.568,755	8.159
31	587.044,502 383.568,755	32	587.035,678 383.564,197	9.932	32	587.035,678 383.564,197	33	587.023,736 383.558,744	13.128	33	587.023,736 383.558,744	34	587.015,395 383.554,898	9.185
34	587.015,395 383.554,898	35	587.010,916 383.553,105	4.824	35	587.010,916 383.553,105	36	587.007,274 383.552,046	3.793	36	587.007,274 383.552,046	37	587.003,834 383.551,724	3.455
37	587.003,834 383.551,724	38	587.001,273 383.551,801	2.562	38	587.001,273 383.551,801	39	586.997,612 383.553,595	4.077	39	586.997,612 383.553,595	40	586.996,062 383.554,81	1.969
40	586.996,062 383.554,81	41	586.994,484 383.556,42	2.254	41	586.994,484 383.556,42	42	586.992,273 383.559,773	4.016	42	586.992,273 383.559,773	43	586.989,662 383.563,423	4.488
43	586.989,662 383.563,423	44	586.987,554 383.566,787	3.97	44	586.987,554 383.566,787	45	586.983,742 383.574,552	8.65	45	586.983,742 383.574,552	46	586.978,022 383.571,726	6.38
46	586.978,022 383.571,726	47	586.976,203 383.573,31	2.412	47	586.976,203 383.573,31	48	586.974,512 383.575,158	2.505	48	586.974,512 383.575,158	49	586.973,05 383.577,164	2.482
49	586.973,05 383.577,164	50	586.962,566 383.605,527	30.239	50	586.962,566 383.605,527	51	586.954,495 383.596,945	11.781	51	586.954,495 383.596,945	1	586.955,354 383.595,369	1.794

** Lungimile segmentelor sunt determinate în planul de proiecție Stereo 70 și sunt rotunjite la 1 milimetru.

*** Distanța dintre puncte este formată din segmente cumulate ce sunt mai mici decât valoarea 1 milimetru.

**DATE DESPRE IMOBILUL NR. 5599**

Oficiul de Cadastru și Publicitate Imobiliară PRAHOVA
Biroul de Cadastru și Publicitate Imobiliară Ploiești

A. Partea I. Descrierea imobilului

TEREN Intravilan

Adresa: Loc. Moara Noua, Str Ghiocailor, Nr. 36, Jud. Prahova

Nr. Crt	Nr cadastral Nr. topografic	Suprafața* (mp)	Observații / Referințe
A1		650	Sector cadastral:4 Teren imprejmuit;

Construcții

Crt	Nr cadastral Nr. topografic	Adresa	Observații / Referințe
A1.1		Loc. Moara Noua, Str Ghiocailor, Nr. 36, Jud. Prahova	Nr. niveluri:1; S. construita la sol:70 mp; LOCUINTA

B. Partea II. Proprietari și acte

Inscrieri privitoare la dreptul de proprietate și alte drepturi reale	Referințe
/	
Act Administrativ nr. 12040, din 28/09/2023 emis de PRIMARIA BERCENI;	
B1	A1, A1.1
Intabulare, drept de PROPRIETATE, dobandit prin Lege, cota actuala 1/1 1) COMUNA BERCENI, CIF:2845338	

C. Partea III. SARCINI .

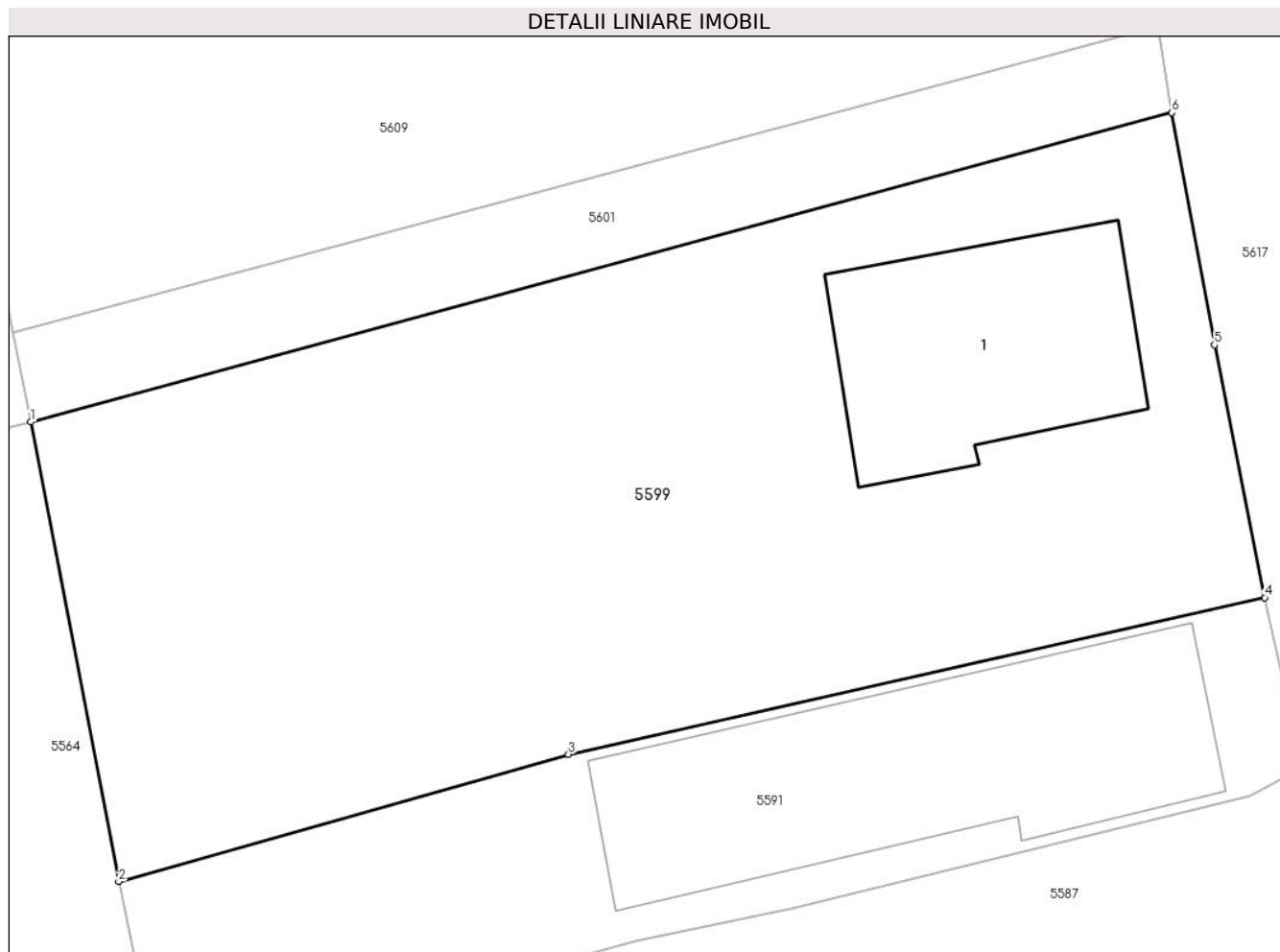
Inscrieri privind dezmembramintele dreptului de proprietate, drepturi reale de garanție și sarcini	Referințe
NU SUNT	

Anexa Nr. 1 La Partea I

Teren

Nr cadastral	Suprafața (mp)*	Observații / Referințe
	650	

* Suprafața este determinată în planul de proiecție Stereo 70.



Date referitoare la teren

Crt	Categorie folosință	Intravilan	Suprafața (mp)	Tarla	Parcelă	Nr. topo	Observații / Referințe
10 00 1	curți constructii	DA	300	7	287	-	
10 00 2	arabil	DA	350	7	288	-	

Date referitoare la construcții

Crt	Număr	Destinație construcție	Supraf. (mp)	Situație juridică	Observații / Referințe
A1.1		construcții de locuințe	70	Cu acte	Nr. niveluri:1; S. construita la sol:70 mp; LOCUINTA

Lungime Segmente

1) Valorile lungimilor segmentelor sunt obținute din proiecție în plan.

Punct început	X / Y	Punct sfârșit	X / Y	Lungime segment (** (m)
1	587.509,182 383.563,739	2	587.512,19 383.548,053	15.972
2	587.512,19 383.548,053	3	587.527,559 383.552,395	15.971

Punct început	X / Y	Punct sfârșit	X / Y	Lungime segment (** (m)
3	587.527,559 383.552,395	4	587.551,354 383.557,743	24.389
4	587.551,354 383.557,743	5	587.549,631 383.566,368	8.795
5	587.549,631 383.566,368	6	587.548,18 383.574,293	8.057
6	587.548,18 383.574,293	1	587.509,182 383.563,739	40.401

** Lungimile segmentelor sunt determinate în planul de proiecție Stereo 70 și sunt rotunjite la 1 milimetru.

*** Distanța dintre puncte este formată din segmente cumulate ce sunt mai mici decât valoarea 1 milimetru.

**DATE DESPRE IMOBILUL NR. 5600**

Oficiul de Cadastru și Publicitate Imobiliară PRAHOVA
Biroul de Cadastru și Publicitate Imobiliară Ploiești

A. Partea I. Descrierea imobilului

TEREN Necunoscut

Adresa: Loc. Moara Noua, Str Ghiocailor, Nr. 37, Jud. Prahova

Nr. Crt	Nr cadastral Nr. topografic	Suprafața* (mp)	Observații / Referințe
A1		4.925	Sector cadastral:4 Teren neimprejmuit;

Construcții

Crt	Nr cadastral Nr. topografic	Adresa	Observații / Referințe
A1.1		Loc. Moara Noua, Jud. Prahova	Nr. niveluri:1; S. construita la sol:21 mp; ANEXA

B. Partea II. Proprietari și acte

Inscrieri privitoare la dreptul de proprietate și alte drepturi reale		Referințe
/		
Act Administrativ nr. 36553, din 26/04/1995 emis de COMISIA JUDETEANA PRAHOVA;		
B1	Intabulare, drept de PROPRIETATE, dobandit prin Reconstituire, cota actuala 1/1 1) DUMITRACHE VASILE 2) DUMITRACHE NINA 3) DUMITRACHE MARIAN 4) DUMITRACHE ILIE 5) DUMITRACHE STEFAN 6) DUMITRACHE GHEORGHE 7) DUMITRACHE DUMITRU 8) SANDU IRINA	A1
Act Administrativ nr. 12040, din 28/09/2023 emis de PRIMARIA BERCENI;		
B2	Intabulare, drept de PROPRIETATE, dobandit prin Construire, cota actuala 1/1 1) DUMITRACHE VASILE 2) DUMITRACHE NINA 3) DUMITRACHE MARIAN 4) DUMITRACHE ILIE 5) DUMITRACHE STEFAN 6) DUMITRACHE GHEORGHE 7) DUMITRACHE DUMITRU 8) SANDU IRINA	A1.1

C. Partea III. SARCINI .

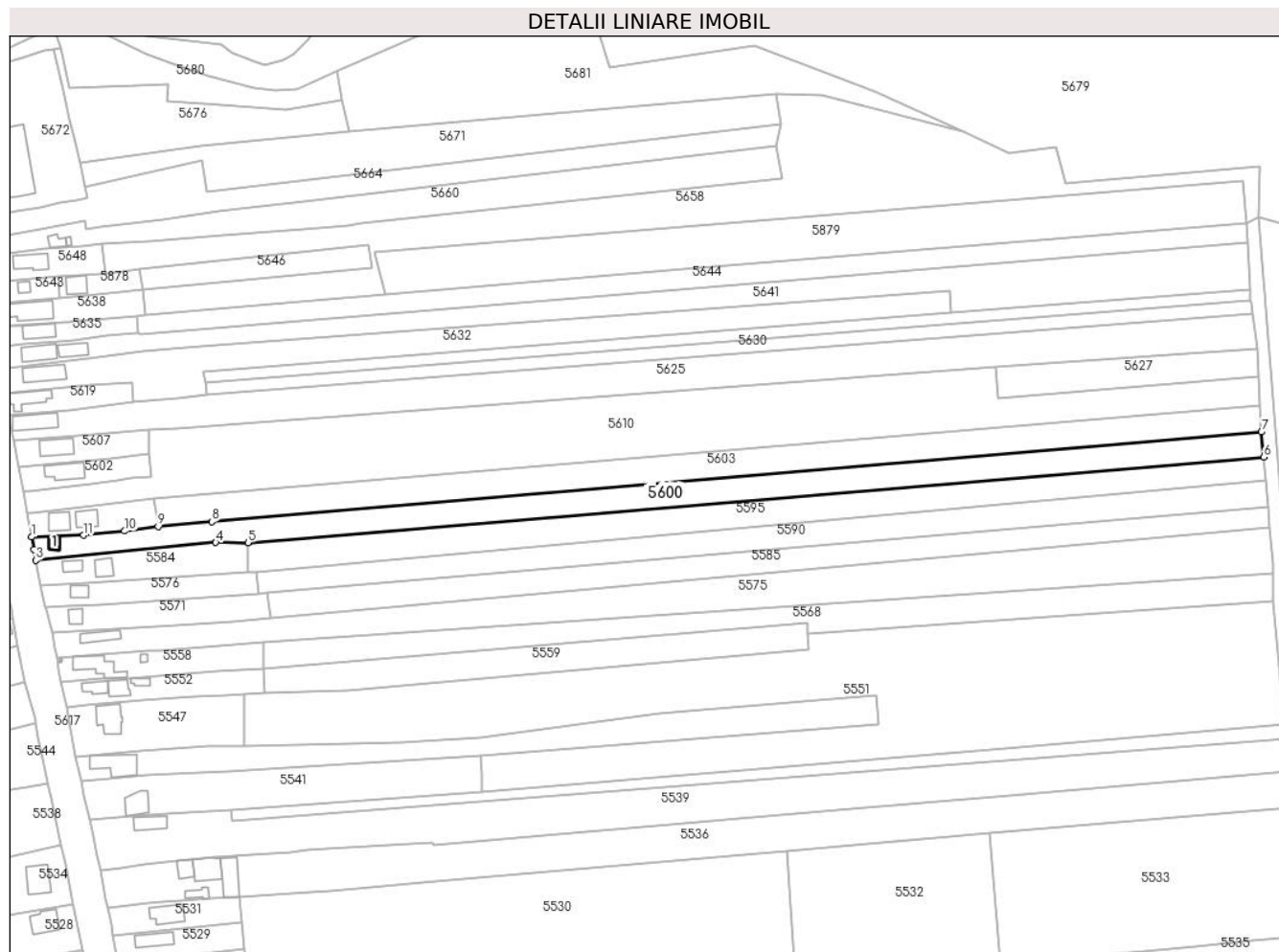
Inscrieri privind dezmembramintele dreptului de proprietate, drepturi reale de garanție și sarcini	Referințe
NU SUNT	

Anexa Nr. 1 La Partea I

Teren

Nr cadastral	Suprafața (mp)*	Observații / Referințe
	4.925	

* Suprafața este determinată în planul de proiecție Stereo 70.



Date referitoare la teren

Crt	Categorie folosință	Intravilan	Suprafața (mp)	Tarla	Parcelă	Nr. topo	Observații / Referințe
10001	curti constructii	DA	357	8	346	-	
10002	arabil	DA	345	8	347	-	
10003	arabil	DA	785	2	17/12	-	
10004	arabil	NU	3.438	2	17/12	-	

Date referitoare la construcții

Crt	Număr	Destinație construcție	Supraf. (mp)	Situație juridică	Observații / Referințe
A1.1		constructii anexa	21	Cu acte	Nr. niveluri:1; S. construita la sol:21 mp; ANEXA

Lungime Segmente

1) Valorile lungimilor segmentelor sunt obținute din proiecție în plan.

Punct început	X / Y	Punct sfârșit	X / Y	Lungime segment (** (m)
1	587.567,325 383.546,973	2	587.568,385 383.541,969	5.115
2	587.568,385 383.541,969	3	587.569,033 383.537,534	4.482
3	587.569,033 383.537,534	4	587.642,335 383.544,738	73.655
4	587.642,335 383.544,738	5	587.655,451 383.544,712	13.115
5	587.655,451 383.544,712	6	588.069,142 383.579,482	415.15
6	588.069,142 383.579,482	7	588.068,224 383.589,761	10.32
7	588.068,224 383.589,761	8	587.640,761 383.553,247	429.019
8	587.640,761 383.553,247	9	587.618,807 383.551,236	22.046
9	587.618,807 383.551,236	10	587.605,142 383.549,404	13.787
10	587.605,142 383.549,404	11	587.588,382 383.547,715	16.846
11	587.588,382 383.547,715	1	587.567,325 383.546,973	21.069

** Lungimile segmentelor sunt determinate în planul de proiecție Stereo 70 și sunt rotunjite la 1 milimetru.

*** Distanța dintre puncte este formată din segmente cumulate ce sunt mai mici decât valoarea 1 milimetru.

**DATE DESPRE IMOBILUL NR. 5601**

Oficiul de Cadastru și Publicitate Imobiliară PRAHOVA
Biroul de Cadastru și Publicitate Imobiliară Ploiești

A. Partea I. Descrierea imobilului

TEREN Intravilan

Adresa: Loc. Moara Noua, Jud. Prahova

Nr. Crt	Nr cadastral Nr. topografic	Suprafața* (mp)	Observații / Referințe
A1		123	Sector cadastral:4 Teren neimprejmuit;

B. Partea II. Proprietari și acte

Inscrieri privitoare la dreptul de proprietate și alte drepturi reale		Referințe
/		
Act Administrativ nr. 12040, din 28/09/2023 emis de PRIMARIA BERCENI;		
B1	Intabulare, drept de PROPRIETATE, dobândit prin Lege, cota actuala 1/1 1) COMUNA BERCENI, CIF:2845338	A1

C. Partea III. SARCINI .

Inscrieri privind dezmembramintele dreptului de proprietate, drepturi reale de garanție și sarcini	Referințe
NU SUNT	

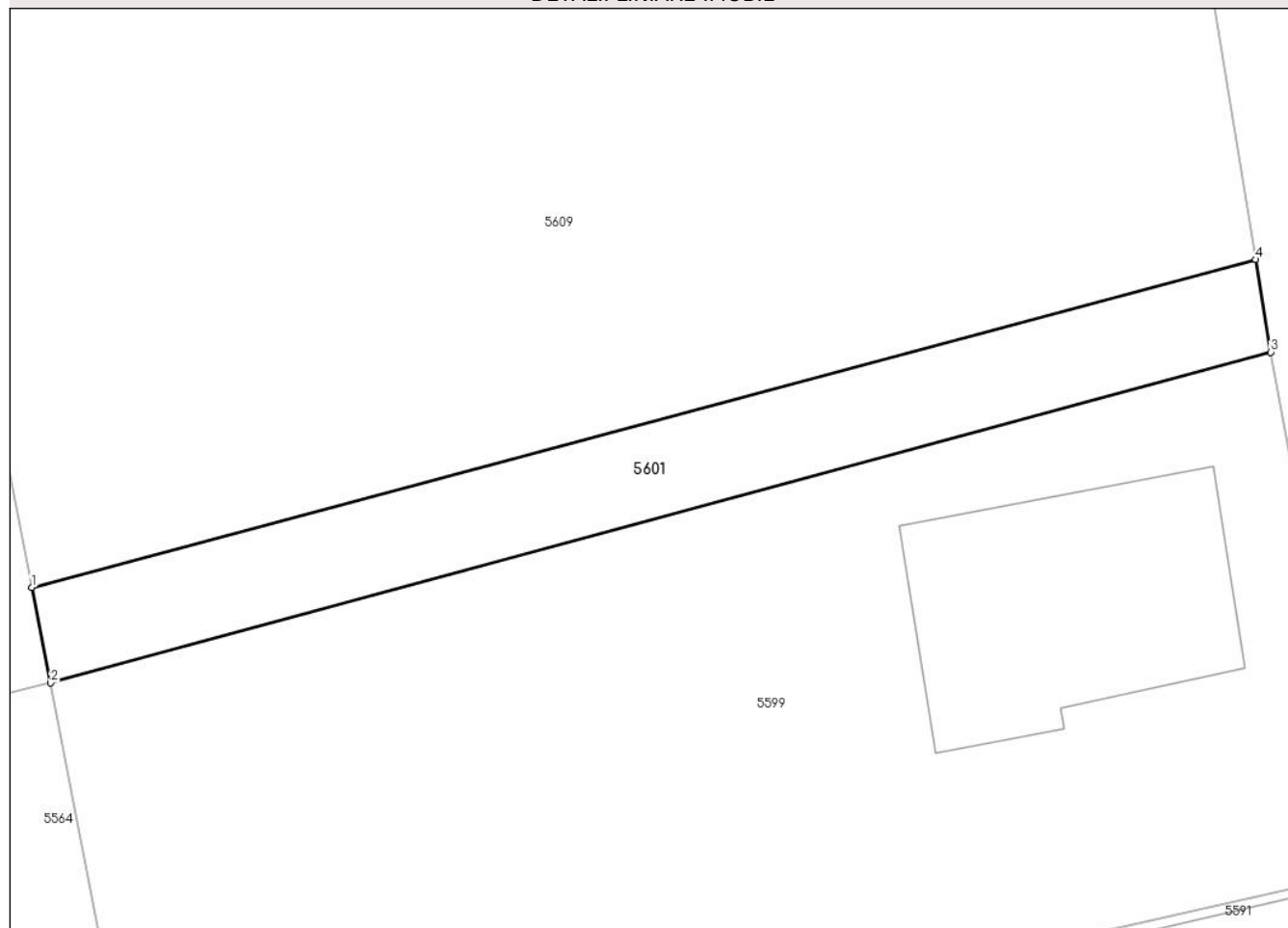
Anexa Nr. 1 La Partea I

Teren

Nr cadastral	Suprafața (mp)*	Observații / Referințe
	123	

* Suprafața este determinată în planul de proiecție Stereo 70.

DETALII LINIARE IMOBIL



Date referitoare la teren

Crt	Categorie folosință	Intravilan	Suprafața (mp)	Tarla	Parcelă	Nr. topo	Observații / Referințe
5601	drum	DA	123	-	-	-	

Lungime Segmente

1) Valorile lungimilor segmentelor sunt obținute din proiecție în plan.

Punct început	X / Y	Punct sfârșit	X / Y	Lungime segment (** (m)
1	587.508,581 383.566,786	2	587.509,182 383.563,739	3.105
2	587.509,182 383.563,739	3	587.548,18 383.574,293	40.401
3	587.548,18 383.574,293	4	587.547,694 383.577,253	3.0
4	587.547,694 383.577,253	1	587.508,581 383.566,786	40.49

**** Lungimile segmentelor sunt determinate în planul de proiecție Stereo 70 și sunt rotunjite la 1 milimetru.**

***** Distanța dintre puncte este formată din segmente cumulate ce sunt mai mici decât valoarea 1 milimetru.**

**DATE DESPRE IMOBILUL NR. 5602**

Oficiul de Cadastru și Publicitate Imobiliară PRAHOVA
Biroul de Cadastru și Publicitate Imobiliară Ploiești

A. Partea I. Descrierea imobilului

TEREN Intravilan

Adresa: Loc. Moara Noua, Str Ghiocelor, Nr. 31, Jud. Prahova

Nr. Crt	Nr cadastral Nr. topografic	Suprafața* (mp)	Observații / Referințe
A1	21949	Din acte: 500 Masurata: 509	Sector cadastral:4 Teren imprejmuit;

Construcții

Crt	Nr cadastral Nr. topografic	Adresa	Observații / Referințe
A1.1	21949-C1	Loc. Moara Noua, Str Ghiocelor, Jud. Prahova	Nr. niveluri:1; S. construita la sol:97 mp; LOCUINTA

B. Partea II. Proprietari și acte

Inscrieri privitoare la dreptul de proprietate și alte drepturi reale		Referințe
83965 / 08/09/2016		
Act Notarial nr. 2830, din 27/02/1991 emis de NOTARIATUL DE STAT JUDETEAN PRAHOVA (act administrativ nr 74666 din 02.08.2016, emis de OCPI PRAHOVA;act administrativ nr 5575 din 20.07.2016, emis de PRIMARIA BERCENI);		
B1	Intabulare, drept de PROPRIETATE, dobandit prin Conventie, cota actuala 1/1 1) DOBRE NICULINA	A1
B2	Intabulare, drept de PROPRIETATE, dobandit prin Conventie, cota actuala 1/1 1) DOBRE NICULINA	A1.1

C. Partea III. SARCINI .

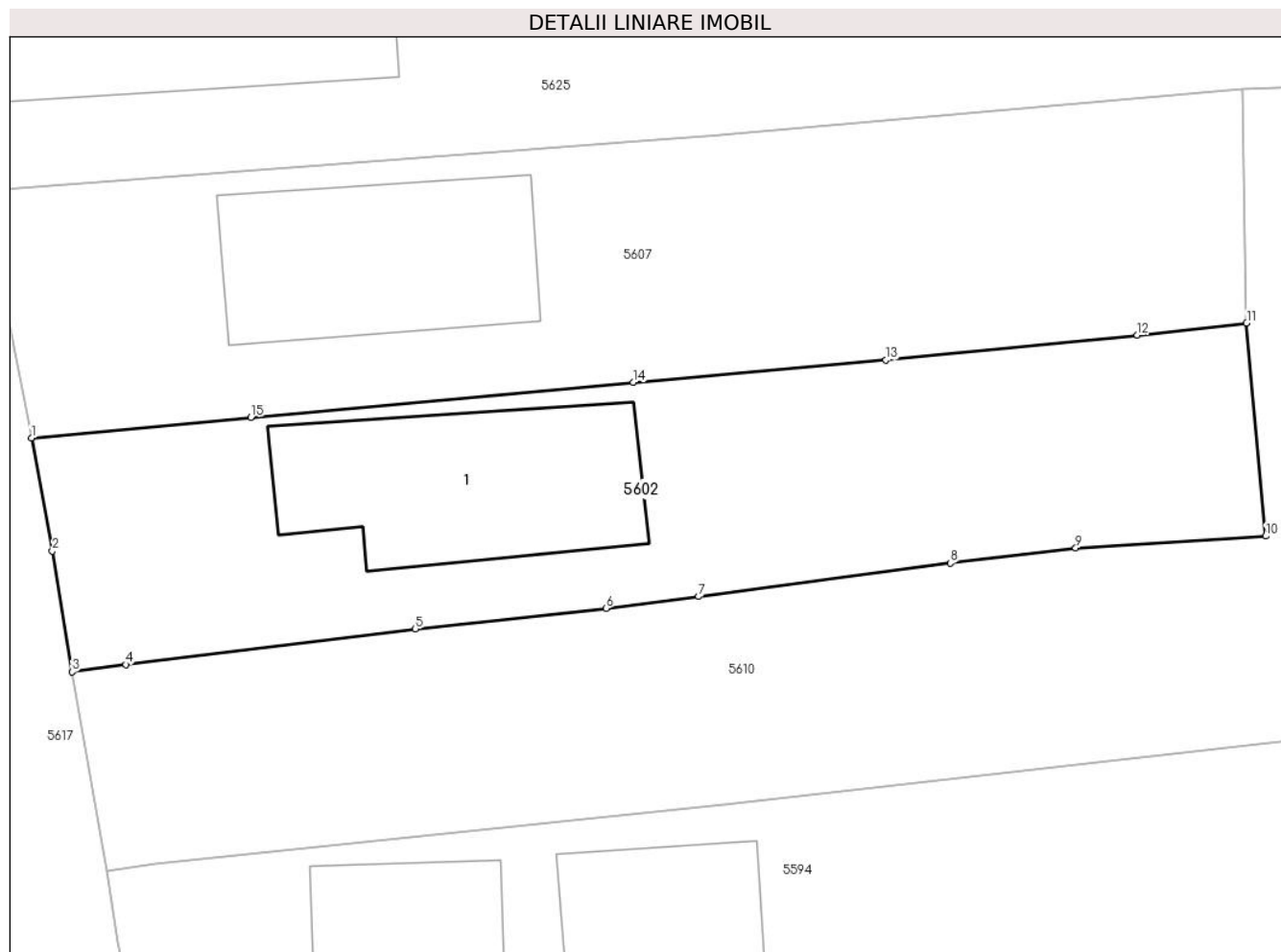
Inscrieri privind dezmembramintele dreptului de proprietate, drepturi reale de garanție și sarcini	Referințe
NU SUNT	

Anexa Nr. 1 La Partea I

Teren

Nr cadastral	Suprafața (mp)*	Observații / Referințe
21949	Din acte: 500 Masurata: 509	

* Suprafața este determinată în planul de proiecție Stereo 70.



Date referitoare la teren

Crt	Categorie folosință	Intravilan	Suprafața (mp)	Tarla	Parcelă	Nr. topo	Observații / Referințe
10001	curți constructii	DA	366	8	334	-	
10002	arabil	DA	143	8	334/1	-	

Date referitoare la construcții

Crt	Număr	Destinație construcție	Supraf. (mp)	Situație juridică	Observații / Referințe
A1.1	21949-C1	construcții de locuințe	97	Cu acte	Nr. niveluri:1; S. construita la sol:97 mp; LOCUINTA

Lungime Segmente

1) Valorile lungimilor segmentelor sunt obținute din proiecție în plan.

Punct început	X / Y	Punct sfârșit	X / Y	Lungime segment (** (m)
1	587.562,166 383.575,651	2	587.563,071 383.570,7	5.033

Punct început	X / Y	Punct sfârșit	X / Y	Lungime segment (** (m)
2	587.563,071 383.570,7	3	587.563,933 383.565,412	5.358
3	587.563,933 383.565,412	4	587.566,286 383.565,731	2.375
4	587.566,286 383.565,731	5	587.578,95 383.567,289	12.759
5	587.578,95 383.567,289	6	587.587,29 383.568,196	8.389
6	587.587,29 383.568,196	7	587.591,344 383.568,709	4.086
7	587.591,344 383.568,709	8	587.602,354 383.570,165	11.106
8	587.602,354 383.570,165	9	587.607,828 383.570,835	5.515
9	587.607,828 383.570,835	10	587.616,144 383.571,351	8.332
10	587.616,144 383.571,351	11	587.615,308 383.580,662	9.348
11	587.615,308 383.580,662	12	587.610,527 383.580,144	4.809
12	587.610,527 383.580,144	13	587.599,531 383.579,049	11.05
13	587.599,531 383.579,049	14	587.588,478 383.578,085	11.095
14	587.588,478 383.578,085	15	587.571,75 383.576,547	16.799
15	587.571,75 383.576,547	1	587.562,166 383.575,651	9.626

** Lungimile segmentelor sunt determinate în planul de proiecție Stereo 70 și sunt rotunjite la 1 milimetru.

*** Distanța dintre puncte este formată din segmente cumulate ce sunt mai mici decât valoarea 1 milimetru.

**DATE DESPRE IMOBILUL NR. 5603**

Oficiul de Cadastru și Publicitate Imobiliară PRAHOVA
Biroul de Cadastru și Publicitate Imobiliară Ploiești

A. Partea I. Descrierea imobilului

TEREN Necunoscut

Adresa: Loc. Moara Noua, Jud. Prahova

Nr. Crt	Nr cadastral Nr. topografic	Suprafața* (mp)	Observații / Referințe
A1		5.000	Sector cadastral:4 Teren neimprejmuit;

B. Partea II. Proprietari și acte

Inscrieri privitoare la dreptul de proprietate și alte drepturi reale	Referințe
/	
Act Administrativ nr. 64, din 11/04/2003 emis de COMISIA JUDETEANA PRAHOVA;	
B1	A1
Intabulare, drept de PROPRIETATE, dobandit prin Reconstituire, cota actuala 1/1 1) DUMITRACHE ST VASILE	

C. Partea III. SARCINI .

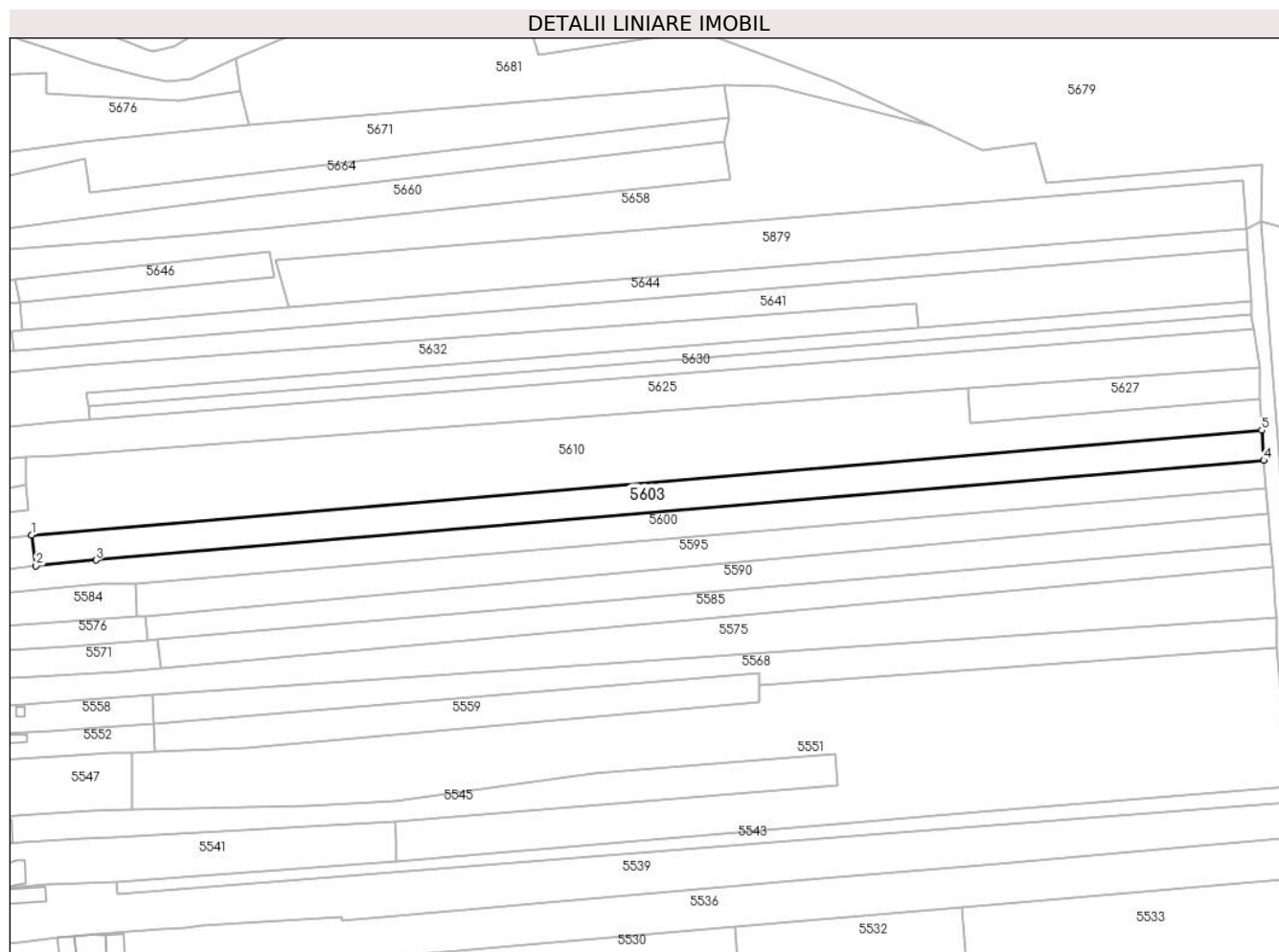
Inscrieri privind dezmembramintele dreptului de proprietate, drepturi reale de garanție și sarcini	Referințe
NU SUNT	

Anexa Nr. 1 La Partea I

Teren

Nr cadastral	Suprafața (mp)*	Observații / Referințe
	5.000	

* Suprafața este determinată în planul de proiecție Stereo 70.



Date referitoare la teren

Crt	Categorie folosință	Intravilan	Suprafața (mp)	Tarla	Parcelă	Nr. topo	Observații / Referințe
10 00 1	arabil	DA	1.227	2	17/11	-	
10 00 2	arabil	NU	3.773	2	17/11	-	

Lungime Segmente

1) Valorile lungimilor segmentelor sunt obținute din proiecție în plan.

Punct început	X / Y	Punct sfârșit	X / Y	Lungime segment (** (m)
1	587.617,239 383.562,427	2	587.618,807 383.551,236	11.3
2	587.618,807 383.551,236	3	587.640,761 383.553,247	22.046
3	587.640,761 383.553,247	4	588.068,224 383.589,761	429.019

Punct început	X / Y	Punct sfârșit	X / Y	Lungime segment (** (m)
4	588.068,224 383.589,761	5	588.067,51 383.600,735	10.998
5	588.067,51 383.600,735	1	587.617,239 383.562,427	451.898

** Lungimile segmentelor sunt determinate în planul de proiecție Stereo 70 și sunt rotunjite la 1 milimetru.

*** Distanța dintre puncte este formată din segmente cumulate ce sunt mai mici decât valoarea 1 milimetru.

**DATE DESPRE IMOBILUL NR. 5604**

Oficiul de Cadastru și Publicitate Imobiliară PRAHOVA
Biroul de Cadastru și Publicitate Imobiliară Ploiești

A. Partea I. Descrierea imobilului

TEREN Intravilan

Adresa: Loc. Moara Noua, Jud. Prahova

Nr. Crt	Nr cadastral Nr. topografic	Suprafața* (mp)	Observații / Referințe
A1	21813	Din acte: 1.580 Masurata: 1.709	Sector cadastral:4 Teren neimprejmuit;

B. Partea II. Proprietari și acte

Inscrieri privitoare la dreptul de proprietate și alte drepturi reale		Referințe
100802 / 17/12/2014		
Act Notarial nr. 11536, din 07/06/1995 emis de NOTARIATUL DE STAT JUDETEAN PRAHOVA (act administrativ nr. 81882/14.10.2014 emis de OCPI PRAHOVA; act administrativ nr.456/23.01.2015 emis de Primaria Comunei Berceni);		
B1	Intabulare, drept de PROPRIETATE, dobandit prin Conventie, cota actuala 1/1 1) MOLDOVEANU VASILE 2) MOLDOVEANU SANDA	A1

C. Partea III. SARCINI .

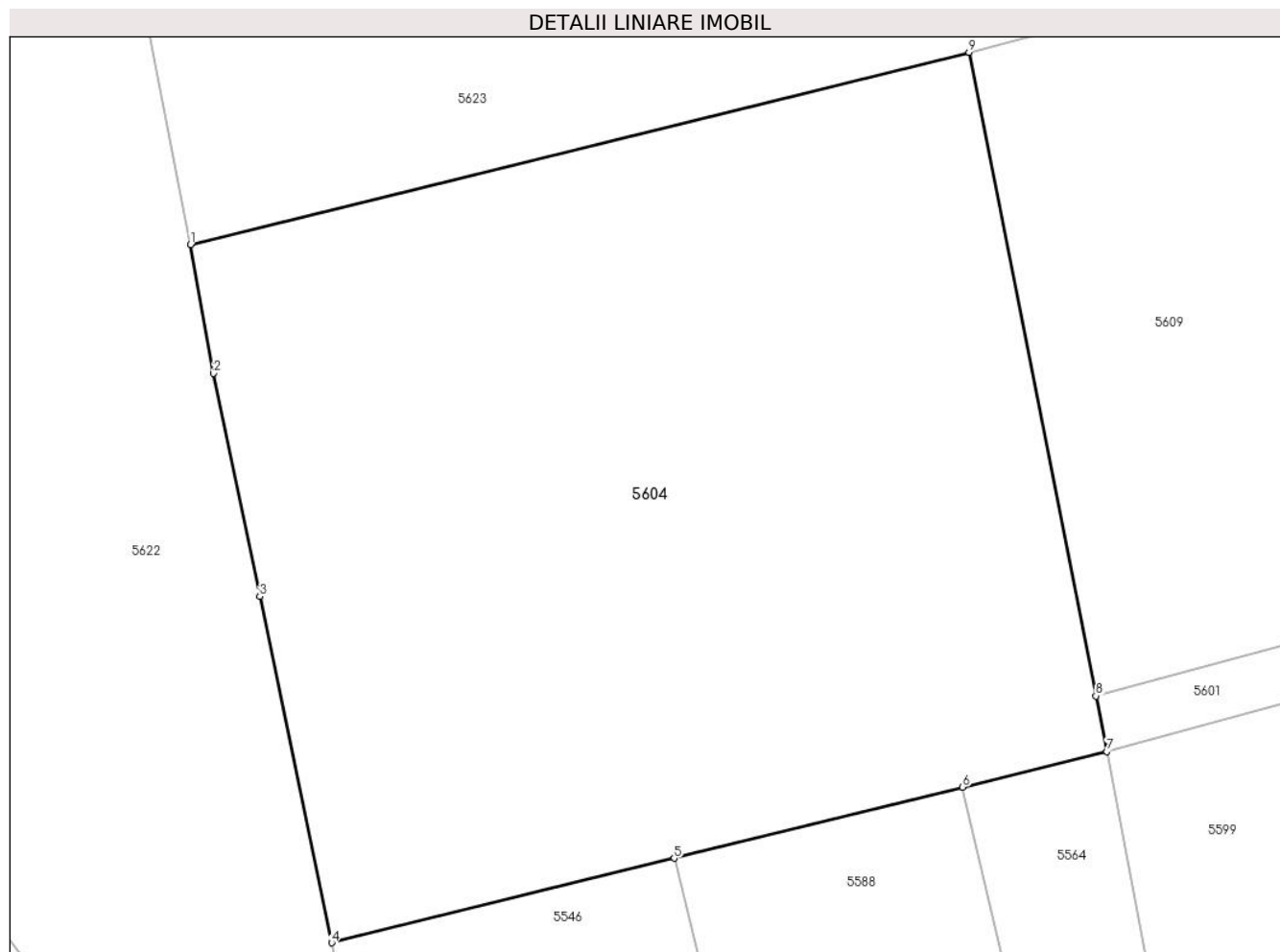
Inscrieri privind dezmembramintele dreptului de proprietate, drepturi reale de garanție și sarcini	Referințe
NU SUNT	

Anexa Nr. 1 La Partea I

Teren

Nr cadastral	Suprafața (mp)*	Observații / Referințe
21813	Din acte: 1.580 Masurata: 1.709	

* Suprafața este determinată în planul de proiecție Stereo 70.



Date referitoare la teren

Crt	Categorie folosință	Intra vilan	Suprafața (mp)	Tarla	Parcelă	Nr. topo	Observații / Referințe
56 03	arabil	DA	1.709	7	317	-	

Lungime Segmente

1) Valorile lungimilor segmentelor sunt obținute din proiecție în plan.

Punct început	X / Y	Punct sfârșit	X / Y	Lungime segment (** (m)
1	587.459,021 383.591,494	2	587.460,283 383.584,433	7.173
2	587.460,283 383.584,433	3	587.462,813 383.572,229	12.463
3	587.462,813 383.572,229	4	587.466,756 383.553,273	19.362
4	587.466,756 383.553,273	5	587.485,495 383.557,896	19.301
5	587.485,495 383.557,896	6	587.501,29 383.561,792	16.269

Punct început	X / Y	Punct sfârșit	X / Y	Lungime segment (** (m)
6	587.501,29 383.561,792	7	587.509,182 383.563,739	8.128
7	587.509,182 383.563,739	8	587.508,581 383.566,786	3.105
8	587.508,581 383.566,786	9	587.501,633 383.602,004	35.897
9	587.501,633 383.602,004	1	587.459,021 383.591,494	43.889

** Lungimile segmentelor sunt determinate în planul de proiecție Stereo 70 și sunt rotunjite la 1 milimetru.

*** Distanța dintre puncte este formată din segmente cumulate ce sunt mai mici decât valoarea 1 milimetru.

**DATE DESPRE IMOBILUL NR. 5605**

Oficiul de Cadastru și Publicitate Imobiliară PRAHOVA
Biroul de Cadastru și Publicitate Imobiliară Ploiești

A. Partea I. Descrierea imobilului

TEREN Intravilan

Adresa: Loc. Moara Noua, Jud. Prahova

Nr. Crt	Nr cadastral Nr. topografic	Suprafața* (mp)	Observații / Referințe
A1		6.710	Sector cadastral:4 Teren neimprejmuit;

B. Partea II. Proprietari și acte

Inscrieri privitoare la dreptul de proprietate și alte drepturi reale	Referințe
/	
Act Administrativ nr. 12040, din 28/09/2023 emis de PRIMARIA BERCENI;	
B1	A1
Intabulare, drept de PROPRIETATE, dobandit prin Lege, cota actuala 1/1 1) COMUNA BERCENI, CIF:2845338	

C. Partea III. SARCINI .

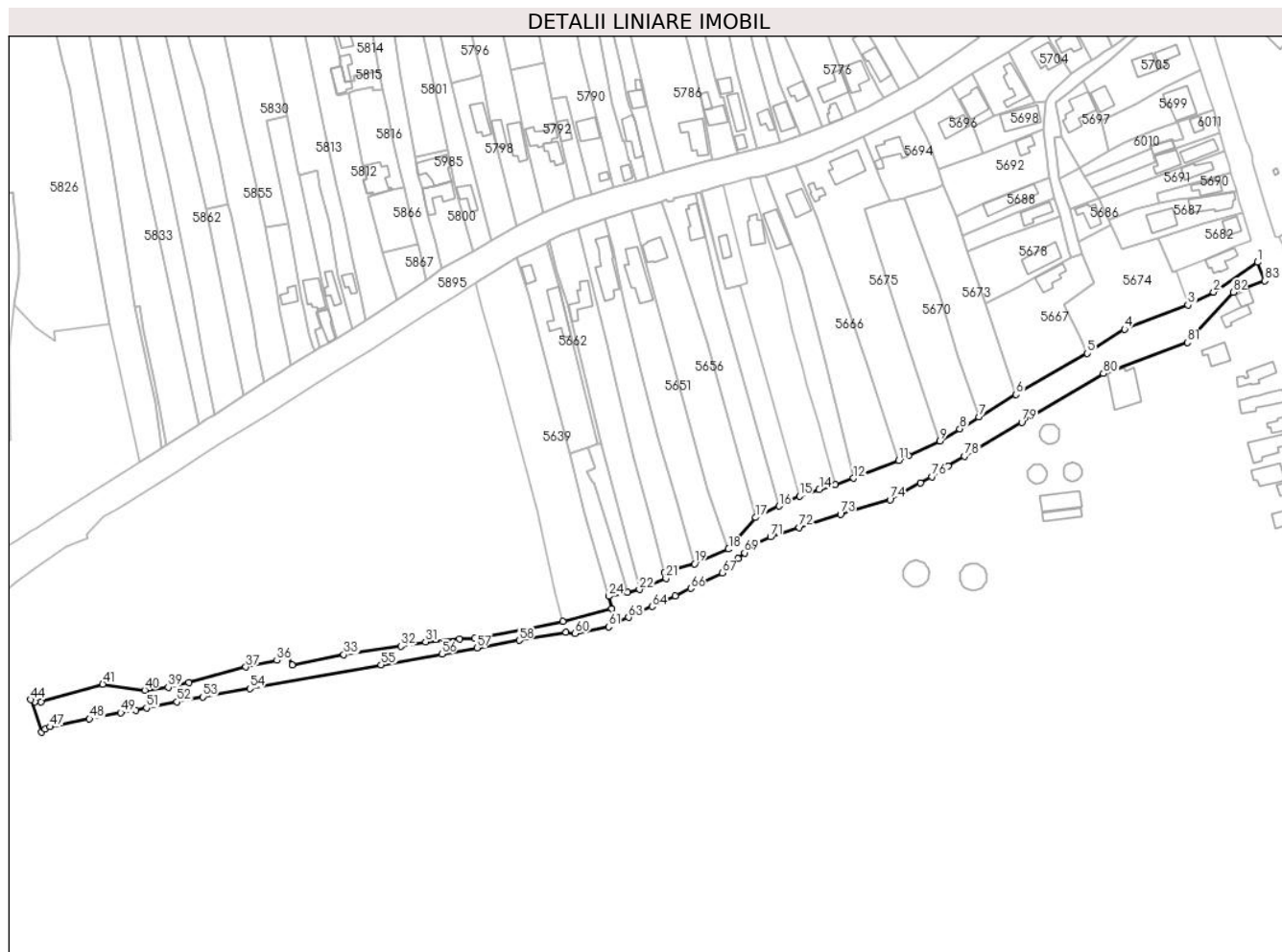
Inscrieri privind dezmembramintele dreptului de proprietate, drepturi reale de garanție și sarcini	Referințe
NU SUNT	

Anexa Nr. 1 La Partea I

Teren

Nr cadastral	Suprafața (mp)*	Observații / Referințe
	6.710	

* Suprafața este determinată în planul de proiecție Stereo 70.



Date referitoare la teren

Crt	Categorie folosință	Intravilan	Suprafața (mp)	Tarla	Parcelă	Nr. topo	Observații / Referințe
5605	ape curgătoare	DA	6.710	5	167	-	

Lungime Segmente

1) Valorile lungimilor segmentelor sunt obținute din proiecție în plan.

Punct început	X / Y	Punct sfârșit	X / Y	Lungime segment	Punct început	X / Y	Punct sfârșit	X / Y	Lungime segment	Punct început	X / Y	Punct sfârșit	X / Y	Lungime segment
1	587.516,106 383.727,522	2	587.494,983 383.713,276	25.478	2	587.494,983 383.713,276	3	587.482,732 383.707,03	13.751	3	587.482,732 383.707,03	4	587.452,326 383.695,41	32.551
4	587.452,326 383.695,41	5	587.434,454 383.683,891	21.263	5	587.434,454 383.683,891	6	587.400,269 383.664,224	39.438	6	587.400,269 383.664,224	7	587.382,445 383.653,344	20.883
7	587.382,445 383.653,344	8	587.373,311 383.647,77	10.7	8	587.373,311 383.647,77	9	587.363,817 383.641,913	11.155	9	587.363,817 383.641,913	10	587.348,739 383.634,796	16.674
10	587.348,739 383.634,796	11	587.344,016 383.632,577	5.218	11	587.344,016 383.632,577	12	587.322,399 383.624,104	23.218	12	587.322,399 383.624,104	13	587.313,487 383.621,114	9.4
13	587.313,487 383.621,114	14	587.305,876 383.618,65	8.0	14	587.305,876 383.618,65	15	587.296,362 383.615,571	10.0	15	587.296,362 383.615,571	16	587.286,599 383.610,755	10.886

Punct început	X / Y	Punct sfârșit	X / Y	Lungime segment	Punct început	X / Y	Punct sfârșit	X / Y	Lungime segment	Punct început	X / Y	Punct sfârșit	X / Y	Lungime segment
16	587.286,599 383.610,755	17	587.275,428 383.605,247	12.455	17	587.275,428 383.605,247	18	587.262,447 383.590,147	19.913	18	587.262,447 383.590,147	19	587.246,078 383.583,158	17.798
19	587.246,078 383.583,158	20	587.231,471 383.578,924	15.208	20	587.231,471 383.578,924	21	587.232,371 383.576,066	2.996	21	587.232,371 383.576,066	22	587.219,652 383.570,77	13.777
22	587.219,652 383.570,77	23	587.213,8 383.569,503	5.988	23	587.213,8 383.569,503	24	587.204,897 383.567,576	9.109	24	587.204,897 383.567,576	25	587.206,352 383.561,465	6.281
25	587.206,352 383.561,465	26	587.182,871 383.555,431	24.244	26	587.182,871 383.555,431	27	587.165,893 383.551,756	17.371	27	587.165,893 383.551,756	28	587.162,547 383.551,163	3.398
28	587.162,547 383.551,163	29	587.140,622 383.547,451	22.237	29	587.140,622 383.547,451	30	587.133,362 383.547,239	7.264	30	587.133,362 383.547,239	31	587.117,116 383.545,692	16.319
31	587.117,116 383.545,692	32	587.105,218 383.543,584	12.084	32	587.105,218 383.543,584	33	587.077,886 383.539,623	27.618	33	587.077,886 383.539,623	34	587.053,136 383.534,704	25.234
34	587.053,136 383.534,704	35	587.051,532 383.538,897	4.489	35	587.051,532 383.538,897	36	587.045,843 383.536,825	6.054	36	587.045,843 383.536,825	37	587.030,966 383.533,637	15.215
37	587.030,966 383.533,637	38	587.003,53 383.526,172	28.434	38	587.003,53 383.526,172	39	586.993,746 383.523,913	10.041	39	586.993,746 383.523,913	40	586.982,41 383.522,601	11.412
40	586.982,41 383.522,601	41	586.962,297 383.525,424	20.31	41	586.962,297 383.525,424	42	586.932,562 383.517,066	30.887	42	586.932,562 383.517,066	43	586.929,68 383.517,111	2.882
43	586.929,68 383.517,111	44	586.927,759 383.518,058	2.142	44	586.927,759 383.518,058	45	586.932,952 383.502,579	16.327	45	586.932,952 383.502,579	46	586.934,74 383.504,028	2.301
46	586.934,74 383.504,028	47	586.937,114 383.504,99	2.562	47	586.937,114 383.504,99	48	586.955,936 383.508,841	19.212	48	586.955,936 383.508,841	49	586.970,949 383.511,818	15.305
49	586.970,949 383.511,818	50	586.978,108 383.513,035	7.262	50	586.978,108 383.513,035	51	586.983,28 383.514,109	5.282	51	586.983,28 383.514,109	52	586.997,826 383.516,977	14.826
52	586.997,826 383.516,977	53	587.010,214 383.519,339	12.611	53	587.010,214 383.519,339	54	587.032,869 383.523,319	23.002	54	587.032,869 383.523,319	55	587.095,805 383.534,701	63.957
55	587.095,805 383.534,701	56	587.124,9 383.539,866	29.55	56	587.124,9 383.539,866	57	587.141,725 383.542,833	17.085	57	587.141,725 383.542,833	58	587.162,0 383.546,45	20.595
58	587.162,0 383.546,45	59	587.184,452 383.550,218	22.766	59	587.184,452 383.550,218	60	587.188,84 383.549,675	4.421	60	587.188,84 383.549,675	61	587.204,933 383.552,919	16.417
61	587.204,933 383.552,919	62	587.209,229 383.555,51	5.017	62	587.209,229 383.555,51	63	587.214,409 383.557,419	5.521	63	587.214,409 383.557,419	64	587.225,71 383.562,628	12.444
64	587.225,71 383.562,628	65	587.236,879 383.567,677	12.257	65	587.236,879 383.567,677	66	587.244,26 383.571,313	8.228	66	587.244,26 383.571,313	67	587.259,328 383.578,679	16.772
67	587.259,328 383.578,679	68	587.267,059 383.585,538	10.335	68	587.267,059 383.585,538	69	587.270,062 383.588,358	4.12	69	587.270,062 383.588,358	70	587.274,917 383.592,669	6.493
70	587.274,917 383.592,669	71	587.282,505 383.595,997	8.286	71	587.282,505 383.595,997	72	587.296,317 383.600,433	14.507	72	587.296,317 383.600,433	73	587.316,092 383.606,834	20.785
73	587.316,092 383.606,834	74	587.339,855 383.613,858	24.779	74	587.339,855 383.613,858	75	587.354,392 383.621,772	16.552	75	587.354,392 383.621,772	76	587.359,788 383.624,871	6.223
76	587.359,788 383.624,871	77	587.367,76 383.629,845	9.396	77	587.367,76 383.629,845	78	587.375,575 383.634,612	9.154	78	587.375,575 383.634,612	79	587.403,012 383.650,832	31.873
79	587.403,012 383.650,832	80	587.442,092 383.674,218	45.543	80	587.442,092 383.674,218	81	587.482,413 383.689,159	43.0	81	587.482,413 383.689,159	82	587.504,327 383.713,11	32.463
82	587.504,327 383.713,11	83	587.519,526 383.718,679	16.187	83	587.519,526 383.718,679	1	587.516,106 383.727,522	9.481					

** Lungimile segmentelor sunt determinate în planul de proiecție Stereo 70 și sunt rotunjite la 1 milimetru.

*** Distanța dintre puncte este formată din segmente cumulate ce sunt mai mici decât valoarea 1 milimetru.

**DATE DESPRE IMOBILUL NR. 5606**

Oficiul de Cadastru și Publicitate Imobiliară PRAHOVA
Biroul de Cadastru și Publicitate Imobiliară Ploiești

A. Partea I. Descrierea imobilului

TEREN Intravilan

Adresa: Loc. Moara Noua, Str Nufarului, Jud. Prahova

Nr. Crt	Nr cadastral Nr. topografic	Suprafața* (mp)	Observații / Referințe
A1	23485	Din acte: 740 Masurata: 739	Sector cadastral:4 Teren imprejmuit;

Construcții

Crt	Nr cadastral Nr. topografic	Adresa	Observații / Referințe
A1.1	23485-C1	Loc. Moara Noua, Str Nufarului, Jud. Prahova	Nr. niveluri:1; S. construita la sol:94 mp; Locuinta parter cu Sc. = 94mp. An constructie 2004

B. Partea II. Proprietari și acte

Inscrieri privitoare la dreptul de proprietate și alte drepturi reale		Referințe
115951 / 09/09/2022		
Hotarare Judecatoreasca nr. 5920, din 27/07/2022 emis de JUDECATORIA PLOIESTI;		
B6	se rectifica cuprinsul prezentei carti funciare in sensul radierii dreptului de proprietate al numitorilor GHEORGHE ADRIANA si GHEORGHE TRANDAFIR inscris sub B3, B4prin incheierea nr. 87207/2020 ca urmare a repunerii partilor in situatia anterioara intrucat s-a dispus rezolutiunea contractului de intretinere autentificat sub nr.3670/2020 de NP IVAN CONSTANTIN	A1, A1.1
62402 / 27/04/2023		
Act Notarial nr. 1898, din 26/04/2023 emis de NP Ivan Constantin;		
B7	Intabulare, drept de PROPRIETATE, dobandit prin Conventie, cota actuala 1/1 1) GHEORGHE MARIAN-ANDREI 2) GHEORGHE FLORINA-YASMINA	A1
B8	Intabulare, drept de PROPRIETATE, dobandit prin Conventie, cota actuala 1/1 1) GHEORGHE MARIAN-ANDREI 2) GHEORGHE FLORINA-YASMINA	A1.1

C. Partea III. SARCINI

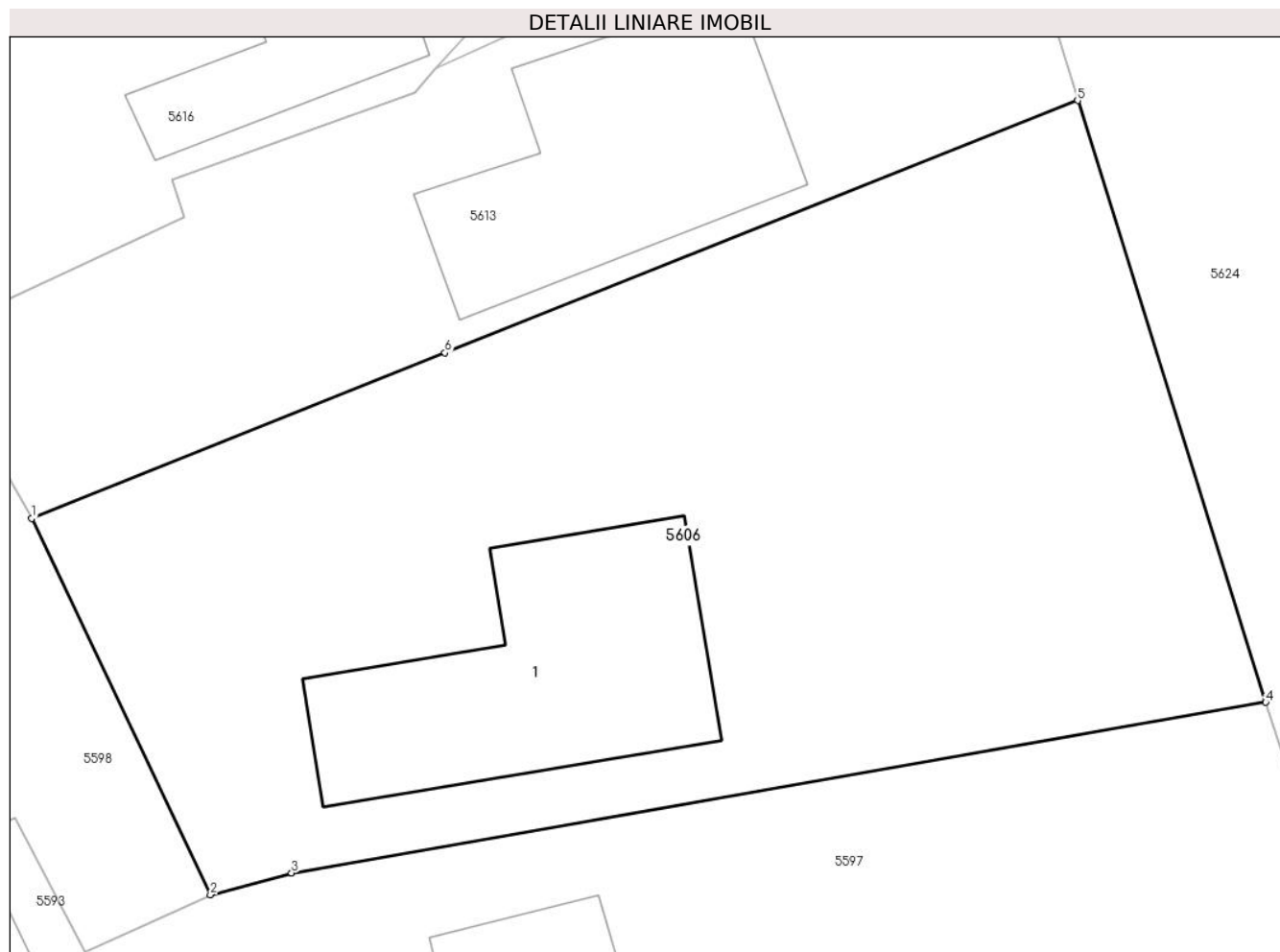
Inscrieri privind dezmembramintele dreptului de proprietate, drepturi reale de garanție și sarcini		Referințe
115951 / 09/09/2022		
Hotarare Judecatoreasca nr. 5920, din 27/07/2022 emis de JUDECATORIA PLOIESTI;		
C3	se radiaza dreptul de abitare viagera si dreptul de ipoteca legala de sub C1, C2 ca urmare a rezolutiunii contractului de intretinere autentificat sub nr.3670/2020 de NP IVAN CONSTANTIN	A1, A1.1

Anexa Nr. 1 La Partea I

Teren

Nr cadastral	Suprafața (mp)*	Observații / Referințe
23485	Din acte: 740 Masurata: 739	

* Suprafața este determinată în planul de proiecție Stereo 70.



Date referitoare la teren

Crt	Categorie folosință	Intra vilan	Suprafața (mp)	Tarla	Parcelă	Nr. topo	Observații / Referințe
56 06	curți construcții	DA	739	5	181	-	

Date referitoare la construcții

Crt	Număr	Destinație construcție	Supraf. (mp)	Situație juridică	Observații / Referințe
A1.1	23485-C1	construcții de locuințe	94	Cu acte	Nr. niveluri:1; S. construita la sol:94 mp; Locuinta parter cu Sc. = 94mp. An construcție 2004

Lungime Segmente

1) Valorile lungimilor segmentelor sunt obținute din proiecție în plan.

Punct început	X / Y	Punct sfârșit	X / Y	Lungime segment (** (m)
1	587.063,09 383.581,42	2	587.069,55 383.567,83	15.047
2	587.069,55 383.567,83	3	587.072,48 383.568,61	3.032
3	587.072,48 383.568,61	4	587.107,678 383.574,775	35.734

Punct început	X / Y	Punct sfârșit	X / Y	Lungime segment (** (m)
4	587.107,678 383.574,775	5	587.100,884 383.596,52	22.782
5	587.100,884 383.596,52	6	587.078,026 383.587,407	24.608
6	587.078,026 383.587,407	1	587.063,09 383.581,42	16.092

** Lungimile segmentelor sunt determinate în planul de proiecție Stereo 70 și sunt rotunjite la 1 milimetru.

*** Distanța dintre puncte este formată din segmente cumulate ce sunt mai mici decât valoarea 1 milimetru.

**DATE DESPRE IMOBILUL NR. 5607**

Oficiul de Cadastru și Publicitate Imobiliară PRAHOVA
Biroul de Cadastru și Publicitate Imobiliară Ploiești

A. Partea I. Descrierea imobilului

TEREN Intravilan

Adresa: Loc. Moara Noua, Str Ghiocailor, Nr. 29, Jud. Prahova

Nr. Crt	Nr cadastral Nr. topografic	Suprafața* (mp)	Observații / Referințe
A1		573	Sector cadastral:4 Teren imprejmuit;

Construcții

Crt	Nr cadastral Nr. topografic	Adresa	Observații / Referințe
A1.1		Loc. Moara Noua, Str Ghiocailor, Nr. 29, Jud. Prahova	Nr. niveluri:1; S. construita la sol:89 mp; LOCUINTA

B. Partea II. Proprietari și acte

Inscrieri privitoare la dreptul de proprietate și alte drepturi reale	Referințe
/	
Act Administrativ nr. 12040, din 28/09/2023 emis de PRIMARIA BERCENI;	
B1	A1, A1.1
Intabulare, drept de PROPRIETATE, dobandit prin Lege, cota actuala 1/1 1) COMUNA BERCENI, CIF:2845338	

C. Partea III. SARCINI .

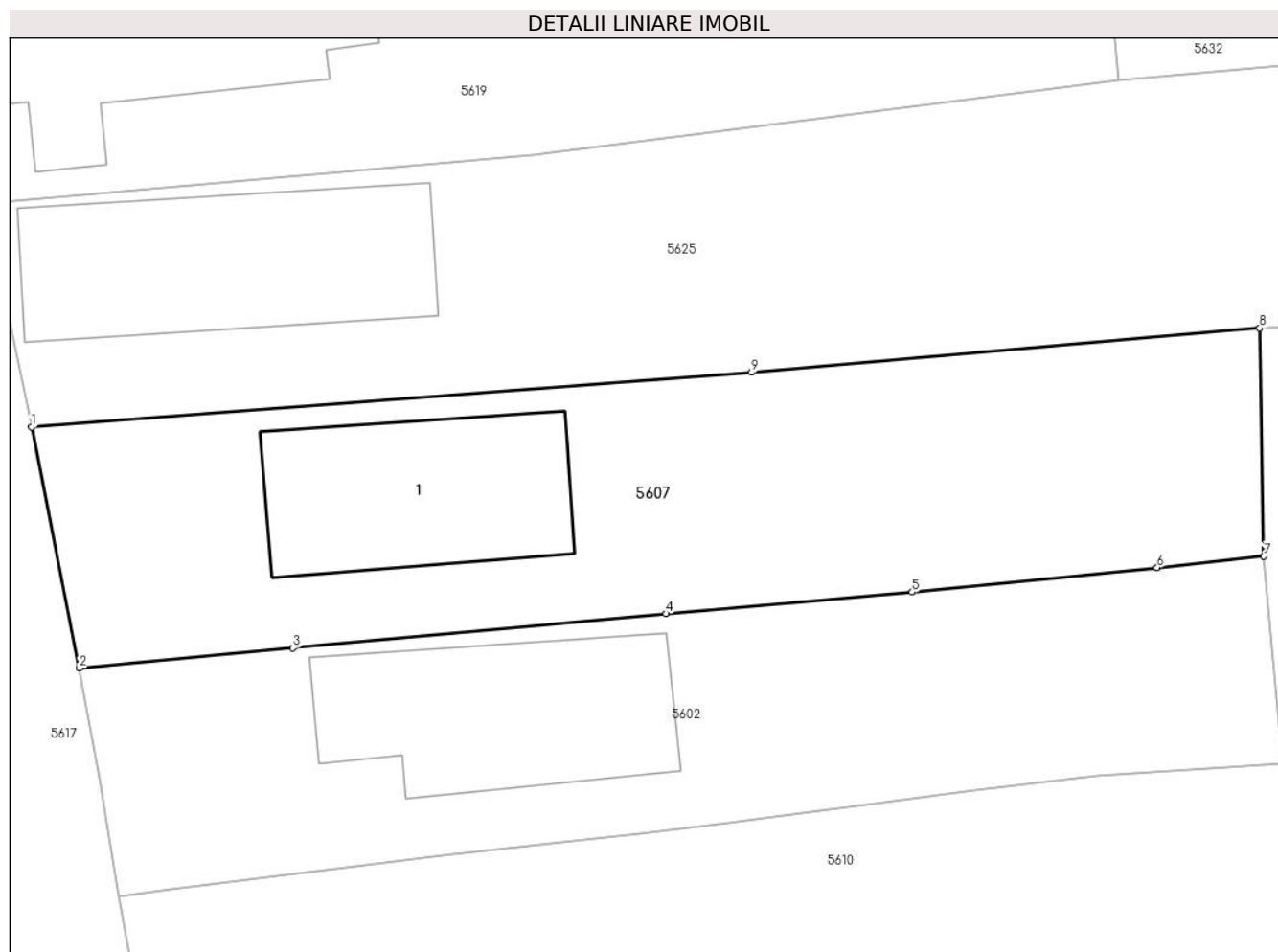
Inscrieri privind dezmembramintele dreptului de proprietate, drepturi reale de garanție și sarcini	Referințe
NU SUNT	

Anexa Nr. 1 La Partea I

Teren

Nr cadastral	Suprafața (mp)*	Observații / Referințe
	573	

* Suprafața este determinată în planul de proiecție Stereo 70.



Date referitoare la teren

Crt	Categorie folosință	Intravilan	Suprafața (mp)	Tarla	Parcelă	Nr. topo	Observații / Referințe
10 00 1	curți construcții	DA	300	8	339	-	
10 00 2	arabil	DA	273	8	340	-	

Date referitoare la construcții

Crt	Număr	Destinație construcție	Supraf. (mp)	Situație juridică	Observații / Referințe
A1.1		construcții de locuințe	89	Cu acte	Nr. niveluri:1; S. construita la sol:89 mp; LOCUINTA

Lungime Segmente

1) Valorile lungimilor segmentelor sunt obținute din proiecție în plan.

Punct început	X / Y	Punct sfârșit	X / Y	Lungime segment (** (m)
1	587.560,021 383.586,447	2	587.562,166 383.575,651	11.007
2	587.562,166 383.575,651	3	587.571,75 383.576,547	9.626

Punct început	X / Y	Punct sfârșit	X / Y	Lungime segment (** (m)
3	587.571,75 383.576,547	4	587.588,478 383.578,085	16.799
4	587.588,478 383.578,085	5	587.599,531 383.579,049	11.095
5	587.599,531 383.579,049	6	587.610,527 383.580,144	11.05
6	587.610,527 383.580,144	7	587.615,308 383.580,662	4.809
7	587.615,308 383.580,662	8	587.615,13 383.590,889	10.229
8	587.615,13 383.590,889	9	587.592,322 383.588,908	22.895
9	587.592,322 383.588,908	1	587.560,021 383.586,447	32.394

** Lungimile segmentelor sunt determinate în planul de proiecție Stereo 70 și sunt rotunjite la 1 milimetru.

*** Distanța dintre puncte este formată din segmente cumulate ce sunt mai mici decât valoarea 1 milimetru.

**DATE DESPRE IMOBILUL NR. 5608**

Oficiul de Cadastru și Publicitate Imobiliară PRAHOVA
Biroul de Cadastru și Publicitate Imobiliară Ploiești

A. Partea I. Descrierea imobilului

TEREN Extravilan

Adresa: Jud. Prahova, EXTRAVILAN STR. VERONICA MICLE

Nr. Crt	Nr cadastral Nr. topografic	Suprafața* (mp)	Observații / Referințe
A1	24192	2.646	Sector cadastral:0 Teren neimprejmuit;

B. Partea II. Proprietari și acte

Inscrieri privitoare la dreptul de proprietate și alte drepturi reale	Referințe
156071 / 16/10/2023	
Act Administrativ nr. 13266, din 25/10/2023 emis de PRIMARIA BERCENI (ADEVERINTA ; act normativ nr 1604 din 16.12.2009, emis de GUVERNUL ROMÂNIEI;act administrativ nr 50 din 30.06.2020, emis de HOTU+0102RĂREA CONSILIULUI LOCAL BERCENI;act administrativ nr 12696 din 12.10.2023, emis de PRIMARIA BERCENI);	
B1	A1
Intabulare, drept de PROPRIETATE(domeniul public), dobandit prin Lege, cota actuala 1/1 1) COMUNA BERCENI , CIF:2845338	

C. Partea III. SARCINI .

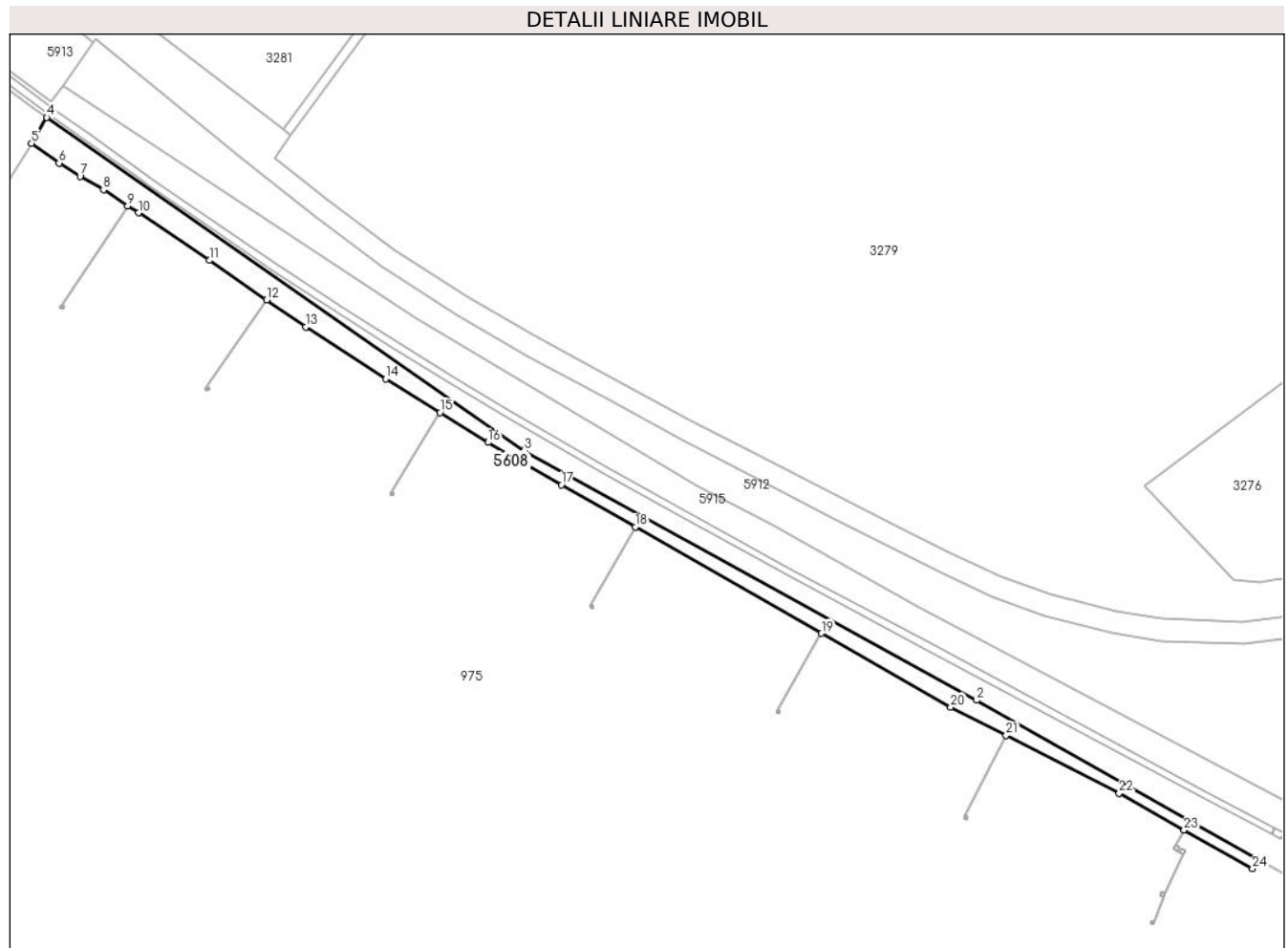
Inscrieri privind dezmembramintele dreptului de proprietate, drepturi reale de garanție și sarcini	Referințe
NU SUNT	

Anexa Nr. 1 La Partea I

Teren

Nr cadastral	Suprafața (mp)*	Observații / Referințe
24192	2.646	

* Suprafața este determinată în planul de proiecție Stereo 70.



Date referitoare la teren

Crt	Categorie folosință	Intravilan	Suprafața (mp)	Tarla	Parcelă	Nr. topo	Observații / Referințe
5608	drum	NU	2.646	-	-	-	

Lungime Segmente

1) Valorile lungimilor segmentelor sunt obținute din proiecție în plan.

Punct început	X / Y	Punct sfârșit	X / Y	Lungime segment (** (m)
1	589.247,653 377.932,258	2	589.155,555 377.984,246	105.758
3	589.008,777 378.065,266	4	588.853,851 378.173,145	188.785
5	588.848,88 378.164,767	6	588.857,826 378.158,367	11.0
7	588.864,652 378.154,057	8	588.872,211 378.149,722	8.714
9	588.880,133 378.144,529	10	588.883,617 378.142,245	4.166

Punct început	X / Y	Punct sfârșit	X / Y	Lungime segment (** (m)
2	589.155,555 377.984,246	3	589.008,777 378.065,266	167.654
4	588.853,851 378.173,145	5	588.848,88 378.164,767	9.742
6	588.857,826 378.158,367	7	588.864,652 378.154,057	8.073
8	588.872,211 378.149,722	9	588.880,133 378.144,529	9.472
10	588.883,617 378.142,245	11	588.906,614 378.126,819	27.692

Punct început	X / Y	Punct sfârșit	X / Y	Lungime segment (** (m)
11	588.906,614 378.126,819	12	588.925,143 378.114,017	22.521
13	588.937,824 378.105,255	14	588.963,751 378.088,408	30.92
15	588.981,409 378.077,501	16	588.997,061 378.067,833	18.397
17	589.020,813 378.054,073	18	589.044,783 378.040,417	27.587
19	589.105,251 378.005,967	20	589.147,222 377.982,055	48.305
21	589.165,135 377.972,886	22	589.201,835 377.954,103	41.227
23	589.222,882 377.942,222	24	589.245,108 377.929,676	25.522

Punct început	X / Y	Punct sfârșit	X / Y	Lungime segment (** (m)
12	588.925,143 378.114,017	13	588.937,824 378.105,255	15.414
14	588.963,751 378.088,408	15	588.981,409 378.077,501	20.755
16	588.997,061 378.067,833	17	589.020,813 378.054,073	27.45
18	589.044,783 378.040,417	19	589.105,251 378.005,967	69.593
20	589.147,222 377.982,055	21	589.165,135 377.972,886	20.123
22	589.201,835 377.954,103	23	589.222,882 377.942,222	24.169
24	589.245,108 377.929,676	1	589.247,653 377.932,258	3.625

** Lungimile segmentelor sunt determinate în planul de proiecție Stereo 70 și sunt rotunjite la 1 milimetru.

*** Distanța dintre puncte este formată din segmente cumulate ce sunt mai mici decât valoarea 1 milimetru.

**DATE DESPRE IMOBILUL NR. 5609**

Oficiul de Cadastru și Publicitate Imobiliară PRAHOVA
Biroul de Cadastru și Publicitate Imobiliară Ploiești

A. Partea I. Descrierea imobilului

TEREN Intravilan

Adresa: Loc. Moara Noua, Str Ghiocilor, Nr. 32, Jud. Prahova

Nr. Crt	Nr cadastral Nr. topografic	Suprafața* (mp)	Observații / Referințe
A1		1.464	Sector cadastral:4 Teren imprejmuit;

Construcții

Crt	Nr cadastral Nr. topografic	Adresa	Observații / Referințe
A1.1		Loc. Moara Noua, Str Ghiocilor, Nr. 32, Jud. Prahova	Nr. niveluri:1; S. construita la sol:92 mp; LOCUINTA

B. Partea II. Proprietari și acte

Inscrieri privitoare la dreptul de proprietate și alte drepturi reale		Referințe
/		
Hotarare Judecatoreasca nr. 6, din 04/01/2019 emis de JUDECATORIA PLOIESTI;		
B1	Intabulare, drept de PROPRIETATE, dobandit prin Hotarare Judecatoreasca, cota actuala 1/1 1) MOLDOVEANU VASILE 2) MOLDOVEANU SANDA	A1
Act Administrativ nr. 12040, din 28/09/2023 emis de PRIMARIA BERCENI;		
B2	Intabulare, drept de PROPRIETATE, dobandit prin Construire, cota actuala 1/1 1) MOLDOVEANU VASILE 2) MOLDOVEANU SANDA	A1.1

C. Partea III. SARCINI .

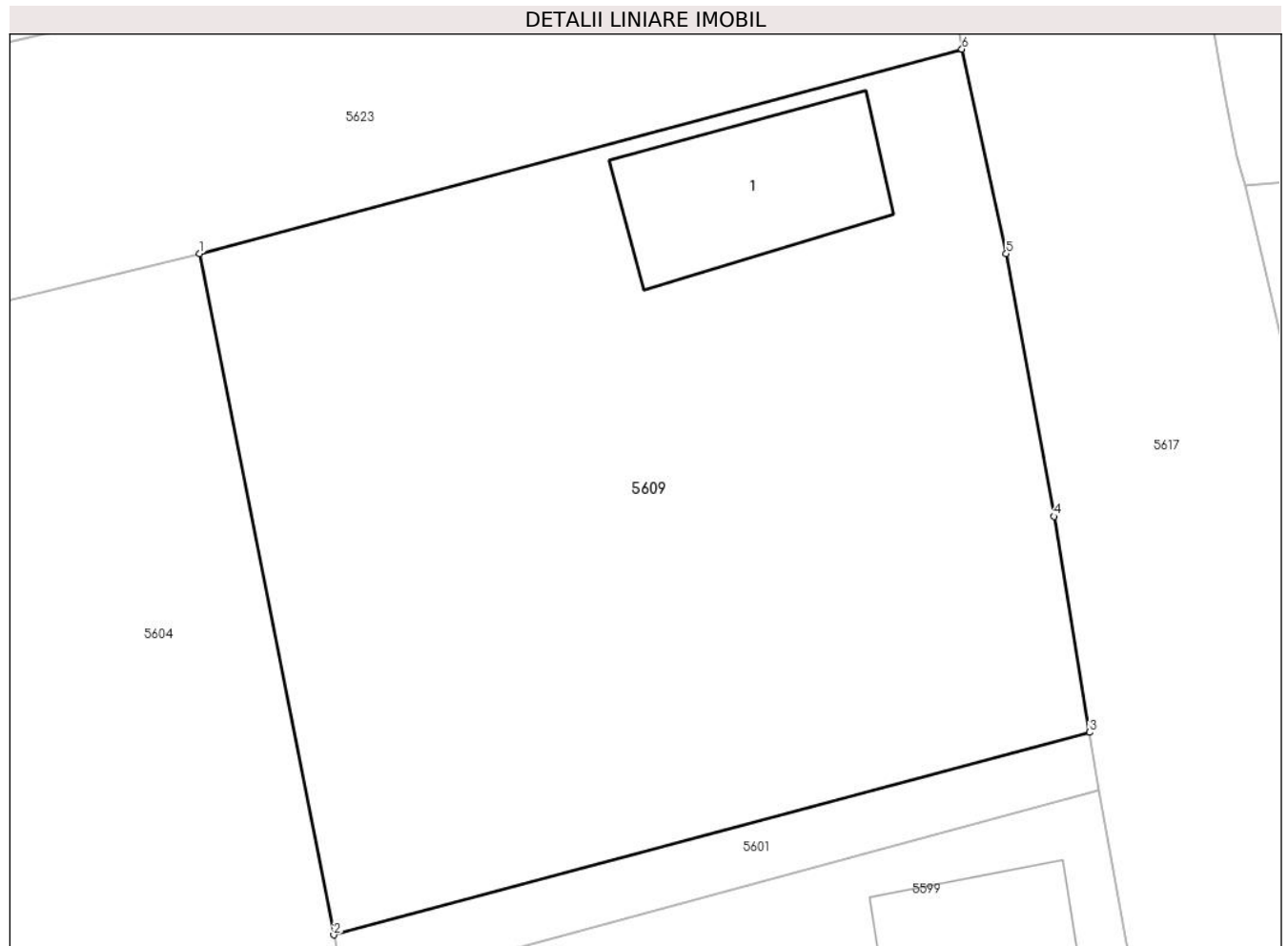
Inscrieri privind dezmembramintele dreptului de proprietate, drepturi reale de garanție și sarcini	Referințe
NU SUNT	

Anexa Nr. 1 La Partea I

Teren

Nr cadastral	Suprafața (mp)*	Observații / Referințe
	1.464	

* Suprafața este determinată în planul de proiecție Stereo 70.



Date referitoare la teren

Crt	Categorie folosință	Intravilan	Suprafața (mp)	Tarla	Parcelă	Nr. topo	Observații / Referințe
10 00 1	curți constructii	DA	400	7	285	-	
10 00 2	arabil	DA	1.064	7	286	-	

Date referitoare la construcții

Crt	Număr	Destinație construcție	Supraf. (mp)	Situație juridică	Observații / Referințe
A1.1		construcții de locuințe	92	Cu acte	Nr. niveluri:1; S. construita la sol:92 mp; LOCUINTA

Lungime Segmente

1) Valorile lungimilor segmentelor sunt obținute din proiecție în plan.

Punct început	X / Y	Punct sfârșit	X / Y	Lungime segment (** (m)
1	587.501,633 383.602,004	2	587.508,581 383.566,786	35.897
2	587.508,581 383.566,786	3	587.547,694 383.577,253	40.49

Punct început	X / Y	Punct sfârșit	X / Y	Lungime segment (** (m)
3	587.547,694 383.577,253	4	587.545,862 383.588,416	11.312
4	587.545,862 383.588,416	5	587.543,386 383.601,993	13.801
5	587.543,386 383.601,993	6	587.541,09 383.612,564	10.817
6	587.541,09 383.612,564	1	587.501,633 383.602,004	40.846

** Lungimile segmentelor sunt determinate în planul de proiecție Stereo 70 și sunt rotunjite la 1 milimetru.

*** Distanța dintre puncte este formată din segmente cumulate ce sunt mai mici decât valoarea 1 milimetru.

**DATE DESPRE IMOBILUL NR. 5610**

Oficiul de Cadastru și Publicitate Imobiliară PRAHOVA
Biroul de Cadastru și Publicitate Imobiliară Ploiești

A. Partea I. Descrierea imobilului

TEREN Necunoscut

Adresa: Loc. Moara Noua, Str Ghiocelilor, Jud. Prahova

Nr. Crt	Nr cadastral Nr. topografic	Suprafața* (mp)	Observații / Referințe
A1		10.796	Sector cadastral:4 Teren neimprejmuit;

B. Partea II. Proprietari și acte

Inscrieri privitoare la dreptul de proprietate și alte drepturi reale		Referințe
/		
Act Administrativ nr. 36569, din 24/08/1996 emis de COMISIA JUDETEANA PRAHOVA;		
B1	Intabulare, drept de PROPRIETATE, dobandit prin Reconstituire, cota actuala 1/1 1) DUMITRACHE ION 2) DUMITRACHE IRINA 3) DUMITRACHE PETRE 4) DUMITRACHE VASILE	A1

C. Partea III. SARCINI .

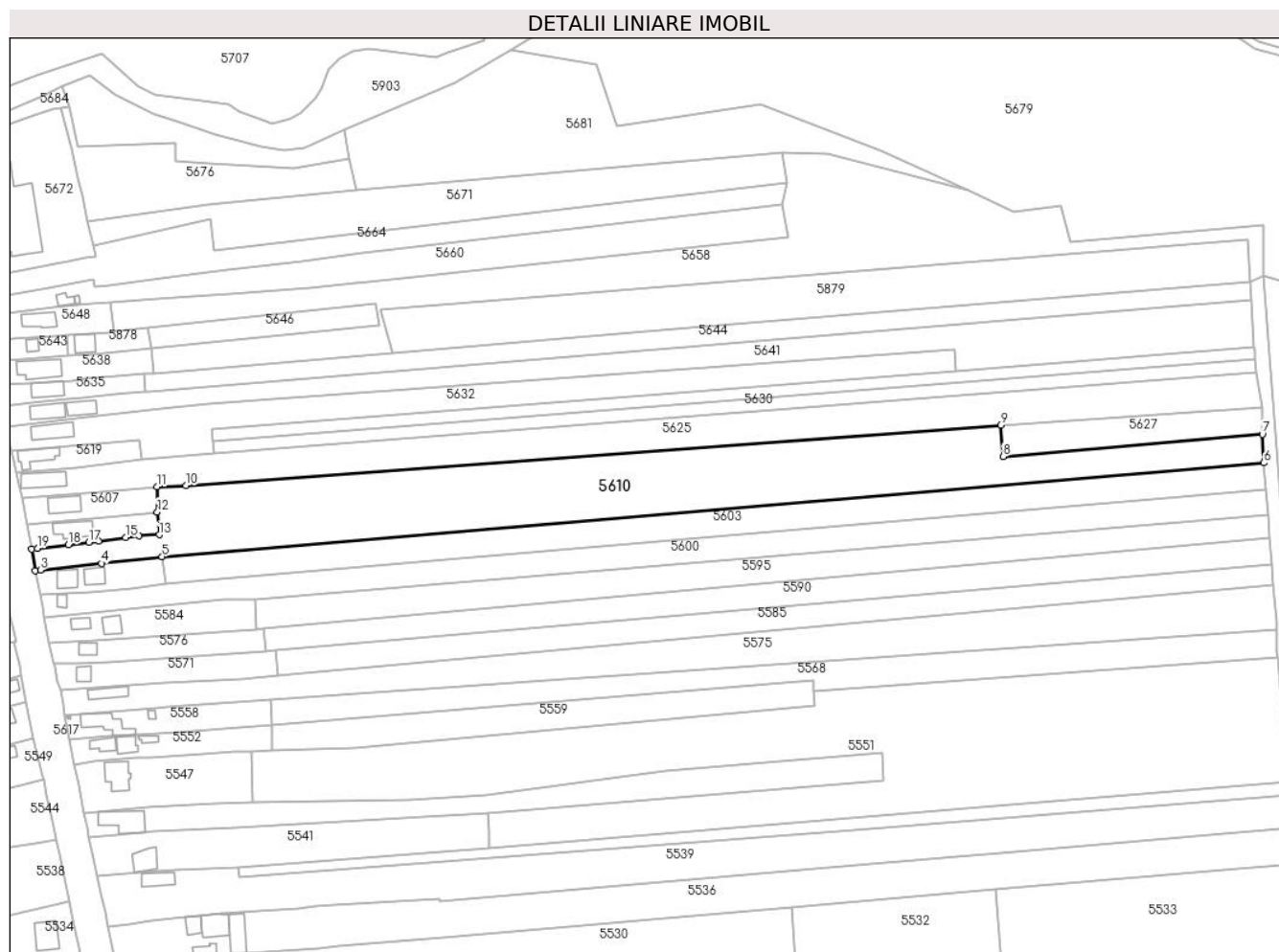
Inscrieri privind dezmembramintele dreptului de proprietate, drepturi reale de garanție și sarcini	Referințe
NU SUNT	

Anexa Nr. 1 La Partea I

Teren

Nr cadastral	Suprafața (mp)*	Observații / Referințe
	10.796	

* Suprafața este determinată în planul de proiecție Stereo 70.



Date referitoare la teren

Crt	Categorie folosință	Intravilan	Suprafața (mp)	Tarla	Parcelă	Nr. topo	Observații / Referințe
10 00 1	curți constructii	DA	225	8	343	-	
10 00 2	arabil	DA	212	8	344	-	
10 00 3	arabil	DA	3.052	2	17/9	-	
10 00 4	arabil	NU	7.307	2	17/9	-	

Lungime Segmente

1) Valorile lungimilor segmentelor sunt obținute din proiecție în plan.

Punct început	X / Y	Punct sfârșit	X / Y	Lungime segment (** (m)

Punct început	X / Y	Punct sfârșit	X / Y	Lungime segment (** (m)
1	587.563,933 383.565,412	2	587.565,474 383.556,692	8.855
2	587.565,474 383.556,692	3	587.567,566 383.556,996	2.114
3	587.567,566 383.556,996	4	587.592,441 383.559,628	25.014
4	587.592,441 383.559,628	5	587.617,239 383.562,427	24.956
5	587.617,239 383.562,427	6	588.067,51 383.600,735	451.898
6	588.067,51 383.600,735	7	588.066,927 383.612,337	11.616
7	588.066,927 383.612,337	8	587.960,976 383.603,266	106.339
8	587.960,976 383.603,266	9	587.959,968 383.616,017	12.791
9	587.959,968 383.616,017	10	587.627,054 383.591,386	333.824
10	587.627,054 383.591,386	11	587.615,13 383.590,889	11.934
11	587.615,13 383.590,889	12	587.615,308 383.580,662	10.229
12	587.615,308 383.580,662	13	587.616,144 383.571,351	9.348
13	587.616,144 383.571,351	14	587.607,828 383.570,835	8.332
14	587.607,828 383.570,835	15	587.602,354 383.570,165	5.515
15	587.602,354 383.570,165	16	587.591,344 383.568,709	11.106
16	587.591,344 383.568,709	17	587.587,29 383.568,196	4.086
17	587.587,29 383.568,196	18	587.578,95 383.567,289	8.389
18	587.578,95 383.567,289	19	587.566,286 383.565,731	12.759
19	587.566,286 383.565,731	1	587.563,933 383.565,412	2.375

** Lungimile segmentelor sunt determinate în planul de proiecție Stereo 70 și sunt rotunjite la 1 milimetru.

*** Distanța dintre puncte este formată din segmente cumulate ce sunt mai mici decât valoarea 1 milimetru.

**DATE DESPRE IMOBILUL NR. 5611**

Oficiul de Cadastru și Publicitate Imobiliară PRAHOVA
Biroul de Cadastru și Publicitate Imobiliară Ploiești

A. Partea I. Descrierea imobilului

TEREN Intravilan

Adresa: Loc. Moara Noua, Str Primaverii, Nr. 4-6, Jud. Prahova

Nr. Crt	Nr cadastral Nr. topografic	Suprafața* (mp)	Observații / Referințe
A1		Din acte: 713 Masurata: 1.572	Sector cadastral:4 Teren imprejmuit;

Construcții

Crt	Nr cadastral Nr. topografic	Adresa	Observații / Referințe
A1.1		Loc. Moara Noua, Str Primaverii, Jud. Prahova	Nr. niveluri:1; S. construita la sol:168 mp; LOCUINTA
A1.2		Loc. Moara Noua, Str Primaverii, Jud. Prahova	Nr. niveluri:1; S. construita la sol:133 mp; LOCUINTA

B. Partea II. Proprietari și acte

Inscrieri privitoare la dreptul de proprietate și alte drepturi reale		Referințe
/		
Act Administrativ nr. 138, din 21/04/2004 emis de COMISIA JUDETEANA PRAHOVA;		
B1	Intabulare, drept de PROPRIETATE, dobandit prin Reconstituire, cota actuala 1/1 1) SANDU ST VASILICA 2) SANDU ELENA 3) CIOVINA TUDORA 4) STOICESCU ELIZA 5) SANDU ION 6) SANDU MARIN	A1
Act Administrativ nr. 12040, din 28/09/2023 emis de PRIMARIA BERCENI;		
B2	Intabulare, drept de PROPRIETATE, dobandit prin Construire, cota actuala 1/1 1) SANDU ST VASILICA 2) SANDU ELENA 3) CIOVINA TUDORA 4) STOICESCU ELIZA 5) SANDU ION 6) SANDU MARIN	A1.1, A1.2

C. Partea III. SARCINI .

Inscrieri privind dezmembramintele dreptului de proprietate, drepturi reale de garanție și sarcini	Referințe
NU SUNT	

Anexa Nr. 1 La Partea I

Teren

Nr cadastral	Suprafața (mp)*	Observații / Referințe
	Din acte: 713 Masurata: 1.572	

* Suprafața este determinată în planul de proiecție Stereo 70.



Date referitoare la teren

Crt	Categorie folosință	Intra vilan	Suprafața (mp)	Tarla	Parcelă	Nr. topo	Observații / Referințe
56 11	curți construcții	DA	1.572	5	173, 171	-	

Date referitoare la construcții

Crt	Număr	Destinație construcție	Supraf. (mp)	Situație juridică	Observații / Referințe
A1.1		construcții de locuințe	168	Cu acte	Nr. niveluri:1; S. construita la sol:168 mp; LOCUINTA
A1.2		construcții de locuințe	133	Cu acte	Nr. niveluri:1; S. construita la sol:133 mp; LOCUINTA

Lungime Segmente

1) Valorile lungimilor segmentelor sunt obținute din proiecție în plan.

Punct început	X / Y	Punct sfârșit	X / Y	Lungime segment (** (m)
1	586.983,993 383.618,713	2	586.970,08 383.609,89	16.475
2	586.970,08 383.609,89	3	586.972,347 383.605,783	4.691

Punct început	X / Y	Punct sfârșit	X / Y	Lungime segment (** (m)
3	586.972,347 383.605,783	4	586.973,954 383.602,46	3.691
4	586.973,954 383.602,46	5	586.976,172 383.596,702	6.17
5	586.976,172 383.596,702	6	586.981,619 383.580,374	17.213
6	586.981,619 383.580,374	7	586.983,742 383.574,552	6.197
7	586.983,742 383.574,552	8	586.987,554 383.566,787	8.65
8	586.987,554 383.566,787	9	586.989,662 383.563,423	3.97
9	586.989,662 383.563,423	10	586.992,273 383.559,773	4.488
10	586.992,273 383.559,773	11	587.005,499 383.564,864	14.172
11	587.005,499 383.564,864	12	586.999,01 383.578,952	15.511
12	586.999,01 383.578,952	13	587.013,929 383.584,369	15.872
13	587.013,929 383.584,369	14	587.009,055 383.595,742	12.374
14	587.009,055 383.595,742	15	587.004,526 383.609,927	14.89
15	587.004,526 383.609,927	16	586.998,176 383.627,493	18.679
16	586.998,176 383.627,493	1	586.983,993 383.618,713	16.681

** Lungimile segmentelor sunt determinate în planul de proiecție Stereo 70 și sunt rotunjite la 1 milimetru.

*** Distanța dintre puncte este formată din segmente cumulate ce sunt mai mici decât valoarea 1 milimetru.

**DATE DESPRE IMOBILUL NR. 5612**

Oficiul de Cadastru și Publicitate Imobiliară PRAHOVA
Biroul de Cadastru și Publicitate Imobiliară Ploiești

A. Partea I. Descrierea imobilului

TEREN Intravilan

Adresa: Loc. Moara Noua, Str Primaverii, Jud. Prahova

Nr. Crt	Nr cadastral Nr. topografic	Suprafața* (mp)	Observații / Referințe
A1		344	Sector cadastral:4 Teren imprejmuit;

Construcții

Crt	Nr cadastral Nr. topografic	Adresa	Observații / Referințe
A1.1		Loc. Moara Noua, Str Primaverii, Jud. Prahova	Nr. niveluri:1; S. construita la sol:135 mp; BISERICA

B. Partea II. Proprietari și acte

Inscrieri privitoare la dreptul de proprietate și alte drepturi reale		Referințe
/		
Act Administrativ nr. 6267, din 03/06/2024 emis de PRIMARIA BERCENI;		
B1	Intabulare, drept de PROPRIETATE, dobandit prin Lege, cota actuala 1/1 1) COMUNA BERCENI, CIF:9999999999999, (domeniu privat)	A1
Act Administrativ nr. 12040, din 28/09/2023 emis de PRIMARIA BERCENI;		
B2	Intabulare, drept de PROPRIETATE, dobandit prin Construire, cota actuala 1/1 1) COMUNA BERCENI, CIF:9999999999999, (domeniu privat)	A1.1

C. Partea III. SARCINI .

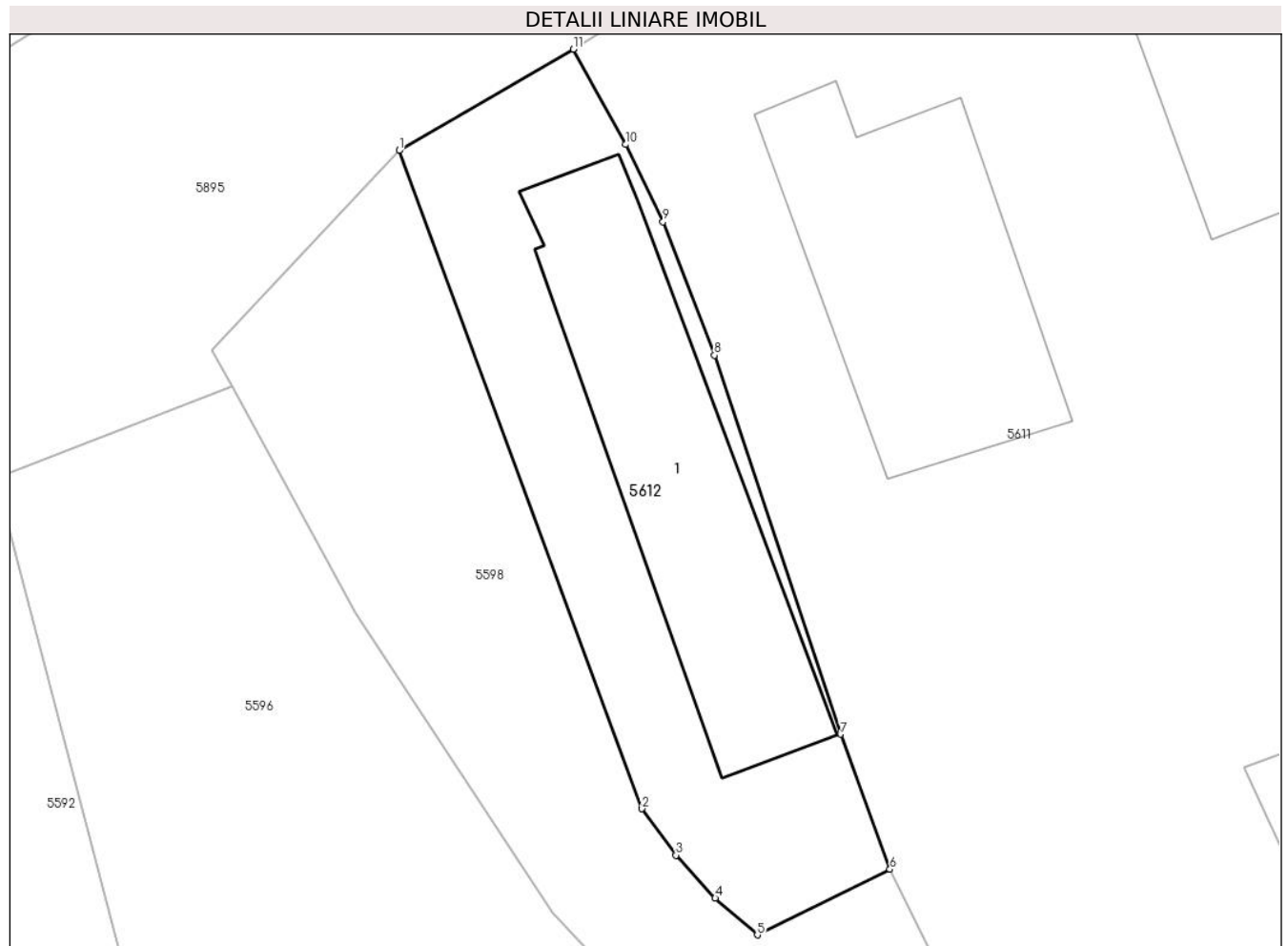
Inscrieri privind dezmembramintele dreptului de proprietate, drepturi reale de garanție și sarcini	Referințe
NU SUNT	

Anexa Nr. 1 La Partea I

Teren

Nr cadastral	Suprafața (mp)*	Observații / Referințe
	344	

* Suprafața este determinată în planul de proiecție Stereo 70.



Date referitoare la teren

Crt	Categorie folosință	Intra vilan	Suprafața (mp)	Tarla	Parcelă	Nr. topo	Observații / Referințe
56 12	curți construcții	DA	344	5	171/1	-	

Date referitoare la construcții

Crt	Număr	Destinație construcție	Supraf. (mp)	Situație juridică	Observații / Referințe
A1.1		construcții administrative și social culturale	135	Cu acte	Nr. niveluri:1; S. construita la sol:135 mp; BISERICA

Lungime Segmente

1) Valorile lungimilor segmentelor sunt obținute din proiecție în plan.

Punct început	X / Y	Punct sfârșit	X / Y	Lungime segment (** (m)
1	586.962,566 383.605,527	2	586.973,05 383.577,164	30.239
2	586.973,05 383.577,164	3	586.974,512 383.575,158	2.482
3	586.974,512 383.575,158	4	586.976,203 383.573,31	2.505

Punct început	X / Y	Punct sfârșit	X / Y	Lungime segment (** (m)
4	586.976,203 383.573,31	5	586.978,022 383.571,726	2.412
5	586.978,022 383.571,726	6	586.983,742 383.574,552	6.38
6	586.983,742 383.574,552	7	586.981,619 383.580,374	6.197
7	586.981,619 383.580,374	8	586.976,172 383.596,702	17.213
8	586.976,172 383.596,702	9	586.973,954 383.602,46	6.17
9	586.973,954 383.602,46	10	586.972,347 383.605,783	3.691
10	586.972,347 383.605,783	11	586.970,08 383.609,89	4.691
11	586.970,08 383.609,89	1	586.962,566 383.605,527	8.689

** Lungimile segmentelor sunt determinate în planul de proiecție Stereo 70 și sunt rotunjite la 1 milimetru.

*** Distanța dintre puncte este formată din segmente cumulate ce sunt mai mici decât valoarea 1 milimetru.

**DATE DESPRE IMOBILUL NR. 5613**

Oficiul de Cadastru și Publicitate Imobiliară PRAHOVA
Biroul de Cadastru și Publicitate Imobiliară Ploiești

A. Partea I. Descrierea imobilului

TEREN Intravilan

Nr. CF vechi:1893
Nr. cadastral vechi:10579

Adresa: Loc. Moara Noua, Str Moara Noua, Nr. 3A, Jud. Prahova

Nr. Crt	Nr cadastral Nr. topografic	Suprafața* (mp)	Observații / Referințe
A1	20686	Din acte: 397 Masurata: 393	Sector cadastral:4 Teren imprejmuit;

Construcții

Crt	Nr cadastral Nr. topografic	Adresa	Observații / Referințe
A1.1	20686-C1	Loc. Moara Noua, Str Nufarului, Jud. Prahova	Nr. niveluri:1; S. construita la sol:88 mp; LOCUINTA

B. Partea II. Proprietari și acte

Inscrieri privitoare la dreptul de proprietate și alte drepturi reale		Referințe
80770 / 05/12/2008		
Hotarare Judecatoreasca nr. 6763, din 15/08/2007 emis de JUDECATORIA PLOIESTI;		
B1	Intabulare, drept de PROPRIETATE, dobandit prin Hotarare Judecatoreasca, cota actuala 1/1 1) JOITA ION 2) JOITA LAURA	A1
/		
Act Administrativ nr. 12040, din 28/09/2023 emis de PRIMARIA BERCEI;		
B2	Intabulare, drept de PROPRIETATE, dobandit prin Construire, cota actuala 1/1 1) JOITA ION 2) JOITA LAURA	A1.1
72214 / 03/08/2020		
Inscris Sub Semnatura Privata nr. 1.31, din 03/08/2020 emis de PFA Nicolescu Ovidiu Titel;		
B2	se noteaza repositionarea imobilului conform documentatiei tehnice avizate	A1

C. Partea III. SARCINI

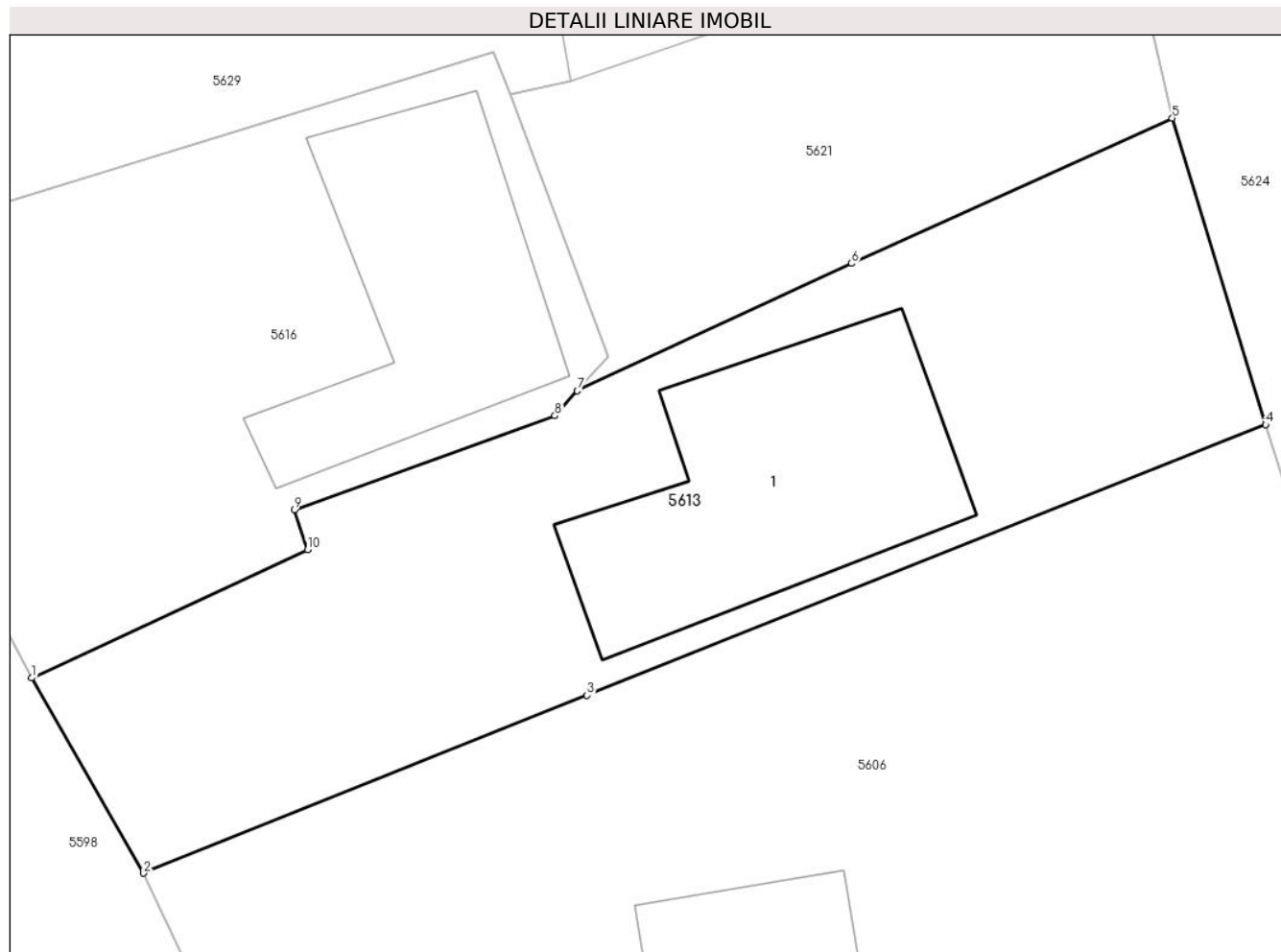
Inscrieri privind dezmembramintele dreptului de proprietate, drepturi reale de garanție și sarcini		Referințe
56358 / 28/05/2019		
Act Administrativ nr. 227/2014, din 24/05/2019 emis de EXECUTOR JUDECATORESC ROSU ORTANSA ADRIANA (hotarare judecatoreasca nr FN din 24.04.2014, emis de JUDECATORIA PLOIESTI;act administrativ nr 227/2014 din 09.08.2018, emis de EXECUTOR JUDECATORESC ROSU ORTANSA ADRIANA;act administrativ nr 227/2014 din 27.05.2014, emis de EXECUTOR JUDECATORESC ROSU ORTANSA ADRIANA);		
C1	se noteaza urmarirea silita imobiliara in dosar de executare 227/2014 din data de 24.05.2019 pentru recuperarea sumei de 11.446,84 Lei , reprezentand suma de 10.013,30 lei debit si suma de 1.433,564 lei reprezentand cheltuieli de executare ,in favoarea creditoarei INVESTCAPITAL LTD, la cererea Executorului Judecatoresc Rosu Ortansa Adriana (asupra cotei parti din imobil proprietatea lui Joita Laura)	A1

Anexa Nr. 1 La Partea I

Teren

Nr cadastral	Suprafața (mp)*	Observații / Referințe
20686	Din acte: 397 Masurata: 393	

* Suprafața este determinată în planul de proiecție Stereo 70.



Date referitoare la teren

Crt	Categorie folosință	Intra vilan	Suprafața (mp)	Tarla	Parcelă	Nr. topo	Observații / Referințe
56 13	curți construcții	DA	393	5	A182	-	

Date referitoare la construcții

Crt	Număr	Destinație construcție	Supraf. (mp)	Situație juridică	Observații / Referințe
A1.1	20686-C1	construcții de locuințe	88	Cu acte	Nr. niveluri:1; S. construita la sol:88 mp; LOCUINTA

Lungime Segmente

1) Valorile lungimilor segmentelor sunt obținute din proiecție în plan.

Punct început	X / Y	Punct sfârșit	X / Y	Lungime segment (** (m)
1	587.059,328 383.587,994	2	587.063,09 383.581,42	7.574
2	587.063,09 383.581,42	3	587.078,026 383.587,407	16.092
3	587.078,026 383.587,407	4	587.100,884 383.596,52	24.608

Punct început	X / Y	Punct sfârșit	X / Y	Lungime segment (** (m)
4	587.100,884 383.596,52	5	587.097,735 383.606,845	10.795
5	587.097,735 383.606,845	6	587.086,935 383.601,95	11.857
6	587.086,935 383.601,95	7	587.077,701 383.597,661	10.181
7	587.077,701 383.597,661	8	587.076,951 383.596,819	1.128
8	587.076,951 383.596,819	9	587.068,168 383.593,646	9.339
9	587.068,168 383.593,646	10	587.068,614 383.592,309	1.41
10	587.068,614 383.592,309	1	587.059,328 383.587,994	10.24

** Lungimile segmentelor sunt determinate în planul de proiecție Stereo 70 și sunt rotunjite la 1 milimetru.

*** Distanța dintre puncte este formată din segmente cumulate ce sunt mai mici decât valoarea 1 milimetru.

**DATE DESPRE IMOBILUL NR. 5614**

Oficiul de Cadastru și Publicitate Imobiliară PRAHOVA
Biroul de Cadastru și Publicitate Imobiliară Ploiești

A. Partea I. Descrierea imobilului

TEREN Intravilan

Adresa: Loc. Moara Noua, Str Primaverii, Jud. Prahova

Nr. Crt	Nr cadastral Nr. topografic	Suprafața* (mp)	Observații / Referințe
A1		2.362	Sector cadastral:4 Teren imprejmuit;

Construcții

Crt	Nr cadastral Nr. topografic	Adresa	Observații / Referințe
A1.1		Loc. Moara Noua, Str Primaverii, Jud. Prahova	Nr. niveluri:1; S. construita la sol:85 mp; LOCUINTA

B. Partea II. Proprietari și acte

Inscrieri privitoare la dreptul de proprietate și alte drepturi reale		Referințe
/		
Act Administrativ nr. 36526, din 20/04/1995 emis de COMISIA JUDETEANA PRAHOVA;		
B1	Intabulare, drept de PROPRIETATE, dobandit prin Reconstituire, cota actuala 1/1 1) DUMITRACHE FLORICA 2) DUMITRU GHEORGHE 3) SANDU ST VASILICA 4) SANDU TUDORA 5) SANDU ST ELISABETA	A1
Act Administrativ nr. 12040, din 28/09/2023 emis de PRIMARIA BERCEI;		
B2	Intabulare, drept de PROPRIETATE, dobandit prin Construire, cota actuala 1/1 1) DUMITRACHE FLORICA 2) DUMITRU GHEORGHE 3) SANDU ST VASILICA 4) SANDU TUDORA 5) SANDU ST ELISABETA	A1.1

C. Partea III. SARCINI .

Inscrieri privind dezmembramintele dreptului de proprietate, drepturi reale de garanție și sarcini	Referințe
NU SUNT	

Anexa Nr. 1 La Partea I

Teren

Nr cadastral	Suprafața (mp)*	Observații / Referințe
	2.362	

* Suprafața este determinată în planul de proiecție Stereo 70.



Date referitoare la teren

Crt	Categorie folosință	Intra vilan	Suprafața (mp)	Tarla	Parcelă	Nr. topo	Observații / Referințe
10 00 1	curți construcții	DA	570	5	188	-	
10 00 2	arabil	DA	1.792	5	187	-	

Date referitoare la construcții

Crt	Număr	Destinație construcție	Supraf. (mp)	Situație juridică	Observații / Referințe
A1.1		construcții de locuințe	85	Cu acte	Nr. niveluri:1; S. construita la sol:85 mp; LOCUINTA

Lungime Segmente

1) Valorile lungimilor segmentelor sunt obținute din proiecție în plan.

Punct început	X / Y	Punct sfârșit	X / Y	Lungime segment (** (m)
1	587.118,725 383.639,157	2	587.140,622 383.547,451	94.284
2	587.140,622 383.547,451	3	587.162,547 383.551,163	22.237

Punct început	X / Y	Punct sfârșit	X / Y	Lungime segment (** (m)
3	587.162,547 383.551,163	4	587.165,893 383.551,756	3.398
4	587.165,893 383.551,756	5	587.154,027 383.599,183	48.889
5	587.154,027 383.599,183	6	587.140,984 383.645,557	48.173
6	587.140,984 383.645,557	7	587.136,95 383.644,372	4.205
7	587.136,95 383.644,372	8	587.133,427 383.643,211	3.709
8	587.133,427 383.643,211	1	587.118,725 383.639,157	15.251

** Lungimile segmentelor sunt determinate în planul de proiecție Stereo 70 și sunt rotunjite la 1 milimetru.

*** Distanța dintre puncte este formată din segmente cumulate ce sunt mai mici decât valoarea 1 milimetru.

**DATE DESPRE IMOBILUL NR. 5615**

Oficiul de Cadastru și Publicitate Imobiliară PRAHOVA
Biroul de Cadastru și Publicitate Imobiliară Ploiești

A. Partea I. Descrierea imobilului

TEREN Intravilan

Nr. CF vechi:208
Nr. cadastral vechi:81

Adresa: Loc. Moara Noua, Str Primaverii, Jud. Prahova

Nr. Crt	Nr cadastral Nr. topografic	Suprafața* (mp)	Observații / Referințe
A1	21781	Din acte: 530 Masurata: 539	Sector cadastral:4 Teren imprejmuit;

Construcții

Crt	Nr cadastral Nr. topografic	Adresa	Observații / Referințe
A1.1	21781-C1	Loc. Moara Noua, Str Primaverii, Jud. Prahova	Nr. niveluri:1; S. construita la sol:85 mp; C1-locuinta cu Sc sol=85 mp

B. Partea II. Proprietari și acte

Inscrieri privitoare la dreptul de proprietate și alte drepturi reale		Referințe
5920 / 14/04/2004		
Act Notarial nr. 3138, din 19/12/2001 emis de NP LUPU MARIA LUIZA;		
B1	Intabulare, drept de PROPRIETATEcumparare ca bun comun, dobandit prin Conventie, cota actuala 1/2 1) VOINEA ELENA 2) VOINEA ION <i>OBSERVATII: (provenita din conversia CF 208)</i>	A1, A1.1
B2	Intabulare, drept de PROPRIETATEcumparare ca bun propriu, dobandit prin Conventie, cota actuala 1/2 1) MIHAI PETRISOR <i>OBSERVATII: (provenita din conversia CF 208)</i>	A1, A1.1

C. Partea III. SARCINI

Inscrieri privind dezmembramintele dreptului de proprietate, drepturi reale de garanție și sarcini		Referințe
5921 / 14/04/2004		
Act Notarial nr. 3138, din 19/12/2001 emis de NP LUPU MARIA LUIZA;		
C1	Intabulare, drept de HABITATIEviagera 1) MIHAI NICULAE 2) MIHAI ANICA <i>OBSERVATII: (provenita din conversia CF 208)</i>	A1, A1.1
63936 / 22/08/2014		
Hotarare Judecatoreasca nr. 9714/281/2014, din 24/04/2014 emis de JUDECATORIA PLOIESTI;		
C2	se respinge cererea de notare urmarire silita intrucat SANDU MARCEL nu este proprietar tabular	A1, A1.1

Anexa Nr. 1 La Partea I

Teren

Nr cadastral	Suprafața (mp)*	Observații / Referințe
21781	Din acte: 530 Masurata: 539	

* Suprafața este determinată în planul de proiecție Stereo 70.



Date referitoare la teren

Crt	Categorie folosință	Intra vilan	Suprafața (mp)	Tarla	Parcelă	Nr. topo	Observații / Referințe
56 15	curți construcții	DA	539	5	174	-	

Date referitoare la construcții

Crt	Număr	Destinație construcție	Supraf. (mp)	Situație juridică	Observații / Referințe
A1.1	21781-C1	construcții de locuințe	85	Cu acte	Nr. niveluri:1; S. construita la sol:85 mp; C1-locuinta cu Sc sol=85 mp

Lungime Segmente

1) Valorile lungimilor segmentelor sunt obținute din proiecție în plan.

Punct început	X / Y	Punct sfârșit	X / Y	Lungime segment (** (m)
1	586.998,176 383.627,493	2	587.004,526 383.609,927	18.679
2	587.004,526 383.609,927	3	587.009,055 383.595,742	14.89
3	587.009,055 383.595,742	4	587.013,929 383.584,369	12.374

Punct început	X / Y	Punct sfârșit	X / Y	Lungime segment (** (m)
4	587.013,929 383.584,369	5	587.015,639 383.579,902	4.783
5	587.015,639 383.579,902	6	587.020,19 383.581,643	4.873
6	587.020,19 383.581,643	7	587.015,202 383.595,206	14.451
7	587.015,202 383.595,206	8	587.022,506 383.597,465	7.645
8	587.022,506 383.597,465	9	587.014,93 383.616,601	20.581
9	587.014,93 383.616,601	10	587.008,517 383.634,22	18.749
10	587.008,517 383.634,22	1	586.998,176 383.627,493	12.336

** Lungimile segmentelor sunt determinate în planul de proiecție Stereo 70 și sunt rotunjite la 1 milimetru.

*** Distanța dintre puncte este formată din segmente cumulate ce sunt mai mici decât valoarea 1 milimetru.

**DATE DESPRE IMOBILUL NR. 5616**

Oficiul de Cadastru și Publicitate Imobiliară PRAHOVA
 Biroul de Cadastru și Publicitate Imobiliară Ploiești

A. Partea I. Descrierea imobilului

TEREN Intravilan

Adresa: Loc. Moara Noua, Str Nufarului, Jud. Prahova

Nr. Crt	Nr cadastral Nr. topografic	Suprafața* (mp)	Observații / Referințe
A1		315	Sector cadastral:4 Teren imprejmuit;

Construcții

Crt	Nr cadastral Nr. topografic	Adresa	Observații / Referințe
A1.1		Loc. Moara Noua, Str Nufarului, Jud. Prahova	Nr. niveluri:1; S. construita la sol:72 mp; LOCUINTA

B. Partea II. Proprietari și acte

Inscrieri privitoare la dreptul de proprietate și alte drepturi reale	Referințe
/	
Act Administrativ nr. 12040, din 28/09/2023 emis de PRIMARIA BERCENI;	
B1	A1, A1.1
Intabulare, drept de PROPRIETATE, dobandit prin Lege, cota actuala 1/1 1) COMUNA BERCENI, CIF:2845338	

C. Partea III. SARCINI .

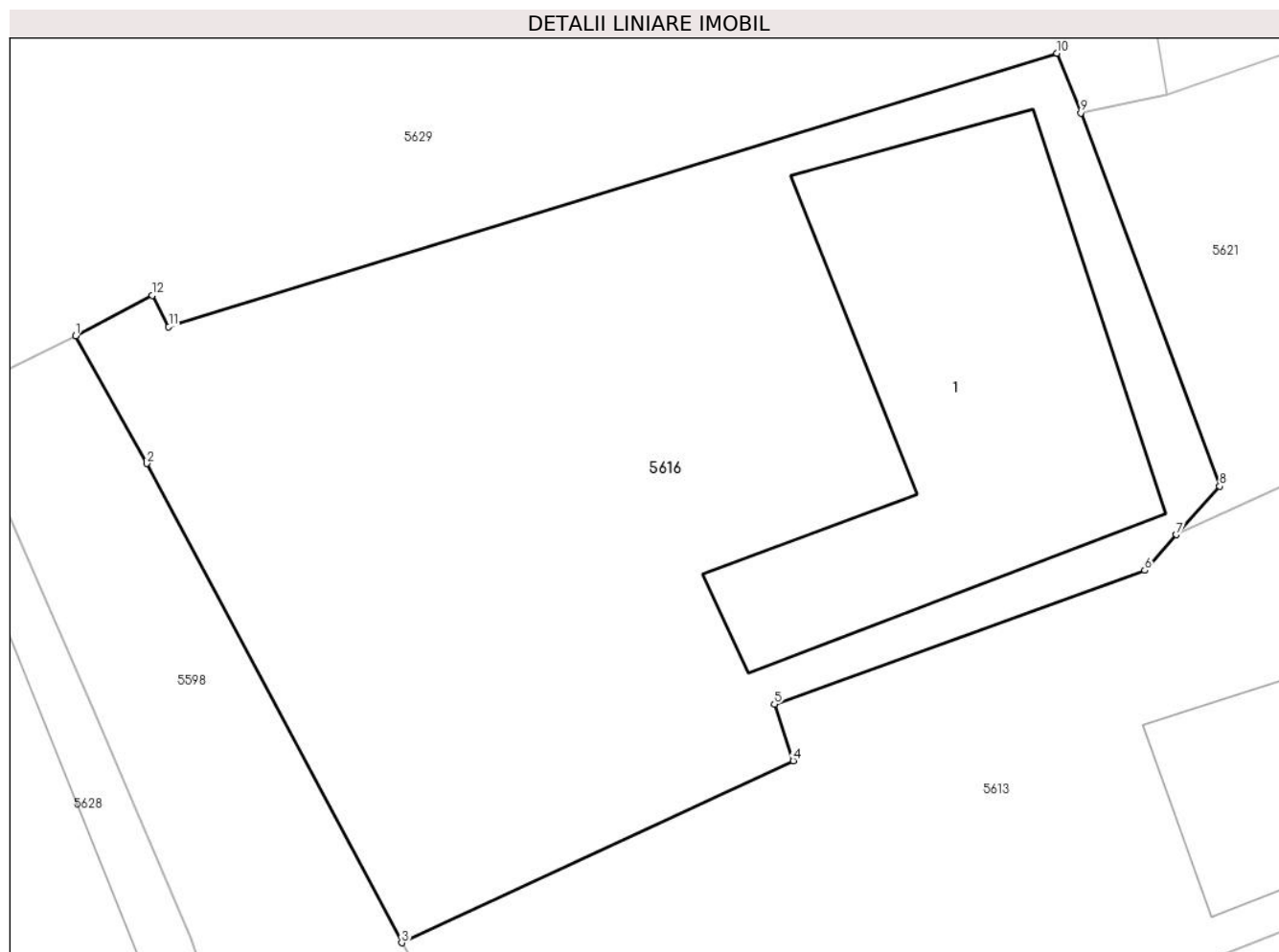
Inscrieri privind dezmembramintele dreptului de proprietate, drepturi reale de garanție și sarcini	Referințe
NU SUNT	

Anexa Nr. 1 La Partea I

Teren

Nr cadastral	Suprafața (mp)*	Observații / Referințe
	315	

* Suprafața este determinată în planul de proiecție Stereo 70.



Date referitoare la teren

Crt	Categorie folosință	Intra vilan	Suprafața (mp)	Tarla	Parcelă	Nr. topo	Observații / Referințe
56 16	curți construcții	DA	315	5	182	-	

Date referitoare la construcții

Crt	Număr	Destinație construcție	Supraf. (mp)	Situație juridică	Observații / Referințe
A1.1		construcții de locuințe	72	Cu acte	Nr. niveluri:1; S. construita la sol:72 mp; LOCUINTA

Lungime Segmente

1) Valorile lungimilor segmentelor sunt obținute din proiecție în plan.

Punct început	X / Y	Punct sfârșit	X / Y	Lungime segment (** (m)
1	587.051,597 383.602,377	2	587.053,286 383.599,349	3.467
2	587.053,286 383.599,349	3	587.059,328 383.587,994	12.863
3	587.059,328 383.587,994	4	587.068,614 383.592,309	10.24
4	587.068,614 383.592,309	5	587.068,168 383.593,646	1.41

Punct început	X / Y	Punct sfârșit	X / Y	Lungime segment (** (m)
5	587.068,168 383.593,646	6	587.076,951 383.596,819	9.339
6	587.076,951 383.596,819	7	587.077,701 383.597,661	1.128
7	587.077,701 383.597,661	8	587.078,728 383.598,813	1.543
8	587.078,728 383.598,813	9	587.075,432 383.607,659	9.44
9	587.075,432 383.607,659	10	587.074,865 383.609,073	1.524
10	587.074,865 383.609,073	11	587.053,806 383.602,593	22.034
11	587.053,806 383.602,593	12	587.053,414 383.603,332	0.837
12	587.053,414 383.603,332	1	587.051,597 383.602,377	2.052

** Lungimile segmentelor sunt determinate în planul de proiecție Stereo 70 și sunt rotunjite la 1 milimetru.

*** Distanța dintre puncte este formată din segmente cumulate ce sunt mai mici decât valoarea 1 milimetru.

**DATE DESPRE IMOBILUL NR. 5617**

Oficiul de Cadastru și Publicitate Imobiliară PRAHOVA
Biroul de Cadastru și Publicitate Imobiliară Ploiești

A. Partea I. Descrierea imobilului

TEREN Intravilan

Adresa: Loc. Moara Noua, Str Ghiocailor, Jud. Prahova

Nr. Crt	Nr cadastral Nr. topografic	Suprafața* (mp)	Observații / Referințe
A1	21773	Din acte: 6.956 Masurata: 6.942	Sector cadastral:4 Teren neimprejmuit;

B. Partea II. Proprietari și acte

Inscrieri privitoare la dreptul de proprietate și alte drepturi reale	Referințe
152473 / 06/10/2023	
Act Normativ nr. 1604, din 16/12/2009 emis de GUVERNUL ROMÂNIEI (act administrativ nr 12333 din 05.10.2023, emis de PRIM\U+0102RIA BERCENI);	
B2	A1
Intabulare, drept de PROPRIETATE(domeniul public), dobandit prin Lege, cota actuala 1/1 1) COMUNA BERCENI , CIF:2845338	

C. Partea III. SARCINI .

Inscrieri privind dezmembramintele dreptului de proprietate, drepturi reale de garanție și sarcini	Referințe
NU SUNT	

Anexa Nr. 1 La Partea I**Teren**

Nr cadastral	Suprafața (mp)*	Observații / Referințe
21773	Din acte: 6.956 Masurata: 6.942	

* Suprafața este determinată în planul de proiecție Stereo 70.

DETALII LINIARE IMOBIL**Date referitoare la teren**

Crt	Categorie folosință	Intra vilan	Suprafața (mp)	Tarla	Parcelă	Nr. topo	Observații / Referințe
56 17	drum	DA	6.942	-	-	-	

Lungime Segmente

1) Valorile lungimilor segmentelor sunt obținute din proiecție în plan.

Punct început	X / Y	Punct sfârșit	X / Y	Lungime segment	Punct început	X / Y	Punct sfârșit	X / Y	Lungime segment	Punct început	X / Y	Punct sfârșit	X / Y	Lungime segment
1	587.495,371 383.873,044	2	587.474,097 383.867,803	21.91	2	587.474,097 383.867,803	3	587.477,823 383.861,397	7.411	3	587.477,823 383.861,397	4	587.478,425 383.849,346	12.06 6
4	587.478,425 383.849,346	5	587.483,57 383.834,86	15.37 3	5	587.483,57 383.834,86	6	587.488,86 383.819,43	16.31 2	6	587.488,86 383.819,43	7	587.491,806 383.810,257	9.634
7	587.491,806 383.810,257	8	587.494,82 383.800,669	10.05 1	8	587.494,82 383.800,669	9	587.498,015 383.789,683	11.44 1	9	587.498,015 383.789,683	10	587.500,525 383.781,053	8.988
10	587.500,525 383.781,053	11	587.502,469 383.773,786	7.523	11	587.502,469 383.773,786	12	587.503,352 383.770,495	3.407	12	587.503,352 383.770,495	13	587.505,89 383.761,776	9.081
13	587.505,89 383.761,776	14	587.507,442 383.756,445	5.552	14	587.507,442 383.756,445	15	587.509,142 383.751,177	5.536	15	587.509,142 383.751,177	16	587.512,969 383.738,066	13.65 8

Punct început	X / Y	Punct sfârșit	X / Y	Lungime segment	Punct început	X / Y	Punct sfârșit	X / Y	Lungime segment	Punct început	X / Y	Punct sfârșit	X / Y	Lungime segment
16	587.512,969 383.738,066	17	587.514,432 383.733,106	5.171	17	587.514,432 383.733,106	18	587.516,106 383.727,522	5.83	18	587.516,106 383.727,522	19	587.519,526 383.718,679	9.481
19	587.519,526 383.718,679	20	587.523,812 383.699,446	19.705	20	587.523,812 383.699,446	21	587.527,59 383.682,49	17.372	21	587.527,59 383.682,49	22	587.530,57 383.667,99	14.803
22	587.530,57 383.667,99	23	587.532,246 383.660,115	8.051	23	587.532,246 383.660,115	24	587.534,881 383.647,919	12.477	24	587.534,881 383.647,919	25	587.537,091 383.635,964	12.158
25	587.537,091 383.635,964	26	587.539,059 383.625,321	10.823	26	587.539,059 383.625,321	27	587.540,386 383.617,341	8.09	27	587.540,386 383.617,341	28	587.541,09 383.612,564	4.829
28	587.541,09 383.612,564	29	587.543,386 383.601,993	10.817	29	587.543,386 383.601,993	30	587.545,862 383.588,416	13.801	30	587.545,862 383.588,416	31	587.547,694 383.577,253	11.312
31	587.547,694 383.577,253	32	587.548,18 383.574,293	3.0	32	587.548,18 383.574,293	33	587.549,631 383.566,368	8.057	33	587.549,631 383.566,368	34	587.551,354 383.557,743	8.795
34	587.551,354 383.557,743	35	587.551,914 383.555,174	2.629	35	587.551,914 383.555,174	36	587.552,603 383.551,916	3.33	36	587.552,603 383.551,916	37	587.554,786 383.540,505	11.618
37	587.554,786 383.540,505	38	587.555,357 383.537,662	2.9	38	587.555,357 383.537,662	39	587.556,143 383.533,93	3.814	39	587.556,143 383.533,93	40	587.557,419 383.527,616	6.442
40	587.557,419 383.527,616	41	587.556,8 383.527,431	0.646	41	587.556,8 383.527,431	42	587.558,938 383.518,004	9.666	42	587.558,938 383.518,004	43	587.559,818 383.513,919	4.179
43	587.559,818 383.513,919	44	587.560,766 383.508,366	5.633	44	587.560,766 383.508,366	45	587.561,785 383.502,809	5.65	45	587.561,785 383.502,809	46	587.563,757 383.492,966	10.039
46	587.563,757 383.492,966	47	587.564,739 383.488,148	4.917	47	587.564,739 383.488,148	48	587.568,731 383.472,651	16.003	48	587.568,731 383.472,651	49	587.568,77 383.471,35	1.302
49	587.568,77 383.471,35	50	587.570,065 383.465,278	6.209	50	587.570,065 383.465,278	51	587.571,011 383.460,846	4.532	51	587.571,011 383.460,846	52	587.571,914 383.456,612	4.329
52	587.571,914 383.456,612	53	587.573,92 383.447,21	9.614	53	587.573,92 383.447,21	54	587.574,03 383.446,665	0.556	54	587.574,03 383.446,665	55	587.575,201 383.440,865	5.917
55	587.575,201 383.440,865	56	587.579,367 383.421,431	19.876	56	587.579,367 383.421,431	57	587.580,984 383.413,819	7.782	57	587.580,984 383.413,819	58	587.583,314 383.402,78	11.282
58	587.583,314 383.402,78	59	587.584,345 383.397,421	5.457	59	587.584,345 383.397,421	60	587.586,243 383.388,022	9.589	60	587.586,243 383.388,022	61	587.588,323 383.379,112	9.15
61	587.588,323 383.379,112	62	587.590,688 383.366,334	12.995	62	587.590,688 383.366,334	63	587.591,768 383.360,066	6.36	63	587.591,768 383.360,066	64	587.592,049 383.359,99	0.291
64	587.592,049 383.359,99	65	587.593,474 383.353,255	6.884	65	587.593,474 383.353,255	66	587.595,352 383.345,944	7.548	66	587.595,352 383.345,944	67	587.608,363 383.340,316	14.176
67	587.608,363 383.340,316	68	587.605,918 383.354,284	14.18	68	587.605,918 383.354,284	69	587.604,858 383.361,423	7.217	69	587.604,858 383.361,423	70	587.603,566 383.368,344	7.041
70	587.603,566 383.368,344	71	587.602,722 383.373,439	5.164	71	587.602,722 383.373,439	72	587.602,025 383.377,034	3.662	72	587.602,025 383.377,034	73	587.600,561 383.384,706	7.81
73	587.600,561 383.384,706	74	587.599,753 383.389,263	4.628	74	587.599,753 383.389,263	75	587.598,357 383.395,995	6.875	75	587.598,357 383.395,995	76	587.597,621 383.399,343	3.428
76	587.597,621 383.399,343	77	587.595,299 383.411,4	12.279	77	587.595,299 383.411,4	78	587.593,921 383.417,125	5.889	78	587.593,921 383.417,125	79	587.592,287 383.424,961	8.005
79	587.592,287 383.424,961	80	587.590,859 383.431,808	6.994	80	587.590,859 383.431,808	81	587.588,547 383.441,534	9.997	81	587.588,547 383.441,534	82	587.587,395 383.447,637	6.211
82	587.587,395 383.447,637	83	587.586,496 383.451,78	4.239	83	587.586,496 383.451,78	84	587.585,243 383.457,662	6.014	84	587.585,243 383.457,662	85	587.583,056 383.468,97	11.518
85	587.583,056 383.468,97	86	587.581,501 383.477,527	8.697	86	587.581,501 383.477,527	87	587.579,397 383.487,918	10.602	87	587.579,397 383.487,918	88	587.578,396 383.492,838	5.021
88	587.578,396 383.492,838	89	587.577,587 383.497,737	4.965	89	587.577,587 383.497,737	90	587.576,915 383.501,824	4.142	90	587.576,915 383.501,824	91	587.575,65 383.508,036	6.339
91	587.575,65 383.508,036	92	587.574,634 383.511,508	3.618	92	587.574,634 383.511,508	93	587.573,346 383.517,571	6.198	93	587.573,346 383.517,571	94	587.573,082 383.518,56	1.023
94	587.573,082 383.518,56	95	587.571,015 383.527,121	8.807	95	587.571,015 383.527,121	96	587.569,033 383.537,534	10.6	96	587.569,033 383.537,534	97	587.568,385 383.541,969	4.482
97	587.568,385 383.541,969	98	587.567,325 383.546,973	5.115	98	587.567,325 383.546,973	99	587.565,922 383.553,598	6.772	99	587.565,922 383.553,598	100	587.565,474 383.556,692	3.126
100	587.565,474 383.556,692	101	587.563,933 383.565,412	8.855	101	587.563,933 383.565,412	102	587.563,071 383.570,7	5.358	102	587.563,071 383.570,7	103	587.562,166 383.575,651	5.033
103	587.562,166 383.575,651	104	587.560,021 383.586,447	11.007	104	587.560,021 383.586,447	105	587.558,803 383.592,362	6.039	105	587.558,803 383.592,362	106	587.557,884 383.596,486	4.225
106	587.557,884 383.596,486	107	587.556,698 383.601,609	5.258	107	587.556,698 383.601,609	108	587.555,774 383.605,507	4.006	108	587.555,774 383.605,507	109	587.555,309 383.607,025	1.588
109	587.555,309 383.607,025	110	587.554,728 383.610,184	3.212	110	587.554,728 383.610,184	111	587.553,82 383.615,318	5.214	111	587.553,82 383.615,318	112	587.552,957 383.619,776	4.541
112	587.552,957 383.619,776	113	587.552,221 383.624,075	4.362	113	587.552,221 383.624,075	114	587.550,971 383.629,781	5.841	114	587.550,971 383.629,781	115	587.550,316 383.632,637	2.93

Punct început	X / Y	Punct sfârșit	X / Y	Lungime segment	Punct început	X / Y	Punct sfârșit	X / Y	Lungime segment	Punct început	X / Y	Punct sfârșit	X / Y	Lungime segment
115	587.550,316 383.632,637	116	587.548,52 383.641,85	9.386	116	587.548,52 383.641,85	117	587.546,97 383.650,48	8.768	117	587.546,97 383.650,48	118	587.545,239 383.660,755	10.42
118	587.545,239 383.660,755	119	587.543,792 383.667,58	6.977	119	587.543,792 383.667,58	120	587.543,235 383.669,304	1.812	120	587.543,235 383.669,304	121	587.540,862 383.675,972	7.078
121	587.540,862 383.675,972	122	587.541,668 383.675,921	0.808	122	587.541,668 383.675,921	123	587.534,574 383.707,007	31.88 5	123	587.534,574 383.707,007	124	587.531,827 383.720,341	13.61 4
124	587.531,827 383.720,341	125	587.533,404 383.723,868	3.864	125	587.533,404 383.723,868	126	587.532,563 383.726,484	2.748	126	587.532,563 383.726,484	127	587.530,765 383.730,961	4.825
127	587.530,765 383.730,961	128	587.530,008 383.731,016	0.759	128	587.530,008 383.731,016	129	587.529,121 383.733,448	2.589	129	587.529,121 383.733,448	130	587.528,963 383.733,816	0.4
130	587.528,963 383.733,816	131	587.526,279 383.739,932	6.679	131	587.526,279 383.739,932	132	587.524,417 383.739,865	1.863	132	587.524,417 383.739,865	133	587.519,534 383.755,767	16.63 5
133	587.519,534 383.755,767	134	587.513,382 383.775,715	20.87 5	134	587.513,382 383.775,715	135	587.513,802 383.778,314	2.633	135	587.513,802 383.778,314	136	587.512,099 383.783,665	5.615
136	587.512,099 383.783,665	137	587.510,69 383.785,404	2.238	137	587.510,69 383.785,404	138	587.497,574 383.828,974	45.50 1	138	587.497,574 383.828,974	139	587.491,116 383.850,606	22.57 5
139	587.491,116 383.850,606	140	587.489,598 383.860,594	10.10 3	140	587.489,598 383.860,594	141	587.490,689 383.866,55	6.055	141	587.490,689 383.866,55	142	587.492,695 383.870,015	4.004
142	587.492,695 383.870,015	1	587.495,371 383.873,044	4.042										

** Lungimile segmentelor sunt determinate în planul de proiecție Stereo 70 și sunt rotunjite la 1 milimetru.

*** Distanța dintre puncte este formată din segmente cumulate ce sunt mai mici decât valoarea 1 milimetru.

**DATE DESPRE IMOBILUL NR. 5618**

Oficiul de Cadastru și Publicitate Imobiliară PRAHOVA
Biroul de Cadastru și Publicitate Imobiliară Ploiești

A. Partea I. Descrierea imobilului

TEREN Intravilan

Adresa: Loc. Moara Noua, Jud. Prahova

Nr. Crt	Nr cadastral Nr. topografic	Suprafața* (mp)	Observații / Referințe
A1		631	Sector cadastral:4 Teren imprejmuit; se noteaza faptul ca imobilul este cu proprietar neidentificat

B. Partea II. Proprietari și acte

Inscrieri privitoare la dreptul de proprietate și alte drepturi reale		Referințe
/		
Act Administrativ nr. 12040, din 28/09/2023 emis de PRIMARIA BERCENI;		
B1	Inscrierea posesiei, drept de PROPRIETATE, dobandit prin Constituire, cota actuala 1/1 1) NEIDENTIFICAT NEIDENTIFICAT	A1
Act Normativ nr. 7, din 13/03/1996 emis de PARLAMENTUL ROMANIEI;		
B2	se noteaza faptul ca imobilul este cu proprietar neidentificat	A1

C. Partea III. SARCINI .

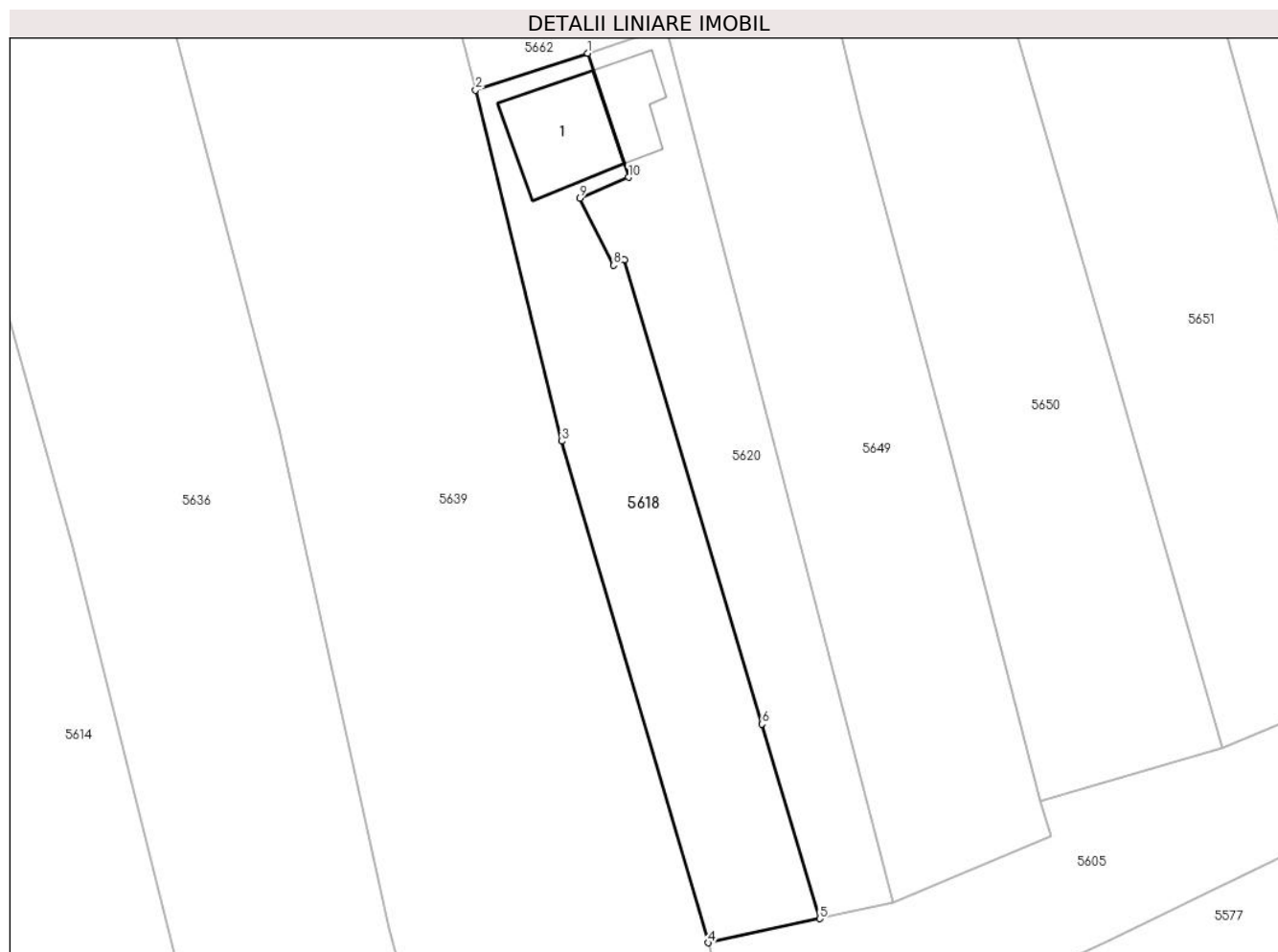
Inscrieri privind dezmembramintele dreptului de proprietate, drepturi reale de garanție și sarcini	Referințe
NU SUNT	

Anexa Nr. 1 La Partea I

Teren

Nr cadastral	Suprafața (mp)*	Observații / Referințe
	631	se noteaza faptul ca imobilul este cu proprietar neidentificat

* Suprafața este determinată în planul de proiecție Stereo 70.



Date referitoare la teren

Crt	Categorie folosință	Intra vilan	Suprafața (mp)	Tarla	Parcelă	Nr. topo	Observații / Referințe
10 00 1	curți constructii	DA	250	5	196	-	
10 00 2	arabil	DA	381	5	197	-	

Date referitoare la construcții

Crt	Număr	Destinație construcție	Supraf. (mp)	Situație juridică	Observații / Referințe
A1.1		construcții de locuințe	65	Fara acte	Nr. niveluri:1; S. construita la sol:65 mp; LOCUINTA

Lungime Segmente

1) Valorile lungimilor segmentelor sunt obținute din proiecție în plan.

Punct început	X / Y	Punct sfârșit	X / Y	Lungime segment (** (m)
1	587.195,214 383.638,776	2	587.186,25 383.635,83	9.436
2	587.186,25 383.635,83	3	587.193,156 383.607,724	28.942

Punct început	X / Y	Punct sfârșit	X / Y	Lungime segment (** (m)
3	587.193,156 383.607,724	4	587.204,897 383.567,576	41.829
4	587.204,897 383.567,576	5	587.213,8 383.569,503	9.109
5	587.213,8 383.569,503	6	587.209,178 383.585,074	16.242
6	587.209,178 383.585,074	7	587.198,148 383.622,239	38.767
7	587.198,148 383.622,239	8	587.197,299 383.621,81	0.951
8	587.197,299 383.621,81	9	587.194,588 383.627,18	6.016
9	587.194,588 383.627,18	10	587.198,484 383.628,844	4.237
10	587.198,484 383.628,844	1	587.195,214 383.638,776	10.457

** Lungimile segmentelor sunt determinate în planul de proiecție Stereo 70 și sunt rotunjite la 1 milimetru.

*** Distanța dintre puncte este formată din segmente cumulate ce sunt mai mici decât valoarea 1 milimetru.

**DATE DESPRE IMOBILUL NR. 5619**

Oficiul de Cadastru și Publicitate Imobiliară PRAHOVA
Biroul de Cadastru și Publicitate Imobiliară Ploiești

A. Partea I. Descrierea imobilului

TEREN Intravilan

Adresa: Loc. Moara Noua, Str Ghiocelilor, Nr. 25, Jud. Prahova

Nr. Crt	Nr cadastral Nr. topografic	Suprafața* (mp)	Observații / Referințe
A1		465	Sector cadastral:4 Teren neimprejmuit;

Construcții

Crt	Nr cadastral Nr. topografic	Adresa	Observații / Referințe
A1.1		Loc. Moara Noua, Str Ghiocelilor, Jud. Prahova	Nr. niveluri:1; S. construita la sol:89 mp; LOCUINTA

B. Partea II. Proprietari și acte

Inscrieri privitoare la dreptul de proprietate și alte drepturi reale		Referințe
/		
Act Administrativ nr. 36553, din 26/04/1995 emis de COMISIA JUDETEANA PRAHOVA;		
B1	Intabulare, drept de PROPRIETATE, dobandit prin Reconstituire, cota actuala 1/1 1) DUMITRACHE VASILE 2) DUMITRACHE NINA 3) DUMITRACHE MARIAN 4) DUMITRACHE ILIE 5) DUMITRACHE STEFAN 6) DUMITRACHE GHEORGHE 7) DUMITRACHE DUMITRU 8) SANDU IRINA	A1
Act Administrativ nr. 12040, din 28/09/2023 emis de PRIMARIA BERCENI;		
B2	Intabulare, drept de PROPRIETATE, dobandit prin Construire, cota actuala 1/1 1) DUMITRACHE VASILE 2) DUMITRACHE NINA 3) DUMITRACHE MARIAN 4) DUMITRACHE ILIE 5) DUMITRACHE STEFAN 6) DUMITRACHE GHEORGHE 7) DUMITRACHE DUMITRU 8) SANDU IRINA	A1.1

C. Partea III. SARCINI .

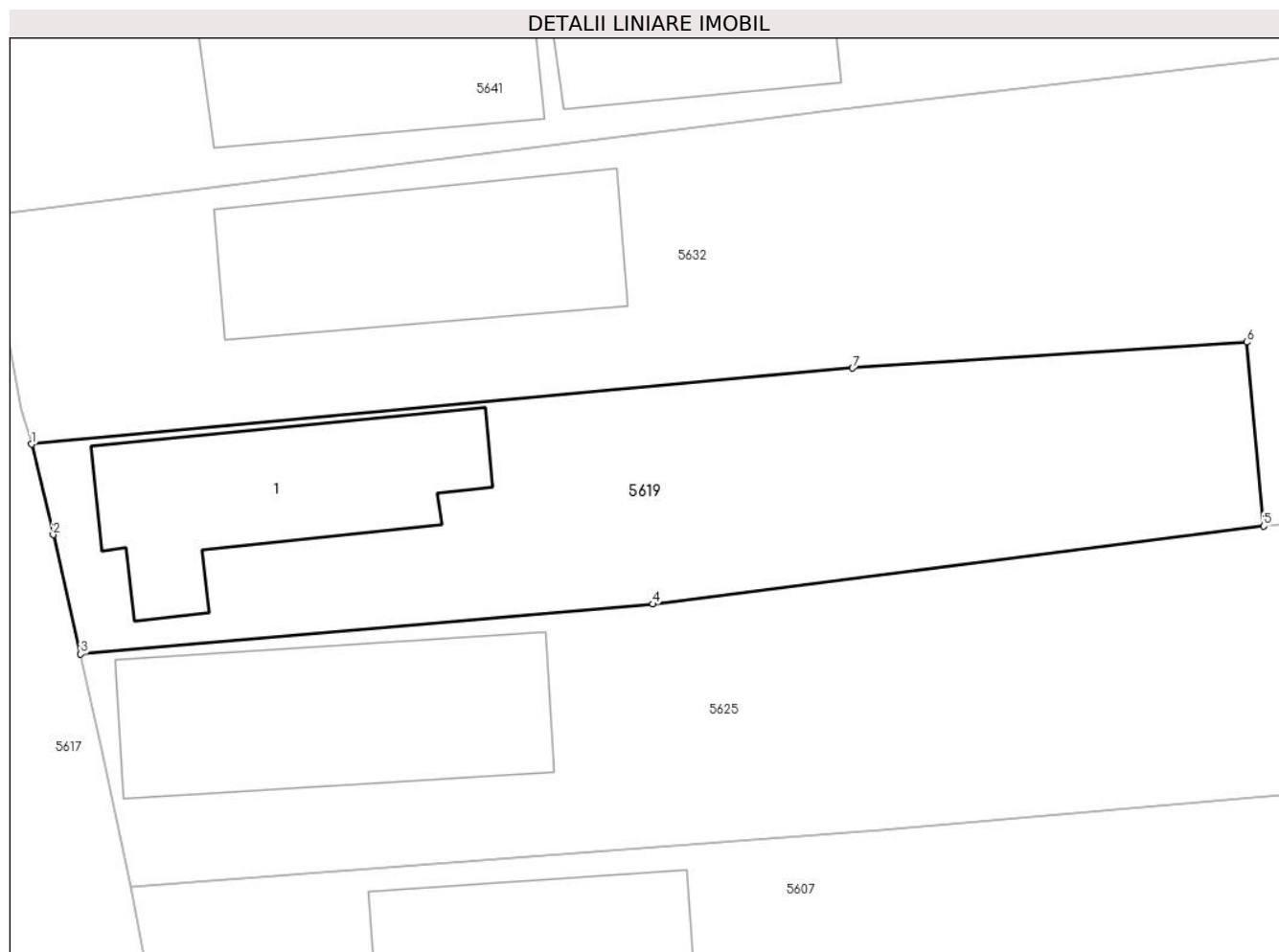
Inscrieri privind dezmembramintele dreptului de proprietate, drepturi reale de garanție și sarcini	Referințe
NU SUNT	

Anexa Nr. 1 La Partea I

Teren

Nr cadastral	Suprafața (mp)*	Observații / Referințe
	465	

* Suprafața este determinată în planul de proiecție Stereo 70.



Date referitoare la teren

Crt	Categorie folosință	Intra vilan	Suprafața (mp)	Tarla	Parcelă	Nr. topo	Observații / Referințe
5619	curți constructii	DA	465	8	335	-	

Date referitoare la construcții

Crt	Număr	Destinație construcție	Supraf. (mp)	Situație juridică	Observații / Referințe
A1.1		construcții de locuințe	89	Cu acte	Nr. niveluri:1; S. construita la sol:89 mp; LOCUINTA

Lungime Segmente

1) Valorile lungimilor segmentelor sunt obținute din proiecție în plan.

Punct început	X / Y	Punct sfârșit	X / Y	Lungime segment (** (m)
1	587.555,774 383.605,507	2	587.556,698 383.601,609	4.006
2	587.556,698 383.601,609	3	587.557,884 383.596,486	5.258
3	587.557,884 383.596,486	4	587.582,517 383.598,626	24.726
4	587.582,517 383.598,626	5	587.608,802 383.601,984	26.499

Punct început	X / Y	Punct sfârșit	X / Y	Lungime segment (** (m)
5	587.608,802 383.601,984	6	587.608,069 383.609,895	7.945
6	587.608,069 383.609,895	7	587.591,109 383.608,777	16.997
7	587.591,109 383.608,777	1	587.555,774 383.605,507	35.486

** Lungimile segmentelor sunt determinate în planul de proiecție Stereo 70 și sunt rotunjite la 1 milimetru.

*** Distanța dintre puncte este formată din segmente cumulate ce sunt mai mici decât valoarea 1 milimetru.

**DATE DESPRE IMOBILUL NR. 5620**

Oficiul de Cadastru și Publicitate Imobiliară PRAHOVA
Biroul de Cadastru și Publicitate Imobiliară Ploiești

A. Partea I. Descrierea imobilului

TEREN Intravilan

Adresa: Loc. Moara Noua, Jud. Prahova

Nr. Crt	Nr cadastral Nr. topografic	Suprafața* (mp)	Observații / Referințe
A1		510	Sector cadastral:4 Teren imprejmuit;

Construcții

Crt	Nr cadastral Nr. topografic	Adresa	Observații / Referințe
A1.1		Loc. Moara Noua, Jud. Prahova	Nr. niveluri:1; S. construita la sol:33 mp; LOCUINTA

B. Partea II. Proprietari și acte

Inscrieri privitoare la dreptul de proprietate și alte drepturi reale	Referințe
/	
Act Administrativ nr. 12040, din 28/09/2023 emis de PRIMARIA BERCENI;	
B1	A1, A1.1
Intabulare, drept de PROPRIETATE, dobandit prin Lege, cota actuala 1/1 1) COMUNA BERCENI, CIF:2845338	

C. Partea III. SARCINI .

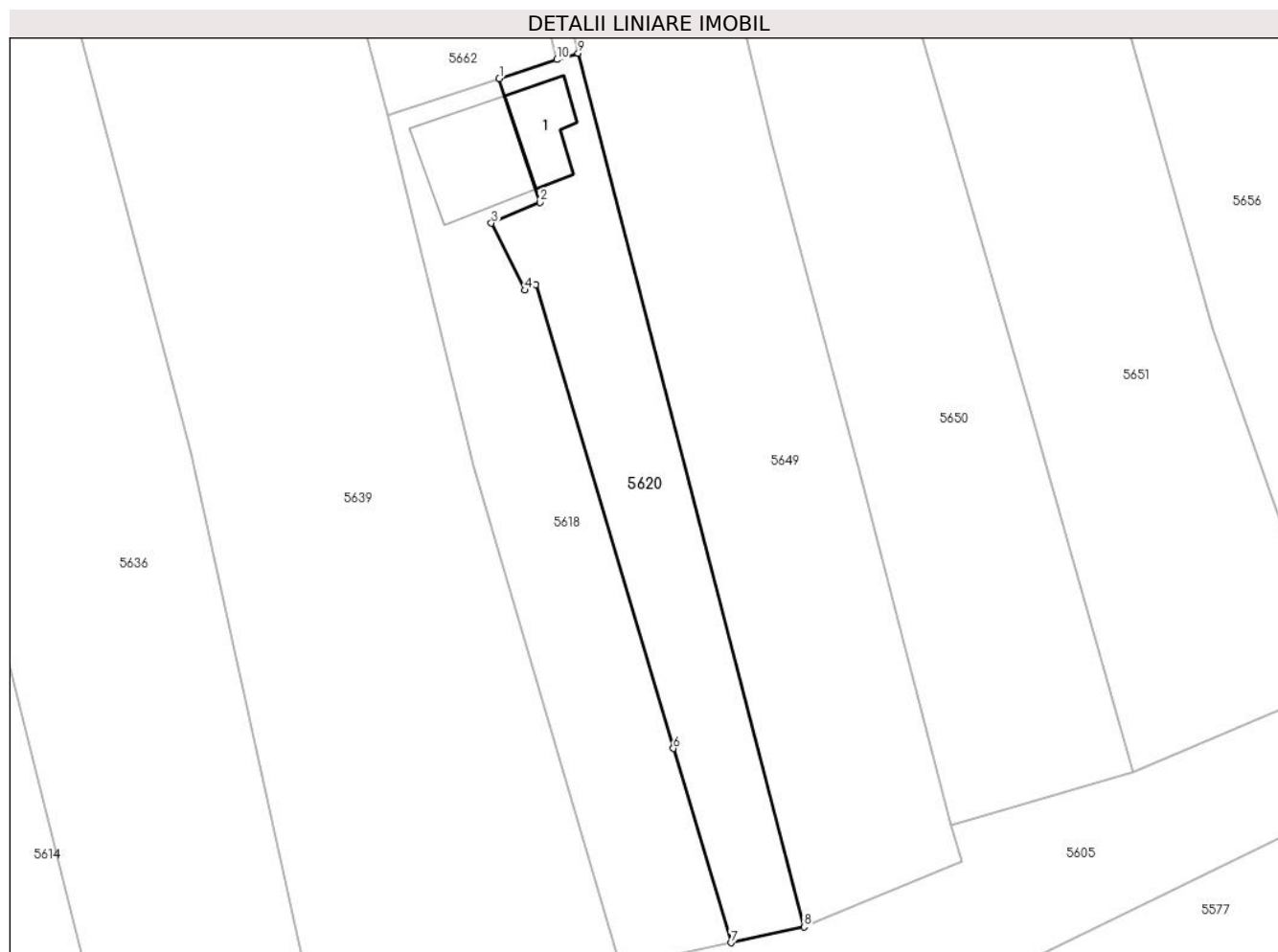
Inscrieri privind dezmembramintele dreptului de proprietate, drepturi reale de garanție și sarcini	Referințe
NU SUNT	

Anexa Nr. 1 La Partea I

Teren

Nr cadastral	Suprafața (mp)*	Observații / Referințe
	510	

* Suprafața este determinată în planul de proiecție Stereo 70.



Date referitoare la teren

Crt	Categorie folosință	Intravilan	Suprafața (mp)	Tarla	Parcelă	Nr. topo	Observații / Referințe
10 00 1	curți construcții	DA	250	5	198	-	
10 00 2	arabil	DA	260	5	199	-	

Date referitoare la construcții

Crt	Număr	Destinație construcție	Supraf. (mp)	Situație juridică	Observații / Referințe
A1.1		construcții de locuințe	33	Cu acte	Nr. niveluri:1; S. construita la sol:33 mp; LOCUINTA

Lungime Segmente

1) Valorile lungimilor segmentelor sunt obținute din proiecție în plan.

Punct început	X / Y	Punct sfârșit	X / Y	Lungime segment (** (m)
1	587.195,214 383.638,776	2	587.198,484 383.628,844	10.457
2	587.198,484 383.628,844	3	587.194,588 383.627,18	4.237

Punct început	X / Y	Punct sfârșit	X / Y	Lungime segment (** (m)
3	587.194,588 383.627,18	4	587.197,299 383.621,81	6.016
4	587.197,299 383.621,81	5	587.198,148 383.622,239	0.951
5	587.198,148 383.622,239	6	587.209,178 383.585,074	38.767
6	587.209,178 383.585,074	7	587.213,8 383.569,503	16.242
7	587.213,8 383.569,503	8	587.219,652 383.570,77	5.988
8	587.219,652 383.570,77	9	587.201,544 383.640,803	72.336
9	587.201,544 383.640,803	10	587.199,82 383.640,29	1.799
10	587.199,82 383.640,29	1	587.195,214 383.638,776	4.848

** Lungimile segmentelor sunt determinate în planul de proiecție Stereo 70 și sunt rotunjite la 1 milimetru.

*** Distanța dintre puncte este formată din segmente cumulate ce sunt mai mici decât valoarea 1 milimetru.

**DATE DESPRE IMOBILUL NR. 5621**

Oficiul de Cadastru și Publicitate Imobiliară PRAHOVA
Biroul de Cadastru și Publicitate Imobiliară Ploiești

A. Partea I. Descrierea imobilului

TEREN Intravilan

Adresa: Loc. Moara Noua, Jud. Prahova

Nr. Crt	Nr cadastral Nr. topografic	Suprafața* (mp)	Observații / Referințe
A1		185	Sector cadastral:4 Teren neimprejmuit;

B. Partea II. Proprietari și acte

Inscrieri privitoare la dreptul de proprietate și alte drepturi reale	Referințe
/	
Act Administrativ nr. 12040, din 28/09/2023 emis de PRIMARIA BERCENI;	
B1	A1
Intabulare, drept de PROPRIETATE, dobandit prin Lege, cota actuala 1/1 1) COMUNA BERCENI, CIF:9999999999999, (domeniu privat)	

C. Partea III. SARCINI .

Inscrieri privind dezmembramintele dreptului de proprietate, drepturi reale de garanție și sarcini	Referințe
NU SUNT	

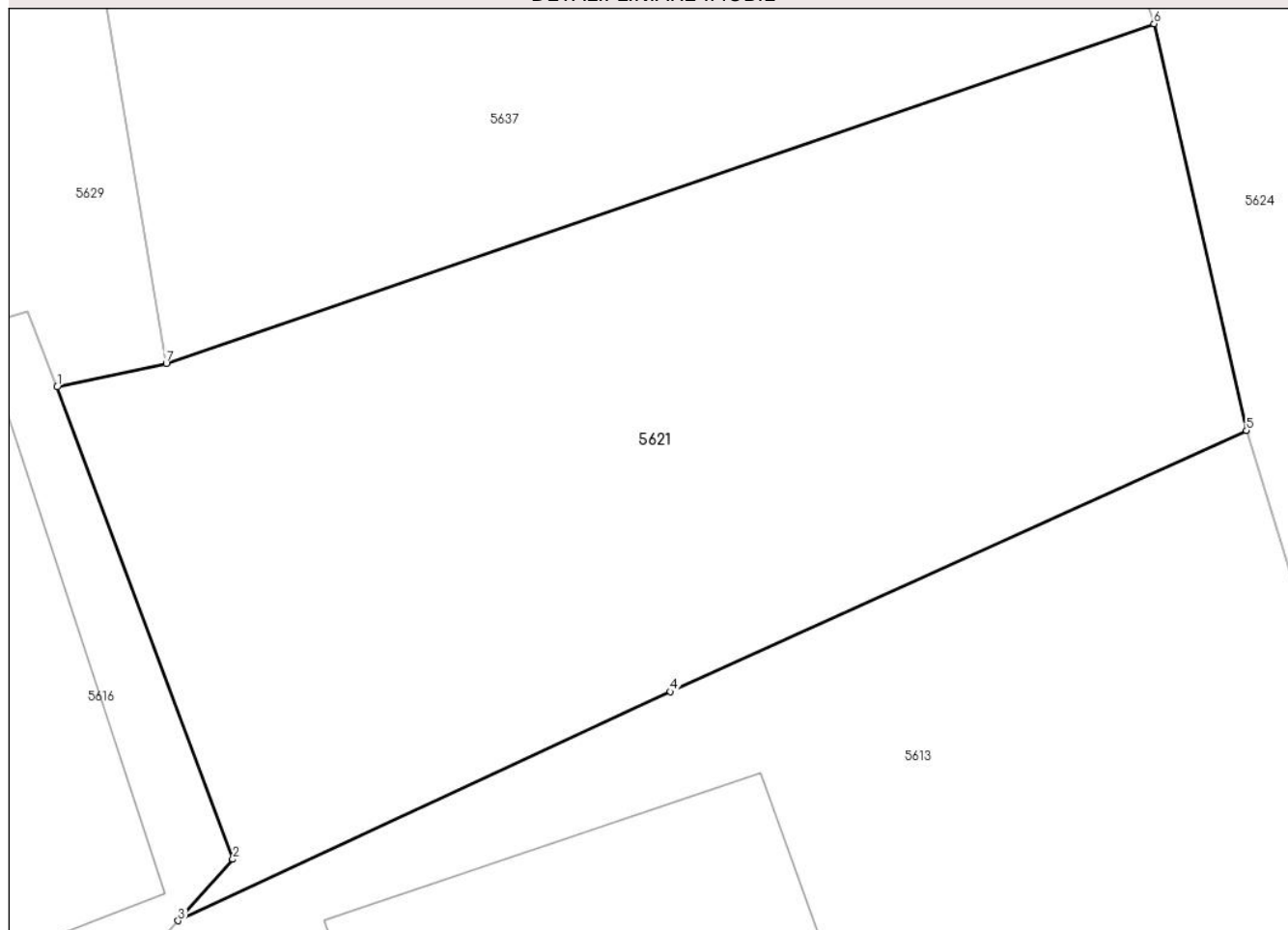
Anexa Nr. 1 La Partea I

Teren

Nr cadastral	Suprafața (mp)*	Observații / Referințe
	185	

* Suprafața este determinată în planul de proiecție Stereo 70.

DETALII LINIARE IMOBIL



Date referitoare la teren

Crt	Categorie folosință	Intravilan	Suprafața (mp)	Tarla	Parcelă	Nr. topo	Observații / Referințe
56 21	arabil	DA	185	5	182	-	

Lungime Segmente

1) Valorile lungimilor segmentelor sunt obținute din proiecție în plan.

Punct început	X / Y	Punct sfârșit	X / Y	Lungime segment (** (m)
1	587.075,432 383.607,659	2	587.078,728 383.598,813	9.44
2	587.078,728 383.598,813	3	587.077,701 383.597,661	1.543
3	587.077,701 383.597,661	4	587.086,935 383.601,95	10.181
4	587.086,935 383.601,95	5	587.097,735 383.606,845	11.857
5	587.097,735 383.606,845	6	587.096,003 383.614,462	7.811

Punct început	X / Y	Punct sfârșit	X / Y	Lungime segment (** (m)
6	587.096,003 383.614,462	7	587.077,476 383.608,102	19.589
7	587.077,476 383.608,102	1	587.075,432 383.607,659	2.092

** Lungimile segmentelor sunt determinate în planul de proiecție Stereo 70 și sunt rotunjite la 1 milimetru.

*** Distanța dintre puncte este formată din segmente cumulate ce sunt mai mici decât valoarea 1 milimetru.

**DATE DESPRE IMOBILUL NR. 5622**

Oficiul de Cadastru și Publicitate Imobiliară PRAHOVA
Biroul de Cadastru și Publicitate Imobiliară Ploiești

A. Partea I. Descrierea imobilului

TEREN Intravilan

Nr. CF vechi:2231

Nr. cadastral vechi:10758

Adresa: Loc. Moara Noua, Sos Centura Ploiesti Est -Dn1a, Jud. Prahova

Nr. Crt	Nr cadastral Nr. topografic	Suprafața* (mp)	Observații / Referințe
A1	20857	7.045	Sector cadastral:4 Teren neimprejmuit;

Construcții

Crt	Nr cadastral Nr. topografic	Adresa	Observații / Referințe
A1.1	20857-C1	Loc. Moara Noua, Jud. Prahova	Nr. niveluri:1; S. construita la sol:70 mp; DECANTOR - in suprafata de 70 mp C15.1-
A1.2	20857-C2	Loc. Moara Noua, Jud. Prahova	Nr. niveluri:1; S. construita la sol:67 mp; DECANTOR - in suprafata de 67 mp C15.2-
A1.3	20857-C3	Loc. Moara Noua, Jud. Prahova	Nr. niveluri:1; S. construita la sol:62 mp; DECANTOR - in suprafata de 62 mp C15.3-
A1.4	20857-C4	Loc. Moara Noua, Jud. Prahova	Nr. niveluri:1; S. construita la sol:145 mp; DECANTOR - in suprafata de 145 mp C15.4-
A1.5	20857-C5	Loc. Moara Noua, Jud. Prahova	Nr. niveluri:1; S. construita la sol:80 mp; DECANTOR - in suprafata de 80 mp C15.5-

B. Partea II. Proprietari și acte

Inscrieri privitoare la dreptul de proprietate și alte drepturi reale	Referințe
5981 / 08/02/2010	
Act Notarial nr. 262, din 05/02/2010 emis de NP LUPU MARIA LUIZA;	
B1	Se infiinteaz\U+0103 cartea funciara nr. 2231 a unitatii administrativ teritoriale Berceni , care cuprinde imobilul cu numarul cadastral 10758 descris la PI/A+1, rezultat din dezmembrarea imobilului cu numarul cadastral 10740 din cartea funciara nr. 2138 a aceleiasi unitati administrativ teritoriale.
	A1
50831 / 30/08/2011	
Act Notarial nr. 693, din 29/08/2011 emis de NP TERZEA MATEI TIBERIU;	
B2	Intabulare, drept de PROPRIETATE, dobandit prin Conventie, cota actuala 1/1
	A1, A1.1, A1.2, A1.3, A1.4, A1.5
	1) SC SWISSPOR SA, CIF:10985227

C. Partea III. SARCINI .

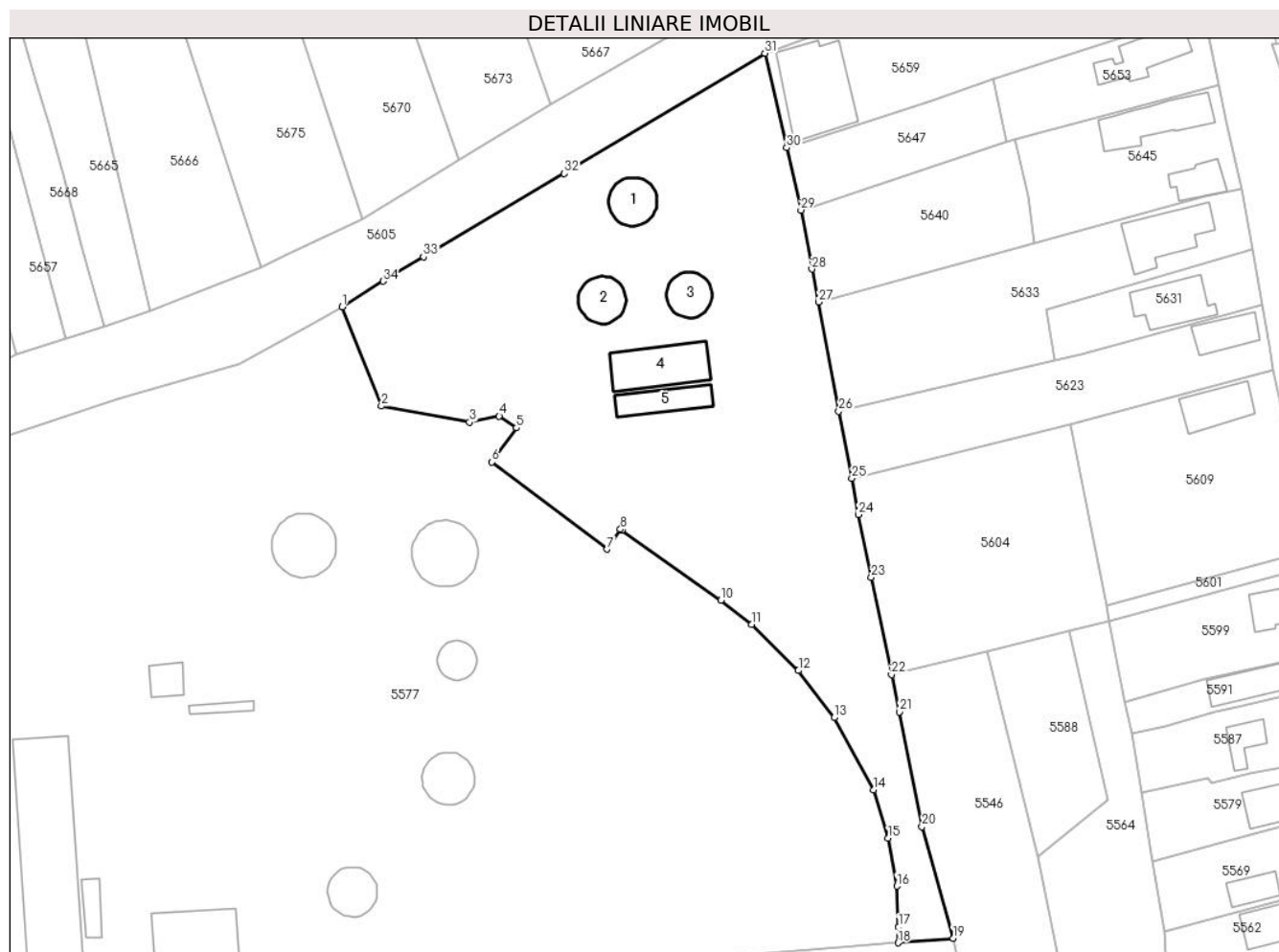
Inscrieri privind dezmembramintele dreptului de proprietate, drepturi reale de garanție și sarcini	Referințe
NU SUNT	

Anexa Nr. 1 La Partea I

Teren

Nr cadastral	Suprafața (mp)*	Observații / Referințe
20857	7.045	

* Suprafața este determinată în planul de proiecție Stereo 70.



Date referitoare la teren

Crt	Categorie folosință	Intra vilan	Suprafața (mp)	Tarla	Parcelă	Nr. topo	Observații / Referințe
56 22	curți construcții	DA	7.045	7	167/2	-	

Date referitoare la construcții

Crt	Număr	Destinație construcție	Supraf. (mp)	Situație juridică	Observații / Referințe
A1.1	20857-C1	construcții industriale și edilitare	70	Cu acte	Nr. niveluri:1; S. construită la sol:70 mp; C15.1- DECANTOR - în suprafața de 70 mp
A1.2	20857-C2	construcții industriale și edilitare	67	Cu acte	Nr. niveluri:1; S. construită la sol:67 mp; C15.2- DECANTOR - în suprafața de 67 mp
A1.3	20857-C3	construcții industriale și edilitare	62	Cu acte	Nr. niveluri:1; S. construită la sol:62 mp; C15.3- DECANTOR - în suprafața de 62 mp
A1.4	20857-C4	construcții industriale și edilitare	145	Cu acte	Nr. niveluri:1; S. construită la sol:145 mp; C15.4- DECANTOR - în suprafața de 145 mp
A1.5	20857-C5	construcții industriale și edilitare	80	Cu acte	Nr. niveluri:1; S. construită la sol:80 mp; C15.5- DECANTOR - în suprafața de 80 mp

Lungime Segmente

1) Valorile lungimilor segmentelor sunt obținute din proiecție în plan.

Punct început	X / Y	Punct sfârșit	X / Y	Lungime segment (** (m)
1	587.359,788 383.624,871	2	587.367,407 383.605,538	20.78
3	587.384,585 383.602,416	4	587.390,353 383.603,616	5.892
5	587.393,708 383.601,303	6	587.388,914 383.594,632	8.215
7	587.411,39 383.577,69	8	587.413,97 383.581,56	4.651
9	587.414,246 383.581,371	10	587.433,493 383.567,738	23.586
11	587.439,504 383.563,041	12	587.448,621 383.554,079	12.784
13	587.455,573 383.544,919	14	587.463,279 383.530,832	16.057
15	587.466,113 383.521,457	16	587.467,774 383.512,111	9.492
17	587.468,109 383.504,203	18	587.468,028 383.501,101	3.103
19	587.478,741 383.501,968	20	587.472,675 383.523,696	22.559
21	587.468,262 383.546,034	22	587.466,756 383.553,273	7.394
23	587.462,813 383.572,229	24	587.460,283 383.584,433	12.463
25	587.459,021 383.591,494	26	587.456,471 383.604,543	13.296
27	587.452,598 383.625,774	28	587.451,247 383.632,207	6.573
29	587.449,126 383.643,692	30	587.446,327 383.655,841	12.467
31	587.442,092 383.674,218	32	587.403,012 383.650,832	45.543
33	587.375,575 383.634,612	34	587.367,76 383.629,845	9.154

Punct început	X / Y	Punct sfârșit	X / Y	Lungime segment (** (m)
2	587.367,407 383.605,538	3	587.384,585 383.602,416	17.459
4	587.390,353 383.603,616	5	587.393,708 383.601,303	4.075
6	587.388,914 383.594,632	7	587.411,39 383.577,69	28.146
8	587.413,97 383.581,56	9	587.414,246 383.581,371	0.335
10	587.433,493 383.567,738	11	587.439,504 383.563,041	7.628
12	587.448,621 383.554,079	13	587.455,573 383.544,919	11.499
14	587.463,279 383.530,832	15	587.466,113 383.521,457	9.794
16	587.467,774 383.512,111	17	587.468,109 383.504,203	7.915
18	587.468,028 383.501,101	19	587.478,741 383.501,968	10.748
20	587.472,675 383.523,696	21	587.468,262 383.546,034	22.77
22	587.466,756 383.553,273	23	587.462,813 383.572,229	19.362
24	587.460,283 383.584,433	25	587.459,021 383.591,494	7.173
26	587.456,471 383.604,543	27	587.452,598 383.625,774	21.581
28	587.451,247 383.632,207	29	587.449,126 383.643,692	11.679
30	587.446,327 383.655,841	31	587.442,092 383.674,218	18.859
32	587.403,012 383.650,832	33	587.375,575 383.634,612	31.873
34	587.367,76 383.629,845	1	587.359,788 383.624,871	9.396

** Lungimile segmentelor sunt determinate în planul de proiecție Stereo 70 și sunt rotunjite la 1 milimetru.

*** Distanța dintre puncte este formată din segmente cumulate ce sunt mai mici decât valoarea 1 milimetru.

**DATE DESPRE IMOBILUL NR. 5623**

Oficiul de Cadastru și Publicitate Imobiliară PRAHOVA
Biroul de Cadastru și Publicitate Imobiliară Ploiești

A. Partea I. Descrierea imobilului

TEREN Intravilan

Adresa: Loc. Moara Noua, Str Ghiocailor, Nr. 28B, Jud. Prahova

Nr. Crt	Nr cadastral Nr. topografic	Suprafața* (mp)	Observații / Referințe
A1		1.100	Sector cadastral:4 Teren neimprejmuit;

Construcții

Crt	Nr cadastral Nr. topografic	Adresa	Observații / Referințe
A1.1		Loc. Moara Noua, Str Ghiocailor, Nr. 28B, Jud. Prahova	Nr. niveluri:1; S. construita la sol:71 mp; LOCUINTA

B. Partea II. Proprietari și acte

Inscrieri privitoare la dreptul de proprietate și alte drepturi reale	Referințe
/	
Act Administrativ nr. 12040, din 28/09/2023 emis de PRIMARIA BERCENI;	
B1	A1, A1.1
Intabulare, drept de PROPRIETATE, dobandit prin Lege, cota actuala 1/1 1) COMUNA BERCENI, CIF:2845338	

C. Partea III. SARCINI .

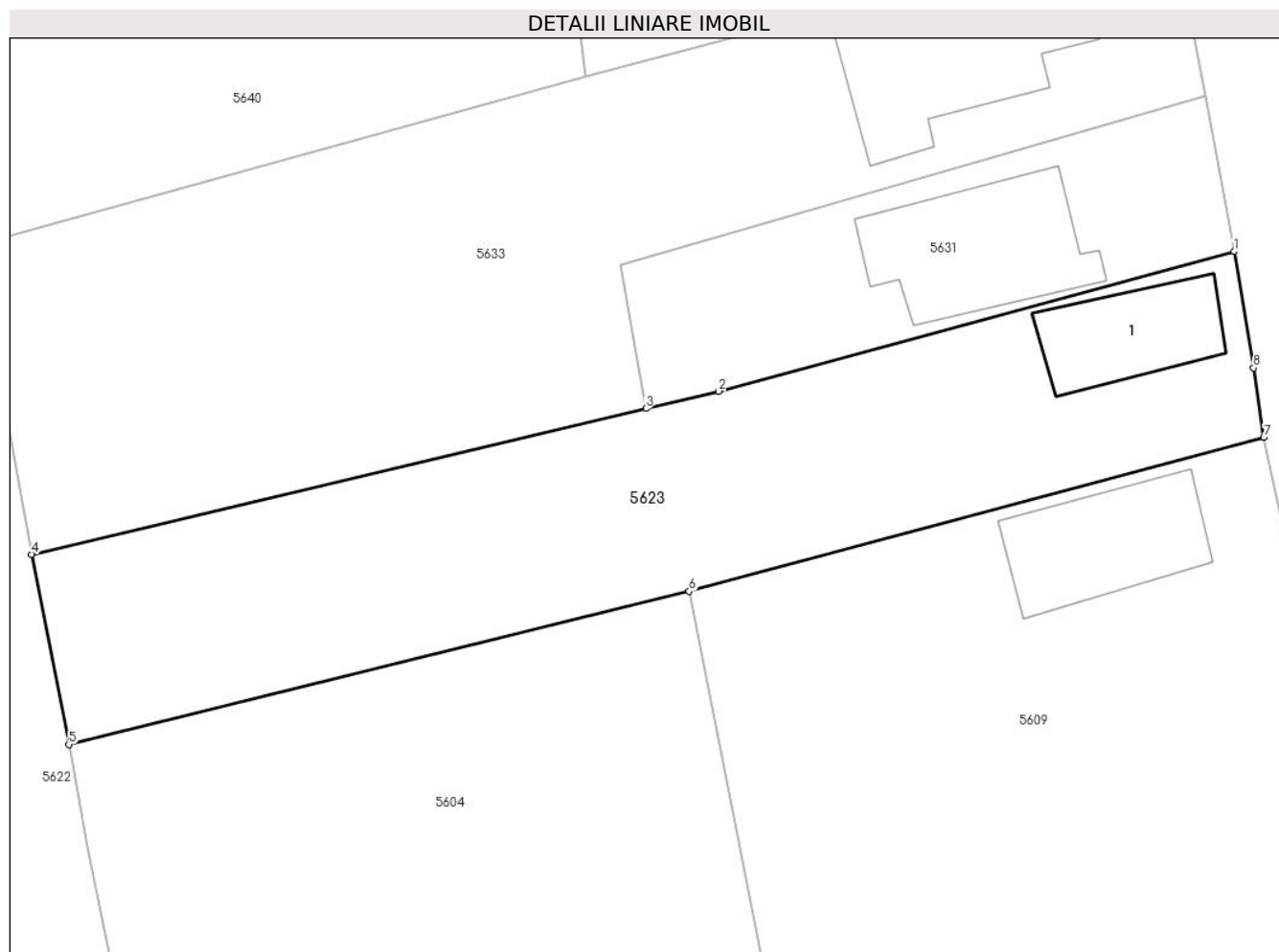
Inscrieri privind dezmembramintele dreptului de proprietate, drepturi reale de garanție și sarcini	Referințe
NU SUNT	

Anexa Nr. 1 La Partea I

Teren

Nr cadastral	Suprafața (mp)*	Observații / Referințe
	1.100	

* Suprafața este determinată în planul de proiecție Stereo 70.



Date referitoare la teren

Crt	Categorie folosință	Intra vilan	Suprafața (mp)	Tarla	Parcelă	Nr. topo	Observații / Referințe
5623	curți constructii	DA	1.100	7	284	-	

Date referitoare la construcții

Crt	Număr	Destinație construcție	Supraf. (mp)	Situație juridică	Observații / Referințe
A1.1		construcții de locuințe	71	Cu acte	Nr. niveluri:1; S. construita la sol:71 mp; LOCUINTA

Lungime Segmente

1) Valorile lungimilor segmentelor sunt obținute din proiecție în plan.

Punct început	X / Y	Punct sfârșit	X / Y	Lungime segment (** (m)
1	587.539,059 383.625,321	2	587.503,66 383.615,739	36.673
2	587.503,66 383.615,739	3	587.498,659 383.614,556	5.139
3	587.498,659 383.614,556	4	587.456,471 383.604,543	43.36
4	587.456,471 383.604,543	5	587.459,021 383.591,494	13.296

Punct început	X / Y	Punct sfârșit	X / Y	Lungime segment (** (m)
5	587.459,021 383.591,494	6	587.501,633 383.602,004	43.889
6	587.501,633 383.602,004	7	587.541,09 383.612,564	40.846
7	587.541,09 383.612,564	8	587.540,386 383.617,341	4.829
8	587.540,386 383.617,341	1	587.539,059 383.625,321	8.09

** Lungimile segmentelor sunt determinate în planul de proiecție Stereo 70 și sunt rotunjite la 1 milimetru.

*** Distanța dintre puncte este formată din segmente cumulate ce sunt mai mici decât valoarea 1 milimetru.

**DATE DESPRE IMOBILUL NR. 5624**

Oficiul de Cadastru și Publicitate Imobiliară PRAHOVA
Biroul de Cadastru și Publicitate Imobiliară Ploiești

A. Partea I. Descrierea imobilului

TEREN Intravilan

Adresa: Loc. Berceni, Str Primaverii, Nr. 18, Jud. Prahova

Nr. Crt	Nr cadastral Nr. topografic	Suprafața* (mp)	Observații / Referințe
A1		3.238	Sector cadastral:4 Teren imprejmuit;

Construcții

Crt	Nr cadastral Nr. topografic	Adresa	Observații / Referințe
A1.1		Loc. Berceni, Str Primaverii, Jud. Prahova	Nr. niveluri:2; S. construita la sol:158 mp; LOCUINTA

B. Partea II. Proprietari și acte

Inscrieri privitoare la dreptul de proprietate și alte drepturi reale		Referințe
/		
Act Administrativ nr. 36565, din 24/08/1996 emis de COMISIA JUDETEANA PRAHOVA;		
B1	Intabulare, drept de PROPRIETATE, dobandit prin Reconstituire, cota actuala 1/1 1) PETRACHE NICOLAE 2) PETRACHE ELENA 3) PETRACHE DORU	A1
Act Administrativ nr. 12040, din 28/09/2023 emis de PRIMARIA BERCENI;		
B2	Intabulare, drept de PROPRIETATE, dobandit prin Construire, cota actuala 1/1 1) PETRACHE NICOLAE 2) PETRACHE ELENA 3) PETRACHE DORU	A1.1

C. Partea III. SARCINI .

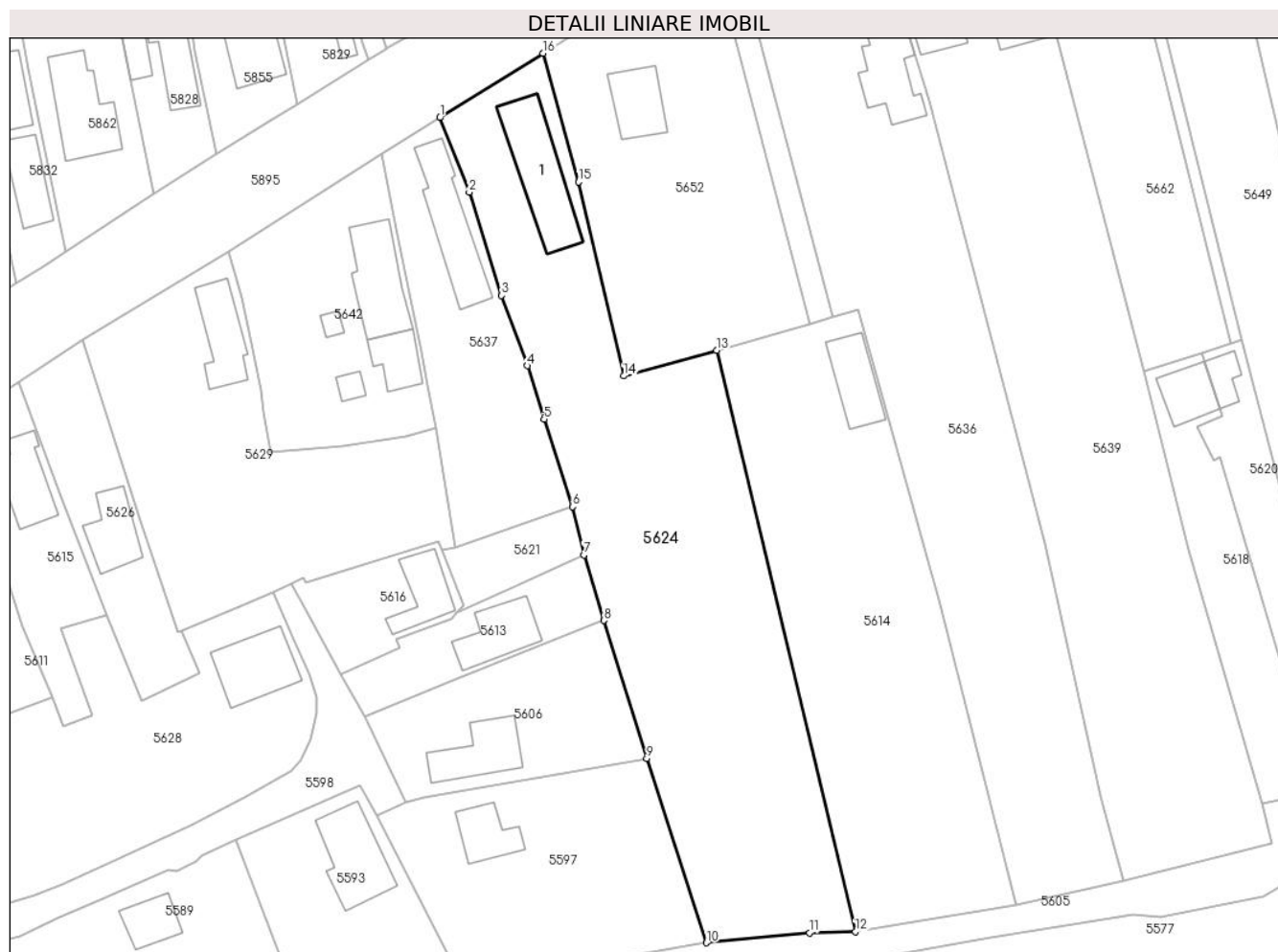
Inscrieri privind dezmembramintele dreptului de proprietate, drepturi reale de garanție și sarcini	Referințe
NU SUNT	

Anexa Nr. 1 La Partea I

Teren

Nr cadastral	Suprafața (mp)*	Observații / Referințe
	3.238	

* Suprafața este determinată în planul de proiecție Stereo 70.



Date referitoare la teren

Crt	Categorie folosință	Intravilan	Suprafața (mp)	Tarla	Parcelă	Nr. topo	Observații / Referințe
10 00 1	curți construcții	DA	798	5	183	-	
10 00 2	arabil	DA	2.440	5	184	-	

Date referitoare la construcții

Crt	Număr	Destinație construcție	Supraf. (mp)	Situație juridică	Observații / Referințe
A1.1		construcții de locuințe	158	Cu acte	Nr. niveluri:2; S. construita la sol:158 mp; LOCUINTA

Lungime Segmente

1) Valorile lungimilor segmentelor sunt obținute din proiecție în plan.

Punct început	X / Y	Punct sfârșit	X / Y	Lungime segment (** (m)
1	587.075,012 383.675,849	2	587.079,659 383.664,085	12.648
2	587.079,659 383.664,085	3	587.084,769 383.647,785	17.082

Punct început	X / Y	Punct sfârșit	X / Y	Lungime segment (** (m)
3	587.084,769 383.647,785	4	587.088,801 383.636,713	11.783
4	587.088,801 383.636,713	5	587.091,461 383.628,274	8.848
5	587.091,461 383.628,274	6	587.096,003 383.614,462	14.54
6	587.096,003 383.614,462	7	587.097,735 383.606,845	7.811
7	587.097,735 383.606,845	8	587.100,884 383.596,52	10.795
8	587.100,884 383.596,52	9	587.107,678 383.574,775	22.782
9	587.107,678 383.574,775	10	587.117,116 383.545,692	30.576
10	587.117,116 383.545,692	11	587.133,362 383.547,239	16.319
11	587.133,362 383.547,239	12	587.140,622 383.547,451	7.264
12	587.140,622 383.547,451	13	587.118,725 383.639,157	94.284
13	587.118,725 383.639,157	14	587.104,022 383.635,102	15.251
14	587.104,022 383.635,102	15	587.096,911 383.665,703	31.416
15	587.096,911 383.665,703	16	587.091,299 383.686,006	21.064
16	587.091,299 383.686,006	1	587.075,012 383.675,849	19.195

** Lungimile segmentelor sunt determinate în planul de proiecție Stereo 70 și sunt rotunjite la 1 milimetru.

*** Distanța dintre puncte este formată din segmente cumulate ce sunt mai mici decât valoarea 1 milimetru.

**DATE DESPRE IMOBILUL NR. 5625**

Oficiul de Cadastru și Publicitate Imobiliară PRAHOVA
Biroul de Cadastru și Publicitate Imobiliară Ploiești

A. Partea I. Descrierea imobilului

TEREN Necunoscut

Adresa: Loc. Moara Noua, Str Ghiocelilor, Nr. 27, Jud. Prahova

Nr. Crt	Nr cadastral Nr. topografic	Suprafața* (mp)	Observații / Referințe
A1		6.574	Sector cadastral:4 Teren neimprejmuit;

Construcții

Crt	Nr cadastral Nr. topografic	Adresa	Observații / Referințe
A1.1		Loc. Moara Noua, Str Ghiocelilor, Jud. Prahova	Nr. niveluri:1; S. construita la sol:111 mp; LOCUINTA

B. Partea II. Proprietari și acte

Inscrieri privitoare la dreptul de proprietate și alte drepturi reale		Referințe
/		
Act Administrativ nr. 36567, din 24/08/1996 emis de COMISIA JUDETEANA PRAHOVA;		
B1	Intabulare, drept de PROPRIETATE, dobandit prin Reconstituire, cota actuala 1/1 1) DUMITRACHE I ELENA 2) DUMITRACHE STEFAN	A1
Act Administrativ nr. 12040, din 28/09/2023 emis de PRIMARIA BERCENI;		
B2	Intabulare, drept de PROPRIETATE, dobandit prin Construire, cota actuala 1/1 1) DUMITRACHE I ELENA 2) DUMITRACHE STEFAN	A1.1

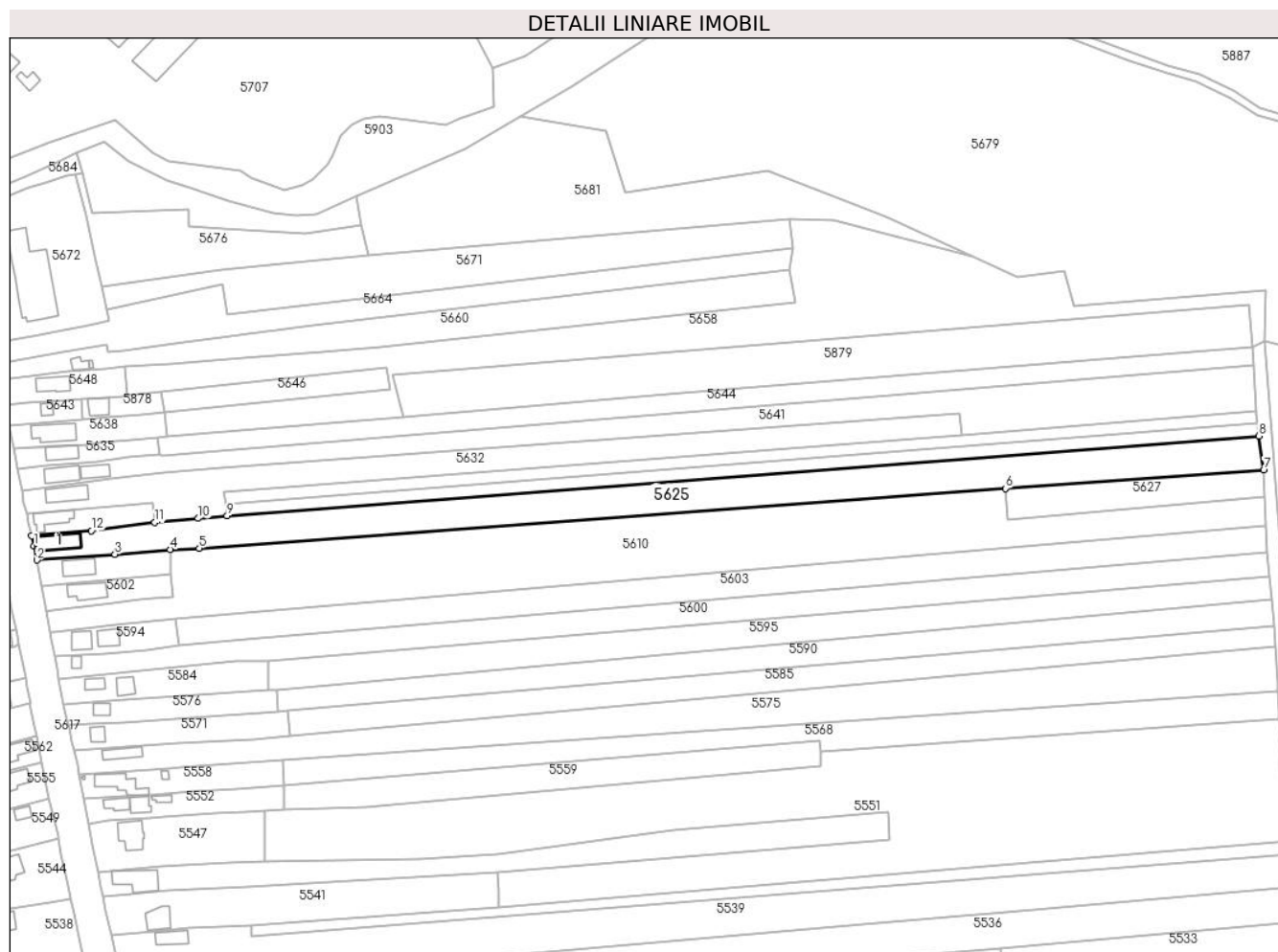
C. Partea III. SARCINI .

Inscrieri privind dezmembramintele dreptului de proprietate, drepturi reale de garanție și sarcini	Referințe
NU SUNT	

Anexa Nr. 1 La Partea I**Teren**

Nr cadastral	Suprafața (mp)*	Observații / Referințe
	6.574	

* Suprafața este determinată în planul de proiecție Stereo 70.

**Date referitoare la teren**

Crt	Categorie folosință	Intravilan	Suprafața (mp)	Tarla	Parcelă	Nr. topo	Observații / Referințe
10 00 1	curți construcții	DA	565	8	337	-	
10 00 2	arabil	DA	1.355	2	17/8	-	
10 00 3	arabil	NU	4.654	2	17/8	-	

Date referitoare la construcții

Crt	Număr	Destinație construcție	Supraf. (mp)	Situație juridică	Observații / Referințe
A1.1		construcții de locuințe	111	Cu acte	Nr. niveluri:1; S. construita la sol:111 mp; LOCUINTA

Lungime Segmente

1) Valorile lungimilor segmentelor sunt obținute din proiecție în plan.

Punct început	X / Y	Punct sfârșit	X / Y	Lungime segment (** (m)

Punct început	X / Y	Punct sfârșit	X / Y	Lungime segment (** (m)
1	587.558,803 383.592,362	2	587.560,021 383.586,447	6.039
2	587.560,021 383.586,447	3	587.592,322 383.588,908	32.394
3	587.592,322 383.588,908	4	587.615,13 383.590,889	22.895
4	587.615,13 383.590,889	5	587.627,054 383.591,386	11.934
5	587.627,054 383.591,386	6	587.959,968 383.616,017	333.824
6	587.959,968 383.616,017	7	588.066,684 383.623,569	106.982
7	588.066,684 383.623,569	8	588.064,662 383.637,725	14.3
8	588.064,662 383.637,725	9	587.638,624 383.604,789	427.31
9	587.638,624 383.604,789	10	587.626,727 383.603,645	11.952
10	587.626,727 383.603,645	11	587.608,802 383.601,984	18.001
11	587.608,802 383.601,984	12	587.582,517 383.598,626	26.499
12	587.582,517 383.598,626	13	587.557,884 383.596,486	24.726
13	587.557,884 383.596,486	1	587.558,803 383.592,362	4.225

** Lungimile segmentelor sunt determinate în planul de proiecție Stereo 70 și sunt rotunjite la 1 milimetru.

*** Distanța dintre puncte este formată din segmente cumulate ce sunt mai mici decât valoarea 1 milimetru.

**DATE DESPRE IMOBILUL NR. 5626**

Oficiul de Cadastru și Publicitate Imobiliară PRAHOVA
Biroul de Cadastru și Publicitate Imobiliară Ploiești

A. Partea I. Descrierea imobilului

TEREN Intravilan

Adresa: Loc. Moara Noua, Str Primaverii, Nr. 10, Jud. Prahova

Nr. Crt	Nr cadastral Nr. topografic	Suprafața* (mp)	Observații / Referințe
A1		574	Sector cadastral:4 Teren imprejmuit;

Construcții

Crt	Nr cadastral Nr. topografic	Adresa	Observații / Referințe
A1.1		Loc. Moara Noua, Str Primaverii, Nr. 10, Jud. Prahova	Nr. niveluri:1; S. construita la sol:79 mp; LOCUINTA

B. Partea II. Proprietari și acte

Inscrieri privitoare la dreptul de proprietate și alte drepturi reale		Referințe
/		
Act Administrativ nr. 36512, din 21/03/1995 emis de COMISIA JUDETEANA PRAHOVA;		
B1	Intabulare, drept de PROPRIETATE, dobandit prin Construire, cota actuala 1/1 1) DUMITRACHE C PETRE	A1
Act Administrativ nr. 12040, din 28/09/2023 emis de PRIMARIA BERCENI;		
B2	Intabulare, drept de PROPRIETATE, dobandit prin Construire, cota actuala 1/1 1) DUMITRACHE C PETRE	A1.1

C. Partea III. SARCINI .

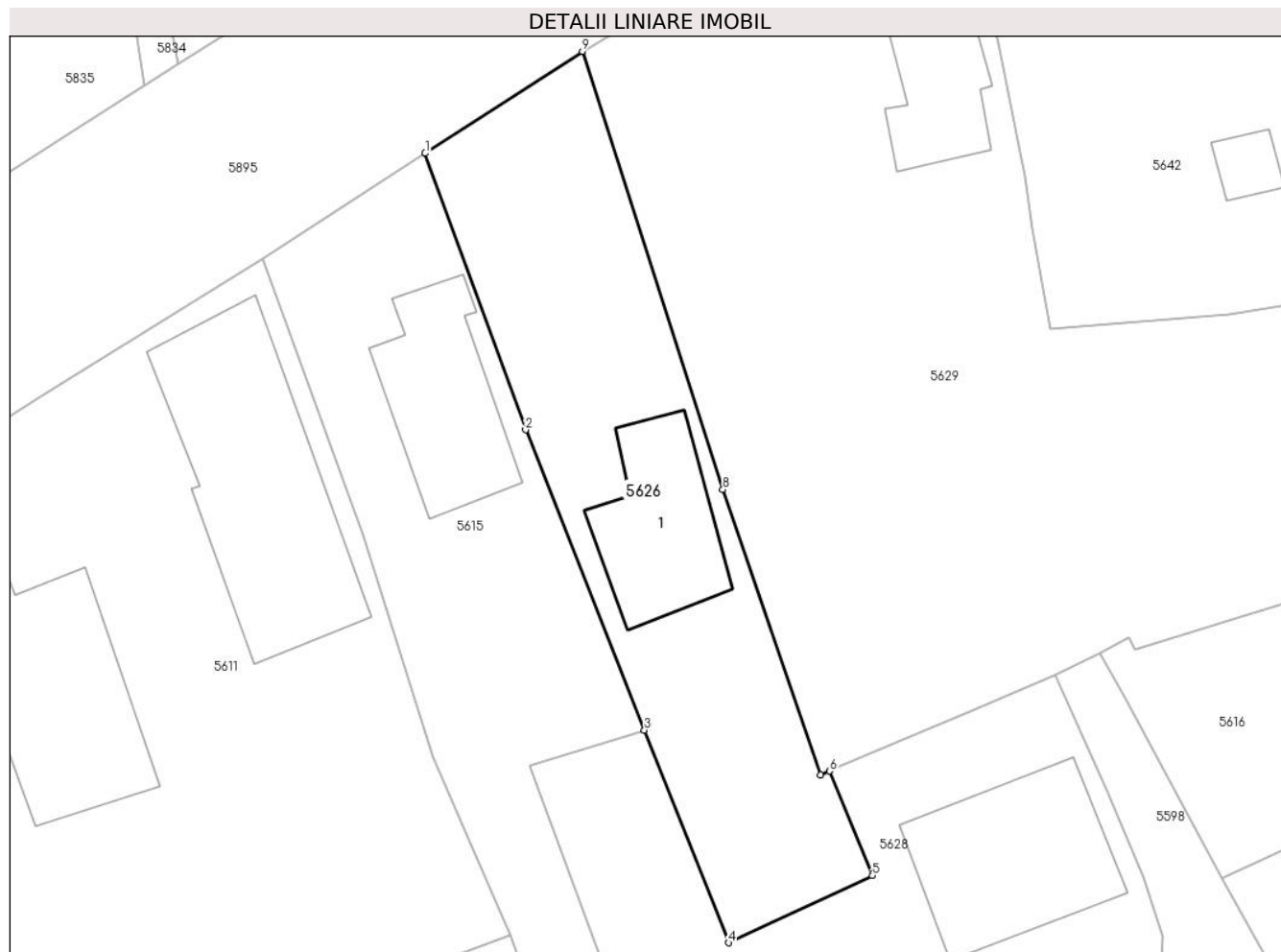
Inscrieri privind dezmembramintele dreptului de proprietate, drepturi reale de garanție și sarcini	Referințe
NU SUNT	

Anexa Nr. 1 La Partea I

Teren

Nr cadastral	Suprafața (mp)*	Observații / Referințe
	574	

* Suprafața este determinată în planul de proiecție Stereo 70.



Date referitoare la teren

Crt	Categorie folosință	Intra vilan	Suprafața (mp)	Tarla	Parcelă	Nr. topo	Observații / Referințe
56 26	curți construcții	DA	574	5	175	-	

Date referitoare la construcții

Crt	Număr	Destinație construcție	Supraf. (mp)	Situație juridică	Observații / Referințe
A1.1		construcții de locuințe	79	Cu acte	Nr. niveluri:1; S. construita la sol:79 mp; LOCUINTA

Lungime Segmente

1) Valorile lungimilor segmentelor sunt obținute din proiecție în plan.

Punct început	X / Y	Punct sfârșit	X / Y	Lungime segment (** (m)
1	587.008,517 383.634,22	2	587.014,93 383.616,601	18.749
2	587.014,93 383.616,601	3	587.022,506 383.597,465	20.581
3	587.022,506 383.597,465	4	587.027,873 383.583,909	14.581
4	587.027,873 383.583,909	5	587.037,041 383.588,189	10.118

Punct început	X / Y	Punct sfârșit	X / Y	Lungime segment (** (m)
5	587.037,041 383.588,189	6	587.034,316 383.594,854	7.201
6	587.034,316 383.594,854	7	587.033,74 383.594,614	0.624
7	587.033,74 383.594,614	8	587.027,51 383.612,792	19.216
8	587.027,51 383.612,792	9	587.018,545 383.640,714	29.326
9	587.018,545 383.640,714	1	587.008,517 383.634,22	11.947

** Lungimile segmentelor sunt determinate în planul de proiecție Stereo 70 și sunt rotunjite la 1 milimetru.

*** Distanța dintre puncte este formată din segmente cumulate ce sunt mai mici decât valoarea 1 milimetru.

**DATE DESPRE IMOBILUL NR. 5627**

Oficiul de Cadastru și Publicitate Imobiliară PRAHOVA
Biroul de Cadastru și Publicitate Imobiliară Ploiești

A. Partea I. Descrierea imobilului

TEREN Extravilan

Adresa: Jud. Prahova

Nr. Crt	Nr cadastral Nr. topografic	Suprafața* (mp)	Observații / Referințe
A1		1.280	Sector cadastral:4 Teren neimprejmuit;

B. Partea II. Proprietari și acte

Inscrieri privitoare la dreptul de proprietate și alte drepturi reale		Referințe
/		
Act Administrativ nr. 36540, din 26/04/1995 emis de COMISIA JUDETEANA PRAHOVA;		
B1	Intabulare, drept de PROPRIETATE, dobandit prin Reconstituire, cota actuala 1/1 1) COSTACHE I ION 2) COSTACHE MARIANA 3) COSTACHE I STEFAN 4) COSTACHE I VIOREL	A1

C. Partea III. SARCINI .

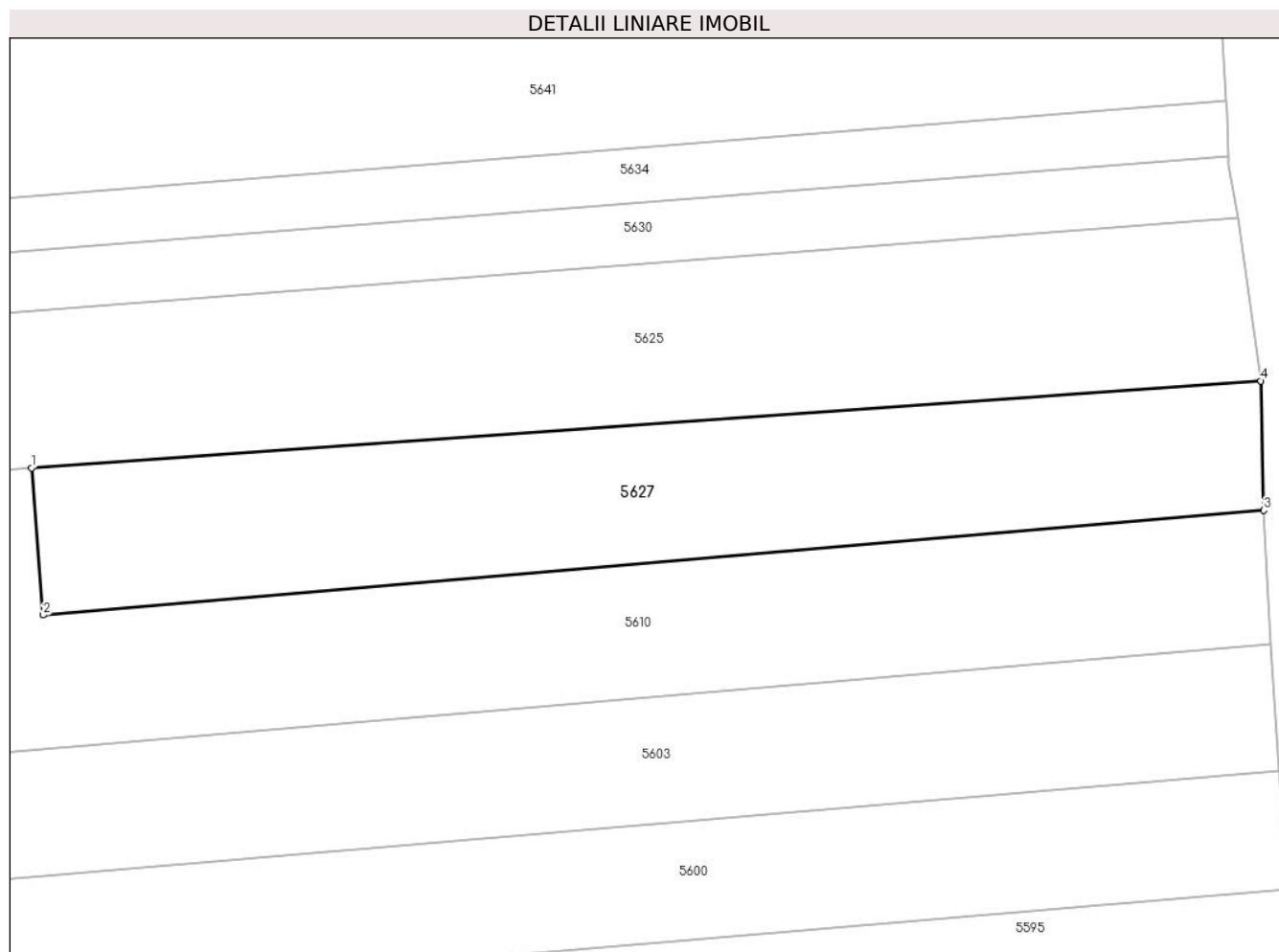
Inscrieri privind dezmembramintele dreptului de proprietate, drepturi reale de garanție și sarcini	Referințe
NU SUNT	

Anexa Nr. 1 La Partea I

Teren

Nr cadastral	Suprafața (mp)*	Observații / Referințe
	1.280	

* Suprafața este determinată în planul de proiecție Stereo 70.



Date referitoare la teren

Crt	Categorie folosință	Intra vilan	Suprafața (mp)	Tarla	Parcelă	Nr. topo	Observații / Referințe
5627	arabil	NU	1.280	2	17/10	-	

Lungime Segmente

1) Valorile lungimilor segmentelor sunt obținute din proiecție în plan.

Punct început	X / Y	Punct sfârșit	X / Y	Lungime segment (** (m)
1	587.959,968 383.616,017	2	587.960,976 383.603,266	12.791
2	587.960,976 383.603,266	3	588.066,927 383.612,337	106.339
3	588.066,927 383.612,337	4	588.066,684 383.623,569	11.235
4	588.066,684 383.623,569	1	587.959,968 383.616,017	106.982

**** Lungimile segmentelor sunt determinate în planul de proiecție Stereo 70 și sunt rotunjite la 1 milimetru.**

***** Distanța dintre puncte este formată din segmente cumulate ce sunt mai mici decât valoarea 1 milimetru.**

**DATE DESPRE IMOBILUL NR. 5628**

Oficiul de Cadastru și Publicitate Imobiliară PRAHOVA
Biroul de Cadastru și Publicitate Imobiliară Ploiești

A. Partea I. Descrierea imobilului

TEREN Intravilan

Adresa: Loc. Moara Noua, Str Nufarlui, Jud. Prahova

Nr. Crt	Nr cadastral Nr. topografic	Suprafața* (mp)	Observații / Referințe
A1		1.583	Sector cadastral:4 Teren imprejmuit;

Construcții

Crt	Nr cadastral Nr. topografic	Adresa	Observații / Referințe
A1.1		Loc. Moara Noua, Str Nufarlui, Jud. Prahova	Nr. niveluri:1; S. construita la sol:111 mp; LOCUINTA

B. Partea II. Proprietari și acte

Inscrieri privitoare la dreptul de proprietate și alte drepturi reale	Referințe
/	
Act Administrativ nr. 12040, din 28/09/2023 emis de PRIMARIA BERCENI;	
B1	A1, A1.1
Intabulare, drept de PROPRIETATE, dobandit prin Lege, cota actuala 1/1	
1) COMUNA BERCENI, CIF:2845338	
OBSERVATII: DOMENIU PRIVAT	

C. Partea III. SARCINI .

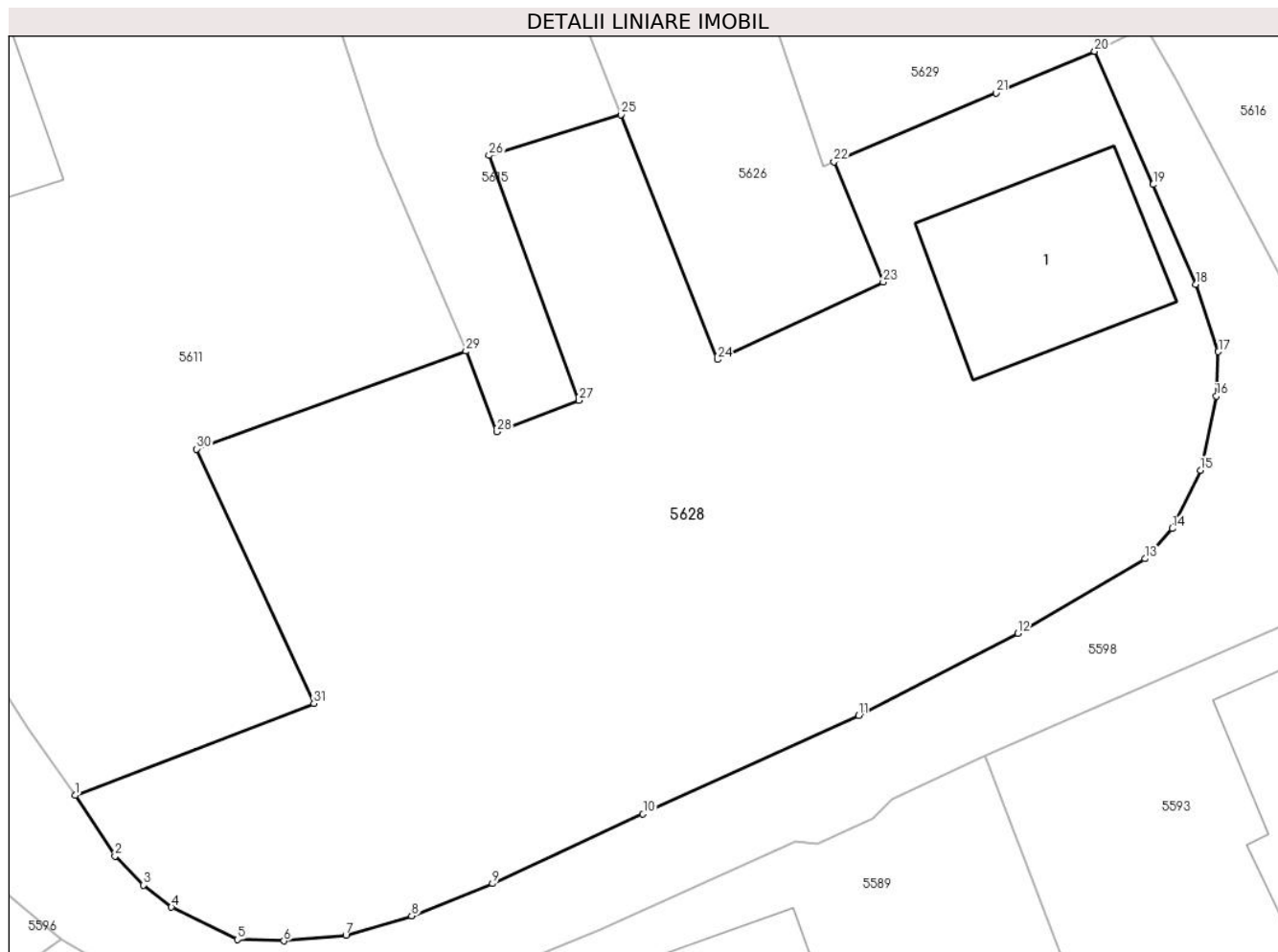
Inscrieri privind dezmembramintele dreptului de proprietate, drepturi reale de garanție și sarcini	Referințe
NU SUNT	

Anexa Nr. 1 La Partea I

Teren

Nr cadastral	Suprafața (mp)*	Observații / Referințe
	1.583	

* Suprafața este determinată în planul de proiecție Stereo 70.



Date referitoare la teren

Crt	Categorie folosință	Intra vilan	Suprafața (mp)	Tarla	Parcelă	Nr. topo	Observații / Referințe
5628	curți constructii	DA	1.583	5	175/1	-	

Date referitoare la construcții

Crt	Număr	Destinație construcție	Supraf. (mp)	Situație juridică	Observații / Referințe
A1.1		construcții de locuințe	111	Cu acte	Nr. niveluri:1; S. construita la sol:111 mp; LOCUINTA

Lungime Segmente

1) Valorile lungimilor segmentelor sunt obținute din proiecție în plan.

Punct început	X / Y	Punct sfârșit	X / Y	Lungime segment (** (m)
1	586.992,273 383.559,773	2	586.994,484 383.556,42	4.016
3	586.996,062 383.554,81	4	586.997,612 383.553,595	1.969
5	587.001,273 383.551,801	6	587.003,834 383.551,724	2.562
7	587.007,274 383.552,046	8	587.010,916 383.553,105	3.793

Punct început	X / Y	Punct sfârșit	X / Y	Lungime segment (** (m)
2	586.994,484 383.556,42	3	586.996,062 383.554,81	2.254
4	586.997,612 383.553,595	5	587.001,273 383.551,801	4.077
6	587.003,834 383.551,724	7	587.007,274 383.552,046	3.455
8	587.010,916 383.553,105	9	587.015,395 383.554,898	4.824

Punct început	X / Y	Punct sfârșit	X / Y	Lungime segment (** (m))
9	587.015,395 383.554,898	10	587.023,736 383.558,744	9.185
11	587.035,678 383.564,197	12	587.044,502 383.568,755	9.932
13	587.051,541 383.572,881	14	587.053,06 383.574,546	2.254
15	587.054,614 383.577,781	16	587.055,497 383.581,888	4.201
17	587.055,608 383.584,335	18	587.054,348 383.588,077	3.948
19	587.052,003 383.593,594	20	587.048,754 383.600,969	8.059
21	587.043,291 383.598,656	22	587.034,316 383.594,854	9.747
23	587.037,041 383.588,189	24	587.027,873 383.583,909	10.118
25	587.022,506 383.597,465	26	587.015,202 383.595,206	7.645
27	587.020,19 383.581,643	28	587.015,639 383.579,902	4.873
29	587.013,929 383.584,369	30	586.999,01 383.578,952	15.872
31	587.005,499 383.564,864	1	586.992,273 383.559,773	14.172

Punct început	X / Y	Punct sfârșit	X / Y	Lungime segment (** (m))
10	587.023,736 383.558,744	11	587.035,678 383.564,197	13.128
12	587.044,502 383.568,755	13	587.051,541 383.572,881	8.159
14	587.053,06 383.574,546	15	587.054,614 383.577,781	3.589
16	587.055,497 383.581,888	17	587.055,608 383.584,335	2.45
18	587.054,348 383.588,077	19	587.052,003 383.593,594	5.995
20	587.048,754 383.600,969	21	587.043,291 383.598,656	5.932
22	587.034,316 383.594,854	23	587.037,041 383.588,189	7.201
24	587.027,873 383.583,909	25	587.022,506 383.597,465	14.581
26	587.015,202 383.595,206	27	587.020,19 383.581,643	14.451
28	587.015,639 383.579,902	29	587.013,929 383.584,369	4.783
30	586.999,01 383.578,952	31	587.005,499 383.564,864	15.511

** Lungimile segmentelor sunt determinate în planul de proiecție Stereo 70 și sunt rotunjite la 1 milimetru.

*** Distanța dintre puncte este formată din segmente cumulate ce sunt mai mici decât valoarea 1 milimetru.

**DATE DESPRE IMOBILUL NR. 5629**

Oficiul de Cadastru și Publicitate Imobiliară PRAHOVA
Biroul de Cadastru și Publicitate Imobiliară Ploiești

A. Partea I. Descrierea imobilului

TEREN Intravilan

Adresa: Loc. Berceni, Str Primaverii, Nr. 12, Jud. Prahova

Nr. Crt	Nr cadastral Nr. topografic	Suprafața* (mp)	Observații / Referințe
A1		1.680	Sector cadastral:4 Teren imprejmuit;

Construcții

Crt	Nr cadastral Nr. topografic	Adresa	Observații / Referințe
A1.1		Loc. Berceni, Str Primaverii, Nr. 12, Jud. Prahova	Nr. niveluri:1; S. construita la sol:91 mp; LOCUINTA

B. Partea II. Proprietari și acte

Inscrieri privitoare la dreptul de proprietate și alte drepturi reale	Referințe
/	
Act Administrativ nr. 12040, din 28/09/2023 emis de PRIMARIA BERCENI;	
B1	A1, A1.1
Intabulare, drept de PROPRIETATE, dobandit prin Lege, cota actuala 1/1 1) COMUNA BERCENI, CIF:9999999999999, (domeniu privat)	

C. Partea III. SARCINI .

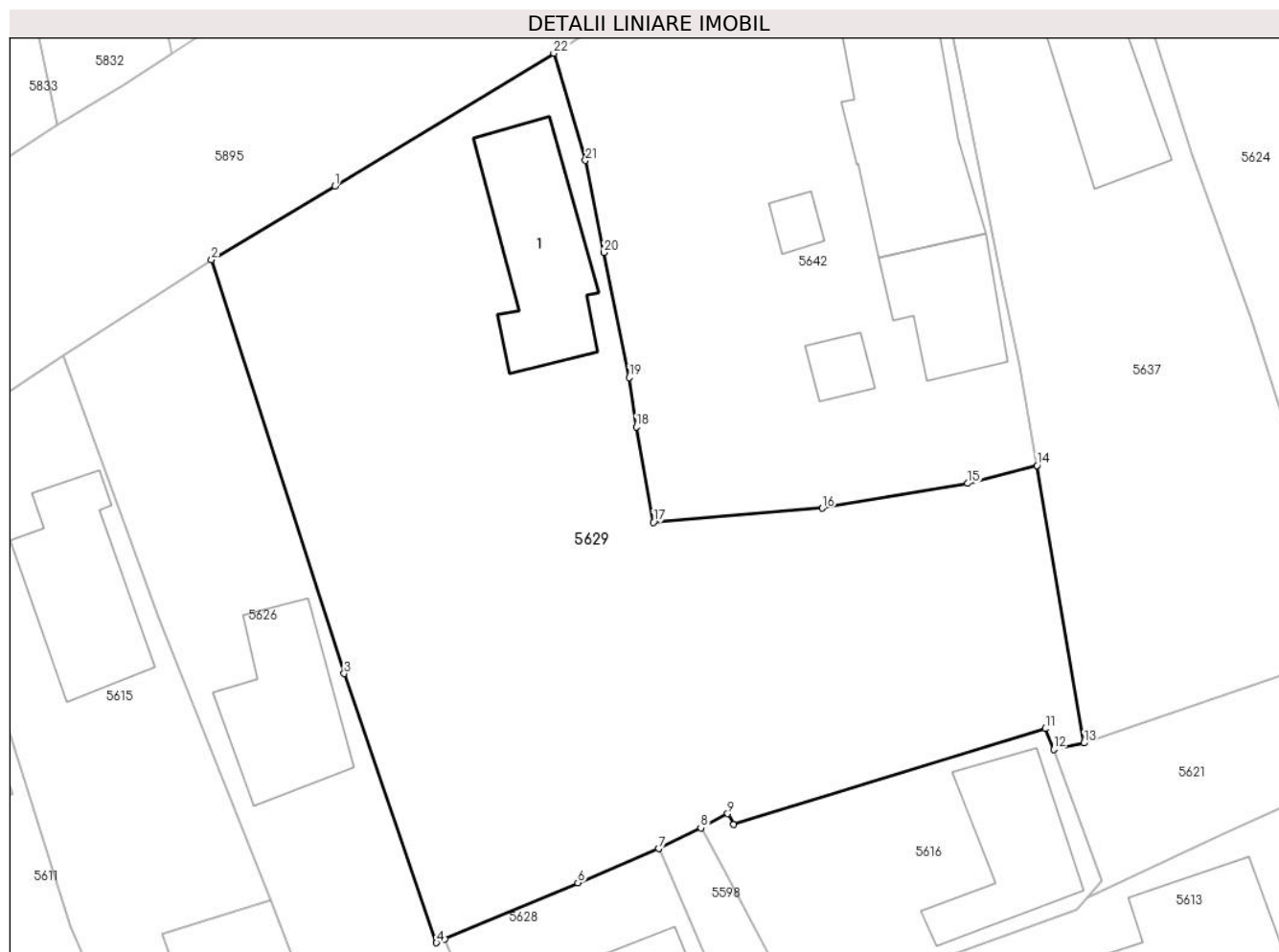
Inscrieri privind dezmembramintele dreptului de proprietate, drepturi reale de garanție și sarcini	Referințe
NU SUNT	

Anexa Nr. 1 La Partea I

Teren

Nr cadastral	Suprafața (mp)*	Observații / Referințe
	1.680	

* Suprafața este determinată în planul de proiecție Stereo 70.



Date referitoare la teren

Crt	Categorie folosință	Intra vilan	Suprafața (mp)	Tarla	Parcelă	Nr. topo	Observații / Referințe
10 00 1	curți construcții	DA	500	5	177	-	
10 00 2	vie	DA	1.180	5	176	-	

Date referitoare la construcții

Crt	Număr	Destinație construcție	Supraf. (mp)	Situație juridică	Observații / Referințe
A1.1		construcții de locuințe	91	Cu acte	Nr. niveluri:1; S. construita la sol:91 mp; LOCUINTA

Lungime Segmente

1) Valorile lungimilor segmentelor sunt obținute din proiecție în plan.

Punct început	X / Y	Punct sfârșit	X / Y	Lungime segment (** (m)	Punct început	X / Y	Punct sfârșit	X / Y	Lungime segment (** (m)
1	587.026,874 383.645,704	2	587.018,545 383.640,714	9.709	2	587.018,545 383.640,714	3	587.027,51 383.612,792	29.326
3	587.027,51 383.612,792	4	587.033,74 383.594,614	19.216	4	587.033,74 383.594,614	5	587.034,316 383.594,854	0.624

Punct început	X / Y	Punct sfârșit	X / Y	Lungime segment (** (m)
5	587.034,316 383.594,854	6	587.043,291 383.598,656	9.747
7	587.048,754 383.600,969	8	587.051,597 383.602,377	3.173
9	587.053,414 383.603,332	10	587.053,806 383.602,593	0.837
11	587.074,865 383.609,073	12	587.075,432 383.607,659	1.524
13	587.077,476 383.608,102	14	587.074,32 383.626,837	18.999
15	587.069,631 383.625,622	16	587.059,799 383.623,954	9.972
17	587.048,402 383.623,002	18	587.047,237 383.629,442	6.545
19	587.046,759 383.632,766	20	587.045,066 383.641,211	8.613
21	587.043,802 383.647,434	22	587.041,667 383.654,664	7.539

Punct început	X / Y	Punct sfârșit	X / Y	Lungime segment (** (m)
6	587.043,291 383.598,656	7	587.048,754 383.600,969	5.932
8	587.051,597 383.602,377	9	587.053,414 383.603,332	2.052
10	587.053,806 383.602,593	11	587.074,865 383.609,073	22.034
12	587.075,432 383.607,659	13	587.077,476 383.608,102	2.092
14	587.074,32 383.626,837	15	587.069,631 383.625,622	4.844
16	587.059,799 383.623,954	17	587.048,402 383.623,002	11.437
18	587.047,237 383.629,442	19	587.046,759 383.632,766	3.358
20	587.045,066 383.641,211	21	587.043,802 383.647,434	6.35
22	587.041,667 383.654,664	1	587.026,874 383.645,704	17.295

** Lungimile segmentelor sunt determinate în planul de proiecție Stereo 70 și sunt rotunjite la 1 milimetru.

*** Distanța dintre puncte este formată din segmente cumulate ce sunt mai mici decât valoarea 1 milimetru.



DATE DESPRE IMOBILUL NR. 5630

Oficiul de Cadastru și Publicitate Imobiliară PRAHOVA
Biroul de Cadastru și Publicitate Imobiliară Ploiești

A. Partea I. Descrierea imobilului

TEREN Necunoscut

Nr. CF vechi:51
Nr. cadastral vechi:150

Adresa: Loc. Moara Noua, Jud. Prahova

Nr. Crt	Nr cadastral Nr. topografic	Suprafața* (mp)	Observații / Referințe
A1	21438	2.197	Sector cadastral:4 Teren neimprejmuit;

B. Partea II. Proprietari și acte

Inscrieri privitoare la dreptul de proprietate și alte drepturi reale		Referințe
195 / 10/01/2002		
Act Notarial nr. 1535, din 27/11/2001 emis de NP.ONUTU CASIOARA;		
B1	Intabulare, drept de PROPRIETATEcumparare ca bun comun, dobandit prin Conventie, cota actuala 1/4 1) NEAGU MARIA <i>OBSERVATII: (provenita din conversia CF 51)</i>	A1
B2	Intabulare, drept de PROPRIETATEcumparare ca bun propriu, dobandit prin Conventie, cota actuala 1/2 1) STAN MARIANA <i>OBSERVATII: (provenita din conversia CF 51)</i>	A1
123253 / 27/09/2022		
Act Notarial nr. 182, din 26/09/2022 emis de BARBU MARIA MADALINA;		
B3	Intabulare, drept de PROPRIETATE, dobandit prin Succesiune, cota actuala 1/16 1) NEAGU MARIA...	A1
B4	Intabulare, drept de PROPRIETATE, dobandit prin Succesiune, cota actuala 3/64 1) PETROIU IOLANDA ELVIRA	A1
B5	Intabulare, drept de PROPRIETATE, dobandit prin Succesiune, cota actuala 3/64 1) NEAGU FLORENTINA	A1
B6	Intabulare, drept de PROPRIETATE, dobandit prin Succesiune, cota actuala 3/64 1) NEAGU GEANINA-ADRIANA	A1
B7	Intabulare, drept de PROPRIETATE, dobandit prin Succesiune, cota actuala 3/64 1) COMAN CLARISA-MAGDALENA	A1

C. Partea III. SARCINI .

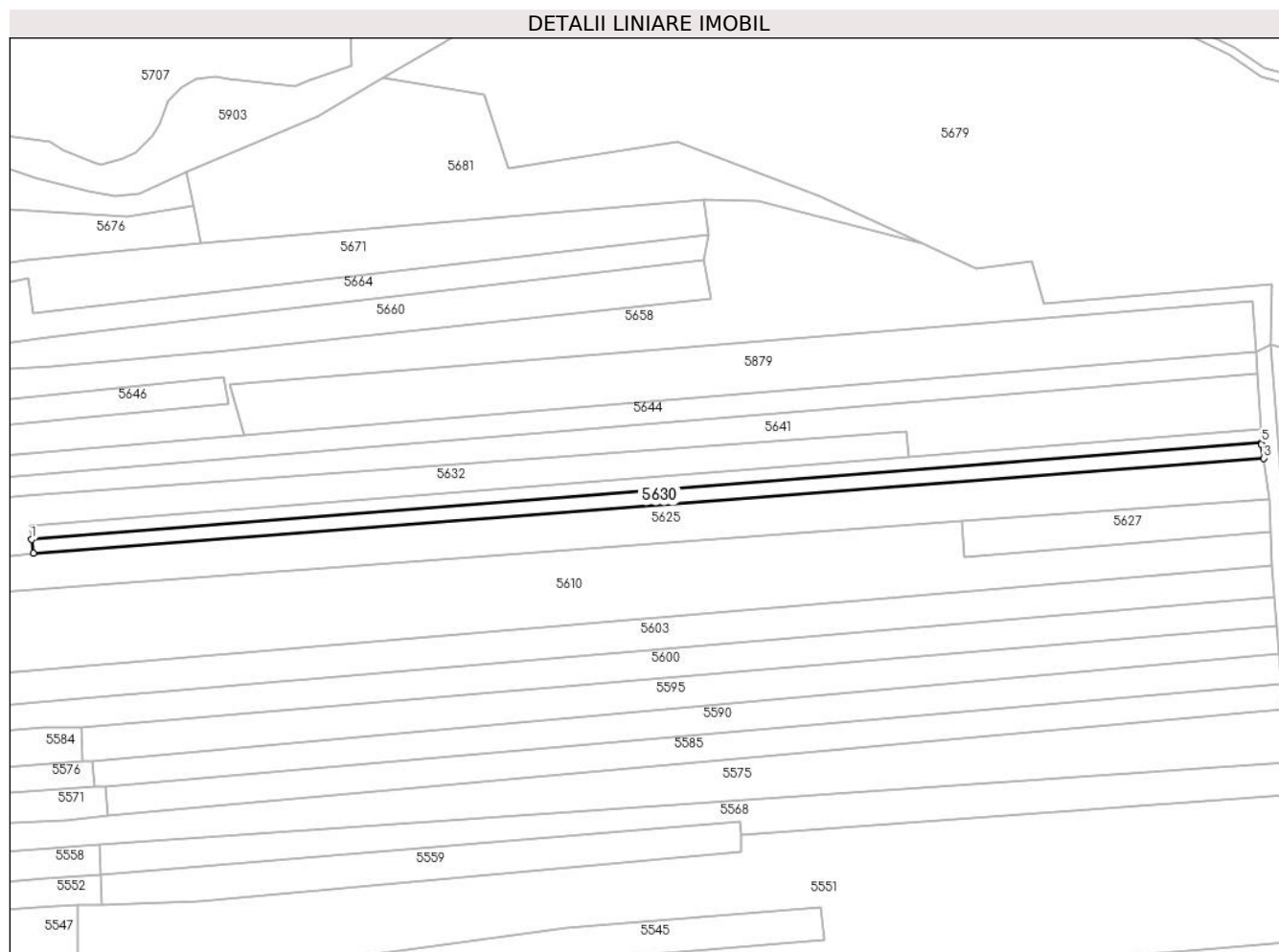
Inscrieri privind dezmembramintele dreptului de proprietate, drepturi reale de garanție și sarcini	Referințe
NU SUNT	

Anexa Nr. 1 La Partea I

Teren

Nr cadastral	Suprafața (mp)*	Observații / Referințe
21438	2.197	

* Suprafața este determinată în planul de proiecție Stereo 70.



Date referitoare la teren

Crt	Categorie folosință	Intravilan	Suprafața (mp)	Tarla	Parcelă	Nr. topo	Observații / Referințe
10001	arabil	NU	411	2	17/7	-	
10002	arabil	DA	1.786	2	17/7	-	

Lungime Segmente

1) Valorile lungimilor segmentelor sunt obținute din proiecție în plan.

Punct început	X / Y	Punct sfârșit	X / Y	Lungime segment (** (m)
1	587.638,017 383.609,629	2	587.638,624 383.604,789	4.878
2	587.638,624 383.604,789	3	588.064,662 383.637,725	427.31
3	588.064,662 383.637,725	4	588.063,87 383.642,348	4.69

Punct început	X / Y	Punct sfârșit	X / Y	Lungime segment (** (m)
4	588.063,87 383.642,348	5	588.063,848 383.643,094	0.746
5	588.063,848 383.643,094	1	587.638,017 383.609,629	427.143

** Lungimile segmentelor sunt determinate în planul de proiecție Stereo 70 și sunt rotunjite la 1 milimetru.

*** Distanța dintre puncte este formată din segmente cumulate ce sunt mai mici decât valoarea 1 milimetru.

**DATE DESPRE IMOBILUL NR. 5631**

Oficiul de Cadastru și Publicitate Imobiliară PRAHOVA
Biroul de Cadastru și Publicitate Imobiliară Ploiești

A. Partea I. Descrierea imobilului

TEREN Intravilan

Nr. CF vechi:2070

Nr. cadastral vechi:10676

Adresa: Loc. Moara Noua, Str Ghiocelor, Nr. 28A, Jud. Prahova

Nr. Crt	Nr cadastral Nr. topografic	Suprafața* (mp)	Observații / Referințe
A1	20781	436	Sector cadastral:4 Teren imprejmuit;

Construcții

Crt	Nr cadastral Nr. topografic	Adresa	Observații / Referințe
A1.1	20781-C1	Loc. Moara Noua, Str Ghiocelor, Jud. Prahova	Nr. niveluri:1; S. construita la sol:115 mp; LOCUINTA

B. Partea II. Proprietari și acte

Inscrieri privitoare la dreptul de proprietate și alte drepturi reale		Referințe
/		
Act Administrativ nr. 12040, din 28/09/2023 emis de PRIMARIA BERCENI;		
B2	Intabulare, drept de PROPRIETATE, dobandit prin Construire, cota actuala 1/1 1) SOARE IOANA 2) SOARE FLORIN DANIEL, (soti)	A1.1
43546 / 27/08/2009		
Act Notarial nr. 2199, din 26/08/2009 emis de NP MEIROSU MIHAI GABRIEL;		
B4	Intabulare, drept de PROPRIETATE, dobandit prin Conventie, cota actuala 1/1 1) SOARE IOANA 2) SOARE FLORIN DANIEL, (soti)	A1

C. Partea III. SARCINI .

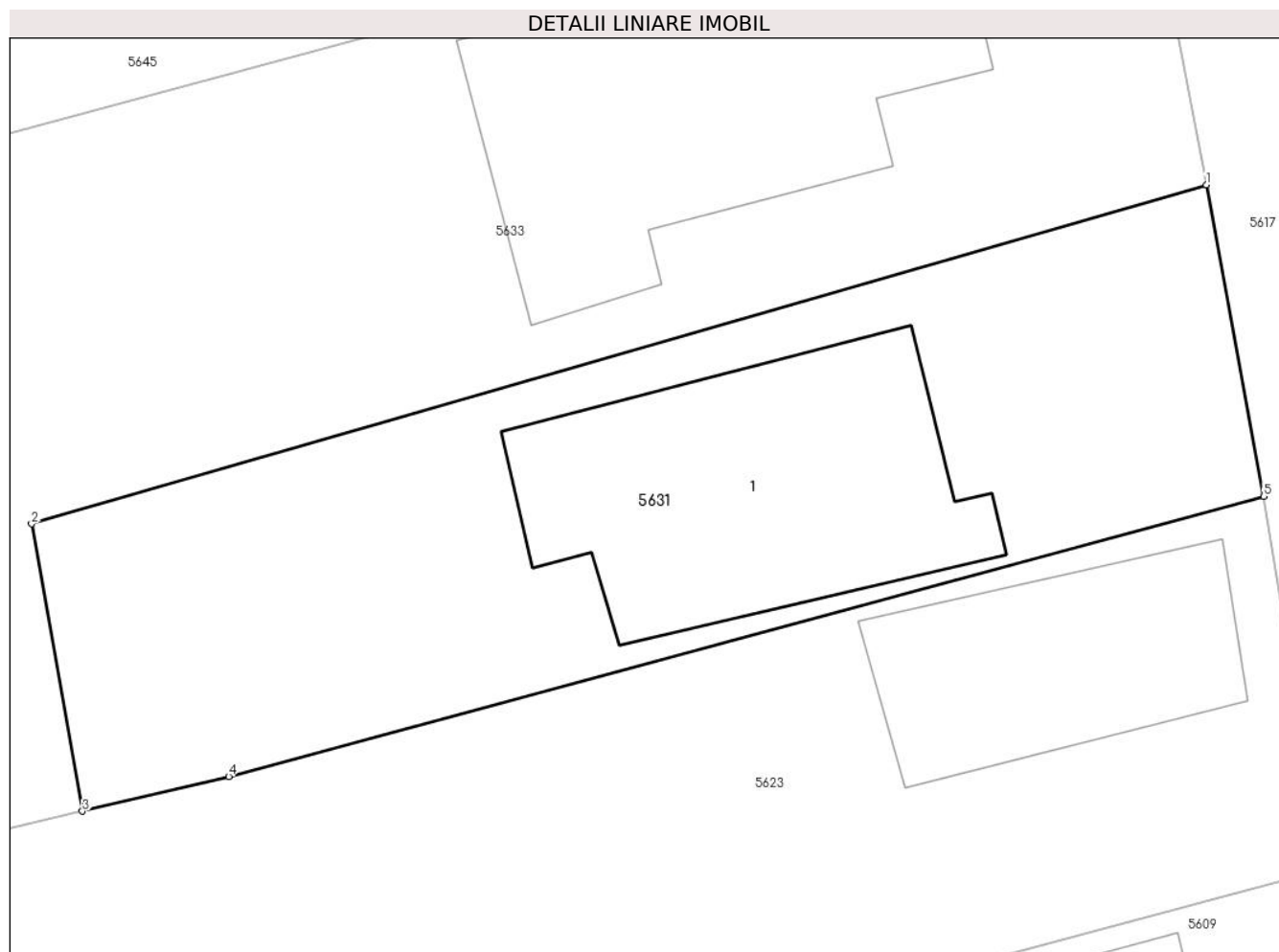
Inscrieri privind dezmembramintele dreptului de proprietate, drepturi reale de garanție și sarcini	Referințe
NU SUNT	

Anexa Nr. 1 La Partea I

Teren

Nr cadastral	Suprafața (mp)*	Observații / Referințe
20781	436	

* Suprafața este determinată în planul de proiecție Stereo 70.



Date referitoare la teren

Crt	Categorie folosință	Intra vilan	Suprafața (mp)	Tarla	Parcelă	Nr. topo	Observații / Referințe
5631	curti constructii	DA	436	7	A283	-	

Date referitoare la construcții

Crt	Număr	Destinație construcție	Supraf. (mp)	Situație juridică	Observații / Referințe
A1.1	20781-C1	construcții de locuințe	115	Cu acte	Nr. niveluri:1; S. construita la sol:115 mp; LOCUINTA

Lungime Segmente

1) Valorile lungimilor segmentelor sunt obținute din proiecție în plan.

Punct început	X / Y	Punct sfârșit	X / Y	Lungime segment (** (m)
1	587.537,091 383.635,964	2	587.496,918 383.624,377	41.811
2	587.496,918 383.624,377	3	587.498,659 383.614,556	9.974
3	587.498,659 383.614,556	4	587.503,66 383.615,739	5.139
4	587.503,66 383.615,739	5	587.539,059 383.625,321	36.673

Punct început	X / Y	Punct sfârșit	X / Y	Lungime segment (** (m)
5	587.539,059 383.625,321	1	587.537,091 383.635,964	10.823

** Lungimile segmentelor sunt determinate în planul de proiecție Stereo 70 și sunt rotunjite la 1 milimetru.

*** Distanța dintre puncte este formată din segmente cumulate ce sunt mai mici decât valoarea 1 milimetru.

**DATE DESPRE IMOBILUL NR. 5632**

Oficiul de Cadastru și Publicitate Imobiliară PRAHOVA
Biroul de Cadastru și Publicitate Imobiliară Ploiești

A. Partea I. Descrierea imobilului

TEREN Necunoscut

Adresa: Loc. Moara Noua, Str Ghiocelilor, Nr. 21, Jud. Prahova

Nr. Crt	Nr cadastral Nr. topografic	Suprafața* (mp)	Observații / Referințe
A1		4.113	Sector cadastral:4 Teren neimprejmuit;

Construcții

Crt	Nr cadastral Nr. topografic	Adresa	Observații / Referințe
A1.1		Loc. Moara Noua, Str Ghiocelilor, Jud. Prahova	Nr. niveluri:1; S. construita la sol:101 mp; LOCUINTA

B. Partea II. Proprietari și acte

Inscrieri privitoare la dreptul de proprietate și alte drepturi reale		Referințe
/		
Act Administrativ nr. 36552, din 26/04/1995 emis de COMISIA JUDETEANA PRAHOVA;		
B1	Intabulare, drept de PROPRIETATE, dobandit prin Reconstituire, cota actuala 1/1 1) MAZILU FLORICA 2) IONITA ELENA 3) GRIGORE STEFAN 4) JOITA TINCA 5) GRIGORE DUMITRU	A1
Act Administrativ nr. 12040, din 28/09/2023 emis de PRIMARIA BERCEI;		
B2	Intabulare, drept de PROPRIETATE, dobandit prin Construire, cota actuala 1/1 1) MAZILU FLORICA 2) IONITA ELENA 3) GRIGORE STEFAN 4) JOITA TINCA 5) GRIGORE DUMITRU	A1.1

C. Partea III. SARCINI .

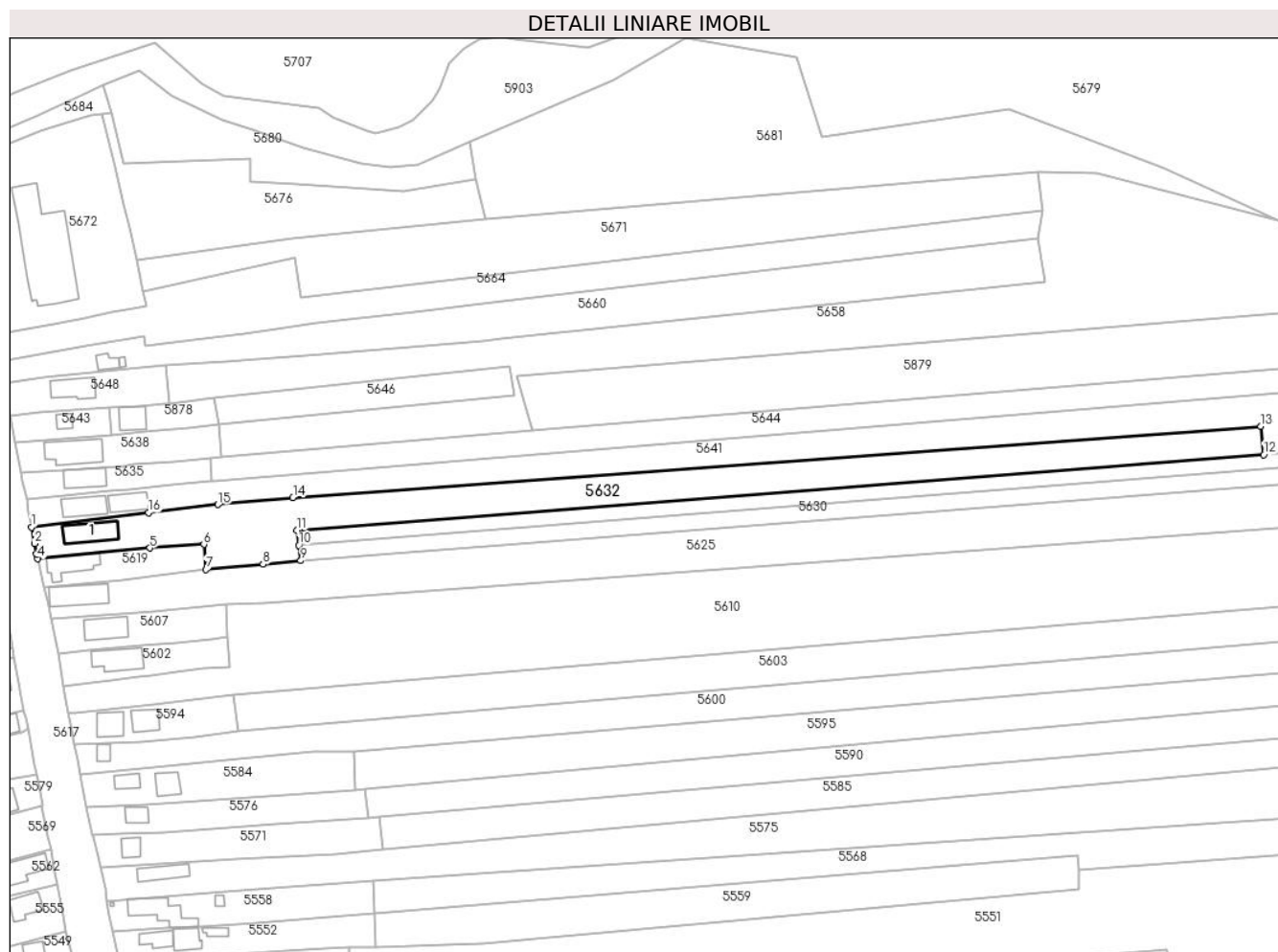
Inscrieri privind dezmembramintele dreptului de proprietate, drepturi reale de garanție și sarcini	Referințe
NU SUNT	

Anexa Nr. 1 La Partea I

Teren

Nr cadastral	Suprafața (mp)*	Observații / Referințe
	4.113	

* Suprafața este determinată în planul de proiecție Stereo 70.



Date referitoare la teren

Crt	Categorie folosință	Intravilan	Suprafața (mp)	Tarla	Parcelă	Nr. topo	Observații / Referințe
10001	curți constructii	DA	433	8	334	-	
10002	arabil	DA	505	8	334/1	-	
10003	arabil	DA	1.061	2	17/5	-	
10004	arabil	NU	2.114	2	17/5	-	

Date referitoare la construcții

Crt	Număr	Destinație construcție	Supraf. (mp)	Situație juridică	Observații / Referințe
A1.1		construcții de locuințe	101	Cu acte	Nr. niveluri:1; S. construita la sol:101 mp; LOCUINTA

Lungime Segmente

1) Valorile lungimilor segmentelor sunt obținute din proiecție în plan.

Punct început	X / Y	Punct sfârșit	X / Y	Lungime segment (** (m)
1	587.553,82 383.615,318	2	587.554,728 383.610,184	5.214
2	587.554,728 383.610,184	3	587.555,309 383.607,025	3.212
3	587.555,309 383.607,025	4	587.555,774 383.605,507	1.588
4	587.555,774 383.605,507	5	587.591,109 383.608,777	35.486
5	587.591,109 383.608,777	6	587.608,069 383.609,895	16.997
6	587.608,069 383.609,895	7	587.608,802 383.601,984	7.945
7	587.608,802 383.601,984	8	587.626,727 383.603,645	18.001
8	587.626,727 383.603,645	9	587.638,624 383.604,789	11.952
9	587.638,624 383.604,789	10	587.638,017 383.609,629	4.878
10	587.638,017 383.609,629	11	587.637,422 383.614,376	4.785
11	587.637,422 383.614,376	12	587.941,917 383.638,19	305.425
12	587.941,917 383.638,19	13	587.941,054 383.647,042	8.894
13	587.941,054 383.647,042	14	587.636,13 383.624,685	305.742
14	587.636,13 383.624,685	15	587.612,517 383.622,44	23.72
15	587.612,517 383.622,44	16	587.590,604 383.619,89	22.061
16	587.590,604 383.619,89	1	587.553,82 383.615,318	37.067

** Lungimile segmentelor sunt determinate în planul de proiecție Stereo 70 și sunt rotunjite la 1 milimetru.

*** Distanța dintre puncte este formată din segmente cumulate ce sunt mai mici decât valoarea 1 milimetru.

**DATE DESPRE IMOBILUL NR. 5633**

Oficiul de Cadastru și Publicitate Imobiliară PRAHOVA
Biroul de Cadastru și Publicitate Imobiliară Ploiești

A. Partea I. Descrierea imobilului

TEREN Intravilan

Nr. CF vechi:2069

Nr. cadastral vechi:10675

Adresa: Loc. Moara Noua, Str Ghiocelor, Nr. 26, Jud. Prahova

Nr. Crt	Nr cadastral Nr. topografic	Suprafața* (mp)	Observații / Referințe
A1	20780	1.499	Sector cadastral:4 Teren imprejmuat;

Construcții

Crt	Nr cadastral Nr. topografic	Adresa	Observații / Referințe
A1.1	20780-C1	Loc. Moara Noua, Str Ghiocelor, Jud. Prahova	Nr. niveluri:1; S. construita la sol:137 mp; LOCUINTA P Sc desfasurata=137.00mp

B. Partea II. Proprietari și acte

Inscrieri privitoare la dreptul de proprietate și alte drepturi reale		Referințe
43543 / 27/08/2009		
Act Notarial nr. 2199, din 26/08/2009 emis de NP MEIROSU MIHAI GABRIEL;		
B1	Se infiinteaz\U+0103 cartea funciara nr. 2069 a unitatii administrativ teritoriale Berceni , care cuprinde imobilul cu numarul cadastral 10675 descris la PI/A+1, rezultat din dezmembrarea imobilului cu numarul cadastral 10662 din cartea funciara nr. 2017 a aceleiasi unitati administrativ teritoriale.	A1
Act Administrativ nr. 36503, din 21/03/1995 emis de COM JUD PTR APLICARE LG 18/91 (contract vanzare-cumparare nr.11547/07.06.1995 emis de NOT.DE STAT PH;certificat atestare nr.2824/24.04.2009 emis de PRIMARIA BERCEI; ; contract de vanzare-cumparare nr 11547 din 07.06.1995, emis de NOT.DE STAT PH);		
B3	Intabulare, drept de PROPRIETATE, dobandit prin Constituire, cota actuala 937/1839 1) SOARE VALERIU	A1
Act Notarial nr. 11547, din 07/06/1995 emis de NOT.DE STAT PH;		
B4	Intabulare, drept de PROPRIETATEcumparare ca bun comun, dobandit prin Conventie, cota actuala 902/1839 1) SOARE VALERIU 2) SOARE VERONICA	A1
Act Administrativ nr. 2824, din 24/04/2009 emis de PRIMARIA BERCEI;		
B5	Intabulare, drept de PROPRIETATE, dobandit prin Construire, cota actuala 1/1 1) SOARE VALERIU 2) SOARE VERONICA	A1.1

C. Partea III. SARCINI .

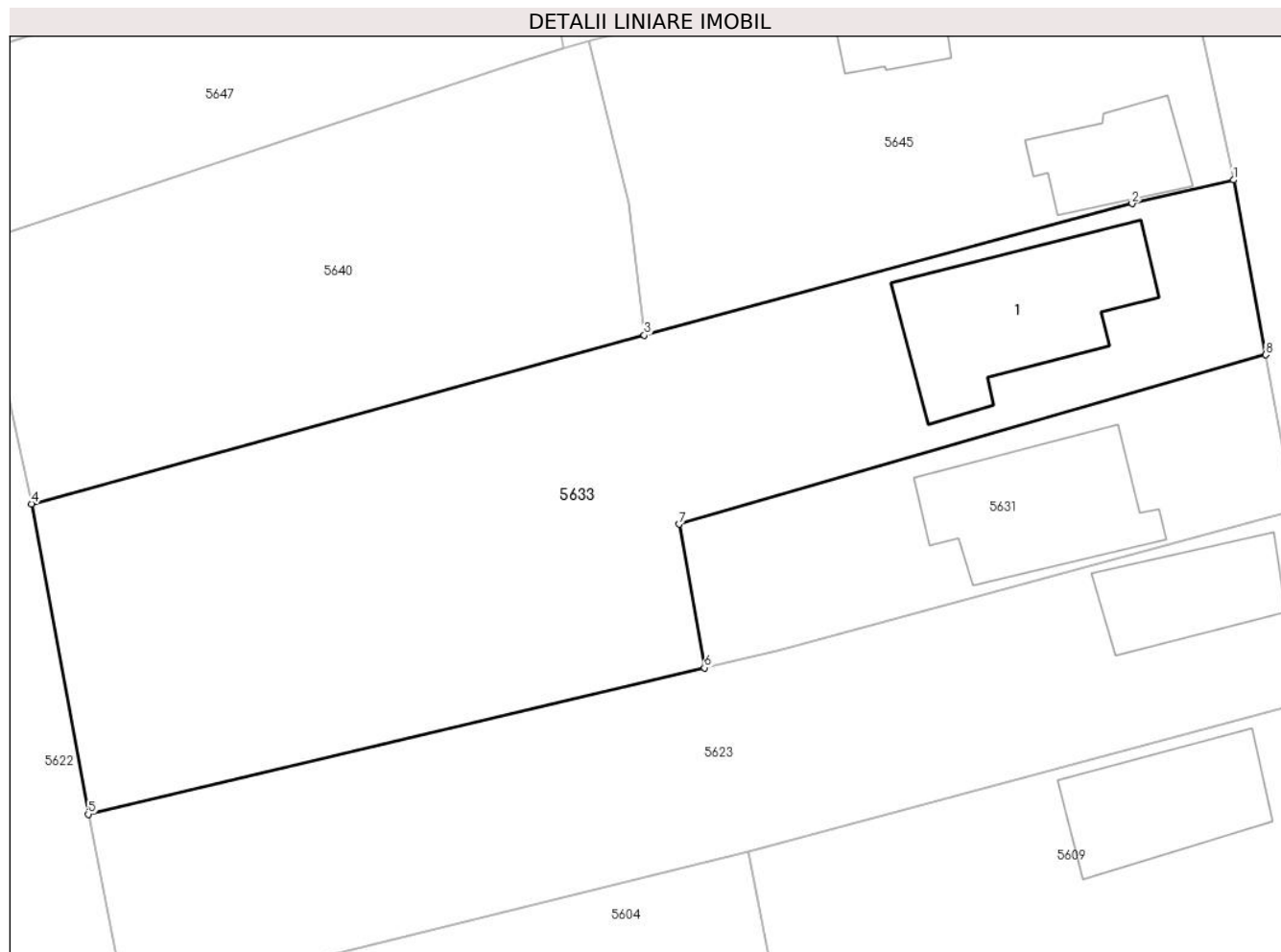
Inscrieri privind dezmembramintele dreptului de proprietate, drepturi reale de garanție și sarcini	Referințe
NU SUNT	

Anexa Nr. 1 La Partea I

Teren

Nr cadastral	Suprafața (mp)*	Observații / Referințe
20780	1.499	

* Suprafața este determinată în planul de proiecție Stereo 70.



Date referitoare la teren

Crt	Categorie folosință	Intra vilan	Suprafața (mp)	Tarla	Parcelă	Nr. topo	Observații / Referințe
10 00 1	curți construcții	DA	530	7	Cc282;A283	-	
10 00 2	arabil	DA	969	7	Cc282;A283	-	

Date referitoare la construcții

Crt	Număr	Destinație construcție	Supraf. (mp)	Situație juridică	Observații / Referințe
A1.1	20780-C1	construcții de locuințe	137	Cu acte	Nr. niveluri:1; S. construita la sol:137 mp; LOCUINTA P Sc desfasurata=137.00mp

Lungime Segmente

1) Valorile lungimilor segmentelor sunt obținute din proiecție în plan.

Punct început	X / Y	Punct sfârșit	X / Y	Lungime segment (** (m)
1	587.534,881 383.647,919	2	587.527,938 383.646,302	7.129
2	587.527,938 383.646,302	3	587.494,539 383.637,305	34.59

Punct început	X / Y	Punct sfârșit	X / Y	Lungime segment (** (m)
3	587.494,539 383.637,305	4	587.452,598 383.625,774	43.497
4	587.452,598 383.625,774	5	587.456,471 383.604,543	21.581
5	587.456,471 383.604,543	6	587.498,659 383.614,556	43.36
6	587.498,659 383.614,556	7	587.496,918 383.624,377	9.974
7	587.496,918 383.624,377	8	587.537,091 383.635,964	41.811
8	587.537,091 383.635,964	1	587.534,881 383.647,919	12.158

** Lungimile segmentelor sunt determinate în planul de proiecție Stereo 70 și sunt rotunjite la 1 milimetru.

*** Distanța dintre puncte este formată din segmente cumulate ce sunt mai mici decât valoarea 1 milimetru.

**DATE DESPRE IMOBILUL NR. 5634**

Oficiul de Cadastru și Publicitate Imobiliară PRAHOVA
Biroul de Cadastru și Publicitate Imobiliară Ploiești

A. Partea I. Descrierea imobilului

TEREN Necunoscut

Adresa: Loc. Moara Noua, Jud. Prahova

Nr. Crt	Nr cadastral Nr. topografic	Suprafața* (mp)	Observații / Referințe
A1		2.016	Sector cadastral:4 Teren neimprejmuit;

B. Partea II. Proprietari și acte

Inscrieri privitoare la dreptul de proprietate și alte drepturi reale		Referințe
/		
Act Administrativ nr. 36544, din 26/04/1995 emis de COMISIA JUDETEANA PRAHOVA;		
B1	Intabulare, drept de PROPRIETATE, dobandit prin Reconstituire, cota actuala 1/1 1) TUDOR I VASILE 2) ZILBERMAN I FLORIN 3) ZILBERMAN I COSTIN 4) ZILBERMAN I MARIANA 5) ZILBERMAN I VALERICA 6) ZILBERMAN I NICOLAE 7) ZILBERMAN I VASILICA 8) ZILBERMAN I FLORICA	A1

C. Partea III. SARCINI .

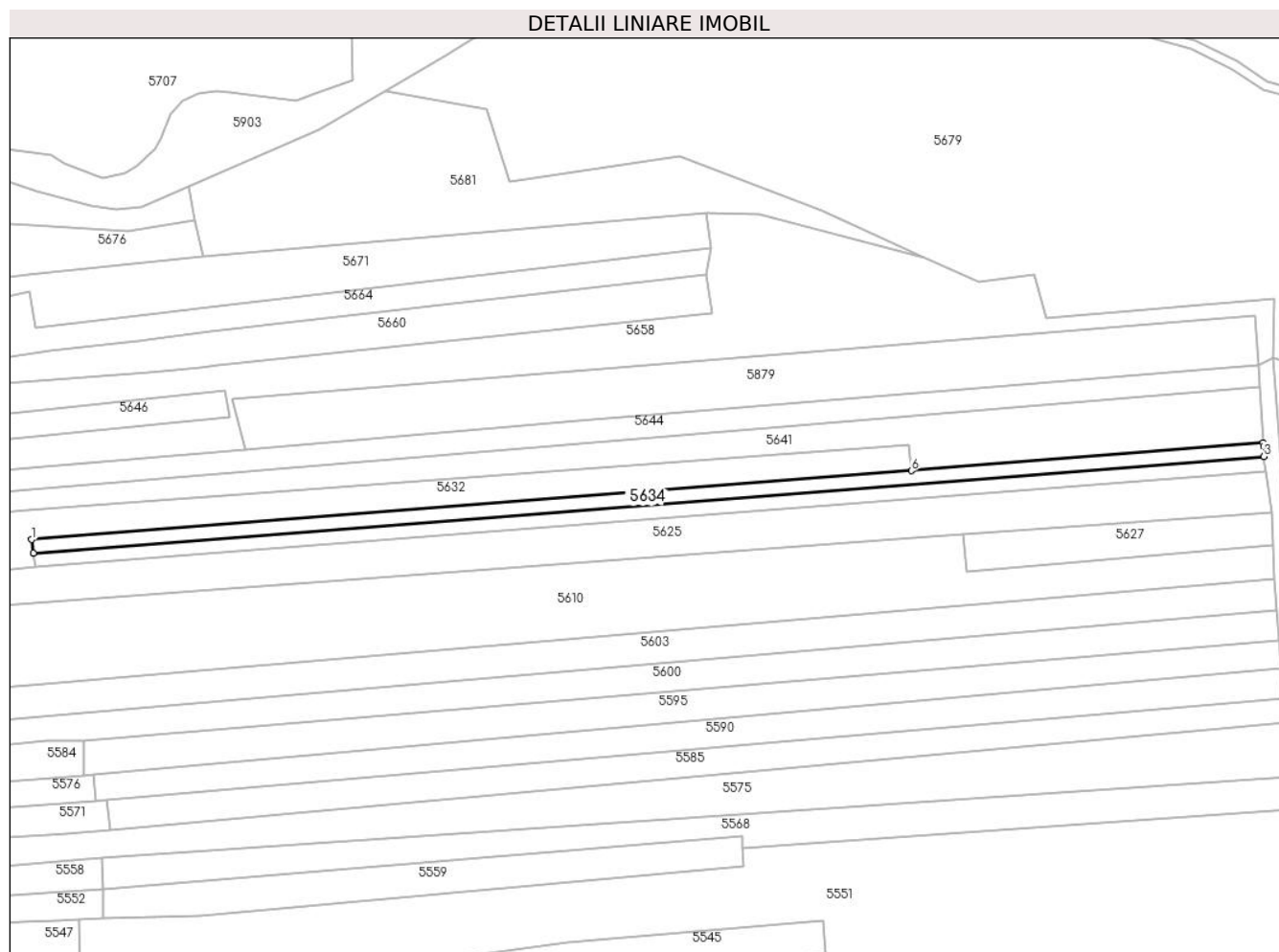
Inscrieri privind dezmembramintele dreptului de proprietate, drepturi reale de garanție și sarcini	Referințe
NU SUNT	

Anexa Nr. 1 La Partea I

Teren

Nr cadastral	Suprafața (mp)*	Observații / Referințe
	2.016	

* Suprafața este determinată în planul de proiecție Stereo 70.



Date referitoare la teren

Crt	Categorie folosință	Intravilan	Suprafața (mp)	Tarla	Parcelă	Nr. topo	Observații / Referințe
10 00 1	arabil	DA	392	2	17/6	-	
10 00 2	arabil	NU	1.624	2	17/6	-	

Lungime Segmente

1) Valorile lungimilor segmentelor sunt obținute din proiecție în plan.

Punct început	X / Y	Punct sfârșit	X / Y	Lungime segment (** (m)
1	587.637,422 383.614,376	2	587.638,017 383.609,629	4.785
2	587.638,017 383.609,629	3	588.063,848 383.643,094	427.143
3	588.063,848 383.643,094	4	588.063,742 383.646,646	3.554

Punct început	X / Y	Punct sfârșit	X / Y	Lungime segment (** (m)
4	588.063,742 383.646,646	5	588.063,668 383.647,836	1.192
5	588.063,668 383.647,836	6	587.941,917 383.638,19	122.132
6	587.941,917 383.638,19	1	587.637,422 383.614,376	305.425

** Lungimile segmentelor sunt determinate în planul de proiecție Stereo 70 și sunt rotunjite la 1 milimetru.

*** Distanța dintre puncte este formată din segmente cumulate ce sunt mai mici decât valoarea 1 milimetru.

**DATE DESPRE IMOBILUL NR. 5635**

Oficiul de Cadastru și Publicitate Imobiliară PRAHOVA
Biroul de Cadastru și Publicitate Imobiliară Ploiești

A. Partea I. Descrierea imobilului

TEREN Intravilan

Nr. CF vechi:432(e:432)

Nr. cadastral vechi:634

Adresa: Loc. Moara Noua, Str Ghiocelilor, Nr. 19, Jud. Prahova

Nr. Crt	Nr cadastral Nr. topografic	Suprafața* (mp)	Observații / Referințe
A1	21733	450	Sector cadastral:4 Teren imprejmuit;

Construcții

Crt	Nr cadastral Nr. topografic	Adresa	Observații / Referințe
A1.1	21733-C1	Loc. Moara Noua, Str Ghiocelilor, Jud. Prahova	Nr. niveluri:1; S. construita la sol:76 mp; S UTILA = 60.80 MP

B. Partea II. Proprietari și acte

Inscrieri privitoare la dreptul de proprietate și alte drepturi reale		Referințe
46870 / 25/05/2017		
Act Administrativ nr. 3794, din 31/08/2010 emis de PRIMARIA COMUNEI BERCENI (act administrativ nr 8804 din 07.02.2017, emis de OCPI PRAHOVA; act administrativ nr 3554 din 19.04.2001, emis de PRIMARIA COMUNEI BERCENI; act administrativ nr 3798 din 03.05.2017, emis de COMUNA BERCENI; act administrativ nr 316 din 20.04.2017, emis de APOSTOIU NICOLAE; act notarial nr 3351 din 20.06.2017, emis de NP IVAN CONSTANTIN; act administrativ nr 526 din 25.01.2017, emis de PRIMARIA BERCENI);		
B2	se noteaza modificarea limitelor si suprafetei imobilului conform documentatiei tehnice avizate	A1
B3	se noteaza repositionarea imobilului conform documentatiei tehnice avizate	A1
B4	se noteaza actualizarea informatiilor cadastrale conform documentatiei tehnice avizate in sensul ca se schimba categoria de folosinta a terenului din arabil in curti constructii, iar adresa imobilului este: "Loc. Moara Noua, Str Scolii, Nr. 99A, Jud. Prahova"	A1
73161 / 08/08/2017		
Act Notarial nr. 2048, din 07/08/2017 emis de NP Ionita Aristita Adina;		
B6	Intabulare, drept de PROPRIETATE cumparare ca bun propriu, dobandit prin Conventie, cota actuala 1/2 1) PIPOS FLORENTINA GEORGIANA 2) THEOFANIS THEOFANOUS, (cetatean cipriot)	A1
B7	Intabulare, drept de PROPRIETATE, dobandit prin Conventie, cota actuala 1/2 1) THEOFANIS THEOFANOUS, (cetatean cipriot)	A1
B8	Intabulare, drept de PROPRIETATE, dobandit prin Conventie, cota actuala 1/2 1) PIPOS FLORENTINA GEORGIANA	A1.1
B9	Intabulare, drept de PROPRIETATE, dobandit prin Conventie, cota actuala 1/2 1) THEOFANIS THEOFANOUS, (cetatean cipriot)	A1.1

C. Partea III. SARCINI .

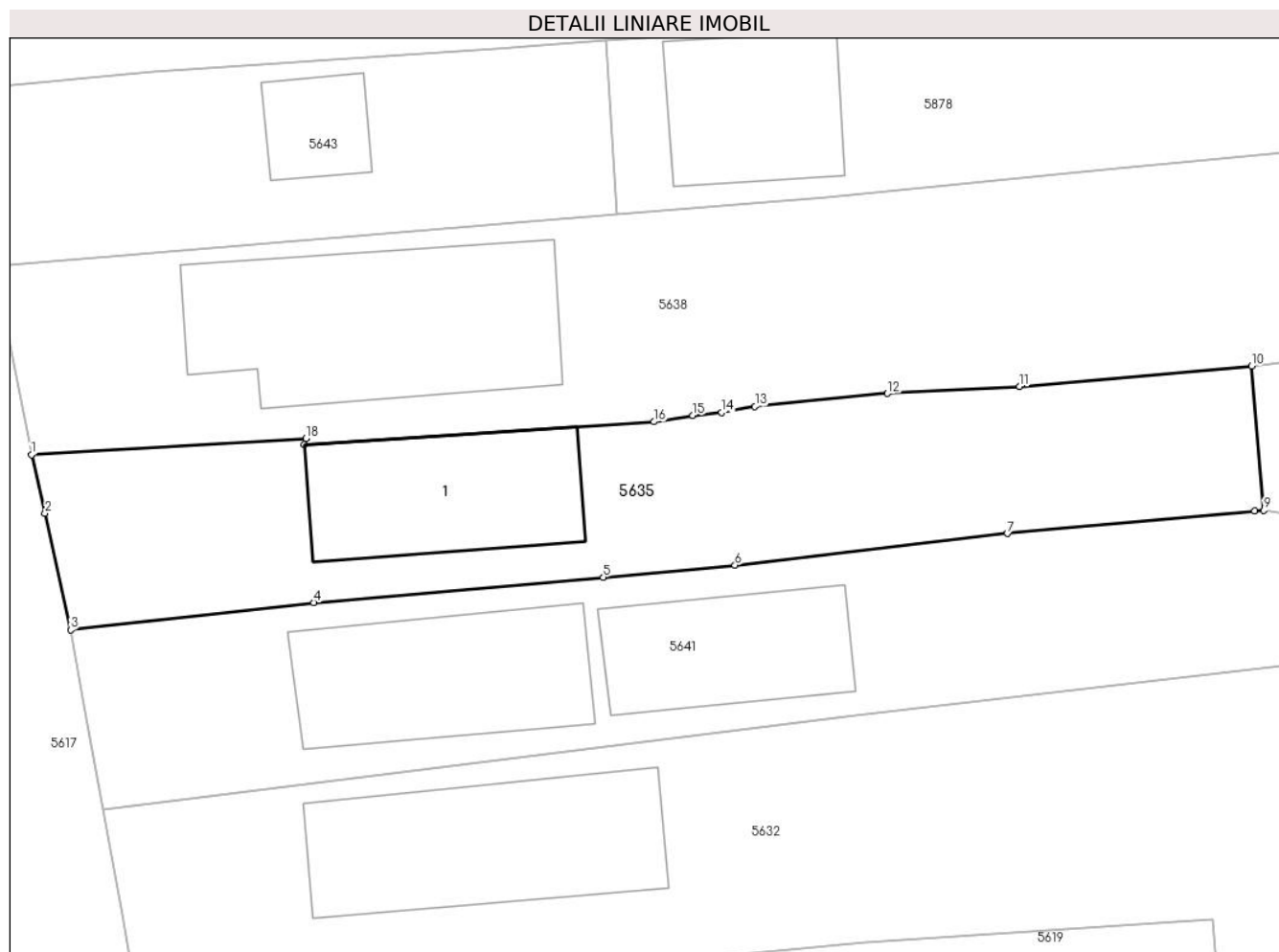
Inscrieri privind dezmembramintele dreptului de proprietate, drepturi reale de garanție și sarcini	Referințe
NU SUNT	

Anexa Nr. 1 La Partea I

Teren

Nr cadastral	Suprafața (mp)*	Observații / Referințe
21733	450	

* Suprafața este determinată în planul de proiecție Stereo 70.



Date referitoare la teren

Crt	Categorie folosință	Intra vilan	Suprafața (mp)	Tarla	Parcelă	Nr. topo	Observații / Referințe
5635	curți constructii	DA	450	8	331/1	-	

Date referitoare la construcții

Crt	Număr	Destinație construcție	Supraf. (mp)	Situație juridică	Observații / Referințe
A1.1	21733-C1	construcții de locuințe	76	Cu acte	Nr. niveluri:1; S. construita la sol:76 mp; S UTILA = 60.80MP

Lungime Segmente

1) Valorile lungimilor segmentelor sunt obținute din proiecție în plan.

Punct început	X / Y	Punct sfârșit	X / Y	Lungime segment (** (m)
1	587.550,316 383.632,637	2	587.550,971 383.629,781	2.93
2	587.550,971 383.629,781	3	587.552,221 383.624,075	5.841
3	587.552,221 383.624,075	4	587.564,114 383.625,408	11.967
4	587.564,114 383.625,408	5	587.578,274 383.626,648	14.214

Punct început	X / Y	Punct sfârșit	X / Y	Lungime segment (** (m)
5	587.578,274 383.626,648	6	587.584,715 383.627,23	6.467
6	587.584,715 383.627,23	7	587.598,039 383.628,784	13.414
7	587.598,039 383.628,784	8	587.610,139 383.629,887	12.15
8	587.610,139 383.629,887	9	587.610,578 383.629,918	0.44
9	587.610,578 383.629,918	10	587.609,986 383.636,965	7.072
10	587.609,986 383.636,965	11	587.598,641 383.635,978	11.388
11	587.598,641 383.635,978	12	587.592,172 383.635,628	6.478
12	587.592,172 383.635,628	13	587.585,692 383.634,994	6.511
13	587.585,692 383.634,994	14	587.584,066 383.634,707	1.651
14	587.584,066 383.634,707	15	587.582,659 383.634,543	1.417
15	587.582,659 383.634,543	16	587.580,755 383.634,247	1.927
16	587.580,755 383.634,247	17	587.563,637 383.633,12	17.155
17	587.563,637 383.633,12	18	587.563,736 383.633,422	0.318
18	587.563,736 383.633,422	1	587.550,316 383.632,637	13.443

** Lungimile segmentelor sunt determinate în planul de proiecție Stereo 70 și sunt rotunjite la 1 milimetru.

*** Distanța dintre puncte este formată din segmente cumulate ce sunt mai mici decât valoarea 1 milimetru.

**DATE DESPRE IMOBILUL NR. 5636**

Oficiul de Cadastru și Publicitate Imobiliară PRAHOVA
Biroul de Cadastru și Publicitate Imobiliară Ploiești

A. Partea I. Descrierea imobilului

TEREN Intravilan

Adresa: Loc. Moara Noua, Str Primaverii, Nr. 24, Jud. Prahova

Nr. Crt	Nr cadastral Nr. topografic	Suprafața* (mp)	Observații / Referințe
A1		3.293	Sector cadastral:4 Teren imprejmuit;

Construcții

Crt	Nr cadastral Nr. topografic	Adresa	Observații / Referințe
A1.1		Loc. Moara Noua, Str Primaverii, Nr. 24, Jud. Prahova	Nr. niveluri:1; S. construita la sol:114 mp; LOCUINTA

B. Partea II. Proprietari și acte

Inscrieri privitoare la dreptul de proprietate și alte drepturi reale	Referințe
/	
Act Administrativ nr. 12040, din 28/09/2023 emis de PRIMARIA BERCENI;	
B1	A1, A1.1
Intabulare, drept de PROPRIETATE, dobandit prin Lege, cota actuala 1/1 1) COMUNA BERCENI, CIF:2845338	

C. Partea III. SARCINI .

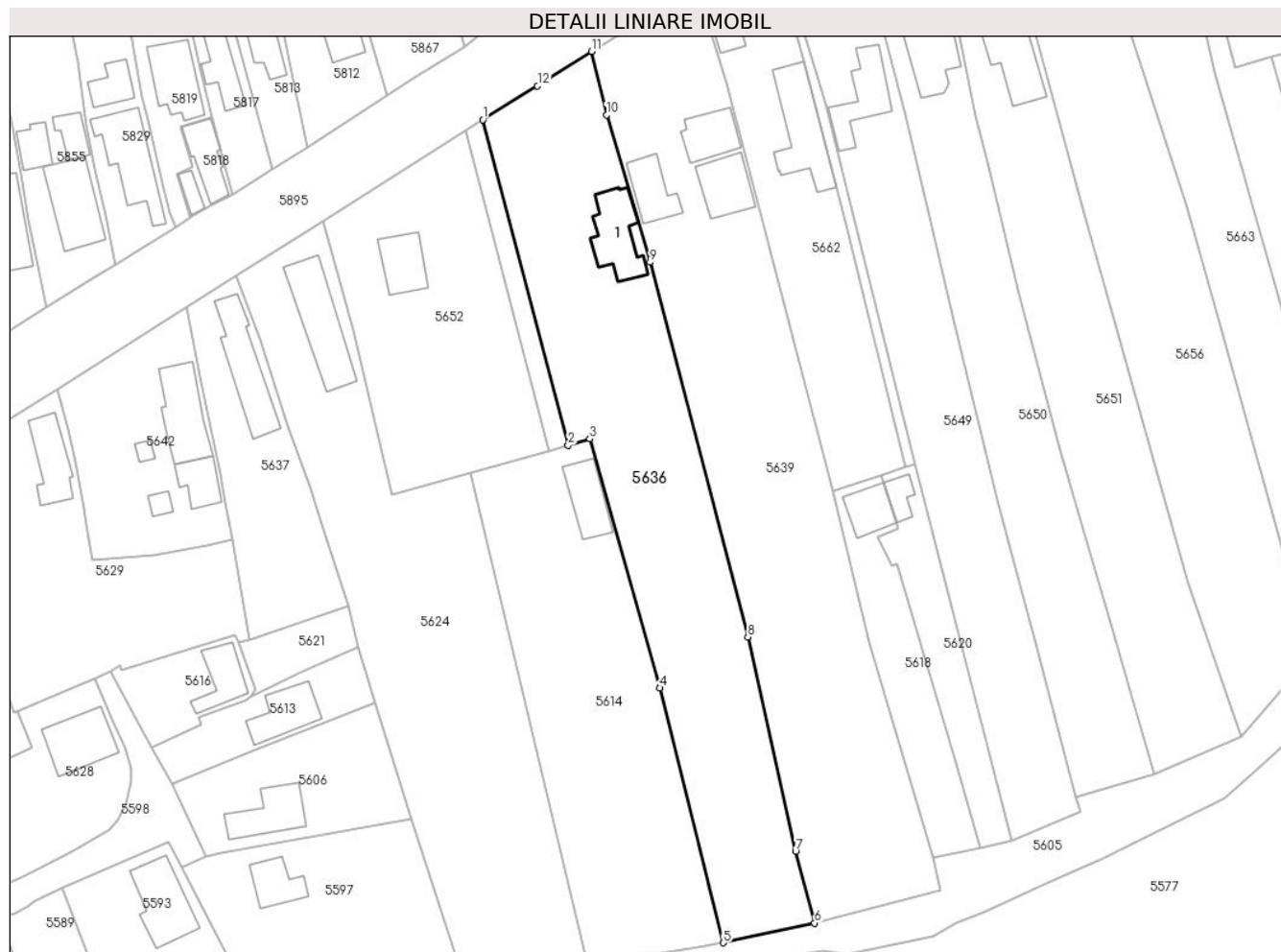
Inscrieri privind dezmembramintele dreptului de proprietate, drepturi reale de garanție și sarcini	Referințe
NU SUNT	

Anexa Nr. 1 La Partea I

Teren

Nr cadastral	Suprafața (mp)*	Observații / Referințe
	3.293	

* Suprafața este determinată în planul de proiecție Stereo 70.



Date referitoare la teren

Crt	Categorie folosință	Intravilan	Suprafața (mp)	Tarla	Parcelă	Nr. topo	Observații / Referințe
10 00 1	curți construcții	DA	1.500	5	189	-	
10 00 2	arabil	DA	1.793	5	190	-	

Date referitoare la construcții

Crt	Număr	Destinație construcție	Supraf. (mp)	Situație juridică	Observații / Referințe
A1.1		construcții de locuințe	114	Cu acte	Nr. niveluri:1; S. construita la sol:114 mp; LOCUINTA

Lungime Segmente

1) Valorile lungimilor segmentelor sunt obținute din proiecție în plan.

Punct început	X / Y	Punct sfârșit	X / Y	Lungime segment (** (m)
1	587.121,062 383.704,942	2	587.136,95 383.644,372	62.619
2	587.136,95 383.644,372	3	587.140,984 383.645,557	4.205

Punct început	X / Y	Punct sfârșit	X / Y	Lungime segment (** (m)
3	587.140,984 383.645,557	4	587.154,027 383.599,183	48.173
4	587.154,027 383.599,183	5	587.165,893 383.551,756	48.889
5	587.165,893 383.551,756	6	587.182,871 383.555,431	17.371
6	587.182,871 383.555,431	7	587.179,339 383.568,808	13.836
7	587.179,339 383.568,808	8	587.170,464 383.608,698	40.865
8	587.170,464 383.608,698	9	587.152,204 383.678,423	72.076
9	587.152,204 383.678,423	10	587.144,092 383.705,819	28.571
10	587.144,092 383.705,819	11	587.141,297 383.717,666	12.173
11	587.141,297 383.717,666	12	587.131,234 383.711,266	11.926
12	587.131,234 383.711,266	1	587.121,062 383.704,942	11.978

** Lungimile segmentelor sunt determinate în planul de proiecție Stereo 70 și sunt rotunjite la 1 milimetru.

*** Distanța dintre puncte este formată din segmente cumulate ce sunt mai mici decât valoarea 1 milimetru.

**DATE DESPRE IMOBILUL NR. 5637**

Oficiul de Cadastru și Publicitate Imobiliară PRAHOVA
Biroul de Cadastru și Publicitate Imobiliară Ploiești

A. Partea I. Descrierea imobilului

TEREN Intravilan

Adresa: Loc. Moara Noua, Str Primaverii, Jud. Prahova

Nr. Crt	Nr cadastral Nr. topografic	Suprafața* (mp)	Observații / Referințe
A1		957	Sector cadastral:4 Teren imprejmuit;

Construcții

Crt	Nr cadastral Nr. topografic	Adresa	Observații / Referințe
A1.1		Loc. Moara Noua, Str Primaverii, Jud. Prahova	Nr. niveluri:1; S. construita la sol:134 mp; LOCUINTA

B. Partea II. Proprietari și acte

Inscrieri privitoare la dreptul de proprietate și alte drepturi reale	Referințe
/	
Act Administrativ nr. 12040, din 28/09/2023 emis de PRIMARIA BERCENI;	
B1	A1, A1.1
Intabulare, drept de PROPRIETATE, dobandit prin Lege, cota actuala 1/1	
1) COMUNA BERCENI, CIF:9999999999999, (domeniu privat)	

C. Partea III. SARCINI .

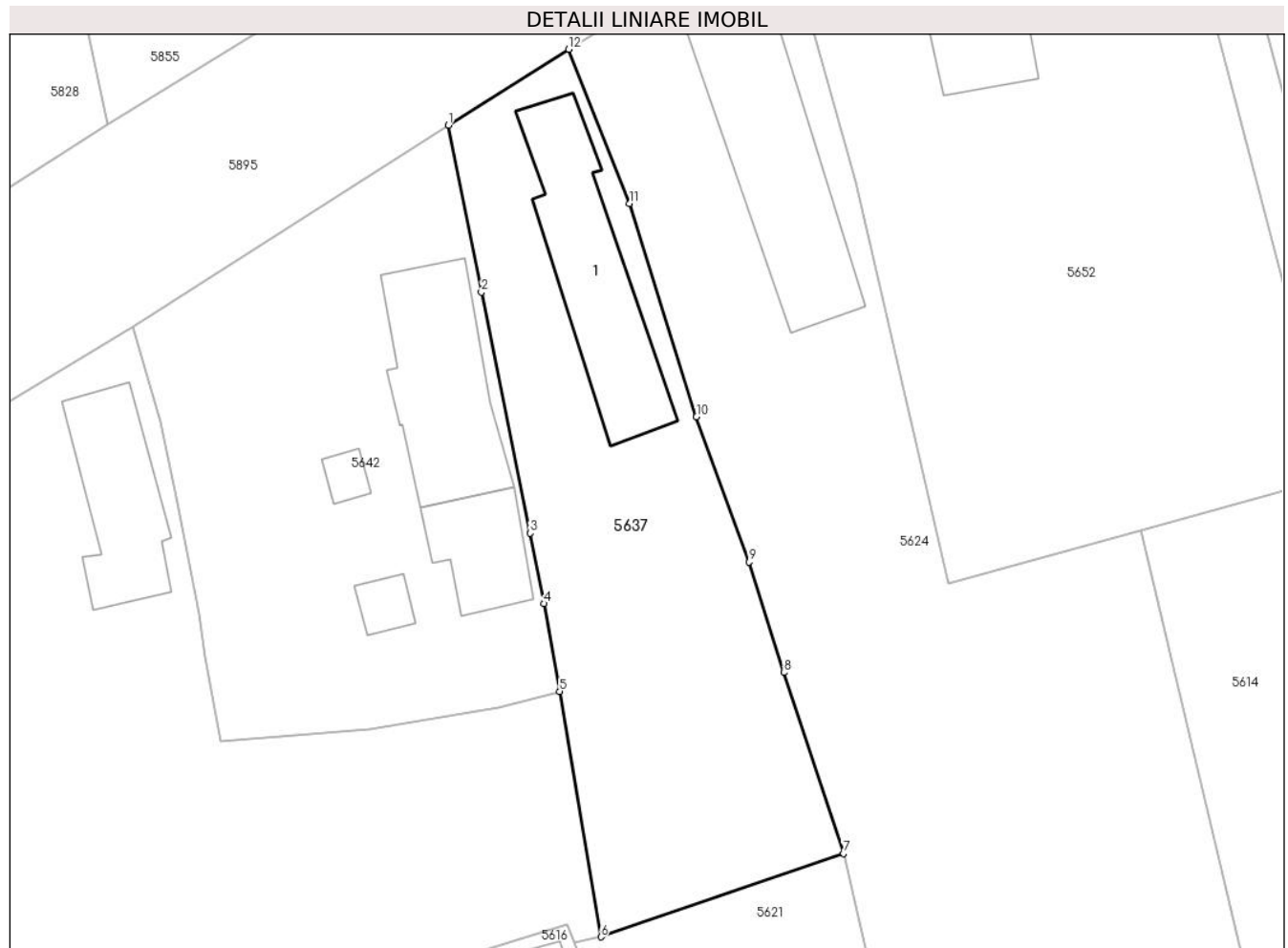
Inscrieri privind dezmembramintele dreptului de proprietate, drepturi reale de garanție și sarcini	Referințe
NU SUNT	

Anexa Nr. 1 La Partea I

Teren

Nr cadastral	Suprafața (mp)*	Observații / Referințe
	957	

* Suprafața este determinată în planul de proiecție Stereo 70.



Date referitoare la teren

Crt	Categorie folosință	Intra vilan	Suprafața (mp)	Tarla	Parcelă	Nr. topo	Observații / Referințe
56 37	curți construcții	DA	957	5	180	-	

Date referitoare la construcții

Crt	Număr	Destinație construcție	Supraf. (mp)	Situație juridică	Observații / Referințe
A1.1		construcții de locuințe	134	Cu acte	Nr. niveluri:1; S. construita la sol:134 mp; LOCUINTA

Lungime Segmente

1) Valorile lungimilor segmentelor sunt obținute din proiecție în plan.

Punct început	X / Y	Punct sfârșit	X / Y	Lungime segment (** (m)
1	587.065,818 383.670,067	2	587.068,343 383.657,307	13.007
2	587.068,343 383.657,307	3	587.072,047 383.638,912	18.764
3	587.072,047 383.638,912	4	587.073,116 383.633,536	5.481
4	587.073,116 383.633,536	5	587.074,32 383.626,837	6.806

Punct început	X / Y	Punct sfârșit	X / Y	Lungime segment (** (m)
5	587.074,32 383.626,837	6	587.077,476 383.608,102	18.999
6	587.077,476 383.608,102	7	587.096,003 383.614,462	19.589
7	587.096,003 383.614,462	8	587.091,461 383.628,274	14.54
8	587.091,461 383.628,274	9	587.088,801 383.636,713	8.848
9	587.088,801 383.636,713	10	587.084,769 383.647,785	11.783
10	587.084,769 383.647,785	11	587.079,659 383.664,085	17.082
11	587.079,659 383.664,085	12	587.075,012 383.675,849	12.648
12	587.075,012 383.675,849	1	587.065,818 383.670,067	10.861

** Lungimile segmentelor sunt determinate în planul de proiecție Stereo 70 și sunt rotunjite la 1 milimetru.

*** Distanța dintre puncte este formată din segmente cumulate ce sunt mai mici decât valoarea 1 milimetru.

**DATE DESPRE IMOBILUL NR. 5638**

Oficiul de Cadastru și Publicitate Imobiliară PRAHOVA
Biroul de Cadastru și Publicitate Imobiliară Ploiești

A. Partea I. Descrierea imobilului

TEREN Intravilan

Adresa: Loc. Moara Noua, Str Ghiocelilor, Nr. 17, Jud. Prahova

Nr. Crt	Nr cadastral Nr. topografic	Suprafața* (mp)	Observații / Referințe
A1		637	Sector cadastral:4 Teren neimprejmuit;

Construcții

Crt	Nr cadastral Nr. topografic	Adresa	Observații / Referințe
A1.1		Loc. Moara Noua, Str Ghiocelilor, Jud. Prahova	Nr. niveluri:1; S. construita la sol:125 mp; LOCUINTA

B. Partea II. Proprietari și acte

Inscrieri privitoare la dreptul de proprietate și alte drepturi reale		Referințe
/		
Act Administrativ nr. 36552, din 26/04/1995 emis de COMISIA JUDETEANA PRAHOVA;		
B1	Intabulare, drept de PROPRIETATE, dobandit prin Reconstituire, cota actuala 1/1 1) MAZILU FLORICA 2) IONITA ELENA 3) GRIGORE STEFAN 4) JOITA TINCA 5) GRIGORE DUMITRU	A1
Act Administrativ nr. 12040, din 28/09/2023 emis de PRIMARIA BERCEI;		
B2	Intabulare, drept de PROPRIETATE, dobandit prin Construire, cota actuala 1/1 1) MAZILU FLORICA 2) IONITA ELENA 3) GRIGORE STEFAN 4) JOITA TINCA 5) GRIGORE DUMITRU	A1.1

C. Partea III. SARCINI .

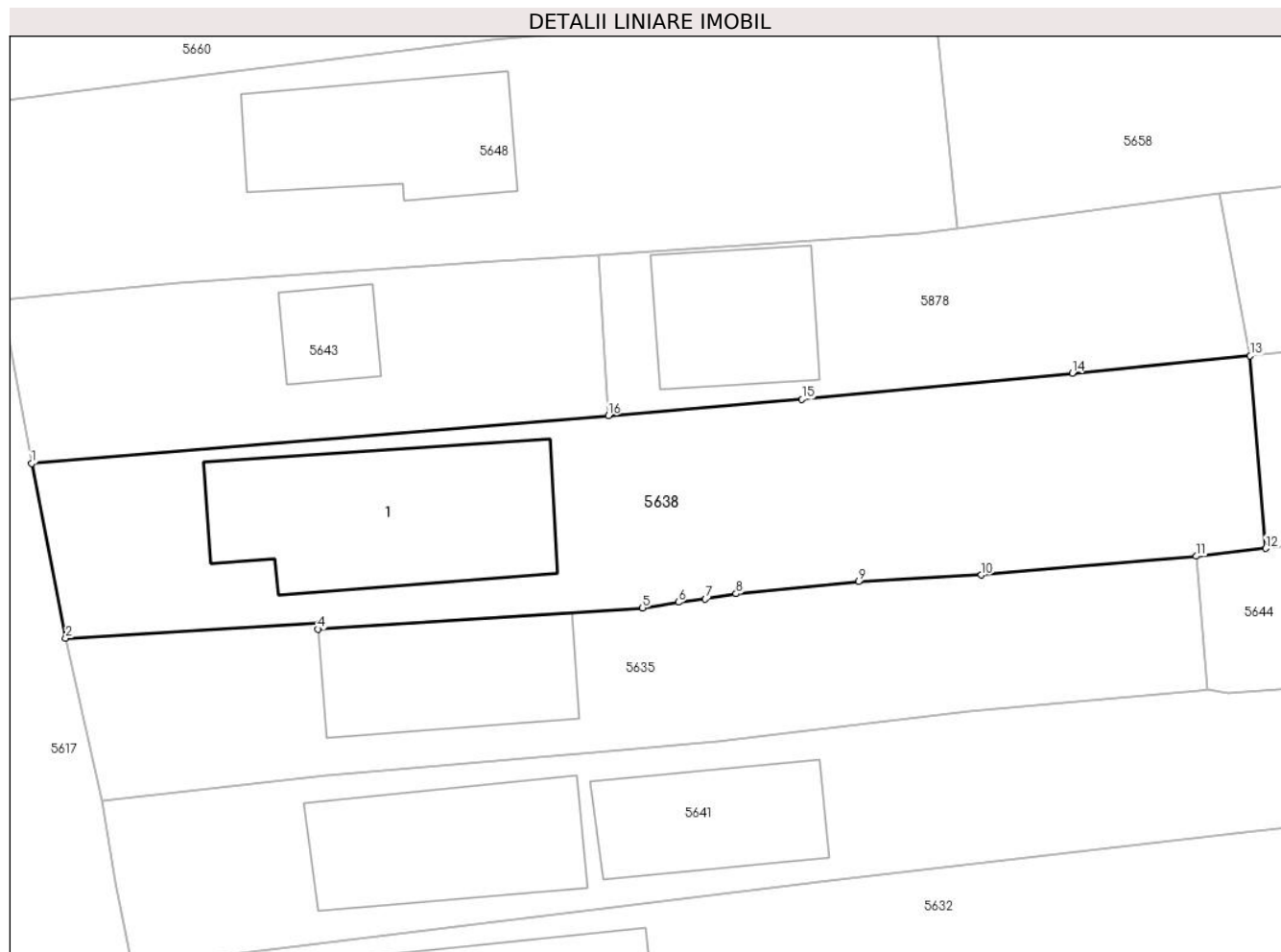
Inscrieri privind dezmembramintele dreptului de proprietate, drepturi reale de garanție și sarcini	Referințe
NU SUNT	

Anexa Nr. 1 La Partea I

Teren

Nr cadastral	Suprafața (mp)*	Observații / Referințe
	637	

* Suprafața este determinată în planul de proiecție Stereo 70.



Date referitoare la teren

Crt	Categorie folosință	Intravilan	Suprafața (mp)	Tarla	Parcelă	Nr. topo	Observații / Referințe
10 00 1	curți construcții	DA	329	8	331	-	
10 00 2	arabil	DA	308	8	332	-	

Date referitoare la construcții

Crt	Număr	Destinație construcție	Supraf. (mp)	Situație juridică	Observații / Referințe
A1.1		construcții de locuințe	125	Cu acte	Nr. niveluri:1; S. construita la sol:125 mp; LOCUINTA

Lungime Segmente

1) Valorile lungimilor segmentelor sunt obținute din proiecție în plan.

Punct început	X / Y	Punct sfârșit	X / Y	Lungime segment (** (m)
1	587.548,52 383.641,85	2	587.550,316 383.632,637	9.386
2	587.550,316 383.632,637	3	587.563,736 383.633,422	13.443

Punct început	X / Y	Punct sfârșit	X / Y	Lungime segment (** (m)
3	587.563,736 383.633,422	4	587.563,637 383.633,12	0.318
4	587.563,637 383.633,12	5	587.580,755 383.634,247	17.155
5	587.580,755 383.634,247	6	587.582,659 383.634,543	1.927
6	587.582,659 383.634,543	7	587.584,066 383.634,707	1.417
7	587.584,066 383.634,707	8	587.585,692 383.634,994	1.651
8	587.585,692 383.634,994	9	587.592,172 383.635,628	6.511
9	587.592,172 383.635,628	10	587.598,641 383.635,978	6.478
10	587.598,641 383.635,978	11	587.609,986 383.636,965	11.388
11	587.609,986 383.636,965	12	587.613,648 383.637,375	3.685
12	587.613,648 383.637,375	13	587.612,83 383.647,53	10.188
13	587.612,83 383.647,53	14	587.603,44 383.646,62	9.434
14	587.603,44 383.646,62	15	587.589,18 383.645,23	14.328
15	587.589,18 383.645,23	16	587.578,96 383.644,38	10.255
16	587.578,96 383.644,38	1	587.548,52 383.641,85	30.545

** Lungimile segmentelor sunt determinate în planul de proiecție Stereo 70 și sunt rotunjite la 1 milimetru.

*** Distanța dintre puncte este formată din segmente cumulate ce sunt mai mici decât valoarea 1 milimetru.

**DATE DESPRE IMOBILUL NR. 5639**

Oficiul de Cadastru și Publicitate Imobiliară PRAHOVA
Biroul de Cadastru și Publicitate Imobiliară Ploiești

A. Partea I. Descrierea imobilului

TEREN Intravilan

Adresa: Loc. Moara Noua, Str Primaverii, Nr. 26A, Jud. Prahova

Nr. Crt	Nr cadastral Nr. topografic	Suprafața* (mp)	Observații / Referințe
A1		3.863	Sector cadastral:4 Teren imprejmuit;

Construcții

Crt	Nr cadastral Nr. topografic	Adresa	Observații / Referințe
A1.1		Loc. Moara Noua, Str Primaverii, Nr. 26A, Jud. Prahova	Nr. niveluri:1; S. construita la sol:76 mp; LOCUINTA
A1.2		Loc. Moara Noua, Str Primaverii, Nr. 26A, Jud. Prahova	Nr. niveluri:1; S. construita la sol:77 mp; LOCUINTA
A1.3		Loc. Moara Noua, Str Primaverii, Nr. 26A, Jud. Prahova	Nr. niveluri:1; S. construita la sol:90 mp; LOCUINTA

B. Partea II. Proprietari și acte

Inscrieri privitoare la dreptul de proprietate și alte drepturi reale		Referințe
/		
Act Administrativ nr. 12040, din 28/09/2023 emis de PRIMARIA BERCENI;		
B1	Intabulare, drept de PROPRIETATE, dobandit prin Lege, cota actuala 1/1 1) COMUNA BERCENI, CIF:2845338	A1, A1.1, A1.2, A1.3

C. Partea III. SARCINI .

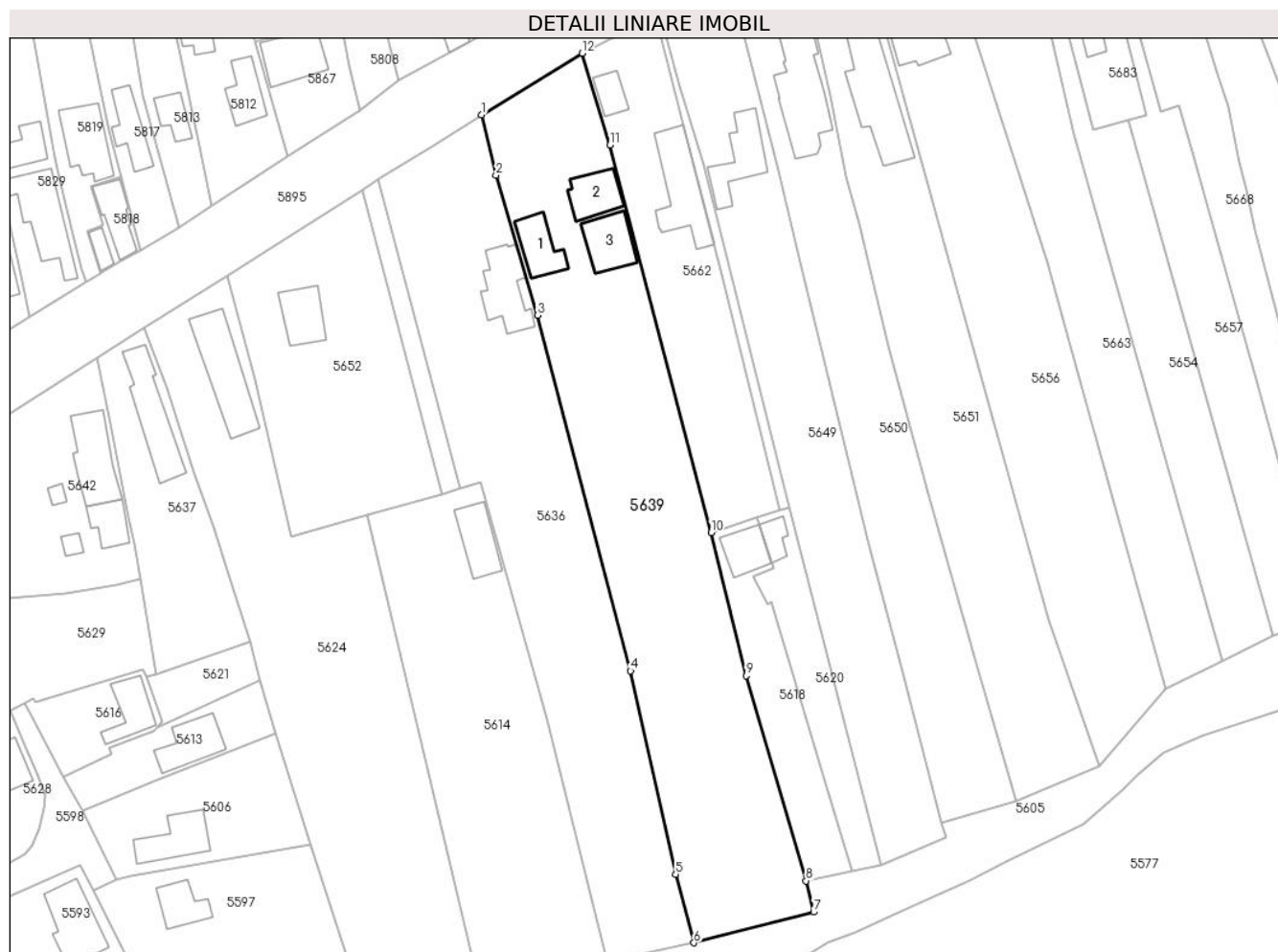
Inscrieri privind dezmembramintele dreptului de proprietate, drepturi reale de garanție și sarcini	Referințe
NU SUNT	

Anexa Nr. 1 La Partea I

Teren

Nr cadastral	Suprafața (mp)*	Observații / Referințe
	3.863	

* Suprafața este determinată în planul de proiecție Stereo 70.



Date referitoare la teren

Crt	Categorie folosință	Intravilan	Suprafața (mp)	Tarla	Parcelă	Nr. topo	Observații / Referințe
10 00 1	curți construcții	DA	1.000	5	191	-	
10 00 2	arabil	DA	1.500	5	192	-	
10 00 3	vie	DA	1.363	5	193	-	

Date referitoare la construcții

Crt	Număr	Destinație construcție	Supraf. (mp)	Situație juridică	Observații / Referințe
A1.1		construcții de locuințe	76	Cu acte	Nr. niveluri:1; S. construită la sol:76 mp; LOCUINTA
A1.2		construcții de locuințe	77	Cu acte	Nr. niveluri:1; S. construită la sol:77 mp; LOCUINTA
A1.3		construcții de locuințe	90	Cu acte	Nr. niveluri:1; S. construită la sol:90 mp; LOCUINTA

Lungime Segmente

1) Valorile lungimilor segmentelor sunt obținute din proiecție în plan.

Punct început	X / Y	Punct sfârșit	X / Y	Lungime segment (** (m)
1	587.141,297 383.717,666	2	587.144,092 383.705,819	12.173
2	587.144,092 383.705,819	3	587.152,204 383.678,423	28.571
3	587.152,204 383.678,423	4	587.170,464 383.608,698	72.076
4	587.170,464 383.608,698	5	587.179,339 383.568,808	40.865
5	587.179,339 383.568,808	6	587.182,871 383.555,431	13.836
6	587.182,871 383.555,431	7	587.206,352 383.561,465	24.244
7	587.206,352 383.561,465	8	587.204,897 383.567,576	6.281
8	587.204,897 383.567,576	9	587.193,156 383.607,724	41.829
9	587.193,156 383.607,724	10	587.186,25 383.635,83	28.942
10	587.186,25 383.635,83	11	587.166,42 383.711,72	78.438
11	587.166,42 383.711,72	12	587.160,96 383.729,74	18.829
12	587.160,96 383.729,74	1	587.141,297 383.717,666	23.074

** Lungimile segmentelor sunt determinate în planul de proiecție Stereo 70 și sunt rotunjite la 1 milimetru.

*** Distanța dintre puncte este formată din segmente cumulate ce sunt mai mici decât valoarea 1 milimetru.

**DATE DESPRE IMOBILUL NR. 5640**

Oficiul de Cadastru și Publicitate Imobiliară PRAHOVA
Biroul de Cadastru și Publicitate Imobiliară Ploiești

A. Partea I. Descrierea imobilului

TEREN Intravilan

Adresa: Loc. Moara Noua, Str Ghiocelilor, Jud. Prahova

Nr. Crt	Nr cadastral Nr. topografic	Suprafața* (mp)	Observații / Referințe
A1		850	Sector cadastral:4 Teren neimprejmuit;

B. Partea II. Proprietari și acte

Inscrieri privitoare la dreptul de proprietate și alte drepturi reale	Referințe
/	
Act Administrativ nr. 12040, din 28/09/2023 emis de PRIMARIA BERCENI;	
B1	A1
Intabulare, drept de PROPRIETATE, dobandit prin Lege, cota actuala 1/1 1) COMUNA BERCENI, CIF:2845338	

C. Partea III. SARCINI .

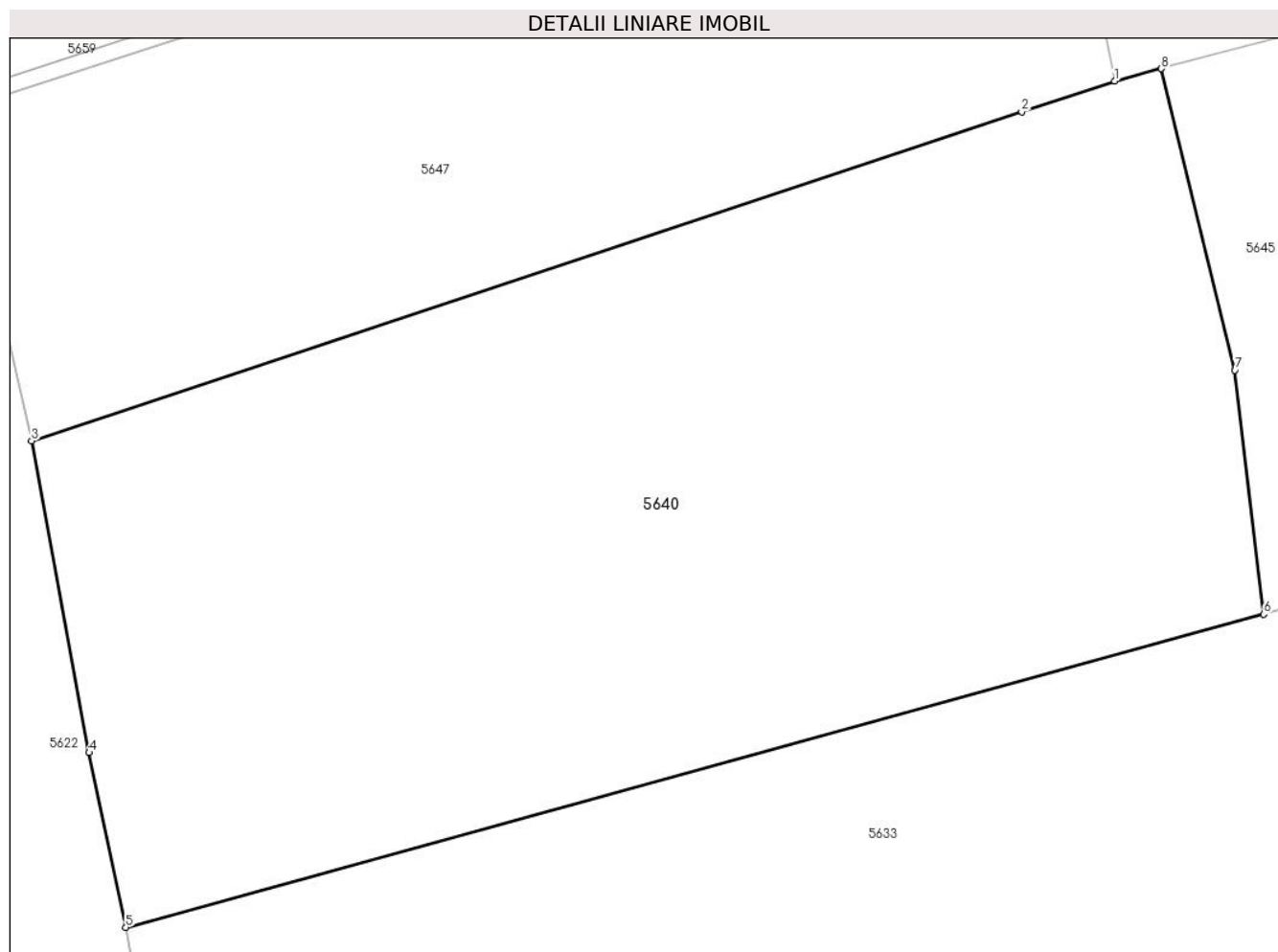
Inscrieri privind dezmembramintele dreptului de proprietate, drepturi reale de garanție și sarcini	Referințe
NU SUNT	

Anexa Nr. 1 La Partea I

Teren

Nr cadastral	Suprafața (mp)*	Observații / Referințe
	850	

* Suprafața este determinată în planul de proiecție Stereo 70.



Date referitoare la teren

Crt	Categorie folosință	Intravilan	Suprafața (mp)	Tarla	Parcelă	Nr. topo	Observații / Referințe
10 00 1	curți constructii	DA	700	7	280	-	
10 00 2	vie	DA	150	7	281	-	

Lungime Segmente

1) Valorile lungimilor segmentelor sunt obținute din proiecție în plan.

Punct început	X / Y	Punct sfârșit	X / Y	Lungime segment (** (m)
1	587.489,04 383.656,94	2	587.485,618 383.655,815	3.602
2	587.485,618 383.655,815	3	587.449,126 383.643,692	38.453
3	587.449,126 383.643,692	4	587.451,247 383.632,207	11.679

Punct început	X / Y	Punct sfârşit	X / Y	Lungime segment (** (m)
4	587.451,247 383.632,207	5	587.452,598 383.625,774	6.573
5	587.452,598 383.625,774	6	587.494,539 383.637,305	43.497
6	587.494,539 383.637,305	7	587.493,473 383.646,3	9.058
7	587.493,473 383.646,3	8	587.490,77 383.657,4	11.424
8	587.490,77 383.657,4	1	587.489,04 383.656,94	1.79

** Lungimile segmentelor sunt determinate în planul de proiecție Stereo 70 și sunt rotunjite la 1 milimetru.

*** Distanța dintre puncte este formată din segmente cumulate ce sunt mai mici decât valoarea 1 milimetru.

**DATE DESPRE IMOBILUL NR. 5641**

Oficiul de Cadastru și Publicitate Imobiliară PRAHOVA
Biroul de Cadastru și Publicitate Imobiliară Ploiești

A. Partea I. Descrierea imobilului

TEREN Necunoscut

Adresa: Loc. Moara Noua, Str Ghiocelilor, Nr. 23, Jud. Prahova

Nr. Crt	Nr cadastral Nr. topografic	Suprafața* (mp)	Observații / Referințe
A1		5.576	Sector cadastral:4 Teren neimprejmuit;

Construcții

Crt	Nr cadastral Nr. topografic	Adresa	Observații / Referințe
A1.1		Loc. Moara Noua, Str Ghiocelilor, Jud. Prahova	Nr. niveluri:1; S. construita la sol:84 mp; LOCUINTA
A1.2		Loc. Moara Noua, Str Ghiocelilor, Jud. Prahova	Nr. niveluri:1; S. construita la sol:63 mp; LOCUINTA

B. Partea II. Proprietari și acte

Inscrieri privitoare la dreptul de proprietate și alte drepturi reale		Referințe
/		
Act Administrativ nr. 36544, din 26/04/1995 emis de COMISIA JUDETEANA PRAHOVA;		
B1	Intabulare, drept de PROPRIETATE, dobandit prin Reconstituire, cota actuala 1/1 1) TUDOR I VASILE 2) ZILBERMAN I FLORICA 3) ZILBERMAN I VASILICA 4) ZILBERMAN I NICOLAE 5) ZILBERMAN I VALERICA 6) ZILBERMAN I MARIANA 7) ZILBERMAN I COSTIN 8) ZILBERMAN I FLORIN	A1
Act Administrativ nr. 12040, din 28/09/2023 emis de PRIMARIA BERCENI;		
B2	Intabulare, drept de PROPRIETATE, dobandit prin Construire, cota actuala 1/1 1) TUDOR I VASILE 2) ZILBERMAN I FLORICA 3) ZILBERMAN I VASILICA 4) ZILBERMAN I NICOLAE 5) ZILBERMAN I VALERICA 6) ZILBERMAN I MARIANA 7) ZILBERMAN I COSTIN 8) ZILBERMAN I FLORIN	A1.1, A1.2

C. Partea III. SARCINI .

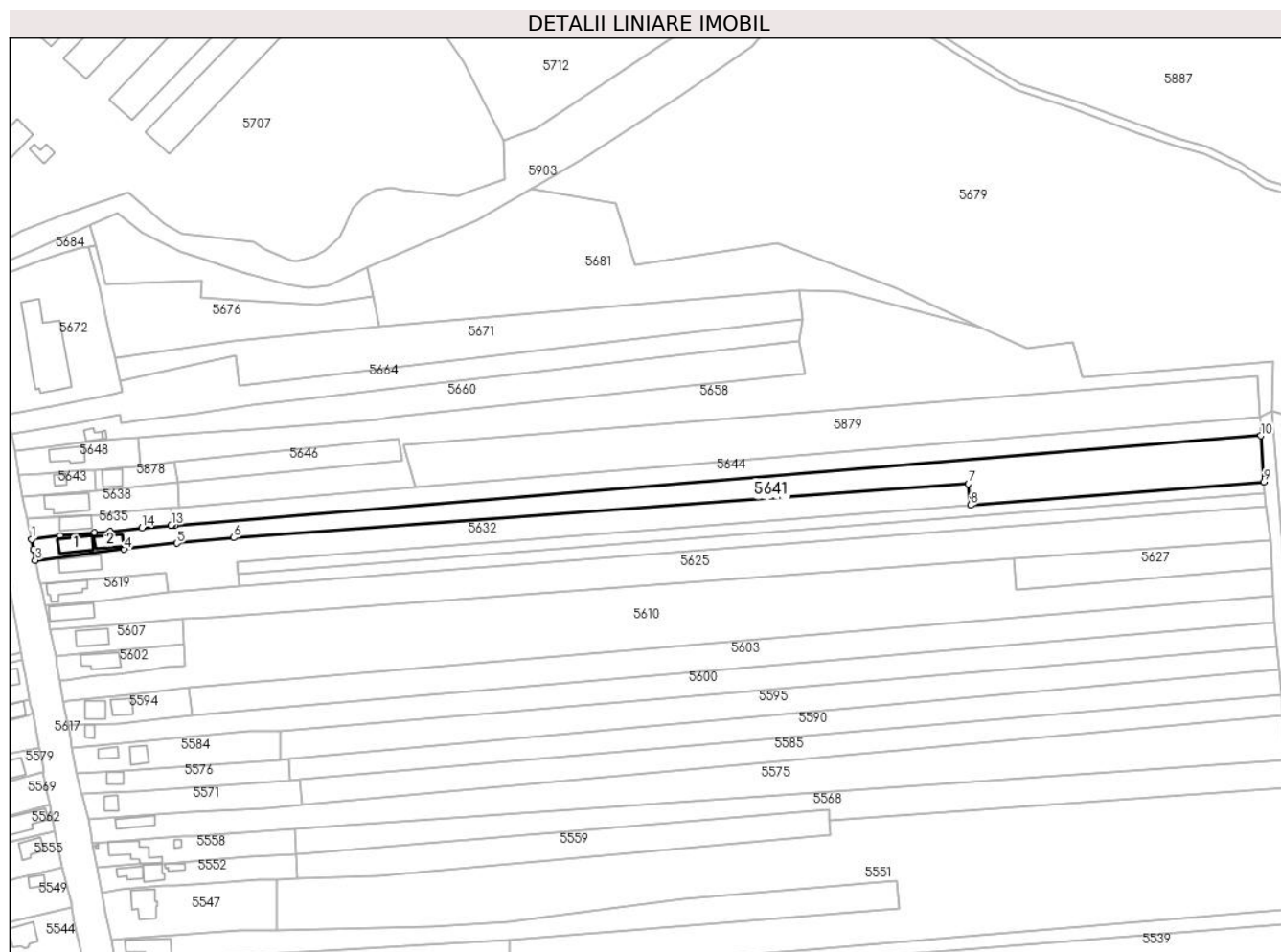
Inscrieri privind dezmembramintele dreptului de proprietate, drepturi reale de garanție și sarcini	Referințe
NU SUNT	

Anexa Nr. 1 La Partea I

Teren

Nr cadastral	Suprafața (mp)*	Observații / Referințe
	5.576	

* Suprafața este determinată în planul de proiecție Stereo 70.



Date referitoare la teren

Crt	Categorie folosință	Intravilan	Suprafața (mp)	Tarla	Parcelă	Nr. topo	Observații / Referințe
10 00 1	curți construcții	DA	456	333/2	8	-	
10 00 2	arabil	DA	801	8	17/4	-	
10 00 3	arabil	NU	4.319	8	17/4	-	

Date referitoare la construcții

Crt	Număr	Destinație construcție	Supraf. (mp)	Situație juridică	Observații / Referințe
A1.1		construcții de locuințe	84	Cu acte	Nr. niveluri:1; S. construita la sol:84 mp; LOCUINTA
A1.2		construcții de locuințe	63	Cu acte	Nr. niveluri:1; S. construita la sol:63 mp; LOCUINTA

Lungime Segmente

1) Valorile lungimilor segmentelor sunt obținute din proiecție în plan.

Punct început	X / Y	Punct sfârșit	X / Y	Lungime segment (** (m)
1	587.552,221 383.624,075	2	587.552,957 383.619,776	4.362
2	587.552,957 383.619,776	3	587.553,82 383.615,318	4.541
3	587.553,82 383.615,318	4	587.590,604 383.619,89	37.067
4	587.590,604 383.619,89	5	587.612,517 383.622,44	22.061
5	587.612,517 383.622,44	6	587.636,13 383.624,685	23.72
6	587.636,13 383.624,685	7	587.941,054 383.647,042	305.742
7	587.941,054 383.647,042	8	587.941,917 383.638,19	8.894
8	587.941,917 383.638,19	9	588.063,668 383.647,836	122.132
9	588.063,668 383.647,836	10	588.062,466 383.667,004	19.205
10	588.062,466 383.667,004	11	587.611,633 383.629,736	452.371
11	587.611,633 383.629,736	12	587.610,578 383.629,918	1.071
12	587.610,578 383.629,918	13	587.610,139 383.629,887	0.44
13	587.610,139 383.629,887	14	587.598,039 383.628,784	12.15
14	587.598,039 383.628,784	15	587.584,715 383.627,23	13.414
15	587.584,715 383.627,23	16	587.578,274 383.626,648	6.467
16	587.578,274 383.626,648	17	587.564,114 383.625,408	14.214
17	587.564,114 383.625,408	1	587.552,221 383.624,075	11.967

** Lungimile segmentelor sunt determinate în planul de proiecție Stereo 70 și sunt rotunjite la 1 milimetru.

*** Distanța dintre puncte este formată din segmente cumulate ce sunt mai mici decât valoarea 1 milimetru.

**DATE DESPRE IMOBILUL NR. 5642**

Oficiul de Cadastru și Publicitate Imobiliară PRAHOVA
Biroul de Cadastru și Publicitate Imobiliară Ploiești

A. Partea I. Descrierea imobilului

TEREN Intravilan

Adresa: Loc. Moara Noua, Str Primaverii, Nr. 14, Jud. Prahova

Nr. Crt	Nr cadastral Nr. topografic	Suprafața* (mp)	Observații / Referințe
A1	22761	Din acte: 1.017 Masurata: 1.013	Sector cadastral:4 Teren imprejmuit;

Construcții

Crt	Nr cadastral Nr. topografic	Adresa	Observații / Referințe
A1.1	22761-C1	Loc. Moara Noua, Str Primaverii, Jud. Prahova	Nr. niveluri:1; S. construita la sol:124 mp; LOCUINTA P - Sc desfasurata= 124 mp
A1.2	22761-C2	Loc. Moara Noua, Str Primaverii, Jud. Prahova	Nr. niveluri:1; S. construita la sol:57 mp; LOCUINTA P - Sc desfasurata= 57 mp
A1.3	22761-C3	Loc. Moara Noua, Str Primaverii, Jud. Prahova	Nr. niveluri:2; S. construita la sol:10 mp; S. construita desfasurata:20 mp; ANEXA P+ Beci; Sc beci= 10 mp, Sc desfasurata= 20 mp
A1.4	22761-C4	Loc. Moara Noua, Str Primaverii, Jud. Prahova	Nr. niveluri:1; S. construita la sol:15 mp; S. construita desfasurata:15 mp; ANEXA P - Sc desfasurata = 15 mp

B. Partea II. Proprietari și acte

Inscrieri privitoare la dreptul de proprietate și alte drepturi reale		Referințe
97519 / 12/09/2019		
Hotarare Judecatoreasca nr. 5282, din 31/05/2016 emis de JUDECATORIA PLOIESTI - SECTIA CIVILA (act administrativ nr 9722 din 29.08.2019, emis de PRIMARIA BERCEI);		
B1	Intabulare, drept de PROPRIETATE, dobandit prin Hotarare Judecatoreasca, cota actuala 1/1 1) IFTIMIE-TANASE MARIA 2) IFTIMIE-TANASA GHEORGHE	A1
B2	Intabulare, drept de PROPRIETATE(edificare), dobandit prin Lege, cota actuala 1/1 1) IFTIMIE-TANASE MARIA 2) IFTIMIE-TANASA GHEORGHE	A1.1, A1.2, A1.3, A1.4

C. Partea III. SARCINI .

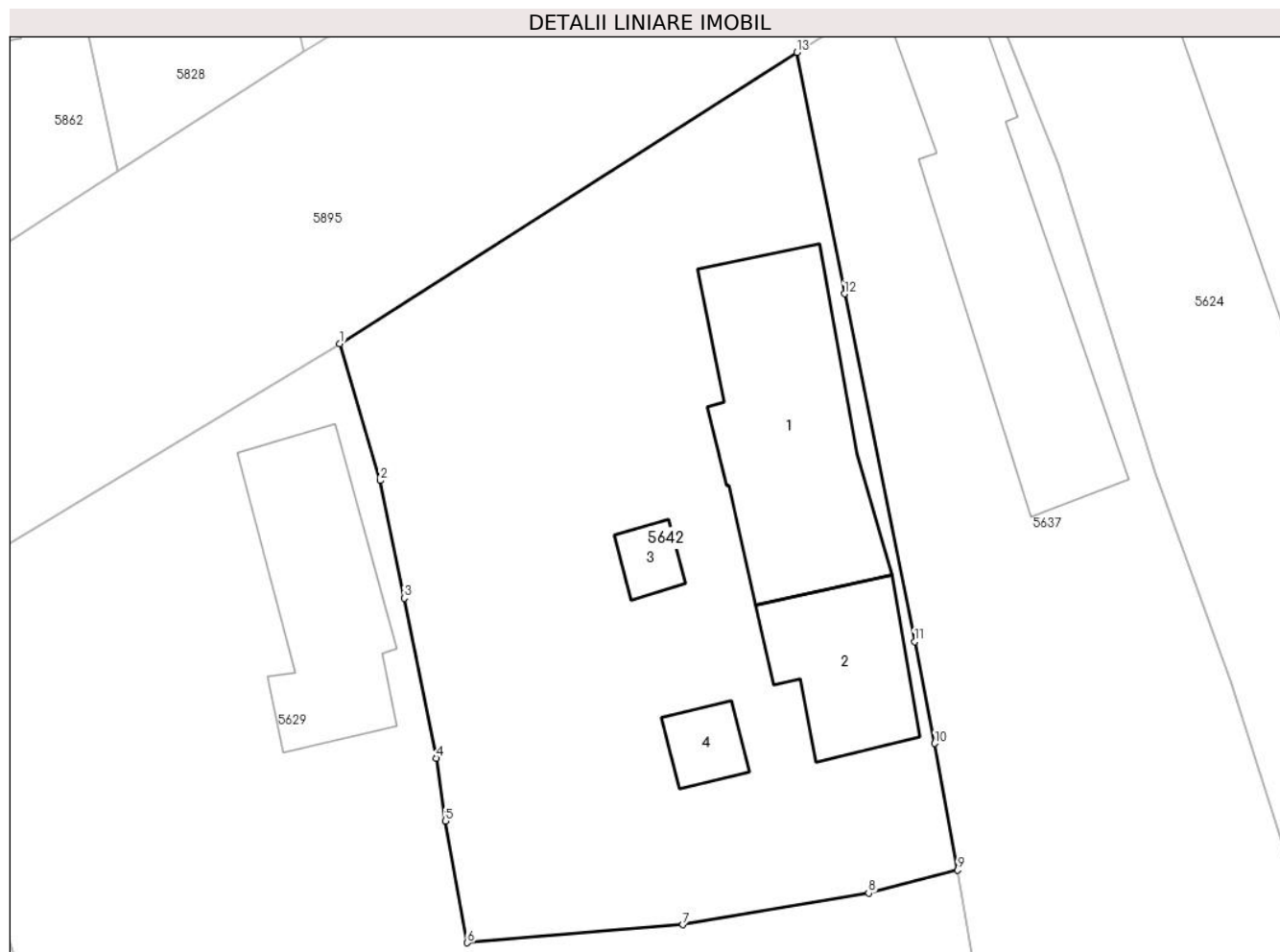
Inscrieri privind dezmembramintele dreptului de proprietate, drepturi reale de garanție și sarcini	Referințe
NU SUNT	

Anexa Nr. 1 La Partea I

Teren

Nr cadastral	Suprafața (mp)*	Observații / Referințe
22761	Din acte: 1.017 Masurata: 1.013	

* Suprafața este determinată în planul de proiecție Stereo 70.



Date referitoare la teren

Crt	Categorie folosință	Intra vilan	Suprafața (mp)	Tarla	Parcelă	Nr. topo	Observații / Referințe
10 00 1	curți construcții	DA	547	5	179	-	
10 00 2	arabil	DA	466	5	178	-	

Date referitoare la construcții

Crt	Număr	Destinație construcție	Supraf. (mp)	Situație juridică	Observații / Referințe
A1.1	22761-C1	construcții de locuințe	124	Cu acte	Nr. niveluri:1; S. construita la sol:124 mp; LOCUINTA P - Sc desfasurata= 124 mp
A1.2	22761-C2	construcții de locuințe	57	Cu acte	Nr. niveluri:1; S. construita la sol:57 mp; LOCUINTA P - Sc desfasurata= 57 mp
A1.3	22761-C3	construcții anexa	10	Cu acte	Nr. niveluri:2; S. construita la sol:10 mp; S. construita desfasurata:20 mp; ANEXA P+ Beci; Sc beci= 10 mp, Sc desfasurata= 20 mp
A1.4	22761-C4	construcții anexa	15	Cu acte	Nr. niveluri:1; S. construita la sol:15 mp; S. construita desfasurata:15 mp; ANEXA P - Sc desfasurata = 15 mp

Lungime Segmente

1) Valorile lungimilor segmentelor sunt obținute din proiecție în plan.

Punct început	X / Y	Punct sfârșit	X / Y	Lungime segment (** (m)
1	587.041,667 383.654,664	2	587.043,802 383.647,434	7.539
2	587.043,802 383.647,434	3	587.045,066 383.641,211	6.35
3	587.045,066 383.641,211	4	587.046,759 383.632,766	8.613
4	587.046,759 383.632,766	5	587.047,237 383.629,442	3.358
5	587.047,237 383.629,442	6	587.048,402 383.623,002	6.545
6	587.048,402 383.623,002	7	587.059,799 383.623,954	11.437
7	587.059,799 383.623,954	8	587.069,631 383.625,622	9.972
8	587.069,631 383.625,622	9	587.074,32 383.626,837	4.844
9	587.074,32 383.626,837	10	587.073,116 383.633,536	6.806
10	587.073,116 383.633,536	11	587.072,047 383.638,912	5.481
11	587.072,047 383.638,912	12	587.068,343 383.657,307	18.764
12	587.068,343 383.657,307	13	587.065,818 383.670,067	13.007
13	587.065,818 383.670,067	1	587.041,667 383.654,664	28.645

** Lungimile segmentelor sunt determinate în planul de proiecție Stereo 70 și sunt rotunjite la 1 milimetru.

*** Distanța dintre puncte este formată din segmente cumulate ce sunt mai mici decât valoarea 1 milimetru.

**DATE DESPRE IMOBILUL NR. 5643**

Oficiul de Cadastru și Publicitate Imobiliară PRAHOVA
Biroul de Cadastru și Publicitate Imobiliară Ploiești

A. Partea I. Descrierea imobilului

TEREN Intravilan

Nr. cadastral vechi:10055

Adresa: Loc. Moara Noua, Str Ghiocailor, Nr. 15, Jud. Prahova

Nr. Crt	Nr cadastral Nr. topografic	Suprafața* (mp)	Observații / Referințe
A1	20122	270	Sector cadastral:4 Teren neimprejmuit;

Construcții

Crt	Nr cadastral Nr. topografic	Adresa	Observații / Referințe
A1.1	20122-C1	Loc. Moara Noua, Str Ghiocailor, Nr. 102, Jud. Prahova	Nr. niveluri:1; S. construita la sol:24 mp; LOCUINTA

B. Partea II. Proprietari și acte

Inscrieri privitoare la dreptul de proprietate și alte drepturi reale		Referințe
24100 / 03/05/2012		
Act Notarial nr. 2196, din 02/05/2012 emis de NP IVAN CONSTANTIN;		
B1	Se infiinteaza cartea funciara 20122 a imobilului cu numarul cadastral 20122/Berceni, rezultat din dezmembrarea imobilului cu numarul cadastral 10035 (identificator electronic 20096) in scris in cartea funciara 1055 (identificator electronic 20096);	A1
Act Notarial nr. 793, din 20/12/2006 emis de BNP IVAN C-TIN;		
B2	Intabulare, drept de PROPRIETATE, dobandit prin Succesiune, cota actuala 1/1 1) GHEORGHE IOANA MARIANA	A1
/		
Act Administrativ nr. 12040, din 28/09/2023 emis de PRIMARIA BERCEI;		
B3	Intabulare, drept de PROPRIETATE, dobandit prin Construire, cota actuala 1/1 1) GHEORGHE IOANA MARIANA	A1.1

C. Partea III. SARCINI .

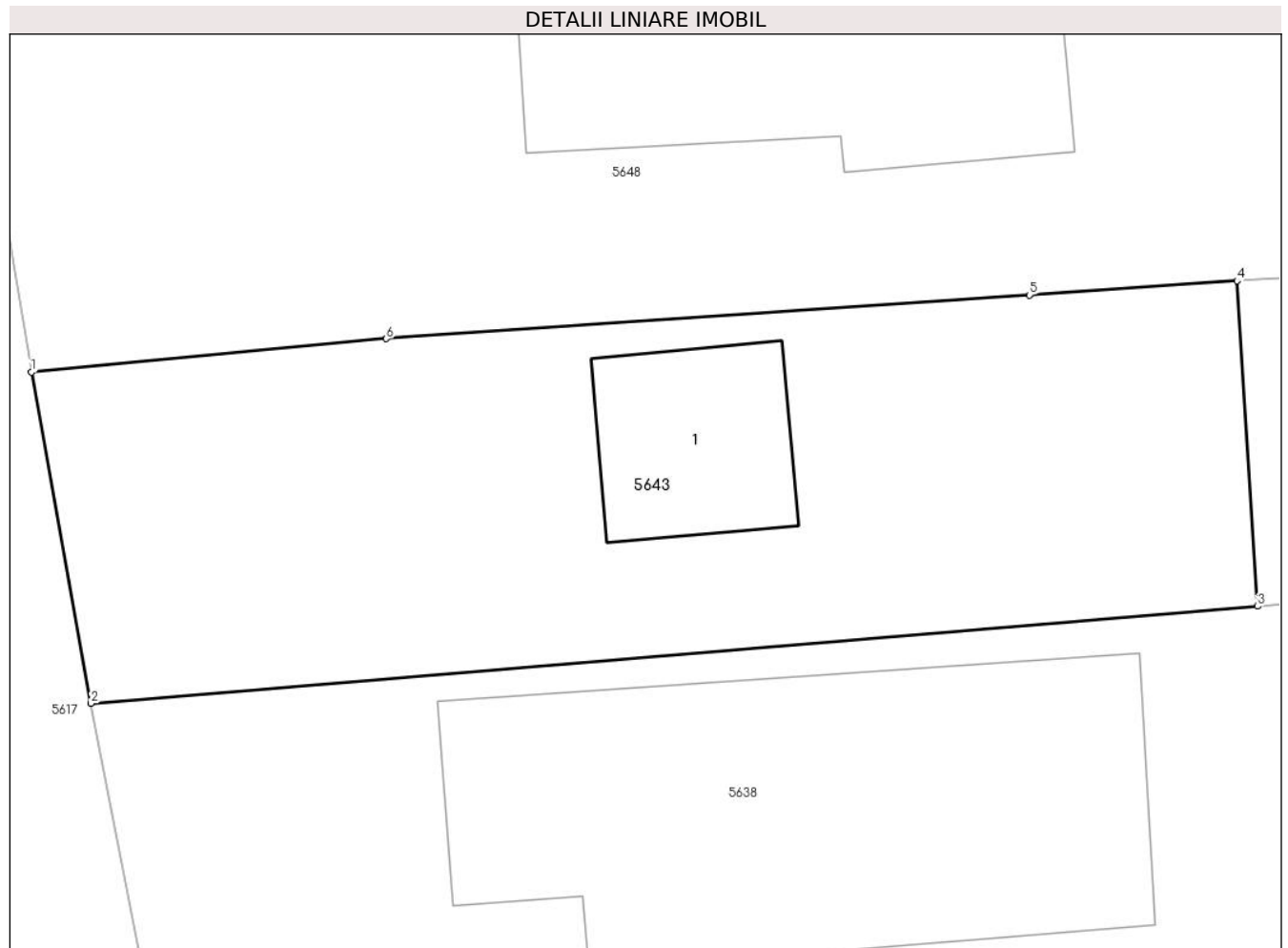
Inscrieri privind dezmembramintele dreptului de proprietate, drepturi reale de garanție și sarcini	Referințe
NU SUNT	

Anexa Nr. 1 La Partea I

Teren

Nr cadastral	Suprafața (mp)*	Observații / Referințe
20122	270	

* Suprafața este determinată în planul de proiecție Stereo 70.



Date referitoare la teren

Crt	Categorie folosință	Intra vilan	Suprafața (mp)	Tarla	Parcelă	Nr. topo	Observații / Referințe
5643	curți constructii	DA	270	8	CC 329, A 330	-	

Date referitoare la construcții

Crt	Număr	Destinație construcție	Supraf. (mp)	Situație juridică	Observații / Referințe
A1.1	20122-C1	construcții de locuințe	24	Cu acte	Nr. niveluri:1; S. construita la sol:24 mp; LOCUINTA

Lungime Segmente

1) Valorile lungimilor segmentelor sunt obținute din proiecție în plan.

Punct început	X / Y	Punct sfârșit	X / Y	Lungime segment (** (m)
1	587.546,97 383.650,48	2	587.548,52 383.641,85	8.768
2	587.548,52 383.641,85	3	587.578,96 383.644,38	30.545
3	587.578,96 383.644,38	4	587.578,42 383.652,86	8.497
4	587.578,42 383.652,86	5	587.573,01 383.652,49	5.423

Punct început	X / Y	Punct sfârșit	X / Y	Lungime segment (** (m)
5	587.573,01 383.652,49	6	587.556,23 383.651,35	16.819
6	587.556,23 383.651,35	1	587.546,97 383.650,48	9.301

** Lungimile segmentelor sunt determinate în planul de proiecție Stereo 70 și sunt rotunjite la 1 milimetru.

*** Distanța dintre puncte este formată din segmente cumulate ce sunt mai mici decât valoarea 1 milimetru.

**DATE DESPRE IMOBILUL NR. 5644**

Oficiul de Cadastru și Publicitate Imobiliară PRAHOVA
Biroul de Cadastru și Publicitate Imobiliară Ploiești

A. Partea I. Descrierea imobilului

TEREN Necunoscut

Nr. CF vechi:434
Nr. cadastral vechi:635

Adresa: Loc. Moara Noua, Jud. Prahova

Nr. Crt	Nr cadastral Nr. topografic	Suprafața* (mp)	Observații / Referințe
A1	21325	3.461	Sector cadastral:4 Teren neimprejmuit;

B. Partea II. Proprietari și acte

Inscrieri privitoare la dreptul de proprietate și alte drepturi reale		Referințe
5802 / 22/01/2020		
Act Notarial nr. 181, din 21/01/2020 emis de NP Ionita Aristita Adina;		
B2	Intabulare, drept de PROPRIETATEcumparare ca bun propriu, dobandit prin Conventie, cota actuala 1/1 1) PIPOS FLORENTINA GEORGIANA	A1

C. Partea III. SARCINI .

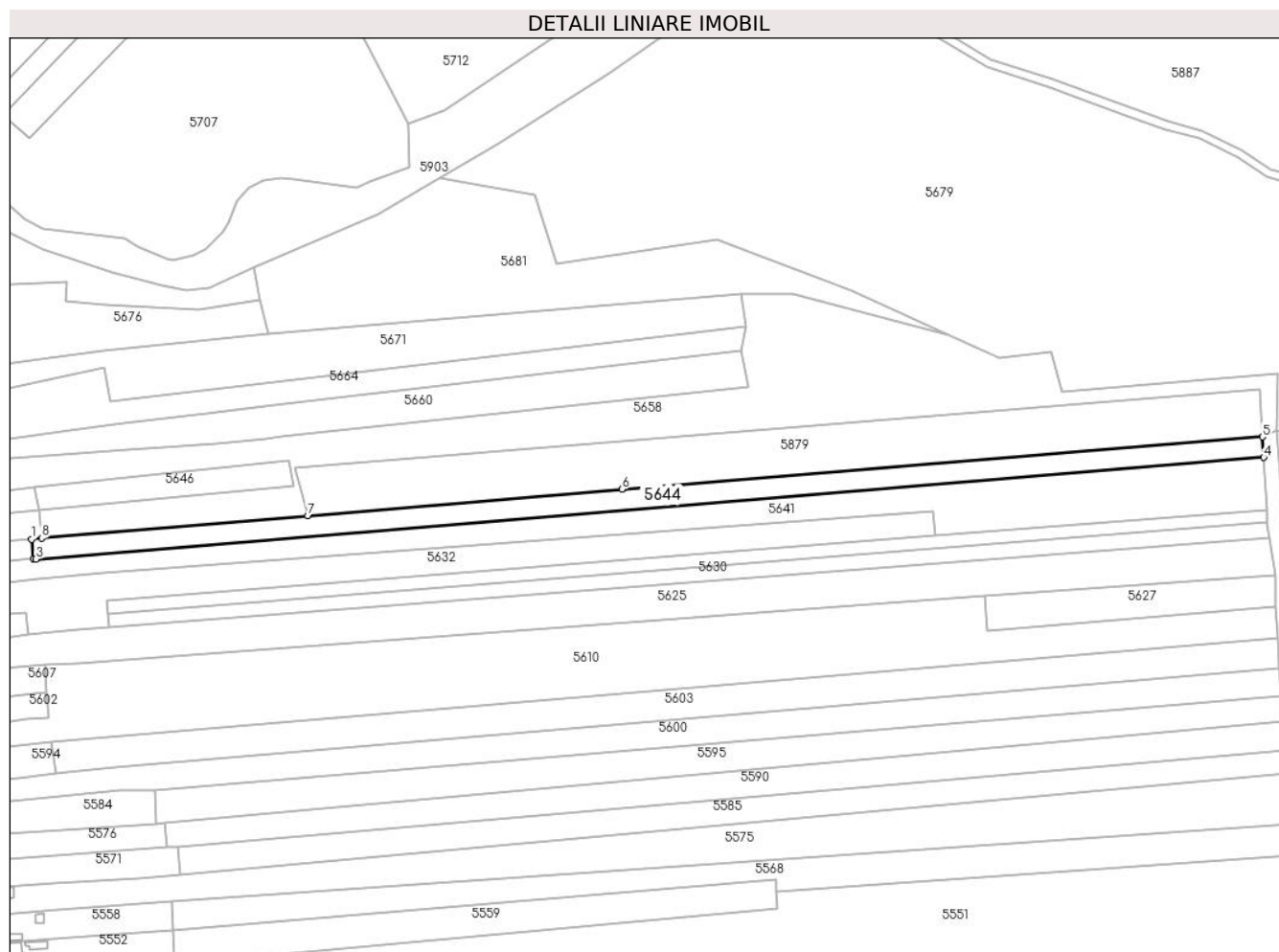
Inscrieri privind dezmembramintele dreptului de proprietate, drepturi reale de garanție și sarcini	Referințe
NU SUNT	

Anexa Nr. 1 La Partea I

Teren

Nr cadastral	Suprafața (mp)*	Observații / Referințe
21325	3.461	

* Suprafața este determinată în planul de proiecție Stereo 70.



Date referitoare la teren

Crt	Categorie folosință	Intravilan	Suprafața (mp)	Tarla	Parcelă	Nr. topo	Observații / Referințe
10 00 1	arabil	DA	818	2	17/3	-	
10 00 2	arabil	NU	2.643	2	17/3	-	

Lungime Segmente

1) Valorile lungimilor segmentelor sunt obținute din proiecție în plan.

Punct început	X / Y	Punct sfârșit	X / Y	Lungime segment (** (m)
1	587.609,986 383.636,965	2	587.610,578 383.629,918	7.072
2	587.610,578 383.629,918	3	587.611,633 383.629,736	1.071
3	587.611,633 383.629,736	4	588.062,466 383.667,004	452.371

Punct început	X / Y	Punct sfârșit	X / Y	Lungime segment (** (m)
4	588.062,466 383.667,004	5	588.061,995 383.674,519	7.53
5	588.061,995 383.674,519	6	587.826,723 383.655,322	236.054
6	587.826,723 383.655,322	7	587.711,458 383.645,613	115.673
7	587.711,458 383.645,613	8	587.613,648 383.637,375	98.156
8	587.613,648 383.637,375	1	587.609,986 383.636,965	3.685

** Lungimile segmentelor sunt determinate în planul de proiecție Stereo 70 și sunt rotunjite la 1 milimetru.

*** Distanța dintre puncte este formată din segmente cumulate ce sunt mai mici decât valoarea 1 milimetru.

**DATE DESPRE IMOBILUL NR. 5645**

Oficiul de Cadastru și Publicitate Imobiliară PRAHOVA
Biroul de Cadastru și Publicitate Imobiliară Ploiești

A. Partea I. Descrierea imobilului

TEREN Intravilan

Adresa: Loc. Moara Noua, Str Ghiocelilor, Nr. 24, Jud. Prahova

Nr. Crt	Nr cadastral Nr. topografic	Suprafața* (mp)	Observații / Referințe
A1	22112	837	Sector cadastral:4 Teren imprejmuit;

Construcții

Crt	Nr cadastral Nr. topografic	Adresa	Observații / Referințe
A1.1	22112-C1	Loc. Moara Noua, Str Ghiocelilor, Jud. Prahova	Nr. niveluri:1; S. construita la sol:133 mp; Locuinta
A1.2	22112-C2	Loc. Moara Noua, Str Ghiocelilor, Jud. Prahova	Nr. niveluri:1; S. construita la sol:58 mp; Anexa

B. Partea II. Proprietari și acte

Inscrieri privitoare la dreptul de proprietate și alte drepturi reale		Referințe
49692 / 07/06/2017		
Act Notarial nr. 113, din 19/10/2016 emis de NP Barbu Floarea;		
B2	Intabulare, drept de PROPRIETATE, dobandit prin Succesiune, cota actuala 1/2 1) IONITA STELIAN	A1
B4	Intabulare, drept de PROPRIETATE, dobandit prin Succesiune, cota actuala 1/2 1) IONITA STELIAN	A1.1, A1.2
Act Notarial nr. 702, din 31/05/2017 emis de NP Barbu Floarea;		
B5	Intabulare, drept de PROPRIETATEpartaj, dobandit prin Conventie, cota actuala 1/2 1) IONITA STELIAN	A1
B6	Intabulare, drept de PROPRIETATE, dobandit prin Conventie, cota actuala 1/2 1) IONITA STELIAN	A1.1, A1.2

C. Partea III. SARCINI

Inscrieri privind dezmembramintele dreptului de proprietate, drepturi reale de garanție și sarcini		Referințe
49692 / 07/06/2017		
Act Notarial nr. 702, din 31/05/2017 emis de NP Barbu Floarea;		
C1	Intabulare, drept de HABITATIEviagera (asupra cotei de 1/2 din imobil) 1) IONITA ANA	A1.1, A1.2

Anexa Nr. 1 La Partea I

Teren

Nr cadastral	Suprafața (mp)*	Observații / Referințe
22112	837	

* Suprafața este determinată în planul de proiecție Stereo 70.

DETALII LINIARE IMOBIL



Date referitoare la teren

Crt	Categorie folosință	Intravilan	Suprafața (mp)	Tarla	Parcelă	Nr. topo	Observații / Referințe
10 00 1	curți construcții	DA	768	7	280	-	
10 00 2	vie	DA	69	7	281	-	

Date referitoare la construcții

Crt	Număr	Destinație construcție	Supraf. (mp)	Situație juridică	Observații / Referințe
A1.1	22112-C1	construcții de locuințe	133	Cu acte	Nr. niveluri:1; S. construita la sol:133 mp; Locuinta
A1.2	22112-C2	construcții anexa	58	Cu acte	Nr. niveluri:1; S. construita la sol:58 mp; Anexa

Lungime Segmente

1) Valorile lungimilor segmentelor sunt obținute din proiecție în plan.

Punct început	X / Y	Punct sfârșit	X / Y	Lungime segment (** (m)
1	587.490,77 383.657,4	2	587.493,473 383.646,3	11.424

Punct început	X / Y	Punct sfârșit	X / Y	Lungime segment (** (m)
2	587.493,473 383.646,3	3	587.494,539 383.637,305	9.058
3	587.494,539 383.637,305	4	587.527,938 383.646,302	34.59
4	587.527,938 383.646,302	5	587.534,881 383.647,919	7.129
5	587.534,881 383.647,919	6	587.532,246 383.660,115	12.477
6	587.532,246 383.660,115	7	587.530,57 383.667,99	8.051
7	587.530,57 383.667,99	1	587.490,77 383.657,4	41.185

** Lungimile segmentelor sunt determinate în planul de proiecție Stereo 70 și sunt rotunjite la 1 milimetru.

*** Distanța dintre puncte este formată din segmente cumulate ce sunt mai mici decât valoarea 1 milimetru.

**DATE DESPRE IMOBILUL NR. 5646**

Oficiul de Cadastru și Publicitate Imobiliară PRAHOVA
Biroul de Cadastru și Publicitate Imobiliară Ploiești

A. Partea I. Descrierea imobilului

TEREN Extravilan

Adresa: Jud. Prahova

Nr. Crt	Nr cadastral Nr. topografic	Suprafața* (mp)	Observații / Referințe
A1		844	Sector cadastral:4 Teren neimprejmuit; se noteaza faptul ca imobilul este cu proprietar neidentificat

B. Partea II. Proprietari și acte

Inscrieri privitoare la dreptul de proprietate și alte drepturi reale		Referințe
/		
Act Administrativ nr. 12040, din 28/09/2023 emis de PRIMARIA BERCENI;		
B1	Inscrierea posesiei, drept de PROPRIETATE, dobandit prin Constituire, cota actuala 1/1 1) NEIDENTIFICAT NEIDENTIFICAT	A1
Act Normativ nr. 7, din 13/03/1996 emis de PARLAMENTUL ROMANIEI;		
B2	se noteaza faptul ca imobilul este cu proprietar neidentificat	A1

C. Partea III. SARCINI .

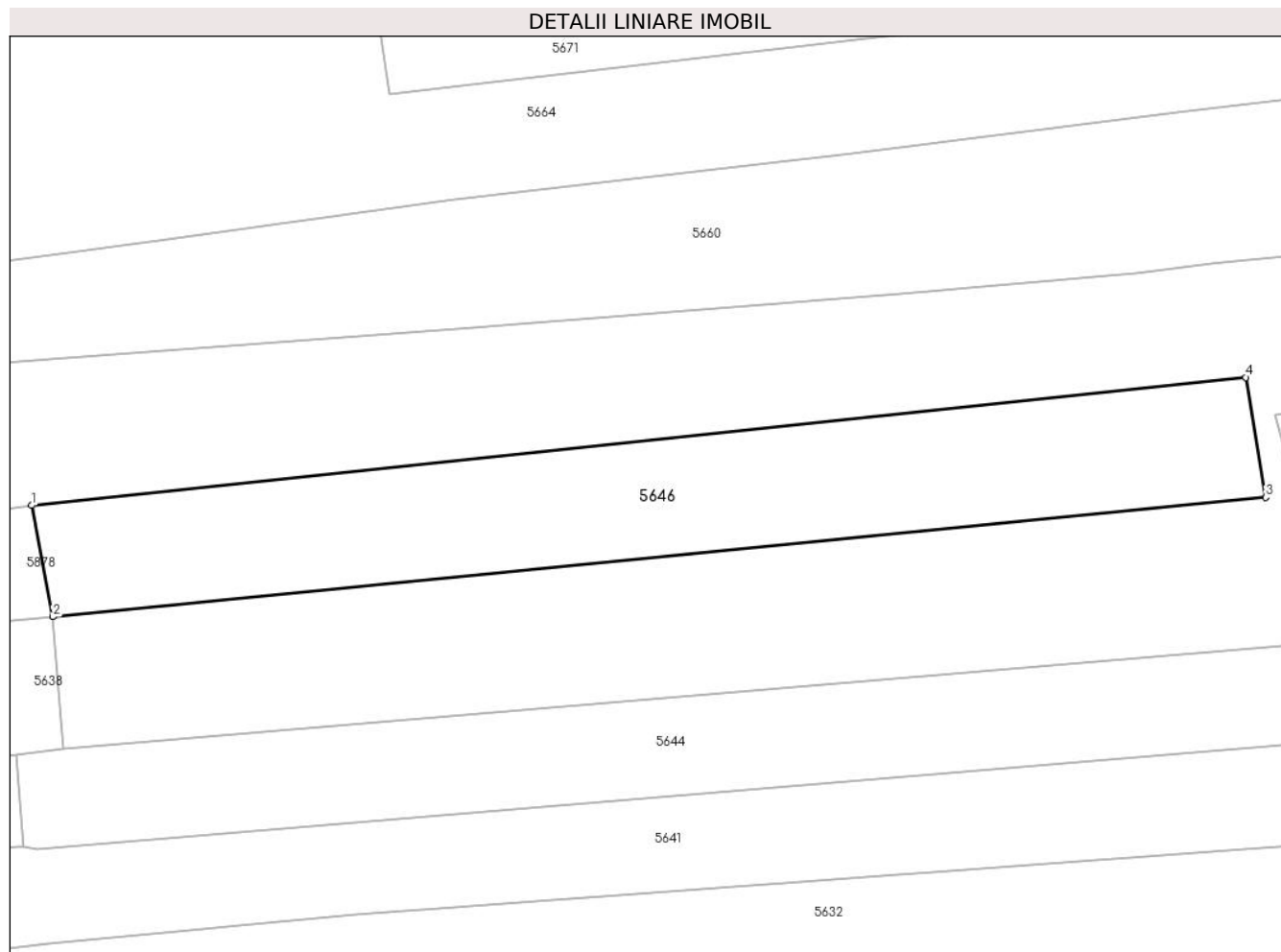
Inscrieri privind dezmembramintele dreptului de proprietate, drepturi reale de garanție și sarcini	Referințe
NU SUNT	

Anexa Nr. 1 La Partea I

Teren

Nr cadastral	Suprafața (mp)*	Observații / Referințe
	844	se noteaza faptul ca imobilul este cu proprietar neidentificat

* Suprafața este determinată în planul de proiecție Stereo 70.



Date referitoare la teren

Crt	Categorie folosință	Intra vilan	Suprafața (mp)	Tarla	Parcelă	Nr. topo	Observații / Referințe
56 46	arabil	NU	844	2	17	-	

Lungime Segmente

1) Valorile lungimilor segmentelor sunt obținute din proiecție în plan.

Punct început	X / Y	Punct sfârșit	X / Y	Lungime segment (** (m)
1	587.611,2 383.656,08	2	587.612,83 383.647,53	8.704
2	587.612,83 383.647,53	3	587.706,032 383.656,694	93.651
3	587.706,032 383.656,694	4	587.704,494 383.665,914	9.347
4	587.704,494 383.665,914	1	587.611,2 383.656,08	93.811

**** Lungimile segmentelor sunt determinate în planul de proiecție Stereo 70 și sunt rotunjite la 1 milimetru.**

***** Distanța dintre puncte este formată din segmente cumulate ce sunt mai mici decât valoarea 1 milimetru.**

**DATE DESPRE IMOBILUL NR. 5647**

Oficiul de Cadastru și Publicitate Imobiliară PRAHOVA
Biroul de Cadastru și Publicitate Imobiliară Ploiești

A. Partea I. Descrierea imobilului

TEREN Intravilan

Adresa: Loc. Moara Noua, Str Ghiocelilor, Jud. Prahova

Nr. Crt	Nr cadastral Nr. topografic	Suprafața* (mp)	Observații / Referințe
A1		521	Sector cadastral:4 Teren neimprejmuit;

B. Partea II. Proprietari și acte

Inscrieri privitoare la dreptul de proprietate și alte drepturi reale		Referințe
/		
Act Administrativ nr. 12040, din 28/09/2023 emis de PRIMARIA BERCENI;		
B1	Intabulare, drept de PROPRIETATE, dobandit prin Lege, cota actuala 1/1 1) COMUNA BERCENI, CIF:9999999999999, (domeniu privat)	A1

C. Partea III. SARCINI .

Inscrieri privind dezmembramintele dreptului de proprietate, drepturi reale de garanție și sarcini	Referințe
NU SUNT	

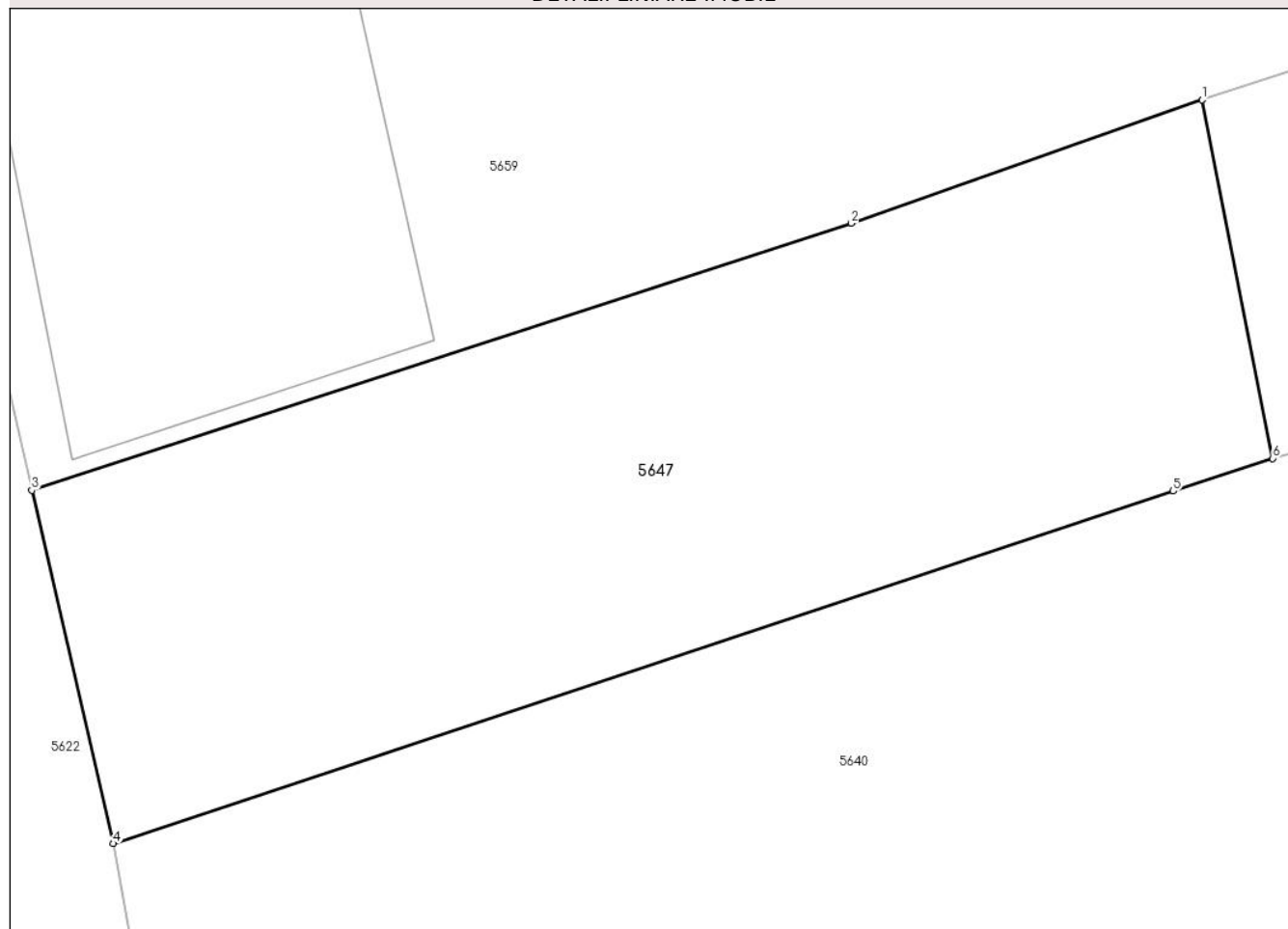
Anexa Nr. 1 La Partea I

Teren

Nr cadastral	Suprafața (mp)*	Observații / Referințe
	521	

* Suprafața este determinată în planul de proiecție Stereo 70.

DETALII LINIARE IMOBIL



Date referitoare la teren

Crt	Categorie folosință	Intravilan	Suprafața (mp)	Tarla	Parcelă	Nr. topo	Observații / Referințe
5647	arabil	DA	521	7	279	-	

Lungime Segmente

1) Valorile lungimilor segmentelor sunt obținute din proiecție în plan.

Punct început	X / Y	Punct sfârșit	X / Y	Lungime segment (** (m)
1	587.486,61 383.669,27	2	587.474,538 383.665,029	12.795
2	587.474,538 383.665,029	3	587.446,327 383.655,841	29.67
3	587.446,327 383.655,841	4	587.449,126 383.643,692	12.467
4	587.449,126 383.643,692	5	587.485,618 383.655,815	38.453
5	587.485,618 383.655,815	6	587.489,04 383.656,94	3.602

Punct început	X / Y	Punct sfârșit	X / Y	Lungime segment (** (m)
6	587.489,04 383.656,94	1	587.486,61 383.669,27	12.567

** Lungimile segmentelor sunt determinate în planul de proiecție Stereo 70 și sunt rotunjite la 1 milimetru.

*** Distanța dintre puncte este formată din segmente cumulate ce sunt mai mici decât valoarea 1 milimetru.

**DATE DESPRE IMOBILUL NR. 5648**

Oficiul de Cadastru și Publicitate Imobiliară PRAHOVA
Biroul de Cadastru și Publicitate Imobiliară Ploiești

A. Partea I. Descrierea imobilului

TEREN Intravilan

Adresa: Loc. Moara Noua, Str Ghiocailor, Nr. 13, Jud. Prahova

Nr. Crt	Nr cadastral Nr. topografic	Suprafața* (mp)	Observații / Referințe
A1		581	Sector cadastral:4 Teren imprejmuit;

Construcții

Crt	Nr cadastral Nr. topografic	Adresa	Observații / Referințe
A1.1		Loc. Moara Noua, Str Ghiocailor, Jud. Prahova	Nr. niveluri:1; S. construita la sol:81 mp; LOCUINTA

B. Partea II. Proprietari și acte

Inscrieri privitoare la dreptul de proprietate și alte drepturi reale		Referințe
/		
Act Administrativ nr. 36558, din 24/08/1996 emis de COMISIA JUDETEANA PRAHOVA;		
B1	Intabulare, drept de PROPRIETATE, dobandit prin Constituire, cota actuala 1/1 1) PIRVU A MIHAI	A1
Act Administrativ nr. 12040, din 28/09/2023 emis de PRIMARIA BERCEI;		
B2	Intabulare, drept de PROPRIETATE, dobandit prin Construire, cota actuala 1/1 1) PIRVU A MIHAI	A1.1

C. Partea III. SARCINI .

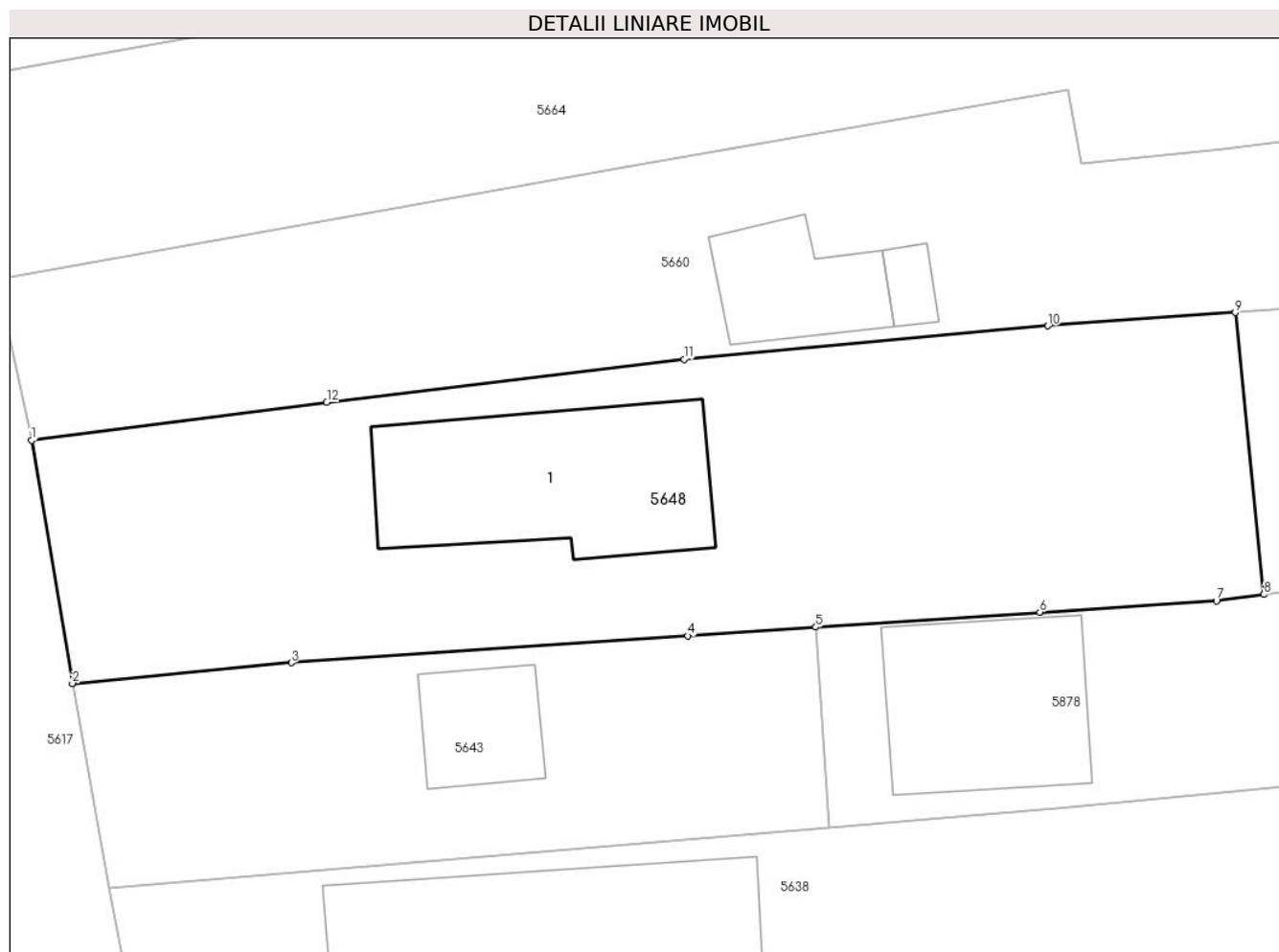
Inscrieri privind dezmembramintele dreptului de proprietate, drepturi reale de garanție și sarcini	Referințe
NU SUNT	

Anexa Nr. 1 La Partea I

Teren

Nr cadastral	Suprafața (mp)*	Observații / Referințe
	581	

* Suprafața este determinată în planul de proiecție Stereo 70.



Date referitoare la teren

Crt	Categorie folosință	Intravilan	Suprafața (mp)	Tarla	Parcelă	Nr. topo	Observații / Referințe
5648	curți constructii	DA	581	8	327	-	

Date referitoare la construcții

Crt	Număr	Destinație construcție	Supraf. (mp)	Situație juridică	Observații / Referințe
A1.1		construcții de locuințe	81	Cu acte	Nr. niveluri:1; S. construita la sol:81 mp; LOCUINTA

Lungime Segmente

1) Valorile lungimilor segmentelor sunt obținute din proiecție în plan.

Punct început	X / Y	Punct sfârșit	X / Y	Lungime segment (** (m)
1	587.545,239 383.660,755	2	587.546,97 383.650,48	10.42
2	587.546,97 383.650,48	3	587.556,23 383.651,35	9.301
3	587.556,23 383.651,35	4	587.573,01 383.652,49	16.819
4	587.573,01 383.652,49	5	587.578,42 383.652,86	5.423

Punct început	X / Y	Punct sfârșit	X / Y	Lungime segment (** (m)
5	587.578,42 383.652,86	6	587.587,89 383.653,49	9.491
6	587.587,89 383.653,49	7	587.595,37 383.653,97	7.495
7	587.595,37 383.653,97	8	587.597,367 383.654,236	2.014
8	587.597,367 383.654,236	9	587.596,168 383.666,154	11.978
9	587.596,168 383.666,154	10	587.588,238 383.665,595	7.95
10	587.588,238 383.665,595	11	587.572,844 383.664,184	15.459
11	587.572,844 383.664,184	12	587.557,727 383.662,365	15.226
12	587.557,727 383.662,365	1	587.545,239 383.660,755	12.591

** Lungimile segmentelor sunt determinate în planul de proiecție Stereo 70 și sunt rotunjite la 1 milimetru.

*** Distanța dintre puncte este formată din segmente cumulate ce sunt mai mici decât valoarea 1 milimetru.

**DATE DESPRE IMOBILUL NR. 5649**

Oficiul de Cadastru și Publicitate Imobiliară PRAHOVA
Biroul de Cadastru și Publicitate Imobiliară Ploiești

A. Partea I. Descrierea imobilului

TEREN Intravilan

Adresa: Loc. Moara Noua, Str Primaverii, Nr. 34, Jud. Prahova

Nr. Crt	Nr cadastral Nr. topografic	Suprafața* (mp)	Observații / Referințe
A1		2.371	Sector cadastral:4 Teren imprejmuit;

Construcții

Crt	Nr cadastral Nr. topografic	Adresa	Observații / Referințe
A1.1		Loc. Moara Noua, Str Primaverii, Nr. 34, Jud. Prahova	Nr. niveluri:1; S. construita la sol:104 mp; LOCUINTA

B. Partea II. Proprietari și acte

Inscrieri privitoare la dreptul de proprietate și alte drepturi reale	Referințe
/	
Act Administrativ nr. 12040, din 28/09/2023 emis de PRIMARIA BERCENI;	
B1	A1, A1.1
Intabulare, drept de PROPRIETATE, dobandit prin Lege, cota actuala 1/1 1) COMUNA BERCENI, CIF:2845338	

C. Partea III. SARCINI .

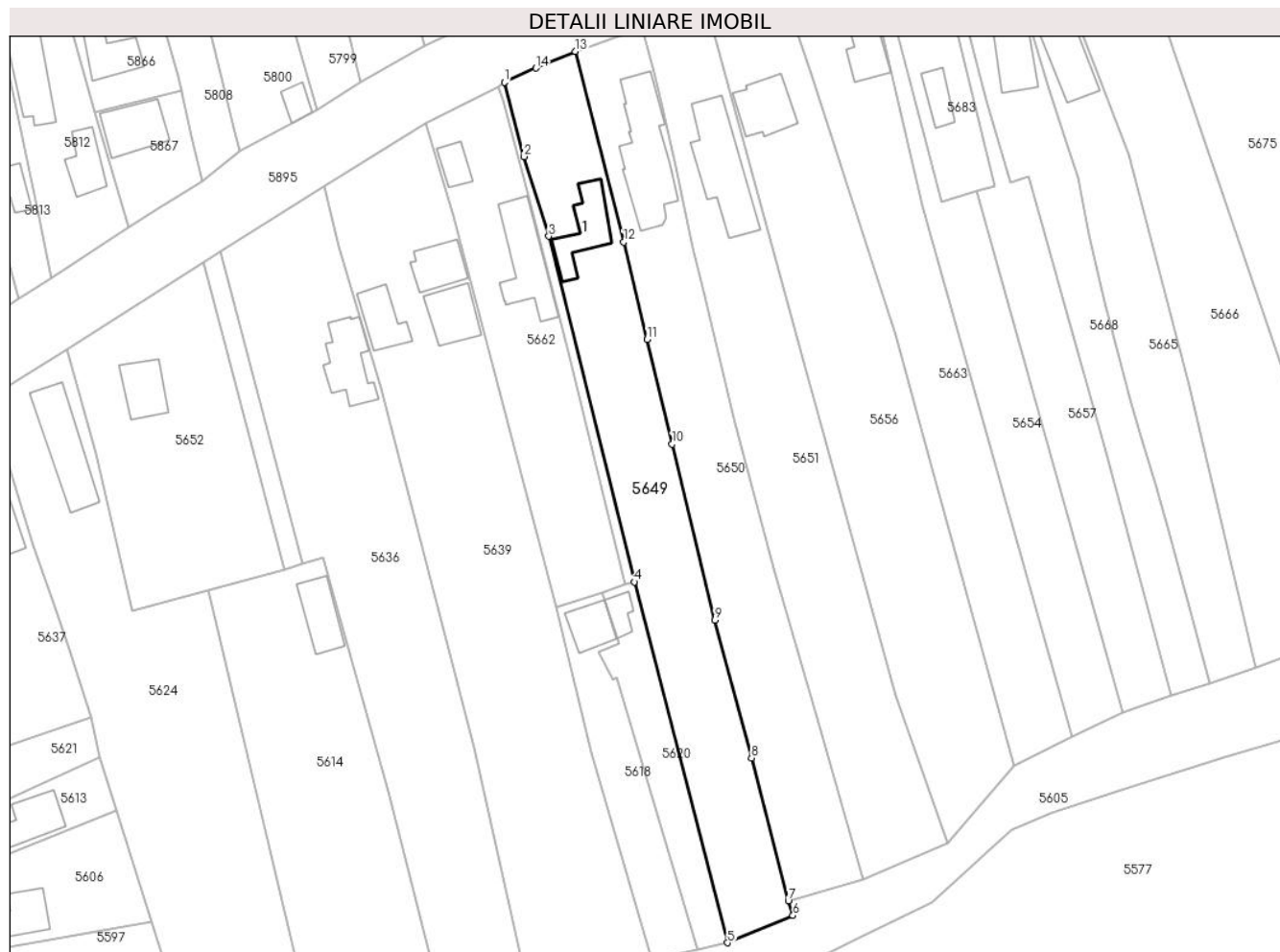
Inscrieri privind dezmembramintele dreptului de proprietate, drepturi reale de garanție și sarcini	Referințe
NU SUNT	

Anexa Nr. 1 La Partea I

Teren

Nr cadastral	Suprafața (mp)*	Observații / Referințe
	2.371	

* Suprafața este determinată în planul de proiecție Stereo 70.



Date referitoare la teren

Crt	Categorie folosință	Intravilan	Suprafața (mp)	Tarla	Parcelă	Nr. topo	Observații / Referințe
10 00 1	curți construcții	DA	790	5	200	-	
10 00 2	vie	DA	750	5	201	-	
10 00 3	arabil	DA	831	5	202	-	

Date referitoare la construcții

Crt	Număr	Destinație construcție	Supraf. (mp)	Situație juridică	Observații / Referințe
A1.1		construcții de locuințe	104	Cu acte	Nr. niveluri:1; S. construita la sol:104 mp; LOCUINTA

Lungime Segmente

1) Valorile lungimilor segmentelor sunt obținute din proiecție în plan.

Punct început	X / Y	Punct sfârșit	X / Y	Lungime segment (** (m)

Punct început	X / Y	Punct sfârșit	X / Y	Lungime segment (** (m)
1	587.176,276 383.737,815	2	587.180,12 383.723,367	14.95
2	587.180,12 383.723,367	3	587.184,91 383.707,922	16.171
3	587.184,91 383.707,922	4	587.201,544 383.640,803	69.15
4	587.201,544 383.640,803	5	587.219,652 383.570,77	72.336
5	587.219,652 383.570,77	6	587.232,371 383.576,066	13.777
6	587.232,371 383.576,066	7	587.231,471 383.578,924	2.996
7	587.231,471 383.578,924	8	587.224,316 383.606,636	28.621
8	587.224,316 383.606,636	9	587.217,181 383.633,419	27.717
9	587.217,181 383.633,419	10	587.208,877 383.667,538	35.115
10	587.208,877 383.667,538	11	587.204,005 383.687,889	20.926
11	587.204,005 383.687,889	12	587.199,472 383.706,763	19.411
12	587.199,472 383.706,763	13	587.190,061 383.743,788	38.202
13	587.190,061 383.743,788	14	587.182,39 383.740,572	8.318
14	587.182,39 383.740,572	1	587.176,276 383.737,815	6.707

** Lungimile segmentelor sunt determinate în planul de proiecție Stereo 70 și sunt rotunjite la 1 milimetru.

*** Distanța dintre puncte este formată din segmente cumulate ce sunt mai mici decât valoarea 1 milimetru.

**DATE DESPRE IMOBILUL NR. 5650**

Oficiul de Cadastru și Publicitate Imobiliară PRAHOVA
Biroul de Cadastru și Publicitate Imobiliară Ploiești

A. Partea I. Descrierea imobilului

TEREN Intravilan

Adresa: Loc. Moara Noua, Str Primaverii, Nr. 36, Jud. Prahova

Nr. Crt	Nr cadastral Nr. topografic	Suprafața* (mp)	Observații / Referințe
A1	23823	Din acte: 2.304 Masurata: 2.330	Sector cadastral:4 Teren imprejmuit;

Construcții

Crt	Nr cadastral Nr. topografic	Adresa	Observații / Referințe
A1.1	23823-C1	Loc. Moara Noua, Str Primaverii, Jud. Prahova	Nr. niveluri:1; S. construita la sol:216 mp; Locuinta, Parter, suprafata desfasurata = 216mp, an edificare 1962;

B. Partea II. Proprietari și acte

Inscrieri privitoare la dreptul de proprietate și alte drepturi reale		Referințe
101900 / 05/08/2021		
Act Notarial nr. 4, din 17/02/2021 emis de NP CALIN MAGDALENA (act administrativ nr 9591 din 12.07.2021, emis de PRIMARIA BERCEI; act administrativ nr 9546 din 13.07.2021, emis de PRIMARIA BERCEI; act notarial nr 5 din 17.02.2021, emis de NP CALIN MAGDALENA; act administrativ nr 36522 din 21.03.1995, emis de COMISIA JUDETEANA PRAHOVA);		
B2	Intabulare, drept de PROPRIETATE, dobandit prin Succesiune, cota actuala 1/3 1) BUCEA DOINITA	A1
B3	Intabulare, drept de PROPRIETATE, dobandit prin Succesiune, cota actuala 1/3 1) BUCEA VASILE	A1
B5	Intabulare, drept de PROPRIETATE, dobandit prin Succesiune, cota actuala 1/3 1) BUCEA DOINITA	A1.1
B6	Intabulare, drept de PROPRIETATE, dobandit prin Succesiune, cota actuala 1/3 1) BUCEA VASILE	A1.1
154510 / 09/11/2021		
Act Notarial nr. 1144, din 09/11/2021 emis de Tudose Ioana Adriana;		
B7	Intabulare, drept de PROPRIETATE, dobandit prin Conventie, cota actuala 1/6 1) BUCEA DOINITA	A1
B8	Intabulare, drept de PROPRIETATE, dobandit prin Conventie, cota actuala 1/6 1) BUCEA DOINITA	A1.1
B9	Intabulare, drept de PROPRIETATE, dobandit prin Conventie, cota actuala 1/6 1) BUCEA VASILE 2) BUCEA IULIANA	A1
B10	Intabulare, drept de PROPRIETATE, dobandit prin Conventie, cota actuala 1/6 1) BUCEA VASILE 2) BUCEA IULIANA	A1.1

C. Partea III. SARCINI .

Inscrieri privind dezmembramintele dreptului de proprietate, drepturi reale de garanție și sarcini	Referințe
NU SUNT	

Anexa Nr. 1 La Partea I

Teren

Nr cadastral	Suprafața (mp)*	Observații / Referințe
23823	Din acte: 2.304 Masurata: 2.330	

* Suprafața este determinată în planul de proiecție Stereo 70.

DETALII LINIARE IMOBIL



Date referitoare la teren

Crt	Categorie folosință	Intra vilan	Suprafața (mp)	Tarla	Parcelă	Nr. topo	Observații / Referințe
10 00 1	curți constructii	DA	708	5	203	-	
10 00 2	arabil	DA	1.622	5	204	-	

Date referitoare la construcții

Crt	Număr	Destinație construcție	Supraf. (mp)	Situație juridică	Observații / Referințe
A1.1	23823-C1	construcții de locuinte	216	Cu acte	Nr. niveluri:1; S. construita la sol:216 mp; Locuinta, Parter, suprafata desfasurata = 216mp, an edificare 1962;

Lungime Segmente

1) Valorile lungimilor segmentelor sunt obținute din proiecție în plan.

Punct început	X / Y	Punct sfârșit	X / Y	Lungime segment (** (m)
1	587.190,061 383.743,788	2	587.199,472 383.706,763	38.202

Punct început	X / Y	Punct sfârșit	X / Y	Lungime segment (** (m)
2	587.199,472 383.706,763	3	587.204,005 383.687,889	19.411
3	587.204,005 383.687,889	4	587.208,877 383.667,538	20.926
4	587.208,877 383.667,538	5	587.217,181 383.633,419	35.115
5	587.217,181 383.633,419	6	587.224,316 383.606,636	27.717
6	587.224,316 383.606,636	7	587.231,471 383.578,924	28.621
7	587.231,471 383.578,924	8	587.246,078 383.583,158	15.208
8	587.246,078 383.583,158	9	587.237,89 383.611,875	29.862
9	587.237,89 383.611,875	10	587.228,7 383.643,505	32.938
10	587.228,7 383.643,505	11	587.220,968 383.672,464	29.973
11	587.220,968 383.672,464	12	587.215,295 383.696,23	24.434
12	587.215,295 383.696,23	13	587.212,834 383.705,6	9.688
13	587.212,834 383.705,6	14	587.209,717 383.721,413	16.117
14	587.209,717 383.721,413	15	587.206,846 383.733,896	12.809
15	587.206,846 383.733,896	16	587.205,353 383.739,761	6.052
16	587.205,353 383.739,761	17	587.203,069 383.748,287	8.827
17	587.203,069 383.748,287	1	587.190,061 383.743,788	13.764

** Lungimile segmentelor sunt determinate în planul de proiecție Stereo 70 și sunt rotunjite la 1 milimetru.

*** Distanța dintre puncte este formată din segmente cumulate ce sunt mai mici decât valoarea 1 milimetru.

**DATE DESPRE IMOBILUL NR. 5651**

Oficiul de Cadastru și Publicitate Imobiliară PRAHOVA
Biroul de Cadastru și Publicitate Imobiliară Ploiești

A. Partea I. Descrierea imobilului

TEREN Intravilan

Adresa: Loc. Moara Noua, Str Primaveri, Nr. 38, Jud. Prahova

Nr. Crt	Nr cadastral Nr. topografic	Suprafața* (mp)	Observații / Referințe
A1		2.620	Sector cadastral:4 Teren imprejmuit;

Construcții

Crt	Nr cadastral Nr. topografic	Adresa	Observații / Referințe
A1.1		Loc. Moara Noua, Str Primaveri, Nr. 38, Jud. Prahova	Nr. niveluri:1; S. construita la sol:195 mp; LOCUINTA

B. Partea II. Proprietari și acte

Inscrieri privitoare la dreptul de proprietate și alte drepturi reale	Referințe
/	
Act Administrativ nr. 12040, din 28/09/2023 emis de PRIMARIA BERCENI;	
B1	A1, A1.1
Intabulare, drept de PROPRIETATE, dobandit prin Lege, cota actuala 1/1 1) COMUNA BERCENI, CIF:9999999999999, (domeniu privat)	

C. Partea III. SARCINI .

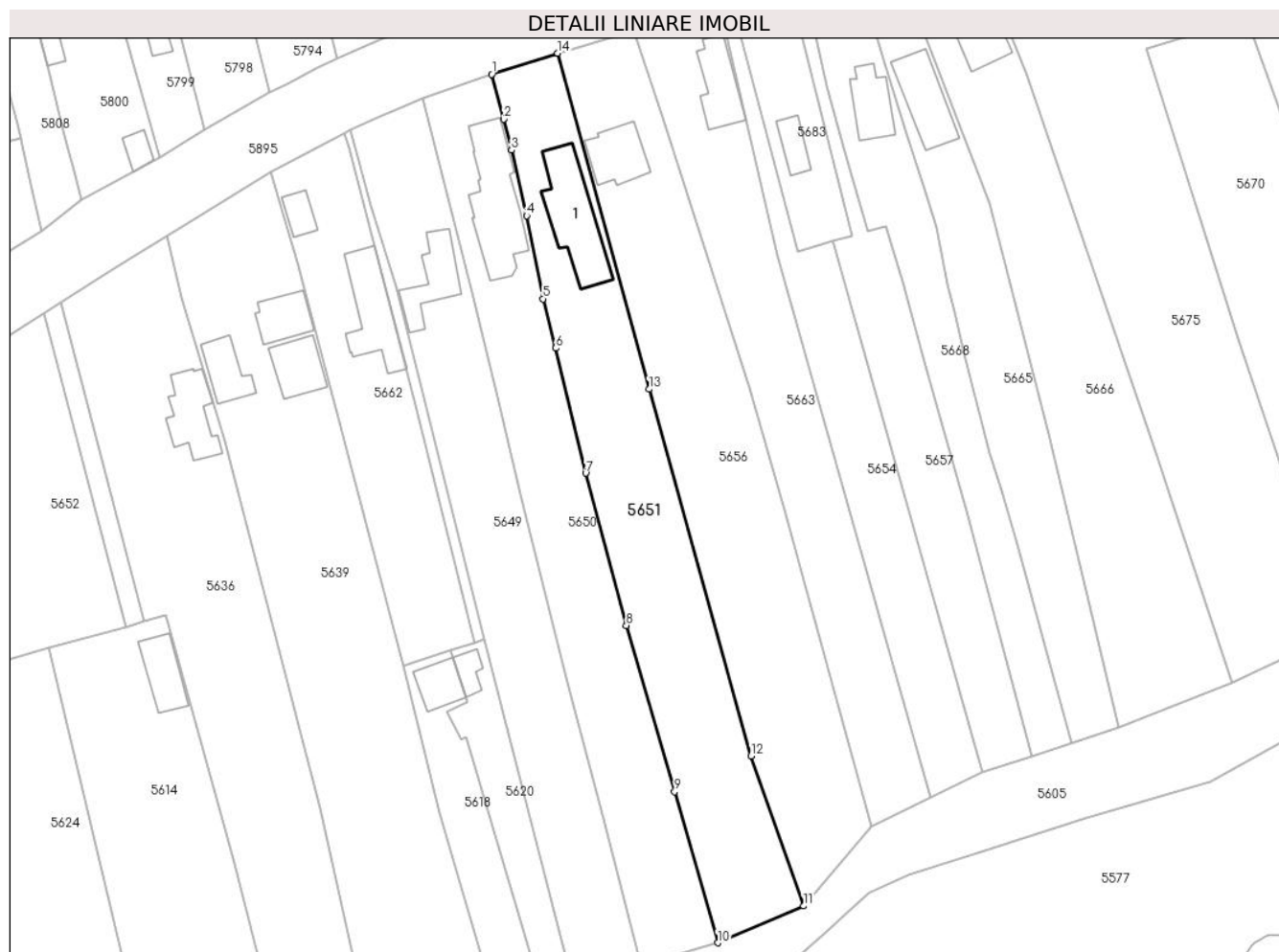
Inscrieri privind dezmembramintele dreptului de proprietate, drepturi reale de garanție și sarcini	Referințe
NU SUNT	

Anexa Nr. 1 La Partea I

Teren

Nr cadastral	Suprafața (mp)*	Observații / Referințe
	2.620	

* Suprafața este determinată în planul de proiecție Stereo 70.



Date referitoare la teren

Crt	Categorie folosință	Intravilan	Suprafața (mp)	Tarla	Parcelă	Nr. topo	Observații / Referințe
10 00 1	curți construcții	DA	850	5	205	-	
10 00 2	vie	DA	1.150	5	206	-	
10 00 3	arabil	DA	620	5	207	-	

Date referitoare la construcții

Crt	Număr	Destinație construcție	Supraf. (mp)	Situație juridică	Observații / Referințe
A1.1		construcții de locuințe	195	Cu acte	Nr. niveluri:1; S. construita la sol:195 mp; LOCUINTA

Lungime Segmente

1) Valorile lungimilor segmentelor sunt obținute din proiecție în plan.

Punct început	X / Y	Punct sfârșit	X / Y	Lungime segment (** (m)

Punct început	X / Y	Punct sfârșit	X / Y	Lungime segment (** (m)
1	587.203,069 383.748,287	2	587.205,353 383.739,761	8.827
2	587.205,353 383.739,761	3	587.206,846 383.733,896	6.052
3	587.206,846 383.733,896	4	587.209,717 383.721,413	12.809
4	587.209,717 383.721,413	5	587.212,834 383.705,6	16.117
5	587.212,834 383.705,6	6	587.215,295 383.696,23	9.688
6	587.215,295 383.696,23	7	587.220,968 383.672,464	24.434
7	587.220,968 383.672,464	8	587.228,7 383.643,505	29.973
8	587.228,7 383.643,505	9	587.237,89 383.611,875	32.938
9	587.237,89 383.611,875	10	587.246,078 383.583,158	29.862
10	587.246,078 383.583,158	11	587.262,447 383.590,147	17.798
11	587.262,447 383.590,147	12	587.252,448 383.618,682	30.236
12	587.252,448 383.618,682	13	587.233,004 383.688,407	72.385
13	587.233,004 383.688,407	14	587.215,64 383.752,302	66.213
14	587.215,64 383.752,302	1	587.203,069 383.748,287	13.197

** Lungimile segmentelor sunt determinate în planul de proiecție Stereo 70 și sunt rotunjite la 1 milimetru.

*** Distanța dintre puncte este formată din segmente cumulate ce sunt mai mici decât valoarea 1 milimetru.

**DATE DESPRE IMOBILUL NR. 5652**

Oficiul de Cadastru și Publicitate Imobiliară PRAHOVA
Biroul de Cadastru și Publicitate Imobiliară Ploiești

A. Partea I. Descrierea imobilului

TEREN Intravilan

Adresa: Loc. Berceni, Str Primaverii, Jud. Prahova

Nr. Crt	Nr cadastral Nr. topografic	Suprafața* (mp)	Observații / Referințe
A1		1.712	Sector cadastral:4 Teren imprejmuit;

Construcții

Crt	Nr cadastral Nr. topografic	Adresa	Observații / Referințe
A1.1		Loc. Berceni, Str Primaverii, Jud. Prahova	Nr. niveluri:1; S. construita la sol:81 mp; LOCUINTA

B. Partea II. Proprietari și acte

Inscrieri privitoare la dreptul de proprietate și alte drepturi reale		Referințe
/		
Act Administrativ nr. 36515, din 21/03/1995 emis de COMISIA JUDETEANA PRAHOVA;		
B1	Intabulare, drept de PROPRIETATE, dobandit prin Constituire, cota actuala 1/1 1) DUMITRU D AURICA	A1
Act Administrativ nr. 12040, din 28/09/2023 emis de PRIMARIA BERCEI;		
B2	Intabulare, drept de PROPRIETATE, dobandit prin Construire, cota actuala 1/1 1) DUMITRU D AURICA	A1.1

C. Partea III. SARCINI .

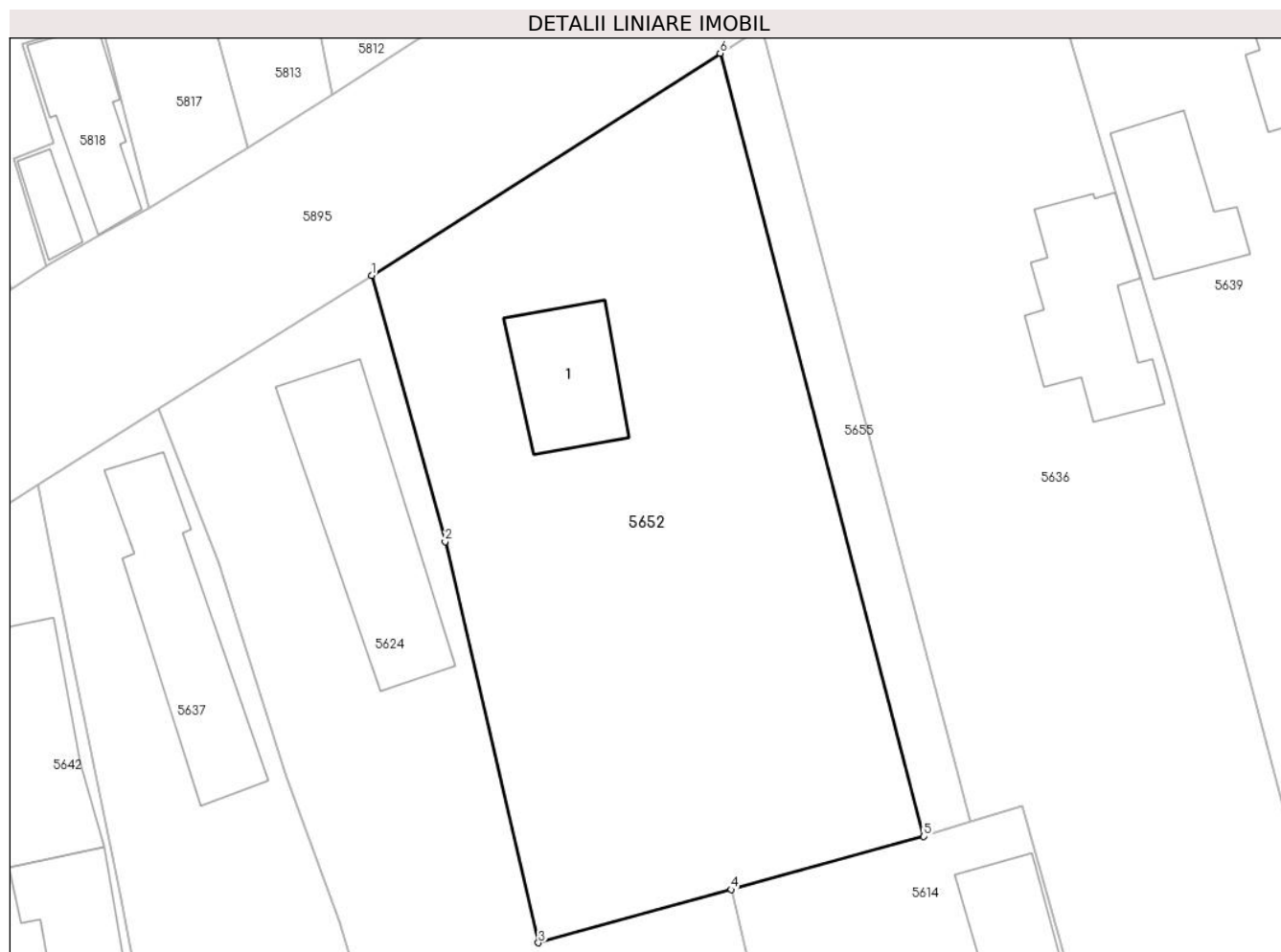
Inscrieri privind dezmembramintele dreptului de proprietate, drepturi reale de garanție și sarcini	Referințe
NU SUNT	

Anexa Nr. 1 La Partea I

Teren

Nr cadastral	Suprafața (mp)*	Observații / Referințe
	1.712	

* Suprafața este determinată în planul de proiecție Stereo 70.



Date referitoare la teren

Crt	Categorie folosință	Intravilan	Suprafața (mp)	Tarla	Parcelă	Nr. topo	Observații / Referințe
10 00 1	curți construcții	DA	957	5	185	-	
10 00 2	arabil	DA	755	5	186	-	

Date referitoare la construcții

Crt	Număr	Destinație construcție	Supraf. (mp)	Situație juridică	Observații / Referințe
A1.1		construcții de locuințe	81	Cu acte	Nr. niveluri:1; S. construita la sol:81 mp; LOCUINTA

Lungime Segmente

1) Valorile lungimilor segmentelor sunt obținute din proiecție în plan.

Punct început	X / Y	Punct sfârșit	X / Y	Lungime segment (** (m)
1	587.091,299 383.686,006	2	587.096,911 383.665,703	21.064
2	587.096,911 383.665,703	3	587.104,022 383.635,102	31.416

Punct început	X / Y	Punct sfârșit	X / Y	Lungime segment (** (m)
3	587.104,022 383.635,102	4	587.118,725 383.639,157	15.251
4	587.118,725 383.639,157	5	587.133,427 383.643,211	15.251
5	587.133,427 383.643,211	6	587.117,888 383.702,938	61.715
6	587.117,888 383.702,938	1	587.091,299 383.686,006	31.522

** Lungimile segmentelor sunt determinate în planul de proiecție Stereo 70 și sunt rotunjite la 1 milimetru.

*** Distanța dintre puncte este formată din segmente cumulate ce sunt mai mici decât valoarea 1 milimetru.

**DATE DESPRE IMOBILUL NR. 5653**

Oficiul de Cadastru și Publicitate Imobiliară PRAHOVA
Biroul de Cadastru și Publicitate Imobiliară Ploiești

A. Partea I. Descrierea imobilului

TEREN Intravilan

Nr. CF vechi:1073

Nr. cadastral vechi:10051

Adresa: Loc. Moara Noua, Str Ghiocelilor, Nr. 22, Jud. Prahova

Nr. Crt	Nr cadastral Nr. topografic	Suprafața* (mp)	Observații / Referințe
A1	20116	Din acte: 587 Masurata: 586	Sector cadastral:4 Teren imprejmuit;

Construcții

Crt	Nr cadastral Nr. topografic	Adresa	Observații / Referințe
A1.1	20116-C1	Loc. Moara Noua, Str Ghiocelilor, Jud. Prahova	Nr. niveluri:1; S. construita la sol:107 mp; LOCUINTA

B. Partea II. Proprietari și acte

Inscrieri privitoare la dreptul de proprietate și alte drepturi reale		Referințe
75782 / 28/08/2018		
Act Notarial nr. 4222, din 28/08/2018 emis de NP Ivan Constantin;		
B4	Intabulare, drept de PROPRIETATE, dobandit prin Conventie, cota actuala 1/1 1) PETRE FLORENTA	A1
B5	Intabulare, drept de PROPRIETATE, dobandit prin Conventie, cota actuala 1/1 1) PETRE FLORENTA	A1.1

C. Partea III. SARCINI .

Inscrieri privind dezmembramintele dreptului de proprietate, drepturi reale de garanție și sarcini	Referințe
NU SUNT	

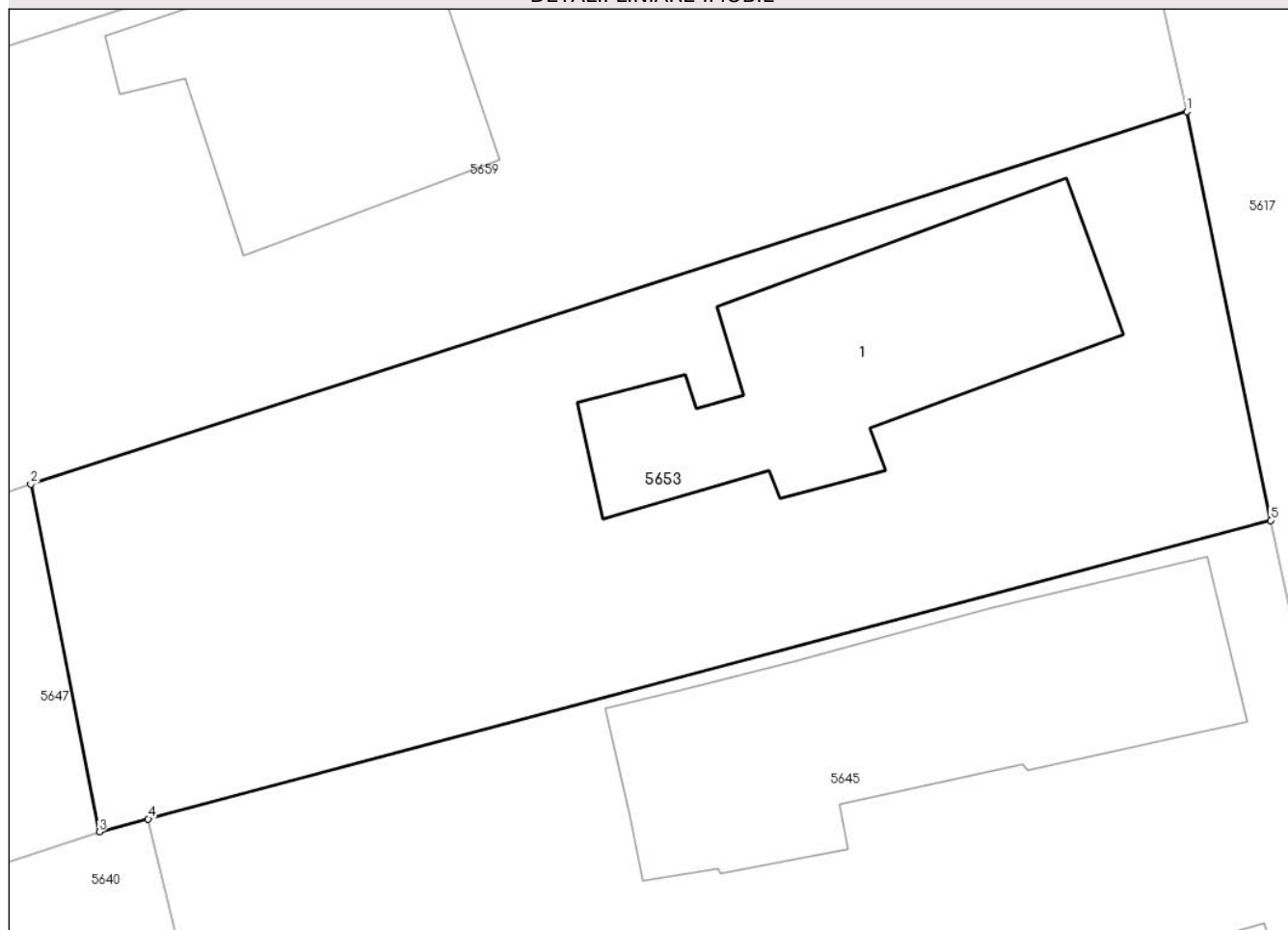
Anexa Nr. 1 La Partea I

Teren

Nr cadastral	Suprafața (mp)*	Observații / Referințe
20116	Din acte: 587 Masurata: 586	

* Suprafața este determinată în planul de proiecție Stereo 70.

DETALII LINIARE IMOBIL



Date referitoare la teren

Crt	Categorie folosință	Intra vilan	Suprafața (mp)	Tarla	Parcelă	Nr. topo	Observații / Referințe
56 53	curți construcții	DA	586	7	278	-	

Date referitoare la construcții

Crt	Număr	Destinație construcție	Supraf. (mp)	Situație juridică	Observații / Referințe
A1.1	20116-C1	construcții de locuințe	107	Cu acte	Nr. niveluri:1; S. construita la sol:107 mp; LOCUINTA

Lungime Segmente

1) Valorile lungimilor segmentelor sunt obținute din proiecție în plan.

Punct început	X / Y	Punct sfârșit	X / Y	Lungime segment (** (m)
1	587.527,59 383.682,49	2	587.486,61 383.669,27	43.06
2	587.486,61 383.669,27	3	587.489,04 383.656,94	12.567
3	587.489,04 383.656,94	4	587.490,77 383.657,4	1.79

Punct început	X / Y	Punct sfârșit	X / Y	Lungime segment (** (m)
4	587.490,77 383.657,4	5	587.530,57 383.667,99	41.185
5	587.530,57 383.667,99	1	587.527,59 383.682,49	14.803

** Lungimile segmentelor sunt determinate în planul de proiecție Stereo 70 și sunt rotunjite la 1 milimetru.

*** Distanța dintre puncte este formată din segmente cumulate ce sunt mai mici decât valoarea 1 milimetru.

**DATE DESPRE IMOBILUL NR. 5654**

Oficiul de Cadastru și Publicitate Imobiliară PRAHOVA
Biroul de Cadastru și Publicitate Imobiliară Ploiești

A. Partea I. Descrierea imobilului

TEREN Intravilan

Adresa: Loc. Moara Noua, Str Primaverii, Jud. Prahova

Nr. Crt	Nr cadastral Nr. topografic	Suprafața* (mp)	Observații / Referințe
A1		1.302	Sector cadastral:4 Teren imprejmuit;

B. Partea II. Proprietari și acte

Inscrieri privitoare la dreptul de proprietate și alte drepturi reale	Referințe
/	
Act Administrativ nr. 12040, din 28/09/2023 emis de PRIMARIA BERCENI;	
B1	A1
Intabulare, drept de PROPRIETATE, dobandit prin Lege, cota actuala 1/1 1) COMUNA BERCENI, CIF:2845338	

C. Partea III. SARCINI .

Inscrieri privind dezmembramintele dreptului de proprietate, drepturi reale de garanție și sarcini	Referințe
NU SUNT	

Anexa Nr. 1 La Partea I

Teren

Nr cadastral	Suprafața (mp)*	Observații / Referințe
	1.302	

* Suprafața este determinată în planul de proiecție Stereo 70.



Date referitoare la teren

Crt	Categorie folosință	Intravilan	Suprafața (mp)	Tarla	Parcelă	Nr. topo	Observații / Referințe
10 00 1	curți constructii	DA	200	5	214	-	
10 00 2	vie	DA	300	5	215	-	
10 00 3	arabil	DA	802	5	213	-	

Lungime Segmente

1) Valorile lungimilor segmentelor sunt obținute din proiecție în plan.

Punct început	X / Y	Punct sfârșit	X / Y	Lungime segment (** (m)
1	587.246,521 383.760,753	2	587.257,446 383.713,794	48.213

Punct început	X / Y	Punct sfârșit	X / Y	Lungime segment (** (m)
2	587.257,446 383.713,794	3	587.286,599 383.610,755	107.083
3	587.286,599 383.610,755	4	587.296,362 383.615,571	10.886
4	587.296,362 383.615,571	5	587.267,989 383.716,638	104.974
5	587.267,989 383.716,638	6	587.261,269 383.714,669	7.002
6	587.261,269 383.714,669	7	587.249,005 383.761,357	48.272
7	587.249,005 383.761,357	1	587.246,521 383.760,753	2.557

** Lungimile segmentelor sunt determinate în planul de proiecție Stereo 70 și sunt rotunjite la 1 milimetru.

*** Distanța dintre puncte este formată din segmente cumulate ce sunt mai mici decât valoarea 1 milimetru.

**DATE DESPRE IMOBILUL NR. 5655**

Oficiul de Cadastru și Publicitate Imobiliară PRAHOVA
Biroul de Cadastru și Publicitate Imobiliară Ploiești

A. Partea I. Descrierea imobilului

TEREN Intravilan

Adresa: Loc. Moara Noua, Str De 187/1, Jud. Prahova

Nr. Crt	Nr cadastral Nr. topografic	Suprafața* (mp)	Observații / Referințe
A1		226	Sector cadastral:4 Teren neimprejmuit;

B. Partea II. Proprietari și acte

Inscrieri privitoare la dreptul de proprietate și alte drepturi reale	Referințe
/	
Act Administrativ nr. 12040, din 28/09/2023 emis de PRIMARIA BERCENI;	
B1	A1
Intabulare, drept de PROPRIETATE, dobandit prin Lege, cota actuala 1/1 1) COMUNA BERCENI, CIF:2845338	

C. Partea III. SARCINI .

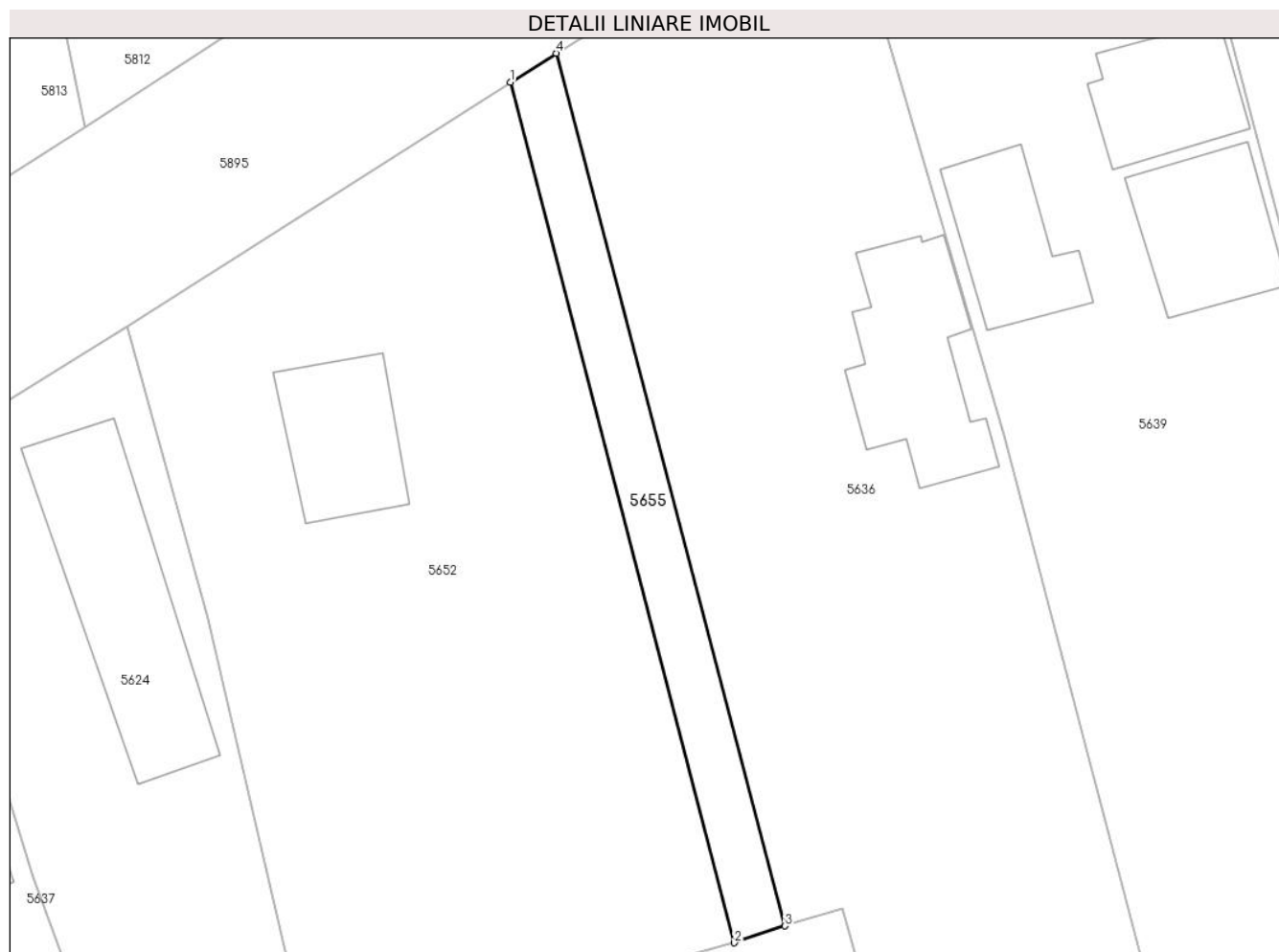
Inscrieri privind dezmembramintele dreptului de proprietate, drepturi reale de garanție și sarcini	Referințe
NU SUNT	

Anexa Nr. 1 La Partea I

Teren

Nr cadastral	Suprafața (mp)*	Observații / Referințe
	226	

* Suprafața este determinată în planul de proiecție Stereo 70.



Date referitoare la teren

Crt	Categorie folosință	Intravilan	Suprafața (mp)	Tarla	Parcelă	Nr. topo	Observații / Referințe
5655	drum	DA	226	-	-	-	

Lungime Segmente

1) Valorile lungimilor segmentelor sunt obținute din proiecție în plan.

Punct început	X / Y	Punct sfârșit	X / Y	Lungime segment (** (m)
1	587.117,888 383.702,938	2	587.133,427 383.643,211	61.715
2	587.133,427 383.643,211	3	587.136,95 383.644,372	3.709
3	587.136,95 383.644,372	4	587.121,062 383.704,942	62.619
4	587.121,062 383.704,942	1	587.117,888 383.702,938	3.754

**** Lungimile segmentelor sunt determinate în planul de proiecție Stereo 70 și sunt rotunjite la 1 milimetru.**

***** Distanța dintre puncte este formată din segmente cumulate ce sunt mai mici decât valoarea 1 milimetru.**

**DATE DESPRE IMOBILUL NR. 5656**

Oficiul de Cadastru și Publicitate Imobiliară PRAHOVA
Biroul de Cadastru și Publicitate Imobiliară Ploiești

A. Partea I. Descrierea imobilului

TEREN Intravilan

Adresa: Loc. Moara Noua, Str Primaverii, Nr. 40, Jud. Prahova

Nr. Crt	Nr cadastral Nr. topografic	Suprafața* (mp)	Observații / Referințe
A1		2.903	Sector cadastral:4 Teren imprejmuit;

Construcții

Crt	Nr cadastral Nr. topografic	Adresa	Observații / Referințe
A1.1		Loc. Moara Noua, Str Principala, Jud. Prahova	Nr. niveluri:1; S. construita la sol:100 mp; LOCUINTA

B. Partea II. Proprietari și acte

Inscrieri privitoare la dreptul de proprietate și alte drepturi reale		Referințe
/		
Act Administrativ nr. 36529, din 20/04/1995 emis de COMISIA JUDETEANA PRAHOVA;		
B1	Intabulare, drept de PROPRIETATE, dobandit prin Reconstituire, cota actuala 1/1 1) OLTEANU P CONSTANTA 2) SANDU P CONSTANDA	A1
Act Administrativ nr. 12040, din 28/09/2023 emis de PRIMARIA BERCENI;		
B2	Intabulare, drept de PROPRIETATE, dobandit prin Construire, cota actuala 1/1 1) OLTEANU P CONSTANTA 2) SANDU P CONSTANDA	A1.1

C. Partea III. SARCINI .

Inscrieri privind dezmembramintele dreptului de proprietate, drepturi reale de garanție și sarcini	Referințe
NU SUNT	

Anexa Nr. 1 La Partea I

Teren

Nr cadastral	Suprafața (mp)*	Observații / Referințe
	2.903	

* Suprafața este determinată în planul de proiecție Stereo 70.



Date referitoare la teren

Crt	Categorie folosință	Intra vilan	Suprafața (mp)	Tarla	Parcelă	Nr. topo	Observații / Referințe
10 00 1	curți construcții	DA	631	5	211	-	
10 00 2	vie	DA	1.025	5	209	-	
10 00 3	arabil	DA	1.247	5	210	-	

Date referitoare la construcții

Crt	Număr	Destinație construcție	Supraf. (mp)	Situație juridică	Observații / Referințe
A1.1		construcții de locuințe	100	Cu acte	Nr. niveluri:1; S. construita la sol:100 mp; LOCUINTA

Lungime Segmente

1) Valorile lungimilor segmentelor sunt obținute din proiecție în plan.

Punct început	X / Y	Punct sfârșit	X / Y	Lungime segment (** (m)

Punct început	X / Y	Punct sfârșit	X / Y	Lungime segment (** (m)
1	587.215,64 383.752,302	2	587.233,004 383.688,407	66.213
2	587.233,004 383.688,407	3	587.252,448 383.618,682	72.385
3	587.252,448 383.618,682	4	587.262,447 383.590,147	30.236
4	587.262,447 383.590,147	5	587.275,428 383.605,247	19.913
5	587.275,428 383.605,247	6	587.258,727 383.665,527	62.552
6	587.258,727 383.665,527	7	587.252,223 383.688,674	24.043
7	587.252,223 383.688,674	8	587.235,913 383.739,426	53.309
8	587.235,913 383.739,426	9	587.230,176 383.756,681	18.184
9	587.230,176 383.756,681	1	587.215,64 383.752,302	15.181

** Lungimile segmentelor sunt determinate în planul de proiecție Stereo 70 și sunt rotunjite la 1 milimetru.

*** Distanța dintre puncte este formată din segmente cumulate ce sunt mai mici decât valoarea 1 milimetru.

**DATE DESPRE IMOBILUL NR. 5657**

Oficiul de Cadastru și Publicitate Imobiliară PRAHOVA
Biroul de Cadastru și Publicitate Imobiliară Ploiești

A. Partea I. Descrierea imobilului

TEREN Intravilan

Adresa: Loc. Moara Noua, Str Primaverii, Jud. Prahova

Nr. Crt	Nr cadastral Nr. topografic	Suprafața* (mp)	Observații / Referințe
A1	23416	Din acte: 1.237 Masurata: 1.217	Sector cadastral:4 Teren imprejmuit;

B. Partea II. Proprietari și acte

Inscrieri privitoare la dreptul de proprietate și alte drepturi reale		Referințe
20525 / 28/02/2020		
Act Notarial nr. 135, din 27/02/2020 emis de NP Tomescu Alice Cristina;		
B2	Intabulare, drept de PROPRIETATE, dobandit prin Conventie, cota actuala 1/1 1) SANDU FLORIN-SILVIU 2) SANDU MIHAELA - VIOLETA	A1

C. Partea III. SARCINI .

Inscrieri privind dezmembramintele dreptului de proprietate, drepturi reale de garanție și sarcini	Referințe
NU SUNT	

Anexa Nr. 1 La Partea I

Teren

Nr cadastral	Suprafața (mp)*	Observații / Referințe
23416	Din acte: 1.237 Masurata: 1.217	

* Suprafața este determinată în planul de proiecție Stereo 70.



Date referitoare la teren

Crt	Categorie folosință	Intra vilan	Suprafața (mp)	Tarla	Parcelă	Nr. topo	Observații / Referințe
10 00 1	curți constructii	DA	145	5	214, 217/7, 213/2, 215	-	
10 00 2	arabil	DA	1.072	5	214, 217/7, 213/2, 215	-	

Lungime Segmente

1) Valorile lungimilor segmentelor sunt obținute din proiecție în plan.

Punct început	X / Y	Punct sfârșit	X / Y	Lungime segment (** (m)
1	587.259,764 383.764,319	2	587.263,494 383.750,309	14.499
2	587.263,494 383.750,309	3	587.271,643 383.717,618	33.691
3	587.271,643 383.717,618	4	587.267,989 383.716,638	3.783

Punct început	X / Y	Punct sfârșit	X / Y	Lungime segment (** (m)
4	587.267,989 383.716,638	5	587.296,362 383.615,571	104.974
5	587.296,362 383.615,571	6	587.305,876 383.618,65	10.0
6	587.305,876 383.618,65	7	587.293,421 383.665,15	48.139
7	587.293,421 383.665,15	8	587.285,665 383.692,786	28.704
8	587.285,665 383.692,786	9	587.281,203 383.708,733	16.559
9	587.281,203 383.708,733	10	587.278,085 383.719,421	11.134
10	587.278,085 383.719,421	11	587.274,541 383.718,395	3.69
11	587.274,541 383.718,395	12	587.270,018 383.734,354	16.588
12	587.270,018 383.734,354	13	587.266,839 383.746,075	12.144
13	587.266,839 383.746,075	14	587.262,673 383.765,061	19.438
14	587.262,673 383.765,061	1	587.259,764 383.764,319	3.002

** Lungimile segmentelor sunt determinate în planul de proiecție Stereo 70 și sunt rotunjite la 1 milimetru.

*** Distanța dintre puncte este formată din segmente cumulate ce sunt mai mici decât valoarea 1 milimetru.

**DATE DESPRE IMOBILUL NR. 5658**

Oficiul de Cadastru și Publicitate Imobiliară PRAHOVA
Biroul de Cadastru și Publicitate Imobiliară Ploiești

A. Partea I. Descrierea imobilului

TEREN Necunoscut

Adresa: Loc. Moara Noua, Jud. Prahova

Nr. Crt	Nr cadastral Nr. topografic	Suprafața* (mp)	Observații / Referințe
A1		8.988	Sector cadastral:4 Teren neimprejmuit; se noteaza faptul ca imobilul este cu proprietar neidentificat

B. Partea II. Proprietari și acte

Inscrieri privitoare la dreptul de proprietate și alte drepturi reale		Referințe
/		
Act Administrativ nr. 12040, din 28/09/2023 emis de PRIMARIA BERCENI;		
B1	Inscrierea posesiei, drept de PROPRIETATE, dobandit prin Constituire, cota actuala 1/1 1) NEIDENTIFICAT NEIDENTIFICAT	A1
Act Normativ nr. 7, din 13/03/1996 emis de PARLAMENTUL ROMANIEI;		
B2	se noteaza faptul ca imobilul este cu proprietar neidentificat	A1

C. Partea III. SARCINI .

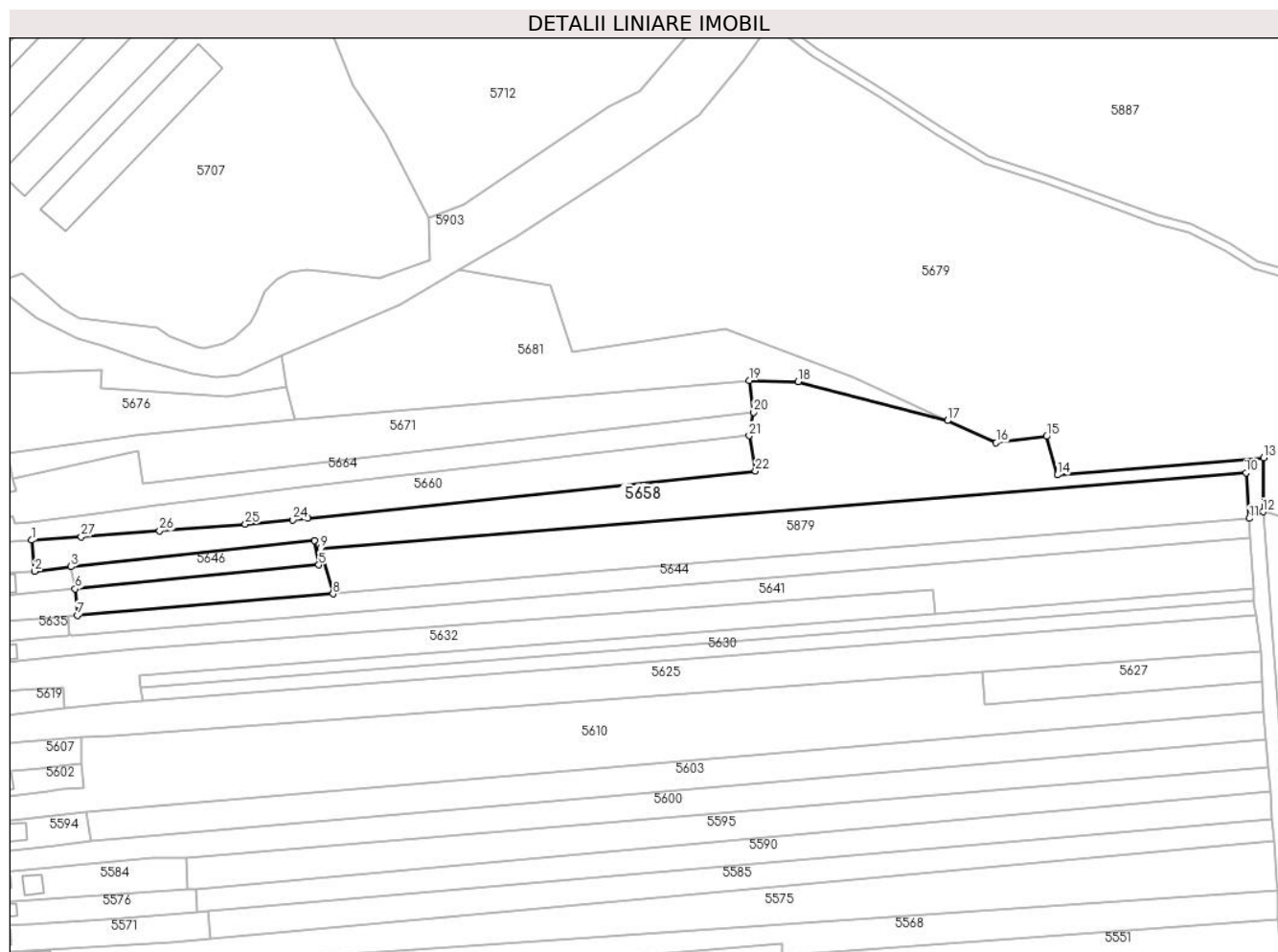
Inscrieri privind dezmembramintele dreptului de proprietate, drepturi reale de garanție și sarcini	Referințe
NU SUNT	

Anexa Nr. 1 La Partea I

Teren

Nr cadastral	Suprafața (mp)*	Observații / Referințe
	8.988	se noteaza faptul ca imobilul este cu proprietar neidentificat

* Suprafața este determinată în planul de proiecție Stereo 70.



Date referitoare la teren

Crt	Categorie folosință	Intravilan	Suprafața (mp)	Tarla	Parcelă	Nr. topo	Observații / Referințe
10 00 1	arabil	DA	2.180	2	17	-	
10 00 2	arabil	NU	6.808	2	17	-	

Lungime Segmente

1) Valorile lungimilor segmentelor sunt obținute din proiecție în plan.

Punct început	X / Y	Punct sfârșit	X / Y	Lungime segment (** (m)
1	587.596,168 383.666,154	2	587.597,367 383.654,236	11.978
3	587.611,2 383.656,08	4	587.704,494 383.665,914	93.811
5	587.706,032 383.656,694	6	587.612,83 383.647,53	93.651

Punct început	X / Y	Punct sfârșit	X / Y	Lungime segment (** (m)
2	587.597,367 383.654,236	3	587.611,2 383.656,08	13.956
4	587.704,494 383.665,914	5	587.706,032 383.656,694	9.347
6	587.612,83 383.647,53	7	587.613,648 383.637,375	10.188

Punct început	X / Y	Punct sfârșit	X / Y	Lungime segment (** (m))
7	587.613,648 383.637,375	8	587.711,458 383.645,613	98.156
9	587.706,749 383.663,071	10	588.060,812 383.691,978	355.241
11	588.061,995 383.674,519	12	588.067,256 383.677,041	5.834
13	588.067,566 383.697,763	14	587.988,587 383.691,14	79.256
15	587.984,475 383.705,846	16	587.965,179 383.703,388	19.452
17	587.946,559 383.711,896	18	587.889,432 383.726,798	59.038
19	587.870,704 383.727,225	20	587.872,454 383.715,05	12.3
21	587.870,739 383.706,144	22	587.873,091 383.692,68	13.668
23	587.701,792 383.674,614	24	587.696,066 383.673,892	5.771
25	587.677,959 383.672,283	26	587.645,116 383.669,681	32.946
27	587.615,151 383.667,514	1	587.596,168 383.666,154	19.032

Punct început	X / Y	Punct sfârșit	X / Y	Lungime segment (** (m))
8	587.711,458 383.645,613	9	587.706,749 383.663,071	18.082
10	588.060,812 383.691,978	11	588.061,995 383.674,519	17.499
12	588.067,256 383.677,041	13	588.067,566 383.697,763	20.725
14	587.988,587 383.691,14	15	587.984,475 383.705,846	15.27
16	587.965,179 383.703,388	17	587.946,559 383.711,896	20.472
18	587.889,432 383.726,798	19	587.870,704 383.727,225	18.733
20	587.872,454 383.715,05	21	587.870,739 383.706,144	9.07
22	587.873,091 383.692,68	23	587.701,792 383.674,614	172.249
24	587.696,066 383.673,892	25	587.677,959 383.672,283	18.178
26	587.645,116 383.669,681	27	587.615,151 383.667,514	30.043

** Lungimile segmentelor sunt determinate în planul de proiecție Stereo 70 și sunt rotunjite la 1 milimetru.

*** Distanța dintre puncte este formată din segmente cumulate ce sunt mai mici decât valoarea 1 milimetru.

**DATE DESPRE IMOBILUL NR. 5659**

Oficiul de Cadastru și Publicitate Imobiliară PRAHOVA
Biroul de Cadastru și Publicitate Imobiliară Ploiești

A. Partea I. Descrierea imobilului

TEREN Intravilan

Adresa: Loc. Moara Noua, Str Ghiocelilor, Nr. 20, Jud. Prahova

Nr. Crt	Nr cadastral Nr. topografic	Suprafața* (mp)	Observații / Referințe
A1	21657	1.505	Sector cadastral:4 Teren imprejmuit;

Construcții

Crt	Nr cadastral Nr. topografic	Adresa	Observații / Referințe
A1.1	21657-C1	Loc. Moara Noua, Str Ghiocelilor, Jud. Prahova	Nr. niveluri:1; S. construita la sol:90 mp; LOCUINTA
A1.2	21657-C2	Loc. Moara Noua, Str Ghiocelilor, Jud. Prahova	Nr. niveluri:1; S. construita la sol:220 mp; LOCUINTA

B. Partea II. Proprietari și acte

Inscrieri privitoare la dreptul de proprietate și alte drepturi reale		Referințe
2634 / 16/01/2014		
Act Notarial nr. 147, din 15/01/2014 emis de NP IVAN CONSTANTIN;		
B1	Se infiinteaza cartea funciara 21657 a imobilului cu numarul cadastral 21657/Berceni, rezultat din dezmembrarea imobilului cu numarul cadastral 21611 inscris in cartea funciara 21611;	A1
2638 / 16/01/2014		
Act Notarial nr. 152, din 15/01/2014 emis de NP IVAN CONSTANTIN;		
B3	Intabulare, drept de PROPRIETATE, dobandit prin Conventie, cota actuala 1/1 1) DULGHERU IULIAN	A1
/		
Act Administrativ nr. 12040, din 28/09/2023 emis de PRIMARIA BERCEI;		
B4	Intabulare, drept de PROPRIETATE, dobandit prin Construire, cota actuala 1/1 1) DULGHERU IULIAN	A1.1, A1.2

C. Partea III. SARCINI .

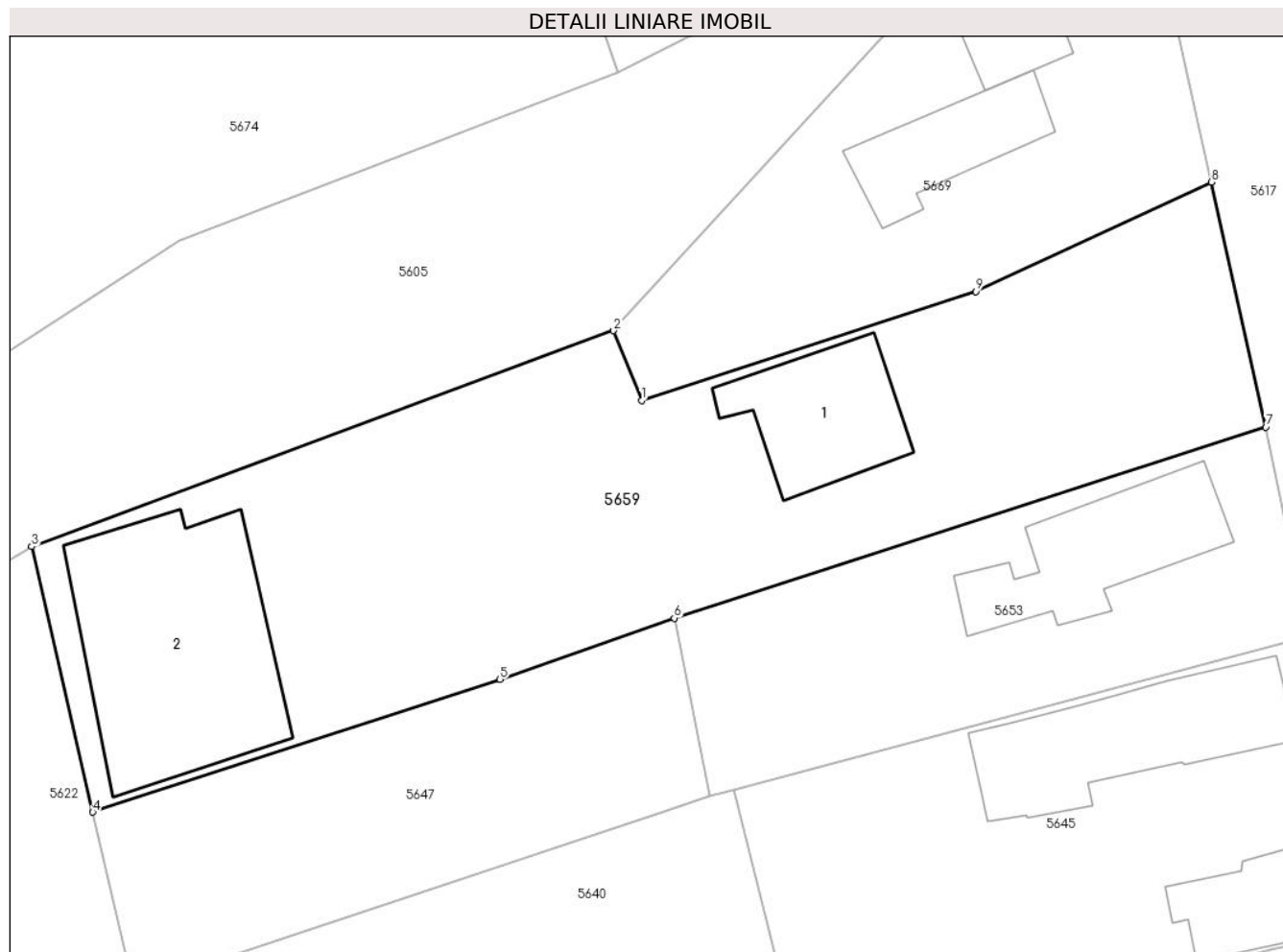
Inscrieri privind dezmembramintele dreptului de proprietate, drepturi reale de garanție și sarcini	Referințe
NU SUNT	

Anexa Nr. 1 La Partea I

Teren

Nr cadastral	Suprafața (mp)*	Observații / Referințe
21657	1.505	

* Suprafața este determinată în planul de proiecție Stereo 70.



Date referitoare la teren

Crt	Categorie folosință	Intra vilan	Suprafața (mp)	Tarla	Parcelă	Nr. topo	Observații / Referințe
56	curți	DA	1.505	7	278	-	
59	construcții						

Date referitoare la construcții

Crt	Număr	Destinație construcție	Supraf. (mp)	Situație juridică	Observații / Referințe
A1.1	21657-C1	construcții de locuințe	90	Cu acte	Nr. niveluri:1; S. construita la sol:90 mp; LOCUINTA
A1.2	21657-C2	construcții de locuințe	220	Cu acte	Nr. niveluri:1; S. construita la sol:220 mp; LOCUINTA

Lungime Segmente

1) Valorile lungimilor segmentelor sunt obținute din proiecție în plan.

Punct început	X / Y	Punct sfârșit	X / Y	Lungime segment (** (m)
1	587.484,341 383.684,332	2	587.482,413 383.689,159	5.198
2	587.482,413 383.689,159	3	587.442,092 383.674,218	43.0
3	587.442,092 383.674,218	4	587.446,327 383.655,841	18.859

Punct început	X / Y	Punct sfârșit	X / Y	Lungime segment (** (m)
4	587.446,327 383.655,841	5	587.474,538 383.665,029	29.67
5	587.474,538 383.665,029	6	587.486,61 383.669,27	12.795
6	587.486,61 383.669,27	7	587.527,59 383.682,49	43.06
7	587.527,59 383.682,49	8	587.523,812 383.699,446	17.372
8	587.523,812 383.699,446	9	587.507,515 383.691,876	17.969
9	587.507,515 383.691,876	1	587.484,341 383.684,332	24.371

** Lungimile segmentelor sunt determinate în planul de proiecție Stereo 70 și sunt rotunjite la 1 milimetru.

*** Distanța dintre puncte este formată din segmente cumulate ce sunt mai mici decât valoarea 1 milimetru.

**DATE DESPRE IMOBILUL NR. 5660**

Oficiul de Cadastru și Publicitate Imobiliară PRAHOVA
Biroul de Cadastru și Publicitate Imobiliară Ploiești

A. Partea I. Descrierea imobilului

TEREN Necunoscut

Adresa: Loc. Moara Noua, Str Ghiocelilor, Nr. 11, Jud. Prahova

Nr. Crt	Nr cadastral Nr. topografic	Suprafața* (mp)	Observații / Referințe
A1	21546	Din acte: 3.700 Masurata: 3.643	Sector cadastral:4 Teren imprejmuit;

Construcții

Crt	Nr cadastral Nr. topografic	Adresa	Observații / Referințe
A1.1	21546-C1	Loc. Moara Noua, Str Ghiocelilor, Jud. Prahova	Nr. niveluri:1; S. construita la sol:29 mp; LOCUINTA
A1.2	21546-C2	Loc. Moara Noua, Str Ghiocelilor, Jud. Prahova	Nr. niveluri:1; S. construita la sol:6 mp; ANEXA

B. Partea II. Proprietari și acte

Inscrieri privitoare la dreptul de proprietate și alte drepturi reale		Referințe
17948 / 24/02/2016		
Act Normativ nr. 17, din 07/03/2014 emis de Parlamentul Romaniei;		
B3	Imobil aflat sub incidenta art.3 alin.(1) din Legea 17/2014	A1
125392 / 03/10/2022		
Act Notarial nr. 100, din 03/10/2022 emis de NP David Cristian Emanuel;		
B4	Intabulare, drept de PROPRIETATE, dobandit prin Succesiune, cota actuala 2/8 1) IACOBOSCHI ELENA	A1
B5	Intabulare, drept de PROPRIETATE, dobandit prin Succesiune, cota actuala 3/8 1) IACOBOSCHI CARMEN DANIELA	A1
B6	Intabulare, drept de PROPRIETATE, dobandit prin Succesiune, cota actuala 3/8 1) IACOBOSCHI ELENA-OLGUTA	A1
B7	Intabulare, drept de PROPRIETATE, dobandit prin Succesiune, cota actuala 2/8 1) IACOBOSCHI ELENA	A1.1, A1.2
B8	Intabulare, drept de PROPRIETATE, dobandit prin Succesiune, cota actuala 3/8 1) IACOBOSCHI CARMEN DANIELA	A1.1, A1.2
B9	Intabulare, drept de PROPRIETATE, dobandit prin Succesiune, cota actuala 3/8 1) IACOBOSCHI ELENA-OLGUTA	A1.1, A1.2

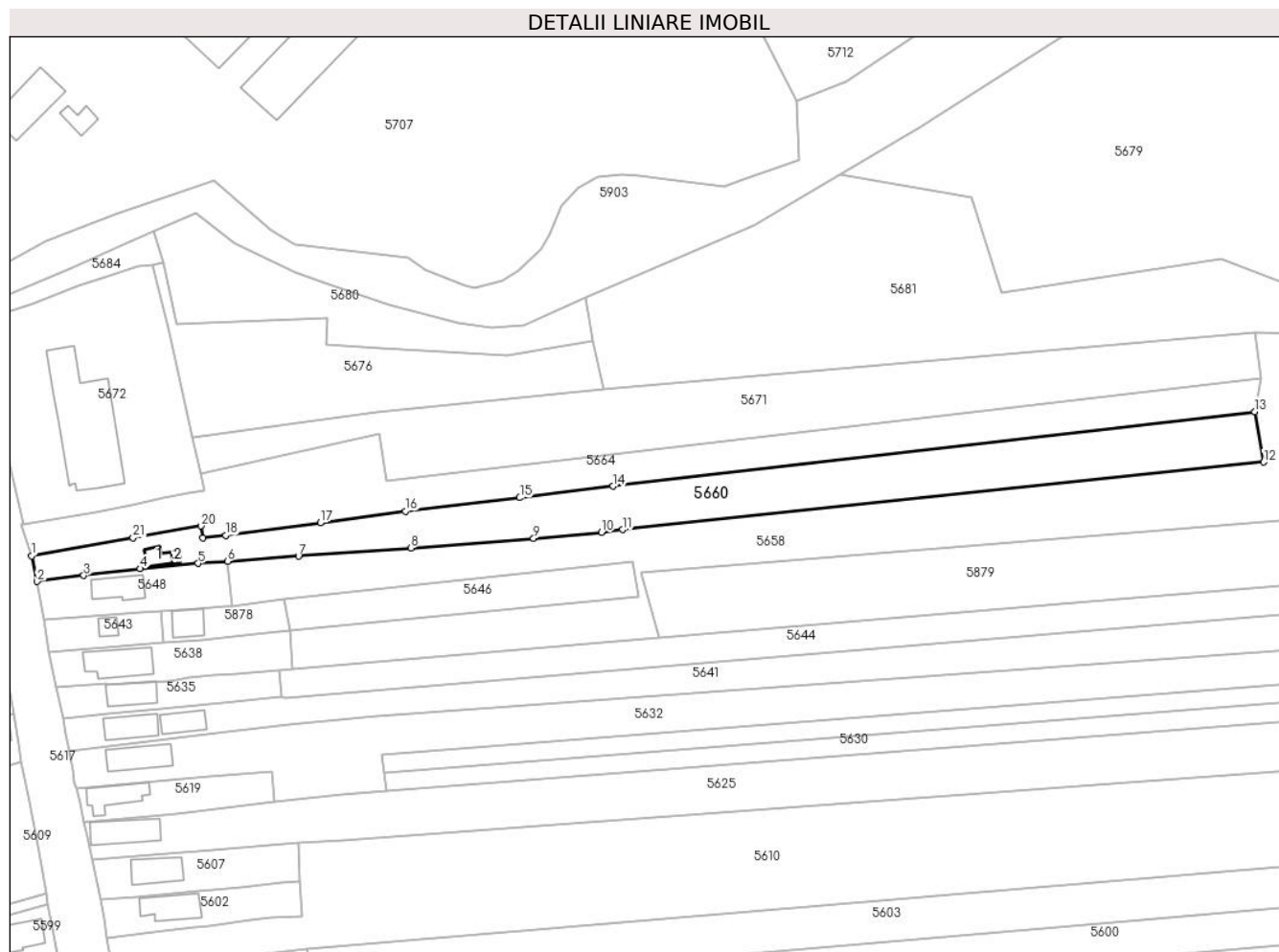
C. Partea III. SARCINI .

Inscrieri privind dezmembramintele dreptului de proprietate, drepturi reale de garanție și sarcini	Referințe
NU SUNT	

Anexa Nr. 1 La Partea I**Teren**

Nr cadastral	Suprafața (mp)*	Observații / Referințe
21546	Din acte: 3.700 Masurata: 3.643	

* Suprafața este determinată în planul de proiecție Stereo 70.

**Date referitoare la teren**

Crt	Categorie folosință	Intra vilan	Suprafața (mp)	Tarla	Parcelă	Nr. topo	Observații / Referințe
10001	curți constructii	DA	419	8	CC 325	-	
10002	arabil	DA	620	8	A 326	-	
10003	arabil	NU	2.604	8/1 ; 2/1	A 326/1 ; A 17/1	-	

Date referitoare la construcții

Crt	Număr	Destinație construcție	Supraf. (mp)	Situație juridică	Observații / Referințe
A1.1	21546-C1	construcții de locuințe	29	Cu acte	Nr. niveluri:1; S. construita la sol:29 mp; LOCUINTA
A1.2	21546-C2	construcții anexa	6	Cu acte	Nr. niveluri:1; S. construita la sol:6 mp; ANEXA

Lungime Segmente

1) Valorile lungimilor segmentelor sunt obținute din proiecție în plan.

Punct început	X / Y	Punct sfârșit	X / Y	Lungime segment (** (m)
1	587.543,792 383.667,58	2	587.545,239 383.660,755	6.977
3	587.557,727 383.662,365	4	587.572,844 383.664,184	15.226
5	587.588,238 383.665,595	6	587.596,168 383.666,154	7.95
7	587.615,151 383.667,514	8	587.645,116 383.669,681	30.043
9	587.677,959 383.672,283	10	587.696,066 383.673,892	18.178
11	587.701,792 383.674,614	12	587.873,091 383.692,68	172.249
13	587.870,739 383.706,144	14	587.699,235 383.686,226	172.657
15	587.674,265 383.683,128	16	587.643,682 383.679,539	30.793
17	587.620,939 383.676,38	18	587.595,662 383.673,063	25.494
19	587.589,623 383.672,437	20	587.589,102 383.675,585	3.191
21	587.570,898 383.672,398	1	587.543,792 383.667,58	27.531

Punct început	X / Y	Punct sfârșit	X / Y	Lungime segment (** (m)
2	587.545,239 383.660,755	3	587.557,727 383.662,365	12.591
4	587.572,844 383.664,184	5	587.588,238 383.665,595	15.459
6	587.596,168 383.666,154	7	587.615,151 383.667,514	19.032
8	587.645,116 383.669,681	9	587.677,959 383.672,283	32.946
10	587.696,066 383.673,892	11	587.701,792 383.674,614	5.771
12	587.873,091 383.692,68	13	587.870,739 383.706,144	13.668
14	587.699,235 383.686,226	15	587.674,265 383.683,128	25.161
16	587.643,682 383.679,539	17	587.620,939 383.676,38	22.961
18	587.595,662 383.673,063	19	587.589,623 383.672,437	6.071
20	587.589,102 383.675,585	21	587.570,898 383.672,398	18.481

** Lungimile segmentelor sunt determinate în planul de proiecție Stereo 70 și sunt rotunjite la 1 milimetru.

*** Distanța dintre puncte este formată din segmente cumulate ce sunt mai mici decât valoarea 1 milimetru.

**DATE DESPRE IMOBILUL NR. 5661**

Oficiul de Cadastru și Publicitate Imobiliară PRAHOVA
Biroul de Cadastru și Publicitate Imobiliară Ploiești

A. Partea I. Descrierea imobilului

TEREN Intravilan

Adresa: Loc. Moara Noua, Str De 198/1, Jud. Prahova

Nr. Crt	Nr cadastral Nr. topografic	Suprafața* (mp)	Observații / Referințe
A1		168	Sector cadastral:4 Teren neimprejmuit;

B. Partea II. Proprietari și acte

Inscrieri privitoare la dreptul de proprietate și alte drepturi reale	Referințe
/	
Act Administrativ nr. 12040, din 28/09/2023 emis de PRIMARIA BERCENI;	
B1	A1
Intabulare, drept de PROPRIETATE, dobandit prin Lege, cota actuala 1/1 1) COMUNA BERCENI, CIF:2845338	

C. Partea III. SARCINI .

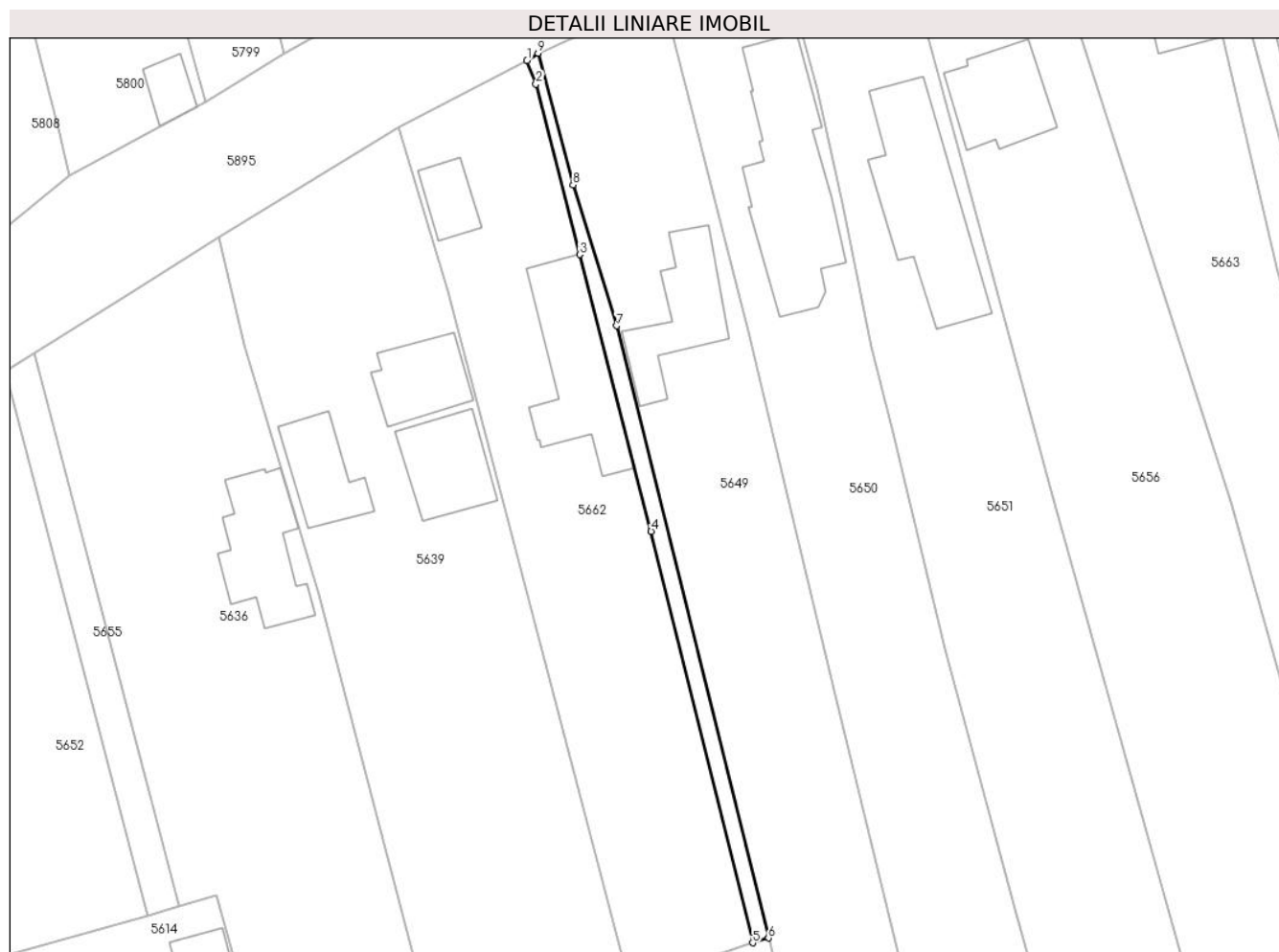
Inscrieri privind dezmembramintele dreptului de proprietate, drepturi reale de garanție și sarcini	Referințe
NU SUNT	

Anexa Nr. 1 La Partea I

Teren

Nr cadastral	Suprafața (mp)*	Observații / Referințe
	168	

* Suprafața este determinată în planul de proiecție Stereo 70.



Date referitoare la teren

Crt	Categorie folosință	Intravilan	Suprafața (mp)	Tarla	Parcelă	Nr. topo	Observații / Referințe
5661	drum	DA	168	-	-	-	

Lungime Segmente

1) Valorile lungimilor segmentelor sunt obținute din proiecție în plan.

Punct început	X / Y	Punct sfârșit	X / Y	Lungime segment (** (m)
1	587.175,06 383.737,0	2	587.176,05 383.734,42	2.763
2	587.176,05 383.734,42	3	587.180,85 383.715,74	19.287
3	587.180,85 383.715,74	4	587.188,68 383.685,4	31.334
4	587.188,68 383.685,4	5	587.199,82 383.640,29	46.465
5	587.199,82 383.640,29	6	587.201,544 383.640,803	1.799

Punct început	X / Y	Punct sfârșit	X / Y	Lungime segment (** (m)
6	587.201,544 383.640,803	7	587.184,91 383.707,922	69.15
7	587.184,91 383.707,922	8	587.180,12 383.723,367	16.171
8	587.180,12 383.723,367	9	587.176,276 383.737,815	14.95
9	587.176,276 383.737,815	1	587.175,06 383.737,0	1.464

** Lungimile segmentelor sunt determinate în planul de proiecție Stereo 70 și sunt rotunjite la 1 milimetru.

*** Distanța dintre puncte este formată din segmente cumulate ce sunt mai mici decât valoarea 1 milimetru.

**DATE DESPRE IMOBILUL NR. 5662**

Oficiul de Cadastru și Publicitate Imobiliară PRAHOVA
Biroul de Cadastru și Publicitate Imobiliară Ploiești

A. Partea I. Descrierea imobilului

TEREN Intravilan

Nr. CF vechi:1007

Nr. cadastral vechi:10003

Adresa: Loc. Moara Noua, Str Primaverii, Nr. 26B, Jud. Prahova

Nr. Crt	Nr cadastral Nr. topografic	Suprafața* (mp)	Observații / Referințe
A1	20049	Din acte: 1.462 Masurata: 1.464	Sector cadastral:4 Teren imprejmuit;

Construcții

Crt	Nr cadastral Nr. topografic	Adresa	Observații / Referințe
A1.1	20049-C1	Loc. Moara Noua, Str Primaverii, Jud. Prahova	Nr. niveluri:1; S. construita la sol:151 mp; Locuinta P cu suprafata construita desfasurata de 151mp, an 2006
A1.2	20049-C2	Loc. Moara Noua, Str Primaverii, Jud. Prahova	Nr. niveluri:1; S. construita la sol:39 mp; Magazin P cu suprafata construita desfasurata de 39mp., an 2006

B. Partea II. Proprietari și acte

Inscrieri privitoare la dreptul de proprietate și alte drepturi reale		Referințe
38326 / 21/11/2006		
Act Notarial nr. 10, din 29/01/2004 emis de BNP BARBU FLOAREA (certificat mostenitor nr.11/29.01.2004 emis de BNP BARBU FLOAREA;autorizatie construire nr.23/18.09.2006 emis de PRIMARIA BERCENI);		
B1	Intabulare, drept de PROPRIETATEconstruire, dobandit prin Succesiune, cota actuala 1/1 1) NECULAE IULIAN	A1, A1.1, A1.2
31094 / 01/06/2012		
Act Notarial nr. 569, din 31/05/2012 emis de POPESCU VIOLETA SIMONA;		
B3	se noteaza interdictiile de instrainare, grevare, inchiriere 1) SC VERIDA CREDIT IFN SA, CIF:23388565	A1, A1.1, A1.2
26104 / 27/02/2023		
Act Administrativ nr. Anexa nr. 13 la Regulament, din 22/02/2023 emis de Terra Geodesis Solution Srl;		
B4	se repositioneaza imobilul conform documentatiei tehnice avizate	A1

C. Partea III. SARCINI

Inscrieri privind dezmembramintele dreptului de proprietate, drepturi reale de garanție și sarcini		Referințe
31094 / 01/06/2012		
Act Notarial nr. 2466, din 31/05/2012 emis de NP SANDU AURELIAN VIOREL;		
C3	se radiaza ipoteca, interdictiile aferente si somatia de sub C-1,2, B-2 inscrise prin incheierile nr. 1456/2007 si 12568/2009	A1, A1.1, A1.2
C4	Intabulare, drept de IPOTECA, Valoare:10900 USDplus celelalte obligatii de plata aferente creditului 1) SC VERIDA CREDIT IFN SA, CIF:23388565	A1, A1.1, A1.2

Anexa Nr. 1 La Partea I

Teren

Nr cadastral	Suprafața (mp)*	Observații / Referințe
20049	Din acte: 1.462 Masurata: 1.464	

* Suprafața este determinată în planul de proiecție Stereo 70.



Date referitoare la teren

Crt	Categorie folosință	Intra vilan	Suprafața (mp)	Tarla	Parcelă	Nr. topo	Observații / Referințe
56 62	curți construcții	DA	1.464	5	Cc.194	-	

Date referitoare la construcții

Crt	Număr	Destinație construcție	Supraf. (mp)	Situație juridică	Observații / Referințe
A1.1	20049-C1	construcții de locuințe	151	Cu acte	Nr. niveluri:1; S. construita la sol:151 mp; Locuinta P cu suprafata construita desfasurata de 151mp, an 2006
A1.2	20049-C2	construcții administrative si social culturale	39	Cu acte	Nr. niveluri:1; S. construita la sol:39 mp; Magazin P cu suprafata construita desfasurata de 39mp., an 2006

Lungime Segmente

1) Valorile lungimilor segmentelor sunt obținute din proiecție în plan.

Punct început	X / Y	Punct sfârșit	X / Y	Lungime segment (** (m)
1	587.160,96 383.729,74	2	587.166,42 383.711,72	18.829

Punct început	X / Y	Punct sfârșit	X / Y	Lungime segment (** (m)
2	587.166,42 383.711,72	3	587.186,25 383.635,83	78.438
3	587.186,25 383.635,83	4	587.195,214 383.638,776	9.436
4	587.195,214 383.638,776	5	587.199,82 383.640,29	4.848
5	587.199,82 383.640,29	6	587.188,68 383.685,4	46.465
6	587.188,68 383.685,4	7	587.180,85 383.715,74	31.334
7	587.180,85 383.715,74	8	587.176,05 383.734,42	19.287
8	587.176,05 383.734,42	9	587.175,06 383.737,0	2.763
9	587.175,06 383.737,0	1	587.160,96 383.729,74	15.859

** Lungimile segmentelor sunt determinate în planul de proiecție Stereo 70 și sunt rotunjite la 1 milimetru.

*** Distanța dintre puncte este formată din segmente cumulate ce sunt mai mici decât valoarea 1 milimetru.

**DATE DESPRE IMOBILUL NR. 5663**

Oficiul de Cadastru și Publicitate Imobiliară PRAHOVA
Biroul de Cadastru și Publicitate Imobiliară Ploiești

A. Partea I. Descrierea imobilului

TEREN Intravilan

Adresa: Loc. Berceni, Str Primaverii, Nr. 42, Jud. Prahova

Nr. Crt	Nr cadastral Nr. topografic	Suprafața* (mp)	Observații / Referințe
A1		2.016	Sector cadastral:4 Teren imprejmuit;

Construcții

Crt	Nr cadastral Nr. topografic	Adresa	Observații / Referințe
A1.1		Loc. Berceni, Str Primaverii, Nr. 42, Jud. Prahova	Nr. niveluri:1; S. construita la sol:101 mp; LOCUINTA

B. Partea II. Proprietari și acte

Inscrieri privitoare la dreptul de proprietate și alte drepturi reale	Referințe
/	
Act Administrativ nr. 12040, din 28/09/2023 emis de PRIMARIA BERCENI;	
B1	A1, A1.1
Intabulare, drept de PROPRIETATE, dobandit prin Lege, cota actuala 1/1 1) COMUNA BERCENI, CIF:2845338	

C. Partea III. SARCINI .

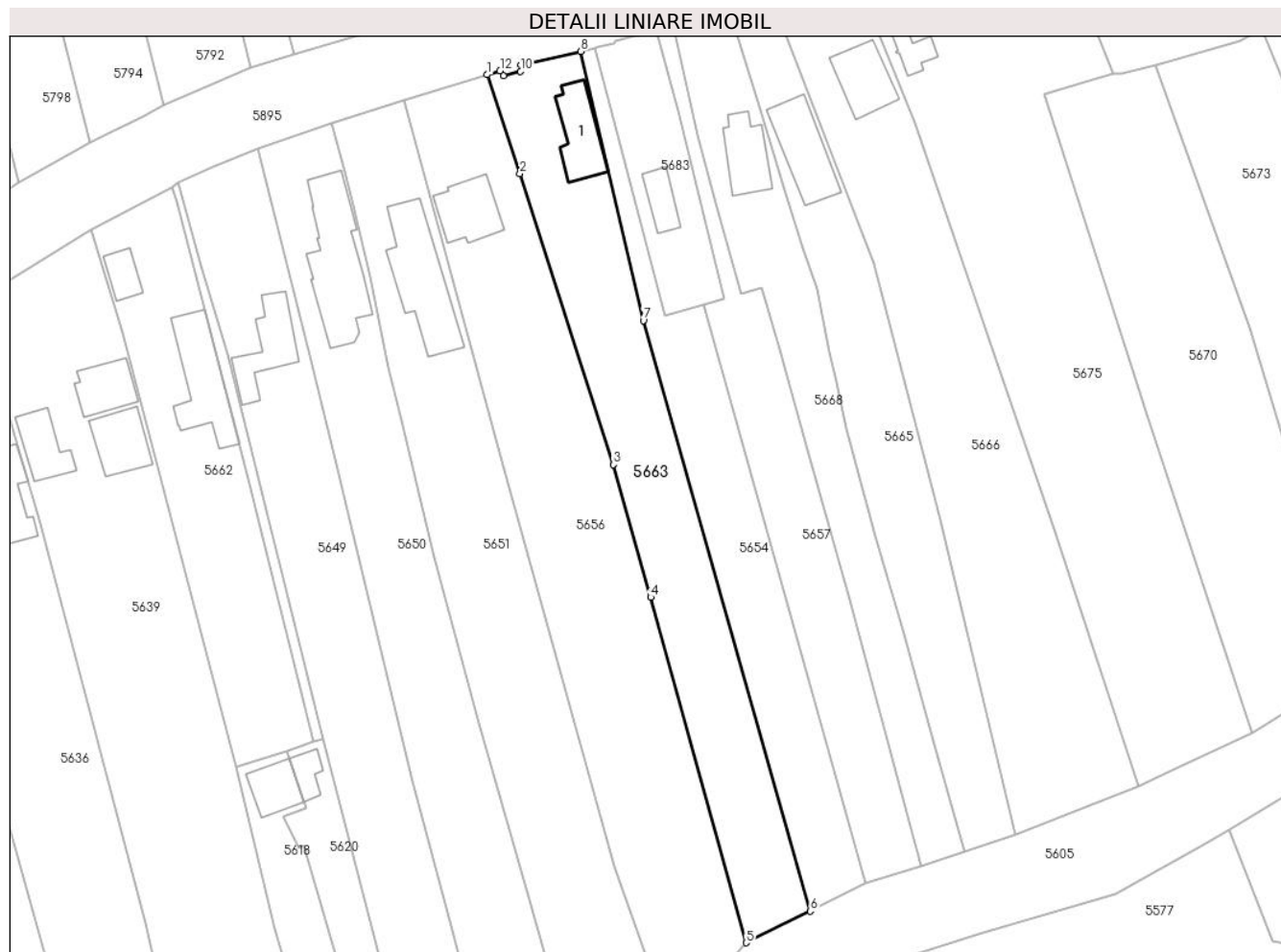
Inscrieri privind dezmembramintele dreptului de proprietate, drepturi reale de garanție și sarcini	Referințe
NU SUNT	

Anexa Nr. 1 La Partea I

Teren

Nr cadastral	Suprafața (mp)*	Observații / Referințe
	2.016	

* Suprafața este determinată în planul de proiecție Stereo 70.



Date referitoare la teren

Crt	Categorie folosință	Intravilan	Suprafața (mp)	Tarla	Parcelă	Nr. topo	Observații / Referințe
10 00 1	curți construcții	DA	1.000	5	212	-	
10 00 2	arabil	DA	1.016	5	213/1	-	

Date referitoare la construcții

Crt	Număr	Destinație construcție	Supraf. (mp)	Situație juridică	Observații / Referințe
A1.1		construcții de locuințe	101	Cu acte	Nr. niveluri:1; S. construită la sol:101 mp; LOCUINTA

Lungime Segmente

1) Valorile lungimilor segmentelor sunt obținute din proiecție în plan.

Punct început	X / Y	Punct sfârșit	X / Y	Lungime segment (** (m)
1	587.230,176 383.756,681	2	587.235,913 383.739,426	18.184
2	587.235,913 383.739,426	3	587.252,223 383.688,674	53.309

Punct început	X / Y	Punct sfârșit	X / Y	Lungime segment (** (m)
3	587.252,223 383.688,674	4	587.258,727 383.665,527	24.043
4	587.258,727 383.665,527	5	587.275,428 383.605,247	62.552
5	587.275,428 383.605,247	6	587.286,599 383.610,755	12.455
6	587.286,599 383.610,755	7	587.257,446 383.713,794	107.083
7	587.257,446 383.713,794	8	587.246,521 383.760,753	48.213
8	587.246,521 383.760,753	9	587.236,115 383.758,371	10.675
9	587.236,115 383.758,371	10	587.235,999 383.757,297	1.08
10	587.235,999 383.757,297	11	587.233,016 383.756,487	3.091
11	587.233,016 383.756,487	12	587.232,411 383.757,355	1.057
12	587.232,411 383.757,355	1	587.230,176 383.756,681	2.335

** Lungimile segmentelor sunt determinate în planul de proiecție Stereo 70 și sunt rotunjite la 1 milimetru.

*** Distanța dintre puncte este formată din segmente cumulate ce sunt mai mici decât valoarea 1 milimetru.

**DATE DESPRE IMOBILUL NR. 5664**

Oficiul de Cadastru și Publicitate Imobiliară PRAHOVA
Biroul de Cadastru și Publicitate Imobiliară Ploiești

A. Partea I. Descrierea imobilului

TEREN Necunoscut

Adresa: Loc. Moara Noua, Str Ghiocelilor, Nr. 9, Jud. Prahova

Nr. Crt	Nr cadastral Nr. topografic	Suprafața* (mp)	Observații / Referințe
A1		3.385	Sector cadastral:4 Teren neimprejmuit;

B. Partea II. Proprietari și acte

Inscrieri privitoare la dreptul de proprietate și alte drepturi reale	Referințe
/	
Act Administrativ nr. 12040, din 28/09/2023 emis de PRIMARIA BERCENI;	
B1	A1
Intabulare, drept de PROPRIETATE, dobândit prin Lege, cota actuala 1/1 1) COMUNA BERCENI, CIF:2845338	

C. Partea III. SARCINI .

Inscrieri privind dezmembramintele dreptului de proprietate, drepturi reale de garanție și sarcini	Referințe
NU SUNT	

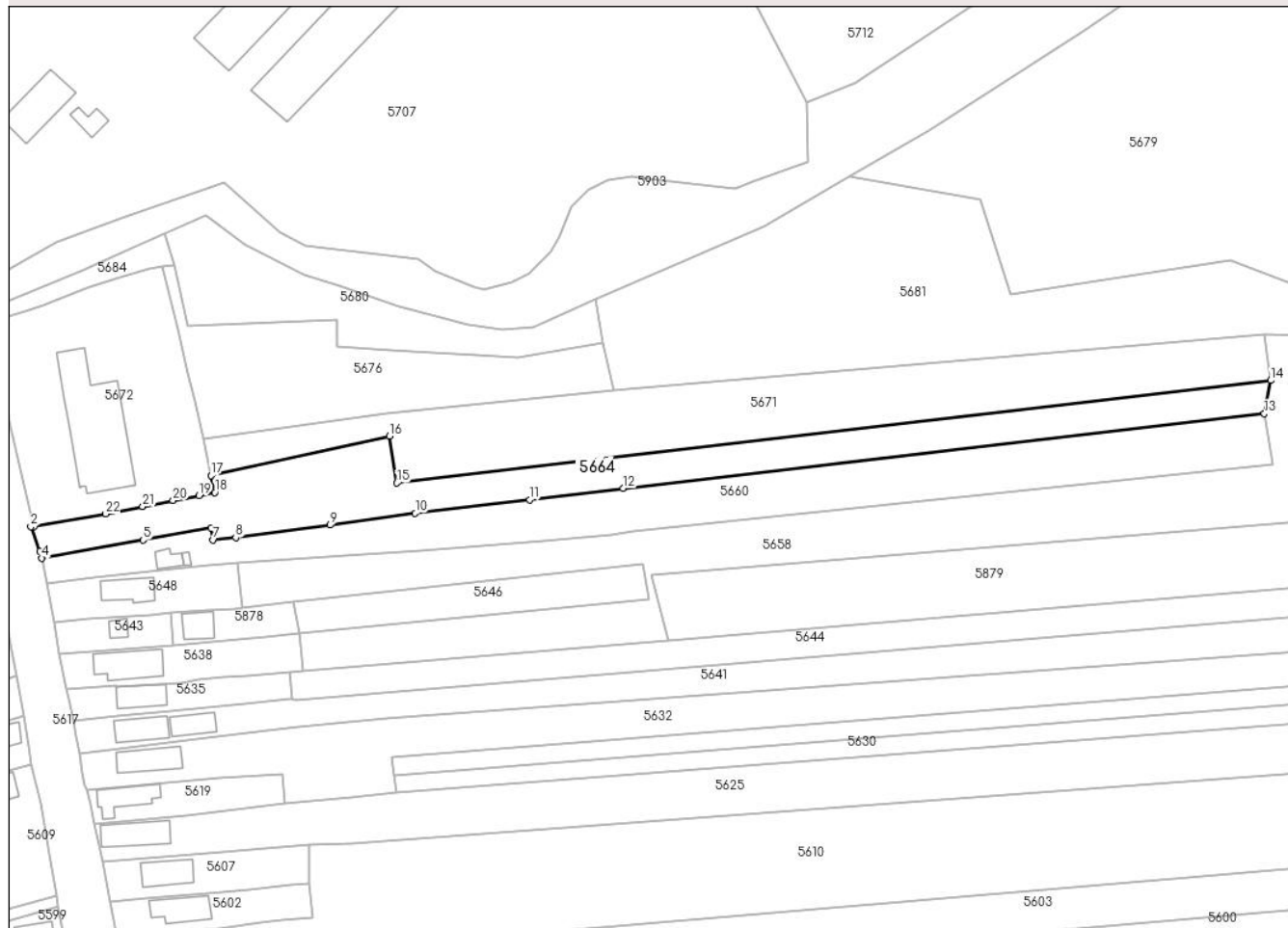
Anexa Nr. 1 La Partea I

Teren

Nr cadastral	Suprafața (mp)*	Observații / Referințe
	3.385	

* Suprafața este determinată în planul de proiecție Stereo 70.

DETALII LINIARE IMOBIL



Date referitoare la teren

Crt	Categorie folosință	Intravilan	Suprafața (mp)	Tarla	Parcelă	Nr. topo	Observații / Referințe
10 00 1	curți constructii	DA	1.500	8	24	-	
10 00 2	arabil	DA	418	8/1	323/1	-	
10 00 3	arabil	NU	1.467	8/1	323/1	-	

Lungime Segmente

1) Valorile lungimilor segmentelor sunt obținute din proiecție în plan.

Punct început	X / Y	Punct sfârșit	X / Y	Lungime segment (** (m)
1	587.541,668 383.675,921	2	587.540,862 383.675,972	0.808

Punct început	X / Y	Punct sfârșit	X / Y	Lungime segment (** (m)
2	587.540,862 383.675,972	3	587.543,235 383.669,304	7.078

Punct început	X / Y	Punct sfârșit	X / Y	Lungime segment (** (m)
3	587.543,235 383.669,304	4	587.543,792 383.667,58	1.812
5	587.570,898 383.672,398	6	587.589,102 383.675,585	18.481
7	587.589,623 383.672,437	8	587.595,662 383.673,063	6.071
9	587.620,939 383.676,38	10	587.643,682 383.679,539	22.961
11	587.674,265 383.683,128	12	587.699,235 383.686,226	25.161
13	587.870,739 383.706,144	14	587.872,454 383.715,05	9.07
15	587.638,693 383.687,662	16	587.636,785 383.700,154	12.637
17	587.589,029 383.689,589	18	587.590,085 383.685,126	4.586
19	587.585,842 383.684,259	20	587.578,895 383.682,974	7.065
21	587.570,771 383.681,325	22	587.560,895 383.679,418	10.058

Punct început	X / Y	Punct sfârșit	X / Y	Lungime segment (** (m)
4	587.543,792 383.667,58	5	587.570,898 383.672,398	27.531
6	587.589,102 383.675,585	7	587.589,623 383.672,437	3.191
8	587.595,662 383.673,063	9	587.620,939 383.676,38	25.494
10	587.643,682 383.679,539	11	587.674,265 383.683,128	30.793
12	587.699,235 383.686,226	13	587.870,739 383.706,144	172.657
14	587.872,454 383.715,05	15	587.638,693 383.687,662	235.36
16	587.636,785 383.700,154	17	587.589,029 383.689,589	48.911
18	587.590,085 383.685,126	19	587.585,842 383.684,259	4.331
20	587.578,895 383.682,974	21	587.570,771 383.681,325	8.29
22	587.560,895 383.679,418	1	587.541,668 383.675,921	19.542

** Lungimile segmentelor sunt determinate în planul de proiecție Stereo 70 și sunt rotunjite la 1 milimetru.

*** Distanța dintre puncte este formată din segmente cumulate ce sunt mai mici decât valoarea 1 milimetru.

**DATE DESPRE IMOBILUL NR. 5665**

Oficiul de Cadastru și Publicitate Imobiliară PRAHOVA
Biroul de Cadastru și Publicitate Imobiliară Ploiești

A. Partea I. Descrierea imobilului

TEREN Intravilan

Nr. CF vechi:1167
Nr. cadastral vechi:429

Adresa: Loc. Moara Noua, Str Primaverii, Nr. 48, Jud. Prahova

Nr. Crt	Nr cadastral Nr. topografic	Suprafața* (mp)	Observații / Referințe
A1	20195	Din acte: 1.459 Masurata: 1.587	Sector cadastral:4 Teren imprejmuit;

Construcții

Crt	Nr cadastral Nr. topografic	Adresa	Observații / Referințe
A1.1	20195-C1	Loc. Moara Noua, Str Primaverii, Jud. Prahova	Nr. niveluri:2; S. construita la sol:127 mp; LOCUINTA

B. Partea II. Proprietari și acte

Inscrieri privitoare la dreptul de proprietate și alte drepturi reale		Referințe
37701 / 19/07/2007		
Act Notarial nr. 3088, din 18/07/2007 emis de NP NECULAE AURELIAN;		
B1	Intabulare, drept de PROPRIETATE, dobandit prin Conventie, cota actuala 1/1 1) DOBRE VIOLETA ROXANA	A1
112966 / 12/12/2017		
Act Notarial nr. 3051, din 22/11/2017 emis de NP DOBRE STELORIAN DANIEL (act administrativ nr 101052 din 02.11.2017, emis de OCPI PRAHOVA);		
B2	se rectifica limitele imobilului si suprafata conform documentatiei cadastrale anexate	A1
/		
Act Administrativ nr. 12040, din 28/09/2023 emis de PRIMARIA BERCEI;		
B3	Intabulare, drept de PROPRIETATE, dobandit prin Construire, cota actuala 1/1 1) DOBRE VIOLETA ROXANA	A1.1

C. Partea III. SARCINI .

Inscrieri privind dezmembramintele dreptului de proprietate, drepturi reale de garanție și sarcini	Referințe
NU SUNT	

Anexa Nr. 1 La Partea I

Teren

Nr cadastral	Suprafaţa (mp)*	Observaţii / Referinţe
20195	Din acte: 1.459 Masurata: 1.587	

* Suprafaţa este determinată în planul de proiecţie Stereo 70.



Date referitoare la teren

Crt	Categorie folosinţă	Intra vilan	Suprafaţa (mp)	Tarla	Parcelă	Nr. topo	Observaţii / Referinţe
10 00 1	curţi construcţii	DA	388	5	217/2	-	
10 00 2	vie	DA	344	5	219	-	
10 00 3	arabil	DA	855	5	213/4	-	

Date referitoare la construcţii

Crt	Număr	Destinaţie construcţie	Supraf. (mp)	Situaţie juridică	Observaţii / Referinţe
A1.1	20195-C1	construcţii de locuinţe	127	Cu acte	Nr. niveluri:2; S. construita la sol:127 mp; LOCUINTA

Lungime Segmente

1) Valorile lungimilor segmentelor sunt obţinute din proiecţie în plan.

Punct început	X / Y	Punct sfârşit	X / Y	Lungime segment (** (m)	Punct început	X / Y	Punct sfârşit	X / Y	Lungime segment (** (m)

Punct început	X / Y	Punct sfârșit	X / Y	Lungime segment (** (m))
1	587.273,904 383.768,039	2	587.272,673 383.767,789	1.256
3	587.273,954 383.763,43	4	587.277,892 383.750,448	13.566
5	587.282,016 383.737,149	6	587.285,391 383.726,434	11.234
7	587.287,755 383.719,239	8	587.289,896 383.708,309	11.138
9	587.291,154 383.702,976	10	587.292,94 383.695,115	8.061
11	587.297,934 383.676,233	12	587.300,03 383.669,069	7.464
13	587.302,831 383.659,772	14	587.305,4 383.650,596	9.529
15	587.309,091 383.636,873	16	587.313,487 383.621,114	16.361
17	587.322,399 383.624,104	18	587.309,37 383.678,935	56.358
19	587.297,754 383.723,827	20	587.280,239 383.769,325	48.753
21	587.278,081 383.768,887	1	587.273,904 383.768,039	4.262

Punct început	X / Y	Punct sfârșit	X / Y	Lungime segment (** (m))
2	587.272,673 383.767,789	3	587.273,954 383.763,43	4.543
4	587.277,892 383.750,448	5	587.282,016 383.737,149	13.924
6	587.285,391 383.726,434	7	587.287,755 383.719,239	7.573
8	587.289,896 383.708,309	9	587.291,154 383.702,976	5.479
10	587.292,94 383.695,115	11	587.297,934 383.676,233	19.531
12	587.300,03 383.669,069	13	587.302,831 383.659,772	9.71
14	587.305,4 383.650,596	15	587.309,091 383.636,873	14.211
16	587.313,487 383.621,114	17	587.322,399 383.624,104	9.4
18	587.309,37 383.678,935	19	587.297,754 383.723,827	46.37
20	587.280,239 383.769,325	21	587.278,081 383.768,887	2.202

** Lungimile segmentelor sunt determinate în planul de proiecție Stereo 70 și sunt rotunjite la 1 milimetru.

*** Distanța dintre puncte este formată din segmente cumulate ce sunt mai mici decât valoarea 1 milimetru.

**DATE DESPRE IMOBILUL NR. 5666**

Oficiul de Cadastru și Publicitate Imobiliară PRAHOVA
Biroul de Cadastru și Publicitate Imobiliară Ploiești

A. Partea I. Descrierea imobilului

TEREN Intravilan

Adresa: Loc. Berceni, Str Primaverii, Nr. 50, Jud. Prahova

Nr. Crt	Nr cadastral Nr. topografic	Suprafața* (mp)	Observații / Referințe
A1		2.648	Sector cadastral:4 Teren imprejmuit;

Construcții

Crt	Nr cadastral Nr. topografic	Adresa	Observații / Referințe
A1.1		Loc. Berceni, Str Primaverii, Nr. 50, Jud. Prahova	Nr. niveluri:1; S. construita la sol:97 mp; LOCUINTA

B. Partea II. Proprietari și acte

Inscrieri privitoare la dreptul de proprietate și alte drepturi reale	Referințe
/	
Act Administrativ nr. 12040, din 28/09/2023 emis de PRIMARIA BERCENI;	
B1	A1, A1.1
Intabulare, drept de PROPRIETATE, dobandit prin Lege, cota actuala 1/1 1) COMUNA BERCENI, CIF:9999999999999, (domeniu privat)	

C. Partea III. SARCINI .

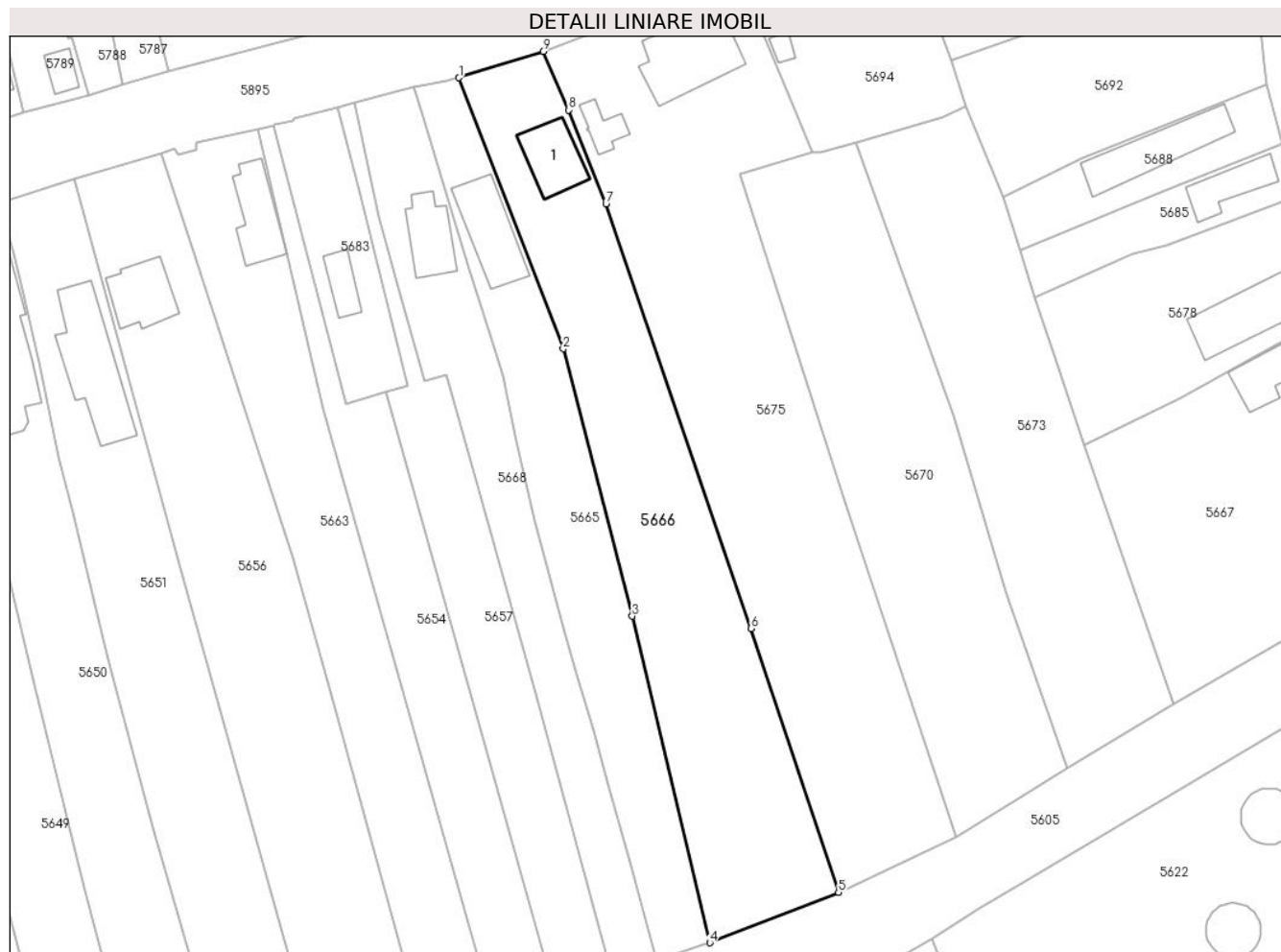
Inscrieri privind dezmembramintele dreptului de proprietate, drepturi reale de garanție și sarcini	Referințe
NU SUNT	

Anexa Nr. 1 La Partea I

Teren

Nr cadastral	Suprafața (mp)*	Observații / Referințe
	2.648	

* Suprafața este determinată în planul de proiecție Stereo 70.



Date referitoare la teren

Crt	Categorie folosință	Intra vilan	Suprafața (mp)	Tarla	Parcelă	Nr. topo	Observații / Referințe
10 00 1	curți construcții	DA	550	5	220	-	
10 00 2	vie	DA	550	5	219	-	
10 00 3	arabil	DA	1.548	5	213	-	

Date referitoare la construcții

Crt	Număr	Destinație construcție	Supraf. (mp)	Situație juridică	Observații / Referințe
A1.1		construcții de locuințe	97	Cu acte	Nr. niveluri:1; S. construita la sol:97 mp; LOCUINTA

Lungime Segmente

1) Valorile lungimilor segmentelor sunt obținute din proiecție în plan.

Punct început	X / Y	Punct sfârșit	X / Y	Lungime segment (** (m)

Punct început	X / Y	Punct sfârșit	X / Y	Lungime segment (** (m)
1	587.280,239 383.769,325	2	587.297,754 383.723,827	48.753
2	587.297,754 383.723,827	3	587.309,37 383.678,935	46.37
3	587.309,37 383.678,935	4	587.322,399 383.624,104	56.358
4	587.322,399 383.624,104	5	587.344,016 383.632,577	23.218
5	587.344,016 383.632,577	6	587.329,315 383.676,867	46.665
6	587.329,315 383.676,867	7	587.304,954 383.748,19	75.369
7	587.304,954 383.748,19	8	587.298,657 383.763,92	16.944
8	587.298,657 383.763,92	9	587.294,362 383.773,76	10.736
9	587.294,362 383.773,76	1	587.280,239 383.769,325	14.803

** Lungimile segmentelor sunt determinate în planul de proiecție Stereo 70 și sunt rotunjite la 1 milimetru.

*** Distanța dintre puncte este formată din segmente cumulate ce sunt mai mici decât valoarea 1 milimetru.

**DATE DESPRE IMOBILUL NR. 5667**

Oficiul de Cadastru și Publicitate Imobiliară PRAHOVA
Biroul de Cadastru și Publicitate Imobiliară Ploiești

A. Partea I. Descrierea imobilului

TEREN Intravilan

Adresa: Loc. Moara Noua, Str Liliacului, Nr. 18, Jud. Prahova

Nr. Crt	Nr cadastral Nr. topografic	Suprafața* (mp)	Observații / Referințe
A1		1.924	Sector cadastral:4 Teren imprejmuit;

Construcții

Crt	Nr cadastral Nr. topografic	Adresa	Observații / Referințe
A1.1		Loc. Moara Noua, Str Liliacului, Nr. 18, Jud. Prahova	Nr. niveluri:1; S. construita la sol:89 mp; LOCUINTA

B. Partea II. Proprietari și acte

Inscrieri privitoare la dreptul de proprietate și alte drepturi reale	Referințe
/	
Act Administrativ nr. 12040, din 28/09/2023 emis de PRIMARIA BERCEI;	
B1	A1, A1.1
Intabulare, drept de PROPRIETATE, dobandit prin Lege, cota actuala 1/1 1) COMUNA BERCEI, CIF:9999999999999, (domeniu privat)	

C. Partea III. SARCINI .

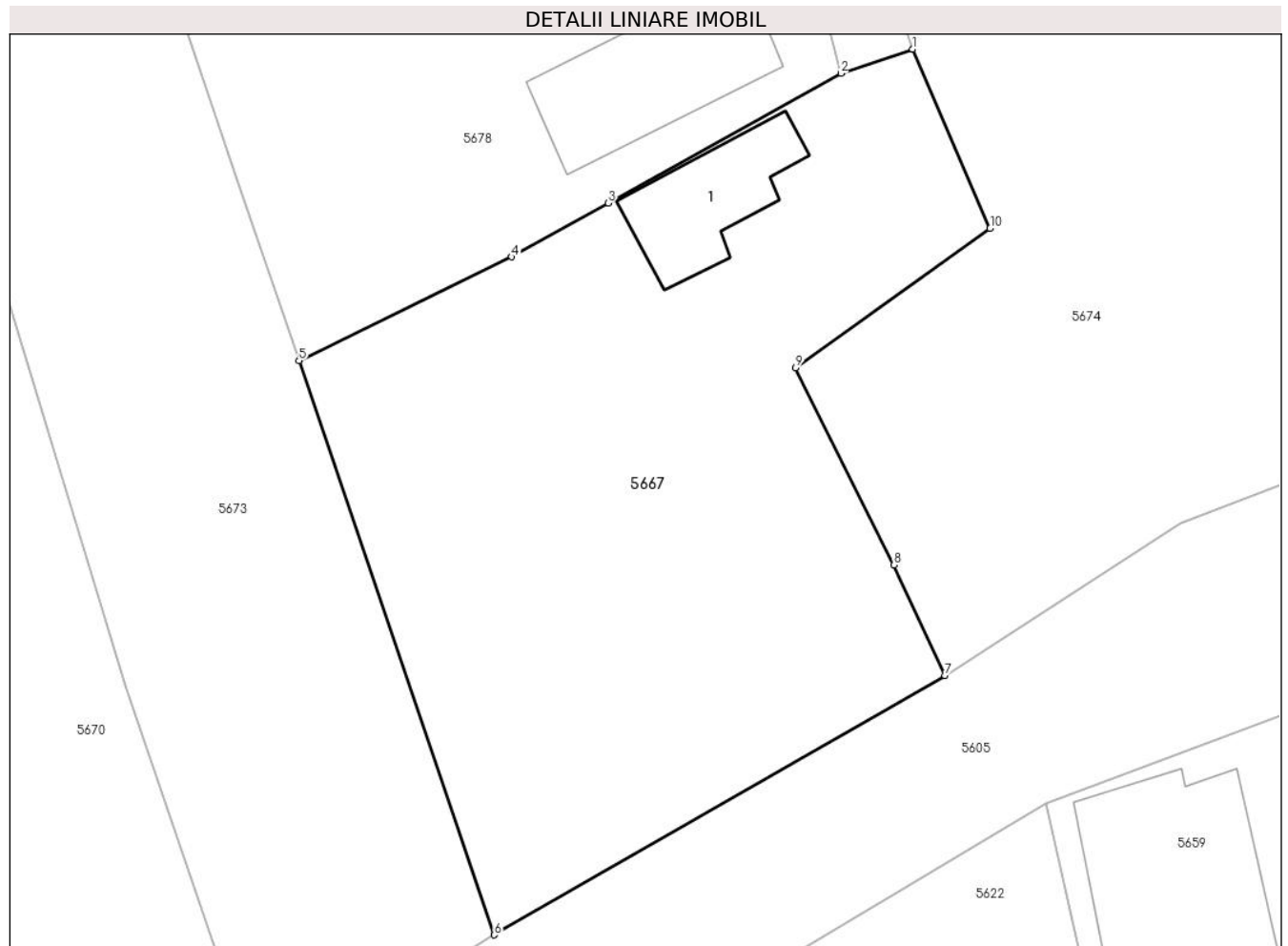
Inscrieri privind dezmembramintele dreptului de proprietate, drepturi reale de garanție și sarcini	Referințe
NU SUNT	

Anexa Nr. 1 La Partea I

Teren

Nr cadastral	Suprafața (mp)*	Observații / Referințe
	1.924	

* Suprafața este determinată în planul de proiecție Stereo 70.



Date referitoare la teren

Crt	Categorie folosință	Intravilan	Suprafața (mp)	Tarla	Parcelă	Nr. topo	Observații / Referințe
10 00 1	curți constructii	DA	960	5	248	-	
10 00 2	arabil	DA	964	5	249	-	

Date referitoare la construcții

Crt	Număr	Destinație construcție	Supraf. (mp)	Situație juridică	Observații / Referințe
A1.1		construcții de locuințe	89	Cu acte	Nr. niveluri:1; S. construita la sol:89 mp; LOCUINTA

Lungime Segmente

1) Valorile lungimilor segmentelor sunt obținute din proiecție în plan.

Punct început	X / Y	Punct sfârșit	X / Y	Lungime segment (** (m)
1	587.432,008 383.731,353	2	587.426,562 383.729,518	5.747
2	587.426,562 383.729,518	3	587.408,903 383.719,678	20.215

Punct început	X / Y	Punct sfârșit	X / Y	Lungime segment (** (m)
3	587.408,903 383.719,678	4	587.401,591 383.715,603	8.371
4	587.401,591 383.715,603	5	587.385,436 383.707,744	17.966
5	587.385,436 383.707,744	6	587.400,269 383.664,224	45.979
6	587.400,269 383.664,224	7	587.434,454 383.683,891	39.438
7	587.434,454 383.683,891	8	587.430,595 383.692,258	9.214
8	587.430,595 383.692,258	9	587.423,122 383.707,196	16.704
9	587.423,122 383.707,196	10	587.437,887 383.717,777	18.165
10	587.437,887 383.717,777	1	587.432,008 383.731,353	14.794

** Lungimile segmentelor sunt determinate în planul de proiecție Stereo 70 și sunt rotunjite la 1 milimetru.

*** Distanța dintre puncte este formată din segmente cumulate ce sunt mai mici decât valoarea 1 milimetru.

**DATE DESPRE IMOBILUL NR. 5668**

Oficiul de Cadastru și Publicitate Imobiliară PRAHOVA
Biroul de Cadastru și Publicitate Imobiliară Ploiești

A. Partea I. Descrierea imobilului

TEREN Intravilan

Adresa: Loc. Moara Noua, Str Primaverii, Nr. 46, Jud. Prahova

Nr. Crt	Nr cadastral Nr. topografic	Suprafața* (mp)	Observații / Referințe
A1		1.389	Sector cadastral:4 Teren imprejmuit;

Construcții

Crt	Nr cadastral Nr. topografic	Adresa	Observații / Referințe
A1.1		Loc. Moara Noua, Str Primaverii, Nr. 46, Jud. Prahova	Nr. niveluri:2; S. construita la sol:88 mp; LOCUINTA P+1

B. Partea II. Proprietari și acte

Inscrieri privitoare la dreptul de proprietate și alte drepturi reale	Referințe
/	
Act Administrativ nr. 12040, din 28/09/2023 emis de PRIMARIA BERCENI;	
B1	A1, A1.1
Intabulare, drept de PROPRIETATE, dobandit prin Lege, cota actuala 1/1 1) COMUNA BERCENI, CIF:2845338	

C. Partea III. SARCINI .

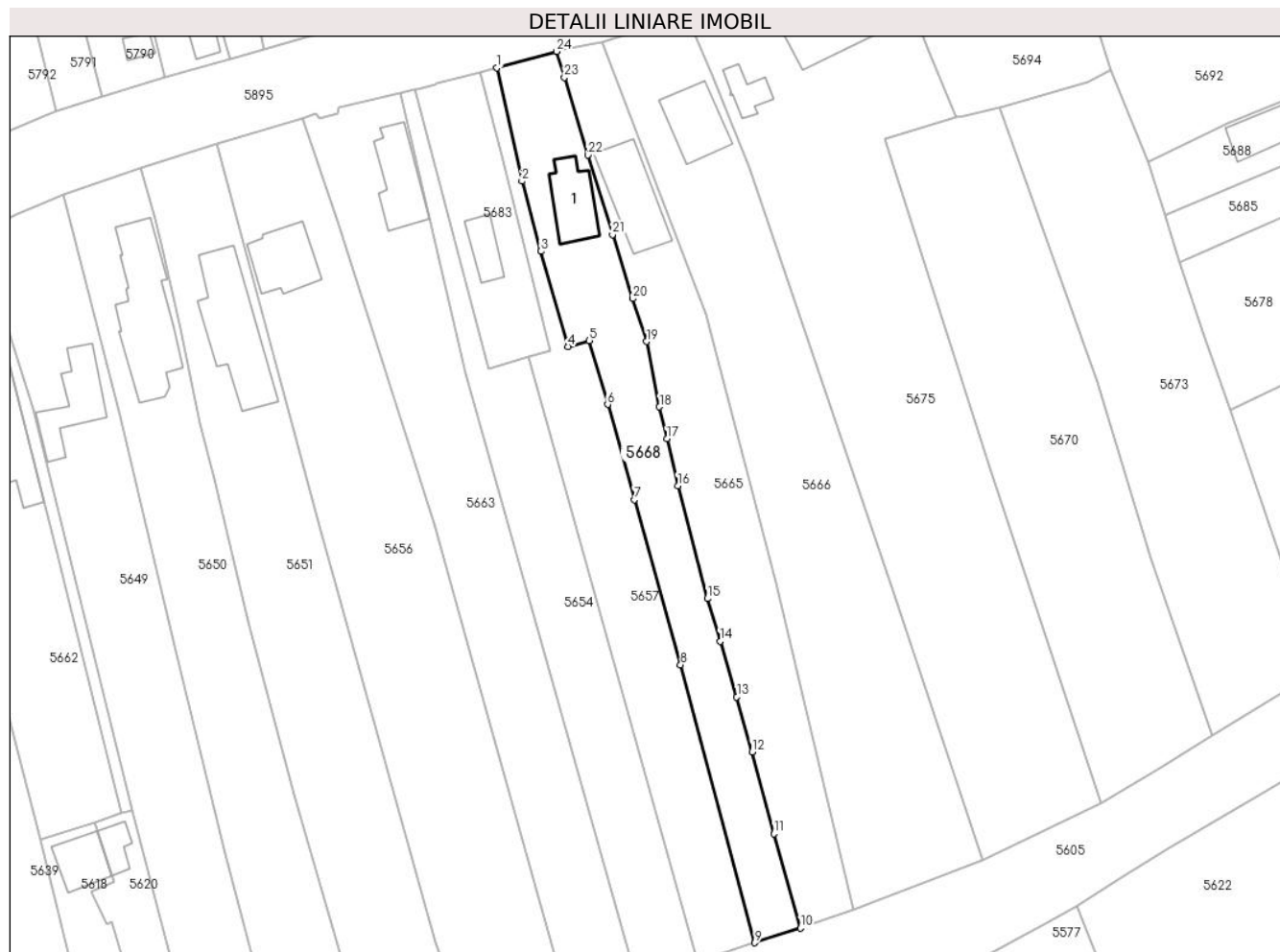
Inscrieri privind dezmembramintele dreptului de proprietate, drepturi reale de garanție și sarcini	Referințe
NU SUNT	

Anexa Nr. 1 La Partea I

Teren

Nr cadastral	Suprafața (mp)*	Observații / Referințe
	1.389	

* Suprafața este determinată în planul de proiecție Stereo 70.



Date referitoare la teren

Crt	Categorie folosință	Intravilan	Suprafața (mp)	Tarla	Parcelă	Nr. topo	Observații / Referințe
10 00 1	curți construcții	DA	500	5	217	-	
10 00 2	arabil	DA	889	5	213	-	

Date referitoare la construcții

Crt	Număr	Destinație construcție	Supraf. (mp)	Situație juridică	Observații / Referințe
A1.1		construcții de locuințe	88	Cu acte	Nr. niveluri:2; S. construita la sol:88 mp; LOCUINTA P+1

Lungime Segmente

1) Valorile lungimilor segmentelor sunt obținute din proiecție în plan.

Punct început	X / Y	Punct sfârșit	X / Y	Lungime segment (** (m)	Punct început	X / Y	Punct sfârșit	X / Y	Lungime segment (** (m)
1	587.262,673 383.765,061	2	587.266,839 383.746,075	19.438	2	587.266,839 383.746,075	3	587.270,018 383.734,354	12.144
3	587.270,018 383.734,354	4	587.274,541 383.718,395	16.588	4	587.274,541 383.718,395	5	587.278,085 383.719,421	3.69

Punct început	X / Y	Punct sfârșit	X / Y	Lungime segment (** (m)
5	587.278,085 383.719,421	6	587.281,203 383.708,733	11.134
7	587.285,665 383.692,786	8	587.293,421 383.665,15	28.704
9	587.305,876 383.618,65	10	587.313,487 383.621,114	8.0
11	587.309,091 383.636,873	12	587.305,4 383.650,596	14.211
13	587.302,831 383.659,772	14	587.300,03 383.669,069	9.71
15	587.297,934 383.676,233	16	587.292,94 383.695,115	19.531
17	587.291,154 383.702,976	18	587.289,896 383.708,309	5.479
19	587.287,755 383.719,239	20	587.285,391 383.726,434	7.573
21	587.282,016 383.737,149	22	587.277,892 383.750,448	13.924
23	587.273,954 383.763,43	24	587.272,673 383.767,789	4.543

Punct început	X / Y	Punct sfârșit	X / Y	Lungime segment (** (m)
6	587.281,203 383.708,733	7	587.285,665 383.692,786	16.559
8	587.293,421 383.665,15	9	587.305,876 383.618,65	48.139
10	587.313,487 383.621,114	11	587.309,091 383.636,873	16.361
12	587.305,4 383.650,596	13	587.302,831 383.659,772	9.529
14	587.300,03 383.669,069	15	587.297,934 383.676,233	7.464
16	587.292,94 383.695,115	17	587.291,154 383.702,976	8.061
18	587.289,896 383.708,309	19	587.287,755 383.719,239	11.138
20	587.285,391 383.726,434	21	587.282,016 383.737,149	11.234
22	587.277,892 383.750,448	23	587.273,954 383.763,43	13.566
24	587.272,673 383.767,789	1	587.262,673 383.765,061	10.365

** Lungimile segmentelor sunt determinate în planul de proiecție Stereo 70 și sunt rotunjite la 1 milimetru.

*** Distanța dintre puncte este formată din segmente cumulate ce sunt mai mici decât valoarea 1 milimetru.

**DATE DESPRE IMOBILUL NR. 5669**

Oficiul de Cadastru și Publicitate Imobiliară PRAHOVA
Biroul de Cadastru și Publicitate Imobiliară Ploiești

A. Partea I. Descrierea imobilului

TEREN Intravilan

Adresa: Loc. Moara Noua, Str Ghiocelor, Nr. 18, Jud. Prahova

Nr. Crt	Nr cadastral Nr. topografic	Suprafața* (mp)	Observații / Referințe
A1	21656	677	Sector cadastral:4 Teren imprejmuit;

Construcții

Crt	Nr cadastral Nr. topografic	Adresa	Observații / Referințe
A1.1	21656-C1	Loc. Moara Noua, Str Ghiocelor, Jud. Prahova	Nr. niveluri:1; S. construita la sol:69 mp; Locuinta; Sup. constr.desf. =69.00mp,zidarie-paianta,an constr.1955, faracertificat energetic
A1.2	21656-C2	Loc. Moara Noua, Str Ghiocelor, Jud. Prahova	Nr. niveluri:1; S. construita la sol:46 mp; Anexa; Sup. constr.desf. =46.00mp,zidarie-paianta,an constr.1955, faracertificat energetic

B. Partea II. Proprietari și acte

Inscrieri privitoare la dreptul de proprietate și alte drepturi reale	Referințe
2634 / 16/01/2014	
Act Notarial nr. 147, din 15/01/2014 emis de NP IVAN CONSTANTIN;	
B1	Se infiinteaza cartea funciara 21656 a imobilului cu numarul cadastral 21656/Berceni, rezultat din dezmembrarea imobilului cu numarul cadastral 21611 inscris in cartea funciara 21611;
Act Notarial nr. 244, din 21/06/2013 emis de BNP IVAN CONSTANTIN (act notarial nr. 245/21-06-2013 emis de BNP IVAN CONSTANTIN; act administrativ nr. 4270/11-07-2013 emis de PRIMARIA COMUNEI BERCENI; act administrativ nr. 4271/11-07-2013 emis de PRIMARIA COMUNEI BERCENI; act notarial nr. 12863/22-06-1995 emis de NOTARIATUL DE STAT JUDETEAN PRAHOVA,act notarial nr. 244/21-06-2013 emis de NP IVAN CONSTANTIN; act notarial nr. 245/21-06-2013 emis de NP IVAN CONSTANTIN; act administrativ nr. 4270/11-07-2013 emis de PRIMARIA COMUNEI BERCENI; act administrativ nr. 4271/11-07-2013 emis de PRIMARIA COMUNEI BERCENI;act administrativ nr. 4269/11.07.2013 emis de PRIMARIA BERCENI;);	
B2	Intabulare, drept de PROPRIETATE, dobandit prin Succesiune, cota actuala 1/1
	1) JOITA NICULAE 2) PELIN ECATERINA 3) JOITA CONSTANTIN 4) JOITA VASILE 5) JOITA MARIN

C. Partea III. SARCINI .

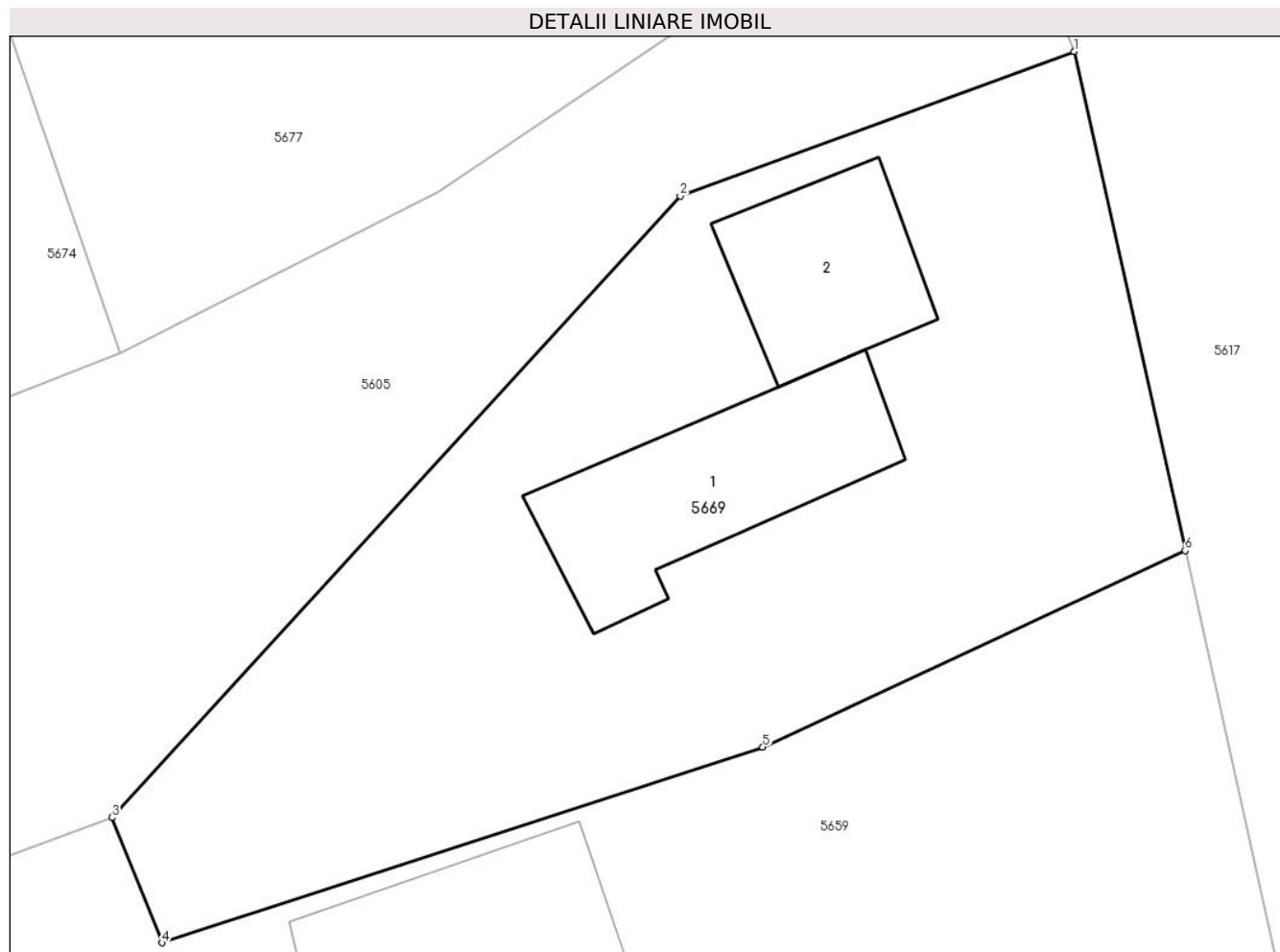
Inscrieri privind dezmembramintele dreptului de proprietate, drepturi reale de garanție și sarcini	Referințe
NU SUNT	

Anexa Nr. 1 La Partea I

Teren

Nr cadastral	Suprafața (mp)*	Observații / Referințe
21656	677	

* Suprafața este determinată în planul de proiecție Stereo 70.



Date referitoare la teren

Crt	Categorie folosință	Intravilan	Suprafața (mp)	Tarla	Parcelă	Nr. topo	Observații / Referințe
56 69	curți construcții	DA	677	7	Cc277	-	

Date referitoare la construcții

Crt	Număr	Destinație construcție	Supraf. (mp)	Situație juridică	Observații / Referințe
A1.1	21656-C1	construcții de locuințe	69	Cu acte	Nr. niveluri:1; S. construită la sol:69 mp; Locuința; Sup.constr.desf. =69.00mp,zidarie-paianta,an constr.1955,faracertificat energetic
A1.2	21656-C2	construcții anexa	46	Cu acte	Nr. niveluri:1; S. construită la sol:46 mp; Anexa; Sup.constr.desf. =46.00mp,zidarie-paianta,an constr.1955,faracertificat energetic

Lungime Segmente

1) Valorile lungimilor segmentelor sunt obținute din proiecție în plan.

Punct început	X / Y	Punct sfârșit	X / Y	Lungime segment (** (m))
1	587.519,526 383.718,679	2	587.504,327 383.713,11	16.187
2	587.504,327 383.713,11	3	587.482,413 383.689,159	32.463

Punct început	X / Y	Punct sfârșit	X / Y	Lungime segment (** (m)
3	587.482,413 383.689,159	4	587.484,341 383.684,332	5.198
4	587.484,341 383.684,332	5	587.507,515 383.691,876	24.371
5	587.507,515 383.691,876	6	587.523,812 383.699,446	17.969
6	587.523,812 383.699,446	1	587.519,526 383.718,679	19.705

** Lungimile segmentelor sunt determinate în planul de proiecție Stereo 70 și sunt rotunjite la 1 milimetru.

*** Distanța dintre puncte este formată din segmente cumulate ce sunt mai mici decât valoarea 1 milimetru.

**DATE DESPRE IMOBILUL NR. 5670**

Oficiul de Cadastru și Publicitate Imobiliară PRAHOVA
Biroul de Cadastru și Publicitate Imobiliară Ploiești

A. Partea I. Descrierea imobilului

TEREN Intravilan

Adresa: Loc. Moara Noua, Jud. Prahova

Nr. Crt	Nr cadastral Nr. topografic	Suprafața* (mp)	Observații / Referințe
A1		2.407	Sector cadastral:4 Teren imprejmuit;

B. Partea II. Proprietari și acte

Inscrieri privitoare la dreptul de proprietate și alte drepturi reale		Referințe
/		
Act Administrativ nr. 36531, din 20/04/1995 emis de COMISIA JUDETEANA PRAHOVA;		
B1	Intabulare, drept de PROPRIETATE, dobandit prin Reconstituire, cota actuala 1/1 1) SANDU ST STELIAN	A1

C. Partea III. SARCINI .

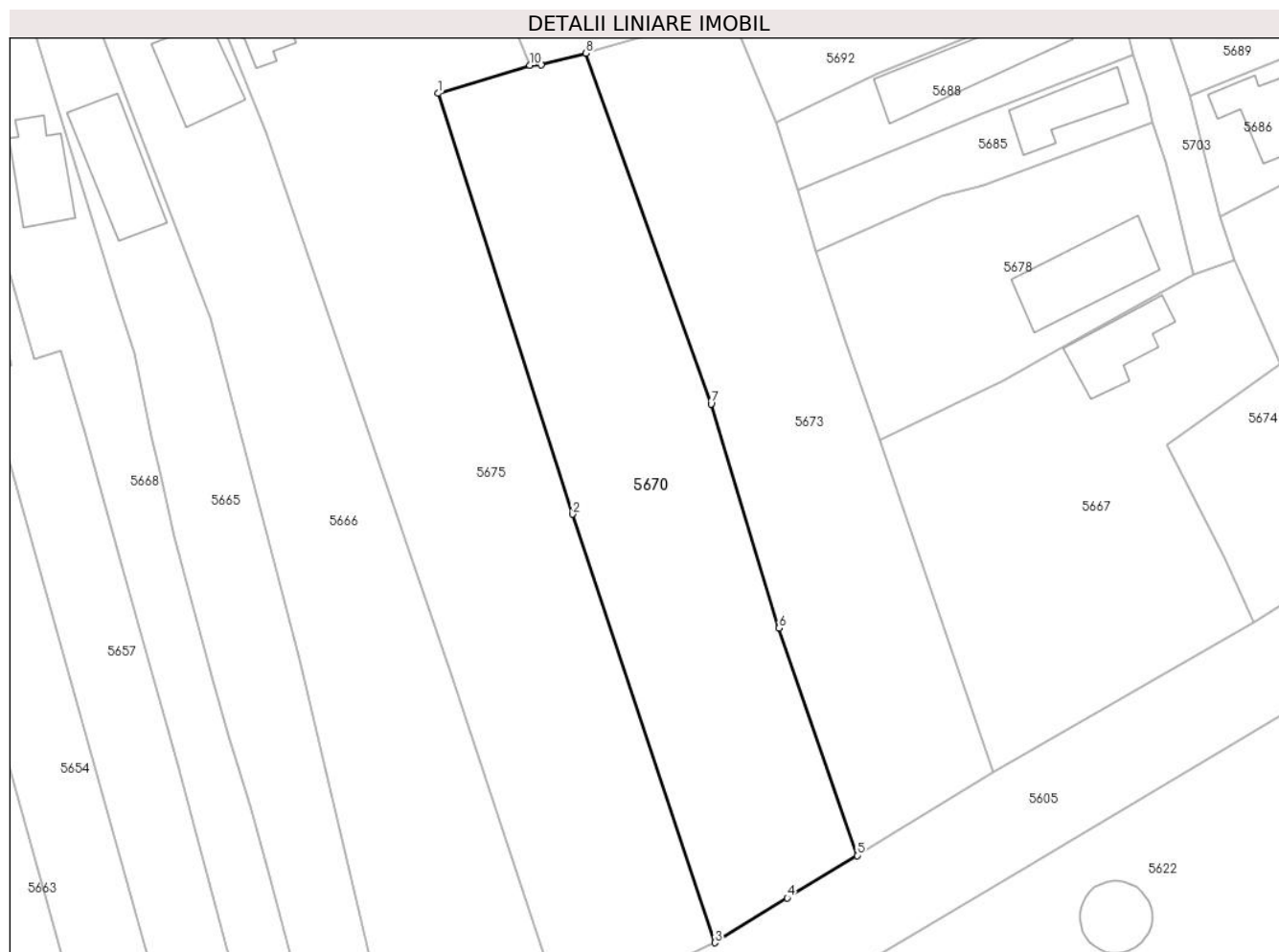
Inscrieri privind dezmembramintele dreptului de proprietate, drepturi reale de garanție și sarcini	Referințe
NU SUNT	

Anexa Nr. 1 La Partea I

Teren

Nr cadastral	Suprafața (mp)*	Observații / Referințe
	2.407	

* Suprafața este determinată în planul de proiecție Stereo 70.



Date referitoare la teren

Crt	Categorie folosință	Intra vilan	Suprafața (mp)	Tarla	Parcelă	Nr. topo	Observații / Referințe
10 00 1	arabil	DA	857	5	228	-	
10 00 2	vie	DA	472	5	229	-	
10 00 3	arabil	DA	1.078	5	230	-	

Lungime Segmente

1) Valorile lungimilor segmentelor sunt obținute din proiecție în plan.

Punct început	X / Y	Punct sfârșit	X / Y	Lungime segment (** (m)
1	587.327,56 383.753,192	2	587.345,156 383.698,054	57.877

Punct început	X / Y	Punct sfârșit	X / Y	Lungime segment (** (m)
2	587.345,156 383.698,054	3	587.363,817 383.641,913	59.162
3	587.363,817 383.641,913	4	587.373,311 383.647,77	11.155
4	587.373,311 383.647,77	5	587.382,445 383.653,344	10.7
5	587.382,445 383.653,344	6	587.372,224 383.683,124	31.485
6	587.372,224 383.683,124	7	587.363,321 383.712,496	30.692
7	587.363,321 383.712,496	8	587.346,936 383.758,453	48.79
8	587.346,936 383.758,453	9	587.341,022 383.756,921	6.109
9	587.341,022 383.756,921	10	587.339,548 383.756,884	1.474
10	587.339,548 383.756,884	1	587.327,56 383.753,192	12.543

** Lungimile segmentelor sunt determinate în planul de proiecție Stereo 70 și sunt rotunjite la 1 milimetru.

*** Distanța dintre puncte este formată din segmente cumulate ce sunt mai mici decât valoarea 1 milimetru.

**DATE DESPRE IMOBILUL NR. 5671**

Oficiul de Cadastru și Publicitate Imobiliară PRAHOVA
Biroul de Cadastru și Publicitate Imobiliară Ploiești

A. Partea I. Descrierea imobilului

TEREN Necunoscut

Adresa: Loc. Moara Noua, Jud. Prahova

Nr. Crt	Nr cadastral Nr. topografic	Suprafața* (mp)	Observații / Referințe
A1	22082	Din acte: 4.118 Masurata: 4.115	Sector cadastral:4 Teren imprejmuat;

B. Partea II. Proprietari și acte

Inscrieri privitoare la dreptul de proprietate și alte drepturi reale		Referințe
30629 / 10/04/2017		
Act Notarial nr. 1853, din 07/04/2017 emis de NP Ivan Constantin;		
B2	Intabulare, drept de PROPRIETATEcumparare ca bun propriu, dobandit prin Conventie, cota actuala 1/1 1) DULGHERU IULIAN	A1
B3	imobil aflat sub incidenta art.3 (alin.1) din Legea nr.17/2014	A1

C. Partea III. SARCINI .

Inscrieri privind dezmembramintele dreptului de proprietate, drepturi reale de garanție și sarcini	Referințe
NU SUNT	

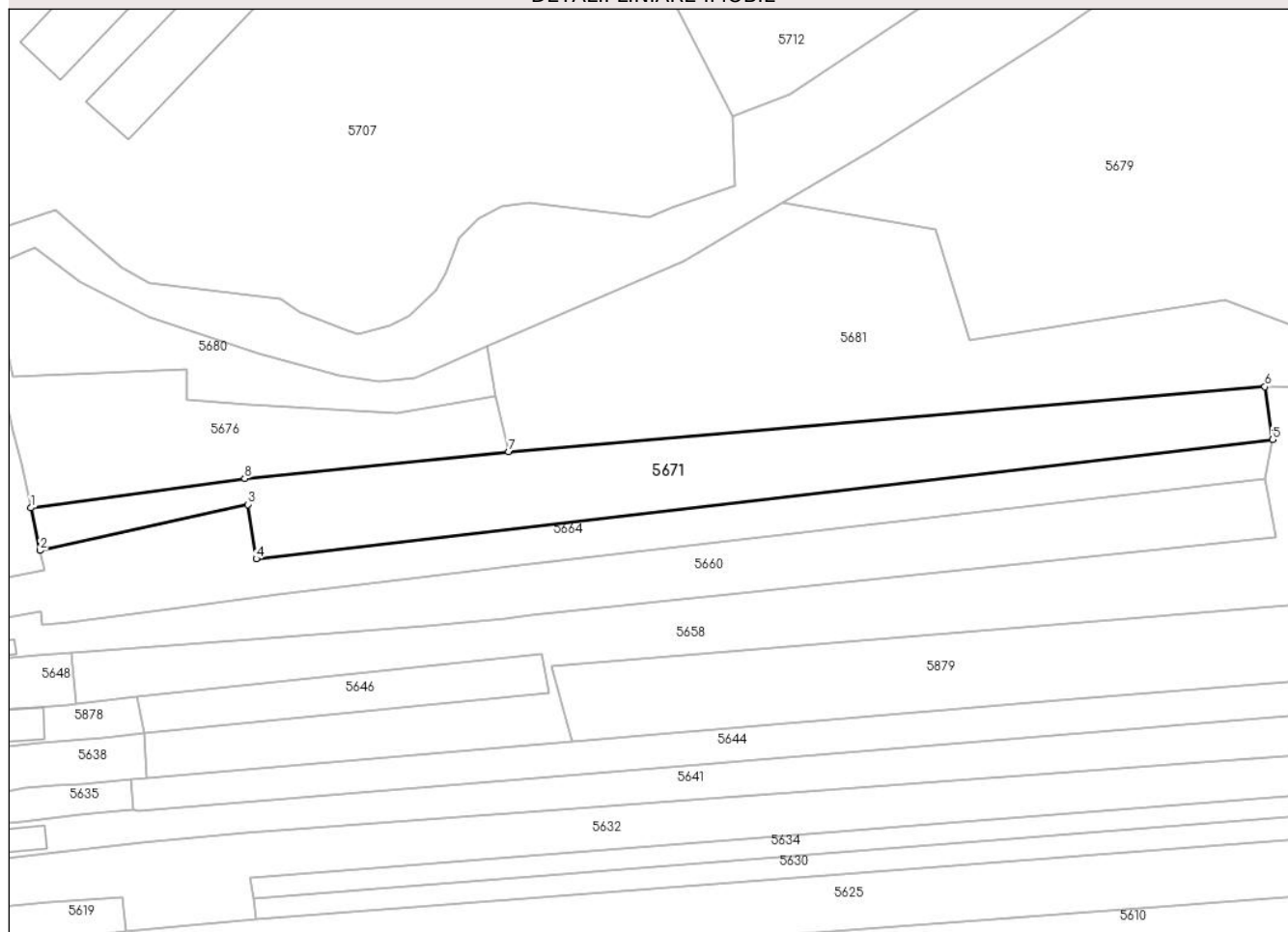
Anexa Nr. 1 La Partea I

Teren

Nr cadastral	Suprafața (mp)*	Observații / Referințe
22082	Din acte: 4.118 Masurata: 4.115	

* Suprafața este determinată în planul de proiecție Stereo 70.

DETALII LINIARE IMOBIL



Date referitoare la teren

Crt	Categorie folosință	Intra vilan	Suprafața (mp)	Tarla	Parcelă	Nr. topo	Observații / Referințe
10 00 1	arabil	DA	1.511	8,8/1	323	-	
10 00 2	arabil	NU	2.604	2/1	17/1	-	

Lungime Segmente

1) Valorile lungimilor segmentelor sunt obținute din proiecție în plan.

Punct început	X / Y	Punct sfârșit	X / Y	Lungime segment (** (m)
1	587.586,9 383.699,357	2	587.589,029 383.689,589	9.997
2	587.589,029 383.689,589	3	587.636,785 383.700,154	48.911
3	587.636,785 383.700,154	4	587.638,693 383.687,662	12.637

Punct început	X / Y	Punct sfârșit	X / Y	Lungime segment (** (m)
4	587.638,693 383.687,662	5	587.872,454 383.715,05	235.36
5	587.872,454 383.715,05	6	587.870,704 383.727,225	12.3
6	587.870,704 383.727,225	7	587.696,762 383.712,27	174.584
7	587.696,762 383.712,27	8	587.636,086 383.706,113	60.987
8	587.636,086 383.706,113	1	587.586,9 383.699,357	49.648

** Lungimile segmentelor sunt determinate în planul de proiecție Stereo 70 și sunt rotunjite la 1 milimetru.

*** Distanța dintre puncte este formată din segmente cumulate ce sunt mai mici decât valoarea 1 milimetru.

**DATE DESPRE IMOBILUL NR. 5672**

Oficiul de Cadastru și Publicitate Imobiliară PRAHOVA
Biroul de Cadastru și Publicitate Imobiliară Ploiești

A. Partea I. Descrierea imobilului

TEREN Intravilan

Adresa: Loc. Moara Noua, Str Ghiocailor, Jud. Prahova

Nr. Crt	Nr cadastral Nr. topografic	Suprafața* (mp)	Observații / Referințe
A1	22759	Din acte: 2.667 Masurata: 2.899	Sector cadastral:4 Teren imprejmuit;

Construcții

Crt	Nr cadastral Nr. topografic	Adresa	Observații / Referințe
A1.1	22759-C1	Loc. Moara Noua, Str Ghiocailor, Jud. Prahova	Nr. niveluri:1; S. construita la sol:493 mp; Scoala cu clasele I-IV,Gradinita,Punct Sanitar

B. Partea II. Proprietari și acte

Inscrieri privitoare la dreptul de proprietate și alte drepturi reale		Referințe
96789 / 11/09/2019		
Act Normativ nr. 1604, din 16/12/2009 emis de GUVERNUL ROMANIEI (act administrativ nr 10064 din 04.09.2019, emis de Primaria Berceni);		
B1	Intabulare, drept de PROPRIETATE, dobandit prin Lege, cota actuala 1/1 1) COMUNA BERCENI.. , CIF:9999999999999, (domeniu public)	A1
B2	Intabulare, drept de PROPRIETATE, dobandit prin Lege, cota actuala 1/1 1) COMUNA BERCENI , CIF:9999999999999, (domeniu public)	A1.1

C. Partea III. SARCINI .

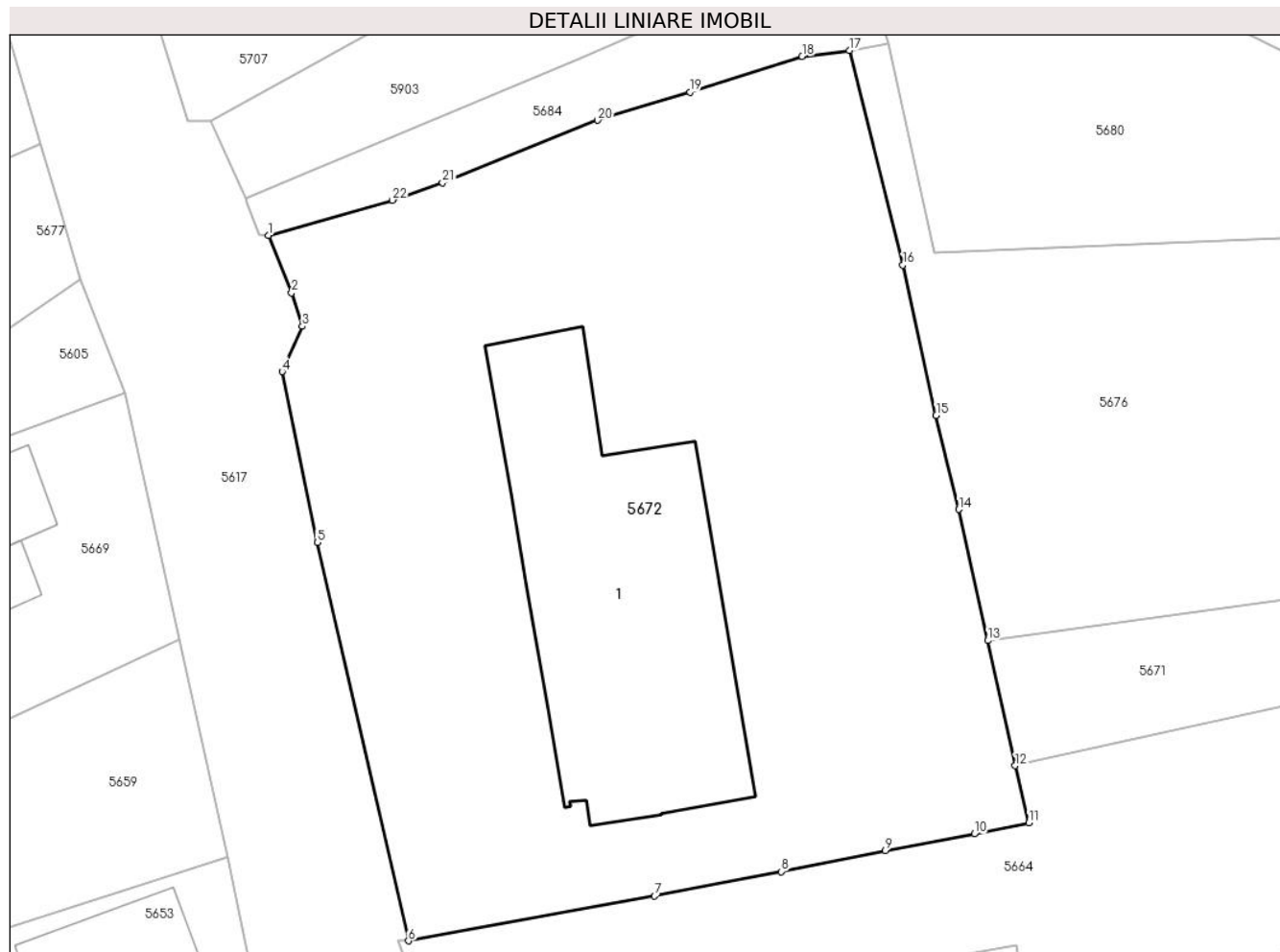
Inscrieri privind dezmembramintele dreptului de proprietate, drepturi reale de garanție și sarcini	Referințe
NU SUNT	

Anexa Nr. 1 La Partea I

Teren

Nr cadastral	Suprafața (mp)*	Observații / Referințe
22759	Din acte: 2.667 Masurata: 2.899	

* Suprafața este determinată în planul de proiecție Stereo 70.



Date referitoare la teren

Crt	Categorie folosință	Intra vilan	Suprafața (mp)	Tarla	Parcelă	Nr. topo	Observații / Referințe
56 72	curți construcții	DA	2.899	8	320	-	

Date referitoare la construcții

Crt	Număr	Destinație construcție	Supraf. (mp)	Situație juridică	Observații / Referințe
A1.1	22759-C1	construcții administrative și social culturale	493	Cu acte	Nr. niveluri:1; S. construita la sol:493 mp; Scoala cu clasele I-IV,Gradinita,Punct Sanitar

Lungime Segmente

1) Valorile lungimilor segmentelor sunt obținute din proiecție în plan.

Punct început	X / Y	Punct sfârșit	X / Y	Lungime segment (** (m))	Punct început	X / Y	Punct sfârșit	X / Y	Lungime segment (** (m))
1	587.530,765 383.730,961	2	587.532,563 383.726,484	4.825	2	587.532,563 383.726,484	3	587.533,404 383.723,868	2.748
3	587.533,404 383.723,868	4	587.531,827 383.720,341	3.864	4	587.531,827 383.720,341	5	587.534,574 383.707,007	13.614
5	587.534,574 383.707,007	6	587.541,668 383.675,921	31.885	6	587.541,668 383.675,921	7	587.560,895 383.679,418	19.542

Punct început	X / Y	Punct sfârșit	X / Y	Lungime segment (** (m)
7	587.560,895 383.679,418	8	587.570,771 383.681,325	10.058
9	587.578,895 383.682,974	10	587.585,842 383.684,259	7.065
11	587.590,085 383.685,126	12	587.589,029 383.689,589	4.586
13	587.586,9 383.699,357	14	587.584,621 383.709,588	10.482
15	587.582,853 383.716,93	16	587.580,262 383.728,65	12.003
17	587.576,077 383.745,4	18	587.572,397 383.744,931	3.71
19	587.563,634 383.742,156	20	587.556,449 383.739,951	7.516
21	587.544,342 383.735,084	22	587.540,432 383.733,709	4.145

Punct început	X / Y	Punct sfârșit	X / Y	Lungime segment (** (m)
8	587.570,771 383.681,325	9	587.578,895 383.682,974	8.29
10	587.585,842 383.684,259	11	587.590,085 383.685,126	4.331
12	587.589,029 383.689,589	13	587.586,9 383.699,357	9.997
14	587.584,621 383.709,588	15	587.582,853 383.716,93	7.552
16	587.580,262 383.728,65	17	587.576,077 383.745,4	17.265
18	587.572,397 383.744,931	19	587.563,634 383.742,156	9.192
20	587.556,449 383.739,951	21	587.544,342 383.735,084	13.049
22	587.540,432 383.733,709	1	587.530,765 383.730,961	10.05

** Lungimile segmentelor sunt determinate în planul de proiecție Stereo 70 și sunt rotunjite la 1 milimetru.

*** Distanța dintre puncte este formată din segmente cumulate ce sunt mai mici decât valoarea 1 milimetru.

**DATE DESPRE IMOBILUL NR. 5673**

Oficiul de Cadastru și Publicitate Imobiliară PRAHOVA
Biroul de Cadastru și Publicitate Imobiliară Ploiești

A. Partea I. Descrierea imobilului

TEREN Intravilan

Adresa: Loc. Moara Noua, Str Primaverii, Jud. Prahova

Nr. Crt	Nr cadastral Nr. topografic	Suprafața* (mp)	Observații / Referințe
A1		2.168	Sector cadastral:4 Teren imprejmuit;

B. Partea II. Proprietari și acte

Inscrieri privitoare la dreptul de proprietate și alte drepturi reale		Referințe
/		
Act Administrativ nr. 36541, din 26/04/1995 emis de COMISIA JUDETEANA PRAHOVA;		
B1	Intabulare, drept de PROPRIETATE, dobandit prin Reconstituire, cota actuala 1/1 1) MIHAI B GHEORGHITA 2) SANDU B CONSTANTIN 3) SANDU FLOAREA 4) SANDU B MARCEL	A1

C. Partea III. SARCINI .

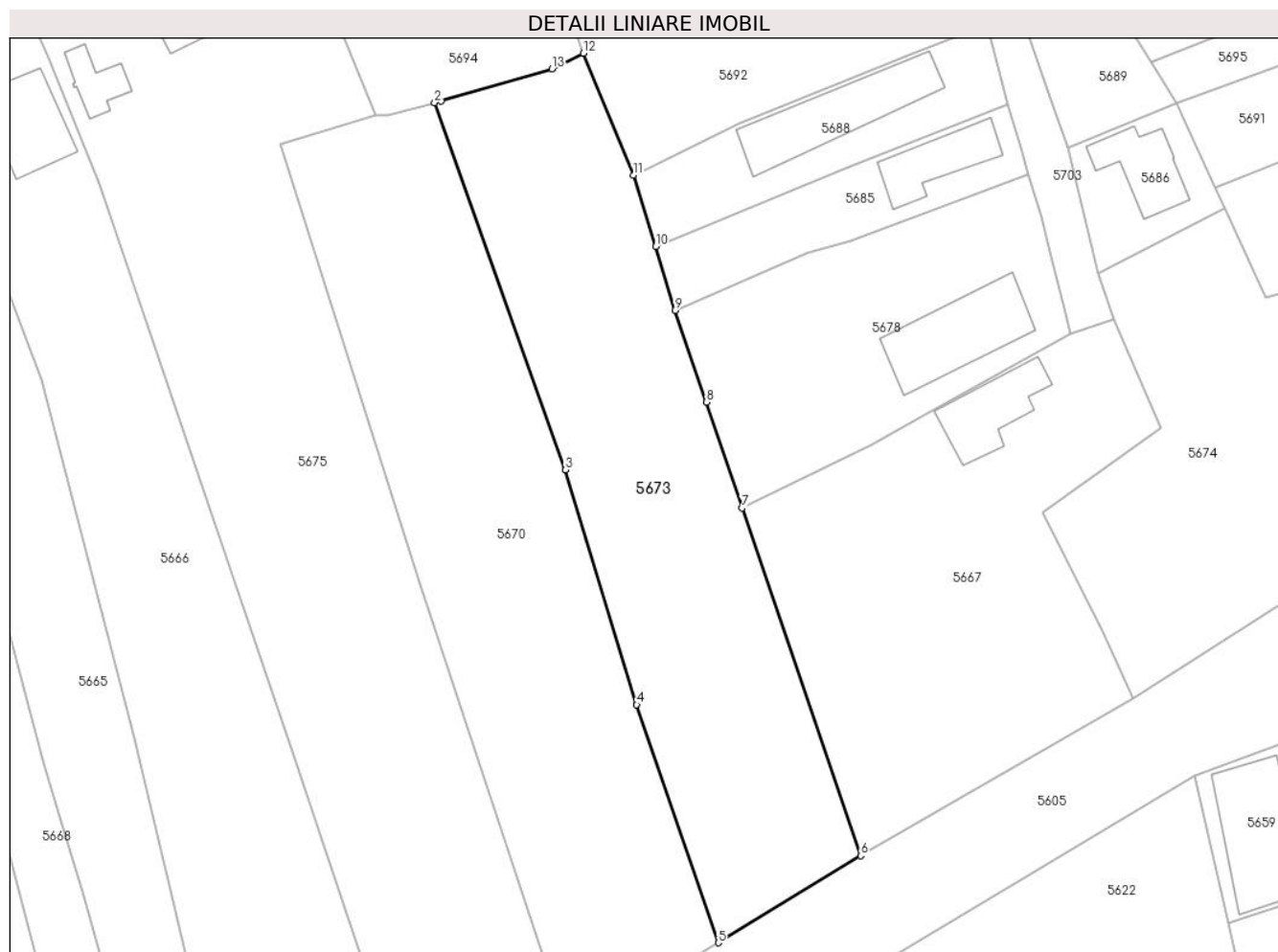
Inscrieri privind dezmembramintele dreptului de proprietate, drepturi reale de garanție și sarcini	Referințe
NU SUNT	

Anexa Nr. 1 La Partea I

Teren

Nr cadastral	Suprafața (mp)*	Observații / Referințe
	2.168	

* Suprafața este determinată în planul de proiecție Stereo 70.



Date referitoare la teren

Crt	Categorie folosință	Intra vilan	Suprafața (mp)	Tarla	Parcelă	Nr. topo	Observații / Referințe
56 73	arabil	DA	2.168	5	231	-	

Lungime Segmente

1) Valorile lungimilor segmentelor sunt obținute din proiecție în plan.

Punct început	X / Y	Punct sfârșit	X / Y	Lungime segment (** (m)
1	587.347,711 383.758,654	2	587.346,936 383.758,453	0.801
2	587.346,936 383.758,453	3	587.363,321 383.712,496	48.79
3	587.363,321 383.712,496	4	587.372,224 383.683,124	30.692
4	587.372,224 383.683,124	5	587.382,445 383.653,344	31.485
5	587.382,445 383.653,344	6	587.400,269 383.664,224	20.883

Punct început	X / Y	Punct sfârșit	X / Y	Lungime segment (** (m)
6	587.400,269 383.664,224	7	587.385,436 383.707,744	45.979
7	587.385,436 383.707,744	8	587.380,927 383.720,973	13.977
8	587.380,927 383.720,973	9	587.377,008 383.732,47	12.146
9	587.377,008 383.732,47	10	587.374,619 383.740,465	8.345
10	587.374,619 383.740,465	11	587.371,813 383.749,358	9.324
11	587.371,813 383.749,358	12	587.365,525 383.764,63	16.516
12	587.365,525 383.764,63	13	587.361,622 383.762,678	4.364
13	587.361,622 383.762,678	1	587.347,711 383.758,654	14.481

** Lungimile segmentelor sunt determinate în planul de proiecție Stereo 70 și sunt rotunjite la 1 milimetru.

*** Distanța dintre puncte este formată din segmente cumulate ce sunt mai mici decât valoarea 1 milimetru.

**DATE DESPRE IMOBILUL NR. 5674**

Oficiul de Cadastru și Publicitate Imobiliară PRAHOVA
Biroul de Cadastru și Publicitate Imobiliară Ploiești

A. Partea I. Descrierea imobilului

TEREN Intravilan

Adresa: Loc. Moara Noua, Str Liliacului, Jud. Prahova

Nr. Crt	Nr cadastral Nr. topografic	Suprafața* (mp)	Observații / Referințe
A1		2.000	Sector cadastral:4 Teren neimprejmuit;

B. Partea II. Proprietari și acte

Inscrieri privitoare la dreptul de proprietate și alte drepturi reale		Referințe
/		
Act Administrativ nr. 12040, din 28/09/2023 emis de PRIMARIA BERCENI (TP. 36514/21.03.1995);		
B1	Intabulare, drept de PROPRIETATE, dobandit prin Lege, cota actuala 1/1 1) ISTRATE IOANA 2) ISTRATE ION	A1

C. Partea III. SARCINI .

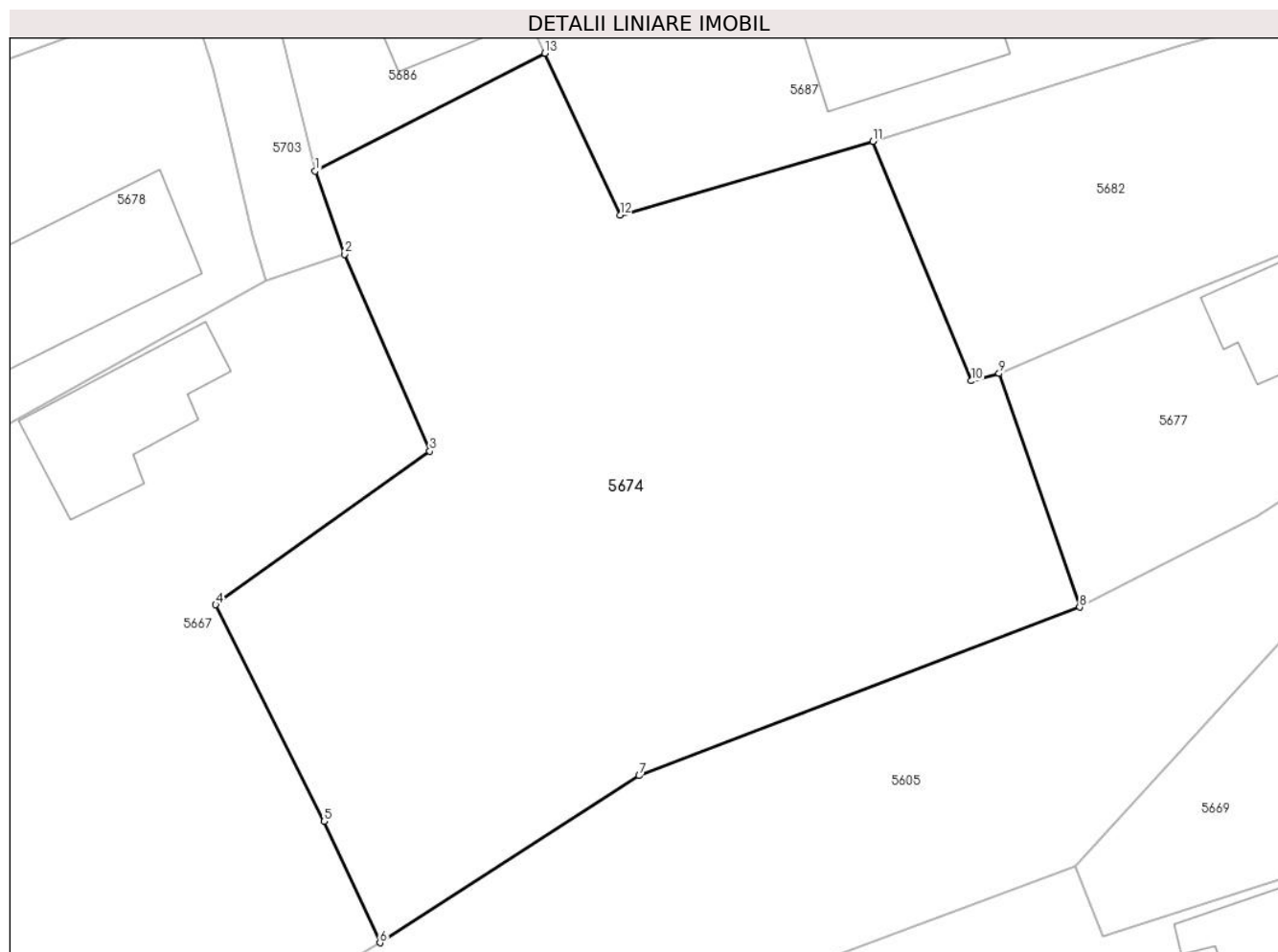
Inscrieri privind dezmembramintele dreptului de proprietate, drepturi reale de garanție și sarcini	Referințe
NU SUNT	

Anexa Nr. 1 La Partea I

Teren

Nr cadastral	Suprafața (mp)*	Observații / Referințe
	2.000	

* Suprafața este determinată în planul de proiecție Stereo 70.



Date referitoare la teren

Crt	Categorie folosință	Intravilan	Suprafața (mp)	Tarla	Parcelă	Nr. topo	Observații / Referințe
10 00 1	curți construcții	DA	667	5	251	-	
10 00 2	arabil	DA	1.333	5	250	-	

Lungime Segmente

1) Valorile lungimilor segmentelor sunt obținute din proiecție în plan.

Punct început	X / Y	Punct sfârșit	X / Y	Lungime segment (** (m)
1	587.429,99 383.737,1	2	587.432,008 383.731,353	6.091
2	587.432,008 383.731,353	3	587.437,887 383.717,777	14.794
3	587.437,887 383.717,777	4	587.423,122 383.707,196	18.165

Punct început	X / Y	Punct sfârșit	X / Y	Lungime segment (** (m)
4	587.423,122 383.707,196	5	587.430,595 383.692,258	16.704
5	587.430,595 383.692,258	6	587.434,454 383.683,891	9.214
6	587.434,454 383.683,891	7	587.452,326 383.695,41	21.263
7	587.452,326 383.695,41	8	587.482,732 383.707,03	32.551
8	587.482,732 383.707,03	9	587.477,173 383.723,136	17.038
9	587.477,173 383.723,136	10	587.475,258 383.722,634	1.98
10	587.475,258 383.722,634	11	587.468,465 383.739,145	17.854
11	587.468,465 383.739,145	12	587.451,016 383.734,052	18.177
12	587.451,016 383.734,052	13	587.445,83 383.745,22	12.313
13	587.445,83 383.745,22	1	587.429,99 383.737,1	17.8

** Lungimile segmentelor sunt determinate în planul de proiecție Stereo 70 și sunt rotunjite la 1 milimetru.

*** Distanța dintre puncte este formată din segmente cumulate ce sunt mai mici decât valoarea 1 milimetru.

**DATE DESPRE IMOBILUL NR. 5675**

Oficiul de Cadastru și Publicitate Imobiliară PRAHOVA
Biroul de Cadastru și Publicitate Imobiliară Ploiești

A. Partea I. Descrierea imobilului

TEREN Intravilan

Adresa: Loc. Moara Noua, Str Primaverii, Nr. 52, Jud. Prahova

Nr. Crt	Nr cadastral Nr. topografic	Suprafața* (mp)	Observații / Referințe
A1	21948	Din acte: 3.384 Masurata: 3.713	Sector cadastral:4 Teren imprejmuit;

Construcții

Crt	Nr cadastral Nr. topografic	Adresa	Observații / Referințe
A1.1	21948-C1	Loc. Moara Noua, Str Primaverii, Jud. Prahova	Nr. niveluri:2; S. construita la sol:170 mp; LOCUINTA
A1.2	21948-C2	Loc. Moara Noua, Str Primaverii, Jud. Prahova	Nr. niveluri:2; S. construita la sol:38 mp; S. construita desfasurata:51 mp; ANEXA

B. Partea II. Proprietari și acte

Inscrieri privitoare la dreptul de proprietate și alte drepturi reale		Referințe
99335 / 25/10/2016		
Act Notarial nr. 3128, din 22/10/2016 emis de NP Manzicu Corina Mihaela;		
B3	Intabulare, drept de PROPRIETATE, dobandit prin Conventie, cota actuala 1/1 1) FLOREA JAN 2) FLOREA MADALINA AMALIA	A1
B4	Intabulare, drept de PROPRIETATE, dobandit prin Conventie, cota actuala 1/1 1) FLOREA JAN 2) FLOREA MADALINA AMALIA	A1.1, A1.2

C. Partea III. SARCINI

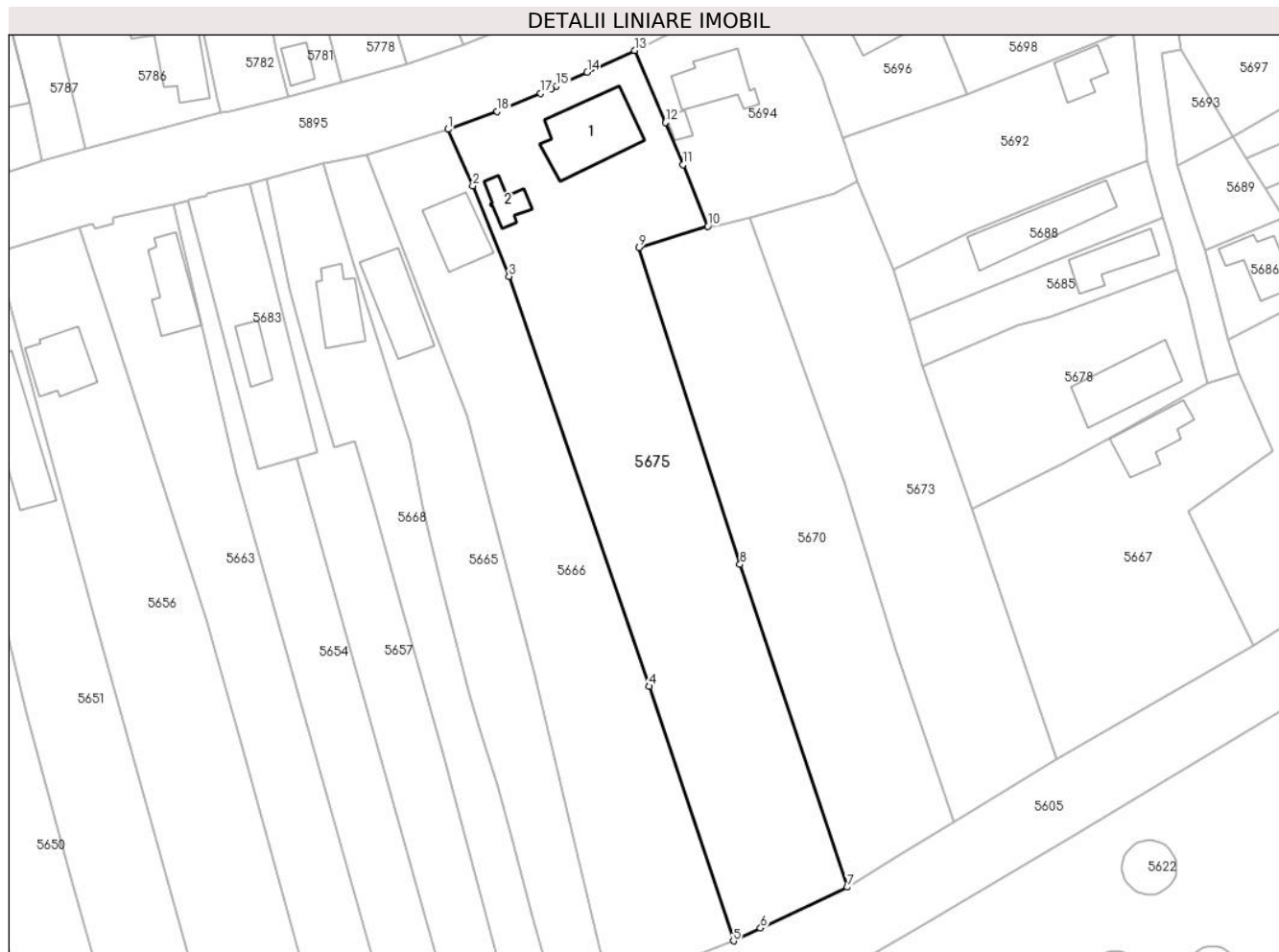
Inscrieri privind dezmembramintele dreptului de proprietate, drepturi reale de garanție și sarcini		Referințe
99335 / 25/10/2016		
Act Notarial nr. 3128, din 22/10/2016 emis de NP Manzicu Corina Mihaela;		
C1	Intabulare, drept de IPOTECA LEGALA, Valoare:0 (reprezentand contravaloare intretinere) 1) FLOREA PARASCHIVA	A1, A1.1, A1.2
C2	Intabulare, drept de HABITATIEviagera 1) FLOREA PARASCHIVA	A1.1, A1.2

Anexa Nr. 1 La Partea I

Teren

Nr cadastral	Suprafața (mp)*	Observații / Referințe
21948	Din acte: 3.384 Masurata: 3.713	

* Suprafața este determinată în planul de proiecție Stereo 70.



Date referitoare la teren

Crt	Categorie folosință	Intravilan	Suprafața (mp)	Tarla	Parcelă	Nr. topo	Observații / Referințe
10001	curți constructii	DA	893	5	223	-	
10002	arabil	DA	2.820	5	224,225	-	

Date referitoare la construcții

Crt	Număr	Destinație construcție	Supraf. (mp)	Situație juridică	Observații / Referințe
A1.1	21948-C1	construcții de locuințe	170	Cu acte	Nr. niveluri:2; S. construita la sol:170 mp; LOCUINTA
A1.2	21948-C2	construcții anexa	38	Cu acte	Nr. niveluri:2; S. construita la sol:38 mp; S. construita desfasurata:51 mp; ANEXA

Lungime Segmente

1) Valorile lungimilor segmentelor sunt obținute din proiecție în plan.

Punct început	X / Y	Punct sfârșit	X / Y	Lungime segment (** (m)
---------------	-------	---------------	-------	-------------------------

Punct început	X / Y	Punct sfârșit	X / Y	Lungime segment (** (m)
1	587.294,362 383.773,76	2	587.298,657 383.763,92	10.736
2	587.298,657 383.763,92	3	587.304,954 383.748,19	16.944
3	587.304,954 383.748,19	4	587.329,315 383.676,867	75.369
4	587.329,315 383.676,867	5	587.344,016 383.632,577	46.665
5	587.344,016 383.632,577	6	587.348,739 383.634,796	5.218
6	587.348,739 383.634,796	7	587.363,817 383.641,913	16.674
7	587.363,817 383.641,913	8	587.345,156 383.698,054	59.162
8	587.345,156 383.698,054	9	587.327,56 383.753,192	57.877
9	587.327,56 383.753,192	10	587.339,548 383.756,884	12.543
10	587.339,548 383.756,884	11	587.335,215 383.767,579	11.539
11	587.335,215 383.767,579	12	587.332,217 383.774,95	7.957
12	587.332,217 383.774,95	13	587.326,808 383.787,481	13.649
13	587.326,808 383.787,481	14	587.318,564 383.783,712	9.065
14	587.318,564 383.783,712	15	587.313,218 383.781,268	5.878
15	587.313,218 383.781,268	16	587.312,338 383.780,865	0.968
16	587.312,338 383.780,865	17	587.310,479 383.780,015	2.044
17	587.310,479 383.780,015	18	587.302,915 383.776,848	8.2
18	587.302,915 383.776,848	1	587.294,362 383.773,76	9.093

** Lungimile segmentelor sunt determinate în planul de proiecție Stereo 70 și sunt rotunjite la 1 milimetru.

*** Distanța dintre puncte este formată din segmente cumulate ce sunt mai mici decât valoarea 1 milimetru.

**DATE DESPRE IMOBILUL NR. 5676**

Oficiul de Cadastru și Publicitate Imobiliară PRAHOVA
Biroul de Cadastru și Publicitate Imobiliară Ploiești

A. Partea I. Descrierea imobilului

TEREN Intravilan

Adresa: Loc. Moara Noua, Jud. Prahova

Nr. Crt	Nr cadastral Nr. topografic	Suprafața* (mp)	Observații / Referințe
A1		2.226	Sector cadastral:4 Teren neimprejmuit;

B. Partea II. Proprietari și acte

Inscrieri privitoare la dreptul de proprietate și alte drepturi reale	Referințe
/	
Act Administrativ nr. 12040, din 28/09/2023 emis de PRIMARIA BERCENI;	
B1	A1
Intabulare, drept de PROPRIETATE, dobândit prin Lege, cota actuala 1/1 1) COMUNA BERCENI, CIF:2845338	

C. Partea III. SARCINI .

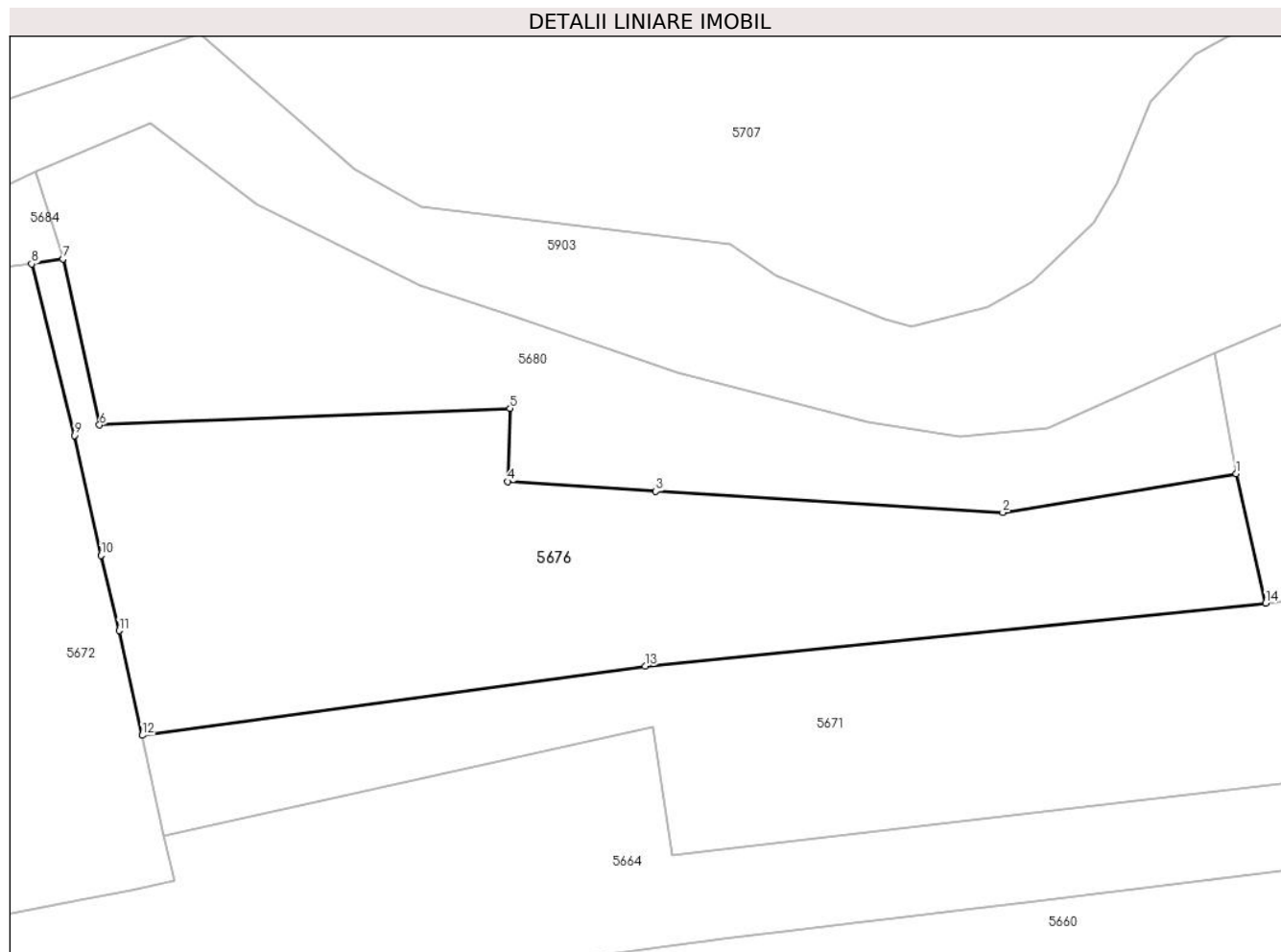
Inscrieri privind dezmembramintele dreptului de proprietate, drepturi reale de garanție și sarcini	Referințe
NU SUNT	

Anexa Nr. 1 La Partea I

Teren

Nr cadastral	Suprafața (mp)*	Observații / Referințe
	2.226	

* Suprafața este determinată în planul de proiecție Stereo 70.



Date referitoare la teren

Crt	Categorie folosință	Intravilan	Suprafața (mp)	Tarla	Parcelă	Nr. topo	Observații / Referințe
10001	arabil	DA	1.500	8/1	322	-	
10002	arabil	DA	726	8/1	322/1	-	

Lungime Segmente

1) Valorile lungimilor segmentelor sunt obținute din proiecție în plan.

Punct început	X / Y	Punct sfârșit	X / Y	Lungime segment (** (m)
1	587.693,885 383.724,931	2	587.671,038 383.721,114	23.164
2	587.671,038 383.721,114	3	587.637,11 383.723,193	33.991
3	587.637,11 383.723,193	4	587.622,642 383.724,152	14.5

Punct început	X / Y	Punct sfârșit	X / Y	Lungime segment (** (m)
4	587.622,642 383.724,152	5	587.622,867 383.731,278	7.13
5	587.622,867 383.731,278	6	587.582,716 383.729,664	40.183
6	587.582,716 383.729,664	7	587.579,134 383.745,9	16.626
7	587.579,134 383.745,9	8	587.576,077 383.745,4	3.097
8	587.576,077 383.745,4	9	587.580,262 383.728,65	17.265
9	587.580,262 383.728,65	10	587.582,853 383.716,93	12.003
10	587.582,853 383.716,93	11	587.584,621 383.709,588	7.552
11	587.584,621 383.709,588	12	587.586,9 383.699,357	10.482
12	587.586,9 383.699,357	13	587.636,086 383.706,113	49.648
13	587.636,086 383.706,113	14	587.696,762 383.712,27	60.987
14	587.696,762 383.712,27	1	587.693,885 383.724,931	12.984

** Lungimile segmentelor sunt determinate în planul de proiecție Stereo 70 și sunt rotunjite la 1 milimetru.

*** Distanța dintre puncte este formată din segmente cumulate ce sunt mai mici decât valoarea 1 milimetru.

**DATE DESPRE IMOBILUL NR. 5677**

Oficiul de Cadastru și Publicitate Imobiliară PRAHOVA
Biroul de Cadastru și Publicitate Imobiliară Ploiești

A. Partea I. Descrierea imobilului

TEREN Intravilan

Adresa: Loc. Moara Noua, Str Ghiocelilor, Nr. 16, Jud. Prahova

Nr. Crt	Nr cadastral Nr. topografic	Suprafața* (mp)	Observații / Referințe
A1	23432	Din acte: 440 Masurata: 561	Sector cadastral:4 Teren imprejmuit;

Construcții

Crt	Nr cadastral Nr. topografic	Adresa	Observații / Referințe
A1.1	23432-C1	Loc. Moara Noua, Str Ghiocelilor, Jud. Prahova	Nr. niveluri:1; S. construita la sol:88 mp; Locuinta - Suprafata construita desfasurata=88mp, An. constr. 2002

B. Partea II. Proprietari și acte

Inscrieri privitoare la dreptul de proprietate și alte drepturi reale		Referințe
56036 / 27/04/2021		
Act Notarial nr. 338, din 27/04/2021 emis de NP Tudose Ioana Adriana;		
B6	Intabulare, drept de PROPRIETATE, dobandit prin Conventie, cota actuala 1/1 1) SAFTOIU FLORINA-MADALINA	A1
B7	Intabulare, drept de PROPRIETATE, dobandit prin Conventie, cota actuala 1/1 1) SAFTOIU FLORINA-MADALINA	A1.1

C. Partea III. SARCINI

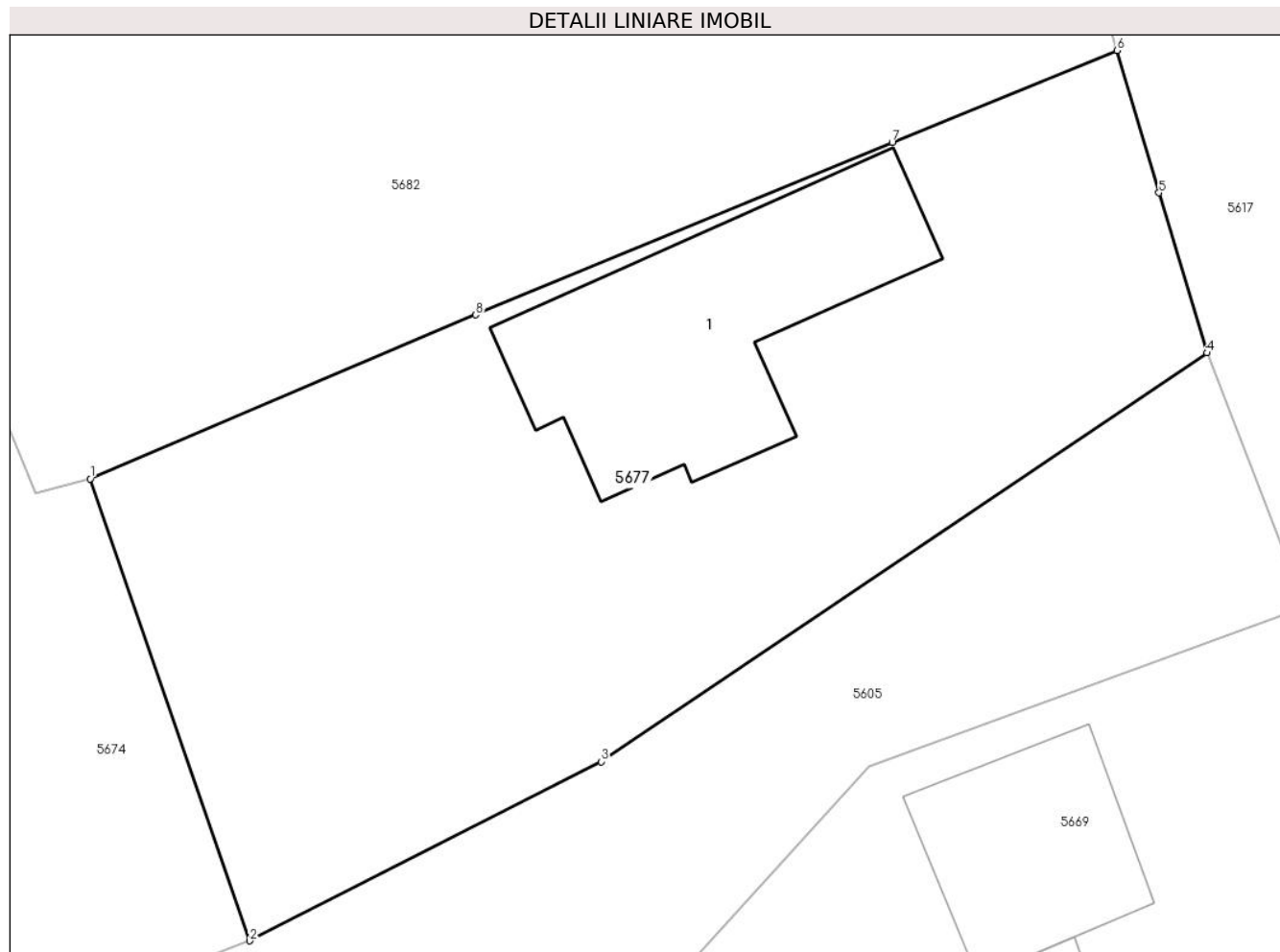
Inscrieri privind dezmembramintele dreptului de proprietate, drepturi reale de garanție și sarcini		Referințe
56036 / 27/04/2021		
Act Notarial nr. 338, din 27/04/2021 emis de NP Tudose Ioana Adriana;		
C1	Intabulare, drept de HABITATIEviagera 1) ISTRATE DORIN	A1.1

Anexa Nr. 1 La Partea I

Teren

Nr cadastral	Suprafața (mp)*	Observații / Referințe
23432	Din acte: 440 Masurata: 561	

* Suprafața este determinată în planul de proiecție Stereo 70.



Date referitoare la teren

Crt	Categorie folosință	Intra vilan	Suprafața (mp)	Tarla	Parcelă	Nr. topo	Observații / Referințe
56 77	curți construcții	DA	561	5	269	-	

Date referitoare la construcții

Crt	Număr	Destinație construcție	Supraf. (mp)	Situație juridică	Observații / Referințe
A1.1	23432-C1	construcții de locuințe	88	Cu acte	Nr. niveluri:1; S. construita la sol:88 mp; Locuinta - Suprafata construita desfasurata=88mp, An. constr. 2002

Lungime Segmente

1) Valorile lungimilor segmentelor sunt obținute din proiecție în plan.

Punct început	X / Y	Punct sfârșit	X / Y	Lungime segment (** (m)
1	587.477,173 383.723,136	2	587.482,732 383.707,03	17.038
2	587.482,732 383.707,03	3	587.494,983 383.713,276	13.751
3	587.494,983 383.713,276	4	587.516,106 383.727,522	25.478

Punct început	X / Y	Punct sfârșit	X / Y	Lungime segment (** (m)
4	587.516,106 383.727,522	5	587.514,432 383.733,106	5.83
5	587.514,432 383.733,106	6	587.512,969 383.738,066	5.171
6	587.512,969 383.738,066	7	587.505,13 383.734,867	8.467
7	587.505,13 383.734,867	8	587.490,608 383.728,852	15.718
8	587.490,608 383.728,852	1	587.477,173 383.723,136	14.6

** Lungimile segmentelor sunt determinate în planul de proiecție Stereo 70 și sunt rotunjite la 1 milimetru.

*** Distanța dintre puncte este formată din segmente cumulate ce sunt mai mici decât valoarea 1 milimetru.

**DATE DESPRE IMOBILUL NR. 5678**

Oficiul de Cadastru și Publicitate Imobiliară PRAHOVA
Biroul de Cadastru și Publicitate Imobiliară Ploiești

A. Partea I. Descrierea imobilului

TEREN Intravilan

Adresa: Loc. Berceni, Str Liliacului, Nr. 16, Jud. Prahova

Nr. Crt	Nr cadastral Nr. topografic	Suprafața* (mp)	Observații / Referințe
A1		1.116	Sector cadastral:4 Teren imprejmuit;

Construcții

Crt	Nr cadastral Nr. topografic	Adresa	Observații / Referințe
A1.1		Loc. Berceni, Str Liliacului, Jud. Prahova	Nr. niveluri:1; S. construita la sol:141 mp; LOCUINTA

B. Partea II. Proprietari și acte

Inscrieri privitoare la dreptul de proprietate și alte drepturi reale		Referințe
/		
Act Administrativ nr. 36513, din 21/03/1995 emis de COMISIA JUDETEANA PRAHOVA;		
B1	Intabulare, drept de PROPRIETATE, dobandit prin Constituire, cota actuala 1/1 1) DUMITRACHE V GRIGORE	A1
Act Administrativ nr. 12040, din 28/09/2023 emis de PRIMARIA BERCENI;		
B2	Intabulare, drept de PROPRIETATE, dobandit prin Construire, cota actuala 1/1 1) DUMITRACHE V GRIGORE	A1.1

C. Partea III. SARCINI .

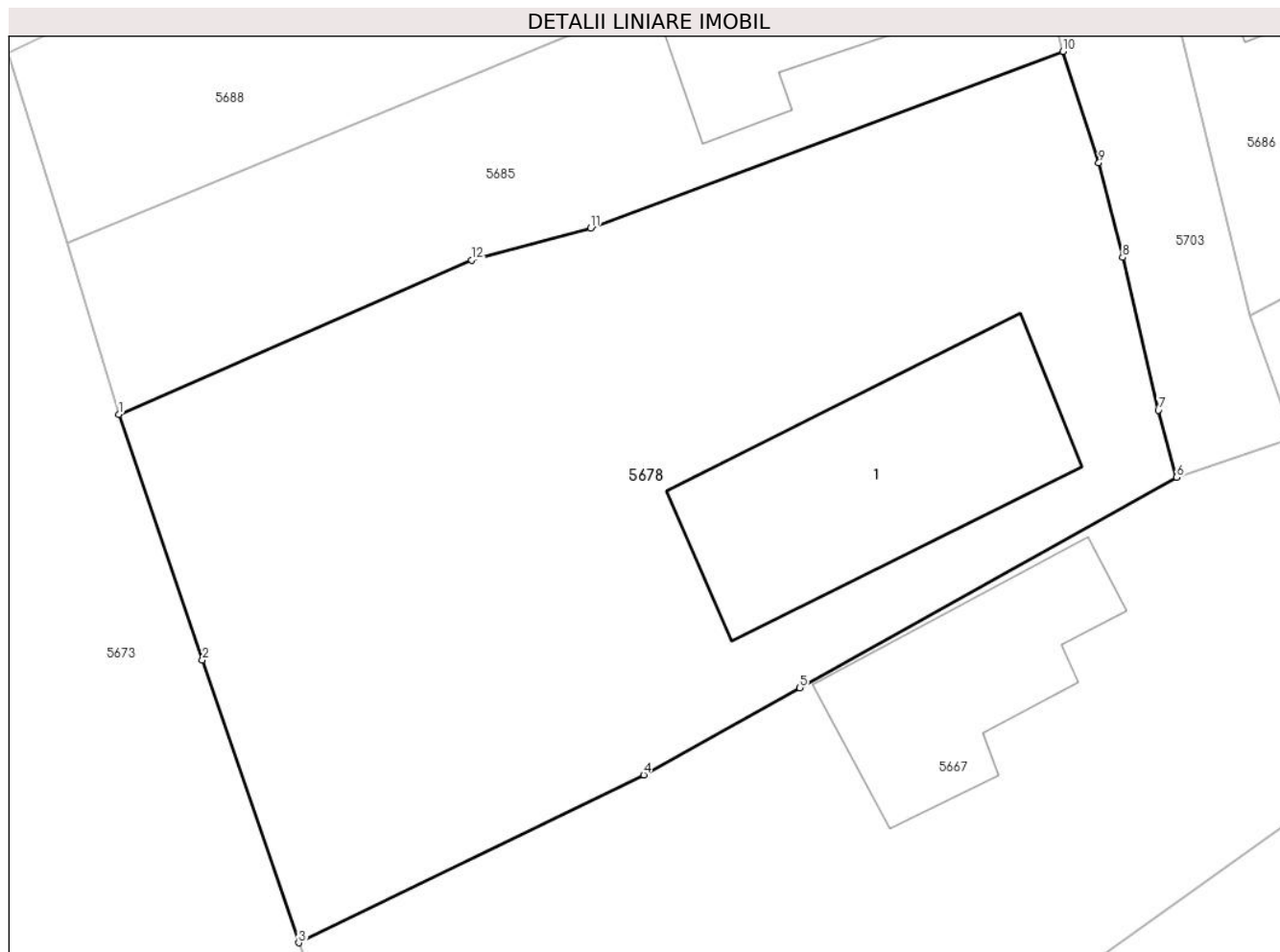
Inscrieri privind dezmembramintele dreptului de proprietate, drepturi reale de garanție și sarcini	Referințe
NU SUNT	

Anexa Nr. 1 La Partea I

Teren

Nr cadastral	Suprafața (mp)*	Observații / Referințe
	1.116	

* Suprafața este determinată în planul de proiecție Stereo 70.



Date referitoare la teren

Crt	Categorie folosință	Intra vilan	Suprafața (mp)	Tarla	Parcelă	Nr. topo	Observații / Referințe
10 00 1	curți construcții	DA	451	5	247	-	
10 00 2	arabil	DA	665	5	246	-	

Date referitoare la construcții

Crt	Număr	Destinație construcție	Supraf. (mp)	Situație juridică	Observații / Referințe
A1.1		construcții de locuințe	141	Cu acte	Nr. niveluri:1; S. construita la sol:141 mp; LOCUINTA

Lungime Segmente

1) Valorile lungimilor segmentelor sunt obținute din proiecție în plan.

Punct început	X / Y	Punct sfârșit	X / Y	Lungime segment (** (m)
1	587.377,008 383.732,47	2	587.380,927 383.720,973	12.146
2	587.380,927 383.720,973	3	587.385,436 383.707,744	13.977

Punct început	X / Y	Punct sfârșit	X / Y	Lungime segment (** (m)
3	587.385,436 383.707,744	4	587.401,591 383.715,603	17.966
4	587.401,591 383.715,603	5	587.408,903 383.719,678	8.371
5	587.408,903 383.719,678	6	587.426,562 383.729,518	20.215
6	587.426,562 383.729,518	7	587.425,704 383.732,657	3.254
7	587.425,704 383.732,657	8	587.424,035 383.739,811	7.346
8	587.424,035 383.739,811	9	587.422,919 383.744,228	4.556
9	587.422,919 383.744,228	10	587.421,238 383.749,445	5.481
10	587.421,238 383.749,445	11	587.399,113 383.741,18	23.619
11	587.399,113 383.741,18	12	587.393,536 383.739,686	5.774
12	587.393,536 383.739,686	1	587.377,008 383.732,47	18.035

** Lungimile segmentelor sunt determinate în planul de proiecție Stereo 70 și sunt rotunjite la 1 milimetru.

*** Distanța dintre puncte este formată din segmente cumulate ce sunt mai mici decât valoarea 1 milimetru.

**DATE DESPRE IMOBILUL NR. 5679**

Oficiul de Cadastru și Publicitate Imobiliară PRAHOVA
Biroul de Cadastru și Publicitate Imobiliară Ploiești

A. Partea I. Descrierea imobilului

TEREN Extravilan

Adresa: Jud. Prahova

Nr. Crt	Nr cadastral Nr. topografic	Suprafața* (mp)	Observații / Referințe
A1	24021	Din acte: 42.956 Masurata: 42.960	Sector cadastral:4 Teren neimprejmuit;

B. Partea II. Proprietari și acte

Inscrieri privitoare la dreptul de proprietate și alte drepturi reale		Referințe
156135 / 09/12/2022		
Act Administrativ nr. 80, din 31/08/2022 emis de Consiliul Local Berceni (act administrativ nr 14392 din 07.12.2022, emis de Primaria Comunei Berceni);		
B1	Intabulare, drept de PROPRIETATE, dobandit prin Lege, cota actuala 1/1 1) COMUNA BERCENI , CIF:2845338	A1
B2	Imobil aflat sub incidenta art 3 (alin. 1) din Legea 17/2014	A1

C. Partea III. SARCINI .

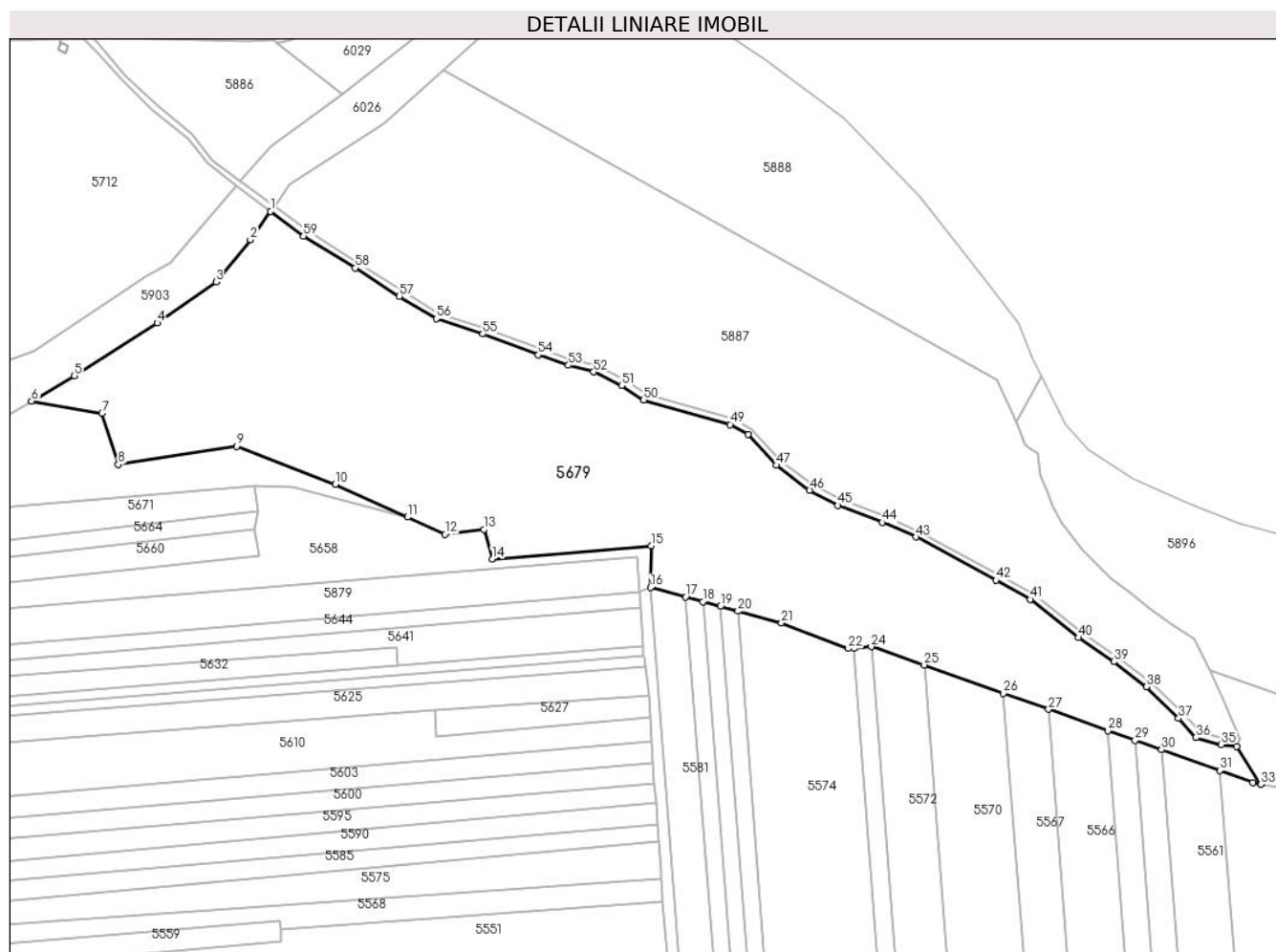
Inscrieri privind dezmembramintele dreptului de proprietate, drepturi reale de garanție și sarcini	Referințe
NU SUNT	

Anexa Nr. 1 La Partea I

Teren

Nr cadastral	Suprafața (mp)*	Observații / Referințe
24021	Din acte: 42.956 Masurata: 42.960	

* Suprafața este determinată în planul de proiecție Stereo 70.



Date referitoare la teren

Crt	Categorie folosință	Intravilan	Suprafața (mp)	Tarla	Parcelă	Nr. topo	Observații / Referințe
10001	pasune	NU	1.092	2	16	-	
10002	faneata	NU	41.868	2	15	-	

Lungime Segmente

1) Valorile lungimilor segmentelor sunt obținute din proiecție în plan.

Punct început	X / Y	Punct sfârșit	X / Y	Lungime segment	Punct început	X / Y	Punct sfârșit	X / Y	Lungime segment	Punct început	X / Y	Punct sfârșit	X / Y	Lungime segment
1	587.878,603 383.863,56	2	587.868,531 383.849,526	17.274	2	587.868,531 383.849,526	3	587.851,459 383.828,56	27.037	3	587.851,459 383.828,56	4	587.822,17 383.808,216	35.661
4	587.822,17 383.808,216	5	587.781,201 383.781,978	48.651	5	587.781,201 383.781,978	6	587.759,852 383.769,495	24.731	6	587.759,852 383.769,495	7	587.794,87 383.763,355	35.553
7	587.794,87 383.763,355	8	587.802,907 383.738,06	26.541	8	587.802,907 383.738,06	9	587.861,611 383.747,027	59.385	9	587.861,611 383.747,027	10	587.910,752 383.728,258	52.603

Punct început	X / Y	Punct sfârșit	X / Y	Lungime segment	Punct început	X / Y	Punct sfârșit	X / Y	Lungime segment	Punct început	X / Y	Punct sfârșit	X / Y	Lungime segment
10	587.910,752 383.728,258	11	587.946,559 383.711,896	39.368	11	587.946,559 383.711,896	12	587.965,179 383.703,388	20.472	12	587.965,179 383.703,388	13	587.984,475 383.705,846	19.452
13	587.984,475 383.705,846	14	587.988,587 383.691,14	15.27	14	587.988,587 383.691,14	15	588.067,566 383.697,763	79.256	15	588.067,566 383.697,763	16	588.067,256 383.677,041	20.725
16	588.067,256 383.677,041	17	588.084,689 383.672,298	18.066	17	588.084,689 383.672,298	18	588.093,242 383.669,97	8.864	18	588.093,242 383.669,97	19	588.101,891 383.667,617	8.963
19	588.101,891 383.667,617	20	588.110,639 383.665,237	9.066	20	588.110,639 383.665,237	21	588.132,258 383.659,354	22.405	21	588.132,258 383.659,354	22	588.165,417 383.646,723	35.483
22	588.165,417 383.646,723	23	588.168,146 383.646,944	2.738	23	588.168,146 383.646,944	24	588.176,86 383.647,65	8.743	24	588.176,86 383.647,65	25	588.203,106 383.638,584	27.767
25	588.203,106 383.638,584	26	588.242,528 383.624,504	41.861	26	588.242,528 383.624,504	27	588.264,872 383.616,523	23.727	27	588.264,872 383.616,523	28	588.294,401 383.605,976	31.356
28	588.294,401 383.605,976	29	588.307,83 383.601,179	14.26	29	588.307,83 383.601,179	30	588.320,974 383.596,485	13.957	30	588.320,974 383.596,485	31	588.349,986 383.586,122	30.808
31	588.349,986 383.586,122	32	588.366,278 383.580,303	17.3	32	588.366,278 383.580,303	33	588.370,275 383.579,273	4.128	33	588.370,275 383.579,273	34	588.358,371 383.598,22	22.376
34	588.358,371 383.598,22	35	588.350,532 383.599,057	7.883	35	588.350,532 383.599,057	36	588.338,098 383.602,569	12.92	36	588.338,098 383.602,569	37	588.329,428 383.612,109	12.891
37	588.329,428 383.612,109	38	588.313,536 383.627,749	22.297	38	588.313,536 383.627,749	39	588.297,25 383.640,22	20.512	39	588.297,25 383.640,22	40	588.279,685 383.652,137	21.226
40	588.279,685 383.652,137	41	588.255,727 383.671,083	30.544	41	588.255,727 383.671,083	42	588.238,757 383.680,596	19.455	42	588.238,757 383.680,596	43	588.199,168 383.702,081	45.043
43	588.199,168 383.702,081	44	588.182,277 383.709,281	18.362	44	588.182,277 383.709,281	45	588.160,275 383.717,699	23.557	45	588.160,275 383.717,699	46	588.146,213 383.725,291	15.981
46	588.146,213 383.725,291	47	588.129,649 383.737,613	20.645	47	588.129,649 383.737,613	48	588.115,566 383.752,904	20.788	48	588.115,566 383.752,904	49	588.106,793 383.757,837	10.065
49	588.106,793 383.757,837	50	588.063,858 383.769,943	44.609	50	588.063,858 383.769,943	51	588.052,893 383.777,163	13.129	51	588.052,893 383.777,163	52	588.038,875 383.783,971	15.584
52	588.038,875 383.783,971	53	588.026,486 383.787,266	12.82	53	588.026,486 383.787,266	54	588.011,424 383.792,402	15.914	54	588.011,424 383.792,402	55	587.983,838 383.802,735	29.458
55	587.983,838 383.802,735	56	587.960,932 383.810,303	24.124	56	587.960,932 383.810,303	57	587.942,525 383.821,464	21.526	57	587.942,525 383.821,464	58	587.920,527 383.835,457	26.071
58	587.920,527 383.835,457	59	587.894,953 383.851,28	30.073	59	587.894,953 383.851,28	1	587.878,603 383.863,56	20.448					

** Lungimile segmentelor sunt determinate în planul de proiecție Stereo 70 și sunt rotunjite la 1 milimetru.

*** Distanța dintre puncte este formată din segmente cumulate ce sunt mai mici decât valoarea 1 milimetru.

**DATE DESPRE IMOBILUL NR. 5680**

Oficiul de Cadastru și Publicitate Imobiliară PRAHOVA
Biroul de Cadastru și Publicitate Imobiliară Ploiești

A. Partea I. Descrierea imobilului

TEREN Intravilan

Adresa: Loc. Moara Noua, Jud. Prahova

Nr. Crt	Nr cadastral Nr. topografic	Suprafața* (mp)	Observații / Referințe
A1		1.562	Sector cadastral:4 Teren neimprejmuit;

B. Partea II. Proprietari și acte

Inscrieri privitoare la dreptul de proprietate și alte drepturi reale		Referințe
/		
Act Administrativ nr. 12040, din 28/09/2023 emis de PRIMARIA BERCENI;		
B1	Intabulare, drept de PROPRIETATE, dobandit prin Lege, cota actuala 1/1 1) COMUNA BERCENI, CIF:9999999999999, (domeniu privat)	A1

C. Partea III. SARCINI .

Inscrieri privind dezmembramintele dreptului de proprietate, drepturi reale de garanție și sarcini	Referințe
NU SUNT	

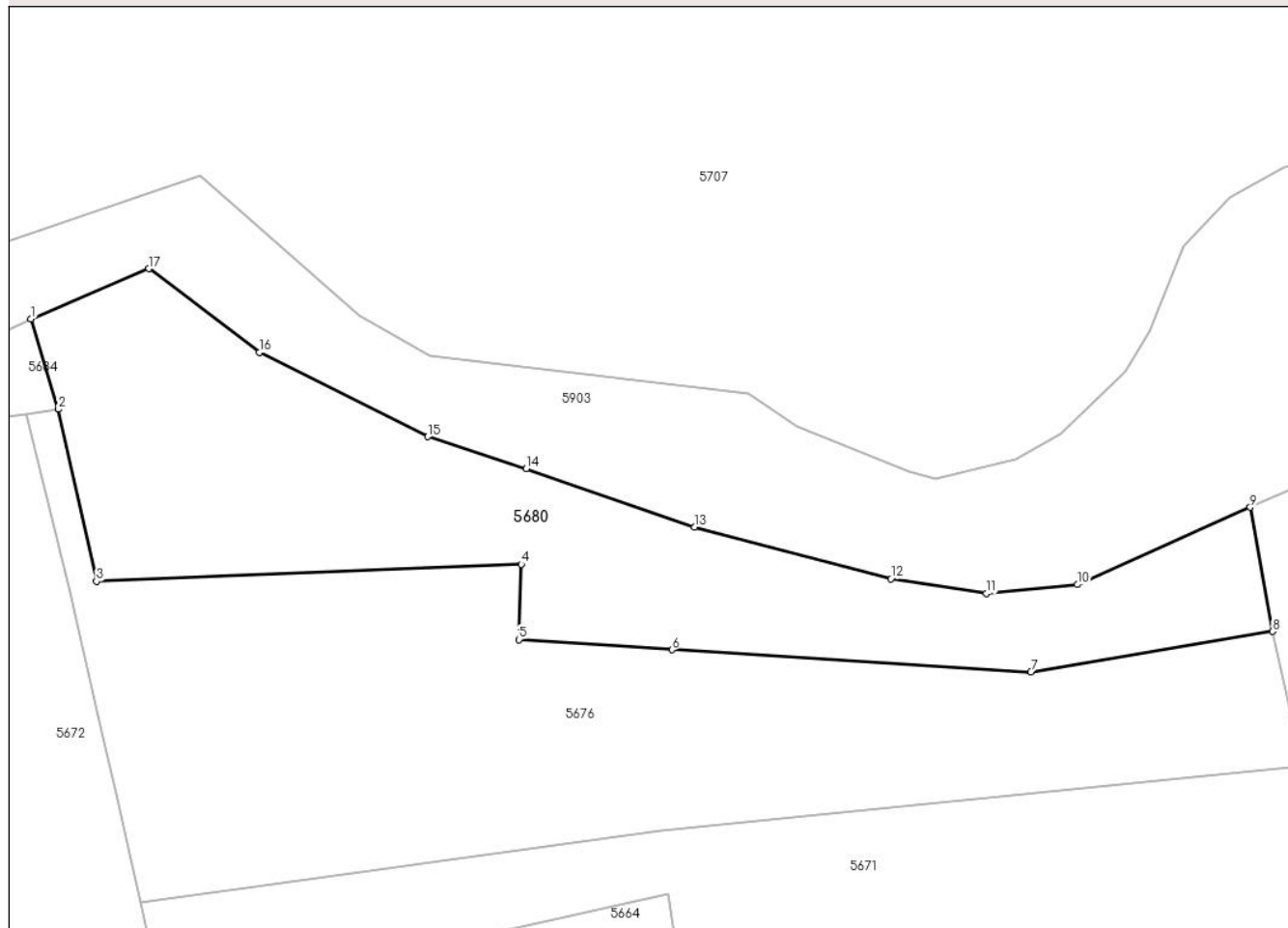
Anexa Nr. 1 La Partea I

Teren

Nr cadastral	Suprafața (mp)*	Observații / Referințe
	1.562	

* Suprafața este determinată în planul de proiecție Stereo 70.

DETALII LINIARE IMOBIL



Date referitoare la teren

Crt	Categorie folosință	Intravilan	Suprafața (mp)	Tarla	Parcelă	Nr. topo	Observații / Referințe
10001	curți constructii	DA	800	8/1	321	-	
10002	arabil	DA	762	8/1	322/1	-	

Lungime Segmente

1) Valorile lungimilor segmentelor sunt obținute din proiecție în plan.

Punct început	X / Y	Punct sfârșit	X / Y	Lungime segment (** (m)
1	587.576,521 383.754,437	2	587.579,134 383.745,9	8.928
2	587.579,134 383.745,9	3	587.582,716 383.729,664	16.626
3	587.582,716 383.729,664	4	587.622,867 383.731,278	40.183

Punct început	X / Y	Punct sfârșit	X / Y	Lungime segment (** (m)
4	587.622,867 383.731,278	5	587.622,642 383.724,152	7.13
5	587.622,642 383.724,152	6	587.637,11 383.723,193	14.5
6	587.637,11 383.723,193	7	587.671,038 383.721,114	33.991
7	587.671,038 383.721,114	8	587.693,885 383.724,931	23.164
8	587.693,885 383.724,931	9	587.691,765 383.736,657	11.916
9	587.691,765 383.736,657	10	587.675,432 383.729,357	17.89
10	587.675,432 383.729,357	11	587.666,855 383.728,526	8.617
11	587.666,855 383.728,526	12	587.657,817 383.729,912	9.144
12	587.657,817 383.729,912	13	587.639,234 383.734,77	19.207
13	587.639,234 383.734,77	14	587.623,324 383.740,289	16.84
14	587.623,324 383.740,289	15	587.614,019 383.743,307	9.782
15	587.614,019 383.743,307	16	587.598,094 383.751,255	17.799
16	587.598,094 383.751,255	17	587.587,676 383.759,176	13.087
17	587.587,676 383.759,176	1	587.576,521 383.754,437	12.12

** Lungimile segmentelor sunt determinate în planul de proiecție Stereo 70 și sunt rotunjite la 1 milimetru.

*** Distanța dintre puncte este formată din segmente cumulate ce sunt mai mici decât valoarea 1 milimetru.

**DATE DESPRE IMOBILUL NR. 5681**

Oficiul de Cadastru și Publicitate Imobiliară PRAHOVA
Biroul de Cadastru și Publicitate Imobiliară Ploiești

A. Partea I. Descrierea imobilului

TEREN Extravilan

Adresa: Jud. Prahova

Nr. Crt	Nr cadastral Nr. topografic	Suprafața* (mp)	Observații / Referințe
A1		6.169	Sector cadastral:4 Teren neimprejmuit;

B. Partea II. Proprietari și acte

Inscrieri privitoare la dreptul de proprietate și alte drepturi reale		Referințe
/		
Act Administrativ nr. 12040, din 28/09/2023 emis de PRIMARIA BERCENI;		
B1	Intabulare, drept de PROPRIETATE, dobandit prin Lege, cota actuala 1/1 1) COMUNA BERCENI, CIF:2845338	A1

C. Partea III. SARCINI .

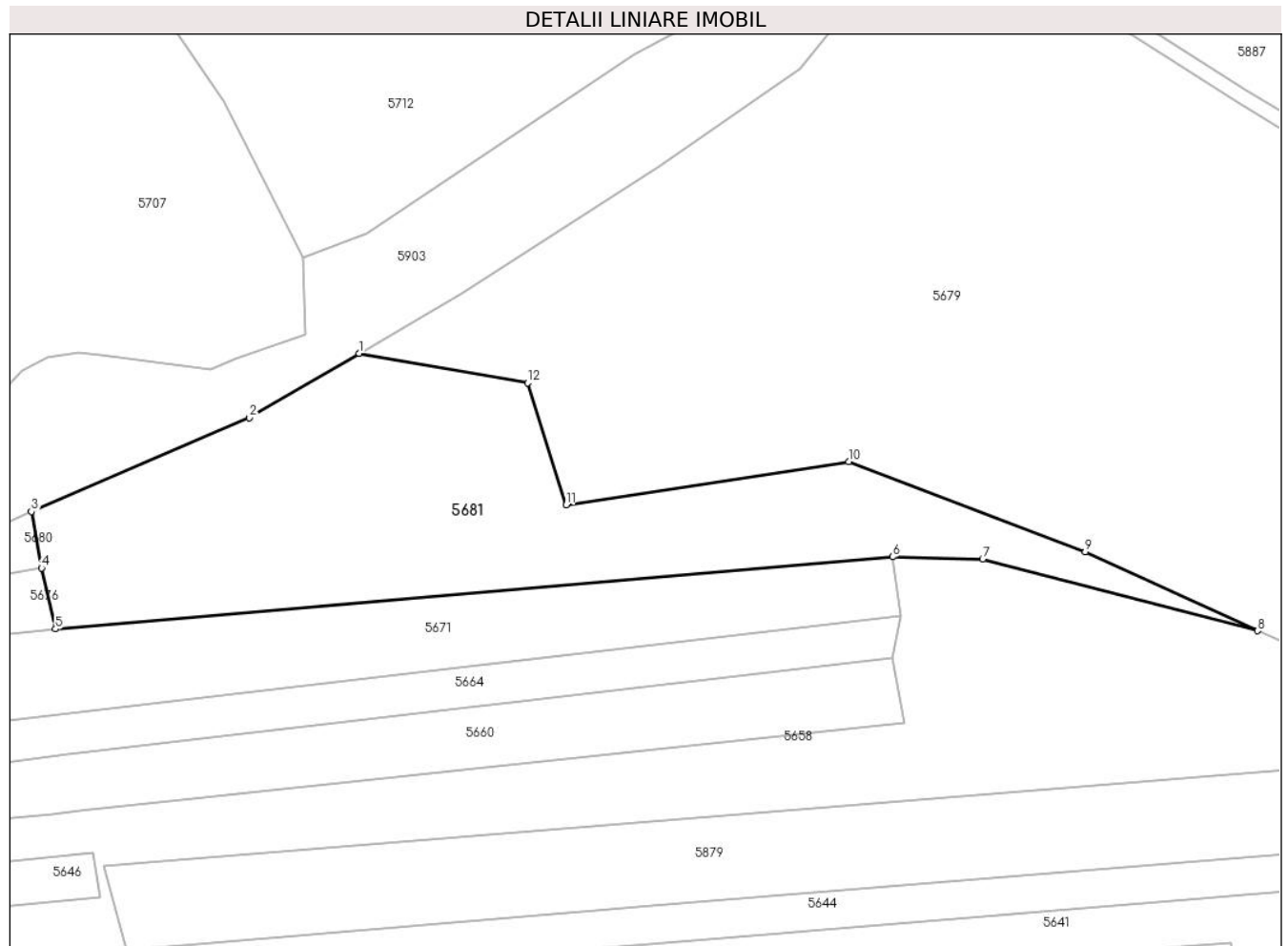
Inscrieri privind dezmembramintele dreptului de proprietate, drepturi reale de garanție și sarcini	Referințe
NU SUNT	

Anexa Nr. 1 La Partea I

Teren

Nr cadastral	Suprafața (mp)*	Observații / Referințe
	6.169	

* Suprafața este determinată în planul de proiecție Stereo 70.



Date referitoare la teren

Crt	Categorie folosință	Intravilan	Suprafața (mp)	Tarla	Parcelă	Nr. topo	Observații / Referințe
56 81	arabil	NU	6.169	2	17	-	

Lungime Segmente

1) Valorile lungimilor segmentelor sunt obținute din proiecție în plan.

Punct început	X / Y	Punct sfârșit	X / Y	Lungime segment (** (m)
1	587.759,852 383.769,495	2	587.737,016 383.756,144	26.452
2	587.737,016 383.756,144	3	587.691,765 383.736,657	49.269
3	587.691,765 383.736,657	4	587.693,885 383.724,931	11.916
4	587.693,885 383.724,931	5	587.696,762 383.712,27	12.984
5	587.696,762 383.712,27	6	587.870,704 383.727,225	174.584

Punct început	X / Y	Punct sfârșit	X / Y	Lungime segment (** (m)
6	587.870,704 383.727,225	7	587.889,432 383.726,798	18.733
7	587.889,432 383.726,798	8	587.946,559 383.711,896	59.038
8	587.946,559 383.711,896	9	587.910,752 383.728,258	39.368
9	587.910,752 383.728,258	10	587.861,611 383.747,027	52.603
10	587.861,611 383.747,027	11	587.802,907 383.738,06	59.385
11	587.802,907 383.738,06	12	587.794,87 383.763,355	26.541
12	587.794,87 383.763,355	1	587.759,852 383.769,495	35.553

** Lungimile segmentelor sunt determinate în planul de proiecție Stereo 70 și sunt rotunjite la 1 milimetru.

*** Distanța dintre puncte este formată din segmente cumulate ce sunt mai mici decât valoarea 1 milimetru.

**DATE DESPRE IMOBILUL NR. 5682**

Oficiul de Cadastru și Publicitate Imobiliară PRAHOVA
Biroul de Cadastru și Publicitate Imobiliară Ploiești

A. Partea I. Descrierea imobilului

TEREN Intravilan

Adresa: Loc. Moara Noua, Str Ghiocailor, Nr. 14, Jud. Prahova

Nr. Crt	Nr cadastral Nr. topografic	Suprafața* (mp)	Observații / Referințe
A1		662	Sector cadastral:4 Teren imprejmuit;

Construcții

Crt	Nr cadastral Nr. topografic	Adresa	Observații / Referințe
A1.1		Loc. Moara Noua, Str Ghiocailor, Jud. Prahova	Nr. niveluri:1; S. construita la sol:53 mp; LOCUINTA

B. Partea II. Proprietari și acte

Inscrieri privitoare la dreptul de proprietate și alte drepturi reale		Referințe
/		
Act Administrativ nr. 36540, din 26/04/1995 emis de COMISIA JUDETEANA PRAHOVA;		
B1	Intabulare, drept de PROPRIETATE, dobandit prin Reconstituire, cota actuala 1/1 1) COSTACHE I ION 2) COSTACHE MARIANA 3) COSTACHE I STEFAN 4) COSTACHE I VIOREL	A1
Act Administrativ nr. 12040, din 28/09/2023 emis de PRIMARIA BERCENI;		
B2	Intabulare, drept de PROPRIETATE, dobandit prin Construire, cota actuala 1/1 1) COSTACHE I ION 2) COSTACHE MARIANA 3) COSTACHE I STEFAN 4) COSTACHE I VIOREL	A1.1

C. Partea III. SARCINI .

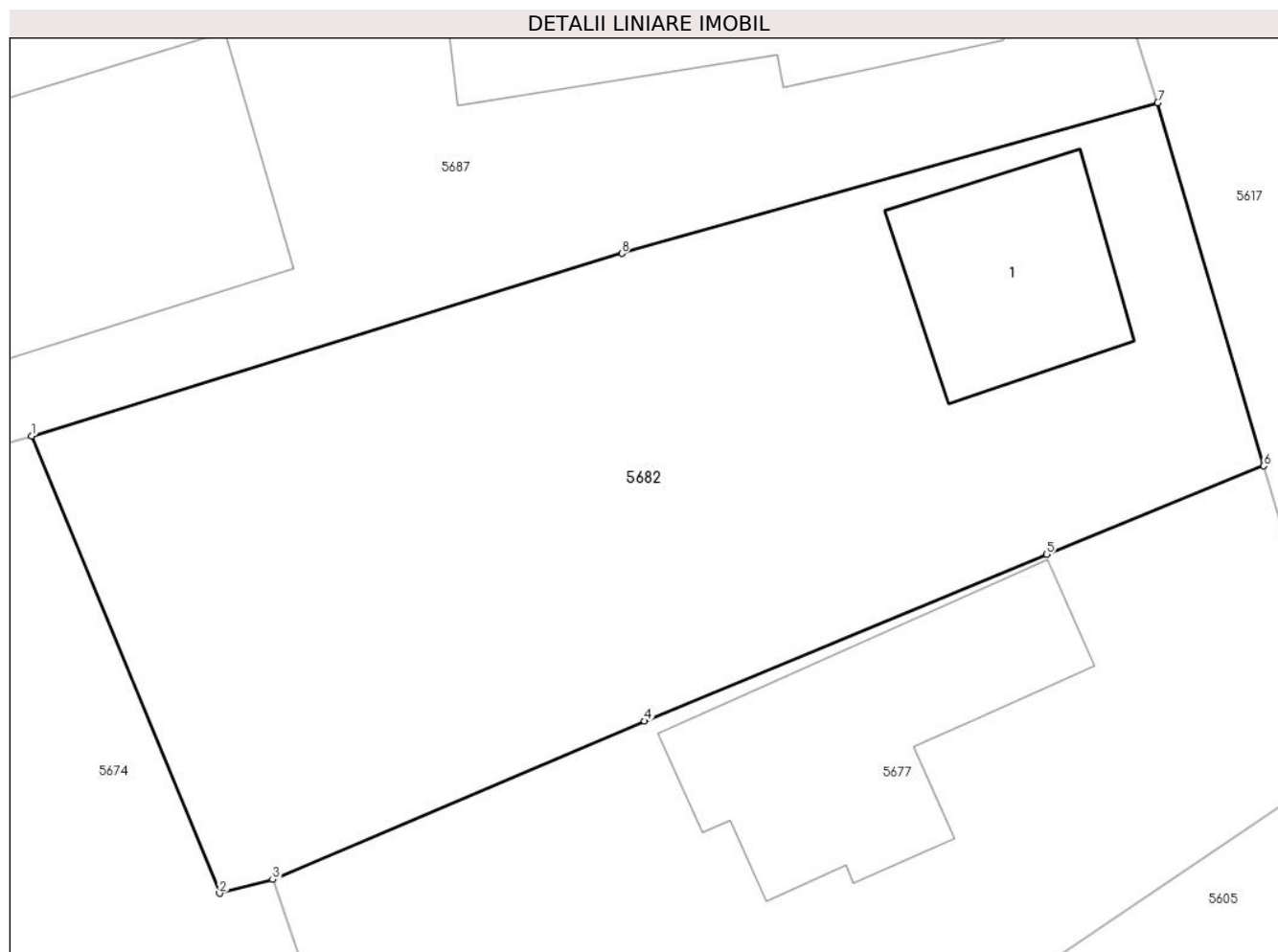
Inscrieri privind dezmembramintele dreptului de proprietate, drepturi reale de garanție și sarcini	Referințe
NU SUNT	

Anexa Nr. 1 La Partea I

Teren

Nr cadastral	Suprafața (mp)*	Observații / Referințe
	662	

* Suprafața este determinată în planul de proiecție Stereo 70.



Date referitoare la teren

Crt	Categorie folosință	Intra vilan	Suprafața (mp)	Tarla	Parcelă	Nr. topo	Observații / Referințe
5682	curți constructii	DA	662	5	268	-	

Date referitoare la construcții

Crt	Număr	Destinație construcție	Supraf. (mp)	Situație juridică	Observații / Referințe
A1.1		construcții de locuințe	53	Cu acte	Nr. niveluri:1; S. construita la sol:53 mp; LOCUINTA

Lungime Segmente

1) Valorile lungimilor segmentelor sunt obținute din proiecție în plan.

Punct început	X / Y	Punct sfârșit	X / Y	Lungime segment (** (m)
1	587.468,465 383.739,145	2	587.475,258 383.722,634	17.854
2	587.475,258 383.722,634	3	587.477,173 383.723,136	1.98
3	587.477,173 383.723,136	4	587.490,608 383.728,852	14.6
4	587.490,608 383.728,852	5	587.505,13 383.734,867	15.718

Punct început	X / Y	Punct sfârșit	X / Y	Lungime segment (** (m)
5	587.505,13 383.734,867	6	587.512,969 383.738,066	8.467
6	587.512,969 383.738,066	7	587.509,142 383.751,177	13.658
7	587.509,142 383.751,177	8	587.489,783 383.745,733	20.11
8	587.489,783 383.745,733	1	587.468,465 383.739,145	22.312

** Lungimile segmentelor sunt determinate în planul de proiecție Stereo 70 și sunt rotunjite la 1 milimetru.

*** Distanța dintre puncte este formată din segmente cumulate ce sunt mai mici decât valoarea 1 milimetru.

**DATE DESPRE IMOBILUL NR. 5683**

Oficiul de Cadastru și Publicitate Imobiliară PRAHOVA
Biroul de Cadastru și Publicitate Imobiliară Ploiești

A. Partea I. Descrierea imobilului

TEREN Intravilan

Adresa: Loc. Moara Noua, Str Primaverii, Nr. 44, Jud. Prahova

Nr. Crt	Nr cadastral Nr. topografic	Suprafața* (mp)	Observații / Referințe
A1		533	Sector cadastral:4 Teren imprejmuit;

Construcții

Crt	Nr cadastral Nr. topografic	Adresa	Observații / Referințe
A1.1		Loc. Moara Noua, Str Primaverii, Nr. 44, Jud. Prahova	Nr. niveluri:1; S. construita la sol:45 mp; LOCUINTA

B. Partea II. Proprietari și acte

Inscrieri privitoare la dreptul de proprietate și alte drepturi reale	Referințe
/	
Act Administrativ nr. 12040, din 28/09/2023 emis de PRIMARIA BERCENI;	
B1	A1, A1.1
Intabulare, drept de PROPRIETATE, dobandit prin Lege, cota actuala 1/1 1) COMUNA BERCENI, CIF:9999999999999, (domeniu privat)	

C. Partea III. SARCINI .

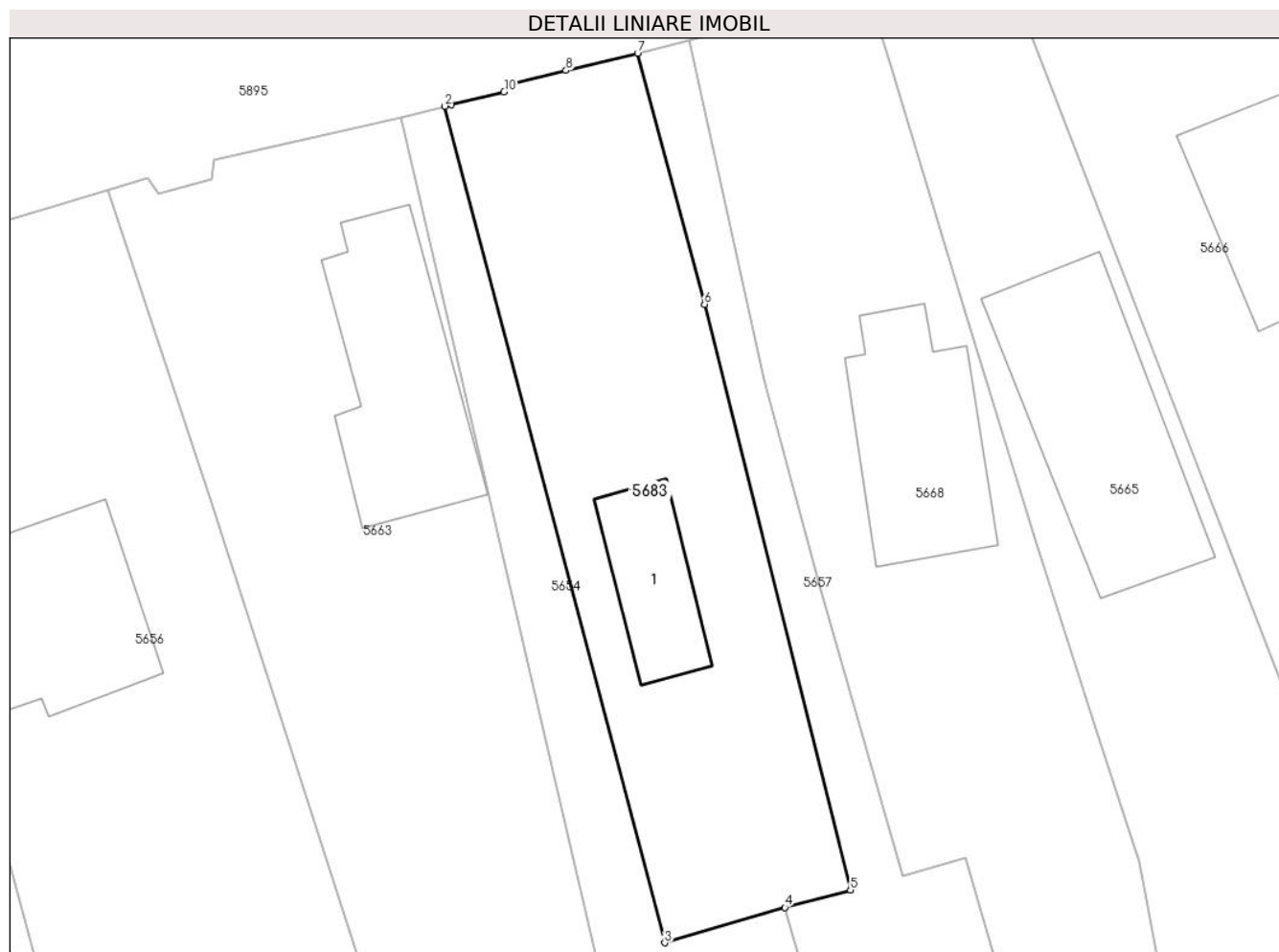
Inscrieri privind dezmembramintele dreptului de proprietate, drepturi reale de garanție și sarcini	Referințe
NU SUNT	

Anexa Nr. 1 La Partea I

Teren

Nr cadastral	Suprafața (mp)*	Observații / Referințe
	533	

* Suprafața este determinată în planul de proiecție Stereo 70.



Date referitoare la teren

Crt	Categorie folosință	Intra vilan	Suprafața (mp)	Tarla	Parcelă	Nr. topo	Observații / Referințe
5683	curți constructii	DA	533	5	214	-	

Date referitoare la construcții

Crt	Număr	Destinație construcție	Supraf. (mp)	Situație juridică	Observații / Referințe
A1.1		construcții de locuințe	45	Cu acte	Nr. niveluri:1; S. construita la sol:45 mp; LOCUINTA

Lungime Segmente

1) Valorile lungimilor segmentelor sunt obținute din proiecție în plan.

Punct început	X / Y	Punct sfârșit	X / Y	Lungime segment (** (m)
1	587.249,357 383.761,442	2	587.249,005 383.761,357	0.362
2	587.249,005 383.761,357	3	587.261,269 383.714,669	48.272
3	587.261,269 383.714,669	4	587.267,989 383.716,638	7.002
4	587.267,989 383.716,638	5	587.271,643 383.717,618	3.783

Punct început	X / Y	Punct sfârșit	X / Y	Lungime segment (** (m)
5	587.271,643 383.717,618	6	587.263,494 383.750,309	33.691
6	587.263,494 383.750,309	7	587.259,764 383.764,319	14.499
7	587.259,764 383.764,319	8	587.255,76 383.763,364	4.116
8	587.255,76 383.763,364	9	587.252,5 383.762,51	3.37
9	587.252,5 383.762,51	10	587.252,302 383.762,157	0.405
10	587.252,302 383.762,157	1	587.249,357 383.761,442	3.031

** Lungimile segmentelor sunt determinate în planul de proiecție Stereo 70 și sunt rotunjite la 1 milimetru.

*** Distanța dintre puncte este formată din segmente cumulate ce sunt mai mici decât valoarea 1 milimetru.

**DATE DESPRE IMOBILUL NR. 5684**

Oficiul de Cadastru și Publicitate Imobiliară PRAHOVA
Biroul de Cadastru și Publicitate Imobiliară Ploiești

A. Partea I. Descrierea imobilului

TEREN Intravilan

Adresa: Loc. Moara Noua, Str 1-3, Nr. GHIOCEILOR, Jud. Prahova

Nr. Crt	Nr cadastral Nr. topografic	Suprafața* (mp)	Observații / Referințe
A1		279	Sector cadastral:4 Teren neimprejmuit;

B. Partea II. Proprietari și acte

Inscrieri privitoare la dreptul de proprietate și alte drepturi reale	Referințe
/	
Act Administrativ nr. 12040, din 28/09/2023 emis de PRIMARIA BERCENI;	
B1	A1
Intabulare, drept de PROPRIETATE, dobandit prin Lege, cota actuala 1/1 1) COMUNA BERCENI, CIF:2845338	

C. Partea III. SARCINI .

Inscrieri privind dezmembramintele dreptului de proprietate, drepturi reale de garanție și sarcini	Referințe
NU SUNT	

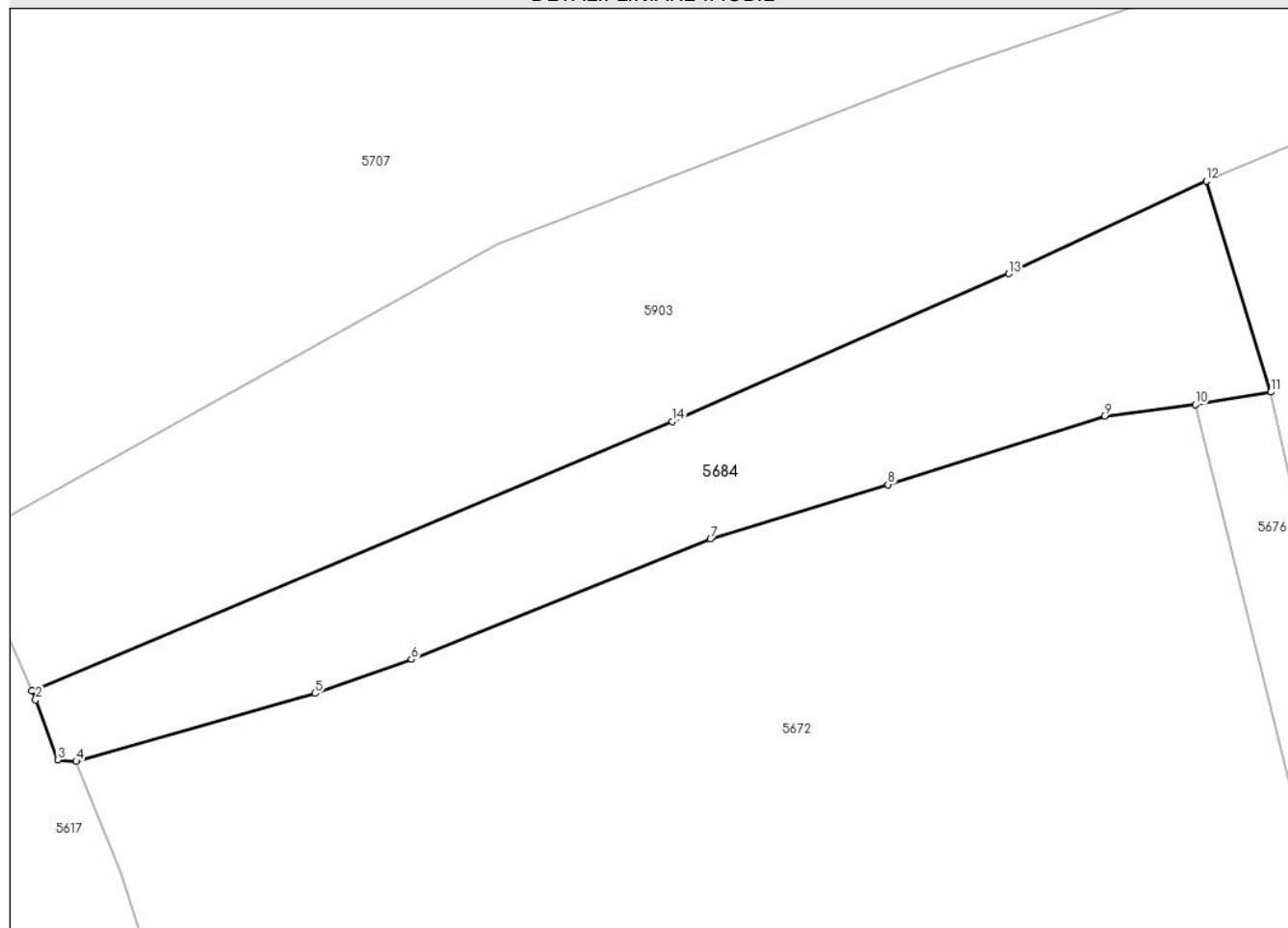
Anexa Nr. 1 La Partea I

Teren

Nr cadastral	Suprafața (mp)*	Observații / Referințe
	279	

* Suprafața este determinată în planul de proiecție Stereo 70.

DETALII LINIARE IMOBIL



Date referitoare la teren

Crt	Categorie folosință	Intravilan	Suprafața (mp)	Tarla	Parcelă	Nr. topo	Observații / Referințe
56 84	curți construcții	DA	279	8	320	-	

Lungime Segmente

1) Valorile lungimilor segmentelor sunt obținute din proiecție în plan.

Punct început	X / Y	Punct sfârșit	X / Y	Lungime segment (** (m)
1	587.528,963 383.733,816	2	587.529,121 383.733,448	0.4
2	587.529,121 383.733,448	3	587.530,008 383.731,016	2.589
3	587.530,008 383.731,016	4	587.530,765 383.730,961	0.759
4	587.530,765 383.730,961	5	587.540,432 383.733,709	10.05
5	587.540,432 383.733,709	6	587.544,342 383.735,084	4.145

Punct început	X / Y	Punct sfârșit	X / Y	Lungime segment (** (m)
6	587.544,342 383.735,084	7	587.556,449 383.739,951	13.049
7	587.556,449 383.739,951	8	587.563,634 383.742,156	7.516
8	587.563,634 383.742,156	9	587.572,397 383.744,931	9.192
9	587.572,397 383.744,931	10	587.576,077 383.745,4	3.71
10	587.576,077 383.745,4	11	587.579,134 383.745,9	3.097
11	587.579,134 383.745,9	12	587.576,521 383.754,437	8.928
12	587.576,521 383.754,437	13	587.568,522 383.750,686	8.834
13	587.568,522 383.750,686	14	587.554,894 383.744,708	14.882
14	587.554,894 383.744,708	1	587.528,963 383.733,816	28.126

** Lungimile segmentelor sunt determinate în planul de proiecție Stereo 70 și sunt rotunjite la 1 milimetru.

*** Distanța dintre puncte este formată din segmente cumulate ce sunt mai mici decât valoarea 1 milimetru.

**DATE DESPRE IMOBILUL NR. 5685**

Oficiul de Cadastru și Publicitate Imobiliară PRAHOVA
Biroul de Cadastru și Publicitate Imobiliară Ploiești

A. Partea I. Descrierea imobilului

TEREN Intravilan

Adresa: Loc. Moara Noua, Str Liliacului, Nr. 12, Jud. Prahova

Nr. Crt	Nr cadastral Nr. topografic	Suprafața* (mp)	Observații / Referințe
A1		407	Sector cadastral:4 Teren imprejmuit;

Construcții

Crt	Nr cadastral Nr. topografic	Adresa	Observații / Referințe
A1.1		Loc. Moara Noua, Str Liliacului, Nr. 12, Jud. Prahova	Nr. niveluri:1; S. construita la sol:78 mp; LOCUINTA

B. Partea II. Proprietari și acte

Inscrieri privitoare la dreptul de proprietate și alte drepturi reale	Referințe
/	
Act Administrativ nr. 12040, din 28/09/2023 emis de PRIMARIA BERCEI;	
B1	A1, A1.1
Intabulare, drept de PROPRIETATE, dobandit prin Lege, cota actuala 1/1 1) COMUNA BERCEI, CIF:2845338	

C. Partea III. SARCINI .

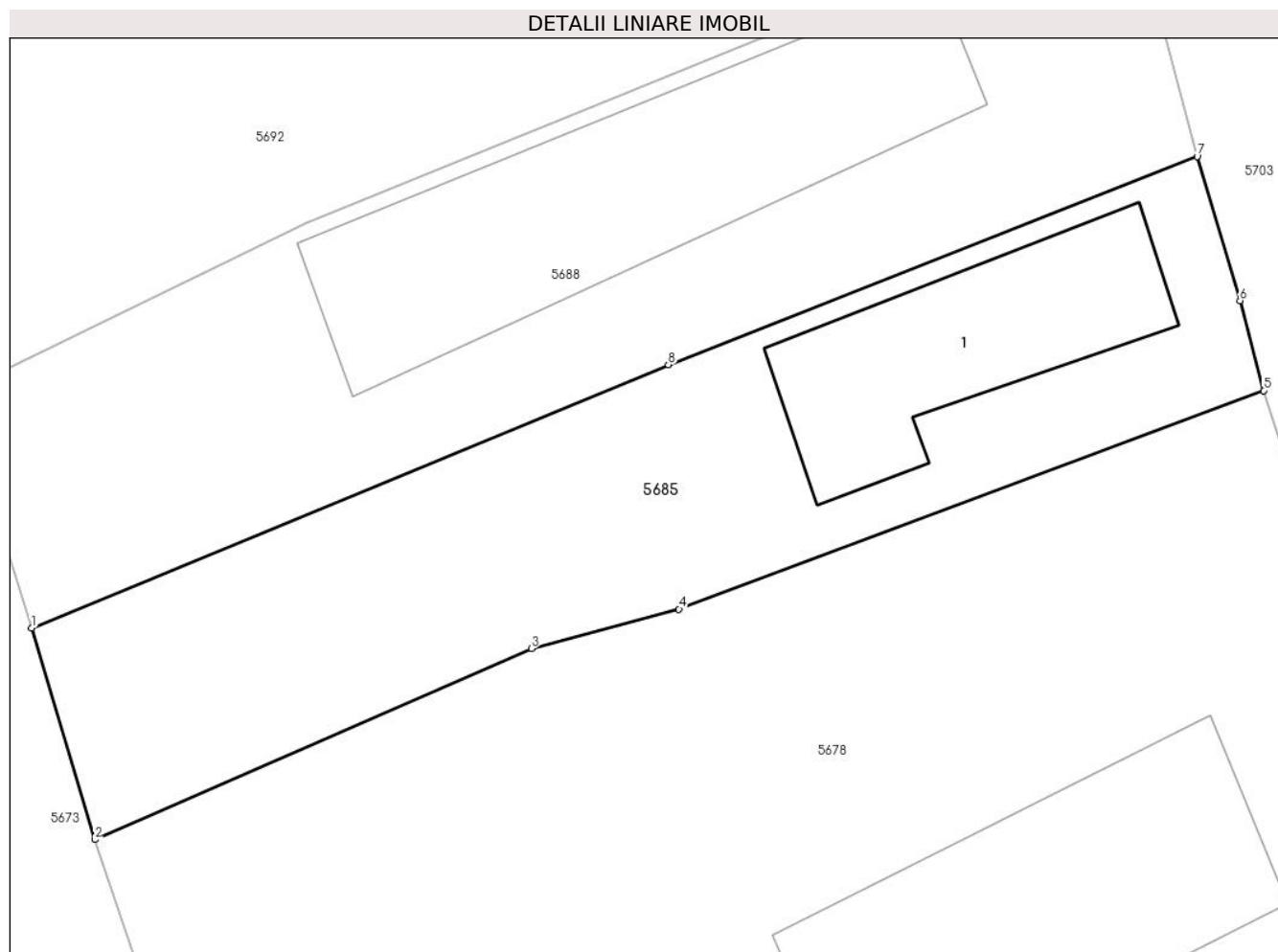
Inscrieri privind dezmembramintele dreptului de proprietate, drepturi reale de garanție și sarcini	Referințe
NU SUNT	

Anexa Nr. 1 La Partea I

Teren

Nr cadastral	Suprafața (mp)*	Observații / Referințe
	407	

* Suprafața este determinată în planul de proiecție Stereo 70.



Date referitoare la teren

Crt	Categorie folosință	Intra vilan	Suprafața (mp)	Tarla	Parcelă	Nr. topo	Observații / Referințe
56 85	curți construcții	DA	407	5	245	-	

Date referitoare la construcții

Crt	Număr	Destinație construcție	Supraf. (mp)	Situație juridică	Observații / Referințe
A1.1		construcții de locuințe	78	Cu acte	Nr. niveluri:1; S. construita la sol:78 mp; LOCUINTA

Lungime Segmente

1) Valorile lungimilor segmentelor sunt obținute din proiecție în plan.

Punct început	X / Y	Punct sfârșit	X / Y	Lungime segment (** (m)
1	587.374,619 383.740,465	2	587.377,008 383.732,47	8.345
2	587.377,008 383.732,47	3	587.393,536 383.739,686	18.035
3	587.393,536 383.739,686	4	587.399,113 383.741,18	5.774
4	587.399,113 383.741,18	5	587.421,238 383.749,445	23.619

Punct început	X / Y	Punct sfârșit	X / Y	Lungime segment (** (m)
5	587.421,238 383.749,445	6	587.420,339 383.752,845	3.517
6	587.420,339 383.752,845	7	587.418,72 383.758,296	5.686
7	587.418,72 383.758,296	8	587.398,712 383.750,421	21.502
8	587.398,712 383.750,421	1	587.374,619 383.740,465	26.069

** Lungimile segmentelor sunt determinate în planul de proiecție Stereo 70 și sunt rotunjite la 1 milimetru.

*** Distanța dintre puncte este formată din segmente cumulate ce sunt mai mici decât valoarea 1 milimetru.

**DATE DESPRE IMOBILUL NR. 5686**

Oficiul de Cadastru și Publicitate Imobiliară PRAHOVA
Biroul de Cadastru și Publicitate Imobiliară Ploiești

A. Partea I. Descrierea imobilului

TEREN Intravilan

Nr. CF vechi:1989
Nr. cadastral vechi:10619

Adresa: Loc. Moara Noua, Str Liliacului, Nr. 15, Jud. Prahova

Nr. Crt	Nr cadastral Nr. topografic	Suprafața* (mp)	Observații / Referințe
A1	20728	247	Sector cadastral:4 Teren imprejmuit;

Construcții

Crt	Nr cadastral Nr. topografic	Adresa	Observații / Referințe
A1.1	20728-C1	Loc. Moara Noua, Str Liliacului, Jud. Prahova	Nr. niveluri:1; S. construita la sol:77 mp; LOCUINTA

B. Partea II. Proprietari și acte

Inscrieri privitoare la dreptul de proprietate și alte drepturi reale	Referințe
31330 / 26/06/2009	
Act Notarial nr. 860, din 25/06/2009 emis de NP BARBU FLOAREA;	
B2	A1, A1.1
Intabulare, drept de PROPRIETATEcumparare ca bun propriu, dobandit prin Conventie, cota actuala 1/1 1) MILITARU ALEXANDRU	

C. Partea III. SARCINI .

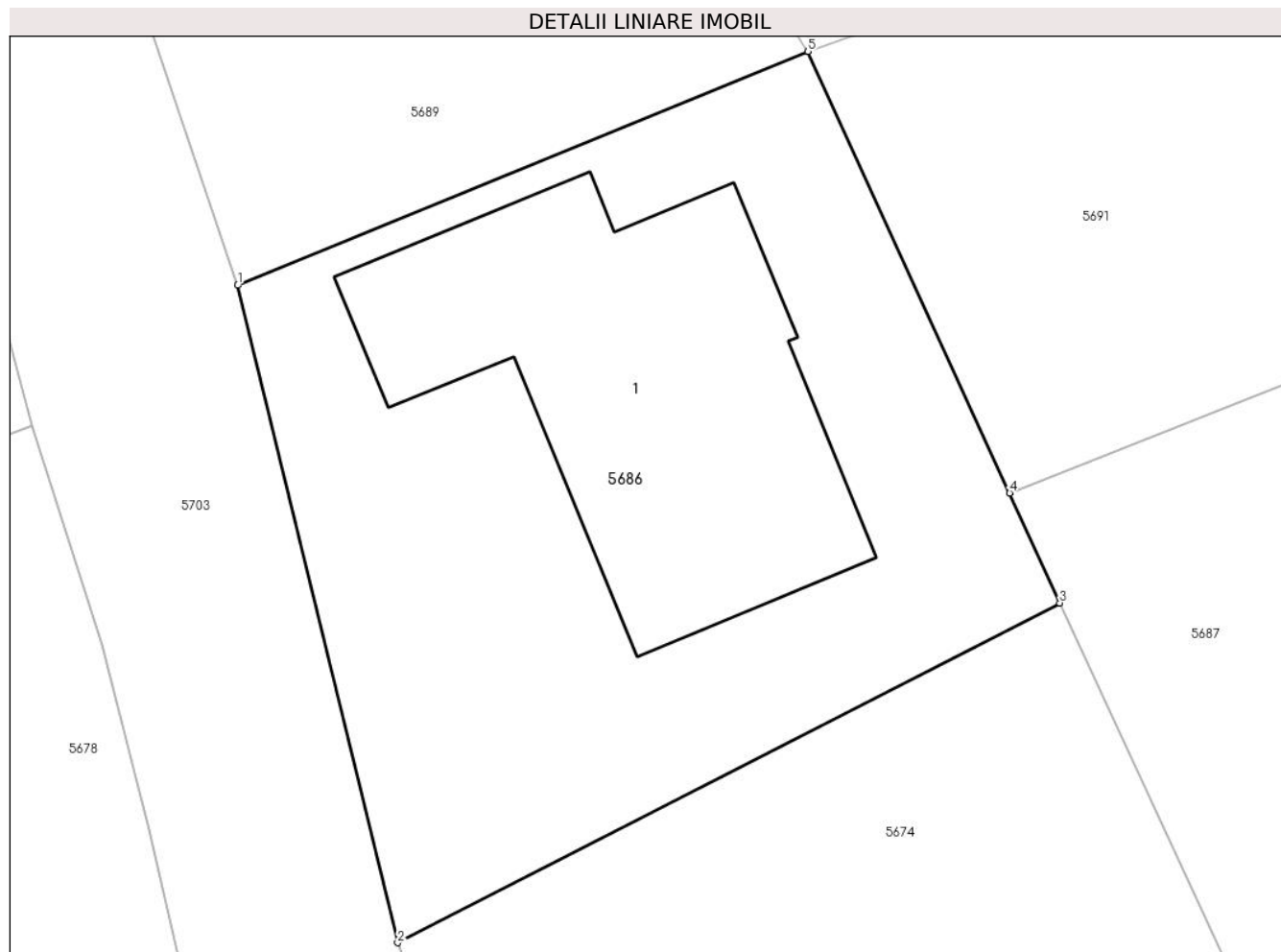
Inscrieri privind dezmembramintele dreptului de proprietate, drepturi reale de garanție și sarcini	Referințe
NU SUNT	

Anexa Nr. 1 La Partea I

Teren

Nr cadastral	Suprafața (mp)*	Observații / Referințe
20728	247	

* Suprafața este determinată în planul de proiecție Stereo 70.



Date referitoare la teren

Crt	Categorie folosință	Intra vilan	Suprafața (mp)	Tarla	Parcelă	Nr. topo	Observații / Referințe
59 86	curți construcții	DA	247	5	CC 253	-	

Date referitoare la construcții

Crt	Număr	Destinație construcție	Supraf. (mp)	Situație juridică	Observații / Referințe
A1.1	20728-C1	construcții de locuințe	77	Cu acte	Nr. niveluri:1; S. construita la sol:77 mp; LOCUINTA

Lungime Segmente

1) Valorile lungimilor segmentelor sunt obținute din proiecție în plan.

Punct început	X / Y	Punct sfârșit	X / Y	Lungime segment (** (m)
1	587.426,16 383.752,81	2	587.429,99 383.737,1	16.17
2	587.429,99 383.737,1	3	587.445,83 383.745,22	17.8
3	587.445,83 383.745,22	4	587.444,63 383.747,848	2.889
4	587.444,63 383.747,848	5	587.439,81 383.758,4	11.601

Punct început	X / Y	Punct sfârșit	X / Y	Lungime segment (** (m)
5	587.439,81 383.758,4	1	587.426,16 383.752,81	14.75

** Lungimile segmentelor sunt determinate în planul de proiecție Stereo 70 și sunt rotunjite la 1 milimetru.

*** Distanța dintre puncte este formată din segmente cumulate ce sunt mai mici decât valoarea 1 milimetru.

**DATE DESPRE IMOBILUL NR. 5687**

Oficiul de Cadastru și Publicitate Imobiliară PRAHOVA
Biroul de Cadastru și Publicitate Imobiliară Ploiești

A. Partea I. Descrierea imobilului

TEREN Intravilan

Adresa: Loc. Moara Noua, Str Ghiocelilor, Nr. 12, Jud. Prahova

Nr. Crt	Nr cadastral Nr. topografic	Suprafața* (mp)	Observații / Referințe
A1		887	Sector cadastral:4 Teren imprejmuit;

Construcții

Crt	Nr cadastral Nr. topografic	Adresa	Observații / Referințe
A1.1		Loc. Moara Noua, Str Ghiocelilor, Jud. Prahova	Nr. niveluri:2; S. construita la sol:149 mp; LOCUINTA
A1.2		Loc. Moara Noua, Str Ghiocelilor, Jud. Prahova	Nr. niveluri:1; S. construita la sol:118 mp; LOCUINTA

B. Partea II. Proprietari și acte

Inscrieri privitoare la dreptul de proprietate și alte drepturi reale		Referințe
/		
Act Administrativ nr. 36534, din 20/04/1995 emis de COMISIA JUDETEANA PRAHOVA;		
B1	Intabulare, drept de PROPRIETATE, dobandit prin Reconstituire, cota actuala 1/1 1) MIHAI C STEFAN 2) MIHAI C NICOLAE 3) MIHAI C TANASE 4) MIHAI C ANA	A1
Act Administrativ nr. 12040, din 28/09/2023 emis de PRIMARIA BERCENI;		
B2	Intabulare, drept de PROPRIETATE, dobandit prin Construire, cota actuala 1/1 1) MIHAI C STEFAN 2) MIHAI C NICOLAE 3) MIHAI C TANASE 4) MIHAI C ANA	A1.1, A1.2

C. Partea III. SARCINI .

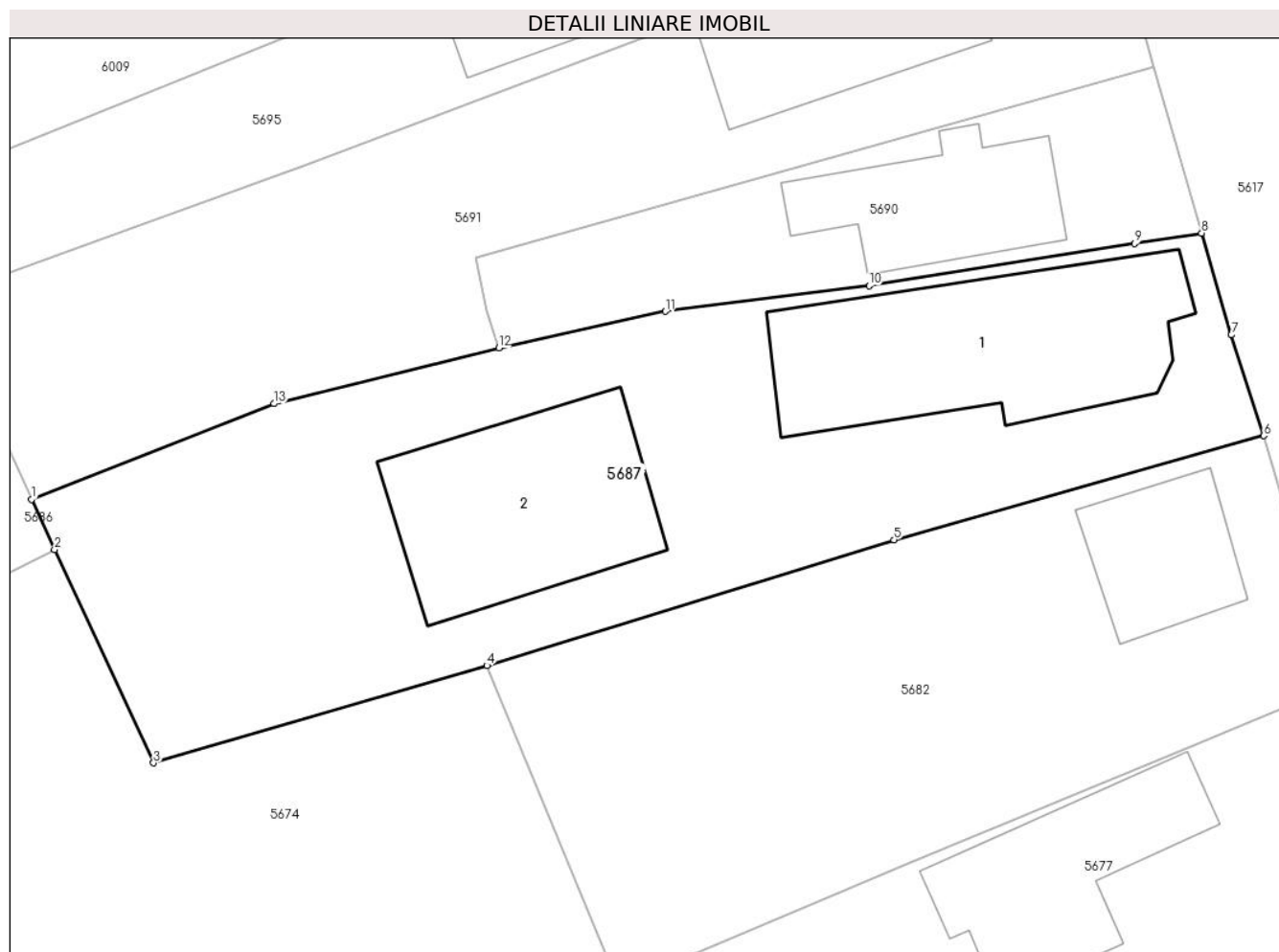
Inscrieri privind dezmembramintele dreptului de proprietate, drepturi reale de garanție și sarcini	Referințe
NU SUNT	

Anexa Nr. 1 La Partea I

Teren

Nr cadastral	Suprafața (mp)*	Observații / Referințe
	887	

* Suprafața este determinată în planul de proiecție Stereo 70.



Date referitoare la teren

Crt	Categorie folosință	Intra vilan	Suprafața (mp)	Tarla	Parcelă	Nr. topo	Observații / Referințe
10 00 1	curți construcții	DA	340	5	266	-	
10 00 2	arabil	DA	547	5	267	-	

Date referitoare la construcții

Crt	Număr	Destinație construcție	Supraf. (mp)	Situație juridică	Observații / Referințe
A1.1		construcții de locuințe	149	Cu acte	Nr. niveluri:2; S. construita la sol:149 mp; LOCUINTA
A1.2		construcții de locuințe	118	Cu acte	Nr. niveluri:1; S. construita la sol:118 mp; LOCUINTA

Lungime Segmente

1) Valorile lungimilor segmentelor sunt obținute din proiecție în plan.

Punct început	X / Y	Punct sfârșit	X / Y	Lungime segment (** (m))
1	587.444,63 383.747,848	2	587.445,83 383.745,22	2.889

Punct început	X / Y	Punct sfârşit	X / Y	Lungime segment (** (m)
2	587.445,83 383.745,22	3	587.451,016 383.734,052	12.313
3	587.451,016 383.734,052	4	587.468,465 383.739,145	18.177
4	587.468,465 383.739,145	5	587.489,783 383.745,733	22.312
5	587.489,783 383.745,733	6	587.509,142 383.751,177	20.11
6	587.509,142 383.751,177	7	587.507,442 383.756,445	5.536
7	587.507,442 383.756,445	8	587.505,89 383.761,776	5.552
8	587.505,89 383.761,776	9	587.502,387 383.761,229	3.545
9	587.502,387 383.761,229	10	587.488,479 383.759,021	14.082
10	587.488,479 383.759,021	11	587.477,824 383.757,682	10.739
11	587.477,824 383.757,682	12	587.469,087 383.755,765	8.945
12	587.469,087 383.755,765	13	587.457,326 383.752,85	12.117
13	587.457,326 383.752,85	1	587.444,63 383.747,848	13.646

** Lungimile segmentelor sunt determinate în planul de proiecţie Stereo 70 şi sunt rotunjite la 1 milimetru.

*** Distanţa dintre puncte este formată din segmente cumulate ce sunt mai mici decât valoarea 1 milimetru.

**DATE DESPRE IMOBILUL NR. 5688**

Oficiul de Cadastru și Publicitate Imobiliară PRAHOVA
Biroul de Cadastru și Publicitate Imobiliară Ploiești

A. Partea I. Descrierea imobilului

TEREN Intravilan

Adresa: Loc. Moara Noua, Str Liliacului, Nr. 10, Jud. Prahova

Nr. Crt	Nr cadastral Nr. topografic	Suprafața* (mp)	Observații / Referințe
A1		481	Sector cadastral:4 Teren imprejmuit;

Construcții

Crt	Nr cadastral Nr. topografic	Adresa	Observații / Referințe
A1.1		Loc. Moara Noua, Str Liliacului, Nr. 10, Jud. Prahova	Nr. niveluri:1; S. construita la sol:146 mp; LOCUINTA

B. Partea II. Proprietari și acte

Inscrieri privitoare la dreptul de proprietate și alte drepturi reale	Referințe
/	
Act Administrativ nr. 12040, din 28/09/2023 emis de PRIMARIA BERCEI;	
B1	A1, A1.1
Intabulare, drept de PROPRIETATE, dobandit prin Lege, cota actuala 1/1 1) COMUNA BERCEI, CIF:2845338	

C. Partea III. SARCINI .

Inscrieri privind dezmembramintele dreptului de proprietate, drepturi reale de garanție și sarcini	Referințe
NU SUNT	

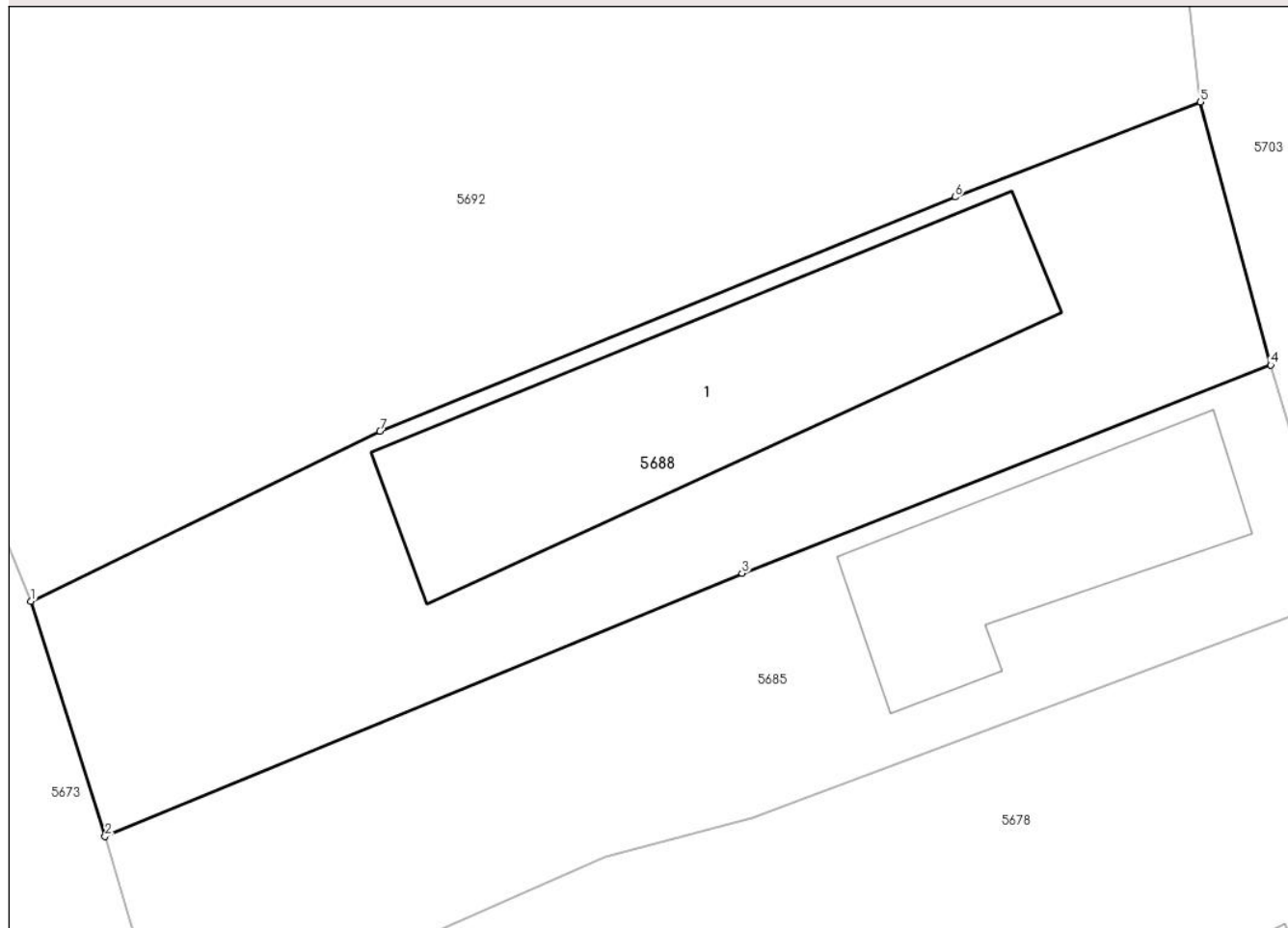
Anexa Nr. 1 La Partea I

Teren

Nr cadastral	Suprafața (mp)*	Observații / Referințe
	481	

* Suprafața este determinată în planul de proiecție Stereo 70.

DETALII LINIARE IMOBIL



Date referitoare la teren

Crt	Categorie folosință	Intra vilan	Suprafața (mp)	Tarla	Parcelă	Nr. topo	Observații / Referințe
5688	curți constructii	DA	481	5	244	-	

Date referitoare la construcții

Crt	Număr	Destinație construcție	Supraf. (mp)	Situație juridică	Observații / Referințe
A1.1		construcții de locuințe	146	Cu acte	Nr. niveluri:1; S. construita la sol:146 mp; LOCUINTA

Lungime Segmente

1) Valorile lungimilor segmentelor sunt obținute din proiecție în plan.

Punct început	X / Y	Punct sfârșit	X / Y	Lungime segment (** (m)
1	587.371,813 383.749,358	2	587.374,619 383.740,465	9.324
2	587.374,619 383.740,465	3	587.398,712 383.750,421	26.069
3	587.398,712 383.750,421	4	587.418,72 383.758,296	21.502
4	587.418,72 383.758,296	5	587.416,062 383.768,236	10.289

Punct început	X / Y	Punct sfârșit	X / Y	Lungime segment (** (m)
5	587.416,062 383.768,236	6	587.406,78 383.764,645	9.952
6	587.406,78 383.764,645	7	587.385,022 383.755,787	23.493
7	587.385,022 383.755,787	1	587.371,813 383.749,358	14.69

** Lungimile segmentelor sunt determinate în planul de proiecție Stereo 70 și sunt rotunjite la 1 milimetru.

*** Distanța dintre puncte este formată din segmente cumulate ce sunt mai mici decât valoarea 1 milimetru.

**DATE DESPRE IMOBILUL NR. 5689**

Oficiul de Cadastru și Publicitate Imobiliară PRAHOVA
Biroul de Cadastru și Publicitate Imobiliară Ploiești

A. Partea I. Descrierea imobilului

TEREN Intravilan

Adresa: Loc. Moara Noua, Str Liliacului, Nr. 9, Jud. Prahova

Nr. Crt	Nr cadastral Nr. topografic	Suprafața* (mp)	Observații / Referințe
A1		205	Sector cadastral:4 Teren imprejmuit;

B. Partea II. Proprietari și acte

Inscrieri privitoare la dreptul de proprietate și alte drepturi reale		Referințe
/		
Act Administrativ nr. 36513, din 21/03/1995 emis de COMISIA JUDETEANA PRAHOVA;		
B1	Intabulare, drept de PROPRIETATE, dobandit prin Constituire, cota actuala 1/1 1) DUMITRACHE V GRIGORE	A1

C. Partea III. SARCINI .

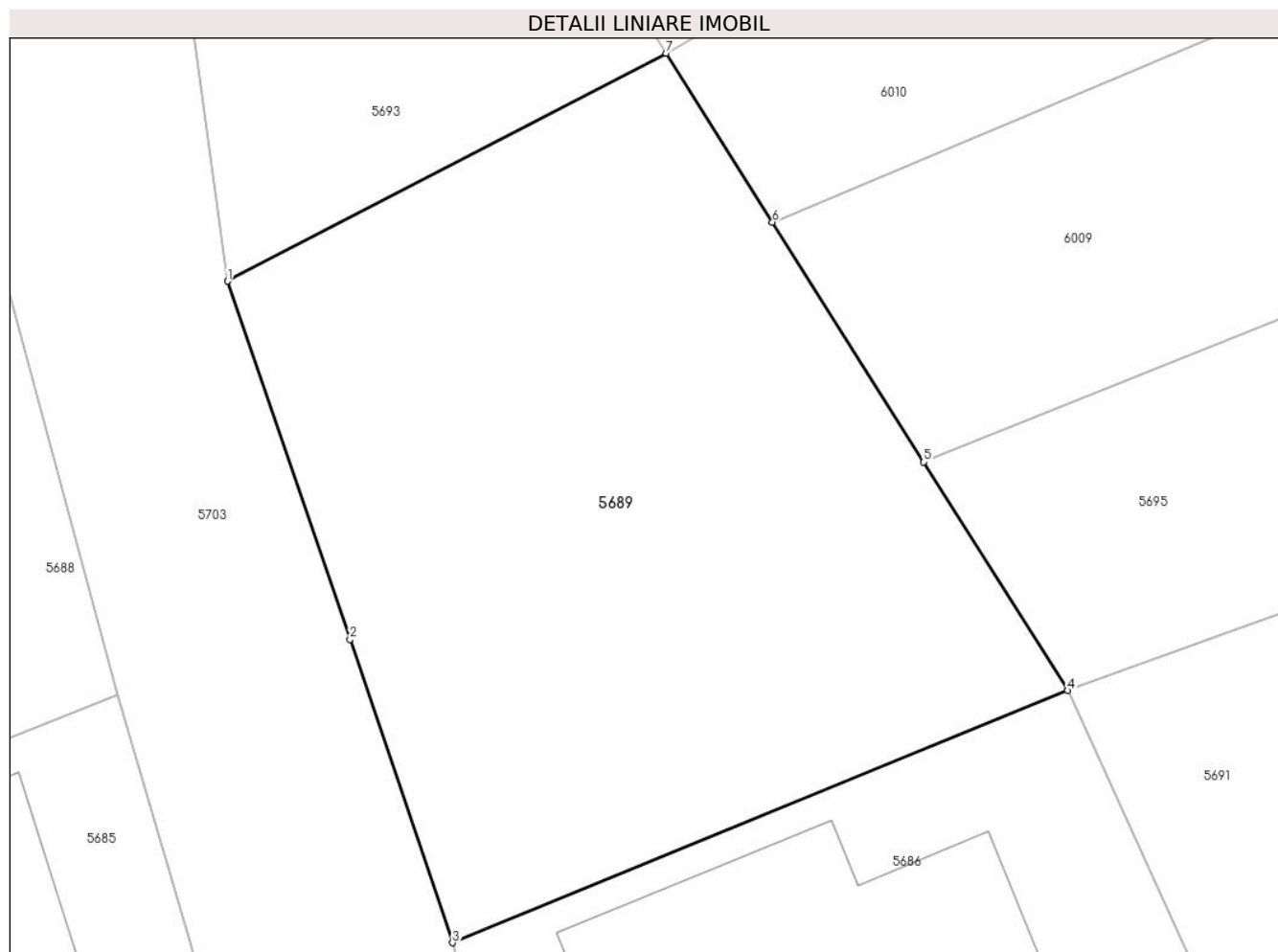
Inscrieri privind dezmembramintele dreptului de proprietate, drepturi reale de garanție și sarcini	Referințe
NU SUNT	

Anexa Nr. 1 La Partea I

Teren

Nr cadastral	Suprafața (mp)*	Observații / Referințe
	205	

* Suprafața este determinată în planul de proiecție Stereo 70.



Date referitoare la teren

Crt	Categorie folosință	Intra vilan	Suprafața (mp)	Tarla	Parcelă	Nr. topo	Observații / Referințe
56 89	curti constructii	DA	205	5	254	-	

Lungime Segmente

1) Valorile lungimilor segmentelor sunt obținute din proiecție în plan.

Punct început	X / Y	Punct sfârșit	X / Y	Lungime segment (** (m)
1	587.421,167 383.767,474	2	587.423,885 383.759,537	8.389
2	587.423,885 383.759,537	3	587.426,16 383.752,81	7.101
3	587.426,16 383.752,81	4	587.439,81 383.758,4	14.75
4	587.439,81 383.758,4	5	587.436,614 383.763,466	5.99
5	587.436,614 383.763,466	6	587.433,258 383.768,785	6.289

Punct început	X / Y	Punct sfârșit	X / Y	Lungime segment (** (m)
6	587.433,258 383.768,785	7	587.430,896 383.772,528	4.427
7	587.430,896 383.772,528	1	587.421,167 383.767,474	10.963

** Lungimile segmentelor sunt determinate în planul de proiecție Stereo 70 și sunt rotunjite la 1 milimetru.

*** Distanța dintre puncte este formată din segmente cumulate ce sunt mai mici decât valoarea 1 milimetru.

**DATE DESPRE IMOBILUL NR. 5690**

Oficiul de Cadastru și Publicitate Imobiliară PRAHOVA
Biroul de Cadastru și Publicitate Imobiliară Ploiești

A. Partea I. Descrierea imobilului

TEREN Intravilan

Nr. CF vechi:395
Nr. cadastral vechi:611

Adresa: Loc. Moara Noua, Str Ghiocelilor, Nr. 10, Jud. Prahova

Nr. Crt	Nr cadastral Nr. topografic	Suprafața* (mp)	Observații / Referințe
A1	21307	252	Sector cadastral:4 Teren imprejmuit;

Construcții

Crt	Nr cadastral Nr. topografic	Adresa	Observații / Referințe
A1.1	21307-C1	Loc. Moara Noua, Str Ghiocelilor, Jud. Prahova	Nr. niveluri:2; S. construita la sol:71 mp; LOCUINTA (P) ; SC DESF. = 71 MP fundatie - beton ; pereti - caramida ; invelitoare - tabla ; an constr - 2010 .

B. Partea II. Proprietari și acte

Inscrieri privitoare la dreptul de proprietate și alte drepturi reale		Referințe
71971 / 12/09/2014		
Act Administrativ nr. 70726, din 05/09/2014 emis de O.C.P.I. PRAHOVA (act administrativ nr. 28/03-11-2006 emis de CONS. LOCAL BERCENI; act administrativ nr. 3807/15-07-2010 emis de COMUNA BERCENI;);		
B3	se inscrie constructia C1 pe terenul de sub A1	A1, A1.1
94438 / 24/11/2014		
Act Notarial nr. 3023, din 21/11/2014 emis de NP MEIROSU CARMEN;		
B4	Intabulare, drept de PROPRIETATE, dobandit prin Conventie, cota actuala 1/1 1) DUMITRU RAZVAN DUMITRU	A1
B5	Intabulare, drept de PROPRIETATE, dobandit prin Conventie, cota actuala 1/1 1) DUMITRU RAZVAN DUMITRU 2) MIHAILESCU ELENA, (cetatean rus)	A1.1

C. Partea III. SARCINI

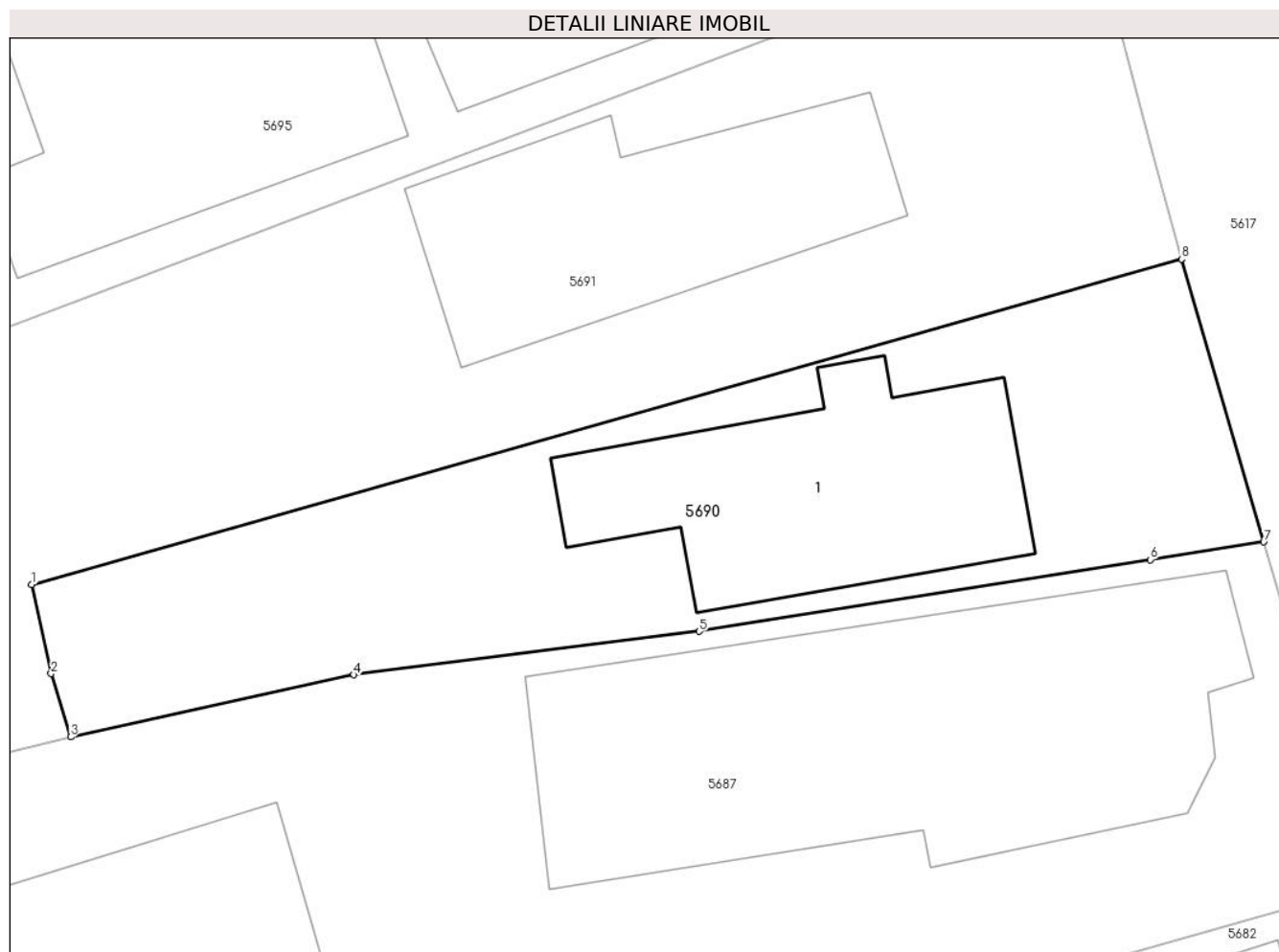
Inscrieri privind dezmembramintele dreptului de proprietate, drepturi reale de garanție și sarcini		Referințe
94438 / 24/11/2014		
Act Notarial nr. 3023, din 21/11/2014 emis de NP MEIROSU CARMEN;		
C1	Intabulare, drept de SUPERFICIE 1) MIHAILESCU ELENA, (cetatean rus)	A1

Anexa Nr. 1 La Partea I

Teren

Nr cadastral	Suprafața (mp)*	Observații / Referințe
21307	252	

* Suprafața este determinată în planul de proiecție Stereo 70.



Date referitoare la teren

Crt	Categorie folosință	Intravilan	Suprafața (mp)	Tarla	Parcelă	Nr. topo	Observații / Referințe
10001	arabil	DA	39	5	A 255	-	
10002	curți constructii	DA	213	5	CC 264	-	

Date referitoare la construcții

Crt	Număr	Destinație construcție	Supraf. (mp)	Situație juridică	Observații / Referințe
A1.1	21307-C1	construcții de locuințe	71	Cu acte	Nr. niveluri:2; S. construita la sol:71 mp; LOCUINTA (P) ; SC DESF. = 71 MP fundatie - beton ; pereti - caramida ; invelitoare - tabla ; an constr - 2010 .

Lungime Segmente

1) Valorile lungimilor segmentelor sunt obținute din proiecție în plan.

Punct început	X / Y	Punct sfârșit	X / Y	Lungime segment (** (m))
1	587.467,884 383.760,459	2	587.468,484 383.757,717	2.807

Punct început	X / Y	Punct sfârșit	X / Y	Lungime segment (** (m)
2	587.468,484 383.757,717	3	587.469,087 383.755,765	2.043
3	587.469,087 383.755,765	4	587.477,824 383.757,682	8.945
4	587.477,824 383.757,682	5	587.488,479 383.759,021	10.739
5	587.488,479 383.759,021	6	587.502,387 383.761,229	14.082
6	587.502,387 383.761,229	7	587.505,89 383.761,776	3.545
7	587.505,89 383.761,776	8	587.503,352 383.770,495	9.081
8	587.503,352 383.770,495	1	587.467,884 383.760,459	36.861

** Lungimile segmentelor sunt determinate în planul de proiecție Stereo 70 și sunt rotunjite la 1 milimetru.

*** Distanța dintre puncte este formată din segmente cumulate ce sunt mai mici decât valoarea 1 milimetru.

**DATE DESPRE IMOBILUL NR. 5691**

Oficiul de Cadastru și Publicitate Imobiliară PRAHOVA
Biroul de Cadastru și Publicitate Imobiliară Ploiești

A. Partea I. Descrierea imobilului

TEREN Intravilan

Adresa: Loc. Moara Noua, Str Ghiocailor, Nr. 8, Jud. Prahova

Nr. Crt	Nr cadastral Nr. topografic	Suprafața* (mp)	Observații / Referințe
A1		654	Sector cadastral:4 Teren neimprejmuit;

Construcții

Crt	Nr cadastral Nr. topografic	Adresa	Observații / Referințe
A1.1		Loc. Moara Noua, Str Ghiocailor, Jud. Prahova	Nr. niveluri:1; S. construita la sol:72 mp; LOCUINTA

B. Partea II. Proprietari și acte

Inscrieri privitoare la dreptul de proprietate și alte drepturi reale		Referințe
/		
Act Administrativ nr. 36528, din 20/04/1995 emis de COMISIA JUDETEANA PRAHOVA;		
B1	Intabulare, drept de PROPRIETATE, dobandit prin Reconstituire, cota actuala 1/1 1) DUMITRU VASILICA 2) NEAGU ELENA 3) GHEORGHE VERONICA	A1
Act Administrativ nr. 12040, din 28/09/2023 emis de PRIMARIA BERCENI;		
B2	Intabulare, drept de PROPRIETATE, dobandit prin Construire, cota actuala 1/1 1) DUMITRU VASILICA 2) NEAGU ELENA 3) GHEORGHE VERONICA	A1.1

C. Partea III. SARCINI .

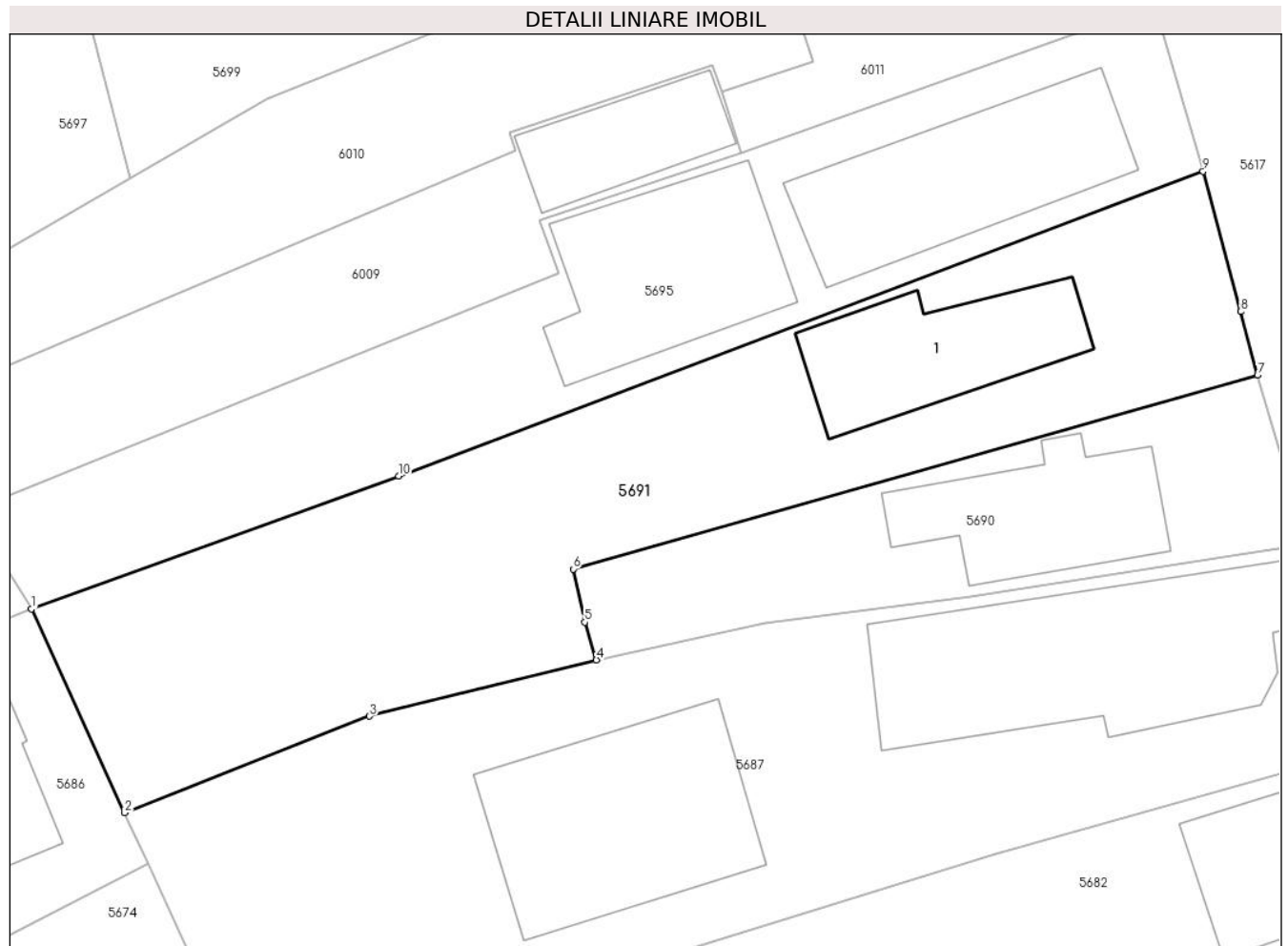
Inscrieri privind dezmembramintele dreptului de proprietate, drepturi reale de garanție și sarcini	Referințe
NU SUNT	

Anexa Nr. 1 La Partea I

Teren

Nr cadastral	Suprafața (mp)*	Observații / Referințe
	654	

* Suprafața este determinată în planul de proiecție Stereo 70.



Date referitoare la teren

Crt	Categorie folosință	Intravilan	Suprafața (mp)	Tarla	Parcelă	Nr. topo	Observații / Referințe
10 00 1	curți construcții	DA	589	5	264	-	
10 00 2	arabil	DA	65	5	265	-	

Date referitoare la construcții

Crt	Număr	Destinație construcție	Supraf. (mp)	Situație juridică	Observații / Referințe
A1.1		construcții de locuințe	72	Cu acte	Nr. niveluri:1; S. construita la sol:72 mp; LOCUINTA

Lungime Segmente

1) Valorile lungimilor segmentelor sunt obținute din proiecție în plan.

Punct început	X / Y	Punct sfârșit	X / Y	Lungime segment (** (m)
1	587.439,81 383.758,4	2	587.444,63 383.747,848	11.601
2	587.444,63 383.747,848	3	587.457,326 383.752,85	13.646

Punct început	X / Y	Punct sfârșit	X / Y	Lungime segment (** (m)
3	587.457,326 383.752,85	4	587.469,087 383.755,765	12.117
4	587.469,087 383.755,765	5	587.468,484 383.757,717	2.043
5	587.468,484 383.757,717	6	587.467,884 383.760,459	2.807
6	587.467,884 383.760,459	7	587.503,352 383.770,495	36.861
7	587.503,352 383.770,495	8	587.502,469 383.773,786	3.407
8	587.502,469 383.773,786	9	587.500,525 383.781,053	7.523
9	587.500,525 383.781,053	10	587.458,839 383.765,272	44.573
10	587.458,839 383.765,272	1	587.439,81 383.758,4	20.232

** Lungimile segmentelor sunt determinate în planul de proiecție Stereo 70 și sunt rotunjite la 1 milimetru.

*** Distanța dintre puncte este formată din segmente cumulate ce sunt mai mici decât valoarea 1 milimetru.

**DATE DESPRE IMOBILUL NR. 5692**

Oficiul de Cadastru și Publicitate Imobiliară PRAHOVA
Biroul de Cadastru și Publicitate Imobiliară Ploiești

A. Partea I. Descrierea imobilului

TEREN Intravilan

Adresa: Loc. Moara Noua, Str Liliacului, Jud. Prahova

Nr. Crt	Nr cadastral Nr. topografic	Suprafața* (mp)	Observații / Referințe
A1		1.165	Sector cadastral:4 Teren imprejmuit;

Construcții

Crt	Nr cadastral Nr. topografic	Adresa	Observații / Referințe
A1.1		Loc. Moara Noua, Str Liliacului, Jud. Prahova	Nr. niveluri:1; S. construita la sol:53 mp; LOCUINTA

B. Partea II. Proprietari și acte

Inscrieri privitoare la dreptul de proprietate și alte drepturi reale		Referințe
/		
Act Administrativ nr. 36563, din 24/08/1996 emis de COMISIA JUDETEANA PRAHOVA;		
B1	Intabulare, drept de PROPRIETATE, dobandit prin Reconstituire, cota actuala 1/1 1) PITU MADALINA 2) PITU COSTIN 3) PITU CRISTIAN 4) PITU DANIEL 5) PITU FLORINA 6) PITU CATALIN 7) PITU CONSTANTIN 8) SANDU TUDORA 9) PITU TUDOREL	A1
Act Administrativ nr. 12040, din 28/09/2023 emis de PRIMARIA BERCEI;		
B2	Intabulare, drept de PROPRIETATE, dobandit prin Construire, cota actuala 1/1 1) PITU MADALINA 2) PITU COSTIN 3) PITU CRISTIAN 4) PITU DANIEL 5) PITU FLORINA 6) PITU CATALIN 7) SANDU TUDORA 8) PITU CONSTANTIN 9) PITU TUDOREL	A1.1

C. Partea III. SARCINI .

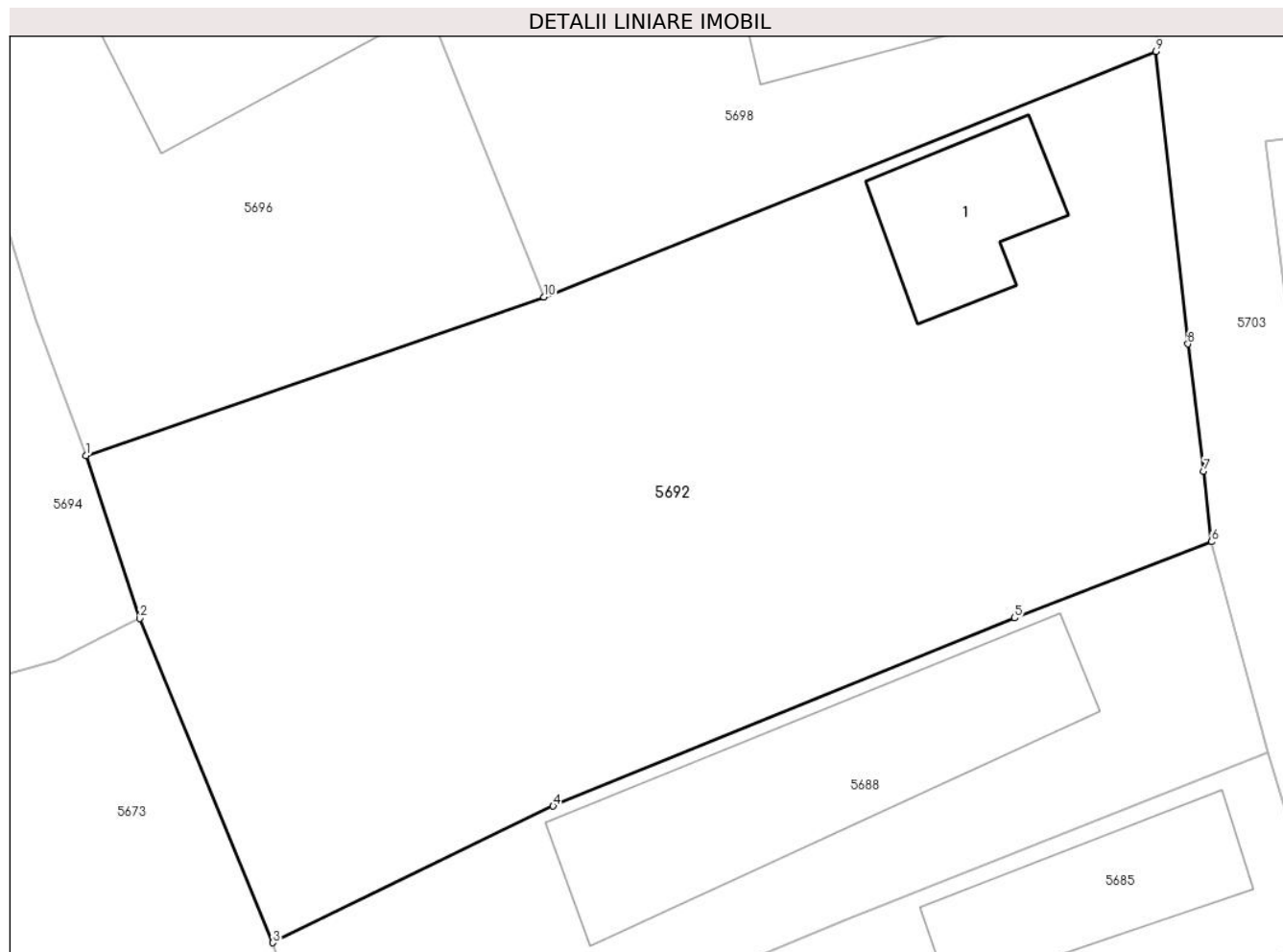
Inscrieri privind dezmembramintele dreptului de proprietate, drepturi reale de garanție și sarcini	Referințe
NU SUNT	

Anexa Nr. 1 La Partea I

Teren

Nr cadastral	Suprafața (mp)*	Observații / Referințe
	1.165	

* Suprafața este determinată în planul de proiecție Stereo 70.



Date referitoare la teren

Crt	Categorie folosință	Intra vilan	Suprafața (mp)	Tarla	Parcelă	Nr. topo	Observații / Referințe
10 00 1	curți construcții	DA	667	5	242	-	
10 00 2	arabil	DA	498	5	243	-	

Date referitoare la construcții

Crt	Număr	Destinație construcție	Supraf. (mp)	Situație juridică	Observații / Referințe
A1.1		construcții de locuințe	53	Cu acte	Nr. niveluri:1; S. construita la sol:53 mp; LOCUINTA

Lungime Segmente

1) Valorile lungimilor segmentelor sunt obținute din proiecție în plan.

Punct început	X / Y	Punct sfârșit	X / Y	Lungime segment (** (m)
1	587.362,991 383.772,288	2	587.365,525 383.764,63	8.066
2	587.365,525 383.764,63	3	587.371,813 383.749,358	16.516

Punct început	X / Y	Punct sfârșit	X / Y	Lungime segment (** (m)
3	587.371,813 383.749,358	4	587.385,022 383.755,787	14.69
4	587.385,022 383.755,787	5	587.406,78 383.764,645	23.493
5	587.406,78 383.764,645	6	587.416,062 383.768,236	9.952
6	587.416,062 383.768,236	7	587.415,692 383.771,564	3.349
7	587.415,692 383.771,564	8	587.414,94 383.777,552	6.035
8	587.414,94 383.777,552	9	587.413,44 383.791,323	13.852
9	587.413,44 383.791,323	10	587.384,588 383.779,762	31.082
10	587.384,588 383.779,762	1	587.362,991 383.772,288	22.854

** Lungimile segmentelor sunt determinate în planul de proiecție Stereo 70 și sunt rotunjite la 1 milimetru.

*** Distanța dintre puncte este formată din segmente cumulate ce sunt mai mici decât valoarea 1 milimetru.

**DATE DESPRE IMOBILUL NR. 5693**

Oficiul de Cadastru și Publicitate Imobiliară PRAHOVA
Biroul de Cadastru și Publicitate Imobiliară Ploiești

A. Partea I. Descrierea imobilului

TEREN Intravilan

Adresa: Loc. Moara Noua, Str Liliacului, Nr. 9, Jud. Prahova

Nr. Crt	Nr cadastral Nr. topografic	Suprafața* (mp)	Observații / Referințe
A1		129	Sector cadastral:4 Teren imprejmuit;

B. Partea II. Proprietari și acte

Inscrieri privitoare la dreptul de proprietate și alte drepturi reale		Referințe
/		
Act Administrativ nr. 12040, din 28/09/2023 emis de PRIMARIA BERCENI;		
B1	Intabulare, drept de PROPRIETATE, dobandit prin Lege, cota actuala 1/1 1) COMUNA BERCENI, CIF:2845338	A1

C. Partea III. SARCINI .

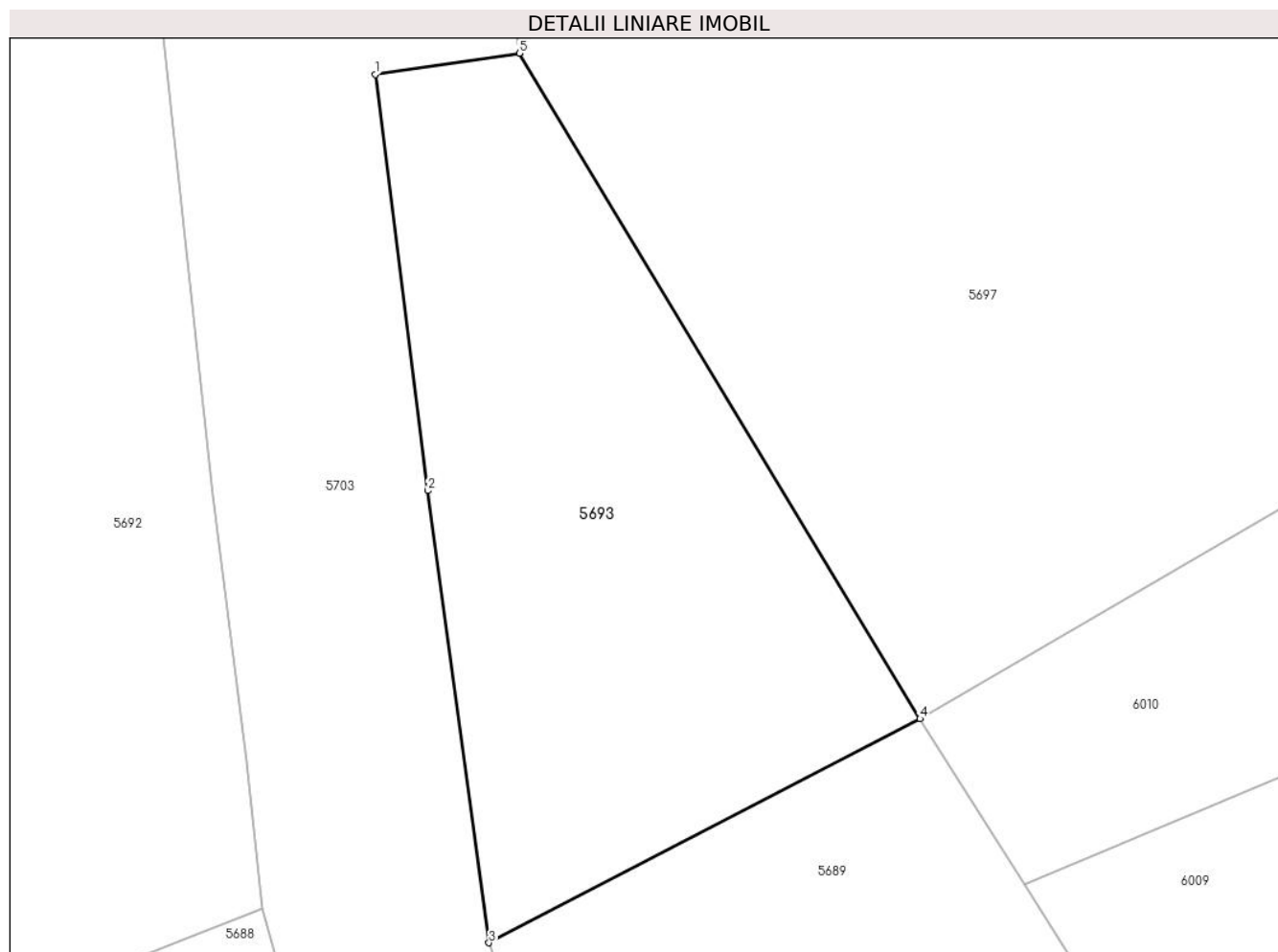
Inscrieri privind dezmembramintele dreptului de proprietate, drepturi reale de garanție și sarcini	Referințe
NU SUNT	

Anexa Nr. 1 La Partea I

Teren

Nr cadastral	Suprafața (mp)*	Observații / Referințe
	129	

* Suprafața este determinată în planul de proiecție Stereo 70.



Date referitoare la teren

Crt	Categorie folosință	Intravilan	Suprafața (mp)	Tarla	Parcelă	Nr. topo	Observații / Referințe
56 93	curți construcții	DA	129	5	255	-	

Lungime Segmente

1) Valorile lungimilor segmentelor sunt obținute din proiecție în plan.

Punct început	X / Y	Punct sfârșit	X / Y	Lungime segment (** (m)
1	587.418,601 383.787,063	2	587.419,783 383.777,673	9.464
2	587.419,783 383.777,673	3	587.421,167 383.767,474	10.292
3	587.421,167 383.767,474	4	587.430,896 383.772,528	10.963
4	587.430,896 383.772,528	5	587.421,855 383.787,541	17.525
5	587.421,855 383.787,541	1	587.418,601 383.787,063	3.289

**** Lungimile segmentelor sunt determinate în planul de proiecție Stereo 70 și sunt rotunjite la 1 milimetru.**

***** Distanța dintre puncte este formată din segmente cumulate ce sunt mai mici decât valoarea 1 milimetru.**

**DATE DESPRE IMOBILUL NR. 5694**

Oficiul de Cadastru și Publicitate Imobiliară PRAHOVA
Biroul de Cadastru și Publicitate Imobiliară Ploiești

A. Partea I. Descrierea imobilului

TEREN Intravilan

Adresa: Loc. Moara Noua, Str Primaverii, Nr. 54, Jud. Prahova

Nr. Crt	Nr cadastral Nr. topografic	Suprafața* (mp)	Observații / Referințe
A1	23484	996	Sector cadastral:4 Teren imprejmuit;

Construcții

Crt	Nr cadastral Nr. topografic	Adresa	Observații / Referințe
A1.1	23484-C1	Loc. Moara Noua, Str Primaverii, Jud. Prahova	Nr. niveluri:1; S. construita la sol:96 mp; LOCUINTA
A1.2	23484-C2	Loc. Moara Noua, Str Primaverii, Jud. Prahova	Nr. niveluri:1; S. construita la sol:15 mp; ANEXA

B. Partea II. Proprietari și acte

Inscrieri privitoare la dreptul de proprietate și alte drepturi reale		Referințe
85752 / 01/09/2020		
Act Notarial nr. 3566, din 01/09/2020 emis de NP Ivan Constantin;		
B1	Intabulare, drept de PROPRIETATEcumparare ca bun comun, dobandit prin Conventie, cota actuala 1/1 1) PISICARU FLORIAN 2) PISICARU GABRIELA	A1
B2	Intabulare, drept de PROPRIETATEcumparare ca bun comun, dobandit prin Conventie, cota actuala 1/1 1) PISICARU FLORIAN 2) PISICARU GABRIELA	A1.1, A1.2

C. Partea III. SARCINI

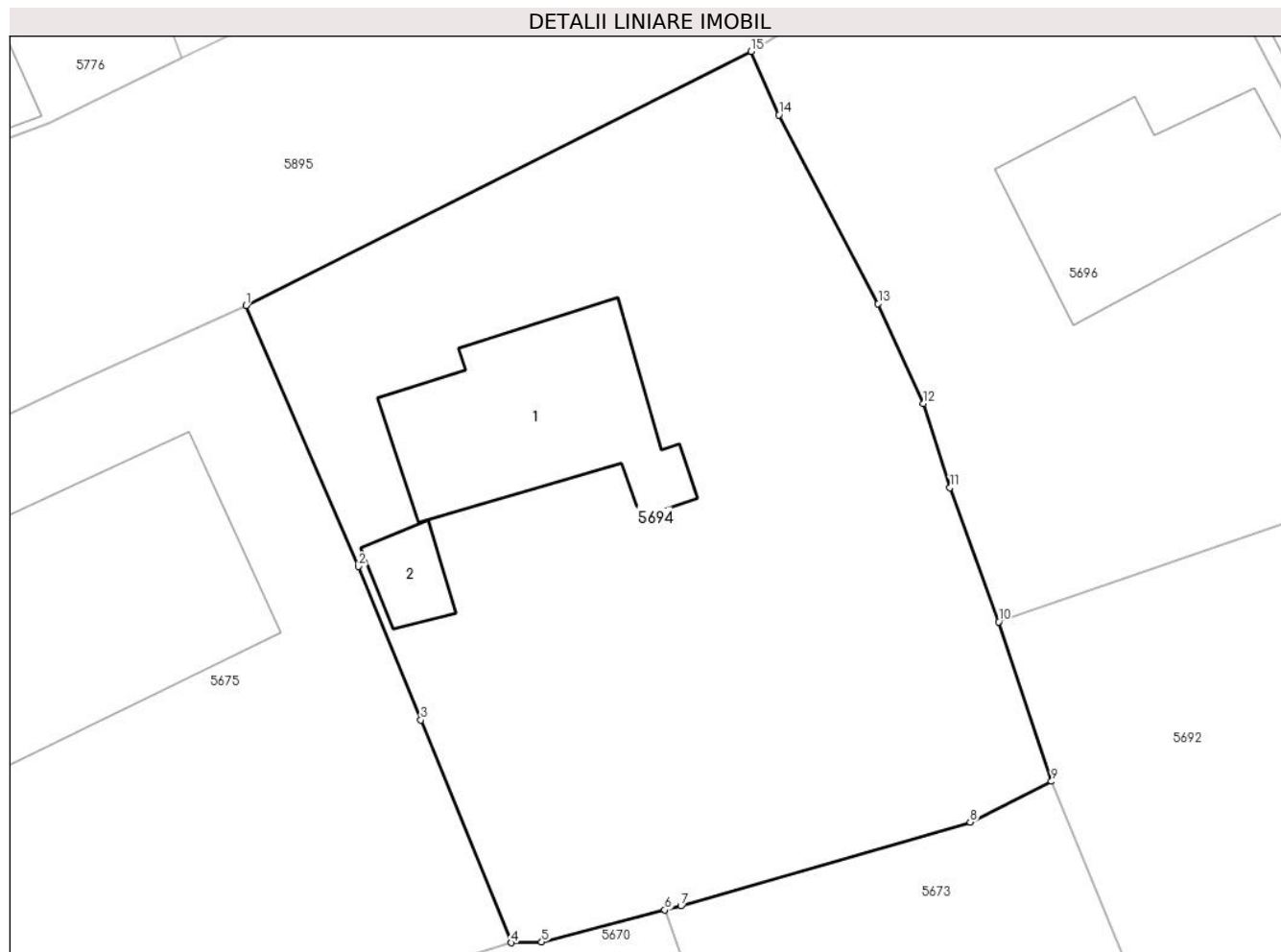
Inscrieri privind dezmembramintele dreptului de proprietate, drepturi reale de garanție și sarcini		Referințe
85752 / 01/09/2020		
Act Notarial nr. 3566, din 01/09/2020 emis de NP Ivan Constantin;		
C1	Intabulare, drept de HABITATIEviagera 1) PISICARU ION	A1.1

Anexa Nr. 1 La Partea I

Teren

Nr cadastral	Suprafața (mp)*	Observații / Referințe
23484	996	

* Suprafața este determinată în planul de proiecție Stereo 70.



Date referitoare la teren

Crt	Categorie folosință	Intra vilan	Suprafața (mp)	Tarla	Parcelă	Nr. topo	Observații / Referințe
10 00 1	curți constructii	DA	438	5	226Cc	-	
10 00 2	vie	DA	222	5	227V	-	
10 00 3	arabil	DA	336	5	227/1A	-	

Date referitoare la construcții

Crt	Număr	Destinație construcție	Supraf. (mp)	Situație juridică	Observații / Referințe
A1.1	23484-C1	construcții de locuințe	96	Cu acte	Nr. niveluri:1; S. construita la sol:96 mp; LOCUINTA
A1.2	23484-C2	construcții anexa	15	Cu acte	Nr. niveluri:1; S. construita la sol:15 mp; ANEXA

Lungime Segmente

1) Valorile lungimilor segmentelor sunt obținute din proiecție în plan.

Punct început	X / Y	Punct sfârșit	X / Y	Lungime segment (** (m)
1	587.326,808 383.787,481	2	587.332,217 383.774,95	13.649
2	587.332,217 383.774,95	3	587.335,215 383.767,579	7.957
3	587.335,215 383.767,579	4	587.339,548 383.756,884	11.539
4	587.339,548 383.756,884	5	587.341,022 383.756,921	1.474
5	587.341,022 383.756,921	6	587.346,936 383.758,453	6.109
6	587.346,936 383.758,453	7	587.347,711 383.758,654	0.801
7	587.347,711 383.758,654	8	587.361,622 383.762,678	14.481
8	587.361,622 383.762,678	9	587.365,525 383.764,63	4.364
9	587.365,525 383.764,63	10	587.362,991 383.772,288	8.066
10	587.362,991 383.772,288	11	587.360,646 383.778,732	6.857
11	587.360,646 383.778,732	12	587.359,374 383.782,762	4.226
12	587.359,374 383.782,762	13	587.357,197 383.787,567	5.275
13	587.357,197 383.787,567	14	587.352,43 383.796,625	10.236
14	587.352,43 383.796,625	15	587.351,09 383.799,675	3.331
15	587.351,09 383.799,675	1	587.326,808 383.787,481	27.172

** Lungimile segmentelor sunt determinate în planul de proiecție Stereo 70 și sunt rotunjite la 1 milimetru.

*** Distanța dintre puncte este formată din segmente cumulate ce sunt mai mici decât valoarea 1 milimetru.

**DATE DESPRE IMOBILUL NR. 5695**

Oficiul de Cadastru și Publicitate Imobiliară PRAHOVA
Biroul de Cadastru și Publicitate Imobiliară Ploiești

A. Partea I. Descrierea imobilului

TEREN Intravilan

Nr. CF vechi:308
Nr. cadastral vechi:493

Adresa: Loc. Moara Noua, Str Ghiocailor, Nr. 6, Jud. Prahova

Nr. Crt	Nr cadastral Nr. topografic	Suprafața* (mp)	Observații / Referințe
A1	21504	518	Sector cadastral:4 Teren imprejmuit;

Construcții

Crt	Nr cadastral Nr. topografic	Adresa	Observații / Referințe
A1.1	21504-C1	Loc. Moara Noua, Str Ghiocailor, Nr. 6, Jud. Prahova	Nr. niveluri:1; S. construita la sol:100 mp; C1 - locuinta - Sc=100,11 mp.,Su=78,72 mp. si beci - Sc=10,75 mp., Su=6,99 mp.
A1.2	21504-C2	Loc. Moara Noua, Str Ghiocailor, Nr. 6, Jud. Prahova	Nr. niveluri:1; S. construita la sol:93 mp; LOCUINTA

B. Partea II. Proprietari și acte

Inscrieri privitoare la dreptul de proprietate și alte drepturi reale		Referințe
8832 / 05/04/2005		
Act Notarial nr. 2419, din 04/04/2005 emis de NP.IVAN CONSTANTIN;		
B1	Intabulare, drept de PROPRIETATEpartaj, dobandit prin Conventie, cota actuala 1/1 1) MARIN FLORENTIN <i>OBSERVATII: (provenita din conversia CF 308)</i>	A1, A1.1
/		
Act Administrativ nr. 12040, din 28/09/2023 emis de PRIMARIA BERCENI;		
B2	Intabulare, drept de PROPRIETATE, dobandit prin Construire, cota actuala 1/1 1) MARIN FLORENTIN	A1.2

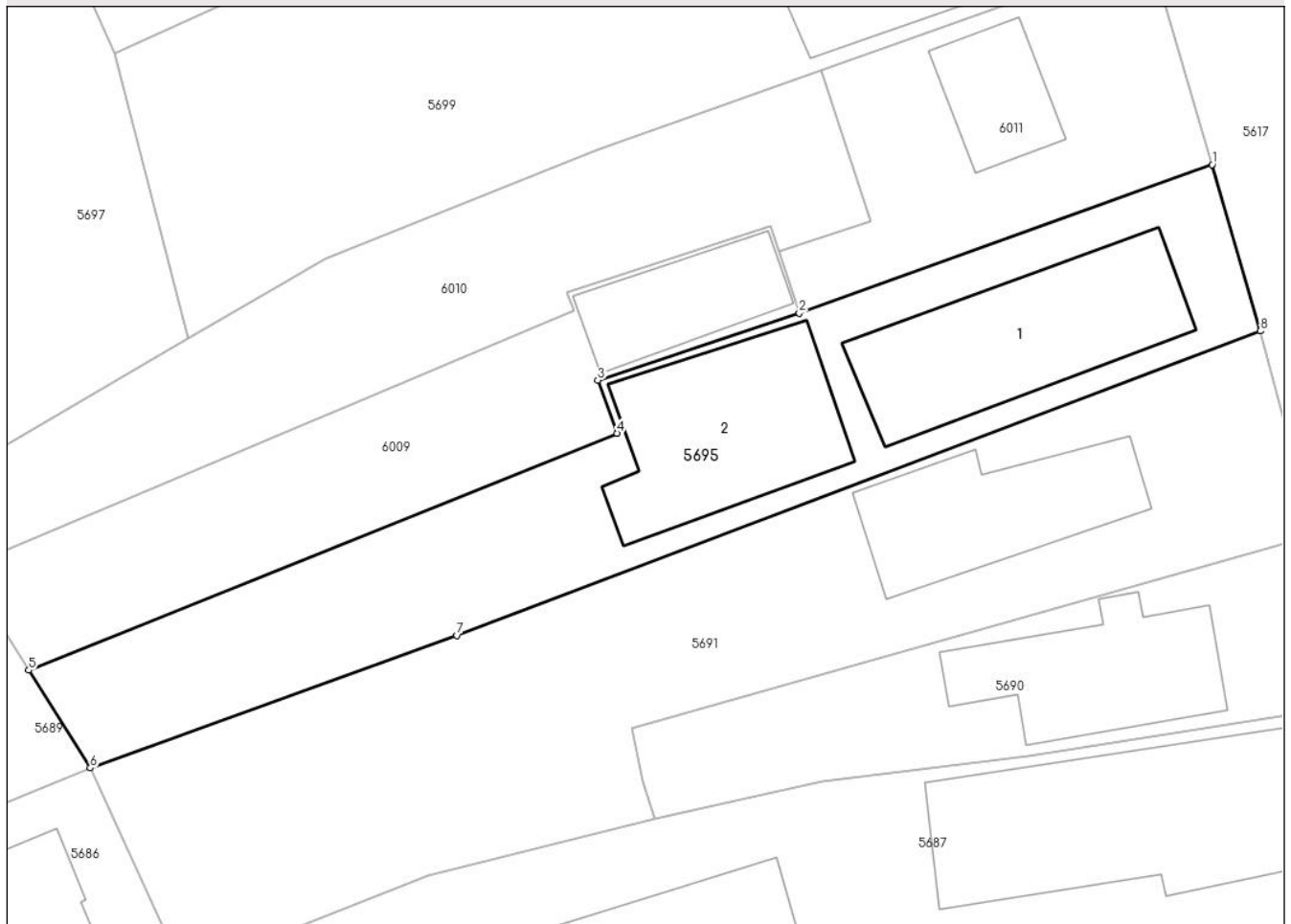
C. Partea III. SARCINI .

Inscrieri privind dezmembramintele dreptului de proprietate, drepturi reale de garanție și sarcini	Referințe
NU SUNT	

Anexa Nr. 1 La Partea I**Teren**

Nr cadastral	Suprafața (mp)*	Observații / Referințe
21504	518	

* Suprafața este determinată în planul de proiecție Stereo 70.

DETALII LINIARE IMOBIL**Date referitoare la teren**

Crt	Categorie folosință	Intravilan	Suprafața (mp)	Tarla	Parcelă	Nr. topo	Observații / Referințe
10001	arabil	DA	217	5	261	-	
10002	curți constructii	DA	301	5	263	-	

Date referitoare la construcții

Crt	Număr	Destinație construcție	Supraf. (mp)	Situație juridică	Observații / Referințe
A1.1	21504-C1	construcții de locuințe	100	Cu acte	Nr. niveluri:1; S. construita la sol:100 mp; C1 - locuinta - Sc=100,11 mp.,Su=78,72 mp. si beci - Sc=10,75 mp.,Su=6,99 mp.
A1.2	21504-C2	construcții de locuințe	93	Cu acte	Nr. niveluri:1; S. construita la sol:93 mp; LOCUINTA

Lungime Segmente

1) Valorile lungimilor segmentelor sunt obținute din proiecție în plan.

Punct început	X / Y	Punct sfârșit	X / Y	Lungime segment (** (m))
---------------	-------	---------------	-------	--------------------------

Punct început	X / Y	Punct sfârșit	X / Y	Lungime segment (** (m)
1	587.498,015 383.789,683	2	587.476,595 383.781,98	22.763
2	587.476,595 383.781,98	3	587.466,14 383.778,5	11.019
3	587.466,14 383.778,5	4	587.467,133 383.775,754	2.919
4	587.467,133 383.775,754	5	587.436,614 383.763,466	32.901
5	587.436,614 383.763,466	6	587.439,81 383.758,4	5.99
6	587.439,81 383.758,4	7	587.458,839 383.765,272	20.232
7	587.458,839 383.765,272	8	587.500,525 383.781,053	44.573
8	587.500,525 383.781,053	1	587.498,015 383.789,683	8.988

** Lungimile segmentelor sunt determinate în planul de proiecție Stereo 70 și sunt rotunjite la 1 milimetru.

*** Distanța dintre puncte este formată din segmente cumulate ce sunt mai mici decât valoarea 1 milimetru.

**DATE DESPRE IMOBILUL NR. 5696**

Oficiul de Cadastru și Publicitate Imobiliară PRAHOVA
Biroul de Cadastru și Publicitate Imobiliară Ploiești

A. Partea I. Descrierea imobilului

TEREN Intravilan

Adresa: Loc. Moara Noua, Str Primaverii, Nr. 56, Jud. Prahova

Nr. Crt	Nr cadastral Nr. topografic	Suprafața* (mp)	Observații / Referințe
A1		718	Sector cadastral:4 Teren imprejmuit;

Construcții

Crt	Nr cadastral Nr. topografic	Adresa	Observații / Referințe
A1.1		Loc. Moara Noua, Str Primaverii, Nr. 56, Jud. Prahova	Nr. niveluri:2; S. construita la sol:96 mp; LOCUINTA P+1

B. Partea II. Proprietari și acte

Inscrieri privitoare la dreptul de proprietate și alte drepturi reale	Referințe
/	
Act Administrativ nr. 12040, din 28/09/2023 emis de PRIMARIA BERCENI;	
B1	A1, A1.1
Intabulare, drept de PROPRIETATE, dobandit prin Lege, cota actuala 1/1 1) COMUNA BERCENI, CIF:2845338	

C. Partea III. SARCINI .

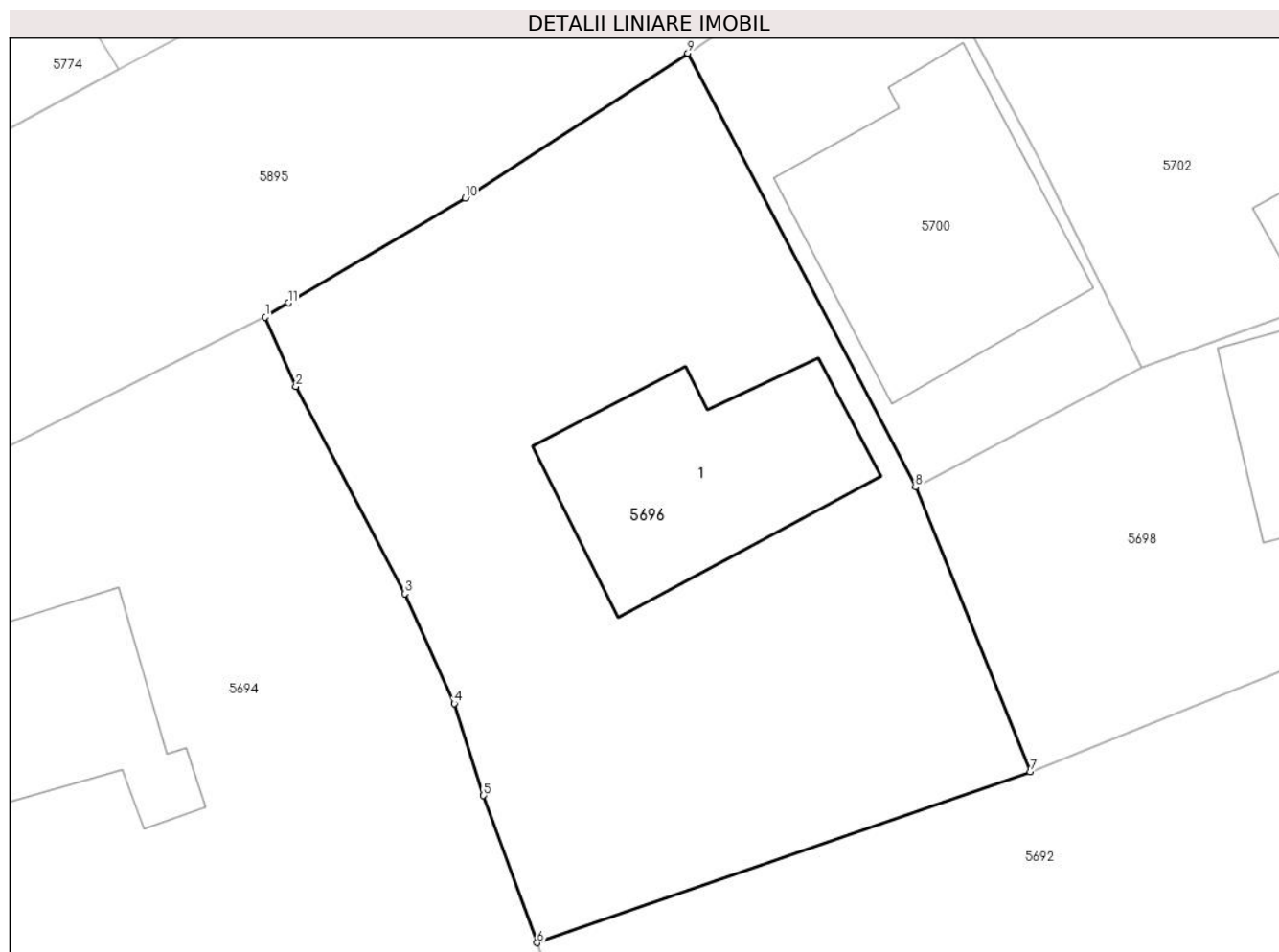
Inscrieri privind dezmembramintele dreptului de proprietate, drepturi reale de garanție și sarcini	Referințe
NU SUNT	

Anexa Nr. 1 La Partea I

Teren

Nr cadastral	Suprafața (mp)*	Observații / Referințe
	718	

* Suprafața este determinată în planul de proiecție Stereo 70.



Date referitoare la teren

Crt	Categorie folosință	Intra vilan	Suprafața (mp)	Tarla	Parcelă	Nr. topo	Observații / Referințe
56 96	curți construcții	DA	718	5	232	-	

Date referitoare la construcții

Crt	Număr	Destinație construcție	Supraf. (mp)	Situație juridică	Observații / Referințe
A1.1		construcții de locuințe	96	Cu acte	Nr. niveluri:2; S. construita la sol:96 mp; LOCUINTA P+1

Lungime Segmente

1) Valorile lungimilor segmentelor sunt obținute din proiecție în plan.

Punct început	X / Y	Punct sfârșit	X / Y	Lungime segment (** (m)
1	587.351,09 383.799,675	2	587.352,43 383.796,625	3.331
2	587.352,43 383.796,625	3	587.357,197 383.787,567	10.236
3	587.357,197 383.787,567	4	587.359,374 383.782,762	5.275
4	587.359,374 383.782,762	5	587.360,646 383.778,732	4.226

Punct început	X / Y	Punct sfârșit	X / Y	Lungime segment (** (m)
5	587.360,646 383.778,732	6	587.362,991 383.772,288	6.857
6	587.362,991 383.772,288	7	587.384,588 383.779,762	22.854
7	587.384,588 383.779,762	8	587.379,568 383.792,229	13.44
8	587.379,568 383.792,229	9	587.369,601 383.811,216	21.444
9	587.369,601 383.811,216	10	587.359,842 383.804,88	11.635
10	587.359,842 383.804,88	11	587.352,109 383.800,287	8.994
11	587.352,109 383.800,287	1	587.351,09 383.799,675	1.189

** Lungimile segmentelor sunt determinate în planul de proiecție Stereo 70 și sunt rotunjite la 1 milimetru.

*** Distanța dintre puncte este formată din segmente cumulate ce sunt mai mici decât valoarea 1 milimetru.

**DATE DESPRE IMOBILUL NR. 5697**

Oficiul de Cadastru și Publicitate Imobiliară PRAHOVA
Biroul de Cadastru și Publicitate Imobiliară Ploiești

A. Partea I. Descrierea imobilului

TEREN Intravilan

Adresa: Loc. Moara Noua, Str Liliacului, Nr. 7, Jud. Prahova

Nr. Crt	Nr cadastral Nr. topografic	Suprafața* (mp)	Observații / Referințe
A1		637	Sector cadastral:4 Teren imprejmuit;

Construcții

Crt	Nr cadastral Nr. topografic	Adresa	Observații / Referințe
A1.1		Loc. Moara Noua, Str Liliacului, Nr. 7, Jud. Prahova	Nr. niveluri:1; S. construita la sol:155 mp; LOCUINTA

B. Partea II. Proprietari și acte

Inscrieri privitoare la dreptul de proprietate și alte drepturi reale	Referințe
/	
Act Administrativ nr. 12040, din 28/09/2023 emis de PRIMARIA BERCENI;	
B1	A1, A1.1
Intabulare, drept de PROPRIETATE, dobandit prin Lege, cota actuala 1/1 1) COMUNA BERCENI, CIF:2845338	

C. Partea III. SARCINI .

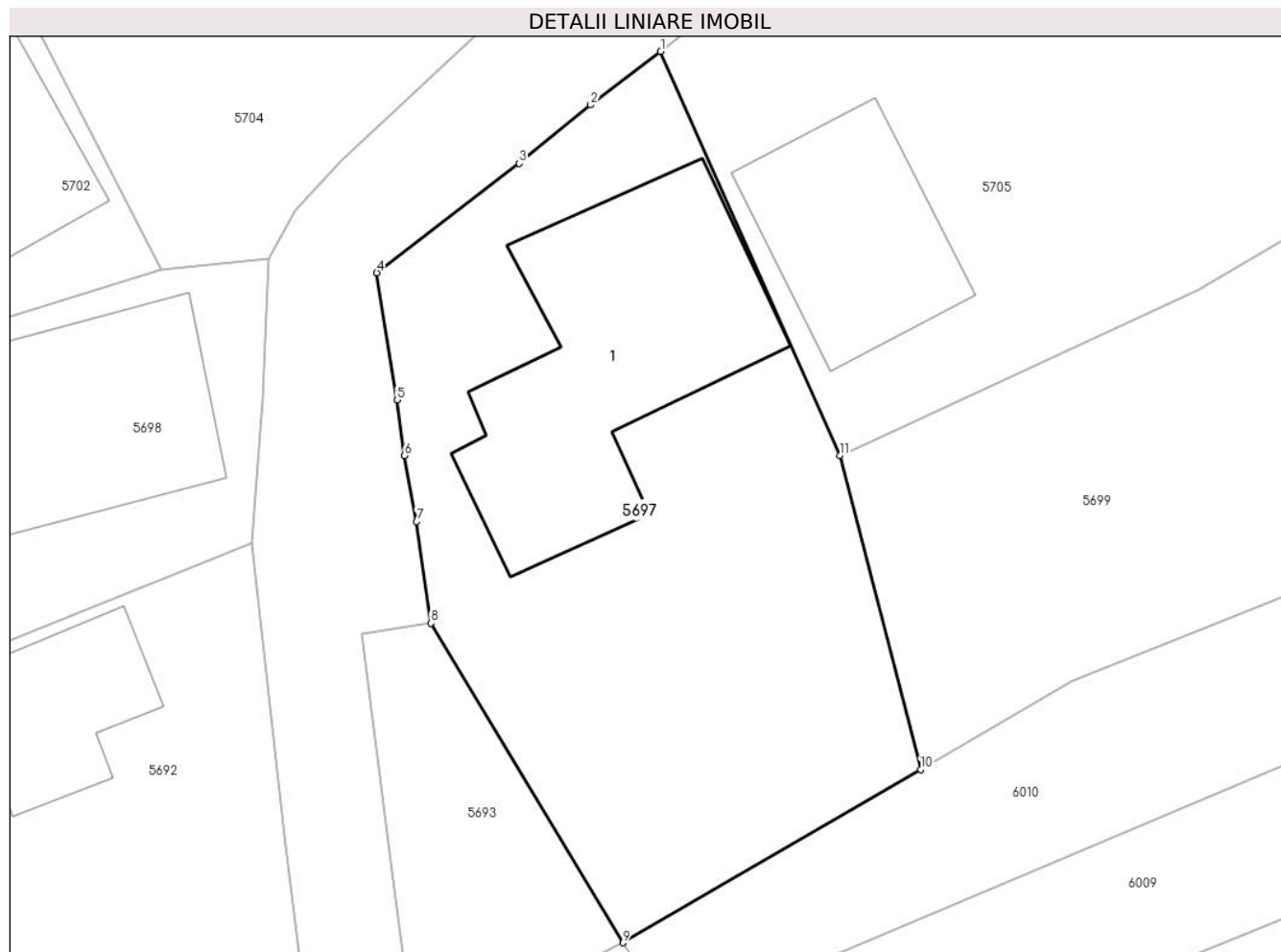
Inscrieri privind dezmembramintele dreptului de proprietate, drepturi reale de garanție și sarcini	Referințe
NU SUNT	

Anexa Nr. 1 La Partea I

Teren

Nr cadastral	Suprafața (mp)*	Observații / Referințe
	637	

* Suprafața este determinată în planul de proiecție Stereo 70.



Date referitoare la teren

Crt	Categorie folosință	Intra vilan	Suprafața (mp)	Tarla	Parcelă	Nr. topo	Observații / Referințe
10 00 1	curți construcții	DA	350	2	256	-	
10 00 2	arabil	DA	287	5	257	-	

Date referitoare la construcții

Crt	Număr	Destinație construcție	Supraf. (mp)	Situație juridică	Observații / Referințe
A1.1		construcții de locuințe	155	Cu acte	Nr. niveluri:1; S. construita la sol:155 mp; LOCUINTA

Lungime Segmente

1) Valorile lungimilor segmentelor sunt obținute din proiecție în plan.

Punct început	X / Y	Punct sfârșit	X / Y	Lungime segment (** (m)
1	587.432,674 383.814,42	2	587.429,375 383.811,903	4.149
2	587.429,375 383.811,903	3	587.426,018 383.809,154	4.339

Punct început	X / Y	Punct sfârșit	X / Y	Lungime segment (** (m)
3	587.426,018 383.809,154	4	587.419,312 383.804,022	8.444
4	587.419,312 383.804,022	5	587.420,268 383.798,04	6.058
5	587.420,268 383.798,04	6	587.420,618 383.795,425	2.638
6	587.420,618 383.795,425	7	587.421,189 383.792,322	3.155
7	587.421,189 383.792,322	8	587.421,855 383.787,541	4.827
8	587.421,855 383.787,541	9	587.430,896 383.772,528	17.525
9	587.430,896 383.772,528	10	587.444,899 383.780,677	16.202
10	587.444,899 383.780,677	11	587.441,097 383.795,424	15.229
11	587.441,097 383.795,424	1	587.432,674 383.814,42	20.779

** Lungimile segmentelor sunt determinate în planul de proiecție Stereo 70 și sunt rotunjite la 1 milimetru.

*** Distanța dintre puncte este formată din segmente cumulate ce sunt mai mici decât valoarea 1 milimetru.

**DATE DESPRE IMOBILUL NR. 5698**

Oficiul de Cadastru și Publicitate Imobiliară PRAHOVA
Biroul de Cadastru și Publicitate Imobiliară Ploiești

A. Partea I. Descrierea imobilului

TEREN Intravilan

Adresa: Loc. Moara Noua, Str Liliacului, Jud. Prahova

Nr. Crt	Nr cadastral Nr. topografic	Suprafața* (mp)	Observații / Referințe
A1		480	Sector cadastral:4 Teren imprejmuit;

Construcții

Crt	Nr cadastral Nr. topografic	Adresa	Observații / Referințe
A1.1		Loc. Moara Noua, Str Liliacului, Jud. Prahova	Nr. niveluri:1; S. construita la sol:160 mp; LOCUINTA

B. Partea II. Proprietari și acte

Inscrieri privitoare la dreptul de proprietate și alte drepturi reale	Referințe
/	
Act Administrativ nr. 12040, din 28/09/2023 emis de PRIMARIA BERCENI;	
B1	A1, A1.1
Intabulare, drept de PROPRIETATE, dobandit prin Lege, cota actuala 1/1 1) COMUNA BERCENI, CIF:9999999999999, (domeniu privat)	

C. Partea III. SARCINI .

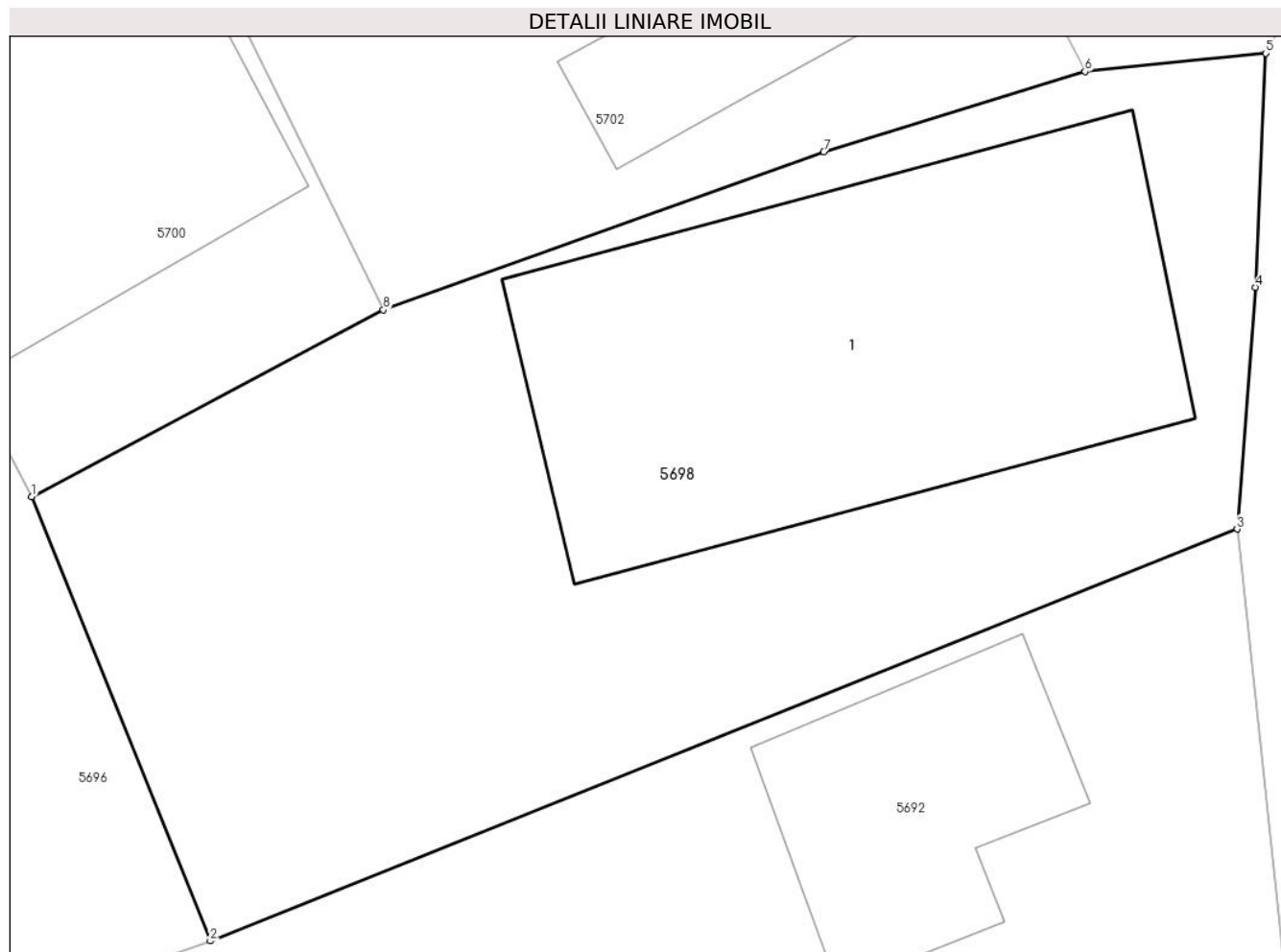
Inscrieri privind dezmembramintele dreptului de proprietate, drepturi reale de garanție și sarcini	Referințe
NU SUNT	

Anexa Nr. 1 La Partea I

Teren

Nr cadastral	Suprafața (mp)*	Observații / Referințe
	480	

* Suprafața este determinată în planul de proiecție Stereo 70.



Date referitoare la teren

Crt	Categorie folosință	Intravilan	Suprafața (mp)	Tarla	Parcelă	Nr. topo	Observații / Referințe
5698	curți constructii	DA	480	5	241	-	

Date referitoare la construcții

Crt	Număr	Destinație construcție	Supraf. (mp)	Situație juridică	Observații / Referințe
A1.1		construcții de locuințe	160	Cu acte	Nr. niveluri:1; S. construita la sol:160 mp; LOCUINTA

Lungime Segmente

1) Valorile lungimilor segmentelor sunt obținute din proiecție în plan.

Punct început	X / Y	Punct sfârșit	X / Y	Lungime segment (** (m)
1	587.379,568 383.792,229	2	587.384,588 383.779,762	13.44
2	587.384,588 383.779,762	3	587.413,44 383.791,323	31.082
3	587.413,44 383.791,323	4	587.413,949 383.798,106	6.802
4	587.413,949 383.798,106	5	587.414,242 383.804,676	6.577

Punct început	X / Y	Punct sfârșit	X / Y	Lungime segment (** (m)
5	587.414,242 383.804,676	6	587.409,161 383.804,165	5.107
6	587.409,161 383.804,165	7	587.401,821 383.801,907	7.679
7	587.401,821 383.801,907	8	587.389,451 383.797,477	13.139
8	587.389,451 383.797,477	1	587.379,568 383.792,229	11.19

** Lungimile segmentelor sunt determinate în planul de proiecție Stereo 70 și sunt rotunjite la 1 milimetru.

*** Distanța dintre puncte este formată din segmente cumulate ce sunt mai mici decât valoarea 1 milimetru.

**DATE DESPRE IMOBILUL NR. 5699**

Oficiul de Cadastru și Publicitate Imobiliară PRAHOVA
Biroul de Cadastru și Publicitate Imobiliară Ploiești

A. Partea I. Descrierea imobilului

TEREN Intravilan

Adresa: Loc. Moara Noua, Str Ghiocailor, Nr. 2, Jud. Prahova

Nr. Crt	Nr cadastral Nr. topografic	Suprafața* (mp)	Observații / Referințe
A1		881	Sector cadastral:4 Teren imprejmuit;

Construcții

Crt	Nr cadastral Nr. topografic	Adresa	Observații / Referințe
A1.1		Loc. Moara Noua, Str Ghiocailor, Jud. Prahova	Nr. niveluri:1; S. construita la sol:162 mp; LOCUINTA

B. Partea II. Proprietari și acte

Inscrieri privitoare la dreptul de proprietate și alte drepturi reale		Referințe
/		
Act Administrativ nr. 36504, din 21/03/1995 emis de COMISIA JUDETEANA PRAHOVA;		
B1	Intabulare, drept de PROPRIETATE, dobandit prin Constituire, cota actuala 1/1 1) RUCAREANU D ION	A1
Act Administrativ nr. 12040, din 28/09/2023 emis de PRIMARIA BERCEI;		
B2	Intabulare, drept de PROPRIETATE, dobandit prin Construire, cota actuala 1/1 1) RUCAREANU D ION	A1.1

C. Partea III. SARCINI .

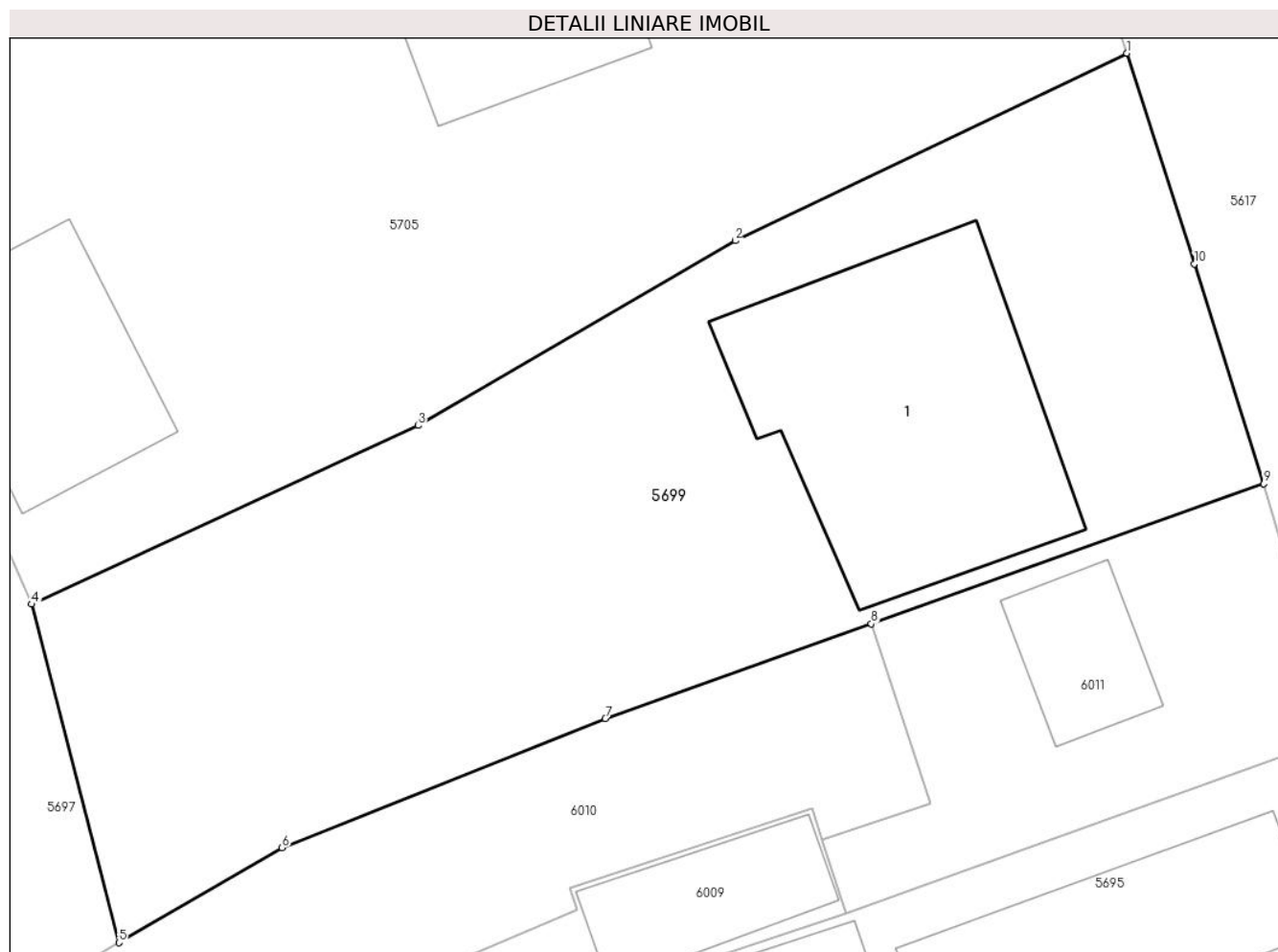
Inscrieri privind dezmembramintele dreptului de proprietate, drepturi reale de garanție și sarcini	Referințe
NU SUNT	

Anexa Nr. 1 La Partea I

Teren

Nr cadastral	Suprafața (mp)*	Observații / Referințe
	881	

* Suprafața este determinată în planul de proiecție Stereo 70.



Date referitoare la teren

Crt	Categorie folosință	Intra vilan	Suprafața (mp)	Tarla	Parcelă	Nr. topo	Observații / Referințe
56 99	curți construcții	DA	881	5	260	-	

Date referitoare la construcții

Crt	Număr	Destinație construcție	Supraf. (mp)	Situație juridică	Observații / Referințe
A1.1		construcții de locuințe	162	Cu acte	Nr. niveluri:1; S. construita la sol:162 mp; LOCUINTA

Lungime Segmente

1) Valorile lungimilor segmentelor sunt obținute din proiecție în plan.

Punct început	X / Y	Punct sfârșit	X / Y	Lungime segment (** (m)
1	587.488,86 383.819,43	2	587.471,779 383.811,264	18.932
2	587.471,779 383.811,264	3	587.457,953 383.803,212	16.001
3	587.457,953 383.803,212	4	587.441,097 383.795,424	18.568
4	587.441,097 383.795,424	5	587.444,899 383.780,677	15.229

Punct început	X / Y	Punct sfârșit	X / Y	Lungime segment (** (m)
5	587.444,899 383.780,677	6	587.452,014 383.784,815	8.23
6	587.452,014 383.784,815	7	587.466,106 383.790,44	15.174
7	587.466,106 383.790,44	8	587.477,711 383.794,574	12.319
8	587.477,711 383.794,574	9	587.494,82 383.800,669	18.162
9	587.494,82 383.800,669	10	587.491,806 383.810,257	10.051
10	587.491,806 383.810,257	1	587.488,86 383.819,43	9.634

** Lungimile segmentelor sunt determinate în planul de proiecție Stereo 70 și sunt rotunjite la 1 milimetru.

*** Distanța dintre puncte este formată din segmente cumulate ce sunt mai mici decât valoarea 1 milimetru.

**DATE DESPRE IMOBILUL NR. 5700**

Oficiul de Cadastru și Publicitate Imobiliară PRAHOVA
Biroul de Cadastru și Publicitate Imobiliară Ploiești

A. Partea I. Descrierea imobilului

TEREN Intravilan

Nr. CF vechi:29
Nr. cadastral vechi:72

Adresa: Loc. Moara Noua, Str Primaverii, Nr. 58, Jud. Prahova

Nr. Crt	Nr cadastral Nr. topografic	Suprafața* (mp)	Observații / Referințe
A1	20118	251	Sector cadastral:4 Teren imprejmuit;

Construcții

Crt	Nr cadastral Nr. topografic	Adresa	Observații / Referințe
A1.2	20118-C2	Loc. Moara Noua, Str Primaverii, Jud. Prahova	Nr. niveluri:2; S. construita la sol:116 mp; LOCUINTA

B. Partea II. Proprietari și acte

Inscrieri privitoare la dreptul de proprietate și alte drepturi reale		Referințe
8208 / 13/12/2000		
Act Notarial nr. 4547, din 06/12/2000 emis de NP TUDOSE MARIA;		
B1	Intabulare, drept de PROPRIETATEcumparare ca bun propriu, dobandit prin Conventie, cota actuala 1/1 1) SECARA MIHAELA	A1
/		
Act Administrativ nr. 12040, din 28/09/2023 emis de PRIMARIA BERCENI;		
B2	Intabulare, drept de PROPRIETATE, dobandit prin Construire, cota actuala 1/1 1) SECARA MIHAELA	A1.2

C. Partea III. SARCINI .

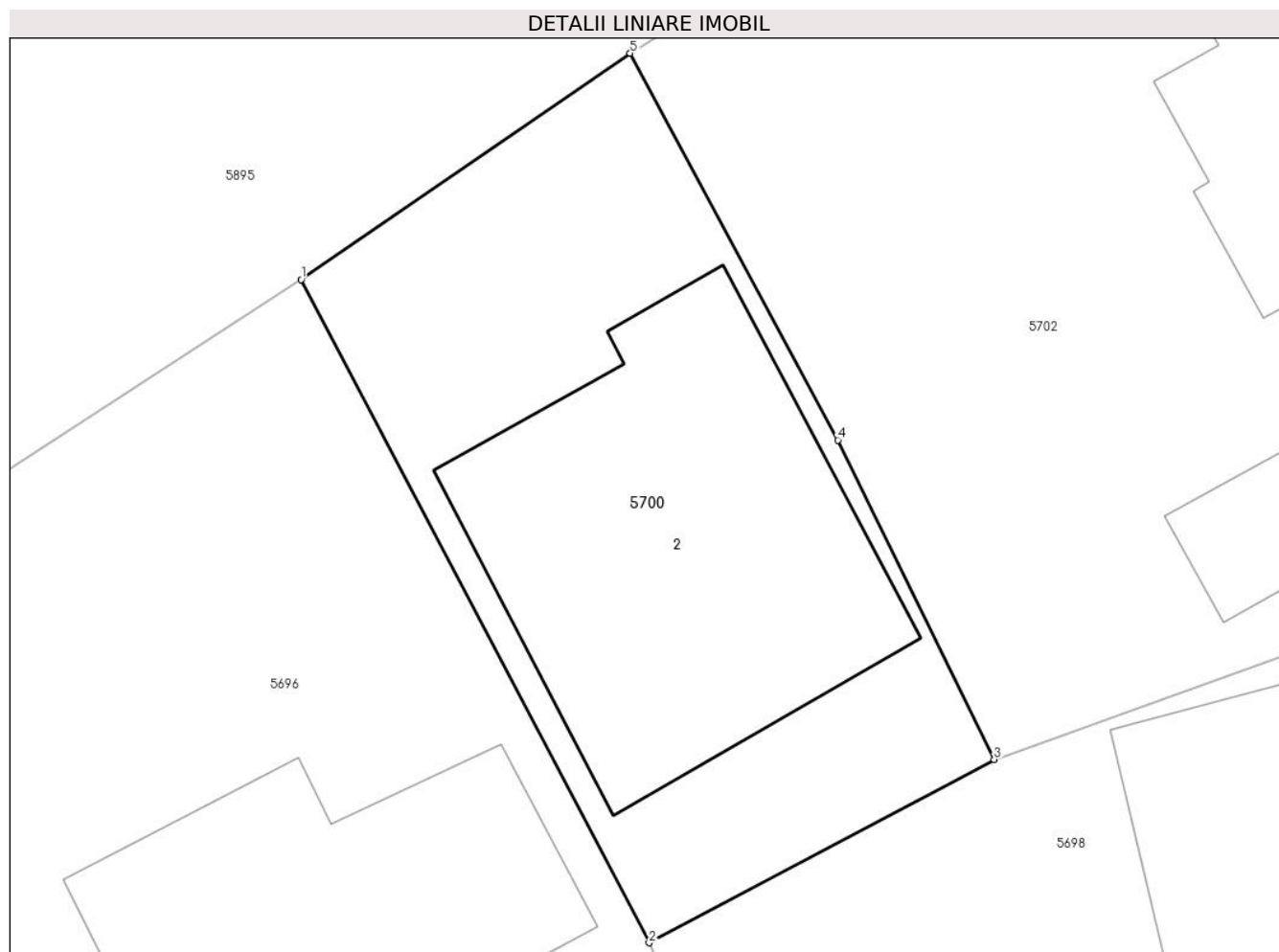
Inscrieri privind dezmembramintele dreptului de proprietate, drepturi reale de garanție și sarcini	Referințe
NU SUNT	

Anexa Nr. 1 La Partea I

Teren

Nr cadastral	Suprafața (mp)*	Observații / Referințe
20118	251	

* Suprafața este determinată în planul de proiecție Stereo 70.



Date referitoare la teren

Crt	Categorie folosință	Intra vilan	Suprafața (mp)	Tarla	Parcelă	Nr. topo	Observații / Referințe
5700	curți constructii	DA	251	5	CC233	-	

Date referitoare la construcții

Crt	Număr	Destinație construcție	Supraf. (mp)	Situație juridică	Observații / Referințe
A1.2	20118-C2	construcții de locuințe	116	Cu acte	Nr. niveluri:2; S. construita la sol:116 mp; LOCUINTA

Lungime Segmente

1) Valorile lungimilor segmentelor sunt obținute din proiecție în plan.

Punct început	X / Y	Punct sfârșit	X / Y	Lungime segment (** (m)
1	587.369,601 383.811,216	2	587.379,568 383.792,229	21.444
2	587.379,568 383.792,229	3	587.389,451 383.797,477	11.19
3	587.389,451 383.797,477	4	587.384,971 383.806,618	10.18
4	587.384,971 383.806,618	5	587.379,024 383.817,694	12.572

Punct început	X / Y	Punct sfârșit	X / Y	Lungime segment (** (m)
5	587.379,024 383.817,694	1	587.369,601 383.811,216	11.435

** Lungimile segmentelor sunt determinate în planul de proiecție Stereo 70 și sunt rotunjite la 1 milimetru.

*** Distanța dintre puncte este formată din segmente cumulate ce sunt mai mici decât valoarea 1 milimetru.

**DATE DESPRE IMOBILUL NR. 5701**

Oficiul de Cadastru și Publicitate Imobiliară PRAHOVA
Biroul de Cadastru și Publicitate Imobiliară Ploiești

A. Partea I. Descrierea imobilului

TEREN Intravilan

Nr. CF vechi:1083
Nr. cadastral vechi:40

Adresa: Loc. Corlatesti, Str Vlasiei, Nr. 23, Jud. Prahova

Nr. Crt	Nr cadastral Nr. topografic	Suprafața* (mp)	Observații / Referințe
A1	20133	307	Sector cadastral:41 Teren neimprejmuit;

B. Partea II. Proprietari și acte

Inscrieri privitoare la dreptul de proprietate și alte drepturi reale		Referințe
39154 / 26/07/2007		
Act Notarial nr. 1588, din 25/07/2007 emis de NP LASLO CRISTINA CARMEN;		
B2	Intabulare, drept de PROPRIETATEcumparare ca bun propriu, dobandit prin Conventie, cota actuala 1/1 1) DASCALU GHEORGHE AUREL	A1

C. Partea III. SARCINI

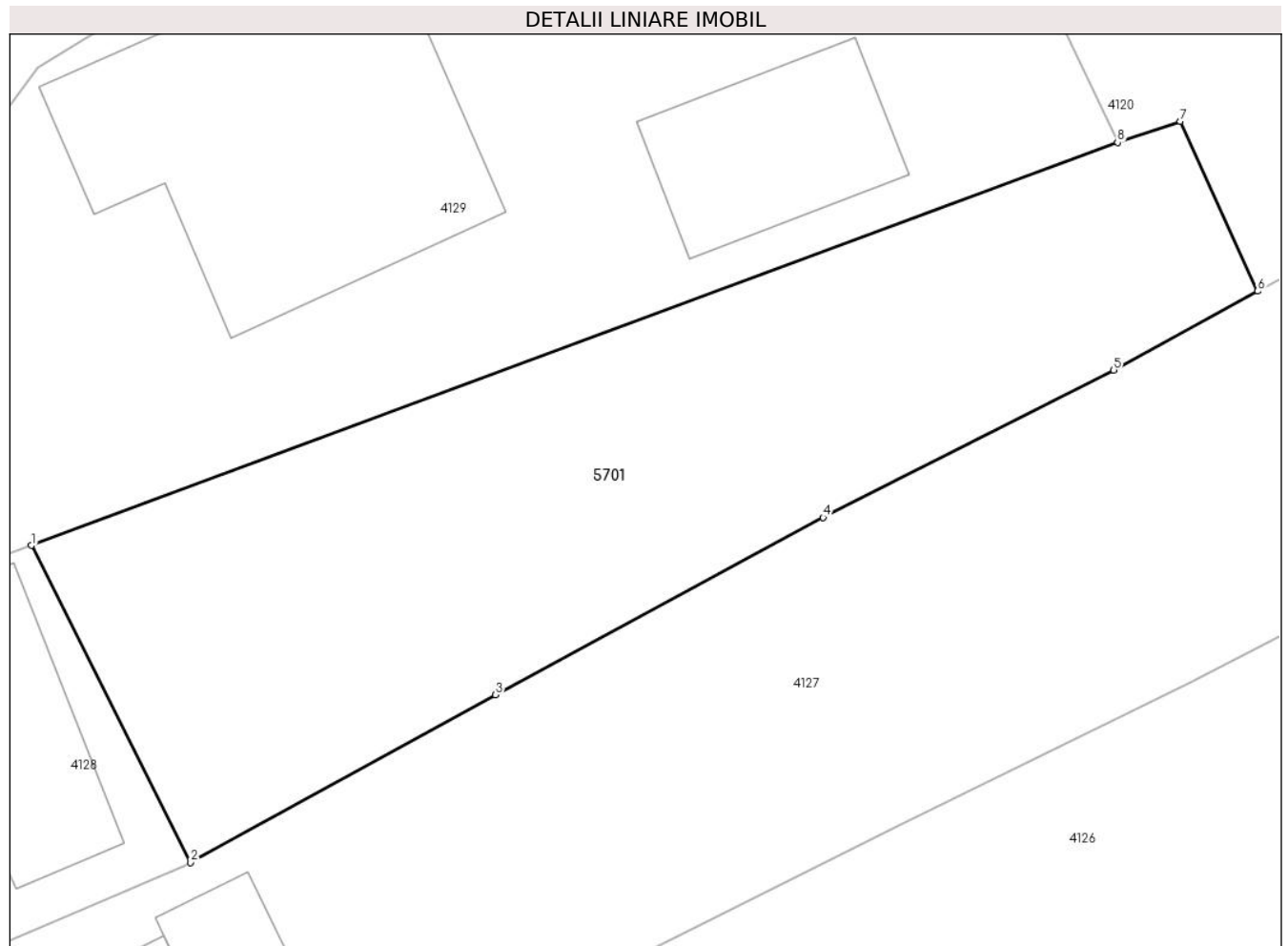
Inscrieri privind dezmembramintele dreptului de proprietate, drepturi reale de garanție și sarcini		Referințe
39154 / 26/07/2007		
Act Notarial nr. 1588, din 25/07/2007 emis de NP LASLO CRISTINA CARMEN;		
C1	Intabulare, drept de UZUFRACTviager si notarea obligatiei de intretinere 1) DASCALU ION 2) DASCALU FILOFTEIA	A1

Anexa Nr. 1 La Partea I

Teren

Nr cadastral	Suprafața (mp)*	Observații / Referințe
20133	307	

* Suprafața este determinată în planul de proiecție Stereo 70.



Date referitoare la teren

Crt	Categorie folosință	Intravilan	Suprafața (mp)	Tarla	Parcelă	Nr. topo	Observații / Referințe
5701	nedeterminata	DA	307	13	490	-	

Lungime Segmente

1) Valorile lungimilor segmentelor sunt obținute din proiecție în plan.

Punct început	X / Y	Punct sfârșit	X / Y	Lungime segment (** (m)
1	586.055,741 379.677,511	2	586.060,621 379.667,792	10.876
2	586.060,621 379.667,792	3	586.069,98 379.672,93	10.676
3	586.069,98 379.672,93	4	586.080,034 379.678,361	11.427
4	586.080,034 379.678,361	5	586.088,95 379.682,884	9.997
5	586.088,95 379.682,884	6	586.093,363 379.685,302	5.033

Punct început	X / Y	Punct sfârșit	X / Y	Lungime segment (** (m)
6	586.093,363 379.685,302	7	586.090,996 379.690,499	5.711
7	586.090,996 379.690,499	8	586.089,068 379.689,854	2.032
8	586.089,068 379.689,854	1	586.055,741 379.677,511	35.54

** Lungimile segmentelor sunt determinate în planul de proiecție Stereo 70 și sunt rotunjite la 1 milimetru.

*** Distanța dintre puncte este formată din segmente cumulate ce sunt mai mici decât valoarea 1 milimetru.

**DATE DESPRE IMOBILUL NR. 5702**

Oficiul de Cadastru și Publicitate Imobiliară PRAHOVA
Biroul de Cadastru și Publicitate Imobiliară Ploiești

A. Partea I. Descrierea imobilului

TEREN Intravilan

Adresa: Loc. Moara Noua, Str Primaverii, Nr. 60, Jud. Prahova

Nr. Crt	Nr cadastral Nr. topografic	Suprafața* (mp)	Observații / Referințe
A1	22209	512	Sector cadastral:4 Teren imprejmuit;

Construcții

Crt	Nr cadastral Nr. topografic	Adresa	Observații / Referințe
A1.1	22209-C1	Loc. Moara Noua, Str Primaverii, Jud. Prahova	Nr. niveluri:1; S. construita la sol:129 mp; Locuinta Parter Sc Desf=129.00mp

B. Partea II. Proprietari și acte

Inscrieri privitoare la dreptul de proprietate și alte drepturi reale		Referințe
23366 / 15/03/2018		
Act Notarial nr. 104, din 29/07/2017 emis de NP BARBU MADALINA;		
B1	Intabulare, drept de PROPRIETATE, dobandit prin Succesiune, cota actuala 3/8 1) ICHIM MARIAN	A1
B2	Intabulare, drept de PROPRIETATE, dobandit prin Succesiune, cota actuala 3/8 1) ICHIM MARIAN	A1.1
Act Notarial nr. 326, din 14/03/2018 emis de NP BARBU MARIA MADALINA;		
B3	Intabulare, drept de PROPRIETATE, dobandit prin Conventie, cota actuala 5/8 1) ICHIM MARIAN 2) ICHIM NICOLETA	A1
B4	Intabulare, drept de PROPRIETATE, dobandit prin Conventie, cota actuala 5/8 1) ICHIM MARIAN 2) ICHIM NICOLETA	A1.1

C. Partea III. SARCINI

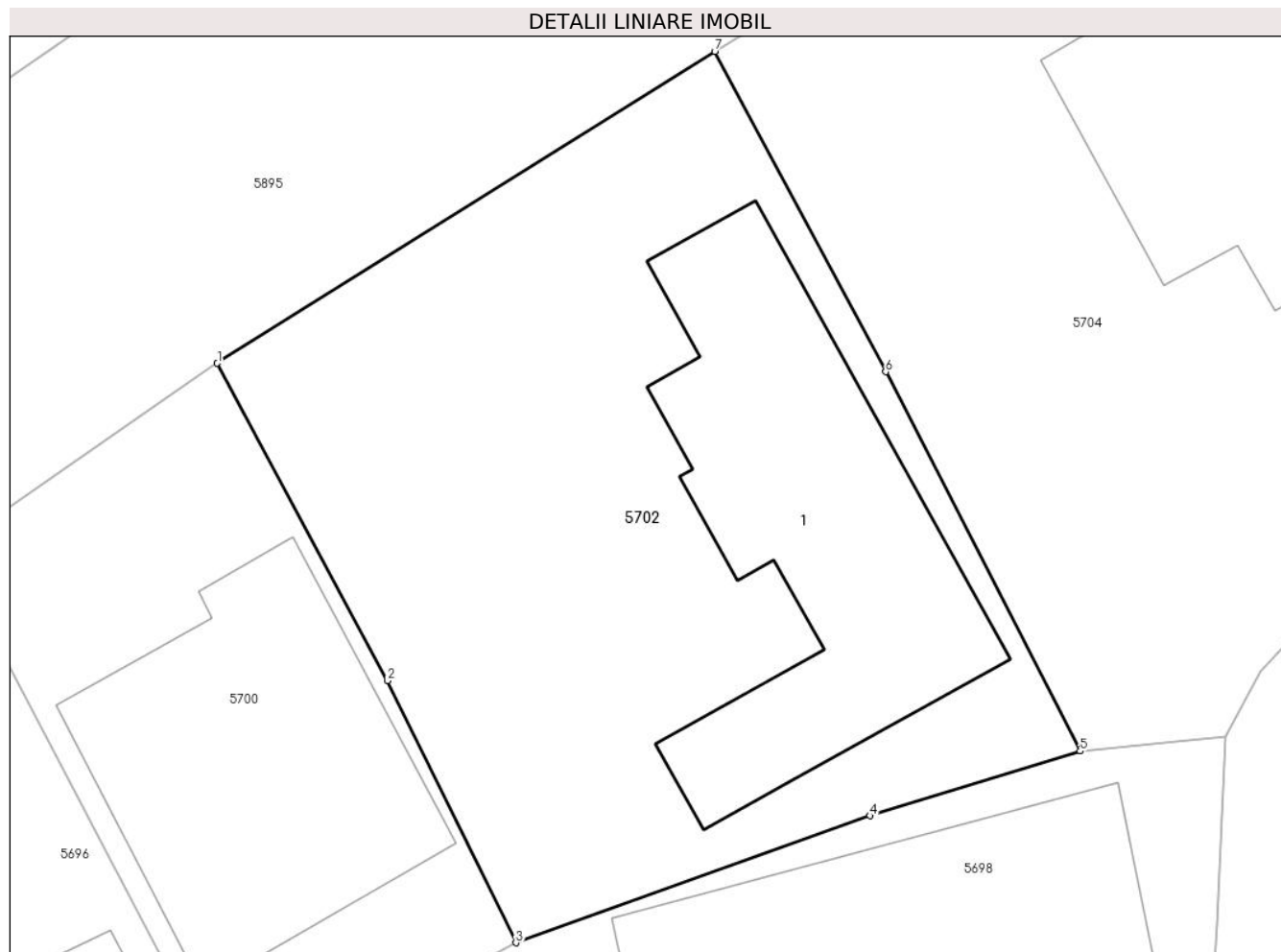
Inscrieri privind dezmembramintele dreptului de proprietate, drepturi reale de garanție și sarcini		Referințe
23366 / 15/03/2018		
Act Notarial nr. 326, din 14/03/2018 emis de NP BARBU MARIA MADALINA;		
C1	Intabulare, drept de IPOTECA LEGALA, Valoare:0 reprezentand contravaloare intretinere (asupra cotei de 5/8 din imobil) 1) ICHIM STEFANA	A1, A1.1
C2	Intabulare, drept de HABITATIEviagera (asupra cotei de 5/8 din imobil) 1) ICHIM STEFANA	A1.1

Anexa Nr. 1 La Partea I

Teren

Nr cadastral	Suprafața (mp)*	Observații / Referințe
22209	512	

* Suprafața este determinată în planul de proiecție Stereo 70.



Date referitoare la teren

Crt	Categorie folosință	Intra vilan	Suprafața (mp)	Tarla	Parcelă	Nr. topo	Observații / Referințe
10 00 1	curți constructii	DA	312	5	235	-	
10 00 2	arabil	DA	200	5	234	-	

Date referitoare la construcții

Crt	Număr	Destinație construcție	Supraf. (mp)	Situație juridică	Observații / Referințe
A1.1	22209-C1	construcții de locuințe	129	Cu acte	Nr. niveluri:1; S. construita la sol:129 mp; Locuinta Parter Sc Desf=129.00mp

Lungime Segmente

1) Valorile lungimilor segmentelor sunt obținute din proiecție în plan.

Punct început	X / Y	Punct sfârșit	X / Y	Lungime segment (** (m)
1	587.379,024 383.817,694	2	587.384,971 383.806,618	12.572
2	587.384,971 383.806,618	3	587.389,451 383.797,477	10.18

Punct început	X / Y	Punct sfârșit	X / Y	Lungime segment (** (m)
3	587.389,451 383.797,477	4	587.401,821 383.801,907	13.139
4	587.401,821 383.801,907	5	587.409,161 383.804,165	7.679
5	587.409,161 383.804,165	6	587.402,371 383.817,397	14.872
6	587.402,371 383.817,397	7	587.396,399 383.828,575	12.673
7	587.396,399 383.828,575	1	587.379,024 383.817,694	20.501

** Lungimile segmentelor sunt determinate în planul de proiecție Stereo 70 și sunt rotunjite la 1 milimetru.

*** Distanța dintre puncte este formată din segmente cumulate ce sunt mai mici decât valoarea 1 milimetru.

**DATE DESPRE IMOBILUL NR. 5703**

Oficiul de Cadastru și Publicitate Imobiliară PRAHOVA
Biroul de Cadastru și Publicitate Imobiliară Ploiești

A. Partea I. Descrierea imobilului

TEREN Intravilan

Adresa: Loc. Moara Noua, Str Liliacului, Jud. Prahova

Nr. Crt	Nr cadastral Nr. topografic	Suprafața* (mp)	Observații / Referințe
A1	21771	Din acte: 853 Masurata: 831	Sector cadastral:4 Teren neimprejmuit;

B. Partea II. Proprietari și acte

Inscrieri privitoare la dreptul de proprietate și alte drepturi reale	Referințe
152496 / 06/10/2023	
Act Administrativ nr. 12334, din 05/10/2023 emis de PRIM\U+0102RIA COMUNEI BERCENI (act normativ nr 1604 din 16.12.2009, emis de GUVERNUL ROMÂNIEI);	
B2	A1
Intabulare, drept de PROPRIETATE(domeniul public), dobandit prin Lege, cota actuala 1/1 1) COMUNA BERCENI , CIF:2845338	

C. Partea III. SARCINI .

Inscrieri privind dezmembramintele dreptului de proprietate, drepturi reale de garanție și sarcini	Referințe
NU SUNT	

Anexa Nr. 1 La Partea I

Teren

Nr cadastral	Suprafața (mp)*	Observații / Referințe
21771	Din acte: 853 Masurata: 831	

* Suprafața este determinată în planul de proiecție Stereo 70.

DETALII LINIARE IMOBIL



Date referitoare la teren

Crt	Categorie folosință	Intra vilan	Suprafața (mp)	Tarla	Parcelă	Nr. topo	Observații / Referințe
5703	drum	DA	831	-	-	-	

Lungime Segmente

1) Valorile lungimilor segmentelor sunt obținute din proiecție în plan.

Punct început	X / Y	Punct sfârșit	X / Y	Lungime segment	Punct început	X / Y	Punct sfârșit	X / Y	Lungime segment	Punct început	X / Y	Punct sfârșit	X / Y	Lungime segment
1	587.477,823 383.861,397	2	587.475,743 383.858,509	3.559	2	587.475,743 383.858,509	3	587.471,719 383.854,428	5.731	3	587.471,719 383.854,428	4	587.465,265 383.848,175	8.986
4	587.465,265 383.848,175	5	587.460,774 383.842,724	7.063	5	587.460,774 383.842,724	6	587.453,705 383.836,587	9.361	6	587.453,705 383.836,587	7	587.450,282 383.833,689	4.485
7	587.450,282 383.833,689	8	587.446,198 383.830,741	5.037	8	587.446,198 383.830,741	9	587.442,467 383.828,124	4.557	9	587.442,467 383.828,124	10	587.439,208 383.825,964	3.91
10	587.439,208 383.825,964	11	587.436,329 383.824,264	3.343	11	587.436,329 383.824,264	12	587.433,843 383.822,485	3.057	12	587.433,843 383.822,485	13	587.426,925 383.817,738	8.39
13	587.426,925 383.817,738	14	587.425,756 383.816,877	1.452	14	587.425,756 383.816,877	15	587.417,619 383.809,309	11.112	15	587.417,619 383.809,309	16	587.415,483 383.806,961	3.174

Punct început	X / Y	Punct sfârșit	X / Y	Lungime segment	Punct început	X / Y	Punct sfârșit	X / Y	Lungime segment	Punct început	X / Y	Punct sfârșit	X / Y	Lungime segment
16	587.415,483 383.806,961	17	587.414,242 383.804,676	2.6	17	587.414,242 383.804,676	18	587.413,949 383.798,106	6.577	18	587.413,949 383.798,106	19	587.413,44 383.791,323	6.802
19	587.413,44 383.791,323	20	587.414,94 383.777,552	13.85 2	20	587.414,94 383.777,552	21	587.415,692 383.771,564	6.035	21	587.415,692 383.771,564	22	587.416,062 383.768,236	3.349
22	587.416,062 383.768,236	23	587.418,72 383.758,296	10.28 9	23	587.418,72 383.758,296	24	587.420,339 383.752,845	5.686	24	587.420,339 383.752,845	25	587.421,238 383.749,445	3.517
25	587.421,238 383.749,445	26	587.422,919 383.744,228	5.481	26	587.422,919 383.744,228	27	587.424,035 383.739,811	4.556	27	587.424,035 383.739,811	28	587.425,704 383.732,657	7.346
28	587.425,704 383.732,657	29	587.426,562 383.729,518	3.254	29	587.426,562 383.729,518	30	587.432,008 383.731,353	5.747	30	587.432,008 383.731,353	31	587.429,99 383.737,1	6.091
31	587.429,99 383.737,1	32	587.426,16 383.752,81	16.17	32	587.426,16 383.752,81	33	587.423,885 383.759,537	7.101	33	587.423,885 383.759,537	34	587.421,167 383.767,474	8.389
34	587.421,167 383.767,474	35	587.419,783 383.777,673	10.29 2	35	587.419,783 383.777,673	36	587.418,601 383.787,063	9.464	36	587.418,601 383.787,063	37	587.421,855 383.787,541	3.289
37	587.421,855 383.787,541	38	587.421,189 383.792,322	4.827	38	587.421,189 383.792,322	39	587.420,618 383.795,425	3.155	39	587.420,618 383.795,425	40	587.420,268 383.798,04	2.638
40	587.420,268 383.798,04	41	587.419,312 383.804,022	6.058	41	587.419,312 383.804,022	42	587.426,018 383.809,154	8.444	42	587.426,018 383.809,154	43	587.429,375 383.811,903	4.339
43	587.429,375 383.811,903	44	587.432,674 383.814,42	4.149	44	587.432,674 383.814,42	45	587.437,903 383.818,564	6.672	45	587.437,903 383.818,564	46	587.445,659 383.824,992	10.07 3
46	587.445,659 383.824,992	47	587.456,102 383.834,008	13.79 7	47	587.456,102 383.834,008	48	587.463,188 383.840,168	9.389	48	587.463,188 383.840,168	49	587.470,872 383.845,08	9.12
49	587.470,872 383.845,08	50	587.478,425 383.849,346	8.674	50	587.478,425 383.849,346	1	587.477,823 383.861,397	12.06 6					

** Lungimile segmentelor sunt determinate în planul de proiecție Stereo 70 și sunt rotunjite la 1 milimetru.

*** Distanța dintre puncte este formată din segmente cumulate ce sunt mai mici decât valoarea 1 milimetru.

**DATE DESPRE IMOBILUL NR. 5704**

Oficiul de Cadastru și Publicitate Imobiliară PRAHOVA
Biroul de Cadastru și Publicitate Imobiliară Ploiești

A. Partea I. Descrierea imobilului

TEREN Intravilan

Adresa: Loc. Moara Noua, Str Primaverii, Nr. 62, Jud. Prahova

Nr. Crt	Nr cadastral Nr. topografic	Suprafața* (mp)	Observații / Referințe
A1		576	Sector cadastral:4 Teren imprejmuit;

Construcții

Crt	Nr cadastral Nr. topografic	Adresa	Observații / Referințe
A1.1		Loc. Moara Noua, Str Primaverii, Jud. Prahova	Nr. niveluri:2; S. construita la sol:102 mp; LOCUINTA

B. Partea II. Proprietari și acte

Inscrieri privitoare la dreptul de proprietate și alte drepturi reale		Referințe
/		
Act Administrativ nr. 36531, din 20/04/1995 emis de COMISIA JUDETEANA PRAHOVA (CERT. DECES. 940/18.04.2001);		
B1	Intabulare, drept de PROPRIETATE, dobandit prin Reconstituire, cota actuala 1/1 1) SANDU ST STEFAN DEFUNCT:Da	A1
Act Administrativ nr. 12040, din 28/09/2023 emis de PRIMARIA BERCENI;		
B2	Intabulare, drept de PROPRIETATE, dobandit prin Construire, cota actuala 1/1 1) SANDU ST STEFAN DEFUNCT:Da	A1.1

C. Partea III. SARCINI .

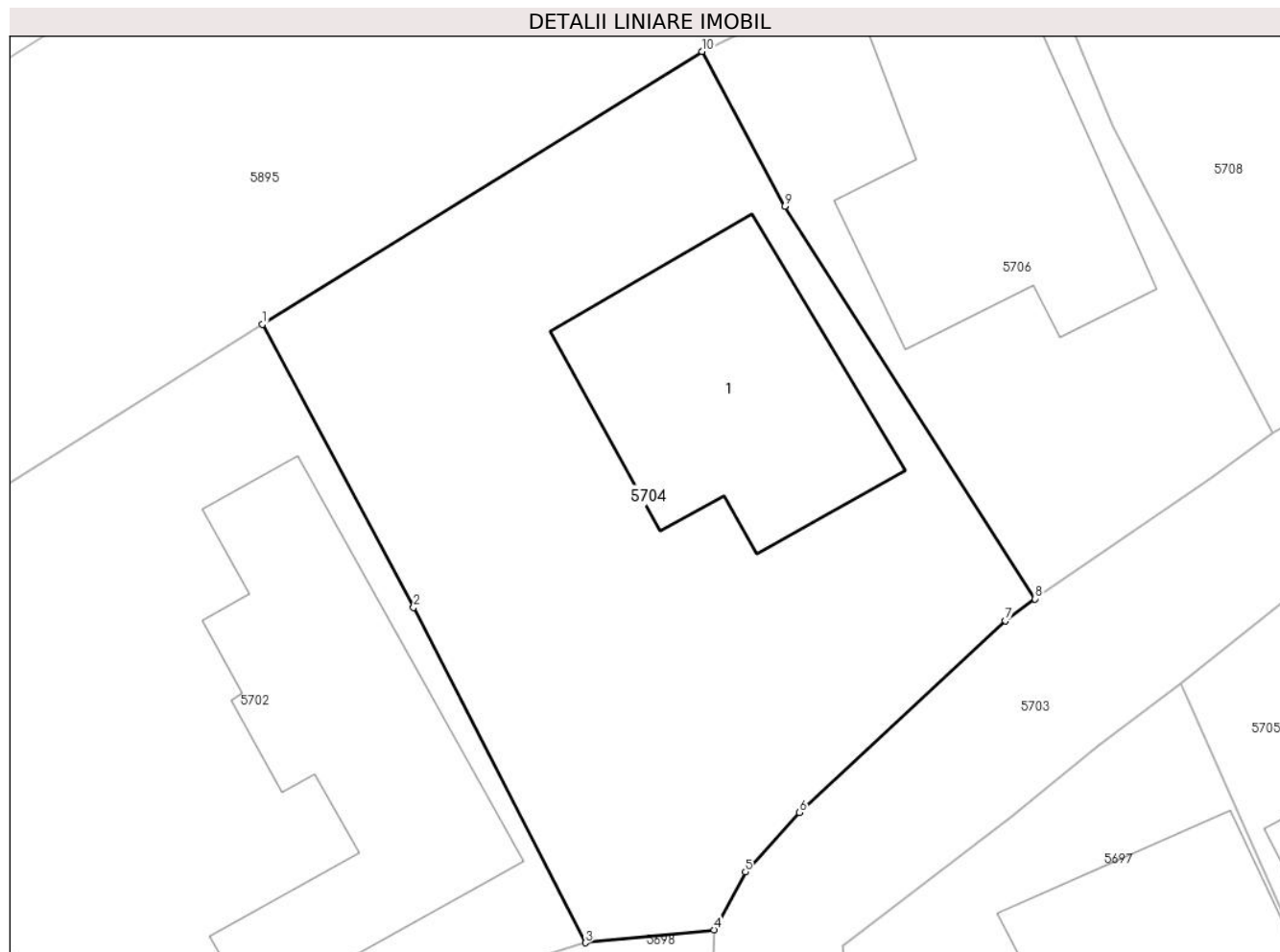
Inscrieri privind dezmembramintele dreptului de proprietate, drepturi reale de garanție și sarcini	Referințe
NU SUNT	

Anexa Nr. 1 La Partea I

Teren

Nr cadastral	Suprafața (mp)*	Observații / Referințe
	576	

* Suprafața este determinată în planul de proiecție Stereo 70.



Date referitoare la teren

Crt	Categorie folosință	Intra vilan	Suprafața (mp)	Tarla	Parcelă	Nr. topo	Observații / Referințe
5704	curți constructii	DA	576	5	236	-	

Date referitoare la construcții

Crt	Număr	Destinație construcție	Supraf. (mp)	Situație juridică	Observații / Referințe
A1.1		construcții de locuințe	102	Cu acte	Nr. niveluri:2; S. construita la sol:102 mp; LOCUINTA

Lungime Segmente

1) Valorile lungimilor segmentelor sunt obținute din proiecție în plan.

Punct început	X / Y	Punct sfârșit	X / Y	Lungime segment (** (m)
1	587.396,399 383.828,575	2	587.402,371 383.817,397	12.673
2	587.402,371 383.817,397	3	587.409,161 383.804,165	14.872
3	587.409,161 383.804,165	4	587.414,242 383.804,676	5.107
4	587.414,242 383.804,676	5	587.415,483 383.806,961	2.6

Punct început	X / Y	Punct sfârșit	X / Y	Lungime segment (** (m)
5	587.415,483 383.806,961	6	587.417,619 383.809,309	3.174
6	587.417,619 383.809,309	7	587.425,756 383.816,877	11.112
7	587.425,756 383.816,877	8	587.426,925 383.817,738	1.452
8	587.426,925 383.817,738	9	587.417,038 383.833,222	18.372
9	587.417,038 383.833,222	10	587.413,77 383.839,341	6.937
10	587.413,77 383.839,341	1	587.396,399 383.828,575	20.437

** Lungimile segmentelor sunt determinate în planul de proiecție Stereo 70 și sunt rotunjite la 1 milimetru.

*** Distanța dintre puncte este formată din segmente cumulate ce sunt mai mici decât valoarea 1 milimetru.

**DATE DESPRE IMOBILUL NR. 5705**

Oficiul de Cadastru și Publicitate Imobiliară PRAHOVA
Biroul de Cadastru și Publicitate Imobiliară Ploiești

A. Partea I. Descrierea imobilului

TEREN Intravilan

Nr. CF vechi:5(e:1539)
Nr. cadastral vechi:6(e:10565)

Adresa: Loc. Moara Noua, Str Liliacului, Nr. 1-3, Jud. Prahova

Nr. Crt	Nr cadastral Nr. topografic	Suprafața* (mp)	Observații / Referințe
A1	21077	Din acte: 1.529 Masurata: 1.478	Sector cadastral:4 Teren imprejmuit;

Construcții

Crt	Nr cadastral Nr. topografic	Adresa	Observații / Referințe
A1.1	21077-C1	Loc. Moara Noua, Str Liliacului, Nr. 1-3, Jud. Prahova	Nr. niveluri:1; S. construita la sol:69 mp; LOCUINTA
A1.2	21077-C2	Loc. Moara Noua, Str Liliacului, Nr. 1-3, Jud. Prahova	Nr. niveluri:1; S. construita la sol:86 mp; LOCUINTA
A1.3	21077-C3	Loc. Moara Noua, Str Liliacului, Nr. 1-3, Jud. Prahova	Nr. niveluri:1; S. construita la sol:80 mp; LOCUINTA

B. Partea II. Proprietari și acte

Inscrieri privitoare la dreptul de proprietate și alte drepturi reale		Referințe
1186 / 29/09/1999		
Act Notarial nr. 1340, din 09/09/1999 emis de BN LUPU MARIA LUIZA;		
B1	Intabulare, drept de PROPRIETATE, dobandit prin Conventie, cota actuala 1/1 1) RONCEA NICOLAE 2) RONCEA VALERIA	A1, A1.1
43517 / 23/06/2008		
Act Notarial nr. 225, din 09/06/2008 emis de NP TOMESCU ALICE CRISTINA;		
B3	se respinge cererea de inscriere intrucat imobilul este inscris in CF.	A1, A1.1
77427 / 18/11/2008		
Act Notarial nr. 6800, din 18/11/2008 emis de NP IVAN CONSTANTIN;		
B4	Se noteaza :- schimbarea numarului cadastral de pe hartie al imobilului din 6 in numar cadastral electronic 10565;- modificarea suprafetei imobilului conform documentatiei tehnice anexate.	A1, A1.1
/		
Act Administrativ nr. 12040, din 28/09/2023 emis de PRIMARIA BERCENI;		
B5	Intabulare, drept de PROPRIETATE, dobandit prin Construire, cota actuala 1/1 1) RONCEA NICOLAE 2) RONCEA VALERIA	A1.2, A1.3

C. Partea III. SARCINI .

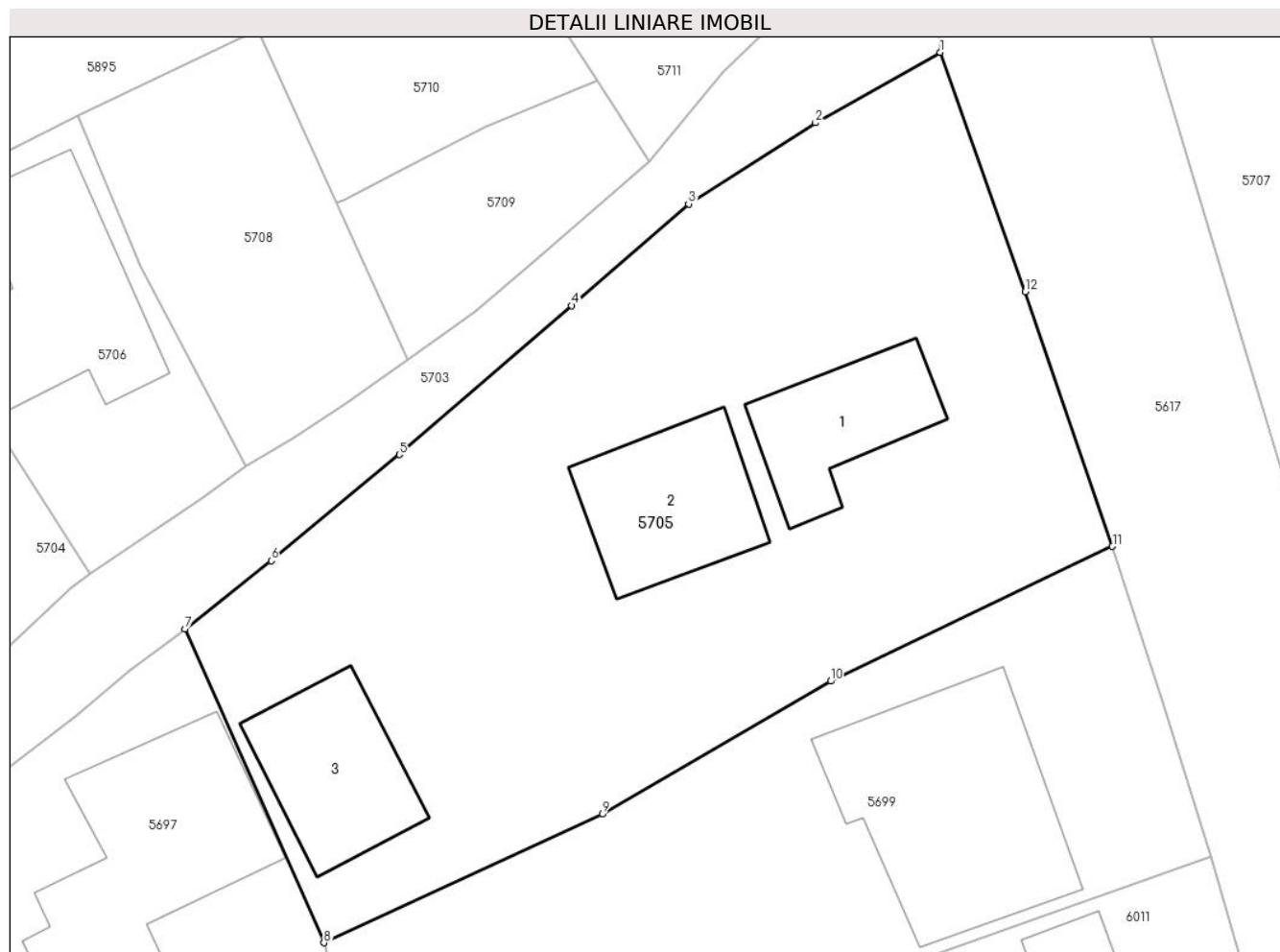
Inscrieri privind dezmembramintele dreptului de proprietate, drepturi reale de garanție și sarcini	Referințe
NU SUNT	

Anexa Nr. 1 La Partea I

Teren

Nr cadastral	Suprafața (mp)*	Observații / Referințe
21077	Din acte: 1.529 Masurata: 1.478	

* Suprafața este determinată în planul de proiecție Stereo 70.



Date referitoare la teren

Crt	Categorie folosință	Intra vilan	Suprafața (mp)	Tarla	Parcelă	Nr. topo	Observații / Referințe
10 00 1	arabil	DA	858	5	A.258	-	
10 00 2	curti constructii	DA	620	5	Cc.259	-	

Date referitoare la construcții

Crt	Număr	Destinație construcție	Supraf. (mp)	Situație juridică	Observații / Referințe
A1.1	21077-C1	construcții de locuințe	69	Cu acte	Nr. niveluri:1; S. construita la sol:69 mp; LOCUINTA
A1.2	21077-C2	construcții de locuințe	86	Cu acte	Nr. niveluri:1; S. construita la sol:86 mp; LOCUINTA
A1.3	21077-C3	construcții de locuințe	80	Cu acte	Nr. niveluri:1; S. construita la sol:80 mp; LOCUINTA

Lungime Segmente

1) Valorile lungimilor segmentelor sunt obținute din proiecție în plan.

Punct început	X / Y	Punct sfârșit	X / Y	Lungime segment (** (m)
1	587.478,425 383.849,346	2	587.470,872 383.845,08	8.674
2	587.470,872 383.845,08	3	587.463,188 383.840,168	9.12
3	587.463,188 383.840,168	4	587.456,102 383.834,008	9.389
4	587.456,102 383.834,008	5	587.445,659 383.824,992	13.797
5	587.445,659 383.824,992	6	587.437,903 383.818,564	10.073
6	587.437,903 383.818,564	7	587.432,674 383.814,42	6.672
7	587.432,674 383.814,42	8	587.441,097 383.795,424	20.779
8	587.441,097 383.795,424	9	587.457,953 383.803,212	18.568
9	587.457,953 383.803,212	10	587.471,779 383.811,264	16.001
10	587.471,779 383.811,264	11	587.488,86 383.819,43	18.932
11	587.488,86 383.819,43	12	587.483,57 383.834,86	16.312
12	587.483,57 383.834,86	1	587.478,425 383.849,346	15.373

** Lungimile segmentelor sunt determinate în planul de proiecție Stereo 70 și sunt rotunjite la 1 milimetru.

*** Distanța dintre puncte este formată din segmente cumulate ce sunt mai mici decât valoarea 1 milimetru.

**DATE DESPRE IMOBILUL NR. 5706**

Oficiul de Cadastru și Publicitate Imobiliară PRAHOVA
Biroul de Cadastru și Publicitate Imobiliară Ploiești

A. Partea I. Descrierea imobilului

TEREN Intravilan

Adresa: Loc. Moara Noua, Str Primaverii, Nr. 64, Jud. Prahova

Nr. Crt	Nr cadastral Nr. topografic	Suprafața* (mp)	Observații / Referințe
A1		307	Sector cadastral:4 Teren imprejmuit;

Construcții

Crt	Nr cadastral Nr. topografic	Adresa	Observații / Referințe
A1.1		Loc. Moara Noua, Str Primaverii, Jud. Prahova	Nr. niveluri:2; S. construita la sol:115 mp; LOCUINTA

B. Partea II. Proprietari și acte

Inscrieri privitoare la dreptul de proprietate și alte drepturi reale		Referințe
/		
Act Administrativ nr. 36510, din 21/03/1995 emis de COMISIA JUDETEANA PRAHOVA;		
B1	Intabulare, drept de PROPRIETATE, dobandit prin Construire, cota actuala 1/1 1) IONITA F IOANA	A1
Act Administrativ nr. 12040, din 28/09/2023 emis de PRIMARIA BERCEI;		
B2	Intabulare, drept de PROPRIETATE, dobandit prin Construire, cota actuala 1/1 1) IONITA F IOANA	A1.1

C. Partea III. SARCINI .

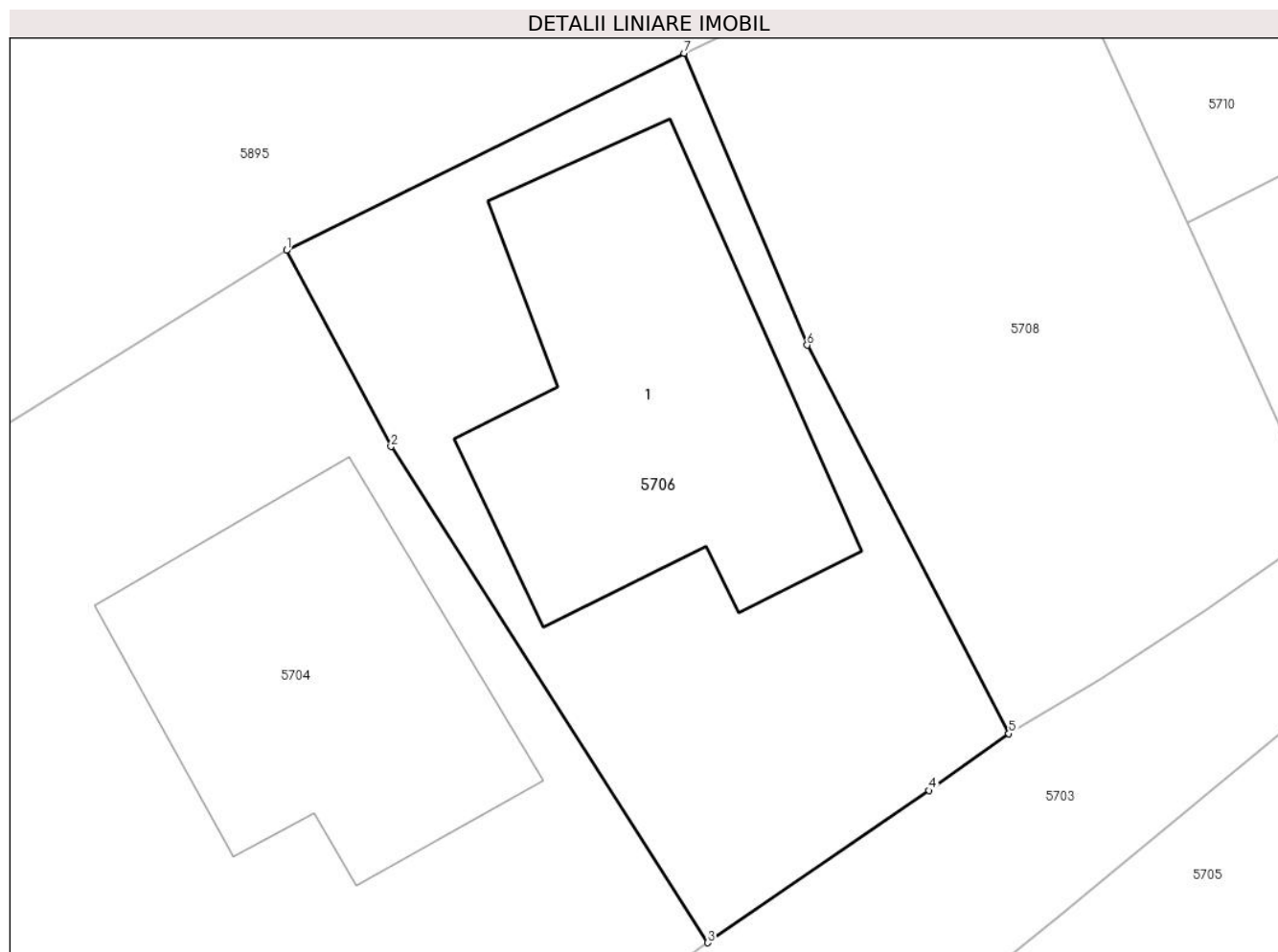
Inscrieri privind dezmembramintele dreptului de proprietate, drepturi reale de garanție și sarcini	Referințe
NU SUNT	

Anexa Nr. 1 La Partea I

Teren

Nr cadastral	Suprafața (mp)*	Observații / Referințe
	307	

* Suprafața este determinată în planul de proiecție Stereo 70.



Date referitoare la teren

Crt	Categorie folosință	Intra vilan	Suprafața (mp)	Tarla	Parcelă	Nr. topo	Observații / Referințe
5706	curți constructii	DA	307	5	237	-	

Date referitoare la construcții

Crt	Număr	Destinație construcție	Supraf. (mp)	Situație juridică	Observații / Referințe
A1.1		construcții de locuințe	115	Cu acte	Nr. niveluri:2; S. construita la sol:115 mp; LOCUINTA

Lungime Segmente

1) Valorile lungimilor segmentelor sunt obținute din proiecție în plan.

Punct început	X / Y	Punct sfârșit	X / Y	Lungime segment (** (m)
1	587.413,77 383.839,341	2	587.417,038 383.833,222	6.937
2	587.417,038 383.833,222	3	587.426,925 383.817,738	18.372
3	587.426,925 383.817,738	4	587.433,843 383.822,485	8.39
4	587.433,843 383.822,485	5	587.436,329 383.824,264	3.057

Punct început	X / Y	Punct sfârșit	X / Y	Lungime segment (** (m)
5	587.436,329 383.824,264	6	587.430,03 383.836,382	13.657
6	587.430,03 383.836,382	7	587.426,182 383.845,493	9.89
7	587.426,182 383.845,493	1	587.413,77 383.839,341	13.853

** Lungimile segmentelor sunt determinate în planul de proiecție Stereo 70 și sunt rotunjite la 1 milimetru.

*** Distanța dintre puncte este formată din segmente cumulate ce sunt mai mici decât valoarea 1 milimetru.



DATE DESPRE IMOBILUL NR. 5707

Oficiul de Cadastru și Publicitate Imobiliară PRAHOVA
Biroul de Cadastru și Publicitate Imobiliară Ploiești

A. Partea I. Descrierea imobilului

TEREN Intravilan

Nr. CF vechi:408(e:408)

Nr. cadastral vechi:547

Adresa: Loc. Moara Noua, Jud. Prahova

Nr. Crt	Nr cadastral Nr. topografic	Suprafața* (mp)	Observații / Referințe
A1	20267	Din acte: 36.925 Masurata: 36.140	Sector cadastral:4 Teren imprejmuit;

Construcții

Crt	Nr cadastral Nr. topografic	Adresa	Observații / Referințe
A1.1	20267-C1	Loc. Moara Noua, Jud. Prahova	Nr. niveluri:1; S. construita la sol:5 mp; C1- cabina cantar cu Sc=5,18 mp;
A1.2	20267-C2	Loc. Moara Noua, Jud. Prahova	Nr. niveluri:1; S. construita la sol:89 mp; C2- centrala termica
A1.3	20267-C3	Loc. Moara Noua, Jud. Prahova	Nr. niveluri:1; S. construita la sol:172 mp; C3-birouri
A1.4	20267-C4	Loc. Moara Noua, Jud. Prahova	Nr. niveluri:1; S. construita la sol:5 mp; C4-cabina poarta cu Sc=5.14 mp;
A1.5	20267-C5	Loc. Moara Noua, Jud. Prahova	Nr. niveluri:1; S. construita la sol:41 mp; C5-magazie cu Sc=40,76 mp;
A1.6	20267-C6	Loc. Moara Noua, Jud. Prahova	Nr. niveluri:1; S. construita la sol:1129 mp; C6-grajd cu Sc=1128.96 mp;
A1.7	20267-C7	Loc. Moara Noua, Jud. Prahova	Nr. niveluri:1; S. construita la sol:1129 mp; C7-grajd cu Sc=1128,96 mp;
A1.8	20267-C8	Loc. Moara Noua, Jud. Prahova	Nr. niveluri:1; S. construita la sol:1129 mp; C8-grajd cu Sc=1128,96 mp;
A1.9	20267-C9	Loc. Moara Noua, Jud. Prahova	Nr. niveluri:1; S. construita la sol:1129 mp; C9- grajd cu Sc=1128,96 mp.

B. Partea II. Proprietari și acte

Inscrieri privitoare la dreptul de proprietate și alte drepturi reale	Referințe
73025 / 13/12/2007	
Act Notarial nr. 2454, din 12/12/2007 emis de NP RAZVAN ZORILA;	
B2	Intabulare, drept de PROPRIETATE, dobandit prin Conventie, cota actuala 1/1 1) SC ROMATERMIT CONSTRUCT SRL, CIF:9999999999999
13551 / 26/02/2014	
Act Notarial nr. 516, din 24/02/2014 emis de NP ANGHENI ALEXANDRU MIHNEA (act administrativ nr. 541164/24-02-2014 emis de UNICREDIT TIRIAC BANK.);	
B6	se noteaza interdictiile de instrainare, grevare, comasare, dezmembrare, inchiriere, donstruire si demolare 1) GARANTI BANK SA, CIF:9999999999999
53929 / 16/07/2014	
Act Notarial nr. 2765, din 08/07/2014 emis de NP ANGHENI ALEXANDRU MIHNEA;	
B7	se noteaza interdictiile de instrainare, grevare, comasare, dezmembrare, inchiriere, construire si demolare in favoarea GARANTI BANK SA
98918 / 30/07/2021	
Act Notarial nr. 3732, din 29/07/2021 emis de Angheni Alexandru Mihnea;	
B8	se noteaza interdictiile de instrainare, grevare, comasare, dezmembrare, inchiriere, construire si demolare 1) GARANTI BANK SA....., CIF:9999999999999

C. Partea III. SARCINI

Inscrieri privind dezmembramintele dreptului de proprietate, drepturi reale de garanție și sarcini	Referințe
13551 / 26/02/2014	

Inscrieri privind dezmembramintele dreptului de proprietate, drepturi reale de garanție și sarcini		Referințe
Act Notarial nr. 516, din 24/02/2014 emis de NP ANGHENI ALEXANDRU MIHNEA (act administrativ nr. 541164/24-02-2014 emis de UNICREDIT TIRIAC BANK);		
C4	Intabulare, drept de IPOTECA, Valoare:4600000 EURplus celelalte obligatii de plata aferente creditului 1) GARANTI BANK SA , CIF:9999999999999	A1, A1.1, A1.2, A1.3, A1.4, A1.5, A1.6, A1.7, A1.8, A1.9
32366 / 29/04/2014		
Act Notarial nr. 654, din 28/04/2014 emis de NP VISA LAVINIA ALINA;		
C5	se radiaza ipotecile precum si interdictiile aferente acestora de sub C1,C2,C3 si B3,B4,B5 inscrise prin incheierile nr. 73025/2007, 27157/2008 si 8980/2013	A1, A1.1, A1.2, A1.3, A1.4, A1.5, A1.6, A1.7, A1.8, A1.9
53929 / 16/07/2014		
Act Notarial nr. 2765, din 08/07/2014 emis de NP ANGHENI ALEXANDRU MIHNEA;		
C6	Intabulare, drept de IPOTECA, Valoare:75000 EURsi celelalte obligatii de plata aferente creditului 1) GARANTI BANK SA , CIF:9999999999999	A1, A1.1, A1.2, A1.3, A1.4, A1.5, A1.6, A1.7, A1.8, A1.9
98918 / 30/07/2021		
Act Notarial nr. 3732, din 29/07/2021 emis de Angheni Alexandru Mihnea;		
C7	Intabulare, drept de IPOTECA, Valoare:500000 EURsi celelalte obligatii de plata aferente creditului 1) GARANTI BANK SA..... , CIF:9999999999999	A1, A1.1, A1.2, A1.3, A1.4, A1.5, A1.6, A1.7, A1.8, A1.9

Anexa Nr. 1 La Partea I

Teren

Nr cadastral	Suprafața (mp)*	Observații / Referințe
20267	Din acte: 36.925 Masurata: 36.140	

* Suprafața este determinată în planul de proiecție Stereo 70.



Date referitoare la teren

Crt	Categorie folosință	Intravilan	Suprafața (mp)	Tarla	Parcelă	Nr. topo	Observații / Referințe
5707	curți constructii	DA	36.140	1	26, 27	-	

Date referitoare la construcții

Crt	Număr	Destinație construcție	Supraf. (mp)	Situație juridică	Observații / Referințe
A1.1	20267-C1	construcții anexa	5	Cu acte	Nr. niveluri:1; S. construita la sol:5 mp; C1-cabina cantar cu Sc=5,18 mp;
A1.2	20267-C2	construcții anexa	89	Cu acte	Nr. niveluri:1; S. construita la sol:89 mp; C2-centrala termica
A1.3	20267-C3	construcții administrative si social culturale	172	Cu acte	Nr. niveluri:1; S. construita la sol:172 mp; C3-birouri
A1.4	20267-C4	construcții anexa	5	Cu acte	Nr. niveluri:1; S. construita la sol:5 mp; C4-cabina poarta cu Sc=5,14 mp;
A1.5	20267-C5	construcții anexa	41	Cu acte	Nr. niveluri:1; S. construita la sol:41 mp; C5-magazie cu Sc=40,76 mp;
A1.6	20267-C6	construcții anexa	1.129	Cu acte	Nr. niveluri:1; S. construita la sol:1129 mp; C6-grajd cu Sc=1128,96 mp;
A1.7	20267-C7	construcții anexa	1.129	Cu acte	Nr. niveluri:1; S. construita la sol:1129 mp; C7-grajd cu Sc=1128,96 mp;
A1.8	20267-C8	construcții anexa	1.129	Cu acte	Nr. niveluri:1; S. construita la sol:1129 mp; C8-grajd cu Sc=1128,96 mp;
A1.9	20267-C9	construcții anexa	1.129	Cu acte	Nr. niveluri:1; S. construita la sol:1129 mp; C9-grajd cu Sc=1128,96 mp.

Lungime Segmente

1) Valorile lungimilor segmentelor sunt obținute din proiecție în plan.

Punct început	X / Y	Punct sfârșit	X / Y	Lungime segment	Punct început	X / Y	Punct sfârșit	X / Y	Lungime segment	Punct început	X / Y	Punct sfârșit	X / Y	Lungime segment
1	587.495,371 383.873,044	2	587.492,695 383.870,015	4.042	2	587.492,695 383.870,015	3	587.490,689 383.866,55	4.004	3	587.490,689 383.866,55	4	587.489,598 383.860,594	6.055
4	587.489,598 383.860,594	5	587.491,116 383.850,606	10.103	5	587.491,116 383.850,606	6	587.497,574 383.828,974	22.575	6	587.497,574 383.828,974	7	587.510,69 383.785,404	45.501
7	587.510,69 383.785,404	8	587.512,099 383.783,665	2.238	8	587.512,099 383.783,665	9	587.513,802 383.778,314	5.615	9	587.513,802 383.778,314	10	587.513,382 383.775,715	2.633
10	587.513,382 383.775,715	11	587.519,534 383.755,767	20.875	11	587.519,534 383.755,767	12	587.524,417 383.739,865	16.635	12	587.524,417 383.739,865	13	587.526,279 383.739,932	1.863
13	587.526,279 383.739,932	14	587.547,83 383.751,905	24.653	14	587.547,83 383.751,905	15	587.566,117 383.758,973	19.606	15	587.566,117 383.758,973	16	587.592,553 383.767,934	27.914
16	587.592,553 383.767,934	17	587.607,62 383.754,684	20.064	17	587.607,62 383.754,684	18	587.614,199 383.751,005	7.538	18	587.614,199 383.751,005	19	587.644,372 383.747,359	30.392
19	587.644,372 383.747,359	20	587.648,887 383.744,235	5.49	20	587.648,887 383.744,235	21	587.659,552 383.740,044	11.459	21	587.659,552 383.740,044	22	587.662,087 383.739,313	2.639
22	587.662,087 383.739,313	23	587.669,563 383.741,229	7.717	23	587.669,563 383.741,229	24	587.673,875 383.743,612	4.927	24	587.673,875 383.743,612	25	587.679,922 383.749,418	8.383
25	587.679,922 383.749,418	26	587.682,203 383.753,285	4.49	26	587.682,203 383.753,285	27	587.685,493 383.761,32	8.682	27	587.685,493 383.761,32	28	587.689,858 383.765,913	6.337
28	587.689,858 383.765,913	29	587.695,037 383.768,752	5.906	29	587.695,037 383.768,752	30	587.701,569 383.769,634	6.591	30	587.701,569 383.769,634	31	587.706,072 383.769,074	4.538
31	587.706,072 383.769,074	32	587.729,057 383.766,217	23.162	32	587.729,057 383.766,217	33	587.734,222 383.768,296	5.567	33	587.734,222 383.768,296	34	587.748,754 383.773,365	15.391
34	587.748,754 383.773,365	35	587.748,257 383.789,288	15.931	35	587.748,257 383.789,288	36	587.731,619 383.821,74	36.469	36	587.731,619 383.821,74	37	587.719,221 383.839,958	22.036
37	587.719,221 383.839,958	38	587.705,871 383.874,155	36.71	38	587.705,871 383.874,155	39	587.697,389 383.900,11	27.306	39	587.697,389 383.900,11	40	587.688,481 383.924,042	25.536
40	587.688,481 383.924,042	41	587.683,499 383.933,536	10.722	41	587.683,499 383.933,536	42	587.677,681 383.952,785	20.109	42	587.677,681 383.952,785	43	587.669,959 383.949,603	8.352
43	587.669,959 383.949,603	44	587.656,417 383.945,003	14.302	44	587.656,417 383.945,003	45	587.626,96 383.933,927	31.471	45	587.626,96 383.933,927	46	587.616,706 383.932,098	10.416
46	587.616,706 383.932,098	47	587.607,333 383.932,02	9.373	47	587.607,333 383.932,02	48	587.589,367 383.923,365	19.942	48	587.589,367 383.923,365	49	587.569,337 383.914,04	22.094
49	587.569,337 383.914,04	50	587.528,35 383.891,322	46.862	50	587.528,35 383.891,322	51	587.511,153 383.881,2	19.955	51	587.511,153 383.881,2	52	587.500,103 383.875,809	12.295
52	587.500,103 383.875,809	1	587.495,371 383.873,044	5.481										

** Lungimile segmentelor sunt determinate în planul de proiecție Stereo 70 și sunt rotunjite la 1 milimetru.

*** Distanța dintre puncte este formată din segmente cumulate ce sunt mai mici decât valoarea 1 milimetru.

**DATE DESPRE IMOBILUL NR. 5708**

Oficiul de Cadastru și Publicitate Imobiliară PRAHOVA
Biroul de Cadastru și Publicitate Imobiliară Ploiești

A. Partea I. Descrierea imobilului

TEREN Intravilan

Adresa: Loc. Moara Noua, Str Primaverii, Jud. Prahova

Nr. Crt	Nr cadastral Nr. topografic	Suprafața* (mp)	Observații / Referințe
A1		277	Sector cadastral:4 Teren imprejmuit;

B. Partea II. Proprietari și acte

Inscrieri privitoare la dreptul de proprietate și alte drepturi reale		Referințe
/		
Act Administrativ nr. 36544, din 26/04/1995 emis de COMISIA JUDETEANA PRAHOVA;		
B1	Intabulare, drept de PROPRIETATE, dobandit prin Reconstituire, cota actuala 1/1 1) ZILBERMAN COSTIN 2) TUDOR VASILE 3) ZILBERMAN VALERICA 4) ZILBERMAN NICOLAE 5) ZILBERMAN VASILICA DEFUNCT:Da 6) ZILBERMAN FLORICA DEFUNCT:Da 7) ZILBERMAN FLORIN 8) ZILBERMAN MARIANA	A1

C. Partea III. SARCINI .

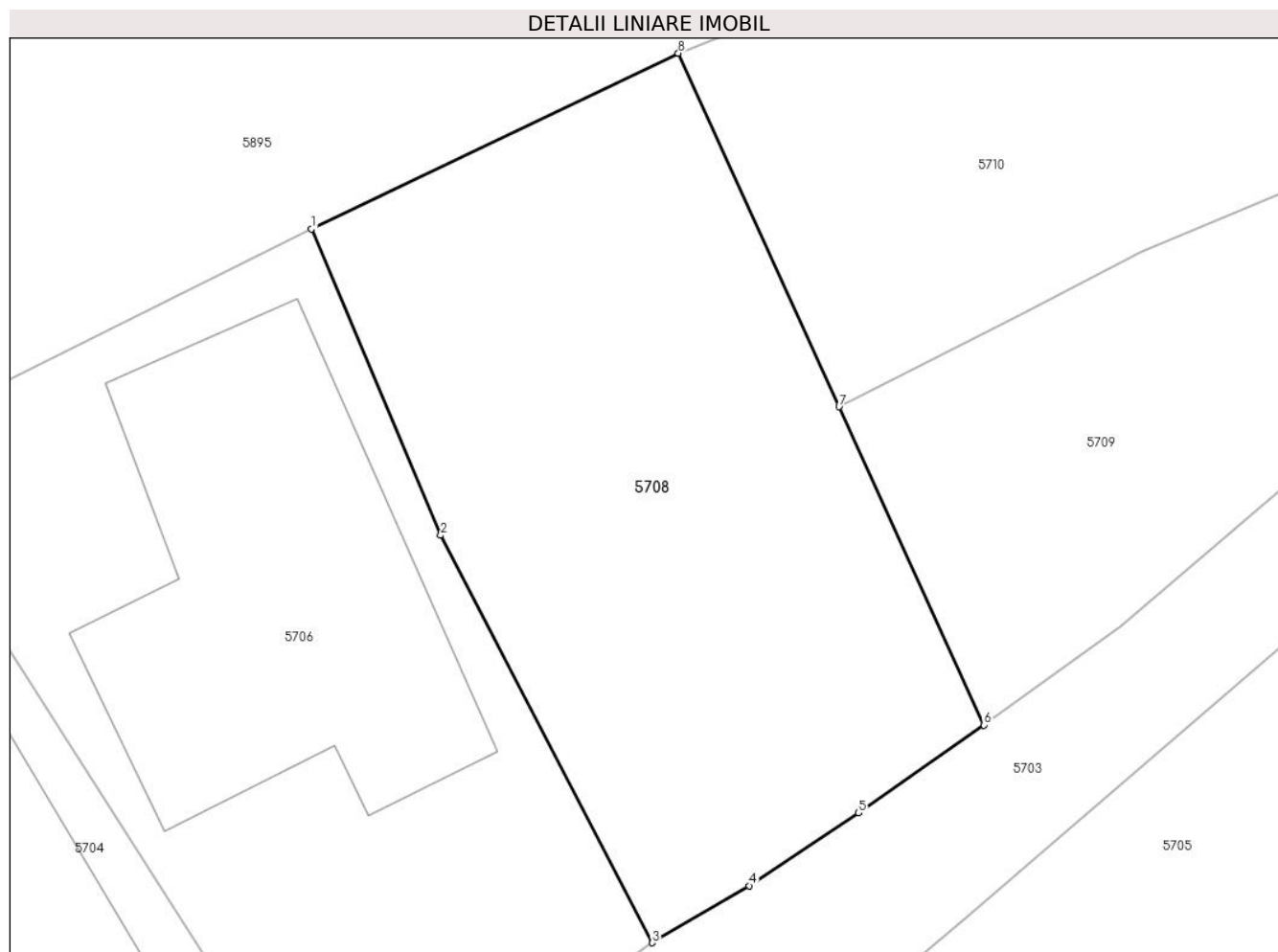
Inscrieri privind dezmembramintele dreptului de proprietate, drepturi reale de garanție și sarcini	Referințe
NU SUNT	

Anexa Nr. 1 La Partea I

Teren

Nr cadastral	Suprafața (mp)*	Observații / Referințe
	277	

* Suprafața este determinată în planul de proiecție Stereo 70.



Date referitoare la teren

Crt	Categorie folosință	Intravilan	Suprafața (mp)	Tarla	Parcelă	Nr. topo	Observații / Referințe
5708	arabil	DA	277	5	238	-	

Lungime Segmente

1) Valorile lungimilor segmentelor sunt obținute din proiecție în plan.

Punct început	X / Y	Punct sfârșit	X / Y	Lungime segment (** (m)
1	587.426,182 383.845,493	2	587.430,03 383.836,382	9.89
2	587.430,03 383.836,382	3	587.436,329 383.824,264	13.657
3	587.436,329 383.824,264	4	587.439,208 383.825,964	3.343
4	587.439,208 383.825,964	5	587.442,467 383.828,124	3.91
5	587.442,467 383.828,124	6	587.446,198 383.830,741	4.557

Punct început	X / Y	Punct sfârșit	X / Y	Lungime segment (** (m)
6	587.446,198 383.830,741	7	587.441,888 383.840,209	10.403
7	587.441,888 383.840,209	8	587.437,102 383.850,722	11.551
8	587.437,102 383.850,722	1	587.426,182 383.845,493	12.107

** Lungimile segmentelor sunt determinate în planul de proiecție Stereo 70 și sunt rotunjite la 1 milimetru.

*** Distanța dintre puncte este formată din segmente cumulate ce sunt mai mici decât valoarea 1 milimetru.

**DATE DESPRE IMOBILUL NR. 5709**

Oficiul de Cadastru și Publicitate Imobiliară PRAHOVA
Biroul de Cadastru și Publicitate Imobiliară Ploiești

A. Partea I. Descrierea imobilului

TEREN Intravilan

Adresa: Loc. Moara Noua, Str Liliacului, Nr. 4, Jud. Prahova

Nr. Crt	Nr cadastral Nr. topografic	Suprafața* (mp)	Observații / Referințe
A1		151	Sector cadastral:4 Teren neimprejmuit;

B. Partea II. Proprietari și acte

Inscrieri privitoare la dreptul de proprietate și alte drepturi reale	Referințe
/	
Act Administrativ nr. 12040, din 28/09/2023 emis de PRIMARIA BERCENI;	
B1	A1
Intabulare, drept de PROPRIETATE, dobandit prin Lege, cota actuala 1/1 1) COMUNA BERCENI, CIF:2845338	

C. Partea III. SARCINI .

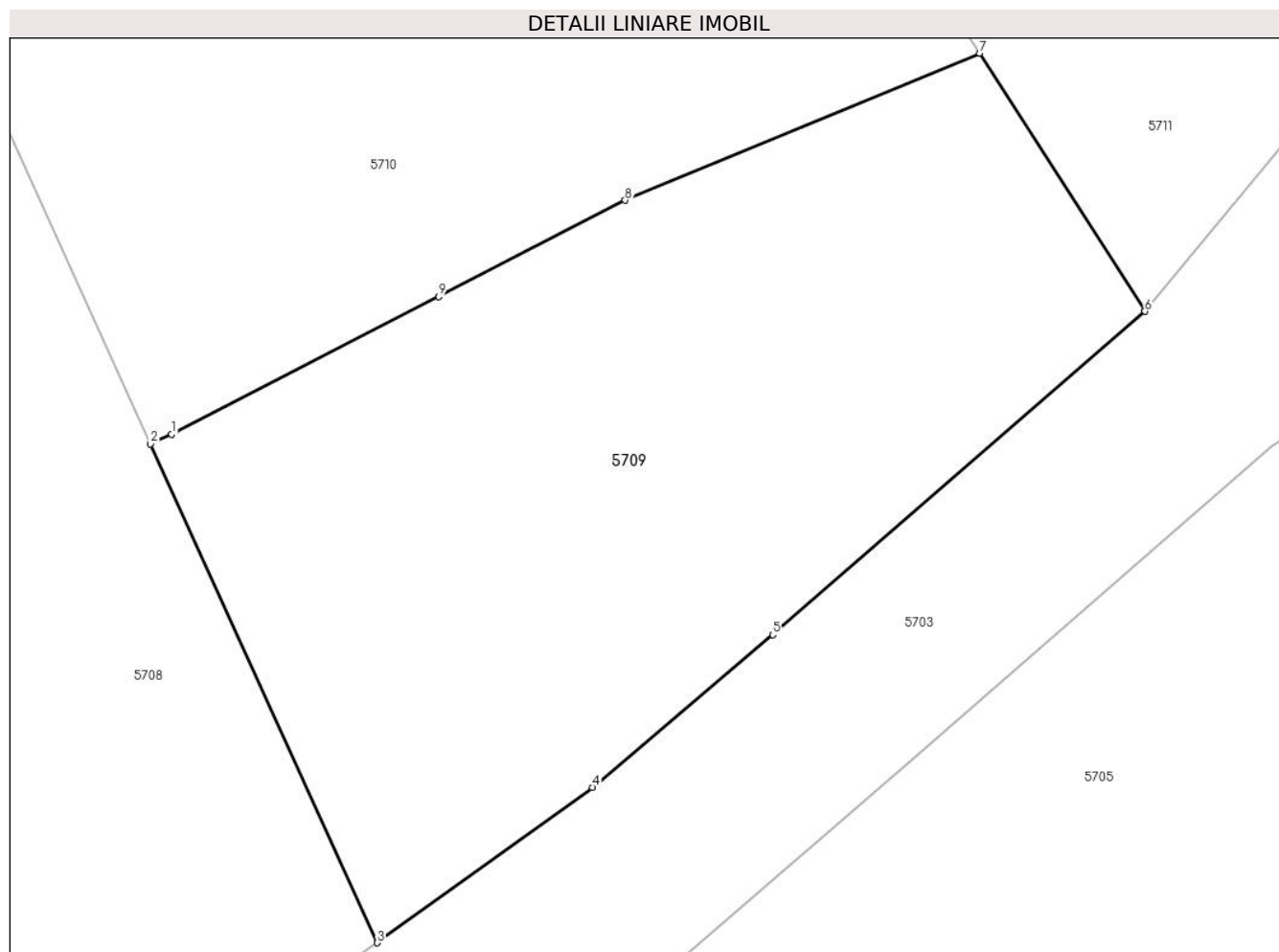
Inscrieri privind dezmembramintele dreptului de proprietate, drepturi reale de garanție și sarcini	Referințe
NU SUNT	

Anexa Nr. 1 La Partea I

Teren

Nr cadastral	Suprafața (mp)*	Observații / Referințe
	151	

* Suprafața este determinată în planul de proiecție Stereo 70.



Date referitoare la teren

Crt	Categorie folosință	Intravilan	Suprafața (mp)	Tarla	Parcelă	Nr. topo	Observații / Referințe
5709	curți constructii	DA	151	5	239	-	

Lungime Segmente

1) Valorile lungimilor segmentelor sunt obținute din proiecție în plan.

Punct început	X / Y	Punct sfârșit	X / Y	Lungime segment (** (m)
1	587.442,293 383.840,394	2	587.441,888 383.840,209	0.445
2	587.441,888 383.840,209	3	587.446,198 383.830,741	10.403
3	587.446,198 383.830,741	4	587.450,282 383.833,689	5.037
4	587.450,282 383.833,689	5	587.453,705 383.836,587	4.485
5	587.453,705 383.836,587	6	587.460,774 383.842,724	9.361

Punct început	X / Y	Punct sfârșit	X / Y	Lungime segment (** (m)
6	587.460,774 383.842,724	7	587.457,636 383.847,621	5.817
7	587.457,636 383.847,621	8	587.450,903 383.844,83	7.289
8	587.450,903 383.844,83	9	587.447,363 383.843,006	3.983
9	587.447,363 383.843,006	1	587.442,293 383.840,394	5.703

** Lungimile segmentelor sunt determinate în planul de proiecție Stereo 70 și sunt rotunjite la 1 milimetru.

*** Distanța dintre puncte este formată din segmente cumulate ce sunt mai mici decât valoarea 1 milimetru.

**DATE DESPRE IMOBILUL NR. 5710**

Oficiul de Cadastru și Publicitate Imobiliară PRAHOVA
Biroul de Cadastru și Publicitate Imobiliară Ploiești

A. Partea I. Descrierea imobilului

TEREN Intravilan

Adresa: Loc. Moara Noua, Str Primaverii, Jud. Prahova

Nr. Crt	Nr cadastral Nr. topografic	Suprafața* (mp)	Observații / Referințe
A1		182	Sector cadastral:4 Teren neimprejmuit; se noteaza faptul ca imobilul este cu proprietar neidentificat

B. Partea II. Proprietari și acte

Inscrieri privitoare la dreptul de proprietate și alte drepturi reale		Referințe
/		
Act Administrativ nr. 12040, din 28/09/2023 emis de PRIMARIA BERCENI;		
B1	Inscrierea posesiei, drept de PROPRIETATE, dobandit prin Constituire, cota actuala 1/1 1) NEIDENTIFICAT NEIDENTIFICAT	A1
Act Normativ nr. 7, din 13/03/1996 emis de PARLAMENTUL ROMANIEI;		
B2	se noteaza faptul ca imobilul este cu proprietar neidentificat	A1

C. Partea III. SARCINI .

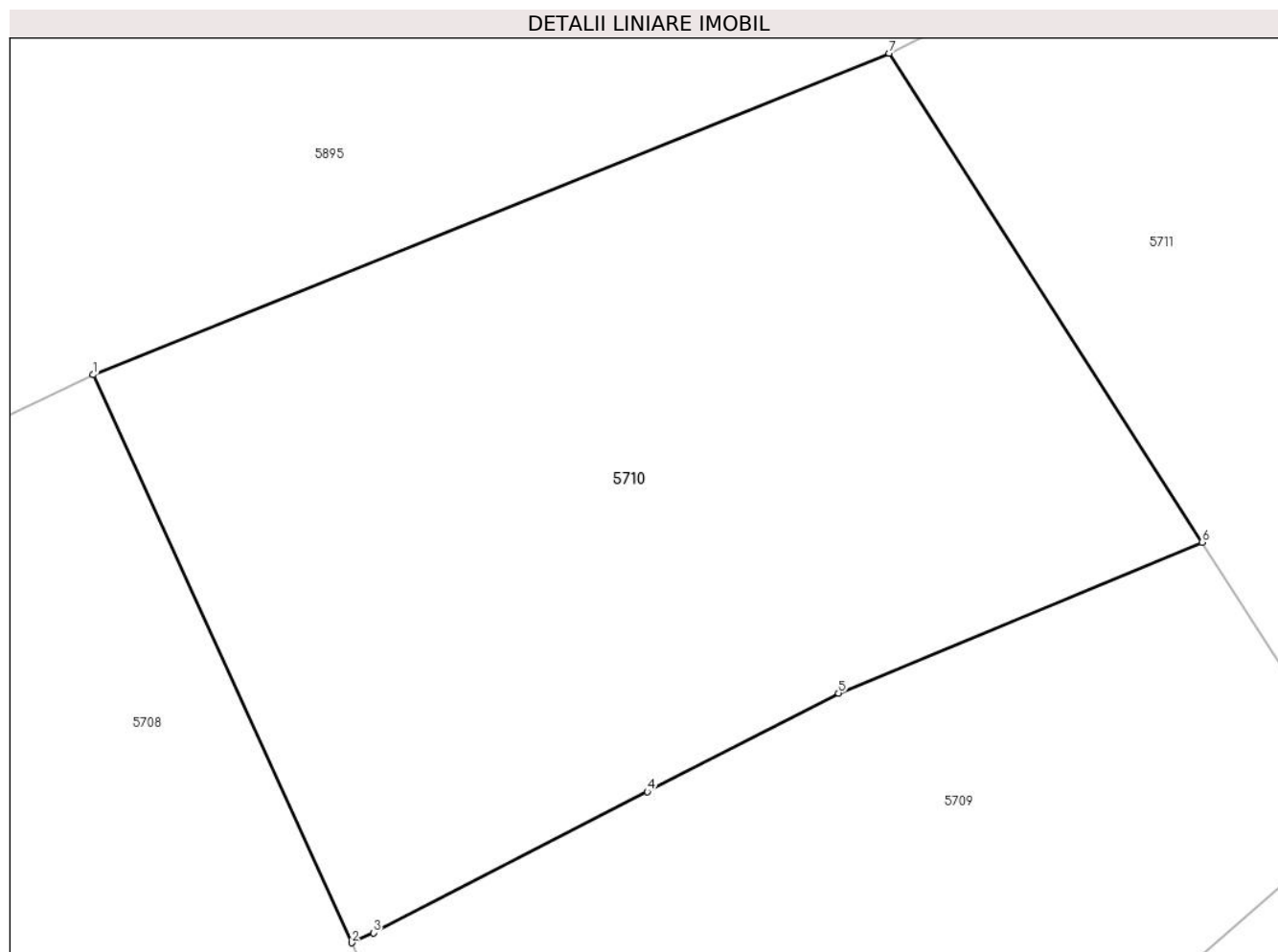
Inscrieri privind dezmembramintele dreptului de proprietate, drepturi reale de garanție și sarcini	Referințe
NU SUNT	

Anexa Nr. 1 La Partea I

Teren

Nr cadastral	Suprafața (mp)*	Observații / Referințe
	182	se noteaza faptul ca imobilul este cu proprietar neidentificat

* Suprafața este determinată în planul de proiecție Stereo 70.



Date referitoare la teren

Crt	Categorie folosință	Intravilan	Suprafața (mp)	Tarla	Parcelă	Nr. topo	Observații / Referințe
57 10	curti constructii	DA	182	5	239	-	

Lungime Segmente

1) Valorile lungimilor segmentelor sunt obținute din proiecție în plan.

Punct început	X / Y	Punct sfârșit	X / Y	Lungime segment (** (m)
1	587.437,102 383.850,722	2	587.441,888 383.840,209	11.551
2	587.441,888 383.840,209	3	587.442,293 383.840,394	0.445
3	587.442,293 383.840,394	4	587.447,363 383.843,006	5.703
4	587.447,363 383.843,006	5	587.450,903 383.844,83	3.983
5	587.450,903 383.844,83	6	587.457,636 383.847,621	7.289

Punct început	X / Y	Punct sfârșit	X / Y	Lungime segment (** (m)
6	587.457,636 383.847,621	7	587.451,838 383.856,671	10.748
7	587.451,838 383.856,671	1	587.437,102 383.850,722	15.892

** Lungimile segmentelor sunt determinate în planul de proiecție Stereo 70 și sunt rotunjite la 1 milimetru.

*** Distanța dintre puncte este formată din segmente cumulate ce sunt mai mici decât valoarea 1 milimetru.

**DATE DESPRE IMOBILUL NR. 5711**

Oficiul de Cadastru și Publicitate Imobiliară PRAHOVA
Biroul de Cadastru și Publicitate Imobiliară Ploiești

A. Partea I. Descrierea imobilului

TEREN Intravilan

Nr. CF vechi:18
Nr. cadastral vechi:18

Adresa: Loc. Moara Noua, Str Liliacului, Jud. Prahova

Nr. Crt	Nr cadastral Nr. topografic	Suprafața* (mp)	Observații / Referințe
A1	21519	295	Sector cadastral:4 Teren imprejmuit;

B. Partea II. Proprietari și acte

Inscrieri privitoare la dreptul de proprietate și alte drepturi reale		Referințe
3067 / 10/12/1999		
Act Notarial nr. 4964, din 08/12/1999 emis de NOTARIATUL DE STAT JUDETEAN PRAHOVA;		
B1	Intabulare, drept de PROPRIETATEpartaj, dobandit prin Conventie, cota actuala 1/1 1) DRAGHICI ION <i>OBSERVATII: (provenita din conversia CF 18)</i>	A1

C. Partea III. SARCINI .

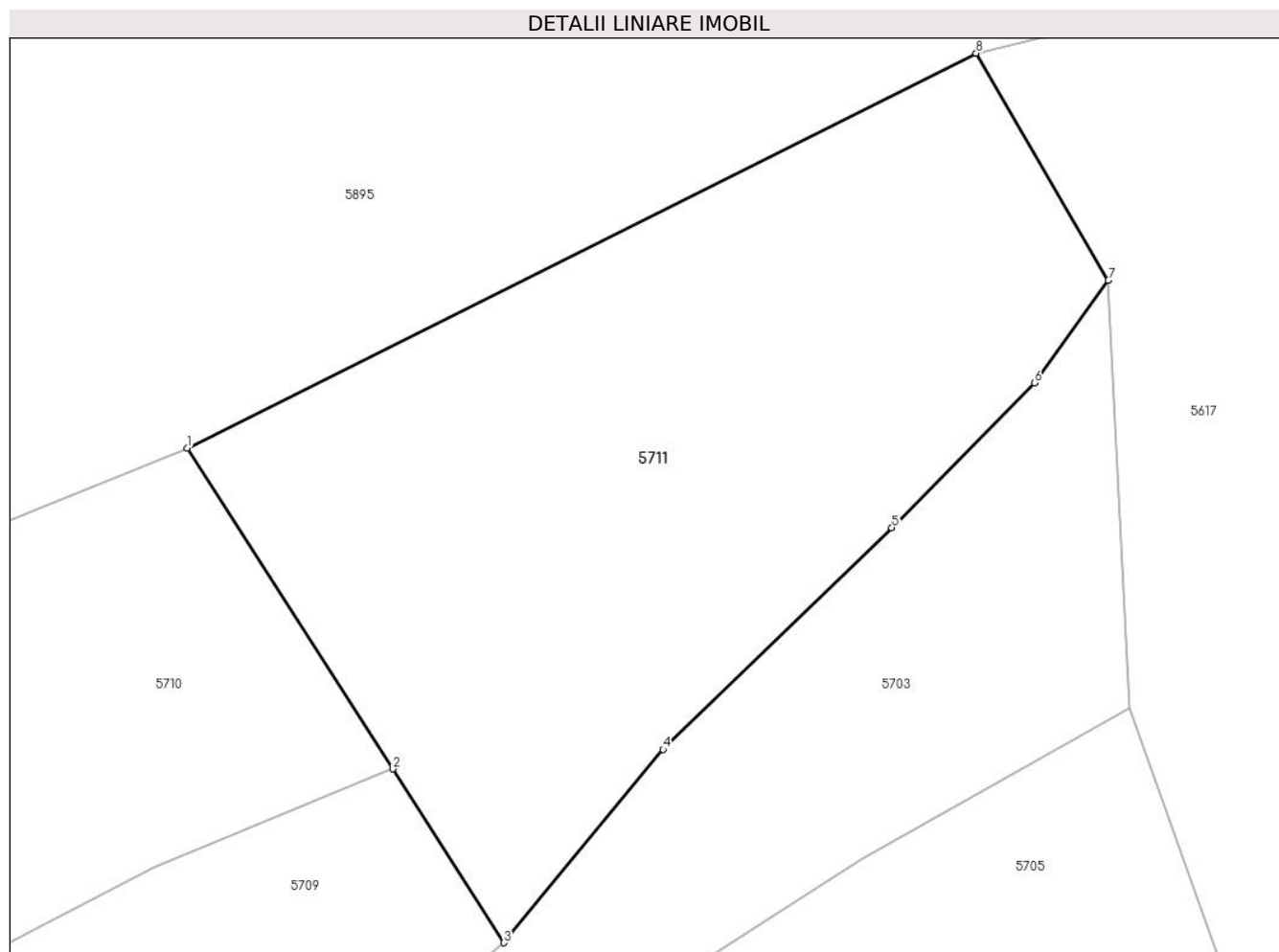
Inscrieri privind dezmembramintele dreptului de proprietate, drepturi reale de garanție și sarcini	Referințe
NU SUNT	

Anexa Nr. 1 La Partea I

Teren

Nr cadastral	Suprafața (mp)*	Observații / Referințe
21519	295	

* Suprafața este determinată în planul de proiecție Stereo 70.



Date referitoare la teren

Crt	Categorie folosință	Intravilan	Suprafața (mp)	Tarla	Parcelă	Nr. topo	Observații / Referințe
5711	arabil	DA	295	5	239/1	-	

Lungime Segmente

1) Valorile lungimilor segmentelor sunt obținute din proiecție în plan.

Punct început	X / Y	Punct sfârșit	X / Y	Lungime segment (** (m)
1	587.451,838 383.856,671	2	587.457,636 383.847,621	10.748
2	587.457,636 383.847,621	3	587.460,774 383.842,724	5.817
3	587.460,774 383.842,724	4	587.465,265 383.848,175	7.063
4	587.465,265 383.848,175	5	587.471,719 383.854,428	8.986
5	587.471,719 383.854,428	6	587.475,743 383.858,509	5.731

Punct început	X / Y	Punct sfârșit	X / Y	Lungime segment (** (m)
6	587.475,743 383.858,509	7	587.477,823 383.861,397	3.559
7	587.477,823 383.861,397	8	587.474,097 383.867,803	7.411
8	587.474,097 383.867,803	1	587.451,838 383.856,671	24.887

** Lungimile segmentelor sunt determinate în planul de proiecție Stereo 70 și sunt rotunjite la 1 milimetru.

*** Distanța dintre puncte este formată din segmente cumulate ce sunt mai mici decât valoarea 1 milimetru.

**DATE DESPRE IMOBILUL NR. 5712**

Oficiul de Cadastru și Publicitate Imobiliară PRAHOVA
 Biroul de Cadastru și Publicitate Imobiliară Ploiești

A. Partea I. Descrierea imobilului

TEREN Extravilan

Adresa: Jud. Prahova

Nr. Crt	Nr cadastral Nr. topografic	Suprafața* (mp)	Observații / Referințe
A1	24019	Din acte: 17.312 Masurata: 17.297	Sector cadastral:4 Teren neimprejmuit;

B. Partea II. Proprietari și acte

Inscrieri privitoare la dreptul de proprietate și alte drepturi reale	Referințe
156163 / 09/12/2022	
Act Administrativ nr. 80, din 31/08/2022 emis de Primaria Comunei Berceni (act administrativ nr 14392 din 07.12.2022, emis de Primaria Comunei Berceni);	
B1	Intabulare, drept de PROPRIETATE(domeniul privat), dobandit prin Lege, cota actuala 1/1 1) COMUNA BERCENI , CIF:2845338
Act Normativ nr. 17, din 07/03/2014 emis de PARLAMENTUL ROMANIEI;	
B2	Imobil aflat sub incidenta art.3 alin.(1) din Legea 17/2014

C. Partea III. SARCINI .

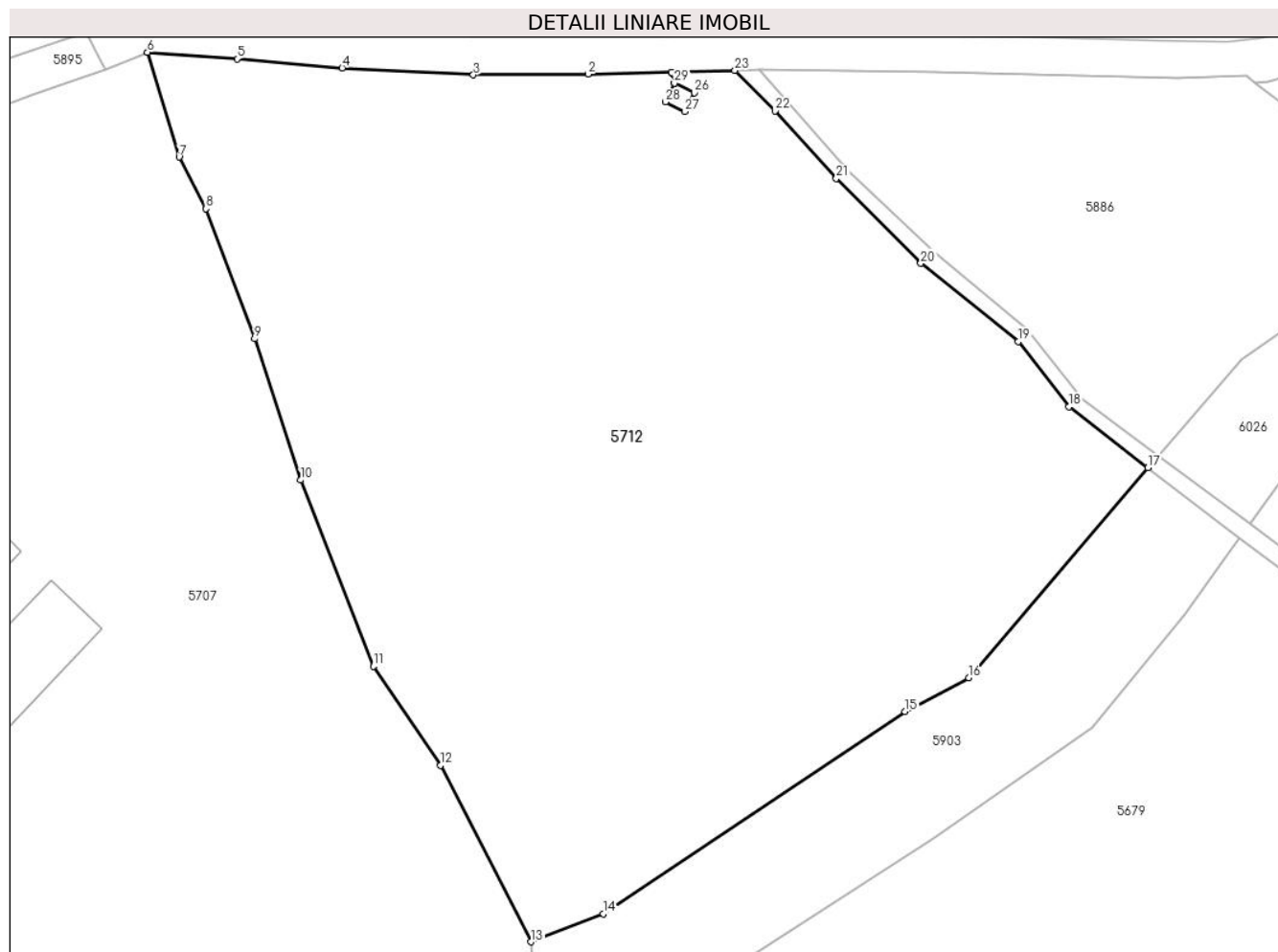
Inscrieri privind dezmembramintele dreptului de proprietate, drepturi reale de garanție și sarcini	Referințe
NU SUNT	

Anexa Nr. 1 La Partea I

Teren

Nr cadastral	Suprafața (mp)*	Observații / Referințe
24019	Din acte: 17.312 Masurata: 17.297	

* Suprafața este determinată în planul de proiecție Stereo 70.



Date referitoare la teren

Crt	Categorie folosință	Intra vilan	Suprafața (mp)	Tarla	Parcelă	Nr. topo	Observații / Referințe
57 12	pasune	NU	17.297	2	11	-	

Lungime Segmente

1) Valorile lungimilor segmentelor sunt obținute din proiecție în plan.

Punct început	X / Y	Punct sfârșit	X / Y	Lungime segment (** (m)
1	587.774,03 383.949,152	2	587.758,707 383.948,773	15.328
3	587.737,626 383.948,634	4	587.713,505 383.949,917	24.155
5	587.694,148 383.951,59	6	587.677,681 383.952,785	16.51
7	587.683,499 383.933,536	8	587.688,481 383.924,042	10.722

Punct început	X / Y	Punct sfârșit	X / Y	Lungime segment (** (m)
2	587.758,707 383.948,773	3	587.737,626 383.948,634	21.081
4	587.713,505 383.949,917	5	587.694,148 383.951,59	19.429
6	587.677,681 383.952,785	7	587.683,499 383.933,536	20.109
8	587.688,481 383.924,042	9	587.697,389 383.900,11	25.536

Punct început	X / Y	Punct sfârșit	X / Y	Lungime segment (** (m)
9	587.697,389 383.900,11	10	587.705,871 383.874,155	27.306
11	587.719,221 383.839,958	12	587.731,619 383.821,74	22.036
13	587.748,257 383.789,288	14	587.761,491 383.794,466	14.211
15	587.817,015 383.831,643	16	587.828,767 383.837,811	13.272
17	587.861,693 383.876,435	18	587.847,135 383.887,63	18.365
19	587.837,853 383.899,606	20	587.819,931 383.914,003	22.989
21	587.804,374 383.929,594	22	587.793,121 383.941,987	16.74
23	587.785,748 383.949,441	24	587.774,038 383.949,152	11.714
25	587.774,587 383.947,091	26	587.778,231 383.945,329	4.048
27	587.776,554 383.941,887	28	587.772,964 383.943,652	4.0
29	587.774,582 383.947,094	1	587.774,03 383.949,152	2.131

Punct început	X / Y	Punct sfârșit	X / Y	Lungime segment (** (m)
10	587.705,871 383.874,155	11	587.719,221 383.839,958	36.71
12	587.731,619 383.821,74	13	587.748,257 383.789,288	36.469
14	587.761,491 383.794,466	15	587.817,015 383.831,643	66.821
16	587.828,767 383.837,811	17	587.861,693 383.876,435	50.754
18	587.847,135 383.887,63	19	587.837,853 383.899,606	15.152
20	587.819,931 383.914,003	21	587.804,374 383.929,594	22.025
22	587.793,121 383.941,987	23	587.785,748 383.949,441	10.484
24	587.774,038 383.949,152	25	587.774,587 383.947,091	2.133
26	587.778,231 383.945,329	27	587.776,554 383.941,887	3.828
28	587.772,964 383.943,652	29	587.774,582 383.947,094	3.803

** Lungimile segmentelor sunt determinate în planul de proiecție Stereo 70 și sunt rotunjite la 1 milimetru.

*** Distanța dintre puncte este formată din segmente cumulate ce sunt mai mici decât valoarea 1 milimetru.

**DATE DESPRE IMOBILUL NR. 5714**

Oficiul de Cadastru și Publicitate Imobiliară PRAHOVA
Biroul de Cadastru și Publicitate Imobiliară Ploiești

A. Partea I. Descrierea imobilului

TEREN Extravilan

Adresa: Jud. Prahova

Nr. Crt	Nr cadastral Nr. topografic	Suprafața* (mp)	Observații / Referințe
A1		15	Sector cadastral:4 Teren neimprejmuit;

Construcții

Crt	Nr cadastral Nr. topografic	Adresa	Observații / Referințe
A1.1		Jud. Prahova	Nr. niveluri:1; S. construita la sol:15 mp; STALP

B. Partea II. Proprietari și acte

Inscrieri privitoare la dreptul de proprietate și alte drepturi reale		Referințe
/		
Act Administrativ nr. 1705, din 29/11/2006 emis de GUVERNUL ROMANIEI;		
B1	Intabulare, drept de PROPRIETATE, dobandit prin Lege, cota actuala 1/1 1) STATUL ROMAN, CIF:9999999999999, (domeniu public)	A1, A1.1
Act Normativ nr. 1604, din 16/12/2009 emis de MEC (act administrativ nr 10064 din 04.09.2019, emis de Primaria Berceni);		
B2	Intabulare, drept de ADMINISTRARE 1) MINISTERUL ECONOMIEI SI COMERTULUI, CIF:9999999999999	A1, A1.1
Act Normativ nr. 1, din 29/06/2004 emis de MEC;		
B3	Intabulare, drept de CONCESIUNE 1) COMPANIA NATIONALA DE TRANSPORT AL ENERGIEI ELECTRICE TRANS ELECTRICA SA, CIF: 9999999999999	A1, A1.1

C. Partea III. SARCINI .

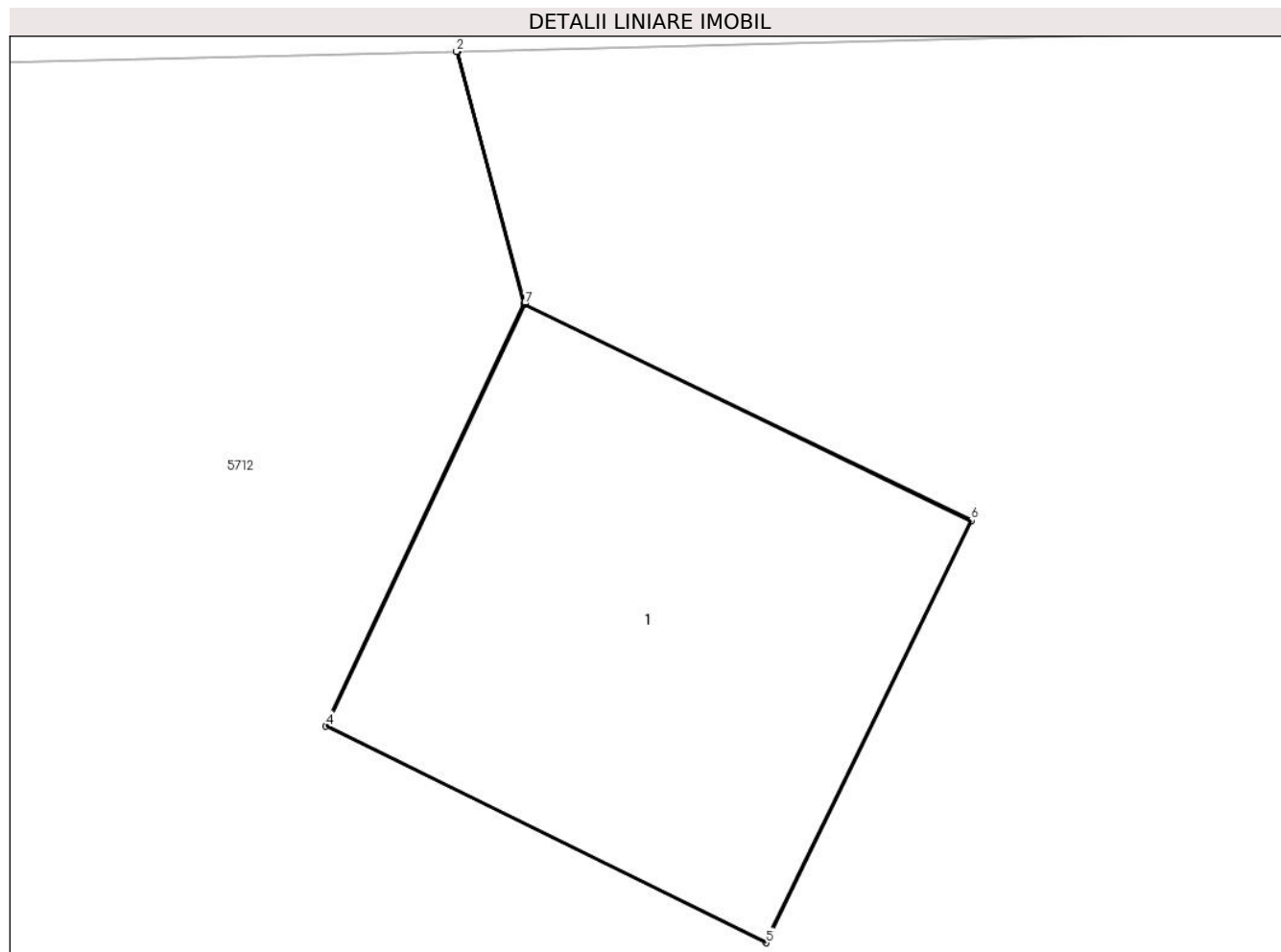
Inscrieri privind dezmembramintele dreptului de proprietate, drepturi reale de garanție și sarcini	Referințe
NU SUNT	

Anexa Nr. 1 La Partea I

Teren

Nr cadastral	Suprafața (mp)*	Observații / Referințe
	15	

* Suprafața este determinată în planul de proiecție Stereo 70.



Date referitoare la teren

Crt	Categorie folosință	Intra vilan	Suprafața (mp)	Tarla	Parcelă	Nr. topo	Observații / Referințe
57 14	curti constructii	NU	15	-	-	-	

Date referitoare la construcții

Crt	Număr	Destinație construcție	Supraf. (mp)	Situație juridică	Observații / Referințe
A1.1		construcții industriale și edilitare	15	Cu acte	Nr. niveluri:1; S. construita la sol:15 mp; STALP

Lungime Segmente

1) Valorile lungimilor segmentelor sunt obținute din proiecție în plan.

Punct început	X / Y	Punct sfârșit	X / Y	Lungime segment (** (m)
1	587.774,038 383.949,152	2	587.774,03 383.949,152	0.008
2	587.774,03 383.949,152	3	587.774,582 383.947,094	2.131
3	587.774,582 383.947,094	4	587.772,964 383.943,652	3.803

Punct început	X / Y	Punct sfârșit	X / Y	Lungime segment (** (m)
4	587.772,964 383.943,652	5	587.776,554 383.941,887	4.0
5	587.776,554 383.941,887	6	587.778,231 383.945,329	3.828
6	587.778,231 383.945,329	7	587.774,587 383.947,091	4.048
7	587.774,587 383.947,091	1	587.774,038 383.949,152	2.133

** Lungimile segmentelor sunt determinate în planul de proiecție Stereo 70 și sunt rotunjite la 1 milimetru.

*** Distanța dintre puncte este formată din segmente cumulate ce sunt mai mici decât valoarea 1 milimetru.

**DATE DESPRE IMOBILUL NR. 5715**

Oficiul de Cadastru și Publicitate Imobiliară PRAHOVA
Biroul de Cadastru și Publicitate Imobiliară Ploiești

A. Partea I. Descrierea imobilului

TEREN Intravilan

Adresa: Loc. Catunu, Str Tudor Arghezi, Nr. 181C, Jud. Prahova

Nr. Crt	Nr cadastral Nr. topografic	Suprafața* (mp)	Observații / Referințe
A1	21928	Din acte: 274 Masurata: 275	Sector cadastral:48 Teren imprejmuit;

Construcții

Crt	Nr cadastral Nr. topografic	Adresa	Observații / Referințe
A1.1	21928-C1	Loc. Catunu, Jud. Prahova	Nr. niveluri:1; S. construita la sol:173 mp; Magazie
A1.2	21928-C2	Loc. Catunu, Jud. Prahova	Nr. niveluri:1; S. construita la sol:101 mp; Grajd

B. Partea II. Proprietari și acte

Inscrieri privitoare la dreptul de proprietate și alte drepturi reale		Referințe
42852 / 27/04/2016		
Hotarare Judecatoreasca nr. 8383, din 25/08/1997 emis de JUDECATORIA PLOIESTI (actiune in instanta nr. 45/27-01-1998 emis de TRIBUNALUL PRAHOVA; act notarial nr. 344/15-11-2005 emis de NP FRANCU MATEI ; act notarial nr. 94/12-08-2015 emis de NP IONITA ARISTITA ADINA;act administrativ nr.4095/25.05.2016 emis de Primaria Berceni ;;		
B1	Intabulare, drept de PROPRIETATE, dobandit prin Succesiune, cota actuala 3/4 1) COSTACHE ION	A1
B2	Intabulare, drept de PROPRIETATE, dobandit prin Succesiune, cota actuala 1/4 1) COSTACHE GINA	A1
B3	Intabulare, drept de PROPRIETATE, dobandit prin Succesiune, cota actuala 3/4 1) COSTACHE ION	A1.1, A1.2
B4	Intabulare, drept de PROPRIETATE, dobandit prin Succesiune, cota actuala 1/4 1) COSTACHE GINA	A1.1, A1.2

C. Partea III. SARCINI .

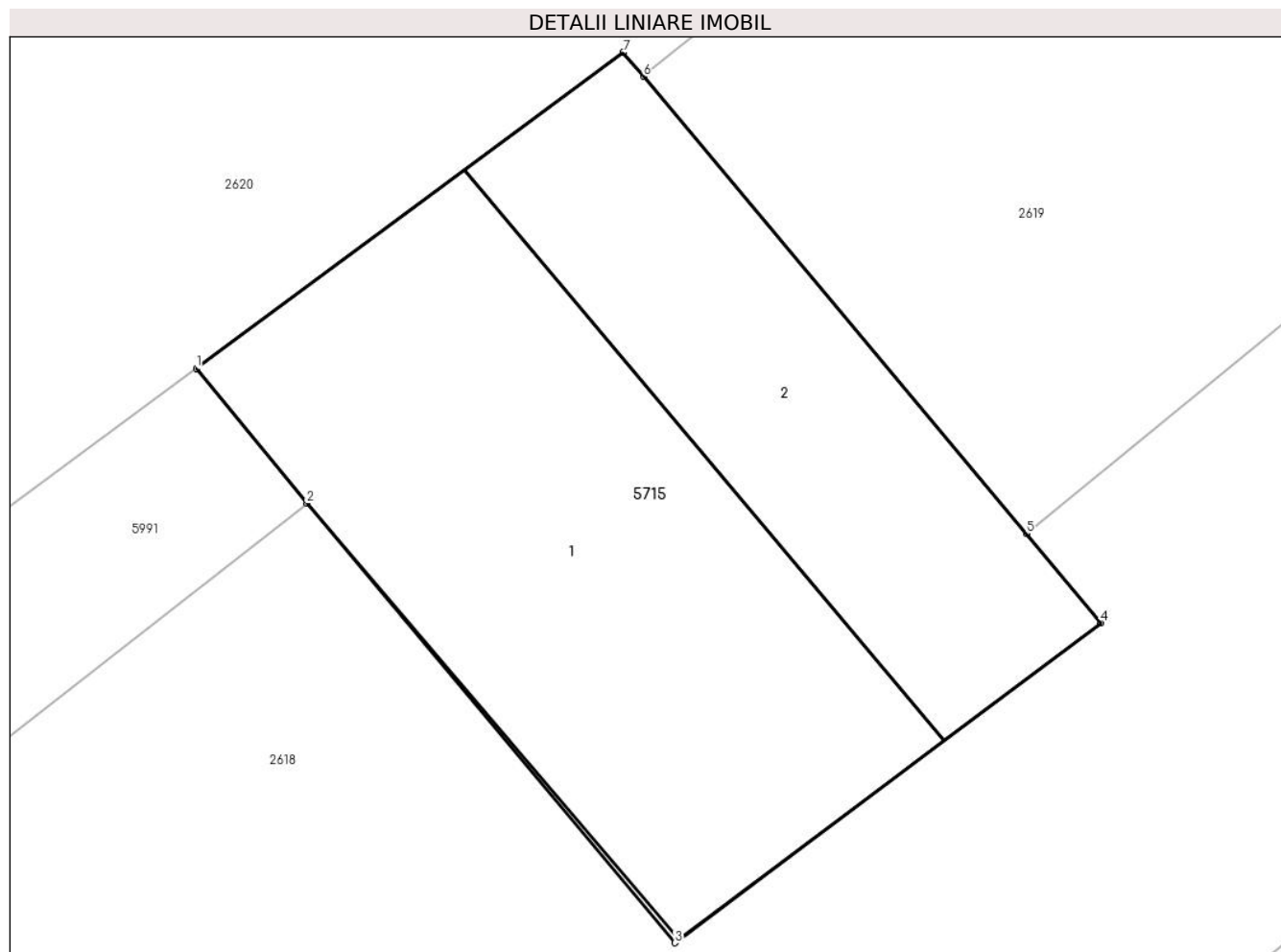
Inscrieri privind dezmembramintele dreptului de proprietate, drepturi reale de garanție și sarcini	Referințe
NU SUNT	

Anexa Nr. 1 La Partea I

Teren

Nr cadastral	Suprafața (mp)*	Observații / Referințe
21928	Din acte: 274 Masurata: 275	

* Suprafața este determinată în planul de proiecție Stereo 70.



Date referitoare la teren

Crt	Categorie folosință	Intra vilan	Suprafața (mp)	Tarla	Parcelă	Nr. topo	Observații / Referințe
57 15	curți constructii	DA	275	18	Cc12/1	-	

Date referitoare la construcții

Crt	Număr	Destinație construcție	Supraf. (mp)	Situație juridică	Observații / Referințe
A1.1	21928-C1	construcții anexa	173	Cu acte	Nr. niveluri:1; S. construita la sol:173 mp; Magazie
A1.2	21928-C2	construcții anexa	101	Cu acte	Nr. niveluri:1; S. construita la sol:101 mp; Grajd

Lungime Segmente

1) Valorile lungimilor segmentelor sunt obținute din proiecție în plan.

Punct început	X / Y	Punct sfârșit	X / Y	Lungime segment (** (m)
1	589.682,927 378.959,991	2	589.685,84 378.956,435	4.597
2	589.685,84 378.956,435	3	589.695,536 378.944,862	15.097

Punct început	X / Y	Punct sfârșit	X / Y	Lungime segment (** (m)
3	589.695,536 378.944,862	4	589.706,76 378.953,291	14.037
4	589.706,76 378.953,291	5	589.704,789 378.955,644	3.069
5	589.704,789 378.955,644	6	589.694,702 378.967,684	15.707
6	589.694,702 378.967,684	7	589.694,174 378.968,314	0.823
7	589.694,174 378.968,314	1	589.682,927 378.959,991	13.992

** Lungimile segmentelor sunt determinate în planul de proiecție Stereo 70 și sunt rotunjite la 1 milimetru.

*** Distanța dintre puncte este formată din segmente cumulate ce sunt mai mici decât valoarea 1 milimetru.

**DATE DESPRE IMOBILUL NR. 5716**

Oficiul de Cadastru și Publicitate Imobiliară PRAHOVA
Biroul de Cadastru și Publicitate Imobiliară Ploiești

A. Partea I. Descrierea imobilului

TEREN Intravilan

Adresa: Loc. Berceni, Str Profesor Voicu Ion, Nr. 40, Jud. Prahova

Nr. Crt	Nr cadastral Nr. topografic	Suprafața* (mp)	Observații / Referințe
A1		676	Sector cadastral:15 Teren imprejmuit;

Construcții

Crt	Nr cadastral Nr. topografic	Adresa	Observații / Referințe
A1.1		Loc. Berceni, Str Profesor Voicu Ion, Nr. 40, Jud. Prahova	Nr. niveluri:1; S. construita la sol:94 mp; LOCUINTA

B. Partea II. Proprietari și acte

Inscrieri privitoare la dreptul de proprietate și alte drepturi reale		Referințe
/		
Act Administrativ nr. 70907, din 30/05/1997 emis de COMISIA JUDETEANA PRAHOVA;		
B1	Intabulare, drept de PROPRIETATE, dobandit prin Reconstituire, cota actuala 1/1 1) MIHAI TANASE ION	A1
Act Administrativ nr. 12040, din 28/09/2023 emis de PRIMARIA BERCEI;		
B2	Intabulare, drept de PROPRIETATE, dobandit prin Construire, cota actuala 1/1 1) MIHAI TANASE ION	A1.1

C. Partea III. SARCINI .

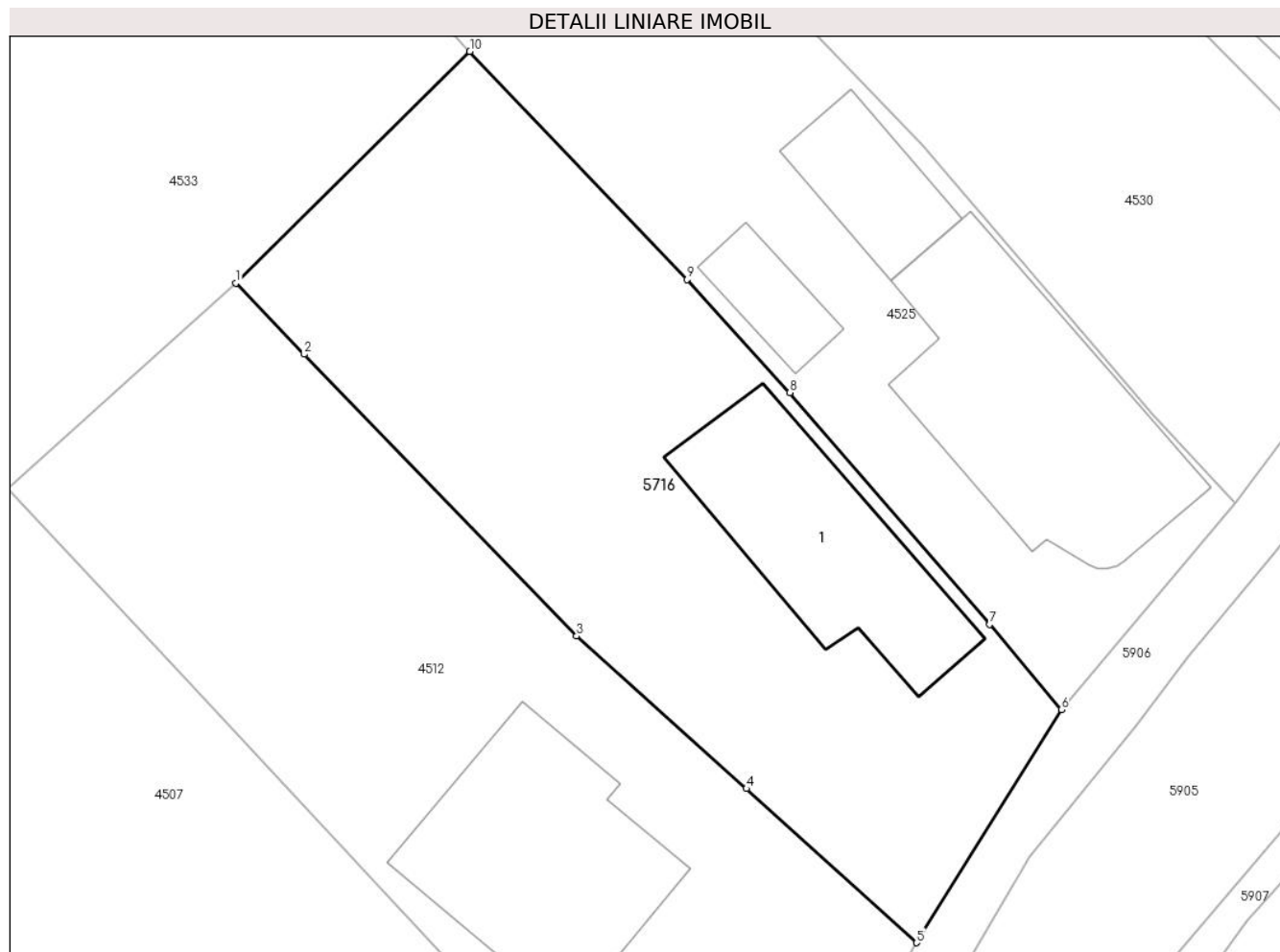
Inscrieri privind dezmembramintele dreptului de proprietate, drepturi reale de garanție și sarcini	Referințe
NU SUNT	

Anexa Nr. 1 La Partea I

Teren

Nr cadastral	Suprafața (mp)*	Observații / Referințe
	676	

* Suprafața este determinată în planul de proiecție Stereo 70.



Date referitoare la teren

Crt	Categorie folosință	Intra vilan	Suprafața (mp)	Tarla	Parcelă	Nr. topo	Observații / Referințe
57 16	curți constructii	DA	676	11	622	-	

Date referitoare la construcții

Crt	Număr	Destinație construcție	Supraf. (mp)	Situație juridică	Observații / Referințe
A1.1		construcții de locuințe	94	Cu acte	Nr. niveluri:1; S. construita la sol:94 mp; LOCUINTA

Lungime Segmente

1) Valorile lungimilor segmentelor sunt obținute din proiecție în plan.

Punct început	X / Y	Punct sfârșit	X / Y	Lungime segment (** (m)
1	588.754,262 382.100,343	2	588.757,585 382.096,879	4.8
2	588.757,585 382.096,879	3	588.770,84 382.083,178	19.063
3	588.770,84 382.083,178	4	588.779,114 382.075,759	11.113
4	588.779,114 382.075,759	5	588.787,395 382.068,266	11.168

Punct început	X / Y	Punct sfârșit	X / Y	Lungime segment (** (m)
5	588.787,395 382.068,266	6	588.794,44 382.079,607	13.351
6	588.794,44 382.079,607	7	588.790,948 382.083,748	5.417
7	588.790,948 382.083,748	8	588.781,229 382.095,013	14.878
8	588.781,229 382.095,013	9	588.776,218 382.100,517	7.443
9	588.776,218 382.100,517	10	588.765,646 382.111,606	15.321
10	588.765,646 382.111,606	1	588.754,262 382.100,343	16.014

** Lungimile segmentelor sunt determinate în planul de proiecție Stereo 70 și sunt rotunjite la 1 milimetru.

*** Distanța dintre puncte este formată din segmente cumulate ce sunt mai mici decât valoarea 1 milimetru.

**DATE DESPRE IMOBILUL NR. 5717**

Oficiul de Cadastru și Publicitate Imobiliară PRAHOVA
Biroul de Cadastru și Publicitate Imobiliară Ploiești

A. Partea I. Descrierea imobilului

TEREN Extravilan

Adresa: Jud. Prahova

Nr. Crt	Nr cadastral Nr. topografic	Suprafața* (mp)	Observații / Referințe
A1		2	Sector cadastral:7 Teren neimprejmuit;

Construcții

Crt	Nr cadastral Nr. topografic	Adresa	Observații / Referințe
A1.1		Jud. Prahova	Nr. niveluri:1; S. construita la sol:1 mp; C1-STALP

B. Partea II. Proprietari și acte

Inscrieri privitoare la dreptul de proprietate și alte drepturi reale		Referințe
/		
Act Administrativ nr. 1705, din 29/11/2006 emis de GUVERNUL ROMANIEI;		
B1	Intabulare, drept de PROPRIETATE, dobandit prin Lege, cota actuala 1/1 1) STATUL ROMAN, CIF:9999999999999	A1, A1.1
Act Administrativ nr. 1705, din 29/11/2006 emis de MEC;		
B2	Intabulare, drept de ADMINISTRARE 1) MINISTERUL ECONOMIEI SI COMERTULUI, CIF:9999999999999	A1, A1.1
Act Normativ nr. 1, din 29/06/2004 emis de MEC (act aditional nr 1 /21.04.2005 emis de MEC;act aditional nr 2/23.023.2006 emis de MEC);		
B3	Intabulare, drept de CONCESIUNE 1) COMPANIA NATIONALA DE TRANSPORT AL ENERGIEI ELECTRICE TRANSELECTRICA SA, CIF: 9999999999999	A1, A1.1

C. Partea III. SARCINI .

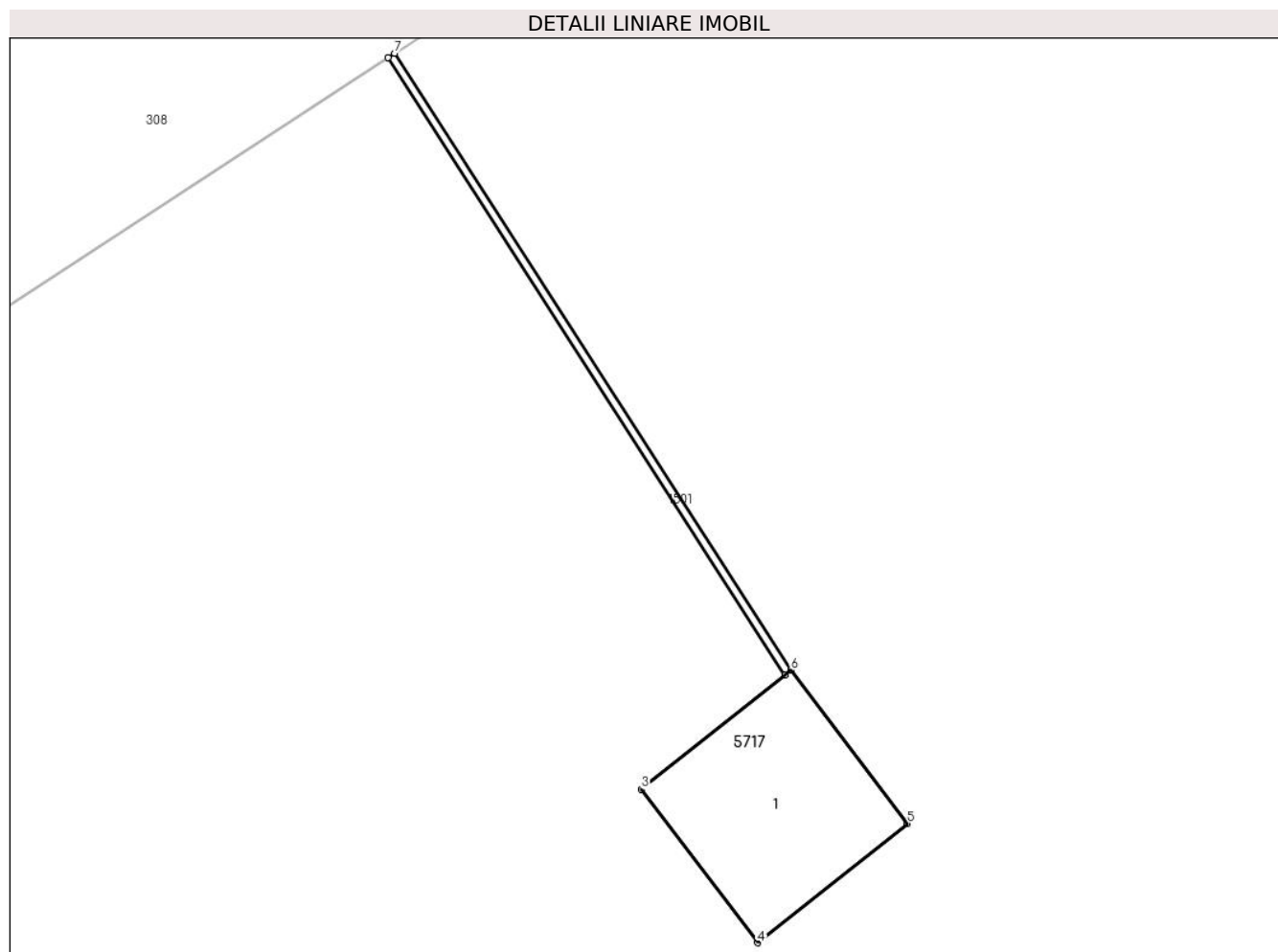
Inscrieri privind dezmembramintele dreptului de proprietate, drepturi reale de garanție și sarcini	Referințe
NU SUNT	

Anexa Nr. 1 La Partea I

Teren

Nr cadastral	Suprafața (mp)*	Observații / Referințe
	2	

* Suprafața este determinată în planul de proiecție Stereo 70.



Date referitoare la teren

Crt	Categorie folosință	Intra vilan	Suprafața (mp)	Tarla	Parcelă	Nr. topo	Observații / Referințe
57 17	curți construcții	NU	2	-	-	-	

Date referitoare la construcții

Crt	Număr	Destinație construcție	Supraf. (mp)	Situație juridică	Observații / Referințe
A1.1		construcții industriale și edilitare	1	Cu acte	Nr. niveluri:1; S. construita la sol:1 mp; C1-STALP

Lungime Segmente

1) Valorile lungimilor segmentelor sunt obținute din proiecție în plan.

Punct început	X / Y	Punct sfârșit	X / Y	Lungime segment (** (m))
1	588.272,296 382.684,617	2	588.274,771 382.680,773	4.572
2	588.274,771 382.680,773	3	588.273,876 382.680,061	1.144
3	588.273,876 382.680,061	4	588.274,6 382.679,104	1.2

Punct început	X / Y	Punct sfârșit	X / Y	Lungime segment (** (m)
4	588.274,6 382.679,104	5	588.275,534 382.679,847	1.193
5	588.275,534 382.679,847	6	588.274,81 382.680,804	1.2
6	588.274,81 382.680,804	7	588.272,338 382.684,644	4.567
7	588.272,338 382.684,644	1	588.272,296 382.684,617	0.05

** Lungimile segmentelor sunt determinate în planul de proiecție Stereo 70 și sunt rotunjite la 1 milimetru.

*** Distanța dintre puncte este formată din segmente cumulate ce sunt mai mici decât valoarea 1 milimetru.

**DATE DESPRE IMOBILUL NR. 5718**

Oficiul de Cadastru și Publicitate Imobiliară PRAHOVA
Biroul de Cadastru și Publicitate Imobiliară Ploiești

A. Partea I. Descrierea imobilului

TEREN Intravilan

Adresa: Loc. Corlatesti, Str Eroilor, Nr. 64, Jud. Prahova

Nr. Crt	Nr cadastral Nr. topografic	Suprafața* (mp)	Observații / Referințe
A1		1.599	Sector cadastral:41 Teren imprejmuit;

Construcții

Crt	Nr cadastral Nr. topografic	Adresa	Observații / Referințe
A1.1		Loc. Corlatesti, Str Eroilor, Nr. 64, Jud. Prahova	Nr. niveluri:1; S. construita la sol:96 mp; C1-LOCUINTA

B. Partea II. Proprietari și acte

Inscrieri privitoare la dreptul de proprietate și alte drepturi reale		Referințe
/		
Hotarare Judecatoreasca nr. 7253, din 02/06/2010 emis de JUDECATORIA PLOIESTI;		
B1	Intabulare, drept de PROPRIETATE, dobandit prin Hotarare Judecatoreasca, cota actuala 1/1 1) NITU ION 2) NITU VIOREL	A1
Act Administrativ nr. 12040, din 28/09/2023 emis de PRIMARIA COMUNEI BERCENI;		
B2	Intabulare, drept de PROPRIETATE, dobandit prin Construire, cota actuala 1/1 1) NITU ION 2) NITU VIOREL	A1.1

C. Partea III. SARCINI .

Inscrieri privind dezmembramintele dreptului de proprietate, drepturi reale de garanție și sarcini	Referințe
NU SUNT	

Teren

Nr cadastral	Suprafața (mp)*	Observații / Referințe
	1.599	

* Suprafața este determinată în planul de proiecție Stereo 70.



Date referitoare la teren

Crt	Categorie folosință	Intravilan	Suprafața (mp)	Tarla	Parcelă	Nr. topo	Observații / Referințe
10 00 1	curți construcții	DA	305	12	398	-	
10 00 2	arabil	DA	1.294	12	399	-	

Date referitoare la construcții

Crt	Număr	Destinație construcție	Supraf. (mp)	Situație juridică	Observații / Referințe
A1.1		construcții de locuințe	96	Cu acte	Nr. niveluri:1; S. construita la sol:96 mp; C1- LOCUINTA

Lungime Segmente

1) Valorile lungimilor segmentelor sunt obținute din proiecție în plan.

Punct început	X / Y	Punct sfârșit	X / Y	Lungime segment (** (m)
1	586.279,768 379.944,688	2	586.305,01 379.900,716	50.702
2	586.305,01 379.900,716	3	586.333,973 379.856,668	52.717

Punct început	X / Y	Punct sfârșit	X / Y	Lungime segment (** (m)
3	586.333,973 379.856,668	4	586.373,872 379.797,114	71.685
4	586.373,872 379.797,114	5	586.381,423 379.803,075	9.62
5	586.381,423 379.803,075	6	586.362,364 379.831,025	33.83
6	586.362,364 379.831,025	7	586.350,078 379.848,557	21.408
7	586.350,078 379.848,557	8	586.313,988 379.904,895	66.906
8	586.313,988 379.904,895	9	586.310,645 379.910,078	6.168
9	586.310,645 379.910,078	10	586.305,431 379.918,163	9.62
10	586.305,431 379.918,163	11	586.301,008 379.925,318	8.412
11	586.301,008 379.925,318	12	586.295,103 379.935,77	12.005
12	586.295,103 379.935,77	13	586.290,121 379.945,018	10.505
13	586.290,121 379.945,018	14	586.281,909 379.945,331	8.218
14	586.281,909 379.945,331	1	586.279,768 379.944,688	2.235

** Lungimile segmentelor sunt determinate în planul de proiecție Stereo 70 și sunt rotunjite la 1 milimetru.

*** Distanța dintre puncte este formată din segmente cumulate ce sunt mai mici decât valoarea 1 milimetru.

**DATE DESPRE IMOBILUL NR. 5719**

Oficiul de Cadastru și Publicitate Imobiliară PRAHOVA
Biroul de Cadastru și Publicitate Imobiliară Ploiești

A. Partea I. Descrierea imobilului

TEREN Extravilan

Adresa: Jud. Prahova

Nr. Crt	Nr cadastral Nr. topografic	Suprafața* (mp)	Observații / Referințe
A1		350	Sector cadastral:41 Teren imprejmuit;

B. Partea II. Proprietari și acte

Inscrieri privitoare la dreptul de proprietate și alte drepturi reale	Referințe
/	
Act Administrativ nr. 3895, din 03/04/2024 emis de PRIMARIA COM. BERCENI;	
B1	A1
Intabulare, drept de PROPRIETATE, dobandit prin Lege, cota actuala 1/1 1) COMUNA BERCENI, CIF:2845338	

C. Partea III. SARCINI .

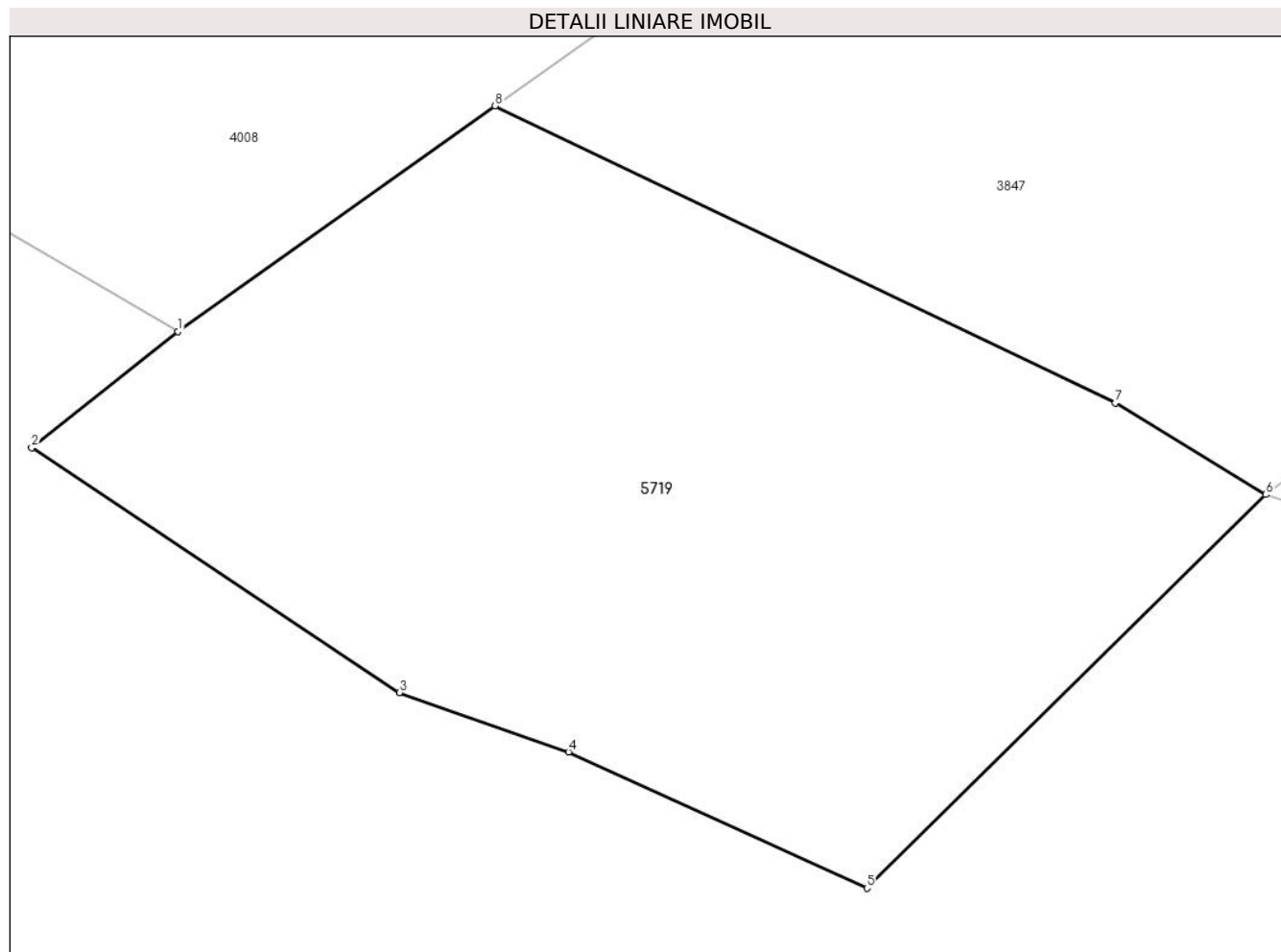
Inscrieri privind dezmembramintele dreptului de proprietate, drepturi reale de garanție și sarcini	Referințe
NU SUNT	

Anexa Nr. 1 La Partea I

Teren

Nr cadastral	Suprafața (mp)*	Observații / Referințe
	350	

* Suprafața este determinată în planul de proiecție Stereo 70.



Date referitoare la teren

Crt	Categorie folosință	Intra vilan	Suprafața (mp)	Tarla	Parcelă	Nr. topo	Observații / Referințe
57 19	arabil	NU	350	15	626	-	

Lungime Segmente

1) Valorile lungimilor segmentelor sunt obținute din proiecție în plan.

Punct început	X / Y	Punct sfârșit	X / Y	Lungime segment (** (m)
1	586.139,046 379.385,435	2	586.135,172 379.382,367	4.942
2	586.135,172 379.382,367	3	586.144,901 379.375,899	11.683
3	586.144,901 379.375,899	4	586.149,376 379.374,33	4.742
4	586.149,376 379.374,33	5	586.157,274 379.370,73	8.679
5	586.157,274 379.370,73	6	586.167,82 379.381,13	14.812

Punct început	X / Y	Punct sfârșit	X / Y	Lungime segment (** (m)
6	586.167,82 379.381,13	7	586.163,842 379.383,551	4.657
7	586.163,842 379.383,551	8	586.147,429 379.391,397	18.192
8	586.147,429 379.391,397	1	586.139,046 379.385,435	10.287

** Lungimile segmentelor sunt determinate în planul de proiecție Stereo 70 și sunt rotunjite la 1 milimetru.

*** Distanța dintre puncte este formată din segmente cumulate ce sunt mai mici decât valoarea 1 milimetru.

**DATE DESPRE IMOBILUL NR. 5720**

Oficiul de Cadastru și Publicitate Imobiliară PRAHOVA
 Biroul de Cadastru și Publicitate Imobiliară Ploiești

A. Partea I. Descrierea imobilului

TEREN Intravilan

Adresa: Loc. Corlatesti, Str Vlasiei, Jud. Prahova

Nr. Crt	Nr cadastral Nr. topografic	Suprafața* (mp)	Observații / Referințe
A1	23871	Din acte: 7.113 Masurata: 7.143	Sector cadastral:41 Teren neimprejmuit;

B. Partea II. Proprietari și acte

Inscrieri privitoare la dreptul de proprietate și alte drepturi reale		Referințe
167168 / 23/11/2021		
Act Administrativ nr. 15886, din 18/11/2021 emis de PRIMARIA BERCENI (act notarial nr 1359 din 27.12.2001, emis de GUVERNUL ROMANIEI;act normativ nr 1604 din 16.12.2009, emis de GUVERNUL ROMANIEI);		
B1	Intabulare, drept de PROPRIETATE, dobandit prin Lege, cota actuala 1/1 1) COMUNA BERCENI, CIF:2845338	A1

C. Partea III. SARCINI .

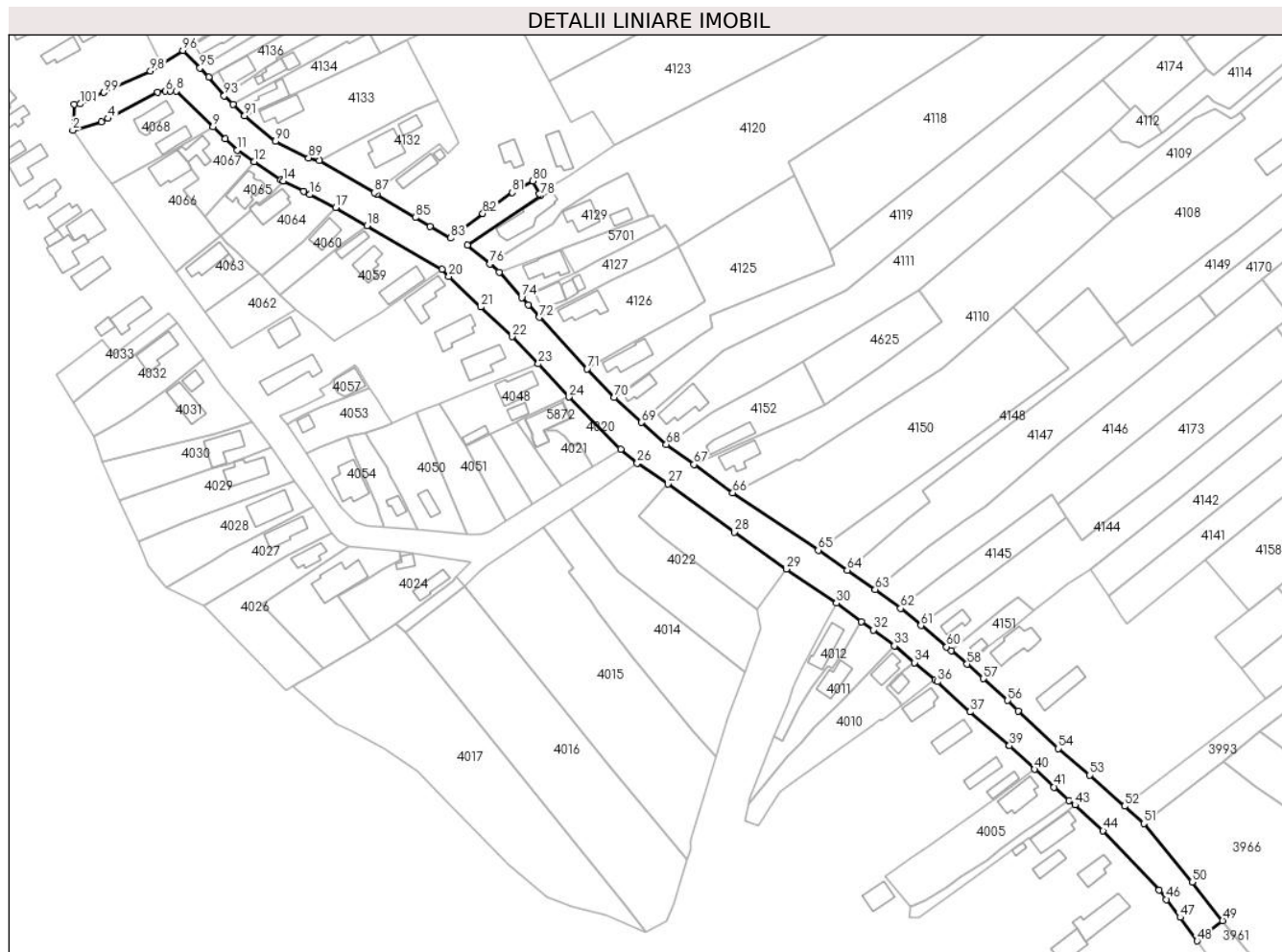
Inscrieri privind dezmembramintele dreptului de proprietate, drepturi reale de garanție și sarcini	Referințe
NU SUNT	

Anexa Nr. 1 La Partea I

Teren

Nr cadastral	Suprafața (mp)*	Observații / Referințe
23871	Din acte: 7.113 Masurata: 7.143	

* Suprafața este determinată în planul de proiecție Stereo 70.



Date referitoare la teren

Crt	Categorie folosință	Intra vilan	Suprafața (mp)	Tarla	Parcelă	Nr. topo	Observații / Referințe
57 20	drum	DA	7.143	-	-	-	

Lungime Segmente

1) Valorile lungimilor segmentelor sunt obținute din proiecție în plan.

Punct început	X / Y	Punct sfârșit	X / Y	Lungime segment	Punct început	X / Y	Punct sfârșit	X / Y	Lungime segment	Punct început	X / Y	Punct sfârșit	X / Y	Lungime segment
1	585.868,453 379.732,92	2	585.868,02 379.722,88	10.049	2	585.868,02 379.722,88	3	585.879,06 379.726,14	11.511	3	585.879,06 379.726,14	4	585.881,5 379.727,39	2.742
4	585.881,5 379.727,39	5	585.900,64 379.737,39	21.595	5	585.900,64 379.737,39	6	585.903,58 379.737,88	2.981	6	585.903,58 379.737,88	7	585.905,4 379.737,97	1.822
7	585.905,4 379.737,97	8	585.907,71 379.737,99	2.31	8	585.907,71 379.737,99	9	585.921,85 379.724,21	19.744	9	585.921,85 379.724,21	10	585.926,509 379.719,568	6.577
10	585.926,509 379.719,568	11	585.931,163 379.715,234	6.36	11	585.931,163 379.715,234	12	585.937,721 379.710,855	7.886	12	585.937,721 379.710,855	13	585.947,934 379.703,947	12.33
13	585.947,934 379.703,947	14	585.948,865 379.703,456	1.052	14	585.948,865 379.703,456	15	585.956,539 379.699,413	8.674	15	585.956,539 379.699,413	16	585.958,928 379.698,213	2.673

Punct început	X / Y	Punct sfârșit	X / Y	Lungime segment	Punct început	X / Y	Punct sfârșit	X / Y	Lungime segment	Punct început	X / Y	Punct sfârșit	X / Y	Lungime segment
16	585.958,928 379.698,213	17	585.968,936 379.693,185	11.2	17	585.968,936 379.693,185	18	585.980,877 379.686,284	13.79 2	18	585.980,877 379.686,284	19	586.009,653 379.669,456	33.33 5
19	586.009,653 379.669,456	20	586.012,36 379.666,8	3.792	20	586.012,36 379.666,8	21	586.024,525 379.655,031	16.92 6	21	586.024,525 379.655,031	22	586.036,607 379.643,669	16.58 5
22	586.036,607 379.643,669	23	586.046,703 379.633,246	14.51 1	23	586.046,703 379.633,246	24	586.058,413 379.620,53	17.28 6	24	586.058,413 379.620,53	25	586.078,252 379.600,43	28.24 1
25	586.078,252 379.600,43	26	586.084,65 379.595,181	8.276	26	586.084,65 379.595,181	27	586.096,41 379.587,156	14.23 7	27	586.096,41 379.587,156	28	586.121,856 379.568,682	31.44 5
28	586.121,856 379.568,682	29	586.141,814 379.554,534	24.46 4	29	586.141,814 379.554,534	30	586.161,096 379.541,378	23.34 2	30	586.161,096 379.541,378	31	586.170,743 379.534,364	11.92 7
31	586.170,743 379.534,364	32	586.175,198 379.531,14	5.499	32	586.175,198 379.531,14	33	586.183,35 379.525,01	10.2	33	586.183,35 379.525,01	34	586.191,12 379.518,62	10.06
34	586.191,12 379.518,62	35	586.198,98 379.512,154	10.17 8	35	586.198,98 379.512,154	36	586.199,947 379.511,322	1.276	36	586.199,947 379.511,322	37	586.212,343 379.499,69	16.99 9
37	586.212,343 379.499,69	38	586.227,114 379.487,035	19.45 1	38	586.227,114 379.487,035	39	586.227,529 379.486,676	0.549	39	586.227,529 379.486,676	40	586.237,111 379.477,661	13.15 6
40	586.237,111 379.477,661	41	586.244,711 379.470,807	10.23 4	41	586.244,711 379.470,807	42	586.250,303 379.465,71	7.566	42	586.250,303 379.465,71	43	586.252,63 379.463,98	2.9
43	586.252,63 379.463,98	44	586.263,44 379.454,12	14.63 1	44	586.263,44 379.454,12	45	586.284,915 379.431,265	31.36 1	45	586.284,915 379.431,265	46	586.287,778 379.427,692	4.579
46	586.287,778 379.427,692	47	586.292,97 379.420,802	8.627	47	586.292,97 379.420,802	48	586.299,554 379.411,801	11.15 2	48	586.299,554 379.411,801	49	586.309,342 379.419,539	12.47 8
49	586.309,342 379.419,539	50	586.297,639 379.434,341	18.86 9	50	586.297,639 379.434,341	51	586.279,092 379.456,859	29.17 3	51	586.279,092 379.456,859	52	586.271,673 379.463,462	9.932
52	586.271,673 379.463,462	53	586.258,357 379.475,37	17.86 4	53	586.258,357 379.475,37	54	586.246,321 379.485,577	15.78 1	54	586.246,321 379.485,577	55	586.230,823 379.500,039	21.19 8
55	586.230,823 379.500,039	56	586.226,849 379.504,06	5.653	56	586.226,849 379.504,06	57	586.217,505 379.512,458	12.56 3	57	586.217,505 379.512,458	58	586.211,19 379.517,97	8.382
58	586.211,19 379.517,97	59	586.205,116 379.523,177	8.0	59	586.205,116 379.523,177	60	586.203,41 379.524,64	2.247	60	586.203,41 379.524,64	61	586.193,52 379.532,82	12.83 5
61	586.193,52 379.532,82	62	586.185,747 379.539,377	10.16 9	62	586.185,747 379.539,377	63	586.175,958 379.546,651	12.19 6	63	586.175,958 379.546,651	64	586.165,256 379.554,035	13.00 2
64	586.165,256 379.554,035	65	586.154,131 379.561,727	13.52 5	65	586.154,131 379.561,727	66	586.121,314 379.583,744	39.51 8	66	586.121,314 379.583,744	67	586.106,424 379.594,582	18.41 7
67	586.106,424 379.594,582	68	586.095,818 379.602,344	13.14 2	68	586.095,818 379.602,344	69	586.086,294 379.610,762	12.71 1	69	586.086,294 379.610,762	70	586.075,83 379.620,33	14.17 9
70	586.075,83 379.620,33	71	586.065,4 379.631,36	15.18	71	586.065,4 379.631,36	72	586.047,094 379.651,132	26.94 5	72	586.047,094 379.651,132	73	586.042,793 379.655,777	6.33
73	586.042,793 379.655,777	74	586.040,276 379.658,607	3.787	74	586.040,276 379.658,607	75	586.031,662 379.668,467	13.09 3	75	586.031,662 379.668,467	76	586.028,118 379.671,572	4.711
76	586.028,118 379.671,572	77	586.019,394 379.678,77	11.31	77	586.019,394 379.678,77	78	586.047,51 379.697,75	33.92 2	78	586.047,51 379.697,75	79	586.047,135 379.698,465	0.807
79	586.047,135 379.698,465	80	586.044,557 379.703,39	5.559	80	586.044,557 379.703,39	81	586.036,722 379.698,96	9.0	81	586.036,722 379.698,96	82	586.025,374 379.690,916	13.91
82	586.025,374 379.690,916	83	586.013,069 379.681,489	15.50 1	83	586.013,069 379.681,489	84	586.005,196 379.686,002	9.075	84	586.005,196 379.686,002	85	585.999,485 379.689,437	6.664
85	585.999,485 379.689,437	86	585.984,665 379.698,352	17.29 5	86	585.984,665 379.698,352	87	585.983,699 379.698,933	1.127	87	585.983,699 379.698,933	88	585.962,694 379.711,215	24.33 2
88	585.962,694 379.711,215	89	585.958,541 379.712,222	4.273	89	585.958,541 379.712,222	90	585.945,741 379.718,611	14.30 6	90	585.945,741 379.718,611	91	585.933,978 379.728,501	15.36 8
91	585.933,978 379.728,501	92	585.929,475 379.732,915	6.306	92	585.929,475 379.732,915	93	585.926,135 379.736,174	4.667	93	585.926,135 379.736,174	94	585.920,219 379.743,311	9.27
94	585.920,219 379.743,311	95	585.916,824 379.746,797	4.866	95	585.916,824 379.746,797	96	585.910,277 379.753,522	9.385	96	585.910,277 379.753,522	97	585.901,827 379.748,344	9.91
97	585.901,827 379.748,344	98	585.897,785 379.745,708	4.826	98	585.897,785 379.745,708	99	585.879,96 379.737,372	19.67 8	99	585.879,96 379.737,372	100	585.874,761 379.734,86	5.774
100	585.874,761 379.734,86	101	585.870,951 379.733,019	4.231	101	585.870,951 379.733,019	1	585.868,453 379.732,92	2.5					

** Lungimile segmentelor sunt determinate în planul de proiecție Stereo 70 și sunt rotunjite la 1 milimetru.

*** Distanța dintre puncte este formată din segmente cumulate ce sunt mai mici decât valoarea 1 milimetru.

**DATE DESPRE IMOBILUL NR. 5721**

Oficiul de Cadastru și Publicitate Imobiliară PRAHOVA
Biroul de Cadastru și Publicitate Imobiliară Ploiești

A. Partea I. Descrierea imobilului

TEREN Intravilan

Adresa: Loc. Corlatesti, Str Crangului, Jud. Prahova, DS 418

Nr. Crt	Nr cadastral Nr. topografic	Suprafața* (mp)	Observații / Referințe
A1	23445	Din acte: 3.843 Masurata: 3.809	Sector cadastral:41 Teren neimprejmuit; Teren intravilan, domeniu public

B. Partea II. Proprietari și acte

Inscrieri privitoare la dreptul de proprietate și alte drepturi reale	Referințe
35509 / 28/04/2020	
Act Normativ nr. 1604, din 16/12/2009 emis de Guvernul Romaniei (act administrativ nr 3880 din 13.04.2020, emis de Primaria Comunei Berceni);	
B1	A1
Intabulare, drept de PROPRIETATE, dobandit prin Lege, cota actuala 1/1 1) COMUNA BERCENI , CIF:2845338, (domeniu public)	
125836 / 04/10/2022	
Act Administrativ nr. 1.31, din 03/10/2022 emis de PFA Petcu Claudia Mirela;	
B2	A1
se respinge cererea de actualizare informatii cadastrale, intrucât nu au fost depuse actele solicitate prin referatul de completare iar termenul alocat pentru soluționare a fost depășit	
137400 / 28/10/2022	
Act Administrativ nr. 375, din 27/09/2022 emis de OCPI Prahova (inscris sub semnatura privata nr Cerere din 28.10.2022, emis de Petcu Claudia Mirela);	
B3	A1
se repositioneaza imobilul conform documentatiei tehnice avizate	

C. Partea III. SARCINI .

Inscrieri privind dezmembramintele dreptului de proprietate, drepturi reale de garanție și sarcini	Referințe
NU SUNT	

Anexa Nr. 1 La Partea I

Teren

Nr cadastral	Suprafața (mp)*	Observații / Referințe
23445	Din acte: 3.843 Masurata: 3.809	Teren intravilan, domeniu public

* Suprafața este determinată în planul de proiecție Stereo 70.

DETALII LINIARE IMOBIL



Date referitoare la teren

Crt	Categorie folosință	Intra vilan	Suprafața (mp)	Tarla	Parcelă	Nr. topo	Observații / Referințe
57 21	drum	DA	3.809	-	418	-	

Lungime Segmente

1) Valorile lungimilor segmentelor sunt obținute din proiecție în plan.

Punct început	X / Y	Punct sfârșit	X / Y	Lungime segment	Punct început	X / Y	Punct sfârșit	X / Y	Lungime segment	Punct început	X / Y	Punct sfârșit	X / Y	Lungime segment
1	586.226,47 379.928,979	2	586.226,831 379.928,74	0.433	2	586.226,831 379.928,74	3	586.227,199 379.928,299	0.574	3	586.227,199 379.928,299	4	586.232,954 379.918,467	11.392
4	586.232,954 379.918,467	5	586.238,764 379.908,086	11.896	5	586.238,764 379.908,086	6	586.243,063 379.900,22	8.964	6	586.243,063 379.900,22	7	586.248,844 379.890,731	11.111
7	586.248,844 379.890,731	8	586.258,425 379.875,357	18.115	8	586.258,425 379.875,357	9	586.258,69 379.875,478	0.291	9	586.258,69 379.875,478	10	586.268,14 379.859,843	18.269
10	586.268,14 379.859,843	11	586.267,74 379.859,6	0.468	11	586.267,74 379.859,6	12	586.277,66 379.843,87	18.597	12	586.277,66 379.843,87	13	586.287,757 379.828,74	18.19
13	586.287,757 379.828,74	14	586.298,707 379.812,32	19.736	14	586.298,707 379.812,32	15	586.304,348 379.803,718	10.287	15	586.304,348 379.803,718	16	586.313,853 379.790,021	16.672

Punct început	X / Y	Punct sfârșit	X / Y	Lungime segment	Punct început	X / Y	Punct sfârșit	X / Y	Lungime segment	Punct început	X / Y	Punct sfârșit	X / Y	Lungime segment
16	586.313,853 379.790,021	17	586.323,146 379.777,271	15.777	17	586.323,146 379.777,271	18	586.332,419 379.764,229	16.003	18	586.332,419 379.764,229	19	586.339,817 379.754,211	12.454
19	586.339,817 379.754,211	20	586.341,767 379.751,251	3.544	20	586.341,767 379.751,251	21	586.362,712 379.723,011	35.16	21	586.362,712 379.723,011	22	586.368,867 379.714,537	10.473
22	586.368,867 379.714,537	23	586.374,571 379.706,682	9.708	23	586.374,571 379.706,682	24	586.385,713 379.690,886	19.33	24	586.385,713 379.690,886	25	586.391,765 379.682,69	10.188
25	586.391,765 379.682,69	26	586.396,112 379.677,014	7.149	26	586.396,112 379.677,014	27	586.401,975 379.669,127	9.827	27	586.401,975 379.669,127	28	586.410,015 379.658,193	13.572
28	586.410,015 379.658,193	29	586.417,758 379.648,375	12.504	29	586.417,758 379.648,375	30	586.425,348 379.638,458	12.488	30	586.425,348 379.638,458	31	586.432,61 379.629,03	11.901
31	586.432,61 379.629,03	32	586.442,56 379.615,5	16.795	32	586.442,56 379.615,5	33	586.452,754 379.601,866	17.024	33	586.452,754 379.601,866	34	586.460,741 379.608,259	10.23
34	586.460,741 379.608,259	35	586.433,01 379.645,237	46.221	35	586.433,01 379.645,237	36	586.406,92 379.679,494	43.061	36	586.406,92 379.679,494	37	586.393,914 379.697,426	22.152
37	586.393,914 379.697,426	38	586.387,321 379.706,424	11.155	38	586.387,321 379.706,424	39	586.380,432 379.715,967	11.77	39	586.380,432 379.715,967	40	586.377,136 379.720,649	5.726
40	586.377,136 379.720,649	41	586.375,472 379.722,834	2.746	41	586.375,472 379.722,834	42	586.369,383 379.730,571	9.846	42	586.369,383 379.730,571	43	586.362,121 379.740,146	12.017
43	586.362,121 379.740,146	44	586.359,216 379.743,987	4.816	44	586.359,216 379.743,987	45	586.356,169 379.748,202	5.201	45	586.356,169 379.748,202	46	586.343,867 379.765,155	20.946
46	586.343,867 379.765,155	47	586.339,584 379.771,056	7.291	47	586.339,584 379.771,056	48	586.333,192 379.779,5	10.591	48	586.333,192 379.779,5	49	586.332,878 379.779,318	0.363
49	586.332,878 379.779,318	50	586.327,982 379.786,089	8.355	50	586.327,982 379.786,089	51	586.327,649 379.785,837	0.418	51	586.327,649 379.785,837	52	586.316,702 379.801,417	19.042
52	586.316,702 379.801,417	53	586.303,795 379.820,478	23.02	53	586.303,795 379.820,478	54	586.296,28 379.832,124	13.86	54	586.296,28 379.832,124	55	586.289,286 379.842,89	12.839
55	586.289,286 379.842,89	56	586.266,853 379.878,263	41.886	56	586.266,853 379.878,263	57	586.260,47 379.889,354	12.797	57	586.260,47 379.889,354	58	586.255,543 379.897,665	9.662
58	586.255,543 379.897,665	59	586.246,7 379.913,31	17.971	59	586.246,7 379.913,31	60	586.236,44 379.931,2	20.623	60	586.236,44 379.931,2	1	586.226,47 379.928,979	10.214

** Lungimile segmentelor sunt determinate în planul de proiecție Stereo 70 și sunt rotunjite la 1 milimetru.

*** Distanța dintre puncte este formată din segmente cumulate ce sunt mai mici decât valoarea 1 milimetru.

**DATE DESPRE IMOBILUL NR. 5722**

Oficiul de Cadastru și Publicitate Imobiliară PRAHOVA
Biroul de Cadastru și Publicitate Imobiliară Ploiești

A. Partea I. Descrierea imobilului

TEREN Intravilan

Adresa: Loc. Berceni, Nr. 36, Jud. Prahova

Nr. Crt	Nr cadastral Nr. topografic	Suprafața* (mp)	Observații / Referințe
A1		146	Sector cadastral:41 Teren imprejmuit;

Construcții

Crt	Nr cadastral Nr. topografic	Adresa	Observații / Referințe
A1.1		Loc. Berceni, Nr. 36, Jud. Prahova	Nr. niveluri:1; S. construita la sol:29 mp; C1-CASA DE RUGACIUNI

B. Partea II. Proprietari și acte

Inscrieri privitoare la dreptul de proprietate și alte drepturi reale	Referințe
/	
Hotarare Judecatoreasca nr. 141, din 22/01/2013 emis de JUDECATORIA PLOIESTI (DECIZIA 471/12.09.2012; SENTINTA 2608/22.02.2012;SENTINTA 13088/30.11.2011);	
B1	Intabulare, drept de PROPRIETATE, dobandit prin Hotarare Judecatoreasca, cota actuala 1/1 1) BISERICA CRESTINA DUPA EVANGHELIE CORLATESTI, CIF:9999999999999

C. Partea III. SARCINI .

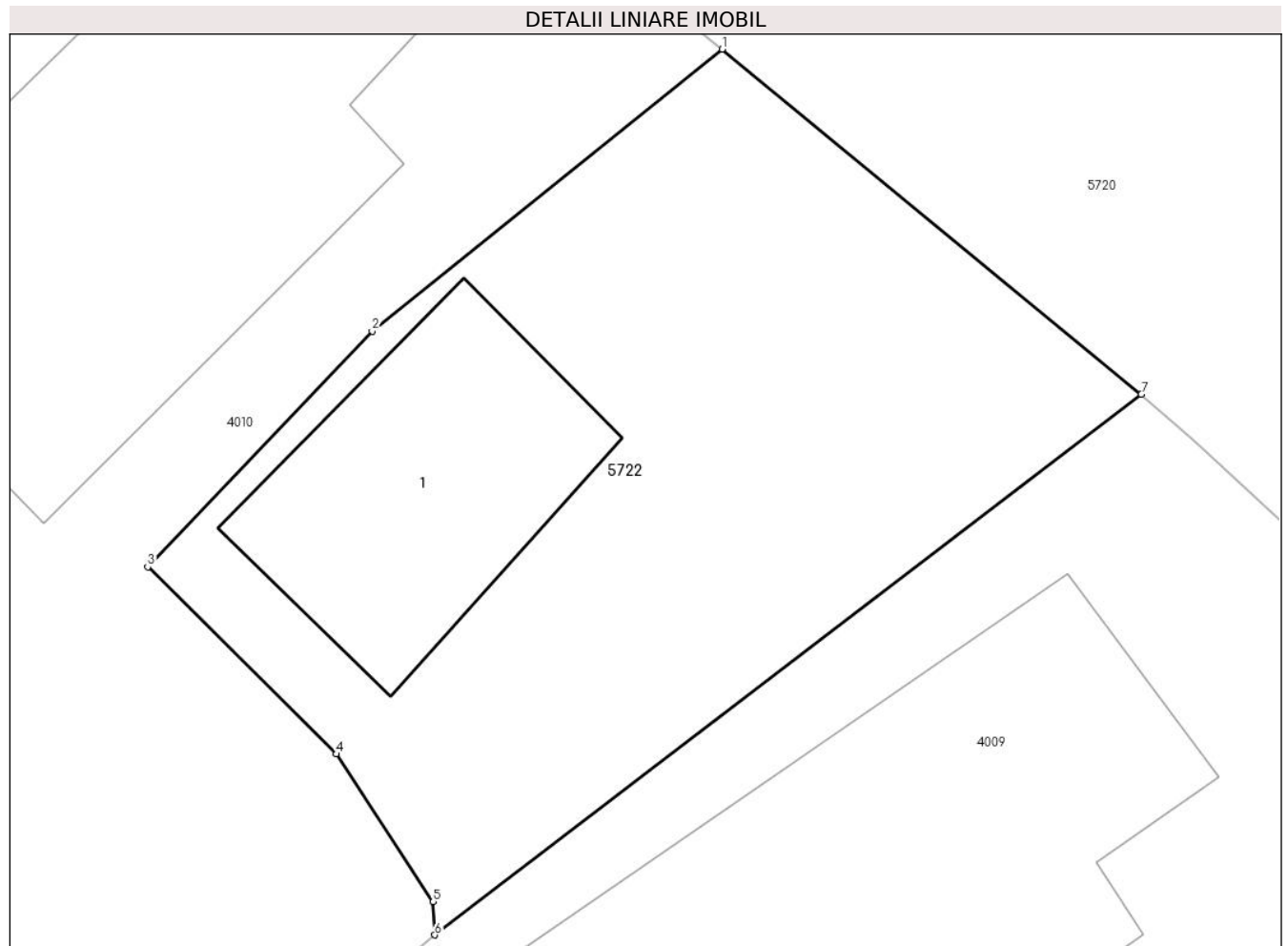
Inscrieri privind dezmembramintele dreptului de proprietate, drepturi reale de garanție și sarcini	Referințe
NU SUNT	

Anexa Nr. 1 La Partea I

Teren

Nr cadastral	Suprafața (mp)*	Observații / Referințe
	146	

* Suprafața este determinată în planul de proiecție Stereo 70.



Date referitoare la teren

Crt	Categorie folosință	Intra vilan	Suprafața (mp)	Tarla	Parcelă	Nr. topo	Observații / Referințe
57 22	curti construcții	DA	146	15	612	-	

Date referitoare la construcții

Crt	Număr	Destinație construcție	Supraf. (mp)	Situație juridică	Observații / Referințe
A1.1		construcții administrative și social culturale	29	Cu acte	Nr. niveluri:1; S. construita la sol:29 mp; C1- CASA DE RUGACIUNI

Lungime Segmente

1) Valorile lungimilor segmentelor sunt obținute din proiecție în plan.

Punct început	X / Y	Punct sfârșit	X / Y	Lungime segment (** (m))
1	586.191,12 379.518,62	2	586.184,554 379.513,34	8.426
2	586.184,554 379.513,34	3	586.180,345 379.508,922	6.102
3	586.180,345 379.508,922	4	586.183,884 379.505,419	4.98

Punct început	X / Y	Punct sfârșit	X / Y	Lungime segment (** (m)
4	586.183,884 379.505,419	5	586.185,7 379.502,65	3.311
5	586.185,7 379.502,65	6	586.185,73 379.502,03	0.621
6	586.185,73 379.502,03	7	586.198,98 379.512,154	16.675
7	586.198,98 379.512,154	1	586.191,12 379.518,62	10.178

** Lungimile segmentelor sunt determinate în planul de proiecție Stereo 70 și sunt rotunjite la 1 milimetru.

*** Distanța dintre puncte este formată din segmente cumulate ce sunt mai mici decât valoarea 1 milimetru.

**DATE DESPRE IMOBILUL NR. 5723**

Oficiul de Cadastru și Publicitate Imobiliară PRAHOVA
Biroul de Cadastru și Publicitate Imobiliară Ploiești

A. Partea I. Descrierea imobilului

TEREN Intravilan

Adresa: Loc. Berceni, Jud. Prahova

Nr. Crt	Nr cadastral Nr. topografic	Suprafața* (mp)	Observații / Referințe
A1		245	Sector cadastral:3 Teren neimprejmuit;

Construcții

Crt	Nr cadastral Nr. topografic	Adresa	Observații / Referințe
A1.1		Loc. Berceni, Jud. Prahova	Nr. niveluri:1; S. construita la sol:242 mp; STALP

B. Partea II. Proprietari și acte

Inscrieri privitoare la dreptul de proprietate și alte drepturi reale		Referințe
/		
Act Administrativ nr. 1750, din 29/11/2006 emis de GUVERNUL ROMANIEI;		
B1	Intabulare, drept de PROPRIETATE, dobandit prin Lege, cota actuala 1/1 1) STATUL ROMAN, CIF:9999999999999	A1, A1.1
Act Administrativ nr. 1750, din 29/11/2006 emis de MEC;		
B2	Intabulare, drept de ADMINISTRARE 1) MINISTERUL ECONOMIEI SI COMERTULUI, CIF:9999999999999	A1, A1.1
Act Normativ nr. 1, din 29/06/2004 emis de MEC (act aditional nr 1 din 21.04.2005 emis de MEC;act aditional nr 2 /23.02.2006 emis de MEC);		
B3	Intabulare, drept de CONCESIUNE 1) COMPANIA NATIONALA DE TRANSPORT AL ENERGIEI ELECTRICE TRANS ELECTRICA SA, CIF: 9999999999999	A1, A1.1

C. Partea III. SARCINI .

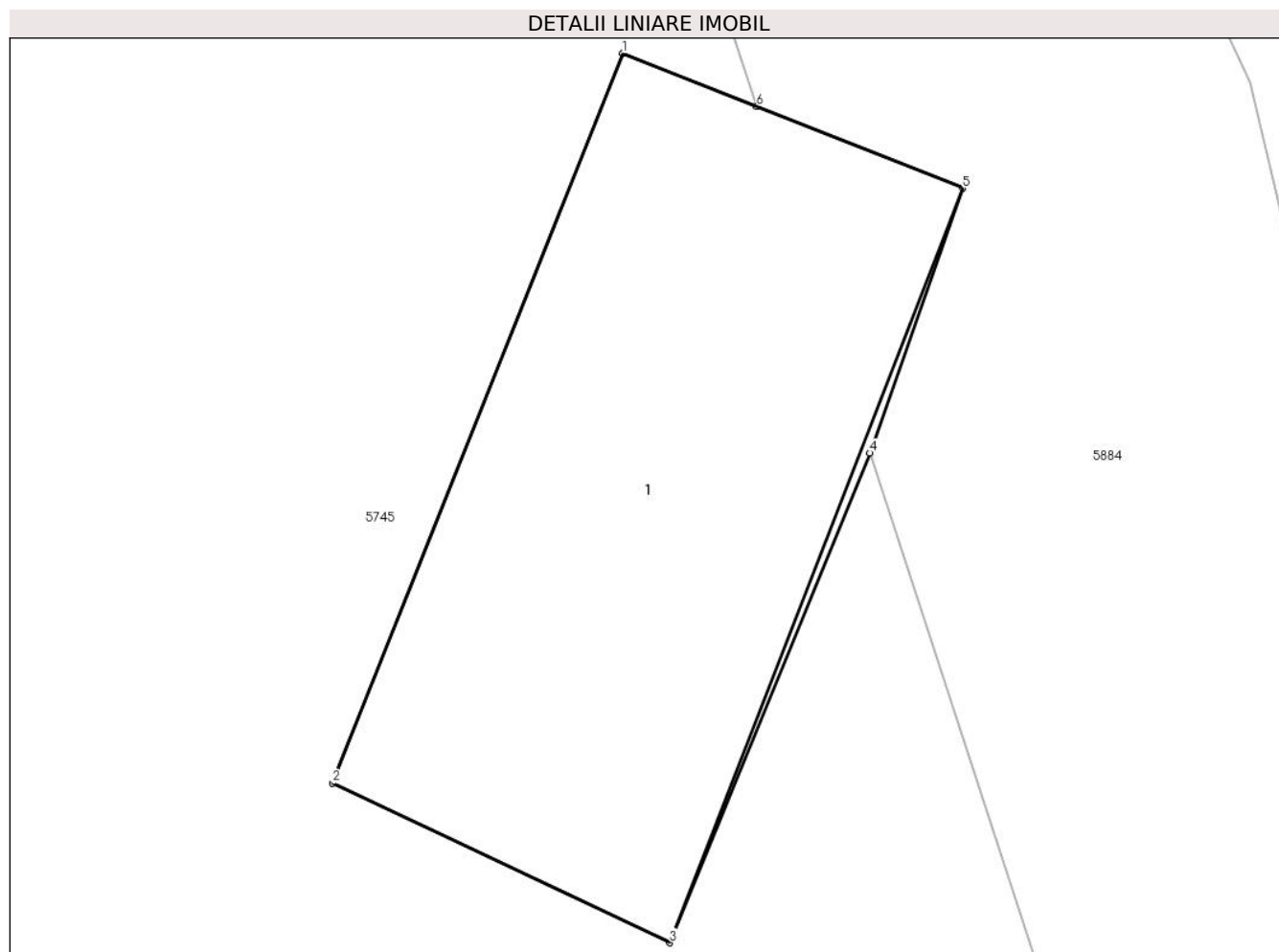
Inscrieri privind dezmembramintele dreptului de proprietate, drepturi reale de garanție și sarcini	Referințe
NU SUNT	

Anexa Nr. 1 La Partea I

Teren

Nr cadastral	Suprafața (mp)*	Observații / Referințe
	245	

* Suprafața este determinată în planul de proiecție Stereo 70.



Date referitoare la teren

Crt	Categorie folosință	Intra vilan	Suprafața (mp)	Tarla	Parcelă	Nr. topo	Observații / Referințe
57 23	curti constructii	DA	245	-	-	-	

Date referitoare la construcții

Crt	Număr	Destinație construcție	Supraf. (mp)	Situație juridică	Observații / Referințe
A1.1		construcții industriale și edilitare	242	Cu acte	Nr. niveluri:1; S. construita la sol:242 mp; STALP

Lungime Segmente

1) Valorile lungimilor segmentelor sunt obținute din proiecție în plan.

Punct început	X / Y	Punct sfârșit	X / Y	Lungime segment (** (m))
1	587.615,56 384.034,593	2	587.607,237 384.013,656	22.531
2	587.607,237 384.013,656	3	587.616,917 384.009,076	10.709
3	587.616,917 384.009,076	4	587.622,658 384.023,125	15.177

Punct început	X / Y	Punct sfârșit	X / Y	Lungime segment (** (m)
4	587.622,658 384.023,125	5	587.625,319 384.030,722	8.049
5	587.625,319 384.030,722	6	587.619,41 384.033,066	6.356
6	587.619,41 384.033,066	1	587.615,56 384.034,593	4.142

** Lungimile segmentelor sunt determinate în planul de proiecție Stereo 70 și sunt rotunjite la 1 milimetru.

*** Distanța dintre puncte este formată din segmente cumulate ce sunt mai mici decât valoarea 1 milimetru.

**DATE DESPRE IMOBILUL NR. 5724**

Oficiul de Cadastru și Publicitate Imobiliară PRAHOVA
Biroul de Cadastru și Publicitate Imobiliară Ploiești

A. Partea I. Descrierea imobilului

TEREN Intravilan

Nr. CF vechi:172
Nr. cadastral vechi:15

Adresa: Loc. Moara Noua, Str Primaverii, Nr. 95, Jud. Prahova

Nr. Crt	Nr cadastral Nr. topografic	Suprafața* (mp)	Observații / Referințe
A1	21698	234	Sector cadastral:3 Teren imprejmuit;

Construcții

Crt	Nr cadastral Nr. topografic	Adresa	Observații / Referințe
A1.1	21698-C1	Loc. Moara Noua, Str Primaverii, Nr. 95, Jud. Prahova	Nr. niveluri:1; S. construita la sol:43 mp; C1 - locuinta - (2 camere, bucatarie, hol, vestibul) - Sc=28,69 mp.

B. Partea II. Proprietari și acte

Inscrieri privitoare la dreptul de proprietate și alte drepturi reale		Referințe
12029 / 24/09/2003		
Act Notarial nr. 1832, din 10/12/1999 emis de BNP.LUPU M.;		
B1	Intabulare, drept de PROPRIETATEcumparare ca bun propriu, dobandit prin Conventie, cota actuala 1/1 1) MANICA NICULINA <i>OBSERVATII: (provenita din conversia CF 172)</i>	A1, A1.1

C. Partea III. SARCINI .

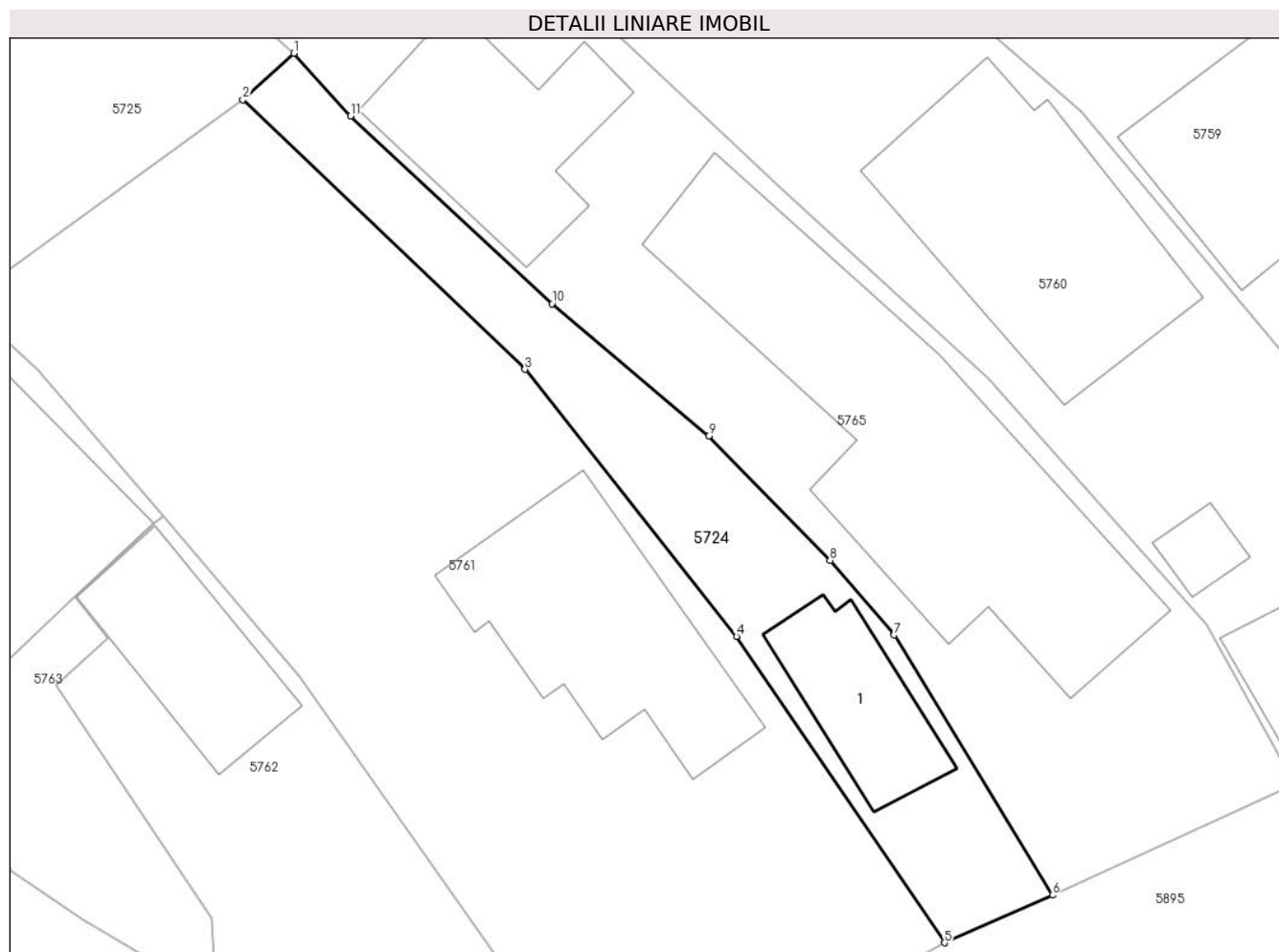
Inscrieri privind dezmembramintele dreptului de proprietate, drepturi reale de garanție și sarcini	Referințe
NU SUNT	

Anexa Nr. 1 La Partea I

Teren

Nr cadastral	Suprafața (mp)*	Observații / Referințe
21698	234	

* Suprafața este determinată în planul de proiecție Stereo 70.



Date referitoare la teren

Crt	Categorie folosință	Intra vilan	Suprafața (mp)	Tarla	Parcelă	Nr. topo	Observații / Referințe
5724	curti constructii	DA	234	3	124	-	

Date referitoare la construcții

Crt	Număr	Destinație construcție	Supraf. (mp)	Situație juridică	Observații / Referințe
A1.1	21698-C1	construcții de locuințe	43	Cu acte	Nr. niveluri:1; S. construită la sol:43 mp; C1 - locuința - (2 camere, bucatărie, hol, vestibul) - Sc=28,69 mp.

Lungime Segmente

1) Valorile lungimilor segmentelor sunt obținute din proiecție în plan.

Punct început	X / Y	Punct sfârșit	X / Y	Lungime segment (** (m)
1	587.375,416 383.891,791	2	587.373,029 383.889,62	3.227
2	587.373,029 383.889,62	3	587.386,215 383.877,022	18.236
3	587.386,215 383.877,022	4	587.396,108 383.864,547	15.921

Punct început	X / Y	Punct sfârșit	X / Y	Lungime segment (** (m)
4	587.396,108 383.864,547	5	587.405,831 383.850,225	17.31
5	587.405,831 383.850,225	6	587.410,879 383.852,446	5.515
6	587.410,879 383.852,446	7	587.403,488 383.864,61	14.234
7	587.403,488 383.864,61	8	587.400,483 383.868,09	4.598
8	587.400,483 383.868,09	9	587.394,807 383.873,898	8.121
9	587.394,807 383.873,898	10	587.387,486 383.880,089	9.588
10	587.387,486 383.880,089	11	587.378,052 383.888,848	12.873
11	587.378,052 383.888,848	1	587.375,416 383.891,791	3.951

** Lungimile segmentelor sunt determinate în planul de proiecție Stereo 70 și sunt rotunjite la 1 milimetru.

*** Distanța dintre puncte este formată din segmente cumulate ce sunt mai mici decât valoarea 1 milimetru.

**DATE DESPRE IMOBILUL NR. 5725**

Oficiul de Cadastru și Publicitate Imobiliară PRAHOVA
Biroul de Cadastru și Publicitate Imobiliară Ploiești

A. Partea I. Descrierea imobilului

TEREN Intravilan

Adresa: Loc. Moara Noua, Str Primaverii, Jud. Prahova

Nr. Crt	Nr cadastral Nr. topografic	Suprafața* (mp)	Observații / Referințe
A1		1.071	Sector cadastral:3 Teren neimprejmuit;

B. Partea II. Proprietari și acte

Inscrieri privitoare la dreptul de proprietate și alte drepturi reale		Referințe
/		
Act Administrativ nr. 9580, din 14/04/1997 emis de COMISIA JUDETEANA PRAHOVA;		
B1	Intabulare, drept de PROPRIETATE, dobandit prin Reconstituire, cota actuala 1/1 1) ICHIM N STEFANA 2) GEORGESCU N NICULINA 3) INFTIMIE N MARIA	A1

C. Partea III. SARCINI .

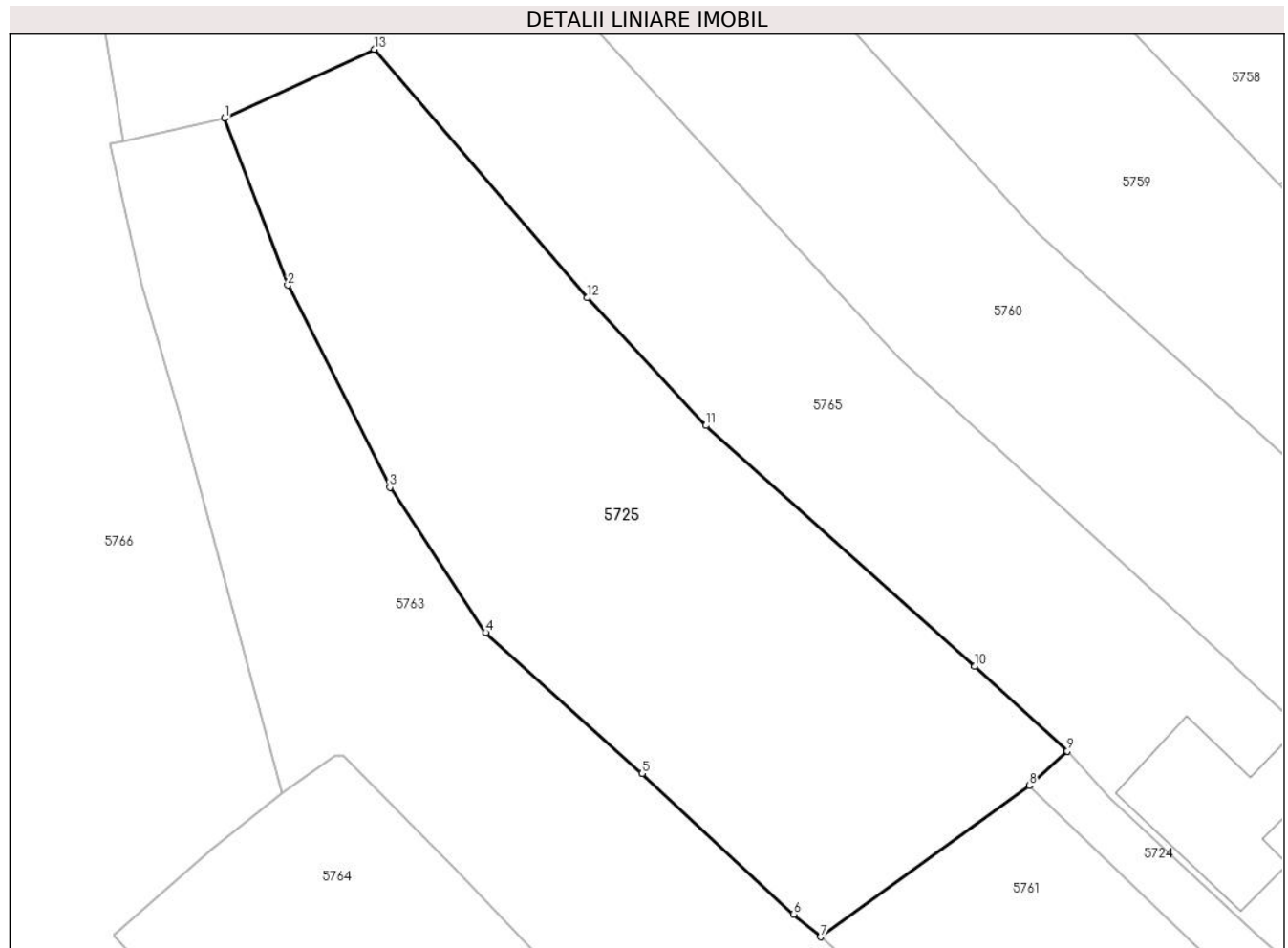
Inscrieri privind dezmembramintele dreptului de proprietate, drepturi reale de garanție și sarcini	Referințe
NU SUNT	

Anexa Nr. 1 La Partea I

Teren

Nr cadastral	Suprafața (mp)*	Observații / Referințe
	1.071	

* Suprafața este determinată în planul de proiecție Stereo 70.



Date referitoare la teren

Crt	Categorie folosință	Intra vilan	Suprafața (mp)	Tarla	Parcelă	Nr. topo	Observații / Referințe
10 00 1	arabil	DA	422	3	123/1	-	
10 00 2	arabil	DA	649	3	123/2	-	

Lungime Segmente

1) Valorile lungimilor segmentelor sunt obținute din proiecție în plan.

Punct început	X / Y	Punct sfârșit	X / Y	Lungime segment (** (m)
1	587.322,589 383.931,397	2	587.326,556 383.920,946	11.179
2	587.326,556 383.920,946	3	587.332,95 383.908,287	14.182
3	587.332,95 383.908,287	4	587.338,963 383.899,199	10.897

Punct început	X / Y	Punct sfârșit	X / Y	Lungime segment (** (m)
4	587.338,963 383.899,199	5	587.348,761 383.890,372	13.188
5	587.348,761 383.890,372	6	587.358,254 383.881,57	12.946
6	587.358,254 383.881,57	7	587.359,962 383.880,152	2.22
7	587.359,962 383.880,152	8	587.373,029 383.889,62	16.137
8	587.373,029 383.889,62	9	587.375,416 383.891,791	3.227
9	587.375,416 383.891,791	10	587.369,61 383.897,097	7.866
10	587.369,61 383.897,097	11	587.352,762 383.912,159	22.598
11	587.352,762 383.912,159	12	587.345,328 383.920,157	10.92
12	587.345,328 383.920,157	13	587.331,978 383.935,711	20.498
13	587.331,978 383.935,711	1	587.322,589 383.931,397	10.332

** Lungimile segmentelor sunt determinate în planul de proiecție Stereo 70 și sunt rotunjite la 1 milimetru.

*** Distanța dintre puncte este formată din segmente cumulate ce sunt mai mici decât valoarea 1 milimetru.

**DATE DESPRE IMOBILUL NR. 5726**

Oficiul de Cadastru și Publicitate Imobiliară PRAHOVA
Biroul de Cadastru și Publicitate Imobiliară Ploiești

A. Partea I. Descrierea imobilului

TEREN Intravilan

Adresa: Loc. Moara Noua, Str Primaverii, Nr. 105, Jud. Prahova

Nr. Crt	Nr cadastral Nr. topografic	Suprafața* (mp)	Observații / Referințe
A1		4.506	Sector cadastral:3 Teren imprejmuit;

Construcții

Crt	Nr cadastral Nr. topografic	Adresa	Observații / Referințe
A1.1		Loc. Moara Noua, Str Primaverii, Nr. 105, Jud. Prahova	Nr. niveluri:1; S. construita la sol:113 mp; LOCUINTA

B. Partea II. Proprietari și acte

Inscrieri privitoare la dreptul de proprietate și alte drepturi reale		Referințe
/		
Act Administrativ nr. 36523, din 21/03/1995 emis de COMISIA JUDETEANA PRAHOVA;		
B1	Intabulare, drept de PROPRIETATE, dobandit prin Constituire, cota actuala 1/1 1) VASILE ION FLOREA	A1
Act Administrativ nr. 12040, din 28/09/2023 emis de PRIMARIA BERCEI;		
B2	Intabulare, drept de PROPRIETATE, dobandit prin Construire, cota actuala 1/1 1) VASILE ION FLOREA	A1.1

C. Partea III. SARCINI .

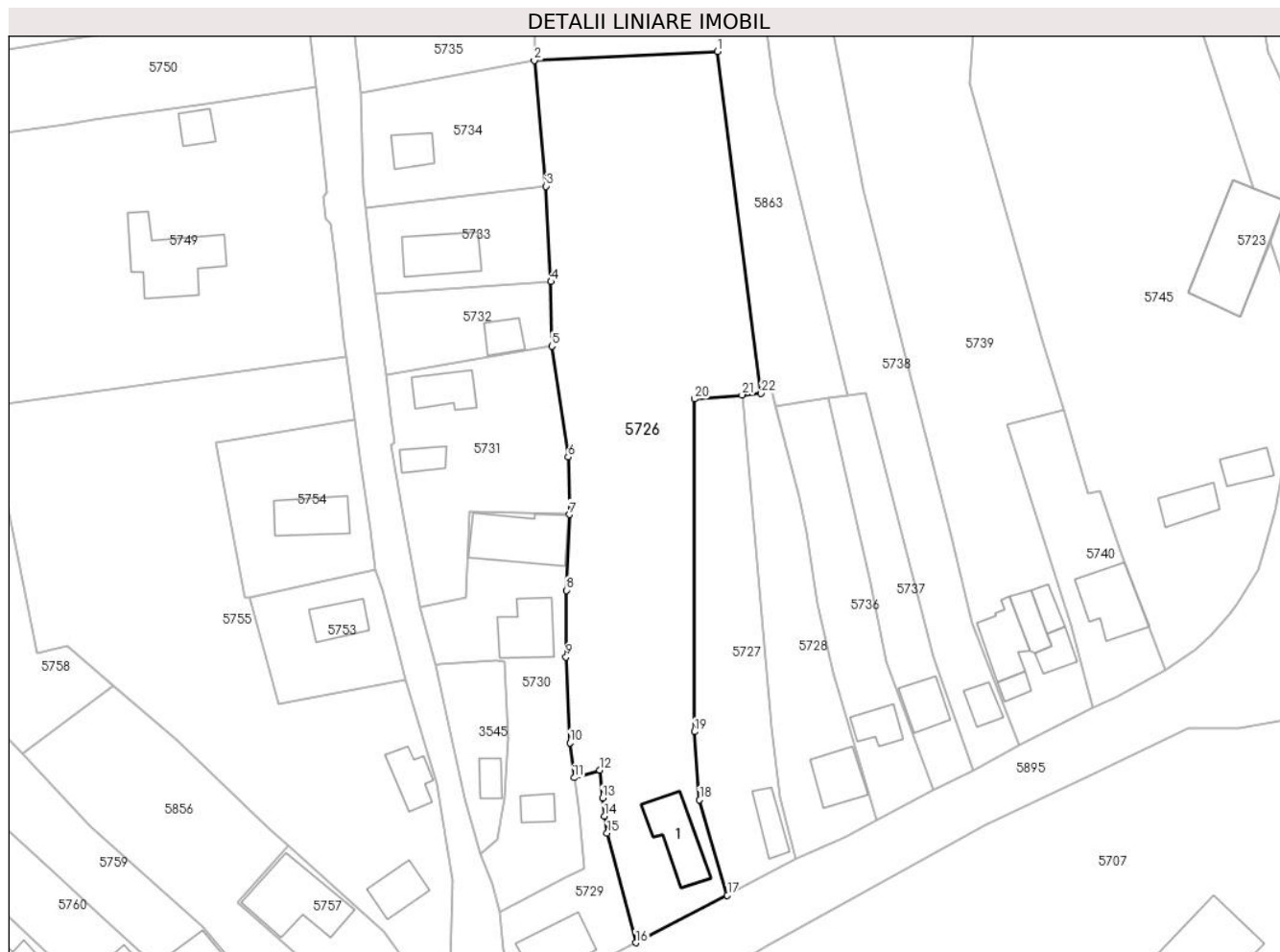
Inscrieri privind dezmembramintele dreptului de proprietate, drepturi reale de garanție și sarcini	Referințe
NU SUNT	

Anexa Nr. 1 La Partea I

Teren

Nr cadastral	Suprafața (mp)*	Observații / Referințe
	4.506	

* Suprafața este determinată în planul de proiecție Stereo 70.



Date referitoare la teren

Crt	Categorie folosință	Intravilan	Suprafața (mp)	Tarla	Parcelă	Nr. topo	Observații / Referințe
10 00 1	curți construcții	DA	613	4	149	-	
10 00 2	arabil	DA	3.893	4	150	-	

Date referitoare la construcții

Crt	Număr	Destinație construcție	Supraf. (mp)	Situație juridică	Observații / Referințe
A1.1		construcții de locuințe	113	Cu acte	Nr. niveluri:1; S. construita la sol:113 mp; LOCUINTA

Lungime Segmente

1) Valorile lungimilor segmentelor sunt obținute din proiecție în plan.

Punct început	X / Y	Punct sfârșit	X / Y	Lungime segment (** (m)	Punct început	X / Y	Punct sfârșit	X / Y	Lungime segment (** (m)
1	587.518,989 384.058,75	2	587.484,67 384.057,08	34.36	2	587.484,67 384.057,08	3	587.486,881 384.033,513	23.67
3	587.486,881 384.033,513	4	587.487,828 384.015,64	17.898	4	587.487,828 384.015,64	5	587.487,96 384.003,56	12.081

Punct început	X / Y	Punct sfârșit	X / Y	Lungime segment (** (m)
5	587.487,96 384.003,56	6	587.491,026 383.982,805	20.981
7	587.491,236 383.972,062	8	587.490,702 383.957,869	14.204
9	587.490,659 383.945,373	10	587.491,364 383.929,34	16.048
11	587.492,17 383.922,789	12	587.496,975 383.924,212	5.011
13	587.497,455 383.918,979	14	587.497,832 383.915,641	3.359
15	587.498,355 383.912,413	16	587.503,682 383.891,9	21.193
17	587.520,878 383.900,81	18	587.515,666 383.918,645	18.581
19	587.514,696 383.931,422	20	587.514,696 383.993,676	62.254
21	587.523,612 383.994,44	22	587.527,218 383.994,749	3.619

Punct început	X / Y	Punct sfârșit	X / Y	Lungime segment (** (m)
6	587.491,026 383.982,805	7	587.491,236 383.972,062	10.744
8	587.490,702 383.957,869	9	587.490,659 383.945,373	12.496
10	587.491,364 383.929,34	11	587.492,17 383.922,789	6.601
12	587.496,975 383.924,212	13	587.497,455 383.918,979	5.255
14	587.497,832 383.915,641	15	587.498,355 383.912,413	3.27
16	587.503,682 383.891,9	17	587.520,878 383.900,81	19.367
18	587.515,666 383.918,645	19	587.514,696 383.931,422	12.813
20	587.514,696 383.993,676	21	587.523,612 383.994,44	8.949
22	587.527,218 383.994,749	1	587.518,989 384.058,75	64.528

** Lungimile segmentelor sunt determinate în planul de proiecție Stereo 70 și sunt rotunjite la 1 milimetru.

*** Distanța dintre puncte este formată din segmente cumulate ce sunt mai mici decât valoarea 1 milimetru.

**DATE DESPRE IMOBILUL NR. 5727**

Oficiul de Cadastru și Publicitate Imobiliară PRAHOVA
Biroul de Cadastru și Publicitate Imobiliară Ploiești

A. Partea I. Descrierea imobilului

TEREN Intravilan

Adresa: Loc. Berceni, Str Primaverii, Nr. 107, Jud. Prahova

Nr. Crt	Nr cadastral Nr. topografic	Suprafața* (mp)	Observații / Referințe
A1		1.147	Sector cadastral:3 Teren imprejmuit;

Construcții

Crt	Nr cadastral Nr. topografic	Adresa	Observații / Referințe
A1.1		Loc. Berceni, Str Primaverii, Nr. 107, Jud. Prahova	Nr. niveluri:1; S. construita la sol:48 mp; LOCUINTA

B. Partea II. Proprietari și acte

Inscrieri privitoare la dreptul de proprietate și alte drepturi reale		Referințe
/		
Act Administrativ nr. 36542, din 25/04/1995 emis de COM JUDETEANA PRAHOVA;		
B1	Intabulare, drept de PROPRIETATE, dobandit prin Reconstituire, cota actuala 1/1 1) CRAINIC ELENA 2) ARSU ION 3) CRAINIC ECATERINA 4) CRAINIC VASILICA 5) CRAINIC PETRE	A1
Act Administrativ nr. 12040, din 28/09/2023 emis de PRIMARIA BERCENI;		
B2	Intabulare, drept de PROPRIETATE, dobandit prin Construire, cota actuala 1/1 1) CRAINIC ELENA 2) ARSU ION 3) CRAINIC ECATERINA 4) CRAINIC VASILICA 5) CRAINIC PETRE	A1.1

C. Partea III. SARCINI .

Inscrieri privind dezmembramintele dreptului de proprietate, drepturi reale de garanție și sarcini	Referințe
NU SUNT	

Anexa Nr. 1 La Partea I

Teren

Nr cadastral	Suprafața (mp)*	Observații / Referințe
	1.147	

* Suprafața este determinată în planul de proiecție Stereo 70.



Date referitoare la teren

Crt	Categorie folosință	Intravilan	Suprafața (mp)	Tarla	Parcelă	Nr. topo	Observații / Referințe
10 00 1	curți constructii	DA	532	4	151	-	
10 00 2	arabil	DA	615	4	152	-	

Date referitoare la construcții

Crt	Număr	Destinație construcție	Supraf. (mp)	Situație juridică	Observații / Referințe
A1.1		construcții de locuințe	48	Cu acte	Nr. niveluri:1; S. construita la sol:48 mp; LOCUINTA

Lungime Segmente

1) Valorile lungimilor segmentelor sunt obținute din proiecție în plan.

Punct început	X / Y	Punct sfârșit	X / Y	Lungime segment (** (m)
1	587.523,612 383.994,44	2	587.514,696 383.993,676	8.949
2	587.514,696 383.993,676	3	587.514,696 383.931,422	62.254

Punct început	X / Y	Punct sfârșit	X / Y	Lungime segment (** (m)
3	587.514,696 383.931,422	4	587.515,666 383.918,645	12.813
4	587.515,666 383.918,645	5	587.520,878 383.900,81	18.581
5	587.520,878 383.900,81	6	587.533,78 383.907,518	14.541
6	587.533,78 383.907,518	7	587.530,813 383.919,267	12.118
7	587.530,813 383.919,267	8	587.529,248 383.932,377	13.204
8	587.529,248 383.932,377	1	587.523,612 383.994,44	62.318

** Lungimile segmentelor sunt determinate în planul de proiecție Stereo 70 și sunt rotunjite la 1 milimetru.

*** Distanța dintre puncte este formată din segmente cumulate ce sunt mai mici decât valoarea 1 milimetru.

**DATE DESPRE IMOBILUL NR. 5728**

Oficiul de Cadastru și Publicitate Imobiliară PRAHOVA
Biroul de Cadastru și Publicitate Imobiliară Ploiești

A. Partea I. Descrierea imobilului

TEREN Intravilan

Adresa: Loc. Berceni, Str Primaverii, Nr. 109, Jud. Prahova

Nr. Crt	Nr cadastral Nr. topografic	Suprafața* (mp)	Observații / Referințe
A1		966	Sector cadastral:3 Teren imprejmuit;

Construcții

Crt	Nr cadastral Nr. topografic	Adresa	Observații / Referințe
A1.1		Loc. Berceni, Str Primaverii, Nr. 109, Jud. Prahova	Nr. niveluri:1; S. construita la sol:80 mp; LOCUINTA

B. Partea II. Proprietari și acte

Inscrieri privitoare la dreptul de proprietate și alte drepturi reale	Referințe
/	
Act Administrativ nr. 12040, din 28/09/2023 emis de PRIMARIA BERCENI;	
B1	A1, A1.1
Intabulare, drept de PROPRIETATE, dobandit prin Lege, cota actuala 1/1 1) COMUNA BERCENI, CIF:2845338	

C. Partea III. SARCINI .

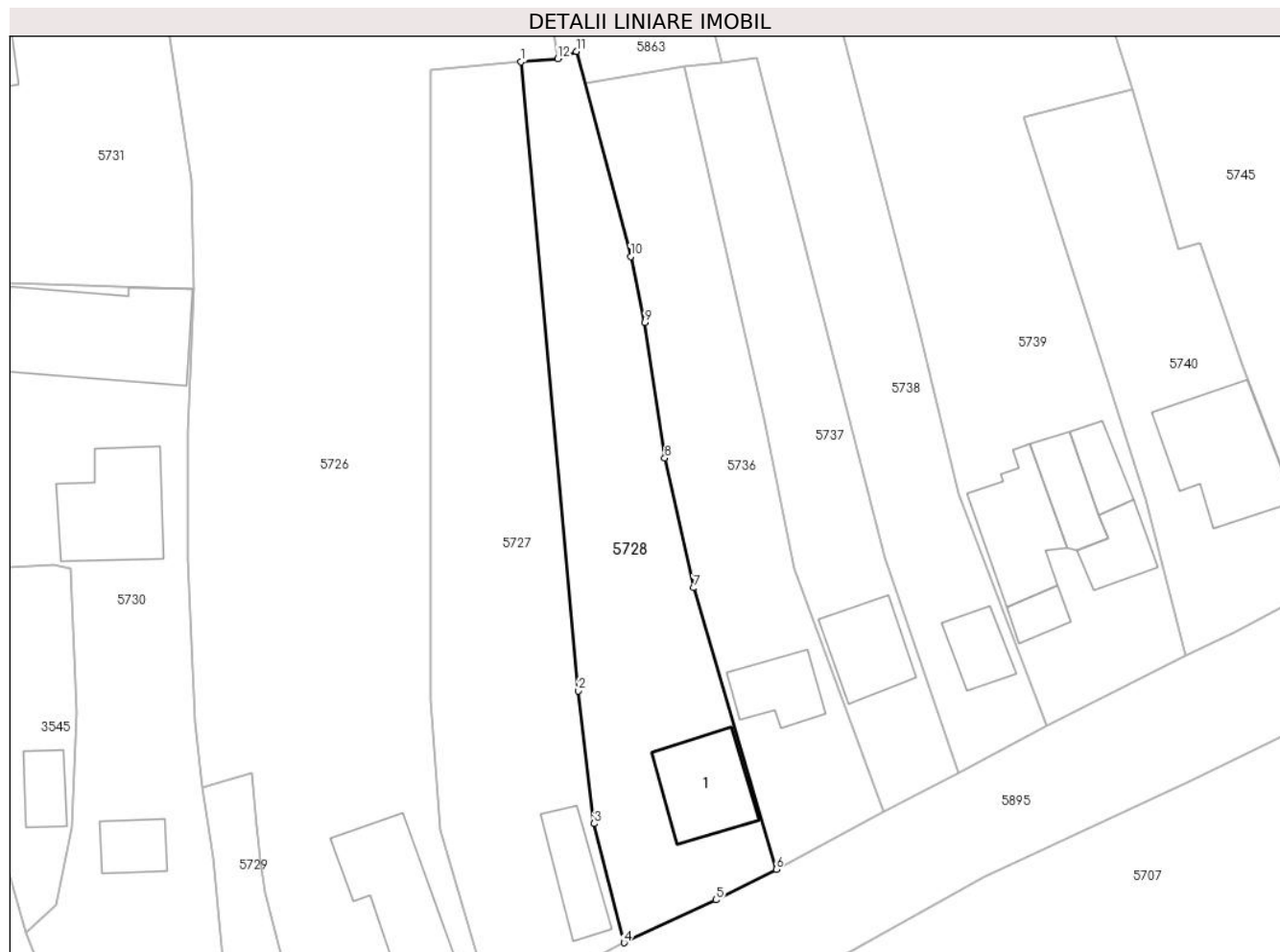
Inscrieri privind dezmembramintele dreptului de proprietate, drepturi reale de garanție și sarcini	Referințe
NU SUNT	

Anexa Nr. 1 La Partea I

Teren

Nr cadastral	Suprafața (mp)*	Observații / Referințe
	966	

* Suprafața este determinată în planul de proiecție Stereo 70.



Date referitoare la teren

Crt	Categorie folosință	Intra vilan	Suprafața (mp)	Tarla	Parcelă	Nr. topo	Observații / Referințe
10 00 1	curți construcții	DA	300	4	153	-	
10 00 2	arabil	DA	666	4	154	-	

Date referitoare la construcții

Crt	Număr	Destinație construcție	Supraf. (mp)	Situație juridică	Observații / Referințe
A1.1		construcții de locuințe	80	Cu acte	Nr. niveluri:1; S. construita la sol:80 mp; LOCUINTA

Lungime Segmente

1) Valorile lungimilor segmentelor sunt obținute din proiecție în plan.

Punct început	X / Y	Punct sfârșit	X / Y	Lungime segment (** (m)
1	587.523,612 383.994,44	2	587.529,248 383.932,377	62.318
2	587.529,248 383.932,377	3	587.530,813 383.919,267	13.204

Punct început	X / Y	Punct sfârșit	X / Y	Lungime segment (** (m)
3	587.530,813 383.919,267	4	587.533,78 383.907,518	12.118
4	587.533,78 383.907,518	5	587.542,85 383.911,74	10.005
5	587.542,85 383.911,74	6	587.548,794 383.914,766	6.67
6	587.548,794 383.914,766	7	587.540,659 383.942,534	28.935
7	587.540,659 383.942,534	8	587.537,798 383.955,33	13.111
8	587.537,798 383.955,33	9	587.535,804 383.968,707	13.525
9	587.535,804 383.968,707	10	587.534,423 383.975,224	6.662
10	587.534,423 383.975,224	11	587.529,049 383.995,449	20.927
11	587.529,049 383.995,449	12	587.527,218 383.994,749	1.96
12	587.527,218 383.994,749	1	587.523,612 383.994,44	3.619

** Lungimile segmentelor sunt determinate în planul de proiecție Stereo 70 și sunt rotunjite la 1 milimetru.

*** Distanța dintre puncte este formată din segmente cumulate ce sunt mai mici decât valoarea 1 milimetru.

**DATE DESPRE IMOBILUL NR. 5729**

Oficiul de Cadastru și Publicitate Imobiliară PRAHOVA
Biroul de Cadastru și Publicitate Imobiliară Ploiești

A. Partea I. Descrierea imobilului

TEREN Intravilan

Adresa: Loc. Moara Noua, Str Primaverii, Nr. 103, Jud. Prahova

Nr. Crt	Nr cadastral Nr. topografic	Suprafața* (mp)	Observații / Referințe
A1	23461	493	Sector cadastral:3 Teren imprejmuit;

Construcții

Crt	Nr cadastral Nr. topografic	Adresa	Observații / Referințe
A1.2	23461-C2	Loc. Moara Noua, Str Primaverii, Nr. 103, Jud. Prahova	Nr. niveluri:2; S. construita la sol:102 mp; LOCUINTA

B. Partea II. Proprietari și acte

Inscrieri privitoare la dreptul de proprietate și alte drepturi reale		Referințe
64455 / 13/07/2020		
Act Notarial nr. 2651, din 10/07/2020 emis de Ivan Constantin;		
B1	Se infiinteaza cf. 23461 a imobilului cu nr. cad. 23461/Berceni ca urmare a alipirii urmatoarelor 2 imobile:~- nr.cad.21654\cf.21654;~- nr.cad.21655\cf.21655;	A1
B11	Intabulare, drept de PROPRIETATE, dobandit prin Conventie, cota actuala 1/1 1) DULGHERU IULIAN	A1
/		
Act Administrativ nr. 12040, din 28/09/2023 emis de PRIMARIA BERCENI;		
B12	Intabulare, drept de PROPRIETATE, dobandit prin Construire, cota actuala 1/1 1) DULGHERU IULIAN	A1.2

C. Partea III. SARCINI .

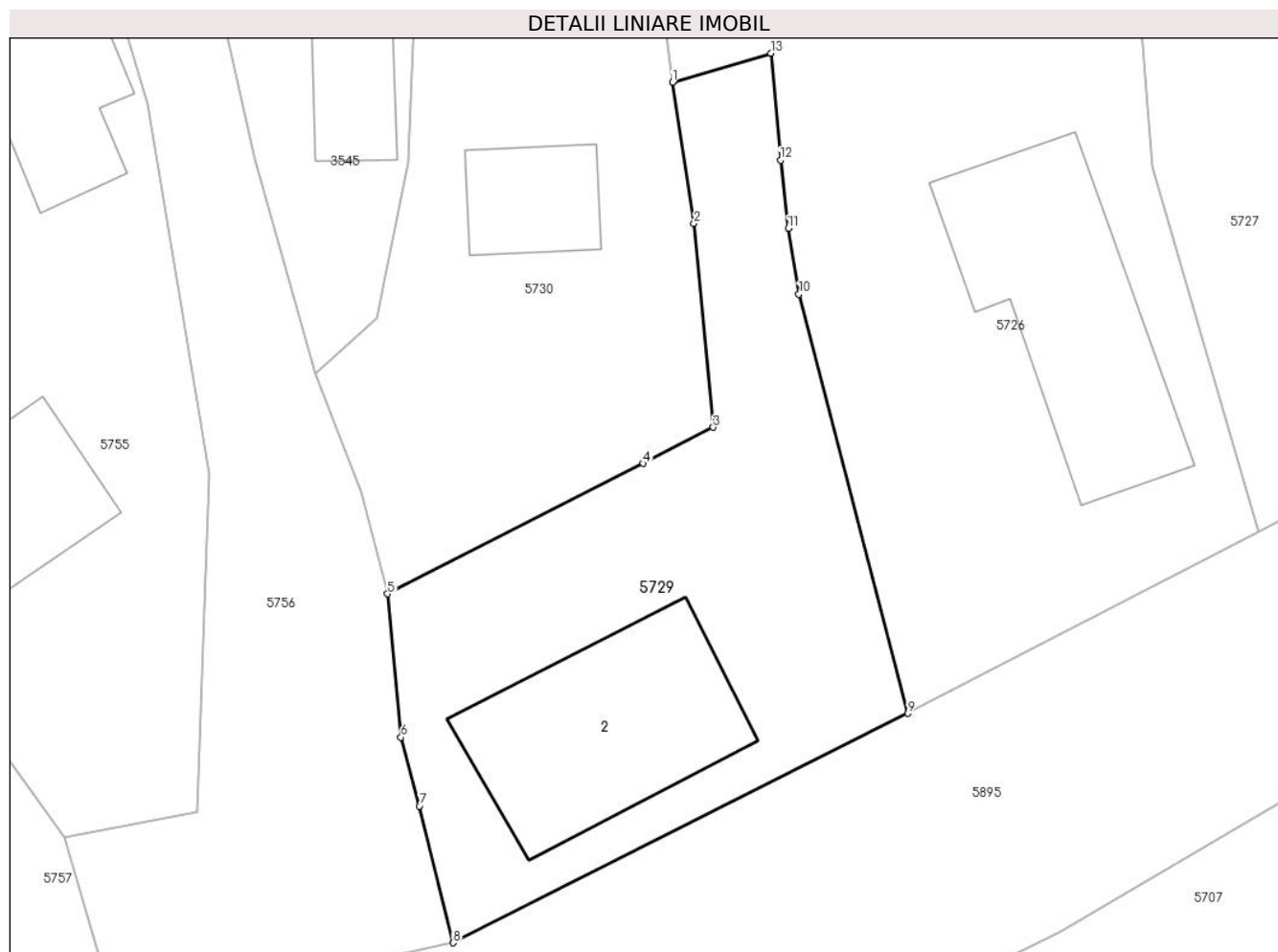
Inscrieri privind dezmembramintele dreptului de proprietate, drepturi reale de garanție și sarcini	Referințe
NU SUNT	

Anexa Nr. 1 La Partea I

Teren

Nr cadastral	Suprafața (mp)*	Observații / Referințe
23461	493	

* Suprafața este determinată în planul de proiecție Stereo 70.



Date referitoare la teren

Crt	Categorie folosință	Intra vilan	Suprafața (mp)	Tarla	Parcelă	Nr. topo	Observații / Referințe
57 29	curți construcții	DA	493	4	148	-	

Date referitoare la construcții

Crt	Număr	Destinație construcție	Supraf. (mp)	Situație juridică	Observații / Referințe
A1.2	23461-C2	construcții de locuințe	102	Cu acte	Nr. niveluri:2; S. construita la sol:102 mp; LOCUINTA

Lungime Segmente

1) Valorile lungimilor segmentelor sunt obținute din proiecție în plan.

Punct început	X / Y	Punct sfârșit	X / Y	Lungime segment (** (m)
1	587.492,17 383.922,789	2	587.493,213 383.915,881	6.986
2	587.493,213 383.915,881	3	587.494,162 383.905,907	10.019
3	587.494,162 383.905,907	4	587.490,713 383.904,133	3.878
4	587.490,713 383.904,133	5	587.478,209 383.897,749	14.039

Punct început	X / Y	Punct sfârșit	X / Y	Lungime segment (** (m)
5	587.478,209 383.897,749	6	587.478,863 383.890,731	7.048
6	587.478,863 383.890,731	7	587.479,773 383.887,368	3.484
7	587.479,773 383.887,368	8	587.481,417 383.880,674	6.893
8	587.481,417 383.880,674	9	587.503,682 383.891,9	24.935
9	587.503,682 383.891,9	10	587.498,355 383.912,413	21.193
10	587.498,355 383.912,413	11	587.497,832 383.915,641	3.27
11	587.497,832 383.915,641	12	587.497,455 383.918,979	3.359
12	587.497,455 383.918,979	13	587.496,975 383.924,212	5.255
13	587.496,975 383.924,212	1	587.492,17 383.922,789	5.011

** Lungimile segmentelor sunt determinate în planul de proiecție Stereo 70 și sunt rotunjite la 1 milimetru.

*** Distanța dintre puncte este formată din segmente cumulate ce sunt mai mici decât valoarea 1 milimetru.

**DATE DESPRE IMOBILUL NR. 5730**

Oficiul de Cadastru și Publicitate Imobiliară PRAHOVA
Biroul de Cadastru și Publicitate Imobiliară Ploiești

A. Partea I. Descrierea imobilului

TEREN Intravilan

Adresa: Loc. Moara Noua, Str Margaretelor, Nr. 6, Jud. Prahova

Nr. Crt	Nr cadastral Nr. topografic	Suprafața* (mp)	Observații / Referințe
A1		1.196	Sector cadastral:3 Teren imprejmuit;

Construcții

Crt	Nr cadastral Nr. topografic	Adresa	Observații / Referințe
A1.1		Loc. Moara Noua, Str Margaretelor, Nr. 6, Jud. Prahova	Nr. niveluri:1; S. construita la sol:159 mp; LOCUINTA
A1.2		Loc. Moara Noua, Str Margaretelor, Nr. 6, Jud. Prahova	Nr. niveluri:1; S. construita la sol:101 mp; LOCUINTA
A1.3		Loc. Moara Noua, Str Margaretelor, Nr. 6, Jud. Prahova	Nr. niveluri:1; S. construita la sol:33 mp; LOCUINTA

B. Partea II. Proprietari și acte

Inscrieri privitoare la dreptul de proprietate și alte drepturi reale		Referințe
/		
Act Administrativ nr. 36527, din 20/04/1995 emis de COMISIA JUDETEANA PRAHOVA;		
B1	Intabulare, drept de PROPRIETATE, dobandit prin Reconstituire, cota actuala 1/1 1) MIHAI MIRCEA 2) ALEXANDRU MARIA 3) MOLDOVEANU SANDA 4) DOBRE ELISABETA	A1
Act Administrativ nr. 12040, din 28/09/2023 emis de PRIMARIA BERCEI;		
B2	Intabulare, drept de PROPRIETATE, dobandit prin Construire, cota actuala 1/1 1) MIHAI MIRCEA	A1.1
B3	Intabulare, drept de PROPRIETATE, dobandit prin Construire, cota actuala 1/1 1) ALEXANDRU ANDREI	A1.2, A1.3

C. Partea III. SARCINI .

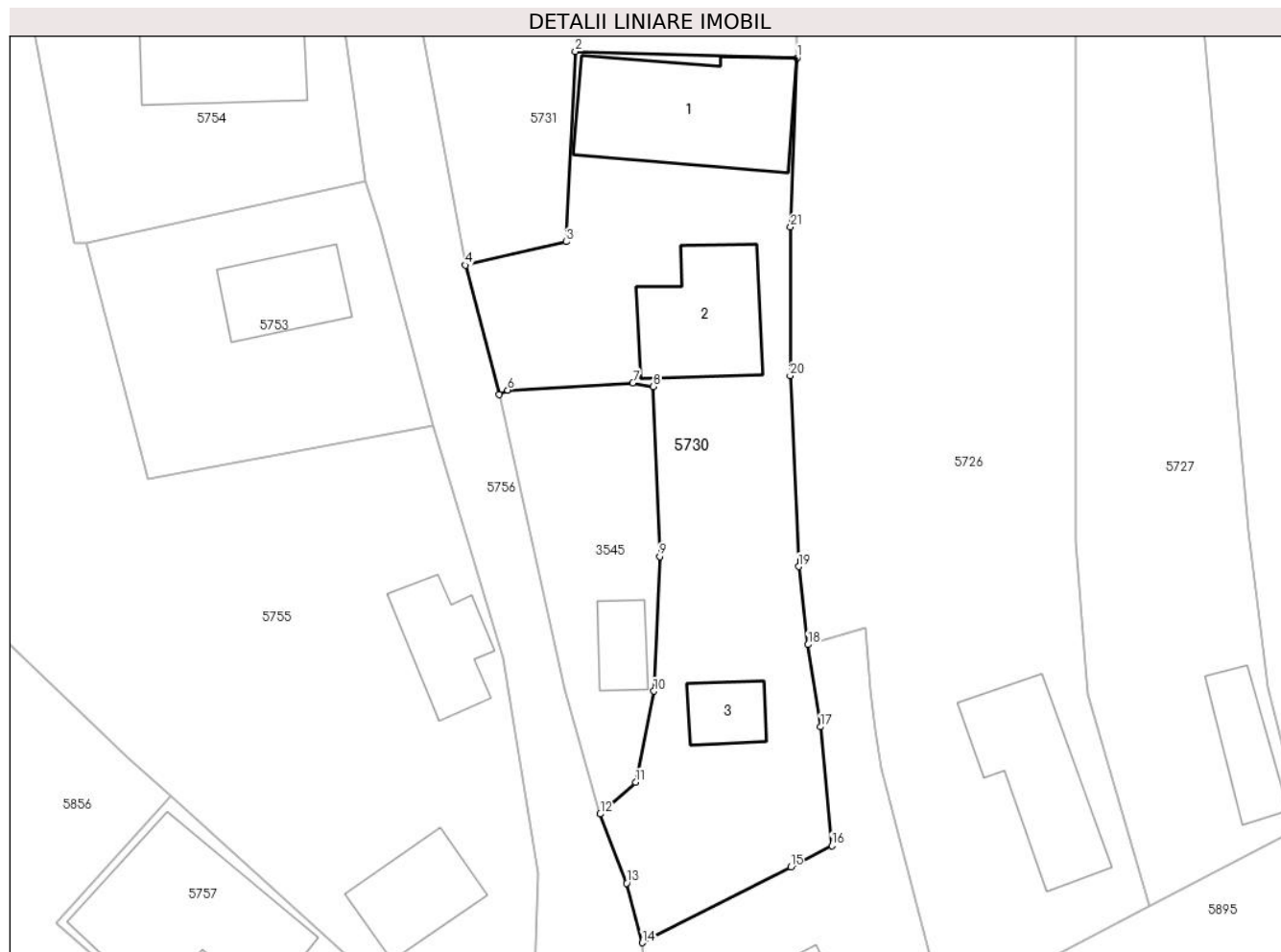
Inscrieri privind dezmembramintele dreptului de proprietate, drepturi reale de garanție și sarcini	Referințe
NU SUNT	

Anexa Nr. 1 La Partea I

Teren

Nr cadastral	Suprafața (mp)*	Observații / Referințe
	1.196	

* Suprafața este determinată în planul de proiecție Stereo 70.



Date referitoare la teren

Crt	Categorie folosință	Intra vilan	Suprafața (mp)	Tarla	Parcelă	Nr. topo	Observații / Referințe
10 00 1	curti constructii	DA	502	4	145	-	
10 00 2	curti constructii	DA	694	4	147	-	

Date referitoare la construcții

Crt	Număr	Destinație construcție	Supraf. (mp)	Situație juridică	Observații / Referințe
A1.1		construcții de locuințe	159	Cu acte	Nr. niveluri:1; S. construita la sol:159 mp; LOCUINTA
A1.2		construcții de locuințe	101	Cu acte	Nr. niveluri:1; S. construita la sol:101 mp; LOCUINTA
A1.3		construcții de locuințe	33	Cu acte	Nr. niveluri:1; S. construita la sol:33 mp; LOCUINTA

Lungime Segmente

1) Valorile lungimilor segmentelor sunt obținute din proiecție în plan.

Punct început	X / Y	Punct sfârșit	X / Y	Lungime segment (** (m)
1	587.491,236 383.972,062	2	587.472,592 383.972,61	18.652
3	587.471,83 383.956,626	4	587.463,371 383.954,664	8.684
5	587.466,199 383.943,797	6	587.466,907 383.944,172	0.801
7	587.477,423 383.944,778	8	587.479,169 383.944,471	1.773
9	587.479,7 383.930,193	10	587.479,204 383.918,876	11.328
11	587.477,681 383.911,223	12	587.474,685 383.908,557	4.01
13	587.476,917 383.902,756	14	587.478,209 383.897,749	5.171
15	587.490,713 383.904,133	16	587.494,162 383.905,907	3.878
17	587.493,213 383.915,881	18	587.492,17 383.922,789	6.986
19	587.491,364 383.929,34	20	587.490,659 383.945,373	16.048
21	587.490,702 383.957,869	1	587.491,236 383.972,062	14.203

Punct început	X / Y	Punct sfârșit	X / Y	Lungime segment (** (m)
2	587.472,592 383.972,61	3	587.471,83 383.956,626	16.002
4	587.463,371 383.954,664	5	587.466,199 383.943,797	11.229
6	587.466,907 383.944,172	7	587.477,423 383.944,778	10.533
8	587.479,169 383.944,471	9	587.479,7 383.930,193	14.288
10	587.479,204 383.918,876	11	587.477,681 383.911,223	7.803
12	587.474,685 383.908,557	13	587.476,917 383.902,756	6.216
14	587.478,209 383.897,749	15	587.490,713 383.904,133	14.039
16	587.494,162 383.905,907	17	587.493,213 383.915,881	10.019
18	587.492,17 383.922,789	19	587.491,364 383.929,34	6.6
20	587.490,659 383.945,373	21	587.490,702 383.957,869	12.496

** Lungimile segmentelor sunt determinate în planul de proiecție Stereo 70 și sunt rotunjite la 1 milimetru.

*** Distanța dintre puncte este formată din segmente cumulate ce sunt mai mici decât valoarea 1 milimetru.

**DATE DESPRE IMOBILUL NR. 5731**

Oficiul de Cadastru și Publicitate Imobiliară PRAHOVA
Biroul de Cadastru și Publicitate Imobiliară Ploiești

A. Partea I. Descrierea imobilului

TEREN Intravilan

Adresa: Loc. Berceni, Str Margaretelor, Nr. 8, Jud. Prahova

Nr. Crt	Nr cadastral Nr. topografic	Suprafața* (mp)	Observații / Referințe
A1		1.090	Sector cadastral:3 Teren imprejmuit;

Construcții

Crt	Nr cadastral Nr. topografic	Adresa	Observații / Referințe
A1.1		Loc. Berceni, Str Margaretelor, Nr. 8, Jud. Prahova	Nr. niveluri:1; S. construita la sol:71 mp; LOCUINTA
A1.2		Loc. Berceni, Str Margaretelor, Nr. 8, Jud. Prahova	Nr. niveluri:1; S. construita la sol:35 mp; ANEXA

B. Partea II. Proprietari și acte

Inscrieri privitoare la dreptul de proprietate și alte drepturi reale		Referințe
/		
Act Administrativ nr. 12040, din 28/09/2023 emis de PRIMARIA BERCENI;		
B1	Intabulare, drept de PROPRIETATE, dobandit prin Lege, cota actuala 1/1 1) COMUNA BERCENI, CIF:2845338	A1, A1.1, A1.2

C. Partea III. SARCINI .

Inscrieri privind dezmembramintele dreptului de proprietate, drepturi reale de garanție și sarcini	Referințe
NU SUNT	

Anexa Nr. 1 La Partea I

Teren

Nr cadastral	Suprafața (mp)*	Observații / Referințe
	1.090	

* Suprafața este determinată în planul de proiecție Stereo 70.



Date referitoare la teren

Crt	Categorie folosință	Intra vilan	Suprafața (mp)	Tarla	Parcelă	Nr. topo	Observații / Referințe
5731	curți constructii	DA	1.090	4	143,144	-	

Date referitoare la construcții

Crt	Număr	Destinație construcție	Supraf. (mp)	Situație juridică	Observații / Referințe
A1.1		construcții de locuințe	71	Cu acte	Nr. niveluri:1; S. construita la sol:71 mp; LOCUINTA
A1.2		construcții anexa	35	Cu acte	Nr. niveluri:1; S. construita la sol:35 mp; ANEXA

Lungime Segmente

1) Valorile lungimilor segmentelor sunt obținute din proiecție în plan.

Punct început	X / Y	Punct sfârșit	X / Y	Lungime segment (** (m)
1	587.457,037 383.998,14	2	587.457,793 383.990,257	7.919
2	587.457,793 383.990,257	3	587.458,506 383.985,596	4.715
3	587.458,506 383.985,596	4	587.457,79 383.985,171	0.833

Punct început	X / Y	Punct sfârșit	X / Y	Lungime segment (** (m)
4	587.457,79 383.985,171	5	587.459,886 383.973,286	12.068
5	587.459,886 383.973,286	6	587.463,371 383.954,664	18.945
6	587.463,371 383.954,664	7	587.471,83 383.956,626	8.683
7	587.471,83 383.956,626	8	587.472,592 383.972,61	16.002
8	587.472,592 383.972,61	9	587.491,236 383.972,062	18.652
9	587.491,236 383.972,062	10	587.491,026 383.982,805	10.744
10	587.491,026 383.982,805	11	587.487,96 384.003,56	20.981
11	587.487,96 384.003,56	1	587.457,037 383.998,14	31.394

** Lungimile segmentelor sunt determinate în planul de proiecție Stereo 70 și sunt rotunjite la 1 milimetru.

*** Distanța dintre puncte este formată din segmente cumulate ce sunt mai mici decât valoarea 1 milimetru.

**DATE DESPRE IMOBILUL NR. 5732**

Oficiul de Cadastru și Publicitate Imobiliară PRAHOVA
Biroul de Cadastru și Publicitate Imobiliară Ploiești

A. Partea I. Descrierea imobilului

TEREN Intravilan

Adresa: Loc. Berceni, Str Margaretelor, Nr. 10, Jud. Prahova

Nr. Crt	Nr cadastral Nr. topografic	Suprafața* (mp)	Observații / Referințe
A1		441	Sector cadastral:3 Teren imprejmuit;

Construcții

Crt	Nr cadastral Nr. topografic	Adresa	Observații / Referințe
A1.1		Loc. Berceni, Str Margaretelor, Nr. 10, Jud. Prahova	Nr. niveluri:1; S. construita la sol:41 mp; LOCUINTA

B. Partea II. Proprietari și acte

Inscrieri privitoare la dreptul de proprietate și alte drepturi reale		Referințe
/		
Act Administrativ nr. 6012, din 28/05/2024 emis de PRIMARIA BERCENI;		
B1	Intabulare, drept de PROPRIETATE, dobandit prin Lege, cota actuala 1/1 1) COMUNA BERCENI, CIF:2845338	A1
Act Administrativ nr. 12040, din 28/09/2023 emis de PRIMARIA BERCENI;		
B2	Intabulare, drept de PROPRIETATE, dobandit prin Construire, cota actuala 1/1 1) COMUNA BERCENI, CIF:2845338	A1.1

C. Partea III. SARCINI .

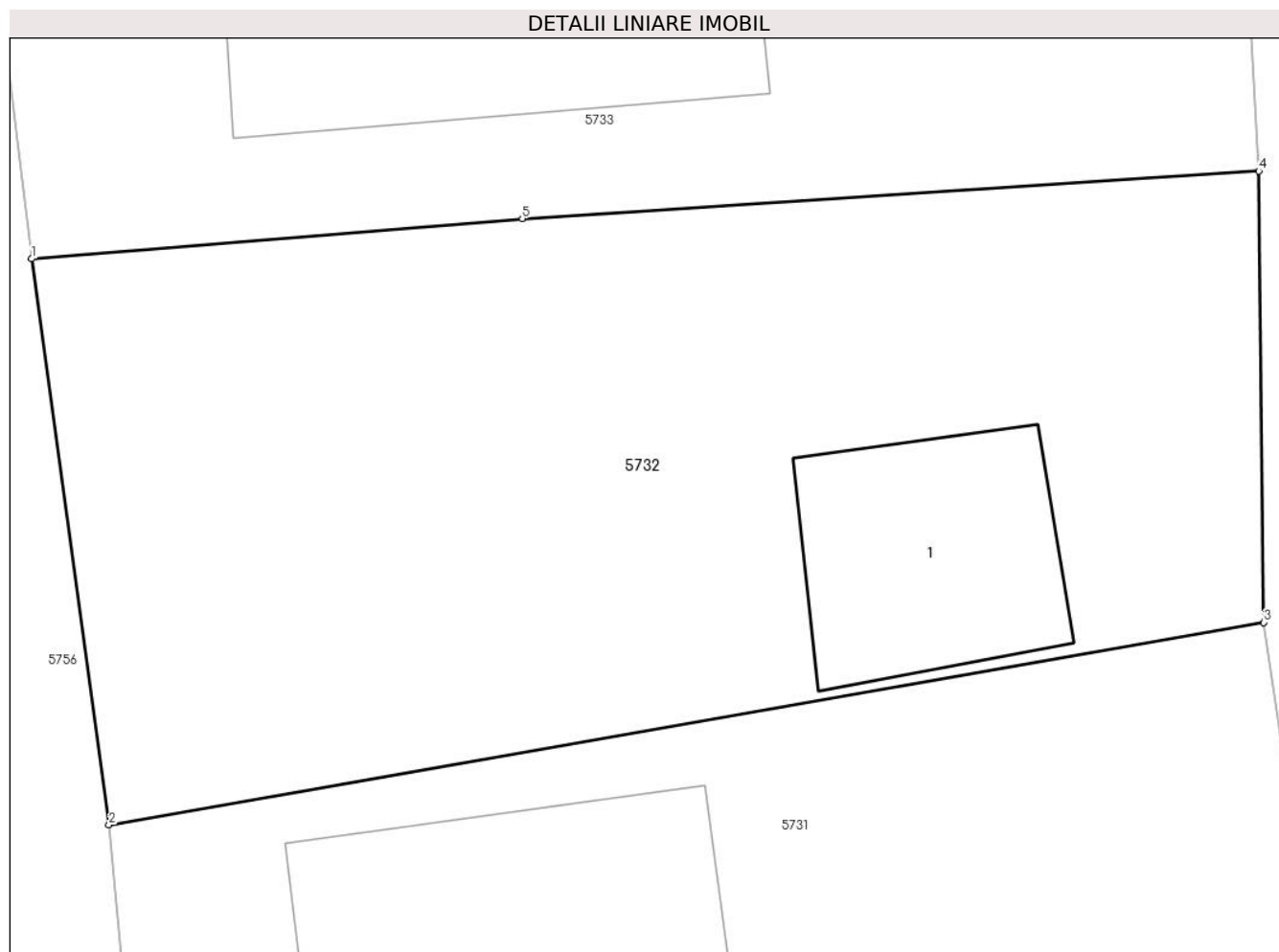
Inscrieri privind dezmembramintele dreptului de proprietate, drepturi reale de garanție și sarcini	Referințe
NU SUNT	

Anexa Nr. 1 La Partea I

Teren

Nr cadastral	Suprafața (mp)*	Observații / Referințe
	441	

* Suprafața este determinată în planul de proiecție Stereo 70.



Date referitoare la teren

Crt	Categorie folosință	Intravilan	Suprafața (mp)	Tarla	Parcelă	Nr. topo	Observații / Referințe
57 32	curți construcții	DA	441	4	142	-	

Date referitoare la construcții

Crt	Număr	Destinație construcție	Supraf. (mp)	Situație juridică	Observații / Referințe
A1.1		construcții de locuințe	41	Cu acte	Nr. niveluri:1; S. construita la sol:41 mp; LOCUINTA

Lungime Segmente

1) Valorile lungimilor segmentelor sunt obținute din proiecție în plan.

Punct început	X / Y	Punct sfârșit	X / Y	Lungime segment (** (m)
1	587.454,963 384.013,291	2	587.457,037 383.998,14	15.292
2	587.457,037 383.998,14	3	587.487,96 384.003,56	31.394
3	587.487,96 384.003,56	4	587.487,828 384.015,64	12.081
4	587.487,828 384.015,64	5	587.468,102 384.014,367	19.767

Punct început	X / Y	Punct sfârșit	X / Y	Lungime segment (** (m)
5	587.468,102 384.014,367	1	587.454,963 384.013,291	13.183

** Lungimile segmentelor sunt determinate în planul de proiecție Stereo 70 și sunt rotunjite la 1 milimetru.

*** Distanța dintre puncte este formată din segmente cumulate ce sunt mai mici decât valoarea 1 milimetru.

**DATE DESPRE IMOBILUL NR. 5733**

Oficiul de Cadastru și Publicitate Imobiliară PRAHOVA
Biroul de Cadastru și Publicitate Imobiliară Ploiești

A. Partea I. Descrierea imobilului

TEREN Intravilan

Adresa: Loc. Moara Noua, Str Margaretelor, Nr. 12, Jud. Prahova

Nr. Crt	Nr cadastral Nr. topografic	Suprafața* (mp)	Observații / Referințe
A1		568	Sector cadastral:3 Teren neimprejmuit;

Construcții

Crt	Nr cadastral Nr. topografic	Adresa	Observații / Referințe
A1.1		Loc. Moara Noua, Str Margaretelor, Nr. 12, Jud. Prahova	Nr. niveluri:1; S. construita la sol:106 mp; LOCUINTA

B. Partea II. Proprietari și acte

Inscrieri privitoare la dreptul de proprietate și alte drepturi reale		Referințe
/		
Hotarare Judecatoreasca nr. 4361, din 03/06/2022 emis de JUDECATORIA PLOIESTI;		
B1	Intabulare, drept de PROPRIETATE, dobandit prin Hotarare Judecatoreasca, cota actuala 1/1 1) RUCAREANU VIORICA 2) RUCAREANU MARIAN 3) CONSTANTIN MIHAELA 4) STAN MARCELA NICOLETA	A1
Act Administrativ nr. 12040, din 28/09/2023 emis de PRIMARIA BERCENI;		
B2	Intabulare, drept de PROPRIETATE, dobandit prin Construire, cota actuala 1/1 1) RUCAREANU VIORICA 2) RUCAREANU MARIAN 3) CONSTANTIN MIHAELA 4) STAN MARCELA NICOLETA	A1.1

C. Partea III. SARCINI .

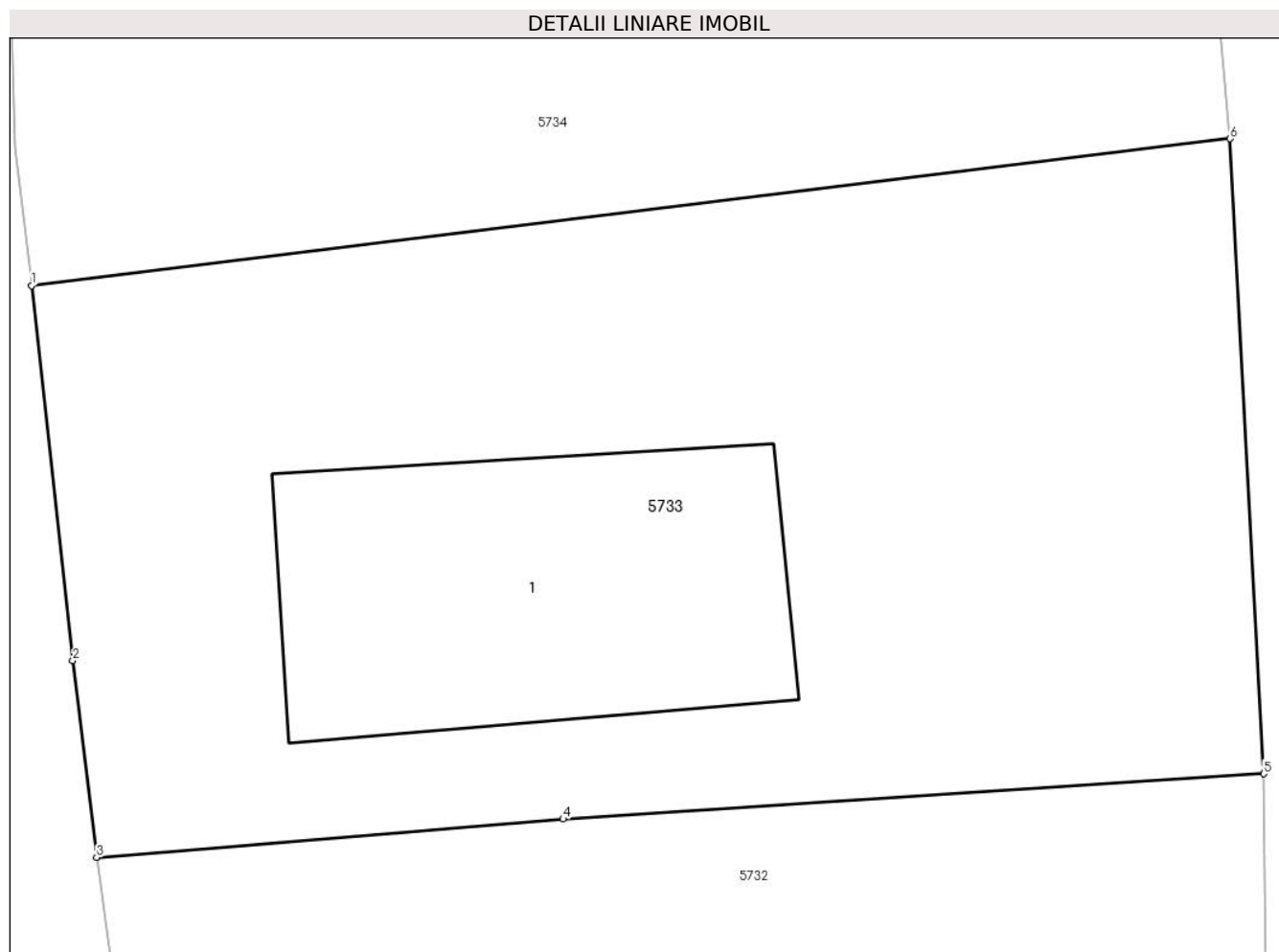
Inscrieri privind dezmembramintele dreptului de proprietate, drepturi reale de garanție și sarcini	Referințe
NU SUNT	

Anexa Nr. 1 La Partea I

Teren

Nr cadastral	Suprafața (mp)*	Observații / Referințe
	568	

* Suprafața este determinată în planul de proiecție Stereo 70.



Date referitoare la teren

Crt	Categorie folosință	Intra vilan	Suprafața (mp)	Tarla	Parcelă	Nr. topo	Observații / Referințe
57 33	curți construcții	DA	568	4/1	141	-	

Date referitoare la construcții

Crt	Număr	Destinație construcție	Supraf. (mp)	Situație juridică	Observații / Referințe
A1.1		construcții de locuințe	106	Cu acte	Nr. niveluri:1; S. construita la sol:106 mp; LOCUINTA

Lungime Segmente

1) Valorile lungimilor segmentelor sunt obținute din proiecție în plan.

Punct început	X / Y	Punct sfârșit	X / Y	Lungime segment (** (m)
1	587.453,133 384.029,38	2	587.454,293 384.018,823	10.621
2	587.454,293 384.018,823	3	587.454,963 384.013,291	5.572
3	587.454,963 384.013,291	4	587.468,102 384.014,367	13.183
4	587.468,102 384.014,367	5	587.487,828 384.015,64	19.767

Punct început	X / Y	Punct sfârșit	X / Y	Lungime segment (** (m)
5	587.487,828 384.015,64	6	587.486,881 384.033,513	17.898
6	587.486,881 384.033,513	1	587.453,133 384.029,38	34.0

** Lungimile segmentelor sunt determinate în planul de proiecție Stereo 70 și sunt rotunjite la 1 milimetru.

*** Distanța dintre puncte este formată din segmente cumulate ce sunt mai mici decât valoarea 1 milimetru.

**DATE DESPRE IMOBILUL NR. 5734**

Oficiul de Cadastru și Publicitate Imobiliară PRAHOVA
Biroul de Cadastru și Publicitate Imobiliară Ploiești

A. Partea I. Descrierea imobilului

TEREN Intravilan

Adresa: Loc. Berceni, Str Margaretelor, Nr. 14, Jud. Prahova

Nr. Crt	Nr cadastral Nr. topografic	Suprafața* (mp)	Observații / Referințe
A1		759	Sector cadastral:3 Teren imprejmuit;

Construcții

Crt	Nr cadastral Nr. topografic	Adresa	Observații / Referințe
A1.1		Loc. Berceni, Str Margaretelor, Nr. 14, Jud. Prahova	Nr. niveluri:1; S. construita la sol:46 mp; LOCUINTA

B. Partea II. Proprietari și acte

Inscrieri privitoare la dreptul de proprietate și alte drepturi reale		Referințe
/		
Act Administrativ nr. 6013, din 28/05/2024 emis de PRIMARIA BERCENI;		
B1	Intabulare, drept de PROPRIETATE, dobandit prin Lege, cota actuala 1/1 1) COMUNA BERCENI, CIF:2845338	A1
Act Administrativ nr. 12040, din 28/09/2023 emis de PRIMARIA BERCENI;		
B2	Intabulare, drept de PROPRIETATE, dobandit prin Construire, cota actuala 1/1 1) COMUNA BERCENI, CIF:2845338	A1.1

C. Partea III. SARCINI .

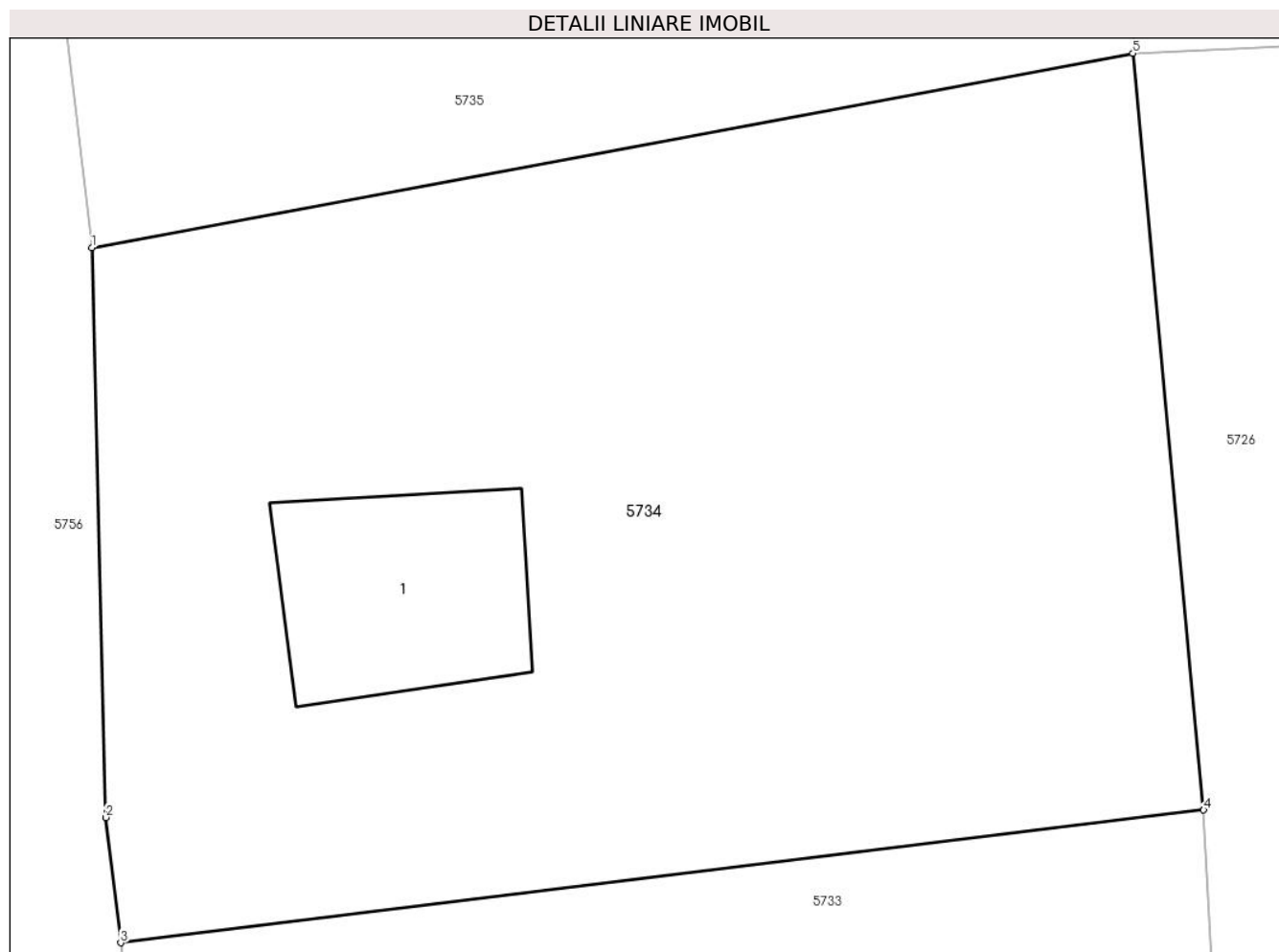
Inscrieri privind dezmembramintele dreptului de proprietate, drepturi reale de garanție și sarcini	Referințe
NU SUNT	

Anexa Nr. 1 La Partea I

Teren

Nr cadastral	Suprafața (mp)*	Observații / Referințe
	759	

* Suprafața este determinată în planul de proiecție Stereo 70.



Date referitoare la teren

Crt	Categorie folosință	Intra vilan	Suprafața (mp)	Tarla	Parcelă	Nr. topo	Observații / Referințe
57 34	curti construcții	DA	759	4	140	-	

Date referitoare la construcții

Crt	Număr	Destinație construcție	Supraf. (mp)	Situație juridică	Observații / Referințe
A1.1		construcții de locuințe	46	Cu acte	Nr. niveluri:1; S. construita la sol:46 mp; LOCUINTA

Lungime Segmente

1) Valorile lungimilor segmentelor sunt obținute din proiecție în plan.

Punct început	X / Y	Punct sfârșit	X / Y	Lungime segment (** (m)
1	587.452,23 384.051,02	2	587.452,667 384.033,282	17.743
2	587.452,667 384.033,282	3	587.453,133 384.029,38	3.93
3	587.453,133 384.029,38	4	587.486,881 384.033,513	34.0
4	587.486,881 384.033,513	5	587.484,67 384.057,08	23.67

Punct început	X / Y	Punct sfârșit	X / Y	Lungime segment (** (m)
5	587.484,67 384.057,08	1	587.452,23 384.051,02	33.001

** Lungimile segmentelor sunt determinate în planul de proiecție Stereo 70 și sunt rotunjite la 1 milimetru.

*** Distanța dintre puncte este formată din segmente cumulate ce sunt mai mici decât valoarea 1 milimetru.

**DATE DESPRE IMOBILUL NR. 5735**

Oficiul de Cadastru și Publicitate Imobiliară PRAHOVA
Biroul de Cadastru și Publicitate Imobiliară Ploiești

A. Partea I. Descrierea imobilului

TEREN Intravilan

Nr. CF vechi:1391

Nr. cadastral vechi:10246

Adresa: Loc. Moara Noua, Str Margaretelor, Jud. Prahova

Nr. Crt	Nr cadastral Nr. topografic	Suprafața* (mp)	Observații / Referințe
A1	20343	Din acte: 2.150 Masurata: 2.188	Sector cadastral:3 Teren neimprejmuit;

B. Partea II. Proprietari și acte

Inscrieri privitoare la dreptul de proprietate și alte drepturi reale	Referințe
50785 / 23/07/2008	
Act Notarial nr. 1924, din 22/07/2008 emis de NP MOANTA GEORGETA;	
B3	A1
Intabulare, drept de PROPRIETATE cumparare ca bun comun, dobandit prin Conventie, cota actuala 1/1	
1) TOSA FLORENTINA	
2) TOSA EDUARD - COSTIN	

C. Partea III. SARCINI .

Inscrieri privind dezmembramintele dreptului de proprietate, drepturi reale de garanție și sarcini	Referințe
NU SUNT	

Anexa Nr. 1 La Partea I

Teren

Nr cadastral	Suprafața (mp)*	Observații / Referințe
20343	Din acte: 2.150 Masurata: 2.188	

* Suprafața este determinată în planul de proiecție Stereo 70.



Date referitoare la teren

Crt	Categorie folosință	Intra vilan	Suprafața (mp)	Tarla	Parcelă	Nr. topo	Observații / Referințe
10 00 1	arabil	DA	1.425	4	A 138 ; V 139	-	
10 00 2	vie	DA	763	4	A 138 ; V 139	-	

Lungime Segmente

1) Valorile lungimilor segmentelor sunt obținute din proiecție în plan.

Punct început	X / Y	Punct sfârșit	X / Y	Lungime segment (** (m)
1	587.480,82 384.117,96	2	587.464,84 384.118,61	15.993
2	587.464,84 384.118,61	3	587.456,7 384.117,59	8.204
3	587.456,7 384.117,59	4	587.450,56 384.114,76	6.761

Punct început	X / Y	Punct sfârșit	X / Y	Lungime segment (** (m)
4	587.450,56 384.114,76	5	587.446,57 384.107,51	8.275
5	587.446,57 384.107,51	6	587.445,97 384.101,13	6.408
6	587.445,97 384.101,13	7	587.447,33 384.091,22	10.003
7	587.447,33 384.091,22	8	587.448,41 384.083,74	7.558
8	587.448,41 384.083,74	9	587.452,23 384.051,02	32.942
9	587.452,23 384.051,02	10	587.484,67 384.057,08	33.001
10	587.484,67 384.057,08	11	587.484,85 384.062,68	5.603
11	587.484,85 384.062,68	12	587.481,78 384.104,8	42.232
12	587.481,78 384.104,8	1	587.480,82 384.117,96	13.195

** Lungimile segmentelor sunt determinate în planul de proiecție Stereo 70 și sunt rotunjite la 1 milimetru.

*** Distanța dintre puncte este formată din segmente cumulate ce sunt mai mici decât valoarea 1 milimetru.

**DATE DESPRE IMOBILUL NR. 5736**

Oficiul de Cadastru și Publicitate Imobiliară PRAHOVA
Biroul de Cadastru și Publicitate Imobiliară Ploiești

A. Partea I. Descrierea imobilului

TEREN Intravilan

Adresa: Loc. Moara Noua, Str Primaverii, Nr. 111, Jud. Prahova

Nr. Crt	Nr cadastral Nr. topografic	Suprafața* (mp)	Observații / Referințe
A1		800	Sector cadastral:3 Teren imprejmuit;

Construcții

Crt	Nr cadastral Nr. topografic	Adresa	Observații / Referințe
A1.1		Loc. Moara Noua, Str Primaverii, Nr. 111, Jud. Prahova	Nr. niveluri:1; S. construita la sol:50 mp; LOCUINTA

B. Partea II. Proprietari și acte

Inscrieri privitoare la dreptul de proprietate și alte drepturi reale		Referințe
/		
Act Notarial nr. 9500, din 09/12/1970 emis de NOT DE STAT PRAHOVA;		
B1	Intabulare, drept de PROPRIETATE, dobandit prin Conventie, cota actuala 1/7 1) CONSTANTIN ECATERINA	A1, A1.1
B2	Intabulare, drept de PROPRIETATE, dobandit prin Conventie, cota actuala 1/7 1) STOICA ELENA	A1, A1.1
B3	Intabulare, drept de PROPRIETATE, dobandit prin Conventie, cota actuala 1/7 1) MOLDOVEANU ALEXANDRINA	A1, A1.1
B4	Intabulare, drept de PROPRIETATE, dobandit prin Conventie, cota actuala 1/7 1) BADESCU IOANA	A1, A1.1
B5	Intabulare, drept de PROPRIETATE, dobandit prin Conventie, cota actuala 1/7 1) CHIRITA VASILICA	A1, A1.1
B6	Intabulare, drept de PROPRIETATE, dobandit prin Conventie, cota actuala 1/7 1) MOLDOVEANU TUDOR	A1, A1.1
B7	Intabulare, drept de PROPRIETATE, dobandit prin Conventie, cota actuala 1/7 1) MOLDOVEANU EFTIMIE	A1, A1.1

C. Partea III. SARCINI .

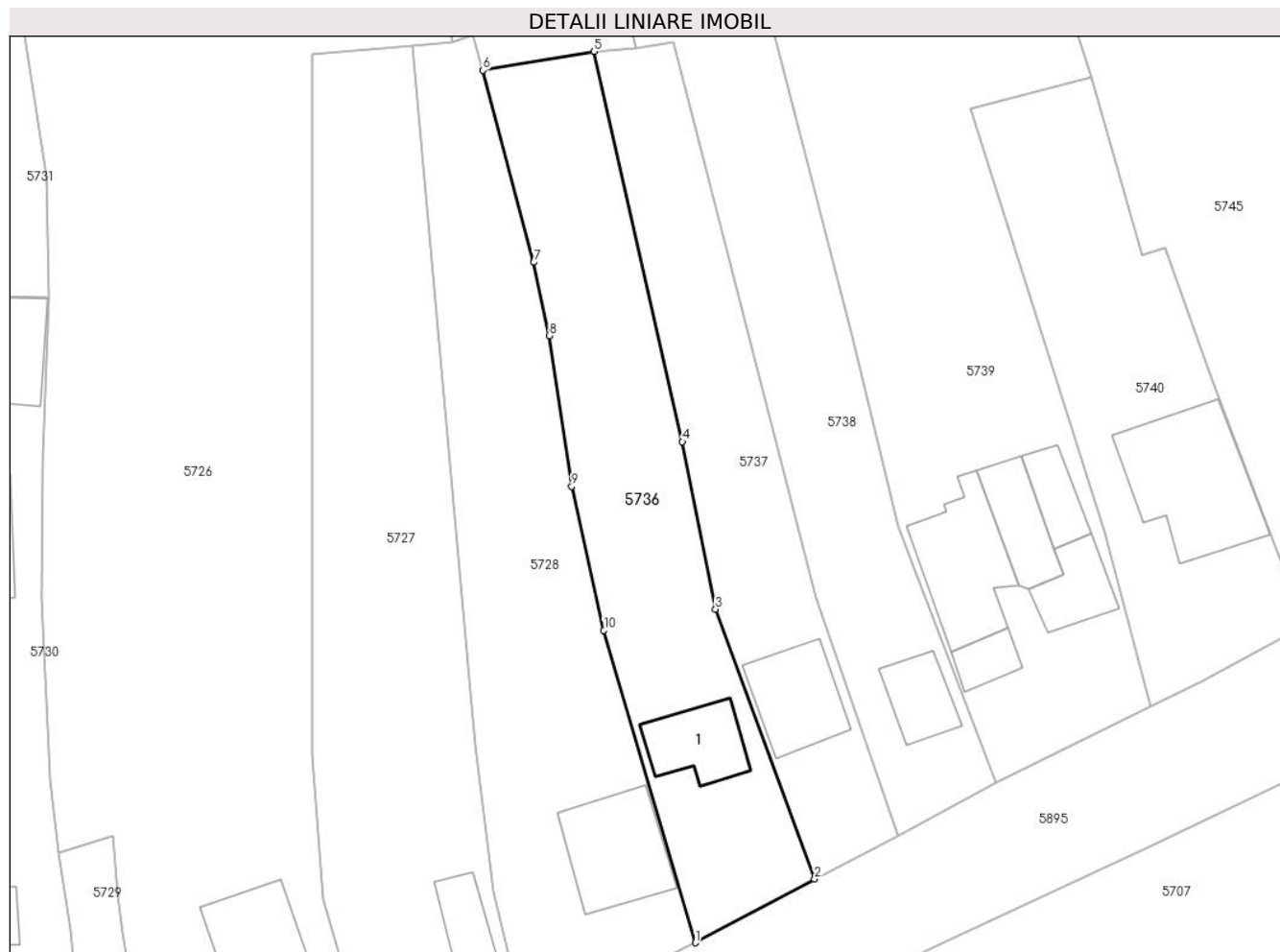
Inscrieri privind dezmembramintele dreptului de proprietate, drepturi reale de garanție și sarcini	Referințe
NU SUNT	

Anexa Nr. 1 La Partea I

Teren

Nr cadastral	Suprafața (mp)*	Observații / Referințe
	800	

* Suprafața este determinată în planul de proiecție Stereo 70.



Date referitoare la teren

Crt	Categorie folosință	Intravilan	Suprafața (mp)	Tarla	Parcelă	Nr. topo	Observații / Referințe
10 00 1	curți construcții	DA	400	3	155	-	
10 00 2	arabil	DA	400	3	156	-	

Date referitoare la construcții

Crt	Număr	Destinație construcție	Supraf. (mp)	Situație juridică	Observații / Referințe
A1.1		construcții de locuințe	50	Cu acte	Nr. niveluri:1; S. construita la sol:50 mp; LOCUINTA

Lungime Segmente

1) Valorile lungimilor segmentelor sunt obținute din proiecție în plan.

Punct început	X / Y	Punct sfârșit	X / Y	Lungime segment (** (m)
1	587.548,794 383.914,766	2	587.559,404 383.920,427	12.026
2	587.559,404 383.920,427	3	587.550,597 383.944,417	25.555

Punct început	X / Y	Punct sfârșit	X / Y	Lungime segment (** (m)
3	587.550,597 383.944,417	4	587.547,644 383.959,277	15.151
4	587.547,644 383.959,277	5	587.539,763 383.993,966	35.573
5	587.539,763 383.993,966	6	587.529,887 383.992,295	10.016
6	587.529,887 383.992,295	7	587.534,423 383.975,224	17.664
7	587.534,423 383.975,224	8	587.535,804 383.968,707	6.662
8	587.535,804 383.968,707	9	587.537,798 383.955,33	13.525
9	587.537,798 383.955,33	10	587.540,659 383.942,534	13.111
10	587.540,659 383.942,534	1	587.548,794 383.914,766	28.935

** Lungimile segmentelor sunt determinate în planul de proiecție Stereo 70 și sunt rotunjite la 1 milimetru.

*** Distanța dintre puncte este formată din segmente cumulate ce sunt mai mici decât valoarea 1 milimetru.

**DATE DESPRE IMOBILUL NR. 5737**

Oficiul de Cadastru și Publicitate Imobiliară PRAHOVA
Biroul de Cadastru și Publicitate Imobiliară Ploiești

A. Partea I. Descrierea imobilului

TEREN Intravilan

Adresa: Loc. Berceni, Str Primaverii, Nr. 111A, Jud. Prahova

Nr. Crt	Nr cadastral Nr. topografic	Suprafața* (mp)	Observații / Referințe
A1		604	Sector cadastral:3 Teren neimprejmuit;

Construcții

Crt	Nr cadastral Nr. topografic	Adresa	Observații / Referințe
A1.1		Loc. Berceni, Str Primaverii, Nr. 111A, Jud. Prahova	Nr. niveluri:1; S. construita la sol:63 mp; LOCUINTA

B. Partea II. Proprietari și acte

Inscrieri privitoare la dreptul de proprietate și alte drepturi reale	Referințe
/	
Act Administrativ nr. 12040, din 28/09/2023 emis de PRIMARIA BERCENI;	
B1	A1, A1.1
Intabulare, drept de PROPRIETATE, dobandit prin Lege, cota actuala 1/1 1) COMUNA BERCENI, CIF:2845338	

C. Partea III. SARCINI .

Inscrieri privind dezmembramintele dreptului de proprietate, drepturi reale de garanție și sarcini	Referințe
NU SUNT	

Anexa Nr. 1 La Partea I

Teren

Nr cadastral	Suprafața (mp)*	Observații / Referințe
	604	

* Suprafața este determinată în planul de proiecție Stereo 70.



Date referitoare la teren

Crt	Categorie folosință	Intravilan	Suprafața (mp)	Tarla	Parcelă	Nr. topo	Observații / Referințe
10 00 1	curți constructii	DA	300	4	157	-	
10 00 2	arabil	DA	304	4	158	-	

Date referitoare la construcții

Crt	Număr	Destinație construcție	Supraf. (mp)	Situație juridică	Observații / Referințe
A1.1		construcții de locuințe	63	Cu acte	Nr. niveluri:1; S. construita la sol:63 mp; LOCUINTA

Lungime Segmente

1) Valorile lungimilor segmentelor sunt obținute din proiecție în plan.

Punct început	X / Y	Punct sfârșit	X / Y	Lungime segment (** (m)
1	587.559,404 383.920,427	2	587.566,858 383.924,21	8.359
2	587.566,858 383.924,21	3	587.559,504 383.945,476	22.501

Punct început	X / Y	Punct sfârșit	X / Y	Lungime segment (** (m)
3	587.559,504 383.945,476	4	587.546,867 383.994,827	50.944
4	587.546,867 383.994,827	5	587.543,479 383.994,292	3.43
5	587.543,479 383.994,292	6	587.539,763 383.993,966	3.731
6	587.539,763 383.993,966	7	587.547,644 383.959,277	35.573
7	587.547,644 383.959,277	8	587.550,597 383.944,417	15.151
8	587.550,597 383.944,417	1	587.559,404 383.920,427	25.555

** Lungimile segmentelor sunt determinate în planul de proiecție Stereo 70 și sunt rotunjite la 1 milimetru.

*** Distanța dintre puncte este formată din segmente cumulate ce sunt mai mici decât valoarea 1 milimetru.

**DATE DESPRE IMOBILUL NR. 5738**

Oficiul de Cadastru și Publicitate Imobiliară PRAHOVA
Biroul de Cadastru și Publicitate Imobiliară Ploiești

A. Partea I. Descrierea imobilului

TEREN Intravilan

Adresa: Loc. Berceni, Str Primaverii, Nr. 113, Jud. Prahova

Nr. Crt	Nr cadastral Nr. topografic	Suprafața* (mp)	Observații / Referințe
A1		1.789	Sector cadastral:3 Teren imprejmuit;

Construcții

Crt	Nr cadastral Nr. topografic	Adresa	Observații / Referințe
A1.1		Loc. Berceni, Str Primaverii, Nr. 113, Jud. Prahova	Nr. niveluri:1; S. construita la sol:37 mp; LOCUINTA

B. Partea II. Proprietari și acte

Inscrieri privitoare la dreptul de proprietate și alte drepturi reale	Referințe
/	
Act Administrativ nr. 12040, din 28/09/2023 emis de PRIMARIA BERCENI;	
B1	A1, A1.1
Intabulare, drept de PROPRIETATE, dobandit prin Lege, cota actuala 1/1 1) COMUNA BERCENI, CIF:2845338	

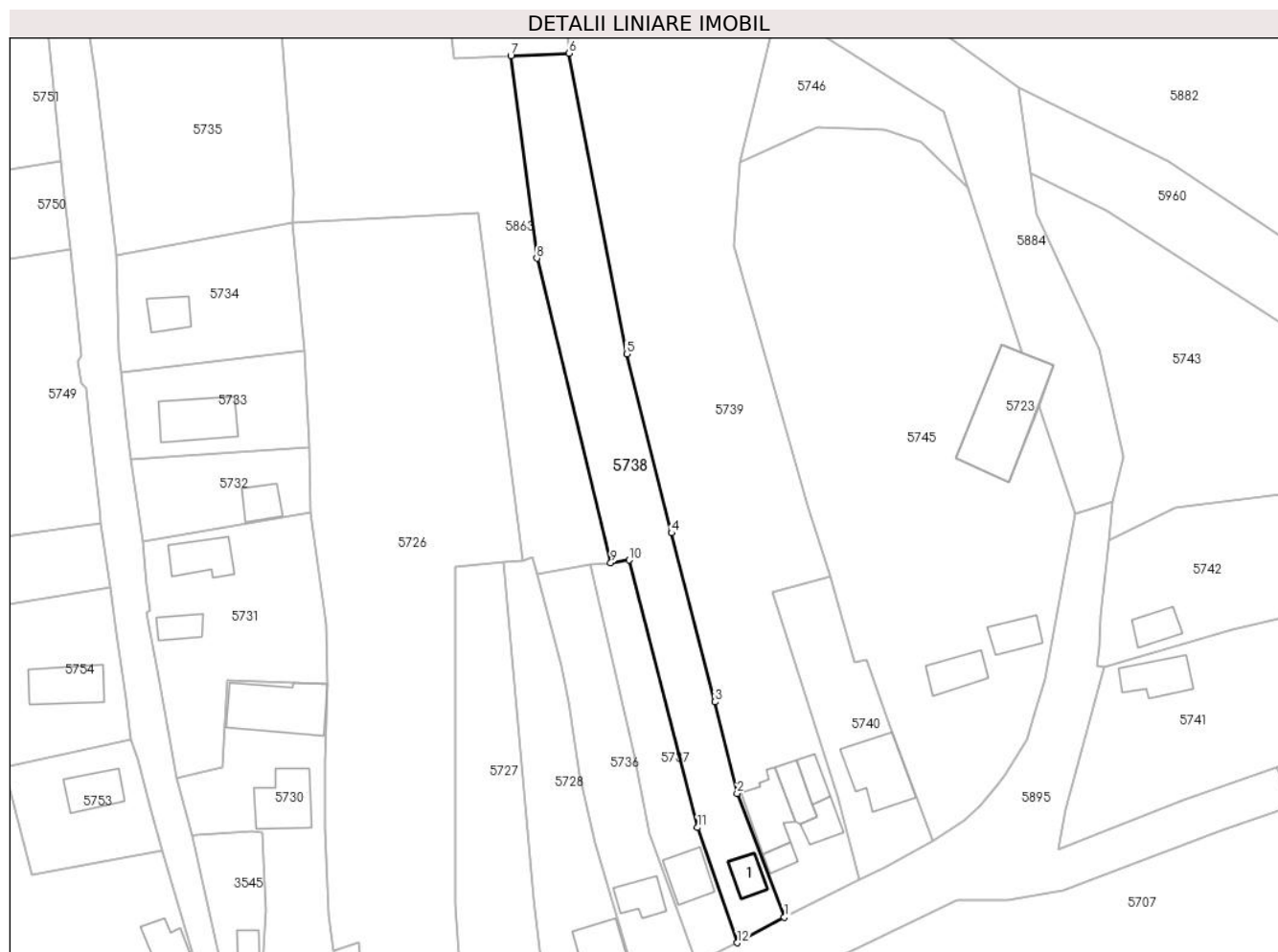
C. Partea III. SARCINI .

Inscrieri privind dezmembramintele dreptului de proprietate, drepturi reale de garanție și sarcini	Referințe
NU SUNT	

Anexa Nr. 1 La Partea I**Teren**

Nr cadastral	Suprafața (mp)*	Observații / Referințe
	1.789	

* Suprafața este determinată în planul de proiecție Stereo 70.

**Date referitoare la teren**

Crt	Categorie folosință	Intravilan	Suprafața (mp)	Tarla	Parcelă	Nr. topo	Observații / Referințe
10 00 1	curți construcții	DA	300	4	159	-	
10 00 2	arabil	DA	450	4	160	-	
10 00 3	arabil	DA	1.039	4/1	160/1	-	

Date referitoare la construcții

Crt	Număr	Destinație construcție	Supraf. (mp)	Situație juridică	Observații / Referințe
A1.1		construcții de locuințe	37	Cu acte	Nr. niveluri:1; S. construita la sol:37 mp; LOCUINTA

Lungime Segmente

1) Valorile lungimilor segmentelor sunt obținute din proiecție în plan.

Punct început	X / Y	Punct sfârșit	X / Y	Lungime segment (** (m)

Punct început	X / Y	Punct sfârșit	X / Y	Lungime segment (** (m)
1	587.575,539 383.928,947	2	587.566,814 383.951,793	24.455
2	587.566,814 383.951,793	3	587.562,722 383.968,649	17.346
3	587.562,722 383.968,649	4	587.554,708 383.999,815	32.18
4	587.554,708 383.999,815	5	587.546,43 384.032,814	34.022
5	587.546,43 384.032,814	6	587.535,708 384.088,319	56.531
6	587.535,708 384.088,319	7	587.525,04 384.087,857	10.678
7	587.525,04 384.087,857	8	587.529,835 384.050,515	37.648
8	587.529,835 384.050,515	9	587.543,479 383.994,292	57.856
9	587.543,479 383.994,292	10	587.546,867 383.994,827	3.43
10	587.546,867 383.994,827	11	587.559,504 383.945,476	50.944
11	587.559,504 383.945,476	12	587.566,858 383.924,21	22.501
12	587.566,858 383.924,21	1	587.575,539 383.928,947	9.889

** Lungimile segmentelor sunt determinate în planul de proiecție Stereo 70 și sunt rotunjite la 1 milimetru.

*** Distanța dintre puncte este formată din segmente cumulate ce sunt mai mici decât valoarea 1 milimetru.



DATE DESPRE IMOBILUL NR. 5739

Oficiul de Cadastru și Publicitate Imobiliară PRAHOVA
Biroul de Cadastru și Publicitate Imobiliară Ploiești

A. Partea I. Descrierea imobilului

TEREN Intravilan

Nr. CF vechi:1
Nr. cadastral vechi:45

Adresa: Loc. Moara Noua, Jud. Prahova

Nr. Crt	Nr cadastral Nr. topografic	Suprafața* (mp)	Observații / Referințe
A1	21478	Din acte: 5.000 Masurata: 4.155	Sector cadastral:3 Teren imprejmuit;

Construcții

Crt	Nr cadastral Nr. topografic	Adresa	Observații / Referințe
A1.1	21478-C1	Loc. Moara Noua, Jud. Prahova	Nr. niveluri:1; S. construita la sol:87 mp; C1-locuintacu Sc=86,50mp;Su=72,10mp
A1.2	21478-C2	Loc. Moara Noua, Jud. Prahova	Nr. niveluri:1; S. construita la sol:39 mp; C2-locuinta cu Sc=38,80mp; Su=32,33mp
A1.3	21478-C3	Loc. Moara Noua, Jud. Prahova	Nr. niveluri:1; S. construita la sol:21 mp; C3 anexa cu Sc=21mp
A1.4	21478-C4	Loc. Moara Noua, Jud. Prahova	Nr. niveluri:1; S. construita la sol:46 mp; C4-anexa cu Sc=45,90mp
A1.5	21478-C5	Loc. Moara Noua, Jud. Prahova	Nr. niveluri:1; S. construita la sol:30 mp; C5- anexa cu Sc=29,80mp

B. Partea II. Proprietari și acte

Inscrieri privitoare la dreptul de proprietate și alte drepturi reale		Referințe
2571 / 03/05/2000		
Hotarare Judecatoreasca nr. 7845, din 10/06/1992 emis de JUD PLOIESTI;		
B1	Intabulare, drept de PROPRIETATE, dobandit prin Hotarare Judecatoreasca, cota actuala 1/1 1) OLTEANU TUDOR 2) OLTEANU AURELIA OBSERVATII: (provenita din conversia CF 1)	A1, A1.1, A1.2, A1.3, A1.4, A1.5

C. Partea III. SARCINI .

Inscrieri privind dezmembramintele dreptului de proprietate, drepturi reale de garanție și sarcini	Referințe
NU SUNT	

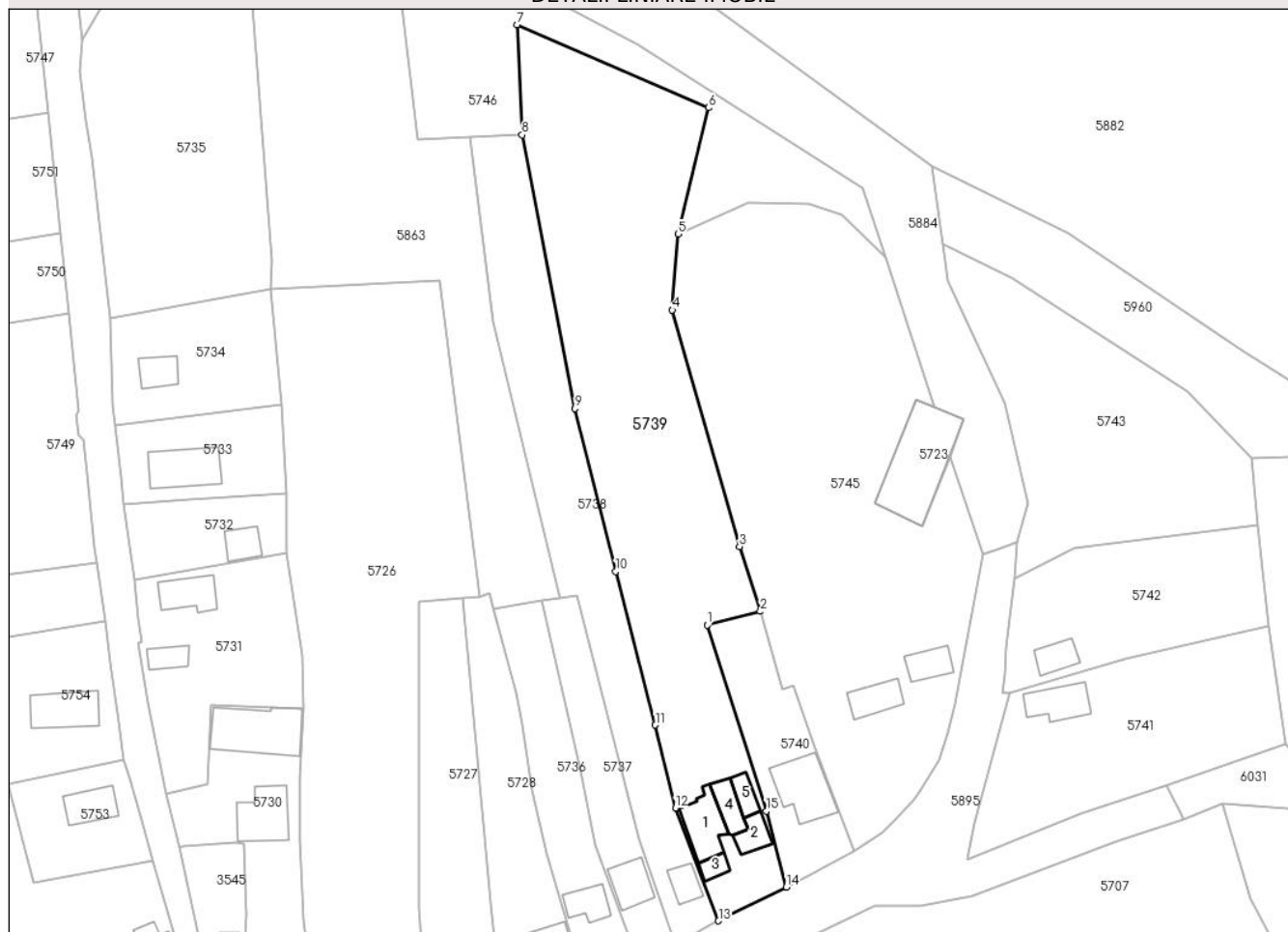
Anexa Nr. 1 La Partea I

Teren

Nr cadastral	Suprafața (mp)*	Observații / Referințe
21478	Din acte: 5.000 Masurata: 4.155	

* Suprafața este determinată în planul de proiecție Stereo 70.

DETALII LINIARE IMOBIL



Date referitoare la teren

Crt	Categorie folosință	Intra vilan	Suprafața (mp)	Tarla	Parcelă	Nr. topo	Observații / Referințe
10001	curți constructii	DA	600	4	161	-	
10002	arabil	DA	1.555	4/1	161/1	-	
10003	arabil	DA	2.000	4/1	161/2	-	

Date referitoare la construcții

Crt	Număr	Destinație construcție	Supraf. (mp)	Situație juridică	Observații / Referințe
A1.1	21478-C1	construcții de locuințe	87	Cu acte	Nr. niveluri:1; S. construita la sol:87 mp; C1-locuintacu Sc=86,50mp;Su=72,10mp
A1.2	21478-C2	construcții de locuințe	39	Cu acte	Nr. niveluri:1; S. construita la sol:39 mp; C2-locuinta cu Sc=38,80mp; Su=32,33mp
A1.3	21478-C3	construcții anexa	21	Cu acte	Nr. niveluri:1; S. construita la sol:21 mp; C3 anexa cu Sc=21mp
A1.4	21478-C4	construcții anexa	46	Cu acte	Nr. niveluri:1; S. construita la sol:46 mp; C4-anexa cu Sc=45,90mp
A1.5	21478-C5	construcții anexa	30	Cu acte	Nr. niveluri:1; S. construita la sol:30 mp; C5-anexa cu Sc=29,80mp

Lungime Segmente

1) Valorile lungimilor segmentelor sunt obținute din proiecție în plan.

Punct început	X / Y	Punct sfârșit	X / Y	Lungime segment (** (m)
1	587.573,246 383.988,918	2	587.584,02 383.991,693	11.126
2	587.584,02 383.991,693	3	587.579,81 384.004,853	13.817
3	587.579,81 384.004,853	4	587.566,172 384.052,784	49.833
4	587.566,172 384.052,784	5	587.567,308 384.068,23	15.489
5	587.567,308 384.068,23	6	587.573,538 384.093,836	26.353
6	587.573,538 384.093,836	7	587.534,725 384.110,675	42.308
7	587.534,725 384.110,675	8	587.535,708 384.088,319	22.378
8	587.535,708 384.088,319	9	587.546,43 384.032,814	56.531
9	587.546,43 384.032,814	10	587.554,708 383.999,815	34.022
10	587.554,708 383.999,815	11	587.562,722 383.968,649	32.18
11	587.562,722 383.968,649	12	587.566,814 383.951,793	17.346
12	587.566,814 383.951,793	13	587.575,539 383.928,947	24.455
13	587.575,539 383.928,947	14	587.589,273 383.935,805	15.351
14	587.589,273 383.935,805	15	587.585,258 383.951,225	15.934
15	587.585,258 383.951,225	1	587.573,246 383.988,918	39.561

** Lungimile segmentelor sunt determinate în planul de proiecție Stereo 70 și sunt rotunjite la 1 milimetru.

*** Distanța dintre puncte este formată din segmente cumulate ce sunt mai mici decât valoarea 1 milimetru.

**DATE DESPRE IMOBILUL NR. 5740**

Oficiul de Cadastru și Publicitate Imobiliară PRAHOVA
Biroul de Cadastru și Publicitate Imobiliară Ploiești

A. Partea I. Descrierea imobilului

TEREN Intravilan

Adresa: Loc. Berceni, Str Primaverii, Nr. 117, Jud. Prahova

Nr. Crt	Nr cadastral Nr. topografic	Suprafața* (mp)	Observații / Referințe
A1		691	Sector cadastral:3 Teren imprejmuit;

Construcții

Crt	Nr cadastral Nr. topografic	Adresa	Observații / Referințe
A1.1		Loc. Berceni, Str Primaverii, Nr. 117, Jud. Prahova	Nr. niveluri:1; S. construita la sol:120 mp; LOCUINTA

B. Partea II. Proprietari și acte

Inscrieri privitoare la dreptul de proprietate și alte drepturi reale	Referințe
/	
Act Administrativ nr. 12040, din 28/09/2023 emis de PRIMARIA BERCENI;	
B1	A1, A1.1
Intabulare, drept de PROPRIETATE, dobandit prin Lege, cota actuala 1/1 1) COMUNA BERCENI, CIF:2845338	

C. Partea III. SARCINI .

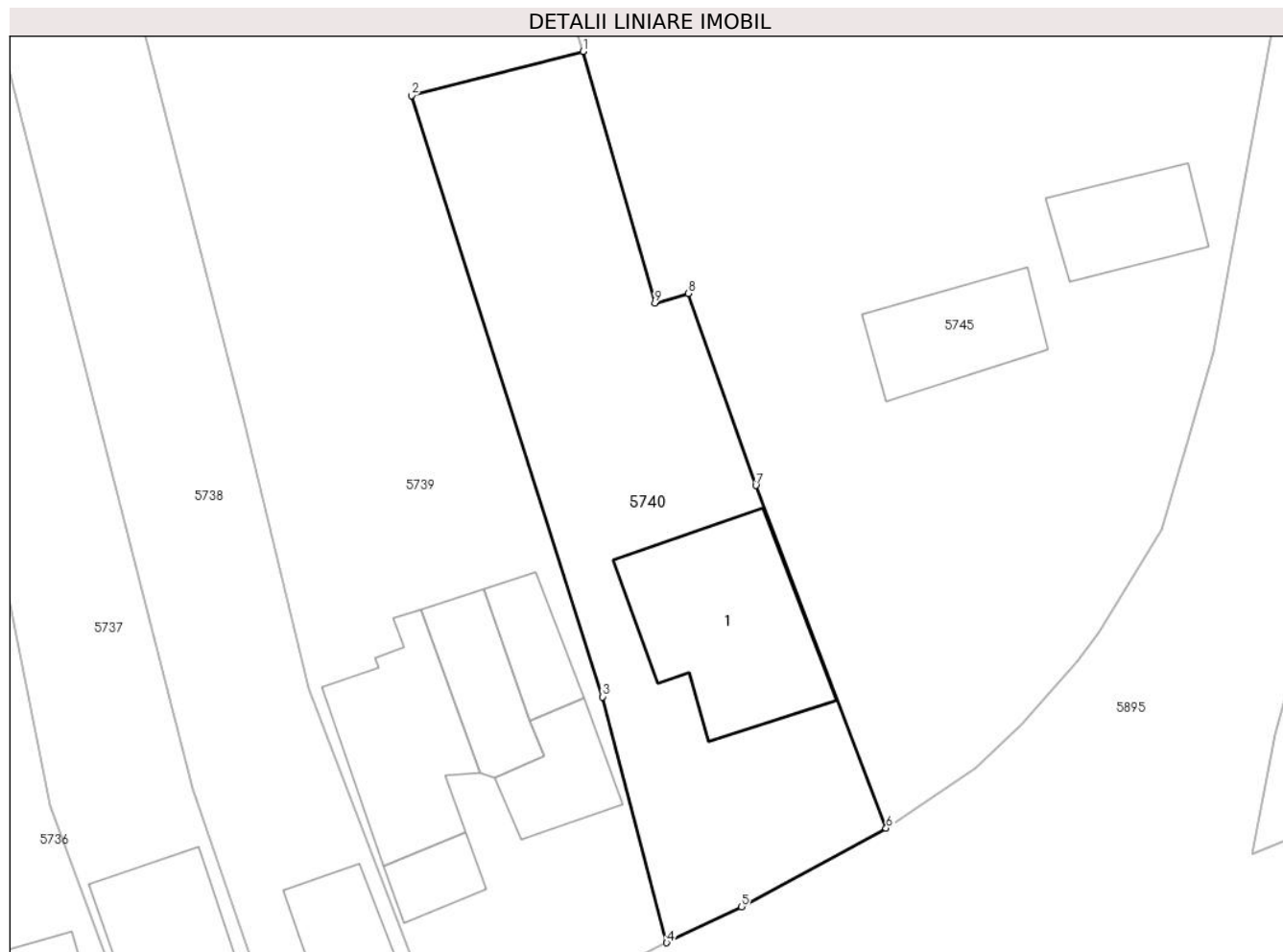
Inscrieri privind dezmembramintele dreptului de proprietate, drepturi reale de garanție și sarcini	Referințe
NU SUNT	

Anexa Nr. 1 La Partea I

Teren

Nr cadastral	Suprafața (mp)*	Observații / Referințe
	691	

* Suprafața este determinată în planul de proiecție Stereo 70.



Date referitoare la teren

Crt	Categorie folosință	Intravilan	Suprafața (mp)	Tarla	Parcelă	Nr. topo	Observații / Referințe
5740	curți constructii	DA	691	4	162	-	

Date referitoare la construcții

Crt	Număr	Destinație construcție	Supraf. (mp)	Situație juridică	Observații / Referințe
A1.1		construcții de locuințe	120	Cu acte	Nr. niveluri:1; S. construita la sol:120 mp; LOCUINTA

Lungime Segmente

1) Valorile lungimilor segmentelor sunt obținute din proiecție în plan.

Punct început	X / Y	Punct sfârșit	X / Y	Lungime segment (** (m)
1	587.584,02 383.991,693	2	587.573,246 383.988,918	11.126
2	587.573,246 383.988,918	3	587.585,258 383.951,225	39.561
3	587.585,258 383.951,225	4	587.589,273 383.935,805	15.934
4	587.589,273 383.935,805	5	587.593,955 383.938,067	5.2

Punct început	X / Y	Punct sfârșit	X / Y	Lungime segment (** (m)
5	587.593,955 383.938,067	6	587.603,046 383.942,983	10.335
6	587.603,046 383.942,983	7	587.594,867 383.964,473	22.994
7	587.594,867 383.964,473	8	587.590,623 383.976,524	12.776
8	587.590,623 383.976,524	9	587.588,534 383.975,918	2.174
9	587.588,534 383.975,918	1	587.584,02 383.991,693	16.409

** Lungimile segmentelor sunt determinate în planul de proiecție Stereo 70 și sunt rotunjite la 1 milimetru.

*** Distanța dintre puncte este formată din segmente cumulate ce sunt mai mici decât valoarea 1 milimetru.

**DATE DESPRE IMOBILUL NR. 5741**

Oficiul de Cadastru și Publicitate Imobiliară PRAHOVA
 Biroul de Cadastru și Publicitate Imobiliară Ploiești

A. Partea I. Descrierea imobilului

TEREN Intravilan

Nr. CF vechi:1551

Nr. cadastral vechi:10347

Adresa: Loc. Moara Noua, Str Primaverii, Nr. 2, Jud. Prahova

Nr. Crt	Nr cadastral Nr. topografic	Suprafața* (mp)	Observații / Referințe
A1	20448	Din acte: 1.647 Masurata: 1.641	Sector cadastral:3 Teren imprejmuit;

Construcții

Crt	Nr cadastral Nr. topografic	Adresa	Observații / Referințe
A1.1	20448-C1	Loc. Moara Noua, Str Primaverii, Jud. Prahova	Nr. niveluri:1; S. construita la sol:76 mp; LOCUINTA

B. Partea II. Proprietari și acte

Inscrieri privitoare la dreptul de proprietate și alte drepturi reale		Referințe
30560 / 07/05/2008		
Act Notarial nr. 1990, din 15/08/1989 emis de NOTARIATUL DE STAT PH (certificat mostenitor nr.2/04.03.2008 emis de NP TUDOSE MARIA;titlu proprietate nr.36567/24.08.1996 emis de COM JUD PTR APLICARE LG 18/91;);		
B1	Intabulare, drept de PROPRIETATEmostenire si reconstituire, dobandit prin Succesiune, cota actuala 1/1 1) DUMITRACHE STEFAN	A1, A1.1

C. Partea III. SARCINI .

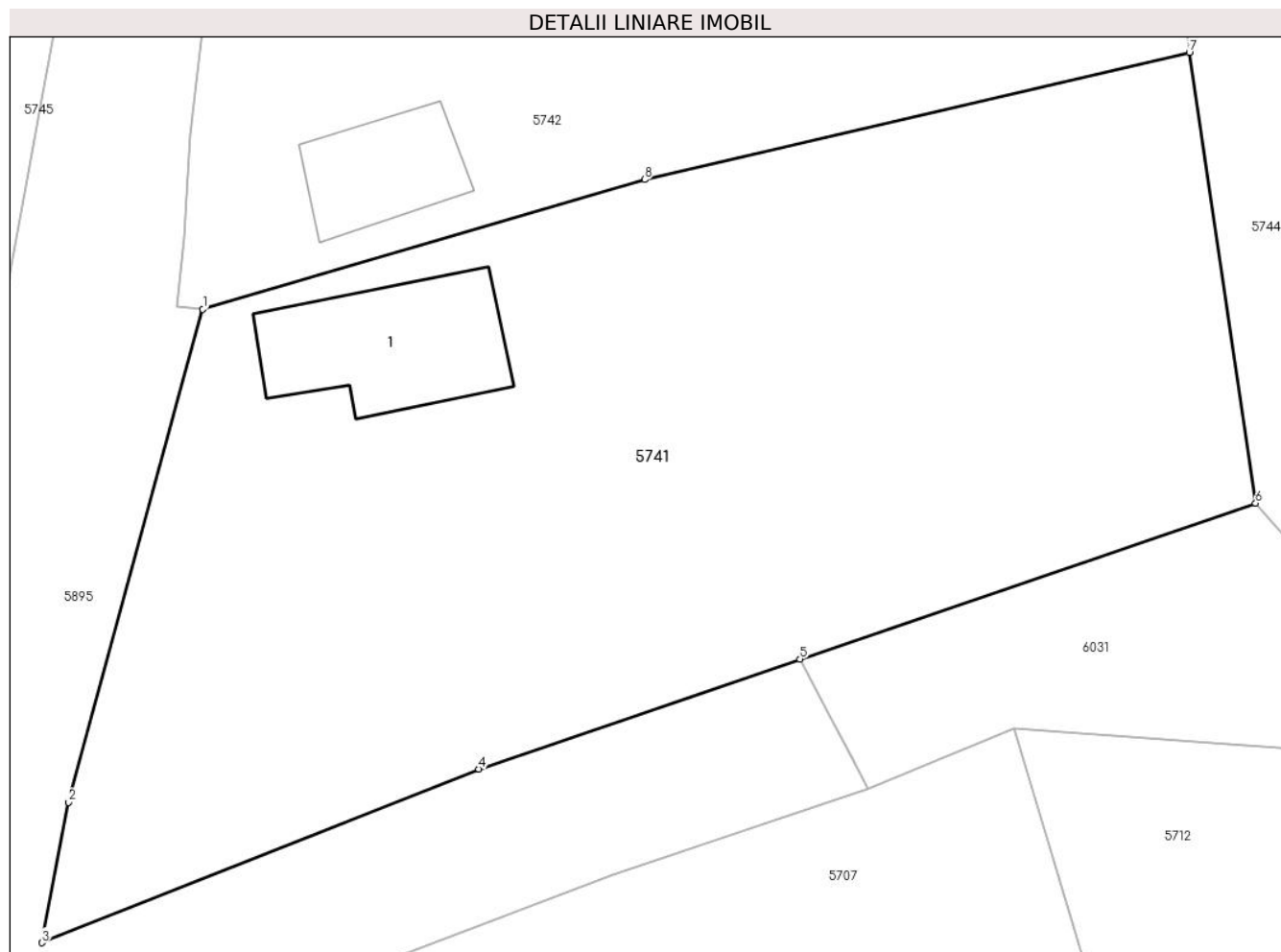
Inscrieri privind dezmembramintele dreptului de proprietate, drepturi reale de garanție și sarcini	Referințe
NU SUNT	

Anexa Nr. 1 La Partea I

Teren

Nr cadastral	Suprafața (mp)*	Observații / Referințe
20448	Din acte: 1.647 Masurata: 1.641	

* Suprafața este determinată în planul de proiecție Stereo 70.



Date referitoare la teren

Crt	Categorie folosință	Intravilan	Suprafața (mp)	Tarla	Parcelă	Nr. topo	Observații / Referințe
10001	curți constructii	DA	906	6	CC 271 ; V 273 ; A 274	-	
10002	arabil	DA	735	6	CC 271 ; V 273 ; A 274	-	

Date referitoare la construcții

Crt	Număr	Destinație construcție	Supraf. (mp)	Situație juridică	Observații / Referințe
A1.1	20448-C1	construcții de locuințe	76	Cu acte	Nr. niveluri:1; S. construita la sol:76 mp; LOCUINTA

Lungime Segmente

1) Valorile lungimilor segmentelor sunt obținute din proiecție în plan.

Punct început	X / Y	Punct sfârșit	X / Y	Lungime segment (** (m)
1	587.634,58 383.975,08	2	587.627,45 383.948,87	27.162

Punct început	X / Y	Punct sfârșit	X / Y	Lungime segment (** (m)
2	587.627,45 383.948,87	3	587.626,02 383.941,4	7.606
3	587.626,02 383.941,4	4	587.649,25 383.950,64	25.0
4	587.649,25 383.950,64	5	587.666,328 383.956,483	18.05
5	587.666,328 383.956,483	6	587.690,55 383.964,77	25.6
6	587.690,55 383.964,77	7	587.687,03 383.988,73	24.217
7	587.687,03 383.988,73	8	587.658,07 383.981,97	29.739
8	587.658,07 383.981,97	1	587.634,58 383.975,08	24.48

** Lungimile segmentelor sunt determinate în planul de proiecție Stereo 70 și sunt rotunjite la 1 milimetru.

*** Distanța dintre puncte este formată din segmente cumulate ce sunt mai mici decât valoarea 1 milimetru.

**DATE DESPRE IMOBILUL NR. 5742**

Oficiul de Cadastru și Publicitate Imobiliară PRAHOVA
Biroul de Cadastru și Publicitate Imobiliară Ploiești

A. Partea I. Descrierea imobilului

TEREN Intravilan

Nr. CF vechi:1(e:1028)

Nr. cadastral vechi:1

Adresa: Loc. Moara Noua, Jud. Prahova

Nr. Crt	Nr cadastral Nr. topografic	Suprafața* (mp)	Observații / Referințe
A1	20087	Din acte: 1.207 Masurata: 1.208	Sector cadastral:3 Teren imprejmuit;

Construcții

Crt	Nr cadastral Nr. topografic	Adresa	Observații / Referințe
A1.1	20087-C1	Loc. Moara Noua, Jud. Prahova	Nr. niveluri:1; S. construita la sol:43 mp; S=43 MP

B. Partea II. Proprietari și acte

Inscrieri privitoare la dreptul de proprietate și alte drepturi reale		Referințe
106 / 16/07/1999		
Act Notarial nr. 979, din 01/07/1999 emis de N.P. Barbu Floarea;		
B1	Intabulare, drept de PROPRIETATEcumparare ca bun comun, dobandit prin Conventie, cota actuala 1/1 1) OLTEANU AURELIA 2) OLTEANU TUDOR	A1
/		
Act Administrativ nr. 12040, din 28/09/2023 emis de PRIMARIA BERCENI;		
B2	Intabulare, drept de PROPRIETATE, dobandit prin Construire, cota actuala 1/1 1) OLTEANU AURELIA 2) OLTEANU TUDOR	A1.1

C. Partea III. SARCINI .

Inscrieri privind dezmembramintele dreptului de proprietate, drepturi reale de garanție și sarcini	Referințe
NU SUNT	

Anexa Nr. 1 La Partea I

Teren

Nr cadastral	Suprafața (mp)*	Observații / Referințe
20087	Din acte: 1.207 Masurata: 1.208	

* Suprafața este determinată în planul de proiecție Stereo 70.

DETALII LINIARE IMOBIL



Date referitoare la teren

Crt	Categorie folosință	Intra vilan	Suprafața (mp)	Tarla	Parcelă	Nr. topo	Observații / Referințe
57 42	curți construcții	DA	1.208	6	271, 272, 273, 274	-	

Date referitoare la construcții

Crt	Număr	Destinație construcție	Supraf. (mp)	Situație juridică	Observații / Referințe
A1.1	20087-C1	construcții industriale și edilitare	43	Cu acte	Nr. niveluri:1; S. construita la sol:43 mp; S=43 MP

Lungime Segmente

1) Valorile lungimilor segmentelor sunt obținute din proiecție în plan.

Punct început	X / Y	Punct sfârșit	X / Y	Lungime segment (** (m)
1	587.635,5 383.998,471	2	587.634,629 383.990,405	8.113
2	587.634,629 383.990,405	3	587.633,889 383.984,346	6.104
3	587.633,889 383.984,346	4	587.633,608 383.978,858	5.495

Punct început	X / Y	Punct sfârșit	X / Y	Lungime segment (** (m)
4	587.633,608 383.978,858	5	587.633,174 383.975,229	3.655
5	587.633,174 383.975,229	6	587.634,58 383.975,08	1.414
6	587.634,58 383.975,08	7	587.658,07 383.981,97	24.48
7	587.658,07 383.981,97	8	587.687,03 383.988,73	29.739
8	587.687,03 383.988,73	9	587.684,995 384.009,275	20.645
9	587.684,995 384.009,275	10	587.647,692 384.004,512	37.606
10	587.647,692 384.004,512	1	587.635,5 383.998,471	13.606

** Lungimile segmentelor sunt determinate în planul de proiecție Stereo 70 și sunt rotunjite la 1 milimetru.

*** Distanța dintre puncte este formată din segmente cumulate ce sunt mai mici decât valoarea 1 milimetru.

**DATE DESPRE IMOBILUL NR. 5743**

Oficiul de Cadastru și Publicitate Imobiliară PRAHOVA
Biroul de Cadastru și Publicitate Imobiliară Ploiești

A. Partea I. Descrierea imobilului

TEREN Necunoscut

Adresa: Loc. Berceni, Str Primaverii, Jud. Prahova

Nr. Crt	Nr cadastral Nr. topografic	Suprafața* (mp)	Observații / Referințe
A1		Din acte: 2.061 Masurata: 2.024	Sector cadastral:3 Teren neimprejmuit; domeniu privat

B. Partea II. Proprietari și acte

Inscrieri privitoare la dreptul de proprietate și alte drepturi reale		Referințe
/		
Act Administrativ nr. 6083, din 29/05/2024 emis de PRIMARIA BERCENI;		
B1	Inscrierea provizorie, drept de PROPRIETATEdomeniu privat, dobandit prin Lege, cota actuala 1/1 1) COMUNA BERCENI , CIF:2845338	A1

C. Partea III. SARCINI .

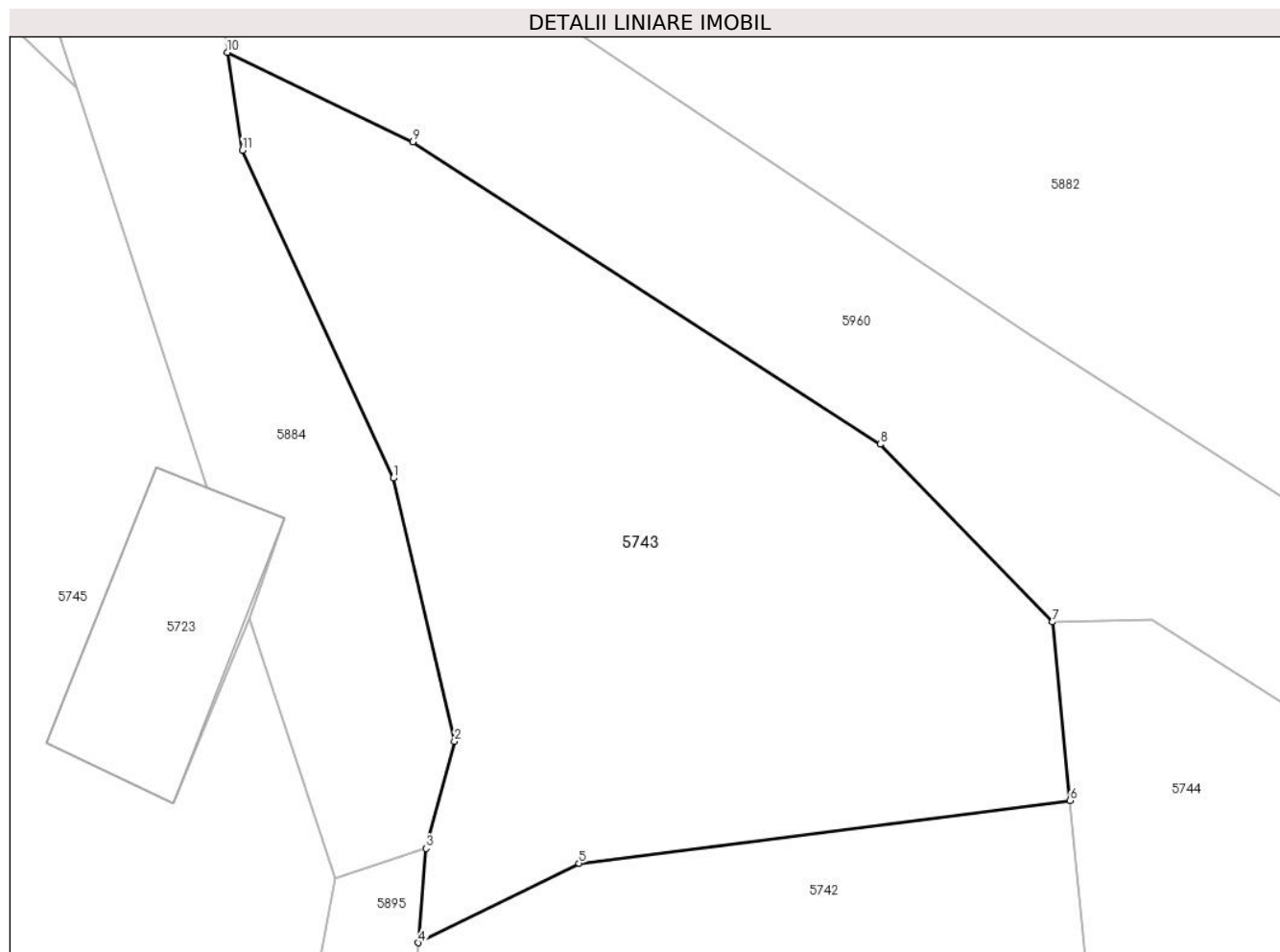
Inscrieri privind dezmembramintele dreptului de proprietate, drepturi reale de garanție și sarcini	Referințe
NU SUNT	

Anexa Nr. 1 La Partea I

Teren

Nr cadastral	Suprafața (mp)*	Observații / Referințe
	Din acte: 2.061 Masurata: 2.024	domeniu privat

* Suprafața este determinată în planul de proiecție Stereo 70.



Date referitoare la teren

Crt	Categorie folosință	Intravilan	Suprafața (mp)	Tarla	Parcelă	Nr. topo	Observații / Referințe
10001	neproductiv	DA	149	4	9/1	-	
10002	neproductiv	NU	1.875	4	9/1	-	

Lungime Segmente

1) Valorile lungimilor segmentelor sunt obținute din proiecție în plan.

Punct început	X / Y	Punct sfârșit	X / Y	Lungime segment (** (m)
1	587.633,58 384.033,765	2	587.638,234 384.013,764	20.535
2	587.638,234 384.013,764	3	587.636,055 384.005,644	8.408
3	587.636,055 384.005,644	4	587.635,5 383.998,471	7.194

Punct început	X / Y	Punct sfârșit	X / Y	Lungime segment (** (m)
4	587.635,5 383.998,471	5	587.647,692 384.004,512	13.606
5	587.647,692 384.004,512	6	587.684,995 384.009,275	37.606
6	587.684,995 384.009,275	7	587.683,641 384.022,831	13.624
7	587.683,641 384.022,831	8	587.670,559 384.036,335	18.801
8	587.670,559 384.036,335	9	587.635,066 384.059,298	42.273
9	587.635,066 384.059,298	10	587.620,974 384.066,102	15.648
10	587.620,974 384.066,102	11	587.622,133 384.058,672	7.519
11	587.622,133 384.058,672	1	587.633,58 384.033,765	27.412

** Lungimile segmentelor sunt determinate în planul de proiecție Stereo 70 și sunt rotunjite la 1 milimetru.

*** Distanța dintre puncte este formată din segmente cumulate ce sunt mai mici decât valoarea 1 milimetru.

**DATE DESPRE IMOBILUL NR. 5744**

Oficiul de Cadastru și Publicitate Imobiliară PRAHOVA
Biroul de Cadastru și Publicitate Imobiliară Ploiești

A. Partea I. Descrierea imobilului

TEREN Intravilan

Adresa: Loc. Berceni, Jud. Prahova

Nr. Crt	Nr cadastral Nr. topografic	Suprafața* (mp)	Observații / Referințe
A1		Din acte: 3.379 Masurata: 3.365	Sector cadastral:3 Teren neimprejmuit; domeniu privat

B. Partea II. Proprietari și acte

Inscrieri privitoare la dreptul de proprietate și alte drepturi reale		Referințe
/		
Act Administrativ nr. 6084, din 29/05/2024 emis de PRIMARIA BERCENI;		
B1	Inscrierea provizorie, drept de PROPRIETATEdomeniu privat, dobandit prin Lege, cota actuala 1/1 1) COMUNA BERCENI , CIF:2845338	A1

C. Partea III. SARCINI .

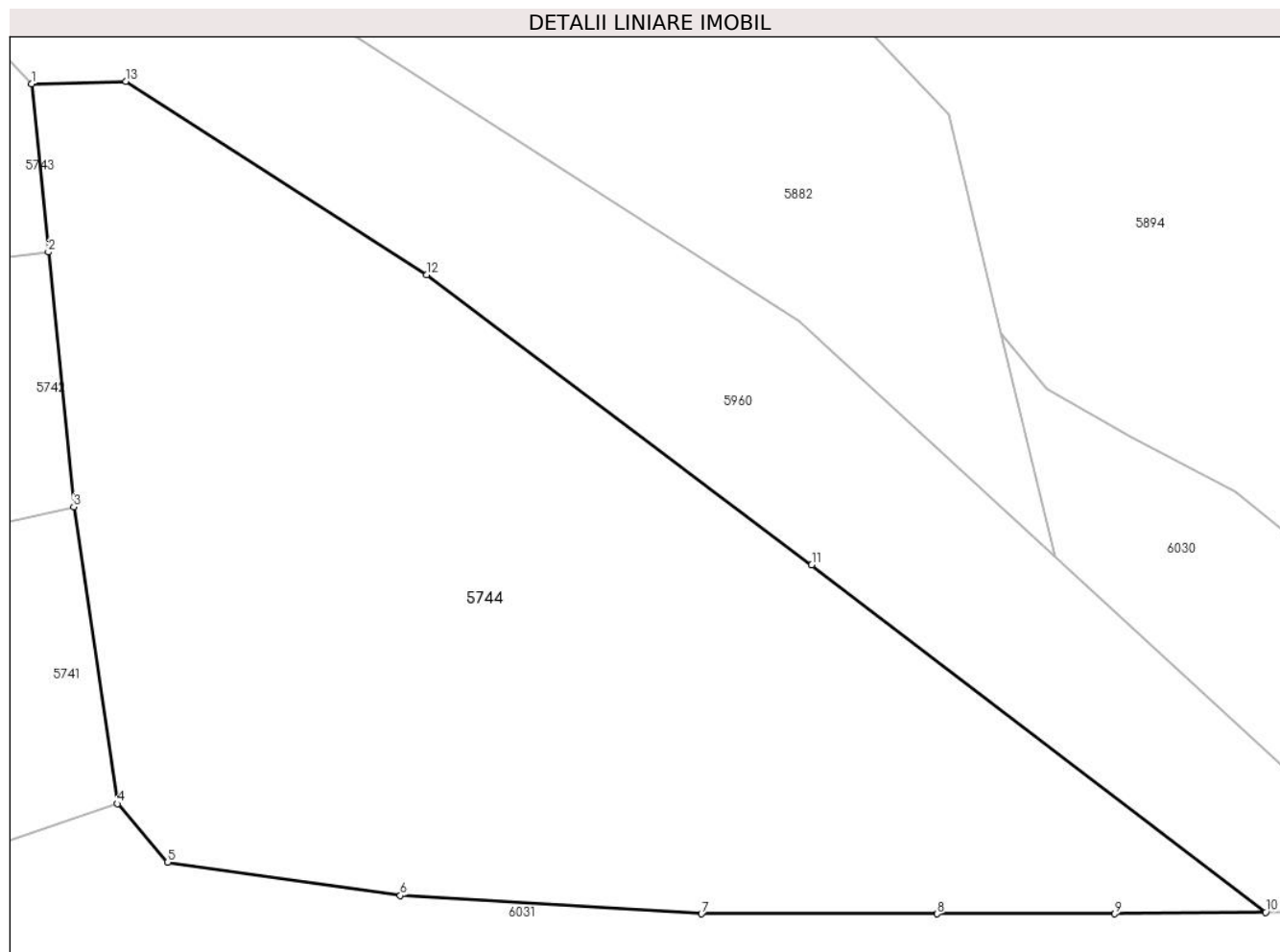
Inscrieri privind dezmembramintele dreptului de proprietate, drepturi reale de garanție și sarcini	Referințe
NU SUNT	

Anexa Nr. 1 La Partea I

Teren

Nr cadastral	Suprafața (mp)*	Observații / Referințe
	Din acte: 3.379 Masurata: 3.365	domeniu privat

* Suprafața este determinată în planul de proiecție Stereo 70.



Date referitoare la teren

Crt	Categorie folosință	Intra vilan	Suprafața (mp)	Tarla	Parcelă	Nr. topo	Observații / Referințe
57 44	neproductiv	DA	3.365	4	11/1	-	

Lungime Segmente

1) Valorile lungimilor segmentelor sunt obținute din proiecție în plan.

Punct început	X / Y	Punct sfârșit	X / Y	Lungime segment (** (m)
1	587.683,641 384.022,831	2	587.684,995 384.009,275	13.624
2	587.684,995 384.009,275	3	587.687,03 383.988,73	20.645
3	587.687,03 383.988,73	4	587.690,55 383.964,77	24.217
4	587.690,55 383.964,77	5	587.694,617 383.960,058	6.224
5	587.694,617 383.960,058	6	587.713,383 383.957,361	18.959

Punct început	X / Y	Punct sfârșit	X / Y	Lungime segment (** (m)
6	587.713,383 383.957,361	7	587.737,674 383.955,886	24.335
7	587.737,674 383.955,886	8	587.756,682 383.955,89	19.009
8	587.756,682 383.955,89	9	587.771,021 383.955,89	14.339
9	587.771,021 383.955,89	10	587.783,198 383.956,019	12.177
10	587.783,198 383.956,019	11	587.746,572 383.984,027	46.108
11	587.746,572 383.984,027	12	587.715,522 384.007,447	38.891
12	587.715,522 384.007,447	13	587.691,235 384.023,051	28.868
13	587.691,235 384.023,051	1	587.683,641 384.022,831	7.597

** Lungimile segmentelor sunt determinate în planul de proiecție Stereo 70 și sunt rotunjite la 1 milimetru.

*** Distanța dintre puncte este formată din segmente cumulate ce sunt mai mici decât valoarea 1 milimetru.

**DATE DESPRE IMOBILUL NR. 5745**

Oficiul de Cadastru și Publicitate Imobiliară PRAHOVA
Biroul de Cadastru și Publicitate Imobiliară Ploiești

A. Partea I. Descrierea imobilului

TEREN Intravilan

Adresa: Loc. Berceni, Str Primaverii, Nr. 119, Jud. Prahova

Nr. Crt	Nr cadastral Nr. topografic	Suprafața* (mp)	Observații / Referințe
A1		4.802	Sector cadastral:3 Teren neimprejmuit;

Construcții

Crt	Nr cadastral Nr. topografic	Adresa	Observații / Referințe
A1.1		Loc. Berceni, Str Primaverii, Nr. 119, Jud. Prahova	Nr. niveluri:1; S. construita la sol:59 mp; LOCUINTA
A1.2		Loc. Berceni, Str Primaverii, Nr. 119, Jud. Prahova	Nr. niveluri:1; S. construita la sol:49 mp; LOCUINTA

B. Partea II. Proprietari și acte

Inscrieri privitoare la dreptul de proprietate și alte drepturi reale		Referințe
/		
Act Administrativ nr. 12040, din 28/09/2023 emis de PRIMARIA BERCENI;		
B1	Intabulare, drept de PROPRIETATE, dobandit prin Lege, cota actuala 1/1 1) COMUNA BERCENI, CIF:2845338	A1, A1.1, A1.2

C. Partea III. SARCINI .

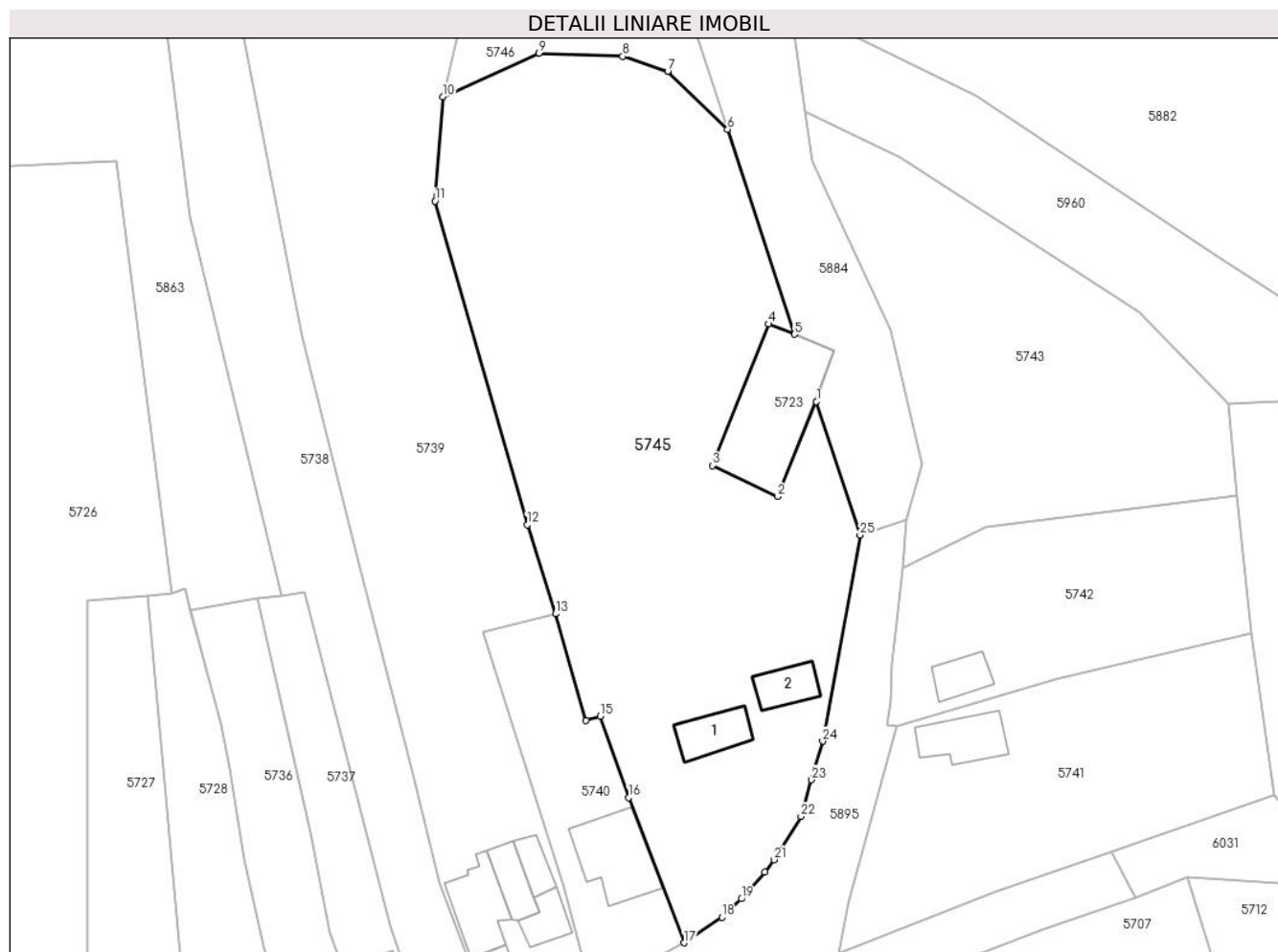
Inscrieri privind dezmembramintele dreptului de proprietate, drepturi reale de garanție și sarcini	Referințe
NU SUNT	

Anexa Nr. 1 La Partea I

Teren

Nr cadastral	Suprafața (mp)*	Observații / Referințe
	4.802	

* Suprafața este determinată în planul de proiecție Stereo 70.



Date referitoare la teren

Crt	Categorie folosință	Intra vilan	Suprafața (mp)	Tarla	Parcelă	Nr. topo	Observații / Referințe
10 00 1	curți construcții	DA	600	4	164	-	
10 00 2	arabil	DA	1.200	4	165	-	
10 00 3	arabil	DA	3.002	4/1	165/1	-	

Date referitoare la construcții

Crt	Număr	Destinație construcție	Supraf. (mp)	Situație juridică	Observații / Referințe
A1.1		construcții de locuințe	59	Cu acte	Nr. niveluri:1; S. construita la sol:59 mp; LOCUINTA
A1.2		construcții de locuințe	49	Cu acte	Nr. niveluri:1; S. construita la sol:49 mp; LOCUINTA

Lungime Segmente

1) Valorile lungimilor segmentelor sunt obținute din proiecție în plan.

Punct început	X / Y	Punct sfârșit	X / Y	Lungime segment (** (m)
1	587.622,658 384.023,125	2	587.616,917 384.009,076	15.177
3	587.607,237 384.013,656	4	587.615,56 384.034,593	22.531
5	587.619,41 384.033,066	6	587.609,49 384.063,427	31.941
7	587.600,63 384.072,0	8	587.593,942 384.074,228	7.049
9	587.581,542 384.074,689	10	587.567,308 384.068,23	15.63
11	587.566,172 384.052,784	12	587.579,81 384.004,853	49.833
13	587.584,02 383.991,693	14	587.588,534 383.975,918	16.409
15	587.590,623 383.976,524	16	587.594,867 383.964,473	12.776
17	587.603,046 383.942,983	18	587.608,664 383.946,745	6.761
19	587.611,546 383.949,485	20	587.615,04 383.953,417	5.26
21	587.616,413 383.955,278	22	587.620,375 383.961,677	7.526
23	587.621,946 383.967,119	24	587.623,594 383.972,827	5.941
25	587.629,127 384.003,327	1	587.622,658 384.023,125	20.828

Punct început	X / Y	Punct sfârșit	X / Y	Lungime segment (** (m)
2	587.616,917 384.009,076	3	587.607,237 384.013,656	10.709
4	587.615,56 384.034,593	5	587.619,41 384.033,066	4.142
6	587.609,49 384.063,427	7	587.600,63 384.072,0	12.329
8	587.593,942 384.074,228	9	587.581,542 384.074,689	12.409
10	587.567,308 384.068,23	11	587.566,172 384.052,784	15.489
12	587.579,81 384.004,853	13	587.584,02 383.991,693	13.817
14	587.588,534 383.975,918	15	587.590,623 383.976,524	2.174
16	587.594,867 383.964,473	17	587.603,046 383.942,983	22.994
18	587.608,664 383.946,745	19	587.611,546 383.949,485	3.977
20	587.615,04 383.953,417	21	587.616,413 383.955,278	2.313
22	587.620,375 383.961,677	23	587.621,946 383.967,119	5.664
24	587.623,594 383.972,827	25	587.629,127 384.003,327	30.998

** Lungimile segmentelor sunt determinate în planul de proiecție Stereo 70 și sunt rotunjite la 1 milimetru.

*** Distanța dintre puncte este formată din segmente cumulate ce sunt mai mici decât valoarea 1 milimetru.

**DATE DESPRE IMOBILUL NR. 5746**

Oficiul de Cadastru și Publicitate Imobiliară PRAHOVA
Biroul de Cadastru și Publicitate Imobiliară Ploiești

A. Partea I. Descrierea imobilului

TEREN Intravilan

Adresa: Loc. Berceni, Jud. Prahova

Nr. Crt	Nr cadastral Nr. topografic	Suprafața* (mp)	Observații / Referințe
A1		Din acte: 4.350 Masurata: 3.521	Sector cadastral:3 Teren neimprejmuit;

B. Partea II. Proprietari și acte

Inscrieri privitoare la dreptul de proprietate și alte drepturi reale		Referințe
/		
Act Administrativ nr. 6082, din 29/05/2024 emis de PRIMARIA BERCENI;		
B1	Intabulare, drept de PROPRIETATE, dobandit prin Lege, cota actuala 1/1 1) COMUNA BERCENI, CIF:2845338	A1

C. Partea III. SARCINI .

Inscrieri privind dezmembramintele dreptului de proprietate, drepturi reale de garanție și sarcini	Referințe
NU SUNT	

Anexa Nr. 1 La Partea I

Teren

Nr cadastral	Suprafața (mp)*	Observații / Referințe
	Din acte: 4.350 Masurata: 3.521	

* Suprafața este determinată în planul de proiecție Stereo 70.

DETALII LINIARE IMOBIL



Date referitoare la teren

Crt	Categorie folosință	Intra vilan	Suprafața (mp)	Tarla	Parcelă	Nr. topo	Observații / Referințe
5746	neproductiv	DA	3.521	4/1	6	-	

Lungime Segmente

1) Valorile lungimilor segmentelor sunt obținute din proiecție în plan.

Punct început	X / Y	Punct sfârșit	X / Y	Lungime segment (** (m)
1	587.441,164 384.155,387	2	587.442,142 384.146,113	9.325
3	587.446,57 384.107,51	4	587.450,56 384.114,76	8.275
5	587.456,7 384.117,59	6	587.464,84 384.118,61	8.204
7	587.480,82 384.117,96	8	587.510,837 384.119,147	30.04
9	587.514,484 384.087,435	10	587.525,04 384.087,857	10.564

Punct început	X / Y	Punct sfârșit	X / Y	Lungime segment (** (m)
2	587.442,142 384.146,113	3	587.446,57 384.107,51	38.856
4	587.450,56 384.114,76	5	587.456,7 384.117,59	6.761
6	587.464,84 384.118,61	7	587.480,82 384.117,96	15.993
8	587.510,837 384.119,147	9	587.514,484 384.087,435	31.921
10	587.525,04 384.087,857	11	587.535,708 384.088,319	10.678

Punct început	X / Y	Punct sfârșit	X / Y	Lungime segment (** (m)
11	587.535,708 384.088,319	12	587.534,725 384.110,675	22.378
13	587.573,538 384.093,836	14	587.567,308 384.068,23	26.353
15	587.581,542 384.074,689	16	587.593,942 384.074,228	12.409
17	587.600,63 384.072,0	18	587.609,49 384.063,427	12.329
19	587.604,901 384.077,474	20	587.559,051 384.106,764	54.407
21	587.523,639 384.125,557	22	587.475,824 384.147,404	52.57

Punct început	X / Y	Punct sfârșit	X / Y	Lungime segment (** (m)
12	587.534,725 384.110,675	13	587.573,538 384.093,836	42.308
14	587.567,308 384.068,23	15	587.581,542 384.074,689	15.63
16	587.593,942 384.074,228	17	587.600,63 384.072,0	7.049
18	587.609,49 384.063,427	19	587.604,901 384.077,474	14.777
20	587.559,051 384.106,764	21	587.523,639 384.125,557	40.089
22	587.475,824 384.147,404	1	587.441,164 384.155,387	35.568

** Lungimile segmentelor sunt determinate în planul de proiecție Stereo 70 și sunt rotunjite la 1 milimetru.

*** Distanța dintre puncte este formată din segmente cumulate ce sunt mai mici decât valoarea 1 milimetru.

**DATE DESPRE IMOBILUL NR. 5747**

Oficiul de Cadastru și Publicitate Imobiliară PRAHOVA
Biroul de Cadastru și Publicitate Imobiliară Ploiești

A. Partea I. Descrierea imobilului

TEREN Intravilan

Adresa: Loc. Berceni, Str Margaretelor, Jud. Prahova

Nr. Crt	Nr cadastral Nr. topografic	Suprafața* (mp)	Observații / Referințe
A1		4.995	Sector cadastral:3 Teren neimprejmuit;

B. Partea II. Proprietari și acte

Inscrieri privitoare la dreptul de proprietate și alte drepturi reale		Referințe
/		
Act Administrativ nr. 6011, din 28/05/2024 emis de PRIMARIA BERCENI;		
B1	Intabulare, drept de PROPRIETATE, dobândit prin Lege, cota actuala 1/1 1) COMUNA BERCENI, CIF:2845338	A1

C. Partea III. SARCINI .

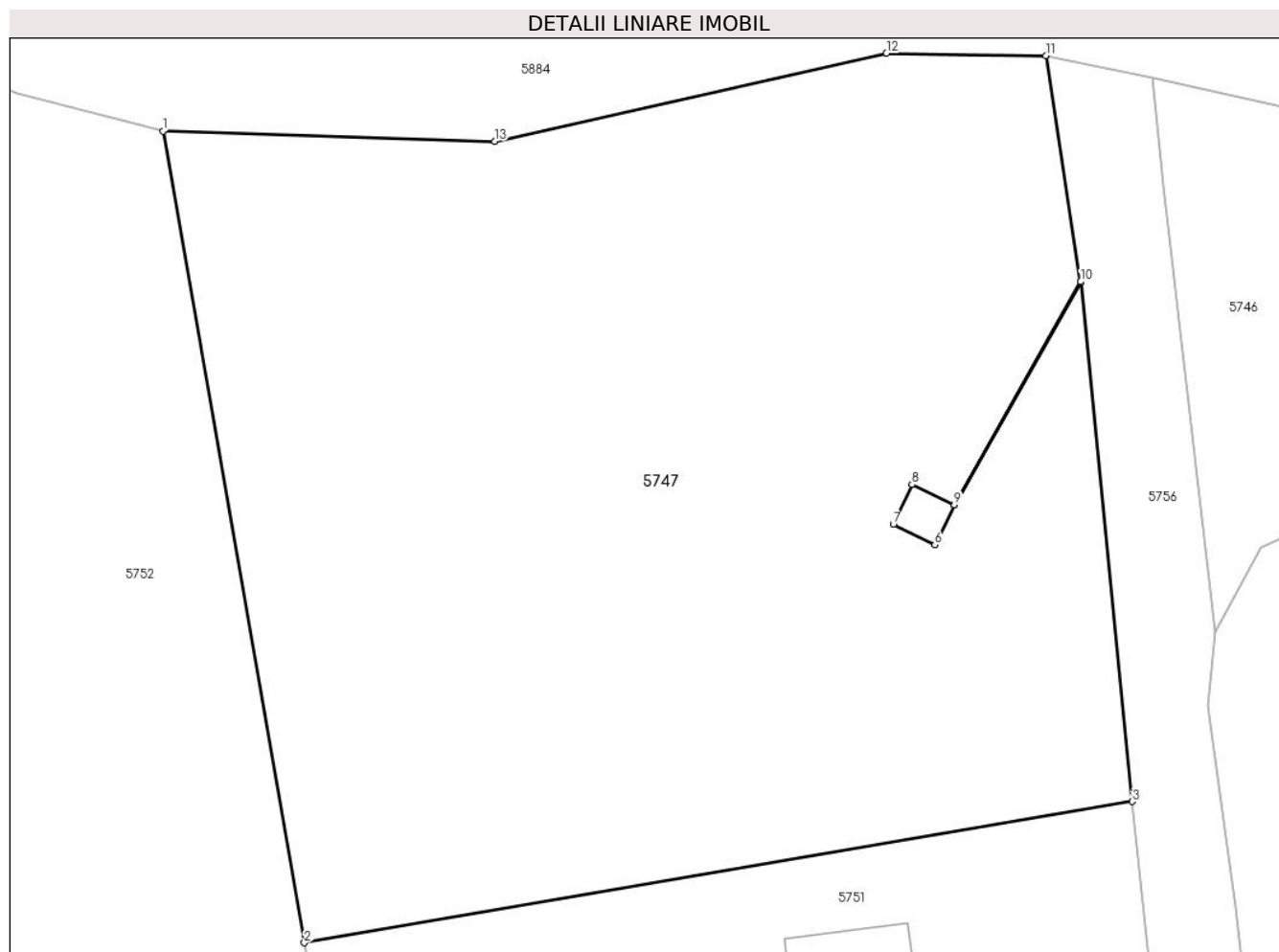
Inscrieri privind dezmembramintele dreptului de proprietate, drepturi reale de garanție și sarcini	Referințe
NU SUNT	

Anexa Nr. 1 La Partea I

Teren

Nr cadastral	Suprafața (mp)*	Observații / Referințe
	4.995	

* Suprafața este determinată în planul de proiecție Stereo 70.



Date referitoare la teren

Crt	Categorie folosință	Intravilan	Suprafața (mp)	Tarla	Parcelă	Nr. topo	Observații / Referințe
5747	arabil	DA	4.995	1	132/4	-	

Lungime Segmente

1) Valorile lungimilor segmentelor sunt obținute din proiecție în plan.

Punct început	X / Y	Punct sfârșit	X / Y	Lungime segment (** (m)
1	587.355,73 384.150,733	2	587.367,945 384.080,699	71.092
2	587.367,945 384.080,699	3	587.439,467 384.092,882	72.552
3	587.439,467 384.092,882	4	587.434,998 384.137,687	45.027
4	587.434,998 384.137,687	5	587.424,08 384.118,482	22.091
5	587.424,08 384.118,482	6	587.422,402 384.115,041	3.829

Punct început	X / Y	Punct sfârșit	X / Y	Lungime segment (** (m)
6	587.422,402 384.115,041	7	587.418,812 384.116,806	4.0
7	587.418,812 384.116,806	8	587.420,43 384.120,247	3.803
8	587.420,43 384.120,247	9	587.424,07 384.118,487	4.043
9	587.424,07 384.118,487	10	587.434,992 384.137,748	22.142
10	587.434,992 384.137,748	11	587.431,981 384.157,258	19.741
11	587.431,981 384.157,258	12	587.418,222 384.157,462	13.761
12	587.418,222 384.157,462	13	587.384,386 384.149,871	34.677
13	587.384,386 384.149,871	1	587.355,73 384.150,733	28.67

** Lungimile segmentelor sunt determinate în planul de proiecție Stereo 70 și sunt rotunjite la 1 milimetru.

*** Distanța dintre puncte este formată din segmente cumulate ce sunt mai mici decât valoarea 1 milimetru.

**DATE DESPRE IMOBILUL NR. 5748**

Oficiul de Cadastru și Publicitate Imobiliară PRAHOVA
Biroul de Cadastru și Publicitate Imobiliară Ploiești

A. Partea I. Descrierea imobilului

TEREN Intravilan

Adresa: Loc. Berceni, Jud. Prahova

Nr. Crt	Nr cadastral Nr. topografic	Suprafața* (mp)	Observații / Referințe
A1		16	Sector cadastral:3 Teren neimprejmuit;

Construcții

Crt	Nr cadastral Nr. topografic	Adresa	Observații / Referințe
A1.1		Loc. Berceni, Jud. Prahova	Nr. niveluri:1; S. construita la sol:15 mp; stalp

B. Partea II. Proprietari și acte

Inscrieri privitoare la dreptul de proprietate și alte drepturi reale		Referințe
/		
Act Administrativ nr. 1750, din 29/11/2006 emis de GUVERNUL ROMANIEI;		
B1	Intabulare, drept de PROPRIETATE, dobandit prin Lege, cota actuala 1/1 1) STATUL ROMAN, CIF:9999999999999	A1, A1.1
Act Administrativ nr. 1750, din 29/11/2006 emis de MEC;		
B2	Intabulare, drept de ADMINISTRARE 1) MINISTERUL ECONOMIEI SI COMERTULUI, CIF:9999999999999	A1, A1.1
Act Normativ nr. 1, din 29/06/2004 emis de MEC (act aditional nr 1 din 21.04.2005 emis de MEC;act aditional nr 2 /23.02.2006 emis de MEC);		
B3	Intabulare, drept de CONCESIUNE 1) COMPANIA NATIONALA DE TRANSPORT AL ENERGIEI ELECTRICE TRANS ELECTRICA SA, CIF: 9999999999999	A1, A1.1

C. Partea III. SARCINI .

Inscrieri privind dezmembramintele dreptului de proprietate, drepturi reale de garanție și sarcini	Referințe
NU SUNT	

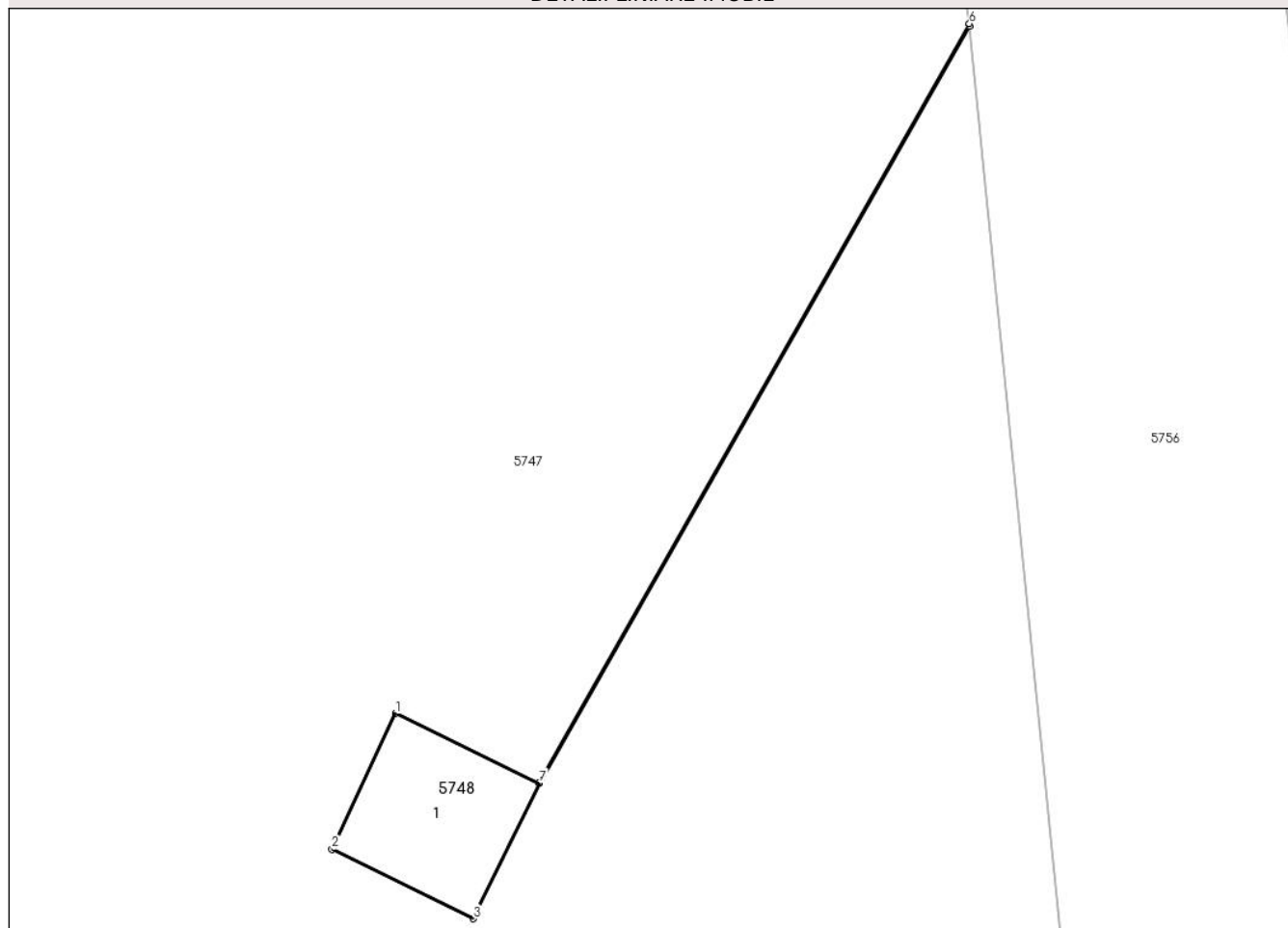
Anexa Nr. 1 La Partea I

Teren

Nr cadastral	Suprafața (mp)*	Observații / Referințe
	16	

* Suprafața este determinată în planul de proiecție Stereo 70.

DETALII LINIARE IMOBIL



Date referitoare la teren

Crt	Categorie folosință	Intra vilan	Suprafața (mp)	Tarla	Parcelă	Nr. topo	Observații / Referințe
5748	curți constructii	DA	16	-	-	-	

Date referitoare la construcții

Crt	Număr	Destinație construcție	Supraf. (mp)	Situație juridică	Observații / Referințe
A1.1		construcții industriale și edilitare	15	Cu acte	Nr. niveluri:1; S. construita la sol:15 mp; stalp

Lungime Segmente

1) Valorile lungimilor segmentelor sunt obținute din proiecție în plan.

Punct început	X / Y	Punct sfârșit	X / Y	Lungime segment (** (m))
1	587.420,43 384.120,247	2	587.418,812 384.116,806	3.803
2	587.418,812 384.116,806	3	587.422,402 384.115,041	4.0
3	587.422,402 384.115,041	4	587.424,08 384.118,482	3.829

Punct început	X / Y	Punct sfârșit	X / Y	Lungime segment (** (m)
4	587.424,08 384.118,482	5	587.434,998 384.137,687	22.091
5	587.434,998 384.137,687	6	587.434,992 384.137,748	0.062
6	587.434,992 384.137,748	7	587.424,07 384.118,487	22.142
7	587.424,07 384.118,487	1	587.420,43 384.120,247	4.043

** Lungimile segmentelor sunt determinate în planul de proiecție Stereo 70 și sunt rotunjite la 1 milimetru.

*** Distanța dintre puncte este formată din segmente cumulate ce sunt mai mici decât valoarea 1 milimetru.

**DATE DESPRE IMOBILUL NR. 5749**

Oficiul de Cadastru și Publicitate Imobiliară PRAHOVA
Biroul de Cadastru și Publicitate Imobiliară Ploiești

A. Partea I. Descrierea imobilului

TEREN Intravilan

Adresa: Loc. Moara Noua, Str Margaretelor, Nr. 11, Jud. Prahova

Nr. Crt	Nr cadastral Nr. topografic	Suprafața* (mp)	Observații / Referințe
A1	22713	Din acte: 3.244 Masurata: 3.486	Sector cadastral:3 Teren imprejmuit;

Construcții

Crt	Nr cadastral Nr. topografic	Adresa	Observații / Referințe
A1.1	22713-C1	Loc. Moara Noua, Str Margaretelor, Jud. Prahova	Nr. niveluri:2; S. construita la sol:177 mp; Locuinta P+M, suprafata construita desfasurata = 309 mp
A1.2	22713-C2	Loc. Moara Noua, Str Margaretelor, Jud. Prahova	Nr. niveluri:1; S. construita la sol:38 mp; Anexa-Parter suprafata construita = 38 mp.

B. Partea II. Proprietari și acte

Inscrieri privitoare la dreptul de proprietate și alte drepturi reale		Referințe
17586 / 20/02/2019		
Act Administrativ nr. 3034, din 20/03/2019 emis de PRIMARIA COMUNEI BERCEI (act notarial nr 6234 din 29.10.1997, emis de NP IVAN CONSTANTIN;act administrativ nr 3052 din 20.03.2019, emis de PRIMARIA COMUNEI BERCEI;act administrativ nr 1520 din 07.02.2019, emis de PRIMARIA COMUNEI BERCEI);		
B1	Intabulare, drept de PROPRIETATE, dobandit prin Conventie, cota actuala 1/1 1) DRAGOMIR STELIAN 2) DRAGOMIR MARGARETA	A1
B2	Intabulare, drept de PROPRIETATE, dobandit prin Conventie, cota actuala 1/1 1) DRAGOMIR STELIAN 2) DRAGOMIR MARGARETA	A1.1
B3	Intabulare, drept de PROPRIETATE, dobandit prin Construire, cota actuala 1/1 1) DRAGOMIR STELIAN 2) DRAGOMIR MARGARETA	A1.2

C. Partea III. SARCINI .

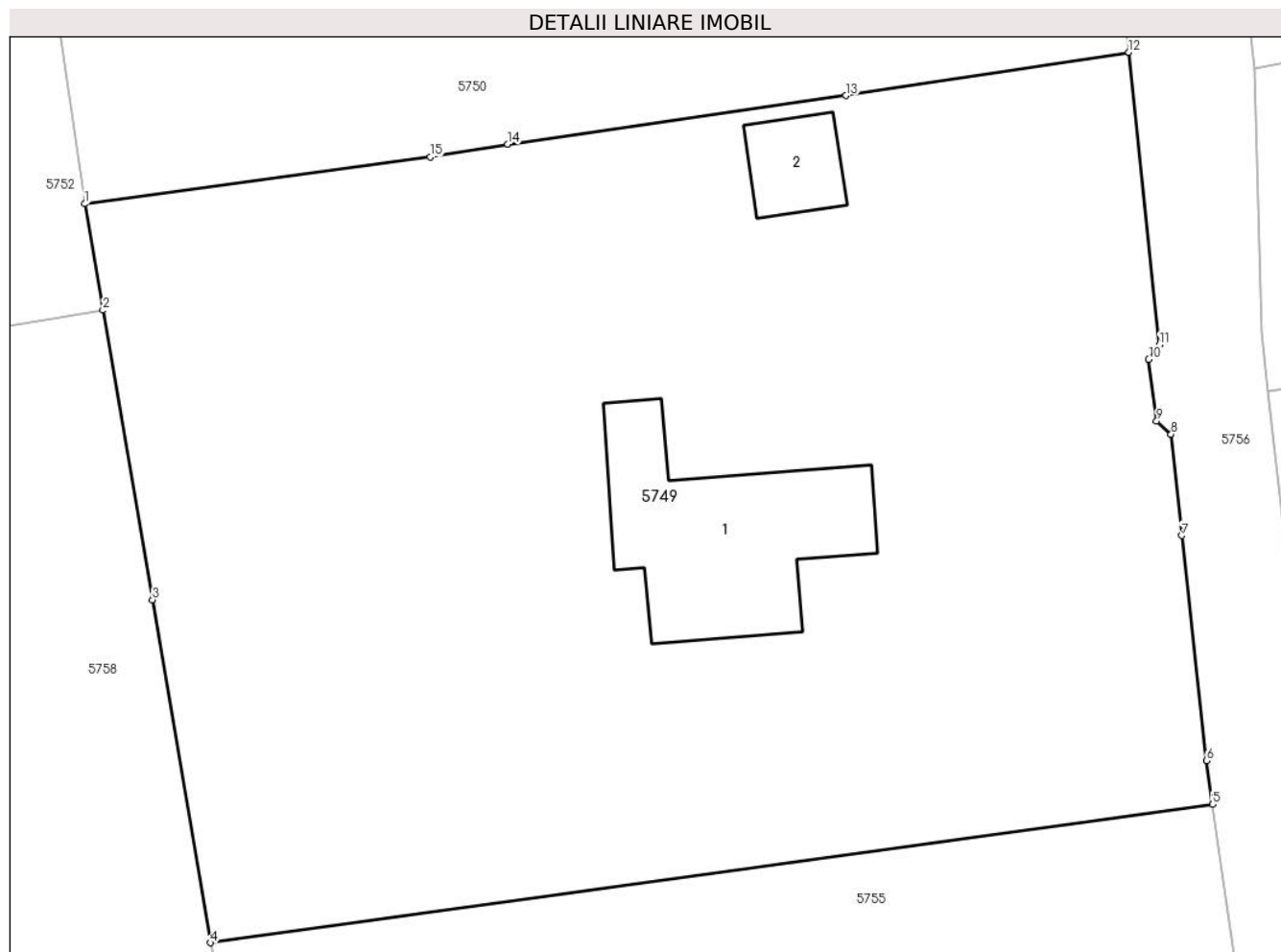
Inscrieri privind dezmembramintele dreptului de proprietate, drepturi reale de garanție și sarcini	Referințe
NU SUNT	

Anexa Nr. 1 La Partea I

Teren

Nr cadastral	Suprafața (mp)*	Observații / Referințe
22713	Din acte: 3.244 Masurata: 3.486	

* Suprafața este determinată în planul de proiecție Stereo 70.



Date referitoare la teren

Crt	Categorie folosință	Intravilan	Suprafața (mp)	Tarla	Parcelă	Nr. topo	Observații / Referințe
10001	curți constructii	DA	1.313	3	133/1	-	
10002	arabil	DA	2.173	3	133/1/1	-	

Date referitoare la construcții

Crt	Număr	Destinație construcție	Supraf. (mp)	Situație juridică	Observații / Referințe
A1.1	22713-C1	construcții de locuințe	177	Cu acte	Nr. niveluri:2; S. construita la sol:177 mp; Locuinta P+M, suprafata construita desfasurata = 309 mp
A1.2	22713-C2	construcții anexa	38	Cu acte	Nr. niveluri:1; S. construita la sol:38 mp; Anexa-Parter suprafata construita = 38 mp.

Lungime Segmente

1) Valorile lungimilor segmentelor sunt obținute din proiecție în plan.

Punct început	X / Y	Punct sfârșit	X / Y	Lungime segment (** (m)
---------------	-------	---------------	-------	-------------------------

Punct început	X / Y	Punct sfârșit	X / Y	Lungime segment (** (m)
1	587.373,728 384.041,921	2	587.374,951 384.034,783	7.242
2	587.374,951 384.034,783	3	587.378,278 384.015,359	19.707
3	587.378,278 384.015,359	4	587.382,173 383.992,347	23.339
4	587.382,173 383.992,347	5	587.449,406 384.001,62	67.869
5	587.449,406 384.001,62	6	587.449,005 384.004,567	2.974
6	587.449,005 384.004,567	7	587.447,334 384.019,666	15.191
7	587.447,334 384.019,666	8	587.446,621 384.026,469	6.84
8	587.446,621 384.026,469	9	587.445,648 384.027,356	1.317
9	587.445,648 384.027,356	10	587.445,123 384.031,476	4.153
10	587.445,123 384.031,476	11	587.445,838 384.032,453	1.211
11	587.445,838 384.032,453	12	587.443,782 384.052,081	19.735
12	587.443,782 384.052,081	13	587.424,807 384.049,175	19.196
13	587.424,807 384.049,175	14	587.402,101 384.045,923	22.938
14	587.402,101 384.045,923	15	587.396,912 384.045,06	5.26
15	587.396,912 384.045,06	1	587.373,728 384.041,921	23.396

** Lungimile segmentelor sunt determinate în planul de proiecție Stereo 70 și sunt rotunjite la 1 milimetru.

*** Distanța dintre puncte este formată din segmente cumulate ce sunt mai mici decât valoarea 1 milimetru.

**DATE DESPRE IMOBILUL NR. 5750**

Oficiul de Cadastru și Publicitate Imobiliară PRAHOVA
Biroul de Cadastru și Publicitate Imobiliară Ploiești

A. Partea I. Descrierea imobilului

TEREN Intravilan

Adresa: Loc. Moara Noua, Str Margaretelor, Nr. 13, Jud. Prahova

Nr. Crt	Nr cadastral Nr. topografic	Suprafața* (mp)	Observații / Referințe
A1		1.124	Sector cadastral:3 Teren imprejmuit;

B. Partea II. Proprietari și acte

Inscrieri privitoare la dreptul de proprietate și alte drepturi reale		Referințe
/		
Act Administrativ nr. 117911, din 14/03/2005 emis de COMISIA JUDETEANA PRAHOVA;		
B1	Intabulare, drept de PROPRIETATE, dobandit prin Reconstituire, cota actuala 1/1 1) DUMITRU T ALIETA 2) DUMITRU T STEFAN	A1

C. Partea III. SARCINI .

Inscrieri privind dezmembramintele dreptului de proprietate, drepturi reale de garanție și sarcini	Referințe
NU SUNT	

Anexa Nr. 1 La Partea I

Teren

Nr cadastral	Suprafața (mp)*	Observații / Referințe
	1.124	

* Suprafața este determinată în planul de proiecție Stereo 70.

DETALII LINIARE IMOBIL



Date referitoare la teren

Crt	Categorie folosință	Intravilan	Suprafața (mp)	Tarla	Parcelă	Nr. topo	Observații / Referințe
5750	arabil	DA	1.124	1	132/2	-	

Lungime Segmente

1) Valorile lungimilor segmentelor sunt obținute din proiecție în plan.

Punct început	X / Y	Punct sfârșit	X / Y	Lungime segment (** (m)
1	587.441,999 384.068,445	2	587.371,588 384.056,734	71.378
2	587.371,588 384.056,734	3	587.373,728 384.041,921	14.967
3	587.373,728 384.041,921	4	587.396,912 384.045,06	23.396
4	587.396,912 384.045,06	5	587.402,101 384.045,923	5.26
5	587.402,101 384.045,923	6	587.424,807 384.049,175	22.938

Punct început	X / Y	Punct sfârșit	X / Y	Lungime segment (** (m)
6	587.424,807 384.049,175	7	587.443,782 384.052,081	19.196
7	587.443,782 384.052,081	8	587.442,436 384.063,79	11.786
8	587.442,436 384.063,79	1	587.441,999 384.068,445	4.675

** Lungimile segmentelor sunt determinate în planul de proiecție Stereo 70 și sunt rotunjite la 1 milimetru.

*** Distanța dintre puncte este formată din segmente cumulate ce sunt mai mici decât valoarea 1 milimetru.

**DATE DESPRE IMOBILUL NR. 5751**

Oficiul de Cadastru și Publicitate Imobiliară PRAHOVA
Biroul de Cadastru și Publicitate Imobiliară Ploiești

A. Partea I. Descrierea imobilului

TEREN Intravilan

Nr. CF vechi:341
Nr. cadastral vechi:544

Adresa: Loc. Moara Noua, Str Margaretelor, Nr. 15, Jud. Prahova

Nr. Crt	Nr cadastral Nr. topografic	Suprafața* (mp)	Observații / Referințe
A1	21346	Din acte: 1.600 Masurata: 1.754	Sector cadastral:3 Teren imprejmuit;

Construcții

Crt	Nr cadastral Nr. topografic	Adresa	Observații / Referințe
A1.1	21346-C1	Loc. Moara Noua, Str Margaretelor, Jud. Prahova	Nr. niveluri:2; S. construita la sol:184 mp; LOCUINTA

B. Partea II. Proprietari și acte

Inscrieri privitoare la dreptul de proprietate și alte drepturi reale	Referințe
60873 / 09/09/2013	
Act Administrativ nr. 29939, din 26/04/2013 emis de OCPI PH;	
B2	se noteaza repositionarea imobilului conform documentatiei tehnice avizate
	A1
129211 / 11/10/2022	
Act Notarial nr. 5347, din 11/10/2022 emis de NP Ivan Constantin;	
B3	Intabulare, drept de PROPRIETATEpartaj, dobandit prin Conventie, cota actuala 1/1 1) ENACHE GEORGETA
	A1
/	
Act Administrativ nr. 12040, din 28/09/2023 emis de PRIMARIA BERCEI;	
B4	Intabulare, drept de PROPRIETATE, dobandit prin Construire, cota actuala 1/1 1) ENACHE GEORGETA
	A1.1

C. Partea III. SARCINI .

Inscrieri privind dezmembramintele dreptului de proprietate, drepturi reale de garanție și sarcini	Referințe
NU SUNT	

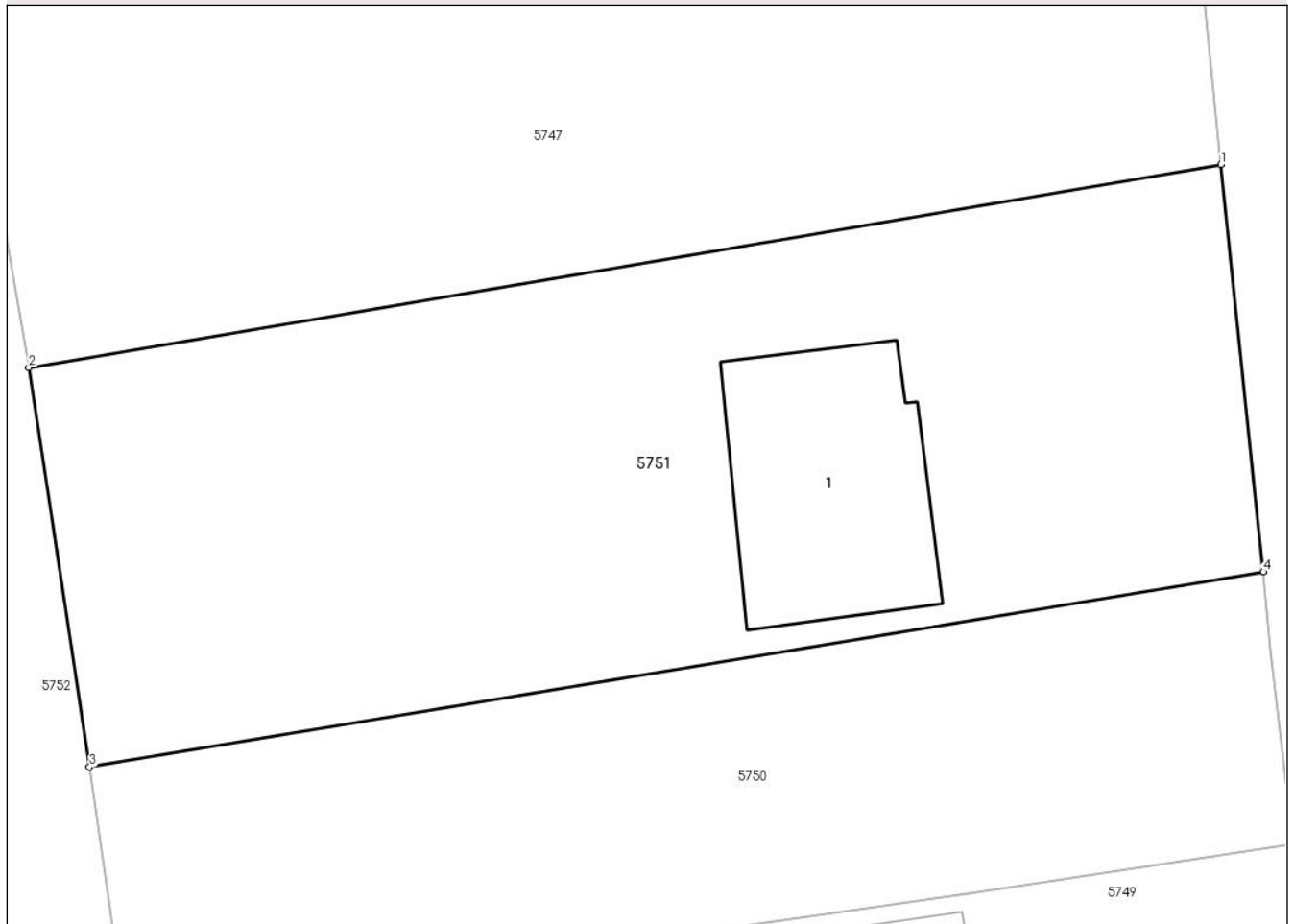
Anexa Nr. 1 La Partea I

Teren

Nr cadastral	Suprafața (mp)*	Observații / Referințe
21346	Din acte: 1.600 Masurata: 1.754	

* Suprafața este determinată în planul de proiecție Stereo 70.

DETALII LINIARE IMOBIL



Date referitoare la teren

Crt	Categorie folosință	Intravilan	Suprafața (mp)	Tarla	Parcelă	Nr. topo	Observații / Referințe
10001	curți constructii	DA	500	3/1	A 133/3	-	
10002	arabil	DA	1.254	3/1	133/3	-	

Date referitoare la construcții

Crt	Număr	Destinație construcție	Supraf. (mp)	Situație juridică	Observații / Referințe
A1.1	21346-C1	construcții de locuințe	184	Cu acte	Nr. niveluri:2; S. construita la sol:184 mp; LOCUINTA

Lungime Segmente

1) Valorile lungimilor segmentelor sunt obținute din proiecție în plan.

Punct început	X / Y	Punct sfârșit	X / Y	Lungime segment (** (m)
1	587.439,467 384.092,882	2	587.367,945 384.080,699	72.552

Punct început	X / Y	Punct sfârșit	X / Y	Lungime segment (** (m)
2	587.367,945 384.080,699	3	587.371,588 384.056,734	24.24
3	587.371,588 384.056,734	4	587.441,999 384.068,445	71.378
4	587.441,999 384.068,445	1	587.439,467 384.092,882	24.568

** Lungimile segmentelor sunt determinate în planul de proiecție Stereo 70 și sunt rotunjite la 1 milimetru.

*** Distanța dintre puncte este formată din segmente cumulate ce sunt mai mici decât valoarea 1 milimetru.

**DATE DESPRE IMOBILUL NR. 5752**

Oficiul de Cadastru și Publicitate Imobiliară PRAHOVA
Biroul de Cadastru și Publicitate Imobiliară Ploiești

A. Partea I. Descrierea imobilului

TEREN Intravilan

Adresa: Loc. Berceni, Str Magnoliei, Jud. Prahova

Nr. Crt	Nr cadastral Nr. topografic	Suprafața* (mp)	Observații / Referințe
A1		5.527	Sector cadastral:3 Teren neimprejmuit;

B. Partea II. Proprietari și acte

Inscrieri privitoare la dreptul de proprietate și alte drepturi reale		Referințe
/		
Act Administrativ nr. 6010, din 28/05/2024 emis de PRIMARIA BERCENI;		
B1	Intabulare, drept de PROPRIETATE, dobandit prin Lege, cota actuala 1/1 1) COMUNA BERCENI, CIF:2845338	A1

C. Partea III. SARCINI .

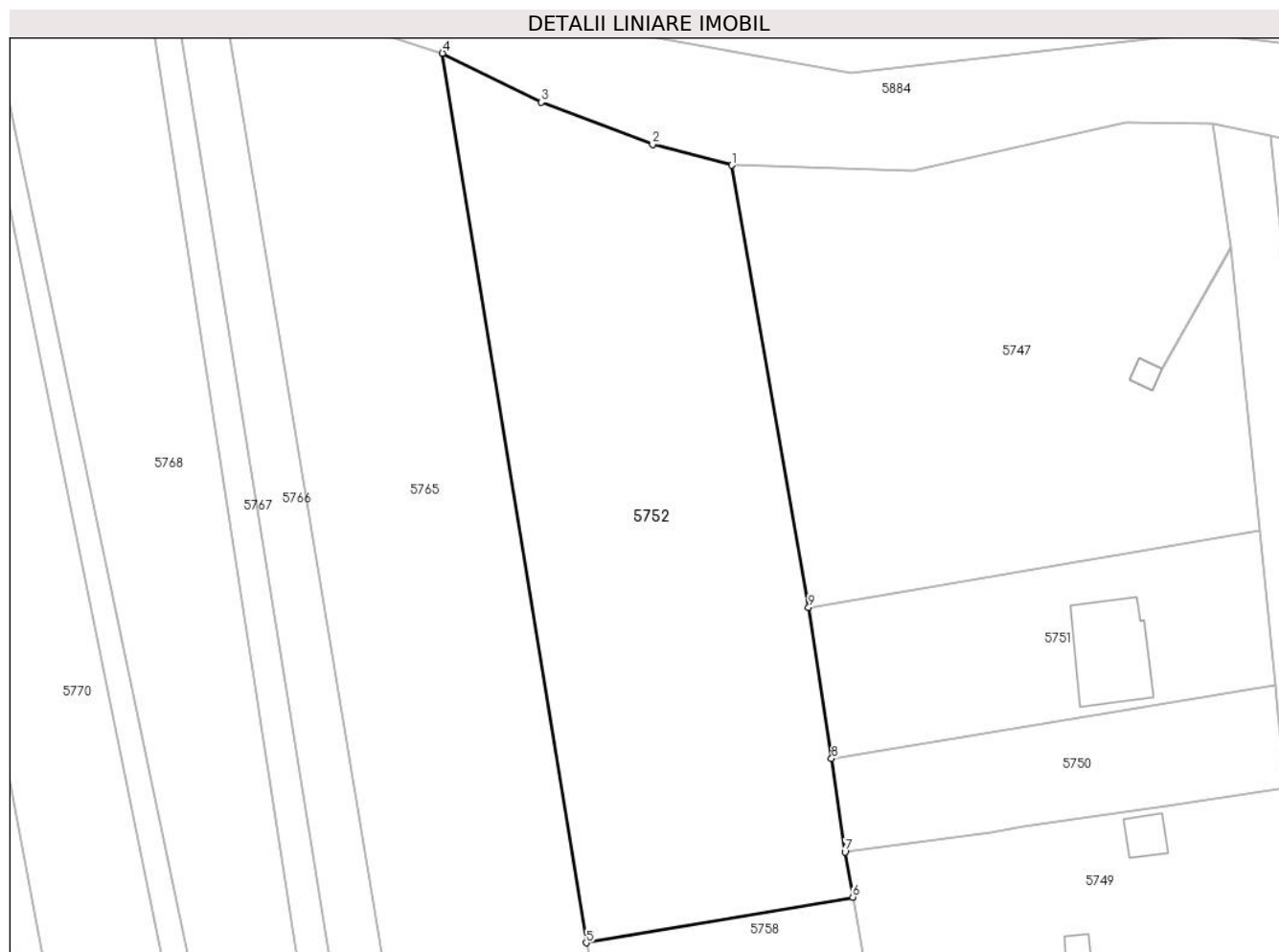
Inscrieri privind dezmembramintele dreptului de proprietate, drepturi reale de garanție și sarcini	Referințe
NU SUNT	

Anexa Nr. 1 La Partea I

Teren

Nr cadastral	Suprafața (mp)*	Observații / Referințe
	5.527	

* Suprafața este determinată în planul de proiecție Stereo 70.



Date referitoare la teren

Crt	Categorie folosință	Intravilan	Suprafața (mp)	Tarla	Parcelă	Nr. topo	Observații / Referințe
5752	arabil	DA	5.527	1	1/3/26	-	

Lungime Segmente

1) Valorile lungimilor segmentelor sunt obținute din proiecție în plan.

Punct început	X / Y	Punct sfârșit	X / Y	Lungime segment (** (m)
1	587.355,73 384.150,733	2	587.343,215 384.154,024	12.941
2	587.343,215 384.154,024	3	587.325,575 384.160,703	18.862
3	587.325,575 384.160,703	4	587.309,921 384.168,483	17.481
4	587.309,921 384.168,483	5	587.332,695 384.027,545	142.767
5	587.332,695 384.027,545	6	587.374,951 384.034,783	42.871

Punct început	X / Y	Punct sfârșit	X / Y	Lungime segment (** (m)
6	587.374,951 384.034,783	7	587.373,728 384.041,921	7.242
7	587.373,728 384.041,921	8	587.371,588 384.056,734	14.967
8	587.371,588 384.056,734	9	587.367,945 384.080,699	24.24
9	587.367,945 384.080,699	1	587.355,73 384.150,733	71.092

** Lungimile segmentelor sunt determinate în planul de proiecție Stereo 70 și sunt rotunjite la 1 milimetru.

*** Distanța dintre puncte este formată din segmente cumulate ce sunt mai mici decât valoarea 1 milimetru.

**DATE DESPRE IMOBILUL NR. 5753**

Oficiul de Cadastru și Publicitate Imobiliară PRAHOVA
Biroul de Cadastru și Publicitate Imobiliară Ploiești

A. Partea I. Descrierea imobilului

TEREN Intravilan

Adresa: Loc. Moara Noua, Str Margaretelor, Nr. 7, Jud. Prahova

Nr. Crt	Nr cadastral Nr. topografic	Suprafața* (mp)	Observații / Referințe
A1		507	Sector cadastral:3 Teren imprejmuit;

Construcții

Crt	Nr cadastral Nr. topografic	Adresa	Observații / Referințe
A1.1		Loc. Moara Noua, Str Margaretelor, Jud. Prahova	Nr. niveluri:2; S. construita la sol:64 mp; LOCUINTA

B. Partea II. Proprietari și acte

Inscrieri privitoare la dreptul de proprietate și alte drepturi reale		Referințe
/		
Act Administrativ nr. 36571, din 24/08/1996 emis de COMISIA JUDETEANA PRAHOVA;		
B1	Intabulare, drept de PROPRIETATE, dobandit prin Reconstituire, cota actuala 1/1 1) ISTRATE ELENA 2) BUGA VASILE 3) DELEVRAN CONSTANTIN 4) BUGA AURELIAN	A1
Act Administrativ nr. 12040, din 28/09/2023 emis de PRIMARIA BERCENI;		
B2	Intabulare, drept de PROPRIETATE, dobandit prin Construire, cota actuala 1/1 1) ISTRATE ELENA 2) BUGA VASILE 3) DELEVRAN CONSTANTIN 4) BUGA AURELIAN	A1.1

C. Partea III. SARCINI .

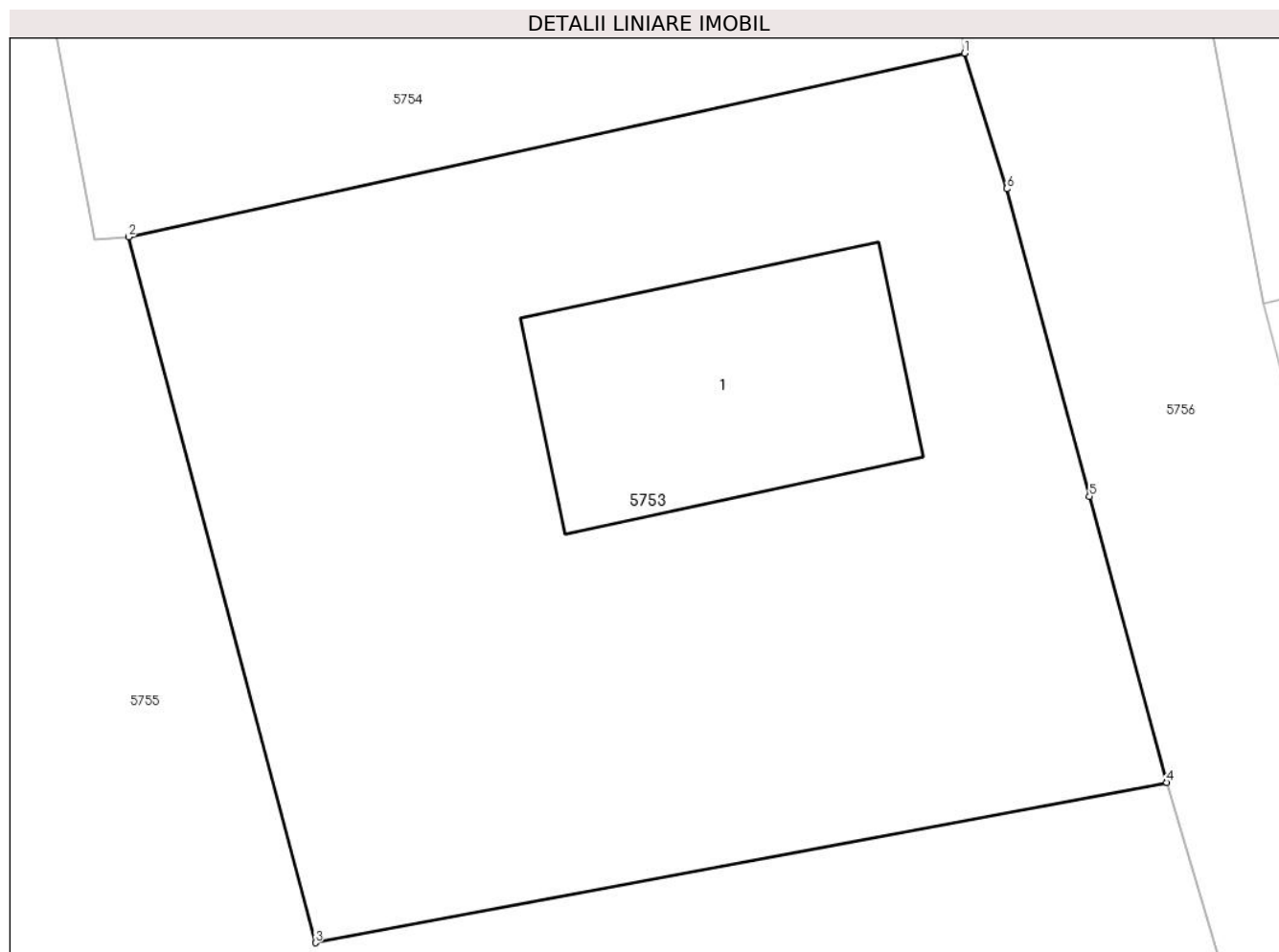
Inscrieri privind dezmembramintele dreptului de proprietate, drepturi reale de garanție și sarcini	Referințe
NU SUNT	

Anexa Nr. 1 La Partea I

Teren

Nr cadastral	Suprafața (mp)*	Observații / Referințe
	507	

* Suprafața este determinată în planul de proiecție Stereo 70.



Date referitoare la teren

Crt	Categorie folosință	Intra vilan	Suprafața (mp)	Tarla	Parcelă	Nr. topo	Observații / Referințe
57 53	curti constructii	DA	507	3	135	-	

Date referitoare la construcții

Crt	Număr	Destinație construcție	Supraf. (mp)	Situație juridică	Observații / Referințe
A1.1		construcții de locuințe	64	Cu acte	Nr. niveluri:2; S. construita la sol:64 mp; LOCUINTA

Lungime Segmente

1) Valorile lungimilor segmentelor sunt obținute din proiecție în plan.

Punct început	X / Y	Punct sfârșit	X / Y	Lungime segment (** (m)
1	587.454,951 383.961,704	2	587.431,43 383.956,54	24.081
2	587.431,43 383.956,54	3	587.436,69 383.936,69	20.535
3	587.436,69 383.936,69	4	587.460,65 383.941,2	24.381
4	587.460,65 383.941,2	5	587.458,474 383.949,245	8.334

Punct început	X / Y	Punct sfârșit	X / Y	Lungime segment (** (m)
5	587.458,474 383.949,245	6	587.456,147 383.957,894	8.957
6	587.456,147 383.957,894	1	587.454,951 383.961,704	3.993

** Lungimile segmentelor sunt determinate în planul de proiecție Stereo 70 și sunt rotunjite la 1 milimetru.

*** Distanța dintre puncte este formată din segmente cumulate ce sunt mai mici decât valoarea 1 milimetru.

**DATE DESPRE IMOBILUL NR. 5754**

Oficiul de Cadastru și Publicitate Imobiliară PRAHOVA
Biroul de Cadastru și Publicitate Imobiliară Ploiești

A. Partea I. Descrierea imobilului

TEREN Intravilan

Adresa: Loc. Moara Noua, Str Margaretelor, Nr. 9, Jud. Prahova

Nr. Crt	Nr cadastral Nr. topografic	Suprafața* (mp)	Observații / Referințe
A1		747	Sector cadastral:3 Teren imprejmuit;

Construcții

Crt	Nr cadastral Nr. topografic	Adresa	Observații / Referințe
A1.1		Loc. Moara Noua, Str Margaretelor, Jud. Prahova	Nr. niveluri:1; S. construita la sol:94 mp; LOCUINTA

B. Partea II. Proprietari și acte

Inscrieri privitoare la dreptul de proprietate și alte drepturi reale		Referințe
/		
Act Administrativ nr. 36517, din 21/03/1995 emis de COMISIA JUDETEANA PRAHOVA;		
B1	Intabulare, drept de PROPRIETATE, dobandit prin Constituire, cota actuala 1/1 1) PETRACHE GHE NICOLAE	A1
Act Administrativ nr. 12040, din 28/09/2023 emis de PRIMARIA BERCEI;		
B2	Intabulare, drept de PROPRIETATE, dobandit prin Construire, cota actuala 1/1 1) PETRACHE GHE NICOLAE	A1.1

C. Partea III. SARCINI .

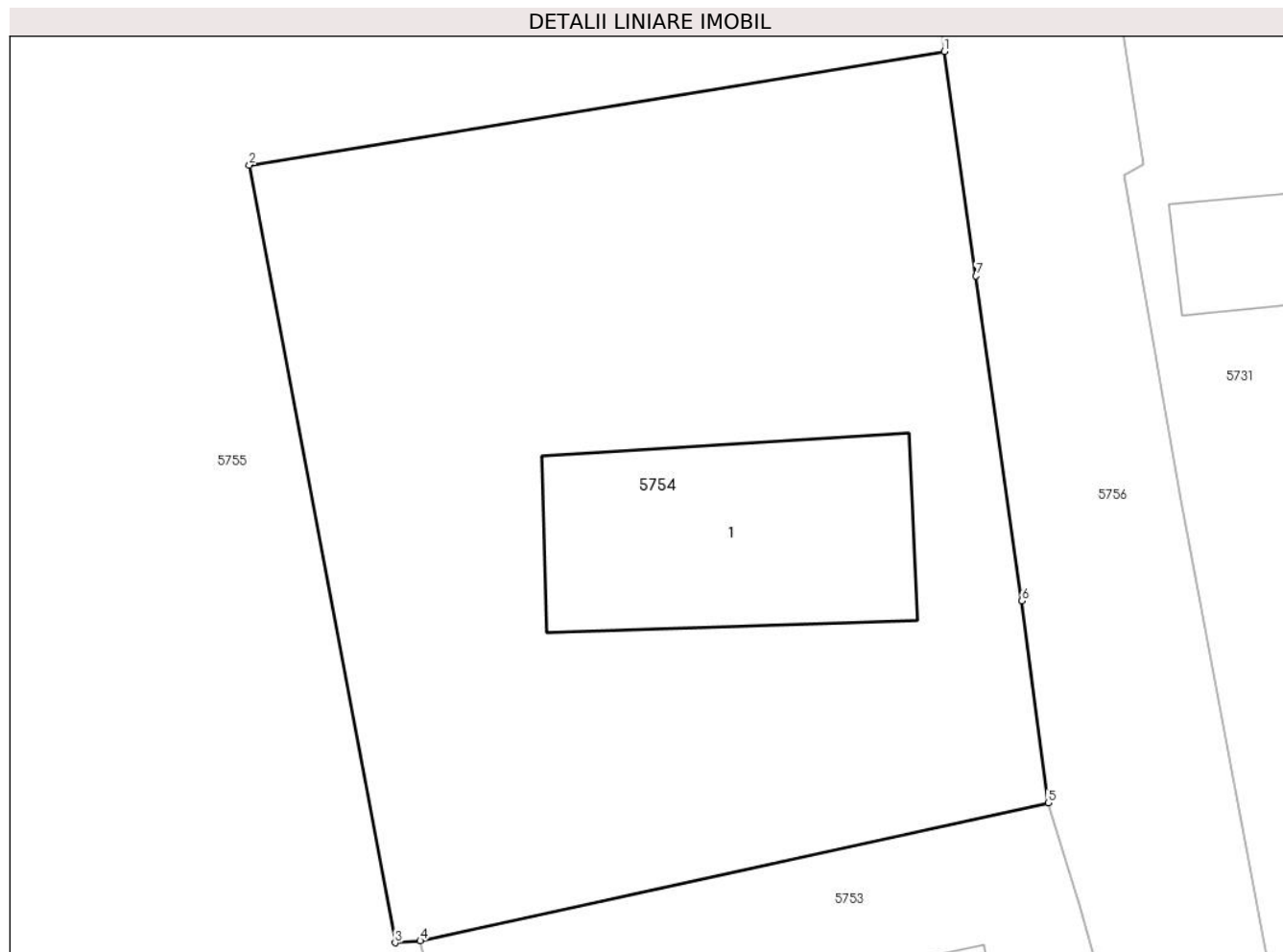
Inscrieri privind dezmembramintele dreptului de proprietate, drepturi reale de garanție și sarcini	Referințe
NU SUNT	

Anexa Nr. 1 La Partea I

Teren

Nr cadastral	Suprafața (mp)*	Observații / Referințe
	747	

* Suprafața este determinată în planul de proiecție Stereo 70.



Date referitoare la teren

Crt	Categorie folosință	Intra vilan	Suprafața (mp)	Tarla	Parcelă	Nr. topo	Observații / Referințe
57 54	curti constructii	DA	747	3	136	-	

Date referitoare la construcții

Crt	Număr	Destinație construcție	Supraf. (mp)	Situație juridică	Observații / Referințe
A1.1		construcții de locuințe	94	Cu acte	Nr. niveluri:1; S. construita la sol:94 mp; LOCUINTA

Lungime Segmente

1) Valorile lungimilor segmentelor sunt obținute din proiecție în plan.

Punct început	X / Y	Punct sfârșit	X / Y	Lungime segment (** (m)
1	587.451,059 383.989,823	2	587.425,03 383.985,57	26.374
2	587.425,03 383.985,57	3	587.430,49 383.956,47	29.608
3	587.430,49 383.956,47	4	587.431,43 383.956,54	0.943
4	587.431,43 383.956,54	5	587.454,951 383.961,704	24.081

Punct început	X / Y	Punct sfârșit	X / Y	Lungime segment (** (m)
5	587.454,951 383.961,704	6	587.453,972 383.969,262	7.621
6	587.453,972 383.969,262	7	587.452,25 383.981,419	12.278
7	587.452,25 383.981,419	1	587.451,059 383.989,823	8.488

** Lungimile segmentelor sunt determinate în planul de proiecție Stereo 70 și sunt rotunjite la 1 milimetru.

*** Distanța dintre puncte este formată din segmente cumulate ce sunt mai mici decât valoarea 1 milimetru.

**DATE DESPRE IMOBILUL NR. 5755**

Oficiul de Cadastru și Publicitate Imobiliară PRAHOVA
Biroul de Cadastru și Publicitate Imobiliară Ploiești

A. Partea I. Descrierea imobilului

TEREN Intravilan

Nr. CF vechi:1710

Nr. cadastral vechi:10448

Adresa: Loc. Moara Noua, Str Primaverii, Jud. Prahova

Nr. Crt	Nr cadastral Nr. topografic	Suprafața* (mp)	Observații / Referințe
A1	20538	Din acte: 4.211 Masurata: 4.232	Sector cadastral:3 Teren imprejmuit;

Construcții

Crt	Nr cadastral Nr. topografic	Adresa	Observații / Referințe
A1.1	20538-C1	Loc. Moara Noua, Str Margaretelor, Jud. Prahova	Nr. niveluri:2; S. construita la sol:66 mp; SPATIU COMERCIAL-PARTER, LOCUINTA ETAJ
A1.2	20538-C2	Loc. Moara Noua, Str Margaretelor, Jud. Prahova	Nr. niveluri:1; S. construita la sol:63 mp; LOCUINTA

B. Partea II. Proprietari și acte

Inscrieri privitoare la dreptul de proprietate și alte drepturi reale		Referințe
95345 / 26/11/2014		
Act Notarial nr. 3359, din 25/11/2014 emis de NP LUPU MARIA LUIZA;		
B3	Intabulare, drept de PROPRIETATEcumparare ca bun comun, dobandit prin Conventie, cota actuala 1/1 1) DULGHERU GEORGE RAZVAN 2) DULGHERU IOANA RODICA	A1, A1.1, A1.2

C. Partea III. SARCINI

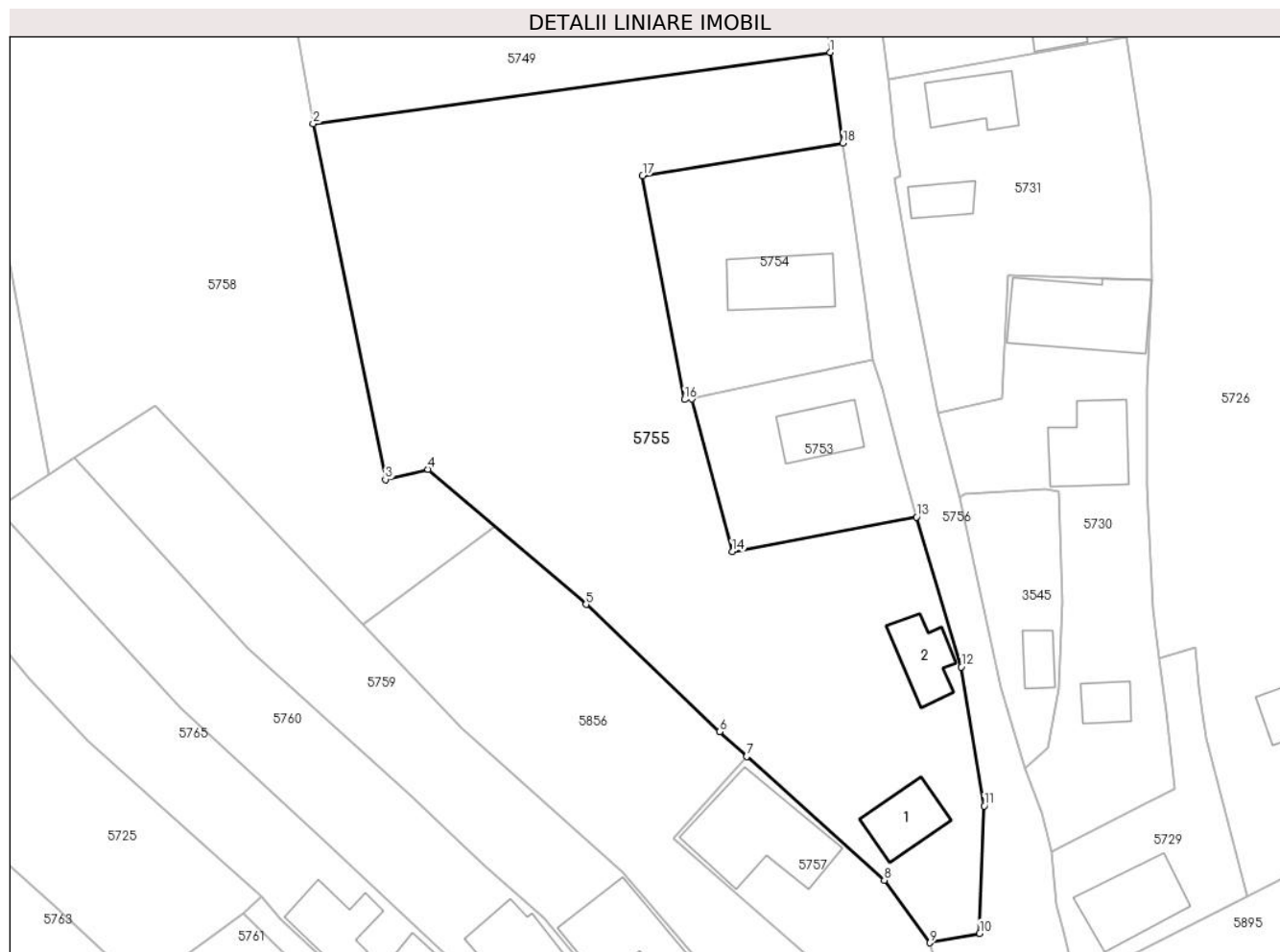
Inscrieri privind dezmembramintele dreptului de proprietate, drepturi reale de garanție și sarcini		Referințe
95345 / 26/11/2014		
Act Notarial nr. 3359, din 25/11/2014 emis de NP LUPU MARIA LUIZA;		
C1	Intabulare, drept de HABITATIEviagera (asupra parterului constructiei C1) 1) DULGHERU IULIAN	A1.1

Anexa Nr. 1 La Partea I

Teren

Nr cadastral	Suprafața (mp)*	Observații / Referințe
20538	Din acte: 4.211 Masurata: 4.232	

* Suprafața este determinată în planul de proiecție Stereo 70.



Date referitoare la teren

Crt	Categorie folosință	Intra vilan	Suprafața (mp)	Tarla	Parcelă	Nr. topo	Observații / Referințe
10001	curți constructii	DA	1.257	3	Cc.134,A.133	-	
10002	arabil	DA	2.975	3	Cc.134,A.133	-	

Date referitoare la construcții

Crt	Număr	Destinație construcție	Supraf. (mp)	Situație juridică	Observații / Referințe
A1.1	20538-C1	construcții industriale și edilitare	66	Cu acte	Nr. niveluri:2; S. construita la sol:66 mp; SPATIU COMERCIAL-PARTER, LOCUINTA ETAJ
A1.2	20538-C2	construcții de locuințe	63	Cu acte	Nr. niveluri:1; S. construita la sol:63 mp; LOCUINTA

Lungime Segmente

1) Valorile lungimilor segmentelor sunt obținute din proiecție în plan.

Punct început	X / Y	Punct sfârșit	X / Y	Lungime segment (** (m)
---------------	-------	---------------	-------	-------------------------

Punct început	X / Y	Punct sfârșit	X / Y	Lungime segment (** (m)
1	587.449,406 384.001,62	2	587.382,173 383.992,347	67.869
2	587.382,173 383.992,347	3	587.391,58 383.946,08	47.214
3	587.391,58 383.946,08	4	587.397,1 383.947,39	5.673
4	587.397,1 383.947,39	5	587.417,67 383.929,82	27.052
5	587.417,67 383.929,82	6	587.435,02 383.913,27	23.978
6	587.435,02 383.913,27	7	587.438,569 383.910,077	4.774
7	587.438,569 383.910,077	8	587.456,46 383.893,98	24.067
8	587.456,46 383.893,98	9	587.462,396 383.885,837	10.077
9	587.462,396 383.885,837	10	587.468,863 383.887,063	6.583
10	587.468,863 383.887,063	11	587.469,462 383.903,625	16.573
11	587.469,462 383.903,625	12	587.466,48 383.921,7	18.319
12	587.466,48 383.921,7	13	587.460,65 383.941,2	20.353
13	587.460,65 383.941,2	14	587.436,69 383.936,69	24.381
14	587.436,69 383.936,69	15	587.431,43 383.956,54	20.535
15	587.431,43 383.956,54	16	587.430,49 383.956,47	0.943
16	587.430,49 383.956,47	17	587.425,03 383.985,57	29.608
17	587.425,03 383.985,57	18	587.451,059 383.989,823	26.374
18	587.451,059 383.989,823	1	587.449,406 384.001,62	11.912

** Lungimile segmentelor sunt determinate în planul de proiecție Stereo 70 și sunt rotunjite la 1 milimetru.

*** Distanța dintre puncte este formată din segmente cumulate ce sunt mai mici decât valoarea 1 milimetru.

**DATE DESPRE IMOBILUL NR. 5756**

Oficiul de Cadastru și Publicitate Imobiliară PRAHOVA
Biroul de Cadastru și Publicitate Imobiliară Ploiești

A. Partea I. Descrierea imobilului

TEREN Intravilan

Adresa: Loc. Moara Noua, Str Margaretelor, Jud. Prahova, Ds 137

Nr. Crt	Nr cadastral Nr. topografic	Suprafața* (mp)	Observații / Referințe
A1	21770	Din acte: 2.010 Masurata: 2.119	Sector cadastral:3 Teren neimprejmuit;

B. Partea II. Proprietari și acte

Inscrieri privitoare la dreptul de proprietate și alte drepturi reale	Referințe
152493 / 06/10/2023	
Act Normativ nr. 1604, din 16/12/2009 emis de GUVERNUL ROMÂNIEI (act administrativ nr 12335 din 05.10.2023, emis de PRIM\U+0102RIA BERCENI);	
B2	A1
Intabulare, drept de PROPRIETATE(domeniul public), dobandit prin Lege, cota actuala 1/1 1) COMUNA BERCENI , CIF:2845338	

C. Partea III. SARCINI .

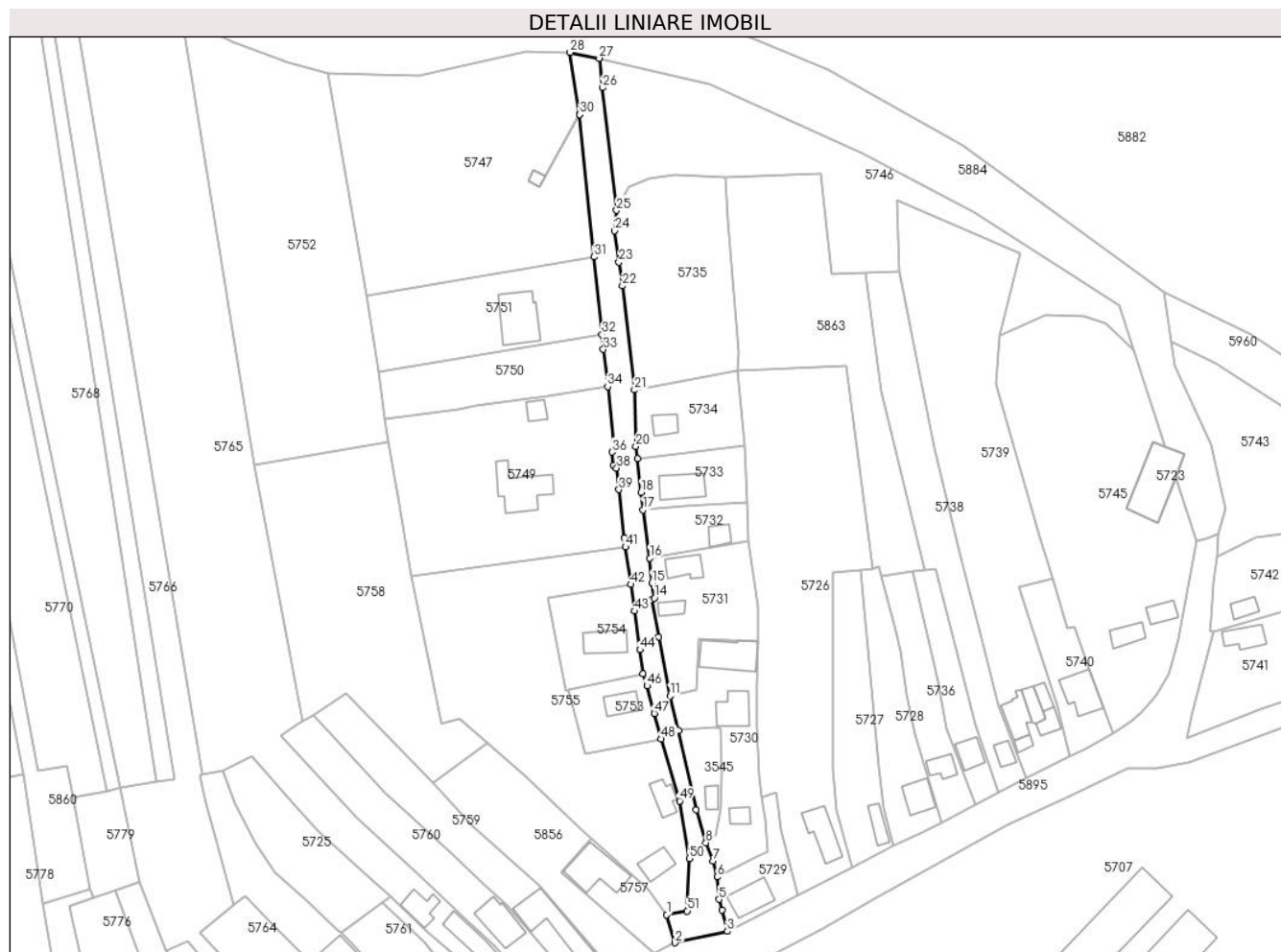
Inscrieri privind dezmembramintele dreptului de proprietate, drepturi reale de garanție și sarcini	Referințe
NU SUNT	

Anexa Nr. 1 La Partea I

Teren

Nr cadastral	Suprafața (mp)*	Observații / Referințe
21770	Din acte: 2.010 Masurata: 2.119	

* Suprafața este determinată în planul de proiecție Stereo 70.



Date referitoare la teren

Crt	Categorie folosință	Intra vilan	Suprafața (mp)	Tarla	Parcelă	Nr. topo	Observații / Referințe
57 56	drum	DA	2.119	-	-	-	

Lungime Segmente

1) Valorile lungimilor segmentelor sunt obținute din proiecție în plan.

Punct început	X / Y	Punct sfârșit	X / Y	Lungime segment	Punct început	X / Y	Punct sfârșit	X / Y	Lungime segment	Punct început	X / Y	Punct sfârșit	X / Y	Lungime segment
1	587.462,396 383.885,837	2	587.464,971 383.877,071	9.137	2	587.464,971 383.877,071	3	587.481,417 383.880,674	16.836	3	587.481,417 383.880,674	4	587.479,773 383.887,368	6.893
4	587.479,773 383.887,368	5	587.478,863 383.890,731	3.484	5	587.478,863 383.890,731	6	587.478,209 383.897,749	7.048	6	587.478,209 383.897,749	7	587.476,917 383.902,756	5.171
7	587.476,917 383.902,756	8	587.474,685 383.908,557	6.216	8	587.474,685 383.908,557	9	587.471,688 383.918,983	10.848	9	587.471,688 383.918,983	10	587.466,199 383.943,797	25.414
10	587.466,199 383.943,797	11	587.463,371 383.954,664	11.229	11	587.463,371 383.954,664	12	587.459,886 383.973,286	18.945	12	587.459,886 383.973,286	13	587.457,79 383.985,171	12.068
13	587.457,79 383.985,171	14	587.458,506 383.985,596	0.833	14	587.458,506 383.985,596	15	587.457,793 383.990,257	4.715	15	587.457,793 383.990,257	16	587.457,037 383.998,14	7.919

Punct început	X / Y	Punct sfârșit	X / Y	Lungime segment	Punct început	X / Y	Punct sfârșit	X / Y	Lungime segment	Punct început	X / Y	Punct sfârșit	X / Y	Lungime segment
16	587.457,037 383.998,14	17	587.454,963 384.013,291	15.292	17	587.454,963 384.013,291	18	587.454,293 384.018,823	5.572	18	587.454,293 384.018,823	19	587.453,133 384.029,38	10.621
19	587.453,133 384.029,38	20	587.452,667 384.033,282	3.93	20	587.452,667 384.033,282	21	587.452,23 384.051,02	17.743	21	587.452,23 384.051,02	22	587.448,41 384.083,74	32.942
22	587.448,41 384.083,74	23	587.447,33 384.091,22	7.558	23	587.447,33 384.091,22	24	587.445,97 384.101,13	10.003	24	587.445,97 384.101,13	25	587.446,57 384.107,51	6.408
25	587.446,57 384.107,51	26	587.442,142 384.146,113	38.856	26	587.442,142 384.146,113	27	587.441,164 384.155,387	9.325	27	587.441,164 384.155,387	28	587.431,981 384.157,258	9.372
28	587.431,981 384.157,258	29	587.434,992 384.137,748	19.741	29	587.434,992 384.137,748	30	587.434,998 384.137,687	0.062	30	587.434,998 384.137,687	31	587.439,467 384.092,882	45.027
31	587.439,467 384.092,882	32	587.441,999 384.068,445	24.568	32	587.441,999 384.068,445	33	587.442,436 384.063,79	4.675	33	587.442,436 384.063,79	34	587.443,782 384.052,081	11.786
34	587.443,782 384.052,081	35	587.445,838 384.032,453	19.735	35	587.445,838 384.032,453	36	587.445,123 384.031,476	1.211	36	587.445,123 384.031,476	37	587.445,648 384.027,356	4.153
37	587.445,648 384.027,356	38	587.446,621 384.026,469	1.317	38	587.446,621 384.026,469	39	587.447,334 384.019,666	6.84	39	587.447,334 384.019,666	40	587.449,005 384.004,567	15.191
40	587.449,005 384.004,567	41	587.449,406 384.001,62	2.974	41	587.449,406 384.001,62	42	587.451,059 383.989,823	11.912	42	587.451,059 383.989,823	43	587.452,25 383.981,419	8.488
43	587.452,25 383.981,419	44	587.453,972 383.969,262	12.278	44	587.453,972 383.969,262	45	587.454,951 383.961,704	7.621	45	587.454,951 383.961,704	46	587.456,147 383.957,894	3.993
46	587.456,147 383.957,894	47	587.458,474 383.949,245	8.957	47	587.458,474 383.949,245	48	587.460,65 383.941,2	8.334	48	587.460,65 383.941,2	49	587.466,48 383.921,7	20.353
49	587.466,48 383.921,7	50	587.469,462 383.903,625	18.319	50	587.469,462 383.903,625	51	587.468,863 383.887,063	16.573	51	587.468,863 383.887,063	1	587.462,396 383.885,837	6.583

** Lungimile segmentelor sunt determinate în planul de proiecție Stereo 70 și sunt rotunjite la 1 milimetru.

*** Distanța dintre puncte este formată din segmente cumulate ce sunt mai mici decât valoarea 1 milimetru.

**DATE DESPRE IMOBILUL NR. 5757**

Oficiul de Cadastru și Publicitate Imobiliară PRAHOVA
Biroul de Cadastru și Publicitate Imobiliară Ploiești

A. Partea I. Descrierea imobilului

TEREN Intravilan

Adresa: Loc. Moara Noua, Str Margaretelor, Nr. 1, Jud. Prahova

Nr. Crt	Nr cadastral Nr. topografic	Suprafața* (mp)	Observații / Referințe
A1		529	Sector cadastral:3 Teren imprejmuit;

B. Partea II. Proprietari și acte

Inscrieri privitoare la dreptul de proprietate și alte drepturi reale		Referințe
/		
Act Administrativ nr. 36559, din 24/08/1996 emis de COMISIA JUDETEANA PRAHOVA;		
B1	Intabulare, drept de PROPRIETATE, dobandit prin Constituire, cota actuala 1/1 1) STEFAN NICOLAE ION	A1

C. Partea III. SARCINI .

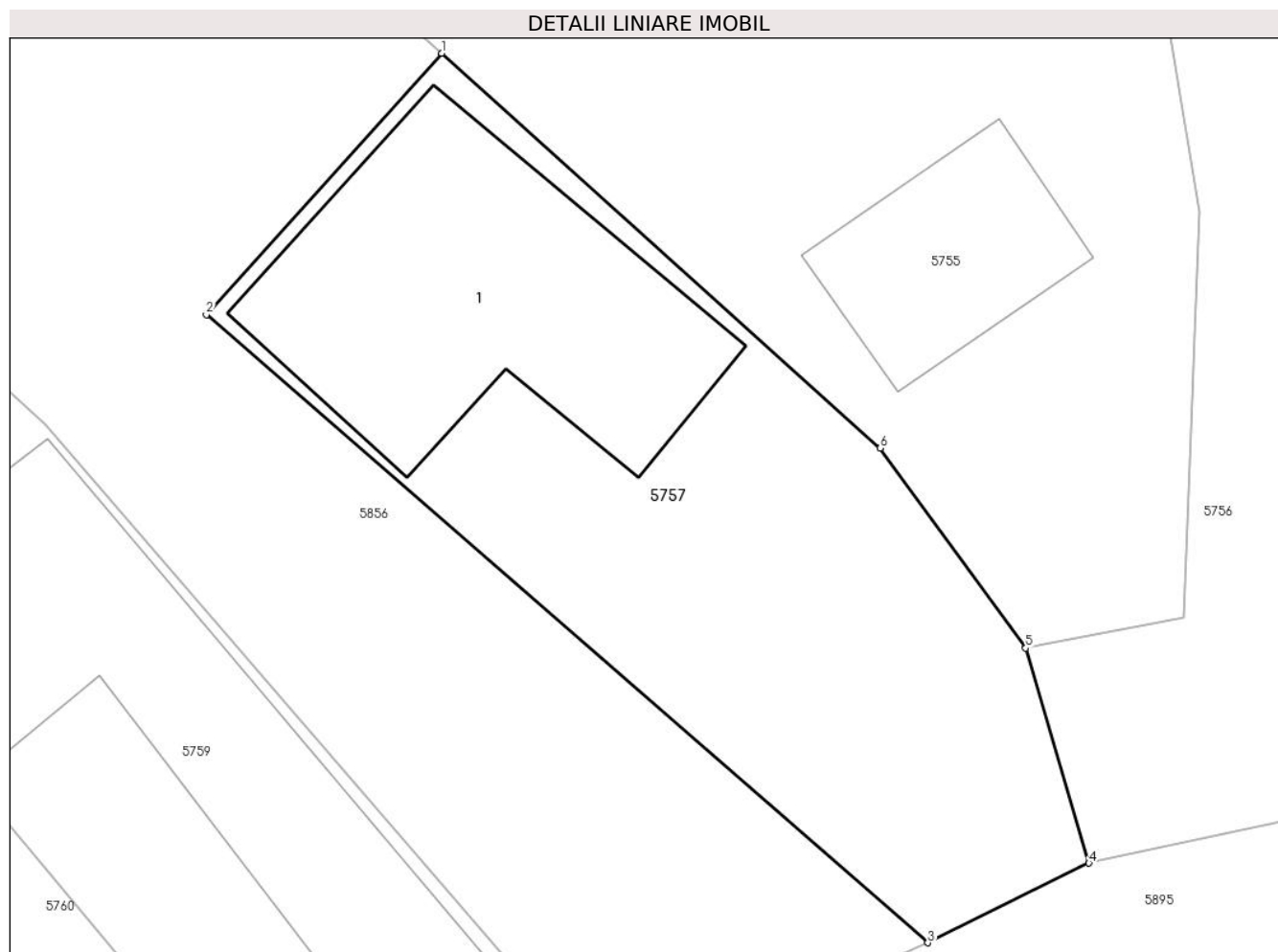
Inscrieri privind dezmembramintele dreptului de proprietate, drepturi reale de garanție și sarcini	Referințe
NU SUNT	

Anexa Nr. 1 La Partea I

Teren

Nr cadastral	Suprafața (mp)*	Observații / Referințe
	529	

* Suprafața este determinată în planul de proiecție Stereo 70.



Date referitoare la teren

Crt	Categorie folosință	Intra vilan	Suprafața (mp)	Tarla	Parcelă	Nr. topo	Observații / Referințe
57 57	curți construcții	DA	529	3	131/1	-	

Date referitoare la construcții

Crt	Număr	Destinație construcție	Supraf. (mp)	Situație juridică	Observații / Referințe
A1.1		construcții de locuințe	174	Fara acte	Nr. niveluri:2; S. construita la sol:174 mp; C1-LOCUINTA

Lungime Segmente

1) Valorile lungimilor segmentelor sunt obținute din proiecție în plan.

Punct început	X / Y	Punct sfârșit	X / Y	Lungime segment (** (m)
1	587.438,569 383.910,077	2	587.428,978 383.899,417	14.339
2	587.428,978 383.899,417	3	587.458,405 383.873,826	38.998
3	587.458,405 383.873,826	4	587.464,971 383.877,071	7.324
4	587.464,971 383.877,071	5	587.462,396 383.885,837	9.137

Punct început	X / Y	Punct sfârșit	X / Y	Lungime segment (** (m)
5	587.462,396 383.885,837	6	587.456,46 383.893,98	10.077
6	587.456,46 383.893,98	1	587.438,569 383.910,077	24.067

** Lungimile segmentelor sunt determinate în planul de proiecție Stereo 70 și sunt rotunjite la 1 milimetru.

*** Distanța dintre puncte este formată din segmente cumulate ce sunt mai mici decât valoarea 1 milimetru.

**DATE DESPRE IMOBILUL NR. 5758**

Oficiul de Cadastru și Publicitate Imobiliară PRAHOVA
Biroul de Cadastru și Publicitate Imobiliară Ploiești

A. Partea I. Descrierea imobilului

TEREN Intravilan

Adresa: Loc. Moara Noua, Jud. Prahova

Nr. Crt	Nr cadastral Nr. topografic	Suprafața* (mp)	Observații / Referințe
A1		3.935	Sector cadastral:3 Teren neimprejmuit;

B. Partea II. Proprietari și acte

Inscrieri privitoare la dreptul de proprietate și alte drepturi reale	Referințe
/	
Act Administrativ nr. 117907, din 14/03/2005 emis de COMISIA JUDETEANA PRAHOVA;	
B1	A1
Intabulare, drept de PROPRIETATE, dobandit prin Constituire, cota actuala 1/1	
1) FLOREA FLOAREA	
2) DOBRE DUMITRU	
3) DOBRE M GHEORGHE	
4) DOBRE ANICA	
5) CARBUNESCU GHEORGHITA	

C. Partea III. SARCINI .

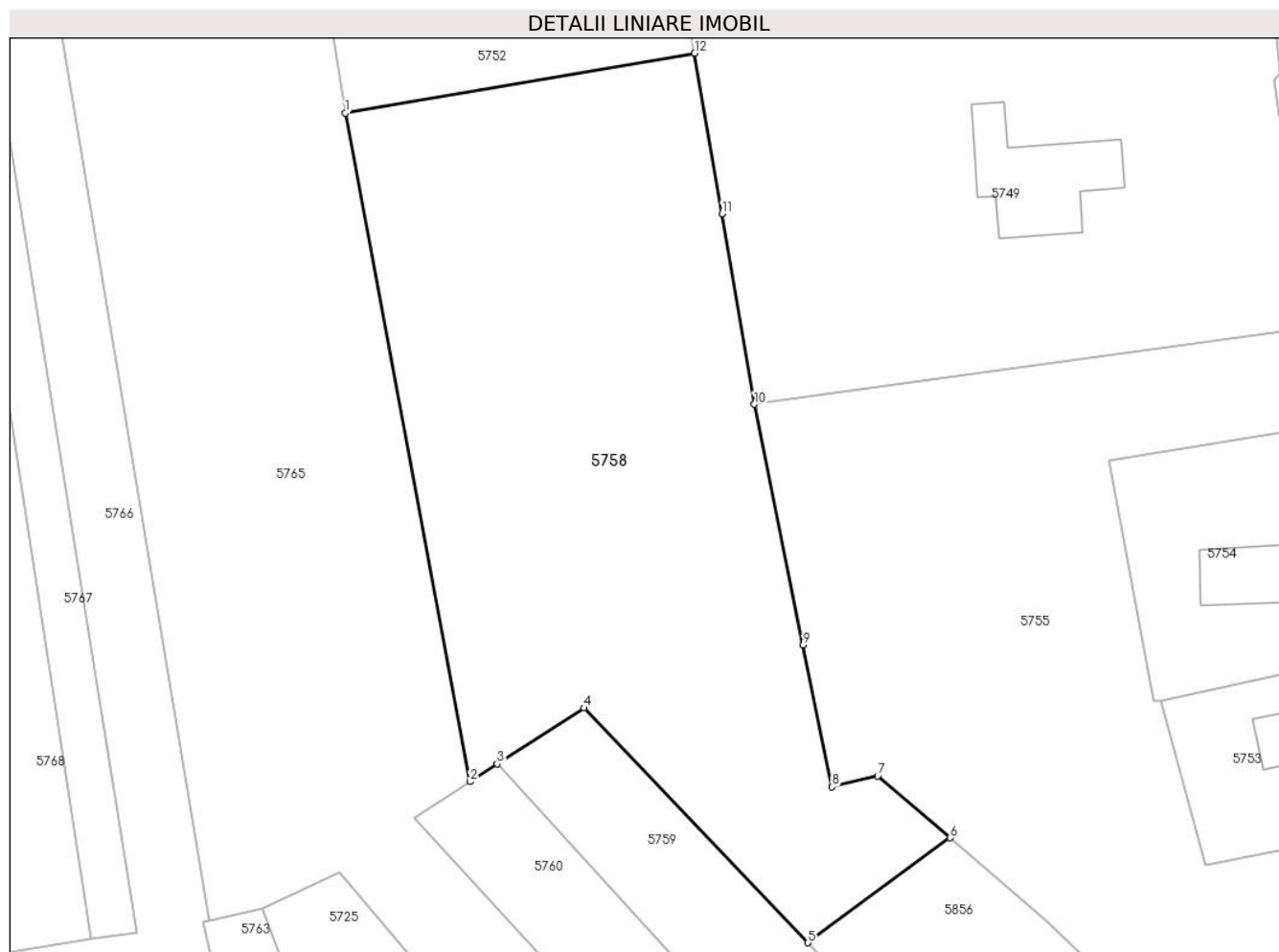
Inscrieri privind dezmembramintele dreptului de proprietate, drepturi reale de garanție și sarcini	Referințe
NU SUNT	

Anexa Nr. 1 La Partea I

Teren

Nr cadastral	Suprafața (mp)*	Observații / Referințe
	3.935	

* Suprafața este determinată în planul de proiecție Stereo 70.



Date referitoare la teren

Crt	Categorie folosință	Intravilan	Suprafața (mp)	Tarla	Parcelă	Nr. topo	Observații / Referințe
10 00 1	arabil	DA	385	3	131/1	-	
10 00 2	arabil	DA	3.550	1	1/3/25	-	

Lungime Segmente

1) Valorile lungimilor segmentelor sunt obținute din proiecție în plan.

Punct început	X / Y	Punct sfârșit	X / Y	Lungime segment (** (m)
1	587.332,695 384.027,545	2	587.347,765 383.946,707	82.23
2	587.347,765 383.946,707	3	587.351,055 383.948,866	3.935
3	587.351,055 383.948,866	4	587.361,576 383.955,62	12.502

Punct început	X / Y	Punct sfârșit	X / Y	Lungime segment (** (m)
4	587.361,576 383.955,62	5	587.388,671 383.927,238	39.239
5	587.388,671 383.927,238	6	587.405,837 383.939,927	21.347
6	587.405,837 383.939,927	7	587.397,1 383.947,39	11.49
7	587.397,1 383.947,39	8	587.391,58 383.946,08	5.673
8	587.391,58 383.946,08	9	587.388,086 383.963,263	17.535
9	587.388,086 383.963,263	10	587.382,173 383.992,347	29.679
10	587.382,173 383.992,347	11	587.378,278 384.015,359	23.339
11	587.378,278 384.015,359	12	587.374,951 384.034,783	19.707
12	587.374,951 384.034,783	1	587.332,695 384.027,545	42.871

** Lungimile segmentelor sunt determinate în planul de proiecție Stereo 70 și sunt rotunjite la 1 milimetru.

*** Distanța dintre puncte este formată din segmente cumulate ce sunt mai mici decât valoarea 1 milimetru.

**DATE DESPRE IMOBILUL NR. 5759**

Oficiul de Cadastru și Publicitate Imobiliară PRAHOVA
Biroul de Cadastru și Publicitate Imobiliară Ploiești

A. Partea I. Descrierea imobilului

TEREN Intravilan

Adresa: Loc. Moara Noua, Str Primaverii, Nr. 101, Jud. Prahova

Nr. Crt	Nr cadastral Nr. topografic	Suprafața* (mp)	Observații / Referințe
A1		1.445	Sector cadastral:3 Teren imprejmuit;

Construcții

Crt	Nr cadastral Nr. topografic	Adresa	Observații / Referințe
A1.1		Loc. Moara Noua, Str Primaverii, Nr. 101, Jud. Prahova	Nr. niveluri:1; S. construita la sol:192 mp; LOCUINTA

B. Partea II. Proprietari și acte

Inscrieri privitoare la dreptul de proprietate și alte drepturi reale		Referințe
/		
Act Administrativ nr. 36550, din 26/04/1995 emis de COMISIA JUDETEANA PRAHOVA;		
B1	Intabulare, drept de PROPRIETATE, dobandit prin Constituire, cota actuala 1/1 1) COVACI GRIGORE DEFUNCT:Da	A1
Act Administrativ nr. 12040, din 28/09/2023 emis de PRIMARIA BERCEI;		
B2	Intabulare, drept de PROPRIETATE, dobandit prin Construire, cota actuala 1/1 1) COVACI GRIGORE DEFUNCT:Da	A1.1

C. Partea III. SARCINI .

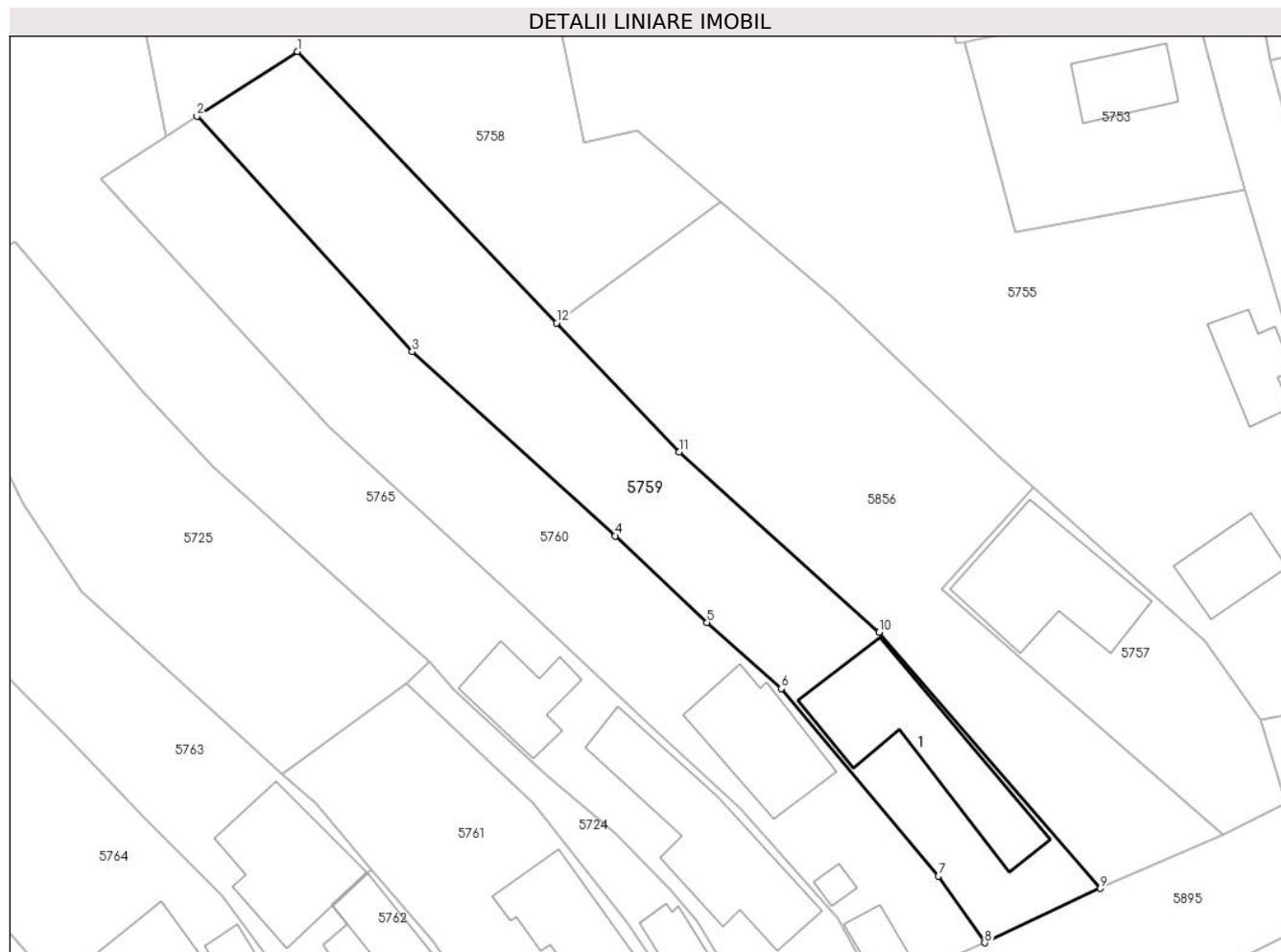
Inscrieri privind dezmembramintele dreptului de proprietate, drepturi reale de garanție și sarcini	Referințe
NU SUNT	

Anexa Nr. 1 La Partea I

Teren

Nr cadastral	Suprafața (mp)*	Observații / Referințe
	1.445	

* Suprafața este determinată în planul de proiecție Stereo 70.



Date referitoare la teren

Crt	Categorie folosință	Intravilan	Suprafața (mp)	Tarla	Parcelă	Nr. topo	Observații / Referințe
10 00 1	curți construcții	DA	492	3	129	-	
10 00 2	arabil	DA	622	3	130	-	
10 00 3	arabil	DA	331	3/1	130/1	-	

Date referitoare la construcții

Crt	Număr	Destinație construcție	Supraf. (mp)	Situație juridică	Observații / Referințe
A1.1		construcții de locuințe	192	Cu acte	Nr. niveluri:1; S. construita la sol:192 mp; LOCUINTA

Lungime Segmente

1) Valorile lungimilor segmentelor sunt obținute din proiecție în plan.

Punct început	X / Y	Punct sfârșit	X / Y	Lungime segment (** (m)
---------------	-------	---------------	-------	-------------------------

Punct început	X / Y	Punct sfârșit	X / Y	Lungime segment (** (m)
1	587.361,576 383.955,62	2	587.351,055 383.948,866	12.502
2	587.351,055 383.948,866	3	587.373,579 383.924,245	33.37
3	587.373,579 383.924,245	4	587.394,836 383.904,994	28.679
4	587.394,836 383.904,994	5	587.404,419 383.895,954	13.174
5	587.404,419 383.895,954	6	587.412,208 383.889,042	10.414
6	587.412,208 383.889,042	7	587.428,63 383.869,435	25.576
7	587.428,63 383.869,435	8	587.433,46 383.862,477	8.47
8	587.433,46 383.862,477	9	587.445,58 383.868,147	13.381
9	587.445,58 383.868,147	10	587.422,422 383.894,942	35.416
10	587.422,422 383.894,942	11	587.401,516 383.913,783	28.143
11	587.401,516 383.913,783	12	587.388,671 383.927,238	18.602
12	587.388,671 383.927,238	1	587.361,576 383.955,62	39.239

** Lungimile segmentelor sunt determinate în planul de proiecție Stereo 70 și sunt rotunjite la 1 milimetru.

*** Distanța dintre puncte este formată din segmente cumulate ce sunt mai mici decât valoarea 1 milimetru.

**DATE DESPRE IMOBILUL NR. 5760**

Oficiul de Cadastru și Publicitate Imobiliară PRAHOVA
Biroul de Cadastru și Publicitate Imobiliară Ploiești

A. Partea I. Descrierea imobilului

TEREN Intravilan

Nr. CF vechi:316
Nr. cadastral vechi:521

Adresa: Loc. Moara Noua, Str Primaverii, Nr. 99, Jud. Prahova

Nr. Crt	Nr cadastral Nr. topografic	Suprafața* (mp)	Observații / Referințe
A1	21494	Din acte: 1.441 Masurata: 1.388	Sector cadastral:3 Teren imprejmuit;

Construcții

Crt	Nr cadastral Nr. topografic	Adresa	Observații / Referințe
A1.1	21494-C1	Loc. Moara Noua, Str Primaverii, Nr. 99, Jud. Prahova	Nr. niveluri:1; S. construita la sol:124 mp; C1 - locuinta - Su=124,68 mp.
A1.2	21494-C2	Loc. Moara Noua, Str Primaverii, Nr. 99, Jud. Prahova	Nr. niveluri:1; S. construita la sol:32 mp; ANEXA
A1.3	21494-C3	Loc. Moara Noua, Str Primaverii, Nr. 99, Jud. Prahova	Nr. niveluri:1; S. construita la sol:10 mp; ANEXA

B. Partea II. Proprietari și acte

Inscrieri privitoare la dreptul de proprietate și alte drepturi reale		Referințe
12581 / 11/05/2005		
Act Notarial nr. 897, din 10/05/2005 emis de NP.BARBU FLOAREA;		
B1	Intabulare, drept de PROPRIETATEcumparare ca bun propriu, dobandit prin Conventie, cota actuala 1/1 1) DUMITRACHE ROBERT COSMIN OBSERVATII: (provenita din conversia CF 316)	A1, A1.1
/		
Act Administrativ nr. 12040, din 28/09/2023 emis de PRIMARIA BERCEI;		
B2	Intabulare, drept de PROPRIETATE, dobandit prin Construire, cota actuala 1/1 1) DUMITRACHE ROBERT COSMIN	A1.2, A1.3

C. Partea III. SARCINI

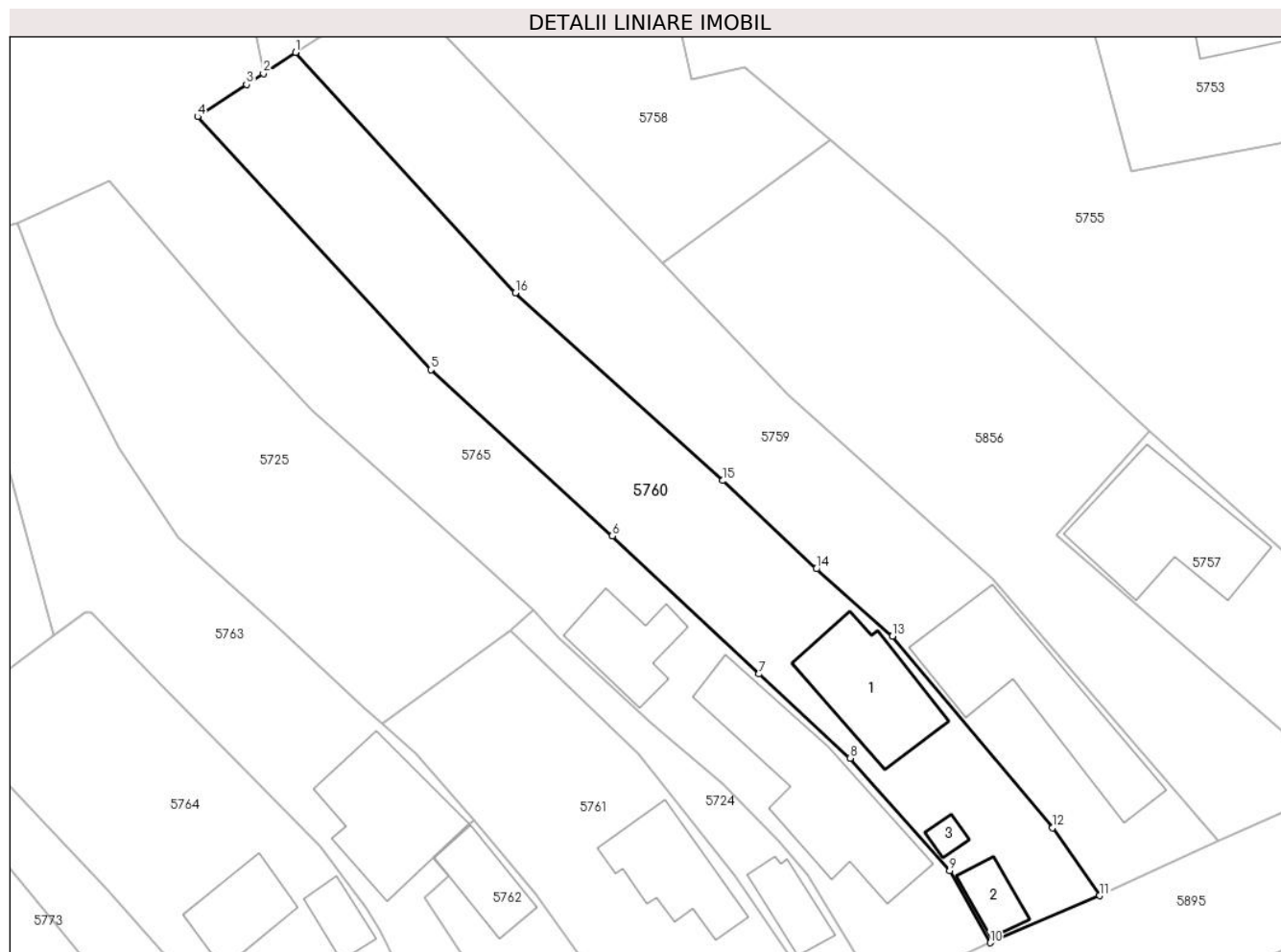
Inscrieri privind dezmembramintele dreptului de proprietate, drepturi reale de garanție și sarcini		Referințe
12581 / 11/05/2005		
Act Notarial nr. 897, din 10/05/2005 emis de NP.BARBU FLOAREA;		
C1	se noteaza dreptul de abitatie viagera 1) DUMITRACHE GRIGORE 2) DUMITRACHE STELUTA	A1.1

Anexa Nr. 1 La Partea I

Teren

Nr cadastral	Suprafața (mp)*	Observații / Referințe
21494	Din acte: 1.441 Masurata: 1.388	

* Suprafața este determinată în planul de proiecție Stereo 70.



Date referitoare la teren

Crt	Categorie folosință	Intra vilan	Suprafața (mp)	Tarla	Parcelă	Nr. topo	Observații / Referințe
10 00 1	arabil	DA	1.000	3	128,128/1	-	
10 00 2	curti construcții	DA	388	3	127	-	

Date referitoare la construcții

Crt	Număr	Destinație construcție	Supraf. (mp)	Situație juridică	Observații / Referințe
A1.1	21494-C1	construcții de locuințe	124	Cu acte	Nr. niveluri:1; S. construita la sol:124 mp; C1 - locuinta - Su=124,68 mp.
A1.2	21494-C2	construcții anexa	32	Cu acte	Nr. niveluri:1; S. construita la sol:32 mp; ANEXA
A1.3	21494-C3	construcții anexa	10	Cu acte	Nr. niveluri:1; S. construita la sol:10 mp; ANEXA

Lungime Segmente

1) Valorile lungimilor segmentelor sunt obținute din proiecție în plan.

Punct început	X / Y	Punct sfârșit	X / Y	Lungime segment (** (m)
1	587.351,055 383.948,866	2	587.347,765 383.946,707	3.935
2	587.347,765 383.946,707	3	587.346,032 383.945,569	2.074
3	587.346,032 383.945,569	4	587.341,008 383.942,272	6.009
4	587.341,008 383.942,272	5	587.364,904 383.916,354	35.253
5	587.364,904 383.916,354	6	587.383,521 383.899,322	25.232
6	587.383,521 383.899,322	7	587.398,511 383.885,183	20.607
7	587.398,511 383.885,183	8	587.407,879 383.876,568	12.727
8	587.407,879 383.876,568	9	587.418,08 383.865,059	15.379
9	587.418,08 383.865,059	10	587.422,202 383.857,649	8.479
10	587.422,202 383.857,649	11	587.433,46 383.862,477	12.25
11	587.433,46 383.862,477	12	587.428,63 383.869,435	8.47
12	587.428,63 383.869,435	13	587.412,208 383.889,042	25.576
13	587.412,208 383.889,042	14	587.404,419 383.895,954	10.414
14	587.404,419 383.895,954	15	587.394,836 383.904,994	13.174
15	587.394,836 383.904,994	16	587.373,579 383.924,245	28.679
16	587.373,579 383.924,245	1	587.351,055 383.948,866	33.37

** Lungimile segmentelor sunt determinate în planul de proiecție Stereo 70 și sunt rotunjite la 1 milimetru.

*** Distanța dintre puncte este formată din segmente cumulate ce sunt mai mici decât valoarea 1 milimetru.

**DATE DESPRE IMOBILUL NR. 5761**

Oficiul de Cadastru și Publicitate Imobiliară PRAHOVA
Biroul de Cadastru și Publicitate Imobiliară Ploiești

A. Partea I. Descrierea imobilului

TEREN Intravilan

Adresa: Loc. Moara Noua, Str Primaverii, Nr. 93, Jud. Prahova

Nr. Crt	Nr cadastral Nr. topografic	Suprafața* (mp)	Observații / Referințe
A1	22095	Din acte: 800 Masurata: 860	Sector cadastral:3 Teren imprejmuit;

Construcții

Crt	Nr cadastral Nr. topografic	Adresa	Observații / Referințe
A1.1	22095-C1	Loc. Moara Noua, Str Primavrii, Nr. 63, Jud. Prahova	Nr. niveluri:1; S. construita la sol:98 mp; PARTER Sc desf=98.00mp

B. Partea II. Proprietari și acte

Inscrieri privitoare la dreptul de proprietate și alte drepturi reale	Referințe
92309 / 06/10/2017	
Act Administrativ nr. 88191, din 25/09/2017 emis de OCPI PRAHOVA;	
B5 se indreapta eroarea materiala strecurata in cuprinsul incheierii nr. 88191 in sensul ca adresa corecta a solicitantului este " com. Berceni, sat Moara Noua, nr.132, jud. Prahova"	A1, A1.1
180262 / 21/12/2021	
Act Notarial nr. 5283, din 20/12/2021 emis de NP Tudose George Radu;	
B8 Intabulare, drept de PROPRIETATE, dobandit prin Conventie, cota actuala 1/1 1) GEORGESCU CARMEN GEORGETA 2) GEORGESCU CONSTANTIN	A1
B9 Intabulare, drept de PROPRIETATE, dobandit prin Conventie, cota actuala 1/1 1) GEORGESCU CONSTANTIN 2) GEORGESCU CARMEN GEORGETA	A1.1

C. Partea III. SARCINI

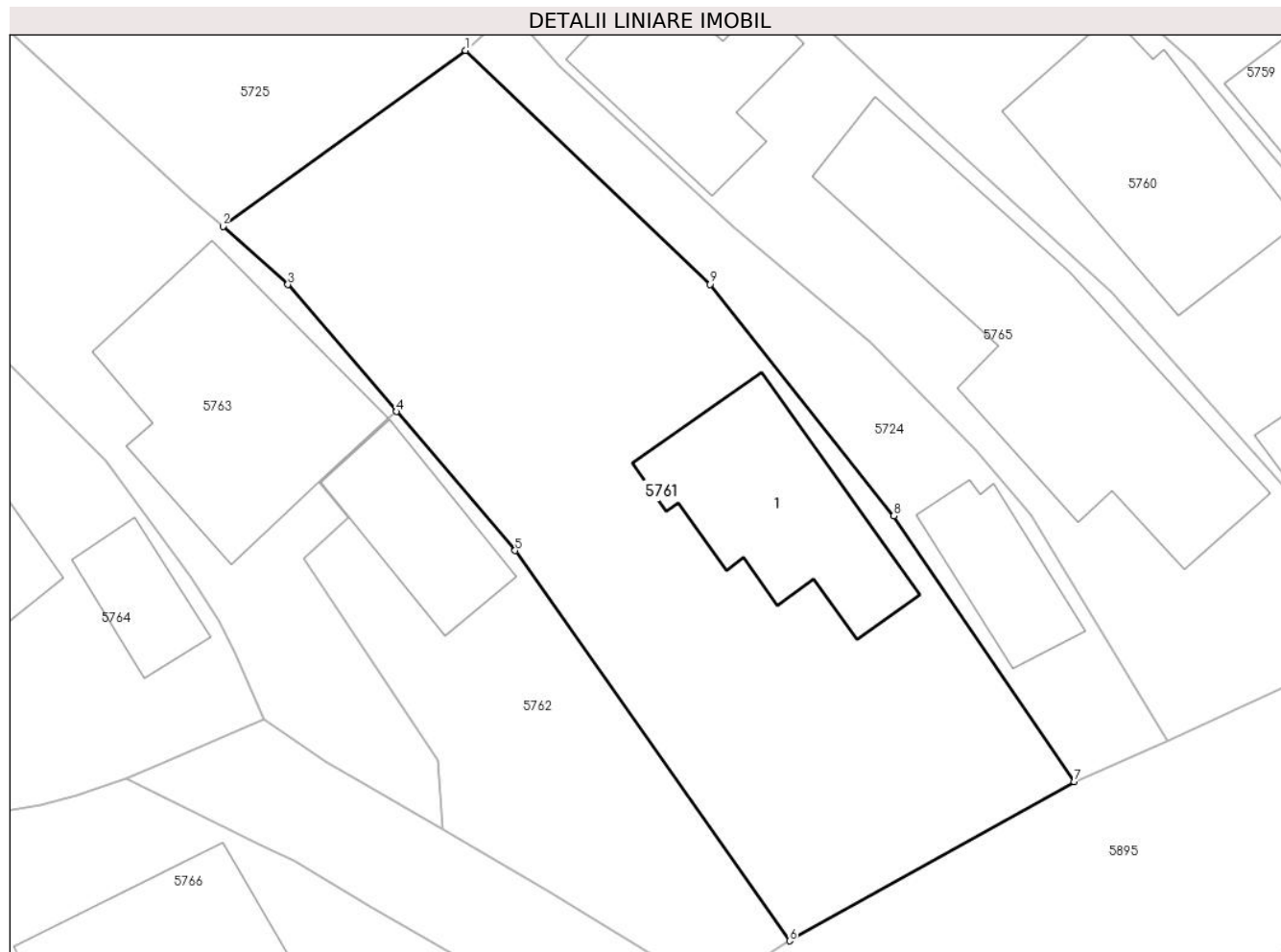
Inscrieri privind dezmembramintele dreptului de proprietate, drepturi reale de garanție și sarcini	Referințe
7833 / 02/02/2017	
Act Notarial nr. 2357, din 22/03/1974 emis de Notariatul de Stat;	
C1 se renoteaza intretinerea si dreptul de abitatie viagera transcrise sub nr. 3555-3556/22.03.1974 in favoarea Ion Nicolae si Ion Profira	A1, A1.1
C2 se radiaza intretinerea si dreptul de abitatie viagera transcrise sub nr. 3555-3536/1974 renodata sub C1	A1, A1.1
82701 / 06/08/2019	
Act Notarial nr. 3677, din 06/08/2019 emis de NP Tudose Maria;	
C5 se radiaza prin confuziune dreptul de abitatie viagera si ipoteca legala de sub C3,C4, inscrite prin incheierea nr. 88191/2017	A1, A1.1
90780 / 28/08/2019	
Actiune In Instanta nr. 700, din 01/02/2019 emis de JUDECATORIA PLOIESTI (actiune in instanta nr F.N. din 07.03.2019, emis de JUDECATORIA PLOIESTI;hotarare judecatoreasca nr 1479/281/2019 din 01.02.2019, emis de JUDECATORIA PLOIESTI);	
C6 se respinge cererea privind notare somatie, intrucat Georgescu Marian nu este proprietar tabular	A1, A1.1

Anexa Nr. 1 La Partea I

Teren

Nr cadastral	Suprafața (mp)*	Observații / Referințe
22095	Din acte: 800 Masurata: 860	

* Suprafața este determinată în planul de proiecție Stereo 70.



Date referitoare la teren

Crt	Categorie folosință	Intra vilan	Suprafața (mp)	Tarla	Parcelă	Nr. topo	Observații / Referințe
57 61	curti constructii	DA	860	3	122	-	

Date referitoare la construcții

Crt	Număr	Destinație construcție	Supraf. (mp)	Situație juridică	Observații / Referințe
A1.1	22095-C1	construcții de locuințe	98	Cu acte	Nr. niveluri:1; S. construita la sol:98 mp; LOCUINTA PARTER Sc desf=98.00mp

Lungime Segmente

1) Valorile lungimilor segmentelor sunt obținute din proiecție în plan.

Punct început	X / Y	Punct sfârșit	X / Y	Lungime segment (** (m)
1	587.373,029 383.889,62	2	587.359,962 383.880,152	16.137
2	587.359,962 383.880,152	3	587.363,456 383.877,006	4.702
3	587.363,456 383.877,006	4	587.369,305 383.870,166	9.0

Punct început	X / Y	Punct sfârșit	X / Y	Lungime segment (** (m)
4	587.369,305 383.870,166	5	587.375,705 383.862,68	9.849
5	587.375,705 383.862,68	6	587.390,48 383.841,658	25.695
6	587.390,48 383.841,658	7	587.405,831 383.850,225	17.58
7	587.405,831 383.850,225	8	587.396,108 383.864,547	17.31
8	587.396,108 383.864,547	9	587.386,215 383.877,022	15.921
9	587.386,215 383.877,022	1	587.373,029 383.889,62	18.236

** Lungimile segmentelor sunt determinate în planul de proiecție Stereo 70 și sunt rotunjite la 1 milimetru.

*** Distanța dintre puncte este formată din segmente cumulate ce sunt mai mici decât valoarea 1 milimetru.

**DATE DESPRE IMOBILUL NR. 5762**

Oficiul de Cadastru și Publicitate Imobiliară PRAHOVA
Biroul de Cadastru și Publicitate Imobiliară Ploiești

A. Partea I. Descrierea imobilului

TEREN Intravilan

Adresa: Loc. Moara Noua, Str Primaverii, Nr. 89, Jud. Prahova

Nr. Crt	Nr cadastral Nr. topografic	Suprafața* (mp)	Observații / Referințe
A1	22788	308	Sector cadastral:3 Teren imprejmuit;

Construcții

Crt	Nr cadastral Nr. topografic	Adresa	Observații / Referințe
A1.1	22788-C1	Loc. Moara Noua, Str Primaverii, Nr. 89, Jud. Prahova	Nr. niveluri:1; S. construita la sol:54 mp; Locuinta , Sc. desfasurata = 54 mp

B. Partea II. Proprietari și acte

Inscrieri privitoare la dreptul de proprietate și alte drepturi reale		Referințe
92964 / 16/07/2021		
Act Notarial nr. 1133, din 15/07/2021 emis de BARBU MARIA MADALINA;		
B1	Se infiinteaza cartea funciara 22788 a imobilului cu numarul cadastral 22788 / UAT Berceni, rezultat din dezmembrarea imobilului cu numarul cadastral 22780 inscris in cartea funciara 22780;	A1
Act Notarial nr. 1134, din 15/07/2021 emis de BARBU MARIA MADALINA;		
B7	Intabulare, drept de PROPRIETATEpartaj, dobandit prin Conventie, cota actuala 1/1 1) LIA ELENA	A1
B8	Intabulare, drept de PROPRIETATE, dobandit prin Conventie, cota actuala 1/1 1) LIA ELENA	A1.1

C. Partea III. SARCINI .

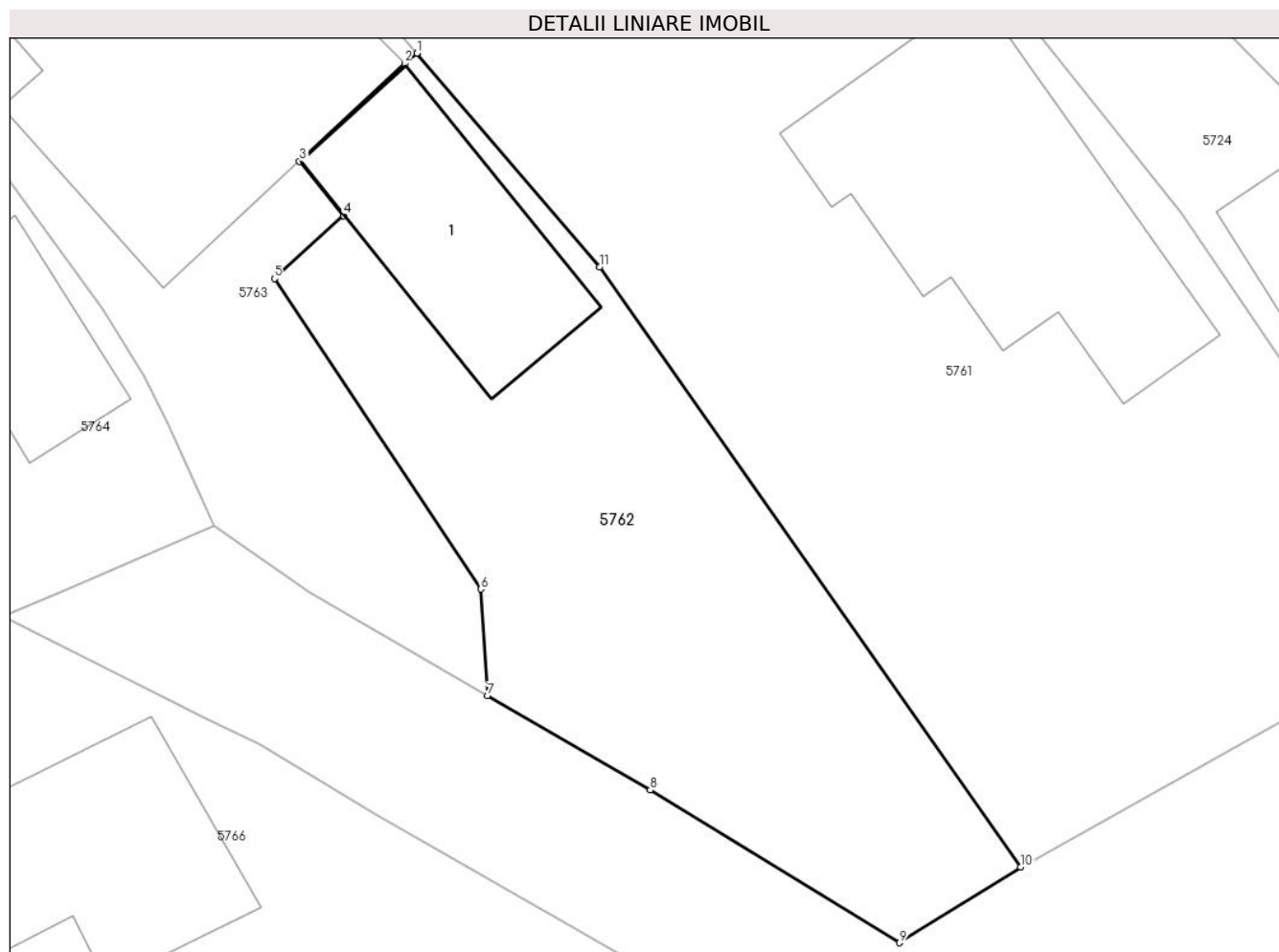
Inscrieri privind dezmembramintele dreptului de proprietate, drepturi reale de garanție și sarcini	Referințe
NU SUNT	

Anexa Nr. 1 La Partea I

Teren

Nr cadastral	Suprafața (mp)*	Observații / Referințe
22788	308	

* Suprafața este determinată în planul de proiecție Stereo 70.



Date referitoare la teren

Crt	Categorie folosință	Intra vilan	Suprafața (mp)	Tarla	Parcelă	Nr. topo	Observații / Referințe
5762	curți constructii	DA	308	3	120	-	

Date referitoare la construcții

Crt	Număr	Destinație construcție	Supraf. (mp)	Situație juridică	Observații / Referințe
A1.1	22788-C1	construcții de locuințe	54	Cu acte	Nr. niveluri:1; S. construita la sol:54 mp; Locuinta , Sc. desfasurata = 54 mp

Lungime Segmente

1) Valorile lungimilor segmentelor sunt obținute din proiecție în plan.

Punct început	X / Y	Punct sfârșit	X / Y	Lungime segment (** (m)
1	587.369,305 383.870,166	2	587.368,878 383.869,801	0.561
2	587.368,878 383.869,801	3	587.365,194 383.866,382	5.026
3	587.365,194 383.866,382	4	587.366,734 383.864,477	2.449
4	587.366,734 383.864,477	5	587.364,309 383.862,269	3.279

Punct început	X / Y	Punct sfârșit	X / Y	Lungime segment (** (m)
5	587.364,309 383.862,269	6	587.371,541 383.851,39	13.063
6	587.371,541 383.851,39	7	587.371,785 383.847,657	3.741
7	587.371,785 383.847,657	8	587.377,487 383.844,348	6.593
8	587.377,487 383.844,348	9	587.386,227 383.839,002	10.245
9	587.386,227 383.839,002	10	587.390,48 383.841,658	5.014
10	587.390,48 383.841,658	11	587.375,705 383.862,68	25.694
11	587.375,705 383.862,68	1	587.369,305 383.870,166	9.849

** Lungimile segmentelor sunt determinate în planul de proiecție Stereo 70 și sunt rotunjite la 1 milimetru.

*** Distanța dintre puncte este formată din segmente cumulate ce sunt mai mici decât valoarea 1 milimetru.

**DATE DESPRE IMOBILUL NR. 5763**

Oficiul de Cadastru și Publicitate Imobiliară PRAHOVA
Biroul de Cadastru și Publicitate Imobiliară Ploiești

A. Partea I. Descrierea imobilului

TEREN Intravilan

Adresa: Loc. Moara Noua, Str Primaverii, Nr. 91, Jud. Prahova

Nr. Crt	Nr cadastral Nr. topografic	Suprafața* (mp)	Observații / Referințe
A1	22787	1.064	Sector cadastral:3 Teren imprejmuit;

Construcții

Crt	Nr cadastral Nr. topografic	Adresa	Observații / Referințe
A1.1	22787-C1	Loc. Moara Noua, Str Primaverii, Nr. 91, Jud. Prahova	Nr. niveluri:1; S. construita la sol:141 mp; Locuinta , Sc. desfasurata = 141 mp

B. Partea II. Proprietari și acte

Inscrieri privitoare la dreptul de proprietate și alte drepturi reale		Referințe
92964 / 16/07/2021		
Act Notarial nr. 1133, din 15/07/2021 emis de BARBU MARIA MADALINA;		
B1	Se infiinteaza cartea funciara 22787 a imobilului cu numarul cadastral 22787 / UAT Berceni, rezultat din dezmembrarea imobilului cu numarul cadastral 22780 in scris in cartea funciara 22780;	A1
Act Notarial nr. 1134, din 15/07/2021 emis de BARBU MARIA MADALINA;		
B7	Intabulare, drept de PROPRIETATE, dobandit prin Conventie, cota actuala 1/1 1) PARCALABU MAREA	A1
B8	Intabulare, drept de PROPRIETATE, dobandit prin Conventie, cota actuala 1/1 1) PARCALABU MAREA	A1.1

C. Partea III. SARCINI .

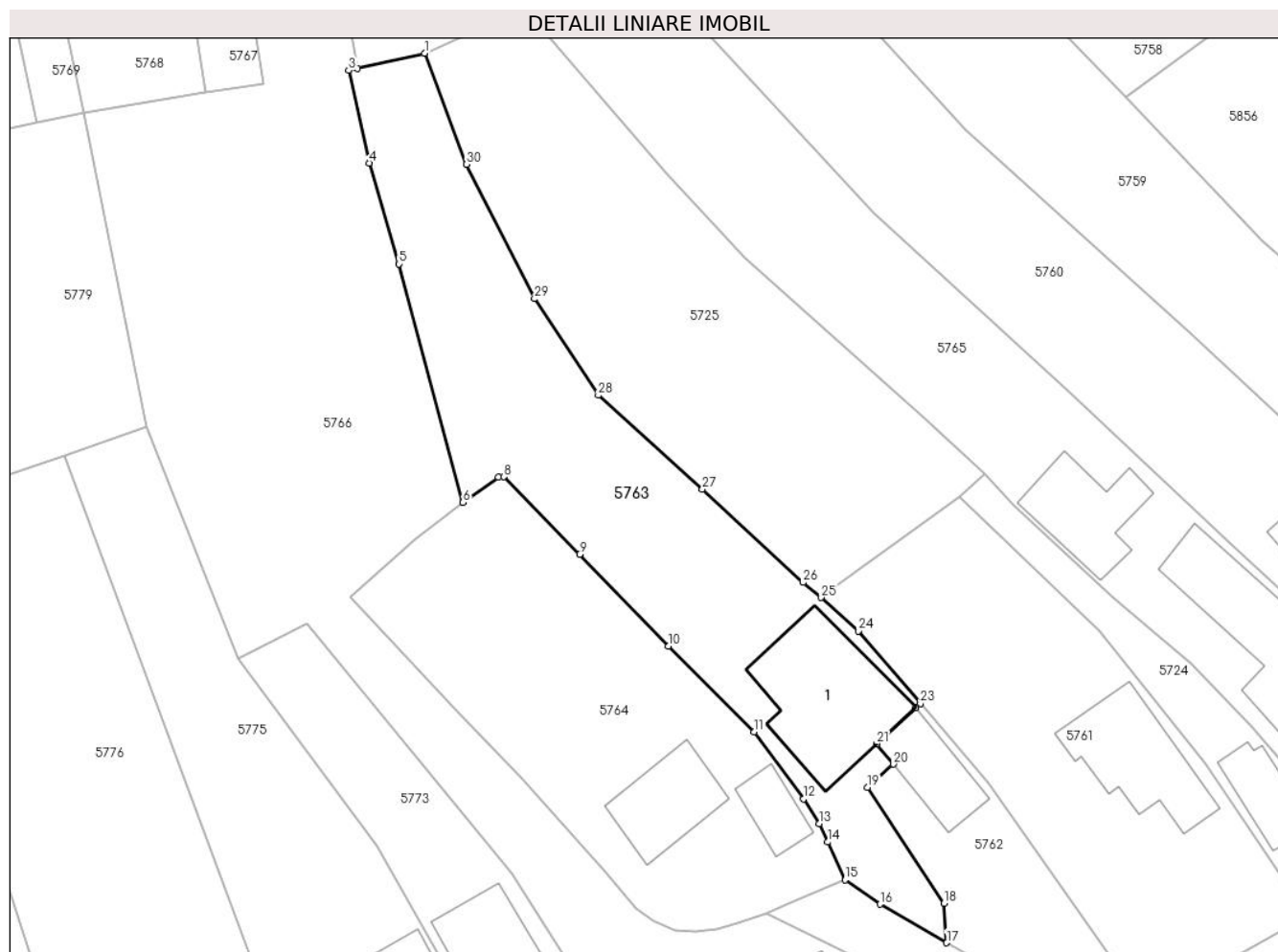
Inscrieri privind dezmembramintele dreptului de proprietate, drepturi reale de garanție și sarcini	Referințe
NU SUNT	

Anexa Nr. 1 La Partea I

Teren

Nr cadastral	Suprafața (mp)*	Observații / Referințe
22787	1.064	

* Suprafața este determinată în planul de proiecție Stereo 70.



Date referitoare la teren

Crt	Categorie folosință	Intravilan	Suprafața (mp)	Tarla	Parcelă	Nr. topo	Observații / Referințe
10 00 1	curți construcții	DA	396	3	120	-	
10 00 2	arabil	DA	668	3	121; 121/1	-	

Date referitoare la construcții

Crt	Număr	Destinație construcție	Supraf. (mp)	Situație juridică	Observații / Referințe
A1.1	22787-C1	construcții de locuințe	141	Cu acte	Nr. niveluri:1; S. construita la sol:141 mp; Locuinta , Sc. desfasurata = 141 mp

Lungime Segmente

1) Valorile lungimilor segmentelor sunt obținute din proiecție în plan.

Punct început	X / Y	Punct sfârșit	X / Y	Lungime segment (** (m)
1	587.322,589 383.931,397	2	587.316,262 383.929,97	6.486
3	587.315,43 383.929,782	4	587.317,359 383.921,055	8.938

Punct început	X / Y	Punct sfârșit	X / Y	Lungime segment (** (m)
2	587.316,262 383.929,97	3	587.315,43 383.929,782	0.852
4	587.317,359 383.921,055	5	587.320,183 383.911,543	9.922

Punct început	X / Y	Punct sfârșit	X / Y	Lungime segment (** (m)
5	587.320,183 383.911,543	6	587.326,215 383.889,117	23.223
7	587.329,542 383.891,468	8	587.330,059 383.891,524	0.52
9	587.337,192 383.884,22	10	587.345,554 383.875,594	12.014
11	587.353,662 383.867,514	12	587.358,285 383.861,193	7.831
13	587.359,744 383.858,87	14	587.360,582 383.857,144	1.919
15	587.362,197 383.853,591	16	587.365,516 383.851,294	4.036
17	587.371,785 383.847,657	18	587.371,541 383.851,39	3.741
19	587.364,309 383.862,269	20	587.366,734 383.864,477	3.279
21	587.365,194 383.866,382	22	587.368,878 383.869,801	5.026
23	587.369,305 383.870,166	24	587.363,456 383.877,006	9.0
25	587.359,962 383.880,152	26	587.358,254 383.881,57	2.22
27	587.348,761 383.890,372	28	587.338,963 383.899,199	13.188
29	587.332,95 383.908,287	30	587.326,556 383.920,946	14.182

Punct început	X / Y	Punct sfârșit	X / Y	Lungime segment (** (m)
6	587.326,215 383.889,117	7	587.329,542 383.891,468	4.074
8	587.330,059 383.891,524	9	587.337,192 383.884,22	10.209
10	587.345,554 383.875,594	11	587.353,662 383.867,514	11.447
12	587.358,285 383.861,193	13	587.359,744 383.858,87	2.743
14	587.360,582 383.857,144	15	587.362,197 383.853,591	3.903
16	587.365,516 383.851,294	17	587.371,785 383.847,657	7.247
18	587.371,541 383.851,39	19	587.364,309 383.862,269	13.063
20	587.366,734 383.864,477	21	587.365,194 383.866,382	2.449
22	587.368,878 383.869,801	23	587.369,305 383.870,166	0.561
24	587.363,456 383.877,006	25	587.359,962 383.880,152	4.702
26	587.358,254 383.881,57	27	587.348,761 383.890,372	12.946
28	587.338,963 383.899,199	29	587.332,95 383.908,287	10.897
30	587.326,556 383.920,946	1	587.322,589 383.931,397	11.179

** Lungimile segmentelor sunt determinate în planul de proiecție Stereo 70 și sunt rotunjite la 1 milimetru.

*** Distanța dintre puncte este formată din segmente cumulate ce sunt mai mici decât valoarea 1 milimetru.

**DATE DESPRE IMOBILUL NR. 5764**

Oficiul de Cadastru și Publicitate Imobiliară PRAHOVA
Biroul de Cadastru și Publicitate Imobiliară Ploiești

A. Partea I. Descrierea imobilului

TEREN Intravilan

Adresa: Loc. Moara Noua, Str Primaverii, Nr. 87, Jud. Prahova

Nr. Crt	Nr cadastral Nr. topografic	Suprafața* (mp)	Observații / Referințe
A1	22725	Din acte: 600 Masurata: 883	Sector cadastral:3 Teren imprejmuit;

Construcții

Crt	Nr cadastral Nr. topografic	Adresa	Observații / Referințe
A1.1	22725-C1	Loc. Moara Noua, Str Primaverii, Nr. 87, Jud. Prahova	Nr. niveluri:1; S. construita la sol:69 mp; LOCUINTA (P) ; SC DESF. = 69 MP .
A1.2	22725-C2	Loc. Moara Noua, Str Primaverii, Nr. 87, Jud. Prahova	Nr. niveluri:1; S. construita la sol:31 mp; ANEXA (P) ; SC DESF. = 31 MP .

B. Partea II. Proprietari și acte

Inscrieri privitoare la dreptul de proprietate și alte drepturi reale		Referințe
67435 / 28/06/2019		
Act Notarial nr. 1999, din 26/06/2019 emis de NP Ionita Aristita Adina;		
B4	Intabulare, drept de PROPRIETATE, dobandit prin Conventie, cota actuala 600/883 1) NICOLAE IONELA-FLORIANA 2) NICOLAE GEORGE-FLORIAN	A1
B5	Intabulare, drept de PROPRIETATE, dobandit prin Conventie, cota actuala 1/1 1) NICOLAE IONELA-FLORIANA 2) NICOLAE GEORGE-FLORIAN	A1.1, A1.2
B6	se noteaza posesia pentru suprafata de 283 mp 1) NICOLAE IONELA-FLORIANA 2) NICOLAE GEORGE-FLORIAN	A1

C. Partea III. SARCINI

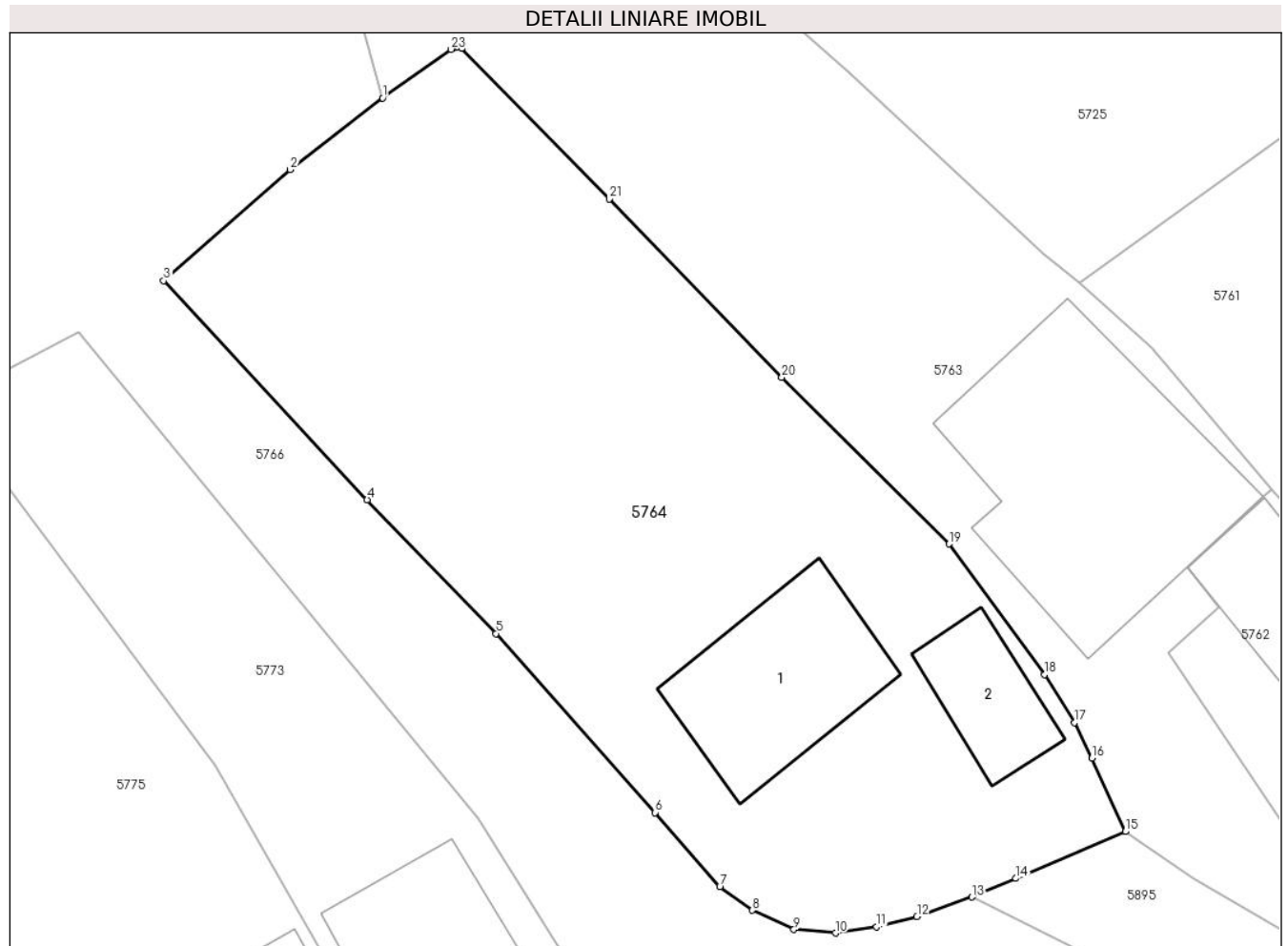
Inscrieri privind dezmembramintele dreptului de proprietate, drepturi reale de garanție și sarcini		Referințe
67435 / 28/06/2019		
Act Notarial nr. 1999, din 26/06/2019 emis de NP Ionita Aristita Adina;		
C1	Intabulare, drept de IPOTECA LEGALA, Valoare:0 (reprezentand contravaloare intretinere) 1) NICOLAE NICOLAE 2) NICOLAE ANICA	A1, A1.1, A1.2
C2	Intabulare, drept de HABITATIEviagera 1) NICOLAE NICOLAE 2) NICOLAE ANICA	A1.1

Anexa Nr. 1 La Partea I

Teren

Nr cadastral	Suprafața (mp)*	Observații / Referințe
22725	Din acte: 600 Masurata: 883	

* Suprafața este determinată în planul de proiecție Stereo 70.



Date referitoare la teren

Crt	Categorie folosință	Intra vilan	Suprafața (mp)	Tarla	Parcelă	Nr. topo	Observații / Referințe
10 00 1	curți construcții	DA	455	3	119	-	
10 00 2	arabil	DA	428	3	119	-	

Date referitoare la construcții

Crt	Număr	Destinație construcție	Supraf. (mp)	Situație juridică	Observații / Referințe
A1.1	22725-C1	construcții de locuințe	69	Cu acte	Nr. niveluri:1; S. construita la sol:69 mp; LOCUINTA (P) ; SC DESF. = 69 MP .
A1.2	22725-C2	construcții anexa	31	Cu acte	Nr. niveluri:1; S. construita la sol:31 mp; ANEXA (P) ; SC DESF. = 31 MP .

Lungime Segmente

1) Valorile lungimilor segmentelor sunt obținute din proiecție în plan.

Punct început	X / Y	Punct sfârșit	X / Y	Lungime segment (** (m)	Punct început	X / Y	Punct sfârșit	X / Y	Lungime segment (** (m)
---------------	-------	---------------	-------	-------------------------	---------------	-------	---------------	-------	-------------------------

Punct început	X / Y	Punct sfârșit	X / Y	Lungime segment (** (m))
1	587.326,215 383.889,117	2	587.321,747 383.885,643	5.66
3	587.315,616 383.880,262	4	587.325,472 383.869,653	14.481
5	587.331,722 383.863,18	6	587.339,422 383.854,508	11.597
7	587.342,554 383.850,913	8	587.344,125 383.849,777	1.939
9	587.346,142 383.848,846	10	587.348,151 383.848,679	2.016
11	587.350,151 383.848,973	12	587.352,101 383.849,476	2.014
13	587.354,771 383.850,418	14	587.356,893 383.851,321	2.306
15	587.362,197 383.853,591	16	587.360,582 383.857,144	3.903
17	587.359,744 383.858,87	18	587.358,285 383.861,193	2.743
19	587.353,662 383.867,514	20	587.345,554 383.875,594	11.447
21	587.337,192 383.884,22	22	587.330,059 383.891,524	10.209
23	587.329,542 383.891,468	1	587.326,215 383.889,117	4.074

Punct început	X / Y	Punct sfârșit	X / Y	Lungime segment (** (m))
2	587.321,747 383.885,643	3	587.315,616 383.880,262	8.157
4	587.325,472 383.869,653	5	587.331,722 383.863,18	8.998
6	587.339,422 383.854,508	7	587.342,554 383.850,913	4.768
8	587.344,125 383.849,777	9	587.346,142 383.848,846	2.221
10	587.348,151 383.848,679	11	587.350,151 383.848,973	2.021
12	587.352,101 383.849,476	13	587.354,771 383.850,418	2.831
14	587.356,893 383.851,321	15	587.362,197 383.853,591	5.769
16	587.360,582 383.857,144	17	587.359,744 383.858,87	1.919
18	587.358,285 383.861,193	19	587.353,662 383.867,514	7.831
20	587.345,554 383.875,594	21	587.337,192 383.884,22	12.014
22	587.330,059 383.891,524	23	587.329,542 383.891,468	0.52

** Lungimile segmentelor sunt determinate în planul de proiecție Stereo 70 și sunt rotunjite la 1 milimetru.

*** Distanța dintre puncte este formată din segmente cumulate ce sunt mai mici decât valoarea 1 milimetru.

**DATE DESPRE IMOBILUL NR. 5765**

Oficiul de Cadastru și Publicitate Imobiliară PRAHOVA
Biroul de Cadastru și Publicitate Imobiliară Ploiești

A. Partea I. Descrierea imobilului

TEREN Intravilan

Adresa: Loc. Berceni, Str Primaverii, Nr. 97, Jud. Prahova

Nr. Crt	Nr cadastral Nr. topografic	Suprafața* (mp)	Observații / Referințe
A1		9.215	Sector cadastral:3 Teren imprejmuit;

Construcții

Crt	Nr cadastral Nr. topografic	Adresa	Observații / Referințe
A1.1		Loc. Berceni, Str Primaverii, Nr. 97, Jud. Prahova	Nr. niveluri:1; S. construita la sol:199 mp; LOCUINTA
A1.2		Loc. Berceni, Str Primaverii, Nr. 97, Jud. Prahova	Nr. niveluri:1; S. construita la sol:76 mp; LOCUINTA

B. Partea II. Proprietari și acte

Inscrieri privitoare la dreptul de proprietate și alte drepturi reale		Referințe
/		
Act Administrativ nr. 36562, din 24/08/1996 emis de COMISIA JUDETEANA PRAHOVA;		
B1	Intabulare, drept de PROPRIETATE, dobandit prin Reconstituire, cota actuala 1/1 1) ION ANTON 2) ION AURELIA 3) VASILE NICULINA 4) STEFAN AURICA	A1
Act Administrativ nr. 12040, din 28/09/2023 emis de PRIMARIA BERCENI;		
B2	Intabulare, drept de PROPRIETATE, dobandit prin Construire, cota actuala 1/1 1) ION ANTON 2) ION AURELIA 3) VASILE NICULINA 4) STEFAN AURICA	A1.1, A1.2

C. Partea III. SARCINI .

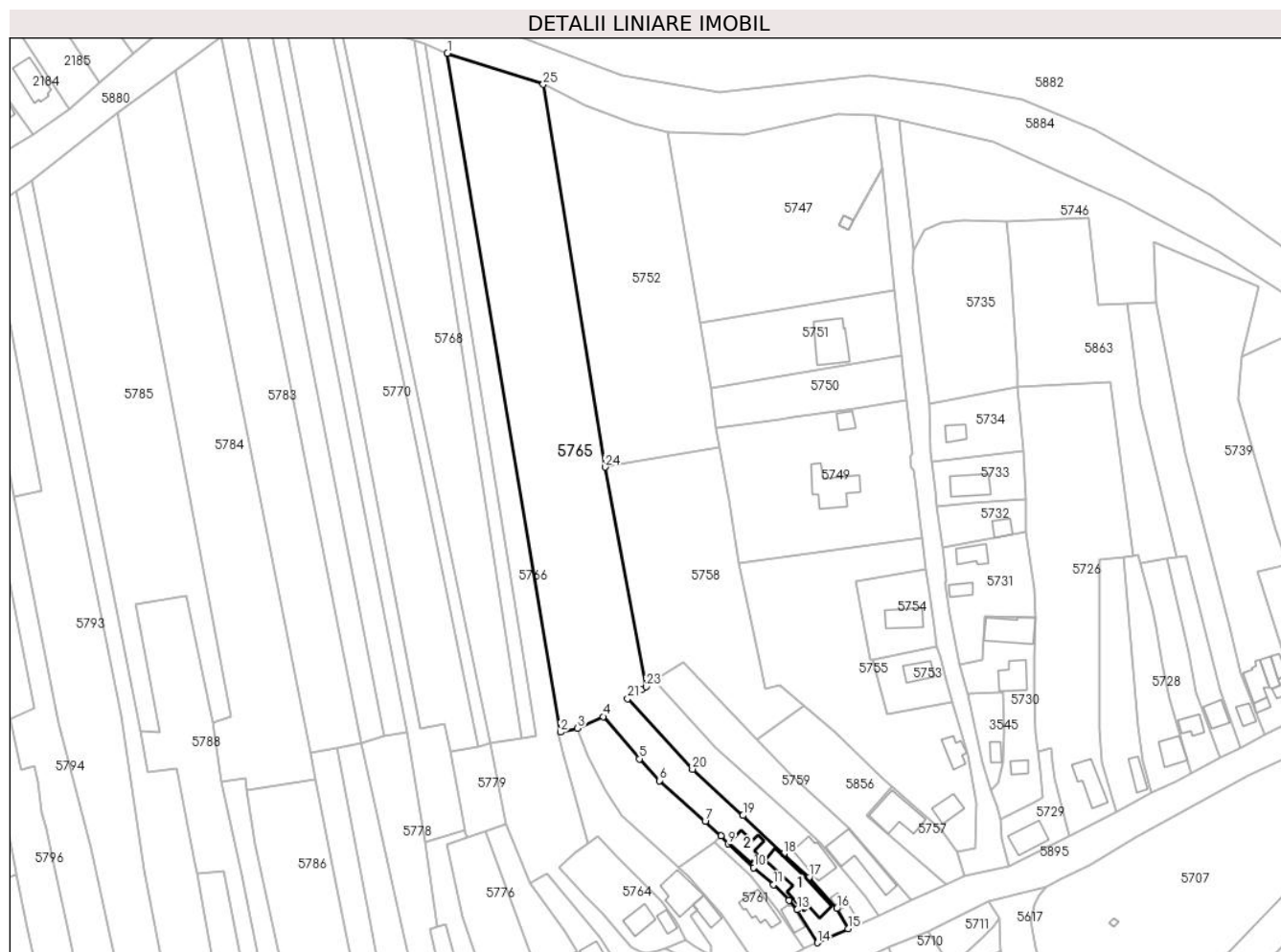
Inscrieri privind dezmembramintele dreptului de proprietate, drepturi reale de garanție și sarcini	Referințe
NU SUNT	

Anexa Nr. 1 La Partea I

Teren

Nr cadastral	Suprafața (mp)*	Observații / Referințe
	9.215	

* Suprafața este determinată în planul de proiecție Stereo 70.



Date referitoare la teren

Crt	Categorie folosință	Intravilan	Suprafața (mp)	Tarla	Parcelă	Nr. topo	Observații / Referințe
10001	curți constructii	DA	409	3	125	-	
10002	arabil	DA	550	3	126	-	
10003	arabil	DA	355	3/1	126/1	-	
10004	arabil	DA	7.901	1	1/3/24	-	

Date referitoare la construcții

Crt	Număr	Destinație construcție	Supraf. (mp)	Situație juridică	Observații / Referințe
A1.1		construcții de locuințe	199	Cu acte	Nr. niveluri:1; S. construita la sol:199 mp; LOCUINTA
A1.2		construcții de locuințe	76	Cu acte	Nr. niveluri:1; S. construita la sol:76 mp; LOCUINTA

Lungime Segmente

1) Valorile lungimilor segmentelor sunt obținute din proiecție în plan.

Punct început	X / Y	Punct sfârșit	X / Y	Lungime segment (** (m)
1	587.274,635 384.179,962	2	587.316,262 383.929,97	253.434
3	587.322,589 383.931,397	4	587.331,978 383.935,711	10.332
5	587.345,328 383.920,157	6	587.352,762 383.912,159	10.92
7	587.369,61 383.897,097	8	587.375,416 383.891,791	7.866
9	587.378,052 383.888,848	10	587.387,486 383.880,089	12.873
11	587.394,807 383.873,898	12	587.400,483 383.868,09	8.121
13	587.403,488 383.864,61	14	587.410,879 383.852,446	14.234
15	587.422,202 383.857,649	16	587.418,08 383.865,059	8.479
17	587.407,879 383.876,568	18	587.398,511 383.885,183	12.727
19	587.383,521 383.899,322	20	587.364,904 383.916,354	25.232
21	587.341,008 383.942,272	22	587.346,032 383.945,569	6.009
23	587.347,765 383.946,707	24	587.332,695 384.027,545	82.23
25	587.309,921 384.168,483	1	587.274,635 384.179,962	37.106

Punct început	X / Y	Punct sfârșit	X / Y	Lungime segment (** (m)
2	587.316,262 383.929,97	3	587.322,589 383.931,397	6.486
4	587.331,978 383.935,711	5	587.345,328 383.920,157	20.498
6	587.352,762 383.912,159	7	587.369,61 383.897,097	22.598
8	587.375,416 383.891,791	9	587.378,052 383.888,848	3.951
10	587.387,486 383.880,089	11	587.394,807 383.873,898	9.588
12	587.400,483 383.868,09	13	587.403,488 383.864,61	4.598
14	587.410,879 383.852,446	15	587.422,202 383.857,649	12.461
16	587.418,08 383.865,059	17	587.407,879 383.876,568	15.379
18	587.398,511 383.885,183	19	587.383,521 383.899,322	20.607
20	587.364,904 383.916,354	21	587.341,008 383.942,272	35.253
22	587.346,032 383.945,569	23	587.347,765 383.946,707	2.074
24	587.332,695 384.027,545	25	587.309,921 384.168,483	142.767

** Lungimile segmentelor sunt determinate în planul de proiecție Stereo 70 și sunt rotunjite la 1 milimetru.

*** Distanța dintre puncte este formată din segmente cumulate ce sunt mai mici decât valoarea 1 milimetru.

**DATE DESPRE IMOBILUL NR. 5766**

Oficiul de Cadastru și Publicitate Imobiliară PRAHOVA
Biroul de Cadastru și Publicitate Imobiliară Ploiești

A. Partea I. Descrierea imobilului

TEREN Intravilan

Adresa: Loc. Berceni, Str Primaverii, Nr. 83-85, Jud. Prahova

Nr. Crt	Nr cadastral Nr. topografic	Suprafața* (mp)	Observații / Referințe
A1		4.442	Sector cadastral:3 Teren imprejmuit;

Construcții

Crt	Nr cadastral Nr. topografic	Adresa	Observații / Referințe
A1.1		Loc. Berceni, Str Primaverii, Nr. 83-85, Jud. Prahova	Nr. niveluri:1; S. construita la sol:80 mp; LOCUINTA

B. Partea II. Proprietari și acte

Inscrieri privitoare la dreptul de proprietate și alte drepturi reale		Referințe
/		
Act Administrativ nr. 6009, din 28/05/2024 emis de PRIMARIA BERCENI;		
B1	Intabulare, drept de PROPRIETATE, dobandit prin Lege, cota actuala 1/1 1) COMUNA BERCENI, CIF:2845338	A1
Act Administrativ nr. 12040, din 28/09/2023 emis de PRIMARIA BERCENI;		
B2	Intabulare, drept de PROPRIETATE, dobandit prin Construire, cota actuala 1/1 1) COMUNA BERCENI, CIF:2845338	A1.1

C. Partea III. SARCINI .

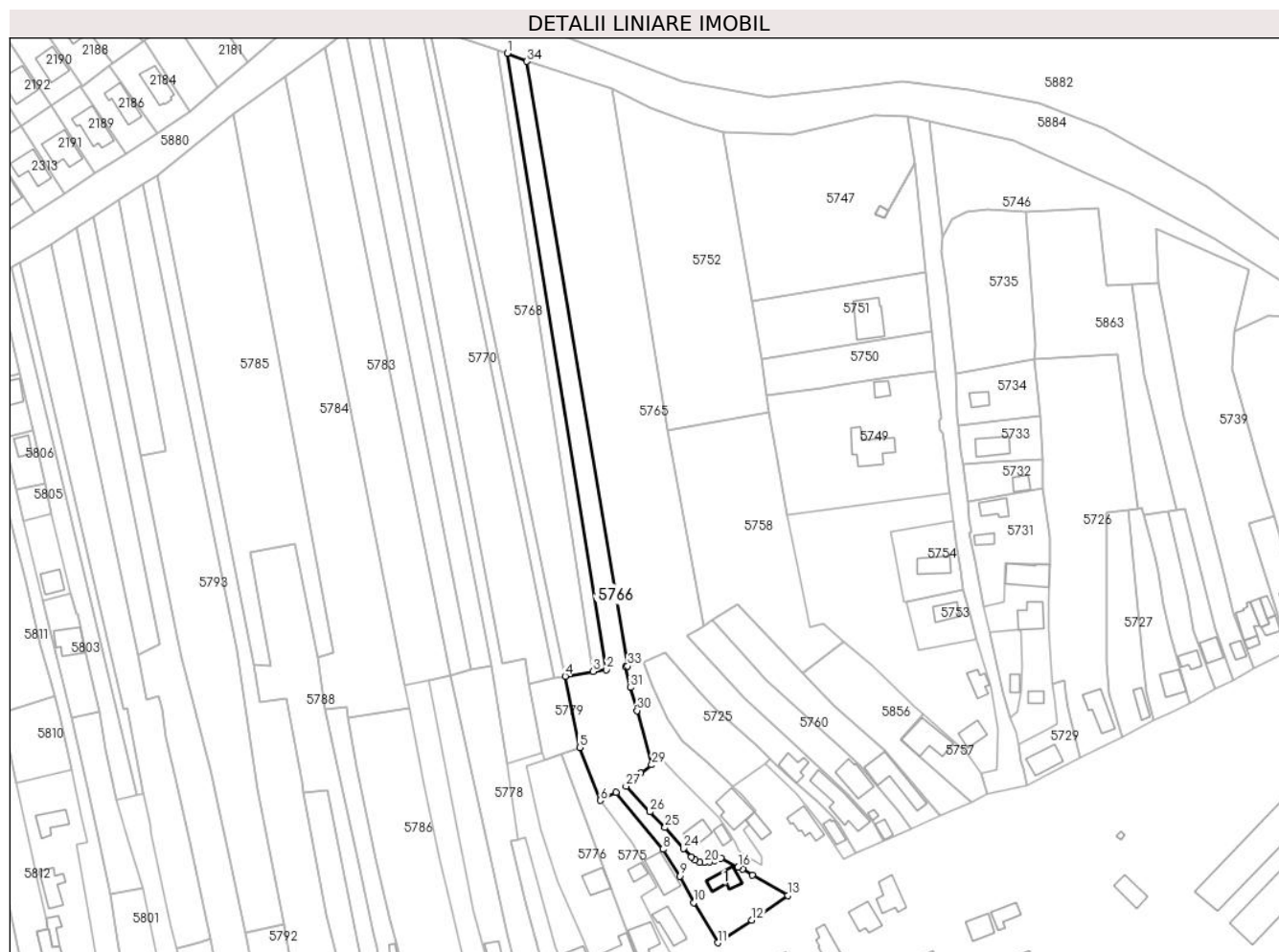
Inscrieri privind dezmembramintele dreptului de proprietate, drepturi reale de garanție și sarcini	Referințe
NU SUNT	

Anexa Nr. 1 La Partea I

Teren

Nr cadastral	Suprafața (mp)*	Observații / Referințe
	4.442	

* Suprafața este determinată în planul de proiecție Stereo 70.



Date referitoare la teren

Crt	Categorie folosință	Intra vilan	Suprafața (mp)	Tarla	Parcelă	Nr. topo	Observații / Referințe
10 00 1	curți construcții	DA	300	3	118	-	
10 00 2	arabil	DA	1.200	3/1	117/1	-	
10 00 3	arabil	DA	2.942	1	1/3/23	-	

Date referitoare la construcții

Crt	Număr	Destinație construcție	Supraf. (mp)	Situație juridică	Observații / Referințe
A1.1		construcții de locuințe	80	Cu acte	Nr. niveluri:1; S. construita la sol:80 mp; LOCUINTA

Lungime Segmente

1) Valorile lungimilor segmentelor sunt obținute din proiecție în plan.

Punct început	X / Y	Punct sfârșit	X / Y	Lungime segment (** (m)	Punct început	X / Y	Punct sfârșit	X / Y	Lungime segment (** (m)
---------------	-------	---------------	-------	-------------------------	---------------	-------	---------------	-------	-------------------------

Punct început	X / Y	Punct sfârșit	X / Y	Lungime segment (** (m)
1	587.266,537 384.183,316	2	587.307,458 383.928,506	258.075
3	587.301,917 383.927,684	4	587.290,455 383.925,772	11.62
5	587.296,366 383.896,281	6	587.304,975 383.874,396	23.517
7	587.311,504 383.877,758	8	587.330,86 383.854,208	30.484
9	587.337,844 383.843,1	10	587.343,651 383.832,163	12.383
11	587.353,554 383.815,539	12	587.367,658 383.824,84	16.895
13	587.382,579 383.835,122	14	587.367,876 383.843,49	16.917
15	587.363,813 383.845,95	16	587.361,956 383.846,855	2.066
17	587.354,771 383.850,418	18	587.352,101 383.849,476	2.831
19	587.350,151 383.848,973	20	587.348,151 383.848,679	2.021
21	587.346,142 383.848,846	22	587.344,125 383.849,777	2.221
23	587.342,554 383.850,913	24	587.339,422 383.854,508	4.768
25	587.331,722 383.863,18	26	587.325,472 383.869,653	8.998
27	587.315,616 383.880,262	28	587.321,747 383.885,643	8.157
29	587.326,215 383.889,117	30	587.320,183 383.911,543	23.223
31	587.317,359 383.921,055	32	587.315,43 383.929,782	8.938
33	587.316,262 383.929,97	34	587.274,635 384.179,962	253.434

Punct început	X / Y	Punct sfârșit	X / Y	Lungime segment (** (m)
2	587.307,458 383.928,506	3	587.301,917 383.927,684	5.601
4	587.290,455 383.925,772	5	587.296,366 383.896,281	30.078
6	587.304,975 383.874,396	7	587.311,504 383.877,758	7.344
8	587.330,86 383.854,208	9	587.337,844 383.843,1	13.121
10	587.343,651 383.832,163	11	587.353,554 383.815,539	19.351
12	587.367,658 383.824,84	13	587.382,579 383.835,122	18.121
14	587.367,876 383.843,49	15	587.363,813 383.845,95	4.75
16	587.361,956 383.846,855	17	587.354,771 383.850,418	8.02
18	587.352,101 383.849,476	19	587.350,151 383.848,973	2.014
20	587.348,151 383.848,679	21	587.346,142 383.848,846	2.016
22	587.344,125 383.849,777	23	587.342,554 383.850,913	1.939
24	587.339,422 383.854,508	25	587.331,722 383.863,18	11.597
26	587.325,472 383.869,653	27	587.315,616 383.880,262	14.481
28	587.321,747 383.885,643	29	587.326,215 383.889,117	5.66
30	587.320,183 383.911,543	31	587.317,359 383.921,055	9.922
32	587.315,43 383.929,782	33	587.316,262 383.929,97	0.852
34	587.274,635 384.179,962	1	587.266,537 384.183,316	8.765

** Lungimile segmentelor sunt determinate în planul de proiecție Stereo 70 și sunt rotunjite la 1 milimetru.

*** Distanța dintre puncte este formată din segmente cumulate ce sunt mai mici decât valoarea 1 milimetru.

**DATE DESPRE IMOBILUL NR. 5767**

Oficiul de Cadastru și Publicitate Imobiliară PRAHOVA
Biroul de Cadastru și Publicitate Imobiliară Ploiești

A. Partea I. Descrierea imobilului

TEREN Intravilan

Adresa: Loc. Berceni, Str Magnoliei, Jud. Prahova

Nr. Crt	Nr cadastral Nr. topografic	Suprafața* (mp)	Observații / Referințe
A1		1.250	Sector cadastral:3 Teren neimprejmuit;

B. Partea II. Proprietari și acte

Inscrieri privitoare la dreptul de proprietate și alte drepturi reale	Referințe
/	
Act Administrativ nr. 6007, din 28/05/2024 emis de PRIMARIA BERCENI;	
B1	A1
Intabulare, drept de PROPRIETATE, dobândit prin Lege, cota actuala 1/1 1) COMUNA BERCENI, CIF:2845338	

C. Partea III. SARCINI .

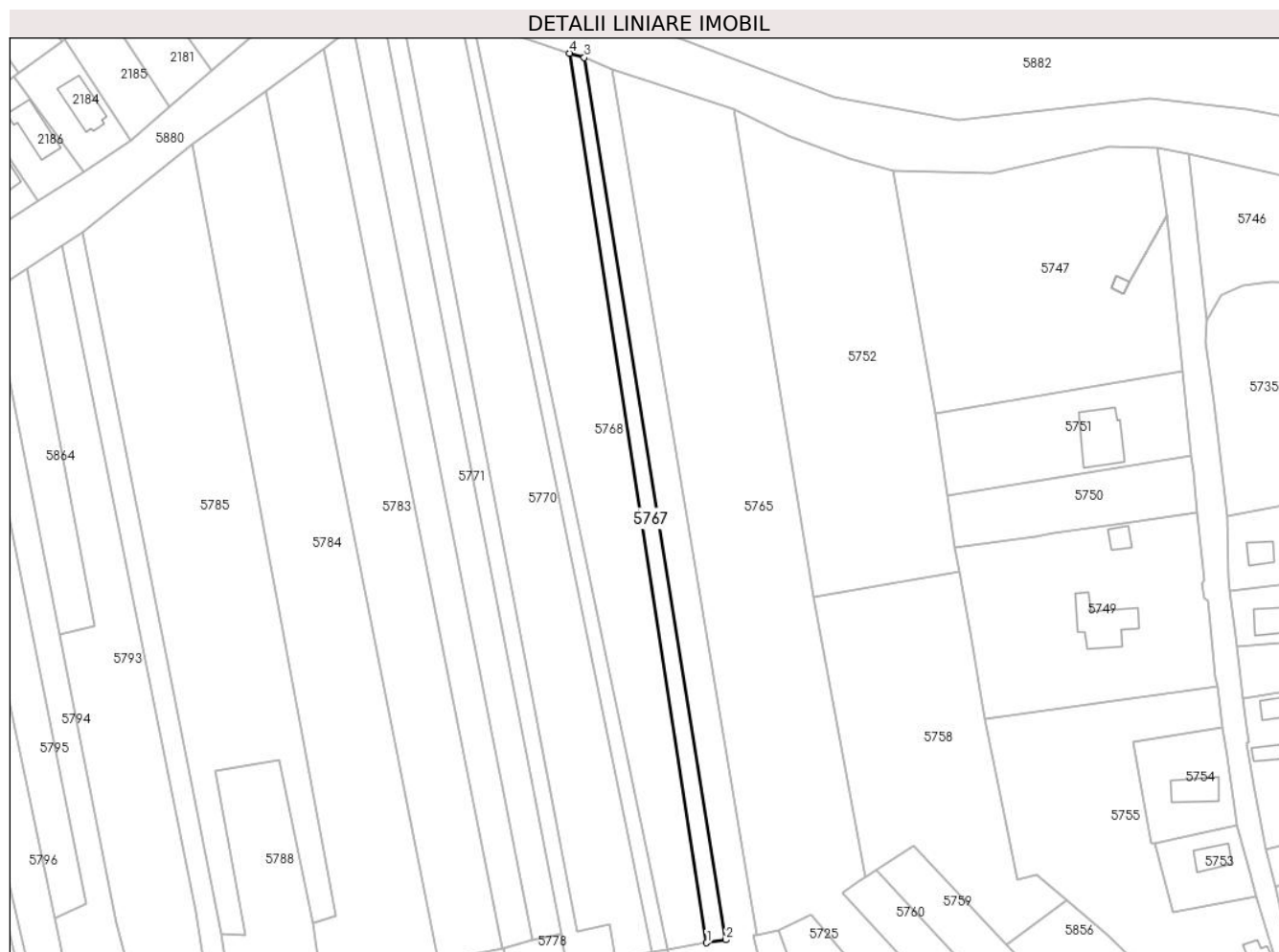
Inscrieri privind dezmembramintele dreptului de proprietate, drepturi reale de garanție și sarcini	Referințe
NU SUNT	

Anexa Nr. 1 La Partea I

Teren

Nr cadastral	Suprafața (mp)*	Observații / Referințe
	1.250	

* Suprafața este determinată în planul de proiecție Stereo 70.



Date referitoare la teren

Crt	Categorie folosință	Intravilan	Suprafața (mp)	Tarla	Parcelă	Nr. topo	Observații / Referințe
57 67	arabil	DA	1.250	1	1/3/22	-	

Lungime Segmente

1) Valorile lungimilor segmentelor sunt obținute din proiecție în plan.

Punct început	X / Y	Punct sfârșit	X / Y	Lungime segment (** (m)
1	587.301,917 383.927,684	2	587.307,458 383.928,506	5.601
2	587.307,458 383.928,506	3	587.266,537 384.183,316	258.075
3	587.266,537 384.183,316	4	587.262,239 384.184,563	4.475
4	587.262,239 384.184,563	1	587.301,917 383.927,684	259.925

**** Lungimile segmentelor sunt determinate în planul de proiecție Stereo 70 și sunt rotunjite la 1 milimetru.**

***** Distanța dintre puncte este formată din segmente cumulate ce sunt mai mici decât valoarea 1 milimetru.**

**DATE DESPRE IMOBILUL NR. 5768**

Oficiul de Cadastru și Publicitate Imobiliară PRAHOVA
Biroul de Cadastru și Publicitate Imobiliară Ploiești

A. Partea I. Descrierea imobilului

TEREN Intravilan

Adresa: Loc. Berceni, Str Magnoliei, Jud. Prahova

Nr. Crt	Nr cadastral Nr. topografic	Suprafața* (mp)	Observații / Referințe
A1		4.993	Sector cadastral:3 Teren neimprejmuit; se noteaza faptul ca imobilul este rezerva la dispozitia comisiei locale de fond funciar

B. Partea II. Proprietari și acte

Inscrieri privitoare la dreptul de proprietate și alte drepturi reale		Referințe
/		
Act Administrativ nr. 6006, din 28/05/2024 emis de PRIMARIA BERCENI;		
B1	Inscrierea posesiei, drept de PROPRIETATE, dobandit prin Constituire, cota actuala 1/1 1) NEIDENTIFICAT NEIDENTIFICAT	A1
Act Normativ nr. 7, din 13/03/1996 emis de PARLAMENTUL ROMANIEI;		
B2	se noteaza faptul ca imobilul este rezerva la dispozitia comisiei locale de fond funciar	A1

C. Partea III. SARCINI .

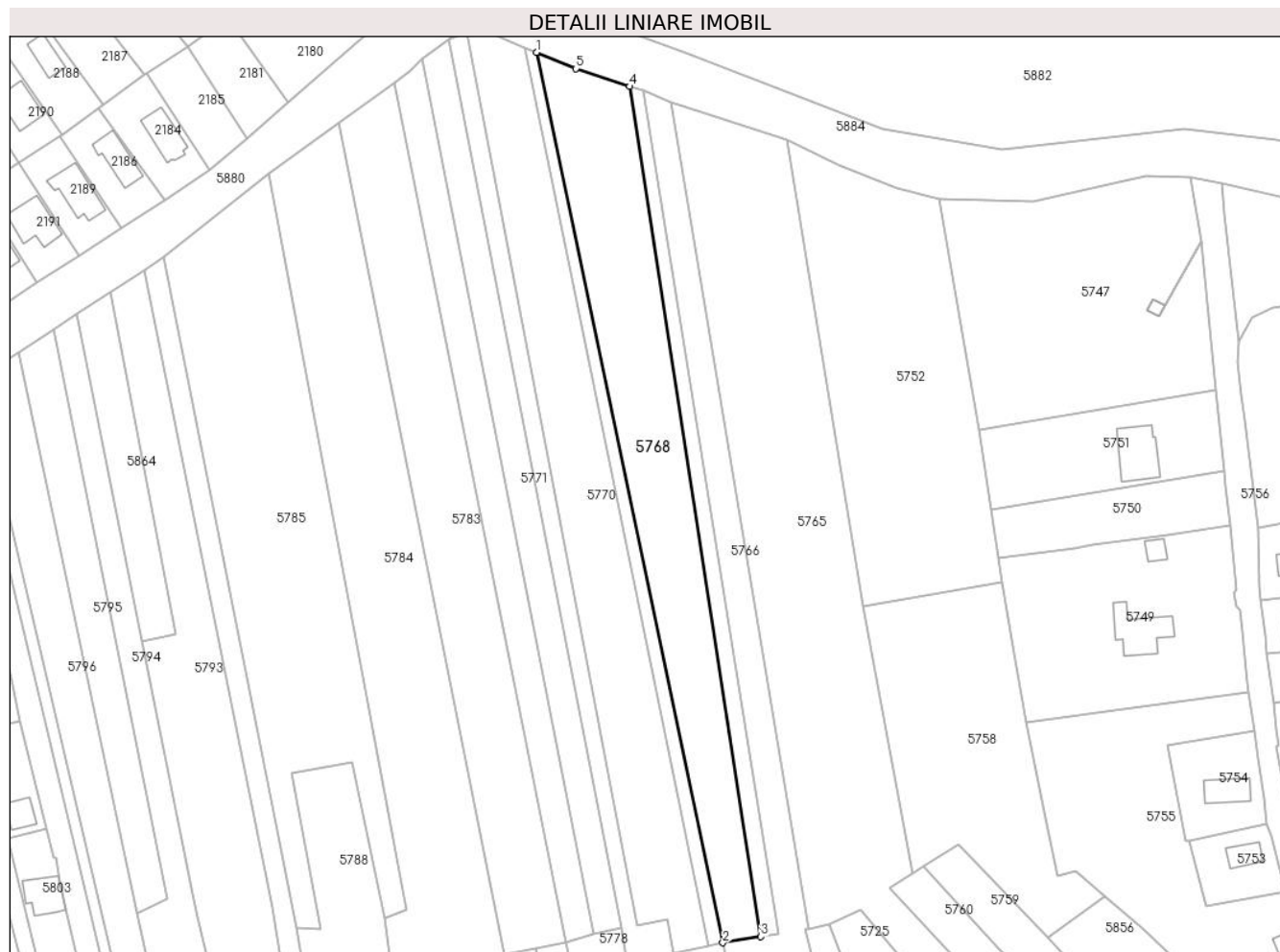
Inscrieri privind dezmembramintele dreptului de proprietate, drepturi reale de garanție și sarcini	Referințe
NU SUNT	

Anexa Nr. 1 La Partea I

Teren

Nr cadastral	Suprafața (mp)*	Observații / Referințe
	4.993	se noteaza faptul ca imobilul este rezerva la dispozitia comisiei locale de fond funciar

* Suprafața este determinată în planul de proiecție Stereo 70.



Date referitoare la teren

Crt	Categorie folosință	Intra vilan	Suprafața (mp)	Tarla	Parcelă	Nr. topo	Observații / Referințe
57 68	arabil	DA	4.993	1	1/3/22A	-	

Lungime Segmente

1) Valorile lungimilor segmentelor sunt obținute din proiecție în plan.

Punct început	X / Y	Punct sfârșit	X / Y	Lungime segment (** (m)
1	587.234,14 384.194,894	2	587.290,455 383.925,772	274.951
2	587.290,455 383.925,772	3	587.301,917 383.927,684	11.62
3	587.301,917 383.927,684	4	587.262,239 384.184,563	259.925
4	587.262,239 384.184,563	5	587.246,042 384.189,969	17.076
5	587.246,042 384.189,969	1	587.234,14 384.194,894	12.881

**** Lungimile segmentelor sunt determinate în planul de proiecție Stereo 70 și sunt rotunjite la 1 milimetru.**

***** Distanța dintre puncte este formată din segmente cumulate ce sunt mai mici decât valoarea 1 milimetru.**

**DATE DESPRE IMOBILUL NR. 5769**

Oficiul de Cadastru și Publicitate Imobiliară PRAHOVA
Biroul de Cadastru și Publicitate Imobiliară Ploiești

A. Partea I. Descrierea imobilului

TEREN Intravilan

Adresa: Loc. Moara Noua, Str Principala, Jud. Prahova

Nr. Crt	Nr cadastral Nr. topografic	Suprafața* (mp)	Observații / Referințe
A1		1.075	Sector cadastral:3 Teren neimprejmuit;

B. Partea II. Proprietari și acte

Inscrieri privitoare la dreptul de proprietate și alte drepturi reale		Referințe
/		
Act Administrativ nr. 36555, din 24/08/1996 emis de COM JUDETEANA PRAHOVA;		
B1	Intabulare, drept de PROPRIETATE, dobandit prin Reconstituire, cota actuala 1/1 1) DUTA VICTOR	A1

C. Partea III. SARCINI .

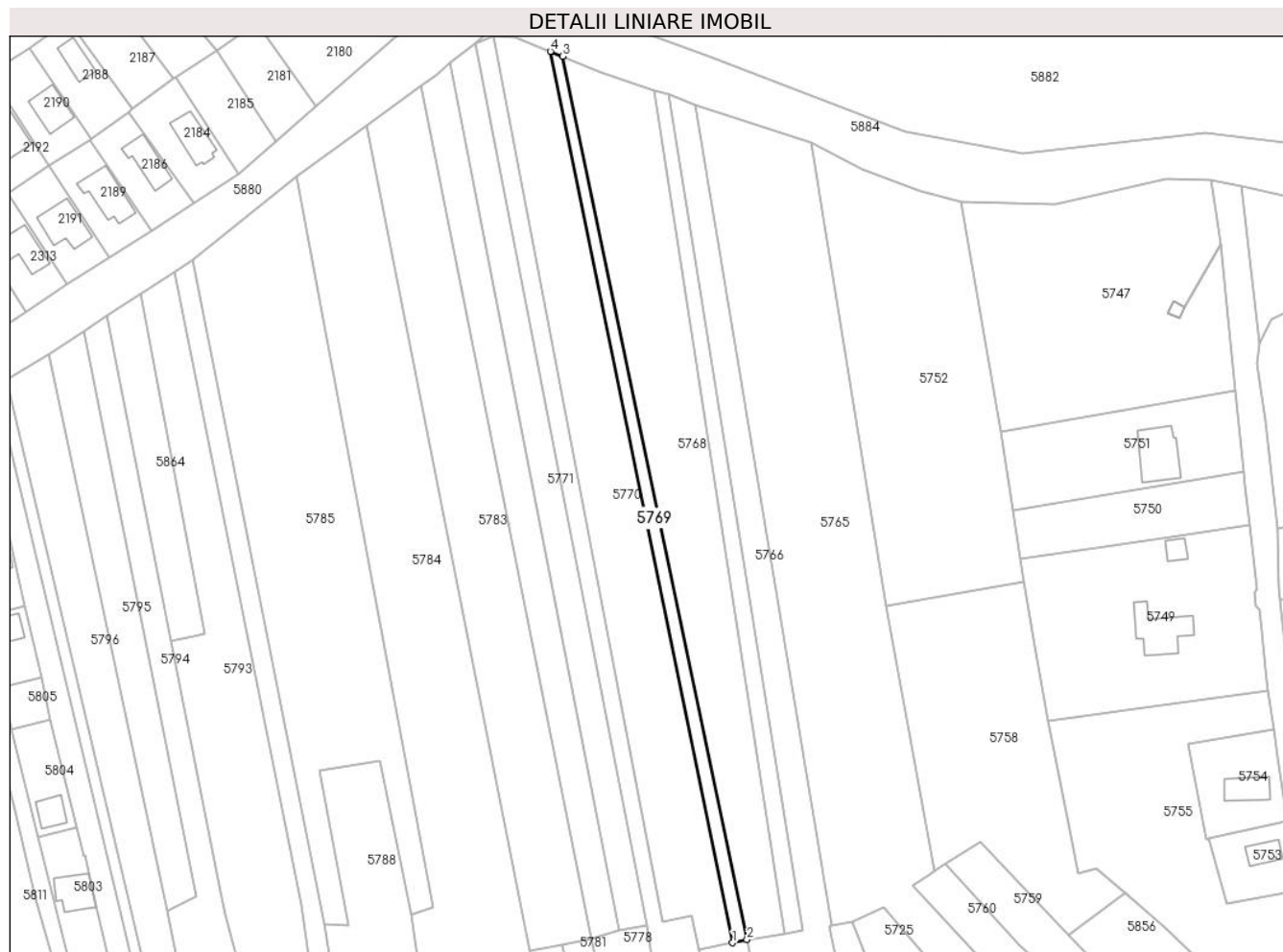
Inscrieri privind dezmembramintele dreptului de proprietate, drepturi reale de garanție și sarcini	Referințe
NU SUNT	

Anexa Nr. 1 La Partea I

Teren

Nr cadastral	Suprafața (mp)*	Observații / Referințe
	1.075	

* Suprafața este determinată în planul de proiecție Stereo 70.



Date referitoare la teren

Crt	Categorie folosință	Intravilan	Suprafața (mp)	Tarla	Parcelă	Nr. topo	Observații / Referințe
57 69	arabil	DA	1.075	1	1/3/21	-	

Lungime Segmente

1) Valorile lungimilor segmentelor sunt obținute din proiecție în plan.

Punct început	X / Y	Punct sfârșit	X / Y	Lungime segment (** (m)
1	587.286,039 383.924,843	2	587.290,455 383.925,772	4.513
2	587.290,455 383.925,772	3	587.234,14 384.194,894	274.951
3	587.234,14 384.194,894	4	587.230,483 384.196,407	3.957
4	587.230,483 384.196,407	1	587.286,039 383.924,843	277.188

**** Lungimile segmentelor sunt determinate în planul de proiecție Stereo 70 și sunt rotunjite la 1 milimetru.**

***** Distanța dintre puncte este formată din segmente cumulate ce sunt mai mici decât valoarea 1 milimetru.**

**DATE DESPRE IMOBILUL NR. 5770**

Oficiul de Cadastru și Publicitate Imobiliară PRAHOVA
Biroul de Cadastru și Publicitate Imobiliară Ploiești

A. Partea I. Descrierea imobilului

TEREN Intravilan

Adresa: Loc. Moara Noua, Str Magnoliei, Jud. Prahova

Nr. Crt	Nr cadastral Nr. topografic	Suprafața* (mp)	Observații / Referințe
A1		5.000	Sector cadastral:3 Teren neimprejmuit;

B. Partea II. Proprietari și acte

Inscrieri privitoare la dreptul de proprietate și alte drepturi reale		Referințe
/		
Act Administrativ nr. 63, din 11/04/2003 emis de COMISIA JUDETEANA PRAHOVA;		
B1	Intabulare, drept de PROPRIETATE, dobandit prin Reconstituire, cota actuala 1/1 1) SANDU TUDOR 2) SANDU VASILE 3) SANDU MARISCA 4) SANDU VASILICA 5) SANDU NICOLAE 6) SENDREA STELIANA	A1

C. Partea III. SARCINI .

Inscrieri privind dezmembramintele dreptului de proprietate, drepturi reale de garanție și sarcini	Referințe
NU SUNT	

Anexa Nr. 1 La Partea I**Teren**

Nr cadastral	Suprafața (mp)*	Observații / Referințe
	5.000	

* Suprafața este determinată în planul de proiecție Stereo 70.

**Date referitoare la teren**

Crt	Categorie folosință	Intravilan	Suprafața (mp)	Tarla	Parcelă	Nr. topo	Observații / Referințe
57 70	arabil	DA	5.000	1	1/3/20	-	

Lungime Segmente

1) Valorile lungimilor segmentelor sunt obținute din proiecție în plan.

Punct început	X / Y	Punct sfârșit	X / Y	Lungime segment (** (m)
1	587.213,0 384.200,974	2	587.264,605 383.931,079	274.784
2	587.264,605 383.931,079	3	587.273,715 383.932,903	9.29
3	587.273,715 383.932,903	4	587.275,624 383.922,652	10.427
4	587.275,624 383.922,652	5	587.286,039 383.924,843	10.644
5	587.286,039 383.924,843	6	587.230,483 384.196,407	277.188

Punct început	X / Y	Punct sfârșit	X / Y	Lungime segment (** (m)
6	587.230,483 384.196,407	7	587.219,804 384.200,825	11.557
7	587.219,804 384.200,825	1	587.213,0 384.200,974	6.806

** Lungimile segmentelor sunt determinate în planul de proiecție Stereo 70 și sunt rotunjite la 1 milimetru.

*** Distanța dintre puncte este formată din segmente cumulate ce sunt mai mici decât valoarea 1 milimetru.

**DATE DESPRE IMOBILUL NR. 5771**

Oficiul de Cadastru și Publicitate Imobiliară PRAHOVA
Biroul de Cadastru și Publicitate Imobiliară Ploiești

A. Partea I. Descrierea imobilului

TEREN Intravilan

Nr. CF vechi:1288

Nr. cadastral vechi:10186

Adresa: Loc. Moara Noua, Jud. Prahova

Nr. Crt	Nr cadastral Nr. topografic	Suprafața* (mp)	Observații / Referințe
A1	20275	Din acte: 2.342 Masurata: 2.384	Sector cadastral:3 Teren neimprejmuit;

B. Partea II. Proprietari și acte

Inscrieri privitoare la dreptul de proprietate și alte drepturi reale	Referințe
75509 / 21/12/2007	
Act Notarial nr. 4600, din 20/12/2007 emis de BNP MINEA OCTAVIAN;	
B3	A1
Intabulare, drept de PROPRIETATE cumparare ca bun comun, dobandit prin Conventie, cota actuala 1/1	
1) VINTILA VASILE-MARIUS	
2) VINTILA ELENA	
15616 / 23/03/2010	
Act Administrativ nr. 831, din 12/03/2010 emis de PRIMARIA BERCEI (hotarare nr.15/06.12.1999 emis de CONSILIUL LOCAL BERCEI);	
B5	A1
se noteaza schimbarea grupei de destinatie din teren extravilan in teren intravilan	
94092 / 21/06/2024	
Act Notarial nr. 2116, din 20/06/2024 emis de NP Minea Octavian;	
B6	A1
se noteaza interdictiile de instrainare si grevare	
1) DIRECTIA GENERALA REGIONALA A FINANTELOR PUBLICE PLOIESTI - AJFPP - SERVICIUL FISCAL ORASENSC BAICOI, CIF:999999999999	

C. Partea III. SARCINI

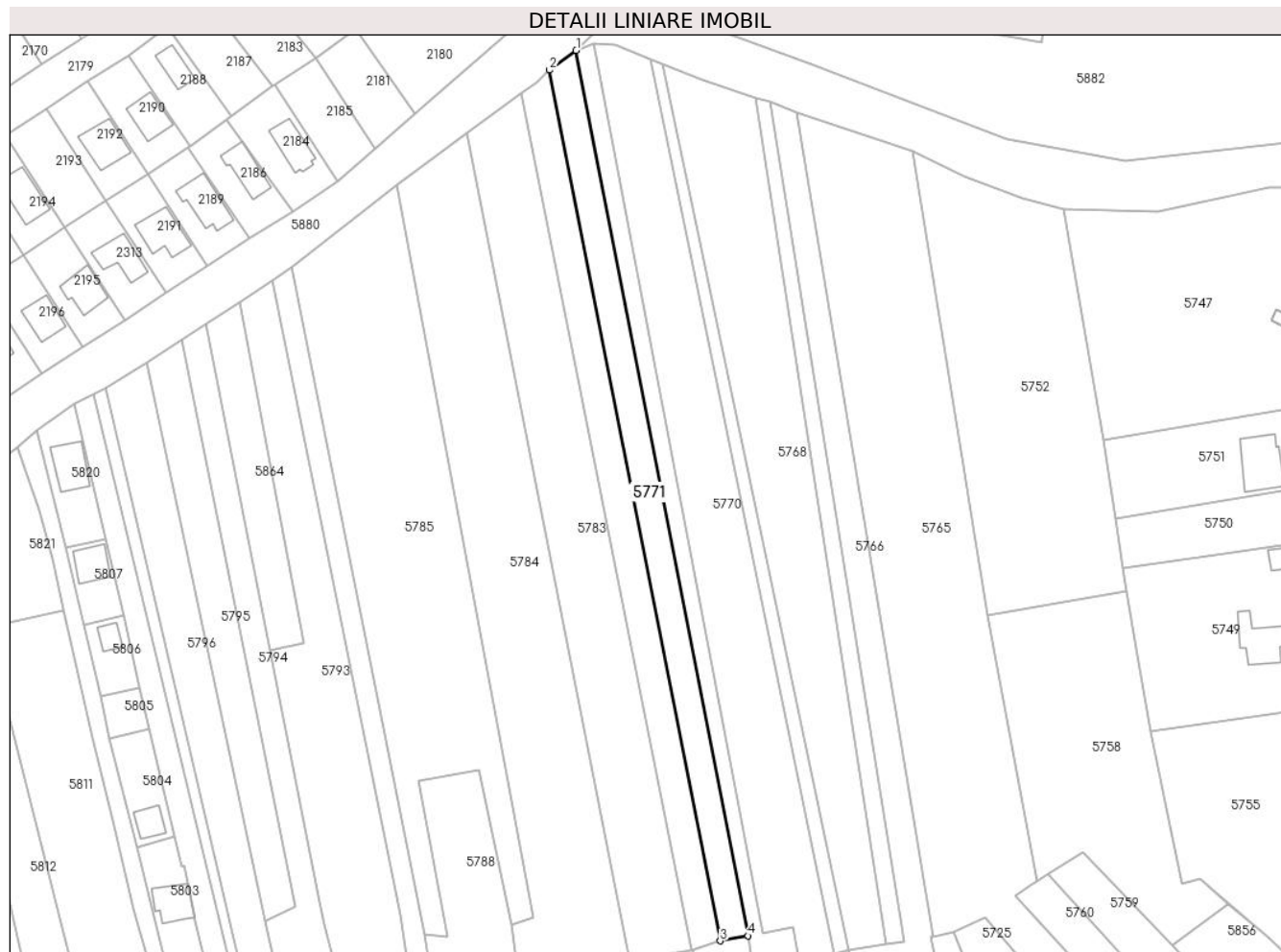
Inscrieri privind dezmembramintele dreptului de proprietate, drepturi reale de garanție și sarcini	Referințe
94092 / 21/06/2024	
Act Notarial nr. 2116, din 20/06/2024 emis de NP Minea Octavian;	
C1	A1
Intabulare, drept de IPOTECA, Valoare:108116 LE si celelalte obligatii de plata aferente creditului, cota actuala 1/1, cota initiala 1/1	
1) DIRECTIA GENERALA REGIONALA A FINANTELOR PUBLICE PLOIESTI - AJFPP - SERVICIUL FISCAL ORASENSC BAICOI, CIF:999999999999	

Anexa Nr. 1 La Partea I

Teren

Nr cadastral	Suprafața (mp)*	Observații / Referințe
20275	Din acte: 2.342 Masurata: 2.384	

* Suprafața este determinată în planul de proiecție Stereo 70.



Date referitoare la teren

Crt	Categorie folosință	Intra vilan	Suprafața (mp)	Tarla	Parcelă	Nr. topo	Observații / Referințe
57 71	arabil	DA	2.384	1	A 1/3/18	-	

Lungime Segmente

1) Valorile lungimilor segmentelor sunt obținute din proiecție în plan.

Punct început	X / Y	Punct sfârșit	X / Y	Lungime segment (** (m)
1	587.207,749 384.198,937	2	587.199,706 384.192,948	10.028
2	587.199,706 384.192,948	3	587.251,505 383.928,609	269.366
3	587.251,505 383.928,609	4	587.259,881 383.930,133	8.513
4	587.259,881 383.930,133	1	587.207,749 384.198,937	273.812

**** Lungimile segmentelor sunt determinate în planul de proiecție Stereo 70 și sunt rotunjite la 1 milimetru.**

***** Distanța dintre puncte este formată din segmente cumulate ce sunt mai mici decât valoarea 1 milimetru.**

**DATE DESPRE IMOBILUL NR. 5772**

Oficiul de Cadastru și Publicitate Imobiliară PRAHOVA
Biroul de Cadastru și Publicitate Imobiliară Ploiești

A. Partea I. Descrierea imobilului

TEREN Intravilan

Adresa: Loc. Berceni, Str Magnoliei, Jud. Prahova

Nr. Crt	Nr cadastral Nr. topografic	Suprafața* (mp)	Observații / Referințe
A1		2.500	Sector cadastral:3 Teren neimprejmuit;

B. Partea II. Proprietari și acte

Inscrieri privitoare la dreptul de proprietate și alte drepturi reale	Referințe
/	
Act Administrativ nr. 5996, din 28/05/2024 emis de PRIMARIA BERCENI;	
B1	A1
Intabulare, drept de PROPRIETATE, dobandit prin Lege, cota actuala 1/1 1) COMUNA BERCENI, CIF:2845338	

C. Partea III. SARCINI .

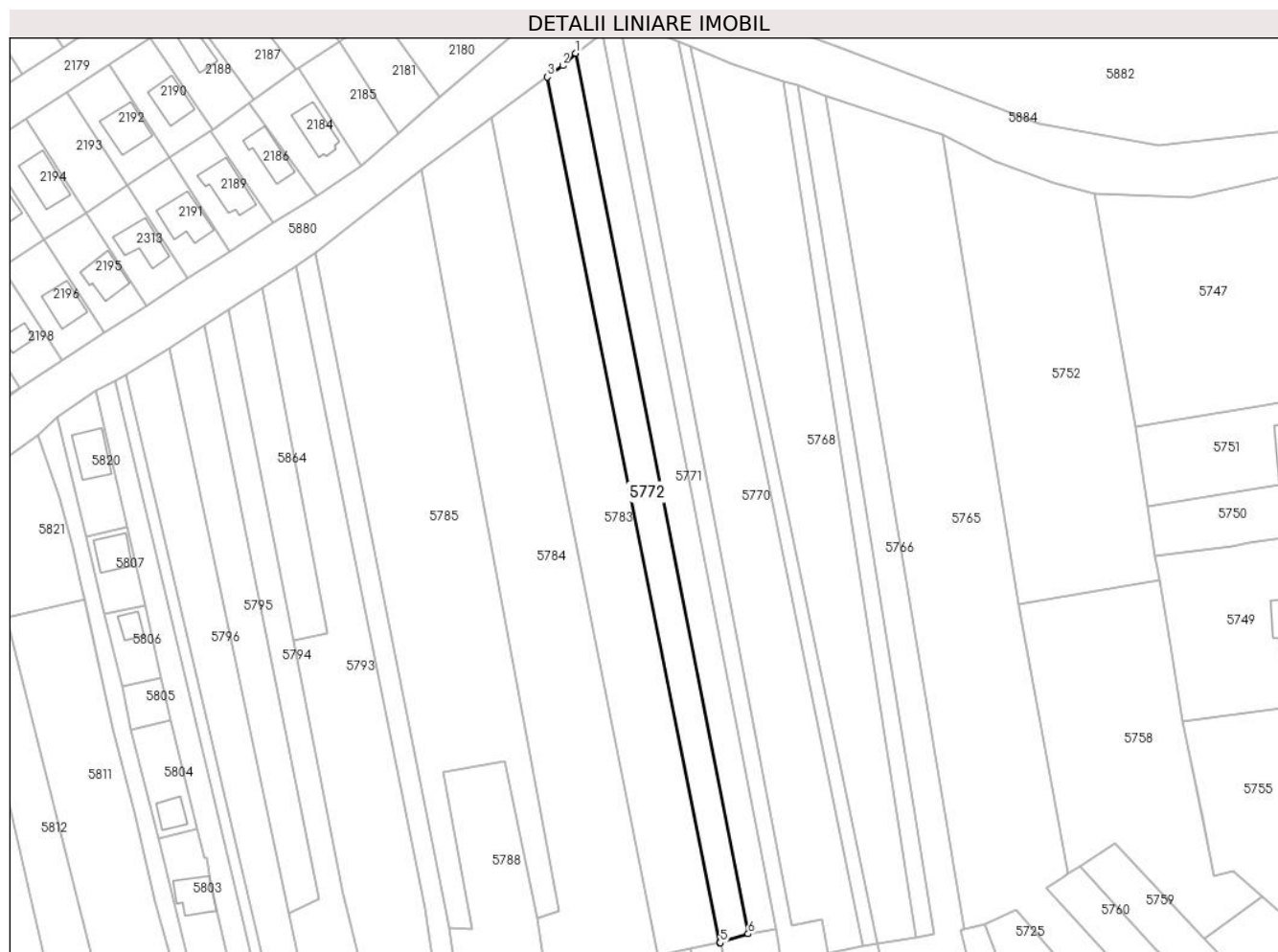
Inscrieri privind dezmembramintele dreptului de proprietate, drepturi reale de garanție și sarcini	Referințe
NU SUNT	

Anexa Nr. 1 La Partea I

Teren

Nr cadastral	Suprafața (mp)*	Observații / Referințe
	2.500	

* Suprafața este determinată în planul de proiecție Stereo 70.



Date referitoare la teren

Crt	Categorie folosință	Intravilan	Suprafața (mp)	Tarla	Parcelă	Nr. topo	Observații / Referințe
57 72	arabil	DA	2.500	1	1/3/17	-	

Lungime Segmente

1) Valorile lungimilor segmentelor sunt obținute din proiecție în plan.

Punct început	X / Y	Punct sfârșit	X / Y	Lungime segment (** (m)
1	587.199,706 384.192,948	2	587.195,8 384.189,22	5.399
2	587.195,8 384.189,22	3	587.191,127 384.185,815	5.782
3	587.191,127 384.185,815	4	587.242,932 383.925,929	264.998
4	587.242,932 383.925,929	5	587.243,08 383.925,959	0.151
5	587.243,08 383.925,959	6	587.251,505 383.928,609	8.832

Punct început	X / Y	Punct sfârșit	X / Y	Lungime segment (** (m)
6	587.251,505 383.928,609	1	587.199,706 384.192,948	269.366

** Lungimile segmentelor sunt determinate în planul de proiecție Stereo 70 și sunt rotunjite la 1 milimetru.

*** Distanța dintre puncte este formată din segmente cumulate ce sunt mai mici decât valoarea 1 milimetru.

**DATE DESPRE IMOBILUL NR. 5773**

Oficiul de Cadastru și Publicitate Imobiliară PRAHOVA
Biroul de Cadastru și Publicitate Imobiliară Ploiești

A. Partea I. Descrierea imobilului

TEREN Intravilan

Adresa: Loc. Berceni, Str Primaverii, Nr. 81, Jud. Prahova

Nr. Crt	Nr cadastral Nr. topografic	Suprafața* (mp)	Observații / Referințe
A1		702	Sector cadastral:3 Teren imprejmuit;

Construcții

Crt	Nr cadastral Nr. topografic	Adresa	Observații / Referințe
A1.1		Loc. Berceni, Str Primaverii, Nr. 81, Jud. Prahova	Nr. niveluri:1; S. construita la sol:125 mp; LOCUINTA

B. Partea II. Proprietari și acte

Inscrieri privitoare la dreptul de proprietate și alte drepturi reale	Referințe
/	
Act Administrativ nr. 12040, din 28/09/2023 emis de PRIMARIA BERCENI;	
B1	A1, A1.1
Intabulare, drept de PROPRIETATE, dobandit prin Lege, cota actuala 1/1 1) COMUNA BERCENI, CIF:2845338	

C. Partea III. SARCINI .

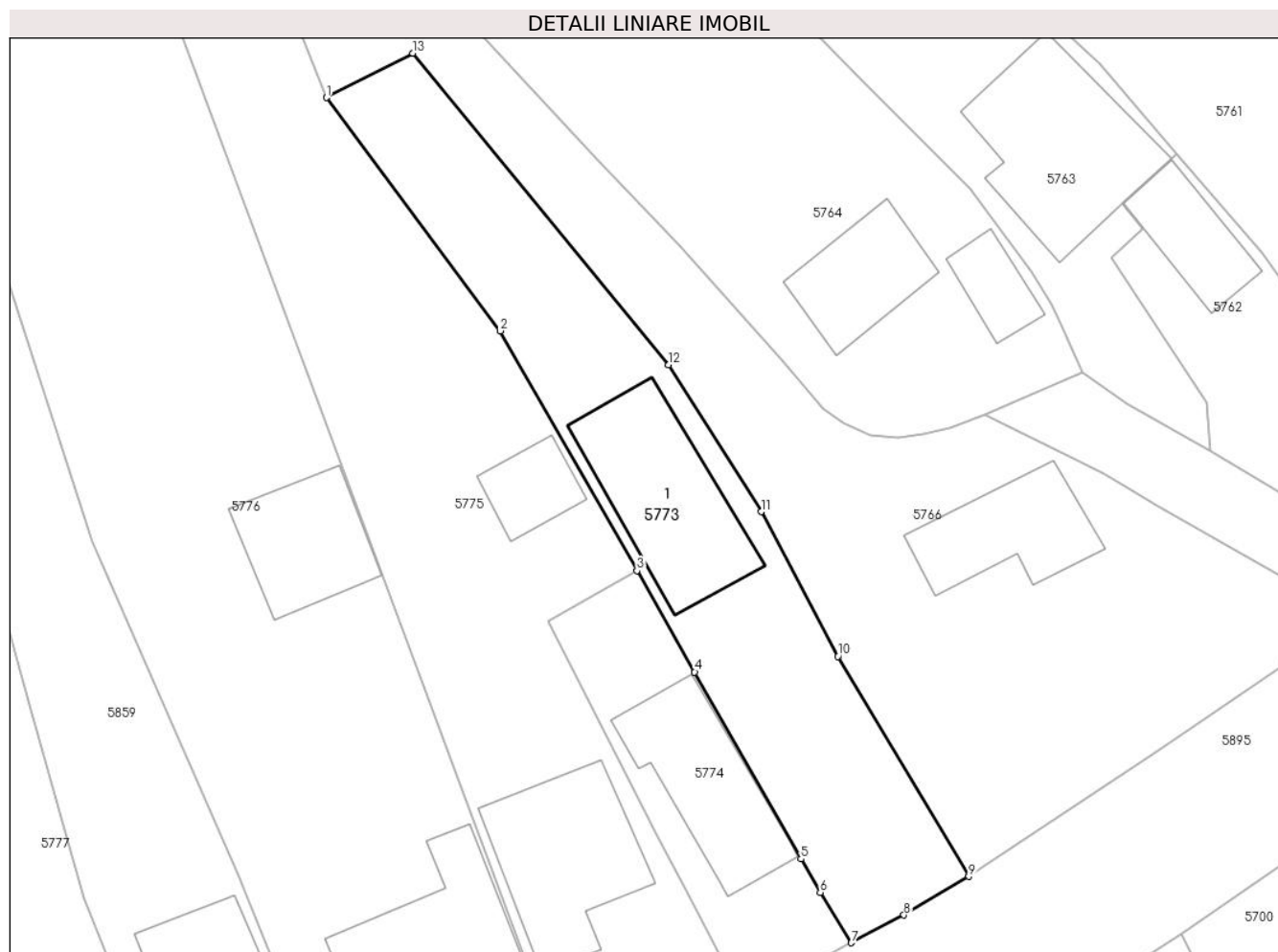
Inscrieri privind dezmembramintele dreptului de proprietate, drepturi reale de garanție și sarcini	Referințe
NU SUNT	

Anexa Nr. 1 La Partea I

Teren

Nr cadastral	Suprafața (mp)*	Observații / Referințe
	702	

* Suprafața este determinată în planul de proiecție Stereo 70.



Date referitoare la teren

Crt	Categorie folosință	Intra vilan	Suprafața (mp)	Tarla	Parcelă	Nr. topo	Observații / Referințe
57 73	curți construcții	DA	702	3	116	-	

Date referitoare la construcții

Crt	Număr	Destinație construcție	Supraf. (mp)	Situație juridică	Observații / Referințe
A1.1		construcții de locuințe	125	Cu acte	Nr. niveluri:1; S. construita la sol:125 mp; LOCUINTA

Lungime Segmente

1) Valorile lungimilor segmentelor sunt obținute din proiecție în plan.

Punct început	X / Y	Punct sfârșit	X / Y	Lungime segment (** (m)
1	587.304,975 383.874,396	2	587.318,109 383.856,774	21.978
2	587.318,109 383.856,774	3	587.328,46 383.838,65	20.872
3	587.328,46 383.838,65	4	587.332,82 383.830,99	8.814
4	587.332,82 383.830,99	5	587.340,87 383.816,85	16.271

Punct început	X / Y	Punct sfârșit	X / Y	Lungime segment (** (m)
5	587.340,87 383.816,85	6	587.342,32 383.814,33	2.907
6	587.342,32 383.814,33	7	587.344,67 383.810,52	4.476
7	587.344,67 383.810,52	8	587.348,646 383.812,615	4.494
8	587.348,646 383.812,615	9	587.353,554 383.815,539	5.713
9	587.353,554 383.815,539	10	587.343,651 383.832,163	19.351
10	587.343,651 383.832,163	11	587.337,844 383.843,1	12.383
11	587.337,844 383.843,1	12	587.330,86 383.854,208	13.121
12	587.330,86 383.854,208	13	587.311,504 383.877,758	30.484
13	587.311,504 383.877,758	1	587.304,975 383.874,396	7.344

** Lungimile segmentelor sunt determinate în planul de proiecție Stereo 70 și sunt rotunjite la 1 milimetru.

*** Distanța dintre puncte este formată din segmente cumulate ce sunt mai mici decât valoarea 1 milimetru.

**DATE DESPRE IMOBILUL NR. 5774**

Oficiul de Cadastru și Publicitate Imobiliară PRAHOVA
Biroul de Cadastru și Publicitate Imobiliară Ploiești

A. Partea I. Descrierea imobilului

TEREN Intravilan

Nr. CF vechi:1069

Nr. cadastral vechi:10041

Adresa: Loc. Moara Noua, Str Primaverii, Nr. 79, Jud. Prahova

Nr. Crt	Nr cadastral Nr. topografic	Suprafața* (mp)	Observații / Referințe
A1	20102	Din acte: 270 Masurata: 273	Sector cadastral:3 Teren imprejmuit;

Construcții

Crt	Nr cadastral Nr. topografic	Adresa	Observații / Referințe
A1.1	20102-C1	Loc. Moara Noua, Str Primaverii, Nr. 79, Jud. Prahova	Nr. niveluri:2; S. construita la sol:101 mp; LOCUINTA

B. Partea II. Proprietari și acte

Inscrieri privitoare la dreptul de proprietate și alte drepturi reale		Referințe
3557 / 26/01/2007		
Act Notarial nr. 5727, din 30/03/1994 emis de NOT DE STAT PRAHOVA (proces-verbal receptie nr.605/16.01.2007 emis de PRIMARIA BERCENI;autorizatie construire nr.04/27.04.1994 emis de PRIMARIA BERCENI;);		
B1	Intabulare, drept de PROPRIETATE, dobandit prin Conventie, cota actuala 1/1 1) SIMA MARIAN 2) SIMA JENI	A1, A1.1
59772 / 17/11/2009		
Act Notarial nr. 5860, din 16/11/2009 emis de NP SANDU AURELIAN VIOREL;		
B4	se noteaza interdictiile de instrainare,grevare,construire,demolare,dezmembreare,alipire,restructurare si inchiriere in favoarea RBS BANK (ROMANIA) S.A.	A1

C. Partea III. SARCINI

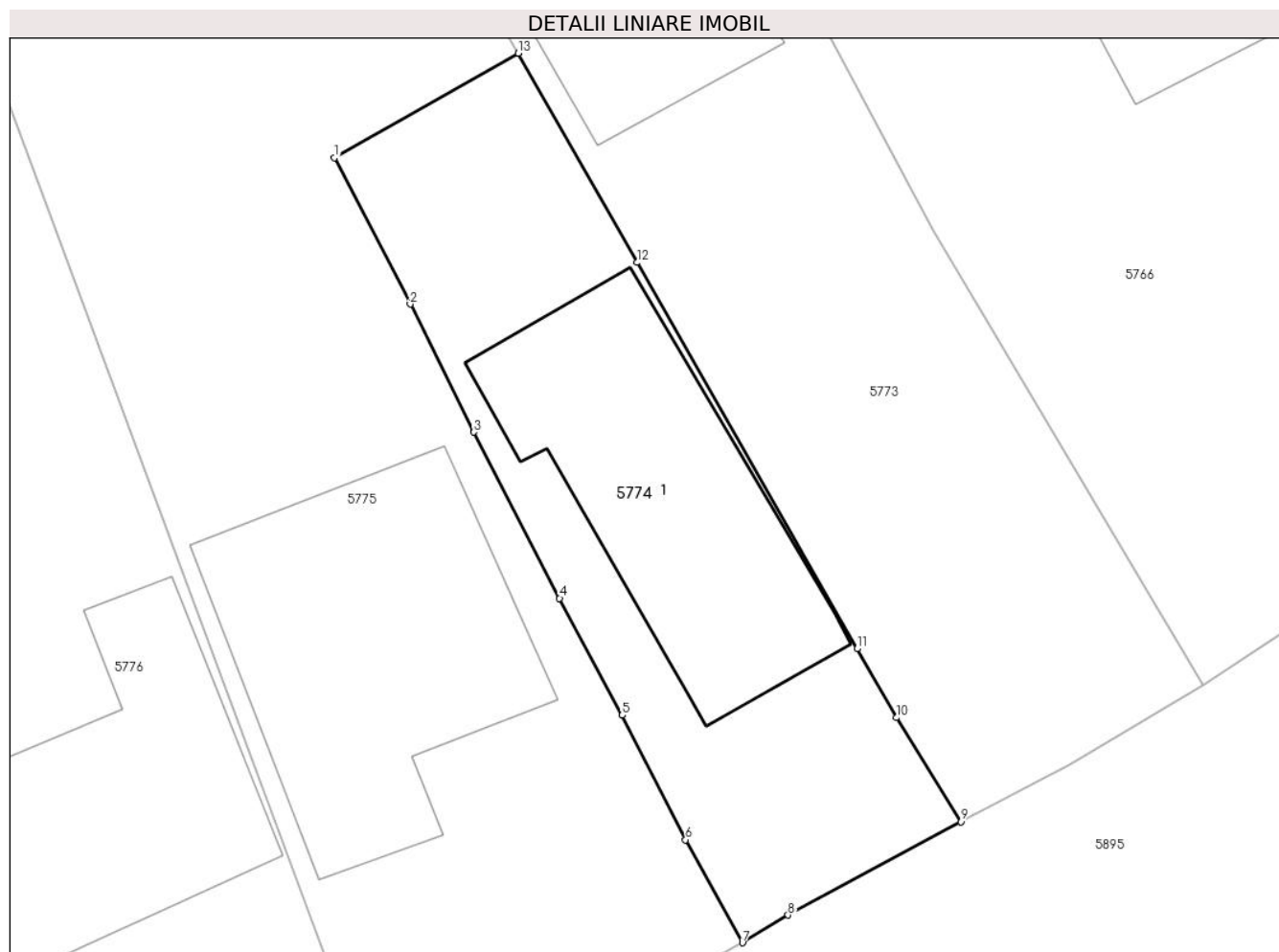
Inscrieri privind dezmembramentele dreptului de proprietate, drepturi reale de garanție și sarcini		Referințe
59772 / 17/11/2009		
Act Notarial nr. 5860, din 16/11/2009 emis de NP SANDU AURELIAN VIOREL;		
C2	Intabulare, drept de IPOTECA, Valoare:24 EURpentru suma de 24.000 EUR plus celelalte obligatii de plata aferente creditului 1) RBS BANK (ROMANIA) SA, CIF:9999999999999	A1
74770 / 14/12/2011		
Act Administrativ nr. 63827, din 07/07/2011 emis de RBS;		
C3	se radiaza ipoteca si interdictiile aferente inscrise sub nr. 29421/2007	A1, A1.1
70896 / 18/10/2013		
Act Notarial nr. 4415, din 26/09/2013 emis de NP RADULESCU ANDREEA DANA;		
C4	se respinge cererea de notare cesiune de creante intrucat nu s-au prezentat actele solicitate prin referatul de completare	A1, A1.1
3547 / 20/01/2014		
Act Administrativ nr. 70896, din 18/10/2013 emis de OCPI PRAHOVA;		
C5	se respinge cererea de reexaminare a incheierii nr.70896/18.10.2013 intrucat aceasta a fost pronuntata in conformitate cu predeverile legale in vigoare	A1, A1.1
74406 / 16/07/2015		
Act Administrativ nr. 3293, din 10/03/2015 emis de JUDECATORIA PLOIESTI;		
C6	se noteaza din oficiu sentinta civila nr. 3293/10.03.2015 pronuntata in dosar nr. 7883/281/2014 de catre Judecatoria Ploiesti	A1, A1.1
C7	se radiaza din oficiu plangerea inscrisa sub C5 prin incheierea nr. 3547/2014	A1, A1.1

Anexa Nr. 1 La Partea I

Teren

Nr cadastral	Suprafața (mp)*	Observații / Referințe
20102	Din acte: 270 Masurata: 273	

* Suprafața este determinată în planul de proiecție Stereo 70.



Date referitoare la teren

Crt	Categorie folosință	Intra vilan	Suprafața (mp)	Tarla	Parcelă	Nr. topo	Observații / Referințe
57 74	curti construcții	DA	273	88	CC 520	-	

Date referitoare la construcții

Crt	Număr	Destinație construcție	Supraf. (mp)	Situație juridică	Observații / Referințe
A1.1	20102-C1	construcții de locuințe	101	Cu acte	Nr. niveluri:2; S. construita la sol:101 mp; LOCUINTA

Lungime Segmente

1) Valorile lungimilor segmentelor sunt obținute din proiecție în plan.

Punct început	X / Y	Punct sfârșit	X / Y	Lungime segment (** (m)
---------------	-------	---------------	-------	-------------------------

Punct început	X / Y	Punct sfârșit	X / Y	Lungime segment (** (m)
1	587.321,73 383.834,82	2	587.324,5 383.829,47	6.025
2	587.324,5 383.829,47	3	587.326,83 383.824,78	5.237
3	587.326,83 383.824,78	4	587.329,97 383.818,7	6.843
4	587.329,97 383.818,7	5	587.332,27 383.814,42	4.859
5	587.332,27 383.814,42	6	587.334,59 383.809,86	5.116
6	587.334,59 383.809,86	7	587.336,67 383.806,09	4.306
7	587.336,67 383.806,09	8	587.338,34 383.807,1	1.952
8	587.338,34 383.807,1	9	587.344,67 383.810,52	7.195
9	587.344,67 383.810,52	10	587.342,32 383.814,33	4.476
10	587.342,32 383.814,33	11	587.340,87 383.816,85	2.907
11	587.340,87 383.816,85	12	587.332,82 383.830,99	16.271
12	587.332,82 383.830,99	13	587.328,46 383.838,65	8.814
13	587.328,46 383.838,65	1	587.321,73 383.834,82	7.744

** Lungimile segmentelor sunt determinate în planul de proiecție Stereo 70 și sunt rotunjite la 1 milimetru.

*** Distanța dintre puncte este formată din segmente cumulate ce sunt mai mici decât valoarea 1 milimetru.

**DATE DESPRE IMOBILUL NR. 5775**

Oficiul de Cadastru și Publicitate Imobiliară PRAHOVA
Biroul de Cadastru și Publicitate Imobiliară Ploiești

A. Partea I. Descrierea imobilului

TEREN Intravilan

Adresa: Loc. Berceni, Str Primaverii, Nr. 77, Jud. Prahova

Nr. Crt	Nr cadastral Nr. topografic	Suprafața* (mp)	Observații / Referințe
A1		1.215	Sector cadastral:3 Teren imprejmuit;

Construcții

Crt	Nr cadastral Nr. topografic	Adresa	Observații / Referințe
A1.1		Loc. Berceni, Str Primaverii, Nr. 77, Jud. Prahova	Nr. niveluri:1; S. construita la sol:119 mp; LOCUINTA
A1.2		Loc. Berceni, Str Primaverii, Nr. 77, Jud. Prahova	Nr. niveluri:1; S. construita la sol:36 mp; ANEXA

B. Partea II. Proprietari și acte

Inscrieri privitoare la dreptul de proprietate și alte drepturi reale		Referințe
/		
Act Administrativ nr. 12040, din 28/09/2023 emis de PRIMARIA BERCENI;		
B1	Intabulare, drept de PROPRIETATE, dobandit prin Lege, cota actuala 1/1 1) COMUNA BERCENI, CIF:2845338	A1, A1.1, A1.2

C. Partea III. SARCINI .

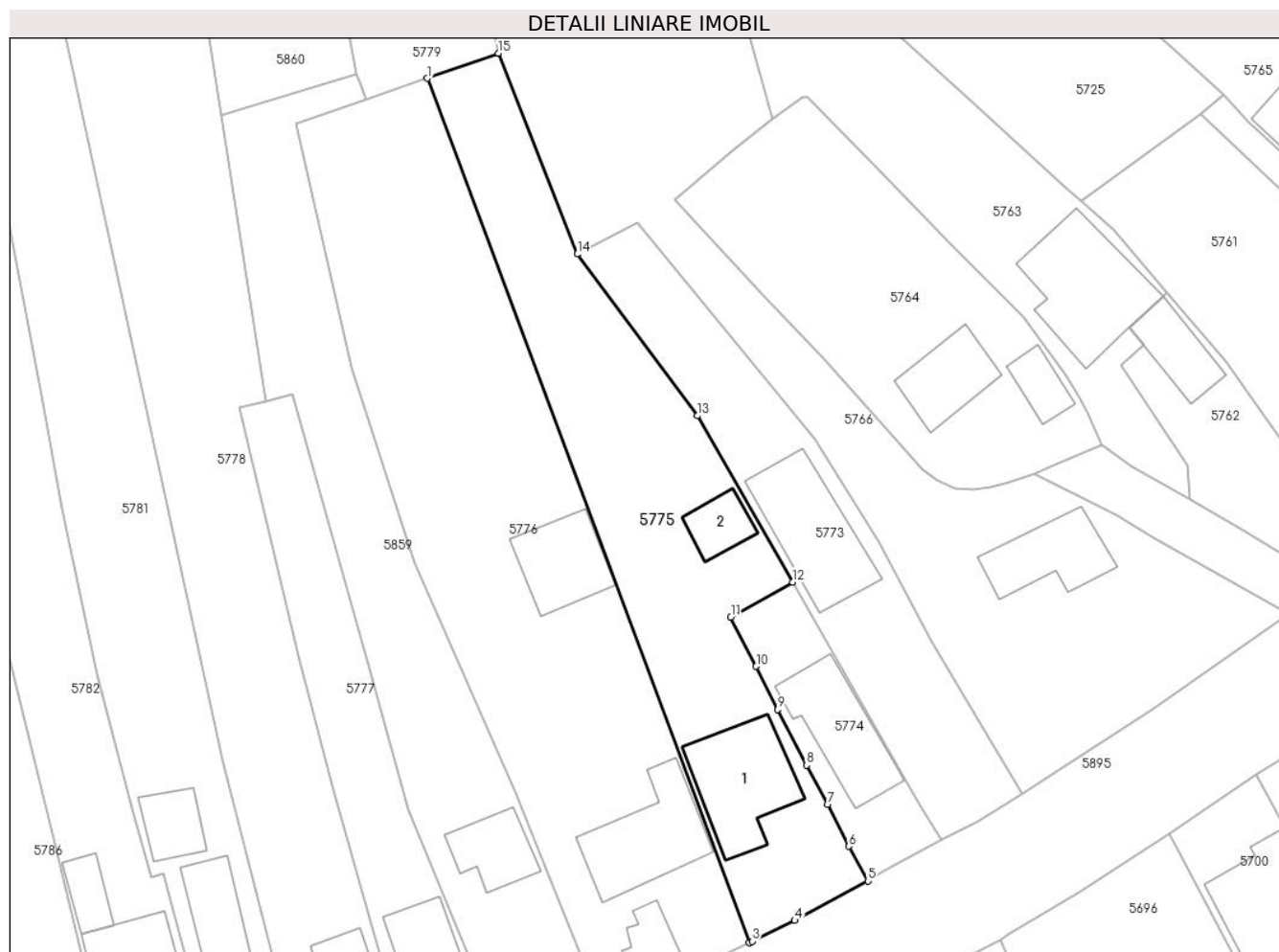
Inscrieri privind dezmembramintele dreptului de proprietate, drepturi reale de garanție și sarcini	Referințe
NU SUNT	

Anexa Nr. 1 La Partea I

Teren

Nr cadastral	Suprafața (mp)*	Observații / Referințe
	1.215	

* Suprafața este determinată în planul de proiecție Stereo 70.



Date referitoare la teren

Crt	Categorie folosință	Intravilan	Suprafața (mp)	Tarla	Parcelă	Nr. topo	Observații / Referințe
10 00 1	curți construcții	DA	600	3	114	-	
10 00 2	arabil	DA	615	3	115	-	

Date referitoare la construcții

Crt	Număr	Destinație construcție	Supraf. (mp)	Situație juridică	Observații / Referințe
A1.1		construcții de locuințe	119	Cu acte	Nr. niveluri:1; S. construita la sol:119 mp; LOCUINTA
A1.2		construcții anexa	36	Cu acte	Nr. niveluri:1; S. construita la sol:36 mp; ANEXA

Lungime Segmente

1) Valorile lungimilor segmentelor sunt obținute din proiecție în plan.

Punct început	X / Y	Punct sfârșit	X / Y	Lungime segment (** (m)
1	587.288,659 383.893,539	2	587.323,724 383.799,348	100.507

Punct început	X / Y	Punct sfârșit	X / Y	Lungime segment (** (m)
2	587.323,724 383.799,348	3	587.324,072 383.799,518	0.388
3	587.324,072 383.799,518	4	587.328,707 383.801,776	5.156
4	587.328,707 383.801,776	5	587.336,67 383.806,09	9.056
5	587.336,67 383.806,09	6	587.334,59 383.809,86	4.306
6	587.334,59 383.809,86	7	587.332,27 383.814,42	5.116
7	587.332,27 383.814,42	8	587.329,97 383.818,7	4.859
8	587.329,97 383.818,7	9	587.326,83 383.824,78	6.843
9	587.326,83 383.824,78	10	587.324,5 383.829,47	5.237
10	587.324,5 383.829,47	11	587.321,73 383.834,82	6.025
11	587.321,73 383.834,82	12	587.328,46 383.838,65	7.744
12	587.328,46 383.838,65	13	587.318,109 383.856,774	20.872
13	587.318,109 383.856,774	14	587.304,975 383.874,396	21.978
14	587.304,975 383.874,396	15	587.296,366 383.896,281	23.517
15	587.296,366 383.896,281	1	587.288,659 383.893,539	8.18

** Lungimile segmentelor sunt determinate în planul de proiecție Stereo 70 și sunt rotunjite la 1 milimetru.

*** Distanța dintre puncte este formată din segmente cumulate ce sunt mai mici decât valoarea 1 milimetru.



DATE DESPRE IMOBILUL NR. 5776

Oficiul de Cadastru și Publicitate Imobiliară PRAHOVA
Biroul de Cadastru și Publicitate Imobiliară Ploiești

A. Partea I. Descrierea imobilului

TEREN Intravilan

Adresa: Loc. Moara Noua, Str Primaverii, Nr. 75, Jud. Prahova

Nr. Crt	Nr cadastral Nr. topografic	Suprafața* (mp)	Observații / Referințe
A1		Din acte: 1.844 Masurata: 1.842	Sector cadastral:3 Teren imprejmuit;

Construcții

Crt	Nr cadastral Nr. topografic	Adresa	Observații / Referințe
A1.1		Loc. Moara Noua, Str Primaverii, Nr. 75, Jud. Prahova	Nr. niveluri:1; S. construita la sol:112 mp; LOCUINTA
A1.2		Loc. Moara Noua, Str Primaverii, Nr. 75, Jud. Prahova	Nr. niveluri:1; S. construita la sol:80 mp; ANEXA
A1.3		Loc. Moara Noua, Str Primaverii, Nr. 75, Jud. Prahova	Nr. niveluri:1; S. construita la sol:40 mp; ANEXA

B. Partea II. Proprietari și acte

Inscrieri privitoare la dreptul de proprietate și alte drepturi reale		Referințe
/		
Act Notarial nr. 151, din 08/08/2007 emis de NP BARBU FLOAREA (C.M.150/08.08.2007, TP 36555/24.08.1996);		
B1	Intabulare, drept de PROPRIETATE, dobandit prin Conventie, cota actuala 1/8 1) DUTA CRISTIAN	A1, A1.1
B2	Intabulare, drept de PROPRIETATE, dobandit prin Conventie, cota actuala 1/8 1) MANGHINITA GEORGETA	A1, A1.1
B3	Intabulare, drept de PROPRIETATE, dobandit prin Conventie, cota actuala 1/8 1) DUTA MARIAN NICUSOR 2) DOBRE AURELIA GEORGETA	A1, A1.1
B5	Intabulare, drept de PROPRIETATE, dobandit prin Conventie, cota actuala 1/8 1) CERNAT MARILENA CERASELA	A1, A1.1
Act Notarial nr. 151, din 08/08/2007 emis de NP BARBU FLOAREA;		
B6	Intabulare, drept de PROPRIETATE, dobandit prin Conventie, cota actuala 1/8 1) ZLAT PAULINA	A1, A1.1
Act Notarial nr. 151, din 08/08/2007 emis de NP BARBU FLOAREA (C.M.150/08.08.2007, TP 36555/24.08.1996);		
B7	Intabulare, drept de PROPRIETATE, dobandit prin Conventie, cota actuala 1/8 1) IVANESCU ELENA	A1, A1.1
B8	Intabulare, drept de PROPRIETATE, dobandit prin Conventie, cota actuala 1/8 1) DUTA VASILE	A1, A1.1
Act Administrativ nr. 12040, din 28/09/2023 emis de PRIMARIA BERCEI;		
B9	Intabulare, drept de PROPRIETATE, dobandit prin Construire, cota actuala 1/1 1) DUTA CRISTIAN 2) MANGHINITA GEORGETA 3) DUTA MARIAN NICUSOR 4) DOBRE AURELIA GEORGETA 5) CERNAT MARILENA CERASELA 6) ZLAT PAULINA 7) IVANESCU ELENA 8) DUTA VASILE	A1.2, A1.3

C. Partea III. SARCINI .

Inscrieri privind dezmembramintele dreptului de proprietate, drepturi reale de garanție și sarcini	Referințe
NU SUNT	

Anexa Nr. 1 La Partea I**Teren**

Nr cadastral	Suprafața (mp)*	Observații / Referințe
	Din acte: 1.844 Masurata: 1.842	

* Suprafața este determinată în planul de proiecție Stereo 70.

**Date referitoare la teren**

Crt	Categorie folosință	Intra vilan	Suprafața (mp)	Tarla	Parcelă	Nr. topo	Observații / Referințe
10 00 1	curți constructii	DA	919	3	112	-	
10 00 2	arabil	DA	923	3	113	-	

Date referitoare la construcții

Crt	Număr	Destinație construcție	Supraf. (mp)	Situație juridică	Observații / Referințe
A1.1		construcții de locuințe	112	Cu acte	Nr. niveluri:1; S. construita la sol:112 mp; LOCUINTA
A1.2		construcții anexa	80	Cu acte	Nr. niveluri:1; S. construita la sol:80 mp; ANEXA
A1.3		construcții anexa	40	Cu acte	Nr. niveluri:1; S. construita la sol:40 mp; ANEXA

Lungime Segmente

1) Valorile lungimilor segmentelor sunt obținute din proiecție în plan.

Punct început	X / Y	Punct sfârșit	X / Y	Lungime segment (** (m)
1	587.288,659 383.893,539	2	587.281,938 383.891,203	7.115
2	587.281,938 383.891,203	3	587.274,355 383.888,567	8.028
3	587.274,355 383.888,567	4	587.280,386 383.862,006	27.237
4	587.280,386 383.862,006	5	587.287,252 383.840,889	22.205
5	587.287,252 383.840,889	6	587.298,274 383.815,671	27.521
6	587.298,274 383.815,671	7	587.301,981 383.806,516	9.877
7	587.301,981 383.806,516	8	587.307,475 383.792,655	14.91
8	587.307,475 383.792,655	9	587.317,361 383.796,234	10.514
9	587.317,361 383.796,234	10	587.323,724 383.799,348	7.084
10	587.323,724 383.799,348	1	587.288,659 383.893,539	100.507

** Lungimile segmentelor sunt determinate în planul de proiecție Stereo 70 și sunt rotunjite la 1 milimetru.

*** Distanța dintre puncte este formată din segmente cumulate ce sunt mai mici decât valoarea 1 milimetru.

**DATE DESPRE IMOBILUL NR. 5777**

Oficiul de Cadastru și Publicitate Imobiliară PRAHOVA
Biroul de Cadastru și Publicitate Imobiliară Ploiești

A. Partea I. Descrierea imobilului

TEREN Intravilan

Adresa: Loc. Moara Noua, Str Primaverii, Nr. 71, Jud. Prahova

Nr. Crt	Nr cadastral Nr. topografic	Suprafața* (mp)	Observații / Referințe
A1		568	Sector cadastral:3 Teren imprejmuit;

Construcții

Crt	Nr cadastral Nr. topografic	Adresa	Observații / Referințe
A1.1		Loc. Moara Noua, Str Primaverii, Nr. 71, Jud. Prahova	Nr. niveluri:1; S. construita la sol:84 mp; LOCUINTA

B. Partea II. Proprietari și acte

Inscrieri privitoare la dreptul de proprietate și alte drepturi reale		Referințe
/		
Act Administrativ nr. 36570, din 24/08/1996 emis de COMISIA JUDETEANA PRAHOVA;		
B1	Intabulare, drept de PROPRIETATE, dobandit prin Reconstituire, cota actuala 1/1 1) MARCU STEFANA 2) MOTOC MARIANA	A1
Act Administrativ nr. 12040, din 28/09/2023 emis de PRIMARIA BERCENI;		
B2	Intabulare, drept de PROPRIETATE, dobandit prin Construire, cota actuala 1/1 1) MARCU STEFANA 2) MOTOC MARIANA	A1.1

C. Partea III. SARCINI .

Inscrieri privind dezmembramintele dreptului de proprietate, drepturi reale de garanție și sarcini	Referințe
NU SUNT	

Anexa Nr. 1 La Partea I

Teren

Nr cadastral	Suprafața (mp)*	Observații / Referințe
	568	

* Suprafața este determinată în planul de proiecție Stereo 70.



Date referitoare la teren

Crt	Categorie folosință	Intravilan	Suprafața (mp)	Tarla	Parcelă	Nr. topo	Observații / Referințe
10 00 1	curți construcții	DA	410	3	108	-	
10 00 2	arabil	DA	158	3	109	-	

Date referitoare la construcții

Crt	Număr	Destinație construcție	Supraf. (mp)	Situație juridică	Observații / Referințe
A1.1		construcții de locuințe	84	Cu acte	Nr. niveluri:1; S. construita la sol:84 mp; LOCUINTA

Lungime Segmente

1) Valorile lungimilor segmentelor sunt obținute din proiecție în plan.

Punct început	X / Y	Punct sfârșit	X / Y	Lungime segment (** (m)
1	587.268,097 383.857,676	2	587.274,544 383.830,531	27.9
2	587.274,544 383.830,531	3	587.278,444 383.815,974	15.071

Punct început	X / Y	Punct sfârșit	X / Y	Lungime segment (** (m)
3	587.278,444 383.815,974	4	587.287,075 383.785,082	32.075
4	587.287,075 383.785,082	5	587.297,057 383.788,533	10.561
5	587.297,057 383.788,533	6	587.286,595 383.813,909	27.448
6	587.286,595 383.813,909	7	587.282,615 383.828,155	14.791
7	587.282,615 383.828,155	8	587.273,971 383.859,095	32.125
8	587.273,971 383.859,095	9	587.271,069 383.858,34	2.998
9	587.271,069 383.858,34	1	587.268,097 383.857,676	3.046

** Lungimile segmentelor sunt determinate în planul de proiecție Stereo 70 și sunt rotunjite la 1 milimetru.

*** Distanța dintre puncte este formată din segmente cumulate ce sunt mai mici decât valoarea 1 milimetru.

**DATE DESPRE IMOBILUL NR. 5778**

Oficiul de Cadastru și Publicitate Imobiliară PRAHOVA
Biroul de Cadastru și Publicitate Imobiliară Ploiești

A. Partea I. Descrierea imobilului

TEREN Intravilan

Adresa: Loc. Moara Noua, Str Primaverii, Nr. 69, Jud. Prahova

Nr. Crt	Nr cadastral Nr. topografic	Suprafața* (mp)	Observații / Referințe
A1		1.911	Sector cadastral:3 Teren imprejmuit;

Construcții

Crt	Nr cadastral Nr. topografic	Adresa	Observații / Referințe
A1.1		Loc. Moara Noua, Str Primaverii, Nr. 69, Jud. Prahova	Nr. niveluri:1; S. construita la sol:48 mp; LOCUINTA

B. Partea II. Proprietari și acte

Inscrieri privitoare la dreptul de proprietate și alte drepturi reale		Referințe
/		
Act Notarial nr. 523, din 20/02/1998 emis de NP FRANCU MATEI;		
B1	Intabulare, drept de PROPRIETATE, dobandit prin Succesiune, cota actuala 1/1 1) PIRVU ADRIAN MARIAN 2) PIRVU MARIA	A1
Act Administrativ nr. 12040, din 28/09/2023 emis de PRIMARIA BERCENI;		
B2	Intabulare, drept de PROPRIETATE, dobandit prin Construire, cota actuala 1/1 1) PIRVU ADRIAN MARIAN 2) PIRVU MARIA	A1.1

C. Partea III. SARCINI .

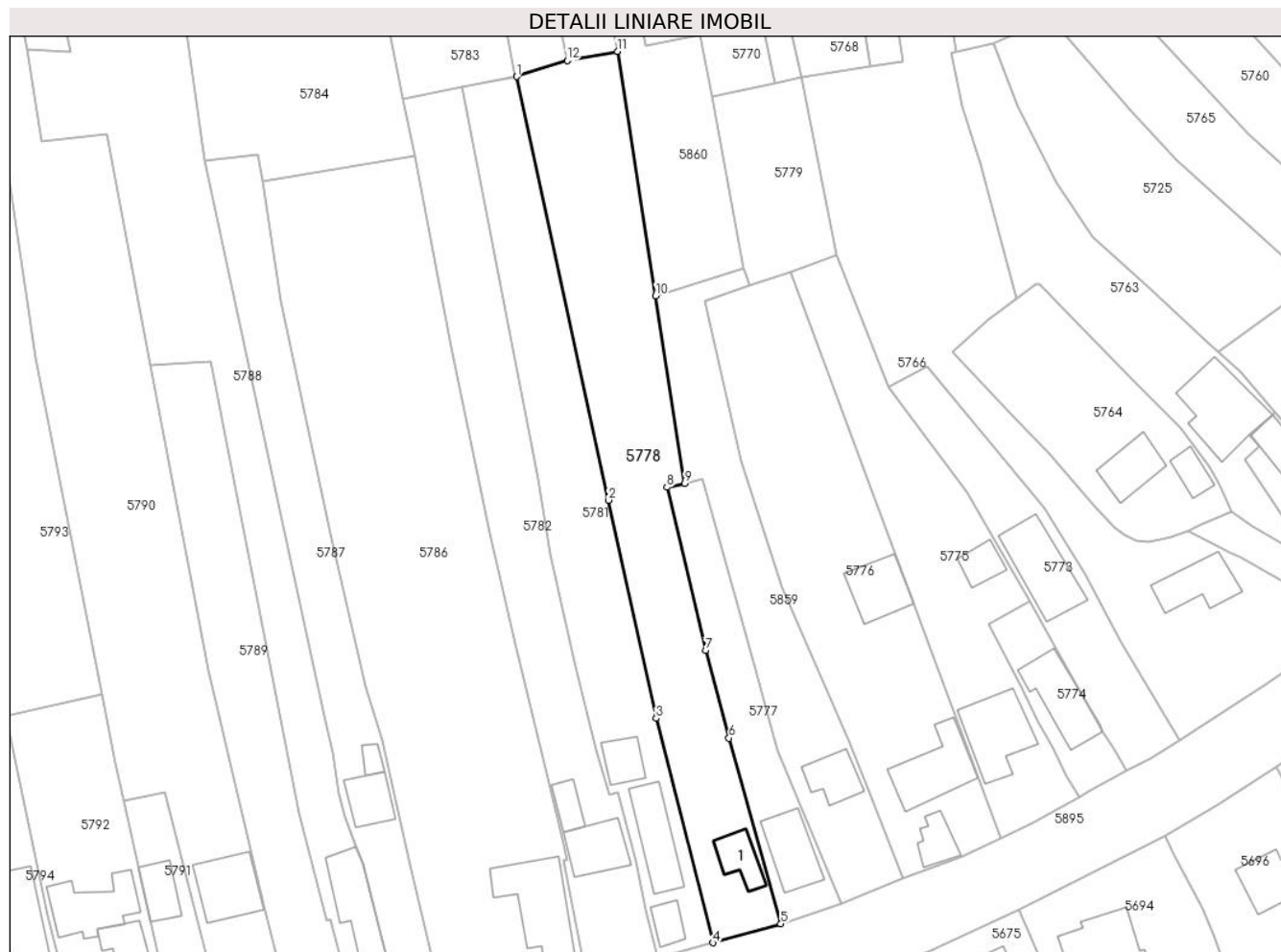
Inscrieri privind dezmembramintele dreptului de proprietate, drepturi reale de garanție și sarcini	Referințe
NU SUNT	

Anexa Nr. 1 La Partea I

Teren

Nr cadastral	Suprafața (mp)*	Observații / Referințe
	1.911	

* Suprafața este determinată în planul de proiecție Stereo 70.



Date referitoare la teren

Crt	Categorie folosință	Intravilan	Suprafața (mp)	Tarla	Parcelă	Nr. topo	Observații / Referințe
10 00 1	curți construcții	DA	389	3	106	-	
10 00 2	arabil	DA	388	3	107	-	
10 00 3	vie	DA	150	3	107/1	-	
10 00 4	vie	DA	339	3/1	107/2	-	
10 00 5	arabil	DA	645	3/1	107/3	-	

Date referitoare la construcții

Crt	Număr	Destinație construcție	Supraf. (mp)	Situație juridică	Observații / Referințe
A1.1		construcții de locuințe	48	Cu acte	Nr. niveluri:1; S. construita la sol:48 mp; LOCUINTA

Lungime Segmente

1) Valorile lungimilor segmentelor sunt obținute din proiecție în plan.

Punct început	X / Y	Punct sfârșit	X / Y	Lungime segment (** (m)
1	587.243,08 383.925,959	2	587.258,42 383.855,517	72.092
2	587.258,42 383.855,517	3	587.266,319 383.819,245	37.122
3	587.266,319 383.819,245	4	587.275,806 383.781,934	38.498
4	587.275,806 383.781,934	5	587.287,075 383.785,082	11.701
5	587.287,075 383.785,082	6	587.278,444 383.815,974	32.075
6	587.278,444 383.815,974	7	587.274,544 383.830,531	15.071
7	587.274,544 383.830,531	8	587.268,097 383.857,676	27.9
8	587.268,097 383.857,676	9	587.271,069 383.858,34	3.046
9	587.271,069 383.858,34	10	587.266,214 383.889,495	31.532
10	587.266,214 383.889,495	11	587.259,881 383.930,133	41.128
11	587.259,881 383.930,133	12	587.251,505 383.928,609	8.513
12	587.251,505 383.928,609	1	587.243,08 383.925,959	8.832

** Lungimile segmentelor sunt determinate în planul de proiecție Stereo 70 și sunt rotunjite la 1 milimetru.

*** Distanța dintre puncte este formată din segmente cumulate ce sunt mai mici decât valoarea 1 milimetru.

**DATE DESPRE IMOBILUL NR. 5779**

Oficiul de Cadastru și Publicitate Imobiliară PRAHOVA
Biroul de Cadastru și Publicitate Imobiliară Ploiești

A. Partea I. Descrierea imobilului

TEREN Intravilan

Adresa: Loc. Berceni, Jud. Prahova

Nr. Crt	Nr cadastral Nr. topografic	Suprafața* (mp)	Observații / Referințe
A1		478	Sector cadastral:3 Teren neimprejmuit;

B. Partea II. Proprietari și acte

Inscrieri privitoare la dreptul de proprietate și alte drepturi reale	Referințe
/	
Act Administrativ nr. 6005, din 28/05/2024 emis de PRIMARIA BERCENI;	
B1	A1
Intabulare, drept de PROPRIETATE, dobândit prin Lege, cota actuala 1/1 1) COMUNA BERCENI, CIF:2845338	

C. Partea III. SARCINI .

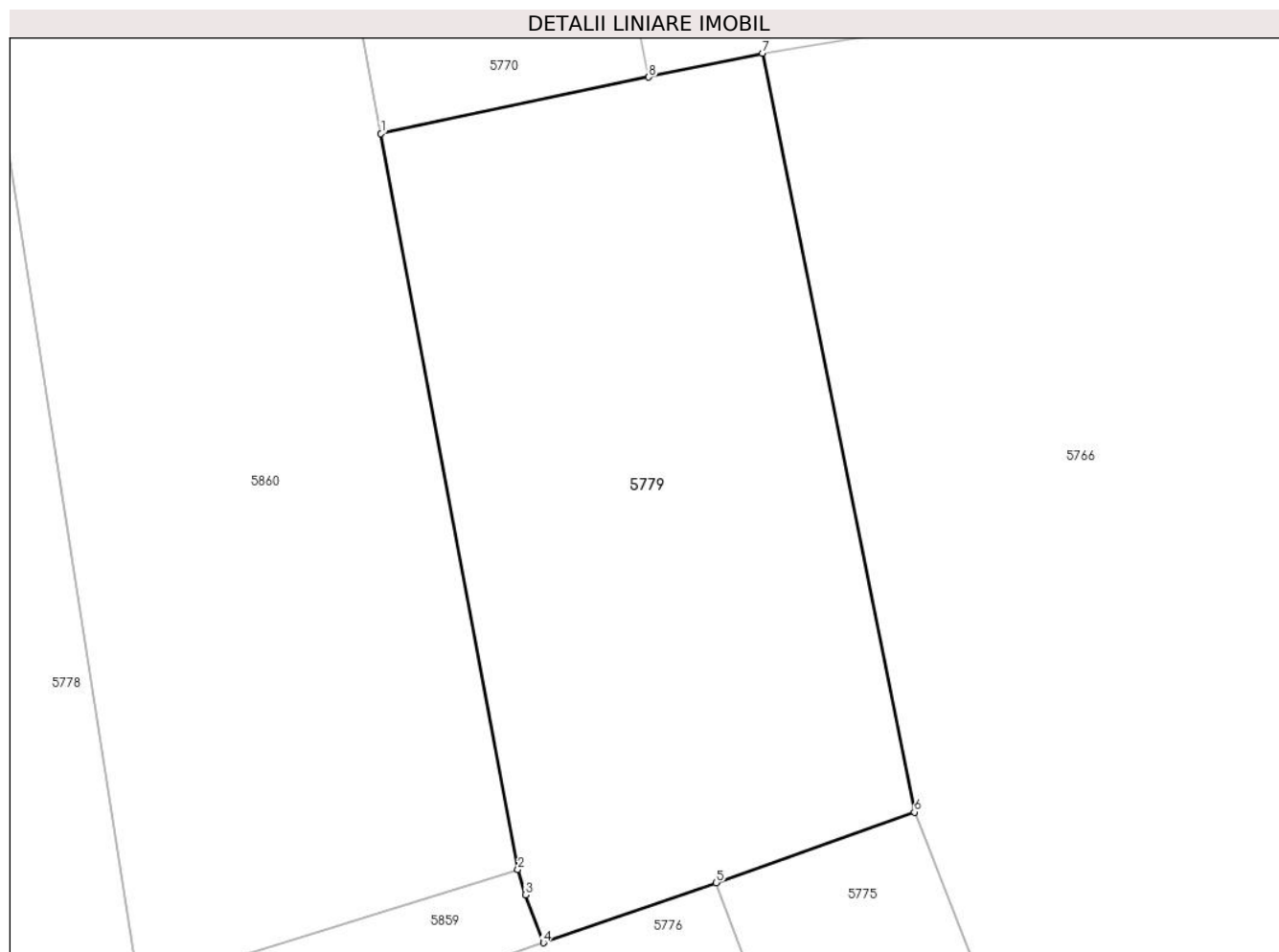
Inscrieri privind dezmembramintele dreptului de proprietate, drepturi reale de garanție și sarcini	Referințe
NU SUNT	

Anexa Nr. 1 La Partea I

Teren

Nr cadastral	Suprafața (mp)*	Observații / Referințe
	478	

* Suprafața este determinată în planul de proiecție Stereo 70.



Date referitoare la teren

Crt	Categorie folosință	Intravilan	Suprafața (mp)	Tarla	Parcelă	Nr. topo	Observații / Referințe
57 79	arabil	DA	478	3/1	113/2	-	

Lungime Segmente

1) Valorile lungimilor segmentelor sunt obținute din proiecție în plan.

Punct început	X / Y	Punct sfârșit	X / Y	Lungime segment (** (m)
1	587.275,624 383.922,652	2	587.280,95 383.894,045	29.099
2	587.280,95 383.894,045	3	587.281,246 383.893,059	1.029
3	587.281,246 383.893,059	4	587.281,938 383.891,203	1.981
4	587.281,938 383.891,203	5	587.288,659 383.893,539	7.115
5	587.288,659 383.893,539	6	587.296,366 383.896,281	8.18

Punct început	X / Y	Punct sfârșit	X / Y	Lungime segment (** (m)
6	587.296,366 383.896,281	7	587.290,455 383.925,772	30.078
7	587.290,455 383.925,772	8	587.286,039 383.924,843	4.513
8	587.286,039 383.924,843	1	587.275,624 383.922,652	10.644

** Lungimile segmentelor sunt determinate în planul de proiecție Stereo 70 și sunt rotunjite la 1 milimetru.

*** Distanța dintre puncte este formată din segmente cumulate ce sunt mai mici decât valoarea 1 milimetru.

**DATE DESPRE IMOBILUL NR. 5780**

Oficiul de Cadastru și Publicitate Imobiliară PRAHOVA
Biroul de Cadastru și Publicitate Imobiliară Ploiești

A. Partea I. Descrierea imobilului

TEREN Intravilan

Adresa: Loc. Corlatesti, Str Adeplast, Nr. 164A, Jud. Prahova, Tarla 28 Cc 270

Nr. Crt	Nr cadastral Nr. topografic	Suprafața* (mp)	Observații / Referințe
A1	21571	9.569	Sector cadastral:44 Teren neimprejmuit; Constructia C1 inscrisa in CF 21571-C1;

B. Partea II. Proprietari și acte

Inscrieri privitoare la dreptul de proprietate și alte drepturi reale	Referințe	
17669 / 15/03/2013		
Act Notarial nr. 714, din 15/03/2013 emis de NP MEIROSU CARMEN (act notarial nr. 1426/07-06-2013 emis de NP ION ANDREEA ELENA.);		
B1	Se infiinteaza cartea funciara 21571 a imobilului cu numarul cadastral 21571/Berceni, rezultat din dezmembrarea imobilului cu numarul cadastral 21559 inscris in cartea funciara 21559;	A1
Act Notarial nr. 336, din 15/02/2013 emis de NP MEIROSU CARMEN (act administrativ nr. 2367/11.01.2013 emis de UNICREDIT TIRIAC BANK);		
B2	Se infiinteaza cartea funciara 21559 a imobilului cu numarul cadastral 21559/Berceni, rezultat din alipirea urmatoarelor imobile:~-nr.cad. 10706 (id electronic 20811) din cf.2129 (id electronic 20811) care se sisteaza;~-nr.cad.10787 (id electronic 20902) din cf.2418 (id electronic 20902) care se sisteaza;	A1
<i>OBSERVATII: pozitie transcrisa din CF 21559/Berceni, inscrisa prin incheierea nr. 11134 din 18/02/2013;</i>		
B7	Intabulare, drept de PROPRIETATE, dobandit prin Conventie, cota actuala 3911/9569, cota initiala 1/1	A1
1) ADEPLAST S.R.L , CIF:99999999999999, (fosta SC ADEPLAST SA)		
<i>OBSERVATII: pozitie transcrisa din CF 21559/Berceni, inscrisa prin incheierea nr. 11134 din 18/02/2013;</i>		
Act Administrativ nr. 11134, din 18/02/2013 emis de OCPI PRAHOVA (act administrativ nr. 16/11-04-2012 emis de Primaria Berceni; act administrativ nr. 66/19-10-2012 emis de Primaria Berceni; act administrativ nr. 2178/11-12-2012 emis de Primaria Berceni; act administrativ nr. 2179/11-12-2012 emis de Primaria Berceni.);		
B8	se intabuleaza dreptul de proprietatea asupra extinderii constructiei C1	A1
1) ADEPLAST S.R.L , CIF:99999999999999, (fosta SC ADEPLAST SA)		
83393 / 12/08/2015		
Act Administrativ nr. 5697, din 31/07/2015 emis de PRIMARIA BERCELI (act administrativ nr. 76471/22-07-2015 emis de OCPI PRAHOVA;act administrativ nr.2033/06.08.2015 emsi de UNICREDIT LEASING IFN SA);		
B14	se noteaza actualizarea informatiilor cadastrale in sensul ca adresa actuala a imobilului este " Comuna Berceni, sat Corlatesti, str. Adeplast , nr.164A, jud.Prahova"	A1
98955 / 27/10/2017		
Act Notarial nr. 4177, din 26/10/2017 emis de NP VOICU Andreea Elena (act notarial nr. 1426/07-06-2013 emis de NP ION ANDREEA ELENA.);		
B15	Intabulare, drept de PROPRIETATEcumparare asupra terenului aferent ap. cu nr.cad. 21571-C1-U2 in suprafata de 3771,15 mp., dobandit prin Conventie, cota actuala 3771/9569, cota initiala 3771/9569	A1
1) S.C. ADEPLAST S.R.L , CIF:99999999999999		
98961 / 27/10/2017		
Act Notarial nr. 4177, din 26/10/2017 emis de NP VOICU Andreea Elena (act notarial nr. 1426/07-06-2013 emis de NP ION ANDREEA ELENA.);		
B16	Intabulare, drept de PROPRIETATEcumparare asupra terenului in suprafata de 1887 mp. aferent ap. 3, dobandit prin Conventie, cota actuala 1887/9569, cota initiala 1887/9569	A1
1) S.C. ADEPLAST S.R.L , CIF:99999999999999		
103023 / 09/11/2017		
Act Notarial nr. 4177, din 26/10/2017 emis de NP VOICU Andreea Elena (act notarial nr. 1426/07-06-2013 emis de NP ION ANDREEA ELENA.);		
B17	se radiaza prin confuziune drepturile de servitute de trecere inscrise sub B11 si B13 prin incheierile nr.40529/2013 si 40573/2013	A1
122090 / 23/11/2020		

Inscrieri privitoare la dreptul de proprietate și alte drepturi reale		Referințe
Act Administrativ nr. 7417 SI 21807, din 07/05/2020 emis de ORC (act administrativ nr seria B Nr. 4038593 din 07.05.2020, emis de ORC de pe langa Tribunalul PRAHOVA);		
B20	se noteaza schimbarea denumirii proprietarei din S.C. ADEPLAST S.A. in SC ADEPLAST SRL	A1
122080 / 23/11/2020		
Act Administrativ nr. 4038593, din 07/05/2020 emis de ORC (act administrativ nr 7417 din 06.05.2020, emis de OFICIUL REGISTRULUI COMERTULUI DE PE LANGA TRIBUNALUL PRAHOVA);		
B21	- se noteaza schimbarea denumirii societatii inregistrata sub B15 din S.C. ADEPLAST S.A. in S.C. ADEPLAST S.R.L (asupra terenului aferent ap. cu nr.cad. 21571-C1-U2 in suprafata de 3771,15 mp)	A1
122065 / 23/11/2020		
Act Administrativ nr. 7417, din 06/05/2020 emis de ORC (act administrativ nr seria B nr.4038593 din 07.05.2020, emis de ORC DE PE LANGA TRIBUNALUL PRAHOVA;act administrativ nr 21807 din 23.04.2020, emis de ORC DE PE LANGA TRIBUNALUL PRAHOVA);		
B22	se noteaza schimbarea denumirii societatii inregistrata sub B7, B8 din S.C. ADEPLAST S.A. in S.C. ADEPLAST S.R.L	A1

C. Partea III. SARCINI

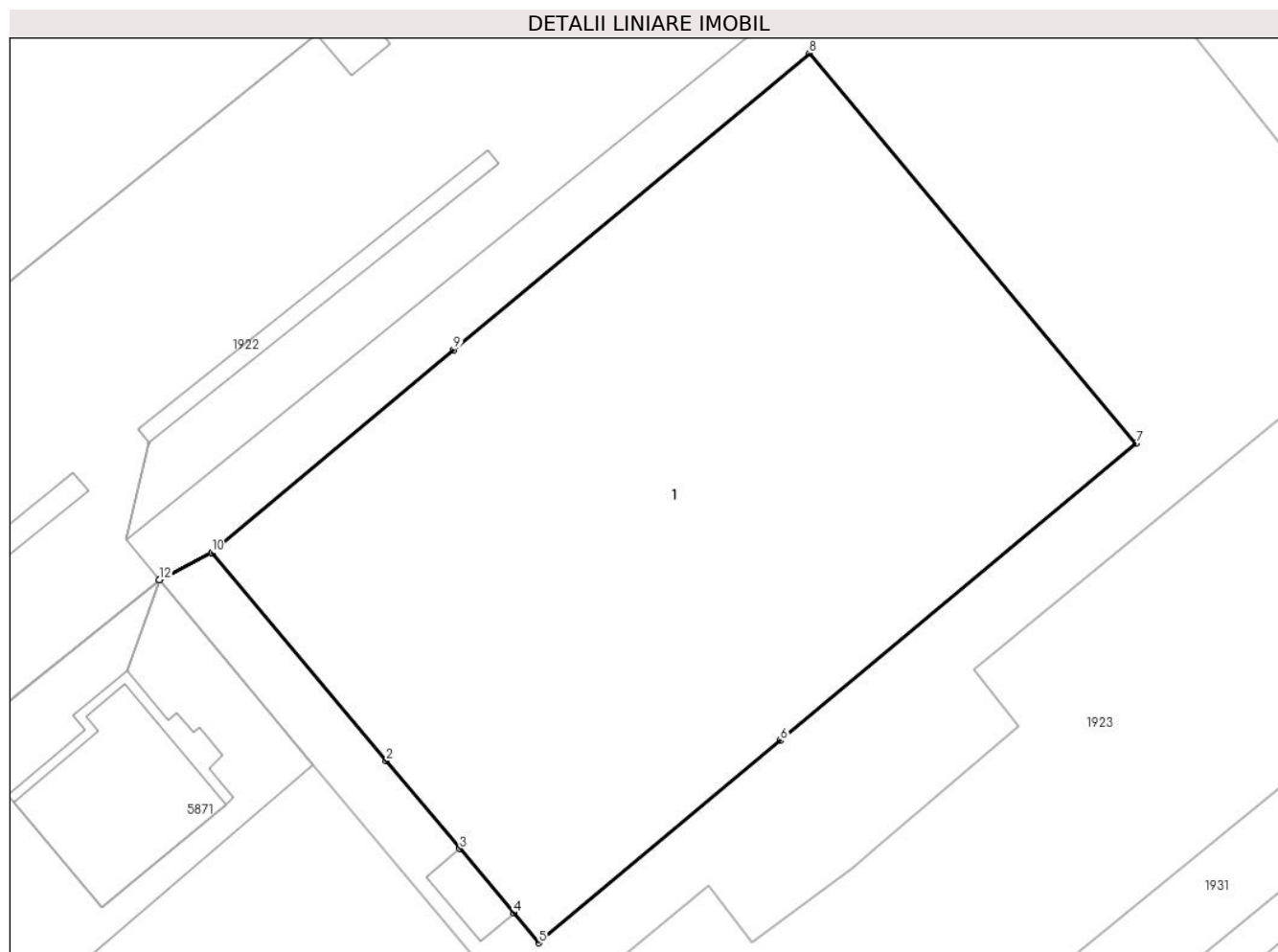
Inscrieri privind dezmembramintele dreptului de proprietate, drepturi reale de garanție și sarcini		Referințe
40529 / 12/06/2013		
Act Notarial nr. 1424, din 07/06/2013 emis de NP ION ANDREEA ELENA (act notarial nr. 1426/07-06-2013 emis de NP ION ANDREEA ELENA);		
C7	se indreapta eroarea materiala strecurata in cuprinsul incheierii nr. 21708/2013 in sensul ca se radiaza ipotecile de sub C1,C2,C3,C4,C5, C6 si interdictiile de sub B3,B4,B5,B6 pentru teren indiviz in suprafata de 3771,15 mp. aferent ap. cu nr.cad.21571-C1-U2	A1
C8	se indreapta eroarea materiala strecurata in cuprinsul incheierii nr. 21722/2013 in sensul ca se radiaza ipotecile de sub C1,C2,C3,C4,C5, C6 si interdictiile de sub B3,B4,B5,B6 pentru teren indiviz in suprafata de 1887 mp. aferent ap. cu nr.cad.21571-C1-U3	A1
122090 / 23/11/2020		
Act Notarial nr. 1764, din 05/11/2020 emis de NP MEIROSU CARMEN (act administrativ nr. 76471/22-07-2015 emis de OCPI PRAHOVA;act administrativ nr.2033/06.08.2015 emsi de UNICREDIT LEASING IFN SA);		
C13	se radiaza dreptul de ipoteca de sub C9,C10 si interdictiile aferente acestui drept de sub B18, inregistrate prin incheierea nr. 8218/2019	A1
122080 / 23/11/2020		
Act Notarial nr. 1764, din 05/11/2020 emis de NP MEIROSU CARMEN (act administrativ nr. 76471/22-07-2015 emis de OCPI PRAHOVA;act administrativ nr.2033/06.08.2015 emsi de UNICREDIT LEASING IFN SA);		
C14	se radiaza ipotecile de sub C11, C12 precum si interdictiile aferente de sub B19 inregistrate prin incheierea nr. 8225/2018	A1
122065 / 23/11/2020		
Act Notarial nr. 1764, din 05/11/2020 emis de NP MEIROSU CARMEN (act administrativ nr. 76471/22-07-2015 emis de OCPI PRAHOVA;act administrativ nr.2033/06.08.2015 emsi de UNICREDIT LEASING IFN SA);		
C15	se radiaza ipotecile si notarile de sub C1, C2, C3, C4, C5,C6 precum si interdictiile de sub B3, B4, B5, B6 inregistrate prin incheierea nr. 17669/2013	A1

Anexa Nr. 1 La Partea I

Teren

Nr cadastral	Suprafața (mp)*	Observații / Referințe
21571	9.569	

* Suprafața este determinată în planul de proiecție Stereo 70.



Date referitoare la teren

Crt	Categorie folosință	Intra vilan	Suprafața (mp)	Tarla	Parcelă	Nr. topo	Observații / Referințe
57 80	curți construcții	DA	9.569	28	270	-	

Lungime Segmente

1) Valorile lungimilor segmentelor sunt obținute din proiecție în plan.

Punct început	X / Y	Punct sfârșit	X / Y	Lungime segment (** (m)
1	585.505,204 379.002,895	2	585.532,345 378.970,517	42.249
2	585.532,345 378.970,517	3	585.543,753 378.956,896	17.767
3	585.543,753 378.956,896	4	585.552,156 378.946,868	13.083
4	585.552,156 378.946,868	5	585.556,004 378.942,278	5.99
5	585.556,004 378.942,278	6	585.593,571 378.973,679	48.962

Punct început	X / Y	Punct sfârșit	X / Y	Lungime segment (** (m)
6	585.593,571 378.973,679	7	585.648,843 379.019,879	72.038
7	585.648,843 379.019,879	8	585.598,1 379.080,427	78.999
8	585.598,1 379.080,427	9	585.542,8 379.034,383	71.959
9	585.542,8 379.034,383	10	585.505,2 379.002,899	49.041
10	585.505,2 379.002,899	11	585.497,06 378.998,65	9.182
11	585.497,06 378.998,65	12	585.497,063 378.998,646	0.005
12	585.497,063 378.998,646	1	585.505,204 379.002,895	9.183

** Lungimile segmentelor sunt determinate în planul de proiecție Stereo 70 și sunt rotunjite la 1 milimetru.

*** Distanța dintre puncte este formată din segmente cumulate ce sunt mai mici decât valoarea 1 milimetru.

**DATE DESPRE IMOBILUL NR. 5781**

Oficiul de Cadastru și Publicitate Imobiliară PRAHOVA
Biroul de Cadastru și Publicitate Imobiliară Ploiești

A. Partea I. Descrierea imobilului

TEREN Intravilan

Adresa: Loc. Berceni, Str Primaverii, Nr. 67, Jud. Prahova

Nr. Crt	Nr cadastral Nr. topografic	Suprafața* (mp)	Observații / Referințe
A1		1.525	Sector cadastral:3 Teren imprejmuit;

Construcții

Crt	Nr cadastral Nr. topografic	Adresa	Observații / Referințe
A1.1		Loc. Berceni, Str Primaverii, Nr. 67, Jud. Prahova	Nr. niveluri:1; S. construita la sol:93 mp; LOCUINTA
A1.2		Loc. Berceni, Str Primaverii, Nr. 67, Jud. Prahova	Nr. niveluri:1; S. construita la sol:30 mp; ANEXA
A1.3		Loc. Berceni, Str Primaverii, Nr. 67, Jud. Prahova	Nr. niveluri:1; S. construita la sol:43 mp; ANEXA

B. Partea II. Proprietari și acte

Inscrieri privitoare la dreptul de proprietate și alte drepturi reale		Referințe
/		
Act Administrativ nr. 12040, din 28/09/2023 emis de PRIMARIA BERCENI;		
B1	Intabulare, drept de PROPRIETATE, dobandit prin Lege, cota actuala 1/1 1) COMUNA BERCENI, CIF:2845338	A1, A1.1, A1.2, A1.3

C. Partea III. SARCINI .

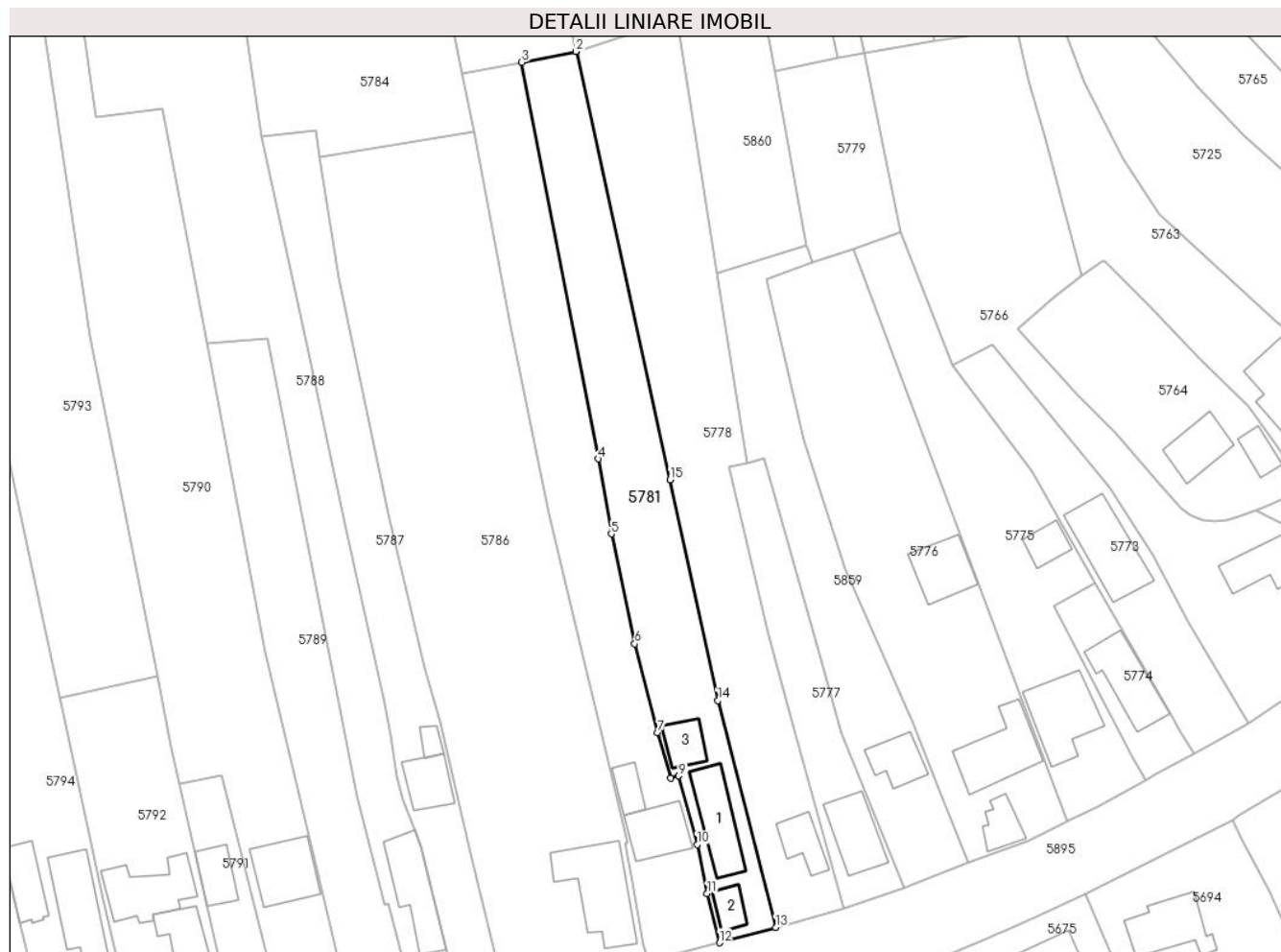
Inscrieri privind dezmembramintele dreptului de proprietate, drepturi reale de garanție și sarcini	Referințe
NU SUNT	

Anexa Nr. 1 La Partea I

Teren

Nr cadastral	Suprafața (mp)*	Observații / Referințe
	1.525	

* Suprafața este determinată în planul de proiecție Stereo 70.



Date referitoare la teren

Crt	Categorie folosință	Intravilan	Suprafața (mp)	Tarla	Parcelă	Nr. topo	Observații / Referințe
10 00 1	curți construcții	DA	524	3	104	-	
10 00 2	arabil	DA	523	3	105	-	
10 00 3	arabil	DA	478	3/1	105/1	-	

Date referitoare la construcții

Crt	Număr	Destinație construcție	Supraf. (mp)	Situație juridică	Observații / Referințe
A1.1		construcții de locuințe	93	Cu acte	Nr. niveluri:1; S. construita la sol:93 mp; LOCUINTA
A1.2		construcții anexa	30	Cu acte	Nr. niveluri:1; S. construita la sol:30 mp; ANEXA
A1.3		construcții anexa	43	Cu acte	Nr. niveluri:1; S. construita la sol:43 mp; ANEXA

Lungime Segmente

1) Valorile lungimilor segmentelor sunt obținute din proiecție în plan.

Punct început	X / Y	Punct sfârșit	X / Y	Lungime segment (** (m)
1	587.243,08 383.925,959	2	587.242,932 383.925,929	0.151
2	587.242,932 383.925,929	3	587.234,033 383.924,169	9.072
3	587.234,033 383.924,169	4	587.246,615 383.858,965	66.407
4	587.246,615 383.858,965	5	587.248,763 383.846,651	12.5
5	587.248,763 383.846,651	6	587.252,626 383.828,579	18.48
6	587.252,626 383.828,579	7	587.256,404 383.813,965	15.094
7	587.256,404 383.813,965	8	587.258,512 383.806,488	7.768
8	587.258,512 383.806,488	9	587.259,867 383.806,852	1.403
9	587.259,867 383.806,852	10	587.262,907 383.795,545	11.709
10	587.262,907 383.795,545	11	587.264,544 383.787,484	8.226
11	587.264,544 383.787,484	12	587.266,568 383.779,417	8.317
12	587.266,568 383.779,417	13	587.275,806 383.781,934	9.575
13	587.275,806 383.781,934	14	587.266,319 383.819,245	38.498
14	587.266,319 383.819,245	15	587.258,42 383.855,517	37.122
15	587.258,42 383.855,517	1	587.243,08 383.925,959	72.092

** Lungimile segmentelor sunt determinate în planul de proiecție Stereo 70 și sunt rotunjite la 1 milimetru.

*** Distanța dintre puncte este formată din segmente cumulate ce sunt mai mici decât valoarea 1 milimetru.

**DATE DESPRE IMOBILUL NR. 5782**

Oficiul de Cadastru și Publicitate Imobiliară PRAHOVA
Biroul de Cadastru și Publicitate Imobiliară Ploiești

A. Partea I. Descrierea imobilului

TEREN Intravilan

Adresa: Loc. Moara Noua, Str Primaverii, Nr. 65, Jud. Prahova

Nr. Crt	Nr cadastral Nr. topografic	Suprafața* (mp)	Observații / Referințe
A1	23763	Din acte: 866 Masurata: 1.478	Sector cadastral:3 Teren imprejmuit;

Construcții

Crt	Nr cadastral Nr. topografic	Adresa	Observații / Referințe
A1.1	23763-C1	Loc. Moara Noua, Str Primaverii, Nr. 65, Jud. Prahova	Nr. niveluri:2; S. construita la sol:76 mp; Locuinta, suprafata construita desfasurata = 76mp, an edificare 1937
A1.2	23763-C2	Loc. Moara Noua, Str Primaverii, Nr. 65, Jud. Prahova	Nr. niveluri:1; S. construita la sol:30 mp; Anexa, regim parter, suprafata construita desfasurata = 30mp

B. Partea II. Proprietari și acte

Inscrieri privitoare la dreptul de proprietate și alte drepturi reale		Referințe
44860 / 01/04/2021		
Act Notarial nr. 859, din 19/02/2021 emis de NP Ivan Constantin;		
B1	Intabulare, drept de PROPRIETATE, dobandit prin Conventie, cota actuala 1/1 1) STANA ADRIANA	A1
B2	Intabulare, drept de PROPRIETATEpartaj, dobandit prin Conventie, cota actuala 1/1 1) STANA ADRIANA..	A1.1, A1.2

C. Partea III. SARCINI .

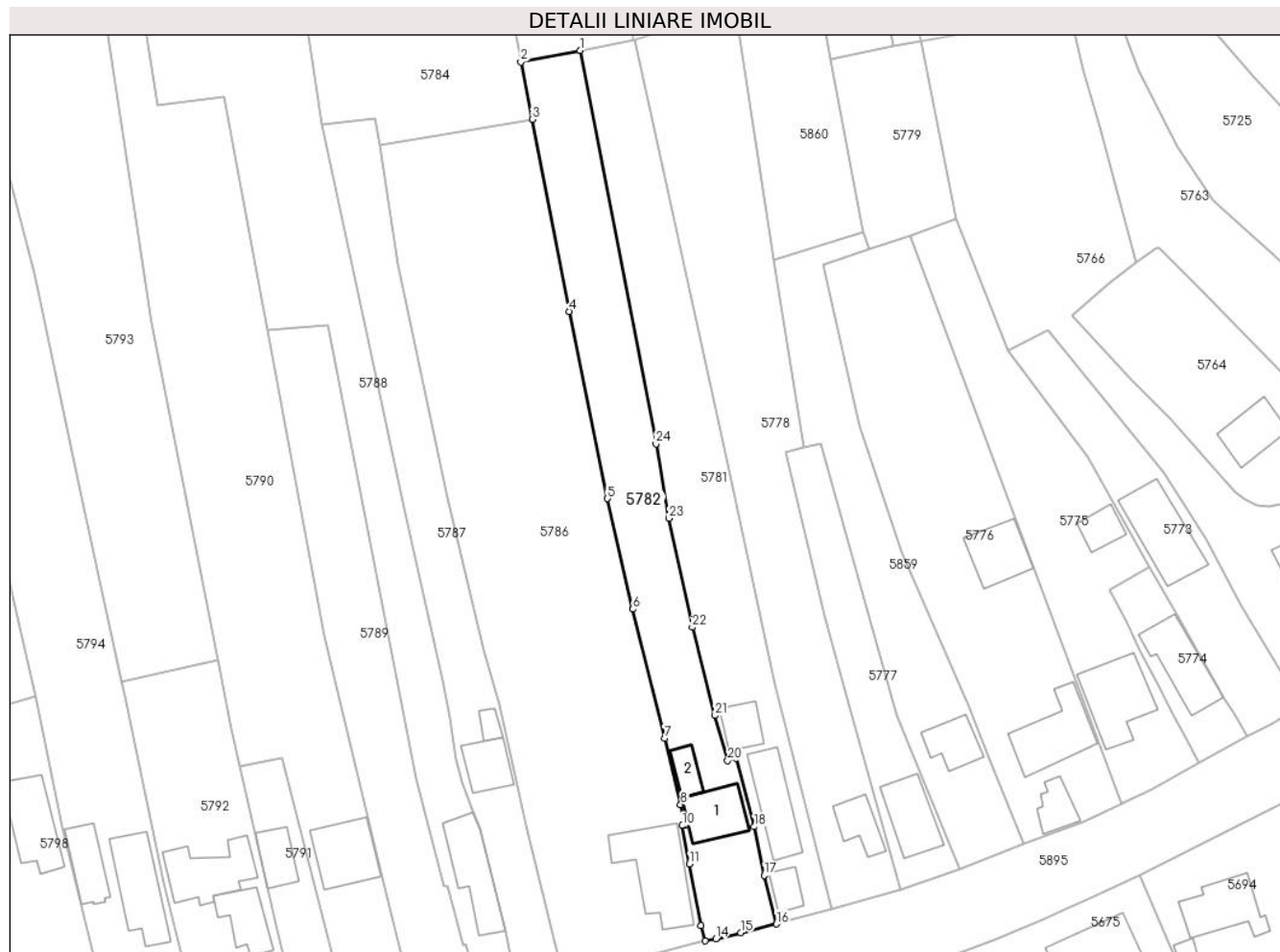
Inscrieri privind dezmembramintele dreptului de proprietate, drepturi reale de garanție și sarcini	Referințe
NU SUNT	

Anexa Nr. 1 La Partea I

Teren

Nr cadastral	Suprafața (mp)*	Observații / Referințe
23763	Din acte: 866 Masurata: 1.478	

* Suprafața este determinată în planul de proiecție Stereo 70.



Date referitoare la teren

Crt	Categorie folosință	Intravilan	Suprafața (mp)	Tarla	Parcelă	Nr. topo	Observații / Referințe
10 00 1	curți construcții	DA	593	3	102	-	
10 00 2	arabil	DA	885	3	103	-	

Date referitoare la construcții

Crt	Număr	Destinație construcție	Supraf. (mp)	Situație juridică	Observații / Referințe
A1.1	23763-C1	construcții de locuințe	76	Cu acte	Nr. niveluri:2; S. construita la sol:76 mp; Locuinta,suprafata construita desfasurata = 76mp, an edificare 1937
A1.2	23763-C2	construcții anexa	30	Cu acte	Nr. niveluri:1; S. construita la sol:30 mp; Anexa, regim parter, suprafata construita desfasurata = 30mp

Lungime Segmente

1) Valorile lungimilor segmentelor sunt obținute din proiecție în plan.

Punct început	X / Y	Punct sfârșit	X / Y	Lungime segment (** (m)
1	587.234,033 383.924,169	2	587.224,241 383.922,233	9.982
3	587.226,115 383.912,749	4	587.232,191 383.880,902	32.421
5	587.238,585 383.849,925	6	587.242,8 383.831,601	18.803
7	587.248,061 383.810,165	8	587.250,709 383.799,205	11.275
9	587.251,419 383.795,774	10	587.250,999 383.795,725	0.423
11	587.252,145 383.789,364	12	587.254,074 383.779,128	10.416
13	587.254,757 383.776,626	14	587.256,518 383.776,958	1.792
15	587.260,658 383.777,97	16	587.266,568 383.779,417	6.085
17	587.264,544 383.787,484	18	587.262,907 383.795,545	8.226
19	587.259,867 383.806,852	20	587.258,512 383.806,488	1.403
21	587.256,404 383.813,965	22	587.252,626 383.828,579	15.094
23	587.248,763 383.846,651	24	587.246,615 383.858,965	12.5

Punct început	X / Y	Punct sfârșit	X / Y	Lungime segment (** (m)
2	587.224,241 383.922,233	3	587.226,115 383.912,749	9.667
4	587.232,191 383.880,902	5	587.238,585 383.849,925	31.63
6	587.242,8 383.831,601	7	587.248,061 383.810,165	22.072
8	587.250,709 383.799,205	9	587.251,419 383.795,774	3.504
10	587.250,999 383.795,725	11	587.252,145 383.789,364	6.463
12	587.254,074 383.779,128	13	587.254,757 383.776,626	2.594
14	587.256,518 383.776,958	15	587.260,658 383.777,97	4.262
16	587.266,568 383.779,417	17	587.264,544 383.787,484	8.317
18	587.262,907 383.795,545	19	587.259,867 383.806,852	11.709
20	587.258,512 383.806,488	21	587.256,404 383.813,965	7.768
22	587.252,626 383.828,579	23	587.248,763 383.846,651	18.48
24	587.246,615 383.858,965	1	587.234,033 383.924,169	66.407

** Lungimile segmentelor sunt determinate în planul de proiecție Stereo 70 și sunt rotunjite la 1 milimetru.

*** Distanța dintre puncte este formată din segmente cumulate ce sunt mai mici decât valoarea 1 milimetru.

**DATE DESPRE IMOBILUL NR. 5783**

Oficiul de Cadastru și Publicitate Imobiliară PRAHOVA
Biroul de Cadastru și Publicitate Imobiliară Ploiești

A. Partea I. Descrierea imobilului

TEREN Intravilan

Adresa: Loc. Moara Noua, Jud. Prahova

Nr. Crt	Nr cadastral Nr. topografic	Suprafața* (mp)	Observații / Referințe
A1		4.916	Sector cadastral:3 Teren neimprejmuit;

B. Partea II. Proprietari și acte

Inscrieri privitoare la dreptul de proprietate și alte drepturi reale		Referințe
/		
Act Notarial nr. 254, din 02/06/2015 emis de NP IVAN CONSTANTIN;		
B1	Intabulare, drept de PROPRIETATE, dobândit prin Conventie, cota actuala 1/1 1) STANA ADRIANA	A1

C. Partea III. SARCINI .

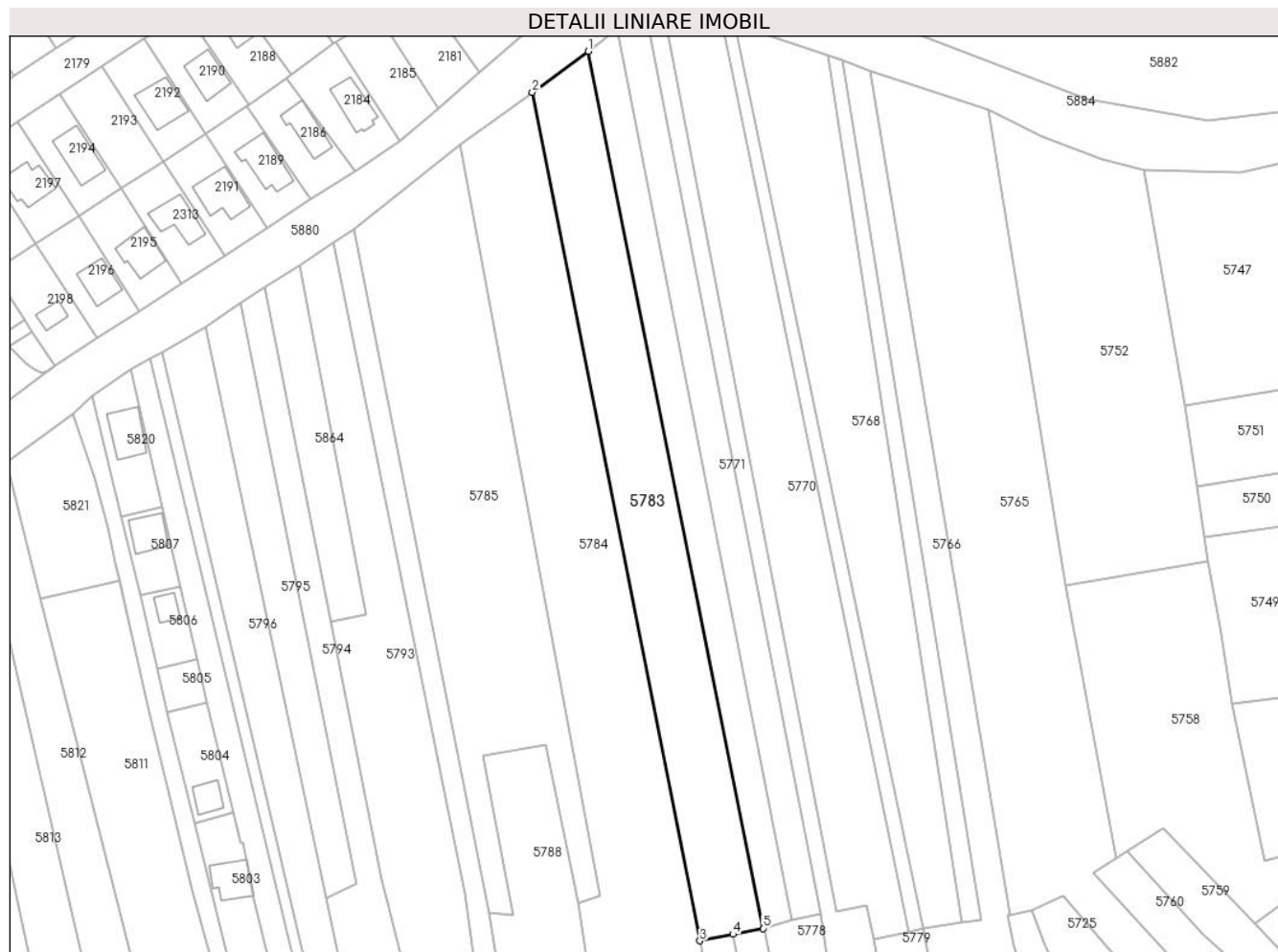
Inscrieri privind dezmembramintele dreptului de proprietate, drepturi reale de garanție și sarcini	Referințe
NU SUNT	

Anexa Nr. 1 La Partea I

Teren

Nr cadastral	Suprafața (mp)*	Observații / Referințe
	4.916	

* Suprafața este determinată în planul de proiecție Stereo 70.



Date referitoare la teren

Crt	Categorie folosință	Intra vilan	Suprafața (mp)	Tarla	Parcelă	Nr. topo	Observații / Referințe
57 83	arabil	DA	4.916	1	1/3/16	-	

Lungime Segmente

1) Valorile lungimilor segmentelor sunt obținute din proiecție în plan.

Punct început	X / Y	Punct sfârșit	X / Y	Lungime segment (** (m)
1	587.191,127 384.185,815	2	587.174,505 384.173,702	20.567
2	587.174,505 384.173,702	3	587.224,241 383.922,233	256.341
3	587.224,241 383.922,233	4	587.234,033 383.924,169	9.982
4	587.234,033 383.924,169	5	587.242,932 383.925,929	9.072
5	587.242,932 383.925,929	1	587.191,127 384.185,815	264.998

**** Lungimile segmentelor sunt determinate în planul de proiecție Stereo 70 și sunt rotunjite la 1 milimetru.**

***** Distanța dintre puncte este formată din segmente cumulate ce sunt mai mici decât valoarea 1 milimetru.**

**DATE DESPRE IMOBILUL NR. 5784**

Oficiul de Cadastru și Publicitate Imobiliară PRAHOVA
Biroul de Cadastru și Publicitate Imobiliară Ploiești

A. Partea I. Descrierea imobilului

TEREN Intravilan

Adresa: Loc. Moara Noua, Jud. Prahova

Nr. Crt	Nr cadastral Nr. topografic	Suprafața* (mp)	Observații / Referințe
A1		6.728	Sector cadastral:3 Teren neimprejmuit;

B. Partea II. Proprietari și acte

Inscrieri privitoare la dreptul de proprietate și alte drepturi reale		Referințe
/		
Act Administrativ nr. 36571, din 24/08/1996 emis de COMISIA JUDETEANA PRAHOVA;		
B1	Intabulare, drept de PROPRIETATE, dobandit prin Reconstituire, cota actuala 1/1 1) ISTRATE ELENA 2) BUGA VASILE 3) DELEVRAN CONSTANTIN 4) BUGA AURELIAN	A1

C. Partea III. SARCINI .

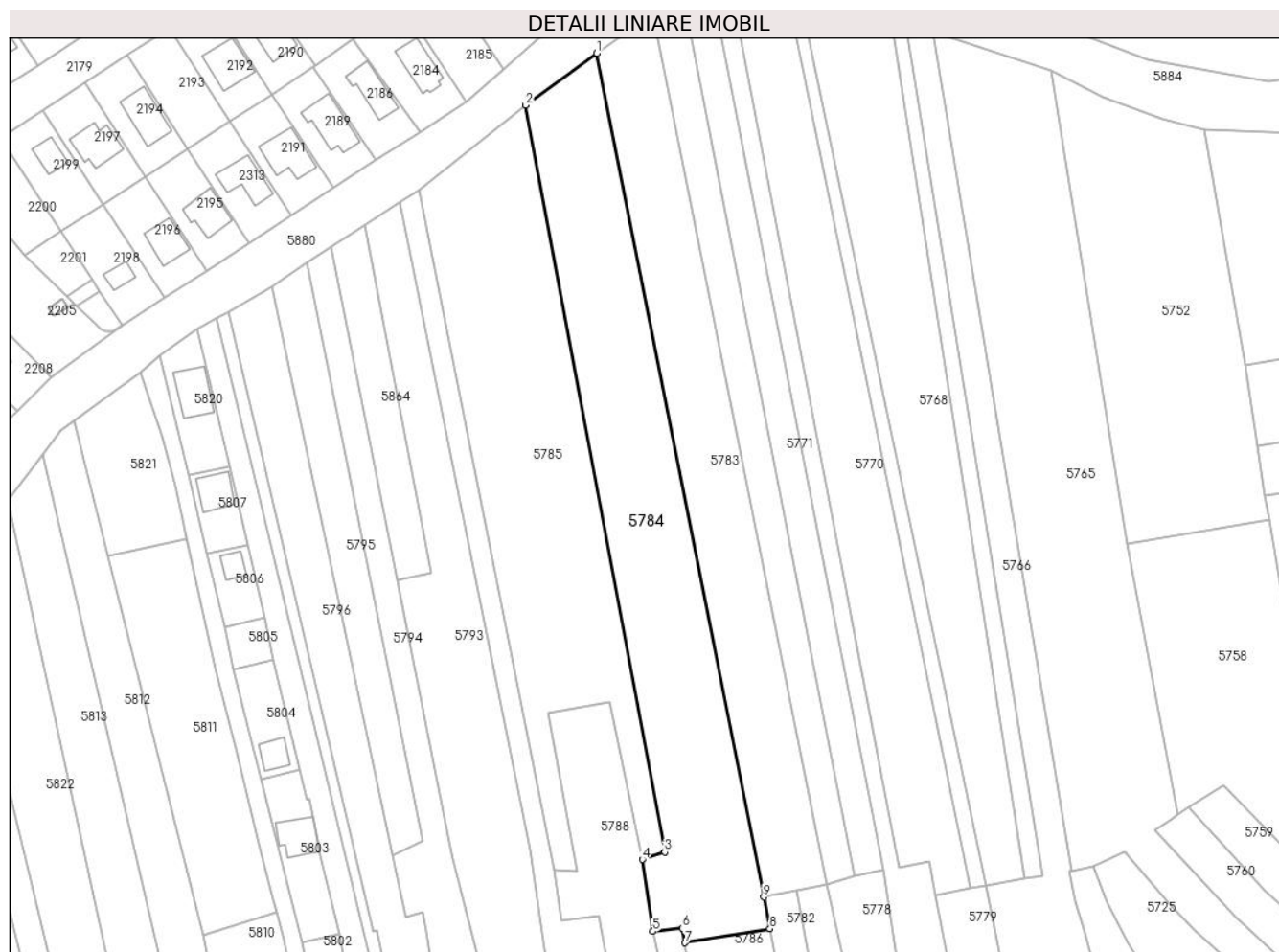
Inscrieri privind dezmembramintele dreptului de proprietate, drepturi reale de garanție și sarcini	Referințe
NU SUNT	

Anexa Nr. 1 La Partea I

Teren

Nr cadastral	Suprafața (mp)*	Observații / Referințe
	6.728	

* Suprafața este determinată în planul de proiecție Stereo 70.



Date referitoare la teren

Crt	Categorie folosință	Intravilan	Suprafața (mp)	Tarla	Parcelă	Nr. topo	Observații / Referințe
57 84	arabil	DA	6.728	1	1/3/15	-	

Lungime Segmente

1) Valorile lungimilor segmentelor sunt obținute din proiecție în plan.

Punct început	X / Y	Punct sfârșit	X / Y	Lungime segment (** (m)
1	587.174,505 384.173,702	2	587.153,21 384.158,184	26.349
2	587.153,21 384.158,184	3	587.194,715 383.935,621	226.4
3	587.194,715 383.935,621	4	587.188,086 383.933,374	6.999
4	587.188,086 383.933,374	5	587.191,236 383.911,939	21.665
5	587.191,236 383.911,939	6	587.200,075 383.912,976	8.9

Punct început	X / Y	Punct sfârșit	X / Y	Lungime segment (** (m)
6	587.200,075 383.912,976	7	587.200,768 383.908,574	4.456
7	587.200,768 383.908,574	8	587.226,115 383.912,749	25.689
8	587.226,115 383.912,749	9	587.224,241 383.922,233	9.667
9	587.224,241 383.922,233	1	587.174,505 384.173,702	256.341

** Lungimile segmentelor sunt determinate în planul de proiecție Stereo 70 și sunt rotunjite la 1 milimetru.

*** Distanța dintre puncte este formată din segmente cumulate ce sunt mai mici decât valoarea 1 milimetru.

**DATE DESPRE IMOBILUL NR. 5785**

Oficiul de Cadastru și Publicitate Imobiliară PRAHOVA
Biroul de Cadastru și Publicitate Imobiliară Ploiești

A. Partea I. Descrierea imobilului

TEREN Intravilan

Adresa: Loc. Moara Noua, Str Magnoliei, Jud. Prahova

Nr. Crt	Nr cadastral Nr. topografic	Suprafața* (mp)	Observații / Referințe
A1	21602	Din acte: 6.846 Masurata: 6.616	Sector cadastral:3 Teren neimprejmuit;

B. Partea II. Proprietari și acte

Inscrieri privitoare la dreptul de proprietate și alte drepturi reale	Referințe
45809 / 03/07/2013	
Act Notarial nr. 290, din 23/02/1999 emis de NP BARBU FLOAREA (act administrativ nr. 2827/22-05-2013 emis de COMUNA BERCENI);	
B1	A1
Intabulare, drept de PROPRIETATEpartaj, dobandit prin Conventie, cota actuala 1/1 1) ISTRATE ELENA	

C. Partea III. SARCINI .

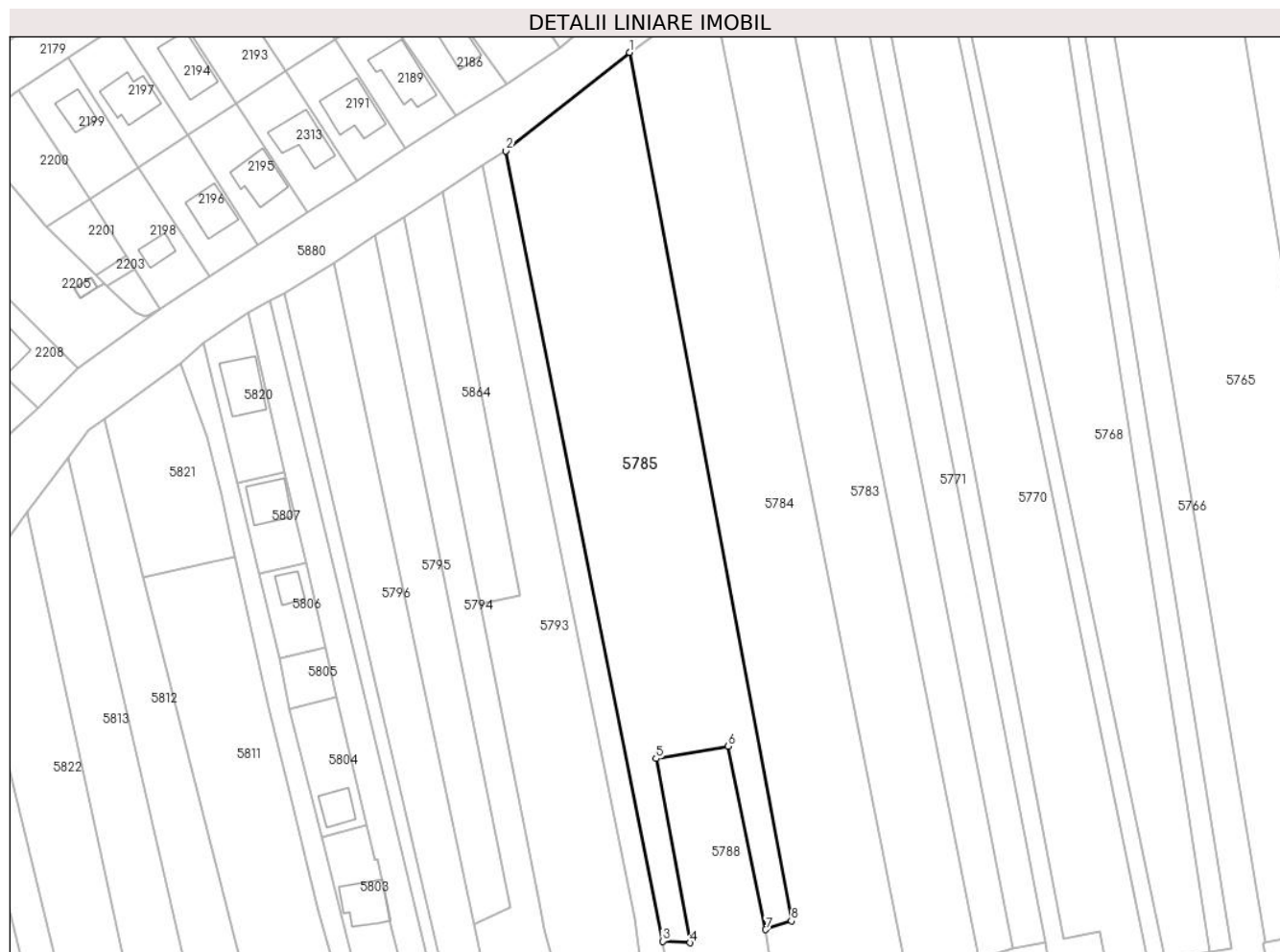
Inscrieri privind dezmembramintele dreptului de proprietate, drepturi reale de garanție și sarcini	Referințe
NU SUNT	

Anexa Nr. 1 La Partea I

Teren

Nr cadastral	Suprafața (mp)*	Observații / Referințe
21602	Din acte: 6.846 Masurata: 6.616	

* Suprafața este determinată în planul de proiecție Stereo 70.



Date referitoare la teren

Crt	Categorie folosință	Intra vilan	Suprafața (mp)	Tarla	Parcelă	Nr. topo	Observații / Referințe
57 85	arabil	DA	6.616	1	1/3/15	-	

Lungime Segmente

1) Valorile lungimilor segmentelor sunt obținute din proiecție în plan.

Punct început	X / Y	Punct sfârșit	X / Y	Lungime segment (** (m)
1	587.153,21 384.158,184	2	587.121,521 384.132,965	40.499
2	587.121,521 384.132,965	3	587.161,684 383.930,408	206.5
3	587.161,684 383.930,408	4	587.168,773 383.930,012	7.1
4	587.168,773 383.930,012	5	587.159,981 383.977,199	47.999
5	587.159,981 383.977,199	6	587.178,408 383.980,381	18.7

Punct început	X / Y	Punct sfârșit	X / Y	Lungime segment (** (m)
6	587.178,408 383.980,381	7	587.188,086 383.933,374	47.993
7	587.188,086 383.933,374	8	587.194,715 383.935,621	6.999
8	587.194,715 383.935,621	1	587.153,21 384.158,184	226.4

** Lungimile segmentelor sunt determinate în planul de proiecție Stereo 70 și sunt rotunjite la 1 milimetru.

*** Distanța dintre puncte este formată din segmente cumulate ce sunt mai mici decât valoarea 1 milimetru.

**DATE DESPRE IMOBILUL NR. 5786**

Oficiul de Cadastru și Publicitate Imobiliară PRAHOVA
Biroul de Cadastru și Publicitate Imobiliară Ploiești

A. Partea I. Descrierea imobilului

TEREN Intravilan

Adresa: Loc. Moara Noua, Str Primaverii, Nr. 63, Jud. Prahova

Nr. Crt	Nr cadastral Nr. topografic	Suprafața* (mp)	Observații / Referințe
A1	22726	Din acte: 3.274 Masurata: 3.600	Sector cadastral:3 Teren imprejmuit;

Construcții

Crt	Nr cadastral Nr. topografic	Adresa	Observații / Referințe
A1.1	22726-C1	Loc. Moara Noua, Str Primaverii, Nr. 63, Jud. Prahova	Nr. niveluri:1; S. construita la sol:144 mp; Locuinta

B. Partea II. Proprietari și acte

Inscrieri privitoare la dreptul de proprietate și alte drepturi reale		Referințe
130944 / 17/09/2021		
Act Notarial nr. 4745, din 16/09/2021 emis de NP Ivan Constantin;		
B3	Intabulare, drept de PROPRIETATEcumparare ca bun propriu, dobandit prin Conventie, cota actuala 1/1 1) PISICARU ELENA-IULIANA	A1
B4	Intabulare, drept de PROPRIETATE, dobandit prin Conventie, cota actuala 1/1 1) PISICARU ELENA-IULIANA	A1.1
B5	se noteaza clauza de inalienabilitate in temeiul art.626-627 Cod Civil , dar nu mai mult de 49 de ani 1) PISICARU TUDOR 2) PISICARU ANGELA	A1, A1.1

C. Partea III. SARCINI

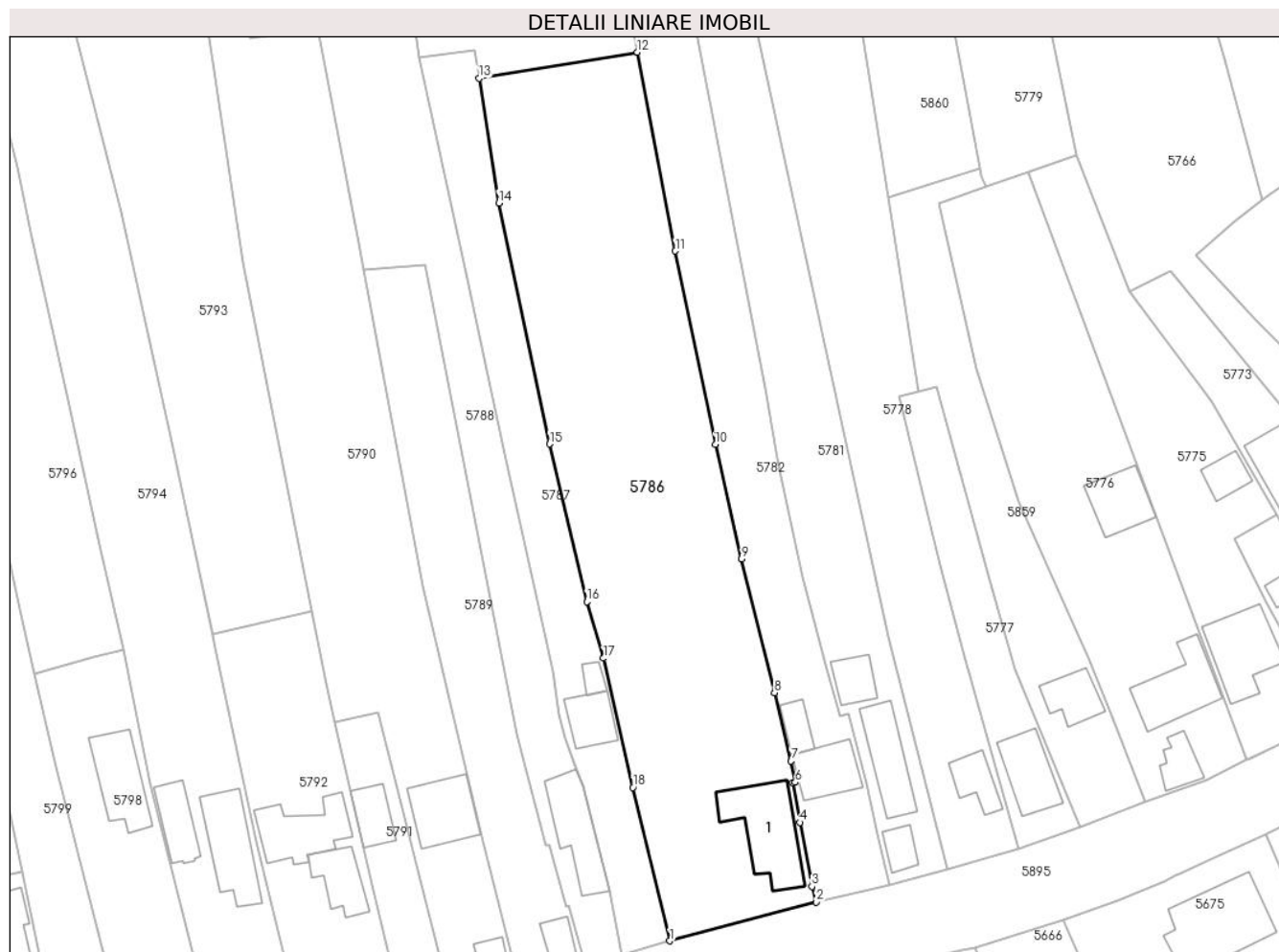
Inscrieri privind dezmembramintele dreptului de proprietate, drepturi reale de garanție și sarcini		Referințe
130944 / 17/09/2021		
Act Notarial nr. 4745, din 16/09/2021 emis de NP Ivan Constantin;		
C1	Intabulare, drept de IPOTECA LEGALA, Valoare:0 reprezentand contravaloarea intretinerii 1) PISICARU TUDOR 2) PISICARU ANGELA	A1, A1.1
C2	Intabulare, drept de HABITATIEviagera 1) PISICARU TUDOR 2) PISICARU ANGELA	A1.1

Anexa Nr. 1 La Partea I

Teren

Nr cadastral	Suprafața (mp)*	Observații / Referințe
22726	Din acte: 3.274 Masurata: 3.600	

* Suprafața este determinată în planul de proiecție Stereo 70.



Date referitoare la teren

Crt	Categorie folosință	Intra vilan	Suprafața (mp)	Tarla	Parcelă	Nr. topo	Observații / Referințe
10 00 1	curți construcții	DA	756	3	99	-	
10 00 2	vie	DA	839	3	100	-	
10 00 3	arabil	DA	2.005	3	101, 101/1	-	

Date referitoare la construcții

Crt	Număr	Destinație construcție	Supraf. (mp)	Situație juridică	Observații / Referințe
A1.1	22726-C1	construcții de locuințe	144	Cu acte	Nr. niveluri:1; S. construita la sol:144 mp; Locuinta

Lungime Segmente

1) Valorile lungimilor segmentelor sunt obținute din proiecție în plan.

Punct început	X / Y	Punct sfârșit	X / Y	Lungime segment (** (m)
---------------	-------	---------------	-------	-------------------------

Punct început	X / Y	Punct sfârșit	X / Y	Lungime segment (** (m)
1	587.231,307 383.770,391	2	587.254,757 383.776,626	24.265
2	587.254,757 383.776,626	3	587.254,074 383.779,128	2.594
3	587.254,074 383.779,128	4	587.252,145 383.789,364	10.416
4	587.252,145 383.789,364	5	587.250,999 383.795,725	6.463
5	587.250,999 383.795,725	6	587.251,419 383.795,774	0.423
6	587.251,419 383.795,774	7	587.250,709 383.799,205	3.504
7	587.250,709 383.799,205	8	587.248,061 383.810,165	11.275
8	587.248,061 383.810,165	9	587.242,8 383.831,601	22.072
9	587.242,8 383.831,601	10	587.238,585 383.849,925	18.803
10	587.238,585 383.849,925	11	587.232,191 383.880,902	31.63
11	587.232,191 383.880,902	12	587.226,115 383.912,749	32.421
12	587.226,115 383.912,749	13	587.200,768 383.908,574	25.689
13	587.200,768 383.908,574	14	587.203,912 383.888,601	20.219
14	587.203,912 383.888,601	15	587.212,044 383.850,001	39.447
15	587.212,044 383.850,001	16	587.218,01 383.824,736	25.96
16	587.218,01 383.824,736	17	587.220,707 383.815,678	9.451
17	587.220,707 383.815,678	18	587.225,374 383.794,956	21.241
18	587.225,374 383.794,956	1	587.231,307 383.770,391	25.271

** Lungimile segmentelor sunt determinate în planul de proiecție Stereo 70 și sunt rotunjite la 1 milimetru.

*** Distanța dintre puncte este formată din segmente cumulate ce sunt mai mici decât valoarea 1 milimetru.

**DATE DESPRE IMOBILUL NR. 5787**

Oficiul de Cadastru și Publicitate Imobiliară PRAHOVA
Biroul de Cadastru și Publicitate Imobiliară Ploiești

A. Partea I. Descrierea imobilului

TEREN Intravilan

Adresa: Loc. Moara Noua, Str Primaverii, Nr. 61, Jud. Prahova

Nr. Crt	Nr cadastral Nr. topografic	Suprafața* (mp)	Observații / Referințe
A1	21581	Din acte: 1.100 Masurata: 1.147	Sector cadastral:3 Teren imprejmuit;

Construcții

Crt	Nr cadastral Nr. topografic	Adresa	Observații / Referințe
A1.1	21581-C1	Loc. Moara Noua, Str Primaverii, Nr. 61, Jud. Prahova	Nr. niveluri:2; S. construita la sol:56 mp; ANUL CONSTR. C1:1972, MATERIALE:FUNDATIE-BETON, ZIDARIE-CARAMIDA, INVELITOARE-TABLA, PARDOSEALA-CIMENT+LEMN, PLAFON-BETON+LEMN
A1.2	21581-C2	Loc. Moara Noua, Str Primaverii, Nr. 61, Jud. Prahova	Nr. niveluri:1; S. construita la sol:15 mp; ANUL CONSTR. C2:1972, MATERIALE:ZIDARIE-CARAMIDA, PLAFON-LEMN, PARDOSEALA-PAMANT, INVELITOARE-CARTON

B. Partea II. Proprietari și acte

Inscrieri privitoare la dreptul de proprietate și alte drepturi reale		Referințe
24623 / 09/04/2013		
Act Administrativ nr. 1924, din 05/04/2013 emis de PRIMARIA COMUNEI BERCENI (act notarial nr. 606/20-10-2008 emis de NP IVAN CONSTANTIN; act notarial nr. 607/20-10-2008 emis de NP IVAN CONSTANTIN; act administrativ nr. 2672/15-05-2013 emis de PRIMARIA BERCENI; act administrativ nr. 2972/27-05-2013 emis de PRIMARIA BERCENI; act administrativ nr. 2971/27-05-2013 emis de PRIMARIA BERCENI);		
B1	Intabulare, drept de PROPRIETATE, dobandit prin Succesiune, cota actuala 1/1 1) PITARU VIORICA	A1, A1.1, A1.2

C. Partea III. SARCINI

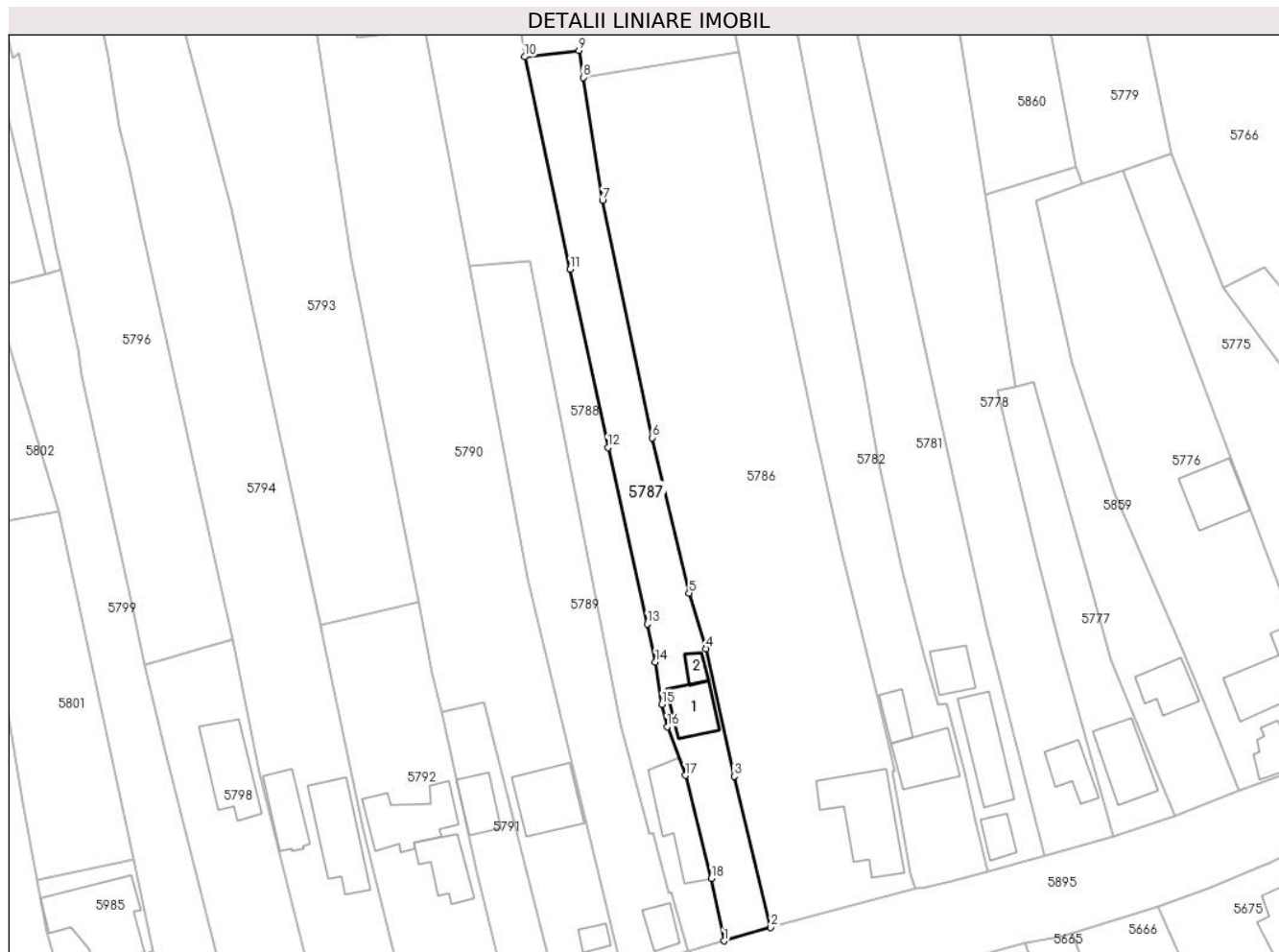
Inscrieri privind dezmembramintele dreptului de proprietate, drepturi reale de garanție și sarcini		Referințe
24623 / 09/04/2013		
Act Administrativ nr. 1924, din 05/04/2013 emis de PRIMARIA COMUNEI BERCENI (act notarial nr. 606/20-10-2008 emis de NP IVAN CONSTANTIN; act notarial nr. 607/20-10-2008 emis de NP IVAN CONSTANTIN; act administrativ nr. 2672/15-05-2013 emis de PRIMARIA BERCENI; act administrativ nr. 2972/27-05-2013 emis de PRIMARIA BERCENI; act administrativ nr. 2971/27-05-2013 emis de PRIMARIA BERCENI);		
C1	se reinscrie somatia transcrisa sub nr. 12257/2013 in registrul de transcriptiuni si inscriptiuni in baza somatiei nr. 277 emisa la data de 04.02.2013 in dosar nr. 277/2012 pentru suma de 43 211 LEI reprezentand debit si suma de 4681,95 LEI reprezentand cheltuieli de executare silita in favoarea creditoarei Constantin Marilena, la cererea executorului judecatoresc Tanase Dragos Iulian	A1, A1.1, A1.2

Anexa Nr. 1 La Partea I

Teren

Nr cadastral	Suprafața (mp)*	Observații / Referințe
21581	Din acte: 1.100 Masurata: 1.147	

* Suprafața este determinată în planul de proiecție Stereo 70.



Date referitoare la teren

Crt	Categorie folosință	Intra vilan	Suprafața (mp)	Tarla	Parcelă	Nr. topo	Observații / Referințe
10 00 1	curți construcții	DA	450	3	97	-	
10 00 2	vie	DA	199	3	98	-	
10 00 3	vie	DA	220	3	98/1	-	
10 00 4	arabil	DA	278	3	98/2	-	

Date referitoare la construcții

Crt	Număr	Destinație construcție	Supraf. (mp)	Situație juridică	Observații / Referințe
A1.1	21581-C1	construcții de locuințe	56	Cu acte	Nr. niveluri:2; S. construita la sol:56 mp; ANUL CONSTR. C1:1972, MATERIALE:FUNDATIE-BETON, ZIDARIE-CARAMIDA, INVELITOARE-TABLA, PARDOSEALA-CIMENT+LEMN, PLAFON-BETON+LEMN
A1.2	21581-C2	construcții anexa	15	Cu acte	Nr. niveluri:1; S. construita la sol:15 mp; ANUL CONSTR. C2:1972, MATERIALE:ZIDARIE-CARAMIDA, PLAFON-LEMN, PARDOSEALA-PAMANT, INVELITOARE-CARTON

Lungime Segmente

1) Valorile lungimilor segmentelor sunt obținute din proiecție în plan.

Punct început	X / Y	Punct sfârșit	X / Y	Lungime segment (** (m))
1	587.223,69 383.768,176	2	587.231,307 383.770,391	7.933
2	587.231,307 383.770,391	3	587.225,374 383.794,956	25.271
3	587.225,374 383.794,956	4	587.220,707 383.815,678	21.241
4	587.220,707 383.815,678	5	587.218,01 383.824,736	9.451
5	587.218,01 383.824,736	6	587.212,044 383.850,001	25.96
6	587.212,044 383.850,001	7	587.203,912 383.888,601	39.447
7	587.203,912 383.888,601	8	587.200,768 383.908,574	20.219
8	587.200,768 383.908,574	9	587.200,075 383.912,976	4.456
9	587.200,075 383.912,976	10	587.191,236 383.911,939	8.9
10	587.191,236 383.911,939	11	587.198,67 383.877,37	35.359
11	587.198,67 383.877,37	12	587.204,822 383.848,394	29.622
12	587.204,822 383.848,394	13	587.211,182 383.819,712	29.379
13	587.211,182 383.819,712	14	587.212,533 383.813,538	6.32
14	587.212,533 383.813,538	15	587.213,553 383.806,667	6.946
15	587.213,553 383.806,667	16	587.214,435 383.803,009	3.763
16	587.214,435 383.803,009	17	587.217,424 383.795,101	8.454
17	587.217,424 383.795,101	18	587.221,648 383.778,336	17.289
18	587.221,648 383.778,336	1	587.223,69 383.768,176	10.363

** Lungimile segmentelor sunt determinate în planul de proiecție Stereo 70 și sunt rotunjite la 1 milimetru.

*** Distanța dintre puncte este formată din segmente cumulate ce sunt mai mici decât valoarea 1 milimetru.

**DATE DESPRE IMOBILUL NR. 5788**

Oficiul de Cadastru și Publicitate Imobiliară PRAHOVA
Biroul de Cadastru și Publicitate Imobiliară Ploiești

A. Partea I. Descrierea imobilului

TEREN Intravilan

Adresa: Loc. Berceni, Str Primaverii, Nr. 59, Jud. Prahova

Nr. Crt	Nr cadastral Nr. topografic	Suprafața* (mp)	Observații / Referințe
A1		2.727	Sector cadastral:3 Teren imprejmuit;

Construcții

Crt	Nr cadastral Nr. topografic	Adresa	Observații / Referințe
A1.1		Loc. Berceni, Str Primaverii, Nr. 59, Jud. Prahova	Nr. niveluri:1; S. construita la sol:102 mp; LOCUINTA

B. Partea II. Proprietari și acte

Inscrieri privitoare la dreptul de proprietate și alte drepturi reale	Referințe
/	
Act Administrativ nr. 12040, din 28/09/2023 emis de PRIMARIA BERCENI;	
B1	A1, A1.1
Intabulare, drept de PROPRIETATE, dobandit prin Lege, cota actuala 1/1 1) COMUNA BERCENI, CIF:2845338	

C. Partea III. SARCINI .

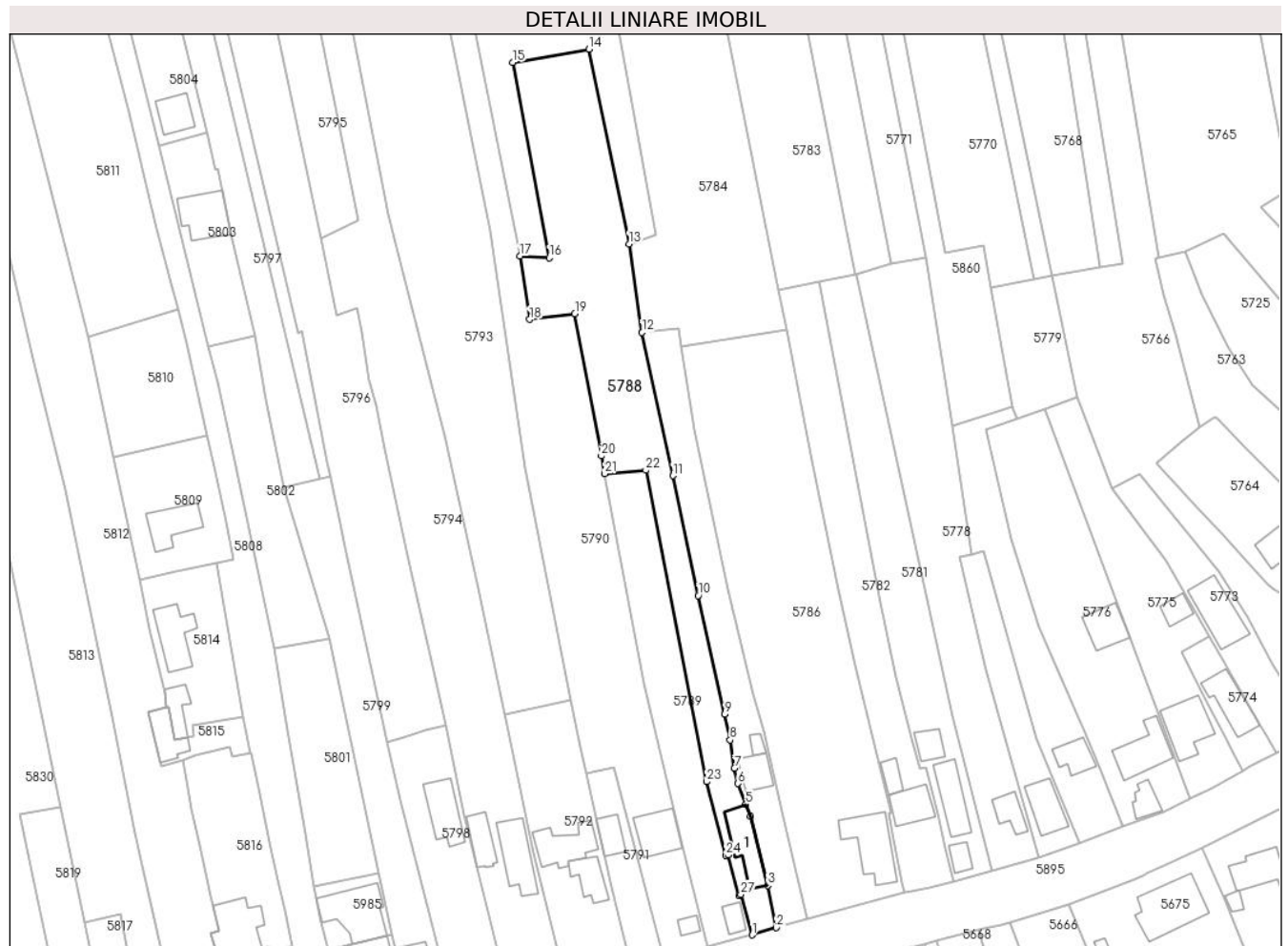
Inscrieri privind dezmembramintele dreptului de proprietate, drepturi reale de garanție și sarcini	Referințe
NU SUNT	

Anexa Nr. 1 La Partea I

Teren

Nr cadastral	Suprafața (mp)*	Observații / Referințe
	2.727	

* Suprafața este determinată în planul de proiecție Stereo 70.



Date referitoare la teren

Crt	Categorie folosință	Intravilan	Suprafața (mp)	Tarla	Parcelă	Nr. topo	Observații / Referințe
10 00 1	curți construcții	DA	650	3	96	-	
10 00 2	arabil	DA	877	3/1	96/1	-	
10 00 3	arabil	DA	1.200	3/1	96/2	-	

Date referitoare la construcții

Crt	Număr	Destinație construcție	Supraf. (mp)	Situație juridică	Observații / Referințe
A1.1		construcții de locuințe	102	Cu acte	Nr. niveluri:1; S. construita la sol:102 mp; LOCUINTA

Lungime Segmente

1) Valorile lungimilor segmentelor sunt obținute din proiecție în plan.

Punct început	X / Y	Punct sfârșit	X / Y	Lungime segment (** (m)	Punct început	X / Y	Punct sfârșit	X / Y	Lungime segment (** (m)

Punct început	X / Y	Punct sfârșit	X / Y	Lungime segment (** (m)
1	587.217,906 383.766,426	2	587.223,69 383.768,176	6.043
3	587.221,648 383.778,336	4	587.217,424 383.795,101	17.289
5	587.216,348 383.797,948	6	587.214,435 383.803,009	5.411
7	587.213,553 383.806,667	8	587.212,533 383.813,538	6.946
9	587.211,182 383.819,712	10	587.204,822 383.848,394	29.379
11	587.198,67 383.877,37	12	587.191,236 383.911,939	35.359
13	587.188,086 383.933,374	14	587.178,408 383.980,381	47.993
15	587.159,981 383.977,199	16	587.168,773 383.930,012	47.999
17	587.161,684 383.930,408	18	587.164,043 383.915,082	15.507
19	587.174,973 383.916,456	20	587.181,414 383.882,124	34.931
21	587.182,214 383.877,862	22	587.192,162 383.878,661	9.98
23	587.206,814 383.803,456	24	587.211,478 383.785,631	18.425
25	587.212,086 383.785,79	26	587.214,642 383.775,961	10.155
27	587.215,119 383.776,157	1	587.217,906 383.766,426	10.122

Punct început	X / Y	Punct sfârșit	X / Y	Lungime segment (** (m)
2	587.223,69 383.768,176	3	587.221,648 383.778,336	10.363
4	587.217,424 383.795,101	5	587.216,348 383.797,948	3.043
6	587.214,435 383.803,009	7	587.213,553 383.806,667	3.763
8	587.212,533 383.813,538	9	587.211,182 383.819,712	6.32
10	587.204,822 383.848,394	11	587.198,67 383.877,37	29.622
12	587.191,236 383.911,939	13	587.188,086 383.933,374	21.665
14	587.178,408 383.980,381	15	587.159,981 383.977,199	18.7
16	587.168,773 383.930,012	17	587.161,684 383.930,408	7.1
18	587.164,043 383.915,082	19	587.174,973 383.916,456	11.016
20	587.181,414 383.882,124	21	587.182,214 383.877,862	4.336
22	587.192,162 383.878,661	23	587.206,814 383.803,456	76.62
24	587.211,478 383.785,631	25	587.212,086 383.785,79	0.628
26	587.214,642 383.775,961	27	587.215,119 383.776,157	0.516

** Lungimile segmentelor sunt determinate în planul de proiecție Stereo 70 și sunt rotunjite la 1 milimetru.

*** Distanța dintre puncte este formată din segmente cumulate ce sunt mai mici decât valoarea 1 milimetru.

**DATE DESPRE IMOBILUL NR. 5789**

Oficiul de Cadastru și Publicitate Imobiliară PRAHOVA
Biroul de Cadastru și Publicitate Imobiliară Ploiești

A. Partea I. Descrierea imobilului

TEREN Intravilan

Adresa: Loc. Berceni, Str Primaverii, Nr. 57, Jud. Prahova

Nr. Crt	Nr cadastral Nr. topografic	Suprafața* (mp)	Observații / Referințe
A1		1.160	Sector cadastral:3 Teren imprejmuit;

Construcții

Crt	Nr cadastral Nr. topografic	Adresa	Observații / Referințe
A1.1		Loc. Berceni, Str Primaverii, Nr. 57, Jud. Prahova	Nr. niveluri:1; S. construita la sol:30 mp; LOCUINTA

B. Partea II. Proprietari și acte

Inscrieri privitoare la dreptul de proprietate și alte drepturi reale	Referințe
/	
Act Administrativ nr. 12040, din 28/09/2023 emis de PRIMARIA BERCENI;	
B1	A1, A1.1
Intabulare, drept de PROPRIETATE, dobandit prin Lege, cota actuala 1/1 1) COMUNA BERCENI, CIF:2845338	

C. Partea III. SARCINI .

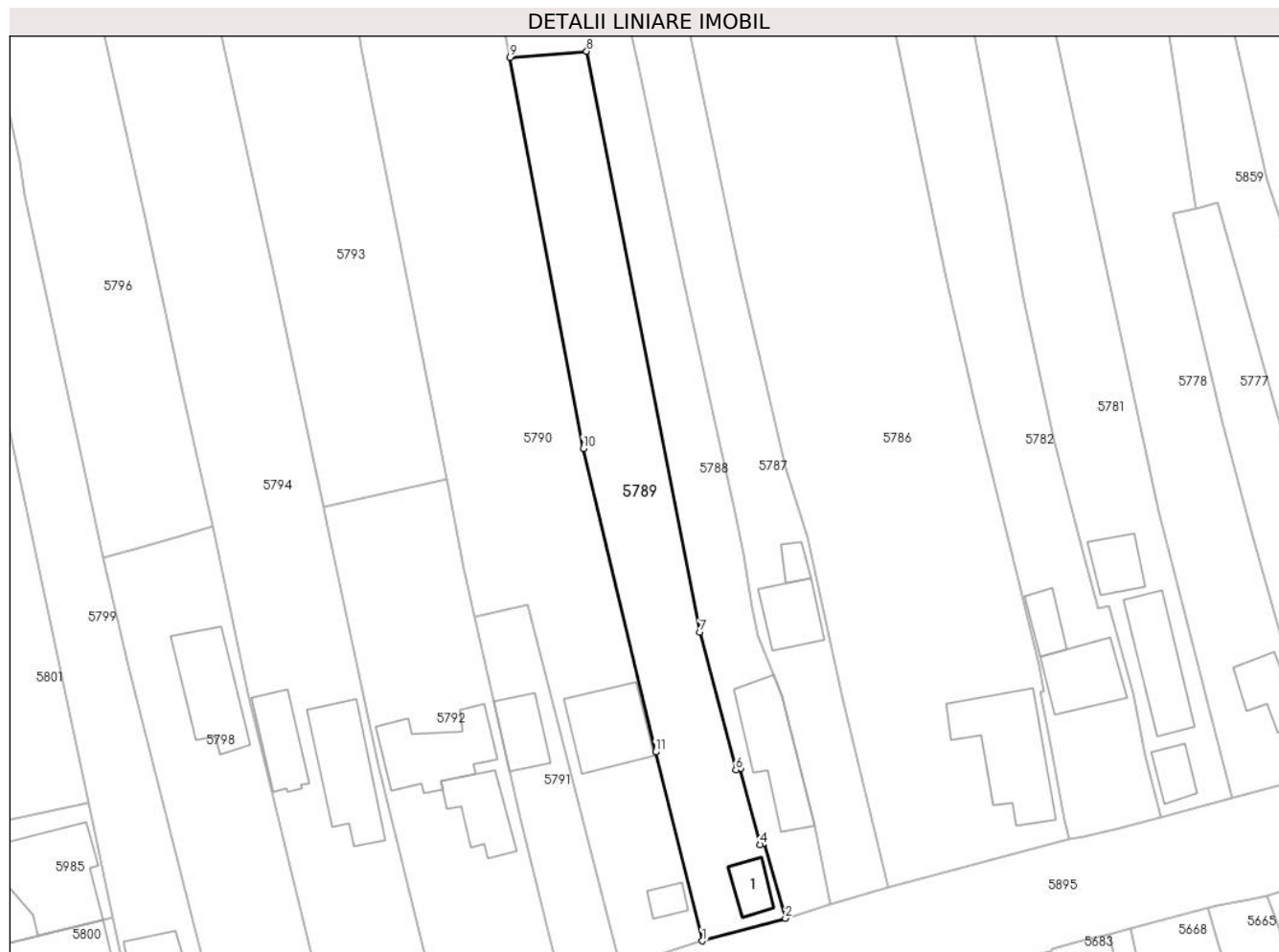
Inscrieri privind dezmembramintele dreptului de proprietate, drepturi reale de garanție și sarcini	Referințe
NU SUNT	

Anexa Nr. 1 La Partea I

Teren

Nr cadastral	Suprafața (mp)*	Observații / Referințe
	1.160	

* Suprafața este determinată în planul de proiecție Stereo 70.



Date referitoare la teren

Crt	Categorie folosință	Intravilan	Suprafața (mp)	Tarla	Parcelă	Nr. topo	Observații / Referințe
10 00 1	curți construcții	DA	400	3	94	-	
10 00 2	arabil	DA	760	3	95	-	

Date referitoare la construcții

Crt	Număr	Destinație construcție	Supraf. (mp)	Situație juridică	Observații / Referințe
A1.1		construcții de locuințe	30	Cu acte	Nr. niveluri:1; S. construita la sol:30 mp; LOCUINTA

Lungime Segmente

1) Valorile lungimilor segmentelor sunt obținute din proiecție în plan.

Punct început	X / Y	Punct sfârșit	X / Y	Lungime segment (** (m)
1	587.207,128 383.763,482	2	587.217,906 383.766,426	11.173
2	587.217,906 383.766,426	3	587.215,119 383.776,157	10.122

Punct început	X / Y	Punct sfârșit	X / Y	Lungime segment (** (m)
3	587.215,119 383.776,157	4	587.214,642 383.775,961	0.516
4	587.214,642 383.775,961	5	587.212,086 383.785,79	10.155
5	587.212,086 383.785,79	6	587.211,478 383.785,631	0.628
6	587.211,478 383.785,631	7	587.206,814 383.803,456	18.425
7	587.206,814 383.803,456	8	587.192,162 383.878,661	76.62
8	587.192,162 383.878,661	9	587.182,214 383.877,862	9.98
9	587.182,214 383.877,862	10	587.191,709 383.827,246	51.499
10	587.191,709 383.827,246	11	587.201,084 383.787,945	40.404
11	587.201,084 383.787,945	1	587.207,128 383.763,482	25.198

** Lungimile segmentelor sunt determinate în planul de proiecție Stereo 70 și sunt rotunjite la 1 milimetru.

*** Distanța dintre puncte este formată din segmente cumulate ce sunt mai mici decât valoarea 1 milimetru.

**DATE DESPRE IMOBILUL NR. 5790**

Oficiul de Cadastru și Publicitate Imobiliară PRAHOVA
Biroul de Cadastru și Publicitate Imobiliară Ploiești

A. Partea I. Descrierea imobilului

TEREN Intravilan

Nr. CF vechi:249
Nr. cadastral vechi:408

Adresa: Loc. Moara Noua, Str Primaverii, Nr. 55, Jud. Prahova

Nr. Crt	Nr cadastral Nr. topografic	Suprafața* (mp)	Observații / Referințe
A1	21804	3.925	Sector cadastral:3 Teren imprejmuit;

Construcții

Crt	Nr cadastral Nr. topografic	Adresa	Observații / Referințe
A1.1	21804-C1	Loc. Moara Noua, Str Primaverii, Nr. 55, Jud. Prahova	Nr. niveluri:2; S. construita la sol:96 mp; C1 - locuinta - Sc=96,17 mp.
A1.2	21804-C2	Loc. Moara Noua, Str Primaverii, Nr. 55, Jud. Prahova	Nr. niveluri:1; S. construita la sol:17 mp; C2 - anexa - Sc=16,97 mp.

B. Partea II. Proprietari și acte

Inscrieri privitoare la dreptul de proprietate și alte drepturi reale		Referințe
13605 / 10/08/2004		
Act Notarial nr. 8361, din 05/08/2004 emis de NP POPESCU VIORICA;		
B1	Intabulare, drept de PROPRIETATE cumparare, dobandit prin Conventie, cota actuala 1/1 1) DUMITRU MARIAN 2) DUMITRU NICOLETA LUMINITA OBSERVATII: (provenita din conversia CF 249)	A1, A1.1, A1.2

C. Partea III. SARCINI .

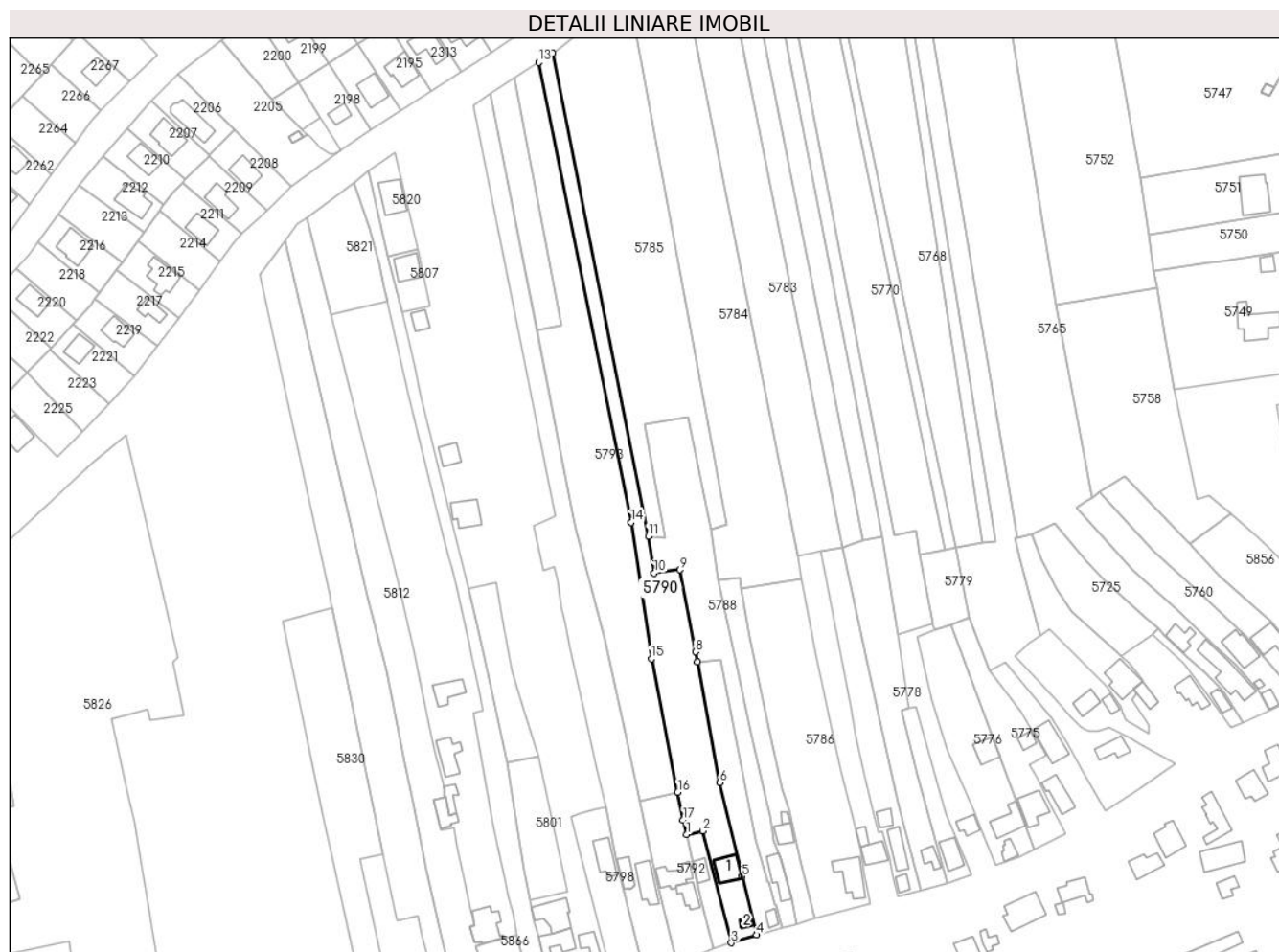
Inscrieri privind dezmembramintele dreptului de proprietate, drepturi reale de garanție și sarcini	Referințe
NU SUNT	

Anexa Nr. 1 La Partea I

Teren

Nr cadastral	Suprafața (mp)*	Observații / Referințe
21804	3.925	

* Suprafața este determinată în planul de proiecție Stereo 70.



Date referitoare la teren

Crt	Categorie folosință	Intra vilan	Suprafața (mp)	Tarla	Parcelă	Nr. topo	Observații / Referințe
10 00 1	curți constructii	DA	528	3	92	-	
10 00 2	arabil	DA	1.159	3	93	-	
10 00 3	arabil	DA	2.238	3/1	1/3/12	-	

Date referitoare la construcții

Crt	Număr	Destinație construcție	Supraf. (mp)	Situație juridică	Observații / Referințe
A1.1	21804-C1	construcții de locuințe	96	Cu acte	Nr. niveluri:2; S. construita la sol:96 mp; C1 - locuinta - Sc=96,17 mp.
A1.2	21804-C2	construcții anexa	17	Cu acte	Nr. niveluri:1; S. construita la sol:17 mp; C2 - anexa - Sc=16,97 mp.

Lungime Segmente

1) Valorile lungimilor segmentelor sunt obținute din proiecție în plan.

Punct început	X / Y	Punct sfârșit	X / Y	Lungime segment (** (m)
1	587.177,693 383.805,459	2	587.184,566 383.807,003	7.044
2	587.184,566 383.807,003	3	587.196,513 383.760,164	48.339
3	587.196,513 383.760,164	4	587.207,128 383.763,482	11.121
4	587.207,128 383.763,482	5	587.201,084 383.787,945	25.198
5	587.201,084 383.787,945	6	587.191,709 383.827,246	40.404
6	587.191,709 383.827,246	7	587.182,214 383.877,862	51.499
7	587.182,214 383.877,862	8	587.181,414 383.882,124	4.336
8	587.181,414 383.882,124	9	587.174,973 383.916,456	34.931
9	587.174,973 383.916,456	10	587.164,043 383.915,082	11.016
10	587.164,043 383.915,082	11	587.161,684 383.930,408	15.507
11	587.161,684 383.930,408	12	587.121,521 384.132,965	206.5
12	587.121,521 384.132,965	13	587.115,658 384.129,141	7.0
13	587.115,658 384.129,141	14	587.154,452 383.936,38	196.626
14	587.154,452 383.936,38	15	587.162,938 383.879,115	57.891
15	587.162,938 383.879,115	16	587.174,0 383.823,192	57.006
16	587.174,0 383.823,192	17	587.176,292 383.811,69	11.728
17	587.176,292 383.811,69	1	587.177,693 383.805,459	6.387

** Lungimile segmentelor sunt determinate în planul de proiecție Stereo 70 și sunt rotunjite la 1 milimetru.

*** Distanța dintre puncte este formată din segmente cumulate ce sunt mai mici decât valoarea 1 milimetru.

**DATE DESPRE IMOBILUL NR. 5791**

Oficiul de Cadastru și Publicitate Imobiliară PRAHOVA
Biroul de Cadastru și Publicitate Imobiliară Ploiești

A. Partea I. Descrierea imobilului

TEREN Intravilan

Adresa: Loc. Berceni, Str Primaverii, Nr. 53, Jud. Prahova

Nr. Crt	Nr cadastral Nr. topografic	Suprafața* (mp)	Observații / Referințe
A1		371	Sector cadastral:3 Teren imprejmuit;

Construcții

Crt	Nr cadastral Nr. topografic	Adresa	Observații / Referințe
A1.1		Loc. Berceni, Str Primaverii, Nr. 53, Jud. Prahova	Nr. niveluri:1; S. construita la sol:50 mp; LOCUINTA

B. Partea II. Proprietari și acte

Inscrieri privitoare la dreptul de proprietate și alte drepturi reale	Referințe
/	
Act Administrativ nr. 12040, din 28/09/2023 emis de PRIMARIA BERCENI;	
B1	A1, A1.1
Intabulare, drept de PROPRIETATE, dobandit prin Lege, cota actuala 1/1 1) COMUNA BERCENI, CIF:2845338	

C. Partea III. SARCINI .

Inscrieri privind dezmembramintele dreptului de proprietate, drepturi reale de garanție și sarcini	Referințe
NU SUNT	

Anexa Nr. 1 La Partea I

Teren

Nr cadastral	Suprafața (mp)*	Observații / Referințe
	371	

* Suprafața este determinată în planul de proiecție Stereo 70.



Date referitoare la teren

Crt	Categorie folosință	Intravilan	Suprafața (mp)	Tarla	Parcelă	Nr. topo	Observații / Referințe
57 91	curți construcții	DA	371	3	91	-	

Date referitoare la construcții

Crt	Număr	Destinație construcție	Supraf. (mp)	Situație juridică	Observații / Referințe
A1.1		construcții de locuințe	50	Cu acte	Nr. niveluri:1; S. construita la sol:50 mp; LOCUINTA

Lungime Segmente

1) Valorile lungimilor segmentelor sunt obținute din proiecție în plan.

Punct început	X / Y	Punct sfârșit	X / Y	Lungime segment (** (m)
1	587.184,566 383.807,003	2	587.177,693 383.805,459	7.044
2	587.177,693 383.805,459	3	587.183,555 383.779,379	26.731
3	587.183,555 383.779,379	4	587.188,821 383.757,89	22.124
4	587.188,821 383.757,89	5	587.196,513 383.760,164	8.021

Punct început	X / Y	Punct sfârșit	X / Y	Lungime segment (** (m)
5	587.196,513 383.760,164	1	587.184,566 383.807,003	48.339

** Lungimile segmentelor sunt determinate în planul de proiecție Stereo 70 și sunt rotunjite la 1 milimetru.

*** Distanța dintre puncte este formată din segmente cumulate ce sunt mai mici decât valoarea 1 milimetru.

**DATE DESPRE IMOBILUL NR. 5792**

Oficiul de Cadastru și Publicitate Imobiliară PRAHOVA
Biroul de Cadastru și Publicitate Imobiliară Ploiești

A. Partea I. Descrierea imobilului

TEREN Intravilan

Adresa: Loc. Moara Noua, Str Primaverii, Nr. 51, Jud. Prahova

Nr. Crt	Nr cadastral Nr. topografic	Suprafața* (mp)	Observații / Referințe
A1		1.116	Sector cadastral:3 Teren imprejmuit;

Construcții

Crt	Nr cadastral Nr. topografic	Adresa	Observații / Referințe
A1.1		Loc. Moara Noua, Str Primaverii, Nr. 51, Jud. Prahova	Nr. niveluri:1; S. construita la sol:106 mp; LOCUINTA
A1.2		Loc. Moara Noua, Str Primaverii, Nr. 51, Jud. Prahova	Nr. niveluri:1; S. construita la sol:64 mp; ANEXA

B. Partea II. Proprietari și acte

Inscrieri privitoare la dreptul de proprietate și alte drepturi reale		Referințe
/		
Act Notarial nr. 3623, din 30/12/2020 emis de NP Ionita Aristita Adina;		
B1	Intabulare, drept de PROPRIETATEPARTAJ, dobandit prin Conventie, cota actuala 1/1 1) PETRESCU CONSTANTIN	A1, A1.1, A1.2

C. Partea III. SARCINI

Inscrieri privind dezmembramintele dreptului de proprietate, drepturi reale de garanție și sarcini		Referințe
/		
Act Notarial nr. 3623, din 30/12/2020 emis de NP Ionita Aristita Adina;		
C1	Intabulare, drept de HABITATIE 1) PETRESCU SEVASTITA	A1.1

Anexa Nr. 1 La Partea I

Teren

Nr cadastral	Suprafața (mp)*	Observații / Referințe
	1.116	

* Suprafața este determinată în planul de proiecție Stereo 70.



Date referitoare la teren

Crt	Categorie folosință	Intravilan	Suprafața (mp)	Tarla	Parcelă	Nr. topo	Observații / Referințe
10 00 1	curți construcții	DA	327	3	89	-	
10 00 2	arabil	DA	789	3	90	-	

Date referitoare la construcții

Crt	Număr	Destinație construcție	Supraf. (mp)	Situație juridică	Observații / Referințe
A1.1		construcții de locuințe	106	Cu acte	Nr. niveluri:1; S. construita la sol:106 mp; LOCUINTA
A1.2		construcții anexa	64	Cu acte	Nr. niveluri:1; S. construita la sol:64 mp; ANEXA

Lungime Segmente

1) Valorile lungimilor segmentelor sunt obținute din proiecție în plan.

Punct început	X / Y	Punct sfârșit	X / Y	Lungime segment (** (m)
1	587.174,0 383.823,192	2	587.158,062 383.819,624	16.333

Punct început	X / Y	Punct sfârșit	X / Y	Lungime segment (** (m)
2	587.158,062 383.819,624	3	587.158,593 383.817,145	2.535
3	587.158,593 383.817,145	4	587.165,092 383.786,351	31.472
4	587.165,092 383.786,351	5	587.173,75 383.751,381	36.026
5	587.173,75 383.751,381	6	587.188,821 383.757,89	16.417
6	587.188,821 383.757,89	7	587.183,555 383.779,379	22.124
7	587.183,555 383.779,379	8	587.177,693 383.805,459	26.731
8	587.177,693 383.805,459	9	587.176,292 383.811,69	6.387
9	587.176,292 383.811,69	1	587.174,0 383.823,192	11.728

** Lungimile segmentelor sunt determinate în planul de proiecție Stereo 70 și sunt rotunjite la 1 milimetru.

*** Distanța dintre puncte este formată din segmente cumulate ce sunt mai mici decât valoarea 1 milimetru.

**DATE DESPRE IMOBILUL NR. 5793**

Oficiul de Cadastru și Publicitate Imobiliară PRAHOVA
Biroul de Cadastru și Publicitate Imobiliară Ploiești

A. Partea I. Descrierea imobilului

TEREN Intravilan

Adresa: Loc. Moara Noua, Str Magnoliei, Jud. Prahova

Nr. Crt	Nr cadastral Nr. topografic	Suprafața* (mp)	Observații / Referințe
A1		5.388	Sector cadastral:3 Teren neimprejmuit;

B. Partea II. Proprietari și acte

Inscrieri privitoare la dreptul de proprietate și alte drepturi reale		Referințe
/		
Act Administrativ nr. 117911, din 14/03/2005 emis de COMISIA JUDETEANA PRAHOVA;		
B1	Intabulare, drept de PROPRIETATE, dobandit prin Reconstituire, cota actuala 1/1 1) DUMITRU T STEFAN 2) DUMITRU T ALIETA	A1

C. Partea III. SARCINI .

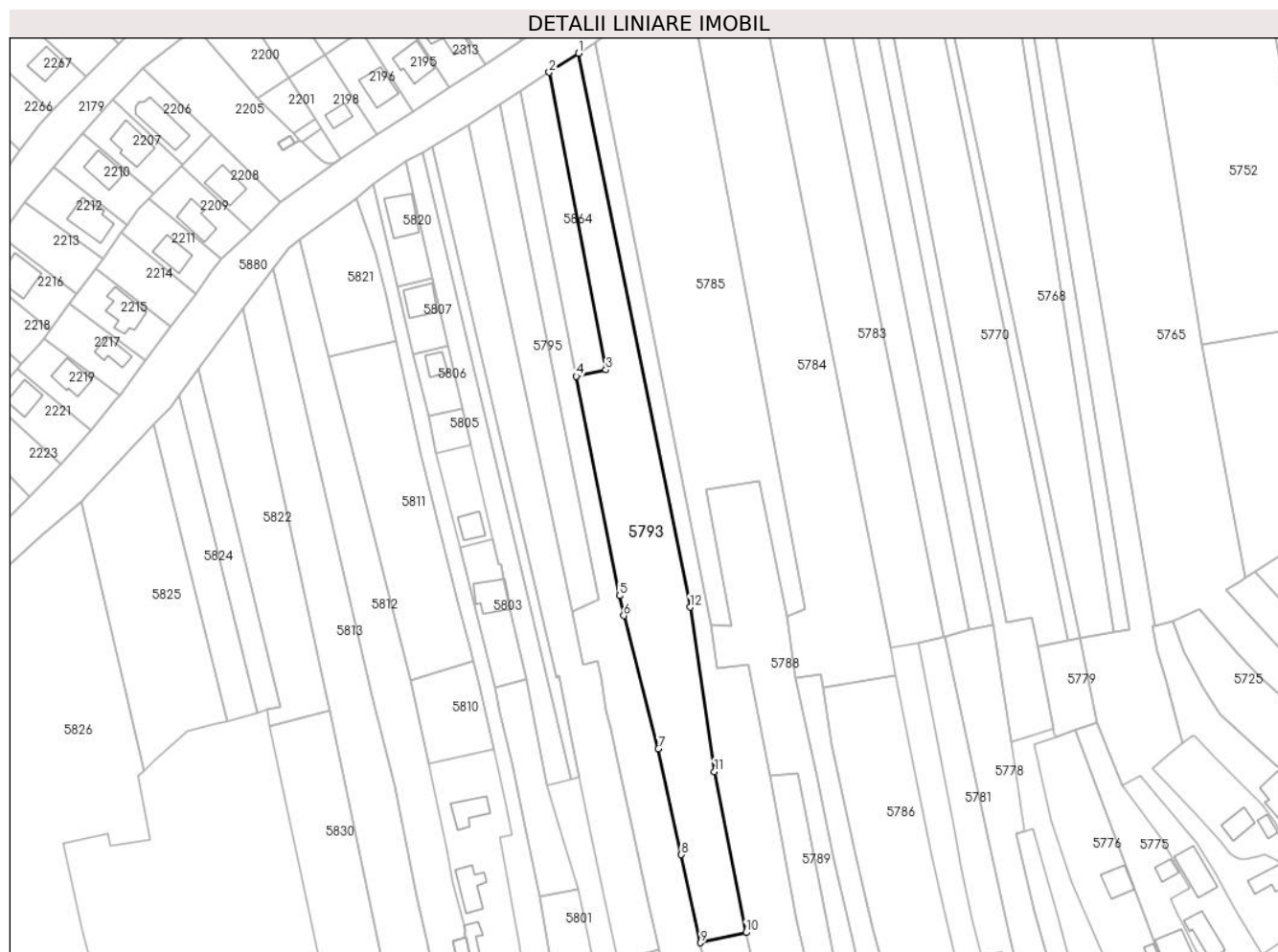
Inscrieri privind dezmembramintele dreptului de proprietate, drepturi reale de garanție și sarcini	Referințe
NU SUNT	

Anexa Nr. 1 La Partea I

Teren

Nr cadastral	Suprafața (mp)*	Observații / Referințe
	5.388	

* Suprafața este determinată în planul de proiecție Stereo 70.



Date referitoare la teren

Crt	Categorie folosință	Intra vilan	Suprafața (mp)	Tarla	Parcelă	Nr. topo	Observații / Referințe
10 00 1	arabil	DA	1.606	3/1	90/1	-	
10 00 2	arabil	DA	3.782	1	1/3/13	-	

Lungime Segmente

1) Valorile lungimilor segmentelor sunt obținute din proiecție în plan.

Punct început	X / Y	Punct sfârșit	X / Y	Lungime segment (** (m)
1	587.115,658 384.129,141	2	587.105,475 384.122,498	12.158
2	587.105,475 384.122,498	3	587.125,18 384.018,99	105.367
3	587.125,18 384.018,99	4	587.114,897 384.016,734	10.528

Punct început	X / Y	Punct sfârșit	X / Y	Lungime segment (** (m)
4	587.114,897 384.016,734	5	587.129,996 383.940,395	77.818
5	587.129,996 383.940,395	6	587.131,478 383.933,435	7.115
6	587.131,478 383.933,435	7	587.143,504 383.887,163	47.81
7	587.143,504 383.887,163	8	587.151,489 383.850,282	37.735
8	587.151,489 383.850,282	9	587.158,062 383.819,624	31.355
9	587.158,062 383.819,624	10	587.174,0 383.823,192	16.333
10	587.174,0 383.823,192	11	587.162,938 383.879,115	57.006
11	587.162,938 383.879,115	12	587.154,452 383.936,38	57.891
12	587.154,452 383.936,38	1	587.115,658 384.129,141	196.626

** Lungimile segmentelor sunt determinate în planul de proiecție Stereo 70 și sunt rotunjite la 1 milimetru.

*** Distanța dintre puncte este formată din segmente cumulate ce sunt mai mici decât valoarea 1 milimetru.

**DATE DESPRE IMOBILUL NR. 5794**

Oficiul de Cadastru și Publicitate Imobiliară PRAHOVA
Biroul de Cadastru și Publicitate Imobiliară Ploiești

A. Partea I. Descrierea imobilului

TEREN Intravilan

Adresa: Loc. Moara Noua, Str Primaverii, Nr. 49, Jud. Prahova

Nr. Crt	Nr cadastral Nr. topografic	Suprafața* (mp)	Observații / Referințe
A1		4.264	Sector cadastral:3 Teren neimprejmuit;

Construcții

Crt	Nr cadastral Nr. topografic	Adresa	Observații / Referințe
A1.1		Loc. Moara Noua, Str Primaverii, Nr. 49, Jud. Prahova	Nr. niveluri:1; S. construita la sol:112 mp; LOCUINTA
A1.2		Loc. Moara Noua, Str Primaverii, Nr. 49, Jud. Prahova	Nr. niveluri:1; S. construita la sol:62 mp; LOCUINTA

B. Partea II. Proprietari și acte

Inscrieri privitoare la dreptul de proprietate și alte drepturi reale		Referințe
/		
Act Administrativ nr. 111471, din 12/03/2004 emis de COMISIA JUDETEANA PRAHOVA;		
B1	Intabulare, drept de PROPRIETATE, dobandit prin Reconstituire, cota actuala 1/1 1) DUMITRACHE VASILE 2) MOLDOVEANU FRUSINA 3) OLTEANU IOANA 4) DUMITRACHE IOANA 5) DUMITRACHE STEFAN	A1
Act Administrativ nr. 12040, din 28/09/2023 emis de PRIMARIA BERCEI;		
B2	Intabulare, drept de PROPRIETATE, dobandit prin Construire, cota actuala 1/1 1) DUMITRACHE VASILE 2) MOLDOVEANU FRUSINA 3) OLTEANU IOANA 4) DUMITRACHE IOANA 5) DUMITRACHE STEFAN	A1.1, A1.2

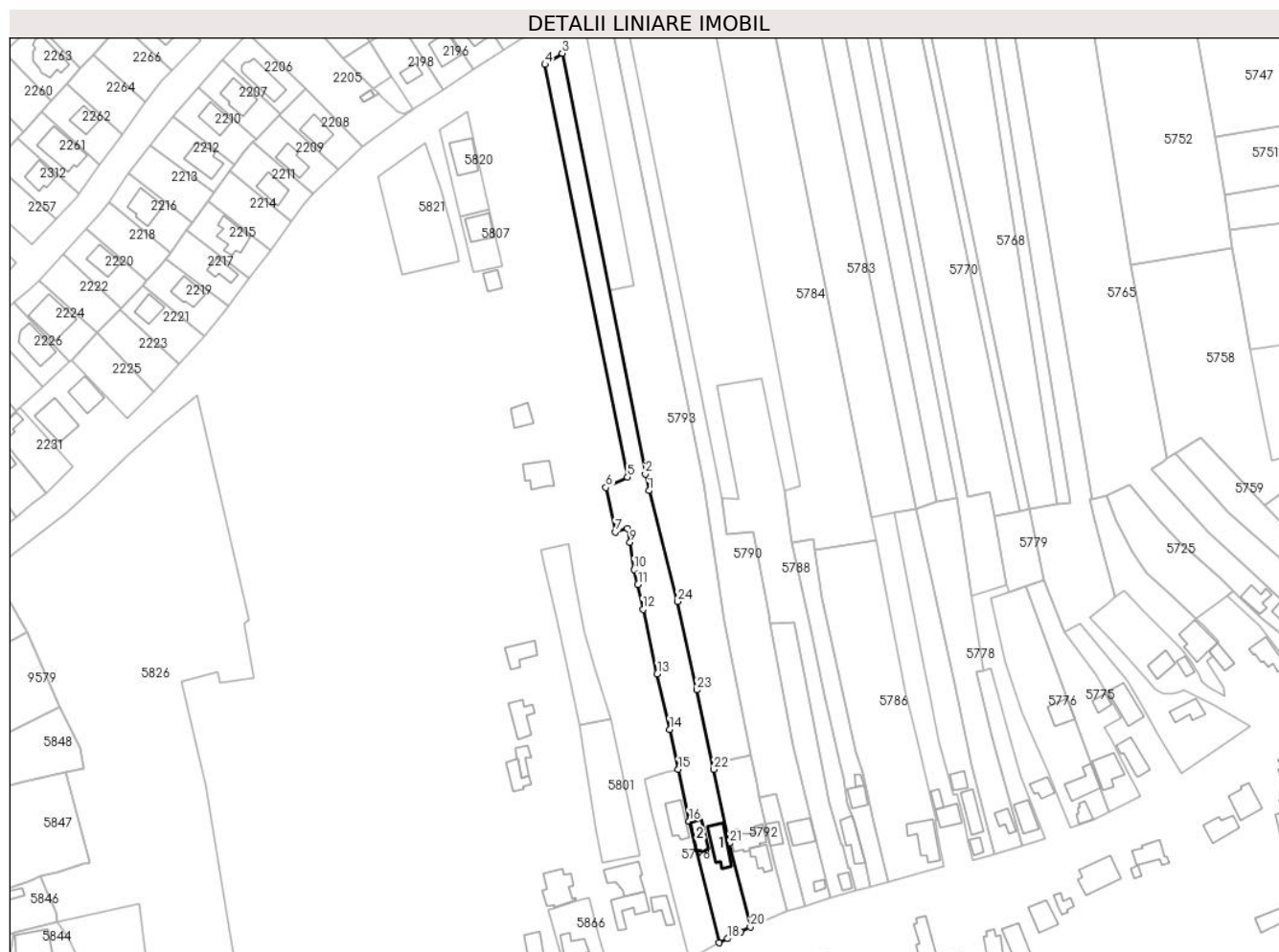
C. Partea III. SARCINI .

Inscrieri privind dezmembramintele dreptului de proprietate, drepturi reale de garanție și sarcini	Referințe
NU SUNT	

Teren

Nr cadastral	Suprafața (mp)*	Observații / Referințe
	4.264	

* Suprafața este determinată în planul de proiecție Stereo 70.



Date referitoare la teren

Crt	Categorie folosință	Intravilan	Suprafața (mp)	Tarla	Parcelă	Nr. topo	Observații / Referințe
10001	curți construcții	DA	1.000	3	88	-	
10002	arabil	DA	1.330	3	88/1	-	
10003	arabil	DA	1.934	1	1/3/12	-	

Date referitoare la construcții

Crt	Număr	Destinație construcție	Supraf. (mp)	Situație juridică	Observații / Referințe
A1.1		construcții de locuințe	112	Cu acte	Nr. niveluri:1; S. construita la sol:112 mp; LOCUINTA
A1.2		construcții de locuințe	62	Cu acte	Nr. niveluri:1; S. construita la sol:62 mp; LOCUINTA

Lungime Segmente

1) Valorile lungimilor segmentelor sunt obținute din proiecție în plan.

Punct început	X / Y	Punct sfârșit	X / Y	Lungime segment (** (m)
1	587.131,478 383.933,435	2	587.129,996 383.940,395	7.115
3	587.095,292 384.115,856	4	587.088,089 384.111,158	8.6
5	587.122,518 383.939,053	6	587.113,505 383.934,72	10.0
7	587.117,429 383.916,222	8	587.122,398 383.917,716	5.189
9	587.123,558 383.911,89	10	587.125,316 383.900,452	11.572
11	587.126,855 383.894,266	12	587.128,989 383.883,843	10.639
13	587.134,919 383.856,99	14	587.140,023 383.833,802	23.743
15	587.143,738 383.817,124	16	587.148,171 383.795,557	22.018
17	587.160,717 383.744,818	18	587.164,262 383.746,538	3.94
19	587.169,775 383.749,372	20	587.173,75 383.751,381	4.454
21	587.165,092 383.786,351	22	587.158,593 383.817,145	31.472
23	587.151,489 383.850,282	24	587.143,504 383.887,163	37.735

Punct început	X / Y	Punct sfârșit	X / Y	Lungime segment (** (m)
2	587.129,996 383.940,395	3	587.095,292 384.115,856	178.861
4	587.088,089 384.111,158	5	587.122,518 383.939,053	175.515
6	587.113,505 383.934,72	7	587.117,429 383.916,222	18.91
8	587.122,398 383.917,716	9	587.123,558 383.911,89	5.94
10	587.125,316 383.900,452	11	587.126,855 383.894,266	6.375
12	587.128,989 383.883,843	13	587.134,919 383.856,99	27.5
14	587.140,023 383.833,802	15	587.143,738 383.817,124	17.087
16	587.148,171 383.795,557	17	587.160,717 383.744,818	52.267
18	587.164,262 383.746,538	19	587.169,775 383.749,372	6.199
20	587.173,75 383.751,381	21	587.165,092 383.786,351	36.026
22	587.158,593 383.817,145	23	587.151,489 383.850,282	33.89
24	587.143,504 383.887,163	1	587.131,478 383.933,435	47.81

** Lungimile segmentelor sunt determinate în planul de proiecție Stereo 70 și sunt rotunjite la 1 milimetru.

*** Distanța dintre puncte este formată din segmente cumulate ce sunt mai mici decât valoarea 1 milimetru.

**DATE DESPRE IMOBILUL NR. 5795**

Oficiul de Cadastru și Publicitate Imobiliară PRAHOVA
Biroul de Cadastru și Publicitate Imobiliară Ploiești

A. Partea I. Descrierea imobilului

TEREN Intravilan

Adresa: Loc. Moara Noua, Str Magnoliei, Jud. Prahova

Nr. Crt	Nr cadastral Nr. topografic	Suprafața* (mp)	Observații / Referințe
A1	23505	1.869	Sector cadastral:3 Teren neimprejmuit;

B. Partea II. Proprietari și acte

Inscrieri privitoare la dreptul de proprietate și alte drepturi reale		Referințe
113744 / 02/11/2020		
Act Notarial nr. 2111, din 30/10/2020 emis de NP Dobre Stelorian Daniel;		
B2	Intabulare, drept de PROPRIETATE cumparare ca bun propriu, dobandit prin Conventie, cota actuala 1/2 1) DINU CONSTANTIN-ROBERT	A1
B3	Intabulare, drept de PROPRIETATE, dobandit prin Conventie, cota actuala 1/2 1) PANCU RAMONA	A1

C. Partea III. SARCINI .

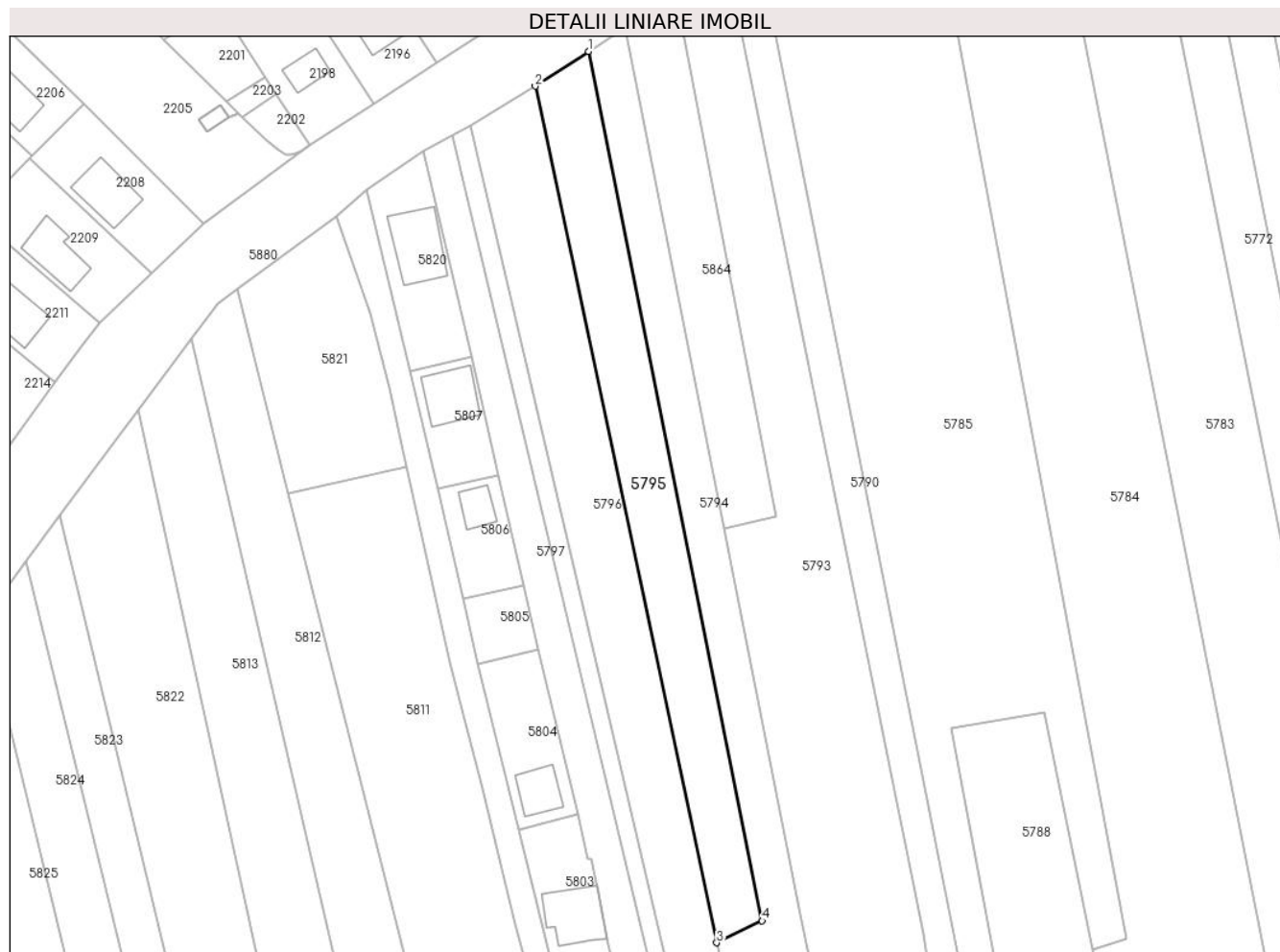
Inscrieri privind dezmembramintele dreptului de proprietate, drepturi reale de garanție și sarcini	Referințe
NU SUNT	

Anexa Nr. 1 La Partea I

Teren

Nr cadastral	Suprafața (mp)*	Observații / Referințe
23505	1.869	

* Suprafața este determinată în planul de proiecție Stereo 70.



Date referitoare la teren

Crt	Categorie folosință	Intravilan	Suprafața (mp)	Tarla	Parcelă	Nr. topo	Observații / Referințe
5795	arabil	DA	1.869	1	1/3/11	-	

Lungime Segmente

1) Valorile lungimilor segmentelor sunt obținute din proiecție în plan.

Punct început	X / Y	Punct sfârșit	X / Y	Lungime segment (** (m)
1	587.088,089 384.111,158	2	587.077,536 384.104,274	12.6
2	587.077,536 384.104,274	3	587.113,505 383.934,72	173.327
3	587.113,505 383.934,72	4	587.122,518 383.939,053	10.0
4	587.122,518 383.939,053	1	587.088,089 384.111,158	175.515

**** Lungimile segmentelor sunt determinate în planul de proiecție Stereo 70 și sunt rotunjite la 1 milimetru.**

***** Distanța dintre puncte este formată din segmente cumulate ce sunt mai mici decât valoarea 1 milimetru.**

**DATE DESPRE IMOBILUL NR. 5796**

Oficiul de Cadastru și Publicitate Imobiliară PRAHOVA
Biroul de Cadastru și Publicitate Imobiliară Ploiești

A. Partea I. Descrierea imobilului

TEREN Intravilan

Adresa: Loc. Moara Noua, Str Magnoliei, Jud. Prahova

Nr. Crt	Nr cadastral Nr. topografic	Suprafața* (mp)	Observații / Referințe
A1	21671	Din acte: 3.487 Masurata: 3.801	Sector cadastral:3 Teren neimprejmuit;

B. Partea II. Proprietari și acte

Inscrieri privitoare la dreptul de proprietate și alte drepturi reale		Referințe
118902 / 16/09/2022		
Act Notarial nr. 4734, din 14/09/2022 emis de NP Ivan Constantin;		
B4	Intabulare, drept de PROPRIETATEcumparare ca bun comun, dobandit prin Conventie, cota actuala 1/1 1) NEGOITA GEORGIAN 2) NEGOITA OANA GEORGIANA	A1

C. Partea III. SARCINI .

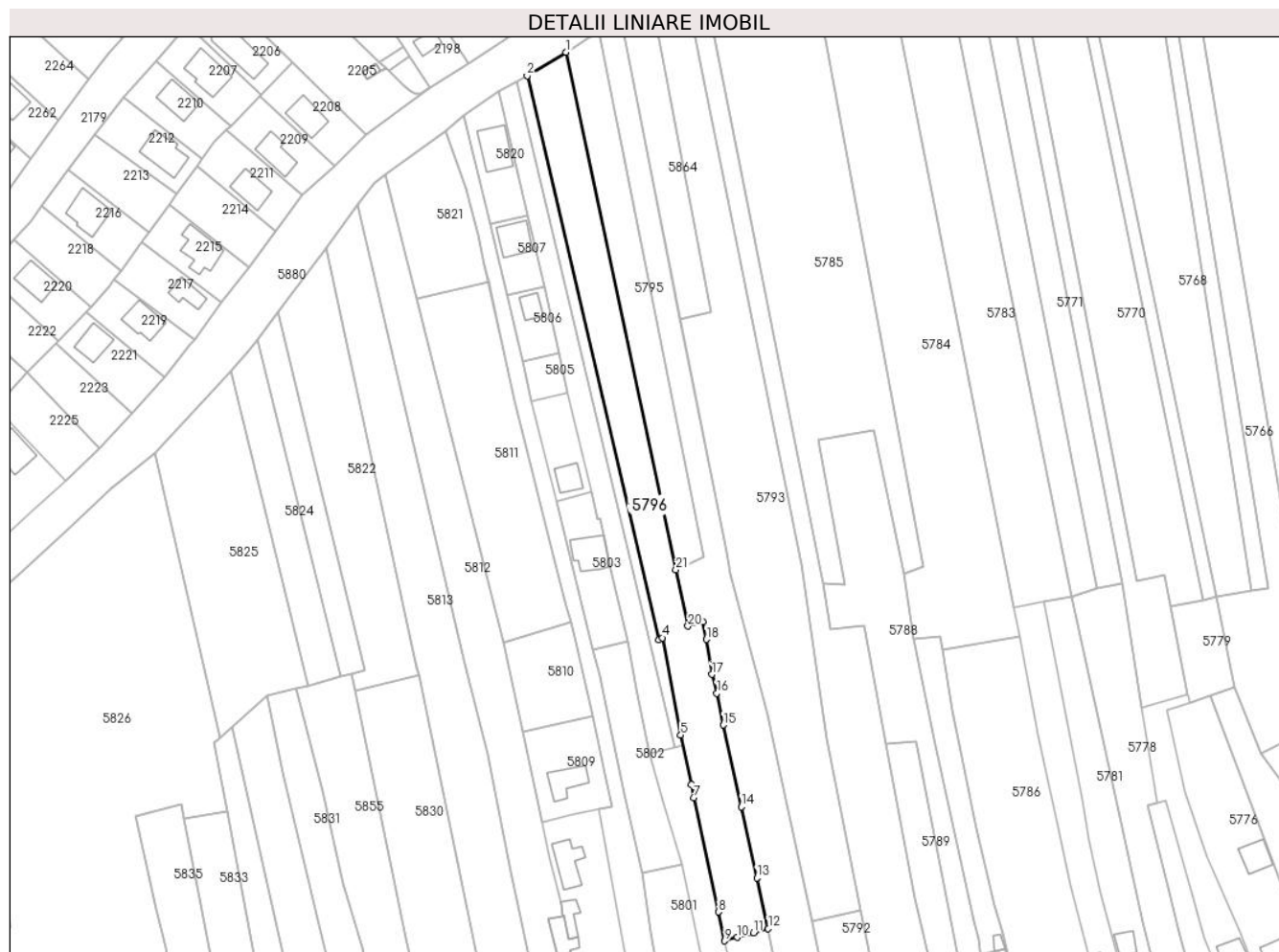
Inscrieri privind dezmembramintele dreptului de proprietate, drepturi reale de garanție și sarcini	Referințe
NU SUNT	

Anexa Nr. 1 La Partea I

Teren

Nr cadastral	Suprafața (mp)*	Observații / Referințe
21671	Din acte: 3.487 Masurata: 3.801	

* Suprafața este determinată în planul de proiecție Stereo 70.



Date referitoare la teren

Crt	Categorie folosință	Intra vilan	Suprafața (mp)	Tarla	Parcelă	Nr. topo	Observații / Referințe
57 96	arabil	DA	3.801	3/1,1	87/1,1/3/10	-	

Lungime Segmente

1) Valorile lungimilor segmentelor sunt obținute din proiecție în plan.

Punct început	X / Y	Punct sfârșit	X / Y	Lungime segment (** (m)	Punct început	X / Y	Punct sfârșit	X / Y	Lungime segment (** (m)
1	587.077,536 384.104,274	2	587.064,756 384.096,559	14.928	2	587.064,756 384.096,559	3	587.107,939 383.911,825	189.714
3	587.107,939 383.911,825	4	587.109,037 383.912,426	1.252	4	587.109,037 383.912,426	5	587.115,109 383.880,542	32.457
5	587.115,109 383.880,542	6	587.118,646 383.864,432	16.494	6	587.118,646 383.864,432	7	587.119,263 383.859,999	4.476
7	587.119,263 383.859,999	8	587.127,41 383.822,57	38.305	8	587.127,41 383.822,57	9	587.129,468 383.813,116	9.675
9	587.129,468 383.813,116	10	587.133,552 383.814,263	4.242	10	587.133,552 383.814,263	11	587.138,95 383.815,779	5.607

Punct început	X / Y	Punct sfârșit	X / Y	Lungime segment (** (m)
11	587.138,95 383.815,779	12	587.143,738 383.817,124	4.973
13	587.140,023 383.833,802	14	587.134,919 383.856,99	23.743
15	587.128,989 383.883,843	16	587.126,855 383.894,266	10.639
17	587.125,316 383.900,452	18	587.123,558 383.911,89	11.572
19	587.122,398 383.917,716	20	587.117,429 383.916,222	5.189
21	587.113,505 383.934,72	1	587.077,536 384.104,274	173.327

Punct început	X / Y	Punct sfârșit	X / Y	Lungime segment (** (m)
12	587.143,738 383.817,124	13	587.140,023 383.833,802	17.087
14	587.134,919 383.856,99	15	587.128,989 383.883,843	27.5
16	587.126,855 383.894,266	17	587.125,316 383.900,452	6.375
18	587.123,558 383.911,89	19	587.122,398 383.917,716	5.94
20	587.117,429 383.916,222	21	587.113,505 383.934,72	18.91

** Lungimile segmentelor sunt determinate în planul de proiecție Stereo 70 și sunt rotunjite la 1 milimetru.

*** Distanța dintre puncte este formată din segmente cumulate ce sunt mai mici decât valoarea 1 milimetru.

**DATE DESPRE IMOBILUL NR. 5797**

Oficiul de Cadastru și Publicitate Imobiliară PRAHOVA
Biroul de Cadastru și Publicitate Imobiliară Ploiești

A. Partea I. Descrierea imobilului

TEREN Intravilan

Adresa: Loc. Moara Noua, Str Magnoliei, Jud. Prahova

Nr. Crt	Nr cadastral Nr. topografic	Suprafața* (mp)	Observații / Referințe
A1		1.585	Sector cadastral:3 Teren neimprejmuit;

B. Partea II. Proprietari și acte

Inscrieri privitoare la dreptul de proprietate și alte drepturi reale		Referințe
/		
Act Administrativ nr. 36578, din 24/08/1996 emis de COMISIA JUDETEANA PRAHOVA;		
B1	Intabulare, drept de PROPRIETATE, dobandit prin Reconstituire, cota actuala 1/1 1) COMAN VASILE 2) COMAN FLOAREA	A1

C. Partea III. SARCINI .

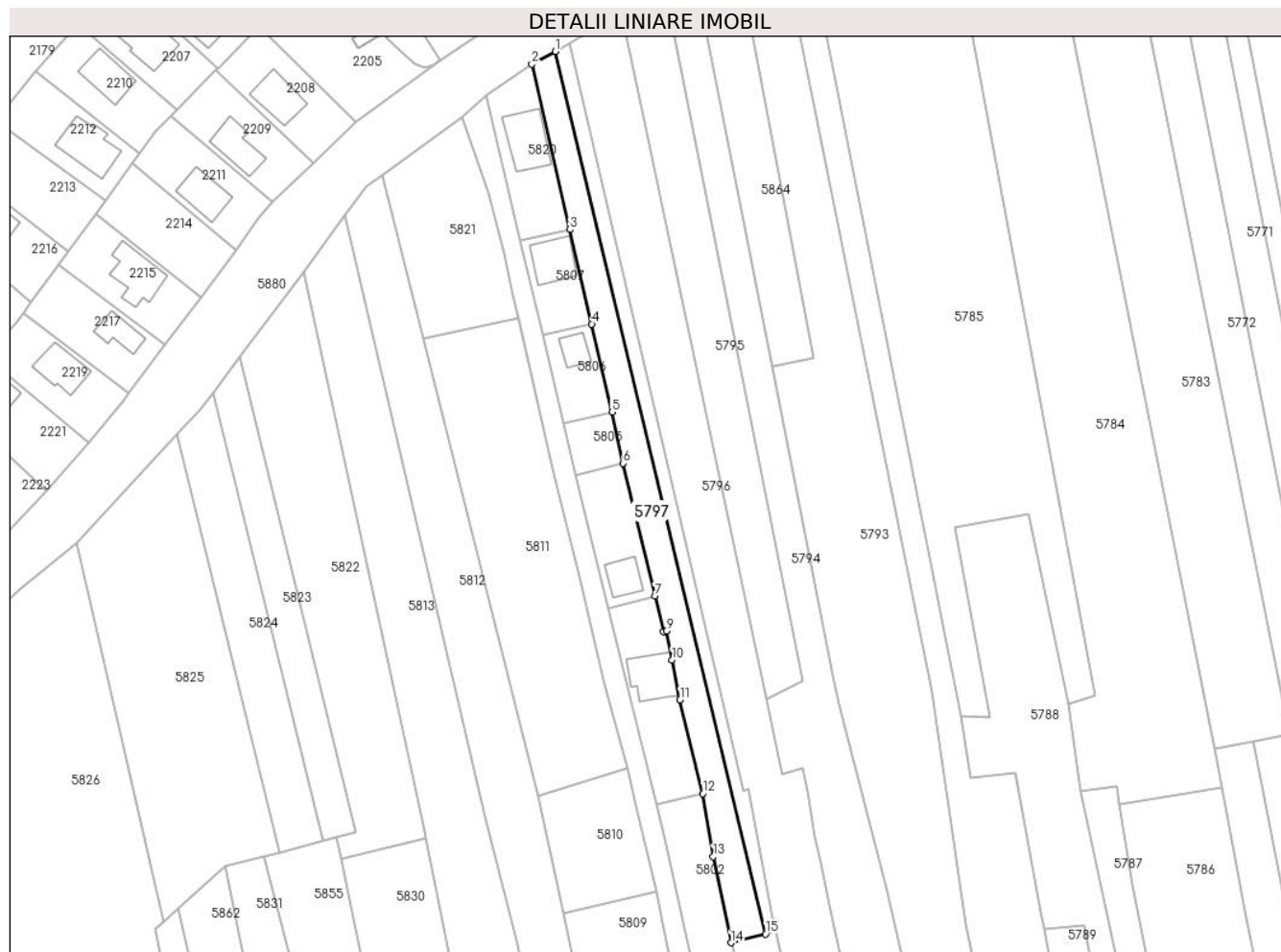
Inscrieri privind dezmembramintele dreptului de proprietate, drepturi reale de garanție și sarcini	Referințe
NU SUNT	

Anexa Nr. 1 La Partea I

Teren

Nr cadastral	Suprafața (mp)*	Observații / Referințe
	1.585	

* Suprafața este determinată în planul de proiecție Stereo 70.



Date referitoare la teren

Crt	Categorie folosință	Intravilan	Suprafața (mp)	Tarla	Parcelă	Nr. topo	Observații / Referințe
57 97	arabil	DA	1.585	1	1/3/9	-	

Lungime Segmente

1) Valorile lungimilor segmentelor sunt obținute din proiecție în plan.

Punct început	X / Y	Punct sfârșit	X / Y	Lungime segment (** (m)
1	587.061,202 384.094,642	2	587.055,453 384.091,54	6.533
2	587.055,453 384.091,54	3	587.064,887 384.050,655	41.959
3	587.064,887 384.050,655	4	587.070,283 384.027,269	24.0
4	587.070,283 384.027,269	5	587.075,294 384.005,554	22.286
5	587.075,294 384.005,554	6	587.078,006 383.992,876	12.965

Punct început	X / Y	Punct sfârșit	X / Y	Lungime segment (** (m)
6	587.078,006 383.992,876	7	587.085,905 383.960,145	33.671
7	587.085,905 383.960,145	8	587.088,041 383.951,295	9.104
8	587.088,041 383.951,295	9	587.088,725 383.951,423	0.696
9	587.088,725 383.951,423	10	587.090,138 383.944,332	7.23
10	587.090,138 383.944,332	11	587.092,11 383.934,437	10.09
11	587.092,11 383.934,437	12	587.097,704 383.911,258	23.844
12	587.097,704 383.911,258	13	587.100,321 383.895,708	15.769
13	587.100,321 383.895,708	14	587.104,716 383.874,432	21.724
14	587.104,716 383.874,432	15	587.113,257 383.876,616	8.815
15	587.113,257 383.876,616	1	587.061,202 384.094,642	224.153

** Lungimile segmentelor sunt determinate în planul de proiecție Stereo 70 și sunt rotunjite la 1 milimetru.

*** Distanța dintre puncte este formată din segmente cumulate ce sunt mai mici decât valoarea 1 milimetru.

**DATE DESPRE IMOBILUL NR. 5798**

Oficiul de Cadastru și Publicitate Imobiliară PRAHOVA
Biroul de Cadastru și Publicitate Imobiliară Ploiești

A. Partea I. Descrierea imobilului

TEREN Intravilan

Adresa: Loc. Moara Noua, Str Primaverii, Nr. 47, Jud. Prahova

Nr. Crt	Nr cadastral Nr. topografic	Suprafața* (mp)	Observații / Referințe
A1		1.063	Sector cadastral:3 Teren imprejmuit;

Construcții

Crt	Nr cadastral Nr. topografic	Adresa	Observații / Referințe
A1.1		Loc. Moara Noua, Str Primaverii, Nr. 47, Jud. Prahova	Nr. niveluri:2; S. construita la sol:101 mp; LOCUINTA

B. Partea II. Proprietari și acte

Inscrieri privitoare la dreptul de proprietate și alte drepturi reale		Referințe
/		
Act Administrativ nr. 36564, din 24/08/1996 emis de COMISIA JUDETEANA PRAHOVA;		
B1	Intabulare, drept de PROPRIETATE, dobandit prin Reconstituire, cota actuala 1/1 1) ANTON CONSTANTIN	A1
Act Administrativ nr. 12040, din 28/09/2023 emis de PRIMARIA BERCEI;		
B2	Intabulare, drept de PROPRIETATE, dobandit prin Construire, cota actuala 1/1 1) ANTON CONSTANTIN	A1.1

C. Partea III. SARCINI .

Inscrieri privind dezmembramintele dreptului de proprietate, drepturi reale de garanție și sarcini	Referințe
NU SUNT	

Anexa Nr. 1 La Partea I

Teren

Nr cadastral	Suprafața (mp)*	Observații / Referințe
	1.063	

* Suprafața este determinată în planul de proiecție Stereo 70.



Date referitoare la teren

Crt	Categorie folosință	Intra vilan	Suprafața (mp)	Tarla	Parcelă	Nr. topo	Observații / Referințe
57 98	curți construcții	DA	1.063	3	87	-	

Date referitoare la construcții

Crt	Număr	Destinație construcție	Supraf. (mp)	Situație juridică	Observații / Referințe
A1.1		construcții de locuințe	101	Cu acte	Nr. niveluri:2; S. construita la sol:101 mp; LOCUINTA

Lungime Segmente

1) Valorile lungimilor segmentelor sunt obținute din proiecție în plan.

Punct început	X / Y	Punct sfârșit	X / Y	Lungime segment (** (m)
1	587.148,415 383.737,828	2	587.160,717 383.744,818	14.149
2	587.160,717 383.744,818	3	587.148,171 383.795,557	52.267
3	587.148,171 383.795,557	4	587.143,738 383.817,124	22.018
4	587.143,738 383.817,124	5	587.138,95 383.815,779	4.973

Punct început	X / Y	Punct sfârșit	X / Y	Lungime segment (** (m)
5	587.138,95 383.815,779	6	587.133,552 383.814,263	5.607
6	587.133,552 383.814,263	7	587.129,468 383.813,116	4.242
7	587.129,468 383.813,116	8	587.132,848 383.799,037	14.479
8	587.132,848 383.799,037	1	587.148,415 383.737,828	63.158

** Lungimile segmentelor sunt determinate în planul de proiecție Stereo 70 și sunt rotunjite la 1 milimetru.

*** Distanța dintre puncte este formată din segmente cumulate ce sunt mai mici decât valoarea 1 milimetru.

**DATE DESPRE IMOBILUL NR. 5799**

Oficiul de Cadastru și Publicitate Imobiliară PRAHOVA
Biroul de Cadastru și Publicitate Imobiliară Ploiești

A. Partea I. Descrierea imobilului

TEREN Intravilan

Adresa: Loc. Moara Noua, Str Primaverii, Nr. 43, Jud. Prahova

Nr. Crt	Nr cadastral Nr. topografic	Suprafața* (mp)	Observații / Referințe
A1		1.361	Sector cadastral:3 Teren imprejmuit;

Construcții

Crt	Nr cadastral Nr. topografic	Adresa	Observații / Referințe
A1.1		Loc. Moara Noua, Str Primaverii, Nr. 43, Jud. Prahova	Nr. niveluri:1; S. construita la sol:67 mp; LOCUINTA

B. Partea II. Proprietari și acte

Inscrieri privitoare la dreptul de proprietate și alte drepturi reale		Referințe
/		
Act Administrativ nr. 36541, din 26/04/1995 emis de COMISIA JUDETEANA PRAHOVA;		
B1	Intabulare, drept de PROPRIETATE, dobandit prin Reconstituire, cota actuala 1/1 1) MIHAI B GHEORGHITA 2) SANDU B CONSTANTIN 3) SANDU FLOAREA 4) SANDU B MARCEL	A1
Act Administrativ nr. 12040, din 28/09/2023 emis de PRIMARIA BERCEI;		
B2	Intabulare, drept de PROPRIETATE, dobandit prin Construire, cota actuala 1/1 1) MIHAI B GHEORGHITA 2) SANDU B CONSTANTIN 3) SANDU FLOAREA 4) SANDU B MARCEL	A1.1

C. Partea III. SARCINI .

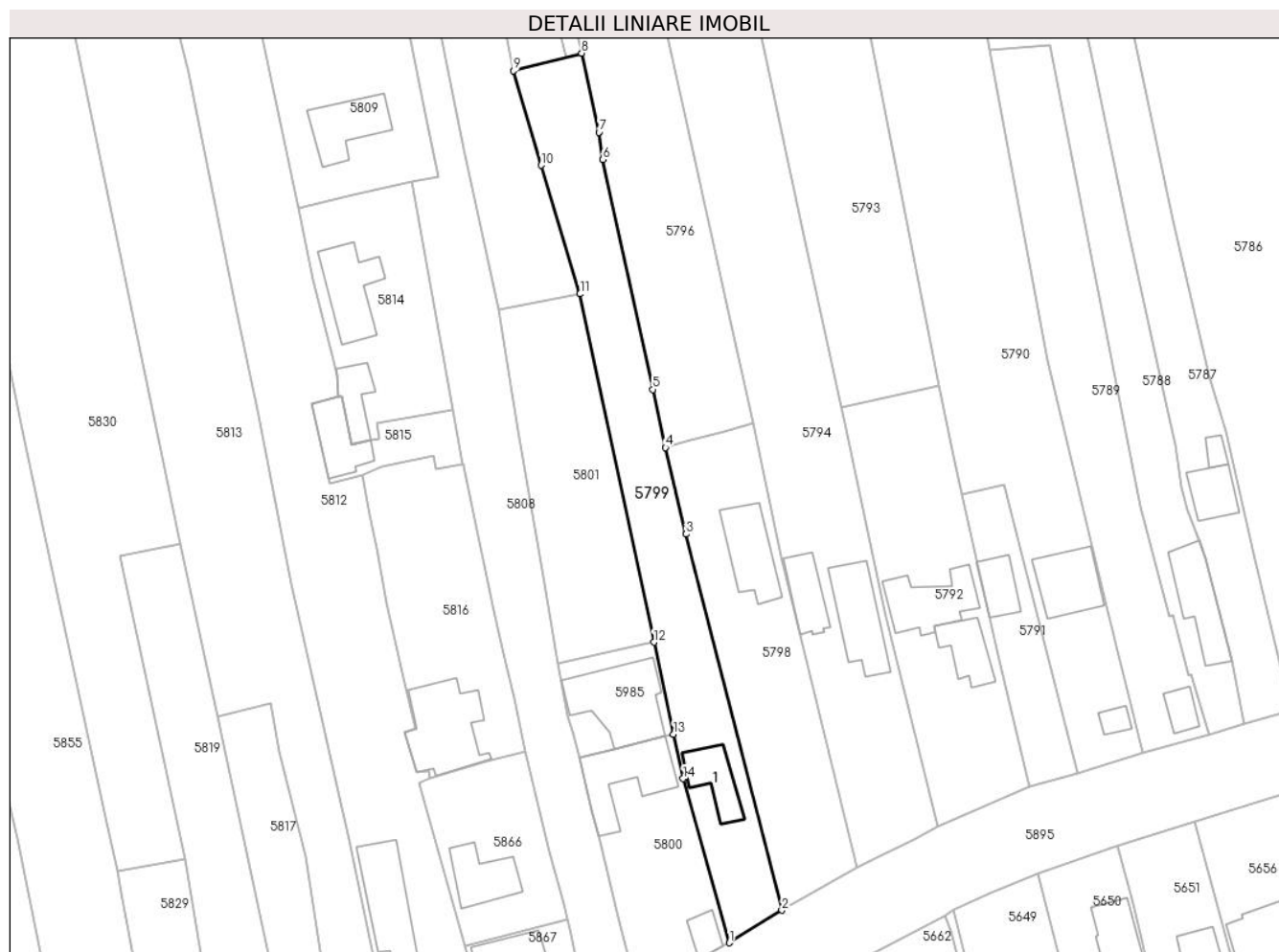
Inscrieri privind dezmembramintele dreptului de proprietate, drepturi reale de garanție și sarcini	Referințe
NU SUNT	

Anexa Nr. 1 La Partea I

Teren

Nr cadastral	Suprafața (mp)*	Observații / Referințe
	1.361	

* Suprafața este determinată în planul de proiecție Stereo 70.



Date referitoare la teren

Crt	Categorie folosință	Intravilan	Suprafața (mp)	Tarla	Parcelă	Nr. topo	Observații / Referințe
10 00 1	curți construcții	DA	424	3	85	-	
10 00 2	arabil	DA	289	3	86	-	
10 00 3	arabil	DA	648	3/1	86/1	-	

Date referitoare la construcții

Crt	Număr	Destinație construcție	Supraf. (mp)	Situație juridică	Observații / Referințe
A1.1		construcții de locuințe	67	Cu acte	Nr. niveluri:1; S. construita la sol:67 mp; LOCUINTA

Lungime Segmente

1) Valorile lungimilor segmentelor sunt obținute din proiecție în plan.

Punct început	X / Y	Punct sfârșit	X / Y	Lungime segment (** (m)

Punct început	X / Y	Punct sfârșit	X / Y	Lungime segment (** (m)
1	587.139,846 383.732,536	2	587.148,415 383.737,828	10.071
2	587.148,415 383.737,828	3	587.132,848 383.799,037	63.158
3	587.132,848 383.799,037	4	587.129,468 383.813,116	14.479
4	587.129,468 383.813,116	5	587.127,41 383.822,57	9.675
5	587.127,41 383.822,57	6	587.119,263 383.859,999	38.305
6	587.119,263 383.859,999	7	587.118,646 383.864,432	4.476
7	587.118,646 383.864,432	8	587.115,827 383.877,273	13.147
8	587.115,827 383.877,273	9	587.104,716 383.874,432	11.468
9	587.104,716 383.874,432	10	587.109,225 383.859,035	16.044
10	587.109,225 383.859,035	11	587.115,547 383.838,116	21.853
11	587.115,547 383.838,116	12	587.127,574 383.781,437	57.941
12	587.127,574 383.781,437	13	587.130,782 383.766,465	15.311
13	587.130,782 383.766,465	14	587.132,332 383.759,233	7.397
14	587.132,332 383.759,233	1	587.139,846 383.732,536	27.734

** Lungimile segmentelor sunt determinate în planul de proiecție Stereo 70 și sunt rotunjite la 1 milimetru.

*** Distanța dintre puncte este formată din segmente cumulate ce sunt mai mici decât valoarea 1 milimetru.

**DATE DESPRE IMOBILUL NR. 5800**

Oficiul de Cadastru și Publicitate Imobiliară PRAHOVA
Biroul de Cadastru și Publicitate Imobiliară Ploiești

A. Partea I. Descrierea imobilului

TEREN Intravilan

Adresa: Loc. Moara Noua, Nr. 155, Jud. Prahova, Tarla 3/1; Parcela Cc 83

Nr. Crt	Nr cadastral Nr. topografic	Suprafața* (mp)	Observații / Referințe
A1	24209	598	Sector cadastral:3 Teren imprejmuit;

Construcții

Crt	Nr cadastral Nr. topografic	Adresa	Observații / Referințe
A1.1	24209-C1	Loc. Moara Noua, Jud. Prahova	Nr. niveluri:1; S. construita la sol:126 mp; S. construita desfasurata:126 mp; LOCUINTA
A1.2	24209-C2	Loc. Moara Noua, Jud. Prahova	Nr. niveluri:1; S. construita la sol:28 mp; S. construita desfasurata:28 mp; ANEXA

B. Partea II. Proprietari și acte

Inscrieri privitoare la dreptul de proprietate și alte drepturi reale		Referințe
54700 / 08/04/2024		
Act Notarial nr. 1673, din 01/04/2024 emis de NP Ivan Stefan;		
B1	Se infiinteaza cartea funciara 24209 a imobilului cu numarul cadastral 24209 / UAT Berceni, rezultat din dezmembrarea imobilului cu numarul cadastral 23858 inscris in cartea funciara 23858;	A1
54713 / 08/04/2024		
Act Notarial nr. 1674, din 01/04/2024 emis de NP Ivan Stefan;		
B5	Intabulare, drept de PROPRIETATEpartaj, dobandit prin Conventie, cota actuala 1/2 1) MOTOC MARIA	A1
B6	Intabulare, drept de PROPRIETATEpartaj, dobandit prin Conventie, cota actuala 1/2 1) MOTOC FLORIN-DORIN	A1
B7	Intabulare, drept de PROPRIETATEpartaj, dobandit prin Conventie, cota actuala 1/2 1) MOTOC MARIA	A1.1, A1.2
B8	Intabulare, drept de PROPRIETATEpartaj, dobandit prin Conventie, cota actuala 1/2 1) MOTOC FLORIN-DORIN	A1.1, A1.2

C. Partea III. SARCINI .

Inscrieri privind dezmembramintele dreptului de proprietate, drepturi reale de garanție și sarcini	Referințe
NU SUNT	

Anexa Nr. 1 La Partea I

Teren

Nr cadastral	Suprafața (mp)*	Observații / Referințe
24209	598	

* Suprafața este determinată în planul de proiecție Stereo 70.



Date referitoare la teren

Crt	Categorie folosință	Intra vilan	Suprafața (mp)	Tarla	Parcelă	Nr. topo	Observații / Referințe
5800	curți constructii	DA	598	3/1	83	-	

Date referitoare la construcții

Crt	Număr	Destinație construcție	Supraf. (mp)	Situație juridică	Observații / Referințe
A1.1	24209-C1	construcții de locuințe	126	Cu acte	Nr. niveluri:1; S. construita la sol:126 mp; S. construita desfasurata:126 mp; LOCUINTA
A1.2	24209-C2	construcții anexa	28	Cu acte	Nr. niveluri:1; S. construita la sol:28 mp; S. construita desfasurata:28 mp; ANEXA

Lungime Segmente

1) Valorile lungimilor segmentelor sunt obținute din proiecție în plan.

Punct început	X / Y	Punct sfârșit	X / Y	Lungime segment (** (m)
1	587.124,893 383.724,392	2	587.139,846 383.732,536	17.027
2	587.139,846 383.732,536	3	587.132,332 383.759,233	27.734
3	587.132,332 383.759,233	4	587.130,782 383.766,465	7.397

Punct început	X / Y	Punct sfârșit	X / Y	Lungime segment (** (m)
4	587.130,782 383.766,465	5	587.129,443 383.766,178	1.37
5	587.129,443 383.766,178	6	587.121,135 383.764,12	8.56
6	587.121,135 383.764,12	7	587.115,407 383.762,685	5.905
7	587.115,407 383.762,685	8	587.117,457 383.754,01	8.914
8	587.117,457 383.754,01	9	587.118,739 383.749,08	5.094
9	587.118,739 383.749,08	10	587.121,816 383.736,675	12.781
10	587.121,816 383.736,675	11	587.123,768 383.729,017	7.903
11	587.123,768 383.729,017	1	587.124,893 383.724,392	4.76

** Lungimile segmentelor sunt determinate în planul de proiecție Stereo 70 și sunt rotunjite la 1 milimetru.

*** Distanța dintre puncte este formată din segmente cumulate ce sunt mai mici decât valoarea 1 milimetru.

**DATE DESPRE IMOBILUL NR. 5801**

Oficiul de Cadastru și Publicitate Imobiliară PRAHOVA
Biroul de Cadastru și Publicitate Imobiliară Ploiești

A. Partea I. Descrierea imobilului

TEREN Intravilan

Adresa: Loc. Moara Noua, Str Florilor, Nr. 4, Jud. Prahova

Nr. Crt	Nr cadastral Nr. topografic	Suprafața* (mp)	Observații / Referințe
A1	24046	Din acte: 840 Masurata: 862	Sector cadastral:3 Teren imprejmuit;

B. Partea II. Proprietari și acte

Inscrieri privitoare la dreptul de proprietate și alte drepturi reale		Referințe
40113 / 27/03/2023		
Act Notarial nr. 469, din 24/03/2023 emis de NP Meirosu Mihai Gabriel;		
B2	Intabulare, drept de PROPRIETATEcumparare ca bun comun, dobandit prin Conventie, cota actuala 1/1 1) MOISE MADALIN-GABRIEL 2) MOISE ROXANA-ELENA	A1

C. Partea III. SARCINI .

Inscrieri privind dezmembramintele dreptului de proprietate, drepturi reale de garanție și sarcini	Referințe
NU SUNT	

Anexa Nr. 1 La Partea I

Teren

Nr cadastral	Suprafața (mp)*	Observații / Referințe
24046	Din acte: 840 Masurata: 862	

* Suprafața este determinată în planul de proiecție Stereo 70.



Date referitoare la teren

Crt	Categorie folosință	Intra vilan	Suprafața (mp)	Tarla	Parcelă	Nr. topo	Observații / Referințe
5801	arabil	DA	862	3,3/1	84,84/1	-	

Lungime Segmente

1) Valorile lungimilor segmentelor sunt obținute din proiecție în plan.

Punct început	X / Y	Punct sfârșit	X / Y	Lungime segment (** (m)
1	587.102,329 383.835,558	2	587.105,41 383.815,966	19.833
2	587.105,41 383.815,966	3	587.109,679 383.790,887	25.44
3	587.109,679 383.790,887	4	587.111,986 383.778,083	13.01
4	587.111,986 383.778,083	5	587.127,574 383.781,437	15.945
5	587.127,574 383.781,437	6	587.115,547 383.838,116	57.941

Punct început	X / Y	Punct sfârșit	X / Y	Lungime segment (** (m)
6	587.115,547 383.838,116	1	587.102,329 383.835,558	13.464

** Lungimile segmentelor sunt determinate în planul de proiecție Stereo 70 și sunt rotunjite la 1 milimetru.

*** Distanța dintre puncte este formată din segmente cumulate ce sunt mai mici decât valoarea 1 milimetru.

**DATE DESPRE IMOBILUL NR. 5802**

Oficiul de Cadastru și Publicitate Imobiliară PRAHOVA
Biroul de Cadastru și Publicitate Imobiliară Ploiești

A. Partea I. Descrierea imobilului

TEREN Intravilan

Adresa: Loc. Moara Noua, Str Florilor, Jud. Prahova

Nr. Crt	Nr cadastral Nr. topografic	Suprafața* (mp)	Observații / Referințe
A1		Din acte: 852 Masurata: 851	Sector cadastral:3 Teren neimprejmuit;

B. Partea II. Proprietari și acte

Inscrieri privitoare la dreptul de proprietate și alte drepturi reale		Referințe
/		
Act Administrativ nr. 36578, din 24/08/1996 emis de COMISIA JUDETEANA PRAHOVA;		
B2	Intabulare, drept de PROPRIETATE, dobandit prin Reconstituire, cota actuala 1/1 1) COMAN VASILE 2) COMAN FLOAREA	A1

C. Partea III. SARCINI .

Inscrieri privind dezmembramintele dreptului de proprietate, drepturi reale de garanție și sarcini	Referințe
NU SUNT	

Anexa Nr. 1 La Partea I

Teren

Nr cadastral	Suprafața (mp)*	Observații / Referințe
	Din acte: 852 Masurata: 851	

* Suprafața este determinată în planul de proiecție Stereo 70.



Date referitoare la teren

Crt	Categorie folosință	Intra vilan	Suprafața (mp)	Tarla	Parcelă	Nr. topo	Observații / Referințe
5802	arabil	DA	851	3	86/2	-	

Lungime Segmente

1) Valorile lungimilor segmentelor sunt obținute din proiecție în plan.

Punct început	X / Y	Punct sfârșit	X / Y	Lungime segment (** (m)
1	587.097,704 383.911,258	2	587.086,429 383.908,53	11.6
2	587.086,429 383.908,53	3	587.088,492 383.899,805	8.966
3	587.088,492 383.899,805	4	587.092,392 383.882,343	17.892
4	587.092,392 383.882,343	5	587.096,709 383.861,65	21.139
5	587.096,709 383.861,65	6	587.102,329 383.835,558	26.69

Punct început	X / Y	Punct sfârșit	X / Y	Lungime segment (** (m)
6	587.102,329 383.835,558	7	587.115,547 383.838,116	13.464
7	587.115,547 383.838,116	8	587.109,225 383.859,035	21.853
8	587.109,225 383.859,035	9	587.104,716 383.874,432	16.044
9	587.104,716 383.874,432	10	587.100,321 383.895,708	21.724
10	587.100,321 383.895,708	1	587.097,704 383.911,258	15.769

** Lungimile segmentelor sunt determinate în planul de proiecție Stereo 70 și sunt rotunjite la 1 milimetru.

*** Distanța dintre puncte este formată din segmente cumulate ce sunt mai mici decât valoarea 1 milimetru.

**DATE DESPRE IMOBILUL NR. 5803**

Oficiul de Cadastru și Publicitate Imobiliară PRAHOVA
Biroul de Cadastru și Publicitate Imobiliară Ploiești

A. Partea I. Descrierea imobilului

TEREN Intravilan

Adresa: Loc. Moara Noua, Str Florilor, Nr. 10, Jud. Prahova

Nr. Crt	Nr cadastral Nr. topografic	Suprafața* (mp)	Observații / Referințe
A1	21300	Din acte: 592 Masurata: 598	Sector cadastral:3 Teren imprejmuat;

Construcții

Crt	Nr cadastral Nr. topografic	Adresa	Observații / Referințe
A1.1	21300-C1	Loc. Moara Noua, Str Florilor, Nr. 10, Jud. Prahova	Nr. niveluri:2; S. construita la sol:114 mp; Locuinta

B. Partea II. Proprietari și acte

Inscrieri privitoare la dreptul de proprietate și alte drepturi reale		Referințe
57483 / 28/09/2012		
Act Notarial nr. 2498, din 27/09/2012 emis de NP MINEA OCTAVIAN;		
B1	Se infiinteaza cartea funciara 21300 a imobilului cu numarul cadastral 21300/Berceni, rezultat din dezmembrarea imobilului cu numarul cadastral 564 (identificator electronic 20057) inscris in cartea funciara 1008 (identificator electronic 20057);	A1
70280 / 19/11/2012		
Act Administrativ nr. 57483, din 28/09/2012 emis de OCPI PRAHOVA (act administrativ nr. 6844/15-11-2012 emis de PRIMARIA BERCEI; act administrativ nr. 39/11-09-2008 emis de CONSILIUL LOCAL BERCEI; act administrativ nr. 6836/15-11-2012 emis de PRIMARIA BERCEI; act administrativ nr. 7062/29.11.2012 emis de PRIMARIA BERCEI; act notarial nr. 5913/15.09.2012 emis de NP IVAN CONSTANTIN);		
B5	se noteaza schimbarea categoriei de folosinta din " arabil " in " curti constructii "	A1, A1.1
104923 / 15/10/2015		
Act Administrativ nr. 81952, din 07/08/2015 emis de OCPI PRAHOVA (act administrativ Nr. 6592/27-08-2015 emis de Primaria Berceni; act notarial nr. 4311/23.10.2015 emis de NP TUDOSE MARIA; act administrativ nr. 8319/26.10.2015 emis de PRIMARIA BERCEI.);		
B8	se noteaza actualizarea informatiilor cadastrale in sensul extinderii constructiei C1 conform documentatiei tehnice avizate	A1, A1.1
B9	se noteaza repositionarea imobilului conform documentatiei tehnice avizate	A1, A1.1
B10	se respinge cererea de actualizare adresa postala pentru motivele de mai sus	A1, A1.1
48274 / 30/05/2017		
Act Administrativ nr. 44, din 18/07/2014 emis de PRIMARIA BERCEI (act administrativ nr 443 din 19.01.2015, emis de PRIMARIA BERCEI);		
B11	se noteaza autorizatia de construire nr.44/18.07.2014 si a procesului verbal de receptie la terminarea lucrarilor nr.443/19.01.2015 emise de Primaria Berceni	A1, A1.1
88687 / 26/09/2017		
Act Notarial nr. 2500, din 25/09/2017 emis de NP Ionita Aristita Adina;		
B14	Intabulare, drept de PROPRIETATEschimb, dobandit prin Conventie, cota actuala 1/1 1) NEDELUCU LUCIAN 2) NEDELUCU MARIA	A1
B15	Intabulare, drept de PROPRIETATE, dobandit prin Conventie, cota actuala 1/1 1) NEDELUCU LUCIAN 2) NEDELUCU MARIA	A1.1

C. Partea III. SARCINI .

Inscrieri privind dezmembramintele dreptului de proprietate, drepturi reale de garanție și sarcini	Referințe
NU SUNT	

Anexa Nr. 1 La Partea I

Teren

Nr cadastral	Suprafața (mp)*	Observații / Referințe
21300	Din acte: 592 Masurata: 598	

* Suprafața este determinată în planul de proiecție Stereo 70.



Date referitoare la teren

Crt	Categorie folosință	Intra vilan	Suprafața (mp)	Tarla	Parcelă	Nr. topo	Observații / Referințe
5803	curți constructii	DA	598	1	A 1/3/8	-	

Date referitoare la construcții

Crt	Număr	Destinație construcție	Supraf. (mp)	Situație juridică	Observații / Referințe
A1.1	21300-C1	construcții de locuințe	114	Cu acte	Nr. niveluri:2; S. construita la sol:114 mp; Locuinta

Lungime Segmente

1) Valorile lungimilor segmentelor sunt obținute din proiecție în plan.

Punct început	X / Y	Punct sfârșit	X / Y	Lungime segment (** (m)
1	587.085,905 383.960,145	2	587.074,311 383.957,164	11.971
2	587.074,311 383.957,164	3	587.086,429 383.908,53	50.121
3	587.086,429 383.908,53	4	587.097,704 383.911,258	11.6

Punct început	X / Y	Punct sfârșit	X / Y	Lungime segment (** (m)
4	587.097,704 383.911,258	5	587.092,11 383.934,437	23.844
5	587.092,11 383.934,437	6	587.090,138 383.944,332	10.09
6	587.090,138 383.944,332	7	587.088,725 383.951,423	7.23
7	587.088,725 383.951,423	8	587.088,041 383.951,295	0.696
8	587.088,041 383.951,295	1	587.085,905 383.960,145	9.104

** Lungimile segmentelor sunt determinate în planul de proiecție Stereo 70 și sunt rotunjite la 1 milimetru.

*** Distanța dintre puncte este formată din segmente cumulate ce sunt mai mici decât valoarea 1 milimetru.

**DATE DESPRE IMOBILUL NR. 5804**

Oficiul de Cadastru și Publicitate Imobiliară PRAHOVA
Biroul de Cadastru și Publicitate Imobiliară Ploiești

A. Partea I. Descrierea imobilului

TEREN Intravilan

Adresa: Loc. Moara Noua, Str Florilor, Nr. 12, Jud. Prahova

Nr. Crt	Nr cadastral Nr. topografic	Suprafața* (mp)	Observații / Referințe
A1	21299	408	Sector cadastral:3 Teren imprejmuit;

Construcții

Crt	Nr cadastral Nr. topografic	Adresa	Observații / Referințe
A1.1	21299-C1	Loc. Moara Noua, Str Florilor, Nr. 12, Jud. Prahova	Nr. niveluri:1; S. construita la sol:66 mp; LOCUINTA

B. Partea II. Proprietari și acte

Inscrieri privitoare la dreptul de proprietate și alte drepturi reale		Referințe
57483 / 28/09/2012		
Act Notarial nr. 2498, din 27/09/2012 emis de NP MINEA OCTAVIAN;		
B1	Se infiinteaza cartea funciara 21299 a imobilului cu numarul cadastral 21299/Berceni, rezultat din dezmembrarea imobilului cu numarul cadastral 564 (identificator electronic 20057) in scris in cartea funciara 1008 (identificator electronic 20057);	A1
67056 / 04/10/2013		
Act Administrativ nr. seria CD nr.689607, din 09/07/2007 emis de PRIMARIA BUCOV;		
B6	se noteaza certificatul de casatorie seria CD nr.689607/09.07.2007 emis de PRIMARIA BUCOV in sensul ca CALDARARU DUMITRU-DRAGOS este casatorit cu CALDARARU IULIANA	A1
Act Notarial nr. 2334, din 03/10/2013 emis de NP MINEA OCTAVIAN;		
B7	Intabulare, drept de PROPRIETATE, dobandit prin Conventie, cota actuala 1/2 1) NISTOR GHEORGHE	A1
B8	Intabulare, drept de PROPRIETATE, dobandit prin Conventie, cota actuala 1/2 1) ALEXANDRU LAVINIA	A1
/		
Act Administrativ nr. 12040, din 28/09/2023 emis de PRIMARIA BERCEI;		
B9	Intabulare, drept de PROPRIETATE, dobandit prin Construire, cota actuala 1/1 1) NISTOR GHEORGHE 2) ALEXANDRU LAVINIA	A1.1

C. Partea III. SARCINI .

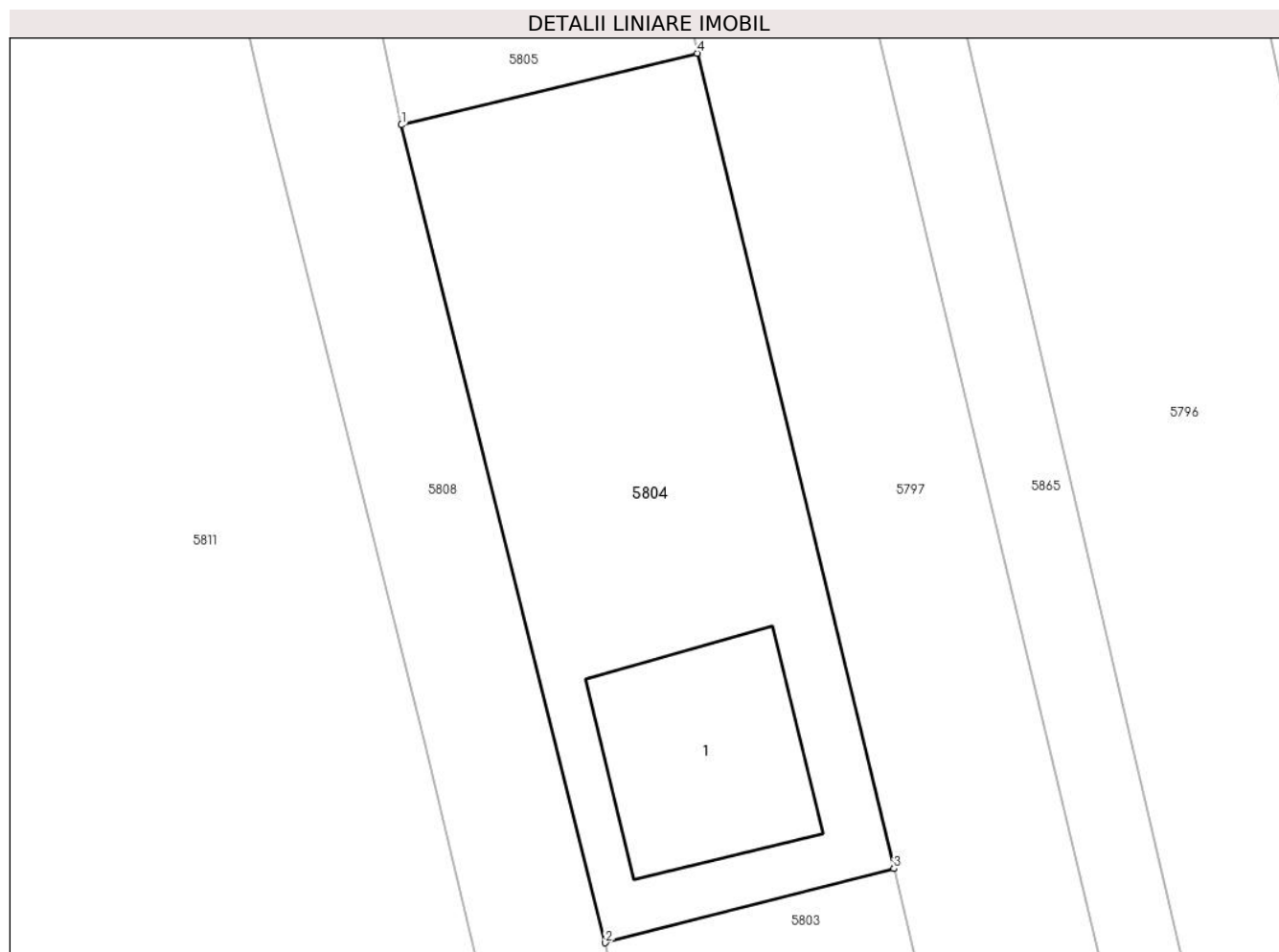
Inscrieri privind dezmembramintele dreptului de proprietate, drepturi reale de garanție și sarcini	Referințe
NU SUNT	

Anexa Nr. 1 La Partea I

Teren

Nr cadastral	Suprafața (mp)*	Observații / Referințe
21299	408	

* Suprafața este determinată în planul de proiecție Stereo 70.



Date referitoare la teren

Crt	Categorie folosință	Intra vilan	Suprafața (mp)	Tarla	Parcelă	Nr. topo	Observații / Referințe
5804	curți constructii	DA	408	1	A 1/3/8	-	

Date referitoare la construcții

Crt	Număr	Destinație construcție	Supraf. (mp)	Situație juridică	Observații / Referințe
A1.1	21299-C1	construcții de locuințe	66	Cu acte	Nr. niveluri:1; S. construita la sol:66 mp; LOCUINTA

Lungime Segmente

1) Valorile lungimilor segmentelor sunt obținute din proiecție în plan.

Punct început	X / Y	Punct sfârșit	X / Y	Lungime segment (** (m)
1	587.066,129 383.990,001	2	587.074,311 383.957,164	33.841
2	587.074,311 383.957,164	3	587.085,905 383.960,145	11.971
3	587.085,905 383.960,145	4	587.078,006 383.992,876	33.671
4	587.078,006 383.992,876	1	587.066,129 383.990,001	12.22

**** Lungimile segmentelor sunt determinate în planul de proiecție Stereo 70 și sunt rotunjite la 1 milimetru.**

***** Distanța dintre puncte este formată din segmente cumulate ce sunt mai mici decât valoarea 1 milimetru.**

**DATE DESPRE IMOBILUL NR. 5805**

Oficiul de Cadastru și Publicitate Imobiliară PRAHOVA
Biroul de Cadastru și Publicitate Imobiliară Ploiești

A. Partea I. Descrierea imobilului

TEREN Intravilan

Adresa: Loc. Berceni, Str Florilor, Jud. Prahova

Nr. Crt	Nr cadastral Nr. topografic	Suprafața* (mp)	Observații / Referințe
A1		159	Sector cadastral:3 Teren neimprejmuit;

B. Partea II. Proprietari și acte

Inscrieri privitoare la dreptul de proprietate și alte drepturi reale	Referințe
/	
Act Administrativ nr. 12040, din 28/09/2023 emis de PRIMARIA BERCENI;	
B1	A1
Intabulare, drept de PROPRIETATE, dobândit prin Lege, cota actuala 1/1 1) COMUNA BERCENI, CIF:2845338	

C. Partea III. SARCINI .

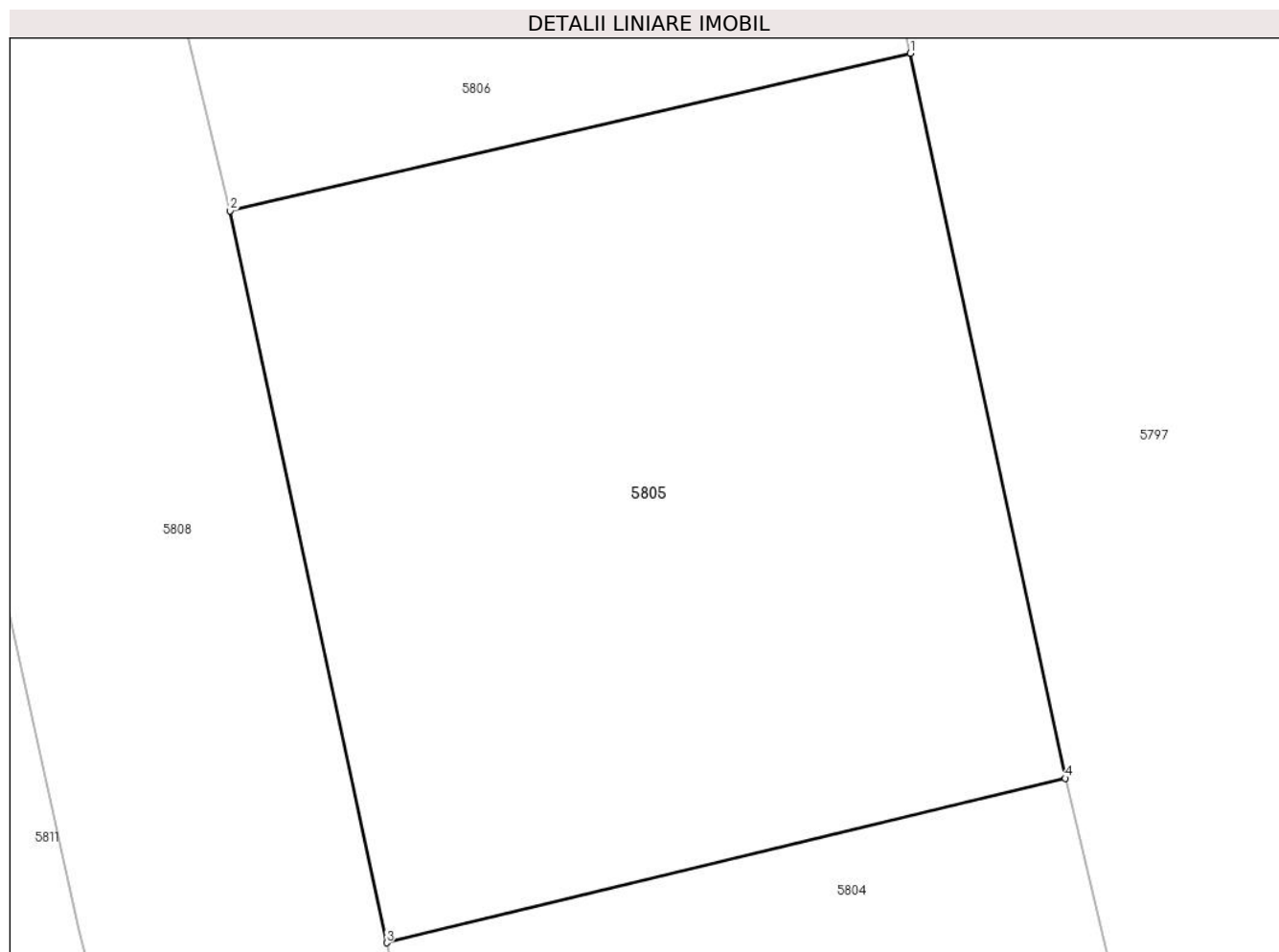
Inscrieri privind dezmembramintele dreptului de proprietate, drepturi reale de garanție și sarcini	Referințe
NU SUNT	

Anexa Nr. 1 La Partea I

Teren

Nr cadastral	Suprafața (mp)*	Observații / Referințe
	159	

* Suprafața este determinată în planul de proiecție Stereo 70.



Date referitoare la teren

Crt	Categorie folosință	Intra vilan	Suprafața (mp)	Tarla	Parcelă	Nr. topo	Observații / Referințe
5805	curți constructii	DA	159	1	1/3/8	-	

Lungime Segmente

1) Valorile lungimilor segmentelor sunt obținute din proiecție în plan.

Punct început	X / Y	Punct sfârșit	X / Y	Lungime segment (** (m)
1	587.075,294 384.005,554	2	587.063,389 384.002,799	12.22
2	587.063,389 384.002,799	3	587.066,129 383.990,001	13.088
3	587.066,129 383.990,001	4	587.078,006 383.992,876	12.22
4	587.078,006 383.992,876	1	587.075,294 384.005,554	12.965

**** Lungimile segmentelor sunt determinate în planul de proiecție Stereo 70 și sunt rotunjite la 1 milimetru.**

***** Distanța dintre puncte este formată din segmente cumulate ce sunt mai mici decât valoarea 1 milimetru.**

**DATE DESPRE IMOBILUL NR. 5806**

Oficiul de Cadastru și Publicitate Imobiliară PRAHOVA
Biroul de Cadastru și Publicitate Imobiliară Ploiești

A. Partea I. Descrierea imobilului

TEREN Intravilan

Adresa: Loc. Moara Noua, Str Florilor, Nr. 14, Jud. Prahova

Nr. Crt	Nr cadastral Nr. topografic	Suprafața* (mp)	Observații / Referințe
A1	21200	275	Sector cadastral:3 Teren imprejmuit;

Construcții

Crt	Nr cadastral Nr. topografic	Adresa	Observații / Referințe
A1.1	21200-C1	Loc. Moara Noua, Str Florilor, Nr. 14, Jud. Prahova	Nr. niveluri:1; S. construita la sol:46 mp; LOCUINTA PARTER IN S. DESF. DE 46MP, CONSTRUITA IN ANUL 2017

B. Partea II. Proprietari și acte

Inscrieri privitoare la dreptul de proprietate și alte drepturi reale		Referințe
7343 / 14/02/2012		
Act Notarial nr. 316, din 03/02/2012 emis de PUSCASU ION;		
B1	Se infiinteaza cartea funciara 21200 a imobilului cu numarul cadastral 21200/Berceni, rezultat din dezmembrarea imobilului cu numarul cadastral 21183 inscris in cartea funciara 21183;	A1
7349 / 14/02/2012		
Act Notarial nr. 319, din 03/02/2012 emis de PUSCASU ION;		
B4	Intabulare, drept de PROPRIETATEcumparare ca bun propriu, dobandit prin Conventie, cota actuala 1/2 1) SOLOMON TABITA IULIANA	A1
B5	Intabulare, drept de PROPRIETATE, dobandit prin Conventie, cota actuala 1/2 1) VASILE NICOLAE	A1
132268 / 21/09/2021		
Act Administrativ nr. 12896, din 20/09/2021 emis de PRIMARIA COMUNEI BERCENI (act administrativ nr 1999 din 13.03.2017, emis de PRIMARIA COMUNEI BERCENI;act administrativ nr 9 din 13.03.2013, emis de PRIMARIA COMUNEI BERCENI;act administrativ nr 12695 din 20.09.2021, emis de PRIMARIA COMUNEI BERCENI);		
B6	se noteaza actualizarea informatiilor cadastrale in sensul schimbarii categoriei de folosinta a imobilului din "arabil" in "curti constructii"	A1
B7	se noteaza actualizarea informatiilor cadastrale conform documentatiei anexate in sensul ca adresa actuala a imobilului este Comuna Berceni, Sat Moara Noua, Str Teiului, Nr. 155D, Jud. Prahova	A1
B8	Intabulare, drept de PROPRIETATE, dobandit prin Construire, cota actuala 1/1 1) SOLOMON TABITA IULIANA... 2) VASILE NICOLAE	A1.1

C. Partea III. SARCINI .

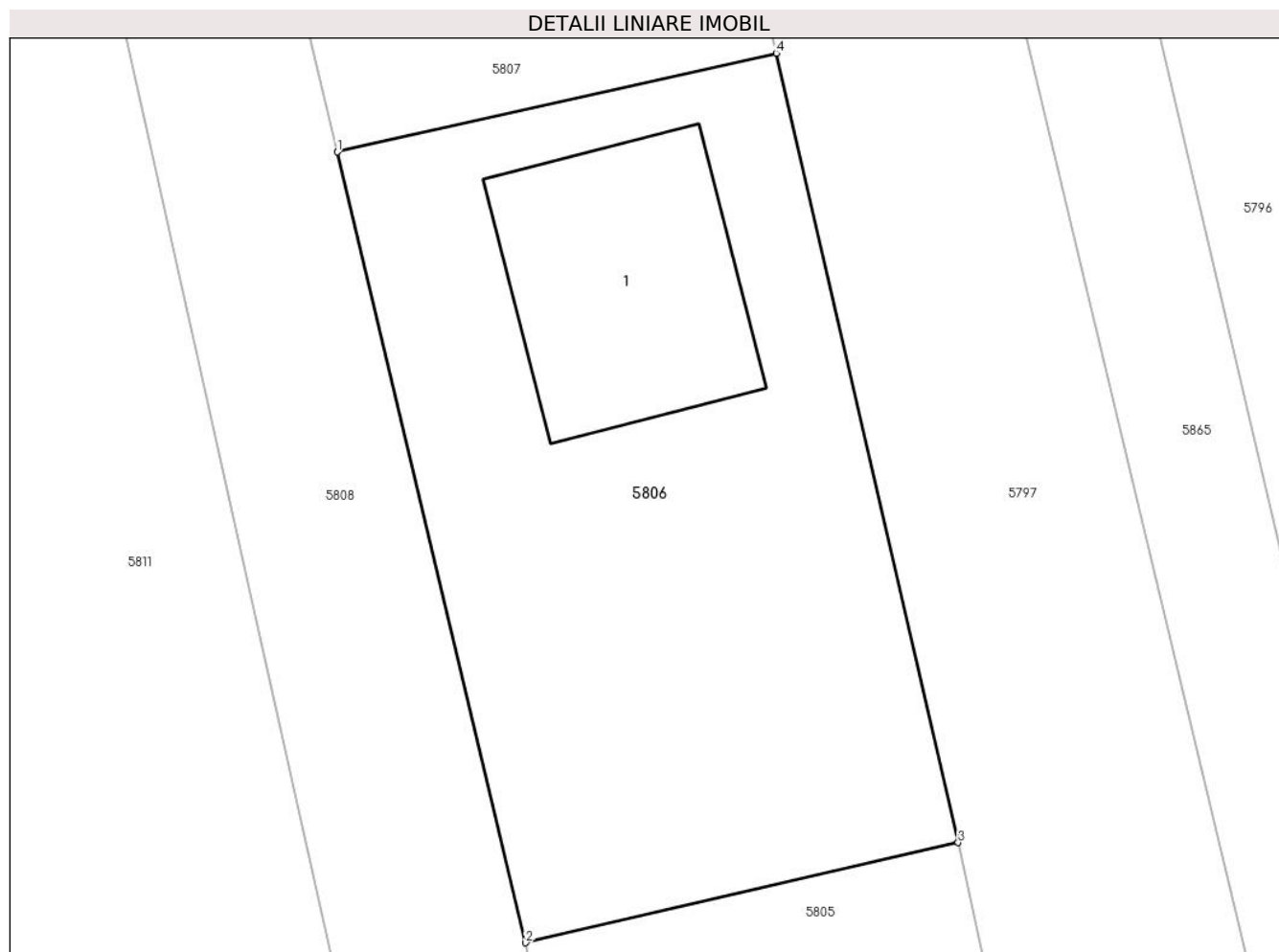
Inscrieri privind dezmembramintele dreptului de proprietate, drepturi reale de garanție și sarcini	Referințe
NU SUNT	

Anexa Nr. 1 La Partea I

Teren

Nr cadastral	Suprafața (mp)*	Observații / Referințe
21200	275	

* Suprafața este determinată în planul de proiecție Stereo 70.



Date referitoare la teren

Crt	Categorie folosință	Intra vilan	Suprafața (mp)	Tarla	Parcelă	Nr. topo	Observații / Referințe
5806	curti constructii	DA	275	1	1/3/8	-	

Date referitoare la construcții

Crt	Număr	Destinație construcție	Supraf. (mp)	Situație juridică	Observații / Referințe
A1.1	21200-C1	construcții de locuințe	46	Cu acte	Nr. niveluri:1; S. construita la sol:46 mp; LOCUINTA PARTER IN S. DESF. DE 46MP; CONSTRUITA IN ANUL 2017

Lungime Segmente

1) Valorile lungimilor segmentelor sunt obținute din proiecție în plan.

Punct început	X / Y	Punct sfârșit	X / Y	Lungime segment (** (m)
1	587.058,199 384.024,554	2	587.063,389 384.002,799	22.366
2	587.063,389 384.002,799	3	587.075,294 384.005,554	12.22
3	587.075,294 384.005,554	4	587.070,283 384.027,269	22.286

Punct început	X / Y	Punct sfârșit	X / Y	Lungime segment (** (m)
4	587.070,283 384.027,269	1	587.058,199 384.024,554	12.385

** Lungimile segmentelor sunt determinate în planul de proiecție Stereo 70 și sunt rotunjite la 1 milimetru.

*** Distanța dintre puncte este formată din segmente cumulate ce sunt mai mici decât valoarea 1 milimetru.

**DATE DESPRE IMOBILUL NR. 5807**

Oficiul de Cadastru și Publicitate Imobiliară PRAHOVA
Biroul de Cadastru și Publicitate Imobiliară Ploiești

A. Partea I. Descrierea imobilului

TEREN Intravilan

Adresa: Loc. Moara Noua, Str Florilor, Nr. 16, Jud. Prahova

Nr. Crt	Nr cadastral Nr. topografic	Suprafața* (mp)	Observații / Referințe
A1	21199	Din acte: 1.075 Masurata: 300	Sector cadastral:3 Teren imprejmuit;

Construcții

Crt	Nr cadastral Nr. topografic	Adresa	Observații / Referințe
A1.1	21199-C1	Loc. Moara Noua, Str Florilor, Nr. 16, Jud. Prahova	Nr. niveluri:2; S. construita la sol:100 mp; LOCUINTA

B. Partea II. Proprietari și acte

Inscrieri privitoare la dreptul de proprietate și alte drepturi reale		Referințe
7343 / 14/02/2012		
Act Notarial nr. 316, din 03/02/2012 emis de PUSCASU ION;		
B1	Se infiinteaza cartea funciara 21199 a imobilului cu numarul cadastral 21199/Berceni, rezultat din dezmembrarea imobilului cu numarul cadastral 21183 inscris in cartea funciara 21183;	A1
125724 / 02/12/2020		
Act Notarial nr. 5300, din 02/12/2020 emis de NP Ivan Constantin;		
B6	Intabulare, drept de PROPRIETATE, dobandit prin Conventie, cota actuala 1/1 1) VASILE ANCA	A1
/		
Act Administrativ nr. 12040, din 28/09/2023 emis de PRIMARIA BERCENI;		
B7	Intabulare, drept de PROPRIETATE, dobandit prin Construire, cota actuala 1/1 1) VASILE ANCA	A1.1

C. Partea III. SARCINI .

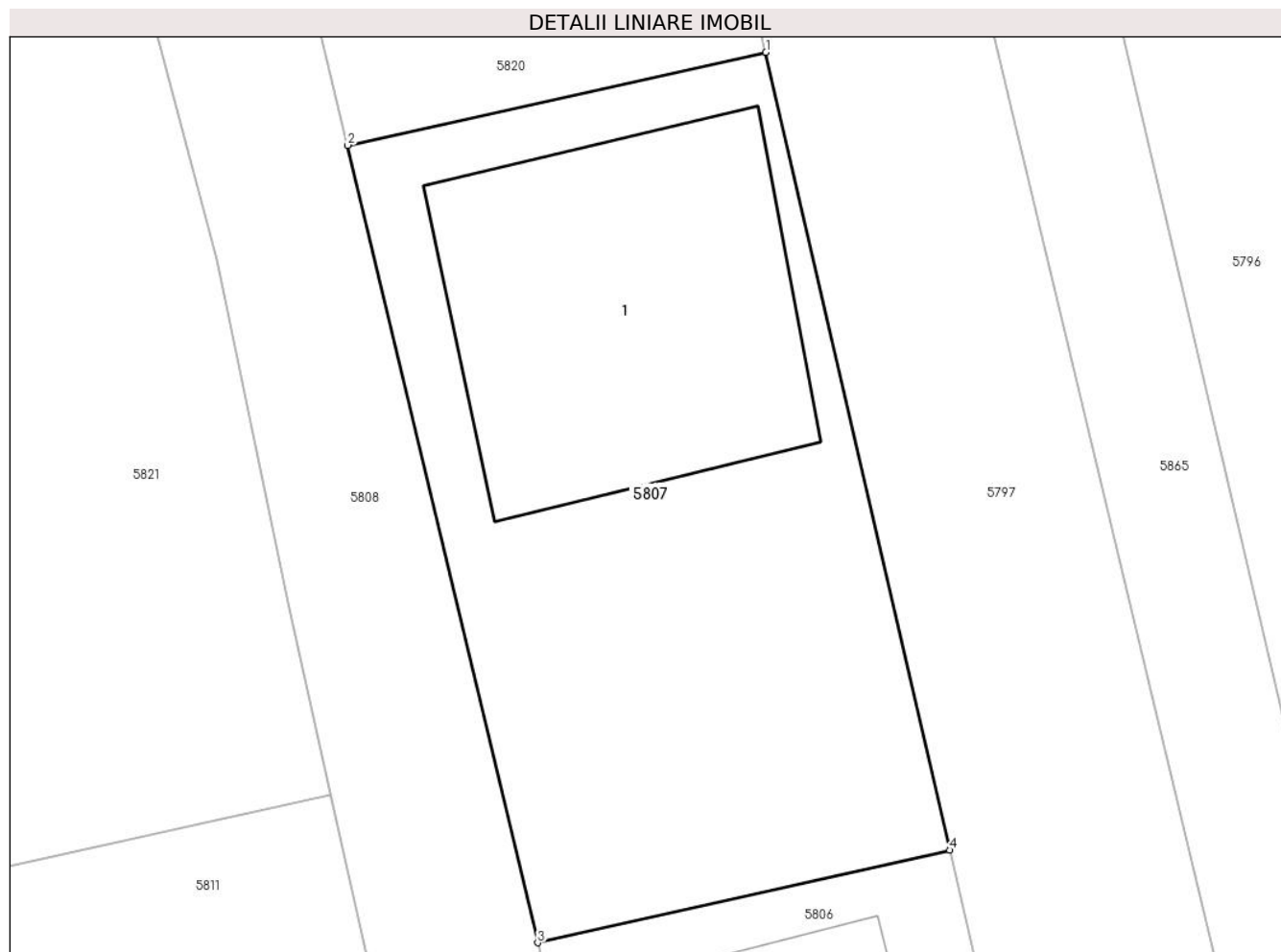
Inscrieri privind dezmembramintele dreptului de proprietate, drepturi reale de garanție și sarcini	Referințe
NU SUNT	

Anexa Nr. 1 La Partea I

Teren

Nr cadastral	Suprafața (mp)*	Observații / Referințe
21199	Din acte: 1.075 Masurata: 300	

* Suprafața este determinată în planul de proiecție Stereo 70.



Date referitoare la teren

Crt	Categorie folosință	Intra vilan	Suprafața (mp)	Tarla	Parcelă	Nr. topo	Observații / Referințe
5807	curți constructii	DA	300	1	1/3/8	-	

Date referitoare la construcții

Crt	Număr	Destinație construcție	Supraf. (mp)	Situație juridică	Observații / Referințe
A1.1	21199-C1	construcții de locuințe	100	Cu acte	Nr. niveluri:2; S. construita la sol:100 mp; LOCUINTA

Lungime Segmente

1) Valorile lungimilor segmentelor sunt obținute din proiecție în plan.

Punct început	X / Y	Punct sfârșit	X / Y	Lungime segment (** (m)
1	587.064,887 384.050,655	2	587.052,623 384.047,93	12.563
2	587.052,623 384.047,93	3	587.058,199 384.024,554	24.032
3	587.058,199 384.024,554	4	587.070,283 384.027,269	12.385

Punct început	X / Y	Punct sfârșit	X / Y	Lungime segment (** (m)
4	587.070,283 384.027,269	1	587.064,887 384.050,655	24.0

** Lungimile segmentelor sunt determinate în planul de proiecție Stereo 70 și sunt rotunjite la 1 milimetru.

*** Distanța dintre puncte este formată din segmente cumulate ce sunt mai mici decât valoarea 1 milimetru.

**DATE DESPRE IMOBILUL NR. 5808**

Oficiul de Cadastru și Publicitate Imobiliară PRAHOVA
 Biroul de Cadastru și Publicitate Imobiliară Ploiești

A. Partea I. Descrierea imobilului

TEREN Intravilan

Adresa: Loc. Moara Noua, Str Florilor, Jud. Prahova

Nr. Crt	Nr cadastral Nr. topografic	Suprafața* (mp)	Observații / Referințe
A1	21772	Din acte: 2.312 Masurata: 2.433	Sector cadastral:3 Teren neimprejmuit;

B. Partea II. Proprietari și acte

Inscrieri privitoare la dreptul de proprietate și alte drepturi reale	Referințe
152488 / 06/10/2023	
Act Normativ nr. 1604, din 16/12/2009 emis de GUVERNUL ROMÂNIEI (act administrativ nr 12332 din 05.10.2023, emis de PRIMĂRIA COMUNEI BERCENI);	
B2	A1
Intabulare, drept de PROPRIETATE(domeniul public), dobandit prin Lege, cota actuala 1/1 1) COMUNA BERCENI , CIF:2845338	

C. Partea III. SARCINI .

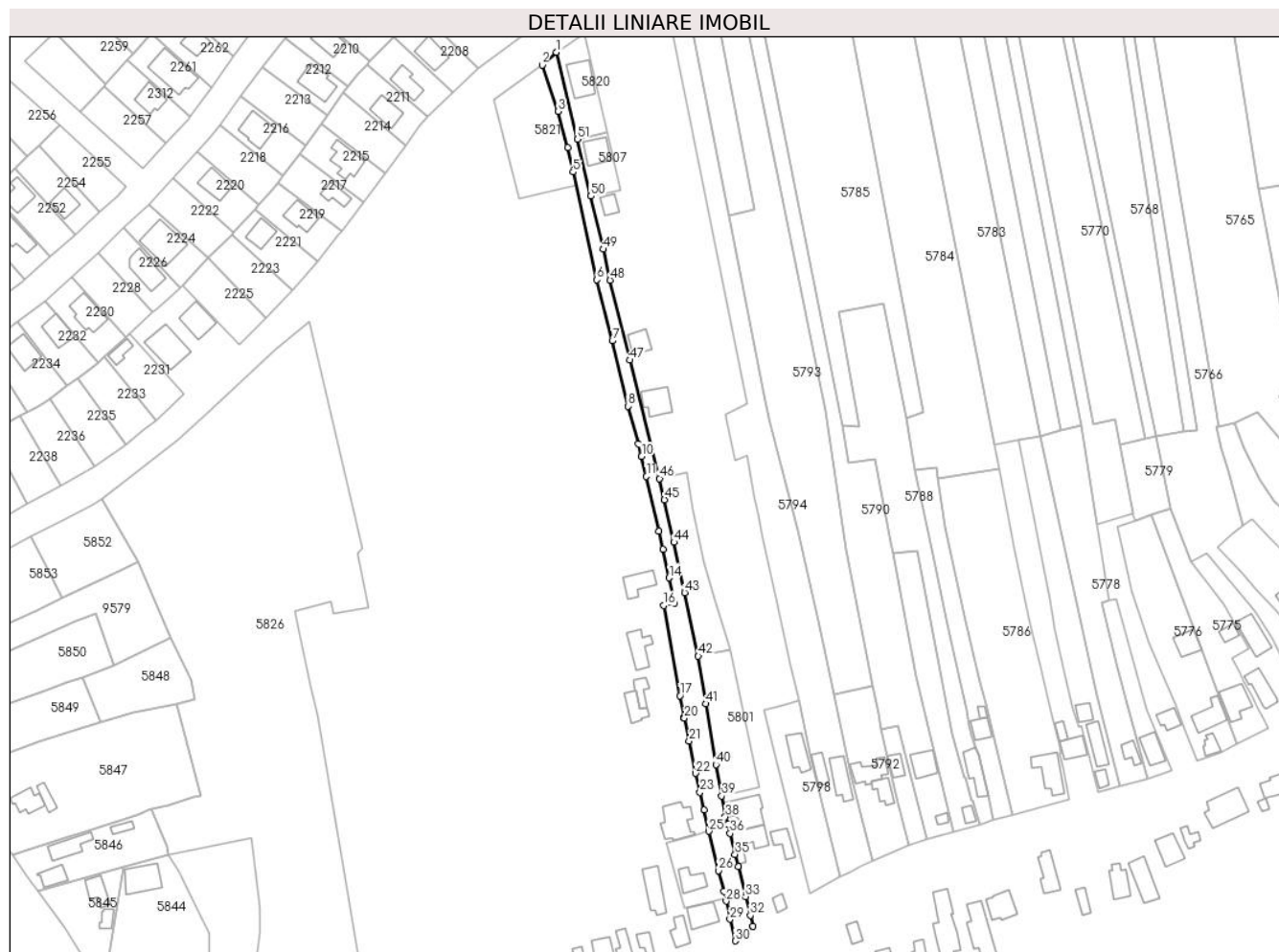
Inscrieri privind dezmembramintele dreptului de proprietate, drepturi reale de garanție și sarcini	Referințe
NU SUNT	

Anexa Nr. 1 La Partea I

Teren

Nr cadastral	Suprafața (mp)*	Observații / Referințe
21772	Din acte: 2.312 Masurata: 2.433	

* Suprafața este determinată în planul de proiecție Stereo 70.



Date referitoare la teren

Crt	Categorie folosință	Intra vilan	Suprafața (mp)	Tarla	Parcelă	Nr. topo	Observații / Referințe
5808	drum	DA	2.433	-	-	-	

Lungime Segmente

1) Valorile lungimilor segmentelor sunt obținute din proiecție în plan.

Punct început	X / Y	Punct sfârșit	X / Y	Lungime segment	Punct început	X / Y	Punct sfârșit	X / Y	Lungime segment	Punct început	X / Y	Punct sfârșit	X / Y	Lungime segment
1	587.044,087 384.083,712	2	587.038,247 384.078,46	7.854	2	587.038,247 384.078,46	3	587.044,82 384.059,452	20.113	3	587.044,82 384.059,452	4	587.048,78 384.044,596	15.375
4	587.048,78 384.044,596	5	587.050,883 384.034,508	10.305	5	587.050,883 384.034,508	6	587.060,755 383.990,226	45.369	6	587.060,755 383.990,226	7	587.067,075 383.965,129	25.881
7	587.067,075 383.965,129	8	587.073,485 383.938,279	27.605	8	587.073,485 383.938,279	9	587.077,701 383.922,877	15.969	9	587.077,701 383.922,877	10	587.079,078 383.917,631	5.424
10	587.079,078 383.917,631	11	587.081,035 383.909,407	8.454	11	587.081,035 383.909,407	12	587.086,156 383.886,946	23.037	12	587.086,156 383.886,946	13	587.087,877 383.879,396	7.744
13	587.087,877 383.879,396	14	587.090,315 383.867,65	11.996	14	587.090,315 383.867,65	15	587.092,537 383.857,252	10.633	15	587.092,537 383.857,252	16	587.088,195 383.856,348	4.435

Punct început	X / Y	Punct sfârșit	X / Y	Lungime segment	Punct început	X / Y	Punct sfârșit	X / Y	Lungime segment	Punct început	X / Y	Punct sfârșit	X / Y	Lungime segment
16	587.088,195 383.856,348	17	587.094,863 383.819,228	37.714	17	587.094,863 383.819,228	18	587.096,453 383.810,373	8.997	18	587.096,453 383.810,373	19	587.096,634 383.810,405	0.183
19	587.096,634 383.810,405	20	587.096,662 383.810,099	0.308	20	587.096,662 383.810,099	21	587.098,654 383.800,612	9.694	21	587.098,654 383.800,612	22	587.101,327 383.787,39	13.489
22	587.101,327 383.787,39	23	587.103,082 383.779,569	8.015	23	587.103,082 383.779,569	24	587.104,775 383.772,266	7.497	24	587.104,775 383.772,266	25	587.106,719 383.763,555	8.925
25	587.106,719 383.763,555	26	587.110,607 383.747,334	16.68	26	587.110,607 383.747,334	27	587.112,885 383.738,966	8.673	27	587.112,885 383.738,966	28	587.113,848 383.734,858	4.219
28	587.113,848 383.734,858	29	587.115,385 383.727,381	7.633	29	587.115,385 383.727,381	30	587.117,525 383.718,501	9.134	30	587.117,525 383.718,501	31	587.124,893 383.724,392	9.434
31	587.124,893 383.724,392	32	587.123,768 383.729,017	4.76	32	587.123,768 383.729,017	33	587.121,816 383.736,675	7.903	33	587.121,816 383.736,675	34	587.118,739 383.749,08	12.781
34	587.118,739 383.749,08	35	587.117,457 383.754,01	5.094	35	587.117,457 383.754,01	36	587.115,407 383.762,685	8.914	36	587.115,407 383.762,685	37	587.114,464 383.766,311	3.747
37	587.114,464 383.766,311	38	587.113,522 383.769,562	3.385	38	587.113,522 383.769,562	39	587.111,986 383.778,083	8.658	39	587.111,986 383.778,083	40	587.109,679 383.790,887	13.01
40	587.109,679 383.790,887	41	587.105,41 383.815,966	25.44	41	587.105,41 383.815,966	42	587.102,329 383.835,558	19.833	42	587.102,329 383.835,558	43	587.096,709 383.861,65	26.69
43	587.096,709 383.861,65	44	587.092,392 383.882,343	21.139	44	587.092,392 383.882,343	45	587.088,492 383.899,805	17.892	45	587.088,492 383.899,805	46	587.086,429 383.908,53	8.966
46	587.086,429 383.908,53	47	587.074,311 383.957,164	50.121	47	587.074,311 383.957,164	48	587.066,129 383.990,001	33.841	48	587.066,129 383.990,001	49	587.063,389 384.002,799	13.088
49	587.063,389 384.002,799	50	587.058,199 384.024,554	22.366	50	587.058,199 384.024,554	51	587.052,623 384.047,93	24.032	51	587.052,623 384.047,93	1	587.044,087 384.083,712	36.786

** Lungimile segmentelor sunt determinate în planul de proiecție Stereo 70 și sunt rotunjite la 1 milimetru.

*** Distanța dintre puncte este formată din segmente cumulate ce sunt mai mici decât valoarea 1 milimetru.

**DATE DESPRE IMOBILUL NR. 5809**

Oficiul de Cadastru și Publicitate Imobiliară PRAHOVA
Biroul de Cadastru și Publicitate Imobiliară Ploiești

A. Partea I. Descrierea imobilului

TEREN Intravilan

Adresa: Loc. Moara Noua, Str Florilor, Nr. 9, Jud. Prahova

Nr. Crt	Nr cadastral Nr. topografic	Suprafața* (mp)	Observații / Referințe
A1		709	Sector cadastral:3 Teren imprejmuit;

Construcții

Crt	Nr cadastral Nr. topografic	Adresa	Observații / Referințe
A1.1		Loc. Moara Noua, Str Florilor, Nr. 9, Jud. Prahova	Nr. niveluri:1; S. construita la sol:93 mp; LOCUINTA

B. Partea II. Proprietari și acte

Inscrieri privitoare la dreptul de proprietate și alte drepturi reale		Referințe
/		
Act Administrativ nr. 36521, din 21/03/1995 emis de COMISIA JUDETEANA PRAHOVA;		
B1	Intabulare, drept de PROPRIETATE, dobandit prin Constituire, cota actuala 1/1 1) NICOLAE V PETRE	A1
Act Administrativ nr. 12040, din 28/09/2023 emis de PRIMARIA BERCEI;		
B2	Intabulare, drept de PROPRIETATE, dobandit prin Construire, cota actuala 1/1 1) NICOLAE V PETRE	A1.1

C. Partea III. SARCINI .

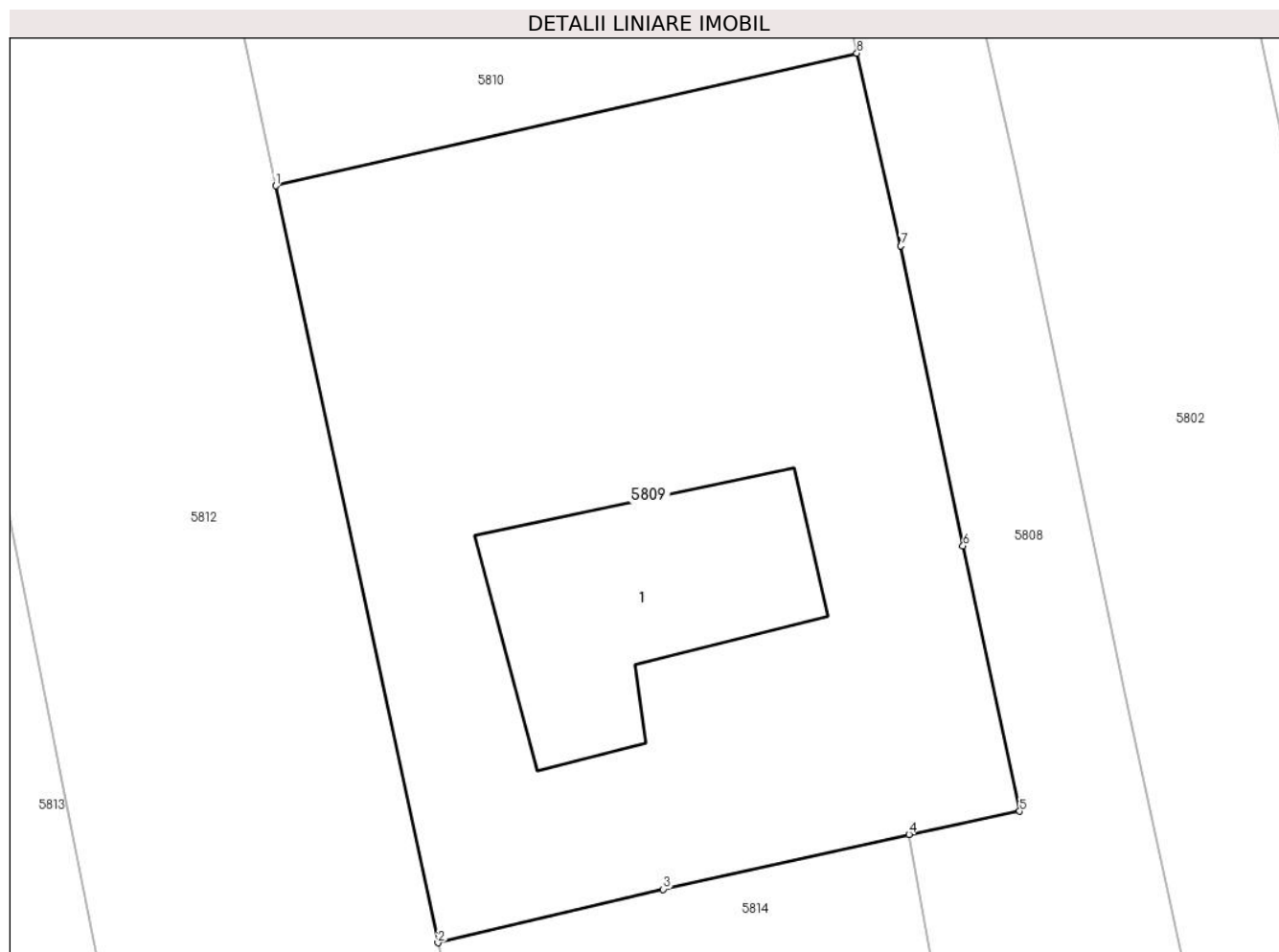
Inscrieri privind dezmembramintele dreptului de proprietate, drepturi reale de garanție și sarcini	Referințe
NU SUNT	

Anexa Nr. 1 La Partea I

Teren

Nr cadastral	Suprafața (mp)*	Observații / Referințe
	709	

* Suprafața este determinată în planul de proiecție Stereo 70.



Date referitoare la teren

Crt	Categorie folosință	Intravilan	Suprafața (mp)	Tarla	Parcelă	Nr. topo	Observații / Referințe
5809	curți constructii	DA	709	2	89	-	

Date referitoare la construcții

Crt	Număr	Destinație construcție	Supraf. (mp)	Situație juridică	Observații / Referințe
A1.1		construcții de locuințe	93	Cu acte	Nr. niveluri:1; S. construita la sol:93 mp; LOCUINTA

Lungime Segmente

1) Valorile lungimilor segmentelor sunt obținute din proiecție în plan.

Punct început	X / Y	Punct sfârșit	X / Y	Lungime segment (** (m)
1	587.063,371 383.881,752	2	587.069,732 383.852,102	30.324
2	587.069,732 383.852,102	3	587.078,567 383.854,199	9.08
3	587.078,567 383.854,199	4	587.088,195 383.856,348	9.865
4	587.088,195 383.856,348	5	587.092,537 383.857,252	4.435

Punct început	X / Y	Punct sfârşit	X / Y	Lungime segment (** (m)
5	587.092,537 383.857,252	6	587.090,315 383.867,65	10.633
6	587.090,315 383.867,65	7	587.087,877 383.879,396	11.996
7	587.087,877 383.879,396	8	587.086,156 383.886,946	7.744
8	587.086,156 383.886,946	1	587.063,371 383.881,752	23.369

** Lungimile segmentelor sunt determinate în planul de proiecție Stereo 70 și sunt rotunjite la 1 milimetru.

*** Distanța dintre puncte este formată din segmente cumulate ce sunt mai mici decât valoarea 1 milimetru.

**DATE DESPRE IMOBILUL NR. 5810**

Oficiul de Cadastru și Publicitate Imobiliară PRAHOVA
Biroul de Cadastru și Publicitate Imobiliară Ploiești

A. Partea I. Descrierea imobilului

TEREN Intravilan

Adresa: Loc. Berceni, Str Florilor, Jud. Prahova

Nr. Crt	Nr cadastral Nr. topografic	Suprafața* (mp)	Observații / Referințe
A1		708	Sector cadastral:3 Teren neimprejmuit;

B. Partea II. Proprietari și acte

Inscrieri privitoare la dreptul de proprietate și alte drepturi reale	Referințe
/	
Act Administrativ nr. 12040, din 28/09/2023 emis de PRIMARIA BERCENI;	
B1	A1
Intabulare, drept de PROPRIETATE, dobandit prin Lege, cota actuala 1/1 1) COMUNA BERCENI, CIF:2845338	

C. Partea III. SARCINI .

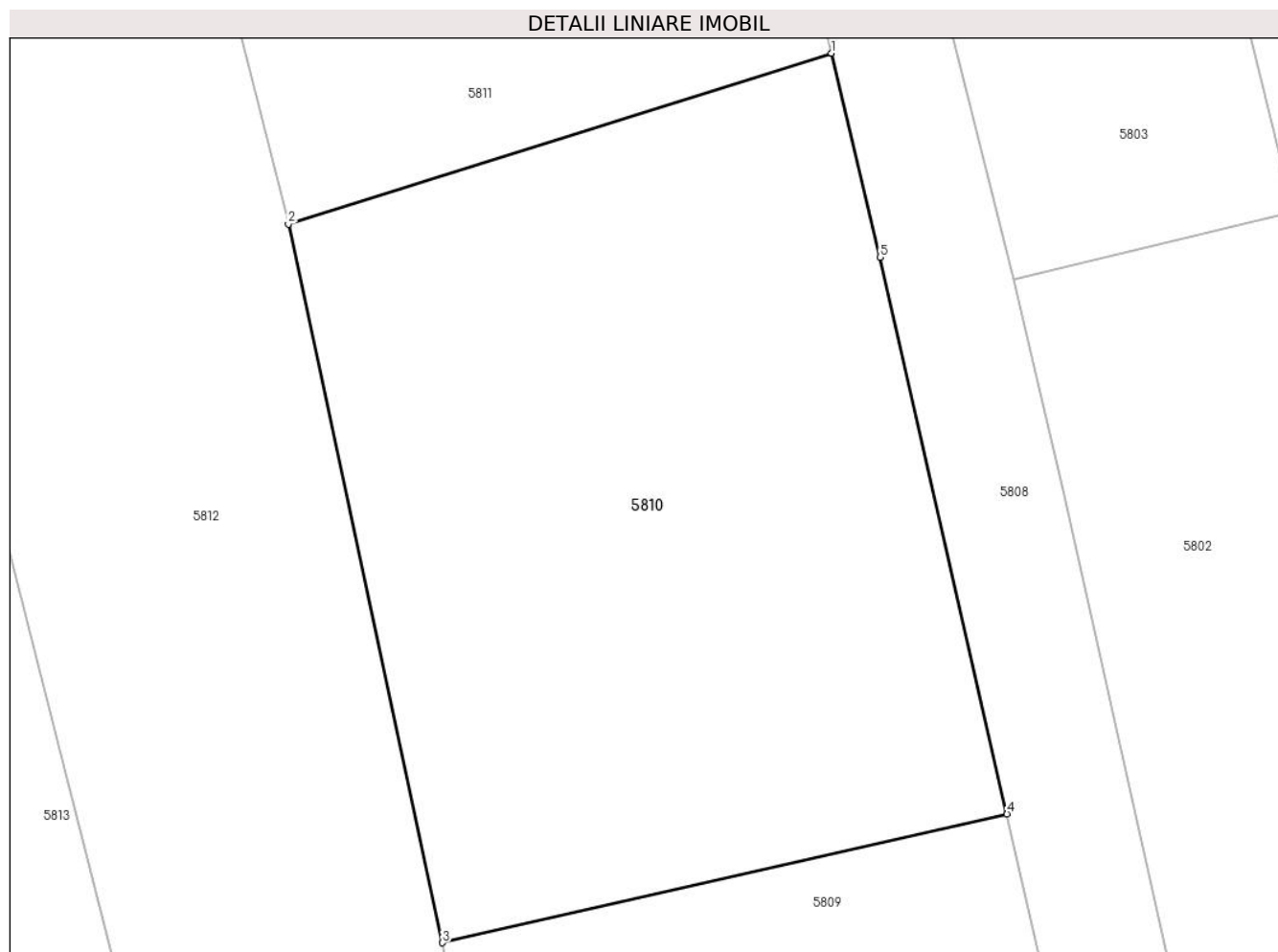
Inscrieri privind dezmembramintele dreptului de proprietate, drepturi reale de garanție și sarcini	Referințe
NU SUNT	

Anexa Nr. 1 La Partea I

Teren

Nr cadastral	Suprafața (mp)*	Observații / Referințe
	708	

* Suprafața este determinată în planul de proiecție Stereo 70.



Date referitoare la teren

Crt	Categorie folosință	Intravilan	Suprafața (mp)	Tarla	Parcelă	Nr. topo	Observații / Referințe
5810	arabil	DA	708	2	80	-	

Lungime Segmente

1) Valorile lungimilor segmentelor sunt obținute din proiecție în plan.

Punct început	X / Y	Punct sfârșit	X / Y	Lungime segment (** (m)
1	587.079,078 383.917,631	2	587.057,151 383.910,744	22.983
2	587.057,151 383.910,744	3	587.063,371 383.881,752	29.652
3	587.063,371 383.881,752	4	587.086,156 383.886,946	23.369
4	587.086,156 383.886,946	5	587.081,035 383.909,407	23.037
5	587.081,035 383.909,407	1	587.079,078 383.917,631	8.454

**** Lungimile segmentelor sunt determinate în planul de proiecție Stereo 70 și sunt rotunjite la 1 milimetru.**

***** Distanța dintre puncte este formată din segmente cumulate ce sunt mai mici decât valoarea 1 milimetru.**

**DATE DESPRE IMOBILUL NR. 5811**

Oficiul de Cadastru și Publicitate Imobiliară PRAHOVA
Biroul de Cadastru și Publicitate Imobiliară Ploiești

A. Partea I. Descrierea imobilului

TEREN Intravilan

Adresa: Loc. Moara Noua, Str Florilor, Jud. Prahova

Nr. Crt	Nr cadastral Nr. topografic	Suprafața* (mp)	Observații / Referințe
A1		2.664	Sector cadastral:3 Teren neimprejmuit;

B. Partea II. Proprietari și acte

Inscrieri privitoare la dreptul de proprietate și alte drepturi reale		Referințe
/		
Act Administrativ nr. 70962, din 24/05/1999 emis de COMISIA JUDETEANA PRAHOVA;		
B1	Intabulare, drept de PROPRIETATE, dobandit prin Reconstituire, cota actuala 1/1 1) VASILE TUDOR 2) VASILE MARIN 3) VASILE GHEORGHE DEFUNCT:Da 4) VASILE STELIAN RAZVAN 5) VASILE ION 6) VASILE MARIA DEFUNCT:Da 7) VASILE FLOREA	A1

C. Partea III. SARCINI .

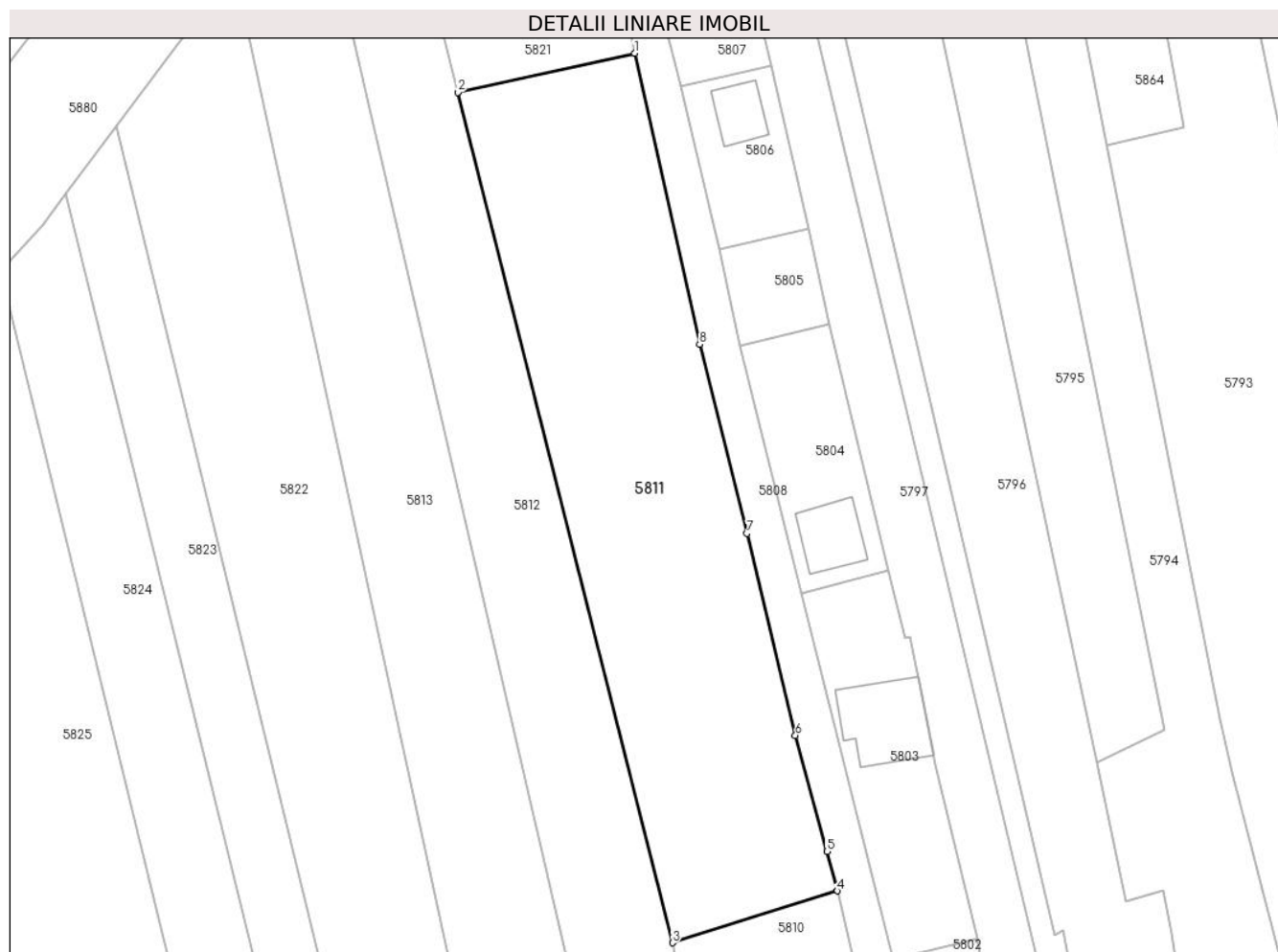
Inscrieri privind dezmembramintele dreptului de proprietate, drepturi reale de garanție și sarcini	Referințe
NU SUNT	

Anexa Nr. 1 La Partea I

Teren

Nr cadastral	Suprafața (mp)*	Observații / Referințe
	2.664	

* Suprafața este determinată în planul de proiecție Stereo 70.



Date referitoare la teren

Crt	Categorie folosință	Intravilan	Suprafața (mp)	Tarla	Parcelă	Nr. topo	Observații / Referințe
5811	arabil	DA	2.664	3/1	1/3/6	-	

Lungime Segmente

1) Valorile lungimilor segmentelor sunt obținute din proiecție în plan.

Punct început	X / Y	Punct sfârșit	X / Y	Lungime segment (** (m)
1	587.052,133 384.028,899	2	587.028,624 384.023,707	24.076
2	587.028,624 384.023,707	3	587.057,151 383.910,744	116.509
3	587.057,151 383.910,744	4	587.079,078 383.917,631	22.983
4	587.079,078 383.917,631	5	587.077,701 383.922,877	5.424
5	587.077,701 383.922,877	6	587.073,485 383.938,279	15.969

Punct început	X / Y	Punct sfârșit	X / Y	Lungime segment (** (m)
6	587.073,485 383.938,279	7	587.067,075 383.965,129	27.605
7	587.067,075 383.965,129	8	587.060,755 383.990,226	25.881
8	587.060,755 383.990,226	1	587.052,133 384.028,899	39.622

** Lungimile segmentelor sunt determinate în planul de proiecție Stereo 70 și sunt rotunjite la 1 milimetru.

*** Distanța dintre puncte este formată din segmente cumulate ce sunt mai mici decât valoarea 1 milimetru.

**DATE DESPRE IMOBILUL NR. 5812**

Oficiul de Cadastru și Publicitate Imobiliară PRAHOVA
Biroul de Cadastru și Publicitate Imobiliară Ploiești

A. Partea I. Descrierea imobilului

TEREN Intravilan

Adresa: Loc. Moara Noua, Str Primaverii, Nr. 37-39, Jud. Prahova

Nr. Crt	Nr cadastral Nr. topografic	Suprafața* (mp)	Observații / Referințe
A1		4.834	Sector cadastral:3 Teren imprejmuit;

Construcții

Crt	Nr cadastral Nr. topografic	Adresa	Observații / Referințe
A1.1		Loc. Moara Noua, Str Primaverii, Nr. 37-39, Jud. Prahova	Nr. niveluri:1; S. construita la sol:68 mp; LOCUINTA
A1.2		Loc. Moara Noua, Str Primaverii, Nr. 37-39, Jud. Prahova	Nr. niveluri:1; S. construita la sol:120 mp; LOCUINTA

B. Partea II. Proprietari și acte

Inscrieri privitoare la dreptul de proprietate și alte drepturi reale		Referințe
/		
Hotarare Judecatoreasca nr. 7577, din 20/06/2001 emis de JUDECATORIA PLOIESTI;		
B1	Intabulare, drept de PROPRIETATE, dobandit prin Hotarare Judecatoreasca, cota actuala 1/1 1) PITU NICOLAE 2) HARALAMBIE IOANA 3) MOTOC MARIA 4) PITU RADA	A1
Act Administrativ nr. 12040, din 28/09/2023 emis de PRIMARIA BERCENI;		
B2	Intabulare, drept de PROPRIETATE, dobandit prin Construire, cota actuala 1/1 1) PITU NICOLAE 2) HARALAMBIE IOANA 3) MOTOC MARIA 4) PITU RADA	A1.1, A1.2

C. Partea III. SARCINI .

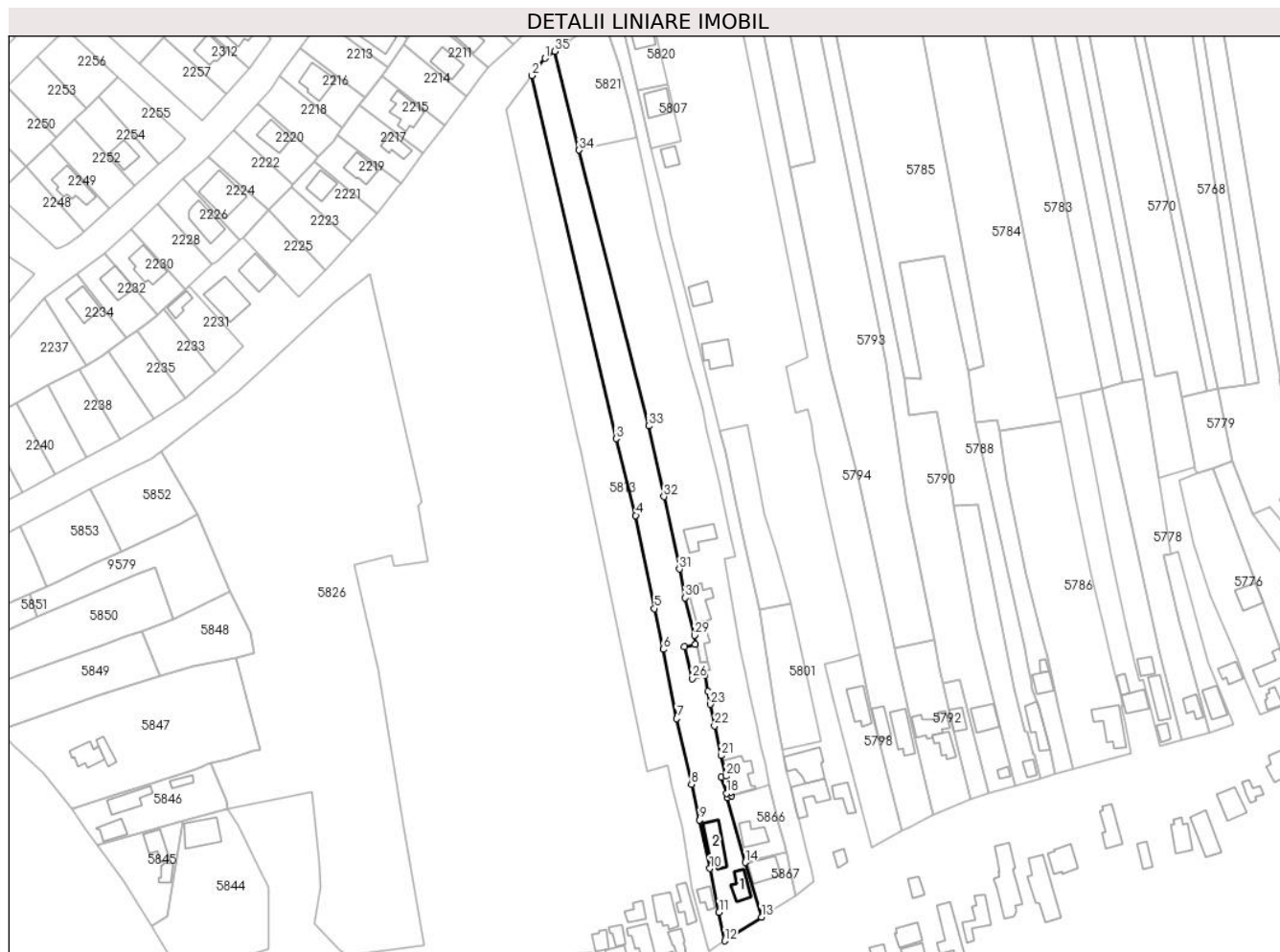
Inscrieri privind dezmembramintele dreptului de proprietate, drepturi reale de garanție și sarcini	Referințe
NU SUNT	

Anexa Nr. 1 La Partea I

Teren

Nr cadastral	Suprafața (mp)*	Observații / Referințe
	4.834	

* Suprafața este determinată în planul de proiecție Stereo 70.



Date referitoare la teren

Crt	Categorie folosință	Intravilan	Suprafața (mp)	Tarla	Parcelă	Nr. topo	Observații / Referințe
10 00 1	curți construcții	DA	400	2	71	-	
10 00 2	arabil	DA	1.200	2	72	-	
10 00 3	arabil	DA	570	2	74	-	
10 00 4	arabil	DA	2.664	1	1/3/6	-	

Date referitoare la construcții

Crt	Număr	Destinație construcție	Supraf. (mp)	Situație juridică	Observații / Referințe
A1.1		construcții de locuințe	68	Cu acte	Nr. niveluri:1; S. construita la sol:68 mp; LOCUINTA
A1.2		construcții de locuințe	120	Cu acte	Nr. niveluri:1; S. construita la sol:120 mp; LOCUINTA

Lungime Segmente

1) Valorile lungimilor segmentelor sunt obținute din proiecție în plan.

Punct început	X / Y	Punct sfârșit	X / Y	Lungime segment (** (m)
1	587.014,587 384.061,325	2	587.009,315 384.054,241	8.83
3	587.043,833 383.905,534	4	587.051,86 383.874,065	32.476
5	587.059,494 383.835,911	6	587.063,004 383.819,226	17.049
7	587.068,608 383.790,867	8	587.074,619 383.763,951	27.579
9	587.077,968 383.749,317	10	587.082,142 383.729,439	20.311
11	587.085,933 383.711,51	12	587.088,331 383.699,816	11.938
13	587.103,318 383.709,584	14	587.096,721 383.731,917	23.287
15	587.089,321 383.758,592	16	587.091,155 383.759,31	1.969
17	587.090,824 383.760,589	18	587.088,951 383.760,222	1.909
19	587.086,951 383.766,811	20	587.088,807 383.767,31	1.922
21	587.086,801 383.775,7	22	587.084,13 383.787,879	12.468
23	587.082,38 383.796,682	24	587.081,37 383.802,077	5.489
25	587.080,11 383.808,643	26	587.074,86 383.807,242	5.434
27	587.071,807 383.820,21	28	587.076,226 383.821,312	4.554
29	587.075,938 383.824,966	30	587.072,045 383.840,376	15.894
31	587.069,732 383.852,102	32	587.063,371 383.881,752	30.324
33	587.057,151 383.910,744	34	587.028,624 384.023,707	116.509
35	587.018,501 384.064,16	1	587.014,587 384.061,325	4.833

Punct început	X / Y	Punct sfârșit	X / Y	Lungime segment (** (m)
2	587.009,315 384.054,241	3	587.043,833 383.905,534	152.661
4	587.051,86 383.874,065	5	587.059,494 383.835,911	38.911
6	587.063,004 383.819,226	7	587.068,608 383.790,867	28.908
8	587.074,619 383.763,951	9	587.077,968 383.749,317	15.013
10	587.082,142 383.729,439	11	587.085,933 383.711,51	18.325
12	587.088,331 383.699,816	13	587.103,318 383.709,584	17.889
14	587.096,721 383.731,917	15	587.089,321 383.758,592	27.682
16	587.091,155 383.759,31	17	587.090,824 383.760,589	1.321
18	587.088,951 383.760,222	19	587.086,951 383.766,811	6.886
20	587.088,807 383.767,31	21	587.086,801 383.775,7	8.627
22	587.084,13 383.787,879	23	587.082,38 383.796,682	8.975
24	587.081,37 383.802,077	25	587.080,11 383.808,643	6.686
26	587.074,86 383.807,242	27	587.071,807 383.820,21	13.323
28	587.076,226 383.821,312	29	587.075,938 383.824,966	3.665
30	587.072,045 383.840,376	31	587.069,732 383.852,102	11.952
32	587.063,371 383.881,752	33	587.057,151 383.910,744	29.652
34	587.028,624 384.023,707	35	587.018,501 384.064,16	41.7

** Lungimile segmentelor sunt determinate în planul de proiecție Stereo 70 și sunt rotunjite la 1 milimetru.

*** Distanța dintre puncte este formată din segmente cumulate ce sunt mai mici decât valoarea 1 milimetru.

**DATE DESPRE IMOBILUL NR. 5813**

Oficiul de Cadastru și Publicitate Imobiliară PRAHOVA
 Biroul de Cadastru și Publicitate Imobiliară Ploiești

A. Partea I. Descrierea imobilului

TEREN Intravilan

Adresa: Loc. Moara Noua, Str Primaverii, Nr. 35, Jud. Prahova

Nr. Crt	Nr cadastral Nr. topografic	Suprafața* (mp)	Observații / Referințe
A1		4.943	Sector cadastral:3 Teren imprejmuit;

Construcții

Crt	Nr cadastral Nr. topografic	Adresa	Observații / Referințe
A1.1		Loc. Moara Noua, Str Primaverii, Nr. 35, Jud. Prahova	Nr. niveluri:1; S. construita la sol:42 mp; LOCUINTA

B. Partea II. Proprietari și acte

Inscrieri privitoare la dreptul de proprietate și alte drepturi reale	Referințe
/	
Act Notarial nr. 268, din 26/08/2019 emis de NP SANDU AURELIAN VIOREL (C.M. 1704/21.09.1981;T.P. 36568/24.08.1996);	
B1	A1, A1.1
Intabulare, drept de PROPRIETATE, dobandit prin Succesiune, cota actuala 1/1 1) MIHAI MARIAN	

C. Partea III. SARCINI .

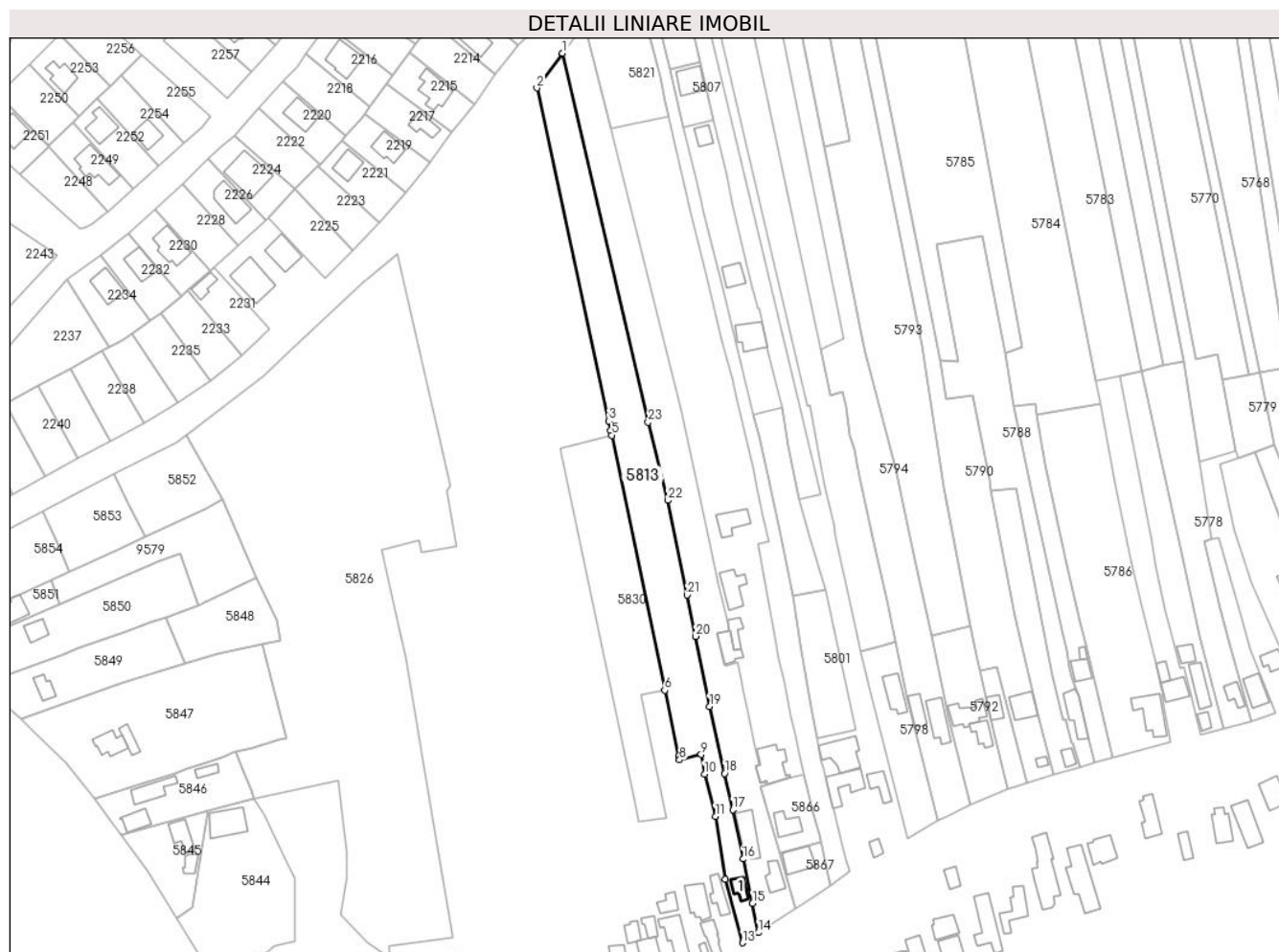
Inscrieri privind dezmembramintele dreptului de proprietate, drepturi reale de garanție și sarcini	Referințe
NU SUNT	

Anexa Nr. 1 La Partea I

Teren

Nr cadastral	Suprafața (mp)*	Observații / Referințe
	4.943	

* Suprafața este determinată în planul de proiecție Stereo 70.



Date referitoare la teren

Crt	Categorie folosință	Intravilan	Suprafața (mp)	Tarla	Parcelă	Nr. topo	Observații / Referințe
10 00 1	curți constructii	DA	609	2	69	-	
10 00 2	arabil	DA	364	2	70	-	
10 00 3	arabil	DA	1.870	2/1	70/1	-	
10 00 4	arabil	DA	2.100	1	1/3/4	-	

Date referitoare la construcții

Crt	Număr	Destinație construcție	Supraf. (mp)	Situație juridică	Observații / Referințe
A1.1		construcții de locuințe	42	Cu acte	Nr. niveluri:1; S. construita la sol:42 mp; LOCUINTA

Lungime Segmente

1) Valorile lungimilor segmentelor sunt obținute din proiecție în plan.

Punct început	X / Y	Punct sfârșit	X / Y	Lungime segment (** (m)
1	587.009,315 384.054,241	2	586.998,923 384.040,276	17.407
3	587.027,976 383.906,077	4	587.028,783 383.902,19	3.969
5	587.029,182 383.900,27	6	587.050,534 383.797,45	105.014
7	587.056,162 383.771,016	8	587.056,506 383.769,418	1.635
9	587.065,21 383.771,568	10	587.066,52 383.763,694	7.982
11	587.070,902 383.746,633	12	587.074,832 383.721,328	25.609
13	587.081,86 383.695,684	14	587.088,331 383.699,816	7.678
15	587.085,933 383.711,51	16	587.082,142 383.729,439	18.325
17	587.077,968 383.749,317	18	587.074,619 383.763,951	15.013
19	587.068,608 383.790,867	20	587.063,004 383.819,226	28.908
21	587.059,494 383.835,911	22	587.051,86 383.874,065	38.911
23	587.043,833 383.905,534	1	587.009,315 384.054,241	152.661

Punct început	X / Y	Punct sfârșit	X / Y	Lungime segment (** (m)
2	586.998,923 384.040,276	3	587.027,976 383.906,077	137.308
4	587.028,783 383.902,19	5	587.029,182 383.900,27	1.961
6	587.050,534 383.797,45	7	587.056,162 383.771,016	27.026
8	587.056,506 383.769,418	9	587.065,21 383.771,568	8.967
10	587.066,52 383.763,694	11	587.070,902 383.746,633	17.614
12	587.074,832 383.721,328	13	587.081,86 383.695,684	26.589
14	587.088,331 383.699,816	15	587.085,933 383.711,51	11.938
16	587.082,142 383.729,439	17	587.077,968 383.749,317	20.311
18	587.074,619 383.763,951	19	587.068,608 383.790,867	27.579
20	587.063,004 383.819,226	21	587.059,494 383.835,911	17.049
22	587.051,86 383.874,065	23	587.043,833 383.905,534	32.476

** Lungimile segmentelor sunt determinate în planul de proiecție Stereo 70 și sunt rotunjite la 1 milimetru.

*** Distanța dintre puncte este formată din segmente cumulate ce sunt mai mici decât valoarea 1 milimetru.

**DATE DESPRE IMOBILUL NR. 5814**

Oficiul de Cadastru și Publicitate Imobiliară PRAHOVA
Biroul de Cadastru și Publicitate Imobiliară Ploiești

A. Partea I. Descrierea imobilului

TEREN Intravilan

Nr. CF vechi:2496

Nr. cadastral vechi:10862

Adresa: Loc. Moara Noua, Str Florilor, Nr. 7, Jud. Prahova

Nr. Crt	Nr cadastral Nr. topografic	Suprafața* (mp)	Observații / Referințe
A1	21010	692	Sector cadastral:3 Teren imprejmuit;

Construcții

Crt	Nr cadastral Nr. topografic	Adresa	Observații / Referințe
A1.1	21010-C1	Loc. Moara Noua, Str Florilor, Nr. 7, Jud. Prahova	Nr. niveluri:1; S. construita la sol:51 mp; LOCUINTA C1 CORP B
A1.2	21010-C2	Loc. Moara Noua, Str Florilor, Nr. 7, Jud. Prahova	Nr. niveluri:1; S. construita la sol:107 mp; LOCUINTA

B. Partea II. Proprietari și acte

Inscrieri privitoare la dreptul de proprietate și alte drepturi reale		Referințe
8645 / 21/02/2011		
Act Notarial nr. 36519, din 21/03/1995 emis de COM JUDETEANA PRAHOVA (adeverinta nr.3404/12.08.2010 emis de PRIMARIA BERCEI);		
B1	Intabulare, drept de PROPRIETATE, dobandit prin Conventie, cota actuala 1/2 1) NICOLAE DOBRITA	A1, A1.1
Act Administrativ nr. 3404, din 12/08/2010 emis de PRIMARIA BERCEI (certificat mostenitor nr.69/23.07.2010 emis de NP PUSCASU ION);		
B2	Intabulare, drept de PROPRIETATEmostenire, dobandit prin Succesiune, cota actuala 1/2 1) STEFAN DUMITRU	A1, A1.1
/		
Act Administrativ nr. 12040, din 28/09/2023 emis de PRIMARIA BERCEI;		
B3	Intabulare, drept de PROPRIETATE, dobandit prin Construire, cota actuala 1/2 1) NICOLAE DOBRITA	A1.2
B4	Intabulare, drept de PROPRIETATE, dobandit prin Construire, cota actuala 1/2 1) STEFAN DUMITRU	A1.2

C. Partea III. SARCINI .

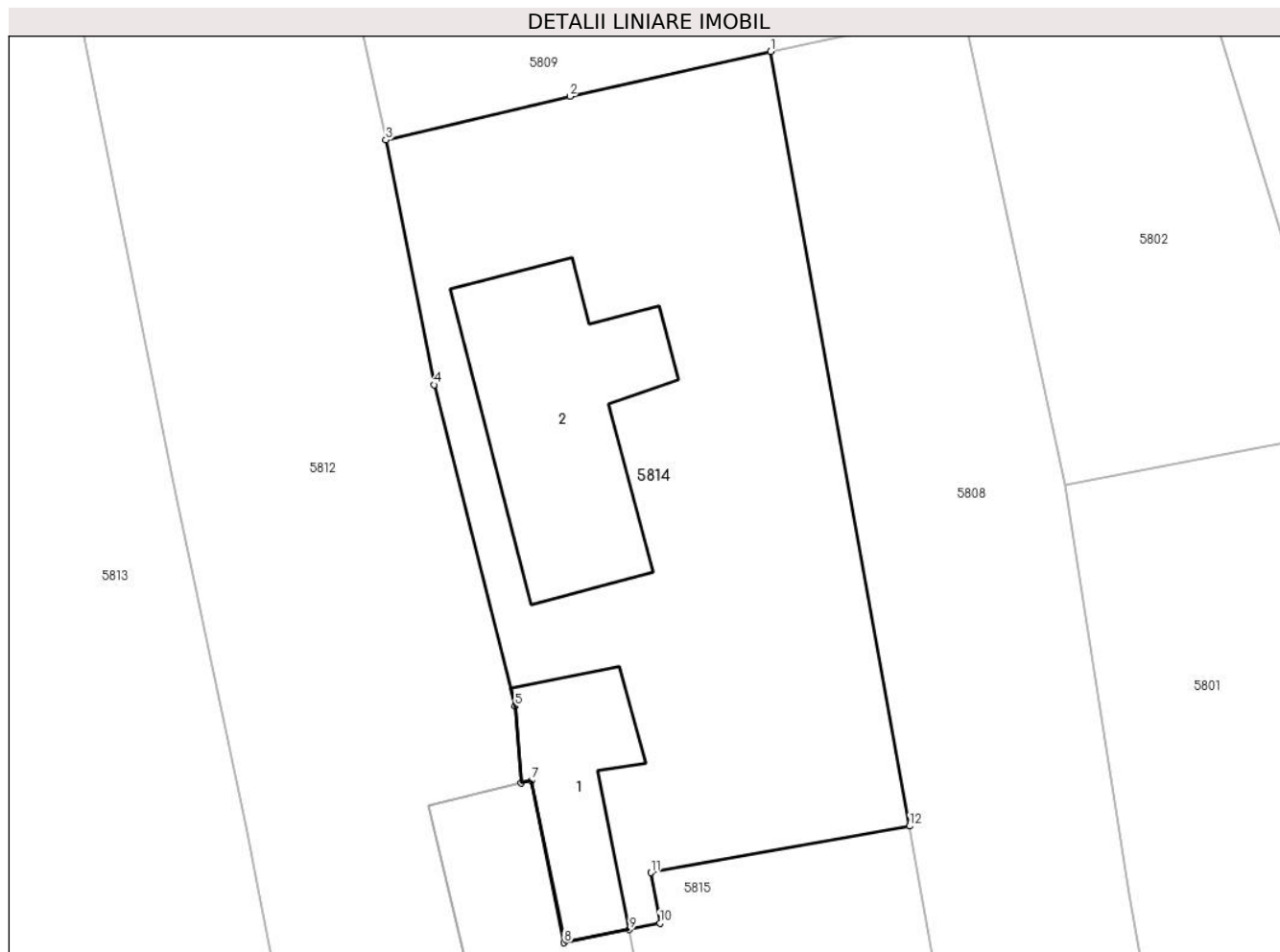
Inscrieri privind dezmembramintele dreptului de proprietate, drepturi reale de garanție și sarcini	Referințe
NU SUNT	

Anexa Nr. 1 La Partea I

Teren

Nr cadastral	Suprafața (mp)*	Observații / Referințe
21010	692	

* Suprafața este determinată în planul de proiecție Stereo 70.



Date referitoare la teren

Crt	Categorie folosință	Intra vilan	Suprafața (mp)	Tarla	Parcelă	Nr. topo	Observații / Referințe
58 14	curți construcții	DA	692	2	CC 78 LOT 2	-	

Date referitoare la construcții

Crt	Număr	Destinație construcție	Supraf. (mp)	Situație juridică	Observații / Referințe
A1.1	21010-C1	construcții de locuințe	51	Cu acte	Nr. niveluri:1; S. construita la sol:51 mp; LOCUINTA C1 CORP B
A1.2	21010-C2	construcții de locuințe	107	Cu acte	Nr. niveluri:1; S. construita la sol:107 mp; LOCUINTA

Lungime Segmente

1) Valorile lungimilor segmentelor sunt obținute din proiecție în plan.

Punct început	X / Y	Punct sfârșit	X / Y	Lungime segment (** (m)
1	587.088,195 383.856,348	2	587.078,567 383.854,199	9.865
2	587.078,567 383.854,199	3	587.069,732 383.852,102	9.08
3	587.069,732 383.852,102	4	587.072,045 383.840,376	11.952

Punct început	X / Y	Punct sfârșit	X / Y	Lungime segment (** (m)
4	587.072,045 383.840,376	5	587.075,938 383.824,966	15.894
5	587.075,938 383.824,966	6	587.076,226 383.821,312	3.665
6	587.076,226 383.821,312	7	587.076,716 383.821,412	0.5
7	587.076,716 383.821,412	8	587.078,293 383.813,64	7.93
8	587.078,293 383.813,64	9	587.081,417 383.814,274	3.188
9	587.081,417 383.814,274	10	587.082,887 383.814,572	1.5
10	587.082,887 383.814,572	11	587.082,451 383.816,999	2.466
11	587.082,451 383.816,999	12	587.094,863 383.819,228	12.611
12	587.094,863 383.819,228	1	587.088,195 383.856,348	37.714

** Lungimile segmentelor sunt determinate în planul de proiecție Stereo 70 și sunt rotunjite la 1 milimetru.

*** Distanța dintre puncte este formată din segmente cumulate ce sunt mai mici decât valoarea 1 milimetru.

**DATE DESPRE IMOBILUL NR. 5815**

Oficiul de Cadastru și Publicitate Imobiliară PRAHOVA
Biroul de Cadastru și Publicitate Imobiliară Ploiești

A. Partea I. Descrierea imobilului

TEREN Intravilan

Nr. CF vechi:2495

Nr. cadastral vechi:10861

Adresa: Loc. Moara Noua, Str Florilor, Nr. 5, Jud. Prahova

Nr. Crt	Nr cadastral Nr. topografic	Suprafața* (mp)	Observații / Referințe
A1	21009	184	Sector cadastral:3 Teren imprejmuit;

Construcții

Crt	Nr cadastral Nr. topografic	Adresa	Observații / Referințe
A1.1	21009-C1	Loc. Moara Noua, Str Florilor, Nr. 5, Jud. Prahova	Nr. niveluri:1; S. construita la sol:72 mp; LOCUINTA CORP A

B. Partea II. Proprietari și acte

Inscrieri privitoare la dreptul de proprietate și alte drepturi reale		Referințe
8647 / 21/02/2011		
Act Notarial nr. 412, din 11/02/2011 emis de NP PUSCASU ION;		
B4	Intabulare, drept de PROPRIETATEcumparare ca bun comun, dobandit prin Conventie, cota actuala 1/1 1) IONITA ION 2) IONITA MIHAELA	A1, A1.1

C. Partea III. SARCINI .

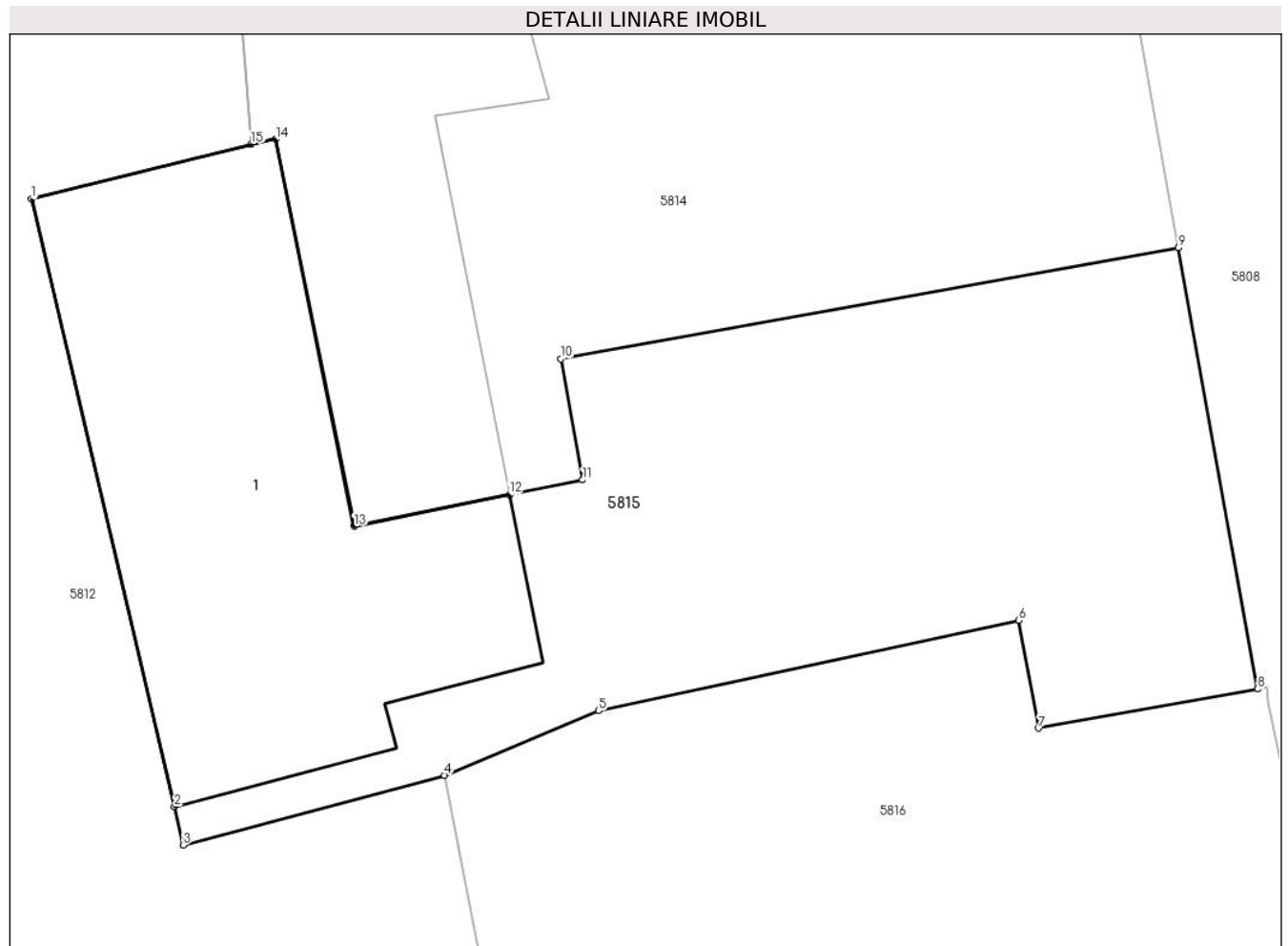
Inscrieri privind dezmembramintele dreptului de proprietate, drepturi reale de garanție și sarcini	Referințe
NU SUNT	

Anexa Nr. 1 La Partea I

Teren

Nr cadastral	Suprafața (mp)*	Observații / Referințe
21009	184	

* Suprafața este determinată în planul de proiecție Stereo 70.



Date referitoare la teren

Crt	Categorie folosință	Intra vilan	Suprafața (mp)	Tarla	Parcelă	Nr. topo	Observații / Referințe
58 15	curți construcții	DA	184	2	78	-	

Date referitoare la construcții

Crt	Număr	Destinație construcție	Supraf. (mp)	Situație juridică	Observații / Referințe
A1.1	21009-C1	construcții de locuințe	72	Cu acte	Nr. niveluri:1; S. construita la sol:72 mp; LOCUINTA CORP A

Lungime Segmente

1) Valorile lungimilor segmentelor sunt obținute din proiecție în plan.

Punct început	X / Y	Punct sfârșit	X / Y	Lungime segment (** (m)
1	587.071,807 383.820,21	2	587.074,679 383.808,008	12.535
2	587.074,679 383.808,008	3	587.074,86 383.807,242	0.787
3	587.074,86 383.807,242	4	587.080,11 383.808,643	5.434
4	587.080,11 383.808,643	5	587.083,212 383.809,936	3.361

Punct început	X / Y	Punct sfârșit	X / Y	Lungime segment (** (m)
5	587.083,212 383.809,936	6	587.091,647 383.811,749	8.628
6	587.091,647 383.811,749	7	587.092,054 383.809,588	2.199
7	587.092,054 383.809,588	8	587.096,453 383.810,373	4.468
8	587.096,453 383.810,373	9	587.094,863 383.819,228	8.997
9	587.094,863 383.819,228	10	587.082,451 383.816,999	12.611
10	587.082,451 383.816,999	11	587.082,887 383.814,572	2.466
11	587.082,887 383.814,572	12	587.081,417 383.814,274	1.5
12	587.081,417 383.814,274	13	587.078,293 383.813,64	3.188
13	587.078,293 383.813,64	14	587.076,716 383.821,412	7.93
14	587.076,716 383.821,412	15	587.076,226 383.821,312	0.5
15	587.076,226 383.821,312	1	587.071,807 383.820,21	4.554

** Lungimile segmentelor sunt determinate în planul de proiecție Stereo 70 și sunt rotunjite la 1 milimetru.

*** Distanța dintre puncte este formată din segmente cumulate ce sunt mai mici decât valoarea 1 milimetru.

**DATE DESPRE IMOBILUL NR. 5816**

Oficiul de Cadastru și Publicitate Imobiliară PRAHOVA
Biroul de Cadastru și Publicitate Imobiliară Ploiești

A. Partea I. Descrierea imobilului

TEREN Intravilan

Adresa: Loc. Moara Noua, Str Florilor, Nr. 3, Jud. Prahova

Nr. Crt	Nr cadastral Nr. topografic	Suprafața* (mp)	Observații / Referințe
A1	23757	Din acte: 866 Masurata: 845	Sector cadastral:3 Teren imprejmuit;

Construcții

Crt	Nr cadastral Nr. topografic	Adresa	Observații / Referințe
A1.1	23757-C1	Loc. Moara Noua, Str Florilor, Nr. 3, Jud. Prahova	Nr. niveluri:2; S. construita la sol:150 mp; Locuinta cu o suprafata desfasurata de 150mp,anul edificarii 1997

B. Partea II. Proprietari și acte

Inscrieri privitoare la dreptul de proprietate și alte drepturi reale		Referințe
54048 / 22/04/2021		
Act Administrativ nr. C.5 092937, din 18/10/1978 emis de CONSILIUL POPULAR AL COMUNEI BERCENI;		
B3	se noteaza calitatea de bun comun a imobilului in favoarea vanzatorilor MOISE FLOREA si MOISE RADITA	A1, A1.1
Act Notarial nr. 722, din 21/04/2021 emis de NP MEIROSU CARMEN;		
B4	Intabulare, drept de PROPRIETATE, dobandit prin Conventie, cota actuala 1/1 1) MOISE MADALIN-GABRIEL 2) MOISE ROXANA-ELENA	A1
B5	Intabulare, drept de PROPRIETATE, dobandit prin Conventie, cota actuala 1/1 1) MOISE ROXANA-ELENA 2) MOISE MADALIN-GABRIEL	A1.1

C. Partea III. SARCINI

Inscrieri privind dezmembramintele dreptului de proprietate, drepturi reale de garanție și sarcini		Referințe
54048 / 22/04/2021		
Act Notarial nr. 722, din 21/04/2021 emis de NP MEIROSU CARMEN;		
C1	Intabulare, drept de HABITATIEviagera 1) MOISE FLOREA 2) MOISE RADITA	A1.1

Anexa Nr. 1 La Partea I

Teren

Nr cadastral	Suprafața (mp)*	Observații / Referințe
23757	Din acte: 866 Masurata: 845	

* Suprafața este determinată în planul de proiecție Stereo 70.



Date referitoare la teren

Crt	Categorie folosință	Intravilan	Suprafața (mp)	Tarla	Parcelă	Nr. topo	Observații / Referințe
10001	curți constructii	DA	463	2	76	-	
10002	arabil	DA	382	2	77	-	

Date referitoare la construcții

Crt	Număr	Destinație construcție	Supraf. (mp)	Situație juridică	Observații / Referințe
A1.1	23757-C1	construcții de locuințe	150	Cu acte	Nr. niveluri:2; S. construita la sol:150 mp; Locuinta cu o suprafata desfasurata de 150mp, anul edificarii 1997

Lungime Segmente

1) Valorile lungimilor segmentelor sunt obținute din proiecție în plan.

Punct început	X / Y	Punct sfârșit	X / Y	Lungime segment (** (m))
1	587.106,719 383.763,555	2	587.104,775 383.772,266	8.925

Punct început	X / Y	Punct sfârșit	X / Y	Lungime segment (** (m))
2	587.104,775 383.772,266	3	587.103,082 383.779,569	7.497

Punct început	X / Y	Punct sfârșit	X / Y	Lungime segment (** (m))
3	587.103,082 383.779,569	4	587.101,327 383.787,39	8.015
5	587.098,654 383.800,612	6	587.096,662 383.810,099	9.694
7	587.096,634 383.810,405	8	587.096,453 383.810,373	0.183
9	587.092,054 383.809,588	10	587.091,647 383.811,749	2.199
11	587.083,212 383.809,936	12	587.080,11 383.808,643	3.361
13	587.081,37 383.802,077	14	587.082,38 383.796,682	5.489
15	587.084,13 383.787,879	16	587.086,801 383.775,7	12.468
17	587.088,807 383.767,31	18	587.086,951 383.766,811	1.922
19	587.088,951 383.760,222	20	587.090,824 383.760,589	1.909
21	587.091,155 383.759,31	22	587.100,406 383.762,009	9.637

Punct început	X / Y	Punct sfârșit	X / Y	Lungime segment (** (m))
4	587.101,327 383.787,39	5	587.098,654 383.800,612	13.489
6	587.096,662 383.810,099	7	587.096,634 383.810,405	0.308
8	587.096,453 383.810,373	9	587.092,054 383.809,588	4.468
10	587.091,647 383.811,749	11	587.083,212 383.809,936	8.628
12	587.080,11 383.808,643	13	587.081,37 383.802,077	6.686
14	587.082,38 383.796,682	15	587.084,13 383.787,879	8.975
16	587.086,801 383.775,7	17	587.088,807 383.767,31	8.627
18	587.086,951 383.766,811	19	587.088,951 383.760,222	6.886
20	587.090,824 383.760,589	21	587.091,155 383.759,31	1.321
22	587.100,406 383.762,009	1	587.106,719 383.763,555	6.5

** Lungimile segmentelor sunt determinate în planul de proiecție Stereo 70 și sunt rotunjite la 1 milimetru.

*** Distanța dintre puncte este formată din segmente cumulate ce sunt mai mici decât valoarea 1 milimetru.

**DATE DESPRE IMOBILUL NR. 5817**

Oficiul de Cadastru și Publicitate Imobiliară PRAHOVA
Biroul de Cadastru și Publicitate Imobiliară Ploiești

A. Partea I. Descrierea imobilului

TEREN Intravilan

Adresa: Loc. Moara Noua, Str Primaverii, Nr. 33, Jud. Prahova

Nr. Crt	Nr cadastral Nr. topografic	Suprafața* (mp)	Observații / Referințe
A1		675	Sector cadastral:3 Teren imprejmuit;

Construcții

Crt	Nr cadastral Nr. topografic	Adresa	Observații / Referințe
A1.1		Loc. Moara Noua, Str Primaverii, Nr. 33, Jud. Prahova	Nr. niveluri:1; S. construita la sol:72 mp; LOCUINTA

B. Partea II. Proprietari și acte

Inscrieri privitoare la dreptul de proprietate și alte drepturi reale		Referințe
/		
Act Administrativ nr. 36518, din 21/03/1995 emis de COMISIA JUDETEANA PRAHOVA;		
B1	Intabulare, drept de PROPRIETATE, dobandit prin Constituire, cota actuala 1/1 1) TUDOR VASILE	A1
Act Administrativ nr. 12040, din 28/09/2023 emis de PRIMARIA BERCEI;		
B2	Intabulare, drept de PROPRIETATE, dobandit prin Construire, cota actuala 1/1 1) TUDOR VASILE	A1.1

C. Partea III. SARCINI .

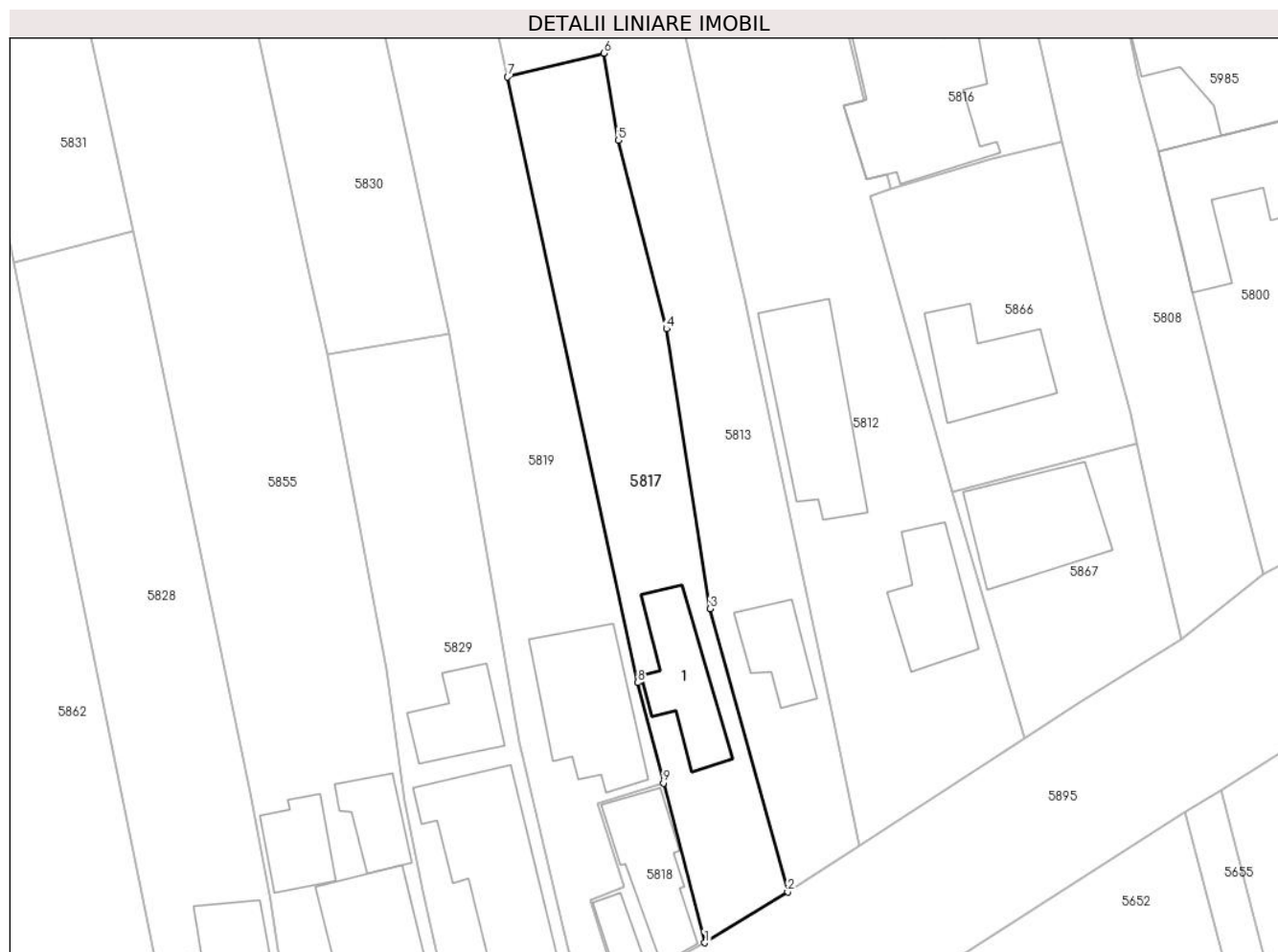
Inscrieri privind dezmembramintele dreptului de proprietate, drepturi reale de garanție și sarcini	Referințe
NU SUNT	

Anexa Nr. 1 La Partea I

Teren

Nr cadastral	Suprafața (mp)*	Observații / Referințe
	675	

* Suprafața este determinată în planul de proiecție Stereo 70.



Date referitoare la teren

Crt	Categorie folosință	Intra vilan	Suprafața (mp)	Tarla	Parcelă	Nr. topo	Observații / Referințe
58 17	curți construcții	DA	675	2	67	-	

Date referitoare la construcții

Crt	Număr	Destinație construcție	Supraf. (mp)	Situație juridică	Observații / Referințe
A1.1		construcții de locuințe	72	Cu acte	Nr. niveluri:1; S. construita la sol:72 mp; LOCUINTA

Lungime Segmente

1) Valorile lungimilor segmentelor sunt obținute din proiecție în plan.

Punct început	X / Y	Punct sfârșit	X / Y	Lungime segment (** (m)
1	587.074,343 383.691,086	2	587.081,86 383.695,684	8.812
2	587.081,86 383.695,684	3	587.074,832 383.721,328	26.589
3	587.074,832 383.721,328	4	587.070,902 383.746,633	25.609
4	587.070,902 383.746,633	5	587.066,52 383.763,694	17.614

Punct început	X / Y	Punct sfârșit	X / Y	Lungime segment (** (m)
5	587.066,52 383.763,694	6	587.065,21 383.771,568	7.982
6	587.065,21 383.771,568	7	587.056,506 383.769,418	8.967
7	587.056,506 383.769,418	8	587.068,286 383.714,629	56.04
8	587.068,286 383.714,629	9	587.070,628 383.705,525	9.401
9	587.070,628 383.705,525	1	587.074,343 383.691,086	14.909

** Lungimile segmentelor sunt determinate în planul de proiecție Stereo 70 și sunt rotunjite la 1 milimetru.

*** Distanța dintre puncte este formată din segmente cumulate ce sunt mai mici decât valoarea 1 milimetru.

**DATE DESPRE IMOBILUL NR. 5818**

Oficiul de Cadastru și Publicitate Imobiliară PRAHOVA
Biroul de Cadastru și Publicitate Imobiliară Ploiești

A. Partea I. Descrierea imobilului

TEREN Intravilan

Adresa: Loc. Berceni, Str Primaverii, Nr. 31, Jud. Prahova

Nr. Crt	Nr cadastral Nr. topografic	Suprafața* (mp)	Observații / Referințe
A1		117	Sector cadastral:3 Teren imprejmuit;

Construcții

Crt	Nr cadastral Nr. topografic	Adresa	Observații / Referințe
A1.1		Loc. Berceni, Str Primaverii, Nr. 31, Jud. Prahova	Nr. niveluri:1; S. construita la sol:69 mp; LOCUINTA
A1.2		Loc. Berceni, Str Primaverii, Nr. 31, Jud. Prahova	Nr. niveluri:1; S. construita la sol:21 mp; ANEXA

B. Partea II. Proprietari și acte

Inscrieri privitoare la dreptul de proprietate și alte drepturi reale		Referințe
/		
Act Administrativ nr. 12040, din 28/09/2023 emis de PRIMARIA BERCENI;		
B1	Intabulare, drept de PROPRIETATE, dobandit prin Lege, cota actuala 1/1 1) COMUNA BERCENI, CIF:2845338	A1, A1.1, A1.2

C. Partea III. SARCINI .

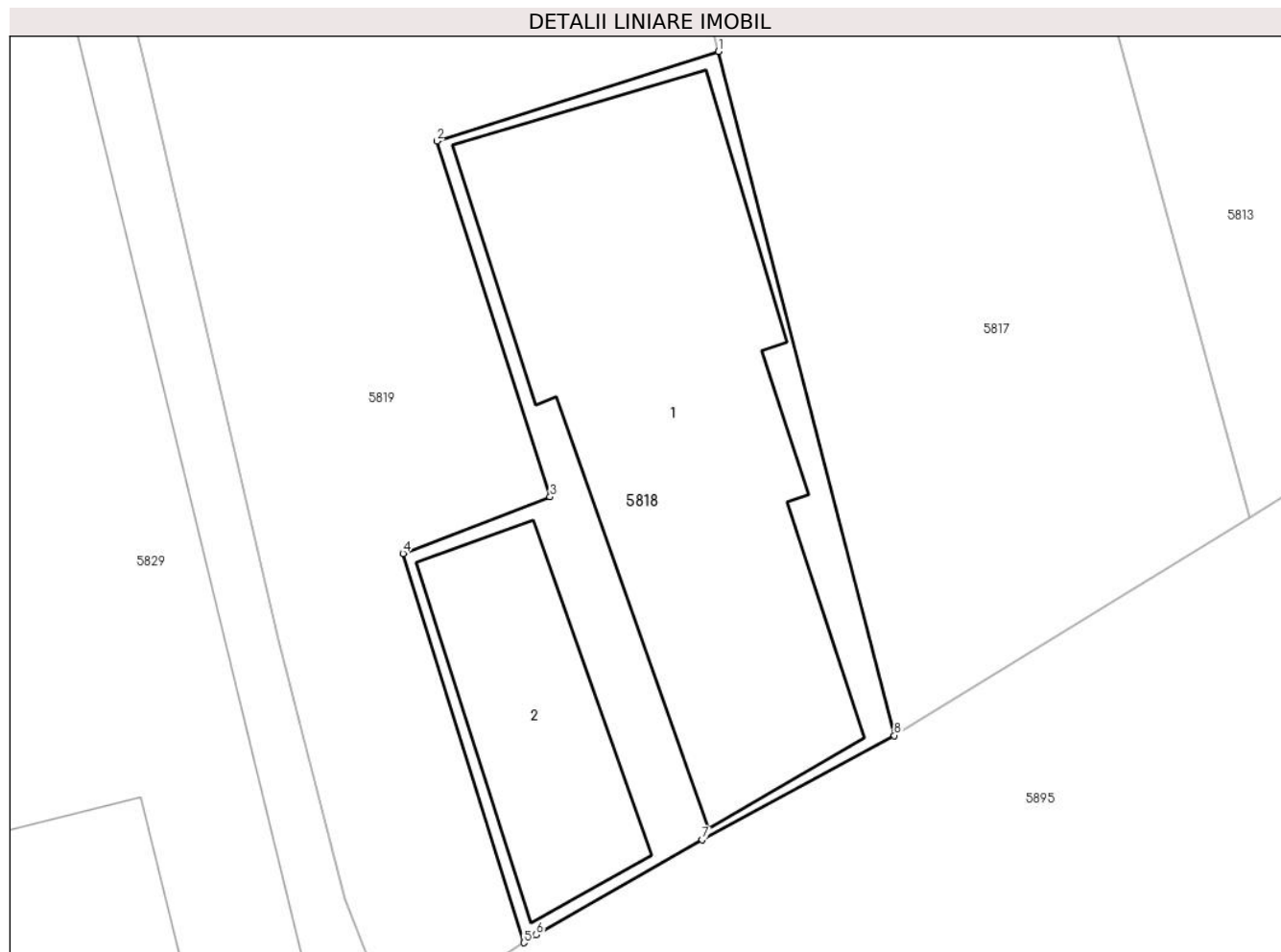
Inscrieri privind dezmembramintele dreptului de proprietate, drepturi reale de garanție și sarcini	Referințe
NU SUNT	

Anexa Nr. 1 La Partea I

Teren

Nr cadastral	Suprafața (mp)*	Observații / Referințe
	117	

* Suprafața este determinată în planul de proiecție Stereo 70.



Date referitoare la teren

Crt	Categorie folosință	Intravilan	Suprafața (mp)	Tarla	Parcelă	Nr. topo	Observații / Referințe
5818	curți constructii	DA	117	3	64	-	

Date referitoare la construcții

Crt	Număr	Destinație construcție	Supraf. (mp)	Situație juridică	Observații / Referințe
A1.1		construcții de locuințe	69	Cu acte	Nr. niveluri:1; S. construita la sol:69 mp; LOCUINTA
A1.2		construcții anexa	21	Cu acte	Nr. niveluri:1; S. construita la sol:21 mp; ANEXA

Lungime Segmente

1) Valorile lungimilor segmentelor sunt obținute din proiecție în plan.

Punct început	X / Y	Punct sfârșit	X / Y	Lungime segment (** (m)
1	587.070,628 383.705,525	2	587.064,674 383.703,634	6.247
2	587.064,674 383.703,634	3	587.067,069 383.696,125	7.882
3	587.067,069 383.696,125	4	587.063,962 383.694,928	3.33

Punct început	X / Y	Punct sfârșit	X / Y	Lungime segment (** (m)
4	587.063,962 383.694,928	5	587.066,513 383.686,712	8.603
5	587.066,513 383.686,712	6	587.066,773 383.686,879	0.309
6	587.066,773 383.686,879	7	587.070,285 383.688,884	4.044
7	587.070,285 383.688,884	8	587.074,343 383.691,086	4.617
8	587.074,343 383.691,086	1	587.070,628 383.705,525	14.909

** Lungimile segmentelor sunt determinate în planul de proiecție Stereo 70 și sunt rotunjite la 1 milimetru.

*** Distanța dintre puncte este formată din segmente cumulate ce sunt mai mici decât valoarea 1 milimetru.

**DATE DESPRE IMOBILUL NR. 5819**

Oficiul de Cadastru și Publicitate Imobiliară PRAHOVA
Biroul de Cadastru și Publicitate Imobiliară Ploiești

A. Partea I. Descrierea imobilului

TEREN Intravilan

Adresa: Loc. Berceni, Str Primaverii, Nr. 29-29A, Jud. Prahova

Nr. Crt	Nr cadastral Nr. topografic	Suprafața* (mp)	Observații / Referințe
A1		1.072	Sector cadastral:3 Teren imprejmuit; se noteaza faptul ca imobilul este cu proprietar neidentificat

B. Partea II. Proprietari și acte

Inscrieri privitoare la dreptul de proprietate și alte drepturi reale		Referințe
/		
Act Administrativ nr. 12040, din 28/09/2023 emis de PRIMARIA BERCENI;		
B1	Inscrierea posesiei, drept de PROPRIETATE, dobandit prin Constituire, cota actuala 1/1 1) NEIDENTIFICAT NEIDENTIFICAT	A1
Act Normativ nr. 7, din 13/03/1996 emis de PARLAMENTUL ROMANIEI;		
B2	se noteaza faptul ca imobilul este cu proprietar neidentificat	A1

C. Partea III. SARCINI .

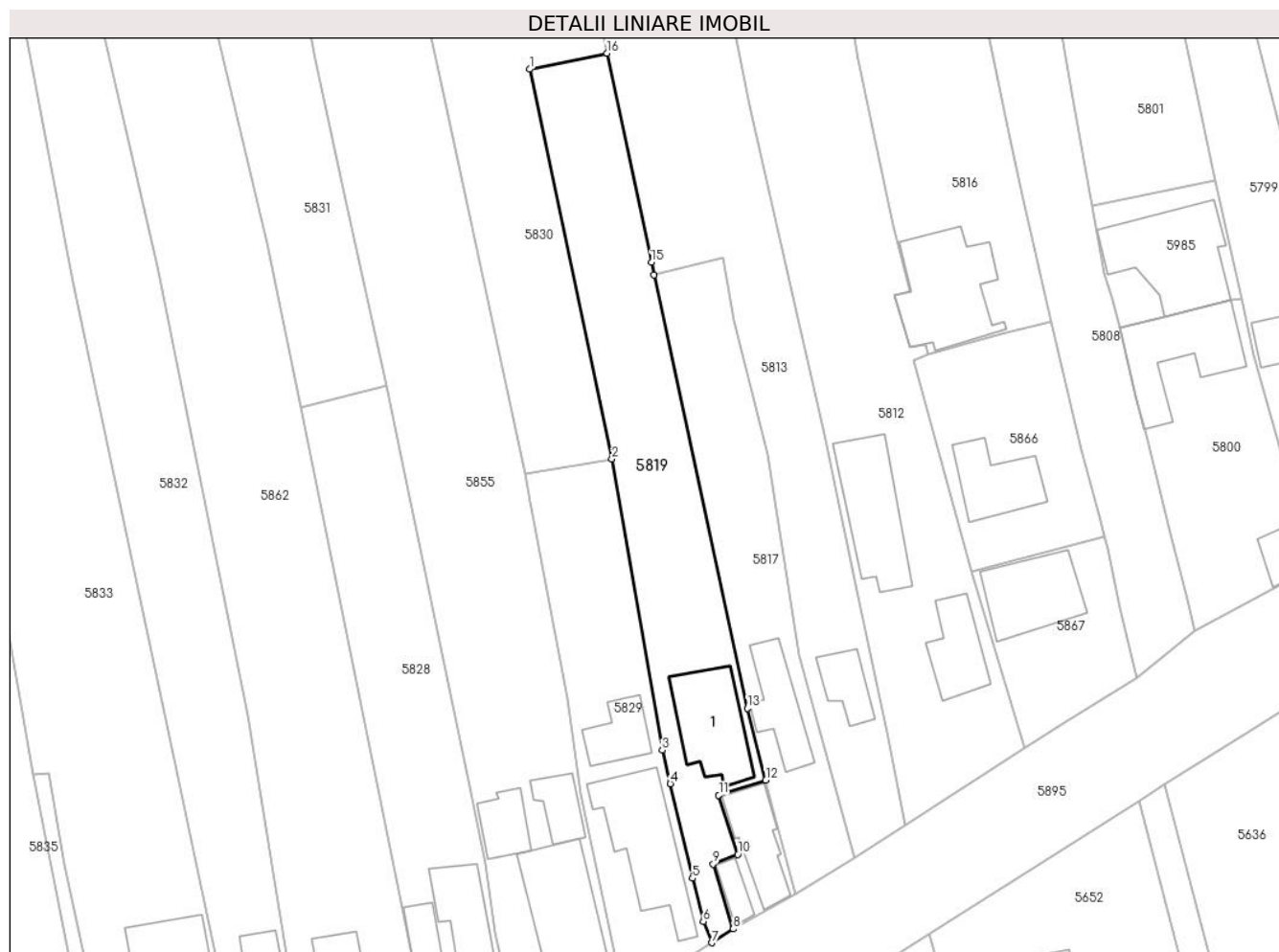
Inscrieri privind dezmembramintele dreptului de proprietate, drepturi reale de garanție și sarcini	Referințe
NU SUNT	

Anexa Nr. 1 La Partea I

Teren

Nr cadastral	Suprafața (mp)*	Observații / Referințe
	1.072	se noteaza faptul ca imobilul este cu proprietar neidentificat

* Suprafața este determinată în planul de proiecție Stereo 70.



Date referitoare la teren

Crt	Categorie folosință	Intravilan	Suprafața (mp)	Tarla	Parcelă	Nr. topo	Observații / Referințe
10 00 1	curți constructii	DA	600	2	64	-	
10 00 2	vie	DA	350	2	65	-	
10 00 3	arabil	DA	122	2	66	-	

Date referitoare la construcții

Crt	Număr	Destinație construcție	Supraf. (mp)	Situație juridică	Observații / Referințe
A1.1		construcții de locuințe	107	Fara acte	Nr. niveluri:1; S. construita la sol:107 mp; LOCUINTA

Lungime Segmente

1) Valorile lungimilor segmentelor sunt obținute din proiecție în plan.

Punct început	X / Y	Punct sfârșit	X / Y	Lungime segment (** (m)

Punct început	X / Y	Punct sfârșit	X / Y	Lungime segment (** (m)
1	587.040,725 383.795,428	2	587.051,172 383.746,16	50.363
2	587.051,172 383.746,16	3	587.057,528 383.709,311	37.393
3	587.057,528 383.709,311	4	587.058,542 383.705,076	4.355
4	587.058,542 383.705,076	5	587.061,333 383.693,105	12.292
5	587.061,333 383.693,105	6	587.062,727 383.687,643	5.637
6	587.062,727 383.687,643	7	587.063,775 383.684,952	2.888
7	587.063,775 383.684,952	8	587.066,513 383.686,712	3.255
8	587.066,513 383.686,712	9	587.063,962 383.694,928	8.603
9	587.063,962 383.694,928	10	587.067,069 383.696,125	3.33
10	587.067,069 383.696,125	11	587.064,674 383.703,634	7.882
11	587.064,674 383.703,634	12	587.070,628 383.705,525	6.247
12	587.070,628 383.705,525	13	587.068,286 383.714,629	9.401
13	587.068,286 383.714,629	14	587.056,506 383.769,418	56.04
14	587.056,506 383.769,418	15	587.056,162 383.771,016	1.635
15	587.056,162 383.771,016	16	587.050,534 383.797,45	27.026
16	587.050,534 383.797,45	1	587.040,725 383.795,428	10.016

** Lungimile segmentelor sunt determinate în planul de proiecție Stereo 70 și sunt rotunjite la 1 milimetru.

*** Distanța dintre puncte este formată din segmente cumulate ce sunt mai mici decât valoarea 1 milimetru.

**DATE DESPRE IMOBILUL NR. 5820**

Oficiul de Cadastru și Publicitate Imobiliară PRAHOVA
Biroul de Cadastru și Publicitate Imobiliară Ploiești

A. Partea I. Descrierea imobilului

TEREN Intravilan

Adresa: Loc. Moara Noua, Str Florilor, Nr. 18, Jud. Prahova

Nr. Crt	Nr cadastral Nr. topografic	Suprafața* (mp)	Observații / Referințe
A1	21198	Din acte: 1.075 Masurata: 500	Sector cadastral:3 Teren imprejmuit;

Construcții

Crt	Nr cadastral Nr. topografic	Adresa	Observații / Referințe
A1.1	21198-C1	Loc. Moara Noua, Str Florilor, Nr. 18, Jud. Prahova	Nr. niveluri:2; S. construita la sol:128 mp; LOCUINTA

B. Partea II. Proprietari și acte

Inscrieri privitoare la dreptul de proprietate și alte drepturi reale		Referințe
7343 / 14/02/2012		
Act Notarial nr. 316, din 03/02/2012 emis de PUSCASU ION;		
B1	Se infiinteaza cartea funciara 21198 a imobilului cu numarul cadastral 21198/Berceni, rezultat din dezmembrarea imobilului cu numarul cadastral 21183 inscris in cartea funciara 21183;	A1
70309 / 06/07/2015		
Act Notarial nr. 2699, din 03/07/2015 emis de NP TUDOSE MARIA;		
B5	Intabulare, drept de PROPRIETATE, dobandit prin Conventie, cota actuala 1/1 1) STEFAN MADALINA	A1
/		
Act Administrativ nr. 12040, din 28/09/2023 emis de PRIMARIA BERCENI;		
B6	Intabulare, drept de PROPRIETATE, dobandit prin Construire, cota actuala 1/1 1) STEFAN MADALINA	A1.1

C. Partea III. SARCINI .

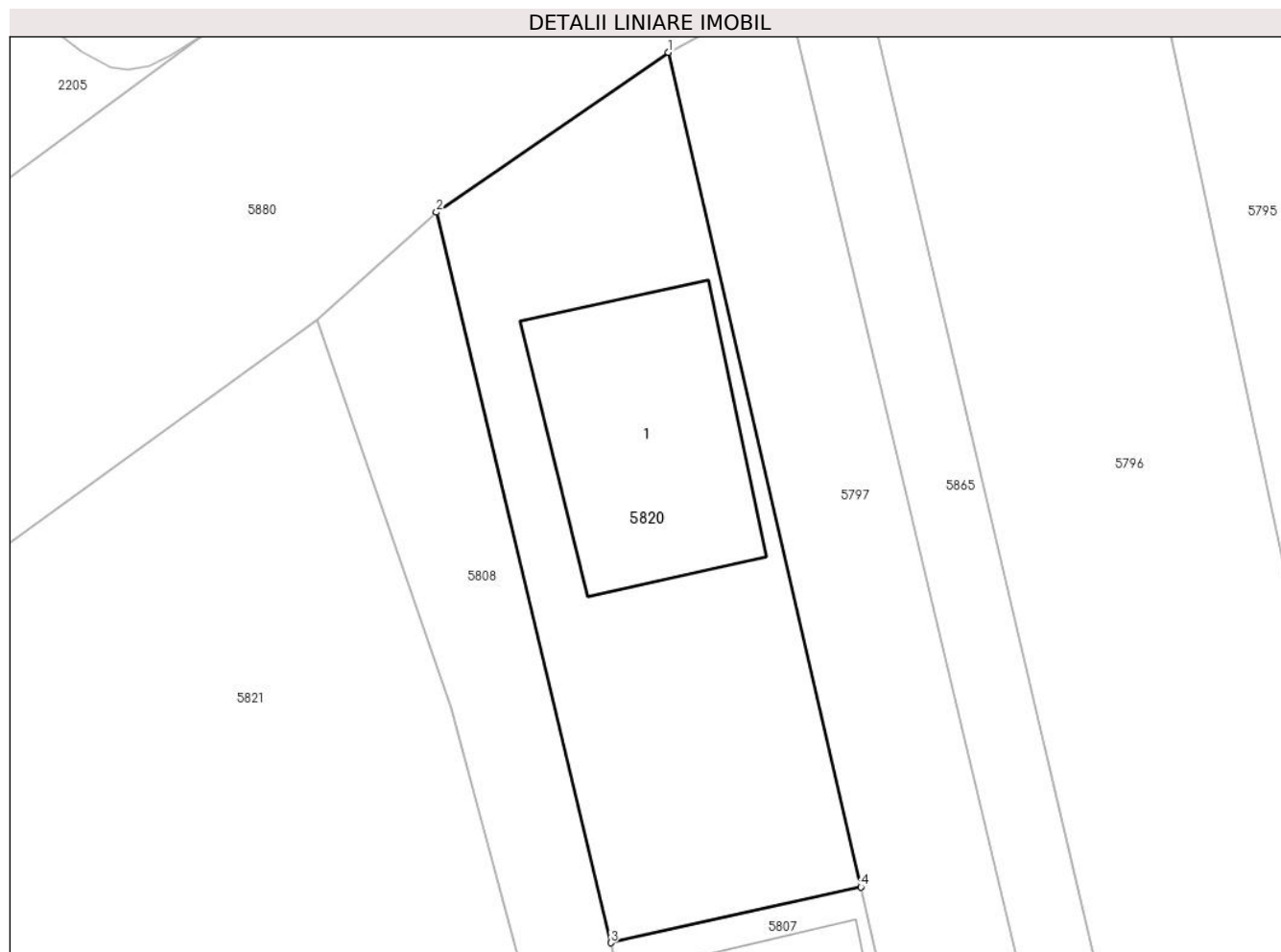
Inscrieri privind dezmembramintele dreptului de proprietate, drepturi reale de garanție și sarcini	Referințe
NU SUNT	

Anexa Nr. 1 La Partea I

Teren

Nr cadastral	Suprafața (mp)*	Observații / Referințe
21198	Din acte: 1.075 Masurata: 500	

* Suprafața este determinată în planul de proiecție Stereo 70.



Date referitoare la teren

Crt	Categorie folosință	Intra vilan	Suprafața (mp)	Tarla	Parcelă	Nr. topo	Observații / Referințe
58 20	curți construcții	DA	500	1	1/3/8	-	

Date referitoare la construcții

Crt	Număr	Destinație construcție	Supraf. (mp)	Situație juridică	Observații / Referințe
A1.1	21198-C1	construcții de locuințe	128	Cu acte	Nr. niveluri:2; S. construita la sol:128 mp; LOCUINTA

Lungime Segmente

1) Valorile lungimilor segmentelor sunt obținute din proiecție în plan.

Punct început	X / Y	Punct sfârșit	X / Y	Lungime segment (** (m)
1	587.055,453 384.091,54	2	587.044,087 384.083,712	13.801
2	587.044,087 384.083,712	3	587.052,623 384.047,93	36.786
3	587.052,623 384.047,93	4	587.064,887 384.050,655	12.563

Punct început	X / Y	Punct sfârșit	X / Y	Lungime segment (** (m)
4	587.064,887 384.050,655	1	587.055,453 384.091,54	41.959

** Lungimile segmentelor sunt determinate în planul de proiecție Stereo 70 și sunt rotunjite la 1 milimetru.

*** Distanța dintre puncte este formată din segmente cumulate ce sunt mai mici decât valoarea 1 milimetru.

**DATE DESPRE IMOBILUL NR. 5821**

Oficiul de Cadastru și Publicitate Imobiliară PRAHOVA
Biroul de Cadastru și Publicitate Imobiliară Ploiești

A. Partea I. Descrierea imobilului

TEREN Intravilan

Adresa: Loc. Berceni, Str Magnoliei, Jud. Prahova

Nr. Crt	Nr cadastral Nr. topografic	Suprafața* (mp)	Observații / Referințe
A1		1.127	Sector cadastral:3 Teren neimprejmuit; se noteaza faptul ca imobilul este rezerva la dispozitia comisiei locale de fond funciar

B. Partea II. Proprietari și acte

Inscrieri privitoare la dreptul de proprietate și alte drepturi reale		Referințe
/		
Act Administrativ nr. 5993, din 28/05/2024 emis de PRIMARIA BERCENI;		
B1	Inscrierea posesiei, drept de PROPRIETATE, dobandit prin Constituire, cota actuala 1/1 1) NEIDENTIFICAT NEIDENTIFICAT	A1
Act Normativ nr. 7, din 13/03/1996 emis de PARLAMENTUL ROMANIEI;		
B2	se noteaza faptul ca imobilul este rezerva la dispozitia comisiei locale de fond funciar	A1

C. Partea III. SARCINI .

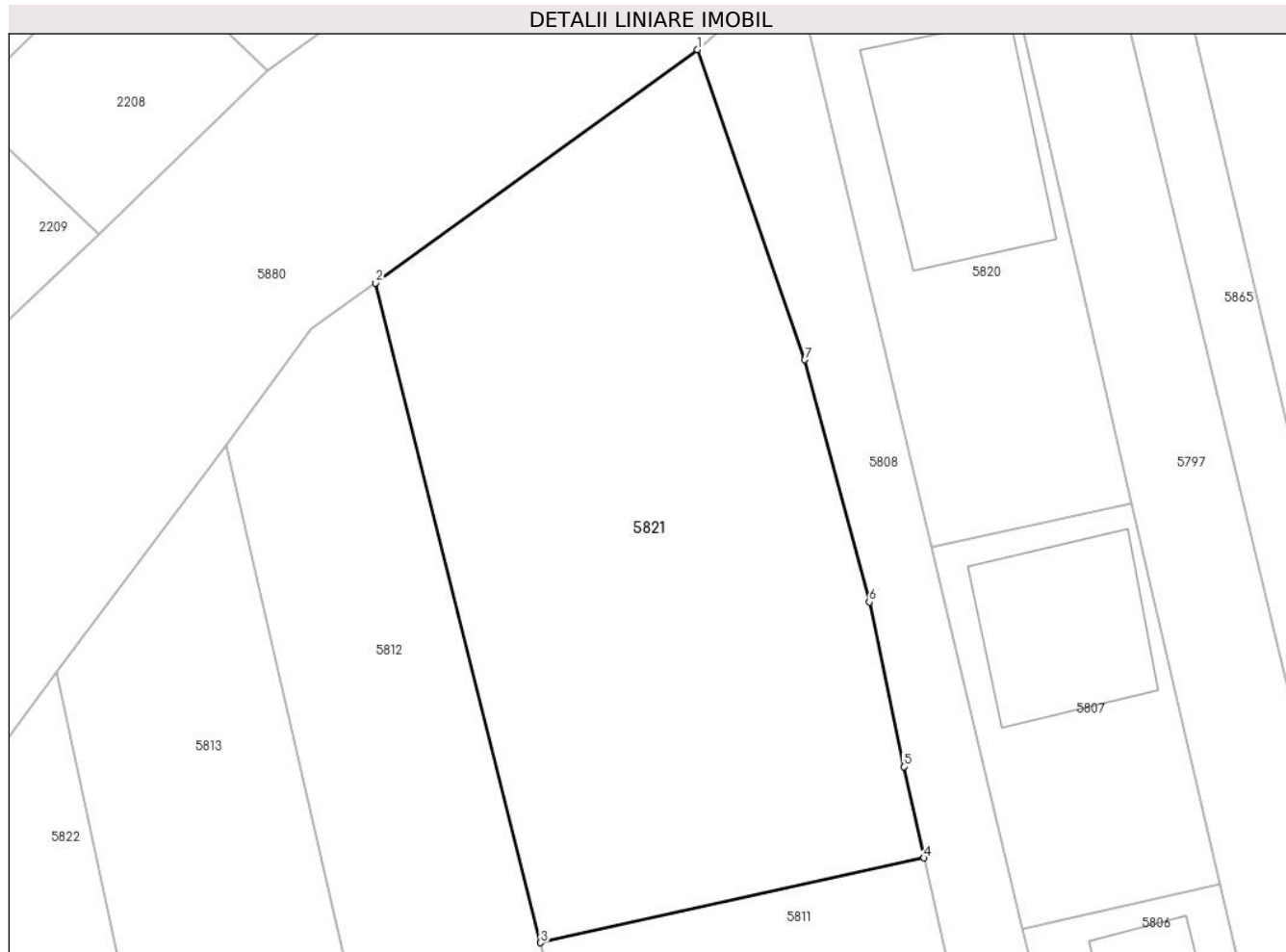
Inscrieri privind dezmembramintele dreptului de proprietate, drepturi reale de garanție și sarcini	Referințe
NU SUNT	

Anexa Nr. 1 La Partea I

Teren

Nr cadastral	Suprafața (mp)*	Observații / Referințe
	1.127	se noteaza faptul ca imobilul este rezerva la dispozitia comisiei locale de fond funciar

* Suprafața este determinată în planul de proiecție Stereo 70.



Date referitoare la teren

Crt	Categorie folosință	Intra vilan	Suprafața (mp)	Tarla	Parcelă	Nr. topo	Observații / Referințe
58 21	arabil	DA	1.127	1	1/3/7	-	

Lungime Segmente

1) Valorile lungimilor segmentelor sunt obținute din proiecție în plan.

Punct început	X / Y	Punct sfârșit	X / Y	Lungime segment (** (m)
1	587.038,247 384.078,46	2	587.018,501 384.064,16	24.38
2	587.018,501 384.064,16	3	587.028,624 384.023,707	41.7
3	587.028,624 384.023,707	4	587.052,133 384.028,899	24.076
4	587.052,133 384.028,899	5	587.050,883 384.034,508	5.747
5	587.050,883 384.034,508	6	587.048,78 384.044,596	10.305

Punct început	X / Y	Punct sfârșit	X / Y	Lungime segment (** (m)
6	587.048,78 384.044,596	7	587.044,82 384.059,452	15.375
7	587.044,82 384.059,452	1	587.038,247 384.078,46	20.113

** Lungimile segmentelor sunt determinate în planul de proiecție Stereo 70 și sunt rotunjite la 1 milimetru.

*** Distanța dintre puncte este formată din segmente cumulate ce sunt mai mici decât valoarea 1 milimetru.

**DATE DESPRE IMOBILUL NR. 5822**

Oficiul de Cadastru și Publicitate Imobiliară PRAHOVA
Biroul de Cadastru și Publicitate Imobiliară Ploiești

A. Partea I. Descrierea imobilului

TEREN Intravilan

Adresa: Loc. Berceni, Str Magnoliei, Jud. Prahova

Nr. Crt	Nr cadastral Nr. topografic	Suprafața* (mp)	Observații / Referințe
A1		2.492	Sector cadastral:3 Teren neimprejmuit;

B. Partea II. Proprietari și acte

Inscrieri privitoare la dreptul de proprietate și alte drepturi reale		Referințe
/		
Act Administrativ nr. 5992, din 28/05/2024 emis de PRIMARIA BERCENI;		
B1	Intabulare, drept de PROPRIETATE, dobandit prin Lege, cota actuala 1/1 1) COMUNA BERCENI, CIF:2845338	A1

C. Partea III. SARCINI .

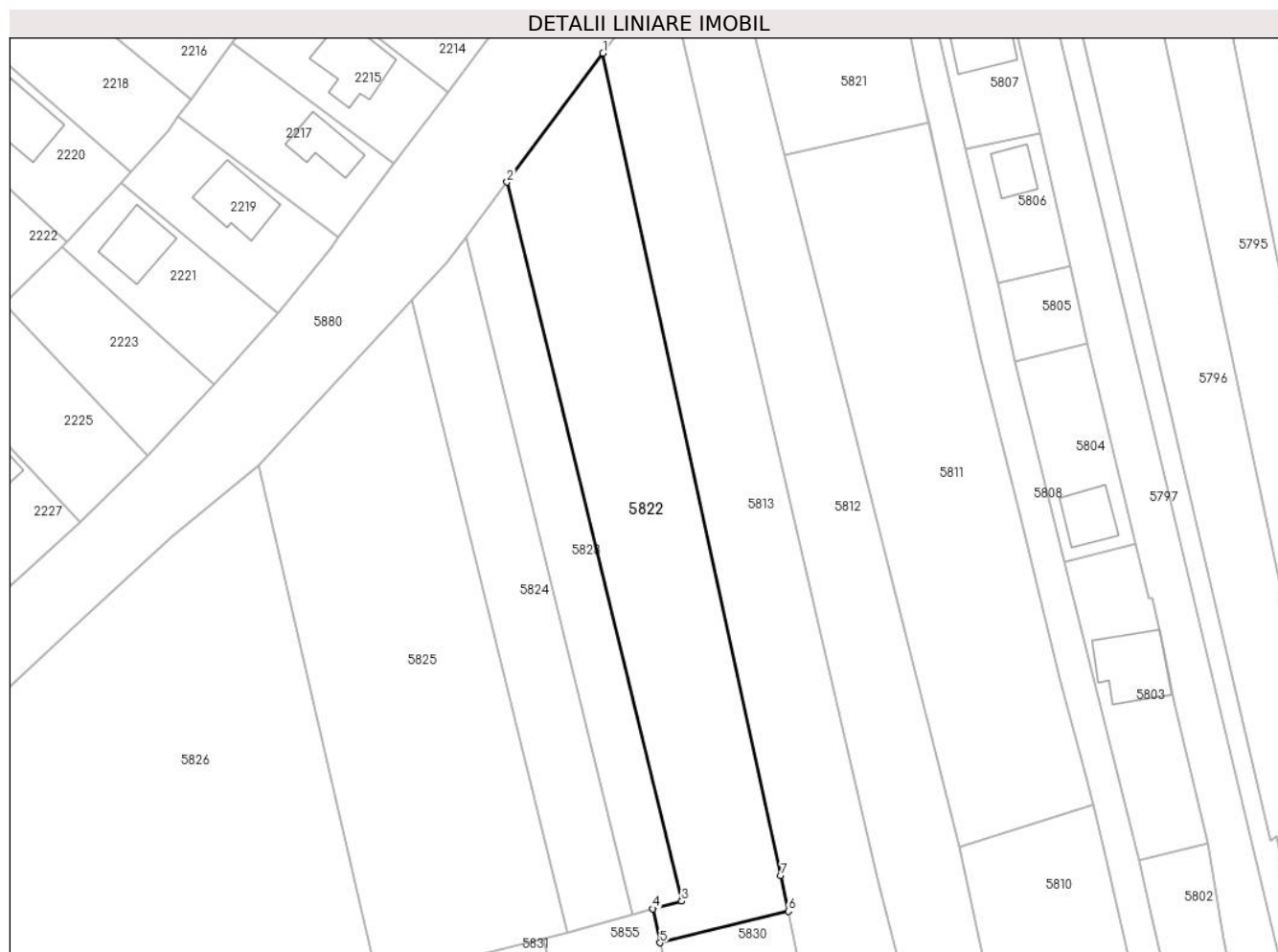
Inscrieri privind dezmembramintele dreptului de proprietate, drepturi reale de garanție și sarcini	Referințe
NU SUNT	

Anexa Nr. 1 La Partea I

Teren

Nr cadastral	Suprafața (mp)*	Observații / Referințe
	2.492	

* Suprafața este determinată în planul de proiecție Stereo 70.



Date referitoare la teren

Crt	Categorie folosință	Intra vilan	Suprafața (mp)	Tarla	Parcelă	Nr. topo	Observații / Referințe
58 22	arabil	DA	2.492	1	1/3/3	-	

Lungime Segmente

1) Valorile lungimilor segmentelor sunt obținute din proiecție în plan.

Punct început	X / Y	Punct sfârșit	X / Y	Lungime segment (** (m)
1	586.998,923 384.040,276	2	586.983,259 384.019,227	26.238
2	586.983,259 384.019,227	3	587.011,786 383.901,88	120.765
3	587.011,786 383.901,88	4	587.007,094 383.900,664	4.847
4	587.007,094 383.900,664	5	587.008,256 383.895,109	5.676
5	587.008,256 383.895,109	6	587.029,182 383.900,27	21.553

Punct început	X / Y	Punct sfârșit	X / Y	Lungime segment (** (m)
6	587.029,182 383.900,27	7	587.027,976 383.906,077	5.93
7	587.027,976 383.906,077	1	586.998,923 384.040,276	137.308

** Lungimile segmentelor sunt determinate în planul de proiecție Stereo 70 și sunt rotunjite la 1 milimetru.

*** Distanța dintre puncte este formată din segmente cumulate ce sunt mai mici decât valoarea 1 milimetru.

**DATE DESPRE IMOBILUL NR. 5823**

Oficiul de Cadastru și Publicitate Imobiliară PRAHOVA
Biroul de Cadastru și Publicitate Imobiliară Ploiești

A. Partea I. Descrierea imobilului

TEREN Intravilan

Adresa: Loc. Moara Noua, Jud. Prahova

Nr. Crt	Nr cadastral Nr. topografic	Suprafața* (mp)	Observații / Referințe
A1		1.000	Sector cadastral:3 Teren neimprejmuit;

B. Partea II. Proprietari și acte

Inscrieri privitoare la dreptul de proprietate și alte drepturi reale		Referințe
/		
Act Administrativ nr. 36566, din 24/08/1996 emis de COMISIA JUDETEANA PRAHOVA;		
B1	Intabulare, drept de PROPRIETATE, dobandit prin Constituire, cota actuala 1/1 1) SANDU IONEL 2) SANDU MARIA 3) SANDU PETRE	A1

C. Partea III. SARCINI .

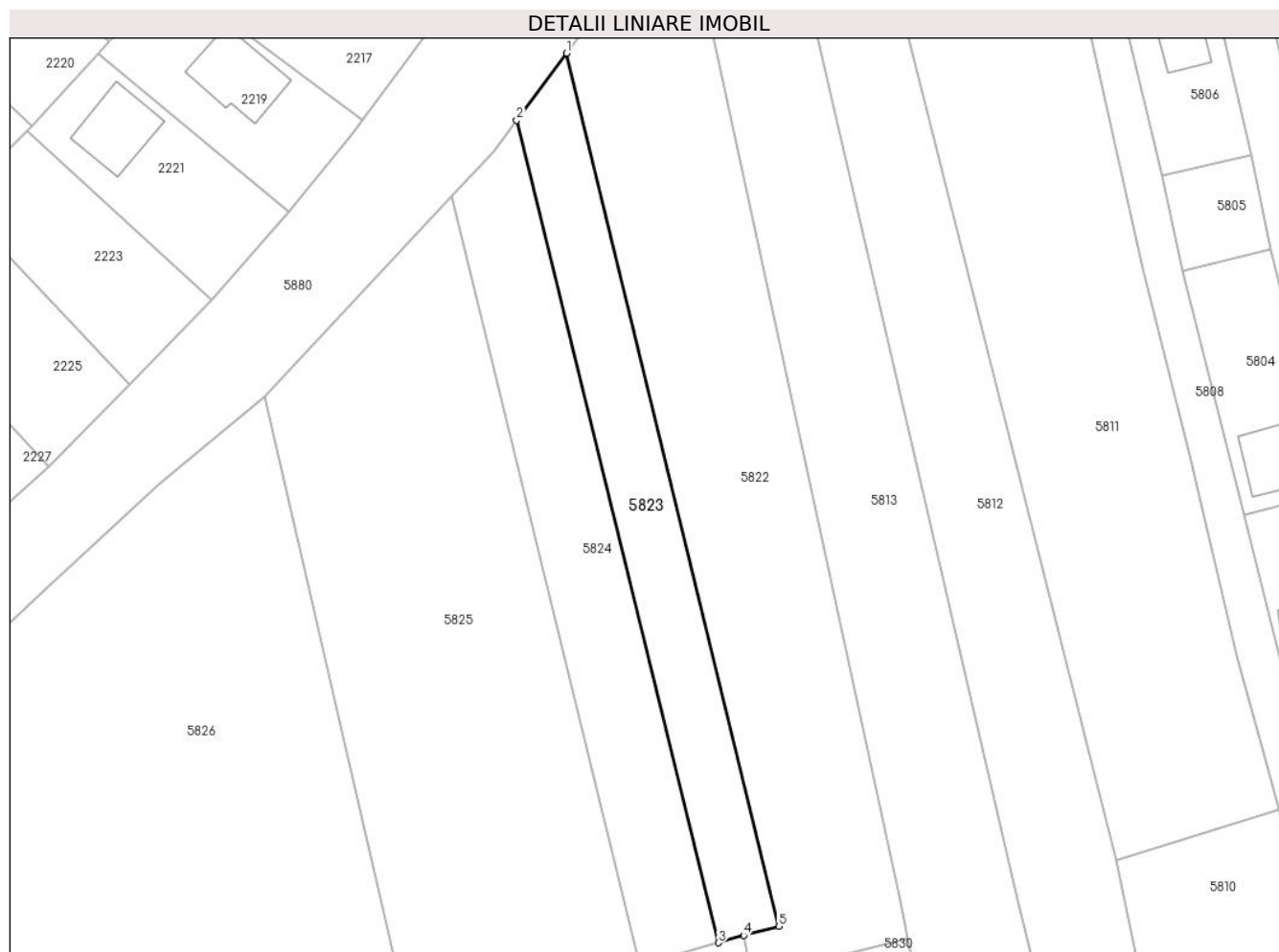
Inscrieri privind dezmembramintele dreptului de proprietate, drepturi reale de garanție și sarcini	Referințe
NU SUNT	

Anexa Nr. 1 La Partea I

Teren

Nr cadastral	Suprafața (mp)*	Observații / Referințe
	1.000	

* Suprafața este determinată în planul de proiecție Stereo 70.



Date referitoare la teren

Crt	Categorie folosință	Intravilan	Suprafața (mp)	Tarla	Parcelă	Nr. topo	Observații / Referințe
5823	arabil	DA	1.000	1	1/3/2	-	

Lungime Segmente

1) Valorile lungimilor segmentelor sunt obținute din proiecție în plan.

Punct început	X / Y	Punct sfârșit	X / Y	Lungime segment (** (m)
1	586.983,259 384.019,227	2	586.976,548 384.010,21	11.24
2	586.976,548 384.010,21	3	587.003,684 383.899,687	113.805
3	587.003,684 383.899,687	4	587.007,094 383.900,664	3.547
4	587.007,094 383.900,664	5	587.011,786 383.901,88	4.847
5	587.011,786 383.901,88	1	586.983,259 384.019,227	120.765

**** Lungimile segmentelor sunt determinate în planul de proiecție Stereo 70 și sunt rotunjite la 1 milimetru.**

***** Distanța dintre puncte este formată din segmente cumulate ce sunt mai mici decât valoarea 1 milimetru.**

**DATE DESPRE IMOBILUL NR. 5824**

Oficiul de Cadastru și Publicitate Imobiliară PRAHOVA
Biroul de Cadastru și Publicitate Imobiliară Ploiești

A. Partea I. Descrierea imobilului

TEREN Intravilan

Adresa: Loc. Moara Noua, Jud. Prahova

Nr. Crt	Nr cadastral Nr. topografic	Suprafața* (mp)	Observații / Referințe
A1		1.200	Sector cadastral:3 Teren neimprejmuit;

B. Partea II. Proprietari și acte

Inscrieri privitoare la dreptul de proprietate și alte drepturi reale		Referințe
/		
Act Administrativ nr. 36562, din 24/08/1996 emis de COMISIA JUDETEANA PRAHOVA;		
B1	Intabulare, drept de PROPRIETATE, dobandit prin Reconstituire, cota actuala 1/1 1) ION ANTON 2) ION AURELIA 3) VASILE NICULINA 4) STEFAN AURICA	A1

C. Partea III. SARCINI .

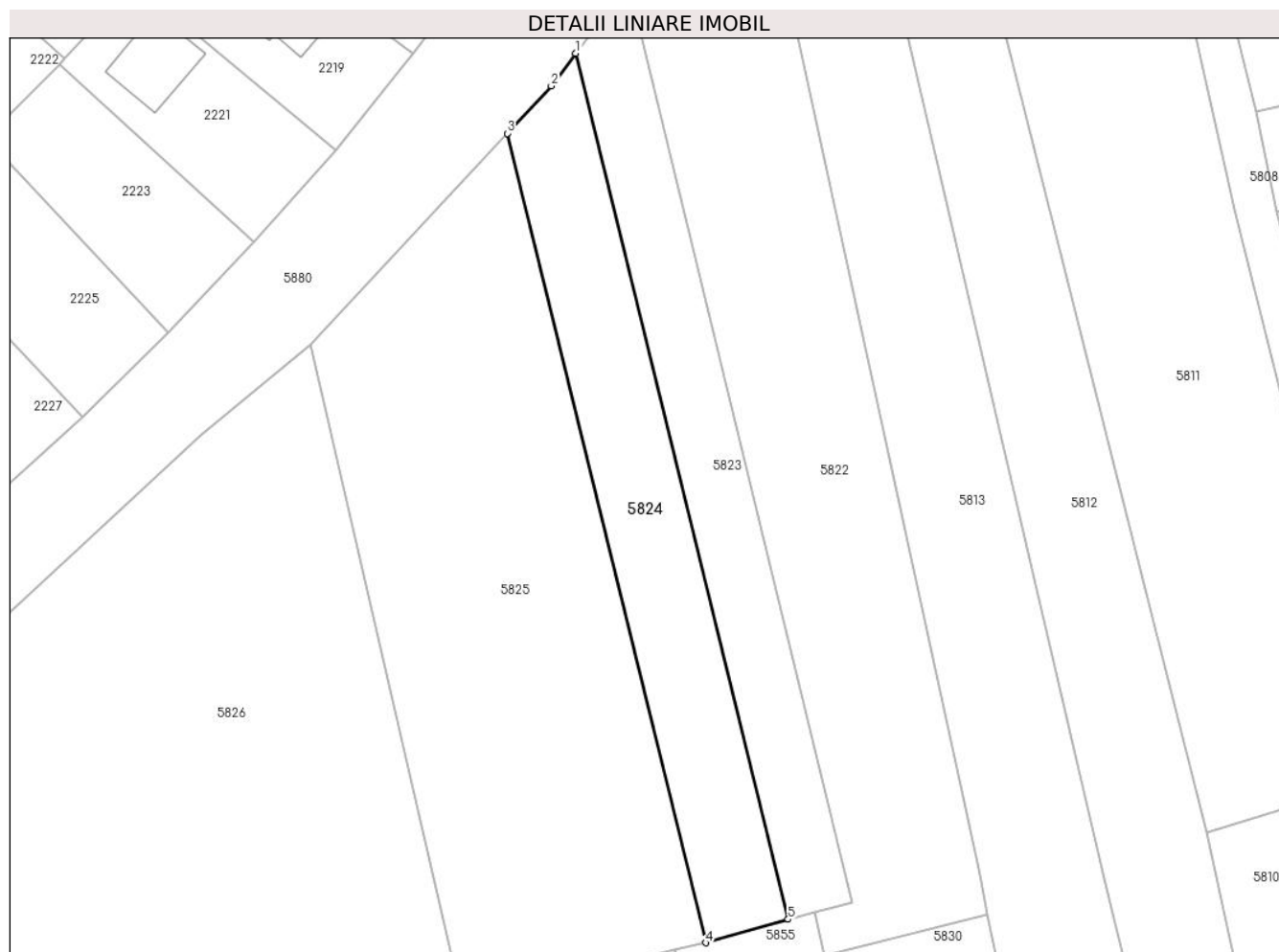
Inscrieri privind dezmembramintele dreptului de proprietate, drepturi reale de garanție și sarcini	Referințe
NU SUNT	

Anexa Nr. 1 La Partea I

Teren

Nr cadastral	Suprafața (mp)*	Observații / Referințe
	1.200	

* Suprafața este determinată în planul de proiecție Stereo 70.



Date referitoare la teren

Crt	Categorie folosință	Intravilan	Suprafața (mp)	Tarla	Parcelă	Nr. topo	Observații / Referințe
5824	arabil	DA	1.200	1	1/3/1	-	

Lungime Segmente

1) Valorile lungimilor segmentelor sunt obținute din proiecție în plan.

Punct început	X / Y	Punct sfârșit	X / Y	Lungime segment (** (m)
1	586.976,548 384.010,21	2	586.973,434 384.006,025	5.217
2	586.973,434 384.006,025	3	586.967,803 383.999,981	8.26
3	586.967,803 383.999,981	4	586.993,181 383.896,685	106.368
4	586.993,181 383.896,685	5	587.003,684 383.899,687	10.923
5	587.003,684 383.899,687	1	586.976,548 384.010,21	113.805

**** Lungimile segmentelor sunt determinate în planul de proiecție Stereo 70 și sunt rotunjite la 1 milimetru.**

***** Distanța dintre puncte este formată din segmente cumulate ce sunt mai mici decât valoarea 1 milimetru.**

**DATE DESPRE IMOBILUL NR. 5825**

Oficiul de Cadastru și Publicitate Imobiliară PRAHOVA
Biroul de Cadastru și Publicitate Imobiliară Ploiești

A. Partea I. Descrierea imobilului

TEREN Intravilan

Adresa: Loc. Moara Noua, Str Magnoliei, Jud. Prahova

Nr. Crt	Nr cadastral Nr. topografic	Suprafața* (mp)	Observații / Referințe
A1		3.100	Sector cadastral:3 Teren neimprejmuit;

B. Partea II. Proprietari și acte

Inscrieri privitoare la dreptul de proprietate și alte drepturi reale		Referințe
/		
Act Notarial nr. 7, din 25/01/2024 emis de NP Dobre Stelorian Daniel;		
B1	Intabulare, drept de PROPRIETATE, dobandit prin Conventie, cota actuala 1/1 1) PETCU GABRIEL	A1

C. Partea III. SARCINI .

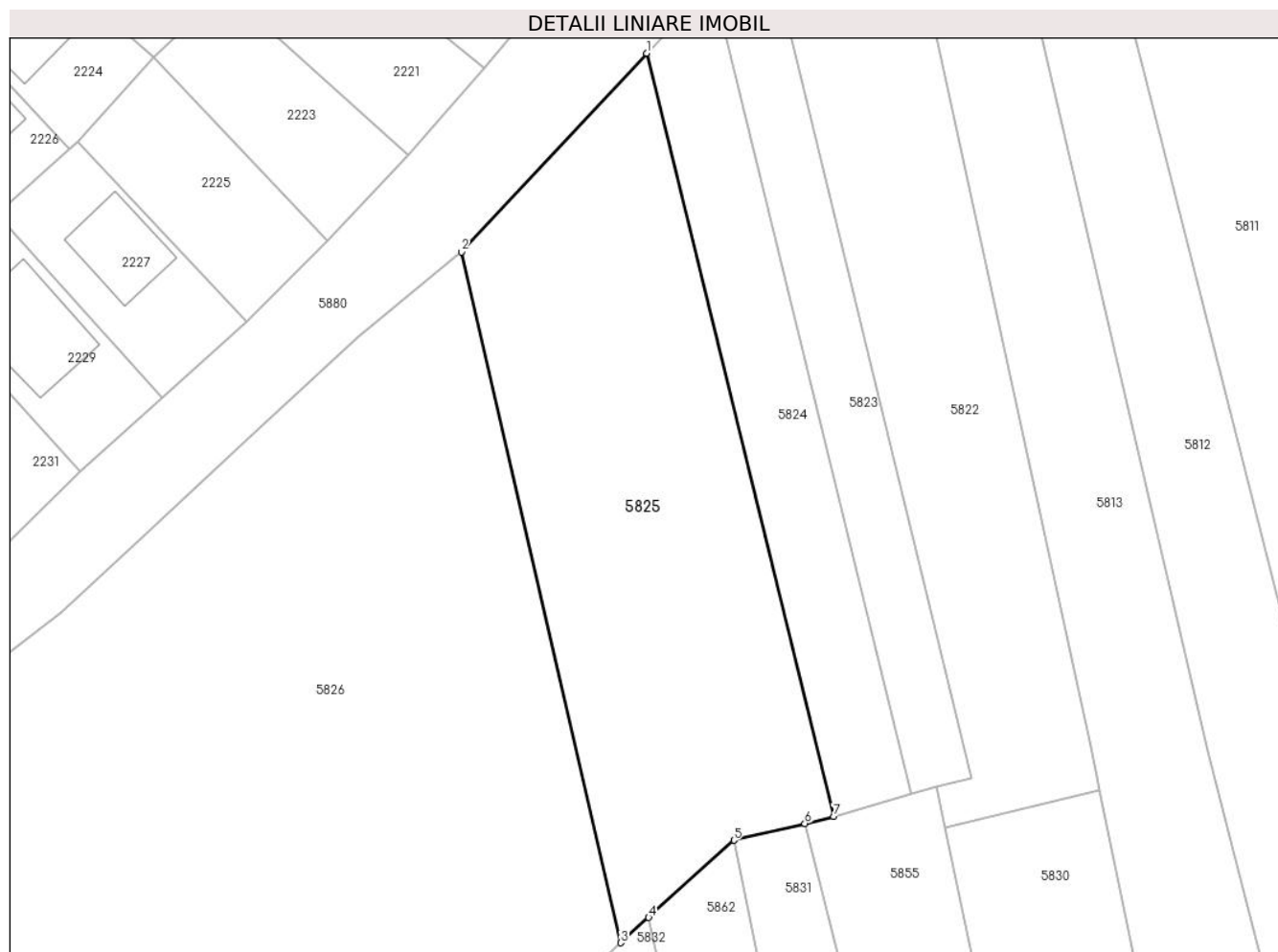
Inscrieri privind dezmembramintele dreptului de proprietate, drepturi reale de garanție și sarcini	Referințe
NU SUNT	

Anexa Nr. 1 La Partea I

Teren

Nr cadastral	Suprafața (mp)*	Observații / Referințe
	3.100	

* Suprafața este determinată în planul de proiecție Stereo 70.



Date referitoare la teren

Crt	Categorie folosință	Intravilan	Suprafața (mp)	Tarla	Parcelă	Nr. topo	Observații / Referințe
5825	arabil	DA	3.100	1	1/2/3	-	

Lungime Segmente

1) Valorile lungimilor segmentelor sunt obținute din proiecție în plan.

Punct început	X / Y	Punct sfârșit	X / Y	Lungime segment (** (m)
1	586.967,803 383.999,981	2	586.942,739 383.973,078	36.77
2	586.942,739 383.973,078	3	586.964,306 383.879,604	95.93
3	586.964,306 383.879,604	4	586.968,094 383.883,034	5.11
4	586.968,094 383.883,034	5	586.979,642 383.893,489	15.578
5	586.979,642 383.893,489	6	586.989,246 383.895,752	9.867

Punct început	X / Y	Punct sfârșit	X / Y	Lungime segment (** (m)
6	586.989,246 383.895,752	7	586.993,181 383.896,685	4.044
7	586.993,181 383.896,685	1	586.967,803 383.999,981	106.368

** Lungimile segmentelor sunt determinate în planul de proiecție Stereo 70 și sunt rotunjite la 1 milimetru.

*** Distanța dintre puncte este formată din segmente cumulate ce sunt mai mici decât valoarea 1 milimetru.

**DATE DESPRE IMOBILUL NR. 5826**

Oficiul de Cadastru și Publicitate Imobiliară PRAHOVA
Biroul de Cadastru și Publicitate Imobiliară Ploiești

A. Partea I. Descrierea imobilului

TEREN Intravilan

Adresa: Loc. Berceni, Str Magnoliei, Nr. 6, Jud. Prahova

Nr. Crt	Nr cadastral Nr. topografic	Suprafața* (mp)	Observații / Referințe
A1		15.844	Sector cadastral:3 Teren neimprejmuit;

B. Partea II. Proprietari și acte

Inscrieri privitoare la dreptul de proprietate și alte drepturi reale	Referințe
/	
Act Administrativ nr. 5990, din 28/05/2024 emis de PRIMARIA BERCENI;	
B1	A1
Intabulare, drept de PROPRIETATE, dobândit prin Lege, cota actuala 1/1 1) COMUNA BERCENI, CIF:2845338	

C. Partea III. SARCINI .

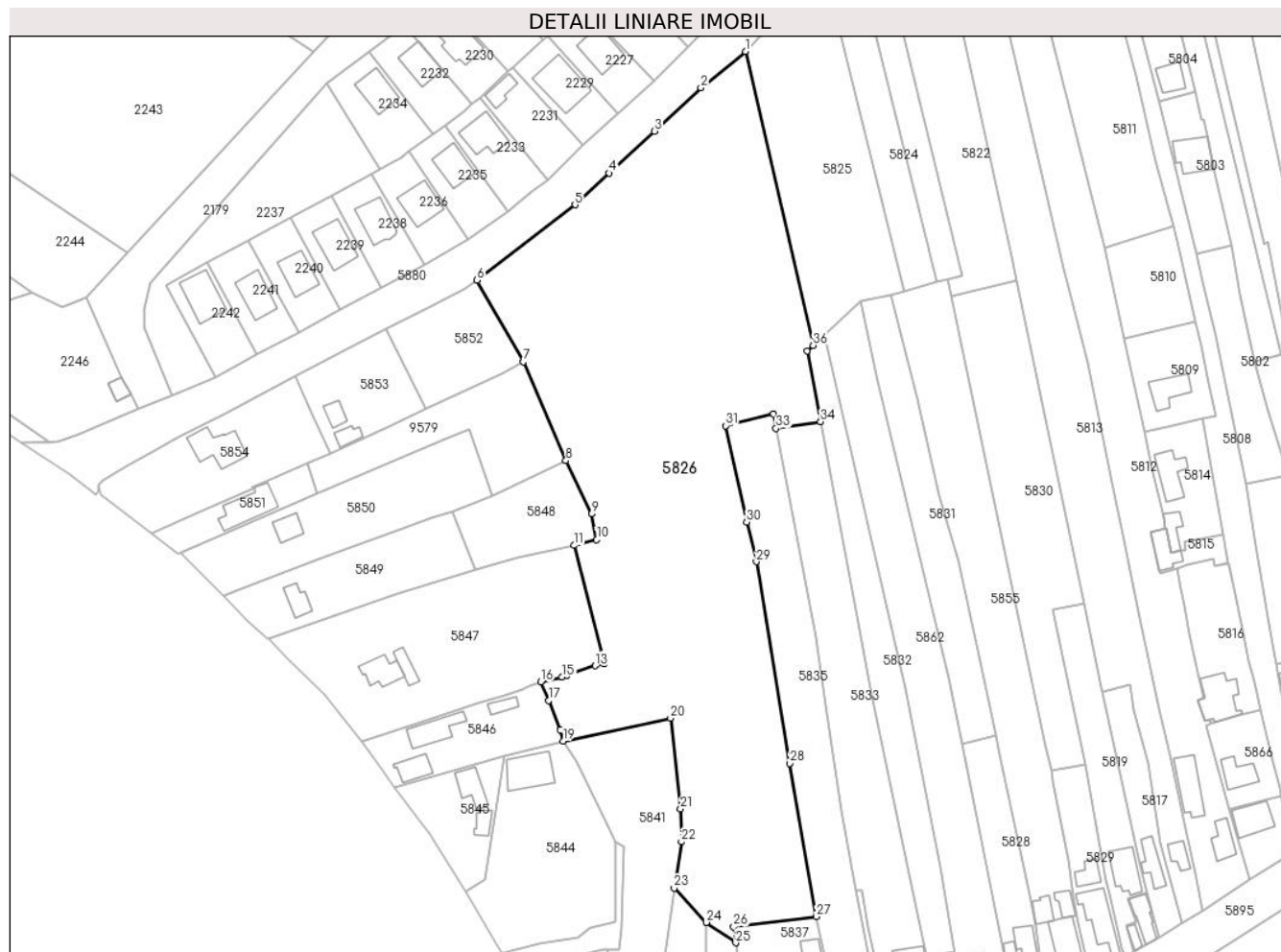
Inscrieri privind dezmembramintele dreptului de proprietate, drepturi reale de garanție și sarcini	Referințe
NU SUNT	

Anexa Nr. 1 La Partea I

Teren

Nr cadastral	Suprafața (mp)*	Observații / Referințe
	15.844	

* Suprafața este determinată în planul de proiecție Stereo 70.



Date referitoare la teren

Crt	Categorie folosință	Intravilan	Suprafața (mp)	Tarla	Parcelă	Nr. topo	Observații / Referințe
5826	arabil	DA	15.844	1	1/2/2	-	

Lungime Segmente

1) Valorile lungimilor segmentelor sunt obținute din proiecție în plan.

Punct început	X / Y	Punct sfârșit	X / Y	Lungime segment (** (m)
1	586.942,739 383.973,078	2	586.928,604 383.961,485	18.281
3	586.913,821 383.947,738	4	586.899,375 383.934,362	19.688
5	586.888,501 383.924,282	6	586.857,282 383.900,286	39.376
7	586.872,042 383.874,345	8	586.885,597 383.842,954	34.192
9	586.893,859 383.825,999	10	586.895,378 383.817,76	8.379

Punct început	X / Y	Punct sfârșit	X / Y	Lungime segment (** (m)
2	586.928,604 383.961,485	3	586.913,821 383.947,738	20.187
4	586.899,375 383.934,362	5	586.888,501 383.924,282	14.827
6	586.857,282 383.900,286	7	586.872,042 383.874,345	29.846
8	586.885,597 383.842,954	9	586.893,859 383.825,999	18.861
10	586.895,378 383.817,76	11	586.888,134 383.815,943	7.468

Punct început	X / Y	Punct sfârșit	X / Y	Lungime segment (** (m)
11	586.888,134 383.815,943	12	586.897,857 383.778,333	38.846
13	586.894,985 383.777,681	14	586.885,88 383.774,757	9.563
15	586.884,422 383.774,164	16	586.877,649 383.772,517	6.97
17	586.880,08 383.766,588	18	586.883,86 383.757,37	9.963
19	586.884,695 383.753,762	20	586.918,94 383.761,012	35.004
21	586.922,092 383.732,198	22	586.922,391 383.721,715	10.487
23	586.920,043 383.706,965	24	586.930,264 383.696,06	14.946
25	586.939,671 383.689,584	26	586.939,034 383.694,611	5.067
27	586.965,275 383.697,935	28	586.956,83 383.746,651	49.442
29	586.946,22 383.810,768	30	586.943,164 383.823,414	13.011
31	586.936,43 383.854,023	32	586.951,634 383.857,779	15.661
33	586.952,524 383.853,217	34	586.966,645 383.855,344	14.28
35	586.962,41 383.877,887	36	586.964,306 383.879,604	2.558

Punct început	X / Y	Punct sfârșit	X / Y	Lungime segment (** (m)
12	586.897,857 383.778,333	13	586.894,985 383.777,681	2.945
14	586.885,88 383.774,757	15	586.884,422 383.774,164	1.574
16	586.877,649 383.772,517	17	586.880,08 383.766,588	6.408
18	586.883,86 383.757,37	19	586.884,695 383.753,762	3.703
20	586.918,94 383.761,012	21	586.922,092 383.732,198	28.986
22	586.922,391 383.721,715	23	586.920,043 383.706,965	14.936
24	586.930,264 383.696,06	25	586.939,671 383.689,584	11.42
26	586.939,034 383.694,611	27	586.965,275 383.697,935	26.451
28	586.956,83 383.746,651	29	586.946,22 383.810,768	64.989
30	586.943,164 383.823,414	31	586.936,43 383.854,023	31.34
32	586.951,634 383.857,779	33	586.952,524 383.853,217	4.648
34	586.966,645 383.855,344	35	586.962,41 383.877,887	22.938
36	586.964,306 383.879,604	1	586.942,739 383.973,078	95.93

** Lungimile segmentelor sunt determinate în planul de proiecție Stereo 70 și sunt rotunjite la 1 milimetru.

*** Distanța dintre puncte este formată din segmente cumulate ce sunt mai mici decât valoarea 1 milimetru.

**DATE DESPRE IMOBILUL NR. 5828**

Oficiul de Cadastru și Publicitate Imobiliară PRAHOVA
Biroul de Cadastru și Publicitate Imobiliară Ploiești

A. Partea I. Descrierea imobilului

TEREN Intravilan

Nr. CF vechi:242
Nr. cadastral vechi:397

Adresa: Loc. Moara Noua, Str Primaverii, Nr. 23, Jud. Prahova

Nr. Crt	Nr cadastral Nr. topografic	Suprafața* (mp)	Observații / Referințe
A1	20006	1.000	Sector cadastral:3 Teren imprejmuit;

Construcții

Crt	Nr cadastral Nr. topografic	Adresa	Observații / Referințe
A1.1	20006-C1	Loc. Moara Noua, Str Primaverii, Nr. 23, Jud. Prahova	Nr. niveluri:1; S. construita la sol:93 mp; C1-locuinta cu SC=92,94 mp
A1.2	20006-C2	Loc. Moara Noua, Str Primaverii, Nr. 23, Jud. Prahova	Nr. niveluri:1; S. construita la sol:28 mp; C2-locuinta cu SC=28,27 mp

B. Partea II. Proprietari și acte

Inscrieri privitoare la dreptul de proprietate și alte drepturi reale		Referințe
25805 / 04/09/2006		
Act Notarial nr. 3398, din 01/09/2006 emis de NP. MEIROSU MIHAI GABRIEL;		
B3	Intabulare, drept de PROPRIETATE, dobandit prin Conventie, cota actuala 1/1 1) GHITA CRISANTA MARIA	A1, A1.1, A1.2

C. Partea III. SARCINI .

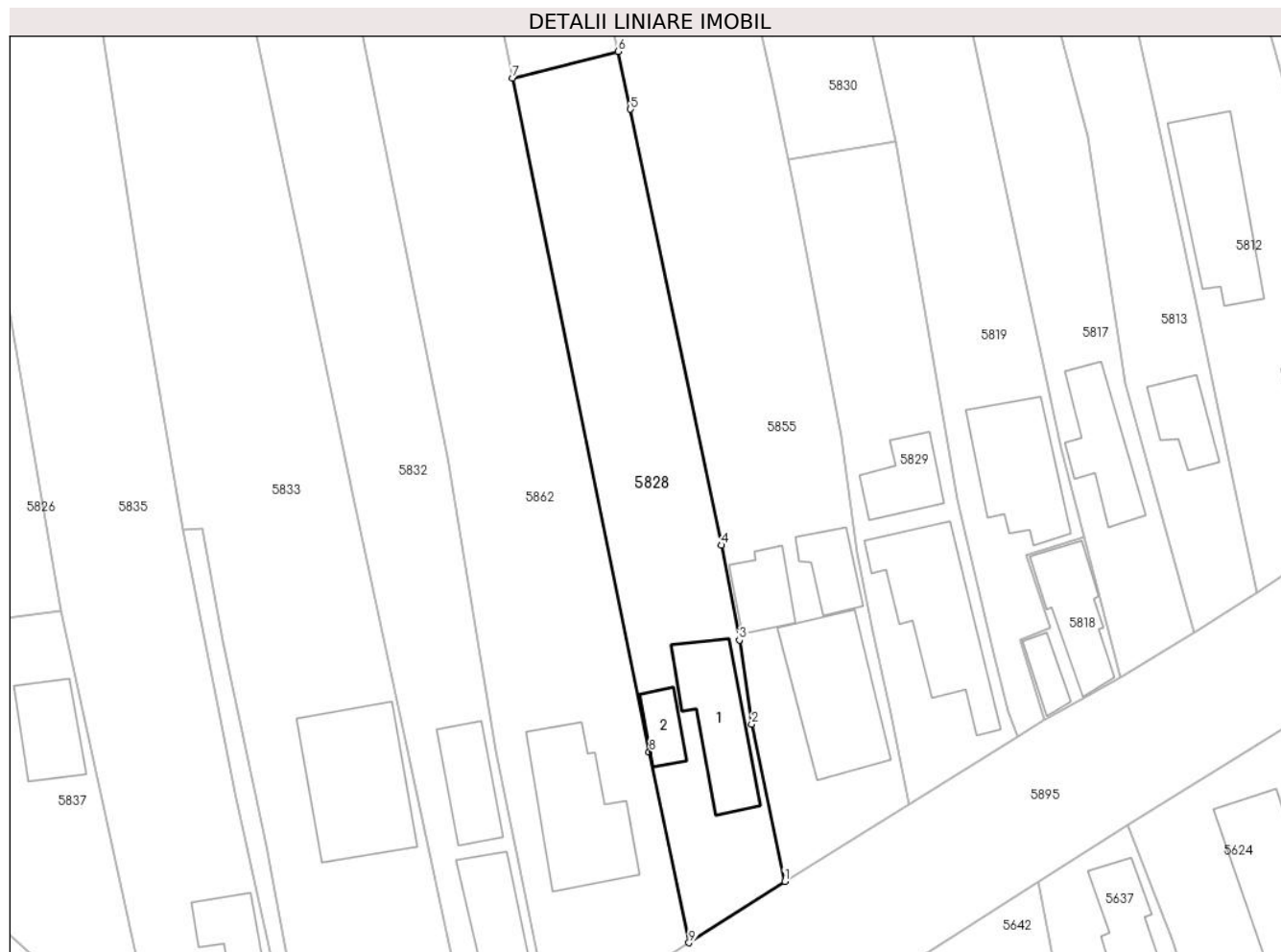
Inscrieri privind dezmembramintele dreptului de proprietate, drepturi reale de garanție și sarcini	Referințe
NU SUNT	

Anexa Nr. 1 La Partea I

Teren

Nr cadastral	Suprafața (mp)*	Observații / Referințe
20006	1.000	

* Suprafața este determinată în planul de proiecție Stereo 70.



Date referitoare la teren

Crt	Categorie folosință	Intra vilan	Suprafața (mp)	Tarla	Parcelă	Nr. topo	Observații / Referințe
10 00 1	curți construcții	DA	350	2	57	-	
10 00 2	arabil	DA	650	2	58	-	

Date referitoare la construcții

Crt	Număr	Destinație construcție	Supraf. (mp)	Situație juridică	Observații / Referințe
A1.1	20006-C1	construcții de locuințe	93	Cu acte	Nr. niveluri:1; S. construita la sol:93 mp; C1-locuinta cu SC=92,94 mp
A1.2	20006-C2	construcții de locuințe	28	Cu acte	Nr. niveluri:1; S. construita la sol:28 mp; C2-locuinta cu SC=28,27 mp

Lungime Segmente

1) Valorile lungimilor segmentelor sunt obținute din proiecție în plan.

Punct început	X / Y	Punct sfârșit	X / Y	Lungime segment (** (m))
1	587.039,76 383.670,099	2	587.036,364 383.686,257	16.511

Punct început	X / Y	Punct sfârșit	X / Y	Lungime segment (** (m)
2	587.036,364 383.686,257	3	587.035,093 383.694,889	8.725
3	587.035,093 383.694,889	4	587.033,234 383.704,65	9.937
4	587.033,234 383.704,65	5	587.023,894 383.749,49	45.802
5	587.023,894 383.749,49	6	587.022,596 383.755,422	6.072
6	587.022,596 383.755,422	7	587.011,76 383.752,685	11.177
7	587.011,76 383.752,685	8	587.025,819 383.683,398	70.699
8	587.025,819 383.683,398	9	587.029,9 383.663,78	20.037
9	587.029,9 383.663,78	1	587.039,76 383.670,099	11.71

** Lungimile segmentelor sunt determinate în planul de proiecție Stereo 70 și sunt rotunjite la 1 milimetru.

*** Distanța dintre puncte este formată din segmente cumulate ce sunt mai mici decât valoarea 1 milimetru.

**DATE DESPRE IMOBILUL NR. 5829**

Oficiul de Cadastru și Publicitate Imobiliară PRAHOVA
Biroul de Cadastru și Publicitate Imobiliară Ploiești

A. Partea I. Descrierea imobilului

TEREN Intravilan

Adresa: Loc. Moara Noua, Str Primaverii, Nr. 27, Jud. Prahova

Nr. Crt	Nr cadastral Nr. topografic	Suprafața* (mp)	Observații / Referințe
A1	23845	Din acte: 720 Masurata: 729	Sector cadastral:3 Teren imprejmuit;

Construcții

Crt	Nr cadastral Nr. topografic	Adresa	Observații / Referințe
A1.1	23845-C1	Loc. Moara Noua, Str Primaverii, Nr. 27, Jud. Prahova	Nr. niveluri:1; S. construita la sol:137 mp; LOCUINTA (P) ; Sc desf. = 137 mp ; An edificare - 1983 .
A1.3	23845-C3	Loc. Moara Noua, Str Primaverii, Nr. 27, Jud. Prahova	Nr. niveluri:1; S. construita la sol:49 mp; ANEXA

B. Partea II. Proprietari și acte

Inscrieri privitoare la dreptul de proprietate și alte drepturi reale		Referințe
136305 / 29/09/2021		
Act Administrativ nr. 36506, din 21/03/1995 emis de Comisia Judeteana Prahova (act administrativ nr 12549 din 14.09.2021, emis de Primaria Berceni;act administrativ nr 16178 din 24.11.2021, emis de Primaria Berceni);		
B1	Intabulare, drept de PROPRIETATE, dobandit prin Constituire, cota actuala 1/1 1) SANDU GHEORGHE	A1
B2	Intabulare, drept de PROPRIETATE, dobandit prin Lege, cota actuala 1/1 1) SANDU GHEORGHE	A1.1
/		
Act Administrativ nr. 12040, din 28/09/2023 emis de PRIMARIA BERCENI;		
B3	Intabulare, drept de PROPRIETATE, dobandit prin Construire, cota actuala 1/1 1) SANDU GHEORGHE	A1.3

C. Partea III. SARCINI .

Inscrieri privind dezmembramintele dreptului de proprietate, drepturi reale de garanție și sarcini	Referințe
NU SUNT	

Anexa Nr. 1 La Partea I

Teren

Nr cadastral	Suprafața (mp)*	Observații / Referințe
23845	Din acte: 720 Masurata: 729	

* Suprafața este determinată în planul de proiecție Stereo 70.



Date referitoare la teren

Crt	Categorie folosință	Intra vilan	Suprafața (mp)	Tarla	Parcelă	Nr. topo	Observații / Referințe
58 29	curți construcții	DA	729	2	62	-	

Date referitoare la construcții

Crt	Număr	Destinație construcție	Supraf. (mp)	Situație juridică	Observații / Referințe
A1.1	23845-C1	construcții de locuințe	137	Cu acte	Nr. niveluri:1; S. construita la sol:137 mp; LOCUINTA (P) ; Sc desf. = 137 mp ; An edificare - 1983 .
A1.3	23845-C3	construcții anexa	49	Cu acte	Nr. niveluri:1; S. construita la sol:49 mp; ANEXA

Lungime Segmente

1) Valorile lungimilor segmentelor sunt obținute din proiecție în plan.

Punct început	X / Y	Punct sfârșit	X / Y	Lungime segment (** (m)
1	587.051,172 383.746,16	2	587.040,152 383.744,28	11.179
2	587.040,152 383.744,28	3	587.040,83 383.740,725	3.619

Punct început	X / Y	Punct sfârșit	X / Y	Lungime segment (** (m)
3	587.040,83 383.740,725	4	587.045,549 383.715,856	25.313
4	587.045,549 383.715,856	5	587.047,21 383.703,853	12.117
5	587.047,21 383.703,853	6	587.048,854 383.695,776	8.243
6	587.048,854 383.695,776	7	587.050,686 383.687,277	8.694
7	587.050,686 383.687,277	8	587.052,598 383.678,008	9.464
8	587.052,598 383.678,008	9	587.063,775 383.684,952	13.158
9	587.063,775 383.684,952	10	587.062,727 383.687,643	2.888
10	587.062,727 383.687,643	11	587.061,333 383.693,105	5.637
11	587.061,333 383.693,105	12	587.058,542 383.705,076	12.292
12	587.058,542 383.705,076	13	587.057,528 383.709,311	4.355
13	587.057,528 383.709,311	1	587.051,172 383.746,16	37.393

** Lungimile segmentelor sunt determinate în planul de proiecție Stereo 70 și sunt rotunjite la 1 milimetru.

*** Distanța dintre puncte este formată din segmente cumulate ce sunt mai mici decât valoarea 1 milimetru.

**DATE DESPRE IMOBILUL NR. 5830**

Oficiul de Cadastru și Publicitate Imobiliară PRAHOVA
Biroul de Cadastru și Publicitate Imobiliară Ploiești

A. Partea I. Descrierea imobilului

TEREN Intravilan

Adresa: Loc. Moara Noua, Jud. Prahova

Nr. Crt	Nr cadastral Nr. topografic	Suprafața* (mp)	Observații / Referințe
A1		2.806	Sector cadastral:3 Teren neimprejmuit;

B. Partea II. Proprietari și acte

Inscrieri privitoare la dreptul de proprietate și alte drepturi reale		Referințe
/		
Act Administrativ nr. 36563, din 24/08/1996 emis de COMISIA JUDETEANA PRAHOVA;		
B1	Intabulare, drept de PROPRIETATE, dobandit prin Reconstituire, cota actuala 1/1 1) PITU MADALINA 2) PITU COSTIN 3) PITU CRISTIAN 4) PITU DANIEL 5) PITU FLORINA 6) PITU CATALIN 7) PITU CONSTANTIN 8) SANDU TUDORA 9) PITU TUDOREL	A1

C. Partea III. SARCINI .

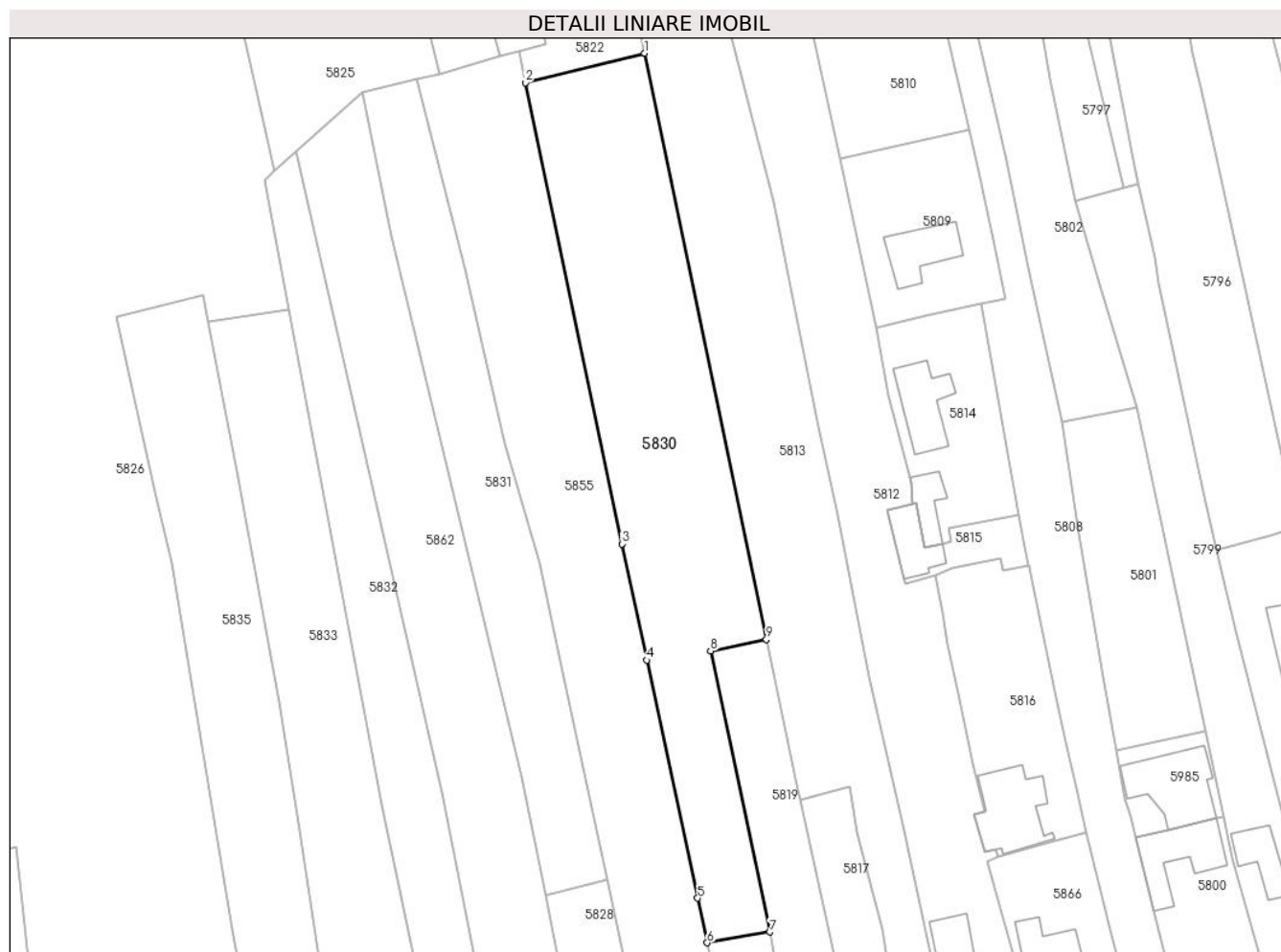
Inscrieri privind dezmembramintele dreptului de proprietate, drepturi reale de garanție și sarcini	Referințe
NU SUNT	

Anexa Nr. 1 La Partea I

Teren

Nr cadastral	Suprafața (mp)*	Observații / Referințe
	2.806	

* Suprafața este determinată în planul de proiecție Stereo 70.



Date referitoare la teren

Crt	Categorie folosință	Intravilan	Suprafața (mp)	Tarla	Parcelă	Nr. topo	Observații / Referințe
10 00 1	arabil	DA	442	3	63	-	
10 00 2	arabil	DA	1.252	2/1	66/1	-	
10 00 3	arabil	DA	1.112	2/1	63/1	-	

Lungime Segmente

1) Valorile lungimilor segmentelor sunt obținute din proiecție în plan.

Punct început	X / Y	Punct sfârșit	X / Y	Lungime segment (** (m)
1	587.029,182 383.900,27	2	587.008,256 383.895,109	21.553

Punct început	X / Y	Punct sfârșit	X / Y	Lungime segment (** (m)
2	587.008,256 383.895,109	3	587.025,18 383.814,226	82.635
3	587.025,18 383.814,226	4	587.029,541 383.793,852	20.835
4	587.029,541 383.793,852	5	587.038,476 383.752,112	42.686
5	587.038,476 383.752,112	6	587.040,152 383.744,28	8.009
6	587.040,152 383.744,28	7	587.051,172 383.746,16	11.179
7	587.051,172 383.746,16	8	587.040,725 383.795,428	50.363
8	587.040,725 383.795,428	9	587.050,534 383.797,45	10.016
9	587.050,534 383.797,45	1	587.029,182 383.900,27	105.014

** Lungimile segmentelor sunt determinate în planul de proiecție Stereo 70 și sunt rotunjite la 1 milimetru.

*** Distanța dintre puncte este formată din segmente cumulate ce sunt mai mici decât valoarea 1 milimetru.

**DATE DESPRE IMOBILUL NR. 5831**

Oficiul de Cadastru și Publicitate Imobiliară PRAHOVA
Biroul de Cadastru și Publicitate Imobiliară Ploiești

A. Partea I. Descrierea imobilului

TEREN Intravilan

Adresa: Loc. Berceni, Str Primaverii, Jud. Prahova

Nr. Crt	Nr cadastral Nr. topografic	Suprafața* (mp)	Observații / Referințe
A1		1.596	Sector cadastral:3 Teren neimprejmuit;

B. Partea II. Proprietari și acte

Inscrieri privitoare la dreptul de proprietate și alte drepturi reale		Referințe
/		
Act Administrativ nr. 5991, din 28/05/2024 emis de PRIMARIA BERCENI;		
B1	Inscrierea posesiei, drept de PROPRIETATE, dobandit prin Constituire, cota actuala 1/1 1) NEIDENTIFICAT NEIDENTIFICAT	A1
Act Normativ nr. 7, din 13/03/1996 emis de PARLAMENTUL ROMANIEI;		
B2	se noteaza faptul ca imobilul este rezerva la dispozitia comisiei locale de fond funciar	A1

C. Partea III. SARCINI .

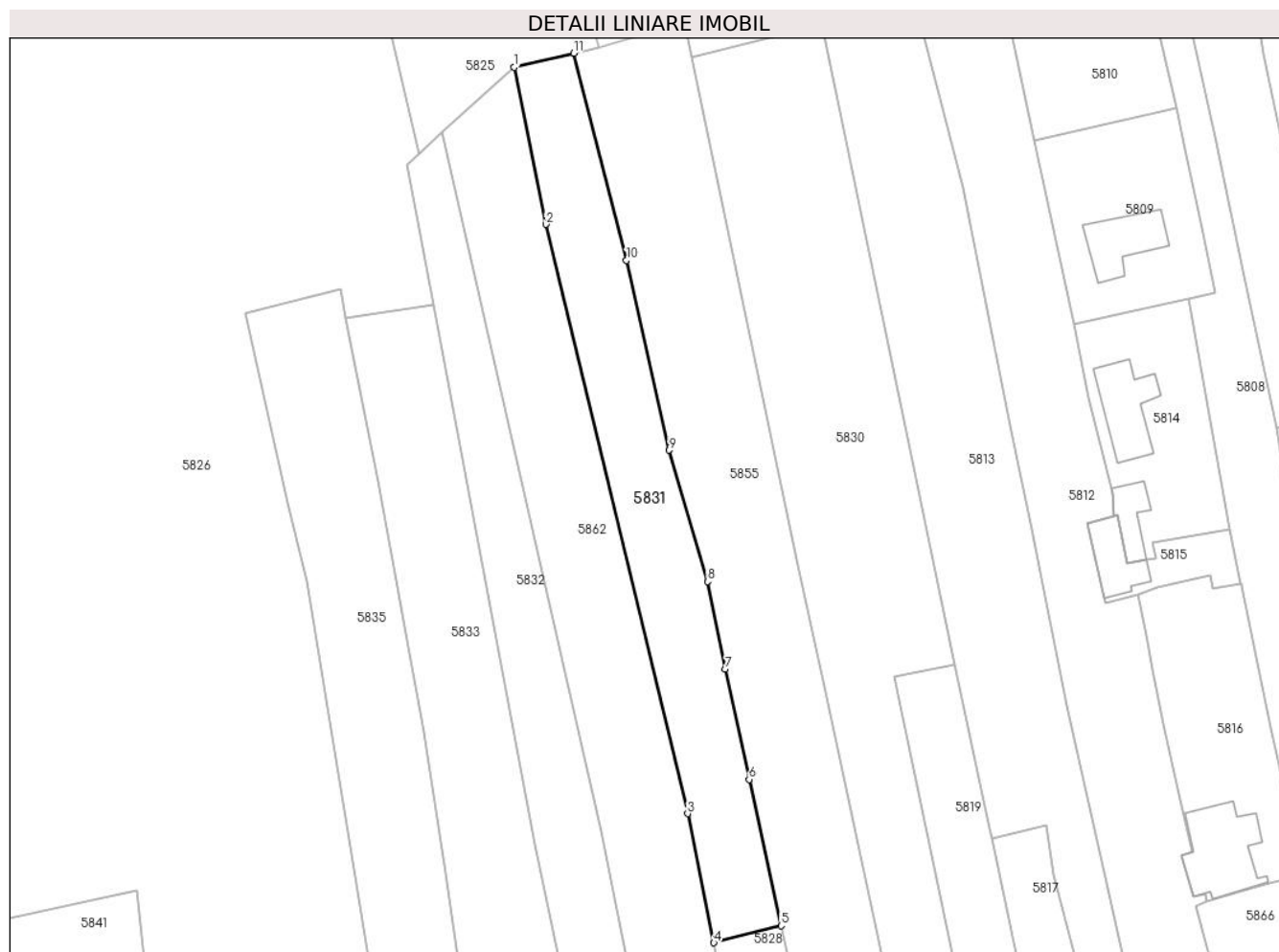
Inscrieri privind dezmembramintele dreptului de proprietate, drepturi reale de garanție și sarcini	Referințe
NU SUNT	

Anexa Nr. 1 La Partea I

Teren

Nr cadastral	Suprafața (mp)*	Observații / Referințe
	1.596	

* Suprafața este determinată în planul de proiecție Stereo 70.



Date referitoare la teren

Crt	Categorie folosință	Intravilan	Suprafața (mp)	Tarla	Parcelă	Nr. topo	Observații / Referințe
10 00 1	vie	DA	500	2	59	-	
10 00 2	arabil	DA	1.096	2/1	59/1	-	

Lungime Segmente

1) Valorile lungimilor segmentelor sunt obținute din proiecție în plan.

Punct început	X / Y	Punct sfârșit	X / Y	Lungime segment (** (m)
1	586.979,642 383.893,489	2	586.984,717 383.868,226	25.768
2	586.984,717 383.868,226	3	587.007,549 383.773,44	97.497
3	587.007,549 383.773,44	4	587.011,76 383.752,685	21.178

Punct început	X / Y	Punct sfârșit	X / Y	Lungime segment (** (m)
4	587.011,76 383.752,685	5	587.022,596 383.755,422	11.177
5	587.022,596 383.755,422	6	587.017,449 383.778,946	24.081
6	587.017,449 383.778,946	7	587.013,633 383.796,685	18.144
7	587.013,633 383.796,685	8	587.010,761 383.810,773	14.378
8	587.010,761 383.810,773	9	587.004,543 383.831,891	22.015
9	587.004,543 383.831,891	10	586.997,712 383.862,421	31.285
10	586.997,712 383.862,421	11	586.989,246 383.895,752	34.389
11	586.989,246 383.895,752	1	586.979,642 383.893,489	9.867

** Lungimile segmentelor sunt determinate în planul de proiecție Stereo 70 și sunt rotunjite la 1 milimetru.

*** Distanța dintre puncte este formată din segmente cumulate ce sunt mai mici decât valoarea 1 milimetru.

**DATE DESPRE IMOBILUL NR. 5832**

Oficiul de Cadastru și Publicitate Imobiliară PRAHOVA
Biroul de Cadastru și Publicitate Imobiliară Ploiești

A. Partea I. Descrierea imobilului

TEREN Intravilan

Adresa: Loc. Moara Noua, Str Primaverii, Nr. 19, Jud. Prahova

Nr. Crt	Nr cadastral Nr. topografic	Suprafața* (mp)	Observații / Referințe
A1		2.160	Sector cadastral:3 Teren imprejmuit;

Construcții

Crt	Nr cadastral Nr. topografic	Adresa	Observații / Referințe
A1.1		Loc. Moara Noua, Str Primaverii, Nr. 19, Jud. Prahova	Nr. niveluri:1; S. construita la sol:72 mp; LOCUINTA
A1.2		Loc. Moara Noua, Str Primaverii, Nr. 19, Jud. Prahova	Nr. niveluri:1; S. construita la sol:57 mp; ANEXA

B. Partea II. Proprietari și acte

Inscrieri privitoare la dreptul de proprietate și alte drepturi reale		Referințe
/		
Act Administrativ nr. 12040, din 28/09/2023 emis de PRIMARIA BERCENI;		
B1	Intabulare, drept de PROPRIETATE, dobandit prin Lege, cota actuala 1/1 1) COMUNA BERCENI, CIF:2845338	A1, A1.1, A1.2

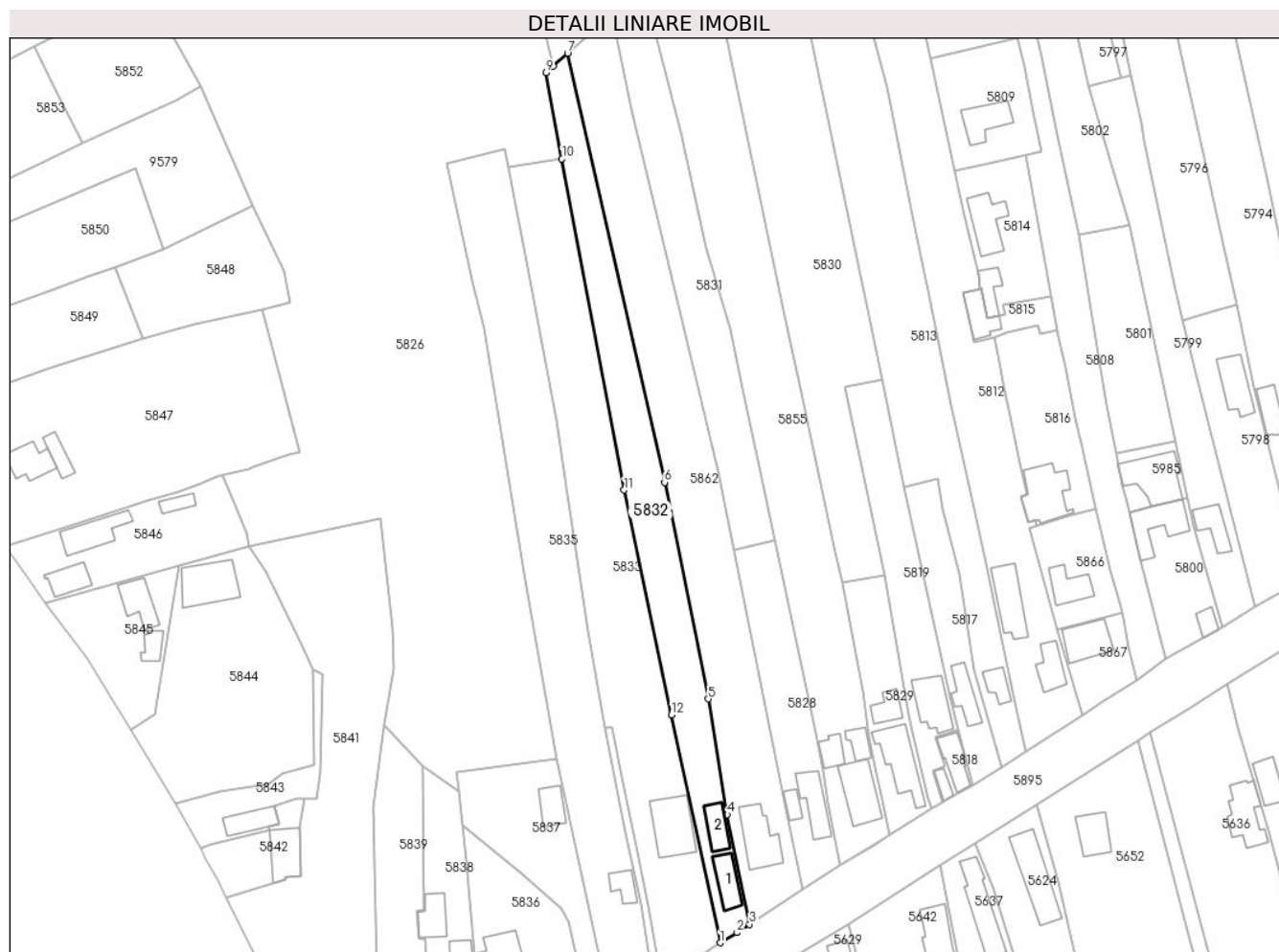
C. Partea III. SARCINI .

Inscrieri privind dezmembramintele dreptului de proprietate, drepturi reale de garanție și sarcini	Referințe
NU SUNT	

Anexa Nr. 1 La Partea I**Teren**

Nr cadastral	Suprafața (mp)*	Observații / Referințe
	2.160	

* Suprafața este determinată în planul de proiecție Stereo 70.

**Date referitoare la teren**

Crt	Categorie folosință	Intra vilan	Suprafața (mp)	Tarla	Parcelă	Nr. topo	Observații / Referințe
10 00 1	curți construcții	DA	419	2	52	-	
10 00 2	arabil	DA	418	2	53	-	
10 00 3	arabil	DA	1.323	2/1	53/1	-	

Date referitoare la construcții

Crt	Număr	Destinație construcție	Supraf. (mp)	Situație juridică	Observații / Referințe
A1.1		construcții de locuințe	72	Cu acte	Nr. niveluri:1; S. construita la sol:72 mp; LOCUINȚA
A1.2		construcții anexa	57	Cu acte	Nr. niveluri:1; S. construita la sol:57 mp; ANEXA

Lungime Segmente

1) Valorile lungimilor segmentelor sunt obținute din proiecție în plan.

Punct început	X / Y	Punct sfârșit	X / Y	Lungime segment (** (m)
1	587.008,16 383.649,833	2	587.012,592 383.652,496	5.171
2	587.012,592 383.652,496	3	587.015,858 383.654,662	3.919
3	587.015,858 383.654,662	4	587.010,014 383.683,444	29.369
4	587.010,014 383.683,444	5	587.005,046 383.713,731	30.692
5	587.005,046 383.713,731	6	586.993,566 383.770,541	57.958
6	586.993,566 383.770,541	7	586.968,094 383.883,034	115.341
7	586.968,094 383.883,034	8	586.964,306 383.879,604	5.11
8	586.964,306 383.879,604	9	586.962,41 383.877,887	2.558
9	586.962,41 383.877,887	10	586.966,645 383.855,344	22.938
10	586.966,645 383.855,344	11	586.982,952 383.768,538	88.324
11	586.982,952 383.768,538	12	586.995,415 383.709,579	60.262
12	586.995,415 383.709,579	1	587.008,16 383.649,833	61.09

** Lungimile segmentelor sunt determinate în planul de proiecție Stereo 70 și sunt rotunjite la 1 milimetru.

*** Distanța dintre puncte este formată din segmente cumulate ce sunt mai mici decât valoarea 1 milimetru.

**DATE DESPRE IMOBILUL NR. 5833**

Oficiul de Cadastru și Publicitate Imobiliară PRAHOVA
Biroul de Cadastru și Publicitate Imobiliară Ploiești

A. Partea I. Descrierea imobilului

TEREN Intravilan

Adresa: Loc. Moara Noua, Str Primaverii, Nr. 17, Jud. Prahova

Nr. Crt	Nr cadastral Nr. topografic	Suprafața* (mp)	Observații / Referințe
A1		3.320	Sector cadastral:3 Teren imprejmuit;

Construcții

Crt	Nr cadastral Nr. topografic	Adresa	Observații / Referințe
A1.1		Loc. Moara Noua, Str Primaverii, Nr. 17, Jud. Prahova	Nr. niveluri:1; S. construita la sol:150 mp; LOCUINTA

B. Partea II. Proprietari și acte

Inscrieri privitoare la dreptul de proprietate și alte drepturi reale		Referințe
/		
Hotarare Judecatoreasca nr. 8609, din 09/11/2021 emis de JUDECATORIA PLOIESTI;		
B1	Intabulare, drept de PROPRIETATE, dobandit prin Hotarare Judecatoreasca, cota actuala 1/1 1) TOMA MARIOARA	A1
Act Administrativ nr. 12040, din 28/09/2023 emis de PRIMARIA BERCEI;		
B2	Intabulare, drept de PROPRIETATE, dobandit prin Construire, cota actuala 1/1 1) TOMA MARIOARA	A1.1

C. Partea III. SARCINI .

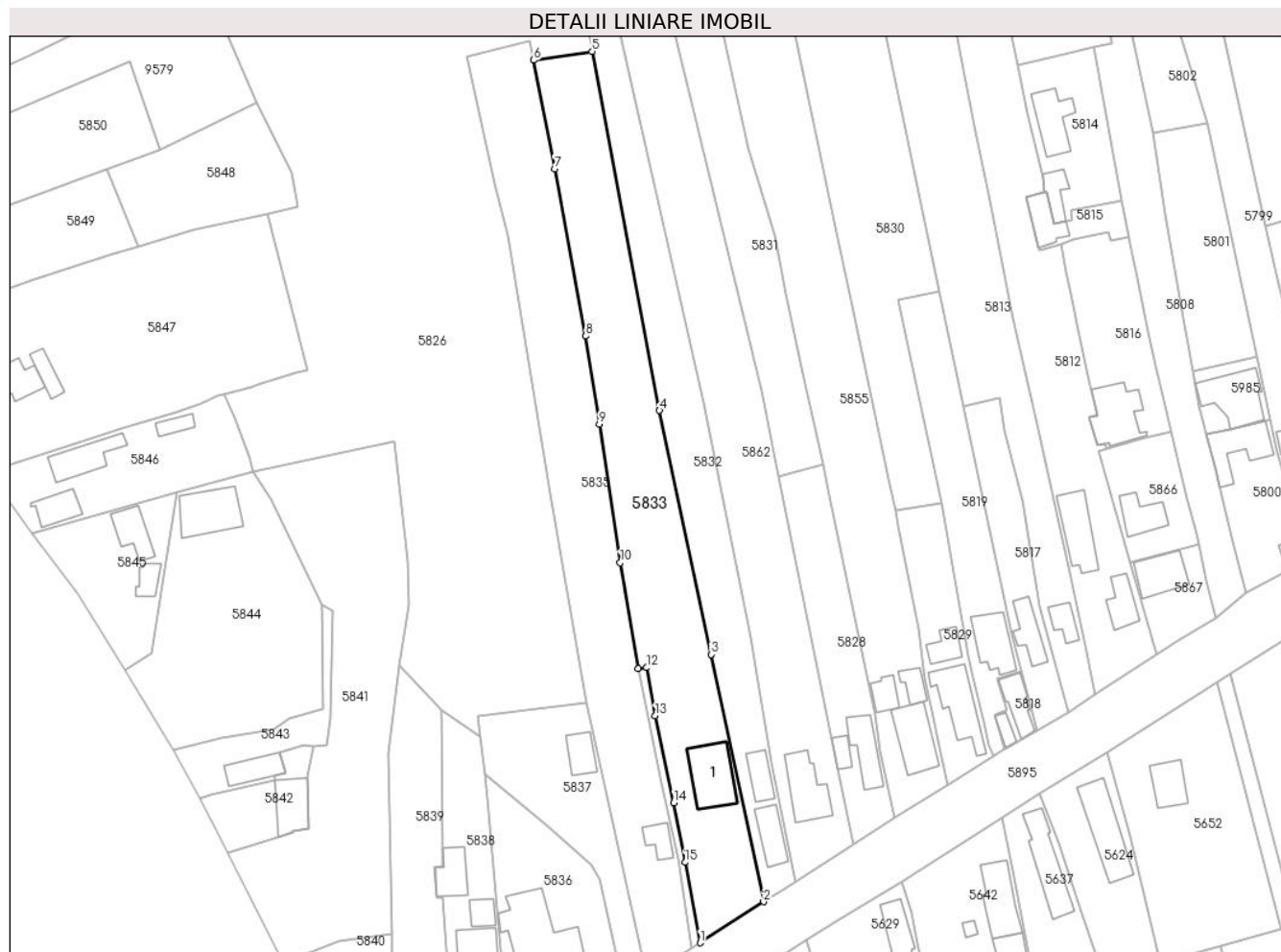
Inscrieri privind dezmembramintele dreptului de proprietate, drepturi reale de garanție și sarcini	Referințe
NU SUNT	

Anexa Nr. 1 La Partea I

Teren

Nr cadastral	Suprafața (mp)*	Observații / Referințe
	3.320	

* Suprafața este determinată în planul de proiecție Stereo 70.



Date referitoare la teren

Crt	Categorie folosință	Intra vilan	Suprafața (mp)	Tarla	Parcelă	Nr. topo	Observații / Referințe
10 00 1	curți construcții	DA	1.061	2	51	-	
10 00 2	arabil	DA	1.344	2	50	-	
10 00 3	arabil	DA	915	2/1	50/1	-	

Date referitoare la construcții

Crt	Număr	Destinație construcție	Supraf. (mp)	Situație juridică	Observații / Referințe
A1.1		construcții de locuințe	150	Cu acte	Nr. niveluri:1; S. construita la sol:150 mp; LOCUINTA

Lungime Segmente

1) Valorile lungimilor segmentelor sunt obținute din proiecție în plan.

Punct început	X / Y	Punct sfârșit	X / Y	Lungime segment (** (m)

Punct început	X / Y	Punct sfârșit	X / Y	Lungime segment (** (m)
1	586.992,786 383.639,895	2	587.008,16 383.649,833	18.306
2	587.008,16 383.649,833	3	586.995,415 383.709,579	61.09
3	586.995,415 383.709,579	4	586.982,952 383.768,538	60.262
4	586.982,952 383.768,538	5	586.966,645 383.855,344	88.324
5	586.966,645 383.855,344	6	586.952,524 383.853,217	14.28
6	586.952,524 383.853,217	7	586.957,634 383.827,016	26.695
7	586.957,634 383.827,016	8	586.965,132 383.786,563	41.142
8	586.965,132 383.786,563	9	586.968,365 383.765,247	21.559
9	586.968,365 383.765,247	10	586.973,447 383.731,738	33.893
10	586.973,447 383.731,738	11	586.977,828 383.706,201	25.909
11	586.977,828 383.706,201	12	586.979,866 383.706,392	2.046
12	586.979,866 383.706,392	13	586.981,942 383.694,739	11.837
13	586.981,942 383.694,739	14	586.986,416 383.673,725	21.485
14	586.986,416 383.673,725	15	586.989,137 383.659,328	14.651
15	586.989,137 383.659,328	1	586.992,786 383.639,895	19.773

** Lungimile segmentelor sunt determinate în planul de proiecție Stereo 70 și sunt rotunjite la 1 milimetru.

*** Distanța dintre puncte este formată din segmente cumulate ce sunt mai mici decât valoarea 1 milimetru.

**DATE DESPRE IMOBILUL NR. 5834**

Oficiul de Cadastru și Publicitate Imobiliară PRAHOVA
Biroul de Cadastru și Publicitate Imobiliară Ploiești

A. Partea I. Descrierea imobilului

TEREN Intravilan

Adresa: Loc. Berceni, Str Primaverii, Jud. Prahova

Nr. Crt	Nr cadastral Nr. topografic	Suprafața* (mp)	Observații / Referințe
A1		129	Sector cadastral:3 Teren neimprejmuit;

B. Partea II. Proprietari și acte

Inscrieri privitoare la dreptul de proprietate și alte drepturi reale	Referințe
/	
Act Administrativ nr. 12040, din 28/09/2023 emis de PRIMARIA BERCENI;	
B1	A1
Intabulare, drept de PROPRIETATE, dobandit prin Lege, cota actuala 1/1 1) COMUNA BERCENI, CIF:2845338	

C. Partea III. SARCINI .

Inscrieri privind dezmembramintele dreptului de proprietate, drepturi reale de garanție și sarcini	Referințe
NU SUNT	

Anexa Nr. 1 La Partea I

Teren

Nr cadastral	Suprafața (mp)*	Observații / Referințe
	129	

* Suprafața este determinată în planul de proiecție Stereo 70.



Date referitoare la teren

Crt	Categorie folosință	Intravilan	Suprafața (mp)	Tarla	Parcelă	Nr. topo	Observații / Referințe
58 34	curți construcții	DA	129	2	51	-	

Lungime Segmente

1) Valorile lungimilor segmentelor sunt obținute din proiecție în plan.

Punct început	X / Y	Punct sfârșit	X / Y	Lungime segment (** (m)
1	586.990,624 383.638,548	2	586.992,786 383.639,895	2.547
2	586.992,786 383.639,895	3	586.989,137 383.659,328	19.773
3	586.989,137 383.659,328	4	586.986,416 383.673,725	14.651
4	586.986,416 383.673,725	5	586.981,942 383.694,739	21.485
5	586.981,942 383.694,739	6	586.979,866 383.706,392	11.837

Punct început	X / Y	Punct sfârșit	X / Y	Lungime segment (** (m)
6	586.979,866 383.706,392	7	586.977,828 383.706,201	2.046
7	586.977,828 383.706,201	8	586.983,35 383.678,624	28.124
8	586.983,35 383.678,624	9	586.987,406 383.660,123	18.941
9	586.987,406 383.660,123	1	586.990,624 383.638,548	21.814

** Lungimile segmentelor sunt determinate în planul de proiecție Stereo 70 și sunt rotunjite la 1 milimetru.

*** Distanța dintre puncte este formată din segmente cumulate ce sunt mai mici decât valoarea 1 milimetru.

**DATE DESPRE IMOBILUL NR. 5835**

Oficiul de Cadastru și Publicitate Imobiliară PRAHOVA
Biroul de Cadastru și Publicitate Imobiliară Ploiești

A. Partea I. Descrierea imobilului

TEREN Intravilan

Adresa: Loc. Moara Noua, Str Primaverii, Nr. 13-15, Jud. Prahova

Nr. Crt	Nr cadastral Nr. topografic	Suprafața* (mp)	Observații / Referințe
A1		3.170	Sector cadastral:3 Teren imprejmuit;

Construcții

Crt	Nr cadastral Nr. topografic	Adresa	Observații / Referințe
A1.1		Loc. Moara Noua, Str Primaverii, Nr. 13-15, Jud. Prahova	Nr. niveluri:1; S. construita la sol:43 mp; LOCUINTA

B. Partea II. Proprietari și acte

Inscrieri privitoare la dreptul de proprietate și alte drepturi reale		Referințe
/		
Act Administrativ nr. 138, din 21/04/2004 emis de COMISIA JUDETEANA PRAHOVA;		
B1	Intabulare, drept de PROPRIETATE, dobandit prin Reconstituire, cota actuala 1/1 1) SANDU VASILICA 2) SANDU ELENA 3) CIOVINA TUDORA 4) STOICESCU ELIZA 5) SANDU ION 6) SANDU MARIN	A1
Act Administrativ nr. 12040, din 28/09/2023 emis de PRIMARIA BERCEI;		
B2	Intabulare, drept de PROPRIETATE, dobandit prin Construire, cota actuala 1/1 1) SANDU VASILICA 2) SANDU ELENA 3) CIOVINA TUDORA 4) STOICESCU ELIZA 5) SANDU ION 6) SANDU MARIN	A1.1

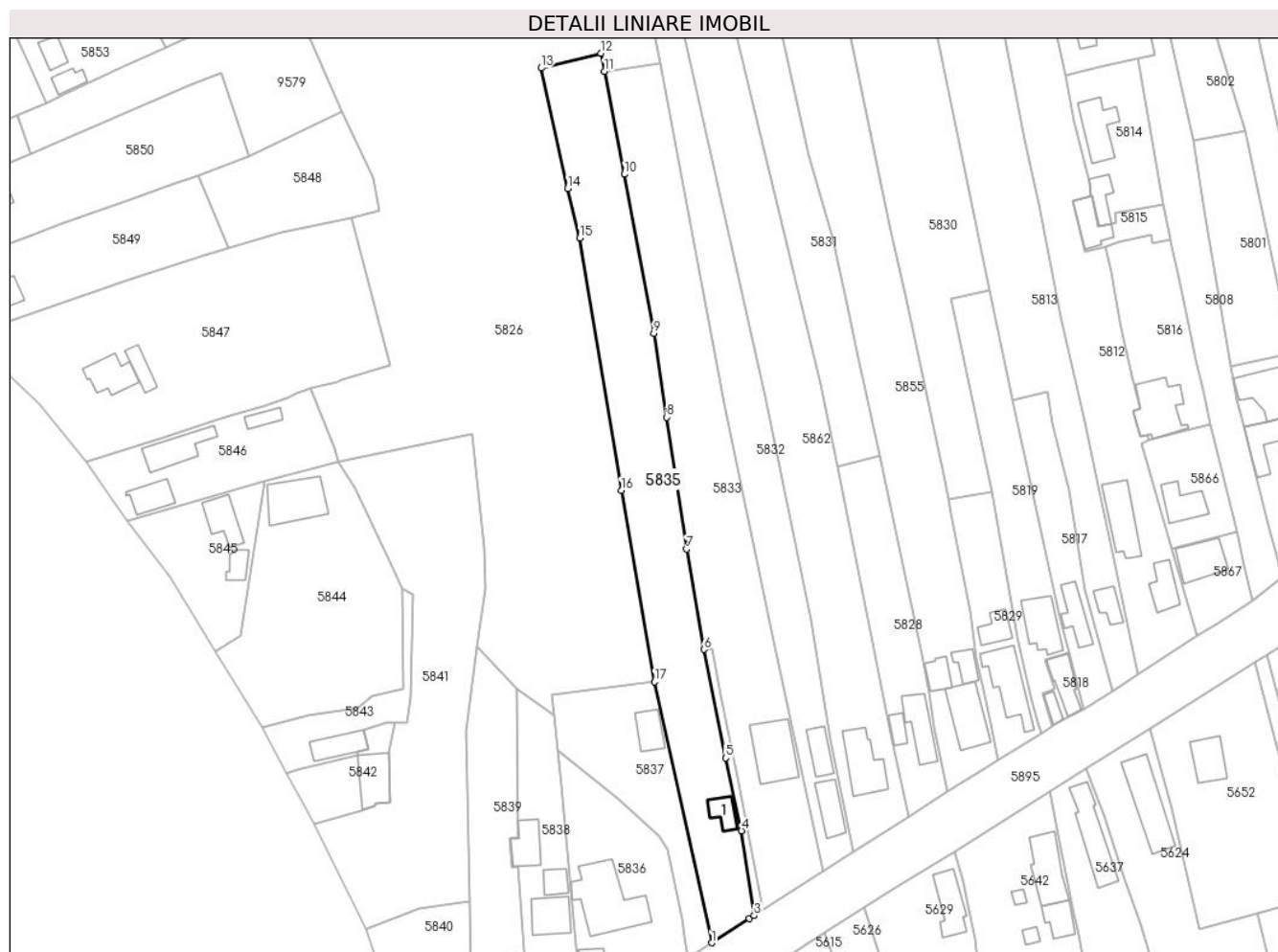
C. Partea III. SARCINI .

Inscrieri privind dezmembramintele dreptului de proprietate, drepturi reale de garanție și sarcini	Referințe
NU SUNT	

Anexa Nr. 1 La Partea I**Teren**

Nr cadastral	Suprafața (mp)*	Observații / Referințe
	3.170	

* Suprafața este determinată în planul de proiecție Stereo 70.

**Date referitoare la teren**

Crt	Categorie folosință	Intravilan	Suprafața (mp)	Tarla	Parcelă	Nr. topo	Observații / Referințe
10 00 1	curți construcții	DA	870	2	47	-	
10 00 2	vie	DA	600	2	48	-	
10 00 3	curți construcții	DA	850	2	49	-	
10 00 4	arabil	DA	850	2/1	49/1	-	

Date referitoare la construcții

Crt	Număr	Destinație construcție	Supraf. (mp)	Situație juridică	Observații / Referințe
A1.1		construcții de locuințe	43	Cu acte	Nr. niveluri:1; S. construita la sol:43 mp; LOCUINTA

Lungime Segmente

1) Valorile lungimilor segmentelor sunt obținute din proiecție în plan.

Punct început	X / Y	Punct sfârșit	X / Y	Lungime segment (** (m)
1	586.979,812 383.631,624	2	586.989,367 383.637,764	11.358
2	586.989,367 383.637,764	3	586.990,624 383.638,548	1.481
3	586.990,624 383.638,548	4	586.987,406 383.660,123	21.814
4	586.987,406 383.660,123	5	586.983,35 383.678,624	18.941
5	586.983,35 383.678,624	6	586.977,828 383.706,201	28.124
6	586.977,828 383.706,201	7	586.973,447 383.731,738	25.909
7	586.973,447 383.731,738	8	586.968,365 383.765,247	33.893
8	586.968,365 383.765,247	9	586.965,132 383.786,563	21.559
9	586.965,132 383.786,563	10	586.957,634 383.827,016	41.142
10	586.957,634 383.827,016	11	586.952,524 383.853,217	26.695
11	586.952,524 383.853,217	12	586.951,634 383.857,779	4.648
12	586.951,634 383.857,779	13	586.936,43 383.854,023	15.661
13	586.936,43 383.854,023	14	586.943,164 383.823,414	31.34
14	586.943,164 383.823,414	15	586.946,22 383.810,768	13.011
15	586.946,22 383.810,768	16	586.956,83 383.746,651	64.989
16	586.956,83 383.746,651	17	586.965,275 383.697,935	49.442
17	586.965,275 383.697,935	1	586.979,812 383.631,624	67.886

** Lungimile segmentelor sunt determinate în planul de proiecție Stereo 70 și sunt rotunjite la 1 milimetru.

*** Distanța dintre puncte este formată din segmente cumulate ce sunt mai mici decât valoarea 1 milimetru.

**DATE DESPRE IMOBILUL NR. 5836**

Oficiul de Cadastru și Publicitate Imobiliară PRAHOVA
Biroul de Cadastru și Publicitate Imobiliară Ploiești

A. Partea I. Descrierea imobilului

TEREN Intravilan

Adresa: Loc. Moara Noua, Str Primaverii, Nr. 9, Jud. Prahova

Nr. Crt	Nr cadastral Nr. topografic	Suprafața* (mp)	Observații / Referințe
A1		1.336	Sector cadastral:3 Teren imprejmuit;

Construcții

Crt	Nr cadastral Nr. topografic	Adresa	Observații / Referințe
A1.1		Loc. Moara Noua, Str Primaverii, Nr. 9, Jud. Prahova	Nr. niveluri:2; S. construita la sol:230 mp; LOCUINTA
A1.2		Loc. Moara Noua, Str Primaverii, Nr. 9, Jud. Prahova	Nr. niveluri:1; S. construita la sol:40 mp; ANEXA

B. Partea II. Proprietari și acte

Inscrieri privitoare la dreptul de proprietate și alte drepturi reale		Referințe
/		
Act Notarial nr. 238, din 12/12/2016 emis de NP Tudose George Radu (C.M.237/12.12.2016; S.C. 12648/05.11.2015);		
B1	Intabulare, drept de PROPRIETATE, dobandit prin Conventie, cota actuala 1/2 1) TIGANUS DANIEL	A1, A1.1, A1.2
B2	Intabulare, drept de PROPRIETATE, dobandit prin Conventie, cota actuala 1/2 1) CONSTANTIN GEORGETA	A1, A1.1, A1.2

C. Partea III. SARCINI .

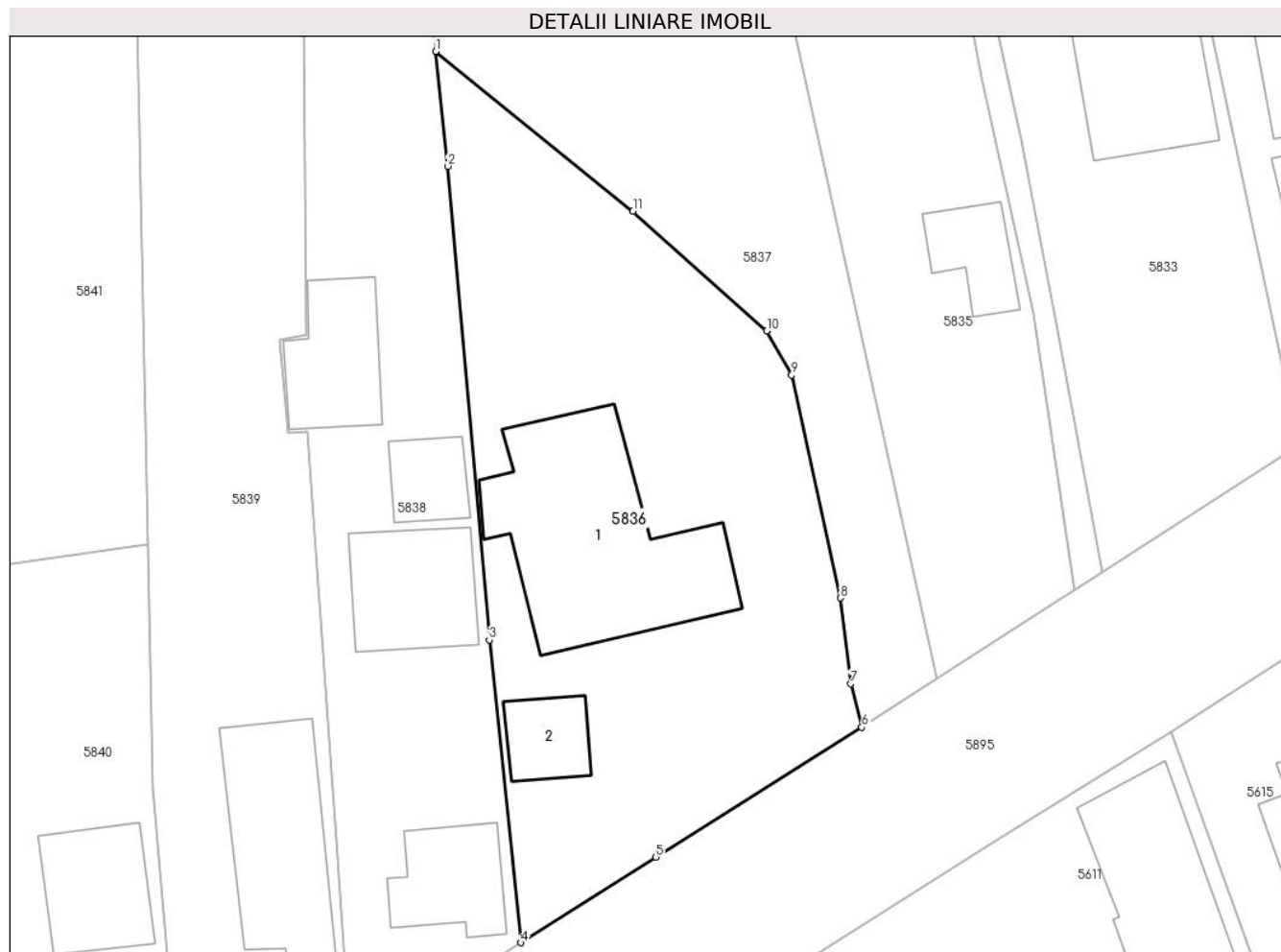
Inscrieri privind dezmembramintele dreptului de proprietate, drepturi reale de garanție și sarcini	Referințe
NU SUNT	

Anexa Nr. 1 La Partea I

Teren

Nr cadastral	Suprafața (mp)*	Observații / Referințe
	1.336	

* Suprafața este determinată în planul de proiecție Stereo 70.



Date referitoare la teren

Crt	Categorie folosință	Intravilan	Suprafața (mp)	Tarla	Parcelă	Nr. topo	Observații / Referințe
10 00 1	curți construcții	DA	500	2	43	-	
10 00 2	arabil	DA	836	2	44	-	

Date referitoare la construcții

Crt	Număr	Destinație construcție	Supraf. (mp)	Situație juridică	Observații / Referințe
A1.1		construcții de locuințe	230	Cu acte	Nr. niveluri:2; S. construita la sol:230 mp; LOCUINTA
A1.2		construcții anexa	40	Cu acte	Nr. niveluri:1; S. construita la sol:40 mp; ANEXA

Lungime Segmente

1) Valorile lungimilor segmentelor sunt obținute din proiecție în plan.

Punct început	X / Y	Punct sfârșit	X / Y	Lungime segment (** (m)
1	586.940,615 383.680,616	2	586.941,56 383.671,648	9.018

Punct început	X / Y	Punct sfârșit	X / Y	Lungime segment (** (m)
2	586.941,56 383.671,648	3	586.944,816 383.634,642	37.149
3	586.944,816 383.634,642	4	586.947,278 383.610,983	23.787
4	586.947,278 383.610,983	5	586.957,833 383.617,676	12.498
5	586.957,833 383.617,676	6	586.973,957 383.627,813	19.046
6	586.973,957 383.627,813	7	586.973,104 383.631,218	3.511
7	586.973,104 383.631,218	8	586.972,269 383.637,908	6.742
8	586.972,269 383.637,908	9	586.968,468 383.655,322	17.824
9	586.968,468 383.655,322	10	586.966,5 383.658,794	3.991
10	586.966,5 383.658,794	11	586.956,055 383.668,133	14.012
11	586.956,055 383.668,133	1	586.940,615 383.680,616	19.855

** Lungimile segmentelor sunt determinate în planul de proiecție Stereo 70 și sunt rotunjite la 1 milimetru.

*** Distanța dintre puncte este formată din segmente cumulate ce sunt mai mici decât valoarea 1 milimetru.

**DATE DESPRE IMOBILUL NR. 5837**

Oficiul de Cadastru și Publicitate Imobiliară PRAHOVA
Biroul de Cadastru și Publicitate Imobiliară Ploiești

A. Partea I. Descrierea imobilului

TEREN Intravilan

Adresa: Loc. Moara Noua, Str Primaverii, Nr. 11, Jud. Prahova

Nr. Crt	Nr cadastral Nr. topografic	Suprafața* (mp)	Observații / Referințe
A1		1.000	Sector cadastral:3 Teren imprejmuit;

Construcții

Crt	Nr cadastral Nr. topografic	Adresa	Observații / Referințe
A1.1		Loc. Moara Noua, Str Primaverii, Nr. 11, Jud. Prahova	Nr. niveluri:1; S. construita la sol:59 mp; LOCUINTA

B. Partea II. Proprietari și acte

Inscrieri privitoare la dreptul de proprietate și alte drepturi reale	Referințe
/	
Act Administrativ nr. 12040, din 28/09/2023 emis de PRIMARIA BERCENI;	
B1	A1, A1.1
Intabulare, drept de PROPRIETATE, dobandit prin Lege, cota actuala 1/1 1) COMUNA BERCENI, CIF:2845338	

C. Partea III. SARCINI .

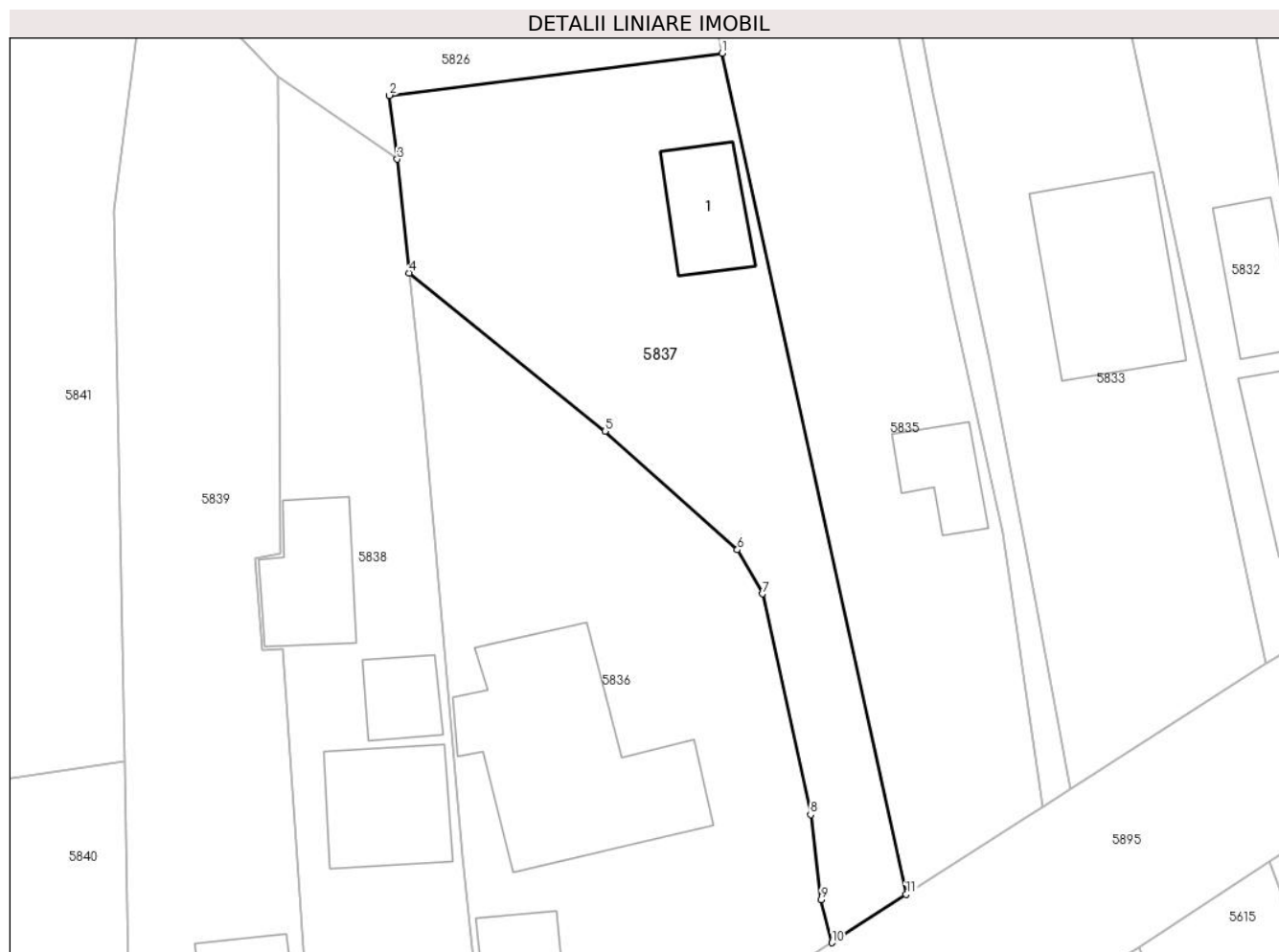
Inscrieri privind dezmembramintele dreptului de proprietate, drepturi reale de garanție și sarcini	Referințe
NU SUNT	

Anexa Nr. 1 La Partea I

Teren

Nr cadastral	Suprafața (mp)*	Observații / Referințe
	1.000	

* Suprafața este determinată în planul de proiecție Stereo 70.



Date referitoare la teren

Crt	Categorie folosință	Intra vilan	Suprafața (mp)	Tarla	Parcelă	Nr. topo	Observații / Referințe
5837	curți constructii	DA	1.000	2	45	-	

Date referitoare la construcții

Crt	Număr	Destinație construcție	Supraf. (mp)	Situație juridică	Observații / Referințe
A1.1		construcții de locuințe	59	Cu acte	Nr. niveluri:1; S. construita la sol:59 mp; LOCUINTA

Lungime Segmente

1) Valorile lungimilor segmentelor sunt obținute din proiecție în plan.

Punct început	X / Y	Punct sfârșit	X / Y	Lungime segment (** (m)
1	586.965,275 383.697,935	2	586.939,034 383.694,611	26.451
2	586.939,034 383.694,611	3	586.939,671 383.689,584	5.067
3	586.939,671 383.689,584	4	586.940,615 383.680,616	9.018
4	586.940,615 383.680,616	5	586.956,055 383.668,133	19.855

Punct început	X / Y	Punct sfârșit	X / Y	Lungime segment (** (m)
5	586.956,055 383.668,133	6	586.966,5 383.658,794	14.012
6	586.966,5 383.658,794	7	586.968,468 383.655,322	3.991
7	586.968,468 383.655,322	8	586.972,269 383.637,908	17.824
8	586.972,269 383.637,908	9	586.973,104 383.631,218	6.742
9	586.973,104 383.631,218	10	586.973,957 383.627,813	3.511
10	586.973,957 383.627,813	11	586.979,812 383.631,624	6.986
11	586.979,812 383.631,624	1	586.965,275 383.697,935	67.886

** Lungimile segmentelor sunt determinate în planul de proiecție Stereo 70 și sunt rotunjite la 1 milimetru.

*** Distanța dintre puncte este formată din segmente cumulate ce sunt mai mici decât valoarea 1 milimetru.

**DATE DESPRE IMOBILUL NR. 5838**

Oficiul de Cadastru și Publicitate Imobiliară PRAHOVA
Biroul de Cadastru și Publicitate Imobiliară Ploiești

A. Partea I. Descrierea imobilului

TEREN Intravilan

Nr. CF vechi:203(e:203)

Nr. cadastral vechi:294

Adresa: Loc. Moara Noua, Str Primaverii, Nr. 7, Jud. Prahova

Nr. Crt	Nr cadastral Nr. topografic	Suprafața* (mp)	Observații / Referințe
A1	20154	Din acte: 1.004 Masurata: 1.064	Sector cadastral:3 Teren imprejmuit;

Construcții

Crt	Nr cadastral Nr. topografic	Adresa	Observații / Referințe
A1.1	20154-C1	Loc. Moara Noua, Str Primaverii, Nr. 7, Jud. Prahova	Nr. niveluri:1; S. construita la sol:89 mp; locuinta C1 cu Sc=88,92 mp
A1.2	20154-C2	Loc. Moara Noua, Str Primaverii, Nr. 7, Jud. Prahova	Nr. niveluri:1; S. construita la sol:37 mp; constructia C2 anexa cu Sc=37,37 mp
A1.3	20154-C3	Loc. Moara Noua, Str Primaverii, Nr. 7, Jud. Prahova	Nr. niveluri:1; S. construita la sol:65 mp; Constructia C3-grajd cu Sc=65,42 mp
A1.4	20154-C4	Loc. Moara Noua, Str Primaverii, Nr. 7, Jud. Prahova	Nr. niveluri:1; S. construita la sol:75 mp; constructia C4 - spatiu comercial cu Sc=74,74 mp

B. Partea II. Proprietari și acte

Inscrieri privitoare la dreptul de proprietate și alte drepturi reale		Referințe
42284 / 09/08/2007		
Act Notarial nr. 4460, din 08/08/2007 emis de NP IVAN C.;		
B5	Intabulare, drept de PROPRIETATEcumparare ca bun propriu, dobandit prin Conventie, cota actuala 1/1 1) ENE GHEORGHE	A1, A1.1, A1.2, A1.3, A1.4

C. Partea III. SARCINI

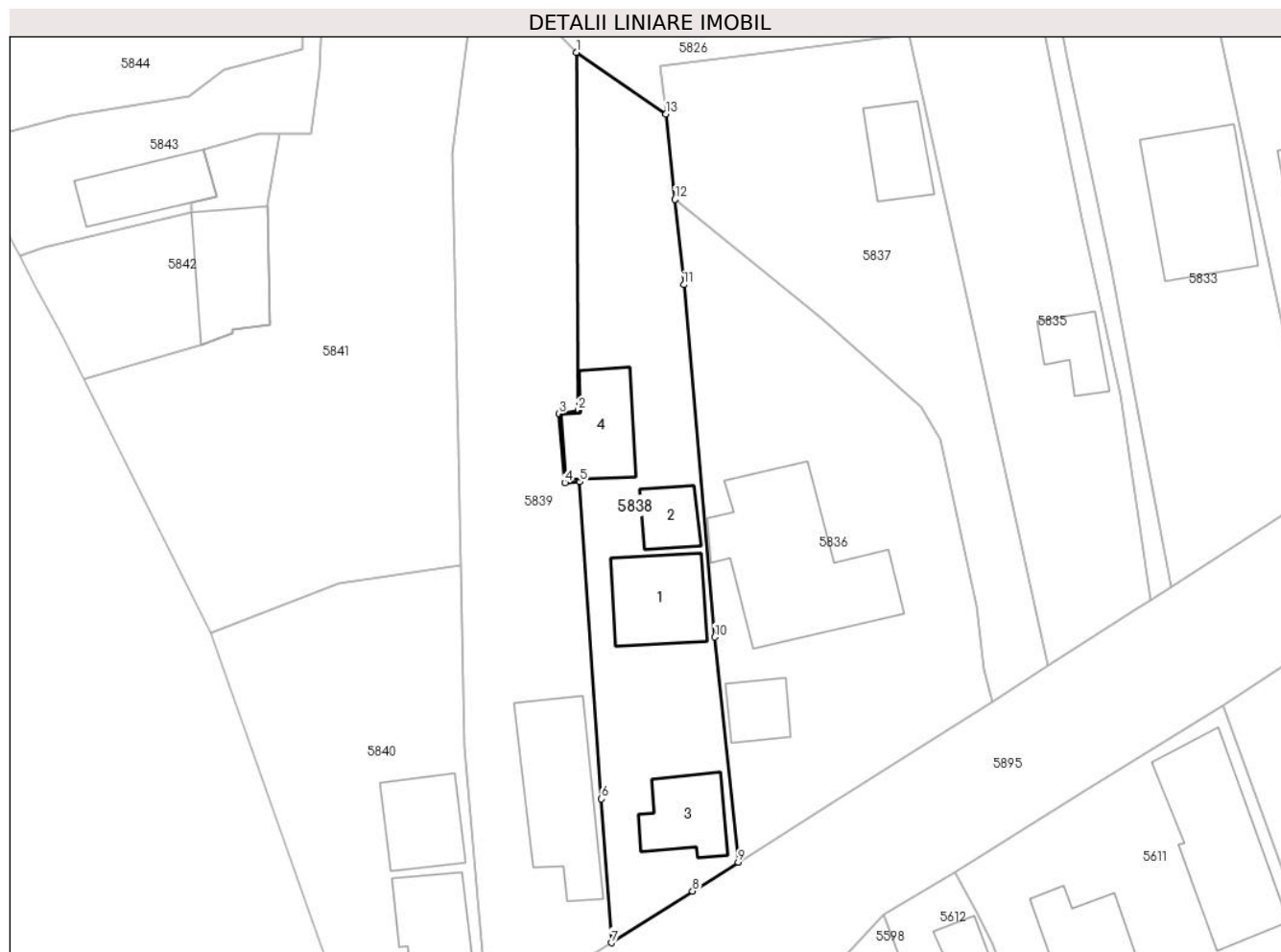
Inscrieri privind dezmembramintele dreptului de proprietate, drepturi reale de garanție și sarcini		Referințe
42284 / 09/08/2007		
Act Notarial nr. 4460, din 08/08/2007 emis de NP IVAN C.;		
C2	Intabulare, drept de HABITATIEviagera cu notarea obligatiei de intretinere 1) ENE MIRCEA 2) ENE GEORGETA	A1, A1.1, A1.2, A1.3, A1.4

Anexa Nr. 1 La Partea I

Teren

Nr cadastral	Suprafața (mp)*	Observații / Referințe
20154	Din acte: 1.004 Masurata: 1.064	

* Suprafața este determinată în planul de proiecție Stereo 70.



Date referitoare la teren

Crt	Categorie folosință	Intra vilan	Suprafața (mp)	Tarla	Parcelă	Nr. topo	Observații / Referințe
10 00 1	curți construcții	DA	400	2	41	-	
10 00 2	arabil	DA	664	2	42	-	

Date referitoare la construcții

Crt	Număr	Destinație construcție	Supraf. (mp)	Situație juridică	Observații / Referințe
A1.1	20154-C1	construcții de locuințe	89	Cu acte	Nr. niveluri:1; S. construita la sol:89 mp; locuinta C1 cu Sc=88,92 mp
A1.2	20154-C2	construcții anexa	37	Cu acte	Nr. niveluri:1; S. construita la sol:37 mp; constructia C2 anexa cu Sc=37,37 mp
A1.3	20154-C3	construcții anexa	65	Cu acte	Nr. niveluri:1; S. construita la sol:65 mp; Constructia C3-grajd cu Sc=65,42 mp
A1.4	20154-C4	construcții industriale și edilitare	75	Cu acte	Nr. niveluri:1; S. construita la sol:75 mp; constructia C4 -spatiu comercial cu Sc=74,74 mp

Lungime Segmente

1) Valorile lungimilor segmentelor sunt obținute din proiecție în plan.

Punct început	X / Y	Punct sfârșit	X / Y	Lungime segment (** (m)
1	586.930,264 383.696,06	2	586.930,483 383.658,464	37.596
2	586.930,483 383.658,464	3	586.928,456 383.658,095	2.06
3	586.928,456 383.658,095	4	586.929,059 383.650,845	7.275
4	586.929,059 383.650,845	5	586.930,625 383.650,945	1.569
5	586.930,625 383.650,945	6	586.932,916 383.617,641	33.383
6	586.932,916 383.617,641	7	586.933,939 383.602,517	15.158
7	586.933,939 383.602,517	8	586.942,481 383.607,941	10.119
8	586.942,481 383.607,941	9	586.947,278 383.610,983	5.68
9	586.947,278 383.610,983	10	586.944,816 383.634,642	23.787
10	586.944,816 383.634,642	11	586.941,56 383.671,648	37.149
11	586.941,56 383.671,648	12	586.940,615 383.680,616	9.018
12	586.940,615 383.680,616	13	586.939,671 383.689,584	9.018
13	586.939,671 383.689,584	1	586.930,264 383.696,06	11.42

** Lungimile segmentelor sunt determinate în planul de proiecție Stereo 70 și sunt rotunjite la 1 milimetru.

*** Distanța dintre puncte este formată din segmente cumulate ce sunt mai mici decât valoarea 1 milimetru.

**DATE DESPRE IMOBILUL NR. 5839**

Oficiul de Cadastru și Publicitate Imobiliară PRAHOVA
Biroul de Cadastru și Publicitate Imobiliară Ploiești

A. Partea I. Descrierea imobilului

TEREN Intravilan

Adresa: Loc. Moara Noua, Str Primaverii, Nr. 3-5, Jud. Prahova

Nr. Crt	Nr cadastral Nr. topografic	Suprafața* (mp)	Observații / Referințe
A1		1.337	Sector cadastral:3 Teren imprejmuit;

Construcții

Crt	Nr cadastral Nr. topografic	Adresa	Observații / Referințe
A1.1		Loc. Moara Noua, Str Primaverii, Nr. 3-5, Jud. Prahova	Nr. niveluri:1; S. construita la sol:140 mp; LOCUINTA

B. Partea II. Proprietari și acte

Inscrieri privitoare la dreptul de proprietate și alte drepturi reale	Referințe
/	
Act Administrativ nr. 12040, din 28/09/2023 emis de PRIMARIA BERCENI;	
B1	A1, A1.1
Intabulare, drept de PROPRIETATE, dobandit prin Lege, cota actuala 1/1 1) COMUNA BERCENI, CIF:2845338	

C. Partea III. SARCINI .

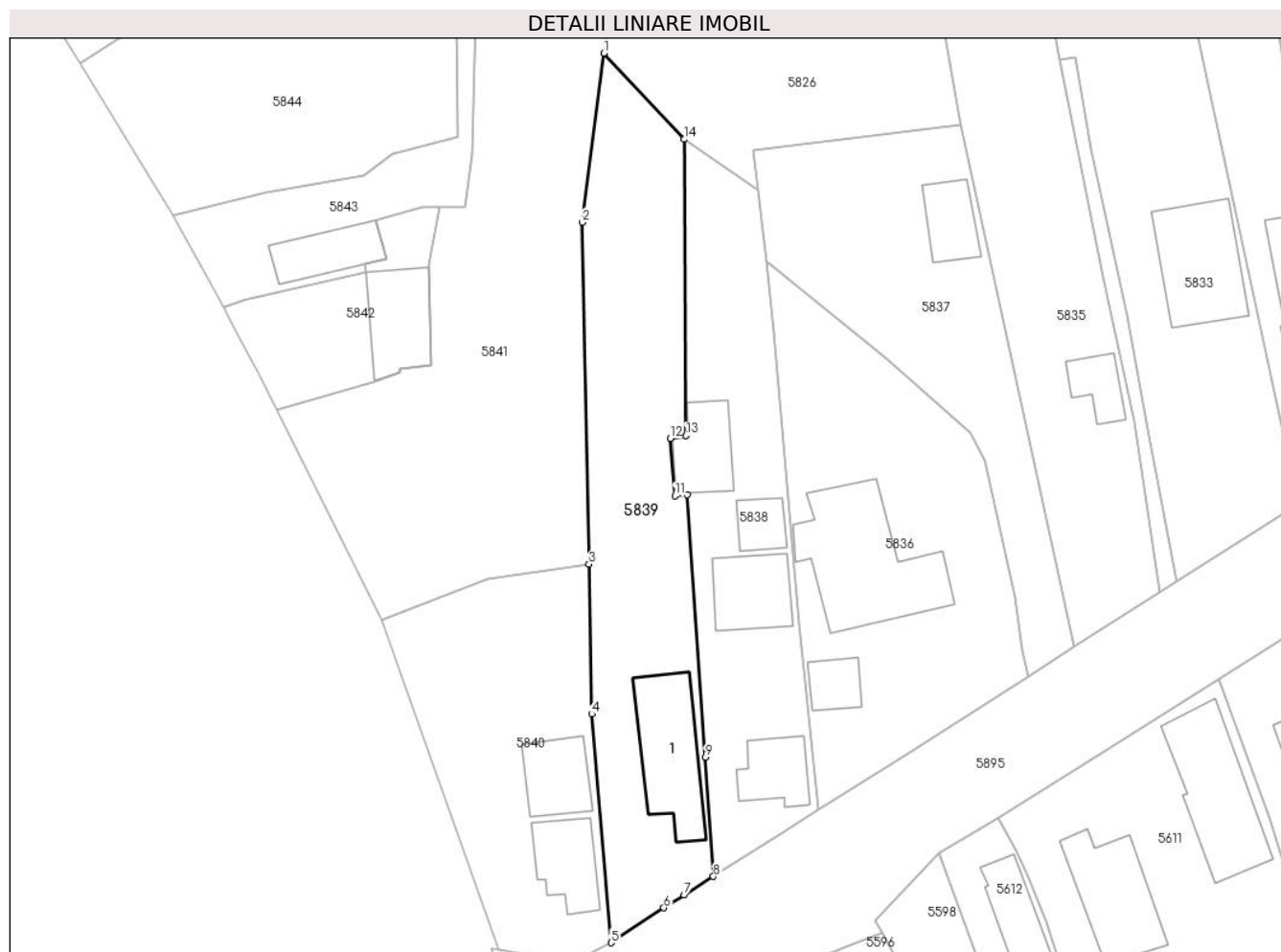
Inscrieri privind dezmembramintele dreptului de proprietate, drepturi reale de garanție și sarcini	Referințe
NU SUNT	

Anexa Nr. 1 La Partea I

Teren

Nr cadastral	Suprafața (mp)*	Observații / Referințe
	1.337	

* Suprafața este determinată în planul de proiecție Stereo 70.



Date referitoare la teren

Crt	Categorie folosință	Intravilan	Suprafața (mp)	Tarla	Parcelă	Nr. topo	Observații / Referințe
10 00 1	curți construcții	DA	800	2	37	-	
10 00 2	arabil	DA	537	2	39	-	

Date referitoare la construcții

Crt	Număr	Destinație construcție	Supraf. (mp)	Situație juridică	Observații / Referințe
A1.1		construcții de locuințe	140	Cu acte	Nr. niveluri:1; S. construita la sol:140 mp; LOCUINTA

Lungime Segmente

1) Valorile lungimilor segmentelor sunt obținute din proiecție în plan.

Punct început	X / Y	Punct sfârșit	X / Y	Lungime segment (** (m)
1	586.920,043 383.706,965	2	586.917,272 383.685,5	21.643
2	586.917,272 383.685,5	3	586.918,145 383.642,151	43.358

Punct început	X / Y	Punct sfârșit	X / Y	Lungime segment (** (m)
3	586.918,145 383.642,151	4	586.918,488 383.623,133	19.021
4	586.918,488 383.623,133	5	586.920,975 383.594,115	29.124
5	586.920,975 383.594,115	6	586.927,652 383.598,54	8.01
6	586.927,652 383.598,54	7	586.930,247 383.600,168	3.063
7	586.930,247 383.600,168	8	586.933,939 383.602,517	4.376
8	586.933,939 383.602,517	9	586.932,916 383.617,641	15.158
9	586.932,916 383.617,641	10	586.930,625 383.650,945	33.383
10	586.930,625 383.650,945	11	586.929,059 383.650,845	1.569
11	586.929,059 383.650,845	12	586.928,456 383.658,095	7.275
12	586.928,456 383.658,095	13	586.930,483 383.658,464	2.06
13	586.930,483 383.658,464	14	586.930,264 383.696,06	37.596
14	586.930,264 383.696,06	1	586.920,043 383.706,965	14.946

** Lungimile segmentelor sunt determinate în planul de proiecție Stereo 70 și sunt rotunjite la 1 milimetru.

*** Distanța dintre puncte este formată din segmente cumulate ce sunt mai mici decât valoarea 1 milimetru.

**DATE DESPRE IMOBILUL NR. 5840**

Oficiul de Cadastru și Publicitate Imobiliară PRAHOVA
Biroul de Cadastru și Publicitate Imobiliară Ploiești

A. Partea I. Descrierea imobilului

TEREN Intravilan

Adresa: Loc. Moara Noua, Str Primaverii, Nr. 1, Jud. Prahova

Nr. Crt	Nr cadastral Nr. topografic	Suprafața* (mp)	Observații / Referințe
A1		964	Sector cadastral:3 Teren imprejmuit;

Construcții

Crt	Nr cadastral Nr. topografic	Adresa	Observații / Referințe
A1.1		Loc. Moara Noua, Str Primaverii, Nr. 1, Jud. Prahova	Nr. niveluri:1; S. construita la sol:78 mp; LOCUINTA
A1.2		Loc. Moara Noua, Str Primaverii, Nr. 1, Jud. Prahova	Nr. niveluri:1; S. construita la sol:75 mp; LOCUINTA

B. Partea II. Proprietari și acte

Inscrieri privitoare la dreptul de proprietate și alte drepturi reale		Referințe
/		
Act Administrativ nr. 36564, din 24/08/1996 emis de COMISIA JUDETEANA PRAHOVA;		
B1	Intabulare, drept de PROPRIETATE, dobandit prin Reconstituire, cota actuala 1/1 1) ANTON CONSTANTIN	A1
Act Administrativ nr. 12040, din 28/09/2023 emis de PRIMARIA BERCEI;		
B2	Intabulare, drept de PROPRIETATE, dobandit prin Construire, cota actuala 1/1 1) ANTON CONSTANTIN	A1.1, A1.2

C. Partea III. SARCINI .

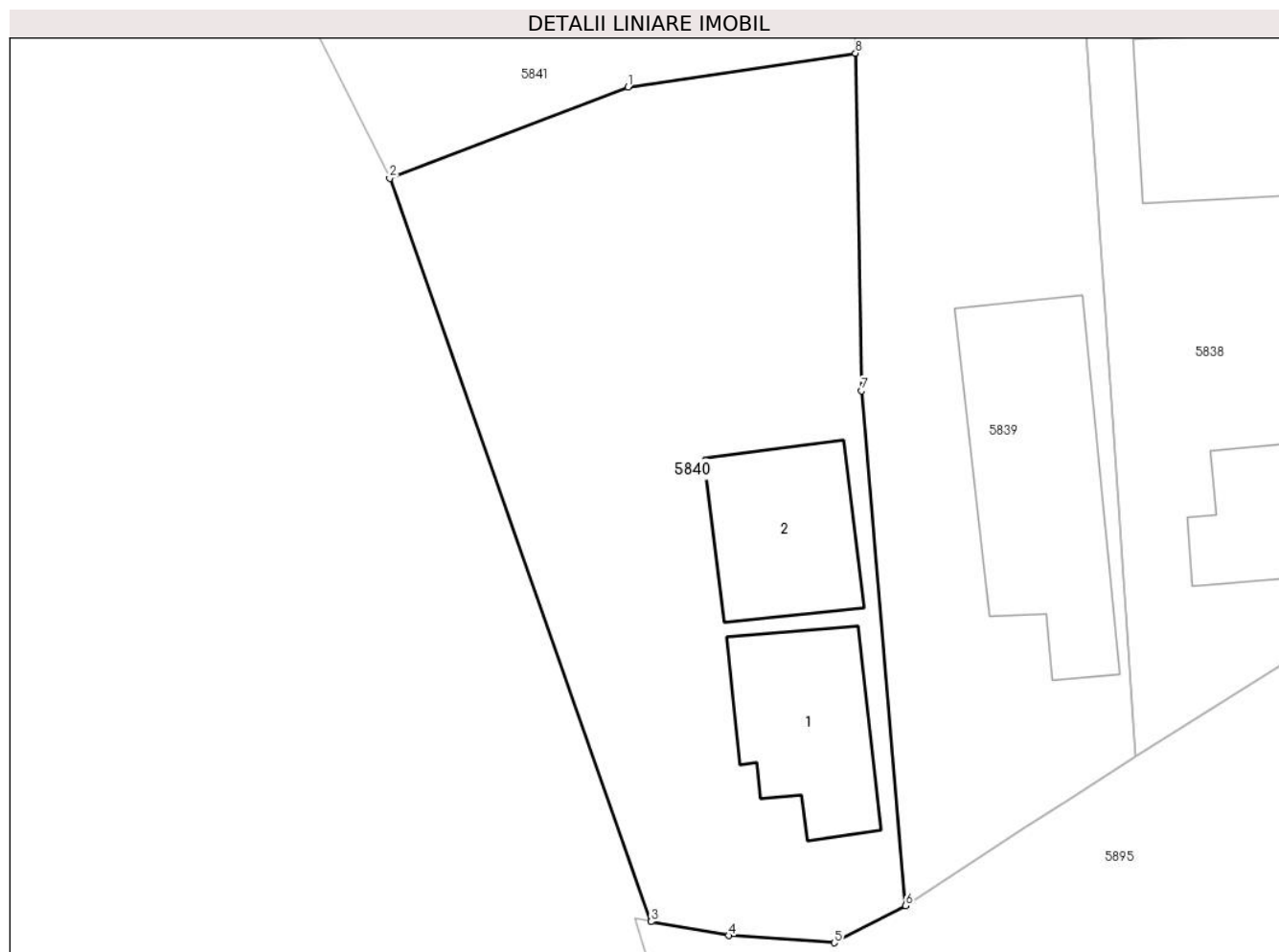
Inscrieri privind dezmembramintele dreptului de proprietate, drepturi reale de garanție și sarcini	Referințe
NU SUNT	

Anexa Nr. 1 La Partea I

Teren

Nr cadastral	Suprafața (mp)*	Observații / Referințe
	964	

* Suprafața este determinată în planul de proiecție Stereo 70.



Date referitoare la teren

Crt	Categorie folosință	Intra vilan	Suprafața (mp)	Tarla	Parcelă	Nr. topo	Observații / Referințe
5840	curți constructii	DA	964	2	36	-	

Date referitoare la construcții

Crt	Număr	Destinație construcție	Supraf. (mp)	Situație juridică	Observații / Referințe
A1.1		construcții de locuințe	78	Cu acte	Nr. niveluri:1; S. construita la sol:78 mp; LOCUINTA
A1.2		construcții de locuințe	75	Cu acte	Nr. niveluri:1; S. construita la sol:75 mp; LOCUINTA

Lungime Segmente

1) Valorile lungimilor segmentelor sunt obținute din proiecție în plan.

Punct început	X / Y	Punct sfârșit	X / Y	Lungime segment (** (m)
1	586.905,316 383.640,246	2	586.891,887 383.635,108	14.379
2	586.891,887 383.635,108	3	586.906,63 383.593,225	44.402
3	586.906,63 383.593,225	4	586.910,991 383.592,436	4.432

Punct început	X / Y	Punct sfârșit	X / Y	Lungime segment (** (m)
4	586.910,991 383.592,436	5	586.916,946 383.592,036	5.968
5	586.916,946 383.592,036	6	586.920,975 383.594,115	4.534
6	586.920,975 383.594,115	7	586.918,488 383.623,133	29.124
7	586.918,488 383.623,133	8	586.918,145 383.642,151	19.021
8	586.918,145 383.642,151	1	586.905,316 383.640,246	12.97

** Lungimile segmentelor sunt determinate în planul de proiecție Stereo 70 și sunt rotunjite la 1 milimetru.

*** Distanța dintre puncte este formată din segmente cumulate ce sunt mai mici decât valoarea 1 milimetru.

**DATE DESPRE IMOBILUL NR. 5841**

Oficiul de Cadastru și Publicitate Imobiliară PRAHOVA
Biroul de Cadastru și Publicitate Imobiliară Ploiești

A. Partea I. Descrierea imobilului

TEREN Intravilan

Adresa: Loc. Moara Noua, Str Crinului, Nr. 21, Jud. Prahova

Nr. Crt	Nr cadastral Nr. topografic	Suprafața* (mp)	Observații / Referințe
A1		Din acte: 2.900 Masurata: 2.899	Sector cadastral:3 Teren neimprejmuit;

B. Partea II. Proprietari și acte

Inscrieri privitoare la dreptul de proprietate și alte drepturi reale		Referințe
/		
Act Administrativ nr. 36576, din 24/08/1996 emis de COMISIA JUDETEANA PRAHOVA;		
B1	Intabulare, drept de PROPRIETATE, dobandit prin Reconstituire, cota actuala 1/1 1) ANTON MARIA 2) SANDU IONEL 3) SANDU PETRE 4) SANDU VASILICA 5) SANDU VASILE	A1

C. Partea III. SARCINI .

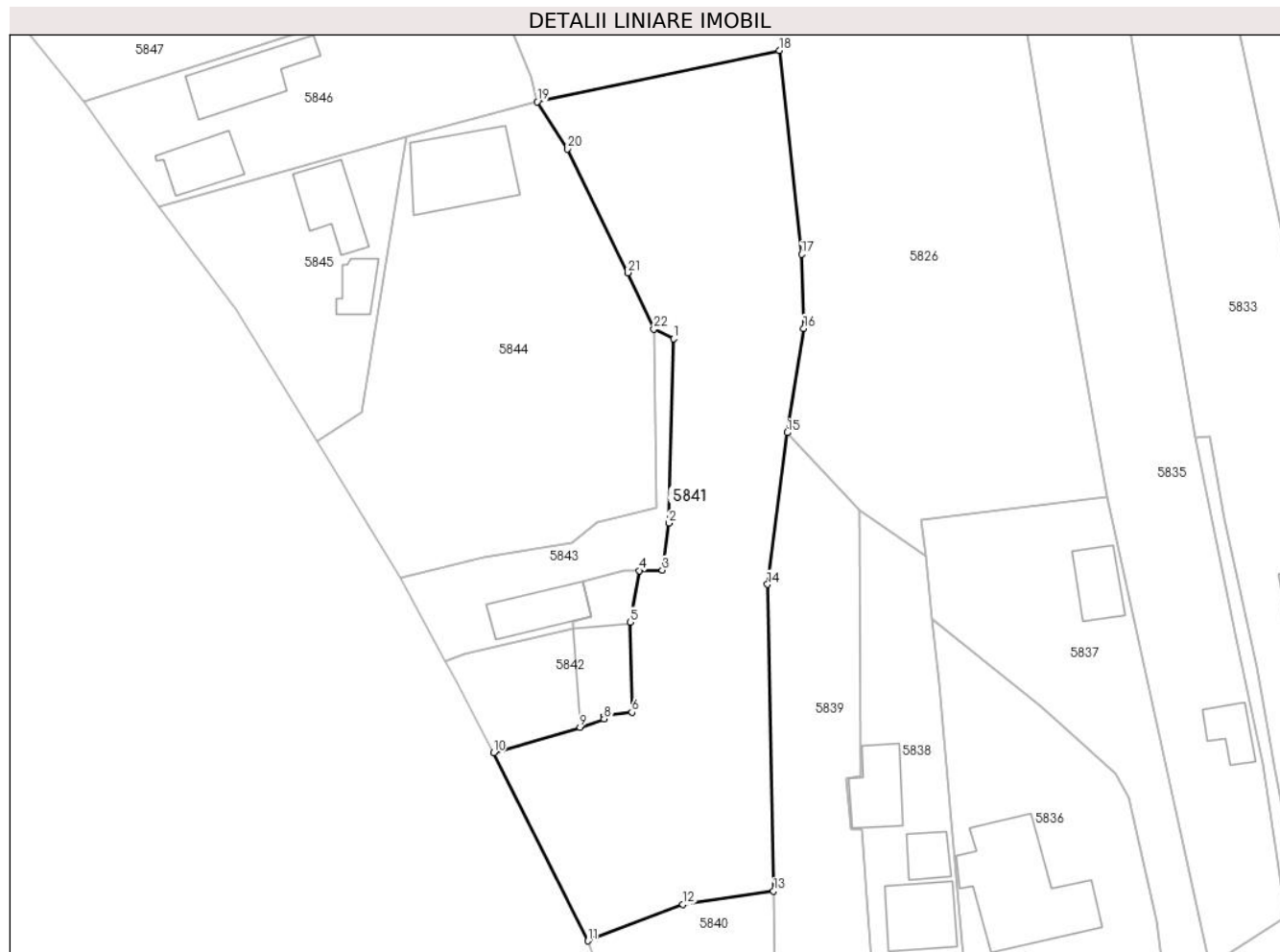
Inscrieri privind dezmembramintele dreptului de proprietate, drepturi reale de garanție și sarcini	Referințe
NU SUNT	

Anexa Nr. 1 La Partea I

Teren

Nr cadastral	Suprafața (mp)*	Observații / Referințe
	Din acte: 2.900 Masurata: 2.899	

* Suprafața este determinată în planul de proiecție Stereo 70.



Date referitoare la teren

Crt	Categorie folosință	Intra vilan	Suprafața (mp)	Tarla	Parcelă	Nr. topo	Observații / Referințe
5841	arabil	DA	2.899	2	35	-	

Lungime Segmente

1) Valorile lungimilor segmentelor sunt obținute din proiecție în plan.

Punct început	X / Y	Punct sfârșit	X / Y	Lungime segment (** (m)
1	586.903,985 383.720,258	2	586.903,336 383.694,17	26.096
3	586.902,394 383.687,526	4	586.899,119 383.687,457	3.276
5	586.897,828 383.680,175	6	586.898,104 383.667,424	12.754
7	586.894,188 383.666,946	8	586.894,159 383.666,494	0.453
9	586.890,741 383.665,312	10	586.878,555 383.661,7	12.71

Punct început	X / Y	Punct sfârșit	X / Y	Lungime segment (** (m)
2	586.903,336 383.694,17	3	586.902,394 383.687,526	6.711
4	586.899,119 383.687,457	5	586.897,828 383.680,175	7.396
6	586.898,104 383.667,424	7	586.894,188 383.666,946	3.945
8	586.894,159 383.666,494	9	586.890,741 383.665,312	3.617
10	586.878,555 383.661,7	11	586.891,887 383.635,108	29.747

Punct început	X / Y	Punct sfârșit	X / Y	Lungime segment (** (m)
11	586.891,887 383.635,108	12	586.905,316 383.640,246	14.379
13	586.918,145 383.642,151	14	586.917,272 383.685,5	43.358
15	586.920,043 383.706,965	16	586.922,391 383.721,715	14.936
17	586.922,092 383.732,198	18	586.918,94 383.761,012	28.986
19	586.884,695 383.753,762	20	586.889,015 383.747,052	7.98
21	586.897,496 383.729,581	22	586.901,197 383.721,626	8.774

Punct început	X / Y	Punct sfârșit	X / Y	Lungime segment (** (m)
12	586.905,316 383.640,246	13	586.918,145 383.642,151	12.97
14	586.917,272 383.685,5	15	586.920,043 383.706,965	21.643
16	586.922,391 383.721,715	17	586.922,092 383.732,198	10.487
18	586.918,94 383.761,012	19	586.884,695 383.753,762	35.004
20	586.889,015 383.747,052	21	586.897,496 383.729,581	19.42
22	586.901,197 383.721,626	1	586.903,985 383.720,258	3.106

** Lungimile segmentelor sunt determinate în planul de proiecție Stereo 70 și sunt rotunjite la 1 milimetru.

*** Distanța dintre puncte este formată din segmente cumulate ce sunt mai mici decât valoarea 1 milimetru.

**DATE DESPRE IMOBILUL NR. 5842**

Oficiul de Cadastru și Publicitate Imobiliară PRAHOVA
Biroul de Cadastru și Publicitate Imobiliară Ploiești

A. Partea I. Descrierea imobilului

TEREN Intravilan

Adresa: Loc. Moara Noua, Str Crinului, Nr. 19, Jud. Prahova

Nr. Crt	Nr cadastral Nr. topografic	Suprafața* (mp)	Observații / Referințe
A1	23495	373	Sector cadastral:3 Teren imprejmuit;

Construcții

Crt	Nr cadastral Nr. topografic	Adresa	Observații / Referințe
A1.2	23495-C2	Loc. Moara Noua, Str Crinului, Nr. 19, Jud. Prahova	Nr. niveluri:1; S. construita la sol:100 mp; LOCUINTA

B. Partea II. Proprietari și acte

Inscrieri privitoare la dreptul de proprietate și alte drepturi reale		Referințe
114807 / 04/11/2020		
Act Notarial nr. 2117, din 02/11/2020 emis de NP Dobre Stelorian Daniel;		
B1	Se infiinteaza cartea funciara 23495 a imobilului cu numarul cadastral 23495/UAT Berceni, rezultat din dezmembrarea imobilului cu numarul cadastral 23470 in scris in cartea funciara 23470;	A1
Act Notarial nr. 68, din 25/06/2020 emis de NP DOBRE STELORIAN DANIEL (act notarial nr 500 din 08.12.2014, emis de NP IVAN CONSTANTIN;act notarial nr 236 din 17.06.2020, emis de NP IVAN CONSTANTIN);		
B4	Intabulare, drept de PROPRIETATE, dobandit prin Succesiune, cota actuala 1/4 1) ANDRIES MARIAN	A1
B6	Intabulare, drept de PROPRIETATE, dobandit prin Succesiune, cota actuala 1/4 1) ANDRIES CORINA	A1
114811 / 04/11/2020		
Act Notarial nr. 2118, din 02/11/2020 emis de Dobre Stelorian Daniel;		
B9	Intabulare, drept de PROPRIETATE, dobandit prin Conventie, cota actuala 1/2 1) ANDRIES MARIAN 2) ANDRIES CORINA	A1
/		
Act Administrativ nr. 12040, din 28/09/2023 emis de PRIMARIA BERCENI;		
B11	Intabulare, drept de PROPRIETATE, dobandit prin Construire, cota actuala 1/4 1) ANDRIES MARIAN	A1.2
B12	Intabulare, drept de PROPRIETATE, dobandit prin Construire, cota actuala 1/4 1) ANDRIES CORINA	A1.2
B13	Intabulare, drept de PROPRIETATE, dobandit prin Construire, cota actuala 1/4 1) ANDRIES MARIAN 2) ANDRIES CORINA	A1.2

C. Partea III. SARCINI .

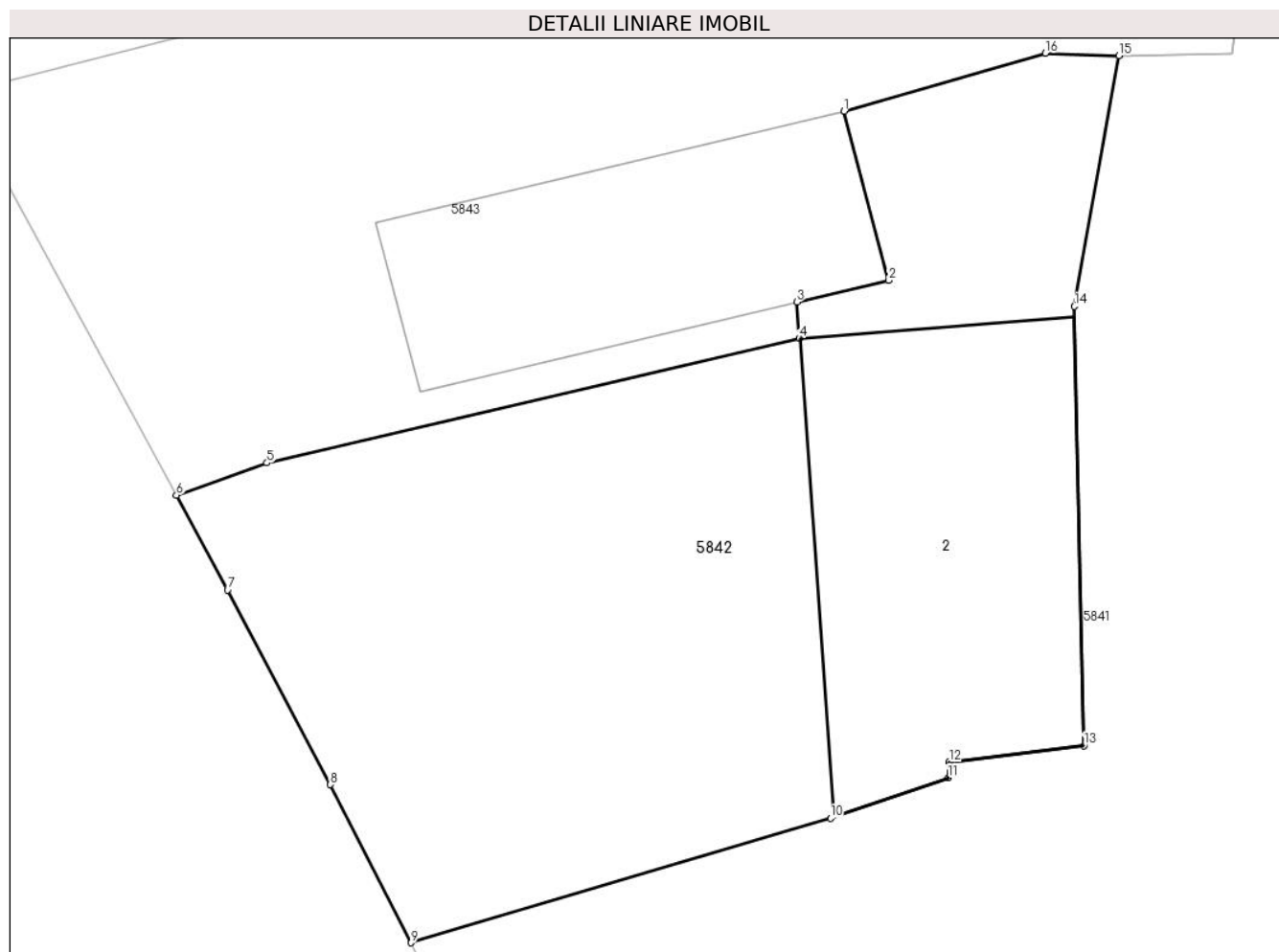
Inscrieri privind dezmembramintele dreptului de proprietate, drepturi reale de garanție și sarcini	Referințe
NU SUNT	

Anexa Nr. 1 La Partea I

Teren

Nr cadastral	Suprafața (mp)*	Observații / Referințe
23495	373	

* Suprafața este determinată în planul de proiecție Stereo 70.



Date referitoare la teren

Crt	Categorie folosință	Intra vilan	Suprafața (mp)	Tarla	Parcelă	Nr. topo	Observații / Referințe
5842	curți constructii	DA	373	2	34	-	

Date referitoare la construcții

Crt	Număr	Destinație construcție	Supraf. (mp)	Situație juridică	Observații / Referințe
A1.2	23495-C2	construcții de locuințe	100	Cu acte	Nr. niveluri:1; S. construita la sol:100 mp; LOCUINTA

Lungime Segmente

1) Valorile lungimilor segmentelor sunt obținute din proiecție în plan.

Punct început	X / Y	Punct sfârșit	X / Y	Lungime segment (** (m)
1	586.891,137 383.685,843	2	586.892,438 383.680,931	5.082
2	586.892,438 383.680,931	3	586.889,767 383.680,299	2.744
3	586.889,767 383.680,299	4	586.889,835 383.679,254	1.047
4	586.889,835 383.679,254	5	586.874,369 383.675,632	15.884

Punct început	X / Y	Punct sfârșit	X / Y	Lungime segment (** (m)
5	586.874,369 383.675,632	6	586.871,743 383.674,691	2.79
6	586.871,743 383.674,691	7	586.873,226 383.671,938	3.128
7	586.873,226 383.671,938	8	586.876,211 383.666,291	6.387
8	586.876,211 383.666,291	9	586.878,555 383.661,7	5.155
9	586.878,555 383.661,7	10	586.890,741 383.665,312	12.71
10	586.890,741 383.665,312	11	586.894,159 383.666,494	3.617
11	586.894,159 383.666,494	12	586.894,188 383.666,946	0.453
12	586.894,188 383.666,946	13	586.898,104 383.667,424	3.945
13	586.898,104 383.667,424	14	586.897,828 383.680,175	12.754
14	586.897,828 383.680,175	15	586.899,119 383.687,457	7.396
15	586.899,119 383.687,457	16	586.896,98 383.687,525	2.14
16	586.896,98 383.687,525	1	586.891,137 383.685,843	6.08

** Lungimile segmentelor sunt determinate în planul de proiecție Stereo 70 și sunt rotunjite la 1 milimetru.

*** Distanța dintre puncte este formată din segmente cumulate ce sunt mai mici decât valoarea 1 milimetru.

**DATE DESPRE IMOBILUL NR. 5843**

Oficiul de Cadastru și Publicitate Imobiliară PRAHOVA
Biroul de Cadastru și Publicitate Imobiliară Ploiești

A. Partea I. Descrierea imobilului

TEREN Intravilan

Adresa: Loc. Moara Noua, Str Crinului, Nr. 19A, Jud. Prahova

Nr. Crt	Nr cadastral Nr. topografic	Suprafața* (mp)	Observații / Referințe
A1	23494	444	Sector cadastral:3 Teren imprejmuit;

Construcții

Crt	Nr cadastral Nr. topografic	Adresa	Observații / Referințe
A1.1	23494-C1	Loc. Moara Noua, Str Crinului, Nr. 19A, Jud. Prahova	Nr. niveluri:1; S. construita la sol:71 mp; Locuinta P-an1962

B. Partea II. Proprietari și acte

Inscrieri privitoare la dreptul de proprietate și alte drepturi reale		Referințe
114807 / 04/11/2020		
Act Notarial nr. 2117, din 02/11/2020 emis de NP Dobre Stelorian Daniel;		
B1	Se infiinteaza cartea funciara 23494 a imobilului cu numarul cadastral 23494/UAT Berceni, rezultat din dezmembrarea imobilului cu numarul cadastral 23470 inscris in cartea funciara 23470;	A1
Act Notarial nr. 68, din 25/06/2020 emis de NP DOBRE STELORIAN DANIEL (act notarial nr 500 din 08.12.2014, emis de NP IVAN CONSTANTIN;act notarial nr 236 din 17.06.2020, emis de NP IVAN CONSTANTIN);		
B2	Intabulare, drept de PROPRIETATE, dobandit prin Succesiune, cota actuala 1/2 1) LACHE GINA	A1
B3	Intabulare, drept de PROPRIETATE, dobandit prin Succesiune, cota actuala 1/2 1) LACHE GINA	A1.1
114808 / 04/11/2020		
Act Notarial nr. 2118, din 02/11/2020 emis de NP Dobre Stelorian Daniel;		
B9	Intabulare, drept de PROPRIETATE, dobandit prin Conventie, cota actuala 1/2 1) LACHE GINA	A1
B10	Intabulare, drept de PROPRIETATE, dobandit prin Conventie, cota actuala 1/2 1) LACHE GINA	A1.1

C. Partea III. SARCINI .

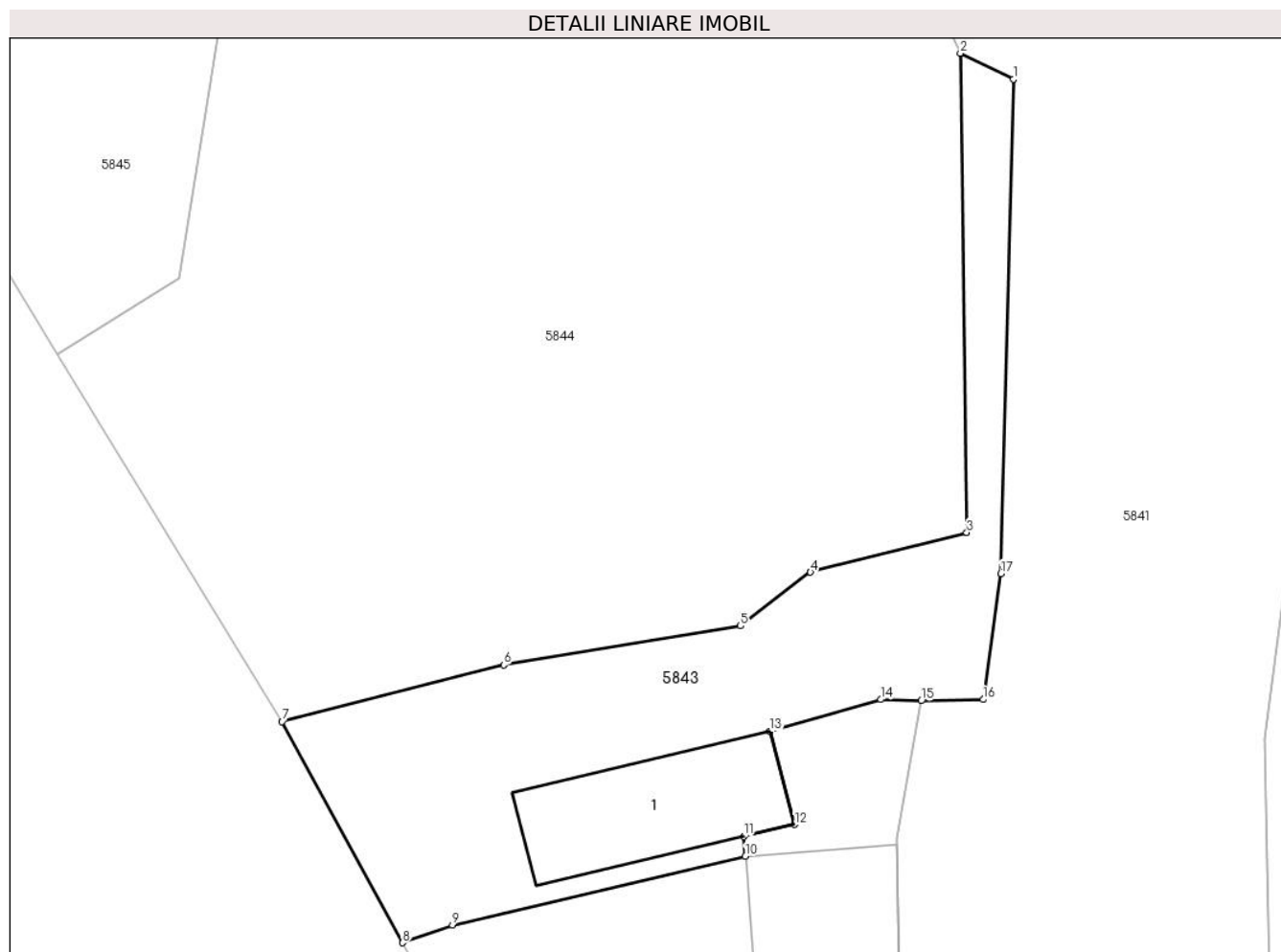
Inscrieri privind dezmembramintele dreptului de proprietate, drepturi reale de garanție și sarcini	Referințe
NU SUNT	

Anexa Nr. 1 La Partea I

Teren

Nr cadastral	Suprafața (mp)*	Observații / Referințe
23494	444	

* Suprafața este determinată în planul de proiecție Stereo 70.



Date referitoare la teren

Crt	Categorie folosință	Intravilan	Suprafața (mp)	Tarla	Parcelă	Nr. topo	Observații / Referințe
5843	curți constructii	DA	444	2	34	-	

Date referitoare la construcții

Crt	Număr	Destinație construcție	Supraf. (mp)	Situație juridică	Observații / Referințe
A1.1	23494-C1	construcții de locuințe	71	Cu acte	Nr. niveluri:1; S. construită la sol:71 mp; Locuința P-an1962

Lungime Segmente

1) Valorile lungimilor segmentelor sunt obținute din proiecție în plan.

Punct început	X / Y	Punct sfârșit	X / Y	Lungime segment (** (m)
1	586.903,985 383.720,258	2	586.901,197 383.721,626	3.106
2	586.901,197 383.721,626	3	586.901,527 383.696,342	25.287
3	586.901,527 383.696,342	4	586.893,276 383.694,242	8.513
4	586.893,276 383.694,242	5	586.889,587 383.691,406	4.654

Punct început	X / Y	Punct sfârșit	X / Y	Lungime segment (** (m)
5	586.889,587 383.691,406	6	586.877,075 383.689,353	12.679
6	586.877,075 383.689,353	7	586.865,381 383.686,361	12.07
7	586.865,381 383.686,361	8	586.871,743 383.674,691	13.291
8	586.871,743 383.674,691	9	586.874,369 383.675,632	2.79
9	586.874,369 383.675,632	10	586.889,835 383.679,254	15.884
10	586.889,835 383.679,254	11	586.889,767 383.680,299	1.047
11	586.889,767 383.680,299	12	586.892,438 383.680,931	2.744
12	586.892,438 383.680,931	13	586.891,137 383.685,843	5.082
13	586.891,137 383.685,843	14	586.896,98 383.687,525	6.08
14	586.896,98 383.687,525	15	586.899,119 383.687,457	2.14
15	586.899,119 383.687,457	16	586.902,394 383.687,526	3.276
16	586.902,394 383.687,526	17	586.903,336 383.694,17	6.711
17	586.903,336 383.694,17	1	586.903,985 383.720,258	26.096

** Lungimile segmentelor sunt determinate în planul de proiecție Stereo 70 și sunt rotunjite la 1 milimetru.

*** Distanța dintre puncte este formată din segmente cumulate ce sunt mai mici decât valoarea 1 milimetru.

**DATE DESPRE IMOBILUL NR. 5844**

Oficiul de Cadastru și Publicitate Imobiliară PRAHOVA
Biroul de Cadastru și Publicitate Imobiliară Ploiești

A. Partea I. Descrierea imobilului

TEREN Intravilan

Nr. CF vechi:1180

Nr. cadastral vechi:10122

Adresa: Loc. Moara Noua, Str Crinului, Nr. 17, Jud. Prahova

Nr. Crt	Nr cadastral Nr. topografic	Suprafața* (mp)	Observații / Referințe
A1	20201	Din acte: 2.275 Masurata: 2.198	Sector cadastral:3 Teren imprejmuit;

Construcții

Crt	Nr cadastral Nr. topografic	Adresa	Observații / Referințe
A1.1	20201-C1	Loc. Moara Noua, Str Crinului, Nr. 17, Jud. Prahova	Nr. niveluri:1; S. construita la sol:146 mp; LOCUINTA

B. Partea II. Proprietari și acte

Inscrieri privitoare la dreptul de proprietate și alte drepturi reale		Referințe
10096 / 18/02/2008		
Act Notarial nr. 917, din 14/02/2008 emis de NP IVAN CONSTANTIN;		
B7	Intabulare, drept de PROPRIETATE, dobandit prin Conventie, cota actuala 1/1 1) MACOVEI CRISTIAN	A1
/		
Act Administrativ nr. 12040, din 28/09/2023 emis de PRIMARIA BERCEI;		
B8	Intabulare, drept de PROPRIETATE, dobandit prin Construire, cota actuala 1/1 1) MACOVEI CRISTIAN	A1.1

C. Partea III. SARCINI

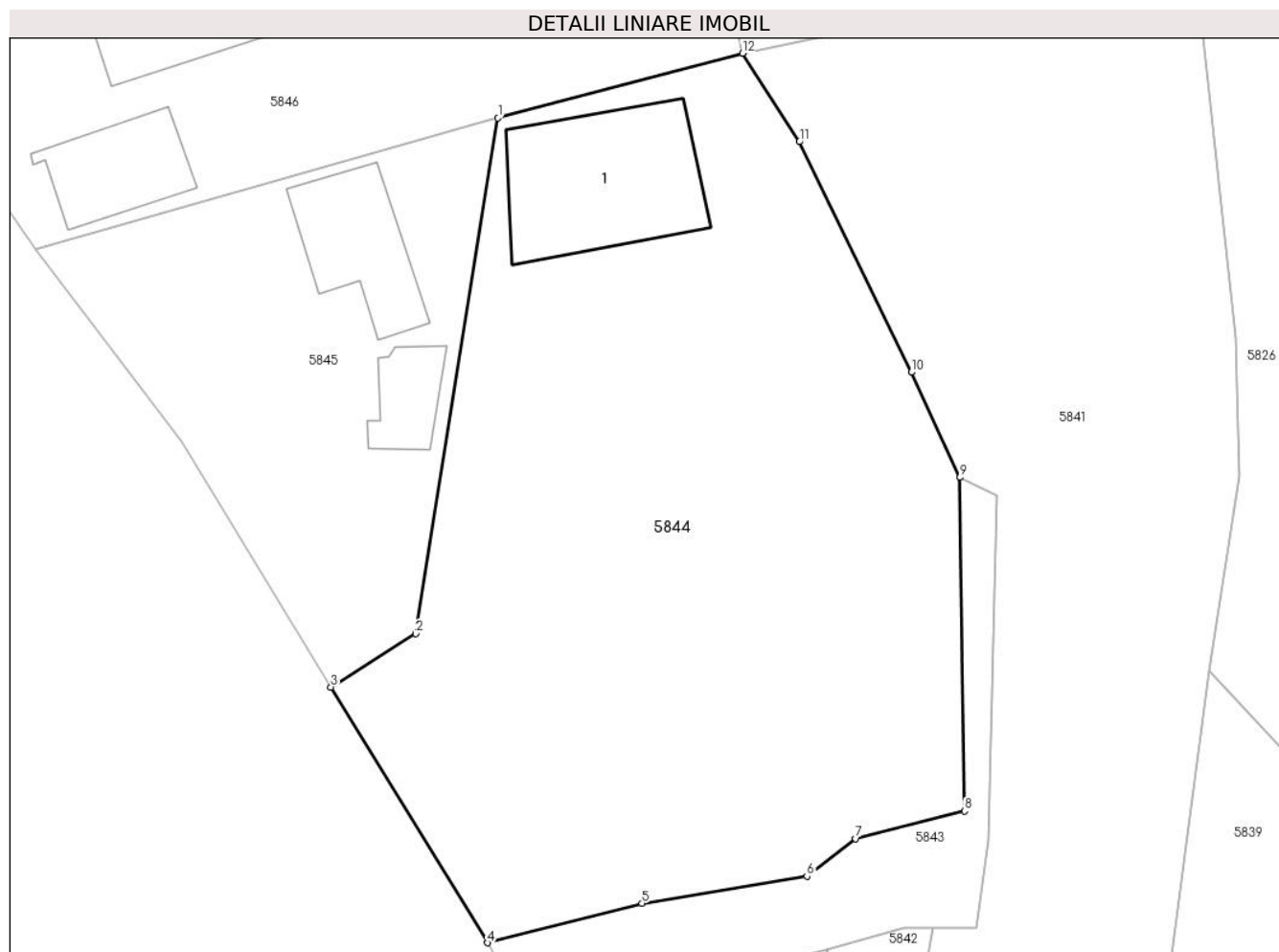
Inscrieri privind dezmembramintele dreptului de proprietate, drepturi reale de garanție și sarcini		Referințe
55301 / 23/10/2009		
Ordonanta nr. 30, din 16/10/2009 emis de PARCHETUL DE PE LANGA INALTA CURTE;		
C1	se noteaza SECHESTRU la cererea PARCHETUL DE PE LANGA INALTA CURTE DE CASATIE SI JUSTITIE-Directia de Investigare a Infractiunilor de Criminalitate Organizata si Terorism-Serviciul Teritorial Galati	A1
3125 / 21/01/2010		
Ordonanta nr. 30/D/P, din 16/10/2009 emis de Directia de Investigare a Infractiunilor;		
C2	se noteaza sechestrul asigurator in baza Ordonantei nr. 30/D/P/2009 din data de 16.10.2009 emisa de Parchetul de pe Langa Inalta Curte de Casatie si Justitie - Directia de Investigare a Infractiunilor de Criminalitate Organizata si Terorism - Serviciul Teritorial Galati la cererea IPJ Prahova	A1
2882 / 16/01/2014		
Act Administrativ nr. 4599/I/2013, din 18/12/2013 emis de TRIBUNALUL GALATI;		
C5	se noteaza faptul ca prin sentinta nr. 1125/18.12.2013 pronuntata in dosarul nr. 4599/1/2013 de Inalta Curte de Casatie si Justitie - Sectia Penala, s-a dispus ridicarea masurilor asiguratorii luate la urmarirea penala	A1
56096 / 26/06/2017		
Act Administrativ nr. 812, din 11/04/2017 emis de JUDECATORIA PLOIESTI;		
C6	se radiaza sechestrul asigurator de sub C3, in scris prin incheierea nr 31040/2012	A1

Anexa Nr. 1 La Partea I

Teren

Nr cadastral	Suprafața (mp)*	Observații / Referințe
20201	Din acte: 2.275 Masurata: 2.198	

* Suprafața este determinată în planul de proiecție Stereo 70.



Date referitoare la teren

Crt	Categorie folosință	Intravilan	Suprafața (mp)	Tarla	Parcelă	Nr. topo	Observații / Referințe
10001	curti constructii	DA	300	2	33	-	
10002	vie	DA	1.898	2	33	-	

Date referitoare la construcții

Crt	Număr	Destinație construcție	Supraf. (mp)	Situație juridică	Observații / Referințe
A1.1	20201-C1	construcții de locuințe	146	Cu acte	Nr. niveluri:1; S. construita la sol:146 mp; LOCUINTA

Lungime Segmente

1) Valorile lungimilor segmentelor sunt obținute din proiecție în plan.

Punct început	X / Y	Punct sfârșit	X / Y	Lungime segment (** (m)
1	586.866,164 383.748,859	2	586.859,936 383.709,785	39.567
2	586.859,936 383.709,785	3	586.853,496 383.705,743	7.604
3	586.853,496 383.705,743	4	586.865,381 383.686,361	22.736
4	586.865,381 383.686,361	5	586.877,075 383.689,353	12.07
5	586.877,075 383.689,353	6	586.889,587 383.691,406	12.679
6	586.889,587 383.691,406	7	586.893,276 383.694,242	4.654
7	586.893,276 383.694,242	8	586.901,527 383.696,342	8.513
8	586.901,527 383.696,342	9	586.901,197 383.721,626	25.287
9	586.901,197 383.721,626	10	586.897,496 383.729,581	8.774
10	586.897,496 383.729,581	11	586.889,015 383.747,052	19.42
11	586.889,015 383.747,052	12	586.884,695 383.753,762	7.98
12	586.884,695 383.753,762	1	586.866,164 383.748,859	19.169

** Lungimile segmentelor sunt determinate în planul de proiecție Stereo 70 și sunt rotunjite la 1 milimetru.

*** Distanța dintre puncte este formată din segmente cumulate ce sunt mai mici decât valoarea 1 milimetru.

**DATE DESPRE IMOBILUL NR. 5845**

Oficiul de Cadastru și Publicitate Imobiliară PRAHOVA
Biroul de Cadastru și Publicitate Imobiliară Ploiești

A. Partea I. Descrierea imobilului

TEREN Intravilan

Adresa: Loc. Moara Noua, Str Crinului, Nr. 15, Jud. Prahova

Nr. Crt	Nr cadastral Nr. topografic	Suprafața* (mp)	Observații / Referințe
A1		786	Sector cadastral:3 Teren imprejmuit;

Construcții

Crt	Nr cadastral Nr. topografic	Adresa	Observații / Referințe
A1.1		Loc. Moara Noua, Str Crinului, Nr. 15, Jud. Prahova	Nr. niveluri:1; S. construita la sol:78 mp; LOCUINTA
A1.2		Loc. Moara Noua, Str Crinului, Nr. 15, Jud. Prahova	Nr. niveluri:1; S. construita la sol:36 mp; ANEXA

B. Partea II. Proprietari și acte

Inscrieri privitoare la dreptul de proprietate și alte drepturi reale		Referințe
/		
Act Notarial nr. 625, din 20/03/2024 emis de NP Dobre Stelorian Daniel;		
B1	Intabulare, drept de PROPRIETATEPARTAJ, dobandit prin Conventie, cota actuala 1/1 1) PETCU GABRIEL	A1, A1.1, A1.2

C. Partea III. SARCINI

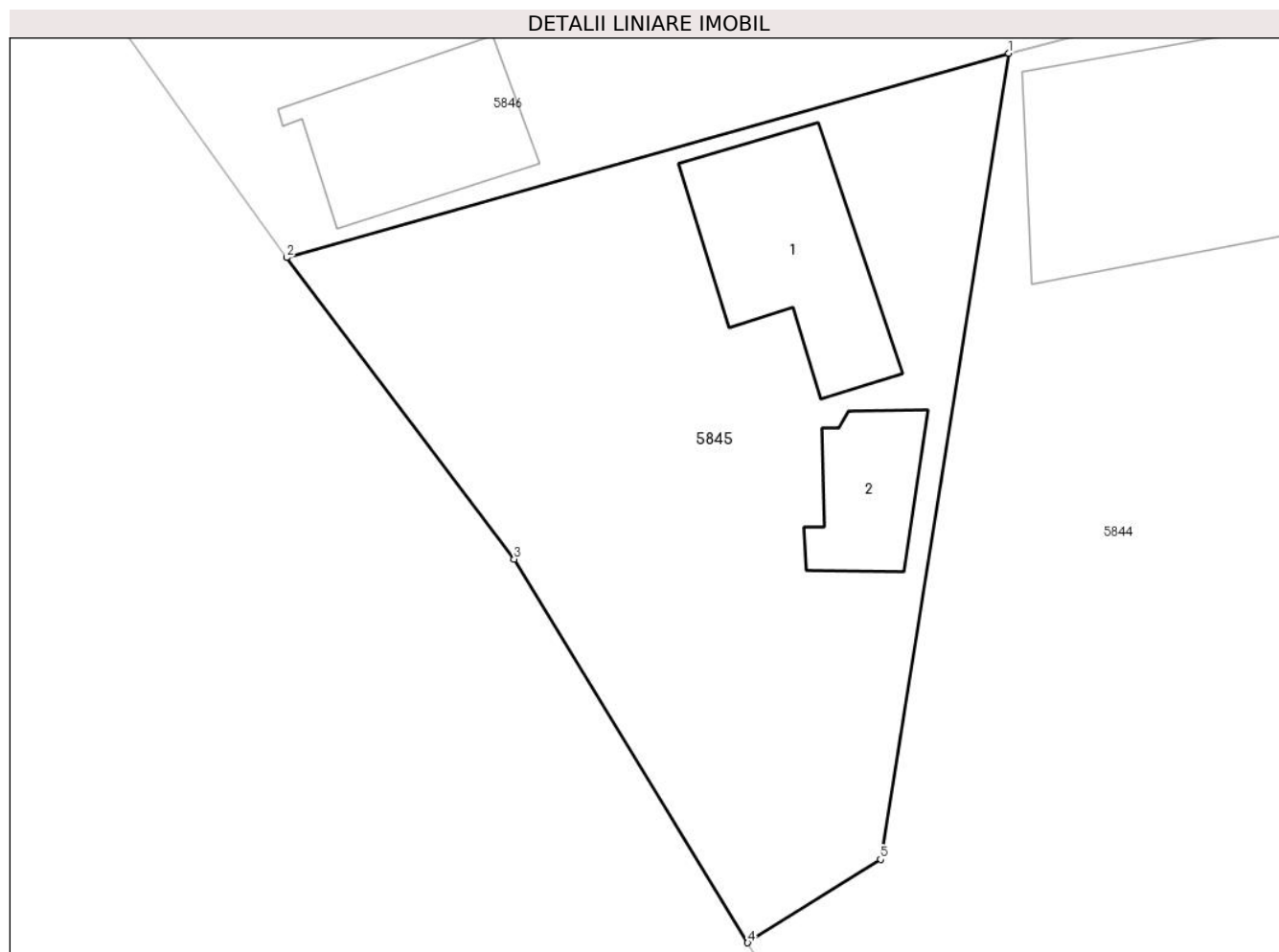
Inscrieri privind dezmembramintele dreptului de proprietate, drepturi reale de garanție și sarcini		Referințe
/		
Act Notarial nr. 625, din 20/03/2024 emis de NP Dobre Stelorian Daniel;		
C1	Intabulare, drept de HABITATIE 1) PETCU ELENA	A1, A1.1, A1.2

Anexa Nr. 1 La Partea I

Teren

Nr cadastral	Suprafața (mp)*	Observații / Referințe
	786	

* Suprafața este determinată în planul de proiecție Stereo 70.



Date referitoare la teren

Crt	Categorie folosință	Intra vilan	Suprafața (mp)	Tarla	Parcelă	Nr. topo	Observații / Referințe
10 00 1	curti constructii	DA	350	2	31	-	
10 00 2	arabil	DA	436	2	32	-	

Date referitoare la construcții

Crt	Număr	Destinație construcție	Supraf. (mp)	Situație juridică	Observații / Referințe
A1.1		construcții de locuințe	78	Cu acte	Nr. niveluri:1; S. construita la sol:78 mp; LOCUINTA
A1.2		construcții anexa	36	Cu acte	Nr. niveluri:1; S. construita la sol:36 mp; ANEXA

Lungime Segmente

1) Valorile lungimilor segmentelor sunt obținute din proiecție în plan.

Punct început	X / Y	Punct sfârșit	X / Y	Lungime segment (** (m)
1	586.866,164 383.748,859	2	586.831,121 383.738,949	36.417

Punct început	X / Y	Punct sfârșit	X / Y	Lungime segment (** (m)
2	586.831,121 383.738,949	3	586.842,168 383.724,34	18.315
3	586.842,168 383.724,34	4	586.853,496 383.705,743	21.775
4	586.853,496 383.705,743	5	586.859,936 383.709,785	7.604
5	586.859,936 383.709,785	1	586.866,164 383.748,859	39.567

** Lungimile segmentelor sunt determinate în planul de proiecție Stereo 70 și sunt rotunjite la 1 milimetru.

*** Distanța dintre puncte este formată din segmente cumulate ce sunt mai mici decât valoarea 1 milimetru.

**DATE DESPRE IMOBILUL NR. 5846**

Oficiul de Cadastru și Publicitate Imobiliară PRAHOVA
Biroul de Cadastru și Publicitate Imobiliară Ploiești

A. Partea I. Descrierea imobilului

TEREN Intravilan

Nr. CF vechi:460
Nr. cadastral vechi:659

Adresa: Loc. Moara Noua, Jud. Prahova

Nr. Crt	Nr cadastral Nr. topografic	Suprafața* (mp)	Observații / Referințe
A1	21326	Din acte: 935 Masurata: 1.064	Sector cadastral:3 Teren imprejmuit;

Construcții

Crt	Nr cadastral Nr. topografic	Adresa	Observații / Referințe
A1.1	21326-C1	Loc. Moara Noua, Jud. Prahova	Nr. niveluri:1; S. construita la sol:67 mp; C1- locuinta (P+E) - Su parter=52,16 mp., Su etaj=54,54 mp.si Sc=67 mp.
A1.2	21326-C2	Loc. Moara Noua, Jud. Prahova	Nr. niveluri:1; S. construita la sol:103 mp; C2 - locuinta - Su=81,79 mp., Sc=103 mp.
A1.3	21326-C3	Loc. Moara Noua, Jud. Prahova	Nr. niveluri:1; S. construita la sol:30 mp; C3 - locuinta - Sc=30 mp., Su=25,59 mp.

B. Partea II. Proprietari și acte

Inscrieri privitoare la dreptul de proprietate și alte drepturi reale	Referințe
33587 / 25/10/2006	
Hotarare Judecatoreasca nr. 2992, din 10/04/2006 emis de JUDECATORIA PLOIESTI;	
B1	A1, A1.1, A1.2, A1.3
Intabulare, drept de PROPRIETATE, dobandit prin Hotarare Judecatoreasca, cota actuala 1/1	
1) BACIU PETRE	
<i>OBSERVATII: (provenita din conversia CF 460)</i>	

C. Partea III. SARCINI .

Inscrieri privind dezmembramintele dreptului de proprietate, drepturi reale de garanție și sarcini	Referințe
NU SUNT	

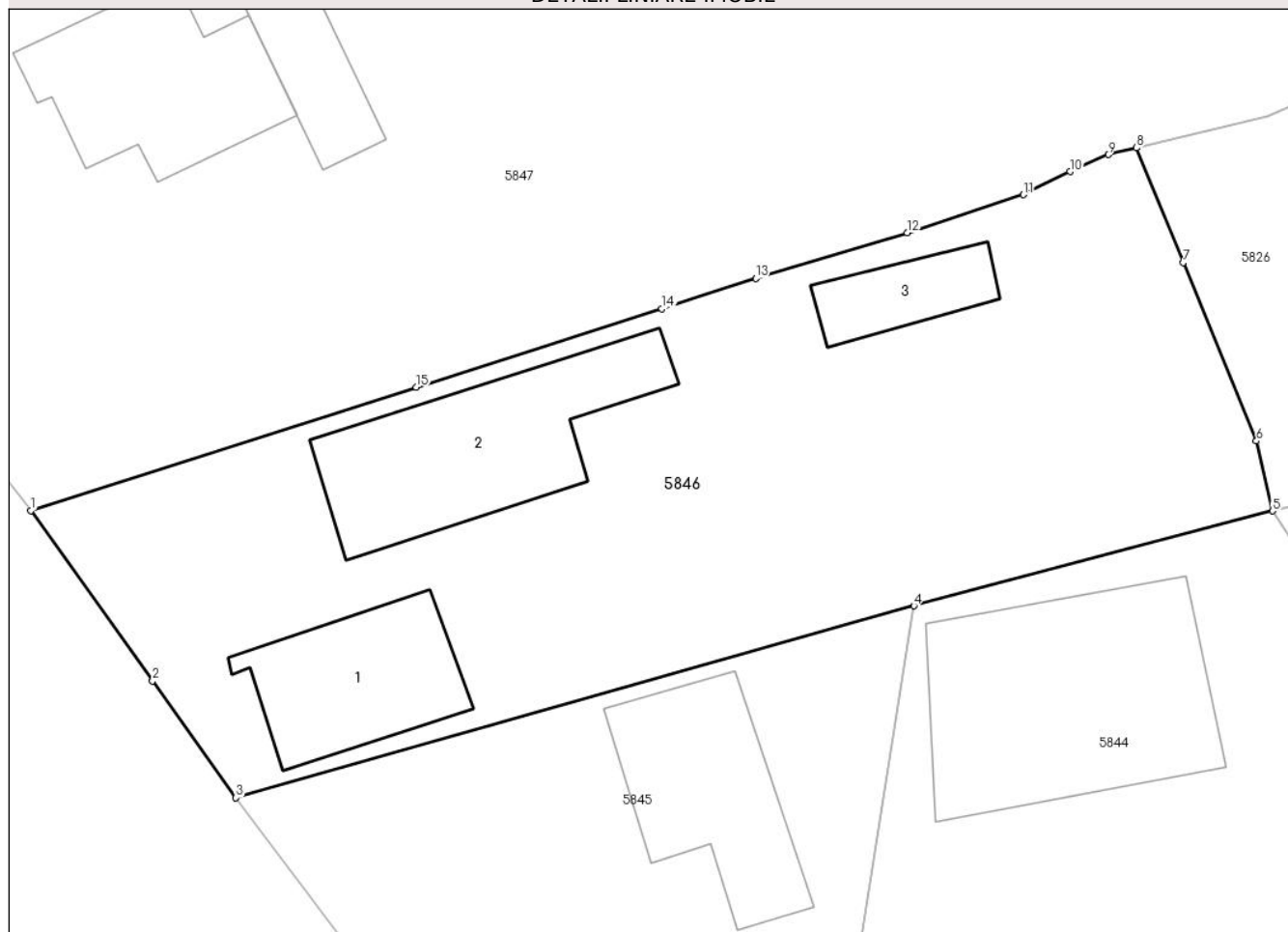
Anexa Nr. 1 La Partea I

Teren

Nr cadastral	Suprafața (mp)*	Observații / Referințe
21326	Din acte: 935 Masurata: 1.064	

* Suprafața este determinată în planul de proiecție Stereo 70.

DETALII LINIARE IMOBIL



Date referitoare la teren

Crt	Categorie folosință	Intravilan	Suprafața (mp)	Tarla	Parcelă	Nr. topo	Observații / Referințe
5846	curți constructii	DA	1.064	2	29	-	

Date referitoare la construcții

Crt	Număr	Destinație construcție	Supraf. (mp)	Situație juridică	Observații / Referințe
A1.1	21326-C1	construcții de locuințe	67	Cu acte	Nr. niveluri:1; S. construita la sol:67 mp; C1-locuinta (P+E) - Su parter=52,16 mp., Su etaj=54,54 mp.si Sc=67 mp.
A1.2	21326-C2	construcții de locuințe	103	Cu acte	Nr. niveluri:1; S. construita la sol:103 mp; C2 - locuinta - Su=81,79 mp., Sc=103 mp.
A1.3	21326-C3	construcții de locuințe	30	Cu acte	Nr. niveluri:1; S. construita la sol:30 mp; C3 - locuinta - Sc=30 mp., Su=25,59 mp.

Lungime Segmente

1) Valorile lungimilor segmentelor sunt obținute din proiecție în plan.

Punct început	X / Y	Punct sfârșit	X / Y	Lungime segment (** (m)
1	586.820,529 383.753,781	2	586.826,814 383.744,98	10.815

Punct început	X / Y	Punct sfârșit	X / Y	Lungime segment (** (m)
2	586.826,814 383.744,98	3	586.831,121 383.738,949	7.411
3	586.831,121 383.738,949	4	586.866,164 383.748,859	36.417
4	586.866,164 383.748,859	5	586.884,695 383.753,762	19.169
5	586.884,695 383.753,762	6	586.883,86 383.757,37	3.703
6	586.883,86 383.757,37	7	586.880,08 383.766,588	9.963
7	586.880,08 383.766,588	8	586.877,649 383.772,517	6.408
8	586.877,649 383.772,517	9	586.876,204 383.772,166	1.487
9	586.876,204 383.772,166	10	586.874,226 383.771,292	2.162
10	586.874,226 383.771,292	11	586.871,816 383.770,101	2.688
11	586.871,816 383.770,101	12	586.865,811 383.768,133	6.319
12	586.865,811 383.768,133	13	586.857,987 383.765,782	8.17
13	586.857,987 383.765,782	14	586.853,137 383.764,211	5.098
14	586.853,137 383.764,211	15	586.840,434 383.760,15	13.336
15	586.840,434 383.760,15	1	586.820,529 383.753,781	20.899

** Lungimile segmentelor sunt determinate în planul de proiecție Stereo 70 și sunt rotunjite la 1 milimetru.

*** Distanța dintre puncte este formată din segmente cumulate ce sunt mai mici decât valoarea 1 milimetru.

**DATE DESPRE IMOBILUL NR. 5847**

Oficiul de Cadastru și Publicitate Imobiliară PRAHOVA
Biroul de Cadastru și Publicitate Imobiliară Ploiești

A. Partea I. Descrierea imobilului

TEREN Intravilan

Adresa: Loc. Moara Noua, Str Crinului, Nr. 9, Jud. Prahova

Nr. Crt	Nr cadastral Nr. topografic	Suprafața* (mp)	Observații / Referințe
A1	22271	Din acte: 3.801 Masurata: 3.674	Sector cadastral:3 Teren imprejmuit;

Construcții

Crt	Nr cadastral Nr. topografic	Adresa	Observații / Referințe
A1.1	22271-C1	Loc. Moara Noua, Str Crinului, Nr. 9, Jud. Prahova	Nr. niveluri:1; S. construita la sol:88 mp; locuinta parter
A1.2	22271-C2	Loc. Moara Noua, Str Crinului, Nr. 9, Jud. Prahova	Nr. niveluri:1; S. construita la sol:44 mp; anexa

B. Partea II. Proprietari și acte

Inscrieri privitoare la dreptul de proprietate și alte drepturi reale		Referințe
104427 / 13/11/2018		
Act Notarial nr. 128, din 15/10/2018 emis de NP NECULAE AURELIAN (act administrativ nr 12816 din 05.11.2018, emis de PRIMARIA BERCENI;act administrativ nr 12816 din 05.11.2018, emis de PRIMARIA BERCENI);		
B1	Intabulare, drept de PROPRIETATE, dobandit prin Succesiune, cota actuala 1/3 1) IACOBOVSCHI CRISTINA	A1
B2	Intabulare, drept de PROPRIETATE, dobandit prin Succesiune, cota actuala 1/3 1) IACOBOVSCHI DANIEL	A1
B3	Intabulare, drept de PROPRIETATE, dobandit prin Succesiune, cota actuala 1/3 1) IACOB MARCELA	A1
B4	Intabulare, drept de PROPRIETATE, dobandit prin Succesiune, cota actuala 1/3 1) IACOBOVSCHI CRISTINA	A1.1, A1.2
B5	Intabulare, drept de PROPRIETATE, dobandit prin Succesiune, cota actuala 1/3 1) IACOBOVSCHI DANIEL	A1.1, A1.2
B6	Intabulare, drept de PROPRIETATE, dobandit prin Succesiune, cota actuala 1/3 1) IACOB MARCELA	A1.1, A1.2

C. Partea III. SARCINI .

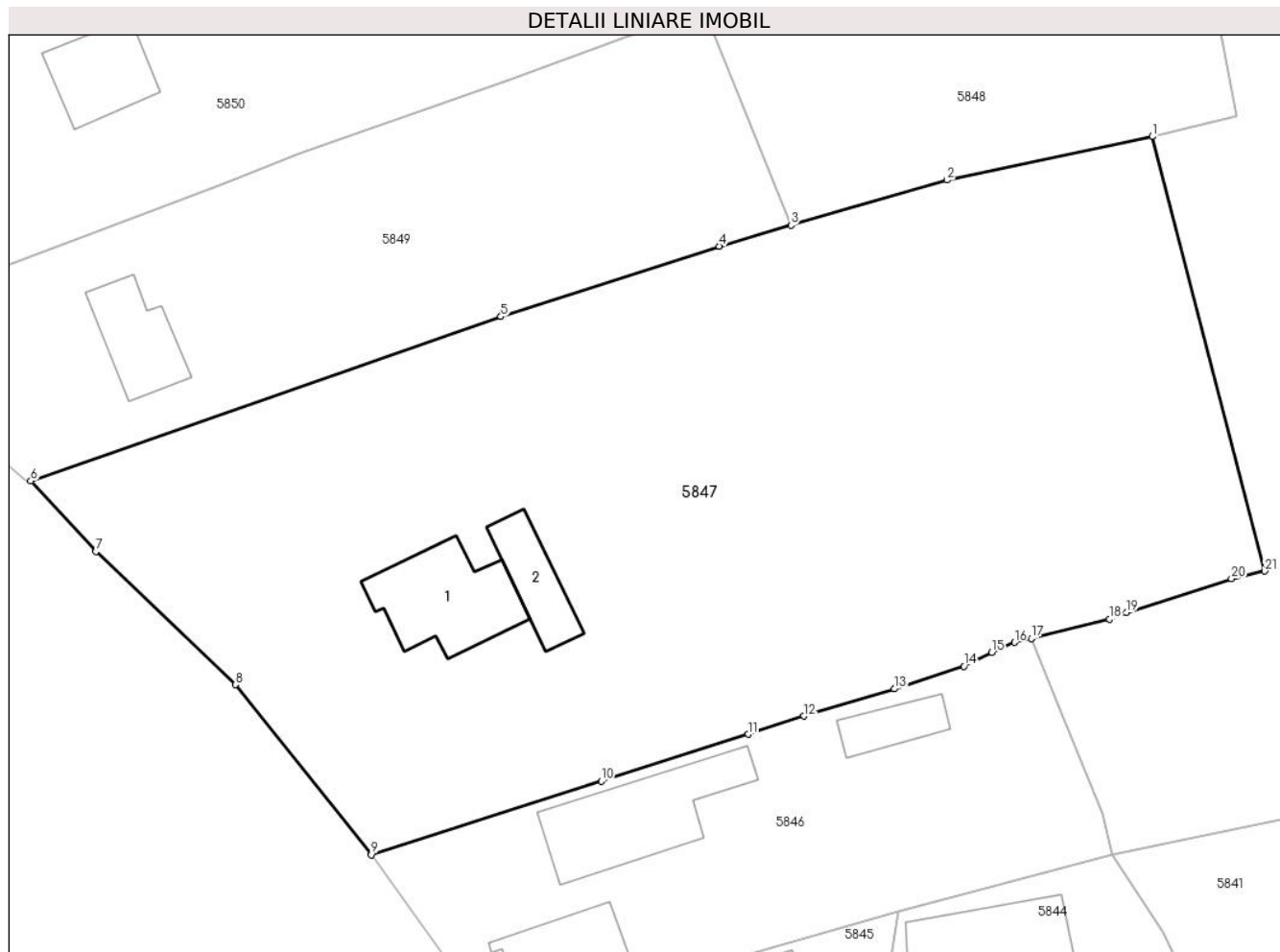
Inscrieri privind dezmembramintele dreptului de proprietate, drepturi reale de garanție și sarcini	Referințe
NU SUNT	

Anexa Nr. 1 La Partea I

Teren

Nr cadastral	Suprafața (mp)*	Observații / Referințe
22271	Din acte: 3.801 Masurata: 3.674	

* Suprafața este determinată în planul de proiecție Stereo 70.



Date referitoare la teren

Crt	Categorie folosință	Intravilan	Suprafața (mp)	Tarla	Parcelă	Nr. topo	Observații / Referințe
10 00 1	curți constructii	DA	2.500	2	27;27/1	-	
10 00 2	arabil	DA	1.174	2/1	27/2	-	

Date referitoare la construcții

Crt	Număr	Destinație construcție	Supraf. (mp)	Situație juridică	Observații / Referințe
A1.1	22271-C1	construcții de locuințe	88	Cu acte	Nr. niveluri:1; S. construita la sol:88 mp; locuinta parter
A1.2	22271-C2	construcții anexa	44	Cu acte	Nr. niveluri:1; S. construita la sol:44 mp; anexa

Lungime Segmente

1) Valorile lungimilor segmentelor sunt obținute din proiecție în plan.

Punct început	X / Y	Punct sfârșit	X / Y	Lungime segment (** (m))	Punct început	X / Y	Punct sfârșit	X / Y	Lungime segment (** (m))
1	586.888,134 383.815,943	2	586.870,375 383.812,172	18.155	2	586.870,375 383.812,172	3	586.856,845 383.808,259	14.084

Punct început	X / Y	Punct sfârșit	X / Y	Lungime segment (** (m)
3	586.856,845 383.808,259	4	586.850,62 383.806,459	6.48
5	586.831,743 383.800,355	6	586.791,04 383.786,135	43.115
7	586.796,664 383.780,017	8	586.808,772 383.768,503	16.709
9	586.820,529 383.753,781	10	586.840,434 383.760,15	20.899
11	586.853,137 383.764,211	12	586.857,987 383.765,782	5.098
13	586.865,811 383.768,133	14	586.871,816 383.770,101	6.319
15	586.874,226 383.771,292	16	586.876,204 383.772,166	2.162
17	586.877,649 383.772,517	18	586.884,422 383.774,164	6.97
19	586.885,88 383.774,757	20	586.894,985 383.777,681	9.563
21	586.897,857 383.778,333	1	586.888,134 383.815,943	38.846

Punct început	X / Y	Punct sfârșit	X / Y	Lungime segment (** (m)
4	586.850,62 383.806,459	5	586.831,743 383.800,355	19.839
6	586.791,04 383.786,135	7	586.796,664 383.780,017	8.31
8	586.808,772 383.768,503	9	586.820,529 383.753,781	18.84
10	586.840,434 383.760,15	11	586.853,137 383.764,211	13.336
12	586.857,987 383.765,782	13	586.865,811 383.768,133	8.17
14	586.871,816 383.770,101	15	586.874,226 383.771,292	2.688
16	586.876,204 383.772,166	17	586.877,649 383.772,517	1.487
18	586.884,422 383.774,164	19	586.885,88 383.774,757	1.574
20	586.894,985 383.777,681	21	586.897,857 383.778,333	2.945

** Lungimile segmentelor sunt determinate în planul de proiecție Stereo 70 și sunt rotunjite la 1 milimetru.

*** Distanța dintre puncte este formată din segmente cumulate ce sunt mai mici decât valoarea 1 milimetru.

**DATE DESPRE IMOBILUL NR. 5848**

Oficiul de Cadastru și Publicitate Imobiliară PRAHOVA
Biroul de Cadastru și Publicitate Imobiliară Ploiești

A. Partea I. Descrierea imobilului

TEREN Intravilan

Adresa: Loc. Moara Noua, Jud. Prahova

Nr. Crt	Nr cadastral Nr. topografic	Suprafața* (mp)	Observații / Referințe
A1		924	Sector cadastral:3 Teren neimprejmuit;

B. Partea II. Proprietari și acte

Inscrieri privitoare la dreptul de proprietate și alte drepturi reale		Referințe
/		
Act Administrativ nr. 12040, din 28/09/2023 emis de PRIMARIA BERCENI;		
B1	Intabulare, drept de PROPRIETATE, dobândit prin Lege, cota actuala 1/1 1) COMUNA BERCENI, CIF:2845338	A1

C. Partea III. SARCINI .

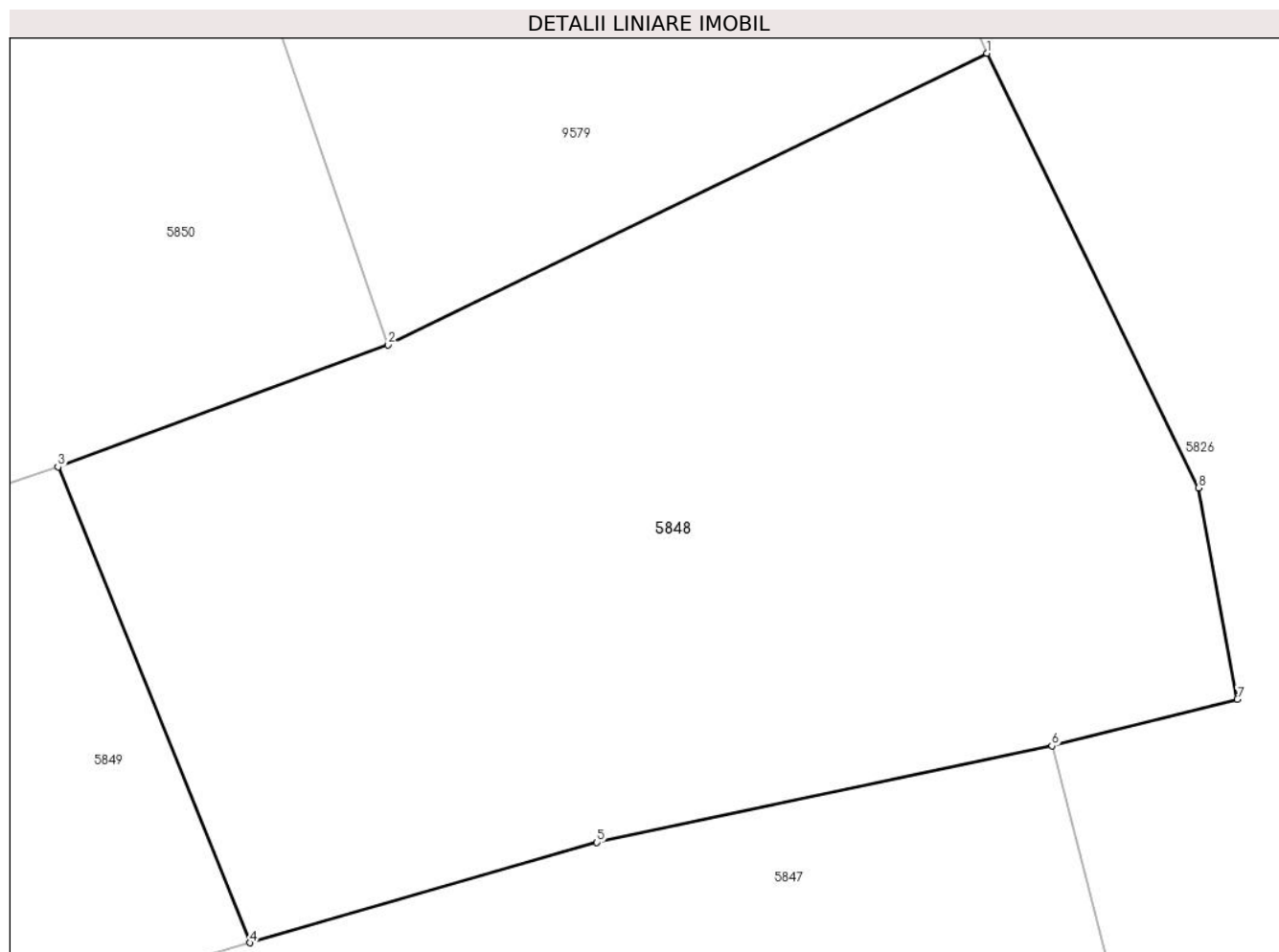
Inscrieri privind dezmembramintele dreptului de proprietate, drepturi reale de garanție și sarcini	Referințe
NU SUNT	

Anexa Nr. 1 La Partea I

Teren

Nr cadastral	Suprafața (mp)*	Observații / Referințe
	924	

* Suprafața este determinată în planul de proiecție Stereo 70.



Date referitoare la teren

Crt	Categorie folosință	Intravilan	Suprafața (mp)	Tarla	Parcelă	Nr. topo	Observații / Referințe
10 00 1	arabil	DA	234	2	26	-	
10 00 2	arabil	DA	690	2/1	26/1	-	

Lungime Segmente

1) Valorile lungimilor segmentelor sunt obținute din proiecție în plan.

Punct început	X / Y	Punct sfârșit	X / Y	Lungime segment (** (m)
1	586.885,597 383.842,954	2	586.862,227 383.831,58	25.991
2	586.862,227 383.831,58	3	586.849,34 383.826,821	13.737
3	586.849,34 383.826,821	4	586.856,845 383.808,259	20.022

Punct început	X / Y	Punct sfârșit	X / Y	Lungime segment (** (m)
4	586.856,845 383.808,259	5	586.870,375 383.812,172	14.084
5	586.870,375 383.812,172	6	586.888,134 383.815,943	18.155
6	586.888,134 383.815,943	7	586.895,378 383.817,76	7.468
7	586.895,378 383.817,76	8	586.893,859 383.825,999	8.379
8	586.893,859 383.825,999	1	586.885,597 383.842,954	18.861

** Lungimile segmentelor sunt determinate în planul de proiecție Stereo 70 și sunt rotunjite la 1 milimetru.

*** Distanța dintre puncte este formată din segmente cumulate ce sunt mai mici decât valoarea 1 milimetru.

**DATE DESPRE IMOBILUL NR. 5849**

Oficiul de Cadastru și Publicitate Imobiliară PRAHOVA
Biroul de Cadastru și Publicitate Imobiliară Ploiești

A. Partea I. Descrierea imobilului

TEREN Intravilan

Adresa: Loc. Moara Noua, Str Crinului, Nr. 7, Jud. Prahova

Nr. Crt	Nr cadastral Nr. topografic	Suprafața* (mp)	Observații / Referințe
A1	23945	1.400	Sector cadastral:3 Teren imprejmuit;

Construcții

Crt	Nr cadastral Nr. topografic	Adresa	Observații / Referințe
A1.3	23945-C3	Loc. Moara Noua, Str Crinului, Nr. 7, Jud. Prahova	Nr. niveluri:1; S. construita la sol:54 mp; LOCUINTA

B. Partea II. Proprietari și acte

Inscrieri privitoare la dreptul de proprietate și alte drepturi reale		Referințe
64413 / 16/05/2022		
Act Notarial nr. 2254, din 13/05/2022 emis de NP Tudose Maria;		
B5	Intabulare, drept de PROPRIETATE, dobandit prin Conventie, cota actuala 1/1 1) ANASTASE EMILIA-MIHAELA 2) ANASTASE AURELIAN-ANDREI	A1
/		
Act Administrativ nr. 12040, din 28/09/2023 emis de PRIMARIA BERCENI;		
B7	Intabulare, drept de PROPRIETATE, dobandit prin Construire, cota actuala 1/1 1) ANASTASE EMILIA-MIHAELA 2) ANASTASE AURELIAN-ANDREI	A1.3

C. Partea III. SARCINI .

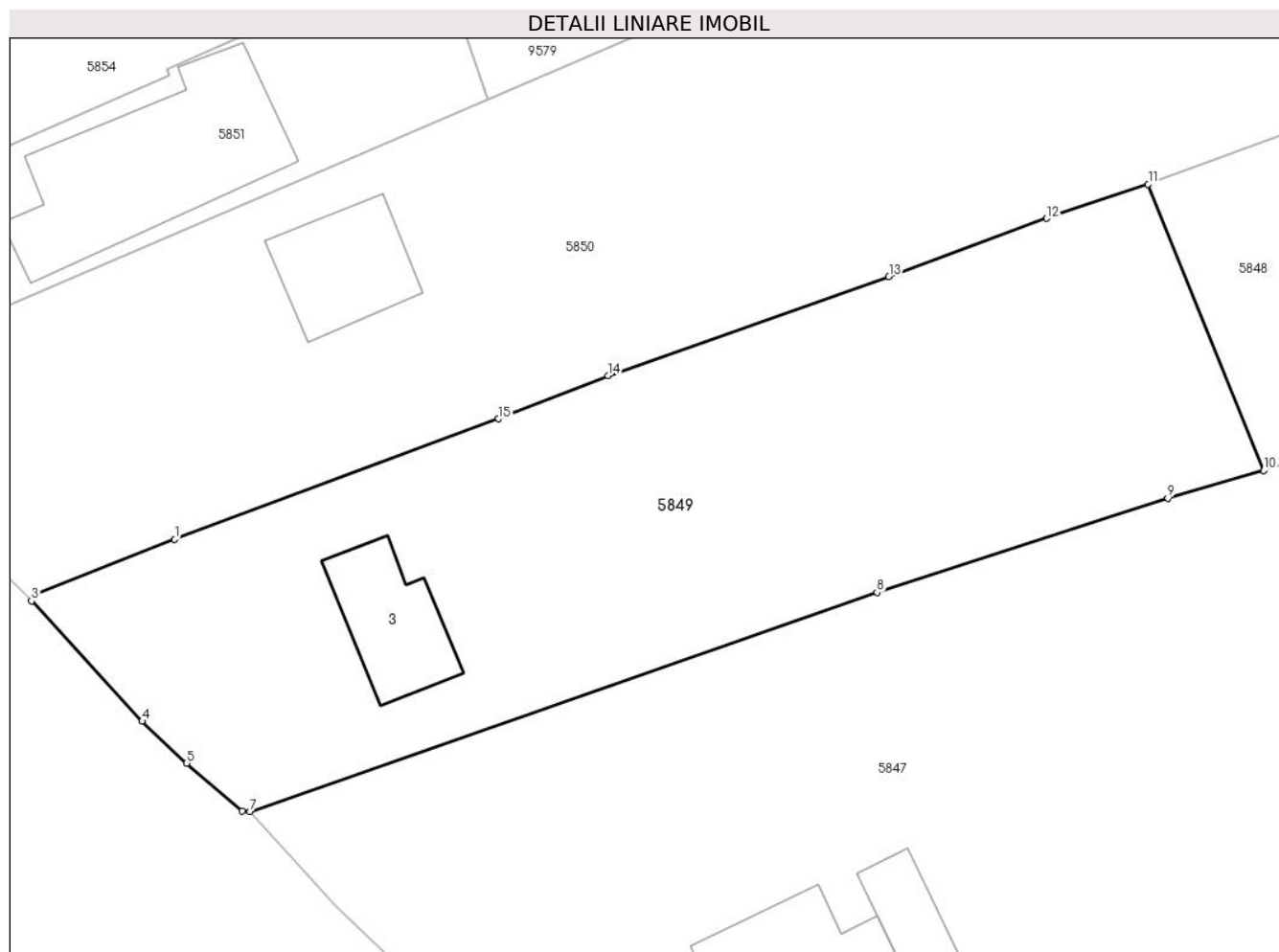
Inscrieri privind dezmembramintele dreptului de proprietate, drepturi reale de garanție și sarcini	Referințe
NU SUNT	

Anexa Nr. 1 La Partea I

Teren

Nr cadastral	Suprafața (mp)*	Observații / Referințe
23945	1.400	

* Suprafața este determinată în planul de proiecție Stereo 70.



Date referitoare la teren

Crt	Categorie folosință	Intravilan	Suprafața (mp)	Tarla	Parcelă	Nr. topo	Observații / Referințe
10 00 1	curți constructii	DA	545	2/1	23	-	
10 00 2	livada	DA	528	2/1	24	-	
10 00 3	vie	DA	327	2/1	25	-	

Date referitoare la construcții

Crt	Număr	Destinație construcție	Supraf. (mp)	Situație juridică	Observații / Referințe
A1.3	23945-C3	construcții de locuințe	54	Cu acte	Nr. niveluri:1; S. construita la sol:54 mp; LOCUINTA

Lungime Segmente

1) Valorile lungimilor segmentelor sunt obținute din proiecție în plan.

Punct început	X / Y	Punct sfârșit	X / Y	Lungime segment (** (m)
---------------	-------	---------------	-------	-------------------------

Punct început	X / Y	Punct sfârșit	X / Y	Lungime segment (** (m)
1	586.786,171 383.803,79	2	586.777,029 383.800,209	9.818
2	586.777,029 383.800,209	3	586.776,881 383.799,81	0.426
3	586.776,881 383.799,81	4	586.784,062 383.792,0	10.61
4	586.784,062 383.792,0	5	586.786,943 383.789,288	3.957
5	586.786,943 383.789,288	6	586.790,561 383.786,183	4.768
6	586.790,561 383.786,183	7	586.791,04 383.786,135	0.481
7	586.791,04 383.786,135	8	586.831,743 383.800,355	43.115
8	586.831,743 383.800,355	9	586.850,62 383.806,459	19.839
9	586.850,62 383.806,459	10	586.856,845 383.808,259	6.48
10	586.856,845 383.808,259	11	586.849,34 383.826,821	20.022
11	586.849,34 383.826,821	12	586.842,762 383.824,615	6.938
12	586.842,762 383.824,615	13	586.832,512 383.820,826	10.928
13	586.832,512 383.820,826	14	586.814,291 383.814,419	19.315
14	586.814,291 383.814,419	15	586.807,182 383.811,616	7.642
15	586.807,182 383.811,616	1	586.786,171 383.803,79	22.421

** Lungimile segmentelor sunt determinate în planul de proiecție Stereo 70 și sunt rotunjite la 1 milimetru.

*** Distanța dintre puncte este formată din segmente cumulate ce sunt mai mici decât valoarea 1 milimetru.

**DATE DESPRE IMOBILUL NR. 5850**

Oficiul de Cadastru și Publicitate Imobiliară PRAHOVA
Biroul de Cadastru și Publicitate Imobiliară Ploiești

A. Partea I. Descrierea imobilului

TEREN Intravilan

Nr. CF vechi:279
Nr. cadastral vechi:468

Adresa: Loc. Moara Noua, Str Crinului, Nr. 5, Jud. Prahova

Nr. Crt	Nr cadastral Nr. topografic	Suprafața* (mp)	Observații / Referințe
A1	21711	Din acte: 1.949 Masurata: 1.914	Sector cadastral:3 Teren imprejmuit;

Construcții

Crt	Nr cadastral Nr. topografic	Adresa	Observații / Referințe
A1.3	21711-C3	Loc. Moara Noua, Str Crinului, Nr. 5, Jud. Prahova	Nr. niveluri:1; S. construita la sol:58 mp; LOCUINTA

B. Partea II. Proprietari și acte

Inscrieri privitoare la dreptul de proprietate și alte drepturi reale		Referințe
22300 / 14/12/2004		
Act Notarial nr. 9461, din 25/11/2004 emis de BNP.IVAN CONSTANTIN;		
B1	Intabulare, drept de PROPRIETATEcumparare ca bun propriu, dobandit prin Conventie, cota actuala 1/1 1) TURCU GEORGETA <i>OBSERVATII: (provenita din conversia CF 279)</i>	A1
/		
Act Administrativ nr. 12040, din 28/09/2023 emis de PRIMARIA BERCENI;		
B2	Intabulare, drept de PROPRIETATE, dobandit prin Construire, cota actuala 1/1 1) TURCU GEORGETA	A1.3

C. Partea III. SARCINI .

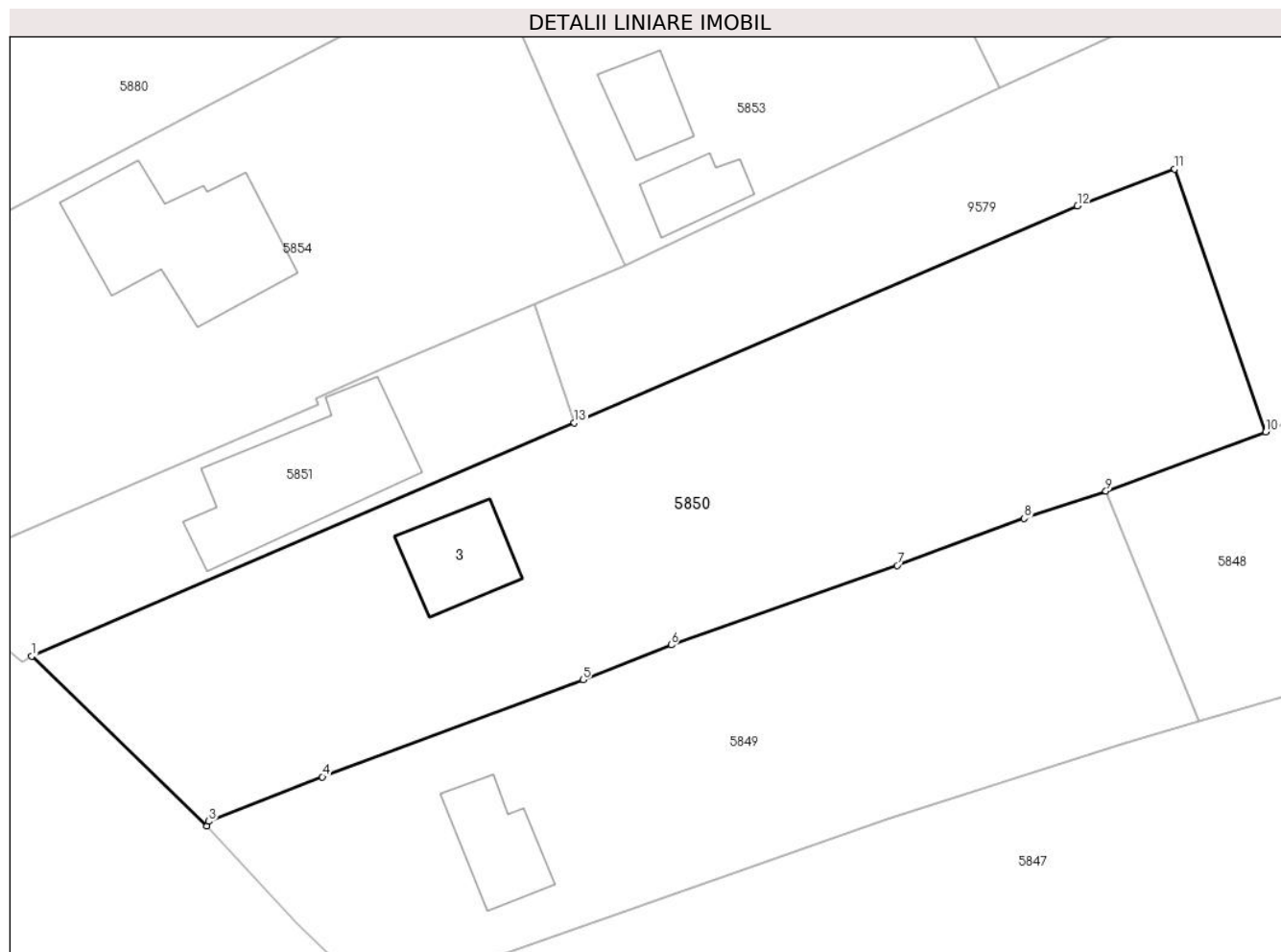
Inscrieri privind dezmembramintele dreptului de proprietate, drepturi reale de garanție și sarcini	Referințe
NU SUNT	

Anexa Nr. 1 La Partea I

Teren

Nr cadastral	Suprafața (mp)*	Observații / Referințe
21711	Din acte: 1.949 Masurata: 1.914	

* Suprafața este determinată în planul de proiecție Stereo 70.



Date referitoare la teren

Crt	Categorie folosință	Intra vilan	Suprafața (mp)	Tarla	Parcelă	Nr. topo	Observații / Referințe
10 00 1	curți construcții	DA	1.019	2	23	-	
10 00 2	livada	DA	200	2	24	-	
10 00 3	vie	DA	200	2	25	-	
10 00 4	arabil	DA	495	2	26	-	

Date referitoare la construcții

Crt	Număr	Destinație construcție	Supraf. (mp)	Situație juridică	Observații / Referințe
A1.3	21711-C3	construcții de locuințe	58	Cu acte	Nr. niveluri:1; S. construita la sol:58 mp; LOCUINTA

Lungime Segmente

1) Valorile lungimilor segmentelor sunt obținute din proiecție în plan.

Punct început	X / Y	Punct sfârșit	X / Y	Lungime segment (** (m)
1	586.762,738 383.813,512	2	586.776,881 383.799,81	19.692
2	586.776,881 383.799,81	3	586.777,029 383.800,209	0.426
3	586.777,029 383.800,209	4	586.786,171 383.803,79	9.818
4	586.786,171 383.803,79	5	586.807,182 383.811,616	22.421
5	586.807,182 383.811,616	6	586.814,291 383.814,419	7.642
6	586.814,291 383.814,419	7	586.832,512 383.820,826	19.315
7	586.832,512 383.820,826	8	586.842,762 383.824,615	10.928
8	586.842,762 383.824,615	9	586.849,34 383.826,821	6.938
9	586.849,34 383.826,821	10	586.862,227 383.831,58	13.737
10	586.862,227 383.831,58	11	586.854,896 383.852,794	22.445
11	586.854,896 383.852,794	12	586.847,055 383.849,8	8.393
12	586.847,055 383.849,8	13	586.806,489 383.832,341	44.164
13	586.806,489 383.832,341	1	586.762,738 383.813,512	47.631

** Lungimile segmentelor sunt determinate în planul de proiecție Stereo 70 și sunt rotunjite la 1 milimetru.

*** Distanța dintre puncte este formată din segmente cumulate ce sunt mai mici decât valoarea 1 milimetru.

**DATE DESPRE IMOBILUL NR. 5851**

Oficiul de Cadastru și Publicitate Imobiliară PRAHOVA
Biroul de Cadastru și Publicitate Imobiliară Ploiești

A. Partea I. Descrierea imobilului

TEREN Intravilan

Nr. CF vechi:394
Nr. cadastral vechi:328

Adresa: Loc. Moara Noua, Str Crinului, Nr. 3, Jud. Prahova

Nr. Crt	Nr cadastral Nr. topografic	Suprafața* (mp)	Observații / Referințe
A1	21306	500	Sector cadastral:3 Teren imprejmuit;

Construcții

Crt	Nr cadastral Nr. topografic	Adresa	Observații / Referințe
A1.1	21306-C1	Loc. Moara Noua, Str Crinului, Nr. 3, Jud. Prahova	Nr. niveluri:1; S. construita la sol:138 mp; C1 - locuinta - Sc=97,42 mp.

B. Partea II. Proprietari și acte

Inscrieri privitoare la dreptul de proprietate și alte drepturi reale		Referințe
13074 / 12/05/2006		
Act Notarial nr. 711, din 11/05/2006 emis de NP.BARBU FLOAREA;		
B1	Intabulare, drept de PROPRIETATEdonatie, dobandit prin Conventie, cota actuala 1/1 1) DANESCU SAMUEL. <i>OBSERVATII: (provenita din conversia CF 394)</i>	A1
B2	Intabulare, drept de PROPRIETATEdonatie (asupra partii de constructie compusa din 7 camere notate de la 1-7), dobandit prin Conventie, cota actuala 1/1 1) DANESCU SAMUEL	A1.1

C. Partea III. SARCINI .

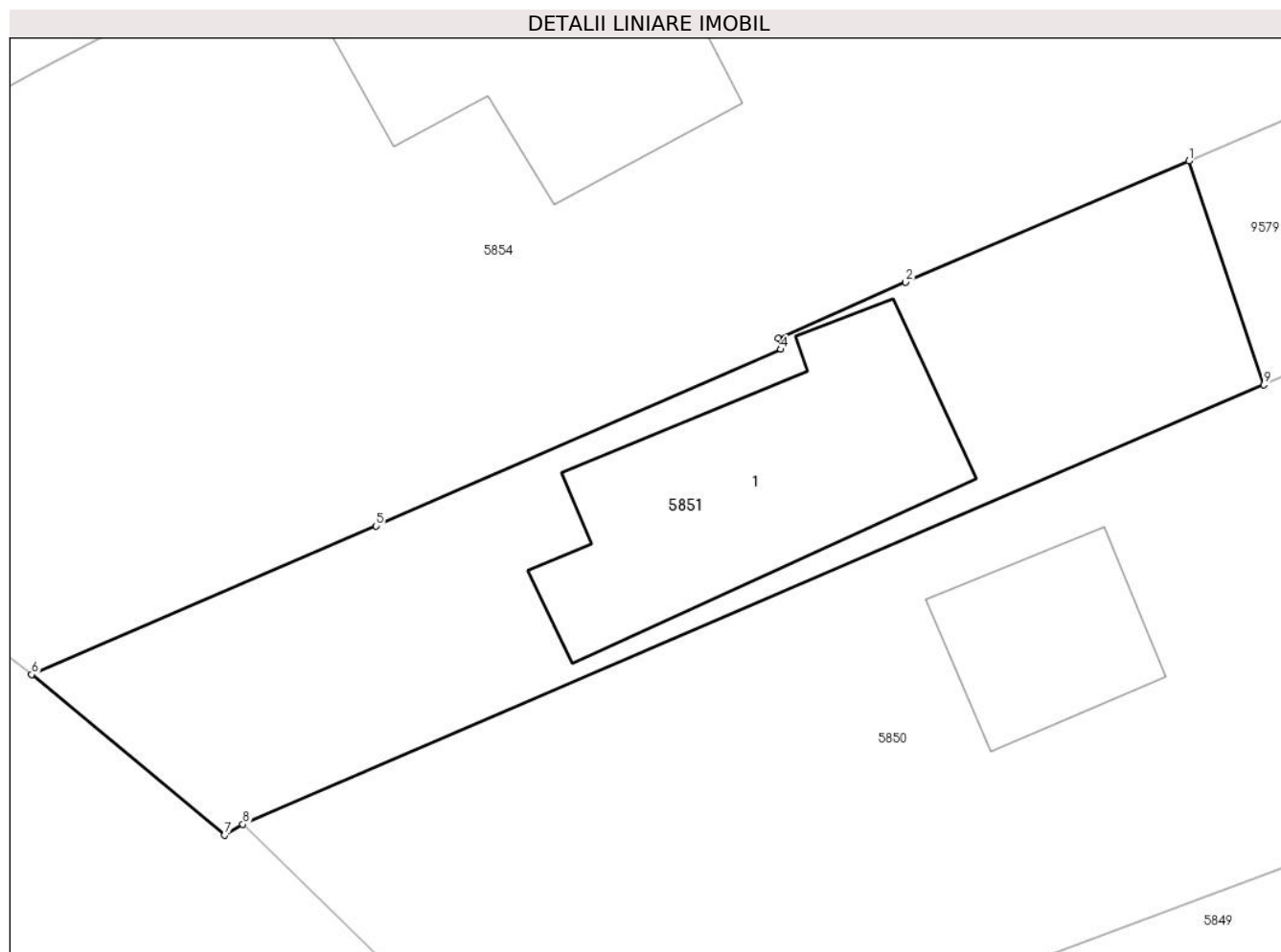
Inscrieri privind dezmembramintele dreptului de proprietate, drepturi reale de garanție și sarcini	Referințe
NU SUNT	

Anexa Nr. 1 La Partea I

Teren

Nr cadastral	Suprafața (mp)*	Observații / Referințe
21306	500	

* Suprafața este determinată în planul de proiecție Stereo 70.



Date referitoare la teren

Crt	Categorie folosință	Intravilan	Suprafața (mp)	Tarla	Parcelă	Nr. topo	Observații / Referințe
10 00 1	arabil	DA	250	2	21/1	-	
10 00 2	curti constructii	DA	250	2	20	-	

Date referitoare la construcții

Crt	Număr	Destinație construcție	Supraf. (mp)	Situație juridică	Observații / Referințe
A1.1	21306-C1	construcții de locuințe	138	Cu acte	Nr. niveluri:1; S. construita la sol:138 mp; C1 - locuinta - Sc=97,42 mp.

Lungime Segmente

1) Valorile lungimilor segmentelor sunt obținute din proiecție în plan.

Punct început	X / Y	Punct sfârșit	X / Y	Lungime segment (** (m)
1	586.803,273 383.841,924	2	586.791,138 383.836,73	13.199
2	586.791,138 383.836,73	3	586.785,688 383.834,316	5.961

Punct început	X / Y	Punct sfârșit	X / Y	Lungime segment (** (m)
3	586.785,688 383.834,316	4	586.785,797 383.833,852	0.477
4	586.785,797 383.833,852	5	586.768,441 383.826,293	18.931
5	586.768,441 383.826,293	6	586.753,684 383.819,926	16.071
6	586.753,684 383.819,926	7	586.761,956 383.813,055	10.753
7	586.761,956 383.813,055	8	586.762,738 383.813,512	0.905
8	586.762,738 383.813,512	9	586.806,489 383.832,341	47.631
9	586.806,489 383.832,341	1	586.803,273 383.841,924	10.108

** Lungimile segmentelor sunt determinate în planul de proiecție Stereo 70 și sunt rotunjite la 1 milimetru.

*** Distanța dintre puncte este formată din segmente cumulate ce sunt mai mici decât valoarea 1 milimetru.

**DATE DESPRE IMOBILUL NR. 5852**

Oficiul de Cadastru și Publicitate Imobiliară PRAHOVA
Biroul de Cadastru și Publicitate Imobiliară Ploiești

A. Partea I. Descrierea imobilului

TEREN Intravilan

Adresa: Loc. Moara Noua, Str Magnoliei, Nr. 4, Jud. Prahova

Nr. Crt	Nr cadastral Nr. topografic	Suprafața* (mp)	Observații / Referințe
A1	22078	976	Sector cadastral:3 Teren imprejmuit;

B. Partea II. Proprietari și acte

Inscrieri privitoare la dreptul de proprietate și alte drepturi reale		Referințe
4460 / 25/01/2017		
Act Notarial nr. 218, din 20/01/2017 emis de NP Tudose Maria;		
B1	Se infiinteaza cartea funciara 22078 a imobilului cu numarul cadastral 22078/Berceni, rezultat din dezmembrarea imobilului cu numarul cadastral 21210 inscris in cartea funciara 21210;	A1
Act Administrativ nr. 92057, din 04/10/2016 emis de OCPI PRAHOVA;		
B3	se noteaza repositionarea imobilului conform documentatiei tehnice avizate	A1
4470 / 25/01/2017		
Act Notarial nr. 218, din 20/01/2017 emis de NP Tudose Maria;		
B5	Intabulare, drept de PROPRIETATE donatie, dobandit prin Conventie, cota actuala 1/1 1) PETCU GABRIEL	A1

C. Partea III. SARCINI .

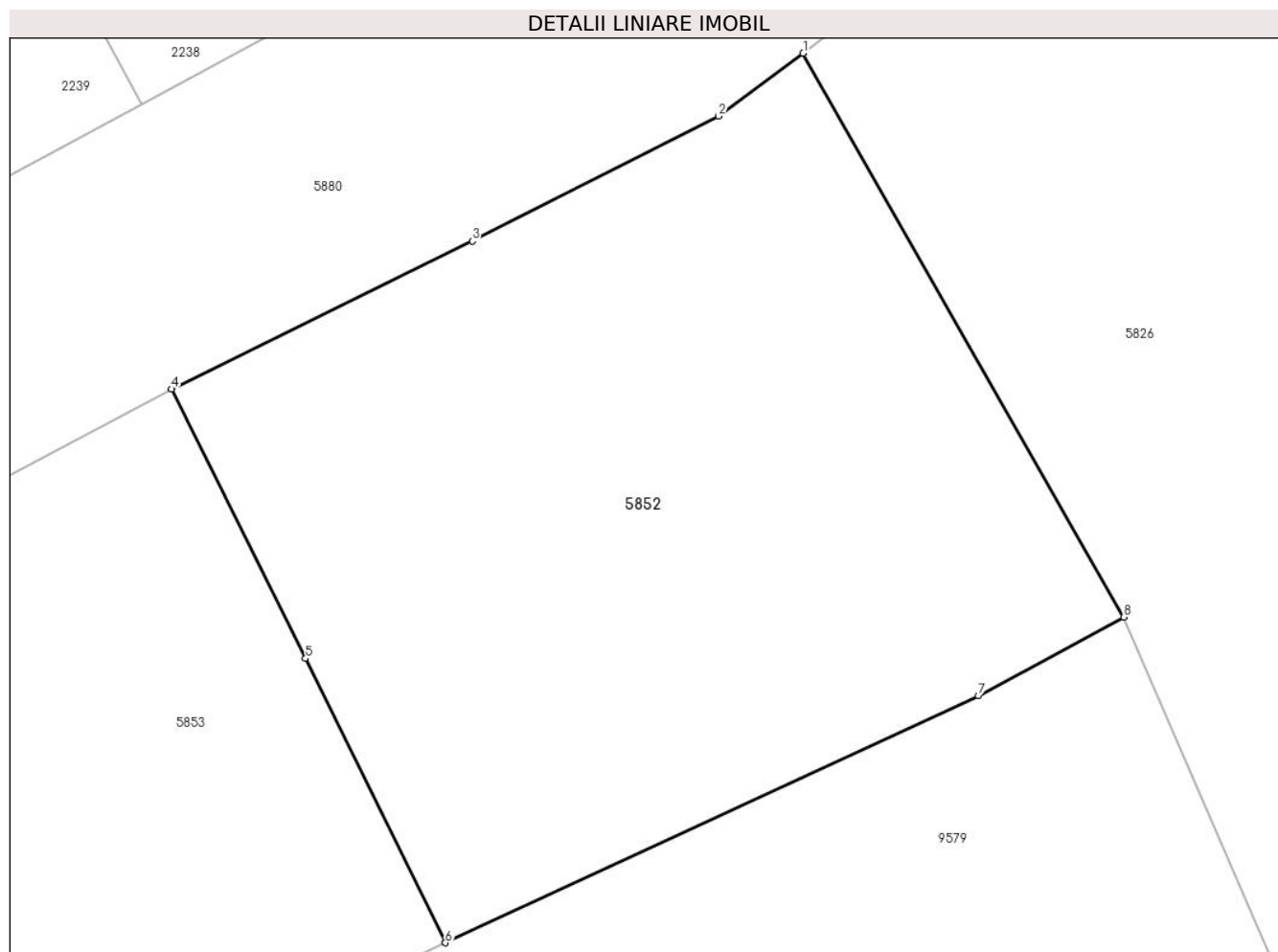
Inscrieri privind dezmembramintele dreptului de proprietate, drepturi reale de garanție și sarcini	Referințe
NU SUNT	

Anexa Nr. 1 La Partea I

Teren

Nr cadastral	Suprafața (mp)*	Observații / Referințe
22078	976	

* Suprafața este determinată în planul de proiecție Stereo 70.



Date referitoare la teren

Crt	Categorie folosință	Intra vilan	Suprafața (mp)	Tarla	Parcelă	Nr. topo	Observații / Referințe
5852	arabil	DA	976	1	1/2/1	-	

Lungime Segmente

1) Valorile lungimilor segmentelor sunt obținute din proiecție în plan.

Punct început	X / Y	Punct sfârșit	X / Y	Lungime segment (** (m)
1	586.857,282 383.900,286	2	586.853,39 383.897,389	4.852
2	586.853,39 383.897,389	3	586.842,043 383.891,641	12.72
3	586.842,043 383.891,641	4	586.828,204 383.884,836	15.422
4	586.828,204 383.884,836	5	586.834,373 383.872,439	13.847
5	586.834,373 383.872,439	6	586.840,811 383.859,357	14.58

Punct început	X / Y	Punct sfârșit	X / Y	Lungime segment (** (m)
6	586.840,811 383.859,357	7	586.865,354 383.870,723	27.047
7	586.865,354 383.870,723	8	586.872,042 383.874,345	7.606
8	586.872,042 383.874,345	1	586.857,282 383.900,286	29.846

** Lungimile segmentelor sunt determinate în planul de proiecție Stereo 70 și sunt rotunjite la 1 milimetru.

*** Distanța dintre puncte este formată din segmente cumulate ce sunt mai mici decât valoarea 1 milimetru.



DATE DESPRE IMOBILUL NR. 5853

Oficiul de Cadastru și Publicitate Imobiliară PRAHOVA
Biroul de Cadastru și Publicitate Imobiliară Ploiești

A. Partea I. Descrierea imobilului

TEREN Intravilan

Adresa: Loc. Moara Noua, Str Magnoliei, Nr. 2, Jud. Prahova

Nr. Crt	Nr cadastral Nr. topografic	Suprafața* (mp)	Observații / Referințe
A1	22077	913	Sector cadastral:3 Teren imprejmuit; Imobil imprejmuit pe toate laturile cu gard de lemn

Construcții

Crt	Nr cadastral Nr. topografic	Adresa	Observații / Referințe
A1.1	22077-C1	Loc. Moara Noua, Jud. Prahova	Nr. niveluri:1; S. construita la sol:39 mp; S. construita desfasurata:39 mp; Locuinta P cu Suprafata desfasurata de 39.3mp si S.u.=29.6mp.An edificare 2015
A1.2	22077-C2	Loc. Moara Noua, Jud. Prahova	Nr. niveluri:1; S. construita la sol:35 mp; C2

B. Partea II. Proprietari și acte

Inscrieri privitoare la dreptul de proprietate și alte drepturi reale		Referințe
4460 / 25/01/2017		
Act Notarial nr. 218, din 20/01/2017 emis de NP Tudose Maria;		
B1	Se infiinteaza cartea funciara 22077 a imobilului cu numarul cadastral 22077/Berceni, rezultat din dezmembrarea imobilului cu numarul cadastral 21210 in scris in cartea funciara 21210;	A1
Act Administrativ nr. 92057, din 04/10/2016 emis de OCPI PRAHOVA;		
B3	se noteaza repositionarea imobilului conform documentatiei tehnice avizate <i>OBSERVATII: pozitie transcrisa din CF 21210/Berceni, inscrisa prin incheierea nr. 99255 din 25/10/2016;</i>	A1
181203 / 04/12/2023		
Act Administrativ nr. 14992, din 28/11/2023 emis de Primaria Comunei Berceni (act administrativ nr 14999 din 28.11.2023, emis de Primaria Comunei Berceni);		
B5	se respinge cererea de actualizare informatii intrucat documentatia cadastrala nu a fost avizata	A1
985 / 08/01/2024		
Act Administrativ nr. 14999, din 28/11/2023 emis de Primaria Comunei Berceni (act administrativ nr 181203 din 04.12.2023, emis de OCPI PRAHOVA;act administrativ nr 14992 din 28.11.2023, emis de Primaria Comunei Berceni);		
B6	se actualizeaza informatiile cadastrale in sensul schimbarii categoriei de folosinta a imobilului din "arabil" în "curți construcții" pentru suprafata de 543 mp	A1
B7	se actualizeaza informatiile cadastrale in sensul ca adresa actuala a imobilului este "Comuna Berceni, Sat Moara Noua, Strada Magnoliei nr. 2, Jud. Prahova"	A1
29917 / 29/02/2024		
Act Notarial nr. 432, din 28/02/2024 emis de NP Preda Popescu Razvan;		
B9	Intabulare, drept de PROPRIETATEcumparare ca bun propriu, dobandit prin Conventie, cota actuala 1/1 1) DUDAU CONSTANTIN BOGDAN	A1
B10	Intabulare, drept de PROPRIETATEcumparare ca bun propriu, dobandit prin Conventie, cota actuala 1/1 1) DUDAU CONSTANTIN BOGDAN	A1.1
/		
Act Administrativ nr. 12040, din 28/09/2023 emis de PRIMARIA BERCEI;		
B11	Intabulare, drept de PROPRIETATE, dobandit prin Construire, cota actuala 1/1 1) DUDAU CONSTANTIN BOGDAN	A1.2

C. Partea III. SARCINI .

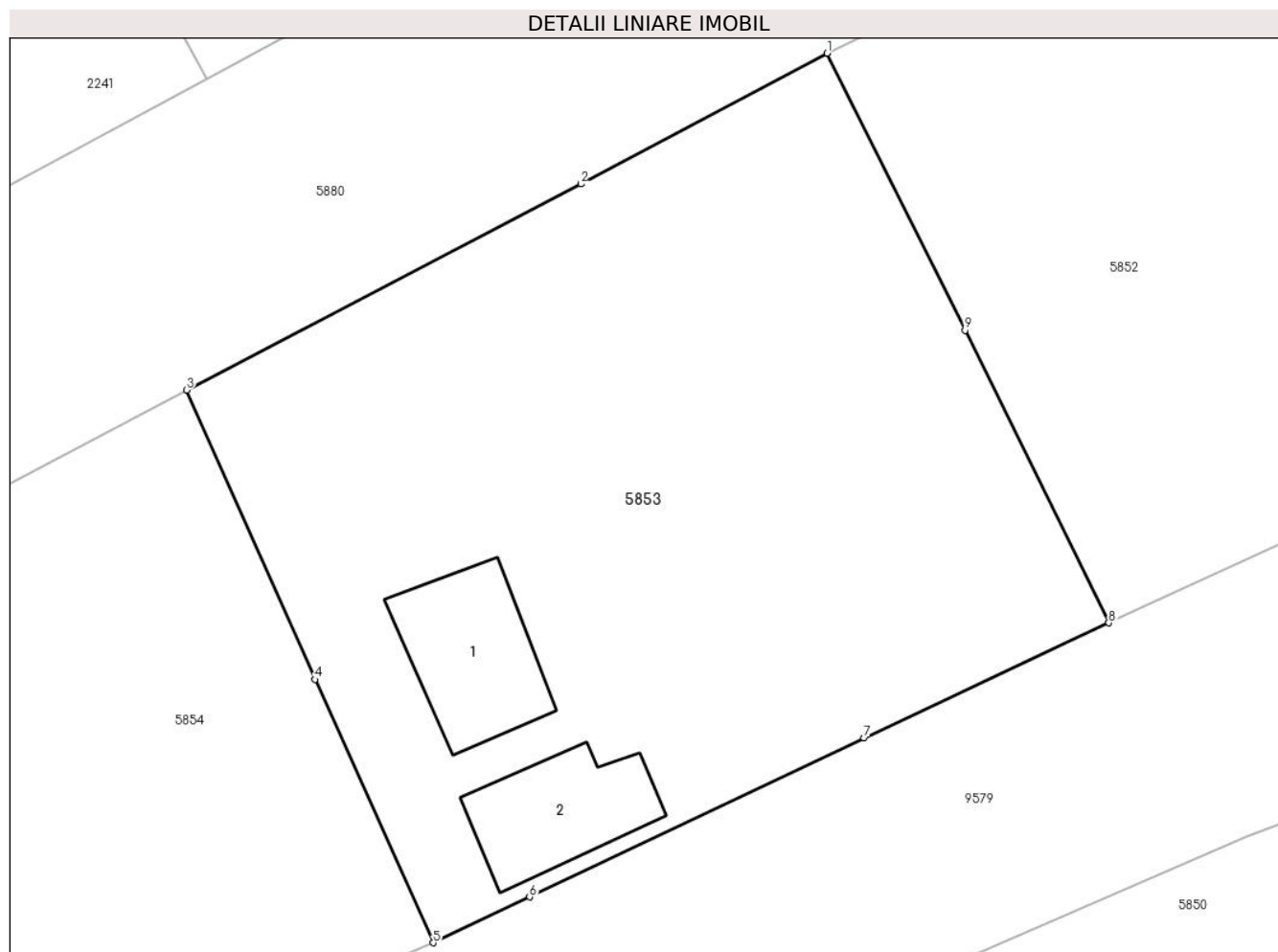
Inscrieri privind dezmembramintele dreptului de proprietate, drepturi reale de garanție și sarcini	Referințe
NU SUNT	

Anexa Nr. 1 La Partea I

Teren

Nr cadastral	Suprafața (mp)*	Observații / Referințe
22077	913	Imobil imprejmuit pe toate laturile cu gard de lemn

* Suprafața este determinată în planul de proiecție Stereo 70.



Date referitoare la teren

Crt	Categorie folosință	Intra vilan	Suprafața (mp)	Tarla	Parcelă	Nr. topo	Observații / Referințe
10 00 1	curți construcții	DA	543	1	1/2/1	-	Lot 1
10 00 2	arabil	DA	370	1	1/2/1	-	

Date referitoare la construcții

Crt	Număr	Destinație construcție	Supraf. (mp)	Situație juridică	Observații / Referințe
A1.1	22077-C1	construcții de locuințe	39	Cu acte	Nr. niveluri:1; S. construita la sol:39 mp; S. construita desfasurata:39 mp; Locuinta P cu Suprafata desfasurata de 39.3mp si S.u.=29.6mp.An edificare 2015
A1.2	22077-C2	construcții anexa	35	Cu acte	Nr. niveluri:1; S. construita la sol:35 mp; C2

Lungime Segmente

1) Valorile lungimilor segmentelor sunt obținute din proiecție în plan.

Punct început	X / Y	Punct sfârșit	X / Y	Lungime segment (** (m)
---------------	-------	---------------	-------	-------------------------

Punct început	X / Y	Punct sfârșit	X / Y	Lungime segment (** (m)
1	586.828,204 383.884,836	2	586.817,174 383.878,988	12.484
2	586.817,174 383.878,988	3	586.799,527 383.869,763	19.913
3	586.799,527 383.869,763	4	586.805,272 383.856,826	14.155
4	586.805,272 383.856,826	5	586.810,564 383.845,045	12.915
5	586.810,564 383.845,045	6	586.814,879 383.847,091	4.776
6	586.814,879 383.847,091	7	586.829,859 383.854,194	16.578
7	586.829,859 383.854,194	8	586.840,811 383.859,357	12.108
8	586.840,811 383.859,357	9	586.834,373 383.872,439	14.58
9	586.834,373 383.872,439	1	586.828,204 383.884,836	13.847

** Lungimile segmentelor sunt determinate în planul de proiecție Stereo 70 și sunt rotunjite la 1 milimetru.

*** Distanța dintre puncte este formată din segmente cumulate ce sunt mai mici decât valoarea 1 milimetru.

**DATE DESPRE IMOBILUL NR. 5854**

Oficiul de Cadastru și Publicitate Imobiliară PRAHOVA
 Biroul de Cadastru și Publicitate Imobiliară Ploiești

A. Partea I. Descrierea imobilului

TEREN Intravilan

Adresa: Loc. Moara Noua, Str Crinului, Nr. 1, Jud. Prahova

Nr. Crt	Nr cadastral Nr. topografic	Suprafața* (mp)	Observații / Referințe
A1		1.678	Sector cadastral:3 Teren imprejmuit;

Construcții

Crt	Nr cadastral Nr. topografic	Adresa	Observații / Referințe
A1.1		Loc. Moara Noua, Str Crinului, Nr. 1, Jud. Prahova	Nr. niveluri:1; S. construita la sol:143 mp; LOCUINTA

B. Partea II. Proprietari și acte

Inscrieri privitoare la dreptul de proprietate și alte drepturi reale	Referințe
/	
Act Administrativ nr. 12040, din 28/09/2023 emis de PRIMARIA BERCEI;	
B1	A1, A1.1
Intabulare, drept de PROPRIETATE, dobandit prin Lege, cota actuala 1/1 1) COMUNA BERCEI, CIF:2845338	

C. Partea III. SARCINI .

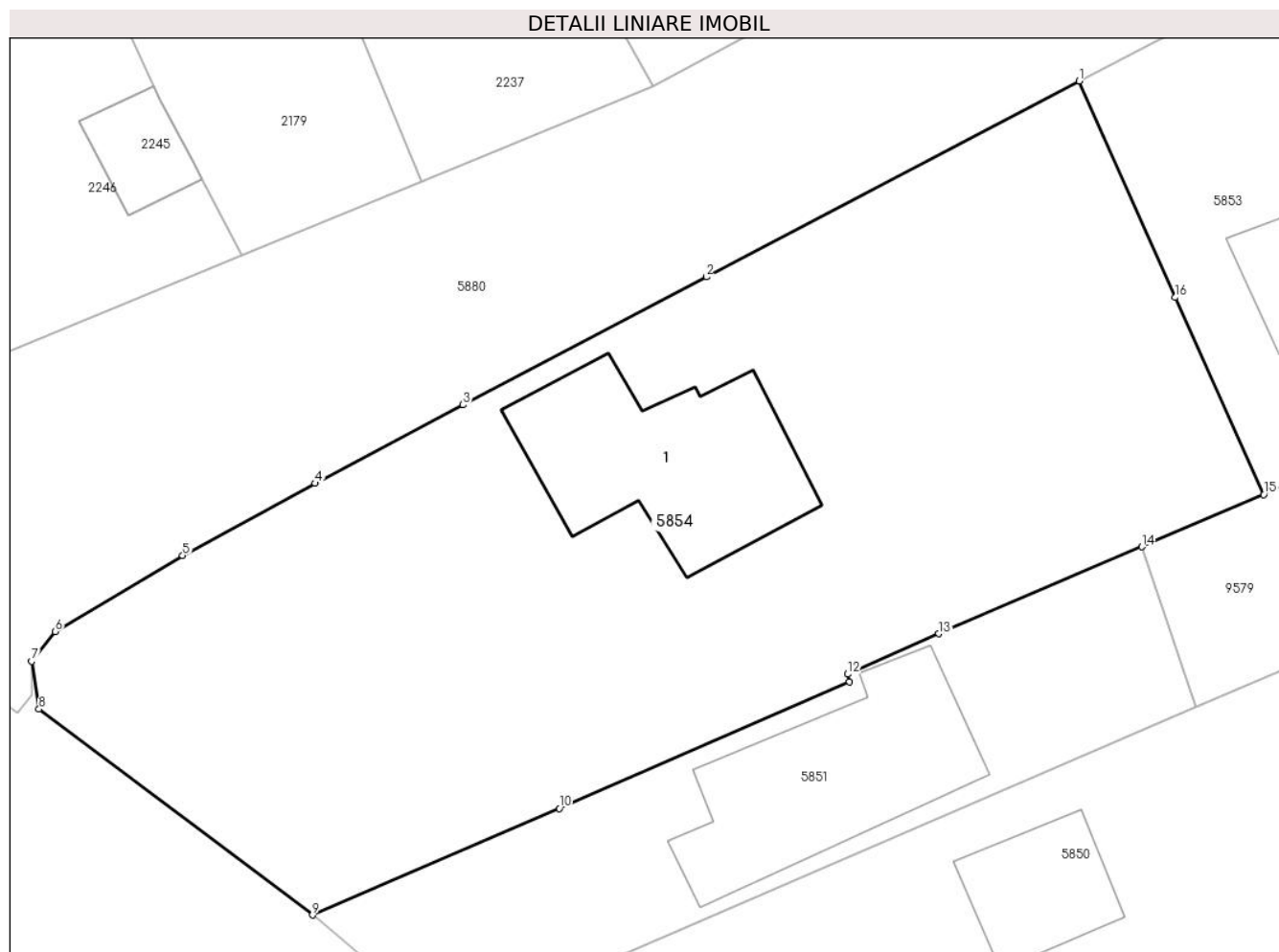
Inscrieri privind dezmembramintele dreptului de proprietate, drepturi reale de garanție și sarcini	Referințe
NU SUNT	

Anexa Nr. 1 La Partea I

Teren

Nr cadastral	Suprafața (mp)*	Observații / Referințe
	1.678	

* Suprafața este determinată în planul de proiecție Stereo 70.



Date referitoare la teren

Crt	Categorie folosință	Intravilan	Suprafața (mp)	Tarla	Parcelă	Nr. topo	Observații / Referințe
58 54	curți construcții	DA	1.678	2	18	-	

Date referitoare la construcții

Crt	Număr	Destinație construcție	Supraf. (mp)	Situație juridică	Observații / Referințe
A1.1		construcții de locuințe	143	Cu acte	Nr. niveluri:1; S. construita la sol:143 mp; LOCUINTA

Lungime Segmente

1) Valorile lungimilor segmentelor sunt obținute din proiecție în plan.

Punct început	X / Y	Punct sfârșit	X / Y	Lungime segment (** (m)
1	586.799,527 383.869,763	2	586.777,231 383.858,052	25.185
2	586.777,231 383.858,052	3	586.762,686 383.850,412	16.429
3	586.762,686 383.850,412	4	586.753,853 383.845,723	10.0
4	586.753,853 383.845,723	5	586.745,925 383.841,412	9.024

Punct început	X / Y	Punct sfârșit	X / Y	Lungime segment (** (m)
5	586.745,925 383.841,412	6	586.738,297 383.836,872	8.877
6	586.738,297 383.836,872	7	586.736,894 383.835,082	2.274
7	586.736,894 383.835,082	8	586.737,336 383.832,233	2.883
8	586.737,336 383.832,233	9	586.753,684 383.819,926	20.463
9	586.753,684 383.819,926	10	586.768,441 383.826,293	16.071
10	586.768,441 383.826,293	11	586.785,797 383.833,852	18.931
11	586.785,797 383.833,852	12	586.785,688 383.834,316	0.477
12	586.785,688 383.834,316	13	586.791,138 383.836,73	5.961
13	586.791,138 383.836,73	14	586.803,273 383.841,924	13.199
14	586.803,273 383.841,924	15	586.810,564 383.845,045	7.931
15	586.810,564 383.845,045	16	586.805,272 383.856,826	12.915
16	586.805,272 383.856,826	1	586.799,527 383.869,763	14.155

** Lungimile segmentelor sunt determinate în planul de proiecție Stereo 70 și sunt rotunjite la 1 milimetru.

*** Distanța dintre puncte este formată din segmente cumulate ce sunt mai mici decât valoarea 1 milimetru.

**DATE DESPRE IMOBILUL NR. 5855**

Oficiul de Cadastru și Publicitate Imobiliară PRAHOVA
Biroul de Cadastru și Publicitate Imobiliară Ploiești

A. Partea I. Descrierea imobilului

TEREN Intravilan

Adresa: Loc. Moara Noua, Str Primaverii, Nr. 25, Jud. Prahova

Nr. Crt	Nr cadastral Nr. topografic	Suprafața* (mp)	Observații / Referințe
A1		3.544	Sector cadastral:3 Teren imprejmuit;

Construcții

Crt	Nr cadastral Nr. topografic	Adresa	Observații / Referințe
A1.1		Loc. Moara Noua, Str Primaverii, Nr. 25, Jud. Prahova	Nr. niveluri:1; S. construita la sol:129 mp; LOCUINTA
A1.2		Loc. Moara Noua, Str Primaverii, Nr. 25, Jud. Prahova	Nr. niveluri:1; S. construita la sol:43 mp; ANEXA
A1.3		Loc. Moara Noua, Str Primaverii, Nr. 25, Jud. Prahova	Nr. niveluri:1; S. construita la sol:39 mp; ANEXA

B. Partea II. Proprietari și acte

Inscrieri privitoare la dreptul de proprietate și alte drepturi reale		Referințe
/		
Act Administrativ nr. 12040, din 28/09/2023 emis de PRIMARIA BERCENI;		
B1	Intabulare, drept de PROPRIETATE, dobandit prin Lege, cota actuala 1/1 1) COMUNA BERCENI, CIF:2845338	A1, A1.1, A1.2, A1.3

C. Partea III. SARCINI .

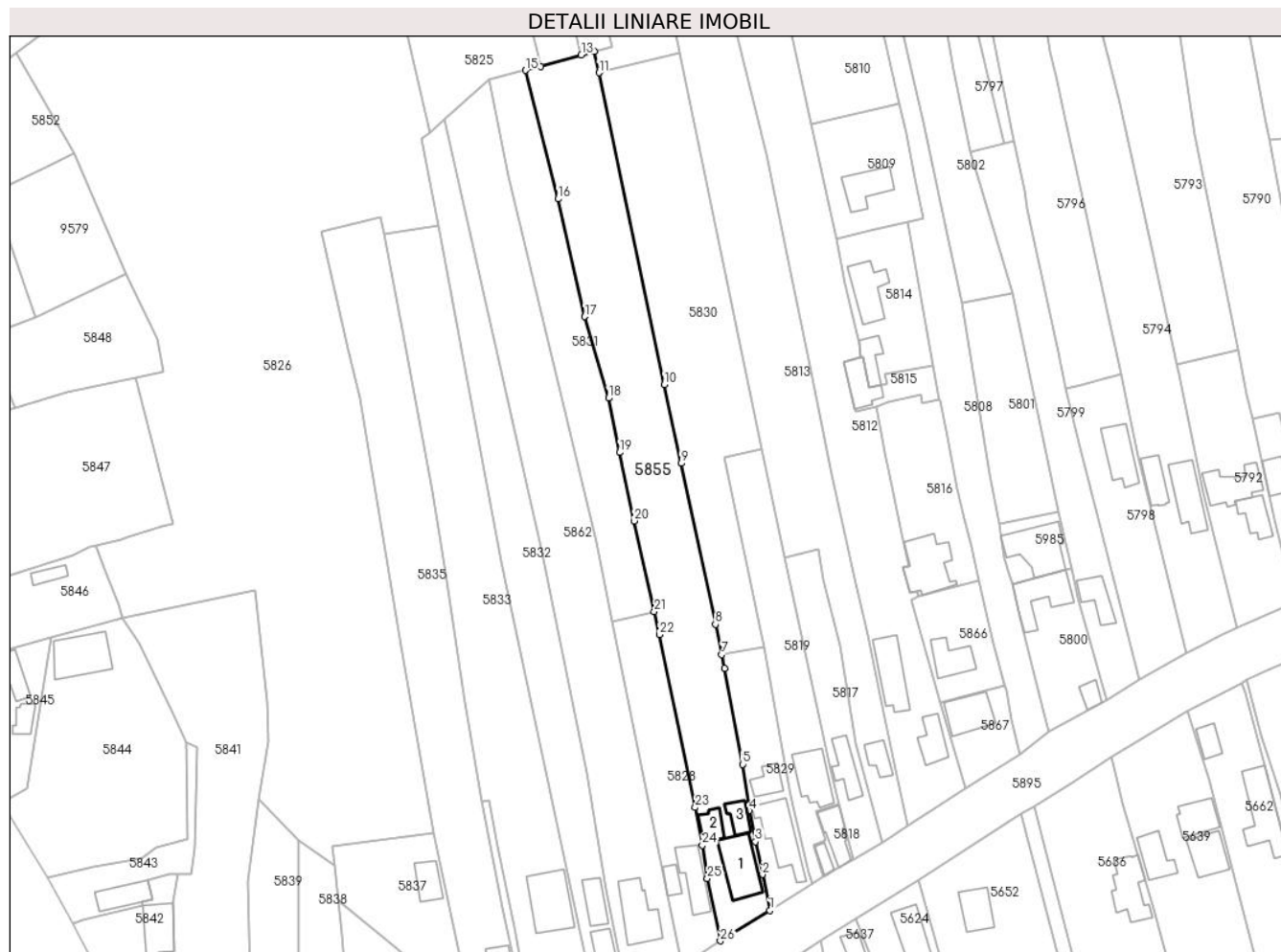
Inscrieri privind dezmembramintele dreptului de proprietate, drepturi reale de garanție și sarcini	Referințe
NU SUNT	

Anexa Nr. 1 La Partea I

Teren

Nr cadastral	Suprafața (mp)*	Observații / Referințe
	3.544	

* Suprafața este determinată în planul de proiecție Stereo 70.



Date referitoare la teren

Crt	Categorie folosință	Intravilan	Suprafața (mp)	Tarla	Parcelă	Nr. topo	Observații / Referințe
10 00 1	curți constructii	DA	903	2	60	-	
10 00 2	arabil	DA	888	2	61	-	
10 00 3	arabil	DA	1.753	2/1	61/1	-	

Date referitoare la construcții

Crt	Număr	Destinație construcție	Supraf. (mp)	Situație juridică	Observații / Referințe
A1.1		construcții de locuințe	129	Cu acte	Nr. niveluri:1; S. construita la sol:129 mp; LOCUINTA
A1.2		construcții anexa	43	Cu acte	Nr. niveluri:1; S. construita la sol:43 mp; ANEXA
A1.3		construcții anexa	39	Cu acte	Nr. niveluri:1; S. construita la sol:39 mp; ANEXA

Lungime Segmente

1) Valorile lungimilor segmentelor sunt obținute din proiecție în plan.

Punct început	X / Y	Punct sfârșit	X / Y	Lungime segment (** (m)
1	587.052,598 383.678,008	2	587.050,686 383.687,277	9.464
3	587.048,854 383.695,776	4	587.047,21 383.703,853	8.243
5	587.045,549 383.715,856	6	587.040,83 383.740,725	25.313
7	587.040,152 383.744,28	8	587.038,476 383.752,112	8.009
9	587.029,541 383.793,852	10	587.025,18 383.814,226	20.835
11	587.008,256 383.895,109	12	587.007,094 383.900,664	5.676
13	587.003,684 383.899,687	14	586.993,181 383.896,685	10.923
15	586.989,246 383.895,752	16	586.997,712 383.862,421	34.389
17	587.004,543 383.831,891	18	587.010,761 383.810,773	22.015
19	587.013,633 383.796,685	20	587.017,449 383.778,946	18.144
21	587.022,596 383.755,422	22	587.023,894 383.749,49	6.072
23	587.033,234 383.704,65	24	587.035,093 383.694,889	9.937
25	587.036,364 383.686,257	26	587.039,76 383.670,099	16.511

Punct început	X / Y	Punct sfârșit	X / Y	Lungime segment (** (m)
2	587.050,686 383.687,277	3	587.048,854 383.695,776	8.694
4	587.047,21 383.703,853	5	587.045,549 383.715,856	12.117
6	587.040,83 383.740,725	7	587.040,152 383.744,28	3.619
8	587.038,476 383.752,112	9	587.029,541 383.793,852	42.686
10	587.025,18 383.814,226	11	587.008,256 383.895,109	82.635
12	587.007,094 383.900,664	13	587.003,684 383.899,687	3.547
14	586.993,181 383.896,685	15	586.989,246 383.895,752	4.044
16	586.997,712 383.862,421	17	587.004,543 383.831,891	31.285
18	587.010,761 383.810,773	19	587.013,633 383.796,685	14.378
20	587.017,449 383.778,946	21	587.022,596 383.755,422	24.081
22	587.023,894 383.749,49	23	587.033,234 383.704,65	45.802
24	587.035,093 383.694,889	25	587.036,364 383.686,257	8.725
26	587.039,76 383.670,099	1	587.052,598 383.678,008	15.079

** Lungimile segmentelor sunt determinate în planul de proiecție Stereo 70 și sunt rotunjite la 1 milimetru.

*** Distanța dintre puncte este formată din segmente cumulate ce sunt mai mici decât valoarea 1 milimetru.

**DATE DESPRE IMOBILUL NR. 5856**

Oficiul de Cadastru și Publicitate Imobiliară PRAHOVA
Biroul de Cadastru și Publicitate Imobiliară Ploiești

A. Partea I. Descrierea imobilului

TEREN Intravilan

Adresa: Loc. Moara Noua, Str Primaverii, Jud. Prahova

Nr. Crt	Nr cadastral Nr. topografic	Suprafața* (mp)	Observații / Referințe
A1		1.410	Sector cadastral:3 Teren neimprejmuit;

B. Partea II. Proprietari și acte

Inscrieri privitoare la dreptul de proprietate și alte drepturi reale	Referințe
/	
Hotarare Judecatoreasca nr. 4368, din 25/03/2010 emis de JUDECATORIA PLOIESTI;	
B1	A1
Intabulare, drept de PROPRIETATE, dobandit prin Hotarare Judecatoreasca, cota actuala 1/1	
1) STEFAN TUDOREL	
2) STEFAN LACRAMIOARA	

C. Partea III. SARCINI .

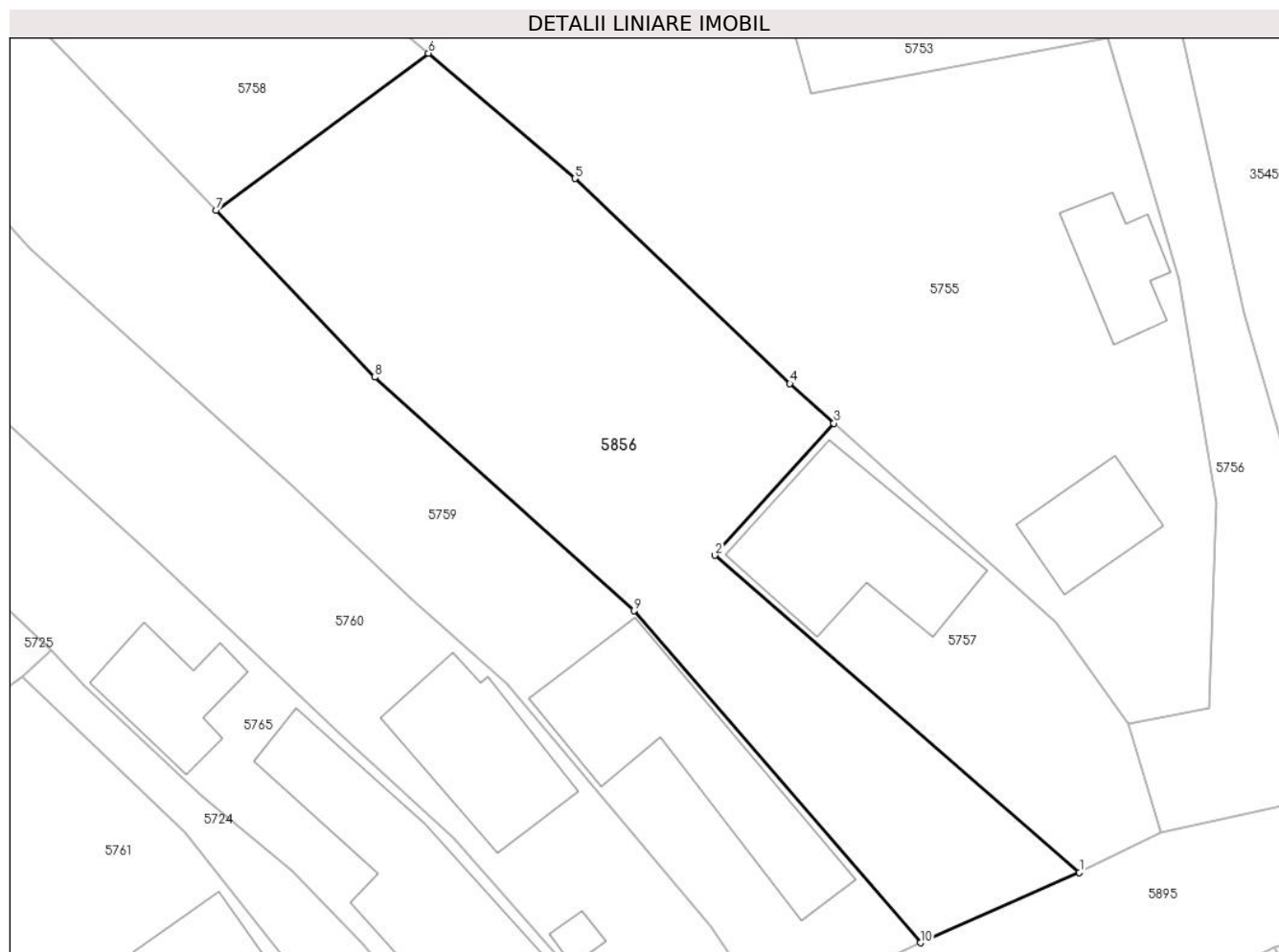
Inscrieri privind dezmembramintele dreptului de proprietate, drepturi reale de garanție și sarcini	Referințe
NU SUNT	

Anexa Nr. 1 La Partea I

Teren

Nr cadastral	Suprafața (mp)*	Observații / Referințe
	1.410	

* Suprafața este determinată în planul de proiecție Stereo 70.



Date referitoare la teren

Crt	Categorie folosință	Intravilan	Suprafața (mp)	Tarla	Parcelă	Nr. topo	Observații / Referințe
58 56	arabil	DA	1.410	3	132	-	

Lungime Segmente

1) Valorile lungimilor segmentelor sunt obținute din proiecție în plan.

Punct început	X / Y	Punct sfârșit	X / Y	Lungime segment (** (m)
1	587.458,405 383.873,826	2	587.428,978 383.899,417	38.998
2	587.428,978 383.899,417	3	587.438,569 383.910,077	14.339
3	587.438,569 383.910,077	4	587.435,02 383.913,27	4.774
4	587.435,02 383.913,27	5	587.417,67 383.929,82	23.978
5	587.417,67 383.929,82	6	587.405,837 383.939,927	15.562

Punct început	X / Y	Punct sfârșit	X / Y	Lungime segment (** (m)
6	587.405,837 383.939,927	7	587.388,671 383.927,238	21.347
7	587.388,671 383.927,238	8	587.401,516 383.913,783	18.602
8	587.401,516 383.913,783	9	587.422,422 383.894,942	28.143
9	587.422,422 383.894,942	10	587.445,58 383.868,147	35.416
10	587.445,58 383.868,147	1	587.458,405 383.873,826	14.026

** Lungimile segmentelor sunt determinate în planul de proiecție Stereo 70 și sunt rotunjite la 1 milimetru.

*** Distanța dintre puncte este formată din segmente cumulate ce sunt mai mici decât valoarea 1 milimetru.

**DATE DESPRE IMOBILUL NR. 5857**

Oficiul de Cadastru și Publicitate Imobiliară PRAHOVA
Biroul de Cadastru și Publicitate Imobiliară Ploiești

A. Partea I. Descrierea imobilului

TEREN Necunoscut

Nr. CF vechi:218
Nr. cadastral vechi:401

Adresa: Loc. Berceni, Jud. Prahova

Nr. Crt	Nr cadastral Nr. topografic	Suprafața* (mp)	Observații / Referințe
A1	22111	2.000	Sector cadastral:39 Teren neimprejmuit;

Construcții

Crt	Nr cadastral Nr. topografic	Adresa	Observații / Referințe
A1.1	22111-C1	Loc. Berceni, Jud. Prahova	Nr. niveluri:1; S. construita la sol:96 mp; C1-canton silviu cu Sc=92,24 mp;Su=74,94 mp;Su pivnita
A1.2	22111-C2	Loc. Berceni, Jud. Prahova	Nr. niveluri:1; S. construita la sol:38 mp; C2-grajd cu Su=28,73 mp

B. Partea II. Proprietari și acte

Inscrieri privitoare la dreptul de proprietate și alte drepturi reale		Referințe
10146 / 21/06/2004		
Act Administrativ nr. fn, din 19/11/2003 emis de OCOLUL SILVIC PLOIESTI (act nr B 0253734 din 24.11.2003, emis de ORC DE PE LANGA TRIBUNALUL PRAHOVA;act nr 2876 din 17.05.2004, emis de PRIMARIA BERCENI);		
B1	Intabulare, drept de PROPRIETATE, dobandit prin Lege, cota actuala 1/1 1) RNP ROMSILVA - SUCURSALA DIRECTIA SILVICA PRAHOVA, CIF:1354677	A1.1
Act Administrativ nr. fn, din 19/11/2003 emis de OCOLUL SILVIC PLOIESTI (act nr 2876 din 17.05.2004, emis de PRIMARIA BERCENI);		
B1	Intabulare, drept de PROPRIETATE, dobandit prin Lege, cota actuala 1/1 1) PROPRIETATE DE STAT, CIF:999999999999	A1
Act Administrativ nr. fn, din 19/11/2003 emis de OCOLUL SILVIC PLOIESTI (act nr B 0253734 din 24.11.2003, emis de ORC DE PE LANGA TRIBUNALUL PRAHOVA;act nr 2876 din 17.05.2004, emis de PRIMARIA BERCENI);		
B1	Intabulare, drept de PROPRIETATE, dobandit prin Lege, cota actuala 1/1 1) PROPRIETATE DE STAT, CIF:999999999999	A1.2

C. Partea III. SARCINI .

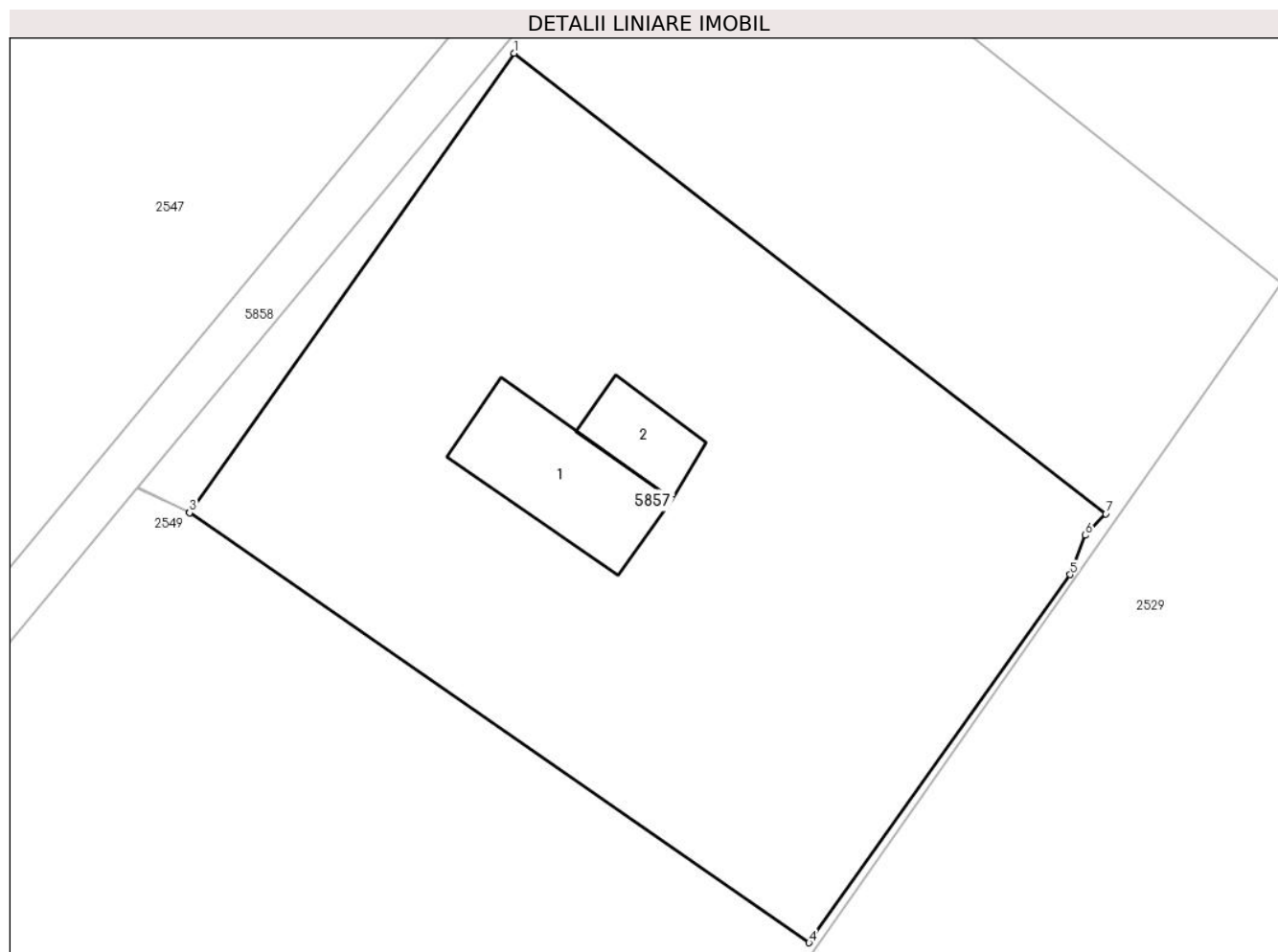
Inscrieri privind dezmembramintele dreptului de proprietate, drepturi reale de garanție și sarcini	Referințe
NU SUNT	

Anexa Nr. 1 La Partea I

Teren

Nr cadastral	Suprafața (mp)*	Observații / Referințe
22111	2.000	

* Suprafața este determinată în planul de proiecție Stereo 70.



Date referitoare la teren

Crt	Categorie folosință	Intravilan	Suprafața (mp)	Tarla	Parcelă	Nr. topo	Observații / Referințe
10 00 1	curți construcții	DA	1.349	20	217	-	
10 00 2	arabil	NU	651	20	217	-	

Date referitoare la construcții

Crt	Număr	Destinație construcție	Supraf. (mp)	Situație juridică	Observații / Referințe
A1.1	22111-C1	construcții industriale și edilitare	96	Cu acte	Nr. niveluri:1; S. construită la sol:96 mp; C1-canton silviu cu Sc=92,24 mp;Su=74,94 mp;Su pivnita
A1.2	22111-C2	construcții anexa	38	Cu acte	Nr. niveluri:1; S. construită la sol:38 mp; C2-grajd cu Su=28,73 mp

Lungime Segmente

1) Valorile lungimilor segmentelor sunt obținute din proiecție în plan.

Punct început	X / Y	Punct sfârșit	X / Y	Lungime segment (** (m)
---------------	-------	---------------	-------	-------------------------

Punct început	X / Y	Punct sfârșit	X / Y	Lungime segment (** (m)
1	588.109,054 378.888,239	2	588.086,35 378.856,126	39.328
2	588.086,35 378.856,126	3	588.086,327 378.856,093	0.04
3	588.086,327 378.856,093	4	588.129,693 378.826,024	52.771
4	588.129,693 378.826,024	5	588.147,979 378.851,774	31.583
5	588.147,979 378.851,774	6	588.149,035 378.854,525	2.946
6	588.149,035 378.854,525	7	588.150,461 378.856,027	2.072
7	588.150,461 378.856,027	1	588.109,054 378.888,239	52.461

** Lungimile segmentelor sunt determinate în planul de proiecție Stereo 70 și sunt rotunjite la 1 milimetru.

*** Distanța dintre puncte este formată din segmente cumulate ce sunt mai mici decât valoarea 1 milimetru.

**DATE DESPRE IMOBILUL NR. 5858**

Oficiul de Cadastru și Publicitate Imobiliară PRAHOVA
Biroul de Cadastru și Publicitate Imobiliară Ploiești

A. Partea I. Descrierea imobilului

TEREN Extravilan

Adresa: Jud. Prahova

Nr. Crt	Nr cadastral Nr. topografic	Suprafața* (mp)	Observații / Referințe
A1		434	Sector cadastral:39 Teren neimprejmuit;

B. Partea II. Proprietari și acte

Inscrieri privitoare la dreptul de proprietate și alte drepturi reale		Referințe
/		
Act Normativ nr. 1604, din 16/12/2009 emis de GUVERNUL ROMANIEI (MONITORUL OFICIAL PARTEA I, NR 17 BIS/11.01.2010; ADEVERINTA NR. 4465/15.04.224);		
B1	Intabulare, drept de PROPRIETATE, dobandit prin Lege, cota actuala 1/1	A1
1) COMUNEI BERCENI , CIF:99999999999999		

C. Partea III. SARCINI .

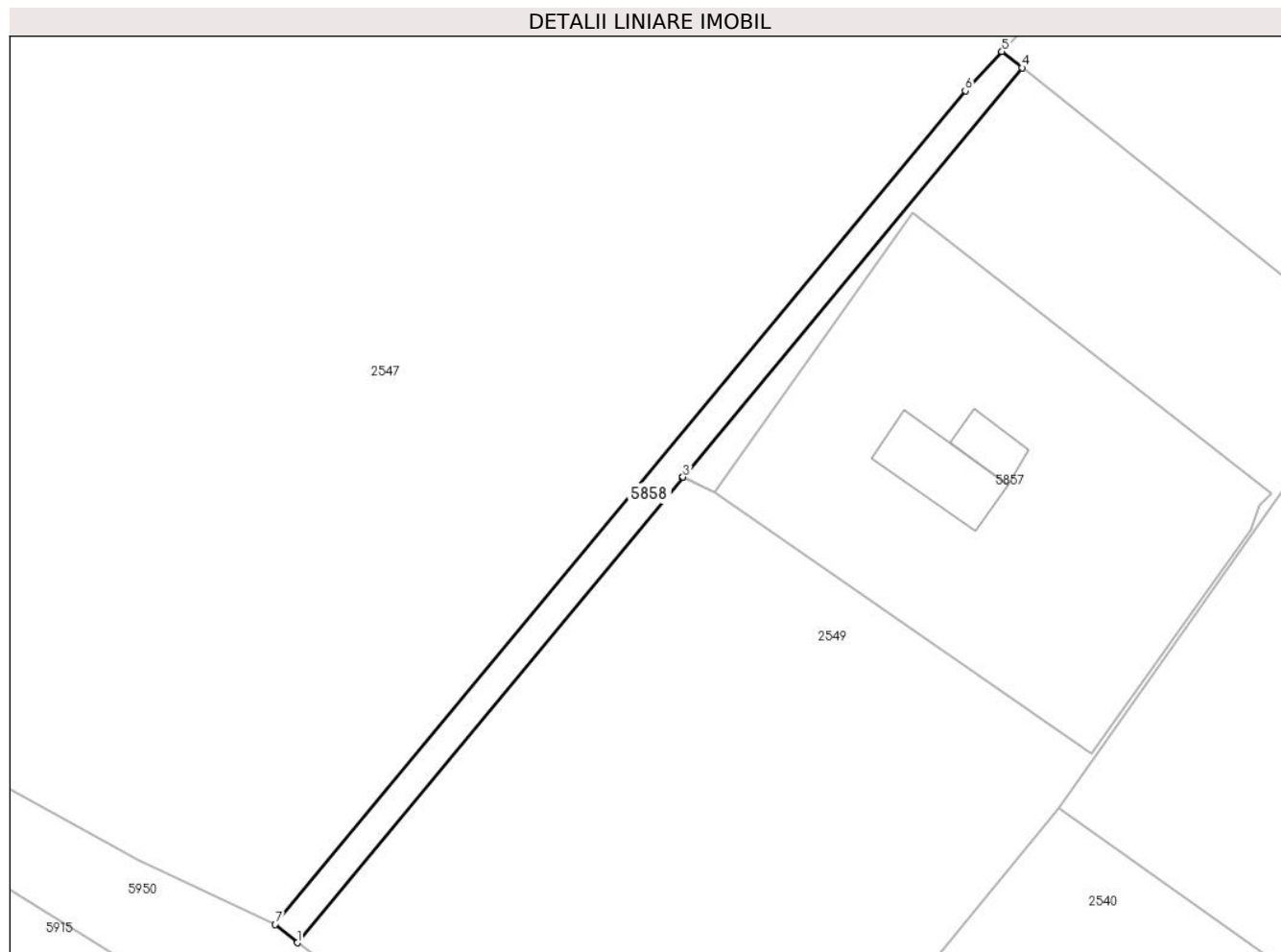
Inscrieri privind dezmembramintele dreptului de proprietate, drepturi reale de garanție și sarcini	Referințe
NU SUNT	

Anexa Nr. 1 La Partea I

Teren

Nr cadastral	Suprafața (mp)*	Observații / Referințe
	434	

* Suprafața este determinată în planul de proiecție Stereo 70.



Date referitoare la teren

Crt	Categorie folosință	Intravilan	Suprafața (mp)	Tarla	Parcelă	Nr. topo	Observații / Referințe
58 58	drum	NU	434	-	-	-	

Lungime Segmente

1) Valorile lungimilor segmentelor sunt obținute din proiecție în plan.

Punct început	X / Y	Punct sfârșit	X / Y	Lungime segment (** (m)
1	588.038,286 378.804,338	2	588.082,663 378.857,832	69.505
2	588.082,663 378.857,832	3	588.082,685 378.857,859	0.035
3	588.082,685 378.857,859	4	588.121,719 378.904,914	61.138
4	588.121,719 378.904,914	5	588.119,377 378.906,788	2.999
5	588.119,377 378.906,788	6	588.115,177 378.902,261	6.176

Punct început	X / Y	Punct sfârșit	X / Y	Lungime segment (** (m)
6	588.115,177 378.902,261	7	588.035,741 378.806,454	124.455
7	588.035,741 378.806,454	1	588.038,286 378.804,338	3.31

** Lungimile segmentelor sunt determinate în planul de proiecție Stereo 70 și sunt rotunjite la 1 milimetru.

*** Distanța dintre puncte este formată din segmente cumulate ce sunt mai mici decât valoarea 1 milimetru.

**DATE DESPRE IMOBILUL NR. 5859**

Oficiul de Cadastru și Publicitate Imobiliară PRAHOVA
Biroul de Cadastru și Publicitate Imobiliară Ploiești

A. Partea I. Descrierea imobilului

TEREN Intravilan

Adresa: Loc. Moara Noua, Str Primaverii, Nr. 73, Jud. Prahova

Nr. Crt	Nr cadastral Nr. topografic	Suprafața* (mp)	Observații / Referințe
A1		1.015	Sector cadastral:3 Teren imprejmuit;

Construcții

Crt	Nr cadastral Nr. topografic	Adresa	Observații / Referințe
A1.1		Loc. Moara Noua, Str Primaverii, Nr. 73, Jud. Prahova	Nr. niveluri:1; S. construita la sol:57 mp; LOCUINTA

B. Partea II. Proprietari și acte

Inscrieri privitoare la dreptul de proprietate și alte drepturi reale		Referințe
/		
Act Administrativ nr. 36516, din 21/03/1995 emis de COMISIA JUDETEANA PRAHOVA;		
B1	Intabulare, drept de PROPRIETATE, dobandit prin Constituire, cota actuala 1/1 1) BANA N GHEORGHE	A1
Act Administrativ nr. 12040, din 28/09/2023 emis de PRIMARIA BERCEI;		
B2	Intabulare, drept de PROPRIETATE, dobandit prin Construire, cota actuala 1/1 1) BANA N GHEORGHE	A1.1

C. Partea III. SARCINI .

Inscrieri privind dezmembramintele dreptului de proprietate, drepturi reale de garanție și sarcini	Referințe
NU SUNT	

Anexa Nr. 1 La Partea I

Teren

Nr cadastral	Suprafața (mp)*	Observații / Referințe
	1.015	

* Suprafața este determinată în planul de proiecție Stereo 70.



Date referitoare la teren

Crt	Categorie folosință	Intravilan	Suprafața (mp)	Tarla	Parcelă	Nr. topo	Observații / Referințe
10 00 1	curți construcții	DA	470	3	110	-	
10 00 2	arabil	DA	246	3	111	-	
10 00 3	arabil	DA	299	3	111/1	-	

Date referitoare la construcții

Crt	Număr	Destinație construcție	Supraf. (mp)	Situație juridică	Observații / Referințe
A1.1		construcții de locuințe	57	Cu acte	Nr. niveluri:1; S. construita la sol:57 mp; LOCUINTA

Lungime Segmente

1) Valorile lungimilor segmentelor sunt obținute din proiecție în plan.

Punct început	X / Y	Punct sfârșit	X / Y	Lungime segment (** (m)

Punct început	X / Y	Punct sfârșit	X / Y	Lungime segment (** (m)
1	587.297,057 383.788,533	2	587.307,475 383.792,655	11.204
2	587.307,475 383.792,655	3	587.301,981 383.806,516	14.91
3	587.301,981 383.806,516	4	587.298,274 383.815,671	9.877
4	587.298,274 383.815,671	5	587.287,252 383.840,889	27.521
5	587.287,252 383.840,889	6	587.280,386 383.862,006	22.205
6	587.280,386 383.862,006	7	587.274,355 383.888,567	27.237
7	587.274,355 383.888,567	8	587.281,938 383.891,203	8.028
8	587.281,938 383.891,203	9	587.281,246 383.893,059	1.981
9	587.281,246 383.893,059	10	587.280,95 383.894,045	1.029
10	587.280,95 383.894,045	11	587.266,214 383.889,495	15.423
11	587.266,214 383.889,495	12	587.271,069 383.858,34	31.532
12	587.271,069 383.858,34	13	587.273,971 383.859,095	2.998
13	587.273,971 383.859,095	14	587.282,615 383.828,155	32.125
14	587.282,615 383.828,155	15	587.286,595 383.813,909	14.791
15	587.286,595 383.813,909	1	587.297,057 383.788,533	27.448

** Lungimile segmentelor sunt determinate în planul de proiecție Stereo 70 și sunt rotunjite la 1 milimetru.

*** Distanța dintre puncte este formată din segmente cumulate ce sunt mai mici decât valoarea 1 milimetru.

**DATE DESPRE IMOBILUL NR. 5860**

Oficiul de Cadastru și Publicitate Imobiliară PRAHOVA
Biroul de Cadastru și Publicitate Imobiliară Ploiești

A. Partea I. Descrierea imobilului

TEREN Intravilan

Adresa: Loc. Moara Noua, Str Primaverii, Jud. Prahova

Nr. Crt	Nr cadastral Nr. topografic	Suprafața* (mp)	Observații / Referințe
A1		2.014	Sector cadastral:3 Teren neimprejmuit;

B. Partea II. Proprietari și acte

Inscrieri privitoare la dreptul de proprietate și alte drepturi reale		Referințe
/		
Act Administrativ nr. 39572, din 24/08/1996 emis de COMISIA JUDETEANA PRAHOVA;		
B1	Intabulare, drept de PROPRIETATE, dobandit prin Reconstituire, cota actuala 1/1 1) PITU H RADA 2) HARALAMBIE H IOANA 3) PITU H NICOLAE 4) MOTOC H MARIA 5) BANA H IOANA 6) PITU H FLORINEL	A1

C. Partea III. SARCINI .

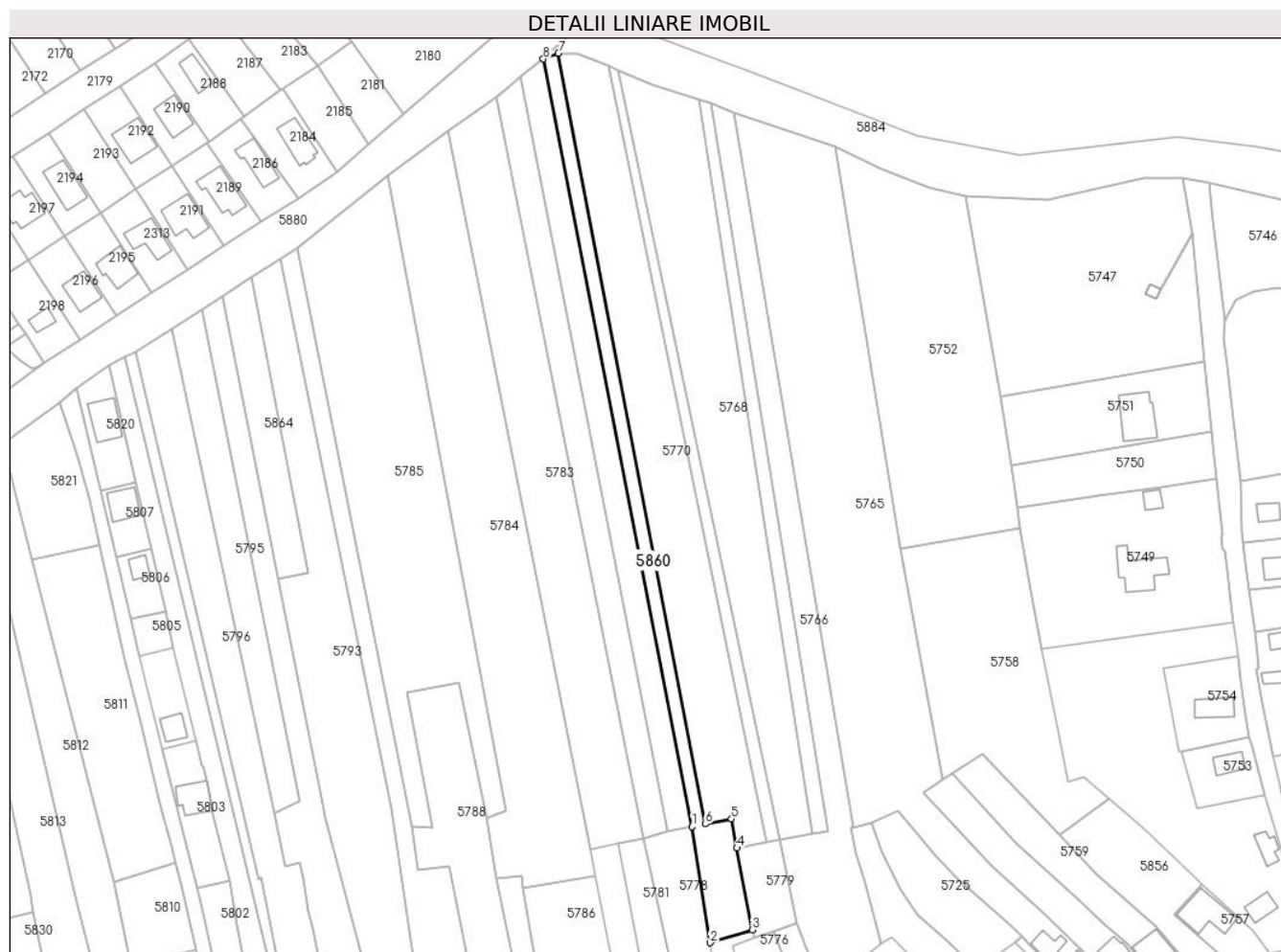
Inscrieri privind dezmembramintele dreptului de proprietate, drepturi reale de garanție și sarcini	Referințe
NU SUNT	

Anexa Nr. 1 La Partea I

Teren

Nr cadastral	Suprafața (mp)*	Observații / Referințe
	2.014	

* Suprafața este determinată în planul de proiecție Stereo 70.



Date referitoare la teren

Crt	Categorie folosință	Intra vilan	Suprafața (mp)	Tarla	Parcelă	Nr. topo	Observații / Referințe
10 00 1	arabil	DA	462	3/1	111/2	-	
10 00 2	arabil	DA	1.552	1	1/3/19	-	

Lungime Segmente

1) Valorile lungimilor segmentelor sunt obținute din proiecție în plan.

Punct început	X / Y	Punct sfârșit	X / Y	Lungime segment (** (m)
1	587.259,881 383.930,133	2	587.266,214 383.889,495	41.128
2	587.266,214 383.889,495	3	587.280,95 383.894,045	15.423
3	587.280,95 383.894,045	4	587.275,624 383.922,652	29.099

Punct început	X / Y	Punct sfârșit	X / Y	Lungime segment (** (m)
4	587.275,624 383.922,652	5	587.273,715 383.932,903	10.427
5	587.273,715 383.932,903	6	587.264,605 383.931,079	9.29
6	587.264,605 383.931,079	7	587.213,0 384.200,974	274.784
7	587.213,0 384.200,974	8	587.207,749 384.198,937	5.632
8	587.207,749 384.198,937	1	587.259,881 383.930,133	273.812

** Lungimile segmentelor sunt determinate în planul de proiecție Stereo 70 și sunt rotunjite la 1 milimetru.

*** Distanța dintre puncte este formată din segmente cumulate ce sunt mai mici decât valoarea 1 milimetru.

**DATE DESPRE IMOBILUL NR. 5861**

Oficiul de Cadastru și Publicitate Imobiliară PRAHOVA
Biroul de Cadastru și Publicitate Imobiliară Ploiești

A. Partea I. Descrierea imobilului

TEREN Extravilan

Adresa: Jud. Prahova

Nr. Crt	Nr cadastral Nr. topografic	Suprafața* (mp)	Observații / Referințe
A1		Din acte: 10.569 Masurata: 10.595	Sector cadastral:47 Teren neimprejmuit;

B. Partea II. Proprietari și acte

Inscrieri privitoare la dreptul de proprietate și alte drepturi reale	Referințe
/	
Act Normativ nr. 1604, din 16/12/2009 emis de GUVERNUL ROMÂNIEI (MONITORUL OFICIAL PARTEA I, NR 17 BIS/11.01.2010; ADEVERINTA NR.4461/15.04.2024);	
B1	A1
Intabulare, drept de PROPRIETATE DOMENIU PUBLIC, dobandit prin Lege, cota actuala 1/1 1) COMUNA BERCENI , CIF:2845338	

C. Partea III. SARCINI .

Inscrieri privind dezmembramintele dreptului de proprietate, drepturi reale de garanție și sarcini	Referințe
NU SUNT	

Anexa Nr. 1 La Partea I

Teren

Nr cadastral	Suprafața (mp)*	Observații / Referințe
	Din acte: 10.569 Masurata: 10.595	

* Suprafața este determinată în planul de proiecție Stereo 70.



Date referitoare la teren

Crt	Categorie folosință	Intravilan	Suprafața (mp)	Tarla	Parcelă	Nr. topo	Observații / Referințe
58 61	drum	NU	10.595	-	-	-	

Lungime Segmente

1) Valorile lungimilor segmentelor sunt obținute din proiecție în plan.

Punct început	X / Y	Punct sfârșit	X / Y	Lungime segment	Punct început	X / Y	Punct sfârșit	X / Y	Lungime segment	Punct început	X / Y	Punct sfârșit	X / Y	Lungime segment
1	589.107,235 379.464,815	2	589.078,797 379.439,106	38.337	2	589.078,797 379.439,106	3	589.073,153 379.432,116	8.984	3	589.073,153 379.432,116	4	589.068,635 379.427,84	6.221
4	589.068,635 379.427,84	5	589.079,348 379.407,935	22.605	5	589.079,348 379.407,935	6	589.092,094 379.386,67	24.792	6	589.092,094 379.386,67	7	589.098,347 379.376,53	11.914
7	589.098,347 379.376,53	8	589.088,116 379.367,26	13.805	8	589.088,116 379.367,26	9	589.079,752 379.359,735	11.251	9	589.079,752 379.359,735	10	589.075,108 379.355,556	6.247
10	589.075,108 379.355,556	11	589.076,955 379.353,142	3.04	11	589.076,955 379.353,142	12	589.081,761 379.346,861	7.908	12	589.081,761 379.346,861	13	589.066,611 379.334,17	19.764
13	589.066,611 379.334,17	14	589.066,87 379.331,448	2.734	14	589.066,87 379.331,448	15	589.069,333 379.304,868	26.694	15	589.069,333 379.304,868	16	589.071,488 379.278,274	26.681

Punct început	X / Y	Punct sfârșit	X / Y	Lungime segment	Punct început	X / Y	Punct sfârșit	X / Y	Lungime segment	Punct început	X / Y	Punct sfârșit	X / Y	Lungime segment
16	589.071,488 379.278,274	17	589.072,444 379.266,49	11.823	17	589.072,444 379.266,49	18	589.077,97 379.252,719	14.839	18	589.077,97 379.252,719	19	589.082,705 379.241,025	12.616
19	589.082,705 379.241,025	20	589.079,936 379.226,531	14.756	20	589.079,936 379.226,531	21	589.079,42 379.223,8	2.779	21	589.079,42 379.223,8	22	589.080,731 379.218,443	5.516
22	589.080,731 379.218,443	23	589.090,374 379.201,623	19.388	23	589.090,374 379.201,623	24	589.094,834 379.193,844	8.967	24	589.094,834 379.193,844	25	589.101,926 379.187,288	9.658
25	589.101,926 379.187,288	26	589.107,573 379.179,956	9.255	26	589.107,573 379.179,956	27	589.112,702 379.172,943	8.689	27	589.112,702 379.172,943	28	589.120,494 379.158,446	16.458
28	589.120,494 379.158,446	29	589.121,333 379.156,885	1.772	29	589.121,333 379.156,885	30	589.130,192 379.143,939	15.686	30	589.130,192 379.143,939	31	589.133,554 379.137,852	6.954
31	589.133,554 379.137,852	32	589.144,047 379.118,854	21.703	32	589.144,047 379.118,854	33	589.145,13 379.117,953	1.409	33	589.145,13 379.117,953	34	589.154,702 379.109,988	12.453
34	589.154,702 379.109,988	35	589.167,422 379.103,487	14.285	35	589.167,422 379.103,487	36	589.171,158 379.100,76	4.625	36	589.171,158 379.100,76	37	589.180,33 379.094,064	11.356
37	589.180,33 379.094,064	38	589.194,401 379.084,794	16.851	38	589.194,401 379.084,794	39	589.212,206 379.069,48	23.485	39	589.212,206 379.069,48	40	589.226,695 379.061,948	16.33
40	589.226,695 379.061,948	41	589.249,077 379.054,569	23.566	41	589.249,077 379.054,569	42	589.262,812 379.048,361	15.073	42	589.262,812 379.048,361	43	589.287,526 379.041,0	25.788
43	589.287,526 379.041,0	44	589.308,876 379.031,383	23.415	44	589.308,876 379.031,383	45	589.319,702 379.029,188	11.047	45	589.319,702 379.029,188	46	589.343,527 379.018,795	25.993
46	589.343,527 379.018,795	47	589.348,775 379.019,644	5.317	47	589.348,775 379.019,644	48	589.353,858 379.014,764	7.045	48	589.353,858 379.014,764	49	589.356,124 379.011,686	3.823
49	589.356,124 379.011,686	50	589.358,684 379.008,21	4.317	50	589.358,684 379.008,21	51	589.369,327 378.991,889	19.484	51	589.369,327 378.991,889	52	589.399,338 378.932,185	66.823
52	589.399,338 378.932,185	53	589.402,724 378.926,237	6.844	53	589.402,724 378.926,237	54	589.413,3 378.903,765	24.836	54	589.413,3 378.903,765	55	589.449,665 378.842,099	71.59
55	589.449,665 378.842,099	56	589.451,652 378.838,311	4.277	56	589.451,652 378.838,311	57	589.481,171 378.782,547	63.095	57	589.481,171 378.782,547	58	589.486,096 378.780,682	5.266
58	589.486,096 378.780,682	59	589.482,993 378.769,362	11.738	59	589.482,993 378.769,362	60	589.471,613 378.733,423	37.698	60	589.471,613 378.733,423	61	589.459,461 378.685,168	49.761
61	589.459,461 378.685,168	62	589.445,719 378.648,197	39.442	62	589.445,719 378.648,197	63	589.437,297 378.619,023	30.365	63	589.437,297 378.619,023	64	589.434,406 378.615,722	4.388
64	589.434,406 378.615,722	65	589.426,941 378.596,382	20.73	65	589.426,941 378.596,382	66	589.417,847 378.566,481	31.254	66	589.417,847 378.566,481	67	589.403,167 378.520,693	48.084
67	589.403,167 378.520,693	68	589.395,403 378.491,241	30.457	68	589.395,403 378.491,241	69	589.393,933 378.482,564	8.802	69	589.393,933 378.482,564	70	589.388,351 378.470,253	13.517
70	589.388,351 378.470,253	71	589.380,176 378.457,703	14.977	71	589.380,176 378.457,703	72	589.349,934 378.391,953	72.372	72	589.349,934 378.391,953	73	589.330,204 378.338,727	56.765
73	589.330,204 378.338,727	74	589.322,298 378.323,22	17.405	74	589.322,298 378.323,22	75	589.309,487 378.291,331	34.366	75	589.309,487 378.291,331	76	589.287,038 378.242,02	54.181
76	589.287,038 378.242,02	77	589.264,611 378.254,107	25.476	77	589.264,611 378.254,107	78	589.255,572 378.259,197	10.374	78	589.255,572 378.259,197	79	589.226,829 378.270,187	30.772
79	589.226,829 378.270,187	80	589.195,457 378.279,503	32.726	80	589.195,457 378.279,503	81	589.174,172 378.286,325	22.352	81	589.174,172 378.286,325	82	589.146,168 378.290,478	28.31
82	589.146,168 378.290,478	83	589.117,861 378.294,538	28.598	83	589.117,861 378.294,538	84	589.082,157 378.294,454	35.704	84	589.082,157 378.294,454	85	589.059,641 378.294,656	22.517
85	589.059,641 378.294,656	86	589.024,517 378.297,118	35.209	86	589.024,517 378.297,118	87	588.984,158 378.311,389	42.809	87	588.984,158 378.311,389	88	588.953,387 378.329,726	35.82
88	588.953,387 378.329,726	89	588.930,516 378.336,186	23.765	89	588.930,516 378.336,186	90	588.898,465 378.339,372	32.209	90	588.898,465 378.339,372	91	588.877,093 378.340,468	21.4
91	588.877,093 378.340,468	92	588.846,972 378.337,172	30.301	92	588.846,972 378.337,172	93	588.845,519 378.336,138	1.783	93	588.845,519 378.336,138	94	588.842,425 378.334,213	3.644
94	588.842,425 378.334,213	95	588.831,558 378.328,063	12.487	95	588.831,558 378.328,063	96	588.829,017 378.323,871	4.903	96	588.829,017 378.323,871	97	588.804,914 378.339,841	28.914
97	588.804,914 378.339,841	98	588.800,464 378.334,401	7.028	98	588.800,464 378.334,401	99	588.713,194 378.396,301	106.994	99	588.713,194 378.396,301	100	588.246,223 378.727,523	572.512
100	588.246,223 378.727,523	101	588.212,003 378.678,951	59.416	101	588.212,003 378.678,951	102	588.214,955 378.677,729	3.195	102	588.214,955 378.677,729	103	588.246,903 378.723,415	55.748
103	588.246,903 378.723,415	104	588.325,146 378.667,727	96.037	104	588.325,146 378.667,727	105	588.360,65 378.642,636	43.476	105	588.360,65 378.642,636	106	588.432,421 378.591,749	87.98
106	588.432,421 378.591,749	107	588.623,885 378.455,915	234.755	107	588.623,885 378.455,915	108	588.726,747 378.382,994	126.087	108	588.726,747 378.382,994	109	588.762,674 378.357,304	44.167
109	588.762,674 378.357,304	110	588.812,476 378.322,292	60.878	110	588.812,476 378.322,292	111	588.824,179 378.306,118	19.964	111	588.824,179 378.306,118	112	588.849,194 378.288,833	30.406
112	588.849,194 378.288,833	113	588.891,124 378.262,731	49.39	113	588.891,124 378.262,731	114	588.907,163 378.251,363	19.66	114	588.907,163 378.251,363	115	588.971,38 378.224,916	69.45

Punct început	X / Y	Punct sfârșit	X / Y	Lungime segment	Punct început	X / Y	Punct sfârșit	X / Y	Lungime segment	Punct început	X / Y	Punct sfârșit	X / Y	Lungime segment
115	588.971,38 378.224,916	116	588.930,554 378.169,38	68.928	116	588.930,554 378.169,38	117	588.932,931 378.167,547	3.001	117	588.932,931 378.167,547	118	588.973,797 378.223,139	68.996
118	588.973,797 378.223,139	119	588.976,144 378.226,516	4.112	119	588.976,144 378.226,516	120	588.962,56 378.232,13	14.698	120	588.962,56 378.232,13	121	588.908,62 378.254,01	58.209
121	588.908,62 378.254,01	122	588.886,6 378.269,76	27.073	122	588.886,6 378.269,76	123	588.836,564 378.301,481	59.244	123	588.836,564 378.301,481	124	588.820,732 378.317,104	22.242
124	588.820,732 378.317,104	125	588.824,497 378.320,57	5.118	125	588.824,497 378.320,57	126	588.831,358 378.321,621	6.941	126	588.831,358 378.321,621	127	588.837,837 378.328,322	9.321
127	588.837,837 378.328,322	128	588.848,075 378.334,275	11.843	128	588.848,075 378.334,275	129	588.860,497 378.335,616	12.494	129	588.860,497 378.335,616	130	588.877,18 378.337,46	16.785
130	588.877,18 378.337,46	131	588.892,896 378.336,37	15.754	131	588.892,896 378.336,37	132	588.898,24 378.336,38	5.344	132	588.898,24 378.336,38	133	588.929,956 378.333,228	31.872
133	588.929,956 378.333,228	134	588.952,167 378.326,955	23.08	134	588.952,167 378.326,955	135	588.982,436 378.308,241	35.587	135	588.982,436 378.308,241	136	589.022,358 378.294,339	42.273
136	589.022,358 378.294,339	137	589.056,17 378.291,532	33.928	137	589.056,17 378.291,532	138	589.069,191 378.291,327	13.023	138	589.069,191 378.291,327	139	589.095,125 378.291,58	25.935
139	589.095,125 378.291,58	140	589.117,651 378.291,538	22.526	140	589.117,651 378.291,538	141	589.141,914 378.288,176	24.495	141	589.141,914 378.288,176	142	589.175,444 378.282,317	34.038
142	589.175,444 378.282,317	143	589.225,865 378.267,344	52.597	143	589.225,865 378.267,344	144	589.254,293 378.256,474	30.435	144	589.254,293 378.256,474	145	589.285,294 378.239,446	35.37
145	589.285,294 378.239,446	146	589.289,598 378.236,594	5.163	146	589.289,598 378.236,594	147	589.293,952 378.240,616	5.927	147	589.293,952 378.240,616	148	589.303,839 378.265,202	26.5
148	589.303,839 378.265,202	149	589.311,844 378.284,873	21.238	149	589.311,844 378.284,873	150	589.315,013 378.296,851	12.39	150	589.315,013 378.296,851	151	589.325,014 378.321,931	27.0
151	589.325,014 378.321,931	152	589.333,389 378.337,0	17.24	152	589.333,389 378.337,0	153	589.340,937 378.356,795	21.185	153	589.340,937 378.356,795	154	589.347,405 378.373,544	17.955
154	589.347,405 378.373,544	155	589.353,366 378.387,487	15.163	155	589.353,366 378.387,487	156	589.360,497 378.404,488	18.437	156	589.360,497 378.404,488	157	589.362,117 378.408,269	4.113
157	589.362,117 378.408,269	158	589.364,42 378.414,256	6.414	158	589.364,42 378.414,256	159	589.372,666 378.429,704	17.512	159	589.372,666 378.429,704	160	589.379,129 378.442,44	14.282
160	589.379,129 378.442,44	161	589.384,371 378.455,697	14.256	161	589.384,371 378.455,697	162	589.392,284 378.465,65	12.716	162	589.392,284 378.465,65	163	589.399,012 378.482,45	18.097
163	589.399,012 378.482,45	164	589.399,909 378.489,291	6.899	164	589.399,909 378.489,291	165	589.401,967 378.495,985	7.003	165	589.401,967 378.495,985	166	589.406,606 378.511,075	15.787
166	589.406,606 378.511,075	167	589.411,506 378.527,013	16.674	167	589.411,506 378.527,013	168	589.416,111 378.541,99	15.669	168	589.416,111 378.541,99	169	589.425,011 378.556,938	17.397
169	589.425,011 378.556,938	170	589.424,401 378.561,538	4.64	170	589.424,401 378.561,538	171	589.428,451 378.575,658	14.689	171	589.428,451 378.575,658	172	589.433,02 378.594,33	19.223
172	589.433,02 378.594,33	173	589.441,62 378.620,61	27.651	173	589.441,62 378.620,61	174	589.441,99 378.622,34	1.769	174	589.441,99 378.622,34	175	589.448,714 378.648,04	26.565
175	589.448,714 378.648,04	176	589.454,606 378.662,012	15.164	176	589.454,606 378.662,012	177	589.462,573 378.684,049	23.433	177	589.462,573 378.684,049	178	589.467,294 378.701,848	18.414
178	589.467,294 378.701,848	179	589.471,124 378.715,658	14.332	179	589.471,124 378.715,658	180	589.472,863 378.721,365	5.966	180	589.472,863 378.721,365	181	589.475,324 378.733,65	12.529
181	589.475,324 378.733,65	182	589.485,992 378.769,293	37.206	182	589.485,992 378.769,293	183	589.489,978 378.782,258	13.564	183	589.489,978 378.782,258	184	589.484,195 378.784,869	6.345
184	589.484,195 378.784,869	185	589.476,134 378.801,257	18.264	185	589.476,134 378.801,257	186	589.418,013 378.904,943	118.864	186	589.418,013 378.904,943	187	589.414,93 378.910,106	6.014
187	589.414,93 378.910,106	188	589.402,72 378.933,625	26.5	188	589.402,72 378.933,625	189	589.370,879 378.995,498	69.586	189	589.370,879 378.995,498	190	589.360,562 379.010,189	17.952
190	589.360,562 379.010,189	191	589.354,91 379.016,826	8.717	191	589.354,91 379.016,826	192	589.350,342 379.021,391	6.458	192	589.350,342 379.021,391	193	589.347,731 379.023,65	3.453
193	589.347,731 379.023,65	194	589.344,726 379.021,545	3.669	194	589.344,726 379.021,545	195	589.333,476 379.026,828	12.429	195	589.333,476 379.026,828	196	589.322,197 379.031,413	12.175
196	589.322,197 379.031,413	197	589.308,987 379.036,785	14.261	197	589.308,987 379.036,785	198	589.308,207 379.037,102	0.841	198	589.308,207 379.037,102	199	589.298,426 379.040,432	10.332
199	589.298,426 379.040,432	200	589.291,154 379.042,907	7.682	200	589.291,154 379.042,907	201	589.265,363 379.051,687	27.245	201	589.265,363 379.051,687	202	589.260,973 379.053,181	4.638
202	589.260,973 379.053,181	203	589.252,395 379.056,502	9.198	203	589.252,395 379.056,502	204	589.250,238 379.057,336	2.312	204	589.250,238 379.057,336	205	589.232,636 379.064,174	18.884
205	589.232,636 379.064,174	206	589.215,752 379.070,264	17.949	206	589.215,752 379.070,264	207	589.214,539 379.070,702	1.289	207	589.214,539 379.070,702	208	589.201,283 379.082,872	17.996
208	589.201,283 379.082,872	209	589.191,846 379.090,2	11.947	209	589.191,846 379.090,2	210	589.182,04 379.096,53	11.672	210	589.182,04 379.096,53	211	589.169,0 379.106,05	16.145
211	589.169,0 379.106,05	212	589.156,364 379.112,507	14.19	212	589.156,364 379.112,507	213	589.146,4 379.120,799	12.963	213	589.146,4 379.120,799	214	589.139,519 379.133,256	14.231

Punct început	X / Y	Punct sfârșit	X / Y	Lungime segment	Punct început	X / Y	Punct sfârșit	X / Y	Lungime segment	Punct început	X / Y	Punct sfârșit	X / Y	Lungime segment
214	589.139,519 379.133,256	215	589.132,748 379.145,515	14.005	215	589.132,748 379.145,515	216	589.123,899 379.158,447	15.669	216	589.123,899 379.158,447	217	589.115,246 379.174,546	18.278
217	589.115,246 379.174,546	218	589.107,08 379.185,712	13.833	218	589.107,08 379.185,712	219	589.104,118 379.189,347	4.69	219	589.104,118 379.189,347	220	589.097,208 379.195,735	9.41
220	589.097,208 379.195,735	221	589.083,544 379.219,567	27.471	221	589.083,544 379.219,567	222	589.082,488 379.223,882	4.442	222	589.082,488 379.223,882	223	589.085,784 379.241,302	17.729
223	589.085,784 379.241,302	224	589.077,851 379.261,07	21.3	224	589.077,851 379.261,07	225	589.075,397 379.267,185	6.589	225	589.075,397 379.267,185	226	589.071,952 379.309,693	42.647
226	589.071,952 379.309,693	227	589.069,747 379.332,883	23.295	227	589.069,747 379.332,883	228	589.085,888 379.346,405	21.057	228	589.085,888 379.346,405	229	589.079,174 379.355,179	11.048
229	589.079,174 379.355,179	230	589.100,003 379.373,782	27.927	230	589.100,003 379.373,782	231	589.102,21 379.375,982	3.116	231	589.102,21 379.375,982	232	589.098,228 379.382,322	7.487
232	589.098,228 379.382,322	233	589.089,71 379.396,251	16.327	233	589.089,71 379.396,251	234	589.081,868 379.409,567	15.454	234	589.081,868 379.409,567	235	589.072,364 379.427,239	20.065
235	589.072,364 379.427,239	236	589.109,298 379.462,191	50.851	236	589.109,298 379.462,191	1	589.107,235 379.464,815	3.338					

** Lungimile segmentelor sunt determinate în planul de proiecție Stereo 70 și sunt rotunjite la 1 milimetru.

*** Distanța dintre puncte este formată din segmente cumulate ce sunt mai mici decât valoarea 1 milimetru.

**DATE DESPRE IMOBILUL NR. 5862**

Oficiul de Cadastru și Publicitate Imobiliară PRAHOVA
Biroul de Cadastru și Publicitate Imobiliară Ploiești

A. Partea I. Descrierea imobilului

TEREN Intravilan

Adresa: Loc. Moara Noua, Str Primaverii, Nr. 21, Jud. Prahova

Nr. Crt	Nr cadastral Nr. topografic	Suprafața* (mp)	Observații / Referințe
A1		3.309	Sector cadastral:3 Teren imprejmuit;

Construcții

Crt	Nr cadastral Nr. topografic	Adresa	Observații / Referințe
A1.1		Loc. Moara Noua, Str Primaverii, Nr. 21, Jud. Prahova	Nr. niveluri:1; S. construita la sol:126 mp; LOCUINTA

B. Partea II. Proprietari și acte

Inscrieri privitoare la dreptul de proprietate și alte drepturi reale		Referințe
/		
Hotarare Judecatoreasca nr. 2755, din 31/03/2021 emis de JUDECATORIA PLOIESTI;		
B1	Intabulare, drept de PROPRIETATE, dobandit prin Hotarare Judecatoreasca, cota actuala 1/1 1) SOARE MARIAN	A1
Act Administrativ nr. 12040, din 28/09/2023 emis de PRIMARIA BERCEI;		
B2	Intabulare, drept de PROPRIETATE, dobandit prin Construire, cota actuala 1/1 1) SOARE MARIAN	A1.1

C. Partea III. SARCINI .

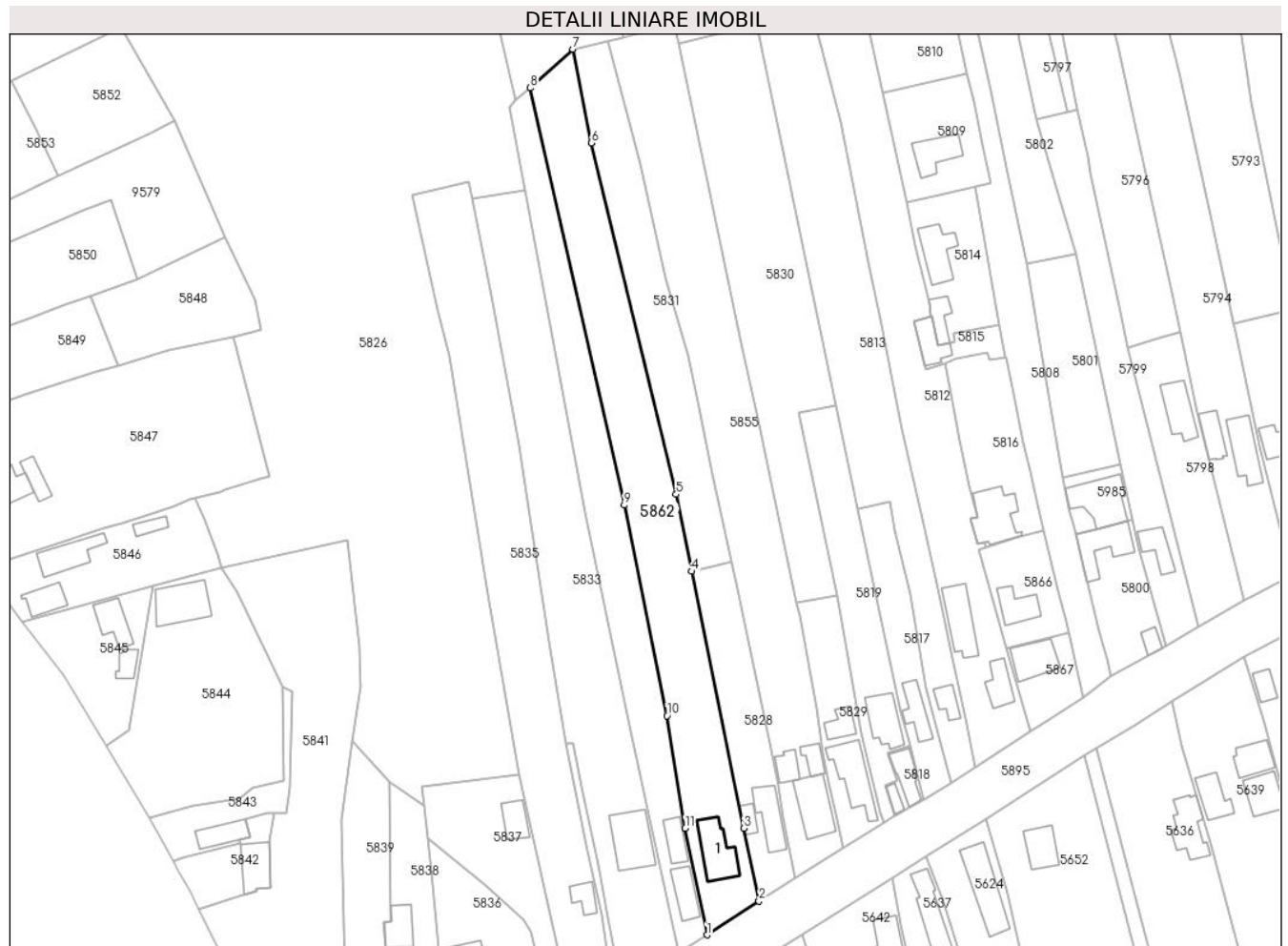
Inscrieri privind dezmembramintele dreptului de proprietate, drepturi reale de garanție și sarcini	Referințe
NU SUNT	

Anexa Nr. 1 La Partea I

Teren

Nr cadastral	Suprafața (mp)*	Observații / Referințe
	3.309	

* Suprafața este determinată în planul de proiecție Stereo 70.



Date referitoare la teren

Crt	Categorie folosință	Intra vilan	Suprafața (mp)	Tarla	Parcelă	Nr. topo	Observații / Referințe
10 00 1	curți constructii	DA	300	2	54	-	
10 00 2	arabil	DA	500	2	55	-	
10 00 3	arabil	DA	100	2	56	-	
10 00 4	arabil	DA	2.409	2/1	56/1	-	

Date referitoare la construcții

Crt	Număr	Destinație construcție	Supraf. (mp)	Situație juridică	Observații / Referințe
A1.1		construcții de locuințe	126	Cu acte	Nr. niveluri:1; S. construita la sol:126 mp; LOCUINTA

Lungime Segmente

1) Valorile lungimilor segmentelor sunt obținute din proiecție în plan.

Punct început	X / Y	Punct sfârșit	X / Y	Lungime segment (** (m)
1	587.015,858 383.654,662	2	587.029,9 383.663,78	16.743
2	587.029,9 383.663,78	3	587.025,819 383.683,398	20.037
3	587.025,819 383.683,398	4	587.011,76 383.752,685	70.699
4	587.011,76 383.752,685	5	587.007,549 383.773,44	21.178
5	587.007,549 383.773,44	6	586.984,717 383.868,226	97.497
6	586.984,717 383.868,226	7	586.979,642 383.893,489	25.768
7	586.979,642 383.893,489	8	586.968,094 383.883,034	15.578
8	586.968,094 383.883,034	9	586.993,566 383.770,541	115.341
9	586.993,566 383.770,541	10	587.005,046 383.713,731	57.958
10	587.005,046 383.713,731	11	587.010,014 383.683,444	30.692
11	587.010,014 383.683,444	1	587.015,858 383.654,662	29.369

** Lungimile segmentelor sunt determinate în planul de proiecție Stereo 70 și sunt rotunjite la 1 milimetru.

*** Distanța dintre puncte este formată din segmente cumulate ce sunt mai mici decât valoarea 1 milimetru.

**DATE DESPRE IMOBILUL NR. 5863**

Oficiul de Cadastru și Publicitate Imobiliară PRAHOVA
Biroul de Cadastru și Publicitate Imobiliară Ploiești

A. Partea I. Descrierea imobilului

TEREN Intravilan

Adresa: Loc. Berceni, Jud. Prahova

Nr. Crt	Nr cadastral Nr. topografic	Suprafața* (mp)	Observații / Referințe
A1		3.041	Sector cadastral:3 Teren neimprejmuit;

B. Partea II. Proprietari și acte

Inscrieri privitoare la dreptul de proprietate și alte drepturi reale	Referințe
/	
Act Administrativ nr. 6014, din 28/05/2024 emis de PRIMARIA BERCENI;	
B1	A1
Intabulare, drept de PROPRIETATE, dobandit prin Lege, cota actuala 1/1 1) COMUNA BERCENI, CIF:2845338	

C. Partea III. SARCINI .

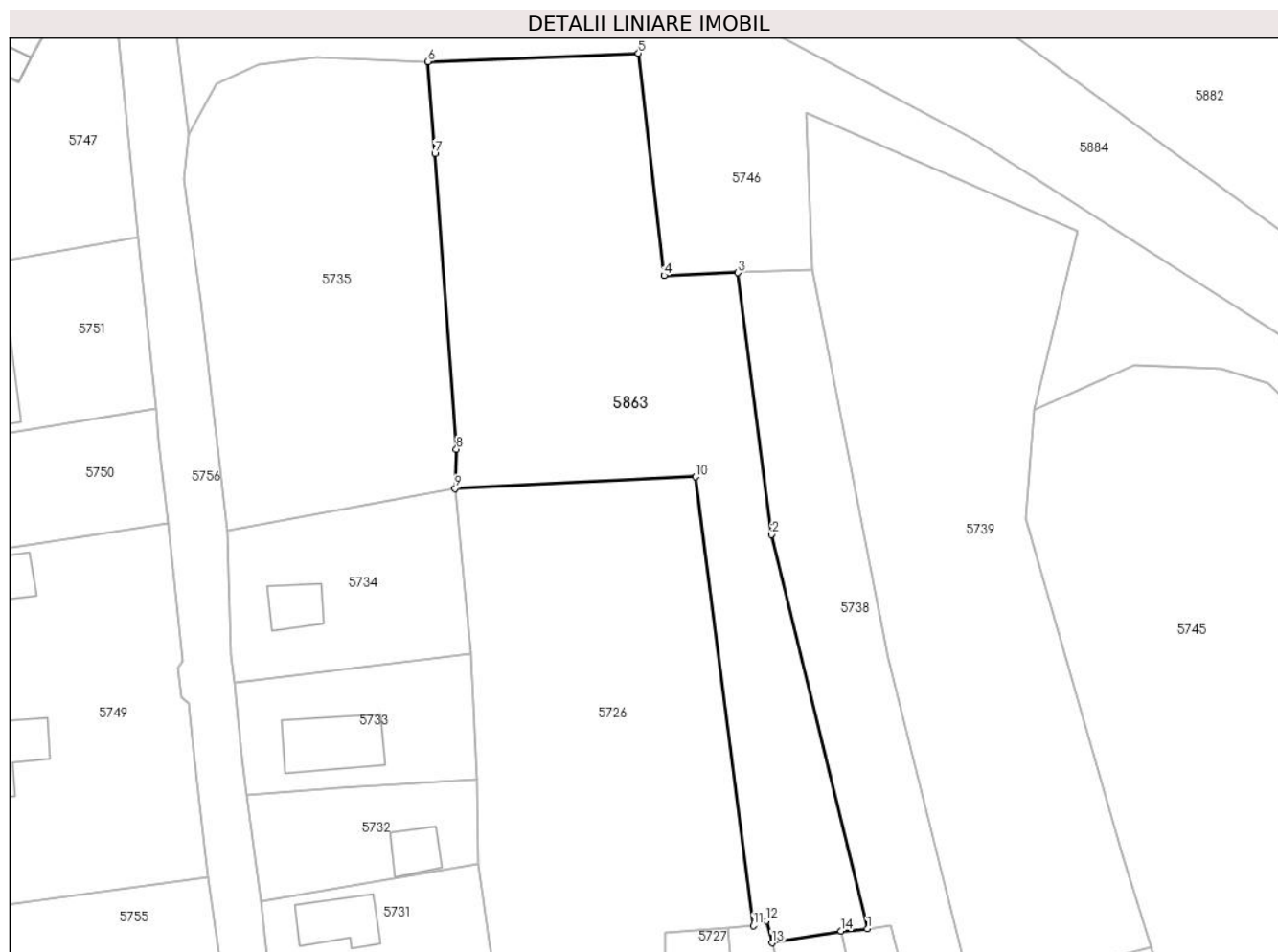
Inscrieri privind dezmembramintele dreptului de proprietate, drepturi reale de garanție și sarcini	Referințe
NU SUNT	

Anexa Nr. 1 La Partea I

Teren

Nr cadastral	Suprafața (mp)*	Observații / Referințe
	3.041	

* Suprafața este determinată în planul de proiecție Stereo 70.



Date referitoare la teren

Crt	Categorie folosință	Intravilan	Suprafața (mp)	Tarla	Parcelă	Nr. topo	Observații / Referințe
58 63	arabil	DA	3.041	4/1	156/1	-	

Lungime Segmente

1) Valorile lungimilor segmentelor sunt obținute din proiecție în plan.

Punct început	X / Y	Punct sfârșit	X / Y	Lungime segment (** (m)
1	587.543,479 383.994,292	2	587.529,835 384.050,515	57.856
2	587.529,835 384.050,515	3	587.525,04 384.087,857	37.648
3	587.525,04 384.087,857	4	587.514,484 384.087,435	10.564
4	587.514,484 384.087,435	5	587.510,837 384.119,147	31.921
5	587.510,837 384.119,147	6	587.480,82 384.117,96	30.04

Punct început	X / Y	Punct sfârșit	X / Y	Lungime segment (** (m)
6	587.480,82 384.117,96	7	587.481,78 384.104,8	13.195
7	587.481,78 384.104,8	8	587.484,85 384.062,68	42.232
8	587.484,85 384.062,68	9	587.484,67 384.057,08	5.603
9	587.484,67 384.057,08	10	587.518,989 384.058,75	34.36
10	587.518,989 384.058,75	11	587.527,218 383.994,749	64.528
11	587.527,218 383.994,749	12	587.529,049 383.995,449	1.96
12	587.529,049 383.995,449	13	587.529,887 383.992,295	3.263
13	587.529,887 383.992,295	14	587.539,763 383.993,966	10.016
14	587.539,763 383.993,966	1	587.543,479 383.994,292	3.731

** Lungimile segmentelor sunt determinate în planul de proiecție Stereo 70 și sunt rotunjite la 1 milimetru.

*** Distanța dintre puncte este formată din segmente cumulate ce sunt mai mici decât valoarea 1 milimetru.

**DATE DESPRE IMOBILUL NR. 5864**

Oficiul de Cadastru și Publicitate Imobiliară PRAHOVA
Biroul de Cadastru și Publicitate Imobiliară Ploiești

A. Partea I. Descrierea imobilului

TEREN Intravilan

Adresa: Loc. Berceni, Str Magnoliei, Jud. Prahova

Nr. Crt	Nr cadastral Nr. topografic	Suprafața* (mp)	Observații / Referințe
A1		1.124	Sector cadastral:3 Teren neimprejmuit;

B. Partea II. Proprietari și acte

Inscrieri privitoare la dreptul de proprietate și alte drepturi reale	Referințe
/	
Act Administrativ nr. 5994, din 28/05/2024 emis de PRIMARIA BERCENI;	
B1	A1
Intabulare, drept de PROPRIETATE, dobândit prin Lege, cota actuala 1/1 1) COMUNA BERCENI, CIF:2845338	

C. Partea III. SARCINI .

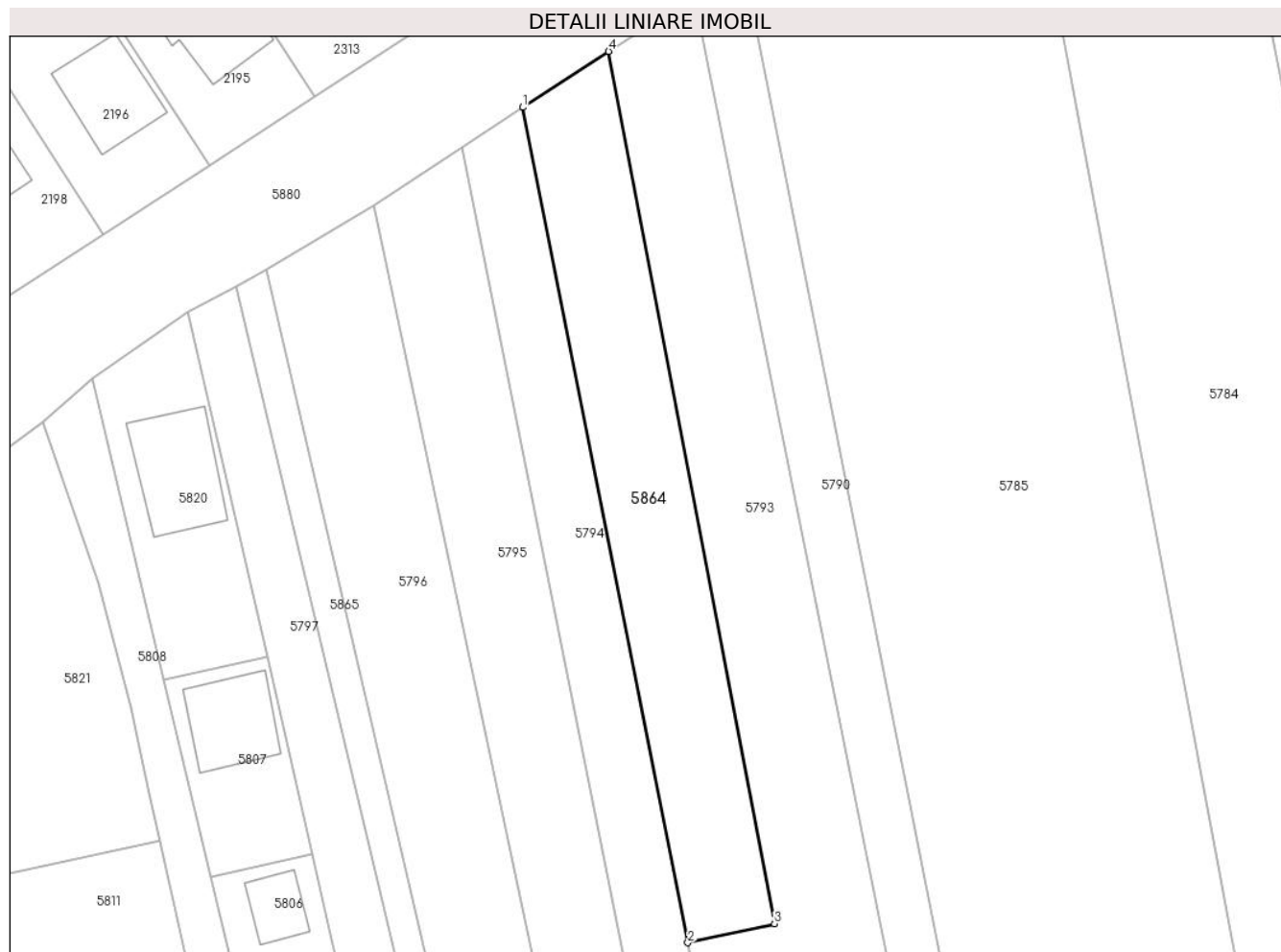
Inscrieri privind dezmembramintele dreptului de proprietate, drepturi reale de garanție și sarcini	Referințe
NU SUNT	

Anexa Nr. 1 La Partea I

Teren

Nr cadastral	Suprafața (mp)*	Observații / Referințe
	1.124	

* Suprafața este determinată în planul de proiecție Stereo 70.



Date referitoare la teren

Crt	Categorie folosință	Intravilan	Suprafața (mp)	Tarla	Parcelă	Nr. topo	Observații / Referințe
58 64	arabil	DA	1.124	1	1/3/12/1	-	

Lungime Segmente

1) Valorile lungimilor segmentelor sunt obținute din proiecție în plan.

Punct început	X / Y	Punct sfârșit	X / Y	Lungime segment (** (m)
1	587.095,292 384.115,856	2	587.114,897 384.016,734	101.042
2	587.114,897 384.016,734	3	587.125,18 384.018,99	10.528
3	587.125,18 384.018,99	4	587.105,475 384.122,498	105.367
4	587.105,475 384.122,498	1	587.095,292 384.115,856	12.158

**** Lungimile segmentelor sunt determinate în planul de proiecție Stereo 70 și sunt rotunjite la 1 milimetru.**

***** Distanța dintre puncte este formată din segmente cumulate ce sunt mai mici decât valoarea 1 milimetru.**

**DATE DESPRE IMOBILUL NR. 5865**

Oficiul de Cadastru și Publicitate Imobiliară PRAHOVA
Biroul de Cadastru și Publicitate Imobiliară Ploiești

A. Partea I. Descrierea imobilului

TEREN Intravilan

Adresa: Loc. Berceni, Str Magnoliei, Jud. Prahova

Nr. Crt	Nr cadastral Nr. topografic	Suprafața* (mp)	Observații / Referințe
A1		773	Sector cadastral:3 Teren neimprejmuit;

B. Partea II. Proprietari și acte

Inscrieri privitoare la dreptul de proprietate și alte drepturi reale	Referințe
/	
Act Administrativ nr. 5995, din 28/05/2024 emis de PRIMARIA BERCENI;	
B1	A1
Intabulare, drept de PROPRIETATE, dobândit prin Lege, cota actuala 1/1 1) COMUNA BERCENI, CIF:2845338	

C. Partea III. SARCINI .

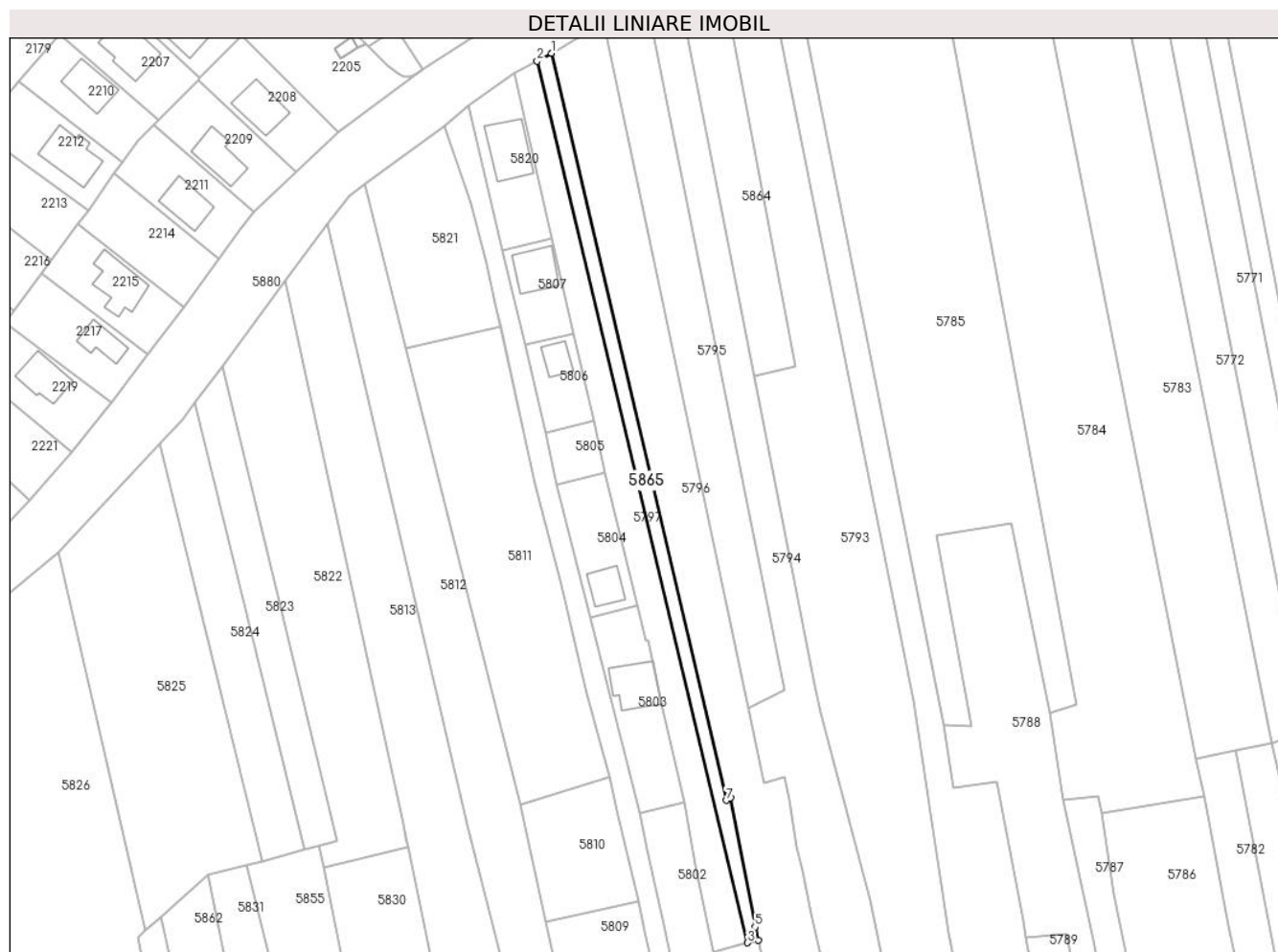
Inscrieri privind dezmembramintele dreptului de proprietate, drepturi reale de garanție și sarcini	Referințe
NU SUNT	

Anexa Nr. 1 La Partea I

Teren

Nr cadastral	Suprafața (mp)*	Observații / Referințe
	773	

* Suprafața este determinată în planul de proiecție Stereo 70.



Date referitoare la teren

Crt	Categorie folosință	Intravilan	Suprafața (mp)	Tarla	Parcelă	Nr. topo	Observații / Referințe
5865	arabil	DA	773	1	1/3/9/1	-	

Lungime Segmente

1) Valorile lungimilor segmentelor sunt obținute din proiecție în plan.

Punct început	X / Y	Punct sfârșit	X / Y	Lungime segment (** (m)
1	587.064,756 384.096,559	2	587.061,202 384.094,642	4.038
2	587.061,202 384.094,642	3	587.113,257 383.876,616	224.153
3	587.113,257 383.876,616	4	587.115,827 383.877,273	2.652
4	587.115,827 383.877,273	5	587.115,109 383.880,542	3.346
5	587.115,109 383.880,542	6	587.109,037 383.912,426	32.457

Punct început	X / Y	Punct sfârșit	X / Y	Lungime segment (** (m)
6	587.109,037 383.912,426	7	587.107,939 383.911,825	1.252
7	587.107,939 383.911,825	1	587.064,756 384.096,559	189.714

** Lungimile segmentelor sunt determinate în planul de proiecție Stereo 70 și sunt rotunjite la 1 milimetru.

*** Distanța dintre puncte este formată din segmente cumulate ce sunt mai mici decât valoarea 1 milimetru.

**DATE DESPRE IMOBILUL NR. 5866**

Oficiul de Cadastru și Publicitate Imobiliară PRAHOVA
Biroul de Cadastru și Publicitate Imobiliară Ploiești

A. Partea I. Descrierea imobilului

TEREN Intravilan

Adresa: Loc. Moara Noua, Str Florilor, Nr. 1, Jud. Prahova

Nr. Crt	Nr cadastral Nr. topografic	Suprafața* (mp)	Observații / Referințe
A1		496	Sector cadastral:3 Teren imprejmuit;

Construcții

Crt	Nr cadastral Nr. topografic	Adresa	Observații / Referințe
A1.1		Loc. Moara Noua, Str Florilor, Nr. 1, Jud. Prahova	Nr. niveluri:1; S. construita la sol:78 mp; LOCUINTA

B. Partea II. Proprietari și acte

Inscrieri privitoare la dreptul de proprietate și alte drepturi reale		Referințe
/		
Hotarare Judecatoreasca nr. 7577, din 20/06/2001 emis de JUDECATORIA PLOIESTI;		
B1	Intabulare, drept de PROPRIETATE, dobandit prin Hotarare Judecatoreasca, cota actuala 1/1 1) DUMITRACHE NELU	A1
Act Administrativ nr. 12040, din 28/09/2023 emis de PRIMARIA BERCENI;		
B2	Intabulare, drept de PROPRIETATE, dobandit prin Construire, cota actuala 1/1 1) DUMITRACHE NELU	A1.1

C. Partea III. SARCINI .

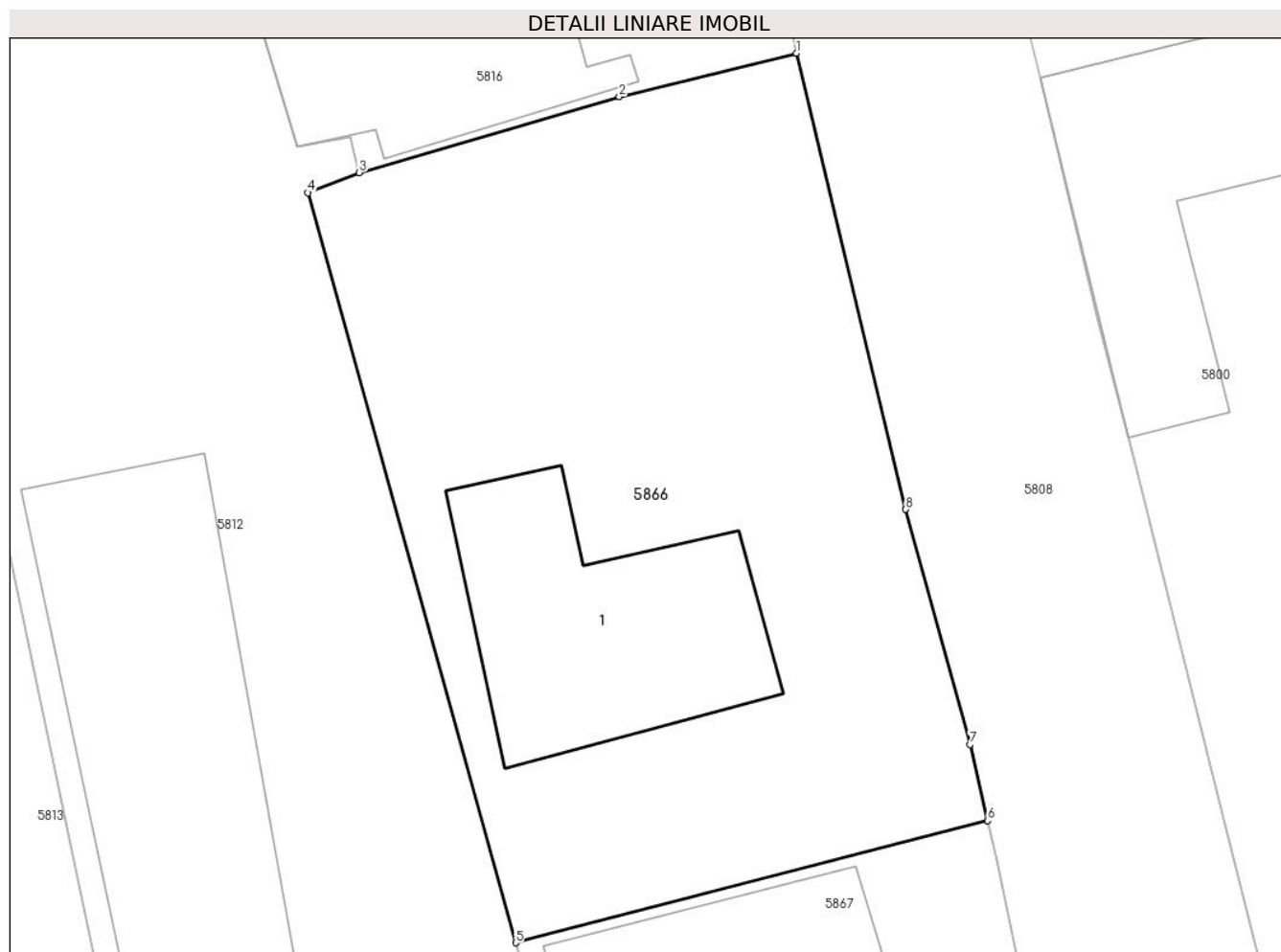
Inscrieri privind dezmembramintele dreptului de proprietate, drepturi reale de garanție și sarcini	Referințe
NU SUNT	

Anexa Nr. 1 La Partea I

Teren

Nr cadastral	Suprafața (mp)*	Observații / Referințe
	496	

* Suprafața este determinată în planul de proiecție Stereo 70.



Date referitoare la teren

Crt	Categorie folosință	Intra vilan	Suprafața (mp)	Tarla	Parcelă	Nr. topo	Observații / Referințe
58 66	curți construcții	DA	496	2	75	-	

Date referitoare la construcții

Crt	Număr	Destinație construcție	Supraf. (mp)	Situație juridică	Observații / Referințe
A1.1		construcții de locuințe	78	Cu acte	Nr. niveluri:1; S. construita la sol:78 mp; LOCUINTA

Lungime Segmente

1) Valorile lungimilor segmentelor sunt obținute din proiecție în plan.

Punct început	X / Y	Punct sfârșit	X / Y	Lungime segment (** (m)
1	587.106,719 383.763,555	2	587.100,406 383.762,009	6.5
2	587.100,406 383.762,009	3	587.091,155 383.759,31	9.637
3	587.091,155 383.759,31	4	587.089,321 383.758,592	1.969
4	587.089,321 383.758,592	5	587.096,721 383.731,917	27.682

Punct început	X / Y	Punct sfârșit	X / Y	Lungime segment (** (m)
5	587.096,721 383.731,917	6	587.113,52 383.736,257	17.35
6	587.113,52 383.736,257	7	587.112,885 383.738,966	2.783
7	587.112,885 383.738,966	8	587.110,607 383.747,334	8.673
8	587.110,607 383.747,334	1	587.106,719 383.763,555	16.68

** Lungimile segmentelor sunt determinate în planul de proiecție Stereo 70 și sunt rotunjite la 1 milimetru.

*** Distanța dintre puncte este formată din segmente cumulate ce sunt mai mici decât valoarea 1 milimetru.

**DATE DESPRE IMOBILUL NR. 5867**

Oficiul de Cadastru și Publicitate Imobiliară PRAHOVA
Biroul de Cadastru și Publicitate Imobiliară Ploiești

A. Partea I. Descrierea imobilului

TEREN Intravilan

Adresa: Loc. Moara Noua, Str Primaverii, Nr. 41, Jud. Prahova

Nr. Crt	Nr cadastral Nr. topografic	Suprafața* (mp)	Observații / Referințe
A1		344	Sector cadastral:3 Teren imprejmuit;

Construcții

Crt	Nr cadastral Nr. topografic	Adresa	Observații / Referințe
A1.1		Loc. Moara Noua, Str Primaverii, Nr. 41, Jud. Prahova	Nr. niveluri:2; S. construita la sol:102 mp; LOCUINTA

B. Partea II. Proprietari și acte

Inscrieri privitoare la dreptul de proprietate și alte drepturi reale		Referințe
/		
Hotarare Judecatoreasca nr. 7577, din 20/06/2001 emis de JUDECATORIA PLOIESTI;		
B1	Intabulare, drept de PROPRIETATE, dobandit prin Hotarare Judecatoreasca, cota actuala 1/1 1) PITU FLORINEL DEFUNCT:Da	A1
Act Administrativ nr. 12040, din 28/09/2023 emis de PRIMARIA BERCEI;		
B2	Intabulare, drept de PROPRIETATE, dobandit prin Construire, cota actuala 1/1 1) PITU FLORINEL DEFUNCT:Da	A1.1

C. Partea III. SARCINI .

Inscrieri privind dezmembramintele dreptului de proprietate, drepturi reale de garanție și sarcini	Referințe
NU SUNT	

Anexa Nr. 1 La Partea I

Teren

Nr cadastral	Suprafața (mp)*	Observații / Referințe
	344	

* Suprafața este determinată în planul de proiecție Stereo 70.



Date referitoare la teren

Crt	Categorie folosință	Intra vilan	Suprafața (mp)	Tarla	Parcelă	Nr. topo	Observații / Referințe
58 67	curți construcții	DA	344	2	75	-	

Date referitoare la construcții

Crt	Număr	Destinație construcție	Supraf. (mp)	Situație juridică	Observații / Referințe
A1.1		construcții de locuințe	102	Cu acte	Nr. niveluri:2; S. construita la sol:102 mp; LOCUINTA

Lungime Segmente

1) Valorile lungimilor segmentelor sunt obținute din proiecție în plan.

Punct început	X / Y	Punct sfârșit	X / Y	Lungime segment (** (m)
1	587.117,525 383.718,501	2	587.115,385 383.727,381	9.134
2	587.115,385 383.727,381	3	587.113,848 383.734,858	7.633
3	587.113,848 383.734,858	4	587.113,52 383.736,257	1.437
4	587.113,52 383.736,257	5	587.096,721 383.731,917	17.35

Punct început	X / Y	Punct sfârșit	X / Y	Lungime segment (** (m)
5	587.096,721 383.731,917	6	587.103,318 383.709,584	23.287
6	587.103,318 383.709,584	7	587.108,382 383.712,855	6.029
7	587.108,382 383.712,855	1	587.117,525 383.718,501	10.746

** Lungimile segmentelor sunt determinate în planul de proiecție Stereo 70 și sunt rotunjite la 1 milimetru.

*** Distanța dintre puncte este formată din segmente cumulate ce sunt mai mici decât valoarea 1 milimetru.

**DATE DESPRE IMOBILUL NR. 5868**

Oficiul de Cadastru și Publicitate Imobiliară PRAHOVA
Biroul de Cadastru și Publicitate Imobiliară Ploiești

A. Partea I. Descrierea imobilului

TEREN Extravilan

Adresa: Jud. Prahova, T 33 ; A 339

Nr. Crt	Nr cadastral Nr. topografic	Suprafața* (mp)	Observații / Referințe
A1	24214	8.549	Sector cadastral:23 Teren neimprejmuit; T 33 ; A 339

B. Partea II. Proprietari și acte

Inscrieri privitoare la dreptul de proprietate și alte drepturi reale		Referințe
177748 / 24/11/2023		
Act Notarial nr. 3050, din 23/11/2023 emis de Lupu Maria Luiza (lotizare);		
B1	Se infiinteaza cartea funciara 24214 a imobilului cu numarul cadastral 24214 / UAT Berceni, rezultat din dezmembrarea imobilului cu numarul cadastral 23997 inscris in cartea funciara 23997;	A1
Act Administrativ nr. 10986, din 19/09/2022 emis de Primaria Comunei Berceni (act administrativ nr 80 din 31.08.2022, emis de Primaria Comunei Berceni);		
B2	Intabulare, drept de PROPRIETATE, dobandit prin Lege, cota actuala 1/1 1) COMUNA BERCENI, CIF:2845338	A1

C. Partea III. SARCINI .

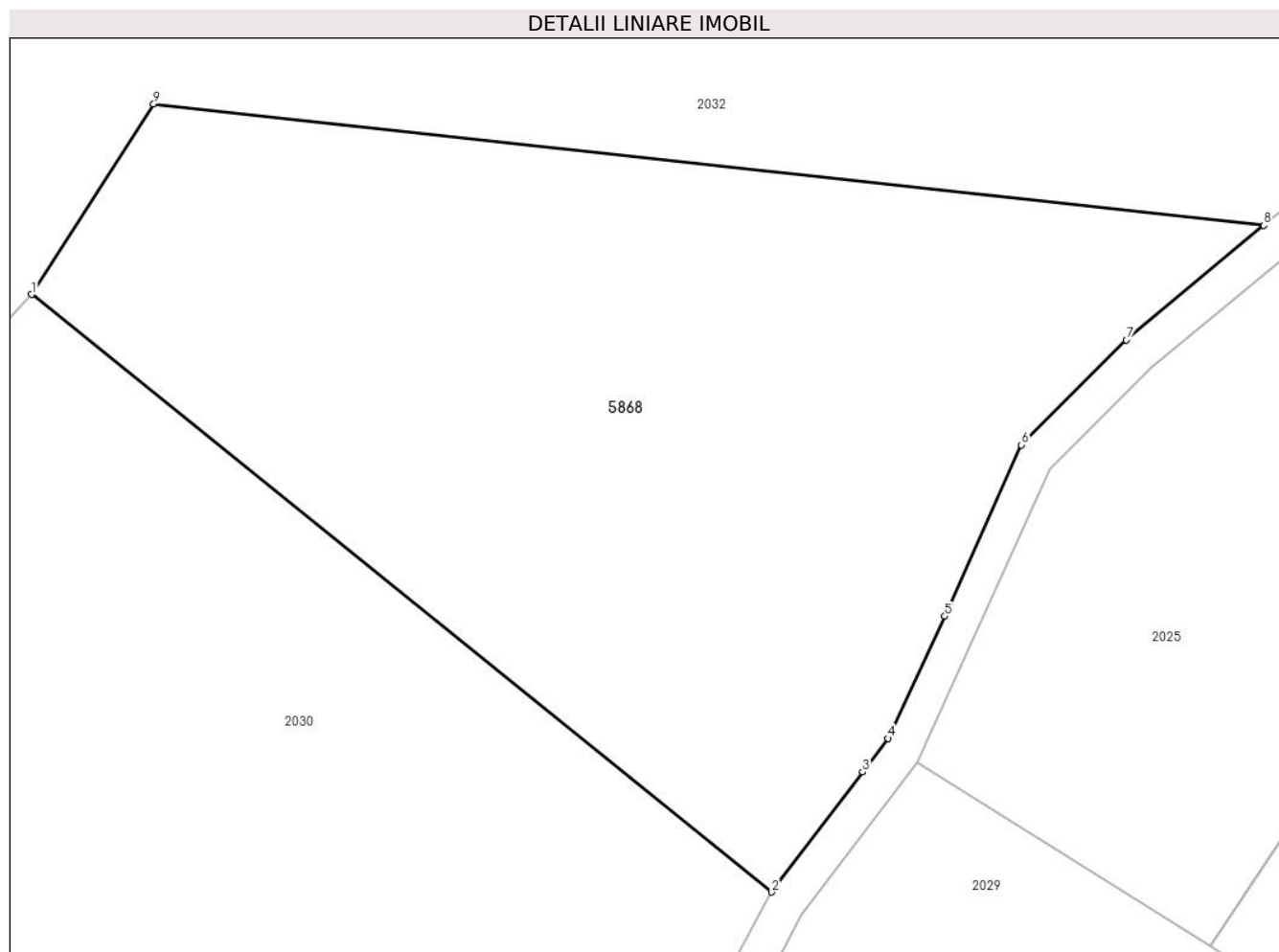
Inscrieri privind dezmembramintele dreptului de proprietate, drepturi reale de garanție și sarcini	Referințe
NU SUNT	

Anexa Nr. 1 La Partea I

Teren

Nr cadastral	Suprafața (mp)*	Observații / Referințe
24214	8.549	T 33 ; A 339

* Suprafața este determinată în planul de proiecție Stereo 70.



Date referitoare la teren

Crt	Categorie folosință	Intravilan	Suprafața (mp)	Tarla	Parcelă	Nr. topo	Observații / Referințe
5868	arabil	NU	8.549	33	339	-	Lotul 2 ; Teren materializat cu tarusi din lemn .

Lungime Segmente

1) Valorile lungimilor segmentelor sunt obținute din proiecție în plan.

Punct început	X / Y	Punct sfârșit	X / Y	Lungime segment (** (m)
1	584.819,726 381.191,418	2	584.917,878 381.112,192	126.137
2	584.917,878 381.112,192	3	584.929,947 381.128,136	19.997
3	584.929,947 381.128,136	4	584.933,377 381.132,559	5.597
4	584.933,377 381.132,559	5	584.940,882 381.148,776	17.869
5	584.940,882 381.148,776	6	584.951,066 381.171,47	24.874

Punct început	X / Y	Punct sfârșit	X / Y	Lungime segment (** (m)
6	584.951,066 381.171,47	7	584.964,959 381.185,392	19.668
7	584.964,959 381.185,392	8	584.983,192 381.200,581	23.731
8	584.983,192 381.200,581	9	584.835,914 381.216,691	148.156
9	584.835,914 381.216,691	1	584.819,726 381.191,418	30.013

** Lungimile segmentelor sunt determinate în planul de proiecție Stereo 70 și sunt rotunjite la 1 milimetru.

*** Distanța dintre puncte este formată din segmente cumulate ce sunt mai mici decât valoarea 1 milimetru.

**DATE DESPRE IMOBILUL NR. 5869**

Oficiul de Cadastru și Publicitate Imobiliară PRAHOVA
Biroul de Cadastru și Publicitate Imobiliară Ploiești

A. Partea I. Descrierea imobilului

TEREN Extravilan

Adresa: Jud. Prahova

Nr. Crt	Nr cadastral Nr. topografic	Suprafața* (mp)	Observații / Referințe
A1		20.650	Sector cadastral:44 Teren neimprejmuit;

B. Partea II. Proprietari și acte

Inscrieri privitoare la dreptul de proprietate și alte drepturi reale		Referințe
/		
Hotarare Judecatoreasca nr. 9323, din 29/12/2022 emis de JUDECATORIA PLOIESTI;		
B1	Intabulare, drept de PROPRIETATE, dobandit prin Hotarare Judecatoreasca, cota actuala 1/1 1) BAHNAREANU RAZVAN IONUT	A1

C. Partea III. SARCINI .

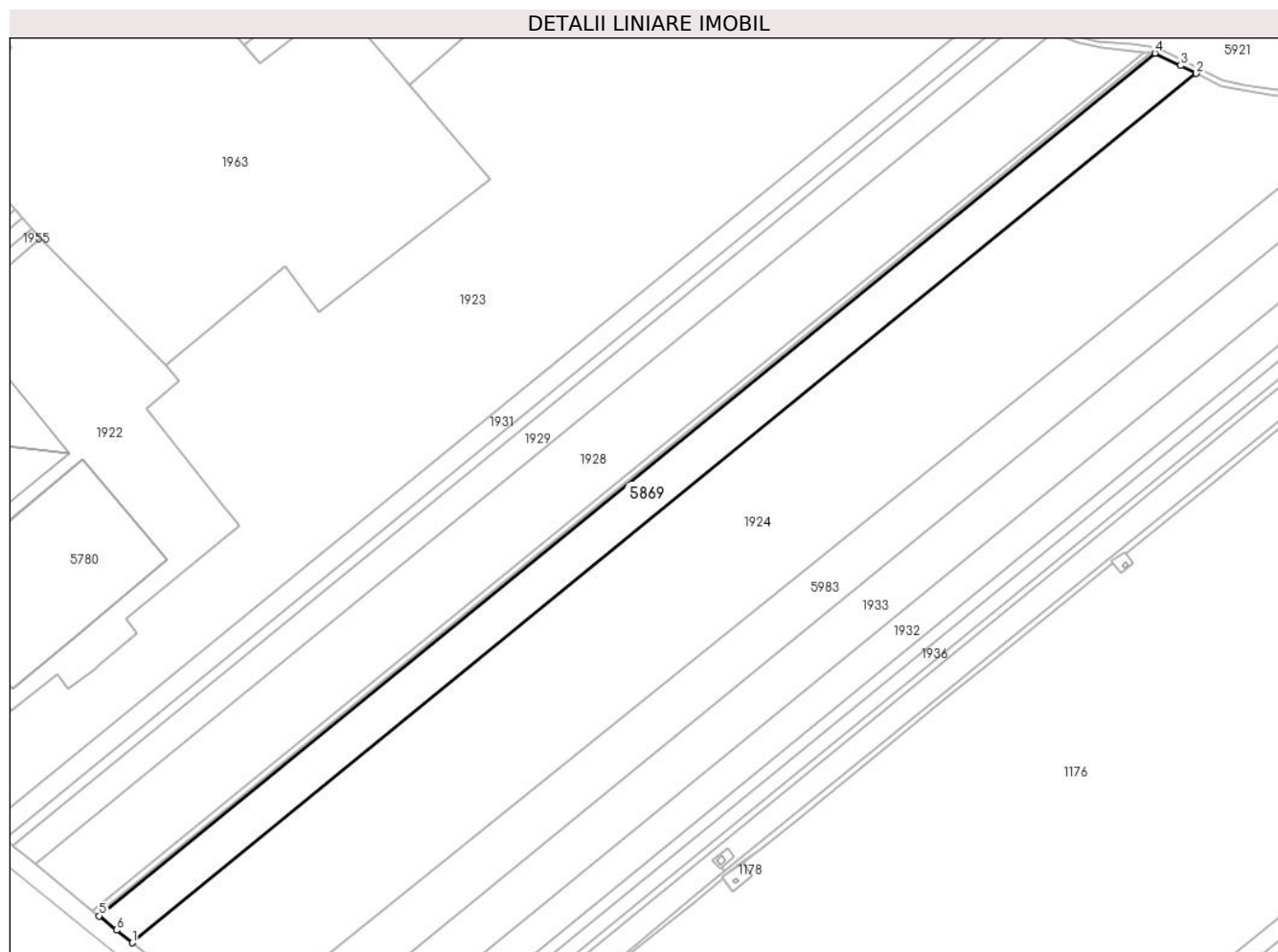
Inscrieri privind dezmembramintele dreptului de proprietate, drepturi reale de garanție și sarcini	Referințe
NU SUNT	

Anexa Nr. 1 La Partea I

Teren

Nr cadastral	Suprafața (mp)*	Observații / Referințe
	20.650	

* Suprafața este determinată în planul de proiecție Stereo 70.



Date referitoare la teren

Crt	Categorie folosință	Intravilan	Suprafața (mp)	Tarla	Parcelă	Nr. topo	Observații / Referințe
58 69	arabil	NU	20.650	28	274/27	-	

Lungime Segmente

1) Valorile lungimilor segmentelor sunt obținute din proiecție în plan.

Punct început	X / Y	Punct sfârșit	X / Y	Lungime segment (** (m)
1	585.627,757 378.789,642	2	586.267,907 379.312,343	826.444
2	586.267,907 379.312,343	3	586.258,657 379.317,102	10.403
3	586.258,657 379.317,102	4	586.243,207 379.324,549	17.151
4	586.243,207 379.324,549	5	585.607,839 378.805,752	820.269
5	585.607,839 378.805,752	6	585.618,256 378.797,242	13.451

Punct început	X / Y	Punct sfârșit	X / Y	Lungime segment (** (m)
6	585.618,256 378.797,242	1	585.627,757 378.789,642	12.168

** Lungimile segmentelor sunt determinate în planul de proiecție Stereo 70 și sunt rotunjite la 1 milimetru.

*** Distanța dintre puncte este formată din segmente cumulate ce sunt mai mici decât valoarea 1 milimetru.

**DATE DESPRE IMOBILUL NR. 5870**

Oficiul de Cadastru și Publicitate Imobiliară PRAHOVA
Biroul de Cadastru și Publicitate Imobiliară Ploiești

A. Partea I. Descrierea imobilului

TEREN Necunoscut

Adresa: Loc. Catunu, Jud. Prahova

Nr. Crt	Nr cadastral Nr. topografic	Suprafața* (mp)	Observații / Referințe
A1		Din acte: 2.498 Masurata: 2.500	Sector cadastral:48 Teren neimprejmuit;

B. Partea II. Proprietari și acte

Inscrieri privitoare la dreptul de proprietate și alte drepturi reale		Referințe
/		
Act Notarial nr. 777, din 09/06/2016 emis de NP PREDĂ POPESCU FLORENTINA;		
B1	Intabulare, drept de PROPRIETATE, dobândit prin Convenție, cota actuala 1/1 1) COSTACHE ION	A1

C. Partea III. SARCINI .

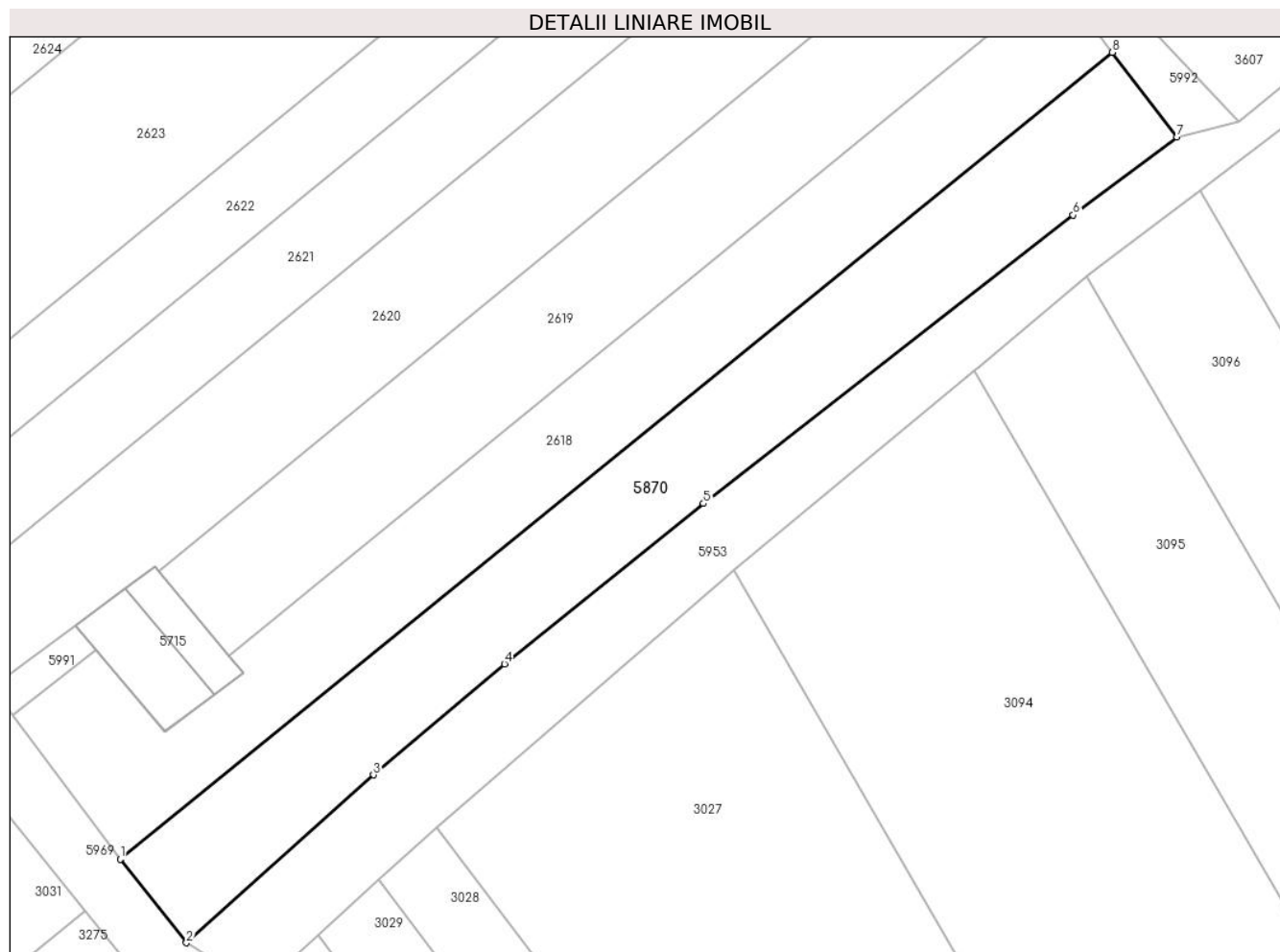
Inscrieri privind dezmembramintele dreptului de proprietate, drepturi reale de garanție și sarcini	Referințe
NU SUNT	

Anexa Nr. 1 La Partea I

Teren

Nr cadastral	Suprafața (mp)*	Observații / Referințe
	Din acte: 2.498 Masurata: 2.500	

* Suprafața este determinată în planul de proiecție Stereo 70.



Date referitoare la teren

Crt	Categorie folosință	Intra vilan	Suprafața (mp)	Tarla	Parcelă	Nr. topo	Observații / Referințe
10 00 1	arabil	DA	1.389	16	176/5	-	
10 00 2	arabil	NU	1.111	16	176/5	-	

Lungime Segmente

1) Valorile lungimilor segmentelor sunt obținute din proiecție în plan.

Punct început	X / Y	Punct sfârșit	X / Y	Lungime segment (** (m)
1	589.689,254 378.926,696	2	589.698,676 378.914,814	15.165
2	589.698,676 378.914,814	3	589.725,296 378.938,693	35.761
3	589.725,296 378.938,693	4	589.743,94 378.954,488	24.435

Punct început	X / Y	Punct sfârșit	X / Y	Lungime segment (** (m)
4	589.743,94 378.954,488	5	589.772,238 378.977,304	36.35
5	589.772,238 378.977,304	6	589.824,848 379.018,326	66.714
6	589.824,848 379.018,326	7	589.839,638 379.029,422	18.489
7	589.839,638 379.029,422	8	589.830,411 379.041,481	15.184
8	589.830,411 379.041,481	1	589.689,254 378.926,696	181.936

** Lungimile segmentelor sunt determinate în planul de proiecție Stereo 70 și sunt rotunjite la 1 milimetru.

*** Distanța dintre puncte este formată din segmente cumulate ce sunt mai mici decât valoarea 1 milimetru.

**DATE DESPRE IMOBILUL NR. 5871**

Oficiul de Cadastru și Publicitate Imobiliară PRAHOVA
Biroul de Cadastru și Publicitate Imobiliară Ploiești

A. Partea I. Descrierea imobilului

TEREN Intravilan

Nr. CF vechi:2419

Nr. cadastral vechi:10788

Adresa: Loc. Corlatesti, Str Adeplast, Nr. 164A, Jud. Prahova

Nr. Crt	Nr cadastral Nr. topografic	Suprafața* (mp)	Observații / Referințe
A1	20903	6.641	Sector cadastral:44 Teren neimprejmuit;

Construcții

Crt	Nr cadastral Nr. topografic	Adresa	Observații / Referințe
A1.1	20903-C1	Loc. Corlatesti, Jud. Prahova	Nr. niveluri:3; S. construita la sol:558 mp; Scdesfasurata =1685.65 mpConstructie din bca, fundatie betonAn construire 2008Nr.niveluri = 3
A1.2	20903-C2	Loc. Corlatesti, Jud. Prahova	Nr. niveluri:1; S. construita la sol:161 mp; Constructie metalica, fundatie betonAn construire 2008
A1.3	20903-C3	Loc. Corlatesti, Jud. Prahova	Nr. niveluri:1; S. construita la sol:2828 mp; Constructie din beton, fundatie betonAn construire 2008

B. Partea II. Proprietari și acte

Inscrieri privitoare la dreptul de proprietate și alte drepturi reale	Referințe
51782 / 10/09/2010	
Act Notarial nr. 851, din 09/09/2010 emis de NP STANCA VALENTINA;	
B1	Se infiinteaz\U+0103 cartea funciara nr. 2419 a unitatii administrativ teritoriale Berceni , care cuprinde imobilul cu numarul cadastral 10788 descris la PI/A+1, rezultat din dezmembrarea imobilului cu numarul cadastral 10705 din cartea funciara nr. 2128 a aceleiasi unitati administrativ teritoriale.
Act Notarial nr. 439, din 15/02/2007 emis de NP PUSCASU ION;	
B3	Intabulare, drept de PROPRIETATEcumparare, dobandit prin Conventie, cota actuala 1/1 1) ADEPLAST SRL, CIF:5119976, (fosta SC ADEPLAST SA , FOSTA SC MULTISTAR PROD SRL)
Act Administrativ nr. 07, din 26/02/2008 emis de PRIMARIA BERCENI;	
B7	se noteaza Autorizatia de Construire numarul 7/26.02.2008
Act Administrativ nr. 5265, din 05/02/2009 emis de OCPI Prahova;	
B9	se indreapta eroarea materiala strecurata in cuprinsul prezentei carti funciare in sensul ca suprata construita a constructiei C6 este de 868,48 mp
Inscris Sub Semnatura Privata nr. 1, din 30/12/2008 emis de SC SANDER CONSTRUCT (proces-verbal receptie nr.1/29.12.2008 emis de SC KLITEHNIMA CONSTRUCT;proces-verbal receptie nr.16/28.03.2008 emis de SC PHILRO INDUSTRIAL;proces-verbal receptie nr.2/30.12.2008 emis de SC SANDER CONSTRUCT;proces-verbal receptie nr.3/15.12.2008 emis de SC SANDER CONSTRUCT;proces-verbal receptie nr.4/15.12.2008 emis de SC SANDER CONSTRUCT;proces-verbal receptie nr.FN/30.07.2008 emis de SC GAVELA SRL; autorizatie construire nr.7/26.02.2008 emis de CONSILIUL LOCAL BERCENI;);	
B11	Intabulare, drept de PROPRIETATE, dobandit prin Construire, cota actuala 1/1 1) ADEPLAST SRL, CIF:5119976, (fosta SC ADEPLAST SA , FOSTA SC MULTISTAR PROD SRL)
74271 / 12/12/2011	
Act Administrativ nr. 11, din 11/04/2011 emis de PRIMARIA BERCENI;	
B17	se noteaza autorizatia de construire nr.11/11.04.2011 eliberata de Primaria Berceni
83411 / 12/08/2015	
Act Administrativ nr. 5697, din 31/07/2015 emis de Primaria Berceni (act administrativ nr. 76499/22-07-2015 emis de OCPI PRAHOVA);	
B19	se noteaza actualizarea informatiilor cadastrale in sensul ca actuala adresa a imobilului este "Comuna Berceni, sat Corlatesti, nr.164A, judetul Prahova"
122072 / 23/11/2020	
Act Normativ nr. 21807, din 07/05/2020 emis de OFICIUL REGITRULUI (act administrativ nr 4038593 din	

Inscrieri privitoare la dreptul de proprietate și alte drepturi reale	Referințe
07.05.2020, emis de OFICIUL REGISTRULUI COMERTULUI DE PE LANGA TRIBUNALUL PRAHOVA; act administrativ nr 7417 din 06.05.2020, emis de OFICIUL REGISTRULUI COMERTULUI DE PE LANGA TRIBUNALUL PRAHOVA);	
B21 se noteaza schimbarea denumirii societatii din SC ADEPLAST SA in SC ADEPLAST SRL	A1, A1.1, A1.2, A1.3

C. Partea III. SARCINI

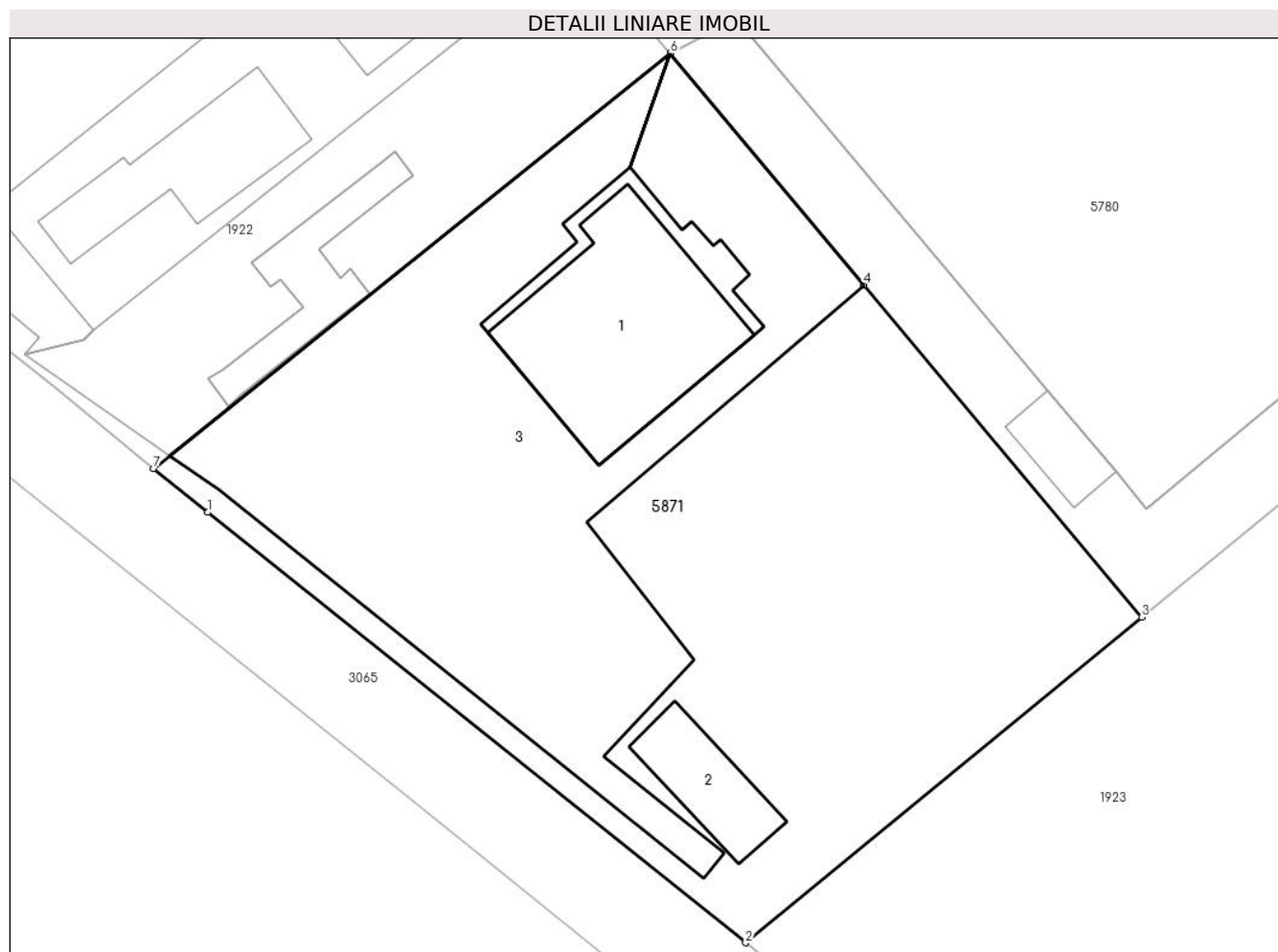
Inscrieri privind dezmembramintele dreptului de proprietate, drepturi reale de garanție și sarcini	Referințe
40508 / 12/06/2013	
Act Notarial nr. 1425, din 07/06/2013 emis de NP ION ANDREEA ELENA;	
C10 se noteaza urmatoarele obligatii propter rem :-obligatia de a permite UniCredit Leasing Corporation IFN S.A. sa foloseasca apa din rezervorul pentru a constitui rezerva de apa ,sa efectueze orice lucrari pentru racordarea acestora la reseaua de distributie a gazelor naturale,sa folosesca fosa septica	A1, A1.1, A1.2, A1.3
16374 / 06/03/2014	
Act Notarial nr. 217, din 06/03/2014 emis de NP Stanca Adrian Vasile;	
C11 se radiaza ipoteca de sub C8 precum si interdictiile aferente de sub B15 si B16 inregistrate cu nr. 74271/2011 si ipoteca de sub C9 precum si interdictiile aferente de sub B18 inregistrate cu nr. 25674/2012	A1, A1.1, A1.2, A1.3
122072 / 23/11/2020	
Act Notarial nr. 1764, din 05/11/2020 emis de MEIROSU CARMEN;	
C14 se radiaza ipotecile, notarea diminuarii sumei si interdictiile inscrise sub C5, C7, C12, C13, B13 si B20 prin incheierile nr. 51782/2010 si 109180/2017	A1, A1.1, A1.2, A1.3

Anexa Nr. 1 La Partea I

Teren

Nr cadastral	Suprafața (mp)*	Observații / Referințe
20903	6.641	

* Suprafața este determinată în planul de proiecție Stereo 70.



Date referitoare la teren

Crt	Categorie folosință	Intravilan	Suprafața (mp)	Tarla	Parcelă	Nr. topo	Observații / Referințe
58 71	curți construcții	DA	6.641	28	270	-	

Date referitoare la construcții

Crt	Număr	Destinație construcție	Supraf. (mp)	Situație juridică	Observații / Referințe
A1.1	20903-C1	construcții administrative și social culturale	558	Cu acte	Nr. niveluri:3; S. construită la sol:558 mp; Scdesfasurata =1685.65 mpConstrucție din bca, fundație betonAn construire 2008Nr. niveluri = 3
A1.2	20903-C2	construcții anexa	161	Cu acte	Nr. niveluri:1; S. construită la sol:161 mp; Construcție metalică, fundație betonAn construire 2008
A1.3	20903-C3	construcții anexa	2.828	Cu acte	Nr. niveluri:1; S. construită la sol:2828 mp; Construcție din beton, fundație betonAn construire 2008

Lungime Segmente

1) Valorile lungimilor segmentelor sunt obținute din proiecție în plan.

Punct început	X / Y	Punct sfârșit	X / Y	Lungime segment (** (m)
---------------	-------	---------------	-------	-------------------------

Punct început	X / Y	Punct sfârșit	X / Y	Lungime segment (** (m)
1	585.439,77 378.941,87	2	585.506,36 378.888,66	85.238
2	585.506,36 378.888,66	3	585.555,35 378.928,94	63.423
3	585.555,35 378.928,94	4	585.521,01 378.970,0	53.527
4	585.521,01 378.970,0	5	585.497,064 378.998,645	37.336
5	585.497,064 378.998,645	6	585.497,06 378.998,65	0.006
6	585.497,06 378.998,65	7	585.433,112 378.947,303	82.011
7	585.433,112 378.947,303	1	585.439,77 378.941,87	8.593

** Lungimile segmentelor sunt determinate în planul de proiecție Stereo 70 și sunt rotunjite la 1 milimetru.

*** Distanța dintre puncte este formată din segmente cumulate ce sunt mai mici decât valoarea 1 milimetru.

**DATE DESPRE IMOBILUL NR. 5872**

Oficiul de Cadastru și Publicitate Imobiliară PRAHOVA
Biroul de Cadastru și Publicitate Imobiliară Ploiești

A. Partea I. Descrierea imobilului

TEREN Intravilan

Adresa: Loc. Corlatesti, Str Vlasiei, Nr. 204, Jud. Prahova

Nr. Crt	Nr cadastral Nr. topografic	Suprafața* (mp)	Observații / Referințe
A1	21762	Din acte: 0 Masurata: 151	Sector cadastral:41 Teren imprejmuit; Constructia C1 inscrisa in CF 21762-C1;

B. Partea II. Proprietari și acte

Inscrieri privitoare la dreptul de proprietate și alte drepturi reale		Referințe
63795 / 22/08/2014		
Act Notarial nr. 662, din 21/08/2014 emis de NP CALIN MIRELA;		
B1	Se infiinteaza cartea funciara 21762 a imobilului cu numarul cadastral 21762/Berceni, rezultat din dezmembrarea imobilului cu numarul cadastral 10190 (identificator electronic 20280) inscris in cartea funciara 1334 (identificator electronic 20280);	A1
Act Administrativ nr. 4285, din 16/07/2012 emis de PRIMARIA BERCEI;		
B3	se noteaza noua adresa postala a imobilului respectiv "comuna Berceni,sat Corlatesti,str.Vlasiei,nr.204,jud.Prahova" <i>OBSERVATII: pozitie transcrisa din CF 20280/Berceni, inscrisa prin incheierea nr. 41632 din 17/07/2012;</i>	A1
Act Administrativ nr. 5988, din 28/01/2014 emis de OCPI PRAHOVA (act administrativ nr. 61/11-10-2012 emis de PRIMARIA BERCEI; act administrativ nr. 6806/13-11-2012 emis de PRIMARIA BERCEI;);		
B5	se noteaza repositionarea imobilului conform documentatiei cadastrale anexate <i>OBSERVATII: pozitie transcrisa din CF 20280/Berceni, inscrisa prin incheierea nr. 8419 din 06/02/2014;</i>	A1
86599 / 29/10/2014		
Act Notarial nr. 989, din 28/10/2014 emis de NP CALIN MIRELA;		
B7	Intabulare, drept de PROPRIETATEcumparare ca bun comun asupra terenului in suprafata de 61,07 mp aferent ap.cu nr. cadastral 21762-C1-U1, dobandit prin Conventie, cota actuala 61/151, cota initiala 61/151 1) IONESCU FLORIN CIPRIAN 2) IONESCU MIHAELA	A1
86596 / 29/10/2014		
Act Notarial nr. 988, din 28/10/2014 emis de NP CALIN MIRELA;		
B8	Intabulare, drept de PROPRIETATEcumparare ca bun propriu, asupra terenului in suprafata de 89,93 mp, aferent apartamentului nr 2, dobandit prin Conventie, cota actuala 90/151, cota initiala 90/151 1) IONESCU MONICA	A1

C. Partea III. SARCINI

Inscrieri privind dezmembramintele dreptului de proprietate, drepturi reale de garanție și sarcini		Referințe
86599 / 29/10/2014		
Act Notarial nr. 989, din 28/10/2014 emis de NP CALIN MIRELA;		
C1	Intabulare, drept de UZUFRACT VIAGER(asupra terenului in suprafata de 61,07 mp aferent ap.cu nr. cadastral 21762-C1-U1), cota actuala 1/1 1) IONESCU ELENA 2) IONESCU ION	A1
86596 / 29/10/2014		
Act Notarial nr. 988, din 28/10/2014 emis de NP CALIN MIRELA;		
C2	Intabulare, drept de UZUFRACT VIAGERasupra terenului in suprafata de 89,93 mp, aferent apartamentului nr 2, proprietatea lui IONESCU MONICA, cota actuala 1/1 1) IONESCU ION 2) IONESCU ELENA	A1

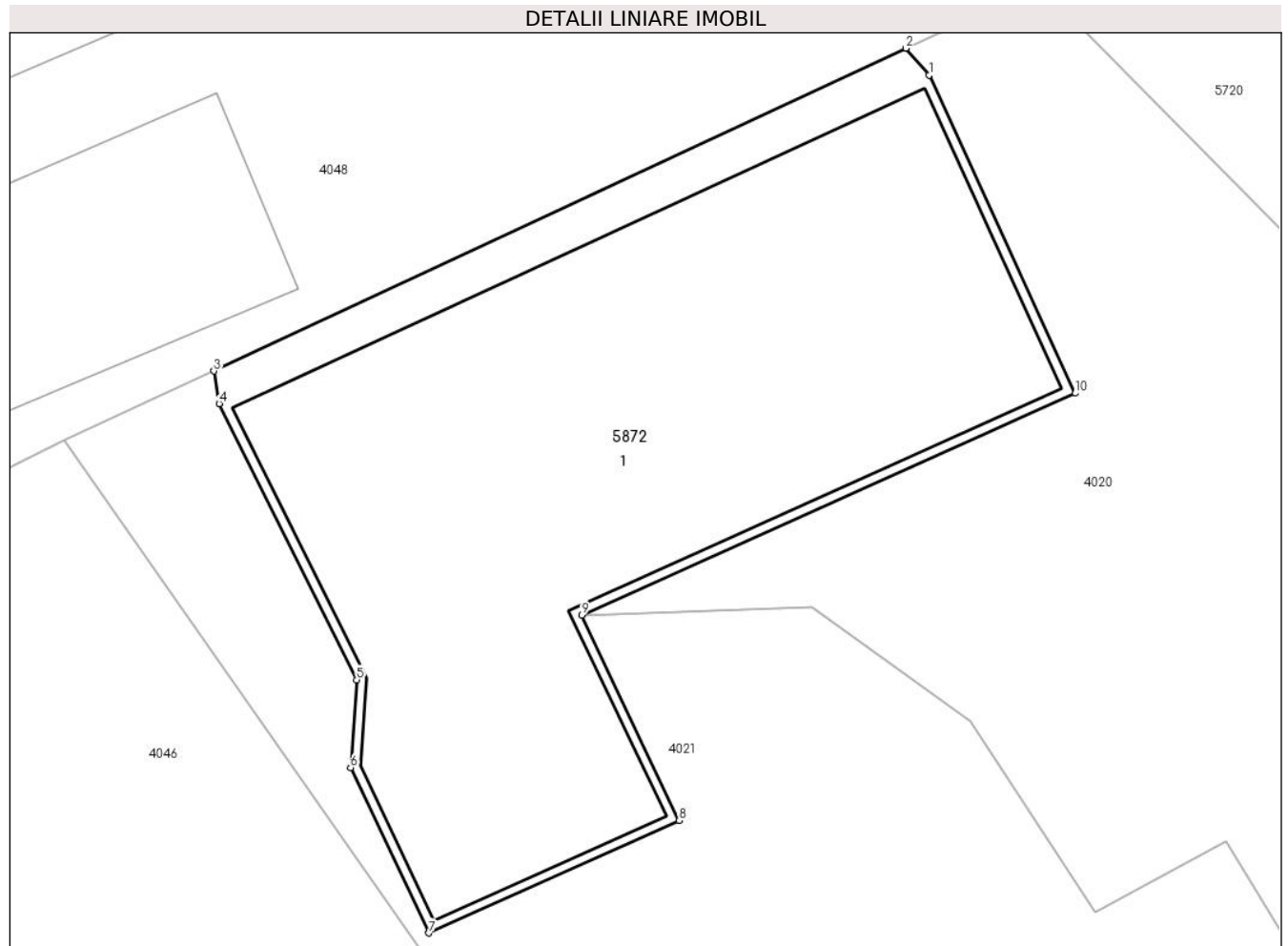
Inscrieri privind dezmembramintele dreptului de proprietate, drepturi reale de garanție și sarcini	Referințe
--	-----------

Anexa Nr. 1 La Partea I

Teren

Nr cadastral	Suprafața (mp)*	Observații / Referințe
21762	Din acte: 0 Masurata: 151	

* Suprafața este determinată în planul de proiecție Stereo 70.



Date referitoare la teren

Crt	Categorie folosință	Intra vilan	Suprafața (mp)	Tarla	Parcelă	Nr. topo	Observații / Referințe
58 72	curți constructii	DA	151	14	CC577	-	

Lungime Segmente

1) Valorile lungimilor segmentelor sunt obținute din proiecție în plan.

Punct început	X / Y	Punct sfârșit	X / Y	Lungime segment (** (m)
1	586.056,125 379.618,688	2	586.055,651 379.619,242	0.729
2	586.055,651 379.619,242	3	586.041,398 379.612,595	15.727
3	586.041,398 379.612,595	4	586.041,508 379.611,924	0.68
4	586.041,508 379.611,924	5	586.044,336 379.606,236	6.352
5	586.044,336 379.606,236	6	586.044,213 379.604,429	1.811

Punct început	X / Y	Punct sfârșit	X / Y	Lungime segment (** (m)
6	586.044,213 379.604,429	7	586.045,827 379.601,025	3.767
7	586.045,827 379.601,025	8	586.050,981 379.603,342	5.651
8	586.050,981 379.603,342	9	586.048,975 379.607,571	4.681
9	586.048,975 379.607,571	10	586.059,133 379.612,138	11.137
10	586.059,133 379.612,138	1	586.056,125 379.618,688	7.208

** Lungimile segmentelor sunt determinate în planul de proiecție Stereo 70 și sunt rotunjite la 1 milimetru.

*** Distanța dintre puncte este formată din segmente cumulate ce sunt mai mici decât valoarea 1 milimetru.

**DATE DESPRE IMOBILUL NR. 5873**

Oficiul de Cadastru și Publicitate Imobiliară PRAHOVA
Biroul de Cadastru și Publicitate Imobiliară Ploiești

A. Partea I. Descrierea imobilului

TEREN Intravilan

Adresa: Loc. Corlatesti, Str Morii, Nr. 21, Jud. Prahova

Nr. Crt	Nr cadastral Nr. topografic	Suprafața* (mp)	Observații / Referințe
A1		650	Sector cadastral:41 Teren imprejmuit;

Construcții

Crt	Nr cadastral Nr. topografic	Adresa	Observații / Referințe
A1.1		Loc. Corlatesti, Str Morii, Nr. 21, Jud. Prahova	Nr. niveluri:1; S. construita la sol:67 mp; LOCUINTA

B. Partea II. Proprietari și acte

Inscrieri privitoare la dreptul de proprietate și alte drepturi reale	Referințe
/	
Act Administrativ nr. 12040, din 28/09/2023 emis de PRIMARIA COMUNEI BERCENI;	
B1	A1, A1.1
Intabulare, drept de PROPRIETATE, dobandit prin Lege, cota actuala 1) COMUNA BERCENI, CIF:2845338	

C. Partea III. SARCINI .

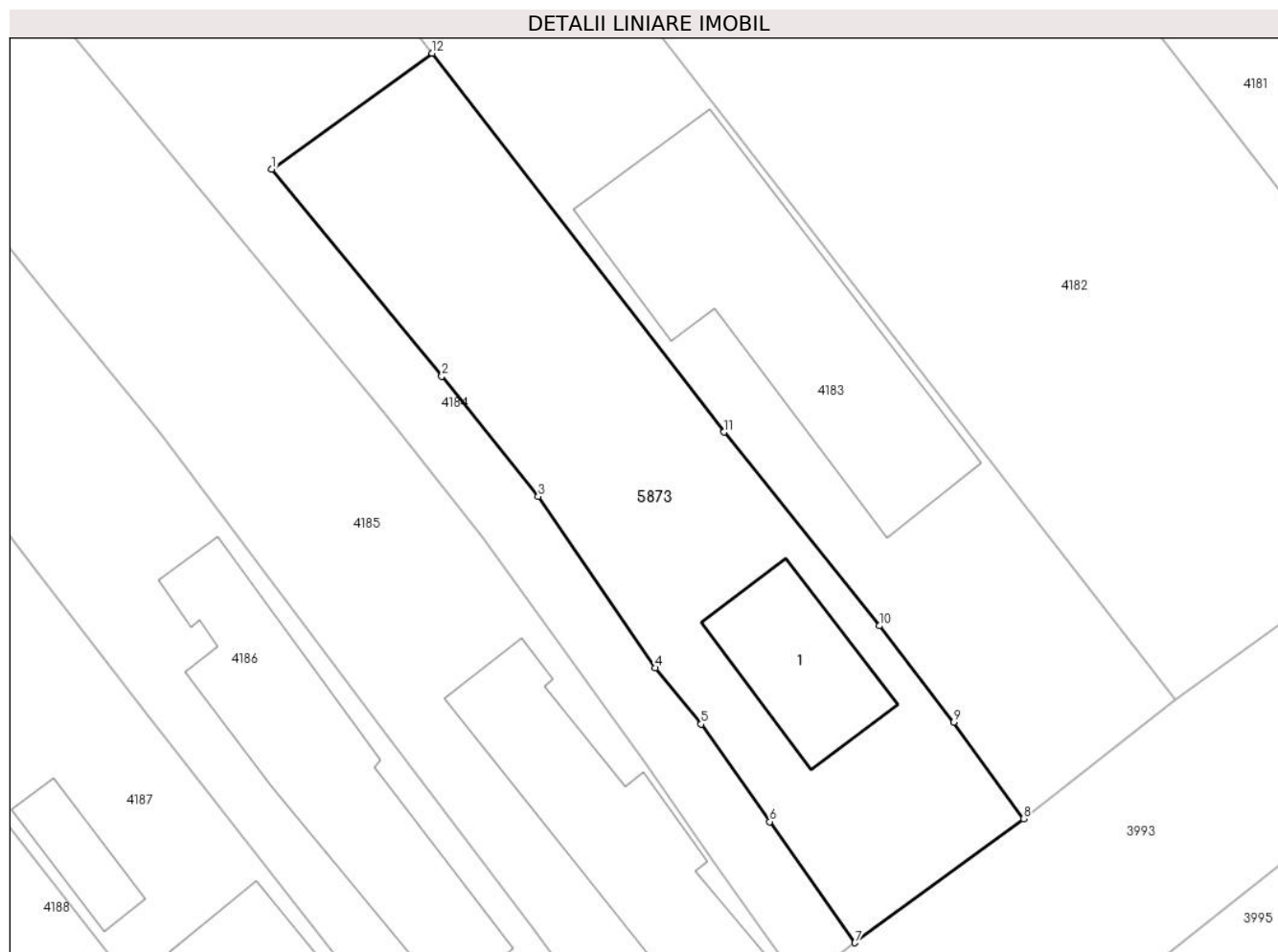
Inscrieri privind dezmembramintele dreptului de proprietate, drepturi reale de garanție și sarcini	Referințe
NU SUNT	

Anexa Nr. 1 La Partea I

Teren

Nr cadastral	Suprafața (mp)*	Observații / Referințe
	650	

* Suprafața este determinată în planul de proiecție Stereo 70.



Date referitoare la teren

Crt	Categorie folosință	Intravilan	Suprafața (mp)	Tarla	Parcelă	Nr. topo	Observații / Referințe
10 00 1	curți construcții	DA	300	12	393	-	
10 00 2	arabil	DA	350	12	392	-	

Date referitoare la construcții

Crt	Număr	Destinație construcție	Supraf. (mp)	Situație juridică	Observații / Referințe
A1.1		construcții de locuințe	67	Cu acte	Nr. niveluri:1; S. construita la sol:67 mp; LOCUINTA

Lungime Segmente

1) Valorile lungimilor segmentelor sunt obținute din proiecție în plan.

Punct început	X / Y	Punct sfârșit	X / Y	Lungime segment (** (m)
1	586.482,846 379.696,675	2	586.492,78 379.684,595	15.64
2	586.492,78 379.684,595	3	586.498,411 379.677,574	9.0

Punct început	X / Y	Punct sfârșit	X / Y	Lungime segment (** (m)
3	586.498,411 379.677,574	4	586.505,267 379.667,559	12.137
4	586.505,267 379.667,559	5	586.507,933 379.664,282	4.224
5	586.507,933 379.664,282	6	586.511,946 379.658,59	6.964
6	586.511,946 379.658,59	7	586.516,915 379.651,516	8.645
7	586.516,915 379.651,516	8	586.526,773 379.658,765	12.236
8	586.526,773 379.658,765	9	586.522,693 379.664,39	6.949
9	586.522,693 379.664,39	10	586.518,35 379.670,018	7.109
10	586.518,35 379.670,018	11	586.509,265 379.681,331	14.509
11	586.509,265 379.681,331	12	586.492,223 379.703,452	27.924
12	586.492,223 379.703,452	1	586.482,846 379.696,675	11.57

** Lungimile segmentelor sunt determinate în planul de proiecție Stereo 70 și sunt rotunjite la 1 milimetru.

*** Distanța dintre puncte este formată din segmente cumulate ce sunt mai mici decât valoarea 1 milimetru.

**DATE DESPRE IMOBILUL NR. 5874**

Oficiul de Cadastru și Publicitate Imobiliară PRAHOVA
Biroul de Cadastru și Publicitate Imobiliară Ploiești

A. Partea I. Descrierea imobilului

TEREN Necunoscut

Adresa: Loc. Berceni, Str De 153, Jud. Prahova

Nr. Crt	Nr cadastral Nr. topografic	Suprafața* (mp)	Observații / Referințe
A1		3.756	Sector cadastral:18 Teren neimprejmuit;

B. Partea II. Proprietari și acte

Inscrieri privitoare la dreptul de proprietate și alte drepturi reale		Referințe
/		
Act Normativ nr. 1604, din 16/12/2009 emis de GUVERNUL ROMÂNIEI (HOTARARE ; act administrativ nr 5373 din 13.04.2024, emis de PRIMARIA BERCEI);		
B1	Intabulare, drept de PROPRIETATE, dobandit prin Lege, cota actuala 1/1 1) COMUNA BERCEI, CIF:2845338	A1

C. Partea III. SARCINI .

Inscrieri privind dezmembramintele dreptului de proprietate, drepturi reale de garanție și sarcini	Referințe
NU SUNT	

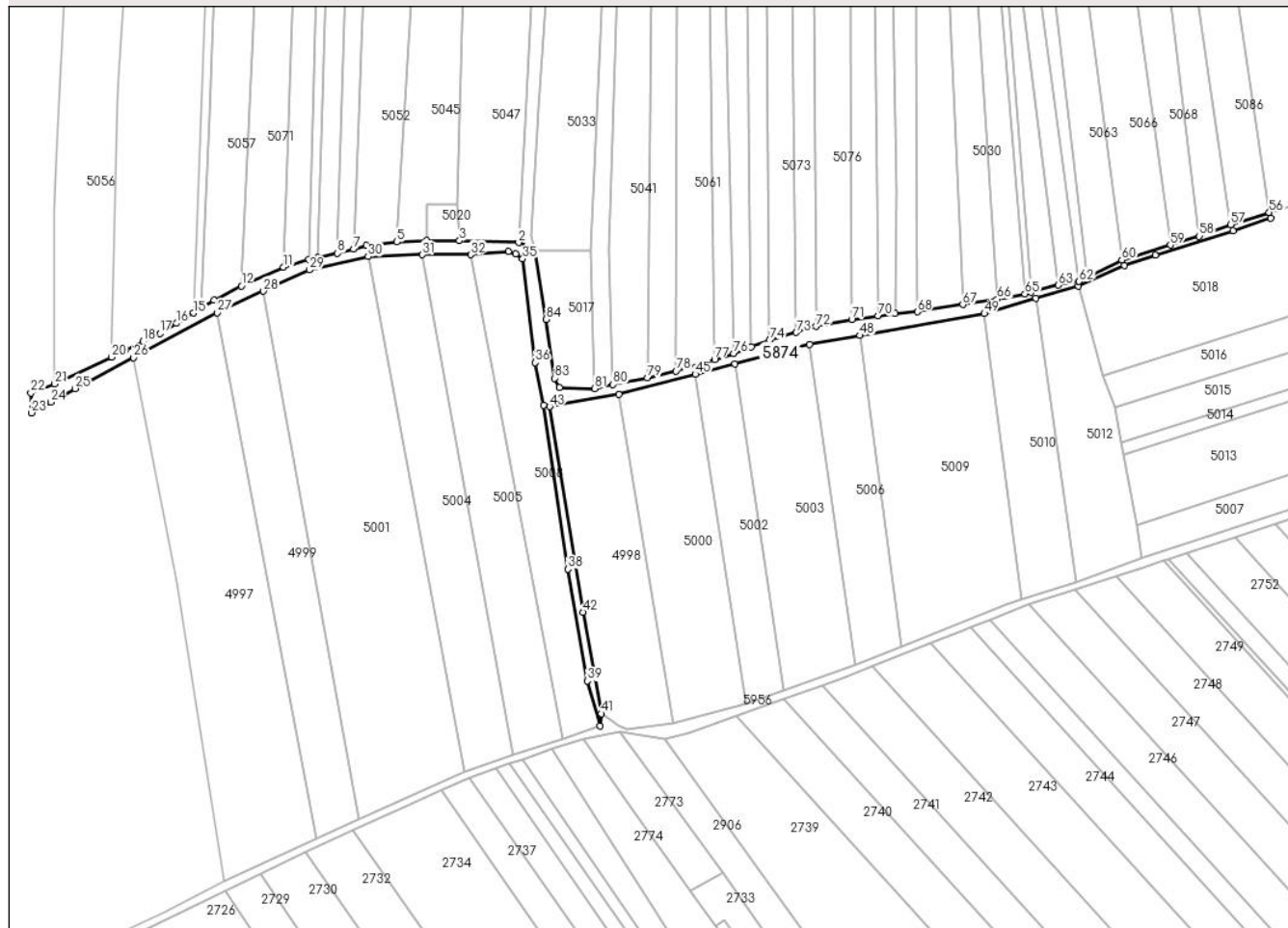
Anexa Nr. 1 La Partea I

Teren

Nr cadastral	Suprafața (mp)*	Observații / Referințe
	3.756	

* Suprafața este determinată în planul de proiecție Stereo 70.

DETALII LINIARE IMOBIL



Date referitoare la teren

Crt	Categorie folosință	Intravilan	Suprafața (mp)	Tarla	Parcelă	Nr. topo	Observații / Referințe
10001	drum	DA	1.813	-	DE153	-	
10002	drum	NU	1.943	-	DE 153	-	

Lungime Segmente

1) Valorile lungimilor segmentelor sunt obținute din proiecție în plan.

Punct început	X / Y	Punct sfârșit	X / Y	Lungime segment	Punct început	X / Y	Punct sfârșit	X / Y	Lungime segment	Punct început	X / Y	Punct sfârșit	X / Y	Lungime segment
1	588.735,906 381.099,366	2	588.728,811 381.103,226	8.077	2	588.728,811 381.103,226	3	588.702,158 381.104,067	26.666	3	588.702,158 381.104,067	4	588.687,202 381.104,195	14.957
4	588.687,202 381.104,195	5	588.673,996 381.103,43	13.228	5	588.673,996 381.103,43	6	588.660,216 381.101,848	13.87	6	588.660,216 381.101,848	7	588.654,402 381.100,205	6.042
7	588.654,402 381.100,205	8	588.647,144 381.098,332	7.496	8	588.647,144 381.098,332	9	588.638,222 381.096,468	9.115	9	588.638,222 381.096,468	10	588.634,122 381.095,698	4.171

Punct început	X / Y	Punct sfârșit	X / Y	Lungime segment	Punct început	X / Y	Punct sfârșit	X / Y	Lungime segment	Punct început	X / Y	Punct sfârșit	X / Y	Lungime segment
10	588.634,122 381.095,698	11	588.622,802 381.092,171	11.857	11	588.622,802 381.092,171	12	588.603,803 381.083,677	20.812	12	588.603,803 381.083,677	13	588.591,519 381.077,175	13.899
13	588.591,519 381.077,175	14	588.585,719 381.073,809	6.705	14	588.585,719 381.073,809	15	588.582,316 381.071,432	4.151	15	588.582,316 381.071,432	16	588.574,553 381.066,81	9.035
16	588.574,553 381.066,81	17	588.567,082 381.062,271	8.742	17	588.567,082 381.062,271	18	588.559,592 381.058,592	8.344	18	588.559,592 381.058,592	19	588.551,743 381.054,737	8.745
19	588.551,743 381.054,737	20	588.545,357 381.051,601	7.114	20	588.545,357 381.051,601	21	588.519,723 381.039,512	28.342	21	588.519,723 381.039,512	22	588.508,932 381.035,481	11.519
22	588.508,932 381.035,481	23	588.509,194 381.026,513	8.972	23	588.509,194 381.026,513	24	588.517,874 381.031,336	9.93	24	588.517,874 381.031,336	25	588.528,853 381.037,442	12.563
25	588.528,853 381.037,442	26	588.555,227 381.051,41	29.844	26	588.555,227 381.051,41	27	588.592,96 381.071,637	42.812	27	588.592,96 381.071,637	28	588.613,84 381.081,319	23.016
28	588.613,84 381.081,319	29	588.634,524 381.090,91	22.8	29	588.634,524 381.090,91	30	588.661,0 381.096,888	27.143	30	588.661,0 381.096,888	31	588.685,444 381.097,737	24.459
31	588.685,444 381.097,737	32	588.707,218 381.097,737	21.774	32	588.707,218 381.097,737	33	588.724,303 381.099,25	17.151	33	588.724,303 381.099,25	34	588.727,513 381.098,14	3.397
34	588.727,513 381.098,14	35	588.730,65 381.095,896	3.857	35	588.730,65 381.095,896	36	588.736,293 381.049,064	47.171	36	588.736,293 381.049,064	37	588.740,039 381.029,858	19.567
37	588.740,039 381.029,858	38	588.751,02 380.956,129	74.543	38	588.751,02 380.956,129	39	588.759,822 380.905,697	51.195	39	588.759,822 380.905,697	40	588.765,425 380.885,359	21.096
40	588.765,425 380.885,359	41	588.766,07 380.890,978	5.656	41	588.766,07 380.890,978	42	588.757,823 380.936,753	46.512	42	588.757,823 380.936,753	43	588.742,762 381.029,343	93.807
43	588.742,762 381.029,343	44	588.773,944 381.034,805	31.656	44	588.773,944 381.034,805	45	588.808,447 381.043,875	35.675	45	588.808,447 381.043,875	46	588.826,375 381.048,587	18.537
46	588.826,375 381.048,587	47	588.859,95 381.057,346	34.698	47	588.859,95 381.057,346	48	588.882,67 381.061,329	23.067	48	588.882,67 381.061,329	49	588.938,788 381.071,167	56.974
49	588.938,788 381.071,167	50	588.962,058 381.078,185	24.305	50	588.962,058 381.078,185	51	588.981,176 381.083,554	19.857	51	588.981,176 381.083,554	52	589.001,901 381.092,932	22.748
52	589.001,901 381.092,932	53	589.015,835 381.097,666	14.716	53	589.015,835 381.097,666	54	589.050,876 381.108,611	36.71	54	589.050,876 381.108,611	55	589.067,84 381.114,305	17.894
55	589.067,84 381.114,305	56	589.067,123 381.116,798	2.594	56	589.067,123 381.116,798	57	589.049,789 381.111,311	18.182	57	589.049,789 381.111,311	58	589.035,676 381.106,121	15.038
58	589.035,676 381.106,121	59	589.022,576 381.102,132	13.694	59	589.022,576 381.102,132	60	589.000,684 381.095,337	22.922	60	589.000,684 381.095,337	61	588.985,215 381.087,5	17.341
61	588.985,215 381.087,5	62	588.981,446 381.085,708	4.173	62	588.981,446 381.085,708	63	588.972,202 381.084,028	9.396	63	588.972,202 381.084,028	64	588.959,668 381.080,911	12.916
64	588.959,668 381.080,911	65	588.957,039 381.080,125	2.744	65	588.957,039 381.080,125	66	588.944,491 381.077,688	12.782	66	588.944,491 381.077,688	67	588.929,013 381.075,265	15.667
67	588.929,013 381.075,265	68	588.908,531 381.072,04	20.734	68	588.908,531 381.072,04	69	588.898,586 381.071,275	9.975	69	588.898,586 381.071,275	70	588.890,973 381.070,072	7.707
70	588.890,973 381.070,072	71	588.878,983 381.068,662	12.073	71	588.878,983 381.068,662	72	588.862,814 381.065,425	16.49	72	588.862,814 381.065,425	73	588.853,932 381.062,716	9.286
73	588.853,932 381.062,716	74	588.841,961 381.059,183	12.482	74	588.841,961 381.059,183	75	588.833,761 381.056,217	8.72	75	588.833,761 381.056,217	76	588.825,689 381.053,273	8.592
76	588.825,689 381.053,273	77	588.817,149 381.050,54	8.967	77	588.817,149 381.050,54	78	588.799,716 381.045,311	18.2	78	588.799,716 381.045,311	79	588.786,975 381.042,298	13.092
79	588.786,975 381.042,298	80	588.771,403 381.039,223	15.873	80	588.771,403 381.039,223	81	588.763,133 381.037,376	8.474	81	588.763,133 381.037,376	82	588.747,238 381.038,016	15.908
82	588.747,238 381.038,016	83	588.745,053 381.042,093	4.625	83	588.745,053 381.042,093	84	588.741,254 381.068,598	26.776	84	588.741,254 381.068,598	1	588.735,906 381.099,366	31.23

** Lungimile segmentelor sunt determinate în planul de proiecție Stereo 70 și sunt rotunjite la 1 milimetru.

*** Distanța dintre puncte este formată din segmente cumulate ce sunt mai mici decât valoarea 1 milimetru.

**DATE DESPRE IMOBILUL NR. 5875**

Oficiul de Cadastru și Publicitate Imobiliară PRAHOVA
Biroul de Cadastru și Publicitate Imobiliară Ploiești

A. Partea I. Descrierea imobilului

TEREN Intravilan

Adresa: Loc. Berceni, Str Mihai Bravu, Nr. 26, Jud. Prahova

Nr. Crt	Nr cadastral Nr. topografic	Suprafața* (mp)	Observații / Referințe
A1		14	Sector cadastral:15 Teren neimprejmuit;

B. Partea II. Proprietari și acte

Inscrieri privitoare la dreptul de proprietate și alte drepturi reale	Referințe
/	
Hotarare Judecatoreasca nr. 1453, din 15/02/2011 emis de JUDECATORIA PLOIESTI;	
B1	Intabulare, drept de PROPRIETATE, dobandit prin Hotarare Judecatoreasca, cota actuala 1/1 1) ODAGIU MARIA
	A1

C. Partea III. SARCINI .

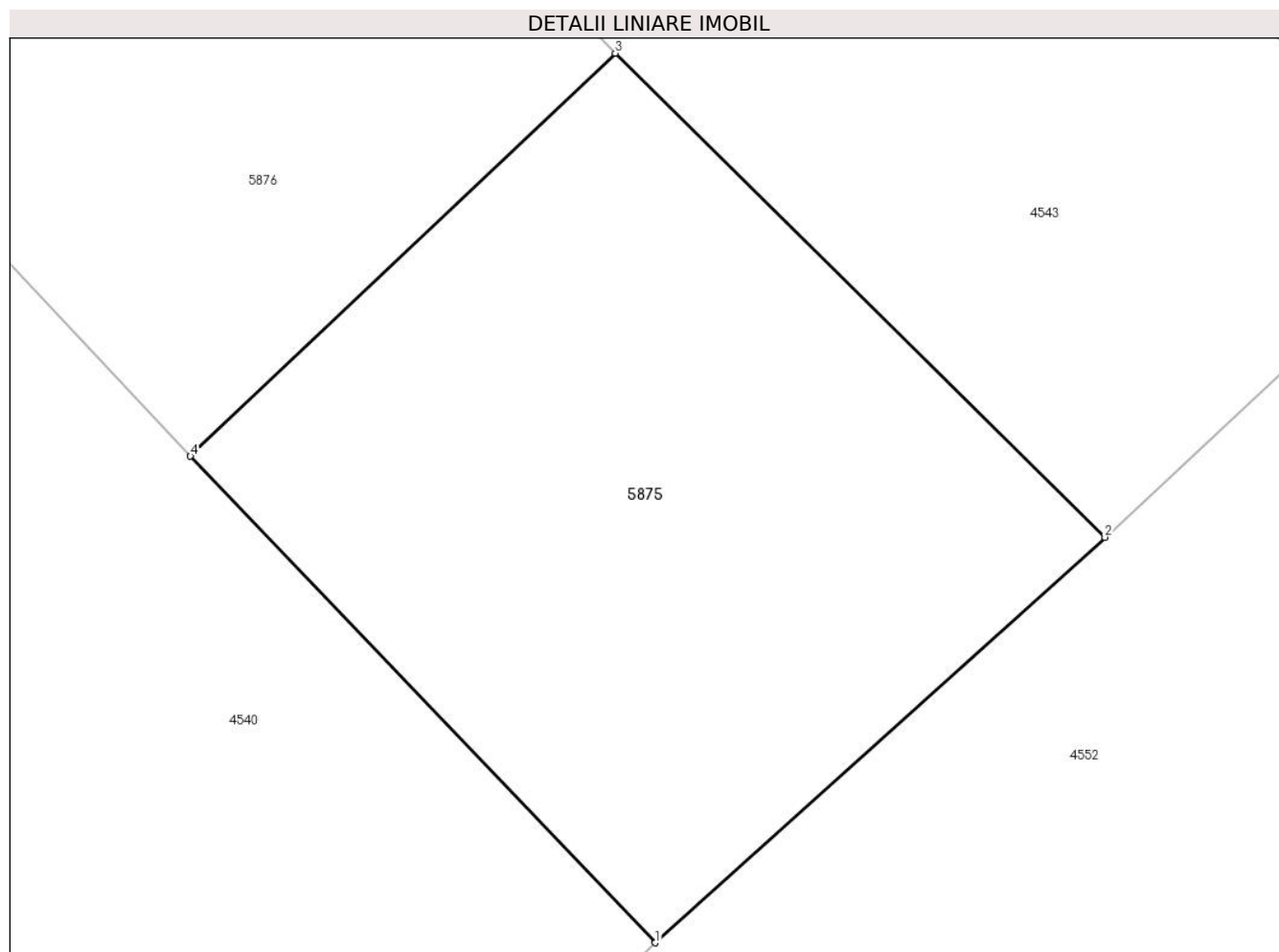
Inscrieri privind dezmembramintele dreptului de proprietate, drepturi reale de garanție și sarcini	Referințe
NU SUNT	

Anexa Nr. 1 La Partea I

Teren

Nr cadastral	Suprafața (mp)*	Observații / Referințe
	14	

* Suprafața este determinată în planul de proiecție Stereo 70.



Date referitoare la teren

Crt	Categorie folosință	Intravilan	Suprafața (mp)	Tarla	Parcelă	Nr. topo	Observații / Referințe
58 75	curți construcții	DA	14	28	1525	-	

Lungime Segmente

1) Valorile lungimilor segmentelor sunt obținute din proiecție în plan.

Punct început	X / Y	Punct sfârșit	X / Y	Lungime segment (** (m)
1	588.312,114 382.115,438	2	588.314,793 382.117,852	3.606
2	588.314,793 382.117,852	3	588.311,876 382.120,734	4.101
3	588.311,876 382.120,734	4	588.309,346 382.118,335	3.487
4	588.309,346 382.118,335	1	588.312,114 382.115,438	4.007

**** Lungimile segmentelor sunt determinate în planul de proiecție Stereo 70 și sunt rotunjite la 1 milimetru.**

***** Distanța dintre puncte este formată din segmente cumulate ce sunt mai mici decât valoarea 1 milimetru.**

**DATE DESPRE IMOBILUL NR. 5876**

Oficiul de Cadastru și Publicitate Imobiliară PRAHOVA
Biroul de Cadastru și Publicitate Imobiliară Ploiești

A. Partea I. Descrierea imobilului

TEREN Intravilan

Adresa: Loc. Berceni, Str Mihai Bravu, Nr. 26, Jud. Prahova

Nr. Crt	Nr cadastral Nr. topografic	Suprafața* (mp)	Observații / Referințe
A1		43	Sector cadastral:15 Teren neimprejmuit;

B. Partea II. Proprietari și acte

Inscrieri privitoare la dreptul de proprietate și alte drepturi reale	Referințe
/	
Hotarare Judecatoreasca nr. 1453, din 15/02/2011 emis de JUDECATORIA PLOIESTI;	
B1	Intabulare, drept de PROPRIETATE, dobandit prin Hotarare Judecatoreasca, cota actuala 1/1 1) ILIESCU IOANA
	A1

C. Partea III. SARCINI .

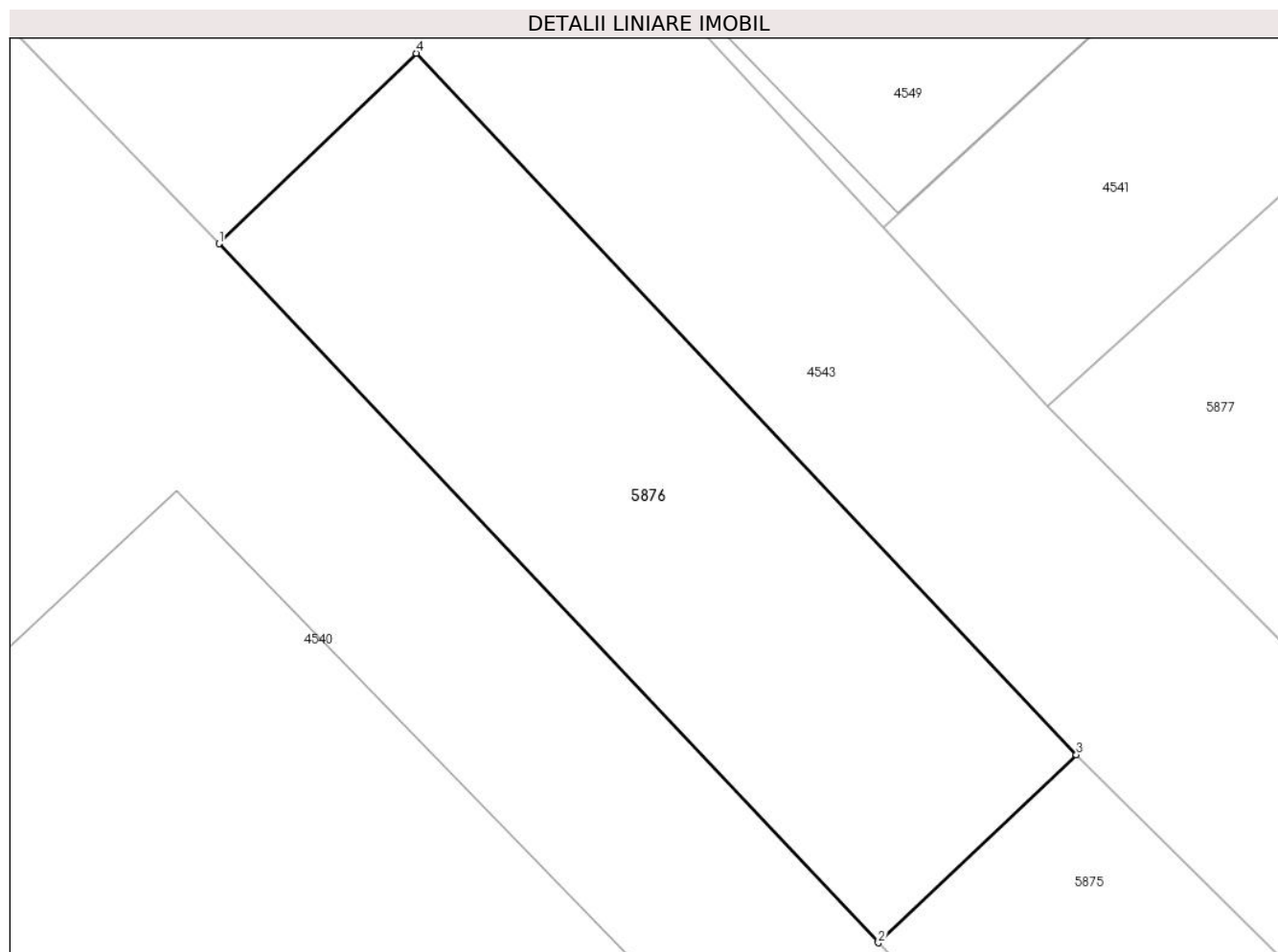
Inscrieri privind dezmembramintele dreptului de proprietate, drepturi reale de garanție și sarcini	Referințe
NU SUNT	

Anexa Nr. 1 La Partea I

Teren

Nr cadastral	Suprafața (mp)*	Observații / Referințe
	43	

* Suprafața este determinată în planul de proiecție Stereo 70.



Date referitoare la teren

Crt	Categorie folosință	Intra vilan	Suprafața (mp)	Tarla	Parcelă	Nr. topo	Observații / Referințe
58 76	curți constructii	DA	43	28	1525	-	

Lungime Segmente

1) Valorile lungimilor segmentelor sunt obținute din proiecție în plan.

Punct început	X / Y	Punct sfârșit	X / Y	Lungime segment (** (m)
1	588.300,925 382.127,256	2	588.309,346 382.118,335	12.268
2	588.309,346 382.118,335	3	588.311,876 382.120,734	3.487
3	588.311,876 382.120,734	4	588.303,443 382.129,687	12.299
4	588.303,443 382.129,687	1	588.300,925 382.127,256	3.5

**** Lungimile segmentelor sunt determinate în planul de proiecție Stereo 70 și sunt rotunjite la 1 milimetru.**

***** Distanța dintre puncte este formată din segmente cumulate ce sunt mai mici decât valoarea 1 milimetru.**

**DATE DESPRE IMOBILUL NR. 5877**

Oficiul de Cadastru și Publicitate Imobiliară PRAHOVA
 Biroul de Cadastru și Publicitate Imobiliară Ploiești

A. Partea I. Descrierea imobilului

TEREN Intravilan

Adresa: Loc. Berceni, Str Mihai Bravu, Nr. 26, Jud. Prahova

Nr. Crt	Nr cadastral Nr. topografic	Suprafața* (mp)	Observații / Referințe
A1		50	Sector cadastral:15 Teren neimprejmuit;

B. Partea II. Proprietari și acte

Inscrieri privitoare la dreptul de proprietate și alte drepturi reale	Referințe
/	
Hotarare Judecatoreasca nr. 1453, din 15/02/2011 emis de JUDECATORIA PLOIESTI;	
B1	Intabulare, drept de PROPRIETATE, dobandit prin Hotarare Judecatoreasca, cota actuala 1/1 1) ODAGIU MARIA
	A1

C. Partea III. SARCINI .

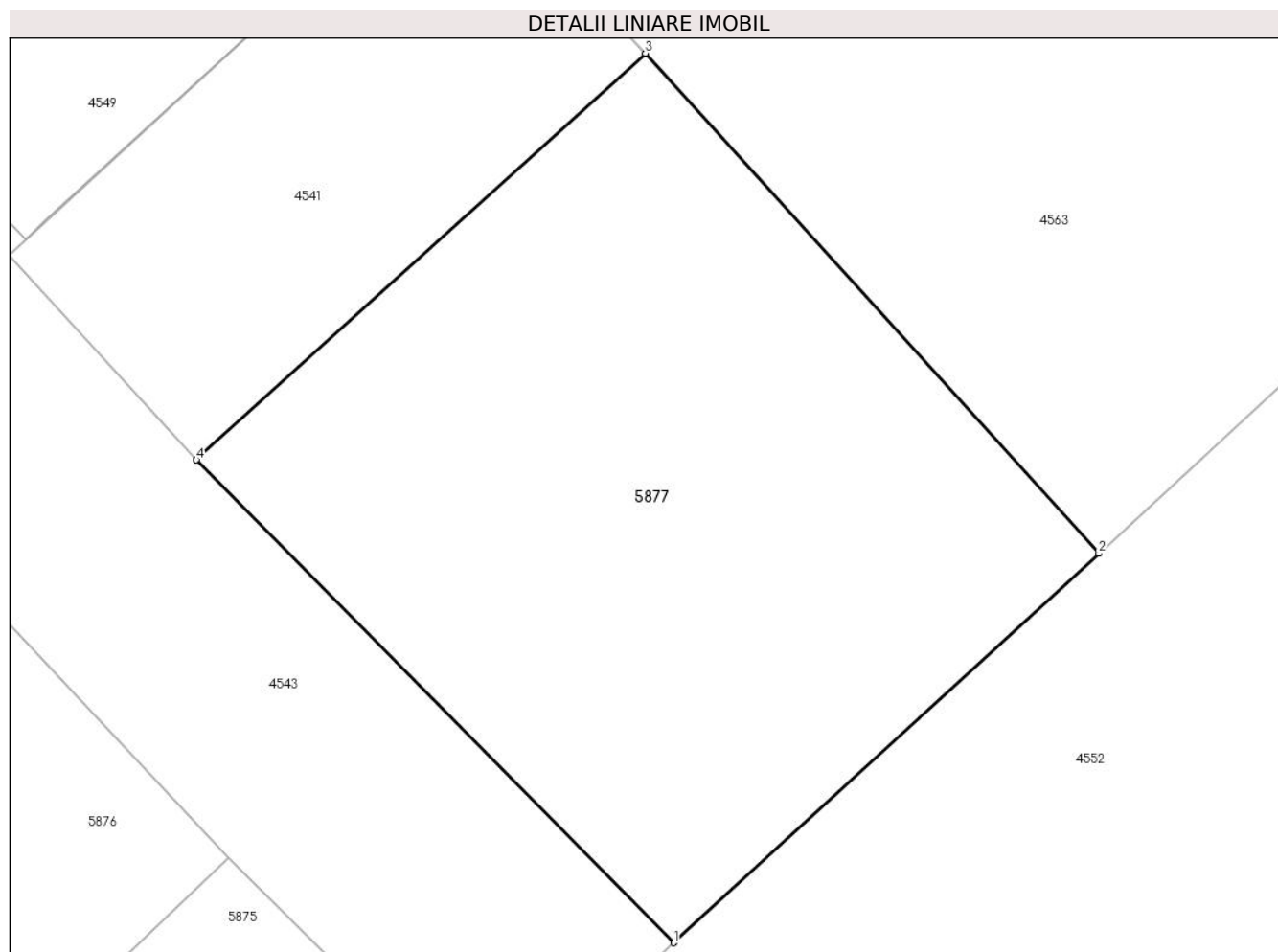
Inscrieri privind dezmembramintele dreptului de proprietate, drepturi reale de garanție și sarcini	Referințe
NU SUNT	

Anexa Nr. 1 La Partea I

Teren

Nr cadastral	Suprafața (mp)*	Observații / Referințe
	50	

* Suprafața este determinată în planul de proiecție Stereo 70.



Date referitoare la teren

Crt	Categorie folosință	Intravilan	Suprafața (mp)	Tarla	Parcelă	Nr. topo	Observații / Referințe
5877	curți constructii	DA	50	28	1525	-	

Lungime Segmente

1) Valorile lungimilor segmentelor sunt obținute din proiecție în plan.

Punct început	X / Y	Punct sfârșit	X / Y	Lungime segment (** (m)
1	588.316,856 382.119,782	2	588.321,616 382.124,137	6.452
2	588.321,616 382.124,137	3	588.316,537 382.129,734	7.558
3	588.316,537 382.129,734	4	588.311,511 382.125,185	6.779
4	588.311,511 382.125,185	1	588.316,856 382.119,782	7.6

**** Lungimile segmentelor sunt determinate în planul de proiecție Stereo 70 și sunt rotunjite la 1 milimetru.**

***** Distanța dintre puncte este formată din segmente cumulate ce sunt mai mici decât valoarea 1 milimetru.**

**DATE DESPRE IMOBILUL NR. 5878**

Oficiul de Cadastru și Publicitate Imobiliară PRAHOVA
Biroul de Cadastru și Publicitate Imobiliară Ploiești

A. Partea I. Descrierea imobilului

TEREN Intravilan

Nr. cadastral vechi:10056

Adresa: Loc. Moara Noua, Str Ghiocelilor, Nr. 15, Jud. Prahova

Nr. Crt	Nr cadastral Nr. topografic	Suprafața* (mp)	Observații / Referințe
A1	20123	280	Sector cadastral:4 Teren imprejmuit;

Construcții

Crt	Nr cadastral Nr. topografic	Adresa	Observații / Referințe
A1.1	20123-C1	Loc. Moara Noua, Str Ghiocelilor, Jud. Prahova	Nr. niveluri:2; S. construita la sol:60 mp; LOCUINTA

B. Partea II. Proprietari și acte

Inscrieri privitoare la dreptul de proprietate și alte drepturi reale		Referințe
24100 / 03/05/2012		
Act Notarial nr. 2196, din 02/05/2012 emis de NP IVAN CONSTANTIN;		
B1	Se infiinteaza cartea funciara 20123 a imobilului cu numarul cadastral 20123/Berceni, rezultat din dezmembrarea imobilului cu numarul cadastral 10035 (identificator electronic 20096) in scris in cartea funciara 1055 (identificator electronic 20096);	A1
24103 / 03/05/2012		
Act Notarial nr. 2200, din 02/05/2012 emis de NP IVAN CONSTANTIN;		
B3	Intabulare, drept de PROPRIETATE cumparare ca bun comun, dobandit prin Conventie, cota actuala 3/4 1) ANTONESCU VALENTINA 2) ANTONESCU NICOLAE-VASILE	A1
B4	Intabulare, drept de PROPRIETATE, dobandit prin Conventie, cota actuala 1/4 1) TUDOR ADRIANA-LUIZA	A1
/		
Act Administrativ nr. 12040, din 28/09/2023 emis de PRIMARIA BERCEI;		
B5	Intabulare, drept de PROPRIETATE, dobandit prin Construire, cota actuala 1/1 1) ANTONESCU VALENTINA 2) ANTONESCU NICOLAE-VASILE 3) TUDOR ADRIANA-LUIZA	A1.1

C. Partea III. SARCINI .

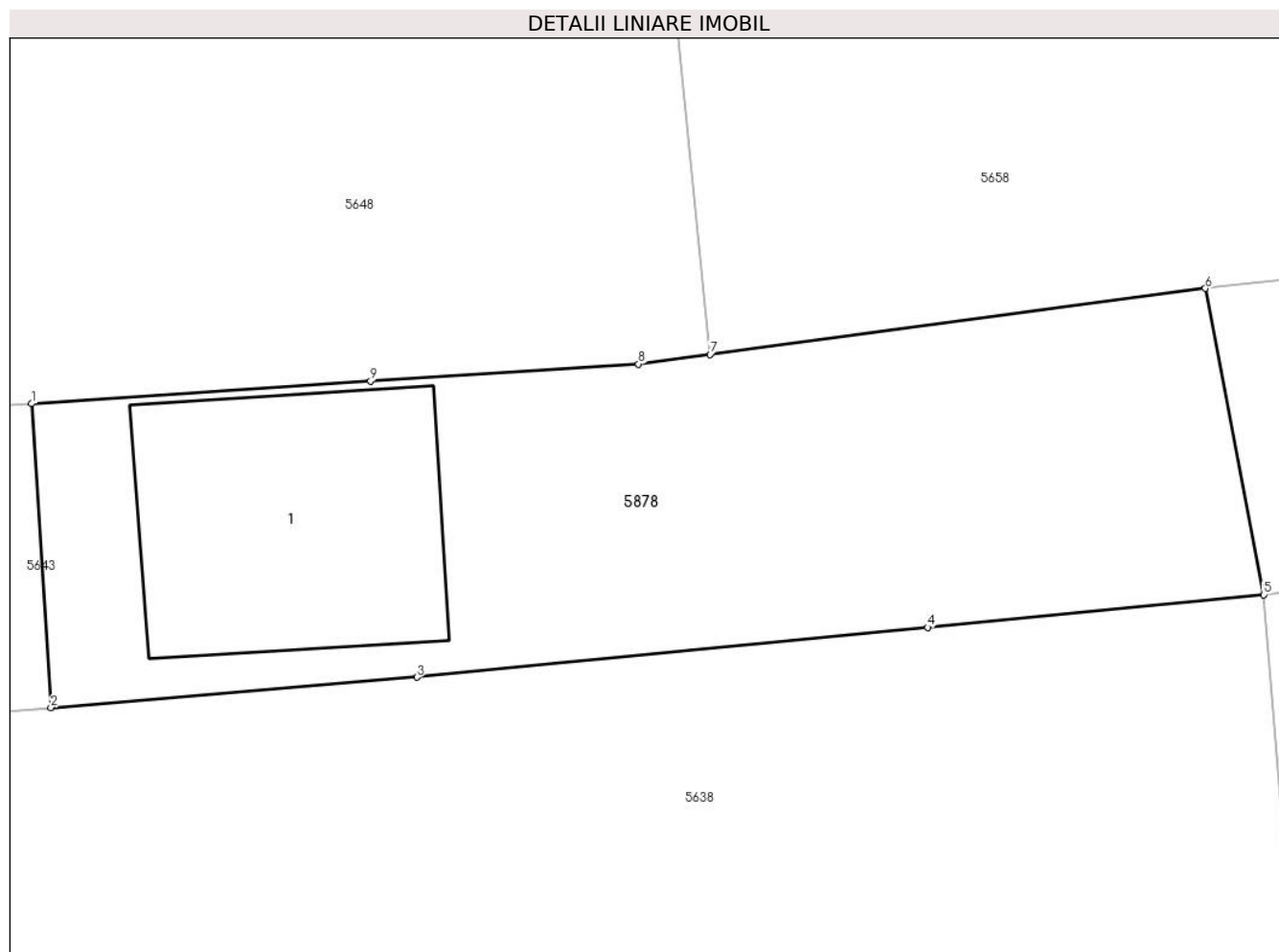
Inscrieri privind dezmembramintele dreptului de proprietate, drepturi reale de garanție și sarcini	Referințe
NU SUNT	

Anexa Nr. 1 La Partea I

Teren

Nr cadastral	Suprafața (mp)*	Observații / Referințe
20123	280	

* Suprafața este determinată în planul de proiecție Stereo 70.



Date referitoare la teren

Crt	Categorie folosință	Intravilan	Suprafața (mp)	Tarla	Parcelă	Nr. topo	Observații / Referințe
10 00 1	curți construcții	DA	143	8	CC 329, A 330	-	
10 00 2	arabil	DA	137	8	CC 329, A 330	-	

Date referitoare la construcții

Crt	Număr	Destinație construcție	Supraf. (mp)	Situație juridică	Observații / Referințe
A1.1	20123-C1	construcții de locuințe	60	Cu acte	Nr. niveluri:2; S. construita la sol:60 mp; LOCUINTA

Lungime Segmente

1) Valorile lungimilor segmentelor sunt obținute din proiecție în plan.

Punct început	X / Y	Punct sfârșit	X / Y	Lungime segment (** (m)
1	587.578,42 383.652,86	2	587.578,96 383.644,38	8.497
2	587.578,96 383.644,38	3	587.589,18 383.645,23	10.255

Punct început	X / Y	Punct sfârșit	X / Y	Lungime segment (** (m)
3	587.589,18 383.645,23	4	587.603,44 383.646,62	14.328
4	587.603,44 383.646,62	5	587.612,83 383.647,53	9.434
5	587.612,83 383.647,53	6	587.611,2 383.656,08	8.704
6	587.611,2 383.656,08	7	587.597,367 383.654,236	13.956
7	587.597,367 383.654,236	8	587.595,37 383.653,97	2.014
8	587.595,37 383.653,97	9	587.587,89 383.653,49	7.495
9	587.587,89 383.653,49	1	587.578,42 383.652,86	9.491

** Lungimile segmentelor sunt determinate în planul de proiecție Stereo 70 și sunt rotunjite la 1 milimetru.

*** Distanța dintre puncte este formată din segmente cumulate ce sunt mai mici decât valoarea 1 milimetru.

**DATE DESPRE IMOBILUL NR. 5879**

Oficiul de Cadastru și Publicitate Imobiliară PRAHOVA
Biroul de Cadastru și Publicitate Imobiliară Ploiești

A. Partea I. Descrierea imobilului

TEREN Extravilan

Adresa: Jud. Prahova

Nr. Crt	Nr cadastral Nr. topografic	Suprafața* (mp)	Observații / Referințe
A1	24254	6.200	Sector cadastral:4 Teren neimprejmuit;

B. Partea II. Proprietari și acte

Inscrieri privitoare la dreptul de proprietate și alte drepturi reale		Referințe
33041 / 04/03/2024		
Act Administrativ nr. 145, din 21/04/2004 emis de Comisia Județean\U+0103 Prahova (act administrativ nr 2205 din 22.02.2024, emis de Prim\U+0103ria Comunei Berceni);		
B1	Intabulare, drept de PROPRIETATE, dobandit prin Reconstituire, cota actuala 1/1 1) VOICU STELIAN	A1
Act Normativ nr. 17, din 07/03/2014 emis de Parlamentul României;		
B2	imobil aflat sub incidenta art. 3 (alin.1) din Legea nr.17/2014	A1

C. Partea III. SARCINI .

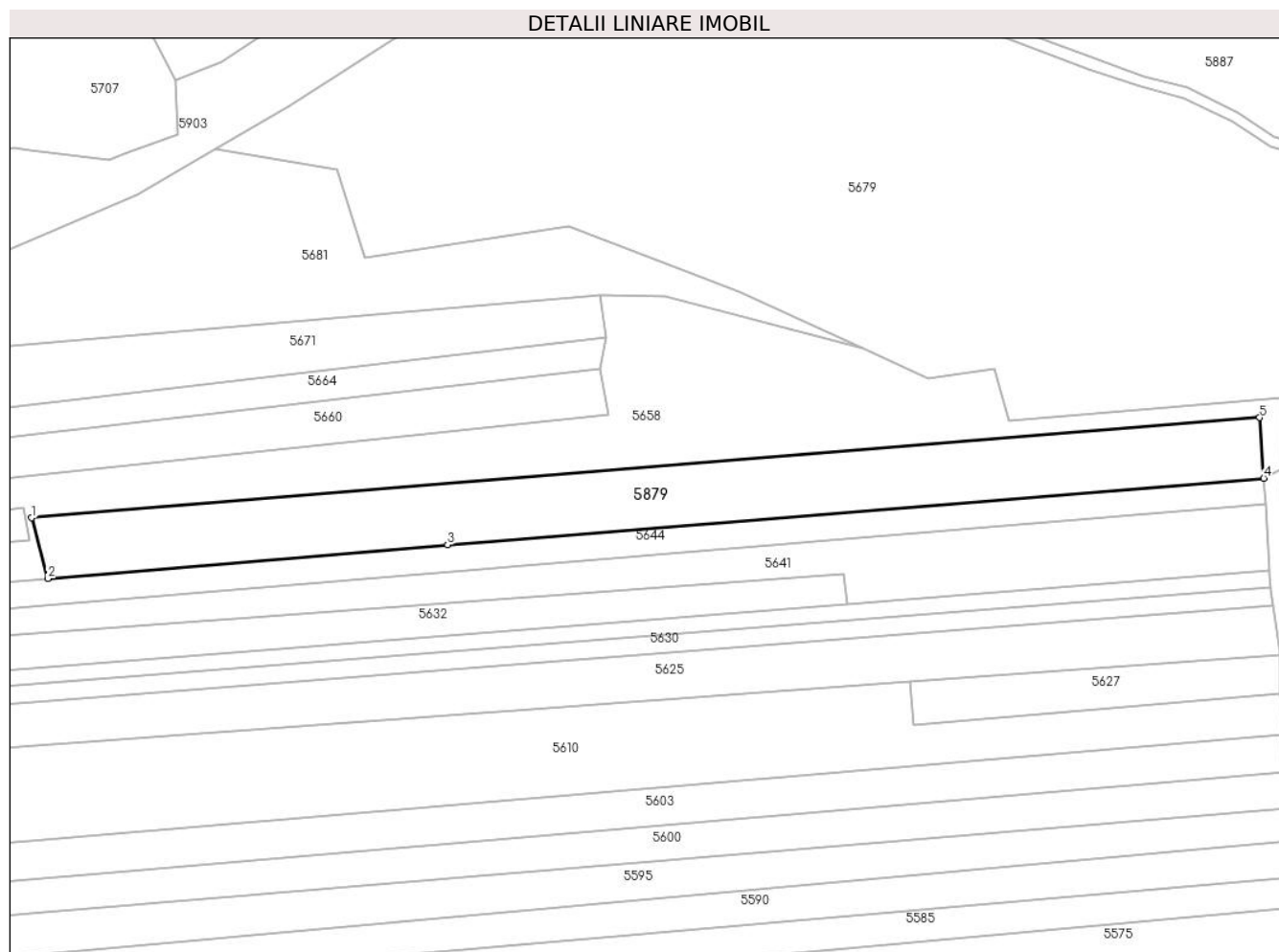
Inscrieri privind dezmembramintele dreptului de proprietate, drepturi reale de garanție și sarcini	Referințe
NU SUNT	

Anexa Nr. 1 La Partea I

Teren

Nr cadastral	Suprafața (mp)*	Observații / Referințe
24254	6.200	

* Suprafața este determinată în planul de proiecție Stereo 70.



Date referitoare la teren

Crt	Categorie folosință	Intravilan	Suprafața (mp)	Tarla	Parcelă	Nr. topo	Observații / Referințe
5879	arabil	NU	6.200	2	17/2/1	-	

Lungime Segmente

1) Valorile lungimilor segmentelor sunt obținute din proiecție în plan.

Punct început	X / Y	Punct sfârșit	X / Y	Lungime segment (** (m)
1	587.706,749 383.663,071	2	587.711,458 383.645,613	18.082
2	587.711,458 383.645,613	3	587.826,723 383.655,322	115.673
3	587.826,723 383.655,322	4	588.061,995 383.674,519	236.054
4	588.061,995 383.674,519	5	588.060,812 383.691,978	17.499
5	588.060,812 383.691,978	1	587.706,749 383.663,071	355.241

**** Lungimile segmentelor sunt determinate în planul de proiecție Stereo 70 și sunt rotunjite la 1 milimetru.**

***** Distanța dintre puncte este formată din segmente cumulate ce sunt mai mici decât valoarea 1 milimetru.**

**DATE DESPRE IMOBILUL NR. 5880**

Oficiul de Cadastru și Publicitate Imobiliară PRAHOVA
Biroul de Cadastru și Publicitate Imobiliară Ploiești

A. Partea I. Descrierea imobilului

TEREN Intravilan

Adresa: Loc. Moara Noua, Str Tineretului, Jud. Prahova

Nr. Crt	Nr cadastral Nr. topografic	Suprafața* (mp)	Observații / Referințe
A1	23437	Din acte: 8.747 Masurata: 8.679	Sector cadastral:3 Teren neimprejmuit; Domeniu privat ; Partial imprejmuit .

B. Partea II. Proprietari și acte

Inscrieri privitoare la dreptul de proprietate și alte drepturi reale		Referințe
29561 / 31/03/2020		
Act Administrativ nr. 3424, din 30/03/2020 emis de Primaria Comunei Berceni (act administrativ nr 25 din 10.04.2008, emis de Consiliul Local Berceni;act administrativ nr 108 din 25.10.2019, emis de Consiliul Local Berceni);		
B1	Intabulare, drept de PROPRIETATE(domeniul privat), dobandit prin Lege, cota actuala 1/1 1) COMUNA BERCENI , CIF:9999999999999	A1

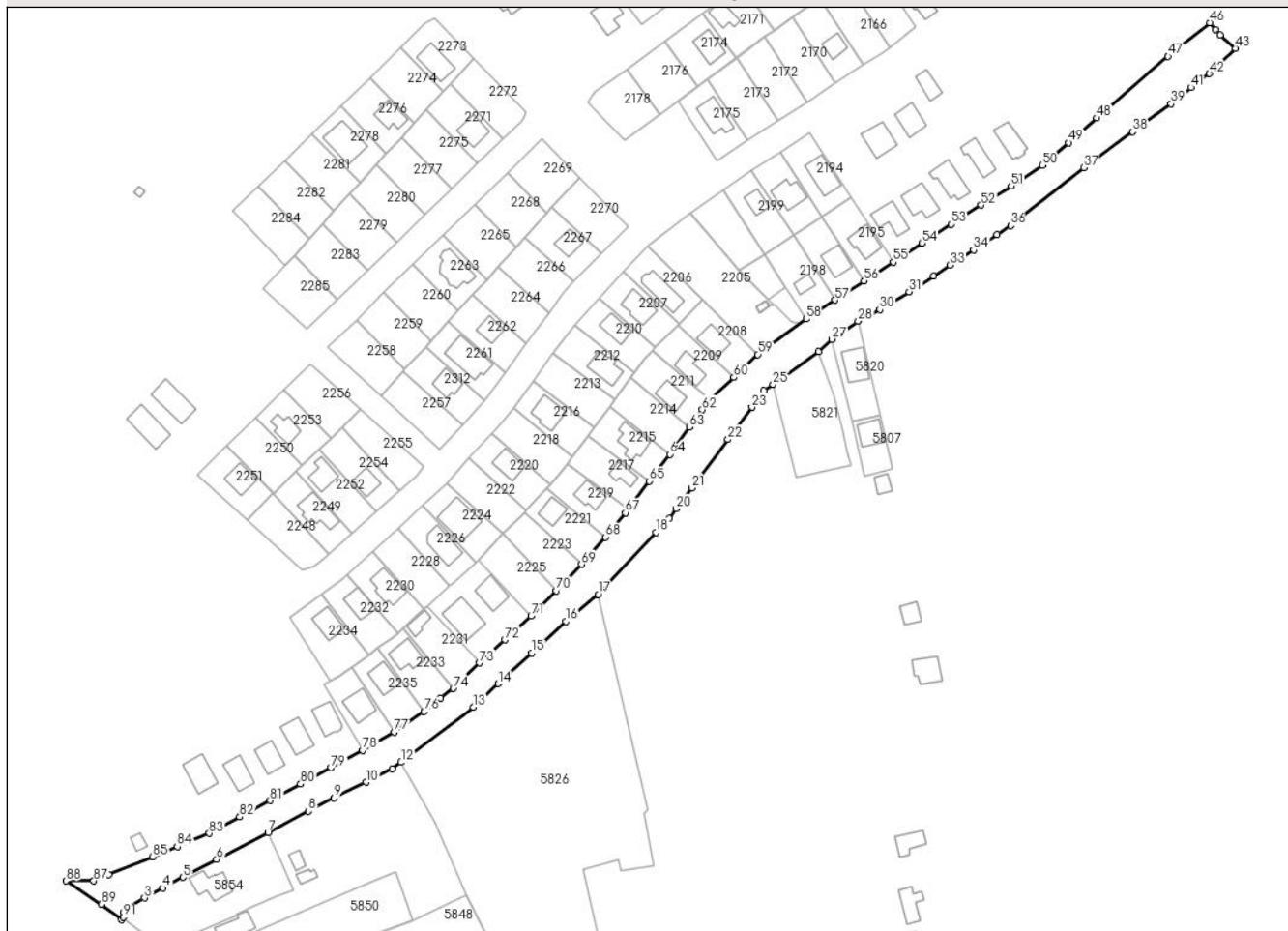
C. Partea III. SARCINI .

Inscrieri privind dezmembramintele dreptului de proprietate, drepturi reale de garanție și sarcini	Referințe
NU SUNT	

Anexa Nr. 1 La Partea I**Teren**

Nr cadastral	Suprafața (mp)*	Observații / Referințe
23437	Din acte: 8.747 Masurata: 8.679	Domeniu privat ; Partial imprejmuit .

* Suprafața este determinată în planul de proiecție Stereo 70.

DETALII LINIARE IMOBIL**Date referitoare la teren**

Crt	Categorie folosință	Intra vilan	Suprafața (mp)	Tarla	Parcelă	Nr. topo	Observații / Referințe
5880	drum	DA	8.679	-	-	-	Domeniu privat ; Partial imprejmuit .

Lungime Segmente

1) Valorile lungimilor segmentelor sunt obținute din proiecție în plan.

Punct început	X / Y	Punct sfârșit	X / Y	Lungime segment	Punct început	X / Y	Punct sfârșit	X / Y	Lungime segment	Punct început	X / Y	Punct sfârșit	X / Y	Lungime segment
1	586.736,894 383.835,082	2	586.738,297 383.836,872	2.274	2	586.738,297 383.836,872	3	586.745,925 383.841,412	8.877	3	586.745,925 383.841,412	4	586.753,853 383.845,723	9.024
4	586.753,853 383.845,723	5	586.762,686 383.850,412	10.0	5	586.762,686 383.850,412	6	586.777,231 383.858,052	16.429	6	586.777,231 383.858,052	7	586.799,527 383.869,763	25.185
7	586.799,527 383.869,763	8	586.817,174 383.878,988	19.913	8	586.817,174 383.878,988	9	586.828,204 383.884,836	12.484	9	586.828,204 383.884,836	10	586.842,043 383.891,641	15.422
10	586.842,043 383.891,641	11	586.853,39 383.897,389	12.72	11	586.853,39 383.897,389	12	586.857,282 383.900,286	4.852	12	586.857,282 383.900,286	13	586.888,501 383.924,282	39.376
13	586.888,501 383.924,282	14	586.899,375 383.934,362	14.827	14	586.899,375 383.934,362	15	586.913,821 383.947,738	19.688	15	586.913,821 383.947,738	16	586.928,604 383.961,485	20.187

Punct început	X / Y	Punct sfârșit	X / Y	Lungime segment	Punct început	X / Y	Punct sfârșit	X / Y	Lungime segment	Punct început	X / Y	Punct sfârșit	X / Y	Lungime segment
16	586.928,604 383.961,485	17	586.942,739 383.973,078	18.281	17	586.942,739 383.973,078	18	586.967,803 383.999,981	36.77	18	586.967,803 383.999,981	19	586.973,434 384.006,025	8.26
19	586.973,434 384.006,025	20	586.976,548 384.010,21	5.217	20	586.976,548 384.010,21	21	586.983,259 384.019,227	11.24	21	586.983,259 384.019,227	22	586.998,923 384.040,276	26.238
22	586.998,923 384.040,276	23	587.009,315 384.054,241	17.407	23	587.009,315 384.054,241	24	587.014,587 384.061,325	8.83	24	587.014,587 384.061,325	25	587.018,501 384.064,16	4.833
25	587.018,501 384.064,16	26	587.038,247 384.078,46	24.38	26	587.038,247 384.078,46	27	587.044,087 384.083,712	7.854	27	587.044,087 384.083,712	28	587.055,453 384.091,54	13.801
28	587.055,453 384.091,54	29	587.061,202 384.094,642	6.533	29	587.061,202 384.094,642	30	587.064,756 384.096,559	4.038	30	587.064,756 384.096,559	31	587.077,536 384.104,274	14.928
31	587.077,536 384.104,274	32	587.088,089 384.111,158	12.6	32	587.088,089 384.111,158	33	587.095,292 384.115,856	8.6	33	587.095,292 384.115,856	34	587.105,475 384.122,498	12.158
34	587.105,475 384.122,498	35	587.115,658 384.129,141	12.158	35	587.115,658 384.129,141	36	587.121,521 384.132,965	7.0	36	587.121,521 384.132,965	37	587.153,21 384.158,184	40.499
37	587.153,21 384.158,184	38	587.174,505 384.173,702	26.349	38	587.174,505 384.173,702	39	587.191,127 384.185,815	20.567	39	587.191,127 384.185,815	40	587.195,8 384.189,22	5.782
40	587.195,8 384.189,22	41	587.199,706 384.192,948	5.399	41	587.199,706 384.192,948	42	587.207,749 384.198,937	10.028	42	587.207,749 384.198,937	43	587.219,055 384.209,892	15.743
43	587.219,055 384.209,892	44	587.212,315 384.215,614	8.841	44	587.212,315 384.215,614	45	587.210,341 384.217,896	3.017	45	587.210,341 384.217,896	46	587.207,936 384.220,966	3.9
46	587.207,936 384.220,966	47	587.189,773 384.206,427	23.266	47	587.189,773 384.206,427	48	587.158,932 384.179,661	40.836	48	587.158,932 384.179,661	49	587.146,614 384.168,97	16.311
49	587.146,614 384.168,97	50	587.135,345 384.159,189	14.921	50	587.135,345 384.159,189	51	587.121,833 384.150,162	16.25	51	587.121,833 384.150,162	52	587.108,692 384.141,903	15.521
52	587.108,692 384.141,903	53	587.095,78 384.133,51	15.4	53	587.095,78 384.133,51	54	587.083,2 384.125,32	15.011	54	587.083,2 384.125,32	55	587.070,62 384.117,13	15.011
55	587.070,62 384.117,13	56	587.058,04 384.108,94	15.011	56	587.058,04 384.108,94	57	587.045,462 384.100,741	15.014	57	587.045,462 384.100,741	58	587.032,881 384.092,55	15.012
58	587.032,881 384.092,55	59	587.011,853 384.077,134	26.074	59	587.011,853 384.077,134	60	587.001,564 384.067,134	14.348	60	587.001,564 384.067,134	61	586.991,148 384.057,39	14.263
61	586.991,148 384.057,39	62	586.987,828 384.053,208	5.34	62	586.987,828 384.053,208	63	586.982,278 384.045,593	9.423	63	586.982,278 384.045,593	64	586.973,703 384.033,835	14.553
64	586.973,703 384.033,835	65	586.964,735 384.022,214	14.678	65	586.964,735 384.022,214	66	586.955,791 384.010,212	14.969	66	586.955,791 384.010,212	67	586.954,441 384.008,467	2.206
67	586.954,441 384.008,467	68	586.945,896 383.997,891	13.596	68	586.945,896 383.997,891	69	586.935,476 383.986,123	15.718	69	586.935,476 383.986,123	70	586.924,576 383.974,635	15.836
70	586.924,576 383.974,635	71	586.913,616 383.963,715	15.472	71	586.913,616 383.963,715	72	586.902,225 383.953,41	15.361	72	586.902,225 383.953,41	73	586.891,094 383.943,341	15.009
73	586.891,094 383.943,341	74	586.879,815 383.932,263	15.81	74	586.879,815 383.932,263	75	586.874,42 383.928,246	6.726	75	586.874,42 383.928,246	76	586.867,274 383.922,272	9.314
76	586.867,274 383.922,272	77	586.854,28 383.913,46	15.7	77	586.854,28 383.913,46	78	586.840,57 383.905,38	15.914	78	586.840,57 383.905,38	79	586.826,83 383.897,96	15.616
79	586.826,83 383.897,96	80	586.813,63 383.890,83	15.003	80	586.813,63 383.890,83	81	586.800,43 383.883,7	15.003	81	586.800,43 383.883,7	82	586.787,23 383.876,57	15.003
82	586.787,23 383.876,57	83	586.774,03 383.869,44	15.003	83	586.774,03 383.869,44	84	586.760,199 383.863,748	14.956	84	586.760,199 383.863,748	85	586.749,497 383.859,343	11.573
85	586.749,497 383.859,343	86	586.730,489 383.851,52	20.555	86	586.730,489 383.851,52	87	586.723,99 383.848,845	7.028	87	586.723,99 383.848,845	88	586.711,947 383.848,808	12.043
88	586.711,947 383.848,808	89	586.727,385 383.838,602	18.506	89	586.727,385 383.838,602	90	586.736,08 383.831,973	10.933	90	586.736,08 383.831,973	91	586.736,925 383.833,082	1.394
91	586.736,925 383.833,082	1	586.736,894 383.835,082	2.0										

** Lungimile segmentelor sunt determinate în planul de proiecție Stereo 70 și sunt rotunjite la 1 milimetru.

*** Distanța dintre puncte este formată din segmente cumulate ce sunt mai mici decât valoarea 1 milimetru.

**DATE DESPRE IMOBILUL NR. 5881**

Oficiul de Cadastru și Publicitate Imobiliară PRAHOVA
Biroul de Cadastru și Publicitate Imobiliară Ploiești

A. Partea I. Descrierea imobilului

TEREN Extravilan

Adresa: Jud. Prahova

Nr. Crt	Nr cadastral Nr. topografic	Suprafața* (mp)	Observații / Referințe
A1	24146	36.199	Sector cadastral:0 Teren neimprejmuit;

B. Partea II. Proprietari și acte

Inscrieri privitoare la dreptul de proprietate și alte drepturi reale		Referințe
126931 / 11/08/2023		
Act Administrativ nr. 79, din 31/07/2023 emis de CONSILIUL LOCAL BERCENI (HOTARARE +ANEXA ; act administrativ nr 10671 din 29.08.2023, emis de PRIMARIA BERCENI);		
B1	Intabulare, drept de PROPRIETATE, dobandit prin Lege, cota actuala 1/1 1) COMUNA BERCENI , CIF:2845338	A1
Act Normativ nr. 17, din 07/04/2014 emis de PARLAMENTUL ROMÂNIEI;		
B2	imobil aflat sub incidența art.3,alin.(1) din Legea nr.17/2014	A1

C. Partea III. SARCINI .

Inscrieri privind dezmembramintele dreptului de proprietate, drepturi reale de garanție și sarcini	Referințe
NU SUNT	

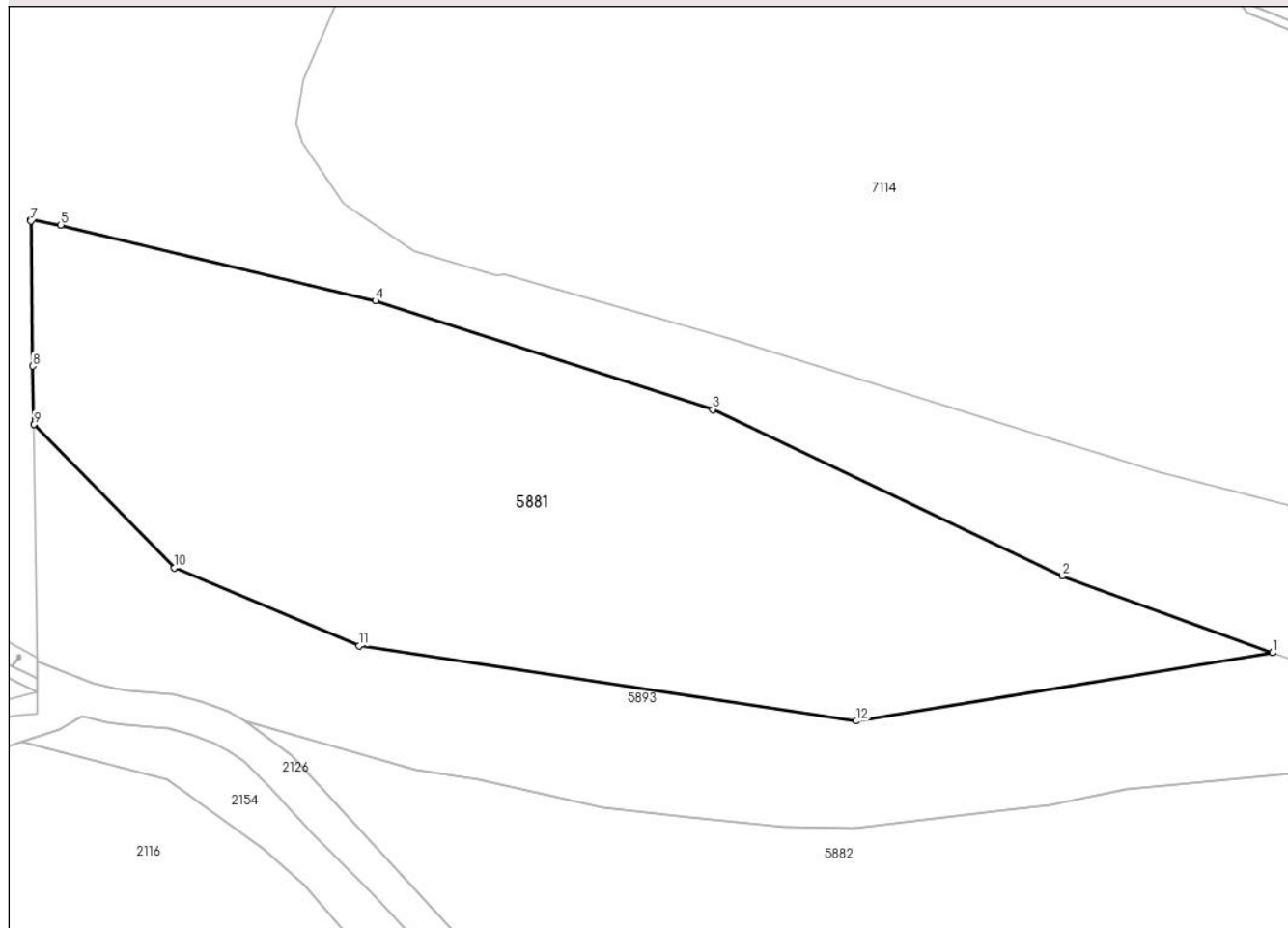
Anexa Nr. 1 La Partea I

Teren

Nr cadastral	Suprafața (mp)*	Observații / Referințe
24146	36.199	

* Suprafața este determinată în planul de proiecție Stereo 70.

DETALII LINIARE IMOBIL



Date referitoare la teren

Crt	Categorie folosință	Intravilan	Suprafața (mp)	Tarla	Parcelă	Nr. topo	Observații / Referințe
58 81	neproductiv	NU	36.199	1	14/2	-	

Lungime Segmente

1) Valorile lungimilor segmentelor sunt obținute din proiecție în plan.

Punct început	X / Y	Punct sfârșit	X / Y	Lungime segment (** (m)
1	586.683,704 384.598,987	2	586.610,41 384.625,673	78.001
2	586.610,41 384.625,673	3	586.488,45 384.683,737	135.077
3	586.488,45 384.683,737	4	586.370,83 384.721,584	123.559
4	586.370,83 384.721,584	5	586.261,105 384.747,983	112.856
5	586.261,105 384.747,983	6	586.250,675 384.749,896	10.604

Punct început	X / Y	Punct sfârșit	X / Y	Lungime segment (** (m)
6	586.250,675 384.749,896	7	586.250,675 384.749,335	0.561
7	586.250,675 384.749,335	8	586.251,351 384.698,862	50.478
8	586.251,351 384.698,862	9	586.251,676 384.678,463	20.402
9	586.251,676 384.678,463	10	586.300,673 384.628,492	69.984
10	586.300,673 384.628,492	11	586.365,194 384.601,405	69.976
11	586.365,194 384.601,405	12	586.538,47 384.575,189	175.248
12	586.538,47 384.575,189	1	586.683,704 384.598,987	147.171

** Lungimile segmentelor sunt determinate în planul de proiecție Stereo 70 și sunt rotunjite la 1 milimetru.

*** Distanța dintre puncte este formată din segmente cumulate ce sunt mai mici decât valoarea 1 milimetru.

**DATE DESPRE IMOBILUL NR. 5882**

Oficiul de Cadastru și Publicitate Imobiliară PRAHOVA
Biroul de Cadastru și Publicitate Imobiliară Ploiești

A. Partea I. Descrierea imobilului

TEREN Extravilan

Adresa: Jud. Prahova

Nr. Crt	Nr cadastral Nr. topografic	Suprafața* (mp)	Observații / Referințe
A1	23859	Din acte: 208.960 Masurata: 208.957	Sector cadastral:0 Teren neimprejmuit;

B. Partea II. Proprietari și acte

Inscrieri privitoare la dreptul de proprietate și alte drepturi reale	Referințe
156164 / 11/11/2021	
Act Administrativ nr. 101, din 28/10/2021 emis de CONSILIUL LOCAL BERCENI (act administrativ nr ADEVERINTA din 10.11.2021, emis de PRIMARIA BERCENI);	
B1	A1
Intabulare, drept de PROPRIETATE, dobandit prin Lege, cota actuala 1/1 1) COMUNA BERCENI , CIF:2845338, (domeniul privat)	

C. Partea III. SARCINI .

Inscrieri privind dezmembramintele dreptului de proprietate, drepturi reale de garanție și sarcini	Referințe
NU SUNT	

Anexa Nr. 1 La Partea I

Teren

Nr cadastral	Suprafața (mp)*	Observații / Referințe
23859	Din acte: 208.960 Masurata: 208.957	

* Suprafața este determinată în planul de proiecție Stereo 70.

DETALII LINIARE IMOBIL



Date referitoare la teren

Crt	Categorie folosință	Intravilan	Suprafața (mp)	Tarla	Parcelă	Nr. topo	Observații / Referințe
5882	neproductiv	NU	208.957	1	14/1,8,/6	-	

Lungime Segmente

1) Valorile lungimilor segmentelor sunt obținute din proiecție în plan.

Punct început	X / Y	Punct sfârșit	X / Y	Lungime segment	Punct început	X / Y	Punct sfârșit	X / Y	Lungime segment	Punct început	X / Y	Punct sfârșit	X / Y	Lungime segment
1	587.371,896 384.442,739	2	587.329,21 384.444,928	42.74 2	2	587.329,21 384.444,928	3	587.242,407 384.456,098	87.51 9	3	587.242,407 384.456,098	4	587.152,471 384.478,784	92.75 3
4	587.152,471 384.478,784	5	587.149,549 384.479,423	2.991	5	587.149,549 384.479,423	6	587.144,826 384.476,885	5.362	6	587.144,826 384.476,885	7	587.131,483 384.475,159	13.45 4
7	587.131,483 384.475,159	8	587.107,056 384.471,512	24.69 8	8	587.107,056 384.471,512	9	587.084,05 384.474,566	23.20 8	9	587.084,05 384.474,566	10	587.044,477 384.486,612	41.36 6
10	587.044,477 384.486,612	11	587.033,882 384.490,61	11.32 4	11	587.033,882 384.490,61	12	586.951,943 384.512,1	84.71	12	586.951,943 384.512,1	13	586.918,246 384.519,75	34.55 4

Punct început	X / Y	Punct sfârșit	X / Y	Lungime segment	Punct început	X / Y	Punct sfârșit	X / Y	Lungime segment	Punct început	X / Y	Punct sfârșit	X / Y	Lungime segment
13	586.918,246 384.519,75	14	586.895,516 384.524,971	23.32 2	14	586.895,516 384.524,971	15	586.890,743 384.527,459	5.383	15	586.890,743 384.527,459	16	586.841,918 384.537,382	49.82 3
16	586.841,918 384.537,382	17	586.770,812 384.548,704	72.00 2	17	586.770,812 384.548,704	18	586.733,913 384.549,543	36.90 9	18	586.733,913 384.549,543	19	586.700,201 384.557,754	34.69 8
19	586.700,201 384.557,754	20	586.632,848 384.551,307	67.66 1	20	586.632,848 384.551,307	21	586.605,848 384.545,872	27.54 2	21	586.605,848 384.545,872	22	586.590,788 384.544,058	15.16 9
22	586.590,788 384.544,058	23	586.537,641 384.537,7	53.52 6	23	586.537,641 384.537,7	24	586.513,817 384.538,238	23.83	24	586.513,817 384.538,238	25	586.480,047 384.541,677	33.94 5
25	586.480,047 384.541,677	26	586.449,817 384.545,118	30.42 5	26	586.449,817 384.545,118	27	586.406,925 384.554,889	43.99 1	27	586.406,925 384.554,889	28	586.384,664 384.558,255	22.51 4
28	586.384,664 384.558,255	29	586.325,397 384.575,373	61.69	29	586.325,397 384.575,373	30	586.341,435 384.563,103	20.19 3	30	586.341,435 384.563,103	31	586.401,52 384.498,149	88.48 2
31	586.401,52 384.498,149	32	586.419,642 384.472,983	31.01 2	32	586.419,642 384.472,983	33	586.430,252 384.462,938	14.61	33	586.430,252 384.462,938	34	586.459,41 384.447,48	33.00 2
34	586.459,41 384.447,48	35	586.487,645 384.436,044	30.46 2	35	586.487,645 384.436,044	36	586.503,267 384.434,667	15.68 3	36	586.503,267 384.434,667	37	586.558,453 384.439,238	55.37 5
37	586.558,453 384.439,238	38	586.631,425 384.453,472	74.34 7	38	586.631,425 384.453,472	39	586.656,917 384.454,424	25.51	39	586.656,917 384.454,424	40	586.672,461 384.450,362	16.06 5
40	586.672,461 384.450,362	41	586.715,182 384.427,522	48.44 4	41	586.715,182 384.427,522	42	586.771,743 384.400,649	62.62 1	42	586.771,743 384.400,649	43	586.820,623 384.386,352	50.92 8
43	586.820,623 384.386,352	44	586.855,475 384.376,886	36.11 4	44	586.855,475 384.376,886	45	586.883,168 384.370,976	28.31 6	45	586.883,168 384.370,976	46	586.969,797 384.342,533	91.17 9
46	586.969,797 384.342,533	47	587.034,733 384.326,98	66.77 2	47	587.034,733 384.326,98	48	587.079,93 384.317,16	46.25 2	48	587.079,93 384.317,16	49	587.112,13 384.411,84	100.0 06
49	587.112,13 384.411,84	50	587.187,66 384.380,24	81.87 4	50	587.187,66 384.380,24	51	587.192,98 384.377,13	6.162	51	587.192,98 384.377,13	52	587.214,15 384.342,34	40.72 5
52	587.214,15 384.342,34	53	587.216,72 384.338,37	4.729	53	587.216,72 384.338,37	54	587.239,28 384.305,09	40.20 6	54	587.239,28 384.305,09	55	587.243,68 384.299,25	7.312
55	587.243,68 384.299,25	56	587.267,66 384.275,11	34.02 6	56	587.267,66 384.275,11	57	587.295,68 384.246,9	39.76 1	57	587.295,68 384.246,9	58	587.364,65 384.221,49	73.50 2
58	587.364,65 384.221,49	59	587.350,48 384.208,54	19.19 6	59	587.350,48 384.208,54	60	587.349,24 384.202,39	6.274	60	587.349,24 384.202,39	61	587.349,12 384.201,29	1.107
61	587.349,12 384.201,29	62	587.282,56 384.213,44	67.66	62	587.282,56 384.213,44	63	587.253,43 384.221,68	30.27 3	63	587.253,43 384.221,68	64	587.236,826 384.210,367	20.09 2
64	587.236,826 384.210,367	65	587.279,124 384.194,719	45.1	65	587.279,124 384.194,719	66	587.338,722 384.171,892	63.82 1	66	587.338,722 384.171,892	67	587.374,68 384.165,394	36.54
67	587.374,68 384.165,394	68	587.430,078 384.171,684	55.75 3	68	587.430,078 384.171,684	69	587.457,779 384.168,332	27.90 3	69	587.457,779 384.168,332	70	587.486,53 384.162,808	29.27 7
70	587.486,53 384.162,808	71	587.513,211 384.151,957	28.80 3	71	587.513,211 384.151,957	72	587.555,846 384.127,991	48.90 9	72	587.555,846 384.127,991	73	587.618,778 384.081,911	77.99 9
73	587.618,778 384.081,911	74	587.646,415 384.068,381	30.77 1	74	587.646,415 384.068,381	75	587.682,049 384.044,583	42.85	75	587.682,049 384.044,583	76	587.745,544 384.003,691	75.52 3
76	587.745,544 384.003,691	77	587.766,172 383.984,685	28.04 9	77	587.766,172 383.984,685	78	587.761,86 384.002,714	18.53 8	78	587.761,86 384.002,714	79	587.757,627 384.020,412	18.19 7
79	587.757,627 384.020,412	80	587.746,574 384.032,027	16.03 4	80	587.746,574 384.032,027	81	587.734,977 384.055,334	26.03 3	81	587.734,977 384.055,334	82	587.723,553 384.079,44	26.67 6
82	587.723,553 384.079,44	83	587.714,403 384.088,768	13.06 7	83	587.714,403 384.088,768	84	587.697,578 384.128,413	43.06 7	84	587.697,578 384.128,413	85	587.694,958 384.149,499	21.24 8
85	587.694,958 384.149,499	86	587.689,071 384.160,113	12.13 7	86	587.689,071 384.160,113	87	587.681,303 384.171,623	13.88 6	87	587.681,303 384.171,623	88	587.680,346 384.177,266	5.724
88	587.680,346 384.177,266	89	587.670,087 384.187,129	14.23 1	89	587.670,087 384.187,129	90	587.662,509 384.200,037	14.96 8	90	587.662,509 384.200,037	91	587.653,247 384.223,046	24.80 3
91	587.653,247 384.223,046	92	587.646,068 384.235,589	14.45 2	92	587.646,068 384.235,589	93	587.636,89 384.255,571	21.98 9	93	587.636,89 384.255,571	94	587.631,996 384.267,397	12.79 9
94	587.631,996 384.267,397	95	587.625,877 384.278,816	12.95 5	95	587.625,877 384.278,816	96	587.617,312 384.286,768	11.68 7	96	587.617,312 384.286,768	97	587.597,733 384.301,653	24.59 5
97	587.597,733 384.301,653	98	587.577,543 384.318,984	26.60 9	98	587.577,543 384.318,984	99	587.566,327 384.328,363	14.62 1	99	587.566,327 384.328,363	100	587.553,886 384.345,695	21.33 4
100	587.553,886 384.345,695	101	587.540,579 384.363,101	21.91	101	587.540,579 384.363,101	102	587.532,254 384.376,048	15.39 3	102	587.532,254 384.376,048	103	587.483,17 384.400,792	54.96 9
103	587.483,17 384.400,792	104	587.435,377 384.420,489	51.69 3	104	587.435,377 384.420,489	105	587.395,975 384.434,349	41.76 9	105	587.395,975 384.434,349	1	587.371,896 384.442,739	25.49 9

** Lungimile segmentelor sunt determinate în planul de proiecție Stereo 70 și sunt rotunjite la 1 milimetru.

*** Distanța dintre puncte este formată din segmente cumulate ce sunt mai mici decât valoarea 1 milimetru.

**DATE DESPRE IMOBILUL NR. 5883**

Oficiul de Cadastru și Publicitate Imobiliară PRAHOVA
Biroul de Cadastru și Publicitate Imobiliară Ploiești

A. Partea I. Descrierea imobilului

TEREN Extravilan

Adresa: Jud. Prahova

Nr. Crt	Nr cadastral Nr. topografic	Suprafața* (mp)	Observații / Referințe
A1	24218	16.291	Sector cadastral:0 Teren neimprejmuit;

B. Partea II. Proprietari și acte

Inscrieri privitoare la dreptul de proprietate și alte drepturi reale		Referințe
169532 / 09/11/2023		
Act Administrativ nr. 14015, din 08/11/2023 emis de PRIM\U+0102RIA BERCENI (ADEV.14015 ; act administrativ nr 79 din 31.07.2023, emis de CONSILIUL LOCAL BERCENI;act administrativ nr 105 din 31.10.2023, emis de CONSILIUL LOCAL BERCENI);		
B1	Intabulare, drept de PROPRIETATE, dobandit prin Lege, cota actuala 1/1 1) COMUNA BERCENI , CIF:2845338	A1
B2	Imobil aflat sub incidența art 3 (alin. 1) din Legea 17/2014	A1

C. Partea III. SARCINI .

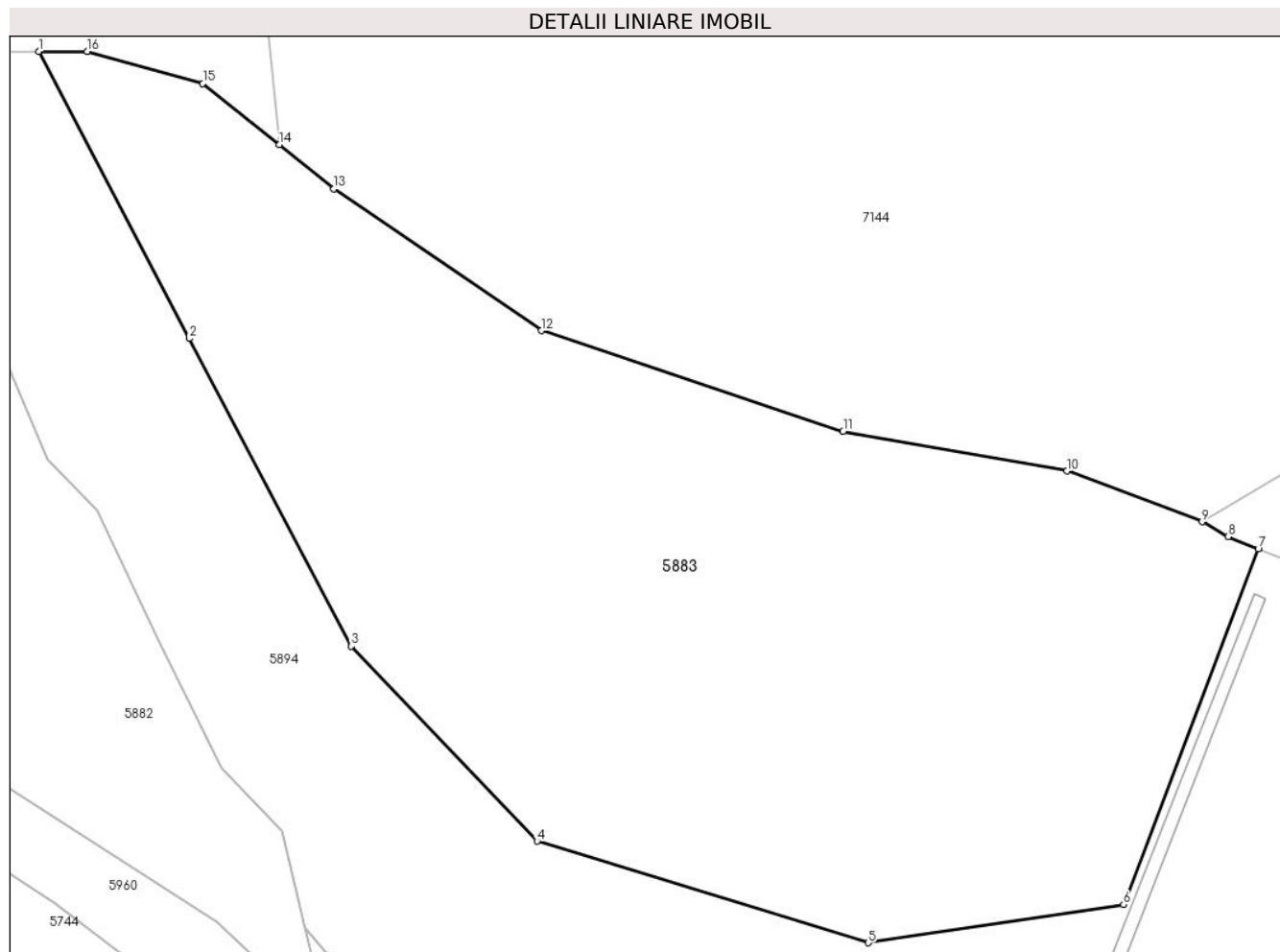
Inscrieri privind dezmembramintele dreptului de proprietate, drepturi reale de garanție și sarcini	Referințe
NU SUNT	

Anexa Nr. 1 La Partea I

Teren

Nr cadastral	Suprafața (mp)*	Observații / Referințe
24218	16.291	

* Suprafața este determinată în planul de proiecție Stereo 70.



Date referitoare la teren

Crt	Categorie folosință	Intra vilan	Suprafața (mp)	Tarla	Parcelă	Nr. topo	Observații / Referințe
5883	neproductiv	NU	16.291	2	8/1	-	

Lungime Segmente

1) Valorile lungimilor segmentelor sunt obținute din proiecție în plan.

Punct început	X / Y	Punct sfârșit	X / Y	Lungime segment (** (m)
1	587.712,886 384.163,84	2	587.740,523 384.111,057	59.581
2	587.740,523 384.111,057	3	587.770,406 384.054,489	63.976
3	587.770,406 384.054,489	4	587.804,598 384.018,596	49.572
4	587.804,598 384.018,596	5	587.865,513 383.999,931	63.71
5	587.865,513 383.999,931	6	587.912,547 384.006,947	47.555

Punct început	X / Y	Punct sfârșit	X / Y	Lungime segment (** (m)
6	587.912,547 384.006,947	7	587.937,377 384.072,332	69.941
7	587.937,377 384.072,332	8	587.931,781 384.074,592	6.035
8	587.931,781 384.074,592	9	587.927,032 384.077,329	5.481
9	587.927,032 384.077,329	10	587.902,187 384.086,677	26.545
10	587.902,187 384.086,677	11	587.860,93 384.093,972	41.897
11	587.860,93 384.093,972	12	587.805,362 384.112,492	58.573
12	587.805,362 384.112,492	13	587.767,192 384.138,587	46.237
13	587.767,192 384.138,587	14	587.757,087 384.146,693	12.954
14	587.757,087 384.146,693	15	587.743,056 384.157,948	17.987
15	587.743,056 384.157,948	16	587.721,727 384.163,84	22.128
16	587.721,727 384.163,84	1	587.712,886 384.163,84	8.841

** Lungimile segmentelor sunt determinate în planul de proiecție Stereo 70 și sunt rotunjite la 1 milimetru.

*** Distanța dintre puncte este formată din segmente cumulate ce sunt mai mici decât valoarea 1 milimetru.

**DATE DESPRE IMOBILUL NR. 5884**

Oficiul de Cadastru și Publicitate Imobiliară PRAHOVA
Biroul de Cadastru și Publicitate Imobiliară Ploiești

A. Partea I. Descrierea imobilului

TEREN Necunoscut

Adresa: Loc. Moara Noua, Str Inului, Jud. Prahova

Nr. Crt	Nr cadastral Nr. topografic	Suprafața* (mp)	Observații / Referințe
A1	24205	Din acte: 7.564 Masurata: 7.534	Sector cadastral:0 Teren neimprejmuit;

B. Partea II. Proprietari și acte

Inscrieri privitoare la dreptul de proprietate și alte drepturi reale		Referințe
155615 / 13/10/2023		
Act Normativ nr. 1604, din 16/12/2009 emis de GUVERNUL ROMÂNIEI (HOTARARE 1604 DUPA REF. ; act administrativ nr 50 din 30.06.2020, emis de CONSILIUL LOCAL BERCENI;act administrativ nr 13375 din 26.10.2023, emis de PRIM\U+0102RIA COMUNEI BERCENI;act administrativ nr 12710 din 12.10.2023, emis de PRIM\U+0102RIA COMUNEI BERCENI);		
B1	Intabulare, drept de PROPRIETATE, dobandit prin Lege, cota actuala 1/1 1) COMUNA BERCENI, CIF:2845338	A1

C. Partea III. SARCINI .

Inscrieri privind dezmembramintele dreptului de proprietate, drepturi reale de garanție și sarcini	Referințe
NU SUNT	

Anexa Nr. 1 La Partea I

Teren

Nr cadastral	Suprafața (mp)*	Observații / Referințe
24205	Din acte: 7.564 Masurata: 7.534	

* Suprafața este determinată în planul de proiecție Stereo 70.

DETALII LINIARE IMOBIL



Date referitoare la teren

Crt	Categorie folosință	Intravilan	Suprafața (mp)	Tarla	Parcelă	Nr. topo	Observații / Referințe
10001	drum	DA	3.884	-	-	-	
10002	drum	NU	3.650	-	-	-	

Lungime Segmente

1) Valorile lungimilor segmentelor sunt obținute din proiecție în plan.

Punct început	X / Y	Punct sfârșit	X / Y	Lungime segment	Punct început	X / Y	Punct sfârșit	X / Y	Lungime segment	Punct început	X / Y	Punct sfârșit	X / Y	Lungime segment
1	587.219,055 384.209,892	2	587.207,749 384.198,937	15.743	2	587.207,749 384.198,937	3	587.213,0 384.200,974	5.632	3	587.213,0 384.200,974	4	587.219,804 384.200,825	6.806
4	587.219,804 384.200,825	5	587.230,483 384.196,407	11.557	5	587.230,483 384.196,407	6	587.234,14 384.194,894	3.957	6	587.234,14 384.194,894	7	587.246,042 384.189,969	12.881
7	587.246,042 384.189,969	8	587.262,239 384.184,563	17.076	8	587.262,239 384.184,563	9	587.266,537 384.183,316	4.475	9	587.266,537 384.183,316	10	587.274,635 384.179,962	8.765

Punct început	X / Y	Punct sfârșit	X / Y	Lungime segment	Punct început	X / Y	Punct sfârșit	X / Y	Lungime segment	Punct început	X / Y	Punct sfârșit	X / Y	Lungime segment
10	587.274,635 384.179,962	11	587.309,921 384.168,483	37.106	11	587.309,921 384.168,483	12	587.325,575 384.160,703	17.481	12	587.325,575 384.160,703	13	587.343,215 384.154,024	18.862
13	587.343,215 384.154,024	14	587.355,73 384.150,733	12.941	14	587.355,73 384.150,733	15	587.384,386 384.149,871	28.67	15	587.384,386 384.149,871	16	587.418,222 384.157,462	34.677
16	587.418,222 384.157,462	17	587.431,981 384.157,258	13.761	17	587.431,981 384.157,258	18	587.441,164 384.155,387	9.372	18	587.441,164 384.155,387	19	587.475,824 384.147,404	35.568
19	587.475,824 384.147,404	20	587.523,639 384.125,557	52.57	20	587.523,639 384.125,557	21	587.559,051 384.106,764	40.089	21	587.559,051 384.106,764	22	587.604,901 384.077,474	54.407
22	587.604,901 384.077,474	23	587.609,49 384.063,427	14.777	23	587.609,49 384.063,427	24	587.619,41 384.033,066	31.941	24	587.619,41 384.033,066	25	587.625,318 384.030,721	6.356
25	587.625,318 384.030,721	26	587.622,658 384.023,125	8.048	26	587.622,658 384.023,125	27	587.629,127 384.003,327	20.828	27	587.629,127 384.003,327	28	587.632,181 384.004,349	3.22
28	587.632,181 384.004,349	29	587.636,055 384.005,644	4.084	29	587.636,055 384.005,644	30	587.638,234 384.013,764	8.408	30	587.638,234 384.013,764	31	587.633,58 384.033,765	20.535
31	587.633,58 384.033,765	32	587.622,133 384.058,672	27.412	32	587.622,133 384.058,672	33	587.620,974 384.066,102	7.519	33	587.620,974 384.066,102	34	587.618,778 384.081,911	15.961
34	587.618,778 384.081,911	35	587.555,846 384.127,991	77.999	35	587.555,846 384.127,991	36	587.513,211 384.151,957	48.909	36	587.513,211 384.151,957	37	587.486,53 384.162,808	28.803
37	587.486,53 384.162,808	38	587.457,779 384.168,332	29.277	38	587.457,779 384.168,332	39	587.430,078 384.171,684	27.903	39	587.430,078 384.171,684	40	587.374,68 384.165,394	55.753
40	587.374,68 384.165,394	41	587.338,722 384.171,892	36.54	41	587.338,722 384.171,892	42	587.279,124 384.194,719	63.821	42	587.279,124 384.194,719	43	587.236,826 384.210,367	45.1
43	587.236,826 384.210,367	1	587.219,055 384.209,892	17.777										

** Lungimile segmentelor sunt determinate în planul de proiecție Stereo 70 și sunt rotunjite la 1 milimetru.

*** Distanța dintre puncte este formată din segmente cumulate ce sunt mai mici decât valoarea 1 milimetru.

**DATE DESPRE IMOBILUL NR. 5885**

Oficiul de Cadastru și Publicitate Imobiliară PRAHOVA
Biroul de Cadastru și Publicitate Imobiliară Ploiești

A. Partea I. Descrierea imobilului

TEREN Necunoscut

Nr. CF vechi:1555

Nr. cadastral vechi:10348

Adresa: Loc. Moara Noua, Jud. Prahova

Nr. Crt	Nr cadastral Nr. topografic	Suprafața* (mp)	Observații / Referințe
A1	20449	22.373	Sector cadastral:0 Teren neimprejmuit;

Construcții

Crt	Nr cadastral Nr. topografic	Adresa	Observații / Referințe
A1.1	20449-C1	Loc. Moara Noua, Jud. Prahova	Nr. niveluri:1; S. construita la sol:60 mp; VESTIAR SI BIROU in suprafata de 60 mp
A1.2	20449-C2	Loc. Moara Noua, Jud. Prahova	Nr. niveluri:1; S. construita la sol:19 mp; CABINA COMANDA in suprafata de 19 mp

B. Partea II. Proprietari și acte

Inscrieri privitoare la dreptul de proprietate și alte drepturi reale		Referințe
46040 / 03/07/2008		
Act Administrativ nr. 4002, din 02/07/2008 emis de NP IVAN C;		
B2	Intabulare, drept de PROPRIETATE, dobandit prin Conventie, cota actuala 1/1 1) SC BETACONS COMPANY SRL, CIF:999999999999	A1, A1.1, A1.2
5404 / 05/02/2009		
Act Notarial nr. 44, din 30/01/2009 emis de NP Cosma Saad A. (adeverinta nr.672/30.01.2009 emis de Primaria Berceni);		
B3	se noteaza noua documentatie de actualizare date cadastrale in sensul ca suprafata de 17911 mp este situata in intravilanul localitatii iar suprafata de 4462 mp in extravilanul localitatii,	A1
65776 / 28/08/2014		
Act Normativ nr. 17, din 07/03/2014 emis de Parlamentul Romaniei;		
B4	Imobil aflat sub incidenta art.3 alin.(1) din Legea 17/2014	A1

C. Partea III. SARCINI

Inscrieri privind dezmembramintele dreptului de proprietate, drepturi reale de garanție și sarcini		Referințe
41094 / 13/07/2012		
Act Administrativ nr. 003, din 26/01/2011 emis de SC BETACONS COMPANY SRL;		
C1	se noteaza contractul de inchiriere nr.003/26.01.2011 incheiat intre Sc Betacons Company SRL-locator si Sc Arge Com Impex SRL-locatar	A1, A1.1, A1.2

Anexa Nr. 1 La Partea I

Teren

Nr cadastral	Suprafața (mp)*	Observații / Referințe
20449	22.373	

* Suprafața este determinată în planul de proiecție Stereo 70.

DETALII LINIARE IMOBIL



Date referitoare la teren

Crt	Categorie folosință	Intravilan	Suprafața (mp)	Tarla	Parcelă	Nr. topo	Observații / Referințe
10001	curți constructii	DA	7.091	1	CC 5,Ng 6,Ng 8	-	
10002	neproductiv	NU	15.282	1	CC 5,Ng 6,Ng 8	-	

Date referitoare la construcții

Crt	Număr	Destinație construcție	Supraf. (mp)	Situație juridică	Observații / Referințe
A1.1	20449-C1	construcții administrative și social culturale	60	Cu acte	Nr. niveluri:1; S. construită la sol:60 mp; VESTIAR SI BIROU în suprafața de 60 mp
A1.2	20449-C2	construcții administrative și social culturale	19	Cu acte	Nr. niveluri:1; S. construită la sol:19 mp; CABINA COMANDA în suprafața de 19 mp

Lungime Segmente

1) Valorile lungimilor segmentelor sunt obținute din proiecție în plan.

Punct început	X / Y	Punct sfârșit	X / Y	Lungime segment (** (m)
1	587.112,13 384.411,84	2	587.079,93 384.317,16	100.006
3	587.084,112 384.313,94	4	587.148,028 384.267,459	79.03
5	587.148,03 384.267,46	6	587.159,8 384.259,003	14.493
7	587.174,625 384.249,34	8	587.194,38 384.237,48	23.042
9	587.205,37 384.234,72	10	587.215,6 384.234,33	10.237
11	587.220,48 384.233,87	12	587.229,23 384.233,05	8.788
13	587.253,43 384.221,68	14	587.282,56 384.213,44	30.273
15	587.349,12 384.201,29	16	587.349,24 384.202,39	1.107
17	587.350,48 384.208,54	18	587.364,65 384.221,49	19.196
19	587.295,68 384.246,9	20	587.267,66 384.275,11	39.761
21	587.243,68 384.299,25	22	587.239,28 384.305,09	7.312
23	587.216,72 384.338,37	24	587.214,15 384.342,34	4.729
25	587.192,98 384.377,13	26	587.187,66 384.380,24	6.162

Punct început	X / Y	Punct sfârșit	X / Y	Lungime segment (** (m)
2	587.079,93 384.317,16	3	587.084,112 384.313,94	5.278
4	587.148,028 384.267,459	5	587.148,03 384.267,46	0.002
6	587.159,8 384.259,003	7	587.174,625 384.249,34	17.696
8	587.194,38 384.237,48	9	587.205,37 384.234,72	11.331
10	587.215,6 384.234,33	11	587.220,48 384.233,87	4.902
12	587.229,23 384.233,05	13	587.253,43 384.221,68	26.738
14	587.282,56 384.213,44	15	587.349,12 384.201,29	67.66
16	587.349,24 384.202,39	17	587.350,48 384.208,54	6.274
18	587.364,65 384.221,49	19	587.295,68 384.246,9	73.502
20	587.267,66 384.275,11	21	587.243,68 384.299,25	34.026
22	587.239,28 384.305,09	23	587.216,72 384.338,37	40.206
24	587.214,15 384.342,34	25	587.192,98 384.377,13	40.725
26	587.187,66 384.380,24	1	587.112,13 384.411,84	81.874

** Lungimile segmentelor sunt determinate în planul de proiecție Stereo 70 și sunt rotunjite la 1 milimetru.

*** Distanța dintre puncte este formată din segmente cumulate ce sunt mai mici decât valoarea 1 milimetru.

**DATE DESPRE IMOBILUL NR. 5886**

Oficiul de Cadastru și Publicitate Imobiliară PRAHOVA
Biroul de Cadastru și Publicitate Imobiliară Ploiești

A. Partea I. Descrierea imobilului

TEREN Extravilan

Adresa: Jud. Prahova

Nr. Crt	Nr cadastral Nr. topografic	Suprafața* (mp)	Observații / Referințe
A1	24020	4.562	Sector cadastral:0 Teren neimprejmuit;

B. Partea II. Proprietari și acte

Inscrieri privitoare la dreptul de proprietate și alte drepturi reale		Referințe
156179 / 09/12/2022		
Act Administrativ nr. 80, din 31/08/2022 emis de Consiliul Local al Comunei Berceni (act administrativ nr 14392 din 07.12.2022, emis de Primaria Comunei Berceni);		
B1	Intabulare, drept de PROPRIETATE, dobandit prin Lege, cota actuala 1/1 1) COMUNA BERCENI , CIF:2845338	A1
Act Normativ nr. 17, din 07/03/2014 emis de Parlamentul Romaniei;		
B2	se noteaza faptul ca imobilul se afla sub incidenta art.3 alin.(1) din Legea nr. 17/2014	A1

C. Partea III. SARCINI .

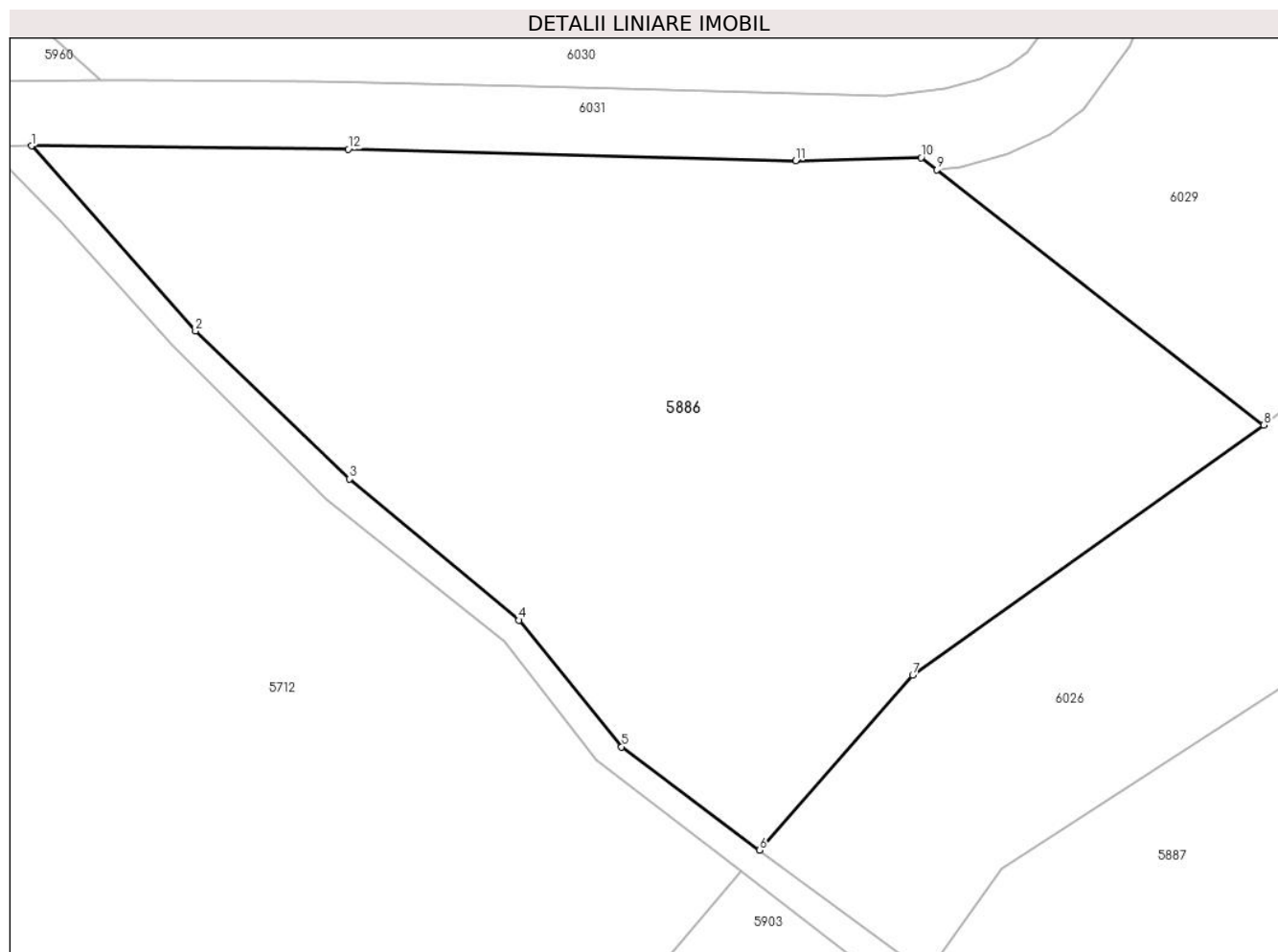
Inscrieri privind dezmembramintele dreptului de proprietate, drepturi reale de garanție și sarcini	Referințe
NU SUNT	

Anexa Nr. 1 La Partea I

Teren

Nr cadastral	Suprafața (mp)*	Observații / Referințe
24020	4.562	

* Suprafața este determinată în planul de proiecție Stereo 70.



Date referitoare la teren

Crt	Categorie folosință	Intravilan	Suprafața (mp)	Tarla	Parcelă	Nr. topo	Observații / Referințe
58 86	neproductiv	NU	4.562	2	12	-	

Lungime Segmente

1) Valorile lungimilor segmentelor sunt obținute din proiecție în plan.

Punct început	X / Y	Punct sfârșit	X / Y	Lungime segment (** (m)
1	587.790,2 383.949,568	2	587.806,726 383.930,897	24.934
2	587.806,726 383.930,897	3	587.822,281 383.916,003	21.536
3	587.822,281 383.916,003	4	587.839,358 383.901,782	22.223
4	587.839,358 383.901,782	5	587.849,7 383.889,017	16.429
5	587.849,7 383.889,017	6	587.863,592 383.878,6	17.363

Punct început	X / Y	Punct sfârșit	X / Y	Lungime segment (** (m)
6	587.863,592 383.878,6	7	587.879,048 383.896,228	23.444
7	587.879,048 383.896,228	8	587.914,45 383.921,443	43.464
8	587.914,45 383.921,443	9	587.881,494 383.947,151	41.798
9	587.881,494 383.947,151	10	587.879,904 383.948,392	2.017
10	587.879,904 383.948,392	11	587.867,258 383.948,082	12.65
11	587.867,258 383.948,082	12	587.822,14 383.949,234	45.133
12	587.822,14 383.949,234	1	587.790,2 383.949,568	31.942

** Lungimile segmentelor sunt determinate în planul de proiecție Stereo 70 și sunt rotunjite la 1 milimetru.

*** Distanța dintre puncte este formată din segmente cumulate ce sunt mai mici decât valoarea 1 milimetru.

**DATE DESPRE IMOBILUL NR. 5887**

Oficiul de Cadastru și Publicitate Imobiliară PRAHOVA
Biroul de Cadastru și Publicitate Imobiliară Ploiești

A. Partea I. Descrierea imobilului

TEREN Extravilan

Adresa: Jud. Prahova

Nr. Crt	Nr cadastral Nr. topografic	Suprafața* (mp)	Observații / Referințe
A1	24018	38.959	Sector cadastral:0 Teren neimprejmuit;

B. Partea II. Proprietari și acte

Inscrieri privitoare la dreptul de proprietate și alte drepturi reale		Referințe
156119 / 09/12/2022		
Act Administrativ nr. 80, din 31/08/2022 emis de Consiliul Local al Comunei Berceni (act administrativ nr 14392 din 07.12.2022, emis de Primaria Comunei Berceni);		
B1	Intabulare, drept de PROPRIETATE, dobandit prin Lege, cota actuala 1/1 1) COMUNA BERCENI , CIF:2845338	A1
Act Normativ nr. 17, din 07/03/2014 emis de Parlamentul Romaniei;		
B2	Imobil aflat sub incidenta art. 3 alin.(1) din Legea nr. 17/2014	A1

C. Partea III. SARCINI .

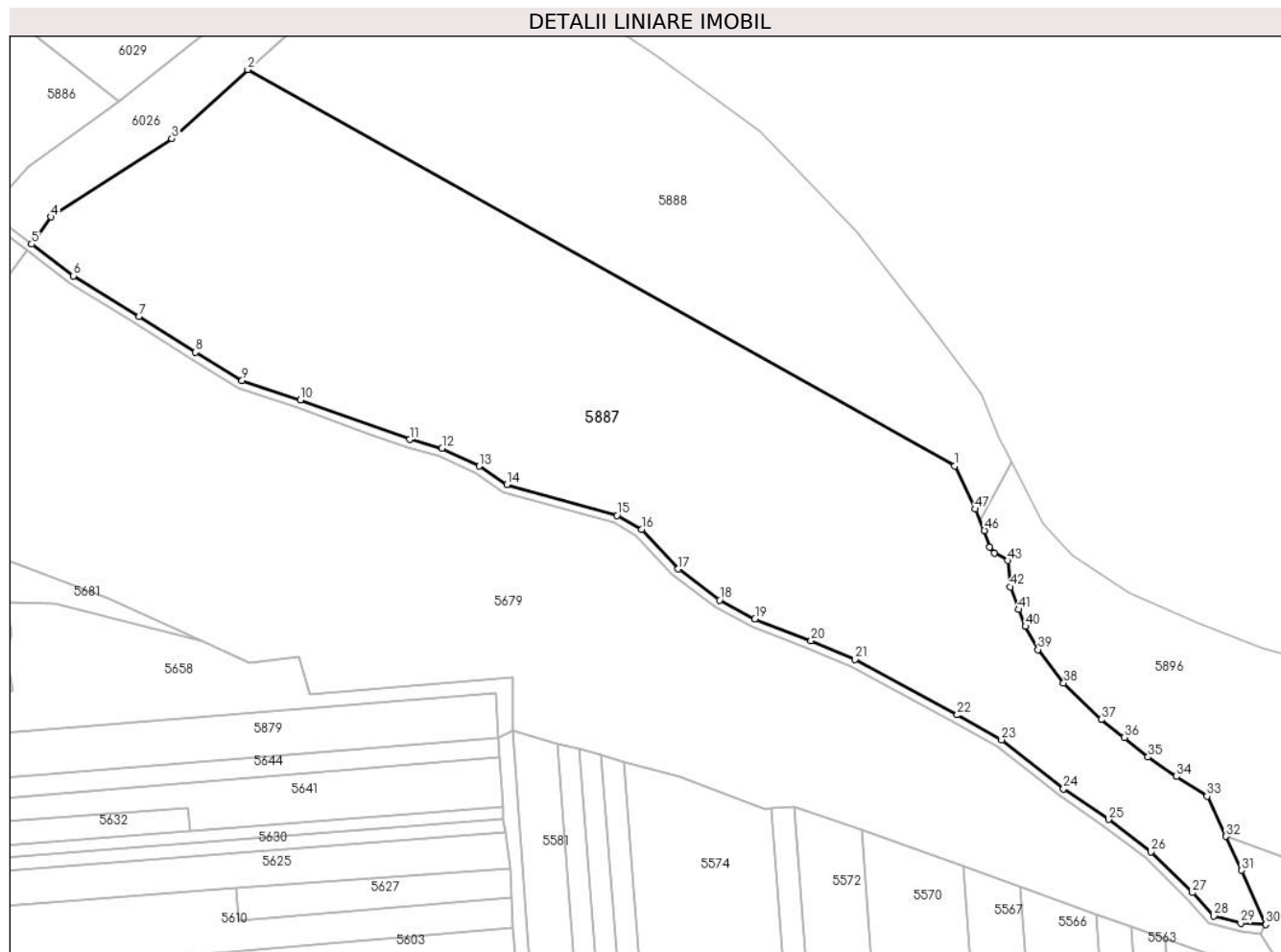
Inscrieri privind dezmembramintele dreptului de proprietate, drepturi reale de garanție și sarcini	Referințe
NU SUNT	

Anexa Nr. 1 La Partea I

Teren

Nr cadastral	Suprafața (mp)*	Observații / Referințe
24018	38.959	

* Suprafața este determinată în planul de proiecție Stereo 70.



Date referitoare la teren

Crt	Categorie folosință	Intravilan	Suprafața (mp)	Tarla	Parcelă	Nr. topo	Observații / Referințe
5887	faneata	NU	38.959	2	15	-	

Lungime Segmente

1) Valorile lungimilor segmentelor sunt obținute din proiecție în plan.

Punct început	X / Y	Punct sfârșit	X / Y	Lungime segment	Punct început	X / Y	Punct sfârșit	X / Y	Lungime segment	Punct început	X / Y	Punct sfârșit	X / Y	Lungime segment
1	588.239,276 383.780,01	2	587.964,466 383.933,87	314.949	2	587.964,466 383.933,87	3	587.934,884 383.907,147	39.865	3	587.934,884 383.907,147	4	587.888,031 383.876,696	55.879
4	587.888,031 383.876,696	5	587.880,434 383.866,112	13.028	5	587.880,434 383.866,112	6	587.896,726 383.853,876	20.374	6	587.896,726 383.853,876	7	587.922,196 383.838,117	29.951
7	587.922,196 383.838,117	8	587.944,182 383.824,132	26.057	8	587.944,182 383.824,132	9	587.962,255 383.813,173	21.136	9	587.962,255 383.813,173	10	587.984,882 383.805,697	23.829
10	587.984,882 383.805,697	11	588.027,397 383.790,273	45.227	11	588.027,397 383.790,273	12	588.039,974 383.786,928	13.014	12	588.039,974 383.786,928	13	588.054,449 383.779,898	16.091
13	588.054,449 383.779,898	14	588.065,178 383.772,833	12.847	14	588.065,178 383.772,833	15	588.108,006 383.760,758	44.497	15	588.108,006 383.760,758	16	588.117,539 383.755,397	10.937

Punct început	X / Y	Punct sfârșit	X / Y	Lungime segment	Punct început	X / Y	Punct sfârșit	X / Y	Lungime segment	Punct început	X / Y	Punct sfârșit	X / Y	Lungime segment
16	588.117,539 383.755,397	17	588.131,759 383.739,957	20.991	17	588.131,759 383.739,957	18	588.147,905 383.727,946	20.123	18	588.147,905 383.727,946	19	588.161,587 383.720,559	15.549
19	588.161,587 383.720,559	20	588.183,454 383.712,193	23.413	20	588.183,454 383.712,193	21	588.200,536 383.704,911	18.569	21	588.200,536 383.704,911	22	588.240,274 383.683,346	45.213
22	588.240,274 383.683,346	23	588.257,48 383.673,7	19.725	23	588.257,48 383.673,7	24	588.281,543 383.654,671	30.678	24	588.281,543 383.654,671	25	588.299,088 383.642,768	21.202
25	588.299,088 383.642,768	26	588.315,6 383.630,124	20.797	26	588.315,6 383.630,124	27	588.331,693 383.614,286	22.579	27	588.331,693 383.614,286	28	588.340,059 383.605,244	12.318
28	588.340,059 383.605,244	29	588.350,457 383.602,384	10.784	29	588.350,457 383.602,384	30	588.360,18 383.601,944	9.733	30	588.360,18 383.601,944	31	588.350,777 383.622,995	23.056
31	588.350,777 383.622,995	32	588.344,762 383.636,174	14.487	32	588.344,762 383.636,174	33	588.337,392 383.651,758	17.239	33	588.337,392 383.651,758	34	588.325,539 383.659,389	14.097
34	588.325,539 383.659,389	35	588.314,462 383.666,982	13.43	35	588.314,462 383.666,982	36	588.305,233 383.674,608	11.972	36	588.305,233 383.674,608	37	588.296,225 383.681,54	11.366
37	588.296,225 383.681,54	38	588.281,622 383.695,758	20.381	38	588.281,622 383.695,758	39	588.271,597 383.708,679	16.354	39	588.271,597 383.708,679	40	588.266,786 383.717,703	10.226
40	588.266,786 383.717,703	41	588.264,068 383.724,254	7.092	41	588.264,068 383.724,254	42	588.260,964 383.733,004	9.284	42	588.260,964 383.733,004	43	588.259,822 383.743,299	10.358
43	588.259,822 383.743,299	44	588.254,821 383.746,261	5.812	44	588.254,821 383.746,261	45	588.252,792 383.748,545	3.055	45	588.252,792 383.748,545	46	588.250,866 383.754,968	6.706
46	588.250,866 383.754,968	47	588.247,208 383.763,286	9.087	47	588.247,208 383.763,286	1	588.239,276 383.780,01	18.51					

** Lungimile segmentelor sunt determinate în planul de proiecție Stereo 70 și sunt rotunjite la 1 milimetru.

*** Distanța dintre puncte este formată din segmente cumulate ce sunt mai mici decât valoarea 1 milimetru.

**DATE DESPRE IMOBILUL NR. 5888**

Oficiul de Cadastru și Publicitate Imobiliară PRAHOVA
Biroul de Cadastru și Publicitate Imobiliară Ploiești

A. Partea I. Descrierea imobilului

TEREN Extravilan

Adresa: Jud. Prahova

Nr. Crt	Nr cadastral Nr. topografic	Suprafața* (mp)	Observații / Referințe
A1	24193	20.575	Sector cadastral:0 Teren neimprejmuit;

B. Partea II. Proprietari și acte

Inscrieri privitoare la dreptul de proprietate și alte drepturi reale		Referințe
150159 / 03/10/2023		
Act Administrativ nr. 126980, din 11/08/2023 emis de OCPI PRAHOVA (INCH. DE RESP. ; act administrativ nr 79 din 31.07.2023, emis de CONSILIUL LOCAL BERCENI;act administrativ nr 12985 din 19.10.2023, emis de PRIM\U+0102RIA BERCENI);		
B1	Intabulare, drept de PROPRIETATE, dobandit prin Lege, cota actuala 1/1 1) COMUNA BERCENI , CIF:2845338	A1
Act Normativ nr. 17, din 07/03/2014 emis de PARLAMENTUL ROMÂNIEI;		
B2	Imobil aflat sub incidența art.3,alin.(1) din Legea nr.17/2014	A1

C. Partea III. SARCINI .

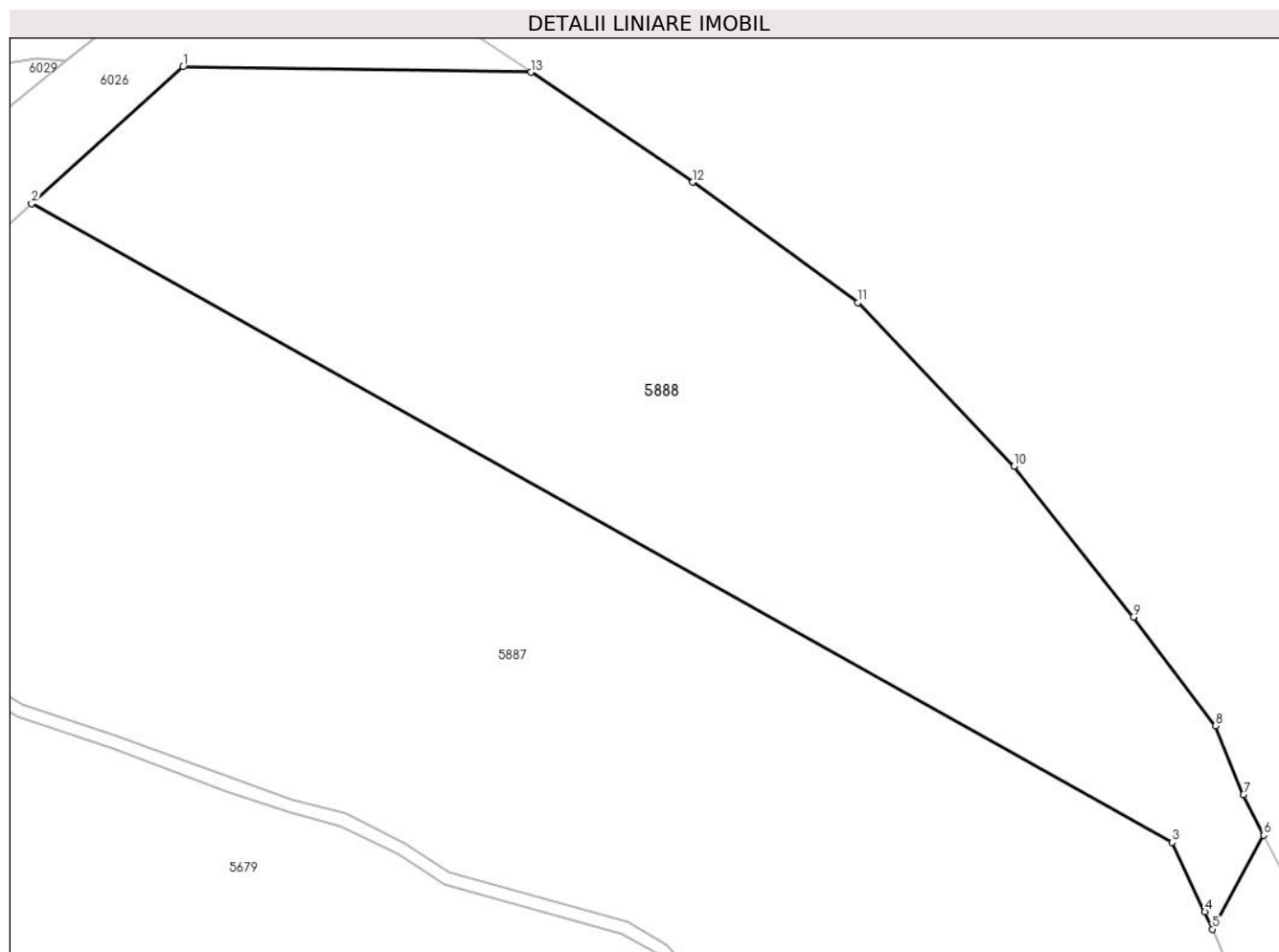
Inscrieri privind dezmembramintele dreptului de proprietate, drepturi reale de garanție și sarcini		Referințe
NU SUNT		

Anexa Nr. 1 La Partea I

Teren

Nr cadastral	Suprafața (mp)*	Observații / Referințe
24193	20.575	

* Suprafața este determinată în planul de proiecție Stereo 70.



Date referitoare la teren

Crt	Categorie folosință	Intravilan	Suprafața (mp)	Tarla	Parcelă	Nr. topo	Observații / Referințe
58 88	neproductiv	NU	20.575	2	8/2	-	

Lungime Segmente

1) Valorile lungimilor segmentelor sunt obținute din proiecție în plan.

Punct început	X / Y	Punct sfârșit	X / Y	Lungime segment (** (m)
1	588.000,924 383.966,759	2	587.964,466 383.933,87	49.101
2	587.964,466 383.933,87	3	588.239,275 383.780,01	314.949
3	588.239,275 383.780,01	4	588.247,208 383.763,286	18.51
4	588.247,208 383.763,286	5	588.249,037 383.759,127	4.543
5	588.249,037 383.759,127	6	588.261,405 383.781,753	25.786

Punct început	X / Y	Punct sfârșit	X / Y	Lungime segment (** (m)
6	588.261,405 383.781,753	7	588.256,486 383.791,458	10.88
7	588.256,486 383.791,458	8	588.249,813 383.808,056	17.889
8	588.249,813 383.808,056	9	588.229,95 383.834,272	32.891
9	588.229,95 383.834,272	10	588.201,241 383.870,57	46.279
10	588.201,241 383.870,57	11	588.163,595 383.909,99	54.508
11	588.163,595 383.909,99	12	588.123,786 383.939,015	49.267
12	588.123,786 383.939,015	13	588.084,86 383.965,456	47.057
13	588.084,86 383.965,456	1	588.000,924 383.966,759	83.946

** Lungimile segmentelor sunt determinate în planul de proiecție Stereo 70 și sunt rotunjite la 1 milimetru.

*** Distanța dintre puncte este formată din segmente cumulate ce sunt mai mici decât valoarea 1 milimetru.

**DATE DESPRE IMOBILUL NR. 5889**

Oficiul de Cadastru și Publicitate Imobiliară PRAHOVA
Biroul de Cadastru și Publicitate Imobiliară Ploiești

A. Partea I. Descrierea imobilului

TEREN Extravilan

Adresa: Jud. Prahova

Nr. Crt	Nr cadastral Nr. topografic	Suprafața* (mp)	Observații / Referințe
A1	24147	Din acte: 63.557 Masurata: 63.598	Sector cadastral:0 Teren neimprejmuit;

B. Partea II. Proprietari și acte

Inscrieri privitoare la dreptul de proprietate și alte drepturi reale		Referințe
127002 / 11/08/2023		
Act Administrativ nr. 79, din 31/07/2023 emis de CONSILIUL LOCAL BERCENI (HOTARARE +ANEXA);		
B1	Intabulare, drept de PROPRIETATE, dobandit prin Lege, cota actuala 1/1 1) COMUNA BERCENI , CIF:2845338	A1
Act Normativ nr. 17, din 07/03/2014 emis de Parlamentul Romaniei;		
B2	se noteaza faptul ca imobilul se afla sub incidenta art.3 alin.(1) din Legea 17/2014	A1

C. Partea III. SARCINI .

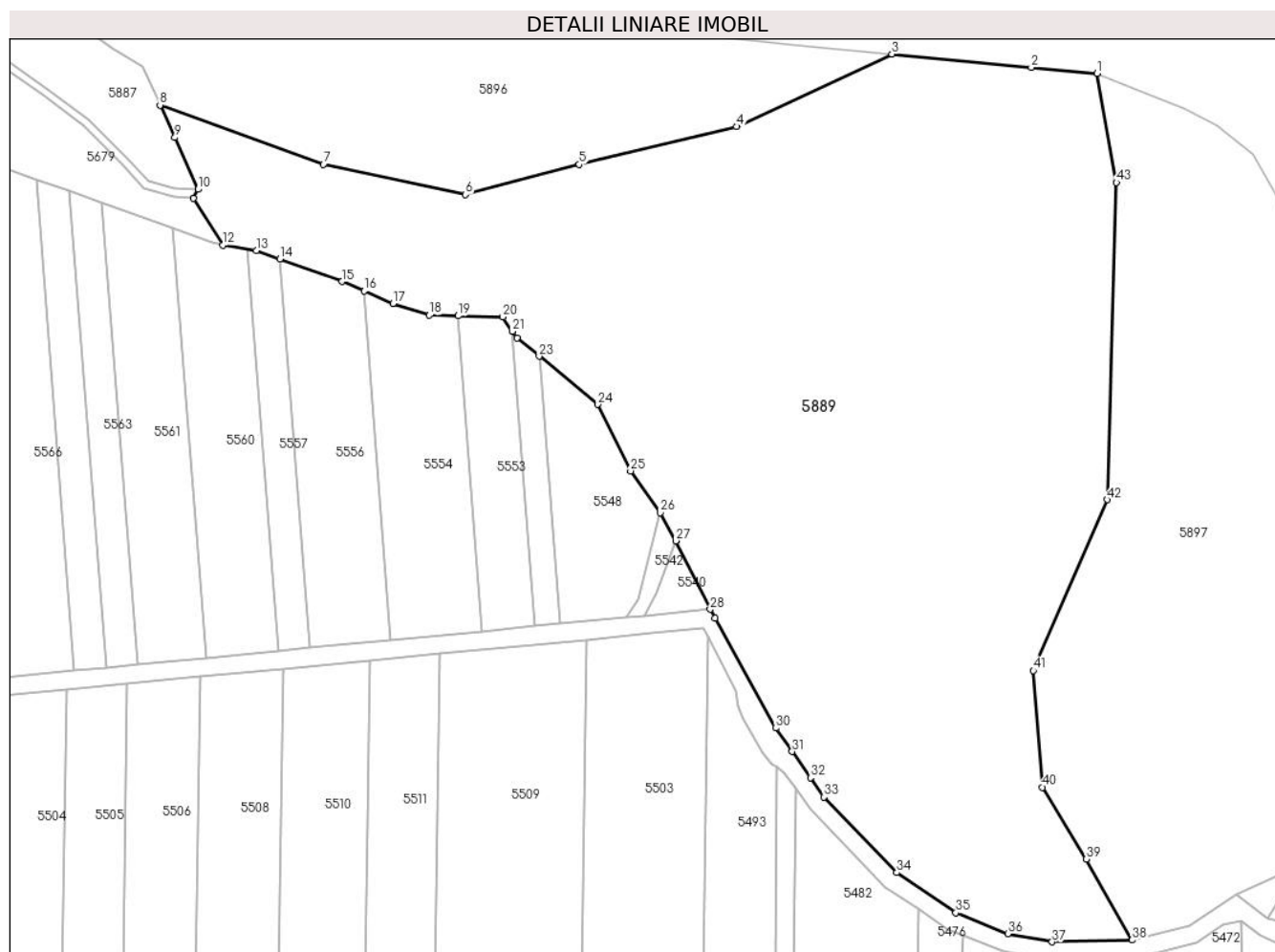
Inscrieri privind dezmembramintele dreptului de proprietate, drepturi reale de garanție și sarcini		Referințe
NU SUNT		

Anexa Nr. 1 La Partea I

Teren

Nr cadastral	Suprafața (mp)*	Observații / Referințe
24147	Din acte: 63.557 Masurata: 63.598	

* Suprafața este determinată în planul de proiecție Stereo 70.



Date referitoare la teren

Crt	Categorie folosință	Intravilan	Suprafața (mp)	Tarla	Parcelă	Nr. topo	Observații / Referințe
5889	neproductiv	NU	63.598	2	15/1	-	

Lungime Segmente

1) Valorile lungimilor segmentelor sunt obținute din proiecție în plan.

Punct început	X / Y	Punct sfârșit	X / Y	Lungime segment	Punct început	X / Y	Punct sfârșit	X / Y	Lungime segment	Punct început	X / Y	Punct sfârșit	X / Y	Lungime segment
1	588.726,119 383.649,041	2	588.699,427 383.651,542	26.809	2	588.699,427 383.651,542	3	588.642,683 383.656,935	57.0	3	588.642,683 383.656,935	4	588.579,388 383.627,487	69.81
4	588.579,388 383.627,487	5	588.515,439 383.612,035	65.789	5	588.515,439 383.612,035	6	588.469,106 383.599,802	47.921	6	588.469,106 383.599,802	7	588.411,245 383.612,153	59.165
7	588.411,245 383.612,153	8	588.344,762 383.636,174	70.689	8	588.344,762 383.636,174	9	588.350,777 383.622,995	14.487	9	588.350,777 383.622,995	10	588.360,18 383.601,944	23.056
10	588.360,18 383.601,944	11	588.358,371 383.598,22	4.14	11	588.358,371 383.598,22	12	588.370,275 383.579,273	22.376	12	588.370,275 383.579,273	13	588.383,932 383.577,097	13.829
13	588.383,932 383.577,097	14	588.393,532 383.573,62	10.21	14	588.393,532 383.573,62	15	588.418,881 383.564,438	26.961	15	588.418,881 383.564,438	16	588.427,813 383.560,592	9.725

Punct început	X / Y	Punct sfârșit	X / Y	Lungime segment	Punct început	X / Y	Punct sfârșit	X / Y	Lungime segment	Punct început	X / Y	Punct sfârșit	X / Y	Lungime segment
16	588.427,813 383.560,592	17	588.439,604 383.555,515	12.838	17	588.439,604 383.555,515	18	588.454,391 383.550,784	15.525	18	588.454,391 383.550,784	19	588.466,071 383.550,484	11.684
19	588.466,071 383.550,484	20	588.484,333 383.550,014	18.268	20	588.484,333 383.550,014	21	588.488,213 383.544,148	7.033	21	588.488,213 383.544,148	22	588.490,003 383.541,442	3.244
22	588.490,003 383.541,442	23	588.499,094 383.534,015	11.739	23	588.499,094 383.534,015	24	588.523,013 383.514,477	30.884	24	588.523,013 383.514,477	25	588.536,293 383.487,418	30.142
25	588.536,293 383.487,418	26	588.548,458 383.470,383	20.933	26	588.548,458 383.470,383	27	588.554,655 383.458,978	12.98	27	588.554,655 383.458,978	28	588.568,741 383.431,146	31.194
28	588.568,741 383.431,146	29	588.570,608 383.427,458	4.134	29	588.570,608 383.427,458	30	588.595,41 383.382,844	51.044	30	588.595,41 383.382,844	31	588.602,095 383.373,316	11.639
31	588.602,095 383.373,316	32	588.609,562 383.362,676	12.999	32	588.609,562 383.362,676	33	588.615,097 383.354,788	9.636	33	588.615,097 383.354,788	34	588.644,691 383.324,103	42.631
34	588.644,691 383.324,103	35	588.668,666 383.307,752	29.02	35	588.668,666 383.307,752	36	588.689,853 383.299,237	22.834	36	588.689,853 383.299,237	37	588.707,858 383.295,917	18.309
37	588.707,858 383.295,917	38	588.740,525 383.296,669	32.676	38	588.740,525 383.296,669	39	588.721,865 383.329,578	37.831	39	588.721,865 383.329,578	40	588.704,053 383.358,724	34.158
40	588.704,053 383.358,724	41	588.700,272 383.406,209	47.635	41	588.700,272 383.406,209	42	588.730,27 383.475,717	75.705	42	588.730,27 383.475,717	43	588.734,109 383.604,727	129.067
43	588.734,109 383.604,727	1	588.726,119 383.649,041	45.029										

** Lungimile segmentelor sunt determinate în planul de proiecție Stereo 70 și sunt rotunjite la 1 milimetru.

*** Distanța dintre puncte este formată din segmente cumulate ce sunt mai mici decât valoarea 1 milimetru.

**DATE DESPRE IMOBILUL NR. 5890**

Oficiul de Cadastru și Publicitate Imobiliară PRAHOVA
Biroul de Cadastru și Publicitate Imobiliară Ploiești

A. Partea I. Descrierea imobilului

TEREN Extravilan

Adresa: Jud. Prahova

Nr. Crt	Nr cadastral Nr. topografic	Suprafața* (mp)	Observații / Referințe
A1	24217	11.840	Sector cadastral:0 Teren neimprejmuit;

B. Partea II. Proprietari și acte

Inscrieri privitoare la dreptul de proprietate și alte drepturi reale		Referințe
169567 / 09/11/2023		
Act Administrativ nr. 105, din 31/10/2023 emis de CONSILIUL LOCAL BERCENI (HOTARARE 105 ; act administrativ nr 14016 din 08.11.2023, emis de PRIMARIA BERCENI);		
B1	Intabulare, drept de PROPRIETATE, dobandit prin Lege, cota actuala 1/1 1) COMUNA BERCENI, CIF:2845338	A1

C. Partea III. SARCINI .

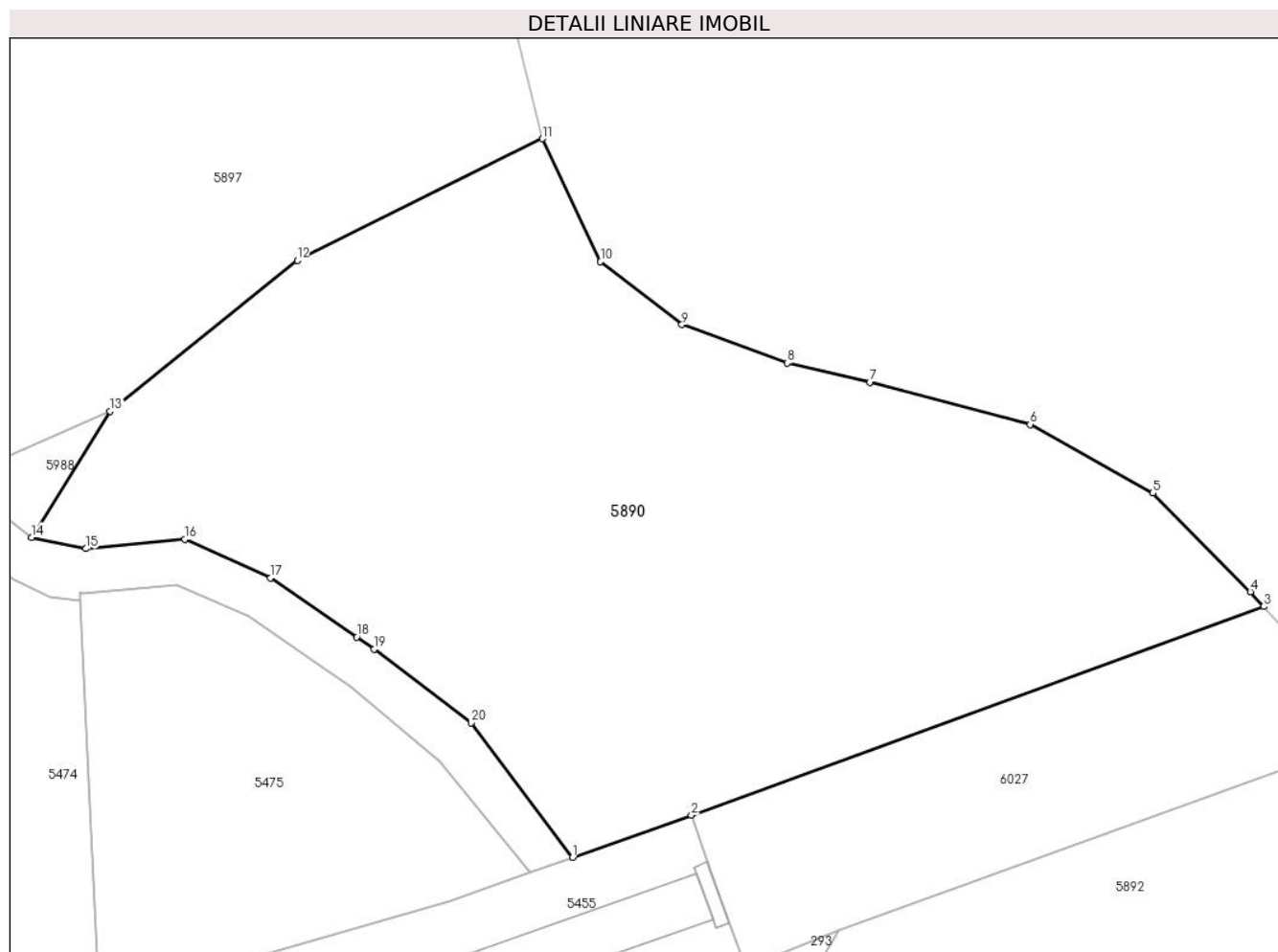
Inscrieri privind dezmembramintele dreptului de proprietate, drepturi reale de garanție și sarcini	Referințe
NU SUNT	

Anexa Nr. 1 La Partea I

Teren

Nr cadastral	Suprafața (mp)*	Observații / Referințe
24217	11.840	

* Suprafața este determinată în planul de proiecție Stereo 70.



Date referitoare la teren

Crt	Categorie folosință	Intravilan	Suprafața (mp)	Tarla	Parcelă	Nr. topo	Observații / Referințe
58 90	neproductiv	NU	11.840	2	15/2	-	

Lungime Segmente

1) Valorile lungimilor segmentelor sunt obținute din proiecție în plan.

Punct început	X / Y	Punct sfârșit	X / Y	Lungime segment (** (m)
1	588.887,269 383.251,427	2	588.907,375 383.258,544	21.328
2	588.907,375 383.258,544	3	589.004,152 383.293,812	103.003
3	589.004,152 383.293,812	4	589.001,887 383.296,32	3.379
4	589.001,887 383.296,32	5	588.985,408 383.312,996	23.445
5	588.985,408 383.312,996	6	588.964,657 383.324,588	23.769

Punct început	X / Y	Punct sfârșit	X / Y	Lungime segment (** (m)
6	588.964,657 383.324,588	7	588.937,599 383.331,705	27.978
7	588.937,599 383.331,705	8	588.923,561 383.334,959	14.41
8	588.923,561 383.334,959	9	588.905,764 383.341,44	18.94
9	588.905,764 383.341,44	10	588.892,0 383.352,087	17.401
10	588.892,0 383.352,087	11	588.882,168 383.372,89	23.009
11	588.882,168 383.372,89	12	588.840,722 383.352,292	46.282
12	588.840,722 383.352,292	13	588.809,076 383.326,815	40.627
13	588.809,076 383.326,815	14	588.795,795 383.305,518	25.099
14	588.795,795 383.305,518	15	588.804,948 383.303,593	9.353
15	588.804,948 383.303,593	16	588.821,684 383.305,159	16.809
16	588.821,684 383.305,159	17	588.836,213 383.298,669	15.913
17	588.836,213 383.298,669	18	588.850,761 383.288,657	17.66
18	588.850,761 383.288,657	19	588.853,71 383.286,627	3.58
19	588.853,71 383.286,627	20	588.870,11 383.274,164	20.598
20	588.870,11 383.274,164	1	588.887,269 383.251,427	28.485

** Lungimile segmentelor sunt determinate în planul de proiecție Stereo 70 și sunt rotunjite la 1 milimetru.

*** Distanța dintre puncte este formată din segmente cumulate ce sunt mai mici decât valoarea 1 milimetru.

**DATE DESPRE IMOBILUL NR. 5891**

Oficiul de Cadastru și Publicitate Imobiliară PRAHOVA
Biroul de Cadastru și Publicitate Imobiliară Ploiești

A. Partea I. Descrierea imobilului

TEREN Extravilan

Adresa: Jud. Prahova

Nr. Crt	Nr cadastral Nr. topografic	Suprafața* (mp)	Observații / Referințe
A1	24189	145.862	Sector cadastral:0 Teren neimprejmuit;

B. Partea II. Proprietari și acte

Inscrieri privitoare la dreptul de proprietate și alte drepturi reale		Referințe
150145 / 03/10/2023		
Act Administrativ nr. 79, din 31/07/2023 emis de CONSILIUL LOCAL BERCENI (HOTARARE+ANEXA ; act administrativ nr 127038 din 11.08.2023, emis de OCPI PRAHOVA);		
B1	Intabulare, drept de PROPRIETATE, dobandit prin Lege, cota actuala 1/1 1) COMUNA BERCENI , CIF:2845338	A1
Act Normativ nr. 17, din 07/03/2014 emis de PARLAMENTUL ROMÂNIEI;		
B2	se notează faptul că imobilul se află sub incidența art.3 alin.(1) din Legea 17/2014	A1

C. Partea III. SARCINI .

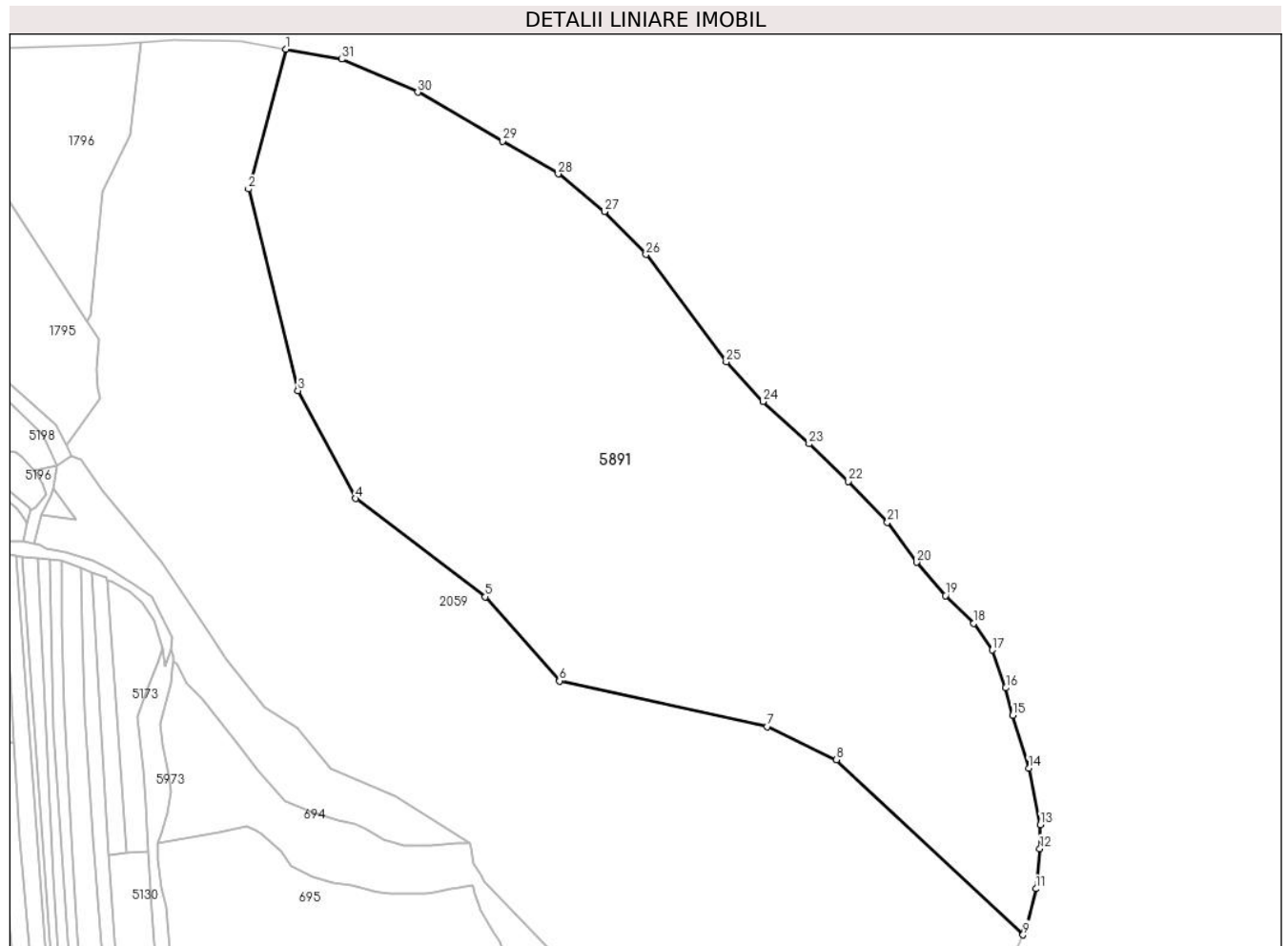
Inscrieri privind dezmembramintele dreptului de proprietate, drepturi reale de garanție și sarcini	Referințe
NU SUNT	

Anexa Nr. 1 La Partea I

Teren

Nr cadastral	Suprafața (mp)*	Observații / Referințe
24189	145.862	

* Suprafața este determinată în planul de proiecție Stereo 70.



Date referitoare la teren

Crt	Categorie folosință	Intra vilan	Suprafața (mp)	Tarla	Parcelă	Nr. topo	Observații / Referințe
58 91	neproductiv	NU	145.862	14	14/3	-	

Lungime Segmente

1) Valorile lungimilor segmentelor sunt obținute din proiecție în plan.

Punct început	X / Y	Punct sfârșit	X / Y	Lungime segment (** (m)
1	589.487,069 382.172,343	2	589.460,308 382.072,636	103.236
3	589.495,485 381.928,912	4	589.536,823 381.851,989	87.327
5	589.629,268 381.781,947	6	589.682,139 381.721,958	79.962
7	589.830,428 381.689,442	8	589.879,927 381.665,842	54.838
9	590.013,117 381.540,898	10	590.014,591 381.544,118	3.54

Punct început	X / Y	Punct sfârșit	X / Y	Lungime segment (** (m)
2	589.460,308 382.072,636	3	589.495,485 381.928,912	147.966
4	589.536,823 381.851,989	5	589.629,268 381.781,947	115.983
6	589.682,139 381.721,958	7	589.830,428 381.689,442	151.812
8	589.879,927 381.665,842	9	590.013,117 381.540,898	182.621
10	590.014,591 381.544,118	11	590.022,401 381.573,784	30.677

Punct început	X / Y	Punct sfârșit	X / Y	Lungime segment (** (m)
11	590.022,401 381.573,784	12	590.025,135 381.602,475	28.821
13	590.025,525 381.619,455	14	590.017,164 381.659,631	41.037
15	590.005,841 381.697,517	16	590.000,809 381.717,01	20.132
17	589.991,074 381.743,925	18	589.978,032 381.763,084	23.177
19	589.957,878 381.782,836	20	589.937,328 381.806,538	31.37
21	589.916,406 381.835,162	22	589.888,378 381.864,172	40.338
23	589.860,35 381.890,997	24	589.827,551 381.921,2	44.587
25	589.801,312 381.949,416	26	589.743,999 382.025,928	95.597
27	589.714,278 382.056,636	28	589.681,31 382.083,349	42.432
29	589.641,598 382.106,818	30	589.581,07 382.141,634	69.827
31	589.526,798 382.165,243	1	589.487,069 382.172,343	40.359

Punct început	X / Y	Punct sfârșit	X / Y	Lungime segment (** (m)
12	590.025,135 381.602,475	13	590.025,525 381.619,455	16.985
14	590.017,164 381.659,631	15	590.005,841 381.697,517	39.542
16	590.000,809 381.717,01	17	589.991,074 381.743,925	28.621
18	589.978,032 381.763,084	19	589.957,878 381.782,836	28.22
20	589.937,328 381.806,538	21	589.916,406 381.835,162	35.455
22	589.888,378 381.864,172	23	589.860,35 381.890,997	38.796
24	589.827,551 381.921,2	25	589.801,312 381.949,416	38.531
26	589.743,999 382.025,928	27	589.714,278 382.056,636	42.736
28	589.681,31 382.083,349	29	589.641,598 382.106,818	46.128
30	589.581,07 382.141,634	31	589.526,798 382.165,243	59.184

** Lungimile segmentelor sunt determinate în planul de proiecție Stereo 70 și sunt rotunjite la 1 milimetru.

*** Distanța dintre puncte este formată din segmente cumulate ce sunt mai mici decât valoarea 1 milimetru.

**DATE DESPRE IMOBILUL NR. 5892**

Oficiul de Cadastru și Publicitate Imobiliară PRAHOVA
Biroul de Cadastru și Publicitate Imobiliară Ploiești

A. Partea I. Descrierea imobilului

TEREN Extravilan

Adresa: Jud. Prahova

Nr. Crt	Nr cadastral Nr. topografic	Suprafața* (mp)	Observații / Referințe
A1	24013	58.900	Sector cadastral:0 Teren neimprejmuit;

B. Partea II. Proprietari și acte

Inscrieri privitoare la dreptul de proprietate și alte drepturi reale		Referințe
139088 / 02/11/2022		
Act Administrativ nr. 99, din 12/10/2022 emis de CONSILIUL LOCAL BERCENI (HOTARARE ; act administrativ nr ANEXA 1 LA HCL NR. 99 din 12.10.2022, emis de CONSILIUL LOCAL AL COMUNEI BERCENI;act administrativ nr 13317 din 31.10.2022, emis de PRIMARIA BERCENI;);		
B1	Intabulare, drept de PROPRIETATE(domeniul privat), dobandit prin Lege, cota actuala 1/1 1) COMUNA BERCENI , CIF:2845338	A1
Act Normativ nr. 17, din 07/03/2014 emis de PARLAMENTUL ROMANIEI;		
B2	se noteaza faptul ca imobilul se afla sub incidenta art.3 alin.(1) din Legea 17/2014	A1

C. Partea III. SARCINI

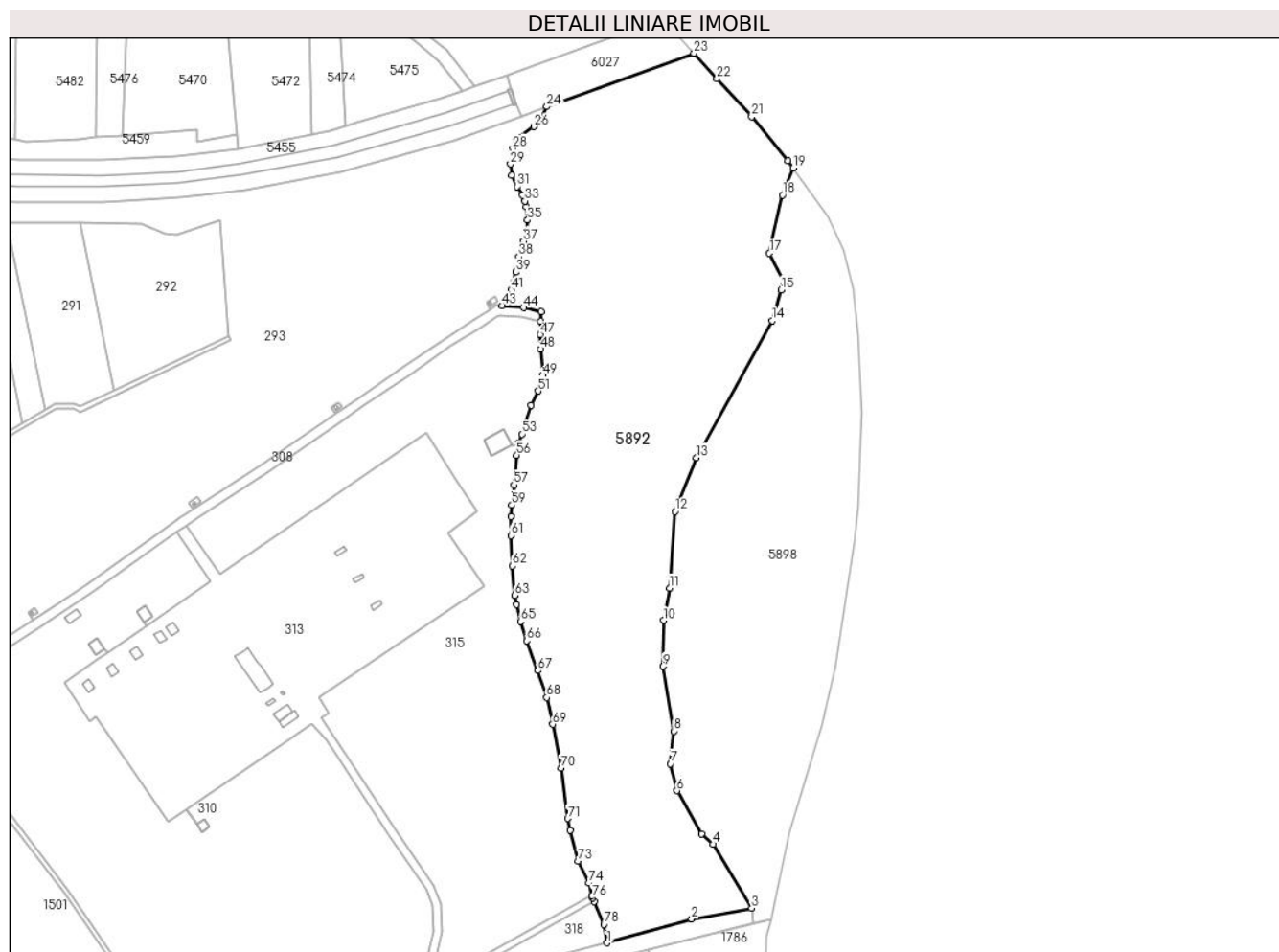
Inscrieri privind dezmembramintele dreptului de proprietate, drepturi reale de garanție și sarcini		Referințe
33496 / 13/03/2023		
Act Notarial nr. 693, din 06/03/2023 emis de NP Mocanu Stefan Calin (act notarial nr 145 din 27.03.2023, emis de Mocanu Stefan Calin);		
C1	Intabulare, drept de SUPERFICIE(pentru o perioada de 49 de ani) 1) BLUE WATER ENERGY , CIF:45805469	A1

Anexa Nr. 1 La Partea I

Teren

Nr cadastral	Suprafața (mp)*	Observații / Referințe
24013	58.900	

* Suprafața este determinată în planul de proiecție Stereo 70.



Date referitoare la teren

Crt	Categorie folosință	Intravilan	Suprafața (mp)	Tarla	Parcelă	Nr. topo	Observații / Referințe
5892	neproductiv	NU	58.900	4	71/1	-	

Lungime Segmente

1) Valorile lungimilor segmentelor sunt obținute din proiecție în plan.

Punct început	X / Y	Punct sfârșit	X / Y	Lungime segment	Punct început	X / Y	Punct sfârșit	X / Y	Lungime segment	Punct început	X / Y	Punct sfârșit	X / Y	Lungime segment
1	588.969,639 382.720,462	2	589.022,211 382.735,281	54.62	2	589.022,211 382.735,281	3	589.059,499 382.741,888	37.869	3	589.059,499 382.741,888	4	589.035,507 382.781,584	46.383
4	589.035,507 382.781,584	5	589.028,477 382.788,001	9.518	5	589.028,477 382.788,001	6	589.013,117 382.814,799	30.888	6	589.013,117 382.814,799	7	589.009,005 382.831,462	17.163
7	589.009,005 382.831,462	8	589.011,121 382.851,772	20.42	8	589.011,121 382.851,772	9	589.004,51 382.891,931	40.7	9	589.004,51 382.891,931	10	589.004,784 382.920,418	28.488
10	589.004,784 382.920,418	11	589.008,527 382.940,434	20.363	11	589.008,527 382.940,434	12	589.011,937 382.988,026	47.714	12	589.011,937 382.988,026	13	589.025,189 383.021,346	35.859
13	589.025,189 383.021,346	14	589.072,288 383.106,358	97.187	14	589.072,288 383.106,358	15	589.077,884 383.125,468	19.912	15	589.077,884 383.125,468	16	589.079,686 383.129,776	4.67

Punct început	X / Y	Punct sfârșit	X / Y	Lungime segment	Punct început	X / Y	Punct sfârșit	X / Y	Lungime segment	Punct început	X / Y	Punct sfârșit	X / Y	Lungime segment
16	589.079,686 383.129,776	17	589.070,443 383.148,184	20.598	17	589.070,443 383.148,184	18	589.078,575 383.184,323	37.043	18	589.078,575 383.184,323	19	589.085,248 383.201,127	18.08
19	589.085,248 383.201,127	20	589.081,972 383.205,705	5.63	20	589.081,972 383.205,705	21	589.059,483 383.232,859	35.258	21	589.059,483 383.232,859	22	589.037,885 383.256,452	31.986
22	589.037,885 383.256,452	23	589.023,596 383.272,277	21.321	23	589.023,596 383.272,277	24	588.932,32 383.239,177	97.093	24	588.932,32 383.239,177	25	588.927,666 383.231,112	9.311
25	588.927,666 383.231,112	26	588.924,317 383.226,707	5.534	26	588.924,317 383.226,707	27	588.914,908 383.220,311	11.377	27	588.914,908 383.220,311	28	588.911,05 383.213,283	8.017
28	588.911,05 383.213,283	29	588.909,726 383.203,556	9.817	29	588.909,726 383.203,556	30	588.910,589 383.196,541	7.068	30	588.910,589 383.196,541	31	588.913,767 383.189,585	7.648
31	588.913,767 383.189,585	32	588.917,095 383.184,339	6.213	32	588.917,095 383.184,339	33	588.918,699 383.180,625	4.046	33	588.918,699 383.180,625	34	588.919,625 383.176,939	3.801
34	588.919,625 383.176,939	35	588.920,396 383.168,714	8.261	35	588.920,396 383.168,714	36	588.919,611 383.161,506	7.251	36	588.919,611 383.161,506	37	588.917,824 383.155,628	6.144
37	588.917,824 383.155,628	38	588.914,918 383.146,068	9.991	38	588.914,918 383.146,068	39	588.912,94 383.136,542	9.729	39	588.912,94 383.136,542	40	588.911,674 383.130,307	6.362
40	588.911,674 383.130,307	41	588.910,108 383.125,374	5.176	41	588.910,108 383.125,374	42	588.907,492 383.119,388	6.533	42	588.907,492 383.119,388	43	588.904,554 383.115,639	4.763
43	588.904,554 383.115,639	44	588.917,836 383.114,417	13.338	44	588.917,836 383.114,417	45	588.928,862 383.111,987	11.291	45	588.928,862 383.111,987	46	588.928,553 383.105,911	6.084
46	588.928,553 383.105,911	47	588.928,136 383.097,705	8.217	47	588.928,136 383.097,705	48	588.928,533 383.088,657	9.057	48	588.928,533 383.088,657	49	588.930,039 383.072,49	16.237
49	588.930,039 383.072,49	50	588.929,722 383.068,27	4.232	50	588.929,722 383.068,27	51	588.926,979 383.062,715	6.195	51	588.926,979 383.062,715	52	588.922,504 383.053,933	9.856
52	588.922,504 383.053,933	53	588.916,717 383.036,063	18.784	53	588.916,717 383.036,063	54	588.914,956 383.030,535	5.802	54	588.914,956 383.030,535	55	588.914,611 383.028,579	1.986
55	588.914,611 383.028,579	56	588.913,606 383.022,884	5.783	56	588.913,606 383.022,884	57	588.911,85 383.004,534	18.434	57	588.911,85 383.004,534	58	588.911,508 382.997,982	6.561
58	588.911,508 382.997,982	59	588.910,533 382.991,937	6.123	59	588.910,533 382.991,937	60	588.909,947 382.984,819	7.142	60	588.909,947 382.984,819	61	588.909,947 382.973,043	11.776
61	588.909,947 382.973,043	62	588.910,962 382.954,176	18.894	62	588.910,962 382.954,176	63	588.912,367 382.936,008	18.222	63	588.912,367 382.936,008	64	588.913,529 382.930,347	5.779
64	588.913,529 382.930,347	65	588.916,06 382.919,802	10.844	65	588.916,06 382.919,802	66	588.919,874 382.907,837	12.558	66	588.919,874 382.907,837	67	588.926,758 382.889,29	19.783
67	588.926,758 382.889,29	68	588.932,175 382.872,535	17.609	68	588.932,175 382.872,535	69	588.935,987 382.855,929	17.038	69	588.935,987 382.855,929	70	588.941,032 382.828,859	27.536
70	588.941,032 382.828,859	71	588.945,27 382.797,51	31.634	71	588.945,27 382.797,51	72	588.946,767 382.790,205	7.457	72	588.946,767 382.790,205	73	588.951,821 382.771,171	19.694
73	588.951,821 382.771,171	74	588.958,236 382.757,77	14.857	74	588.958,236 382.757,77	75	588.960,401 382.749,763	8.295	75	588.960,401 382.749,763	76	588.960,764 382.748,422	1.389
76	588.960,764 382.748,422	77	588.961,795 382.745,96	2.669	77	588.961,795 382.745,96	78	588.967,761 382.731,719	15.44	78	588.967,761 382.731,719	1	588.969,639 382.720,462	11.413

** Lungimile segmentelor sunt determinate în planul de proiecție Stereo 70 și sunt rotunjite la 1 milimetru.

*** Distanța dintre puncte este formată din segmente cumulate ce sunt mai mici decât valoarea 1 milimetru.

**DATE DESPRE IMOBILUL NR. 5893**

Oficiul de Cadastru și Publicitate Imobiliară PRAHOVA
 Biroul de Cadastru și Publicitate Imobiliară Ploiești

A. Partea I. Descrierea imobilului

TEREN Extravilan

Adresa: Jud. Prahova

Nr. Crt	Nr cadastral Nr. topografic	Suprafața* (mp)	Observații / Referințe
A1		Din acte: 30.835 Masurata: 30.836	Sector cadastral:0 Teren neimprejmuit;

B. Partea II. Proprietari și acte

Inscrieri privitoare la dreptul de proprietate și alte drepturi reale		Referințe
/		
Act Normativ nr. 1705, din 29/11/2006 emis de GUVERNUL ROMANIEI;		
B1	Intabulare, drept de PROPRIETATE, dobandit prin Lege, cota actuala 1/1 1) ADMINISTRATIA BAZINALA DE APA ,BUZAU-IALOMITA, CIF:23706189	A1

C. Partea III. SARCINI .

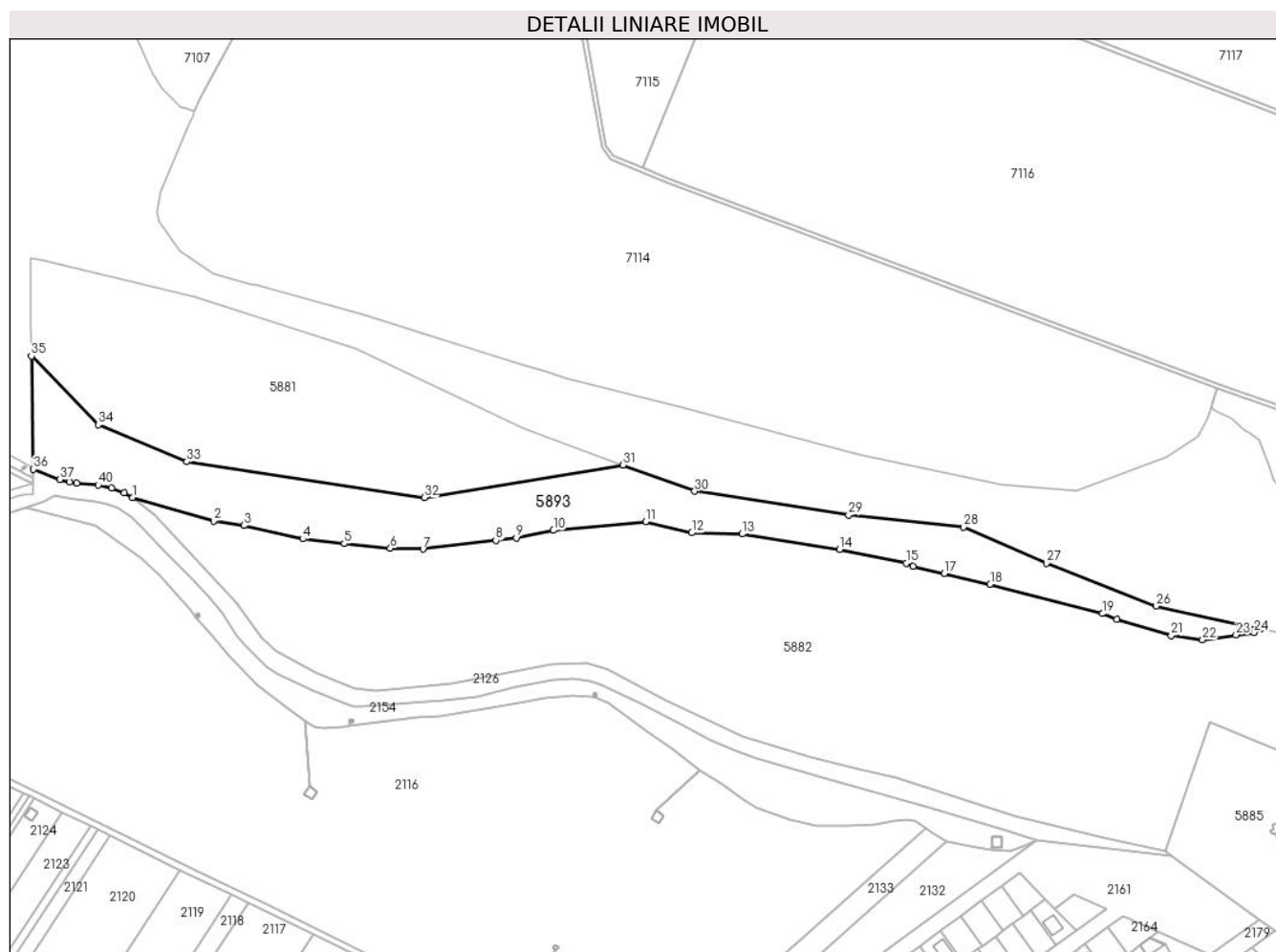
Inscrieri privind dezmembramintele dreptului de proprietate, drepturi reale de garanție și sarcini	Referințe
NU SUNT	

Anexa Nr. 1 La Partea I

Teren

Nr cadastral	Suprafața (mp)*	Observații / Referințe
	Din acte: 30.835 Masurata: 30.836	

* Suprafața este determinată în planul de proiecție Stereo 70.



Date referitoare la teren

Crt	Categorie folosință	Intra vilan	Suprafața (mp)	Tarla	Parcelă	Nr. topo	Observații / Referințe
58 93	ape curgatoare	NU	30.836	-	-	-	RAUL TELEAJEN

Lungime Segmente

1) Valorile lungimilor segmentelor sunt obținute din proiecție în plan.

Punct început	X / Y	Punct sfârșit	X / Y	Lungime segment
1	586.325,397 384.575,373	2	586.384,664 384.558,255	61.69
4	586.449,817 384.545,118	5	586.480,047 384.541,677	30.42 5
7	586.537,641 384.537,7	8	586.590,788 384.544,058	53.52 6
10	586.632,848 384.551,307	11	586.700,201 384.557,754	67.66 1
13	586.770,812 384.548,704	14	586.841,918 384.537,382	72.00 2
2	586.384,664 384.558,255	3	586.406,925 384.554,889	22.51 4
5	586.480,047 384.541,677	6	586.513,817 384.538,238	33.94 5
8	586.590,788 384.544,058	9	586.605,848 384.545,872	15.16 9
11	586.700,201 384.557,754	12	586.733,913 384.549,543	34.69 8
14	586.841,918 384.537,382	15	586.890,743 384.527,459	49.82 3
3	586.406,925 384.554,889	4	586.449,817 384.545,118	43.99 1
6	586.513,817 384.538,238	7	586.537,641 384.537,7	23.83
9	586.605,848 384.545,872	10	586.632,848 384.551,307	27.54 2
12	586.733,913 384.549,543	13	586.770,812 384.548,704	36.90 9
15	586.890,743 384.527,459	16	586.895,516 384.524,971	5.383

Punct început	X / Y	Punct sfârșit	X / Y	Lungime segment	Punct început	X / Y	Punct sfârșit	X / Y	Lungime segment	Punct început	X / Y	Punct sfârșit	X / Y	Lungime segment
16	586.895,516 384.524,971	17	586.918,246 384.519,75	23.32 2	17	586.918,246 384.519,75	18	586.951,943 384.512,1	34.55 4	18	586.951,943 384.512,1	19	587.033,882 384.490,61	84.71
19	587.033,882 384.490,61	20	587.044,477 384.486,612	11.32 4	20	587.044,477 384.486,612	21	587.084,05 384.474,566	41.36 6	21	587.084,05 384.474,566	22	587.107,056 384.471,512	23.20 8
22	587.107,056 384.471,512	23	587.131,483 384.475,159	24.69 8	23	587.131,483 384.475,159	24	587.144,826 384.476,885	13.45 4	24	587.144,826 384.476,885	25	587.149,549 384.479,423	5.362
25	587.149,549 384.479,423	26	587.073,261 384.496,108	78.09 1	26	587.073,261 384.496,108	27	586.993,226 384.527,454	85.95 5	27	586.993,226 384.527,454	28	586.932,581 384.553,853	66.14 1
28	586.932,581 384.553,853	29	586.848,521 384.562,528	84.50 7	29	586.848,521 384.562,528	30	586.735,999 384.579,948	113.8 62	30	586.735,999 384.579,948	31	586.683,704 384.598,987	55.65 3
31	586.683,704 384.598,987	32	586.538,47 384.575,189	147.1 71	32	586.538,47 384.575,189	33	586.365,194 384.601,405	175.2 48	33	586.365,194 384.601,405	34	586.300,673 384.628,492	69.97 6
34	586.300,673 384.628,492	35	586.251,676 384.678,463	69.98 4	35	586.251,676 384.678,463	36	586.252,837 384.596,018	82.45 3	36	586.252,837 384.596,018	37	586.272,469 384.588,414	21.05 3
37	586.272,469 384.588,414	38	586.279,575 384.586,434	7.377	38	586.279,575 384.586,434	39	586.284,599 384.585,717	5.075	39	586.284,599 384.585,717	40	586.300,42 384.584,413	15.87 5
40	586.300,42 384.584,413	41	586.310,012 384.582,108	9.865	41	586.310,012 384.582,108	42	586.319,307 384.578,535	9.958	42	586.319,307 384.578,535	1	586.325,397 384.575,373	6.862

** Lungimile segmentelor sunt determinate în planul de proiecție Stereo 70 și sunt rotunjite la 1 milimetru.

*** Distanța dintre puncte este formată din segmente cumulate ce sunt mai mici decât valoarea 1 milimetru.

**DATE DESPRE IMOBILUL NR. 5894**

Oficiul de Cadastru și Publicitate Imobiliară PRAHOVA
Biroul de Cadastru și Publicitate Imobiliară Ploiești

A. Partea I. Descrierea imobilului

TEREN Extravilan

Adresa: Jud. Prahova

Nr. Crt	Nr cadastral Nr. topografic	Suprafața* (mp)	Observații / Referințe
A1		18.675	Sector cadastral:0 Teren neimprejmuit;

Construcții

Crt	Nr cadastral Nr. topografic	Adresa	Observații / Referințe
A1.1		Jud. Prahova	Nr. niveluri:1; S. construita la sol:243 mp; S=243 MP

B. Partea II. Proprietari și acte

Inscrieri privitoare la dreptul de proprietate și alte drepturi reale	Referințe
/	
Act Normativ nr. 1705, din 29/11/2006 emis de GUVERNUL ROMANIEI;	
B1	A1, A1.1
1) ADIMISTRATIA BAZINALA DE APA BUZAU-IALOMITA, CIF:23706189	

C. Partea III. SARCINI .

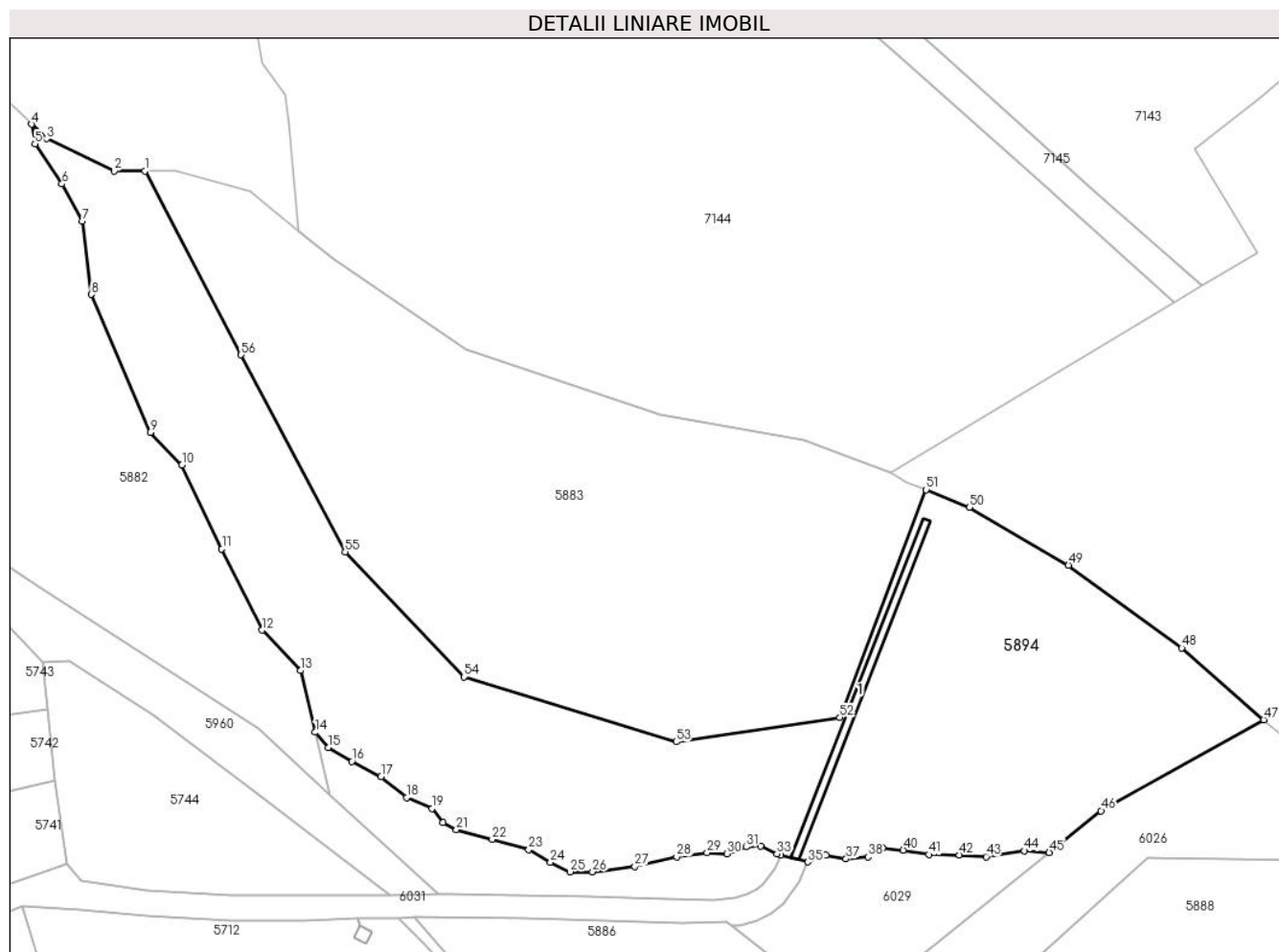
Inscrieri privind dezmembramintele dreptului de proprietate, drepturi reale de garanție și sarcini	Referințe
NU SUNT	

Anexa Nr. 1 La Partea I

Teren

Nr cadastral	Suprafața (mp)*	Observații / Referințe
	18.675	

* Suprafața este determinată în planul de proiecție Stereo 70.



Date referitoare la teren

Crt	Categorie folosință	Intravilan	Suprafața (mp)	Tarla	Parcelă	Nr. topo	Observații / Referințe
58 94	ape curgătoare	NU	18.675	-	-	-	RAUL TELEAJEN

Date referitoare la construcții

Crt	Număr	Destinație construcție	Supraf. (mp)	Situație juridică	Observații / Referințe
A1.1		construcții industriale și edilitare	243	Cu acte	Nr. niveluri:1; S. construită la sol:243 mp; S=243 MP

Lungime Segmente

1) Valorile lungimilor segmentelor sunt obținute din proiecție în plan.

Punct început	X / Y	Punct sfârșit	X / Y	Lungime segment	Punct început	X / Y	Punct sfârșit	X / Y	Lungime segment	Punct început	X / Y	Punct sfârșit	X / Y	Lungime segment
1	587.712,886 384.163,84	2	587.704,046 384.163,84	8.84	2	587.704,046 384.163,84	3	587.684,68 384.173,1	21.46 5	3	587.684,68 384.173,1	4	587.680,346 384.177,266	6.012
4	587.680,346 384.177,266	5	587.681,303 384.171,623	5.724	5	587.681,303 384.171,623	6	587.689,071 384.160,113	13.88 6	6	587.689,071 384.160,113	7	587.694,958 384.149,499	12.13 7
7	587.694,958 384.149,499	8	587.697,578 384.128,413	21.24 8	8	587.697,578 384.128,413	9	587.714,403 384.088,768	43.06 7	9	587.714,403 384.088,768	10	587.723,553 384.079,44	13.06 7

Punct început	X / Y	Punct sfârșit	X / Y	Lungime segment	Punct început	X / Y	Punct sfârșit	X / Y	Lungime segment	Punct început	X / Y	Punct sfârșit	X / Y	Lungime segment
10	587.723,553 384.079,44	11	587.734,977 384.055,334	26.676	11	587.734,977 384.055,334	12	587.746,574 384.032,027	26.033	12	587.746,574 384.032,027	13	587.757,627 384.020,412	16.034
13	587.757,627 384.020,412	14	587.761,86 384.002,714	18.197	14	587.761,86 384.002,714	15	587.765,58 383.998,257	5.806	15	587.765,58 383.998,257	16	587.772,309 383.994,334	7.789
16	587.772,309 383.994,334	17	587.780,729 383.989,935	9.5	17	587.780,729 383.989,935	18	587.788,07 383.983,976	9.455	18	587.788,07 383.983,976	19	587.795,323 383.980,789	7.922
19	587.795,323 383.980,789	20	587.798,534 383.976,765	5.148	20	587.798,534 383.976,765	21	587.802,408 383.974,727	4.377	21	587.802,408 383.974,727	22	587.812,704 383.971,977	10.657
22	587.812,704 383.971,977	23	587.823,171 383.968,959	10.893	23	587.823,171 383.968,959	24	587.829,441 383.965,343	7.239	24	587.829,441 383.965,343	25	587.835,048 383.962,643	6.223
25	587.835,048 383.962,643	26	587.841,522 383.962,643	6.475	26	587.841,522 383.962,643	27	587.853,706 383.964,121	12.272	27	587.853,706 383.964,121	28	587.865,709 383.966,973	12.337
28	587.865,709 383.966,973	29	587.874,426 383.968,094	8.789	29	587.874,426 383.968,094	30	587.880,085 383.967,788	5.667	30	587.880,085 383.967,788	31	587.885,641 383.969,774	5.901
31	587.885,641 383.969,774	32	587.889,769 383.970,029	4.136	32	587.889,769 383.970,029	33	587.894,459 383.967,788	5.198	33	587.894,459 383.967,788	34	587.895,557 383.967,494	1.137
34	587.895,557 383.967,494	35	587.903,36 383.965,438	8.069	35	587.903,36 383.965,438	36	587.908,541 383.967,488	5.571	36	587.908,541 383.967,488	37	587.914,345 383.966,328	5.919
37	587.914,345 383.966,328	38	587.920,634 383.966,908	6.315	38	587.920,634 383.966,908	39	587.924,89 383.969,421	4.942	39	587.924,89 383.969,421	40	587.930,79 383.968,841	5.929
40	587.930,79 383.968,841	41	587.938,143 383.967,584	7.46	41	587.938,143 383.967,584	42	587.946,849 383.967,488	8.706	42	587.946,849 383.967,488	43	587.954,584 383.966,984	7.752
43	587.954,584 383.966,984	44	587.965,607 383.968,654	11.148	44	587.965,607 383.968,654	45	587.972,723 383.968,199	7.131	45	587.972,723 383.968,199	46	587.987,613 383.980,147	19.091
46	587.987,613 383.980,147	47	588.034,349 384.006,334	53.573	47	588.034,349 384.006,334	48	588.010,811 384.026,922	31.271	48	588.010,811 384.026,922	49	587.978,251 384.050,646	40.287
49	587.978,251 384.050,646	50	587.949,809 384.067,312	32.965	50	587.949,809 384.067,312	51	587.937,377 384.072,332	13.408	51	587.937,377 384.072,332	52	587.912,547 384.006,947	69.941
52	587.912,547 384.006,947	53	587.865,513 383.999,931	47.555	53	587.865,513 383.999,931	54	587.804,598 384.018,596	63.71	54	587.804,598 384.018,596	55	587.770,406 384.054,489	49.572
55	587.770,406 384.054,489	56	587.740,523 384.111,057	63.976	56	587.740,523 384.111,057	1	587.712,886 384.163,84	59.581					

** Lungimile segmentelor sunt determinate în planul de proiecție Stereo 70 și sunt rotunjite la 1 milimetru.

*** Distanța dintre puncte este formată din segmente cumulate ce sunt mai mici decât valoarea 1 milimetru.

**DATE DESPRE IMOBILUL NR. 5895**

Oficiul de Cadastru și Publicitate Imobiliară PRAHOVA
Biroul de Cadastru și Publicitate Imobiliară Ploiești

A. Partea I. Descrierea imobilului

TEREN Intravilan

Adresa: Loc. Moara Noua, Jud. Prahova, STRADA PRIMAVERII

Nr. Crt	Nr cadastral Nr. topografic	Suprafața* (mp)	Observații / Referințe
A1	23790	Din acte: 11.669 Masurata: 11.673	Sector cadastral:0 Teren neimprejmuit;

B. Partea II. Proprietari și acte

Inscrieri privitoare la dreptul de proprietate și alte drepturi reale	Referințe
88791 / 07/07/2021	
Act Administrativ nr. 8824, din 25/06/2021 emis de PRIMARIA BERCEI (act normativ nr 1604/2009 din 16.12.2009, emis de GUVERNUL ROMANIEI);	
B1 Intabulare, drept de PROPRIETATE, dobandit prin Lege, cota actuala 1/1 1) COMUNA BERCEI, CIF:2845338	A1

C. Partea III. SARCINI .

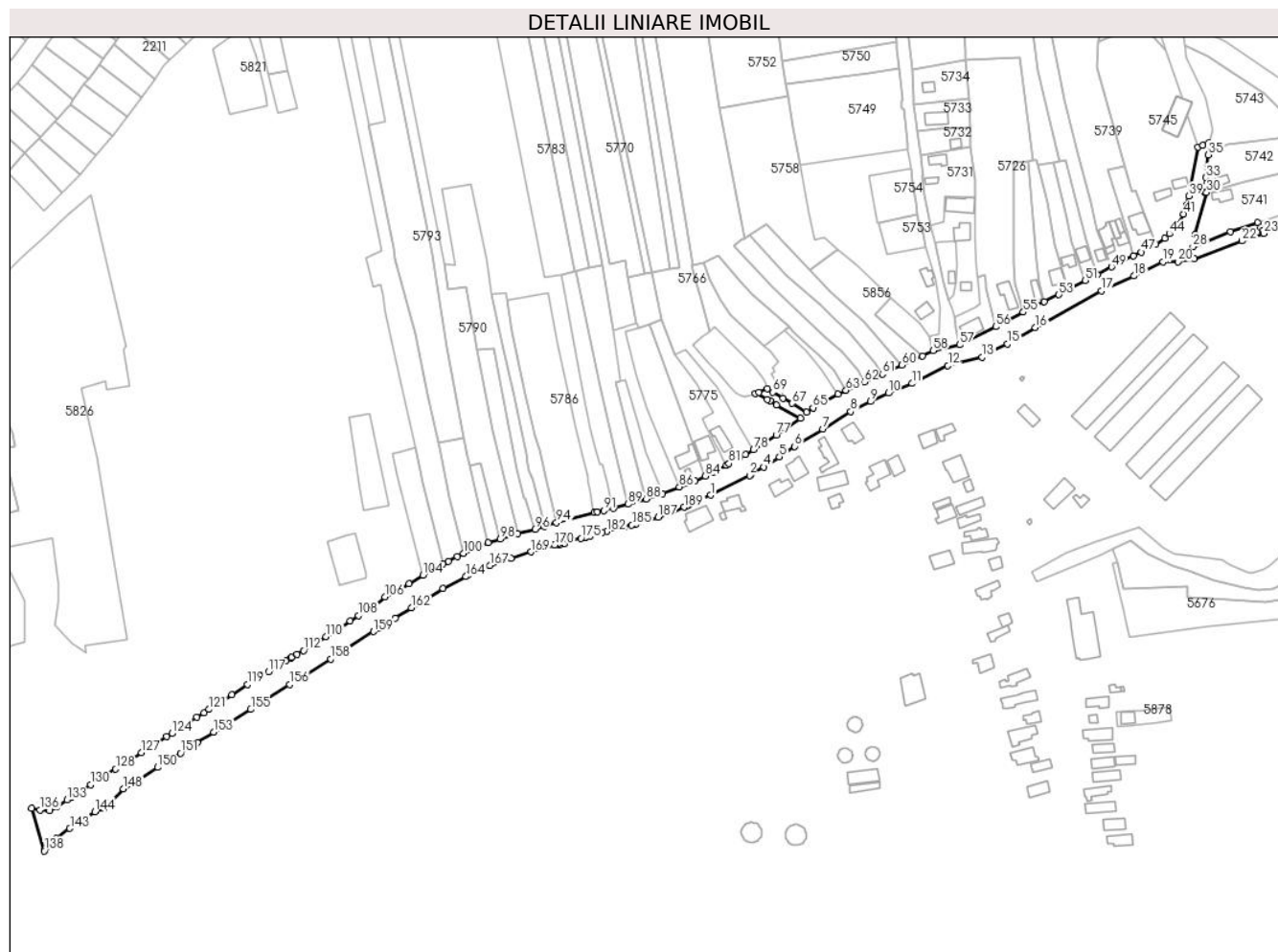
Inscrieri privind dezmembramintele dreptului de proprietate, drepturi reale de garanție și sarcini	Referințe
NU SUNT	

Anexa Nr. 1 La Partea I

Teren

Nr cadastral	Suprafața (mp)*	Observații / Referințe
23790	Din acte: 11.669 Masurata: 11.673	

* Suprafața este determinată în planul de proiecție Stereo 70.



Date referitoare la teren

Crt	Categorie folosință	Intravilan	Suprafața (mp)	Tarla	Parcelă	Nr. topo	Observații / Referințe
58 95	drum	DA	11.673	-	-	-	

Lungime Segmente

1) Valorile lungimilor segmentelor sunt obținute din proiecție în plan.

Punct început	X / Y	Punct sfârșit	X / Y	Lungime segment	Punct început	X / Y	Punct sfârșit	X / Y	Lungime segment	Punct început	X / Y	Punct sfârșit	X / Y	Lungime segment
1	587.326,808 383.787,481	2	587.351,09 383.799,675	27.17 2	2	587.351,09 383.799,675	3	587.352,109 383.800,287	1.189	3	587.352,109 383.800,287	4	587.359,842 383.804,88	8.994
4	587.359,842 383.804,88	5	587.369,601 383.811,216	11.63 5	5	587.369,601 383.811,216	6	587.379,024 383.817,694	11.43 5	6	587.379,024 383.817,694	7	587.396,399 383.828,575	20.50 1
7	587.396,399 383.828,575	8	587.413,77 383.839,341	20.43 7	8	587.413,77 383.839,341	9	587.426,182 383.845,493	13.85 3	9	587.426,182 383.845,493	10	587.437,102 383.850,722	12.10 7
10	587.437,102 383.850,722	11	587.451,838 383.856,671	15.89 2	11	587.451,838 383.856,671	12	587.474,097 383.867,803	24.88 7	12	587.474,097 383.867,803	13	587.495,371 383.873,044	21.91
13	587.495,371 383.873,044	14	587.500,103 383.875,809	5.481	14	587.500,103 383.875,809	15	587.511,153 383.881,2	12.29 5	15	587.511,153 383.881,2	16	587.528,35 383.891,322	19.95 5

Punct început	X / Y	Punct sfârșit	X / Y	Lungime segment	Punct început	X / Y	Punct sfârșit	X / Y	Lungime segment	Punct început	X / Y	Punct sfârșit	X / Y	Lungime segment
16	587.528,35 383.891,322	17	587.569,337 383.914,04	46.86 2	17	587.569,337 383.914,04	18	587.589,367 383.923,365	22.09 4	18	587.589,367 383.923,365	19	587.607,333 383.932,02	19.94 2
19	587.607,333 383.932,02	20	587.616,706 383.932,098	9.373	20	587.616,706 383.932,098	21	587.626,96 383.933,927	10.41 6	21	587.626,96 383.933,927	22	587.656,417 383.945,003	31.47 1
22	587.656,417 383.945,003	23	587.669,959 383.949,603	14.30 2	23	587.669,959 383.949,603	24	587.669,094 383.951,242	1.853	24	587.669,094 383.951,242	25	587.667,917 383.953,472	2.522
25	587.667,917 383.953,472	26	587.666,328 383.956,483	3.405	26	587.666,328 383.956,483	27	587.649,25 383.950,64	18.05	27	587.649,25 383.950,64	28	587.626,02 383.941,4	25.0
28	587.626,02 383.941,4	29	587.627,45 383.948,87	7.606	29	587.627,45 383.948,87	30	587.634,58 383.975,08	27.16 2	30	587.634,58 383.975,08	31	587.633,174 383.975,229	1.414
31	587.633,174 383.975,229	32	587.633,608 383.978,858	3.655	32	587.633,608 383.978,858	33	587.633,889 383.984,346	5.495	33	587.633,889 383.984,346	34	587.634,629 383.990,405	6.104
34	587.634,629 383.990,405	35	587.635,5 383.998,471	8.113	35	587.635,5 383.998,471	36	587.636,055 384.005,644	7.194	36	587.636,055 384.005,644	37	587.632,181 384.004,349	4.084
37	587.632,181 384.004,349	38	587.629,127 384.003,327	3.22	38	587.629,127 384.003,327	39	587.623,594 383.972,827	30.99 8	39	587.623,594 383.972,827	40	587.621,946 383.967,119	5.941
40	587.621,946 383.967,119	41	587.620,375 383.961,677	5.664	41	587.620,375 383.961,677	42	587.616,413 383.955,278	7.526	42	587.616,413 383.955,278	43	587.615,04 383.953,417	2.313
43	587.615,04 383.953,417	44	587.611,546 383.949,485	5.26	44	587.611,546 383.949,485	45	587.608,664 383.946,745	3.977	45	587.608,664 383.946,745	46	587.603,046 383.942,983	6.761
46	587.603,046 383.942,983	47	587.593,955 383.938,067	10.33 5	47	587.593,955 383.938,067	48	587.589,273 383.935,805	5.2	48	587.589,273 383.935,805	49	587.575,539 383.928,947	15.35 1
49	587.575,539 383.928,947	50	587.566,858 383.924,21	9.889	50	587.566,858 383.924,21	51	587.559,404 383.920,427	8.359	51	587.559,404 383.920,427	52	587.548,794 383.914,766	12.02 6
52	587.548,794 383.914,766	53	587.542,85 383.911,74	6.67	53	587.542,85 383.911,74	54	587.533,78 383.907,518	10.00 5	54	587.533,78 383.907,518	55	587.520,878 383.900,81	14.54 1
55	587.520,878 383.900,81	56	587.503,682 383.891,9	19.36 7	56	587.503,682 383.891,9	57	587.481,417 383.880,674	24.93 5	57	587.481,417 383.880,674	58	587.464,971 383.877,071	16.83 6
58	587.464,971 383.877,071	59	587.458,405 383.873,826	7.324	59	587.458,405 383.873,826	60	587.445,58 383.868,147	14.02 6	60	587.445,58 383.868,147	61	587.433,46 383.862,477	13.38 1
61	587.433,46 383.862,477	62	587.422,202 383.857,649	12.25	62	587.422,202 383.857,649	63	587.410,879 383.852,446	12.46 1	63	587.410,879 383.852,446	64	587.405,831 383.850,225	5.515
64	587.405,831 383.850,225	65	587.390,48 383.841,658	17.58	65	587.390,48 383.841,658	66	587.386,227 383.839,002	5.014	66	587.386,227 383.839,002	67	587.377,487 383.844,348	10.24 5
67	587.377,487 383.844,348	68	587.371,785 383.847,657	6.593	68	587.371,785 383.847,657	69	587.365,516 383.851,294	7.247	69	587.365,516 383.851,294	70	587.362,197 383.853,591	4.036
70	587.362,197 383.853,591	71	587.356,893 383.851,321	5.769	71	587.356,893 383.851,321	72	587.354,771 383.850,418	2.306	72	587.354,771 383.850,418	73	587.361,956 383.846,855	8.02
73	587.361,956 383.846,855	74	587.363,813 383.845,95	2.066	74	587.363,813 383.845,95	75	587.367,876 383.843,49	4.75	75	587.367,876 383.843,49	76	587.382,579 383.835,122	16.91 7
76	587.382,579 383.835,122	77	587.367,658 383.824,84	18.12 1	77	587.367,658 383.824,84	78	587.353,554 383.815,539	16.89 5	78	587.353,554 383.815,539	79	587.348,646 383.812,615	5.713
79	587.348,646 383.812,615	80	587.344,67 383.810,52	4.494	80	587.344,67 383.810,52	81	587.338,34 383.807,1	7.195	81	587.338,34 383.807,1	82	587.336,67 383.806,09	1.952
82	587.336,67 383.806,09	83	587.328,707 383.801,776	9.056	83	587.328,707 383.801,776	84	587.323,724 383.799,348	5.544	84	587.323,724 383.799,348	85	587.317,361 383.796,234	7.084
85	587.317,361 383.796,234	86	587.307,475 383.792,655	10.51 4	86	587.307,475 383.792,655	87	587.297,057 383.788,533	11.20 4	87	587.297,057 383.788,533	88	587.287,075 383.785,082	10.56 1
88	587.287,075 383.785,082	89	587.275,806 383.781,934	11.70 1	89	587.275,806 383.781,934	90	587.266,568 383.779,417	9.575	90	587.266,568 383.779,417	91	587.260,658 383.777,97	6.085
91	587.260,658 383.777,97	92	587.256,518 383.776,958	4.262	92	587.256,518 383.776,958	93	587.254,757 383.776,626	1.792	93	587.254,757 383.776,626	94	587.231,307 383.770,391	24.26 5
94	587.231,307 383.770,391	95	587.223,69 383.768,176	7.933	95	587.223,69 383.768,176	96	587.217,906 383.766,426	6.043	96	587.217,906 383.766,426	97	587.207,128 383.763,482	11.17 3
97	587.207,128 383.763,482	98	587.196,513 383.760,164	11.12 1	98	587.196,513 383.760,164	99	587.188,821 383.757,89	8.021	99	587.188,821 383.757,89	100	587.173,75 383.751,381	16.41 7
100	587.173,75 383.751,381	101	587.169,775 383.749,372	4.454	101	587.169,775 383.749,372	102	587.164,262 383.746,538	6.199	102	587.164,262 383.746,538	103	587.160,717 383.744,818	3.94
103	587.160,717 383.744,818	104	587.148,415 383.737,828	14.14 9	104	587.148,415 383.737,828	105	587.139,846 383.732,536	10.07 1	105	587.139,846 383.732,536	106	587.124,893 383.724,392	17.02 7
106	587.124,893 383.724,392	107	587.117,525 383.718,501	9.434	107	587.117,525 383.718,501	108	587.108,382 383.712,855	10.74 6	108	587.108,382 383.712,855	109	587.103,318 383.709,584	6.029
109	587.103,318 383.709,584	110	587.088,331 383.699,816	17.88 9	110	587.088,331 383.699,816	111	587.081,86 383.695,684	7.678	111	587.081,86 383.695,684	112	587.074,343 383.691,086	8.812
112	587.074,343 383.691,086	113	587.070,285 383.688,884	4.617	113	587.070,285 383.688,884	114	587.066,773 383.686,879	4.044	114	587.066,773 383.686,879	115	587.066,513 383.686,712	0.309

Punct început	X / Y	Punct sfârșit	X / Y	Lungime segment	Punct început	X / Y	Punct sfârșit	X / Y	Lungime segment	Punct început	X / Y	Punct sfârșit	X / Y	Lungime segment
115	587.066,513 383.686,712	116	587.063,775 383.684,952	3.255	116	587.063,775 383.684,952	117	587.052,598 383.678,008	13.158	117	587.052,598 383.678,008	118	587.048,341 383.675,385	5.0
118	587.048,341 383.675,385	119	587.039,76 383.670,099	10.078	119	587.039,76 383.670,099	120	587.029,9 383.663,78	11.71	120	587.029,9 383.663,78	121	587.015,858 383.654,662	16.743
121	587.015,858 383.654,662	122	587.012,592 383.652,496	3.919	122	587.012,592 383.652,496	123	587.008,16 383.649,833	5.171	123	587.008,16 383.649,833	124	586.992,786 383.639,895	18.306
124	586.992,786 383.639,895	125	586.989,367 383.637,764	4.029	125	586.989,367 383.637,764	126	586.979,812 383.631,624	11.358	126	586.979,812 383.631,624	127	586.973,957 383.627,813	6.986
127	586.973,957 383.627,813	128	586.957,833 383.617,676	19.046	128	586.957,833 383.617,676	129	586.947,278 383.610,983	12.498	129	586.947,278 383.610,983	130	586.942,481 383.607,941	5.68
130	586.942,481 383.607,941	131	586.933,939 383.602,517	10.119	131	586.933,939 383.602,517	132	586.930,247 383.600,168	4.376	132	586.930,247 383.600,168	133	586.927,652 383.598,54	3.063
133	586.927,652 383.598,54	134	586.920,975 383.594,115	8.01	134	586.920,975 383.594,115	135	586.916,946 383.592,036	4.534	135	586.916,946 383.592,036	136	586.910,991 383.592,436	5.968
136	586.910,991 383.592,436	137	586.905,73 383.593,387	5.347	137	586.905,73 383.593,387	138	586.913,626 383.566,963	27.579	138	586.913,626 383.566,963	139	586.913,998 383.568,08	1.177
139	586.913,998 383.568,08	140	586.915,416 383.569,877	2.289	140	586.915,416 383.569,877	141	586.917,428 383.571,568	2.628	141	586.917,428 383.571,568	142	586.920,994 383.574,514	4.626
142	586.920,994 383.574,514	143	586.929,45 383.580,978	10.644	143	586.929,45 383.580,978	144	586.944,934 383.591,312	18.616	144	586.944,934 383.591,312	145	586.950,716 383.593,552	6.201
145	586.950,716 383.593,552	146	586.955,354 383.595,369	4.981	146	586.955,354 383.595,369	147	586.954,495 383.596,945	1.794	147	586.954,495 383.596,945	148	586.962,566 383.605,527	11.781
148	586.962,566 383.605,527	149	586.970,08 383.609,89	8.689	149	586.970,08 383.609,89	150	586.983,993 383.618,713	16.475	150	586.983,993 383.618,713	151	586.998,176 383.627,493	16.681
151	586.998,176 383.627,493	152	587.008,517 383.634,22	12.336	152	587.008,517 383.634,22	153	587.018,545 383.640,714	11.947	153	587.018,545 383.640,714	154	587.026,874 383.645,704	9.709
154	587.026,874 383.645,704	155	587.041,667 383.654,664	17.295	155	587.041,667 383.654,664	156	587.065,818 383.670,067	28.645	156	587.065,818 383.670,067	157	587.075,012 383.675,849	10.861
157	587.075,012 383.675,849	158	587.091,299 383.686,006	19.195	158	587.091,299 383.686,006	159	587.117,888 383.702,938	31.522	159	587.117,888 383.702,938	160	587.121,062 383.704,942	3.754
160	587.121,062 383.704,942	161	587.131,234 383.711,266	11.978	161	587.131,234 383.711,266	162	587.141,297 383.717,666	11.926	162	587.141,297 383.717,666	163	587.160,96 383.729,74	23.074
163	587.160,96 383.729,74	164	587.175,06 383.737,0	15.859	164	587.175,06 383.737,0	165	587.176,276 383.737,815	1.464	165	587.176,276 383.737,815	166	587.182,39 383.740,572	6.707
166	587.182,39 383.740,572	167	587.190,061 383.743,788	8.318	167	587.190,061 383.743,788	168	587.203,069 383.748,287	13.764	168	587.203,069 383.748,287	169	587.215,64 383.752,302	13.197
169	587.215,64 383.752,302	170	587.230,176 383.756,681	15.181	170	587.230,176 383.756,681	171	587.232,411 383.757,355	2.335	171	587.232,411 383.757,355	172	587.233,016 383.756,487	1.057
172	587.233,016 383.756,487	173	587.235,999 383.757,297	3.091	173	587.235,999 383.757,297	174	587.236,115 383.758,371	1.08	174	587.236,115 383.758,371	175	587.246,521 383.760,753	10.675
175	587.246,521 383.760,753	176	587.249,005 383.761,357	2.557	176	587.249,005 383.761,357	177	587.249,357 383.761,442	0.362	177	587.249,357 383.761,442	178	587.252,302 383.762,157	3.031
178	587.252,302 383.762,157	179	587.252,5 383.762,51	0.405	179	587.252,5 383.762,51	180	587.255,76 383.763,364	3.37	180	587.255,76 383.763,364	181	587.259,764 383.764,319	4.116
181	587.259,764 383.764,319	182	587.262,673 383.765,061	3.002	182	587.262,673 383.765,061	183	587.272,673 383.767,789	10.365	183	587.272,673 383.767,789	184	587.273,904 383.768,039	1.256
184	587.273,904 383.768,039	185	587.278,081 383.768,887	4.262	185	587.278,081 383.768,887	186	587.280,239 383.769,325	2.202	186	587.280,239 383.769,325	187	587.294,362 383.773,76	14.803
187	587.294,362 383.773,76	188	587.302,915 383.776,848	9.093	188	587.302,915 383.776,848	189	587.310,479 383.780,015	8.2	189	587.310,479 383.780,015	190	587.312,338 383.780,865	2.044
190	587.312,338 383.780,865	191	587.313,218 383.781,268	0.968	191	587.313,218 383.781,268	192	587.318,564 383.783,712	5.878	192	587.318,564 383.783,712	1	587.326,808 383.787,481	9.065

** Lungimile segmentelor sunt determinate în planul de proiecție Stereo 70 și sunt rotunjite la 1 milimetru.

*** Distanța dintre puncte este formată din segmente cumulate ce sunt mai mici decât valoarea 1 milimetru.

**DATE DESPRE IMOBILUL NR. 5896**

Oficiul de Cadastru și Publicitate Imobiliară PRAHOVA
Biroul de Cadastru și Publicitate Imobiliară Ploiești

A. Partea I. Descrierea imobilului

TEREN Extravilan

Adresa: Jud. Prahova

Nr. Crt	Nr cadastral Nr. topografic	Suprafața* (mp)	Observații / Referințe
A1		22.483	Sector cadastral:0 Teren neimprejmuit;

B. Partea II. Proprietari și acte

Inscrieri privitoare la dreptul de proprietate și alte drepturi reale		Referințe
/		
Act Normativ nr. 1705, din 29/11/2006 emis de GUVERNUL ROMANIEI;		
B1	Intabulare, drept de PROPRIETATE, dobandit prin Lege, cota actuala 1/1	A1
1) ADMINISTRATIA BAZINALA DE APA ,BUZAU-IALOMITA, CIF:23706189		

C. Partea III. SARCINI .

Inscrieri privind dezmembramintele dreptului de proprietate, drepturi reale de garanție și sarcini	Referințe
NU SUNT	

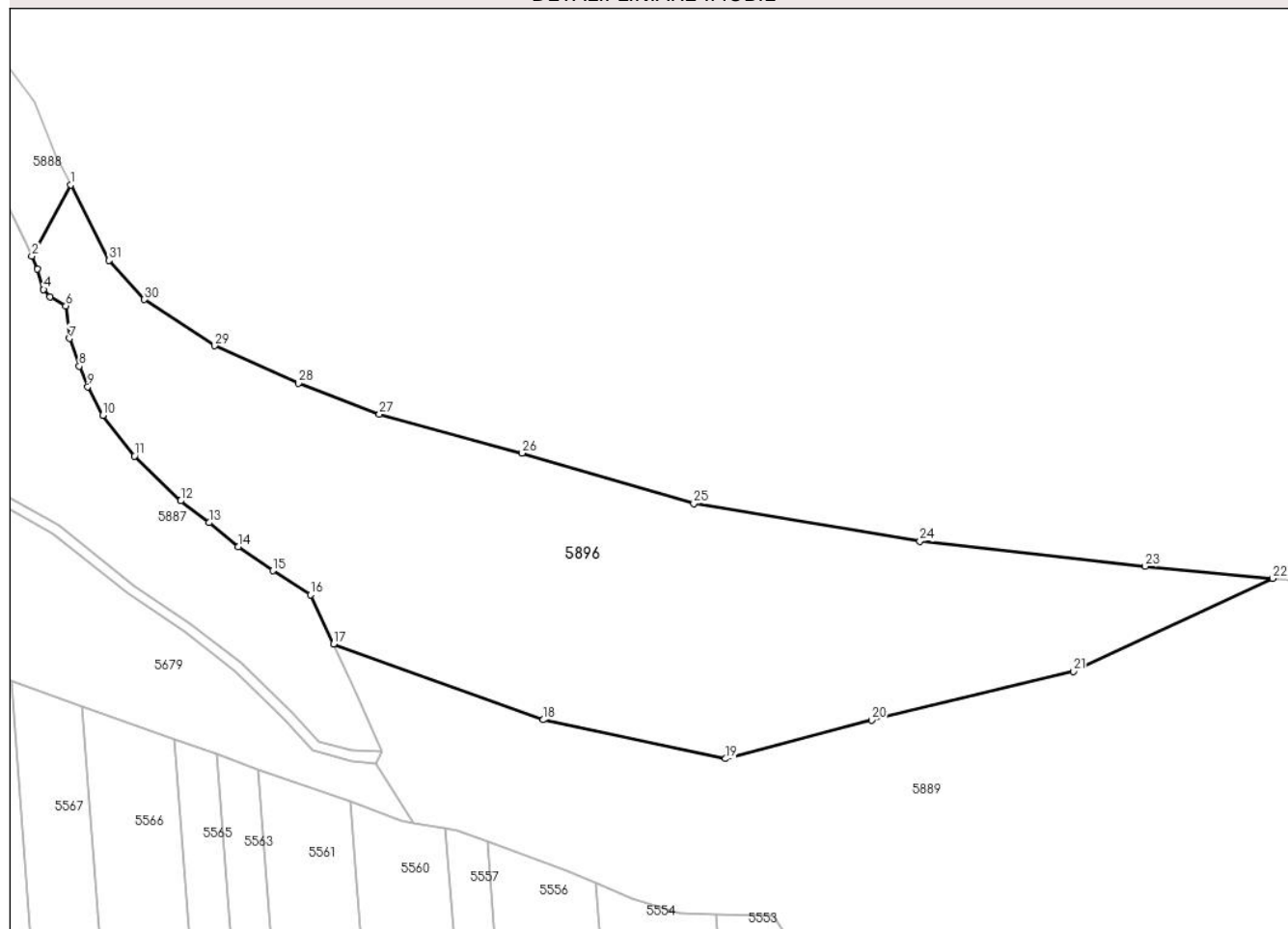
Anexa Nr. 1 La Partea I

Teren

Nr cadastral	Suprafața (mp)*	Observații / Referințe
	22.483	

* Suprafața este determinată în planul de proiecție Stereo 70.

DETALII LINIARE IMOBIL



Date referitoare la teren

Crt	Categorie folosință	Intravilan	Suprafața (mp)	Tarla	Parcelă	Nr. topo	Observații / Referințe
58 96	ape curgătoare	NU	22.483	-	-	-	RAUL TELEAJEN

Lungime Segmente

1) Valorile lungimilor segmentelor sunt obținute din proiecție în plan.

Punct început	X / Y	Punct sfârșit	X / Y	Lungime segment (** (m)
1	588.261,405 383.781,753	2	588.249,037 383.759,127	25.786
3	588.250,866 383.754,968	4	588.252,792 383.748,545	6.706
5	588.254,821 383.746,261	6	588.259,822 383.743,299	5.812
7	588.260,964 383.733,004	8	588.264,068 383.724,254	9.284
9	588.266,786 383.717,703	10	588.271,597 383.708,679	10.226

Punct început	X / Y	Punct sfârșit	X / Y	Lungime segment (** (m)
2	588.249,037 383.759,127	3	588.250,866 383.754,968	4.543
4	588.252,792 383.748,545	5	588.254,821 383.746,261	3.055
6	588.259,822 383.743,299	7	588.260,964 383.733,004	10.358
8	588.264,068 383.724,254	9	588.266,786 383.717,703	7.092
10	588.271,597 383.708,679	11	588.281,622 383.695,758	16.354

Punct început	X / Y	Punct sfârșit	X / Y	Lungime segment (** (m)
11	588.281,622 383.695,758	12	588.296,225 383.681,54	20.381
13	588.305,233 383.674,608	14	588.314,462 383.666,982	11.972
15	588.325,539 383.659,389	16	588.337,392 383.651,758	14.097
17	588.344,762 383.636,174	18	588.411,245 383.612,153	70.689
19	588.469,106 383.599,802	20	588.515,439 383.612,035	47.921
21	588.579,388 383.627,487	22	588.642,683 383.656,935	69.81
23	588.602,241 383.660,779	24	588.530,8 383.668,747	71.883
25	588.459,048 383.680,653	26	588.404,6 383.696,638	56.746
27	588.359,29 383.709,008	28	588.333,618 383.718,826	27.486
29	588.306,975 383.730,73	30	588.284,754 383.745,334	26.591
31	588.273,582 383.757,729	1	588.261,405 383.781,753	26.933

Punct început	X / Y	Punct sfârșit	X / Y	Lungime segment (** (m)
12	588.296,225 383.681,54	13	588.305,233 383.674,608	11.366
14	588.314,462 383.666,982	15	588.325,539 383.659,389	13.43
16	588.337,392 383.651,758	17	588.344,762 383.636,174	17.239
18	588.411,245 383.612,153	19	588.469,106 383.599,802	59.165
20	588.515,439 383.612,035	21	588.579,388 383.627,487	65.789
22	588.642,683 383.656,935	23	588.602,241 383.660,779	40.625
24	588.530,8 383.668,747	25	588.459,048 383.680,653	72.733
26	588.404,6 383.696,638	27	588.359,29 383.709,008	46.968
28	588.333,618 383.718,826	29	588.306,975 383.730,73	29.181
30	588.284,754 383.745,334	31	588.273,582 383.757,729	16.687

** Lungimile segmentelor sunt determinate în planul de proiecție Stereo 70 și sunt rotunjite la 1 milimetru.

*** Distanța dintre puncte este formată din segmente cumulate ce sunt mai mici decât valoarea 1 milimetru.

**DATE DESPRE IMOBILUL NR. 5897**

Oficiul de Cadastru și Publicitate Imobiliară PRAHOVA
 Biroul de Cadastru și Publicitate Imobiliară Ploiești

A. Partea I. Descrierea imobilului

TEREN Extravilan

Adresa: Jud. Prahova

Nr. Crt	Nr cadastral Nr. topografic	Suprafața* (mp)	Observații / Referințe
A1		Din acte: 39.017 Masurata: 38.579	Sector cadastral:0 Teren neimprejmuit;

B. Partea II. Proprietari și acte

Inscrieri privitoare la dreptul de proprietate și alte drepturi reale		Referințe
/		
Act Normativ nr. 1705, din 29/11/2006 emis de GUVERNUL ROMANIEI;		
B1	Intabulare, drept de PROPRIETATE, dobandit prin Lege, cota actuala 1/1 1) ADMINISTRATIA BAZINALA DE APA ,BUZAU-IALOMITA, CIF:23706189	A1

C. Partea III. SARCINI .

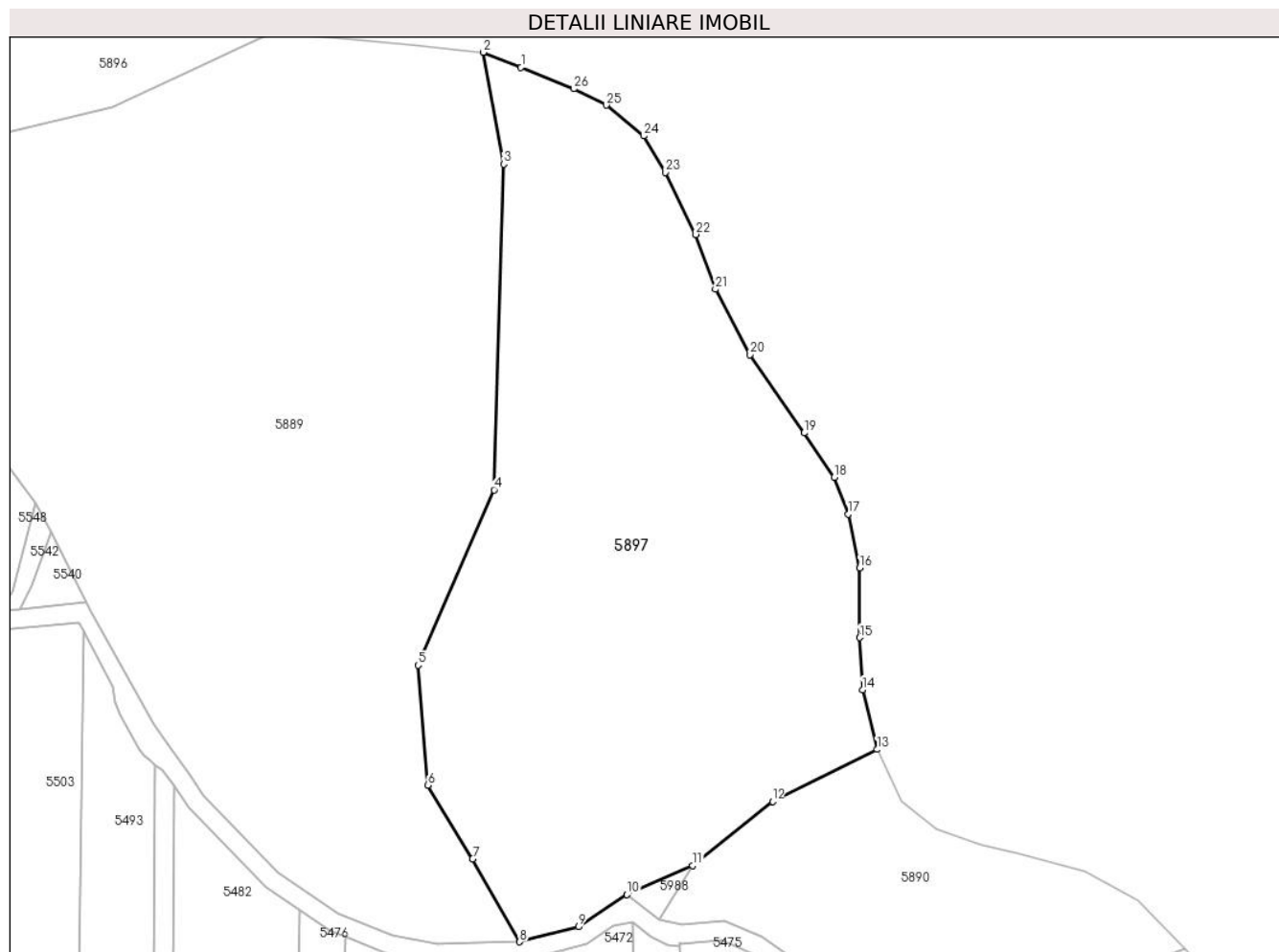
Inscrieri privind dezmembramintele dreptului de proprietate, drepturi reale de garanție și sarcini	Referințe
NU SUNT	

Anexa Nr. 1 La Partea I

Teren

Nr cadastral	Suprafața (mp)*	Observații / Referințe
	Din acte: 39.017 Masurata: 38.579	

* Suprafața este determinată în planul de proiecție Stereo 70.



Date referitoare la teren

Crt	Categorie folosință	Intra vilan	Suprafața (mp)	Tarla	Parcelă	Nr. topo	Observații / Referințe
58 97	ape curgătoare	NU	38.579	-	-	-	RAUL TELEAJEN

Lungime Segmente

1) Valorile lungimilor segmentelor sunt obținute din proiecție în plan.

Punct început	X / Y	Punct sfârșit	X / Y	Lungime segment (** (m)
1	588.740,966 383.643,037	2	588.726,118 383.649,041	16.016
3	588.734,109 383.604,727	4	588.730,27 383.475,717	129.067
5	588.700,272 383.406,209	6	588.704,053 383.358,724	47.635
7	588.721,865 383.329,578	8	588.740,525 383.296,669	37.831

Punct început	X / Y	Punct sfârșit	X / Y	Lungime segment (** (m)
2	588.726,118 383.649,041	3	588.734,109 383.604,727	45.028
4	588.730,27 383.475,717	5	588.700,272 383.406,209	75.705
6	588.704,053 383.358,724	7	588.721,865 383.329,578	34.158
8	588.740,525 383.296,669	9	588.763,772 383.302,609	23.994

Punct început	X / Y	Punct sfârșit	X / Y	Lungime segment (** (m)
9	588.763,772 383.302,609	10	588.783,021 383.315,327	23.071
11	588.809,076 383.326,815	12	588.840,722 383.352,292	40.627
13	588.882,168 383.372,89	14	588.876,432 383.396,477	24.274
15	588.875,286 383.417,151	16	588.875,286 383.444,729	27.578
17	588.870,756 383.466,133	18	588.865,197 383.480,746	15.634
19	588.853,256 383.498,239	20	588.831,794 383.529,289	37.744
21	588.818,084 383.555,148	22	588.810,323 383.576,869	23.066
23	588.798,164 383.601,435	24	588.789,628 383.615,916	16.81
25	588.774,882 383.628,07	26	588.761,948 383.634,534	14.46

Punct început	X / Y	Punct sfârșit	X / Y	Lungime segment (** (m)
10	588.783,021 383.315,327	11	588.809,076 383.326,815	28.475
12	588.840,722 383.352,292	13	588.882,168 383.372,89	46.282
14	588.876,432 383.396,477	15	588.875,286 383.417,151	20.706
16	588.875,286 383.444,729	17	588.870,756 383.466,133	21.878
18	588.865,197 383.480,746	19	588.853,256 383.498,239	21.181
20	588.831,794 383.529,289	21	588.818,084 383.555,148	29.269
22	588.810,323 383.576,869	23	588.798,164 383.601,435	27.41
24	588.789,628 383.615,916	25	588.774,882 383.628,07	19.109
26	588.761,948 383.634,534	1	588.740,966 383.643,037	22.639

** Lungimile segmentelor sunt determinate în planul de proiecție Stereo 70 și sunt rotunjite la 1 milimetru.

*** Distanța dintre puncte este formată din segmente cumulate ce sunt mai mici decât valoarea 1 milimetru.

**DATE DESPRE IMOBILUL NR. 5898**

Oficiul de Cadastru și Publicitate Imobiliară PRAHOVA
Biroul de Cadastru și Publicitate Imobiliară Ploiești

A. Partea I. Descrierea imobilului

TEREN Extravilan

Adresa: Jud. Prahova

Nr. Crt	Nr cadastral Nr. topografic	Suprafața* (mp)	Observații / Referințe
A1		Din acte: 34.653 Masurata: 34.751	Sector cadastral:0 Teren neimprejmuit;

B. Partea II. Proprietari și acte

Inscrieri privitoare la dreptul de proprietate și alte drepturi reale		Referințe
/		
Act Normativ nr. 1705, din 29/11/2006 emis de GUVERNUL ROMANIEI;		
B1	Intabulare, drept de PROPRIETATE, dobandit prin Lege, cota actuala 1/1 1) ADMINISTRATIA BAZINALA DE APA ,BUZAU-IALOMITA, CIF:23706189	A1

C. Partea III. SARCINI .

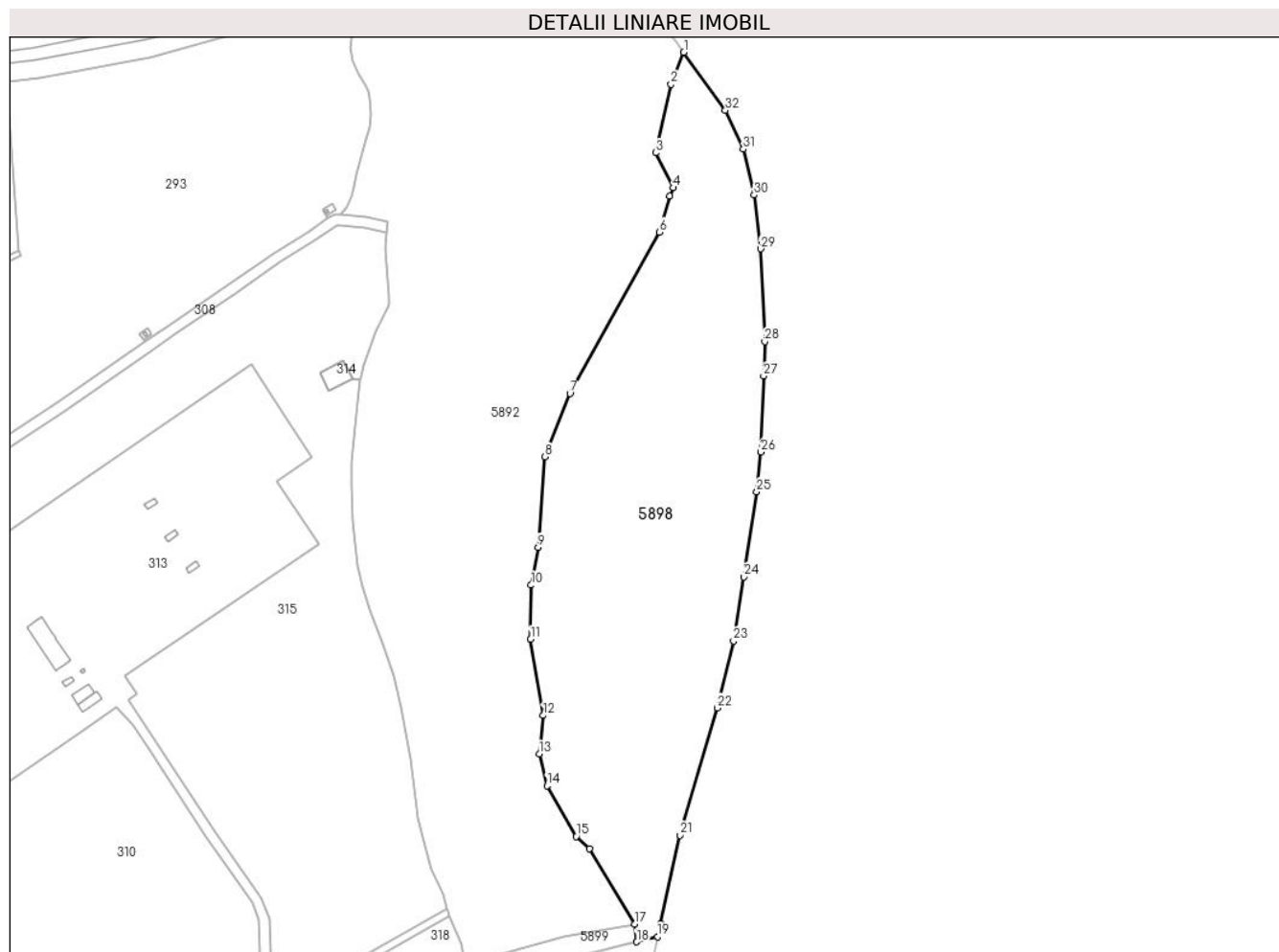
Inscrieri privind dezmembramintele dreptului de proprietate, drepturi reale de garanție și sarcini	Referințe
NU SUNT	

Anexa Nr. 1 La Partea I

Teren

Nr cadastral	Suprafața (mp)*	Observații / Referințe
	Din acte: 34.653 Masurata: 34.751	

* Suprafața este determinată în planul de proiecție Stereo 70.



Date referitoare la teren

Crt	Categorie folosință	Intra vilan	Suprafața (mp)	Tarla	Parcelă	Nr. topo	Observații / Referințe
58 98	ape curgatoare	NU	34.751	-	-	-	RAUL TELEAJEN

Lungime Segmente

1) Valorile lungimilor segmentelor sunt obținute din proiecție în plan.

Punct început	X / Y	Punct sfârșit	X / Y	Lungime segment (** (m)	Punct început	X / Y	Punct sfârșit	X / Y	Lungime segment (** (m)
1	589.085,248 383.201,127	2	589.078,575 383.184,323	18.08	2	589.078,575 383.184,323	3	589.070,443 383.148,184	37.043
3	589.070,443 383.148,184	4	589.079,686 383.129,776	20.598	4	589.079,686 383.129,776	5	589.077,884 383.125,468	4.67
5	589.077,884 383.125,468	6	589.072,288 383.106,358	19.912	6	589.072,288 383.106,358	7	589.025,189 383.021,346	97.187
7	589.025,189 383.021,346	8	589.011,937 382.988,026	35.859	8	589.011,937 382.988,026	9	589.008,527 382.940,434	47.714

Punct început	X / Y	Punct sfârșit	X / Y	Lungime segment (** (m))
9	589.008,527 382.940,434	10	589.004,784 382.920,418	20.363
11	589.004,51 382.891,931	12	589.011,121 382.851,772	40.7
13	589.009,005 382.831,462	14	589.013,117 382.814,799	17.163
15	589.028,477 382.788,001	16	589.035,507 382.781,584	9.518
17	589.059,499 382.741,888	18	589.060,446 382.732,541	9.395
19	589.071,372 382.735,265	20	589.072,894 382.742,108	7.011
21	589.083,247 382.788,645	22	589.102,93 382.855,763	69.945
23	589.111,46 382.890,961	24	589.116,928 382.924,848	34.325
25	589.123,653 382.969,602	26	589.125,91 382.990,61	21.128
27	589.127,32 383.030,65	28	589.127,884 383.048,697	18.055
29	589.125,664 383.097,592	30	589.122,296 383.125,935	28.542
31	589.116,626 383.150,027	32	589.107,133 383.170,538	22.602

Punct început	X / Y	Punct sfârșit	X / Y	Lungime segment (** (m))
10	589.004,784 382.920,418	11	589.004,51 382.891,931	28.488
12	589.011,121 382.851,772	13	589.009,005 382.831,462	20.42
14	589.013,117 382.814,799	15	589.028,477 382.788,001	30.888
16	589.035,507 382.781,584	17	589.059,499 382.741,888	46.383
18	589.060,446 382.732,541	19	589.071,372 382.735,265	11.261
20	589.072,894 382.742,108	21	589.083,247 382.788,645	47.674
22	589.102,93 382.855,763	23	589.111,46 382.890,961	36.217
24	589.116,928 382.924,848	25	589.123,653 382.969,602	45.257
26	589.125,91 382.990,61	27	589.127,32 383.030,65	40.065
28	589.127,884 383.048,697	29	589.125,664 383.097,592	48.946
30	589.122,296 383.125,935	31	589.116,626 383.150,027	24.75
32	589.107,133 383.170,538	1	589.085,248 383.201,127	37.611

** Lungimile segmentelor sunt determinate în planul de proiecție Stereo 70 și sunt rotunjite la 1 milimetru.

*** Distanța dintre puncte este formată din segmente cumulate ce sunt mai mici decât valoarea 1 milimetru.

**DATE DESPRE IMOBILUL NR. 5899**

Oficiul de Cadastru și Publicitate Imobiliară PRAHOVA
Biroul de Cadastru și Publicitate Imobiliară Ploiești

A. Partea I. Descrierea imobilului

TEREN Necunoscut

Adresa: Loc. Berceni, Str Alexandru Ioan Cuza, Jud. Prahova

Nr. Crt	Nr cadastral Nr. topografic	Suprafața* (mp)	Observații / Referințe
A1	24174	Din acte: 9.903 Masurata: 9.942	Sector cadastral:0 Teren neimprejmuit;

B. Partea II. Proprietari și acte

Inscrieri privitoare la dreptul de proprietate și alte drepturi reale	Referințe
155669 / 13/10/2023	
Act Administrativ nr. 12709, din 12/10/2023 emis de PRIM\U+0102RIA COMUNEI BERCEI (ADEVERINTA ; act normativ nr 1604 din 16.12.2009, emis de GUVERNUL ROMÂNIEI);	
B1 Intabulare, drept de PROPRIETATE, dobandit prin Lege, cota actuala 1/1 1) COMUNA BERCEI, CIF:2845338	A1

C. Partea III. SARCINI .

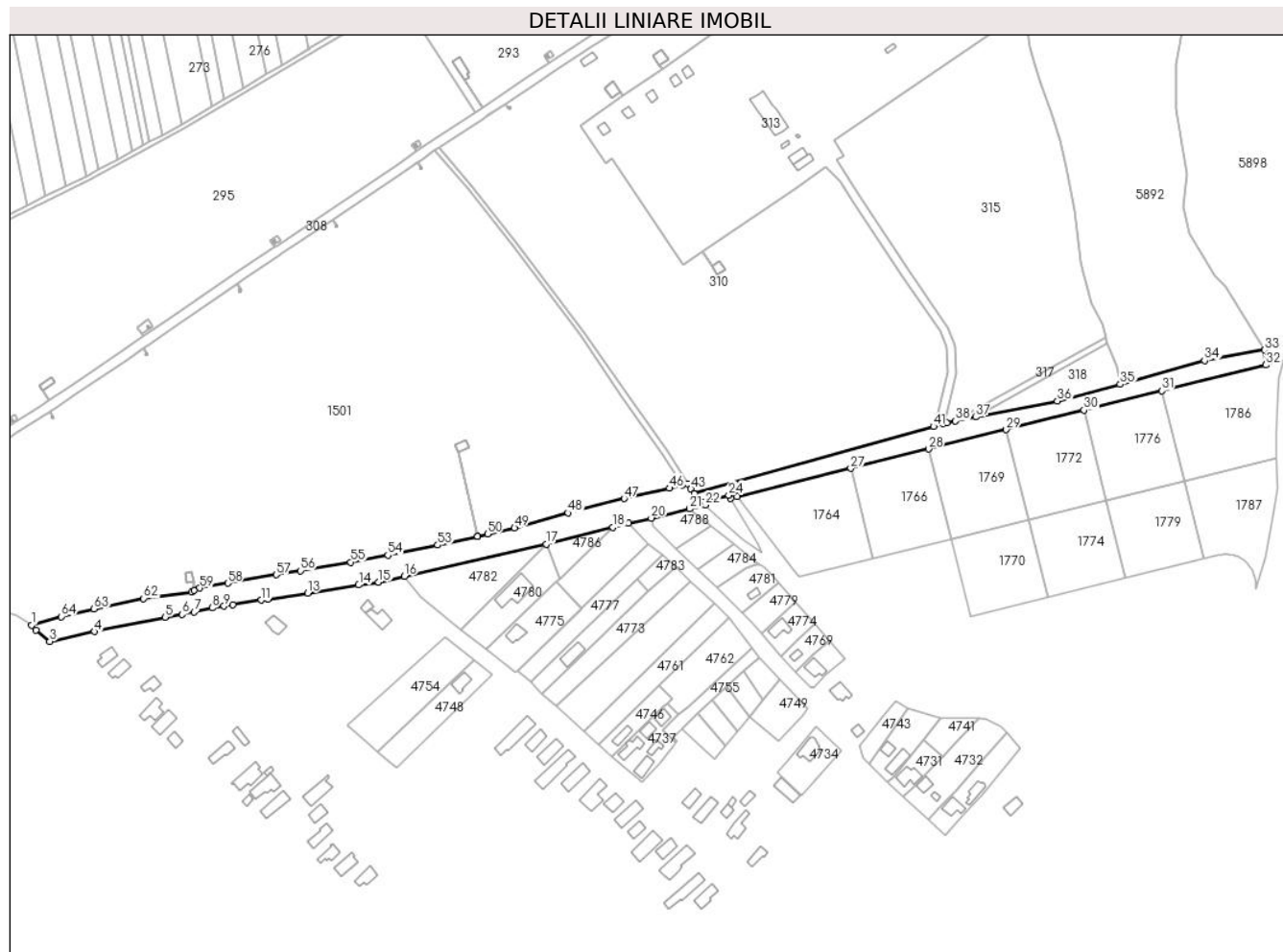
Inscrieri privind dezmembramintele dreptului de proprietate, drepturi reale de garanție și sarcini	Referințe
NU SUNT	

Anexa Nr. 1 La Partea I

Teren

Nr cadastral	Suprafața (mp)*	Observații / Referințe
24174	Din acte: 9.903 Masurata: 9.942	

* Suprafața este determinată în planul de proiecție Stereo 70.



Date referitoare la teren

Crt	Categorie folosință	Intravilan	Suprafața (mp)	Tarla	Parcelă	Nr. topo	Observații / Referințe
10001	drum	DA	7.725	-	-	-	
10002	drum	NU	2.217	-	-	-	

Lungime Segmente

1) Valorile lungimilor segmentelor sunt obținute din proiecție în plan.

Punct început	X / Y	Punct sfârșit	X / Y	Lungime segment	Punct început	X / Y	Punct sfârșit	X / Y	Lungime segment	Punct început	X / Y	Punct sfârșit	X / Y	Lungime segment
1	588.290,503 382.570,164	2	588.293,218 382.567,143	4.062	2	588.293,218 382.567,143	3	588.301,849 382.560,062	11.164	3	588.301,849 382.560,062	4	588.329,665 382.566,174	28.48
4	588.329,665 382.566,174	5	588.373,652 382.575,156	44.894	5	588.373,652 382.575,156	6	588.384,31 382.576,829	10.789	6	588.384,31 382.576,829	7	588.391,982 382.578,354	7.822
7	588.391,982 382.578,354	8	588.403,033 382.580,87	11.334	8	588.403,033 382.580,87	9	588.410,512 382.582,101	7.58	9	588.410,512 382.582,101	10	588.415,947 382.582,963	5.503

Punct început	X / Y	Punct sfârșit	X / Y	Lungime segment	Punct început	X / Y	Punct sfârșit	X / Y	Lungime segment	Punct început	X / Y	Punct sfârșit	X / Y	Lungime segment
10	588.415,947 382.582,963	11	588.433,799 382.585,761	18.07	11	588.433,799 382.585,761	12	588.437,88 382.586,308	4.117	12	588.437,88 382.586,308	13	588.462,736 382.590,266	25.169
13	588.462,736 382.590,266	14	588.494,515 382.595,27	32.171	14	588.494,515 382.595,27	15	588.506,902 382.597,039	12.513	15	588.506,902 382.597,039	16	588.522,986 382.600,693	16.494
16	588.522,986 382.600,693	17	588.611,416 382.620,78	90.683	17	588.611,416 382.620,78	18	588.653,127 382.631,231	43.0	18	588.653,127 382.631,231	19	588.662,74 382.633,99	10.001
19	588.662,74 382.633,99	20	588.677,084 382.636,98	14.652	20	588.677,084 382.636,98	21	588.701,085 382.642,722	24.678	21	588.701,085 382.642,722	22	588.710,685 382.645,189	9.912
22	588.710,685 382.645,189	23	588.708,736 382.647,034	2.684	23	588.708,736 382.647,034	24	588.725,424 382.651,348	17.237	24	588.725,424 382.651,348	25	588.726,655 382.649,292	2.396
25	588.726,655 382.649,292	26	588.730,637 382.650,316	4.111	26	588.730,637 382.650,316	27	588.801,501 382.667,983	73.033	27	588.801,501 382.667,983	28	588.850,016 382.680,078	50.0
28	588.850,016 382.680,078	29	588.898,531 382.692,174	50.0	29	588.898,531 382.692,174	30	588.947,046 382.704,269	50.0	30	588.947,046 382.704,269	31	588.995,561 382.716,365	50.0
31	588.995,561 382.716,365	32	589.060,446 382.732,541	66.871	32	589.060,446 382.732,541	33	589.059,499 382.741,888	9.395	33	589.059,499 382.741,888	34	589.022,211 382.735,281	37.869
34	589.022,211 382.735,281	35	588.969,639 382.720,462	54.62	35	588.969,639 382.720,462	36	588.930,423 382.709,959	40.598	36	588.930,423 382.709,959	37	588.879,477 382.700,025	51.905
37	588.879,477 382.700,025	38	588.866,859 382.697,564	12.856	38	588.866,859 382.697,564	39	588.861,628 382.696,544	5.33	39	588.861,628 382.696,544	40	588.859,327 382.695,897	2.39
40	588.859,327 382.695,897	41	588.853,119 382.694,151	6.449	41	588.853,119 382.694,151	42	588.703,751 382.652,14	155.164	42	588.703,751 382.652,14	43	588.701,839 382.655,139	3.557
43	588.701,839 382.655,139	44	588.699,885 382.658,202	3.634	44	588.699,885 382.658,202	45	588.696,216 382.657,648	3.71	45	588.696,216 382.657,648	46	588.688,427 382.655,568	8.062
46	588.688,427 382.655,568	47	588.660,164 382.649,132	28.986	47	588.660,164 382.649,132	48	588.625,035 382.640,23	36.24	48	588.625,035 382.640,23	49	588.591,81 382.630,83	34.53
49	588.591,81 382.630,83	50	588.574,88 382.626,987	17.361	50	588.574,88 382.626,987	51	588.568,627 382.625,614	6.402	51	588.568,627 382.625,614	52	588.568,578 382.625,604	0.05
52	588.568,578 382.625,604	53	588.543,777 382.620,16	25.391	53	588.543,777 382.620,16	54	588.512,733 382.613,852	31.679	54	588.512,733 382.613,852	55	588.489,63 382.609,502	23.509
55	588.489,63 382.609,502	56	588.458,224 382.604,125	31.863	56	588.458,224 382.604,125	57	588.443,152 382.601,676	15.27	57	588.443,152 382.601,676	58	588.412,851 382.596,331	30.769
58	588.412,851 382.596,331	59	588.395,461 382.593,322	17.649	59	588.395,461 382.593,322	60	588.391,899 382.591,937	3.822	60	588.391,899 382.591,937	61	588.390,204 382.590,85	2.014
61	588.390,204 382.590,85	62	588.360,388 382.586,829	30.085	62	588.360,388 382.586,829	63	588.329,451 382.580,36	31.606	63	588.329,451 382.580,36	64	588.308,955 382.575,5	21.064
64	588.308,955 382.575,5	1	588.290,503 382.570,164	19.208										

** Lungimile segmentelor sunt determinate în planul de proiecție Stereo 70 și sunt rotunjite la 1 milimetru.

*** Distanța dintre puncte este formată din segmente cumulate ce sunt mai mici decât valoarea 1 milimetru.

**DATE DESPRE IMOBILUL NR. 5900**

Oficiul de Cadastru și Publicitate Imobiliară PRAHOVA
Biroul de Cadastru și Publicitate Imobiliară Ploiești

A. Partea I. Descrierea imobilului

TEREN Extravilan

Adresa: Jud. Prahova

Nr. Crt	Nr cadastral Nr. topografic	Suprafața* (mp)	Observații / Referințe
A1	24188	14.785	Sector cadastral:0 Teren neimprejmuit;

B. Partea II. Proprietari și acte

Inscrieri privitoare la dreptul de proprietate și alte drepturi reale		Referințe
150712 / 04/10/2023		
Act Normativ nr. 17, din 07/03/2014 emis de PARLAMENTUL ROMÂNIEI;		
B1	Imobil aflat sub incidenta art.3 alin.(1) din Legea 17/2014	A1
Act Administrativ nr. 79, din 31/07/2023 emis de CONSILIUL LOCAL BERCENI (HOTARARE+ANEXA ; act administrativ nr 12119 din 02.10.2023, emis de PRIM\U+0102RIA BERCENI);		
B2	Intabulare, drept de PROPRIETATE, dobandit prin Lege, cota actuala 1/1 1) COMUNA BERCENI , CIF:2845338	A1

C. Partea III. SARCINI .

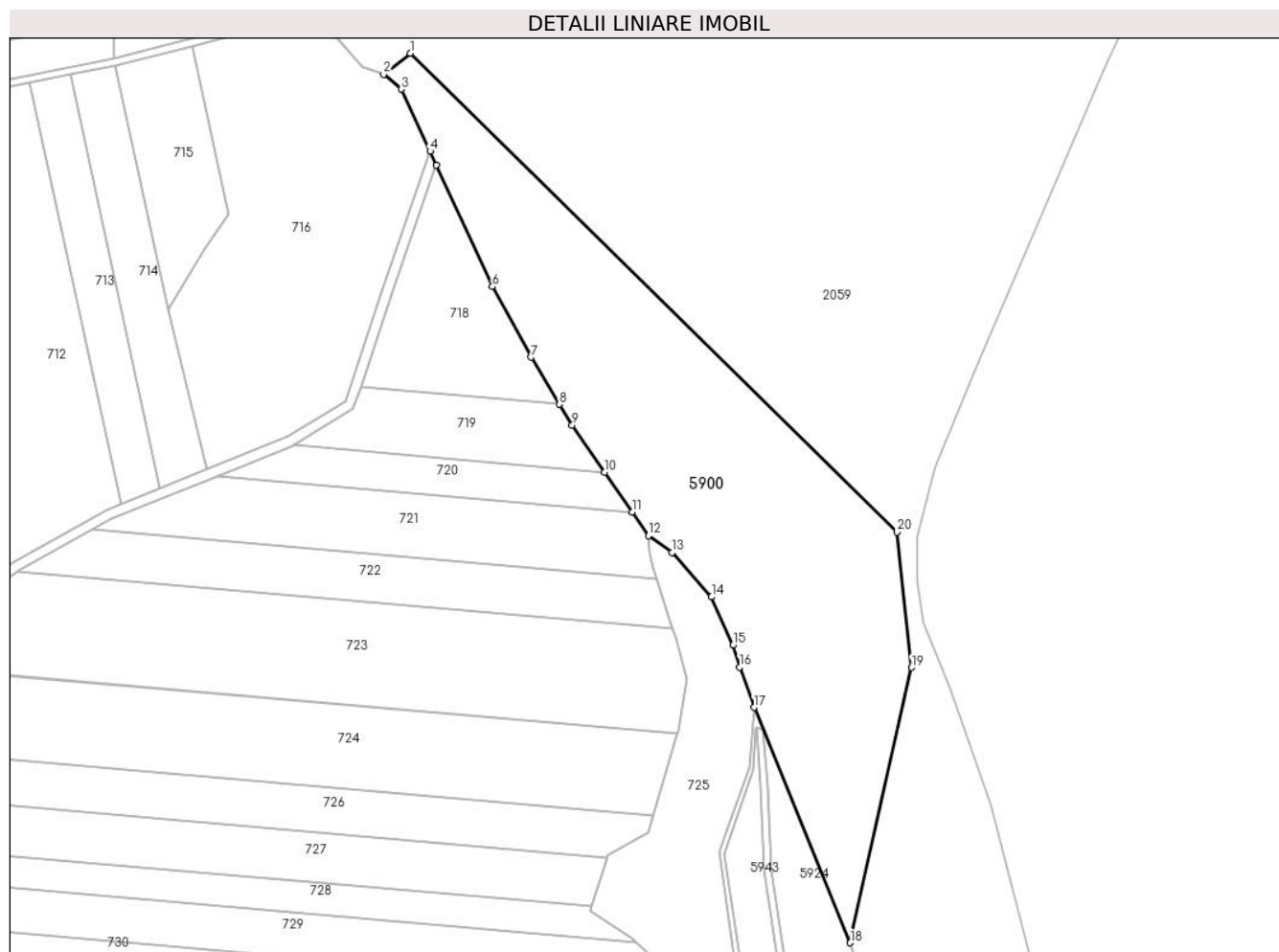
Inscrieri privind dezmembramintele dreptului de proprietate, drepturi reale de garanție și sarcini	Referințe
NU SUNT	

Anexa Nr. 1 La Partea I

Teren

Nr cadastral	Suprafața (mp)*	Observații / Referințe
24188	14.785	

* Suprafața este determinată în planul de proiecție Stereo 70.



Date referitoare la teren

Crt	Categorie folosință	Intravilan	Suprafața (mp)	Tarla	Parcelă	Nr. topo	Observații / Referințe
5900	neproductiv	NU	14.785	14	152/2	-	

Lungime Segmente

1) Valorile lungimilor segmentelor sunt obținute din proiecție în plan.

Punct început	X / Y	Punct sfârșit	X / Y	Lungime segment (** (m)
1	589.750,726 381.499,957	2	589.741,516 381.492,687	11.734
2	589.741,516 381.492,687	3	589.747,719 381.487,462	8.11
3	589.747,719 381.487,462	4	589.757,633 381.465,933	23.702
4	589.757,633 381.465,933	5	589.759,863 381.461,091	5.331
5	589.759,863 381.461,091	6	589.779,254 381.418,982	46.359

Punct început	X / Y	Punct sfârşit	X / Y	Lungime segment (** (m)
6	589.779,254 381.418,982	7	589.792,658 381.394,413	27.988
7	589.792,658 381.394,413	8	589.802,584 381.378,086	19.107
8	589.802,584 381.378,086	9	589.807,013 381.370,8	8.527
9	589.807,013 381.370,8	10	589.818,252 381.354,526	19.778
10	589.818,252 381.354,526	11	589.827,815 381.340,68	16.827
11	589.827,815 381.340,68	12	589.833,457 381.332,51	9.929
12	589.833,457 381.332,51	13	589.841,632 381.326,584	10.097
13	589.841,632 381.326,584	14	589.855,373 381.311,262	20.581
14	589.855,373 381.311,262	15	589.862,831 381.294,455	18.387
15	589.862,831 381.294,455	16	589.865,164 381.286,871	7.935
16	589.865,164 381.286,871	17	589.870,165 381.272,878	14.86
17	589.870,165 381.272,878	18	589.903,584 381.191,19	88.26
18	589.903,584 381.191,19	19	589.924,897 381.286,695	97.854
19	589.924,897 381.286,695	20	589.919,734 381.333,703	47.291
20	589.919,734 381.333,703	1	589.750,726 381.499,957	237.075

** Lungimile segmentelor sunt determinate în planul de proiecție Stereo 70 și sunt rotunjite la 1 milimetru.

*** Distanța dintre puncte este formată din segmente cumulate ce sunt mai mici decât valoarea 1 milimetru.

**DATE DESPRE IMOBILUL NR. 5901**

Oficiul de Cadastru și Publicitate Imobiliară PRAHOVA
Biroul de Cadastru și Publicitate Imobiliară Ploiești

A. Partea I. Descrierea imobilului

TEREN Extravilan

Adresa: Jud. Prahova

Nr. Crt	Nr cadastral Nr. topografic	Suprafața* (mp)	Observații / Referințe
A1	24148	42.431	Sector cadastral:0 Teren neimprejmuit;

B. Partea II. Proprietari și acte

Inscrieri privitoare la dreptul de proprietate și alte drepturi reale		Referințe
127056 / 11/08/2023		
Act Administrativ nr. 79, din 31/07/2023 emis de CONSILIUL LOCAL BERCENI (HOTARARE+ANEXA);		
B1	Intabulare, drept de PROPRIETATE, dobandit prin Lege, cota actuala 1/1 1) COMUNA BERCENI , CIF:2845338	A1
B2	Imobil aflat sub incidenta art. 3 alin.(1) din Legea nr. 17/2014	A1

C. Partea III. SARCINI .

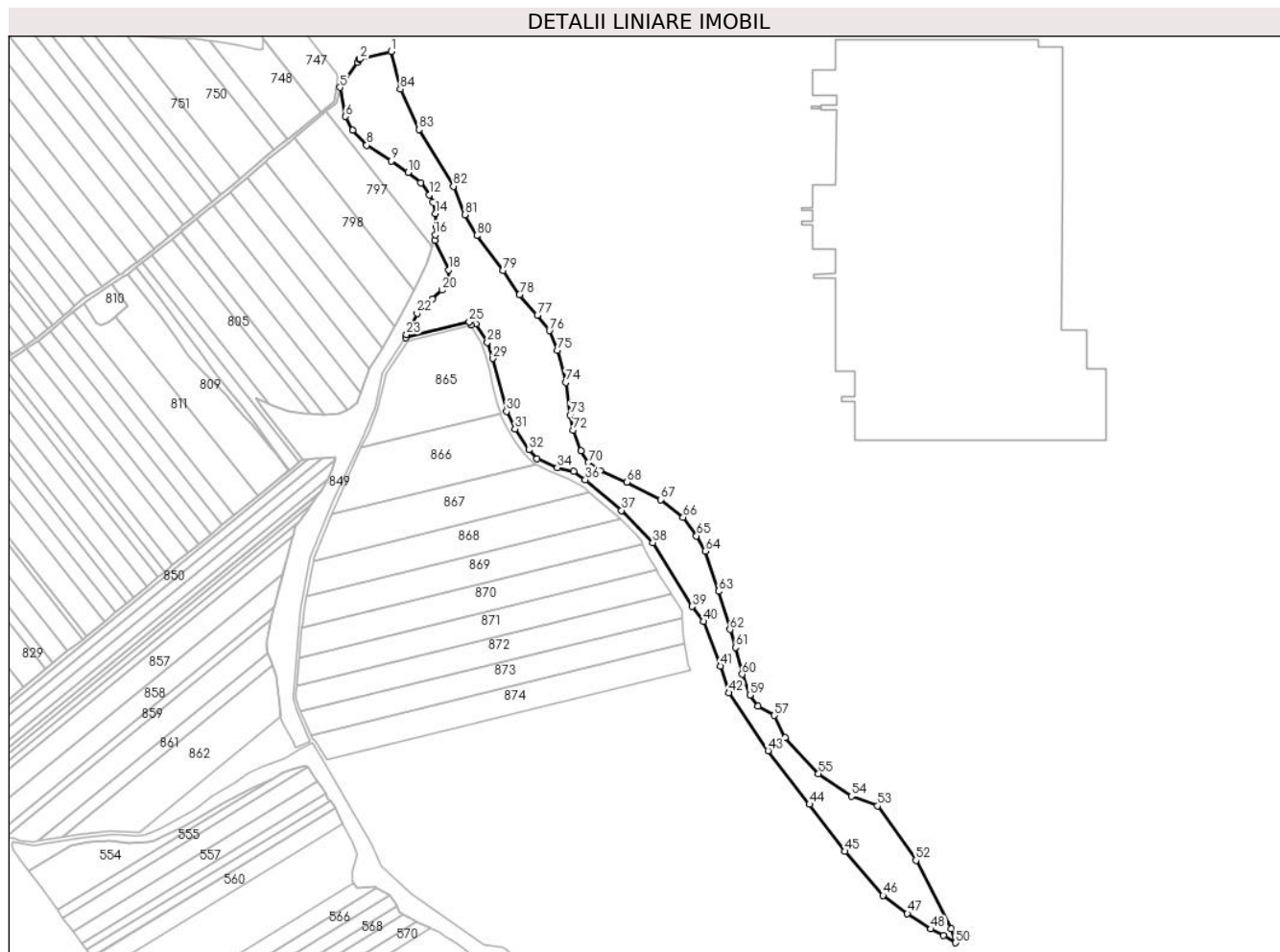
Inscrieri privind dezmembramintele dreptului de proprietate, drepturi reale de garanție și sarcini	Referințe
NU SUNT	

Anexa Nr. 1 La Partea I

Teren

Nr cadastral	Suprafața (mp)*	Observații / Referințe
24148	42.431	

* Suprafața este determinată în planul de proiecție Stereo 70.



Date referitoare la teren

Crt	Categorie folosință	Intravilan	Suprafața (mp)	Tarla	Parcelă	Nr. topo	Observații / Referințe
5901	neproductiv	NU	42.431	17	181/1	-	

Lungime Segmente

1) Valorile lungimilor segmentelor sunt obținute din proiecție în plan.

Punct început	X / Y	Punct sfârșit	X / Y	Lungime segment	Punct început	X / Y	Punct sfârșit	X / Y	Lungime segment	Punct început	X / Y	Punct sfârșit	X / Y	Lungime segment
1	590.208,331 380.071,28	2	590.177,267 380.063,835	31.944	2	590.177,267 380.063,835	3	590.176,744 380.063,09	0.91	3	590.176,744 380.063,09	4	590.174,949 380.060,531	3.125
4	590.174,949 380.060,531	5	590.157,345 380.035,434	30.656	5	590.157,345 380.035,434	6	590.162,829 380.006,566	29.384	6	590.162,829 380.006,566	7	590.170,113 379.992,742	15.626
7	590.170,113 379.992,742	8	590.184,029 379.977,98	20.287	8	590.184,029 379.977,98	9	590.208,65 379.962,147	29.272	9	590.208,65 379.962,147	10	590.225,167 379.950,771	20.056
10	590.225,167 379.950,771	11	590.238,013 379.940,715	16.314	11	590.238,013 379.940,715	12	590.246,791 379.928,734	14.853	12	590.246,791 379.928,734	13	590.250,002 379.921,245	8.148
13	590.250,002 379.921,245	14	590.252,358 379.910,051	11.439	14	590.252,358 379.910,051	15	590.253,045 379.896,925	13.144	15	590.253,045 379.896,925	16	590.252,429 379.889,005	7.944

Punct început	X / Y	Punct sfârșit	X / Y	Lungime segment	Punct început	X / Y	Punct sfârșit	X / Y	Lungime segment	Punct început	X / Y	Punct sfârșit	X / Y	Lungime segment
16	590.252,429 379.889,005	17	590.251,979 379.883,146	5.876	17	590.251,979 379.883,146	18	590.265,599 379.853,94	32.226	18	590.265,599 379.853,94	19	590.264,268 379.843,112	10.909
19	590.264,268 379.843,112	20	590.259,035 379.833,879	10.613	20	590.259,035 379.833,879	21	590.249,216 379.825,137	13.147	21	590.249,216 379.825,137	22	590.234,208 379.810,653	20.857
22	590.234,208 379.810,653	23	590.223,931 379.789,438	23.573	23	590.223,931 379.789,438	24	590.222,785 379.786,454	3.196	24	590.222,785 379.786,454	25	590.286,352 379.802,102	65.465
25	590.286,352 379.802,102	26	590.287,799 379.798,854	3.556	26	590.287,799 379.798,854	27	590.292,935 379.800,206	5.311	27	590.292,935 379.800,206	28	590.304,224 379.781,924	21.487
28	590.304,224 379.781,924	29	590.309,959 379.765,864	17.053	29	590.309,959 379.765,864	30	590.323,424 379.713,165	54.392	30	590.323,424 379.713,165	31	590.331,816 379.695,661	19.411
31	590.331,816 379.695,661	32	590.345,632 379.674,843	24.986	32	590.345,632 379.674,843	33	590.353,75 379.666,036	11.977	33	590.353,75 379.666,036	34	590.374,004 379.657,283	22.065
34	590.374,004 379.657,283	35	590.390,062 379.653,454	16.508	35	590.390,062 379.653,454	36	590.401,923 379.645,248	14.423	36	590.401,923 379.645,248	37	590.438,053 379.614,612	47.37
37	590.438,053 379.614,612	38	590.469,099 379.582,643	44.563	38	590.469,099 379.582,643	39	590.508,358 379.519,095	74.697	39	590.508,358 379.519,095	40	590.519,489 379.504,142	18.641
40	590.519,489 379.504,142	41	590.536,488 379.459,71	47.572	41	590.536,488 379.459,71	42	590.545,064 379.433,086	27.971	42	590.545,064 379.433,086	43	590.583,956 379.375,399	69.573
43	590.583,956 379.375,399	44	590.625,216 379.322,271	67.268	44	590.625,216 379.322,271	45	590.660,354 379.275,348	58.622	45	590.660,354 379.275,348	46	590.698,545 379.231,388	58.232
46	590.698,545 379.231,388	47	590.722,666 379.213,525	30.016	47	590.722,666 379.213,525	48	590.746,204 379.198,104	28.139	48	590.746,204 379.198,104	49	590.758,634 379.191,675	13.994
49	590.758,634 379.191,675	50	590.770,7 379.184,428	14.076	50	590.770,7 379.184,428	51	590.766,196 379.198,366	14.647	51	590.766,196 379.198,366	52	590.731,292 379.266,486	76.542
52	590.731,292 379.266,486	53	590.692,986 379.320,588	66.291	53	590.692,986 379.320,588	54	590.666,917 379.330,214	27.789	54	590.666,917 379.330,214	55	590.634,229 379.352,671	39.659
55	590.634,229 379.352,671	56	590.600,69 379.388,399	49.004	56	590.600,69 379.388,399	57	590.590,108 379.410,745	24.725	57	590.590,108 379.410,745	58	590.574,085 379.420,079	18.543
58	590.574,085 379.420,079	59	590.565,811 379.430,809	13.549	59	590.565,811 379.430,809	60	590.558,27 379.451,6	22.117	60	590.558,27 379.451,6	61	590.551,638 379.478,279	27.491
61	590.551,638 379.478,279	62	590.545,932 379.496,126	18.737	62	590.545,932 379.496,126	63	590.534,704 379.534,029	39.531	63	590.534,704 379.534,029	64	590.521,44 379.574,105	42.214
64	590.521,44 379.574,105	65	590.512,737 379.589,282	17.496	65	590.512,737 379.589,282	66	590.499,22 379.607,792	22.919	66	590.499,22 379.607,792	67	590.477,0 379.625,376	28.336
67	590.477,0 379.625,376	68	590.443,299 379.642,775	37.927	68	590.443,299 379.642,775	69	590.416,635 379.654,251	29.029	69	590.416,635 379.654,251	70	590.404,892 379.662,174	14.166
70	590.404,892 379.662,174	71	590.397,497 379.673,744	13.731	71	590.397,497 379.673,744	72	590.389,674 379.694,312	22.006	72	590.389,674 379.694,312	73	590.386,673 379.709,632	15.61
73	590.386,673 379.709,632	74	590.382,486 379.742,053	32.691	74	590.382,486 379.742,053	75	590.374,078 379.774,06	33.093	75	590.374,078 379.774,06	76	590.366,198 379.793,548	21.02
76	590.366,198 379.793,548	77	590.354,159 379.808,617	19.288	77	590.354,159 379.808,617	78	590.336,372 379.829,216	27.215	78	590.336,372 379.829,216	79	590.319,996 379.853,283	29.111
79	590.319,996 379.853,283	80	590.293,761 379.888,078	43.577	80	590.293,761 379.888,078	81	590.281,769 379.908,919	24.045	81	590.281,769 379.908,919	82	590.270,458 379.937,116	30.381
82	590.270,458 379.937,116	83	590.236,048 379.993,439	66.003	83	590.236,048 379.993,439	84	590.217,548 380.033,867	44.46	84	590.217,548 380.033,867	1	590.208,331 380.071,28	38.531

** Lungimile segmentelor sunt determinate în planul de proiecție Stereo 70 și sunt rotunjite la 1 milimetru.

*** Distanța dintre puncte este formată din segmente cumulate ce sunt mai mici decât valoarea 1 milimetru.

**DATE DESPRE IMOBILUL NR. 5902**

Oficiul de Cadastru și Publicitate Imobiliară PRAHOVA
Biroul de Cadastru și Publicitate Imobiliară Ploiești

A. Partea I. Descrierea imobilului

TEREN Extravilan

Adresa: Jud. Prahova

Nr. Crt	Nr cadastral Nr. topografic	Suprafața* (mp)	Observații / Referințe
A1		12.879	Sector cadastral:0 Teren neimprejmuit;

B. Partea II. Proprietari și acte

Inscrieri privitoare la dreptul de proprietate și alte drepturi reale		Referințe
/		
Act Normativ nr. 1705, din 29/11/2006 emis de GUVERNUL ROMANIEI;		
B1	Intabulare, drept de PROPRIETATE, dobandit prin Lege, cota actuala 1/1	A1
1) ADMINISTRATIA BAZINALA DE APA ,BUZAU-IALOMITA, CIF:23706189		

C. Partea III. SARCINI .

Inscrieri privind dezmembramintele dreptului de proprietate, drepturi reale de garanție și sarcini	Referințe
NU SUNT	

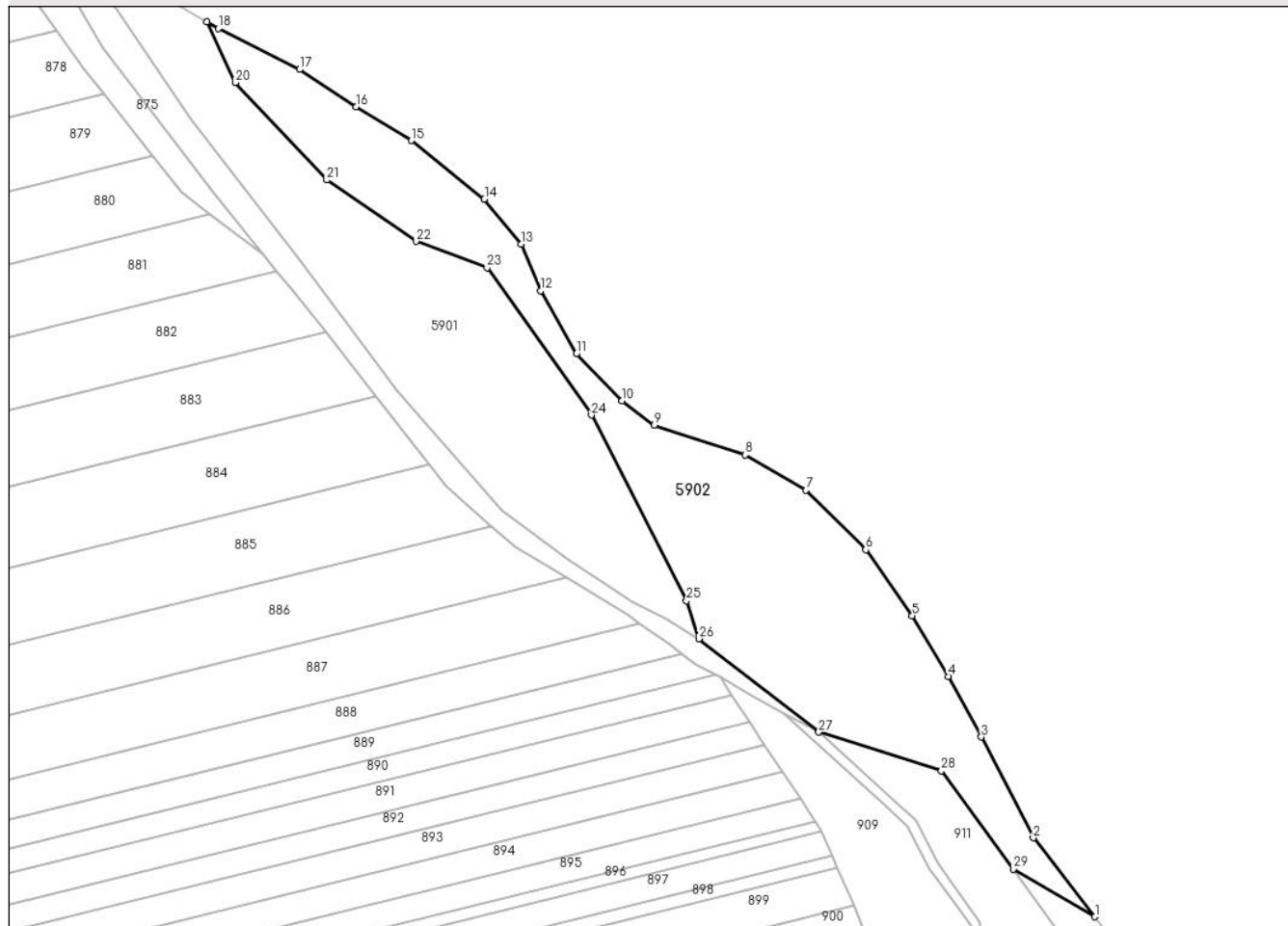
Anexa Nr. 1 La Partea I

Teren

Nr cadastral	Suprafața (mp)*	Observații / Referințe
	12.879	

* Suprafața este determinată în planul de proiecție Stereo 70.

DETALII LINIARE IMOBIL



Date referitoare la teren

Crt	Categorie folosință	Intravilan	Suprafața (mp)	Tarla	Parcelă	Nr. topo	Observații / Referințe
59 02	ape curgătoare	NU	12.879	-	-	-	RAUL TELEAJEN

Lungime Segmente

1) Valorile lungimilor segmentelor sunt obținute din proiecție în plan.

Punct început	X / Y	Punct sfârșit	X / Y	Lungime segment (** (m)
1	590.916,052 379.082,509	2	590.893,407 379.111,433	36.734
3	590.874,357 379.148,441	4	590.862,203 379.170,649	25.316
5	590.849,03 379.192,933	6	590.831,949 379.217,098	29.593
7	590.810,09 379.238,948	8	590.787,653 379.251,826	25.871
9	590.754,359 379.262,823	10	590.742,401 379.271,699	14.892

Punct început	X / Y	Punct sfârșit	X / Y	Lungime segment (** (m)
2	590.893,407 379.111,433	3	590.874,357 379.148,441	41.624
4	590.862,203 379.170,649	5	590.849,03 379.192,933	25.886
6	590.831,949 379.217,098	7	590.810,09 379.238,948	30.906
8	590.787,653 379.251,826	9	590.754,359 379.262,823	35.063
10	590.742,401 379.271,699	11	590.725,85 379.288,971	23.922

Punct început	X / Y	Punct sfârșit	X / Y	Lungime segment (** (m)
11	590.725,85 379.288,971	12	590.712,573 379.312,06	26.635
13	590.705,479 379.329,15	14	590.692,02 379.345,695	21.328
15	590.665,205 379.367,214	16	590.644,989 379.379,516	23.665
17	590.624,186 379.393,281	18	590.594,448 379.408,217	33.279
19	590.590,108 379.410,745	20	590.600,69 379.388,399	24.725
21	590.634,229 379.352,671	22	590.666,917 379.330,214	39.659
23	590.692,986 379.320,588	24	590.731,292 379.266,486	66.291
25	590.766,196 379.198,366	26	590.770,7 379.184,428	14.647
27	590.814,708 379.150,176	28	590.859,711 379.135,979	47.189
29	590.886,105 379.099,968	1	590.916,052 379.082,509	34.665

Punct început	X / Y	Punct sfârșit	X / Y	Lungime segment (** (m)
12	590.712,573 379.312,06	13	590.705,479 379.329,15	18.504
14	590.692,02 379.345,695	15	590.665,205 379.367,214	34.382
16	590.644,989 379.379,516	17	590.624,186 379.393,281	24.944
18	590.594,448 379.408,217	19	590.590,108 379.410,745	5.023
20	590.600,69 379.388,399	21	590.634,229 379.352,671	49.004
22	590.666,917 379.330,214	23	590.692,986 379.320,588	27.789
24	590.731,292 379.266,486	25	590.766,196 379.198,366	76.542
26	590.770,7 379.184,428	27	590.814,708 379.150,176	55.766
28	590.859,711 379.135,979	29	590.886,105 379.099,968	44.648

** Lungimile segmentelor sunt determinate în planul de proiecție Stereo 70 și sunt rotunjite la 1 milimetru.

*** Distanța dintre puncte este formată din segmente cumulate ce sunt mai mici decât valoarea 1 milimetru.

**DATE DESPRE IMOBILUL NR. 5903**

Oficiul de Cadastru și Publicitate Imobiliară PRAHOVA
Biroul de Cadastru și Publicitate Imobiliară Ploiești

A. Partea I. Descrierea imobilului

TEREN Extravilan

Adresa: Jud. Prahova

Nr. Crt	Nr cadastral Nr. topografic	Suprafața* (mp)	Observații / Referințe
A1		6.417	Sector cadastral:4 Teren neimprejmuit;

B. Partea II. Proprietari și acte

Inscrieri privitoare la dreptul de proprietate și alte drepturi reale	Referințe
/	
Act Administrativ nr. 6263, din 03/06/2024 emis de PRIMARIA BERCENI;	
B1	A1
Intabulare, drept de PROPRIETATE, dobandit prin Lege, cota actuala 1/1 1) COMUNA BERCENI, CIF:2845338	

C. Partea III. SARCINI .

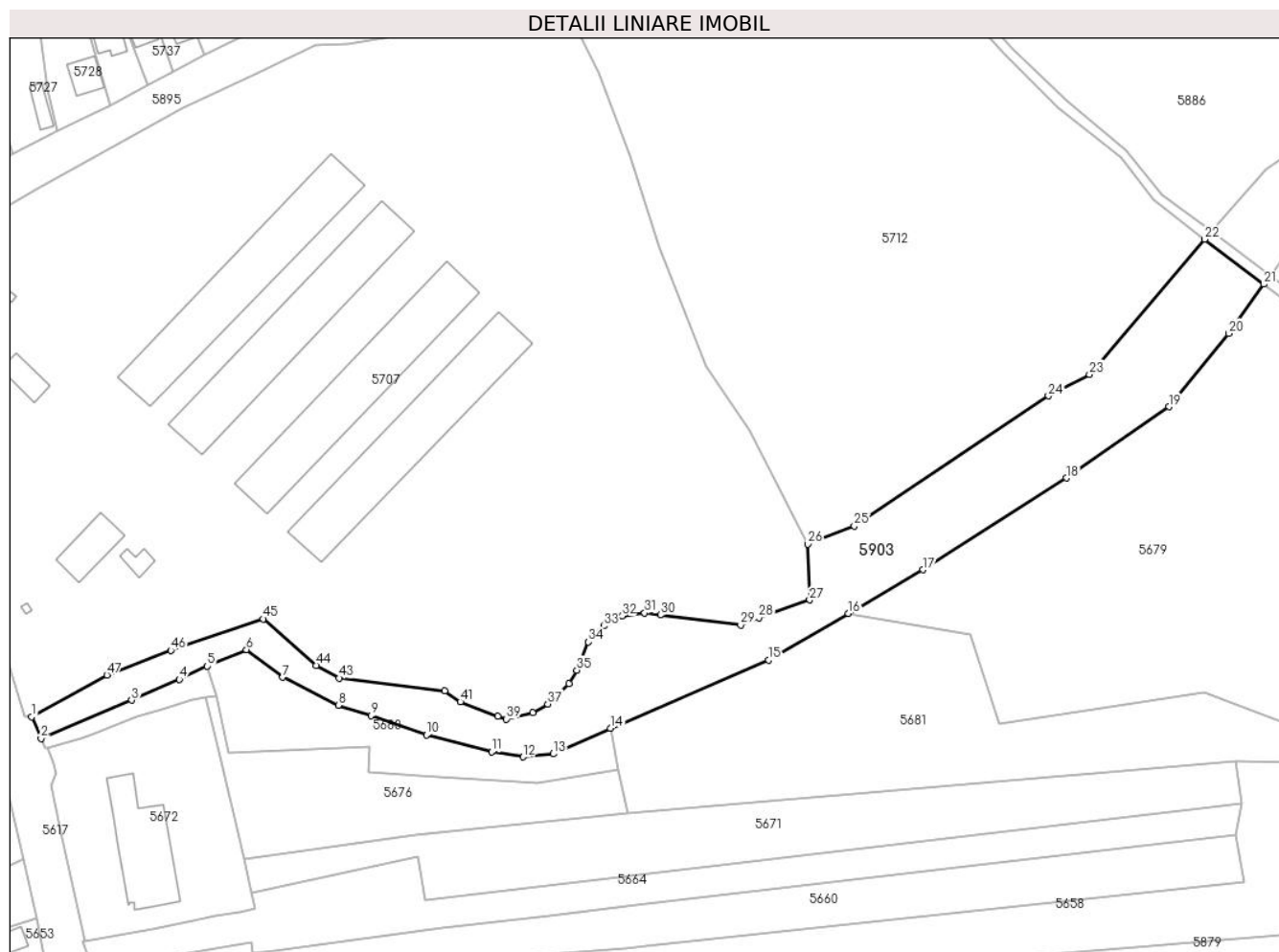
Inscrieri privind dezmembramintele dreptului de proprietate, drepturi reale de garanție și sarcini	Referințe
NU SUNT	

Anexa Nr. 1 La Partea I

Teren

Nr cadastral	Suprafața (mp)*	Observații / Referințe
	6.417	

* Suprafața este determinată în planul de proiecție Stereo 70.



Date referitoare la teren

Crt	Categorie folosință	Intravilan	Suprafața (mp)	Tarla	Parcelă	Nr. topo	Observații / Referințe
5903	ape curgătoare	NU	6.417	-	167/1	-	

Lungime Segmente

1) Valorile lungimilor segmentelor sunt obținute din proiecție în plan.

Punct început	X / Y	Punct sfârșit	X / Y	Lungime segment	Punct început	X / Y	Punct sfârșit	X / Y	Lungime segment	Punct început	X / Y	Punct sfârșit	X / Y	Lungime segment
1	587.526,279 383.739,932	2	587.528,963 383.733,816	6.679	2	587.528,963 383.733,816	3	587.554,894 383.744,708	28.126	3	587.554,894 383.744,708	4	587.568,522 383.750,686	14.882
4	587.568,522 383.750,686	5	587.576,521 383.754,437	8.834	5	587.576,521 383.754,437	6	587.587,676 383.759,176	12.127	6	587.587,676 383.759,176	7	587.598,094 383.751,255	13.087
7	587.598,094 383.751,255	8	587.614,019 383.743,307	17.799	8	587.614,019 383.743,307	9	587.623,324 383.740,289	9.782	9	587.623,324 383.740,289	10	587.639,234 383.734,77	16.847
10	587.639,234 383.734,77	11	587.657,817 383.729,912	19.207	11	587.657,817 383.729,912	12	587.666,855 383.728,526	9.144	12	587.666,855 383.728,526	13	587.675,432 383.729,357	8.617
13	587.675,432 383.729,357	14	587.691,765 383.736,657	17.89	14	587.691,765 383.736,657	15	587.737,016 383.756,144	49.269	15	587.737,016 383.756,144	16	587.759,852 383.769,495	26.452

Punct început	X / Y	Punct sfârșit	X / Y	Lungime segment	Punct început	X / Y	Punct sfârșit	X / Y	Lungime segment	Punct început	X / Y	Punct sfârșit	X / Y	Lungime segment
16	587.759,852 383.769,495	17	587.781,201 383.781,978	24.731	17	587.781,201 383.781,978	18	587.822,17 383.808,216	48.651	18	587.822,17 383.808,216	19	587.851,459 383.828,56	35.661
19	587.851,459 383.828,56	20	587.868,531 383.849,526	27.037	20	587.868,531 383.849,526	21	587.878,603 383.863,56	17.274	21	587.878,603 383.863,56	22	587.861,693 383.876,435	21.254
22	587.861,693 383.876,435	23	587.828,767 383.837,811	50.754	23	587.828,767 383.837,811	24	587.817,015 383.831,643	13.272	24	587.817,015 383.831,643	25	587.761,491 383.794,466	66.821
25	587.761,491 383.794,466	26	587.748,257 383.789,288	14.211	26	587.748,257 383.789,288	27	587.748,754 383.773,365	15.931	27	587.748,754 383.773,365	28	587.734,222 383.768,296	15.391
28	587.734,222 383.768,296	29	587.729,057 383.766,217	5.567	29	587.729,057 383.766,217	30	587.706,072 383.769,074	23.162	30	587.706,072 383.769,074	31	587.701,569 383.769,634	4.538
31	587.701,569 383.769,634	32	587.695,037 383.768,752	6.591	32	587.695,037 383.768,752	33	587.689,858 383.765,913	5.906	33	587.689,858 383.765,913	34	587.685,493 383.761,32	6.337
34	587.685,493 383.761,32	35	587.682,203 383.753,285	8.682	35	587.682,203 383.753,285	36	587.679,922 383.749,418	4.49	36	587.679,922 383.749,418	37	587.673,875 383.743,612	8.383
37	587.673,875 383.743,612	38	587.669,563 383.741,229	4.927	38	587.669,563 383.741,229	39	587.662,087 383.739,313	7.717	39	587.662,087 383.739,313	40	587.659,552 383.740,044	2.639
40	587.659,552 383.740,044	41	587.648,887 383.744,235	11.459	41	587.648,887 383.744,235	42	587.644,372 383.747,359	5.49	42	587.644,372 383.747,359	43	587.614,199 383.751,005	30.392
43	587.614,199 383.751,005	44	587.607,62 383.754,684	7.538	44	587.607,62 383.754,684	45	587.592,553 383.767,934	20.064	45	587.592,553 383.767,934	46	587.566,117 383.758,973	27.914
46	587.566,117 383.758,973	47	587.547,83 383.751,905	19.606	47	587.547,83 383.751,905	1	587.526,279 383.739,932	24.653					

** Lungimile segmentelor sunt determinate în planul de proiecție Stereo 70 și sunt rotunjite la 1 milimetru.

*** Distanța dintre puncte este formată din segmente cumulate ce sunt mai mici decât valoarea 1 milimetru.

**DATE DESPRE IMOBILUL NR. 5904**

Oficiul de Cadastru și Publicitate Imobiliară PRAHOVA
Biroul de Cadastru și Publicitate Imobiliară Ploiești

A. Partea I. Descrierea imobilului

TEREN Necunoscut

Adresa: Loc. Berceni, Jud. Prahova, Sat Catunu, DJ139

Nr. Crt	Nr cadastral Nr. topografic	Suprafața* (mp)	Observații / Referințe
A1	23954	11.644	Sector cadastral:0 Teren neimprejmuit;

B. Partea II. Proprietari și acte

Inscrieri privitoare la dreptul de proprietate și alte drepturi reale		Referințe
55365 / 26/04/2022		
Act Administrativ nr. HCL 37, din 21/04/2022 emis de CONSILIUL LOCAL AL COMNEI BERCENI (act administrativ nr 37 din 21.04.2022, emis de CONSILIUL LOCAL AL COMUNEI BERCENI);		
B1	Intabulare, drept de PROPRIETATE, dobândit prin Lege, cota actuala 1/1 1) COMUNA BERCENI, CIF:2845338	A1
23233 / 21/02/2023		
Inscris Sub Semnatura Privata nr. anexa 13, din 24/02/2023 emis de PFA Petcu Claudia Mirela;		
B2	se respinge cererea privind repositionarea imobilului inscris in prezenta carte funciara, intrucat documentatia cadastrala nu a fost avizata	A1
26712 / 28/02/2023		
Inscris Sub Semnatura Privata nr. anexa 13, din 24/02/2023 emis de PFA Petcu Claudia Mirela;		
B3	se noteaza repositionarea imobilului conform documentatiei tehnice avizate	A1

C. Partea III. SARCINI .

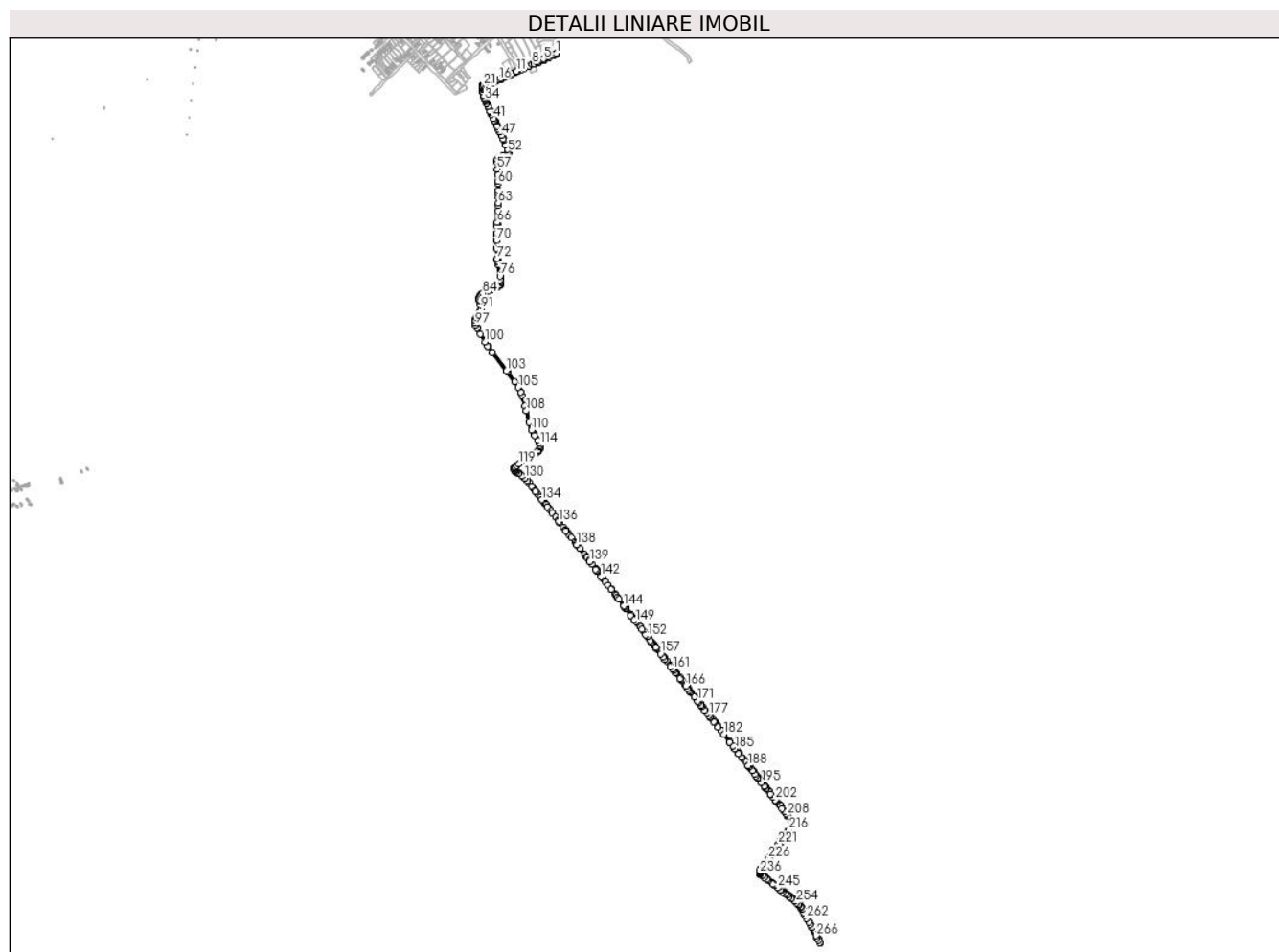
Inscrieri privind dezmembramintele dreptului de proprietate, drepturi reale de garanție și sarcini	Referințe
NU SUNT	

Anexa Nr. 1 La Partea I

Teren

Nr cadastral	Suprafața (mp)*	Observații / Referințe
23954	11.644	

* Suprafața este determinată în planul de proiecție Stereo 70.



Date referitoare la teren

Crt	Categorie folosință	Intravilan	Suprafața (mp)	Tarla	Parcelă	Nr. topo	Observații / Referințe
10001	drum	DA	2.767	-	-	-	
10002	drum	NU	2.161	-	-	-	
10003	drum	DA	9	-	-	-	
10004	drum	DA	168	-	-	-	
10005	drum	NU	113	-	-	-	
10006	drum	DA	1.458	-	-	-	
10007	drum	NU	35	-	-	-	
10008	drum	NU	390	-	-	-	

Crt	Categorie folosință	Intravilan	Suprafața (mp)	Tarla	Parcelă	Nr. topo	Observații / Referințe
10009	drum	DA	4.492	-	-	-	
10010	drum	NU	51	-	-	-	

Lungime Segmente

1) Valorile lungimilor segmentelor sunt obținute din proiecție în plan.

Punct început	X / Y	Punct sfârșit	X / Y	Lungime segment	Punct început	X / Y	Punct sfârșit	X / Y	Lungime segment	Punct început	X / Y	Punct sfârșit	X / Y	Lungime segment
1	588.757,801 381.916,784	2	588.750,64 381.913,957	7.699	2	588.750,64 381.913,957	3	588.743,438 381.910,779	7.872	3	588.743,438 381.910,779	4	588.724,829 381.902,421	20.4
4	588.724,829 381.902,421	5	588.703,484 381.892,4	23.581	5	588.703,484 381.892,4	6	588.674,641 381.879,144	31.743	6	588.674,641 381.879,144	7	588.663,021 381.873,584	12.881
7	588.663,021 381.873,584	8	588.654,88 381.869,959	8.912	8	588.654,88 381.869,959	9	588.641,076 381.863,244	15.35	9	588.641,076 381.863,244	10	588.620,286 381.853,692	22.88
10	588.620,286 381.853,692	11	588.588,542 381.839,204	34.893	11	588.588,542 381.839,204	12	588.568,581 381.829,912	22.018	12	588.568,581 381.829,912	13	588.549,7 381.821,32	20.745
13	588.549,7 381.821,32	14	588.538,753 381.815,479	12.408	14	588.538,753 381.815,479	15	588.522,375 381.808,35	17.862	15	588.522,375 381.808,35	16	588.512,292 381.803,918	11.014
16	588.512,292 381.803,918	17	588.496,869 381.796,669	17.042	17	588.496,869 381.796,669	18	588.494,112 381.794,773	3.345	18	588.494,112 381.794,773	19	588.477,616 381.788,688	17.583
19	588.477,616 381.788,688	20	588.460,336 381.782,318	18.417	20	588.460,336 381.782,318	21	588.448,116 381.779,037	12.653	21	588.448,116 381.779,037	22	588.443,527 381.777,46	4.852
22	588.443,527 381.777,46	23	588.442,731 381.777,152	0.853	23	588.442,731 381.777,152	24	588.442,468 381.776,964	0.324	24	588.442,468 381.776,964	25	588.441,962 381.776,233	0.888
25	588.441,962 381.776,233	26	588.441,67 381.775,573	0.722	26	588.441,67 381.775,573	27	588.441,307 381.773,823	1.788	27	588.441,307 381.773,823	28	588.441,893 381.770,027	3.841
28	588.441,893 381.770,027	29	588.443,078 381.762,911	7.213	29	588.443,078 381.762,911	30	588.444,762 381.752,843	10.209	30	588.444,762 381.752,843	31	588.447,4 381.739,149	13.946
31	588.447,4 381.739,149	32	588.450,278 381.728,561	10.972	32	588.450,278 381.728,561	33	588.451,56 381.722,354	6.338	33	588.451,56 381.722,354	34	588.454,133 381.717,276	5.692
34	588.454,133 381.717,276	35	588.455,942 381.712,975	4.666	35	588.455,942 381.712,975	36	588.460,564 381.703,069	10.931	36	588.460,564 381.703,069	37	588.466,571 381.689,898	14.476
37	588.466,571 381.689,898	38	588.475,483 381.670,328	21.503	38	588.475,483 381.670,328	39	588.477,234 381.666,364	4.333	39	588.477,234 381.666,364	40	588.481,28 381.657,666	9.593
40	588.481,28 381.657,666	41	588.490,01 381.638,739	20.843	41	588.490,01 381.638,739	42	588.493,092 381.631,256	8.093	42	588.493,092 381.631,256	43	588.494,735 381.628,163	3.502
43	588.494,735 381.628,163	44	588.505,984 381.604,091	26.57	44	588.505,984 381.604,091	45	588.511,176 381.593,034	12.216	45	588.511,176 381.593,034	46	588.516,663 381.581,267	12.983
46	588.516,663 381.581,267	47	588.523,751 381.565,812	17.003	47	588.523,751 381.565,812	48	588.531,034 381.550,429	17.02	48	588.531,034 381.550,429	49	588.533,092 381.545,793	5.072
49	588.533,092 381.545,793	50	588.542,282 381.525,955	21.864	50	588.542,282 381.525,955	51	588.550,528 381.506,358	21.261	51	588.550,528 381.506,358	52	588.553,368 381.496,293	10.458
52	588.553,368 381.496,293	53	588.530,906 381.481,979	26.635	53	588.530,906 381.481,979	54	588.516,666 381.473,965	16.34	54	588.516,666 381.473,965	55	588.507,071 381.464,181	13.704
55	588.507,071 381.464,181	56	588.505,046 381.451,358	12.982	56	588.505,046 381.451,358	57	588.505,805 381.423,978	27.391	57	588.505,805 381.423,978	58	588.507,183 381.396,939	27.074
58	588.507,183 381.396,939	59	588.508,51 381.370,898	26.075	59	588.508,51 381.370,898	60	588.509,046 381.360,383	10.529	60	588.509,046 381.360,383	61	588.510,434 381.333,162	27.257
61	588.510,434 381.333,162	62	588.510,593 381.321,072	12.091	62	588.510,593 381.321,072	63	588.510,167 381.279,507	41.567	63	588.510,167 381.279,507	64	588.508,759 381.245,25	34.286
64	588.508,759 381.245,25	65	588.507,271 381.221,136	24.16	65	588.507,271 381.221,136	66	588.505,782 381.195,776	25.403	66	588.505,782 381.195,776	67	588.504,704 381.177,402	18.406
67	588.504,704 381.177,402	68	588.503,181 381.151,462	25.985	68	588.503,181 381.151,462	69	588.502,838 381.145,559	5.913	69	588.502,838 381.145,559	70	588.502,697 381.118,819	26.741

Punct început	X / Y	Punct sfârșit	X / Y	Lungime segment	Punct început	X / Y	Punct sfârșit	X / Y	Lungime segment	Punct început	X / Y	Punct sfârșit	X / Y	Lungime segment
70	588.502,697 381.118,819	71	588.504,2 381.084,752	34.1	71	588.504,2 381.084,752	72	588.505,789 381.042,838	41.94 5	72	588.505,789 381.042,838	73	588.506,524 381.034,256	8.613
73	588.506,524 381.034,256	74	588.507,981 381.025,848	8.533	74	588.507,981 381.025,848	75	588.509,486 381.015,792	10.16 8	75	588.509,486 381.015,792	76	588.517,533 380.967,557	48.90 2
76	588.517,533 380.967,557	77	588.519,77 380.952,964	14.76 3	77	588.519,77 380.952,964	78	588.519,666 380.945,94	7.025	78	588.519,666 380.945,94	79	588.518,327 380.938,603	7.458
79	588.518,327 380.938,603	80	588.515,297 380.931,932	7.327	80	588.515,297 380.931,932	81	588.508,584 380.924,267	10.19	81	588.508,584 380.924,267	82	588.497,984 380.918,671	11.98 6
82	588.497,984 380.918,671	83	588.470,729 380.906,64	29.79 2	83	588.470,729 380.906,64	84	588.444,337 380.895,115	28.79 9	84	588.444,337 380.895,115	85	588.435,376 380.889,767	10.43 6
85	588.435,376 380.889,767	86	588.430,978 380.883,844	7.378	86	588.430,978 380.883,844	87	588.428,819 380.876,587	7.571	87	588.428,819 380.876,587	88	588.428,817 380.869,569	7.019
88	588.428,817 380.869,569	89	588.429,568 380.864,825	4.802	89	588.429,568 380.864,825	90	588.434,807 380.843,198	22.25 3	90	588.434,807 380.843,198	91	588.435,302 380.827,363	15.84 3
91	588.435,302 380.827,363	92	588.433,507 380.819,745	7.827	92	588.433,507 380.819,745	93	588.428,712 380.809,649	11.17 7	93	588.428,712 380.809,649	94	588.416,077 380.791,492	22.12
94	588.416,077 380.791,492	95	588.411,005 380.780,093	12.47 6	95	588.411,005 380.780,093	96	588.410,827 380.770,233	9.862	96	588.410,827 380.770,233	97	588.413,606 380.759,856	10.74 3
97	588.413,606 380.759,856	98	588.420,257 380.746,281	15.11 7	98	588.420,257 380.746,281	99	588.434,818 380.720,641	29.48 6	99	588.434,818 380.720,641	100	588.453,229 380.688,462	37.07 3
100	588.453,229 380.688,462	101	588.465,429 380.668,803	23.13 7	101	588.465,429 380.668,803	102	588.485,969 380.640,346	35.09 6	102	588.485,969 380.640,346	103	588.545,548 380.563,603	97.15 5
103	588.545,548 380.563,603	104	588.580,954 380.517,003	58.52 5	104	588.580,954 380.517,003	105	588.596,04 380.494,054	27.46 4	105	588.596,04 380.494,054	106	588.605,733 380.473,15	23.04 2
106	588.605,733 380.473,15	107	588.610,446 380.459,548	14.39 6	107	588.610,446 380.459,548	108	588.629,262 380.393,46	68.71 4	108	588.629,262 380.393,46	109	588.642,21 380.346,427	48.78 3
109	588.642,21 380.346,427	110	588.652,695 380.312,42	35.58 7	110	588.652,695 380.312,42	111	588.665,101 380.289,464	26.09 4	111	588.665,101 380.289,464	112	588.678,138 380.269,401	23.92 6
112	588.678,138 380.269,401	113	588.685,632 380.254,345	16.81 8	113	588.685,632 380.254,345	114	588.687,212 380.247,992	6.547	114	588.687,212 380.247,992	115	588.687,169 380.239,7	8.292
115	588.687,169 380.239,7	116	588.680,207 380.225,34	15.95 9	116	588.680,207 380.225,34	117	588.667,66 380.214,756	16.41 4	117	588.667,66 380.214,756	118	588.627,011 380.187,711	48.82 4
118	588.627,011 380.187,711	119	588.597,596 380.168,403	35.18 6	119	588.597,596 380.168,403	120	588.587,331 380.161,551	12.34 2	120	588.587,331 380.161,551	121	588.581,481 380.156,51	7.723
121	588.581,481 380.156,51	122	588.578,507 380.152,04	5.369	122	588.578,507 380.152,04	123	588.577,466 380.148,129	4.048	123	588.577,466 380.148,129	124	588.577,435 380.143,736	4.393
124	588.577,435 380.143,736	125	588.579,135 380.139,739	4.343	125	588.579,135 380.139,739	126	588.581,591 380.136,412	4.135	126	588.581,591 380.136,412	127	588.585,352 380.133,116	5.002
127	588.585,352 380.133,116	128	588.594,664 380.126,953	11.16 7	128	588.594,664 380.126,953	129	588.610,138 380.117,703	18.02 8	129	588.610,138 380.117,703	130	588.624,225 380.106,785	17.82 2
130	588.624,225 380.106,785	131	588.633,583 380.096,738	13.73	131	588.633,583 380.096,738	132	588.651,342 380.073,975	28.87 2	132	588.651,342 380.073,975	133	588.668,27 380.050,781	28.71 4
133	588.668,27 380.050,781	134	588.694,961 380.015,912	43.91 3	134	588.694,961 380.015,912	135	588.718,475 379.985,7	38.28 3	135	588.718,475 379.985,7	136	588.767,109 379.922,96	79.38 3
136	588.767,109 379.922,96	137	588.797,569 379.883,389	49.93 7	137	588.797,569 379.883,389	138	588.843,903 379.823,608	75.63 5	138	588.843,903 379.823,608	139	588.899,791 379.751,717	91.05 9
139	588.899,791 379.751,717	140	588.925,428 379.718,53	41.93 6	140	588.925,428 379.718,53	141	588.929,323 379.714,005	5.97	141	588.929,323 379.714,005	142	588.949,147 379.687,779	32.87 6
142	588.949,147 379.687,779	143	588.990,924 379.633,32	68.63 7	143	588.990,924 379.633,32	144	589.044,992 379.563,052	88.66 2	144	589.044,992 379.563,052	145	589.048,548 379.558,743	5.587
145	589.048,548 379.558,743	146	589.052,371 379.553,041	6.865	146	589.052,371 379.553,041	147	589.075,031 379.523,628	37.13	147	589.075,031 379.523,628	148	589.088,766 379.505,468	22.76 9
148	589.088,766 379.505,468	149	589.096,405 379.495,943	12.20 9	149	589.096,405 379.495,943	150	589.121,933 379.462,494	42.07 8	150	589.121,933 379.462,494	151	589.139,006 379.440,336	27.97 2
151	589.139,006 379.440,336	152	589.144,872 379.432,732	9.604	152	589.144,872 379.432,732	153	589.158,839 379.414,338	23.09 6	153	589.158,839 379.414,338	154	589.163,381 379.408,419	7.461
154	589.163,381 379.408,419	155	589.180,996 379.385,661	28.77 8	155	589.180,996 379.385,661	156	589.183,717 379.381,97	4.586	156	589.183,717 379.381,97	157	589.202,404 379.358,611	29.91 5
157	589.202,404 379.358,611	158	589.212,818 379.345,114	17.04 8	158	589.212,818 379.345,114	159	589.219,759 379.336,335	11.19 1	159	589.219,759 379.336,335	160	589.243,682 379.305,327	39.16 4
160	589.243,682 379.305,327	161	589.253,259 379.293,58	15.15 6	161	589.253,259 379.293,58	162	589.257,666 379.288,267	6.903	162	589.257,666 379.288,267	163	589.265,65 379.277,856	13.12
163	589.265,65 379.277,856	164	589.284,89 379.252,832	31.56 5	164	589.284,89 379.252,832	165	589.286,751 379.250,678	2.847	165	589.286,751 379.250,678	166	589.309,102 379.222,644	35.85 3
166	589.309,102 379.222,644	167	589.316,697 379.212,648	12.55 5	167	589.316,697 379.212,648	168	589.322,986 379.204,19	10.53 9	168	589.322,986 379.204,19	169	589.328,376 379.197,39	8.677

Punct început	X / Y	Punct sfârșit	X / Y	Lungime segment	Punct început	X / Y	Punct sfârșit	X / Y	Lungime segment	Punct început	X / Y	Punct sfârșit	X / Y	Lungime segment
169	589.328,376 379.197,39	170	589.346,465 379.174,498	29.176	170	589.346,465 379.174,498	171	589.359,45 379.158,066	20.943	171	589.359,45 379.158,066	172	589.363,457 379.152,657	6.732
172	589.363,457 379.152,657	173	589.374,449 379.139,214	17.365	173	589.374,449 379.139,214	174	589.376,975 379.135,549	4.451	174	589.376,975 379.135,549	175	589.390,548 379.118,442	21.837
175	589.390,548 379.118,442	176	589.401,147 379.105,164	16.99	176	589.401,147 379.105,164	177	589.407,227 379.097,002	10.178	177	589.407,227 379.097,002	178	589.412,183 379.090,988	7.793
178	589.412,183 379.090,988	179	589.413,922 379.088,724	2.855	179	589.413,922 379.088,724	180	589.427,7 379.071,352	22.173	180	589.427,7 379.071,352	181	589.447,336 379.046,839	31.408
181	589.447,336 379.046,839	182	589.471,106 379.016,278	38.717	182	589.471,106 379.016,278	183	589.496,075 378.984,228	40.628	183	589.496,075 378.984,228	184	589.510,013 378.966,99	22.168
184	589.510,013 378.966,99	185	589.518,932 378.955,092	14.87	185	589.518,932 378.955,092	186	589.534,744 378.934,888	25.657	186	589.534,744 378.934,888	187	589.547,353 378.918,801	20.439
187	589.547,353 378.918,801	188	589.574,859 378.883,799	44.516	188	589.574,859 378.883,799	189	589.580,005 378.877,707	7.974	189	589.580,005 378.877,707	190	589.592,833 378.861,011	21.055
190	589.592,833 378.861,011	191	589.604,248 378.845,865	18.966	191	589.604,248 378.845,865	192	589.609,508 378.839,487	8.267	192	589.609,508 378.839,487	193	589.616,349 378.830,843	11.023
193	589.616,349 378.830,843	194	589.618,774 378.827,81	3.884	194	589.618,774 378.827,81	195	589.632,243 378.810,374	22.032	195	589.632,243 378.810,374	196	589.643,132 378.796,016	18.02
196	589.643,132 378.796,016	197	589.645,455 378.793,546	3.39	197	589.645,455 378.793,546	198	589.653,145 378.784,132	12.155	198	589.653,145 378.784,132	199	589.670,513 378.762,06	28.086
199	589.670,513 378.762,06	200	589.673,442 378.758,314	4.754	200	589.673,442 378.758,314	201	589.680,265 378.750,215	10.59	201	589.680,265 378.750,215	202	589.690,902 378.736,738	17.17
202	589.690,902 378.736,738	203	589.692,543 378.733,996	3.195	203	589.692,543 378.733,996	204	589.696,826 378.728,428	7.025	204	589.696,826 378.728,428	205	589.719,303 378.699,947	36.282
205	589.719,303 378.699,947	206	589.728,311 378.689,954	13.453	206	589.728,311 378.689,954	207	589.736,482 378.678,589	13.998	207	589.736,482 378.678,589	208	589.740,98 378.672,848	7.293
208	589.740,98 378.672,848	209	589.745,726 378.666,952	7.569	209	589.745,726 378.666,952	210	589.754,614 378.655,244	14.699	210	589.754,614 378.655,244	211	589.761,2 378.645,963	11.38
211	589.761,2 378.645,963	212	589.762,841 378.641,391	4.858	212	589.762,841 378.641,391	213	589.763,213 378.638,95	2.469	213	589.763,213 378.638,95	214	589.762,627 378.632,833	6.145
214	589.762,627 378.632,833	215	589.757,975 378.623,369	10.546	215	589.757,975 378.623,369	216	589.748,891 378.610,22	15.981	216	589.748,891 378.610,22	217	589.743,06 378.602,259	9.869
217	589.743,06 378.602,259	218	589.718,772 378.569,035	41.155	218	589.718,772 378.569,035	219	589.714,908 378.563,534	6.723	219	589.714,908 378.563,534	220	589.711,231 378.558,476	6.253
220	589.711,231 378.558,476	221	589.704,55 378.549,247	11.394	221	589.704,55 378.549,247	222	589.696,833 378.539,09	12.756	222	589.696,833 378.539,09	223	589.686,511 378.524,277	18.054
223	589.686,511 378.524,277	224	589.676,607 378.510,401	17.049	224	589.676,607 378.510,401	225	589.669,164 378.499,905	12.867	225	589.669,164 378.499,905	226	589.660,976 378.488,379	14.138
226	589.660,976 378.488,379	227	589.652,407 378.476,451	14.687	227	589.652,407 378.476,451	228	589.644,616 378.465,593	13.365	228	589.644,616 378.465,593	229	589.640,291 378.459,444	7.518
229	589.640,291 378.459,444	230	589.632,519 378.448,493	13.429	230	589.632,519 378.448,493	231	589.628,359 378.442,053	7.667	231	589.628,359 378.442,053	232	589.625,033 378.437,487	5.648
232	589.625,033 378.437,487	233	589.623,159 378.433,707	4.22	233	589.623,159 378.433,707	234	589.622,699 378.431,937	1.829	234	589.622,699 378.431,937	235	589.622,735 378.428,798	3.139
235	589.622,735 378.428,798	236	589.623,548 378.425,662	3.239	236	589.623,548 378.425,662	237	589.624,627 378.423,582	2.344	237	589.624,627 378.423,582	238	589.626,961 378.421,109	3.4
238	589.626,961 378.421,109	239	589.635,109 378.414,255	10.648	239	589.635,109 378.414,255	240	589.644,83 378.406,581	12.385	240	589.644,83 378.406,581	241	589.654,377 378.399,141	12.104
241	589.654,377 378.399,141	242	589.662,102 378.393,285	9.694	242	589.662,102 378.393,285	243	589.679,452 378.379,605	22.095	243	589.679,452 378.379,605	244	589.687,592 378.373,42	10.223
244	589.687,592 378.373,42	245	589.701,81 378.362,316	18.039	245	589.701,81 378.362,316	246	589.712,027 378.354,214	13.04	246	589.712,027 378.354,214	247	589.715,289 378.351,847	4.031
247	589.715,289 378.351,847	248	589.722,486 378.346,112	9.202	248	589.722,486 378.346,112	249	589.732,626 378.338,144	12.896	249	589.732,626 378.338,144	250	589.740,892 378.331,644	10.515
250	589.740,892 378.331,644	251	589.749,408 378.324,874	10.879	251	589.749,408 378.324,874	252	589.759,986 378.316,666	13.39	252	589.759,986 378.316,666	253	589.772,372 378.306,636	15.938
253	589.772,372 378.306,636	254	589.781,058 378.299,154	11.464	254	589.781,058 378.299,154	255	589.788,064 378.292,224	9.854	255	589.788,064 378.292,224	256	589.790,93 378.289,091	4.246
256	589.790,93 378.289,091	257	589.797,308 378.280,915	10.369	257	589.797,308 378.280,915	258	589.799,462 378.277,566	3.982	258	589.799,462 378.277,566	259	589.804,393 378.269,761	9.232
259	589.804,393 378.269,761	260	589.810,622 378.258,653	12.736	260	589.810,622 378.258,653	261	589.816,664 378.247,361	12.807	261	589.816,664 378.247,361	262	589.824,751 378.232,4	17.006
262	589.824,751 378.232,4	263	589.833,257 378.216,843	17.731	263	589.833,257 378.216,843	264	589.838,418 378.207,333	10.82	264	589.838,418 378.207,333	265	589.846,409 378.192,978	16.429
265	589.846,409 378.192,978	266	589.864,401 378.159,551	37.962	266	589.864,401 378.159,551	267	589.869,074 378.150,827	9.897	267	589.869,074 378.150,827	268	589.874,859 378.140,194	12.105

Punct început	X / Y	Punct sfârșit	X / Y	Lungime segment	Punct început	X / Y	Punct sfârșit	X / Y	Lungime segment	Punct început	X / Y	Punct sfârșit	X / Y	Lungime segment
268	589.874,859 378.140,194	269	589.880,768 378.128,948	12.704	269	589.880,768 378.128,948	270	589.883,239 378.130,248	2.792	270	589.883,239 378.130,248	271	589.875,726 378.144,226	15.869
271	589.875,726 378.144,226	272	589.873,861 378.147,741	3.979	272	589.873,861 378.147,741	273	589.867,89 378.158,994	12.739	273	589.867,89 378.158,994	274	589.864,98 378.164,474	6.205
274	589.864,98 378.164,474	275	589.861,175 378.171,984	8.419	275	589.861,175 378.171,984	276	589.859,003 378.175,837	4.423	276	589.859,003 378.175,837	277	589.857,39 378.179,174	3.706
277	589.857,39 378.179,174	278	589.853,978 378.185,454	7.147	278	589.853,978 378.185,454	279	589.850,709 378.191,655	7.01	279	589.850,709 378.191,655	280	589.849,327 378.194,277	2.964
280	589.849,327 378.194,277	281	589.845,321 378.201,463	8.227	281	589.845,321 378.201,463	282	589.842,817 378.206,536	5.658	282	589.842,817 378.206,536	283	589.837,009 378.217,146	12.095
283	589.837,009 378.217,146	284	589.831,029 378.227,171	11.673	284	589.831,029 378.227,171	285	589.822,66 378.242,389	17.367	285	589.822,66 378.242,389	286	589.815,634 378.255,565	14.932
286	589.815,634 378.255,565	287	589.810,592 378.265,014	10.71	287	589.810,592 378.265,014	288	589.806,935 378.271,735	7.652	288	589.806,935 378.271,735	289	589.803,635 378.277,286	6.458
289	589.803,635 378.277,286	290	589.802,346 378.279,536	2.593	290	589.802,346 378.279,536	291	589.798,957 378.285,349	6.729	291	589.798,957 378.285,349	292	589.794,846 378.290,232	6.383
292	589.794,846 378.290,232	293	589.791,27 378.294,011	5.203	293	589.791,27 378.294,011	294	589.783,426 378.301,836	11.08	294	589.783,426 378.301,836	295	589.780,032 378.304,54	4.34
295	589.780,032 378.304,54	296	589.776,637 378.307,243	4.34	296	589.776,637 378.307,243	297	589.771,656 378.311,188	6.354	297	589.771,656 378.311,188	298	589.768,414 378.313,944	4.255
298	589.768,414 378.313,944	299	589.765,14 378.316,268	4.015	299	589.765,14 378.316,268	300	589.758,675 378.321,465	8.295	300	589.758,675 378.321,465	301	589.754,348 378.324,989	5.58
301	589.754,348 378.324,989	302	589.752,754 378.326,3	2.064	302	589.752,754 378.326,3	303	589.748,779 378.329,571	5.148	303	589.748,779 378.329,571	304	589.742,733 378.334,375	7.722
304	589.742,733 378.334,375	305	589.740,26 378.336,244	3.1	305	589.740,26 378.336,244	306	589.734,98 378.340,328	6.675	306	589.734,98 378.340,328	307	589.730,568 378.343,821	5.627
307	589.730,568 378.343,821	308	589.726,692 378.346,749	4.858	308	589.726,692 378.346,749	309	589.723,833 378.348,928	3.595	309	589.723,833 378.348,928	310	589.718,533 378.352,996	6.681
310	589.718,533 378.352,996	311	589.713,517 378.356,874	6.34	311	589.713,517 378.356,874	312	589.708,593 378.360,726	6.252	312	589.708,593 378.360,726	313	589.706,985 378.362,026	2.068
313	589.706,985 378.362,026	314	589.694,828 378.371,472	15.395	314	589.694,828 378.371,472	315	589.685,868 378.378,578	11.436	315	589.685,868 378.378,578	316	589.676,055 378.385,992	12.299
316	589.676,055 378.385,992	317	589.655,861 378.402,01	25.775	317	589.655,861 378.402,01	318	589.651,497 378.405,332	5.485	318	589.651,497 378.405,332	319	589.646,559 378.409,076	6.197
319	589.646,559 378.409,076	320	589.641,03 378.413,199	6.897	320	589.641,03 378.413,199	321	589.628,055 378.423,251	16.413	321	589.628,055 378.423,251	322	589.626,666 378.424,764	2.054
322	589.626,666 378.424,764	323	589.629,61 378.425,986	3.188	323	589.629,61 378.425,986	324	589.628,066 378.431,255	5.491	324	589.628,066 378.431,255	325	589.625,061 378.430,642	3.067
325	589.625,061 378.430,642	326	589.625,677 378.432,54	1.995	326	589.625,677 378.432,54	327	589.630,127 378.438,899	7.761	327	589.630,127 378.438,899	328	589.633,23 378.443,316	5.398
328	589.633,23 378.443,316	329	589.639,155 378.452,038	10.544	329	589.639,155 378.452,038	330	589.643,165 378.457,835	7.049	330	589.643,165 378.457,835	331	589.649,842 378.467,314	11.595
331	589.649,842 378.467,314	332	589.654,739 378.473,97	8.263	332	589.654,739 378.473,97	333	589.659,708 378.481,212	8.783	333	589.659,708 378.481,212	334	589.663,402 378.486,346	6.325
334	589.663,402 378.486,346	335	589.668,304 378.493,258	8.474	335	589.668,304 378.493,258	336	589.673,248 378.500,219	8.538	336	589.673,248 378.500,219	337	589.676,422 378.504,669	5.466
337	589.676,422 378.504,669	338	589.679,309 378.508,715	4.971	338	589.679,309 378.508,715	339	589.686,003 378.518,056	11.492	339	589.686,003 378.518,056	340	589.694,304 378.529,687	14.289
340	589.694,304 378.529,687	341	589.696,867 378.533,04	4.22	341	589.696,867 378.533,04	342	589.699,266 378.536,542	4.245	342	589.699,266 378.536,542	343	589.703,02 378.541,75	6.42
343	589.703,02 378.541,75	344	589.711,681 378.553,826	14.861	344	589.711,681 378.553,826	345	589.714,033 378.557,225	4.133	345	589.714,033 378.557,225	346	589.717,164 378.561,624	5.399
346	589.717,164 378.561,624	347	589.718,349 378.563,281	2.037	347	589.718,349 378.563,281	348	589.720,774 378.566,645	4.147	348	589.720,774 378.566,645	349	589.722,978 378.569,65	3.727
349	589.722,978 378.569,65	350	589.726,188 378.573,952	5.368	350	589.726,188 378.573,952	351	589.729,824 378.578,792	6.054	351	589.729,824 378.578,792	352	589.731,396 378.580,745	2.507
352	589.731,396 378.580,745	353	589.740,045 378.593,066	15.054	353	589.740,045 378.593,066	354	589.750,892 378.608,758	19.076	354	589.750,892 378.608,758	355	589.756,425 378.616,28	9.338
355	589.756,425 378.616,28	356	589.761,657 378.625,069	10.228	356	589.761,657 378.625,069	357	589.765,558 378.632,057	8.003	357	589.765,558 378.632,057	358	589.767,678 378.639,123	7.377
358	589.767,678 378.639,123	359	589.766,505 378.644,069	5.083	359	589.766,505 378.644,069	360	589.759,537 378.653,463	11.696	360	589.759,537 378.653,463	361	589.755,845 378.658,532	6.271
361	589.755,845 378.658,532	362	589.751,586 378.663,956	6.896	362	589.751,586 378.663,956	363	589.747,607 378.668,499	6.039	363	589.747,607 378.668,499	364	589.742,189 378.675,748	9.05
364	589.742,189 378.675,748	365	589.740,236 378.678,085	3.046	365	589.740,236 378.678,085	366	589.735,207 378.684,273	7.974	366	589.735,207 378.684,273	367	589.730,296 378.690,732	8.114

Punct început	X / Y	Punct sfârșit	X / Y	Lungime segment	Punct început	X / Y	Punct sfârșit	X / Y	Lungime segment	Punct început	X / Y	Punct sfârșit	X / Y	Lungime segment
367	589.730,296 378.690,732	368	589.726,939 378.695,139	5.54	368	589.726,939 378.695,139	369	589.724,229 378.698,811	4.564	369	589.724,229 378.698,811	370	589.711,924 378.714,815	20.188
370	589.711,924 378.714,815	371	589.711,539 378.714,52	0.485	371	589.711,539 378.714,52	372	589.707,007 378.720,162	7.237	372	589.707,007 378.720,162	373	589.699,3 378.729,769	12.316
373	589.699,3 378.729,769	374	589.687,838 378.744,454	18.629	374	589.687,838 378.744,454	375	589.684,275 378.749,472	6.154	375	589.684,275 378.749,472	376	589.676,753 378.758,613	11.838
376	589.676,753 378.758,613	377	589.666,925 378.770,914	15.745	377	589.666,925 378.770,914	378	589.664,034 378.774,637	4.714	378	589.664,034 378.774,637	379	589.657,04 378.783,441	11.244
379	589.657,04 378.783,441	380	589.650,092 378.792,402	11.339	380	589.650,092 378.792,402	381	589.645,759 378.797,599	6.766	381	589.645,759 378.797,599	382	589.640,723 378.804,027	8.166
382	589.640,723 378.804,027	383	589.637,368 378.808,537	5.621	383	589.637,368 378.808,537	384	589.632,143 378.815,157	8.434	384	589.632,143 378.815,157	385	589.627,674 378.821,052	7.397
385	589.627,674 378.821,052	386	589.623,119 378.826,429	7.047	386	589.623,119 378.826,429	387	589.619,279 378.831,53	6.385	387	589.619,279 378.831,53	388	589.614,567 378.838,003	8.006
388	589.614,567 378.838,003	389	589.609,056 378.844,336	8.396	389	589.609,056 378.844,336	390	589.601,851 378.853,272	11.479	390	589.601,851 378.853,272	391	589.597,501 378.858,992	7.186
391	589.597,501 378.858,992	392	589.590,097 378.868,386	11.961	392	589.590,097 378.868,386	393	589.585,648 378.874,237	7.35	393	589.585,648 378.874,237	394	589.583,035 378.877,577	4.241
394	589.583,035 378.877,577	395	589.582,138 378.878,616	1.373	395	589.582,138 378.878,616	396	589.576,867 378.885,524	8.689	396	589.576,867 378.885,524	397	589.567,213 378.897,642	15.493
397	589.567,213 378.897,642	398	589.556,375 378.911,276	17.417	398	589.556,375 378.911,276	399	589.553,017 378.915,631	5.499	399	589.553,017 378.915,631	400	589.537,086 378.936,038	25.889
400	589.537,086 378.936,038	401	589.528,2 378.947,538	14.533	401	589.528,2 378.947,538	402	589.520,652 378.956,779	11.932	402	589.520,652 378.956,779	403	589.511,454 378.968,458	14.866
403	589.511,454 378.968,458	404	589.511,534 378.968,517	0.099	404	589.511,534 378.968,517	405	589.498,606 378.984,901	20.87	405	589.498,606 378.984,901	406	589.462,65 379.031,43	58.803
406	589.462,65 379.031,43	407	589.445,178 379.053,5	28.149	407	589.445,178 379.053,5	408	589.432,33 379.069,73	20.7	408	589.432,33 379.069,73	409	589.423,02 379.081,49	14.999
409	589.423,02 379.081,49	410	589.409,475 379.098,286	21.577	410	589.409,475 379.098,286	411	589.403,239 379.106,022	9.937	411	589.403,239 379.106,022	412	589.397,002 379.113,758	9.937
412	589.397,002 379.113,758	413	589.384,533 379.130,368	20.769	413	589.384,533 379.130,368	414	589.371,893 379.146,316	20.35	414	589.371,893 379.146,316	415	589.359,789 379.162,379	20.113
415	589.359,789 379.162,379	416	589.346,703 379.179,09	21.225	416	589.346,703 379.179,09	417	589.334,601 379.194,571	19.65	417	589.334,601 379.194,571	418	589.321,156 379.211,71	21.784
418	589.321,156 379.211,71	419	589.315,149 379.219,504	9.841	419	589.315,149 379.219,504	420	589.308,253 379.227,78	10.772	420	589.308,253 379.227,78	421	589.296,115 379.243,458	19.828
421	589.296,115 379.243,458	422	589.283,302 379.259,735	20.715	422	589.283,302 379.259,735	423	589.271,155 379.275,586	19.969	423	589.271,155 379.275,586	424	589.257,324 379.293,153	22.358
424	589.257,324 379.293,153	425	589.255,445 379.295,491	3.0	425	589.255,445 379.295,491	426	589.243,104 379.311,256	20.021	426	589.243,104 379.311,256	427	589.230,14 379.327,817	21.032
427	589.230,14 379.327,817	428	589.218,012 379.343,835	20.092	428	589.218,012 379.343,835	429	589.211,601 379.351,688	10.137	429	589.211,601 379.351,688	430	589.204,767 379.359,887	10.674
430	589.204,767 379.359,887	431	589.192,49 379.375,813	20.109	431	589.192,49 379.375,813	432	589.179,836 379.392,271	20.76	432	589.179,836 379.392,271	433	589.174,559 379.398,734	8.343
433	589.174,559 379.398,734	434	589.167,261 379.408,154	11.916	434	589.167,261 379.408,154	435	589.154,599 379.424,504	20.68	435	589.154,599 379.424,504	436	589.141,911 379.441,167	20.943
436	589.141,911 379.441,167	437	589.129,862 379.457,277	20.118	437	589.129,862 379.457,277	438	589.117,583 379.473,43	20.29	438	589.117,583 379.473,43	439	589.112,122 379.480,461	8.903
439	589.112,122 379.480,461	440	589.105,044 379.489,569	11.534	440	589.105,044 379.489,569	441	589.093,695 379.504,421	18.692	441	589.093,695 379.504,421	442	589.092,786 379.505,711	1.578
442	589.092,786 379.505,711	443	589.085,141 379.515,592	12.493	443	589.085,141 379.515,592	444	589.075,766 379.528,288	15.782	444	589.075,766 379.528,288	445	589.055,481 379.554,329	33.01
445	589.055,481 379.554,329	446	589.051,875 379.556,836	4.392	446	589.051,875 379.556,836	447	589.045,719 379.564,81	10.074	447	589.045,719 379.564,81	448	589.025,534 379.590,988	33.056
448	589.025,534 379.590,988	449	589.017,687 379.601,173	12.858	449	589.017,687 379.601,173	450	589.011,735 379.608,898	9.752	450	589.011,735 379.608,898	451	589.006,276 379.615,982	8.943
451	589.006,276 379.615,982	452	588.992,856 379.633,423	22.006	452	588.992,856 379.633,423	453	588.979,797 379.650,45	21.459	453	588.979,797 379.650,45	454	588.967,008 379.667,125	21.015
454	588.967,008 379.667,125	455	588.955,667 379.681,912	18.635	455	588.955,667 379.681,912	456	588.948,019 379.691,824	12.52	456	588.948,019 379.691,824	457	588.930,41 379.714,643	28.823
457	588.930,41 379.714,643	458	588.932,77 379.716,17	2.811	458	588.932,77 379.716,17	459	588.928,488 379.721,737	7.023	459	588.928,488 379.721,737	460	588.909,646 379.741,546	27.339
460	588.909,646 379.741,546	461	588.897,772 379.756,837	19.36	461	588.897,772 379.756,837	462	588.888,193 379.769,169	15.615	462	588.888,193 379.769,169	463	588.885,335 379.772,848	4.659
463	588.885,335 379.772,848	464	588.878,114 379.782,134	11.763	464	588.878,114 379.782,134	465	588.858,552 379.807,287	31.864	465	588.858,552 379.807,287	466	588.849,349 379.819,123	14.993

Punct început	X / Y	Punct sfârșit	X / Y	Lungime segment	Punct început	X / Y	Punct sfârșit	X / Y	Lungime segment	Punct început	X / Y	Punct sfârșit	X / Y	Lungime segment
466	588.849,349 379.819,123	467	588.841,835 379.828,854	12.294	467	588.841,835 379.828,854	468	588.836,188 379.836,167	9.239	468	588.836,188 379.836,167	469	588.822,505 379.853,887	22.388
469	588.822,505 379.853,887	470	588.811,956 379.867,548	17.26	470	588.811,956 379.867,548	471	588.805,516 379.875,888	10.537	471	588.805,516 379.875,888	472	588.796,93 379.886,999	14.043
472	588.796,93 379.886,999	473	588.788,518 379.898,84	14.524	473	588.788,518 379.898,84	474	588.773,561 379.917,227	23.702	474	588.773,561 379.917,227	475	588.766,159 379.926,87	12.157
475	588.766,159 379.926,87	476	588.755,374 379.940,92	17.712	476	588.755,374 379.940,92	477	588.740,568 379.960,143	24.264	477	588.740,568 379.960,143	478	588.729,634 379.974,122	17.748
478	588.729,634 379.974,122	479	588.723,972 379.981,36	9.189	479	588.723,972 379.981,36	480	588.713,337 379.995,044	17.331	480	588.713,337 379.995,044	481	588.710,903 379.998,206	3.99
481	588.710,903 379.998,206	482	588.704,621 380.006,365	10.298	482	588.704,621 380.006,365	483	588.696,783 380.016,547	12.849	483	588.696,783 380.016,547	484	588.688,075 380.027,858	14.275
484	588.688,075 380.027,858	485	588.681,312 380.036,701	11.133	485	588.681,312 380.036,701	486	588.672,679 380.048,101	14.3	486	588.672,679 380.048,101	487	588.665,521 380.057,609	11.901
487	588.665,521 380.057,609	488	588.657,726 380.068,082	13.056	488	588.657,726 380.068,082	489	588.645,078 380.084,934	21.071	489	588.645,078 380.084,934	490	588.632,86 380.100,306	19.636
490	588.632,86 380.100,306	491	588.624,833 380.108,896	11.757	491	588.624,833 380.108,896	492	588.617,43 380.115,27	9.769	492	588.617,43 380.115,27	493	588.600,936 380.125,966	19.658
493	588.600,936 380.125,966	494	588.596,394 380.128,661	5.282	494	588.596,394 380.128,661	495	588.594,774 380.129,622	1.883	495	588.594,774 380.129,622	496	588.589,974 380.132,457	5.575
496	588.589,974 380.132,457	497	588.585,54 380.135,541	5.401	497	588.585,54 380.135,541	498	588.583,236 380.137,538	3.049	498	588.583,236 380.137,538	499	588.581,32 380.139,494	2.738
499	588.581,32 380.139,494	500	588.579,732 380.141,752	2.761	500	588.579,732 380.141,752	501	588.578,911 380.144,214	2.595	501	588.578,911 380.144,214	502	588.578,825 380.147,008	2.795
502	588.578,825 380.147,008	503	588.579,238 380.149,42	2.448	503	588.579,238 380.149,42	504	588.580,107 380.151,927	2.652	504	588.580,107 380.151,927	505	588.581,37 380.154,012	2.438
505	588.581,37 380.154,012	506	588.583,298 380.156,286	2.981	506	588.583,298 380.156,286	507	588.585,623 380.158,423	3.159	507	588.585,623 380.158,423	508	588.588,325 380.160,22	3.245
508	588.588,325 380.160,22	509	588.630,482 380.187,919	50.443	509	588.630,482 380.187,919	510	588.669,631 380.214,092	47.092	510	588.669,631 380.214,092	511	588.677,185 380.219,648	9.377
511	588.677,185 380.219,648	512	588.683,302 380.225,995	8.815	512	588.683,302 380.225,995	513	588.687,278 380.232,338	7.486	513	588.687,278 380.232,338	514	588.688,999 380.237,261	5.215
514	588.688,999 380.237,261	515	588.689,391 380.241,845	4.6	515	588.689,391 380.241,845	516	588.690,237 380.245,154	3.415	516	588.690,237 380.245,154	517	588.689,714 380.248,292	3.181
517	588.689,714 380.248,292	518	588.687,992 380.255,214	7.134	518	588.687,992 380.255,214	519	588.680,312 380.270,644	17.235	519	588.680,312 380.270,644	520	588.663,176 380.296,283	30.838
520	588.663,176 380.296,283	521	588.651,26 380.322,476	28.776	521	588.651,26 380.322,476	522	588.624,132 380.414,633	96.067	522	588.624,132 380.414,633	523	588.607,14 380.472,355	60.171
523	588.607,14 380.472,355	524	588.595,104 380.497,3	27.698	524	588.595,104 380.497,3	525	588.551,195 380.559,224	75.911	525	588.551,195 380.559,224	526	588.548,675 380.562,559	4.18
526	588.548,675 380.562,559	527	588.467,326 380.670,26	134.971	527	588.467,326 380.670,26	528	588.420,861 380.748,414	90.923	528	588.420,861 380.748,414	529	588.412,048 380.769,667	23.008
529	588.412,048 380.769,667	530	588.412,001 380.781,314	11.647	530	588.412,001 380.781,314	531	588.418,858 380.792,341	12.985	531	588.418,858 380.792,341	532	588.422,997 380.798,112	7.101
532	588.422,997 380.798,112	533	588.429,285 380.806,88	10.79	533	588.429,285 380.806,88	534	588.432,348 380.812,376	6.291	534	588.432,348 380.812,376	535	588.435,41 380.817,871	6.291
535	588.435,41 380.817,871	536	588.436,857 380.822,066	4.437	536	588.436,857 380.822,066	537	588.439,969 380.835,323	13.617	537	588.439,969 380.835,323	538	588.436,373 380.854,32	19.334
538	588.436,373 380.854,32	539	588.432,954 380.868,842	14.919	539	588.432,954 380.868,842	540	588.431,111 380.882,751	14.031	540	588.431,111 380.882,751	541	588.441,679 380.889,938	12.779
541	588.441,679 380.889,938	542	588.456,807 380.896,64	16.546	542	588.456,807 380.896,64	543	588.486,962 380.911,553	33.641	543	588.486,962 380.911,553	544	588.508,845 380.922,271	24.367
544	588.508,845 380.922,271	545	588.519,406 380.932,08	14.413	545	588.519,406 380.932,08	546	588.521,458 380.932,698	2.143	546	588.521,458 380.932,698	547	588.522,163 380.945,696	13.017
547	588.522,163 380.945,696	548	588.522,176 380.953,765	8.07	548	588.522,176 380.953,765	549	588.509,194 381.026,513	73.897	549	588.509,194 381.026,513	550	588.508,932 381.035,481	8.972
550	588.508,932 381.035,481	551	588.506,274 381.084,681	49.272	551	588.506,274 381.084,681	552	588.505,388 381.118,311	33.641	552	588.505,388 381.118,311	553	588.506,277 381.146,002	27.706
553	588.506,277 381.146,002	554	588.507,185 381.178,746	32.756	554	588.507,185 381.178,746	555	588.509,004 381.197,156	18.499	555	588.509,004 381.197,156	556	588.511,793 381.266,553	69.454
556	588.511,793 381.266,553	557	588.512,153 381.303,874	37.323	557	588.512,153 381.303,874	558	588.512,081 381.321,615	17.741	558	588.512,081 381.321,615	559	588.509,311 381.402,126	80.559
559	588.509,311 381.402,126	560	588.507,179 381.453,377	51.295	560	588.507,179 381.453,377	561	588.507,999 381.463,935	10.59	561	588.507,999 381.463,935	562	588.517,559 381.472,563	12.878
562	588.517,559 381.472,563	563	588.526,112 381.477,508	9.879	563	588.526,112 381.477,508	564	588.534,99 381.482,64	10.255	564	588.534,99 381.482,64	565	588.550,442 381.491,262	17.695

Punct început	X / Y	Punct sfârșit	X / Y	Lungime segment	Punct început	X / Y	Punct sfârșit	X / Y	Lungime segment	Punct început	X / Y	Punct sfârșit	X / Y	Lungime segment
565	588.550,442 381.491,262	566	588.557,074 381.494,706	7.473	566	588.557,074 381.494,706	567	588.552,326 381.508,913	14.979	567	588.552,326 381.508,913	568	588.544,133 381.526,507	19.408
568	588.544,133 381.526,507	569	588.540,263 381.535,154	9.473	569	588.540,263 381.535,154	570	588.535,436 381.545,668	11.569	570	588.535,436 381.545,668	571	588.529,72 381.558,25	13.82
571	588.529,72 381.558,25	572	588.526,55 381.564,88	7.349	572	588.526,55 381.564,88	573	588.520,9 381.576,67	13.074	573	588.520,9 381.576,67	574	588.515,527 381.588,639	13.12
574	588.515,527 381.588,639	575	588.509,751 381.600,858	13.515	575	588.509,751 381.600,858	576	588.505,358 381.610,098	10.231	576	588.505,358 381.610,098	577	588.496,945 381.628,926	20.622
577	588.496,945 381.628,926	578	588.483,395 381.658,177	32.237	578	588.483,395 381.658,177	579	588.477,244 381.671,177	14.382	579	588.477,244 381.671,177	580	588.470,879 381.684,924	15.149
580	588.470,879 381.684,924	581	588.462,597 381.703,665	20.489	581	588.462,597 381.703,665	582	588.458,296 381.713,406	10.648	582	588.458,296 381.713,406	583	588.453,995 381.723,56	11.027
583	588.453,995 381.723,56	584	588.451,158 381.733,251	10.098	584	588.451,158 381.733,251	585	588.449,962 381.739,234	6.101	585	588.449,962 381.739,234	586	588.448,666 381.747,279	8.149
586	588.448,666 381.747,279	587	588.443,607 381.773,598	26.801	587	588.443,607 381.773,598	588	588.449,252 381.775,534	5.968	588	588.449,252 381.775,534	589	588.466,126 381.781,715	17.97
589	588.466,126 381.781,715	590	588.486,604 381.789,481	21.901	590	588.486,604 381.789,481	591	588.497,901 381.794,608	12.406	591	588.497,901 381.794,608	592	588.518,343 381.803,656	22.355
592	588.518,343 381.803,656	593	588.523,694 381.806,049	5.862	593	588.523,694 381.806,049	594	588.537,529 381.812,193	15.138	594	588.537,529 381.812,193	595	588.551,19 381.819,025	15.274
595	588.551,19 381.819,025	596	588.564,778 381.825,461	15.035	596	588.564,778 381.825,461	597	588.583,686 381.834,211	20.834	597	588.583,686 381.834,211	598	588.593,045 381.838,59	10.333
598	588.593,045 381.838,59	599	588.606,541 381.844,941	14.916	599	588.606,541 381.844,941	600	588.618,918 381.850,242	13.464	600	588.618,918 381.850,242	601	588.640,053 381.859,69	23.151
601	588.640,053 381.859,69	602	588.663,107 381.870,017	25.261	602	588.663,107 381.870,017	603	588.677,66 381.874,676	15.281	603	588.677,66 381.874,676	604	588.682,102 381.876,981	5.004
604	588.682,102 381.876,981	605	588.703,028 381.887,106	23.247	605	588.703,028 381.887,106	606	588.702,398 381.888,539	1.565	606	588.702,398 381.888,539	607	588.705,877 381.890,236	3.871
607	588.705,877 381.890,236	608	588.706,579 381.888,862	1.543	608	588.706,579 381.888,862	609	588.726,218 381.898,3	21.789	609	588.726,218 381.898,3	610	588.746,277 381.907,909	22.242
610	588.746,277 381.907,909	611	588.758,567 381.913,229	13.392	611	588.758,567 381.913,229	1	588.757,801 381.916,784	3.637					

** Lungimile segmentelor sunt determinate în planul de proiecție Stereo 70 și sunt rotunjite la 1 milimetru.

*** Distanța dintre puncte este formată din segmente cumulate ce sunt mai mici decât valoarea 1 milimetru.

**DATE DESPRE IMOBILUL NR. 5905**

Oficiul de Cadastru și Publicitate Imobiliară PRAHOVA
Biroul de Cadastru și Publicitate Imobiliară Ploiești

A. Partea I. Descrierea imobilului

TEREN Necunoscut

Adresa: Loc. Berceni, Jud. Prahova, DJ139 km 6+124 - km 13+474, Loc. Berceni și C\U+0103tunu, Comuna Berceni

Nr. Crt	Nr cadastral Nr. topografic	Suprafața* (mp)	Observații / Referințe
A1	24257	Din acte: 218.994 Masurata: 67.615	Sector cadastral:0 Teren neimprejmuit;

B. Partea II. Proprietari și acte

Inscrieri privitoare la dreptul de proprietate și alte drepturi reale		Referințe
50575 / 01/04/2024		
Act Normativ nr. 906, din 01/09/2012 emis de GUVERNUL ROMANIEI (act administrativ nr 8141 din 27.03.2024, emis de CONSILIUL JUDETEAN PRAHOVA;act administrativ nr 143 din 16.12.2011, emis de CONSILIUL JUDETEAN PRAHOVA);		
B1	Intabulare, drept de PROPRIETATE(domeniul public), dobandit prin Lege, cota actuala 1/1 1) JUDETUL PRAHOVA, CIF:9999999999999	A1

C. Partea III. SARCINI .

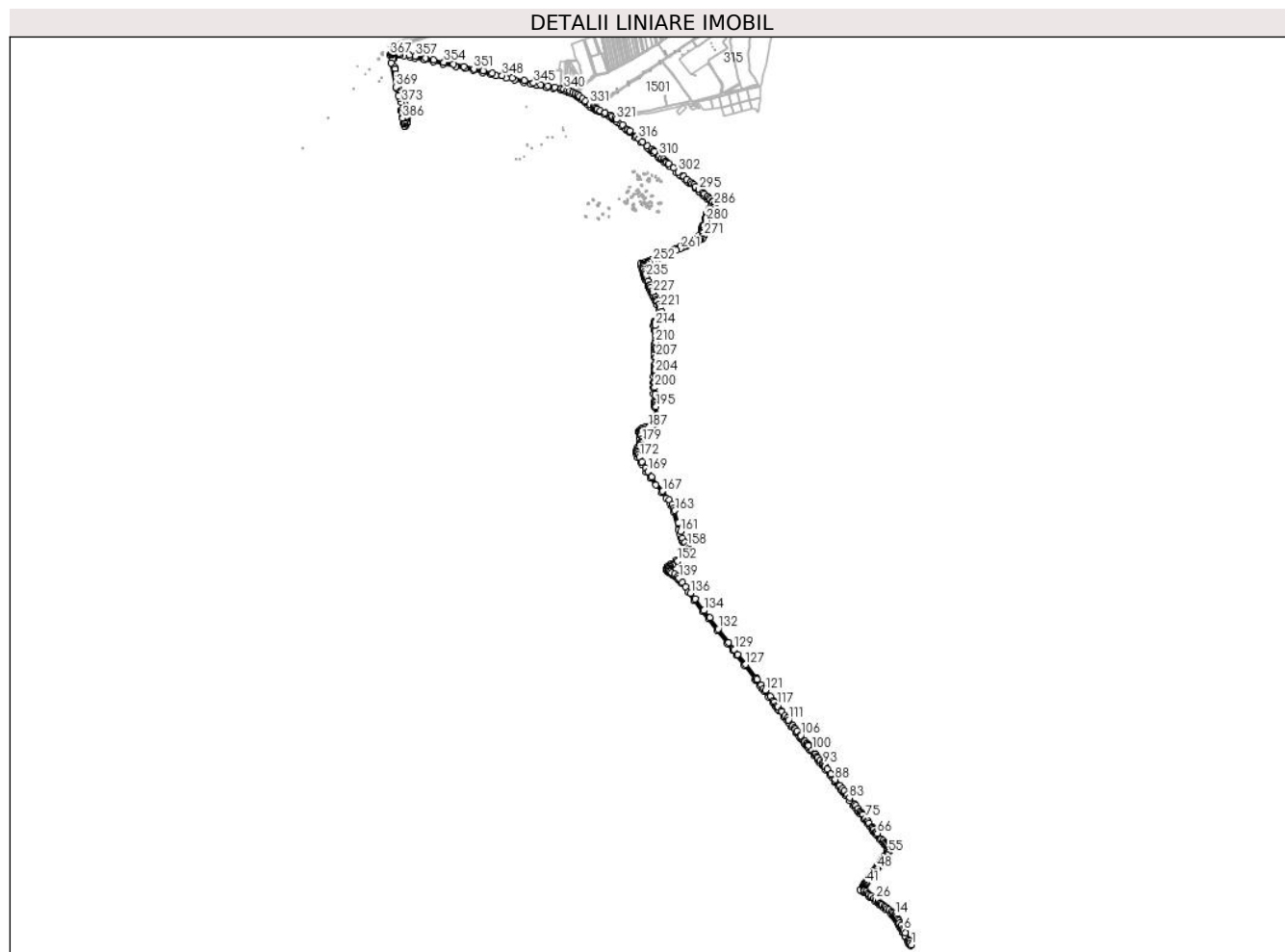
Inscrieri privind dezmembramintele dreptului de proprietate, drepturi reale de garanție și sarcini	Referințe
NU SUNT	

Anexa Nr. 1 La Partea I

Teren

Nr cadastral	Suprafața (mp)*	Observații / Referințe
24257	Din acte: 218.994 Masurata: 67.615	

* Suprafața este determinată în planul de proiecție Stereo 70.



Date referitoare la teren

Crt	Categorie folosință	Intravilan	Suprafața (mp)	Tarla	Parcelă	Nr. topo	Observații / Referințe
10 00 1	drum	NU	17.039	-	-	-	Teren cu destinație drum, DJ139, domeniu public/Teren extravilan
10 00 2	drum	DA	19.807	-	-	-	Teren cu destinație drum, DJ139, domeniu public/Teren intravilan
10 00 3	drum	NU	6.779	-	-	-	Teren cu destinație drum, DJ139, domeniu public/Teren extravilan
10 00 4	drum	DA	23.735	-	-	-	Teren cu destinație drum, DJ139, domeniu public/Teren intravilan
10 00 5	drum	NU	255	-	-	-	Teren cu destinație drum, DJ139, domeniu public/Teren extravilan

Lungime Segmente

1) Valorile lungimilor segmentelor sunt obținute din proiecție în plan.

Punct început	X / Y	Punct sfârșit	X / Y	Lungime segment	Punct început	X / Y	Punct sfârșit	X / Y	Lungime segment	Punct început	X / Y	Punct sfârșit	X / Y	Lungime segment
1	589.880,768 378.128,948	2	589.874,859 378.140,194	12.704	2	589.874,859 378.140,194	3	589.869,074 378.150,827	12.105	3	589.869,074 378.150,827	4	589.864,401 378.159,551	9.897
4	589.864,401 378.159,551	5	589.846,409 378.192,978	37.962	5	589.846,409 378.192,978	6	589.838,418 378.207,333	16.429	6	589.838,418 378.207,333	7	589.833,257 378.216,843	10.82
7	589.833,257 378.216,843	8	589.824,751 378.232,4	17.731	8	589.824,751 378.232,4	9	589.816,664 378.247,361	17.006	9	589.816,664 378.247,361	10	589.810,622 378.258,653	12.807
10	589.810,622 378.258,653	11	589.804,393 378.269,761	12.736	11	589.804,393 378.269,761	12	589.799,462 378.277,566	9.232	12	589.799,462 378.277,566	13	589.797,308 378.280,915	3.982
13	589.797,308 378.280,915	14	589.790,93 378.289,091	10.369	14	589.790,93 378.289,091	15	589.788,064 378.292,224	4.246	15	589.788,064 378.292,224	16	589.781,058 378.299,154	9.854
16	589.781,058 378.299,154	17	589.772,372 378.306,636	11.464	17	589.772,372 378.306,636	18	589.759,986 378.316,666	15.938	18	589.759,986 378.316,666	19	589.749,408 378.324,874	13.39
19	589.749,408 378.324,874	20	589.740,892 378.331,644	10.879	20	589.740,892 378.331,644	21	589.732,626 378.338,144	10.515	21	589.732,626 378.338,144	22	589.722,486 378.346,112	12.896
22	589.722,486 378.346,112	23	589.715,289 378.351,847	9.202	23	589.715,289 378.351,847	24	589.712,027 378.354,214	4.031	24	589.712,027 378.354,214	25	589.701,81 378.362,316	13.04
25	589.701,81 378.362,316	26	589.687,592 378.373,42	18.039	26	589.687,592 378.373,42	27	589.679,452 378.379,605	10.223	27	589.679,452 378.379,605	28	589.662,102 378.393,285	22.095
28	589.662,102 378.393,285	29	589.654,377 378.399,141	9.694	29	589.654,377 378.399,141	30	589.644,83 378.406,581	12.104	30	589.644,83 378.406,581	31	589.635,109 378.414,255	12.385
31	589.635,109 378.414,255	32	589.626,961 378.421,109	10.648	32	589.626,961 378.421,109	33	589.624,627 378.423,582	3.4	33	589.624,627 378.423,582	34	589.623,548 378.425,662	2.344
34	589.623,548 378.425,662	35	589.622,735 378.428,798	3.239	35	589.622,735 378.428,798	36	589.622,699 378.431,937	3.139	36	589.622,699 378.431,937	37	589.623,159 378.433,707	1.829
37	589.623,159 378.433,707	38	589.625,033 378.437,487	4.22	38	589.625,033 378.437,487	39	589.628,359 378.442,053	5.648	39	589.628,359 378.442,053	40	589.632,519 378.448,493	7.667
40	589.632,519 378.448,493	41	589.640,291 378.459,444	13.429	41	589.640,291 378.459,444	42	589.644,616 378.465,593	7.518	42	589.644,616 378.465,593	43	589.652,407 378.476,451	13.365
43	589.652,407 378.476,451	44	589.660,976 378.488,379	14.687	44	589.660,976 378.488,379	45	589.669,164 378.499,905	14.138	45	589.669,164 378.499,905	46	589.676,607 378.510,401	12.867
46	589.676,607 378.510,401	47	589.686,511 378.524,277	17.049	47	589.686,511 378.524,277	48	589.696,833 378.539,09	18.054	48	589.696,833 378.539,09	49	589.704,55 378.549,247	12.756
49	589.704,55 378.549,247	50	589.711,231 378.558,476	11.394	50	589.711,231 378.558,476	51	589.714,908 378.563,534	6.253	51	589.714,908 378.563,534	52	589.718,772 378.569,035	6.723
52	589.718,772 378.569,035	53	589.743,06 378.602,259	41.155	53	589.743,06 378.602,259	54	589.748,891 378.610,22	9.869	54	589.748,891 378.610,22	55	589.757,975 378.623,369	15.981
55	589.757,975 378.623,369	56	589.762,627 378.632,833	10.546	56	589.762,627 378.632,833	57	589.763,213 378.638,95	6.145	57	589.763,213 378.638,95	58	589.762,841 378.641,391	2.469
58	589.762,841 378.641,391	59	589.761,2 378.645,963	4.858	59	589.761,2 378.645,963	60	589.754,614 378.655,244	11.38	60	589.754,614 378.655,244	61	589.745,726 378.666,952	14.699
61	589.745,726 378.666,952	62	589.740,98 378.672,848	7.569	62	589.740,98 378.672,848	63	589.736,482 378.678,589	7.293	63	589.736,482 378.678,589	64	589.728,311 378.689,954	13.998
64	589.728,311 378.689,954	65	589.719,303 378.699,947	13.453	65	589.719,303 378.699,947	66	589.696,826 378.728,428	36.282	66	589.696,826 378.728,428	67	589.692,543 378.733,996	7.025
67	589.692,543 378.733,996	68	589.690,902 378.736,738	3.195	68	589.690,902 378.736,738	69	589.680,265 378.750,215	17.17	69	589.680,265 378.750,215	70	589.673,442 378.758,314	10.59
70	589.673,442 378.758,314	71	589.670,513 378.762,06	4.754	71	589.670,513 378.762,06	72	589.653,145 378.784,132	28.086	72	589.653,145 378.784,132	73	589.645,455 378.793,546	12.155
73	589.645,455 378.793,546	74	589.643,132 378.796,016	3.39	74	589.643,132 378.796,016	75	589.632,243 378.810,374	18.02	75	589.632,243 378.810,374	76	589.618,774 378.827,81	22.032
76	589.618,774 378.827,81	77	589.616,349 378.830,843	3.884	77	589.616,349 378.830,843	78	589.609,508 378.839,487	11.023	78	589.609,508 378.839,487	79	589.604,248 378.845,865	8.267
79	589.604,248 378.845,865	80	589.592,833 378.861,011	18.966	80	589.592,833 378.861,011	81	589.580,005 378.877,707	21.055	81	589.580,005 378.877,707	82	589.574,859 378.883,799	7.974
82	589.574,859 378.883,799	83	589.547,353 378.918,801	44.516	83	589.547,353 378.918,801	84	589.534,744 378.934,888	20.439	84	589.534,744 378.934,888	85	589.518,932 378.955,092	25.657
85	589.518,932 378.955,092	86	589.510,013 378.966,99	14.87	86	589.510,013 378.966,99	87	589.496,075 378.984,228	22.168	87	589.496,075 378.984,228	88	589.471,106 379.016,278	40.628
88	589.471,106 379.016,278	89	589.447,336 379.046,839	38.717	89	589.447,336 379.046,839	90	589.427,7 379.071,352	31.408	90	589.427,7 379.071,352	91	589.413,922 379.088,724	22.173
91	589.413,922 379.088,724	92	589.412,183 379.090,988	2.855	92	589.412,183 379.090,988	93	589.407,227 379.097,002	7.793	93	589.407,227 379.097,002	94	589.401,147 379.105,164	10.178
94	589.401,147 379.105,164	95	589.390,548 379.118,442	16.99	95	589.390,548 379.118,442	96	589.376,975 379.135,549	21.837	96	589.376,975 379.135,549	97	589.374,449 379.139,214	4.451

Punct început	X / Y	Punct sfârșit	X / Y	Lungime segment	Punct început	X / Y	Punct sfârșit	X / Y	Lungime segment	Punct început	X / Y	Punct sfârșit	X / Y	Lungime segment
97	589.374,449 379.139,214	98	589.363,457 379.152,657	17.365	98	589.363,457 379.152,657	99	589.359,45 379.158,066	6.732	99	589.359,45 379.158,066	100	589.346,465 379.174,498	20.943
100	589.346,465 379.174,498	101	589.328,376 379.197,39	29.176	101	589.328,376 379.197,39	102	589.322,986 379.204,19	8.677	102	589.322,986 379.204,19	103	589.316,697 379.212,648	10.539
103	589.316,697 379.212,648	104	589.309,102 379.222,644	12.555	104	589.309,102 379.222,644	105	589.286,751 379.250,678	35.853	105	589.286,751 379.250,678	106	589.284,89 379.252,832	2.847
106	589.284,89 379.252,832	107	589.265,65 379.277,856	31.565	107	589.265,65 379.277,856	108	589.257,666 379.288,267	13.12	108	589.257,666 379.288,267	109	589.253,259 379.293,58	6.903
109	589.253,259 379.293,58	110	589.243,682 379.305,327	15.156	110	589.243,682 379.305,327	111	589.219,759 379.336,335	39.164	111	589.219,759 379.336,335	112	589.212,818 379.345,114	11.191
112	589.212,818 379.345,114	113	589.202,404 379.358,611	17.048	113	589.202,404 379.358,611	114	589.183,717 379.381,97	29.915	114	589.183,717 379.381,97	115	589.180,996 379.385,661	4.586
115	589.180,996 379.385,661	116	589.163,381 379.408,419	28.778	116	589.163,381 379.408,419	117	589.158,839 379.414,338	7.461	117	589.158,839 379.414,338	118	589.144,872 379.432,732	23.096
118	589.144,872 379.432,732	119	589.139,006 379.440,336	9.604	119	589.139,006 379.440,336	120	589.121,933 379.462,494	27.972	120	589.121,933 379.462,494	121	589.096,405 379.495,943	42.078
121	589.096,405 379.495,943	122	589.088,766 379.505,468	12.209	122	589.088,766 379.505,468	123	589.075,031 379.523,628	22.769	123	589.075,031 379.523,628	124	589.052,371 379.553,041	37.13
124	589.052,371 379.553,041	125	589.048,548 379.558,743	6.865	125	589.048,548 379.558,743	126	589.044,992 379.563,052	5.587	126	589.044,992 379.563,052	127	588.990,924 379.633,32	88.662
127	588.990,924 379.633,32	128	588.949,147 379.687,779	68.637	128	588.949,147 379.687,779	129	588.929,323 379.714,005	32.876	129	588.929,323 379.714,005	130	588.925,428 379.718,53	5.97
130	588.925,428 379.718,53	131	588.899,791 379.751,717	41.936	131	588.899,791 379.751,717	132	588.843,903 379.823,608	91.059	132	588.843,903 379.823,608	133	588.797,569 379.883,389	75.635
133	588.797,569 379.883,389	134	588.767,109 379.922,96	49.937	134	588.767,109 379.922,96	135	588.718,475 379.985,7	79.383	135	588.718,475 379.985,7	136	588.694,961 380.015,912	38.283
136	588.694,961 380.015,912	137	588.668,27 380.050,781	43.913	137	588.668,27 380.050,781	138	588.651,342 380.073,975	28.714	138	588.651,342 380.073,975	139	588.633,583 380.096,738	28.872
139	588.633,583 380.096,738	140	588.624,225 380.106,785	13.73	140	588.624,225 380.106,785	141	588.610,138 380.117,703	17.822	141	588.610,138 380.117,703	142	588.594,664 380.126,953	18.028
142	588.594,664 380.126,953	143	588.585,352 380.133,116	11.167	143	588.585,352 380.133,116	144	588.581,591 380.136,412	5.002	144	588.581,591 380.136,412	145	588.579,135 380.139,739	4.135
145	588.579,135 380.139,739	146	588.577,435 380.143,736	4.343	146	588.577,435 380.143,736	147	588.577,466 380.148,129	4.393	147	588.577,466 380.148,129	148	588.578,507 380.152,04	4.048
148	588.578,507 380.152,04	149	588.581,481 380.156,51	5.369	149	588.581,481 380.156,51	150	588.587,331 380.161,551	7.723	150	588.587,331 380.161,551	151	588.597,596 380.168,403	12.342
151	588.597,596 380.168,403	152	588.627,011 380.187,711	35.186	152	588.627,011 380.187,711	153	588.667,66 380.214,756	48.824	153	588.667,66 380.214,756	154	588.680,207 380.225,34	16.414
154	588.680,207 380.225,34	155	588.687,169 380.239,7	15.959	155	588.687,169 380.239,7	156	588.687,212 380.247,992	8.292	156	588.687,212 380.247,992	157	588.685,632 380.254,345	6.547
157	588.685,632 380.254,345	158	588.678,138 380.269,401	16.818	158	588.678,138 380.269,401	159	588.665,101 380.289,464	23.926	159	588.665,101 380.289,464	160	588.652,695 380.312,42	26.094
160	588.652,695 380.312,42	161	588.642,21 380.346,427	35.587	161	588.642,21 380.346,427	162	588.629,262 380.393,46	48.783	162	588.629,262 380.393,46	163	588.610,446 380.459,548	68.714
163	588.610,446 380.459,548	164	588.605,733 380.473,15	14.396	164	588.605,733 380.473,15	165	588.596,04 380.494,054	23.042	165	588.596,04 380.494,054	166	588.580,954 380.517,003	27.464
166	588.580,954 380.517,003	167	588.545,548 380.563,603	58.525	167	588.545,548 380.563,603	168	588.485,969 380.640,346	97.155	168	588.485,969 380.640,346	169	588.465,429 380.668,803	35.096
169	588.465,429 380.668,803	170	588.453,229 380.688,462	23.137	170	588.453,229 380.688,462	171	588.434,818 380.720,641	37.073	171	588.434,818 380.720,641	172	588.420,257 380.746,281	29.486
172	588.420,257 380.746,281	173	588.413,606 380.759,856	15.117	173	588.413,606 380.759,856	174	588.410,827 380.770,233	10.743	174	588.410,827 380.770,233	175	588.411,005 380.780,093	9.862
175	588.411,005 380.780,093	176	588.416,077 380.791,492	12.476	176	588.416,077 380.791,492	177	588.428,712 380.809,649	22.12	177	588.428,712 380.809,649	178	588.433,507 380.819,745	11.177
178	588.433,507 380.819,745	179	588.435,302 380.827,363	7.827	179	588.435,302 380.827,363	180	588.434,807 380.843,198	15.843	180	588.434,807 380.843,198	181	588.429,568 380.864,825	22.253
181	588.429,568 380.864,825	182	588.428,817 380.869,569	4.802	182	588.428,817 380.869,569	183	588.428,819 380.876,587	7.019	183	588.428,819 380.876,587	184	588.430,978 380.883,844	7.571
184	588.430,978 380.883,844	185	588.435,376 380.889,767	7.378	185	588.435,376 380.889,767	186	588.444,337 380.895,115	10.436	186	588.444,337 380.895,115	187	588.470,729 380.906,64	28.799
187	588.470,729 380.906,64	188	588.497,984 380.918,671	29.792	188	588.497,984 380.918,671	189	588.508,584 380.924,267	11.986	189	588.508,584 380.924,267	190	588.515,297 380.931,932	10.19
190	588.515,297 380.931,932	191	588.518,327 380.938,603	7.327	191	588.518,327 380.938,603	192	588.519,666 380.945,94	7.458	192	588.519,666 380.945,94	193	588.519,77 380.952,964	7.025
193	588.519,77 380.952,964	194	588.517,533 380.967,557	14.763	194	588.517,533 380.967,557	195	588.509,486 381.015,792	48.902	195	588.509,486 381.015,792	196	588.507,981 381.025,848	10.168

Punct început	X / Y	Punct sfârșit	X / Y	Lungime segment	Punct început	X / Y	Punct sfârșit	X / Y	Lungime segment	Punct început	X / Y	Punct sfârșit	X / Y	Lungime segment
196	588.507,981 381.025,848	197	588.506,524 381.034,256	8.533	197	588.506,524 381.034,256	198	588.505,789 381.042,838	8.613	198	588.505,789 381.042,838	199	588.504,2 381.084,752	41.945
199	588.504,2 381.084,752	200	588.502,697 381.118,819	34.1	200	588.502,697 381.118,819	201	588.502,838 381.145,559	26.741	201	588.502,838 381.145,559	202	588.503,181 381.151,462	5.913
202	588.503,181 381.151,462	203	588.504,704 381.177,402	25.985	203	588.504,704 381.177,402	204	588.505,782 381.195,776	18.406	204	588.505,782 381.195,776	205	588.507,271 381.221,136	25.403
205	588.507,271 381.221,136	206	588.508,759 381.245,25	24.16	206	588.508,759 381.245,25	207	588.510,167 381.279,507	34.286	207	588.510,167 381.279,507	208	588.510,593 381.321,072	41.567
208	588.510,593 381.321,072	209	588.510,434 381.333,162	12.091	209	588.510,434 381.333,162	210	588.509,046 381.360,383	27.257	210	588.509,046 381.360,383	211	588.508,51 381.370,898	10.529
211	588.508,51 381.370,898	212	588.507,183 381.396,939	26.075	212	588.507,183 381.396,939	213	588.505,805 381.423,978	27.074	213	588.505,805 381.423,978	214	588.505,046 381.451,358	27.391
214	588.505,046 381.451,358	215	588.507,071 381.464,181	12.982	215	588.507,071 381.464,181	216	588.516,666 381.473,965	13.704	216	588.516,666 381.473,965	217	588.530,906 381.481,979	16.34
217	588.530,906 381.481,979	218	588.553,368 381.496,293	26.635	218	588.553,368 381.496,293	219	588.550,528 381.506,358	10.458	219	588.550,528 381.506,358	220	588.542,282 381.525,955	21.261
220	588.542,282 381.525,955	221	588.533,092 381.545,793	21.864	221	588.533,092 381.545,793	222	588.531,034 381.550,429	5.072	222	588.531,034 381.550,429	223	588.523,751 381.565,812	17.02
223	588.523,751 381.565,812	224	588.516,663 381.581,267	17.003	224	588.516,663 381.581,267	225	588.511,176 381.593,034	12.983	225	588.511,176 381.593,034	226	588.505,984 381.604,091	12.216
226	588.505,984 381.604,091	227	588.494,735 381.628,163	26.57	227	588.494,735 381.628,163	228	588.493,092 381.631,256	3.502	228	588.493,092 381.631,256	229	588.490,01 381.638,739	8.093
229	588.490,01 381.638,739	230	588.481,28 381.657,666	20.843	230	588.481,28 381.657,666	231	588.477,234 381.666,364	9.593	231	588.477,234 381.666,364	232	588.475,483 381.670,328	4.333
232	588.475,483 381.670,328	233	588.466,571 381.689,898	21.503	233	588.466,571 381.689,898	234	588.460,564 381.703,069	14.476	234	588.460,564 381.703,069	235	588.455,942 381.712,975	10.931
235	588.455,942 381.712,975	236	588.454,133 381.717,276	4.666	236	588.454,133 381.717,276	237	588.451,56 381.722,354	5.692	237	588.451,56 381.722,354	238	588.450,278 381.728,561	6.338
238	588.450,278 381.728,561	239	588.447,4 381.739,149	10.972	239	588.447,4 381.739,149	240	588.444,762 381.752,843	13.946	240	588.444,762 381.752,843	241	588.443,078 381.762,911	10.209
241	588.443,078 381.762,911	242	588.441,893 381.770,027	7.213	242	588.441,893 381.770,027	243	588.441,307 381.773,823	3.841	243	588.441,307 381.773,823	244	588.441,67 381.775,573	1.788
244	588.441,67 381.775,573	245	588.441,962 381.776,233	0.722	245	588.441,962 381.776,233	246	588.442,468 381.776,964	0.888	246	588.442,468 381.776,964	247	588.442,731 381.777,152	0.324
247	588.442,731 381.777,152	248	588.443,527 381.777,46	0.853	248	588.443,527 381.777,46	249	588.448,116 381.779,037	4.852	249	588.448,116 381.779,037	250	588.460,336 381.782,318	12.653
250	588.460,336 381.782,318	251	588.477,616 381.788,688	18.417	251	588.477,616 381.788,688	252	588.494,112 381.794,773	17.583	252	588.494,112 381.794,773	253	588.496,869 381.796,669	3.345
253	588.496,869 381.796,669	254	588.512,292 381.803,918	17.042	254	588.512,292 381.803,918	255	588.522,375 381.808,35	11.014	255	588.522,375 381.808,35	256	588.538,753 381.815,479	17.862
256	588.538,753 381.815,479	257	588.549,7 381.821,32	12.408	257	588.549,7 381.821,32	258	588.568,581 381.829,912	20.745	258	588.568,581 381.829,912	259	588.588,542 381.839,204	22.018
259	588.588,542 381.839,204	260	588.620,286 381.853,692	34.893	260	588.620,286 381.853,692	261	588.641,076 381.863,244	22.88	261	588.641,076 381.863,244	262	588.654,88 381.869,959	15.35
262	588.654,88 381.869,959	263	588.663,021 381.873,584	8.912	263	588.663,021 381.873,584	264	588.674,641 381.879,144	12.881	264	588.674,641 381.879,144	265	588.703,484 381.892,4	31.743
265	588.703,484 381.892,4	266	588.724,829 381.902,421	23.581	266	588.724,829 381.902,421	267	588.743,438 381.910,779	20.4	267	588.743,438 381.910,779	268	588.750,64 381.913,957	7.872
268	588.750,64 381.913,957	269	588.757,801 381.916,784	7.699	269	588.757,801 381.916,784	270	588.755,432 381.927,78	11.248	270	588.755,432 381.927,78	271	588.767,115 381.932,417	12.57
271	588.767,115 381.932,417	272	588.768,106 381.935,338	3.085	272	588.768,106 381.935,338	273	588.758,879 381.947,098	14.948	273	588.758,879 381.947,098	274	588.763,735 381.959,32	13.152
274	588.763,735 381.959,32	275	588.763,097 381.960,121	1.024	275	588.763,097 381.960,121	276	588.762,401 381.961,61	1.644	276	588.762,401 381.961,61	277	588.762,027 381.962,993	1.432
277	588.762,027 381.962,993	278	588.763,642 381.970,152	7.339	278	588.763,642 381.970,152	279	588.769,655 381.988,717	19.515	279	588.769,655 381.988,717	280	588.777,69 382.012,333	24.946
280	588.777,69 382.012,333	281	588.781,147 382.022,707	10.935	281	588.781,147 382.022,707	282	588.790,927 382.050,614	29.571	282	588.790,927 382.050,614	283	588.796,008 382.062,946	13.337
283	588.796,008 382.062,946	284	588.806,0 382.074,67	15.405	284	588.806,0 382.074,67	285	588.816,34 382.086,71	15.871	285	588.816,34 382.086,71	286	588.821,398 382.095,146	9.836
286	588.821,398 382.095,146	287	588.822,464 382.103,655	8.576	287	588.822,464 382.103,655	288	588.814,668 382.114,402	13.277	288	588.814,668 382.114,402	289	588.809,828 382.119,376	6.94
289	588.809,828 382.119,376	290	588.801,019 382.128,136	12.424	290	588.801,019 382.128,136	291	588.794,507 382.134,033	8.785	291	588.794,507 382.134,033	292	588.784,478 382.143,042	13.482
292	588.784,478 382.143,042	293	588.769,146 382.156,867	20.645	293	588.769,146 382.156,867	294	588.761,389 382.163,764	10.38	294	588.761,389 382.163,764	295	588.740,919 382.180,921	26.709

Punct început	X / Y	Punct sfârșit	X / Y	Lungime segment	Punct început	X / Y	Punct sfârșit	X / Y	Lungime segment	Punct început	X / Y	Punct sfârșit	X / Y	Lungime segment
295	588.740,919 382.180,921	296	588.721,49 382.197,754	25.707	296	588.721,49 382.197,754	297	588.712,341 382.205,235	11.819	297	588.712,341 382.205,235	298	588.703,022 382.213,141	12.22
298	588.703,022 382.213,141	299	588.694,647 382.220,32	11.031	299	588.694,647 382.220,32	300	588.676,001 382.236,196	24.49	300	588.676,001 382.236,196	301	588.659,018 382.250,447	22.169
301	588.659,018 382.250,447	302	588.629,794 382.275,097	38.232	302	588.629,794 382.275,097	303	588.604,432 382.296,644	33.28	303	588.604,432 382.296,644	304	588.577,011 382.319,804	35.892
304	588.577,011 382.319,804	305	588.568,442 382.326,933	11.147	305	588.568,442 382.326,933	306	588.565,208 382.329,916	4.4	306	588.565,208 382.329,916	307	588.560,041 382.334,095	6.645
307	588.560,041 382.334,095	308	588.549,55 382.343,021	13.774	308	588.549,55 382.343,021	309	588.541,231 382.350,026	10.875	309	588.541,231 382.350,026	310	588.527,91 382.361,621	17.661
310	588.527,91 382.361,621	311	588.502,023 382.383,451	33.862	311	588.502,023 382.383,451	312	588.496,609 382.388,084	7.126	312	588.496,609 382.388,084	313	588.485,993 382.397,05	13.896
313	588.485,993 382.397,05	314	588.464,607 382.415,066	27.963	314	588.464,607 382.415,066	315	588.438,158 382.437,426	34.635	315	588.438,158 382.437,426	316	588.418,403 382.454,102	25.852
316	588.418,403 382.454,102	317	588.403,976 382.466,519	19.035	317	588.403,976 382.466,519	318	588.369,794 382.495,651	44.912	318	588.369,794 382.495,651	319	588.360,404 382.503,66	12.341
319	588.360,404 382.503,66	320	588.330,128 382.529,528	39.822	320	588.330,128 382.529,528	321	588.298,88 382.556,541	41.306	321	588.298,88 382.556,541	322	588.290,642 382.567,001	13.314
322	588.290,642 382.567,001	323	588.274,616 382.574,028	17.499	323	588.274,616 382.574,028	324	588.264,796 382.578,568	10.819	324	588.264,796 382.578,568	325	588.236,383 382.591,474	31.207
325	588.236,383 382.591,474	326	588.211,165 382.603,392	27.892	326	588.211,165 382.603,392	327	588.194,673 382.612,577	18.877	327	588.194,673 382.612,577	328	588.188,269 382.616,264	7.389
328	588.188,269 382.616,264	329	588.179,283 382.622,579	10.983	329	588.179,283 382.622,579	330	588.174,289 382.625,296	5.685	330	588.174,289 382.625,296	331	588.156,162 382.638,089	22.187
331	588.156,162 382.638,089	332	588.132,796 382.656,188	29.556	332	588.132,796 382.656,188	333	588.117,012 382.668,839	20.228	333	588.117,012 382.668,839	334	588.100,49 382.681,658	20.911
334	588.100,49 382.681,658	335	588.089,526 382.688,984	13.187	335	588.089,526 382.688,984	336	588.076,824 382.696,875	14.954	336	588.076,824 382.696,875	337	588.063,57 382.703,112	14.648
337	588.063,57 382.703,112	338	588.045,928 382.710,304	19.051	338	588.045,928 382.710,304	339	588.035,834 382.714,303	10.857	339	588.035,834 382.714,303	340	588.015,908 382.719,783	20.667
340	588.015,908 382.719,783	341	588.003,31 382.722,418	12.87	341	588.003,31 382.722,418	342	587.966,642 382.729,518	37.349	342	587.966,642 382.729,518	343	587.929,884 382.735,816	37.293
343	587.929,884 382.735,816	344	587.890,982 382.743,028	39.565	344	587.890,982 382.743,028	345	587.853,432 382.751,579	38.512	345	587.853,432 382.751,579	346	587.802,422 382.764,059	52.514
346	587.802,422 382.764,059	347	587.738,239 382.779,362	65.983	347	587.738,239 382.779,362	348	587.684,536 382.792,31	55.241	348	587.684,536 382.792,31	349	587.631,636 382.805,02	54.406
349	587.631,636 382.805,02	350	587.582,678 382.816,493	50.284	350	587.582,678 382.816,493	351	587.532,885 382.828,364	51.189	351	587.532,885 382.828,364	352	587.478,086 382.840,622	56.152
352	587.478,086 382.840,622	353	587.422,62 382.852,387	56.701	353	587.422,62 382.852,387	354	587.372,749 382.862,976	50.982	354	587.372,749 382.862,976	355	587.315,56 382.875,023	58.444
355	587.315,56 382.875,023	356	587.272,605 382.884,129	43.91	356	587.272,605 382.884,129	357	587.218,518 382.895,512	55.272	357	587.218,518 382.895,512	358	587.185,267 382.902,481	33.973
358	587.185,267 382.902,481	359	587.131,685 382.912,698	54.548	359	587.131,685 382.912,698	360	587.112,571 382.915,497	19.317	360	587.112,571 382.915,497	361	587.106,318 382.915,546	6.253
361	587.106,318 382.915,546	362	587.101,715 382.914,029	4.846	362	587.101,715 382.914,029	363	587.098,08 382.911,864	4.231	363	587.098,08 382.911,864	364	587.095,596 382.909,327	3.551
364	587.095,596 382.909,327	365	587.092,677 382.905,76	4.609	365	587.092,677 382.905,76	366	587.092,06 382.904,68	1.244	366	587.092,06 382.904,68	367	587.081,646 382.902,742	10.592
367	587.081,646 382.902,742	368	587.089,722 382.859,331	44.156	368	587.089,722 382.859,331	369	587.113,888 382.729,763	131.802	369	587.113,888 382.729,763	370	587.116,602 382.722,466	7.785
370	587.116,602 382.722,466	371	587.127,724 382.683,258	40.755	371	587.127,724 382.683,258	372	587.133,682 382.669,618	14.885	372	587.133,682 382.669,618	373	587.143,122 382.649,575	22.154
373	587.143,122 382.649,575	374	587.156,578 382.619,758	32.713	374	587.156,578 382.619,758	375	587.158,505 382.613,756	6.303	375	587.158,505 382.613,756	376	587.159,16 382.607,836	5.956
376	587.159,16 382.607,836	377	587.158,449 382.603,594	4.302	377	587.158,449 382.603,594	378	587.157,579 382.602,376	1.497	378	587.157,579 382.602,376	379	587.155,396 382.601,196	2.481
379	587.155,396 382.601,196	380	587.153,643 382.600,361	1.942	380	587.153,643 382.600,361	381	587.152,113 382.599,958	1.582	381	587.152,113 382.599,958	382	587.149,384 382.599,631	2.749
382	587.149,384 382.599,631	383	587.146,831 382.600,245	2.626	383	587.146,831 382.600,245	384	587.143,408 382.601,884	3.796	384	587.143,408 382.601,884	385	587.140,36 382.604,726	4.167
385	587.140,36 382.604,726	386	587.149,071 382.562,723	42.897	386	587.149,071 382.562,723	387	587.149,268 382.566,151	3.434	387	587.149,268 382.566,151	388	587.150,88 382.570,655	4.784
388	587.150,88 382.570,655	389	587.153,44 382.575,301	5.304	389	587.153,44 382.575,301	390	587.155,85 382.580,939	6.132	390	587.155,85 382.580,939	391	587.157,854 382.584,109	3.75
391	587.157,854 382.584,109	392	587.158,886 382.585,276	1.558	392	587.158,886 382.585,276	393	587.160,432 382.586,056	1.732	393	587.160,432 382.586,056	394	587.164,746 382.587,475	4.541

Punct început	X / Y	Punct sfârșit	X / Y	Lungime segment	Punct început	X / Y	Punct sfârșit	X / Y	Lungime segment	Punct început	X / Y	Punct sfârșit	X / Y	Lungime segment
394	587.164,746 382.587,475	395	587.165,726 382.587,76	1.02	395	587.165,726 382.587,76	396	587.166,611 382.587,574	0.904	396	587.166,611 382.587,574	397	587.167,363 382.587,019	0.934
397	587.167,363 382.587,019	398	587.167,728 382.586,078	1.01	398	587.167,728 382.586,078	399	587.168,291 382.582,905	3.222	399	587.168,291 382.582,905	400	587.168,921 382.574,034	8.893
400	587.168,921 382.574,034	401	587.168,1 382.564,781	9.29	401	587.168,1 382.564,781	402	587.165,767 382.553,066	11.94 5	402	587.165,767 382.553,066	403	587.162,984 382.542,983	10.46
403	587.162,984 382.542,983	404	587.161,004 382.537,422	5.903	404	587.161,004 382.537,422	405	587.159,379 382.535,599	2.442	405	587.159,379 382.535,599	406	587.157,9 382.534,964	1.61
406	587.157,9 382.534,964	407	587.155,828 382.535,108	2.077	407	587.155,828 382.535,108	408	587.158,938 382.522,758	12.73 5	408	587.158,938 382.522,758	409	587.167,511 382.522,853	8.573
409	587.167,511 382.522,853	410	587.172,09 382.538,49	16.29 4	410	587.172,09 382.538,49	411	587.172,091 382.538,493	0.003	411	587.172,091 382.538,493	412	587.173,07 382.541,841	3.488
412	587.173,07 382.541,841	413	587.174,948 382.549,747	8.126	413	587.174,948 382.549,747	414	587.177,941 382.562,359	12.96 2	414	587.177,941 382.562,359	415	587.178,948 382.572,856	10.54 5
415	587.178,948 382.572,856	416	587.176,849 382.591,088	18.35 2	416	587.176,849 382.591,088	417	587.175,947 382.595,477	4.481	417	587.175,947 382.595,477	418	587.171,716 382.616,062	21.01 5
418	587.171,716 382.616,062	419	587.168,839 382.624,207	8.638	419	587.168,839 382.624,207	420	587.162,71 382.637,933	15.03 2	420	587.162,71 382.637,933	421	587.157,106 382.650,486	13.74 7
421	587.157,106 382.650,486	422	587.151,961 382.661,709	12.34 6	422	587.151,961 382.661,709	423	587.143,106 382.681,022	21.24 6	423	587.143,106 382.681,022	424	587.136,174 382.698,804	19.08 5
424	587.136,174 382.698,804	425	587.131,585 382.714,367	16.22 5	425	587.131,585 382.714,367	426	587.128,115 382.730,083	16.09 5	426	587.128,115 382.730,083	427	587.123,741 382.753,647	23.96 7
427	587.123,741 382.753,647	428	587.119,589 382.776,05	22.78 5	428	587.119,589 382.776,05	429	587.119,588 382.776,053	0.003	429	587.119,588 382.776,053	430	587.114,734 382.802,359	26.75
430	587.114,734 382.802,359	431	587.110,242 382.826,702	24.75 4	431	587.110,242 382.826,702	432	587.108,055 382.838,464	11.96 4	432	587.108,055 382.838,464	433	587.099,894 382.882,356	44.64 4
433	587.099,894 382.882,356	434	587.101,057 382.882,518	1.174	434	587.101,057 382.882,518	435	587.100,214 382.888,464	6.005	435	587.100,214 382.888,464	436	587.099,594 382.888,377	0.626
436	587.099,594 382.888,377	437	587.097,96 382.891,912	3.894	437	587.097,96 382.891,912	438	587.099,668 382.896,312	4.72	438	587.099,668 382.896,312	439	587.102,399 382.900,759	5.219
439	587.102,399 382.900,759	440	587.104,46 382.902,333	2.593	440	587.104,46 382.902,333	441	587.107,011 382.904,052	3.076	441	587.107,011 382.904,052	442	587.111,066 382.905,19	4.212
442	587.111,066 382.905,19	443	587.117,569 382.905,336	6.505	443	587.117,569 382.905,336	444	587.122,918 382.904,767	5.379	444	587.122,918 382.904,767	445	587.133,536 382.902,798	10.79 9
445	587.133,536 382.902,798	446	587.156,991 382.898,926	23.77 3	446	587.156,991 382.898,926	447	587.190,475 382.892,077	34.17 7	447	587.190,475 382.892,077	448	587.215,874 382.887,19	25.86 5
448	587.215,874 382.887,19	449	587.266,122 382.876,491	51.37 4	449	587.266,122 382.876,491	450	587.315,252 382.865,862	50.26 6	450	587.315,252 382.865,862	451	587.368,916 382.854,079	54.94 3
451	587.368,916 382.854,079	452	587.434,945 382.840,553	67.40 1	452	587.434,945 382.840,553	453	587.485,95 382.829,549	52.17 9	453	587.485,95 382.829,549	454	587.529,786 382.819,957	44.87 3
454	587.529,786 382.819,957	455	587.578,0 382.808,428	49.57 3	455	587.578,0 382.808,428	456	587.624,445 382.797,408	47.73 4	456	587.624,445 382.797,408	457	587.650,793 382.791,331	27.04
457	587.650,793 382.791,331	458	587.706,17 382.778,44	56.85 7	458	587.706,17 382.778,44	459	587.751,31 382.767,226	46.51 2	459	587.751,31 382.767,226	460	587.799,959 382.755,198	50.11 3
460	587.799,959 382.755,198	461	587.840,268 382.745,386	41.48 7	461	587.840,268 382.745,386	462	587.869,672 382.738,534	30.19 2	462	587.869,672 382.738,534	463	587.924,063 382.727,797	55.44 1
463	587.924,063 382.727,797	464	587.959,234 382.721,935	35.65 5	464	587.959,234 382.721,935	465	588.001,426 382.713,552	43.01 7	465	588.001,426 382.713,552	466	588.024,39 382.708,279	23.56 1
466	588.024,39 382.708,279	467	588.036,859 382.704,172	13.12 8	467	588.036,859 382.704,172	468	588.053,392 382.697,755	17.73 4	468	588.053,392 382.697,755	469	588.065,417 382.692,243	13.22 9
469	588.065,417 382.692,243	470	588.075,417 382.687,14	11.22 6	470	588.075,417 382.687,14	471	588.085,213 382.681,065	11.52 7	471	588.085,213 382.681,065	472	588.093,314 382.675,397	9.887
472	588.093,314 382.675,397	473	588.107,115 382.664,913	17.33 1	473	588.107,115 382.664,913	474	588.127,852 382.648,447	26.48	474	588.127,852 382.648,447	475	588.145,024 382.634,705	21.99 4
475	588.145,024 382.634,705	476	588.155,243 382.627,112	12.73 1	476	588.155,243 382.627,112	477	588.163,727 382.620,817	10.56 5	477	588.163,727 382.620,817	478	588.170,179 382.616,595	7.711
478	588.170,179 382.616,595	479	588.183,301 382.608,659	15.33 5	479	588.183,301 382.608,659	480	588.190,544 382.604,431	8.386	480	588.190,544 382.604,431	481	588.207,727 382.595,57	19.33 3
481	588.207,727 382.595,57	482	588.231,217 382.583,922	26.21 9	482	588.231,217 382.583,922	483	588.260,406 382.570,765	32.01 7	483	588.260,406 382.570,765	484	588.272,689 382.564,697	13.7
484	588.272,689 382.564,697	485	588.277,228 382.562,047	5.256	485	588.277,228 382.562,047	486	588.281,661 382.558,832	5.476	486	588.281,661 382.558,832	487	588.295,806 382.547,099	18.37 8
487	588.295,806 382.547,099	488	588.306,841 382.537,592	14.56 6	488	588.306,841 382.537,592	489	588.324,635 382.522,661	23.22 8	489	588.324,635 382.522,661	490	588.341,822 382.508,229	22.44 2
490	588.341,822 382.508,229	491	588.350,088 382.500,941	11.02	491	588.350,088 382.500,941	492	588.364,875 382.487,886	19.72 5	492	588.364,875 382.487,886	493	588.398,491 382.459,405	44.06

Punct început	X / Y	Punct sfârșit	X / Y	Lungime segment	Punct început	X / Y	Punct sfârșit	X / Y	Lungime segment	Punct început	X / Y	Punct sfârșit	X / Y	Lungime segment
493	588.398,491 382.459,405	494	588.428,488 382.434,038	39.285	494	588.428,488 382.434,038	495	588.463,461 382.404,091	46.043	495	588.463,461 382.404,091	496	588.476,675 382.393,481	16.946
496	588.476,675 382.393,481	497	588.484,197 382.387,018	9.917	497	588.484,197 382.387,018	498	588.492,233 382.380,049	10.637	498	588.492,233 382.380,049	499	588.498,904 382.374,523	8.662
499	588.498,904 382.374,523	500	588.517,354 382.358,692	24.311	500	588.517,354 382.358,692	501	588.526,551 382.350,734	12.162	501	588.526,551 382.350,734	502	588.536,141 382.342,918	12.371
502	588.536,141 382.342,918	503	588.553,532 382.327,769	23.064	503	588.553,532 382.327,769	504	588.580,091 382.305,477	34.674	504	588.580,091 382.305,477	505	588.583,95 382.302,306	4.995
505	588.583,95 382.302,306	506	588.619,144 382.272,282	46.261	506	588.619,144 382.272,282	507	588.634,9 382.259,076	20.559	507	588.634,9 382.259,076	508	588.644,973 382.250,612	13.156
508	588.644,973 382.250,612	509	588.663,678 382.234,318	24.807	509	588.663,678 382.234,318	510	588.678,853 382.221,53	19.844	510	588.678,853 382.221,53	511	588.689,826 382.212,222	14.389
511	588.689,826 382.212,222	512	588.719,762 382.187,094	39.085	512	588.719,762 382.187,094	513	588.739,494 382.170,391	25.852	513	588.739,494 382.170,391	514	588.748,11 382.163,184	11.233
514	588.748,11 382.163,184	515	588.763,634 382.149,892	20.437	515	588.763,634 382.149,892	516	588.769,297 382.144,825	7.599	516	588.769,297 382.144,825	517	588.786,595 382.129,194	23.314
517	588.786,595 382.129,194	518	588.805,578 382.110,82	26.419	518	588.805,578 382.110,82	519	588.808,734 382.107,547	4.547	519	588.808,734 382.107,547	520	588.809,915 382.106,023	1.929
520	588.809,915 382.106,023	521	588.811,684 382.103,645	2.963	521	588.811,684 382.103,645	522	588.812,839 382.101,5	2.437	522	588.812,839 382.101,5	523	588.813,636 382.099,809	1.869
523	588.813,636 382.099,809	524	588.812,609 382.097,935	2.137	524	588.812,609 382.097,935	525	588.810,264 382.094,229	4.386	525	588.810,264 382.094,229	526	588.804,728 382.087,116	9.013
526	588.804,728 382.087,116	527	588.800,608 382.082,171	6.436	527	588.800,608 382.082,171	528	588.798,076 382.078,801	4.215	528	588.798,076 382.078,801	529	588.792,925 382.072,469	8.163
529	588.792,925 382.072,469	530	588.784,466 382.058,112	16.663	530	588.784,466 382.058,112	531	588.782,781 382.053,975	4.467	531	588.782,781 382.053,975	532	588.779,894 382.045,91	8.566
532	588.779,894 382.045,91	533	588.778,252 382.041,99	4.25	533	588.778,252 382.041,99	534	588.773,888 382.028,388	14.284	534	588.773,888 382.028,388	535	588.771,937 382.022,957	5.77
535	588.771,937 382.022,957	536	588.760,16 381.988,193	36.705	536	588.760,16 381.988,193	537	588.756,427 381.977,346	11.472	537	588.756,427 381.977,346	538	588.751,892 381.964,404	13.713
538	588.751,892 381.964,404	539	588.742,195 381.936,957	29.109	539	588.742,195 381.936,957	540	588.736,952 381.925,787	12.339	540	588.736,952 381.925,787	541	588.734,528 381.920,726	5.611
541	588.734,528 381.920,726	542	588.726,489 381.914,17	10.373	542	588.726,489 381.914,17	543	588.721,378 381.910,895	6.07	543	588.721,378 381.910,895	544	588.711,53 381.906,362	10.841
544	588.711,53 381.906,362	545	588.701,016 381.901,365	11.641	545	588.701,016 381.901,365	546	588.696,861 381.900,13	4.335	546	588.696,861 381.900,13	547	588.687,828 381.896,164	9.866
547	588.687,828 381.896,164	548	588.686,994 381.895,351	1.165	548	588.686,994 381.895,351	549	588.668,335 381.886,172	20.794	549	588.668,335 381.886,172	550	588.645,234 381.875,587	25.411
550	588.645,234 381.875,587	551	588.639,911 381.873,027	5.906	551	588.639,911 381.873,027	552	588.617,041 381.862,485	25.183	552	588.617,041 381.862,485	553	588.611,659 381.860,032	5.914
553	588.611,659 381.860,032	554	588.602,672 381.855,811	9.93	554	588.602,672 381.855,811	555	588.590,493 381.850,004	13.492	555	588.590,493 381.850,004	556	588.563,67 381.837,809	29.465
556	588.563,67 381.837,809	557	588.543,708 381.828,43	22.056	557	588.543,708 381.828,43	558	588.520,23 381.817,631	25.842	558	588.520,23 381.817,631	559	588.511,154 381.813,37	10.027
559	588.511,154 381.813,37	560	588.504,782 381.810,407	7.027	560	588.504,782 381.810,407	561	588.486,154 381.802,313	20.31	561	588.486,154 381.802,313	562	588.478,677 381.798,82	8.253
562	588.478,677 381.798,82	563	588.474,4 381.797,027	4.638	563	588.474,4 381.797,027	564	588.468,538 381.795,109	6.167	564	588.468,538 381.795,109	565	588.449,978 381.789,295	19.45
565	588.449,978 381.789,295	566	588.445,636 381.787,716	4.62	566	588.445,636 381.787,716	567	588.439,216 381.785,366	6.836	567	588.439,216 381.785,366	568	588.428,564 381.782,109	11.14
568	588.428,564 381.782,109	569	588.432,398 381.769,916	12.782	569	588.432,398 381.769,916	570	588.433,228 381.766,958	3.073	570	588.433,228 381.766,958	571	588.434,438 381.760,344	6.723
571	588.434,438 381.760,344	572	588.437,049 381.746,664	13.927	572	588.437,049 381.746,664	573	588.439,008 381.737,405	9.464	573	588.439,008 381.737,405	574	588.440,062 381.731,547	5.952
574	588.440,062 381.731,547	575	588.442,828 381.722,686	9.283	575	588.442,828 381.722,686	576	588.446,748 381.712,046	11.339	576	588.446,748 381.712,046	577	588.451,545 381.701,548	11.542
577	588.451,545 381.701,548	578	588.455,305 381.693,268	9.094	578	588.455,305 381.693,268	579	588.465,977 381.669,905	25.685	579	588.465,977 381.669,905	580	588.468,101 381.665,224	5.141
580	588.468,101 381.665,224	581	588.470,162 381.661,315	4.419	581	588.470,162 381.661,315	582	588.474,638 381.650,705	11.515	582	588.474,638 381.650,705	583	588.476,655 381.646,956	4.258
583	588.476,655 381.646,956	584	588.480,378 381.639,325	8.49	584	588.480,378 381.639,325	585	588.484,058 381.631,508	8.64	585	588.484,058 381.631,508	586	588.490,834 381.616,572	16.401
586	588.490,834 381.616,572	587	588.493,768 381.609,804	7.377	587	588.493,768 381.609,804	588	588.496,604 381.603,787	6.651	588	588.496,604 381.603,787	589	588.501,233 381.593,752	11.051
589	588.501,233 381.593,752	590	588.504,342 381.587,69	6.813	590	588.504,342 381.587,69	591	588.506,756 381.582,336	5.873	591	588.506,756 381.582,336	592	588.515,277 381.563,998	20.221

Punct început	X / Y	Punct sfârșit	X / Y	Lungime segment	Punct început	X / Y	Punct sfârșit	X / Y	Lungime segment	Punct început	X / Y	Punct sfârșit	X / Y	Lungime segment
592	588.515,277 381.563,998	593	588.527,867 381.535,674	30.996	593	588.527,867 381.535,674	594	588.534,713 381.520,706	16.459	594	588.534,713 381.520,706	595	588.537,67 381.514,469	6.902
595	588.537,67 381.514,469	596	588.540,926 381.505,973	9.099	596	588.540,926 381.505,973	597	588.541,876 381.503,388	2.754	597	588.541,876 381.503,388	598	588.542,95 381.500,7	2.895
598	588.542,95 381.500,7	599	588.541,989 381.498,806	2.123	599	588.541,989 381.498,806	600	588.537,386 381.495,334	5.767	600	588.537,386 381.495,334	601	588.516,374 381.484,538	23.622
601	588.516,374 381.484,538	602	588.504,86 381.476,762	13.894	602	588.504,86 381.476,762	603	588.500,355 381.472,737	6.042	603	588.500,355 381.472,737	604	588.497,818 381.462,396	10.648
604	588.497,818 381.462,396	605	588.496,82 381.452,414	10.032	605	588.496,82 381.452,414	606	588.497,539 381.424,446	27.977	606	588.497,539 381.424,446	607	588.501,269 381.354,255	70.29
607	588.501,269 381.354,255	608	588.501,915 381.330,675	23.589	608	588.501,915 381.330,675	609	588.502,082 381.322,212	8.465	609	588.502,082 381.322,212	610	588.502,521 381.299,997	22.219
610	588.502,521 381.299,997	611	588.502,917 381.279,943	20.058	611	588.502,917 381.279,943	612	588.501,034 381.242,973	37.019	612	588.501,034 381.242,973	613	588.499,749 381.222,259	20.754
613	588.499,749 381.222,259	614	588.498,121 381.197,058	25.254	614	588.498,121 381.197,058	615	588.496,93 381.178,627	18.469	615	588.496,93 381.178,627	616	588.494,754 381.145,625	33.074
616	588.494,754 381.145,625	617	588.495,027 381.118,306	27.32	617	588.495,027 381.118,306	618	588.495,904 381.084,456	33.862	618	588.495,904 381.084,456	619	588.497,794 381.042,618	41.88
619	588.497,794 381.042,618	620	588.499,284 381.028,647	14.051	620	588.499,284 381.028,647	621	588.502,157 381.014,097	14.831	621	588.502,157 381.014,097	622	588.509,076 380.965,961	48.631
622	588.509,076 380.965,961	623	588.510,719 380.953,413	12.655	623	588.510,719 380.953,413	624	588.510,595 380.946,597	6.817	624	588.510,595 380.946,597	625	588.509,621 380.942,464	4.246
625	588.509,621 380.942,464	626	588.506,82 380.936,499	6.59	626	588.506,82 380.936,499	627	588.503,209 380.932,211	5.605	627	588.503,209 380.932,211	628	588.493,991 380.926,564	10.81
628	588.493,991 380.926,564	629	588.454,786 380.908,68	43.091	629	588.454,786 380.908,68	630	588.433,498 380.898,663	23.527	630	588.433,498 380.898,663	631	588.426,612 380.894,07	8.278
631	588.426,612 380.894,07	632	588.421,637 380.888,432	7.52	632	588.421,637 380.888,432	633	588.419,452 380.884,189	4.772	633	588.419,452 380.884,189	634	588.418,886 380.878,526	5.692
634	588.418,886 380.878,526	635	588.419,727 380.868,368	10.193	635	588.419,727 380.868,368	636	588.425,222 380.845,586	23.436	636	588.425,222 380.845,586	637	588.426,44 380.834,146	11.504
637	588.426,44 380.834,146	638	588.425,322 380.824,622	9.589	638	588.425,322 380.824,622	639	588.420,036 380.812,854	12.9	639	588.420,036 380.812,854	640	588.406,685 380.793,872	23.208
640	588.406,685 380.793,872	641	588.401,251 380.780,534	14.402	641	588.401,251 380.780,534	642	588.401,81 380.766,672	13.873	642	588.401,81 380.766,672	643	588.412,301 380.742,786	26.089
643	588.412,301 380.742,786	644	588.426,288 380.717,918	28.532	644	588.426,288 380.717,918	645	588.432,546 380.706,838	12.724	645	588.432,546 380.706,838	646	588.457,422 380.665,046	48.635
646	588.457,422 380.665,046	647	588.480,293 380.633,599	38.885	647	588.480,293 380.633,599	648	588.508,586 380.597,166	46.128	648	588.508,586 380.597,166	649	588.540,435 380.555,88	52.143
649	588.540,435 380.555,88	650	588.563,304 380.526,369	37.335	650	588.563,304 380.526,369	651	588.583,24 380.498,396	34.351	651	588.583,24 380.498,396	652	588.592,011 380.483,161	17.579
652	588.592,011 380.483,161	653	588.603,309 380.452,594	32.588	653	588.603,309 380.452,594	654	588.630,246 380.356,38	99.914	654	588.630,246 380.356,38	655	588.637,666 380.329,145	28.228
655	588.637,666 380.329,145	656	588.642,866 380.313,444	16.54	656	588.642,866 380.313,444	657	588.648,489 380.300,961	13.691	657	588.648,489 380.300,961	658	588.651,549 380.295,527	6.236
658	588.651,549 380.295,527	659	588.655,904 380.287,838	8.837	659	588.655,904 380.287,838	660	588.673,996 380.258,808	34.206	660	588.673,996 380.258,808	661	588.677,768 380.249,788	9.778
661	588.677,768 380.249,788	662	588.678,318 380.240,246	9.558	662	588.678,318 380.240,246	663	588.675,951 380.234,226	6.468	663	588.675,951 380.234,226	664	588.672,054 380.230,254	5.564
664	588.672,054 380.230,254	665	588.666,602 380.224,762	7.739	665	588.666,602 380.224,762	666	588.654,738 380.216,313	14.564	666	588.654,738 380.216,313	667	588.619,289 380.192,906	42.48
667	588.619,289 380.192,906	668	588.587,56 380.172,237	37.868	668	588.587,56 380.172,237	669	588.574,407 380.161,825	16.775	669	588.574,407 380.161,825	670	588.569,884 380.154,87	8.297
670	588.569,884 380.154,87	671	588.568,094 380.149,712	5.459	671	588.568,094 380.149,712	672	588.567,792 380.144,167	5.553	672	588.567,792 380.144,167	673	588.568,415 380.139,393	4.815
673	588.568,415 380.139,393	674	588.569,562 380.136,362	3.24	674	588.569,562 380.136,362	675	588.571,654 380.133,554	3.502	675	588.571,654 380.133,554	676	588.576,697 380.129,166	6.685
676	588.576,697 380.129,166	677	588.587,073 380.122,218	12.488	677	588.587,073 380.122,218	678	588.596,799 380.116,53	11.267	678	588.596,799 380.116,53	679	588.608,156 380.109,275	13.476
679	588.608,156 380.109,275	680	588.614,253 380.105,0	7.446	680	588.614,253 380.105,0	681	588.621,366 380.097,886	10.06	681	588.621,366 380.097,886	682	588.629,102 380.089,004	11.778
682	588.629,102 380.089,004	683	588.644,593 380.069,924	24.577	683	588.644,593 380.069,924	684	588.680,796 380.020,688	61.113	684	588.680,796 380.020,688	685	588.713,073 379.977,909	53.59
685	588.713,073 379.977,909	686	588.714,689 379.975,673	2.759	686	588.714,689 379.975,673	687	588.759,879 379.917,375	73.762	687	588.759,879 379.917,375	688	588.790,339 379.877,804	49.936
688	588.790,339 379.877,804	689	588.836,686 379.818,006	75.657	689	588.836,686 379.818,006	690	588.892,573 379.746,117	91.057	690	588.892,573 379.746,117	691	588.921,56 379.709,124	46.996

Punct început	X / Y	Punct sfârșit	X / Y	Lungime segment	Punct început	X / Y	Punct sfârșit	X / Y	Lungime segment	Punct început	X / Y	Punct sfârșit	X / Y	Lungime segment
691	588.921,56 379.709,124	692	588.941,879 379.682,244	33.696	692	588.941,879 379.682,244	693	588.983,679 379.627,754	68.676	693	588.983,679 379.627,754	694	589.040,237 379.554,251	92.744
694	589.040,237 379.554,251	695	589.044,966 379.547,684	8.093	695	589.044,966 379.547,684	696	589.067,769 379.518,085	37.364	696	589.067,769 379.518,085	697	589.079,397 379.502,71	19.276
697	589.079,397 379.502,71	698	589.090,856 379.488,109	18.561	698	589.090,856 379.488,109	699	589.114,236 379.458,433	37.78	699	589.114,236 379.458,433	700	589.135,936 379.430,314	35.518
700	589.135,936 379.430,314	701	589.141,616 379.422,606	9.576	701	589.141,616 379.422,606	702	589.150,715 379.410,504	15.141	702	589.150,715 379.410,504	703	589.152,81 379.407,745	3.464
703	589.152,81 379.407,745	704	589.164,739 379.392,075	19.694	704	589.164,739 379.392,075	705	589.168,776 379.387,064	6.434	705	589.168,776 379.387,064	706	589.196,07 379.352,57	43.987
706	589.196,07 379.352,57	707	589.209,711 379.334,752	22.44	707	589.209,711 379.334,752	708	589.220,333 379.321,128	17.275	708	589.220,333 379.321,128	709	589.234,385 379.303,597	22.468
709	589.234,385 379.303,597	710	589.236,781 379.299,923	4.386	710	589.236,781 379.299,923	711	589.258,339 379.272,658	34.758	711	589.258,339 379.272,658	712	589.261,248 379.268,818	4.818
712	589.261,248 379.268,818	713	589.262,76 379.266,659	2.635	713	589.262,76 379.266,659	714	589.274,89 379.251,565	19.364	714	589.274,89 379.251,565	715	589.279,139 379.246,004	6.998
715	589.279,139 379.246,004	716	589.286,761 379.236,467	12.209	716	589.286,761 379.236,467	717	589.289,003 379.233,305	3.876	717	589.289,003 379.233,305	718	589.301,95 379.217,846	20.165
718	589.301,95 379.217,846	719	589.306,115 379.211,382	7.69	719	589.306,115 379.211,382	720	589.309,778 379.206,999	5.712	720	589.309,778 379.206,999	721	589.312,228 379.204,028	3.851
721	589.312,228 379.204,028	722	589.321,192 379.192,893	14.294	722	589.321,192 379.192,893	723	589.324,226 379.188,79	5.103	723	589.324,226 379.188,79	724	589.330,944 379.179,838	11.193
724	589.330,944 379.179,838	725	589.334,155 379.175,643	5.283	725	589.334,155 379.175,643	726	589.339,819 379.168,606	9.034	726	589.339,819 379.168,606	727	589.359,31 379.143,958	31.423
727	589.359,31 379.143,958	728	589.375,435 379.123,528	26.027	728	589.375,435 379.123,528	729	589.378,348 379.119,573	4.912	729	589.378,348 379.119,573	730	589.386,838 379.109,05	13.521
730	589.386,838 379.109,05	731	589.401,255 379.091,711	22.549	731	589.401,255 379.091,711	732	589.419,628 379.067,558	30.348	732	589.419,628 379.067,558	733	589.440,006 379.042,254	32.49
733	589.440,006 379.042,254	734	589.453,364 379.025,127	21.72	734	589.453,364 379.025,127	735	589.466,567 379.008,017	21.611	735	589.466,567 379.008,017	736	589.471,173 379.002,157	7.454
736	589.471,173 379.002,157	737	589.487,422 378.982,296	25.661	737	589.487,422 378.982,296	738	589.501,331 378.963,569	23.327	738	589.501,331 378.963,569	739	589.504,356 378.959,585	5.003
739	589.504,356 378.959,585	740	589.511,806 378.950,073	12.082	740	589.511,806 378.950,073	741	589.514,827 378.945,908	5.145	741	589.514,827 378.945,908	742	589.527,8 378.930,668	20.014
742	589.527,8 378.930,668	743	589.548,418 378.903,381	34.201	743	589.548,418 378.903,381	744	589.569,102 378.876,844	33.646	744	589.569,102 378.876,844	745	589.577,321 378.866,337	13.339
745	589.577,321 378.866,337	746	589.587,232 378.854,121	15.731	746	589.587,232 378.854,121	747	589.594,795 378.844,256	12.43	747	589.594,795 378.844,256	748	589.601,469 378.835,605	10.927
748	589.601,469 378.835,605	749	589.623,74 378.808,21	35.306	749	589.623,74 378.808,21	750	589.627,281 378.803,03	6.275	750	589.627,281 378.803,03	751	589.646,902 378.778,489	31.42
751	589.646,902 378.778,489	752	589.656,192 378.766,191	15.413	752	589.656,192 378.766,191	753	589.658,312 378.763,151	3.706	753	589.658,312 378.763,151	754	589.668,681 378.750,166	16.617
754	589.668,681 378.750,166	755	589.670,306 378.748,146	2.592	755	589.670,306 378.748,146	756	589.675,799 378.741,189	8.864	756	589.675,799 378.741,189	757	589.678,4 378.737,902	4.191
757	589.678,4 378.737,902	758	589.680,38 378.735,736	2.935	758	589.680,38 378.735,736	759	589.690,732 378.722,631	16.7	759	589.690,732 378.722,631	760	589.695,736 378.716,276	8.089
760	589.695,736 378.716,276	761	589.711,579 378.695,868	25.836	761	589.711,579 378.695,868	762	589.721,176 378.684,183	15.121	762	589.721,176 378.684,183	763	589.733,113 378.668,818	19.457
763	589.733,113 378.668,818	764	589.735,789 378.665,44	4.31	764	589.735,789 378.665,44	765	589.748,656 378.650,204	19.943	765	589.748,656 378.650,204	766	589.752,864 378.642,635	8.66
766	589.752,864 378.642,635	767	589.754,62 378.639,57	3.532	767	589.754,62 378.639,57	768	589.754,57 378.636,51	3.06	768	589.754,57 378.636,51	769	589.753,216 378.633,178	3.597
769	589.753,216 378.633,178	770	589.749,194 378.625,944	8.277	770	589.749,194 378.625,944	771	589.734,656 378.606,615	24.187	771	589.734,656 378.606,615	772	589.732,1 378.602,23	5.075
772	589.732,1 378.602,23	773	589.721,453 378.587,292	18.344	773	589.721,453 378.587,292	774	589.711,64 378.574,444	16.167	774	589.711,64 378.574,444	775	589.707,864 378.568,739	6.842
775	589.707,864 378.568,739	776	589.695,548 378.551,588	21.115	776	589.695,548 378.551,588	777	589.688,927 378.542,361	11.356	777	589.688,927 378.542,361	778	589.679,052 378.528,725	16.837
778	589.679,052 378.528,725	779	589.666,544 378.511,086	21.623	779	589.666,544 378.511,086	780	589.653,973 378.493,748	21.417	780	589.653,973 378.493,748	781	589.645,56 378.481,695	14.699
781	589.645,56 378.481,695	782	589.640,978 378.475,396	7.789	782	589.640,978 378.475,396	783	589.632,404 378.463,49	14.672	783	589.632,404 378.463,49	784	589.625,002 378.453,15	12.716
784	589.625,002 378.453,15	785	589.619,867 378.446,149	8.683	785	589.619,867 378.446,149	786	589.605,441 378.425,352	25.31	786	589.605,441 378.425,352	787	589.613,747 378.418,283	10.907
787	589.613,747 378.418,283	788	589.618,774 378.414,847	6.089	788	589.618,774 378.414,847	789	589.626,376 378.409,175	9.485	789	589.626,376 378.409,175	790	589.649,514 378.391,249	29.269

Punct început	X / Y	Punct sfârșit	X / Y	Lungime segment	Punct început	X / Y	Punct sfârșit	X / Y	Lungime segment	Punct început	X / Y	Punct sfârșit	X / Y	Lungime segment
790	589.649,514 378.391,249	791	589.658,158 378.384,602	10.904	791	589.658,158 378.384,602	792	589.680,944 378.367,115	28.724	792	589.680,944 378.367,115	793	589.694,964 378.356,04	17.867
793	589.694,964 378.356,04	794	589.709,464 378.344,88	18.297	794	589.709,464 378.344,88	795	589.722,82 378.334,398	16.978	795	589.722,82 378.334,398	796	589.743,971 378.317,854	26.853
796	589.743,971 378.317,854	797	589.765,996 378.300,358	28.128	797	589.765,996 378.300,358	798	589.773,062 378.294,28	9.321	798	589.773,062 378.294,28	799	589.777,212 378.290,147	5.856
799	589.777,212 378.290,147	800	589.785,644 378.282,029	11.705	800	589.785,644 378.282,029	801	589.789,21 378.277,304	5.92	801	589.789,21 378.277,304	802	589.791,204 378.274,662	3.31
802	589.791,204 378.274,662	803	589.795,151 378.268,027	7.72	803	589.795,151 378.268,027	804	589.800,936 378.259,192	10.56	804	589.800,936 378.259,192	805	589.805,402 378.250,232	10.012
805	589.805,402 378.250,232	806	589.809,661 378.242,354	8.955	806	589.809,661 378.242,354	807	589.814,987 378.232,469	11.229	807	589.814,987 378.232,469	808	589.816,884 378.228,766	4.16
808	589.816,884 378.228,766	809	589.820,757 378.221,748	8.017	809	589.820,757 378.221,748	810	589.825,672 378.212,822	10.189	810	589.825,672 378.212,822	811	589.831,611 378.202,001	12.344
811	589.831,611 378.202,001	812	589.835,803 378.194,072	8.969	812	589.835,803 378.194,072	813	589.844,19 378.178,451	17.73	813	589.844,19 378.178,451	814	589.848,354 378.170,823	8.691
814	589.848,354 378.170,823	815	589.856,493 378.155,611	17.252	815	589.856,493 378.155,611	816	589.861,94 378.145,478	11.504	816	589.861,94 378.145,478	817	589.864,274 378.139,657	6.272
817	589.864,274 378.139,657	818	589.866,704 378.135,597	4.732	818	589.866,704 378.135,597	819	589.867,48 378.135,878	0.825	819	589.867,48 378.135,878	820	589.872,848 378.125,555	11.635
820	589.872,848 378.125,555	821	589.879,864 378.128,472	7.598	821	589.879,864 378.128,472	1	589.880,768 378.128,948	1.022					

** Lungimile segmentelor sunt determinate în planul de proiecție Stereo 70 și sunt rotunjite la 1 milimetru.

*** Distanța dintre puncte este formată din segmente cumulate ce sunt mai mici decât valoarea 1 milimetru.

**DATE DESPRE IMOBILUL NR. 5906**

Oficiul de Cadastru și Publicitate Imobiliară PRAHOVA
Biroul de Cadastru și Publicitate Imobiliară Ploiești

A. Partea I. Descrierea imobilului

TEREN Necunoscut

Adresa: Loc. Berceni, Jud. Prahova, SAT BERCENI, SAT CATUNU, DJ 139, EXTRAVILAN-INTRAVILAN

Nr. Crt	Nr cadastral Nr. topografic	Suprafața* (mp)	Observații / Referințe
A1	23965	Din acte: 19.944 Masurata: 20.152	Sector cadastral:0 Teren neimprejmuit;

B. Partea II. Proprietari și acte

Inscrieri privitoare la dreptul de proprietate și alte drepturi reale		Referințe
55375 / 26/04/2022		
Act Administrativ nr. 37, din 21/04/2022 emis de COnsiliul Local al Comunei Berceni;		
B1	Intabulare, drept de PROPRIETATE, dobandit prin Lege, cota actuala 1/1 1) COMUNA BERCENI , CIF:2845338	A1

C. Partea III. SARCINI .

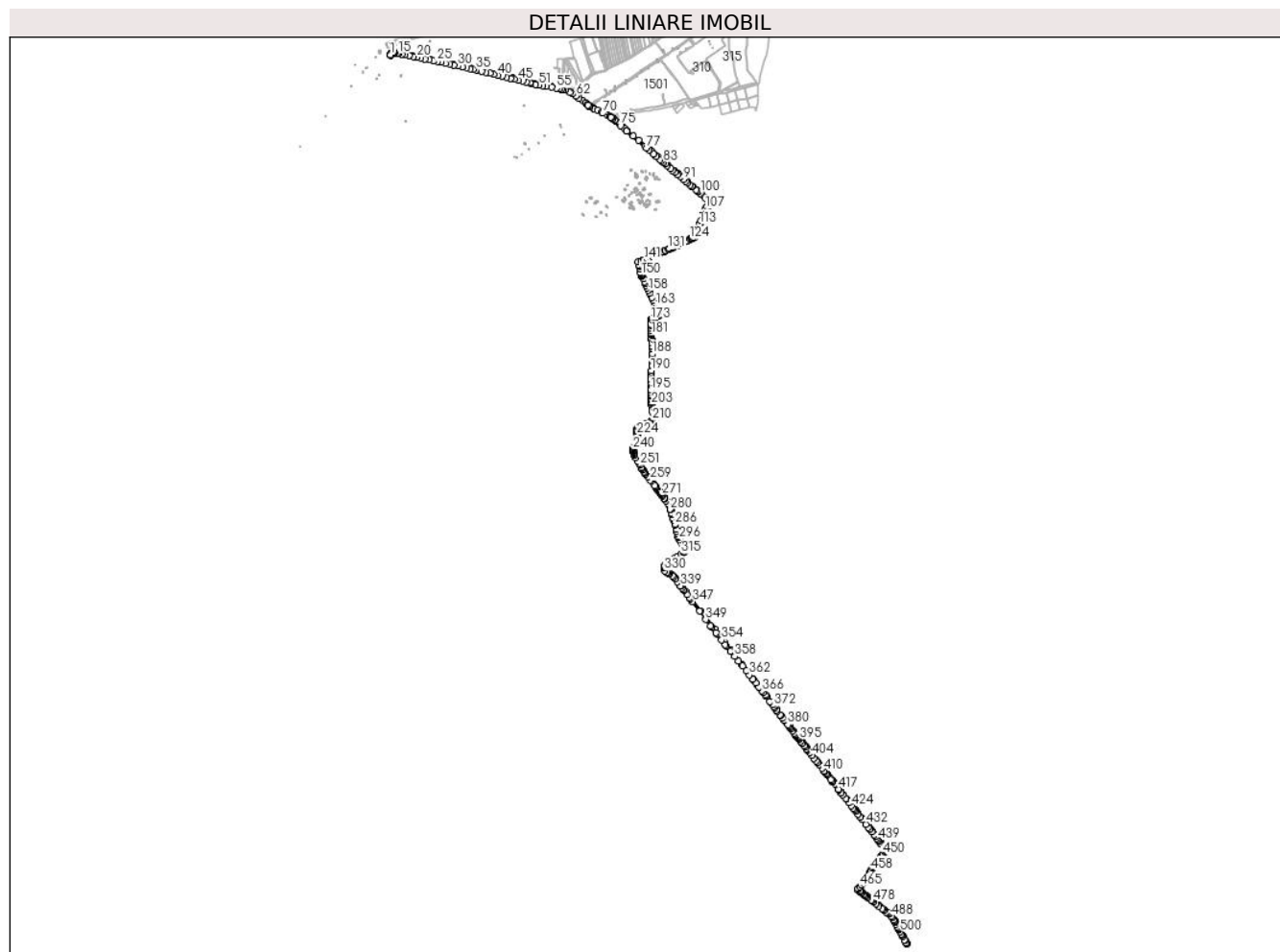
Inscrieri privind dezmembramintele dreptului de proprietate, drepturi reale de garanție și sarcini	Referințe
NU SUNT	

Anexa Nr. 1 La Partea I

Teren

Nr cadastral	Suprafața (mp)*	Observații / Referințe
23965	Din acte: 19.944 Masurata: 20.152	

* Suprafața este determinată în planul de proiecție Stereo 70.



Date referitoare la teren

Crt	Categorie folosință	Intravilan	Suprafața (mp)	Tarla	Parcelă	Nr. topo	Observații / Referințe
10001	drum	NU	3.300	-	-	-	
10002	drum	DA	5.956	-	-	-	
10003	drum	NU	3	-	-	-	
10004	drum	NU	6.228	-	-	-	
10005	drum	DA	4.651	-	-	-	
10006	drum	NU	14	-	-	-	

Lungime Segmente

1) Valorile lungimilor segmentelor sunt obținute din proiecție în plan.

Punct început	X / Y	Punct sfârșit	X / Y	Lungime segment	Punct început	X / Y	Punct sfârșit	X / Y	Lungime segment	Punct început	X / Y	Punct sfârșit	X / Y	Lungime segment
1	587.097,96 382.891,912	2	587.099,594 382.888,377	3.894	2	587.099,594 382.888,377	3	587.099,695 382.890,712	2.337	3	587.099,695 382.890,712	4	587.100,688 382.894,302	3.725
4	587.100,688 382.894,302	5	587.101,304 382.896,033	1.837	5	587.101,304 382.896,033	6	587.102,386 382.897,861	2.124	6	587.102,386 382.897,861	7	587.103,687 382.899,615	2.184
7	587.103,687 382.899,615	8	587.105,548 382.901,491	2.642	8	587.105,548 382.901,491	9	587.107,006 382.902,388	1.712	9	587.107,006 382.902,388	10	587.107,676 382.902,799	0.786
10	587.107,676 382.902,799	11	587.110,342 382.903,422	2.738	11	587.110,342 382.903,422	12	587.113,609 382.903,458	3.267	12	587.113,609 382.903,458	13	587.120,207 382.902,783	6.632
13	587.120,207 382.902,783	14	587.136,136 382.899,978	16.17 4	14	587.136,136 382.899,978	15	587.141,266 382.899,053	5.213	15	587.141,266 382.899,053	16	587.158,618 382.895,868	17.64 2
16	587.158,618 382.895,868	17	587.176,956 382.892,322	18.67 8	17	587.176,956 382.892,322	18	587.200,038 382.887,652	23.55	18	587.200,038 382.887,652	19	587.220,352 382.883,324	20.77
19	587.220,352 382.883,324	20	587.241,399 382.878,862	21.51 5	20	587.241,399 382.878,862	21	587.261,939 382.874,548	20.98 8	21	587.261,939 382.874,548	22	587.283,446 382.870,035	21.97 5
22	587.283,446 382.870,035	23	587.305,689 382.865,276	22.74 6	23	587.305,689 382.865,276	24	587.327,694 382.860,628	22.49 1	24	587.327,694 382.860,628	25	587.349,541 382.856,069	22.31 8
25	587.349,541 382.856,069	26	587.371,319 382.851,552	22.24 2	26	587.371,319 382.851,552	27	587.394,192 382.846,632	23.39 6	27	587.394,192 382.846,632	28	587.415,981 382.842,05	22.26 6
28	587.415,981 382.842,05	29	587.438,896 382.837,19	23.42 5	29	587.438,896 382.837,19	30	587.460,188 382.832,712	21.75 8	30	587.460,188 382.832,712	31	587.482,703 382.827,912	23.02 1
31	587.482,703 382.827,912	32	587.506,362 382.822,605	24.24 7	32	587.506,362 382.822,605	33	587.525,877 382.818,113	20.02 5	33	587.525,877 382.818,113	34	587.543,507 382.814,072	18.08 7
34	587.543,507 382.814,072	35	587.558,389 382.810,515	15.30 1	35	587.558,389 382.810,515	36	587.587,666 382.803,597	30.08 3	36	587.587,666 382.803,597	37	587.609,794 382.798,433	22.72 3
37	587.609,794 382.798,433	38	587.631,724 382.793,183	22.55	38	587.631,724 382.793,183	39	587.653,355 382.788,001	22.24 3	39	587.653,355 382.788,001	40	587.675,646 382.782,65	22.92 4
40	587.675,646 382.782,65	41	587.698,489 382.777,169	23.49 1	41	587.698,489 382.777,169	42	587.719,865 382.772,054	21.97 9	42	587.719,865 382.772,054	43	587.741,573 382.766,854	22.32 2
43	587.741,573 382.766,854	44	587.763,394 382.761,603	22.44 4	44	587.763,394 382.761,603	45	587.785,138 382.756,4	22.35 8	45	587.785,138 382.756,4	46	587.806,794 382.751,2	22.27 2
46	587.806,794 382.751,2	47	587.827,749 382.746,091	21.56 9	47	587.827,749 382.746,091	48	587.846,048 382.741,586	18.84 5	48	587.846,048 382.741,586	49	587.849,478 382.740,742	3.532
49	587.849,478 382.740,742	50	587.876,918 382.734,398	28.16 4	50	587.876,918 382.734,398	51	587.895,649 382.730,307	19.17 3	51	587.895,649 382.730,307	52	587.913,221 382.727,082	17.86 5
52	587.913,221 382.727,082	53	587.934,77 382.723,296	21.87 9	53	587.934,77 382.723,296	54	587.962,032 382.718,724	27.64 3	54	587.962,032 382.718,724	55	587.987,669 382.713,791	26.10 7
55	587.987,669 382.713,791	56	588.003,677 382.710,564	16.33	56	588.003,677 382.710,564	57	588.015,216 382.708,131	11.79 3	57	588.015,216 382.708,131	58	588.025,603 382.705,288	10.76 9
58	588.025,603 382.705,288	59	588.033,68 382.702,737	8.47	59	588.033,68 382.702,737	60	588.059,607 382.692,261	27.96 3	60	588.059,607 382.692,261	61	588.072,144 382.686,126	13.95 8
61	588.072,144 382.686,126	62	588.092,343 382.673,123	24.02 2	62	588.092,343 382.673,123	63	588.109,308 382.660,196	21.32 9	63	588.109,308 382.660,196	64	588.157,399 382.622,881	60.87
64	588.157,399 382.622,881	65	588.162,653 382.619,198	6.416	65	588.162,653 382.619,198	66	588.167,463 382.615,211	6.248	66	588.167,463 382.615,211	67	588.167,231 382.615,049	0.283
67	588.167,231 382.615,049	68	588.167,634 382.614,845	0.452	68	588.167,634 382.614,845	69	588.168,337 382.614,487	0.789	69	588.168,337 382.614,487	70	588.235,413 382.579,392	75.70 3
70	588.235,413 382.579,392	71	588.278,629 382.557,936	48.24 9	71	588.278,629 382.557,936	72	588.282,419 382.554,838	4.895	72	588.282,419 382.554,838	73	588.291,352 382.547,537	11.53 7
73	588.291,352 382.547,537	74	588.298,958 382.540,956	10.05 8	74	588.298,958 382.540,956	75	588.331,154 382.513,097	42.57 6	75	588.331,154 382.513,097	76	588.365,3 382.484,17	44.75 1
76	588.365,3 382.484,17	77	588.471,29 382.394,38	138.9 1	77	588.471,29 382.394,38	78	588.482,72 382.384,0	15.44	78	588.482,72 382.384,0	79	588.509,4 382.361,64	34.81 1
79	588.509,4 382.361,64	80	588.524,228 382.348,708	19.67 5	80	588.524,228 382.348,708	81	588.543,396 382.332,235	25.27 4	81	588.543,396 382.332,235	82	588.551,411 382.325,304	10.59 6
82	588.551,411 382.325,304	83	588.562,114 382.316,144	14.08 8	83	588.562,114 382.316,144	84	588.572,137 382.307,568	13.19 1	84	588.572,137 382.307,568	85	588.581,821 382.298,941	12.96 9
85	588.581,821 382.298,941	86	588.600,166 382.283,132	24.21 7	86	588.600,166 382.283,132	87	588.611,413 382.273,388	14.88 1	87	588.611,413 382.273,388	88	588.622,71 382.263,914	14.74 4
88	588.622,71 382.263,914	89	588.636,862 382.252,167	18.39 2	89	588.636,862 382.252,167	90	588.651,934 382.239,587	19.63 2	90	588.651,934 382.239,587	91	588.669,65 382.224,631	23.18 5
91	588.669,65 382.224,631	92	588.683,0 382.213,82	17.17 8	92	588.683,0 382.213,82	93	588.690,858 382.207,149	10.30 8	93	588.690,858 382.207,149	94	588.705,42 382.195,08	18.91 3
94	588.705,42 382.195,08	95	588.712,669 382.189,091	9.403	95	588.712,669 382.189,091	96	588.715,369 382.186,973	3.432	96	588.715,369 382.186,973	97	588.737,24 382.169,2	28.18 2

Punct început	X / Y	Punct sfârșit	X / Y	Lungime segment	Punct început	X / Y	Punct sfârșit	X / Y	Lungime segment	Punct început	X / Y	Punct sfârșit	X / Y	Lungime segment
97	588.737,24 382.169,2	98	588.743,17 382.164,1	7.821	98	588.743,17 382.164,1	99	588.748,26 382.159,84	6.637	99	588.748,26 382.159,84	100	588.759,702 382.150,573	14.724
100	588.759,702 382.150,573	101	588.789,079 382.124,608	39.207	101	588.789,079 382.124,608	102	588.799,946 382.113,981	15.2	102	588.799,946 382.113,981	103	588.810,954 382.102,75	15.726
103	588.810,954 382.102,75	104	588.810,954 382.100,479	2.271	104	588.810,954 382.100,479	105	588.802,874 382.089,619	13.536	105	588.802,874 382.089,619	106	588.794,44 382.079,607	13.091
106	588.794,44 382.079,607	107	588.787,395 382.068,266	13.351	107	588.787,395 382.068,266	108	588.785,709 382.065,354	3.365	108	588.785,709 382.065,354	109	588.780,147 382.055,884	10.983
109	588.780,147 382.055,884	110	588.775,048 382.041,082	15.656	110	588.775,048 382.041,082	111	588.773,765 382.037,294	3.999	111	588.773,765 382.037,294	112	588.763,024 382.004,699	34.319
112	588.763,024 382.004,699	113	588.756,462 381.986,962	18.912	113	588.756,462 381.986,962	114	588.749,915 381.969,332	18.806	114	588.749,915 381.969,332	115	588.740,176 381.943,137	27.947
115	588.740,176 381.943,137	116	588.733,839 381.926,894	17.435	116	588.733,839 381.926,894	117	588.731,387 381.923,768	3.973	117	588.731,387 381.923,768	118	588.724,843 381.917,246	9.239
118	588.724,843 381.917,246	119	588.721,376 381.915,164	4.044	119	588.721,376 381.915,164	120	588.715,183 381.912,102	6.909	120	588.715,183 381.912,102	121	588.715,039 381.912,048	0.154
121	588.715,039 381.912,048	122	588.712,292 381.910,653	3.081	122	588.712,292 381.910,653	123	588.712,031 381.910,501	0.302	123	588.712,031 381.910,501	124	588.702,786 381.905,988	10.288
124	588.702,786 381.905,988	125	588.685,569 381.898,389	18.819	125	588.685,569 381.898,389	126	588.660,052 381.886,663	28.083	126	588.660,052 381.886,663	127	588.637,785 381.876,229	24.59
127	588.637,785 381.876,229	128	588.633,462 381.874,252	4.754	128	588.633,462 381.874,252	129	588.608,657 381.862,663	27.379	129	588.608,657 381.862,663	130	588.595,326 381.856,65	14.624
130	588.595,326 381.856,65	131	588.586,226 381.852,444	10.025	131	588.586,226 381.852,444	132	588.570,739 381.845,797	16.853	132	588.570,739 381.845,797	133	588.567,716 381.844,434	3.316
133	588.567,716 381.844,434	134	588.557,922 381.839,39	11.017	134	588.557,922 381.839,39	135	588.543,38 381.832,788	15.97	135	588.543,38 381.832,788	136	588.526,334 381.824,745	18.848
136	588.526,334 381.824,745	137	588.514,089 381.818,94	13.552	137	588.514,089 381.818,94	138	588.503,115 381.813,535	12.233	138	588.503,115 381.813,535	139	588.487,863 381.806,516	16.789
139	588.487,863 381.806,516	140	588.474,783 381.801,027	14.185	140	588.474,783 381.801,027	141	588.455,935 381.794,123	20.073	141	588.455,935 381.794,123	142	588.441,68 381.789,182	15.087
142	588.441,68 381.789,182	143	588.425,941 381.783,962	16.582	143	588.425,941 381.783,962	144	588.427,463 381.769,149	14.891	144	588.427,463 381.769,149	145	588.430,47 381.767,71	3.334
145	588.430,47 381.767,71	146	588.431,573 381.762,08	5.737	146	588.431,573 381.762,08	147	588.434,885 381.745,294	17.11	147	588.434,885 381.745,294	148	588.438,76 381.727,38	18.328
148	588.438,76 381.727,38	149	588.441,37 381.719,38	8.415	149	588.441,37 381.719,38	150	588.444,06 381.713,13	6.804	150	588.444,06 381.713,13	151	588.445,88 381.709,18	4.349
151	588.445,88 381.709,18	152	588.446,42 381.708,01	1.289	152	588.446,42 381.708,01	153	588.453,44 381.692,53	16.997	153	588.453,44 381.692,53	154	588.460,868 381.676,027	18.098
154	588.460,868 381.676,027	155	588.465,067 381.666,44	10.466	155	588.465,067 381.666,44	156	588.468,156 381.659,742	7.376	156	588.468,156 381.659,742	157	588.474,821 381.645,1	16.088
157	588.474,821 381.645,1	158	588.481,339 381.630,686	15.819	158	588.481,339 381.630,686	159	588.488,809 381.614,434	17.887	159	588.488,809 381.614,434	160	588.498,801 381.593,299	23.378
160	588.498,801 381.593,299	161	588.505,876 381.578,171	16.701	161	588.505,876 381.578,171	162	588.513,289 381.562,996	16.889	162	588.513,289 381.562,996	163	588.518,38 381.552,14	11.99
163	588.518,38 381.552,14	164	588.523,049 381.541,667	11.467	164	588.523,049 381.541,667	165	588.527,988 381.530,135	12.545	165	588.527,988 381.530,135	166	588.532,912 381.519,811	11.438
166	588.532,912 381.519,811	167	588.532,944 381.519,745	0.073	167	588.532,944 381.519,745	168	588.541,709 381.500,108	21.504	168	588.541,709 381.500,108	169	588.525,519 381.491,306	18.428
169	588.525,519 381.491,306	170	588.516,674 381.486,624	10.008	170	588.516,674 381.486,624	171	588.503,508 381.479,311	15.061	171	588.503,508 381.479,311	172	588.497,24 381.475,506	7.333
172	588.497,24 381.475,506	173	588.492,739 381.473,578	4.897	173	588.492,739 381.473,578	174	588.493,661 381.461,38	12.233	174	588.493,661 381.461,38	175	588.494,66 381.450,32	11.105
175	588.494,66 381.450,32	176	588.495,38 381.439,73	10.614	176	588.495,38 381.439,73	177	588.496,06 381.427,143	12.605	177	588.496,06 381.427,143	178	588.496,551 381.416,367	10.787
178	588.496,551 381.416,367	179	588.496,986 381.402,505	13.869	179	588.496,986 381.402,505	180	588.497,186 381.396,801	5.708	180	588.497,186 381.396,801	181	588.497,319 381.392,756	4.047
181	588.497,319 381.392,756	182	588.498,123 381.376,506	16.27	182	588.498,123 381.376,506	183	588.498,515 381.370,528	5.99	183	588.498,515 381.370,528	184	588.498,714 381.366,168	4.364
184	588.498,714 381.366,168	185	588.499,269 381.354,067	12.114	185	588.499,269 381.354,067	186	588.500,425 381.332,802	21.296	186	588.500,425 381.332,802	187	588.500,87 381.321,993	10.818
187	588.500,87 381.321,993	188	588.502,141 381.291,452	30.567	188	588.502,141 381.291,452	189	588.498,64 381.226,204	65.342	189	588.498,64 381.226,204	190	588.497,224 381.201,562	24.682
190	588.497,224 381.201,562	191	588.496,434 381.191,194	10.398	191	588.496,434 381.191,194	192	588.495,11 381.177,08	14.176	192	588.495,11 381.177,08	193	588.493,627 381.161,028	16.12
193	588.493,627 381.161,028	194	588.492,27 381.140,679	20.394	194	588.492,27 381.140,679	195	588.494,226 381.097,101	43.622	195	588.494,226 381.097,101	196	588.493,957 381.084,828	12.275

Punct început	X / Y	Punct sfârșit	X / Y	Lungime segment	Punct început	X / Y	Punct sfârșit	X / Y	Lungime segment	Punct început	X / Y	Punct sfârșit	X / Y	Lungime segment
196	588.493,957 381.084,828	197	588.493,941 381.076,0	8.828	197	588.493,941 381.076,0	198	588.493,925 381.067,062	8.938	198	588.493,925 381.067,062	199	588.494,24 381.057,106	9.961
199	588.494,24 381.057,106	200	588.495,112 381.044,544	12.59 3	200	588.495,112 381.044,544	201	588.496,236 381.034,601	10.00 6	201	588.496,236 381.034,601	202	588.496,793 381.028,459	6.167
202	588.496,793 381.028,459	203	588.498,449 381.019,849	8.768	203	588.498,449 381.019,849	204	588.499,881 381.011,795	8.18	204	588.499,881 381.011,795	205	588.501,713 381.000,294	11.64 6
205	588.501,713 381.000,294	206	588.504,666 380.977,253	23.23	206	588.504,666 380.977,253	207	588.507,756 380.953,346	24.10 5	207	588.507,756 380.953,346	208	588.507,183 380.947,389	5.985
208	588.507,183 380.947,389	209	588.506,344 380.943,326	4.149	209	588.506,344 380.943,326	210	588.501,243 380.935,187	9.604	210	588.501,243 380.935,187	211	588.492,175 380.930,178	10.35 9
211	588.492,175 380.930,178	212	588.464,235 380.915,738	31.45 1	212	588.464,235 380.915,738	213	588.432,266 380.900,846	35.26 7	213	588.432,266 380.900,846	214	588.424,953 380.895,969	8.79
214	588.424,953 380.895,969	215	588.419,557 380.889,852	8.157	215	588.419,557 380.889,852	216	588.418,268 380.883,793	6.195	216	588.418,268 380.883,793	217	588.418,066 380.882,844	0.97
217	588.418,066 380.882,844	218	588.417,593 380.879,38	3.496	218	588.417,593 380.879,38	219	588.417,423 380.878,139	1.253	219	588.417,423 380.878,139	220	588.417,258 380.875,387	2.756
220	588.417,258 380.875,387	221	588.417,318 380.870,874	4.514	221	588.417,318 380.870,874	222	588.417,739 380.866,72	4.175	222	588.417,739 380.866,72	223	588.418,844 380.861,251	5.58
223	588.418,844 380.861,251	224	588.419,622 380.858,219	3.13	224	588.419,622 380.858,219	225	588.421,354 380.851,457	6.98	225	588.421,354 380.851,457	226	588.421,44 380.851,125	0.343
226	588.421,44 380.851,125	227	588.423,544 380.841,557	9.797	227	588.423,544 380.841,557	228	588.424,04 380.838,212	3.381	228	588.424,04 380.838,212	229	588.424,213 380.835,122	3.095
229	588.424,213 380.835,122	230	588.423,993 380.830,741	4.387	230	588.423,993 380.830,741	231	588.423,439 380.827,333	3.452	231	588.423,439 380.827,333	232	588.421,981 380.822,332	5.209
232	588.421,981 380.822,332	233	588.417,939 380.814,235	9.051	233	588.417,939 380.814,235	234	588.417,287 380.813,296	1.143	234	588.417,287 380.813,296	235	588.408,204 380.800,212	15.92 8
235	588.408,204 380.800,212	236	588.405,657 380.796,896	4.18	236	588.405,657 380.796,896	237	588.403,228 380.792,849	4.721	237	588.403,228 380.792,849	238	588.401,622 380.789,352	3.848
238	588.401,622 380.789,352	239	588.400,361 380.785,686	3.877	239	588.400,361 380.785,686	240	588.399,356 380.781,258	4.54	240	588.399,356 380.781,258	241	588.398,896 380.777,156	4.129
241	588.398,896 380.777,156	242	588.399,082 380.773,066	4.094	242	588.399,082 380.773,066	243	588.399,135 380.771,891	1.176	243	588.399,135 380.771,891	244	588.399,907 380.766,28	5.663
244	588.399,907 380.766,28	245	588.401,472 380.759,892	6.577	245	588.401,472 380.759,892	246	588.403,654 380.753,837	6.436	246	588.403,654 380.753,837	247	588.405,804 380.749,261	5.055
247	588.405,804 380.749,261	248	588.412,673 380.736,494	14.49 8	248	588.412,673 380.736,494	249	588.423,251 380.717,962	21.33 8	249	588.423,251 380.717,962	250	588.430,571 380.705,141	14.76 3
250	588.430,571 380.705,141	251	588.436,008 380.695,864	10.75 3	251	588.436,008 380.695,864	252	588.444,046 380.682,162	15.88 6	252	588.444,046 380.682,162	253	588.446,504 380.677,981	4.85
253	588.446,504 380.677,981	254	588.451,804 380.668,964	10.45 9	254	588.451,804 380.668,964	255	588.457,919 380.660,03	10.82 7	255	588.457,919 380.660,03	256	588.460,896 380.655,671	5.279
256	588.460,896 380.655,671	257	588.465,522 380.649,36	7.825	257	588.465,522 380.649,36	258	588.476,35 380.634,59	18.31 4	258	588.476,35 380.634,59	259	588.490,795 380.615,903	23.61 9
259	588.490,795 380.615,903	260	588.514,757 380.585,031	39.08	260	588.514,757 380.585,031	261	588.518,063 380.580,774	5.39	261	588.518,063 380.580,774	262	588.518,583 380.580,101	0.85
262	588.518,583 380.580,101	263	588.521,912 380.575,792	5.445	263	588.521,912 380.575,792	264	588.522,426 380.575,122	0.844	264	588.522,426 380.575,122	265	588.529,668 380.565,674	11.90 5
265	588.529,668 380.565,674	266	588.530,174 380.565,015	0.831	266	588.530,174 380.565,015	267	588.536,147 380.557,222	9.818	267	588.536,147 380.557,222	268	588.542,216 380.549,304	9.977
268	588.542,216 380.549,304	269	588.544,134 380.546,797	3.155	269	588.544,134 380.546,797	270	588.548,537 380.541,04	7.248	270	588.548,537 380.541,04	271	588.552,221 380.536,179	6.1
271	588.552,221 380.536,179	272	588.556,31 380.530,785	6.768	272	588.556,31 380.530,785	273	588.564,603 380.519,843	13.73	273	588.564,603 380.519,843	274	588.566,545 380.517,282	3.214
274	588.566,545 380.517,282	275	588.568,715 380.514,192	3.776	275	588.568,715 380.514,192	276	588.574,098 380.506,528	9.365	276	588.574,098 380.506,528	277	588.584,422 380.491,83	17.96 1
277	588.584,422 380.491,83	278	588.589,484 380.482,566	10.55 7	278	588.589,484 380.482,566	279	588.597,995 380.460,691	23.47 3	279	588.597,995 380.460,691	280	588.598,756 380.458,083	2.717
280	588.598,756 380.458,083	281	588.603,894 380.440,489	18.32 8	281	588.603,894 380.440,489	282	588.606,558 380.431,362	9.508	282	588.606,558 380.431,362	283	588.611,787 380.413,455	18.65 5
283	588.611,787 380.413,455	284	588.613,188 380.408,394	5.252	284	588.613,188 380.408,394	285	588.615,994 380.398,265	10.51	285	588.615,994 380.398,265	286	588.621,713 380.377,61	21.43 1
286	588.621,713 380.377,61	287	588.621,873 380.377,022	0.609	287	588.621,873 380.377,022	288	588.628,282 380.353,483	24.39 6	288	588.628,282 380.353,483	289	588.628,43 380.352,941	0.562
289	588.628,43 380.352,941	290	588.631,742 380.340,738	12.64 5	290	588.631,742 380.340,738	291	588.634,8 380.329,677	11.47 5	291	588.634,8 380.329,677	292	588.634,962 380.329,21	0.495
292	588.634,962 380.329,21	293	588.640,052 380.314,546	15.52 2	293	588.640,052 380.314,546	294	588.640,204 380.314,107	0.465	294	588.640,204 380.314,107	295	588.642,907 380.306,33	8.234

Punct început	X / Y	Punct sfârșit	X / Y	Lungime segment	Punct început	X / Y	Punct sfârșit	X / Y	Lungime segment	Punct început	X / Y	Punct sfârșit	X / Y	Lungime segment
295	588.642,907 380.306,33	296	588.646,44 380.299,088	8.057	296	588.646,44 380.299,088	297	588.649,035 380.294,193	5.54	297	588.649,035 380.294,193	298	588.658,308 380.278,756	18.008
298	588.658,308 380.278,756	299	588.662,858 380.271,844	8.275	299	588.662,858 380.271,844	300	588.663,052 380.271,545	0.357	300	588.663,052 380.271,545	301	588.667,078 380.265,366	7.374
301	588.667,078 380.265,366	302	588.674,163 380.252,75	14.47	302	588.674,163 380.252,75	303	588.675,162 380.250,263	2.68	303	588.675,162 380.250,263	304	588.675,796 380.247,706	2.635
304	588.675,796 380.247,706	305	588.676,057 380.245,431	2.289	305	588.676,057 380.245,431	306	588.676,057 380.243,161	2.27	306	588.676,057 380.243,161	307	588.675,85 380.241,406	1.767
307	588.675,85 380.241,406	308	588.675,538 380.239,852	1.585	308	588.675,538 380.239,852	309	588.674,924 380.238,423	1.555	309	588.674,924 380.238,423	310	588.673,887 380.236,413	2.262
310	588.673,887 380.236,413	311	588.672,918 380.234,845	1.844	311	588.672,918 380.234,845	312	588.671,559 380.232,984	2.304	312	588.671,559 380.232,984	313	588.669,747 380.230,937	2.734
313	588.669,747 380.230,937	314	588.668,43 380.229,682	1.819	314	588.668,43 380.229,682	315	588.656,759 380.221,048	14.518	315	588.656,759 380.221,048	316	588.637,138 380.207,758	23.699
316	588.637,138 380.207,758	317	588.620,736 380.197,188	19.512	317	588.620,736 380.197,188	318	588.608,328 380.189,065	14.83	318	588.608,328 380.189,065	319	588.590,498 380.177,307	21.358
319	588.590,498 380.177,307	320	588.575,038 380.166,232	19.018	320	588.575,038 380.166,232	321	588.573,432 380.164,651	2.253	321	588.573,432 380.164,651	322	588.571,087 380.161,829	3.67
322	588.571,087 380.161,829	323	588.569,409 380.159,264	3.065	323	588.569,409 380.159,264	324	588.568,331 380.157,235	2.298	324	588.568,331 380.157,235	325	588.567,364 380.154,998	2.437
325	588.567,364 380.154,998	326	588.566,495 380.152,378	2.761	326	588.566,495 380.152,378	327	588.565,836 380.149,469	2.983	327	588.565,836 380.149,469	328	588.565,5 380.146,828	2.663
328	588.565,5 380.146,828	329	588.565,386 380.144,852	1.979	329	588.565,386 380.144,852	330	588.567,115 380.130,45	14.505	330	588.567,115 380.130,45	331	588.580,486 380.122,003	15.816
331	588.580,486 380.122,003	332	588.582,407 380.120,667	2.34	332	588.582,407 380.120,667	333	588.587,642 380.117,575	6.08	333	588.587,642 380.117,575	334	588.593,553 380.114,067	6.874
334	588.593,553 380.114,067	335	588.609,015 380.104,041	18.428	335	588.609,015 380.104,041	336	588.615,895 380.098,117	9.079	336	588.615,895 380.098,117	337	588.624,856 380.088,312	13.283
337	588.624,856 380.088,312	338	588.637,65 380.071,609	21.04	338	588.637,65 380.071,609	339	588.653,646 380.050,115	26.793	339	588.653,646 380.050,115	340	588.654,313 380.049,219	1.117
340	588.654,313 380.049,219	341	588.661,506 380.039,665	11.959	341	588.661,506 380.039,665	342	588.669,161 380.029,557	12.68	342	588.669,161 380.029,557	343	588.672,819 380.024,726	6.06
343	588.672,819 380.024,726	344	588.688,978 380.003,736	26.489	344	588.688,978 380.003,736	345	588.702,437 379.986,251	22.065	345	588.702,437 379.986,251	346	588.705,652 379.982,108	5.244
346	588.705,652 379.982,108	347	588.717,956 379.965,309	20.823	347	588.717,956 379.965,309	348	588.754,704 379.915,139	62.189	348	588.754,704 379.915,139	349	588.788,29 379.869,284	56.839
349	588.788,29 379.869,284	350	588.814,067 379.834,091	43.624	350	588.814,067 379.834,091	351	588.819,076 379.827,829	8.019	351	588.819,076 379.827,829	352	588.842,519 379.798,519	37.532
352	588.842,519 379.798,519	353	588.846,867 379.793,087	6.958	353	588.846,867 379.793,087	354	588.872,888 379.760,578	41.64	354	588.872,888 379.760,578	355	588.893,158 379.735,253	32.438
355	588.893,158 379.735,253	356	588.897,884 379.729,349	7.562	356	588.897,884 379.729,349	357	588.921,256 379.700,131	37.416	357	588.921,256 379.700,131	358	588.943,99 379.671,744	36.368
358	588.943,99 379.671,744	359	588.963,74 379.647,034	31.633	359	588.963,74 379.647,034	360	588.984,341 379.621,065	33.148	360	588.984,341 379.621,065	361	589.003,9 379.596,197	31.638
361	589.003,9 379.596,197	362	589.021,998 379.573,187	29.275	362	589.021,998 379.573,187	363	589.039,516 379.550,915	28.336	363	589.039,516 379.550,915	364	589.056,494 379.529,328	27.464
364	589.056,494 379.529,328	365	589.072,784 379.508,616	26.35	365	589.072,784 379.508,616	366	589.089,134 379.487,83	26.446	366	589.089,134 379.487,83	367	589.096,857 379.478,01	12.493
367	589.096,857 379.478,01	368	589.107,235 379.464,815	16.787	368	589.107,235 379.464,815	369	589.109,298 379.462,191	3.338	369	589.109,298 379.462,191	370	589.131,188 379.431,857	37.407
370	589.131,188 379.431,857	371	589.146,358 379.412,879	24.296	371	589.146,358 379.412,879	372	589.152,719 379.404,628	10.418	372	589.152,719 379.404,628	373	589.158,0 379.397,155	9.151
373	589.158,0 379.397,155	374	589.167,038 379.385,013	15.136	374	589.167,038 379.385,013	375	589.170,394 379.380,057	5.985	375	589.170,394 379.380,057	376	589.186,446 379.360,584	25.236
376	589.186,446 379.360,584	377	589.190,719 379.355,288	6.805	377	589.190,719 379.355,288	378	589.200,244 379.342,812	15.696	378	589.200,244 379.342,812	379	589.210,512 379.330,15	16.302
379	589.210,512 379.330,15	380	589.228,088 379.307,887	28.365	380	589.228,088 379.307,887	381	589.233,765 379.300,098	9.639	381	589.233,765 379.300,098	382	589.239,494 379.292,574	9.457
382	589.239,494 379.292,574	383	589.245,544 379.284,995	9.698	383	589.245,544 379.284,995	384	589.254,888 379.273,668	14.684	384	589.254,888 379.273,668	385	589.263,266 379.261,692	14.616
385	589.263,266 379.261,692	386	589.267,68 379.256,179	7.062	386	589.267,68 379.256,179	387	589.268,352 379.255,351	1.066	387	589.268,352 379.255,351	388	589.270,206 379.252,95	3.034
388	589.270,206 379.252,95	389	589.271,957 379.250,716	2.838	389	589.271,957 379.250,716	390	589.272,403 379.250,148	0.723	390	589.272,403 379.250,148	391	589.274,62 379.247,265	3.636
391	589.274,62 379.247,265	392	589.280,69 379.239,641	9.746	392	589.280,69 379.239,641	393	589.284,433 379.234,68	6.214	393	589.284,433 379.234,68	394	589.286,961 379.231,532	4.037

Punct început	X / Y	Punct sfârșit	X / Y	Lungime segment	Punct început	X / Y	Punct sfârșit	X / Y	Lungime segment	Punct început	X / Y	Punct sfârșit	X / Y	Lungime segment
394	589.286,961 379.231,532	395	589.289,175 379.228,685	3.607	395	589.289,175 379.228,685	396	589.297,75 379.217,814	13.846	396	589.297,75 379.217,814	397	589.306,889 379.206,238	14.749
397	589.306,889 379.206,238	398	589.314,901 379.195,461	13.429	398	589.314,901 379.195,461	399	589.321,63 379.187,76	10.227	399	589.321,63 379.187,76	400	589.328,48 379.178,76	11.31
400	589.328,48 379.178,76	401	589.331,595 379.174,659	5.15	401	589.331,595 379.174,659	402	589.333,6 379.171,79	3.5	402	589.333,6 379.171,79	403	589.343,963 379.158,493	16.858
403	589.343,963 379.158,493	404	589.357,058 379.141,277	21.63	404	589.357,058 379.141,277	405	589.368,634 379.126,994	18.385	405	589.368,634 379.126,994	406	589.379,727 379.113,024	17.839
406	589.379,727 379.113,024	407	589.387,868 379.103,034	12.887	407	589.387,868 379.103,034	408	589.395,647 379.093,726	12.13	408	589.395,647 379.093,726	409	589.412,24 379.073,03	26.526
409	589.412,24 379.073,03	410	589.423,07 379.059,32	17.471	410	589.423,07 379.059,32	411	589.426,16 379.055,41	4.984	411	589.426,16 379.055,41	412	589.435,42 379.043,59	15.015
412	589.435,42 379.043,59	413	589.439,05 379.038,96	5.883	413	589.439,05 379.038,96	414	589.459,333 379.013,235	32.759	414	589.459,333 379.013,235	415	589.464,278 379.006,868	8.062
415	589.464,278 379.006,868	416	589.469,278 379.000,335	8.227	416	589.469,278 379.000,335	417	589.499,712 378.961,273	49.518	417	589.499,712 378.961,273	418	589.501,8 378.958,26	3.666
418	589.501,8 378.958,26	419	589.513,94 378.942,9	19.578	419	589.513,94 378.942,9	420	589.521,79 378.932,96	12.666	420	589.521,79 378.932,96	421	589.538,83 378.911,4	27.481
421	589.538,83 378.911,4	422	589.541,19 378.908,35	3.856	422	589.541,19 378.908,35	423	589.555,99 378.889,64	23.856	423	589.555,99 378.889,64	424	589.569,837 378.872,028	22.403
424	589.569,837 378.872,028	425	589.579,089 378.860,227	14.996	425	589.579,089 378.860,227	426	589.584,936 378.853,155	9.176	426	589.584,936 378.853,155	427	589.590,151 378.846,414	8.523
427	589.590,151 378.846,414	428	589.592,681 378.843,294	4.017	428	589.592,681 378.843,294	429	589.603,411 378.829,745	17.283	429	589.603,411 378.829,745	430	589.618,26 378.810,627	24.208
430	589.618,26 378.810,627	431	589.628,365 378.797,86	16.282	431	589.628,365 378.797,86	432	589.646,746 378.774,256	29.916	432	589.646,746 378.774,256	433	589.659,216 378.758,5	20.094
433	589.659,216 378.758,5	434	589.669,014 378.745,732	16.094	434	589.669,014 378.745,732	435	589.678,785 378.732,86	16.16	435	589.678,785 378.732,86	436	589.690,79 378.717,518	19.481
436	589.690,79 378.717,518	437	589.698,356 378.707,796	12.319	437	589.698,356 378.707,796	438	589.704,657 378.700,281	9.807	438	589.704,657 378.700,281	439	589.711,843 378.691,001	11.737
439	589.711,843 378.691,001	440	589.715,408 378.686,338	5.87	440	589.715,408 378.686,338	441	589.718,521 378.682,502	4.94	441	589.718,521 378.682,502	442	589.725,216 378.673,748	11.021
442	589.725,216 378.673,748	443	589.734,181 378.662,7	14.228	443	589.734,181 378.662,7	444	589.737,327 378.658,699	5.089	444	589.737,327 378.658,699	445	589.746,393 378.647,667	14.279
445	589.746,393 378.647,667	446	589.753,212 378.638,977	11.046	446	589.753,212 378.638,977	447	589.752,979 378.636,906	2.084	447	589.752,979 378.636,906	448	589.750,568 378.634,309	3.544
448	589.750,568 378.634,309	449	589.746,156 378.627,234	8.338	449	589.746,156 378.627,234	450	589.735,886 378.613,244	17.355	450	589.735,886 378.613,244	451	589.725,59 378.598,868	17.683
451	589.725,59 378.598,868	452	589.724,539 378.596,986	2.155	452	589.724,539 378.596,986	453	589.715,141 378.584,545	15.592	453	589.715,141 378.584,545	454	589.699,412 378.563,225	26.494
454	589.699,412 378.563,225	455	589.690,966 378.550,993	14.865	455	589.690,966 378.550,993	456	589.687,866 378.547,01	5.047	456	589.687,866 378.547,01	457	589.681,855 378.538,456	10.455
457	589.681,855 378.538,456	458	589.673,191 378.526,264	14.957	458	589.673,191 378.526,264	459	589.663,993 378.513,285	15.908	459	589.663,993 378.513,285	460	589.656,283 378.502,24	13.47
460	589.656,283 378.502,24	461	589.647,59 378.489,798	15.178	461	589.647,59 378.489,798	462	589.638,77 378.477,577	15.071	462	589.638,77 378.477,577	463	589.629,726 378.465,051	15.45
463	589.629,726 378.465,051	464	589.621,441 378.453,098	14.543	464	589.621,441 378.453,098	465	589.612,571 378.440,378	15.507	465	589.612,571 378.440,378	466	589.604,274 378.429,011	14.073
466	589.604,274 378.429,011	467	589.600,857 378.424,159	5.934	467	589.600,857 378.424,159	468	589.612,662 378.415,947	14.38	468	589.612,662 378.415,947	469	589.618,251 378.411,611	7.074
469	589.618,251 378.411,611	470	589.624,739 378.406,71	8.131	470	589.624,739 378.406,71	471	589.625,971 378.405,777	1.545	471	589.625,971 378.405,777	472	589.635,945 378.398,281	12.477
472	589.635,945 378.398,281	473	589.643,458 378.392,345	9.575	473	589.643,458 378.392,345	474	589.650,4 378.387,178	8.654	474	589.650,4 378.387,178	475	589.657,029 378.381,837	8.513
475	589.657,029 378.381,837	476	589.673,491 378.369,386	20.64	476	589.673,491 378.369,386	477	589.677,843 378.366,094	5.457	477	589.677,843 378.366,094	478	589.687,208 378.358,851	11.839
478	589.687,208 378.358,851	479	589.699,52 378.349,393	15.525	479	589.699,52 378.349,393	480	589.715,555 378.336,837	20.366	480	589.715,555 378.336,837	481	589.733,931 378.322,408	23.364
481	589.733,931 378.322,408	482	589.737,195 378.319,694	4.245	482	589.737,195 378.319,694	483	589.746,171 378.313,173	11.095	483	589.746,171 378.313,173	484	589.757,202 378.303,835	14.453
484	589.757,202 378.303,835	485	589.763,39 378.299,042	7.827	485	589.763,39 378.299,042	486	589.766,514 378.296,457	4.055	486	589.766,514 378.296,457	487	589.771,112 378.292,719	5.926
487	589.771,112 378.292,719	488	589.783,432 378.280,338	17.466	488	589.783,432 378.280,338	489	589.788,895 378.272,947	9.191	489	589.788,895 378.272,947	490	589.795,496 378.262,915	12.009
490	589.795,496 378.262,915	491	589.798,244 378.257,758	5.843	491	589.798,244 378.257,758	492	589.800,732 378.252,805	5.543	492	589.800,732 378.252,805	493	589.803,002 378.248,435	4.924

Punct început	X / Y	Punct sfârșit	X / Y	Lungime segment	Punct început	X / Y	Punct sfârșit	X / Y	Lungime segment	Punct început	X / Y	Punct sfârșit	X / Y	Lungime segment
493	589.803,002 378.248,435	494	589.807,667 378.239,423	10.148	494	589.807,667 378.239,423	495	589.814,695 378.226,627	14.599	495	589.814,695 378.226,627	496	589.818,086 378.220,239	7.232
496	589.818,086 378.220,239	497	589.819,581 378.217,447	3.167	497	589.819,581 378.217,447	498	589.821,342 378.214,139	3.748	498	589.821,342 378.214,139	499	589.822,812 378.212,13	2.489
499	589.822,812 378.212,13	500	589.830,082 378.198,961	15.042	500	589.830,082 378.198,961	501	589.836,448 378.187,394	13.203	501	589.836,448 378.187,394	502	589.840,8 378.179,391	9.11
502	589.840,8 378.179,391	503	589.843,46 378.174,292	5.751	503	589.843,46 378.174,292	504	589.854,288 378.155,035	22.092	504	589.854,288 378.155,035	505	589.856,457 378.150,914	4.657
505	589.856,457 378.150,914	506	589.862,841 378.138,734	13.752	506	589.862,841 378.138,734	507	589.865,085 378.134,666	4.646	507	589.865,085 378.134,666	508	589.866,756 378.135,511	1.872
508	589.866,756 378.135,511	509	589.866,704 378.135,597	0.1	509	589.866,704 378.135,597	510	589.864,274 378.139,657	4.732	510	589.864,274 378.139,657	511	589.861,94 378.145,478	6.272
511	589.861,94 378.145,478	512	589.856,493 378.155,611	11.504	512	589.856,493 378.155,611	513	589.848,354 378.170,823	17.252	513	589.848,354 378.170,823	514	589.844,19 378.178,451	8.691
514	589.844,19 378.178,451	515	589.835,803 378.194,072	17.73	515	589.835,803 378.194,072	516	589.831,611 378.202,001	8.969	516	589.831,611 378.202,001	517	589.825,672 378.212,822	12.344
517	589.825,672 378.212,822	518	589.820,757 378.221,748	10.189	518	589.820,757 378.221,748	519	589.816,884 378.228,766	8.017	519	589.816,884 378.228,766	520	589.814,987 378.232,469	4.16
520	589.814,987 378.232,469	521	589.809,661 378.242,354	11.229	521	589.809,661 378.242,354	522	589.805,402 378.250,232	8.955	522	589.805,402 378.250,232	523	589.800,936 378.259,192	10.012
523	589.800,936 378.259,192	524	589.795,151 378.268,027	10.56	524	589.795,151 378.268,027	525	589.791,204 378.274,662	7.72	525	589.791,204 378.274,662	526	589.789,21 378.277,304	3.31
526	589.789,21 378.277,304	527	589.785,644 378.282,029	5.92	527	589.785,644 378.282,029	528	589.777,212 378.290,147	11.705	528	589.777,212 378.290,147	529	589.773,062 378.294,28	5.856
529	589.773,062 378.294,28	530	589.765,996 378.300,358	9.321	530	589.765,996 378.300,358	531	589.743,971 378.317,854	28.128	531	589.743,971 378.317,854	532	589.722,82 378.334,398	26.853
532	589.722,82 378.334,398	533	589.709,464 378.344,88	16.978	533	589.709,464 378.344,88	534	589.694,964 378.356,04	18.297	534	589.694,964 378.356,04	535	589.680,944 378.367,115	17.867
535	589.680,944 378.367,115	536	589.658,158 378.384,602	28.724	536	589.658,158 378.384,602	537	589.649,514 378.391,249	10.904	537	589.649,514 378.391,249	538	589.626,376 378.409,175	29.269
538	589.626,376 378.409,175	539	589.618,774 378.414,847	9.485	539	589.618,774 378.414,847	540	589.613,747 378.418,283	6.089	540	589.613,747 378.418,283	541	589.605,441 378.425,352	10.907
541	589.605,441 378.425,352	542	589.619,867 378.446,149	25.31	542	589.619,867 378.446,149	543	589.625,002 378.453,15	8.683	543	589.625,002 378.453,15	544	589.632,404 378.463,49	12.716
544	589.632,404 378.463,49	545	589.640,978 378.475,396	14.672	545	589.640,978 378.475,396	546	589.645,56 378.481,695	7.789	546	589.645,56 378.481,695	547	589.653,973 378.493,748	14.699
547	589.653,973 378.493,748	548	589.666,544 378.511,086	21.417	548	589.666,544 378.511,086	549	589.679,052 378.528,725	21.623	549	589.679,052 378.528,725	550	589.688,927 378.542,361	16.837
550	589.688,927 378.542,361	551	589.695,548 378.551,588	11.356	551	589.695,548 378.551,588	552	589.707,864 378.568,739	21.115	552	589.707,864 378.568,739	553	589.711,64 378.574,444	6.842
553	589.711,64 378.574,444	554	589.721,453 378.587,292	16.167	554	589.721,453 378.587,292	555	589.732,1 378.602,23	18.344	555	589.732,1 378.602,23	556	589.734,656 378.606,615	5.075
556	589.734,656 378.606,615	557	589.749,194 378.625,944	24.187	557	589.749,194 378.625,944	558	589.753,216 378.633,178	8.277	558	589.753,216 378.633,178	559	589.754,57 378.636,51	3.597
559	589.754,57 378.636,51	560	589.754,62 378.639,57	3.06	560	589.754,62 378.639,57	561	589.752,864 378.642,635	3.532	561	589.752,864 378.642,635	562	589.748,656 378.650,204	8.66
562	589.748,656 378.650,204	563	589.735,789 378.665,44	19.943	563	589.735,789 378.665,44	564	589.733,113 378.668,818	4.31	564	589.733,113 378.668,818	565	589.721,176 378.684,183	19.457
565	589.721,176 378.684,183	566	589.711,579 378.695,868	15.121	566	589.711,579 378.695,868	567	589.695,736 378.716,276	25.836	567	589.695,736 378.716,276	568	589.690,732 378.722,631	8.089
568	589.690,732 378.722,631	569	589.680,38 378.735,736	16.7	569	589.680,38 378.735,736	570	589.678,4 378.737,902	2.935	570	589.678,4 378.737,902	571	589.675,799 378.741,189	4.191
571	589.675,799 378.741,189	572	589.670,306 378.748,146	8.864	572	589.670,306 378.748,146	573	589.668,681 378.750,166	2.592	573	589.668,681 378.750,166	574	589.658,312 378.763,151	16.617
574	589.658,312 378.763,151	575	589.656,192 378.766,191	3.706	575	589.656,192 378.766,191	576	589.646,902 378.778,489	15.413	576	589.646,902 378.778,489	577	589.627,281 378.803,03	31.42
577	589.627,281 378.803,03	578	589.623,74 378.808,21	6.275	578	589.623,74 378.808,21	579	589.601,469 378.835,605	35.306	579	589.601,469 378.835,605	580	589.594,795 378.844,256	10.927
580	589.594,795 378.844,256	581	589.587,232 378.854,121	12.43	581	589.587,232 378.854,121	582	589.577,321 378.866,337	15.731	582	589.577,321 378.866,337	583	589.569,102 378.876,844	13.339
583	589.569,102 378.876,844	584	589.548,418 378.903,381	33.646	584	589.548,418 378.903,381	585	589.527,8 378.930,668	34.201	585	589.527,8 378.930,668	586	589.514,827 378.945,908	20.014
586	589.514,827 378.945,908	587	589.511,806 378.950,073	5.145	587	589.511,806 378.950,073	588	589.504,356 378.959,585	12.082	588	589.504,356 378.959,585	589	589.501,331 378.963,569	5.003
589	589.501,331 378.963,569	590	589.487,422 378.982,296	23.327	590	589.487,422 378.982,296	591	589.471,173 379.002,157	25.661	591	589.471,173 379.002,157	592	589.466,567 379.008,017	7.454

Punct început	X / Y	Punct sfârșit	X / Y	Lungime segment	Punct început	X / Y	Punct sfârșit	X / Y	Lungime segment	Punct început	X / Y	Punct sfârșit	X / Y	Lungime segment
592	589.466,567 379.008,017	593	589.453,364 379.025,127	21.611	593	589.453,364 379.025,127	594	589.440,006 379.042,254	21.72	594	589.440,006 379.042,254	595	589.419,628 379.067,558	32.49
595	589.419,628 379.067,558	596	589.401,255 379.091,711	30.348	596	589.401,255 379.091,711	597	589.386,838 379.109,05	22.549	597	589.386,838 379.109,05	598	589.378,348 379.119,573	13.521
598	589.378,348 379.119,573	599	589.375,435 379.123,528	4.912	599	589.375,435 379.123,528	600	589.359,31 379.143,958	26.027	600	589.359,31 379.143,958	601	589.339,819 379.168,606	31.423
601	589.339,819 379.168,606	602	589.334,155 379.175,643	9.034	602	589.334,155 379.175,643	603	589.330,944 379.179,838	5.283	603	589.330,944 379.179,838	604	589.324,226 379.188,79	11.193
604	589.324,226 379.188,79	605	589.321,192 379.192,893	5.103	605	589.321,192 379.192,893	606	589.312,228 379.204,028	14.294	606	589.312,228 379.204,028	607	589.309,778 379.206,999	3.851
607	589.309,778 379.206,999	608	589.306,115 379.211,382	5.712	608	589.306,115 379.211,382	609	589.301,95 379.217,846	7.69	609	589.301,95 379.217,846	610	589.289,003 379.233,305	20.165
610	589.289,003 379.233,305	611	589.286,761 379.236,467	3.876	611	589.286,761 379.236,467	612	589.279,139 379.246,004	12.209	612	589.279,139 379.246,004	613	589.274,89 379.251,565	6.998
613	589.274,89 379.251,565	614	589.262,76 379.266,659	19.364	614	589.262,76 379.266,659	615	589.261,248 379.268,818	2.635	615	589.261,248 379.268,818	616	589.258,339 379.272,658	4.818
616	589.258,339 379.272,658	617	589.236,781 379.299,923	34.758	617	589.236,781 379.299,923	618	589.234,385 379.303,597	4.386	618	589.234,385 379.303,597	619	589.220,333 379.321,128	22.468
619	589.220,333 379.321,128	620	589.209,711 379.334,752	17.275	620	589.209,711 379.334,752	621	589.196,07 379.352,57	22.44	621	589.196,07 379.352,57	622	589.168,776 379.387,064	43.987
622	589.168,776 379.387,064	623	589.164,739 379.392,075	6.434	623	589.164,739 379.392,075	624	589.152,81 379.407,745	19.694	624	589.152,81 379.407,745	625	589.150,715 379.410,504	3.464
625	589.150,715 379.410,504	626	589.141,616 379.422,606	15.141	626	589.141,616 379.422,606	627	589.135,936 379.430,314	9.576	627	589.135,936 379.430,314	628	589.114,236 379.458,433	35.518
628	589.114,236 379.458,433	629	589.090,856 379.488,109	37.78	629	589.090,856 379.488,109	630	589.079,397 379.502,71	18.561	630	589.079,397 379.502,71	631	589.067,769 379.518,085	19.276
631	589.067,769 379.518,085	632	589.044,966 379.547,684	37.364	632	589.044,966 379.547,684	633	589.040,237 379.554,251	8.093	633	589.040,237 379.554,251	634	588.983,679 379.627,754	92.744
634	588.983,679 379.627,754	635	588.941,879 379.682,244	68.676	635	588.941,879 379.682,244	636	588.921,56 379.709,124	33.696	636	588.921,56 379.709,124	637	588.892,573 379.746,117	46.996
637	588.892,573 379.746,117	638	588.836,686 379.818,006	91.057	638	588.836,686 379.818,006	639	588.790,339 379.877,804	75.657	639	588.790,339 379.877,804	640	588.759,879 379.917,375	49.936
640	588.759,879 379.917,375	641	588.714,689 379.975,673	73.762	641	588.714,689 379.975,673	642	588.713,073 379.977,909	2.759	642	588.713,073 379.977,909	643	588.680,796 380.020,688	53.59
643	588.680,796 380.020,688	644	588.644,593 380.069,924	61.113	644	588.644,593 380.069,924	645	588.629,102 380.089,004	24.577	645	588.629,102 380.089,004	646	588.621,366 380.097,886	11.778
646	588.621,366 380.097,886	647	588.614,253 380.105,0	10.06	647	588.614,253 380.105,0	648	588.608,156 380.109,275	7.446	648	588.608,156 380.109,275	649	588.596,799 380.116,53	13.476
649	588.596,799 380.116,53	650	588.587,073 380.122,218	11.267	650	588.587,073 380.122,218	651	588.576,697 380.129,166	12.488	651	588.576,697 380.129,166	652	588.571,654 380.133,554	6.685
652	588.571,654 380.133,554	653	588.569,562 380.136,362	3.502	653	588.569,562 380.136,362	654	588.568,415 380.139,393	3.24	654	588.568,415 380.139,393	655	588.567,792 380.144,167	4.815
655	588.567,792 380.144,167	656	588.568,094 380.149,712	5.553	656	588.568,094 380.149,712	657	588.569,884 380.154,87	5.459	657	588.569,884 380.154,87	658	588.574,407 380.161,825	8.297
658	588.574,407 380.161,825	659	588.587,56 380.172,237	16.775	659	588.587,56 380.172,237	660	588.619,289 380.192,906	37.868	660	588.619,289 380.192,906	661	588.654,738 380.216,313	42.48
661	588.654,738 380.216,313	662	588.666,602 380.224,762	14.564	662	588.666,602 380.224,762	663	588.672,054 380.230,254	7.739	663	588.672,054 380.230,254	664	588.675,951 380.234,226	5.564
664	588.675,951 380.234,226	665	588.678,318 380.240,246	6.468	665	588.678,318 380.240,246	666	588.677,768 380.249,788	9.558	666	588.677,768 380.249,788	667	588.673,996 380.258,808	9.778
667	588.673,996 380.258,808	668	588.655,904 380.287,838	34.206	668	588.655,904 380.287,838	669	588.651,549 380.295,527	8.837	669	588.651,549 380.295,527	670	588.648,489 380.300,961	6.236
670	588.648,489 380.300,961	671	588.642,866 380.313,444	13.691	671	588.642,866 380.313,444	672	588.637,666 380.329,145	16.54	672	588.637,666 380.329,145	673	588.630,246 380.356,38	28.228
673	588.630,246 380.356,38	674	588.603,309 380.452,594	99.914	674	588.603,309 380.452,594	675	588.592,011 380.483,161	32.588	675	588.592,011 380.483,161	676	588.583,24 380.498,396	17.579
676	588.583,24 380.498,396	677	588.563,304 380.526,369	34.351	677	588.563,304 380.526,369	678	588.540,435 380.555,88	37.335	678	588.540,435 380.555,88	679	588.508,586 380.597,166	52.143
679	588.508,586 380.597,166	680	588.480,293 380.633,599	46.128	680	588.480,293 380.633,599	681	588.457,422 380.665,046	38.885	681	588.457,422 380.665,046	682	588.432,546 380.706,838	48.635
682	588.432,546 380.706,838	683	588.426,288 380.717,918	12.724	683	588.426,288 380.717,918	684	588.412,301 380.742,786	28.532	684	588.412,301 380.742,786	685	588.401,81 380.766,672	26.089
685	588.401,81 380.766,672	686	588.401,251 380.780,534	13.873	686	588.401,251 380.780,534	687	588.406,685 380.793,872	14.402	687	588.406,685 380.793,872	688	588.420,036 380.812,854	23.208
688	588.420,036 380.812,854	689	588.425,322 380.824,622	12.9	689	588.425,322 380.824,622	690	588.426,44 380.834,146	9.589	690	588.426,44 380.834,146	691	588.425,222 380.845,586	11.504

Punct început	X / Y	Punct sfârșit	X / Y	Lungime segment	Punct început	X / Y	Punct sfârșit	X / Y	Lungime segment	Punct început	X / Y	Punct sfârșit	X / Y	Lungime segment
691	588.425,222 380.845,586	692	588.419,727 380.868,368	23.43 6	692	588.419,727 380.868,368	693	588.418,886 380.878,526	10.19 3	693	588.418,886 380.878,526	694	588.419,452 380.884,189	5.692
694	588.419,452 380.884,189	695	588.421,637 380.888,432	4.772	695	588.421,637 380.888,432	696	588.426,612 380.894,07	7.52	696	588.426,612 380.894,07	697	588.433,498 380.898,663	8.278
697	588.433,498 380.898,663	698	588.454,786 380.908,68	23.52 7	698	588.454,786 380.908,68	699	588.493,991 380.926,564	43.09 1	699	588.493,991 380.926,564	700	588.503,209 380.932,211	10.81
700	588.503,209 380.932,211	701	588.506,82 380.936,499	5.605	701	588.506,82 380.936,499	702	588.509,621 380.942,464	6.59	702	588.509,621 380.942,464	703	588.510,595 380.946,597	4.246
703	588.510,595 380.946,597	704	588.510,719 380.953,413	6.817	704	588.510,719 380.953,413	705	588.509,076 380.965,961	12.65 5	705	588.509,076 380.965,961	706	588.502,157 381.014,097	48.63 1
706	588.502,157 381.014,097	707	588.499,284 381.028,647	14.83 1	707	588.499,284 381.028,647	708	588.497,794 381.042,618	14.05 1	708	588.497,794 381.042,618	709	588.495,904 381.084,456	41.88
709	588.495,904 381.084,456	710	588.495,027 381.118,306	33.86 2	710	588.495,027 381.118,306	711	588.494,754 381.145,625	27.32	711	588.494,754 381.145,625	712	588.496,93 381.178,627	33.07 4
712	588.496,93 381.178,627	713	588.498,121 381.197,058	18.46 9	713	588.498,121 381.197,058	714	588.499,749 381.222,259	25.25 4	714	588.499,749 381.222,259	715	588.501,034 381.242,973	20.75 4
715	588.501,034 381.242,973	716	588.502,917 381.279,943	37.01 9	716	588.502,917 381.279,943	717	588.502,521 381.299,997	20.05 8	717	588.502,521 381.299,997	718	588.502,082 381.322,212	22.21 9
718	588.502,082 381.322,212	719	588.501,915 381.330,675	8.465	719	588.501,915 381.330,675	720	588.501,269 381.354,255	23.58 9	720	588.501,269 381.354,255	721	588.497,539 381.424,446	70.29
721	588.497,539 381.424,446	722	588.496,82 381.452,414	27.97 7	722	588.496,82 381.452,414	723	588.497,818 381.462,396	10.03 2	723	588.497,818 381.462,396	724	588.500,355 381.472,737	10.64 8
724	588.500,355 381.472,737	725	588.504,86 381.476,762	6.042	725	588.504,86 381.476,762	726	588.516,374 381.484,538	13.89 4	726	588.516,374 381.484,538	727	588.537,386 381.495,334	23.62 2
727	588.537,386 381.495,334	728	588.541,989 381.498,806	5.767	728	588.541,989 381.498,806	729	588.542,95 381.500,7	2.123	729	588.542,95 381.500,7	730	588.541,876 381.503,388	2.895
730	588.541,876 381.503,388	731	588.540,926 381.505,973	2.754	731	588.540,926 381.505,973	732	588.537,67 381.514,469	9.099	732	588.537,67 381.514,469	733	588.534,713 381.520,706	6.902
733	588.534,713 381.520,706	734	588.527,867 381.535,674	16.45 9	734	588.527,867 381.535,674	735	588.515,277 381.563,998	30.99 6	735	588.515,277 381.563,998	736	588.506,756 381.582,336	20.22 1
736	588.506,756 381.582,336	737	588.504,342 381.587,69	5.873	737	588.504,342 381.587,69	738	588.501,233 381.593,752	6.813	738	588.501,233 381.593,752	739	588.496,604 381.603,787	11.05 1
739	588.496,604 381.603,787	740	588.493,768 381.609,804	6.651	740	588.493,768 381.609,804	741	588.490,834 381.616,572	7.377	741	588.490,834 381.616,572	742	588.484,058 381.631,508	16.40 1
742	588.484,058 381.631,508	743	588.480,378 381.639,325	8.64	743	588.480,378 381.639,325	744	588.476,655 381.646,956	8.49	744	588.476,655 381.646,956	745	588.474,638 381.650,705	4.258
745	588.474,638 381.650,705	746	588.470,162 381.661,315	11.51 5	746	588.470,162 381.661,315	747	588.468,101 381.665,224	4.419	747	588.468,101 381.665,224	748	588.465,977 381.669,905	5.141
748	588.465,977 381.669,905	749	588.455,305 381.693,268	25.68 5	749	588.455,305 381.693,268	750	588.451,545 381.701,548	9.094	750	588.451,545 381.701,548	751	588.446,748 381.712,046	11.54 2
751	588.446,748 381.712,046	752	588.442,828 381.722,686	11.33 9	752	588.442,828 381.722,686	753	588.440,062 381.731,547	9.283	753	588.440,062 381.731,547	754	588.439,008 381.737,405	5.952
754	588.439,008 381.737,405	755	588.437,049 381.746,664	9.464	755	588.437,049 381.746,664	756	588.434,438 381.760,344	13.92 7	756	588.434,438 381.760,344	757	588.433,228 381.766,958	6.723
757	588.433,228 381.766,958	758	588.432,398 381.769,916	3.073	758	588.432,398 381.769,916	759	588.428,564 381.782,109	12.78 2	759	588.428,564 381.782,109	760	588.439,216 381.785,366	11.14
760	588.439,216 381.785,366	761	588.445,636 381.787,716	6.836	761	588.445,636 381.787,716	762	588.449,978 381.789,295	4.62	762	588.449,978 381.789,295	763	588.468,538 381.795,109	19.45
763	588.468,538 381.795,109	764	588.474,4 381.797,027	6.167	764	588.474,4 381.797,027	765	588.478,677 381.798,82	4.638	765	588.478,677 381.798,82	766	588.486,154 381.802,313	8.253
766	588.486,154 381.802,313	767	588.504,782 381.810,407	20.31	767	588.504,782 381.810,407	768	588.511,154 381.813,37	7.027	768	588.511,154 381.813,37	769	588.520,23 381.817,631	10.02 7
769	588.520,23 381.817,631	770	588.543,708 381.828,43	25.84 2	770	588.543,708 381.828,43	771	588.563,67 381.837,809	22.05 6	771	588.563,67 381.837,809	772	588.590,493 381.850,004	29.46 5
772	588.590,493 381.850,004	773	588.602,672 381.855,811	13.49 2	773	588.602,672 381.855,811	774	588.611,659 381.860,032	9.93	774	588.611,659 381.860,032	775	588.617,041 381.862,485	5.914
775	588.617,041 381.862,485	776	588.639,911 381.873,027	25.18 3	776	588.639,911 381.873,027	777	588.645,234 381.875,587	5.906	777	588.645,234 381.875,587	778	588.668,335 381.886,172	25.41 1
778	588.668,335 381.886,172	779	588.686,994 381.895,351	20.79 4	779	588.686,994 381.895,351	780	588.687,828 381.896,164	1.165	780	588.687,828 381.896,164	781	588.696,861 381.900,13	9.866
781	588.696,861 381.900,13	782	588.701,016 381.901,365	4.335	782	588.701,016 381.901,365	783	588.711,53 381.906,362	11.64 1	783	588.711,53 381.906,362	784	588.721,378 381.910,895	10.84 1
784	588.721,378 381.910,895	785	588.726,489 381.914,17	6.07	785	588.726,489 381.914,17	786	588.734,528 381.920,726	10.37 3	786	588.734,528 381.920,726	787	588.736,952 381.925,787	5.611
787	588.736,952 381.925,787	788	588.742,195 381.936,957	12.33 9	788	588.742,195 381.936,957	789	588.751,892 381.964,404	29.10 9	789	588.751,892 381.964,404	790	588.756,427 381.977,346	13.71 3

Punct început	X / Y	Punct sfârșit	X / Y	Lungime segment	Punct început	X / Y	Punct sfârșit	X / Y	Lungime segment	Punct început	X / Y	Punct sfârșit	X / Y	Lungime segment
790	588.756,427 381.977,346	791	588.760,16 381.988,193	11.47 2	791	588.760,16 381.988,193	792	588.771,937 382.022,957	36.70 5	792	588.771,937 382.022,957	793	588.773,888 382.028,388	5.77
793	588.773,888 382.028,388	794	588.778,252 382.041,99	14.28 4	794	588.778,252 382.041,99	795	588.779,894 382.045,91	4.25	795	588.779,894 382.045,91	796	588.782,781 382.053,975	8.566
796	588.782,781 382.053,975	797	588.784,466 382.058,112	4.467	797	588.784,466 382.058,112	798	588.792,925 382.072,469	16.66 3	798	588.792,925 382.072,469	799	588.798,076 382.078,801	8.163
799	588.798,076 382.078,801	800	588.800,608 382.082,171	4.215	800	588.800,608 382.082,171	801	588.804,728 382.087,116	6.436	801	588.804,728 382.087,116	802	588.810,264 382.094,229	9.013
802	588.810,264 382.094,229	803	588.812,609 382.097,935	4.386	803	588.812,609 382.097,935	804	588.813,636 382.099,809	2.137	804	588.813,636 382.099,809	805	588.812,839 382.101,5	1.869
805	588.812,839 382.101,5	806	588.811,684 382.103,645	2.437	806	588.811,684 382.103,645	807	588.809,915 382.106,023	2.963	807	588.809,915 382.106,023	808	588.808,734 382.107,547	1.929
808	588.808,734 382.107,547	809	588.805,578 382.110,82	4.547	809	588.805,578 382.110,82	810	588.786,595 382.129,194	26.41 9	810	588.786,595 382.129,194	811	588.769,297 382.144,825	23.31 4
811	588.769,297 382.144,825	812	588.763,634 382.149,892	7.599	812	588.763,634 382.149,892	813	588.748,11 382.163,184	20.43 7	813	588.748,11 382.163,184	814	588.739,494 382.170,391	11.23 3
814	588.739,494 382.170,391	815	588.719,762 382.187,094	25.85 2	815	588.719,762 382.187,094	816	588.689,826 382.212,222	39.08 5	816	588.689,826 382.212,222	817	588.678,853 382.221,53	14.38 9
817	588.678,853 382.221,53	818	588.663,678 382.234,318	19.84 4	818	588.663,678 382.234,318	819	588.644,973 382.250,612	24.80 7	819	588.644,973 382.250,612	820	588.634,9 382.259,076	13.15 6
820	588.634,9 382.259,076	821	588.619,144 382.272,282	20.55 9	821	588.619,144 382.272,282	822	588.583,95 382.302,306	46.26 1	822	588.583,95 382.302,306	823	588.580,091 382.305,477	4.995
823	588.580,091 382.305,477	824	588.553,532 382.327,769	34.67 4	824	588.553,532 382.327,769	825	588.536,141 382.342,918	23.06 4	825	588.536,141 382.342,918	826	588.526,551 382.350,734	12.37 1
826	588.526,551 382.350,734	827	588.517,354 382.358,692	12.16 2	827	588.517,354 382.358,692	828	588.498,904 382.374,523	24.31 1	828	588.498,904 382.374,523	829	588.492,233 382.380,049	8.662
829	588.492,233 382.380,049	830	588.484,197 382.387,018	10.63 7	830	588.484,197 382.387,018	831	588.476,675 382.393,481	9.917	831	588.476,675 382.393,481	832	588.463,461 382.404,091	16.94 6
832	588.463,461 382.404,091	833	588.428,488 382.434,038	46.04 3	833	588.428,488 382.434,038	834	588.398,491 382.459,405	39.28 5	834	588.398,491 382.459,405	835	588.364,875 382.487,886	44.06
835	588.364,875 382.487,886	836	588.350,088 382.500,941	19.72 5	836	588.350,088 382.500,941	837	588.341,822 382.508,229	11.02	837	588.341,822 382.508,229	838	588.324,635 382.522,661	22.44 2
838	588.324,635 382.522,661	839	588.306,841 382.537,592	23.22 8	839	588.306,841 382.537,592	840	588.295,806 382.547,099	14.56 6	840	588.295,806 382.547,099	841	588.281,661 382.558,832	18.37 8
841	588.281,661 382.558,832	842	588.277,228 382.562,047	5.476	842	588.277,228 382.562,047	843	588.272,689 382.564,697	5.256	843	588.272,689 382.564,697	844	588.260,406 382.570,765	13.7
844	588.260,406 382.570,765	845	588.231,217 382.583,922	32.01 7	845	588.231,217 382.583,922	846	588.207,727 382.595,57	26.21 9	846	588.207,727 382.595,57	847	588.190,544 382.604,431	19.33 3
847	588.190,544 382.604,431	848	588.183,301 382.608,659	8.386	848	588.183,301 382.608,659	849	588.170,179 382.616,595	15.33 5	849	588.170,179 382.616,595	850	588.163,727 382.620,817	7.711
850	588.163,727 382.620,817	851	588.155,243 382.627,112	10.56 5	851	588.155,243 382.627,112	852	588.145,024 382.634,705	12.73 1	852	588.145,024 382.634,705	853	588.127,852 382.648,447	21.99 4
853	588.127,852 382.648,447	854	588.107,115 382.664,913	26.48	854	588.107,115 382.664,913	855	588.093,314 382.675,397	17.33 1	855	588.093,314 382.675,397	856	588.085,213 382.681,065	9.887
856	588.085,213 382.681,065	857	588.075,417 382.687,14	11.52 7	857	588.075,417 382.687,14	858	588.065,417 382.692,243	11.22 6	858	588.065,417 382.692,243	859	588.053,392 382.697,755	13.22 9
859	588.053,392 382.697,755	860	588.036,859 382.704,172	17.73 4	860	588.036,859 382.704,172	861	588.024,39 382.708,279	13.12 8	861	588.024,39 382.708,279	862	588.001,426 382.713,552	23.56 1
862	588.001,426 382.713,552	863	587.959,234 382.721,935	43.01 7	863	587.959,234 382.721,935	864	587.924,063 382.727,797	35.65 5	864	587.924,063 382.727,797	865	587.869,672 382.738,534	55.44 1
865	587.869,672 382.738,534	866	587.840,268 382.745,386	30.19 2	866	587.840,268 382.745,386	867	587.799,959 382.755,198	41.48 7	867	587.799,959 382.755,198	868	587.751,31 382.767,226	50.11 3
868	587.751,31 382.767,226	869	587.706,17 382.778,44	46.51 2	869	587.706,17 382.778,44	870	587.650,793 382.791,331	56.85 7	870	587.650,793 382.791,331	871	587.624,445 382.797,408	27.04
871	587.624,445 382.797,408	872	587.578,0 382.808,428	47.73 4	872	587.578,0 382.808,428	873	587.529,786 382.819,957	49.57 3	873	587.529,786 382.819,957	874	587.485,95 382.829,549	44.87 3
874	587.485,95 382.829,549	875	587.434,945 382.840,553	52.17 9	875	587.434,945 382.840,553	876	587.368,916 382.854,079	67.40 1	876	587.368,916 382.854,079	877	587.315,252 382.865,862	54.94 3
877	587.315,252 382.865,862	878	587.266,122 382.876,491	50.26 6	878	587.266,122 382.876,491	879	587.215,874 382.887,19	51.37 4	879	587.215,874 382.887,19	880	587.190,475 382.892,077	25.86 5
880	587.190,475 382.892,077	881	587.156,991 382.898,926	34.17 7	881	587.156,991 382.898,926	882	587.133,536 382.902,798	23.77 3	882	587.133,536 382.902,798	883	587.122,918 382.904,767	10.79 9
883	587.122,918 382.904,767	884	587.117,569 382.905,336	5.379	884	587.117,569 382.905,336	885	587.111,066 382.905,19	6.505	885	587.111,066 382.905,19	886	587.107,011 382.904,052	4.212
886	587.107,011 382.904,052	887	587.104,46 382.902,333	3.076	887	587.104,46 382.902,333	888	587.102,399 382.900,759	2.593	888	587.102,399 382.900,759	889	587.099,668 382.896,312	5.219

Punct început	X / Y	Punct sfârșit	X / Y	Lungime segment
889	587.099,668 382.896,312	1	587.097,96 382.891,912	4.72

** Lungimile segmentelor sunt determinate în planul de proiecție Stereo 70 și sunt rotunjite la 1 milimetru.

*** Distanța dintre puncte este formată din segmente cumulate ce sunt mai mici decât valoarea 1 milimetru.

**DATE DESPRE IMOBILUL NR. 5907**

Oficiul de Cadastru și Publicitate Imobiliară PRAHOVA
Biroul de Cadastru și Publicitate Imobiliară Ploiești

A. Partea I. Descrierea imobilului

TEREN Necunoscut

Adresa: Loc. Berceni, Jud. Prahova, DJ139

Nr. Crt	Nr cadastral Nr. topografic	Suprafața* (mp)	Observații / Referințe
A1	23952	Din acte: 5.684 Masurata: 5.663	Sector cadastral:0 Teren neimprejmuit;

B. Partea II. Proprietari și acte

Inscrieri privitoare la dreptul de proprietate și alte drepturi reale		Referințe
55367 / 26/04/2022		
Inscris Sub Semnatura Privata nr. 37, din 21/04/2022 emis de Consiliul Local Berceni;		
B1	Intabulare, drept de PROPRIETATE, dobandit prin Lege, cota actuala 1/1 1) COMUNA BERCENI , CIF:2845338	A1

C. Partea III. SARCINI .

Inscrieri privind dezmembramintele dreptului de proprietate, drepturi reale de garanție și sarcini	Referințe
NU SUNT	

Anexa Nr. 1 La Partea I

Teren

Nr cadastral	Suprafața (mp)*	Observații / Referințe
23952	Din acte: 5.684 Masurata: 5.663	

* Suprafața este determinată în planul de proiecție Stereo 70.



Date referitoare la teren

Crt	Categorie folosință	Intravilan	Suprafața (mp)	Tarla	Parcelă	Nr. topo	Observații / Referințe
10001	drum	NU	3.317	-	-	-	
10002	drum	DA	2.346	-	-	-	

Lungime Segmente

1) Valorile lungimilor segmentelor sunt obținute din proiecție în plan.

Punct început	X / Y	Punct sfârșit	X / Y	Lungime segment
1	587.084,661 382.920,69	2	587.092,06 382.904,68	17.637
2	587.092,06 382.904,68	3	587.092,677 382.905,76	1.244
3	587.092,677 382.905,76	4	587.095,596 382.909,327	4.609
4	587.095,596 382.909,327	5	587.098,08 382.911,864	3.551
5	587.098,08 382.911,864	6	587.101,715 382.914,029	4.231
6	587.101,715 382.914,029	7	587.106,318 382.915,546	4.846
7	587.106,318 382.915,546	8	587.112,571 382.915,497	6.253
8	587.112,571 382.915,497	9	587.131,685 382.912,698	19.317
9	587.131,685 382.912,698	10	587.185,267 382.902,481	54.548

Punct început	X / Y	Punct sfârșit	X / Y	Lungime segment	Punct început	X / Y	Punct sfârșit	X / Y	Lungime segment	Punct început	X / Y	Punct sfârșit	X / Y	Lungime segment
10	587.185,267 382.902,481	11	587.218,518 382.895,512	33.97 3	11	587.218,518 382.895,512	12	587.272,605 382.884,129	55.27 2	12	587.272,605 382.884,129	13	587.315,56 382.875,023	43.91
13	587.315,56 382.875,023	14	587.372,749 382.862,976	58.44 4	14	587.372,749 382.862,976	15	587.422,62 382.852,387	50.98 2	15	587.422,62 382.852,387	16	587.478,086 382.840,622	56.70 1
16	587.478,086 382.840,622	17	587.532,885 382.828,364	56.15 2	17	587.532,885 382.828,364	18	587.582,678 382.816,493	51.18 9	18	587.582,678 382.816,493	19	587.631,636 382.805,02	50.28 4
19	587.631,636 382.805,02	20	587.684,536 382.792,31	54.40 6	20	587.684,536 382.792,31	21	587.738,239 382.779,362	55.24 1	21	587.738,239 382.779,362	22	587.802,422 382.764,059	65.98 3
22	587.802,422 382.764,059	23	587.853,432 382.751,579	52.51 4	23	587.853,432 382.751,579	24	587.890,982 382.743,028	38.51 2	24	587.890,982 382.743,028	25	587.929,884 382.735,816	39.56 5
25	587.929,884 382.735,816	26	587.966,642 382.729,518	37.29 3	26	587.966,642 382.729,518	27	588.003,31 382.722,418	37.34 9	27	588.003,31 382.722,418	28	588.015,908 382.719,783	12.87
28	588.015,908 382.719,783	29	588.035,834 382.714,303	20.66 7	29	588.035,834 382.714,303	30	588.045,928 382.710,304	10.85 7	30	588.045,928 382.710,304	31	588.063,57 382.703,112	19.05 1
31	588.063,57 382.703,112	32	588.076,824 382.696,875	14.64 8	32	588.076,824 382.696,875	33	588.089,526 382.688,984	14.95 4	33	588.089,526 382.688,984	34	588.100,49 382.681,658	13.18 7
34	588.100,49 382.681,658	35	588.117,012 382.668,839	20.91 1	35	588.117,012 382.668,839	36	588.132,796 382.656,188	20.22 8	36	588.132,796 382.656,188	37	588.156,162 382.638,089	29.55 6
37	588.156,162 382.638,089	38	588.174,289 382.625,296	22.18 7	38	588.174,289 382.625,296	39	588.179,283 382.622,579	5.685	39	588.179,283 382.622,579	40	588.188,269 382.616,264	10.98 3
40	588.188,269 382.616,264	41	588.194,673 382.612,577	7.389	41	588.194,673 382.612,577	42	588.211,165 382.603,392	18.87 7	42	588.211,165 382.603,392	43	588.236,383 382.591,474	27.89 2
43	588.236,383 382.591,474	44	588.264,796 382.578,568	31.20 7	44	588.264,796 382.578,568	45	588.274,616 382.574,028	10.81 9	45	588.274,616 382.574,028	46	588.290,642 382.567,001	17.49 9
46	588.290,642 382.567,001	47	588.298,88 382.556,541	13.31 4	47	588.298,88 382.556,541	48	588.330,128 382.529,528	41.30 6	48	588.330,128 382.529,528	49	588.360,404 382.503,66	39.82 2
49	588.360,404 382.503,66	50	588.369,794 382.495,651	12.34 1	50	588.369,794 382.495,651	51	588.403,976 382.466,519	44.91 2	51	588.403,976 382.466,519	52	588.418,403 382.454,102	19.03 5
52	588.418,403 382.454,102	53	588.438,158 382.437,426	25.85 2	53	588.438,158 382.437,426	54	588.464,607 382.415,066	34.63 5	54	588.464,607 382.415,066	55	588.485,993 382.397,05	27.96 3
55	588.485,993 382.397,05	56	588.496,609 382.388,084	13.89 6	56	588.496,609 382.388,084	57	588.502,023 382.383,451	7.126	57	588.502,023 382.383,451	58	588.527,91 382.361,621	33.86 2
58	588.527,91 382.361,621	59	588.541,231 382.350,026	17.66 1	59	588.541,231 382.350,026	60	588.549,55 382.343,021	10.87 5	60	588.549,55 382.343,021	61	588.560,041 382.334,095	13.77 4
61	588.560,041 382.334,095	62	588.565,208 382.329,916	6.645	62	588.565,208 382.329,916	63	588.568,442 382.326,933	4.4	63	588.568,442 382.326,933	64	588.577,011 382.319,804	11.14 7
64	588.577,011 382.319,804	65	588.604,432 382.296,644	35.89 2	65	588.604,432 382.296,644	66	588.629,794 382.275,097	33.28	66	588.629,794 382.275,097	67	588.659,018 382.250,447	38.23 2
67	588.659,018 382.250,447	68	588.676,001 382.236,196	22.16 9	68	588.676,001 382.236,196	69	588.694,647 382.220,32	24.49	69	588.694,647 382.220,32	70	588.703,022 382.213,141	11.03 1
70	588.703,022 382.213,141	71	588.712,341 382.205,235	12.22	71	588.712,341 382.205,235	72	588.721,49 382.197,754	11.81 9	72	588.721,49 382.197,754	73	588.740,919 382.180,921	25.70 7
73	588.740,919 382.180,921	74	588.761,389 382.163,764	26.70 9	74	588.761,389 382.163,764	75	588.769,146 382.156,867	10.38	75	588.769,146 382.156,867	76	588.784,478 382.143,042	20.64 5
76	588.784,478 382.143,042	77	588.794,507 382.134,033	13.48 2	77	588.794,507 382.134,033	78	588.801,019 382.128,136	8.785	78	588.801,019 382.128,136	79	588.809,828 382.119,376	12.42 4
79	588.809,828 382.119,376	80	588.814,668 382.114,402	6.94	80	588.814,668 382.114,402	81	588.822,464 382.103,655	13.27 7	81	588.822,464 382.103,655	82	588.821,398 382.095,146	8.576
82	588.821,398 382.095,146	83	588.816,34 382.086,71	9.836	83	588.816,34 382.086,71	84	588.806,0 382.074,67	15.87 1	84	588.806,0 382.074,67	85	588.796,008 382.062,946	15.40 5
85	588.796,008 382.062,946	86	588.790,927 382.050,614	13.33 7	86	588.790,927 382.050,614	87	588.781,147 382.022,707	29.57 1	87	588.781,147 382.022,707	88	588.777,69 382.012,333	10.93 5
88	588.777,69 382.012,333	89	588.769,655 381.988,717	24.94 6	89	588.769,655 381.988,717	90	588.763,642 381.970,152	19.51 5	90	588.763,642 381.970,152	91	588.762,027 381.962,993	7.339
91	588.762,027 381.962,993	92	588.762,401 381.961,61	1.432	92	588.762,401 381.961,61	93	588.763,097 381.960,121	1.644	93	588.763,097 381.960,121	94	588.763,735 381.959,32	1.024
94	588.763,735 381.959,32	95	588.764,561 381.961,4	2.238	95	588.764,561 381.961,4	96	588.764,695 381.964,478	3.081	96	588.764,695 381.964,478	97	588.767,657 381.974,114	10.08 1
97	588.767,657 381.974,114	98	588.772,32 381.987,578	14.24 9	98	588.772,32 381.987,578	99	588.780,049 382.012,439	26.03 5	99	588.780,049 382.012,439	100	588.783,927 382.024,43	12.60 2
100	588.783,927 382.024,43	101	588.788,517 382.038,079	14.4	101	588.788,517 382.038,079	102	588.792,597 382.049,198	11.84 4	102	588.792,597 382.049,198	103	588.797,719 382.061,896	13.69 2
103	588.797,719 382.061,896	104	588.799,677 382.064,216	3.036	104	588.799,677 382.064,216	105	588.803,508 382.069,349	6.405	105	588.803,508 382.069,349	106	588.808,232 382.074,666	7.112
106	588.808,232 382.074,666	107	588.811,019 382.077,355	3.873	107	588.811,019 382.077,355	108	588.812,273 382.078,313	1.578	108	588.812,273 382.078,313	109	588.814,314 382.079,688	2.461

Punct început	X / Y	Punct sfârșit	X / Y	Lungime segment	Punct început	X / Y	Punct sfârșit	X / Y	Lungime segment	Punct început	X / Y	Punct sfârșit	X / Y	Lungime segment
109	588.814,314 382.079,688	110	588.826,395 382.102,103	25.463	110	588.826,395 382.102,103	111	588.817,322 382.114,214	15.133	111	588.817,322 382.114,214	112	588.795,483 382.135,178	30.273
112	588.795,483 382.135,178	113	588.781,582 382.147,99	18.905	113	588.781,582 382.147,99	114	588.769,411 382.159,494	16.747	114	588.769,411 382.159,494	115	588.750,214 382.177,027	25.999
115	588.750,214 382.177,027	116	588.742,06 382.183,85	10.632	116	588.742,06 382.183,85	117	588.732,99 382.191,4	11.801	117	588.732,99 382.191,4	118	588.723,87 382.199,108	11.941
118	588.723,87 382.199,108	119	588.723,147 382.199,717	0.945	119	588.723,147 382.199,717	120	588.714,216 382.207,213	11.66	120	588.714,216 382.207,213	121	588.705,254 382.214,612	11.622
121	588.705,254 382.214,612	122	588.696,113 382.222,091	11.81	122	588.696,113 382.222,091	123	588.686,02 382.230,968	13.442	123	588.686,02 382.230,968	124	588.678,301 382.237,673	10.224
124	588.678,301 382.237,673	125	588.660,927 382.252,82	23.05	125	588.660,927 382.252,82	126	588.648,76 382.263,01	15.87	126	588.648,76 382.263,01	127	588.642,03 382.268,599	8.748
127	588.642,03 382.268,599	128	588.624,65 382.284,06	23.262	128	588.624,65 382.284,06	129	588.606,89 382.299,15	23.306	129	588.606,89 382.299,15	130	588.603,421 382.301,833	4.385
130	588.603,421 382.301,833	131	588.597,573 382.306,553	7.515	131	588.597,573 382.306,553	132	588.579,089 382.321,221	23.597	132	588.579,089 382.321,221	133	588.570,158 382.329,243	12.005
133	588.570,158 382.329,243	134	588.561,275 382.336,826	11.68	134	588.561,275 382.336,826	135	588.551,954 382.344,936	12.355	135	588.551,954 382.344,936	136	588.542,581 382.352,953	12.334
136	588.542,581 382.352,953	137	588.534,5 382.359,777	10.577	137	588.534,5 382.359,777	138	588.525,46 382.367,452	11.859	138	588.525,46 382.367,452	139	588.516,42 382.375,128	11.859
139	588.516,42 382.375,128	140	588.507,736 382.382,55	11.424	140	588.507,736 382.382,55	141	588.499,41 382.389,98	11.159	141	588.499,41 382.389,98	142	588.491,34 382.396,84	10.592
142	588.491,34 382.396,84	143	588.482,054 382.404,328	11.929	143	588.482,054 382.404,328	144	588.471,557 382.413,155	13.715	144	588.471,557 382.413,155	145	588.462,376 382.421,005	12.079
145	588.462,376 382.421,005	146	588.453,164 382.428,735	12.026	146	588.453,164 382.428,735	147	588.444,361 382.436,004	11.416	147	588.444,361 382.436,004	148	588.435,971 382.443,119	11.001
148	588.435,971 382.443,119	149	588.425,722 382.451,821	13.445	149	588.425,722 382.451,821	150	588.417,875 382.458,375	10.224	150	588.417,875 382.458,375	151	588.407,776 382.467,389	13.537
151	588.407,776 382.467,389	152	588.399,529 382.474,224	10.711	152	588.399,529 382.474,224	153	588.390,002 382.482,141	12.387	153	588.390,002 382.482,141	154	588.380,673 382.489,568	11.924
154	588.380,673 382.489,568	155	588.371,749 382.497,373	11.856	155	588.371,749 382.497,373	156	588.368,622 382.499,861	3.996	156	588.368,622 382.499,861	157	588.362,468 382.505,4	8.28
157	588.362,468 382.505,4	158	588.354,576 382.512,611	10.691	158	588.354,576 382.512,611	159	588.344,452 382.521,081	13.2	159	588.344,452 382.521,081	160	588.329,526 382.534,232	19.893
160	588.329,526 382.534,232	161	588.315,973 382.545,967	17.927	161	588.315,973 382.545,967	162	588.301,849 382.560,062	19.954	162	588.301,849 382.560,062	163	588.293,218 382.567,143	11.164
163	588.293,218 382.567,143	164	588.290,503 382.570,164	4.062	164	588.290,503 382.570,164	165	588.280,623 382.576,096	11.524	165	588.280,623 382.576,096	166	588.271,181 382.579,029	9.887
166	588.271,181 382.579,029	167	588.257,84 382.584,659	14.481	167	588.257,84 382.584,659	168	588.240,491 382.592,462	19.023	168	588.240,491 382.592,462	169	588.222,491 382.601,782	20.27
169	588.222,491 382.601,782	170	588.204,058 382.611,103	20.655	170	588.204,058 382.611,103	171	588.180,834 382.623,797	26.467	171	588.180,834 382.623,797	172	588.178,192 382.625,402	3.091
172	588.178,192 382.625,402	173	588.175,349 382.627,395	3.472	173	588.175,349 382.627,395	174	588.165,713 382.634,15	11.768	174	588.165,713 382.634,15	175	588.117,843 382.671,294	60.591
175	588.117,843 382.671,294	176	588.100,388 382.684,595	21.945	176	588.100,388 382.684,595	177	588.079,034 382.698,341	25.395	177	588.079,034 382.698,341	178	588.077,589 382.699,048	1.609
178	588.077,589 382.699,048	179	588.065,509 382.704,959	13.449	179	588.065,509 382.704,959	180	588.065,313 382.705,055	0.218	180	588.065,313 382.705,055	181	588.046,731 382.712,563	20.041
181	588.046,731 382.712,563	182	588.038,418 382.715,922	8.966	182	588.038,418 382.715,922	183	588.031,262 382.718,182	7.504	183	588.031,262 382.718,182	184	588.029,561 382.718,719	1.784
184	588.029,561 382.718,719	185	588.020,423 382.721,221	9.474	185	588.020,423 382.721,221	186	587.999,189 382.725,75	21.712	186	587.999,189 382.725,75	187	587.995,229 382.726,549	4.04
187	587.995,229 382.726,549	188	587.990,375 382.727,527	4.952	188	587.990,375 382.727,527	189	587.968,133 382.731,807	22.65	189	587.968,133 382.731,807	190	587.964,513 382.732,504	3.686
190	587.964,513 382.732,504	191	587.956,504 382.733,847	8.121	191	587.956,504 382.733,847	192	587.949,254 382.735,062	7.351	192	587.949,254 382.735,062	193	587.937,138 382.737,094	12.285
193	587.937,138 382.737,094	194	587.932,674 382.737,879	4.532	194	587.932,674 382.737,879	195	587.919,148 382.740,255	13.733	195	587.919,148 382.740,255	196	587.915,695 382.740,861	3.506
196	587.915,695 382.740,861	197	587.898,89 382.743,946	17.086	197	587.898,89 382.743,946	198	587.898,407 382.744,034	0.491	198	587.898,407 382.744,034	199	587.886,446 382.746,647	12.243
199	587.886,446 382.746,647	200	587.880,912 382.747,856	5.665	200	587.880,912 382.747,856	201	587.879,989 382.748,058	0.945	201	587.879,989 382.748,058	202	587.866,754 382.751,117	13.584
202	587.866,754 382.751,117	203	587.852,729 382.754,36	14.395	203	587.852,729 382.754,36	204	587.851,931 382.754,556	0.822	204	587.851,931 382.754,556	205	587.834,664 382.758,807	17.783
205	587.834,664 382.758,807	206	587.831,08 382.759,689	3.691	206	587.831,08 382.759,689	207	587.828,828 382.760,238	2.318	207	587.828,828 382.760,238	208	587.817,032 382.763,114	12.142

Punct început	X / Y	Punct sfârșit	X / Y	Lungime segment	Punct început	X / Y	Punct sfârșit	X / Y	Lungime segment	Punct început	X / Y	Punct sfârșit	X / Y	Lungime segment
208	587.817,032 382.763,114	209	587.810,086 382.764,808	7.15	209	587.810,086 382.764,808	210	587.805,064 382.766,014	5.165	210	587.805,064 382.766,014	211	587.793,861 382.768,704	11.521
211	587.793,861 382.768,704	212	587.788,407 382.770,014	5.609	212	587.788,407 382.770,014	213	587.772,513 382.773,816	16.342	213	587.772,513 382.773,816	214	587.766,657 382.775,209	6.019
214	587.766,657 382.775,209	215	587.748,107 382.779,682	19.082	215	587.748,107 382.779,682	216	587.744,841 382.780,468	3.359	216	587.744,841 382.780,468	217	587.723,126 382.785,669	22.329
217	587.723,126 382.785,669	218	587.720,976 382.786,183	2.211	218	587.720,976 382.786,183	219	587.703,043 382.790,474	18.439	219	587.703,043 382.790,474	220	587.701,746 382.790,784	1.334
220	587.701,746 382.790,784	221	587.678,913 382.796,264	23.481	221	587.678,913 382.796,264	222	587.677,897 382.796,508	1.045	222	587.677,897 382.796,508	223	587.671,713 382.797,992	6.36
223	587.671,713 382.797,992	224	587.666,443 382.799,257	5.42	224	587.666,443 382.799,257	225	587.656,623 382.801,615	10.099	225	587.656,623 382.801,615	226	587.655,317 382.801,927	1.343
226	587.655,317 382.801,927	227	587.642,167 382.805,078	13.522	227	587.642,167 382.805,078	228	587.634,986 382.806,798	7.384	228	587.634,986 382.806,798	229	587.632,525 382.807,387	2.531
229	587.632,525 382.807,387	230	587.617,856 382.810,898	15.083	230	587.617,856 382.810,898	231	587.613,014 382.812,057	4.979	231	587.613,014 382.812,057	232	587.609,654 382.812,842	3.45
232	587.609,654 382.812,842	233	587.590,867 382.817,227	19.292	233	587.590,867 382.817,227	234	587.581,562 382.819,425	9.561	234	587.581,562 382.819,425	235	587.570,6 382.822,015	11.264
235	587.570,6 382.822,015	236	587.561,626 382.824,136	9.221	236	587.561,626 382.824,136	237	587.546,698 382.827,704	15.348	237	587.546,698 382.827,704	238	587.533,38 382.830,756	13.663
238	587.533,38 382.830,756	239	587.529,001 382.831,75	4.49	239	587.529,001 382.831,75	240	587.516,592 382.834,616	12.736	240	587.516,592 382.834,616	241	587.509,465 382.836,256	7.313
241	587.509,465 382.836,256	242	587.485,694 382.841,589	24.362	242	587.485,694 382.841,589	243	587.480,832 382.842,626	4.971	243	587.480,832 382.842,626	244	587.463,089 382.846,408	18.142
244	587.463,089 382.846,408	245	587.446,377 382.849,923	17.078	245	587.446,377 382.849,923	246	587.441,789 382.850,887	4.688	246	587.441,789 382.850,887	247	587.427,984 382.853,816	14.112
247	587.427,984 382.853,816	248	587.418,875 382.855,748	9.312	248	587.418,875 382.855,748	249	587.415,112 382.856,539	3.845	249	587.415,112 382.856,539	250	587.397,105 382.860,326	18.401
250	587.397,105 382.860,326	251	587.390,337 382.861,781	6.923	251	587.390,337 382.861,781	252	587.375,87 382.864,893	14.798	252	587.375,87 382.864,893	253	587.374,213 382.865,249	1.695
253	587.374,213 382.865,249	254	587.352,392 382.869,776	22.286	254	587.352,392 382.869,776	255	587.346,79 382.870,945	5.723	255	587.346,79 382.870,945	256	587.330,571 382.874,33	16.568
256	587.330,571 382.874,33	257	587.308,631 382.878,964	22.424	257	587.308,631 382.878,964	258	587.286,346 382.883,726	22.788	258	587.286,346 382.883,726	259	587.281,75 382.884,696	4.697
259	587.281,75 382.884,696	260	587.264,815 382.888,25	17.304	260	587.264,815 382.888,25	261	587.263,777 382.888,468	1.061	261	587.263,777 382.888,468	262	587.245,879 382.892,227	18.288
262	587.245,879 382.892,227	263	587.244,29 382.892,561	1.624	263	587.244,29 382.892,561	264	587.229,394 382.895,719	15.227	264	587.229,394 382.895,719	265	587.223,256 382.897,02	6.274
265	587.223,256 382.897,02	266	587.202,882 382.901,359	20.831	266	587.202,882 382.901,359	267	587.191,494 382.903,664	11.619	267	587.191,494 382.903,664	268	587.183,662 382.905,249	7.991
268	587.183,662 382.905,249	269	587.179,674 382.906,056	4.069	269	587.179,674 382.906,056	270	587.161,21 382.909,627	18.806	270	587.161,21 382.909,627	271	587.140,863 382.913,361	20.687
271	587.140,863 382.913,361	272	587.131,408 382.915,026	9.6	272	587.131,408 382.915,026	273	587.122,636 382.916,571	8.907	273	587.122,636 382.916,571	274	587.114,205 382.917,465	8.478
274	587.114,205 382.917,465	275	587.108,753 382.917,405	5.452	275	587.108,753 382.917,405	276	587.104,313 382.917,1	4.45	276	587.104,313 382.917,1	1	587.084,661 382.920,69	19.977

** Lungimile segmentelor sunt determinate în planul de proiecție Stereo 70 și sunt rotunjite la 1 milimetru.

*** Distanța dintre puncte este formată din segmente cumulate ce sunt mai mici decât valoarea 1 milimetru.

**DATE DESPRE IMOBILUL NR. 5908**

Oficiul de Cadastru și Publicitate Imobiliară PRAHOVA
Biroul de Cadastru și Publicitate Imobiliară Ploiești

A. Partea I. Descrierea imobilului

TEREN Necunoscut

Adresa: Loc. Catunu, Str Mihai Eminescu, Jud. Prahova

Nr. Crt	Nr cadastral Nr. topografic	Suprafața* (mp)	Observații / Referințe
A1	24180	Din acte: 6.376 Masurata: 6.381	Sector cadastral:0 Teren neimprejmuit;

B. Partea II. Proprietari și acte

Inscrieri privitoare la dreptul de proprietate și alte drepturi reale	Referințe
155953 / 16/10/2023	
Ordonanta nr. 1604, din 16/12/2009 emis de GUVERNUL ROMÂNIEI (HOT 1604 DUPA REF. ; act administrativ nr 12688 din 12.10.2023, emis de PRIM\U+0102RIA BERCEI;act administrativ nr 50 din 30.06.2020, emis de CONSILIUL LOCAL BERCEI;act administrativ nr 13252 din 24.10.2023, emis de PRIM\U+0102RIA BERCEI);	
B1	A1
Intabulare, drept de PROPRIETATE, dobandit prin Lege, cota actuala 1/1 1) COMUNA BERCEI, CIF:2845338	

C. Partea III. SARCINI .

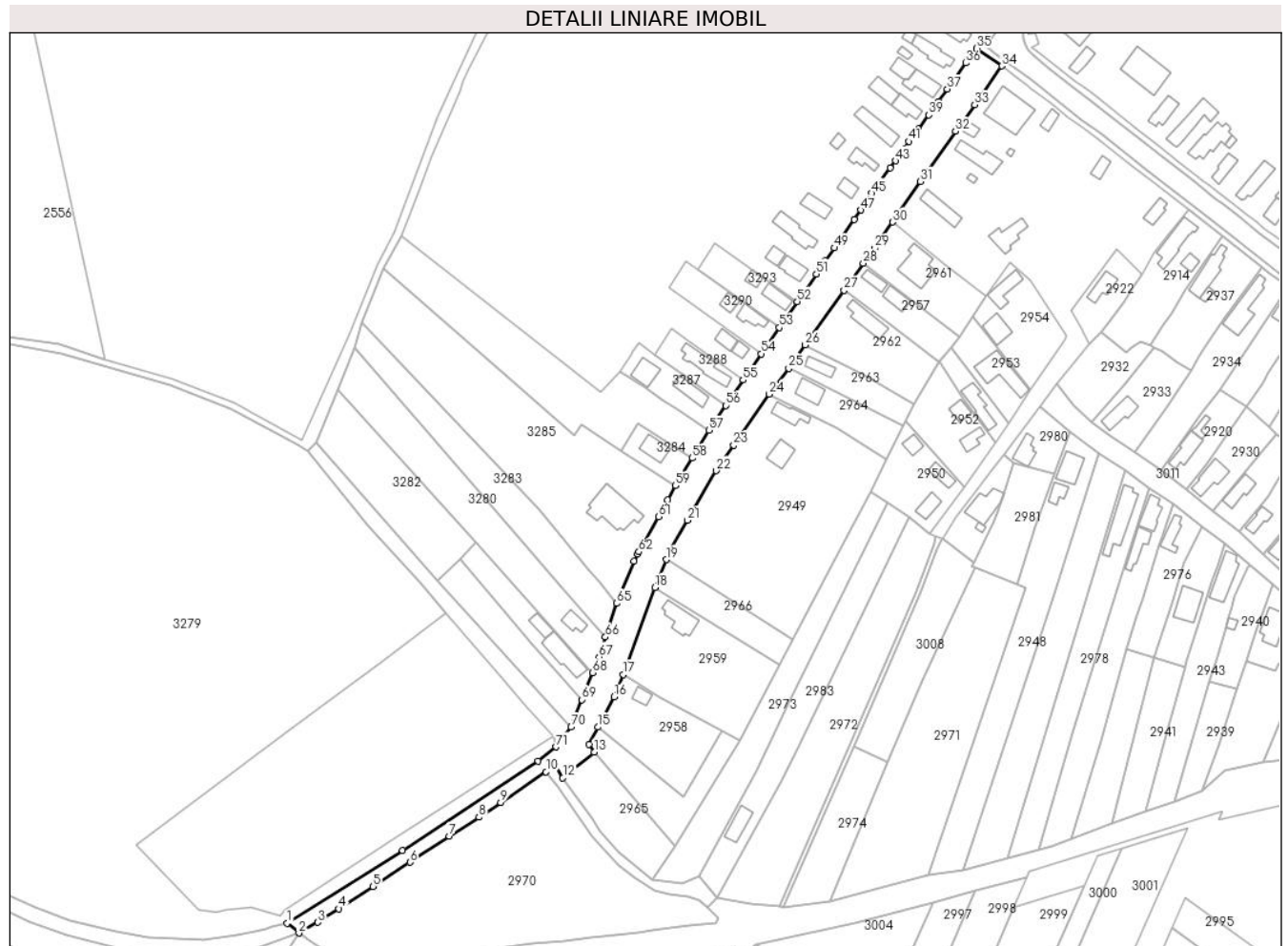
Inscrieri privind dezmembramintele dreptului de proprietate, drepturi reale de garanție și sarcini	Referințe
NU SUNT	

Anexa Nr. 1 La Partea I

Teren

Nr cadastral	Suprafața (mp)*	Observații / Referințe
24180	Din acte: 6.376 Masurata: 6.381	

* Suprafața este determinată în planul de proiecție Stereo 70.



Date referitoare la teren

Crt	Categorie folosință	Intravilan	Suprafața (mp)	Tarla	Parcelă	Nr. topo	Observații / Referințe
10001	drum	DA	5.218	-	-	-	
10002	drum	NU	1.163	-	-	-	

Lungime Segmente

1) Valorile lungimilor segmentelor sunt obținute din proiecție în plan.

Punct început	X / Y	Punct sfârșit	X / Y	Lungime segment	Punct început	X / Y	Punct sfârșit	X / Y	Lungime segment	Punct început	X / Y	Punct sfârșit	X / Y	Lungime segment
1	589.280,231 378.017,218	2	589.285,704 378.012,654	7.127	2	589.285,704 378.012,654	3	589.294,501 378.017,678	10.131	3	589.294,501 378.017,678	4	589.304,306 378.023,913	11.62
4	589.304,306 378.023,913	5	589.320,087 378.034,313	18.9	5	589.320,087 378.034,313	6	589.337,337 378.045,607	20.618	6	589.337,337 378.045,607	7	589.355,65 378.057,625	21.904
7	589.355,65 378.057,625	8	589.369,395 378.066,584	16.407	8	589.369,395 378.066,584	9	589.379,603 378.073,349	12.246	9	589.379,603 378.073,349	10	589.400,638 378.087,611	25.414

Punct început	X / Y	Punct sfârșit	X / Y	Lungime segment	Punct început	X / Y	Punct sfârșit	X / Y	Lungime segment	Punct început	X / Y	Punct sfârșit	X / Y	Lungime segment
10	589.400,638 378.087,611	11	589.404,605 378.090,872	5.135	11	589.404,605 378.090,872	12	589.408,449 378.084,899	7.103	12	589.408,449 378.084,899	13	589.423,011 378.096,734	18.765
13	589.423,011 378.096,734	14	589.420,586 378.100,456	4.442	14	589.420,586 378.100,456	15	589.424,746 378.108,398	8.965	15	589.424,746 378.108,398	16	589.432,24 378.122,5	15.97
16	589.432,24 378.122,5	17	589.436,667 378.132,842	11.25	17	589.436,667 378.132,842	18	589.451,2 378.173,35	43.036	18	589.451,2 378.173,35	19	589.456,512 378.186,303	14.0
19	589.456,512 378.186,303	20	589.457,93 378.189,76	3.737	20	589.457,93 378.189,76	21	589.466,27 378.204,62	17.04	21	589.466,27 378.204,62	22	589.479,72 378.227,66	26.679
22	589.479,72 378.227,66	23	589.487,95 378.239,58	14.485	23	589.487,95 378.239,58	24	589.504,5 378.263,3	28.923	24	589.504,5 378.263,3	25	589.513,582 378.275,212	14.979
25	589.513,582 378.275,212	26	589.521,22 378.286,134	13.328	26	589.521,22 378.286,134	27	589.539,294 378.311,618	31.242	27	589.539,294 378.311,618	28	589.548,22 378.324,179	15.41
28	589.548,22 378.324,179	29	589.553,458 378.331,218	8.773	29	589.553,458 378.331,218	30	589.561,763 378.343,329	14.686	30	589.561,763 378.343,329	31	589.574,859 378.362,164	22.94
31	589.574,859 378.362,164	32	589.591,073 378.385,561	28.466	32	589.591,073 378.385,561	33	589.600,034 378.397,866	15.222	33	589.600,034 378.397,866	34	589.612,662 378.415,947	22.054
34	589.612,662 378.415,947	35	589.600,857 378.424,159	14.38	35	589.600,857 378.424,159	36	589.595,927 378.417,29	8.455	36	589.595,927 378.417,29	37	589.587,328 378.405,156	14.872
37	589.587,328 378.405,156	38	589.583,245 378.399,31	7.131	38	589.583,245 378.399,31	39	589.578,716 378.393,12	7.67	39	589.578,716 378.393,12	40	589.573,93 378.386,542	8.135
40	589.573,93 378.386,542	41	589.569,396 378.380,813	7.306	41	589.569,396 378.380,813	42	589.567,386 378.377,42	3.944	42	589.567,386 378.377,42	43	589.563,384 378.371,788	6.909
43	589.563,384 378.371,788	44	589.560,736 378.368,513	4.212	44	589.560,736 378.368,513	45	589.552,203 378.356,683	14.586	45	589.552,203 378.356,683	46	589.549,736 378.352,391	4.95
46	589.549,736 378.352,391	47	589.547,216 378.348,846	4.349	47	589.547,216 378.348,846	48	589.544,081 378.344,526	5.338	48	589.544,081 378.344,526	49	589.534,681 378.331,291	16.233
49	589.534,681 378.331,291	50	589.530,406 378.325,135	7.495	50	589.530,406 378.325,135	51	589.526,379 378.319,152	7.212	51	589.526,379 378.319,152	52	589.517,436 378.306,336	15.628
52	589.517,436 378.306,336	53	589.509,071 378.294,219	14.724	53	589.509,071 378.294,219	54	589.500,683 378.282,027	14.799	54	589.500,683 378.282,027	55	589.492,286 378.269,873	14.773
55	589.492,286 378.269,873	56	589.484,27 378.257,991	14.333	56	589.484,27 378.257,991	57	589.476,336 378.246,427	14.024	57	589.476,336 378.246,427	58	589.468,625 378.233,538	15.02
58	589.468,625 378.233,538	59	589.460,9 378.220,68	15.0	59	589.460,9 378.220,68	60	589.457,283 378.214,13	7.483	60	589.457,283 378.214,13	61	589.452,915 378.206,296	8.969
61	589.452,915 378.206,296	62	589.443,84 378.189,999	18.653	62	589.443,84 378.189,999	63	589.443,254 378.189,07	1.099	63	589.443,254 378.189,07	64	589.441,509 378.185,567	3.913
64	589.441,509 378.185,567	65	589.433,539 378.165,986	21.141	65	589.433,539 378.165,986	66	589.428,248 378.150,332	16.524	66	589.428,248 378.150,332	67	589.425,321 378.141,037	9.745
67	589.425,321 378.141,037	68	589.422,181 378.133,769	7.917	68	589.422,181 378.133,769	69	589.417,267 378.121,172	13.522	69	589.417,267 378.121,172	70	589.412,327 378.108,437	13.66
70	589.412,327 378.108,437	71	589.405,335 378.099,232	11.559	71	589.405,335 378.099,232	72	589.397,02 378.092,614	10.627	72	589.397,02 378.092,614	73	589.333,93 378.051,101	75.523
73	589.333,93 378.051,101	1	589.280,231 378.017,218	63.495										

** Lungimile segmentelor sunt determinate în planul de proiecție Stereo 70 și sunt rotunjite la 1 milimetru.

*** Distanța dintre puncte este formată din segmente cumulate ce sunt mai mici decât valoarea 1 milimetru.

**DATE DESPRE IMOBILUL NR. 5909**

Oficiul de Cadastru și Publicitate Imobiliară PRAHOVA
Biroul de Cadastru și Publicitate Imobiliară Ploiești

A. Partea I. Descrierea imobilului

TEREN Extravilan

Adresa: Jud. Prahova

Nr. Crt	Nr cadastral Nr. topografic	Suprafața* (mp)	Observații / Referințe
A1		Din acte: 3.045 Masurata: 2.912	Sector cadastral:0 Teren neimprejmuit; domeniu public

B. Partea II. Proprietari și acte

Inscrieri privitoare la dreptul de proprietate și alte drepturi reale	Referințe
/	
Act Normativ nr. 1604, din 16/12/2009 emis de GUVERNUL ROMÂNIEI (act administrativ nr 6325/04.06.2024);	
B1	A1
Intabulare, drept de PROPRIETATEdomeniu public, dobandit prin Lege, cota actuala 1/1 1) COMUNA BERCENI , CIF:2845338	

C. Partea III. SARCINI .

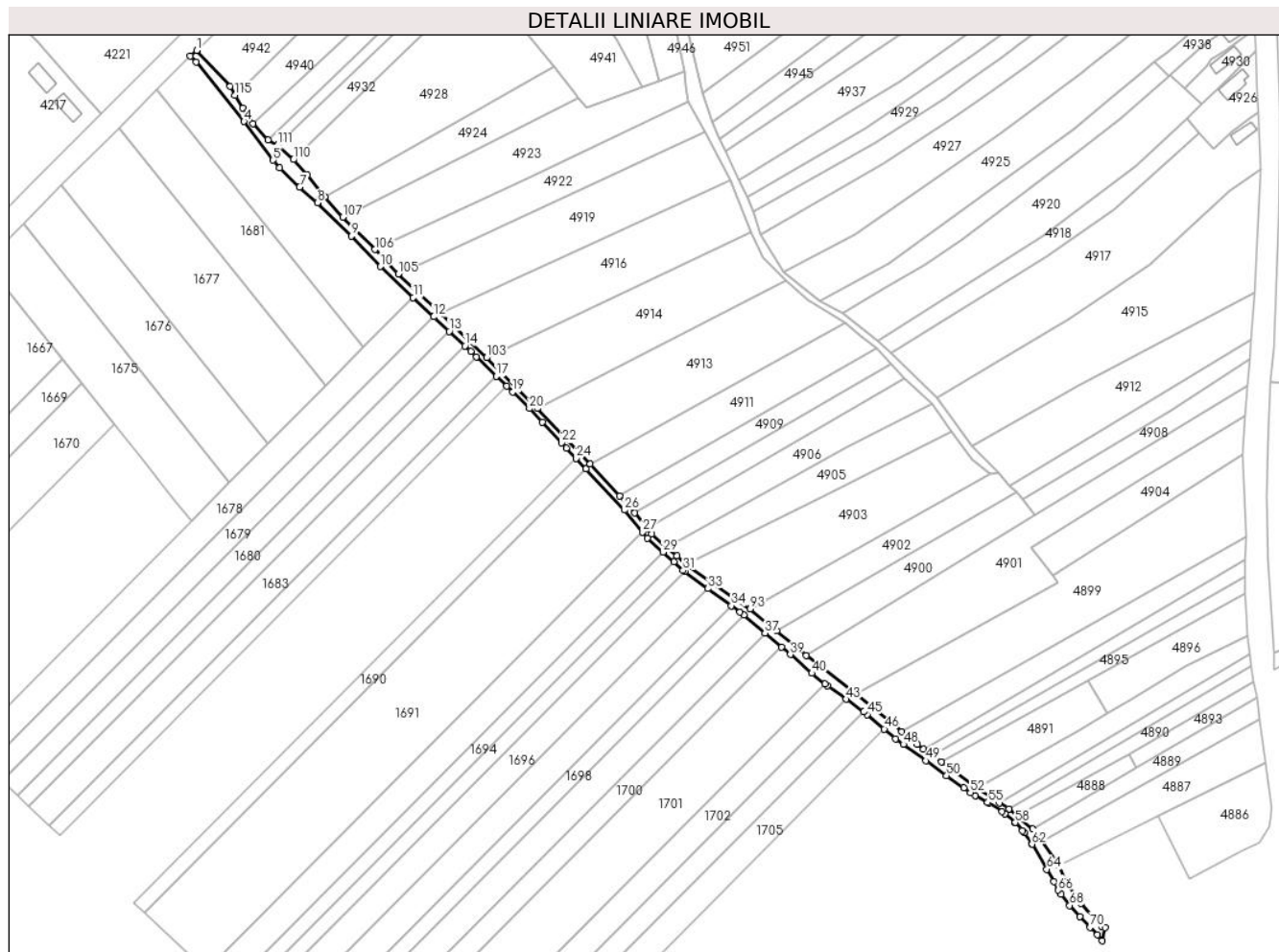
Inscrieri privind dezmembramintele dreptului de proprietate, drepturi reale de garanție și sarcini	Referințe
NU SUNT	

Anexa Nr. 1 La Partea I

Teren

Nr cadastral	Suprafața (mp)*	Observații / Referințe
	Din acte: 3.045 Masurata: 2.912	domeniu public

* Suprafața este determinată în planul de proiecție Stereo 70.



Date referitoare la teren

Crt	Categorie folosință	Intra vilan	Suprafața (mp)	Tarla	Parcelă	Nr. topo	Observații / Referințe
5909	drum	NU	2.912	-	-	-	

Lungime Segmente

1) Valorile lungimilor segmentelor sunt obținute din proiecție în plan.

Punct început	X / Y	Punct sfârșit	X / Y	Lungime segment	Punct început	X / Y	Punct sfârșit	X / Y	Lungime segment	Punct început	X / Y	Punct sfârșit	X / Y	Lungime segment
1	587.938,306 381.354,57	2	587.934,978 381.351,646	4.43	2	587.934,978 381.351,646	3	587.938,074 381.348,564	4.369	3	587.938,074 381.348,564	4	587.963,365 381.316,954	40.482
4	587.963,365 381.316,954	5	587.978,803 381.296,436	25.677	5	587.978,803 381.296,436	6	587.982,165 381.292,375	5.272	6	587.982,165 381.292,375	7	587.992,856 381.282,197	14.761
7	587.992,856 381.282,197	8	588.002,244 381.273,851	12.561	8	588.002,244 381.273,851	9	588.020,276 381.256,201	25.232	9	588.020,276 381.256,201	10	588.035,641 381.240,092	22.262
10	588.035,641 381.240,092	11	588.053,048 381.223,647	23.947	11	588.053,048 381.223,647	12	588.063,902 381.213,481	14.872	12	588.063,902 381.213,481	13	588.072,153 381.205,752	11.305
13	588.072,153 381.205,752	14	588.080,406 381.198,022	11.308	14	588.080,406 381.198,022	15	588.083,493 381.195,13	4.23	15	588.083,493 381.195,13	16	588.086,433 381.192,269	4.102

Punct început	X / Y	Punct sfârșit	X / Y	Lungime segment	Punct început	X / Y	Punct sfârșit	X / Y	Lungime segment	Punct început	X / Y	Punct sfârșit	X / Y	Lungime segment
16	588.086,433 381.192,269	17	588.097,104 381.181,887	14.888	17	588.097,104 381.181,887	18	588.102,444 381.176,692	7.45	18	588.102,444 381.176,692	19	588.105,65 381.173,573	4.472
19	588.105,65 381.173,573	20	588.114,62 381.164,846	12.515	20	588.114,62 381.164,846	21	588.121,389 381.157,65	9.88	21	588.121,389 381.157,65	22	588.131,655 381.146,734	14.985
22	588.131,655 381.146,734	23	588.134,241 381.143,985	3.774	23	588.134,241 381.143,985	24	588.139,457 381.138,392	7.648	24	588.139,457 381.138,392	25	588.144,593 381.132,885	7.53
25	588.144,593 381.132,885	26	588.164,927 381.111,08	29.815	26	588.164,927 381.111,08	27	588.174,512 381.099,475	15.052	27	588.174,512 381.099,475	28	588.177,142 381.096,29	4.13
28	588.177,142 381.096,29	29	588.185,414 381.088,772	11.178	29	588.185,414 381.088,772	30	588.191,072 381.083,629	7.646	30	588.191,072 381.083,629	31	588.196,026 381.079,126	6.695
31	588.196,026 381.079,126	32	588.196,8 381.078,56	0.959	32	588.196,8 381.078,56	33	588.209,226 381.069,461	15.401	33	588.209,226 381.069,461	34	588.221,587 381.060,411	15.32
34	588.221,587 381.060,411	35	588.226,218 381.057,021	5.739	35	588.226,218 381.057,021	36	588.228,164 381.055,382	2.544	36	588.228,164 381.055,382	37	588.239,438 381.045,887	14.74
37	588.239,438 381.045,887	38	588.248,203 381.038,504	11.46	38	588.248,203 381.038,504	39	588.252,871 381.034,573	6.103	39	588.252,871 381.034,573	40	588.264,267 381.024,586	15.153
40	588.264,267 381.024,586	41	588.271,176 381.019,092	8.827	41	588.271,176 381.019,092	42	588.272,629 381.017,936	1.856	42	588.272,629 381.017,936	43	588.282,368 381.010,878	12.028
43	588.282,368 381.010,878	44	588.291,62 381.004,171	11.427	44	588.291,62 381.004,171	45	588.293,504 381.002,806	2.326	45	588.293,504 381.002,806	46	588.302,608 380.995,067	11.949
46	588.302,608 380.995,067	47	588.308,681 380.989,905	7.97	47	588.308,681 380.989,905	48	588.312,723 380.986,98	4.99	48	588.312,723 380.986,98	49	588.324,72 380.978,297	14.809
49	588.324,72 380.978,297	50	588.335,665 380.970,376	13.511	50	588.335,665 380.970,376	51	588.344,712 380.963,828	11.168	51	588.344,712 380.963,828	52	588.348,231 380.961,383	4.285
52	588.348,231 380.961,383	53	588.350,887 380.959,883	3.051	53	588.350,887 380.959,883	54	588.357,324 380.956,248	7.392	54	588.357,324 380.956,248	55	588.357,951 380.955,894	0.72
55	588.357,951 380.955,894	56	588.365,058 380.951,327	8.448	56	588.365,058 380.951,327	57	588.366,502 380.950,117	1.884	57	588.366,502 380.950,117	58	588.371,998 380.945,51	7.171
58	588.371,998 380.945,51	59	588.372,018 380.945,494	0.026	59	588.372,018 380.945,494	60	588.375,812 380.941,311	5.647	60	588.375,812 380.941,311	61	588.376,699 380.940,058	1.535
61	588.376,699 380.940,058	62	588.380,941 380.934,063	7.344	62	588.380,941 380.934,063	63	588.380,97 380.934,022	0.05	63	588.380,97 380.934,022	64	588.388,806 380.920,775	15.391
64	588.388,806 380.920,775	65	588.392,423 380.914,178	7.524	65	588.392,423 380.914,178	66	588.394,867 380.909,721	5.083	66	588.394,867 380.909,721	67	588.396,491 380.907,544	2.716
67	588.396,491 380.907,544	68	588.400,934 380.901,587	7.432	68	588.400,934 380.901,587	69	588.406,352 380.895,713	7.991	69	588.406,352 380.895,713	70	588.411,618 380.890,002	7.768
70	588.411,618 380.890,002	71	588.415,526 380.886,015	5.583	71	588.415,526 380.886,015	72	588.418,066 380.882,844	4.063	72	588.418,066 380.882,844	73	588.419,557 380.889,852	7.165
73	588.419,557 380.889,852	74	588.417,663 380.890,618	2.042	74	588.417,663 380.890,618	75	588.414,906 380.893,515	4.0	75	588.414,906 380.893,515	76	588.406,81 380.902,644	12.201
76	588.406,81 380.902,644	77	588.398,778 380.913,759	13.714	77	588.398,778 380.913,759	78	588.394,998 380.922,923	9.913	78	588.394,998 380.922,923	79	588.386,413 380.935,742	15.429
79	588.386,413 380.935,742	80	588.381,17 380.942,156	8.284	80	588.381,17 380.942,156	81	588.373,091 380.949,094	10.649	81	588.373,091 380.949,094	82	588.368,671 380.952,745	5.732
82	588.368,671 380.952,745	83	588.363,538 380.955,972	6.063	83	588.363,538 380.955,972	84	588.351,594 380.963,557	14.149	84	588.351,594 380.963,557	85	588.332,817 380.977,677	23.493
85	588.332,817 380.977,677	86	588.327,914 380.981,213	6.045	86	588.327,914 380.981,213	87	588.323,266 380.984,555	5.725	87	588.323,266 380.984,555	88	588.320,054 380.986,865	3.956
88	588.320,054 380.986,865	89	588.311,735 380.993,613	10.711	89	588.311,735 380.993,613	90	588.287,869 381.013,494	31.062	90	588.287,869 381.013,494	91	588.261,349 381.034,117	33.595
91	588.261,349 381.034,117	92	588.245,63 381.047,054	20.358	92	588.245,63 381.047,054	93	588.231,595 381.058,706	18.241	93	588.231,595 381.058,706	94	588.197,711 381.082,42	41.358
94	588.197,711 381.082,42	95	588.192,765 381.086,802	6.608	95	588.192,765 381.086,802	96	588.187,397 381.091,027	6.831	96	588.187,397 381.091,027	97	588.179,318 381.098,366	10.914
97	588.179,318 381.098,366	98	588.176,893 381.101,302	3.809	98	588.176,893 381.101,302	99	588.170,298 381.109,578	10.582	99	588.170,298 381.109,578	100	588.162,49 381.118,518	11.87
100	588.162,49 381.118,518	101	588.146,721 381.135,358	23.071	101	588.146,721 381.135,358	102	588.118,822 381.165,029	40.727	102	588.118,822 381.165,029	103	588.091,864 381.191,78	37.978
103	588.091,864 381.191,78	104	588.067,322 381.215,131	33.876	104	588.067,322 381.215,131	105	588.045,089 381.236,194	30.626	105	588.045,089 381.236,194	106	588.032,669 381.249,094	17.907
106	588.032,669 381.249,094	107	588.015,738 381.266,268	24.117	107	588.015,738 381.266,268	108	588.006,117 381.276,878	14.323	108	588.006,117 381.276,878	109	587.996,936 381.288,666	14.94
109	587.996,936 381.288,666	110	587.989,488 381.296,745	10.989	110	587.989,488 381.296,745	111	587.981,276 381.304,443	11.256	111	587.981,276 381.304,443	112	587.975,998 381.307,198	5.953
112	587.975,998 381.307,198	113	587.968,156 381.315,782	11.627	113	587.968,156 381.315,782	114	587.962,549 381.323,937	9.897	114	587.962,549 381.323,937	115	587.958,637 381.330,848	7.942

Punct început	X / Y	Punct sfârşit	X / Y	Lungime segment	Punct început	X / Y	Punct sfârşit	X / Y	Lungime segment
115	587.958,637 381.330,848	116	587.956,1 381.335,536	5.33	116	587.956,1 381.335,536	117	587.938,306 381.354,57	26.056

** Lungimile segmentelor sunt determinate în planul de proiecție Stereo 70 și sunt rotunjite la 1 milimetru.

*** Distanța dintre puncte este formată din segmente cumulate ce sunt mai mici decât valoarea 1 milimetru.

**DATE DESPRE IMOBILUL NR. 5910**

Oficiul de Cadastru și Publicitate Imobiliară PRAHOVA
Biroul de Cadastru și Publicitate Imobiliară Ploiești

A. Partea I. Descrierea imobilului

TEREN Extravilan

Adresa: Jud. Prahova

Nr. Crt	Nr cadastral Nr. topografic	Suprafața* (mp)	Observații / Referințe
A1		Din acte: 8.563 Masurata: 8.575	Sector cadastral:0 Teren neimprejmuit; DOMENIU PUBLIC

B. Partea II. Proprietari și acte

Inscrieri privitoare la dreptul de proprietate și alte drepturi reale		Referințe
/		
Ordonanta nr. 1604, din 16/12/2009 emis de GUVERNUL ROMANIEI;		
B1	Intabulare, drept de PROPRIETATE, dobandit prin Hotarare Judecatoreasca, cota actuala 1/1 1) COMUNA BERCENI, CIF:2845338	A1

C. Partea III. SARCINI .

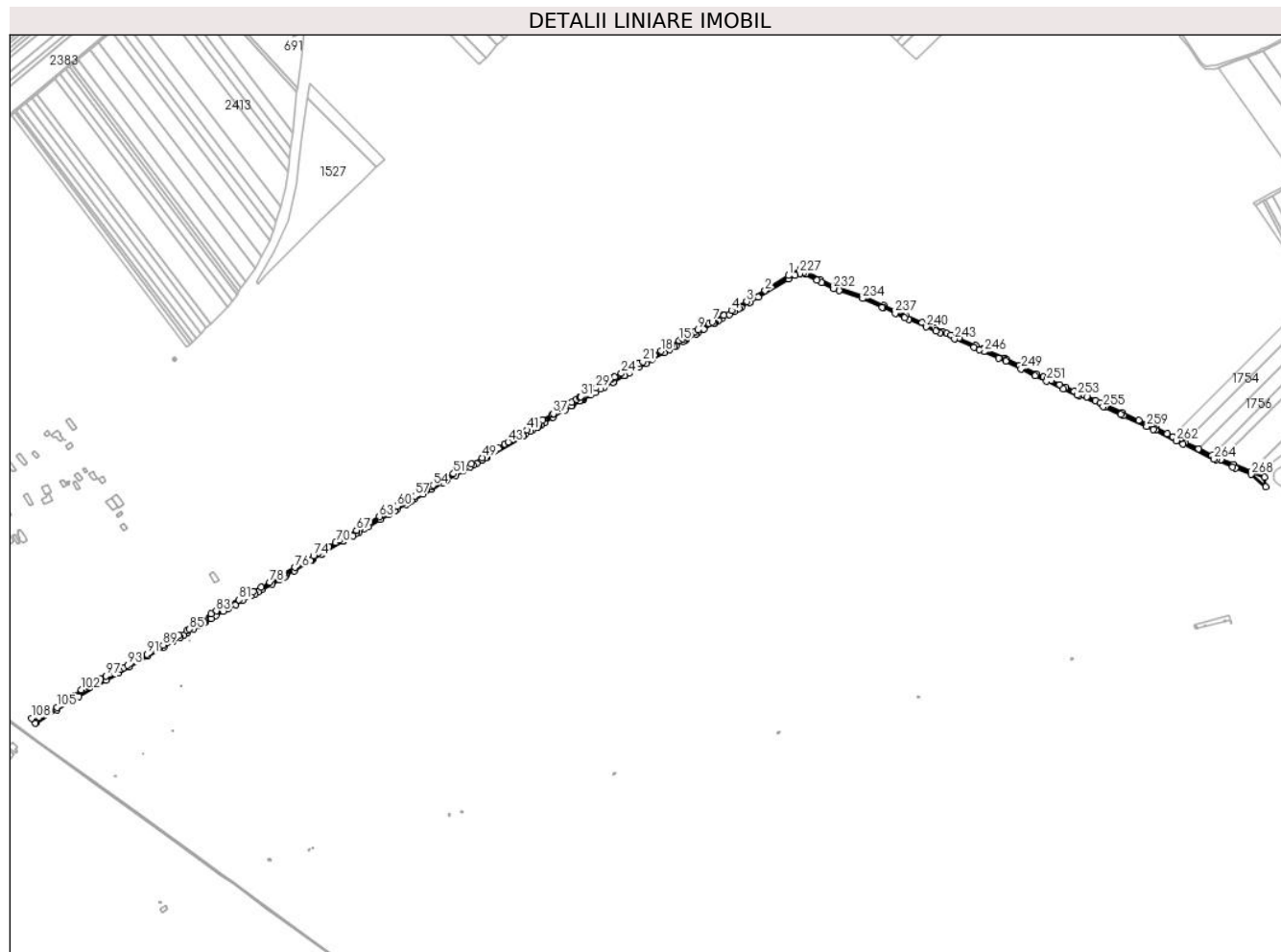
Inscrieri privind dezmembramintele dreptului de proprietate, drepturi reale de garanție și sarcini	Referințe
NU SUNT	

Anexa Nr. 1 La Partea I

Teren

Nr cadastral	Suprafața (mp)*	Observații / Referințe
	Din acte: 8.563 Masurata: 8.575	DOMENIU PUBLIC

* Suprafața este determinată în planul de proiecție Stereo 70.



Date referitoare la teren

Crt	Categorie folosință	Intra vilan	Suprafața (mp)	Tarla	Parcelă	Nr. topo	Observații / Referințe
59 10	drum	NU	8.575	-	DE 104	-	

Lungime Segmente

1) Valorile lungimilor segmentelor sunt obținute din proiecție în plan.

Punct început	X / Y	Punct sfârșit	X / Y	Lungime segment	Punct început	X / Y	Punct sfârșit	X / Y	Lungime segment	Punct început	X / Y	Punct sfârșit	X / Y	Lungime segment
1	587.839,751 380.452,509	2	587.804,241 380.429,425	42.354	2	587.804,241 380.429,425	3	587.776,049 380.412,847	32.705	3	587.776,049 380.412,847	4	587.752,948 380.399,262	26.8
4	587.752,948 380.399,262	5	587.741,183 380.392,343	13.648	5	587.741,183 380.392,343	6	587.740,684 380.392,058	0.574	6	587.740,684 380.392,058	7	587.723,495 380.382,194	19.819
7	587.723,495 380.382,194	8	587.718,59 380.379,379	5.655	8	587.718,59 380.379,379	9	587.701,651 380.369,66	19.529	9	587.701,651 380.369,66	10	587.697,392 380.367,215	4.911
10	587.697,392 380.367,215	11	587.691,47 380.363,817	6.828	11	587.691,47 380.363,817	12	587.688,079 380.361,871	3.91	12	587.688,079 380.361,871	13	587.682,982 380.358,946	5.877
13	587.682,982 380.358,946	14	587.678,384 380.356,308	5.301	14	587.678,384 380.356,308	15	587.673,264 380.353,37	5.903	15	587.673,264 380.353,37	16	587.660,928 380.346,274	14.231

Punct început	X / Y	Punct sfârșit	X / Y	Lungime segment	Punct început	X / Y	Punct sfârșit	X / Y	Lungime segment	Punct început	X / Y	Punct sfârșit	X / Y	Lungime segment
16	587.660,928 380.346,274	17	587.654,724 380.342,704	7.158	17	587.654,724 380.342,704	18	587.645,195 380.337,221	10.993	18	587.645,195 380.337,221	19	587.635,259 380.331,504	11.464
19	587.635,259 380.331,504	20	587.626,491 380.326,458	10.116	20	587.626,491 380.326,458	21	587.617,673 380.321,384	10.173	21	587.617,673 380.321,384	22	587.611,848 380.318,032	6.721
22	587.611,848 380.318,032	23	587.599,416 380.311,253	14.16	23	587.599,416 380.311,253	24	587.584,996 380.303,389	16.425	24	587.584,996 380.303,389	25	587.575,044 380.297,962	11.335
25	587.575,044 380.297,962	26	587.572,966 380.296,829	2.367	26	587.572,966 380.296,829	27	587.570,461 380.295,361	2.904	27	587.570,461 380.295,361	28	587.564,627 380.291,941	6.763
28	587.564,627 380.291,941	29	587.546,268 380.281,181	21.28	29	587.546,268 380.281,181	30	587.532,373 380.273,037	16.106	30	587.532,373 380.273,037	31	587.523,61 380.267,9	10.158
31	587.523,61 380.267,9	32	587.523,104 380.267,604	0.586	32	587.523,104 380.267,604	33	587.521,138 380.266,402	2.305	33	587.521,138 380.266,402	34	587.516,498 380.263,566	5.438
34	587.516,498 380.263,566	35	587.509,61 380.259,355	8.073	35	587.509,61 380.259,355	36	587.500,26 380.253,641	10.957	36	587.500,26 380.253,641	37	587.481,42 380.242,125	22.082
37	587.481,42 380.242,125	38	587.479,525 380.240,967	2.221	38	587.479,525 380.240,967	39	587.465,452 380.232,365	16.494	39	587.465,452 380.232,365	40	587.460,517 380.229,223	5.85
40	587.460,517 380.229,223	41	587.441,47 380.217,094	22.581	41	587.441,47 380.217,094	42	587.422,3 380.204,886	22.726	42	587.422,3 380.204,886	43	587.412,699 380.198,772	11.383
43	587.412,699 380.198,772	44	587.407,612 380.195,533	6.031	44	587.407,612 380.195,533	45	587.397,811 380.189,292	11.62	45	587.397,811 380.189,292	46	587.392,889 380.186,157	5.836
46	587.392,889 380.186,157	47	587.388,507 380.183,367	5.195	47	587.388,507 380.183,367	48	587.385,867 380.181,903	3.019	48	587.385,867 380.181,903	49	587.373,435 380.175,013	14.214
49	587.373,435 380.175,013	50	587.356,482 380.165,618	19.382	50	587.356,482 380.165,618	51	587.329,28 380.150,541	31.1	51	587.329,28 380.150,541	52	587.308,967 380.139,283	23.224
52	587.308,967 380.139,283	53	587.305,94 380.137,606	3.461	53	587.305,94 380.137,606	54	587.298,172 380.133,046	9.008	54	587.298,172 380.133,046	55	587.296,013 380.131,779	2.503
55	587.296,013 380.131,779	56	587.287,342 380.126,69	10.055	56	587.287,342 380.126,69	57	587.270,503 380.116,807	19.524	57	587.270,503 380.116,807	58	587.259,482 380.110,338	12.78
58	587.259,482 380.110,338	59	587.253,943 380.107,087	6.422	59	587.253,943 380.107,087	60	587.243,704 380.101,077	11.873	60	587.243,704 380.101,077	61	587.238,114 380.097,797	6.481
61	587.238,114 380.097,797	62	587.227,794 380.091,74	11.966	62	587.227,794 380.091,74	63	587.216,487 380.085,103	13.111	63	587.216,487 380.085,103	64	587.202,06 380.076,635	16.729
64	587.202,06 380.076,635	65	587.195,742 380.074,023	6.836	65	587.195,742 380.074,023	66	587.190,557 380.070,656	6.183	66	587.190,557 380.070,656	67	587.181,337 380.064,473	11.101
67	587.181,337 380.064,473	68	587.163,614 380.054,07	20.55	68	587.163,614 380.054,07	69	587.155,58 380.049,355	9.315	69	587.155,58 380.049,355	70	587.149,584 380.045,836	6.953
70	587.149,584 380.045,836	71	587.139,622 380.039,758	11.67	71	587.139,622 380.039,758	72	587.129,743 380.033,678	11.6	72	587.129,743 380.033,678	73	587.123,718 380.029,972	7.073
73	587.123,718 380.029,972	74	587.115,969 380.025,207	9.098	74	587.115,969 380.025,207	75	587.099,848 380.015,293	18.926	75	587.099,848 380.015,293	76	587.087,508 380.007,704	14.486
76	587.087,508 380.007,704	77	587.070,662 379.997,344	19.777	77	587.070,662 379.997,344	78	587.049,317 379.985,158	24.579	78	587.049,317 379.985,158	79	587.036,184 379.977,66	15.122
79	587.036,184 379.977,66	80	587.024,236 379.970,839	13.758	80	587.024,236 379.970,839	81	587.002,564 379.958,467	24.955	81	587.002,564 379.958,467	82	586.987,662 379.951,148	16.603
82	586.987,662 379.951,148	83	586.967,935 379.941,46	21.978	83	586.967,935 379.941,46	84	586.959,977 379.936,887	9.178	84	586.959,977 379.936,887	85	586.926,861 379.913,718	40.417
85	586.926,861 379.913,718	86	586.922,543 379.911,018	5.093	86	586.922,543 379.911,018	87	586.911,042 379.903,884	13.533	87	586.911,042 379.903,884	88	586.900,414 379.897,292	12.507
88	586.900,414 379.897,292	89	586.886,743 379.889,463	15.753	89	586.886,743 379.889,463	90	586.880,246 379.885,743	7.487	90	586.880,246 379.885,743	91	586.862,42 379.875,535	20.542
91	586.862,42 379.875,535	92	586.848,011 379.867,344	16.574	92	586.848,011 379.867,344	93	586.832,929 379.858,776	17.345	93	586.832,929 379.858,776	94	586.827,151 379.855,401	6.692
94	586.827,151 379.855,401	95	586.822,73 379.852,823	5.117	95	586.822,73 379.852,823	96	586.813,197 379.849,16	10.213	96	586.813,197 379.849,16	97	586.799,688 379.842,137	15.225
97	586.799,688 379.842,137	98	586.791,364 379.837,389	9.583	98	586.791,364 379.837,389	99	586.787,646 379.835,38	4.226	99	586.787,646 379.835,38	100	586.783,04 379.832,64	5.359
100	586.783,04 379.832,64	101	586.773,58 379.827,03	10.998	101	586.773,58 379.827,03	102	586.762,234 379.821,082	12.811	102	586.762,234 379.821,082	103	586.751,274 379.813,183	13.509
103	586.751,274 379.813,183	104	586.738,19 379.803,77	16.119	104	586.738,19 379.803,77	105	586.724,82 379.794,67	16.173	105	586.724,82 379.794,67	106	586.709,503 379.786,748	17.244
106	586.709,503 379.786,748	107	586.697,385 379.779,606	14.067	107	586.697,385 379.779,606	108	586.686,388 379.777,828	11.14	108	586.686,388 379.777,828	109	586.692,153 379.770,476	9.343
109	586.692,153 379.770,476	110	586.694,061 379.771,685	2.259	110	586.694,061 379.771,685	111	586.724,946 379.790,894	36.371	111	586.724,946 379.790,894	112	586.757,875 379.810,88	38.52
112	586.757,875 379.810,88	113	586.799,477 379.835,759	48.474	113	586.799,477 379.835,759	114	586.819,133 379.847,242	22.764	114	586.819,133 379.847,242	115	586.834,427 379.856,177	17.713

Punct început	X / Y	Punct sfârșit	X / Y	Lungime segment	Punct început	X / Y	Punct sfârșit	X / Y	Lungime segment	Punct început	X / Y	Punct sfârșit	X / Y	Lungime segment
115	586.834,427 379.856,177	116	586.851,077 379.865,636	19.149	116	586.851,077 379.865,636	117	586.863,37 379.872,622	14.139	117	586.863,37 379.872,622	118	586.888,234 379.886,86	28.652
118	586.888,234 379.886,86	119	586.901,95 379.894,715	15.806	119	586.901,95 379.894,715	120	586.912,624 379.901,335	12.56	120	586.912,624 379.901,335	121	586.918,145 379.904,761	6.498
121	586.918,145 379.904,761	122	586.924,124 379.908,468	7.035	122	586.924,124 379.908,468	123	586.932,71 379.913,793	10.103	123	586.932,71 379.913,793	124	586.941,221 379.919,073	10.016
124	586.941,221 379.919,073	125	586.942,26 379.919,717	1.222	125	586.942,26 379.919,717	126	586.949,169 379.923,719	7.984	126	586.949,169 379.923,719	127	586.950,19 379.924,31	1.18
127	586.950,19 379.924,31	128	586.959,757 379.929,845	11.053	128	586.959,757 379.929,845	129	586.967,469 379.934,199	8.856	129	586.967,469 379.934,199	130	586.978,424 379.940,383	12.58
130	586.978,424 379.940,383	131	586.986,026 379.944,674	8.729	131	586.986,026 379.944,674	132	586.997,118 379.950,937	12.738	132	586.997,118 379.950,937	133	587.008,112 379.957,143	12.625
133	587.008,112 379.957,143	134	587.021,177 379.964,518	15.003	134	587.021,177 379.964,518	135	587.026,582 379.967,569	6.207	135	587.026,582 379.967,569	136	587.031,964 379.970,608	6.181
136	587.031,964 379.970,608	137	587.037,11 379.973,513	5.909	137	587.037,11 379.973,513	138	587.053,063 379.982,518	18.319	138	587.053,063 379.982,518	139	587.064,013 379.988,7	12.575
139	587.064,013 379.988,7	140	587.072,06 379.993,243	9.241	140	587.072,06 379.993,243	141	587.074,394 379.994,707	2.755	141	587.074,394 379.994,707	142	587.086,678 380.002,411	14.5
142	587.086,678 380.002,411	143	587.111,437 380.017,941	29.227	143	587.111,437 380.017,941	144	587.113,745 380.019,389	2.725	144	587.113,745 380.019,389	145	587.114,38 380.019,768	0.74
145	587.114,38 380.019,768	146	587.128,465 380.028,182	16.407	146	587.128,465 380.028,182	147	587.129,139 380.028,582	0.784	147	587.129,139 380.028,582	148	587.160,493 380.047,188	36.459
148	587.160,493 380.047,188	149	587.161,27 380.047,649	0.903	149	587.161,27 380.047,649	150	587.175,724 380.056,225	16.807	150	587.175,724 380.056,225	151	587.180,982 380.059,345	6.114
151	587.180,982 380.059,345	152	587.185,15 380.061,812	4.843	152	587.185,15 380.061,812	153	587.193,393 380.066,691	9.579	153	587.193,393 380.066,691	154	587.198,985 380.070,001	6.498
154	587.198,985 380.070,001	155	587.217,458 380.080,935	21.466	155	587.217,458 380.080,935	156	587.230,241 380.088,501	14.854	156	587.230,241 380.088,501	157	587.240,602 380.094,634	12.04
157	587.240,602 380.094,634	158	587.243,276 380.096,19	3.094	158	587.243,276 380.096,19	159	587.256,77 380.104,046	15.614	159	587.256,77 380.104,046	160	587.261,239 380.106,648	5.171
160	587.261,239 380.106,648	161	587.265,694 380.109,242	5.155	161	587.265,694 380.109,242	162	587.270,136 380.111,828	5.14	162	587.270,136 380.111,828	163	587.283,026 380.119,332	14.915
163	587.283,026 380.119,332	164	587.296,153 380.126,975	15.19	164	587.296,153 380.126,975	165	587.313,477 380.137,06	20.046	165	587.313,477 380.137,06	166	587.319,168 380.140,373	6.585
166	587.319,168 380.140,373	167	587.332,21 380.147,81	15.013	167	587.332,21 380.147,81	168	587.343,296 380.154,132	12.762	168	587.343,296 380.154,132	169	587.354,306 380.160,41	12.674
169	587.354,306 380.160,41	170	587.359,362 380.163,294	5.821	170	587.359,362 380.163,294	171	587.364,403 380.166,168	5.803	171	587.364,403 380.166,168	172	587.373,103 380.171,129	10.015
172	587.373,103 380.171,129	173	587.378,933 380.174,454	6.712	173	587.378,933 380.174,454	174	587.379,543 380.174,802	0.702	174	587.379,543 380.174,802	175	587.435,323 380.208,293	65.062
175	587.435,323 380.208,293	176	587.435,946 380.208,667	0.727	176	587.435,946 380.208,667	177	587.438,797 380.210,381	3.327	177	587.438,797 380.210,381	178	587.447,196 380.215,429	9.799
178	587.447,196 380.215,429	179	587.450,557 380.217,514	3.955	179	587.450,557 380.217,514	180	587.457,838 380.222,031	8.568	180	587.457,838 380.222,031	181	587.459,846 380.223,276	2.363
181	587.459,846 380.223,276	182	587.463,699 380.225,666	4.534	182	587.463,699 380.225,666	183	587.468,002 380.228,335	5.064	183	587.468,002 380.228,335	184	587.481,141 380.236,485	15.461
184	587.481,141 380.236,485	185	587.498,98 380.247,55	20.992	185	587.498,98 380.247,55	186	587.509,166 380.253,868	11.986	186	587.509,166 380.253,868	187	587.510,233 380.254,474	1.227
187	587.510,233 380.254,474	188	587.521,639 380.260,952	13.117	188	587.521,639 380.260,952	189	587.523,247 380.261,865	1.849	189	587.523,247 380.261,865	190	587.525,68 380.263,247	2.798
190	587.525,68 380.263,247	191	587.527,541 380.264,304	2.14	191	587.527,541 380.264,304	192	587.537,936 380.270,207	11.954	192	587.537,936 380.270,207	193	587.545,28 380.274,379	8.446
193	587.545,28 380.274,379	194	587.553,786 380.279,21	9.782	194	587.553,786 380.279,21	195	587.558,841 380.282,08	5.813	195	587.558,841 380.282,08	196	587.572,741 380.289,974	15.985
196	587.572,741 380.289,974	197	587.573,468 380.290,388	0.837	197	587.573,468 380.290,388	198	587.589,528 380.299,672	18.55	198	587.589,528 380.299,672	199	587.590,262 380.300,096	0.848
199	587.590,262 380.300,096	200	587.596,77 380.303,871	7.524	200	587.596,77 380.303,871	201	587.611,737 380.312,554	17.303	201	587.611,737 380.312,554	202	587.622,454 380.318,77	12.389
202	587.622,454 380.318,77	203	587.632,115 380.324,375	11.169	203	587.632,115 380.324,375	204	587.650,03 380.334,768	20.711	204	587.650,03 380.334,768	205	587.658,716 380.339,806	10.041
205	587.658,716 380.339,806	206	587.666,12 380.344,101	8.56	206	587.666,12 380.344,101	207	587.668,326 380.345,403	2.562	207	587.668,326 380.345,403	208	587.679,882 380.352,222	13.418
208	587.679,882 380.352,222	209	587.682,119 380.353,546	2.599	209	587.682,119 380.353,546	210	587.684,59 380.355,008	2.871	210	587.684,59 380.355,008	211	587.699,209 380.363,656	16.985
211	587.699,209 380.363,656	212	587.701,929 380.365,265	3.16	212	587.701,929 380.365,265	213	587.710,584 380.370,385	10.056	213	587.710,584 380.370,385	214	587.726,743 380.379,945	18.775

Punct început	X / Y	Punct sfârșit	X / Y	Lungime segment	Punct început	X / Y	Punct sfârșit	X / Y	Lungime segment	Punct început	X / Y	Punct sfârșit	X / Y	Lungime segment
214	587.726,743 380.379,945	215	587.727,448 380.380,361	0.819	215	587.727,448 380.380,361	216	587.733,453 380.383,875	6.958	216	587.733,453 380.383,875	217	587.738,983 380.387,112	6.408
217	587.738,983 380.387,112	218	587.749,641 380.393,349	12.349	218	587.749,641 380.393,349	219	587.757,4 380.397,89	8.99	219	587.757,4 380.397,89	220	587.764,005 380.401,755	7.653
220	587.764,005 380.401,755	221	587.767,957 380.404,068	4.579	221	587.767,957 380.404,068	222	587.781,076 380.411,745	15.2	222	587.781,076 380.411,745	223	587.781,441 380.411,959	0.423
223	587.781,441 380.411,959	224	587.794,018 380.419,518	14.674	224	587.794,018 380.419,518	225	587.839,603 380.446,916	53.185	225	587.839,603 380.446,916	226	587.849,729 380.452,95	11.787
226	587.849,729 380.452,95	227	587.857,145 380.455,99	8.015	227	587.857,145 380.455,99	228	587.863,182 380.456,038	6.037	228	587.863,182 380.456,038	229	587.865,734 380.454,626	2.917
229	587.865,734 380.454,626	230	587.882,939 380.445,105	19.664	230	587.882,939 380.445,105	231	587.890,512 380.441,521	8.378	231	587.890,512 380.441,521	232	587.908,734 380.432,898	20.159
232	587.908,734 380.432,898	233	587.916,803 380.430,063	8.553	233	587.916,803 380.430,063	234	587.952,701 380.417,451	38.049	234	587.952,701 380.417,451	235	587.982,526 380.404,411	32.551
235	587.982,526 380.404,411	236	587.984,218 380.403,671	1.847	236	587.984,218 380.403,671	237	588.002,5 380.395,06	20.208	237	588.002,5 380.395,06	238	588.016,574 380.388,431	15.557
238	588.016,574 380.388,431	239	588.022,813 380.385,76	6.787	239	588.022,813 380.385,76	240	588.050,051 380.374,097	29.63	240	588.050,051 380.374,097	241	588.064,02 380.368,117	15.195
241	588.064,02 380.368,117	242	588.070,954 380.365,147	7.543	242	588.070,954 380.365,147	243	588.092,573 380.355,891	23.517	243	588.092,573 380.355,891	244	588.122,386 380.343,126	32.431
244	588.122,386 380.343,126	245	588.130,479 380.339,661	8.804	245	588.130,479 380.339,661	246	588.137,806 380.336,46	7.996	246	588.137,806 380.336,46	247	588.160,055 380.326,739	24.28
247	588.160,055 380.326,739	248	588.170,865 380.322,016	11.797	248	588.170,865 380.322,016	249	588.194,3 380.310,358	26.175	249	588.194,3 380.310,358	250	588.215,812 380.299,657	24.027
250	588.215,812 380.299,657	251	588.233,213 380.291,697	19.135	251	588.233,213 380.291,697	252	588.258,919 380.279,939	28.267	252	588.258,919 380.279,939	253	588.280,287 380.270,165	23.497
253	588.280,287 380.270,165	254	588.282,589 380.269,137	2.521	254	588.282,589 380.269,137	255	588.319,497 380.252,659	40.419	255	588.319,497 380.252,659	256	588.321,917 380.251,58	2.65
256	588.321,917 380.251,58	257	588.346,429 380.240,658	26.835	257	588.346,429 380.240,658	258	588.350,2 380.238,948	4.141	258	588.350,2 380.238,948	259	588.385,765 380.222,814	39.053
259	588.385,765 380.222,814	260	588.396,232 380.218,066	11.494	260	588.396,232 380.218,066	261	588.399,137 380.216,749	3.19	261	588.399,137 380.216,749	262	588.430,66 380.200,796	35.33
262	588.430,66 380.200,796	263	588.441,143 380.195,491	11.749	263	588.441,143 380.195,491	264	588.488,365 380.172,994	52.307	264	588.488,365 380.172,994	265	588.491,316 380.171,588	3.269
265	588.491,316 380.171,588	266	588.516,79 380.161,124	27.539	266	588.516,79 380.161,124	267	588.521,184 380.159,32	4.75	267	588.521,184 380.159,32	268	588.545,02 380.149,535	25.766
268	588.545,02 380.149,535	269	588.567,115 380.130,45	29.196	269	588.567,115 380.130,45	270	588.565,386 380.144,852	14.505	270	588.565,386 380.144,852	271	588.545,254 380.153,22	21.802
271	588.545,254 380.153,22	272	588.518,119 380.164,362	29.333	272	588.518,119 380.164,362	273	588.498,962 380.172,231	20.71	273	588.498,962 380.172,231	274	588.492,735 380.174,789	6.732
274	588.492,735 380.174,789	275	588.484,932 380.178,506	8.643	275	588.484,932 380.178,506	276	588.464,476 380.188,252	22.659	276	588.464,476 380.188,252	277	588.443,768 380.198,118	22.939
277	588.443,768 380.198,118	278	588.442,686 380.198,633	1.198	278	588.442,686 380.198,633	279	588.425,774 380.207,192	18.955	279	588.425,774 380.207,192	280	588.417,203 380.211,529	9.606
280	588.417,203 380.211,529	281	588.400,651 380.219,905	18.551	281	588.400,651 380.219,905	282	588.397,479 380.221,344	3.483	282	588.397,479 380.221,344	283	588.389,384 380.225,016	8.889
283	588.389,384 380.225,016	284	588.373,778 380.232,095	17.136	284	588.373,778 380.232,095	285	588.347,865 380.243,85	28.455	285	588.347,865 380.243,85	286	588.323,441 380.254,746	26.744
286	588.323,441 380.254,746	287	588.314,43 380.258,766	9.867	287	588.314,43 380.258,766	288	588.307,688 380.261,773	7.383	288	588.307,688 380.261,773	289	588.294,401 380.267,701	14.549
289	588.294,401 380.267,701	290	588.287,851 380.270,623	7.172	290	588.287,851 380.270,623	291	588.281,728 380.273,354	6.705	291	588.281,728 380.273,354	292	588.274,984 380.276,439	7.417
292	588.274,984 380.276,439	293	588.262,364 380.282,212	13.877	293	588.262,364 380.282,212	294	588.252,93 380.286,527	10.375	294	588.252,93 380.286,527	295	588.240,692 380.292,125	13.457
295	588.240,692 380.292,125	296	588.234,646 380.294,89	6.649	296	588.234,646 380.294,89	297	588.228,646 380.297,635	6.598	297	588.228,646 380.297,635	298	588.217,32 380.302,816	12.455
298	588.217,32 380.302,816	299	588.191,759 380.315,531	28.549	299	588.191,759 380.315,531	300	588.172,346 380.325,188	21.682	300	588.172,346 380.325,188	301	588.169,687 380.326,35	2.901
301	588.169,687 380.326,35	302	588.137,256 380.340,52	35.392	302	588.137,256 380.340,52	303	588.136,31 380.340,933	1.032	303	588.136,31 380.340,933	304	588.125,009 380.345,791	12.301
304	588.125,009 380.345,791	305	588.099,482 380.356,74	27.775	305	588.099,482 380.356,74	306	588.087,442 380.361,895	13.098	306	588.087,442 380.361,895	307	588.081,133 380.364,597	6.863
307	588.081,133 380.364,597	308	588.074,655 380.367,37	7.047	308	588.074,655 380.367,37	309	588.062,418 380.372,609	13.311	309	588.062,418 380.372,609	310	588.043,494 380.380,712	20.586
310	588.043,494 380.380,712	311	588.018,008 380.391,624	27.724	311	588.018,008 380.391,624	312	587.985,665 380.406,858	35.751	312	587.985,665 380.406,858	313	587.953,984 380.420,71	34.577

Punct început	X / Y	Punct sfârșit	X / Y	Lungime segment
313	587.953,984 380.420,71	314	587.910,067 380.436,14	46.549
316	587.859,109 380.463,78	1	587.839,751 380.452,509	22.4

Punct început	X / Y	Punct sfârșit	X / Y	Lungime segment
314	587.910,067 380.436,14	315	587.887,615 380.446,764	24.839

Punct început	X / Y	Punct sfârșit	X / Y	Lungime segment
315	587.887,615 380.446,764	316	587.859,109 380.463,78	33.199

** Lungimile segmentelor sunt determinate în planul de proiecție Stereo 70 și sunt rotunjite la 1 milimetru.

*** Distanța dintre puncte este formată din segmente cumulate ce sunt mai mici decât valoarea 1 milimetru.

**DATE DESPRE IMOBILUL NR. 5911**

Oficiul de Cadastru și Publicitate Imobiliară PRAHOVA
Biroul de Cadastru și Publicitate Imobiliară Ploiești

A. Partea I. Descrierea imobilului

TEREN Extravilan

Adresa: Jud. Prahova

Nr. Crt	Nr cadastral Nr. topografic	Suprafața* (mp)	Observații / Referințe
A1		Din acte: 4.187 Masurata: 4.177	Sector cadastral:0 Teren neimprejmuit;

B. Partea II. Proprietari și acte

Inscrieri privitoare la dreptul de proprietate și alte drepturi reale	Referințe
/	
Act Normativ nr. 1604, din 16/12/2009 emis de GUVERNUL ROMÂNIEI (act administrativ nr 6327/04.06.2024);	
B1 Intabulare, drept de PROPRIETATE, dobandit prin Lege, cota actuala 1/1 1) COMUNA BERCENI, CIF:2845338	A1

C. Partea III. SARCINI .

Inscrieri privind dezmembramintele dreptului de proprietate, drepturi reale de garanție și sarcini	Referințe
NU SUNT	

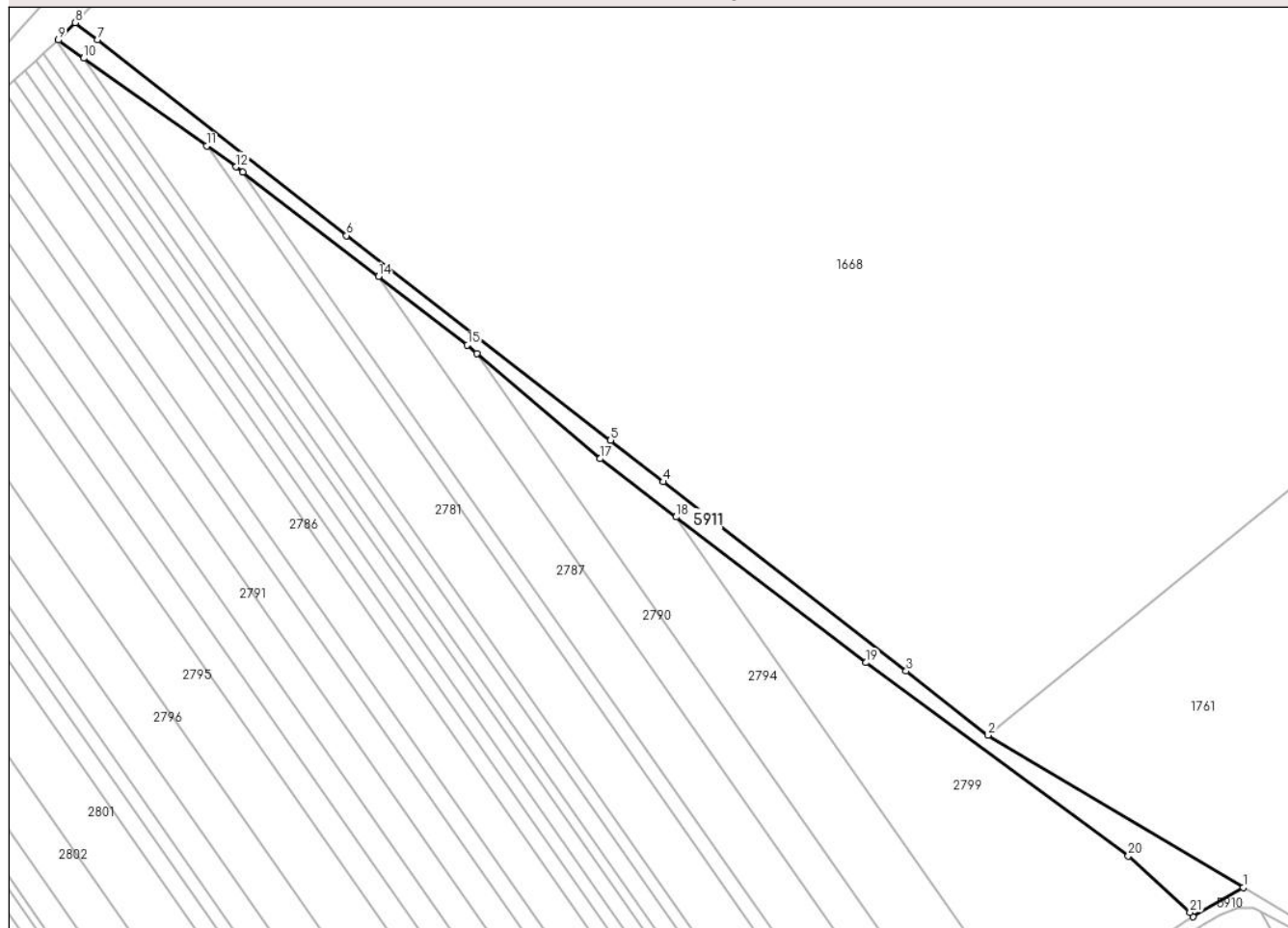
Anexa Nr. 1 La Partea I

Teren

Nr cadastral	Suprafața (mp)*	Observații / Referințe
	Din acte: 4.187 Masurata: 4.177	

* Suprafața este determinată în planul de proiecție Stereo 70.

DETALII LINIARE IMOBIL



Date referitoare la teren

Crt	Categorie folosință	Intra vilan	Suprafața (mp)	Tarla	Parcelă	Nr. topo	Observații / Referințe
59 11	drum	NU	4.177	DE 103	-	-	

Lungime Segmente

1) Valorile lungimilor segmentelor sunt obținute din proiecție în plan.

Punct început	X / Y	Punct sfârșit	X / Y	Lungime segment (** (m)
1	587.859,109 380.463,78	2	587.760,826 380.522,446	114.46
3	587.729,292 380.547,17	4	587.635,693 380.620,106	118.661
5	587.615,493 380.636,145	6	587.513,792 380.714,968	128.671
7	587.417,808 380.790,505	8	587.409,303 380.796,991	10.696
9	587.402,739 380.790,322	10	587.412,571 380.783,305	12.08

Punct început	X / Y	Punct sfârșit	X / Y	Lungime segment (** (m)
2	587.760,826 380.522,446	3	587.729,292 380.547,17	40.071
4	587.635,693 380.620,106	5	587.615,493 380.636,145	25.793
6	587.513,792 380.714,968	7	587.417,808 380.790,505	122.142
8	587.409,303 380.796,991	9	587.402,739 380.790,322	9.357
10	587.412,571 380.783,305	11	587.459,921 380.749,509	58.174

Punct început	X / Y	Punct sfârșit	X / Y	Lungime segment (** (m)
11	587.459,921 380.749,509	12	587.471,253 380.741,421	13.922
13	587.473,838 380.739,428	14	587.526,042 380.699,191	65.911
15	587.560,289 380.672,794	16	587.564,025 380.669,591	4.921
17	587.611,367 380.629,02	18	587.640,673 380.606,556	36.925
19	587.713,838 380.550,474	20	587.814,857 380.475,916	125.554
21	587.838,571 380.454,197	22	587.839,751 380.452,509	2.059

Punct început	X / Y	Punct sfârșit	X / Y	Lungime segment (** (m)
12	587.471,253 380.741,421	13	587.473,838 380.739,428	3.264
14	587.526,042 380.699,191	15	587.560,289 380.672,794	43.24
16	587.564,025 380.669,591	17	587.611,367 380.629,02	62.348
18	587.640,673 380.606,556	19	587.713,838 380.550,474	92.187
20	587.814,857 380.475,916	21	587.838,571 380.454,197	32.157
22	587.839,751 380.452,509	1	587.859,109 380.463,78	22.4

** Lungimile segmentelor sunt determinate în planul de proiecție Stereo 70 și sunt rotunjite la 1 milimetru.

*** Distanța dintre puncte este formată din segmente cumulate ce sunt mai mici decât valoarea 1 milimetru.

**DATE DESPRE IMOBILUL NR. 5912**

Oficiul de Cadastru și Publicitate Imobiliară PRAHOVA
Biroul de Cadastru și Publicitate Imobiliară Ploiești

A. Partea I. Descrierea imobilului

TEREN Extravilan

Adresa: Jud. Prahova

Nr. Crt	Nr cadastral Nr. topografic	Suprafața* (mp)	Observații / Referințe
A1	24003	7.086	Sector cadastral:0 Teren neimprejmuit;

B. Partea II. Proprietari și acte

Inscrieri privitoare la dreptul de proprietate și alte drepturi reale		Referințe
133030 / 19/10/2022		
Act Administrativ nr. 80, din 31/08/2022 emis de Consiliul Local al Comunei Berceni (act administrativ nr 12198 din 10.10.2022, emis de Primaria Berceni);		
B1	Intabulare, drept de PROPRIETATE, dobandit prin Lege, cota actuala 1/1 1) COMUNA BERCENI, CIF:2845338	A1

C. Partea III. SARCINI .

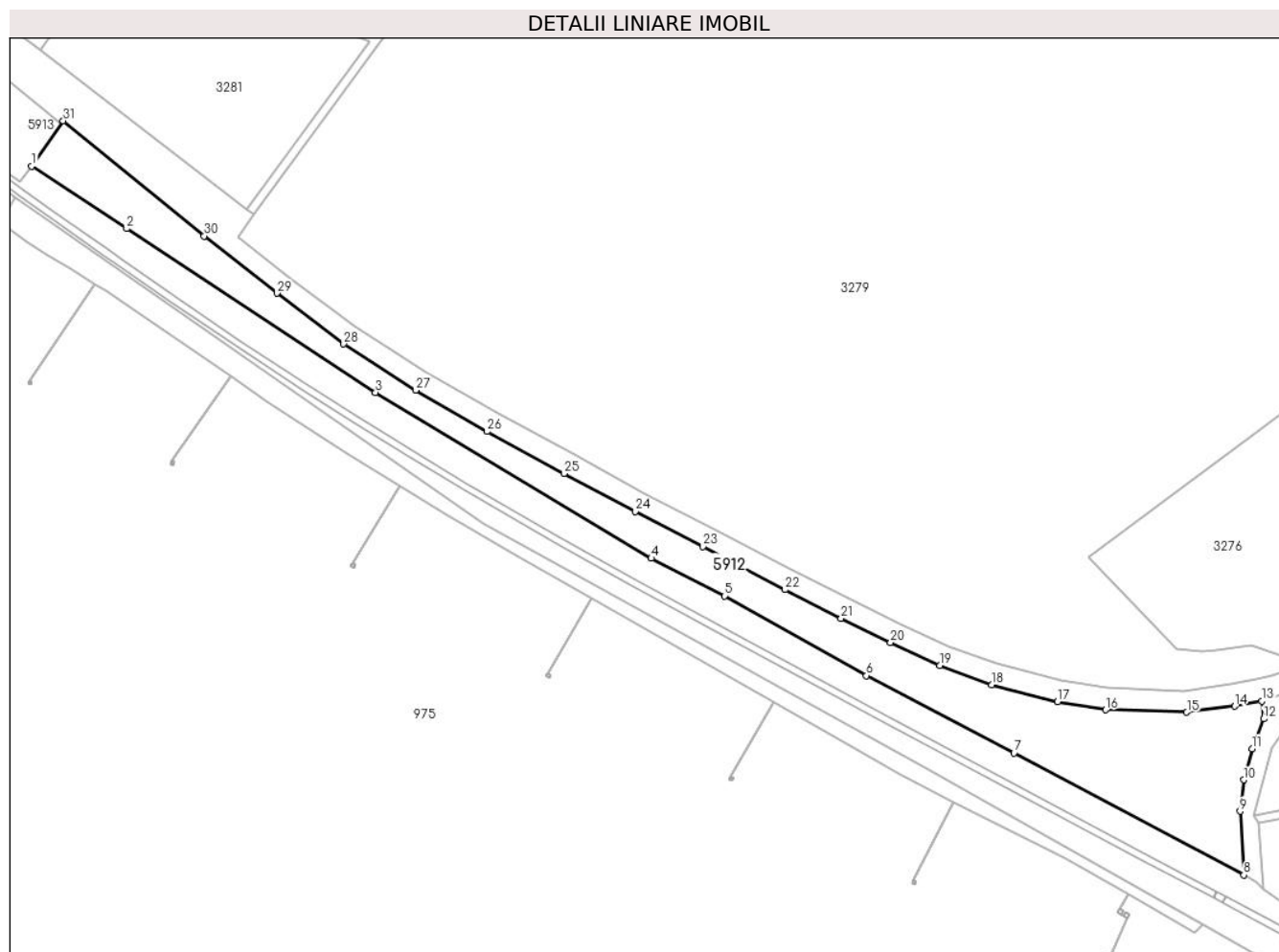
Inscrieri privind dezmembramintele dreptului de proprietate, drepturi reale de garanție și sarcini	Referințe
NU SUNT	

Anexa Nr. 1 La Partea I

Teren

Nr cadastral	Suprafața (mp)*	Observații / Referințe
24003	7.086	

* Suprafața este determinată în planul de proiecție Stereo 70.



Date referitoare la teren

Crt	Categorie folosință	Intravilan	Suprafața (mp)	Tarla	Parcelă	Nr. topo	Observații / Referințe
59 12	arabil	NU	7.086	20	201	-	

Lungime Segmente

1) Valorile lungimilor segmentelor sunt obținute din proiecție în plan.

Punct început	X / Y	Punct sfârșit	X / Y	Lungime segment (** (m)
1	588.859,221 378.183,501	2	588.890,778 378.162,803	37.739
3	588.973,303 378.108,553	4	589.064,728 378.053,603	106.668
5	589.089,065 378.041,097	6	589.136,135 378.014,724	53.955
7	589.185,053 377.988,99	8	589.261,303 377.948,56	86.306
9	589.260,028 377.969,716	10	589.261,181 377.980,168	10.515

Punct început	X / Y	Punct sfârșit	X / Y	Lungime segment (** (m)
2	588.890,778 378.162,803	3	588.973,303 378.108,553	98.759
4	589.064,728 378.053,603	5	589.089,065 378.041,097	27.362
6	589.136,135 378.014,724	7	589.185,053 377.988,99	55.274
8	589.261,303 377.948,56	9	589.260,028 377.969,716	21.194
10	589.261,181 377.980,168	11	589.264,056 377.990,481	10.706

Punct început	X / Y	Punct sfârșit	X / Y	Lungime segment (** (m))
11	589.264,056 377.990,481	12	589.267,878 378.000,366	10.598
13	589.267,294 378.006,262	14	589.258,254 378.004,536	9.203
15	589.242,369 378.002,534	16	589.215,441 378.003,348	26.94
17	589.199,519 378.006,079	18	589.177,624 378.011,64	22.59
19	589.160,422 378.018,019	20	589.144,108 378.025,609	17.993
21	589.127,689 378.033,735	22	589.109,05 378.043,149	20.881
23	589.081,844 378.057,433	24	589.059,379 378.069,123	25.325
25	589.035,814 378.081,706	26	589.010,28 378.095,624	29.081
27	588.986,603 378.109,316	28	588.962,72 378.124,633	28.373
29	588.940,604 378.141,417	30	588.916,447 378.160,379	30.71
31	588.869,707 378.198,549	1	588.859,221 378.183,501	18.341

Punct început	X / Y	Punct sfârșit	X / Y	Lungime segment (** (m))
12	589.267,878 378.000,366	13	589.267,294 378.006,262	5.925
14	589.258,254 378.004,536	15	589.242,369 378.002,534	16.011
16	589.215,441 378.003,348	17	589.199,519 378.006,079	16.155
18	589.177,624 378.011,64	19	589.160,422 378.018,019	18.347
20	589.144,108 378.025,609	21	589.127,689 378.033,735	18.32
22	589.109,05 378.043,149	23	589.081,844 378.057,433	30.728
24	589.059,379 378.069,123	25	589.035,814 378.081,706	26.714
26	589.010,28 378.095,624	27	588.986,603 378.109,316	27.351
28	588.962,72 378.124,633	29	588.940,604 378.141,417	27.764
30	588.916,447 378.160,379	31	588.869,707 378.198,549	60.345

** Lungimile segmentelor sunt determinate în planul de proiecție Stereo 70 și sunt rotunjite la 1 milimetru.

*** Distanța dintre puncte este formată din segmente cumulate ce sunt mai mici decât valoarea 1 milimetru.

**DATE DESPRE IMOBILUL NR. 5913**

Oficiul de Cadastru și Publicitate Imobiliară PRAHOVA
Biroul de Cadastru și Publicitate Imobiliară Ploiești

A. Partea I. Descrierea imobilului

TEREN Extravilan

Adresa: Jud. Prahova, Linia 701 Urziceni-Ploiesti Statia CF Corlatesti Trup 2 km7+647-km8+463, partea stanga extravilan

Nr. Crt	Nr cadastral Nr. topografic	Suprafața* (mp)	Observații / Referințe
A1	22795	16.217	Sector cadastral:0 Teren neimprejmuit; delimitare limita-conventionala

B. Partea II. Proprietari și acte

Inscrieri privitoare la dreptul de proprietate și alte drepturi reale		Referințe
139271 / 27/11/2019		
Act Normativ nr. HG 581, din 10/09/1998 emis de GUVERNUL ROMANIEI (act administrativ nr 17408 din 08.05.2019, emis de Ministerul Transporturilor;act normativ nr HG 1705 din 29.11.2006, emis de GUVERNUL ROMANIEI;act normativ nr OUG 12 din 07.07.1998, emis de GUVERNUL ROMANIEI;act normativ nr HG 589 din 18.05.2006, emis de GUVERNUL ROMANIEI);		
B1	Intabulare, drept de PROPRIETATE, dobandit prin Lege, cota actuala 1/1 1) STATUL ROMAN, CIF:999999999999, (domeniul public)	A1
B2	Intabulare, drept de ADMINISTRARE 1) MINISTERUL TRANSPORTURILOR, CIF:110545299	A1

C. Partea III. SARCINI

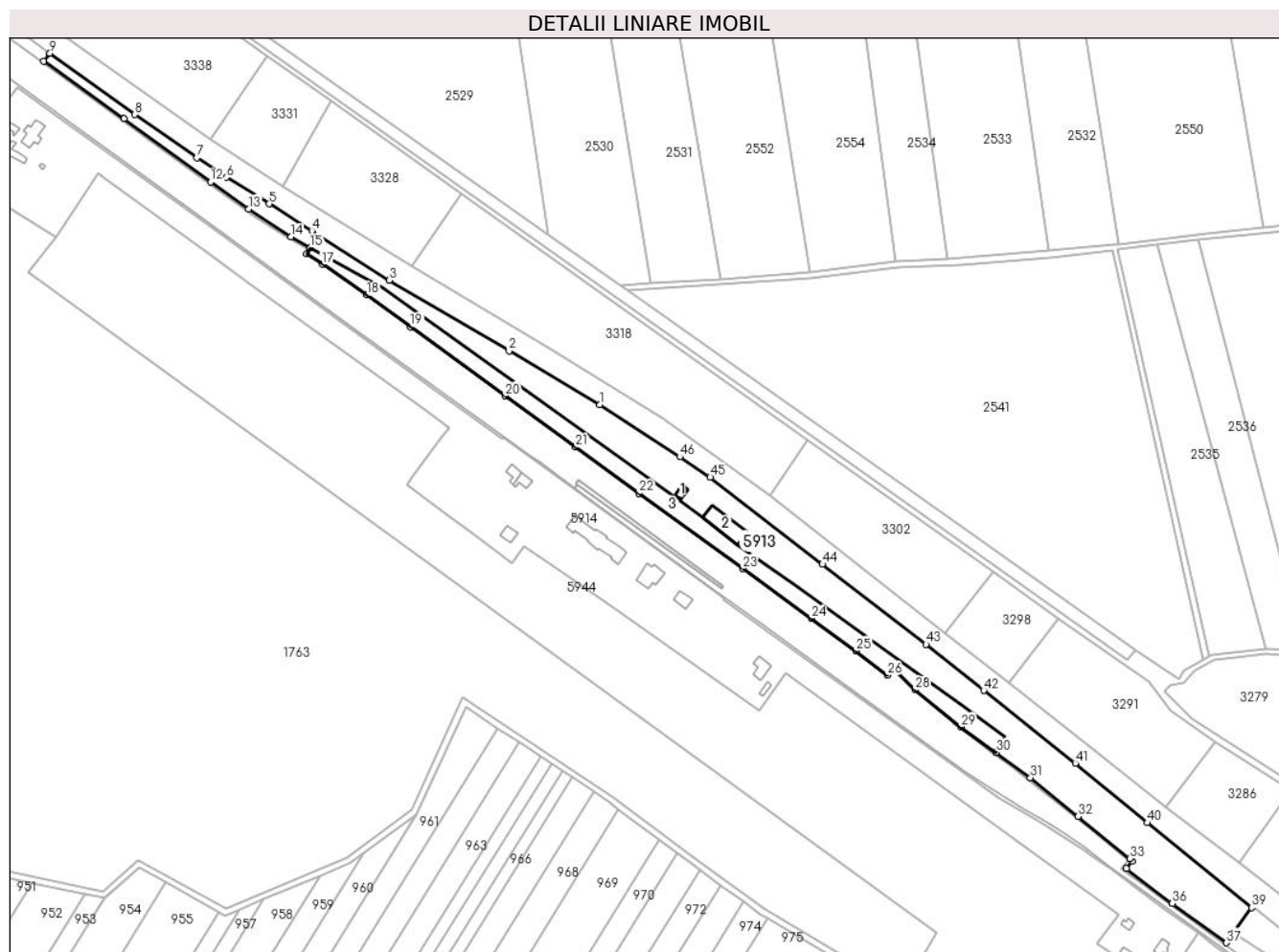
Inscrieri privind dezmembramintele dreptului de proprietate, drepturi reale de garanție și sarcini		Referințe
139271 / 27/11/2019		
Act Administrativ nr. 17408, din 08/05/2019 emis de Ministerul Transporturilor (act normativ nr HG 589 din 18.05.2006, emis de GUVERNUL ROMANIEI;act normativ nr HG 1705 din 29.11.2006, emis de GUVERNUL ROMANIEI;act normativ nr HG 581 din 10.09.1998, emis de GUVERNUL ROMANIEI;act normativ nr OUG 12 din 07.07.1998, emis de GUVERNUL ROMANIEI);		
C1	Intabulare, drept de CONCESIUNE 1) COMPANIA NATIONALA DE CAI FERATE "CFR" SA, CIF:11054529	A1

Anexa Nr. 1 La Partea I

Teren

Nr cadastral	Suprafața (mp)*	Observații / Referințe
22795	16.217	delimitare limita-conventionala

* Suprafața este determinată în planul de proiecție Stereo 70.



Date referitoare la teren

Crt	Categorie folosință	Intra vilan	Suprafața (mp)	Tarla	Parcelă	Nr. topo	Observații / Referințe
59 13	cai ferate	NU	16.217	-	-	-	

Date referitoare la construcții

Crt	Număr	Destinație construcție	Supraf. (mp)	Situație juridică	Observații / Referințe
A1.1	22795-C1	construcții industriale și edilitare	27	Fara acte	Nr. niveluri:1; S. construita la sol:27 mp; C2-27mp- Magazie construita din caramida, acoperis tigla, suprafata construita desfasurata 27mp,proprietar CNCF-CFR -SA-fara acte
A1.2	22795-C2	construcții industriale și edilitare	209	Fara acte	Nr. niveluri:1; S. construita la sol:209 mp; C3-209mp- Rampa construita din beton, suprafata construita desfasurata 209mp, proprietar CNCF-CFR -SA-fara acte
A1.3	22795-C3	construcții industriale și edilitare	4.230	Fara acte	Nr. niveluri:1; S. construita la sol:4230 mp; C1-4230mp- Linii de cale ferata electrificata, cu ecartament normal, traverse lemn, tip sina 40, suprafata construita desfasurata 4230mp, proprietar CNCF-CFR -SA-fara acte;

Lungime Segmente

1) Valorile lungimilor segmentelor sunt obținute din proiecție în plan.

Punct început	X / Y	Punct sfârșit	X / Y	Lungime segment	Punct început	X / Y	Punct sfârșit	X / Y	Lungime segment	Punct început	X / Y	Punct sfârșit	X / Y	Lungime segment
1	588.509,074 378.475,069	2	588.459,105 378.504,827	58.159	2	588.459,105 378.504,827	3	588.393,01 378.543,878	76.769	3	588.393,01 378.543,878	4	588.350,09 378.571,179	50.867
4	588.350,09 378.571,179	5	588.326,533 378.585,914	27.786	5	588.326,533 378.585,914	6	588.302,975 378.600,649	27.787	6	588.302,975 378.600,649	7	588.286,702 378.611,52	19.57
7	588.286,702 378.611,52	8	588.252,421 378.635,241	41.688	8	588.252,421 378.635,241	9	588.205,49 378.669,078	57.857	9	588.205,49 378.669,078	10	588.202,149 378.664,791	5.435
10	588.202,149 378.664,791	11	588.246,375 378.632,9	54.525	11	588.246,375 378.632,9	12	588.294,303 378.598,024	59.274	12	588.294,303 378.598,024	13	588.315,154 378.583,192	25.588
13	588.315,154 378.583,192	14	588.338,505 378.567,89	27.918	14	588.338,505 378.567,89	15	588.349,36 378.561,805	12.444	15	588.349,36 378.561,805	16	588.347,325 378.558,333	4.024
16	588.347,325 378.558,333	17	588.355,803 378.552,613	10.227	17	588.355,803 378.552,613	18	588.380,433 378.535,587	29.942	18	588.380,433 378.535,587	19	588.404,49 378.518,151	29.711
19	588.404,49 378.518,151	20	588.456,882 378.479,993	64.815	20	588.456,882 378.479,993	21	588.495,852 378.451,685	48.166	21	588.495,852 378.451,685	22	588.530,853 378.426,176	43.31
22	588.530,853 378.426,176	23	588.587,928 378.384,733	70.534	23	588.587,928 378.384,733	24	588.625,881 378.357,153	46.916	24	588.625,881 378.357,153	25	588.650,675 378.339,314	30.545
25	588.650,675 378.339,314	26	588.667,975 378.325,847	21.924	26	588.667,975 378.325,847	27	588.670,902 378.329,724	4.858	27	588.670,902 378.329,724	28	588.683,186 378.317,76	17.147
28	588.683,186 378.317,76	29	588.708,549 378.297,379	32.537	29	588.708,549 378.297,379	30	588.727,902 378.283,28	23.944	30	588.727,902 378.283,28	31	588.746,999 378.269,368	23.627
31	588.746,999 378.269,368	32	588.773,248 378.247,893	33.914	32	588.773,248 378.247,893	33	588.801,708 378.224,609	36.771	33	588.801,708 378.224,609	34	588.803,214 378.223,293	2.0
34	588.803,214 378.223,293	35	588.799,899 378.219,171	5.29	35	588.799,899 378.219,171	36	588.825,326 378.199,949	31.875	36	588.825,326 378.199,949	37	588.855,221 378.178,216	36.96
37	588.855,221 378.178,216	38	588.859,221 378.183,501	6.628	38	588.859,221 378.183,501	39	588.869,025 378.197,571	17.149	39	588.869,025 378.197,571	40	588.811,425 378.244,42	74.247
40	588.811,425 378.244,42	41	588.771,714 378.277,377	51.605	41	588.771,714 378.277,377	42	588.721,245 378.317,405	64.416	42	588.721,245 378.317,405	43	588.689,346 378.342,877	40.821
43	588.689,346 378.342,877	44	588.632,081 378.387,092	72.348	44	588.632,081 378.387,092	45	588.570,118 378.435,144	78.412	45	588.570,118 378.435,144	46	588.553,309 378.446,384	20.221
46	588.553,309 378.446,384	1	588.509,074 378.475,069	52.722										

** Lungimile segmentelor sunt determinate în planul de proiecție Stereo 70 și sunt rotunjite la 1 milimetru.

*** Distanța dintre puncte este formată din segmente cumulate ce sunt mai mici decât valoarea 1 milimetru.



DATE DESPRE IMOBILUL NR. 5914

Oficiul de Cadastru și Publicitate Imobiliară PRAHOVA
Biroul de Cadastru și Publicitate Imobiliară Ploiești

A. Partea I. Descrierea imobilului

TEREN Necunoscut

Adresa: Loc. Corlatesti, Jud. Prahova, Linia 701 Urziceni-Ploiesti, Statia CF Corlatesti, Trup 1km 7+643-Km 8 + 447, partea dreapta, INTRAVILAN / EXTRAVILAN

Nr. Crt	Nr cadastral Nr. topografic	Suprafața* (mp)	Observații / Referințe
A1	22797	Din acte: 0 Masurata: 21.632	Sector cadastral:0 Teren neimprejmuit; Teren intravilan / extravilan neimprejmuit

Construcții

Crt	Nr cadastral Nr. topografic	Adresa	Observații / Referințe
A1.8	22797-C8	Loc. Corlatesti, Jud. Prahova	Nr. niveluri:1; S. construita la sol:268 mp; S. construita desfasurata:268 mp; CNr. niveluri:1; S. construita la sol: 268 mp; S.c. desfasurata:268 mp; C8-268mp-Cladire calatori Corlatesti veche construita din caramida, acoperis tigla, suprafata construita desfasurata268mp, proprietar CNCF-CFR -SA, An construire 1907

B. Partea II. Proprietari și acte

Inscrieri privitoare la dreptul de proprietate și alte drepturi reale		Referințe
139269 / 27/11/2019		
Act Administrativ nr. 17408, din 08/05/2019 emis de Ministerul Transporturilor (act normativ nr 589 din 18.05.2006, emis de GUVERNUL ROMANIEI;act normativ nr 581 din 10.09.1998, emis de GUVERNUL ROMANIEI;act normativ nr 1705 din 29.11.2006, emis de GUVERNUL ROMANIEI;act normativ nr 12 din 07.07.1998, emis de GUVERNUL ROMANIEI);		
B1	Intabulare, drept de PROPRIETATE, dobandit prin Lege, cota actuala 1/1 1) STATUL ROMAN, CIF:9999999999999, (domeniu public)	A1
B2	Intabulare, drept de ADMINISTRARE 1) MINISTERUL TRANSPORTURILOR, CIF:9999999999999	A1
158608 / 13/12/2022		
Act Administrativ nr. 13813, din 07/11/2022 emis de PRIMARIA COMUNEI BERCEI;		
B3	se respinge cererea privind actualizarea informatiilor cadastrale, intrucat documentatia nu a fost avizata din punct de vedere tehnic	A1
6807 / 17/01/2023		
Act Administrativ nr. 13813, din 07/11/2022 emis de PRIMARIA COMUNEI BERCEI (act administrativ nr 536 din 16.01.2023, emis de PRIMARIA COMUNEI BERCEI);		
B4	se respinge cererea privind actualizarea informatiilor cadastrale, intrucat documentatia nu a fost avizata din punct de vedere tehnic	A1
29513 / 06/03/2023		
Act Administrativ nr. 4220, din 30/03/2023 emis de PRIMARIA BERCEI (act administrativ nr 1825 din 15.02.2023, emis de PRIMARIA BARCANESTI;act administrativ nr 15 din 06.12.1999, emis de CONSILIUL LOCAL BERCEI);		
B5	se respinge cererea privind actualizarea informatiilor cadastrale, intrucat nu s-au solutionat corespunzator solicitarile din referatul de completare	A1
59650 / 21/04/2023		
Act Administrativ nr. 15, din 06/12/1999 emis de CONSILIUL LOCAL BERCEI (act administrativ nr 536 din 16.01.2023, emis de PRIMARIA COMUNEI BERCEI;act administrativ nr 4220 din 30.03.2023, emis de PRIMARIA COMUNEI BERCEI);		
B6	se respinge cererea privind actualizarea informatiilor tehnice intrucat documentatia cadastrala nu a fost avizata	A1
105625 / 29/06/2023		
Act Administrativ nr. 536, din 16/01/2023 emis de PRIMARIA BERCEI (act administrativ nr 7233 din 12.06.2023, emis de PRIMARIA BERCEI;act administrativ nr 15 din 06.12.1999, emis de CONSILIUL LOCAL COMUNEI BERCEI);		
B7	se noteaza actualizarea informatiilor cadastrale in sensul schimbarii grupei de destinatie a terenului in suprafata de 11257 mp din "extravilan" in "intravilan" conform documentatiei tehnice avizate	A1

Inscrieri privitoare la dreptul de proprietate și alte drepturi reale		Referințe
Act Administrativ nr. 15, din 06/12/1999 emis de CONSILIUL LOCAL COMUNEI BERCENI (act administrativ nr 536 din 16.01.2023, emis de PRIMARIA BERCENI; act administrativ nr 7233 din 12.06.2023, emis de PRIMARIA BERCENI);		
B8	Intabulare, drept de PROPRIETATE, dobandit prin Lege, cota actuala 1/1	A1.8
1) COMPANIA NATIONALA DE CAI FERATE "CFR" SA..., CIF:99999999999999		

C. Partea III. SARCINI

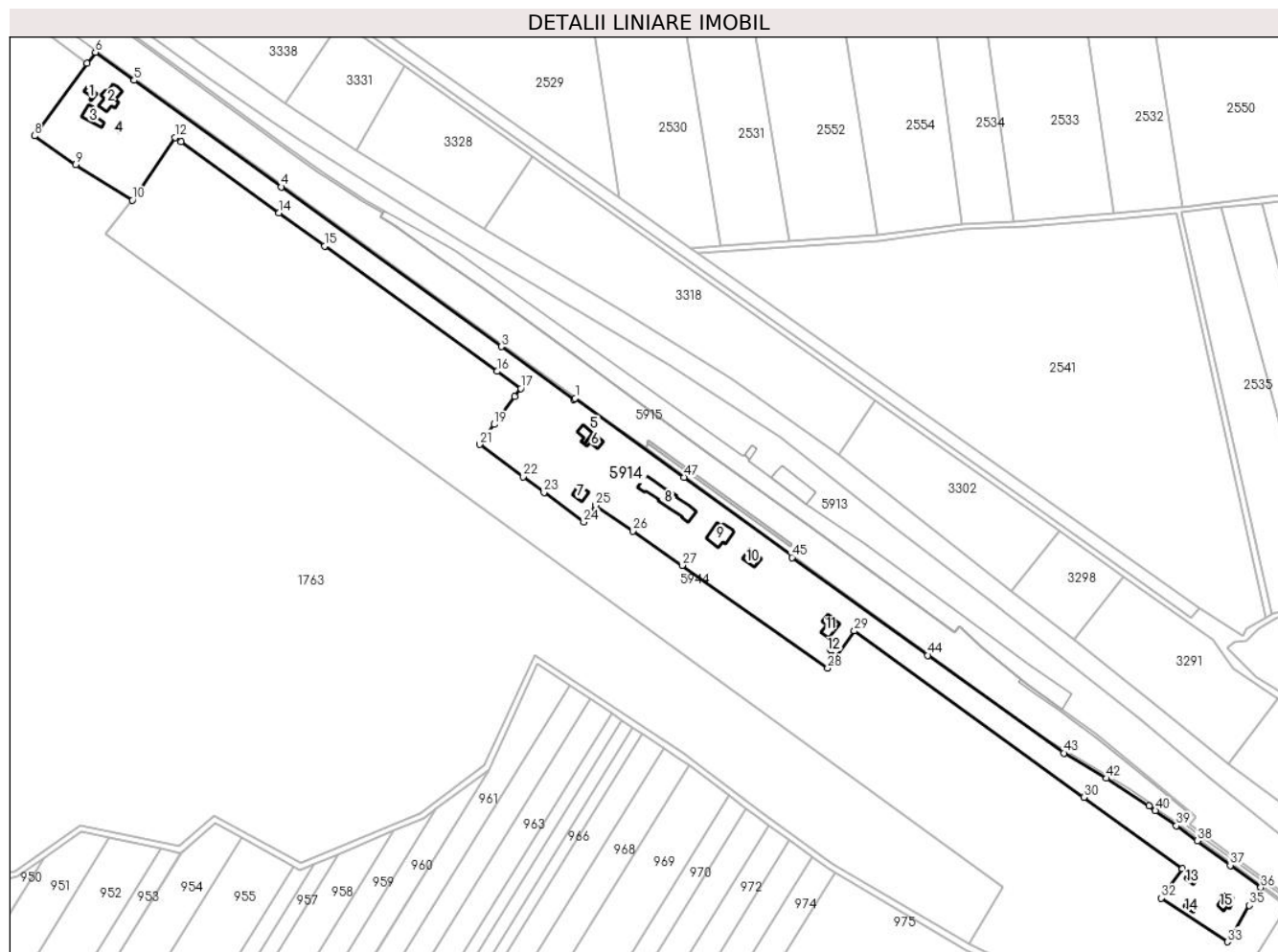
Inscrieri privind dezmembramintele dreptului de proprietate, drepturi reale de garanție și sarcini		Referințe
139269 / 27/11/2019		
Act Normativ nr. 1705, din 29/11/2006 emis de GUVERNUL ROMANIEI (act normativ nr 581 din 10.09.1998, emis de GUVERNUL ROMANIEI; act administrativ nr 17408 din 08.05.2019, emis de Ministerul Transporturilor; act normativ nr 12 din 07.07.1998, emis de GUVERNUL ROMANIEI; act normativ nr 589 din 18.05.2006, emis de GUVERNUL ROMANIEI);		
C1	Intabulare, drept de CONCESIUNE	A1
1) COMPANIA NATIONALA DE CAI FERATE "CFR" SA, CIF:11054529		

Anexa Nr. 1 La Partea I

Teren

Nr cadastral	Suprafața (mp)*	Observații / Referințe
22797	Din acte: 0 Masurata: 21.632	Teren intravilan / extravilan neimprejmuit

* Suprafața este determinată în planul de proiecție Stereo 70.



Date referitoare la teren

Crt	Categorie folosință	Intravilan	Suprafața (mp)	Tarla	Parcelă	Nr. topo	Observații / Referințe
10001	cai ferate	DA	11.257	-	-	-	
10002	cai ferate	DA	800	-	-	-	
10003	cai ferate	NU	9.575	-	-	-	

Date referitoare la construcții

Crt	Număr	Destinație construcție	Supraf. (mp)	Situație juridică	Observații / Referințe
A1.1	22797-C1	construcții anexa	26	Fara acte	Nr. niveluri:1; S. construita la sol:26 mp; S. construita desfasurata:26 mp; C1-26mp-Anexa construita din caramida, acoperis tigla, suprafata construita desfasurata 26mp, proprietar CNCF-CFR -SA-fara acte;
A1.2	22797-C2	construcții de locuinte	104	Fara acte	Nr. niveluri:1; S. construita la sol:104 mp; S. construita desfasurata:104 mp; C2-104mp-Locuinta construita din caramida, acoperis tigla, suprafata construita desfasurata 104mp, proprietar CNCF-CFR -SA-fara acte

Crt	Număr	Destinație construcție	Supraf. (mp)	Situație juridică	Observații / Referințe
A1.3	22797-C3	construcții anexa	55	Fara acte	Nr. niveluri:1; S. construita la sol:55 mp; S. construita desfasurata:55 mp; C3-55mp-Anexa construita din caramida, acoperis tigla, suprafata construita desfasurata 55mp, proprietar CNCF-CFR -SA-fara acte
A1.4	22797-C4	construcții anexa	5	Fara acte	Nr. niveluri:1; S. construita la sol:5 mp; S. construita desfasurata:5 mp; C4-5mp- WC construit din caramida, acoperis tigla, suprafata construita desfasurata 5mp, proprietar CNCF-CFR -SA-fara acte,
A1.5	22797-C5	construcții de locuinte	45	Fara acte	Nr. niveluri:1; S. construita la sol:45 mp; S. construita desfasurata:45 mp; C5-45mp-Locuinta construita din caramida, acoperis tigla, suprafata construita desfasurata 45mp, proprietar CNCF-CFR -SA-fara acte
A1.6	22797-C6	construcții de locuinte	44	Fara acte	Nr. niveluri:1; S. construita la sol:44 mp; S. construita desfasurata:44 mp; C6-44mp-Locuinta construita din caramida, acoperis tigla, suprafata construita desfasurata 44mp, proprietar CNCF-CFR -SA-fara acte
A1.7	22797-C7	construcții anexa	47	Fara acte	Nr. niveluri:1; S. construita la sol:47 mp; S. construita desfasurata:47 mp; C7-47mp-Anexa construita din caramida, acoperis tigla, suprafata construita desfasurata 47mp, proprietar CNCF-CFR -SA-fara acte;
A1.8	22797-C8	construcții industriale si edilitare	268	Cu acte	Nr. niveluri:1; S. construita la sol:268 mp; S. construita desfasurata:268 mp; CNr. niveluri:1; S. construita la sol:268 mp; S.c. desfasurata: 268 mp; C8-268mp-Cladire calatori Corlatesti veche construita din caramida, acoperis tigla, suprafata construita desfasurata 268mp, proprietar CNCF-CFR -SA, An construire 1907
A1.9	22797-C9	construcții industriale si edilitare	120	Fara acte	Nr. niveluri:2; S. construita la sol:120 mp; S. construita desfasurata:214 mp; C9-120mp-Cladire calatori Corlatesti construita din caramida, acoperis tigla, suprafata construita desfasurata 214mp, proprietar CNCF-CFR -SA-fara acte
A1.10	22797-C10	construcții anexa	54	Fara acte	Nr. niveluri:1; S. construita la sol:54 mp; S. construita desfasurata:54 mp; C10-54mp- WC construit din caramida, acoperis tigla, suprafata construita desfasurata 54mp, proprietar CNCF-CFR -SA-fara acte,
A1.11	22797-C11	construcții de locuinte	73	Fara acte	Nr. niveluri:1; S. construita la sol:73 mp; S. construita desfasurata:73 mp; C11-73mp-Locuinta construita din caramida, acoperis tigla, suprafata construita desfasurata 73mp, proprietar CNCF-CFR -SA-fara acte
A1.12	22797-C12	construcții anexa	22	Fara acte	Nr. niveluri:1; S. construita la sol:22 mp; S. construita desfasurata:22 mp; C12-22mp-Anexa construita din caramida, acoperis tigla, suprafata construita desfasurata 22mp, proprietar CNCF-CFR -SA-fara acte
A1.13	22797-C13	construcții anexa	26	Fara acte	Nr. niveluri:1; S. construita la sol:26 mp; S. construita desfasurata:26 mp; C13-26mp-Anexa construita din caramida, acoperis tigla, suprafata construita desfasurata 26mp, proprietar CNCF-CFR -SA-fara acte;
A1.14	22797-C14	construcții anexa	22	Fara acte	Nr. niveluri:1; S. construita la sol:22 mp; S. construita desfasurata:22 mp; C14-22mp-Anexa construita din caramida, acoperis tigla, suprafata construita desfasurata 22mp, proprietar CNCF-CFR -SA-fara acte
A1.15	22797-C15	construcții de locuinte	45	Fara acte	Nr. niveluri:1; S. construita la sol:45 mp; S. construita desfasurata:45 mp; C15-45mp-Locuinta construita din caramida, acoperis tigla, suprafata construita desfasurata 45mp, proprietar CNCF-CFR -SA-fara acte

Lungime Segmente

1) Valorile lungimilor segmentelor sunt obținute din proiecție în plan.

Punct început	X / Y	Punct sfârșit	X / Y	Lungime segment	Punct început	X / Y	Punct sfârșit	X / Y	Lungime segment	Punct început	X / Y	Punct sfârșit	X / Y	Lungime segment
1	588.456,101 378.457,024	2	588.455,457 378.456,193	1.051	2	588.455,457 378.456,193	3	588.414,747 378.485,783	50.328	3	588.414,747 378.485,783	4	588.291,806 378.574,91	151.849

Punct început	X / Y	Punct sfârșit	X / Y	Lungime segment	Punct început	X / Y	Punct sfârșit	X / Y	Lungime segment	Punct început	X / Y	Punct sfârșit	X / Y	Lungime segment
4	588.291,806 378.574,91	5	588.209,574 378.634,448	101.523	5	588.209,574 378.634,448	6	588.187,881 378.650,152	26.781	6	588.187,881 378.650,152	7	588.183,16 378.643,91	7.826
7	588.183,16 378.643,91	8	588.153,84 378.603,46	49.959	8	588.153,84 378.603,46	9	588.176,87 378.587,37	28.094	9	588.176,87 378.587,37	10	588.208,59 378.567,63	37.361
10	588.208,59 378.567,63	11	588.212,973 378.573,431	7.271	11	588.212,973 378.573,431	12	588.232,505 378.602,552	35.065	12	588.232,505 378.602,552	13	588.235,692 378.600,24	3.937
13	588.235,692 378.600,24	14	588.290,551 378.560,432	67.78	14	588.290,551 378.560,432	15	588.316,086 378.541,903	31.549	15	588.316,086 378.541,903	16	588.412,462 378.471,968	119.077
16	588.412,462 378.471,968	17	588.425,734 378.462,394	16.365	17	588.425,734 378.462,394	18	588.422,317 378.457,779	5.742	18	588.422,317 378.457,779	19	588.410,825 378.442,26	19.311
19	588.410,825 378.442,26	20	588.405,319 378.434,826	9.251	20	588.405,319 378.434,826	21	588.402,57 378.431,114	4.619	21	588.402,57 378.431,114	22	588.426,937 378.413,044	30.336
22	588.426,937 378.413,044	23	588.438,705 378.404,317	14.651	23	588.438,705 378.404,317	24	588.460,982 378.387,797	27.734	24	588.460,982 378.387,797	25	588.467,441 378.397,227	11.43
25	588.467,441 378.397,227	26	588.488,246 378.382,789	25.324	26	588.488,246 378.382,789	27	588.515,845 378.363,593	33.618	27	588.515,845 378.363,593	28	588.597,25 378.306,157	99.628
28	588.597,25 378.306,157	29	588.612,106 378.326,944	25.55	29	588.612,106 378.326,944	30	588.740,397 378.233,966	158.441	30	588.740,397 378.233,966	31	588.795,608 378.194,017	68.148
31	588.795,608 378.194,017	32	588.783,534 378.177,753	20.256	32	588.783,534 378.177,753	33	588.820,693 378.153,288	44.49	33	588.820,693 378.153,288	34	588.822,338 378.155,856	3.05
34	588.822,338 378.155,856	35	588.832,972 378.173,676	20.752	35	588.832,972 378.173,676	36	588.839,372 378.183,604	11.812	36	588.839,372 378.183,604	37	588.822,281 378.195,981	21.102
37	588.822,281 378.195,981	38	588.803,8 378.209,661	22.993	38	588.803,8 378.209,661	39	588.792,125 378.218,094	14.402	39	588.792,125 378.218,094	40	588.780,449 378.226,526	14.402
40	588.780,449 378.226,526	41	588.776,868 378.229,246	4.497	41	588.776,868 378.229,246	42	588.753,126 378.244,592	28.27	42	588.753,126 378.244,592	43	588.729,246 378.258,713	27.743
43	588.729,246 378.258,713	44	588.653,29 378.313,336	93.557	44	588.653,29 378.313,336	45	588.577,335 378.367,96	93.557	45	588.577,335 378.367,96	46	588.577,731 378.368,551	0.711
46	588.577,731 378.368,551	47	588.516,916 378.412,788	75.202	47	588.516,916 378.412,788	1	588.456,101 378.457,024	75.202					

** Lungimile segmentelor sunt determinate în planul de proiecție Stereo 70 și sunt rotunjite la 1 milimetru.

*** Distanța dintre puncte este formată din segmente cumulate ce sunt mai mici decât valoarea 1 milimetru.



DATE DESPRE IMOBILUL NR. 5915

Oficiul de Cadastru și Publicitate Imobiliară PRAHOVA
Biroul de Cadastru și Publicitate Imobiliară Ploiești

A. Partea I. Descrierea imobilului

TEREN Necunoscut

Adresa: Loc. Berceni, Jud. Prahova, Linia CF 701 UAT Berceni de la Km 2+909 la Km 9+421

Nr. Crt	Nr cadastral Nr. topografic	Suprafața* (mp)	Observații / Referințe
A1	21891	173.778	Sector cadastral:0 Teren neimprejmuit;

Construcții

Crt	Nr cadastral Nr. topografic	Adresa	Observații / Referințe
A1.1	21891-C1	Loc. Berceni, Jud. Prahova	Nr. niveluri:1; S. construita la sol:22636 mp; Cale ferata
A1.2	21891-C2	Loc. Berceni, Jud. Prahova	Nr. niveluri:1; S. construita la sol:688 mp; Peron
A1.3	21891-C3	Loc. Berceni, Jud. Prahova	Nr. niveluri:1; S. construita la sol:46 mp; Trecere la nivel cu Cale Ferata
A1.4	21891-C4	Loc. Berceni, Jud. Prahova	Nr. niveluri:1; S. construita la sol:4460 mp; Cale ferataf
A1.5	21891-C5	Loc. Berceni, Jud. Prahova	Nr. niveluri:1; S. construita la sol:14 mp; Trecere la nivel cu Cale Ferata
A1.6	21891-C6	Loc. Berceni, Jud. Prahova	Nr. niveluri:1; S. construita la sol:3328 mp; Cale Ferata
A1.7	21891-C7	Loc. Berceni, Jud. Prahova	Nr. niveluri:1; S. construita la sol:12 mp; Trecere la Nivel cu Cale Ferata
A1.8	21891-C8	Loc. Berceni, Jud. Prahova	Nr. niveluri:1; S. construita la sol:473 mp; Cale Ferata
A1.9	21891-C9	Loc. Berceni, Jud. Prahova	Nr. niveluri:1; S. construita la sol:17 mp; Trecere la nivel cu Cale Ferata
A1.10	21891-C10	Loc. Berceni, Jud. Prahova	Nr. niveluri:1; S. construita la sol:23077 mp; Cale Ferata
A1.11	21891-C11	Loc. Berceni, Jud. Prahova	Nr. niveluri:1; S. construita la sol:168 mp; Peron
A1.12	21891-C12	Loc. Berceni, Jud. Prahova	Nr. niveluri:1; S. construita la sol:8 mp; Trecere la Nivel cu Cale Ferata
A1.13	21891-C13	Loc. Berceni, Jud. Prahova	Nr. niveluri:1; S. construita la sol:1132 mp; Cale Ferata

B. Partea II. Proprietari și acte

Inscrieri privitoare la dreptul de proprietate și alte drepturi reale	Referințe
122211 / 08/12/2015	
Act Normativ nr. H.G. 581, din 10/09/1998 emis de GUVERNUL ROMANIEI (, act normativ nr. ORDONANTA DE URGENTA 12/07-07-1998 emis de GUVERNUL ROMANIEI; act normativ nr. H.G.589/03-05-2006 emis de GUVERNUL ROMANIEI; actadministrativ nr. CONTRACT DE CONCESIUNE 224/24-01-2002 emis de MINISTERUL TRANSPORTURILOR; act administrativ nr. ACT ADITIOINAL 32274 LA CONTRACT M.M. 224/23-07-2012 emis de MINISTERUL TRANSPORTURILOR; act administrativnr. P4/378/25-11-2015 emis de CNCF CFR SA Sucursala Bucuresti;act normativ nr.1705/29.11.2006 emis de GUVERNUL ROMANIEI;act administrativ nr.70988/07.07.2015 emis de OCPI PRAHOVA;);	
B1	Intabulare, drept de PROPRIETATE, dobandit prin Lege, cota actuala 1/1
	A1, A1.1, A1.2, A1.3, A1.4, A1.5, A1.6, A1.7, A1.8, A1.9, A1.10, A1.11, A1.12, A1.13
	1) STATUL ROMAN, CIF:999999999999, (domeniul public)
B2	Intabulare, drept de ADMINISTRARE
	A1, A1.1, A1.2, A1.3, A1.4, A1.5, A1.6, A1.7, A1.8, A1.9, A1.10, A1.11, A1.12, A1.13
	1) MINISTERUL TRANSPORTURILOR, CIF:999999999999
B3	Intabulare, drept de CONCESIUNE
	A1, A1.1, A1.2, A1.3, A1.4, A1.5, A1.6, A1.7, A1.8, A1.9, A1.10, A1.11, A1.12, A1.13
	1) COMPANIA NATIONALA DE CAI FERATE SA, CIF:999999999999
167699 / 06/11/2023	
Act Administrativ nr. C9624, din 06/11/2023 emis de OCPI PRAHOVA;	
B4	se actualizeazU+0103 din oficiu informațiile cadastrale în sensul completU+0103rii cu mențiunea:" imobil înregistrat în planul cadastral farU+0103 formU+0103 și localizare corectU+0103"
	A1

Inscrieri privitoare la dreptul de proprietate și alte drepturi reale	Referințe
---	-----------

C. Partea III. SARCINI .

Inscrieri privind dezmembramintele dreptului de proprietate, drepturi reale de garanție și sarcini	Referințe
--	-----------


NU SUNT

Anexa Nr. 1 La Partea I

Teren

Nr cadastral	Suprafața (mp)*	Observații / Referințe
21891	173.778	

* Suprafața este determinată în planul de proiecție Stereo 70.



Date referitoare la teren

Crt	Categorie folosință	Intravilan	Suprafața (mp)	Tarla	Parcelă	Nr. topo	Observații / Referințe
10001	cai ferate	NU	54.770	-	183	-	Linia CF 701 UAT Berceni de la Km 2+909 la Km 9+421 Parcela DF 183, Jud. Prahova
10002	cai ferate	DA	56.255	-	183	-	Linia CF 701 UAT Berceni de la Km 2+909 la Km 9+421 Parcela DF 183, Jud. Prahova
10003	cai ferate	NU	62.753	-	183	-	Linia CF 701 UAT Berceni de la Km 2+909 la Km 9+421 Parcela DF 183, Jud. Prahova

Date referitoare la construcții

Crt	Număr	Destinație construcție	Supraf. (mp)	Situație juridică	Observații / Referințe
A1.1	21891-C1	construcții industriale și edilitare	22.636	Cu acte	Nr. niveluri:1; S. construita la sol:22636 mp; Cale ferata
A1.2	21891-C2	construcții industriale și edilitare	688	Cu acte	Nr. niveluri:1; S. construita la sol:688 mp; Peron
A1.3	21891-C3	construcții industriale și edilitare	46	Cu acte	Nr. niveluri:1; S. construita la sol:46 mp; Trecere la nivel cu Cale Ferata
A1.4	21891-C4	construcții industriale și edilitare	4.460	Cu acte	Nr. niveluri:1; S. construita la sol:4460 mp; Cale ferata

Crt	Număr	Destinație construcție	Supraf. (mp)	Situație juridică	Observații / Referințe
A1.5	21891-C5	construcții industriale și edilitare	14	Cu acte	Nr. niveluri:1; S. construita la sol:14 mp; Trecere la nivel cu Cale Ferata
A1.6	21891-C6	construcții industriale și edilitare	3.328	Cu acte	Nr. niveluri:1; S. construita la sol:3328 mp; Cale Ferata
A1.7	21891-C7	construcții industriale și edilitare	12	Cu acte	Nr. niveluri:1; S. construita la sol:12 mp; Trecere la Nivel cu Cale Ferata
A1.8	21891-C8	construcții industriale și edilitare	473	Cu acte	Nr. niveluri:1; S. construita la sol:473 mp; Cale Ferata
A1.9	21891-C9	construcții industriale și edilitare	17	Cu acte	Nr. niveluri:1; S. construita la sol:17 mp; Trecere la nivel cu Cale Ferata
A1.10	21891-C10	construcții industriale și edilitare	23.077	Cu acte	Nr. niveluri:1; S. construita la sol:23077 mp; Cale Ferata
A1.11	21891-C11	construcții industriale și edilitare	168	Cu acte	Nr. niveluri:1; S. construita la sol:168 mp; Peron
A1.12	21891-C12	construcții industriale și edilitare	8	Cu acte	Nr. niveluri:1; S. construita la sol:8 mp; Trecere la Nivel cu Cale Ferata
A1.13	21891-C13	construcții industriale și edilitare	1.132	Cu acte	Nr. niveluri:1; S. construita la sol:1132 mp; Cale Ferata

Lungime Segmente

1) Valorile lungimilor segmentelor sunt obținute din proiecție în plan.

Punct început	X / Y	Punct sfârșit	X / Y	Lungime segment	Punct început	X / Y	Punct sfârșit	X / Y	Lungime segment	Punct început	X / Y	Punct sfârșit	X / Y	Lungime segment
1	588.349,36 378.561,805	2	588.338,505 378.567,89	12.44 4	2	588.338,505 378.567,89	3	588.315,154 378.583,192	27.91 8	3	588.315,154 378.583,192	4	588.294,303 378.598,024	25.58 8
4	588.294,303 378.598,024	5	588.246,375 378.632,9	59.27 4	5	588.246,375 378.632,9	6	588.202,149 378.664,791	54.52 5	6	588.202,149 378.664,791	7	588.205,49 378.669,078	5.435
7	588.205,49 378.669,078	8	588.172,328 378.693,972	41.46 6	8	588.172,328 378.693,972	9	588.121,605 378.731,015	62.80 9	9	588.121,605 378.731,015	10	588.055,964 378.778,705	81.13 6
10	588.055,964 378.778,705	11	588.038,06 378.790,272	21.31 5	11	588.038,06 378.790,272	12	588.005,103 378.810,48	38.65 9	12	588.005,103 378.810,48	13	587.963,86 378.834,49	47.72 3
13	587.963,86 378.834,49	14	587.871,73 378.900,612	113.4 02	14	587.871,73 378.900,612	15	587.804,707 378.949,177	82.76 9	15	587.804,707 378.949,177	16	587.708,784 379.017,443	117.7 35
16	587.708,784 379.017,443	17	587.628,413 379.075,293	99.02 6	17	587.628,413 379.075,293	18	587.547,738 379.135,443	100.6 3	18	587.547,738 379.135,443	19	587.467,265 379.194,947	100.0 83
19	587.467,265 379.194,947	20	587.385,755 379.254,1	100.7 12	20	587.385,755 379.254,1	21	587.305,538 379.312,533	99.24 3	21	587.305,538 379.312,533	22	587.277,758 379.332,579	34.25 7
22	587.277,758 379.332,579	23	587.188,341 379.396,836	110.1 11	23	587.188,341 379.396,836	24	587.142,937 379.429,827	56.12 4	24	587.142,937 379.429,827	25	587.107,296 379.455,119	43.70 3
25	587.107,296 379.455,119	26	587.026,326 379.514,298	100.2 91	26	587.026,326 379.514,298	27	586.980,498 379.547,278	56.46 1	27	586.980,498 379.547,278	28	586.975,847 379.550,772	5.817
28	586.975,847 379.550,772	29	586.940,997 379.576,95	43.58 7	29	586.940,997 379.576,95	30	586.901,262 379.605,856	49.13 7	30	586.901,262 379.605,856	31	586.864,276 379.631,921	45.24 8
31	586.864,276 379.631,921	32	586.817,331 379.664,862	57.34 9	32	586.817,331 379.664,862	33	586.768,323 379.700,0	60.30 3	33	586.768,323 379.700,0	34	586.703,13 379.748,584	81.30 5
34	586.703,13 379.748,584	35	586.618,754 379.810,793	104.8 3	35	586.618,754 379.810,793	36	586.535,762 379.872,249	103.2 69	36	586.535,762 379.872,249	37	586.498,192 379.900,127	46.78 3
37	586.498,192 379.900,127	38	586.411,064 379.964,283	108.2	38	586.411,064 379.964,283	39	586.369,464 379.991,837	49.89 7	39	586.369,464 379.991,837	40	586.339,61 380.011,611	35.80 9
40	586.339,61 380.011,611	41	586.025,731 380.240,038	388.2	41	586.025,731 380.240,038	42	585.893,48 380.339,051	165.2 09	42	585.893,48 380.339,051	43	585.789,854 380.417,689	130.0 85
43	585.789,854 380.417,689	44	585.703,103 380.478,76	106.0 92	44	585.703,103 380.478,76	45	585.600,912 380.542,948	120.6 78	45	585.600,912 380.542,948	46	585.543,005 380.575,564	66.46 1
46	585.543,005 380.575,564	47	585.481,719 380.608,138	69.40 5	47	585.481,719 380.608,138	48	585.462,568 380.620,162	22.61 3	48	585.462,568 380.620,162	49	585.451,75 380.626,619	12.59 8
49	585.451,75 380.626,619	50	585.461,428 380.618,167	12.84 9	50	585.461,428 380.618,167	51	585.467,873 380.610,579	9.956	51	585.467,873 380.610,579	52	585.472,945 380.602,525	9.518

Punct început	X / Y	Punct sfârșit	X / Y	Lungime segment	Punct început	X / Y	Punct sfârșit	X / Y	Lungime segment	Punct început	X / Y	Punct sfârșit	X / Y	Lungime segment
52	585.472,945 380.602,525	53	585.475,342 380.592,408	10.397	53	585.475,342 380.592,408	54	585.460,624 380.599,161	16.193	54	585.460,624 380.599,161	55	585.393,386 380.627,636	73.019
55	585.393,386 380.627,636	56	585.242,228 380.690,67	163.774	56	585.242,228 380.690,67	57	585.216,121 380.701,576	28.293	57	585.216,121 380.701,576	58	585.210,029 380.704,093	6.591
58	585.210,029 380.704,093	59	585.212,478 380.708,689	5.208	59	585.212,478 380.708,689	60	585.129,323 380.743,292	90.067	60	585.129,323 380.743,292	61	585.103,475 380.754,17	28.044
61	585.103,475 380.754,17	62	585.080,492 380.763,664	24.867	62	585.080,492 380.763,664	63	584.963,795 380.812,107	126.352	63	584.963,795 380.812,107	64	584.881,604 380.846,251	89.001
64	584.881,604 380.846,251	65	584.831,746 380.867,298	54.118	65	584.831,746 380.867,298	66	584.831,669 380.867,067	0.243	66	584.831,669 380.867,067	67	584.831,378 380.866,199	0.915
67	584.831,378 380.866,199	68	584.785,161 380.885,55	50.105	68	584.785,161 380.885,55	69	584.721,004 380.912,244	69.489	69	584.721,004 380.912,244	70	584.721,5 380.913,403	1.261
70	584.721,5 380.913,403	71	584.722,703 380.917,878	4.634	71	584.722,703 380.917,878	72	584.595,794 380.969,88	137.15	72	584.595,794 380.969,88	73	584.556,489 380.985,691	42.366
73	584.556,489 380.985,691	74	584.447,466 381.031,631	118.307	74	584.447,466 381.031,631	75	584.404,384 381.050,367	46.979	75	584.404,384 381.050,367	76	584.346,698 381.073,071	61.993
76	584.346,698 381.073,071	77	584.260,327 381.109,685	93.811	77	584.260,327 381.109,685	78	584.223,817 381.127,049	40.429	78	584.223,817 381.127,049	79	584.186,845 381.148,149	42.569
79	584.186,845 381.148,149	80	584.183,811 381.140,511	8.219	80	584.183,811 381.140,511	81	584.179,42 381.129,459	11.892	81	584.179,42 381.129,459	82	584.176,867 381.123,032	6.915
82	584.176,867 381.123,032	83	584.086,605 381.160,783	97.838	83	584.086,605 381.160,783	84	584.053,449 381.174,18	35.76	84	584.053,449 381.174,18	85	583.977,963 381.204,836	81.473
85	583.977,963 381.204,836	86	583.925,205 381.227,314	57.347	86	583.925,205 381.227,314	87	583.898,673 381.239,785	29.317	87	583.898,673 381.239,785	88	583.895,837 381.234,676	5.843
88	583.895,837 381.234,676	89	583.894,944 381.231,776	3.034	89	583.894,944 381.231,776	90	583.895,167 381.223,669	8.11	90	583.895,167 381.223,669	91	583.896,209 381.219,28	4.511
91	583.896,209 381.219,28	92	583.949,375 381.195,472	58.253	92	583.949,375 381.195,472	93	583.973,047 381.184,978	25.894	93	583.973,047 381.184,978	94	584.035,815 381.158,631	68.073
94	584.035,815 381.158,631	95	584.151,35 381.120,79	121.574	95	584.151,35 381.120,79	96	584.216,178 381.093,735	70.247	96	584.216,178 381.093,735	97	584.222,32 381.110,014	17.399
97	584.222,32 381.110,014	98	584.242,221 381.101,814	21.524	98	584.242,221 381.101,814	99	584.250,852 381.098,221	9.349	99	584.250,852 381.098,221	100	584.268,593 381.090,836	19.217
100	584.268,593 381.090,836	101	584.277,336 381.087,137	9.493	101	584.277,336 381.087,137	102	584.302,676 381.075,242	27.993	102	584.302,676 381.075,242	103	584.325,659 381.062,489	26.284
103	584.325,659 381.062,489	104	584.346,153 381.051,191	23.402	104	584.346,153 381.051,191	105	584.343,428 381.046,247	5.645	105	584.343,428 381.046,247	106	584.382,332 381.028,524	42.751
106	584.382,332 381.028,524	107	584.385,277 381.026,788	3.419	107	584.385,277 381.026,788	108	584.386,375 381.029,27	2.714	108	584.386,375 381.029,27	109	584.391,389 381.027,052	5.483
109	584.391,389 381.027,052	110	584.415,951 381.016,187	26.858	110	584.415,951 381.016,187	111	584.485,723 380.985,636	76.168	111	584.485,723 380.985,636	112	584.565,137 380.952,496	86.051
112	584.565,137 380.952,496	113	584.651,207 380.916,685	93.223	113	584.651,207 380.916,685	114	584.696,104 380.897,961	48.645	114	584.696,104 380.897,961	115	584.719,159 380.888,346	24.98
115	584.719,159 380.888,346	116	584.737,42 380.880,727	19.787	116	584.737,42 380.880,727	117	584.787,006 380.860,039	53.729	117	584.787,006 380.860,039	118	584.801,192 380.854,115	15.373
118	584.801,192 380.854,115	119	584.871,678 380.824,682	76.384	119	584.871,678 380.824,682	120	584.906,263 380.810,315	37.45	120	584.906,263 380.810,315	121	584.955,024 380.790,059	52.801
121	584.955,024 380.790,059	122	584.991,375 380.775,105	39.307	122	584.991,375 380.775,105	123	585.023,001 380.762,095	34.197	123	585.023,001 380.762,095	124	585.082,367 380.737,673	64.193
124	585.082,367 380.737,673	125	585.105,094 380.731,303	23.603	125	585.105,094 380.731,303	126	585.127,007 380.725,162	22.757	126	585.127,007 380.725,162	127	585.145,575 380.719,958	19.283
127	585.145,575 380.719,958	128	585.172,546 380.709,409	28.961	128	585.172,546 380.709,409	129	585.175,867 380.708,11	3.566	129	585.175,867 380.708,11	130	585.197,921 380.699,484	23.681
130	585.197,921 380.699,484	131	585.207,592 380.694,257	10.993	131	585.207,592 380.694,257	132	585.224,508 380.684,487	19.535	132	585.224,508 380.684,487	133	585.259,077 380.664,521	39.921
133	585.259,077 380.664,521	134	585.252,783 380.647,738	17.924	134	585.252,783 380.647,738	135	585.341,055 380.600,388	100.17	135	585.341,055 380.600,388	136	585.346,71 380.594,764	7.975
136	585.346,71 380.594,764	137	585.346,712 380.594,762	0.003	137	585.346,712 380.594,762	138	585.382,219 380.559,452	50.075	138	585.382,219 380.559,452	139	585.383,407 380.557,672	2.14
139	585.383,407 380.557,672	140	585.388,325 380.550,309	8.854	140	585.388,325 380.550,309	141	585.408,262 380.520,453	35.901	141	585.408,262 380.520,453	142	585.425,624 380.479,357	44.613
142	585.425,624 380.479,357	143	585.438,806 380.433,749	47.475	143	585.438,806 380.433,749	144	585.440,487 380.413,37	20.448	144	585.440,487 380.413,37	145	585.444,754 380.391,792	21.996
145	585.444,754 380.391,792	146	585.440,471 380.345,793	46.198	146	585.440,471 380.345,793	147	585.429,801 380.301,52	45.541	147	585.429,801 380.301,52	148	585.406,061 380.262,246	45.892
148	585.406,061 380.262,246	149	585.396,818 380.242,563	21.745	149	585.396,818 380.242,563	150	585.386,209 380.228,549	17.577	150	585.386,209 380.228,549	151	585.397,378 380.221,375	13.275

Punct început	X / Y	Punct sfârșit	X / Y	Lungime segment	Punct început	X / Y	Punct sfârșit	X / Y	Lungime segment	Punct început	X / Y	Punct sfârșit	X / Y	Lungime segment
151	585.397,378 380.221,375	152	585.414,197 380.210,571	19.99	152	585.414,197 380.210,571	153	585.421,328 380.205,961	8.491	153	585.421,328 380.205,961	154	585.432,411 380.221,6	19.168
154	585.432,411 380.221,6	155	585.444,246 380.244,686	25.943	155	585.444,246 380.244,686	156	585.463,321 380.291,63	50.671	156	585.463,321 380.291,63	157	585.472,914 380.342,509	51.775
157	585.472,914 380.342,509	158	585.473,591 380.397,685	55.18	158	585.473,591 380.397,685	159	585.468,943 380.440,838	43.403	159	585.468,943 380.440,838	160	585.455,024 380.490,866	51.928
160	585.455,024 380.490,866	161	585.432,95 380.535,783	50.048	161	585.432,95 380.535,783	162	585.404,667 380.579,583	52.138	162	585.404,667 380.579,583	163	585.390,516 380.593,361	19.751
163	585.390,516 380.593,361	164	585.451,411 380.568,677	65.708	164	585.451,411 380.568,677	165	585.479,06 380.554,404	31.116	165	585.479,06 380.554,404	166	585.536,794 380.524,6	64.973
166	585.536,794 380.524,6	167	585.537,392 380.524,349	0.649	167	585.537,392 380.524,349	168	585.579,075 380.506,849	45.208	168	585.579,075 380.506,849	169	585.590,301 380.500,941	12.685
169	585.590,301 380.500,941	170	585.669,771 380.459,119	89.803	170	585.669,771 380.459,119	171	585.680,907 380.450,629	14.004	171	585.680,907 380.450,629	172	585.696,083 380.440,589	18.196
172	585.696,083 380.440,589	173	585.731,035 380.416,272	42.579	173	585.731,035 380.416,272	174	585.729,845 380.411,209	5.201	174	585.729,845 380.411,209	175	585.770,181 380.384,934	48.139
175	585.770,181 380.384,934	176	585.793,553 380.369,708	27.894	176	585.793,553 380.369,708	177	585.754,115 380.371,565	39.481	177	585.754,115 380.371,565	178	585.712,067 380.375,697	42.251
178	585.712,067 380.375,697	179	585.706,304 380.376,333	5.798	179	585.706,304 380.376,333	180	585.703,294 380.373,272	4.293	180	585.703,294 380.373,272	181	585.703,85 380.368,868	4.439
181	585.703,85 380.368,868	182	585.690,931 380.367,426	12.999	182	585.690,931 380.367,426	183	585.679,377 380.365,353	11.738	183	585.679,377 380.365,353	184	585.651,148 380.357,868	29.204
184	585.651,148 380.357,868	185	585.612,157 380.344,357	41.266	185	585.612,157 380.344,357	186	585.590,797 380.334,115	23.689	186	585.590,797 380.334,115	187	585.576,801 380.327,405	15.521
187	585.576,801 380.327,405	188	585.558,707 380.319,17	19.88	188	585.558,707 380.319,17	189	585.530,77 380.301,918	32.835	189	585.530,77 380.301,918	190	585.454,727 380.236,637	100.22
190	585.454,727 380.236,637	191	585.421,557 380.206,028	45.135	191	585.421,557 380.206,028	192	585.416,186 380.199,325	8.589	192	585.416,186 380.199,325	193	585.423,342 380.194,028	8.903
193	585.423,342 380.194,028	194	585.425,229 380.192,631	2.348	194	585.425,229 380.192,631	195	585.432,063 380.187,571	8.503	195	585.432,063 380.187,571	196	585.469,488 380.221,028	50.2
196	585.469,488 380.221,028	197	585.495,19 380.244,898	35.077	197	585.495,19 380.244,898	198	585.498,423 380.247,9	4.412	198	585.498,423 380.247,9	199	585.545,96 380.289,292	63.032
199	585.545,96 380.289,292	200	585.550,734 380.292,864	5.962	200	585.550,734 380.292,864	201	585.580,549 380.303,861	31.778	201	585.580,549 380.303,861	202	585.594,066 380.308,157	14.184
202	585.594,066 380.308,157	203	585.593,2 380.313,092	5.011	203	585.593,2 380.313,092	204	585.592,075 380.319,987	6.987	204	585.592,075 380.319,987	205	585.599,289 380.324,353	8.432
205	585.599,289 380.324,353	206	585.599,055 380.325,289	0.965	206	585.599,055 380.325,289	207	585.606,854 380.328,114	8.294	207	585.606,854 380.328,114	208	585.607,084 380.328,867	0.788
208	585.607,084 380.328,867	209	585.614,64 380.331,318	7.944	209	585.614,64 380.331,318	210	585.628,939 380.335,73	14.964	210	585.628,939 380.335,73	211	585.652,08 380.344,832	24.867
211	585.652,08 380.344,832	212	585.651,631 380.345,964	1.219	212	585.651,631 380.345,964	213	585.659,044 380.348,908	7.977	213	585.659,044 380.348,908	214	585.660,313 380.346,645	2.594
214	585.660,313 380.346,645	215	585.673,271 380.349,83	13.343	215	585.673,271 380.349,83	216	585.694,72 380.355,14	22.097	216	585.694,72 380.355,14	217	585.719,51 380.355,63	24.795
217	585.719,51 380.355,63	218	585.738,142 380.354,673	18.657	218	585.738,142 380.354,673	219	585.753,357 380.353,891	15.235	219	585.753,357 380.353,891	220	585.770,853 380.352,992	17.519
220	585.770,853 380.352,992	221	585.803,755 380.346,139	33.608	221	585.803,755 380.346,139	222	585.819,678 380.342,69	16.292	222	585.819,678 380.342,69	223	585.888,489 380.309,737	76.295
223	585.888,489 380.309,737	224	585.941,375 380.275,639	62.925	224	585.941,375 380.275,639	225	586.117,499 380.148,008	217.507	225	586.117,499 380.148,008	226	586.233,429 380.063,708	143.34
226	586.233,429 380.063,708	227	586.336,015 379.996,044	122.891	227	586.336,015 379.996,044	228	586.349,283 379.985,877	16.716	228	586.349,283 379.985,877	229	586.351,284 379.984,282	2.558
229	586.351,284 379.984,282	230	586.364,37 379.973,853	16.734	230	586.364,37 379.973,853	231	586.439,342 379.914,101	95.871	231	586.439,342 379.914,101	232	586.464,401 379.896,823	30.438
232	586.464,401 379.896,823	233	586.555,01 379.829,13	113.103	233	586.555,01 379.829,13	234	586.655,508 379.755,899	124.349	234	586.655,508 379.755,899	235	586.663,505 379.750,283	9.773
235	586.663,505 379.750,283	236	586.931,007 379.562,444	326.865	236	586.931,007 379.562,444	237	587.068,61 379.466,69	167.641	237	587.068,61 379.466,69	238	587.248,89 379.334,54	223.527
238	587.248,89 379.334,54	239	587.419,54 379.210,65	210.879	239	587.419,54 379.210,65	240	587.625,11 379.059,68	255.051	240	587.625,11 379.059,68	241	587.719,89 378.990,33	117.442
241	587.719,89 378.990,33	242	587.843,54 378.896,69	155.106	242	587.843,54 378.896,69	243	587.974,88 378.799,75	163.241	243	587.974,88 378.799,75	244	588.066,29 378.731,87	113.857
244	588.066,29 378.731,87	245	588.183,16 378.643,91	146.272	245	588.183,16 378.643,91	246	588.187,881 378.650,152	7.826	246	588.187,881 378.650,152	247	588.209,574 378.634,448	26.781
247	588.209,574 378.634,448	248	588.291,806 378.574,91	101.523	248	588.291,806 378.574,91	249	588.414,747 378.485,783	151.849	249	588.414,747 378.485,783	250	588.455,457 378.456,193	50.328

Punct început	X / Y	Punct sfârșit	X / Y	Lungime segment	Punct început	X / Y	Punct sfârșit	X / Y	Lungime segment	Punct început	X / Y	Punct sfârșit	X / Y	Lungime segment
250	588.455,457 378.456,193	251	588.456,101 378.457,024	1.051	251	588.456,101 378.457,024	252	588.516,916 378.412,788	75.202	252	588.516,916 378.412,788	253	588.577,731 378.368,551	75.202
253	588.577,731 378.368,551	254	588.577,335 378.367,96	0.711	254	588.577,335 378.367,96	255	588.653,29 378.313,336	93.557	255	588.653,29 378.313,336	256	588.729,246 378.258,713	93.557
256	588.729,246 378.258,713	257	588.753,126 378.244,592	27.743	257	588.753,126 378.244,592	258	588.776,868 378.229,246	28.27	258	588.776,868 378.229,246	259	588.780,449 378.226,526	4.497
259	588.780,449 378.226,526	260	588.792,125 378.218,094	14.402	260	588.792,125 378.218,094	261	588.803,8 378.209,661	14.402	261	588.803,8 378.209,661	262	588.822,281 378.195,981	22.993
262	588.822,281 378.195,981	263	588.839,372 378.183,604	21.102	263	588.839,372 378.183,604	264	588.849,956 378.175,939	13.068	264	588.849,956 378.175,939	265	588.853,851 378.173,145	4.793
265	588.853,851 378.173,145	266	589.008,777 378.065,266	188.785	266	589.008,777 378.065,266	267	589.155,555 377.984,246	167.654	267	589.155,555 377.984,246	268	589.494,729 377.792,788	389.481
268	589.494,729 377.792,788	269	589.681,368 377.692,038	212.096	269	589.681,368 377.692,038	270	589.688,162 377.706,741	16.197	270	589.688,162 377.706,741	271	589.689,128 377.708,832	2.303
271	589.689,128 377.708,832	272	589.693,972 377.719,314	11.547	272	589.693,972 377.719,314	273	589.696,964 377.735,402	16.364	273	589.696,964 377.735,402	274	589.689,904 377.739,176	8.005
274	589.689,904 377.739,176	275	589.681,427 377.723,28	18.015	275	589.681,427 377.723,28	276	589.531,739 377.807,046	171.532	276	589.531,739 377.807,046	277	589.506,939 377.819,227	27.63
277	589.506,939 377.819,227	278	589.344,266 377.902,997	182.975	278	589.344,266 377.902,997	279	589.310,028 377.920,222	38.327	279	589.310,028 377.920,222	280	589.273,075 377.940,456	42.13
280	589.273,075 377.940,456	281	589.267,9 377.943,778	6.149	281	589.267,9 377.943,778	282	589.265,397 377.946,389	3.617	282	589.265,397 377.946,389	283	589.261,303 377.948,56	4.634
283	589.261,303 377.948,56	284	589.185,053 377.988,99	86.306	284	589.185,053 377.988,99	285	589.136,135 378.014,724	55.274	285	589.136,135 378.014,724	286	589.089,065 378.041,097	53.955
286	589.089,065 378.041,097	287	589.064,728 378.053,603	27.362	287	589.064,728 378.053,603	288	588.973,303 378.108,553	106.668	288	588.973,303 378.108,553	289	588.890,778 378.162,803	98.759
289	588.890,778 378.162,803	290	588.859,221 378.183,501	37.739	290	588.859,221 378.183,501	291	588.855,221 378.178,216	6.628	291	588.855,221 378.178,216	292	588.825,326 378.199,949	36.96
292	588.825,326 378.199,949	293	588.799,899 378.219,171	31.875	293	588.799,899 378.219,171	294	588.803,214 378.223,293	5.29	294	588.803,214 378.223,293	295	588.801,708 378.224,609	2.0
295	588.801,708 378.224,609	296	588.773,248 378.247,893	36.771	296	588.773,248 378.247,893	297	588.746,999 378.269,368	33.914	297	588.746,999 378.269,368	298	588.708,549 378.297,379	47.571
298	588.708,549 378.297,379	299	588.683,186 378.317,76	32.537	299	588.683,186 378.317,76	300	588.670,902 378.329,724	17.147	300	588.670,902 378.329,724	301	588.667,975 378.325,847	4.858
301	588.667,975 378.325,847	302	588.650,675 378.339,314	21.924	302	588.650,675 378.339,314	303	588.625,881 378.357,153	30.545	303	588.625,881 378.357,153	304	588.587,928 378.384,733	46.916
304	588.587,928 378.384,733	305	588.530,853 378.426,176	70.534	305	588.530,853 378.426,176	306	588.495,852 378.451,685	43.31	306	588.495,852 378.451,685	307	588.456,882 378.479,993	48.166
307	588.456,882 378.479,993	308	588.404,49 378.518,151	64.815	308	588.404,49 378.518,151	309	588.380,433 378.535,587	29.711	309	588.380,433 378.535,587	310	588.355,803 378.552,613	29.942
310	588.355,803 378.552,613	311	588.347,325 378.558,333	10.227	311	588.347,325 378.558,333	1	588.349,36 378.561,805	4.024					

** Lungimile segmentelor sunt determinate în planul de proiecție Stereo 70 și sunt rotunjite la 1 milimetru.

*** Distanța dintre puncte este formată din segmente cumulate ce sunt mai mici decât valoarea 1 milimetru.

**DATE DESPRE IMOBILUL NR. 5916**

Oficiul de Cadastru și Publicitate Imobiliară PRAHOVA
Biroul de Cadastru și Publicitate Imobiliară Ploiești

A. Partea I. Descrierea imobilului

TEREN Necunoscut

Adresa: Loc. Corlatesti, Str Gheorghe Magheru, Jud. Prahova

Nr. Crt	Nr cadastral Nr. topografic	Suprafața* (mp)	Observații / Referințe
A1	24176	7.930	Sector cadastral:0 Teren neimprejmuit;

B. Partea II. Proprietari și acte

Inscrieri privitoare la dreptul de proprietate și alte drepturi reale		Referințe
155760 / 13/10/2023		
Act Administrativ nr. 13235, din 24/10/2023 emis de PRIM\U+0102RIA BERCENI (ADEVERINTA DUPA REF. ; act administrativ nr 12676 din 12.10.2023, emis de PRIM\U+0102RIA BERCENI;act administrativ nr 50 din 30.06.2020, emis de CONSILIUL LOCAL RĂFOV;act normativ nr 1604 din 16.12.2009, emis de GUVERNUL ROMÂNIEI);		
B1	Intabulare, drept de PROPRIETATE(domeniul public), dobandit prin Lege, cota actuala 1/1 1) COMUNA BERCENI , CIF:9999999999999	A1

C. Partea III. SARCINI .

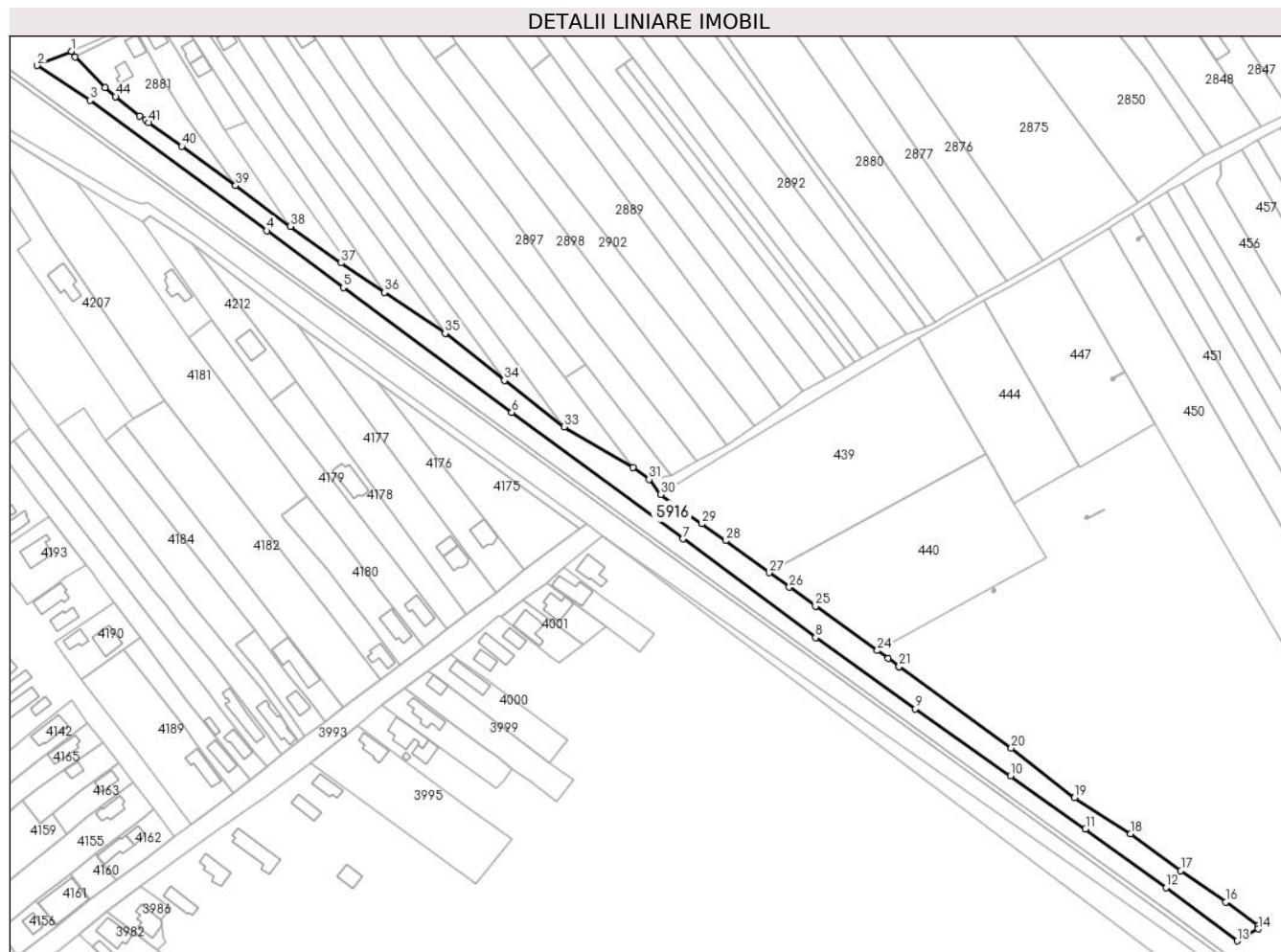
Inscrieri privind dezmembramintele dreptului de proprietate, drepturi reale de garanție și sarcini	Referințe
NU SUNT	

Anexa Nr. 1 La Partea I

Teren

Nr cadastral	Suprafața (mp)*	Observații / Referințe
24176	7.930	

* Suprafața este determinată în planul de proiecție Stereo 70.



Date referitoare la teren

Crt	Categorie folosință	Intravilan	Suprafața (mp)	Tarla	Parcelă	Nr. topo	Observații / Referințe
10001	drum	DA	7.322	-	-	-	
10002	drum	NU	608	-	-	-	

Lungime Segmente

1) Valorile lungimilor segmentelor sunt obținute din proiecție în plan.

Punct început	X / Y	Punct sfârșit	X / Y	Lungime segment
1	586.402,117 / 379.988,435	2	586.385,106 / 379.981,477	18.38
4	586.498,192 / 379.900,127	5	586.535,762 / 379.872,249	46.783
7	586.703,13 / 379.748,584	8	586.768,323 / 379.700,0	81.305
2	586.385,106 / 379.981,477	3	586.411,064 / 379.964,283	31.136
5	586.535,762 / 379.872,249	6	586.618,754 / 379.810,793	103.269
8	586.768,323 / 379.700,0	9	586.817,331 / 379.664,862	60.303
3	586.411,064 / 379.964,283	4	586.498,192 / 379.900,127	108.2
6	586.618,754 / 379.810,793	7	586.703,13 / 379.748,584	104.83
9	586.817,331 / 379.664,862	10	586.864,276 / 379.631,921	57.349

Punct început	X / Y	Punct sfârșit	X / Y	Lungime segment	Punct început	X / Y	Punct sfârșit	X / Y	Lungime segment	Punct început	X / Y	Punct sfârșit	X / Y	Lungime segment
10	586.864,276 379.631,921	11	586.901,262 379.605,856	45.248	11	586.901,262 379.605,856	12	586.940,997 379.576,95	49.137	12	586.940,997 379.576,95	13	586.975,847 379.550,772	43.587
13	586.975,847 379.550,772	14	586.986,304 379.556,684	12.013	14	586.986,304 379.556,684	15	586.986,226 379.558,395	1.713	15	586.986,226 379.558,395	16	586.970,339 379.569,84	19.58
16	586.970,339 379.569,84	17	586.948,147 379.585,235	27.009	17	586.948,147 379.585,235	18	586.923,335 379.603,373	30.735	18	586.923,335 379.603,373	19	586.895,819 379.621,189	32.78
19	586.895,819 379.621,189	20	586.864,735 379.645,673	39.569	20	586.864,735 379.645,673	21	586.809,502 379.685,829	68.288	21	586.809,502 379.685,829	22	586.809,5 379.685,831	0.003
22	586.809,5 379.685,831	23	586.804,146 379.689,723	6.619	23	586.804,146 379.689,723	24	586.798,747 379.693,599	6.646	24	586.798,747 379.693,599	25	586.768,309 379.715,45	37.469
25	586.768,309 379.715,45	26	586.755,42 379.724,763	15.902	26	586.755,42 379.724,763	27	586.745,59 379.731,957	12.181	27	586.745,59 379.731,957	28	586.724,11 379.747,677	26.618
28	586.724,11 379.747,677	29	586.712,241 379.755,97	14.479	29	586.712,241 379.755,97	30	586.692,153 379.770,476	24.778	30	586.692,153 379.770,476	31	586.686,388 379.777,828	9.343
31	586.686,388 379.777,828	32	586.678,573 379.783,59	9.709	32	586.678,573 379.783,59	33	586.644,537 379.803,731	39.549	33	586.644,537 379.803,731	34	586.615,14 379.826,527	37.2
34	586.615,14 379.826,527	35	586.586,004 379.849,654	37.199	35	586.586,004 379.849,654	36	586.556,112 379.869,817	36.056	36	586.556,112 379.869,817	37	586.534,656 379.884,292	25.883
37	586.534,656 379.884,292	38	586.509,676 379.902,347	30.821	38	586.509,676 379.902,347	39	586.482,832 379.922,427	33.524	39	586.482,832 379.922,427	40	586.456,319 379.941,747	32.805
40	586.456,319 379.941,747	41	586.439,97 379.953,333	20.038	41	586.439,97 379.953,333	42	586.438,386 379.954,918	2.241	42	586.438,386 379.954,918	43	586.435,576 379.956,657	3.304
43	586.435,576 379.956,657	44	586.423,748 379.966,143	15.162	44	586.423,748 379.966,143	45	586.418,46 379.970,49	6.846	45	586.418,46 379.970,49	46	586.403,879 379.985,803	21.145
46	586.403,879 379.985,803	1	586.402,117 379.988,435	3.167										

** Lungimile segmentelor sunt determinate în planul de proiecție Stereo 70 și sunt rotunjite la 1 milimetru.

*** Distanța dintre puncte este formată din segmente cumulate ce sunt mai mici decât valoarea 1 milimetru.

**DATE DESPRE IMOBILUL NR. 5917**

Oficiul de Cadastru și Publicitate Imobiliară PRAHOVA
Biroul de Cadastru și Publicitate Imobiliară Ploiești

A. Partea I. Descrierea imobilului

TEREN Necunoscut

Adresa: Loc. Corlatesti, Str Nicolae BU+0103Icescu, Jud. Prahova

Nr. Crt	Nr cadastral Nr. topografic	Suprafața* (mp)	Observații / Referințe
A1	24136	Din acte: 12.741 Masurata: 14.474	Sector cadastral:0 Teren neimprejmuit;

B. Partea II. Proprietari și acte

Inscrieri privitoare la dreptul de proprietate și alte drepturi reale	Referințe
106040 / 30/06/2023	
Ordonanța nr. 1604, din 16/12/2009 emis de GUVERNUL RO (HOTARARE ; act administrativ nr 7805 din 22.06.2023, emis de PRIMARIA BERCENI);	
B1	A1
Intabulare, drept de PROPRIETATE, dobandit prin Lege, cota actuala 1/1 1) COMUNA BERCENI, CIF:2845338	

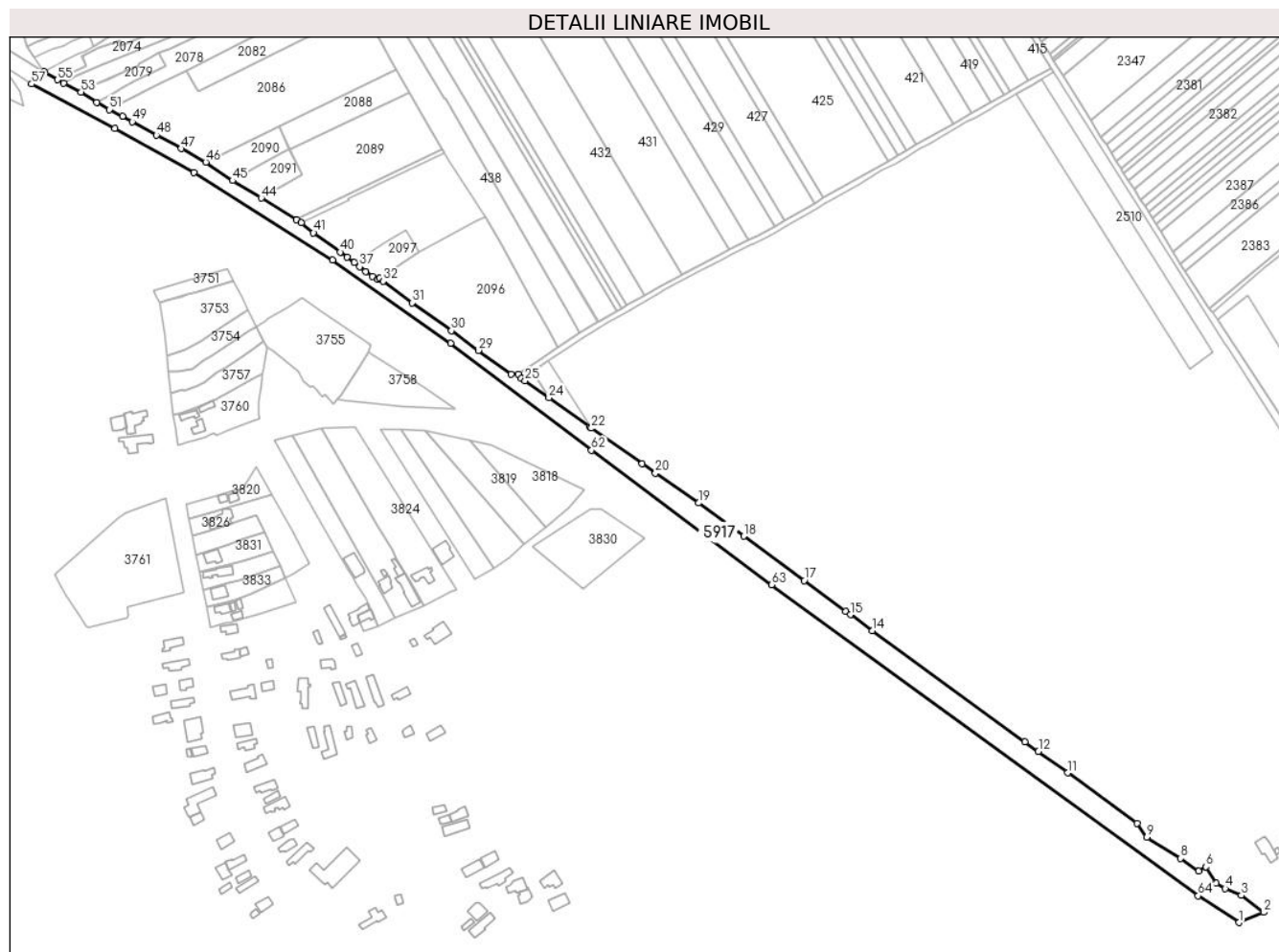
C. Partea III. SARCINI .

Inscrieri privind dezmembramintele dreptului de proprietate, drepturi reale de garanție și sarcini	Referințe
NU SUNT	

Anexa Nr. 1 La Partea I**Teren**

Nr cadastral	Suprafața (mp)*	Observații / Referințe
24136	Din acte: 12.741 Masurata: 14.474	

* Suprafața este determinată în planul de proiecție Stereo 70.

**Date referitoare la teren**

Crt	Categorie folosință	Intra vilan	Suprafața (mp)	Tarla	Parcelă	Nr. topo	Observații / Referințe
10001	drum	DA	6.816	-	-	-	
10002	drum	NU	7.658	-	-	-	

Lungime Segmente

1) Valorile lungimilor segmentelor sunt obținute din proiecție în plan.

Punct început	X / Y	Punct sfârșit	X / Y	Lungime segment
1	586.369,464 379.991,837	2	586.387,796 379.999,473	19.859
4	586.359,484 380.016,966	5	586.352,76 380.020,745	7.714
7	586.340,035 380.029,665	8	586.326,774 380.039,077	16.262

Punct început	X / Y	Punct sfârșit	X / Y	Lungime segment
2	586.387,796 379.999,473	3	586.371,3 380.011,903	20.655
5	586.352,76 380.020,745	6	586.345,432 380.032,939	14.226
8	586.326,774 380.039,077	9	586.301,647 380.054,533	29.5

Punct început	X / Y	Punct sfârșit	X / Y	Lungime segment
3	586.371,3 380.011,903	4	586.359,484 380.016,966	12.855
6	586.345,432 380.032,939	7	586.340,035 380.029,665	6.312
9	586.301,647 380.054,533	10	586.294,532 380.064,867	12.547

Punct început	X / Y	Punct sfârșit	X / Y	Lungime segment	Punct început	X / Y	Punct sfârșit	X / Y	Lungime segment	Punct început	X / Y	Punct sfârșit	X / Y	Lungime segment
10	586.294,532 380.064,867	11	586.243,612 380.101,924	62.977	11	586.243,612 380.101,924	12	586.222,081 380.117,592	26.628	12	586.222,081 380.117,592	13	586.212,171 380.124,805	12.257
13	586.212,171 380.124,805	14	586.099,943 380.206,339	138.719	14	586.099,943 380.206,339	15	586.083,794 380.218,229	20.054	15	586.083,794 380.218,229	16	586.080,397 380.220,73	4.218
16	586.080,397 380.220,73	17	586.049,836 380.243,231	37.951	17	586.049,836 380.243,231	18	586.005,507 380.275,869	55.048	18	586.005,507 380.275,869	19	585.972,36 380.300,274	41.163
19	585.972,36 380.300,274	20	585.940,479 380.322,094	38.633	20	585.940,479 380.322,094	21	585.930,612 380.329,044	12.069	21	585.930,612 380.329,044	22	585.893,497 380.355,184	45.396
22	585.893,497 380.355,184	23	585.892,252 380.356,061	1.523	23	585.892,252 380.356,061	24	585.862,163 380.377,515	36.954	24	585.862,163 380.377,515	25	585.844,603 380.390,029	21.563
25	585.844,603 380.390,029	26	585.842,029 380.391,951	3.212	26	585.842,029 380.391,951	27	585.839,636 380.395,057	3.921	27	585.839,636 380.395,057	28	585.834,52 380.395,024	5.116
28	585.834,52 380.395,024	29	585.810,27 380.412,368	29.814	29	585.810,27 380.412,368	30	585.790,442 380.426,765	24.504	30	585.790,442 380.426,765	31	585.761,618 380.447,332	35.409
31	585.761,618 380.447,332	32	585.740,115 380.463,168	26.705	32	585.740,115 380.463,168	33	585.737,816 380.465,281	3.123	33	585.737,816 380.465,281	34	585.736,364 380.464,329	1.736
34	585.736,364 380.464,329	35	585.732,445 380.466,862	4.667	35	585.732,445 380.466,862	36	585.727,587 380.470,386	6.002	36	585.727,587 380.470,386	37	585.722,985 380.473,849	5.759
37	585.722,985 380.473,849	38	585.718,9 380.476,99	5.153	38	585.718,9 380.476,99	39	585.713,75 380.480,78	6.394	39	585.713,75 380.480,78	40	585.708,61 380.484,59	6.398
40	585.708,61 380.484,59	41	585.689,041 380.498,801	24.185	41	585.689,041 380.498,801	42	585.680,128 380.506,149	11.551	42	585.680,128 380.506,149	43	585.676,604 380.508,525	4.25
43	585.676,604 380.508,525	44	585.650,684 380.524,25	30.317	44	585.650,684 380.524,25	45	585.629,46 380.537,09	24.806	45	585.629,46 380.537,09	46	585.609,81 380.550,69	23.897
46	585.609,81 380.550,69	47	585.591,663 380.560,667	20.708	47	585.591,663 380.560,667	48	585.573,526 380.570,638	20.697	48	585.573,526 380.570,638	49	585.555,713 380.580,431	20.328
49	585.555,713 380.580,431	50	585.548,53 380.584,38	8.197	50	585.548,53 380.584,38	51	585.538,78 380.589,28	10.912	51	585.538,78 380.589,28	52	585.529,646 380.594,633	10.587
52	585.529,646 380.594,633	53	585.518,023 380.602,194	13.866	53	585.518,023 380.602,194	54	585.505,428 380.608,921	14.279	54	585.505,428 380.608,921	55	585.500,772 380.611,258	5.21
55	585.500,772 380.611,258	56	585.490,898 380.617,368	11.612	56	585.490,898 380.617,368	57	585.481,719 380.608,138	13.017	57	585.481,719 380.608,138	58	585.543,005 380.575,564	69.405
58	585.543,005 380.575,564	59	585.600,912 380.542,948	66.461	59	585.600,912 380.542,948	60	585.703,103 380.478,76	120.678	60	585.703,103 380.478,76	61	585.789,854 380.417,689	106.092
61	585.789,854 380.417,689	62	585.893,48 380.339,051	130.085	62	585.893,48 380.339,051	63	586.025,731 380.240,038	165.209	63	586.025,731 380.240,038	64	586.339,61 380.011,611	388.2
64	586.339,61 380.011,611	1	586.369,464 379.991,837	35.809										

** Lungimile segmentelor sunt determinate în planul de proiecție Stereo 70 și sunt rotunjite la 1 milimetru.

*** Distanța dintre puncte este formată din segmente cumulate ce sunt mai mici decât valoarea 1 milimetru.

**DATE DESPRE IMOBILUL NR. 5918**

Oficiul de Cadastru și Publicitate Imobiliară PRAHOVA
Biroul de Cadastru și Publicitate Imobiliară Ploiești

A. Partea I. Descrierea imobilului

TEREN Necunoscut

Adresa: Loc. Cartierul Dâmbu, Str Dorobantului, Jud. Prahova, COMUNA BERCENI, SAT CORLATESTI ; DAMBU ; STR. DOROBANTULUI

Nr. Crt	Nr cadastral Nr. topografic	Suprafața* (mp)	Observații / Referințe
A1	24135	Din acte: 32.645 Masurata: 32.909	Sector cadastral:0 Teren neimprejmuit;

B. Partea II. Proprietari și acte

Inscrieri privitoare la dreptul de proprietate și alte drepturi reale		Referințe
105991 / 30/06/2023		
Act Administrativ nr. 1604, din 16/12/2009 emis de GUVERNUL ROMANIEI (HOTARARE ; act administrativ nr 7806 din 22.06.2023, emis de PRIMARIA BERCENI;act administrativ nr 7508 din 16.06.2023, emis de PRIMARIA BERCENI;act normativ nr HOTARARE 1604 din 16.12.2009, emis de GUVERNUL ROMANIEI;act administrativ nr 15 din 06.12.1999, emis de CONSILIUL LOCAL BERCENI;act administrativ nr 98590 din 16.06.2023, emis de OCPI Prahova);		
B1	Intabulare, drept de PROPRIETATE, dobandit prin Lege, cota actuala 1/1 1) COMUNA BERCENI , CIF:2845338	A1

C. Partea III. SARCINI .

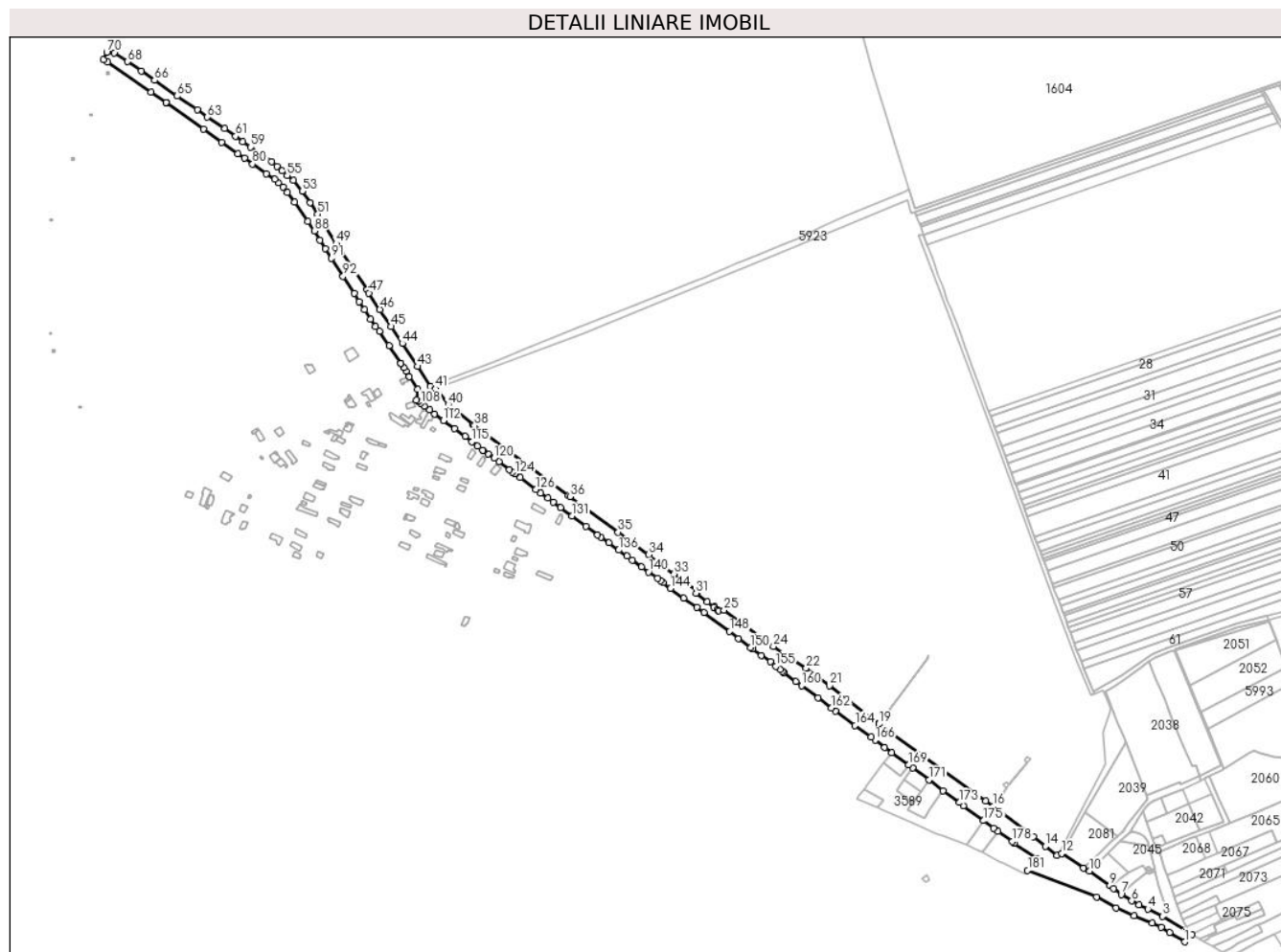
Inscrieri privind dezmembramintele dreptului de proprietate, drepturi reale de garanție și sarcini	Referințe
NU SUNT	

Anexa Nr. 1 La Partea I

Teren

Nr cadastral	Suprafața (mp)*	Observații / Referințe
24135	Din acte: 32.645 Masurata: 32.909	

* Suprafața este determinată în planul de proiecție Stereo 70.



Date referitoare la teren

Crt	Categorie folosință	Intravilan	Suprafața (mp)	Tarla	Parcelă	Nr. topo	Observații / Referințe
4	drum	NU	10.028	-	-	-	
10 00 1	drum	DA	2.979	-	-	-	
10 00 2	drum	NU	6.118	-	-	-	
10 00 3	drum	DA	13.784	-	-	-	

Lungime Segmente

1) Valorile lungimilor segmentelor sunt obținute din proiecție în plan.

Punct început	X / Y	Punct sfârșit	X / Y	Lungime segment	Punct început	X / Y	Punct sfârșit	X / Y	Lungime segment	Punct început	X / Y	Punct sfârșit	X / Y	Lungime segment
---------------	-------	---------------	-------	-----------------	---------------	-------	---------------	-------	-----------------	---------------	-------	---------------	-------	-----------------

Punct început	X / Y	Punct sfârșit	X / Y	Lungime segment	Punct început	X / Y	Punct sfârșit	X / Y	Lungime segment	Punct început	X / Y	Punct sfârșit	X / Y	Lungime segment
1	585.481,719 380.608,138	2	585.490,898 380.617,368	13.017	2	585.490,898 380.617,368	3	585.453,645 380.640,417	43.807	3	585.453,645 380.640,417	4	585.434,715 380.649,657	21.065
4	585.434,715 380.649,657	5	585.423,455 380.655,107	12.51	5	585.423,455 380.655,107	6	585.414,305 380.660,267	10.505	6	585.414,305 380.660,267	7	585.400,85 380.668,402	15.723
7	585.400,85 380.668,402	8	585.391,456 380.676,135	12.167	8	585.391,456 380.676,135	9	585.386,51 380.679,689	6.09	9	585.386,51 380.679,689	10	585.360,549 380.698,347	31.971
10	585.360,549 380.698,347	11	585.352,542 380.701,53	8.616	11	585.352,542 380.701,53	12	585.325,395 380.720,458	33.094	12	585.325,395 380.720,458	13	585.319,314 380.717,663	6.693
13	585.319,314 380.717,663	14	585.304,249 380.729,631	19.24	14	585.304,249 380.729,631	15	585.288,89 380.741,823	19.61	15	585.288,89 380.741,823	16	585.237,793 380.780,292	63.959
16	585.237,793 380.780,292	17	585.237,753 380.780,323	0.051	17	585.237,753 380.780,323	18	585.228,588 380.787,41	11.585	18	585.228,588 380.787,41	19	585.092,942 380.885,085	167.153
19	585.092,942 380.885,085	20	585.092,902 380.885,114	0.049	20	585.092,902 380.885,114	21	585.029,785 380.933,658	79.626	21	585.029,785 380.933,658	22	585.000,272 380.956,106	37.08
22	585.000,272 380.956,106	23	584.979,474 380.969,978	25.0	23	584.979,474 380.969,978	24	584.958,676 380.983,851	25.0	24	584.958,676 380.983,851	25	584.895,596 381.029,898	78.099
25	584.895,596 381.029,898	26	584.889,077 381.029,133	6.564	26	584.889,077 381.029,133	27	584.887,075 381.030,433	2.387	27	584.887,075 381.030,433	28	584.882,977 381.033,321	5.013
28	584.882,977 381.033,321	29	584.883,417 381.033,865	0.7	29	584.883,417 381.033,865	30	584.874,414 381.040,501	11.184	30	584.874,414 381.040,501	31	584.860,071 381.051,264	17.932
31	584.860,071 381.051,264	32	584.861,99 381.053,719	3.116	32	584.861,99 381.053,719	33	584.832,335 381.075,967	37.073	33	584.832,335 381.075,967	34	584.799,892 381.100,169	40.476
34	584.799,892 381.100,169	35	584.761,031 381.128,786	48.261	35	584.761,031 381.128,786	36	584.699,717 381.173,866	76.103	36	584.699,717 381.173,866	37	584.697,533 381.175,447	2.696
37	584.697,533 381.175,447	38	584.578,437 381.263,986	148.402	38	584.578,437 381.263,986	39	584.576,778 381.265,127	2.013	39	584.576,778 381.265,127	40	584.544,772 381.290,851	41.062
40	584.544,772 381.290,851	41	584.528,644 381.311,05	25.848	41	584.528,644 381.311,05	42	584.522,29 381.314,49	7.225	42	584.522,29 381.314,49	43	584.505,93 381.339,27	29.693
43	584.505,93 381.339,27	44	584.486,65 381.368,47	34.991	44	584.486,65 381.368,47	45	584.472,32 381.390,17	26.005	45	584.472,32 381.390,17	46	584.457,99 381.411,86	25.996
46	584.457,99 381.411,86	47	584.444,2 381.432,74	25.023	47	584.444,2 381.432,74	48	584.441,61 381.436,67	4.707	48	584.441,61 381.436,67	49	584.402,48 381.495,92	71.005
49	584.402,48 381.495,92	50	584.402,88 381.496,106	0.441	50	584.402,88 381.496,106	51	584.378,86 381.532,924	43.96	51	584.378,86 381.532,924	52	584.369,134 381.547,523	17.542
52	584.369,134 381.547,523	53	584.359,439 381.562,25	17.632	53	584.359,439 381.562,25	54	584.347,806 381.575,899	17.934	54	584.347,806 381.575,899	55	584.340,171 381.582,181	9.887
55	584.340,171 381.582,181	56	584.333,762 381.587,865	8.566	56	584.333,762 381.587,865	57	584.327,019 381.593,68	8.904	57	584.327,019 381.593,68	58	584.320,372 381.599,653	8.936
58	584.320,372 381.599,653	59	584.293,748 381.618,209	32.452	59	584.293,748 381.618,209	60	584.283,641 381.624,676	12.0	60	584.283,641 381.624,676	61	584.274,478 381.632,077	11.778
61	584.274,478 381.632,077	62	584.260,742 381.641,943	16.912	62	584.260,742 381.641,943	63	584.238,68 381.656,108	26.217	63	584.238,68 381.656,108	64	584.225,65 381.666,024	16.374
64	584.225,65 381.666,024	65	584.200,14 381.683,006	30.646	65	584.200,14 381.683,006	66	584.171,258 381.702,933	35.089	66	584.171,258 381.702,933	67	584.154,344 381.714,641	20.572
67	584.154,344 381.714,641	68	584.136,835 381.726,767	21.297	68	584.136,835 381.726,767	69	584.120,363 381.738,174	20.036	69	584.120,363 381.738,174	70	584.110,651 381.738,732	9.728
70	584.110,651 381.738,732	71	584.106,396 381.729,078	10.55	71	584.106,396 381.729,078	72	584.111,928 381.726,64	6.045	72	584.111,928 381.726,64	73	584.166,831 381.688,173	67.038
73	584.166,831 381.688,173	74	584.185,928 381.674,711	23.365	74	584.185,928 381.674,711	75	584.186,928 381.673,998	1.229	75	584.186,928 381.673,998	76	584.233,362 381.640,912	57.016
76	584.233,362 381.640,912	77	584.256,722 381.624,267	28.684	77	584.256,722 381.624,267	78	584.277,319 381.609,706	25.224	78	584.277,319 381.609,706	79	584.285,981 381.604,449	10.132
79	584.285,981 381.604,449	80	584.296,179 381.596,678	12.821	80	584.296,179 381.596,678	81	584.313,713 381.584,723	21.222	81	584.313,713 381.584,723	82	584.324,22 381.577,56	12.716
82	584.324,22 381.577,56	83	584.328,83 381.573,044	6.453	83	584.328,83 381.573,044	84	584.334,699 381.567,578	8.02	84	584.334,699 381.567,578	85	584.340,581 381.560,941	8.868
85	584.340,581 381.560,941	86	584.349,551 381.548,364	15.448	86	584.349,551 381.548,364	87	584.366,426 381.524,012	29.627	87	584.366,426 381.524,012	88	584.374,544 381.511,701	14.747
88	584.374,544 381.511,701	89	584.381,846 381.499,722	14.029	89	584.381,846 381.499,722	90	584.388,571 381.489,375	12.34	90	584.388,571 381.489,375	91	584.396,498 381.477,177	14.547
91	584.396,498 381.477,177	92	584.411,187 381.454,089	27.365	92	584.411,187 381.454,089	93	584.425,256 381.432,231	25.994	93	584.425,256 381.432,231	94	584.431,891 381.421,923	12.259
94	584.431,891 381.421,923	95	584.438,526 381.411,615	12.259	95	584.438,526 381.411,615	96	584.446,148 381.399,773	14.083	96	584.446,148 381.399,773	97	584.452,448 381.389,985	11.64
97	584.452,448 381.389,985	98	584.457,391 381.384,446	7.424	98	584.457,391 381.384,446	99	584.469,713 381.365,63	22.492	99	584.469,713 381.365,63	100	584.484,211 381.343,488	26.466

Punct început	X / Y	Punct sfârșit	X / Y	Lungime segment	Punct început	X / Y	Punct sfârșit	X / Y	Lungime segment	Punct început	X / Y	Punct sfârșit	X / Y	Lungime segment
100	584.484,211 381.343,488	101	584.484,478 381.343,577	0.282	101	584.484,478 381.343,577	102	584.488,232 381.337,729	6.949	102	584.488,232 381.337,729	103	584.491,26 381.333,215	5.436
103	584.491,26 381.333,215	104	584.495,597 381.326,749	7.786	104	584.495,597 381.326,749	105	584.506,389 381.310,092	19.847	105	584.506,389 381.310,092	106	584.504,836 381.296,517	13.664
106	584.504,836 381.296,517	107	584.506,471 381.295,229	2.081	107	584.506,471 381.295,229	108	584.510,212 381.292,41	4.685	108	584.510,212 381.292,41	109	584.514,598 381.289,106	5.491
109	584.514,598 381.289,106	110	584.521,045 381.284,292	8.046	110	584.521,045 381.284,292	111	584.527,791 381.279,122	8.499	111	584.527,791 381.279,122	112	584.538,79 381.270,787	13.8
112	584.538,79 381.270,787	113	584.553,095 381.260,185	17.805	113	584.553,095 381.260,185	114	584.566,228 381.250,471	16.335	114	584.566,228 381.250,471	115	584.575,022 381.243,738	11.076
115	584.575,022 381.243,738	116	584.582,292 381.238,206	9.135	116	584.582,292 381.238,206	117	584.588,8 381.233,217	8.2	117	584.588,8 381.233,217	118	584.589,913 381.232,249	1.475
118	584.589,913 381.232,249	119	584.595,433 381.228,208	6.841	119	584.595,433 381.228,208	120	584.603,145 381.222,704	9.475	120	584.603,145 381.222,704	121	584.609,311 381.218,419	7.509
121	584.609,311 381.218,419	122	584.622,958 381.208,133	17.089	122	584.622,958 381.208,133	123	584.626,522 381.205,646	4.346	123	584.626,522 381.205,646	124	584.629,796 381.203,175	4.102
124	584.629,796 381.203,175	125	584.636,527 381.198,084	8.439	125	584.636,527 381.198,084	126	584.656,304 381.183,021	24.859	126	584.656,304 381.183,021	127	584.662,401 381.178,631	7.514
127	584.662,401 381.178,631	128	584.671,476 381.171,977	11.253	128	584.671,476 381.171,977	129	584.678,383 381.167,1	8.455	129	584.678,383 381.167,1	130	584.687,852 381.159,917	11.885
130	584.687,852 381.159,917	131	584.702,028 381.149,503	17.59	131	584.702,028 381.149,503	132	584.719,961 381.136,376	22.224	132	584.719,961 381.136,376	133	584.734,952 381.125,322	18.625
133	584.734,952 381.125,322	134	584.738,909 381.122,543	4.836	134	584.738,909 381.122,543	135	584.749,119 381.115,207	12.572	135	584.749,119 381.115,207	136	584.761,765 381.106,073	15.6
136	584.761,765 381.106,073	137	584.772,557 381.098,279	13.312	137	584.772,557 381.098,279	138	584.779,345 381.093,378	8.372	138	584.779,345 381.093,378	139	584.790,937 381.084,712	14.473
139	584.790,937 381.084,712	140	584.799,609 381.078,194	10.848	140	584.799,609 381.078,194	141	584.810,928 381.069,955	14.0	141	584.810,928 381.069,955	142	584.815,082 381.066,952	5.126
142	584.815,082 381.066,952	143	584.818,418 381.064,721	4.013	143	584.818,418 381.064,721	144	584.827,774 381.057,237	11.981	144	584.827,774 381.057,237	145	584.844,377 381.045,017	20.615
145	584.844,377 381.045,017	146	584.861,133 381.033,126	20.547	146	584.861,133 381.033,126	147	584.870,079 381.026,672	11.031	147	584.870,079 381.026,672	148	584.902,9 381.002,601	40.702
148	584.902,9 381.002,601	149	584.914,409 380.993,834	14.468	149	584.914,409 380.993,834	150	584.929,777 380.982,052	19.365	150	584.929,777 380.982,052	151	584.931,68 380.980,58	2.406
151	584.931,68 380.980,58	152	584.932,448 380.980,287	0.822	152	584.932,448 380.980,287	153	584.943,333 380.972,353	13.47	153	584.943,333 380.972,353	154	584.954,644 380.963,991	14.066
154	584.954,644 380.963,991	155	584.961,507 380.958,507	8.785	155	584.961,507 380.958,507	156	584.967,165 380.954,138	7.149	156	584.967,165 380.954,138	157	584.969,755 380.951,98	3.371
157	584.969,755 380.951,98	158	584.971,672 380.950,832	2.234	158	584.971,672 380.950,832	159	584.987,186 380.939,145	19.423	159	584.987,186 380.939,145	160	584.994,33 380.933,85	8.892
160	584.994,33 380.933,85	161	585.015,077 380.918,241	25.963	161	585.015,077 380.918,241	162	585.032,209 380.905,484	21.36	162	585.032,209 380.905,484	163	585.037,29 380.901,432	6.499
163	585.037,29 380.901,432	164	585.062,425 380.883,289	30.999	164	585.062,425 380.883,289	165	585.082,525 380.868,542	24.93	165	585.082,525 380.868,542	166	585.087,882 380.864,604	6.649
166	585.087,882 380.864,604	167	585.100,07 380.855,455	15.24	167	585.100,07 380.855,455	168	585.109,068 380.848,702	11.25	168	585.109,068 380.848,702	169	585.130,417 380.832,953	26.529
169	585.130,417 380.832,953	170	585.135,648 380.829,095	6.5	170	585.135,648 380.829,095	171	585.156,376 380.813,808	25.755	171	585.156,376 380.813,808	172	585.174,49 380.800,453	22.505
172	585.174,49 380.800,453	173	585.195,203 380.785,188	25.73	173	585.195,203 380.785,188	174	585.200,398 380.781,272	6.506	174	585.200,398 380.781,272	175	585.225,836 380.762,152	31.823
175	585.225,836 380.762,152	176	585.238,587 380.752,812	15.805	176	585.238,587 380.752,812	177	585.244,253 380.748,448	7.152	177	585.244,253 380.748,448	178	585.262,085 380.735,554	22.006
178	585.262,085 380.735,554	179	585.264,934 380.733,461	3.535	179	585.264,934 380.733,461	180	585.292,833 380.714,182	33.912	180	585.292,833 380.714,182	181	585.281,73 380.698,969	18.834
181	585.281,73 380.698,969	182	585.369,575 380.665,236	94.099	182	585.369,575 380.665,236	183	585.394,313 380.651,377	28.356	183	585.394,313 380.651,377	184	585.417,365 380.641,145	25.221
184	585.417,365 380.641,145	185	585.440,436 380.631,998	24.818	185	585.440,436 380.631,998	186	585.451,75 380.626,619	12.528	186	585.451,75 380.626,619	187	585.462,568 380.620,162	12.598
187	585.462,568 380.620,162	1	585.481,719 380.608,138	22.613										

** Lungimile segmentelor sunt determinate în planul de proiecție Stereo 70 și sunt rotunjite la 1 milimetru.

*** Distanța dintre puncte este formată din segmente cumulate ce sunt mai mici decât valoarea 1 milimetru.

**DATE DESPRE IMOBILUL NR. 5919**

Oficiul de Cadastru și Publicitate Imobiliară PRAHOVA
Biroul de Cadastru și Publicitate Imobiliară Ploiești

A. Partea I. Descrierea imobilului

TEREN Intravilan

Adresa: Loc. Corlatesti, Str Înv. Traian Ghinescu, Tronson 1, Jud. Prahova

Nr. Crt	Nr cadastral Nr. topografic	Suprafața* (mp)	Observații / Referințe
A1	24177	Din acte: 3.491 Masurata: 3.489	Sector cadastral:0 Teren neimprejmuit;

B. Partea II. Proprietari și acte

Inscrieri privitoare la dreptul de proprietate și alte drepturi reale	Referințe
155854 / 13/10/2023	
Act Administrativ nr. 12652, din 12/10/2023 emis de PRIMĂRIA COMUNEI BERCEI (ADEV. ; act normativ nr 1604 din 16.12.2009, emis de GUVERNUL ROMÂNIEI);	
B1 Intabulare, drept de PROPRIETATE, dobandit prin Lege, cota actuala 1/1 1) COMUNA BERCEI, CIF:2845338	A1

C. Partea III. SARCINI .

Inscrieri privind dezmembramintele dreptului de proprietate, drepturi reale de garanție și sarcini	Referințe
NU SUNT	

Anexa Nr. 1 La Partea I

Teren

Nr cadastral	Suprafața (mp)*	Observații / Referințe
24177	Din acte: 3.491 Masurata: 3.489	

* Suprafața este determinată în planul de proiecție Stereo 70.



Date referitoare la teren

Crt	Categorie folosință	Intra vilan	Suprafața (mp)	Tarla	Parcelă	Nr. topo	Observații / Referințe
59 19	drum	DA	3.489	-	-	-	

Lungime Segmente

1) Valorile lungimilor segmentelor sunt obținute din proiecție în plan.

Punct început	X / Y	Punct sfârșit	X / Y	Lungime segment	Punct început	X / Y	Punct sfârșit	X / Y	Lungime segment	Punct început	X / Y	Punct sfârșit	X / Y	Lungime segment
1	585.576,801 380.327,405	2	585.590,797 380.334,115	15.521	2	585.590,797 380.334,115	3	585.589,053 380.342,473	8.538	3	585.589,053 380.342,473	4	585.587,34 380.356,064	13.699
4	585.587,34 380.356,064	5	585.586,156 380.364,892	8.907	5	585.586,156 380.364,892	6	585.584,205 380.381,21	16.434	6	585.584,205 380.381,21	7	585.583,442 380.388,773	7.601
7	585.583,442 380.388,773	8	585.582,618 380.396,513	7.784	8	585.582,618 380.396,513	9	585.581,382 380.408,239	11.791	9	585.581,382 380.408,239	10	585.579,134 380.425,466	17.373
10	585.579,134 380.425,466	11	585.578,512 380.430,819	5.39	11	585.578,512 380.430,819	12	585.575,836 380.447,19	16.588	12	585.575,836 380.447,19	13	585.573,693 380.452,01	5.275
13	585.573,693 380.452,01	14	585.571,212 380.456,512	5.14	14	585.571,212 380.456,512	15	585.563,915 380.469,146	14.59	15	585.563,915 380.469,146	16	585.560,444 380.475,012	6.816

Punct început	X / Y	Punct sfârșit	X / Y	Lungime segment	Punct început	X / Y	Punct sfârșit	X / Y	Lungime segment	Punct început	X / Y	Punct sfârșit	X / Y	Lungime segment
16	585.560,444 380.475,012	17	585.551,183 380.488,637	16.474	17	585.551,183 380.488,637	18	585.547,182 380.494,141	6.805	18	585.547,182 380.494,141	19	585.531,21 380.516,406	27.401
19	585.531,21 380.516,406	20	585.528,351 380.521,081	5.48	20	585.528,351 380.521,081	21	585.531,375 380.522,822	3.489	21	585.531,375 380.522,822	22	585.537,392 380.524,349	6.208
22	585.537,392 380.524,349	23	585.536,794 380.524,6	0.649	23	585.536,794 380.524,6	24	585.479,06 380.554,404	64.973	24	585.479,06 380.554,404	25	585.487,336 380.544,528	12.885
25	585.487,336 380.544,528	26	585.497,426 380.536,062	13.172	26	585.497,426 380.536,062	27	585.513,288 380.516,71	25.021	27	585.513,288 380.516,71	28	585.520,477 380.507,766	11.476
28	585.520,477 380.507,766	29	585.525,352 380.501,076	8.278	29	585.525,352 380.501,076	30	585.526,181 380.499,939	1.407	30	585.526,181 380.499,939	31	585.528,353 380.496,54	4.034
31	585.528,353 380.496,54	32	585.532,336 380.490,571	7.176	32	585.532,336 380.490,571	33	585.533,501 380.488,824	2.1	33	585.533,501 380.488,824	34	585.539,051 380.480,505	10.0
34	585.539,051 380.480,505	35	585.550,53 380.462,46	21.387	35	585.550,53 380.462,46	36	585.562,161 380.442,945	22.718	36	585.562,161 380.442,945	37	585.563,172 380.438,914	4.156
37	585.563,172 380.438,914	38	585.564,233 380.434,68	4.365	38	585.564,233 380.434,68	39	585.565,12 380.427,145	7.587	39	585.565,12 380.427,145	40	585.566,5 380.413,533	13.682
40	585.566,5 380.413,533	41	585.569,368 380.382,498	31.167	41	585.569,368 380.382,498	42	585.570,512 380.374,015	8.56	42	585.570,512 380.374,015	43	585.570,959 380.370,187	3.854
43	585.570,959 380.370,187	44	585.572,345 380.359,129	11.145	44	585.572,345 380.359,129	45	585.572,693 380.355,646	3.5	45	585.572,693 380.355,646	46	585.573,268 380.352,616	3.084
46	585.573,268 380.352,616	1	585.576,801 380.327,405	25.457										

** Lungimile segmentelor sunt determinate în planul de proiecție Stereo 70 și sunt rotunjite la 1 milimetru.

*** Distanța dintre puncte este formată din segmente cumulate ce sunt mai mici decât valoarea 1 milimetru.

**DATE DESPRE IMOBILUL NR. 5920**

Oficiul de Cadastru și Publicitate Imobiliară PRAHOVA
Biroul de Cadastru și Publicitate Imobiliară Ploiești

A. Partea I. Descrierea imobilului

TEREN Intravilan

Adresa: Loc. Corlatesti, Tronson 2, Jud. Prahova

Nr. Crt	Nr cadastral Nr. topografic	Suprafața* (mp)	Observații / Referințe
A1	24194	Din acte: 8.447 Masurata: 8.469	Sector cadastral:0 Teren neimprejmuit;

B. Partea II. Proprietari și acte

Inscrieri privitoare la dreptul de proprietate și alte drepturi reale	Referințe
157389 / 18/10/2023	
Act Normativ nr. 1604, din 16/12/2009 emis de GUVERNUL ROMÂNIEI (HOTARARE ; act administrativ nr 12668 din 12.10.2023, emis de PRIM\U+0102RIA BERCENI);	
B1	A1
Intabulare, drept de PROPRIETATE, dobandit prin Lege, cota actuala 1/1 1) COMUNA BERCENI, CIF:2845338	

C. Partea III. SARCINI .

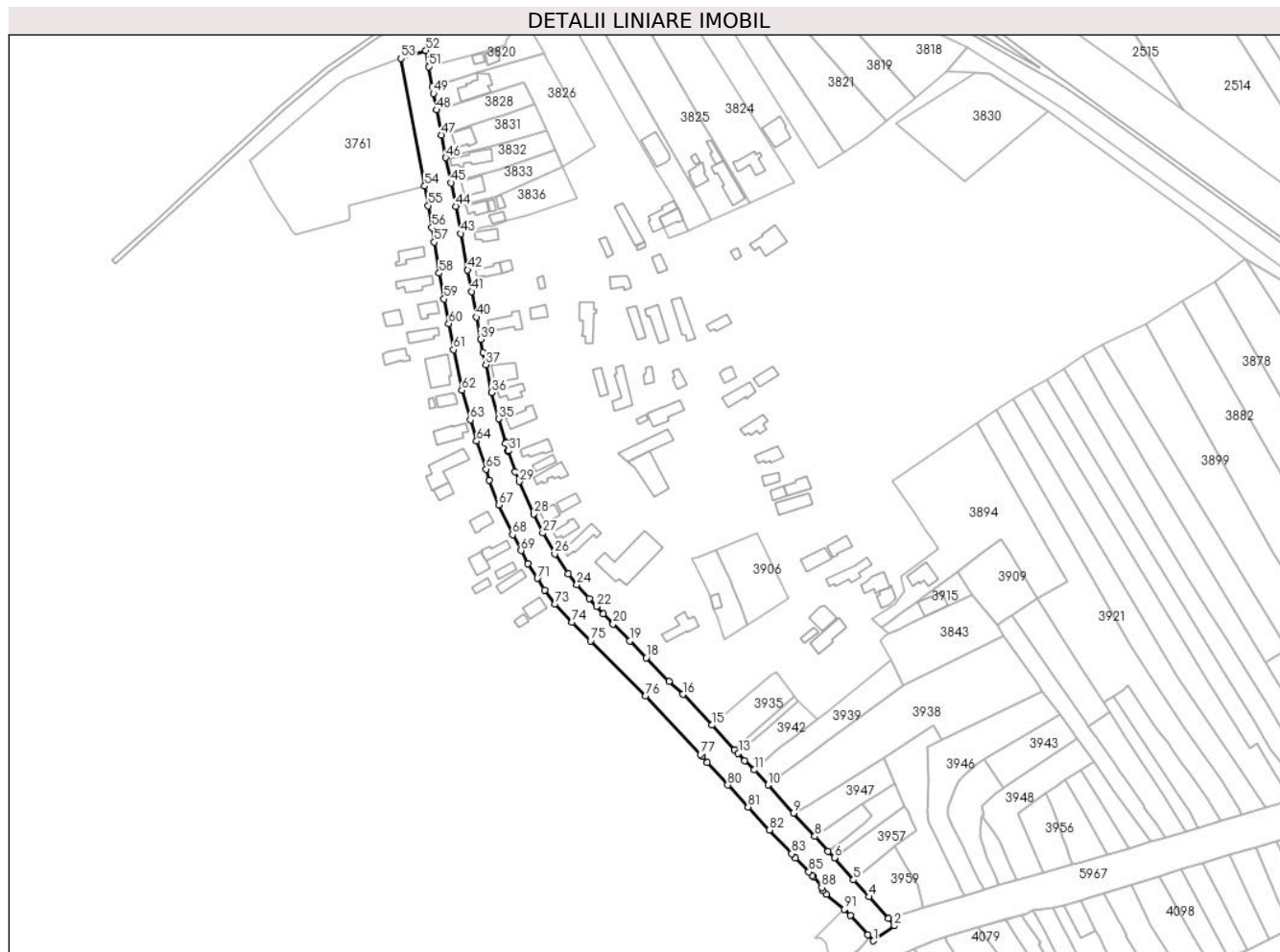
Inscrieri privind dezmembramintele dreptului de proprietate, drepturi reale de garanție și sarcini	Referințe
NU SUNT	

Anexa Nr. 1 La Partea I

Teren

Nr cadastral	Suprafața (mp)*	Observații / Referințe
24194	Din acte: 8.447 Masurata: 8.469	

* Suprafața este determinată în planul de proiecție Stereo 70.



Date referitoare la teren

Crt	Categorie folosință	Intra vilan	Suprafața (mp)	Tarla	Parcelă	Nr. topo	Observații / Referințe
59 20	drum	DA	8.469	-	-	-	

Lungime Segmente

1) Valorile lungimilor segmentelor sunt obținute din proiecție în plan.

Punct început	X / Y	Punct sfârșit	X / Y	Lungime segment	Punct început	X / Y	Punct sfârșit	X / Y	Lungime segment	Punct început	X / Y	Punct sfârșit	X / Y	Lungime segment
1	585.837,323 379.824,41	2	585.848,6 379.832,609	13.94 3	2	585.848,6 379.832,609	3	585.845,228 379.836,492	5.142	3	585.845,228 379.836,492	4	585.834,909 379.848,374	15.73 7
4	585.834,909 379.848,374	5	585.826,39 379.857,51	12.49 2	5	585.826,39 379.857,51	6	585.816,03 379.869,61	15.92 9	6	585.816,03 379.869,61	7	585.812,63 379.873,137	4.899
7	585.812,63 379.873,137	8	585.805,318 379.881,168	10.86 1	8	585.805,318 379.881,168	9	585.793,864 379.893,864	17.09 9	9	585.793,864 379.893,864	10	585.780,0 379.909,08	20.58 5
10	585.780,0 379.909,08	11	585.772,45 379.917,33	11.18 3	11	585.772,45 379.917,33	12	585.767,182 379.922,335	7.266	12	585.767,182 379.922,335	13	585.763,774 379.926,28	5.213
13	585.763,774 379.926,28	14	585.761,671 379.928,337	2.942	14	585.761,671 379.928,337	15	585.749,466 379.941,585	18.01 3	15	585.749,466 379.941,585	16	585.733,66 379.958,27	22.98 3

Punct început	X / Y	Punct sfârșit	X / Y	Lungime segment	Punct început	X / Y	Punct sfârșit	X / Y	Lungime segment	Punct început	X / Y	Punct sfârșit	X / Y	Lungime segment
16	585.733,66 379.958,27	17	585.726,167 379.965,398	10.34 2	17	585.726,167 379.965,398	18	585.713,815 379.978,238	17.81 7	18	585.713,815 379.978,238	19	585.704,83 379.987,414	12.84 3
19	585.704,83 379.987,414	20	585.695,844 379.996,589	12.84 2	20	585.695,844 379.996,589	21	585.690,535 380.002,063	7.626	21	585.690,535 380.002,063	22	585.686,735 380.006,118	5.557
22	585.686,735 380.006,118	23	585.682,791 380.010,415	5.833	23	585.682,791 380.010,415	24	585.676,049 380.017,875	10.05 5	24	585.676,049 380.017,875	25	585.671,336 380.023,829	7.594
25	585.671,336 380.023,829	26	585.664,059 380.034,688	13.07 2	26	585.664,059 380.034,688	27	585.657,589 380.045,988	13.02 1	27	585.657,589 380.045,988	28	585.652,628 380.056,265	11.41 2
28	585.652,628 380.056,265	29	585.644,71 380.073,872	19.30 6	29	585.644,71 380.073,872	30	585.642,635 380.079,347	5.855	30	585.642,635 380.079,347	31	585.639,046 380.090,714	11.92
31	585.639,046 380.090,714	32	585.638,538 380.090,555	0.532	32	585.638,538 380.090,555	33	585.637,278 380.094,57	4.208	33	585.637,278 380.094,57	34	585.637,624 380.095,472	0.966
34	585.637,624 380.095,472	35	585.633,629 380.108,024	13.17 3	35	585.633,629 380.108,024	36	585.629,886 380.122,41	14.86 5	36	585.629,886 380.122,41	37	585.626,698 380.137,457	15.38 1
37	585.626,698 380.137,457	38	585.625,182 380.144,045	6.76	38	585.625,182 380.144,045	39	585.623,765 380.151,192	7.286	39	585.623,765 380.151,192	40	585.621,372 380.163,258	12.30 1
40	585.621,372 380.163,258	41	585.618,796 380.177,257	14.23 4	41	585.618,796 380.177,257	42	585.616,68 380.188,947	11.88	42	585.616,68 380.188,947	43	585.612,958 380.208,7	20.10 1
43	585.612,958 380.208,7	44	585.610,345 380.223,53	15.05 8	44	585.610,345 380.223,53	45	585.607,62 380.236,224	12.98 3	45	585.607,62 380.236,224	46	585.604,842 380.249,839	13.89 6
46	585.604,842 380.249,839	47	585.602,555 380.262,287	12.65 6	47	585.602,555 380.262,287	48	585.599,893 380.275,849	13.82 1	48	585.599,893 380.275,849	49	585.598,176 380.284,856	9.169
49	585.598,176 380.284,856	50	585.597,539 380.288,454	3.654	50	585.597,539 380.288,454	51	585.595,61 380.299,36	11.07 5	51	585.595,61 380.299,36	52	585.594,066 380.308,157	8.931
52	585.594,066 380.308,157	53	585.580,549 380.303,861	14.18 4	53	585.580,549 380.303,861	54	585.593,464 380.234,486	70.56 7	54	585.593,464 380.234,486	55	585.595,274 380.223,853	10.78 6
55	585.595,274 380.223,853	56	585.597,35 380.211,96	12.07 3	56	585.597,35 380.211,96	57	585.598,61 380.204,06	8.0	57	585.598,61 380.204,06	58	585.601,31 380.187,15	17.12 4
58	585.601,31 380.187,15	59	585.603,89 380.173,17	14.21 6	59	585.603,89 380.173,17	60	585.606,42 380.159,68	13.72 5	60	585.606,42 380.159,68	61	585.609,06 380.145,61	14.31 6
61	585.609,06 380.145,61	62	585.613,57 380.123,55	22.51 6	62	585.613,57 380.123,55	63	585.618,184 380.107,472	16.72 6	63	585.618,184 380.107,472	64	585.621,622 380.095,925	12.04 9
64	585.621,622 380.095,925	65	585.626,78 380.080,694	16.08	65	585.626,78 380.080,694	66	585.628,55 380.074,752	6.2	66	585.628,55 380.074,752	67	585.633,697 380.061,344	14.36 2
67	585.633,697 380.061,344	68	585.641,18 380.045,05	17.93	68	585.641,18 380.045,05	69	585.645,74 380.036,451	9.733	69	585.645,74 380.036,451	70	585.649,491 380.029,385	8.0
70	585.649,491 380.029,385	71	585.654,678 380.021,33	9.581	71	585.654,678 380.021,33	72	585.658,61 380.015,034	7.423	72	585.658,61 380.015,034	73	585.664,238 380.007,47	9.428
73	585.664,238 380.007,47	74	585.673,502 379.997,388	13.69 2	74	585.673,502 379.997,388	75	585.683,548 379.987,315	14.22 6	75	585.683,548 379.987,315	76	585.713,325 379.957,343	42.24 9
76	585.713,325 379.957,343	77	585.743,25 379.925,57	43.64 7	77	585.743,25 379.925,57	78	585.744,203 379.924,544	1.4	78	585.744,203 379.924,544	79	585.746,842 379.921,265	4.209
79	585.746,842 379.921,265	80	585.758,06 379.909,04	16.59 2	80	585.758,06 379.909,04	81	585.769,083 379.897,167	16.20 1	81	585.769,083 379.897,167	82	585.780,596 379.884,673	16.99
82	585.780,596 379.884,673	83	585.792,848 379.871,752	17.80 6	83	585.792,848 379.871,752	84	585.794,92 379.869,582	3.0	84	585.794,92 379.869,582	85	585.802,19 379.861,97	10.52 6
85	585.802,19 379.861,97	86	585.803,899 379.860,024	2.59	86	585.803,899 379.860,024	87	585.804,678 379.859,247	1.1	87	585.804,678 379.859,247	88	585.809,137 379.853,363	7.383
88	585.809,137 379.853,363	89	585.809,645 379.851,664	1.773	89	585.809,645 379.851,664	90	585.811,58 379.849,59	2.836	90	585.811,58 379.849,59	91	585.821,456 379.841,544	12.73 9
91	585.821,456 379.841,544	92	585.824,803 379.838,102	4.801	92	585.824,803 379.838,102	93	585.834,293 379.827,724	14.06 3	93	585.834,293 379.827,724	1	585.837,323 379.824,41	4.49

** Lungimile segmentelor sunt determinate în planul de proiecție Stereo 70 și sunt rotunjite la 1 milimetru.

*** Distanța dintre puncte este formată din segmente cumulate ce sunt mai mici decât valoarea 1 milimetru.

**DATE DESPRE IMOBILUL NR. 5921**

Oficiul de Cadastru și Publicitate Imobiliară PRAHOVA
Biroul de Cadastru și Publicitate Imobiliară Ploiești

A. Partea I. Descrierea imobilului

TEREN Extravilan

Adresa: Jud. Prahova

Nr. Crt	Nr cadastral Nr. topografic	Suprafața* (mp)	Observații / Referințe
A1		Din acte: 145.022 Masurata: 144.590	Sector cadastral:0 Teren neimprejmuit;

B. Partea II. Proprietari și acte

Inscrieri privitoare la dreptul de proprietate și alte drepturi reale		Referințe
/		
Act Normativ nr. 1705, din 29/11/2006 emis de GUVERNUL ROMANIEI;		
B1	Intabulare, drept de PROPRIETATE, dobandit prin Lege, cota actuala 1/1 1) ADMINISTRATIA BAZINALA DE APA ,BUZAU-IALOMITA, CIF:23706189	A1

C. Partea III. SARCINI .


Inscrieri privind dezmembramintele dreptului de proprietate, drepturi reale de garanție și sarcini	Referințe
NU SUNT	

Anexa Nr. 1 La Partea I

Teren

Nr cadastral	Suprafața (mp)*	Observații / Referințe
	Din acte: 145.022 Masurata: 144.590	

* Suprafața este determinată în planul de proiecție Stereo 70.



Date referitoare la teren

Crt	Categorie folosință	Intravilan	Suprafața (mp)	Tarla	Parcelă	Nr. topo	Observații / Referințe
10001	ape curgatoare	NU	144.312	-	-	-	RAUL DAMBU
10002	curti constructii	NU	278	-	-	-	

Date referitoare la construcții

Crt	Număr	Destinație construcție	Supraf. (mp)	Situație juridică	Observații / Referințe
A1.1		construcții administrative și social culturale	278	Fara acte	Nr. niveluri:1; S. construita la sol:278 mp; POD

Lungime Segmente

1) Valorile lungimilor segmentelor sunt obținute din proiecție în plan.

Punct început	X / Y	Punct sfârșit	X / Y	Lungime segment	Punct început	X / Y	Punct sfârșit	X / Y	Lungime segment	Punct început	X / Y	Punct sfârșit	X / Y	Lungime segment
---------------	-------	---------------	-------	-----------------	---------------	-------	---------------	-------	-----------------	---------------	-------	---------------	-------	-----------------

Punct început	X / Y	Punct sfârșit	X / Y	Lungime segment	Punct început	X / Y	Punct sfârșit	X / Y	Lungime segment	Punct început	X / Y	Punct sfârșit	X / Y	Lungime segment
1	584.068,906 381.125,755	2	584.075,226 381.120,788	8.038	2	584.075,226 381.120,788	3	584.105,065 381.095,945	38.827	3	584.105,065 381.095,945	4	584.124,57 381.078,185	26.379
4	584.124,57 381.078,185	5	584.156,79 381.040,674	49.449	5	584.156,79 381.040,674	6	584.175,855 381.016,335	30.917	6	584.175,855 381.016,335	7	584.196,053 380.991,835	31.752
7	584.196,053 380.991,835	8	584.266,161 380.906,479	110.457	8	584.266,161 380.906,479	9	584.286,221 380.879,199	33.862	9	584.286,221 380.879,199	10	584.296,676 380.871,503	12.982
10	584.296,676 380.871,503	11	584.326,963 380.846,527	39.257	11	584.326,963 380.846,527	12	584.369,296 380.814,699	52.963	12	584.369,296 380.814,699	13	584.407,788 380.784,517	48.914
13	584.407,788 380.784,517	14	584.435,097 380.764,155	34.065	14	584.435,097 380.764,155	15	584.439,509 380.758,957	6.818	15	584.439,509 380.758,957	16	584.446,126 380.747,299	13.405
16	584.446,126 380.747,299	17	584.465,662 380.738,163	21.567	17	584.465,662 380.738,163	18	584.490,871 380.717,841	32.38	18	584.490,871 380.717,841	19	584.524,258 380.688,124	44.697
19	584.524,258 380.688,124	20	584.542,068 380.672,453	23.723	20	584.542,068 380.672,453	21	584.547,984 380.660,331	13.489	21	584.547,984 380.660,331	22	584.552,026 380.648,787	12.231
22	584.552,026 380.648,787	23	584.550,582 380.633,779	15.077	23	584.550,582 380.633,779	24	584.553,01 380.618,682	15.291	24	584.553,01 380.618,682	25	584.557,234 380.608,051	11.439
25	584.557,234 380.608,051	26	584.565,246 380.598,439	12.513	26	584.565,246 380.598,439	27	584.573,106 380.590,472	11.192	27	584.573,106 380.590,472	28	584.579,133 380.574,012	17.529
28	584.579,133 380.574,012	29	584.586,557 380.563,377	12.97	29	584.586,557 380.563,377	30	584.595,044 380.554,891	12.002	30	584.595,044 380.554,891	31	584.606,862 380.546,238	14.647
31	584.606,862 380.546,238	32	584.622,34 380.541,245	16.263	32	584.622,34 380.541,245	33	584.635,155 380.538,417	13.123	33	584.635,155 380.538,417	34	584.645,64 380.535,587	10.86
34	584.645,64 380.535,587	35	584.654,129 380.530,762	9.764	35	584.654,129 380.530,762	36	584.661,617 380.523,606	10.358	36	584.661,617 380.523,606	37	584.669,94 380.514,453	12.371
37	584.669,94 380.514,453	38	584.678,188 380.506,515	11.447	38	584.678,188 380.506,515	39	584.693,163 380.504,056	15.176	39	584.693,163 380.504,056	40	584.707,281 380.499,244	14.916
40	584.707,281 380.499,244	41	584.720,995 380.494,801	14.416	41	584.720,995 380.494,801	42	584.738,924 380.488,825	18.899	42	584.738,924 380.488,825	43	584.755,187 380.478,147	19.455
43	584.755,187 380.478,147	44	584.761,042 380.473,366	7.559	44	584.761,042 380.473,366	45	584.764,037 380.468,485	5.727	45	584.764,037 380.468,485	46	584.765,923 380.458,836	9.832
46	584.765,923 380.458,836	47	584.769,917 380.448,964	10.649	47	584.769,917 380.448,964	48	584.776,019 380.442,641	8.787	48	584.776,019 380.442,641	49	584.783,673 380.436,985	9.517
49	584.783,673 380.436,985	50	584.788,11 380.431,882	6.762	50	584.788,11 380.431,882	51	584.798,23 380.419,868	15.708	51	584.798,23 380.419,868	52	584.807,873 380.409,961	13.825
52	584.807,873 380.409,961	53	584.816,308 380.395,099	17.089	53	584.816,308 380.395,099	54	584.823,673 380.385,861	11.815	54	584.823,673 380.385,861	55	584.832,378 380.371,267	16.993
55	584.832,378 380.371,267	56	584.838,939 380.364,439	9.469	56	584.838,939 380.364,439	57	584.843,491 380.359,35	6.828	57	584.843,491 380.359,35	58	584.848,178 380.355,736	5.919
58	584.848,178 380.355,736	59	584.852,498 380.354,468	4.502	59	584.852,498 380.354,468	60	584.858,752 380.353,425	6.34	60	584.858,752 380.353,425	61	584.870,997 380.353,946	12.256
61	584.870,997 380.353,946	62	584.884,284 380.353,251	13.305	62	584.884,284 380.353,251	63	584.894,791 380.353,078	10.508	63	584.894,791 380.353,078	64	584.901,479 380.354,815	6.91
64	584.901,479 380.354,815	65	584.914,071 380.358,635	13.159	65	584.914,071 380.358,635	66	584.920,411 380.358,895	6.345	66	584.920,411 380.358,895	67	584.924,927 380.357,593	4.7
67	584.924,927 380.357,593	68	584.930,893 380.351,999	8.178	68	584.930,893 380.351,999	69	584.942,034 380.348,533	11.668	69	584.942,034 380.348,533	70	584.952,309 380.344,695	10.968
70	584.952,309 380.344,695	71	584.962,831 380.338,012	12.465	71	584.962,831 380.338,012	72	584.974,343 380.335,784	11.726	72	584.974,343 380.335,784	73	584.980,161 380.338,755	6.533
73	584.980,161 380.338,755	74	584.983,379 380.340,611	3.715	74	584.983,379 380.340,611	75	584.990,56 380.339,126	7.333	75	584.990,56 380.339,126	76	584.995,759 380.337,022	5.609
76	584.995,759 380.337,022	77	585.007,394 380.337,146	11.636	77	585.007,394 380.337,146	78	585.015,441 380.335,66	8.183	78	585.015,441 380.335,66	79	585.020,64 380.331,328	6.767
79	585.020,64 380.331,328	80	585.026,086 380.323,283	9.715	80	585.026,086 380.323,283	81	585.029,8 380.316,723	7.538	81	585.029,8 380.316,723	82	585.029,8 380.305,708	11.015
82	585.029,8 380.305,708	83	585.032,089 380.298,693	7.379	83	585.032,089 380.298,693	84	585.035,573 380.292,064	7.489	84	585.035,573 380.292,064	85	585.043,214 380.290,94	7.723
85	585.043,214 380.290,94	86	585.046,922 380.292,401	3.985	86	585.046,922 380.292,401	87	585.049,169 380.297,232	5.328	87	585.049,169 380.297,232	88	585.054,114 380.299,479	5.432
88	585.054,114 380.299,479	89	585.059,844 380.299,703	5.734	89	585.059,844 380.299,703	90	585.066,923 380.295,883	8.044	90	585.066,923 380.295,883	91	585.071,193 380.293,075	5.111
91	585.071,193 380.293,075	92	585.077,261 380.287,57	8.193	92	585.077,261 380.287,57	93	585.083,778 380.284,873	7.053	93	585.083,778 380.284,873	94	585.087,936 380.286,11	4.338
94	585.087,936 380.286,11	95	585.090,969 380.289,03	4.21	95	585.090,969 380.289,03	96	585.091,644 380.295,546	6.551	96	585.091,644 380.295,546	97	585.092,508 380.299,634	4.178
97	585.092,508 380.299,634	98	585.094,161 380.302,178	3.034	98	585.094,161 380.302,178	99	585.096,452 380.301,161	2.507	99	585.096,452 380.301,161	100	585.097,978 380.299,761	2.071

Punct început	X / Y	Punct sfârșit	X / Y	Lungime segment	Punct început	X / Y	Punct sfârșit	X / Y	Lungime segment	Punct început	X / Y	Punct sfârșit	X / Y	Lungime segment
100	585.097,978 380.299,761	101	585.098,234 380.296,454	3.317	101	585.098,234 380.296,454	102	585.099,125 380.291,874	4.666	102	585.099,125 380.291,874	103	585.101,287 380.290,602	2.508
103	585.101,287 380.290,602	104	585.107,14 380.290,602	5.853	104	585.107,14 380.290,602	105	585.114,52 380.288,949	7.563	105	585.114,52 380.288,949	106	585.121,516 380.288,567	7.006
106	585.121,516 380.288,567	107	585.126,606 380.290,856	5.581	107	585.126,606 380.290,856	108	585.130,551 380.295,182	5.855	108	585.130,551 380.295,182	109	585.130,296 380.303,324	8.146
109	585.130,296 380.303,324	110	585.129,332 380.308,641	5.404	110	585.129,332 380.308,641	111	585.125,099 380.323,223	15.184	111	585.125,099 380.323,223	112	585.123,569 380.332,162	9.069
112	585.123,569 380.332,162	113	585.125,923 380.338,394	6.662	113	585.125,923 380.338,394	114	585.131,802 380.339,805	6.046	114	585.131,802 380.339,805	115	585.135,096 380.336,395	4.741
115	585.135,096 380.336,395	116	585.136,037 380.329,574	6.886	116	585.136,037 380.329,574	117	585.135,567 380.319,695	9.89	117	585.135,567 380.319,695	118	585.136,507 380.313,346	6.418
118	585.136,507 380.313,346	119	585.141,565 380.308,523	6.989	119	585.141,565 380.308,523	120	585.150,269 380.303,819	9.894	120	585.150,269 380.303,819	121	585.155,445 380.299,351	6.838
121	585.155,445 380.299,351	122	585.159,442 380.294,529	6.263	122	585.159,442 380.294,529	123	585.162,148 380.290,178	5.124	123	585.162,148 380.290,178	124	585.166,029 380.288,65	4.171
124	585.166,029 380.288,65	125	585.171,441 380.287,709	5.493	125	585.171,441 380.287,709	126	585.174,144 380.290,061	3.583	126	585.174,144 380.290,061	127	585.177,792 380.294,412	5.678
127	585.177,792 380.294,412	128	585.184,967 380.297,469	7.799	128	585.184,967 380.297,469	129	585.190,848 380.301,703	7.247	129	585.190,848 380.301,703	130	585.194,023 380.304,289	4.095
130	585.194,023 380.304,289	131	585.194,963 380.309,112	4.914	131	585.194,963 380.309,112	132	585.195,232 380.317,403	8.295	132	585.195,232 380.317,403	133	585.197,962 380.321,439	4.873
133	585.197,962 380.321,439	134	585.201,879 380.324,643	5.06	134	585.201,879 380.324,643	135	585.203,661 380.326,187	2.358	135	585.203,661 380.326,187	136	585.203,897 380.329,272	3.094
136	585.203,897 380.329,272	137	585.203,661 380.332,833	3.569	137	585.203,661 380.332,833	138	585.201,761 380.335,562	3.325	138	585.201,761 380.335,562	139	585.198,556 380.339,242	4.88
139	585.198,556 380.339,242	140	585.195,232 380.343,157	5.136	140	585.195,232 380.343,157	141	585.193,214 380.345,531	3.116	141	585.193,214 380.345,531	142	585.193,808 380.352,059	6.555
142	585.193,808 380.352,059	143	585.197,606 380.356,806	6.079	143	585.197,606 380.356,806	144	585.199,269 380.356,687	1.667	144	585.199,269 380.356,687	145	585.206,628 380.352,296	8.569
145	585.206,628 380.352,296	146	585.211,494 380.345,413	8.429	146	585.211,494 380.345,413	147	585.216,717 380.338,411	8.735	147	585.216,717 380.338,411	148	585.221,583 380.332,238	7.86
148	585.221,583 380.332,238	149	585.225,381 380.328,204	5.541	149	585.225,381 380.328,204	150	585.223,839 380.325,0	3.556	150	585.223,839 380.325,0	151	585.221,465 380.321,558	4.181
151	585.221,465 380.321,558	152	585.220,278 380.318,354	3.417	152	585.220,278 380.318,354	153	585.218,971 380.315,98	2.71	153	585.218,971 380.315,98	154	585.218,853 380.312,063	3.919
154	585.218,853 380.312,063	155	585.220,515 380.303,637	8.588	155	585.220,515 380.303,637	156	585.223,601 380.295,804	8.419	156	585.223,601 380.295,804	157	585.223,839 380.288,92	6.888
157	585.223,839 380.288,92	158	585.230,011 380.282,749	8.728	158	585.230,011 380.282,749	159	585.241,46 380.275,317	13.65	159	585.241,46 380.275,317	160	585.255,036 380.265,621	16.683
160	585.255,036 380.265,621	161	585.268,289 380.253,987	17.635	161	585.268,289 380.253,987	162	585.270,766 380.248,601	5.928	162	585.270,766 380.248,601	163	585.270,551 380.241,383	7.221
163	585.270,551 380.241,383	164	585.269,797 380.234,165	7.257	164	585.269,797 380.234,165	165	585.263,763 380.225,44	10.608	165	585.263,763 380.225,44	166	585.256,437 380.221,885	8.143
166	585.256,437 380.221,885	167	585.244,37 380.219,73	12.258	167	585.244,37 380.219,73	168	585.236,073 380.216,821	8.792	168	585.236,073 380.216,821	169	585.228,424 380.216,821	7.649
169	585.228,424 380.216,821	170	585.221,446 380.216,757	6.978	170	585.221,446 380.216,757	171	585.216,315 380.214,981	5.43	171	585.216,315 380.214,981	172	585.210,491 380.213,304	6.061
172	585.210,491 380.213,304	173	585.207,631 380.210,442	4.046	173	585.207,631 380.210,442	174	585.205,36 380.206,1	4.9	174	585.205,36 380.206,1	175	585.203,089 380.201,758	4.9
175	585.203,089 380.201,758	176	585.202,597 380.198,205	3.587	176	585.202,597 380.198,205	177	585.202,597 380.194,949	3.256	177	585.202,597 380.194,949	178	585.203,089 380.188,436	6.532
178	585.203,089 380.188,436	179	585.206,94 380.176,595	12.451	179	585.206,94 380.176,595	180	585.210,788 380.163,373	13.771	180	585.210,788 380.163,373	181	585.215,624 380.154,787	9.854
181	585.215,624 380.154,787	182	585.219,275 380.147,682	7.988	182	585.219,275 380.147,682	183	585.225,331 380.136,543	12.679	183	585.225,331 380.136,543	184	585.231,701 380.122,24	15.657
184	585.231,701 380.122,24	185	585.240,752 380.111,96	13.697	185	585.240,752 380.111,96	186	585.249,317 380.099,44	15.169	186	585.249,317 380.099,44	187	585.259,059 380.087,549	15.372
187	585.259,059 380.087,549	188	585.268,516 380.078,381	13.171	188	585.268,516 380.078,381	189	585.273,054 380.073,329	6.791	189	585.273,054 380.073,329	190	585.278,597 380.067,096	8.341
190	585.278,597 380.067,096	191	585.288,752 380.043,149	26.011	191	585.288,752 380.043,149	192	585.300,556 380.033,692	15.126	192	585.300,556 380.033,692	193	585.377,013 379.971,852	98.336
193	585.377,013 379.971,852	194	585.382,518 379.971,639	5.509	194	585.382,518 379.971,639	195	585.422,272 379.989,409	43.545	195	585.422,272 379.989,409	196	585.447,857 379.974,711	29.506
196	585.447,857 379.974,711	197	585.451,564 379.972,581	4.275	197	585.451,564 379.972,581	198	585.507,76 379.934,228	68.037	198	585.507,76 379.934,228	199	585.562,754 379.896,696	66.58

Punct început	X / Y	Punct sfârșit	X / Y	Lungime segment	Punct început	X / Y	Punct sfârșit	X / Y	Lungime segment	Punct început	X / Y	Punct sfârșit	X / Y	Lungime segment
199	585.562,754 379.896,696	200	585.567,927 379.891,092	7.627	200	585.567,927 379.891,092	201	585.630,373 379.823,436	92.07	201	585.630,373 379.823,436	202	585.649,879 379.802,302	28.76
202	585.649,879 379.802,302	203	585.654,27 379.780,046	22.68 5	203	585.654,27 379.780,046	204	585.668,707 379.765,045	20.81 9	204	585.668,707 379.765,045	205	585.683,103 379.765,768	14.41 4
205	585.683,103 379.765,768	206	585.684,317 379.765,298	1.302	206	585.684,317 379.765,298	207	585.693,027 379.761,926	9.34	207	585.693,027 379.761,926	208	585.732,065 379.715,877	60.36 9
208	585.732,065 379.715,877	209	585.744,79 379.724,543	15.39 6	209	585.744,79 379.724,543	210	585.755,764 379.714,334	14.98 9	210	585.755,764 379.714,334	211	585.751,375 379.709,499	6.53
211	585.751,375 379.709,499	212	585.754,319 379.702,972	7.16	212	585.754,319 379.702,972	213	585.758,384 379.693,843	9.993	213	585.758,384 379.693,843	214	585.766,594 379.682,029	14.38 7
214	585.766,594 379.682,029	215	585.772,423 379.677,684	7.27	215	585.772,423 379.677,684	216	585.783,734 379.668,622	14.49 3	216	585.783,734 379.668,622	217	585.808,544 379.650,481	30.73 5
217	585.808,544 379.650,481	218	585.828,378 379.635,278	24.99 1	218	585.828,378 379.635,278	219	585.836,976 379.623,832	14.31 6	219	585.836,976 379.623,832	220	585.845,874 379.610,372	16.13 5
220	585.845,874 379.610,372	221	585.854,767 379.590,839	21.46 3	221	585.854,767 379.590,839	222	585.857,789 379.576,622	14.53 4	222	585.857,789 379.576,622	223	585.858,798 379.554,457	22.18 8
223	585.858,798 379.554,457	224	585.861,054 379.543,395	11.29	224	585.861,054 379.543,395	225	585.873,326 379.531,352	17.19 3	225	585.873,326 379.531,352	226	585.902,202 379.515,052	33.15 9
226	585.902,202 379.515,052	227	585.924,654 379.502,883	25.53 7	227	585.924,654 379.502,883	228	585.934,295 379.497,468	11.05 8	228	585.934,295 379.497,468	229	585.974,357 379.457,871	56.32 8
229	585.974,357 379.457,871	230	586.022,76 379.414,799	64.79 2	230	586.022,76 379.414,799	231	586.034,688 379.406,622	14.46 2	231	586.034,688 379.406,622	232	586.065,069 379.390,337	34.47
232	586.065,069 379.390,337	233	586.100,312 379.374,33	38.70 8	233	586.100,312 379.374,33	234	586.126,586 379.364,409	28.08 5	234	586.126,586 379.364,409	235	586.140,653 379.359,169	15.01 1
235	586.140,653 379.359,169	236	586.159,967 379.349,149	21.75 8	236	586.159,967 379.349,149	237	586.181,229 379.340,416	22.98 6	237	586.181,229 379.340,416	238	586.197,562 379.334,304	17.43 9
238	586.197,562 379.334,304	239	586.208,352 379.331,911	11.05 2	239	586.208,352 379.331,911	240	586.229,519 379.329,823	21.27	240	586.229,519 379.329,823	241	586.244,322 379.328,007	14.91 5
241	586.244,322 379.328,007	242	586.283,936 379.308,153	44.31	242	586.283,936 379.308,153	243	586.296,636 379.305,757	12.92 5	243	586.296,636 379.305,757	244	586.316,539 379.302,358	20.19 1
244	586.316,539 379.302,358	245	586.328,262 379.303,618	11.79	245	586.328,262 379.303,618	246	586.334,19 379.306,107	6.429	246	586.334,19 379.306,107	247	586.344,094 379.312,704	11.9
247	586.344,094 379.312,704	248	586.366,175 379.322,3	24.07 7	248	586.366,175 379.322,3	249	586.376,085 379.323,188	9.95	249	586.376,085 379.323,188	250	586.381,573 379.323,13	5.488
250	586.381,573 379.323,13	251	586.373,955 379.336,258	15.17 7	251	586.373,955 379.336,258	252	586.371,402 379.343,323	7.513	252	586.371,402 379.343,323	253	586.382,41 379.351,65	13.80 2
253	586.382,41 379.351,65	254	586.395,558 379.351,337	13.15 2	254	586.395,558 379.351,337	255	586.409,019 379.341,95	16.41 1	255	586.409,019 379.341,95	256	586.433,124 379.330,061	26.87 8
256	586.433,124 379.330,061	257	586.453,765 379.324,399	21.40 3	257	586.453,765 379.324,399	258	586.475,108 379.320,339	21.72 6	258	586.475,108 379.320,339	259	586.503,8 379.314,881	29.20 6
259	586.503,8 379.314,881	260	586.532,109 379.312,664	28.39 6	260	586.532,109 379.312,664	261	586.558,005 379.311,295	25.93 2	261	586.558,005 379.311,295	262	586.577,93 379.310,873	19.93
262	586.577,93 379.310,873	263	586.589,188 379.311,395	11.27	263	586.589,188 379.311,395	264	586.601,137 379.309,948	12.03 6	264	586.601,137 379.309,948	265	586.612,785 379.305,935	12.32
265	586.612,785 379.305,935	266	586.635,57 379.293,051	26.17 5	266	586.635,57 379.293,051	267	586.650,747 379.283,473	17.94 7	267	586.650,747 379.283,473	268	586.658,331 379.275,778	10.80 4
268	586.658,331 379.275,778	269	586.667,213 379.265,029	13.94 4	269	586.667,213 379.265,029	270	586.680,577 379.251,742	18.84 5	270	586.680,577 379.251,742	271	586.692,731 379.240,237	16.73 6
271	586.692,731 379.240,237	272	586.702,046 379.231,134	13.02 4	272	586.702,046 379.231,134	273	586.709,64 379.220,157	13.34 8	273	586.709,64 379.220,157	274	586.710,526 379.207,753	12.43 6
274	586.710,526 379.207,753	275	586.714,716 379.199,153	9.566	275	586.714,716 379.199,153	276	586.720,982 379.192,823	8.907	276	586.720,982 379.192,823	277	586.725,164 379.189,984	5.055
277	586.725,164 379.189,984	278	586.736,845 379.184,805	12.77 8	278	586.736,845 379.184,805	279	586.748,096 379.175,408	14.65 9	279	586.748,096 379.175,408	280	586.759,239 379.164,541	15.56 5
280	586.759,239 379.164,541	281	586.774,938 379.150,097	21.33 3	281	586.774,938 379.150,097	282	586.787,716 379.130,429	23.45 4	282	586.787,716 379.130,429	283	586.794,316 379.119,66	12.63 1
283	586.794,316 379.119,66	284	586.818,61 379.093,429	35.75 3	284	586.818,61 379.093,429	285	586.824,295 379.084,718	10.40 2	285	586.824,295 379.084,718	286	586.830,623 379.070,655	15.42 1
286	586.830,623 379.070,655	287	586.847,975 379.053,757	24.22 1	287	586.847,975 379.053,757	288	586.856,519 379.045,203	12.09	288	586.856,519 379.045,203	289	586.881,135 379.023,303	32.94 8
289	586.881,135 379.023,303	290	586.894,205 379.013,005	16.64	290	586.894,205 379.013,005	291	586.901,725 378.999,995	15.02 7	291	586.901,725 378.999,995	292	586.904,996 378.989,117	11.35 9
292	586.904,996 378.989,117	293	586.918,153 378.951,18	40.15 4	293	586.918,153 378.951,18	294	586.926,182 378.945,261	9.975	294	586.926,182 378.945,261	295	586.934,102 378.941,899	8.604
295	586.934,102 378.941,899	296	586.941,277 378.936,396	9.042	296	586.941,277 378.936,396	297	586.950,981 378.923,542	16.10 6	297	586.950,981 378.923,542	298	586.956,991 378.911,927	13.07 8

Punct început	X / Y	Punct sfârșit	X / Y	Lungime segment	Punct început	X / Y	Punct sfârșit	X / Y	Lungime segment	Punct început	X / Y	Punct sfârșit	X / Y	Lungime segment
298	586.956,991 378.911,927	299	586.962,513 378.895,026	17.78	299	586.962,513 378.895,026	300	586.969,102 378.869,967	25.91 1	300	586.969,102 378.869,967	301	586.975,374 378.851,738	19.27 8
301	586.975,374 378.851,738	302	586.979,396 378.843,031	9.591	302	586.979,396 378.843,031	303	586.989,419 378.826,191	19.59 7	303	586.989,419 378.826,191	304	586.996,931 378.815,895	12.74 5
304	586.996,931 378.815,895	305	587.002,098 378.809,107	8.531	305	587.002,098 378.809,107	306	587.013,985 378.792,487	20.43 3	306	587.013,985 378.792,487	307	587.023,178 378.778,843	16.45 2
307	587.023,178 378.778,843	308	587.032,172 378.768,211	13.92 6	308	587.032,172 378.768,211	309	587.040,059 378.760,407	11.09 5	309	587.040,059 378.760,407	310	587.047,277 378.754,551	9.295
310	587.047,277 378.754,551	311	587.055,594 378.749,021	9.988	311	587.055,594 378.749,021	312	587.064,35 378.741,264	11.69 8	312	587.064,35 378.741,264	313	587.075,562 378.730,345	15.65
313	587.075,562 378.730,345	314	587.080,741 378.725,105	7.367	314	587.080,741 378.725,105	315	587.087,233 378.717,612	9.914	315	587.087,233 378.717,612	316	587.093,551 378.710,047	9.856
316	587.093,551 378.710,047	317	587.112,185 378.689,782	27.53	317	587.112,185 378.689,782	318	587.125,189 378.673,635	20.73 2	318	587.125,189 378.673,635	319	587.139,546 378.655,677	22.99 2
319	587.139,546 378.655,677	320	587.155,924 378.644,873	19.62 1	320	587.155,924 378.644,873	321	587.176,856 378.632,332	24.40 1	321	587.176,856 378.632,332	322	587.187,356 378.627,05	11.75 4
322	587.187,356 378.627,05	323	587.198,208 378.620,499	12.67 6	323	587.198,208 378.620,499	324	587.213,626 378.614,546	16.52 7	324	587.213,626 378.614,546	325	587.231,771 378.611,685	18.36 9
325	587.231,771 378.611,685	326	587.263,575 378.608,488	31.96 4	326	587.263,575 378.608,488	327	587.285,053 378.606,548	21.56 5	327	587.285,053 378.606,548	328	587.302,579 378.606,738	17.52 7
328	587.302,579 378.606,738	329	587.325,552 378.600,831	23.72	329	587.325,552 378.600,831	330	587.337,735 378.594,161	13.88 9	330	587.337,735 378.594,161	331	587.343,333 378.586,018	9.882
331	587.343,333 378.586,018	332	587.340,06 378.575,597	10.92 3	332	587.340,06 378.575,597	333	587.335,062 378.564,584	12.09 4	333	587.335,062 378.564,584	334	587.326,213 378.546,875	19.79 7
334	587.326,213 378.546,875	335	587.327,249 378.522,126	24.77 1	335	587.327,249 378.522,126	336	587.328,897 378.510,005	12.23 3	336	587.328,897 378.510,005	337	587.336,403 378.499,734	12.72 1
337	587.336,403 378.499,734	338	587.351,516 378.498,702	15.14 8	338	587.351,516 378.498,702	339	587.373,009 378.496,007	21.66 1	339	587.373,009 378.496,007	340	587.390,413 378.491,324	18.02 3
340	587.390,413 378.491,324	341	587.421,932 378.468,83	38.72 2	341	587.421,932 378.468,83	342	587.437,726 378.456,012	20.34 1	342	587.437,726 378.456,012	343	587.453,046 378.435,749	25.40 3
343	587.453,046 378.435,749	344	587.464,614 378.418,87	20.46 3	344	587.464,614 378.418,87	345	587.476,33 378.400,42	21.85 6	345	587.476,33 378.400,42	346	587.492,387 378.393,229	17.59 4
346	587.492,387 378.393,229	347	587.506,712 378.389,026	14.92 9	347	587.506,712 378.389,026	348	587.526,2 378.386,782	19.61 7	348	587.526,2 378.386,782	349	587.541,914 378.380,145	17.05 8
349	587.541,914 378.380,145	350	587.553,995 378.368,233	16.96 6	350	587.553,995 378.368,233	351	587.555,196 378.343,082	25.18	351	587.555,196 378.343,082	352	587.568,321 378.325,914	21.61
352	587.568,321 378.325,914	353	587.579,884 378.315,98	15.24 4	353	587.579,884 378.315,98	354	587.588,684 378.317,358	8.907	354	587.588,684 378.317,358	355	587.618,276 378.327,523	31.28 9
355	587.618,276 378.327,523	356	587.639,201 378.323,338	21.33 9	356	587.639,201 378.323,338	357	587.651,011 378.308,825	18.71 1	357	587.651,011 378.308,825	358	587.664,208 378.290,284	22.75 8
358	587.664,208 378.290,284	359	587.690,359 378.276,784	29.43	359	587.690,359 378.276,784	360	587.711,99 378.267,508	23.53 6	360	587.711,99 378.267,508	361	587.736,514 378.250,798	29.67 6
361	587.736,514 378.250,798	362	587.764,69 378.232,292	33.71	362	587.764,69 378.232,292	363	587.781,725 378.213,939	25.04	363	587.781,725 378.213,939	364	587.787,807 378.195,8	19.13 1
364	587.787,807 378.195,8	365	587.791,91 378.176,191	20.03 4	365	587.791,91 378.176,191	366	587.820,14 378.160,619	32.24	366	587.820,14 378.160,619	367	587.853,02 378.145,302	36.27 3
367	587.853,02 378.145,302	368	587.882,4 378.135,101	31.10 1	368	587.882,4 378.135,101	369	587.912,542 378.121,451	33.08 9	369	587.912,542 378.121,451	370	587.945,516 378.106,357	36.26 4
370	587.945,516 378.106,357	371	587.965,262 378.097,524	21.63 2	371	587.965,262 378.097,524	372	588.006,64 378.079,634	45.08	372	588.006,64 378.079,634	373	588.042,198 378.065,457	38.28
373	588.042,198 378.065,457	374	588.075,239 378.051,547	35.85	374	588.075,239 378.051,547	375	588.106,984 378.038,68	34.25 4	375	588.106,984 378.038,68	376	588.139,798 378.024,493	35.75
376	588.139,798 378.024,493	377	588.166,84 378.013,036	29.36 9	377	588.166,84 378.013,036	378	588.184,958 378.005,018	19.81 3	378	588.184,958 378.005,018	379	588.237,92 377.980,908	58.19 2
379	588.237,92 377.980,908	380	588.276,506 377.964,146	42.07	380	588.276,506 377.964,146	381	588.330,422 377.941,566	58.45 3	381	588.330,422 377.941,566	382	588.377,81 377.920,983	51.66 5
382	588.377,81 377.920,983	383	588.409,684 377.906,946	34.82 8	383	588.409,684 377.906,946	384	588.442,13 377.893,462	35.13 6	384	588.442,13 377.893,462	385	588.563,384 377.841,136	132.0 63
385	588.563,384 377.841,136	386	588.607,054 377.823,458	47.11 2	386	588.607,054 377.823,458	387	588.630,207 377.814,189	24.93 9	387	588.630,207 377.814,189	388	588.648,835 377.805,881	20.39 7
388	588.648,835 377.805,881	389	588.675,056 377.795,707	28.12 6	389	588.675,056 377.795,707	390	588.700,972 377.786,447	27.52 1	390	588.700,972 377.786,447	391	588.756,363 377.763,743	59.86 3
391	588.756,363 377.763,743	392	588.765,283 377.758,58	10.30 6	392	588.765,283 377.758,58	393	588.768,673 377.756,424	4.018	393	588.768,673 377.756,424	394	588.786,947 377.744,885	21.61 2
394	588.786,947 377.744,885	395	588.806,516 377.733,558	22.61 1	395	588.806,516 377.733,558	396	588.819,148 377.731,826	12.75	396	588.819,148 377.731,826	397	588.834,372 377.727,875	15.72 8

Punct început	X / Y	Punct sfârșit	X / Y	Lungime segment	Punct început	X / Y	Punct sfârșit	X / Y	Lungime segment	Punct început	X / Y	Punct sfârșit	X / Y	Lungime segment
397	588.834,372 377.727,875	398	588.860,142 377.718,418	27.45	398	588.860,142 377.718,418	399	588.897,264 377.698,725	42.02 2	399	588.897,264 377.698,725	400	588.925,882 377.689,742	29.99 5
400	588.925,882 377.689,742	401	588.955,92 377.680,341	31.47 5	401	588.955,92 377.680,341	402	588.998,684 377.665,092	45.40 1	402	588.998,684 377.665,092	403	589.045,704 377.647,396	50.24
403	589.045,704 377.647,396	404	589.112,783 377.619,941	72.48	404	589.112,783 377.619,941	405	589.208,969 377.599,294	98.37 7	405	589.208,969 377.599,294	406	589.233,465 377.589,685	26.31 3
406	589.233,465 377.589,685	407	589.245,479 377.574,527	19.34 2	407	589.245,479 377.574,527	408	589.249,919 377.579,305	6.522	408	589.249,919 377.579,305	409	589.262,845 377.590,576	17.15
409	589.262,845 377.590,576	410	589.242,72 377.604,801	24.64 5	410	589.242,72 377.604,801	411	589.236,838 377.606,668	6.171	411	589.236,838 377.606,668	412	589.212,085 377.612,491	25.42 9
412	589.212,085 377.612,491	413	589.175,368 377.623,929	38.45 7	413	589.175,368 377.623,929	414	589.114,606 377.641,735	63.31 7	414	589.114,606 377.641,735	415	589.067,736 377.655,584	48.87 3
415	589.067,736 377.655,584	416	589.064,283 377.656,903	3.697	416	589.064,283 377.656,903	417	589.031,163 377.669,557	35.45 5	417	589.031,163 377.669,557	418	589.012,739 377.677,948	20.24 5
418	589.012,739 377.677,948	419	589.004,274 377.685,207	11.15 1	419	589.004,274 377.685,207	420	588.969,414 377.694,929	36.19	420	588.969,414 377.694,929	421	588.960,716 377.701,178	10.71
421	588.960,716 377.701,178	422	588.929,329 377.703,202	31.45 2	422	588.929,329 377.703,202	423	588.910,147 377.714,21	22.11 6	423	588.910,147 377.714,21	424	588.894,907 377.720,738	16.57 9
424	588.894,907 377.720,738	425	588.870,61 377.732,852	27.14 9	425	588.870,61 377.732,852	426	588.821,588 377.755,334	53.93 1	426	588.821,588 377.755,334	427	588.787,776 377.771,285	37.38 6
427	588.787,776 377.771,285	428	588.778,592 377.775,81	10.23 8	428	588.778,592 377.775,81	429	588.775,005 377.777,533	3.979	429	588.775,005 377.777,533	430	588.770,117 377.778,84	5.059
430	588.770,117 377.778,84	431	588.760,509 377.781,409	9.946	431	588.760,509 377.781,409	432	588.723,326 377.796,08	39.97 3	432	588.723,326 377.796,08	433	588.676,479 377.817,578	51.54 4
433	588.676,479 377.817,578	434	588.619,658 377.838,019	60.38 6	434	588.619,658 377.838,019	435	588.561,884 377.864,906	63.72 4	435	588.561,884 377.864,906	436	588.544,084 377.874,932	20.42 9
436	588.544,084 377.874,932	437	588.464,361 377.905,443	85.36 2	437	588.464,361 377.905,443	438	588.434,315 377.922,969	34.78 4	438	588.434,315 377.922,969	439	588.426,824 377.927,339	8.672
439	588.426,824 377.927,339	440	588.420,353 377.930,412	7.164	440	588.420,353 377.930,412	441	588.412,607 377.934,091	8.575	441	588.412,607 377.934,091	442	588.406,139 377.937,147	7.154
442	588.406,139 377.937,147	443	588.397,703 377.941,134	9.331	443	588.397,703 377.941,134	444	588.392,995 377.942,61	4.934	444	588.392,995 377.942,61	445	588.377,507 377.947,465	16.23 1
445	588.377,507 377.947,465	446	588.374,541 377.948,395	3.108	446	588.374,541 377.948,395	447	588.365,7 377.951,358	9.324	447	588.365,7 377.951,358	448	588.351,579 377.956,091	14.89 3
448	588.351,579 377.956,091	449	588.339,39 377.961,98	13.53 7	449	588.339,39 377.961,98	450	588.324,221 377.969,309	16.84 7	450	588.324,221 377.969,309	451	588.318,609 377.972,02	6.233
451	588.318,609 377.972,02	452	588.310,739 377.975,058	8.436	452	588.310,739 377.975,058	453	588.304,575 377.977,438	6.608	453	588.304,575 377.977,438	454	588.297,771 377.980,065	7.294
454	588.297,771 377.980,065	455	588.290,997 377.982,68	7.261	455	588.290,997 377.982,68	456	588.277,54 377.987,874	14.42 5	456	588.277,54 377.987,874	457	588.264,202 377.993,024	14.29 8
457	588.264,202 377.993,024	458	588.251,658 377.997,866	13.44 6	458	588.251,658 377.997,866	459	588.238,786 378.002,836	13.79 8	459	588.238,786 378.002,836	460	588.237,181 378.003,455	1.72
460	588.237,181 378.003,455	461	588.225,995 378.008,208	12.15 4	461	588.225,995 378.008,208	462	588.207,898 378.015,896	19.66 2	462	588.207,898 378.015,896	463	588.200,095 378.019,211	8.478
463	588.200,095 378.019,211	464	588.191,483 378.022,87	9.357	464	588.191,483 378.022,87	465	588.160,694 378.035,951	33.45 3	465	588.160,694 378.035,951	466	588.137,874 378.045,647	24.79 4
466	588.137,874 378.045,647	467	588.128,071 378.049,812	10.65 1	467	588.128,071 378.049,812	468	588.102,205 378.060,802	28.10 4	468	588.102,205 378.060,802	469	588.080,018 378.070,228	24.10 6
469	588.080,018 378.070,228	470	588.078,655 378.070,85	1.498	470	588.078,655 378.070,85	471	588.042,258 378.087,461	40.00 8	471	588.042,258 378.087,461	472	588.025,637 378.095,046	18.27
472	588.025,637 378.095,046	473	588.002,638 378.105,543	25.28 1	473	588.002,638 378.105,543	474	587.979,114 378.116,279	25.85 8	474	587.979,114 378.116,279	475	587.975,622 378.117,603	3.735
475	587.975,622 378.117,603	476	587.944,806 378.129,287	32.95 7	476	587.944,806 378.129,287	477	587.922,323 378.139,962	24.88 9	477	587.922,323 378.139,962	478	587.912,419 378.144,664	10.96 3
478	587.912,419 378.144,664	479	587.886,385 378.152,282	27.12 6	479	587.886,385 378.152,282	480	587.870,025 378.157,846	17.28	480	587.870,025 378.157,846	481	587.854,086 378.163,266	16.83 5
481	587.854,086 378.163,266	482	587.854,05 378.167,0	3.734	482	587.854,05 378.167,0	483	587.815,1 378.193,45	47.08 2	483	587.815,1 378.193,45	484	587.834,12 378.209,5	24.88 7
484	587.834,12 378.209,5	485	587.701,92 378.300,08	160.2 55	485	587.701,92 378.300,08	486	587.655,94 378.340,43	61.17 4	486	587.655,94 378.340,43	487	587.590,9 378.347,07	65.37 8
487	587.590,9 378.347,07	488	587.550,34 378.381,8	53.39 7	488	587.550,34 378.381,8	489	587.455,83 378.468,59	128.3 15	489	587.455,83 378.468,59	490	587.368,69 378.529,69	106.4 26
490	587.368,69 378.529,69	491	587.360,26 378.598,85	69.67 2	491	587.360,26 378.598,85	492	587.277,35 378.630,43	88.72 1	492	587.277,35 378.630,43	493	587.173,62 378.656,9	107.0 54
493	587.173,62 378.656,9	494	587.116,4 378.721,58	86.35 8	494	587.116,4 378.721,58	495	587.062,95 378.778,39	78.00 2	495	587.062,95 378.778,39	496	587.030,09 378.823,57	55.86 6

Punct început	X / Y	Punct sfârșit	X / Y	Lungime segment	Punct început	X / Y	Punct sfârșit	X / Y	Lungime segment	Punct început	X / Y	Punct sfârșit	X / Y	Lungime segment
496	587.030,09 378.823,57	497	586.991,79 378.858,29	51.695	497	586.991,79 378.858,29	498	586.965,56 378.934,15	80.267	498	586.965,56 378.934,15	499	586.931,76 379.007,42	80.69
499	586.931,76 379.007,42	500	586.868,59 379.057,27	80.47	500	586.868,59 379.057,27	501	586.815,43 379.125,24	86.29	501	586.815,43 379.125,24	502	586.788,77 379.168,96	51.207
502	586.788,77 379.168,96	503	586.749,51 379.204,96	53.267	503	586.749,51 379.204,96	504	586.719,81 379.244,13	49.157	504	586.719,81 379.244,13	505	586.705,58 379.256,28	18.711
505	586.705,58 379.256,28	506	586.660,78 379.309,234	69.363	506	586.660,78 379.309,234	507	586.622,23 379.333,87	45.749	507	586.622,23 379.333,87	508	586.611,903 379.335,512	10.457
508	586.611,903 379.335,512	509	586.577,895 379.336,47	34.021	509	586.577,895 379.336,47	510	586.545,341 379.336,352	32.555	510	586.545,341 379.336,352	511	586.535,626 379.335,236	9.778
511	586.535,626 379.335,236	512	586.515,88 379.332,969	19.876	512	586.515,88 379.332,969	513	586.492,151 379.338,179	24.294	513	586.492,151 379.338,179	514	586.471,86 379.346,685	22.002
514	586.471,86 379.346,685	515	586.464,47 379.351,407	8.77	515	586.464,47 379.351,407	516	586.457,04 379.358,854	10.519	516	586.457,04 379.358,854	517	586.451,068 379.358,102	6.02
517	586.451,068 379.358,102	518	586.430,754 379.360,847	20.498	518	586.430,754 379.360,847	519	586.401,905 379.380,102	34.684	519	586.401,905 379.380,102	520	586.385,738 379.372,006	18.082
520	586.385,738 379.372,006	521	586.376,84 379.369,968	9.128	521	586.376,84 379.369,968	522	586.364,531 379.365,368	13.14	522	586.364,531 379.365,368	523	586.357,991 379.361,797	7.451
523	586.357,991 379.361,797	524	586.346,38 379.358,881	11.972	524	586.346,38 379.358,881	525	586.338,749 379.359,711	7.676	525	586.338,749 379.359,711	526	586.341,655 379.353,68	6.695
526	586.341,655 379.353,68	527	586.341,549 379.348,995	4.686	527	586.341,549 379.348,995	528	586.338,814 379.342,617	6.939	528	586.338,814 379.342,617	529	586.333,572 379.335,443	8.885
529	586.333,572 379.335,443	530	586.328,201 379.334,211	5.51	530	586.328,201 379.334,211	531	586.318,278 379.334,508	9.927	531	586.318,278 379.334,508	532	586.315,504 379.336,48	3.403
532	586.315,504 379.336,48	533	586.308,624 379.341,371	8.441	533	586.308,624 379.341,371	534	586.300,069 379.350,155	12.262	534	586.300,069 379.350,155	535	586.292,671 379.354,408	8.533
535	586.292,671 379.354,408	536	586.287,262 379.354,851	5.427	536	586.287,262 379.354,851	537	586.279,149 379.352,62	8.414	537	586.279,149 379.352,62	538	586.271,923 379.352,62	7.226
538	586.271,923 379.352,62	539	586.266,824 379.354,364	5.388	539	586.266,824 379.354,364	540	586.256,013 379.360,175	12.274	540	586.256,013 379.360,175	541	586.246,981 379.361,991	9.213
541	586.246,981 379.361,991	542	586.237,943 379.363,213	9.12	542	586.237,943 379.363,213	543	586.214,219 379.365,107	23.799	543	586.214,219 379.365,107	544	586.203,54 379.369,21	11.44
544	586.203,54 379.369,21	545	586.167,82 379.381,13	37.656	545	586.167,82 379.381,13	546	586.157,274 379.370,73	14.812	546	586.157,274 379.370,73	547	586.149,376 379.374,33	8.679
547	586.149,376 379.374,33	548	586.144,901 379.375,899	4.742	548	586.144,901 379.375,899	549	586.135,172 379.382,367	11.683	549	586.135,172 379.382,367	550	586.139,046 379.385,435	4.942
550	586.139,046 379.385,435	551	586.120,014 379.396,548	22.039	551	586.120,014 379.396,548	552	586.111,617 379.400,389	9.234	552	586.111,617 379.400,389	553	586.105,556 379.403,293	6.72
553	586.105,556 379.403,293	554	586.099,445 379.406,221	6.777	554	586.099,445 379.406,221	555	586.088,11 379.415,289	14.516	555	586.088,11 379.415,289	556	586.087,725 379.415,097	0.43
556	586.087,725 379.415,097	557	586.072,812 379.421,577	16.26	557	586.072,812 379.421,577	558	586.059,67 379.425,125	13.613	558	586.059,67 379.425,125	559	586.049,819 379.428,451	10.397
559	586.049,819 379.428,451	560	586.035,219 379.441,276	19.433	560	586.035,219 379.441,276	561	586.012,848 379.463,962	31.861	561	586.012,848 379.463,962	562	586.000,19 379.476,732	17.98
562	586.000,19 379.476,732	563	585.987,309 379.485,584	15.629	563	585.987,309 379.485,584	564	585.974,4 379.492,464	14.628	564	585.974,4 379.492,464	565	585.969,059 379.494,902	5.871
565	585.969,059 379.494,902	566	585.952,593 379.509,455	21.976	566	585.952,593 379.509,455	567	585.949,758 379.507,749	3.308	567	585.949,758 379.507,749	568	585.931,757 379.526,325	25.867
568	585.931,757 379.526,325	569	585.918,377 379.540,558	19.535	569	585.918,377 379.540,558	570	585.903,7 379.547,223	16.12	570	585.903,7 379.547,223	571	585.896,916 379.555,784	10.923
571	585.896,916 379.555,784	572	585.893,399 379.565,163	10.017	572	585.893,399 379.565,163	573	585.885,68 379.580,58	17.241	573	585.885,68 379.580,58	574	585.879,27 379.595,87	16.579
574	585.879,27 379.595,87	575	585.876,167 379.605,254	9.883	575	585.876,167 379.605,254	576	585.868,338 379.618,271	15.19	576	585.868,338 379.618,271	577	585.861,621 379.628,866	12.545
577	585.861,621 379.628,866	578	585.855,781 379.637,037	10.043	578	585.855,781 379.637,037	579	585.843,584 379.651,412	18.853	579	585.843,584 379.651,412	580	585.832,323 379.666,145	18.543
580	585.832,323 379.666,145	581	585.819,318 379.678,117	17.677	581	585.819,318 379.678,117	582	585.808,993 379.689,45	15.331	582	585.808,993 379.689,45	583	585.807,779 379.690,849	1.852
583	585.807,779 379.690,849	584	585.805,287 379.692,953	3.261	584	585.805,287 379.692,953	585	585.803,147 379.694,891	2.887	585	585.803,147 379.694,891	586	585.798,481 379.699,117	6.295
586	585.798,481 379.699,117	587	585.792,145 379.703,658	7.795	587	585.792,145 379.703,658	588	585.768,267 379.724,688	31.819	588	585.768,267 379.724,688	589	585.754,128 379.738,031	19.44
589	585.754,128 379.738,031	590	585.746,201 379.746,523	11.617	590	585.746,201 379.746,523	591	585.740,853 379.751,036	6.998	591	585.740,853 379.751,036	592	585.732,971 379.760,957	12.671
592	585.732,971 379.760,957	593	585.729,765 379.766,004	5.979	593	585.729,765 379.766,004	594	585.725,404 379.764,126	4.748	594	585.725,404 379.764,126	595	585.721,48 379.762,119	4.407

Punct început	X / Y	Punct sfârșit	X / Y	Lungime segment	Punct început	X / Y	Punct sfârșit	X / Y	Lungime segment	Punct început	X / Y	Punct sfârșit	X / Y	Lungime segment
595	585.721,48 379.762,119	596	585.712,713 379.768,629	10.92	596	585.712,713 379.768,629	597	585.693,394 379.789,494	28.43 5	597	585.693,394 379.789,494	598	585.683,768 379.805,032	18.27 8
598	585.683,768 379.805,032	599	585.676,966 379.801,187	7.813	599	585.676,966 379.801,187	600	585.648,405 379.844,031	51.49 2	600	585.648,405 379.844,031	601	585.634,459 379.864,951	25.14 2
601	585.634,459 379.864,951	602	585.602,349 379.889,987	40.71 7	602	585.602,349 379.889,987	603	585.592,13 379.897,954	12.95 8	603	585.592,13 379.897,954	604	585.559,724 379.928,315	44.40 6
604	585.559,724 379.928,315	605	585.549,547 379.937,85	13.94 6	605	585.549,547 379.937,85	606	585.543,995 379.943,031	7.594	606	585.543,995 379.943,031	607	585.531,551 379.950,434	14.48
607	585.531,551 379.950,434	608	585.519,131 379.957,992	14.53 9	608	585.519,131 379.957,992	609	585.497,3 379.970,754	25.28 7	609	585.497,3 379.970,754	610	585.488,951 379.976,999	10.42 6
610	585.488,951 379.976,999	611	585.487,37 379.981,968	5.215	611	585.487,37 379.981,968	612	585.490,424 380.000,03	18.31 8	612	585.490,424 380.000,03	613	585.482,412 380.010,361	13.07 4
613	585.482,412 380.010,361	614	585.457,361 380.027,273	30.22 6	614	585.457,361 380.027,273	615	585.393,787 380.009,217	66.08 8	615	585.393,787 380.009,217	616	585.387,124 380.010,059	6.716
616	585.387,124 380.010,059	617	585.373,536 380.013,278	13.96 4	617	585.373,536 380.013,278	618	585.366,223 380.019,768	9.778	618	585.366,223 380.019,768	619	585.356,384 380.028,716	13.29 9
619	585.356,384 380.028,716	620	585.348,972 380.035,341	9.941	620	585.348,972 380.035,341	621	585.342,047 380.041,321	9.15	621	585.342,047 380.041,321	622	585.331,339 380.050,888	14.35 9
622	585.331,339 380.050,888	623	585.314,239 380.065,997	22.81 8	623	585.314,239 380.065,997	624	585.300,312 380.078,879	18.97 2	624	585.300,312 380.078,879	625	585.261,35 380.105,007	46.91 1
625	585.261,35 380.105,007	626	585.242,976 380.127,369	28.94 2	626	585.242,976 380.127,369	627	585.228,69 380.159,056	34.75 9	627	585.228,69 380.159,056	628	585.227,159 380.161,024	2.493
628	585.227,159 380.161,024	629	585.217,516 380.182,249	23.31 3	629	585.217,516 380.182,249	630	585.213,62 380.197,55	15.78 9	630	585.213,62 380.197,55	631	585.214,455 380.201,863	4.393
631	585.214,455 380.201,863	632	585.219,186 380.204,923	5.634	632	585.219,186 380.204,923	633	585.225,725 380.205,201	6.545	633	585.225,725 380.205,201	634	585.267,388 380.213,69	42.51 9
634	585.267,388 380.213,69	635	585.274,168 380.221,572	10.39 7	635	585.274,168 380.221,572	636	585.280,318 380.240,41	19.81 7	636	585.280,318 380.240,41	637	585.280,318 380.258,696	18.28 6
637	585.280,318 380.258,696	638	585.278,977 380.262,716	4.238	638	585.278,977 380.262,716	639	585.268,536 380.271,975	13.95 5	639	585.268,536 380.271,975	640	585.250,618 380.278,864	19.19 7
640	585.250,618 380.278,864	641	585.239,968 380.286,13	12.89 3	641	585.239,968 380.286,13	642	585.233,578 380.297,905	13.39 7	642	585.233,578 380.297,905	643	585.233,452 380.304,67	6.766
643	585.233,452 380.304,67	644	585.235,708 380.310,557	6.305	644	585.235,708 380.310,557	645	585.238,84 380.315,944	6.231	645	585.238,84 380.315,944	646	585.241,221 380.322,144	6.642
646	585.241,221 380.322,144	647	585.237,774 380.331,088	9.585	647	585.237,774 380.331,088	648	585.229,923 380.339,427	11.45 3	648	585.229,923 380.339,427	649	585.220,395 380.351,878	15.67 8
649	585.220,395 380.351,878	650	585.214,265 380.360,548	10.61 9	650	585.214,265 380.360,548	651	585.202,661 380.367,472	13.51 3	651	585.202,661 380.367,472	652	585.192,627 380.368,19	10.06
652	585.192,627 380.368,19	653	585.183,153 380.356,349	15.16 5	653	585.183,153 380.356,349	654	585.181,841 380.341,927	14.48 2	654	585.181,841 380.341,927	655	585.191,617 380.330,46	15.06 9
655	585.191,617 380.330,46	656	585.189,752 380.328,935	2.409	656	585.189,752 380.328,935	657	585.184,341 380.320,935	9.658	657	585.184,341 380.320,935	658	585.183,992 380.310,321	10.61 9
658	585.183,992 380.310,321	659	585.179,531 380.307,11	5.496	659	585.179,531 380.307,11	660	585.171,056 380.303,499	9.213	660	585.171,056 380.303,499	661	585.168,622 380.300,596	3.788
661	585.168,622 380.300,596	662	585.163,328 380.307,078	8.369	662	585.163,328 380.307,078	663	585.156,551 380.312,927	8.952	663	585.156,551 380.312,927	664	585.148,09 380.317,5	9.617
664	585.148,09 380.317,5	665	585.146,835 380.318,698	1.735	665	585.146,835 380.318,698	666	585.146,606 380.320,244	1.563	666	585.146,606 380.320,244	667	585.147,073 380.330,068	9.835
667	585.147,073 380.330,068	668	585.145,502 380.341,455	11.49 5	668	585.145,502 380.341,455	669	585.135,347 380.351,968	14.61 7	669	585.135,347 380.351,968	670	585.117,691 380.347,731	18.15 7
670	585.117,691 380.347,731	671	585.112,222 380.333,253	15.47 6	671	585.112,222 380.333,253	672	585.114,362 380.320,754	12.68 1	672	585.114,362 380.320,754	673	585.118,61 380.306,12	15.23 8
673	585.118,61 380.306,12	674	585.119,327 380.302,164	4.02	674	585.119,327 380.302,164	675	585.119,404 380.299,699	2.467	675	585.119,404 380.299,699	676	585.116,032 380.299,883	3.377
676	585.116,032 380.299,883	677	585.108,877 380.301,485	7.332	677	585.108,877 380.301,485	678	585.108,61 380.304,934	3.459	678	585.108,61 380.304,934	679	585.102,561 380.310,484	8.209
679	585.102,561 380.310,484	680	585.090,049 380.316,038	13.69	680	585.090,049 380.316,038	681	585.082,169 380.303,911	14.46 3	681	585.082,169 380.303,911	682	585.081,115 380.298,926	5.096
682	585.081,115 380.298,926	683	585.077,951 380.301,796	4.272	683	585.077,951 380.301,796	684	585.072,568 380.305,336	6.443	684	585.072,568 380.305,336	685	585.062,42 380.310,812	11.53 1
685	585.062,42 380.310,812	686	585.051,528 380.310,386	10.90 1	686	585.051,528 380.310,386	687	585.041,353 380.305,763	11.17 6	687	585.041,353 380.305,763	688	585.040,8 380.307,457	1.782
688	585.040,8 380.307,457	689	585.040,8 380.319,621	12.16 4	689	585.040,8 380.319,621	690	585.035,442 380.329,085	10.87 6	690	585.035,442 380.329,085	691	585.028,877 380.338,783	11.71 1
691	585.028,877 380.338,783	692	585.020,27 380.345,954	11.20 3	692	585.020,27 380.345,954	693	585.008,343 380.348,157	12.12 9	693	585.008,343 380.348,157	694	584.997,844 380.348,045	10.5

Punct început	X / Y	Punct sfârșit	X / Y	Lungime segment	Punct început	X / Y	Punct sfârșit	X / Y	Lungime segment	Punct început	X / Y	Punct sfârșit	X / Y	Lungime segment
694	584.997,844 380.348,045	695	584.993,763 380.349,696	4.402	695	584.993,763 380.349,696	696	584.981,508 380.352,231	12.514	696	584.981,508 380.352,231	697	584.972,714 380.347,303	10.081
697	584.972,714 380.347,303	698	584.966,968 380.348,415	5.853	698	584.966,968 380.348,415	699	584.957,236 380.354,597	11.53	699	584.957,236 380.354,597	700	584.945,595 380.358,945	12.426
700	584.945,595 380.358,945	701	584.936,574 380.361,752	9.448	701	584.936,574 380.361,752	702	584.934,479 380.363,716	2.871	702	584.934,479 380.363,716	703	584.932,846 380.365,247	2.239
703	584.932,846 380.365,247	704	584.930,519 380.367,429	3.19	704	584.930,519 380.367,429	705	584.921,743 380.369,959	9.133	705	584.921,743 380.369,959	706	584.912,219 380.369,568	9.532
706	584.912,219 380.369,568	707	584.898,499 380.365,406	14.337	707	584.898,499 380.365,406	708	584.893,475 380.364,101	5.191	708	584.893,475 380.364,101	709	584.884,662 380.364,246	8.814
709	584.884,662 380.364,246	710	584.871,051 380.364,958	13.63	710	584.871,051 380.364,958	711	584.859,43 380.364,464	11.631	711	584.859,43 380.364,464	712	584.854,961 380.365,209	4.531
712	584.854,961 380.365,209	713	584.853,259 380.365,709	1.774	713	584.853,259 380.365,709	714	584.851,012 380.367,441	2.837	714	584.851,012 380.367,441	715	584.847,007 380.371,919	6.008
715	584.847,007 380.371,919	716	584.841,181 380.377,982	8.408	716	584.841,181 380.377,982	717	584.832,738 380.392,136	16.481	717	584.832,738 380.392,136	718	584.825,448 380.401,28	11.694
718	584.825,448 380.401,28	719	584.816,742 380.416,62	17.638	719	584.816,742 380.416,62	720	584.806,388 380.427,257	14.844	720	584.806,388 380.427,257	721	584.796,468 380.439,035	15.399
721	584.796,468 380.439,035	722	584.791,182 380.445,114	8.056	722	584.791,182 380.445,114	723	584.783,296 380.450,941	9.805	723	584.783,296 380.450,941	724	584.779,314 380.455,067	5.734
724	584.779,314 380.455,067	725	584.776,516 380.461,983	7.461	725	584.776,516 380.461,983	726	584.774,452 380.472,545	10.762	726	584.774,452 380.472,545	727	584.772,74 380.475,334	3.273
727	584.772,74 380.475,334	728	584.772,738 380.475,337	0.004	728	584.772,738 380.475,337	729	584.769,443 380.480,707	6.3	729	584.769,443 380.480,707	730	584.761,702 380.487,029	9.995
730	584.761,702 380.487,029	731	584.743,763 380.498,807	21.46	731	584.743,763 380.498,807	732	584.724,429 380.505,251	20.38	732	584.724,429 380.505,251	733	584.710,751 380.509,683	14.378
733	584.710,751 380.509,683	734	584.695,847 380.514,763	15.746	734	584.695,847 380.514,763	735	584.683,349 380.516,815	12.665	735	584.683,349 380.516,815	736	584.677,832 380.522,125	7.657
736	584.677,832 380.522,125	737	584.669,496 380.531,292	12.39	737	584.669,496 380.531,292	738	584.660,746 380.539,654	12.103	738	584.660,746 380.539,654	739	584.649,858 380.545,842	12.524
739	584.649,858 380.545,842	740	584.637,775 380.549,104	12.516	740	584.637,775 380.549,104	741	584.625,22 380.551,874	12.857	741	584.625,22 380.551,874	742	584.611,928 380.556,162	13.967
742	584.611,928 380.556,162	743	584.602,224 380.563,267	12.027	743	584.602,224 380.563,267	744	584.595,021 380.570,469	10.186	744	584.595,021 380.570,469	745	584.588,971 380.579,136	10.57
745	584.588,971 380.579,136	746	584.582,614 380.596,497	18.488	746	584.582,614 380.596,497	747	584.573,4 380.605,836	13.119	747	584.573,4 380.605,836	748	584.566,808 380.613,745	10.296
748	584.566,808 380.613,745	749	584.563,679 380.621,621	8.475	749	584.563,679 380.621,621	750	584.561,667 380.634,131	12.671	750	584.561,667 380.634,131	751	584.561,999 380.637,502	3.387
751	584.561,999 380.637,502	752	584.562,518 380.642,978	5.501	752	584.562,518 380.642,978	753	584.563,207 380.650,14	7.195	753	584.563,207 380.650,14	754	584.558,153 380.664,575	15.294
754	584.558,153 380.664,575	755	584.550,988 380.679,257	16.337	755	584.550,988 380.679,257	756	584.547,719 380.682,133	4.354	756	584.547,719 380.682,133	757	584.546,83 380.685,864	3.835
757	584.546,83 380.685,864	758	584.534,073 380.696,98	16.921	758	584.534,073 380.696,98	759	584.526,936 380.703,2	9.467	759	584.526,936 380.703,2	760	584.519,729 380.709,48	9.559
760	584.519,729 380.709,48	761	584.506,675 380.720,856	17.315	761	584.506,675 380.720,856	762	584.500,328 380.726,387	8.419	762	584.500,328 380.726,387	763	584.490,271 380.733,453	12.291
763	584.490,271 380.733,453	764	584.470,741 380.747,395	23.996	764	584.470,741 380.747,395	765	584.470,521 380.747,552	0.27	765	584.470,521 380.747,552	766	584.452,332 380.757,619	20.789
766	584.452,332 380.757,619	767	584.442,055 380.768,587	15.03	767	584.442,055 380.768,587	768	584.433,642 380.777,681	12.389	768	584.433,642 380.777,681	769	584.426,591 380.783,497	9.14
769	584.426,591 380.783,497	770	584.419,496 380.789,35	9.198	770	584.419,496 380.789,35	771	584.414,796 380.793,569	6.316	771	584.414,796 380.793,569	772	584.410,647 380.796,242	4.935
772	584.410,647 380.796,242	773	584.409,117 380.796,529	1.557	773	584.409,117 380.796,529	774	584.404,786 380.797,342	4.407	774	584.404,786 380.797,342	775	584.398,113 380.799,782	7.105
775	584.398,113 380.799,782	776	584.396,307 380.800,442	1.923	776	584.396,307 380.800,442	777	584.393,534 380.802,483	3.443	777	584.393,534 380.802,483	778	584.388,378 380.808,291	7.766
778	584.388,378 380.808,291	779	584.382,391 380.815,033	9.017	779	584.382,391 380.815,033	780	584.372,181 380.824,197	13.719	780	584.372,181 380.824,197	781	584.364,286 380.830,936	10.38
781	584.364,286 380.830,936	782	584.360,252 380.833,582	4.824	782	584.360,252 380.833,582	783	584.355,595 380.836,635	5.568	783	584.355,595 380.836,635	784	584.349,687 380.842,02	7.994
784	584.349,687 380.842,02	785	584.347,953 380.843,6	2.346	785	584.347,953 380.843,6	786	584.344,183 380.849,307	6.84	786	584.344,183 380.849,307	787	584.332,542 380.857,969	14.51
787	584.332,542 380.857,969	788	584.326,607 380.860,607	6.495	788	584.326,607 380.860,607	789	584.324,516 380.861,536	2.288	789	584.324,516 380.861,536	790	584.314,184 380.867,768	12.066
790	584.314,184 380.867,768	791	584.313,501 380.868,205	0.811	791	584.313,501 380.868,205	792	584.304,831 380.873,755	10.294	792	584.304,831 380.873,755	793	584.304,739 380.873,857	0.137

Punct început	X / Y	Punct sfârșit	X / Y	Lungime segment	Punct început	X / Y	Punct sfârșit	X / Y	Lungime segment	Punct început	X / Y	Punct sfârșit	X / Y	Lungime segment
793	584.304,739 380.873,857	794	584.298,952 380.880,318	8.674	794	584.298,952 380.880,318	795	584.295,162 380.886,671	7.398	795	584.295,162 380.886,671	796	584.294,784 380.887,138	0.601
796	584.294,784 380.887,138	797	584.287,958 380.895,563	10.843	797	584.287,958 380.895,563	798	584.283,296 380.900,067	6.482	798	584.283,296 380.900,067	799	584.278,967 380.904,249	6.019
799	584.278,967 380.904,249	800	584.273,573 380.910,273	8.086	800	584.273,573 380.910,273	801	584.273,29 380.910,613	0.442	801	584.273,29 380.910,613	802	584.270,479 380.913,999	4.401
802	584.270,479 380.913,999	803	584.263,6 380.923,039	11.36	803	584.263,6 380.923,039	804	584.261,456 380.926,579	4.139	804	584.261,456 380.926,579	805	584.258,027 380.932,239	6.618
805	584.258,027 380.932,239	806	584.251,228 380.942,227	12.082	806	584.251,228 380.942,227	807	584.249,986 380.946,573	4.52	807	584.249,986 380.946,573	808	584.249,568 380.948,037	1.523
808	584.249,568 380.948,037	809	584.238,879 380.957,649	14.375	809	584.238,879 380.957,649	810	584.235,458 380.963,651	6.908	810	584.235,458 380.963,651	811	584.228,963 380.970,513	9.448
811	584.228,963 380.970,513	812	584.222,421 380.977,874	9.848	812	584.222,421 380.977,874	813	584.218,773 380.986,707	9.557	813	584.218,773 380.986,707	814	584.217,538 380.987,964	1.762
814	584.217,538 380.987,964	815	584.214,066 380.991,499	4.955	815	584.214,066 380.991,499	816	584.210,383 380.995,51	5.445	816	584.210,383 380.995,51	817	584.202,77 381.008,391	14.963
817	584.202,77 381.008,391	818	584.190,282 381.026,66	22.129	818	584.190,282 381.026,66	819	584.184,218 381.033,314	9.003	819	584.184,218 381.033,314	820	584.176,719 381.043,01	12.258
820	584.176,719 381.043,01	821	584.166,533 381.051,099	13.007	821	584.166,533 381.051,099	822	584.156,27 381.063,125	15.81	822	584.156,27 381.063,125	823	584.154,147 381.064,742	2.669
823	584.154,147 381.064,742	824	584.142,298 381.073,76	14.89	824	584.142,298 381.073,76	825	584.130,35 381.084,552	16.1	825	584.130,35 381.084,552	826	584.110,228 381.098,315	24.379
826	584.110,228 381.098,315	827	584.102,413 381.105,147	10.38	827	584.102,413 381.105,147	828	584.080,308 381.117,784	25.462	828	584.080,308 381.117,784	1	584.068,906 381.125,755	13.912

** Lungimile segmentelor sunt determinate în planul de proiecție Stereo 70 și sunt rotunjite la 1 milimetru.

*** Distanța dintre puncte este formată din segmente cumulate ce sunt mai mici decât valoarea 1 milimetru.

**DATE DESPRE IMOBILUL NR. 5922**

Oficiul de Cadastru și Publicitate Imobiliară PRAHOVA
Biroul de Cadastru și Publicitate Imobiliară Ploiești

A. Partea I. Descrierea imobilului

TEREN Necunoscut

Adresa: Loc. Cartierul Dâmbu, Str Livezilor, Jud. Prahova

Nr. Crt	Nr cadastral Nr. topografic	Suprafața* (mp)	Observații / Referințe
A1	24212	Din acte: 9.842 Masurata: 9.850	Sector cadastral:26 Teren neimprijmit;

B. Partea II. Proprietari și acte

Inscrieri privitoare la dreptul de proprietate și alte drepturi reale		Referințe
158250 / 19/10/2023		
Act Administrativ nr. 46, din 28/05/2021 emis de CONSILIUL LOCAL BERCENI (HOTARARE 46 ; act administrativ nr 13937 din 07.11.2023, emis de PRIM\U+0102RIA BERCENI;ordonanta nr 1604 din 16.12.2009, emis de GUVERNUL ROMÂNIEI;act administrativ nr 12856 din 16.10.2023, emis de PRIM\U+0102RIA BERCENI);		
B1	Intabulare, drept de PROPRIETATE, dobandit prin Lege, cota actuala 1/1 1) COMUNA BERCENI, CIF:2845338	A1

C. Partea III. SARCINI .

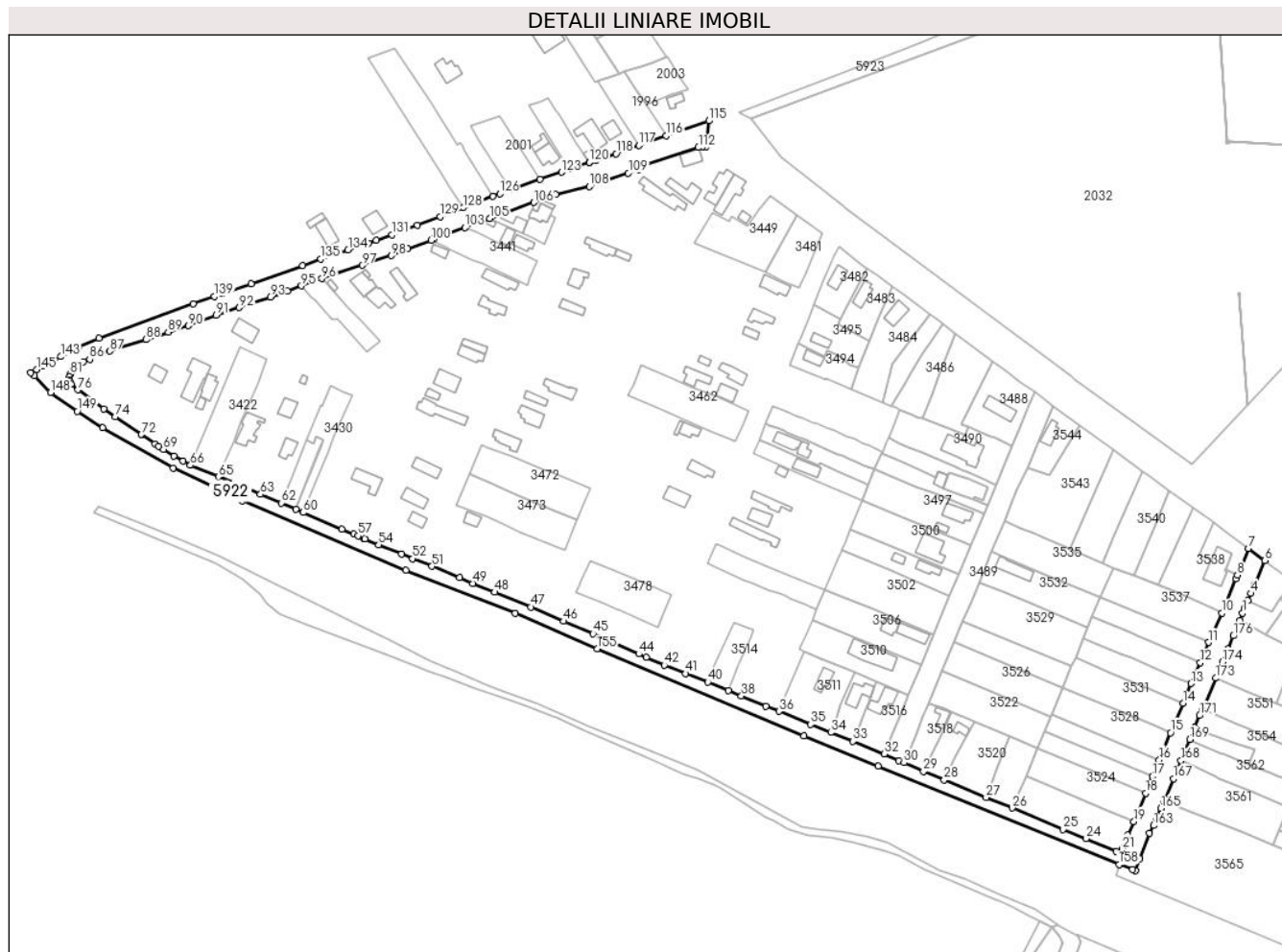
Inscrieri privind dezmembramintele dreptului de proprietate, drepturi reale de garanție și sarcini	Referințe
NU SUNT	

Anexa Nr. 1 La Partea I

Teren

Nr cadastral	Suprafața (mp)*	Observații / Referințe
24212	Din acte: 9.842 Masurata: 9.850	

* Suprafața este determinată în planul de proiecție Stereo 70.



Date referitoare la teren

Crt	Categorie folosință	Intravilan	Suprafața (mp)	Tarla	Parcelă	Nr. topo	Observații / Referințe
10001	drum	DA	8.427	-	-	-	
10002	drum	NU	1.423	-	-	-	

Lungime Segmente

1) Valorile lungimilor segmentelor sunt obținute din proiecție în plan.

Punct început	X / Y	Punct sfârșit	X / Y	Lungime segment	Punct început	X / Y	Punct sfârșit	X / Y	Lungime segment	Punct început	X / Y	Punct sfârșit	X / Y	Lungime segment
1	584.787,928 381.050,481	2	584.789,16 381.053,408	3.175	2	584.789,16 381.053,408	3	584.790,818 381.057,253	4.188	3	584.790,818 381.057,253	4	584.792,372 381.060,847	3.916
4	584.792,372 381.060,847	5	584.794,228 381.065,437	4.951	5	584.794,228 381.065,437	6	584.799,609 381.078,194	13.846	6	584.799,609 381.078,194	7	584.790,937 381.084,712	10.849
7	584.790,937 381.084,712	8	584.785,17 381.070,538	15.303	8	584.785,17 381.070,538	9	584.784,429 381.068,716	1.967	9	584.784,429 381.068,716	10	584.777,093 381.050,576	19.567

Punct început	X / Y	Punct sfârșit	X / Y	Lungime segment	Punct început	X / Y	Punct sfârșit	X / Y	Lungime segment	Punct început	X / Y	Punct sfârșit	X / Y	Lungime segment
10	584.777,093 381.050,576	11	584.769,968 381.035,071	17.064	11	584.769,968 381.035,071	12	584.765,506 381.024,48	11.492	12	584.765,506 381.024,48	13	584.760,72 381.013,34	12.125
13	584.760,72 381.013,34	14	584.756,49 381.002,95	11.218	14	584.756,49 381.002,95	15	584.749,866 380.987,391	16.91	15	584.749,866 380.987,391	16	584.743,934 380.973,157	15.421
16	584.743,934 380.973,157	17	584.740,337 380.964,364	9.5	17	584.740,337 380.964,364	18	584.736,741 380.955,57	9.501	18	584.736,741 380.955,57	19	584.730,53 380.940,59	16.216
19	584.730,53 380.940,59	20	584.727,349 380.933,431	7.834	20	584.727,349 380.933,431	21	584.724,316 380.926,118	7.917	21	584.724,316 380.926,118	22	584.723,386 380.923,877	2.426
22	584.723,386 380.923,877	23	584.721,366 380.924,749	2.201	23	584.721,366 380.924,749	24	584.705,441 380.931,625	17.346	24	584.705,441 380.931,625	25	584.693,266 380.936,405	13.079
25	584.693,266 380.936,405	26	584.666,42 380.947,689	29.122	26	584.666,42 380.947,689	27	584.652,624 380.953,248	14.873	27	584.652,624 380.953,248	28	584.630,535 380.962,576	23.978
28	584.630,535 380.962,576	29	584.619,574 380.967,122	11.866	29	584.619,574 380.967,122	30	584.609,312 380.971,593	11.194	30	584.609,312 380.971,593	31	584.606,474 380.972,747	3.065
31	584.606,474 380.972,747	32	584.598,848 380.976,214	8.376	32	584.598,848 380.976,214	33	584.582,447 380.982,876	17.703	33	584.582,447 380.982,876	34	584.570,72 380.987,53	12.617
34	584.570,72 380.987,53	35	584.560,14 380.991,79	11.405	35	584.560,14 380.991,79	36	584.543,468 380.998,716	18.053	36	584.543,468 380.998,716	37	584.536,54 381.001,47	7.456
37	584.536,54 381.001,47	38	584.523,57 381.006,81	14.026	38	584.523,57 381.006,81	39	584.516,76 381.009,633	7.372	39	584.516,76 381.009,633	40	584.505,886 381.014,083	11.749
40	584.505,886 381.014,083	41	584.494,222 381.018,669	12.534	41	584.494,222 381.018,669	42	584.482,934 381.023,022	12.098	42	584.482,934 381.023,022	43	584.473,363 381.027,217	10.45
43	584.473,363 381.027,217	44	584.469,525 381.028,948	4.21	44	584.469,525 381.028,948	45	584.445,389 381.039,723	26.432	45	584.445,389 381.039,723	46	584.429,86 381.046,224	16.835
46	584.429,86 381.046,224	47	584.412,449 381.053,748	18.967	47	584.412,449 381.053,748	48	584.393,426 381.061,531	20.554	48	584.393,426 381.061,531	49	584.381,844 381.066,188	12.483
49	584.381,844 381.066,188	50	584.374,916 381.069,112	7.52	50	584.374,916 381.069,112	51	584.360,438 381.075,224	15.715	51	584.360,438 381.075,224	52	584.350,208 381.079,214	10.981
52	584.350,208 381.079,214	53	584.344,302 381.081,727	6.419	53	584.344,302 381.081,727	54	584.332,321 381.086,452	12.879	54	584.332,321 381.086,452	55	584.325,106 381.089,536	7.847
55	584.325,106 381.089,536	56	584.324,467 381.089,992	0.785	56	584.324,467 381.089,992	57	584.321,431 381.091,243	3.283	57	584.321,431 381.091,243	58	584.319,23 381.092,33	2.455
58	584.319,23 381.092,33	59	584.312,973 381.094,766	6.715	59	584.312,973 381.094,766	60	584.292,469 381.103,541	22.302	60	584.292,469 381.103,541	61	584.288,553 381.105,244	4.27
61	584.288,553 381.105,244	62	584.280,996 381.108,531	8.241	62	584.280,996 381.108,531	63	584.269,945 381.113,119	11.966	63	584.269,945 381.113,119	64	584.263,549 381.116,03	7.027
64	584.263,549 381.116,03	65	584.247,816 381.122,385	16.968	65	584.247,816 381.122,385	66	584.233,0 381.128,46	16.013	66	584.233,0 381.128,46	67	584.229,137 381.130,608	4.42
67	584.229,137 381.130,608	68	584.224,33 381.133,28	5.5	68	584.224,33 381.133,28	69	584.218,775 381.136,882	6.621	69	584.218,775 381.136,882	70	584.216,317 381.138,507	2.947
70	584.216,317 381.138,507	71	584.214,441 381.139,747	2.249	71	584.214,441 381.139,747	72	584.207,217 381.144,687	8.752	72	584.207,217 381.144,687	73	584.207,323 381.144,928	0.264
73	584.207,323 381.144,928	74	584.193,225 381.153,899	16.71	74	584.193,225 381.153,899	75	584.187,267 381.158,162	7.326	75	584.187,267 381.158,162	76	584.173,695 381.168,235	16.902
76	584.173,695 381.168,235	77	584.170,094 381.171,383	4.783	77	584.170,094 381.171,383	78	584.169,398 381.172,668	1.462	78	584.169,398 381.172,668	79	584.169,235 381.173,589	0.935
79	584.169,235 381.173,589	80	584.169,325 381.174,946	1.36	80	584.169,325 381.174,946	81	584.169,534 381.176,41	1.479	81	584.169,534 381.176,41	82	584.171,03 381.178,535	2.599
82	584.171,03 381.178,535	83	584.172,428 381.179,795	1.882	83	584.172,428 381.179,795	84	584.174,383 381.181,347	2.496	84	584.174,383 381.181,347	85	584.176,652 381.182,901	2.75
85	584.176,652 381.182,901	86	584.179,866 381.184,362	3.53	86	584.179,866 381.184,362	87	584.190,359 381.188,613	11.322	87	584.190,359 381.188,613	88	584.209,574 381.194,76	20.174
88	584.209,574 381.194,76	89	584.221,257 381.198,626	12.306	89	584.221,257 381.198,626	90	584.231,981 381.202,073	11.264	90	584.231,981 381.202,073	91	584.246,678 381.207,501	15.667
91	584.246,678 381.207,501	92	584.258,796 381.211,567	12.782	92	584.258,796 381.211,567	93	584.275,109 381.217,27	17.281	93	584.275,109 381.217,27	94	584.284,181 381.220,463	9.618
94	584.284,181 381.220,463	95	584.291,55 381.223,093	7.824	95	584.291,55 381.223,093	96	584.302,336 381.226,892	11.435	96	584.302,336 381.226,892	97	584.323,563 381.233,871	22.345
97	584.323,563 381.233,871	98	584.338,868 381.239,031	16.152	98	584.338,868 381.239,031	99	584.347,425 381.242,545	9.249	99	584.347,425 381.242,545	100	584.359,989 381.247,104	13.366
100	584.359,989 381.247,104	101	584.361,702 381.248,125	1.994	101	584.361,702 381.248,125	102	584.367,638 381.250,201	6.288	102	584.367,638 381.250,201	103	584.377,79 381.253,774	10.762
103	584.377,79 381.253,774	104	584.386,952 381.256,85	9.665	104	584.386,952 381.256,85	105	584.390,868 381.258,53	4.261	105	584.390,868 381.258,53	106	584.414,209 381.267,088	24.861
106	584.414,209 381.267,088	107	584.425,668 381.271,159	12.161	107	584.425,668 381.271,159	108	584.443,448 381.275,402	18.28	108	584.443,448 381.275,402	109	584.463,959 381.282,534	21.716

Punct început	X / Y	Punct sfârșit	X / Y	Lungime segment	Punct început	X / Y	Punct sfârșit	X / Y	Lungime segment	Punct început	X / Y	Punct sfârșit	X / Y	Lungime segment
109	584.463,959 381.282,534	110	584.469,491 381.284,36	5.825	110	584.469,491 381.284,36	111	584.469,645 381.285,582	1.232	111	584.469,645 381.285,582	112	584.500,945 381.296,018	32.994
112	584.500,945 381.296,018	113	584.502,942 381.296,458	2.045	113	584.502,942 381.296,458	114	584.504,836 381.296,517	1.895	114	584.504,836 381.296,517	115	584.506,389 381.310,092	13.663
115	584.506,389 381.310,092	116	584.484,008 381.302,229	23.722	116	584.484,008 381.302,229	117	584.469,461 381.297,256	15.374	117	584.469,461 381.297,256	118	584.457,412 381.292,801	12.846
118	584.457,412 381.292,801	119	584.446,825 381.289,29	11.154	119	584.446,825 381.289,29	120	584.443,361 381.288,142	3.649	120	584.443,361 381.288,142	121	584.443,366 381.288,137	0.016
121	584.443,366 381.288,137	122	584.432,774 381.284,562	11.16	122	584.432,774 381.284,562	123	584.428,679 381.283,02	4.376	123	584.428,679 381.283,02	124	584.417,4 381.279,129	11.932
124	584.417,4 381.279,129	125	584.402,105 381.273,852	16.179	125	584.402,105 381.273,852	126	584.396,158 381.271,626	6.35	126	584.396,158 381.271,626	127	584.392,561 381.270,224	3.861
127	584.392,561 381.270,224	128	584.377,012 381.264,216	16.669	128	584.377,012 381.264,216	129	584.364,666 381.259,634	13.169	129	584.364,666 381.259,634	130	584.352,776 381.255,04	12.746
130	584.352,776 381.255,04	131	584.339,401 381.250,06	14.272	131	584.339,401 381.250,06	132	584.331,06 381.247,098	8.851	132	584.331,06 381.247,098	133	584.326,946 381.245,527	4.404
133	584.326,946 381.245,527	134	584.316,126 381.241,944	11.398	134	584.316,126 381.241,944	135	584.301,834 381.237,258	15.041	135	584.301,834 381.237,258	136	584.292,259 381.233,71	10.21
136	584.292,259 381.233,71	137	584.265,154 381.224,04	28.778	137	584.265,154 381.224,04	138	584.249,684 381.218,901	16.301	138	584.249,684 381.218,901	139	584.245,782 381.217,549	4.13
139	584.245,782 381.217,549	140	584.234,467 381.213,553	12.0	140	584.234,467 381.213,553	141	584.184,876 381.195,311	52.841	141	584.184,876 381.195,311	142	584.173,82 381.190,667	11.991
142	584.173,82 381.190,667	143	584.164,665 381.185,756	10.389	143	584.164,665 381.185,756	144	584.155,19 381.180,674	10.752	144	584.155,19 381.180,674	145	584.151,885 381.178,901	3.751
145	584.151,885 381.178,901	146	584.148,779 381.177,235	3.524	146	584.148,779 381.177,235	147	584.150,584 381.175,615	2.425	147	584.150,584 381.175,615	148	584.159,234 381.166,79	12.357
148	584.159,234 381.166,79	149	584.173,361 381.156,986	17.196	149	584.173,361 381.156,986	150	584.186,845 381.148,149	16.122	150	584.186,845 381.148,149	151	584.223,817 381.127,049	42.569
151	584.223,817 381.127,049	152	584.260,327 381.109,685	40.429	152	584.260,327 381.109,685	153	584.346,698 381.073,071	93.811	153	584.346,698 381.073,071	154	584.404,384 381.050,367	61.993
154	584.404,384 381.050,367	155	584.447,466 381.031,631	46.979	155	584.447,466 381.031,631	156	584.556,489 380.985,691	118.307	156	584.556,489 380.985,691	157	584.595,794 380.969,88	42.366
157	584.595,794 380.969,88	158	584.722,703 380.917,878	137.15	158	584.722,703 380.917,878	159	584.729,917 380.915,363	7.64	159	584.729,917 380.915,363	160	584.731,522 380.914,788	1.705
160	584.731,522 380.914,788	161	584.733,705 380.921,01	6.594	161	584.733,705 380.921,01	162	584.738,619 380.934,462	14.322	162	584.738,619 380.934,462	163	584.740,957 380.938,54	4.701
163	584.740,957 380.938,54	164	584.742,397 380.941,893	3.649	164	584.742,397 380.941,893	165	584.744,75 380.947,579	6.154	165	584.744,75 380.947,579	166	584.746,454 380.951,181	3.985
166	584.746,454 380.951,181	167	584.751,386 380.963,1	12.899	167	584.751,386 380.963,1	168	584.755,451 380.972,714	10.438	168	584.755,451 380.972,714	169	584.760,013 380.983,868	12.05
169	584.760,013 380.983,868	170	584.762,646 380.990,19	6.848	170	584.762,646 380.990,19	171	584.765,272 380.996,45	6.789	171	584.765,272 380.996,45	172	584.766,76 380.999,87	3.729
172	584.766,76 380.999,87	173	584.773,775 381.016,205	17.778	173	584.773,775 381.016,205	174	584.777,336 381.024,666	9.18	174	584.777,336 381.024,666	175	584.780,189 381.031,6	7.498
175	584.780,189 381.031,6	176	584.783,043 381.038,535	7.498	176	584.783,043 381.038,535	177	584.786,444 381.046,752	8.894	177	584.786,444 381.046,752	178	584.787,928 381.050,481	4.014

** Lungimile segmentelor sunt determinate în planul de proiecție Stereo 70 și sunt rotunjite la 1 milimetru.

*** Distanța dintre puncte este formată din segmente cumulate ce sunt mai mici decât valoarea 1 milimetru.

**DATE DESPRE IMOBILUL NR. 5923**

Oficiul de Cadastru și Publicitate Imobiliară PRAHOVA
Biroul de Cadastru și Publicitate Imobiliară Ploiești

A. Partea I. Descrierea imobilului

TEREN Extravilan

Adresa: Jud. Prahova

Nr. Crt	Nr cadastral Nr. topografic	Suprafața* (mp)	Observații / Referințe
A1	24223	Din acte: 17.501 Masurata: 17.500	Sector cadastral:0 Teren neimprejmuit; DRUM DE 367/34/1; DE 366, FN

B. Partea II. Proprietari și acte

Inscrieri privitoare la dreptul de proprietate și alte drepturi reale		Referințe
177340 / 24/11/2023		
Act Normativ nr. 1604, din 16/12/2009 emis de GUVERNUL ROMÂNIEI (HOTARARE);		
B1	Intabulare, drept de PROPRIETATE, dobandit prin Lege, cota actuala 1/1 1) COMUNA BERCENI, CIF:2845338	A1

C. Partea III. SARCINI .

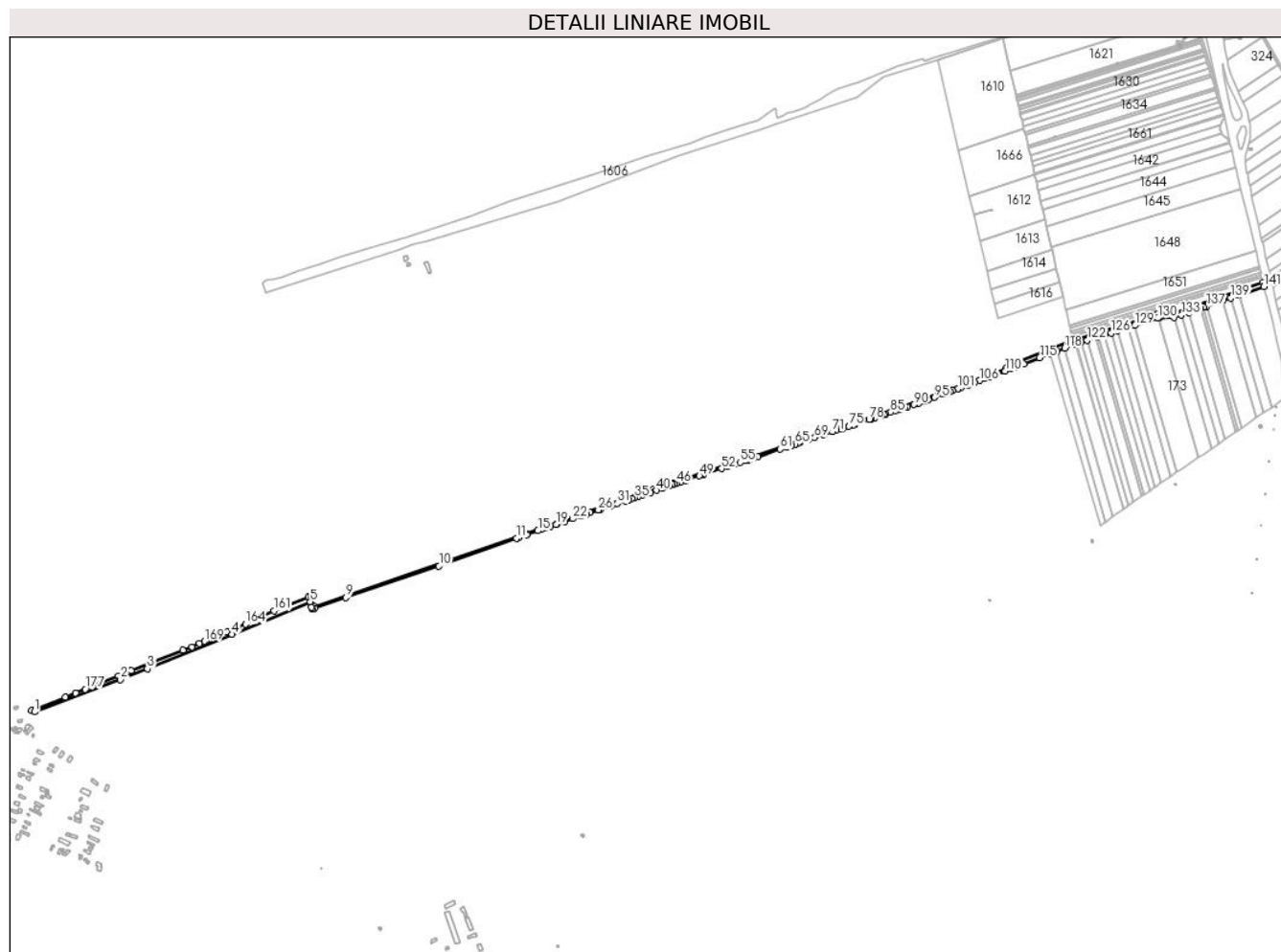
Inscrieri privind dezmembramintele dreptului de proprietate, drepturi reale de garanție și sarcini	Referințe
NU SUNT	

Anexa Nr. 1 La Partea I

Teren

Nr cadastral	Suprafața (mp)*	Observații / Referințe
24223	Din acte: 17.501 Masurata: 17.500	DRUM DE 367/34/1; DE 366, FN

* Suprafața este determinată în planul de proiecție Stereo 70.



Date referitoare la teren

Crt	Categorie folosință	Intravilan	Suprafața (mp)	Tarla	Parcelă	Nr. topo	Observații / Referințe
59 23	drum	NU	17.500	-	-	-	BERCENI DRUM DE 367/34/1; DE366, FN

Lungime Segmente

1) Valorile lungimilor segmentelor sunt obținute din proiecție în plan.

Punct început	X / Y	Punct sfârșit	X / Y	Lungime segment	Punct început	X / Y	Punct sfârșit	X / Y	Lungime segment	Punct început	X / Y	Punct sfârșit	X / Y	Lungime segment
1	584.528,644 381.311,05	2	584.715,498 381.381,151	199.571	2	584.715,498 381.381,151	3	584.774,416 381.405,021	63.57	3	584.774,416 381.405,021	4	584.958,938 381.479,776	199.09
4	584.958,938 381.479,776	5	585.129,74 381.550,593	184.901	5	585.129,74 381.550,593	6	585.132,148 381.538,263	12.563	6	585.132,148 381.538,263	7	585.133,522 381.534,552	3.957
7	585.133,522 381.534,552	8	585.138,375 381.536,153	5.11	8	585.138,375 381.536,153	9	585.206,867 381.559,883	72.486	9	585.206,867 381.559,883	10	585.409,918 381.628,8	214.428
10	585.409,918 381.628,8	11	585.578,949 381.689,153	179.482	11	585.578,949 381.689,153	12	585.582,478 381.690,412	3.747	12	585.582,478 381.690,412	13	585.601,537 381.697,218	20.238
13	585.601,537 381.697,218	14	585.601,971 381.697,367	0.459	14	585.601,971 381.697,367	15	585.625,597 381.705,52	24.993	15	585.625,597 381.705,52	16	585.633,497 381.708,246	8.357

Punct început	X / Y	Punct sfârșit	X / Y	Lungime segment	Punct început	X / Y	Punct sfârșit	X / Y	Lungime segment	Punct început	X / Y	Punct sfârșit	X / Y	Lungime segment
16	585.633,497 381.708,246	17	585.641,41 381.710,976	8.371	17	585.641,41 381.710,976	18	585.653,302 381.715,079	12.58	18	585.653,302 381.715,079	19	585.665,223 381.719,193	12.61 1
19	585.665,223 381.719,193	20	585.667,612 381.720,017	2.527	20	585.667,612 381.720,017	21	585.683,579 381.725,526	16.89 1	21	585.683,579 381.725,526	22	585.701,633 381.731,756	19.09 9
22	585.701,633 381.731,756	23	585.719,784 381.738,019	19.20 1	23	585.719,784 381.738,019	24	585.731,29 381.741,989	12.17 2	24	585.731,29 381.741,989	25	585.739,58 381.744,85	8.77
25	585.739,58 381.744,85	26	585.757,204 381.750,931	18.64 4	26	585.757,204 381.750,931	27	585.761,297 381.752,343	4.33	27	585.761,297 381.752,343	28	585.783,981 381.760,17	23.99 6
28	585.783,981 381.760,17	29	585.785,63 381.760,739	1.744	29	585.785,63 381.760,739	30	585.787,321 381.761,323	1.789	30	585.787,321 381.761,323	31	585.798,073 381.764,931	11.34 1
31	585.798,073 381.764,931	32	585.815,247 381.770,693	18.11 5	32	585.815,247 381.770,693	33	585.823,113 381.773,332	8.297	33	585.823,113 381.773,332	34	585.829,488 381.775,472	6.725
34	585.829,488 381.775,472	35	585.836,74 381.777,905	7.649	35	585.836,74 381.777,905	36	585.845,181 381.780,737	8.903	36	585.845,181 381.780,737	37	585.853,652 381.783,58	8.935
37	585.853,652 381.783,58	38	585.858,239 381.785,119	4.838	38	585.858,239 381.785,119	39	585.870,601 381.789,267	13.03 9	39	585.870,601 381.789,267	40	585.883,451 381.793,578	13.55 4
40	585.883,451 381.793,578	41	585.896,885 381.798,086	14.17	41	585.896,885 381.798,086	42	585.902,942 381.800,118	6.389	42	585.902,942 381.800,118	43	585.911,631 381.803,034	9.165
43	585.911,631 381.803,034	44	585.918,613 381.805,377	7.365	44	585.918,613 381.805,377	45	585.922,387 381.806,643	3.981	45	585.922,387 381.806,643	46	585.927,388 381.808,301	5.269
46	585.927,388 381.808,301	47	585.936,209 381.811,226	9.293	47	585.936,209 381.811,226	48	585.947,736 381.815,049	12.14 4	48	585.947,736 381.815,049	49	585.977,547 381.824,935	31.40 7
49	585.977,547 381.824,935	50	585.981,476 381.826,237	4.139	50	585.981,476 381.826,237	51	585.987,115 381.828,107	5.941	51	585.987,115 381.828,107	52	586.025,65 381.840,867	40.59 3
52	586.025,65 381.840,867	53	586.039,578 381.845,479	14.67 2	53	586.039,578 381.845,479	54	586.054,465 381.850,408	15.68 2	54	586.054,465 381.850,408	55	586.066,792 381.854,49	12.98 5
55	586.066,792 381.854,49	56	586.077,551 381.858,052	11.33 3	56	586.077,551 381.858,052	57	586.084,07 381.860,211	6.867	57	586.084,07 381.860,211	58	586.087,219 381.861,257	3.318
58	586.087,219 381.861,257	59	586.096,072 381.864,2	9.329	59	586.096,072 381.864,2	60	586.104,289 381.866,93	8.659	60	586.104,289 381.866,93	61	586.153,844 381.883,398	52.22
61	586.153,844 381.883,398	62	586.167,449 381.887,92	14.33 7	62	586.167,449 381.887,92	63	586.173,891 381.890,061	6.788	63	586.173,891 381.890,061	64	586.178,893 381.891,723	5.271
64	586.178,893 381.891,723	65	586.186,643 381.894,298	8.167	65	586.186,643 381.894,298	66	586.192,5 381.896,245	6.172	66	586.192,5 381.896,245	67	586.197,071 381.897,764	4.817
67	586.197,071 381.897,764	68	586.213,41 381.903,194	17.21 8	68	586.213,41 381.903,194	69	586.228,671 381.908,265	16.08 1	69	586.228,671 381.908,265	70	586.247,997 381.914,688	20.36 5
70	586.247,997 381.914,688	71	586.267,283 381.921,097	20.32 3	71	586.267,283 381.921,097	72	586.276,306 381.924,095	9.508	72	586.276,306 381.924,095	73	586.285,307 381.927,087	9.485
73	586.285,307 381.927,087	74	586.290,203 381.928,714	5.159	74	586.290,203 381.928,714	75	586.303,636 381.933,178	14.15 5	75	586.303,636 381.933,178	76	586.313,3 381.936,389	10.18 3
76	586.313,3 381.936,389	77	586.318,246 381.938,033	5.212	77	586.318,246 381.938,033	78	586.347,327 381.947,698	30.64 5	78	586.347,327 381.947,698	79	586.352,354 381.949,368	5.297
79	586.352,354 381.949,368	80	586.360,422 381.952,049	8.502	80	586.360,422 381.952,049	81	586.369,538 381.955,078	9.606	81	586.369,538 381.955,078	82	586.374,62 381.956,767	5.355
82	586.374,62 381.956,767	83	586.379,715 381.958,461	5.369	83	586.379,715 381.958,461	84	586.383,801 381.959,818	4.305	84	586.383,801 381.959,818	85	586.394,051 381.963,225	10.80 1
85	586.394,051 381.963,225	86	586.405,985 381.967,191	12.57 6	86	586.405,985 381.967,191	87	586.415,061 381.970,207	9.564	87	586.415,061 381.970,207	88	586.424,848 381.973,459	10.31 3
88	586.424,848 381.973,459	89	586.431,278 381.975,596	6.776	89	586.431,278 381.975,596	90	586.444,791 381.980,087	14.24	90	586.444,791 381.980,087	91	586.455,354 381.983,597	11.13 1
91	586.455,354 381.983,597	92	586.465,97 381.987,125	11.18 7	92	586.465,97 381.987,125	93	586.467,872 381.987,758	2.005	93	586.467,872 381.987,758	94	586.476,542 381.991,004	9.258
94	586.476,542 381.991,004	95	586.490,326 381.996,167	14.71 9	95	586.490,326 381.996,167	96	586.508,115 382.002,829	18.99 6	96	586.508,115 382.002,829	97	586.513,385 382.004,802	5.627
97	586.513,385 382.004,802	98	586.518,992 382.006,902	5.987	98	586.518,992 382.006,902	99	586.524,196 382.008,851	5.557	99	586.524,196 382.008,851	100	586.529,367 382.010,788	5.522
100	586.529,367 382.010,788	101	586.540,939 382.015,121	12.35 7	101	586.540,939 382.015,121	102	586.547,461 382.017,564	6.965	102	586.547,461 382.017,564	103	586.563,095 382.023,419	16.69 4
103	586.563,095 382.023,419	104	586.568,576 382.025,472	5.853	104	586.568,576 382.025,472	105	586.576,93 382.028,6	8.92	105	586.576,93 382.028,6	106	586.587,969 382.032,734	11.78 8
106	586.587,969 382.032,734	107	586.599,067 382.036,891	11.85 1	107	586.599,067 382.036,891	108	586.610,226 382.041,07	11.91 6	108	586.610,226 382.041,07	109	586.621,023 382.045,114	11.52 9
109	586.621,023 382.045,114	110	586.643,648 382.053,591	24.16 1	110	586.643,648 382.053,591	111	586.655,056 382.057,865	12.18 2	111	586.655,056 382.057,865	112	586.666,531 382.062,164	12.25 4
112	586.666,531 382.062,164	113	586.672,798 382.064,512	6.692	113	586.672,798 382.064,512	114	586.683,855 382.068,742	11.83 9	114	586.683,855 382.068,742	115	586.719,005 382.082,187	37.63 4

Punct început	X / Y	Punct sfârșit	X / Y	Lungime segment	Punct început	X / Y	Punct sfârșit	X / Y	Lungime segment	Punct început	X / Y	Punct sfârșit	X / Y	Lungime segment
115	586.719,005 382.082,187	116	586.742,847 382.091,307	25.527	116	586.742,847 382.091,307	117	586.756,11 382.096,38	14.2	117	586.756,11 382.096,38	118	586.773,186 382.102,912	18.283
118	586.773,186 382.102,912	119	586.797,988 382.112,4	26.555	119	586.797,988 382.112,4	120	586.799,222 382.112,872	1.321	120	586.799,222 382.112,872	121	586.809,779 382.116,163	11.058
121	586.809,779 382.116,163	122	586.822,765 382.120,211	13.602	122	586.822,765 382.120,211	123	586.842,536 382.126,375	20.71	123	586.842,536 382.126,375	124	586.847,867 382.128,036	5.584
124	586.847,867 382.128,036	125	586.860,857 382.132,086	13.607	125	586.860,857 382.132,086	126	586.874,449 382.136,324	14.237	126	586.874,449 382.136,324	127	586.887,827 382.140,494	14.013
127	586.887,827 382.140,494	128	586.912,455 382.148,172	25.797	128	586.912,455 382.148,172	129	586.926,72 382.152,619	14.942	129	586.926,72 382.152,619	130	586.976,809 382.168,233	52.466
130	586.976,809 382.168,233	131	586.978,352 382.168,29	1.544	131	586.978,352 382.168,29	132	587.011,895 382.169,652	33.571	132	587.011,895 382.169,652	133	587.027,938 382.175,218	16.981
133	587.027,938 382.175,218	134	587.044,251 382.180,877	17.267	134	587.044,251 382.180,877	135	587.069,255 382.189,552	26.466	135	587.069,255 382.189,552	136	587.075,97 382.191,881	7.107
136	587.075,97 382.191,881	137	587.082,733 382.194,228	7.159	137	587.082,733 382.194,228	138	587.117,683 382.206,352	36.993	138	587.117,683 382.206,352	139	587.135,689 382.212,599	19.059
139	587.135,689 382.212,599	140	587.154,085 382.218,981	19.472	140	587.154,085 382.218,981	141	587.207,555 382.237,531	56.596	141	587.207,555 382.237,531	142	587.206,458 382.246,677	9.212
142	587.206,458 382.246,677	143	587.010,201 382.178,591	207.732	143	587.010,201 382.178,591	144	586.975,278 382.177,183	34.951	144	586.975,278 382.177,183	145	586.845,188 382.136,628	136.265
145	586.845,188 382.136,628	146	586.796,275 382.121,38	51.235	146	586.796,275 382.121,38	147	586.792,104 382.119,785	4.466	147	586.792,104 382.119,785	148	586.651,841 382.066,271	150.125
148	586.651,841 382.066,271	149	586.644,453 382.057,766	11.266	149	586.644,453 382.057,766	150	586.466,64 381.991,247	189.848	150	586.466,64 381.991,247	151	586.319,88 381.942,475	154.652
151	586.319,88 381.942,475	152	586.082,905 381.863,723	249.718	152	586.082,905 381.863,723	153	585.992,225 381.833,7	95.521	153	585.992,225 381.833,7	154	585.921,214 381.810,152	74.814
154	585.921,214 381.810,152	155	585.876,514 381.795,045	47.184	155	585.876,514 381.795,045	156	585.780,606 381.762,785	101.188	156	585.780,606 381.762,785	157	585.586,987 381.695,964	204.826
157	585.586,987 381.695,964	158	585.138,81 381.540,66	474.323	158	585.138,81 381.540,66	159	585.131,359 381.564,279	24.767	159	585.131,359 381.564,279	160	585.125,47 381.561,621	6.461
160	585.125,47 381.561,621	161	585.050,461 381.531,295	80.907	161	585.050,461 381.531,295	162	585.023,29 381.519,194	29.744	162	585.023,29 381.519,194	163	585.007,579 381.510,932	17.751
163	585.007,579 381.510,932	164	584.989,241 381.502,03	20.385	164	584.989,241 381.502,03	165	584.970,242 381.494,263	20.526	165	584.970,242 381.494,263	166	584.948,035 381.485,224	23.976
166	584.948,035 381.485,224	167	584.918,233 381.473,079	32.182	167	584.918,233 381.473,079	168	584.913,243 381.471,017	5.399	168	584.913,243 381.471,017	169	584.899,184 381.464,815	15.366
169	584.899,184 381.464,815	170	584.888,349 381.460,201	11.776	170	584.888,349 381.460,201	171	584.871,349 381.452,781	18.549	171	584.871,349 381.452,781	172	584.852,037 381.444,979	20.829
172	584.852,037 381.444,979	173	584.782,782 381.417,764	74.41	173	584.782,782 381.417,764	174	584.738,899 381.400,519	47.15	174	584.738,899 381.400,519	175	584.732,079 381.397,762	7.356
175	584.732,079 381.397,762	176	584.711,626 381.389,484	22.064	176	584.711,626 381.389,484	177	584.639,231 381.360,191	78.097	177	584.639,231 381.360,191	178	584.618,308 381.351,726	22.57
178	584.618,308 381.351,726	179	584.595,6 381.342,54	24.496	179	584.595,6 381.342,54	180	584.522,29 381.314,49	78.493	180	584.522,29 381.314,49	1	584.528,644 381.311,05	7.225

** Lungimile segmentelor sunt determinate în planul de proiecție Stereo 70 și sunt rotunjite la 1 milimetru.

*** Distanța dintre puncte este formată din segmente cumulate ce sunt mai mici decât valoarea 1 milimetru.

**DATE DESPRE IMOBILUL NR. 5924**

Oficiul de Cadastru și Publicitate Imobiliară PRAHOVA
Biroul de Cadastru și Publicitate Imobiliară Ploiești

A. Partea I. Descrierea imobilului

TEREN Extravilan

Adresa: Jud. Prahova

Nr. Crt	Nr cadastral Nr. topografic	Suprafața* (mp)	Observații / Referințe
A1		4.165	Sector cadastral:0 Teren neimprejmuit;

B. Partea II. Proprietari și acte

Inscrieri privitoare la dreptul de proprietate și alte drepturi reale		Referințe
/		
Act Administrativ nr. 64248, din 07/02/2002 emis de COMISIA JUDETEANA PRAHOVA;		
B1	Intabulare, drept de PROPRIETATE, dobandit prin Reconstituire, cota actuala 1/1 1) ION ELENA 2) SAVU EMILIA 3) SAVU CONSTANTIN 4) SAVU PETRE 5) SAVU NICULINA 6) SAVU NICOLAE	A1

C. Partea III. SARCINI .

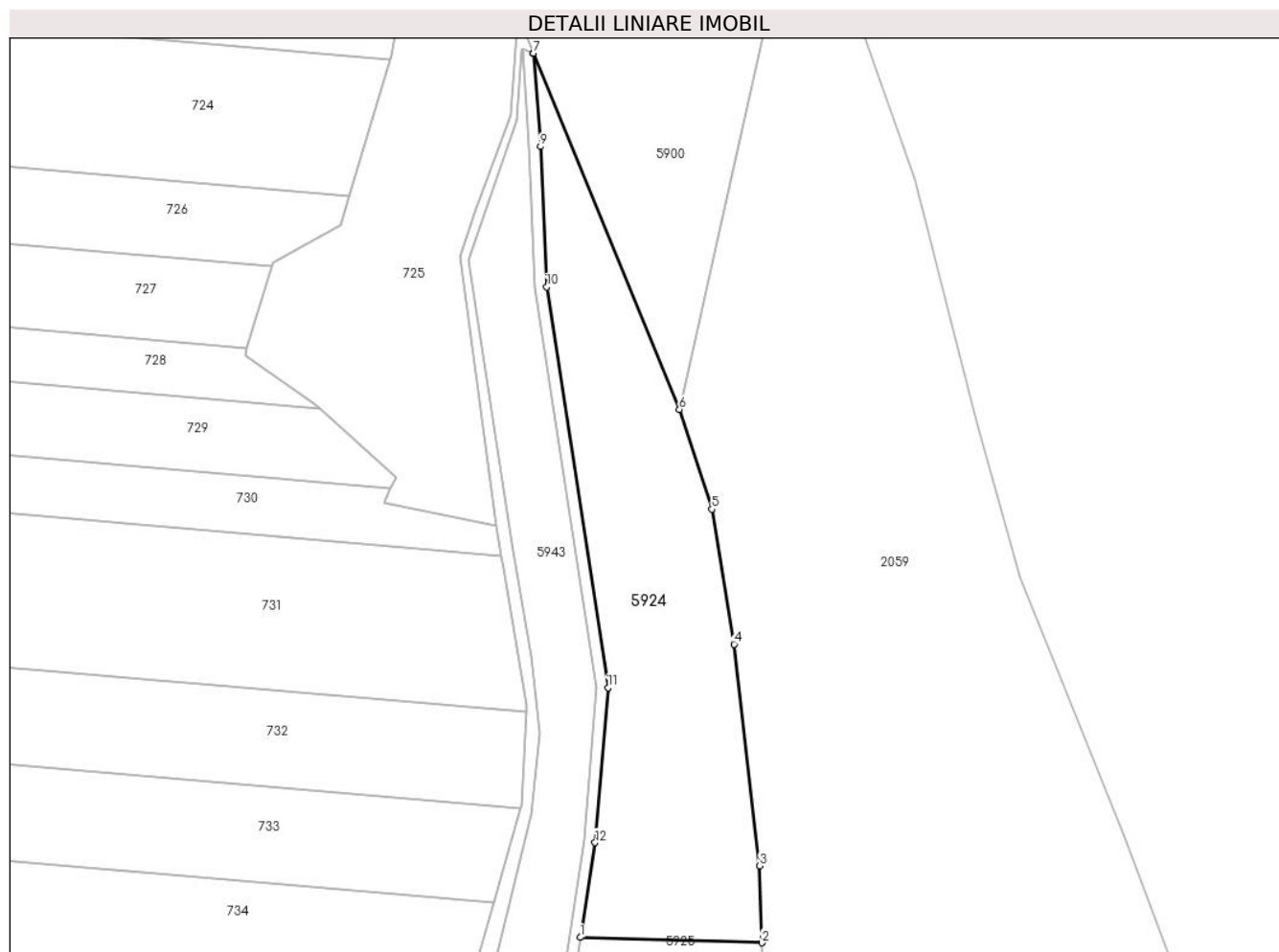
Inscrieri privind dezmembramintele dreptului de proprietate, drepturi reale de garanție și sarcini	Referințe
NU SUNT	

Anexa Nr. 1 La Partea I

Teren

Nr cadastral	Suprafața (mp)*	Observații / Referințe
	4.165	

* Suprafața este determinată în planul de proiecție Stereo 70.



Date referitoare la teren

Crt	Categorie folosință	Intravilan	Suprafața (mp)	Tarla	Parcelă	Nr. topo	Observații / Referințe
59 24	neproductiv	NU	4.165	15	161/6	-	

Lungime Segmente

1) Valorile lungimilor segmentelor sunt obținute din proiecție în plan.

Punct început	X / Y	Punct sfârșit	X / Y	Lungime segment (** (m)
1	589.883,002 381.081,727	2	589.920,724 381.080,626	37.738
2	589.920,724 381.080,626	3	589.920,248 381.096,566	15.947
3	589.920,248 381.096,566	4	589.914,953 381.142,543	46.281
4	589.914,953 381.142,543	5	589.910,34 381.170,546	28.38
5	589.910,34 381.170,546	6	589.903,584 381.191,19	21.722

Punct început	X / Y	Punct sfârșit	X / Y	Lungime segment (** (m)
6	589.903,584 381.191,19	7	589.873,358 381.265,074	79.828
7	589.873,358 381.265,074	8	589.873,298 381.265,076	0.06
8	589.873,298 381.265,076	9	589.874,792 381.245,735	19.398
9	589.874,792 381.245,735	10	589.876,058 381.216,641	29.122
10	589.876,058 381.216,641	11	589.888,786 381.133,529	84.08
11	589.888,786 381.133,529	12	589.886,107 381.101,391	32.25
12	589.886,107 381.101,391	1	589.883,002 381.081,727	19.908

** Lungimile segmentelor sunt determinate în planul de proiecție Stereo 70 și sunt rotunjite la 1 milimetru.

*** Distanța dintre puncte este formată din segmente cumulate ce sunt mai mici decât valoarea 1 milimetru.

**DATE DESPRE IMOBILUL NR. 5925**

Oficiul de Cadastru și Publicitate Imobiliară PRAHOVA
Biroul de Cadastru și Publicitate Imobiliară Ploiești

A. Partea I. Descrierea imobilului

TEREN Extravilan

Adresa: Jud. Prahova

Nr. Crt	Nr cadastral Nr. topografic	Suprafața* (mp)	Observații / Referințe
A1		1.735	Sector cadastral:0 Teren neimprejmuit;

B. Partea II. Proprietari și acte

Inscrieri privitoare la dreptul de proprietate și alte drepturi reale		Referințe
/		
Act Administrativ nr. 27977, din 16/01/1995 emis de COMISIA JUDETEANA PRAHOVA;		
B1	Intabulare, drept de PROPRIETATE, dobandit prin Reconstituire, cota actuala 1/1 1) STAMATE ION	A1

C. Partea III. SARCINI .

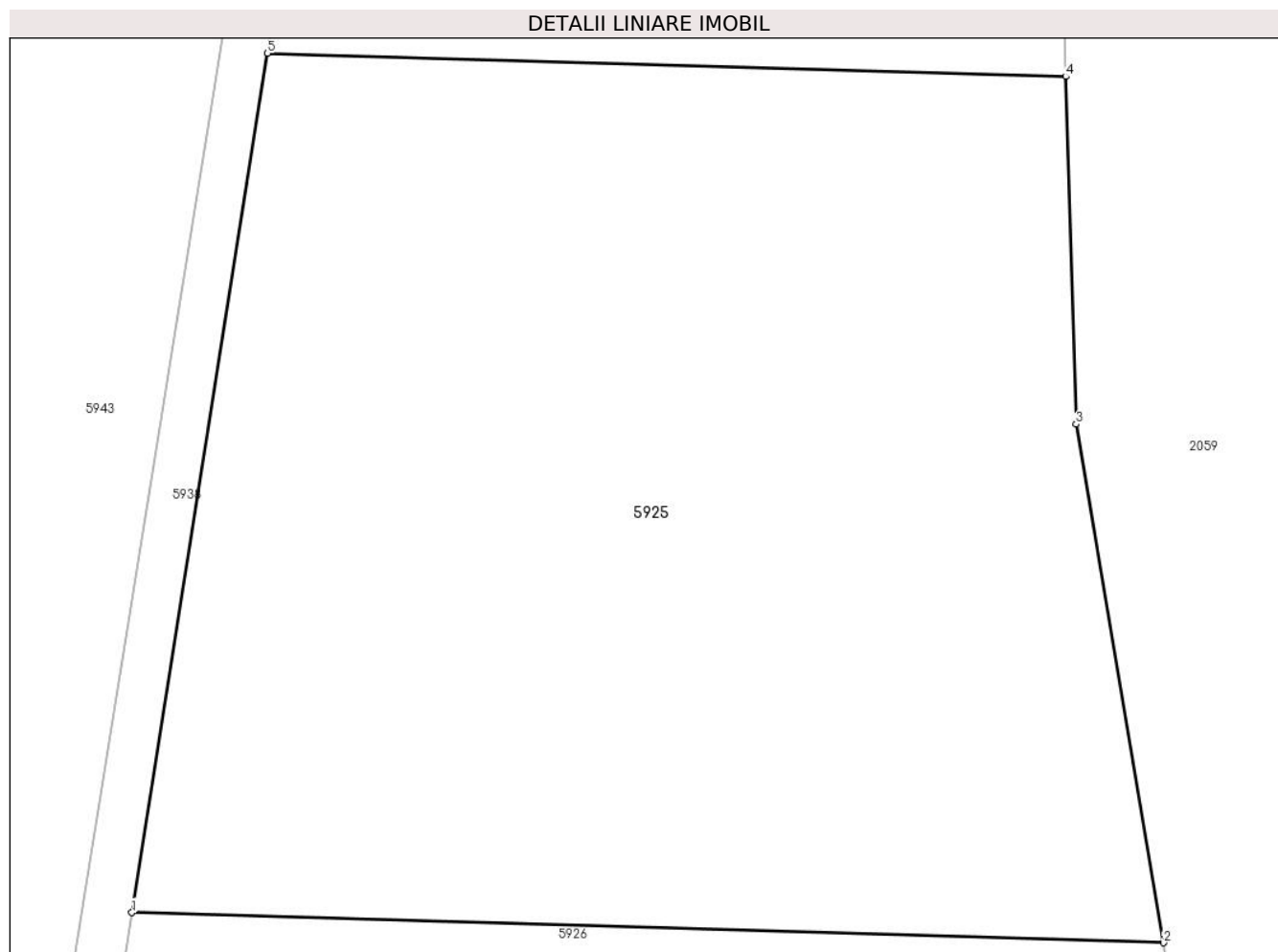
Inscrieri privind dezmembramintele dreptului de proprietate, drepturi reale de garanție și sarcini	Referințe
NU SUNT	

Anexa Nr. 1 La Partea I

Teren

Nr cadastral	Suprafața (mp)*	Observații / Referințe
	1.735	

* Suprafața este determinată în planul de proiecție Stereo 70.



Date referitoare la teren

Crt	Categorie folosință	Intravilan	Suprafața (mp)	Tarla	Parcelă	Nr. topo	Observații / Referințe
5925	neproductiv	NU	1.735	15	161/7	-	

Lungime Segmente

1) Valorile lungimilor segmentelor sunt obținute din proiecție în plan.

Punct început	X / Y	Punct sfârșit	X / Y	Lungime segment (** (m)
1	589.876,591 381.041,14	2	589.925,336 381.039,716	48.766
2	589.925,336 381.039,716	3	589.921,214 381.064,209	24.838
3	589.921,214 381.064,209	4	589.920,724 381.080,626	16.424
4	589.920,724 381.080,626	5	589.883,002 381.081,727	37.738
5	589.883,002 381.081,727	1	589.876,591 381.041,14	41.091

**** Lungimile segmentelor sunt determinate în planul de proiecție Stereo 70 și sunt rotunjite la 1 milimetru.**

***** Distanța dintre puncte este formată din segmente cumulate ce sunt mai mici decât valoarea 1 milimetru.**

**DATE DESPRE IMOBILUL NR. 5926**

Oficiul de Cadastru și Publicitate Imobiliară PRAHOVA
 Biroul de Cadastru și Publicitate Imobiliară Ploiești

A. Partea I. Descrierea imobilului

TEREN Extravilan

Adresa: Jud. Prahova

Nr. Crt	Nr cadastral Nr. topografic	Suprafața* (mp)	Observații / Referințe
A1		1.735	Sector cadastral:0 Teren neimprejmuit;

B. Partea II. Proprietari și acte

Inscrieri privitoare la dreptul de proprietate și alte drepturi reale		Referințe
/		
Act Administrativ nr. 27990, din 18/01/1995 emis de COMISIA JUDETEANA PRAHOVA;		
B1	Intabulare, drept de PROPRIETATE, dobandit prin Reconstituire, cota actuala 1/1 1) RUSU IOANA 2) STAN MARIA 3) STEMATE PETRA 4) STEMATE VASILE	A1

C. Partea III. SARCINI .

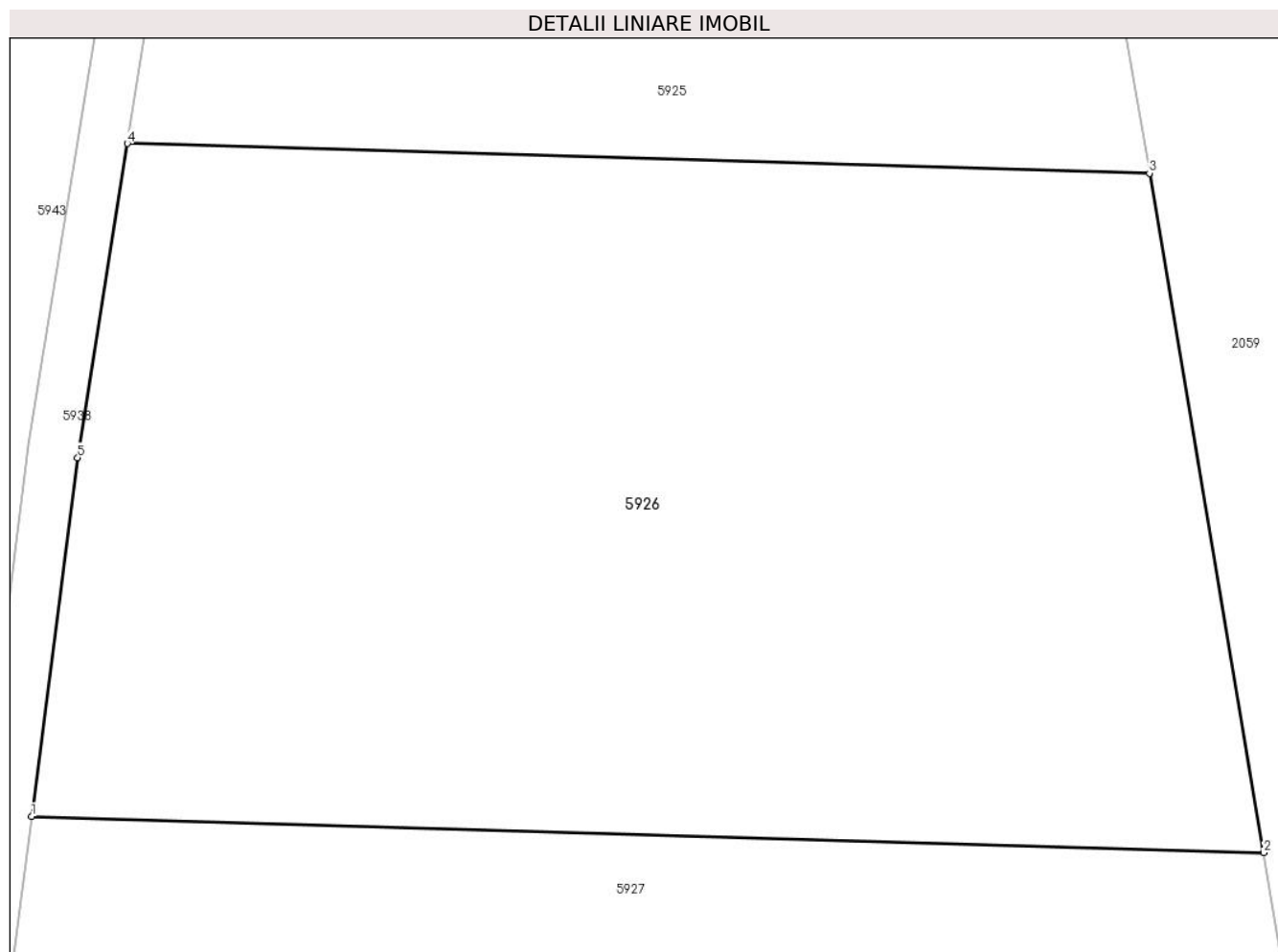
Inscrieri privind dezmembramintele dreptului de proprietate, drepturi reale de garanție și sarcini	Referințe
NU SUNT	

Anexa Nr. 1 La Partea I

Teren

Nr cadastral	Suprafața (mp)*	Observații / Referințe
	1.735	

* Suprafața este determinată în planul de proiecție Stereo 70.



Date referitoare la teren

Crt	Categorie folosință	Intravilan	Suprafața (mp)	Tarla	Parcelă	Nr. topo	Observații / Referințe
5926	neproductiv	NU	1.735	15	161/8	-	

Lungime Segmente

1) Valorile lungimilor segmentelor sunt obținute din proiecție în plan.

Punct început	X / Y	Punct sfârșit	X / Y	Lungime segment (** (m)
1	589.872,031 381.009,064	2	589.930,785 381.007,348	58.779
2	589.930,785 381.007,348	3	589.925,336 381.039,716	32.823
3	589.925,336 381.039,716	4	589.876,591 381.041,14	48.766
4	589.876,591 381.041,14	5	589.874,227 381.026,168	15.157
5	589.874,227 381.026,168	1	589.872,031 381.009,064	17.245

**** Lungimile segmentelor sunt determinate în planul de proiecție Stereo 70 și sunt rotunjite la 1 milimetru.**

***** Distanța dintre puncte este formată din segmente cumulate ce sunt mai mici decât valoarea 1 milimetru.**

**DATE DESPRE IMOBILUL NR. 5927**

Oficiul de Cadastru și Publicitate Imobiliară PRAHOVA
Biroul de Cadastru și Publicitate Imobiliară Ploiești

A. Partea I. Descrierea imobilului

TEREN Extravilan

Adresa: Jud. Prahova

Nr. Crt	Nr cadastral Nr. topografic	Suprafața* (mp)	Observații / Referințe
A1		6.941	Sector cadastral:0 Teren neimprejmuit;

B. Partea II. Proprietari și acte

Inscrieri privitoare la dreptul de proprietate și alte drepturi reale		Referințe
/		
Act Administrativ nr. 29791, din 28/04/1995 emis de COMISIA JUDETEANA PRAHOVA;		
B1	Intabulare, drept de PROPRIETATE, dobandit prin Reconstituire, cota actuala 1/1 1) CRISTEA LAZAR	A1

C. Partea III. SARCINI .

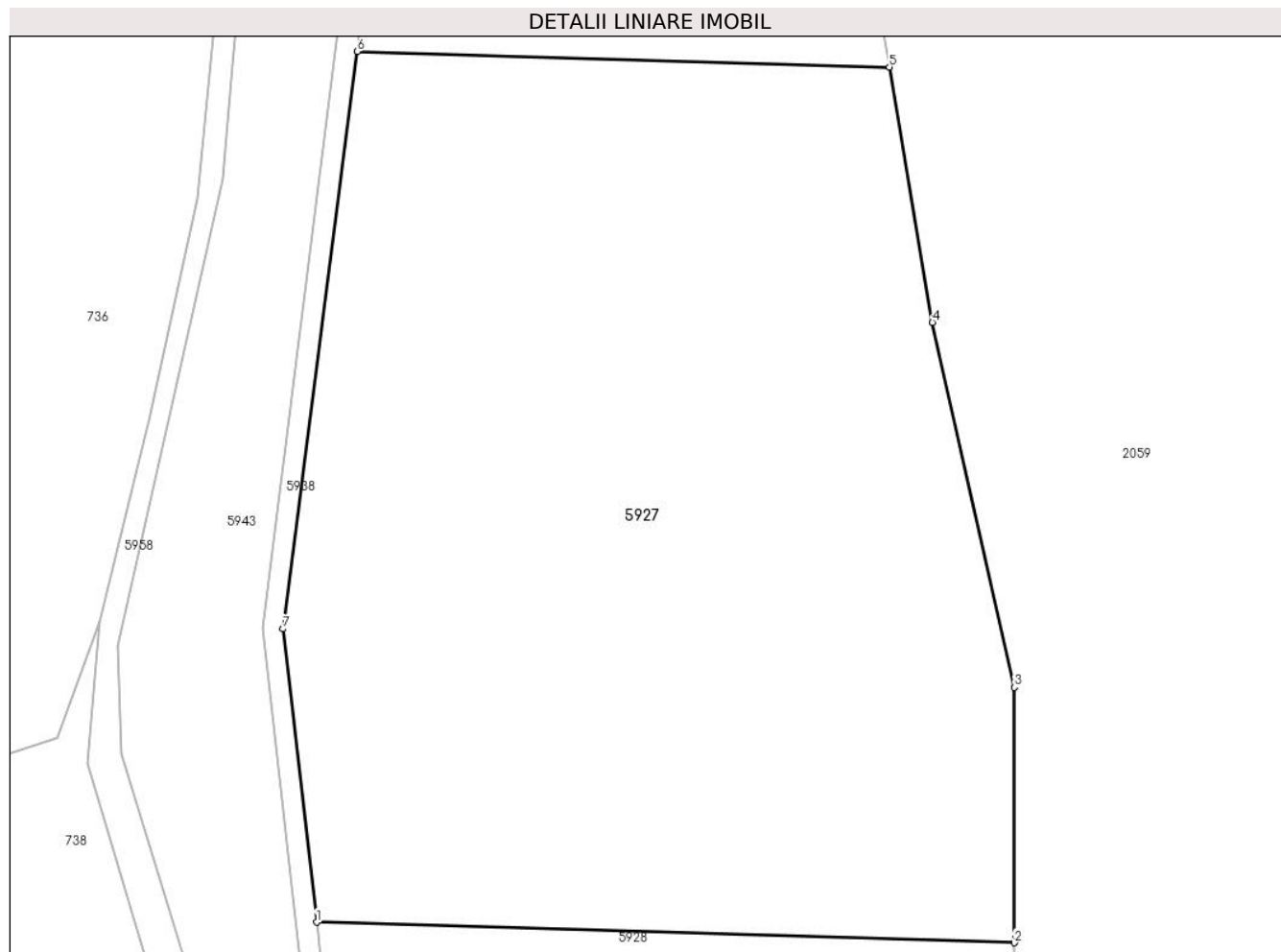
Inscrieri privind dezmembramintele dreptului de proprietate, drepturi reale de garanție și sarcini	Referințe
NU SUNT	

Anexa Nr. 1 La Partea I

Teren

Nr cadastral	Suprafața (mp)*	Observații / Referințe
	6.941	

* Suprafața este determinată în planul de proiecție Stereo 70.



Date referitoare la teren

Crt	Categorie folosință	Intravilan	Suprafața (mp)	Tarla	Parcelă	Nr. topo	Observații / Referințe
5927	neproductiv	NU	6.941	15	161/9	-	

Lungime Segmente

1) Valorile lungimilor segmentelor sunt obținute din proiecție în plan.

Punct început	X / Y	Punct sfârșit	X / Y	Lungime segment (** (m)
1	589.867,546 380.913,02	2	589.944,57 380.910,771	77.057
2	589.944,57 380.910,771	3	589.944,567 380.938,929	28.158
3	589.944,567 380.938,929	4	589.935,528 380.979,171	41.245
4	589.935,528 380.979,171	5	589.930,785 381.007,348	28.574
5	589.930,785 381.007,348	6	589.872,031 381.009,064	58.779

Punct început	X / Y	Punct sfârșit	X / Y	Lungime segment (** (m)
6	589.872,031 381.009,064	7	589.863,856 380.945,389	64.198
7	589.863,856 380.945,389	1	589.867,546 380.913,02	32.578

** Lungimile segmentelor sunt determinate în planul de proiecție Stereo 70 și sunt rotunjite la 1 milimetru.

*** Distanța dintre puncte este formată din segmente cumulate ce sunt mai mici decât valoarea 1 milimetru.

**DATE DESPRE IMOBILUL NR. 5928**

Oficiul de Cadastru și Publicitate Imobiliară PRAHOVA
Biroul de Cadastru și Publicitate Imobiliară Ploiești

A. Partea I. Descrierea imobilului

TEREN Extravilan

Adresa: Jud. Prahova

Nr. Crt	Nr cadastral Nr. topografic	Suprafața* (mp)	Observații / Referințe
A1		3.471	Sector cadastral:0 Teren neimprejmuit;

B. Partea II. Proprietari și acte

Inscrieri privitoare la dreptul de proprietate și alte drepturi reale		Referințe
/		
Act Administrativ nr. 27939, din 11/11/1994 emis de COMISIA JUDETEANA PRAHOVA;		
B1	Intabulare, drept de PROPRIETATE, dobandit prin Reconstituire, cota actuala 1/1 1) DINU NICOLAE	A1

C. Partea III. SARCINI .

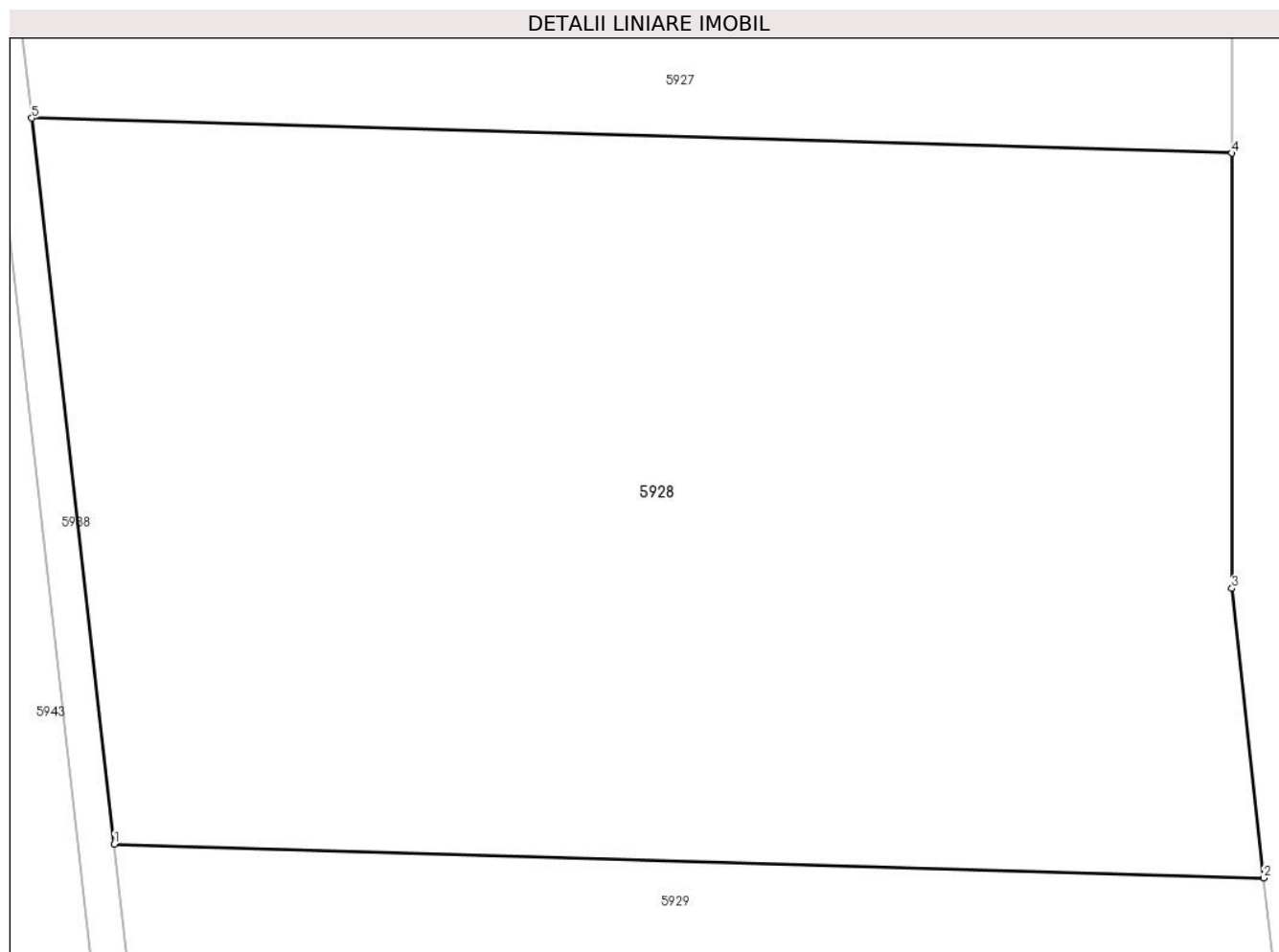
Inscrieri privind dezmembramintele dreptului de proprietate, drepturi reale de garanție și sarcini	Referințe
NU SUNT	

Anexa Nr. 1 La Partea I

Teren

Nr cadastral	Suprafața (mp)*	Observații / Referințe
	3.471	

* Suprafața este determinată în planul de proiecție Stereo 70.



Date referitoare la teren

Crt	Categorie folosință	Intravilan	Suprafața (mp)	Tarla	Parcelă	Nr. topo	Observații / Referințe
5928	neproductiv	NU	3.471	15	161/10	-	

Lungime Segmente

1) Valorile lungimilor segmentelor sunt obținute din proiecție în plan.

Punct început	X / Y	Punct sfârșit	X / Y	Lungime segment (** (m)
1	589.872,856 380.866,448	2	589.946,617 380.864,294	73.793
2	589.946,617 380.864,294	3	589.944,572 380.882,864	18.682
3	589.944,572 380.882,864	4	589.944,57 380.910,771	27.907
4	589.944,57 380.910,771	5	589.867,546 380.913,02	77.057
5	589.867,546 380.913,02	1	589.872,856 380.866,448	46.874

**** Lungimile segmentelor sunt determinate în planul de proiecție Stereo 70 și sunt rotunjite la 1 milimetru.**

***** Distanța dintre puncte este formată din segmente cumulate ce sunt mai mici decât valoarea 1 milimetru.**

**DATE DESPRE IMOBILUL NR. 5929**

Oficiul de Cadastru și Publicitate Imobiliară PRAHOVA
Biroul de Cadastru și Publicitate Imobiliară Ploiești

A. Partea I. Descrierea imobilului

TEREN Extravilan

Adresa: Jud. Prahova

Nr. Crt	Nr cadastral Nr. topografic	Suprafața* (mp)	Observații / Referințe
A1		6.941	Sector cadastral:0 Teren neimprejmuit;

B. Partea II. Proprietari și acte

Inscrieri privitoare la dreptul de proprietate și alte drepturi reale		Referințe
/		
Act Administrativ nr. 27986, din 17/01/1995 emis de COMISIA JUDETEANA PRAHOVA;		
B1	Intabulare, drept de PROPRIETATE, dobandit prin Reconstituire, cota actuala 1/1 1) PAUL NICOLAE 2) DABI STELIAN 3) PAULICA PETRE 4) DABI IULIAN 5) CIMPEANU NICOLAE 6) CIMPEANU GHEORGHE	A1

C. Partea III. SARCINI .

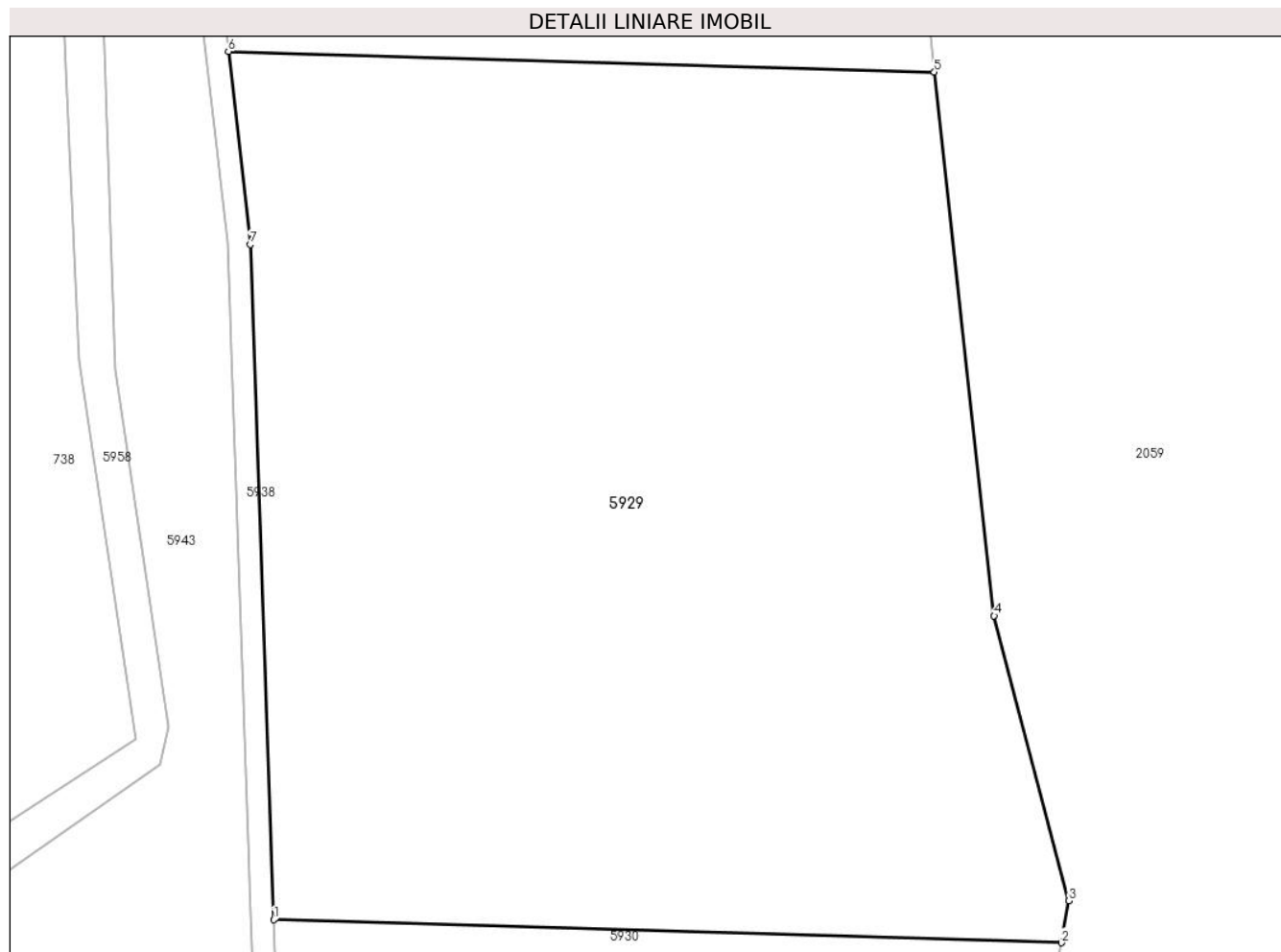
Inscrieri privind dezmembramintele dreptului de proprietate, drepturi reale de garanție și sarcini	Referințe
NU SUNT	

Anexa Nr. 1 La Partea I

Teren

Nr cadastral	Suprafața (mp)*	Observații / Referințe
	6.941	

* Suprafața este determinată în planul de proiecție Stereo 70.



Date referitoare la teren

Crt	Categorie folosință	Intravilan	Suprafața (mp)	Tarla	Parcelă	Nr. topo	Observații / Referințe
5929	neproductiv	NU	6.941	15	161/11	-	

Lungime Segmente

1) Valorile lungimilor segmentelor sunt obținute din proiecție în plan.

Punct început	X / Y	Punct sfârșit	X / Y	Lungime segment (** (m)
1	589.877,584 380.775,82	2	589.959,89 380.773,417	82.341
2	589.959,89 380.773,417	3	589.960,679 380.777,806	4.46
3	589.960,679 380.777,806	4	589.952,866 380.807,541	30.744
4	589.952,866 380.807,541	5	589.946,617 380.864,294	57.096
5	589.946,617 380.864,294	6	589.872,856 380.866,448	73.793

Punct început	X / Y	Punct sfârșit	X / Y	Lungime segment (** (m)
6	589.872,856 380.866,448	7	589.875,152 380.846,309	20.269
7	589.875,152 380.846,309	1	589.877,584 380.775,82	70.531

** Lungimile segmentelor sunt determinate în planul de proiecție Stereo 70 și sunt rotunjite la 1 milimetru.

*** Distanța dintre puncte este formată din segmente cumulate ce sunt mai mici decât valoarea 1 milimetru.

**DATE DESPRE IMOBILUL NR. 5930**

Oficiul de Cadastru și Publicitate Imobiliară PRAHOVA
Biroul de Cadastru și Publicitate Imobiliară Ploiești

A. Partea I. Descrierea imobilului

TEREN Extravilan

Adresa: Jud. Prahova

Nr. Crt	Nr cadastral Nr. topografic	Suprafața* (mp)	Observații / Referințe
A1		3.471	Sector cadastral:0 Teren neimprejmuit;

B. Partea II. Proprietari și acte

Inscrieri privitoare la dreptul de proprietate și alte drepturi reale		Referințe
/		
Act Administrativ nr. 27971, din 16/01/1995 emis de COMISIA JUDETEANA PRAHOVA;		
B1	Intabulare, drept de PROPRIETATE, dobandit prin Reconstituire, cota actuala 1/1 1) STOICA MARIA 2) MOISE ELENA	A1

C. Partea III. SARCINI .

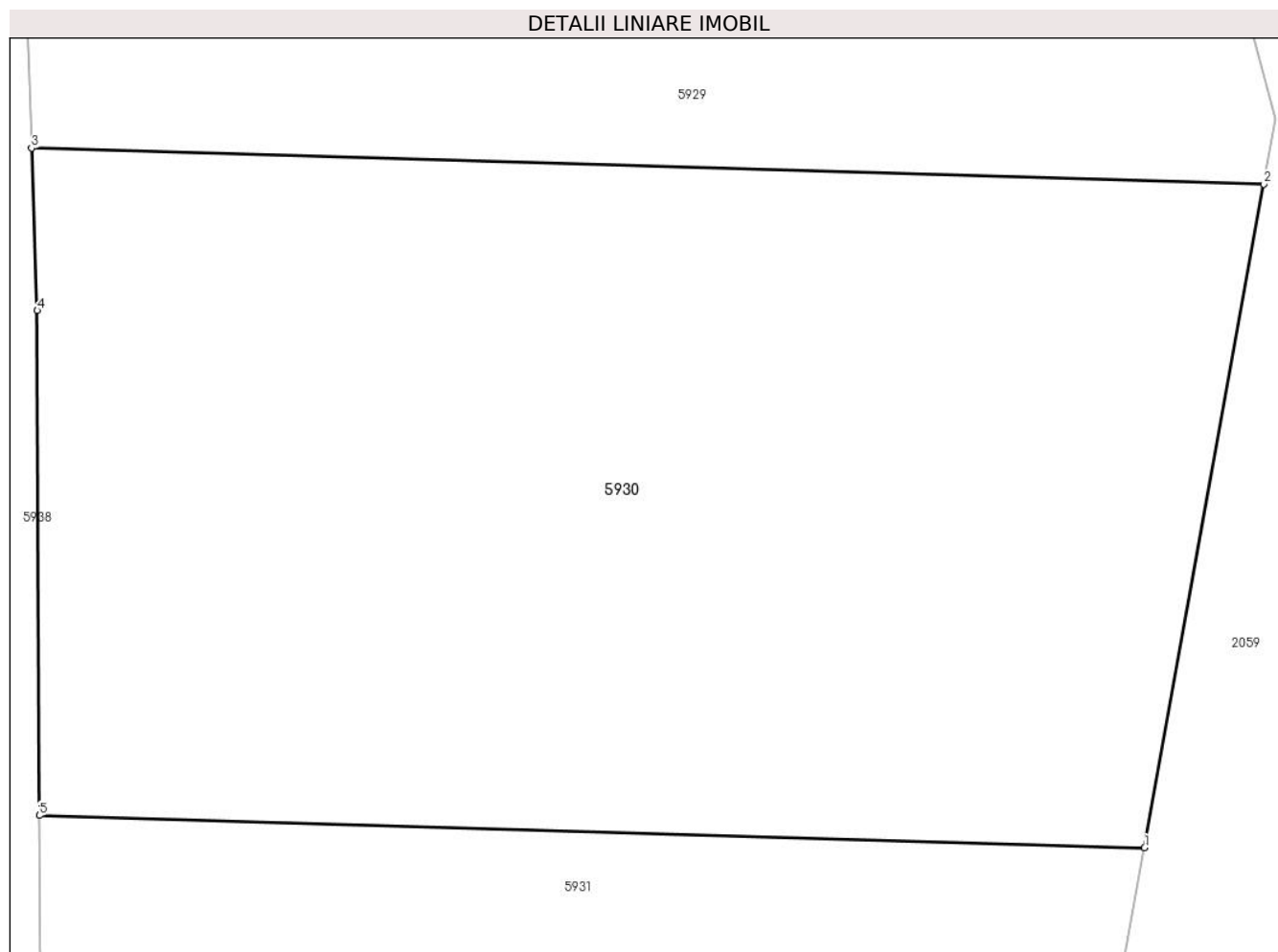
Inscrieri privind dezmembramintele dreptului de proprietate, drepturi reale de garanție și sarcini	Referințe
NU SUNT	

Anexa Nr. 1 La Partea I

Teren

Nr cadastral	Suprafața (mp)*	Observații / Referințe
	3.471	

* Suprafața este determinată în planul de proiecție Stereo 70.



Date referitoare la teren

Crt	Categorie folosință	Intravilan	Suprafața (mp)	Tarla	Parcelă	Nr. topo	Observații / Referințe
5930	neproductiv	NU	3.471	15	161/12	-	

Lungime Segmente

1) Valorile lungimilor segmentelor sunt obținute din proiecție în plan.

Punct început	X / Y	Punct sfârșit	X / Y	Lungime segment (** (m)
1	589.951,924 380.729,116	2	589.959,89 380.773,417	45.011
2	589.959,89 380.773,417	3	589.877,584 380.775,82	82.341
3	589.877,584 380.775,82	4	589.877,958 380.764,976	10.851
4	589.877,958 380.764,976	5	589.878,099 380.731,272	33.704
5	589.878,099 380.731,272	1	589.951,924 380.729,116	73.856

**** Lungimile segmentelor sunt determinate în planul de proiecție Stereo 70 și sunt rotunjite la 1 milimetru.**

***** Distanța dintre puncte este formată din segmente cumulate ce sunt mai mici decât valoarea 1 milimetru.**

**DATE DESPRE IMOBILUL NR. 5931**

Oficiul de Cadastru și Publicitate Imobiliară PRAHOVA
Biroul de Cadastru și Publicitate Imobiliară Ploiești

A. Partea I. Descrierea imobilului

TEREN Extravilan

Adresa: Jud. Prahova

Nr. Crt	Nr cadastral Nr. topografic	Suprafața* (mp)	Observații / Referințe
A1		3.609	Sector cadastral:0 Teren neimprejmuit;

B. Partea II. Proprietari și acte

Inscrieri privitoare la dreptul de proprietate și alte drepturi reale		Referințe
/		
Act Administrativ nr. 27991, din 18/01/1995 emis de COMISIA JUDETEANA PRAHOVA;		
B1	Intabulare, drept de PROPRIETATE, dobandit prin Reconstituire, cota actuala 1/1 1) PESCARU ALEXANDRINA 2) GHITA STEFAN 3) GHITA CONSTANTIN 4) ALECU STELIANA	A1

C. Partea III. SARCINI .

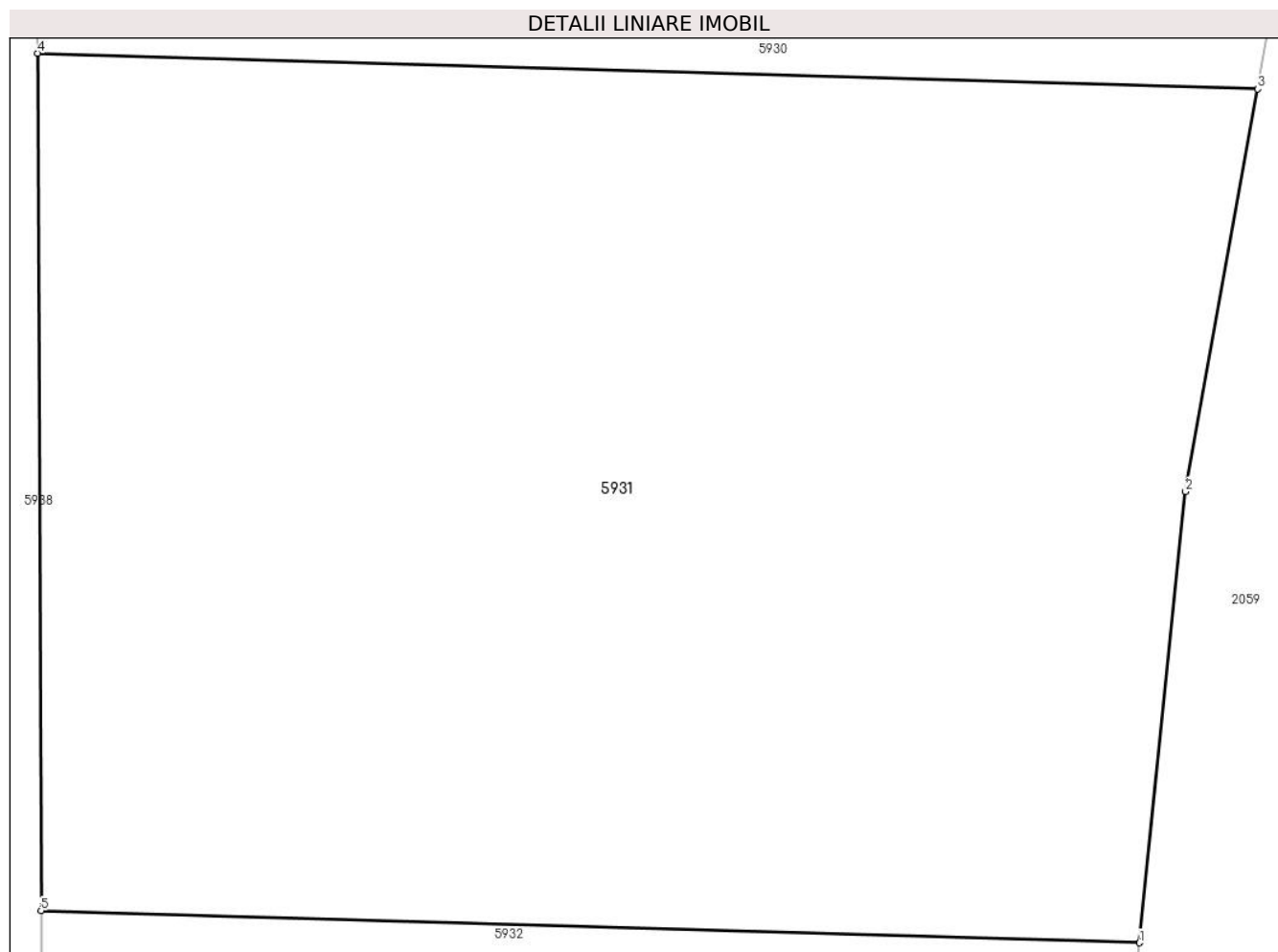
Inscrieri privind dezmembramintele dreptului de proprietate, drepturi reale de garanție și sarcini	Referințe
NU SUNT	

Anexa Nr. 1 La Partea I

Teren

Nr cadastral	Suprafața (mp)*	Observații / Referințe
	3.609	

* Suprafața este determinată în planul de proiecție Stereo 70.



Date referitoare la teren

Crt	Categorie folosință	Intravilan	Suprafața (mp)	Tarla	Parcelă	Nr. topo	Observații / Referințe
5931	neproductiv	NU	3.609	15	161/13	-	

Lungime Segmente

1) Valorile lungimilor segmentelor sunt obținute din proiecție în plan.

Punct început	X / Y	Punct sfârșit	X / Y	Lungime segment (** (m)
1	589.944,768 380.677,5	2	589.947,547 380.704,778	27.419
2	589.947,547 380.704,778	3	589.951,924 380.729,116	24.728
3	589.951,924 380.729,116	4	589.878,099 380.731,272	73.856
4	589.878,099 380.731,272	5	589.878,316 380.679,441	51.831
5	589.878,316 380.679,441	1	589.944,768 380.677,5	66.48

**** Lungimile segmentelor sunt determinate în planul de proiecție Stereo 70 și sunt rotunjite la 1 milimetru.**

***** Distanța dintre puncte este formată din segmente cumulate ce sunt mai mici decât valoarea 1 milimetru.**

**DATE DESPRE IMOBILUL NR. 5932**

Oficiul de Cadastru și Publicitate Imobiliară PRAHOVA
Biroul de Cadastru și Publicitate Imobiliară Ploiești

A. Partea I. Descrierea imobilului

TEREN Extravilan

Adresa: Jud. Prahova

Nr. Crt	Nr cadastral Nr. topografic	Suprafața* (mp)	Observații / Referințe
A1		9.724	Sector cadastral:0 Teren neimprejmuit;

B. Partea II. Proprietari și acte

Inscrieri privitoare la dreptul de proprietate și alte drepturi reale		Referințe
/		
Act Administrativ nr. 29788, din 28/04/1995 emis de COMISIA JUDETEANA PRAHOVA;		
B1	Intabulare, drept de PROPRIETATE, dobandit prin Reconstituire, cota actuala 1/1 1) IONESCU VASILE 2) GHELETIUC SEVASTA 3) MIHAI STELIANA 4) RADEANU VASILICA 5) SPIREA IOANA 6) STERE ELENA 7) MIHAI CONSTANTIN	A1

C. Partea III. SARCINI .

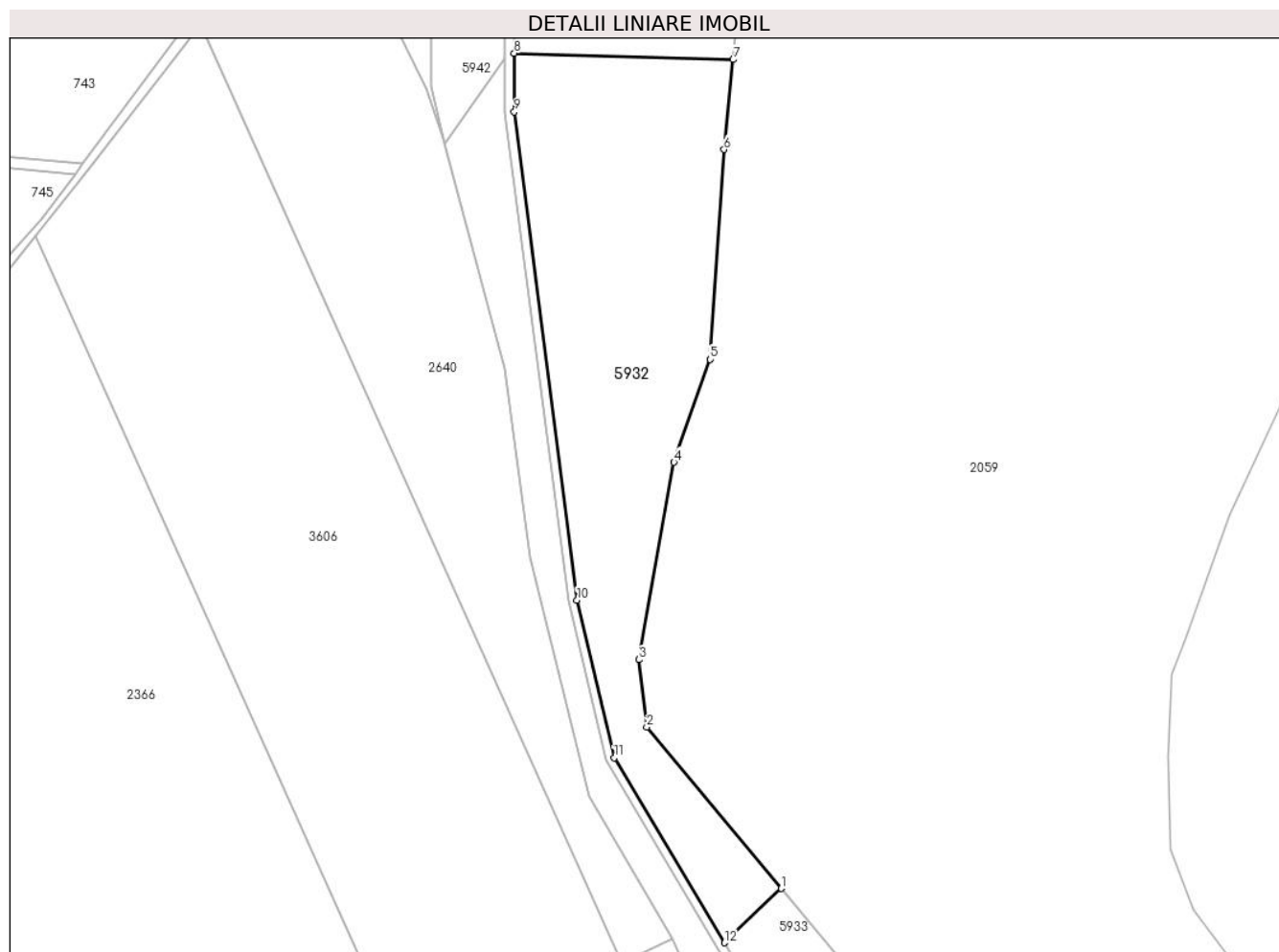
Inscrieri privind dezmembramintele dreptului de proprietate, drepturi reale de garanție și sarcini	Referințe
NU SUNT	

Anexa Nr. 1 La Partea I

Teren

Nr cadastral	Suprafața (mp)*	Observații / Referințe
	9.724	

* Suprafața este determinată în planul de proiecție Stereo 70.



Date referitoare la teren

Crt	Categorie folosință	Intravilan	Suprafața (mp)	Tarla	Parcelă	Nr. topo	Observații / Referințe
59 32	neproductiv	NU	9.724	15	161/14	-	

Lungime Segmente

1) Valorile lungimilor segmentelor sunt obținute din proiecție în plan.

Punct început	X / Y	Punct sfârșit	X / Y	Lungime segment (** (m)
1	589.959,317 380.426,438	2	589.918,535 380.475,284	63.632
2	589.918,535 380.475,284	3	589.916,076 380.495,757	20.62
3	589.916,076 380.495,757	4	589.926,807 380.555,52	60.719
4	589.926,807 380.555,52	5	589.937,779 380.586,7	33.054
5	589.937,779 380.586,7	6	589.941,994 380.650,276	63.716

Punct început	X / Y	Punct sfârșit	X / Y	Lungime segment (** (m)
6	589.941,994 380.650,276	7	589.944,768 380.677,5	27.366
7	589.944,768 380.677,5	8	589.878,316 380.679,441	66.48
8	589.878,316 380.679,441	9	589.878,391 380.661,668	17.773
9	589.878,391 380.661,668	10	589.897,415 380.513,774	149.113
10	589.897,415 380.513,774	11	589.908,688 380.465,983	49.102
11	589.908,688 380.465,983	12	589.942,081 380.409,99	65.194
12	589.942,081 380.409,99	1	589.959,317 380.426,438	23.824

** Lungimile segmentelor sunt determinate în planul de proiecție Stereo 70 și sunt rotunjite la 1 milimetru.

*** Distanța dintre puncte este formată din segmente cumulate ce sunt mai mici decât valoarea 1 milimetru.

**DATE DESPRE IMOBILUL NR. 5933**

Oficiul de Cadastru și Publicitate Imobiliară PRAHOVA
Biroul de Cadastru și Publicitate Imobiliară Ploiești

A. Partea I. Descrierea imobilului

TEREN Extravilan

Adresa: Jud. Prahova

Nr. Crt	Nr cadastral Nr. topografic	Suprafața* (mp)	Observații / Referințe
A1		3.471	Sector cadastral:0 Teren neimprejmuit;

B. Partea II. Proprietari și acte

Inscrieri privitoare la dreptul de proprietate și alte drepturi reale		Referințe
/		
Act Administrativ nr. 27944, din 11/11/1994 emis de COMISIA JUDETEANA PRAHOVA;		
B1	Intabulare, drept de PROPRIETATE, dobandit prin Reconstituire, cota actuala 1/1 1) MOISE NICOLAE 2) IONESCU ION 3) TELEA ELENA	A1

C. Partea III. SARCINI .

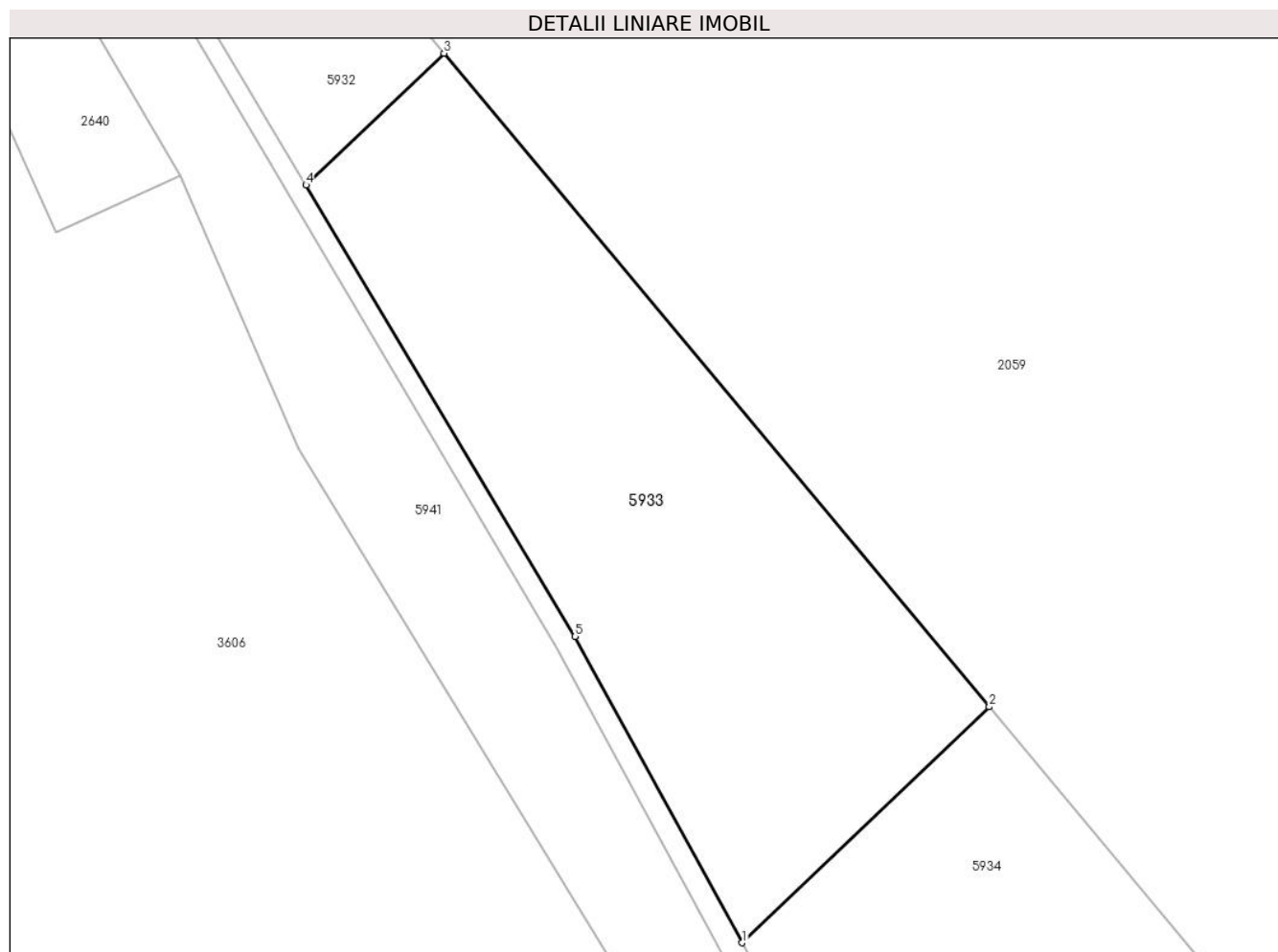
Inscrieri privind dezmembramintele dreptului de proprietate, drepturi reale de garanție și sarcini	Referințe
NU SUNT	

Anexa Nr. 1 La Partea I

Teren

Nr cadastral	Suprafața (mp)*	Observații / Referințe
	3.471	

* Suprafața este determinată în planul de proiecție Stereo 70.



Date referitoare la teren

Crt	Categorie folosință	Intravilan	Suprafața (mp)	Tarla	Parcelă	Nr. topo	Observații / Referințe
5933	neproductiv	NU	3.471	15	161/15	-	

Lungime Segmente

1) Valorile lungimilor segmentelor sunt obținute din proiecție în plan.

Punct început	X / Y	Punct sfârșit	X / Y	Lungime segment (** (m)
1	589.996,57 380.315,403	2	590.027,432 380.344,854	42.659
2	590.027,432 380.344,854	3	589.959,317 380.426,438	106.281
3	589.959,317 380.426,438	4	589.942,081 380.409,99	23.824
4	589.942,081 380.409,99	5	589.975,702 380.353,618	65.637
5	589.975,702 380.353,618	1	589.996,57 380.315,403	43.541

**** Lungimile segmentelor sunt determinate în planul de proiecție Stereo 70 și sunt rotunjite la 1 milimetru.**

***** Distanța dintre puncte este formată din segmente cumulate ce sunt mai mici decât valoarea 1 milimetru.**

**DATE DESPRE IMOBILUL NR. 5934**

Oficiul de Cadastru și Publicitate Imobiliară PRAHOVA
Biroul de Cadastru și Publicitate Imobiliară Ploiești

A. Partea I. Descrierea imobilului

TEREN Extravilan

Adresa: Jud. Prahova

Nr. Crt	Nr cadastral Nr. topografic	Suprafața* (mp)	Observații / Referințe
A1		3.471	Sector cadastral:0 Teren neimprejmuit;

B. Partea II. Proprietari și acte

Inscrieri privitoare la dreptul de proprietate și alte drepturi reale		Referințe
/		
Act Administrativ nr. 27981, din 16/01/1995 emis de COMISIA JUDETEANA PRAHOVA;		
B1	Intabulare, drept de PROPRIETATE, dobandit prin Reconstituire, cota actuala 1/1 1) SANDU GEORGETA 2) NEDELCU EUGENIA 3) BACHE ION 4) BACHE CONSTANTA 5) CONSTANTIN MARIA	A1

C. Partea III. SARCINI .

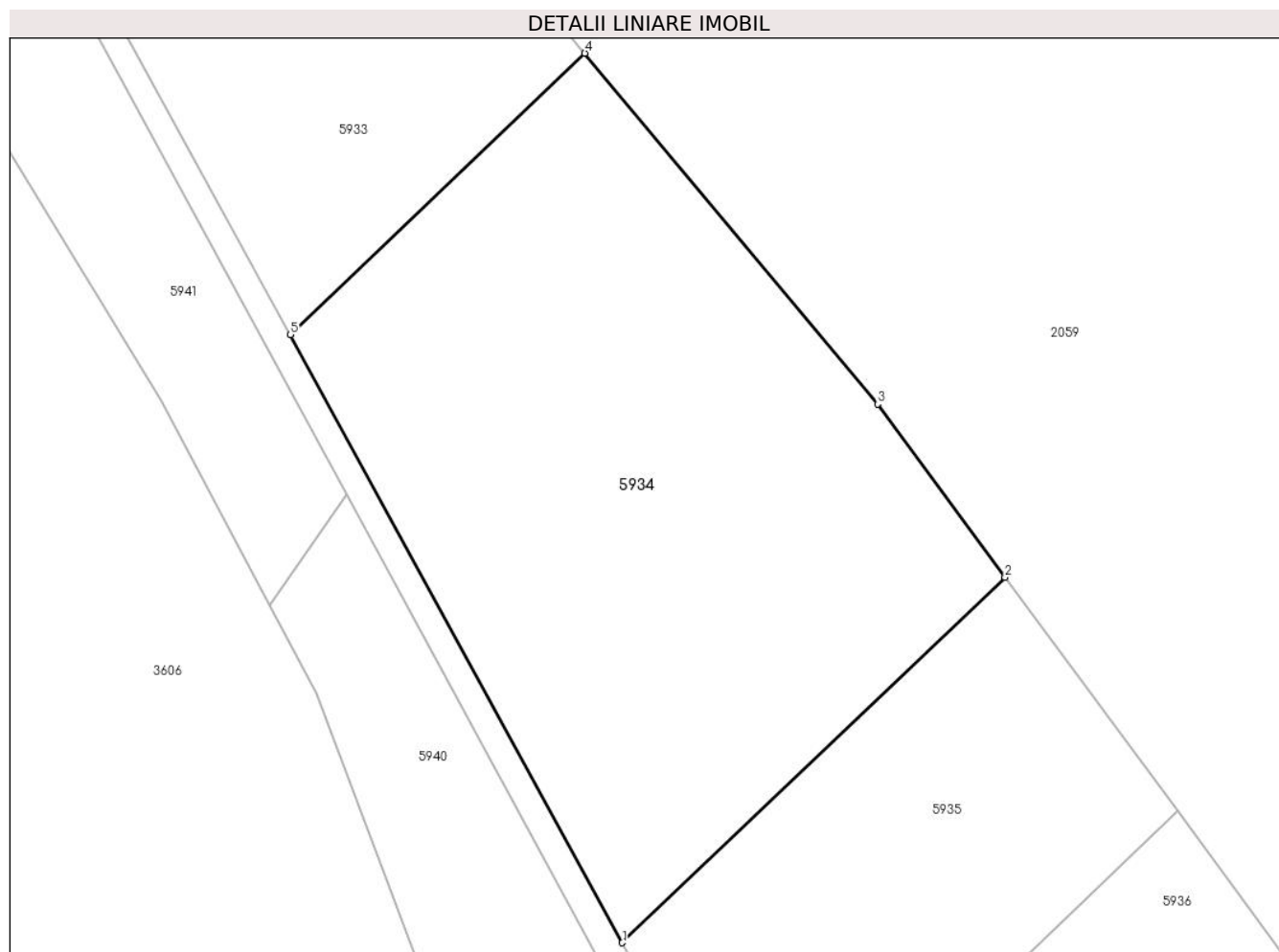
Inscrieri privind dezmembramintele dreptului de proprietate, drepturi reale de garanție și sarcini	Referințe
NU SUNT	

Anexa Nr. 1 La Partea I

Teren

Nr cadastral	Suprafața (mp)*	Observații / Referințe
	3.471	

* Suprafața este determinată în planul de proiecție Stereo 70.



Date referitoare la teren

Crt	Categorie folosință	Intravilan	Suprafața (mp)	Tarla	Parcelă	Nr. topo	Observații / Referințe
5934	neproductiv	NU	3.471	15	161/16	-	

Lungime Segmente

1) Valorile lungimilor segmentelor sunt obținute din proiecție în plan.

Punct început	X / Y	Punct sfârșit	X / Y	Lungime segment (** (m)
1	590.031,354 380.251,706	2	590.071,465 380.289,983	55.444
2	590.071,465 380.289,983	3	590.058,106 380.308,114	22.522
3	590.058,106 380.308,114	4	590.027,432 380.344,854	47.861
4	590.027,432 380.344,854	5	589.996,57 380.315,403	42.659
5	589.996,57 380.315,403	1	590.031,354 380.251,706	72.576

**** Lungimile segmentelor sunt determinate în planul de proiecție Stereo 70 și sunt rotunjite la 1 milimetru.**

***** Distanța dintre puncte este formată din segmente cumulate ce sunt mai mici decât valoarea 1 milimetru.**

**DATE DESPRE IMOBILUL NR. 5935**

Oficiul de Cadastru și Publicitate Imobiliară PRAHOVA
Biroul de Cadastru și Publicitate Imobiliară Ploiești

A. Partea I. Descrierea imobilului

TEREN Extravilan

Adresa: Jud. Prahova

Nr. Crt	Nr cadastral Nr. topografic	Suprafața* (mp)	Observații / Referințe
A1		1.735	Sector cadastral:0 Teren neimprejmuit;

B. Partea II. Proprietari și acte

Inscrieri privitoare la dreptul de proprietate și alte drepturi reale		Referințe
/		
Act Administrativ nr. 12040, din 28/09/2023 emis de PRIMARIA BERCENI;		
B1	Intabulare, drept de PROPRIETATE, dobandit prin Lege, cota actuala 1/1 1) COMUNA BERCENI, CIF:2845338, (domeniul privat)	A1

C. Partea III. SARCINI .

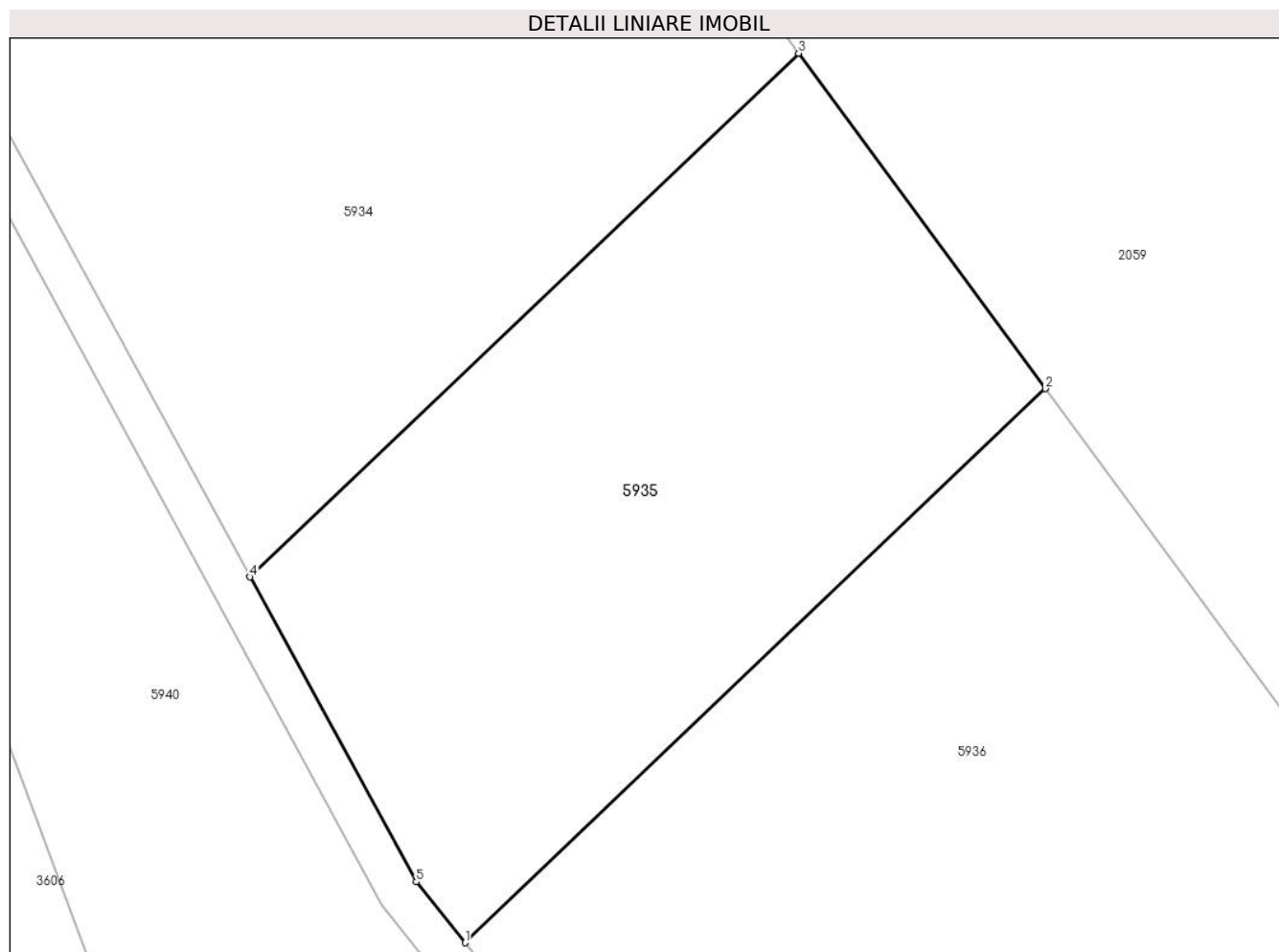
Inscrieri privind dezmembramintele dreptului de proprietate, drepturi reale de garanție și sarcini	Referințe
NU SUNT	

Anexa Nr. 1 La Partea I

Teren

Nr cadastral	Suprafața (mp)*	Observații / Referințe
	1.735	

* Suprafața este determinată în planul de proiecție Stereo 70.



Date referitoare la teren

Crt	Categorie folosință	Intravilan	Suprafața (mp)	Tarla	Parcelă	Nr. topo	Observații / Referințe
5935	neproductiv	NU	1.735	15	161/17	-	

Lungime Segmente

1) Valorile lungimilor segmentelor sunt obținute din proiecție în plan.

Punct început	X / Y	Punct sfârșit	X / Y	Lungime segment (** (m)
1	590.047,08 380.224,982	2	590.089,518 380.265,48	58.66
2	590.089,518 380.265,48	3	590.071,465 380.289,983	30.435
3	590.071,465 380.289,983	4	590.031,354 380.251,706	55.444
4	590.031,354 380.251,706	5	590.043,52 380.229,427	25.384
5	590.043,52 380.229,427	1	590.047,08 380.224,982	5.695

**** Lungimile segmentelor sunt determinate în planul de proiecție Stereo 70 și sunt rotunjite la 1 milimetru.**

***** Distanța dintre puncte este formată din segmente cumulate ce sunt mai mici decât valoarea 1 milimetru.**

**DATE DESPRE IMOBILUL NR. 5936**

Oficiul de Cadastru și Publicitate Imobiliară PRAHOVA
Biroul de Cadastru și Publicitate Imobiliară Ploiești

A. Partea I. Descrierea imobilului

TEREN Extravilan

Adresa: Jud. Prahova

Nr. Crt	Nr cadastral Nr. topografic	Suprafața* (mp)	Observații / Referințe
A1		10.759	Sector cadastral:0 Teren neimprejmuit;

B. Partea II. Proprietari și acte

Inscrieri privitoare la dreptul de proprietate și alte drepturi reale		Referințe
/		
Act Administrativ nr. 27982, din 16/01/1995 emis de COMISIA JUDETEANA PRAHOVA;		
B1	Intabulare, drept de PROPRIETATE, dobandit prin Reconstituire, cota actuala 1/1 1) FLOREA CANI 2) FLOREA AUREL 3) FLOREA CONSTANTIN	A1

C. Partea III. SARCINI .

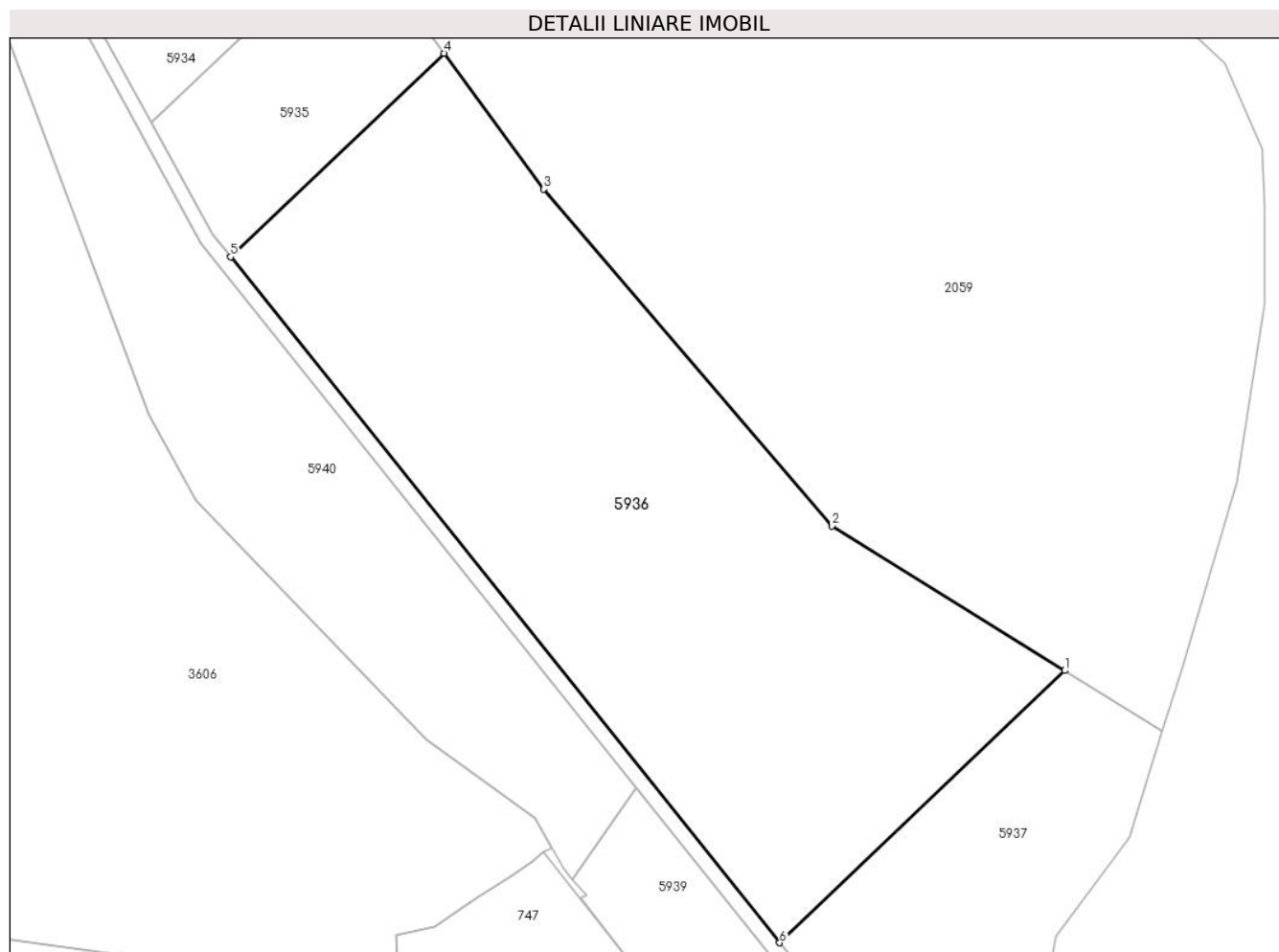
Inscrieri privind dezmembramintele dreptului de proprietate, drepturi reale de garanție și sarcini	Referințe
NU SUNT	

Anexa Nr. 1 La Partea I

Teren

Nr cadastral	Suprafața (mp)*	Observații / Referințe
	10.759	

* Suprafața este determinată în planul de proiecție Stereo 70.



Date referitoare la teren

Crt	Categorie folosință	Intravilan	Suprafața (mp)	Tarla	Parcelă	Nr. topo	Observații / Referințe
5936	neproductiv	NU	10.759	15	161/18	-	

Lungime Segmente

1) Valorile lungimilor segmentelor sunt obținute din proiecție în plan.

Punct început	X / Y	Punct sfârșit	X / Y	Lungime segment (** (m)
1	590.213,039 380.142,705	2	590.166,739 380.171,493	54.52
2	590.166,739 380.171,493	3	590.109,412 380.238,479	88.167
3	590.109,412 380.238,479	4	590.089,518 380.265,48	33.539
4	590.089,518 380.265,48	5	590.047,08 380.224,982	58.66
5	590.047,08 380.224,982	6	590.156,325 380.088,583	174.755

Punct început	X / Y	Punct sfârșit	X / Y	Lungime segment (** (m)
6	590.156,325 380.088,583	1	590.213,039 380.142,705	78.394

** Lungimile segmentelor sunt determinate în planul de proiecție Stereo 70 și sunt rotunjite la 1 milimetru.

*** Distanța dintre puncte este formată din segmente cumulate ce sunt mai mici decât valoarea 1 milimetru.

**DATE DESPRE IMOBILUL NR. 5937**

Oficiul de Cadastru și Publicitate Imobiliară PRAHOVA
Biroul de Cadastru și Publicitate Imobiliară Ploiești

A. Partea I. Descrierea imobilului

TEREN Extravilan

Adresa: Jud. Prahova

Nr. Crt	Nr cadastral Nr. topografic	Suprafața* (mp)	Observații / Referințe
A1		3.048	Sector cadastral:0 Teren neimprejmuit;

B. Partea II. Proprietari și acte

Inscrieri privitoare la dreptul de proprietate și alte drepturi reale		Referințe
/		
Act Administrativ nr. 27992, din 18/01/1995 emis de COMISIA JUDETEANA PRAHOVA;		
B1	Intabulare, drept de PROPRIETATE, dobandit prin Reconstituire, cota actuala 1/1 1) STANCIU ILEANA 2) FLOREA EMILIA	A1

C. Partea III. SARCINI .

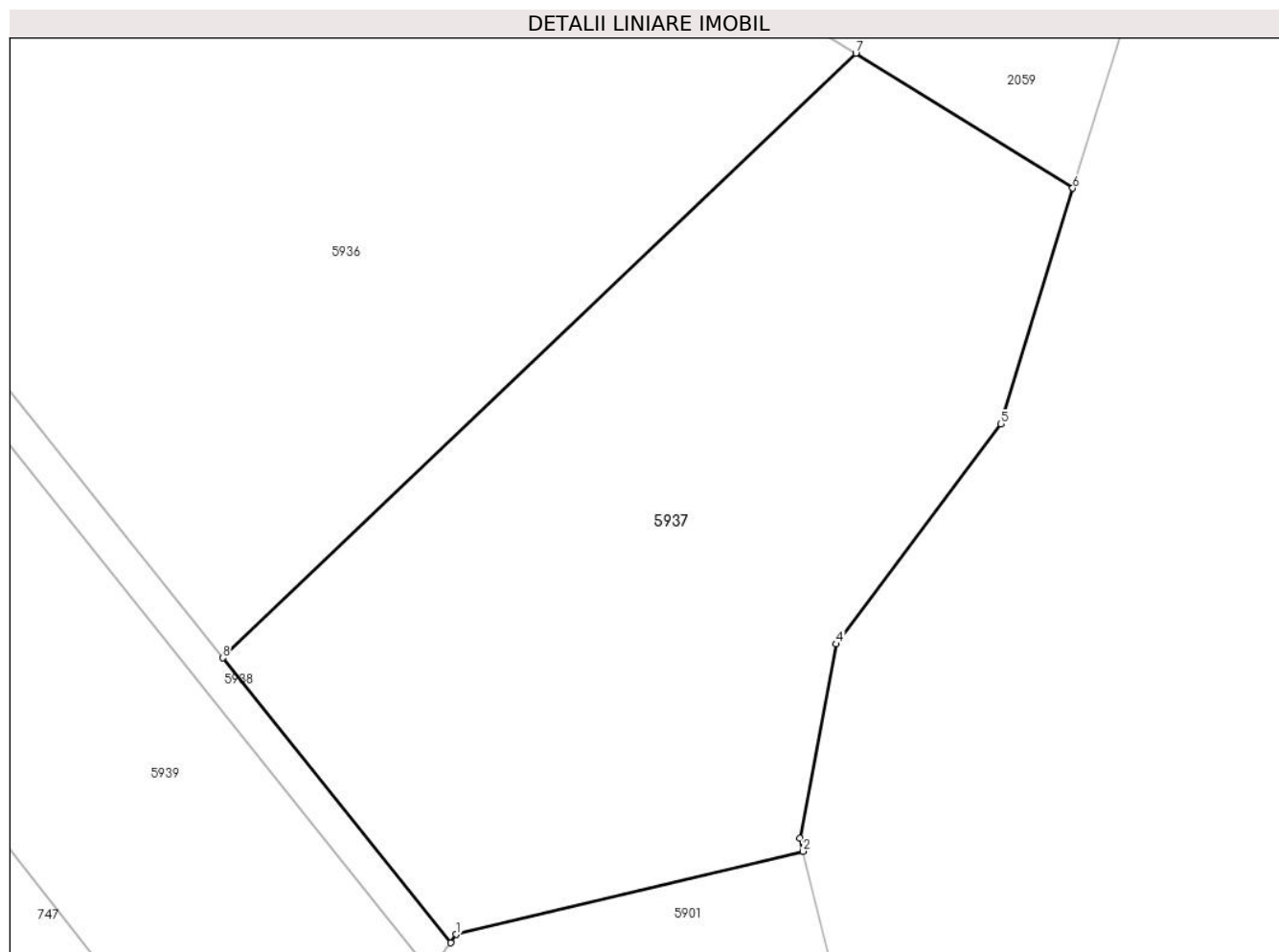
Inscrieri privind dezmembramintele dreptului de proprietate, drepturi reale de garanție și sarcini	Referințe
NU SUNT	

Anexa Nr. 1 La Partea I

Teren

Nr cadastral	Suprafața (mp)*	Observații / Referințe
	3.048	

* Suprafața este determinată în planul de proiecție Stereo 70.



Date referitoare la teren

Crt	Categorie folosință	Intravilan	Suprafața (mp)	Tarla	Parcelă	Nr. topo	Observații / Referințe
5937	neproductiv	NU	3.048	15	161/19	-	

Lungime Segmente

1) Valorile lungimilor segmentelor sunt obținute din proiecție în plan.

Punct început	X / Y	Punct sfârșit	X / Y	Lungime segment (** (m)
1	590.177,267 380.063,835	2	590.208,323 380.071,278	31.936
2	590.208,323 380.071,278	3	590.208,04 380.072,46	1.215
3	590.208,04 380.072,46	4	590.211,273 380.089,834	17.672
4	590.211,273 380.089,834	5	590.226,044 380.109,521	24.612
5	590.226,044 380.109,521	6	590.232,468 380.130,625	22.06

Punct început	X / Y	Punct sfârșit	X / Y	Lungime segment (** (m)
6	590.232,468 380.130,625	7	590.213,039 380.142,705	22.878
7	590.213,039 380.142,705	8	590.156,325 380.088,583	78.394
8	590.156,325 380.088,583	9	590.176,744 380.063,09	32.663
9	590.176,744 380.063,09	1	590.177,267 380.063,835	0.91

** Lungimile segmentelor sunt determinate în planul de proiecție Stereo 70 și sunt rotunjite la 1 milimetru.

*** Distanța dintre puncte este formată din segmente cumulate ce sunt mai mici decât valoarea 1 milimetru.

**DATE DESPRE IMOBILUL NR. 5938**

Oficiul de Cadastru și Publicitate Imobiliară PRAHOVA
Biroul de Cadastru și Publicitate Imobiliară Ploiești

A. Partea I. Descrierea imobilului

TEREN Extravilan

Adresa: Jud. Prahova

Nr. Crt	Nr cadastral Nr. topografic	Suprafața* (mp)	Observații / Referințe
A1		3.370	Sector cadastral:0 Teren neimprejmuit;

B. Partea II. Proprietari și acte

Inscrieri privitoare la dreptul de proprietate și alte drepturi reale	Referințe
/	
Ordonanta nr. 1604, din 16/12/2009 emis de GUVERNUL ROMÂNIEI (act administrativ nr 6370/05.06.2024);	
B1	A1
Intabulare, drept de PROPRIETATE, dobandit prin Lege, cota actuala 1/1 1) COMUNA BERCENI, CIF:2845338, (domeniul privat)	

C. Partea III. SARCINI .

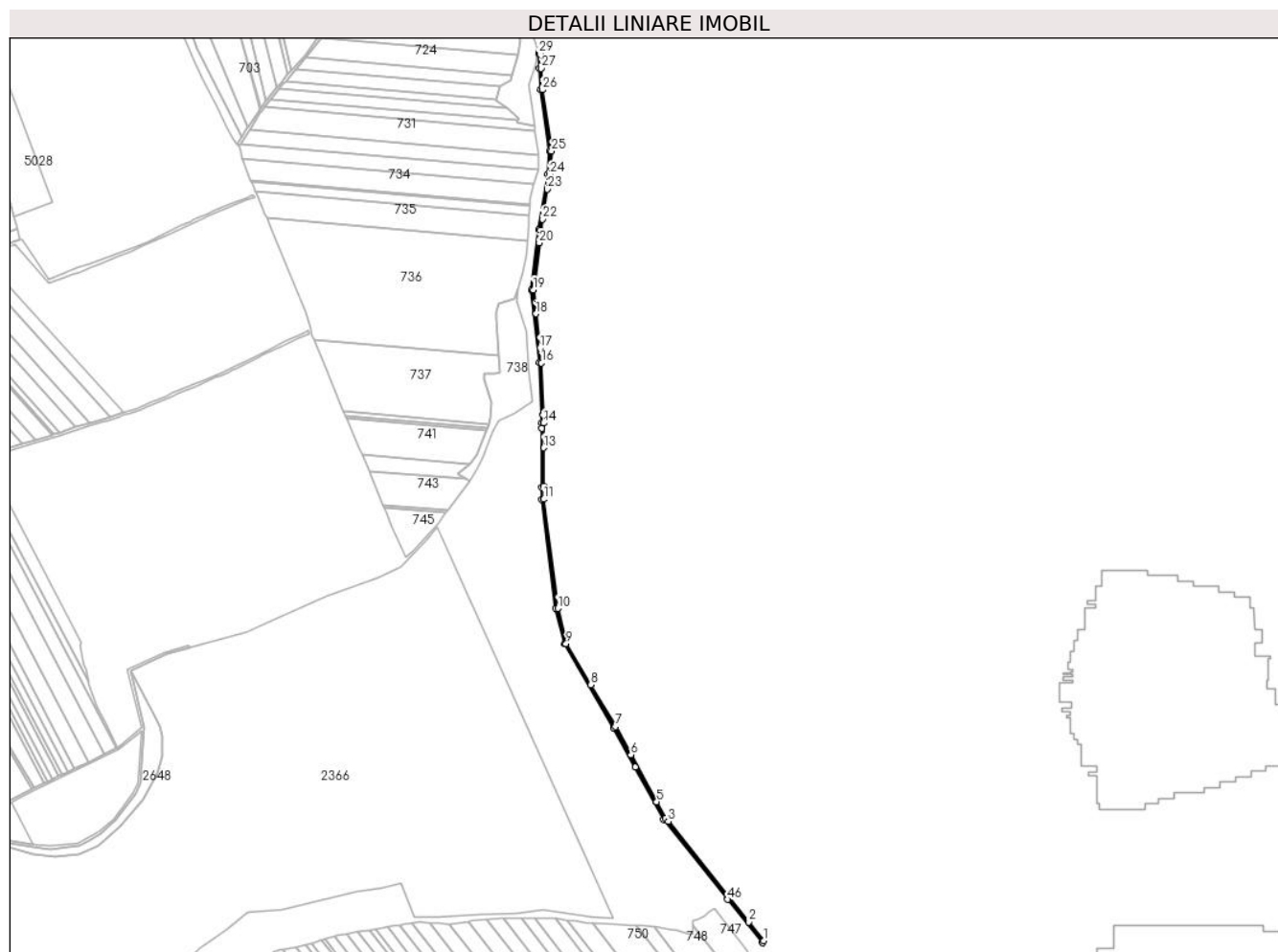
Inscrieri privind dezmembramintele dreptului de proprietate, drepturi reale de garanție și sarcini	Referințe
NU SUNT	

Anexa Nr. 1 La Partea I

Teren

Nr cadastral	Suprafața (mp)*	Observații / Referințe
	3.370	

* Suprafața este determinată în planul de proiecție Stereo 70.



Date referitoare la teren

Crt	Categorie folosință	Intravilan	Suprafața (mp)	Tarla	Parcelă	Nr. topo	Observații / Referințe
5938	drum	NU	3.370	DE 162	-	-	

Lungime Segmente

1) Valorile lungimilor segmentelor sunt obținute din proiecție în plan.

Punct început	X / Y	Punct sfârșit	X / Y	Lungime segment	Punct început	X / Y	Punct sfârșit	X / Y	Lungime segment	Punct început	X / Y	Punct sfârșit	X / Y	Lungime segment
1	590.176,744 380.063,09	2	590.156,325 380.088,583	32.66 3	2	590.156,325 380.088,583	3	590.047,08 380.224,982	174.7 55	3	590.047,08 380.224,982	4	590.043,52 380.229,427	5.695
4	590.043,52 380.229,427	5	590.031,354 380.251,706	25.38 4	5	590.031,354 380.251,706	6	589.996,57 380.315,403	72.57 6	6	589.996,57 380.315,403	7	589.975,702 380.353,618	43.54 1
7	589.975,702 380.353,618	8	589.942,081 380.409,99	65.63 7	8	589.942,081 380.409,99	9	589.908,688 380.465,983	65.19 4	9	589.908,688 380.465,983	10	589.897,415 380.513,774	49.10 2
10	589.897,415 380.513,774	11	589.878,391 380.661,668	149.1 13	11	589.878,391 380.661,668	12	589.878,316 380.679,441	17.77 3	12	589.878,316 380.679,441	13	589.878,099 380.731,272	51.83 1
13	589.878,099 380.731,272	14	589.877,958 380.764,976	33.70 4	14	589.877,958 380.764,976	15	589.877,584 380.775,82	10.85 1	15	589.877,584 380.775,82	16	589.875,152 380.846,309	70.53 1

Punct început	X / Y	Punct sfârșit	X / Y	Lungime segment	Punct început	X / Y	Punct sfârșit	X / Y	Lungime segment	Punct început	X / Y	Punct sfârșit	X / Y	Lungime segment
16	589.875,152 380.846,309	17	589.872,856 380.866,448	20.269	17	589.872,856 380.866,448	18	589.867,546 380.913,02	46.874	18	589.867,546 380.913,02	19	589.863,856 380.945,389	32.578
19	589.863,856 380.945,389	20	589.872,031 381.009,064	64.198	20	589.872,031 381.009,064	21	589.874,227 381.026,168	17.245	21	589.874,227 381.026,168	22	589.876,591 381.041,14	15.157
22	589.876,591 381.041,14	23	589.883,002 381.081,727	41.091	23	589.883,002 381.081,727	24	589.886,107 381.101,391	19.908	24	589.886,107 381.101,391	25	589.888,786 381.133,529	32.25
25	589.888,786 381.133,529	26	589.876,058 381.216,641	84.08	26	589.876,058 381.216,641	27	589.874,792 381.245,735	29.122	27	589.874,792 381.245,735	28	589.873,298 381.265,076	19.398
28	589.873,298 381.265,076	29	589.871,193 381.266,035	2.313	29	589.871,193 381.266,035	30	589.872,25 381.245,733	20.329	30	589.872,25 381.245,733	31	589.873,703 381.216,506	29.262
31	589.873,703 381.216,506	32	589.886,459 381.133,436	84.044	32	589.886,459 381.133,436	33	589.883,981 381.102,039	31.495	33	589.883,981 381.102,039	34	589.871,896 381.026,779	76.225
34	589.871,896 381.026,779	35	589.861,591 380.945,477	81.952	35	589.861,591 380.945,477	36	589.872,745 380.846,64	99.465	36	589.872,745 380.846,64	37	589.875,5 380.765,323	81.364
37	589.875,5 380.765,323	38	589.875,492 380.757,594	7.729	38	589.875,492 380.757,594	39	589.875,408 380.677,681	79.913	39	589.875,408 380.677,681	40	589.875,39 380.661,474	16.207
40	589.875,39 380.661,474	41	589.894,783 380.513,587	149.153	41	589.894,783 380.513,587	42	589.906,378 380.465,468	49.496	42	589.906,378 380.465,468	43	589.973,348 380.352,288	131.509
43	589.973,348 380.352,288	44	590.002,498 380.298,641	61.055	44	590.002,498 380.298,641	45	590.041,012 380.227,76	80.669	45	590.041,012 380.227,76	46	590.127,846 380.119,343	138.904
46	590.127,846 380.119,343	47	590.174,949 380.060,531	75.35	47	590.174,949 380.060,531	1	590.176,744 380.063,09	3.125					

** Lungimile segmentelor sunt determinate în planul de proiecție Stereo 70 și sunt rotunjite la 1 milimetru.

*** Distanța dintre puncte este formată din segmente cumulate ce sunt mai mici decât valoarea 1 milimetru.

**DATE DESPRE IMOBILUL NR. 5939**

Oficiul de Cadastru și Publicitate Imobiliară PRAHOVA
Biroul de Cadastru și Publicitate Imobiliară Ploiești

A. Partea I. Descrierea imobilului

TEREN Extravilan

Adresa: Jud. Prahova

Nr. Crt	Nr cadastral Nr. topografic	Suprafața* (mp)	Observații / Referințe
A1		1.735	Sector cadastral:0 Teren neimprejmuit;

B. Partea II. Proprietari și acte

Inscrieri privitoare la dreptul de proprietate și alte drepturi reale		Referințe
/		
Act Administrativ nr. 27935, din 11/11/1994 emis de COMISIA JUDETEANA PRAHOVA;		
B1	Intabulare, drept de PROPRIETATE, dobandit prin Reconstituire, cota actuala 1/1 1) ALEXANDRU GHEORGHE 2) DAVIDESCU IOANA 3) MARIN STELIANA	A1

C. Partea III. SARCINI .

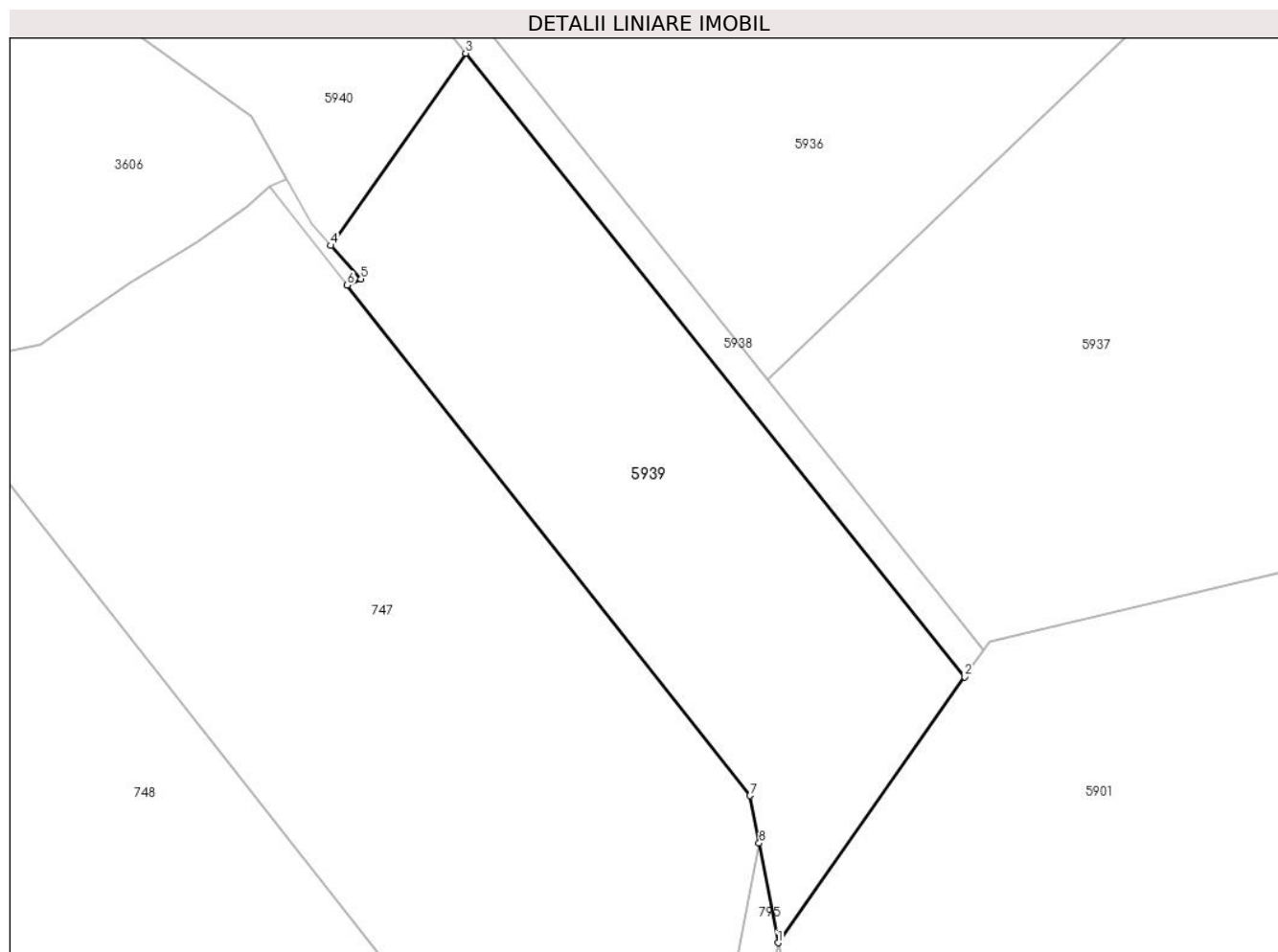
Inscrieri privind dezmembramintele dreptului de proprietate, drepturi reale de garanție și sarcini	Referințe
NU SUNT	

Anexa Nr. 1 La Partea I

Teren

Nr cadastral	Suprafața (mp)*	Observații / Referințe
	1.735	

* Suprafața este determinată în planul de proiecție Stereo 70.



Date referitoare la teren

Crt	Categorie folosință	Intravilan	Suprafața (mp)	Tarla	Parcelă	Nr. topo	Observații / Referințe
5939	neproductiv	NU	1.735	15	161/1	-	

Lungime Segmente

1) Valorile lungimilor segmentelor sunt obținute din proiecție în plan.

Punct început	X / Y	Punct sfârșit	X / Y	Lungime segment (** (m)
1	590.157,345 380.035,434	2	590.174,949 380.060,531	30.656
2	590.174,949 380.060,531	3	590.127,846 380.119,343	75.35
3	590.127,846 380.119,343	4	590.115,119 380.101,2	22.162
4	590.115,119 380.101,2	5	590.117,97 380.098,051	4.248
5	590.117,97 380.098,051	6	590.116,666 380.097,457	1.433

Punct început	X / Y	Punct sfârșit	X / Y	Lungime segment (** (m)
6	590.116,666 380.097,457	7	590.154,708 380.049,315	61.359
7	590.154,708 380.049,315	8	590.155,561 380.044,821	4.574
8	590.155,561 380.044,821	1	590.157,345 380.035,434	9.555

** Lungimile segmentelor sunt determinate în planul de proiecție Stereo 70 și sunt rotunjite la 1 milimetru.

*** Distanța dintre puncte este formată din segmente cumulate ce sunt mai mici decât valoarea 1 milimetru.

**DATE DESPRE IMOBILUL NR. 5940**

Oficiul de Cadastru și Publicitate Imobiliară PRAHOVA
Biroul de Cadastru și Publicitate Imobiliară Ploiești

A. Partea I. Descrierea imobilului

TEREN Extravilan

Adresa: Jud. Prahova

Nr. Crt	Nr cadastral Nr. topografic	Suprafața* (mp)	Observații / Referințe
A1		5.206	Sector cadastral:0 Teren neimprejmuit;

B. Partea II. Proprietari și acte

Inscrieri privitoare la dreptul de proprietate și alte drepturi reale		Referințe
/		
Act Administrativ nr. 27980, din 16/01/1995 emis de COMISIA JUDETEANA PRAHOVA;		
B1	Intabulare, drept de PROPRIETATE, dobandit prin Reconstituire, cota actuala 1/1 1) ALEXANDRU MARIA 2) SAMOILA ELENA 3) VOICU ION 4) VOICU GHEORGHE	A1

C. Partea III. SARCINI .

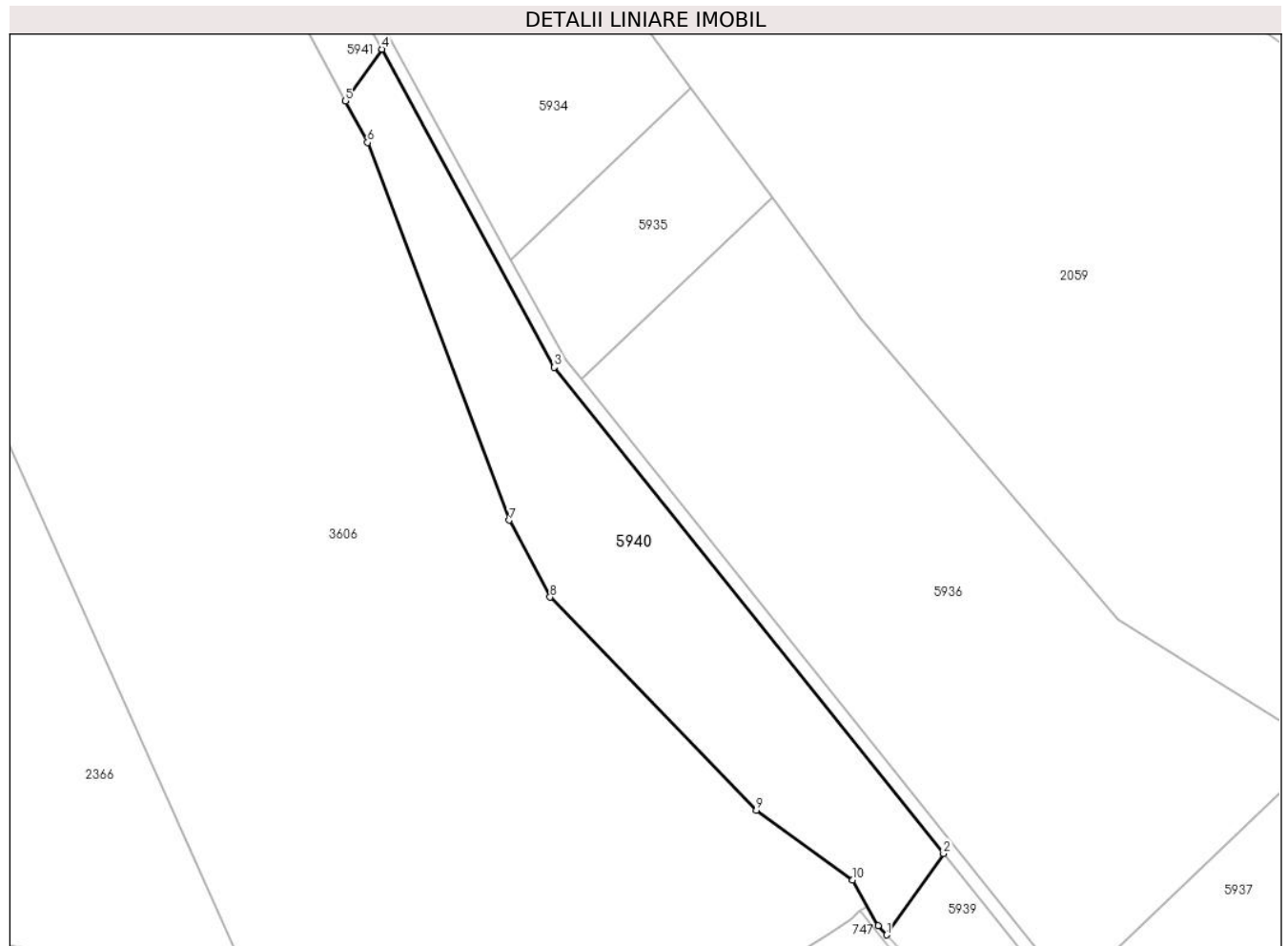
Inscrieri privind dezmembramintele dreptului de proprietate, drepturi reale de garanție și sarcini	Referințe
NU SUNT	

Anexa Nr. 1 La Partea I

Teren

Nr cadastral	Suprafața (mp)*	Observații / Referințe
	5.206	

* Suprafața este determinată în planul de proiecție Stereo 70.



Date referitoare la teren

Crt	Categorie folosință	Intravilan	Suprafața (mp)	Tarla	Parcelă	Nr. topo	Observații / Referințe
5940	neproductiv	NU	5.206	15	161/2	-	

Lungime Segmente

1) Valorile lungimilor segmentelor sunt obținute din proiecție în plan.

Punct început	X / Y	Punct sfârșit	X / Y	Lungime segment (** (m)
1	590.115,119 380.101,2	2	590.127,846 380.119,343	22.162
2	590.127,846 380.119,343	3	590.041,012 380.227,76	138.904
3	590.041,012 380.227,76	4	590.002,498 380.298,641	80.669
4	590.002,498 380.298,641	5	589.994,389 380.287,081	14.12
5	589.994,389 380.287,081	6	589.999,308 380.277,831	10.477

Punct început	X / Y	Punct sfârșit	X / Y	Lungime segment (** (m)
6	589.999,308 380.277,831	7	590.030,9 380.193,663	89.901
7	590.030,9 380.193,663	8	590.040,054 380.176,502	19.45
8	590.040,054 380.176,502	9	590.086,092 380.128,962	66.179
9	590.086,092 380.128,962	10	590.107,589 380.113,412	26.531
10	590.107,589 380.113,412	11	590.113,275 380.103,236	11.657
11	590.113,275 380.103,236	1	590.115,119 380.101,2	2.748

** Lungimile segmentelor sunt determinate în planul de proiecție Stereo 70 și sunt rotunjite la 1 milimetru.

*** Distanța dintre puncte este formată din segmente cumulate ce sunt mai mici decât valoarea 1 milimetru.

**DATE DESPRE IMOBILUL NR. 5941**

Oficiul de Cadastru și Publicitate Imobiliară PRAHOVA
Biroul de Cadastru și Publicitate Imobiliară Ploiești

A. Partea I. Descrierea imobilului

TEREN Extravilan

Adresa: Jud. Prahova

Nr. Crt	Nr cadastral Nr. topografic	Suprafața* (mp)	Observații / Referințe
A1		4.789	Sector cadastral:0 Teren neimprejmuit;

B. Partea II. Proprietari și acte

Inscrieri privitoare la dreptul de proprietate și alte drepturi reale		Referințe
/		
Act Administrativ nr. 27995, din 18/01/1995 emis de COMISIA JUDETEANA PRAHOVA;		
B1	Intabulare, drept de PROPRIETATE, dobandit prin Reconstituire, cota actuala 1/1 1) CRISTEA MARIA 2) DINU VASILE 3) VASILE FLORICA 4) CERNAT ELENA 5) DINU GHEORGHE	A1

C. Partea III. SARCINI .

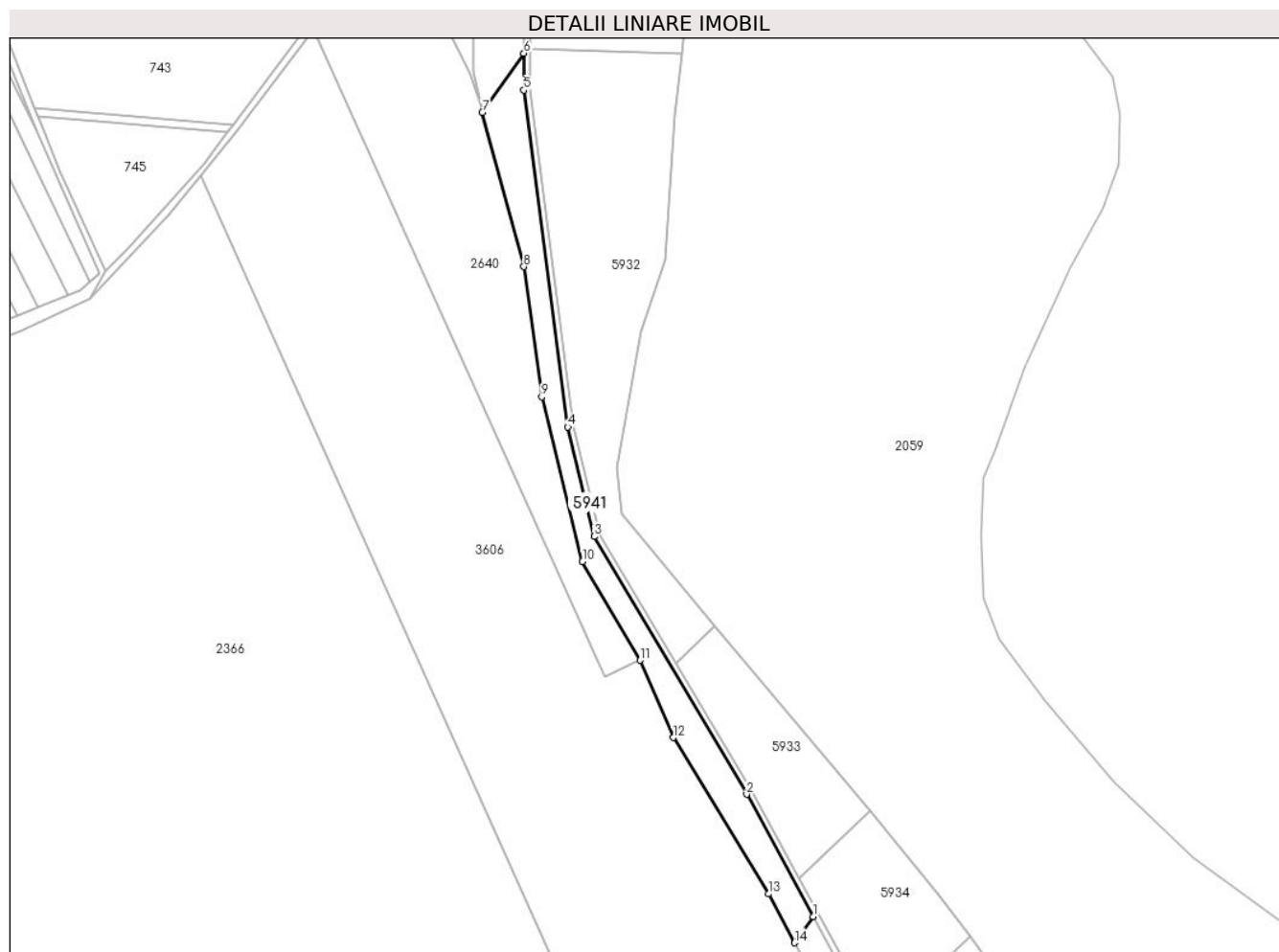
Inscrieri privind dezmembramintele dreptului de proprietate, drepturi reale de garanție și sarcini	Referințe
NU SUNT	

Anexa Nr. 1 La Partea I

Teren

Nr cadastral	Suprafața (mp)*	Observații / Referințe
	4.789	

* Suprafața este determinată în planul de proiecție Stereo 70.



Date referitoare la teren

Crt	Categorie folosință	Intravilan	Suprafața (mp)	Tarla	Parcelă	Nr. topo	Observații / Referințe
5941	neproductiv	NU	4.789	15	161/3	-	

Lungime Segmente

1) Valorile lungimilor segmentelor sunt obținute din proiecție în plan.

Punct început	X / Y	Punct sfârșit	X / Y	Lungime segment (** (m)
1	590.002,498 380.298,641	2	589.973,348 380.352,288	61.055
2	589.973,348 380.352,288	3	589.906,378 380.465,468	131.509
3	589.906,378 380.465,468	4	589.894,783 380.513,587	49.496
4	589.894,783 380.513,587	5	589.875,39 380.661,474	149.153
5	589.875,39 380.661,474	6	589.875,408 380.677,681	16.207

Punct început	X / Y	Punct sfârșit	X / Y	Lungime segment (** (m)
6	589.875,408 380.677,681	7	589.857,209 380.651,737	31.69
7	589.857,209 380.651,737	8	589.875,39 380.583,979	70.155
8	589.875,39 380.583,979	9	589.883,223 380.526,75	57.762
9	589.883,223 380.526,75	10	589.901,203 380.454,498	74.455
10	589.901,203 380.454,498	11	589.926,414 380.411,104	50.186
11	589.926,414 380.411,104	12	589.941,108 380.377,167	36.982
12	589.941,108 380.377,167	13	589.982,996 380.308,505	80.431
13	589.982,996 380.308,505	14	589.994,389 380.287,081	24.264
14	589.994,389 380.287,081	1	590.002,498 380.298,641	14.12

** Lungimile segmentelor sunt determinate în planul de proiecție Stereo 70 și sunt rotunjite la 1 milimetru.

*** Distanța dintre puncte este formată din segmente cumulate ce sunt mai mici decât valoarea 1 milimetru.

**DATE DESPRE IMOBILUL NR. 5942**

Oficiul de Cadastru și Publicitate Imobiliară PRAHOVA
Biroul de Cadastru și Publicitate Imobiliară Ploiești

A. Partea I. Descrierea imobilului

TEREN Extravilan

Adresa: Jud. Prahova

Nr. Crt	Nr cadastral Nr. topografic	Suprafața* (mp)	Observații / Referințe
A1		1.735	Sector cadastral:0 Teren neimprejmuit;

B. Partea II. Proprietari și acte

Inscrieri privitoare la dreptul de proprietate și alte drepturi reale		Referințe
/		
Act Administrativ nr. 27984, din 16/01/1995 emis de COMISIA JUDETEANA PRAHOVA;		
B1	Intabulare, drept de PROPRIETATE, dobandit prin Reconstituire, cota actuala 1/1 1) STEFAN STELIAN 2) STEFAN FILIPACHE	A1

C. Partea III. SARCINI .

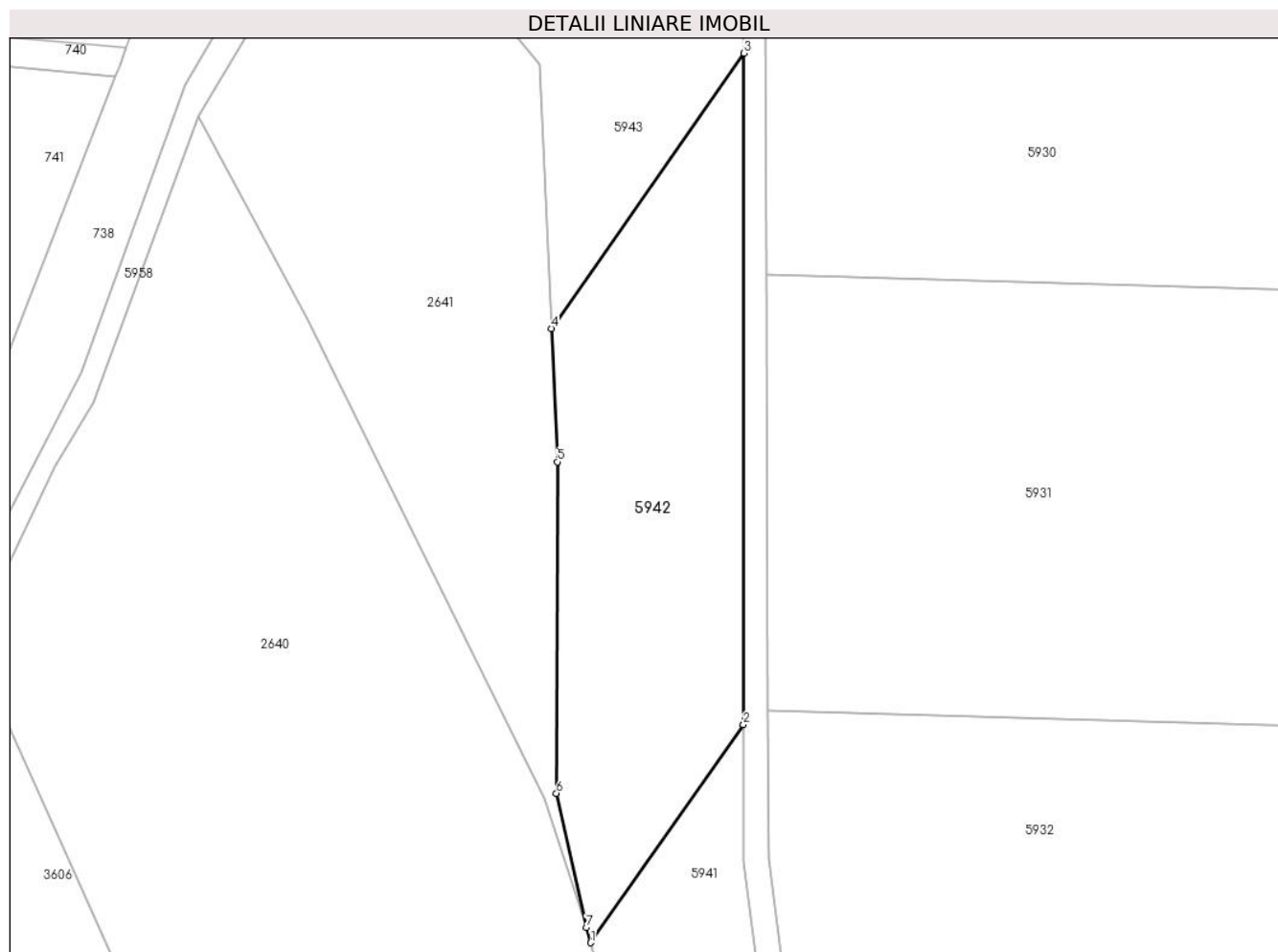
Inscrieri privind dezmembramintele dreptului de proprietate, drepturi reale de garanție și sarcini	Referințe
NU SUNT	

Anexa Nr. 1 La Partea I

Teren

Nr cadastral	Suprafața (mp)*	Observații / Referințe
	1.735	

* Suprafața este determinată în planul de proiecție Stereo 70.



Date referitoare la teren

Crt	Categorie folosință	Intra vilan	Suprafața (mp)	Tarla	Parcelă	Nr. topo	Observații / Referințe
5942	neproductiv	NU	1.735	15	161/4	-	

Lungime Segmente

1) Valorile lungimilor segmentelor sunt obținute din proiecție în plan.

Punct început	X / Y	Punct sfârșit	X / Y	Lungime segment (** (m)
1	589.857,209 380.651,737	2	589.875,408 380.677,681	31.69
2	589.875,408 380.677,681	3	589.875,492 380.757,594	79.913
3	589.875,492 380.757,594	4	589.852,52 380.724,844	40.003
4	589.852,52 380.724,844	5	589.853,245 380.708,975	15.885
5	589.853,245 380.708,975	6	589.853,143 380.669,533	39.443

Punct început	X / Y	Punct sfârșit	X / Y	Lungime segment (** (m)
6	589.853,143 380.669,533	7	589.856,72 380.653,559	16.369
7	589.856,72 380.653,559	1	589.857,209 380.651,737	1.887

** Lungimile segmentelor sunt determinate în planul de proiecție Stereo 70 și sunt rotunjite la 1 milimetru.

*** Distanța dintre puncte este formată din segmente cumulate ce sunt mai mici decât valoarea 1 milimetru.

**DATE DESPRE IMOBILUL NR. 5943**

Oficiul de Cadastru și Publicitate Imobiliară PRAHOVA
Biroul de Cadastru și Publicitate Imobiliară Ploiești

A. Partea I. Descrierea imobilului

TEREN Extravilan

Adresa: Jud. Prahova

Nr. Crt	Nr cadastral Nr. topografic	Suprafața* (mp)	Observații / Referințe
A1		6.941	Sector cadastral:0 Teren neimprejmuit;

B. Partea II. Proprietari și acte

Inscrieri privitoare la dreptul de proprietate și alte drepturi reale		Referințe
/		
Act Administrativ nr. 27934, din 11/11/1994 emis de COMISIA JUDETEANA PRAHOVA;		
B1	Intabulare, drept de PROPRIETATE, dobandit prin Reconstituire, cota actuala 1/1 1) BALDOVIN NICULINA 2) CHITICARU ELENA 3) STAN VASILICA	A1

C. Partea III. SARCINI .

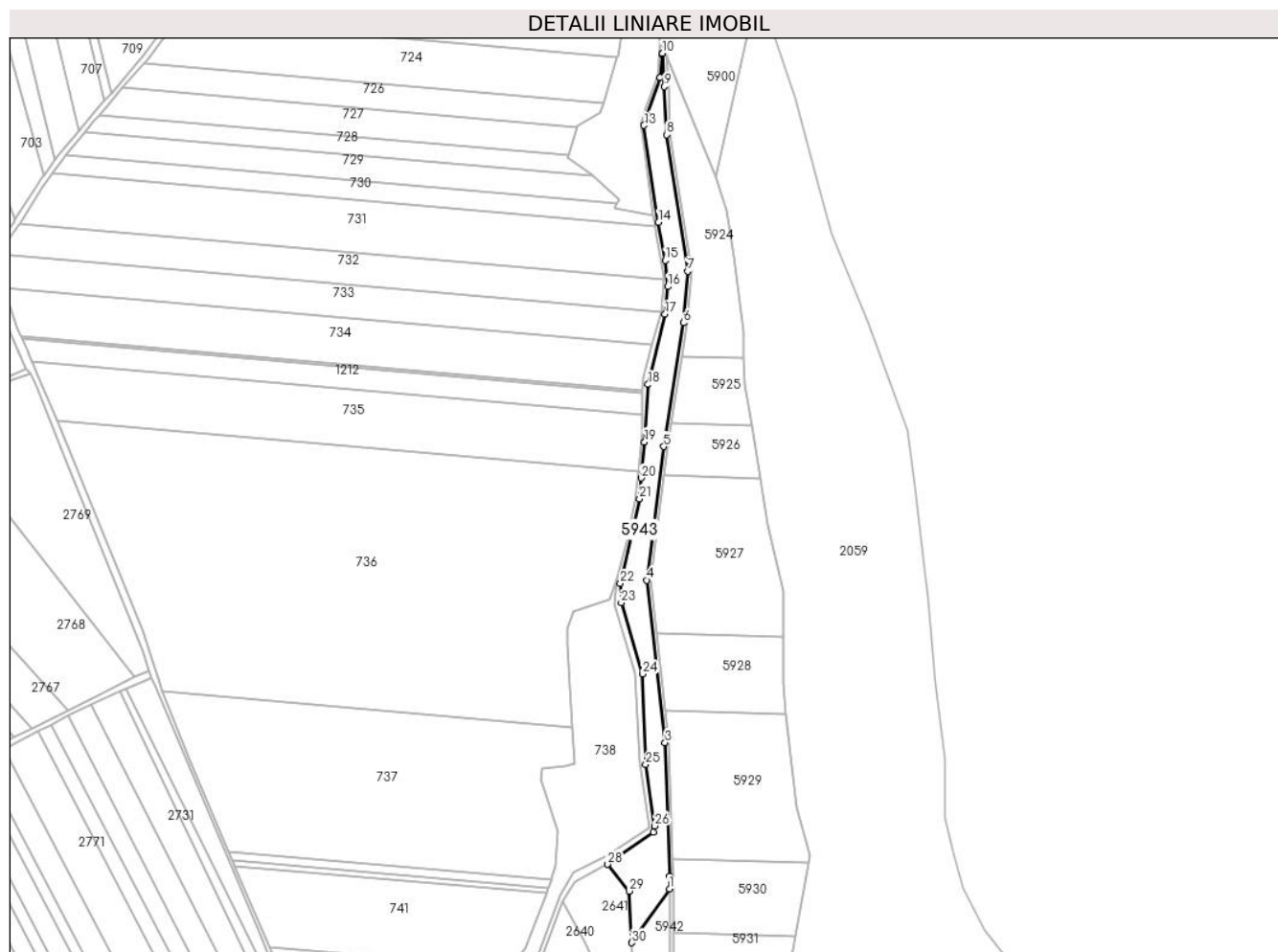
Inscrieri privind dezmembramintele dreptului de proprietate, drepturi reale de garanție și sarcini	Referințe
NU SUNT	

Anexa Nr. 1 La Partea I

Teren

Nr cadastral	Suprafața (mp)*	Observații / Referințe
	6.941	

* Suprafața este determinată în planul de proiecție Stereo 70.



Date referitoare la teren

Crt	Categorie folosință	Intravilan	Suprafața (mp)	Tarla	Parcelă	Nr. topo	Observații / Referințe
5943	neproductiv	NU	6.941	15	161/5	-	

Lungime Segmente

1) Valorile lungimilor segmentelor sunt obținute din proiecție în plan.

Punct început	X / Y	Punct sfârșit	X / Y	Lungime segment (** (m)
1	589.875,492 380.757,594	2	589.875,5 380.765,323	7.729
3	589.872,745 380.846,64	4	589.861,591 380.945,477	99.465
5	589.871,896 381.026,779	6	589.883,981 381.102,039	76.225
7	589.886,459 381.133,436	8	589.873,703 381.216,506	84.044
9	589.872,25 381.245,733	10	589.871,193 381.266,035	20.329

Punct început	X / Y	Punct sfârșit	X / Y	Lungime segment (** (m)
2	589.875,5 380.765,323	3	589.872,745 380.846,64	81.364
4	589.861,591 380.945,477	5	589.871,896 381.026,779	81.952
6	589.883,981 381.102,039	7	589.886,459 381.133,436	31.495
8	589.873,703 381.216,506	9	589.872,25 381.245,733	29.262
10	589.871,193 381.266,035	11	589.870,9 381.265,617	0.51

Punct început	X / Y	Punct sfârșit	X / Y	Lungime segment (** (m))	Punct început	X / Y	Punct sfârșit	X / Y	Lungime segment (** (m))
11	589.870,9 381.265,617	12	589.869,786 381.251,272	14.388	12	589.869,786 381.251,272	13	589.859,898 381.222,129	30.776
13	589.859,898 381.222,129	14	589.868,771 381.163,239	59.554	14	589.868,771 381.163,239	15	589.872,862 381.139,959	23.637
15	589.872,862 381.139,959	16	589.874,566 381.124,06	15.99	16	589.874,566 381.124,06	17	589.872,783 381.107,266	16.888
17	589.872,783 381.107,266	18	589.862,388 381.064,505	44.007	18	589.862,388 381.064,505	19	589.860,24 381.029,491	35.079
19	589.860,24 381.029,491	20	589.858,206 381.007,579	22.006	20	589.858,206 381.007,579	21	589.857,182 380.995,057	12.564
21	589.857,182 380.995,057	22	589.845,542 380.943,44	52.913	22	589.845,542 380.943,44	23	589.846,043 380.931,667	11.784
23	589.846,043 380.931,667	24	589.859,172 380.888,35	45.262	24	589.859,172 380.888,35	25	589.861,062 380.833,21	55.173
25	589.861,062 380.833,21	26	589.866,57 380.795,914	37.7	26	589.866,57 380.795,914	27	589.865,717 380.792,035	3.972
27	589.865,717 380.792,035	28	589.837,89 380.772,573	33.957	28	589.837,89 380.772,573	29	589.851,084 380.756,254	20.986
29	589.851,084 380.756,254	30	589.852,52 380.724,844	31.442	30	589.852,52 380.724,844	1	589.875,492 380.757,594	40.003

** Lungimile segmentelor sunt determinate în planul de proiecție Stereo 70 și sunt rotunjite la 1 milimetru.

*** Distanța dintre puncte este formată din segmente cumulate ce sunt mai mici decât valoarea 1 milimetru.

**DATE DESPRE IMOBILUL NR. 5944**

Oficiul de Cadastru și Publicitate Imobiliară PRAHOVA
Biroul de Cadastru și Publicitate Imobiliară Ploiești

A. Partea I. Descrierea imobilului

TEREN Extravilan

Adresa: Jud. Prahova

Nr. Crt	Nr cadastral Nr. topografic	Suprafața* (mp)	Observații / Referințe
A1		46.315	Sector cadastral:0 Teren neimprejmuit;

B. Partea II. Proprietari și acte

Inscrieri privitoare la dreptul de proprietate și alte drepturi reale		Referințe
/		
Act Administrativ nr. 6340, din 04/06/2024 emis de PRIMARIA BERCENI;		
B1	Intabulare, drept de PROPRIETATE, dobandit prin Lege, cota actuala 1/1 1) COMUNA BERCENI, CIF:2845338, (domeniul privat)	A1

C. Partea III. SARCINI .

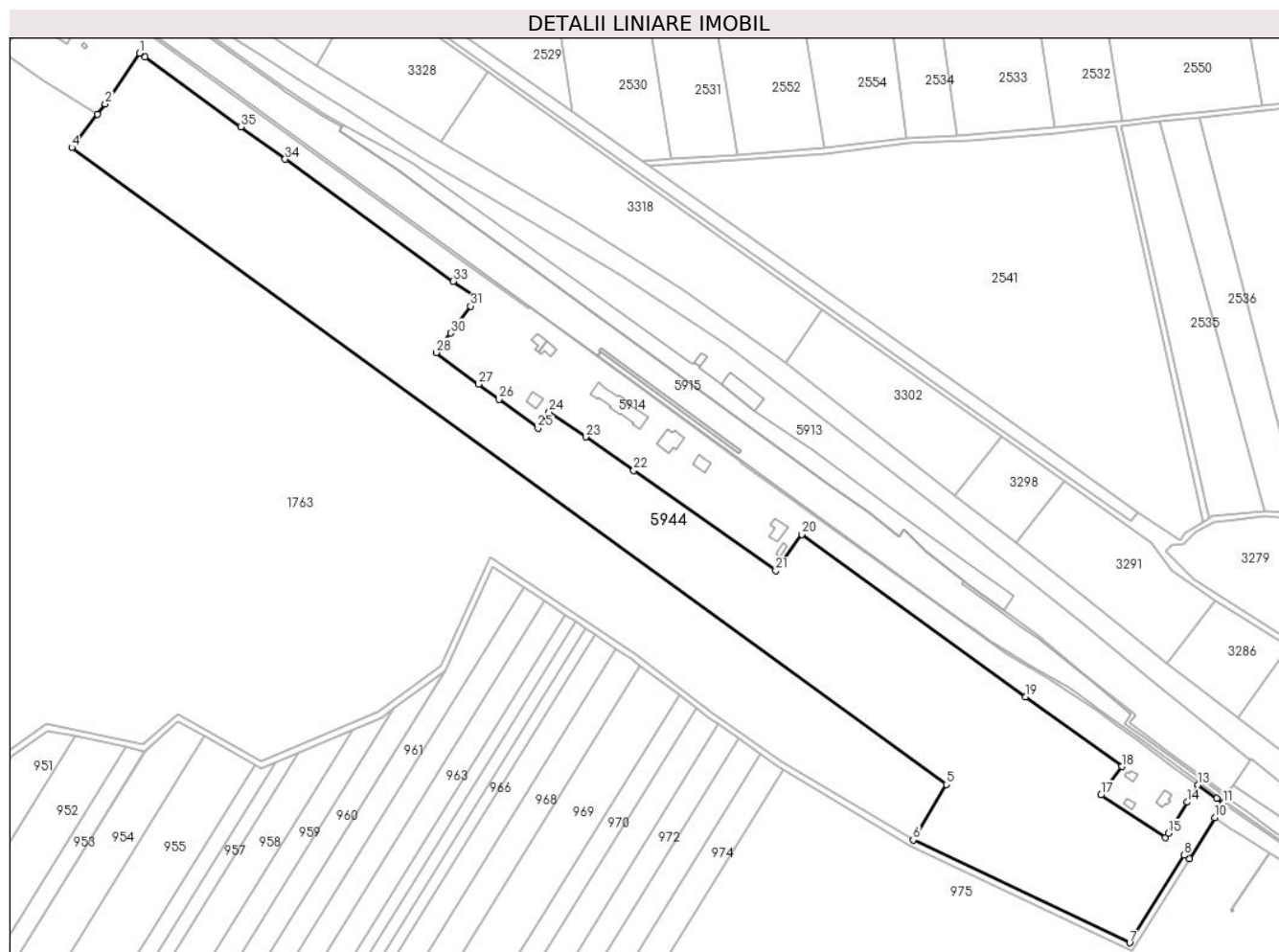
Inscrieri privind dezmembramintele dreptului de proprietate, drepturi reale de garanție și sarcini	Referințe
NU SUNT	

Anexa Nr. 1 La Partea I

Teren

Nr cadastral	Suprafața (mp)*	Observații / Referințe
	46.315	

* Suprafața este determinată în planul de proiecție Stereo 70.



Date referitoare la teren

Crt	Categorie folosință	Intra vilan	Suprafața (mp)	Tarla	Parcelă	Nr. topo	Observații / Referințe
5944	arabil	NU	46.315	23	242,243,247,248,249	-	

Lungime Segmente

1) Valorile lungimilor segmentelor sunt obținute din proiecție în plan.

Punct început	X / Y	Punct sfârșit	X / Y	Lungime segment (** (m))
1	588.232,505 378.602,552	2	588.212,973 378.573,431	35.065
3	588.208,59 378.567,63	4	588.193,8 378.548,55	24.141
5	588.694,97 378.183,79	6	588.676,0 378.151,94	37.071
7	588.800,066 378.093,146	8	588.831,312 378.143,224	59.026
9	588.834,212 378.141,259	10	588.848,88 378.164,767	27.709

Punct început	X / Y	Punct sfârșit	X / Y	Lungime segment (** (m))
2	588.212,973 378.573,431	3	588.208,59 378.567,63	7.271
4	588.193,8 378.548,55	5	588.694,97 378.183,79	619.856
6	588.676,0 378.151,94	7	588.800,066 378.093,146	137.292
8	588.831,312 378.143,224	9	588.834,212 378.141,259	3.503
10	588.848,88 378.164,767	11	588.853,851 378.173,145	9.742

Punct început	X / Y	Punct sfârșit	X / Y	Lungime segment (** (m)
11	588.853,851 378.173,145	12	588.849,956 378.175,939	4.793
13	588.839,372 378.183,604	14	588.832,972 378.173,676	11.812
15	588.822,338 378.155,856	16	588.820,693 378.153,288	3.05
17	588.783,534 378.177,753	18	588.795,608 378.194,017	20.256
19	588.740,397 378.233,966	20	588.612,106 378.326,944	158.441
21	588.597,25 378.306,157	22	588.515,845 378.363,593	99.628
23	588.488,246 378.382,789	24	588.467,441 378.397,227	25.324
25	588.460,982 378.387,797	26	588.438,705 378.404,317	27.734
27	588.426,937 378.413,044	28	588.402,57 378.431,114	30.336
29	588.405,319 378.434,826	30	588.410,825 378.442,26	9.251
31	588.422,317 378.457,779	32	588.425,734 378.462,394	5.742
33	588.412,462 378.471,968	34	588.316,086 378.541,903	119.077
35	588.290,551 378.560,432	36	588.235,692 378.600,24	67.78

Punct început	X / Y	Punct sfârșit	X / Y	Lungime segment (** (m)
12	588.849,956 378.175,939	13	588.839,372 378.183,604	13.068
14	588.832,972 378.173,676	15	588.822,338 378.155,856	20.752
16	588.820,693 378.153,288	17	588.783,534 378.177,753	44.49
18	588.795,608 378.194,017	19	588.740,397 378.233,966	68.148
20	588.612,106 378.326,944	21	588.597,25 378.306,157	25.55
22	588.515,845 378.363,593	23	588.488,246 378.382,789	33.618
24	588.467,441 378.397,227	25	588.460,982 378.387,797	11.43
26	588.438,705 378.404,317	27	588.426,937 378.413,044	14.651
28	588.402,57 378.431,114	29	588.405,319 378.434,826	4.619
30	588.410,825 378.442,26	31	588.422,317 378.457,779	19.311
32	588.425,734 378.462,394	33	588.412,462 378.471,968	16.365
34	588.316,086 378.541,903	35	588.290,551 378.560,432	31.549
36	588.235,692 378.600,24	1	588.232,505 378.602,552	3.937

** Lungimile segmentelor sunt determinate în planul de proiecție Stereo 70 și sunt rotunjite la 1 milimetru.

*** Distanța dintre puncte este formată din segmente cumulate ce sunt mai mici decât valoarea 1 milimetru.

**DATE DESPRE IMOBILUL NR. 5945**

Oficiul de Cadastru și Publicitate Imobiliară PRAHOVA
Biroul de Cadastru și Publicitate Imobiliară Ploiești

A. Partea I. Descrierea imobilului

TEREN Intravilan

Adresa: Loc. Berceni, Jud. Prahova, Linia 701 Urziceni-Ploiesti Statia CF Dambu Trup 2 km2+955-km4+080, partea dreapta intravilan

Nr. Crt	Nr cadastral Nr. topografic	Suprafața* (mp)	Observații / Referințe
A1	23420	16.708	Sector cadastral:0 Teren neimprejmuit; delimitare limita -conventionala

B. Partea II. Proprietari și acte

Inscrieri privitoare la dreptul de proprietate și alte drepturi reale		Referințe
139268 / 27/11/2019		
Act Administrativ nr. 17408, din 08/05/2019 emis de MINISTERUL TRANSPORTURILOR (act administrativ nr 23 din 09.01.2020, emis de COMPANIA NATIONALA DE CAI FERATE CFR SA;act administrativ nr FN din 08.05.2019, emis de MINISTERUL TRANSPORTURILOR;act administrativ nr 1081 din 11.11.2019, emis de COMPANIA NATIONALA DE CAI FERATE CFR SA;act normativ nr 581 din 10.09.1998, emis de GUVERNUL ROMANIEI;act normativ nr 12 din 07.07.1998, emis de GUVERNUL ROMANIEI;act normativ nr 589 din 18.05.2006, emis de GUVERNUL ROMANIEI;act normativ nr 1705 din 29.11.2006, emis de GUVERNUL ROMANIEI);		
B1	Intabulare, drept de PROPRIETATE, dobandit prin Lege, cota actuala 1/1 1) STATUL ROMAN, CIF:9999999999999, (domeniul public)	A1
B2	Intabulare, drept de ADMINISTRARE 1) MINISTERUL TRANSPORTURILOR, CIF:9999999999999	A1

C. Partea III. SARCINI

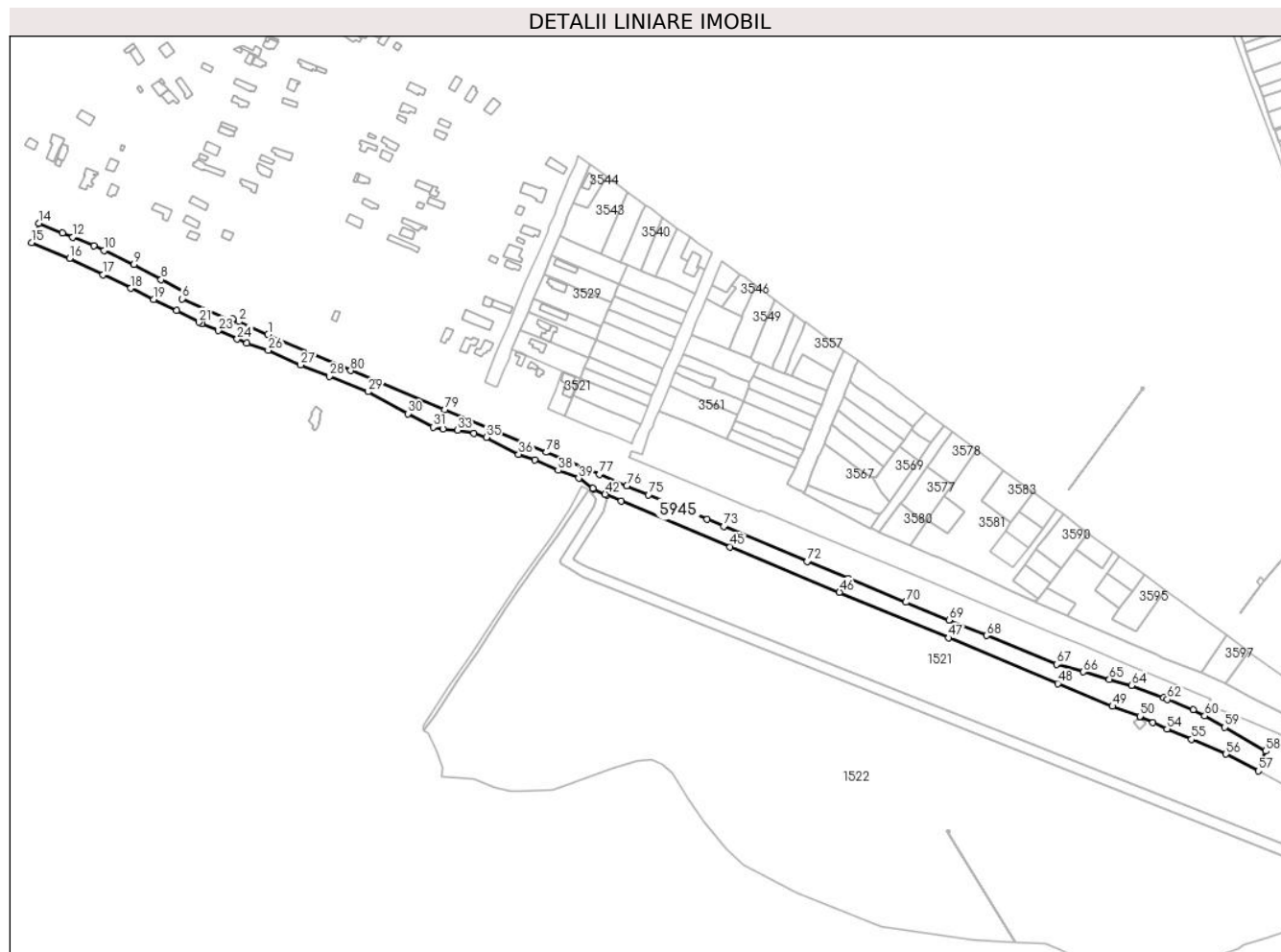
Inscrieri privind dezmembramintele dreptului de proprietate, drepturi reale de garanție și sarcini		Referințe
139268 / 27/11/2019		
Act Administrativ nr. 17408, din 08/05/2019 emis de MINISTERUL TRANSPORTURILOR (act administrativ nr FN din 08.05.2019, emis de MINISTERUL TRANSPORTURILOR);		
C1	Intabulare, drept de CONCESIUNE 1) COMPANIA NATIONALA DE CAI FERATE "CFR" SA, CIF:11054529	A1

Anexa Nr. 1 La Partea I

Teren

Nr cadastral	Suprafața (mp)*	Observații / Referințe
23420	16.708	delimitare limita -conventionala

* Suprafața este determinată în planul de proiecție Stereo 70.



Date referitoare la teren

Crt	Categorie folosință	Intravilan	Suprafața (mp)	Tarla	Parcelă	Nr. topo	Observații / Referințe
5945	altele	DA	16.708	-	-	-	

Lungime Segmente

1) Valorile lungimilor segmentelor sunt obținute din proiecție în plan.

Punct început	X / Y	Punct sfârșit	X / Y	Lungime segment	Punct început	X / Y	Punct sfârșit	X / Y	Lungime segment	Punct început	X / Y	Punct sfârșit	X / Y	Lungime segment
1	584.415,951 381.016,187	2	584.391,389 381.027,052	26.858	2	584.391,389 381.027,052	3	584.386,375 381.029,27	5.483	3	584.386,375 381.029,27	4	584.385,277 381.026,788	2.714
4	584.385,277 381.026,788	5	584.382,332 381.028,524	3.419	5	584.382,332 381.028,524	6	584.343,428 381.046,247	42.751	6	584.343,428 381.046,247	7	584.346,153 381.051,191	5.645
7	584.346,153 381.051,191	8	584.325,659 381.062,489	23.402	8	584.325,659 381.062,489	9	584.302,676 381.075,242	26.284	9	584.302,676 381.075,242	10	584.277,336 381.087,137	27.993
10	584.277,336 381.087,137	11	584.268,593 381.090,836	9.493	11	584.268,593 381.090,836	12	584.250,852 381.098,221	19.217	12	584.250,852 381.098,221	13	584.242,221 381.101,814	9.349
13	584.242,221 381.101,814	14	584.222,32 381.110,014	21.524	14	584.222,32 381.110,014	15	584.216,178 381.093,735	17.399	15	584.216,178 381.093,735	16	584.248,25 381.080,35	34.753

Punct început	X / Y	Punct sfârșit	X / Y	Lungime segment	Punct început	X / Y	Punct sfârșit	X / Y	Lungime segment	Punct început	X / Y	Punct sfârșit	X / Y	Lungime segment
16	584.248,25 381.080,35	17	584.276,598 381.066,5	31.55	17	584.276,598 381.066,5	18	584.299,962 381.055,086	26.00 3	18	584.299,962 381.055,086	19	584.319,244 381.045,665	21.46
19	584.319,244 381.045,665	20	584.338,691 381.036,164	21.64 4	20	584.338,691 381.036,164	21	584.357,44 381.026,565	21.06 3	21	584.357,44 381.026,565	22	584.360,102 381.025,359	2.922
22	584.360,102 381.025,359	23	584.373,795 381.019,403	14.93 2	23	584.373,795 381.019,403	24	584.389,881 381.012,257	17.60 2	24	584.389,881 381.012,257	25	584.397,997 381.009,075	8.717
25	584.397,997 381.009,075	26	584.416,11 381.002,768	19.18	26	584.416,11 381.002,768	27	584.443,478 380.990,497	29.99 3	27	584.443,478 380.990,497	28	584.467,777 380.980,865	26.13 8
28	584.467,777 380.980,865	29	584.500,524 380.967,847	35.24	29	584.500,524 380.967,847	30	584.534,115 380.949,308	38.36 7	30	584.534,115 380.949,308	31	584.555,513 380.937,872	24.26 2
31	584.555,513 380.937,872	32	584.563,783 380.936,254	8.427	32	584.563,783 380.936,254	33	584.576,217 380.935,271	12.47 3	33	584.576,217 380.935,271	34	584.590,042 380.932,494	14.10 1
34	584.590,042 380.932,494	35	584.600,375 380.929,309	10.81 3	35	584.600,375 380.929,309	36	584.627,754 380.915,041	30.87 4	36	584.627,754 380.915,041	37	584.641,202 380.910,246	14.27 7
37	584.641,202 380.910,246	38	584.661,12 380.901,383	21.80 1	38	584.661,12 380.901,383	39	584.678,438 380.894,758	18.54 2	39	584.678,438 380.894,758	40	584.690,399 380.886,283	14.65 9
40	584.690,399 380.886,283	41	584.691,049 380.885,822	0.797	41	584.691,049 380.885,822	42	584.700,731 380.881,235	10.71 4	42	584.700,731 380.881,235	43	584.702,186 380.880,545	1.61
43	584.702,186 380.880,545	44	584.714,231 380.875,426	13.08 8	44	584.714,231 380.875,426	45	584.806,526 380.836,933	100.0	45	584.806,526 380.836,933	46	584.898,858 380.798,53	100.0
46	584.898,858 380.798,53	47	584.991,164 380.760,065	100.0	47	584.991,164 380.760,065	48	585.083,448 380.721,545	100.0 01	48	585.083,448 380.721,545	49	585.129,573 380.702,328	49.96 8
49	585.129,573 380.702,328	50	585.152,738 380.693,881	24.65 7	50	585.152,738 380.693,881	51	585.153,586 380.693,465	0.944	51	585.153,586 380.693,465	52	585.153,588 380.693,464	0.003
52	585.153,588 380.693,464	53	585.163,743 380.688,483	11.31	53	585.163,743 380.688,483	54	585.175,756 380.683,086	13.17	54	585.175,756 380.683,086	55	585.196,212 380.674,39	22.22 8
55	585.196,212 380.674,39	56	585.225,497 380.661,942	31.82 1	56	585.225,497 380.661,942	57	585.252,783 380.647,738	30.76 2	57	585.252,783 380.647,738	58	585.259,077 380.664,521	17.92 4
58	585.259,077 380.664,521	59	585.224,508 380.684,487	39.92 1	59	585.224,508 380.684,487	60	585.207,592 380.694,257	19.53 5	60	585.207,592 380.694,257	61	585.197,921 380.699,484	10.99 3
61	585.197,921 380.699,484	62	585.175,867 380.708,11	23.68 1	62	585.175,867 380.708,11	63	585.172,546 380.709,409	3.566	63	585.172,546 380.709,409	64	585.145,575 380.719,958	28.96 1
64	585.145,575 380.719,958	65	585.127,007 380.725,162	19.28 3	65	585.127,007 380.725,162	66	585.105,094 380.731,303	22.75 7	66	585.105,094 380.731,303	67	585.082,367 380.737,673	23.60 3
67	585.082,367 380.737,673	68	585.023,001 380.762,095	64.19 3	68	585.023,001 380.762,095	69	584.991,375 380.775,105	34.19 7	69	584.991,375 380.775,105	70	584.955,024 380.790,059	39.30 7
70	584.955,024 380.790,059	71	584.906,263 380.810,315	52.80 1	71	584.906,263 380.810,315	72	584.871,678 380.824,682	37.45	72	584.871,678 380.824,682	73	584.801,192 380.854,115	76.38 4
73	584.801,192 380.854,115	74	584.787,006 380.860,039	15.37 3	74	584.787,006 380.860,039	75	584.737,42 380.880,727	53.72 9	75	584.737,42 380.880,727	76	584.719,159 380.888,346	19.78 7
76	584.719,159 380.888,346	77	584.696,104 380.897,961	24.98	77	584.696,104 380.897,961	78	584.651,207 380.916,685	48.64 5	78	584.651,207 380.916,685	79	584.565,137 380.952,496	93.22 3
79	584.565,137 380.952,496	80	584.485,723 380.985,636	86.05 1	80	584.485,723 380.985,636	1	584.415,951 381.016,187	76.16 8					

** Lungimile segmentelor sunt determinate în planul de proiecție Stereo 70 și sunt rotunjite la 1 milimetru.

*** Distanța dintre puncte este formată din segmente cumulate ce sunt mai mici decât valoarea 1 milimetru.

**DATE DESPRE IMOBILUL NR. 5946**

Oficiul de Cadastru și Publicitate Imobiliară PRAHOVA
Biroul de Cadastru și Publicitate Imobiliară Ploiești

A. Partea I. Descrierea imobilului

TEREN Intravilan

Adresa: Loc. Berceni, Str Decebal, Jud. Prahova

Nr. Crt	Nr cadastral Nr. topografic	Suprafața* (mp)	Observații / Referințe
A1	23804	Din acte: 6.280 Masurata: 6.467	Sector cadastral:8 Teren neimprejmuit;

B. Partea II. Proprietari și acte

Inscrieri privitoare la dreptul de proprietate și alte drepturi reale	Referințe
88793 / 07/07/2021	
Act Administrativ nr. 8818, din 25/06/2021 emis de PRIMARIA COMUNEI BERCENI (act normativ nr 1604 din 16.12.2009, emis de GUVERNUL ROMANIEI);	
B1	A1
Intabulare, drept de PROPRIETATE(domeniul public), dobandit prin Lege, cota actuala 1/1 1) COMUNA BERCENI , CIF:2845338	
59021 / 04/05/2022	
Inscris Sub Semnatura Privata nr. 1.31, din 04/05/2022 emis de PFA Petcu Claudia Mirela;	
B2	A1
se repositioneaza imobilul, conform documentatiei tehnice avizate	

C. Partea III. SARCINI .

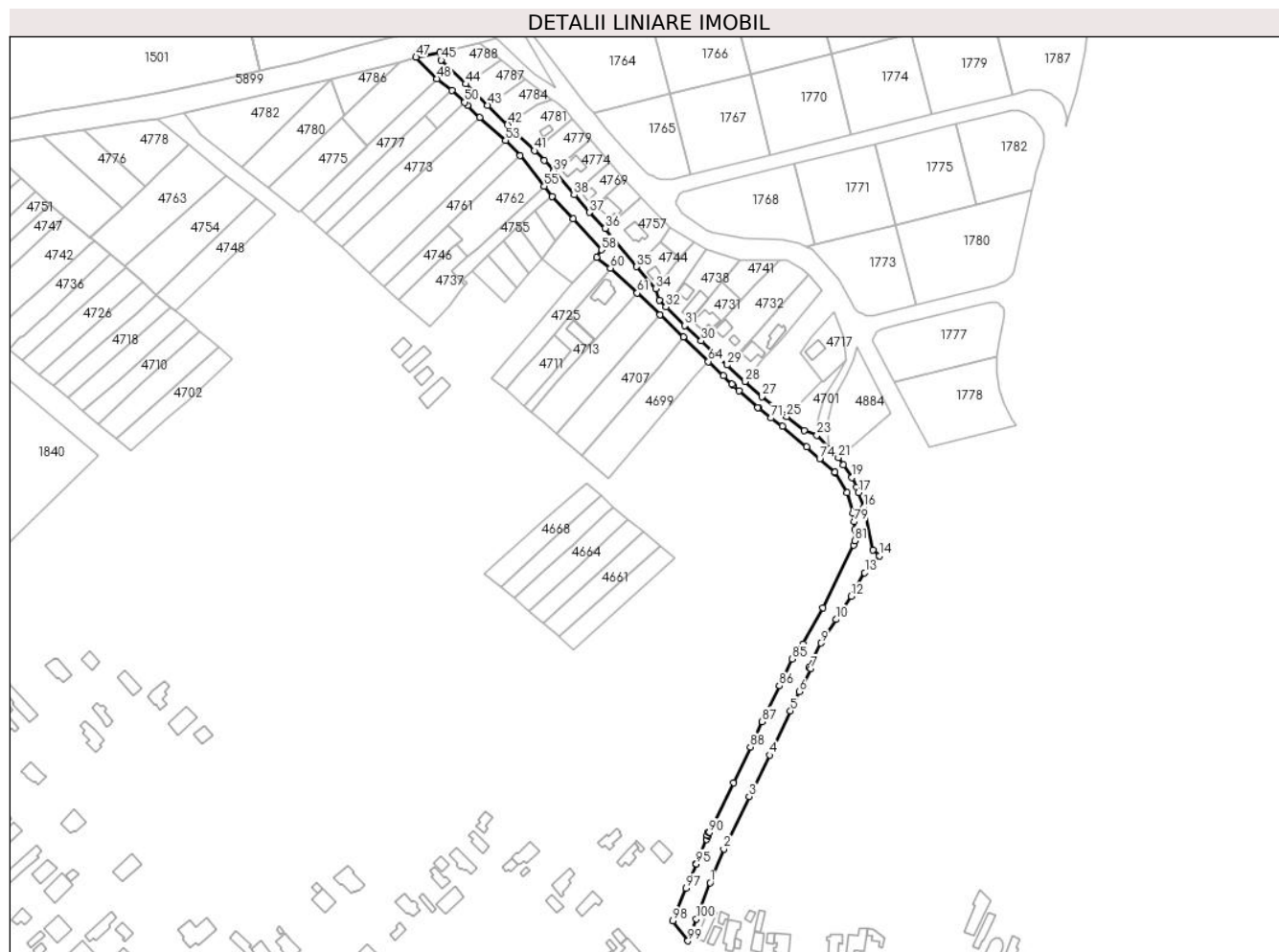
Inscrieri privind dezmembramintele dreptului de proprietate, drepturi reale de garanție și sarcini	Referințe
NU SUNT	

Anexa Nr. 1 La Partea I

Teren

Nr cadastral	Suprafața (mp)*	Observații / Referințe
23804	Din acte: 6.280 Masurata: 6.467	

* Suprafața este determinată în planul de proiecție Stereo 70.



Date referitoare la teren

Crt	Categorie folosință	Intravilan	Suprafața (mp)	Tarla	Parcelă	Nr. topo	Observații / Referințe
59 46	drum	DA	6.467	-	-	-	

Lungime Segmente

1) Valorile lungimilor segmentelor sunt obținute din proiecție în plan.

Punct început	X / Y	Punct sfârșit	X / Y	Lungime segment	Punct început	X / Y	Punct sfârșit	X / Y	Lungime segment	Punct început	X / Y	Punct sfârșit	X / Y	Lungime segment
1	588.839,769 382.137,074	2	588.847,93 382.157,39	21.89 4	2	588.847,93 382.157,39	3	588.863,128 382.188,996	35.07	3	588.863,128 382.188,996	4	588.875,457 382.213,973	27.85 4
4	588.875,457 382.213,973	5	588.888,028 382.240,44	29.30 1	5	588.888,028 382.240,44	6	588.893,331 382.252,102	12.81 1	6	588.893,331 382.252,102	7	588.900,403 382.265,951	15.55
7	588.900,403 382.265,951	8	588.899,315 382.266,697	1.319	8	588.899,315 382.266,697	9	588.906,362 382.281,328	16.24	9	588.906,362 382.281,328	10	588.915,36 382.295,59	16.86 3
10	588.915,36 382.295,59	11	588.917,7 382.299,45	4.514	11	588.917,7 382.299,45	12	588.924,67 382.309,48	12.21 4	12	588.924,67 382.309,48	13	588.932,762 382.323,646	16.31 4
13	588.932,762 382.323,646	14	588.941,516 382.333,759	13.37 6	14	588.941,516 382.333,759	15	588.937,697 382.337,358	5.248	15	588.937,697 382.337,358	16	588.932,373 382.363,228	26.41 2

Punct început	X / Y	Punct sfârșit	X / Y	Lungime segment	Punct început	X / Y	Punct sfârșit	X / Y	Lungime segment	Punct început	X / Y	Punct sfârșit	X / Y	Lungime segment
16	588.932,373 382.363,228	17	588.928,984 382.371,908	9.318	17	588.928,984 382.371,908	18	588.927,796 382.375,1	3.406	18	588.927,796 382.375,1	19	588.925,081 382.381,014	6.507
19	588.925,081 382.381,014	20	588.919,796 382.388,686	9.316	20	588.919,796 382.388,686	21	588.916,894 382.392,999	5.198	21	588.916,894 382.392,999	22	588.911,577 382.398,285	7.498
22	588.911,577 382.398,285	23	588.904,037 382.406,556	11.19 2	23	588.904,037 382.406,556	24	588.896,363 382.409,451	8.202	24	588.896,363 382.409,451	25	588.885,885 382.417,625	13.28 9
25	588.885,885 382.417,625	26	588.884,475 382.418,813	1.844	26	588.884,475 382.418,813	27	588.870,818 382.429,737	17.48 9	27	588.870,818 382.429,737	28	588.860,616 382.438,775	13.63
28	588.860,616 382.438,775	29	588.850,018 382.448,743	14.54 9	29	588.850,018 382.448,743	30	588.834,397 382.463,233	21.30 7	30	588.834,397 382.463,233	31	588.824,374 382.472,531	13.67 1
31	588.824,374 382.472,531	32	588.813,044 382.483,687	15.90 1	32	588.813,044 382.483,687	33	588.809,084 382.487,565	5.543	33	588.809,084 382.487,565	34	588.806,848 382.494,765	7.539
34	588.806,848 382.494,765	35	588.795,578 382.507,887	17.29 7	35	588.795,578 382.507,887	36	588.776,631 382.530,973	29.86 6	36	588.776,631 382.530,973	37	588.767,009 382.540,551	13.57 6
37	588.767,009 382.540,551	38	588.757,857 382.551,07	13.94 3	38	588.757,857 382.551,07	39	588.745,684 382.565,262	18.69 7	39	588.745,684 382.565,262	40	588.739,97 382.571,923	8.776
40	588.739,97 382.571,923	41	588.734,001 382.577,726	8.325	41	588.734,001 382.577,726	42	588.717,848 382.593,43	22.52 9	42	588.717,848 382.593,43	43	588.705,818 382.605,125	16.77 7
43	588.705,818 382.605,125	44	588.692,702 382.617,876	18.29 3	44	588.692,702 382.617,876	45	588.677,904 382.632,263	20.63 8	45	588.677,904 382.632,263	46	588.677,084 382.636,98	4.788
46	588.677,084 382.636,98	47	588.662,74 382.633,99	14.65 2	47	588.662,74 382.633,99	48	588.675,16 382.620,97	17.99 4	48	588.675,16 382.620,97	49	588.684,267 382.613,988	11.47 5
49	588.684,267 382.613,988	50	588.692,08 382.606,844	10.58 6	50	588.692,08 382.606,844	51	588.693,93 382.605,008	2.607	51	588.693,93 382.605,008	52	588.701,127 382.597,814	10.17 6
52	588.701,127 382.597,814	53	588.716,674 382.583,926	20.84 7	53	588.716,674 382.583,926	54	588.725,371 382.574,777	12.62 3	54	588.725,371 382.574,777	55	588.739,94 382.556,286	23.54 1
55	588.739,94 382.556,286	56	588.744,524 382.550,098	7.702	56	588.744,524 382.550,098	57	588.757,277 382.536,717	18.48 5	57	588.757,277 382.536,717	58	588.774,34 382.518,116	25.24 1
58	588.774,34 382.518,116	59	588.771,305 382.513,61	5.433	59	588.771,305 382.513,61	60	588.779,66 382.507,044	10.62 6	60	588.779,66 382.507,044	61	588.795,942 382.492,081	22.11 3
61	588.795,942 382.492,081	62	588.809,644 382.479,045	18.91 2	62	588.809,644 382.479,045	63	588.823,65 382.465,615	19.40 4	63	588.823,65 382.465,615	64	588.838,73 382.450,811	21.13 2
64	588.838,73 382.450,811	65	588.847,702 382.442,162	12.46 2	65	588.847,702 382.442,162	66	588.852,919 382.437,116	7.258	66	588.852,919 382.437,116	67	588.853,522 382.436,4	0.936
67	588.853,522 382.436,4	68	588.857,28 382.433,127	4.983	68	588.857,28 382.433,127	69	588.868,446 382.423,252	14.90 6	69	588.868,446 382.423,252	70	588.869,105 382.422,715	0.85
70	588.869,105 382.422,715	71	588.876,31 382.416,842	9.295	71	588.876,31 382.416,842	72	588.883,08 382.411,714	8.493	72	588.883,08 382.411,714	73	588.897,793 382.399,36	19.21 2
73	588.897,793 382.399,36	74	588.905,676 382.392,368	10.53 7	74	588.905,676 382.392,368	75	588.914,833 382.384,208	12.26 6	75	588.914,833 382.384,208	76	588.914,644 382.383,95	0.32
76	588.914,644 382.383,95	77	588.922,169 382.371,943	14.17	77	588.922,169 382.371,943	78	588.925,826 382.359,475	12.99 4	78	588.925,826 382.359,475	79	588.926,455 382.354,398	5.116
79	588.926,455 382.354,398	80	588.926,657 382.349,742	4.66	80	588.926,657 382.349,742	81	588.926,605 382.342,982	6.76	81	588.926,605 382.342,982	82	588.926,042 382.340,385	2.657
82	588.926,042 382.340,385	83	588.907,426 382.302,728	42.00 7	83	588.907,426 382.302,728	84	588.895,741 382.280,804	24.84 4	84	588.895,741 382.280,804	85	588.888,954 382.271,815	11.26 3
85	588.888,954 382.271,815	86	588.881,5 382.255,558	17.88 4	86	588.881,5 382.255,558	87	588.871,008 382.234,092	23.89 3	87	588.871,008 382.234,092	88	588.863,933 382.218,883	16.77 4
88	588.863,933 382.218,883	89	588.853,801 382.197,323	23.82 2	89	588.853,801 382.197,323	90	588.839,352 382.167,338	33.28 5	90	588.839,352 382.167,338	91	588.838,721 382.167,612	0.688
91	588.838,721 382.167,612	92	588.837,85 382.165,772	2.036	92	588.837,85 382.165,772	93	588.838,53 382.165,476	0.742	93	588.838,53 382.165,476	94	588.837,589 382.163,22	2.444
94	588.837,589 382.163,22	95	588.831,429 382.148,453	16.0	95	588.831,429 382.148,453	96	588.831,302 382.148,577	0.177	96	588.831,302 382.148,577	97	588.825,169 382.133,853	15.95
97	588.825,169 382.133,853	98	588.817,322 382.114,214	21.14 8	98	588.817,322 382.114,214	99	588.826,395 382.102,103	15.13 3	99	588.826,395 382.102,103	100	588.831,382 382.115,317	14.12 4
100	588.831,382 382.115,317	1	588.839,769 382.137,074	23.31 8										

** Lungimile segmentelor sunt determinate în planul de proiecție Stereo 70 și sunt rotunjite la 1 milimetru.

*** Distanța dintre puncte este formată din segmente cumulate ce sunt mai mici decât valoarea 1 milimetru.

**DATE DESPRE IMOBILUL NR. 5947**

Oficiul de Cadastru și Publicitate Imobiliară PRAHOVA
Biroul de Cadastru și Publicitate Imobiliară Ploiești

A. Partea I. Descrierea imobilului

TEREN Extravilan

Adresa: Jud. Prahova

Nr. Crt	Nr cadastral Nr. topografic	Suprafața* (mp)	Observații / Referințe
A1		10.626	Sector cadastral:0 Teren neimprejmuit;

B. Partea II. Proprietari și acte

Inscrieri privitoare la dreptul de proprietate și alte drepturi reale	Referințe
/	
Act Normativ nr. 1604, din 16/12/2009 emis de GUVERNUL ROMÂNIEI (act administrativ nr 6350/04, 06,2024);	
B1	A1
Intabulare, drept de PROPRIETATE, dobandit prin Lege, cota actuala 1/1 1) COMUNA BERCENI, CIF:2845338	

C. Partea III. SARCINI .


Inscrieri privind dezmembramintele dreptului de proprietate, drepturi reale de garanție și sarcini	Referințe
NU SUNT	

Anexa Nr. 1 La Partea I

Teren

Nr cadastral	Suprafața (mp)*	Observații / Referințe
	10.626	

* Suprafața este determinată în planul de proiecție Stereo 70.



Date referitoare la teren

Crt	Categorie folosință	Intravilan	Suprafața (mp)	Tarla	Parcelă	Nr. topo	Observații / Referințe
59 47	drum	NU	10.626	-	-	-	

Lungime Segmente

1) Valorile lungimilor segmentelor sunt obținute din proiecție în plan.

Punct început	X / Y	Punct sfârșit	X / Y	Lungime segment	Punct început	X / Y	Punct sfârșit	X / Y	Lungime segment	Punct început	X / Y	Punct sfârșit	X / Y	Lungime segment
1	585.586,727 381.022,812	2	585.588,59 381.017,613	5.523	2	585.588,59 381.017,613	3	585.614,298 381.024,265	26.55 5	3	585.614,298 381.024,265	4	585.649,752 381.041,539	39.43 8
4	585.649,752 381.041,539	5	585.699,263 381.063,613	54.20 9	5	585.699,263 381.063,613	6	585.711,397 381.068,977	13.26 7	6	585.711,397 381.068,977	7	585.711,399 381.068,978	0.002
7	585.711,399 381.068,978	8	585.764,159 381.092,301	57.68 5	8	585.764,159 381.092,301	9	585.806,559 381.111,572	46.57 4	9	585.806,559 381.111,572	10	585.827,985 381.122,283	23.95 4
10	585.827,985 381.122,283	11	585.851,504 381.134,894	26.68 7	11	585.851,504 381.134,894	12	585.871,481 381.144,391	22.12	12	585.871,481 381.144,391	13	585.875,708 381.146,185	4.592
13	585.875,708 381.146,185	14	585.879,203 381.147,888	3.888	14	585.879,203 381.147,888	15	585.897,449 381.157,114	20.44 6	15	585.897,449 381.157,114	16	585.901,309 381.158,99	4.292

Punct început	X / Y	Punct sfârșit	X / Y	Lungime segment	Punct început	X / Y	Punct sfârșit	X / Y	Lungime segment	Punct început	X / Y	Punct sfârșit	X / Y	Lungime segment
16	585.901,309 381.158,99	17	585.904,927 381.160,747	4.023	17	585.904,927 381.160,747	18	585.953,614 381.184,04	53.971	18	585.953,614 381.184,04	19	586.007,02 381.213,29	60.892
19	586.007,02 381.213,29	20	586.032,26 381.227,11	28.776	20	586.032,26 381.227,11	21	586.044,972 381.234,071	14.493	21	586.044,972 381.234,071	22	586.067,299 381.246,051	25.338
22	586.067,299 381.246,051	23	586.077,926 381.251,677	12.024	23	586.077,926 381.251,677	24	586.102,488 381.264,682	27.792	24	586.102,488 381.264,682	25	586.135,321 381.285,11	38.669
25	586.135,321 381.285,11	26	586.154,362 381.296,343	22.108	26	586.154,362 381.296,343	27	586.164,925 381.302,575	12.264	27	586.164,925 381.302,575	28	586.189,303 381.320,053	29.996
28	586.189,303 381.320,053	29	586.211,253 381.334,623	26.346	29	586.211,253 381.334,623	30	586.215,111 381.337,184	4.63	30	586.215,111 381.337,184	31	586.250,978 381.360,99	43.049
31	586.250,978 381.360,99	32	586.289,46 381.384,12	44.898	32	586.289,46 381.384,12	33	586.291,115 381.385,022	1.885	33	586.291,115 381.385,022	34	586.339,286 381.411,279	54.863
34	586.339,286 381.411,279	35	586.371,301 381.428,73	36.462	35	586.371,301 381.428,73	36	586.386,793 381.437,01	17.566	36	586.386,793 381.437,01	37	586.430,292 381.460,056	49.227
37	586.430,292 381.460,056	38	586.433,484 381.461,747	3.612	38	586.433,484 381.461,747	39	586.458,0 381.474,736	27.744	39	586.458,0 381.474,736	40	586.543,33 381.525,555	99.317
40	586.543,33 381.525,555	41	586.670,637 381.598,713	146.83	41	586.670,637 381.598,713	42	586.698,934 381.614,592	32.448	42	586.698,934 381.614,592	43	586.784,258 381.666,465	99.855
43	586.784,258 381.666,465	44	586.812,747 381.684,907	33.937	44	586.812,747 381.684,907	45	586.815,777 381.686,869	3.61	45	586.815,777 381.686,869	46	586.825,112 381.692,912	11.12
46	586.825,112 381.692,912	47	586.825,115 381.692,914	0.004	47	586.825,115 381.692,914	48	586.859,898 381.715,431	41.435	48	586.859,898 381.715,431	49	586.926,648 381.764,377	82.772
49	586.926,648 381.764,377	50	586.971,937 381.794,781	54.548	50	586.971,937 381.794,781	51	587.005,915 381.817,843	41.065	51	587.005,915 381.817,843	52	587.005,917 381.817,845	0.003
52	587.005,917 381.817,845	53	587.032,203 381.835,686	31.769	53	587.032,203 381.835,686	54	587.079,077 381.866,812	56.267	54	587.079,077 381.866,812	55	587.189,555 381.943,466	134.466
55	587.189,555 381.943,466	56	587.189,557 381.943,468	0.003	56	587.189,557 381.943,468	57	587.202,1 381.952,17	15.266	57	587.202,1 381.952,17	58	587.224,303 381.967,743	27.12
58	587.224,303 381.967,743	59	587.224,305 381.967,745	0.003	59	587.224,305 381.967,745	60	587.233,745 381.974,366	11.53	60	587.233,745 381.974,366	61	587.233,747 381.974,367	0.002
61	587.233,747 381.974,367	62	587.253,209 381.988,018	23.772	62	587.253,209 381.988,018	63	587.251,375 381.993,449	5.732	63	587.251,375 381.993,449	64	587.224,492 381.974,593	32.837
64	587.224,492 381.974,593	65	587.207,658 381.962,787	20.561	65	587.207,658 381.962,787	66	587.198,953 381.956,681	10.633	66	587.198,953 381.956,681	67	587.191,168 381.951,279	9.476
67	587.191,168 381.951,279	68	587.159,129 381.929,05	38.995	68	587.159,129 381.929,05	69	587.152,929 381.924,748	7.546	69	587.152,929 381.924,748	70	587.146,774 381.920,477	7.492
70	587.146,774 381.920,477	71	587.123,853 381.904,573	27.898	71	587.123,853 381.904,573	72	587.108,899 381.894,198	18.201	72	587.108,899 381.894,198	73	587.094,192 381.883,994	17.9
73	587.094,192 381.883,994	74	587.075,988 381.871,363	22.157	74	587.075,988 381.871,363	75	587.065,837 381.864,623	12.185	75	587.065,837 381.864,623	76	587.029,137 381.840,252	44.055
76	587.029,137 381.840,252	77	587.018,744 381.833,198	12.561	77	587.018,744 381.833,198	78	587.005,74 381.824,372	15.716	78	587.005,74 381.824,372	79	586.983,291 381.809,135	27.132
79	586.983,291 381.809,135	80	586.971,096 381.800,857	14.739	80	586.971,096 381.800,857	81	586.968,86 381.799,34	2.702	81	586.968,86 381.799,34	82	586.958,687 381.792,51	12.253
82	586.958,687 381.792,51	83	586.946,824 381.784,547	14.288	83	586.946,824 381.784,547	84	586.941,957 381.781,279	5.862	84	586.941,957 381.781,279	85	586.923,902 381.769,158	21.746
85	586.923,902 381.769,158	86	586.923,488 381.768,88	0.499	86	586.923,488 381.768,88	87	586.912,211 381.760,611	13.984	87	586.912,211 381.760,611	88	586.901,582 381.752,817	13.18
88	586.901,582 381.752,817	89	586.878,849 381.736,148	28.189	89	586.878,849 381.736,148	90	586.863,198 381.724,671	19.408	90	586.863,198 381.724,671	91	586.856,775 381.719,961	7.965
91	586.856,775 381.719,961	92	586.850,922 381.716,172	6.972	92	586.850,922 381.716,172	93	586.828,613 381.701,731	26.575	93	586.828,613 381.701,731	94	586.795,723 381.680,439	39.18
94	586.795,723 381.680,439	95	586.781,334 381.671,124	17.141	95	586.781,334 381.671,124	96	586.779,508 381.670,014	2.137	96	586.779,508 381.670,014	97	586.768,689 381.663,437	12.661
97	586.768,689 381.663,437	98	586.757,933 381.656,897	12.588	98	586.757,933 381.656,897	99	586.736,603 381.643,93	24.962	99	586.736,603 381.643,93	100	586.726,423 381.637,741	11.914
100	586.726,423 381.637,741	101	586.715,903 381.631,345	12.312	101	586.715,903 381.631,345	102	586.705,44 381.624,984	12.245	102	586.705,44 381.624,984	103	586.696,159 381.619,342	10.861
103	586.696,159 381.619,342	104	586.695,02 381.618,703	1.306	104	586.695,02 381.618,703	105	586.687,052 381.614,232	9.137	105	586.687,052 381.614,232	106	586.681,825 381.611,298	5.994
106	586.681,825 381.611,298	107	586.667,921 381.603,496	15.943	107	586.667,921 381.603,496	108	586.666,918 381.602,92	1.157	108	586.666,918 381.602,92	109	586.660,719 381.599,357	7.15
109	586.660,719 381.599,357	110	586.649,719 381.593,036	12.687	110	586.649,719 381.593,036	111	586.644,804 381.590,211	5.669	111	586.644,804 381.590,211	112	586.639,858 381.587,369	5.704
112	586.639,858 381.587,369	113	586.634,528 381.584,306	6.147	113	586.634,528 381.584,306	114	586.629,519 381.581,428	5.777	114	586.629,519 381.581,428	115	586.612,61 381.571,711	19.502

Punct început	X / Y	Punct sfârșit	X / Y	Lungime segment	Punct început	X / Y	Punct sfârșit	X / Y	Lungime segment	Punct început	X / Y	Punct sfârșit	X / Y	Lungime segment
115	586.612,61 381.571,711	116	586.599,508 381.564,182	15.11 1	116	586.599,508 381.564,182	117	586.589,479 381.558,418	11.56 7	117	586.589,479 381.552,683	118	586.579,498 381.552,683	11.51 1
118	586.579,498 381.552,683	119	586.569,569 381.546,976	11.45 3	119	586.569,569 381.546,976	120	586.556,865 381.539,676	14.65 2	120	586.556,865 381.539,676	121	586.550,82 381.536,202	6.972
121	586.550,82 381.536,202	122	586.541,619 381.530,915	10.61 2	122	586.541,619 381.530,915	123	586.540,553 381.530,302	1.23	123	586.540,553 381.530,302	124	586.533,125 381.525,878	8.646
124	586.533,125 381.525,878	125	586.521,964 381.519,231	12.99	125	586.521,964 381.519,231	126	586.512,377 381.513,521	11.15 9	126	586.512,377 381.513,521	127	586.508,556 381.511,246	4.447
127	586.508,556 381.511,246	128	586.503,79 381.508,408	5.547	128	586.503,79 381.508,408	129	586.499,037 381.505,577	5.532	129	586.499,037 381.505,577	130	586.490,511 381.500,5	9.923
130	586.490,511 381.500,5	131	586.482,965 381.496,005	8.783	131	586.482,965 381.496,005	132	586.478,264 381.493,206	5.471	132	586.478,264 381.493,206	133	586.455,304 381.479,531	26.72 4
133	586.455,304 381.479,531	134	586.450,996 381.477,249	4.875	134	586.450,996 381.477,249	135	586.446,293 381.474,758	5.322	135	586.446,293 381.474,758	136	586.437,107 381.469,891	10.39 6
136	586.437,107 381.469,891	137	586.424,337 381.463,125	14.45 2	137	586.424,337 381.463,125	138	586.419,683 381.460,659	5.267	138	586.419,683 381.460,659	139	586.411,126 381.456,126	9.684
139	586.411,126 381.456,126	140	586.402,549 381.451,582	9.706	140	586.402,549 381.451,582	141	586.384,214 381.441,868	20.74 9	141	586.384,214 381.441,868	142	586.373,456 381.436,168	12.17 5
142	586.373,456 381.436,168	143	586.372,062 381.435,403	1.59	143	586.372,062 381.435,403	144	586.368,672 381.433,561	3.858	144	586.368,672 381.433,561	145	586.292,719 381.392,161	86.50 3
145	586.292,719 381.392,161	146	586.286,726 381.388,894	6.826	146	586.286,726 381.388,894	147	586.282,334 381.386,254	5.124	147	586.282,334 381.386,254	148	586.274,666 381.381,645	8.946
148	586.274,666 381.381,645	149	586.266,843 381.376,943	9.127	149	586.266,843 381.376,943	150	586.262,699 381.374,452	4.835	150	586.262,699 381.374,452	151	586.253,431 381.368,881	10.81 4
151	586.253,431 381.368,881	152	586.248,039 381.365,64	6.291	152	586.248,039 381.365,64	153	586.236,206 381.357,786	14.20 2	153	586.236,206 381.357,786	154	586.208,212 381.339,205	33.59 9
154	586.208,212 381.339,205	155	586.198,222 381.332,575	11.99	155	586.198,222 381.332,575	156	586.197,981 381.332,415	0.289	156	586.197,981 381.332,415	157	586.190,577 381.327,5	8.887
157	586.190,577 381.327,5	158	586.186,179 381.324,581	5.279	158	586.186,179 381.324,581	159	586.183,034 381.322,326	3.87	159	586.183,034 381.322,326	160	586.177,099 381.318,07	7.303
160	586.177,099 381.318,07	161	586.169,713 381.312,775	9.088	161	586.169,713 381.312,775	162	586.164,564 381.309,083	6.336	162	586.164,564 381.309,083	163	586.161,92 381.307,187	3.254
163	586.161,92 381.307,187	164	586.152,683 381.301,738	10.72 4	164	586.152,683 381.301,738	165	586.141,185 381.294,955	13.35	165	586.141,185 381.294,955	166	586.132,47 381.289,814	10.11 8
166	586.132,47 381.289,814	167	586.130,156 381.288,374	2.725	167	586.130,156 381.288,374	168	586.126,106 381.285,854	4.77	168	586.126,106 381.285,854	169	586.118,626 381.281,2	8.81
169	586.118,626 381.281,2	170	586.111,173 381.276,563	8.778	170	586.111,173 381.276,563	171	586.104,77 381.272,58	7.541	171	586.104,77 381.272,58	172	586.099,745 381.269,454	5.918
172	586.099,745 381.269,454	173	586.099,117 381.269,121	0.711	173	586.099,117 381.269,121	174	586.091,898 381.265,299	8.168	174	586.091,898 381.265,299	175	586.076,138 381.256,954	17.83 3
175	586.076,138 381.256,954	176	586.064,712 381.250,904	12.92 9	176	586.064,712 381.250,904	177	586.063,192 381.250,099	1.72	177	586.063,192 381.250,099	178	586.051,125 381.243,71	13.65 4
178	586.051,125 381.243,71	179	586.042,351 381.238,906	10.00 3	179	586.042,351 381.238,906	180	586.038,607 381.236,856	4.268	180	586.038,607 381.236,856	181	586.022,486 381.228,029	18.37 9
181	586.022,486 381.228,029	182	586.014,903 381.223,878	8.645	182	586.014,903 381.223,878	183	586.004,378 381.218,115	11.99 9	183	586.004,378 381.218,115	184	585.987,775 381.209,024	18.92 9
184	585.987,775 381.209,024	185	585.971,26 381.199,981	18.82 8	185	585.971,26 381.199,981	186	585.968,946 381.198,714	2.638	186	585.968,946 381.198,714	187	585.956,655 381.191,984	14.01 3
187	585.956,655 381.191,984	188	585.954,47 381.190,788	2.491	188	585.954,47 381.190,788	189	585.951,104 381.188,945	3.838	189	585.951,104 381.188,945	190	585.943,338 381.185,233	8.608
190	585.943,338 381.185,233	191	585.932,132 381.179,876	12.42 1	191	585.932,132 381.179,876	192	585.924,676 381.176,312	8.264	192	585.924,676 381.176,312	193	585.917,232 381.172,754	8.251
193	585.917,232 381.172,754	194	585.906,233 381.167,496	12.19 1	194	585.906,233 381.167,496	195	585.895,687 381.162,387	11.71 8	195	585.895,687 381.162,387	196	585.895,007 381.162,042	0.763
196	585.895,007 381.162,042	197	585.876,757 381.152,815	20.45	197	585.876,757 381.152,815	198	585.873,427 381.151,192	3.704	198	585.873,427 381.151,192	199	585.869,225 381.149,408	4.565
199	585.869,225 381.149,408	200	585.849,022 381.139,804	22.37	200	585.849,022 381.139,804	201	585.842,369 381.136,236	7.549	201	585.842,369 381.136,236	202	585.825,455 381.127,167	19.19 2
202	585.825,455 381.127,167	203	585.804,191 381.116,537	23.77 3	203	585.804,191 381.116,537	204	585.762,263 381.097,476	46.05 7	204	585.762,263 381.097,476	205	585.761,91 381.097,32	0.386
205	585.761,91 381.097,32	206	585.697,031 381.068,64	70.93 5	206	585.697,031 381.068,64	207	585.647,427 381.046,524	54.31 1	207	585.647,427 381.046,524	208	585.612,386 381.029,451	38.97 9
208	585.612,386 381.029,451	1	585.586,727 381.022,812	26.50 4										

**** Lungimile segmentelor sunt determinate în planul de proiecție Stereo 70 și sunt rotunjite la 1 milimetru.**

***** Distanța dintre puncte este formată din segmente cumulate ce sunt mai mici decât valoarea 1 milimetru.**

**DATE DESPRE IMOBILUL NR. 5948**

Oficiul de Cadastru și Publicitate Imobiliară PRAHOVA
Biroul de Cadastru și Publicitate Imobiliară Ploiești

A. Partea I. Descrierea imobilului

TEREN Intravilan

Adresa: Loc. Berceni, Str Traian, Nr. 10, Jud. Prahova

Nr. Crt	Nr cadastral Nr. topografic	Suprafața* (mp)	Observații / Referințe
A1		678	Sector cadastral:8 Teren imprejmuit;

Construcții

Crt	Nr cadastral Nr. topografic	Adresa	Observații / Referințe
A1.1		Loc. Berceni, Str Traian, Nr. 10, Jud. Prahova	Nr. niveluri:1; S. construita la sol:123 mp; LOCUINTA

B. Partea II. Proprietari și acte

Inscrieri privitoare la dreptul de proprietate și alte drepturi reale	Referințe
/	
Act Administrativ nr. 12040, din 28/09/2023 emis de PRIMARIA BERCENI;	
B1	A1, A1.1
Intabulare, drept de PROPRIETATE, dobandit prin Lege, cota actuala 1/1 1) COMUNA BERCENI, CIF:2845338	

C. Partea III. SARCINI .

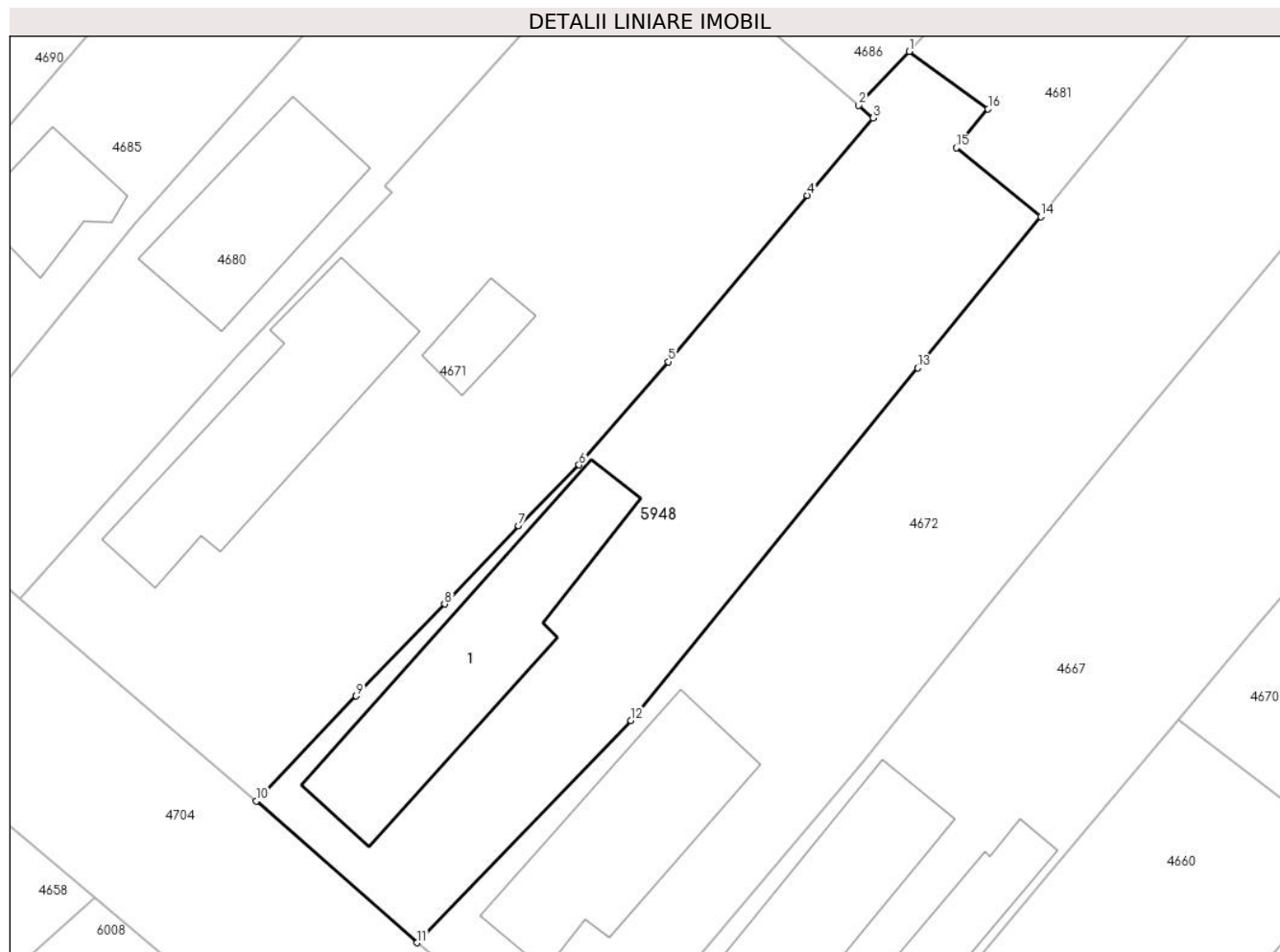
Inscrieri privind dezmembramintele dreptului de proprietate, drepturi reale de garanție și sarcini	Referințe
NU SUNT	

Anexa Nr. 1 La Partea I

Teren

Nr cadastral	Suprafața (mp)*	Observații / Referințe
	678	

* Suprafața este determinată în planul de proiecție Stereo 70.



Date referitoare la teren

Crt	Categorie folosință	Intravilan	Suprafața (mp)	Tarla	Parcelă	Nr. topo	Observații / Referințe
10 00 1	curți construcții	DA	450	10	384	-	
10 00 2	arabil	DA	228	10	385	-	

Date referitoare la construcții

Crt	Număr	Destinație construcție	Supraf. (mp)	Situație juridică	Observații / Referințe
A1.1		construcții de locuințe	123	Cu acte	Nr. niveluri:1; S. construita la sol:123 mp; LOCUINTA

Lungime Segmente

1) Valorile lungimilor segmentelor sunt obținute din proiecție în plan.

Punct început	X / Y	Punct sfârșit	X / Y	Lungime segment (** (m)
1	588.875,156 382.373,924	2	588.872,222 382.370,78	4.301
2	588.872,222 382.370,78	3	588.873,057 382.370,053	1.107

Punct început	X / Y	Punct sfârșit	X / Y	Lungime segment (** (m)
3	588.873,057 382.370,053	4	588.869,228 382.365,547	5.913
4	588.869,228 382.365,547	5	588.861,132 382.355,869	12.617
5	588.861,132 382.355,869	6	588.855,927 382.349,872	7.941
6	588.855,927 382.349,872	7	588.852,403 382.346,339	4.99
7	588.852,403 382.346,339	8	588.848,1 382.341,775	6.273
8	588.848,1 382.341,775	9	588.842,946 382.336,418	7.433
9	588.842,946 382.336,418	10	588.837,137 382.330,318	8.423
10	588.837,137 382.330,318	11	588.846,495 382.322,07	12.475
11	588.846,495 382.322,07	12	588.858,949 382.335,0	17.953
12	588.858,949 382.335,0	13	588.875,658 382.355,508	26.453
13	588.875,658 382.355,508	14	588.882,827 382.364,307	11.35
14	588.882,827 382.364,307	15	588.877,899 382.368,322	6.357
15	588.877,899 382.368,322	16	588.879,748 382.370,582	2.92
16	588.879,748 382.370,582	1	588.875,156 382.373,924	5.68

** Lungimile segmentelor sunt determinate în planul de proiecție Stereo 70 și sunt rotunjite la 1 milimetru.

*** Distanța dintre puncte este formată din segmente cumulate ce sunt mai mici decât valoarea 1 milimetru.

**DATE DESPRE IMOBILUL NR. 5949**

Oficiul de Cadastru și Publicitate Imobiliară PRAHOVA
Biroul de Cadastru și Publicitate Imobiliară Ploiești

A. Partea I. Descrierea imobilului

TEREN Intravilan

Adresa: Loc. Corlatesti, Intr Cantonului, Jud. Prahova

Nr. Crt	Nr cadastral Nr. topografic	Suprafața* (mp)	Observații / Referințe
A1	24211	634	Sector cadastral:0 Teren neimprejmuit;

B. Partea II. Proprietari și acte

Inscrieri privitoare la dreptul de proprietate și alte drepturi reale		Referințe
162320 / 26/10/2023		
Act Administrativ nr. 155786, din 13/10/2023 emis de OCPI PRAHOVA (RESPINGERE ; act normativ nr 1604 din 16.12.2009, emis de GUVERNUL ROMÂNIEI; act administrativ nr 13278 din 25.10.2023, emis de PRIMARIA BERCEI; act administrativ nr 50 din 30.06.2020, emis de CONSILIUL LOCAL BERCEI; act administrativ nr 12644 din 12.10.2023, emis de PRIMARIA BERCEI; act administrativ nr 101 din 19.10.2023, emis de CONSILIUL LOCAL);		
B1	Intabulare, drept de PROPRIETATE, dobandit prin Lege, cota actuala 1/1 1) COMUNA BERCEI, CIF:2845338	A1

C. Partea III. SARCINI .

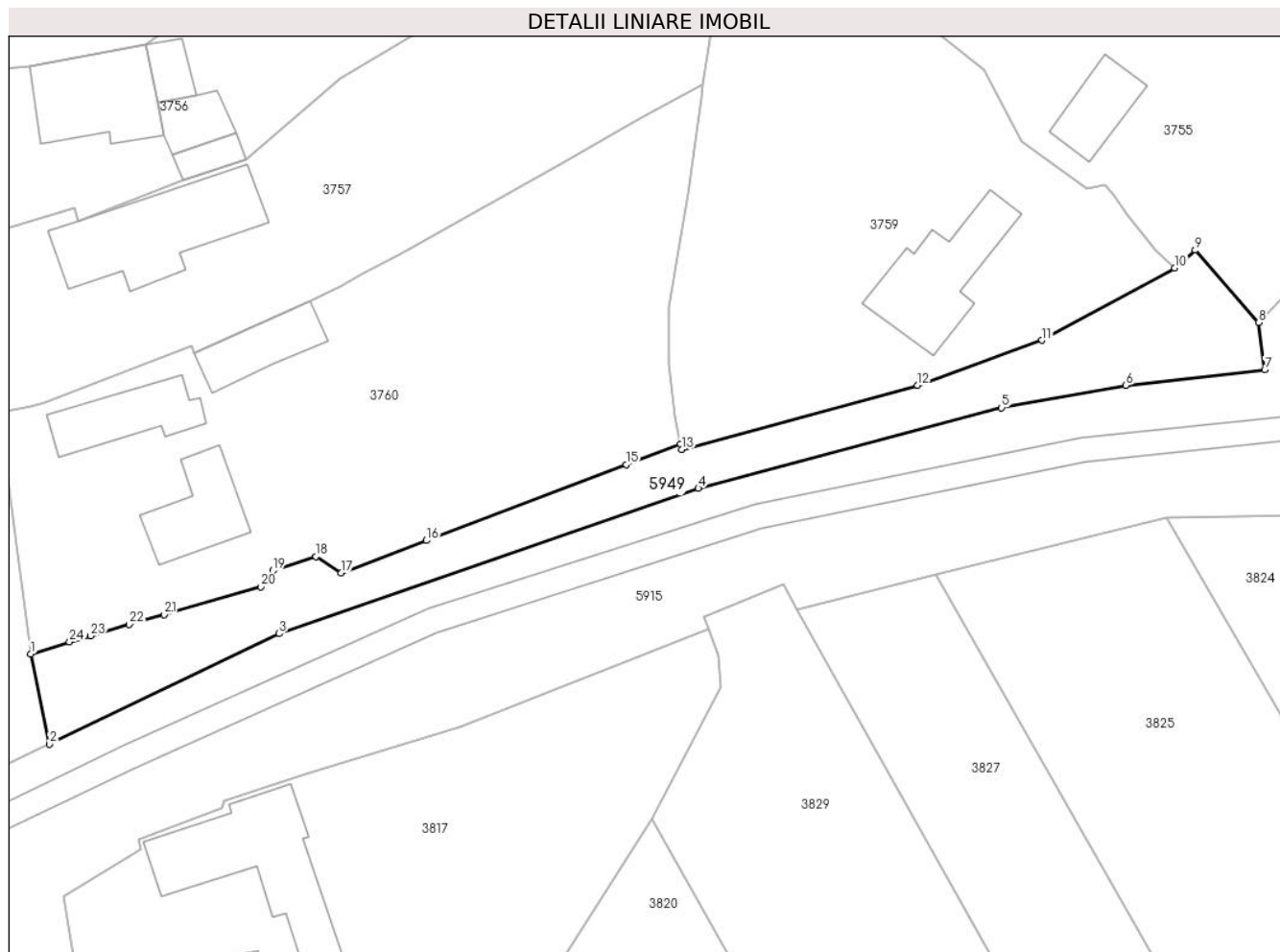
Inscrieri privind dezmembramintele dreptului de proprietate, drepturi reale de garanție și sarcini	Referințe
NU SUNT	

Anexa Nr. 1 La Partea I

Teren

Nr cadastral	Suprafața (mp)*	Observații / Referințe
24211	634	

* Suprafața este determinată în planul de proiecție Stereo 70.



Date referitoare la teren

Crt	Categorie folosință	Intravilan	Suprafața (mp)	Tarla	Parcelă	Nr. topo	Observații / Referințe
59 49	drum	DA	634	-	-	-	

Lungime Segmente

1) Valorile lungimilor segmentelor sunt obținute din proiecție în plan.

Punct început	X / Y	Punct sfârșit	X / Y	Lungime segment (** (m)
1	585.589,053 380.342,473	2	585.590,797 380.334,115	8.538
3	585.612,157 380.344,357	4	585.651,148 380.357,868	41.266
5	585.679,377 380.365,353	6	585.690,931 380.367,426	11.738
7	585.703,85 380.368,868	8	585.703,294 380.373,272	4.439
9	585.697,39 380.379,987	10	585.695,482 380.378,348	2.516

Punct început	X / Y	Punct sfârșit	X / Y	Lungime segment (** (m)
2	585.590,797 380.334,115	3	585.612,157 380.344,357	23.689
4	585.651,148 380.357,868	5	585.679,377 380.365,353	29.204
6	585.690,931 380.367,426	7	585.703,85 380.368,868	12.999
8	585.703,294 380.373,272	9	585.697,39 380.379,987	8.942
10	585.695,482 380.378,348	11	585.683,13 380.371,614	14.068

Punct început	X / Y	Punct sfârșit	X / Y	Lungime segment (** (m)
11	585.683,13 380.371,614	12	585.671,548 380.367,433	12.314
13	585.649,601 380.361,483	14	585.649,487 380.361,949	0.479
15	585.644,44 380.360,084	16	585.625,859 380.353,02	19.878
17	585.617,915 380.350,004	18	585.615,602 380.351,535	2.774
19	585.611,579 380.350,2	20	585.610,438 380.348,716	1.872
21	585.601,46 380.346,111	22	585.598,23 380.345,211	3.353
23	585.594,614 380.344,159	24	585.592,664 380.343,579	2.034

Punct început	X / Y	Punct sfârșit	X / Y	Lungime segment (** (m)
12	585.671,548 380.367,433	13	585.649,601 380.361,483	22.739
14	585.649,487 380.361,949	15	585.644,44 380.360,084	5.381
16	585.625,859 380.353,02	17	585.617,915 380.350,004	8.497
18	585.615,602 380.351,535	19	585.611,579 380.350,2	4.239
20	585.610,438 380.348,716	21	585.601,46 380.346,111	9.348
22	585.598,23 380.345,211	23	585.594,614 380.344,159	3.766
24	585.592,664 380.343,579	1	585.589,053 380.342,473	3.776

** Lungimile segmentelor sunt determinate în planul de proiecție Stereo 70 și sunt rotunjite la 1 milimetru.

*** Distanța dintre puncte este formată din segmente cumulate ce sunt mai mici decât valoarea 1 milimetru.

**DATE DESPRE IMOBILUL NR. 5950**

Oficiul de Cadastru și Publicitate Imobiliară PRAHOVA
Biroul de Cadastru și Publicitate Imobiliară Ploiești

A. Partea I. Descrierea imobilului

TEREN Extravilan

Adresa: Jud. Prahova

Nr. Crt	Nr cadastral Nr. topografic	Suprafața* (mp)	Observații / Referințe
A1		Din acte: 33.240 Masurata: 33.243	Sector cadastral:0 Teren neimprejmuit;

B. Partea II. Proprietari și acte

Inscrieri privitoare la dreptul de proprietate și alte drepturi reale	Referințe
/	
Act Normativ nr. 1604, din 16/12/2009 emis de GUVERNUL ROMÂNIEI (ACT ADMINISTRATIV NR 6335/04, 06,2024);	
B1 Intabulare, drept de PROPRIETATE, dobandit prin Lege, cota actuala 1/1 1) COMUNA BERCENI, CIF:2845338, (domeniul privat)	A1

C. Partea III. SARCINI .

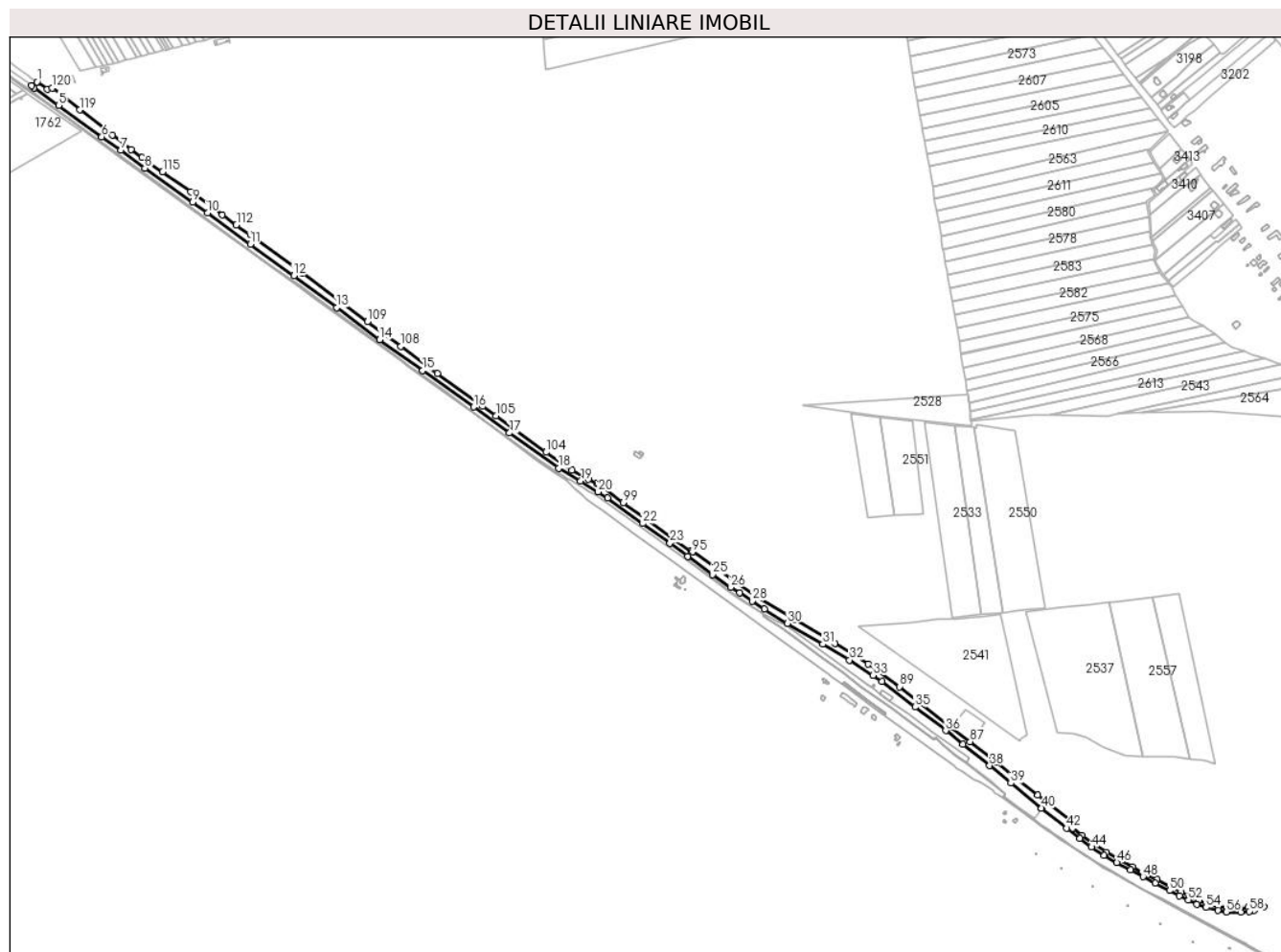
Inscrieri privind dezmembramintele dreptului de proprietate, drepturi reale de garanție și sarcini	Referințe
NU SUNT	

Anexa Nr. 1 La Partea I

Teren

Nr cadastral	Suprafața (mp)*	Observații / Referințe
	Din acte: 33.240 Masurata: 33.243	

* Suprafața este determinată în planul de proiecție Stereo 70.



Date referitoare la teren

Crt	Categorie folosință	Intravilan	Suprafața (mp)	Tarla	Parcelă	Nr. topo	Observații / Referințe
59 50	drum	NU	33.243	-	-	-	

Lungime Segmente

1) Valorile lungimilor segmentelor sunt obținute din proiecție în plan.

Punct început	X / Y	Punct sfârșit	X / Y	Lungime segment	Punct început	X / Y	Punct sfârșit	X / Y	Lungime segment	Punct început	X / Y	Punct sfârșit	X / Y	Lungime segment
1	586.986,226 379.558,395	2	586.986,304 379.556,684	1.713	2	586.986,304 379.556,684	3	586.975,847 379.550,772	12.013	3	586.975,847 379.550,772	4	586.980,498 379.547,278	5.817
4	586.980,498 379.547,278	5	587.026,326 379.514,298	56.461	5	587.026,326 379.514,298	6	587.107,296 379.455,119	100.291	6	587.107,296 379.455,119	7	587.142,937 379.429,827	43.703
7	587.142,937 379.429,827	8	587.188,341 379.396,836	56.124	8	587.188,341 379.396,836	9	587.277,758 379.332,579	110.111	9	587.277,758 379.332,579	10	587.305,538 379.312,533	34.257
10	587.305,538 379.312,533	11	587.385,755 379.254,1	99.243	11	587.385,755 379.254,1	12	587.467,265 379.194,947	100.712	12	587.467,265 379.194,947	13	587.547,738 379.135,443	100.083
13	587.547,738 379.135,443	14	587.628,413 379.075,293	100.63	14	587.628,413 379.075,293	15	587.708,784 379.017,443	99.026	15	587.708,784 379.017,443	16	587.804,707 378.949,177	117.735

Punct început	X / Y	Punct sfârșit	X / Y	Lungime segment	Punct început	X / Y	Punct sfârșit	X / Y	Lungime segment	Punct început	X / Y	Punct sfârșit	X / Y	Lungime segment
16	587.804,707 378.949,177	17	587.871,73 378.900,612	82.76 9	17	587.871,73 378.900,612	18	587.963,86 378.834,49	113.4 02	18	587.963,86 378.834,49	19	588.005,103 378.810,48	47.72 3
19	588.005,103 378.810,48	20	588.038,06 378.790,272	38.65 9	20	588.038,06 378.790,272	21	588.055,964 378.778,705	21.31 5	21	588.055,964 378.778,705	22	588.121,605 378.731,015	81.13 6
22	588.121,605 378.731,015	23	588.172,328 378.693,972	62.80 9	23	588.172,328 378.693,972	24	588.205,49 378.669,078	41.46 6	24	588.205,49 378.669,078	25	588.252,421 378.635,241	57.85 7
25	588.252,421 378.635,241	26	588.286,702 378.611,52	41.68 8	26	588.286,702 378.611,52	27	588.302,975 378.600,649	19.57	27	588.302,975 378.600,649	28	588.326,533 378.585,914	27.78 7
28	588.326,533 378.585,914	29	588.350,09 378.571,179	27.78 6	29	588.350,09 378.571,179	30	588.393,01 378.543,878	50.86 7	30	588.393,01 378.543,878	31	588.459,105 378.504,827	76.76 9
31	588.459,105 378.504,827	32	588.509,074 378.475,069	58.15 9	32	588.509,074 378.475,069	33	588.553,309 378.446,384	52.72 2	33	588.553,309 378.446,384	34	588.570,118 378.435,144	20.22 1
34	588.570,118 378.435,144	35	588.632,081 378.387,092	78.41 2	35	588.632,081 378.387,092	36	588.689,346 378.342,877	72.34 8	36	588.689,346 378.342,877	37	588.721,245 378.317,405	40.82 1
37	588.721,245 378.317,405	38	588.771,714 378.277,377	64.41 6	38	588.771,714 378.277,377	39	588.811,425 378.244,42	51.60 5	39	588.811,425 378.244,42	40	588.869,025 378.197,571	74.24 7
40	588.869,025 378.197,571	41	588.869,707 378.198,549	1.192	41	588.869,707 378.198,549	42	588.916,447 378.160,379	60.34 5	42	588.916,447 378.160,379	43	588.940,604 378.141,417	30.71
43	588.940,604 378.141,417	44	588.962,72 378.124,633	27.76 4	44	588.962,72 378.124,633	45	588.986,603 378.109,316	28.37 3	45	588.986,603 378.109,316	46	589.010,28 378.095,624	27.35 1
46	589.010,28 378.095,624	47	589.035,814 378.081,706	29.08 1	47	589.035,814 378.081,706	48	589.059,379 378.069,123	26.71 4	48	589.059,379 378.069,123	49	589.081,844 378.057,433	25.32 5
49	589.081,844 378.057,433	50	589.109,05 378.043,149	30.72 8	50	589.109,05 378.043,149	51	589.127,689 378.033,735	20.88 1	51	589.127,689 378.033,735	52	589.144,108 378.025,609	18.32
52	589.144,108 378.025,609	53	589.160,422 378.018,019	17.99 3	53	589.160,422 378.018,019	54	589.177,624 378.011,64	18.34 7	54	589.177,624 378.011,64	55	589.199,519 378.006,079	22.59
55	589.199,519 378.006,079	56	589.215,441 378.003,348	16.15 5	56	589.215,441 378.003,348	57	589.242,369 378.002,534	26.94	57	589.242,369 378.002,534	58	589.258,254 378.004,536	16.01 1
58	589.258,254 378.004,536	59	589.267,294 378.006,262	9.203	59	589.267,294 378.006,262	60	589.285,704 378.012,654	19.48 8	60	589.285,704 378.012,654	61	589.280,231 378.017,218	7.127
61	589.280,231 378.017,218	62	589.272,896 378.015,601	7.511	62	589.272,896 378.015,601	63	589.270,421 378.014,673	2.643	63	589.270,421 378.014,673	64	589.265,421 378.013,45	5.147
64	589.265,421 378.013,45	65	589.256,833 378.011,731	8.758	65	589.256,833 378.011,731	66	589.241,512 378.009,693	15.45 6	66	589.241,512 378.009,693	67	589.215,731 378.010,639	25.79 8
67	589.215,731 378.010,639	68	589.200,624 378.013,274	15.33 5	68	589.200,624 378.013,274	69	589.179,486 378.018,636	21.80 7	69	589.179,486 378.018,636	70	589.163,257 378.024,485	17.25 1
70	589.163,257 378.024,485	71	589.147,081 378.031,879	17.78 6	71	589.147,081 378.031,879	72	589.130,803 378.040,13	18.25	72	589.130,803 378.040,13	73	589.111,705 378.049,716	21.36 9
73	589.111,705 378.049,716	74	589.085,012 378.063,457	30.02 2	74	589.085,012 378.063,457	75	589.062,272 378.075,321	25.64 9	75	589.062,272 378.075,321	76	589.039,236 378.087,805	26.20 1
76	589.039,236 378.087,805	77	589.013,195 378.101,876	29.59 9	77	589.013,195 378.101,876	78	588.990,224 378.114,999	26.45 5	78	588.990,224 378.114,999	79	588.966,56 378.130,408	28.23 9
79	588.966,56 378.130,408	80	588.944,761 378.146,507	27.09 9	80	588.944,761 378.146,507	81	588.927,742 378.160,162	21.82	81	588.927,742 378.160,162	82	588.932,931 378.167,547	9.026
82	588.932,931 378.167,547	83	588.930,554 378.169,38	3.001	83	588.930,554 378.169,38	84	588.862,175 378.222,09	86.33 7	84	588.862,175 378.222,09	85	588.821,375 378.252,903	51.12 8
85	588.821,375 378.252,903	86	588.782,097 378.284,694	50.53 2	86	588.782,097 378.284,694	87	588.735,091 378.322,035	60.03 2	87	588.735,091 378.322,035	88	588.700,047 378.349,016	44.22 7
88	588.700,047 378.349,016	89	588.603,165 378.425,158	123.2 22	89	588.603,165 378.425,158	90	588.543,656 378.467,494	73.03 3	90	588.543,656 378.467,494	91	588.481,342 378.506,596	73.56 6
91	588.481,342 378.506,596	92	588.405,306 378.551,705	88.40 9	92	588.405,306 378.551,705	93	588.333,901 378.595,556	83.79 5	93	588.333,901 378.595,556	94	588.293,93 378.621,474	47.63 9
94	588.293,93 378.621,474	95	588.214,955 378.677,729	96.96 2	95	588.214,955 378.677,729	96	588.212,003 378.678,951	3.195	96	588.212,003 378.678,951	97	588.180,518 378.701,21	38.55 8
97	588.180,518 378.701,21	98	588.127,494 378.739,854	65.61 2	98	588.127,494 378.739,854	99	588.084,801 378.769,873	52.19	99	588.084,801 378.769,873	100	588.038,286 378.804,338	57.89 2
100	588.038,286 378.804,338	101	588.035,741 378.806,454	3.31	101	588.035,741 378.806,454	102	588.019,95 378.813,807	17.41 8	102	588.019,95 378.813,807	103	587.989,287 378.830,774	35.04 5
103	587.989,287 378.830,774	104	587.940,358 378.864,391	59.36 4	104	587.940,358 378.864,391	105	587.846,212 378.932,589	116.2 51	105	587.846,212 378.932,589	106	587.821,097 378.950,839	31.04 6
106	587.821,097 378.950,839	107	587.736,377 379.011,949	104.4 6	107	587.736,377 379.011,949	108	587.667,962 379.062,611	85.13 1	108	587.667,962 379.062,611	109	587.605,821 379.109,549	77.87 6
109	587.605,821 379.109,549	110	587.481,927 379.200,713	153.8 2	110	587.481,927 379.200,713	111	587.385,811 379.271,807	119.5 52	111	587.385,811 379.271,807	112	587.359,578 379.290,475	32.19 7
112	587.359,578 379.290,475	113	587.333,452 379.309,24	32.16 7	113	587.333,452 379.309,24	114	587.273,885 379.352,562	73.65 5	114	587.273,885 379.352,562	115	587.221,613 379.389,693	64.11 8

Punct început	X / Y	Punct sfârșit	X / Y	Lungime segment
115	587.221,613 379.389,693	116	587.183,05 379.416,703	47.08 1
118	587.126,996 379.459,001	119	587.066,103 379.505,774	76.78 3
121	587.004,699 379.543,988	1	586.986,226 379.558,395	23.42 7

Punct început	X / Y	Punct sfârșit	X / Y	Lungime segment
116	587.183,05 379.416,703	117	587.162,489 379.431,613	25.39 8
119	587.066,103 379.505,774	120	587.014,798 379.546,59	65.56 1

Punct început	X / Y	Punct sfârșit	X / Y	Lungime segment
117	587.162,489 379.431,613	118	587.126,996 379.459,001	44.83 1
120	587.014,798 379.546,59	121	587.004,699 379.543,988	10.43

** Lungimile segmentelor sunt determinate în planul de proiecție Stereo 70 și sunt rotunjite la 1 milimetru.

*** Distanța dintre puncte este formată din segmente cumulate ce sunt mai mici decât valoarea 1 milimetru.

**DATE DESPRE IMOBILUL NR. 5951**

Oficiul de Cadastru și Publicitate Imobiliară PRAHOVA
Biroul de Cadastru și Publicitate Imobiliară Ploiești

A. Partea I. Descrierea imobilului

TEREN Extravilan

Adresa: Jud. Prahova

Nr. Crt	Nr cadastral Nr. topografic	Suprafața* (mp)	Observații / Referințe
A1		2.485	Sector cadastral:0 Teren neimprejmuit;

B. Partea II. Proprietari și acte

Inscrieri privitoare la dreptul de proprietate și alte drepturi reale	Referințe
/	
Ordonanta nr. 1604, din 16/12/2009 emis de GUVERNUL ROMÂNIEI (act administrativ nr 64119/06,06,2024);	
B1	A1
Intabulare, drept de PROPRIETATE, dobandit prin Lege, cota actuala 1/1	
1) COMUNA BERCENI, CIF:2845338, (domeniul privat)	

C. Partea III. SARCINI .

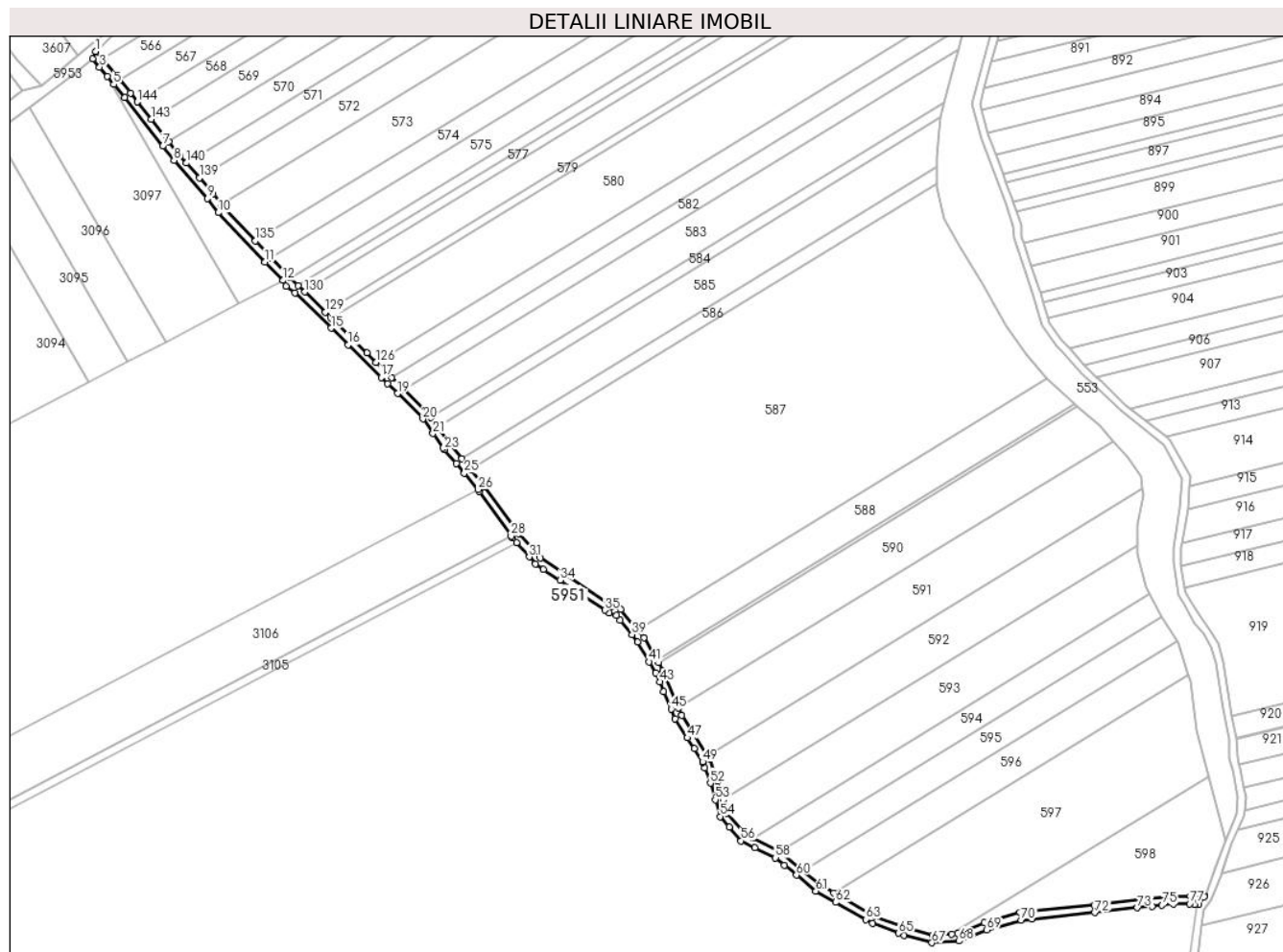
Inscrieri privind dezmembramintele dreptului de proprietate, drepturi reale de garanție și sarcini	Referințe
NU SUNT	

Anexa Nr. 1 La Partea I

Teren

Nr cadastral	Suprafața (mp)*	Observații / Referințe
	2.485	

* Suprafața este determinată în planul de proiecție Stereo 70.



Date referitoare la teren

Crt	Categorie folosință	Intravilan	Suprafața (mp)	Tarla	Parcelă	Nr. topo	Observații / Referințe
59 51	drum	NU	2.485	DE 195	-	-	

Lungime Segmente

1) Valorile lungimilor segmentelor sunt obținute din proiecție în plan.

Punct început	X / Y	Punct sfârșit	X / Y	Lungime segment	Punct început	X / Y	Punct sfârșit	X / Y	Lungime segment	Punct început	X / Y	Punct sfârșit	X / Y	Lungime segment
1	589.873,808 379.047,773	2	589.872,285 379.044,199	3.885	2	589.872,285 379.044,199	3	589.875,565 379.040,452	4.98	3	589.875,565 379.040,452	4	589.879,153 379.036,069	5.665
4	589.879,153 379.036,069	5	589.882,186 379.032,364	4.787	5	589.882,186 379.032,364	6	589.887,266 379.026,157	8.021	6	589.887,266 379.026,157	7	589.905,09 379.003,612	28.74
7	589.905,09 379.003,612	8	589.910,295 378.997,028	8.393	8	589.910,295 378.997,028	9	589.925,868 378.979,12	23.73 2	9	589.925,868 378.979,12	10	589.930,949 378.972,544	8.311
10	589.930,949 378.972,544	11	589.952,811 378.949,564	31.71 7	11	589.952,811 378.949,564	12	589.961,353 378.940,937	12.14 2	12	589.961,353 378.940,937	13	589.962,74 378.938,276	3.0
13	589.962,74 378.938,276	14	589.966,878 378.935,144	5.19	14	589.966,878 378.935,144	15	589.983,682 378.918,616	23.57	15	589.983,682 378.918,616	16	589.991,65 378.910,78	11.17 6

Punct început	X / Y	Punct sfârșit	X / Y	Lungime segment	Punct început	X / Y	Punct sfârșit	X / Y	Lungime segment	Punct început	X / Y	Punct sfârșit	X / Y	Lungime segment
16	589.991,65 378.910,78	17	590.007,086 378.895,597	21.65 2	17	590.007,086 378.895,597	18	590.010,12 378.892,613	4.255	18	590.010,12 378.892,613	19	590.014,732 378.888,077	6.469
19	590.014,732 378.888,077	20	590.026,558 378.876,23	16.73 9	20	590.026,558 378.876,23	21	590.031,319 378.869,468	8.27	21	590.031,319 378.869,468	22	590.036,014 378.862,799	8.156
22	590.036,014 378.862,799	23	590.036,626 378.862,066	0.955	23	590.036,626 378.862,066	24	590.042,115 378.855,487	8.568	24	590.042,115 378.855,487	25	590.045,937 378.850,908	5.964
25	590.045,937 378.850,908	26	590.052,239 378.843,356	9.836	26	590.052,239 378.843,356	27	590.053,017 378.842,424	1.213	27	590.053,017 378.842,424	28	590.067,849 378.821,672	25.50 8
28	590.067,849 378.821,672	29	590.068,569 378.820,664	1.238	29	590.068,569 378.820,664	30	590.070,356 378.818,623	2.713	30	590.070,356 378.818,623	31	590.076,281 378.811,856	8.994
31	590.076,281 378.811,856	32	590.079,08 378.808,659	4.25	32	590.079,08 378.808,659	33	590.082,959 378.806,082	4.656	33	590.082,959 378.806,082	34	590.090,649 378.800,974	9.232
34	590.090,649 378.800,974	35	590.111,553 378.787,087	25.09 6	35	590.111,553 378.787,087	36	590.113,53 378.785,773	2.374	36	590.113,53 378.785,773	37	590.116,987 378.784,491	3.688
37	590.116,987 378.784,491	38	590.118,81 378.782,26	2.881	38	590.118,81 378.782,26	39	590.124,247 378.775,606	8.593	39	590.124,247 378.775,606	40	590.126,963 378.772,281	4.293
40	590.126,963 378.772,281	41	590.132,33 378.762,93	10.78 2	41	590.132,33 378.762,93	42	590.135,284 378.757,785	5.933	42	590.135,284 378.757,785	43	590.137,181 378.753,52	4.668
43	590.137,181 378.753,52	44	590.139,139 378.748,937	4.984	44	590.139,139 378.748,937	45	590.142,557 378.740,934	8.702	45	590.142,557 378.740,934	46	590.144,507 378.736,368	4.965
46	590.144,507 378.736,368	47	590.150,148 378.727,465	10.54	47	590.150,148 378.727,465	48	590.153,361 378.722,395	6.002	48	590.153,361 378.722,395	49	590.157,257 378.716,245	7.28
49	590.157,257 378.716,245	50	590.157,33 378.716,13	0.137	50	590.157,33 378.716,13	51	590.158,324 378.713,375	2.928	51	590.158,324 378.713,375	52	590.160,885 378.706,279	7.544
52	590.160,885 378.706,279	53	590.163,154 378.698,566	8.04	53	590.163,154 378.698,566	54	590.165,463 378.690,719	8.179	54	590.165,463 378.690,719	55	590.169,693 378.685,818	6.474
55	590.169,693 378.685,818	56	590.175,224 378.679,408	8.466	56	590.175,224 378.679,408	57	590.181,728 378.676,2	7.251	57	590.181,728 378.676,2	58	590.191,328 378.671,464	10.70 5
58	590.191,328 378.671,464	59	590.195,532 378.667,992	5.453	59	590.195,532 378.667,992	60	590.201,131 378.663,37	7.26	60	590.201,131 378.663,37	61	590.210,107 378.655,959	11.64
61	590.210,107 378.655,959	62	590.219,405 378.650,671	10.69 7	62	590.219,405 378.650,671	63	590.233,449 378.642,684	16.15 6	63	590.233,449 378.642,684	64	590.236,629 378.640,875	3.658
64	590.236,629 378.640,875	65	590.248,88 378.636,281	13.08 4	65	590.248,88 378.636,281	66	590.251,419 378.635,329	2.712	66	590.251,419 378.635,329	67	590.264,339 378.631,828	13.38 5
67	590.264,339 378.631,828	68	590.277,137 378.632,604	12.82 2	68	590.277,137 378.632,604	69	590.290,104 378.637,794	13.96 7	69	590.290,104 378.637,794	70	590.306,089 378.642,445	16.64 7
70	590.306,089 378.642,445	71	590.311,162 378.642,958	5.099	71	590.311,162 378.642,958	72	590.340,463 378.645,923	29.45 1	72	590.340,463 378.645,923	73	590.360,337 378.648,145	19.99 7
73	590.360,337 378.648,145	74	590.367,279 378.648,921	6.985	74	590.367,279 378.648,921	75	590.371,843 378.649,361	4.586	75	590.371,843 378.649,361	76	590.377,124 378.649,869	5.305
76	590.377,124 378.649,869	77	590.384,788 378.650,022	7.666	77	590.384,788 378.650,022	78	590.387,096 378.649,584	2.349	78	590.387,096 378.649,584	79	590.388,951 378.649,661	1.857
79	590.388,951 378.649,661	80	590.391,684 378.653,353	4.593	80	590.391,684 378.653,353	81	590.391,914 378.653,842	0.54	81	590.391,914 378.653,842	82	590.391,115 378.653,254	0.992
82	590.391,115 378.653,254	83	590.387,353 378.653,098	3.765	83	590.387,353 378.653,098	84	590.385,083 378.653,529	2.311	84	590.385,083 378.653,529	85	590.376,921 378.653,366	8.164
85	590.376,921 378.653,366	86	590.364,447 378.652,165	12.53 2	86	590.364,447 378.652,165	87	590.340,09 378.649,403	24.51 3	87	590.340,09 378.649,403	88	590.305,418 378.645,895	34.84 9
88	590.305,418 378.645,895	89	590.288,962 378.641,107	17.13 8	89	590.288,962 378.641,107	90	590.276,361 378.636,063	13.57 3	90	590.276,361 378.636,063	91	590.273,721 378.635,903	2.645
91	590.273,721 378.635,903	92	590.264,7 378.635,356	9.038	92	590.264,7 378.635,356	93	590.252,494 378.638,664	12.64 6	93	590.252,494 378.638,664	94	590.238,118 378.644,055	15.35 4
94	590.238,118 378.644,055	95	590.218,593 378.655,159	22.46 2	95	590.218,593 378.655,159	96	590.212,101 378.658,851	7.468	96	590.212,101 378.658,851	97	590.203,926 378.665,6	10.60 1
97	590.203,926 378.665,6	98	590.193,1 378.674,492	14.01	98	590.193,1 378.674,492	99	590.180,684 378.680,618	13.84 5	99	590.180,684 378.680,618	100	590.177,41 378.682,233	3.651
100	590.177,41 378.682,233	101	590.168,607 378.692,433	13.47 3	101	590.168,607 378.692,433	102	590.166,847 378.698,414	6.235	102	590.166,847 378.698,414	103	590.164,213 378.707,368	9.333
103	590.164,213 378.707,368	104	590.160,492 378.717,679	10.96 2	104	590.160,492 378.717,679	105	590.159,54 378.719,181	1.778	105	590.159,54 378.719,181	106	590.147,615 378.738,003	22.28 2
106	590.147,615 378.738,003	107	590.146,202 378.741,311	3.597	107	590.146,202 378.741,311	108	590.138,717 378.758,834	19.05 5	108	590.138,717 378.758,834	109	590.136,62 378.762,488	4.213
109	590.136,62 378.762,488	110	590.135,898 378.763,745	1.45	110	590.135,898 378.763,745	111	590.129,855 378.774,273	12.13 9	111	590.129,855 378.774,273	112	590.126,957 378.777,82	4.58
112	590.126,957 378.777,82	113	590.119,096 378.787,442	12.42 5	113	590.119,096 378.787,442	114	590.115,127 378.788,914	4.233	114	590.115,127 378.788,914	115	590.081,412 378.811,309	40.47 5

Punct început	X / Y	Punct sfârșit	X / Y	Lungime segment	Punct început	X / Y	Punct sfârșit	X / Y	Lungime segment	Punct început	X / Y	Punct sfârșit	X / Y	Lungime segment
115	590.081,412 378.811,309	116	590.071,316 378.822,84	15.326	116	590.071,316 378.822,84	117	590.055,788 378.844,566	26.705	117	590.055,788 378.844,566	118	590.049,073 378.852,613	10.481
118	590.049,073 378.852,613	119	590.044,802 378.857,73	6.665	119	590.044,802 378.857,73	120	590.038,793 378.864,931	9.379	120	590.038,793 378.864,931	121	590.033,387 378.872,61	9.391
121	590.033,387 378.872,61	122	590.030,38 378.876,881	5.223	122	590.030,38 378.876,881	123	590.029,247 378.878,49	1.968	123	590.029,247 378.878,49	124	590.017,973 378.889,784	15.958
124	590.017,973 378.889,784	125	590.012,085 378.895,672	8.327	125	590.012,085 378.895,672	126	590.004,807 378.902,728	10.137	126	590.004,807 378.902,728	127	590.000,407 378.906,995	6.129
127	590.000,407 378.906,995	128	589.983,912 378.923,261	23.166	128	589.983,912 378.923,261	129	589.981,042 378.926,091	4.031	129	589.981,042 378.926,091	130	589.971,488 378.935,512	13.418
130	589.971,488 378.935,512	131	589.968,409 378.938,548	4.324	131	589.968,409 378.938,548	132	589.964,693 378.942,213	5.219	132	589.964,693 378.942,213	133	589.963,769 378.943,124	1.298
133	589.963,769 378.943,124	134	589.955,799 378.951,501	11.563	134	589.955,799 378.951,501	135	589.948,356 378.959,325	10.799	135	589.948,356 378.959,325	136	589.933,609 378.974,826	21.395
136	589.933,609 378.974,826	137	589.932,491 378.976,273	1.829	137	589.932,491 378.976,273	138	589.928,575 378.981,34	6.404	138	589.928,575 378.981,34	139	589.922,17 378.988,76	9.802
139	589.922,17 378.988,76	140	589.916,127 378.995,674	9.183	140	589.916,127 378.995,674	141	589.912,99 378.999,263	4.767	141	589.912,99 378.999,263	142	589.907,836 379.005,783	8.311
142	589.907,836 379.005,783	143	589.899,6 379.016,199	13.279	143	589.899,6 379.016,199	144	589.893,283 379.024,189	10.186	144	589.893,283 379.024,189	145	589.889,993 379.028,351	5.305
145	589.889,993 379.028,351	146	589.884,894 379.034,581	8.051	146	589.884,894 379.034,581	147	589.878,237 379.042,714	10.51	147	589.878,237 379.042,714	148	589.876,744 379.044,42	2.267
148	589.876,744 379.044,42	1	589.873,808 379.047,773	4.457										

** Lungimile segmentelor sunt determinate în planul de proiecție Stereo 70 și sunt rotunjite la 1 milimetru.

*** Distanța dintre puncte este formată din segmente cumulate ce sunt mai mici decât valoarea 1 milimetru.

**DATE DESPRE IMOBILUL NR. 5952**

Oficiul de Cadastru și Publicitate Imobiliară PRAHOVA
Biroul de Cadastru și Publicitate Imobiliară Ploiești

A. Partea I. Descrierea imobilului

TEREN Extravilan

Adresa: Jud. Prahova

Nr. Crt	Nr cadastral Nr. topografic	Suprafața* (mp)	Observații / Referințe
A1		1.128	Sector cadastral:0 Teren neimprejmuit;

B. Partea II. Proprietari și acte

Inscrieri privitoare la dreptul de proprietate și alte drepturi reale	Referințe
/	
Ordonanta nr. 1604, din 16/12/2009 emis de GUVERNUL ROMÂNIEI (act administrativ nr 6424/06,06,2024);	
B1	A1
Intabulare, drept de PROPRIETATE, dobandit prin Lege, cota actuala 1/1 1) COMUNA BERCENI, CIF:2845338, (domeniul privat)	

C. Partea III. SARCINI .

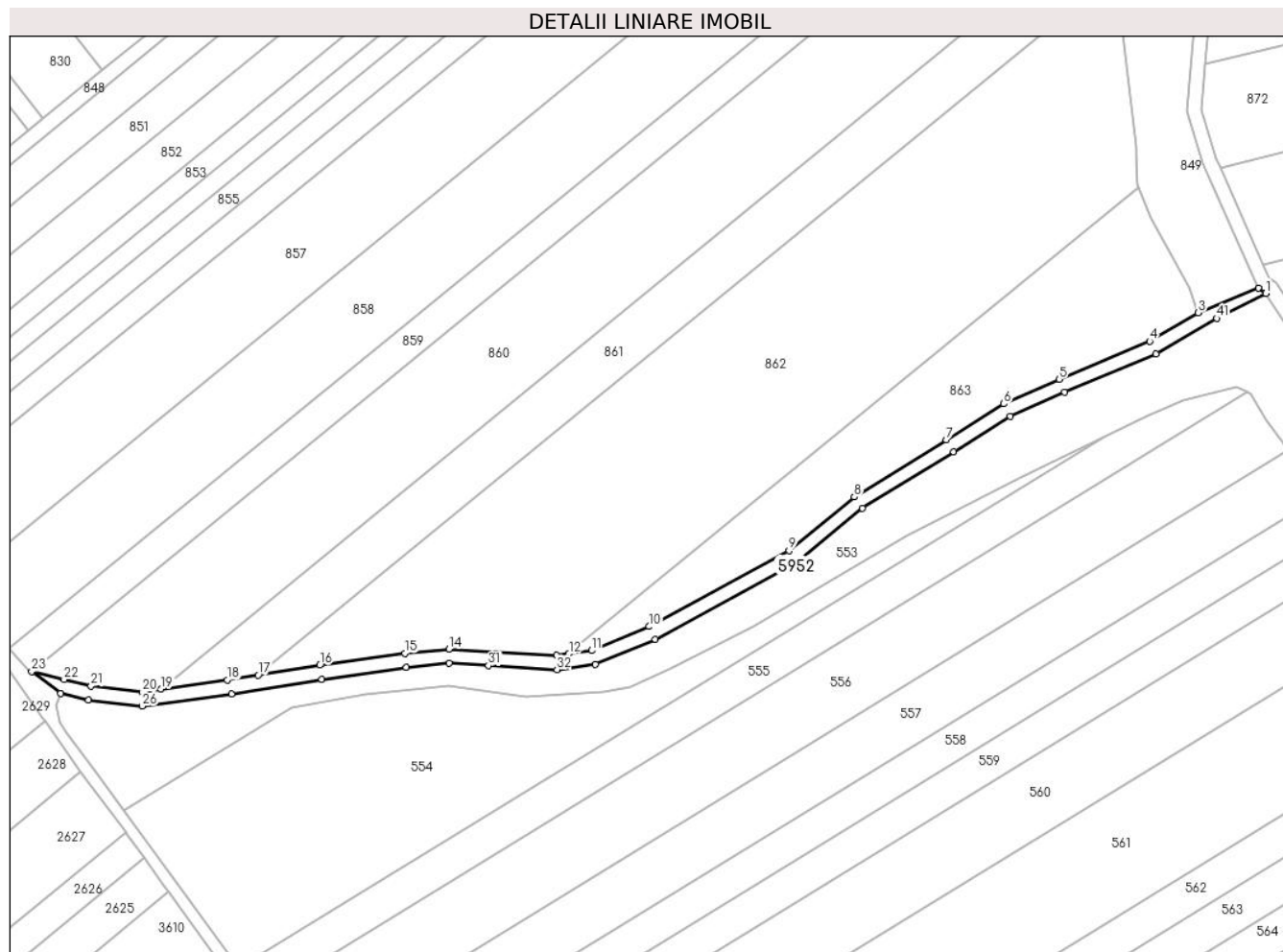
Inscrieri privind dezmembramintele dreptului de proprietate, drepturi reale de garanție și sarcini	Referințe
NU SUNT	

Anexa Nr. 1 La Partea I

Teren

Nr cadastral	Suprafața (mp)*	Observații / Referințe
	1.128	

* Suprafața este determinată în planul de proiecție Stereo 70.



Date referitoare la teren

Crt	Categorie folosință	Intravilan	Suprafața (mp)	Tarla	Parcelă	Nr. topo	Observații / Referințe
59 52	drum	NU	1.128	-	-	-	

Lungime Segmente

1) Valorile lungimilor segmentelor sunt obținute din proiecție în plan.

Punct început	X / Y	Punct sfârșit	X / Y	Lungime segment	Punct început	X / Y	Punct sfârșit	X / Y	Lungime segment	Punct început	X / Y	Punct sfârșit	X / Y	Lungime segment
1	590.129,649 379.383,309	2	590.127,795 379.384,615	2.268	2	590.127,795 379.384,615	3	590.112,951 379.378,483	16.06 1	3	590.112,951 379.378,483	4	590.100,99 379.371,474	13.86 3
4	590.100,99 379.371,474	5	590.078,562 379.362,12	24.3	5	590.078,562 379.362,12	6	590.064,925 379.356,044	14.92 9	6	590.064,925 379.356,044	7	590.050,716 379.347,16	16.75 8
7	590.050,716 379.347,16	8	590.027,985 379.333,059	26.75	8	590.027,985 379.333,059	9	590.011,856 379.319,795	20.88 2	9	590.011,856 379.319,795	10	589.977,339 379.301,081	39.26 4
10	589.977,339 379.301,081	11	589.963,105 379.295,137	15.42 5	11	589.963,105 379.295,137	12	589.957,492 379.294,378	5.664	12	589.957,492 379.294,378	13	589.954,409 379.293,961	3.111
13	589.954,409 379.293,961	14	589.927,855 379.295,535	26.60 1	14	589.927,855 379.295,535	15	589.916,933 379.294,465	10.97 4	15	589.916,933 379.294,465	16	589.895,922 379.291,529	21.21 5

Punct început	X / Y	Punct sfârșit	X / Y	Lungime segment	Punct început	X / Y	Punct sfârșit	X / Y	Lungime segment	Punct început	X / Y	Punct sfârșit	X / Y	Lungime segment
16	589.895,922 379.291,529	17	589.880,738 379.289,106	15.376	17	589.880,738 379.289,106	18	589.873,11 379.287,888	7.725	18	589.873,11 379.287,888	19	589.856,768 379.285,603	16.501
19	589.856,768 379.285,603	20	589.852,067 379.284,946	4.747	20	589.852,067 379.284,946	21	589.839,448 379.286,418	12.705	21	589.839,448 379.286,418	22	589.832,778 379.288,01	6.857
22	589.832,778 379.288,01	23	589.824,779 379.289,958	8.233	23	589.824,779 379.289,958	24	589.831,965 379.284,606	8.96	24	589.831,965 379.284,606	25	589.838,836 379.282,966	7.064
25	589.838,836 379.282,966	26	589.852,108 379.281,417	13.362	26	589.852,108 379.281,417	27	589.874,147 379.284,427	22.244	27	589.874,147 379.284,427	28	589.896,44 379.288,068	22.588
28	589.896,44 379.288,068	29	589.917,345 379.290,989	21.108	29	589.917,345 379.290,989	30	589.927,922 379.292,024	10.628	30	589.927,922 379.292,024	31	589.937,655 379.291,418	9.752
31	589.937,655 379.291,418	32	589.954,542 379.290,447	16.915	32	589.954,542 379.290,447	33	589.964,03 379.291,73	9.574	33	589.964,03 379.291,73	34	589.978,851 379.297,92	16.062
34	589.978,851 379.297,92	35	590.013,82 379.316,878	39.777	35	590.013,82 379.316,878	36	590.030,028 379.330,207	20.985	36	590.030,028 379.330,207	37	590.052,566 379.344,189	26.523
37	590.052,566 379.344,189	38	590.066,573 379.352,947	16.52	38	590.066,573 379.352,947	39	590.079,948 379.358,906	14.642	39	590.079,948 379.358,906	40	590.102,555 379.368,335	24.495
40	590.102,555 379.368,335	41	590.117,543 379.377,118	17.372	41	590.117,543 379.377,118	1	590.129,649 379.383,309	13.597					

** Lungimile segmentelor sunt determinate în planul de proiecție Stereo 70 și sunt rotunjite la 1 milimetru.

*** Distanța dintre puncte este formată din segmente cumulate ce sunt mai mici decât valoarea 1 milimetru.

**DATE DESPRE IMOBILUL NR. 5953**

Oficiul de Cadastru și Publicitate Imobiliară PRAHOVA
Biroul de Cadastru și Publicitate Imobiliară Ploiești

A. Partea I. Descrierea imobilului

TEREN Extravilan

Adresa: Jud. Prahova

Nr. Crt	Nr cadastral Nr. topografic	Suprafața* (mp)	Observații / Referințe
A1		Din acte: 5.309 Masurata: 5.308	Sector cadastral:0 Teren neimprejmuit;

B. Partea II. Proprietari și acte

Inscrieri privitoare la dreptul de proprietate și alte drepturi reale		Referințe
/		
Ordonanta nr. 1604, din 16/12/2009 emis de GUVERNUL ROMÂNIEI (act administrativ nr 6420/06,06,2024);		
B1	Intabulare, drept de PROPRIETATE, dobandit prin Lege, cota actuala 1/1 1) COMUNA BERCENI, CIF:2845338, (domeniul privat)	A1

C. Partea III. SARCINI .

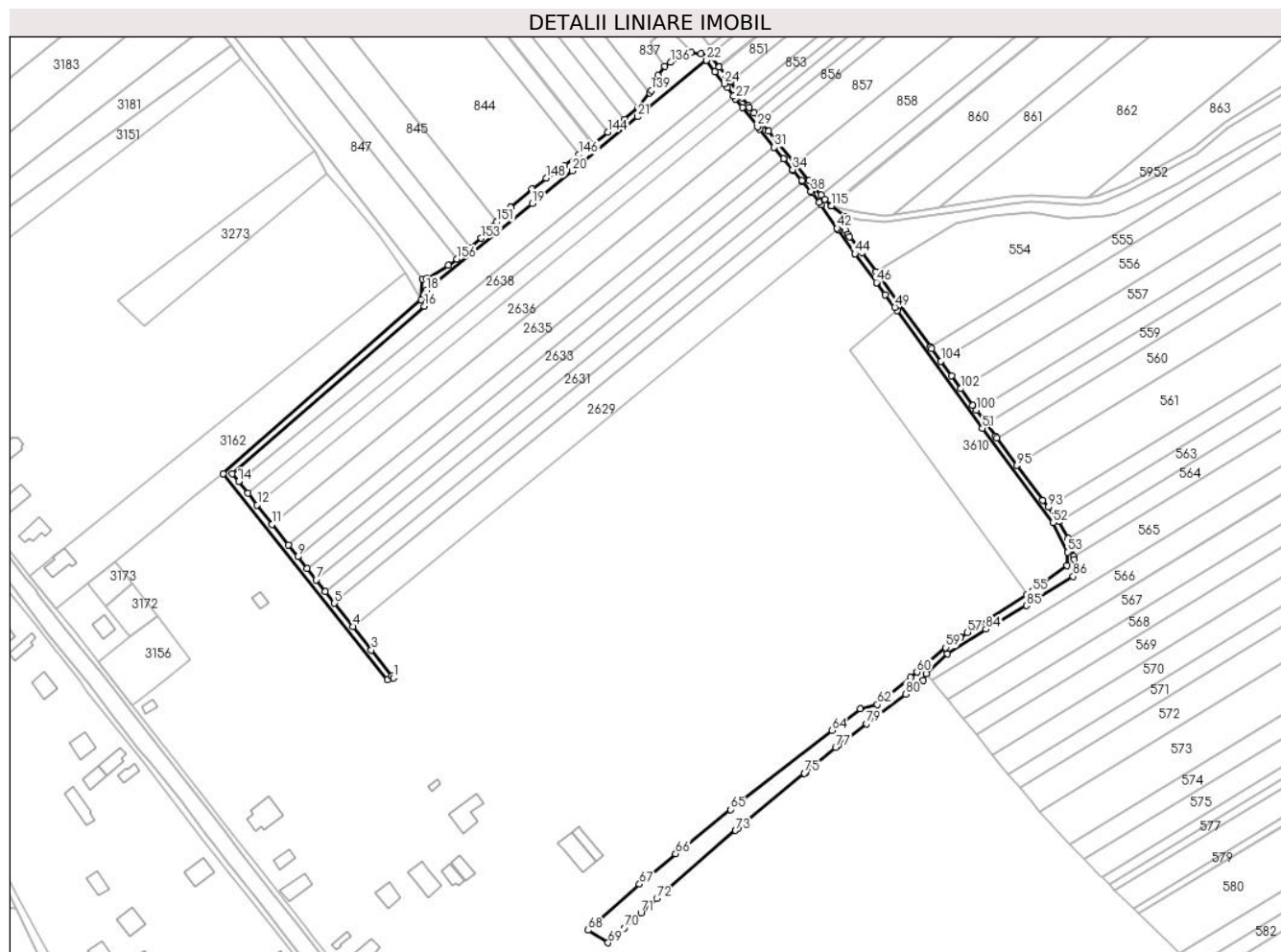
Inscrieri privind dezmembramintele dreptului de proprietate, drepturi reale de garanție și sarcini	Referințe
NU SUNT	

Anexa Nr. 1 La Partea I

Teren

Nr cadastral	Suprafața (mp)*	Observații / Referințe
	Din acte: 5.309 Masurata: 5.308	

* Suprafața este determinată în planul de proiecție Stereo 70.



Date referitoare la teren

Crt	Categorie folosință	Intra vilan	Suprafața (mp)	Tarla	Parcelă	Nr. topo	Observații / Referințe
59 53	drum	NU	5.308	DE 174,177,178	-	-	

Lungime Segmente

1) Valorile lungimilor segmentelor sunt obținute din proiecție în plan.

Punct început	X / Y	Punct sfârșit	X / Y	Lungime segment	Punct început	X / Y	Punct sfârșit	X / Y	Lungime segment	Punct început	X / Y	Punct sfârșit	X / Y	Lungime segment
1	589.597,688 379.045,598	2	589.597,017 379.046,361	1.016	2	589.597,017 379.046,361	3	589.586,329 379.059,938	17.279	3	589.586,329 379.059,938	4	589.576,79 379.072,056	15.422
4	589.576,79 379.072,056	5	589.567,277 379.084,14	15.379	5	589.567,277 379.084,14	6	589.562,53 379.090,171	7.675	6	589.562,53 379.090,171	7	589.557,782 379.096,202	7.676
7	589.557,782 379.096,202	8	589.553,03 379.102,239	7.683	8	589.553,03 379.102,239	9	589.548,275 379.108,279	7.687	9	589.548,275 379.108,279	10	589.543,519 379.114,321	7.69
10	589.543,519 379.114,321	11	589.535,048 379.125,082	13.695	11	589.535,048 379.125,082	12	589.527,234 379.135,007	12.631	12	589.527,234 379.135,007	13	589.522,474 379.141,055	7.697
13	589.522,474 379.141,055	14	589.517,624 379.147,215	7.84	14	589.517,624 379.147,215	15	589.514,464 379.151,23	5.11	15	589.514,464 379.151,23	16	589.613,786 379.237,973	131.869

Punct început	X / Y	Punct sfârșit	X / Y	Lungime segment	Punct început	X / Y	Punct sfârșit	X / Y	Lungime segment	Punct început	X / Y	Punct sfârșit	X / Y	Lungime segment
16	589.613,786 379.237,973	17	589.616,564 379.241,555	4.533	17	589.616,564 379.241,555	18	589.615,002 379.246,204	4.904	18	589.615,002 379.246,204	19	589.669,702 379.291,096	70.763
19	589.669,702 379.291,096	20	589.690,433 379.308,072	26.795	20	589.690,433 379.308,072	21	589.724,289 379.336,063	43.928	21	589.724,289 379.336,063	22	589.759,991 379.365,358	46.183
22	589.759,991 379.365,358	23	589.764,342 379.359,482	7.312	23	589.764,342 379.359,482	24	589.769,188 379.353,218	7.92	24	589.769,188 379.353,218	25	589.770,686 379.351,283	2.447
25	589.770,686 379.351,283	26	589.773,874 379.346,924	5.4	26	589.773,874 379.346,924	27	589.775,05 379.345,318	1.991	27	589.775,05 379.345,318	28	589.778,587 379.340,838	5.708
28	589.778,587 379.340,838	29	589.786,415 379.330,924	12.631	29	589.786,415 379.330,924	30	589.787,415 379.329,657	1.614	30	589.787,415 379.329,657	31	589.795,048 379.320,295	12.079
31	589.795,048 379.320,295	32	589.799,838 379.314,42	7.581	32	589.799,838 379.314,42	33	589.799,906 379.314,336	0.107	33	589.799,906 379.314,336	34	589.804,517 379.308,668	7.307
34	589.804,517 379.308,668	35	589.804,758 379.308,377	0.378	35	589.804,758 379.308,377	36	589.809,22 379.302,988	6.996	36	589.809,22 379.302,988	37	589.809,671 379.302,472	0.686
37	589.809,671 379.302,472	38	589.814,025 379.297,48	6.624	38	589.814,025 379.297,48	39	589.814,66 379.296,638	1.055	39	589.814,66 379.296,638	40	589.818,439 379.291,62	6.281
40	589.818,439 379.291,62	41	589.819,235 379.290,466	1.402	41	589.819,235 379.290,466	42	589.827,591 379.278,355	14.714	42	589.827,591 379.278,355	43	589.828,0 379.277,77	0.714
43	589.828,0 379.277,77	44	589.836,831 379.265,171	15.385	44	589.836,831 379.265,171	45	589.836,877 379.265,109	0.078	45	589.836,877 379.265,109	46	589.847,999 379.250,236	18.572
46	589.847,999 379.250,236	47	589.848,264 379.249,881	0.443	47	589.848,264 379.249,881	48	589.852,594 379.243,993	7.308	48	589.852,594 379.243,993	49	589.857,496 379.237,327	8.275
49	589.857,496 379.237,327	50	589.858,68 379.235,692	2.019	50	589.858,68 379.235,692	51	589.902,853 379.174,686	75.319	51	589.902,853 379.174,686	52	589.939,385 379.125,896	60.951
52	589.939,385 379.125,896	53	589.946,925 379.110,69	16.973	53	589.946,925 379.110,69	54	589.946,725 379.103,574	7.118	54	589.946,725 379.103,574	55	589.928,652 379.090,437	22.343
55	589.928,652 379.090,437	56	589.925,939 379.088,704	3.219	56	589.925,939 379.088,704	57	589.895,145 379.069,032	36.541	57	589.895,145 379.069,032	58	589.891,466 379.066,482	4.477
58	589.891,466 379.066,482	59	589.883,848 379.061,2	9.27	59	589.883,848 379.061,2	60	589.868,974 379.048,433	19.602	60	589.868,974 379.048,433	61	589.865,604 379.045,686	4.348
61	589.865,604 379.045,686	62	589.848,411 379.031,67	22.182	62	589.848,411 379.031,67	63	589.839,638 379.029,422	9.056	63	589.839,638 379.029,422	64	589.824,848 379.018,326	18.489
64	589.824,848 379.018,326	65	589.772,238 378.977,304	66.714	65	589.772,238 378.977,304	66	589.743,94 378.954,488	36.35	66	589.743,94 378.954,488	67	589.725,296 378.938,693	24.435
67	589.725,296 378.938,693	68	589.698,676 378.914,814	35.761	68	589.698,676 378.914,814	69	589.708,958 378.908,322	12.16	69	589.708,958 378.908,322	70	589.717,366 378.915,96	11.359
70	589.717,366 378.915,96	71	589.725,997 378.923,801	11.661	71	589.725,997 378.923,801	72	589.734,236 378.931,286	11.131	72	589.734,236 378.931,286	73	589.774,948 378.966,531	53.848
73	589.774,948 378.966,531	74	589.776,48 378.967,8	1.99	74	589.776,48 378.967,8	75	589.810,699 378.996,154	44.439	75	589.810,699 378.996,154	76	589.811,382 378.996,72	0.887
76	589.811,382 378.996,72	77	589.826,823 379.009,546	20.073	77	589.826,823 379.009,546	78	589.828,277 379.010,754	1.89	78	589.828,277 379.010,754	79	589.842,84 379.021,809	18.284
79	589.842,84 379.021,809	80	589.862,967 379.037,088	25.269	80	589.862,967 379.037,088	81	589.872,285 379.044,199	11.722	81	589.872,285 379.044,199	82	589.873,808 379.047,773	3.885
82	589.873,808 379.047,773	83	589.884,808 379.058,045	15.05	83	589.884,808 379.058,045	84	589.904,691 379.070,654	23.544	84	589.904,691 379.070,654	85	589.925,725 379.082,928	24.353
85	589.925,725 379.082,928	86	589.949,912 379.098,029	28.514	86	589.949,912 379.098,029	87	589.950,366 379.106,912	8.895	87	589.950,366 379.106,912	88	589.950,143 379.108,363	1.468
88	589.950,143 379.108,363	89	589.949,297 379.113,868	5.57	89	589.949,297 379.113,868	90	589.947,145 379.117,85	4.526	90	589.947,145 379.117,85	91	589.942,423 379.126,585	9.93
91	589.942,423 379.126,585	92	589.942,018 379.127,334	0.851	92	589.942,018 379.127,334	93	589.936,937 379.133,912	8.312	93	589.936,937 379.133,912	94	589.934,101 379.137,584	4.64
94	589.934,101 379.137,584	95	589.920,779 379.155,496	22.323	95	589.920,779 379.155,496	96	589.910,194 379.169,728	17.737	96	589.910,194 379.169,728	97	589.909,632 379.170,483	0.941
97	589.909,632 379.170,483	98	589.905,076 379.177,03	7.976	98	589.905,076 379.177,03	99	589.904,653 379.177,638	0.741	99	589.904,653 379.177,638	100	589.899,785 379.184,094	8.086
100	589.899,785 379.184,094	101	589.897,796 379.186,732	3.304	101	589.897,796 379.186,732	102	589.891,71 379.195,263	10.479	102	589.891,71 379.195,263	103	589.886,874 379.202,042	8.327
103	589.886,874 379.202,042	104	589.881,408 379.209,464	9.218	104	589.881,408 379.209,464	105	589.876,704 379.215,851	7.932	105	589.876,704 379.215,851	106	589.876,023 379.216,795	1.164
106	589.876,023 379.216,795	107	589.859,922 379.239,092	27.503	107	589.859,922 379.239,092	108	589.847,667 379.255,811	20.729	108	589.847,667 379.255,811	109	589.840,48 379.265,616	12.157
109	589.840,48 379.265,616	110	589.834,067 379.273,895	10.472	110	589.834,067 379.273,895	111	589.833,111 379.275,128	1.56	111	589.833,111 379.275,128	112	589.831,756 379.277,341	2.595
112	589.831,756 379.277,341	113	589.830,842 379.281,766	4.518	113	589.830,842 379.281,766	114	589.831,965 379.284,606	3.054	114	589.831,965 379.284,606	115	589.824,779 379.289,958	8.96

Punct început	X / Y	Punct sfârșit	X / Y	Lungime segment	Punct început	X / Y	Punct sfârșit	X / Y	Lungime segment	Punct început	X / Y	Punct sfârșit	X / Y	Lungime segment
115	589.824,779 379.289,958	116	589.824,391 379.290,052	0.399	116	589.824,391 379.290,052	117	589.821,151 379.293,363	4.633	117	589.821,151 379.293,363	118	589.819,305 379.295,608	2.906
118	589.819,305 379.295,608	119	589.813,214 379.303,015	9.59	119	589.813,214 379.303,015	120	589.806,222 379.311,389	10.909	120	589.806,222 379.311,389	121	589.796,454 379.323,088	15.241
121	589.796,454 379.323,088	122	589.792,089 379.328,543	6.986	122	589.792,089 379.328,543	123	589.788,091 379.333,538	6.398	123	589.788,091 379.333,538	124	589.784,483 379.338,047	5.775
124	589.784,483 379.338,047	125	589.782,224 379.340,87	3.616	125	589.782,224 379.340,87	126	589.781,616 379.341,689	1.02	126	589.781,616 379.341,689	127	589.778,42 379.345,99	5.358
127	589.778,42 379.345,99	128	589.772,24 379.354,309	10.363	128	589.772,24 379.354,309	129	589.770,078 379.357,218	3.624	129	589.770,078 379.357,218	130	589.766,571 379.361,676	5.672
130	589.766,571 379.361,676	131	589.766,19 379.362,16	0.616	131	589.766,19 379.362,16	132	589.761,802 379.368,087	7.375	132	589.761,802 379.368,087	133	589.757,185 379.368,834	4.677
133	589.757,185 379.368,834	134	589.752,019 379.369,4	5.197	134	589.752,019 379.369,4	135	589.748,864 379.367,617	3.624	135	589.748,864 379.367,617	136	589.741,267 379.364,263	8.304
136	589.741,267 379.364,263	137	589.738,378 379.362,272	3.509	137	589.738,378 379.362,272	138	589.734,9 379.357,492	5.911	138	589.734,9 379.357,492	139	589.731,388 379.349,57	8.666
139	589.731,388 379.349,57	140	589.730,565 379.348,482	1.364	140	589.730,565 379.348,482	141	589.724,688 379.340,71	9.744	141	589.724,688 379.340,71	142	589.724,634 379.340,667	0.069
142	589.724,634 379.340,667	143	589.717,257 379.334,758	9.452	143	589.717,257 379.334,758	144	589.708,904 379.328,067	10.702	144	589.708,904 379.328,067	145	589.700,939 379.321,688	10.205
145	589.700,939 379.321,688	146	589.693,846 379.316,429	8.83	146	589.693,846 379.316,429	147	589.686,443 379.310,941	9.215	147	589.686,443 379.310,941	148	589.676,843 379.304,307	11.669
148	589.676,843 379.304,307	149	589.669,593 379.298,672	9.182	149	589.669,593 379.298,672	150	589.658,633 379.289,075	14.568	150	589.658,633 379.289,075	151	589.651,46 379.281,645	10.327
151	589.651,46 379.281,645	152	589.649,072 379.279,172	3.438	152	589.649,072 379.279,172	153	589.643,287 379.273,181	8.328	153	589.643,287 379.273,181	154	589.637,98 379.268,261	7.237
154	589.637,98 379.268,261	155	589.635,363 379.265,835	3.568	155	589.635,363 379.265,835	156	589.630,599 379.262,338	5.91	156	589.630,599 379.262,338	157	589.626,159 379.259,079	5.508
157	589.626,159 379.259,079	158	589.615,07 379.252,25	13.023	158	589.615,07 379.252,25	159	589.612,963 379.252,015	2.12	159	589.612,963 379.252,015	160	589.612,144 379.241,365	10.681
160	589.612,144 379.241,365	161	589.509,641 379.151,126	136.564	161	589.509,641 379.151,126	162	589.594,671 379.044,491	136.386	162	589.594,671 379.044,491	1	589.597,688 379.045,598	3.213

** Lungimile segmentelor sunt determinate în planul de proiecție Stereo 70 și sunt rotunjite la 1 milimetru.

*** Distanța dintre puncte este formată din segmente cumulate ce sunt mai mici decât valoarea 1 milimetru.

**DATE DESPRE IMOBILUL NR. 5954**

Oficiul de Cadastru și Publicitate Imobiliară PRAHOVA
Biroul de Cadastru și Publicitate Imobiliară Ploiești

A. Partea I. Descrierea imobilului

TEREN Extravilan

Adresa: Jud. Prahova

Nr. Crt	Nr cadastral Nr. topografic	Suprafața* (mp)	Observații / Referințe
A1		1.234	Sector cadastral:0 Teren neimprejmuit; domeniu public

B. Partea II. Proprietari și acte

Inscrieri privitoare la dreptul de proprietate și alte drepturi reale	Referințe
/	
Act Normativ nr. 1604, din 16/12/2009 emis de GUVERNUL ROMÂNIEI (act administrativ nr 6422/06, 06,2024);	
B1	A1
Intabulare, drept de PROPRIETATE, dobandit prin Lege, cota actuala 1/1	
1) COMUNA BERCENI , CIF:9999999999999	
<i>OBSERVATII: domeniu public</i>	

C. Partea III. SARCINI .

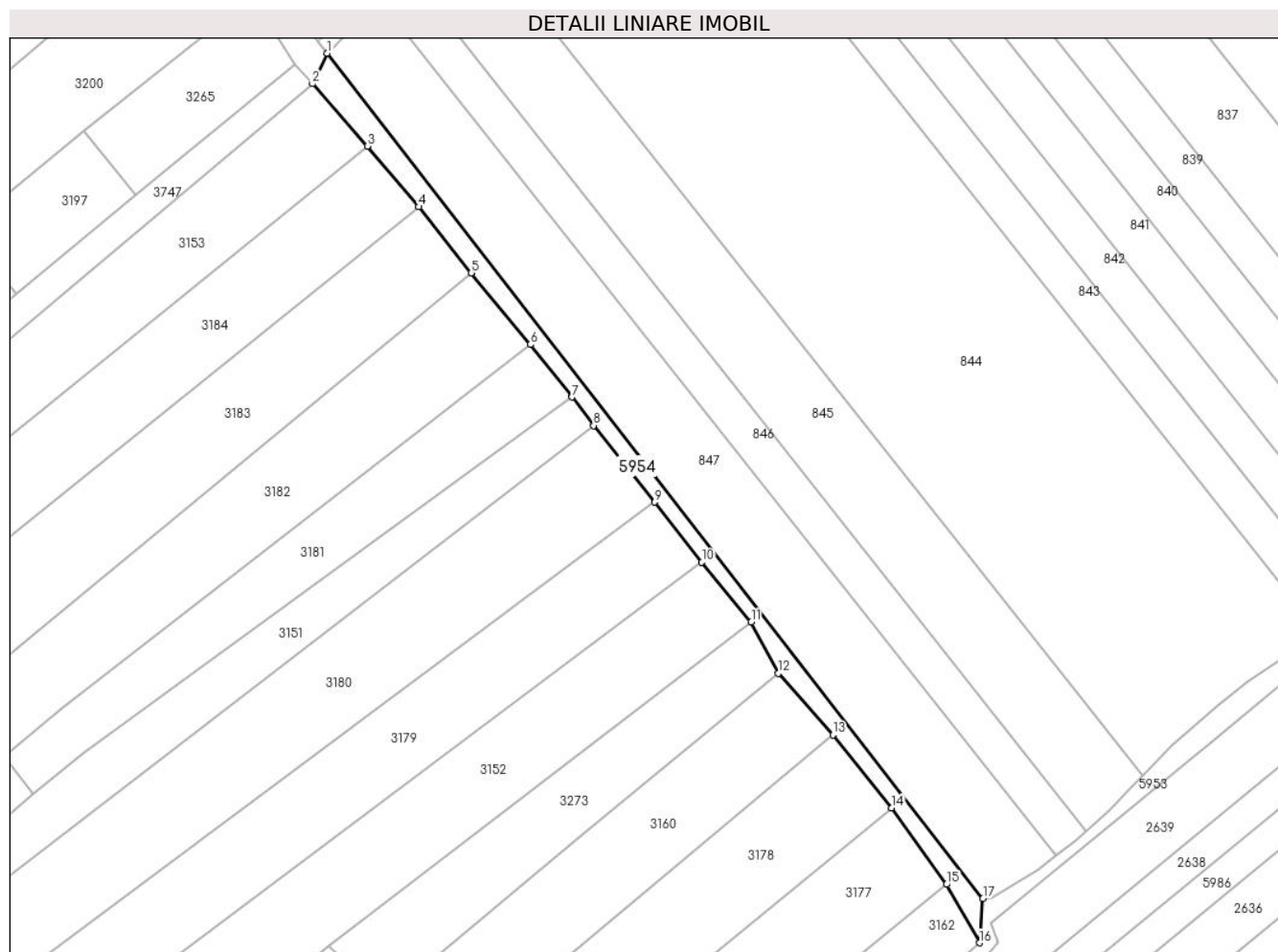
Inscrieri privind dezmembramintele dreptului de proprietate, drepturi reale de garanție și sarcini	Referințe
NU SUNT	

Anexa Nr. 1 La Partea I

Teren

Nr cadastral	Suprafața (mp)*	Observații / Referințe
	1.234	domeniu public

* Suprafața este determinată în planul de proiecție Stereo 70.



Date referitoare la teren

Crt	Categorie folosință	Intra vilan	Suprafața (mp)	Tarla	Parcelă	Nr. topo	Observații / Referințe
59 54	drum	NU	1.234	DE 164	-	-	

Lungime Segmente

1) Valorile lungimilor segmentelor sunt obținute din proiecție în plan.

Punct început	X / Y	Punct sfârșit	X / Y	Lungime segment (** (m)
1	589.454,579 379.456,064	2	589.450,99 379.448,683	8.207
2	589.450,99 379.448,683	3	589.464,254 379.433,628	20.064
3	589.464,254 379.433,628	4	589.476,687 379.419,0	19.198
4	589.476,687 379.419,0	5	589.489,372 379.403,06	20.372
5	589.489,372 379.403,06	6	589.503,659 379.385,74	22.452

Punct început	X / Y	Punct sfârșit	X / Y	Lungime segment (** (m)
6	589.503,659 379.385,74	7	589.513,662 379.373,059	16.152
7	589.513,662 379.373,059	8	589.518,902 379.366,182	8.645
8	589.518,902 379.366,182	9	589.533,702 379.347,71	23.67
9	589.533,702 379.347,71	10	589.545,054 379.333,194	18.428
10	589.545,054 379.333,194	11	589.556,999 379.318,77	18.727
11	589.556,999 379.318,77	12	589.563,541 379.306,377	14.014
12	589.563,541 379.306,377	13	589.576,712 379.291,564	19.822
13	589.576,712 379.291,564	14	589.590,938 379.273,894	22.685
14	589.590,938 379.273,894	15	589.604,163 379.255,456	22.691
15	589.604,163 379.255,456	16	589.612,144 379.241,365	16.194
16	589.612,144 379.241,365	17	589.612,963 379.252,015	10.681
17	589.612,963 379.252,015	1	589.454,579 379.456,064	258.305

** Lungimile segmentelor sunt determinate în planul de proiecție Stereo 70 și sunt rotunjite la 1 milimetru.

*** Distanța dintre puncte este formată din segmente cumulate ce sunt mai mici decât valoarea 1 milimetru.

**DATE DESPRE IMOBILUL NR. 5955**

Oficiul de Cadastru și Publicitate Imobiliară PRAHOVA
Biroul de Cadastru și Publicitate Imobiliară Ploiești

A. Partea I. Descrierea imobilului

TEREN Extravilan

Adresa: Jud. Prahova

Nr. Crt	Nr cadastral Nr. topografic	Suprafața* (mp)	Observații / Referințe
A1		7.002	Sector cadastral:0 Teren neimprejmuit;

B. Partea II. Proprietari și acte

Inscrieri privitoare la dreptul de proprietate și alte drepturi reale	Referințe
/	
Ordonanta nr. 1604, din 16/12/2009 emis de GUVERNUL ROMÂNIEI (act administrativ nr 6418/06,06,2024);	
B1	A1
Intabulare, drept de PROPRIETATE, dobandit prin Lege, cota actuala 1/1	
1) COMUNA BERCENI, CIF:2845338, (domeniul privat)	

C. Partea III. SARCINI .

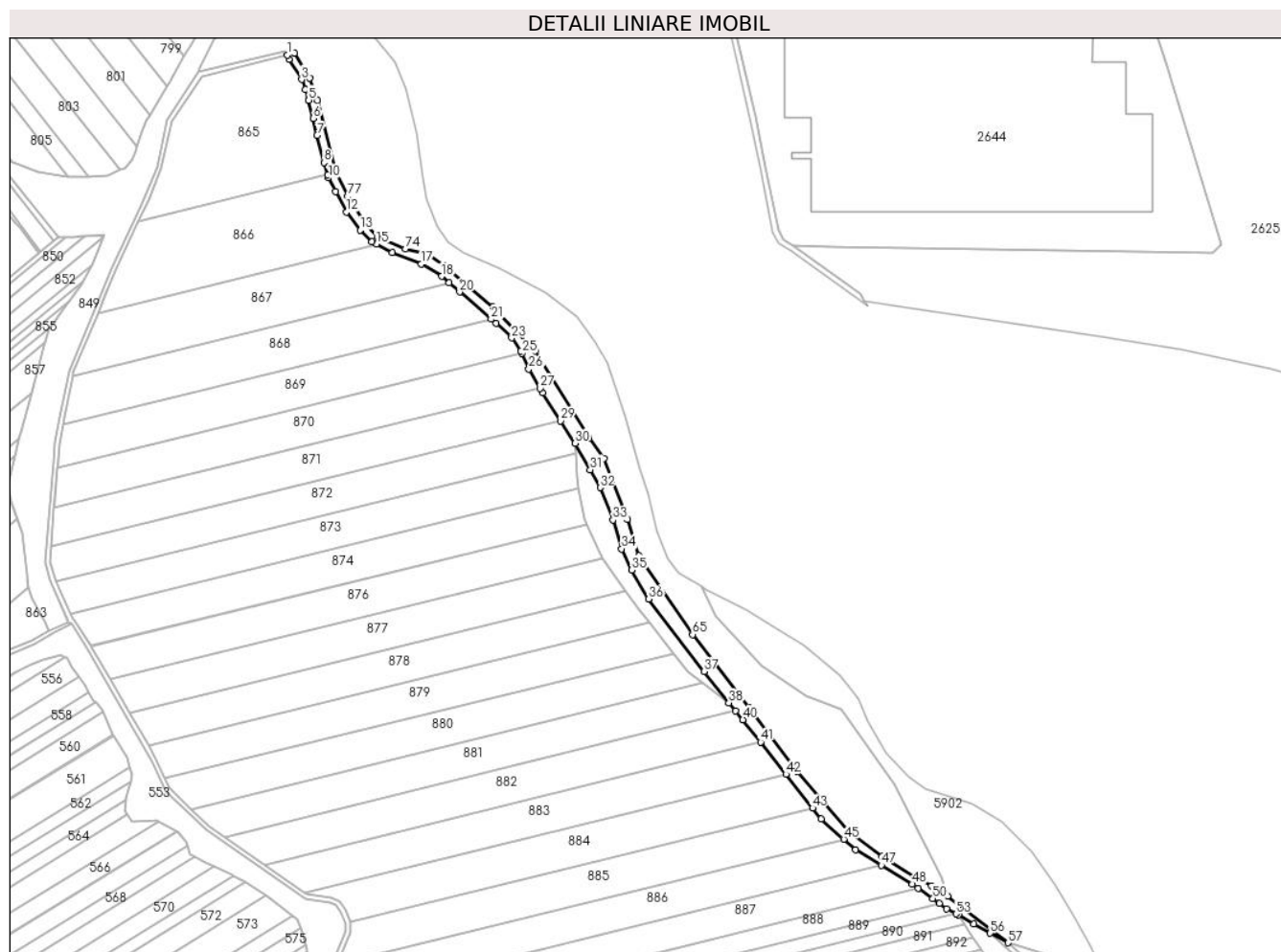
Inscrieri privind dezmembramintele dreptului de proprietate, drepturi reale de garanție și sarcini	Referințe
NU SUNT	

Anexa Nr. 1 La Partea I

Teren

Nr cadastral	Suprafața (mp)*	Observații / Referințe
	7.002	

* Suprafața este determinată în planul de proiecție Stereo 70.



Date referitoare la teren

Crt	Categorie folosință	Intravilan	Suprafața (mp)	Tarla	Parcelă	Nr. topo	Observații / Referințe
59 55	drum	NU	7.002	-	-	-	

Lungime Segmente

1) Valorile lungimilor segmentelor sunt obținute din proiecție în plan.

Punct început	X / Y	Punct sfârșit	X / Y	Lungime segment	Punct început	X / Y	Punct sfârșit	X / Y	Lungime segment	Punct început	X / Y	Punct sfârșit	X / Y	Lungime segment
1	590.287,799 379.798,854	2	590.289,11 379.795,912	3.221	2	590.289,11 379.795,912	3	590.298,159 379.781,053	17.39 8	3	590.298,159 379.781,053	4	590.300,888 379.773,863	7.69
4	590.300,888 379.773,863	5	590.303,381 379.765,875	8.368	5	590.303,381 379.765,875	6	590.306,687 379.752,593	13.68 7	6	590.306,687 379.752,593	7	590.309,382 379.740,149	12.73 2
7	590.309,382 379.740,149	8	590.314,453 379.720,285	20.50 1	8	590.314,453 379.720,285	9	590.317,213 379.711,243	9.454	9	590.317,213 379.711,243	10	590.317,868 379.709,097	2.244
10	590.317,868 379.709,097	11	590.322,897 379.699,049	11.23 6	11	590.322,897 379.699,049	12	590.331,164 379.684,311	16.89 8	12	590.331,164 379.684,311	13	590.340,977 379.671,032	16.51 1
13	590.340,977 379.671,032	14	590.349,682 379.662,555	12.15 1	14	590.349,682 379.662,555	15	590.353,061 379.660,745	3.833	15	590.353,061 379.660,745	16	590.364,432 379.654,654	12.9

Punct început	X / Y	Punct sfârșit	X / Y	Lungime segment	Punct început	X / Y	Punct sfârșit	X / Y	Lungime segment	Punct început	X / Y	Punct sfârșit	X / Y	Lungime segment
16	590.364,432 379.654,654	17	590.385,739 379.646,344	22.87	17	590.385,739 379.646,344	18	590.400,587 379.637,158	17.46	18	590.400,587 379.637,158	19	590.406,032 379.632,376	7.247
19	590.406,032 379.632,376	20	590.413,69 379.625,651	10.192	20	590.413,69 379.625,651	21	590.436,751 379.605,923	30.348	21	590.436,751 379.605,923	22	590.440,495 379.602,72	4.927
22	590.440,495 379.602,72	23	590.451,794 379.592,185	15.448	23	590.451,794 379.592,185	24	590.458,374 379.582,746	11.506	24	590.458,374 379.582,746	25	590.459,18 379.580,951	1.968
25	590.459,18 379.580,951	26	590.464,351 379.569,431	12.627	26	590.464,351 379.569,431	27	590.472,46 379.555,41	16.197	27	590.472,46 379.555,41	28	590.474,454 379.551,961	3.984
28	590.474,454 379.551,961	29	590.487,32 379.531,587	24.096	29	590.487,32 379.531,587	30	590.498,301 379.515,103	19.807	30	590.498,301 379.515,103	31	590.509,3 379.495,912	22.12
31	590.509,3 379.495,912	32	590.516,517 379.482,752	15.009	32	590.516,517 379.482,752	33	590.525,8 379.459,223	25.294	33	590.525,8 379.459,223	34	590.532,244 379.438,063	22.119
34	590.532,244 379.438,063	35	590.539,469 379.422,572	17.093	35	590.539,469 379.422,572	36	590.551,99 379.401,377	24.617	36	590.551,99 379.401,377	37	590.592,363 379.348,379	66.624
37	590.592,363 379.348,379	38	590.610,566 379.325,44	29.284	38	590.610,566 379.325,44	39	590.615,631 379.319,457	7.839	39	590.615,631 379.319,457	40	590.620,897 379.313,237	8.15
40	590.620,897 379.313,237	41	590.633,824 379.296,802	20.91	41	590.633,824 379.296,802	42	590.652,265 379.273,359	29.827	42	590.652,265 379.273,359	43	590.671,719 379.248,627	31.466
43	590.671,719 379.248,627	44	590.678,041 379.240,59	10.226	44	590.678,041 379.240,59	45	590.694,627 379.225,868	22.177	45	590.694,627 379.225,868	46	590.703,251 379.218,214	11.531
46	590.703,251 379.218,214	47	590.721,958 379.206,853	21.887	47	590.721,958 379.206,853	48	590.744,741 379.193,017	26.655	48	590.744,741 379.193,017	49	590.748,966 379.190,044	5.166
49	590.748,966 379.190,044	50	590.759,785 379.182,43	13.23	50	590.759,785 379.182,43	51	590.764,482 379.178,939	5.852	51	590.764,482 379.178,939	52	590.769,828 379.174,967	6.66
52	590.769,828 379.174,967	53	590.776,753 379.171,299	7.836	53	590.776,753 379.171,299	54	590.778,53 379.170,358	2.011	54	590.778,53 379.170,358	55	590.789,714 379.163,817	12.956
55	590.789,714 379.163,817	56	590.801,749 379.157,125	13.77	56	590.801,749 379.157,125	57	590.814,708 379.150,176	14.705	57	590.814,708 379.150,176	58	590.770,7 379.184,428	55.766
58	590.770,7 379.184,428	59	590.758,634 379.191,675	14.076	59	590.758,634 379.191,675	60	590.746,204 379.198,104	13.994	60	590.746,204 379.198,104	61	590.722,666 379.213,525	28.139
61	590.722,666 379.213,525	62	590.698,545 379.231,388	30.016	62	590.698,545 379.231,388	63	590.660,354 379.275,348	58.232	63	590.660,354 379.275,348	64	590.625,216 379.322,271	58.622
64	590.625,216 379.322,271	65	590.583,956 379.375,399	67.268	65	590.583,956 379.375,399	66	590.545,064 379.433,086	69.573	66	590.545,064 379.433,086	67	590.536,488 379.459,71	27.971
67	590.536,488 379.459,71	68	590.519,489 379.504,142	47.572	68	590.519,489 379.504,142	69	590.508,358 379.519,095	18.641	69	590.508,358 379.519,095	70	590.469,099 379.582,643	74.697
70	590.469,099 379.582,643	71	590.438,053 379.614,612	44.563	71	590.438,053 379.614,612	72	590.401,923 379.645,248	47.37	72	590.401,923 379.645,248	73	590.390,062 379.653,454	14.423
73	590.390,062 379.653,454	74	590.374,004 379.657,283	16.508	74	590.374,004 379.657,283	75	590.353,75 379.666,036	22.065	75	590.353,75 379.666,036	76	590.345,632 379.674,843	11.977
76	590.345,632 379.674,843	77	590.331,816 379.695,661	24.986	77	590.331,816 379.695,661	78	590.323,424 379.713,165	19.411	78	590.323,424 379.713,165	79	590.309,959 379.765,864	54.392
79	590.309,959 379.765,864	80	590.304,224 379.781,924	17.053	80	590.304,224 379.781,924	81	590.292,935 379.800,206	21.487	81	590.292,935 379.800,206	1	590.287,799 379.798,854	5.311

** Lungimile segmentelor sunt determinate în planul de proiecție Stereo 70 și sunt rotunjite la 1 milimetru.

*** Distanța dintre puncte este formată din segmente cumulate ce sunt mai mici decât valoarea 1 milimetru.

**DATE DESPRE IMOBILUL NR. 5956**

Oficiul de Cadastru și Publicitate Imobiliară PRAHOVA
Biroul de Cadastru și Publicitate Imobiliară Ploiești

A. Partea I. Descrierea imobilului

TEREN Extravilan

Adresa: Jud. Prahova

Nr. Crt	Nr cadastral Nr. topografic	Suprafața* (mp)	Observații / Referințe
A1		4.697	Sector cadastral:0 Teren neimprejmuit;

B. Partea II. Proprietari și acte

Inscrieri privitoare la dreptul de proprietate și alte drepturi reale	Referințe
/	
Ordonanta nr. 1604, din 16/12/2009 emis de GUVERNUL ROMÂNIEI (act administrativ nr 6416/06.06.2024);	
B1	A1
Intabulare, drept de PROPRIETATE, dobândit prin Lege, cota actuala 1/1 1) COMUNA BERCENI, CIF:2845338	

C. Partea III. SARCINI .

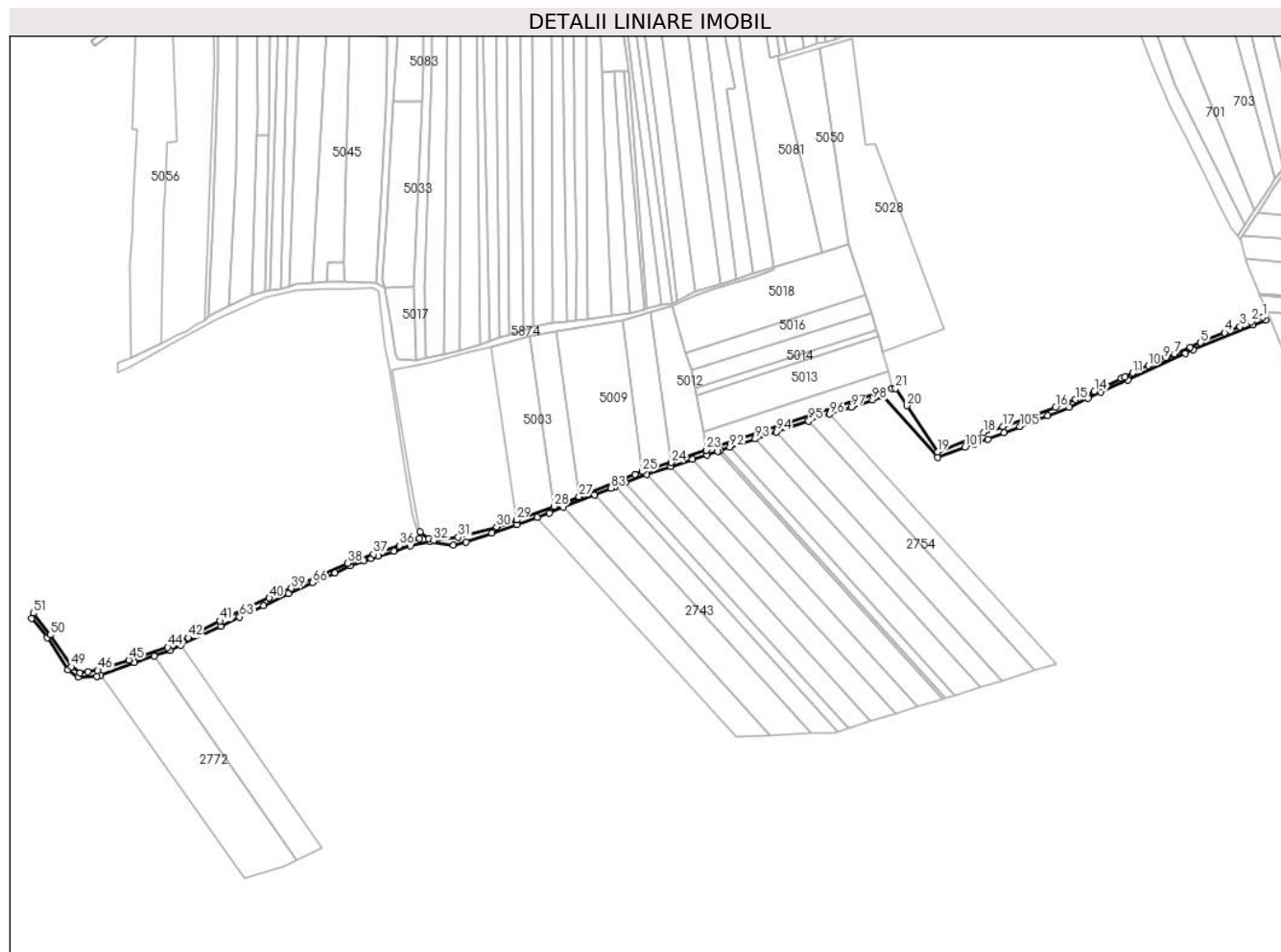
Inscrieri privind dezmembramintele dreptului de proprietate, drepturi reale de garanție și sarcini	Referințe
NU SUNT	

Anexa Nr. 1 La Partea I

Teren

Nr cadastral	Suprafața (mp)*	Observații / Referințe
	4.697	

* Suprafața este determinată în planul de proiecție Stereo 70.



Date referitoare la teren

Crt	Categorie folosință	Intravilan	Suprafața (mp)	Tarla	Parcelă	Nr. topo	Observații / Referințe
59 56	drum	NU	4.697	-	-	-	

Lungime Segmente

1) Valorile lungimilor segmentelor sunt obținute din proiecție în plan.

Punct început	X / Y	Punct sfârșit	X / Y	Lungime segment	Punct început	X / Y	Punct sfârșit	X / Y	Lungime segment	Punct început	X / Y	Punct sfârșit	X / Y	Lungime segment
1	589.483,566 381.073,819	2	589.474,166 381.069,768	10.235	2	589.474,166 381.069,768	3	589.464,451 381.065,753	10.512	3	589.464,451 381.065,753	4	589.451,462 381.060,684	13.943
4	589.451,462 381.060,684	5	589.430,907 381.052,146	22.258	5	589.430,907 381.052,146	6	589.422,074 381.048,395	9.596	6	589.422,074 381.048,395	7	589.408,532 381.042,639	14.715
7	589.408,532 381.042,639	8	589.401,699 381.039,491	7.523	8	589.401,699 381.039,491	9	589.399,541 381.038,448	2.397	9	589.399,541 381.038,448	10	589.386,358 381.032,591	14.425
10	589.386,358 381.032,591	11	589.373,147 381.026,374	14.601	11	589.373,147 381.026,374	12	589.366,68 381.023,085	7.256	12	589.366,68 381.023,085	13	589.363,271 381.021,71	3.675
13	589.363,271 381.021,71	14	589.340,502 381.010,73	25.278	14	589.340,502 381.010,73	15	589.324,145 381.003,794	17.766	15	589.324,145 381.003,794	16	589.307,268 380.996,969	18.205

Punct început	X / Y	Punct sfârșit	X / Y	Lungime segment	Punct început	X / Y	Punct sfârșit	X / Y	Lungime segment	Punct început	X / Y	Punct sfârșit	X / Y	Lungime segment
16	589.307,268 380.996,969	17	589.262,501 380.980,79	47.6	17	589.262,501 380.980,79	18	589.246,389 380.975,583	16.93 2	18	589.246,389 380.975,583	19	589.206,824 380.959,257	42.80 1
19	589.206,824 380.959,257	20	589.180,84 380.998,574	47.12 7	20	589.180,84 380.998,574	21	589.171,236 381.013,107	17.42	21	589.171,236 381.013,107	22	589.167,738 381.013,171	3.498
22	589.167,738 381.013,171	23	589.009,817 380.960,885	166.3 52	23	589.009,817 380.960,885	24	588.980,122 380.950,303	31.52 4	24	588.980,122 380.950,303	25	588.955,511 380.942,484	25.82 3
25	588.955,511 380.942,484	26	588.949,231 380.940,217	6.677	26	588.949,231 380.940,217	27	588.901,576 380.921,129	51.33 6	27	588.901,576 380.921,129	28	588.880,333 380.912,819	22.81
28	588.880,333 380.912,819	29	588.848,264 380.901,414	34.03 7	29	588.848,264 380.901,414	30	588.831,418 380.895,522	17.84 6	30	588.831,418 380.895,522	31	588.798,678 380.886,592	33.93 6
31	588.798,678 380.886,592	32	588.777,816 380.883,777	21.05 1	32	588.777,816 380.883,777	33	588.773,63 380.885,447	4.507	33	588.773,63 380.885,447	34	588.766,07 380.890,978	9.367
34	588.766,07 380.890,978	35	588.765,425 380.885,359	5.656	35	588.765,425 380.885,359	36	588.748,502 380.879,56	17.88 9	36	588.748,502 380.879,56	37	588.726,553 380.872,257	23.13 2
37	588.726,553 380.872,257	38	588.704,497 380.864,632	23.33 7	38	588.704,497 380.864,632	39	588.656,527 380.843,196	52.54 1	39	588.656,527 380.843,196	40	588.637,836 380.834,931	20.43 7
40	588.637,836 380.834,931	41	588.595,977 380.815,496	46.15 1	41	588.595,977 380.815,496	42	588.568,734 380.801,249	30.74 4	42	588.568,734 380.801,249	43	588.561,443 380.797,782	8.074
43	588.561,443 380.797,782	44	588.551,38 380.793,052	11.11 9	44	588.551,38 380.793,052	45	588.518,208 380.782,221	34.89 6	45	588.518,208 380.782,221	46	588.491,709 380.773,406	27.92 6
46	588.491,709 380.773,406	47	588.483,222 380.772,448	8.541	47	588.483,222 380.772,448	48	588.476,624 380.771,344	6.689	48	588.476,624 380.771,344	49	588.469,141 380.776,448	9.058
49	588.469,141 380.776,448	50	588.451,399 380.803,597	32.43 3	50	588.451,399 380.803,597	51	588.436,857 380.822,066	23.50 6	51	588.436,857 380.822,066	52	588.435,41 380.817,871	4.437
52	588.435,41 380.817,871	53	588.448,856 380.801,376	21.28 1	53	588.448,856 380.801,376	54	588.466,499 380.773,943	32.61 6	54	588.466,499 380.773,943	55	588.474,846 380.767,794	10.36 7
55	588.474,846 380.767,794	56	588.490,777 380.767,992	15.93 2	56	588.490,777 380.767,992	57	588.494,033 380.769,202	3.474	57	588.494,033 380.769,202	58	588.523,018 380.779,813	30.86 6
58	588.523,018 380.779,813	59	588.539,9 380.785,766	17.90 1	59	588.539,9 380.785,766	60	588.553,399 380.790,591	14.33 5	60	588.553,399 380.790,591	61	588.562,505 380.794,965	10.10 2
61	588.562,505 380.794,965	62	588.596,474 380.811,118	37.61 4	62	588.596,474 380.811,118	63	588.612,576 380.818,86	17.86 7	63	588.612,576 380.818,86	64	588.632,737 380.828,406	22.30 7
64	588.632,737 380.828,406	65	588.654,211 380.838,575	23.76	65	588.654,211 380.838,575	66	588.674,628 380.848,093	22.52 7	66	588.674,628 380.848,093	67	588.693,787 380.856,475	20.91 2
67	588.693,787 380.856,475	68	588.706,414 380.862,208	13.86 8	68	588.706,414 380.862,208	69	588.718,552 380.866,354	12.82 7	69	588.718,552 380.866,354	70	588.724,57 380.868,41	6.36
70	588.724,57 380.868,41	71	588.730,475 380.870,427	6.24	71	588.730,475 380.870,427	72	588.743,855 380.874,997	14.13 9	72	588.743,855 380.874,997	73	588.758,196 380.879,396	15.0
73	588.758,196 380.879,396	74	588.774,279 380.882,842	16.44 7	74	588.774,279 380.882,842	75	588.794,716 380.879,729	20.67 3	75	588.794,716 380.879,729	76	588.805,371 380.882,541	11.01 9
76	588.805,371 380.882,541	77	588.827,159 380.890,154	23.08	77	588.827,159 380.890,154	78	588.848,484 380.897,605	22.59	78	588.848,484 380.897,605	79	588.865,823 380.903,663	18.36 7
79	588.865,823 380.903,663	80	588.876,123 380.907,262	10.91	80	588.876,123 380.907,262	81	588.888,266 380.912,166	13.09 6	81	588.888,266 380.912,166	82	588.914,685 380.922,837	28.49 3
82	588.914,685 380.922,837	83	588.928,592 380.928,455	14.99 9	83	588.928,592 380.928,455	84	588.932,472 380.929,944	4.156	84	588.932,472 380.929,944	85	588.941,346 380.933,35	9.505
85	588.941,346 380.933,35	86	588.959,046 380.940,144	18.95 9	86	588.959,046 380.940,144	87	588.979,723 380.946,832	21.73 1	87	588.979,723 380.946,832	88	588.998,09 380.952,767	19.30 3
88	588.998,09 380.952,767	89	589.010,293 380.956,71	12.82 4	89	589.010,293 380.956,71	90	589.019,695 380.959,814	9.901	90	589.019,695 380.959,814	91	589.021,936 380.960,554	2.36
91	589.021,936 380.960,554	92	589.029,96 380.963,202	8.45	92	589.029,96 380.963,202	93	589.051,598 380.970,346	22.78 6	93	589.051,598 380.970,346	94	589.069,788 380.976,351	19.15 6
94	589.069,788 380.976,351	95	589.097,029 380.985,344	28.68 7	95	589.097,029 380.985,344	96	589.115,162 380.991,33	19.09 6	96	589.115,162 380.991,33	97	589.133,268 380.997,308	19.06 7
97	589.133,268 380.997,308	98	589.151,508 381.003,329	19.20 8	98	589.151,508 381.003,329	99	589.160,844 381.006,237	9.779	99	589.160,844 381.006,237	100	589.206,963 380.954,608	69.22 8
100	589.206,963 380.954,608	101	589.230,265 380.963,018	24.77 3	101	589.230,265 380.963,018	102	589.238,485 380.965,984	8.739	102	589.238,485 380.965,984	103	589.249,619 380.970,002	11.83 7
103	589.249,619 380.970,002	104	589.263,445 380.975,467	14.86 8	104	589.263,445 380.975,467	105	589.277,0 380.980,825	14.57 5	105	589.277,0 380.980,825	106	589.288,755 380.985,471	12.63 9
106	589.288,755 380.985,471	107	589.300,524 380.990,122	12.65 4	107	589.300,524 380.990,122	108	589.318,996 380.997,423	19.86 3	108	589.318,996 380.997,423	109	589.335,243 381.004,947	17.90 5
109	589.335,243 381.004,947	110	589.346,141 381.009,994	12.01	110	589.346,141 381.009,994	111	589.368,91 381.020,538	25.09 2	111	589.368,91 381.020,538	112	589.417,807 381.043,012	53.81 4
112	589.417,807 381.043,012	113	589.424,51 381.046,21	7.428	113	589.424,51 381.046,21	114	589.475,632 381.067,182	55.25 6	114	589.475,632 381.067,182	115	589.486,39 381.071,074	11.44

Punct început	X / Y	Punct sfârșit	X / Y	Lungime segment
115	589.486,39 381.071,074	1	589.483,566 381.073,819	3.939

** Lungimile segmentelor sunt determinate în planul de proiecție Stereo 70 și sunt rotunjite la 1 milimetru.

*** Distanța dintre puncte este formată din segmente cumulate ce sunt mai mici decât valoarea 1 milimetru.

**DATE DESPRE IMOBILUL NR. 5957**

Oficiul de Cadastru și Publicitate Imobiliară PRAHOVA
Biroul de Cadastru și Publicitate Imobiliară Ploiești

A. Partea I. Descrierea imobilului

TEREN Extravilan

Adresa: Jud. Prahova

Nr. Crt	Nr cadastral Nr. topografic	Suprafața* (mp)	Observații / Referințe
A1		2.804	Sector cadastral:0 Teren neimprejmuit;

B. Partea II. Proprietari și acte

Inscrieri privitoare la dreptul de proprietate și alte drepturi reale		Referințe
/		
Ordonanta nr. 1604, din 16/12/2009 emis de GUVERNUL ROMÂNIEI (act administrativ nr 6417/06,06,2024);		
B1	Intabulare, drept de PROPRIETATE, dobandit prin Lege, cota actuala 1/1 1) COMUNA BERCENI, CIF:2845338, (domeniul privat)	A1

C. Partea III. SARCINI .

Inscrieri privind dezmembramintele dreptului de proprietate, drepturi reale de garanție și sarcini	Referințe
NU SUNT	

Anexa Nr. 1 La Partea I

Teren

Nr cadastral	Suprafața (mp)*	Observații / Referințe
	2.804	

* Suprafața este determinată în planul de proiecție Stereo 70.

DETALII LINIARE IMOBIL



Date referitoare la teren

Crt	Categorie folosință	Intravilan	Suprafața (mp)	Tarla	Parcelă	Nr. topo	Observații / Referințe
59 57	drum	NU	2.804	DE 110	-	-	

Lungime Segmente

1) Valorile lungimilor segmentelor sunt obținute din proiecție în plan.

Punct început	X / Y	Punct sfârșit	X / Y	Lungime segment	Punct început	X / Y	Punct sfârșit	X / Y	Lungime segment	Punct început	X / Y	Punct sfârșit	X / Y	Lungime segment
1	588.980,307 380.323,855	2	588.976,884 380.322,221	3.793	2	588.976,884 380.322,221	3	588.962,082 380.315,155	16.40 2	3	588.962,082 380.315,155	4	588.953,25 380.310,939	9.787
4	588.953,25 380.310,939	5	588.933,115 380.301,326	22.31 2	5	588.933,115 380.301,326	6	588.915,844 380.293,081	19.13 8	6	588.915,844 380.293,081	7	588.907,249 380.288,978	9.524
7	588.907,249 380.288,978	8	588.889,219 380.280,371	19.97 9	8	588.889,219 380.280,371	9	588.873,44 380.272,838	17.48 5	9	588.873,44 380.272,838	10	588.866,11 380.269,338	8.123
10	588.866,11 380.269,338	11	588.848,968 380.261,156	18.99 4	11	588.848,968 380.261,156	12	588.846,283 380.259,873	2.976	12	588.846,283 380.259,873	13	588.840,877 380.256,637	6.301
13	588.840,877 380.256,637	14	588.832,641 380.251,707	9.599	14	588.832,641 380.251,707	15	588.824,183 380.246,645	9.857	15	588.824,183 380.246,645	16	588.813,47 380.240,232	12.48 6

Punct început	X / Y	Punct sfârșit	X / Y	Lungime segment	Punct început	X / Y	Punct sfârșit	X / Y	Lungime segment	Punct început	X / Y	Punct sfârșit	X / Y	Lungime segment
16	588.813,47 380.240,232	17	588.800,715 380.232,597	14.865	17	588.800,715 380.232,597	18	588.782,098 380.221,453	21.698	18	588.782,098 380.221,453	19	588.780,483 380.220,222	2.031
19	588.780,483 380.220,222	20	588.765,307 380.217,618	15.398	20	588.765,307 380.217,618	21	588.752,582 380.215,026	12.986	21	588.752,582 380.215,026	22	588.747,773 380.214,047	4.908
22	588.747,773 380.214,047	23	588.728,628 380.218,799	19.726	23	588.728,628 380.218,799	24	588.726,313 380.220,388	2.808	24	588.726,313 380.220,388	25	588.690,237 380.245,154	43.759
25	588.690,237 380.245,154	26	588.689,391 380.241,845	3.415	26	588.689,391 380.241,845	27	588.695,682 380.239,001	6.904	27	588.695,682 380.239,001	28	588.727,627 380.216,034	39.344
28	588.727,627 380.216,034	29	588.728,883 380.215,284	1.463	29	588.728,883 380.215,284	30	588.737,261 380.211,957	9.015	30	588.737,261 380.211,957	31	588.747,182 380.210,411	10.041
31	588.747,182 380.210,411	32	588.757,637 380.211,637	10.526	32	588.757,637 380.211,637	33	588.782,203 380.217,356	25.223	33	588.782,203 380.217,356	34	588.800,914 380.228,526	21.792
34	588.800,914 380.228,526	35	588.826,321 380.243,848	29.67	35	588.826,321 380.243,848	36	588.847,202 380.257,782	25.103	36	588.847,202 380.257,782	37	588.855,612 380.260,61	8.872
37	588.855,612 380.260,61	38	588.879,618 380.272,089	26.609	38	588.879,618 380.272,089	39	588.924,662 380.292,298	49.37	39	588.924,662 380.292,298	40	588.928,666 380.293,708	4.245
40	588.928,666 380.293,708	41	588.960,256 380.304,831	33.491	41	588.960,256 380.304,831	42	588.985,807 380.318,776	29.109	42	588.985,807 380.318,776	43	588.986,643 380.319,87	1.377
43	588.986,643 380.319,87	44	588.990,168 380.310,559	9.956	44	588.990,168 380.310,559	45	588.991,775 380.306,313	4.54	45	588.991,775 380.306,313	46	588.993,297 380.300,977	5.549
46	588.993,297 380.300,977	47	588.996,627 380.292,354	9.244	47	588.996,627 380.292,354	48	588.998,008 380.290,563	2.262	48	588.998,008 380.290,563	49	589.002,541 380.284,684	7.424
49	589.002,541 380.284,684	50	589.006,13 380.280,304	5.663	50	589.006,13 380.280,304	51	589.017,412 380.287,68	13.479	51	589.017,412 380.287,68	52	589.023,695 380.277,449	12.006
52	589.023,695 380.277,449	53	589.013,493 380.270,783	12.187	53	589.013,493 380.270,783	54	589.021,217 380.258,789	14.266	54	589.021,217 380.258,789	55	589.026,002 380.251,358	8.838
55	589.026,002 380.251,358	56	589.028,956 380.252,28	3.095	56	589.028,956 380.252,28	57	589.024,994 380.259,258	8.025	57	589.024,994 380.259,258	58	589.023,532 380.261,831	2.959
58	589.023,532 380.261,831	59	589.018,136 380.269,471	9.354	59	589.018,136 380.269,471	60	589.028,608 380.276,231	12.464	60	589.028,608 380.276,231	61	589.018,465 380.292,955	19.56
61	589.018,465 380.292,955	62	589.006,848 380.285,452	13.829	62	589.006,848 380.285,452	63	589.002,136 380.292,124	8.168	63	589.002,136 380.292,124	64	589.000,908 380.293,862	2.128
64	589.000,908 380.293,862	65	588.993,685 380.311,049	18.644	65	588.993,685 380.311,049	66	588.989,638 380.320,676	10.443	66	588.989,638 380.320,676	67	588.988,7 380.323,309	2.795
67	588.988,7 380.323,309	68	589.113,415 380.388,488	140.721	68	589.113,415 380.388,488	69	589.184,016 380.268,416	139.29	69	589.184,016 380.268,416	70	589.187,398 380.270,018	3.741
70	589.187,398 380.270,018	71	589.125,989 380.373,172	120.05	71	589.125,989 380.373,172	72	589.115,024 380.391,592	21.436	72	589.115,024 380.391,592	73	589.101,891 380.385,258	14.58
73	589.101,891 380.385,258	74	589.089,452 380.379,257	13.811	74	589.089,452 380.379,257	75	589.083,56 380.376,416	6.541	75	589.083,56 380.376,416	76	589.077,11 380.373,304	7.161
76	589.077,11 380.373,304	77	589.063,515 380.366,747	15.094	77	589.063,515 380.366,747	78	589.056,292 380.363,263	8.019	78	589.056,292 380.363,263	79	589.048,652 380.359,578	8.482
79	589.048,652 380.359,578	80	589.036,448 380.353,683	13.553	80	589.036,448 380.353,683	81	589.029,64 380.350,066	7.71	81	589.029,64 380.350,066	82	589.020,672 380.345,301	10.155
82	589.020,672 380.345,301	83	589.011,768 380.340,571	10.082	83	589.011,768 380.340,571	84	588.996,49 380.332,454	17.3	84	588.996,49 380.332,454	1	588.980,307 380.323,855	18.326

** Lungimile segmentelor sunt determinate în planul de proiecție Stereo 70 și sunt rotunjite la 1 milimetru.

*** Distanța dintre puncte este formată din segmente cumulate ce sunt mai mici decât valoarea 1 milimetru.

**DATE DESPRE IMOBILUL NR. 5958**

Oficiul de Cadastru și Publicitate Imobiliară PRAHOVA
Biroul de Cadastru și Publicitate Imobiliară Ploiești

A. Partea I. Descrierea imobilului

TEREN Extravilan

Adresa: Jud. Prahova

Nr. Crt	Nr cadastral Nr. topografic	Suprafața* (mp)	Observații / Referințe
A1		Din acte: 2.296 Masurata: 2.297	Sector cadastral:0 Teren neimprejmuit;

B. Partea II. Proprietari și acte

Inscrieri privitoare la dreptul de proprietate și alte drepturi reale		Referințe
/		
Ordonanta nr. 1604, din 16/12/2009 emis de GUVERNUL ROMÂNIEI (act administrativ nr 6412/06.06.2024);		
B1	Intabulare, drept de PROPRIETATE, dobandit prin Lege, cota actuala 1/1 1) COMUNA BERCENI, CIF:2845338, (domeniul privat)	A1

C. Partea III. SARCINI .

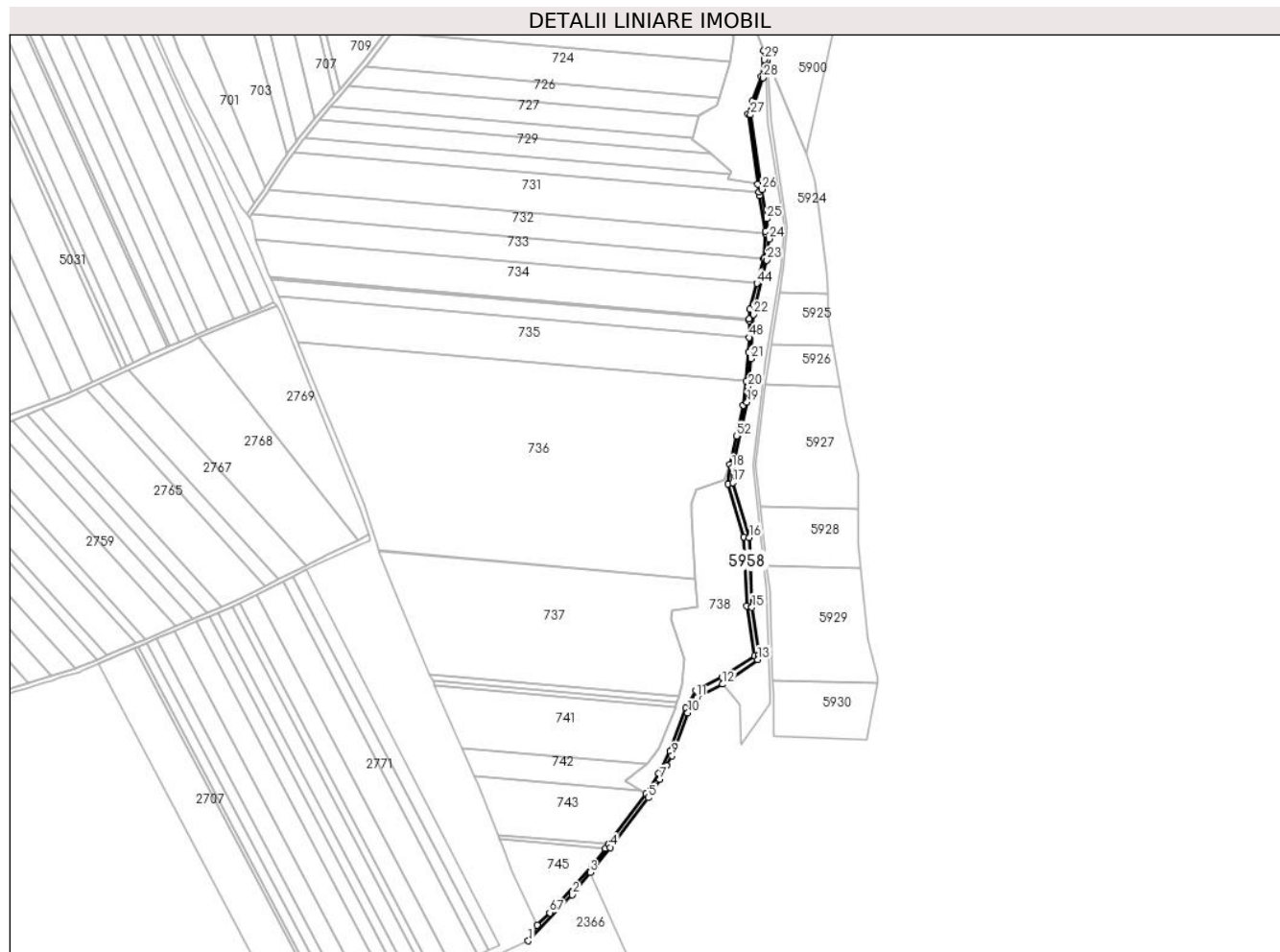
Inscrieri privind dezmembramintele dreptului de proprietate, drepturi reale de garanție și sarcini	Referințe
NU SUNT	

Anexa Nr. 1 La Partea I

Teren

Nr cadastral	Suprafața (mp)*	Observații / Referințe
	Din acte: 2.296 Masurata: 2.297	

* Suprafața este determinată în planul de proiecție Stereo 70.



Date referitoare la teren

Crt	Categorie folosință	Intra vilan	Suprafața (mp)	Tarla	Parcelă	Nr. topo	Observații / Referințe
59 58	drum	NU	2.297	DE 162	-	-	

Lungime Segmente

1) Valorile lungimilor segmentelor sunt obținute din proiecție în plan.

Punct început	X / Y	Punct sfârșit	X / Y	Lungime segment	Punct început	X / Y	Punct sfârșit	X / Y	Lungime segment	Punct început	X / Y	Punct sfârșit	X / Y	Lungime segment
1	589.684,493 380.569,934	2	589.719,129 380.606,251	50.186	2	589.719,129 380.606,251	3	589.733,307 380.623,938	22.668	3	589.733,307 380.623,938	4	589.749,137 380.643,688	25.311
4	589.749,137 380.643,688	5	589.779,298 380.682,876	49.45	5	589.779,298 380.682,876	6	589.782,867 380.688,656	6.794	6	589.782,867 380.688,656	7	589.788,276 380.697,419	10.298
7	589.788,276 380.697,419	8	589.793,426 380.708,382	12.112	8	589.793,426 380.708,382	9	589.798,012 380.715,994	8.887	9	589.798,012 380.715,994	10	589.810,452 380.750,08	36.285
10	589.810,452 380.750,08	11	589.817,505 380.761,885	13.752	11	589.817,505 380.761,885	12	589.837,89 380.772,573	23.017	12	589.837,89 380.772,573	13	589.865,717 380.792,035	33.957
13	589.865,717 380.792,035	14	589.866,57 380.795,914	3.972	14	589.866,57 380.795,914	15	589.861,062 380.833,21	37.7	15	589.861,062 380.833,21	16	589.859,172 380.888,35	55.173

Punct început	X / Y	Punct sfârșit	X / Y	Lungime segment	Punct început	X / Y	Punct sfârșit	X / Y	Lungime segment	Punct început	X / Y	Punct sfârșit	X / Y	Lungime segment
16	589.859,172 380.888,35	17	589.846,043 380.931,667	45.262	17	589.846,043 380.931,667	18	589.845,542 380.943,44	11.784	18	589.845,542 380.943,44	19	589.857,182 380.995,057	52.913
19	589.857,182 380.995,057	20	589.858,206 381.007,579	12.564	20	589.858,206 381.007,579	21	589.860,24 381.029,491	22.006	21	589.860,24 381.029,491	22	589.862,388 381.064,505	35.079
22	589.862,388 381.064,505	23	589.872,783 381.107,266	44.007	23	589.872,783 381.107,266	24	589.874,566 381.124,06	16.888	24	589.874,566 381.124,06	25	589.872,862 381.139,959	15.99
25	589.872,862 381.139,959	26	589.868,771 381.163,239	23.637	26	589.868,771 381.163,239	27	589.859,898 381.222,129	59.554	27	589.859,898 381.222,129	28	589.869,786 381.251,272	30.776
28	589.869,786 381.251,272	29	589.870,9 381.265,617	14.388	29	589.870,9 381.265,617	30	589.871,193 381.266,035	0.51	30	589.871,193 381.266,035	31	589.873,298 381.265,076	2.313
31	589.873,298 381.265,076	32	589.873,358 381.265,074	0.06	32	589.873,358 381.265,074	33	589.870,165 381.272,878	8.432	33	589.870,165 381.272,878	34	589.868,487 381.252,301	20.645
34	589.868,487 381.252,301	35	589.861,414 381.232,583	20.948	35	589.861,414 381.232,583	36	589.858,1 381.222,917	10.218	36	589.858,1 381.222,917	37	589.865,683 381.167,142	56.288
37	589.865,683 381.167,142	38	589.866,64 381.160,93	6.285	38	589.866,64 381.160,93	39	589.867,03 381.158,401	2.559	39	589.867,03 381.158,401	40	589.871,829 381.130,048	28.756
40	589.871,829 381.130,048	41	589.871,748 381.128,436	1.614	41	589.871,748 381.128,436	42	589.870,774 381.108,969	19.491	42	589.870,774 381.108,969	43	589.870,622 381.108,438	0.552
43	589.870,622 381.108,438	44	589.865,051 381.088,96	20.259	44	589.865,051 381.088,96	45	589.859,272 381.068,752	21.018	45	589.859,272 381.068,752	46	589.859,131 381.061,117	7.636
46	589.859,131 381.061,117	47	589.859,102 381.059,533	1.584	47	589.859,102 381.059,533	48	589.858,855 381.046,188	13.347	48	589.858,855 381.046,188	49	589.858,638 381.034,48	11.71
49	589.858,638 381.034,48	50	589.856,326 381.011,966	22.632	50	589.856,326 381.011,966	51	589.854,365 380.992,87	19.196	51	589.854,365 380.992,87	52	589.849,126 380.968,506	24.921
52	589.849,126 380.968,506	53	589.843,639 380.946,111	23.057	53	589.843,639 380.946,111	54	589.842,325 380.930,522	15.644	54	589.842,325 380.930,522	55	589.854,683 380.888,944	43.376
55	589.854,683 380.888,944	56	589.857,236 380.834,246	54.758	56	589.857,236 380.834,246	57	589.863,13 380.794,68	40.003	57	589.863,13 380.794,68	58	589.837,678 380.778,056	30.4
58	589.837,678 380.778,056	59	589.816,83 380.767,34	23.441	59	589.816,83 380.767,34	60	589.808,912 380.753,785	15.698	60	589.808,912 380.753,785	61	589.796,559 380.719,676	36.277
61	589.796,559 380.719,676	62	589.787,541 380.702,147	19.713	62	589.787,541 380.702,147	63	589.777,492 380.686,115	18.921	63	589.777,492 380.686,115	64	589.747,663 380.646,166	49.857
64	589.747,663 380.646,166	65	589.745,196 380.642,862	4.123	65	589.745,196 380.642,862	66	589.734,974 380.629,173	17.084	66	589.734,974 380.629,173	67	589.701,494 380.592,088	49.962
67	589.701,494 380.592,088	68	589.691,347 380.582,301	14.098	68	589.691,347 380.582,301	1	589.684,493 380.569,934	14.14					

** Lungimile segmentelor sunt determinate în planul de proiecție Stereo 70 și sunt rotunjite la 1 milimetru.

*** Distanța dintre puncte este formată din segmente cumulate ce sunt mai mici decât valoarea 1 milimetru.

**DATE DESPRE IMOBILUL NR. 5959**

Oficiul de Cadastru și Publicitate Imobiliară PRAHOVA
Biroul de Cadastru și Publicitate Imobiliară Ploiești

A. Partea I. Descrierea imobilului

TEREN Extravilan

Adresa: Jud. Prahova

Nr. Crt	Nr cadastral Nr. topografic	Suprafața* (mp)	Observații / Referințe
A1		2.112	Sector cadastral:0 Teren neimprejmuit;

B. Partea II. Proprietari și acte

Inscrieri privitoare la dreptul de proprietate și alte drepturi reale	Referințe
/	
Ordonanta nr. 1604, din 16/12/2009 emis de GUVERNUL ROMÂNIEI (act administrativ nr 6415/06.06.2024);	
B1	A1
Intabulare, drept de PROPRIETATE, dobandit prin Lege, cota actuala 1/1	
1) COMUNA BERCENI, CIF:99999999999999	

C. Partea III. SARCINI .

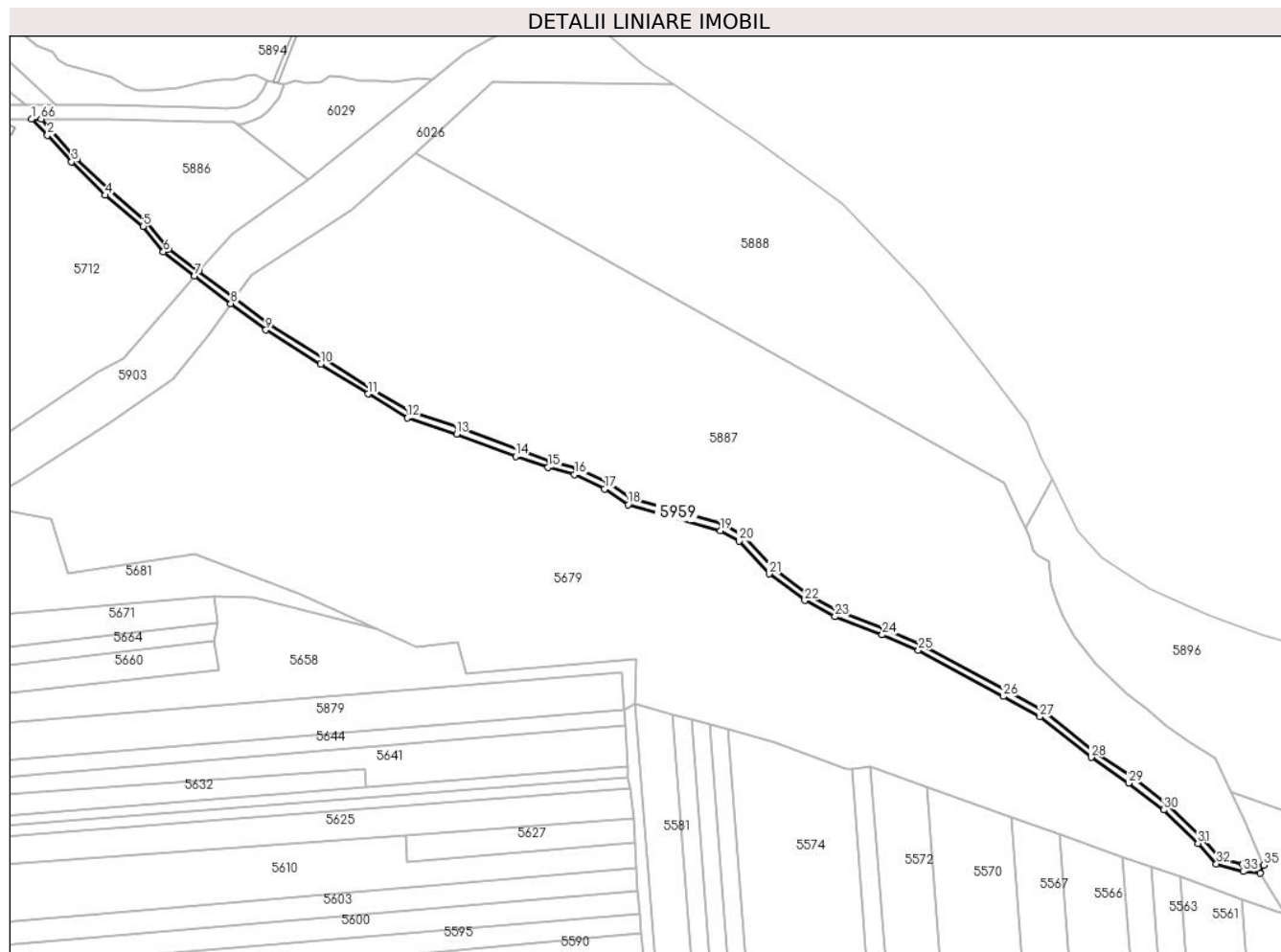
Inscrieri privind dezmembramintele dreptului de proprietate, drepturi reale de garanție și sarcini	Referințe
NU SUNT	

Anexa Nr. 1 La Partea I

Teren

Nr cadastral	Suprafața (mp)*	Observații / Referințe
	2.112	

* Suprafața este determinată în planul de proiecție Stereo 70.



Date referitoare la teren

Crt	Categorie folosință	Intravilan	Suprafața (mp)	Tarla	Parcelă	Nr. topo	Observații / Referințe
59	drum	NU	2.112	-	-	-	

Lungime Segmente

1) Valorile lungimilor segmentelor sunt obținute din proiecție în plan.

Punct început	X / Y	Punct sfârșit	X / Y	Lungime segment	Punct început	X / Y	Punct sfârșit	X / Y	Lungime segment	Punct început	X / Y	Punct sfârșit	X / Y	Lungime segment
1	587.785,748 383.949,441	2	587.793,121 383.941,987	10.484	2	587.793,121 383.941,987	3	587.804,374 383.929,594	16.745	3	587.804,374 383.929,594	4	587.819,931 383.914,003	22.025
4	587.819,931 383.914,003	5	587.837,853 383.899,606	22.989	5	587.837,853 383.899,606	6	587.847,135 383.887,63	15.152	6	587.847,135 383.887,63	7	587.861,693 383.876,435	18.365
7	587.861,693 383.876,435	8	587.878,603 383.863,56	21.254	8	587.878,603 383.863,56	9	587.894,953 383.851,28	20.448	9	587.894,953 383.851,28	10	587.920,527 383.835,457	30.073
10	587.920,527 383.835,457	11	587.942,525 383.821,464	26.071	11	587.942,525 383.821,464	12	587.960,932 383.810,303	21.526	12	587.960,932 383.810,303	13	587.983,838 383.802,735	24.124
13	587.983,838 383.802,735	14	588.011,424 383.792,402	29.458	14	588.011,424 383.792,402	15	588.026,486 383.787,266	15.914	15	588.026,486 383.787,266	16	588.038,875 383.783,971	12.82

Punct început	X / Y	Punct sfârșit	X / Y	Lungime segment	Punct început	X / Y	Punct sfârșit	X / Y	Lungime segment	Punct început	X / Y	Punct sfârșit	X / Y	Lungime segment
16	588.038,875 383.783,971	17	588.052,893 383.777,163	15.584	17	588.052,893 383.777,163	18	588.063,858 383.769,943	13.129	18	588.063,858 383.769,943	19	588.106,793 383.757,837	44.609
19	588.106,793 383.757,837	20	588.115,566 383.752,904	10.065	20	588.115,566 383.752,904	21	588.129,649 383.737,613	20.788	21	588.129,649 383.737,613	22	588.146,213 383.725,291	20.645
22	588.146,213 383.725,291	23	588.160,275 383.717,699	15.981	23	588.160,275 383.717,699	24	588.182,277 383.709,281	23.557	24	588.182,277 383.709,281	25	588.199,168 383.702,081	18.362
25	588.199,168 383.702,081	26	588.238,757 383.680,596	45.043	26	588.238,757 383.680,596	27	588.255,727 383.671,083	19.455	27	588.255,727 383.671,083	28	588.279,685 383.652,137	30.544
28	588.279,685 383.652,137	29	588.297,25 383.640,22	21.226	29	588.297,25 383.640,22	30	588.313,536 383.627,749	20.512	30	588.313,536 383.627,749	31	588.329,428 383.612,109	22.297
31	588.329,428 383.612,109	32	588.338,098 383.602,569	12.891	32	588.338,098 383.602,569	33	588.350,532 383.599,057	12.92	33	588.350,532 383.599,057	34	588.358,371 383.598,22	7.884
34	588.358,371 383.598,22	35	588.360,18 383.601,944	4.14	35	588.360,18 383.601,944	36	588.350,457 383.602,384	9.733	36	588.350,457 383.602,384	37	588.340,059 383.605,244	10.784
37	588.340,059 383.605,244	38	588.331,693 383.614,286	12.318	38	588.331,693 383.614,286	39	588.315,6 383.630,124	22.579	39	588.315,6 383.630,124	40	588.299,088 383.642,768	20.797
40	588.299,088 383.642,768	41	588.281,543 383.654,671	21.202	41	588.281,543 383.654,671	42	588.257,48 383.673,7	30.678	42	588.257,48 383.673,7	43	588.240,274 383.683,346	19.725
43	588.240,274 383.683,346	44	588.200,536 383.704,911	45.213	44	588.200,536 383.704,911	45	588.183,454 383.712,193	18.569	45	588.183,454 383.712,193	46	588.161,587 383.720,559	23.413
46	588.161,587 383.720,559	47	588.147,905 383.727,946	15.549	47	588.147,905 383.727,946	48	588.131,759 383.739,957	20.123	48	588.131,759 383.739,957	49	588.117,539 383.755,397	20.991
49	588.117,539 383.755,397	50	588.108,006 383.760,758	10.937	50	588.108,006 383.760,758	51	588.065,178 383.772,833	44.497	51	588.065,178 383.772,833	52	588.054,449 383.779,898	12.847
52	588.054,449 383.779,898	53	588.039,974 383.786,928	16.091	53	588.039,974 383.786,928	54	588.027,397 383.790,273	13.014	54	588.027,397 383.790,273	55	587.984,882 383.805,697	45.227
55	587.984,882 383.805,697	56	587.962,255 383.813,173	23.829	56	587.962,255 383.813,173	57	587.944,182 383.824,132	21.136	57	587.944,182 383.824,132	58	587.922,196 383.838,117	26.057
58	587.922,196 383.838,117	59	587.896,726 383.853,876	29.951	59	587.896,726 383.853,876	60	587.880,434 383.866,112	20.374	60	587.880,434 383.866,112	61	587.863,592 383.878,6	20.968
61	587.863,592 383.878,6	62	587.849,7 383.889,017	17.363	62	587.849,7 383.889,017	63	587.839,358 383.901,782	16.429	63	587.839,358 383.901,782	64	587.822,281 383.916,003	22.223
64	587.822,281 383.916,003	65	587.806,726 383.930,897	21.536	65	587.806,726 383.930,897	66	587.790,2 383.949,568	24.934	66	587.790,2 383.949,568	1	587.785,748 383.949,441	4.454

** Lungimile segmentelor sunt determinate în planul de proiecție Stereo 70 și sunt rotunjite la 1 milimetru.

*** Distanța dintre puncte este formată din segmente cumulate ce sunt mai mici decât valoarea 1 milimetru.

**DATE DESPRE IMOBILUL NR. 5960**

Oficiul de Cadastru și Publicitate Imobiliară PRAHOVA
Biroul de Cadastru și Publicitate Imobiliară Ploiești

A. Partea I. Descrierea imobilului

TEREN Extravilan

Adresa: Jud. Prahova

Nr. Crt	Nr cadastral Nr. topografic	Suprafața* (mp)	Observații / Referințe
A1		2.754	Sector cadastral:0 Teren neimprejmuit;

B. Partea II. Proprietari și acte

Inscrieri privitoare la dreptul de proprietate și alte drepturi reale	Referințe
/	
Ordonanta nr. 1604, din 16/12/2009 emis de GUVERNUL ROMÂNIEI (act administrativ nr 6414/06.06.2024);	
B1	A1
Intabulare, drept de PROPRIETATE, dobandit prin Lege, cota actuala 1/1 1) COMUNA BERCENI, CIF:2845338, (domeniul privat)	

C. Partea III. SARCINI .

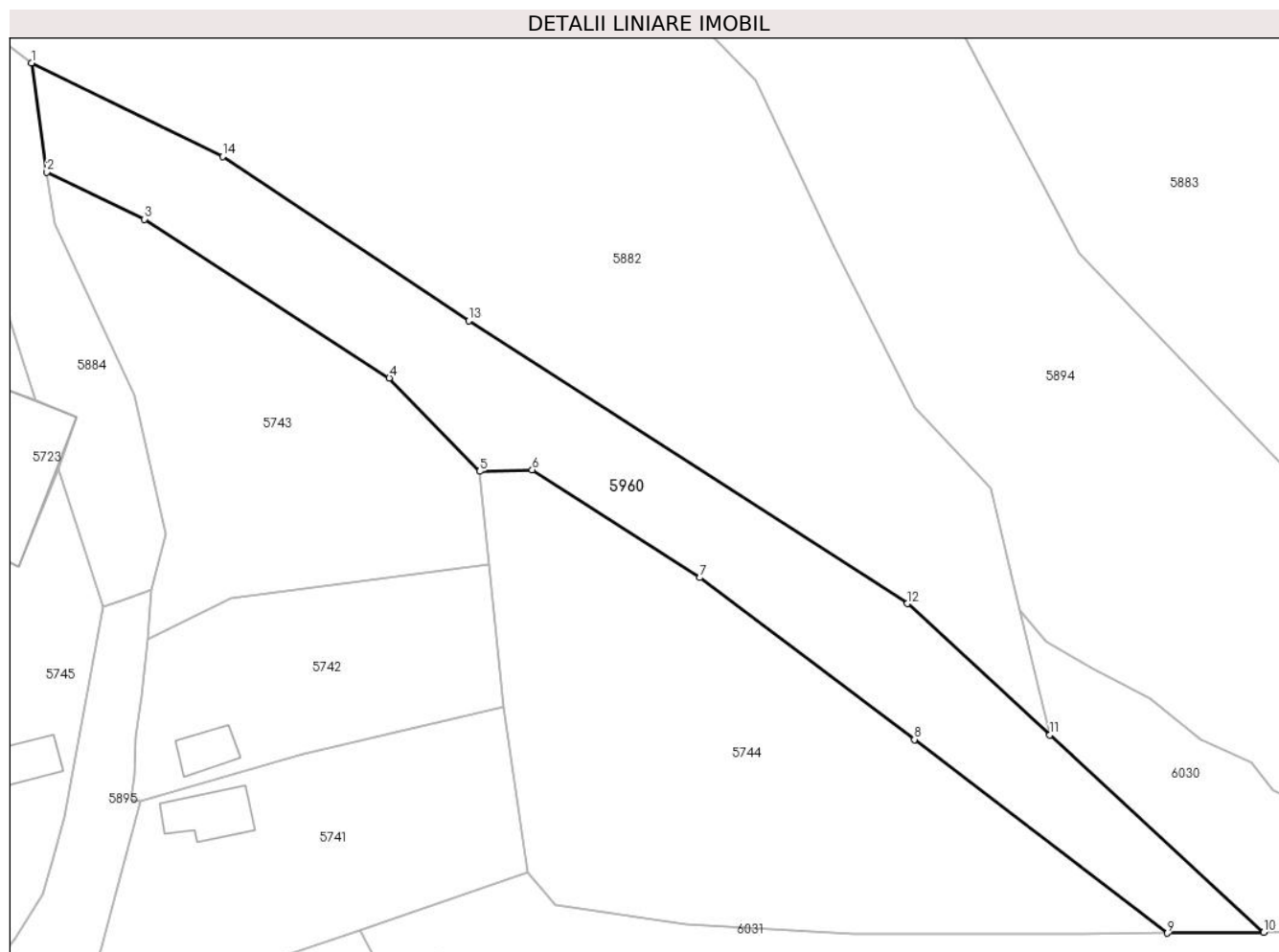
Inscrieri privind dezmembramintele dreptului de proprietate, drepturi reale de garanție și sarcini	Referințe
NU SUNT	

Anexa Nr. 1 La Partea I

Teren

Nr cadastral	Suprafața (mp)*	Observații / Referințe
	2.754	

* Suprafața este determinată în planul de proiecție Stereo 70.



Date referitoare la teren

Crt	Categorie folosință	Intravilan	Suprafața (mp)	Tarla	Parcelă	Nr. topo	Observații / Referințe
59 60	drum	NU	2.754	DC 62,DE 9	-	-	

Lungime Segmente

1) Valorile lungimilor segmentelor sunt obținute din proiecție în plan.

Punct început	X / Y	Punct sfârșit	X / Y	Lungime segment (** (m)
1	587.618,778 384.081,911	2	587.620,974 384.066,102	15.961
2	587.620,974 384.066,102	3	587.635,066 384.059,298	15.648
3	587.635,066 384.059,298	4	587.670,559 384.036,335	42.273
4	587.670,559 384.036,335	5	587.683,641 384.022,831	18.801
5	587.683,641 384.022,831	6	587.691,235 384.023,051	7.597

Punct început	X / Y	Punct sfârșit	X / Y	Lungime segment (** (m)
6	587.691,235 384.023,051	7	587.715,522 384.007,447	28.868
7	587.715,522 384.007,447	8	587.746,572 383.984,027	38.891
8	587.746,572 383.984,027	9	587.783,198 383.956,019	46.108
9	587.783,198 383.956,019	10	587.797,126 383.956,166	13.929
10	587.797,126 383.956,166	11	587.766,172 383.984,685	42.089
11	587.766,172 383.984,685	12	587.745,544 384.003,691	28.049
12	587.745,544 384.003,691	13	587.682,049 384.044,583	75.523
13	587.682,049 384.044,583	14	587.646,415 384.068,381	42.85
14	587.646,415 384.068,381	1	587.618,778 384.081,911	30.771

** Lungimile segmentelor sunt determinate în planul de proiecție Stereo 70 și sunt rotunjite la 1 milimetru.

*** Distanța dintre puncte este formată din segmente cumulate ce sunt mai mici decât valoarea 1 milimetru.



DATE DESPRE IMOBILUL NR. 5961

Oficiul de Cadastru și Publicitate Imobiliară PRAHOVA
Biroul de Cadastru și Publicitate Imobiliară Ploiești

A. Partea I. Descrierea imobilului

TEREN Extravilan

Adresa: Jud. Prahova

Nr. Crt	Nr cadastral Nr. topografic	Suprafața* (mp)	Observații / Referințe
A1		Din acte: 5.851 Masurata: 5.698	Sector cadastral:0 Teren neimprejmuit; domeniu public

B. Partea II. Proprietari și acte

Inscrieri privitoare la dreptul de proprietate și alte drepturi reale		Referințe
/		
Ordonanta nr. 1604, din 16/12/2009 emis de GUVERNUL ROMANIEI (act administrativ nr 6475/06,06,2024);		
B1	Intabulare, drept de PROPRIETATE, dobandit prin Lege, cota actuala 1/1 1) COMUNA BERCENI , CIF:2845338 <i>OBSERVATII: domeniu public</i>	A1

C. Partea III. SARCINI .

Inscrieri privind dezmembramintele dreptului de proprietate, drepturi reale de garanție și sarcini	Referințe
NU SUNT	

Anexa Nr. 1 La Partea I

Teren

Nr cadastral	Suprafața (mp)*	Observații / Referințe
	Din acte: 5.851 Masurata: 5.698	domeniu public

* Suprafața este determinată în planul de proiecție Stereo 70.

DETALII LINIARE IMOBIL



Date referitoare la teren

Crt	Categorie folosință	Intra vilan	Suprafața (mp)	Tarla	Parcelă	Nr. topo	Observații / Referințe
59 61	drum	NU	5.698	-	-	-	

Lungime Segmente

1) Valorile lungimilor segmentelor sunt obținute din proiecție în plan.

Punct început	X / Y	Punct sfârșit	X / Y	Lungime segment	Punct început	X / Y	Punct sfârșit	X / Y	Lungime segment	Punct început	X / Y	Punct sfârșit	X / Y	Lungime segment
1	586.361,805 379.373,529	2	586.364,531 379.365,368	8.605	2	586.364,531 379.365,368	3	586.376,84 379.369,968	13.14	3	586.376,84 379.369,968	4	586.385,738 379.372,006	9.128
4	586.385,738 379.372,006	5	586.401,905 379.380,102	18.08 2	5	586.401,905 379.380,102	6	586.411,271 379.384,843	10.49 7	6	586.411,271 379.384,843	7	586.427,361 379.388,724	16.55 2
7	586.427,361 379.388,724	8	586.438,643 379.383,44	12.45 8	8	586.438,643 379.383,44	9	586.457,04 379.358,854	30.70 7	9	586.457,04 379.358,854	10	586.464,47 379.351,407	10.51 9
10	586.464,47 379.351,407	11	586.471,86 379.346,685	8.77	11	586.471,86 379.346,685	12	586.492,151 379.338,179	22.00 2	12	586.492,151 379.338,179	13	586.515,88 379.332,969	24.29 4
13	586.515,88 379.332,969	14	586.535,626 379.335,236	19.87 6	14	586.535,626 379.335,236	15	586.545,341 379.336,352	9.778	15	586.545,341 379.336,352	16	586.577,895 379.336,47	32.55 5

Punct început	X / Y	Punct sfârșit	X / Y	Lungime segment	Punct început	X / Y	Punct sfârșit	X / Y	Lungime segment	Punct început	X / Y	Punct sfârșit	X / Y	Lungime segment
16	586.577,895 379.336,47	17	586.611,903 379.335,512	34.021	17	586.611,903 379.335,512	18	586.622,23 379.333,87	10.457	18	586.622,23 379.333,87	19	586.748,109 379.408,597	146.388
19	586.748,109 379.408,597	20	586.838,465 379.463,17	105.558	20	586.838,465 379.463,17	21	586.882,052 379.488,004	50.166	21	586.882,052 379.488,004	22	586.882,058 379.488,008	0.007
22	586.882,058 379.488,008	23	586.882,177 379.487,831	0.213	23	586.882,177 379.487,831	24	586.890,889 379.492,782	10.021	24	586.890,889 379.492,782	25	586.890,794 379.492,985	0.224
25	586.890,794 379.492,985	26	586.954,4 379.529,226	73.206	26	586.954,4 379.529,226	27	586.954,413 379.529,233	0.015	27	586.954,413 379.529,233	28	586.954,521 379.529,043	0.218
28	586.954,521 379.529,043	29	586.956,379 379.530,102	2.138	29	586.956,379 379.530,102	30	586.956,269 379.530,29	0.218	30	586.956,269 379.530,29	31	586.967,785 379.536,852	13.254
31	586.967,785 379.536,852	32	586.959,984 379.542,28	9.504	32	586.959,984 379.542,28	33	586.947,843 379.534,938	14.188	33	586.947,843 379.534,938	34	586.918,53 379.518,363	33.675
34	586.918,53 379.518,363	35	586.893,807 379.504,385	28.401	35	586.893,807 379.504,385	36	586.887,195 379.500,646	7.596	36	586.887,195 379.500,646	37	586.888,914 379.497,859	3.275
37	586.888,914 379.497,859	38	586.880,934 379.492,259	9.749	38	586.880,934 379.492,259	39	586.878,409 379.495,679	4.251	39	586.878,409 379.495,679	40	586.869,814 379.490,819	9.874
40	586.869,814 379.490,819	41	586.839,978 379.473,949	34.275	41	586.839,978 379.473,949	42	586.812,679 379.458,513	31.36	42	586.812,679 379.458,513	43	586.785,552 379.443,175	31.163
43	586.785,552 379.443,175	44	586.769,282 379.433,976	18.69	44	586.769,282 379.433,976	45	586.755,603 379.426,241	15.714	45	586.755,603 379.426,241	46	586.727,987 379.410,627	31.725
46	586.727,987 379.410,627	47	586.704,59 379.390,97	30.558	47	586.704,59 379.390,97	48	586.694,736 379.383,452	12.395	48	586.694,736 379.383,452	49	586.673,826 379.370,072	24.824
49	586.673,826 379.370,072	50	586.672,738 379.372,089	2.292	50	586.672,738 379.372,089	51	586.655,663 379.366,155	18.077	51	586.655,663 379.366,155	52	586.643,01 379.357,18	15.512
52	586.643,01 379.357,18	53	586.628,273 379.346,88	17.98	53	586.628,273 379.346,88	54	586.622,741 379.351,118	6.969	54	586.622,741 379.351,118	55	586.617,357 379.348,074	6.185
55	586.617,357 379.348,074	56	586.605,027 379.347,048	12.373	56	586.605,027 379.347,048	57	586.583,528 379.344,941	21.602	57	586.583,528 379.344,941	58	586.567,383 379.343,996	16.172
58	586.567,383 379.343,996	59	586.554,636 379.342,778	12.805	59	586.554,636 379.342,778	60	586.538,28 379.341,595	16.399	60	586.538,28 379.341,595	61	586.521,924 379.340,411	16.399
61	586.521,924 379.340,411	62	586.472,505 379.354,887	51.496	62	586.472,505 379.354,887	63	586.443,199 379.386,619	43.195	63	586.443,199 379.386,619	64	586.436,53 379.392,385	8.816
64	586.436,53 379.392,385	65	586.428,042 379.395,235	8.953	65	586.428,042 379.395,235	66	586.405,555 379.387,553	23.763	66	586.405,555 379.387,553	67	586.383,069 379.376,457	25.075
67	586.383,069 379.376,457	1	586.361,805 379.373,529	21.465										

** Lungimile segmentelor sunt determinate în planul de proiecție Stereo 70 și sunt rotunjite la 1 milimetru.

*** Distanța dintre puncte este formată din segmente cumulate ce sunt mai mici decât valoarea 1 milimetru.

**DATE DESPRE IMOBILUL NR. 5962**

Oficiul de Cadastru și Publicitate Imobiliară PRAHOVA
Biroul de Cadastru și Publicitate Imobiliară Ploiești

A. Partea I. Descrierea imobilului

TEREN Extravilan

Adresa: Jud. Prahova

Nr. Crt	Nr cadastral Nr. topografic	Suprafața* (mp)	Observații / Referințe
A1		862	Sector cadastral:0 Teren neimprejmuit;

B. Partea II. Proprietari și acte

Inscrieri privitoare la dreptul de proprietate și alte drepturi reale	Referințe
/	
Ordonanta nr. 1604, din 16/12/2009 emis de GUVERNUL ROMÂNIEI (act administrativ nr 6482/06,06,2024);	
B1	A1
Intabulare, drept de PROPRIETATE, dobandit prin Lege, cota actuala 1/1 1) COMUNA BERCENI, CIF:2845338	

C. Partea III. SARCINI .

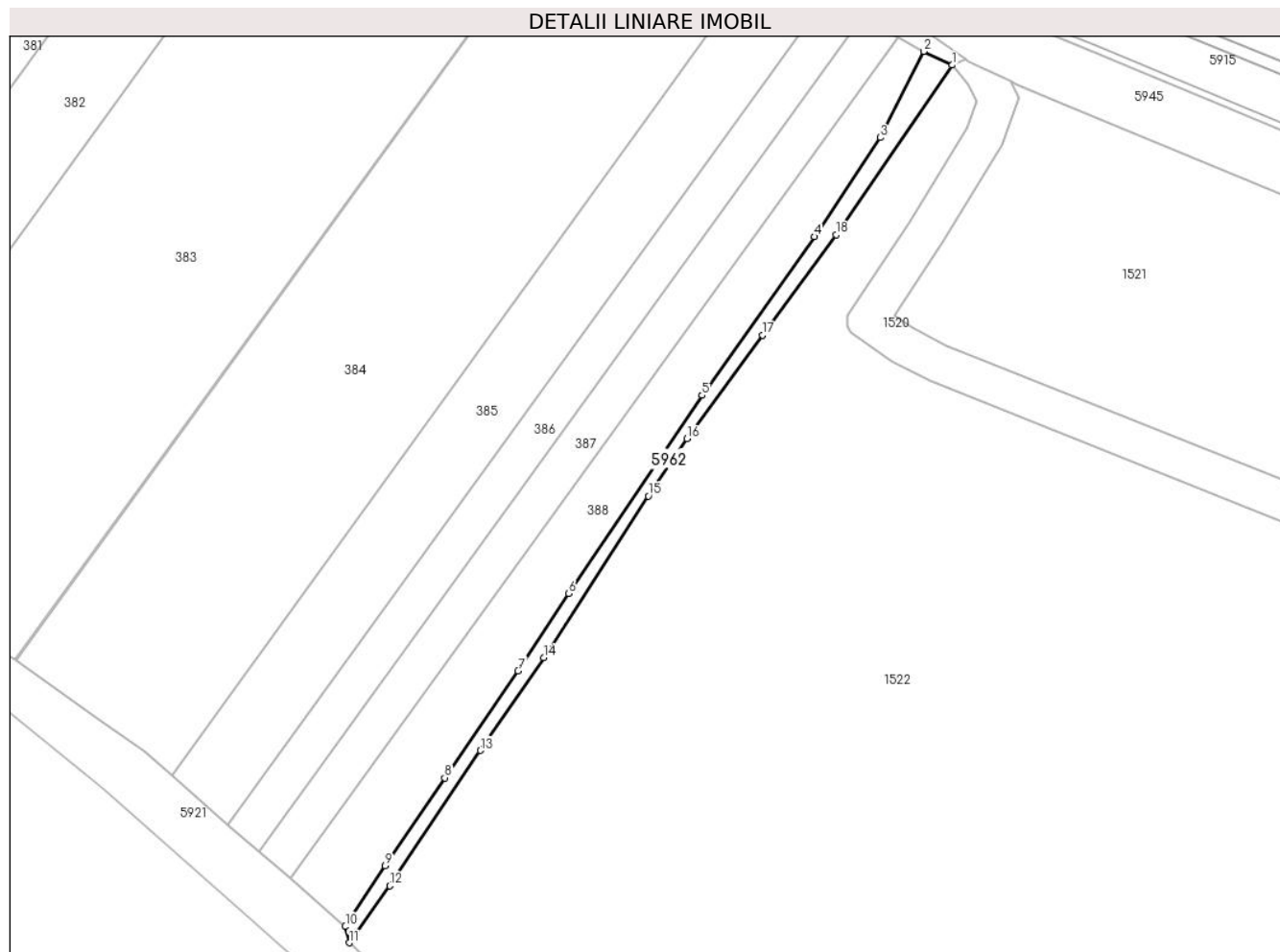
Inscrieri privind dezmembramintele dreptului de proprietate, drepturi reale de garanție și sarcini	Referințe
NU SUNT	

Anexa Nr. 1 La Partea I

Teren

Nr cadastral	Suprafața (mp)*	Observații / Referințe
	862	

* Suprafața este determinată în planul de proiecție Stereo 70.



Date referitoare la teren

Crt	Categorie folosință	Intravilan	Suprafața (mp)	Tarla	Parcelă	Nr. topo	Observații / Referințe
59 62	drum	NU	862	-	-	-	

Lungime Segmente

1) Valorile lungimilor segmentelor sunt obținute din proiecție în plan.

Punct început	X / Y	Punct sfârșit	X / Y	Lungime segment (** (m)
1	584.687,177 380.884,934	2	584.680,662 380.888,078	7.234
2	584.680,662 380.888,078	3	584.670,633 380.868,186	22.277
3	584.670,633 380.868,186	4	584.655,299 380.845,268	27.575
4	584.655,299 380.845,268	5	584.629,332 380.808,633	44.904
5	584.629,332 380.808,633	6	584.598,504 380.762,845	55.199

Punct început	X / Y	Punct sfârșit	X / Y	Lungime segment (** (m)
6	584.598,504 380.762,845	7	584.586,802 380.744,982	21.355
7	584.586,802 380.744,982	8	584.569,827 380.720,222	30.02
8	584.569,827 380.720,222	9	584.556,028 380.699,891	24.572
9	584.556,028 380.699,891	10	584.546,83 380.685,864	16.774
10	584.546,83 380.685,864	11	584.547,719 380.682,133	3.835
11	584.547,719 380.682,133	12	584.557,107 380.695,289	16.162
12	584.557,107 380.695,289	13	584.578,086 380.726,54	37.64
13	584.578,086 380.726,54	14	584.592,721 380.748,001	25.976
14	584.592,721 380.748,001	15	584.616,969 380.785,324	44.508
15	584.616,969 380.785,324	16	584.625,838 380.798,657	16.013
16	584.625,838 380.798,657	17	584.643,297 380.822,472	29.529
17	584.643,297 380.822,472	18	584.660,325 380.845,75	28.841
18	584.660,325 380.845,75	1	584.687,177 380.884,934	47.502

** Lungimile segmentelor sunt determinate în planul de proiecție Stereo 70 și sunt rotunjite la 1 milimetru.

*** Distanța dintre puncte este formată din segmente cumulate ce sunt mai mici decât valoarea 1 milimetru.

**DATE DESPRE IMOBILUL NR. 5963**

Oficiul de Cadastru și Publicitate Imobiliară PRAHOVA
Biroul de Cadastru și Publicitate Imobiliară Ploiești

A. Partea I. Descrierea imobilului

TEREN Extravilan

Adresa: Jud. Prahova

Nr. Crt	Nr cadastral Nr. topografic	Suprafața* (mp)	Observații / Referințe
A1		Din acte: 2.716 Masurata: 2.714	Sector cadastral:0 Teren neimprejmuit; domeniu public

B. Partea II. Proprietari și acte

Inscrieri privitoare la dreptul de proprietate și alte drepturi reale		Referințe
/		
Ordonanta nr. 1604, din 16/12/2009 emis de GUVERNUL ROMÂNIEI (act administrativ nr 64821/06,06,2024);		
B1	Intabulare, drept de PROPRIETATEdomeniu public, dobandit prin Lege, cota actuala 1/1 1) COMUNA BERCENI , CIF:2845338	A1

C. Partea III. SARCINI .

Inscrieri privind dezmembramintele dreptului de proprietate, drepturi reale de garanție și sarcini	Referințe
NU SUNT	

Anexa Nr. 1 La Partea I

Teren

Nr cadastral	Suprafața (mp)*	Observații / Referințe
	Din acte: 2.716 Masurata: 2.714	domeniu public

* Suprafața este determinată în planul de proiecție Stereo 70.

DETALII LINIARE IMOBIL



Date referitoare la teren

Crt	Categorie folosință	Intravilan	Suprafața (mp)	Tarla	Parcelă	Nr. topo	Observații / Referințe
59 63	drum	NU	2.714	-	-	-	

Lungime Segmente

1) Valorile lungimilor segmentelor sunt obținute din proiecție în plan.

Punct început	X / Y	Punct sfârșit	X / Y	Lungime segment	Punct început	X / Y	Punct sfârșit	X / Y	Lungime segment	Punct început	X / Y	Punct sfârșit	X / Y	Lungime segment
1	584.182,238 381.103,565	2	584.246,709 381.076,659	69.86	2	584.246,709 381.076,659	3	584.260,502 381.068,703	15.923	3	584.260,502 381.068,703	4	584.269,515 381.060,969	11.876
4	584.269,515 381.060,969	5	584.269,925 381.060,367	0.728	5	584.269,925 381.060,367	6	584.273,033 381.055,81	5.516	6	584.273,033 381.055,81	7	584.280,207 381.050,014	9.223
7	584.280,207 381.050,014	8	584.294,556 381.044,077	15.529	8	584.294,556 381.044,077	9	584.314,982 381.036,4	21.821	9	584.314,982 381.036,4	10	584.335,372 381.028,737	21.782
10	584.335,372 381.028,737	11	584.353,759 381.021,826	19.643	11	584.353,759 381.021,826	12	584.358,149 381.020,176	4.69	12	584.358,149 381.020,176	13	584.367,708 381.016,73	10.161
13	584.367,708 381.016,73	14	584.384,239 381.010,771	17.572	14	584.384,239 381.010,771	15	584.399,407 381.005,304	16.123	15	584.399,407 381.005,304	16	584.399,755 381.005,175	0.371

Punct început	X / Y	Punct sfârșit	X / Y	Lungime segment	Punct început	X / Y	Punct sfârșit	X / Y	Lungime segment	Punct început	X / Y	Punct sfârșit	X / Y	Lungime segment
16	584.399,755 381.005,175	17	584.409,883 381.001,411	10.805	17	584.409,883 381.001,411	18	584.424,536 380.995,95	15.638	18	584.424,536 380.995,95	19	584.425,363 380.995,642	0.882
19	584.425,363 380.995,642	20	584.438,964 380.989,241	15.032	20	584.438,964 380.989,241	21	584.452,089 380.983,546	14.307	21	584.452,089 380.983,546	22	584.471,143 380.975,279	20.77
22	584.471,143 380.975,279	23	584.475,526 380.973,428	4.758	23	584.475,526 380.973,428	24	584.483,111 380.970,236	8.229	24	584.483,111 380.970,236	25	584.492,306 380.966,062	10.098
25	584.492,306 380.966,062	26	584.500,483 380.963,229	8.654	26	584.500,483 380.963,229	27	584.508,972 380.960,287	8.984	27	584.508,972 380.960,287	28	584.512,612 380.958,028	4.284
28	584.512,612 380.958,028	29	584.521,831 380.952,306	10.85	29	584.521,831 380.952,306	30	584.536,517 380.943,19	17.285	30	584.536,517 380.943,19	31	584.540,468 380.940,883	4.575
31	584.540,468 380.940,883	32	584.548,414 380.936,244	9.201	32	584.548,414 380.936,244	33	584.558,491 380.933,06	10.568	33	584.558,491 380.933,06	34	584.571,337 380.932,155	12.878
34	584.571,337 380.932,155	35	584.582,993 380.929,58	11.937	35	584.582,993 380.929,58	36	584.599,075 380.924,761	16.788	36	584.599,075 380.924,761	37	584.606,901 380.922,416	8.17
37	584.606,901 380.922,416	38	584.619,732 380.915,713	14.476	38	584.619,732 380.915,713	39	584.640,848 380.906,292	23.122	39	584.640,848 380.906,292	40	584.657,488 380.899,872	17.836
40	584.657,488 380.899,872	41	584.659,584 380.899,063	2.247	41	584.659,584 380.899,063	42	584.666,17 380.895,631	7.427	42	584.666,17 380.895,631	43	584.674,621 380.891,227	9.53
43	584.674,621 380.891,227	44	584.680,662 380.888,078	6.812	44	584.680,662 380.888,078	45	584.687,177 380.884,934	7.234	45	584.687,177 380.884,934	46	584.690,399 380.886,283	3.493
46	584.690,399 380.886,283	47	584.678,438 380.894,758	14.659	47	584.678,438 380.894,758	48	584.661,12 380.901,383	18.542	48	584.661,12 380.901,383	49	584.641,202 380.910,246	21.801
49	584.641,202 380.910,246	50	584.627,754 380.915,041	14.277	50	584.627,754 380.915,041	51	584.600,375 380.929,309	30.874	51	584.600,375 380.929,309	52	584.590,042 380.932,494	10.813
52	584.590,042 380.932,494	53	584.576,217 380.935,271	14.101	53	584.576,217 380.935,271	54	584.563,783 380.936,254	12.473	54	584.563,783 380.936,254	55	584.555,513 380.937,872	8.427
55	584.555,513 380.937,872	56	584.534,115 380.949,308	24.262	56	584.534,115 380.949,308	57	584.500,524 380.967,847	38.367	57	584.500,524 380.967,847	58	584.467,777 380.980,865	35.24
58	584.467,777 380.980,865	59	584.443,478 380.990,497	26.138	59	584.443,478 380.990,497	60	584.416,11 381.002,768	29.993	60	584.416,11 381.002,768	61	584.397,997 381.009,075	19.18
61	584.397,997 381.009,075	62	584.389,881 381.012,257	8.717	62	584.389,881 381.012,257	63	584.373,795 381.019,403	17.602	63	584.373,795 381.019,403	64	584.360,102 381.025,359	14.932
64	584.360,102 381.025,359	65	584.357,44 381.026,565	2.922	65	584.357,44 381.026,565	66	584.338,691 381.036,164	21.063	66	584.338,691 381.036,164	67	584.319,244 381.045,665	21.644
67	584.319,244 381.045,665	68	584.299,962 381.055,086	21.46	68	584.299,962 381.055,086	69	584.276,598 381.066,5	26.003	69	584.276,598 381.066,5	70	584.248,25 381.080,35	31.55
70	584.248,25 381.080,35	71	584.216,178 381.093,735	34.753	71	584.216,178 381.093,735	72	584.184,646 381.106,894	34.168	72	584.184,646 381.106,894	1	584.182,238 381.103,565	4.109

** Lungimile segmentelor sunt determinate în planul de proiecție Stereo 70 și sunt rotunjite la 1 milimetru.

*** Distanța dintre puncte este formată din segmente cumulate ce sunt mai mici decât valoarea 1 milimetru.

**DATE DESPRE IMOBILUL NR. 5964**

Oficiul de Cadastru și Publicitate Imobiliară PRAHOVA
Biroul de Cadastru și Publicitate Imobiliară Ploiești

A. Partea I. Descrierea imobilului

TEREN Extravilan

Adresa: Jud. Prahova

Nr. Crt	Nr cadastral Nr. topografic	Suprafața* (mp)	Observații / Referințe
A1		1.846	Sector cadastral:0 Teren neimprejmuit;

B. Partea II. Proprietari și acte

Inscrieri privitoare la dreptul de proprietate și alte drepturi reale	Referințe
/	
Ordonanta nr. 1604, din 16/12/2009 emis de GUVERNUL ROMÂNIEI (act administrativ nr 6479/06,06,2024);	
B1	A1
Intabulare, drept de PROPRIETATE, dobandit prin Lege, cota actuala 1/1 1) COMUNA BERCENI, CIF:2845338	

C. Partea III. SARCINI .

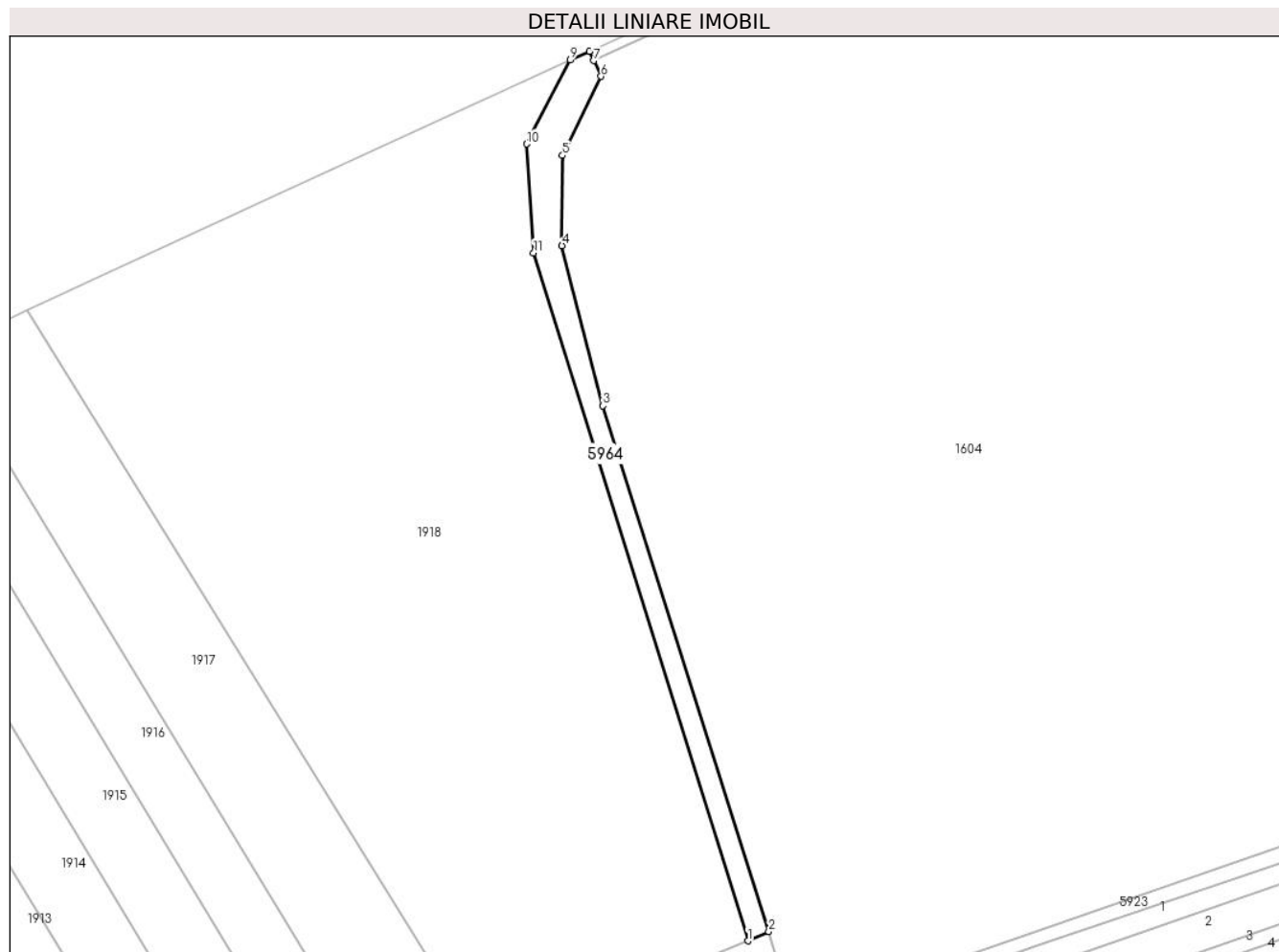
Inscrieri privind dezmembramintele dreptului de proprietate, drepturi reale de garanție și sarcini	Referințe
NU SUNT	

Anexa Nr. 1 La Partea I

Teren

Nr cadastral	Suprafața (mp)*	Observații / Referințe
	1.846	

* Suprafața este determinată în planul de proiecție Stereo 70.



Date referitoare la teren

Crt	Categorie folosință	Intravilan	Suprafața (mp)	Tarla	Parcelă	Nr. topo	Observații / Referințe
59 64	drum	NU	1.846	-	-	-	

Lungime Segmente

1) Valorile lungimilor segmentelor sunt obținute din proiecție în plan.

Punct început	X / Y	Punct sfârșit	X / Y	Lungime segment (** (m)
1	585.125,47 381.561,621	2	585.131,359 381.564,279	6.461
2	585.131,359 381.564,279	3	585.084,301 381.713,444	156.411
3	585.084,301 381.713,444	4	585.072,661 381.758,894	46.917
4	585.072,661 381.758,894	5	585.072,797 381.784,51	25.617
5	585.072,797 381.784,51	6	585.083,754 381.806,938	24.961

Punct început	X / Y	Punct sfârșit	X / Y	Lungime segment (** (m)
6	585.083,754 381.806,938	7	585.081,66 381.811,384	4.915
7	585.081,66 381.811,384	8	585.080,446 381.814,044	2.924
8	585.080,446 381.814,044	9	585.075,027 381.811,571	5.957
9	585.075,027 381.811,571	10	585.062,622 381.787,736	26.87
10	585.062,622 381.787,736	11	585.064,576 381.756,862	30.935
11	585.064,576 381.756,862	1	585.125,47 381.561,621	204.517

** Lungimile segmentelor sunt determinate în planul de proiecție Stereo 70 și sunt rotunjite la 1 milimetru.

*** Distanța dintre puncte este formată din segmente cumulate ce sunt mai mici decât valoarea 1 milimetru.

**DATE DESPRE IMOBILUL NR. 5965**

Oficiul de Cadastru și Publicitate Imobiliară PRAHOVA
Biroul de Cadastru și Publicitate Imobiliară Ploiești

A. Partea I. Descrierea imobilului

TEREN Extravilan

Adresa: Jud. Prahova

Nr. Crt	Nr cadastral Nr. topografic	Suprafața* (mp)	Observații / Referințe
A1		8.311	Sector cadastral:0 Teren neimprejmuit;

B. Partea II. Proprietari și acte

Inscrieri privitoare la dreptul de proprietate și alte drepturi reale	Referințe
/	
Ordonanta nr. 1604, din 16/12/2009 emis de GUVERNUL ROMÂNIEI (act administrativ nr 6476/06,06,2024);	
B1	A1
Intabulare, drept de PROPRIETATE, dobandit prin Lege, cota actuala 1/1 1) COMUNA BERCENI, CIF:9999999999999	

C. Partea III. SARCINI .

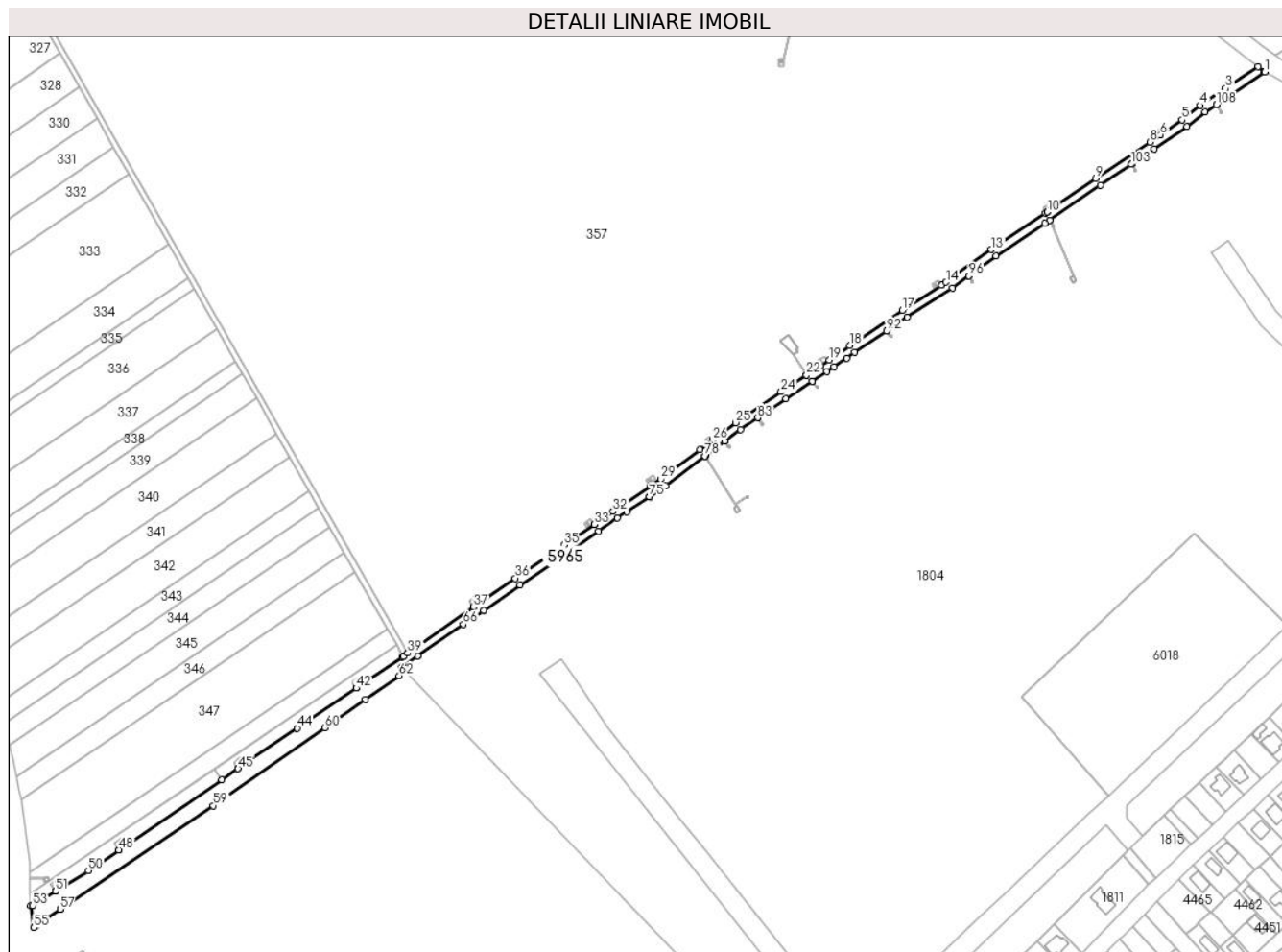
Inscrieri privind dezmembramintele dreptului de proprietate, drepturi reale de garanție și sarcini	Referințe
NU SUNT	

Anexa Nr. 1 La Partea I

Teren

Nr cadastral	Suprafața (mp)*	Observații / Referințe
	8.311	

* Suprafața este determinată în planul de proiecție Stereo 70.



Date referitoare la teren

Crt	Categorie folosință	Intravilan	Suprafața (mp)	Tarla	Parcelă	Nr. topo	Observații / Referințe
5965	drum	NU	8.311	-	-	-	

Lungime Segmente

1) Valorile lungimilor segmentelor sunt obținute din proiecție în plan.

Punct început	X / Y	Punct sfârșit	X / Y	Lungime segment	Punct început	X / Y	Punct sfârșit	X / Y	Lungime segment	Punct început	X / Y	Punct sfârșit	X / Y	Lungime segment
1	588.167,463 382.615,211	2	588.162,653 382.619,198	6.248	2	588.162,653 382.619,198	3	588.139,045 382.603,262	28.483	3	588.139,045 382.603,262	4	588.120,583 382.590,884	22.227
4	588.120,583 382.590,884	5	588.107,2 382.580,393	17.005	5	588.107,2 382.580,393	6	588.091,511 382.569,55	19.071	6	588.091,511 382.569,55	7	588.091,508 382.569,548	0.004
7	588.091,508 382.569,548	8	588.083,727 382.564,17	9.459	8	588.083,727 382.564,17	9	588.044,389 382.537,808	47.354	9	588.044,389 382.537,808	10	588.008,97 382.513,374	43.029
10	588.008,97 382.513,374	11	588.008,967 382.513,372	0.004	11	588.007,685 382.512,488	12	588.007,685 382.512,488	1.557	12	588.007,685 382.512,488	13	587.968,423 382.486,142	47.282
13	587.968,423 382.486,142	14	587.935,488 382.462,295	40.662	14	587.935,488 382.462,295	15	587.932,047 382.460,095	4.084	15	587.932,047 382.460,095	16	587.932,045 382.460,093	0.003

Punct început	X / Y	Punct sfârșit	X / Y	Lungime segment	Punct început	X / Y	Punct sfârșit	X / Y	Lungime segment	Punct început	X / Y	Punct sfârșit	X / Y	Lungime segment
16	587.932,045 382.460,093	17	587.903,651 382.441,938	33.70 2	17	587.903,651 382.441,938	18	587.865,417 382.416,209	46.08 5	18	587.865,417 382.416,209	19	587.850,429 382.405,706	18.30 2
19	587.850,429 382.405,706	20	587.844,039 382.401,51	7.645	20	587.844,039 382.401,51	21	587.844,037 382.401,508	0.003	21	587.844,037 382.401,508	22	587.833,842 382.394,814	12.19 6
22	587.833,842 382.394,814	23	587.833,84 382.394,812	0.003	23	587.833,84 382.394,812	24	587.815,347 382.382,668	22.12 4	24	587.815,347 382.382,668	25	587.782,38 382.360,099	39.95 2
25	587.782,38 382.360,099	26	587.765,6 382.347,57	20.94 1	26	587.765,6 382.347,57	27	587.765,598 382.347,568	0.003	27	587.765,598 382.347,568	28	587.756,136 382.340,504	11.80 8
28	587.756,136 382.340,504	29	587.727,904 382.319,178	35.38 1	29	587.727,904 382.319,178	30	587.720,328 382.314,109	9.115	30	587.720,328 382.314,109	31	587.720,326 382.314,107	0.003
31	587.720,326 382.314,107	32	587.692,901 382.295,756	32.99 8	32	587.692,901 382.295,756	33	587.679,266 382.286,28	16.60 4	33	587.679,266 382.286,28	34	587.679,264 382.286,278	0.003
34	587.679,264 382.286,278	35	587.657,508 382.271,159	26.49 4	35	587.657,508 382.271,159	36	587.621,779 382.247,073	43.08 9	36	587.621,779 382.247,073	37	587.591,637 382.226,09	36.72 6
37	587.591,637 382.226,09	38	587.591,634 382.226,088	0.004	38	587.591,634 382.226,088	39	587.543,505 382.192,641	58.61	39	587.543,505 382.192,641	40	587.540,207 382.190,349	4.016
40	587.540,207 382.190,349	41	587.539,602 382.189,929	0.736	41	587.539,602 382.189,929	42	587.506,144 382.167,16	40.47 1	42	587.506,144 382.167,16	43	587.506,142 382.167,159	0.002
43	587.506,142 382.167,159	44	587.463,194 382.137,932	51.94 9	44	587.463,194 382.137,932	45	587.420,1 382.108,606	52.12 6	45	587.420,1 382.108,606	46	587.420,098 382.108,605	0.002
46	587.420,098 382.108,605	47	587.408,243 382.100,538	14.33 9	47	587.408,243 382.100,538	48	587.333,254 382.049,507	90.70 6	48	587.333,254 382.049,507	49	587.333,252 382.049,505	0.003
49	587.333,252 382.049,505	50	587.311,142 382.034,459	26.74 4	50	587.311,142 382.034,459	51	587.287,16 382.019,448	28.29 3	51	587.287,16 382.019,448	52	587.287,157 382.019,446	0.004
52	587.287,157 382.019,446	53	587.270,333 382.008,915	19.84 8	53	587.270,333 382.008,915	54	587.269,108 382.008,876	1.226	54	587.269,108 382.008,876	55	587.271,402 381.992,992	16.04 9
55	587.271,402 381.992,992	56	587.272,858 381.994,518	2.109	56	587.272,858 381.994,518	57	587.290,568 382.006,474	21.36 8	57	587.290,568 382.006,474	58	587.290,586 382.006,486	0.022
58	587.290,586 382.006,486	59	587.402,083 382.081,754	134.5 24	59	587.402,083 382.081,754	60	587.483,23 382.138,404	98.96 5	60	587.483,23 382.138,404	61	587.512,885 382.159,107	36.16 6
61	587.512,885 382.159,107	62	587.537,356 382.176,19	29.84 5	62	587.537,356 382.176,19	63	587.539,179 382.182,437	6.507	63	587.539,179 382.182,437	64	587.550,8 382.190,45	14.11 6
64	587.550,8 382.190,45	65	587.550,833 382.190,473	0.04	65	587.550,833 382.190,473	66	587.584,168 382.213,593	40.56 8	66	587.584,168 382.213,593	67	587.598,733 382.223,728	17.74 4
67	587.598,733 382.223,728	68	587.598,766 382.223,751	0.04	68	587.598,766 382.223,751	69	587.625,17 382.242,123	32.16 7	69	587.625,17 382.242,123	70	587.658,919 382.264,874	40.70 1
70	587.658,919 382.264,874	71	587.658,952 382.264,896	0.04	71	587.658,952 382.264,896	72	587.682,487 382.281,227	28.64 6	72	587.682,487 382.281,227	73	587.696,282 382.290,799	16.79 1
73	587.696,282 382.290,799	74	587.703,068 382.295,34	8.165	74	587.703,068 382.295,34	75	587.719,568 382.306,381	19.85 4	75	587.719,568 382.306,381	76	587.719,601 382.306,403	0.04
76	587.719,601 382.306,403	77	587.731,383 382.314,287	14.17 6	77	587.731,383 382.314,287	78	587.760,046 382.335,934	35.91 9	78	587.760,046 382.335,934	79	587.760,078 382.335,958	0.04
79	587.760,078 382.335,958	80	587.774,317 382.346,59	17.77	80	587.774,317 382.346,59	81	587.774,349 382.346,614	0.04	81	587.774,349 382.346,614	82	587.785,871 382.355,218	14.38
82	587.785,871 382.355,218	83	587.798,325 382.363,743	15.09 2	83	587.798,325 382.363,743	84	587.798,358 382.363,766	0.04	84	587.798,358 382.363,766	85	587.818,689 382.377,684	24.63 9
85	587.818,689 382.377,684	86	587.837,982 382.390,354	23.08 1	86	587.837,982 382.390,354	87	587.838,015 382.390,376	0.04	87	587.838,015 382.390,376	88	587.848,716 382.397,403	12.80 2
88	587.848,716 382.397,403	89	587.853,798 382.400,74	6.08	89	587.853,798 382.400,74	90	587.863,083 382.407,246	11.33 7	90	587.863,083 382.407,246	91	587.868,814 382.411,263	6.999
91	587.868,814 382.411,263	92	587.892,116 382.426,944	28.08 7	92	587.892,116 382.426,944	93	587.892,149 382.426,966	0.04	93	587.892,149 382.426,966	94	587.906,942 382.436,921	17.83
94	587.906,942 382.436,921	95	587.940,334 382.458,271	39.63 4	95	587.940,334 382.458,271	96	587.952,057 382.466,883	14.54 6	96	587.952,057 382.466,883	97	587.952,089 382.466,907	0.04
97	587.952,089 382.466,907	98	587.971,855 382.481,22	24.40 4	98	587.971,855 382.481,22	99	588.007,404 382.505,073	42.81	99	588.007,404 382.505,073	100	588.010,964 382.507,523	4.322
100	588.010,964 382.507,523	101	588.010,997 382.507,546	0.04	101	588.010,997 382.507,546	102	588.047,763 382.532,846	44.63	102	588.047,763 382.532,846	103	588.070,476 382.548,067	27.34 1
103	588.070,476 382.548,067	104	588.070,509 382.548,089	0.04	104	588.070,509 382.548,089	105	588.087,103 382.559,21	19.97 6	105	588.087,103 382.559,21	106	588.110,759 382.575,56	28.75 6
106	588.110,759 382.575,56	107	588.124,11 382.586,024	16.96 3	107	588.124,11 382.586,024	108	588.132,287 382.591,507	9.845	108	588.132,287 382.591,507	109	588.132,32 382.591,529	0.04
109	588.132,32 382.591,529	110	588.167,231 382.615,049	42.09 5	110	588.167,231 382.615,049	1	588.167,463 382.615,211	0.283					

**** Lungimile segmentelor sunt determinate în planul de proiecție Stereo 70 și sunt rotunjite la 1 milimetru.**

***** Distanța dintre puncte este formată din segmente cumulate ce sunt mai mici decât valoarea 1 milimetru.**

**DATE DESPRE IMOBILUL NR. 5966**

Oficiul de Cadastru și Publicitate Imobiliară PRAHOVA
Biroul de Cadastru și Publicitate Imobiliară Ploiești

A. Partea I. Descrierea imobilului

TEREN Necunoscut

Adresa: Loc. Corlatesti, Jud. Prahova, DN 1A km 73+456 - km 75+300

Nr. Crt	Nr cadastral Nr. topografic	Suprafața* (mp)	Observații / Referințe
A1	24055	Din acte: 3.611.371 Masurata: 29.994	Sector cadastral:0 Teren neimprejmuit;

B. Partea II. Proprietari și acte

Inscrieri privitoare la dreptul de proprietate și alte drepturi reale		Referințe
37643 / 21/03/2023		
Act Normativ nr. 68, din 06/11/2019 emis de GUVERNUL ROMANIEI (Ordonanta de urgenta ; act normativ nr 1705 din 29.11.2006, emis de GUVERNUL ROMANIEI;act normativ nr 55 din 14.09.2016, emis de GUVERNUL ROMANIEI;act administrativ nr 16/199751 din 20.03.2023, emis de C.N.A.I.R. S.A.;act normativ nr 86 din 17.09.2014, emis de GUVERNUL ROMANIEI;act normativ nr 43 din 28.08.1997, emis de GUVERNUL ROMANIEI;act administrativ nr 5 din 02.03.2022, emis de C.N.A.I.R. S.A.;act normativ nr 212 din 28.12.2020, emis de GUVERNUL ROMANIEI);		
B1	Intabulare, drept de PROPRIETATE(domeniul public), dobandit prin Lege, cota actuala 1/1 1) STATUL ROMAN , CIF:9999999999999	A1
B2	Intabulare, drept de ADMINISTRARE 1) MINISTERUL TRANSPORTURILOR SI INFRASTRUCTURII , CIF:9999999999999	A1

C. Partea III. SARCINI

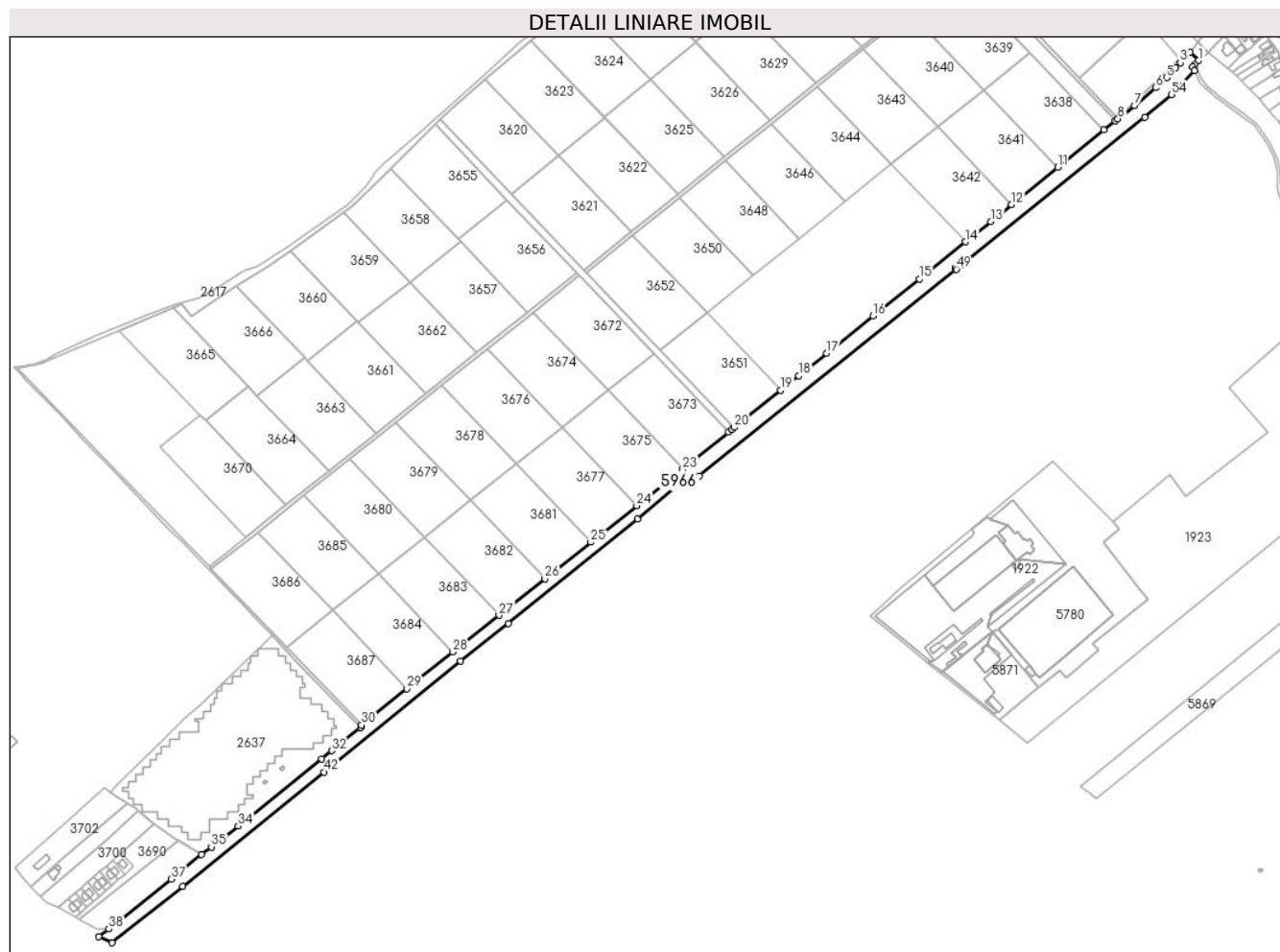
Inscrieri privind dezmembramintele dreptului de proprietate, drepturi reale de garanție și sarcini		Referințe
37643 / 21/03/2023		
Act Administrativ nr. 36814, din 21/09/2018 emis de C.N.A.I.R. S.A. (Contract de concesiune);		
C1	Intabulare, drept de CONCESIUNE 1) COMPANIA NAȚIONALĂ DE ADMINISTRARE A INFRASTRUCTURII RUTIERE SA , CIF:16054368	A1

Anexa Nr. 1 La Partea I

Teren

Nr cadastral	Suprafața (mp)*	Observații / Referințe
24055	Din acte: 3.611.371 Masurata: 29.994	

* Suprafața este determinată în planul de proiecție Stereo 70.



Date referitoare la teren

Crt	Categorie folosință	Intravilan	Suprafața (mp)	Tarla	Parcelă	Nr. topo	Observații / Referințe
10 00 1	drum	DA	1.368	-	-	-	Imobil neimprejmuit, delimitat de domeniul public(alei, strazi, drumuri) si de proprietati particulare(garduri).
10 00 2	drum	NU	28.626	-	-	-	Imobil neimprejmuit.

Lungime Segmente

1) Valorile lungimilor segmentelor sunt obținute din proiecție în plan.

Punct început	X / Y	Punct sfârșit	X / Y	Lungime segment	Punct început	X / Y	Punct sfârșit	X / Y	Lungime segment	Punct început	X / Y	Punct sfârșit	X / Y	Lungime segment
1	585.755,764 379.714,334	2	585.744,79 379.724,543	14.989	2	585.744,79 379.724,543	3	585.732,706 379.711,441	17.824	3	585.732,706 379.711,441	4	585.727,177 379.705,447	8.154
4	585.727,177 379.705,447	5	585.715,313 379.692,672	17.435	5	585.715,313 379.692,672	6	585.701,984 379.680,319	18.173	6	585.701,984 379.680,319	7	585.675,578 379.658,061	34.536

Punct început	X / Y	Punct sfârșit	X / Y	Lungime segment	Punct început	X / Y	Punct sfârșit	X / Y	Lungime segment	Punct început	X / Y	Punct sfârșit	X / Y	Lungime segment
7	585.675,578 379.658,061	8	585.654,68 379.641,424	26.71 1	8	585.654,68 379.641,424	9	585.651,558 379.638,903	4.014	9	585.651,558 379.638,903	10	585.637,086 379.627,216	18.60 1
10	585.637,086 379.627,216	11	585.579,325 379.580,57	74.24 4	11	585.579,325 379.580,57	12	585.521,592 379.533,947	74.20 8	12	585.521,592 379.533,947	13	585.495,523 379.512,894	33.50 8
13	585.495,523 379.512,894	14	585.463,807 379.487,418	40.68 1	14	585.463,807 379.487,418	15	585.405,952 379.440,945	74.20 9	15	585.405,952 379.440,945	16	585.348,091 379.394,467	74.21 6
16	585.348,091 379.394,467	17	585.290,201 379.347,965	74.25 4	17	585.290,201 379.347,965	18	585.254,865 379.319,582	45.32 4	18	585.254,865 379.319,582	19	585.232,312 379.301,452	28.93 7
19	585.232,312 379.301,452	20	585.174,424 379.254,92	74.27 1	20	585.174,424 379.254,92	21	585.170,744 379.252,149	4.606	21	585.170,744 379.252,149	22	585.166,999 379.248,965	4.916
22	585.166,999 379.248,965	23	585.109,711 379.202,901	73.51 1	23	585.109,711 379.202,901	24	585.052,198 379.157,094	73.52 6	24	585.052,198 379.157,094	25	584.994,676 379.111,297	73.52 7
25	584.994,676 379.111,297	26	584.937,117 379.065,47	73.57 3	26	584.937,117 379.065,47	27	584.879,56 379.019,644	73.57 3	27	584.879,56 379.019,644	28	584.822,014 378.973,788	73.58 3
28	584.822,014 378.973,788	29	584.764,466 378.927,918	73.59 2	29	584.764,466 378.927,918	30	584.707,482 378.882,482	72.88	30	584.707,482 378.882,482	31	584.706,668 378.878,903	3.671
31	584.706,668 378.878,903	32	584.670,229 378.850,135	46.42 7	32	584.670,229 378.850,135	33	584.657,508 378.840,153	16.17	33	584.657,508 378.840,153	34	584.553,04 378.755,95	134.1 77
34	584.553,04 378.755,95	35	584.519,593 378.729,709	42.51 3	35	584.519,593 378.729,709	36	584.507,293 378.720,059	15.63 4	36	584.507,293 378.720,059	37	584.469,22 378.689,59	48.76 4
37	584.469,22 378.689,59	38	584.391,12 378.626,98	100.0 98	38	584.391,12 378.626,98	39	584.378,386 378.617,78	15.70 9	39	584.378,386 378.617,78	40	584.395,15 378.609,743	18.59 1
40	584.395,15 378.609,743	41	584.483,653 378.680,386	113.2 39	41	584.483,653 378.680,386	42	584.660,315 378.823,613	227.4 28	42	584.660,315 378.823,613	43	584.831,407 378.962,18	220.1 66
43	584.831,407 378.962,18	44	584.891,302 379.009,744	76.48 3	44	584.891,302 379.009,744	45	585.052,894 379.140,588	207.9 24	45	585.052,894 379.140,588	46	585.112,325 379.190,031	77.30 8
46	585.112,325 379.190,031	47	585.115,188 379.187,648	3.726	47	585.115,188 379.187,648	48	585.130,584 379.194,139	16.70 9	48	585.130,584 379.194,139	49	585.452,34 379.453,097	413.0 21
49	585.452,34 379.453,097	50	585.450,65 379.455,16	2.667	50	585.450,65 379.455,16	51	585.457,78 379.460,86	9.128	51	585.457,78 379.460,86	52	585.459,514 379.458,745	2.735
52	585.459,514 379.458,745	53	585.688,454 379.643,107	293.9 43	53	585.688,454 379.643,107	54	585.722,02 379.671,705	44.09 7	54	585.722,02 379.671,705	55	585.750,763 379.701,602	41.47 3
55	585.750,763 379.701,602	56	585.748,375 379.706,194	5.176	56	585.748,375 379.706,194	57	585.751,375 379.709,499	4.464	57	585.751,375 379.709,499	1	585.755,764 379.714,334	6.53

** Lungimile segmentelor sunt determinate în planul de proiecție Stereo 70 și sunt rotunjite la 1 milimetru.

*** Distanța dintre puncte este formată din segmente cumulate ce sunt mai mici decât valoarea 1 milimetru.

**DATE DESPRE IMOBILUL NR. 5967**

Oficiul de Cadastru și Publicitate Imobiliară PRAHOVA
Biroul de Cadastru și Publicitate Imobiliară Ploiești

A. Partea I. Descrierea imobilului

TEREN Intravilan

Adresa: Loc. Corlatesti, Jud. Prahova, DN 1A km 75+316 - km 75+951

Nr. Crt	Nr cadastral Nr. topografic	Suprafața* (mp)	Observații / Referințe
A1	24054	Din acte: 3.611.371 Masurata: 12.775	Sector cadastral:0 Teren neimprejmuit;

B. Partea II. Proprietari și acte

Inscrieri privitoare la dreptul de proprietate și alte drepturi reale		Referințe
37777 / 21/03/2023		
Act Normativ nr. 86, din 17/09/2014 emis de GUVERNUL ROMANIEI (Ordonanta de urgenta ; act normativ nr 68 din 06.11.2019, emis de GUVERNUL ROMANIEI;act normativ nr 212 din 28.12.2020, emis de GUVERNUL ROMANIEI;act administrativ nr 5 din 02.03.2022, emis de C.N.A.I.R. S.A.;act administrativ nr 36814 din 21.09.2018, emis de C.N.A.I.R. S.A;act administrativ nr 16/199752 din 20.03.2023, emis de C.N.A.I.R. S.A.;act normativ nr 55 din 14.09.2016, emis de GUVERNUL ROMANIEI;act normativ nr 43 din 28.08.1997, emis de GUVERNUL ROMANIEI);		
B1	Intabulare, drept de PROPRIETATE(domeniul public), dobandit prin Lege, cota actuala 1/1 1) STATUL ROMAN , CIF:9999999999999	A1
B2	Intabulare, drept de ADMINISTRARE 1) MINISTERUL TRANSPORTURILOR SI INFRASTRUCTURII , CIF:9999999999999	A1

C. Partea III. SARCINI

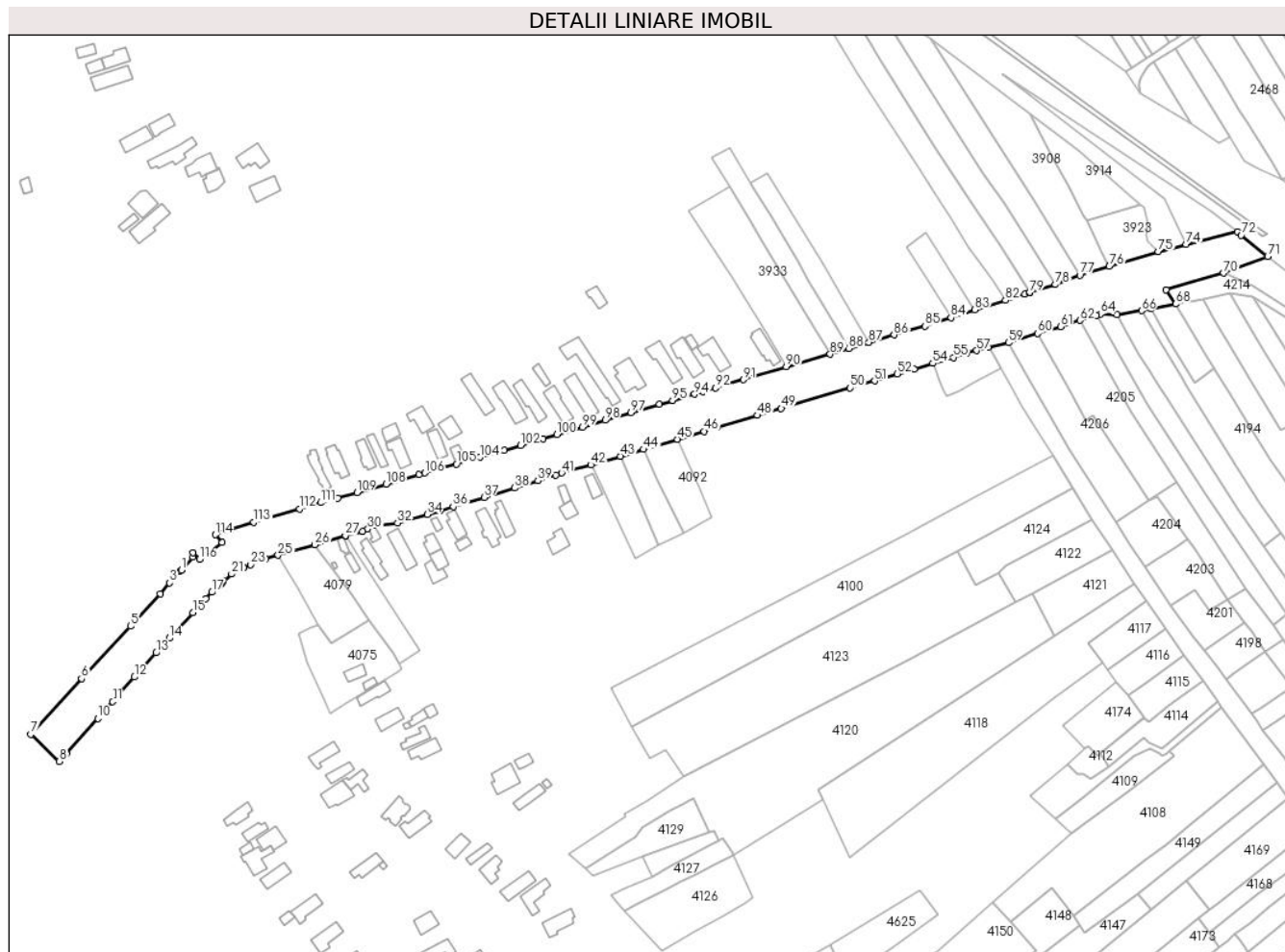
Inscrieri privind dezmembramintele dreptului de proprietate, drepturi reale de garanție și sarcini		Referințe
37777 / 21/03/2023		
Act Administrativ nr. 36814, din 21/09/2018 emis de C.N.A.I.R. S.A (Contract de concesiune ; act administrativ nr 5 din 02.03.2022, emis de C.N.A.I.R. S.A.);		
C1	Intabulare, drept de CONCESIUNE(pentru o perioada de 49 ani) 1) COMPANIA NAȚIONALĂ DE ADMINISTRARE A INFRASTRUCTURII RUTIERE SA , CIF:16054368	A1

Anexa Nr. 1 La Partea I

Teren

Nr cadastral	Suprafața (mp)*	Observații / Referințe
24054	Din acte: 3.611.371 Masurata: 12.775	

* Suprafața este determinată în planul de proiecție Stereo 70.



Date referitoare la teren

Crt	Categorie folosință	Intra vilan	Suprafața (mp)	Tarla	Parcelă	Nr. topo	Observații / Referințe
59 67	drum	DA	12.775	-	-	-	Imobil neimprejmuit, delimitat de domeniul public(alei, strazi, drumuri) si de proprietati particulare(garduri).

Lungime Segmente

1) Valorile lungimilor segmentelor sunt obținute din proiecție în plan.

Punct început	X / Y	Punct sfârșit	X / Y	Lungime segment	Punct început	X / Y	Punct sfârșit	X / Y	Lungime segment	Punct început	X / Y	Punct sfârșit	X / Y	Lungime segment
1	585.828,423 379.819,048	2	585.827,79 379.818,54	0.812	2	585.827,79 379.818,54	3	585.822,59 379.812,74	7.79	3	585.822,59 379.812,74	4	585.818,01 379.807,44	7.005
4	585.818,01 379.807,44	5	585.803,39 379.791,414	21.69 3	5	585.803,39 379.791,414	6	585.779,138 379.765,531	35.47	6	585.779,138 379.765,531	7	585.754,128 379.738,031	37.17 2
7	585.754,128 379.738,031	8	585.768,267 379.724,688	19.44	8	585.768,267 379.724,688	9	585.771,669 379.728,484	5.098	9	585.771,669 379.728,484	10	585.787,14 379.745,86	23.26 5
10	585.787,14 379.745,86	11	585.794,548 379.754,138	11.10 9	11	585.794,548 379.754,138	12	585.805,205 379.766,255	16.13 7	12	585.805,205 379.766,255	13	585.815,885 379.778,193	16.01 8

Punct început	X / Y	Punct sfârșit	X / Y	Lungime segment	Punct început	X / Y	Punct sfârșit	X / Y	Lungime segment	Punct început	X / Y	Punct sfârșit	X / Y	Lungime segment
13	585.815,885 379.778,193	14	585.822,387 379.785,391	9.7	14	585.822,387 379.785,391	15	585.834,071 379.798,012	17.19 9	15	585.834,071 379.798,012	16	585.840,418 379.805,012	9.449
16	585.840,418 379.805,012	17	585.843,407 379.808,085	4.287	17	585.843,407 379.808,085	18	585.847,771 379.812,085	5.92	18	585.847,771 379.812,085	19	585.848,501 379.812,768	1.0
19	585.848,501 379.812,768	20	585.849,231 379.813,452	1.0	20	585.849,231 379.813,452	21	585.853,157 379.817,126	5.377	21	585.853,157 379.817,126	22	585.859,138 379.820,21	6.729
22	585.859,138 379.820,21	23	585.862,66 379.821,68	3.816	23	585.862,66 379.821,68	24	585.870,15 379.824,56	8.025	24	585.870,15 379.824,56	25	585.876,14 379.826,3	6.238
25	585.876,14 379.826,3	26	585.894,345 379.831,543	18.94 5	26	585.894,345 379.831,543	27	585.909,326 379.836,13	15.66 7	27	585.909,326 379.836,13	28	585.909,483 379.835,87	0.303
28	585.909,483 379.835,87	29	585.917,694 379.838,226	8.542	29	585.917,694 379.838,226	30	585.920,332 379.839,214	2.817	30	585.920,332 379.839,214	31	585.923,707 379.840,969	3.805
31	585.923,707 379.840,969	32	585.935,085 379.842,269	11.45 2	32	585.935,085 379.842,269	33	585.940,85 379.843,93	6.0	33	585.940,85 379.843,93	34	585.949,66 379.846,51	9.18
34	585.949,66 379.846,51	35	585.956,104 379.848,145	6.649	35	585.956,104 379.848,145	36	585.962,544 379.850,309	6.793	36	585.962,544 379.850,309	37	585.977,72 379.854,968	15.87 5
37	585.977,72 379.854,968	38	585.992,845 379.859,581	15.81 3	38	585.992,845 379.859,581	39	586.004,306 379.863,137	12.0	39	586.004,306 379.863,137	40	586.013,248 379.866,02	9.395
40	586.013,248 379.866,02	41	586.016,067 379.866,979	2.978	41	586.016,067 379.866,979	42	586.030,388 379.870,965	14.86 5	42	586.030,388 379.870,965	43	586.044,958 379.875,244	15.18 6
43	586.044,958 379.875,244	44	586.056,41 379.878,59	11.93 1	44	586.056,41 379.878,59	45	586.073,09 379.883,61	17.41 9	45	586.073,09 379.883,61	46	586.086,283 379.887,544	13.76 7
46	586.086,283 379.887,544	47	586.092,699 379.889,361	6.669	47	586.092,699 379.889,361	48	586.112,681 379.895,356	20.86 2	48	586.112,681 379.895,356	49	586.124,333 379.898,821	12.15 6
49	586.124,333 379.898,821	50	586.158,338 379.908,893	35.46 5	50	586.158,338 379.908,893	51	586.170,383 379.912,41	12.54 8	51	586.170,383 379.912,41	52	586.181,681 379.915,821	11.80 2
52	586.181,681 379.915,821	53	586.190,056 379.918,326	8.742	53	586.190,056 379.918,326	54	586.199,038 379.921,062	9.389	54	586.199,038 379.921,062	55	586.209,358 379.923,963	10.71 9
55	586.209,358 379.923,963	56	586.215,933 379.926,177	6.938	56	586.215,933 379.926,177	57	586.220,788 379.927,377	5.002	57	586.220,788 379.927,377	58	586.226,47 379.928,979	5.903
58	586.226,47 379.928,979	59	586.236,44 379.931,2	10.21 4	59	586.236,44 379.931,2	60	586.250,84 379.935,86	15.13 5	60	586.250,84 379.935,86	61	586.262,168 379.939,201	11.81
61	586.262,168 379.939,201	62	586.271,698 379.942,264	10.01	62	586.271,698 379.942,264	63	586.279,768 379.944,688	8.427	63	586.279,768 379.944,688	64	586.281,909 379.945,331	2.235
64	586.281,909 379.945,331	65	586.290,121 379.945,018	8.218	65	586.290,121 379.945,018	66	586.302,121 379.947,033	12.16 8	66	586.302,121 379.947,033	67	586.306,738 379.947,955	4.708
67	586.306,738 379.947,955	68	586.318,93 379.950,315	12.41 8	68	586.318,93 379.950,315	69	586.314,307 379.957,34	8.409	69	586.314,307 379.957,34	70	586.342,506 379.965,589	29.38 1
70	586.342,506 379.965,589	71	586.364,37 379.973,853	23.37 3	71	586.364,37 379.973,853	72	586.351,284 379.984,282	16.73 4	72	586.351,284 379.984,282	73	586.349,283 379.985,877	2.558
73	586.349,283 379.985,877	74	586.324,052 379.979,706	25.97 5	74	586.324,052 379.979,706	75	586.310,338 379.976,21	14.15 2	75	586.310,338 379.976,21	76	586.286,188 379.968,904	25.23
76	586.286,188 379.968,904	77	586.271,664 379.964,454	15.19 1	77	586.271,664 379.964,454	78	586.259,652 379.959,934	12.83 4	78	586.259,652 379.959,934	79	586.246,883 379.956,054	13.34 5
79	586.246,883 379.956,054	80	586.246,968 379.955,792	0.276	80	586.246,968 379.955,792	81	586.244,599 379.955,132	2.459	81	586.244,599 379.955,132	82	586.235,007 379.952,113	10.05 6
82	586.235,007 379.952,113	83	586.219,71 379.947,474	15.98 5	83	586.219,71 379.947,474	84	586.208,066 379.943,583	12.27 7	84	586.208,066 379.943,583	85	586.195,177 379.939,389	13.55 5
85	586.195,177 379.939,389	86	586.180,045 379.935,085	15.73 2	86	586.180,045 379.935,085	87	586.167,6 379.931,35	12.99 3	87	586.167,6 379.931,35	88	586.157,751 379.928,371	10.29
88	586.157,751 379.928,371	89	586.148,486 379.925,575	9.678	89	586.148,486 379.925,575	90	586.126,788 379.919,348	22.57 4	90	586.126,788 379.919,348	91	586.105,723 379.913,02	21.99 5
91	586.105,723 379.913,02	92	586.091,977 379.908,979	14.32 8	92	586.091,977 379.908,979	93	586.085,631 379.907,132	6.609	93	586.085,631 379.907,132	94	586.081,637 379.905,872	4.188
94	586.081,637 379.905,872	95	586.070,774 379.902,774	11.29 6	95	586.070,774 379.902,774	96	586.064,227 379.900,897	6.811	96	586.064,227 379.900,897	97	586.050,187 379.896,791	14.62 8
97	586.050,187 379.896,791	98	586.037,451 379.893,01	13.28 5	98	586.037,451 379.893,01	99	586.026,195 379.889,585	11.76 6	99	586.026,195 379.889,585	100	586.013,635 379.885,859	13.10 1
100	586.013,635 379.885,859	101	586.006,735 379.883,839	7.19	101	586.006,735 379.883,839	102	585.995,826 379.880,502	11.40 8	102	585.995,826 379.880,502	103	585.987,73 379.878,24	8.406
103	585.987,73 379.878,24	104	585.975,91 379.874,78	12.31 6	104	585.975,91 379.874,78	105	585.964,09 379.871,32	12.31 6	105	585.964,09 379.871,32	106	585.948,451 379.866,983	16.22 9
106	585.948,451 379.866,983	107	585.945,468 379.866,223	3.078	107	585.945,468 379.866,223	108	585.929,371 379.861,378	16.81 1	108	585.929,371 379.861,378	109	585.915,012 379.857,364	14.90 9
109	585.915,012 379.857,364	110	585.905,536 379.854,558	9.883	110	585.905,536 379.854,558	111	585.897,071 379.852,304	8.76	111	585.897,071 379.852,304	112	585.886,647 379.849,226	10.86 8

Punct început	X / Y	Punct sfârșit	X / Y	Lungime segment	Punct început	X / Y	Punct sfârșit	X / Y	Lungime segment	Punct început	X / Y	Punct sfârșit	X / Y	Lungime segment
112	585.886,647 379.849,226	113	585.864,185 379.842,61	23.417	113	585.864,185 379.842,61	114	585.845,228 379.836,492	19.92	114	585.845,228 379.836,492	115	585.848,6 379.832,609	5.142
115	585.848,6 379.832,609	116	585.837,323 379.824,41	13.943	116	585.837,323 379.824,41	117	585.834,293 379.827,724	4.49	117	585.834,293 379.827,724	118	585.834,062 379.825,439	2.297
118	585.834,062 379.825,439	1	585.828,423 379.819,048	8.523										

** Lungimile segmentelor sunt determinate în planul de proiecție Stereo 70 și sunt rotunjite la 1 milimetru.

*** Distanța dintre puncte este formată din segmente cumulate ce sunt mai mici decât valoarea 1 milimetru.

**DATE DESPRE IMOBILUL NR. 5968**

Oficiul de Cadastru și Publicitate Imobiliară PRAHOVA
Biroul de Cadastru și Publicitate Imobiliară Ploiești

A. Partea I. Descrierea imobilului

TEREN Necunoscut

Adresa: Loc. Corlatesti, Jud. Prahova, DN 1A km 75+973 - km 79+323

Nr. Crt	Nr cadastral Nr. topografic	Suprafața* (mp)	Observații / Referințe
A1	24073	Din acte: 3.611.371 Masurata: 58.551	Sector cadastral:0 Teren neimprejmuit;

B. Partea II. Proprietari și acte

Inscrieri privitoare la dreptul de proprietate și alte drepturi reale		Referințe
78907 / 12/05/2023		
Act Administrativ nr. 5, din 02/03/2022 emis de MINISTERUL TRANSPORTURILOR SI INFRASTRUCTURII (Act aditional ; inscris sub semnatura privata nr 54132 din 11.04.2023, emis de OCPI Prahova;act administrativ nr 36814 din 21.09.2018, emis de C.N.A.I.R. S.A.;act normativ nr 68 din 06.11.2019, emis de GUVERNUL ROMANIEI;act normativ nr 212 din 28.12.2020, emis de GUVERNUL ROMANIEI;act normativ nr 86 din 17.09.2014, emis de GUVERNUL ROMANIEI;act normativ nr 55 din 14.09.2016, emis de GUVERNUL ROMANIEI);		
B1	Intabulare, drept de PROPRIETATE, dobandit prin Lege, cota actuala 1/1 1) STATUL ROMAN , CIF:999999999999	A1
B2	Intabulare, drept de ADMINISTRARE 1) MINISTERUL TRANSPORTURILOR SI INFRASTRUCTURII , CIF:999999999999	A1

C. Partea III. SARCINI

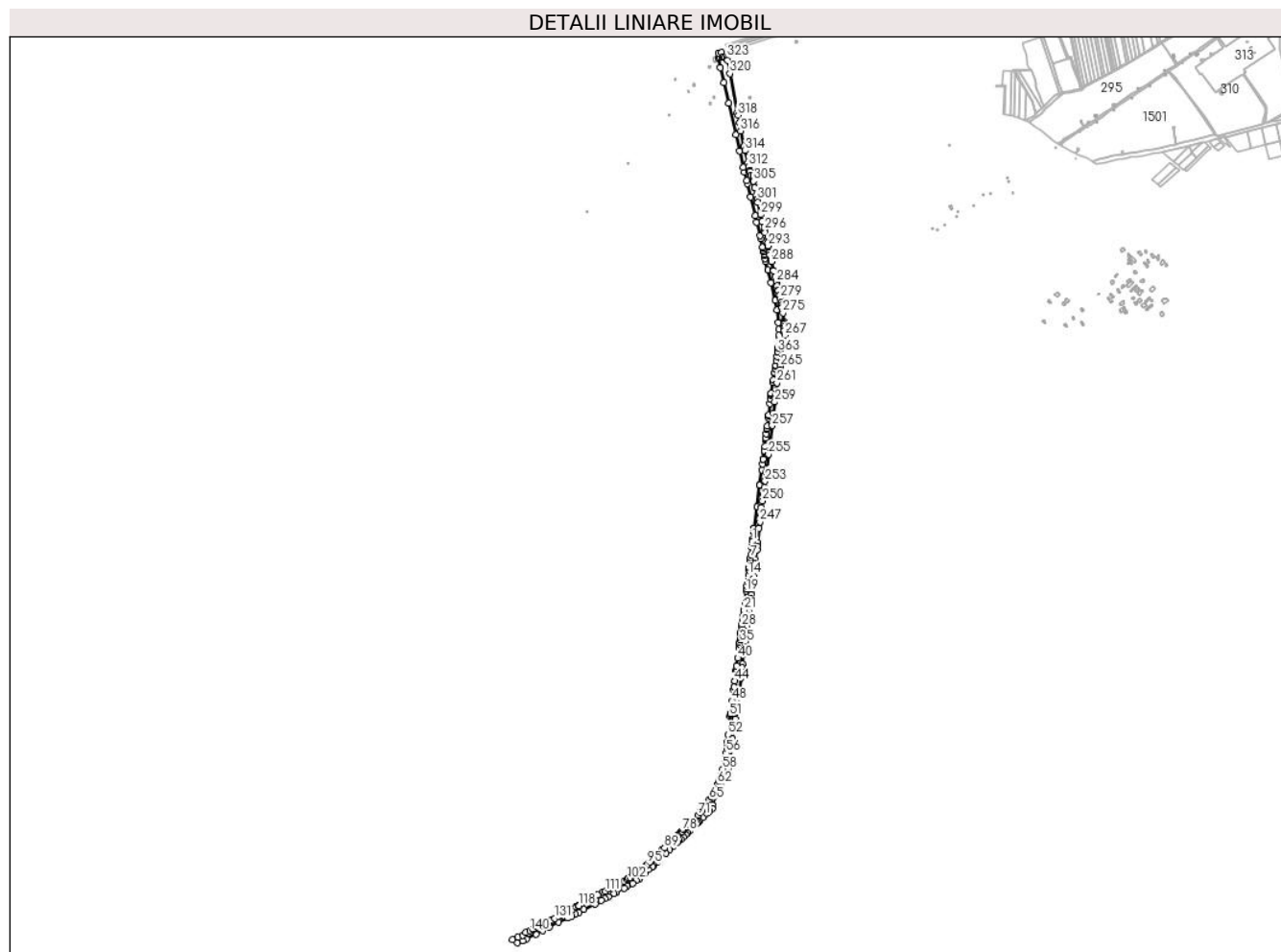
Inscrieri privind dezmembramintele dreptului de proprietate, drepturi reale de garanție și sarcini		Referințe
78907 / 12/05/2023		
Act Administrativ nr. 36814, din 21/09/2018 emis de C.N.A.I.R. S.A. (Contract de concesiune ; act normativ nr 55 din 14.09.2016, emis de GUVERNUL ROMANIEI;act normativ nr 43 din 28.08.1997, emis de GUVERNUL ROMANIEI;act normativ nr 86 din 17.09.2014, emis de GUVERNUL ROMANIEI;act normativ nr 68 din 06.11.2019, emis de GUVERNUL ROMANIEI;act administrativ nr - din 15.01.2004, emis de ONRC;inscris sub semnatura privata nr 54132 din 11.04.2023, emis de OCPI Prahova;act normativ nr 212 din 28.12.2020, emis de GUVERNUL ROMANIEI;act administrativ nr 5 din 02.03.2022, emis de MINISTERUL TRANSPORTURILOR SI INFRASTRUCTURII);		
C1	Intabulare, drept de CONCESIUNE 1) COMPANIA NAȚIONALĂ DE ADMINISTRARE A INFRASTRUCTURII RUTIERE SA , CIF:16054368	A1

Anexa Nr. 1 La Partea I

Teren

Nr cadastral	Suprafața (mp)*	Observații / Referințe
24073	Din acte: 3.611.371 Masurata: 58.551	

* Suprafața este determinată în planul de proiecție Stereo 70.



Date referitoare la teren

Crt	Categorie folosință	Intravilan	Suprafața (mp)	Tarla	Parcelă	Nr. topo	Observații / Referințe
10 00 1	drum	DA	8.422	-	-	-	Imobil neimprejmuit, delimitat de domeniul public(alei, strazi, drumuri) si de proprietati particulare(garduri).
10 00 2	drum	NU	50.129	-	-	-	Imobil neimprejmuit

Lungime Segmente

1) Valorile lungimilor segmentelor sunt obținute din proiecție în plan.

Punct început	X / Y	Punct sfârșit	X / Y	Lungime segment	Punct început	X / Y	Punct sfârșit	X / Y	Lungime segment	Punct început	X / Y	Punct sfârșit	X / Y	Lungime segment
1	587.164,097 381.310,995	2	587.162,858 381.298,181	12.874	2	587.162,858 381.298,181	3	587.162,412 381.294,228	3.978	3	587.162,412 381.294,228	4	587.162,411 381.294,225	0.003
4	587.162,411 381.294,225	5	587.162,088 381.291,366	2.877	5	587.162,088 381.291,366	6	587.159,203 381.265,827	25.701	6	587.159,203 381.265,827	7	587.158,102 381.256,083	9.806

Punct început	X / Y	Punct sfârșit	X / Y	Lungime segment	Punct început	X / Y	Punct sfârșit	X / Y	Lungime segment	Punct început	X / Y	Punct sfârșit	X / Y	Lungime segment
7	587.158,102 381.256,083	8	587.157,215 381.248,965	7.173	8	587.157,215 381.248,965	9	587.156,235 381.241,099	7.927	9	587.156,235 381.241,099	10	587.154,15 381.224,362	16.866
10	587.154,15 381.224,362	11	587.153,988 381.223,067	1.305	11	587.153,988 381.223,064	12	587.153,988 381.223,064	0.003	12	587.153,988 381.223,064	13	587.153,046 381.215,501	7.621
13	587.153,046 381.215,501	14	587.150,665 381.198,855	16.815	14	587.150,665 381.178,391	15	587.147,739 381.178,391	20.672	15	587.147,739 381.178,391	16	587.145,834 381.162,52	15.985
16	587.145,834 381.162,52	17	587.144,579 381.152,063	10.532	17	587.144,579 381.152,063	18	587.144,579 381.152,059	0.004	18	587.144,579 381.152,059	19	587.143,846 381.145,957	6.146
19	587.143,846 381.145,957	20	587.138,804 381.108,934	37.365	20	587.138,804 381.108,934	21	587.135,796 381.083,03	26.078	21	587.135,796 381.083,03	22	587.135,501 381.080,487	2.56
22	587.135,501 381.080,487	23	587.135,395 381.079,613	0.88	23	587.135,395 381.079,613	24	587.135,395 381.079,609	0.004	24	587.135,395 381.079,609	25	587.133,651 381.065,229	14.485
25	587.133,651 381.065,229	26	587.131,582 381.048,171	17.183	26	587.131,582 381.048,171	27	587.130,192 381.036,706	11.549	27	587.130,192 381.036,706	28	587.129,18 381.029,448	7.328
28	587.129,18 381.029,448	29	587.126,367 381.009,281	20.362	29	587.126,367 381.009,281	30	587.126,141 381.007,657	1.64	30	587.126,141 381.007,657	31	587.126,14 381.007,653	0.004
31	587.126,14 381.007,653	32	587.125,202 381.000,927	6.791	32	587.125,202 381.000,927	33	587.124,394 380.994,083	6.892	33	587.124,394 380.994,083	34	587.123,309 380.984,899	9.248
34	587.123,309 380.984,899	35	587.122,319 380.976,518	8.439	35	587.122,319 380.976,518	36	587.121,487 380.970,302	6.271	36	587.121,487 380.970,302	37	587.121,486 380.970,298	0.004
37	587.121,486 380.970,298	38	587.119,531 380.955,695	14.733	38	587.119,531 380.955,695	39	587.119,295 380.953,932	1.779	39	587.119,295 380.953,932	40	587.115,821 380.924,098	30.036
40	587.115,821 380.924,098	41	587.112,141 380.897,661	26.692	41	587.112,141 380.897,661	42	587.110,683 380.887,181	10.581	42	587.110,683 380.887,181	43	587.110,256 380.884,114	3.097
43	587.110,256 380.884,114	44	587.105,784 380.848,171	36.22	44	587.105,784 380.848,171	45	587.103,102 380.827,687	20.659	45	587.103,102 380.827,687	46	587.103,102 380.827,683	0.004
46	587.103,102 380.827,683	47	587.101,977 380.819,094	8.662	47	587.101,977 380.819,094	48	587.097,431 380.782,581	36.795	48	587.097,431 380.782,581	49	587.091,452 380.740,462	42.541
49	587.091,452 380.740,462	50	587.091,067 380.737,407	3.079	50	587.091,067 380.737,407	51	587.090,49 380.732,834	4.609	51	587.090,49 380.732,834	52	587.083,814 380.670,08	63.108
52	587.083,814 380.670,08	53	587.081,323 380.646,674	23.539	53	587.081,323 380.646,674	54	587.079,68 380.631,223	15.537	54	587.079,68 380.631,223	55	587.079,097 380.625,747	5.507
55	587.079,097 380.625,747	56	587.076,89 380.609,914	15.987	56	587.076,89 380.609,914	57	587.073,776 380.587,576	22.554	57	587.073,776 380.587,576	58	587.065,23 380.556,988	31.76
58	587.065,23 380.556,988	59	587.059,08 380.534,975	22.856	59	587.059,08 380.534,975	60	587.054,804 380.519,669	15.892	60	587.054,804 380.519,669	61	587.053,929 380.516,536	3.253
61	587.053,929 380.516,536	62	587.048,792 380.506,393	11.369	62	587.048,792 380.506,393	63	587.036,448 380.482,018	27.323	63	587.036,448 380.482,018	64	587.027,362 380.464,077	20.111
64	587.027,362 380.464,077	65	587.021,794 380.455,765	10.004	65	587.021,794 380.455,765	66	587.013,079 380.443,473	15.068	66	587.013,079 380.443,473	67	587.005,963 380.433,206	12.492
67	587.005,963 380.433,206	68	587.002,565 380.428,304	5.965	68	587.002,565 380.428,304	69	586.998,973 380.423,122	6.305	69	586.998,973 380.423,122	70	586.991,758 380.413,454	12.064
70	586.991,758 380.413,454	71	586.984,601 380.403,864	11.966	71	586.984,601 380.403,864	72	586.983,503 380.402,313	1.901	72	586.983,503 380.402,313	73	586.958,702 380.378,136	34.635
73	586.958,702 380.378,136	74	586.952,802 380.372,367	8.252	74	586.952,802 380.372,367	75	586.944,615 380.364,361	11.451	75	586.944,615 380.364,361	76	586.941,1 380.360,623	5.131
76	586.941,1 380.360,623	77	586.936,836 380.356,762	5.753	77	586.936,836 380.356,762	78	586.931,027 380.351,088	8.12	78	586.931,027 380.351,088	79	586.927,388 380.347,533	5.087
79	586.927,388 380.347,533	80	586.923,415 380.343,652	5.554	80	586.923,415 380.343,652	81	586.915,22 380.335,798	11.351	81	586.915,22 380.335,798	82	586.907,091 380.327,424	11.671
82	586.907,091 380.327,424	83	586.905,5 380.326,388	1.898	83	586.905,5 380.326,388	84	586.907,075 380.324,746	2.275	84	586.907,075 380.324,746	85	586.903,262 380.321,088	5.283
85	586.903,262 380.321,088	86	586.900,626 380.323,823	3.798	86	586.900,626 380.323,823	87	586.896,05 380.318,666	6.894	87	586.896,05 380.318,666	88	586.890,449 380.311,632	8.992
88	586.890,449 380.311,632	89	586.872,756 380.295,613	23.867	89	586.872,756 380.295,613	90	586.864,381 380.287,961	11.344	90	586.864,381 380.287,961	91	586.856,734 380.280,053	11.0
91	586.856,734 380.280,053	92	586.844,903 380.269,063	16.148	92	586.844,903 380.269,063	93	586.837,061 380.262,009	10.548	93	586.837,061 380.262,009	94	586.825,551 380.250,294	16.422
94	586.825,551 380.250,294	95	586.816,877 380.242,032	11.98	95	586.816,877 380.242,032	96	586.813,031 380.238,807	5.019	96	586.813,031 380.238,807	97	586.796,341 380.223,998	22.313
97	586.796,341 380.223,998	98	586.774,499 380.208,262	26.92	98	586.774,499 380.208,262	99	586.768,17 380.204,149	7.548	99	586.768,17 380.204,149	100	586.758,762 380.198,021	11.227
100	586.758,762 380.198,021	101	586.754,252 380.195,065	5.392	101	586.754,252 380.195,065	102	586.749,937 380.192,174	5.195	102	586.749,937 380.192,174	103	586.738,824 380.185,679	12.871
103	586.738,824 380.185,679	104	586.732,567 380.181,795	7.365	104	586.732,567 380.181,795	105	586.728,411 380.179,446	4.774	105	586.728,411 380.179,446	106	586.707,848 380.168,605	23.246

Punct început	X / Y	Punct sfârșit	X / Y	Lungime segment	Punct început	X / Y	Punct sfârșit	X / Y	Lungime segment	Punct început	X / Y	Punct sfârșit	X / Y	Lungime segment
106	586.707,848 380.168,605	107	586.704,88 380.166,951	3.398	107	586.704,88 380.166,951	108	586.701,041 380.165,436	4.127	108	586.701,041 380.165,436	109	586.696,835 380.163,44	4.655
109	586.696,835 380.163,44	110	586.689,71 380.159,423	8.18	110	586.689,71 380.159,423	111	586.677,329 380.152,881	14.003	111	586.677,329 380.152,881	112	586.670,066 380.149,451	8.032
112	586.670,066 380.149,451	113	586.651,215 380.139,753	21.2	113	586.651,215 380.139,753	114	586.648,063 380.137,899	3.657	114	586.648,063 380.137,899	115	586.634,623 380.130,866	15.169
115	586.634,623 380.130,866	116	586.630,713 380.128,226	4.718	116	586.630,713 380.128,226	117	586.610,224 380.116,114	23.801	117	586.610,224 380.116,114	118	586.589,628 380.104,29	23.749
118	586.589,628 380.104,29	119	586.587,518 380.103,452	2.271	119	586.587,518 380.103,452	120	586.580,668 380.099,609	7.854	120	586.580,668 380.099,609	121	586.579,547 380.099,207	1.191
121	586.579,547 380.099,207	122	586.570,334 380.094,016	10.574	122	586.570,334 380.094,016	123	586.564,707 380.090,804	6.479	123	586.564,707 380.090,804	124	586.552,15 380.084,067	14.25
124	586.552,15 380.084,067	125	586.544,578 380.080,41	8.409	125	586.544,578 380.080,41	126	586.538,38 380.077,114	7.02	126	586.538,38 380.077,114	127	586.535,011 380.075,325	3.815
127	586.535,011 380.075,325	128	586.530,329 380.072,935	5.257	128	586.530,329 380.072,935	129	586.529,226 380.072,424	1.216	129	586.529,226 380.072,424	130	586.522,856 380.068,996	7.234
130	586.522,856 380.068,996	131	586.509,784 380.062,624	14.542	131	586.509,784 380.062,624	132	586.499,798 380.057,079	11.422	132	586.499,798 380.057,079	133	586.487,29 380.050,77	14.009
133	586.487,29 380.050,77	134	586.475,767 380.044,248	13.241	134	586.475,767 380.044,248	135	586.461,212 380.036,812	16.344	135	586.461,212 380.036,812	136	586.453,49 380.033,05	8.59
136	586.453,49 380.033,05	137	586.452,363 380.032,555	1.231	137	586.452,363 380.032,555	138	586.441,924 380.027,974	11.4	138	586.441,924 380.027,974	139	586.437,591 380.025,972	4.773
139	586.437,591 380.025,972	140	586.426,8 380.021,07	11.852	140	586.426,8 380.021,07	141	586.414,29 380.015,28	13.785	141	586.414,29 380.015,28	142	586.403,879 380.006,326	13.731
142	586.403,879 380.006,326	143	586.387,796 379.999,472	17.483	143	586.387,796 379.999,472	144	586.369,464 379.991,837	19.858	144	586.369,464 379.991,837	145	586.385,106 379.981,477	18.761
145	586.385,106 379.981,477	146	586.402,737 379.988,688	19.049	146	586.402,737 379.988,688	147	586.415,126 379.994,135	13.533	147	586.415,126 379.994,135	148	586.447,531 380.010,523	36.314
148	586.447,531 380.010,523	149	586.469,303 380.022,624	24.909	149	586.469,303 380.022,624	150	586.490,352 380.033,362	23.629	150	586.490,352 380.033,362	151	586.522,219 380.049,618	35.774
151	586.522,219 380.049,618	152	586.552,402 380.064,256	33.545	152	586.552,402 380.064,256	153	586.565,685 380.070,699	14.763	153	586.565,685 380.070,699	154	586.576,627 380.076,006	12.161
154	586.576,627 380.076,006	155	586.588,726 380.082,535	13.748	155	586.588,726 380.082,535	156	586.605,791 380.091,744	19.392	156	586.605,791 380.091,744	157	586.643,008 380.110,624	41.732
157	586.643,008 380.110,624	158	586.663,242 380.121,681	23.058	158	586.663,242 380.121,681	159	586.676,257 380.128,535	14.709	159	586.676,257 380.128,535	160	586.686,795 380.134,064	11.9
160	586.686,795 380.134,064	161	586.706,347 380.144,417	22.125	161	586.706,347 380.144,417	162	586.712,369 380.147,594	6.808	162	586.712,369 380.147,594	163	586.712,628 380.147,718	0.287
163	586.712,628 380.147,718	164	586.738,616 380.162,703	29.999	164	586.738,616 380.162,703	165	586.749,529 380.168,994	12.597	165	586.749,529 380.168,994	166	586.766,432 380.178,697	19.49
166	586.766,432 380.178,697	167	586.779,942 380.187,656	16.211	167	586.779,942 380.187,656	168	586.788,886 380.192,786	10.31	168	586.788,886 380.192,786	169	586.790,994 380.199,82	7.343
169	586.790,994 380.199,82	170	586.793,413 380.201,978	3.243	170	586.793,413 380.201,978	171	586.794,675 380.203,104	1.69	171	586.794,675 380.203,104	172	586.806,494 380.212,88	15.339
172	586.806,494 380.212,88	173	586.819,577 380.223,701	16.978	173	586.819,577 380.223,701	174	586.833,23 380.234,994	17.718	174	586.833,23 380.234,994	175	586.837,06 380.238,67	5.308
175	586.837,06 380.238,67	176	586.847,062 380.248,274	13.867	176	586.847,062 380.248,274	177	586.858,058 380.258,831	15.243	177	586.858,058 380.258,831	178	586.877,116 380.277,13	26.421
178	586.877,116 380.277,13	179	586.890,342 380.289,829	18.336	179	586.890,342 380.289,829	180	586.900,901 380.299,966	14.637	180	586.900,901 380.299,966	181	586.914,695 380.313,21	19.123
181	586.914,695 380.313,21	182	586.921,326 380.319,577	9.192	182	586.921,326 380.319,577	183	586.926,481 380.324,526	7.146	183	586.926,481 380.324,526	184	586.935,045 380.332,749	11.873
184	586.935,045 380.332,749	185	586.943,439 380.340,809	11.637	185	586.943,439 380.340,809	186	586.948,5 380.345,667	7.015	186	586.948,5 380.345,667	187	586.955,279 380.352,177	9.399
187	586.955,279 380.352,177	188	586.970,236 380.366,537	20.735	188	586.970,236 380.366,537	189	586.979,85 380.375,288	13.0	189	586.979,85 380.375,288	190	586.983,914 380.379,63	5.947
190	586.983,914 380.379,63	191	586.987,184 380.384,101	5.539	191	586.987,184 380.384,101	192	586.998,546 380.396,955	17.156	192	586.998,546 380.396,955	193	587.007,451 380.407,029	13.446
193	587.007,451 380.407,029	194	587.007,784 380.407,407	0.503	194	587.007,784 380.407,407	195	587.016,713 380.414,6	11.466	195	587.016,713 380.414,6	196	587.021,756 380.418,662	6.475
196	587.021,756 380.418,662	197	587.021,984 380.418,846	0.292	197	587.021,984 380.418,846	198	587.030,618 380.426,643	11.634	198	587.030,618 380.426,643	199	587.031,157 380.438,596	11.965
199	587.031,157 380.438,596	200	587.029,705 380.443,74	5.345	200	587.029,705 380.443,74	201	587.056,93 380.490,35	53.978	201	587.056,93 380.490,35	202	587.076,936 380.535,786	49.646
202	587.076,936 380.535,786	203	587.082,588 380.559,523	24.401	203	587.082,588 380.559,523	204	587.089,733 380.592,159	33.409	204	587.089,733 380.592,159	205	587.093,533 380.627,543	35.588

Punct început	X / Y	Punct sfârșit	X / Y	Lungime segment	Punct început	X / Y	Punct sfârșit	X / Y	Lungime segment	Punct început	X / Y	Punct sfârșit	X / Y	Lungime segment
205	587.093,533 380.627,543	206	587.097,981 380.658,786	31.558	206	587.097,981 380.658,786	207	587.107,142 380.722,846	64.712	207	587.107,142 380.722,846	208	587.110,208 380.744,282	21.654
208	587.110,208 380.744,282	209	587.112,996 380.763,65	19.568	209	587.112,996 380.763,65	210	587.117,859 380.797,42	34.118	210	587.117,859 380.797,42	211	587.118,253 380.800,156	2.764
211	587.118,253 380.800,156	212	587.121,252 380.822,984	23.024	212	587.121,252 380.822,984	213	587.126,006 380.859,173	36.5	213	587.126,006 380.859,173	214	587.126,622 380.863,859	4.726
214	587.126,622 380.863,859	215	587.128,403 380.879,393	15.636	215	587.128,403 380.879,393	216	587.129,879 380.892,264	12.955	216	587.129,879 380.892,264	217	587.131,311 380.904,75	12.569
217	587.131,311 380.904,75	218	587.135,063 380.937,474	32.938	218	587.135,063 380.937,474	219	587.137,664 380.960,157	22.832	219	587.137,664 380.960,157	220	587.139,672 380.977,669	17.627
220	587.139,672 380.977,669	221	587.143,046 381.007,09	29.614	221	587.143,046 381.007,09	222	587.143,74 381.013,14	6.09	222	587.143,74 381.013,14	223	587.145,449 381.026,585	13.553
223	587.145,449 381.026,585	224	587.146,2 381.032,49	5.953	224	587.146,2 381.032,49	225	587.149,49 381.059,791	27.499	225	587.149,49 381.059,791	226	587.150,16 381.065,35	5.599
226	587.150,16 381.065,35	227	587.151,636 381.077,583	12.322	227	587.151,636 381.077,583	228	587.152,29 381.083,01	5.466	228	587.152,29 381.083,01	229	587.154,752 381.103,42	20.558
229	587.154,752 381.103,42	230	587.155,384 381.108,664	5.282	230	587.155,384 381.108,664	231	587.157,056 381.119,623	11.085	231	587.157,056 381.119,623	232	587.159,45 381.135,314	15.873
232	587.159,45 381.135,314	233	587.161,793 381.150,668	15.532	233	587.161,793 381.150,668	234	587.163,354 381.160,901	10.351	234	587.163,354 381.160,901	235	587.163,7 381.163,17	2.296
235	587.163,7 381.163,17	236	587.167,74 381.196,962	34.033	236	587.167,74 381.196,962	237	587.168,0 381.199,14	2.193	237	587.168,0 381.199,14	238	587.168,652 381.207,312	8.198
238	587.168,652 381.207,312	239	587.168,82 381.209,41	2.104	239	587.168,82 381.209,41	240	587.172,08 381.235,661	26.452	240	587.172,08 381.235,661	241	587.172,339 381.237,742	2.097
241	587.172,339 381.237,742	242	587.174,432 381.251,511	13.927	242	587.174,432 381.251,511	243	587.179,305 381.283,577	32.434	243	587.179,305 381.283,577	244	587.179,834 381.295,677	12.112
244	587.179,834 381.295,677	245	587.181,706 381.306,736	11.216	245	587.181,706 381.306,736	246	587.186,05 381.354,1	47.562	246	587.186,05 381.354,1	247	587.188,694 381.375,142	21.208
247	587.188,694 381.375,142	248	587.191,754 381.398,515	23.572	248	587.191,754 381.398,515	249	587.194,5 381.421,85	23.496	249	587.194,5 381.421,85	250	587.197,545 381.445,626	23.97
250	587.197,545 381.445,626	251	587.200,37 381.466,99	21.55	251	587.200,37 381.466,99	252	587.203,166 381.488,948	22.136	252	587.203,166 381.488,948	253	587.206,02 381.510,45	21.69
253	587.206,02 381.510,45	254	587.210,06 381.541,628	31.439	254	587.210,06 381.541,628	255	587.216,711 381.598,702	57.46	255	587.216,711 381.598,702	256	587.222,563 381.637,804	39.538
256	587.222,563 381.637,804	257	587.229,284 381.694,018	56.615	257	587.229,284 381.694,018	258	587.233,019 381.735,822	41.97	258	587.233,019 381.735,822	259	587.237,311 381.772,183	36.614
259	587.237,311 381.772,183	260	587.240,233 381.799,45	27.422	260	587.240,233 381.799,45	261	587.244,762 381.835,74	36.572	261	587.244,762 381.835,74	262	587.248,499 381.860,229	24.772
262	587.248,499 381.860,229	263	587.253,168 381.863,66	5.794	263	587.253,168 381.863,66	264	587.255,423 381.879,658	16.156	264	587.255,423 381.879,658	265	587.256,972 381.890,639	11.09
265	587.256,972 381.890,639	266	587.258,694 381.902,853	12.334	266	587.258,694 381.902,853	267	587.271,402 381.992,992	91.03	267	587.271,402 381.992,992	268	587.269,108 382.008,876	16.049
268	587.269,108 382.008,876	269	587.268,852 382.017,348	8.476	269	587.268,852 382.017,348	270	587.268,679 382.022,956	5.611	270	587.268,679 382.022,956	271	587.268,514 382.028,565	5.611
271	587.268,514 382.028,565	272	587.268,513 382.028,568	0.003	272	587.268,513 382.028,568	273	587.268,379 382.033,02	4.454	273	587.268,379 382.033,02	274	587.268,169 382.039,989	6.972
274	587.268,169 382.039,989	275	587.265,17 382.067,05	27.227	275	587.265,17 382.067,05	276	587.262,071 382.085,983	19.185	276	587.262,071 382.085,983	277	587.260,913 382.093,058	7.169
277	587.260,913 382.093,058	278	587.258,806 382.102,843	10.009	278	587.258,806 382.102,843	279	587.256,011 382.115,828	13.282	279	587.256,011 382.115,828	280	587.253,625 382.125,639	10.097
280	587.253,625 382.125,639	281	587.249,765 382.141,519	16.342	281	587.249,765 382.141,519	282	587.249,667 382.141,978	0.469	282	587.249,667 382.141,978	283	587.246,463 382.156,953	15.314
283	587.246,463 382.156,953	284	587.243,815 382.169,326	12.653	284	587.243,815 382.169,326	285	587.239,386 382.187,011	18.231	285	587.239,386 382.187,011	286	587.234,488 382.206,564	20.157
286	587.234,488 382.206,564	287	587.234,429 382.206,806	0.249	287	587.234,429 382.206,806	288	587.226,996 382.237,459	31.541	288	587.226,996 382.237,459	289	587.226,525 382.239,404	2.001
289	587.226,525 382.239,404	290	587.222,232 382.258,634	19.703	290	587.222,232 382.258,634	291	587.220,138 382.268,013	9.61	291	587.220,138 382.268,013	292	587.219,78 382.269,478	1.508
292	587.219,78 382.269,478	293	587.214,903 382.289,386	20.497	293	587.214,903 382.289,386	294	587.212,886 382.298,101	8.945	294	587.212,886 382.298,101	295	587.204,858 382.332,642	35.462
295	587.204,858 382.332,642	296	587.202,608 382.342,09	9.712	296	587.202,608 382.342,09	297	587.196,162 382.369,17	27.837	297	587.196,162 382.369,17	298	587.195,646 382.371,388	2.277
298	587.195,646 382.371,388	299	587.190,653 382.392,832	22.018	299	587.190,653 382.392,832	300	587.181,861 382.433,126	41.242	300	587.181,861 382.433,126	301	587.179,822 382.442,474	9.568
301	587.179,822 382.442,474	302	587.176,941 382.456,559	14.377	302	587.176,941 382.456,559	303	587.171,458 382.482,364	26.381	303	587.171,458 382.482,364	304	587.171,352 382.482,862	0.509

Punct început	X / Y	Punct sfârșit	X / Y	Lungime segment	Punct început	X / Y	Punct sfârșit	X / Y	Lungime segment	Punct început	X / Y	Punct sfârșit	X / Y	Lungime segment
304	587.171,352 382.482,862	305	587.168,347 382.503,414	20.771	305	587.168,347 382.503,414	306	587.168,013 382.511,17	7.763	306	587.168,013 382.511,17	307	587.167,511 382.522,853	11.694
307	587.167,511 382.522,853	308	587.158,938 382.522,758	8.573	308	587.158,938 382.522,758	309	587.155,828 382.535,108	12.735	309	587.155,828 382.535,108	310	587.154,244 382.536,104	1.872
310	587.154,244 382.536,104	311	587.153,235 382.537,71	1.896	311	587.153,235 382.537,71	312	587.150,885 382.551,541	14.029	312	587.150,885 382.551,541	313	587.149,071 382.562,723	11.328
313	587.149,071 382.562,723	314	587.140,36 382.604,726	42.897	314	587.140,36 382.604,726	315	587.135,882 382.619,19	15.142	315	587.135,882 382.619,19	316	587.124,729 382.669,671	51.699
316	587.124,729 382.669,671	317	587.120,645 382.697,327	27.956	317	587.120,645 382.697,327	318	587.116,602 382.722,466	25.462	318	587.116,602 382.722,466	319	587.113,888 382.729,763	7.785
319	587.113,888 382.729,763	320	587.089,722 382.859,331	131.802	320	587.089,722 382.859,331	321	587.081,646 382.902,742	44.156	321	587.081,646 382.902,742	322	587.081,219 382.905,041	2.338
322	587.081,219 382.905,041	323	587.078,662 382.912,159	7.563	323	587.078,662 382.912,159	324	587.073,179 382.914,657	6.025	324	587.073,179 382.914,657	325	587.068,38 382.915,446	4.864
325	587.068,38 382.915,446	326	587.064,817 382.914,683	3.644	326	587.064,817 382.914,683	327	587.060,724 382.930,099	15.95	327	587.060,724 382.930,099	328	587.052,179 382.927,652	8.888
328	587.052,179 382.927,652	329	587.055,284 382.914,353	13.657	329	587.055,284 382.914,353	330	587.051,416 382.912,02	4.517	330	587.051,416 382.912,02	331	587.057,94 382.879,1	33.56
331	587.057,94 382.879,1	332	587.069,534 382.829,721	50.722	332	587.069,534 382.829,721	333	587.085,613 382.761,785	69.813	333	587.085,613 382.761,785	334	587.110,146 382.657,14	107.482
334	587.110,146 382.657,14	335	587.121,799 382.603,539	54.853	335	587.121,799 382.603,539	336	587.133,446 382.549,4	55.378	336	587.133,446 382.549,4	337	587.137,396 382.533,885	16.009
337	587.137,396 382.533,885	338	587.144,684 382.505,258	29.54	338	587.144,684 382.505,258	339	587.147,029 382.495,65	9.89	339	587.147,029 382.495,65	340	587.158,02 382.450,624	46.348
340	587.158,02 382.450,624	341	587.173,094 382.388,872	63.564	341	587.173,094 382.388,872	342	587.178,114 382.367,309	22.14	342	587.178,114 382.367,309	343	587.188,55 382.323,418	45.115
343	587.188,55 382.323,418	344	587.190,669 382.314,262	9.398	344	587.190,669 382.314,262	345	587.197,392 382.285,215	29.815	345	587.197,392 382.285,215	346	587.198,554 382.280,471	4.884
346	587.198,554 382.280,471	347	587.199,929 382.274,859	5.778	347	587.199,929 382.274,859	348	587.201,414 382.268,799	6.239	348	587.201,414 382.268,799	349	587.203,076 382.261,829	7.165
349	587.203,076 382.261,829	350	587.204,084 382.257,312	4.628	350	587.204,084 382.257,312	351	587.206,458 382.246,677	10.897	351	587.206,458 382.246,677	352	587.207,555 382.237,531	9.211
352	587.207,555 382.237,531	353	587.215,581 382.210,089	28.592	353	587.215,581 382.210,089	354	587.225,855 382.167,714	43.603	354	587.225,855 382.167,714	355	587.239,572 382.108,315	60.962
355	587.239,572 382.108,315	356	587.245,055 382.076,8	31.988	356	587.245,055 382.076,8	357	587.249,393 382.034,634	42.389	357	587.249,393 382.034,634	358	587.250,651 382.012,275	22.394
358	587.250,651 382.012,275	359	587.251,375 381.993,449	18.84	359	587.251,375 381.993,449	360	587.253,209 381.988,018	5.732	360	587.253,209 381.988,018	361	587.249,33 381.953,189	35.044
361	587.249,33 381.953,189	362	587.249,171 381.951,964	1.235	362	587.249,171 381.951,964	363	587.247,44 381.938,699	13.377	363	587.247,44 381.938,699	364	587.247,159 381.936,543	2.174
364	587.247,159 381.936,543	365	587.245,364 381.922,789	13.871	365	587.245,364 381.922,789	366	587.243,454 381.908,155	14.758	366	587.243,454 381.908,155	367	587.241,603 381.893,972	14.303
367	587.241,603 381.893,972	368	587.241,182 381.890,748	3.251	368	587.241,182 381.890,748	369	587.240,029 381.882,925	7.908	369	587.240,029 381.882,925	370	587.238,097 381.869,88	13.187
370	587.238,097 381.869,88	371	587.237,719 381.867,835	2.08	371	587.237,719 381.867,835	372	587.233,53 381.845,312	22.909	372	587.233,53 381.845,312	373	587.231,994 381.837,052	8.402
373	587.231,994 381.837,052	374	587.225,275 381.800,917	36.754	374	587.225,275 381.800,917	375	587.224,948 381.799,159	1.788	375	587.224,948 381.799,159	376	587.224,609 381.795,745	3.431
376	587.224,609 381.795,745	377	587.224,608 381.795,741	0.004	377	587.224,608 381.795,741	378	587.223,359 381.783,184	12.619	378	587.223,359 381.783,184	379	587.221,802 381.767,533	15.728
379	587.221,802 381.767,533	380	587.217,993 381.729,237	38.485	380	587.217,993 381.729,237	381	587.217,679 381.726,836	2.421	381	587.217,679 381.726,836	382	587.216,736 381.719,634	7.263
382	587.216,736 381.719,634	383	587.213,18 381.692,475	27.391	383	587.213,18 381.692,475	384	587.212,131 381.684,465	8.078	384	587.212,131 381.684,465	385	587.212,024 381.683,646	0.826
385	587.212,024 381.683,646	386	587.209,982 381.667,383	16.391	386	587.209,982 381.667,383	387	587.208,215 381.653,306	14.187	387	587.208,215 381.653,306	388	587.207,853 381.650,422	2.907
388	587.207,853 381.650,422	389	587.207,206 381.645,267	5.195	389	587.207,206 381.645,267	390	587.204,937 381.624,773	20.619	390	587.204,937 381.624,773	391	587.203,433 381.611,186	13.67
391	587.203,433 381.611,186	392	587.203,055 381.607,778	3.429	392	587.203,055 381.607,778	393	587.199,699 381.582,143	25.854	393	587.199,699 381.582,143	394	587.199,698 381.582,139	0.004
394	587.199,698 381.582,139	395	587.197,636 381.566,394	15.879	395	587.197,636 381.566,394	396	587.194,858 381.547,813	18.788	396	587.194,858 381.547,813	397	587.187,92 381.496,056	52.22
397	587.187,92 381.496,056	398	587.187,919 381.496,053	0.003	398	587.187,919 381.496,053	399	587.178,759 381.425,68	70.967	399	587.178,759 381.425,68	400	587.178,758 381.425,677	0.003
400	587.178,758 381.425,677	401	587.169,58 381.355,168	71.104	401	587.169,58 381.355,168	402	587.169,58 381.355,165	0.003	402	587.169,58 381.355,165	403	587.168,609 381.347,712	7.516

Punct început	X / Y	Punct sfârșit	X / Y	Lungime segment	Punct început	X / Y	Punct sfârșit	X / Y	Lungime segment	Punct început	X / Y	Punct sfârșit	X / Y	Lungime segment
403	587.168,609 381.347,712	404	587.168,609 381.347,709	0.003	404	587.168,609 381.347,709	405	587.168,056 381.343,463	4.282	405	587.168,056 381.343,463	406	587.168,056 381.343,46	0.003
406	587.168,056 381.343,46	407	587.164,87 381.318,986	24.68 1	407	587.164,87 381.318,986	408	587.164,434 381.314,479	4.528	408	587.164,434 381.314,479	1	587.164,097 381.310,995	3.5

** Lungimile segmentelor sunt determinate în planul de proiecție Stereo 70 și sunt rotunjite la 1 milimetru.

*** Distanța dintre puncte este formată din segmente cumulate ce sunt mai mici decât valoarea 1 milimetru.

**DATE DESPRE IMOBILUL NR. 5969**

Oficiul de Cadastru și Publicitate Imobiliară PRAHOVA
Biroul de Cadastru și Publicitate Imobiliară Ploiești

A. Partea I. Descrierea imobilului

TEREN Intravilan

Adresa: Loc. Catunu, Str Tudor Arghezi, Jud. Prahova

Nr. Crt	Nr cadastral Nr. topografic	Suprafața* (mp)	Observații / Referințe
A1	24181	Din acte: 1.165 Masurata: 1.123	Sector cadastral:0 Teren neimprejmuit;

B. Partea II. Proprietari și acte

Inscrieri privitoare la dreptul de proprietate și alte drepturi reale	Referințe
156657 / 17/10/2023	
Act Administrativ nr. 13409, din 26/10/2023 emis de PRIMARIA BERCENI (ADEV. DUPA REF. ; act normativ nr 1604 din 16.12.2009, emis de GUVERNUL ROMÂNIEI; act administrativ nr 50 din 30.06.2020, emis de CONSILIUL LOCAL AL COMUNEI BERCENI);	
B1	A1
Intabulare, drept de PROPRIETATE, dobandit prin Lege, cota actuala 1/1 1) COMUNA BERCENI, CIF:2845338	

C. Partea III. SARCINI .

Inscrieri privind dezmembramintele dreptului de proprietate, drepturi reale de garanție și sarcini	Referințe
NU SUNT	

Anexa Nr. 1 La Partea I**Teren**

Nr cadastral	Suprafața (mp)*	Observații / Referințe
24181	Din acte: 1.165 Masurata: 1.123	

* Suprafața este determinată în planul de proiecție Stereo 70.

DETALII LINIARE IMOBIL**Date referitoare la teren**

Crt	Categorie folosință	Intra vilan	Suprafața (mp)	Tarla	Parcelă	Nr. topo	Observații / Referințe
59 69	drum	DA	1.123	-	-	-	

Lungime Segmente

1) Valorile lungimilor segmentelor sunt obținute din proiecție în plan.

Punct început	X / Y	Punct sfârșit	X / Y	Lungime segment (** (m)
1	589.597,688 379.045,598	2	589.594,671 379.044,491	3.213
3	589.665,328 378.955,965	4	589.665,036 378.942,847	13.121
5	589.672,444 378.934,45	6	589.672,188 378.934,25	0.325
7	589.684,23 378.919,34	8	589.689,411 378.912,918	8.252
9	589.693,657 378.907,651	10	589.697,053 378.903,44	5.41

Punct început	X / Y	Punct sfârșit	X / Y	Lungime segment (** (m)
2	589.594,671 379.044,491	3	589.665,328 378.955,965	113.266
4	589.665,036 378.942,847	5	589.672,444 378.934,45	11.198
6	589.672,188 378.934,25	7	589.684,23 378.919,34	19.166
8	589.689,411 378.912,918	9	589.693,657 378.907,651	6.765
10	589.697,053 378.903,44	11	589.700,059 378.900,238	4.392

Punct început	X / Y	Punct sfârșit	X / Y	Lungime segment (** (m)
11	589.700,059 378.900,238	12	589.705,963 378.905,602	7.977
13	589.708,958 378.908,322	14	589.698,676 378.914,814	12.16
15	589.689,254 378.926,696	16	589.674,023 378.947,17	25.517
17	589.670,95 378.951,204	18	589.673,098 378.952,718	2.628
19	589.668,754 378.959,553	20	589.666,663 378.961,741	3.026
21	589.664,653 378.964,271	22	589.659,202 378.971,133	8.764
23	589.657,747 378.973,877	24	589.656,492 378.976,244	2.678
25	589.651,495 378.982,719	26	589.650,109 378.984,515	2.269
27	589.634,218 379.003,344	28	589.620,749 379.019,303	20.883
29	589.619,43 379.020,866	30	589.602,975 379.039,583	24.921

Punct început	X / Y	Punct sfârșit	X / Y	Lungime segment (** (m)
12	589.705,963 378.905,602	13	589.708,958 378.908,322	4.046
14	589.698,676 378.914,814	15	589.689,254 378.926,696	15.165
16	589.674,023 378.947,17	17	589.670,95 378.951,204	5.072
18	589.673,098 378.952,718	19	589.668,754 378.959,553	8.099
20	589.666,663 378.961,741	21	589.664,653 378.964,271	3.231
22	589.659,202 378.971,133	23	589.657,747 378.973,877	3.106
24	589.656,492 378.976,244	25	589.651,495 378.982,719	8.179
26	589.650,109 378.984,515	27	589.634,218 379.003,344	24.639
28	589.620,749 379.019,303	29	589.619,43 379.020,866	2.045
30	589.602,975 379.039,583	1	589.597,688 379.045,598	8.008

** Lungimile segmentelor sunt determinate în planul de proiecție Stereo 70 și sunt rotunjite la 1 milimetru.

*** Distanța dintre puncte este formată din segmente cumulate ce sunt mai mici decât valoarea 1 milimetru.

**DATE DESPRE IMOBILUL NR. 5970**

Oficiul de Cadastru și Publicitate Imobiliară PRAHOVA
Biroul de Cadastru și Publicitate Imobiliară Ploiești

A. Partea I. Descrierea imobilului

TEREN Necunoscut

Adresa: Loc. Berceni, Str Prof.Voicu Ion, Jud. Prahova

Nr. Crt	Nr cadastral Nr. topografic	Suprafața* (mp)	Observații / Referințe
A1	23865	Din acte: 23.704 Masurata: 24.133	Sector cadastral:0 Teren neimprejmuit;

B. Partea II. Proprietari și acte

Inscrieri privitoare la dreptul de proprietate și alte drepturi reale	Referințe
167079 / 23/11/2021	
Act Normativ nr. 1604, din 16/12/2009 emis de GUVERNUL ROMANIEI (act administrativ nr 15872 din 18.11.2021, emis de PRIMARIA COMUNEI BERCEI);	
B1	A1
Intabulare, drept de PROPRIETATE, dobandit prin Lege, cota actuala 1/1 1) COMUNA BERCEI, CIF:2845338	

C. Partea III. SARCINI .


Inscrieri privind dezmembramintele dreptului de proprietate, drepturi reale de garanție și sarcini	Referințe
NU SUNT	

Anexa Nr. 1 La Partea I

Teren

Nr cadastral	Suprafața (mp)*	Observații / Referințe
23865	Din acte: 23.704 Masurata: 24.133	

* Suprafața este determinată în planul de proiecție Stereo 70.



Date referitoare la teren

Crt	Categorie folosință	Intravilan	Suprafața (mp)	Tarla	Parcelă	Nr. topo	Observații / Referințe
10001	drum	DA	10.238	-	-	-	
10002	drum	NU	11.656	-	-	-	
10003	drum	DA	2.239	-	-	-	

Lungime Segmente

1) Valorile lungimilor segmentelor sunt obținute din proiecție în plan.

Punct început	X / Y	Punct sfârșit	X / Y	Lungime segment
1	587.934,978 381.351,646	2	587.938,306 381.354,57	4.43
2	587.938,306 381.354,57	3	588.024,025 381.439,515	120.679
3	588.024,025 381.439,515	4	588.035,88 381.451,23	16.667

Punct început	X / Y	Punct sfârșit	X / Y	Lungime segment	Punct început	X / Y	Punct sfârșit	X / Y	Lungime segment	Punct început	X / Y	Punct sfârșit	X / Y	Lungime segment
4	588.035,88 381.451,23	5	588.055,813 381.470,869	27.983	5	588.055,813 381.470,869	6	588.085,831 381.501,618	42.971	6	588.085,831 381.501,618	7	588.104,805 381.520,582	26.827
7	588.104,805 381.520,582	8	588.125,502 381.541,647	29.531	8	588.125,502 381.541,647	9	588.166,306 381.582,988	58.087	9	588.166,306 381.582,988	10	588.189,947 381.606,937	33.652
10	588.189,947 381.606,937	11	588.197,042 381.613,802	9.873	11	588.197,042 381.613,802	12	588.203,776 381.620,86	9.755	12	588.203,776 381.620,86	13	588.218,61 381.636,406	21.487
13	588.218,61 381.636,406	14	588.253,425 381.667,674	46.795	14	588.253,425 381.667,674	15	588.280,432 381.687,72	33.634	15	588.280,432 381.687,72	16	588.317,711 381.714,305	45.787
16	588.317,711 381.714,305	17	588.340,75 381.729,401	27.544	17	588.340,75 381.729,401	18	588.344,128 381.731,277	3.864	18	588.344,128 381.731,277	19	588.356,692 381.738,257	14.373
19	588.356,692 381.738,257	20	588.373,769 381.747,303	19.325	20	588.373,769 381.747,303	21	588.395,513 381.757,59	24.055	21	588.395,513 381.757,59	22	588.406,373 381.761,858	11.669
22	588.406,373 381.761,858	23	588.427,463 381.769,149	22.315	23	588.427,463 381.769,149	24	588.425,941 381.783,962	14.891	24	588.425,941 381.783,962	25	588.409,131 381.778,234	17.759
25	588.409,131 381.778,234	26	588.401,996 381.775,961	7.488	26	588.401,996 381.775,961	27	588.394,068 381.772,993	8.465	27	588.394,068 381.772,993	28	588.391,899 381.772,079	2.354
28	588.391,899 381.772,079	29	588.383,419 381.768,502	9.204	29	588.383,419 381.768,502	30	588.378,85 381.766,408	5.026	30	588.378,85 381.766,408	31	588.365,885 381.760,039	14.445
31	588.365,885 381.760,039	32	588.339,683 381.745,753	29.844	32	588.339,683 381.745,753	33	588.338,526 381.744,944	1.412	33	588.338,526 381.744,944	34	588.327,272 381.738,19	13.125
34	588.327,272 381.738,19	35	588.315,089 381.729,188	15.148	35	588.315,089 381.729,188	36	588.287,842 381.709,22	33.781	36	588.287,842 381.709,22	37	588.282,073 381.704,982	7.158
37	588.282,073 381.704,982	38	588.280,171 381.703,938	2.17	38	588.280,171 381.703,938	39	588.277,482 381.701,994	3.318	39	588.277,482 381.701,994	40	588.275,975 381.700,497	2.124
40	588.275,975 381.700,497	41	588.270,754 381.696,678	6.469	41	588.270,754 381.696,678	42	588.263,608 381.691,497	8.827	42	588.263,608 381.691,497	43	588.248,089 381.680,075	19.269
43	588.248,089 381.680,075	44	588.240,065 381.673,987	10.072	44	588.240,065 381.673,987	45	588.225,419 381.659,714	20.451	45	588.225,419 381.659,714	46	588.214,741 381.649,37	14.867
46	588.214,741 381.649,37	47	588.205,963 381.640,783	12.28	47	588.205,963 381.640,783	48	588.172,382 381.607,179	47.506	48	588.172,382 381.607,179	49	588.164,927 381.599,413	10.765
49	588.164,927 381.599,413	50	588.150,11 381.584,151	21.271	50	588.150,11 381.584,151	51	588.127,267 381.560,68	32.752	51	588.127,267 381.560,68	52	588.098,75 381.532,41	40.155
52	588.098,75 381.532,41	53	588.093,25 381.526,4	8.147	53	588.093,25 381.526,4	54	587.995,11 381.428,84	138.381	54	587.995,11 381.428,84	55	587.947,47 381.381,64	67.063
55	587.947,47 381.381,64	56	587.922,679 381.356,495	35.311	56	587.922,679 381.356,495	57	587.887,65 381.321,01	49.862	57	587.887,65 381.321,01	58	587.877,446 381.310,604	14.574
58	587.877,446 381.310,604	59	587.870,047 381.303,478	10.273	59	587.870,047 381.303,478	60	587.850,661 381.283,819	27.61	60	587.850,661 381.283,819	61	587.830,136 381.262,777	29.395
61	587.830,136 381.262,777	62	587.827,504 381.259,711	4.041	62	587.827,504 381.259,711	63	587.824,14 381.257,048	4.29	63	587.824,14 381.257,048	64	587.821,998 381.252,533	4.998
64	587.821,998 381.252,533	65	587.810,942 381.238,899	17.553	65	587.810,942 381.238,899	66	587.807,49 381.235,492	4.85	66	587.807,49 381.235,492	67	587.794,343 381.222,519	18.47
67	587.794,343 381.222,519	68	587.790,843 381.219,217	4.812	68	587.790,843 381.219,217	69	587.785,44 381.214,12	7.427	69	587.785,44 381.214,12	70	587.782,064 381.210,712	4.797
70	587.782,064 381.210,712	71	587.776,312 381.204,905	8.174	71	587.776,312 381.204,905	72	587.773,451 381.202,053	4.04	72	587.773,451 381.202,053	73	587.772,952 381.201,553	0.706
73	587.772,952 381.201,553	74	587.770,103 381.198,703	4.03	74	587.770,103 381.198,703	75	587.762,153 381.190,749	11.246	75	587.762,153 381.190,749	76	587.761,394 381.190,045	1.035
76	587.761,394 381.190,045	77	587.757,865 381.186,769	4.815	77	587.757,865 381.186,769	78	587.748,814 381.178,368	12.349	78	587.748,814 381.178,368	79	587.739,982 381.170,169	12.051
79	587.739,982 381.170,169	80	587.732,701 381.163,41	9.935	80	587.732,701 381.163,41	81	587.731,87 381.162,679	1.106	81	587.731,87 381.162,679	82	587.718,78 381.151,16	17.437
82	587.718,78 381.151,16	83	587.717,973 381.150,345	1.147	83	587.717,973 381.150,345	84	587.710,52 381.142,82	10.591	84	587.710,52 381.142,82	85	587.709,716 381.141,965	1.174
85	587.709,716 381.141,965	86	587.687,139 381.117,946	32.964	86	587.687,139 381.117,946	87	587.686,177 381.117,001	1.349	87	587.686,177 381.117,001	88	587.674,531 381.105,564	16.323
88	587.674,531 381.105,564	89	587.673,181 381.104,238	1.892	89	587.673,181 381.104,238	90	587.661,91 381.093,17	15.797	90	587.661,91 381.093,17	91	587.660,906 381.092,15	1.431
91	587.660,906 381.092,15	92	587.651,6 381.082,7	13.263	92	587.651,6 381.082,7	93	587.650,591 381.081,675	1.439	93	587.650,591 381.081,675	94	587.623,94 381.054,61	37.984
94	587.623,94 381.054,61	95	587.622,92 381.053,492	1.513	95	587.622,92 381.053,492	96	587.610,896 381.040,316	17.838	96	587.610,896 381.040,316	97	587.603,051 381.031,719	11.639
97	587.603,051 381.031,719	98	587.593,828 381.021,612	13.683	98	587.593,828 381.021,612	99	587.593,415 381.021,154	0.617	99	587.593,415 381.021,154	100	587.579,135 381.005,323	21.32
100	587.579,135 381.005,323	101	587.578,866 381.004,987	0.43	101	587.578,866 381.004,987	102	587.560,62 380.982,216	29.18	102	587.560,62 380.982,216	103	587.560,449 380.981,928	0.335

Punct început	X / Y	Punct sfârșit	X / Y	Lungime segment	Punct început	X / Y	Punct sfârșit	X / Y	Lungime segment	Punct început	X / Y	Punct sfârșit	X / Y	Lungime segment
103	587.560,449 380.981,928	104	587.552,058 380.967,791	16.44	104	587.552,058 380.967,791	105	587.547,283 380.961,82	7.645	105	587.547,283 380.961,82	106	587.538,725 380.951,119	13.702
106	587.538,725 380.951,119	107	587.538,716 380.951,109	0.014	107	587.538,716 380.951,109	108	587.536,197 380.947,958	4.034	108	587.536,197 380.947,958	109	587.518,775 380.932,346	23.394
109	587.518,775 380.932,346	110	587.500,365 380.914,286	25.79	110	587.500,365 380.914,286	111	587.491,294 380.905,387	12.706	111	587.491,294 380.905,387	112	587.490,869 380.904,97	0.596
112	587.490,869 380.904,97	113	587.476,446 380.888,855	21.627	113	587.476,446 380.888,855	114	587.476,11 380.888,48	0.504	114	587.476,11 380.888,48	115	587.471,282 380.882,904	7.376
115	587.471,282 380.882,904	116	587.470,88 380.882,44	0.614	116	587.470,88 380.882,44	117	587.451,579 380.862,69	27.615	117	587.451,579 380.862,69	118	587.451,11 380.862,21	0.671
118	587.451,11 380.862,21	119	587.446,021 380.856,593	7.58	119	587.446,021 380.856,593	120	587.437,707 380.847,416	12.382	120	587.437,707 380.847,416	121	587.429,211 380.838,038	12.654
121	587.429,211 380.838,038	122	587.420,519 380.828,445	12.945	122	587.420,519 380.828,445	123	587.419,965 380.827,833	0.826	123	587.419,965 380.827,833	124	587.406,622 380.813,763	19.391
124	587.406,622 380.813,763	125	587.406,05 380.813,16	0.831	125	587.406,05 380.813,16	126	587.396,589 380.804,132	13.078	126	587.396,589 380.804,132	127	587.395,99 380.803,56	0.828
127	587.395,99 380.803,56	128	587.379,286 380.784,647	25.233	128	587.379,286 380.784,647	129	587.378,67 380.783,95	0.93	129	587.378,67 380.783,95	130	587.368,415 380.773,913	14.349
130	587.368,415 380.773,913	131	587.367,81 380.773,32	0.847	131	587.367,81 380.773,32	132	587.352,019 380.757,966	22.025	132	587.352,019 380.757,966	133	587.351,214 380.757,183	1.123
133	587.351,214 380.757,183	134	587.342,604 380.748,116	12.503	134	587.342,604 380.748,116	135	587.330,45 380.735,317	17.65	135	587.330,45 380.735,317	136	587.312,917 380.716,853	25.463
136	587.312,917 380.716,853	137	587.306,226 380.709,807	9.716	137	587.306,226 380.709,807	138	587.299,329 380.702,545	10.015	138	587.299,329 380.702,545	139	587.289,997 380.692,717	13.552
139	587.289,997 380.692,717	140	587.288,407 380.691,146	2.235	140	587.288,407 380.691,146	141	587.268,082 380.671,067	28.571	141	587.268,082 380.671,067	142	587.253,707 380.656,865	20.207
142	587.253,707 380.656,865	143	587.244,033 380.647,308	13.599	143	587.244,033 380.647,308	144	587.234,297 380.638,147	13.368	144	587.234,297 380.638,147	145	587.224,036 380.628,492	14.09
145	587.224,036 380.628,492	146	587.212,266 380.617,416	16.162	146	587.212,266 380.617,416	147	587.189,323 380.595,828	31.502	147	587.189,323 380.595,828	148	587.127,259 380.536,167	86.089
148	587.127,259 380.536,167	149	587.089,807 380.500,376	51.804	149	587.089,807 380.500,376	150	587.067,771 380.477,36	31.864	150	587.067,771 380.477,36	151	587.046,155 380.455,687	30.61
151	587.046,155 380.455,687	152	587.042,604 380.452,127	5.029	152	587.042,604 380.452,127	153	587.031,157 380.438,596	17.723	153	587.031,157 380.438,596	154	587.030,618 380.426,643	11.965
154	587.030,618 380.426,643	155	587.035,407 380.430,967	6.452	155	587.035,407 380.430,967	156	587.044,936 380.439,572	12.839	156	587.044,936 380.439,572	157	587.056,606 380.449,752	15.486
157	587.056,606 380.449,752	158	587.059,566 380.452,615	4.118	158	587.059,566 380.452,615	159	587.066,404 380.459,906	9.996	159	587.066,404 380.459,906	160	587.066,581 380.460,073	0.244
160	587.066,581 380.460,073	161	587.068,224 380.461,626	2.26	161	587.068,224 380.461,626	162	587.068,414 380.461,806	0.263	162	587.068,414 380.461,806	163	587.077,264 380.470,186	12.187
163	587.077,264 380.470,186	164	587.077,534 380.470,442	0.372	164	587.077,534 380.470,442	165	587.094,489 380.486,504	23.356	165	587.094,489 380.486,504	166	587.117,194 380.508,015	31.277
166	587.117,194 380.508,015	167	587.131,344 380.521,42	19.492	167	587.131,344 380.521,42	168	587.141,0 380.530,568	13.3	168	587.141,0 380.530,568	169	587.141,711 380.531,267	0.997
169	587.141,711 380.531,267	170	587.146,892 380.536,358	7.263	170	587.146,892 380.536,358	171	587.147,631 380.537,096	1.045	171	587.147,631 380.537,096	172	587.151,054 380.540,516	4.838
172	587.151,054 380.540,516	173	587.151,82 380.541,28	1.083	173	587.151,82 380.541,28	174	587.155,354 380.544,806	4.991	174	587.155,354 380.544,806	175	587.159,334 380.548,786	5.629
175	587.159,334 380.548,786	176	587.160,161 380.549,612	1.169	176	587.160,161 380.549,612	177	587.164,237 380.553,681	5.76	177	587.164,237 380.553,681	178	587.172,403 380.561,835	11.54
178	587.172,403 380.561,835	179	587.188,978 380.578,385	23.423	179	587.188,978 380.578,385	180	587.205,189 380.594,572	22.909	180	587.205,189 380.594,572	181	587.219,654 380.609,016	20.441
181	587.219,654 380.609,016	182	587.221,217 380.610,579	2.211	182	587.221,217 380.610,579	183	587.222,845 380.612,12	2.241	183	587.222,845 380.612,12	184	587.238,611 380.627,976	22.36
184	587.238,611 380.627,976	185	587.246,682 380.635,468	11.013	185	587.246,682 380.635,468	186	587.248,858 380.638,227	3.514	186	587.248,858 380.638,227	187	587.252,279 380.641,467	4.712
187	587.252,279 380.641,467	188	587.253,624 380.643,091	2.109	188	587.253,624 380.643,091	189	587.256,058 380.645,213	3.23	189	587.256,058 380.645,213	190	587.258,383 380.647,414	3.201
190	587.258,383 380.647,414	191	587.265,818 380.654,451	10.238	191	587.265,818 380.654,451	192	587.277,606 380.665,61	16.232	192	587.277,606 380.665,61	193	587.293,181 380.680,352	21.446
193	587.293,181 380.680,352	194	587.296,196 380.683,206	4.151	194	587.296,196 380.683,206	195	587.297,998 380.685,229	2.709	195	587.297,998 380.685,229	196	587.301,585 380.689,256	5.393
196	587.301,585 380.689,256	197	587.309,286 380.697,902	11.579	197	587.309,286 380.697,902	198	587.313,97 380.703,16	7.042	198	587.313,97 380.703,16	199	587.320,87 380.709,824	9.593
199	587.320,87 380.709,824	200	587.329,11 380.717,78	11.454	200	587.329,11 380.717,78	201	587.335,844 380.724,653	9.623	201	587.335,844 380.724,653	202	587.343,061 380.732,018	10.311

Punct început	X / Y	Punct sfârșit	X / Y	Lungime segment	Punct început	X / Y	Punct sfârșit	X / Y	Lungime segment	Punct început	X / Y	Punct sfârșit	X / Y	Lungime segment
202	587.343,061 380.732,018	203	587.350,237 380.739,342	10.253	203	587.350,237 380.739,342	204	587.358,369 380.747,641	11.619	204	587.358,369 380.747,641	205	587.363,694 380.753,076	7.609
205	587.363,694 380.753,076	206	587.366,126 380.755,659	3.547	206	587.366,126 380.755,659	207	587.371,118 380.760,963	7.284	207	587.371,118 380.760,963	208	587.374,436 380.764,488	4.84
208	587.374,436 380.764,488	209	587.378,684 380.768,712	5.991	209	587.378,684 380.768,712	210	587.381,343 380.771,08	3.561	210	587.381,343 380.771,08	211	587.385,764 380.775,018	5.921
211	587.385,764 380.775,018	212	587.389,735 380.778,554	5.317	212	587.389,735 380.778,554	213	587.394,136 380.782,474	5.894	213	587.394,136 380.782,474	214	587.397,064 380.785,082	3.922
214	587.397,064 380.785,082	215	587.401,18 380.788,748	5.511	215	587.401,18 380.788,748	216	587.402,13 380.789,707	1.349	216	587.402,13 380.789,707	217	587.402,739 380.790,322	0.866
217	587.402,739 380.790,322	218	587.409,303 380.796,991	9.357	218	587.409,303 380.796,991	219	587.553,212 380.948,034	208.624	219	587.553,212 380.948,034	220	587.610,822 381.023,176	94.685
220	587.610,822 381.023,176	221	587.684,046 381.097,336	104.218	221	587.684,046 381.097,336	222	587.687,898 381.103,462	7.236	222	587.687,898 381.103,462	223	587.826,062 381.242,242	195.83
223	587.826,062 381.242,242	224	587.846,338 381.262,609	28.739	224	587.846,338 381.262,609	225	587.866,614 381.282,976	28.739	225	587.866,614 381.282,976	226	587.897,028 381.313,526	43.108
226	587.897,028 381.313,526	227	587.917,304 381.333,892	28.738	227	587.917,304 381.333,892	1	587.934,978 381.351,646	25.051					

** Lungimile segmentelor sunt determinate în planul de proiecție Stereo 70 și sunt rotunjite la 1 milimetru.

*** Distanța dintre puncte este formată din segmente cumulate ce sunt mai mici decât valoarea 1 milimetru.

**DATE DESPRE IMOBILUL NR. 5971**

Oficiul de Cadastru și Publicitate Imobiliară PRAHOVA
Biroul de Cadastru și Publicitate Imobiliară Ploiești

A. Partea I. Descrierea imobilului

TEREN Intravilan

Adresa: Loc. Berceni, Str Emil Cioran, Jud. Prahova

Nr. Crt	Nr cadastral Nr. topografic	Suprafața* (mp)	Observații / Referințe
A1	23831	Din acte: 4.483 Masurata: 4.470	Sector cadastral:0 Teren neimprejmuit;

B. Partea II. Proprietari și acte

Inscrieri privitoare la dreptul de proprietate și alte drepturi reale	Referințe
103920 / 11/08/2021	
Act Normativ nr. 1604, din 08/09/2021 emis de GUVERNUL ROMANIEI (act administrativ nr 46 din 28.05.2021, emis de CONSILIUL LOCAL BERCENI;act administrativ nr 9609 din 11.08.2021, emis de PRIMARIA COMUNEI BERCENI;act administrativ nr 50 din 30.06.2020, emis de CONSILIUL LOCAL BERCENI);	
B1	A1
Intabulare, drept de PROPRIETATE, dobandit prin Lege, cota actuala 1/1 1) COMUNA BERCENI, CIF:2845338	

C. Partea III. SARCINI .

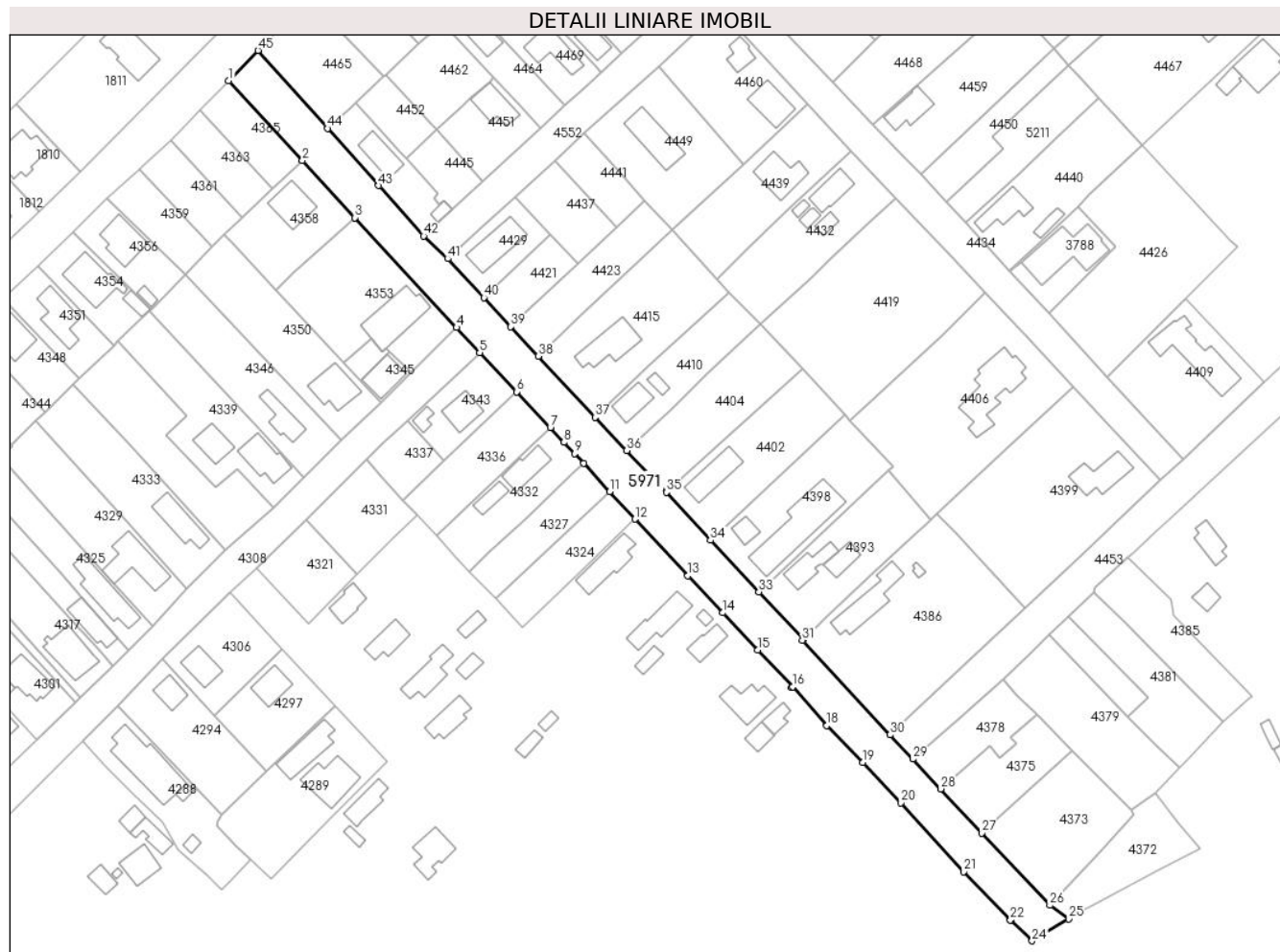
Inscrieri privind dezmembramintele dreptului de proprietate, drepturi reale de garanție și sarcini	Referințe
NU SUNT	

Anexa Nr. 1 La Partea I

Teren

Nr cadastral	Suprafața (mp)*	Observații / Referințe
23831	Din acte: 4.483 Masurata: 4.470	

* Suprafața este determinată în planul de proiecție Stereo 70.



Date referitoare la teren

Crt	Categorie folosință	Intra vilan	Suprafața (mp)	Tarla	Parcelă	Nr. topo	Observații / Referințe
59 71	drum	DA	4.470	-	-	-	

Lungime Segmente

1) Valorile lungimilor segmentelor sunt obținute din proiecție în plan.

Punct început	X / Y	Punct sfârșit	X / Y	Lungime segment	Punct început	X / Y	Punct sfârșit	X / Y	Lungime segment	Punct început	X / Y	Punct sfârșit	X / Y	Lungime segment
1	588.080,023 382.002,854	2	588.102,724 381.978,31	33.43 2	2	588.102,724 381.978,31	3	588.118,857 381.960,731	23.86	3	588.118,857 381.960,731	4	588.150,136 381.926,954	46.03 5
4	588.150,136 381.926,954	5	588.157,223 381.919,227	10.48 5	5	588.157,223 381.919,227	6	588.168,639 381.907,14	16.62 5	6	588.168,639 381.907,14	7	588.179,03 381.896,14	15.13 2
7	588.179,03 381.896,14	8	588.183,188 381.891,625	6.138	8	588.183,188 381.891,625	9	588.186,555 381.888,158	4.833	9	588.186,555 381.888,158	10	588.189,318 381.885,195	4.051
10	588.189,318 381.885,195	11	588.197,31 381.876,48	11.82 5	11	588.197,31 381.876,48	12	588.205,08 381.868,001	11.50 1	12	588.205,08 381.868,001	13	588.221,32 381.850,528	23.85 5
13	588.221,32 381.850,528	14	588.232,099 381.839,157	15.66 8	14	588.232,099 381.839,157	15	588.242,885 381.827,657	15.76 7	15	588.242,885 381.827,657	16	588.253,582 381.816,402	15.52 7

Punct început	X / Y	Punct sfârșit	X / Y	Lungime segment	Punct început	X / Y	Punct sfârșit	X / Y	Lungime segment	Punct început	X / Y	Punct sfârșit	X / Y	Lungime segment
16	588.253,582 381.816,402	17	588.253,285 381.816,122	0.408	17	588.253,285 381.816,122	18	588.264,107 381.804,403	15.952	18	588.264,107 381.804,403	19	588.275,242 381.793,115	15.856
19	588.275,242 381.793,115	20	588.286,962 381.780,678	17.089	20	588.286,962 381.780,678	21	588.306,202 381.759,464	28.64	21	588.306,202 381.759,464	22	588.320,619 381.744,576	20.724
22	588.320,619 381.744,576	23	588.320,785 381.744,74	0.233	23	588.320,785 381.744,74	24	588.327,272 381.738,19	9.219	24	588.327,272 381.738,19	25	588.338,526 381.744,944	13.125
25	588.338,526 381.744,944	26	588.332,752 381.749,164	7.152	26	588.332,752 381.749,164	27	588.311,856 381.771,382	30.501	27	588.311,856 381.771,382	28	588.299,155 381.784,971	18.6
28	588.299,155 381.784,971	29	588.290,518 381.794,132	12.591	29	588.290,518 381.794,132	30	588.283,634 381.801,588	10.148	30	588.283,634 381.801,588	31	588.256,574 381.830,715	39.757
31	588.256,574 381.830,715	32	588.256,89 381.831,098	0.497	32	588.256,89 381.831,098	33	588.243,17 381.845,607	19.969	33	588.243,17 381.845,607	34	588.228,286 381.861,46	21.745
34	588.228,286 381.861,46	35	588.214,836 381.876,209	19.961	35	588.214,836 381.876,209	36	588.202,581 381.889,048	17.748	36	588.202,581 381.889,048	37	588.192,771 381.899,27	14.168
37	588.192,771 381.899,27	38	588.175,26 381.918,15	25.751	38	588.175,26 381.918,15	39	588.166,79 381.927,19	12.388	39	588.166,79 381.927,19	40	588.158,534 381.936,089	12.139
40	588.158,534 381.936,089	41	588.147,412 381.948,114	16.38	41	588.147,412 381.948,114	42	588.140,053 381.955,061	10.12	42	588.140,053 381.955,061	43	588.126,158 381.970,621	20.861
43	588.126,158 381.970,621	44	588.110,415 381.988,196	23.595	44	588.110,415 381.988,196	45	588.089,052 382.012,198	32.132	45	588.089,052 382.012,198	1	588.080,023 382.002,854	12.994

** Lungimile segmentelor sunt determinate în planul de proiecție Stereo 70 și sunt rotunjite la 1 milimetru.

*** Distanța dintre puncte este formată din segmente cumulate ce sunt mai mici decât valoarea 1 milimetru.

**DATE DESPRE IMOBILUL NR. 5972**

Oficiul de Cadastru și Publicitate Imobiliară PRAHOVA
Biroul de Cadastru și Publicitate Imobiliară Ploiești

A. Partea I. Descrierea imobilului

TEREN Necunoscut

Adresa: Loc. Berceni, Jud. Prahova, STRDA DIMITRIE CANTEMIR

Nr. Crt	Nr cadastral Nr. topografic	Suprafața* (mp)	Observații / Referințe
A1	23828	Din acte: 11.398 Masurata: 11.351	Sector cadastral:0 Teren neimprejmuit;

B. Partea II. Proprietari și acte

Inscrieri privitoare la dreptul de proprietate și alte drepturi reale		Referințe
103858 / 11/08/2021		
Act Normativ nr. 1604, din 08/09/2021 emis de GUVERNUL ROMANIEI (act administrativ nr 50 din 08.09.2021, emis de CONSILIUL LOCAL BERCENI; act administrativ nr 9602 din 11.08.2021, emis de PRIMARIA COMUNEI BERCENI);		
B1	Intabulare, drept de PROPRIETATE, dobandit prin Lege, cota actuala 1/1 1) COMUNA BERCENI, CIF:2845338	A1
25773 / 24/02/2023		
Inscris Sub Semnatura Privata nr. Anexa nr.13, din 24/02/2023 emis de Petcu Claudia Mirela;		
B2	se repositioneaza imobilul conform documentatiei tehnice avizate	A1

C. Partea III. SARCINI .

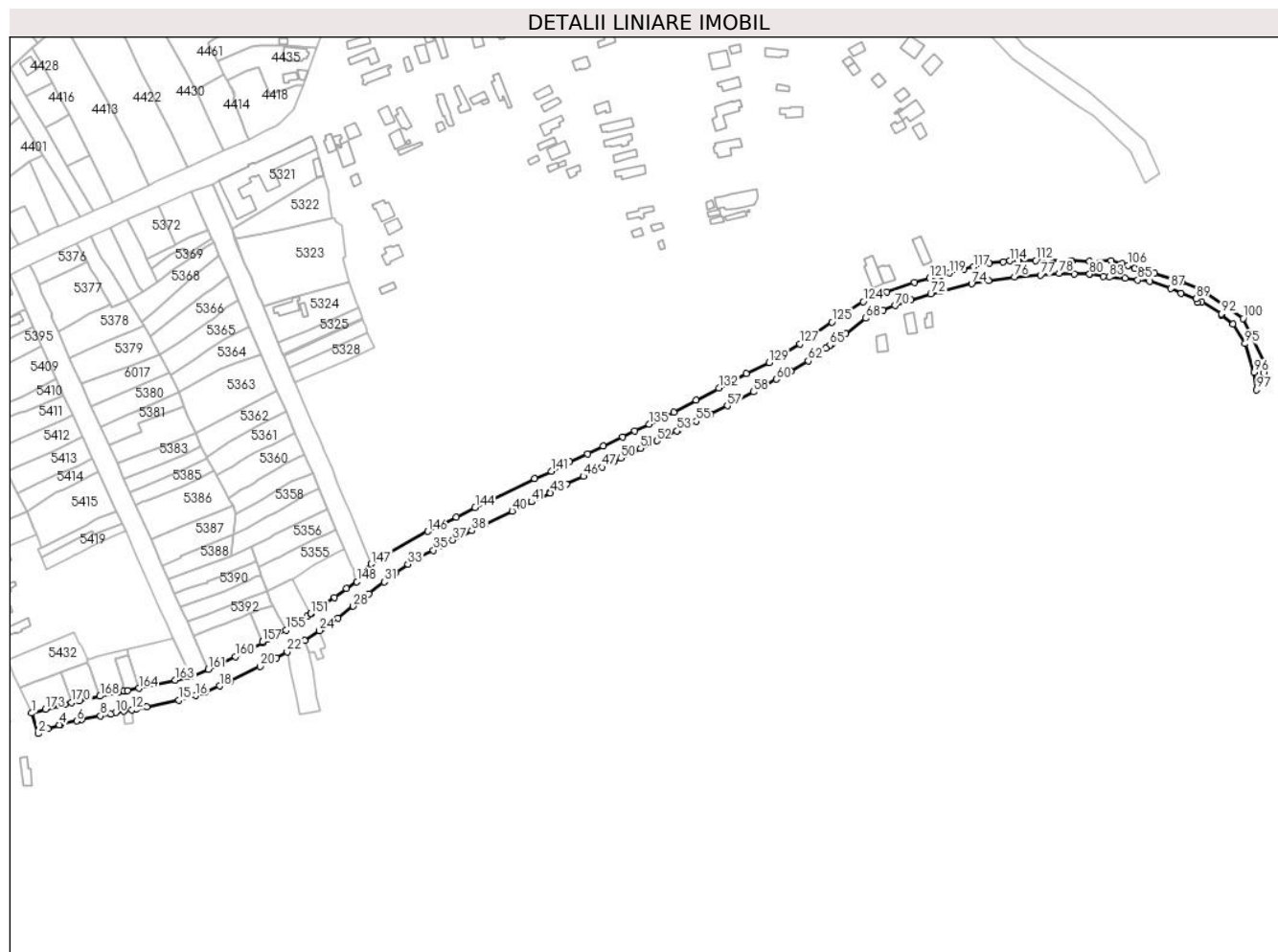
Inscrieri privind dezmembramintele dreptului de proprietate, drepturi reale de garanție și sarcini	Referințe
NU SUNT	

Anexa Nr. 1 La Partea I

Teren

Nr cadastral	Suprafața (mp)*	Observații / Referințe
23828	Din acte: 11.398 Masurata: 11.351	

* Suprafața este determinată în planul de proiecție Stereo 70.



Date referitoare la teren

Crt	Categorie folosință	Intra vilan	Suprafața (mp)	Tarla	Parcelă	Nr. topo	Observații / Referințe
10001	drum	DA	10.661	-	-	-	
10002	drum	NU	690	-	-	-	

Lungime Segmente

1) Valorile lungimilor segmentelor sunt obținute din proiecție în plan.

Punct început	X / Y	Punct sfârșit	X / Y	Lungime segment
1	588.552,326 381.508,913	2	588.557,074 381.494,706	14.979
4	588.571,568 381.500,838	5	588.572,577 381.501,059	1.033
7	588.587,064 381.504,514	8	588.600,031 381.507,03	13.209

Punct început	X / Y	Punct sfârșit	X / Y	Lungime segment
2	588.557,074 381.494,706	3	588.563,705 381.498,15	7.472
5	588.572,577 381.501,059	6	588.583,514 381.503,515	11.209
8	588.600,031 381.507,03	9	588.607,09 381.508,344	7.18

Punct început	X / Y	Punct sfârșit	X / Y	Lungime segment
3	588.563,705 381.498,15	4	588.571,568 381.500,838	8.31
6	588.583,514 381.503,515	7	588.587,064 381.504,514	3.688
9	588.607,09 381.508,344	10	588.610,355 381.509,32	3.408

Punct început	X / Y	Punct sfârșit	X / Y	Lungime segment	Punct început	X / Y	Punct sfârșit	X / Y	Lungime segment	Punct început	X / Y	Punct sfârșit	X / Y	Lungime segment
10	588.610,355 381.509,32	11	588.616,089 381.510,422	5.839	11	588.616,089 381.510,422	12	588.621,798 381.511,246	5.769	12	588.621,798 381.511,246	13	588.624,65 381.511,769	2.899
13	588.624,65 381.511,769	14	588.632,05 381.513,309	7.559	14	588.632,05 381.513,309	15	588.654,286 381.517,973	22.72	15	588.654,286 381.517,973	16	588.665,883 381.521,079	12.006
16	588.665,883 381.521,079	17	588.672,33 381.523,18	6.781	17	588.672,33 381.523,18	18	588.682,42 381.527,78	11.089	18	588.682,42 381.527,78	19	588.690,11 381.531,36	8.482
19	588.690,11 381.531,36	20	588.710,518 381.541,255	22.68	20	588.710,518 381.541,255	21	588.721,817 381.547,314	12.821	21	588.721,817 381.547,314	22	588.729,228 381.551,236	8.385
22	588.729,228 381.551,236	23	588.741,356 381.559,221	14.521	23	588.741,356 381.559,221	24	588.751,596 381.566,12	12.347	24	588.751,596 381.566,12	25	588.753,57 381.567,51	2.414
25	588.753,57 381.567,51	26	588.758,08 381.570,72	5.536	26	588.758,08 381.570,72	27	588.764,251 381.574,898	7.452	27	588.764,251 381.574,898	28	588.774,951 381.582,896	13.359
28	588.774,951 381.582,896	29	588.781,26 381.588,235	8.265	29	588.781,26 381.588,235	30	588.785,765 381.591,587	5.615	30	588.785,765 381.591,587	31	588.796,41 381.599,726	13.4
31	588.796,41 381.599,726	32	588.804,068 381.605,818	9.786	32	588.804,068 381.605,818	33	588.812,869 381.612,032	10.774	33	588.812,869 381.612,032	34	588.821,145 381.617,287	9.804
34	588.821,145 381.617,287	35	588.830,565 381.621,668	10.389	35	588.830,565 381.621,668	36	588.836,249 381.624,751	6.466	36	588.836,249 381.624,751	37	588.843,921 381.628,712	8.634
37	588.843,921 381.628,712	38	588.857,225 381.635,093	14.755	38	588.857,225 381.635,093	39	588.866,052 381.639,346	9.798	39	588.866,052 381.639,346	40	588.885,105 381.648,826	21.281
40	588.885,105 381.648,826	41	588.898,481 381.655,128	14.786	41	588.898,481 381.655,128	42	588.898,63 381.655,268	0.204	42	588.898,63 381.655,268	43	588.911,642 381.661,291	14.339
43	588.911,642 381.661,291	44	588.911,43 381.661,81	0.561	44	588.911,43 381.661,81	45	588.922,62 381.667,23	12.434	45	588.922,62 381.667,23	46	588.934,366 381.672,816	13.007
46	588.934,366 381.672,816	47	588.947,186 381.679,12	14.286	47	588.947,186 381.679,12	48	588.951,087 381.681,114	4.381	48	588.951,087 381.681,114	49	588.955,134 381.682,989	4.46
49	588.955,134 381.682,989	50	588.960,246 381.685,458	5.677	50	588.960,246 381.685,458	51	588.973,898 381.692,05	15.16	51	588.973,898 381.692,05	52	588.985,18 381.697,403	12.488
52	588.985,18 381.697,403	53	588.999,176 381.704,123	15.526	53	588.999,176 381.704,123	54	589.000,146 381.704,723	1.141	54	589.000,146 381.704,723	55	589.012,517 381.710,835	13.798
55	589.012,517 381.710,835	56	589.022,306 381.715,695	10.929	56	589.022,306 381.715,695	57	589.034,078 381.721,586	13.164	57	589.034,078 381.721,586	58	589.052,199 381.731,243	20.534
58	589.052,199 381.731,243	59	589.061,079 381.736,162	10.151	59	589.061,079 381.736,162	60	589.068,033 381.739,927	7.908	60	589.068,033 381.739,927	61	589.077,94 381.745,56	11.396
61	589.077,94 381.745,56	62	589.090,006 381.752,704	14.022	62	589.090,006 381.752,704	63	589.096,4 381.756,919	7.658	63	589.096,4 381.756,919	64	589.102,148 381.761,329	7.245
64	589.102,148 381.761,329	65	589.104,987 381.763,517	3.584	65	589.104,987 381.763,517	66	589.106,263 381.764,525	1.626	66	589.106,263 381.764,525	67	589.116,061 381.771,615	12.094
67	589.116,061 381.771,615	68	589.129,99 381.782,137	17.457	68	589.129,99 381.782,137	69	589.141,74 381.787,532	12.929	69	589.141,74 381.787,532	70	589.150,214 381.790,904	9.12
70	589.150,214 381.790,904	71	589.161,333 381.794,695	11.748	71	589.161,333 381.794,695	72	589.174,919 381.798,878	14.215	72	589.174,919 381.798,878	73	589.181,466 381.800,803	6.824
73	589.181,466 381.800,803	74	589.203,154 381.805,996	22.301	74	589.203,154 381.805,996	75	589.214,944 381.808,23	12.0	75	589.214,944 381.808,23	76	589.232,774 381.810,698	18.0
76	589.232,774 381.810,698	77	589.250,833 381.811,914	18.1	77	589.250,833 381.811,914	78	589.263,685 381.813,39	12.936	78	589.263,685 381.813,39	79	589.274,266 381.812,769	10.599
79	589.274,266 381.812,769	80	589.284,869 381.812,605	10.604	80	589.284,869 381.812,605	81	589.285,265 381.812,599	0.396	81	589.285,265 381.812,599	82	589.294,372 381.811,161	9.22
82	589.294,372 381.811,161	83	589.298,506 381.810,637	4.167	83	589.298,506 381.810,637	84	589.309,547 381.809,863	11.068	84	589.309,547 381.809,863	85	589.318,167 381.808,586	8.714
85	589.318,167 381.808,586	86	589.326,673 381.807,665	8.556	86	589.326,673 381.807,665	87	589.340,967 381.802,692	15.134	87	589.340,967 381.802,692	88	589.348,18 381.799,583	7.854
88	589.348,18 381.799,583	89	589.358,735 381.795,552	11.3	89	589.358,735 381.795,552	90	589.359,642 381.793,344	2.386	90	589.359,642 381.793,344	91	589.362,359 381.793,427	2.718
91	589.362,359 381.793,427	92	589.376,164 381.785,281	16.029	92	589.376,164 381.785,281	93	589.376,372 381.784,517	0.792	93	589.376,372 381.784,517	94	589.384,314 381.778,063	10.234
94	589.384,314 381.778,063	95	589.392,569 381.764,551	15.834	95	589.392,569 381.764,551	96	589.398,877 381.744,819	20.716	96	589.398,877 381.744,819	97	589.400,49 381.732,663	12.263
97	589.400,49 381.732,663	98	589.405,216 381.744,392	12.645	98	589.405,216 381.744,392	99	589.405,418 381.752,495	8.106	99	589.405,418 381.752,495	100	589.391,11 381.782,002	32.793
100	589.391,11 381.782,002	101	589.380,346 381.789,724	13.247	101	589.380,346 381.789,724	102	589.361,406 381.801,998	22.569	102	589.361,406 381.801,998	103	589.348,906 381.807,378	13.609
103	589.348,906 381.807,378	104	589.329,713 381.813,346	20.099	104	589.329,713 381.813,346	105	589.315,995 381.816,364	14.046	105	589.315,995 381.816,364	106	589.311,273 381.818,749	5.29
106	589.311,273 381.818,749	107	589.307,353 381.819,752	4.046	107	589.307,353 381.819,752	108	589.299,725 381.821,776	7.892	108	589.299,725 381.821,776	109	589.284,791 381.821,662	14.934

Punct început	X / Y	Punct sfârșit	X / Y	Lungime segment	Punct început	X / Y	Punct sfârșit	X / Y	Lungime segment	Punct început	X / Y	Punct sfârșit	X / Y	Lungime segment
109	589.284,791 381.821,662	110	589.272,328 381.821,837	12.464	110	589.272,328 381.821,837	111	589.272,427 381.821,449	0.401	111	589.272,427 381.821,449	112	589.247,572 381.822,184	24.866
112	589.247,572 381.822,184	113	589.235,292 381.822,158	12.28	113	589.235,292 381.822,158	114	589.229,567 381.821,78	5.737	114	589.229,567 381.821,78	115	589.225,012 381.821,303	4.58
115	589.225,012 381.821,303	116	589.215,551 381.820,207	9.524	116	589.215,551 381.820,207	117	589.204,765 381.817,653	11.084	117	589.204,765 381.817,653	118	589.197,744 381.815,998	7.213
118	589.197,744 381.815,998	119	589.187,778 381.813,417	10.295	119	589.187,778 381.813,417	120	589.181,949 381.811,889	6.026	120	589.181,949 381.811,889	121	589.173,957 381.809,807	8.259
121	589.173,957 381.809,807	122	589.163,626 381.807,0	10.705	122	589.163,626 381.807,0	123	589.144,598 381.800,419	20.134	123	589.144,598 381.800,419	124	589.128,092 381.793,629	17.848
124	589.128,092 381.793,629	125	589.106,395 381.779,536	25.872	125	589.106,395 381.779,536	126	589.092,033 381.769,94	17.273	126	589.092,033 381.769,94	127	589.084,328 381.764,461	9.454
127	589.084,328 381.764,461	128	589.069,187 381.754,989	17.86	128	589.069,187 381.754,989	129	589.062,975 381.751,591	7.081	129	589.062,975 381.751,591	130	589.047,31 381.743,72	17.531
130	589.047,31 381.743,72	131	589.039,16 381.739,41	9.219	131	589.039,16 381.739,41	132	589.028,218 381.733,771	12.31	132	589.028,218 381.733,771	133	589.012,369 381.725,454	17.899
133	589.012,369 381.725,454	134	588.996,842 381.717,033	17.664	134	588.996,842 381.717,033	135	588.979,793 381.708,865	18.905	135	588.979,793 381.708,865	136	588.970,01 381.704,22	10.83
136	588.970,01 381.704,22	137	588.961,391 381.700,178	9.52	137	588.961,391 381.700,178	138	588.948,186 381.693,565	14.768	138	588.948,186 381.693,565	139	588.937,23 381.688,21	12.195
139	588.937,23 381.688,21	140	588.924,81 381.682,68	13.595	140	588.924,81 381.682,68	141	588.912,301 381.676,266	14.058	141	588.912,301 381.676,266	142	588.900,708 381.671,122	12.683
142	588.900,708 381.671,122	143	588.871,49 381.657,179	32.374	143	588.871,49 381.657,179	144	588.859,404 381.651,081	13.537	144	588.859,404 381.651,081	145	588.846,402 381.644,626	14.516
145	588.846,402 381.644,626	146	588.826,478 381.634,716	22.253	146	588.826,478 381.634,716	147	588.787,472 381.612,11	45.083	147	588.787,472 381.612,11	148	588.777,515 381.599,791	15.84
148	588.777,515 381.599,791	149	588.770,367 381.595,191	8.5	149	588.770,367 381.595,191	150	588.762,103 381.588,977	10.34	150	588.762,103 381.588,977	151	588.745,649 381.577,863	19.856
151	588.745,649 381.577,863	152	588.745,824 381.577,415	0.481	152	588.745,824 381.577,415	153	588.743,05 381.575,8	3.21	153	588.743,05 381.575,8	154	588.733,39 381.569,26	11.666
154	588.733,39 381.569,26	155	588.728,58 381.566,34	5.627	155	588.728,58 381.566,34	156	588.715,78 381.559,977	14.294	156	588.715,78 381.559,977	157	588.712,071 381.558,234	4.098
157	588.712,071 381.558,234	158	588.712,396 381.557,428	0.869	158	588.712,396 381.557,428	159	588.699,292 381.550,849	14.663	159	588.699,292 381.550,849	160	588.693,463 381.548,126	6.434
160	588.693,463 381.548,126	161	588.674,558 381.539,309	20.86	161	588.674,558 381.539,309	162	588.662,549 381.534,373	12.984	162	588.662,549 381.534,373	163	588.651,825 381.531,85	11.017
163	588.651,825 381.531,85	164	588.626,547 381.526,077	25.929	164	588.626,547 381.526,077	165	588.618,74 381.524,55	7.955	165	588.618,74 381.524,55	166	588.616,257 381.524,284	2.497
166	588.616,257 381.524,284	167	588.612,567 381.523,518	3.769	167	588.612,567 381.523,518	168	588.599,682 381.520,697	13.19	168	588.599,682 381.520,697	169	588.585,359 381.517,508	14.674
169	588.585,359 381.517,508	170	588.580,048 381.516,421	5.421	170	588.580,048 381.516,421	171	588.575,106 381.515,078	5.121	171	588.575,106 381.515,078	172	588.571,558 381.514,28	3.637
172	588.571,558 381.514,28	173	588.561,865 381.511,577	10.063	173	588.561,865 381.511,577	1	588.552,326 381.508,913	9.904					

** Lungimile segmentelor sunt determinate în planul de proiecție Stereo 70 și sunt rotunjite la 1 milimetru.

*** Distanța dintre puncte este formată din segmente cumulate ce sunt mai mici decât valoarea 1 milimetru.

**DATE DESPRE IMOBILUL NR. 5973**

Oficiul de Cadastru și Publicitate Imobiliară PRAHOVA
Biroul de Cadastru și Publicitate Imobiliară Ploiești

A. Partea I. Descrierea imobilului

TEREN Extravilan

Adresa: Jud. Prahova

Nr. Crt	Nr cadastral Nr. topografic	Suprafața* (mp)	Observații / Referințe
A1		5.375	Sector cadastral:0 Teren neimprejmuit;

B. Partea II. Proprietari și acte

Inscrieri privitoare la dreptul de proprietate și alte drepturi reale	Referințe
/	
Act Normativ nr. 1604, din 16/12/2009 emis de GUVERNUL ROMANIEI (act administrativ nr 6570 din 11.06.2024, emis de PRIMARIA COMUNEI BERCENI);	
B1	A1
Intabulare, drept de PROPRIETATE, dobândit prin Lege, cota actuala 1/1 1) COMUNA BERCENI, CIF:2845338	

C. Partea III. SARCINI .

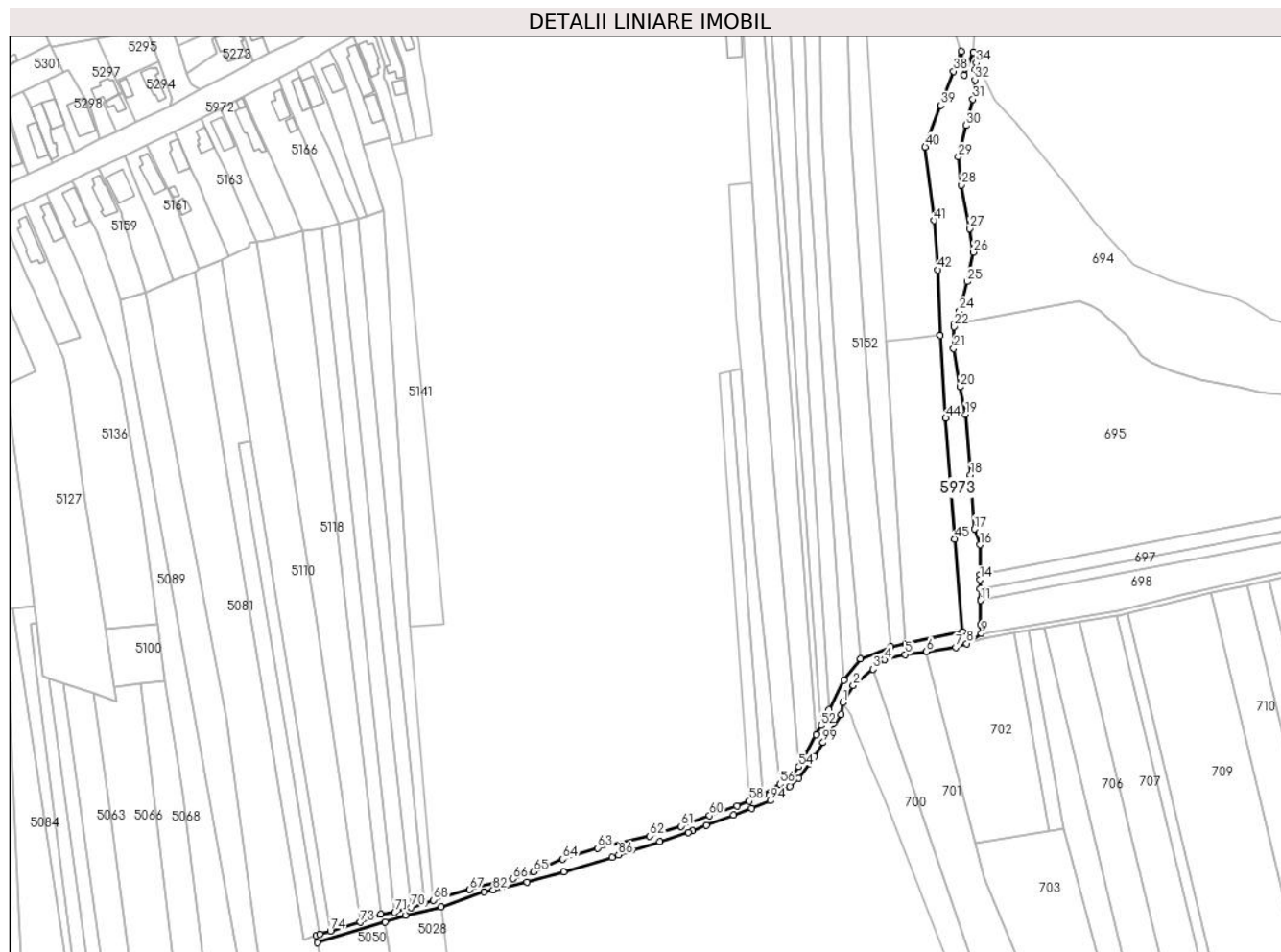
Inscrieri privind dezmembramintele dreptului de proprietate, drepturi reale de garanție și sarcini	Referințe
NU SUNT	

Anexa Nr. 1 La Partea I

Teren

Nr cadastral	Suprafața (mp)*	Observații / Referințe
	5.375	

* Suprafața este determinată în planul de proiecție Stereo 70.



Date referitoare la teren

Crt	Categorie folosință	Intravilan	Suprafața (mp)	Tarla	Parcelă	Nr. topo	Observații / Referințe
5973	drum	NU	5.375	-	DE 150	-	

Lungime Segmente

1) Valorile lungimilor segmentelor sunt obținute din proiecție în plan.

Punct început	X / Y	Punct sfârșit	X / Y	Lungime segment	Punct început	X / Y	Punct sfârșit	X / Y	Lungime segment	Punct început	X / Y	Punct sfârșit	X / Y	Lungime segment
1	589.338,731 381.414,298	2	589.344,105 381.422,946	10.182	2	589.344,105 381.422,946	3	589.354,085 381.431,279	13.002	3	589.354,085 381.431,279	4	589.359,893 381.436,096	7.546
4	589.359,893 381.436,096	5	589.370,547 381.438,779	10.987	5	589.370,547 381.438,779	6	589.381,333 381.440,276	10.889	6	589.381,333 381.440,276	7	589.396,183 381.442,309	14.989
7	589.396,183 381.442,309	8	589.401,757 381.444,275	5.911	8	589.401,757 381.444,275	9	589.409,208 381.449,507	9.104	9	589.409,208 381.449,507	10	589.408,718 381.453,886	4.406
10	589.408,718 381.453,886	11	589.408,877 381.466,115	12.23	11	589.408,877 381.466,115	12	589.408,883 381.466,587	0.472	12	589.408,883 381.466,587	13	589.408,622 381.471,969	5.388
13	589.408,622 381.471,969	14	589.408,393 381.476,682	4.719	14	589.408,393 381.476,682	15	589.408,396 381.479,189	2.507	15	589.408,396 381.479,189	16	589.408,417 381.494,446	15.257

Punct început	X / Y	Punct sfârșit	X / Y	Lungime segment	Punct început	X / Y	Punct sfârșit	X / Y	Lungime segment	Punct început	X / Y	Punct sfârșit	X / Y	Lungime segment
16	589.408,417 381.494,446	17	589.405,799 381.502,425	8.398	17	589.405,799 381.502,425	18	589.403,675 381.529,847	27.504	18	589.403,675 381.529,847	19	589.401,182 381.560,522	30.776
19	589.401,182 381.560,522	20	589.398,303 381.574,508	14.279	20	589.398,303 381.574,508	21	589.395,161 381.593,986	19.73	21	589.395,161 381.593,986	22	589.395,405 381.605,131	11.148
22	589.395,405 381.605,131	23	589.395,754 381.606,636	1.545	23	589.395,754 381.606,636	24	589.398,089 381.613,131	6.902	24	589.398,089 381.613,131	25	589.401,996 381.628,023	15.396
25	589.401,996 381.628,023	26	589.405,227 381.642,946	15.269	26	589.405,227 381.642,946	27	589.403,287 381.654,94	12.15	27	589.403,287 381.654,94	28	589.399,146 381.676,959	22.405
28	589.399,146 381.676,959	29	589.397,592 381.691,371	14.496	29	589.397,592 381.691,371	30	589.401,32 381.707,225	16.286	30	589.401,32 381.707,225	31	589.404,887 381.720,57	13.813
31	589.404,887 381.720,57	32	589.405,942 381.730,454	9.94	32	589.405,942 381.730,454	33	589.406,184 381.735,509	5.061	33	589.406,184 381.735,509	34	589.406,58 381.738,903	3.417
34	589.406,58 381.738,903	35	589.405,216 381.744,392	5.656	35	589.405,216 381.744,392	36	589.400,49 381.732,663	12.645	36	589.400,49 381.732,663	37	589.398,877 381.744,819	12.263
37	589.398,877 381.744,819	38	589.395,136 381.734,762	10.73	38	589.395,136 381.734,762	39	589.388,577 381.717,43	18.532	39	589.388,577 381.717,43	40	589.380,656 381.696,347	22.522
40	589.380,656 381.696,347	41	589.385,311 381.658,98	37.656	41	589.385,311 381.658,98	42	589.387,18 381.633,98	25.07	42	589.387,18 381.633,98	43	589.388,401 381.600,653	33.349
43	589.388,401 381.600,653	44	589.391,125 381.558,692	42.049	44	589.391,125 381.558,692	45	589.395,653 381.497,374	61.485	45	589.395,653 381.497,374	46	589.399,485 381.450,307	47.222
46	589.399,485 381.450,307	47	589.370,817 381.444,254	29.3	47	589.370,817 381.444,254	48	589.362,943 381.442,591	8.047	48	589.362,943 381.442,591	49	589.347,753 381.436,518	16.359
49	589.347,753 381.436,518	50	589.339,427 381.425,604	13.728	50	589.339,427 381.425,604	51	589.331,671 381.410,695	16.806	51	589.331,671 381.410,695	52	589.327,722 381.402,76	8.863
52	589.327,722 381.402,76	53	589.325,339 381.397,98	5.341	53	589.325,339 381.397,98	54	589.316,48 381.381,717	18.519	54	589.316,48 381.381,717	55	589.310,955 381.375,38	8.407
55	589.310,955 381.375,38	56	589.306,873 381.372,959	4.746	56	589.306,873 381.372,959	57	589.298,363 381.367,733	9.987	57	589.298,363 381.367,733	58	589.291,321 381.364,368	7.805
58	589.291,321 381.364,368	59	589.284,991 381.361,948	6.776	59	589.284,991 381.361,948	60	589.271,066 381.356,936	14.8	60	589.271,066 381.356,936	61	589.256,702 381.351,556	15.339
61	589.256,702 381.351,556	62	589.240,753 381.346,474	16.739	62	589.240,753 381.346,474	63	589.214,331 381.340,493	27.09	63	589.214,331 381.340,493	64	589.196,481 381.334,829	18.728
64	589.196,481 381.334,829	65	589.181,729 381.328,414	16.086	65	589.181,729 381.328,414	66	589.171,249 381.324,881	11.059	66	589.171,249 381.324,881	67	589.149,26 381.319,358	22.672
67	589.149,26 381.319,358	68	589.130,767 381.314,088	19.23	68	589.130,767 381.314,088	69	589.126,103 381.312,486	4.931	69	589.126,103 381.312,486	70	589.119,491 381.310,341	6.951
70	589.119,491 381.310,341	71	589.111,177 381.307,808	8.691	71	589.111,177 381.307,808	72	589.104,13 381.306,888	7.107	72	589.104,13 381.306,888	73	589.093,492 381.302,765	11.409
73	589.093,492 381.302,765	74	589.078,434 381.298,421	15.672	74	589.078,434 381.298,421	75	589.072,999 381.296,738	5.689	75	589.072,999 381.296,738	76	589.071,109 381.296,148	1.981
76	589.071,109 381.296,148	77	589.071,935 381.292,421	3.817	77	589.071,935 381.292,421	78	589.106,165 381.302,906	35.8	78	589.106,165 381.302,906	79	589.116,673 381.306,161	11.0
79	589.116,673 381.306,161	80	589.134,745 381.310,61	18.612	80	589.134,745 381.310,61	81	589.156,399 381.318,224	22.953	81	589.156,399 381.318,224	82	589.161,177 381.319,32	4.902
82	589.161,177 381.319,32	83	589.178,371 381.323,154	17.616	83	589.178,371 381.323,154	84	589.196,952 381.328,36	19.297	84	589.196,952 381.328,36	85	589.221,477 381.335,872	25.65
85	589.221,477 381.335,872	86	589.224,868 381.337,001	3.574	86	589.224,868 381.337,001	87	589.231,775 381.339,417	7.317	87	589.231,775 381.339,417	88	589.245,906 381.343,619	14.742
88	589.245,906 381.343,619	89	589.260,151 381.348,375	15.019	89	589.260,151 381.348,375	90	589.262,302 381.349,234	2.316	90	589.262,302 381.349,234	91	589.269,465 381.351,961	7.664
91	589.269,465 381.351,961	92	589.283,262 381.357,348	14.811	92	589.283,262 381.357,348	93	589.292,348 381.360,547	9.633	93	589.292,348 381.360,547	94	589.302,152 381.364,494	10.569
94	589.302,152 381.364,494	95	589.311,835 381.371,802	12.131	95	589.311,835 381.371,802	96	589.316,408 381.375,959	6.18	96	589.316,408 381.375,959	97	589.322,016 381.383,474	9.377
97	589.322,016 381.383,474	98	589.324,325 381.386,925	4.152	98	589.324,325 381.386,925	99	589.328,83 381.394,024	8.407	99	589.328,83 381.394,024	100	589.338,066 381.408,334	17.032
100	589.338,066 381.408,334	1	589.338,731 381.414,298	6.001										

** Lungimile segmentelor sunt determinate în planul de proiecție Stereo 70 și sunt rotunjite la 1 milimetru.

*** Distanța dintre puncte este formată din segmente cumulate ce sunt mai mici decât valoarea 1 milimetru.

**DATE DESPRE IMOBILUL NR. 5974**

Oficiul de Cadastru și Publicitate Imobiliară PRAHOVA
Biroul de Cadastru și Publicitate Imobiliară Ploiești

A. Partea I. Descrierea imobilului

TEREN Extravilan

Adresa: Jud. Prahova

Nr. Crt	Nr cadastral Nr. topografic	Suprafața* (mp)	Observații / Referințe
A1		4.964	Sector cadastral:0 Teren neimprejmuit;

B. Partea II. Proprietari și acte

Inscrieri privitoare la dreptul de proprietate și alte drepturi reale	Referințe
/	
Act Normativ nr. 1604, din 16/12/2009 emis de GUVERNUL ROMANIEI (act administrativ nr 6569 din 11.06.2024, emis de PRIMARIA COMUNEI BERCEI);	
B1	A1
Intabulare, drept de PROPRIETATE, dobândit prin Lege, cota actuala 1/1 1) COMUNA BERCEI, CIF:2845338, (domeniul privat)	

C. Partea III. SARCINI .

Inscrieri privind dezmembramintele dreptului de proprietate, drepturi reale de garanție și sarcini	Referințe
NU SUNT	

Anexa Nr. 1 La Partea I

Teren

Nr cadastral	Suprafața (mp)*	Observații / Referințe
	4.964	

* Suprafața este determinată în planul de proiecție Stereo 70.



Date referitoare la teren

Crt	Categorie folosință	Intravilan	Suprafața (mp)	Tarla	Parcelă	Nr. topo	Observații / Referințe
5974	drum	NU	4.964	-	DE132	-	

Lungime Segmente

1) Valorile lungimilor segmentelor sunt obținute din proiecție în plan.

Punct început	X / Y	Punct sfârșit	X / Y	Lungime segment	Punct început	X / Y	Punct sfârșit	X / Y	Lungime segment	Punct început	X / Y	Punct sfârșit	X / Y	Lungime segment
1	589.338,731 381.414,298	2	589.338,066 381.408,334	6.001	2	589.338,066 381.408,334	3	589.377,931 381.306,58	109.284	3	589.377,931 381.306,58	4	589.454,112 381.141,192	182.09
4	589.454,112 381.141,192	5	589.483,566 381.073,819	73.53	5	589.483,566 381.073,819	6	589.486,39 381.071,074	3.939	6	589.486,39 381.071,074	7	589.489,943 381.063,105	8.725
7	589.489,943 381.063,105	8	589.510,034 381.013,089	53.9	8	589.510,034 381.013,089	9	589.552,034 380.909,764	111.535	9	589.552,034 380.909,764	10	589.554,649 380.901,809	8.374
10	589.554,649 380.901,809	11	589.558,604 380.890,603	11.884	11	589.558,604 380.890,603	12	589.560,125 380.886,171	4.685	12	589.560,125 380.886,171	13	589.562,189 380.881,611	5.005
13	589.562,189 380.881,611	14	589.626,729 380.728,84	165.845	14	589.626,729 380.728,84	15	589.661,336 380.643,335	92.243	15	589.661,336 380.643,335	16	589.688,946 380.580,999	68.177

Punct început	X / Y	Punct sfârșit	X / Y	Lungime segment	Punct început	X / Y	Punct sfârșit	X / Y	Lungime segment	Punct început	X / Y	Punct sfârșit	X / Y	Lungime segment
16	589.688,946 380.580,999	17	589.684,673 380.577,274	5.669	17	589.684,673 380.577,274	18	589.680,4 380.573,549	5.669	18	589.680,4 380.573,549	19	589.675,214 380.571,451	5.594
19	589.675,214 380.571,451	20	589.661,984 380.566,096	14.27 2	20	589.661,984 380.566,096	21	589.652,93 380.562,431	9.768	21	589.652,93 380.562,431	22	589.644,568 380.559,047	9.02
22	589.644,568 380.559,047	23	589.623,837 380.550,656	22.36 5	23	589.623,837 380.550,656	24	589.609,71 380.544,938	15.24	24	589.609,71 380.544,938	25	589.603,738 380.542,521	6.443
25	589.603,738 380.542,521	26	589.592,414 380.537,938	12.21 6	26	589.592,414 380.537,938	27	589.585,729 380.535,232	7.212	27	589.585,729 380.535,232	28	589.575,389 380.531,047	11.15 5
28	589.575,389 380.531,047	29	589.557,879 380.523,96	18.89	29	589.557,879 380.523,96	30	589.551,201 380.521,257	7.204	30	589.551,201 380.521,257	31	589.543,827 380.517,936	8.087
31	589.543,827 380.517,936	32	589.536,465 380.514,622	8.074	32	589.536,465 380.514,622	33	589.529,518 380.511,494	7.619	33	589.529,518 380.511,494	34	589.527,014 380.510,366	2.746
34	589.527,014 380.510,366	35	589.498,539 380.497,545	31.22 9	35	589.498,539 380.497,545	36	589.491,599 380.494,42	7.611	36	589.491,599 380.494,42	37	589.484,742 380.491,332	7.52
37	589.484,742 380.491,332	38	589.470,125 380.484,751	16.03 1	38	589.470,125 380.484,751	39	589.468,1 380.483,839	2.221	39	589.468,1 380.483,839	40	589.462,845 380.482,384	5.453
40	589.462,845 380.482,384	41	589.455,398 380.480,322	7.726	41	589.455,398 380.480,322	42	589.440,559 380.476,213	15.39 8	42	589.440,559 380.476,213	43	589.433,096 380.474,147	7.743
43	589.433,096 380.474,147	44	589.410,36 380.467,852	23.59 1	44	589.410,36 380.467,852	45	589.396,198 380.463,93	14.69 6	45	589.396,198 380.463,93	46	589.397,663 380.460,469	3.759
46	589.397,663 380.460,469	47	589.475,695 380.481,153	80.72 7	47	589.475,695 380.481,153	48	589.525,933 380.504,256	55.29 5	48	589.525,933 380.504,256	49	589.584,086 380.529,946	63.57 4
49	589.584,086 380.529,946	50	589.653,956 380.555,549	74.41 4	50	589.653,956 380.555,549	51	589.684,493 380.569,934	33.75 6	51	589.684,493 380.569,934	52	589.691,347 380.582,301	14.14
52	589.691,347 380.582,301	53	589.671,426 380.626,067	48.08 6	53	589.671,426 380.626,067	54	589.664,546 380.643,303	18.55 8	54	589.664,546 380.643,303	55	589.661,881 380.650,1	7.301
55	589.661,881 380.650,1	56	589.660,454 380.653,743	3.913	56	589.660,454 380.653,743	57	589.644,475 380.694,504	43.78 1	57	589.644,475 380.694,504	58	589.642,005 380.700,054	6.075
58	589.642,005 380.700,054	59	589.632,05 380.722,42	24.48 1	59	589.632,05 380.722,42	60	589.627,467 380.732,716	11.27	60	589.627,467 380.732,716	61	589.610,613 380.771,386	42.18 3
61	589.610,613 380.771,386	62	589.609,806 380.773,237	2.019	62	589.609,806 380.773,237	63	589.609,065 380.775,01	1.922	63	589.609,065 380.775,01	64	589.606,754 380.780,537	5.991
64	589.606,754 380.780,537	65	589.582,812 380.837,8	62.06 7	65	589.582,812 380.837,8	66	589.566,624 380.877,573	42.94 1	66	589.566,624 380.877,573	67	589.566,345 380.878,258	0.74
67	589.566,345 380.878,258	68	589.564,402 380.884,92	6.94	68	589.564,402 380.884,92	69	589.561,546 380.894,106	9.62	69	589.561,546 380.894,106	70	589.554,676 380.914,961	21.95 7
70	589.554,676 380.914,961	71	589.507,638 381.029,836	124.1 32	71	589.507,638 381.029,836	72	589.502,405 381.042,715	13.90 2	72	589.502,405 381.042,715	73	589.500,54 381.047,305	4.954
73	589.500,54 381.047,305	74	589.491,1 381.069,903	24.49	74	589.491,1 381.069,903	75	589.487,979 381.077,113	7.857	75	589.487,979 381.077,113	76	589.487,392 381.078,461	1.47
76	589.487,392 381.078,461	77	589.485,117 381.083,686	5.699	77	589.485,117 381.083,686	78	589.485,08 381.084,655	0.97	78	589.485,08 381.084,655	79	589.481,464 381.092,342	8.495
79	589.481,464 381.092,342	80	589.480,686 381.093,997	1.829	80	589.480,686 381.093,997	81	589.478,625 381.098,378	4.842	81	589.478,625 381.098,378	82	589.473,993 381.111,247	13.67 7
82	589.473,993 381.111,247	83	589.469,897 381.121,111	10.68 1	83	589.469,897 381.121,111	84	589.469,378 381.123,336	2.285	84	589.469,378 381.123,336	85	589.468,814 381.125,756	2.485
85	589.468,814 381.125,756	86	589.466,921 381.133,96	8.42	86	589.466,921 381.133,96	87	589.465,845 381.138,726	4.886	87	589.465,845 381.138,726	88	589.462,27 381.143,405	5.888
88	589.462,27 381.143,405	89	589.457,797 381.149,497	7.558	89	589.457,797 381.149,497	90	589.448,145 381.167,189	20.15 4	90	589.448,145 381.167,189	91	589.434,314 381.194,803	30.88 4
91	589.434,314 381.194,803	92	589.416,907 381.229,08	38.44 4	92	589.416,907 381.229,08	93	589.404,96 381.253,562	27.24 1	93	589.404,96 381.253,562	94	589.389,793 381.288,931	38.48 4
94	589.389,793 381.288,931	95	589.370,648 381.337,792	52.47 8	95	589.370,648 381.337,792	96	589.360,024 381.365,127	29.32 7	96	589.360,024 381.365,127	97	589.353,047 381.382,433	18.65 9
97	589.353,047 381.382,433	98	589.345,012 381.401,994	21.14 7	98	589.345,012 381.401,994	99	589.342,736 381.408,271	6.677	99	589.342,736 381.408,271	1	589.338,731 381.414,298	7.236

** Lungimile segmentelor sunt determinate în planul de proiecție Stereo 70 și sunt rotunjite la 1 milimetru.

*** Distanța dintre puncte este formată din segmente cumulate ce sunt mai mici decât valoarea 1 milimetru.

**DATE DESPRE IMOBILUL NR. 5975**

Oficiul de Cadastru și Publicitate Imobiliară PRAHOVA
Biroul de Cadastru și Publicitate Imobiliară Ploiești

A. Partea I. Descrierea imobilului

TEREN Extravilan

Adresa: Jud. Prahova

Nr. Crt	Nr cadastral Nr. topografic	Suprafața* (mp)	Observații / Referințe
A1		6.433	Sector cadastral:0 Teren neimprejmuit;

B. Partea II. Proprietari și acte

Inscrieri privitoare la dreptul de proprietate și alte drepturi reale	Referințe
/	
Act Normativ nr. 1604, din 16/12/2009 emis de GUVERNUL ROMANIEI (act administrativ nr 6478 din 06.06.2024, emis de PRIMARIA COMUNEI BERCENI);	
B1 1/1 1) COMUNA BERCENI, CIF:2845338	A1

C. Partea III. SARCINI .

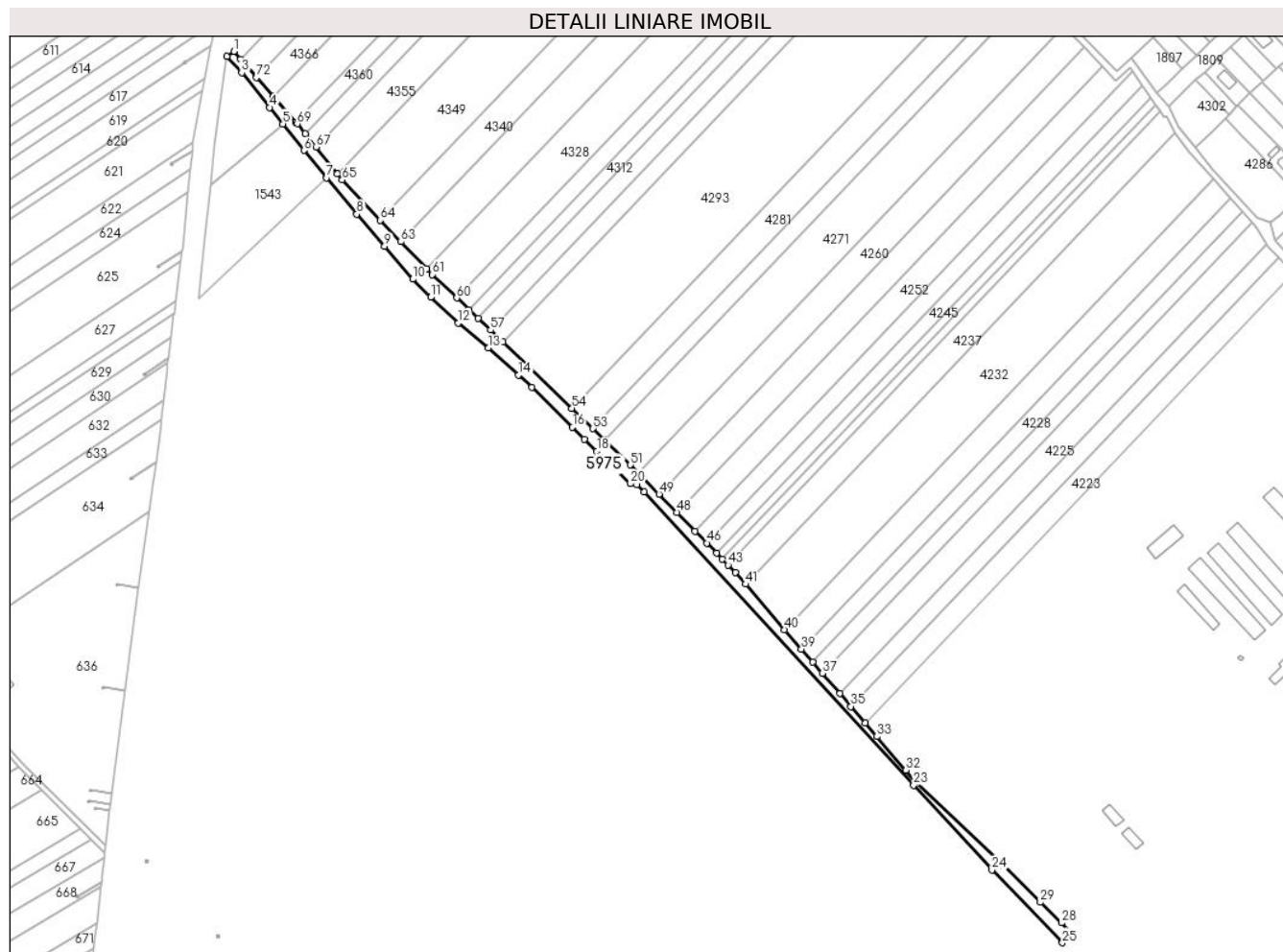
Inscrieri privind dezmembramintele dreptului de proprietate, drepturi reale de garanție și sarcini	Referințe
NU SUNT	

Anexa Nr. 1 La Partea I

Teren

Nr cadastral	Suprafața (mp)*	Observații / Referințe
	6.433	

* Suprafața este determinată în planul de proiecție Stereo 70.



Date referitoare la teren

Crt	Categorie folosință	Intravilan	Suprafața (mp)	Tarla	Parcelă	Nr. topo	Observații / Referințe
59 75	drum	NU	6.433	DE 96	-	-	

Lungime Segmente

1) Valorile lungimilor segmentelor sunt obținute din proiecție în plan.

Punct început	X / Y	Punct sfârșit	X / Y	Lungime segment	Punct început	X / Y	Punct sfârșit	X / Y	Lungime segment	Punct început	X / Y	Punct sfârșit	X / Y	Lungime segment
1	587.253,168 381.863,66	2	587.248,499 381.860,229	5.794	2	587.248,499 381.860,229	3	587.258,549 381.849,051	15.03 2	3	587.258,549 381.849,051	4	587.277,627 381.825,189	30.55 1
4	587.277,627 381.825,189	5	587.286,902 381.813,974	14.55 4	5	587.286,902 381.813,974	6	587.301,378 381.795,772	23.25 6	6	587.301,378 381.795,772	7	587.316,981 381.777,097	24.33 6
7	587.316,981 381.777,097	8	587.337,567 381.752,076	32.40 1	8	587.337,567 381.752,076	9	587.356,703 381.730,08	29.15 5	9	587.356,703 381.730,08	10	587.376,041 381.707,529	29.70 7
10	587.376,041 381.707,529	11	587.388,35 381.695,1	17.49 3	11	587.388,35 381.695,1	12	587.407,18 381.677,41	25.83 6	12	587.407,18 381.677,41	13	587.427,87 381.660,32	26.83 6
13	587.427,87 381.660,32	14	587.448,6 381.641,85	27.76 5	14	587.448,6 381.641,85	15	587.457,93 381.633,54	12.49 4	15	587.457,93 381.633,54	16	587.485,678 381.605,967	39.11 8

Punct început	X / Y	Punct sfârșit	X / Y	Lungime segment	Punct început	X / Y	Punct sfârșit	X / Y	Lungime segment	Punct început	X / Y	Punct sfârșit	X / Y	Lungime segment
16	587.485,678 381.605,967	17	587.493,974 381.597,723	11.696	17	587.493,974 381.597,723	18	587.502,256 381.589,494	11.675	18	587.502,256 381.589,494	19	587.510,672 381.581,444	11.647
19	587.510,672 381.581,444	20	587.525,546 381.567,343	20.495	20	587.525,546 381.567,343	21	587.529,99 381.566,694	4.492	21	587.529,99 381.566,694	22	587.534,71 381.561,663	6.898
22	587.534,71 381.561,663	23	587.719,809 381.360,559	273.32	23	587.719,809 381.360,559	24	587.773,529 381.302,397	79.175	24	587.773,529 381.302,397	25	587.821,998 381.252,533	69.539
25	587.821,998 381.252,533	26	587.824,14 381.257,048	4.998	26	587.824,14 381.257,048	27	587.827,504 381.259,711	4.29	27	587.827,504 381.259,711	28	587.821,419 381.266,218	8.909
28	587.821,419 381.266,218	29	587.806,758 381.280,274	20.31	29	587.806,758 381.280,274	30	587.781,309 381.305,66	35.946	30	587.781,309 381.305,66	31	587.722,036 381.362,569	82.17
31	587.722,036 381.362,569	32	587.714,593 381.370,817	11.11	32	587.714,593 381.370,817	33	587.694,643 381.393,903	30.512	33	587.694,643 381.393,903	34	587.686,491 381.403,335	12.467
34	587.686,491 381.403,335	35	587.676,773 381.414,581	14.863	35	587.676,773 381.414,581	36	587.669,044 381.423,525	11.821	36	587.669,044 381.423,525	37	587.657,148 381.437,29	18.193
37	587.657,148 381.437,29	38	587.650,511 381.444,97	10.151	38	587.650,511 381.444,97	39	587.642,82 381.453,869	11.761	39	587.642,82 381.453,869	40	587.631,28 381.467,224	17.65
40	587.631,28 381.467,224	41	587.604,344 381.498,393	41.195	41	587.604,344 381.498,393	42	587.597,475 381.506,341	10.505	42	587.597,475 381.506,341	43	587.592,57 381.511,375	7.028
43	587.592,57 381.511,375	44	587.588,511 381.515,542	5.817	44	587.588,511 381.515,542	45	587.584,461 381.519,699	5.804	45	587.584,461 381.519,699	46	587.577,806 381.526,529	9.536
46	587.577,806 381.526,529	47	587.569,763 381.534,784	11.526	47	587.569,763 381.534,784	48	587.557,264 381.547,613	17.911	48	587.557,264 381.547,613	49	587.545,067 381.560,132	17.479
49	587.545,067 381.560,132	50	587.530,916 381.574,656	20.278	50	587.530,916 381.574,656	51	587.525,555 381.580,159	7.682	51	587.525,555 381.580,159	52	587.507,627 381.597,462	24.916
52	587.507,627 381.597,462	53	587.499,74 381.605,074	10.961	53	587.499,74 381.605,074	54	587.485,338 381.618,974	20.016	54	587.485,338 381.618,974	55	587.454,413 381.648,819	42.978
55	587.454,413 381.648,819	56	587.437,862 381.664,538	22.826	56	587.437,862 381.664,538	57	587.429,387 381.672,588	11.689	57	587.429,387 381.672,588	58	587.420,921 381.680,628	11.676
58	587.420,921 381.680,628	59	587.414,637 381.686,596	8.666	59	587.414,637 381.686,596	60	587.406,188 381.694,62	11.652	60	587.406,188 381.694,62	61	587.389,325 381.710,636	23.257
61	587.389,325 381.710,636	62	587.385,565 381.714,589	5.456	62	587.385,565 381.714,589	63	587.367,924 381.733,14	25.6	63	587.367,924 381.733,14	64	587.353,852 381.747,936	20.419
64	587.353,852 381.747,936	65	587.327,552 381.775,592	38.164	65	587.327,552 381.775,592	66	587.324,295 381.779,659	5.211	66	587.324,295 381.779,659	67	587.309,559 381.798,059	23.574
67	587.309,559 381.798,059	68	587.302,162 381.807,294	11.832	68	587.302,162 381.807,294	69	587.296,764 381.814,036	8.636	69	587.296,764 381.814,036	70	587.295,787 381.815,148	1.48
70	587.295,787 381.815,148	71	587.280,264 381.832,817	23.52	71	587.280,264 381.832,817	72	587.268,8 381.845,866	17.369	72	587.268,8 381.845,866	73	587.257,825 381.858,358	16.628
73	587.257,825 381.858,358	1	587.253,168 381.863,66	7.057										

** Lungimile segmentelor sunt determinate în planul de proiecție Stereo 70 și sunt rotunjite la 1 milimetru.

*** Distanța dintre puncte este formată din segmente cumulate ce sunt mai mici decât valoarea 1 milimetru.

**DATE DESPRE IMOBILUL NR. 5976**

Oficiul de Cadastru și Publicitate Imobiliară PRAHOVA
Biroul de Cadastru și Publicitate Imobiliară Ploiești

A. Partea I. Descrierea imobilului

TEREN Extravilan

Adresa: Jud. Prahova, Dc 190, Df 183, Strada Rafin\U+0103riei

Nr. Crt	Nr cadastral Nr. topografic	Suprafața* (mp)	Observații / Referințe
A1	23442	11.114	Sector cadastral:0 Teren neimprejmuit; Teren extravilan, imprejmuit partial

B. Partea II. Proprietari și acte

Inscrieri privitoare la dreptul de proprietate și alte drepturi reale	Referințe
34447 / 23/04/2020	
Act Administrativ nr. 3882, din 13/04/2020 emis de Primaria Comunei Berceni (act administrativ nr 1604 din 16.12.2009, emis de Guvernul Romaniei);	
B1	A1
Intabulare, drept de PROPRIETATE(domeniul public), dobandit prin Lege, cota actuala 1/1 1) COMUNA BERCENI , CIF:9999999999999	

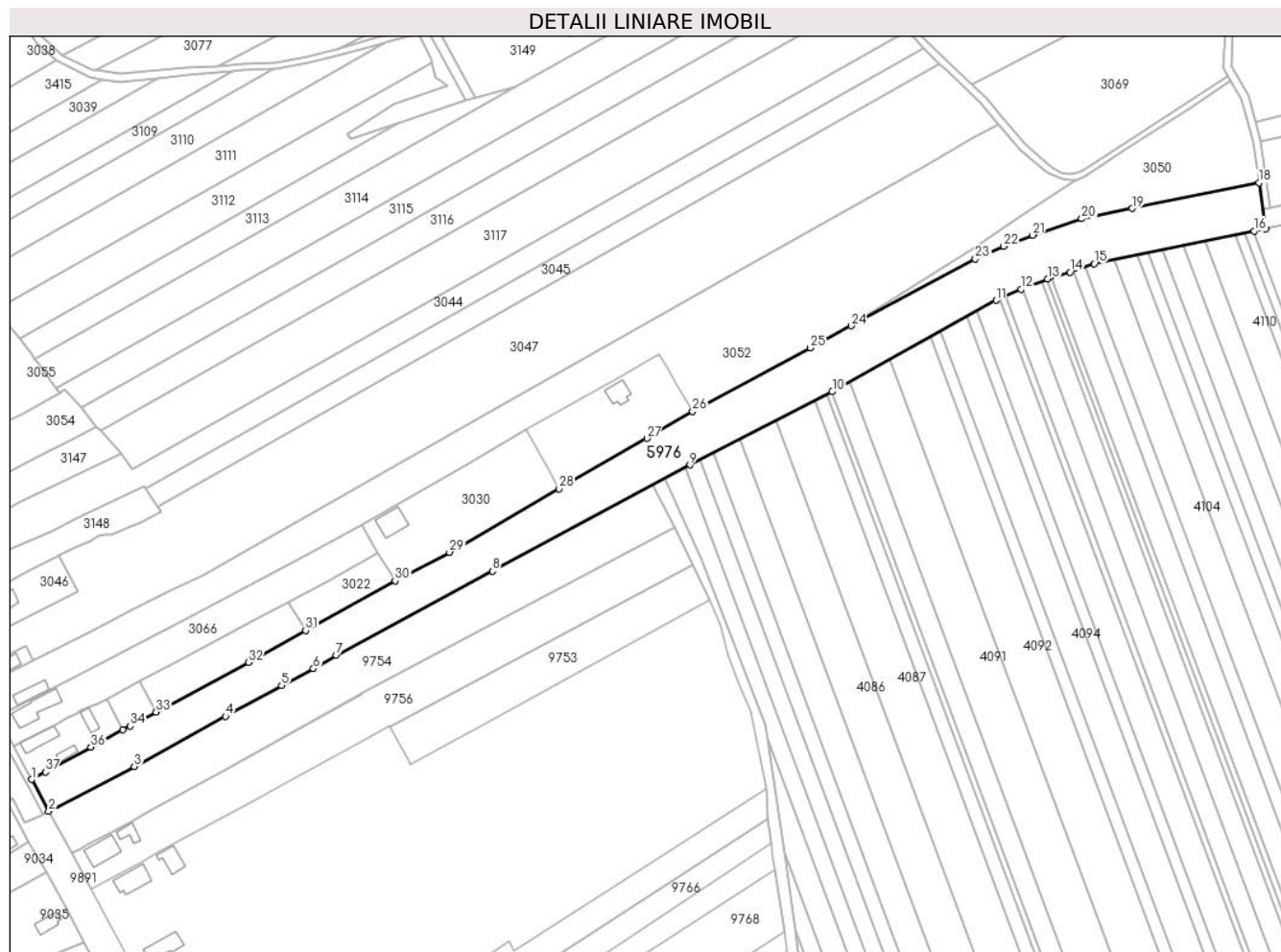
C. Partea III. SARCINI .

Inscrieri privind dezmembramintele dreptului de proprietate, drepturi reale de garanție și sarcini	Referințe
NU SUNT	

Anexa Nr. 1 La Partea I**Teren**

Nr cadastral	Suprafața (mp)*	Observații / Referințe
23442	11.114	Teren extravilan, imprejmuit partial

* Suprafața este determinată în planul de proiecție Stereo 70.

**Date referitoare la teren**

Crt	Categorie folosință	Intravilan	Suprafața (mp)	Tarla	Parcelă	Nr. topo	Observații / Referințe
2	cai ferate	NU	4.401	-	Df 183	-	
10 00 1	drum	NU	6.713	-	Dc 190	-	

Lungime Segmente

1) Valorile lungimilor segmentelor sunt obținute din proiecție în plan.

Punct început	X / Y	Punct sfârșit	X / Y	Lungime segment (** (m))
1	589.875,726 378.144,226	2	589.883,239 378.130,248	15.869
3	589.920,75 378.149,988	4	589.960,725 378.171,973	45.622
5	589.985,451 378.185,401	6	589.999,375 378.192,839	15.786
7	590.009,254 378.198,766	8	590.077,868 378.235,582	77.868

Punct început	X / Y	Punct sfârșit	X / Y	Lungime segment (** (m))
2	589.883,239 378.130,248	3	589.920,75 378.149,988	42.388
4	589.960,725 378.171,973	5	589.985,451 378.185,401	28.138
6	589.999,375 378.192,839	7	590.009,254 378.198,766	11.52
8	590.077,868 378.235,582	9	590.164,614 378.282,162	98.461

Punct început	X / Y	Punct sfârșit	X / Y	Lungime segment (** (m))
9	590.164,614 378.282,162	10	590.227,082 378.314,212	70.21
11	590.298,973 378.354,268	12	590.309,984 378.359,122	12.034
13	590.321,706 378.363,621	14	590.331,488 378.366,661	10.243
15	590.342,03 378.370,399	16	590.412,237 378.384,609	71.631
17	590.417,331 378.385,685	18	590.414,293 378.405,831	20.374
19	590.358,709 378.394,542	20	590.336,587 378.390,049	22.574
21	590.315,037 378.382,848	22	590.302,234 378.377,934	13.714
23	590.289,901 378.372,497	24	590.235,414 378.343,14	61.892
25	590.217,476 378.333,474	26	590.165,794 378.305,628	58.706
27	590.145,751 378.293,803	28	590.107,271 378.271,655	44.399
29	590.059,048 378.243,898	30	590.035,247 378.231,302	26.929
31	589.996,015 378.209,568	32	589.970,834 378.195,618	28.787
33	589.930,324 378.173,806	34	589.919,066 378.167,744	12.787
35	589.915,799 378.165,985	36	589.901,747 378.158,419	15.96
37	589.881,698 378.147,577	1	589.875,726 378.144,226	6.848

Punct început	X / Y	Punct sfârșit	X / Y	Lungime segment (** (m))
10	590.227,082 378.314,212	11	590.298,973 378.354,268	82.297
12	590.309,984 378.359,122	13	590.321,706 378.363,621	12.556
14	590.331,488 378.366,661	15	590.342,03 378.370,399	11.185
16	590.412,237 378.384,609	17	590.417,331 378.385,685	5.207
18	590.414,293 378.405,831	19	590.358,709 378.394,542	56.719
20	590.336,587 378.390,049	21	590.315,037 378.382,848	22.722
22	590.302,234 378.377,934	23	590.289,901 378.372,497	13.478
24	590.235,414 378.343,14	25	590.217,476 378.333,474	20.377
26	590.165,794 378.305,628	27	590.145,751 378.293,803	23.271
28	590.107,271 378.271,655	29	590.059,048 378.243,898	55.641
30	590.035,247 378.231,302	31	589.996,015 378.209,568	44.849
32	589.970,834 378.195,618	33	589.930,324 378.173,806	46.008
34	589.919,066 378.167,744	35	589.915,799 378.165,985	3.71
36	589.901,747 378.158,419	37	589.881,698 378.147,577	22.793

** Lungimile segmentelor sunt determinate în planul de proiecție Stereo 70 și sunt rotunjite la 1 milimetru.

*** Distanța dintre puncte este formată din segmente cumulate ce sunt mai mici decât valoarea 1 milimetru.

**DATE DESPRE IMOBILUL NR. 5977**

Oficiul de Cadastru și Publicitate Imobiliară PRAHOVA
Biroul de Cadastru și Publicitate Imobiliară Ploiești

A. Partea I. Descrierea imobilului

TEREN Intravilan

Adresa: Loc. Berceni, Jud. Prahova

Nr. Crt	Nr cadastral Nr. topografic	Suprafața* (mp)	Observații / Referințe
A1		259	Sector cadastral:52 Teren neimprejmuit;

B. Partea II. Proprietari și acte

Inscrieri privitoare la dreptul de proprietate și alte drepturi reale		Referințe
/		
Act Administrativ nr. 6693, din 12/06/2024 emis de PRIMARIA BERCENI;		
B1	Intabulare, drept de PROPRIETATE, dobândit prin Lege, cota actuala 1/1 1) COMUNA BERCENI, CIF:2845338	A1

C. Partea III. SARCINI .

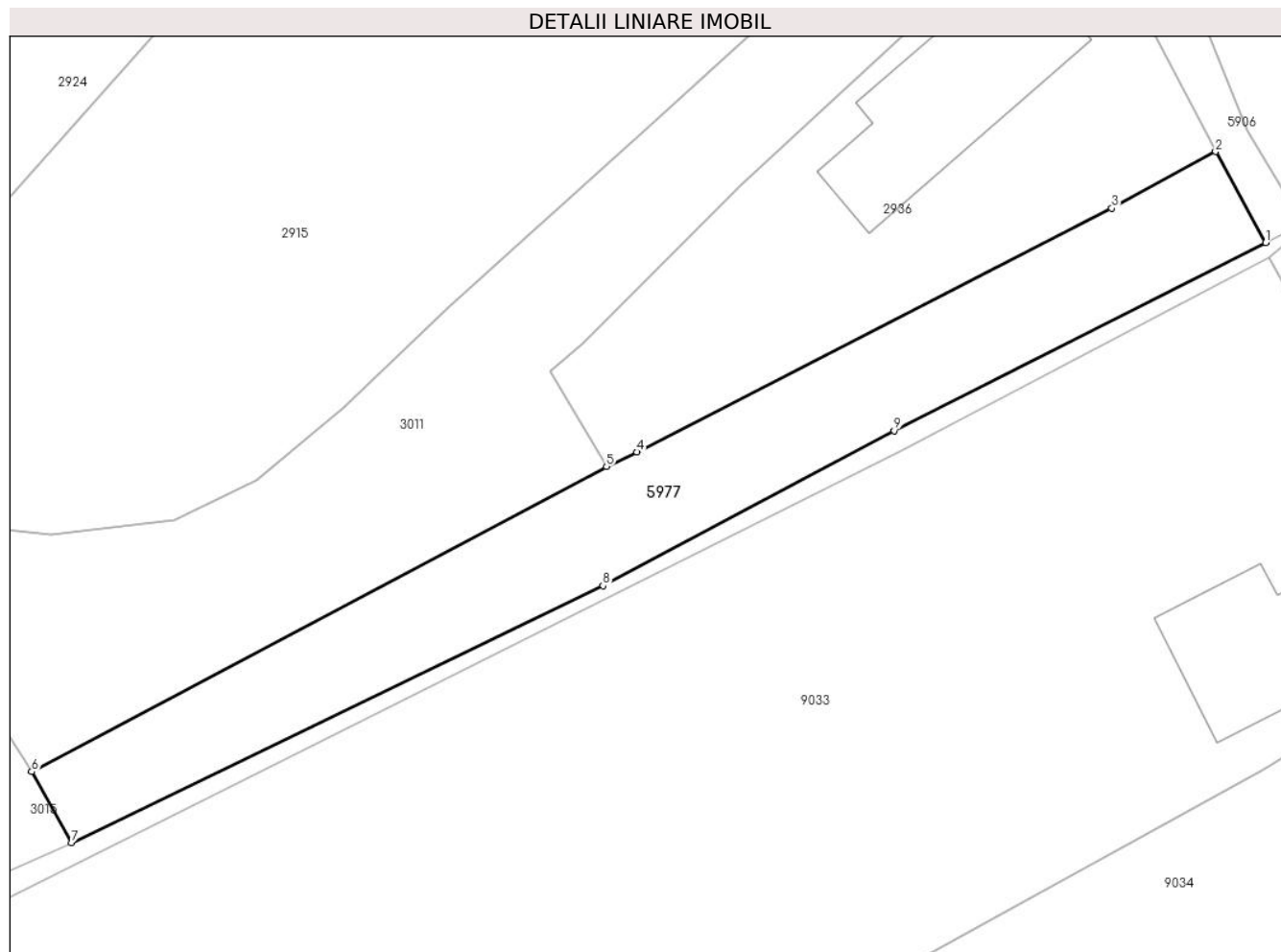
Inscrieri privind dezmembramintele dreptului de proprietate, drepturi reale de garanție și sarcini	Referințe
NU SUNT	

Anexa Nr. 1 La Partea I

Teren

Nr cadastral	Suprafața (mp)*	Observații / Referințe
	259	

* Suprafața este determinată în planul de proiecție Stereo 70.



Date referitoare la teren

Crt	Categorie folosință	Intravilan	Suprafața (mp)	Tarla	Parcelă	Nr. topo	Observații / Referințe
59 77	neproductiv	DA	259	-	-	-	

Lungime Segmente

1) Valorile lungimilor segmentelor sunt obținute din proiecție în plan.

Punct început	X / Y	Punct sfârșit	X / Y	Lungime segment (** (m)
1	589.865,085 378.134,666	2	589.862,841 378.138,734	4.646
2	589.862,841 378.138,734	3	589.858,194 378.136,199	5.293
3	589.858,194 378.136,199	4	589.836,942 378.125,303	23.882
4	589.836,942 378.125,303	5	589.835,588 378.124,654	1.502
5	589.835,588 378.124,654	6	589.809,866 378.111,014	29.115

Punct început	X / Y	Punct sfârșit	X / Y	Lungime segment (** (m)
6	589.809,866 378.111,014	7	589.811,657 378.107,842	3.643
7	589.811,657 378.107,842	8	589.835,426 378.119,324	26.398
8	589.835,426 378.119,324	9	589.848,459 378.126,251	14.759
9	589.848,459 378.126,251	1	589.865,085 378.134,666	18.634

** Lungimile segmentelor sunt determinate în planul de proiecție Stereo 70 și sunt rotunjite la 1 milimetru.

*** Distanța dintre puncte este formată din segmente cumulate ce sunt mai mici decât valoarea 1 milimetru.

**DATE DESPRE IMOBILUL NR. 5978**

Oficiul de Cadastru și Publicitate Imobiliară PRAHOVA
Biroul de Cadastru și Publicitate Imobiliară Ploiești

A. Partea I. Descrierea imobilului

TEREN Extravilan

Adresa: Jud. Prahova

Nr. Crt	Nr cadastral Nr. topografic	Suprafața* (mp)	Observații / Referințe
A1		4.600	Sector cadastral:41 Teren neimprejmuit;

B. Partea II. Proprietari și acte

Inscrieri privitoare la dreptul de proprietate și alte drepturi reale		Referințe
/		
Act Administrativ nr. 117912_A, din 13/04/2005 emis de COMISIA JUD. PRAHOVA;		
B1	Intabulare, drept de PROPRIETATE, dobandit prin Reconstituire, cota actuala 1/1 1) NAE DUMITRU 2) DUMITRU ANICA 3) SMARANDA MARIA 4) NAE VASILE	A1

C. Partea III. SARCINI .

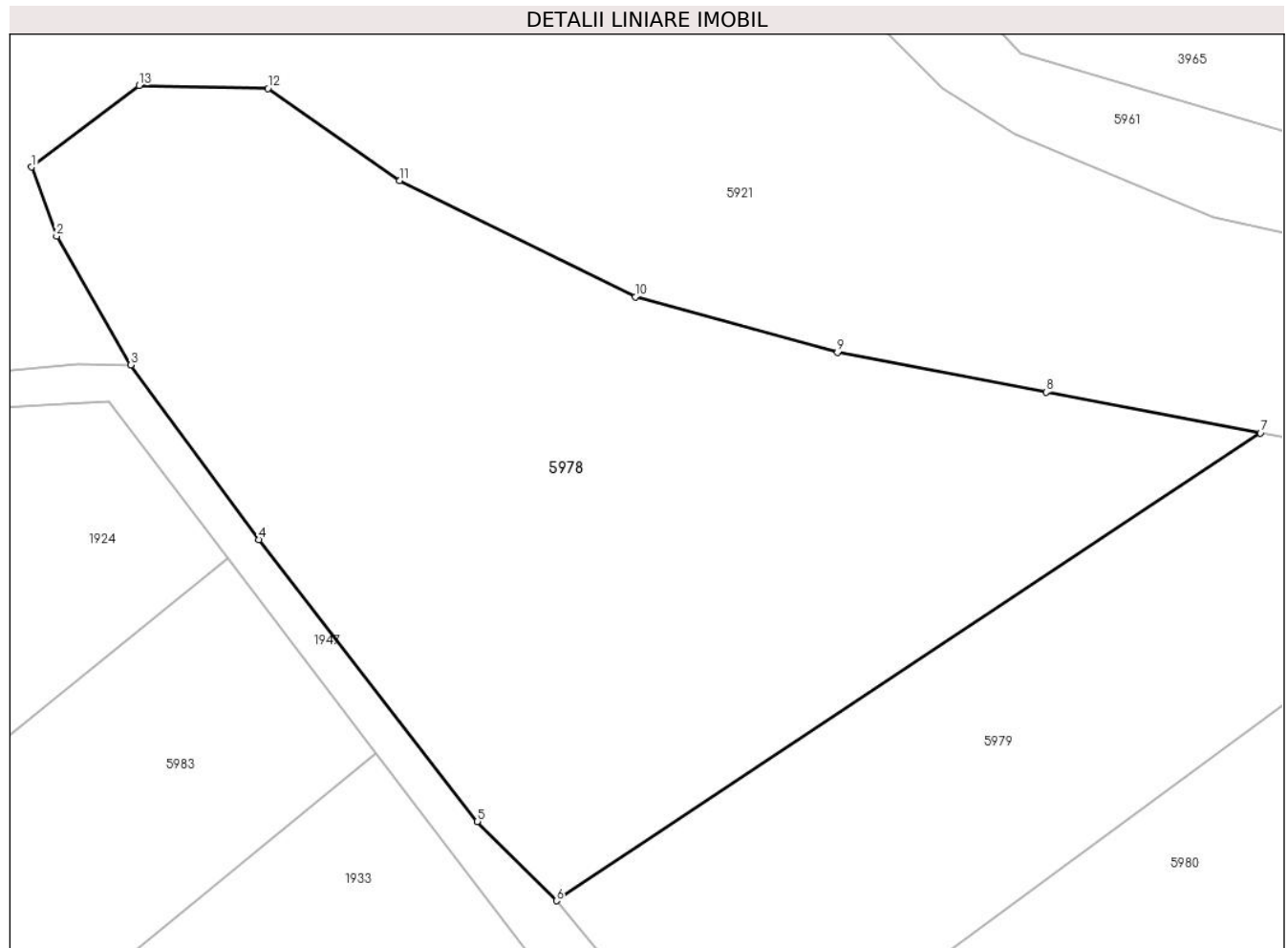
Inscrieri privind dezmembramintele dreptului de proprietate, drepturi reale de garanție și sarcini	Referințe
NU SUNT	

Anexa Nr. 1 La Partea I

Teren

Nr cadastral	Suprafața (mp)*	Observații / Referințe
	4.600	

* Suprafața este determinată în planul de proiecție Stereo 70.



Date referitoare la teren

Crt	Categorie folosință	Intravilan	Suprafața (mp)	Tarla	Parcelă	Nr. topo	Observații / Referințe
5978	arabil	NU	4.600	25	261/70	-	

Lungime Segmente

1) Valorile lungimilor segmentelor sunt obținute din proiecție în plan.

Punct început	X / Y	Punct sfârșit	X / Y	Lungime segment (** (m)
1	586.371,402 379.343,323	2	586.373,955 379.336,258	7.513
2	586.373,955 379.336,258	3	586.381,573 379.323,13	15.177
3	586.381,573 379.323,13	4	586.394,622 379.305,287	22.106
4	586.394,622 379.305,287	5	586.416,965 379.276,522	36.423
5	586.416,965 379.276,522	6	586.425,039 379.268,43	11.431

Punct început	X / Y	Punct sfârșit	X / Y	Lungime segment (** (m)
6	586.425,039 379.268,43	7	586.496,983 379.316,177	86.347
7	586.496,983 379.316,177	8	586.475,108 379.320,339	22.268
8	586.475,108 379.320,339	9	586.453,765 379.324,399	21.726
9	586.453,765 379.324,399	10	586.433,124 379.330,061	21.403
10	586.433,124 379.330,061	11	586.409,019 379.341,95	26.878
11	586.409,019 379.341,95	12	586.395,558 379.351,337	16.411
12	586.395,558 379.351,337	13	586.382,41 379.351,65	13.152
13	586.382,41 379.351,65	1	586.371,402 379.343,323	13.802

** Lungimile segmentelor sunt determinate în planul de proiecție Stereo 70 și sunt rotunjite la 1 milimetru.

*** Distanța dintre puncte este formată din segmente cumulate ce sunt mai mici decât valoarea 1 milimetru.

**DATE DESPRE IMOBILUL NR. 5979**

Oficiul de Cadastru și Publicitate Imobiliară PRAHOVA
Biroul de Cadastru și Publicitate Imobiliară Ploiești

A. Partea I. Descrierea imobilului

TEREN Extravilan

Nr. CF vechi:211
Nr. cadastral vechi:377

Adresa: Jud. Prahova

Nr. Crt	Nr cadastral Nr. topografic	Suprafața* (mp)	Observații / Referințe
A1	21182	Din acte: 2.499 Masurata: 2.500	Sector cadastral:41 Teren neimprejmuit;

B. Partea II. Proprietari și acte

Inscrieri privitoare la dreptul de proprietate și alte drepturi reale	Referințe
7914 / 17/05/2004	
Act Notarial nr. 1067, din 13/05/2004 emis de NP ONUTU CASIOARA;	
B1	A1
Intabulare, drept de PROPRIETATE cumparare ca bun comun, dobandit prin Conventie, cota actuala 1/1	
1) NAE VASILE	
2) NAE MARIA	
<i>OBSERVATII: (provenita din conversia CF 211)</i>	

C. Partea III. SARCINI .

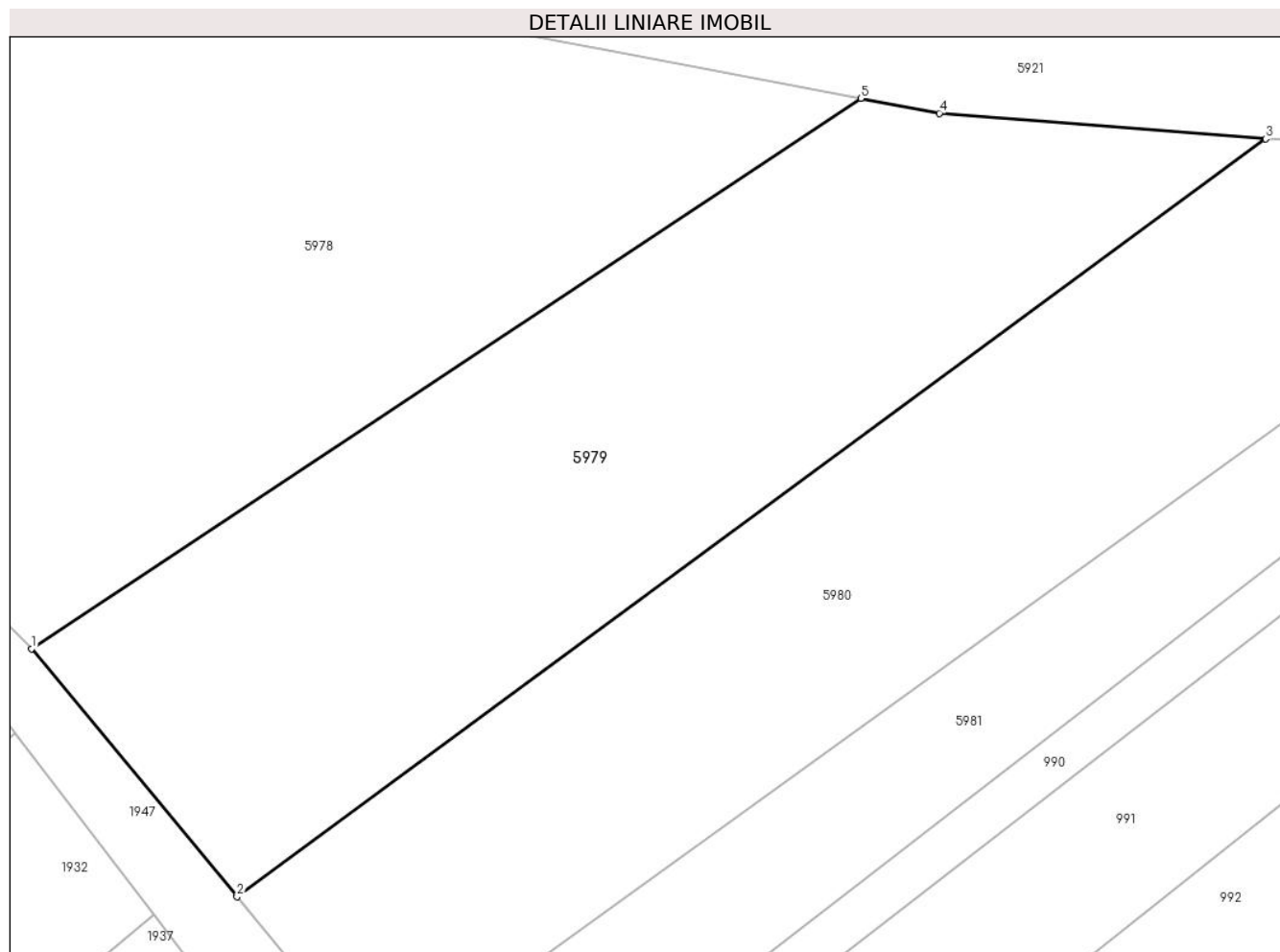
Inscrieri privind dezmembramintele dreptului de proprietate, drepturi reale de garanție și sarcini	Referințe
NU SUNT	

Anexa Nr. 1 La Partea I

Teren

Nr cadastral	Suprafața (mp)*	Observații / Referințe
21182	Din acte: 2.499 Masurata: 2.500	

* Suprafața este determinată în planul de proiecție Stereo 70.



Date referitoare la teren

Crt	Categorie folosință	Intra vilan	Suprafața (mp)	Tarla	Parcelă	Nr. topo	Observații / Referințe
59 79	arabil	NU	2.500	25	261/71	-	

Lungime Segmente

1) Valorile lungimilor segmentelor sunt obținute din proiecție în plan.

Punct început	X / Y	Punct sfârșit	X / Y	Lungime segment (** (m)
1	586.425,039 379.268,43	2	586.442,856 379.246,907	27.941
2	586.442,856 379.246,907	3	586.532,109 379.312,664	110.861
3	586.532,109 379.312,664	4	586.503,8 379.314,881	28.396
4	586.503,8 379.314,881	5	586.496,983 379.316,177	6.939
5	586.496,983 379.316,177	1	586.425,039 379.268,43	86.347

**** Lungimile segmentelor sunt determinate în planul de proiecție Stereo 70 și sunt rotunjite la 1 milimetru.**

***** Distanța dintre puncte este formată din segmente cumulate ce sunt mai mici decât valoarea 1 milimetru.**

**DATE DESPRE IMOBILUL NR. 5980**

Oficiul de Cadastru și Publicitate Imobiliară PRAHOVA
Biroul de Cadastru și Publicitate Imobiliară Ploiești

A. Partea I. Descrierea imobilului

TEREN Extravilan

Nr. CF vechi:210

Nr. cadastral vechi:378

Adresa: Jud. Prahova

Nr. Crt	Nr cadastral Nr. topografic	Suprafața* (mp)	Observații / Referințe
A1	21429	2.500	Sector cadastral:41 Teren neimprejmuit;

B. Partea II. Proprietari și acte

Inscrieri privitoare la dreptul de proprietate și alte drepturi reale		Referințe
7512 / 17/05/2004		
Act Notarial nr. 1068, din 13/05/2004 emis de NP.ONUTU CASIOARA;		
B1	Intabulare, drept de PROPRIETATEcumparare ca bun comun, dobandit prin Conventie, cota actuala 1/1 1) NAE VICTOR 2) NAE AURORA <i>OBSERVATII: (provenita din conversia CF 210)</i>	A1

C. Partea III. SARCINI .

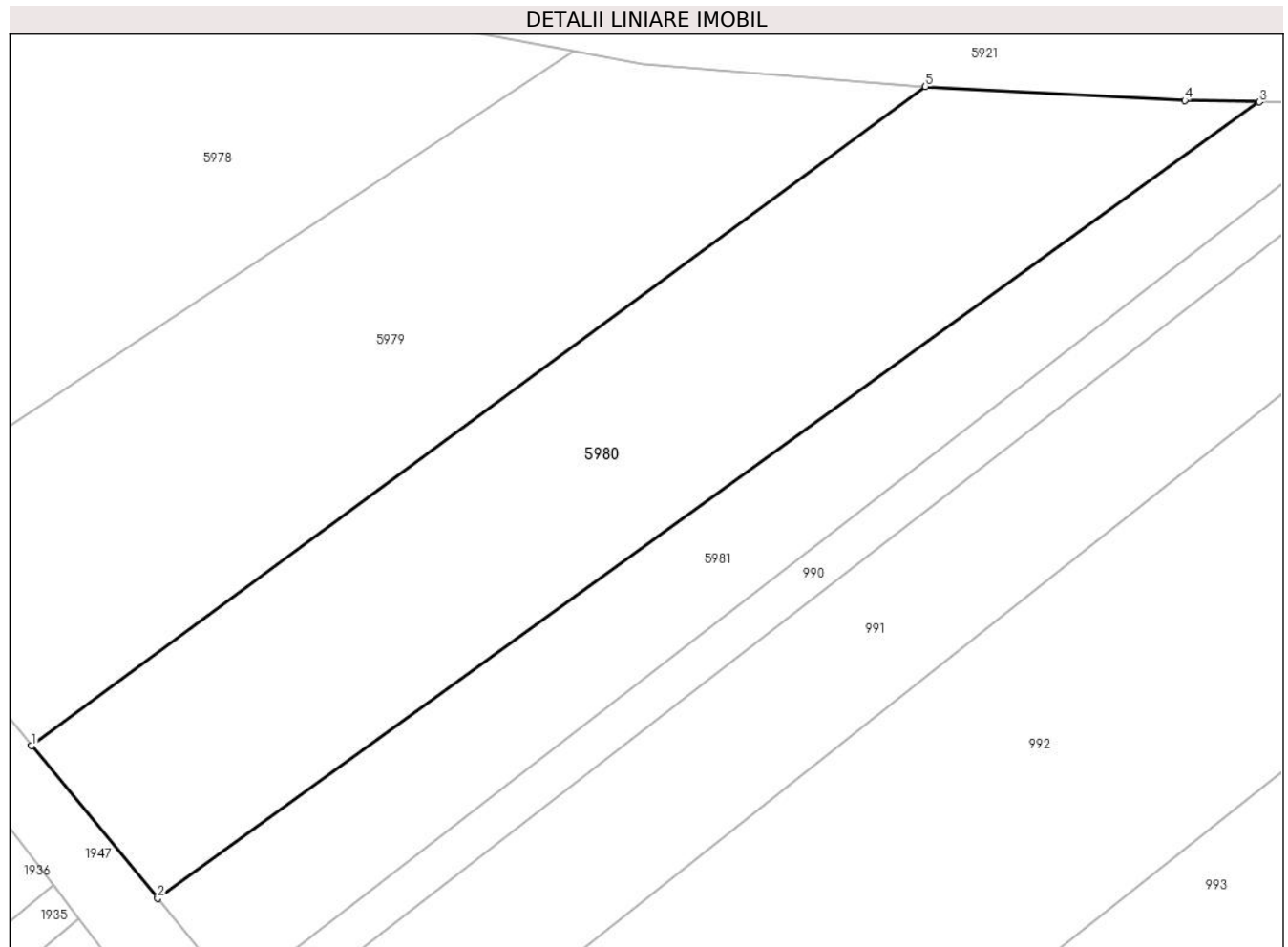
Inscrieri privind dezmembramintele dreptului de proprietate, drepturi reale de garanție și sarcini	Referințe
NU SUNT	

Anexa Nr. 1 La Partea I

Teren

Nr cadastral	Suprafața (mp)*	Observații / Referințe
21429	2.500	

* Suprafața este determinată în planul de proiecție Stereo 70.



Date referitoare la teren

Crt	Categorie folosință	Intravilan	Suprafața (mp)	Tarla	Parcelă	Nr. topo	Observații / Referințe
5980	arabil	NU	2.500	25	261/71	-	

Lungime Segmente

1) Valorile lungimilor segmentelor sunt obținute din proiecție în plan.

Punct început	X / Y	Punct sfârșit	X / Y	Lungime segment (** (m)
1	586.442,856 379.246,907	2	586.455,46 379.231,681	19.766
2	586.455,46 379.231,681	3	586.565,455 379.311,137	135.691
3	586.565,455 379.311,137	4	586.558,005 379.311,295	7.452
4	586.558,005 379.311,295	5	586.532,109 379.312,664	25.932
5	586.532,109 379.312,664	1	586.442,856 379.246,907	110.861

**** Lungimile segmentelor sunt determinate în planul de proiecție Stereo 70 și sunt rotunjite la 1 milimetru.**

***** Distanța dintre puncte este formată din segmente cumulate ce sunt mai mici decât valoarea 1 milimetru.**

**DATE DESPRE IMOBILUL NR. 5981**

Oficiul de Cadastru și Publicitate Imobiliară PRAHOVA
Biroul de Cadastru și Publicitate Imobiliară Ploiești

A. Partea I. Descrierea imobilului

TEREN Extravilan

Adresa: Jud. Prahova

Nr. Crt	Nr cadastral Nr. topografic	Suprafața* (mp)	Observații / Referințe
A1		1.405	Sector cadastral:41 Teren neimprejmuit;

B. Partea II. Proprietari și acte

Inscrieri privitoare la dreptul de proprietate și alte drepturi reale	Referințe
/	
Act Administrativ nr. 6696, din 12/06/2024 emis de PRIMARIA COM. BERCENI;	
B1	A1
Intabulare, drept de PROPRIETATE, dobandit prin Lege, cota actuala 1/1 1) COMUNA BERCENI, CIF:2845338	

C. Partea III. SARCINI .

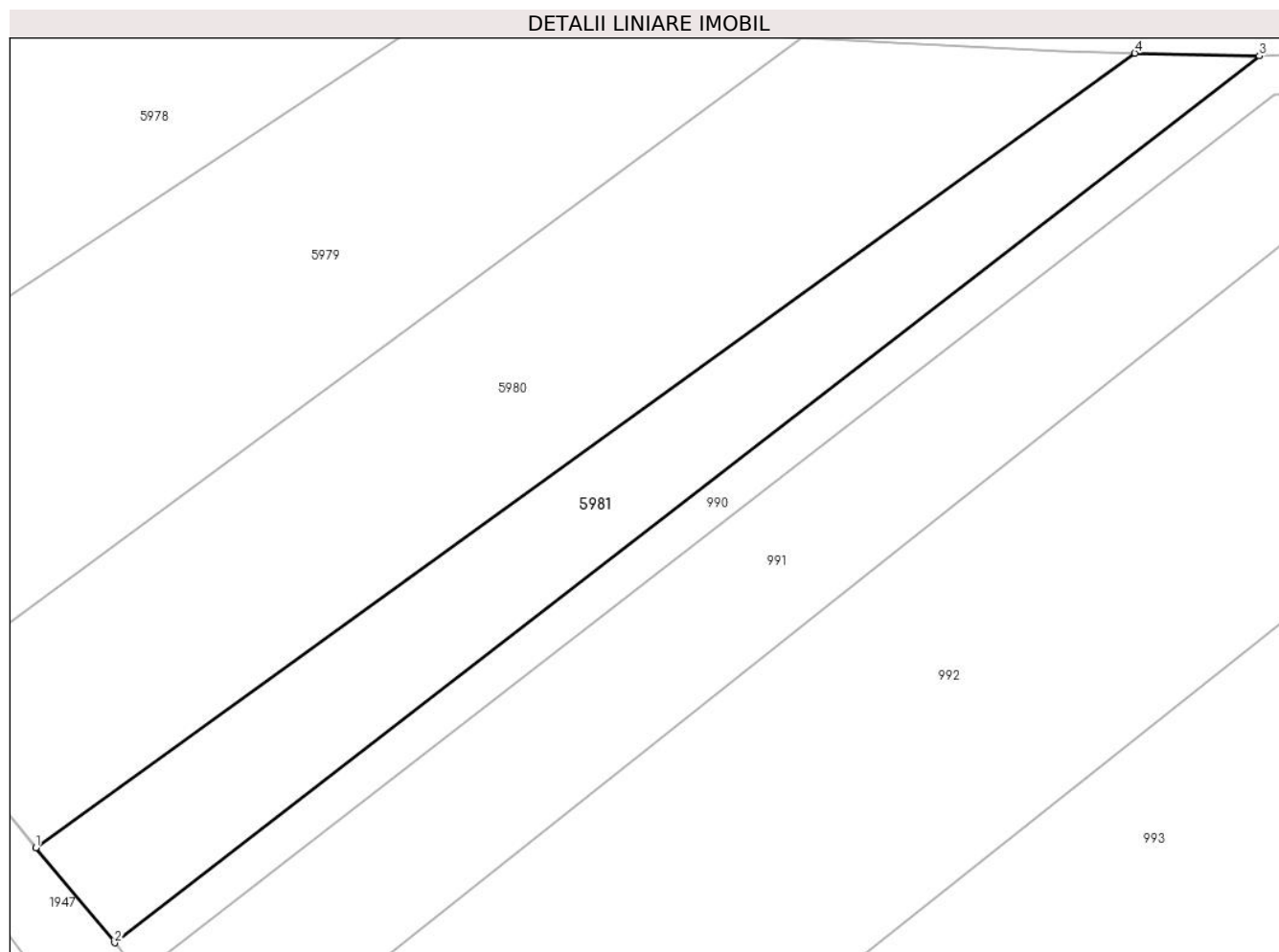
Inscrieri privind dezmembramintele dreptului de proprietate, drepturi reale de garanție și sarcini	Referințe
NU SUNT	

Anexa Nr. 1 La Partea I

Teren

Nr cadastral	Suprafața (mp)*	Observații / Referințe
	1.405	

* Suprafața este determinată în planul de proiecție Stereo 70.



Date referitoare la teren

Crt	Categorie folosință	Intra vilan	Suprafața (mp)	Tarla	Parcelă	Nr. topo	Observații / Referințe
59 81	arabil	NU	1.405	25	261/71/1	-	

Lungime Segmente

1) Valorile lungimilor segmentelor sunt obținute din proiecție în plan.

Punct început	X / Y	Punct sfârșit	X / Y	Lungime segment (** (m)
1	586.455,46 379.231,681	2	586.463,342 379.222,16	12.36
2	586.463,342 379.222,16	3	586.577,93 379.310,873	144.915
3	586.577,93 379.310,873	4	586.565,455 379.311,137	12.478
4	586.565,455 379.311,137	1	586.455,46 379.231,681	135.691

**** Lungimile segmentelor sunt determinate în planul de proiecție Stereo 70 și sunt rotunjite la 1 milimetru.**

***** Distanța dintre puncte este formată din segmente cumulate ce sunt mai mici decât valoarea 1 milimetru.**

**DATE DESPRE IMOBILUL NR. 5982**

Oficiul de Cadastru și Publicitate Imobiliară PRAHOVA
Biroul de Cadastru și Publicitate Imobiliară Ploiești

A. Partea I. Descrierea imobilului

TEREN Intravilan

Adresa: Loc. Berceni, Str Anton Pann, Nr. 3, Jud. Prahova

Nr. Crt	Nr cadastral Nr. topografic	Suprafața* (mp)	Observații / Referințe
A1	24262	Din acte: 585 Masurata: 596	Sector cadastral:15 Teren imprejmuit; Teren intravilan imprejmuit cu: gard metalic la est, gard de plasa si de lemn la nord, gard de plasa si metalic la sud, gard de plasa la vest

Construcții

Crt	Nr cadastral Nr. topografic	Adresa	Observații / Referințe
A1.1	24262-C1	Loc. Berceni, Jud. Prahova	Nr. niveluri:1; S. construita la sol:172 mp; Locuinta P, Sc 167.7 mp (Sc = 106.2 mp edificata in anul 1987, iar Sc = 61.5 mp edificata in anul 2000)

B. Partea II. Proprietari și acte

Inscrieri privitoare la dreptul de proprietate și alte drepturi reale		Referințe
67252 / 29/04/2024		
Act Notarial nr. 270, din 19/03/2024 emis de NP M\U+0102NESCU EMILIAN COSTIN (act administrativ nr C4 597476 din 08.09.1973, emis de Consiliul Popular Berceni;act notarial nr 694 din 15.01.1968, emis de NOTARIATUL DE STAT REGIUNEA PLOIEȘTI;act administrativ nr 4862 din 25.04.2024, emis de PRIM\U+0102RIA BERCENI;act notarial nr 191 din 05.02.1999, emis de NP Barbu Floarea);		
B1	Intabulare, drept de PROPRIETATE, dobandit prin Succesiune, cota actuala 3/8 1) GRIGORE NICULINA	A1
B2	Intabulare, drept de PROPRIETATE, dobandit prin Conventie, cota actuala 5/8 1) GRIGORE NICULINA 2) GRIGORE GHEORGHE	A1
B3	Intabulare, drept de PROPRIETATE, dobandit prin Succesiune, cota actuala 3/16 1) GRIGORE NICULINA	A1.1
B4	Intabulare, drept de PROPRIETATE, dobandit prin Conventie, cota actuala 13/16 1) GRIGORE NICULINA 2) GRIGORE GHEORGHE	A1.1

C. Partea III. SARCINI .

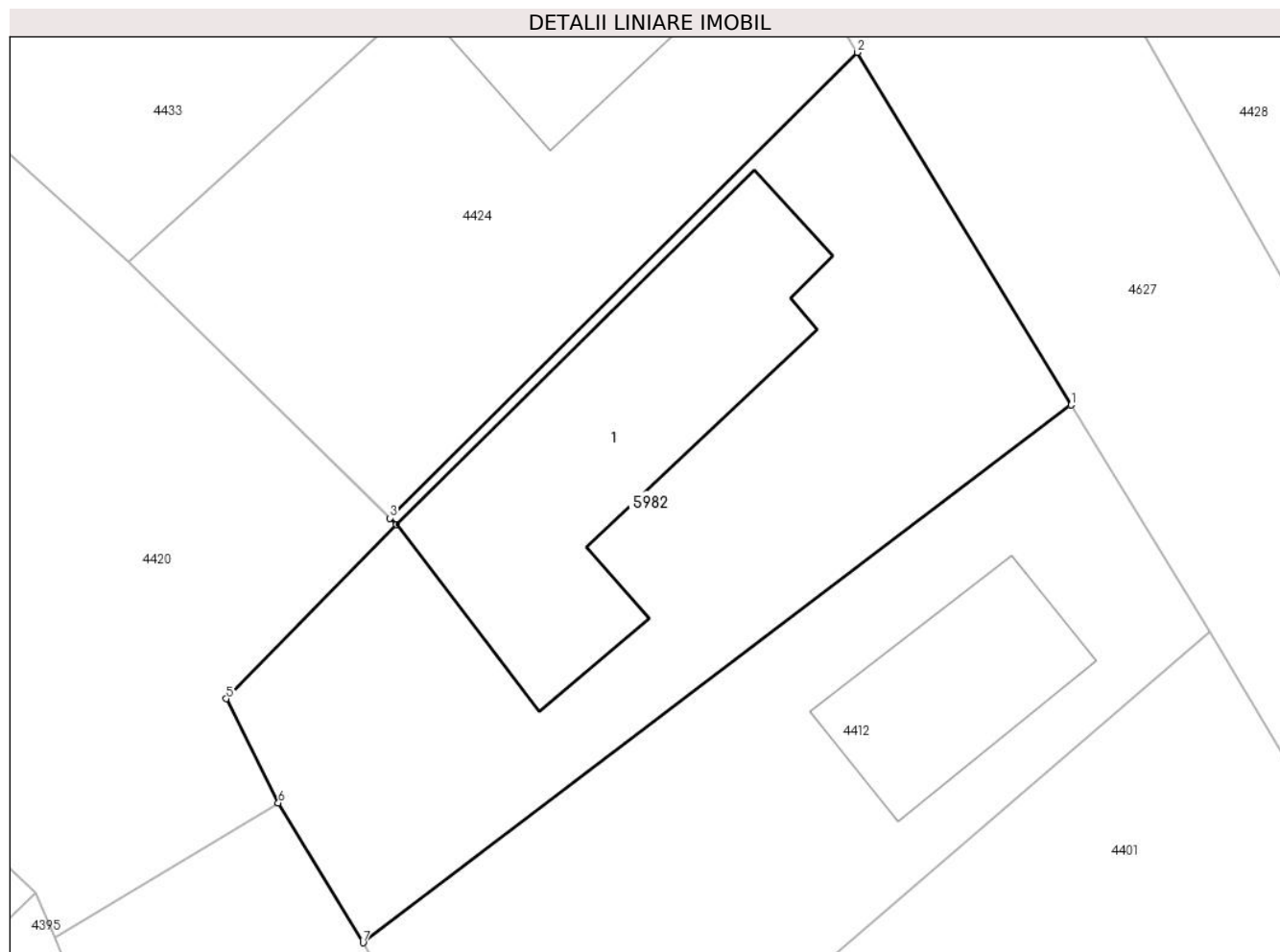
Inscrieri privind dezmembramintele dreptului de proprietate, drepturi reale de garanție și sarcini	Referințe
NU SUNT	

Anexa Nr. 1 La Partea I

Teren

Nr cadastral	Suprafața (mp)*	Observații / Referințe
24262	Din acte: 585 Masurata: 596	Teren intravilan imprejmuit cu: gard metalic la est, gard de plasa si de lemn la nord, gard de plasa si metalic la sud, gard de plasa la vest

* Suprafața este determinată în planul de proiecție Stereo 70.



Date referitoare la teren

Crt	Categorie folosință	Intravilan	Suprafața (mp)	Tarla	Parcelă	Nr. topo	Observații / Referințe
59 82	curti constructii	DA	596	15	929	-	

Date referitoare la construcții

Crt	Număr	Destinație construcție	Supraf. (mp)	Situație juridică	Observații / Referințe
A1.1	24262-C1	construcții de locuințe	172	Cu acte	Nr. niveluri:1; S. construita la sol:172 mp; Locuinta P, Sc 167.7 mp (Sc = 106.2 mp edificata in anul 1987, iar Sc = 61.5 mp edificata in anul 2000)

Lungime Segmente

1) Valorile lungimilor segmentelor sunt obținute din proiecție în plan.

Punct început	X / Y	Punct sfârșit	X / Y	Lungime segment (** (m)
1	588.538,045 381.931,867	2	588.528,636 381.947,404	18.164
2	588.528,636 381.947,404	3	588.508,028 381.926,887	29.08

Punct început	X / Y	Punct sfârșit	X / Y	Lungime segment (** (m)
3	588.508,028 381.926,887	4	588.508,319 381.926,602	0.407
4	588.508,319 381.926,602	5	588.500,825 381.918,929	10.725
5	588.500,825 381.918,929	6	588.503,12 381.914,34	5.131
6	588.503,12 381.914,34	7	588.506,85 381.908,18	7.201
7	588.506,85 381.908,18	1	588.538,045 381.931,867	39.169

** Lungimile segmentelor sunt determinate în planul de proiecție Stereo 70 și sunt rotunjite la 1 milimetru.

*** Distanța dintre puncte este formată din segmente cumulate ce sunt mai mici decât valoarea 1 milimetru.

**DATE DESPRE IMOBILUL NR. 5983**

Oficiul de Cadastru și Publicitate Imobiliară PRAHOVA
Biroul de Cadastru și Publicitate Imobiliară Ploiești

A. Partea I. Descrierea imobilului

TEREN Extravilan

Adresa: Jud. Prahova, ;

Nr. Crt	Nr cadastral Nr. topografic	Suprafața* (mp)	Observații / Referințe
A1	24259	25.000	Sector cadastral:44 Teren neimprejmuit;

B. Partea II. Proprietari și acte

Inscrieri privitoare la dreptul de proprietate și alte drepturi reale		Referințe
63099 / 22/04/2024		
Act Notarial nr. 284, din 19/04/2024 emis de NP Totorean Bogdan Claudiu Constantin;		
B1	Se infiinteaza cartea funciara 24259 a imobilului cu numarul cadastral 24259 / UAT Berceni, rezultat din dezmembrarea imobilului cu numarul cadastral 20166 in scris in cartea funciara 20166;	A1
Act Notarial nr. 543, din 02/03/2021 emis de NP Lupu Maria Luiza;		
B2	Se infiinteaza cartea funciara 20166 a imobilului cu numarul cadastral 20166 / UAT Berceni, rezultat din dezmembrarea imobilului cu numarul cadastral 10065 in scris in cartea funciara 20139;	A1
B3	Imobil aflat sub incidenta art. 3 (alin. 1) din Legea 17/2014	A1
Act Notarial nr. 56, din 15/04/2024 emis de NP Lupu Maria Luiza;		
B6	se noteaza incheierea de completare nr. 56/15.04.2024 la actul de partaj autentificat sub nr. 543/02.03.2021 emis de NP Lupu Maria Luiza in sensul ca : SCARLET CARMEN detine cota de 2/4 (50%) din imobil, SERBANESCU RAZVAN detine cota de 1/4 (25%) din imobil si ILINOIU ANA-MARIA detine cota de 1/4 (25%) din imobil	A1
74308 / 17/05/2024		
Act Notarial nr. 1159, din 16/05/2024 emis de NP Lupu Maria Luiza;		
B9	Intabulare, drept de PROPRIETATE, dobandit prin Conventie, cota actuala 1/1 1) GALITZ GEORGETA MANUELA	A1

C. Partea III. SARCINI .

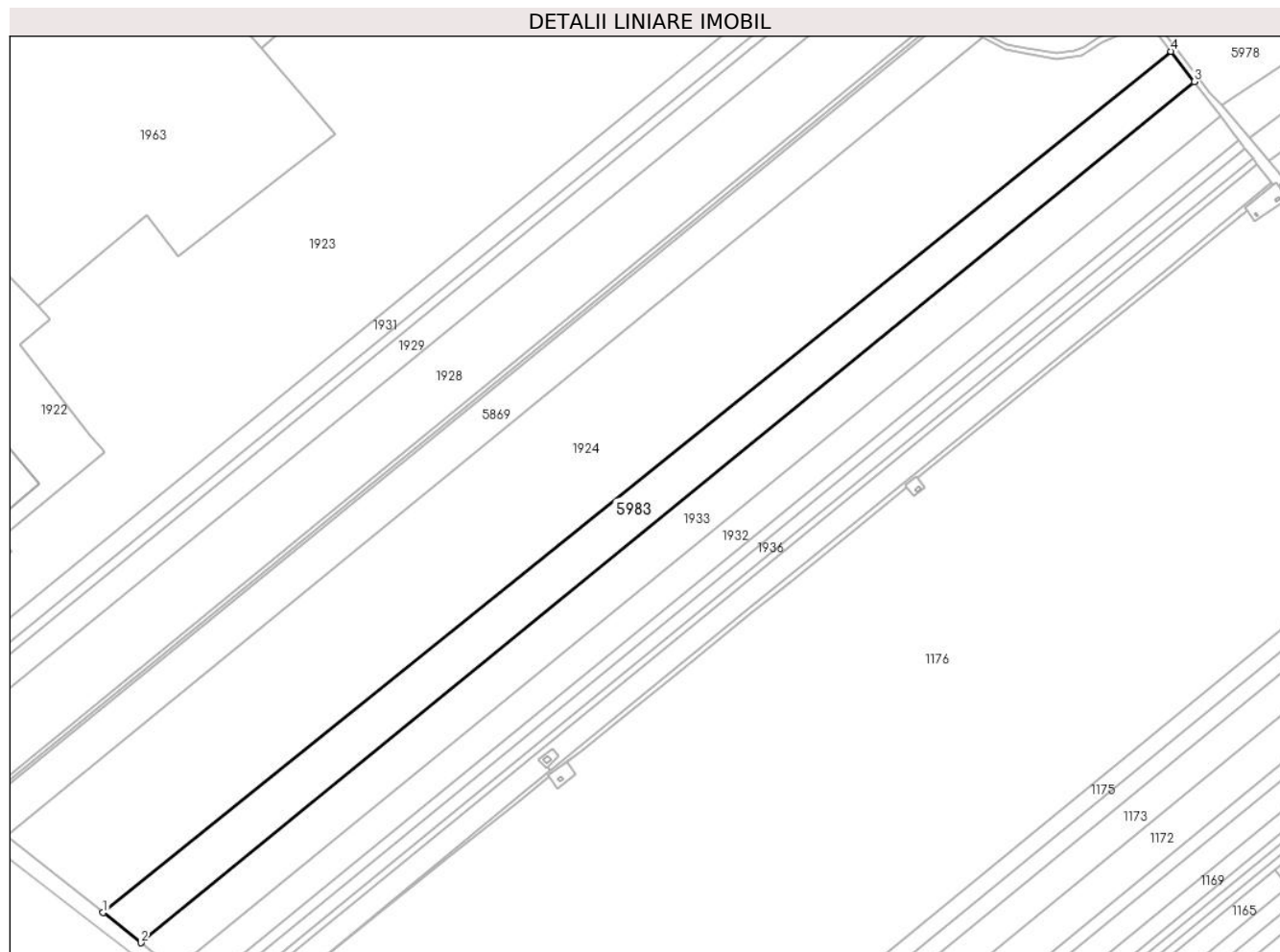
Inscrieri privind dezmembramintele dreptului de proprietate, drepturi reale de garanție și sarcini	Referințe
NU SUNT	

Anexa Nr. 1 La Partea I

Teren

Nr cadastral	Suprafața (mp)*	Observații / Referințe
24259	25.000	

* Suprafața este determinată în planul de proiecție Stereo 70.



Date referitoare la teren

Crt	Categorie folosință	Intravilan	Suprafața (mp)	Tarla	Parcelă	Nr. topo	Observații / Referințe
59 83	arabil	NU	25.000	28	A 274/28 LOT 2	-	

Lungime Segmente

1) Valorile lungimilor segmentelor sunt obținute din proiecție în plan.

Punct început	X / Y	Punct sfârșit	X / Y	Lungime segment (** (m)
1	585.690,969 378.739,077	2	585.715,653 378.719,331	31.61
2	585.715,653 378.719,331	3	586.406,598 379.283,508	892.021
3	586.406,598 379.283,508	4	586.391,488 379.303,357	24.946
4	586.391,488 379.303,357	1	585.690,969 378.739,077	899.521

**** Lungimile segmentelor sunt determinate în planul de proiecție Stereo 70 și sunt rotunjite la 1 milimetru.**

***** Distanța dintre puncte este formată din segmente cumulate ce sunt mai mici decât valoarea 1 milimetru.**

**DATE DESPRE IMOBILUL NR. 5985**

Oficiul de Cadastru și Publicitate Imobiliară PRAHOVA
Biroul de Cadastru și Publicitate Imobiliară Ploiești

A. Partea I. Descrierea imobilului

TEREN Intravilan

Adresa: Loc. Moara Noua, Nr. 155, Jud. Prahova, Tarla 3/1; Parcela Cc 83

Nr. Crt	Nr cadastral Nr. topografic	Suprafața* (mp)	Observații / Referințe
A1	24208	249	Sector cadastral:3 Teren imprejmuit;

Construcții

Crt	Nr cadastral Nr. topografic	Adresa	Observații / Referințe
A1.1	24208-C1	Loc. Moara Noua, Jud. Prahova	Nr. niveluri:1; S. construita la sol:154 mp; S. construita desfasurata:154 mp; LOCUINTA

B. Partea II. Proprietari și acte

Inscrieri privitoare la dreptul de proprietate și alte drepturi reale		Referințe
54700 / 08/04/2024		
Act Notarial nr. 1673, din 01/04/2024 emis de NP Ivan Stefan;		
B1	Se infiinteaza cartea funciara 24208 a imobilului cu numarul cadastral 24208 / UAT Berceni, rezultat din dezmembrarea imobilului cu numarul cadastral 23858 inscris in cartea funciara 23858;	A1
54726 / 08/04/2024		
Act Notarial nr. 1674, din 01/04/2024 emis de NP Ivan Stefan;		
B5	Intabulare, drept de PROPRIETATEpartaj, dobandit prin Conventie, cota actuala 1/1 1) MOTOC MADALIN-GABRIEL	A1
B6	Intabulare, drept de PROPRIETATEpartaj, dobandit prin Conventie, cota actuala 1/1 1) MOTOC MADALIN-GABRIEL	A1.1

C. Partea III. SARCINI .

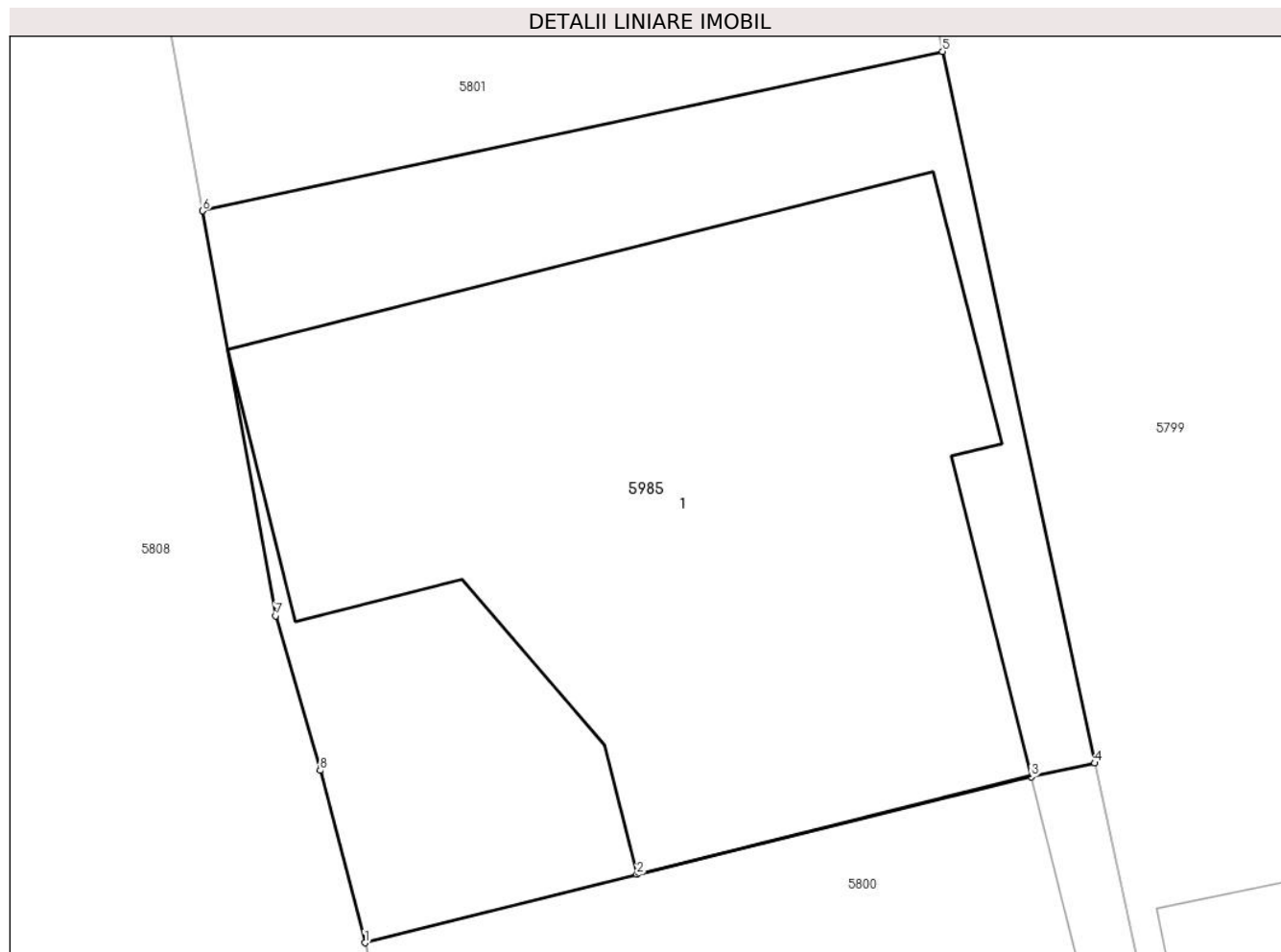
Inscrieri privind dezmembramintele dreptului de proprietate, drepturi reale de garanție și sarcini	Referințe
NU SUNT	

Anexa Nr. 1 La Partea I

Teren

Nr cadastral	Suprafața (mp)*	Observații / Referințe
24208	249	

* Suprafața este determinată în planul de proiecție Stereo 70.



Date referitoare la teren

Crt	Categorie folosință	Intra vilan	Suprafața (mp)	Tarla	Parcelă	Nr. topo	Observații / Referințe
59 85	curti constructii	DA	249	3/1	83	-	

Date referitoare la construcții

Crt	Număr	Destinație construcție	Supraf. (mp)	Situație juridică	Observații / Referințe
A1.1	24208-C1	construcții de locuințe	154	Cu acte	Nr. niveluri:1; S. construita la sol:154 mp; S. construita desfasurata:154 mp; LOCUINTA

Lungime Segmente

1) Valorile lungimilor segmentelor sunt obținute din proiecție în plan.

Punct început	X / Y	Punct sfârșit	X / Y	Lungime segment (** (m)
1	587.115,407 383.762,685	2	587.121,135 383.764,12	5.905
2	587.121,135 383.764,12	3	587.129,443 383.766,178	8.56
3	587.129,443 383.766,178	4	587.130,782 383.766,465	1.37
4	587.130,782 383.766,465	5	587.127,574 383.781,437	15.311

Punct început	X / Y	Punct sfârșit	X / Y	Lungime segment (** (m)
5	587.127,574 383.781,437	6	587.111,986 383.778,083	15.945
6	587.111,986 383.778,083	7	587.113,522 383.769,562	8.658
7	587.113,522 383.769,562	8	587.114,464 383.766,311	3.385
8	587.114,464 383.766,311	1	587.115,407 383.762,685	3.747

** Lungimile segmentelor sunt determinate în planul de proiecție Stereo 70 și sunt rotunjite la 1 milimetru.

*** Distanța dintre puncte este formată din segmente cumulate ce sunt mai mici decât valoarea 1 milimetru.

**DATE DESPRE IMOBILUL NR. 5986**

Oficiul de Cadastru și Publicitate Imobiliară PRAHOVA
Biroul de Cadastru și Publicitate Imobiliară Ploiești

A. Partea I. Descrierea imobilului

TEREN Extravilan

Adresa: Jud. Prahova

Nr. Crt	Nr cadastral Nr. topografic	Suprafața* (mp)	Observații / Referințe
A1		2.500	Sector cadastral:48 Teren neimprejmuit;

B. Partea II. Proprietari și acte

Inscrieri privitoare la dreptul de proprietate și alte drepturi reale		Referințe
/		
Act Administrativ nr. 1502, din 06/02/2024 emis de COMUNA BERCENI;		
B1	Intabulare, drept de PROPRIETATE, dobandit prin Lege, cota actuala 1/1 1) COMUNA BERCENI, CIF:2845338	A1

C. Partea III. SARCINI .

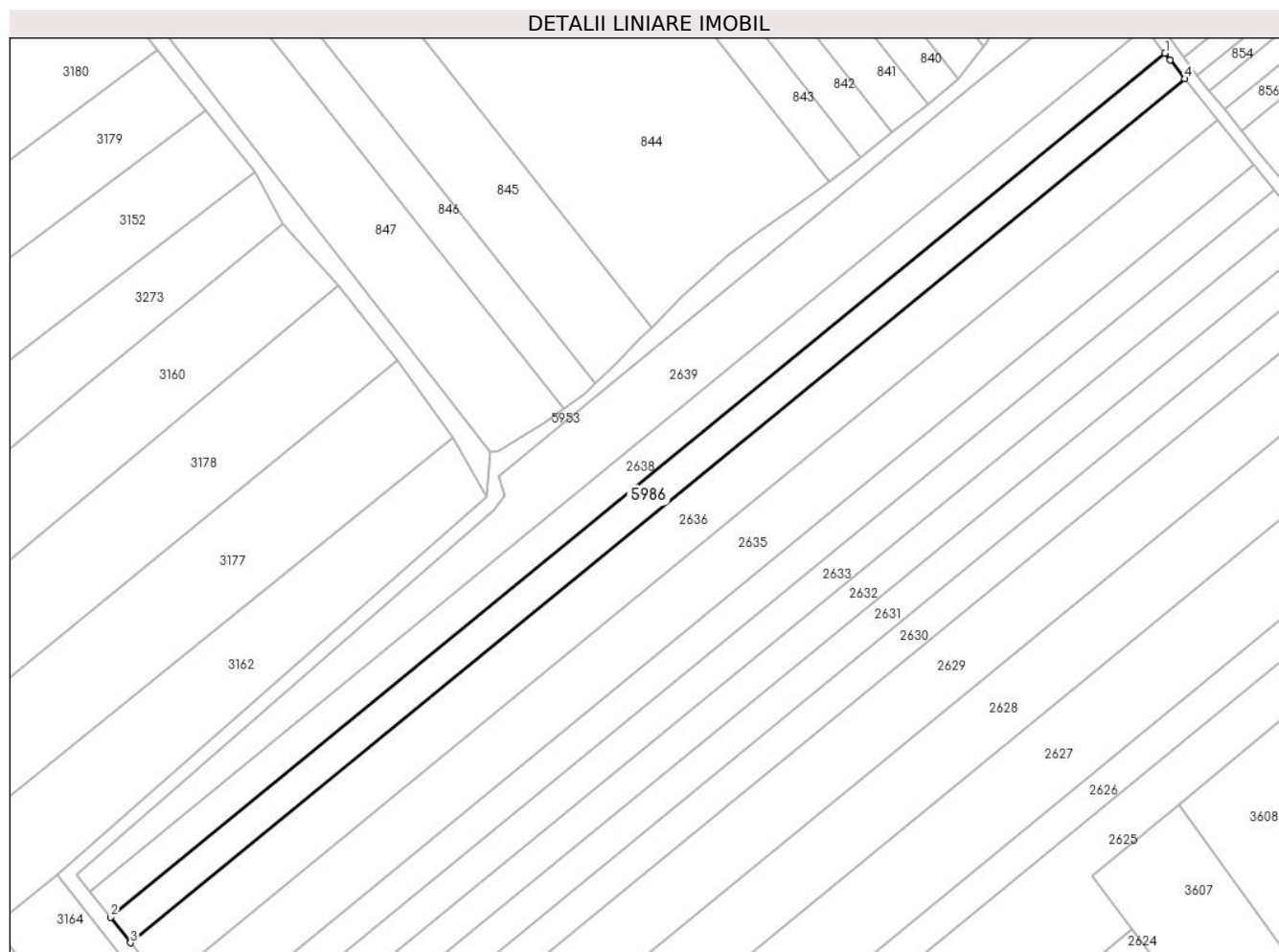
Inscrieri privind dezmembramintele dreptului de proprietate, drepturi reale de garanție și sarcini	Referințe
NU SUNT	

Anexa Nr. 1 La Partea I

Teren

Nr cadastral	Suprafața (mp)*	Observații / Referințe
	2.500	

* Suprafața este determinată în planul de proiecție Stereo 70.



Date referitoare la teren

Crt	Categorie folosință	Intravilan	Suprafața (mp)	Tarla	Parcelă	Nr. topo	Observații / Referințe
26 37	arabil	NU	2.500	16	176/25	-	

Lungime Segmente

1) Valorile lungimilor segmentelor sunt obținute din proiecție în plan.

Punct început	X / Y	Punct sfârșit	X / Y	Lungime segment (** (m)
1	589.773,874 379.346,924	2	589.522,474 379.141,055	324.938
2	589.522,474 379.141,055	3	589.527,234 379.135,007	7.697
3	589.527,234 379.135,007	4	589.778,587 379.340,838	324.876
4	589.778,587 379.340,838	5	589.775,05 379.345,318	5.708
5	589.775,05 379.345,318	1	589.773,874 379.346,924	1.991

**** Lungimile segmentelor sunt determinate în planul de proiecție Stereo 70 și sunt rotunjite la 1 milimetru.**

***** Distanța dintre puncte este formată din segmente cumulate ce sunt mai mici decât valoarea 1 milimetru.**

**DATE DESPRE IMOBILUL NR. 5987**

Oficiul de Cadastru și Publicitate Imobiliară PRAHOVA
Biroul de Cadastru și Publicitate Imobiliară Ploiești

A. Partea I. Descrierea imobilului

TEREN Intravilan

Adresa: Loc. Corlatesti, Str Eroilor, Nr. 29, Jud. Prahova

Nr. Crt	Nr cadastral Nr. topografic	Suprafața* (mp)	Observații / Referințe
A1		943	Sector cadastral:31 Teren imprejmuit;

Construcții

Crt	Nr cadastral Nr. topografic	Adresa	Observații / Referințe
A1.1		Loc. Corlatesti, Str Eroilor, Nr. 29, Jud. Prahova	Nr. niveluri:1; S. construita la sol:143 mp; LOCUINTA

B. Partea II. Proprietari și acte

Inscrieri privitoare la dreptul de proprietate și alte drepturi reale	Referințe
/	
Act Notarial nr. 123, din 04/06/2019 emis de NP TUDOSE MARIA (CM 1191/14,06,1990);	
B1	A1, A1.1
Intabulare, drept de PROPRIETATE, dobandit prin Succesiune, cota actuala 1/1 1) MATACHE DANIELA	

C. Partea III. SARCINI .

Inscrieri privind dezmembramintele dreptului de proprietate, drepturi reale de garanție și sarcini	Referințe
NU SUNT	

Anexa Nr. 1 La Partea I

Teren

Nr cadastral	Suprafața (mp)*	Observații / Referințe
	943	

* Suprafața este determinată în planul de proiecție Stereo 70.



Date referitoare la teren

Crt	Categorie folosință	Intravilan	Suprafața (mp)	Tarla	Parcelă	Nr. topo	Observații / Referințe
10 00 1	curți construcții	DA	450	7	217	-	
10 00 2	arabil	DA	493	7	218	-	

Date referitoare la construcții

Crt	Număr	Destinație construcție	Supraf. (mp)	Situație juridică	Observații / Referințe
A1.1		construcții de locuințe	143	Cu acte	Nr. niveluri:1; S. construita la sol:143 mp; LOCUINTA

Lungime Segmente

1) Valorile lungimilor segmentelor sunt obținute din proiecție în plan.

Punct început	X / Y	Punct sfârșit	X / Y	Lungime segment (** (m)
1	585.995,826 379.880,502	2	586.006,735 379.883,839	11.408
2	586.006,735 379.883,839	3	585.994,312 379.904,294	23.932

Punct început	X / Y	Punct sfârșit	X / Y	Lungime segment (** (m)
3	585.994,312 379.904,294	4	585.974,334 379.935,167	36.773
4	585.974,334 379.935,167	5	585.965,756 379.948,448	15.81
5	585.965,756 379.948,448	6	585.954,051 379.940,987	13.881
6	585.954,051 379.940,987	7	585.958,175 379.935,201	7.105
7	585.958,175 379.935,201	8	585.968,664 379.919,988	18.478
8	585.968,664 379.919,988	9	585.971,145 379.916,391	4.37
9	585.971,145 379.916,391	10	585.973,342 379.913,235	3.845
10	585.973,342 379.913,235	11	585.983,775 379.898,026	18.443
11	585.983,775 379.898,026	12	585.984,816 379.896,516	1.834
12	585.984,816 379.896,516	13	585.990,94 379.887,63	10.792
13	585.990,94 379.887,63	1	585.995,826 379.880,502	8.642

** Lungimile segmentelor sunt determinate în planul de proiecție Stereo 70 și sunt rotunjite la 1 milimetru.

*** Distanța dintre puncte este formată din segmente cumulate ce sunt mai mici decât valoarea 1 milimetru.



DATE DESPRE IMOBILUL NR. 5988

Oficiul de Cadastru și Publicitate Imobiliară PRAHOVA
Biroul de Cadastru și Publicitate Imobiliară Ploiești

A. Partea I. Descrierea imobilului

TEREN Extravilan

Adresa: Jud. Prahova

Nr. Crt	Nr cadastral Nr. topografic	Suprafața* (mp)	Observații / Referințe
A1		201	Sector cadastral:0 Teren neimprejmuit; SE NOTEAZA FAPTUL CA IMOBILUL ESTE CU PROPRIETAR NEIDENTIFICAT

B. Partea II. Proprietari și acte

Inscrieri privitoare la dreptul de proprietate și alte drepturi reale		Referințe
/		
Act Administrativ nr. 12040, din 28/09/2023 emis de PRIMARIA BERCENI;		
B1	Inscrierea posesiei, drept de PROPRIETATE, dobandit prin Constituire, cota actuala 1/1 1) NEIDENTIFICAT NEIDENTIFICAT	A1
Act Normativ nr. 7, din 13/03/1996 emis de PARLAMENTUL ROMANIEI;		
B2	SE NOTEAZA FAPTUL CA IMOBILUL ESTE CU PROPRIETAR NEIDENTIFICAT	A1

C. Partea III. SARCINI .

Inscrieri privind dezmembramintele dreptului de proprietate, drepturi reale de garanție și sarcini	Referințe
NU SUNT	

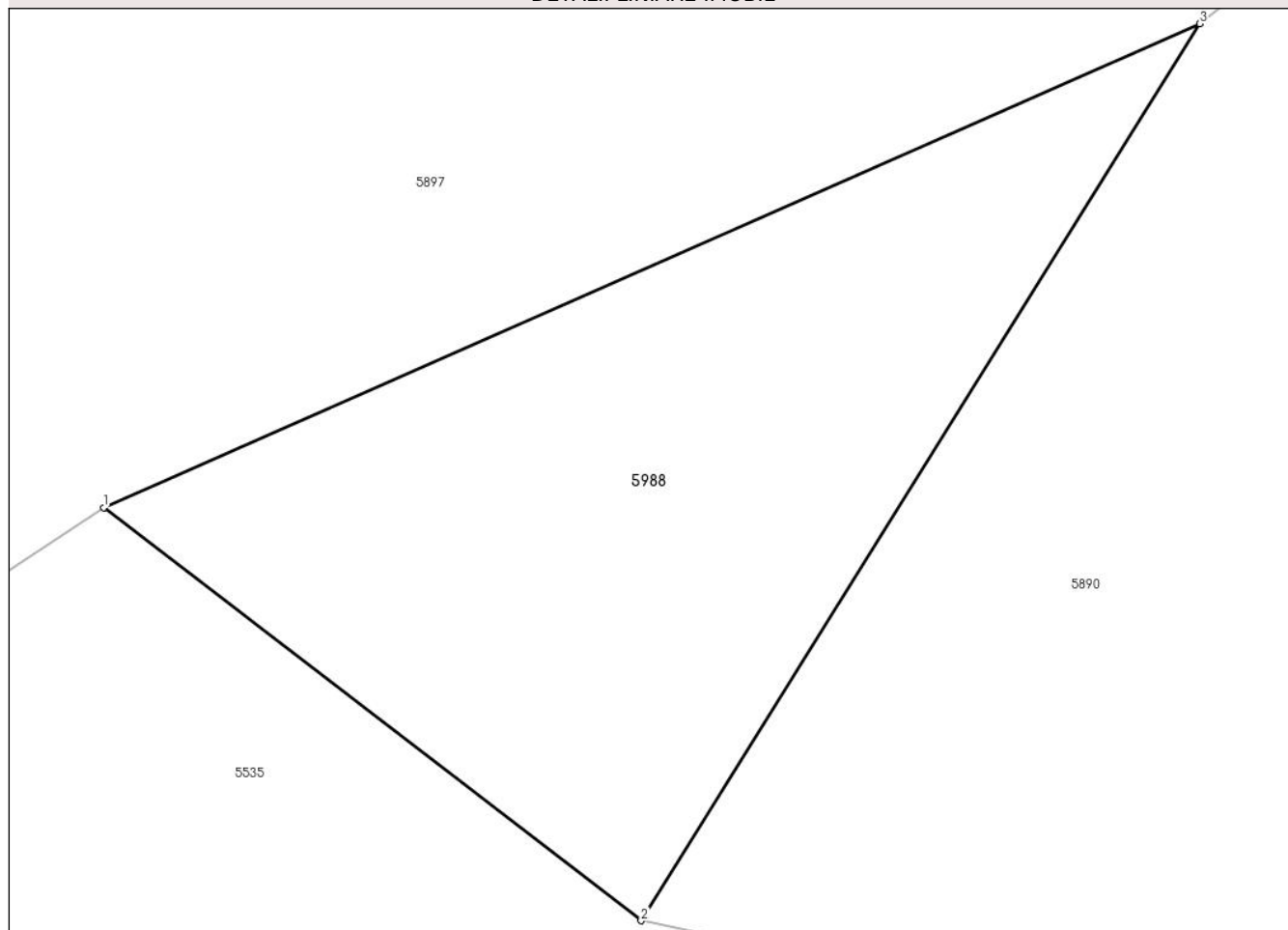
Anexa Nr. 1 La Partea I

Teren

Nr cadastral	Suprafața (mp)*	Observații / Referințe
	201	SE NOTEAZA FAPTUL CA IMOBILUL ESTE CU PROPRIETAR NEIDENTIFICAT

* Suprafața este determinată în planul de proiecție Stereo 70.

DETALII LINIARE IMOBIL



Date referitoare la teren

Crt	Categorie folosință	Intra vilan	Suprafața (mp)	Tarla	Parcelă	Nr. topo	Observații / Referințe
59 88	neproductiv	NU	201	-	-	-	

Lungime Segmente

1) Valorile lungimilor segmentelor sunt obținute din proiecție în plan.

Punct început	X / Y	Punct sfârșit	X / Y	Lungime segment (** (m)
1	588.783,021 383.315,327	2	588.795,795 383.305,518	16.106
2	588.795,795 383.305,518	3	588.809,076 383.326,815	25.099
3	588.809,076 383.326,815	1	588.783,021 383.315,327	28.475

** Lungimile segmentelor sunt determinate în planul de proiecție Stereo 70 și sunt rotunjite la 1 milimetru.

*** Distanța dintre puncte este formată din segmente cumulate ce sunt mai mici decât valoarea 1 milimetru.

**DATE DESPRE IMOBILUL NR. 5989**

Oficiul de Cadastru și Publicitate Imobiliară PRAHOVA
Biroul de Cadastru și Publicitate Imobiliară Ploiești

A. Partea I. Descrierea imobilului

TEREN Intravilan

Adresa: Loc. Corlatesti, Jud. Prahova

Nr. Crt	Nr cadastral Nr. topografic	Suprafața* (mp)	Observații / Referințe
A1		556	Sector cadastral:21 Teren neimprejmuit; SE NOTEAZA FAPTUL CA IMOBILUL ESTE CU PROPRIETAR NEIDENTIFICAT

B. Partea II. Proprietari și acte

Inscrieri privitoare la dreptul de proprietate și alte drepturi reale		Referințe
/		
Act Administrativ nr. 12040, din 28/09/2023 emis de PRIMARIA BERCENI;		
B1	Inscrierea posesiei, drept de PROPRIETATE, dobandit prin Constituire, cota actuala 1/1 1) NEIDENTIFICAT NEIDENTIFICAT	A1
Act Normativ nr. 7, din 13/03/1996 emis de Parlamentul Romaniei;		
B2	SE NOTEAZA FAPTUL CA IMOBILUL ESTE CU PROPRIETAR NEIDENTIFICAT	A1

C. Partea III. SARCINI .

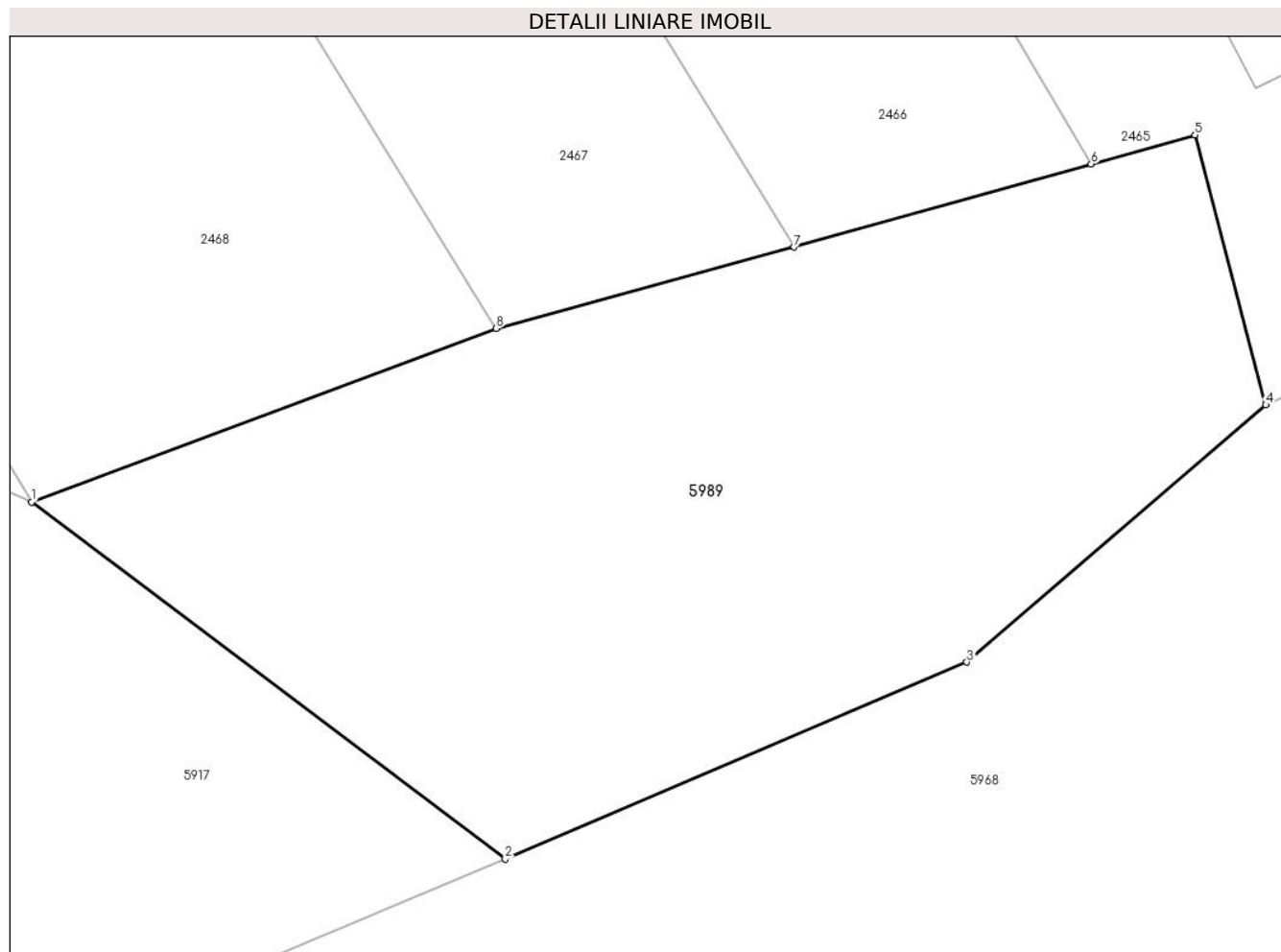
Inscrieri privind dezmembramintele dreptului de proprietate, drepturi reale de garanție și sarcini	Referințe
NU SUNT	

Anexa Nr. 1 La Partea I

Teren

Nr cadastral	Suprafața (mp)*	Observații / Referințe
	556	SE NOTEAZA FAPTUL CA IMOBILUL ESTE CU PROPRIETAR NEIDENTIFICAT

* Suprafața este determinată în planul de proiecție Stereo 70.



Date referitoare la teren

Crt	Categorie folosință	Intravilan	Suprafața (mp)	Tarla	Parcelă	Nr. topo	Observații / Referințe
5989	arabil	DA	556	-	-	-	

Lungime Segmente

1) Valorile lungimilor segmentelor sunt obținute din proiecție în plan.

Punct început	X / Y	Punct sfârșit	X / Y	Lungime segment (** (m)
1	586.371,3 380.011,903	2	586.387,796 379.999,473	20.655
2	586.387,796 379.999,473	3	586.403,879 380.006,326	17.483
3	586.403,879 380.006,326	4	586.414,29 380.015,28	13.731
4	586.414,29 380.015,28	5	586.411,83 380.024,67	9.707
5	586.411,83 380.024,67	6	586.408,21 380.023,66	3.758

Punct început	X / Y	Punct sfârșit	X / Y	Lungime segment (** (m)
6	586.408,21 380.023,66	7	586.397,85 380.020,77	10.756
7	586.397,85 380.020,77	8	586.387,48 380.017,94	10.749
8	586.387,48 380.017,94	1	586.371,3 380.011,903	17.27

** Lungimile segmentelor sunt determinate în planul de proiecție Stereo 70 și sunt rotunjite la 1 milimetru.

*** Distanța dintre puncte este formată din segmente cumulate ce sunt mai mici decât valoarea 1 milimetru.

**DATE DESPRE IMOBILUL NR. 5990**

Oficiul de Cadastru și Publicitate Imobiliară PRAHOVA
Biroul de Cadastru și Publicitate Imobiliară Ploiești

A. Partea I. Descrierea imobilului

TEREN Intravilan

Adresa: Loc. Corlatesti, Jud. Prahova

Nr. Crt	Nr cadastral Nr. topografic	Suprafața* (mp)	Observații / Referințe
A1		435	Sector cadastral:43 Teren neimprejmuț; SE NOTEAZA FAPTUL CA IMOBILUL ESTE CU PROPRIETAR NEIDENTIFICAT

B. Partea II. Proprietari și acte

Inscrieri privitoare la dreptul de proprietate și alte drepturi reale		Referințe
/		
Act Administrativ nr. 12040, din 28/09/2023 emis de COMUNA BERCENI- CONSILIUL LOCAL;		
B1	Inscrierea posesiei, drept de PROPRIETATE, dobandit prin Constituire, cota actuala 1/1 1) NEIDENTIFICAT NEIDENTIFICAT	A1
Act Normativ nr. 7, din 13/03/1996 emis de PARLAMENTUL ROMANIEI;		
B2	SE NOTEAZA FAPTUL CA IMOBILUL ESTE CU PROPRIETAR NEIDENTIFICAT	A1

C. Partea III. SARCINI .

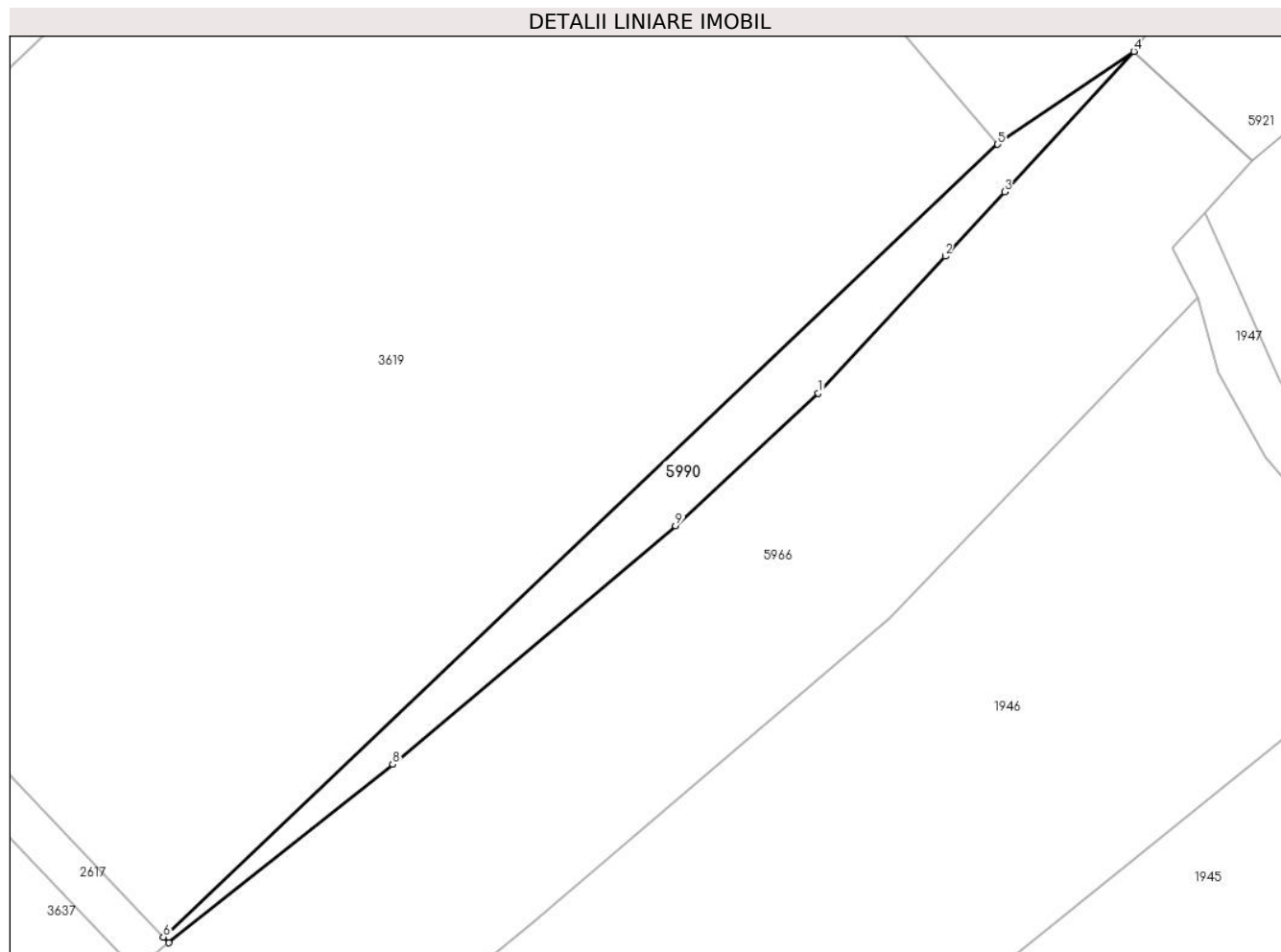
Inscrieri privind dezmembramintele dreptului de proprietate, drepturi reale de garanție și sarcini		Referințe
NU SUNT		

Anexa Nr. 1 La Partea I

Teren

Nr cadastral	Suprafața (mp)*	Observații / Referințe
	435	SE NOTEAZA FAPTUL CA IMOBILUL ESTE CU PROPRIETAR NEIDENTIFICAT

* Suprafața este determinată în planul de proiecție Stereo 70.



Date referitoare la teren

Crt	Categorie folosință	Intravilan	Suprafața (mp)	Tarla	Parcelă	Nr. topo	Observații / Referințe
59 90	neproductiv	DA	435	-	-	-	

Lungime Segmente

1) Valorile lungimilor segmentelor sunt obținute din proiecție în plan.

Punct început	X / Y	Punct sfârșit	X / Y	Lungime segment (** (m)
1	585.715,313 379.692,672	2	585.727,177 379.705,447	17.435
2	585.727,177 379.705,447	3	585.732,706 379.711,441	8.154
3	585.732,706 379.711,441	4	585.744,79 379.724,543	17.824
4	585.744,79 379.724,543	5	585.732,065 379.715,877	15.396
5	585.732,065 379.715,877	6	585.654,175 379.641,956	107.383

Punct început	X / Y	Punct sfârșit	X / Y	Lungime segment (** (m)
6	585.654,175 379.641,956	7	585.654,68 379.641,424	0.733
7	585.654,68 379.641,424	8	585.675,578 379.658,061	26.711
8	585.675,578 379.658,061	9	585.701,984 379.680,319	34.536
9	585.701,984 379.680,319	1	585.715,313 379.692,672	18.173

** Lungimile segmentelor sunt determinate în planul de proiecție Stereo 70 și sunt rotunjite la 1 milimetru.

*** Distanța dintre puncte este formată din segmente cumulate ce sunt mai mici decât valoarea 1 milimetru.

**DATE DESPRE IMOBILUL NR. 5991**

Oficiul de Cadastru și Publicitate Imobiliară PRAHOVA
Biroul de Cadastru și Publicitate Imobiliară Ploiești

A. Partea I. Descrierea imobilului

TEREN Intravilan

Adresa: Loc. Catunu, Jud. Prahova

Nr. Crt	Nr cadastral Nr. topografic	Suprafața* (mp)	Observații / Referințe
A1		72	Sector cadastral:48 Teren neimprejmuit; SE NOTEAZA FAPTUL CA IMOBILUL ESTE CU PROPRIETAR NEIDENTIFICAT

B. Partea II. Proprietari și acte

Inscrieri privitoare la dreptul de proprietate și alte drepturi reale		Referințe
/		
Act Administrativ nr. 12040, din 28/09/2023 emis de PRIMARIA BERCENI;		
B1	Inscrierea posesiei, drept de PROPRIETATE, dobandit prin Constituire, cota actuala 1/1 1) NEIDENTIFICAT NEIDENTIFICAT	A1

C. Partea III. SARCINI

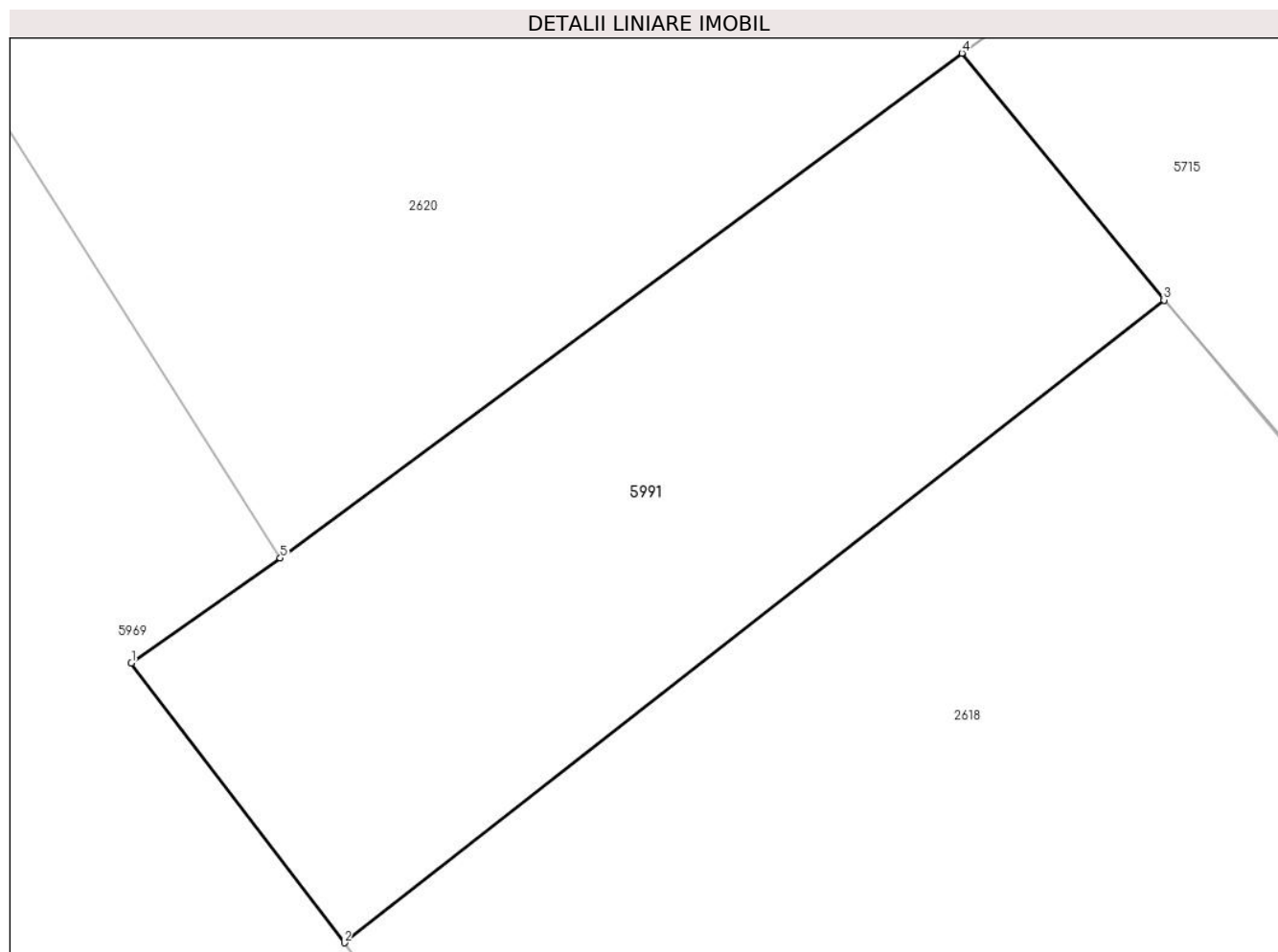
Inscrieri privind dezmembramintele dreptului de proprietate, drepturi reale de garanție și sarcini		Referințe
/		
Act Normativ nr. 7, din 13/03/1996 emis de PARLAMENTUL ROMANIEI;		
C2	SE NOTEAZA FAPTUL CA IMOBILUL ESTE CU PROPRIETAR NEIDENTIFICAT	A1

Anexa Nr. 1 La Partea I

Teren

Nr cadastral	Suprafața (mp)*	Observații / Referințe
	72	SE NOTEAZA FAPTUL CA IMOBILUL ESTE CU PROPRIETAR NEIDENTIFICAT

* Suprafața este determinată în planul de proiecție Stereo 70.



Date referitoare la teren

Crt	Categorie folosință	Intravilan	Suprafața (mp)	Tarla	Parcelă	Nr. topo	Observații / Referințe
59 91	neproductiv	DA	72	-	-	-	

Lungime Segmente

1) Valorile lungimilor segmentelor sunt obținute din proiecție în plan.

Punct început	X / Y	Punct sfârșit	X / Y	Lungime segment (** (m)
1	589.670,95 378.951,204	2	589.674,021 378.947,173	5.068
2	589.674,021 378.947,173	3	589.685,84 378.956,435	15.015
3	589.685,84 378.956,435	4	589.682,927 378.959,991	4.597
4	589.682,927 378.959,991	5	589.673,098 378.952,718	12.227
5	589.673,098 378.952,718	1	589.670,95 378.951,204	2.628

**** Lungimile segmentelor sunt determinate în planul de proiecție Stereo 70 și sunt rotunjite la 1 milimetru.**

***** Distanța dintre puncte este formată din segmente cumulate ce sunt mai mici decât valoarea 1 milimetru.**

**DATE DESPRE IMOBILUL NR. 5992**

Oficiul de Cadastru și Publicitate Imobiliară PRAHOVA
Biroul de Cadastru și Publicitate Imobiliară Ploiești

A. Partea I. Descrierea imobilului

TEREN Intravilan

Adresa: Loc. Catunu, Jud. Prahova

Nr. Crt	Nr cadastral Nr. topografic	Suprafața* (mp)	Observații / Referințe
A1		209	Sector cadastral:48 Teren neimprejmuit; SE NOTEAZA FAPTUL CA IMOBILUL ESTE CU PROPRIETAR NEIDENTIFICAT

B. Partea II. Proprietari și acte

Inscrieri privitoare la dreptul de proprietate și alte drepturi reale		Referințe
/		
Act Administrativ nr. 12040, din 28/09/2023 emis de PRIMARIA BERCENI;		
B1	Inscrierea posesiei, drept de PROPRIETATE, dobandit prin Constituire, cota actuala 1/1 1) NEIDENTIFICAT NEIDENTIFICAT	A1

C. Partea III. SARCINI

Inscrieri privind dezmembramintele dreptului de proprietate, drepturi reale de garanție și sarcini		Referințe
/		
Act Normativ nr. 7, din 13/03/1996 emis de PARLAMENTUL ROMANIEI;		
C1	SE NOTEAZA FAPTUL CA IMOBILUL ESTE CU PROPRIETAR NEIDENTIFICAT	A1

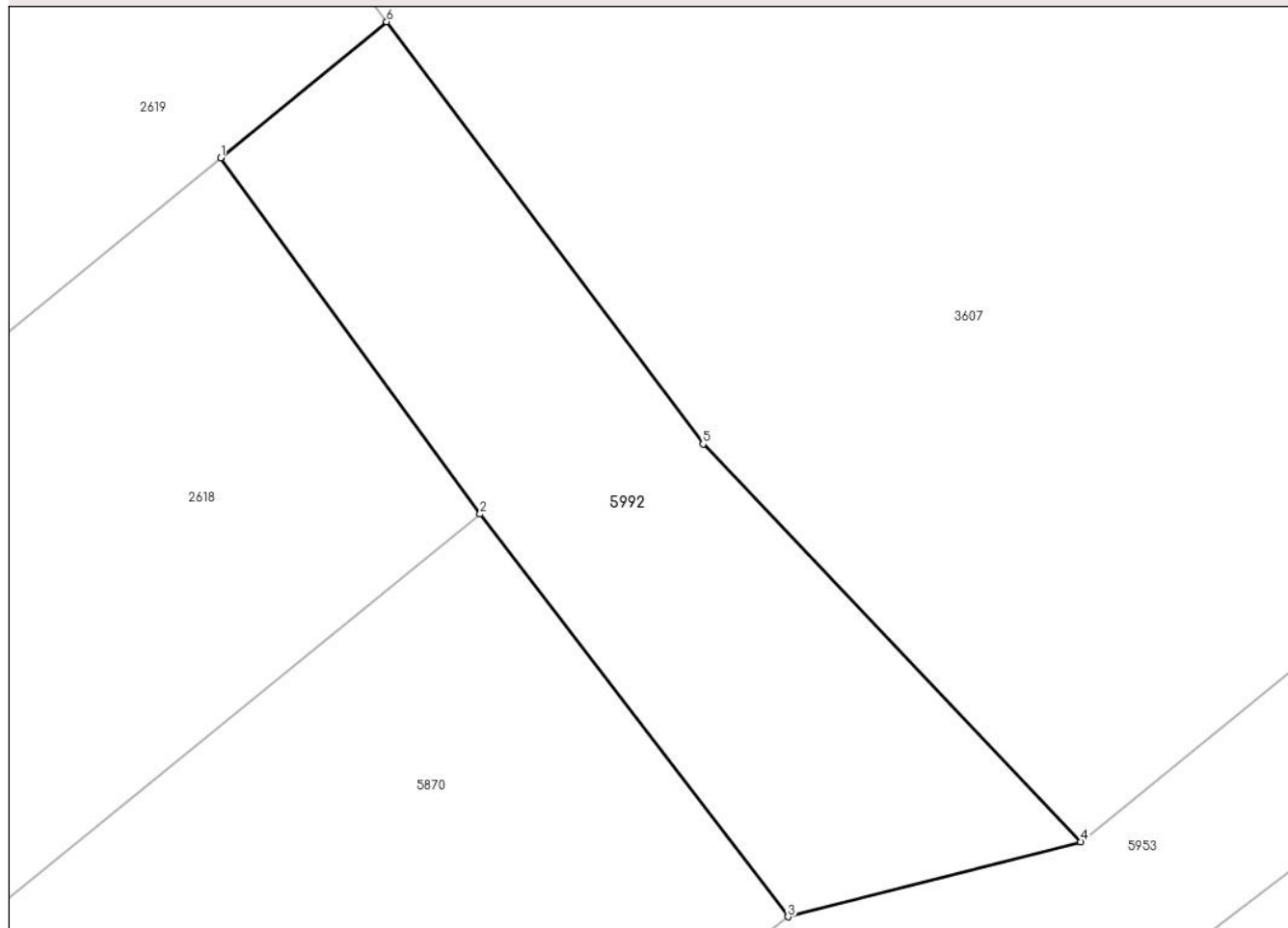
Anexa Nr. 1 La Partea I

Teren

Nr cadastral	Suprafața (mp)*	Observații / Referințe
	209	SE NOTEAZA FAPTUL CA IMOBILUL ESTE CU PROPRIETAR NEIDENTIFICAT

* Suprafața este determinată în planul de proiecție Stereo 70.

DETALII LINIARE IMOBIL



Date referitoare la teren

Crt	Categorie folosință	Intravilan	Suprafața (mp)	Tarla	Parcelă	Nr. topo	Observații / Referințe
59 92	neproductiv	DA	209	-	-	-	

Lungime Segmente

1) Valorile lungimilor segmentelor sunt obținute din proiecție în plan.

Punct început	X / Y	Punct sfârșit	X / Y	Lungime segment (** (m)
1	589.822,643 379.052,153	2	589.830,411 379.041,481	13.2
2	589.830,411 379.041,481	3	589.839,638 379.029,422	15.184
3	589.839,638 379.029,422	4	589.848,411 379.031,67	9.056
4	589.848,411 379.031,67	5	589.837,094 379.043,577	16.427
5	589.837,094 379.043,577	6	589.827,612 379.056,222	15.805

Punct început	X / Y	Punct sfârșit	X / Y	Lungime segment (** (m)
6	589.827,612 379.056,222	1	589.822,643 379.052,153	6.423

** Lungimile segmentelor sunt determinate în planul de proiecție Stereo 70 și sunt rotunjite la 1 milimetru.

*** Distanța dintre puncte este formată din segmente cumulate ce sunt mai mici decât valoarea 1 milimetru.



DATE DESPRE IMOBILUL NR. 5993

Oficiul de Cadastru și Publicitate Imobiliară PRAHOVA
Biroul de Cadastru și Publicitate Imobiliară Ploiești

A. Partea I. Descrierea imobilului

TEREN Necunoscut

Adresa: Loc. Corlatesti, Jud. Prahova, T 1 ; A 19/3

Nr. Crt	Nr cadastral Nr. topografic	Suprafața* (mp)	Observații / Referințe
A1	24252	2.650	Sector cadastral:23 Teren neimprejmuț; T 1 ; A 19/3

B. Partea II. Proprietari și acte

Inscrieri privitoare la dreptul de proprietate și alte drepturi reale		Referințe
104617 / 15/07/2024		
Act Administrativ nr. 217099, din 02/07/2024 emis de COMISIA JUDETEANA PRAHOVA;		
B1	Se infiinteaza cartea funciara 24252 a imobilului cu numarul cadastral 24252 / UAT Berceni, rezultat din dezmembrarea imobilului cu numarul cadastral 24006 in scris in cartea funciara 24006;	A1
Act Normativ nr. 17, din 07/03/2014 emis de PARLAMENTUL ROMANIEI;		
B3	imobil aflat sub incidenta art.3 alin.(1)din Legea 17/2014	A1
<i>OBSERVATII: pozitie transcrisa din CF 24006/Berceni, in scrisa prin incheierea nr. 8721 din 20/01/2023;</i>		
Act Administrativ nr. 217099, din 02/07/2024 emis de COMISIA JUDETEANA PRAHOVA;		
B5	Intabulare, drept de PROPRIETATE, dobandit prin Reconstituire, cota actuala 1/1 1) NAE CONSTANTIN DEFUNCT:Da	A1

C. Partea III. SARCINI .

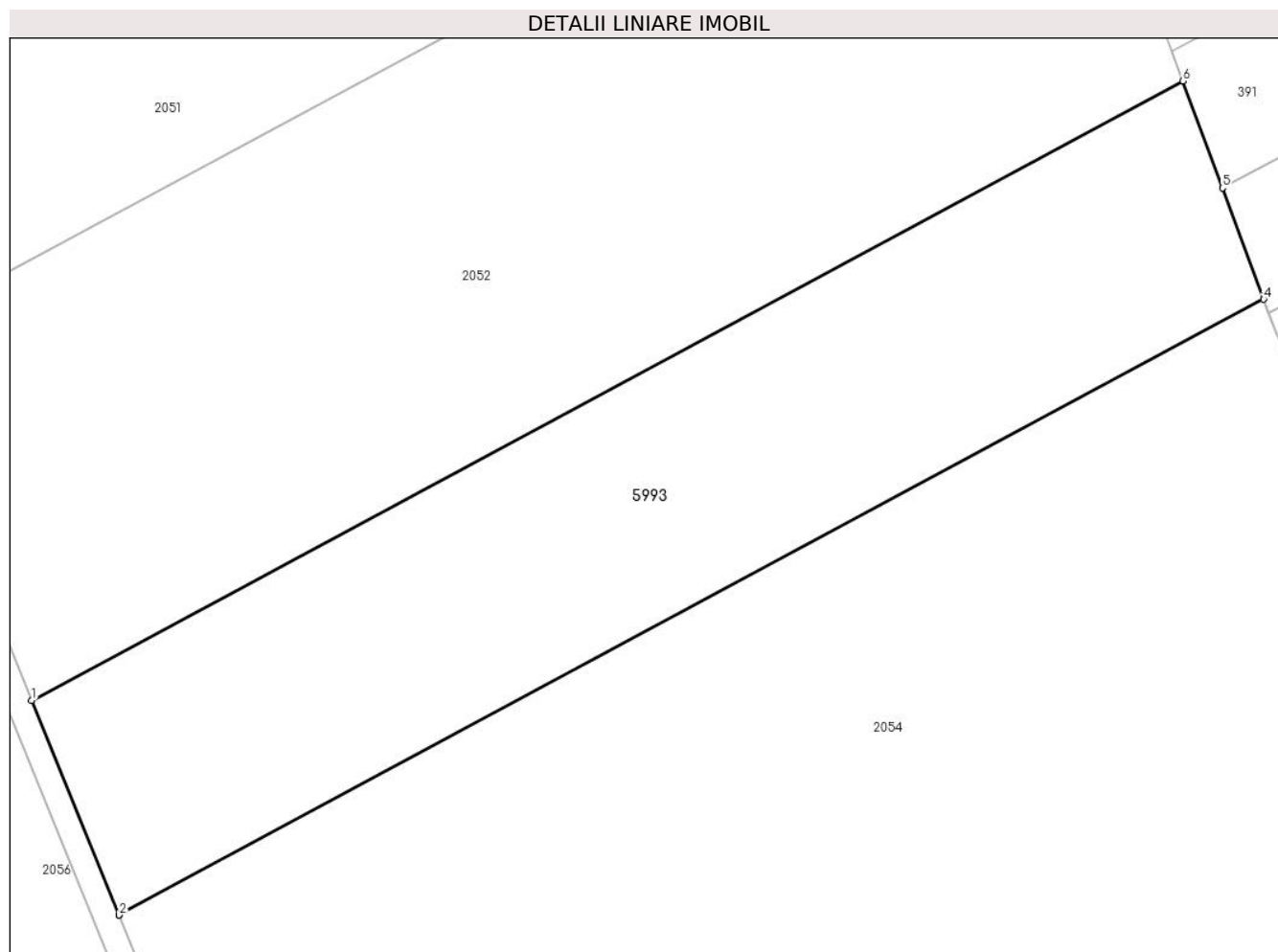
Inscrieri privind dezmembramintele dreptului de proprietate, drepturi reale de garanție și sarcini	Referințe
NU SUNT	

Anexa Nr. 1 La Partea I

Teren

Nr cadastral	Suprafaţa (mp)*	Observații / Referințe
24252	2.650	T 1 ; A 19/3

* Suprafața este determinată în planul de proiecție Stereo 70.



Date referitoare la teren

Crt	Categorie folosință	Intra vilan	Suprafața (mp)	Tarla	Parcelă	Nr. topo	Observații / Referințe
10 00 1	arabil	DA	593	1	19/3	-	
10 00 2	arabil	NU	2.057	1	19/3	-	

Lungime Segmente

1) Valorile lungimilor segmentelor sunt obținute din proiecție în plan.

Punct început	X / Y	Punct sfârșit	X / Y	Lungime segment (** (m)
1	585.502,678 380.899,646	2	585.510,907 380.879,486	21.774
2	585.510,907 380.879,486	3	585.510,911 380.879,488	0.004
3	585.510,911 380.879,488	4	585.618,385 380.937,287	122.031

Punct început	X / Y	Punct sfârșit	X / Y	Lungime segment (** (m)
4	585.618,385 380.937,287	5	585.614,512 380.947,72	11.128
5	585.614,512 380.947,72	6	585.610,777 380.957,781	10.732
6	585.610,777 380.957,781	1	585.502,678 380.899,646	122.74

** Lungimile segmentelor sunt determinate în planul de proiecție Stereo 70 și sunt rotunjite la 1 milimetru.

*** Distanța dintre puncte este formată din segmente cumulate ce sunt mai mici decât valoarea 1 milimetru.

**DATE DESPRE IMOBILUL NR. 5994**

Oficiul de Cadastru și Publicitate Imobiliară PRAHOVA
Biroul de Cadastru și Publicitate Imobiliară Ploiești

A. Partea I. Descrierea imobilului

TEREN Extravilan

Nr. CF vechi:361
Nr. cadastral vechi:562

Adresa: Jud. Prahova

Nr. Crt	Nr cadastral Nr. topografic	Suprafața* (mp)	Observații / Referințe
A1	21371	Din acte: 6.412 Masurata: 6.388	Sector cadastral:13 Teren neimprejmuit;

B. Partea II. Proprietari și acte

Inscrieri privitoare la dreptul de proprietate și alte drepturi reale	Referințe
31422 / 08/04/2020	
Act Notarial nr. 1625, din 08/04/2020 emis de NP IVAN STEFAN;	
B2	A1
Intabulare, drept de PROPRIETATE cumparare ca bun comun, dobandit prin Conventie, cota actuala 1/1	
1) MOISE ION MARIAN	
2) MOISE MIRELA	

C. Partea III. SARCINI .

Inscrieri privind dezmembramintele dreptului de proprietate, drepturi reale de garanție și sarcini	Referințe
NU SUNT	

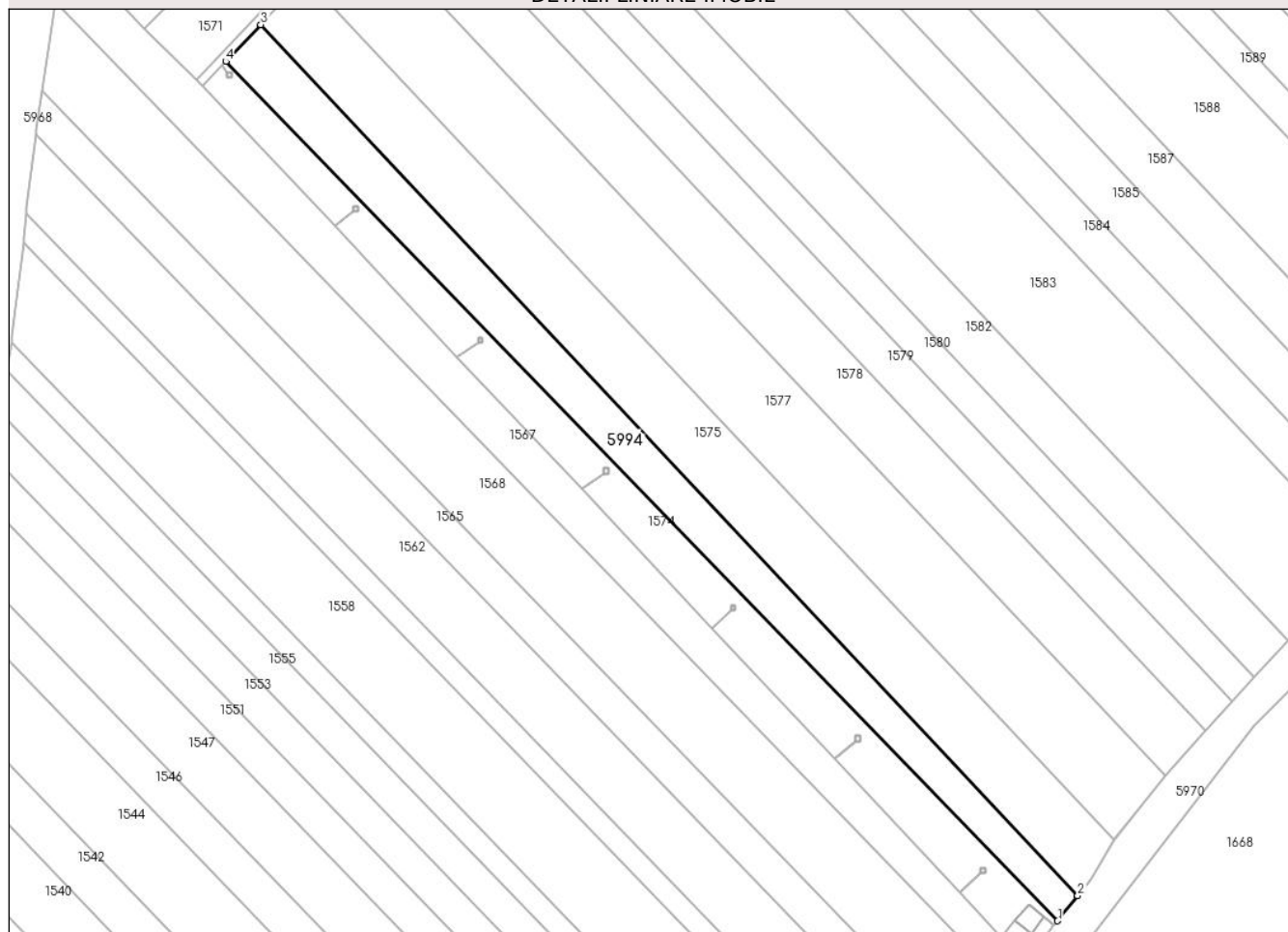
Anexa Nr. 1 La Partea I

Teren

Nr cadastral	Suprafața (mp)*	Observații / Referințe
21371	Din acte: 6.412 Masurata: 6.388	

* Suprafața este determinată în planul de proiecție Stereo 70.

DETALII LINIARE IMOBIL



Date referitoare la teren

Crt	Categorie folosință	Intra vilan	Suprafața (mp)	Tarla	Parcelă	Nr. topo	Observații / Referințe
59 94	arabil	NU	6.388	9	98/1	-	

Lungime Segmente

1) Valorile lungimilor segmentelor sunt obținute din proiecție în plan.

Punct început	X / Y	Punct sfârșit	X / Y	Lungime segment (** (m)
1	587.540,078 380.952,811	2	587.547,283 380.961,82	11.536
2	587.547,283 380.961,82	3	587.253,176 381.275,326	429.867
3	587.253,176 381.275,326	4	587.240,561 381.262,083	18.289
4	587.240,561 381.262,083	1	587.540,078 380.952,811	430.534

**** Lungimile segmentelor sunt determinate în planul de proiecție Stereo 70 și sunt rotunjite la 1 milimetru.**

***** Distanța dintre puncte este formată din segmente cumulate ce sunt mai mici decât valoarea 1 milimetru.**

**DATE DESPRE IMOBILUL NR. 5995**

Oficiul de Cadastru și Publicitate Imobiliară PRAHOVA
Biroul de Cadastru și Publicitate Imobiliară Ploiești

A. Partea I. Descrierea imobilului

TEREN Intravilan

Adresa: Loc. Moara Noua, Jud. Prahova

Nr. Crt	Nr cadastral Nr. topografic	Suprafața* (mp)	Observații / Referințe
A1		342	Sector cadastral:4 Teren imprejmuit; SE NOTEAZA FAPTUL CA IMOBILUL ESTE CU PROPRIETAR NEIDENTIFICAT

B. Partea II. Proprietari și acte

Inscrieri privitoare la dreptul de proprietate și alte drepturi reale		Referințe
/		
Act Administrativ nr. 12040, din 28/09/2023 emis de PRIMARIA BERCENI;		
B1	Inscrierea posesiei, drept de PROPRIETATE, dobandit prin Constituire, cota actuala 1/1 1) NEIDENTIFICAT NEIDENTIFICAT	A1
Act Normativ nr. 7, din 13/03/1996 emis de PARLAMENTUL ROMANIEI;		
B2	SE NOTEAZA FAPTUL CA IMOBILUL ESTE CU PROPRIETAR NEIDENTIFICAT	A1

C. Partea III. SARCINI .

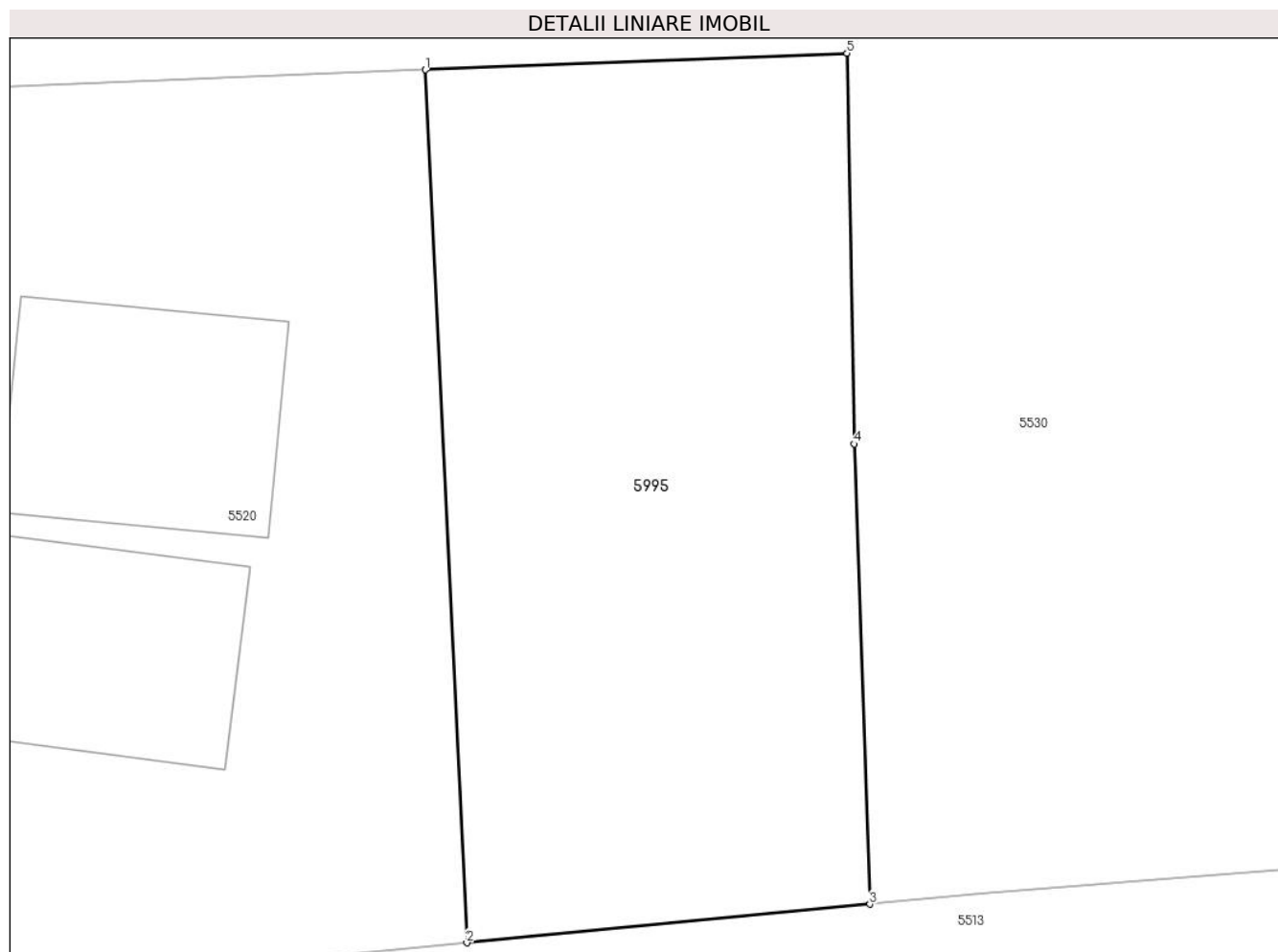
Inscrieri privind dezmembramintele dreptului de proprietate, drepturi reale de garanție și sarcini	Referințe
NU SUNT	

Anexa Nr. 1 La Partea I

Teren

Nr cadastral	Suprafața (mp)*	Observații / Referințe
	342	SE NOTEAZA FAPTUL CA IMOBILUL ESTE CU PROPRIETAR NEIDENTIFICAT

* Suprafața este determinată în planul de proiecție Stereo 70.



Date referitoare la teren

Crt	Categorie folosință	Intravilan	Suprafața (mp)	Tarla	Parcelă	Nr. topo	Observații / Referințe
59 95	arabil	DA	342	8	379	-	

Lungime Segmente

1) Valorile lungimilor segmentelor sunt obținute din proiecție în plan.

Punct început	X / Y	Punct sfârșit	X / Y	Lungime segment (** (m)
1	587.714,782 383.375,51	2	587.716,063 383.348,406	27.135
2	587.716,063 383.348,406	3	587.728,586 383.349,604	12.58
3	587.728,586 383.349,604	4	587.728,107 383.363,894	14.298
4	587.728,107 383.363,894	5	587.727,876 383.376,027	12.135
5	587.727,876 383.376,027	1	587.714,782 383.375,51	13.104

**** Lungimile segmentelor sunt determinate în planul de proiecție Stereo 70 și sunt rotunjite la 1 milimetru.**

***** Distanța dintre puncte este formată din segmente cumulate ce sunt mai mici decât valoarea 1 milimetru.**

**DATE DESPRE IMOBILUL NR. 5996**

Oficiul de Cadastru și Publicitate Imobiliară PRAHOVA
Biroul de Cadastru și Publicitate Imobiliară Ploiești

A. Partea I. Descrierea imobilului

TEREN Extravilan

Nr. CF vechi:220(e:220)

Nr. cadastral vechi:319

Adresa: Jud. Prahova

Nr. Crt	Nr cadastral Nr. topografic	Suprafața* (mp)	Observații / Referințe
A1	20607	401	Sector cadastral:0 Teren neimprejmuit;

B. Partea II. Proprietari și acte

Inscrieri privitoare la dreptul de proprietate și alte drepturi reale		Referințe
10398 / 23/06/2004		
Act Normativ nr. 6103/2001, din 23/06/2001 emis de MINISTERUL JUSTITIEI;		
B1	Intabulare, drept de PROPRIETATE, dobandit prin Lege, cota actuala 1/1 1) SC PETROM SA, CIF:9999999999999	A1

C. Partea III. SARCINI .

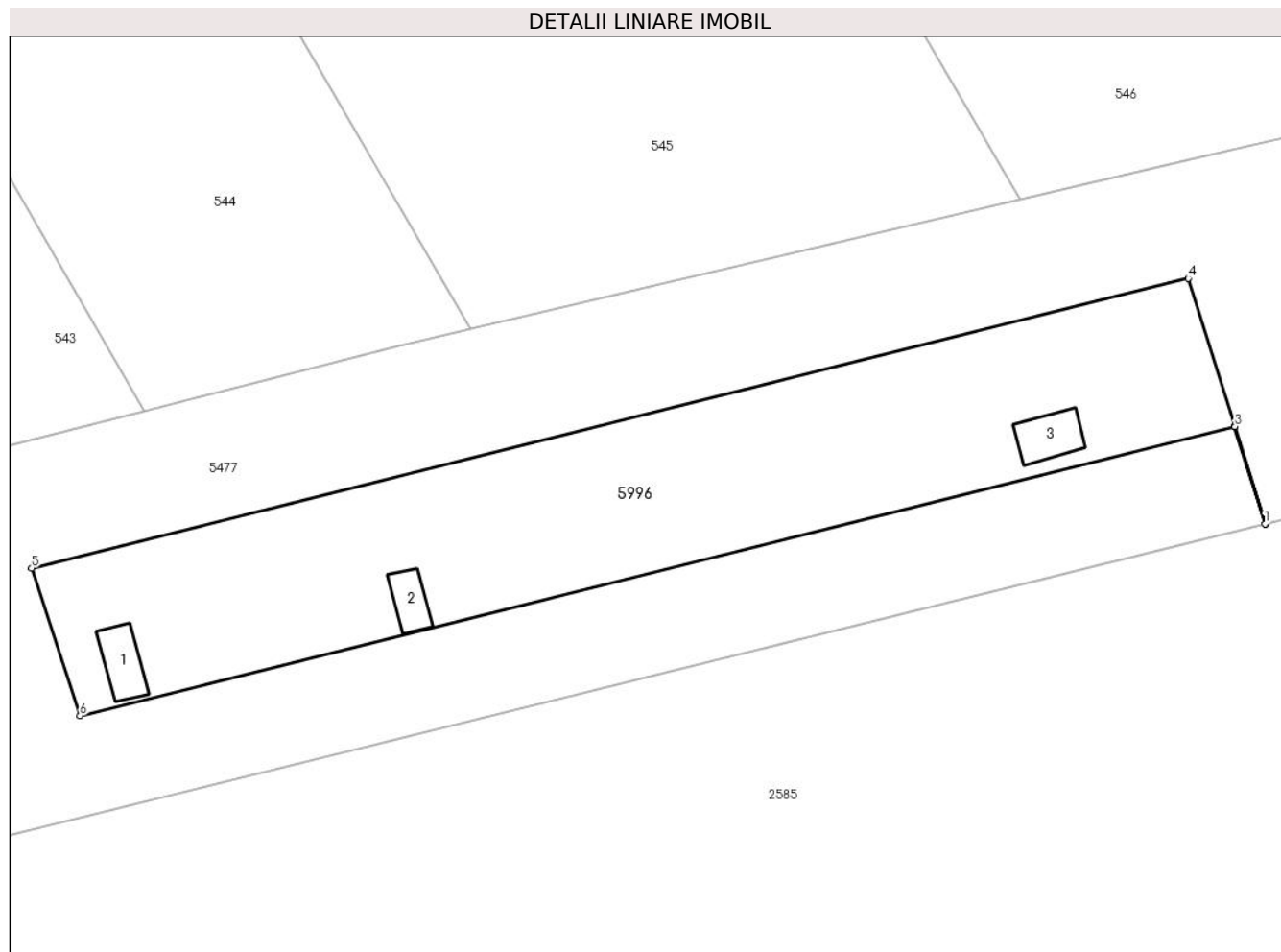
Inscrieri privind dezmembramintele dreptului de proprietate, drepturi reale de garanție și sarcini	Referințe
NU SUNT	

Anexa Nr. 1 La Partea I

Teren

Nr cadastral	Suprafața (mp)*	Observații / Referințe
20607	401	

* Suprafața este determinată în planul de proiecție Stereo 70.



Date referitoare la teren

Crt	Categorie folosință	Intravilan	Suprafața (mp)	Tarla	Parcelă	Nr. topo	Observații / Referințe
59 96	curți construcții	NU	401	-	-	-	parcela cu caracter temporar

Date referitoare la construcții

Crt	Număr	Destinație construcție	Supraf. (mp)	Situație juridică	Observații / Referințe
A1.1	20607-C1	construcții industriale și edilitare	5	Fara acte	Nr. niveluri:1; S. construita la sol:5 mp; C1- put cu Sc 5 mp.
A1.2	20607-C2	construcții industriale și edilitare	4	Fara acte	Nr. niveluri:1; S. construita la sol:4 mp; C2 -put in Sc 4 mp.
A1.3	20607-C3	construcții industriale și edilitare	6	Fara acte	Nr. niveluri:1; S. construita la sol:6 mp; C3 -put in Sc 6 mp.

Lungime Segmente

1) Valorile lungimilor segmentelor sunt obținute din proiecție în plan.

Punct început	X / Y	Punct sfârșit	X / Y	Lungime segment (** (m)
---------------	-------	---------------	-------	-------------------------

Punct început	X / Y	Punct sfârșit	X / Y	Lungime segment (** (m)
1	588.514,958 379.922,808	2	588.515,001 379.922,819	0.044
2	588.515,001 379.922,819	3	588.513,569 379.927,344	4.747
3	588.513,569 379.927,344	4	588.511,385 379.934,243	7.236
4	588.511,385 379.934,243	5	588.457,452 379.920,755	55.594
5	588.457,452 379.920,755	6	588.459,706 379.913,876	7.239
6	588.459,706 379.913,876	7	588.513,542 379.927,338	55.494
7	588.513,542 379.927,338	1	588.514,958 379.922,808	4.746

** Lungimile segmentelor sunt determinate în planul de proiecție Stereo 70 și sunt rotunjite la 1 milimetru.

*** Distanța dintre puncte este formată din segmente cumulate ce sunt mai mici decât valoarea 1 milimetru.

**DATE DESPRE IMOBILUL NR. 5997**

Oficiul de Cadastru și Publicitate Imobiliară PRAHOVA
Biroul de Cadastru și Publicitate Imobiliară Ploiești

A. Partea I. Descrierea imobilului

Nr. CF vechi:222(e:222)
Nr. cadastral vechi:317

TEREN Extravilan

Adresa: Jud. Prahova

Nr. Crt	Nr cadastral Nr. topografic	Suprafața* (mp)	Observații / Referințe
A1	21731	75	Sector cadastral:0 Teren neimprejmuit;

B. Partea II. Proprietari și acte

Inscrieri privitoare la dreptul de proprietate și alte drepturi reale		Referințe
10400 / 23/06/2004		
Act Administrativ nr. M 03 nr. 6103/2001, din 23/06/2001 emis de Ministerul Ec.;		
B1	Intabulare, drept de PROPRIETATE, dobandit prin Lege, cota actuala 1/1 1) PETROM SA, CIF:9999999999999	A1
69057 / 13/10/2008		
Hotarare Judecatoreasca nr. 54079, din 09/12/2004 emis de TRIBUNALUL BUCURESTI (act nr.29282/22.06.2005 emis de TRIBUNALUL BUCURESTI;act aditional nr.74/07.12.2004 emis de TRIBUNALUL BUCURESTI;decizie nr.16/21.10.1997 emis de TRIBUNALUL BUCURESTI;);		
B2	se noteaza schimbarea denumirii societatii din SNP PETROM SA BUCURESTI SUCURSALA PETROBRAZI in PETROM SA	A1

C. Partea III. SARCINI .

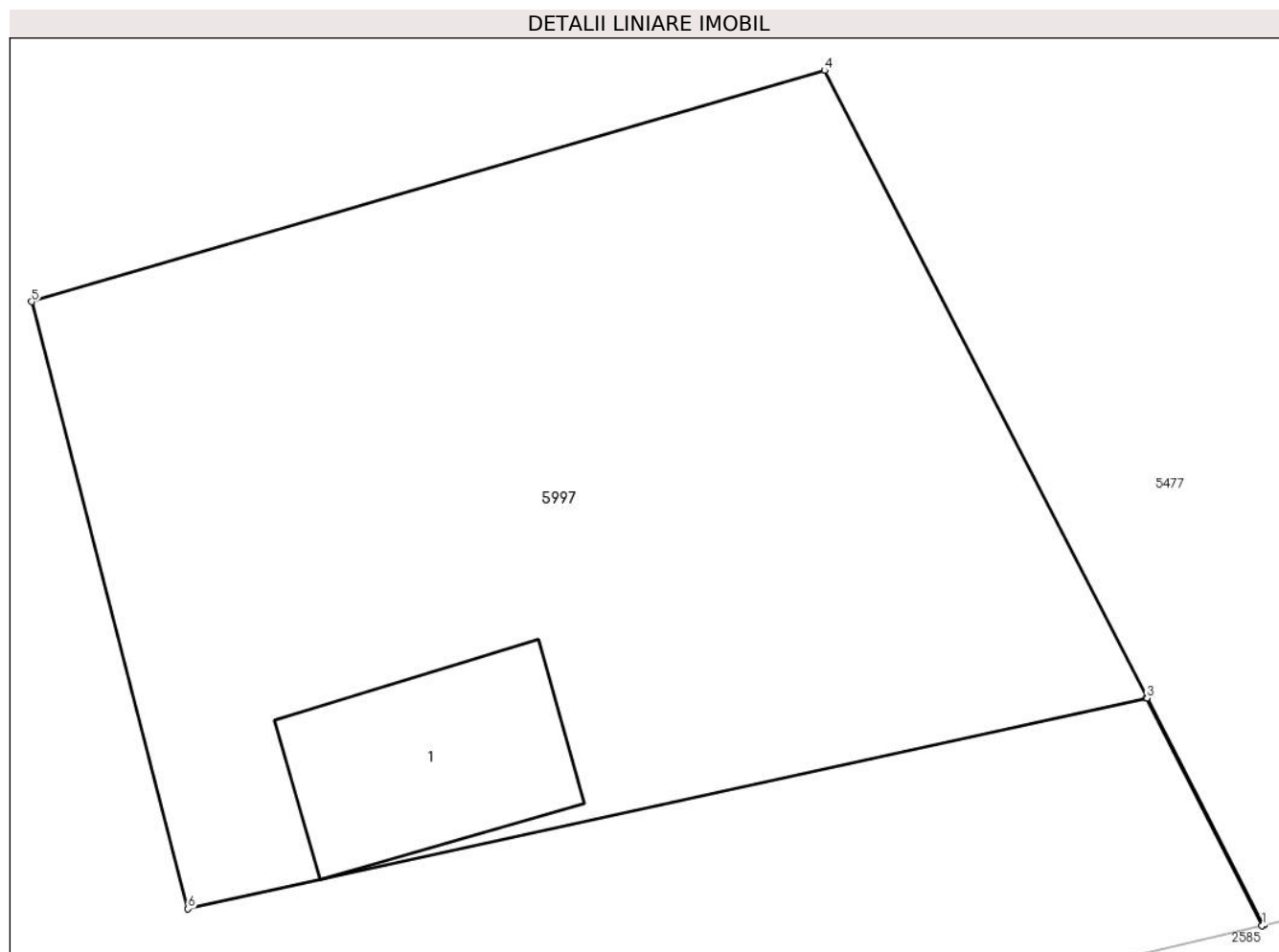
Inscrieri privind dezmembramintele dreptului de proprietate, drepturi reale de garanție și sarcini	Referințe
NU SUNT	

Anexa Nr. 1 La Partea I

Teren

Nr cadastral	Suprafața (mp)*	Observații / Referințe
21731	75	

* Suprafața este determinată în planul de proiecție Stereo 70.



Date referitoare la teren

Crt	Categorie folosință	Intravilan	Suprafața (mp)	Tarla	Parcelă	Nr. topo	Observații / Referințe
59 97	curți construcții	NU	75	-	-	-	parcela cu caracter temporar

Date referitoare la construcții

Crt	Număr	Destinație construcție	Supraf. (mp)	Situație juridică	Observații / Referințe
A1.1	21731-C1	construcții industriale și edilitare	6	Fara acte	Nr. niveluri:1; S. construita la sol:6 mp; C1- put în Sc de 6 mp, reprezinta P 32.

Lungime Segmente

1) Valorile lungimilor segmentelor sunt obținute din proiecție în plan.

Punct început	X / Y	Punct sfârșit	X / Y	Lungime segment (** (m))
1	588.280,736 379.866,79	2	588.280,754 379.866,794	0.019
2	588.280,754 379.866,794	3	588.279,439 379.869,352	2.877
3	588.279,439 379.869,352	4	588.275,805 379.876,42	7.947

Punct început	X / Y	Punct sfârșit	X / Y	Lungime segment (** (m)
4	588.275,805 379.876,42	5	588.266,866 379.873,816	9.31
5	588.266,866 379.873,816	6	588.268,63 379.866,977	7.063
6	588.268,63 379.866,977	7	588.279,428 379.869,35	11.056
7	588.279,428 379.869,35	1	588.280,736 379.866,79	2.875

** Lungimile segmentelor sunt determinate în planul de proiecție Stereo 70 și sunt rotunjite la 1 milimetru.

*** Distanța dintre puncte este formată din segmente cumulate ce sunt mai mici decât valoarea 1 milimetru.

**DATE DESPRE IMOBILUL NR. 5998**

Oficiul de Cadastru și Publicitate Imobiliară PRAHOVA
Biroul de Cadastru și Publicitate Imobiliară Ploiești

A. Partea I. Descrierea imobilului

TEREN Extravilan

Nr. CF vechi:221(e:221)

Nr. cadastral vechi:316

Adresa: Jud. Prahova

Nr. Crt	Nr cadastral Nr. topografic	Suprafața* (mp)	Observații / Referințe
A1	20614	81	Sector cadastral:0 Teren neimprejmuit;

B. Partea II. Proprietari și acte

Inscrieri privitoare la dreptul de proprietate și alte drepturi reale		Referințe
10399 / 23/06/2004		
Act Administrativ nr. M03 nr.6103/2001, din 23/06/2001 emis de Min.Industiilor si Comertului;		
B1	Intabulare, drept de PROPRIETATE, dobandit prin Lege, cota actuala 1/1 1) PETROM SA, CIF:9999999999999, (fosta SNP Petrom SA-Suc.Petrobrazi)	A1
69051 / 13/10/2008		
Hotarare Judecatoreasca nr. 54079, din 09/12/2004 emis de Tribunalul Bucuresti (certificat nr.328279/07.12.2004 emis de of.Reg.Comertului de pe langa Tribunalul Bucuresti;act nr.29282/22.06.2005 emis de Tribunalul Bucuresti;hotarare nr.1/24.05.2005 emis de PETROM SA;act nr.74/07.12.2004 emis de PETROM SA;);		
B2	se noteaza schimbarea denumirii societatii,respectiv din "SNP PETROM SA-SUC.PETROBRAZI" in "PETROM S.A.",	A1

C. Partea III. SARCINI .

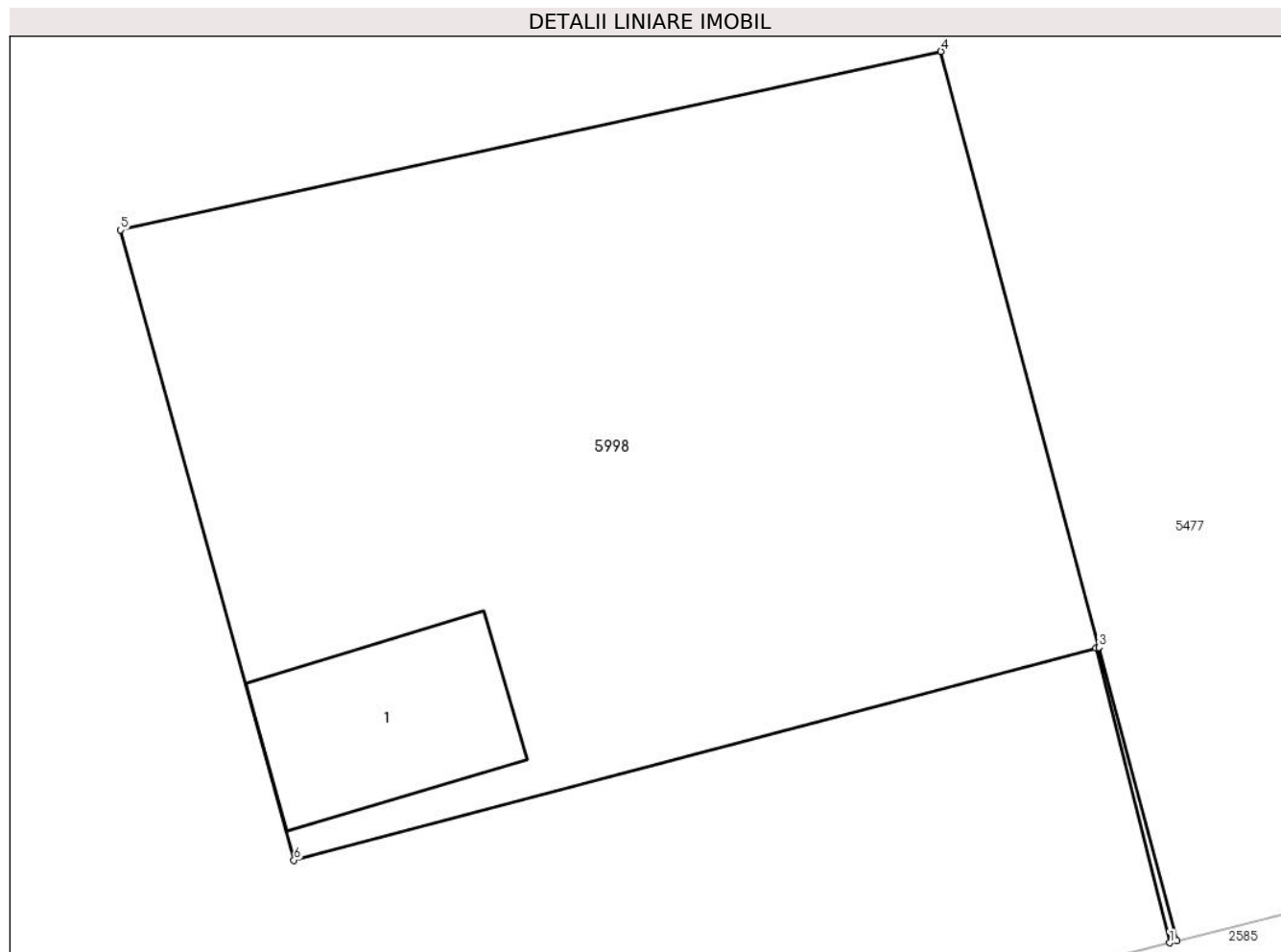
Inscrieri privind dezmembramintele dreptului de proprietate, drepturi reale de garanție și sarcini	Referințe
NU SUNT	

Anexa Nr. 1 La Partea I

Teren

Nr cadastral	Suprafața (mp)*	Observații / Referințe
20614	81	

* Suprafața este determinată în planul de proiecție Stereo 70.



Date referitoare la teren

Crt	Categorie folosință	Intra vilan	Suprafața (mp)	Tarla	Parcelă	Nr. topo	Observații / Referințe
59 98	curti constructii	NU	81	-	-	-	parcela cu caracter temporar

Date referitoare la construcții

Crt	Număr	Destinație construcție	Supraf. (mp)	Situație juridică	Observații / Referințe
A1.1	20614-C1	constructii industriale si edilitare	6	Fara acte	Nr. niveluri:1; S. construita la sol:6 mp; C1 -put in Sc 6 mp, reprezinta P 13.

Lungime Segmente

1) Valorile lungimilor segmentelor sunt obținute din proiecție în plan.

Punct început	X / Y	Punct sfârșit	X / Y	Lungime segment (** (m)
1	588.047,479 379.807,63	2	588.047,566 379.807,652	0.09
2	588.047,566 379.807,652	3	588.046,609 379.811,261	3.734
3	588.046,609 379.811,261	4	588.044,665 379.818,59	7.582

Punct început	X / Y	Punct sfârșit	X / Y	Lungime segment (** (m)
4	588.044,665 379.818,59	5	588.034,566 379.816,395	10.335
5	588.034,566 379.816,395	6	588.036,7 379.808,646	8.037
6	588.036,7 379.808,646	7	588.046,572 379.811,251	10.21
7	588.046,572 379.811,251	1	588.047,479 379.807,63	3.733

** Lungimile segmentelor sunt determinate în planul de proiecție Stereo 70 și sunt rotunjite la 1 milimetru.

*** Distanța dintre puncte este formată din segmente cumulate ce sunt mai mici decât valoarea 1 milimetru.

**DATE DESPRE IMOBILUL NR. 5999**

Oficiul de Cadastru și Publicitate Imobiliară PRAHOVA
Biroul de Cadastru și Publicitate Imobiliară Ploiești

A. Partea I. Descrierea imobilului

TEREN Extravilan

Nr. CF vechi:223(e:223)

Nr. cadastral vechi:314

Adresa: Jud. Prahova

Nr. Crt	Nr cadastral Nr. topografic	Suprafața* (mp)	Observații / Referințe
A1	21730	131	Sector cadastral:0 Teren neimprejmuit;

B. Partea II. Proprietari și acte

Inscrieri privitoare la dreptul de proprietate și alte drepturi reale		Referințe
10401 / 23/06/2004		
Act Normativ nr. 6103/2001, din 23/06/2001 emis de MINISTERUL JUSTITIEI;		
B1	Intabulare, drept de PROPRIETATE, dobandit prin Lege, cota actuala 1/1 1) SC PETROM SA(FOSTA SNP PETROM SA BUCURESTI SUC PETROBRAZI, CIF:9999999999999)	A1
69053 / 13/10/2008		
Hotarare Judecatoreasca nr. 54079, din 09/12/2004 emis de TRIBUNALUL BUCURESTI (act nr.29282/22.06.2005 emis de TRIBUNALUL BUCURESTI;act aditional nr.74/07.12.2004 emis de TRIBUNALUL BUCURESTI; decizie nr.16/21.10.1997 emis de TRIBUNALUL BUCURESTI;certificat nr.1326100/19.03.2008 emis de OFICIUL REGISTRULUI COMERTULUI DE PE LANGA TRIBUNALUL BUCURESTI;;)		
B2	se noteaza schimbarea denumirii societatii din SNP PETROM SA BUCURESTI-SUC PETROBRAZI in SC PETROM SA	A1

C. Partea III. SARCINI .

Inscrieri privind dezmembramintele dreptului de proprietate, drepturi reale de garanție și sarcini	Referințe
NU SUNT	

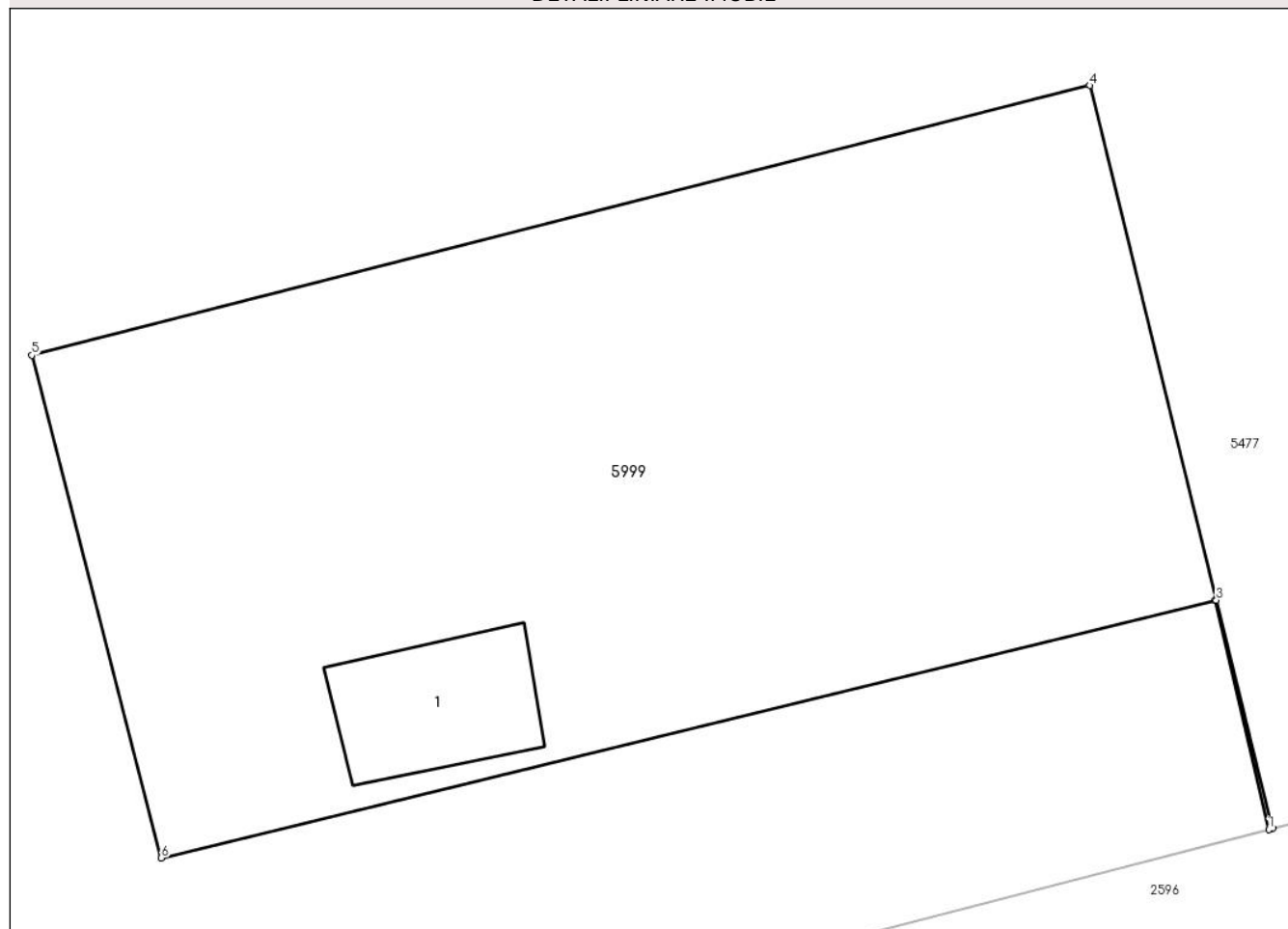
Anexa Nr. 1 La Partea I

Teren

Nr cadastral	Suprafața (mp)*	Observații / Referințe
21730	131	

* Suprafața este determinată în planul de proiecție Stereo 70.

DETALII LINIARE IMOBIL



Date referitoare la teren

Crt	Categorie folosință	Intravilan	Suprafața (mp)	Tarla	Parcelă	Nr. topo	Observații / Referințe
59 99	curti constructii	NU	131	-	-	-	parcela cu caracter temporar

Date referitoare la construcții

Crt	Număr	Destinație construcție	Supraf. (mp)	Situație juridică	Observații / Referințe
A1.1	21730-C1	construcții industriale și edilitare	6	Fara acte	Nr. niveluri:1; S. construita la sol:6 mp; C1- put cu Sc 2 mp, reprezinta P30

Lungime Segmente

1) Valorile lungimilor segmentelor sunt obținute din proiecție în plan.

Punct început	X / Y	Punct sfârșit	X / Y	Lungime segment (** (m)
1	587.837,502 379.754,215	2	587.837,561 379.754,23	0.061
2	587.837,561 379.754,23	3	587.836,707 379.757,692	3.565
3	587.836,707 379.757,692	4	587.834,783 379.765,491	8.033

Punct început	X / Y	Punct sfârșit	X / Y	Lungime segment (** (m)
4	587.834,783 379.765,491	5	587.818,735 379.761,402	16.56
5	587.818,735 379.761,402	6	587.820,699 379.753,783	7.868
6	587.820,699 379.753,783	7	587.836,686 379.757,686	16.456
7	587.836,686 379.757,686	1	587.837,502 379.754,215	3.566

** Lungimile segmentelor sunt determinate în planul de proiecție Stereo 70 și sunt rotunjite la 1 milimetru.

*** Distanța dintre puncte este formată din segmente cumulate ce sunt mai mici decât valoarea 1 milimetru.

**DATE DESPRE IMOBILUL NR. 6000**

Oficiul de Cadastru și Publicitate Imobiliară PRAHOVA
Biroul de Cadastru și Publicitate Imobiliară Ploiești

A. Partea I. Descrierea imobilului

TEREN Extravilan

Nr. CF vechi:224(e:224)

Nr. cadastral vechi:313

Adresa: Jud. Prahova, puturi Corlatesti, Put 29

Nr. Crt	Nr cadastral Nr. topografic	Suprafața* (mp)	Observații / Referințe
A1	20615	Din acte: 65 Masurata: 66	Sector cadastral:0 Teren neimprejmuit;

Construcții

Crt	Nr cadastral Nr. topografic	Adresa	Observații / Referințe
A1.1	20615-C1	Jud. Prahova	Nr. niveluri:1; S. construita la sol:6 mp; C1 put in Sc 6 mp, reprezinta P 29

B. Partea II. Proprietari și acte

Inscrieri privitoare la dreptul de proprietate și alte drepturi reale		Referințe
10402 / 23/06/2004		
Act Normativ nr. MO 6103/2001, din 23/06/2001 emis de MINISTERUL INDUSTRIILOR;		
B1	Intabulare, drept de PROPRIETATE, dobandit prin Lege, cota actuala 1/1 1) PETROM SA, CIF:9999999999999	A1, A1.1
69054 / 13/10/2008		
Hotarare Judecatoreasca nr. 16, din 21/10/1997 emis de TB BUCURESTI (act aditional nr.74/07.12.2004 emis de TB BUCURESTI;act nr.54079/09.12.2004 emis de TB BUCURESTI;act nr.29282/22.06.2005 emis de TB BUCURESTI;);		
B2	se noteaza schimbarea notarii societatii din " S.N.P. PETROM S.A." in " PETROM S.A."	A1

C. Partea III. SARCINI .

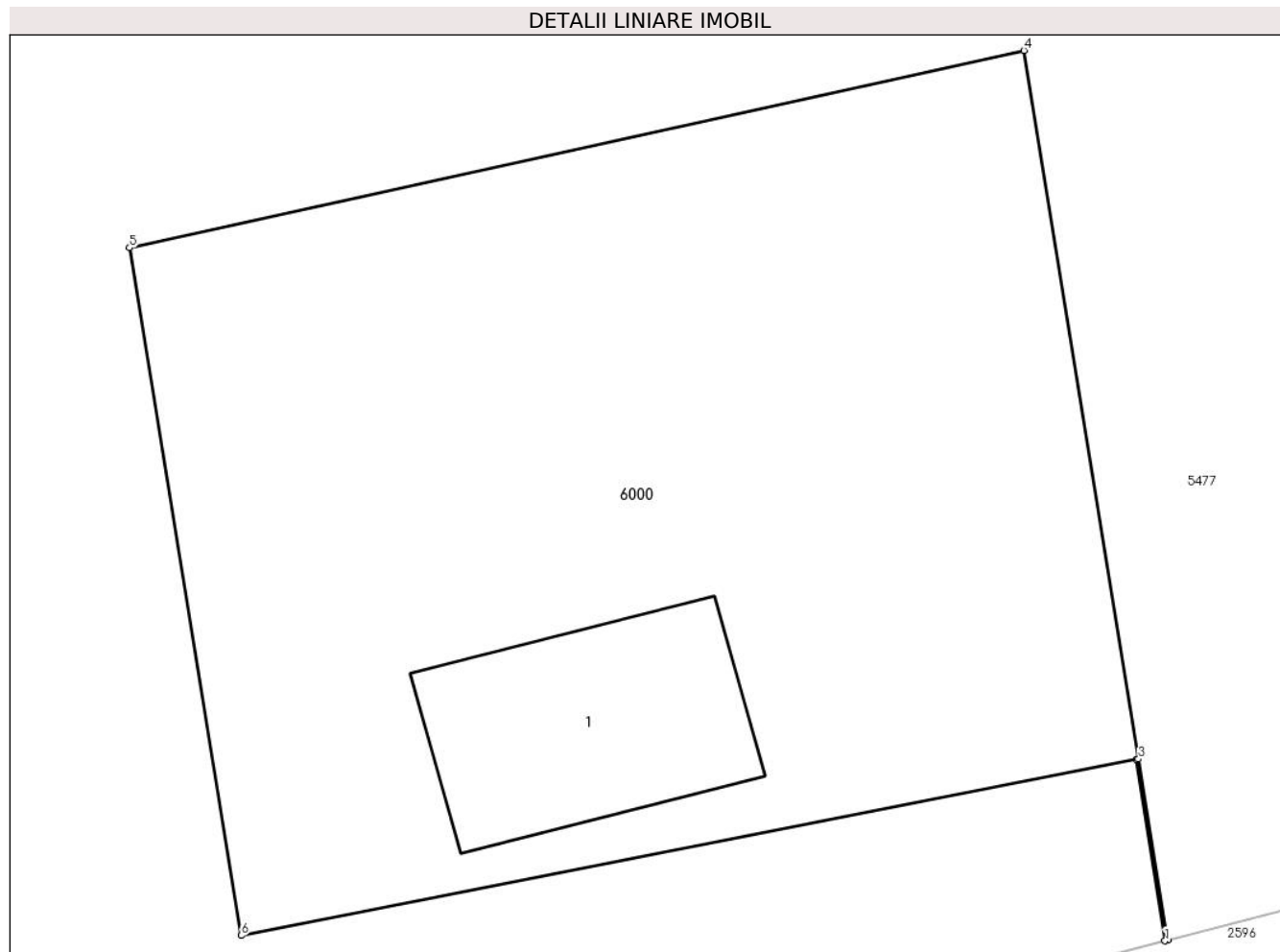
Inscrieri privind dezmembramintele dreptului de proprietate, drepturi reale de garanție și sarcini	Referințe
NU SUNT	

Anexa Nr. 1 La Partea I

Teren

Nr cadastral	Suprafața (mp)*	Observații / Referințe
20615	Din acte: 65 Masurata: 66	

* Suprafața este determinată în planul de proiecție Stereo 70.



Date referitoare la teren

Crt	Categorie folosință	Intra vilan	Suprafața (mp)	Tarla	Parcelă	Nr. topo	Observații / Referințe
10 00 1	curti construcții	NU	1	-	-	-	parcela cu caracter temporar
10 00 2	curti construcții	NU	65	-	-	-	

Date referitoare la construcții

Crt	Număr	Destinație construcție	Supraf. (mp)	Situație juridică	Observații / Referințe
A1.1	20615-C1	construcții industriale și edilitare	6	Cu acte	Nr. niveluri:1; S. construită la sol:6 mp; C1 put în Sc 6 mp, reprezintă P 29

Lungime Segmente

1) Valorile lungimilor segmentelor sunt obținute din proiecție în plan.

Punct început	X / Y	Punct sfârșit	X / Y	Lungime segment (** (m)
1	587.579,948 379.691,298	2	587.579,975 379.691,306	0.028

Punct început	X / Y	Punct sfârșit	X / Y	Lungime segment (** (m)
2	587.579,975 379.691,306	3	587.579,68 379.693,128	1.846
3	587.579,68 379.693,128	4	587.578,527 379.700,257	7.222
4	587.578,527 379.700,257	5	587.569,528 379.698,272	9.215
5	587.569,528 379.698,272	6	587.570,652 379.691,353	7.01
6	587.570,652 379.691,353	7	587.579,659 379.693,123	9.18
7	587.579,659 379.693,123	1	587.579,948 379.691,298	1.848

** Lungimile segmentelor sunt determinate în planul de proiecție Stereo 70 și sunt rotunjite la 1 milimetru.

*** Distanța dintre puncte este formată din segmente cumulate ce sunt mai mici decât valoarea 1 milimetru.

**DATE DESPRE IMOBILUL NR. 6001**

Oficiul de Cadastru și Publicitate Imobiliară PRAHOVA
Biroul de Cadastru și Publicitate Imobiliară Ploiești

A. Partea I. Descrierea imobilului

TEREN Extravilan

Nr. CF vechi:237(e:237)

Nr. cadastral vechi:311

Adresa: Jud. Prahova

Nr. Crt	Nr cadastral Nr. topografic	Suprafața* (mp)	Observații / Referințe
A1	20612	236	Sector cadastral:0 Teren neimprejmuit;

Construcții

Crt	Nr cadastral Nr. topografic	Adresa	Observații / Referințe
A1.1	20612-C1	Jud. Prahova	Nr. niveluri:1; S. construita la sol:5 mp; C1 put cu Sc 5 mp
A1.2	20612-C2	Jud. Prahova	Nr. niveluri:1; S. construita la sol:6 mp; C2 put Sc 6 mp, reprezinta P 28.

B. Partea II. Proprietari și acte

Inscrieri privitoare la dreptul de proprietate și alte drepturi reale		Referințe
11224 / 05/07/2004		
Act Normativ nr. seria M 03 nr. 6103, din 05/07/2001 emis de Ministerul Ec.;		
B1	Intabulare, drept de PROPRIETATE, dobandit prin Lege, cota actuala 1/1 1) PETROM SA , CIF:9999999999999	A1, A1.1, A1.2
69030 / 13/10/2008		
Hotarare Judecatoreasca nr. 54079, din 09/12/2004 emis de TRIBUNALUL BUCURESTI (act nr.29282/22.06.2005 emis de TRIBUNALUL BUCURESTI;act aditional nr.74/07.12.2004 emis de TRIBUNALUL BUCURESTI; decizie nr.16/21.10.1997 emis de TRIBUNALUL BUCURESTI.);		
B2	se noteaza schimbarea denumirii societatii din SNP PETROM SA BUCURESTI SUCURSALA PETROBRAZI in PETROM SA	A1

C. Partea III. SARCINI .

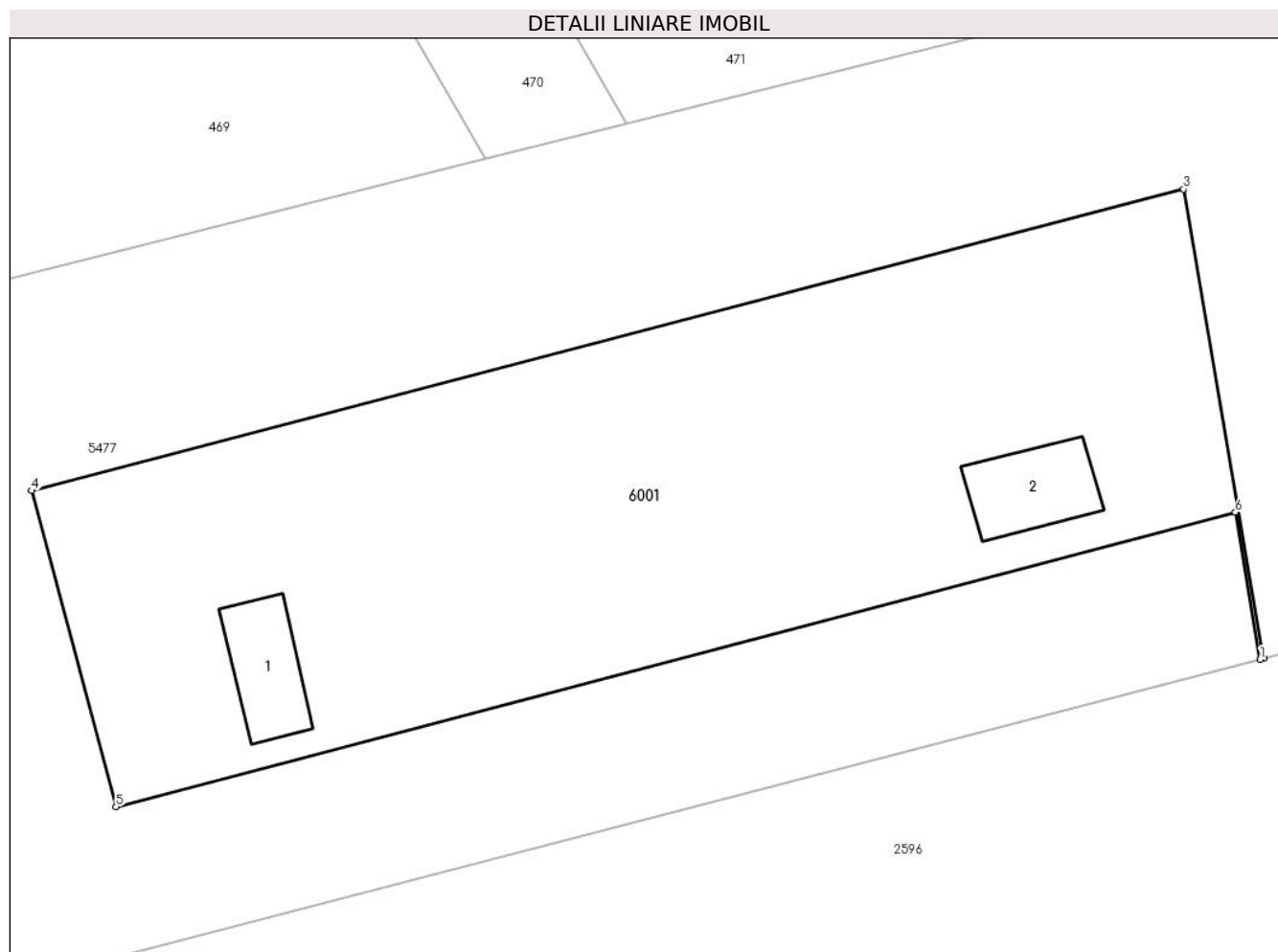
Inscrieri privind dezmembramintele dreptului de proprietate, drepturi reale de garanție și sarcini	Referințe
NU SUNT	

Anexa Nr. 1 La Partea I

Teren

Nr cadastral	Suprafața (mp)*	Observații / Referințe
20612	236	

* Suprafața este determinată în planul de proiecție Stereo 70.



Date referitoare la teren

Crt	Categorie folosință	Intravilan	Suprafața (mp)	Tarla	Parcelă	Nr. topo	Observații / Referințe
6001	curți constructii	NU	236	-	-	-	parcela cu caracter temporar

Date referitoare la construcții

Crt	Număr	Destinație construcție	Supraf. (mp)	Situație juridică	Observații / Referințe
A1.1	20612-C1	construcții industriale și edilitare	5	Cu acte	Nr. niveluri:1; S. construită la sol:5 mp; C1 put cu Sc 5 mp
A1.2	20612-C2	construcții industriale și edilitare	6	Cu acte	Nr. niveluri:1; S. construită la sol:6 mp; C2 put Sc 6 mp, reprezintă P 28.

Lungime Segmente

1) Valorile lungimilor segmentelor sunt obținute din proiecție în plan.

Punct început	X / Y	Punct sfârșit	X / Y	Lungime segment (** (m)
1	587.347,436 379.631,142	2	587.347,524 379.631,165	0.09
2	587.347,524 379.631,165	3	587.345,537 379.642,786	11.79

Punct început	X / Y	Punct sfârșit	X / Y	Lungime segment (** (m)
3	587.345,537 379.642,786	4	587.317,001 379.635,321	29.496
4	587.317,001 379.635,321	5	587.319,095 379.627,492	8.104
5	587.319,095 379.627,492	6	587.346,824 379.634,786	28.672
6	587.346,824 379.634,786	1	587.347,436 379.631,142	3.695

** Lungimile segmentelor sunt determinate în planul de proiecție Stereo 70 și sunt rotunjite la 1 milimetru.

*** Distanța dintre puncte este formată din segmente cumulate ce sunt mai mici decât valoarea 1 milimetru.

**DATE DESPRE IMOBILUL NR. 6002**

Oficiul de Cadastru și Publicitate Imobiliară PRAHOVA
Biroul de Cadastru și Publicitate Imobiliară Ploiești

A. Partea I. Descrierea imobilului

TEREN Extravilan

Nr. CF vechi:236(e:236)

Nr. cadastral vechi:310

Adresa: Jud. Prahova

Nr. Crt	Nr cadastral Nr. topografic	Suprafața* (mp)	Observații / Referințe
A1	20619	113	Sector cadastral:0 Teren neimprejmuit;

Construcții

Crt	Nr cadastral Nr. topografic	Adresa	Observații / Referințe
A1.1	20619-C1	Jud. Prahova	Nr. niveluri:1; S. construita la sol:6 mp; C1 - put cu Sc 6 mp
A1.2	20619-C2	Jud. Prahova	Nr. niveluri:1; S. construita la sol:2 mp; C2 put cu Sc 2 mp, reprezentand P 27

B. Partea II. Proprietari și acte

Inscrieri privitoare la dreptul de proprietate și alte drepturi reale		Referințe
11223 / 05/07/2004		
Act Normativ nr. 6103/2001, din 05/07/2001 emis de MINISTERUL JUSTITIEI;		
B1	Intabulare, drept de PROPRIETATE, dobandit prin Lege, cota actuala 1/1 1) SC PETROM SA (FOSTA SNP PETROM SA -BUCURESTI-SUC PETROBRAZI, CIF:999999999999	A1, A1.1, A1.2
69078 / 13/10/2008		
Hotarare Judecatoreasca nr. 16, din 21/10/1997 emis de TRIBUNALUL BUCURESTI (act aditional nr.74/07.12.2004 emis de TRIBUNALUL BUCURESTI;act nr.54079/09.12.2004 emis de TRIBUNALUL BUCURESTI;act nr. 29282/22.06.2005 emis de TRIBUNALUL BUCURESTI;certificat nr.1326100/19.03.2008 emis de OFICIUL REGISTRULUI COMERTULUI DE PE LANGA TRIBUNALUL BUCURESTI;);		
B2	se noteaza schimbarea denumirii societatii din SNP PETROM SA BUCURESTI-SUC PETROBRAZI in SC PETROM SA	A1

C. Partea III. SARCINI .

Inscrieri privind dezmembramintele dreptului de proprietate, drepturi reale de garanție și sarcini	Referințe
NU SUNT	

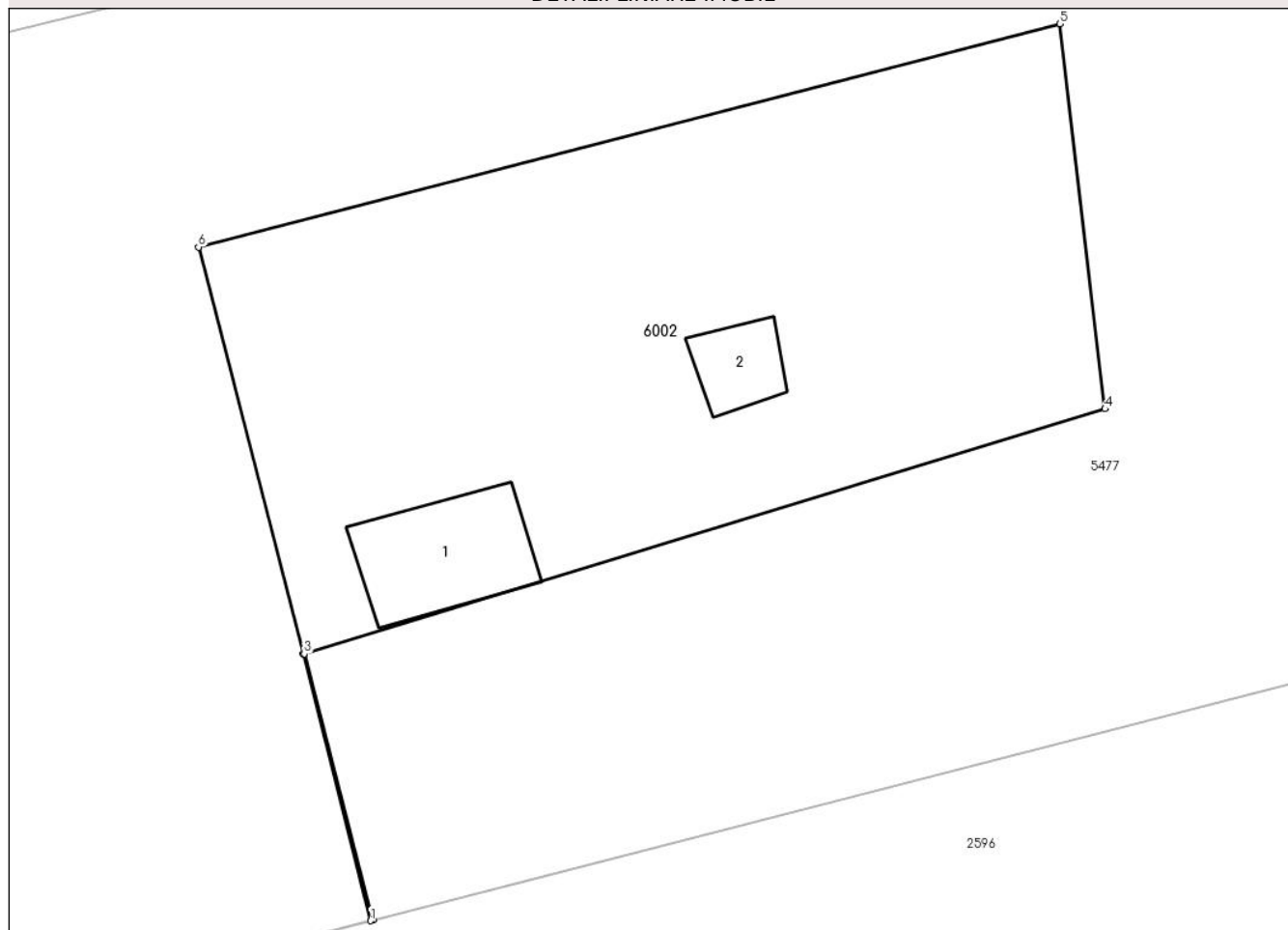
Anexa Nr. 1 La Partea I

Teren

Nr cadastral	Suprafața (mp)*	Observații / Referințe
20619	113	

* Suprafața este determinată în planul de proiecție Stereo 70.

DETALII LINIARE IMOBIL



Date referitoare la teren

Crt	Categorie folosință	Intravilan	Suprafața (mp)	Tarla	Parcelă	Nr. topo	Observații / Referințe
6002	curți constructii	NU	113	-	-	-	parcela cu caracter temporar

Date referitoare la construcții

Crt	Număr	Destinație construcție	Supraf. (mp)	Situație juridică	Observații / Referințe
A1.1	20619-C1	construcții industriale și edilitare	6	Cu acte	Nr. niveluri:1; S. construită la sol:6 mp; C1 - put cu Sc 6 mp
A1.2	20619-C2	construcții industriale și edilitare	2	Cu acte	Nr. niveluri:1; S. construită la sol:2 mp; C2 put cu Sc 2 mp, reprezentând P 27

Lungime Segmente

1) Valorile lungimilor segmentelor sunt obținute din proiecție în plan.

Punct început	X / Y	Punct sfârșit	X / Y	Lungime segment (** (m)
1	587.108,009 379.570,61	2	587.108,058 379.570,622	0.05
2	587.108,058 379.570,622	3	587.106,812 379.575,411	4.948

Punct început	X / Y	Punct sfârșit	X / Y	Lungime segment (** (m)
3	587.106,812 379.575,411	4	587.121,24 379.579,819	15.086
4	587.121,24 379.579,819	5	587.120,426 379.586,748	6.977
5	587.120,426 379.586,748	6	587.104,908 379.582,73	16.03
6	587.104,908 379.582,73	7	587.106,795 379.575,405	7.564
7	587.106,795 379.575,405	1	587.108,009 379.570,61	4.946

** Lungimile segmentelor sunt determinate în planul de proiecție Stereo 70 și sunt rotunjite la 1 milimetru.

*** Distanța dintre puncte este formată din segmente cumulate ce sunt mai mici decât valoarea 1 milimetru.

**DATE DESPRE IMOBILUL NR. 6003**

Oficiul de Cadastru și Publicitate Imobiliară PRAHOVA
Biroul de Cadastru și Publicitate Imobiliară Ploiești

A. Partea I. Descrierea imobilului

TEREN Extravilan

Nr. CF vechi:227
Nr. cadastral vechi:309

Adresa: Jud. Prahova

Nr. Crt	Nr cadastral Nr. topografic	Suprafața* (mp)	Observații / Referințe
A1	20675	87	Sector cadastral:0 Teren neimprejmuit;

Construcții

Crt	Nr cadastral Nr. topografic	Adresa	Observații / Referințe
A1.1	20675-C1	Jud. Prahova	Nr. niveluri:1; S. construita la sol:13 mp; C1-put cu Sc=13 mp

B. Partea II. Proprietari și acte

Inscrieri privitoare la dreptul de proprietate și alte drepturi reale	Referințe
10405 / 23/06/2004	
Act Normativ nr. seria M 0346103/2001, din 23/06/2001 emis de MINISTRUL JUSTITIEI;	
B1	A1, A1.1
1) SNP PETROM SA BUCURESTI SUCURSALA PETROBRAZI, CIF:999999999999	

C. Partea III. SARCINI .

Inscrieri privind dezmembramintele dreptului de proprietate, drepturi reale de garanție și sarcini	Referințe
NU SUNT	

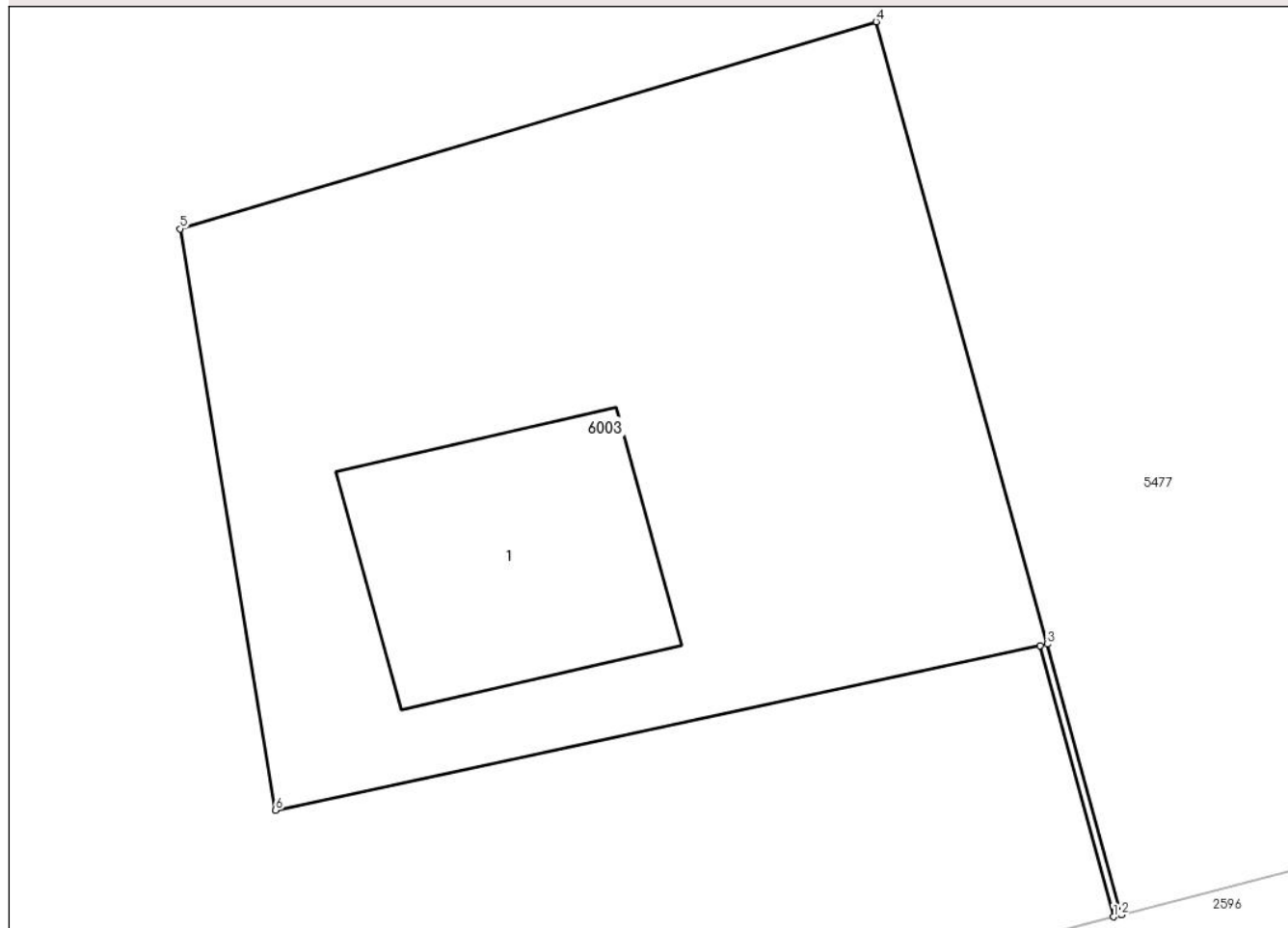
Anexa Nr. 1 La Partea I

Teren

Nr cadastral	Suprafața (mp)*	Observații / Referințe
20675	87	

* Suprafața este determinată în planul de proiecție Stereo 70.

DETALII LINIARE IMOBIL



Date referitoare la teren

Crt	Categorie folosință	Intra vilan	Suprafața (mp)	Tarla	Parcelă	Nr. topo	Observații / Referințe
6003	curti constructii	NU	87	-	-	-	

Date referitoare la construcții

Crt	Număr	Destinație construcție	Supraf. (mp)	Situație juridică	Observații / Referințe
A1.1	20675-C1	construcții industriale și edilitare	13	Cu acte	Nr. niveluri:1; S. construita la sol:13 mp; C1-put cu Sc=13 mp

Lungime Segmente

1) Valorile lungimilor segmentelor sunt obținute din proiecție în plan.

Punct început	X / Y	Punct sfârșit	X / Y	Lungime segment (** (m))
1	587.056,733 379.557,397	2	587.056,843 379.557,425	0.113
2	587.056,843 379.557,425	3	587.055,829 379.561,115	3.827
3	587.055,829 379.561,115	4	587.053,495 379.569,604	8.804

Punct început	X / Y	Punct sfârșit	X / Y	Lungime segment (** (m)
4	587.053,495 379.569,604	5	587.043,996 379.566,778	9.91
5	587.043,996 379.566,778	6	587.045,3 379.558,849	8.036
6	587.045,3 379.558,849	7	587.055,735 379.561,094	10.673
7	587.055,735 379.561,094	1	587.056,733 379.557,397	3.829

** Lungimile segmentelor sunt determinate în planul de proiecție Stereo 70 și sunt rotunjite la 1 milimetru.

*** Distanța dintre puncte este formată din segmente cumulate ce sunt mai mici decât valoarea 1 milimetru.

**DATE DESPRE IMOBILUL NR. 6004**

Oficiul de Cadastru și Publicitate Imobiliară PRAHOVA
Biroul de Cadastru și Publicitate Imobiliară Ploiești

A. Partea I. Descrierea imobilului

TEREN Extravilan

Nr. CF vechi:232

Nr. cadastral vechi:301

Adresa: Jud. Prahova

Nr. Crt	Nr cadastral Nr. topografic	Suprafața* (mp)	Observații / Referințe
A1	20679	81	Sector cadastral:44 Teren neimprejmuit;

Construcții

Crt	Nr cadastral Nr. topografic	Adresa	Observații / Referințe
A1.1	20679-C1	Jud. Prahova	Nr. niveluri:1; S. construita la sol:14 mp; C1- post Transformare -PT5 cu Sc=147 mp

B. Partea II. Proprietari și acte

Inscrieri privitoare la dreptul de proprietate și alte drepturi reale	Referințe
11219 / 05/07/2004	
Act Normativ nr. MO 6103, din 05/07/2001 emis de MINISTERUL COMERTULUI SI IND.;	
B1	A1, A1.1
Intabulare, drept de PROPRIETATE, dobandit prin Lege, cota actuala 1) SNP PETROM SA BUCURESTI SUCURSALA PETROBRAZI, CIF:999999999999	

C. Partea III. SARCINI .

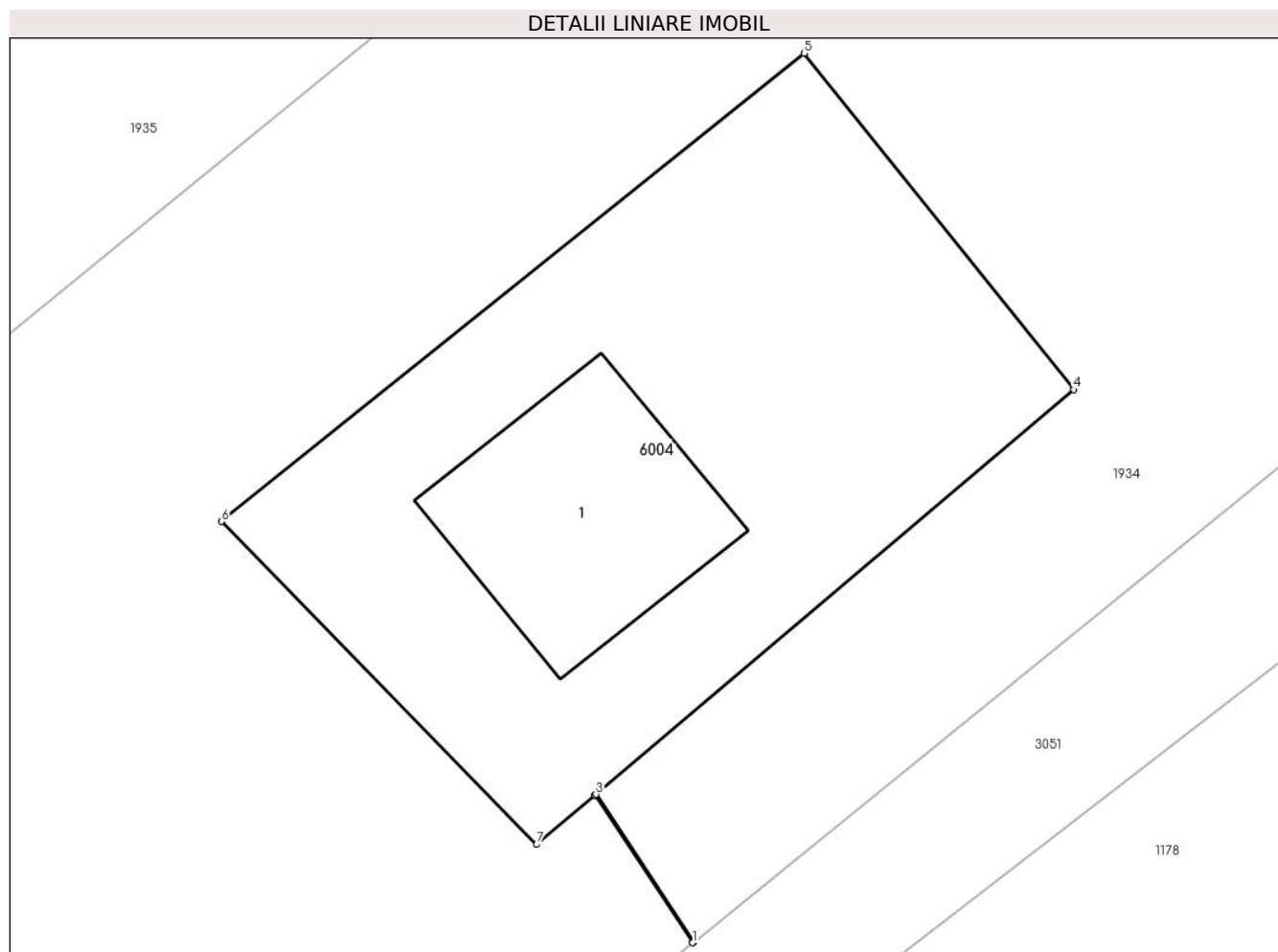
Inscrieri privind dezmembramintele dreptului de proprietate, drepturi reale de garanție și sarcini	Referințe
NU SUNT	

Anexa Nr. 1 La Partea I

Teren

Nr cadastral	Suprafața (mp)*	Observații / Referințe
20679	81	

* Suprafața este determinată în planul de proiecție Stereo 70.



Date referitoare la teren

Crt	Categorie folosință	Intra vilan	Suprafața (mp)	Tarla	Parcelă	Nr. topo	Observații / Referințe
6004	curti constructii	NU	81	-	-	-	

Date referitoare la construcții

Crt	Număr	Destinație construcție	Supraf. (mp)	Situație juridică	Observații / Referințe
A1.1	20679-C1	construcții industriale și edilitare	14	Cu acte	Nr. niveluri:1; S. construita la sol:14 mp; C1-post Transformare -PT5 cu Sc=147 mp

Lungime Segmente

1) Valorile lungimilor segmentelor sunt obținute din proiecție în plan.

Punct început	X / Y	Punct sfârșit	X / Y	Lungime segment (** (m)
1	585.984,024 378.832,494	2	585.984,042 378.832,509	0.024
2	585.984,042 378.832,509	3	585.982,485 378.834,86	2.82
3	585.982,485 378.834,86	4	585.990,11 378.841,31	9.987

Punct început	X / Y	Punct sfârșit	X / Y	Lungime segment (** (m)
4	585.990,11 378.841,31	5	585.985,807 378.846,672	6.875
5	585.985,807 378.846,672	6	585.976,51 378.839,21	11.921
6	585.976,51 378.839,21	7	585.981,54 378.834,06	7.199
7	585.981,54 378.834,06	8	585.982,47 378.834,846	1.218
8	585.982,47 378.834,846	1	585.984,024 378.832,494	2.82

** Lungimile segmentelor sunt determinate în planul de proiecție Stereo 70 și sunt rotunjite la 1 milimetru.

*** Distanța dintre puncte este formată din segmente cumulate ce sunt mai mici decât valoarea 1 milimetru.

**DATE DESPRE IMOBILUL NR. 6005**

Oficiul de Cadastru și Publicitate Imobiliară PRAHOVA
Biroul de Cadastru și Publicitate Imobiliară Ploiești

A. Partea I. Descrierea imobilului

TEREN Extravilan

Nr. CF vechi:226(e:226)

Nr. cadastral vechi:306

Adresa: Jud. Prahova

Nr. Crt	Nr cadastral Nr. topografic	Suprafața* (mp)	Observații / Referințe
A1	20617	63	Sector cadastral:40 Teren neimprejmuit;

Construcții

Crt	Nr cadastral Nr. topografic	Adresa	Observații / Referințe
A1.1	20617-C1	Jud. Prahova	Nr. niveluri:1; S. construita la sol:63 mp; C1 -put P 26 cu Sc 6 mp

B. Partea II. Proprietari și acte

Inscrieri privitoare la dreptul de proprietate și alte drepturi reale		Referințe
10404 / 23/06/2004		
Act Normativ nr. MO3 nr.6103/2001, din 05/07/2001 emis de MINISTERUL JUSTITIEI;		
B1	Intabulare, drept de PROPRIETATE, dobandit prin Lege, cota actuala 1/1 1) PETROM SA (FOSTA SNP PETROM SA BUCURESTI SUCPETROBRAZI), CIF:999999999999	A1, A1.1
69034 / 13/10/2008		
Act Normativ nr. seria B nr.1326100, din 19/03/2008 emis de MINISTERUL JUSTITIEI (decizie nr.16/21.10.1997 emis de TRIBUNALUL BUCURESTI;act aditional nr.74/07.12.2004 emis de OFICIUL REGISTRULUI COMERTULUI DE PE LANGA TRIBUNALUL BUCURESTI;act nr.54079/09.12.2004 emis de TRIBUNALUL BUCURESTI;act nr.29282/22.06.2005 emis de TRIBUNALUL BUCURESTI);		
B2	se noteaza schimbarea denumirii societatii din SNP PETROM SA BUCURESTI SUC.PETROBRAZI in PETROM SA	A1

C. Partea III. SARCINI .

Inscrieri privind dezmembramintele dreptului de proprietate, drepturi reale de garanție și sarcini	Referințe
NU SUNT	

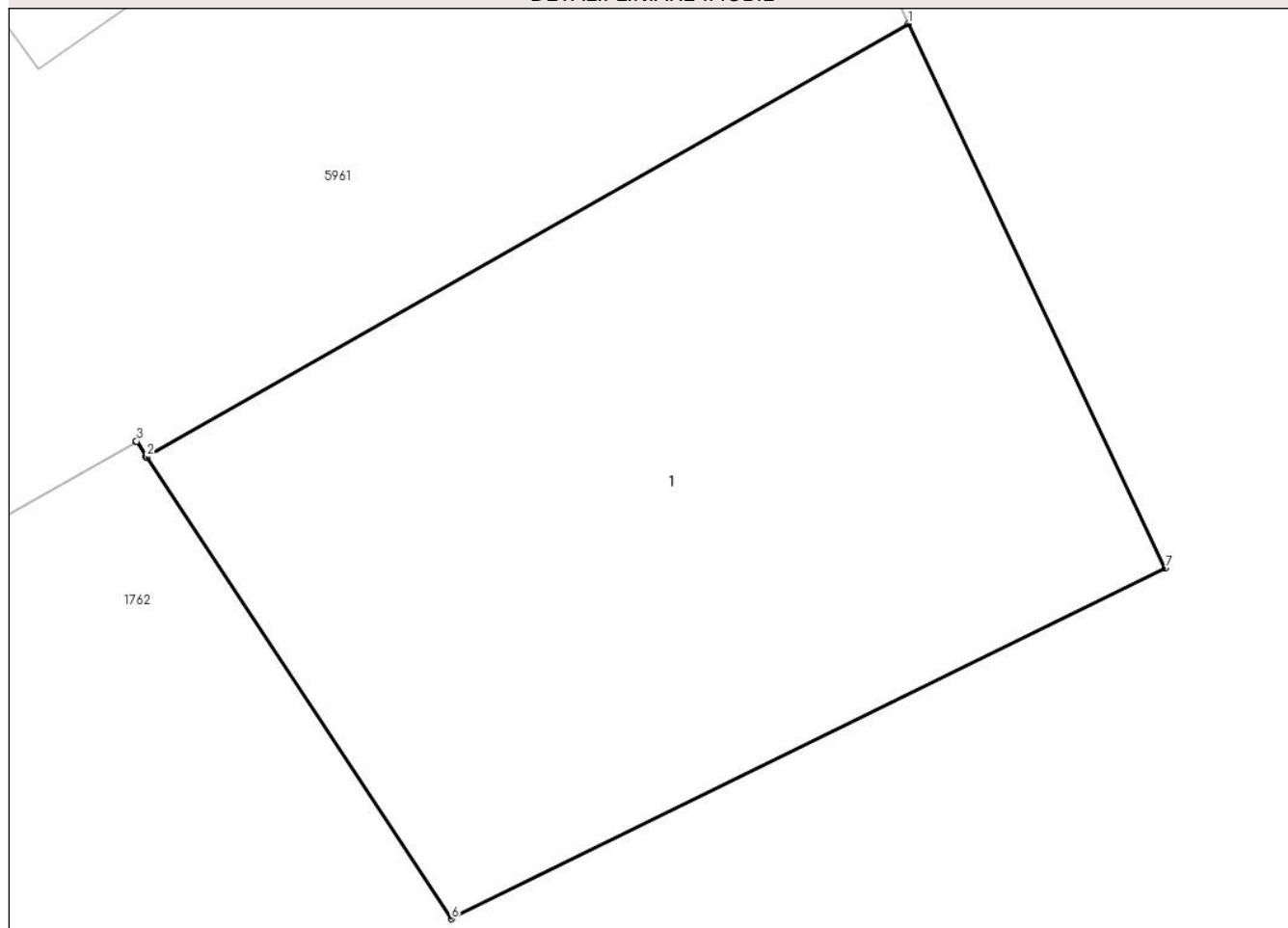
Anexa Nr. 1 La Partea I

Teren

Nr cadastral	Suprafața (mp)*	Observații / Referințe
20617	63	

* Suprafața este determinată în planul de proiecție Stereo 70.

DETALII LINIARE IMOBIL



Date referitoare la teren

Crt	Categorie folosință	Intra vilan	Suprafața (mp)	Tarla	Parcelă	Nr. topo	Observații / Referințe
6005	curți constructii	NU	63	-	-	-	parcela cu caracter temporar

Date referitoare la construcții

Crt	Număr	Destinație construcție	Supraf. (mp)	Situație juridică	Observații / Referințe
A1.1	20617-C1	construcții industriale și edilitare	63	Cu acte	Nr. niveluri:1; S. construita la sol:63 mp; C1 - put P 26 cu Sc 6 mp

Lungime Segmente

1) Valorile lungimilor segmentelor sunt obținute din proiecție în plan.

Punct început	X / Y	Punct sfârșit	X / Y	Lungime segment (** (m))
1	586.890,889 379.492,782	2	586.882,177 379.487,831	10.021
2	586.882,177 379.487,831	3	586.882,058 379.488,008	0.213
3	586.882,058 379.488,008	4	586.882,052 379.488,004	0.007

Punct început	X / Y	Punct sfârșit	X / Y	Lungime segment (** (m)
4	586.882,052 379.488,004	5	586.882,17 379.487,827	0.213
5	586.882,17 379.487,827	6	586.885,66 379.482,547	6.329
6	586.885,66 379.482,547	7	586.893,83 379.486,557	9.101
7	586.893,83 379.486,557	1	586.890,889 379.492,782	6.885

** Lungimile segmentelor sunt determinate în planul de proiecție Stereo 70 și sunt rotunjite la 1 milimetru.

*** Distanța dintre puncte este formată din segmente cumulate ce sunt mai mici decât valoarea 1 milimetru.

**DATE DESPRE IMOBILUL NR. 6006**

Oficiul de Cadastru și Publicitate Imobiliară PRAHOVA
Biroul de Cadastru și Publicitate Imobiliară Ploiești

A. Partea I. Descrierea imobilului

TEREN Intravilan

Nr. CF vechi:225(e:225)

Nr. cadastral vechi:305

Adresa: Loc. Corlatesti, Jud. Prahova

Nr. Crt	Nr cadastral Nr. topografic	Suprafața* (mp)	Observații / Referințe
A1	20616	60	Sector cadastral:0 Teren neimprejmuit;

Construcții

Crt	Nr cadastral Nr. topografic	Adresa	Observații / Referințe
A1.1	20616-C1	Loc. Corlatesti, Jud. Prahova	Nr. niveluri:1; S. construita la sol:6 mp; C1 put cu Sc 6 mp

B. Partea II. Proprietari și acte

Inscrieri privitoare la dreptul de proprietate și alte drepturi reale		Referințe
10403 / 23/06/2004		
Act Normativ nr. MO3 NR. 6103/2001, din 05/07/2001 emis de MINISTERIL FINANTELOR;		
B1	Intabulare, drept de PROPRIETATE, dobandit prin Lege, cota actuala 1/1 1) PETROM SA, CIF:9999999999999	A1, A1.1
69025 / 13/10/2008		
Hotarare Judecatoreasca nr. 16, din 21/10/1997 emis de TB BUCURESTI (act aditional nr.74/07.12.2004 emis de ORC-TB BUCURESTI;act nr.54079/09.12.2004 emis de TB PRAHOVA;act nr.29282/22.06.2005 emis de TB PRAHOVA;);		
B2	se noteaza schimbarea notarii societatii din " S.N.P. PETROM S.A." in " PETROM S.A."	A1

C. Partea III. SARCINI .

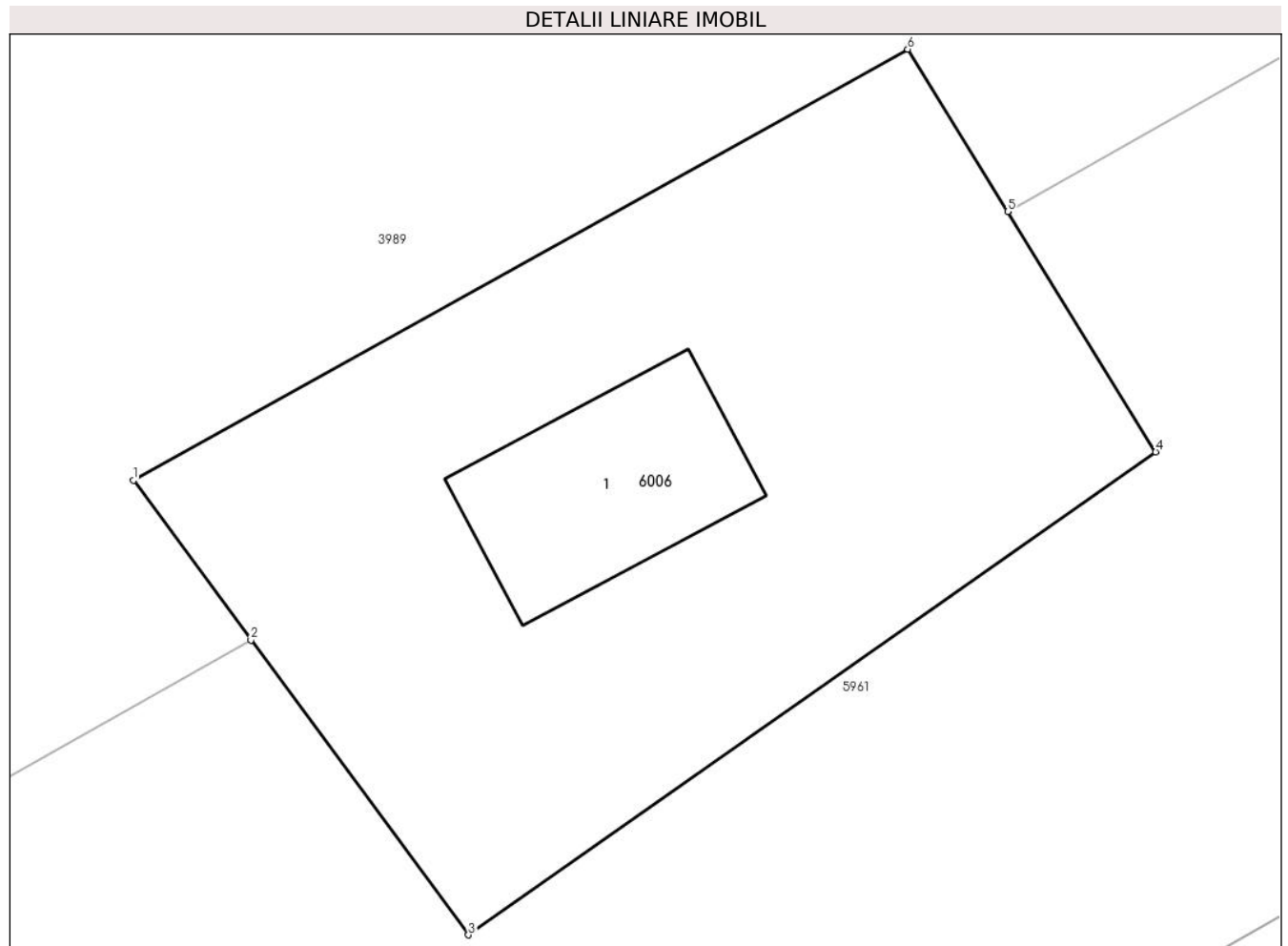
Inscrieri privind dezmembramintele dreptului de proprietate, drepturi reale de garanție și sarcini	Referințe
NU SUNT	

Anexa Nr. 1 La Partea I

Teren

Nr cadastral	Suprafața (mp)*	Observații / Referințe
20616	60	

* Suprafața este determinată în planul de proiecție Stereo 70.



Date referitoare la teren

Crt	Categorie folosință	Intravilan	Suprafața (mp)	Tarla	Parcelă	Nr. topo	Observații / Referințe
6006	curți constructii	DA	60	-	-	-	parcela cu caracter temporar

Date referitoare la construcții

Crt	Număr	Destinație construcție	Supraf. (mp)	Situație juridică	Observații / Referințe
A1.1	20616-C1	construcții industriale și edilitare	6	Cu acte	Nr. niveluri:1; S. construita la sol:6 mp; C1 put cu Sc 6 mp

Lungime Segmente

1) Valorile lungimilor segmentelor sunt obținute din proiecție în plan.

Punct început	X / Y	Punct sfârșit	X / Y	Lungime segment (** (m)
1	586.877,044 379.497,529	2	586.878,409 379.495,679	2.3
2	586.878,409 379.495,679	3	586.880,934 379.492,259	4.251
3	586.880,934 379.492,259	4	586.888,914 379.497,859	9.749

Punct început	X / Y	Punct sfârșit	X / Y	Lungime segment (** (m)
4	586.888,914 379.497,859	5	586.887,195 379.500,646	3.275
5	586.887,195 379.500,646	6	586.886,034 379.502,529	2.212
6	586.886,034 379.502,529	1	586.877,044 379.497,529	10.287

** Lungimile segmentelor sunt determinate în planul de proiecție Stereo 70 și sunt rotunjite la 1 milimetru.

*** Distanța dintre puncte este formată din segmente cumulate ce sunt mai mici decât valoarea 1 milimetru.

**DATE DESPRE IMOBILUL NR. 6007**

Oficiul de Cadastru și Publicitate Imobiliară PRAHOVA
Biroul de Cadastru și Publicitate Imobiliară Ploiești

A. Partea I. Descrierea imobilului

TEREN Necunoscut

Nr. CF vechi:235(e:235)

Nr. cadastral vechi:304

Adresa: Loc. Berceni, Jud. Prahova

Nr. Crt	Nr cadastral Nr. topografic	Suprafața* (mp)	Observații / Referințe
A1	20620	270	Sector cadastral:41 Teren neimprejmuit;

Construcții

Crt	Nr cadastral Nr. topografic	Adresa	Observații / Referințe
A1.1	20620-C1	Loc. Berceni, Jud. Prahova	Nr. niveluri:1; S. construita la sol:6 mp; C1 -put P25 cu sc 6 mp
A1.2	20620-C2	Loc. Berceni, Jud. Prahova	Nr. niveluri:1; S. construita la sol:14 mp; C2 -post transformare PT8 cu Sc 14 mp

B. Partea II. Proprietari și acte

Inscrieri privitoare la dreptul de proprietate și alte drepturi reale		Referințe
11220 / 05/07/2004		
Act Normativ nr. 6103/2001, din 05/07/2001 emis de MINISTERUL FINANTELOR;		
B1	Intabulare, drept de PROPRIETATE, dobandit prin Lege, cota actuala 1/1 1) SC PETROM SA(FOSTA SNP PETROM SA BUCURESTI-SUC PETROBRAZI), CIF:999999999999	A1, A1.1, A1.2
69040 / 13/10/2008		
Hotarare Judecatoreasca nr. 54079, din 09/12/2004 emis de TRIBUNALUL BUCURESTI (act nr.29282/22.06.2005 emis de TRIBUNALUL BUCURESTI;decizie nr.16/21.10.1997 emis de TRIBUNALUL BUCURESTI;act aditional nr.74/07.12.2004 emis de TRIBUNALUL BUCURESTI;certificat nr.1326100/19.03.2008 emis de OFICIUL REGISTRULUI COMERTULUI DE PE LANGA TRIBUNALUL BUCURESTI;);		
B2	se noteaza schimbarea denumirii societatii din SNP PETROM SA BUCURESTI -SUC PETROBRAZI in SC PETROM SA	A1

C. Partea III. SARCINI .

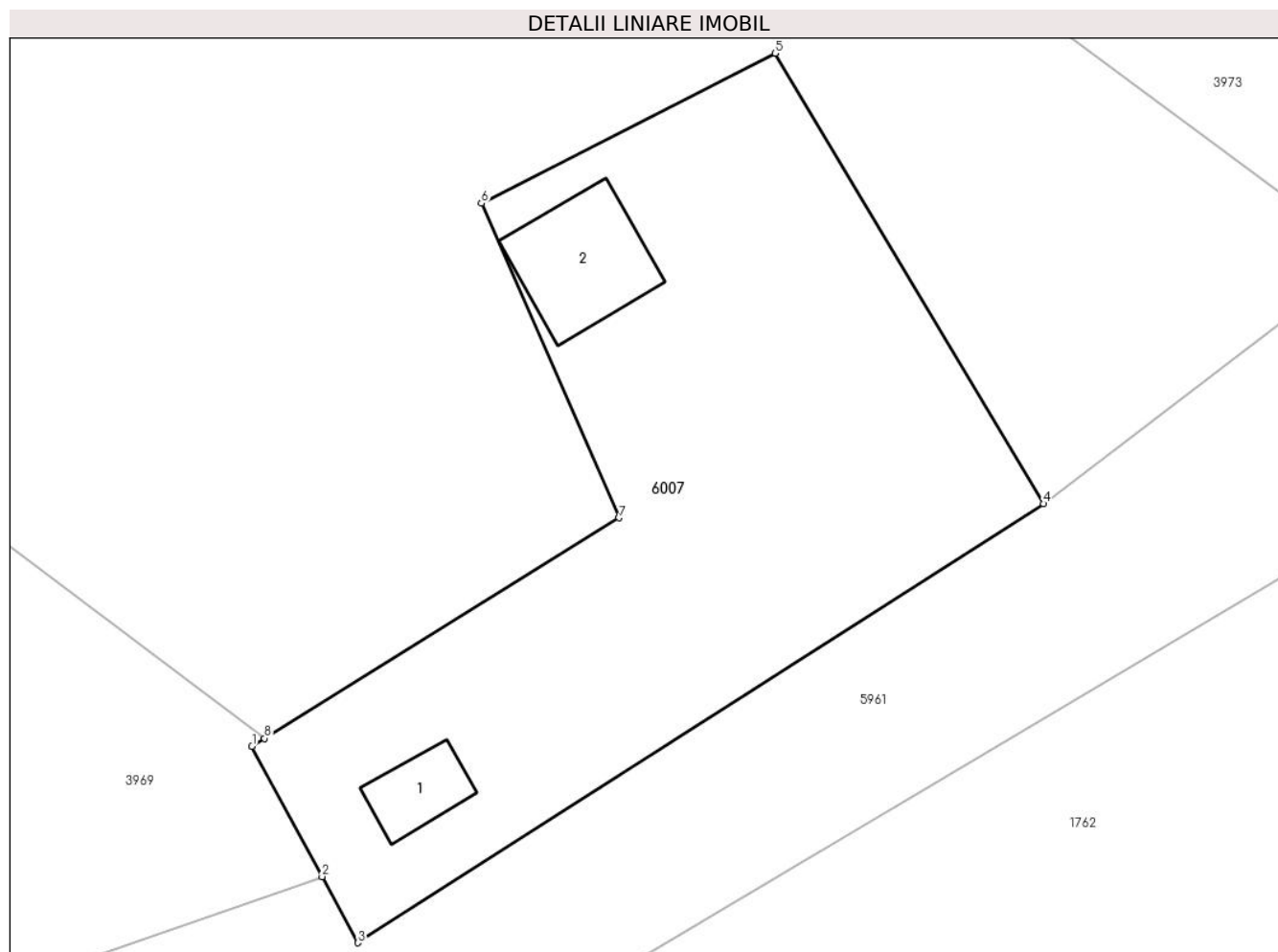
Inscrieri privind dezmembramintele dreptului de proprietate, drepturi reale de garanție și sarcini	Referințe
NU SUNT	

Anexa Nr. 1 La Partea I

Teren

Nr cadastral	Suprafața (mp)*	Observații / Referințe
20620	270	

* Suprafața este determinată în planul de proiecție Stereo 70.



Date referitoare la teren

Crt	Categorie folosință	Intra vilan	Suprafața (mp)	Tarla	Parcelă	Nr. topo	Observații / Referințe
10 00 1	curti construcții	DA	197	-	-	-	parcela cu caracter temporar
10 00 2	curti construcții	NU	73	-	-	-	

Date referitoare la construcții

Crt	Număr	Destinație construcție	Supraf. (mp)	Situație juridică	Observații / Referințe
A1.1	20620-C1	construcții industriale și edilitare	6	Cu acte	Nr. niveluri:1; S. construită la sol:6 mp; C1 -put P25 cu sc 6 mp
A1.2	20620-C2	construcții industriale și edilitare	14	Cu acte	Nr. niveluri:1; S. construită la sol:14 mp; C2 - post transformare PT8 cu Sc 14 mp

Lungime Segmente

1) Valorile lungimilor segmentelor sunt obținute din proiecție în plan.

Punct început	X / Y	Punct sfârșit	X / Y	Lungime segment (** (m)
1	586.670,596 379.376,062	2	586.672,738 379.372,089	4.514
2	586.672,738 379.372,089	3	586.673,826 379.370,072	2.292
3	586.673,826 379.370,072	4	586.694,736 379.383,452	24.824
4	586.694,736 379.383,452	5	586.686,556 379.397,182	15.982
5	586.686,556 379.397,182	6	586.677,596 379.392,612	10.058
6	586.677,596 379.392,612	7	586.681,796 379.383,022	10.469
7	586.681,796 379.383,022	8	586.670,979 379.376,3	12.735
8	586.670,979 379.376,3	1	586.670,596 379.376,062	0.451

** Lungimile segmentelor sunt determinate în planul de proiecție Stereo 70 și sunt rotunjite la 1 milimetru.

*** Distanța dintre puncte este formată din segmente cumulate ce sunt mai mici decât valoarea 1 milimetru.

**DATE DESPRE IMOBILUL NR. 6008**

Oficiul de Cadastru și Publicitate Imobiliară PRAHOVA
Biroul de Cadastru și Publicitate Imobiliară Ploiești

A. Partea I. Descrierea imobilului

TEREN Intravilan

Adresa: Loc. Berceni, Str Traian, Nr. 11, Jud. Prahova

Nr. Crt	Nr cadastral Nr. topografic	Suprafața* (mp)	Observații / Referințe
A1		973	Sector cadastral:8 Teren imprejmuit;

B. Partea II. Proprietari și acte

Inscrieri privitoare la dreptul de proprietate și alte drepturi reale		Referințe
/		
Act Notarial nr. 366, din 08/12/1995 emis de NP DINU GHEORGHE;		
B1	Intabulare, drept de PROPRIETATE, dobandit prin Conventie, cota actuala 1/1 1) VOINEA MARIUS IACOB	A1

C. Partea III. SARCINI .

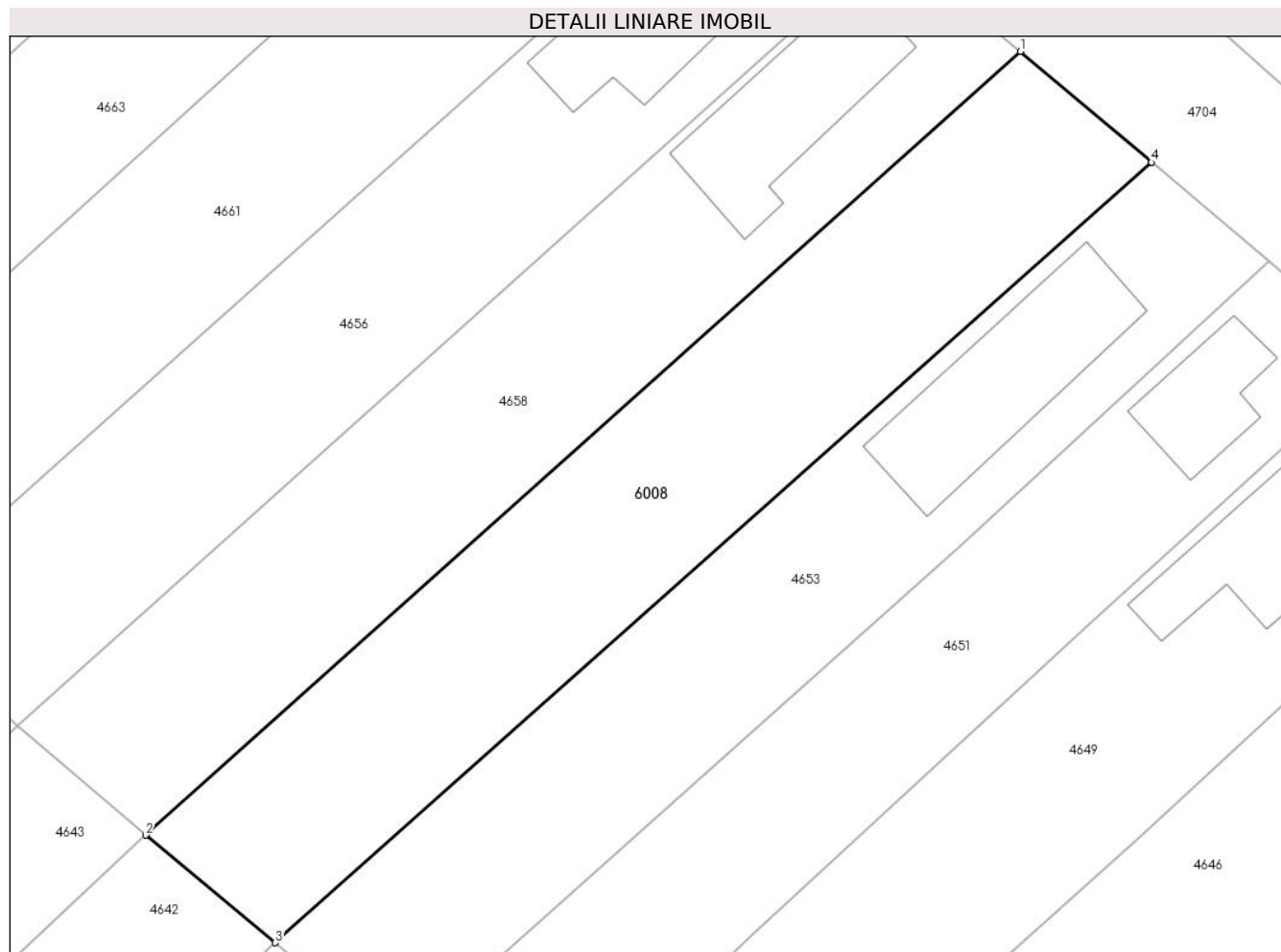
Inscrieri privind dezmembramintele dreptului de proprietate, drepturi reale de garanție și sarcini	Referințe
NU SUNT	

Anexa Nr. 1 La Partea I

Teren

Nr cadastral	Suprafața (mp)*	Observații / Referințe
	973	

* Suprafața este determinată în planul de proiecție Stereo 70.



Date referitoare la teren

Crt	Categorie folosință	Intravilan	Suprafața (mp)	Tarla	Parcelă	Nr. topo	Observații / Referințe
10 00 1	curți construcții	DA	400	10	432	-	
10 00 2	vie	DA	573	10	432/1	-	

Lungime Segmente

1) Valorile lungimilor segmentelor sunt obținute din proiecție în plan.

Punct început	X / Y	Punct sfârșit	X / Y	Lungime segment (** (m)
1	588.827,725 382.324,701	2	588.766,336 382.269,752	82.389
2	588.766,336 382.269,752	3	588.775,437 382.262,21	11.82
3	588.775,437 382.262,21	4	588.836,951 382.316,927	82.328

Punct început	X / Y	Punct sfârșit	X / Y	Lungime segment (** (m)
4	588.836,951 382.316,927	1	588.827,725 382.324,701	12.065

** Lungimile segmentelor sunt determinate în planul de proiecție Stereo 70 și sunt rotunjite la 1 milimetru.

*** Distanța dintre puncte este formată din segmente cumulate ce sunt mai mici decât valoarea 1 milimetru.

**DATE DESPRE IMOBILUL NR. 6009**

Oficiul de Cadastru și Publicitate Imobiliară PRAHOVA
Biroul de Cadastru și Publicitate Imobiliară Ploiești

A. Partea I. Descrierea imobilului

TEREN Intravilan

Nr. CF vechi:311
Nr. cadastral vechi:495

Adresa: Loc. Moara Noua, Str Ghiocailor, Nr. 6, Jud. Prahova

Nr. Crt	Nr cadastral Nr. topografic	Suprafața* (mp)	Observații / Referințe
A1	21506	270	Sector cadastral:4 Teren imprejmuit;

Construcții

Crt	Nr cadastral Nr. topografic	Adresa	Observații / Referințe
A1.1	21506-C1	Loc. Moara Noua, Str Ghiocailor, Nr. 6, Jud. Prahova	Nr. niveluri:1; S. construita la sol:44 mp; LOCUINTA

B. Partea II. Proprietari și acte

Inscrieri privitoare la dreptul de proprietate și alte drepturi reale		Referințe
73381 / 03/12/2012		
Act Notarial nr. 6176, din 29/11/2012 emis de NP IVAN CONSTANTIN;		
B2	Intabulare, drept de PROPRIETATE, dobandit prin Conventie, cota actuala 1/1 1) MARIN FLORENTIN 2) MARIN STELIANA	A1
/		
Act Administrativ nr. 12040, din 28/09/2023 emis de PRIMARIA BERCENI;		
B2	Intabulare, drept de PROPRIETATE, dobandit prin Construire, cota actuala 1/1 1) MARIN FLORENTIN 2) MARIN STELIANA	A1.1

C. Partea III. SARCINI .

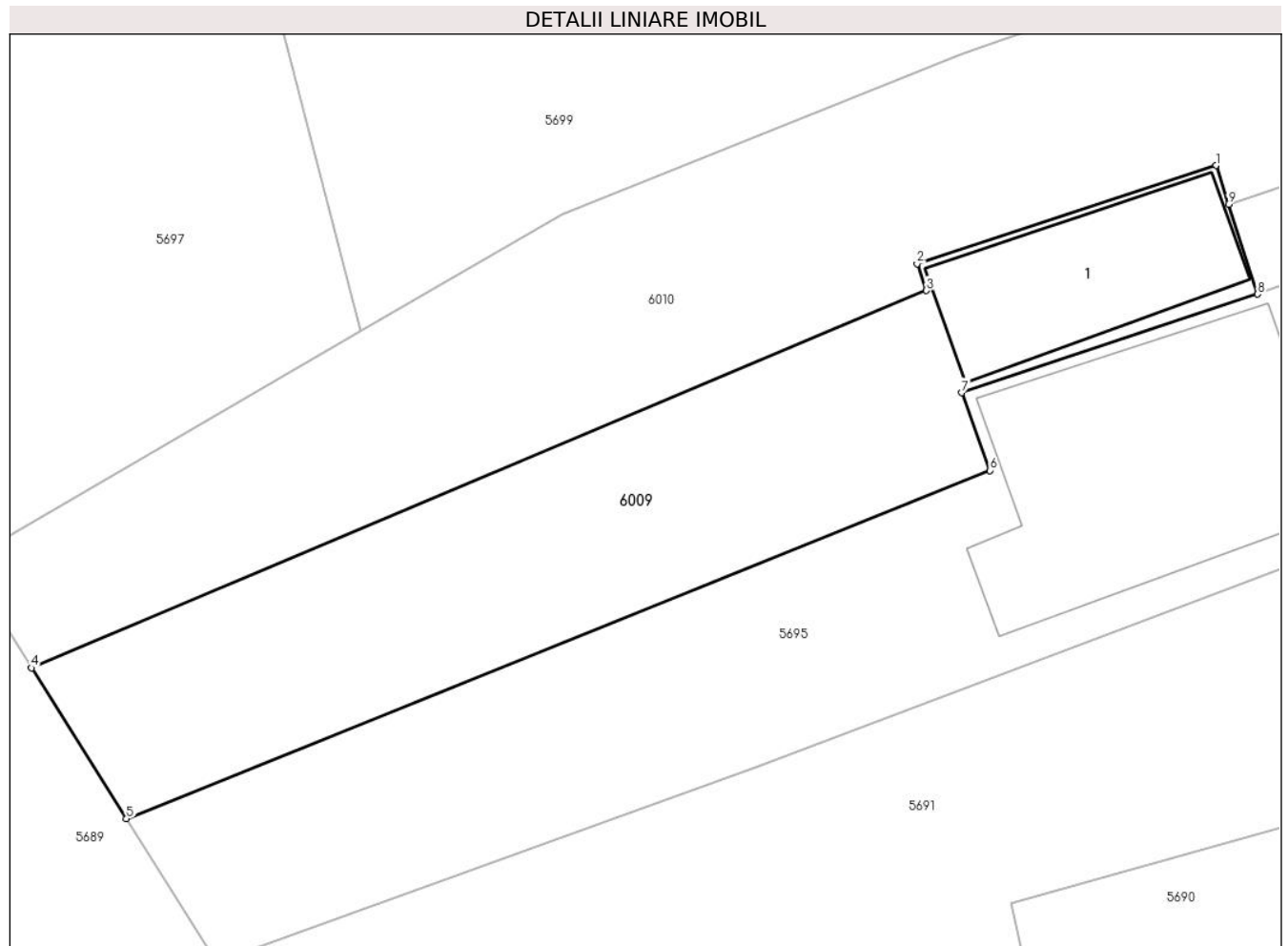
Inscrieri privind dezmembramintele dreptului de proprietate, drepturi reale de garanție și sarcini	Referințe
NU SUNT	

Anexa Nr. 1 La Partea I

Teren

Nr cadastral	Suprafața (mp)*	Observații / Referințe
21506	270	

* Suprafața este determinată în planul de proiecție Stereo 70.



Date referitoare la teren

Crt	Categorie folosință	Intra vilan	Suprafața (mp)	Tarla	Parcelă	Nr. topo	Observații / Referințe
10 00 1	arabil	DA	216	5	262	-	
10 00 2	curți constructii	DA	54	5	261	-	

Date referitoare la construcții

Crt	Număr	Destinație construcție	Supraf. (mp)	Situație juridică	Observații / Referințe
A1.1	21506-C1	construcții de locuințe	44	Cu acte	Nr. niveluri:1; S. construita la sol:44 mp; LOCUINTA

Lungime Segmente

1) Valorile lungimilor segmentelor sunt obținute din proiecție în plan.

Punct început	X / Y	Punct sfârșit	X / Y	Lungime segment (** (m)
1	587.475,122 383.786,522	2	587.464,558 383.783,054	11.118
2	587.464,558 383.783,054	3	587.464,891 383.782,109	1.002

Punct început	X / Y	Punct sfârșit	X / Y	Lungime segment (** (m)
3	587.464,891 383.782,109	4	587.433,258 383.768,785	34.325
4	587.433,258 383.768,785	5	587.436,614 383.763,466	6.289
5	587.436,614 383.763,466	6	587.467,133 383.775,754	32.901
6	587.467,133 383.775,754	7	587.466,14 383.778,5	2.919
7	587.466,14 383.778,5	8	587.476,595 383.781,98	11.019
8	587.476,595 383.781,98	9	587.475,566 383.785,151	3.334
9	587.475,566 383.785,151	1	587.475,122 383.786,522	1.441

** Lungimile segmentelor sunt determinate în planul de proiecție Stereo 70 și sunt rotunjite la 1 milimetru.

*** Distanța dintre puncte este formată din segmente cumulate ce sunt mai mici decât valoarea 1 milimetru.

**DATE DESPRE IMOBILUL NR. 6010**

Oficiul de Cadastru și Publicitate Imobiliară PRAHOVA
 Biroul de Cadastru și Publicitate Imobiliară Ploiești

A. Partea I. Descrierea imobilului

TEREN Intravilan

Nr. CF vechi:310
 Nr. cadastral vechi:496

Adresa: Loc. Moara Noua, Str Ghiocelilor, Nr. 6, Jud. Prahova

Nr. Crt	Nr cadastral Nr. topografic	Suprafața* (mp)	Observații / Referințe
A1	21505	338	Sector cadastral:4 Teren imprejmuit;

B. Partea II. Proprietari și acte

Inscrieri privitoare la dreptul de proprietate și alte drepturi reale		Referințe
73375 / 03/12/2012		
Act Notarial nr. 6176, din 29/11/2012 emis de NP IVAN CONSTANTIN;		
B2	Intabulare, drept de PROPRIETATE, dobandit prin Conventie, cota actuala 1/1 1) MARIN FLORENTIN 2) MARIN STELIANA	A1

C. Partea III. SARCINI .

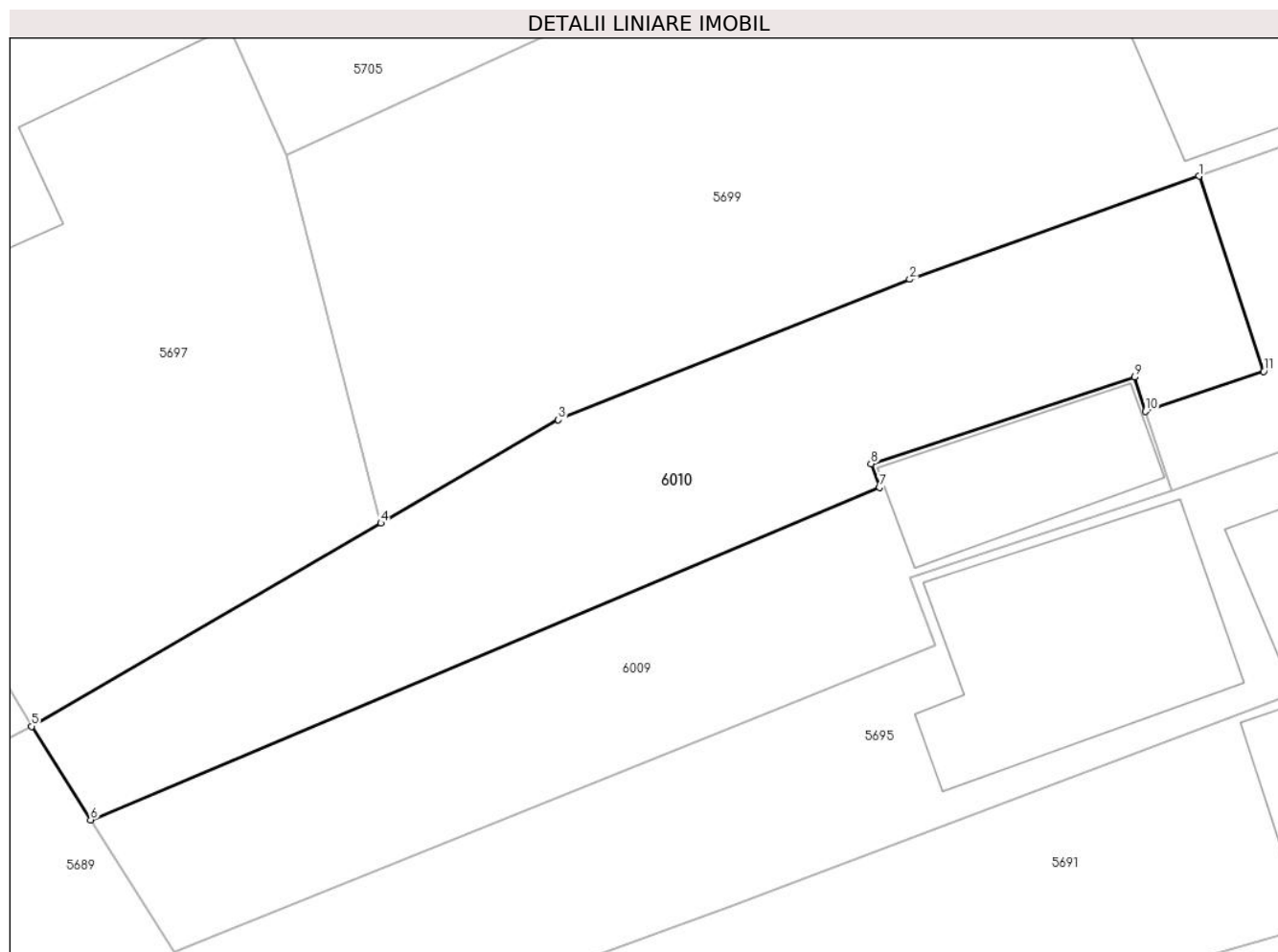
Inscrieri privind dezmembramintele dreptului de proprietate, drepturi reale de garanție și sarcini	Referințe
NU SUNT	

Anexa Nr. 1 La Partea I

Teren

Nr cadastral	Suprafața (mp)*	Observații / Referințe
21505	338	

* Suprafața este determinată în planul de proiecție Stereo 70.



Date referitoare la teren

Crt	Categorie folosință	Intravilan	Suprafața (mp)	Tarla	Parcelă	Nr. topo	Observații / Referințe
10 00 1	arabil	DA	224	5	262	-	
10 00 2	curti constructii	DA	114	5	261	-	

Lungime Segmente

1) Valorile lungimilor segmentelor sunt obținute din proiecție în plan.

Punct început	X / Y	Punct sfârșit	X / Y	Lungime segment (** (m)
1	587.477,711 383.794,574	2	587.466,106 383.790,44	12.319
2	587.466,106 383.790,44	3	587.452,014 383.784,815	15.174
3	587.452,014 383.784,815	4	587.444,899 383.780,677	8.23

Punct început	X / Y	Punct sfârșit	X / Y	Lungime segment (** (m)
4	587.444,899 383.780,677	5	587.430,896 383.772,528	16.202
5	587.430,896 383.772,528	6	587.433,258 383.768,785	4.427
6	587.433,258 383.768,785	7	587.464,891 383.782,109	34.325
7	587.464,891 383.782,109	8	587.464,558 383.783,054	1.002
8	587.464,558 383.783,054	9	587.475,122 383.786,522	11.118
9	587.475,122 383.786,522	10	587.475,566 383.785,151	1.441
10	587.475,566 383.785,151	11	587.480,304 383.786,752	5.001
11	587.480,304 383.786,752	1	587.477,711 383.794,574	8.241

** Lungimile segmentelor sunt determinate în planul de proiecție Stereo 70 și sunt rotunjite la 1 milimetru.

*** Distanța dintre puncte este formată din segmente cumulate ce sunt mai mici decât valoarea 1 milimetru.

**DATE DESPRE IMOBILUL NR. 6011**

Oficiul de Cadastru și Publicitate Imobiliară PRAHOVA
Biroul de Cadastru și Publicitate Imobiliară Ploiești

A. Partea I. Descrierea imobilului

TEREN Intravilan

Nr. CF vechi:309
Nr. cadastral vechi:494

Adresa: Loc. Moara Noua, Str Ghiocelor, Nr. 6, Jud. Prahova

Nr. Crt	Nr cadastral Nr. topografic	Suprafața* (mp)	Observații / Referințe
A1	21544	222	Sector cadastral:4 Teren imprejmuit;

Construcții

Crt	Nr cadastral Nr. topografic	Adresa	Observații / Referințe
A1.2	21544-C2	Loc. Moara Noua, Str Ghiocelor, Nr. 6, Jud. Prahova	Nr. niveluri:1; S. construita la sol:34 mp; S. construita desfasurata:34 mp; ANEXA

B. Partea II. Proprietari și acte

Inscrieri privitoare la dreptul de proprietate și alte drepturi reale		Referințe
73387 / 03/12/2012		
Act Notarial nr. 6176, din 29/11/2012 emis de NP IVAN CONSTANTIN;		
B4	Intabulare, drept de PROPRIETATE, dobandit prin Conventie, cota actuala 1/1 1) MARIN FLORENTIN 2) MARIN STELIANA	A1
/		
Act Administrativ nr. 12040, din 28/09/2023 emis de PRIMARIA BERCENI;		
B5	Intabulare, drept de PROPRIETATE, dobandit prin Construire, cota actuala 1/1 1) MARIN FLORENTIN... 2) MARIN STELIANA....	A1.2

C. Partea III. SARCINI .

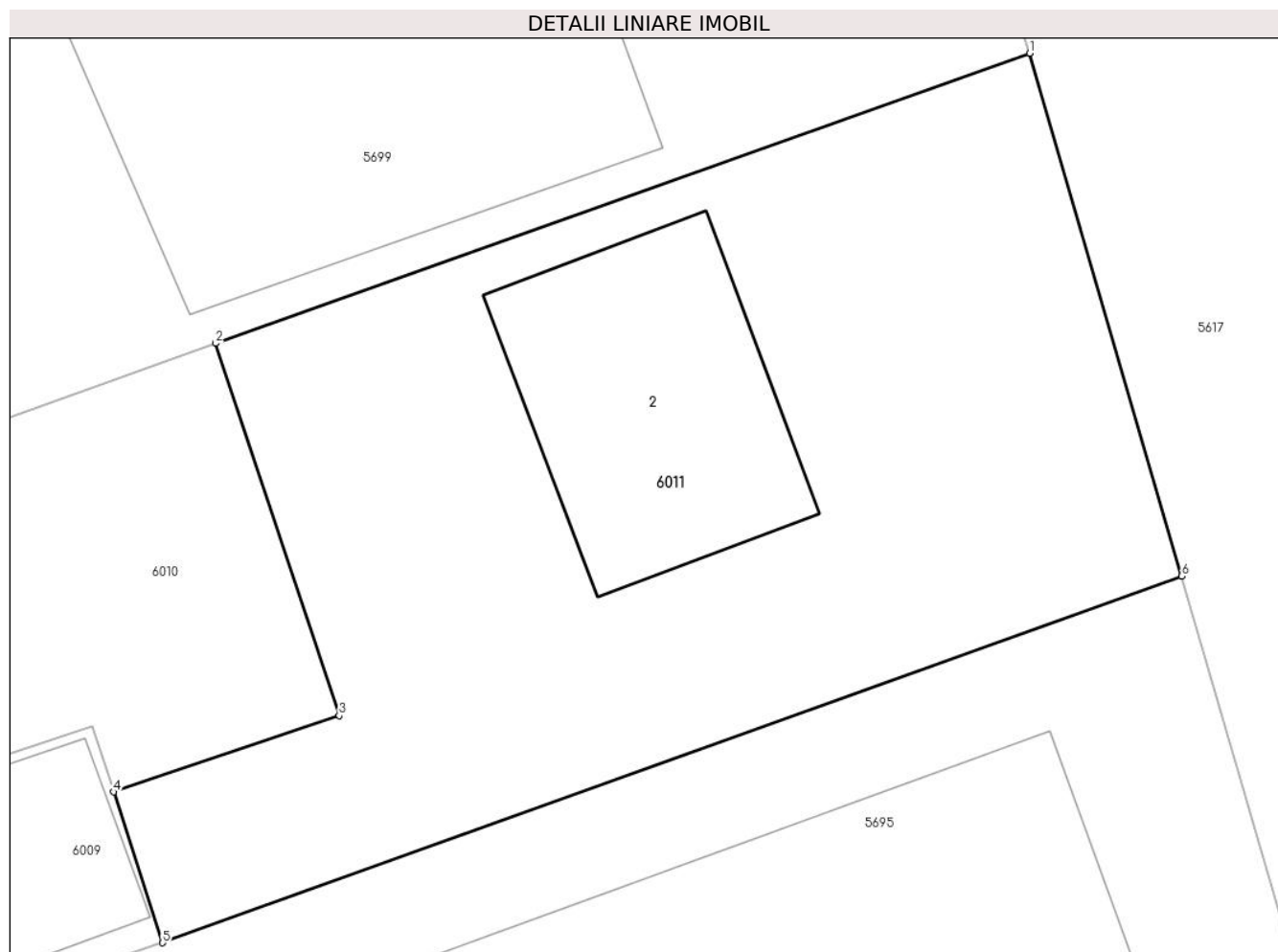
Inscrieri privind dezmembramintele dreptului de proprietate, drepturi reale de garanție și sarcini	Referințe
NU SUNT	

Anexa Nr. 1 La Partea I

Teren

Nr cadastral	Suprafața (mp)*	Observații / Referințe
21544	222	

* Suprafața este determinată în planul de proiecție Stereo 70.



Date referitoare la teren

Crt	Categorie folosință	Intravilan	Suprafața (mp)	Tarla	Parcelă	Nr. topo	Observații / Referințe
6011	curți constructii	DA	222	5	Cc 261,262,263	-	

Date referitoare la construcții

Crt	Număr	Destinație construcție	Supraf. (mp)	Situație juridică	Observații / Referințe
A1.2	21544-C2	constructii anexa	34	Cu acte	Nr. niveluri:1; S. construita la sol:34 mp; S. construita desfasurata:34 mp; ANEXA

Lungime Segmente

1) Valorile lungimilor segmentelor sunt obținute din proiecție în plan.

Punct început	X / Y	Punct sfârșit	X / Y	Lungime segment (** (m)
1	587.494,82 383.800,669	2	587.477,711 383.794,574	18.162
2	587.477,711 383.794,574	3	587.480,304 383.786,752	8.241
3	587.480,304 383.786,752	4	587.475,566 383.785,151	5.001
4	587.475,566 383.785,151	5	587.476,595 383.781,98	3.334

Punct început	X / Y	Punct sfârșit	X / Y	Lungime segment (** (m)
5	587.476,595 383.781,98	6	587.498,015 383.789,683	22.763
6	587.498,015 383.789,683	1	587.494,82 383.800,669	11.441

** Lungimile segmentelor sunt determinate în planul de proiecție Stereo 70 și sunt rotunjite la 1 milimetru.

*** Distanța dintre puncte este formată din segmente cumulate ce sunt mai mici decât valoarea 1 milimetru.

**DATE DESPRE IMOBILUL NR. 6012**

Oficiul de Cadastru și Publicitate Imobiliară PRAHOVA
Biroul de Cadastru și Publicitate Imobiliară Ploiești

A. Partea I. Descrierea imobilului

TEREN Intravilan

Nr. CF vechi:188(e:188)

Nr. cadastral vechi:341

Adresa: Loc. Corlatesti, Jud. Prahova

Nr. Crt	Nr cadastral Nr. topografic	Suprafața* (mp)	Observații / Referințe
A1	20199	900	Sector cadastral:43 Teren imprejmuit;

Construcții

Crt	Nr cadastral Nr. topografic	Adresa	Observații / Referințe
A1.1	20199-C1	Loc. Corlatesti, Jud. Prahova	Nr. niveluri:1; S. construita la sol:257 mp; LOCUINTA

B. Partea II. Proprietari și acte

Inscrieri privitoare la dreptul de proprietate și alte drepturi reale		Referințe
189 / 12/01/2004		
Act Notarial nr. 2821/2003, din 30/12/1899 emis de Np David C.E.;		
B1	Intabulare, drept de PROPRIETATEcumparare ca bun comun, dobandit prin Conventie, cota actuala 1/1 1) SCHIOPU ANISOARA 2) SCHIOPU DANIEL	A1
39400 / 26/07/2007		
Act Administrativ nr. 18, din 23/03/2004 emis de PRIMARIA BERCENI;		
B3	se noteaza autorizatia de construire nr.18/23.032004 eliberat de Primaria Berceni	A1
47586 / 03/09/2007		
Act Administrativ nr. 2280, din 31/08/2007 emis de NP Laslo Cristina Carmen;		
B4	se noteaza interdictiile de instrainare, grevare prin dezmembraminte, grevare cu sarcini sau servituti, inchiriere in favoarea BCR SA-AGENTIA CANTACUZINO PLOIESTI	A1
/		
Act Administrativ nr. 12040, din 28/09/2023 emis de PRIMARIA BERCENI;		
B5	Intabulare, drept de PROPRIETATE, dobandit prin Construire, cota actuala 1/1 1) SCHIOPU ANISOARA 2) SCHIOPU DANIEL	A1.1

C. Partea III. SARCINI

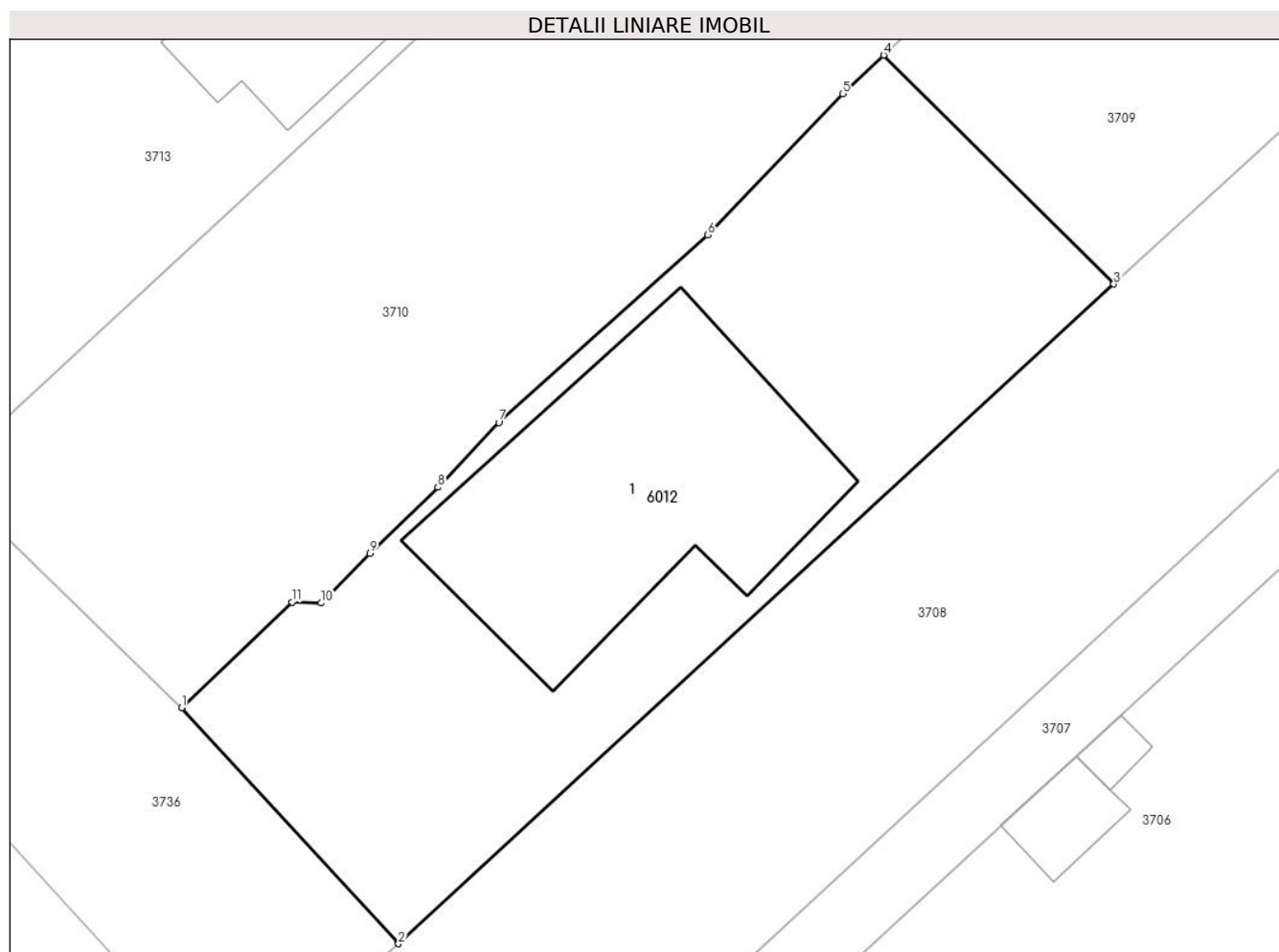
Inscrieri privind dezmembramintele dreptului de proprietate, drepturi reale de garanție și sarcini		Referințe
47586 / 03/09/2007		
Act Notarial nr. 2280, din 31/08/2007 emis de NP Laslo Cristina Carmen;		
C1	Intabulare, drept de IPOTECA, Valoare:15390 EURpentru suma de 15 390 EURO plus dobanzi aferente, alte costuri si comisioane precum si cheltuieli de orice fel 1) BCR SA-AGENTIA CANTACUZINO PLOIESTI, CIF:99999999999999	A1
101004 / 05/10/2015		
Act Notarial nr. 833, din 02/10/2015 emis de NP Calin Mirela;		
C2	se noteaza mentinerea dreptului de ipoteca si a interdictiilor aferente constituite prin contractul de ipoteca aut. 2280/31.08.2007 de notar public LASLO CRISTINA CARMEN si inscrise sub C1 si B4 prin incheierea nr. 47586/2007	A1

Anexa Nr. 1 La Partea I

Teren

Nr cadastral	Suprafața (mp)*	Observații / Referințe
20199	900	

* Suprafața este determinată în planul de proiecție Stereo 70.



Date referitoare la teren

Crt	Categorie folosință	Intravilan	Suprafața (mp)	Tarla	Parcelă	Nr. topo	Observații / Referințe
10 00 1	curți construcții	DA	605	29	289	-	
10 00 2	arabil	DA	295	29	289	-	

Date referitoare la construcții

Crt	Număr	Destinație construcție	Supraf. (mp)	Situație juridică	Observații / Referințe
A1.1	20199-C1	construcții de locuințe	257	Cu acte	Nr. niveluri:1; S. construita la sol:257 mp; LOCUINTA

Lungime Segmente

1) Valorile lungimilor segmentelor sunt obținute din proiecție în plan.

Punct început	X / Y	Punct sfârșit	X / Y	Lungime segment (** (m)
1	584.177,13 378.810,483	2	584.188,935 378.797,632	17.45
2	584.188,935 378.797,632	3	584.227,842 378.833,525	52.935
3	584.227,842 378.833,525	4	584.215,321 378.845,982	17.663
4	584.215,321 378.845,982	5	584.213,103 378.843,88	3.056
5	584.213,103 378.843,88	6	584.205,747 378.836,197	10.637
6	584.205,747 378.836,197	7	584.194,386 378.825,997	15.268
7	584.194,386 378.825,997	8	584.191,073 378.822,469	4.84
8	584.191,073 378.822,469	9	584.187,384 378.818,865	5.157
9	584.187,384 378.818,865	10	584.184,727 378.816,173	3.783
10	584.184,727 378.816,173	11	584.183,145 378.816,223	1.583
11	584.183,145 378.816,223	1	584.177,13 378.810,483	8.313

** Lungimile segmentelor sunt determinate în planul de proiecție Stereo 70 și sunt rotunjite la 1 milimetru.

*** Distanța dintre puncte este formată din segmente cumulate ce sunt mai mici decât valoarea 1 milimetru.

**DATE DESPRE IMOBILUL NR. 6014**

Oficiul de Cadastru și Publicitate Imobiliară PRAHOVA
Biroul de Cadastru și Publicitate Imobiliară Ploiești

A. Partea I. Descrierea imobilului

TEREN Extravilan

Nr. CF vechi:1214

Nr. cadastral vechi:10142

Adresa: Jud. Prahova

Nr. Crt	Nr cadastral Nr. topografic	Suprafața* (mp)	Observații / Referințe
A1	20226	Din acte: 4.450 Masurata: 4.431	Sector cadastral:32 Teren neimprejmit;

B. Partea II. Proprietari și acte

Inscrieri privitoare la dreptul de proprietate și alte drepturi reale	Referințe
11422 / 21/02/2008	
Act Notarial nr. 755, din 20/02/2008 emis de BNP NECULAE AURELIAN;	
B2	A1
Intabulare, drept de PROPRIETATE, dobandit prin Conventie, cota actuala 1/1 1) SC AMBIENT GENERAL CONSTRUCT SRL, CIF:9999999999999	
36548 / 04/05/2020	
Act Normativ nr. 17, din 07/03/2014 emis de PARLAMENTUL ROMANIEI;	
B3	A1
se noteaza faptul ca imobilul se afla sub incidenta art. 3 (alin. 1) din Legea 17/2014	

C. Partea III. SARCINI .

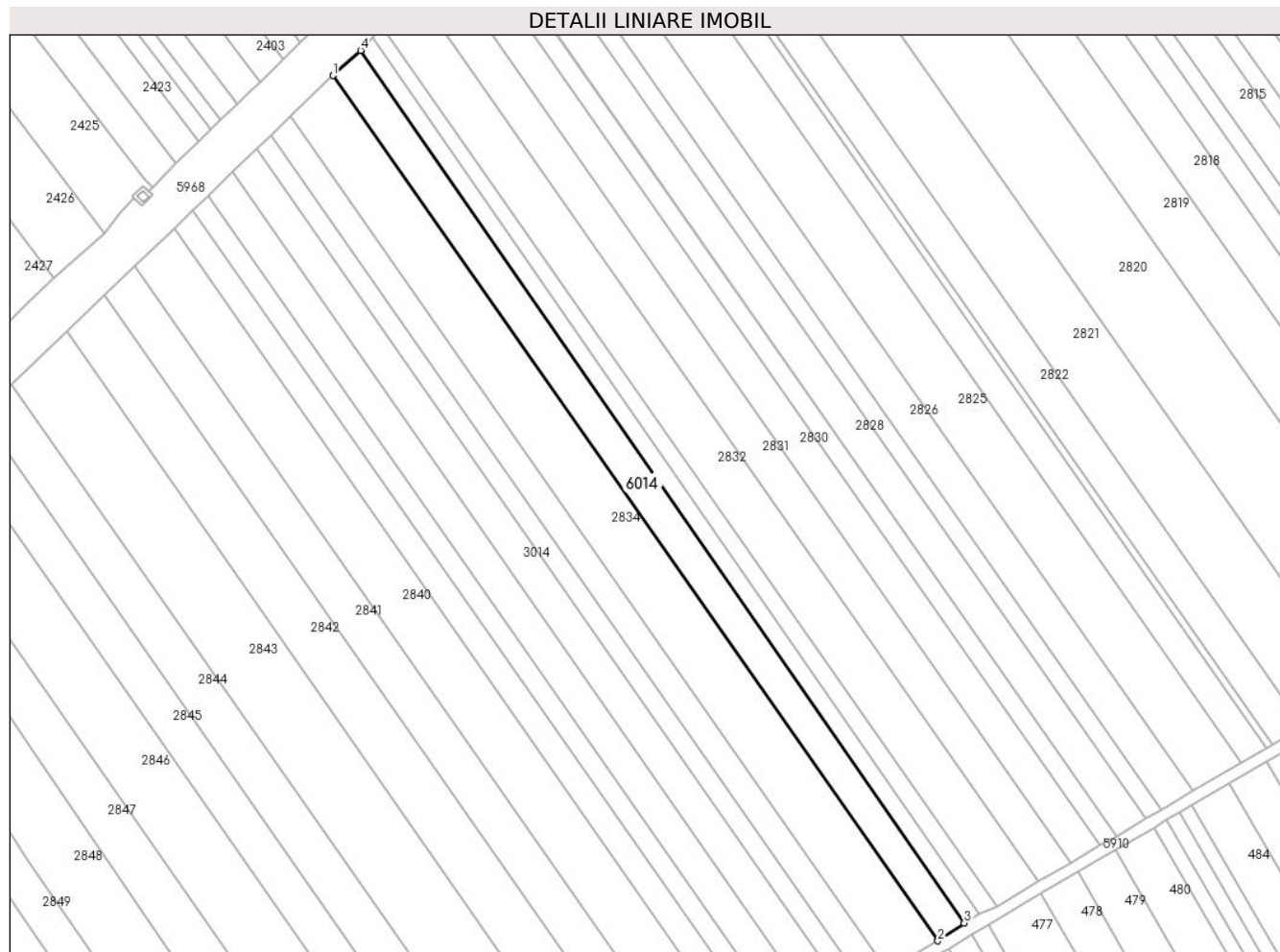
Inscrieri privind dezmembramintele dreptului de proprietate, drepturi reale de garanție și sarcini	Referințe
NU SUNT	

Anexa Nr. 1 La Partea I

Teren

Nr cadastral	Suprafața (mp)*	Observații / Referințe
20226	Din acte: 4.450 Masurata: 4.431	

* Suprafața este determinată în planul de proiecție Stereo 70.



Date referitoare la teren

Crt	Categorie folosință	Intra vilan	Suprafața (mp)	Tarla	Parcelă	Nr. topo	Observații / Referințe
60 14	arabil	NU	4.431	-	-	-	

Lungime Segmente

1) Valorile lungimilor segmentelor sunt obținute din proiecție în plan.

Punct început	X / Y	Punct sfârșit	X / Y	Lungime segment (** (m)
1	586.970,236 380.366,537	2	587.181,337 380.064,473	368.519
2	587.181,337 380.064,473	3	587.190,557 380.070,656	11.101
3	587.190,557 380.070,656	4	586.979,85 380.375,288	370.403
4	586.979,85 380.375,288	1	586.970,236 380.366,537	13.0

**** Lungimile segmentelor sunt determinate în planul de proiecție Stereo 70 și sunt rotunjite la 1 milimetru.**

***** Distanța dintre puncte este formată din segmente cumulate ce sunt mai mici decât valoarea 1 milimetru.**

**DATE DESPRE IMOBILUL NR. 6015**

Oficiul de Cadastru și Publicitate Imobiliară PRAHOVA
Biroul de Cadastru și Publicitate Imobiliară Ploiești

A. Partea I. Descrierea imobilului

TEREN Extravilan

Adresa: Jud. Prahova

Nr. Crt	Nr cadastral Nr. topografic	Suprafața* (mp)	Observații / Referințe
A1		2.225	Sector cadastral:32 Teren neimprejmit;

B. Partea II. Proprietari și acte

Inscrieri privitoare la dreptul de proprietate și alte drepturi reale		Referințe
/		
Act Notarial nr. 30, din 27/09/2023 emis de NP MIHAILESCU ANA- MARIA- LARISA;		
B1	Intabulare, drept de PROPRIETATE, dobandit prin Succesiune, cota actuala 1/2 1) ION CLAUDIA-GABRIELA	A1
B2	Intabulare, drept de PROPRIETATE, dobandit prin Succesiune, cota actuala 1/2 1) CIOBANU CORINA-MARIA	A1

C. Partea III. SARCINI .

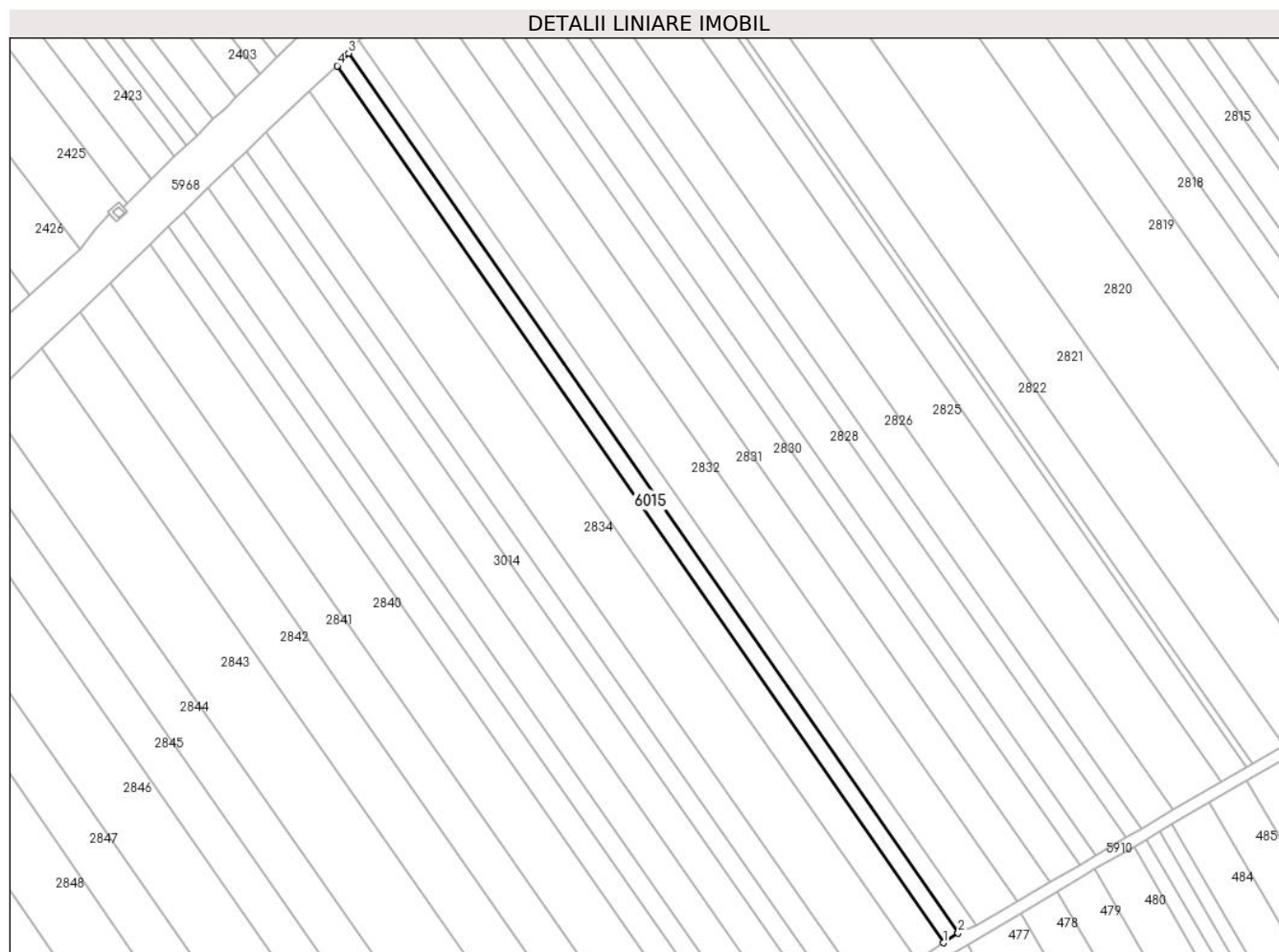
Inscrieri privind dezmembramintele dreptului de proprietate, drepturi reale de garanție și sarcini	Referințe
NU SUNT	

Anexa Nr. 1 La Partea I

Teren

Nr cadastral	Suprafața (mp)*	Observații / Referințe
	2.225	

* Suprafața este determinată în planul de proiecție Stereo 70.



Date referitoare la teren

Crt	Categorie folosință	Intra vilan	Suprafața (mp)	Tarla	Parcelă	Nr. topo	Observații / Referințe
60 15	arabil	NU	2.225	32	102/23	-	

Lungime Segmente

1) Valorile lungimilor segmentelor sunt obținute din proiecție în plan.

Punct început	X / Y	Punct sfârșit	X / Y	Lungime segment (** (m)
1	587.190,557 380.070,656	2	587.195,742 380.074,023	6.183
2	587.195,742 380.074,023	3	586.983,914 380.379,63	371.843
3	586.983,914 380.379,63	4	586.979,85 380.375,288	5.947
4	586.979,85 380.375,288	1	587.190,557 380.070,656	370.403

**** Lungimile segmentelor sunt determinate în planul de proiecție Stereo 70 și sunt rotunjite la 1 milimetru.**

***** Distanța dintre puncte este formată din segmente cumulate ce sunt mai mici decât valoarea 1 milimetru.**

**DATE DESPRE IMOBILUL NR. 6016**

Oficiul de Cadastru și Publicitate Imobiliară PRAHOVA
Biroul de Cadastru și Publicitate Imobiliară Ploiești

A. Partea I. Descrierea imobilului

TEREN Extravilan

Adresa: Jud. Prahova

Nr. Crt	Nr cadastral Nr. topografic	Suprafața* (mp)	Observații / Referințe
A1	22223	Din acte: 125.698 Masurata: 125.653	Sector cadastral:0 Teren neimprejmuit;

B. Partea II. Proprietari și acte

Inscrieri privitoare la dreptul de proprietate și alte drepturi reale		Referințe
55516 / 22/06/2018		
Act Normativ nr. 953, din 27/09/2011 emis de GUVERNUL ROMANIEI (act normativ nr 7 din 15.03.2016, emis de GUVERNUL ROMANIEI; act administrativ nr 1652 din 27.11.2011, emis de C.N.A.D.N.R. S.A.);		
B1	Intabulare, drept de PROPRIETATE, dobandit prin Lege, cota actuala 1/1 1) STATUL ROMAN, CIF:9999999999999	A1
B2	Intabulare, drept de ADMINISTRARE 1) COMPANIA NATIONALA DE ADMINISTRARE A INFRASTRUCTURII RUTIERE SA, CIF:16054368	A1
124573 / 27/11/2020		
Act Normativ nr. 489, din 25/06/2020 emis de GUVERNUL ROMANIEI (act administrativ nr 2019 din 23.11.2020, emis de CNAIR -SA);		
B3	se respinge cererea de inscriere intrucat documentatia nu a fost avizata din punct de vedrere tehnic	A1
134235 / 14/12/2020		
Act Administrativ nr. 2019, din 23/11/2020 emis de C.N.A.I.R. - S.A. (act normativ nr 489 din 25.06.2020, emis de GUVERNUL ROMANIEI);		
B4	se noteaza faptul ca, prin Hotararea nr. 489 / 25.06.2020 emisa de GUVERNUL ROMANIEI precum si prin Decizia nr. 2019/ 23.11.2020 emisa de C.N.A.I.R. - S.A, se completeaza lista imobilelor (proprietate privata) supuse expropriarii	A1

C. Partea III. SARCINI .

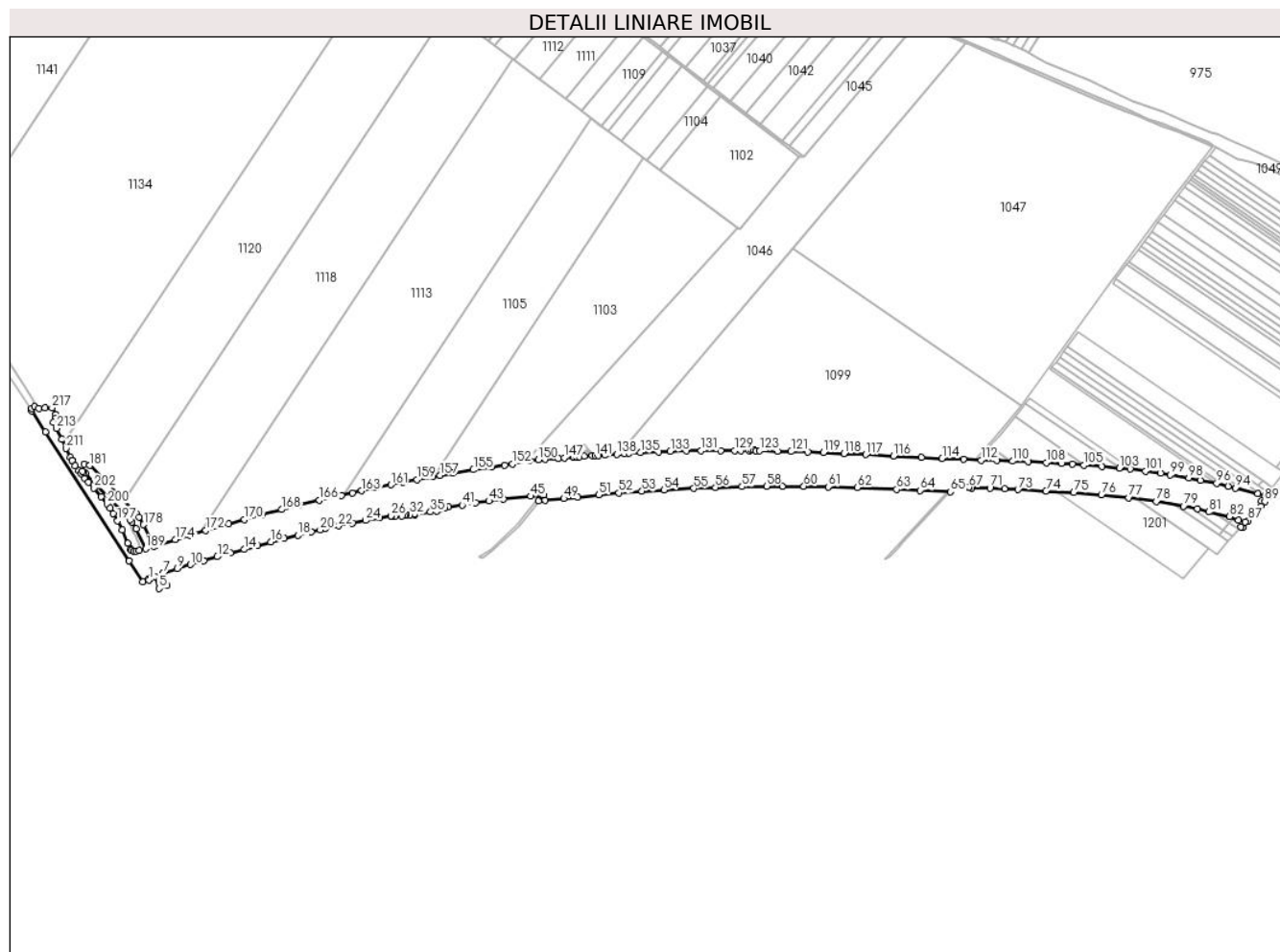
Inscrieri privind dezmembramintele dreptului de proprietate, drepturi reale de garanție și sarcini	Referințe
NU SUNT	

Anexa Nr. 1 La Partea I

Teren

Nr cadastral	Suprafața (mp)*	Observații / Referințe
22223	Din acte: 125.698 Masurata: 125.653	

* Suprafața este determinată în planul de proiecție Stereo 70.



Date referitoare la teren

Crt	Categorie folosință	Intra vilan	Suprafața (mp)	Tarla	Parcelă	Nr. topo	Observații / Referințe
60 16	drum	NU	125.653	-	-	-	Coridor de expropriere, Autostrada Bucuresti-Brasov, tronson Bucuresti-Ploiesti

Lungime Segmente

1) Valorile lungimilor segmentelor sunt obținute din proiecție în plan.

Punct început	X / Y	Punct sfârșit	X / Y	Lungime segment	Punct început	X / Y	Punct sfârșit	X / Y	Lungime segment	Punct început	X / Y	Punct sfârșit	X / Y	Lungime segment
1	586.863,485 376.982,677	2	586.862,793 376.983,746	1.273	2	586.862,793 376.983,746	3	586.866,471 376.985,306	3.995	3	586.866,471 376.985,306	4	586.874,653 376.988,777	8.887
4	586.874,653 376.988,777	5	586.881,871 376.967,496	22.47 2	5	586.881,871 376.967,496	6	586.896,011 376.972,494	14.99 8	6	586.896,011 376.972,494	7	586.888,498 376.994,65	23.39 5
7	586.888,498 376.994,65	8	586.890,212 376.995,377	1.862	8	586.890,212 376.995,377	9	586.914,082 377.002,808	25.0	9	586.914,082 377.002,808	10	586.937,767 377.010,1	24.78 2
10	586.937,767 377.010,1	11	586.961,584 377.017,248	24.86 6	11	586.961,584 377.017,248	12	586.985,358 377.023,991	24.71 2	12	586.985,358 377.023,991	13	587.009,319 377.030,602	24.85 6

Punct început	X / Y	Punct sfârșit	X / Y	Lungime segment	Punct început	X / Y	Punct sfârșit	X / Y	Lungime segment	Punct început	X / Y	Punct sfârșit	X / Y	Lungime segment
13	587.009,319 377.030,602	14	587.033,438 377.037,176	25.0	14	587.033,438 377.037,176	15	587.057,525 377.043,66	24.94 4	15	587.057,525 377.043,66	16	587.081,575 377.050,26	24.93 9
16	587.081,575 377.050,26	17	587.105,403 377.056,618	24.66 2	17	587.105,403 377.056,618	18	587.129,374 377.062,525	24.68 8	18	587.129,374 377.062,525	19	587.153,723 377.068,236	25.01
19	587.153,723 377.068,236	20	587.169,615 377.071,911	16.31 1	20	587.169,615 377.071,911	21	587.177,966 377.073,821	8.566	21	587.177,966 377.073,821	22	587.202,266 377.079,012	24.84 9
22	587.202,266 377.079,012	23	587.226,603 377.084,018	24.84 6	23	587.226,603 377.084,018	24	587.250,962 377.088,92	24.84 8	24	587.250,962 377.088,92	25	587.275,357 377.093,505	24.82 1
25	587.275,357 377.093,505	26	587.296,378 377.097,279	21.35 7	26	587.296,378 377.097,279	27	587.297,274 377.097,323	0.898	27	587.297,274 377.097,323	28	587.302,882 377.095,85	5.798
28	587.302,882 377.095,85	29	587.315,729 377.096,603	12.86 9	29	587.315,729 377.096,603	30	587.319,951 377.097,702	4.363	30	587.319,951 377.097,702	31	587.322,871 377.098,901	3.157
31	587.322,871 377.098,901	32	587.329,901 377.099,1	7.033	32	587.329,901 377.099,1	33	587.337,895 377.100,357	8.093	33	587.337,895 377.100,357	34	587.338,121 377.099,13	1.248
34	587.338,121 377.099,13	35	587.366,593 377.103,91	28.87	35	587.366,593 377.103,91	36	587.377,723 377.105,778	11.28 6	36	587.377,723 377.105,778	37	587.377,363 377.107,924	2.176
37	587.377,363 377.107,924	38	587.384,402 377.109,951	7.325	38	587.384,402 377.109,951	39	587.392,395 377.111,262	8.1	39	587.392,395 377.111,262	40	587.398,5 377.112,724	6.277
40	587.398,5 377.112,724	41	587.422,713 377.116,522	24.50 9	41	587.422,713 377.116,522	42	587.447,121 377.120,38	24.71 1	42	587.447,121 377.120,38	43	587.470,904 377.123,483	23.98 4
43	587.470,904 377.123,483	44	587.497,076 377.126,696	26.36 8	44	587.497,076 377.126,696	45	587.545,459 377.132,112	48.68 5	45	587.545,459 377.132,112	46	587.568,358 377.134,484	23.02 1
46	587.568,358 377.134,484	47	587.559,541 377.123,578	14.02 3	47	587.559,541 377.123,578	48	587.571,411 377.124,787	11.93 1	48	587.571,411 377.124,787	49	587.604,422 377.128,103	33.17 8
49	587.604,422 377.128,103	50	587.629,615 377.130,359	25.29 4	50	587.629,615 377.130,359	51	587.666,978 377.134,45	37.58 6	51	587.666,978 377.134,45	52	587.702,808 377.137,975	36.00 3
52	587.702,808 377.137,975	53	587.744,046 377.140,912	41.34 2	53	587.744,046 377.140,912	54	587.783,345 377.143,359	39.37 5	54	587.783,345 377.143,359	55	587.836,517 377.146,107	53.24 3
55	587.836,517 377.146,107	56	587.875,111 377.147,756	38.63	56	587.875,111 377.147,756	57	587.922,657 377.149,207	47.56 8	57	587.922,657 377.149,207	58	587.966,428 377.149,984	43.77 8
58	587.966,428 377.149,984	59	587.994,814 377.150,095	28.38 6	59	587.994,814 377.150,095	60	588.032,934 377.149,844	38.12 1	60	588.032,934 377.149,844	61	588.076,519 377.149,045	43.59 2
61	588.076,519 377.149,045	62	588.128,126 377.147,338	51.63 5	62	588.128,126 377.147,338	63	588.198,713 377.144,346	70.65	63	588.198,713 377.144,346	64	588.240,224 377.142,407	41.55 7
64	588.240,224 377.142,407	65	588.294,882 377.139,878	54.71 6	65	588.294,882 377.139,878	66	588.303,098 377.149,489	12.64 5	66	588.303,098 377.149,489	67	588.328,285 377.148,314	25.21 5
67	588.328,285 377.148,314	68	588.328,225 377.147,016	1.3	68	588.328,225 377.147,016	69	588.332,82 377.146,801	4.6	69	588.332,82 377.146,801	70	588.332,88 377.148,1	1.3
70	588.332,88 377.148,1	71	588.365,475 377.146,579	32.63	71	588.365,475 377.146,579	72	588.391,147 377.145,18	25.71	72	588.391,147 377.145,18	73	588.415,399 377.144,048	24.27 9
73	588.415,399 377.144,048	74	588.465,343 377.141,503	50.00 9	74	588.465,343 377.141,503	75	588.515,002 377.138,482	49.75	75	588.515,002 377.138,482	76	588.564,216 377.134,592	49.36 8
76	588.564,216 377.134,592	77	588.613,263 377.129,407	49.32	77	588.613,263 377.129,407	78	588.662,429 377.122,581	49.63 8	78	588.662,429 377.122,581	79	588.710,809 377.114,413	49.06 4
79	588.710,809 377.114,413	80	588.735,19 377.109,514	24.86 8	80	588.735,19 377.109,514	81	588.756,172 377.104,146	21.65 8	81	588.756,172 377.104,146	82	588.793,357 377.095,958	38.07 5
82	588.793,357 377.095,958	83	588.808,581 377.089,539	16.52 2	83	588.808,581 377.089,539	84	588.820,92 377.086,179	12.78 9	84	588.820,92 377.086,179	85	588.813,427 377.077,228	11.67 4
85	588.813,427 377.077,228	86	588.816,164 377.076,782	2.774	86	588.816,164 377.076,782	87	588.826,714 377.088,554	15.80 8	87	588.826,714 377.088,554	88	588.848,882 377.114,045	33.78 1
88	588.848,882 377.114,045	89	588.855,923 377.122,626	11.1	89	588.855,923 377.122,626	90	588.850,382 377.124,203	5.761	90	588.850,382 377.124,203	91	588.857,545 377.132,547	10.99 7
91	588.857,545 377.132,547	92	588.856,166 377.132,95	1.436	92	588.856,166 377.132,95	93	588.843,405 377.136,561	13.26 2	93	588.843,405 377.136,561	94	588.803,917 377.146,844	40.80 5
94	588.803,917 377.146,844	95	588.790,875 377.150,148	13.45 4	95	588.790,875 377.150,148	96	588.770,423 377.154,966	21.01 1	96	588.770,423 377.154,966	97	588.741,559 377.160,501	29.39
97	588.741,559 377.160,501	98	588.720,368 377.164,63	21.59	98	588.720,368 377.164,63	99	588.687,52 377.170,222	33.32 1	99	588.687,52 377.170,222	100	588.670,004 377.172,932	17.72 4
100	588.670,004 377.172,932	101	588.642,475 377.176,882	27.81 1	101	588.642,475 377.176,882	102	588.615,727 377.180,42	26.98 1	102	588.615,727 377.180,42	103	588.596,396 377.182,538	19.44 6
103	588.596,396 377.182,538	104	588.565,447 377.185,475	31.08 8	104	588.565,447 377.185,475	105	588.533,332 377.187,929	32.20 9	105	588.533,332 377.187,929	106	588.512,24 377.189,322	21.13 7
106	588.512,24 377.189,322	107	588.493,074 377.190,45	19.19 9	107	588.493,074 377.190,45	108	588.465,89 377.191,941	27.22 5	108	588.465,89 377.191,941	109	588.434,004 377.193,427	31.92 1
109	588.434,004 377.193,427	110	588.405,971 377.194,645	28.05 9	110	588.405,971 377.194,645	111	588.377,816 377.195,582	28.17 1	111	588.377,816 377.195,582	112	588.349,632 377.196,487	28.19 8

Punct început	X / Y	Punct sfârșit	X / Y	Lungime segment	Punct început	X / Y	Punct sfârșit	X / Y	Lungime segment	Punct început	X / Y	Punct sfârșit	X / Y	Lungime segment
112	588.349,632 377.196,487	113	588.317,887 377.197,904	31.776	113	588.317,887 377.197,904	114	588.279,945 377.199,676	37.984	114	588.279,945 377.199,676	115	588.242,977 377.201,371	37.007
115	588.242,977 377.201,371	116	588.193,046 377.203,824	49.992	116	588.193,046 377.203,824	117	588.143,154 377.206,336	49.955	117	588.143,154 377.206,336	118	588.104,425 377.208,365	38.782
118	588.104,425 377.208,365	119	588.067,878 377.210,102	36.589	119	588.067,878 377.210,102	120	588.040,546 377.211,112	27.35	120	588.040,546 377.211,112	121	588.010,37 377.212,025	30.19
121	588.010,37 377.212,025	122	587.985,903 377.212,642	24.475	122	587.985,903 377.212,642	123	587.954,115 377.213,224	31.793	123	587.954,115 377.213,224	124	587.947,193 377.213,329	6.923
124	587.947,193 377.213,329	125	587.944,526 377.214,663	2.981	125	587.944,526 377.214,663	126	587.940,254 377.214,809	4.275	126	587.940,254 377.214,809	127	587.935,442 377.213,461	4.997
127	587.935,442 377.213,461	128	587.920,83 377.213,599	14.613	128	587.920,83 377.213,599	129	587.909,412 377.213,662	11.418	129	587.909,412 377.213,662	130	587.884,597 377.213,692	24.816
130	587.884,597 377.213,692	131	587.849,722 377.213,449	34.876	131	587.849,722 377.213,449	132	587.823,195 377.212,956	26.531	132	587.823,195 377.212,956	133	587.794,689 377.212,062	28.52
133	587.794,689 377.212,062	134	587.773,639 377.211,28	21.064	134	587.773,639 377.211,28	135	587.741,503 377.209,876	32.167	135	587.741,503 377.209,876	136	587.721,131 377.208,745	20.403
136	587.721,131 377.208,745	137	587.712,6 377.208,239	8.545	137	587.712,6 377.208,239	138	587.698,95 377.207,296	13.683	138	587.698,95 377.207,296	139	587.677,935 377.205,753	21.072
139	587.677,935 377.205,753	140	587.665,901 377.204,825	12.07	140	587.665,901 377.204,825	141	587.660,11 377.204,466	5.802	141	587.660,11 377.204,466	142	587.655,103 377.204,155	5.017
142	587.655,103 377.204,155	143	587.640,539 377.203,236	14.593	143	587.640,539 377.203,236	144	587.632,256 377.202,648	8.304	144	587.632,256 377.202,648	145	587.627,218 377.202,288	5.05
145	587.627,218 377.202,288	146	587.622,163 377.201,927	5.068	146	587.622,163 377.201,927	147	587.605,013 377.200,405	17.217	147	587.605,013 377.200,405	148	587.595,1 377.199,369	9.966
148	587.595,1 377.199,369	149	587.570,649 377.198,713	24.461	149	587.570,649 377.198,713	150	587.559,036 377.197,631	11.663	150	587.559,036 377.197,631	151	587.543,012 377.196,254	16.083
151	587.543,012 377.196,254	152	587.513,114 377.189,899	30.566	152	587.513,114 377.189,899	153	587.499,03 377.187,476	14.291	153	587.499,03 377.187,476	154	587.475,339 377.184,101	23.93
154	587.475,339 377.184,101	155	587.443,108 377.179,408	32.572	155	587.443,108 377.179,408	156	587.406,47 377.173,434	37.121	156	587.406,47 377.173,434	157	587.383,47 377.169,561	23.325
157	587.383,47 377.169,561	158	587.370,153 377.167,077	13.546	158	587.370,153 377.167,077	159	587.342,011 377.161,882	28.617	159	587.342,011 377.161,882	160	587.317,208 377.156,937	25.291
160	587.317,208 377.156,937	161	587.295,706 377.152,621	21.931	161	587.295,706 377.152,621	162	587.269,115 377.147,21	27.135	162	587.269,115 377.147,21	163	587.243,333 377.141,768	26.351
163	587.243,333 377.141,768	164	587.227,345 377.138,307	16.358	164	587.227,345 377.138,307	165	587.207,041 377.133,842	20.789	165	587.207,041 377.133,842	166	587.168,14 377.124,95	39.904
166	587.168,14 377.124,95	167	587.130,897 377.115,939	38.318	167	587.130,897 377.115,939	168	587.100,912 377.108,364	30.927	168	587.100,912 377.108,364	169	587.065,245 377.099,218	36.821
169	587.065,245 377.099,218	170	587.034,222 377.090,83	32.137	170	587.034,222 377.090,83	171	587.005,566 377.082,912	29.73	171	587.005,566 377.082,912	172	586.965,279 377.071,309	41.924
172	586.965,279 377.071,309	173	586.936,551 377.062,787	29.965	173	586.936,551 377.062,787	174	586.910,54 377.054,796	27.211	174	586.910,54 377.054,796	175	586.875,0 377.043,541	37.28
175	586.875,0 377.043,541	176	586.872,187 377.042,748	2.922	176	586.872,187 377.042,748	177	586.871,901 377.043,591	0.89	177	586.871,901 377.043,591	178	586.854,247 377.081,389	41.717
178	586.854,247 377.081,389	179	586.845,746 377.094,999	16.047	179	586.845,746 377.094,999	180	586.841,656 377.100,195	6.613	180	586.841,656 377.100,195	181	586.757,99 377.187,12	120.648
181	586.757,99 377.187,12	182	586.748,049 377.189,388	10.197	182	586.748,049 377.189,388	183	586.744,81 377.176,761	13.036	183	586.744,81 377.176,761	184	586.747,238 377.174,188	3.537
184	586.747,238 377.174,188	185	586.750,289 377.173,492	3.129	185	586.750,289 377.173,492	186	586.830,363 377.090,298	115.469	186	586.830,363 377.090,298	187	586.833,454 377.086,364	5.003
187	586.833,454 377.086,364	188	586.841,074 377.074,164	14.384	188	586.841,074 377.074,164	189	586.857,653 377.038,652	39.191	189	586.857,653 377.038,652	190	586.846,37 377.035,55	11.702
190	586.846,37 377.035,55	191	586.840,69 377.034,01	5.885	191	586.840,69 377.034,01	192	586.837,0 377.033,73	3.701	192	586.837,0 377.033,73	193	586.832,67 377.035,69	4.753
193	586.832,67 377.035,69	194	586.831,05 377.037,55	2.467	194	586.831,05 377.037,55	195	586.826,17 377.048,17	11.688	195	586.826,17 377.048,17	196	586.815,63 377.071,7	25.783
196	586.815,63 377.071,7	197	586.807,42 377.088,35	18.564	197	586.807,42 377.088,35	198	586.800,07 377.101,49	15.056	198	586.800,07 377.101,49	199	586.794,08 377.110,88	11.138
199	586.794,08 377.110,88	200	586.789,31 377.118,35	8.863	200	586.789,31 377.118,35	201	586.778,79 377.131,84	17.107	201	586.778,79 377.131,84	202	586.765,65 377.146,91	19.994
202	586.765,65 377.146,91	203	586.755,93 377.156,89	13.931	203	586.755,93 377.156,89	204	586.748,87 377.164,2	10.163	204	586.748,87 377.164,2	205	586.742,22 377.172,22	10.418
205	586.742,22 377.172,22	206	586.738,31 377.177,47	6.546	206	586.738,31 377.177,47	207	586.732,09 377.186,58	11.031	207	586.732,09 377.186,58	208	586.726,67 377.195,65	10.566
208	586.726,67 377.195,65	209	586.726,25 377.196,43	0.886	209	586.726,25 377.196,43	210	586.723,411 377.201,832	6.103	210	586.723,411 377.201,832	211	586.715,841 377.217,652	17.538

Punct început	X / Y	Punct sfârșit	X / Y	Lungime segment	Punct început	X / Y	Punct sfârșit	X / Y	Lungime segment	Punct început	X / Y	Punct sfârșit	X / Y	Lungime segment
211	586.715,841 377.217,652	212	586.708,412 377.233,509	17.511	212	586.708,412 377.233,509	213	586.698,782 377.253,099	21.829	213	586.698,782 377.253,099	214	586.692,688 377.264,348	12.794
214	586.692,688 377.264,348	215	586.697,83 377.271,667	8.944	215	586.697,83 377.271,667	216	586.697,658 377.278,309	6.644	216	586.697,658 377.278,309	217	586.690,581 377.289,78	13.479
217	586.690,581 377.289,78	218	586.678,525 377.289,498	12.06	218	586.678,525 377.289,498	219	586.667,495 377.288,356	11.089	219	586.667,495 377.288,356	220	586.659,903 377.291,886	8.372
220	586.659,903 377.291,886	221	586.654,295 377.288,94	6.335	221	586.654,295 377.288,94	222	586.654,36 377.284,889	4.052	222	586.654,36 377.284,889	223	586.678,892 377.247,164	45.0
223	586.678,892 377.247,164	224	586.827,912 377.016,442	274.663	224	586.827,912 377.016,442	225	586.852,259 376.979,07	44.603	225	586.852,259 376.979,07	1	586.863,485 376.982,677	11.791

** Lungimile segmentelor sunt determinate în planul de proiecție Stereo 70 și sunt rotunjite la 1 milimetru.

*** Distanța dintre puncte este formată din segmente cumulate ce sunt mai mici decât valoarea 1 milimetru.

**DATE DESPRE IMOBILUL NR. 6017**

Oficiul de Cadastru și Publicitate Imobiliară PRAHOVA
Biroul de Cadastru și Publicitate Imobiliară Ploiești

A. Partea I. Descrierea imobilului

TEREN Intravilan

Adresa: Loc. Berceni, Str Elena Cretulescu, Nr. 9, Jud. Prahova, T 14 ; CC 852 ; A 853

Nr. Crt	Nr cadastral Nr. topografic	Suprafața* (mp)	Observații / Referințe
A1	24268	910	Sector cadastral:17 Teren imprejmuit; LOTUL 1

Construcții

Crt	Nr cadastral Nr. topografic	Adresa	Observații / Referințe
A1.1	24268-C1	Loc. Berceni, Jud. Prahova	Nr. niveluri:1; S. construita la sol:118 mp; S. construita desfasurata:118 mp; LOCUINTA (P) ; Sc desf. = 118 mp ; Su = 78.40 mp ; Anul edificarii - 1956 .

B. Partea II. Proprietari și acte

Inscrieri privitoare la dreptul de proprietate și alte drepturi reale		Referințe
91584 / 18/06/2024		
Act Notarial nr. 870, din 17/06/2024 emis de NP MIHAILESCU ANA-MARIA-LARISA;		
B1	Se infiinteaza cartea funciara 24268 a imobilului cu numarul cadastral 24268 / UAT Berceni, rezultat din dezmembrarea imobilului cu numarul cadastral 23874 inscris in cartea funciara 23874;	A1
Act Notarial nr. 429, din 25/02/2022 emis de Preda Popescu Razvan;		
B2	Intabulare, drept de PROPRIETATEcumparare ca bun propriu, dobandit prin Conventie, cota actuala 1/1 1) TOMA MARIANA <i>OBSERVATII: pozitie transcrisa din CF 23874/Berceni, inscrisa prin incheierea nr. 28136 din 02/03/2022;</i>	A1
B3	Intabulare, drept de PROPRIETATEcumparare ca bun propriu, dobandit prin Conventie, cota actuala 1/1 1) TOMA MARIANA <i>OBSERVATII: pozitie transcrisa din CF 23874/Berceni, inscrisa prin incheierea nr. 28136 din 02/03/2022;</i>	A1.1

C. Partea III. SARCINI .

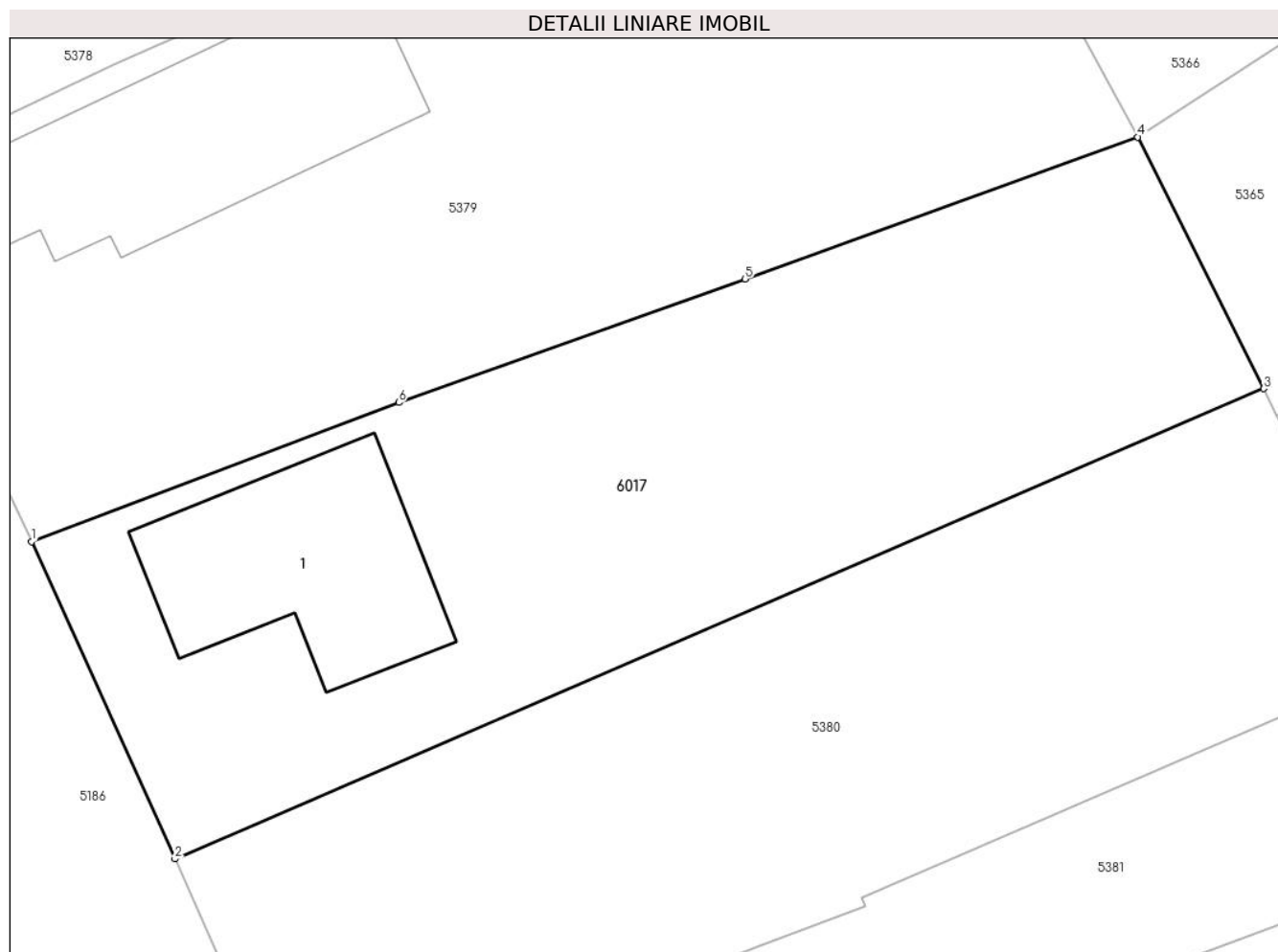
Inscrieri privind dezmembramintele dreptului de proprietate, drepturi reale de garanție și sarcini	Referințe
NU SUNT	

Anexa Nr. 1 La Partea I

Teren

Nr cadastral	Suprafața (mp)*	Observații / Referințe
24268	910	LOTUL 1

* Suprafața este determinată în planul de proiecție Stereo 70.



Date referitoare la teren

Crt	Categorie folosință	Intra vilan	Suprafața (mp)	Tarla	Parcelă	Nr. topo	Observații / Referințe
10 00 1	curți construcții	DA	696	14	852	-	
10 00 2	arabil	DA	214	14	853	-	

Date referitoare la construcții

Crt	Număr	Destinație construcție	Supraf. (mp)	Situație juridică	Observații / Referințe
A1.1	24268-C1	construcții de locuințe	118	Cu acte	Nr. niveluri:1; S. construita la sol:118 mp; S. construita desfasurata:118 mp; LOCUINTA (P) ; Sc desf. = 118 mp ; Su = 78.40 mp ; Anul edificării - 1956 .

Lungime Segmente

1) Valorile lungimilor segmentelor sunt obținute din proiecție în plan.

Punct început	X / Y	Punct sfârșit	X / Y	Lungime segment (** (m))
1	588.586,69 381.736,78	2	588.593,77 381.721,113	17.192

Punct început	X / Y	Punct sfârșit	X / Y	Lungime segment (** (m)
2	588.593,77 381.721,113	3	588.647,537 381.744,33	58.566
3	588.647,537 381.744,33	4	588.641,323 381.756,744	13.882
4	588.641,323 381.756,744	5	588.621,92 381.749,743	20.627
5	588.621,92 381.749,743	6	588.604,822 381.743,639	18.155
6	588.604,822 381.743,639	1	588.586,69 381.736,78	19.386

** Lungimile segmentelor sunt determinate în planul de proiecție Stereo 70 și sunt rotunjite la 1 milimetru.

*** Distanța dintre puncte este formată din segmente cumulate ce sunt mai mici decât valoarea 1 milimetru.

**DATE DESPRE IMOBILUL NR. 6018**

Oficiul de Cadastru și Publicitate Imobiliară PRAHOVA
Biroul de Cadastru și Publicitate Imobiliară Ploiești

A. Partea I. Descrierea imobilului

TEREN Intravilan

Adresa: Loc. Berceni, Jud. Prahova

Nr. Crt	Nr cadastral Nr. topografic	Suprafața* (mp)	Observații / Referințe
A1	24271	16.781	Sector cadastral:9 Teren neimprejmuit;

B. Partea II. Proprietari și acte

Inscrieri privitoare la dreptul de proprietate și alte drepturi reale		Referințe
102394 / 09/07/2024		
Act Notarial nr. 1605, din 08/07/2024 emis de NP Lupu Maria Luiza;		
B1	Se infiinteaza cartea funciara 24271 a imobilului cu numarul cadastral 24271 / UAT Berceni, rezultat din dezmembrarea imobilului cu numarul cadastral 23789 inscris in cartea funciara 23789;	A1
Act Administrativ nr. 54, din 10/06/2021 emis de PRIMARIA COMUNEI BERCEI (act administrativ nr 8500 din 16.06.2021, emis de PRIMARIA COMUNEI BERCEI);		
B2	Intabulare, drept de PROPRIETATE, dobandit prin Lege, cota actuala 1/1	A1
1) COMUNA BERCEI , CIF:2845338, (domeniul privat)		
<i>OBSERVATII: pozitie transcrisa din CF 23789/Berceni, inscrisa prin incheierea nr. 88257 din 06/07/2021;</i>		
113954 / 31/07/2024		
Act Administrativ nr. 8374, din 29/07/2024 emis de Primaria Comunei Berceni (act administrativ nr 51 din 14.06.2024, emis de Consiliul Local al Comunei Berceni);		
B5	se noteaza actualizarea informatiilor cadastrale, conform documentatiei tehnice avizate in sensul schimbarii grupei de destinatie a terenului din "extravilan" in "intravilan	A1

C. Partea III. SARCINI .

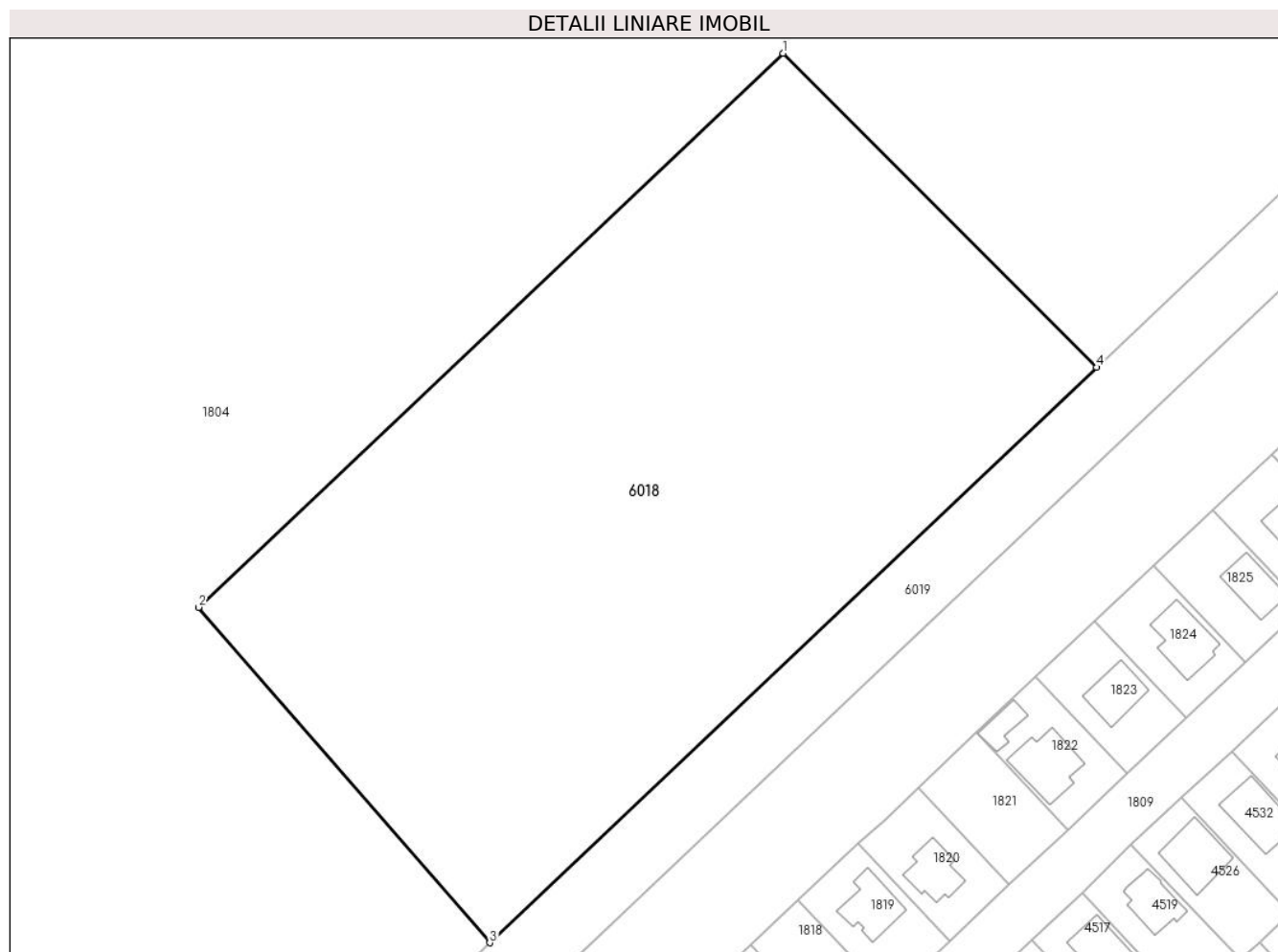
Inscrieri privind dezmembramintele dreptului de proprietate, drepturi reale de garanție și sarcini	Referințe
NU SUNT	

Anexa Nr. 1 La Partea I

Teren

Nr cadastral	Suprafața (mp)*	Observații / Referințe
24271	16.781	

* Suprafața este determinată în planul de proiecție Stereo 70.



Date referitoare la teren

Crt	Categorie folosință	Intravilan	Suprafața (mp)	Tarla	Parcelă	Nr. topo	Observații / Referințe
6018	arabil	DA	16.781	7	93	-	

Lungime Segmente

1) Valorile lungimilor segmentelor sunt obținute din proiecție în plan.

Punct început	X / Y	Punct sfârșit	X / Y	Lungime segment (** (m)
1	588.116,301 382.279,819	2	587.990,823 382.160,951	172.843
2	587.990,823 382.160,951	3	588.053,358 382.088,987	95.338
3	588.053,358 382.088,987	4	588.183,678 382.212,442	179.512
4	588.183,678 382.212,442	1	588.116,301 382.279,819	95.285

**** Lungimile segmentelor sunt determinate în planul de proiecție Stereo 70 și sunt rotunjite la 1 milimetru.**

***** Distanța dintre puncte este formată din segmente cumulate ce sunt mai mici decât valoarea 1 milimetru.**

**DATE DESPRE IMOBILUL NR. 6019**

Oficiul de Cadastru și Publicitate Imobiliară PRAHOVA
Biroul de Cadastru și Publicitate Imobiliară Ploiești

A. Partea I. Descrierea imobilului

TEREN Extravilan

Adresa: Jud. Prahova

Nr. Crt	Nr cadastral Nr. topografic	Suprafața* (mp)	Observații / Referințe
A1	24272	18.211	Sector cadastral:9 Teren neimprejmuit;

B. Partea II. Proprietari și acte

Inscrieri privitoare la dreptul de proprietate și alte drepturi reale		Referințe
102394 / 09/07/2024		
Act Notarial nr. 1605, din 08/07/2024 emis de NP Lupu Maria Luiza;		
B1	Se infiinteaza cartea funciara 24272 a imobilului cu numarul cadastral 24272 / UAT Berceni, rezultat din dezmembrarea imobilului cu numarul cadastral 23789 inscris in cartea funciara 23789;	A1
Act Administrativ nr. 54, din 10/06/2021 emis de PRIMARIA COMUNEI BERCENI (act administrativ nr 8500 din 16.06.2021, emis de PRIMARIA COMUNEI BERCENI);		
B2	Intabulare, drept de PROPRIETATE, dobandit prin Lege, cota actuala 1/1 1) COMUNA BERCENI , CIF:2845338, (domeniul privat) <i>OBSERVATII: pozitie transcrisa din CF 23789/Berceni, inscrisa prin incheierea nr. 88257 din 06/07/2021;</i>	A1
B3	Imobil aflat sub incidenta art 3 (alin. 1) din Legea 17/2014 <i>OBSERVATII: pozitie transcrisa din CF 23789/Berceni, inscrisa prin incheierea nr. 88257 din 06/07/2021;</i>	A1

C. Partea III. SARCINI .

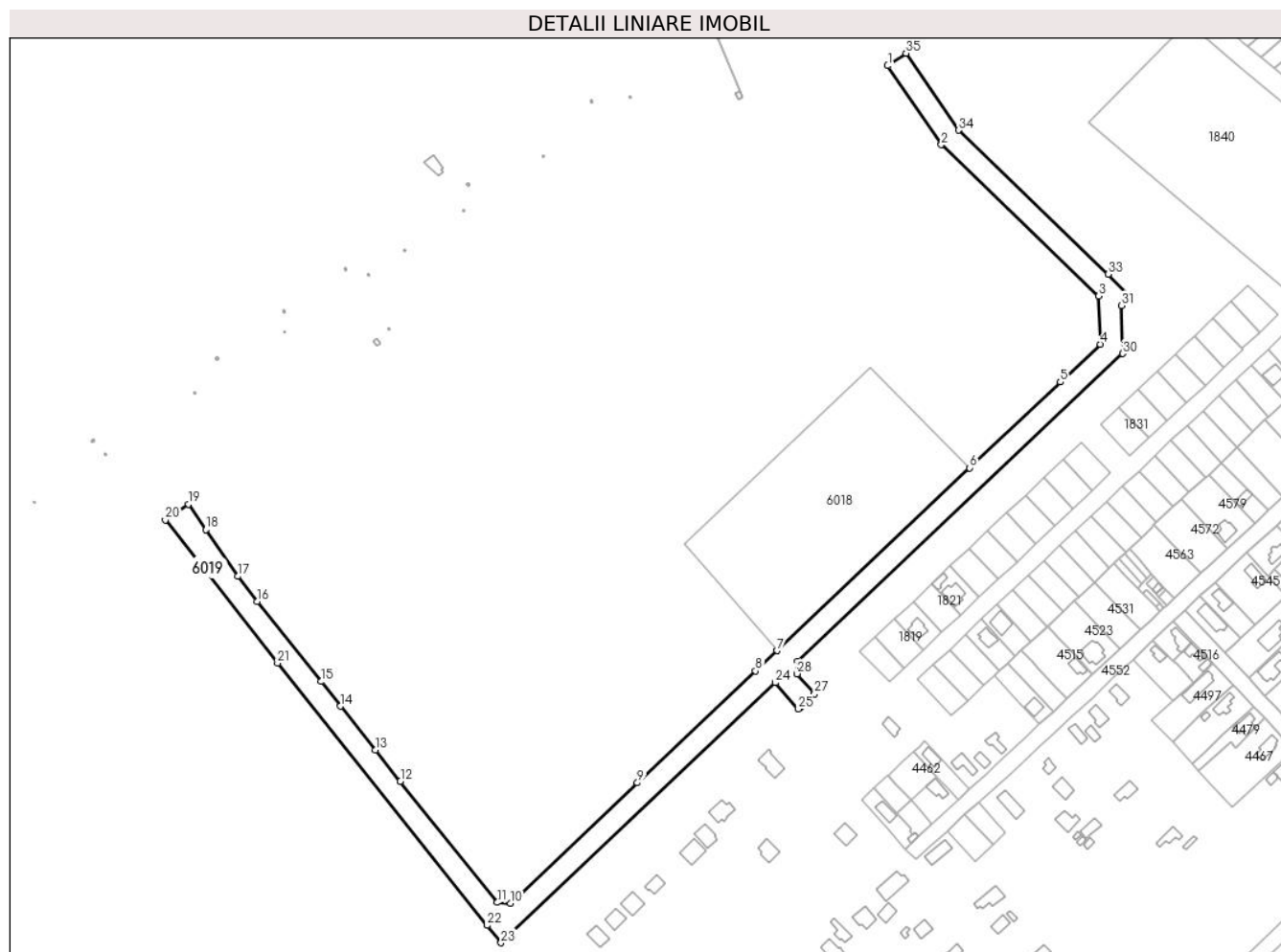
Inscrieri privind dezmembramintele dreptului de proprietate, drepturi reale de garanție și sarcini	Referințe
NU SUNT	

Anexa Nr. 1 La Partea I

Teren

Nr cadastral	Suprafața (mp)*	Observații / Referințe
24272	18.211	

* Suprafața este determinată în planul de proiecție Stereo 70.



Date referitoare la teren

Crt	Categorie folosință	Intravilan	Suprafața (mp)	Tarla	Parcelă	Nr. topo	Observații / Referințe
6019	arabil	NU	18.211	7	93	-	

Lungime Segmente

1) Valorile lungimilor segmentelor sunt obținute din proiecție în plan.

Punct început	X / Y	Punct sfârșit	X / Y	Lungime segment (** (m)
1	588.128,159 382.484,119	2	588.164,462 382.430,758	64.54
3	588.270,906 382.328,643	4	588.271,814 382.295,935	32.72
5	588.244,866 382.270,407	6	588.183,678 382.212,442	84.284
7	588.053,358 382.088,987	8	588.038,825 382.075,22	20.019
9	587.959,003 381.999,604	10	587.873,039 381.918,168	118.412

Punct început	X / Y	Punct sfârșit	X / Y	Lungime segment (** (m)
2	588.164,462 382.430,758	3	588.270,906 382.328,643	147.505
4	588.271,814 382.295,935	5	588.244,866 382.270,407	37.12
6	588.183,678 382.212,442	7	588.053,358 382.088,987	179.512
8	588.038,825 382.075,22	9	587.959,003 381.999,604	109.952
10	587.873,039 381.918,168	11	587.864,226 381.918,777	8.834

Punct început	X / Y	Punct sfârșit	X / Y	Lungime segment (** (m)
11	587.864,226 381.918,777	12	587.798,734 382.000,695	104.88
13	587.781,874 382.021,784	14	587.758,144 382.051,464	38.0
15	587.745,302 382.068,083	16	587.702,005 382.122,282	69.37
17	587.688,761 382.139,163	18	587.667,386 382.170,581	38.0
19	587.655,569 382.187,939	20	587.639,827 382.177,222	19.044
21	587.715,673 382.080,566	22	587.857,374 381.903,328	226.919
23	587.866,773 381.891,571	24	588.052,306 382.067,329	255.565
25	588.067,839 382.049,454	26	588.069,235 382.050,867	1.986
27	588.078,725 382.059,795	28	588.066,976 382.073,316	17.913
29	588.067,378 382.081,608	30	588.286,994 382.289,654	302.513
31	588.286,092 382.322,147	32	588.292,09 382.328,314	8.602
33	588.277,282 382.343,314	34	588.175,979 382.440,497	140.381
35	588.140,561 382.492,556	1	588.128,159 382.484,119	15.0

Punct început	X / Y	Punct sfârșit	X / Y	Lungime segment (** (m)
12	587.798,734 382.000,695	13	587.781,874 382.021,784	27.0
14	587.758,144 382.051,464	15	587.745,302 382.068,083	21.003
16	587.702,005 382.122,282	17	587.688,761 382.139,163	21.456
18	587.667,386 382.170,581	19	587.655,569 382.187,939	20.998
20	587.639,827 382.177,222	21	587.715,673 382.080,566	122.861
22	587.857,374 381.903,328	23	587.866,773 381.891,571	15.053
24	588.052,306 382.067,329	25	588.067,839 382.049,454	23.681
26	588.069,235 382.050,867	27	588.078,725 382.059,795	13.03
28	588.066,976 382.073,316	29	588.067,378 382.081,608	8.301
30	588.286,994 382.289,654	31	588.286,092 382.322,147	32.506
32	588.292,09 382.328,314	33	588.277,282 382.343,314	21.078
34	588.175,979 382.440,497	35	588.140,561 382.492,556	62.965

** Lungimile segmentelor sunt determinate în planul de proiecție Stereo 70 și sunt rotunjite la 1 milimetru.

*** Distanța dintre puncte este formată din segmente cumulate ce sunt mai mici decât valoarea 1 milimetru.



DATE DESPRE IMOBILUL NR. 6020

Oficiul de Cadastru și Publicitate Imobiliară PRAHOVA
Biroul de Cadastru și Publicitate Imobiliară Ploiești

A. Partea I. Descrierea imobilului

TEREN Intravilan

Adresa: Loc. Catunu, Str Adrian Paunescu, Nr. 45, Jud. Prahova, T4, CC308, Intravilan

Nr. Crt	Nr cadastral Nr. topografic	Suprafața* (mp)	Observații / Referințe
A1	24276	252	Sector cadastral:51 Teren imprejmuit; Terenul este partial imprejmuit. Nord: gard plasa 1-2-3; Est: limita conventionala 3-4; Sud: gard plasa 4-5, gard lemn 5-6; Vest: limita conventionala 6-1.

B. Partea II. Proprietari și acte

Inscrieri privitoare la dreptul de proprietate și alte drepturi reale	Referințe	
106626 / 18/07/2024		
Act Notarial nr. 686, din 17/07/2024 emis de NP Tudose George Radu;		
B1	Se infiinteaza cartea funciara 24276 a imobilului cu numarul cadastral 24276 / UAT Berceni, rezultat din dezmembrarea imobilului cu numarul cadastral 22105 inscris in cartea funciara 22105;	A1
Act Administrativ nr. 1834, din 20/03/2001 emis de OCPI Prahova;		
B2	se indreapta eroarea materiala strecurata in prezenta carte funciara si in cuprinsul incheierii nr.1834/2001 in sensul ca suprafata masurata a terenului este de 994 mp <i>OBSERVATII: pozitie transcrisa din CF 22105/Berceni, inscrisa prin incheierea nr. 153219 din 09/10/2023;</i>	A1
Act Administrativ nr. 3078, din 15/03/2024 emis de PRIMARIA COMUNEI BERCENI (ADEVERINTA ; act administrativ nr 17267 din 08.02.2024, emis de OCPI PRAHOVA;act notarial nr 282 din 20.03.2024, emis de NP TUDOSE IOANA ADRIANA);		
B4	se repositioneaza imobilul conform documentației tehnice avizate <i>OBSERVATII: pozitie transcrisa din CF 22105/Berceni, inscrisa prin incheierea nr. 56547 din 10/04/2024;</i>	A1
B5	se actualizeaza informatiile cadastrale conform documentatiei anexate in sensul ca adresa actuala a imobilului este Com. Berceni, sat Catunu, Str Adrian Paunescu, Nr. 45, Jud. Prahova <i>OBSERVATII: pozitie transcrisa din CF 22105/Berceni, inscrisa prin incheierea nr. 56547 din 10/04/2024;</i>	A1
106639 / 18/07/2024		
Act Notarial nr. 687, din 17/07/2024 emis de NP Tudose George Radu;		
B7	Intabulare, drept de PROPRIETATEcumparare ca bun propriu, dobandit prin Conventie, cota actuala 1/1 1) ONEL MARIN	A1

C. Partea III. SARCINI .

Inscrieri privind dezmembramintele dreptului de proprietate, drepturi reale de garanție și sarcini	Referințe
NU SUNT	

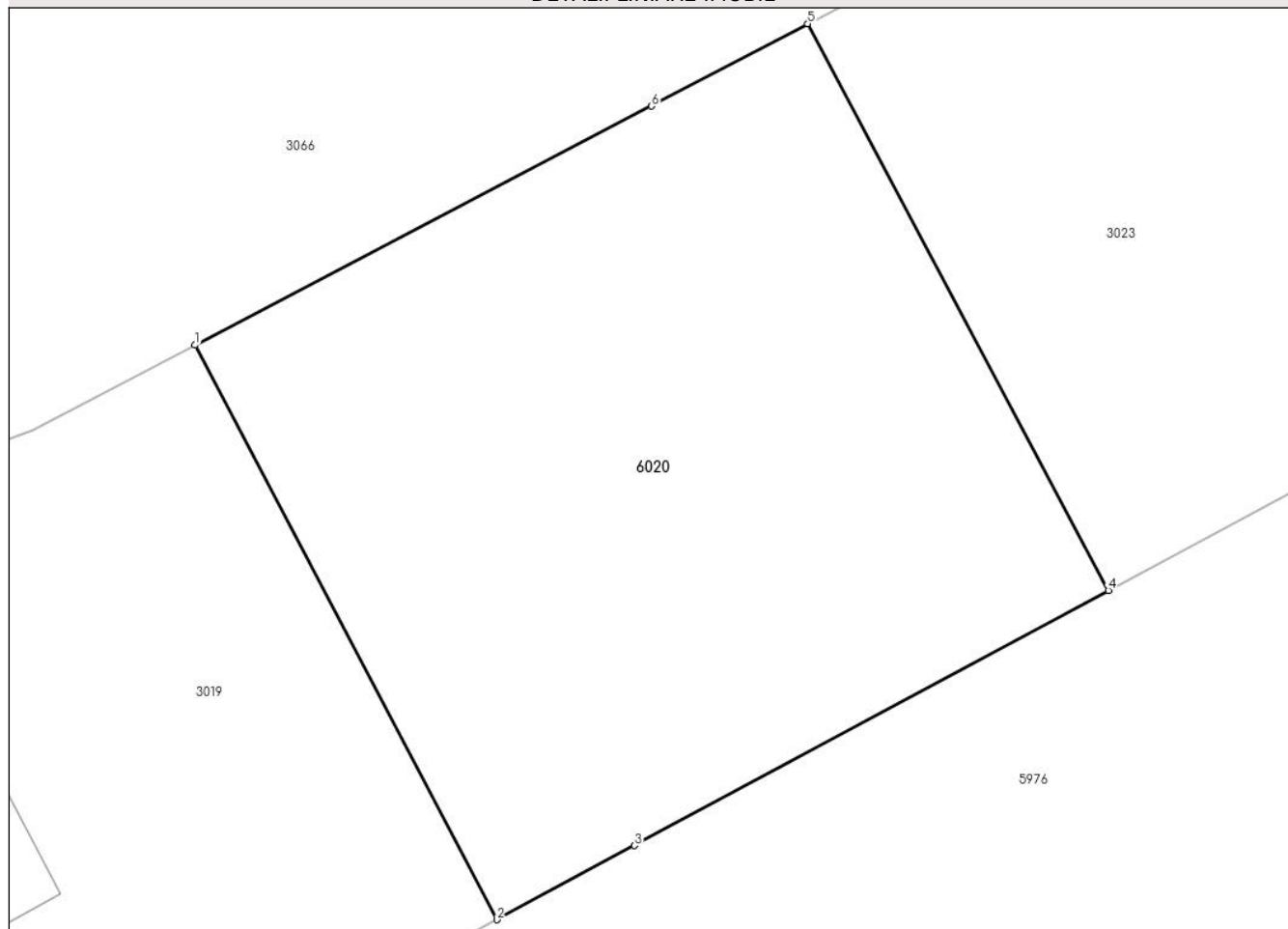
Anexa Nr. 1 La Partea I

Teren

Nr cadastral	Suprafața (mp)*	Observații / Referințe
24276	252	Terenul este partial imprejmuit. Nord: gard plasa 1-2-3; Est: limita conventionala 3-4; Sud: gard plasa 4-5, gard lemn 5-6; Vest: limita conventionala 6-1.

* Suprafața este determinată în planul de proiecție Stereo 70.

DETALII LINIARE IMOBIL



Date referitoare la teren

Crt	Categorie folosință	Intra vilan	Suprafața (mp)	Tarla	Parcelă	Nr. topo	Observații / Referințe
60 20	curți construcții	DA	252	4	308	-	

Lungime Segmente

1) Valorile lungimilor segmentelor sunt obținute din proiecție în plan.

Punct început	X / Y	Punct sfârșit	X / Y	Lungime segment (** (m)
1	589.908,632 378.179,634	2	589.915,799 378.165,985	15.416
2	589.915,799 378.165,985	3	589.919,066 378.167,744	3.71
3	589.919,066 378.167,744	4	589.930,324 378.173,806	12.787
4	589.930,324 378.173,806	5	589.923,181 378.187,269	15.241
5	589.923,181 378.187,269	6	589.919,474 378.185,31	4.193

Punct început	X / Y	Punct sfârșit	X / Y	Lungime segment (** (m)
6	589.919,474 378.185,31	1	589.908,632 378.179,634	12.237

** Lungimile segmentelor sunt determinate în planul de proiecție Stereo 70 și sunt rotunjite la 1 milimetru.

*** Distanța dintre puncte este formată din segmente cumulate ce sunt mai mici decât valoarea 1 milimetru.

**DATE DESPRE IMOBILUL NR. 6021**

Oficiul de Cadastru și Publicitate Imobiliară PRAHOVA
Biroul de Cadastru și Publicitate Imobiliară Ploiești

A. Partea I. Descrierea imobilului

TEREN Intravilan

Adresa: Loc. Cartierul Dâmbu, Str Plopului, Nr. 4, Jud. Prahova

Nr. Crt	Nr cadastral Nr. topografic	Suprafața* (mp)	Observații / Referințe
A1	23973	186	Sector cadastral:26 Teren imprejmuit; Constructia C1 inscrisa in CF 23973-C1; Teren intravilan imprejmuit cu perete constructie .

B. Partea II. Proprietari și acte

Inscrieri privitoare la dreptul de proprietate și alte drepturi reale		Referințe
94877 / 22/07/2022		
Act Notarial nr. 1849, din 18/07/2022 emis de NP Puscasu Ion;		
B1	Se infiinteaza cartea funciara 23973 a imobilului cu numarul cadastral 23973 / UAT Berceni, rezultat din dezmembrarea imobilului cu numarul cadastral 21899 inscris in cartea funciara 21899;	A1
Act Administrativ nr. seria C nr.680326, din 20/11/1980 emis de CONSILIUL POPULAR BERCENI;		
B8	se noteaza calitatea de bun comun in favoarea sotilor GRIGORE MIHAI si GRIGORE PARASCHIVA	A1
127902 / 16/08/2023		
Act Notarial nr. 1218, din 10/08/2023 emis de NP MIHAILESCU ANA-MARIA-LARISA;		
B9	Intabulare, drept de PROPRIETATEcumparare ca bun comun asupra terenului in suprafata de 98,78 mp aferent apartamentului nr. 1 cu numar cadastral 23973-C1-U1, dobandit prin Conventie, cota actuala 99/186, cota initiala 99/186 1) BADEA ELISABETA 2) BADEA CRISTIAN - CIPRIAN	A1
137663 / 05/09/2023		
Act Notarial nr. Contract de vânzare 1331, din 04/09/2023 emis de NP MIHĂILESCU ANA-MARIA-LARISA;		
B10	Intabulare, drept de PROPRIETATE, dobandit prin Conventie, cota actuala 87/186, cota initiala 87/186 1) GRIGORE VASILE	A1

C. Partea III. SARCINI

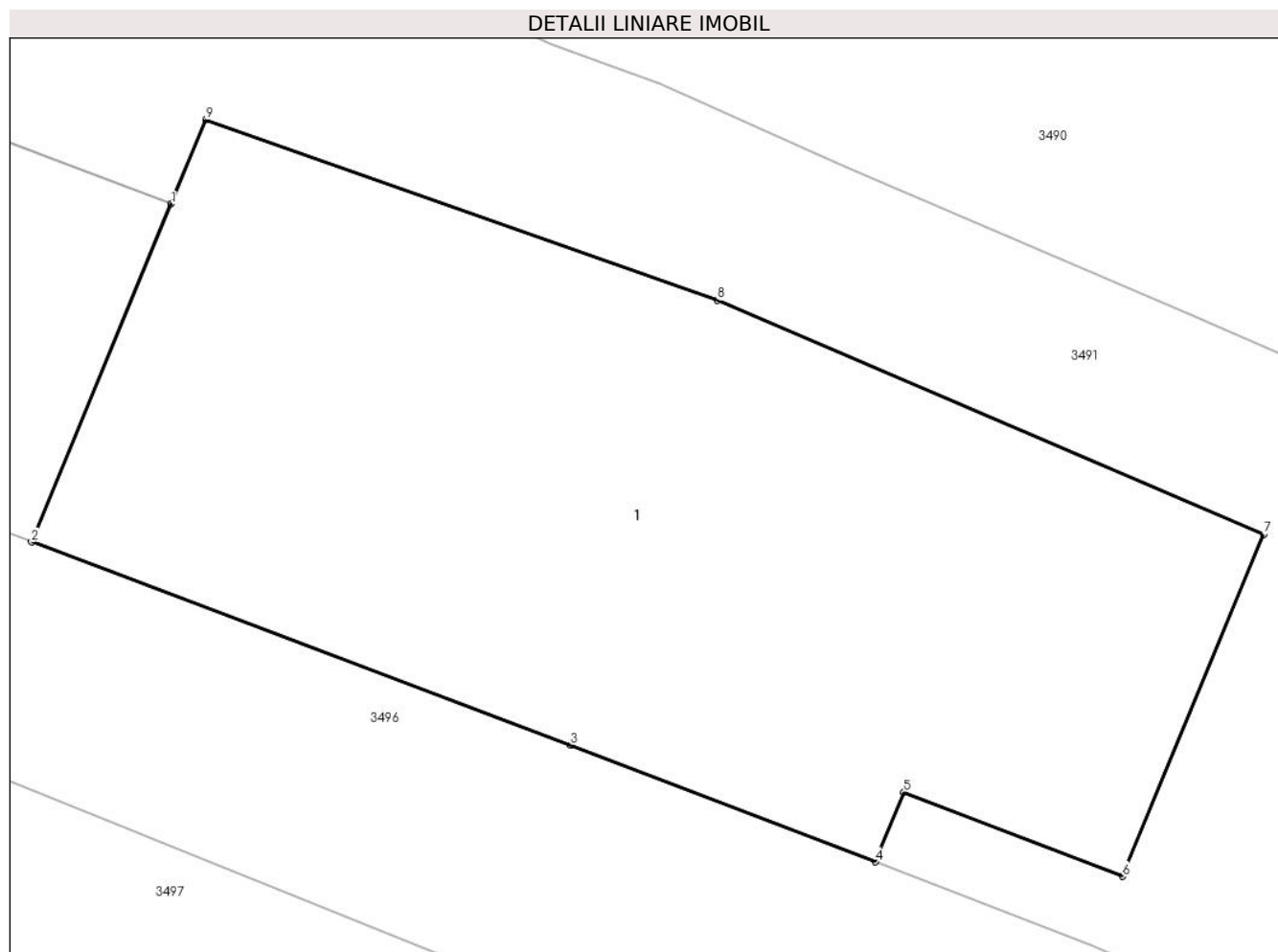
Inscrieri privind dezmembramintele dreptului de proprietate, drepturi reale de garanție și sarcini		Referințe
127902 / 16/08/2023		
Act Notarial nr. 1217, din 10/08/2023 emis de NP MIHAILESCU ANA-MARIA-LARISA;		
C2	se radiază dreptul de comodat înscris sub C1 prin încheierea nr. 94877 din 22.07.2022	A1

Anexa Nr. 1 La Partea I

Teren

Nr cadastral	Suprafața (mp)*	Observații / Referințe
23973	186	Teren intravilan împrejmuit cu perete construcție .

* Suprafața este determinată în planul de proiecție Stereo 70.



Date referitoare la teren

Crt	Categorie folosință	Intravilan	Suprafața (mp)	Tarla	Parcelă	Nr. topo	Observații / Referințe
1	curți construcții	DA	186	6	165	-	

Lungime Segmente

1) Valorile lungimilor segmentelor sunt obținute din proiecție în plan.

Punct început	X / Y	Punct sfârșit	X / Y	Lungime segment (** (m)
1	584.632,58 381.122,978	2	584.629,898 381.116,488	7.022
2	584.629,898 381.116,488	3	584.640,259 381.112,586	11.071
3	584.640,259 381.112,586	4	584.646,109 381.110,341	6.266
4	584.646,109 381.110,341	5	584.646,662 381.111,679	1.448
5	584.646,662 381.111,679	6	584.650,864 381.110,065	4.501

Punct început	X / Y	Punct sfârșit	X / Y	Lungime segment (** (m)
6	584.650,864 381.110,065	7	584.653,576 381.116,629	7.102
7	584.653,576 381.116,629	8	584.643,077 381.121,128	11.422
8	584.643,077 381.121,128	9	584.633,249 381.124,598	10.423
9	584.633,249 381.124,598	1	584.632,58 381.122,978	1.753

** Lungimile segmentelor sunt determinate în planul de proiecție Stereo 70 și sunt rotunjite la 1 milimetru.

*** Distanța dintre puncte este formată din segmente cumulate ce sunt mai mici decât valoarea 1 milimetru.

**DATE DESPRE IMOBILUL NR. 6022**

Oficiul de Cadastru și Publicitate Imobiliară PRAHOVA
Biroul de Cadastru și Publicitate Imobiliară Ploiești

A. Partea I. Descrierea imobilului

TEREN Extravilan

Adresa: Jud. Prahova

Nr. Crt	Nr cadastral Nr. topografic	Suprafața* (mp)	Observații / Referințe
A1		3.087	Sector cadastral:43 Teren neimprejmut;

B. Partea II. Proprietari și acte

Inscrieri privitoare la dreptul de proprietate și alte drepturi reale		Referințe
/		
Act Administrativ nr. 12040, din 28/09/2023 emis de COMUNA BERCENI- CONSILIUL LOCAL;		
B1	Inscrierea posesiei, drept de PROPRIETATE, dobandit prin Constituire, cota actuala 1/1 1) NEIDENTIFICAT NEIDENTIFICAT	A1
Act Normativ nr. 7, din 13/03/1996 emis de PARLAMENTUL ROMANIEI;		
B2	se noteaza faptul ca imobilul este cu proprietar neidentificat	A1

C. Partea III. SARCINI .

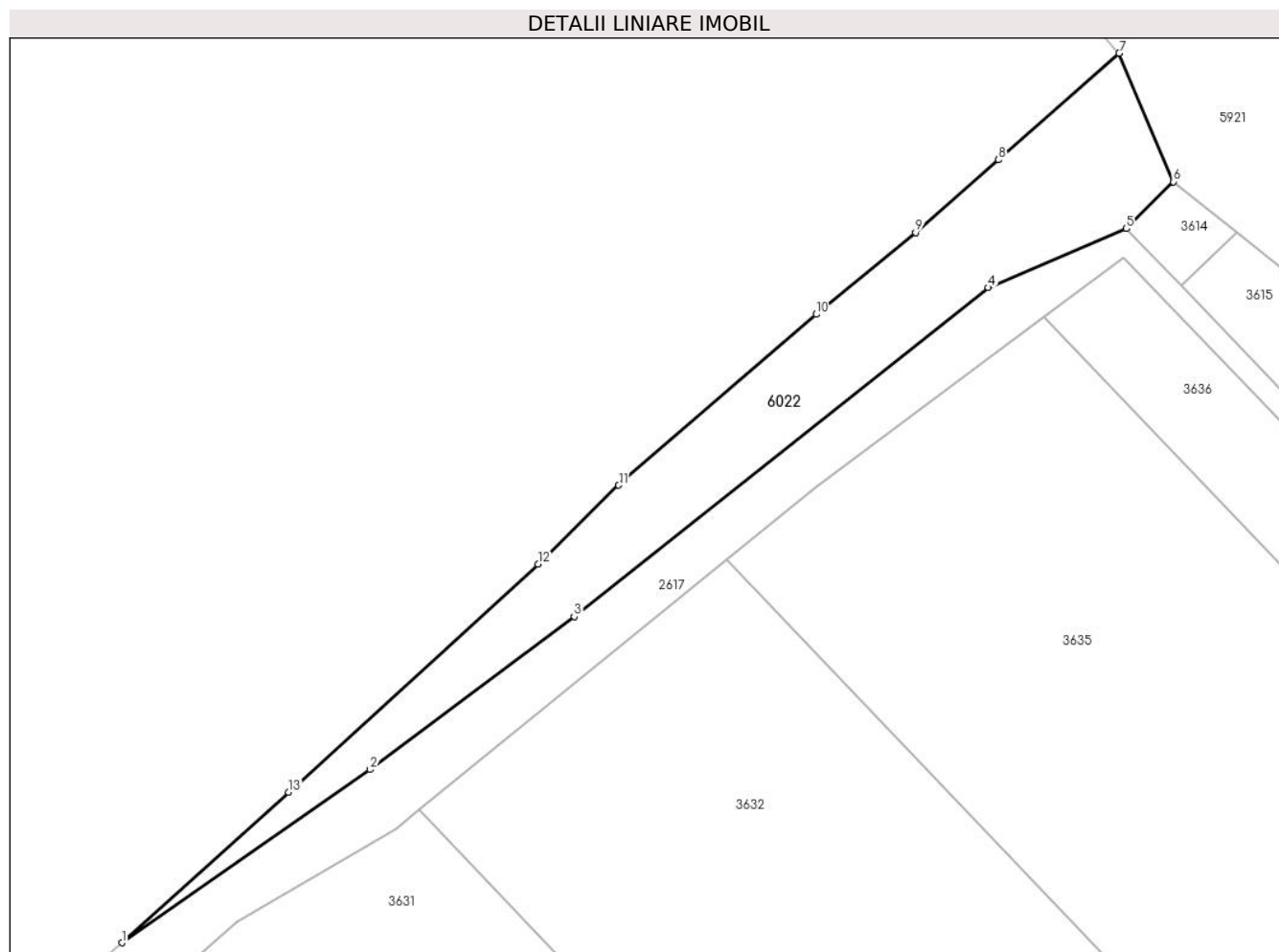
Inscrieri privind dezmembramintele dreptului de proprietate, drepturi reale de garanție și sarcini	Referințe
NU SUNT	

Anexa Nr. 1 La Partea I

Teren

Nr cadastral	Suprafața (mp)*	Observații / Referințe
	3.087	

* Suprafața este determinată în planul de proiecție Stereo 70.



Date referitoare la teren

Crt	Categorie folosință	Intra vilan	Suprafața (mp)	Tarla	Parcelă	Nr. topo	Observații / Referințe
6022	altele	NU	3.087	-	-	-	

Lungime Segmente

1) Valorile lungimilor segmentelor sunt obținute din proiecție în plan.

Punct început	X / Y	Punct sfârșit	X / Y	Lungime segment (** (m)
1	585.092,567 379.901,288	2	585.138,893 379.933,57	56.465
2	585.138,893 379.933,57	3	585.176,952 379.962,11	47.571
3	585.176,952 379.962,11	4	585.254,188 380.023,41	98.606
4	585.254,188 380.023,41	5	585.279,963 380.034,393	28.018
5	585.279,963 380.034,393	6	585.288,752 380.043,149	12.406

Punct început	X / Y	Punct sfârșit	X / Y	Lungime segment (** (m)
6	585.288,752 380.043,149	7	585.278,597 380.067,096	26.011
7	585.278,597 380.067,096	8	585.256,079 380.047,242	30.021
8	585.256,079 380.047,242	9	585.240,631 380.033,693	20.548
9	585.240,631 380.033,693	10	585.222,108 380.018,417	24.01
10	585.222,108 380.018,417	11	585.185,249 379.986,567	48.714
11	585.185,249 379.986,567	12	585.170,187 379.971,865	21.048
12	585.170,187 379.971,865	13	585.123,661 379.929,373	63.01
13	585.123,661 379.929,373	1	585.092,567 379.901,288	41.9

** Lungimile segmentelor sunt determinate în planul de proiecție Stereo 70 și sunt rotunjite la 1 milimetru.

*** Distanța dintre puncte este formată din segmente cumulate ce sunt mai mici decât valoarea 1 milimetru.

**DATE DESPRE IMOBILUL NR. 6023**

Oficiul de Cadastru și Publicitate Imobiliară PRAHOVA
Biroul de Cadastru și Publicitate Imobiliară Ploiești

A. Partea I. Descrierea imobilului

TEREN Extravilan

Adresa: Jud. Prahova

Nr. Crt	Nr cadastral Nr. topografic	Suprafața* (mp)	Observații / Referințe
A1		198	Sector cadastral:2 Teren neimprejmuit;

B. Partea II. Proprietari și acte

Inscrieri privitoare la dreptul de proprietate și alte drepturi reale		Referințe
/		
Act Administrativ nr. 12040, din 28/09/2023 emis de PRIMARIA BERCENI;		
B1	Inscrierea posesiei, drept de PROPRIETATE, dobandit prin Constituire, cota actuala 1/1 1) NEIDENTIFICAT NEIDENTIFICAT	A1
Act Normativ nr. 7, din 13/03/1996 emis de PARLAMENTUL ROMANIEI;		
B2	se noteaza faptul ca imobilul este cu proprietar neidentificat	A1

C. Partea III. SARCINI .

Inscrieri privind dezmembramintele dreptului de proprietate, drepturi reale de garanție și sarcini	Referințe
NU SUNT	

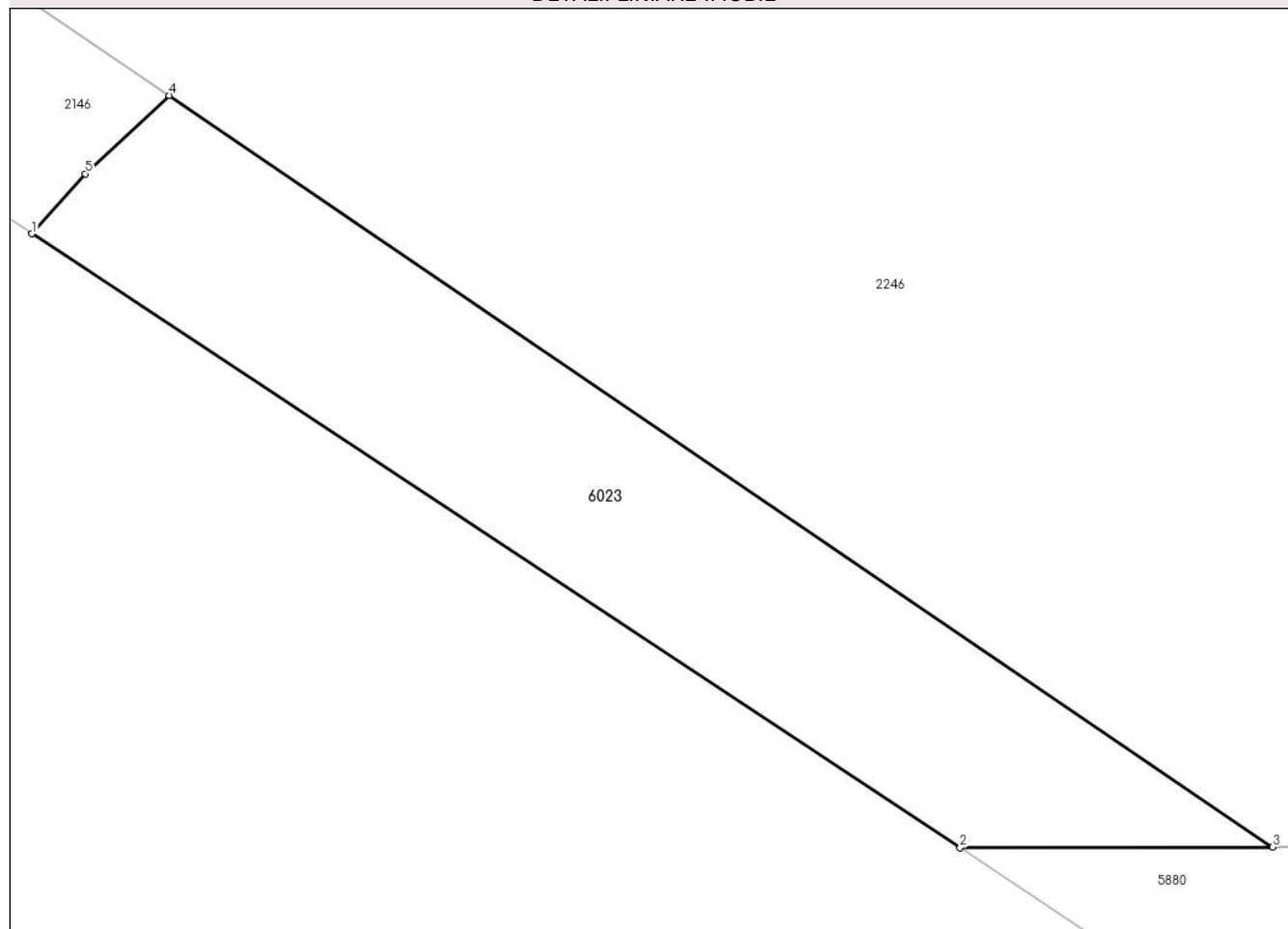
Anexa Nr. 1 La Partea I

Teren

Nr cadastral	Suprafața (mp)*	Observații / Referințe
	198	

* Suprafața este determinată în planul de proiecție Stereo 70.

DETALII LINIARE IMOBIL



Date referitoare la teren

Crt	Categorie folosință	Intravilan	Suprafața (mp)	Tarla	Parcelă	Nr. topo	Observații / Referințe
6023	altele	NU	198	-	-	-	

Lungime Segmente

1) Valorile lungimilor segmentelor sunt obținute din proiecție în plan.

Punct început	X / Y	Punct sfârșit	X / Y	Lungime segment (** (m)
1	586.684,386 383.867,027	2	586.711,947 383.848,808	33.039
2	586.711,947 383.848,808	3	586.721,231 383.848,837	9.284
3	586.721,231 383.848,837	4	586.688,471 383.871,13	39.626
4	586.688,471 383.871,13	5	586.685,98 383.868,807	3.406
5	586.685,98 383.868,807	1	586.684,386 383.867,027	2.389

**** Lungimile segmentelor sunt determinate în planul de proiecție Stereo 70 și sunt rotunjite la 1 milimetru.**

***** Distanța dintre puncte este formată din segmente cumulate ce sunt mai mici decât valoarea 1 milimetru.**

**DATE DESPRE IMOBILUL NR. 6024**

Oficiul de Cadastru și Publicitate Imobiliară PRAHOVA
Biroul de Cadastru și Publicitate Imobiliară Ploiești

A. Partea I. Descrierea imobilului

TEREN Extravilan

Adresa: Jud. Prahova

Nr. Crt	Nr cadastral Nr. topografic	Suprafața* (mp)	Observații / Referințe
A1		74	Sector cadastral:0 Teren neîmprejmuit; se noteaza faptul ca imobilul este cu proprietar neidentificat

B. Partea II. Proprietari și acte

Inscrieri privitoare la dreptul de proprietate și alte drepturi reale		Referințe
/		
Act Administrativ nr. 12040, din 28/09/2023 emis de PRIMARIA BERCENI;		
B1	Inscrierea posesiei, drept de PROPRIETATE, dobandit prin Constituire, cota actuala 1/1 1) NEIDENTIFICAT NEIDENTIFICAT	A1
Act Normativ nr. 7, din 13/03/1996 emis de PARLAMENTUL ROMANIEI;		
B2	se noteaza faptul ca imobilul este cu proprietar neidentificat	A1

C. Partea III. SARCINI .

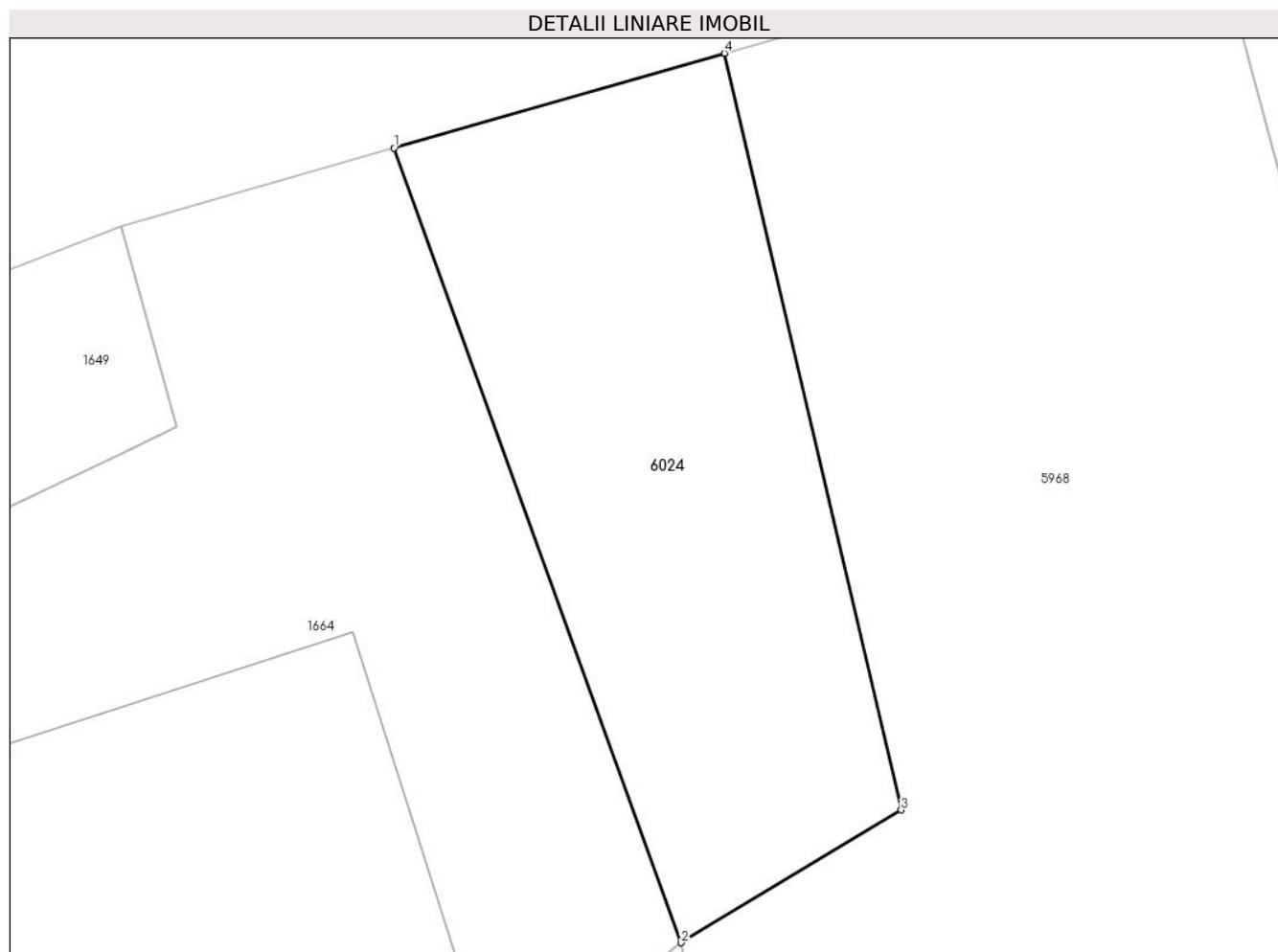
Inscrieri privind dezmembramintele dreptului de proprietate, drepturi reale de garanție și sarcini	Referințe
NU SUNT	

Anexa Nr. 1 La Partea I

Teren

Nr cadastral	Suprafața (mp)*	Observații / Referințe
	74	se noteaza faptul ca imobilul este cu proprietar neidentificat

* Suprafața este determinată în planul de proiecție Stereo 70.



Date referitoare la teren

Crt	Categorie folosință	Intra vilan	Suprafața (mp)	Tarla	Parcelă	Nr. topo	Observații / Referințe
60 24	altele	NU	74	-	-	-	

Lungime Segmente

1) Valorile lungimilor segmentelor sunt obținute din proiecție în plan.

Punct început	X / Y	Punct sfârșit	X / Y	Lungime segment (** (m)
1	587.046,369 382.925,989	2	587.051,416 382.912,02	14.852
2	587.051,416 382.912,02	3	587.055,284 382.914,353	4.517
3	587.055,284 382.914,353	4	587.052,179 382.927,652	13.657
4	587.052,179 382.927,652	1	587.046,369 382.925,989	6.043

**** Lungimile segmentelor sunt determinate în planul de proiecție Stereo 70 și sunt rotunjite la 1 milimetru.**

***** Distanța dintre puncte este formată din segmente cumulate ce sunt mai mici decât valoarea 1 milimetru.**

**DATE DESPRE IMOBILUL NR. 6025**

Oficiul de Cadastru și Publicitate Imobiliară PRAHOVA
Biroul de Cadastru și Publicitate Imobiliară Ploiești

A. Partea I. Descrierea imobilului

TEREN Extravilan

Adresa: Jud. Prahova

Nr. Crt	Nr cadastral Nr. topografic	Suprafața* (mp)	Observații / Referințe
A1		507	Sector cadastral:0 Teren neimprejmuit; se noteaza faptul ca imobilul este cu proprietar neidentificat

B. Partea II. Proprietari și acte

Inscrieri privitoare la dreptul de proprietate și alte drepturi reale		Referințe
/		
Act Administrativ nr. 12040, din 28/09/2023 emis de PRIMARIA BERCENI;		
B1	Inscrierea posesiei, drept de PROPRIETATE, dobandit prin Constituire, cota actuala 1/1 1) NEIDENTIFICAT NEIDENTIFICAT	A1
Act Normativ nr. 7, din 13/03/1996 emis de PARLAMENTUL ROMANIEI;		
B2	se noteaza faptul ca imobilul este cu proprietar neidentificat	A1

C. Partea III. SARCINI .

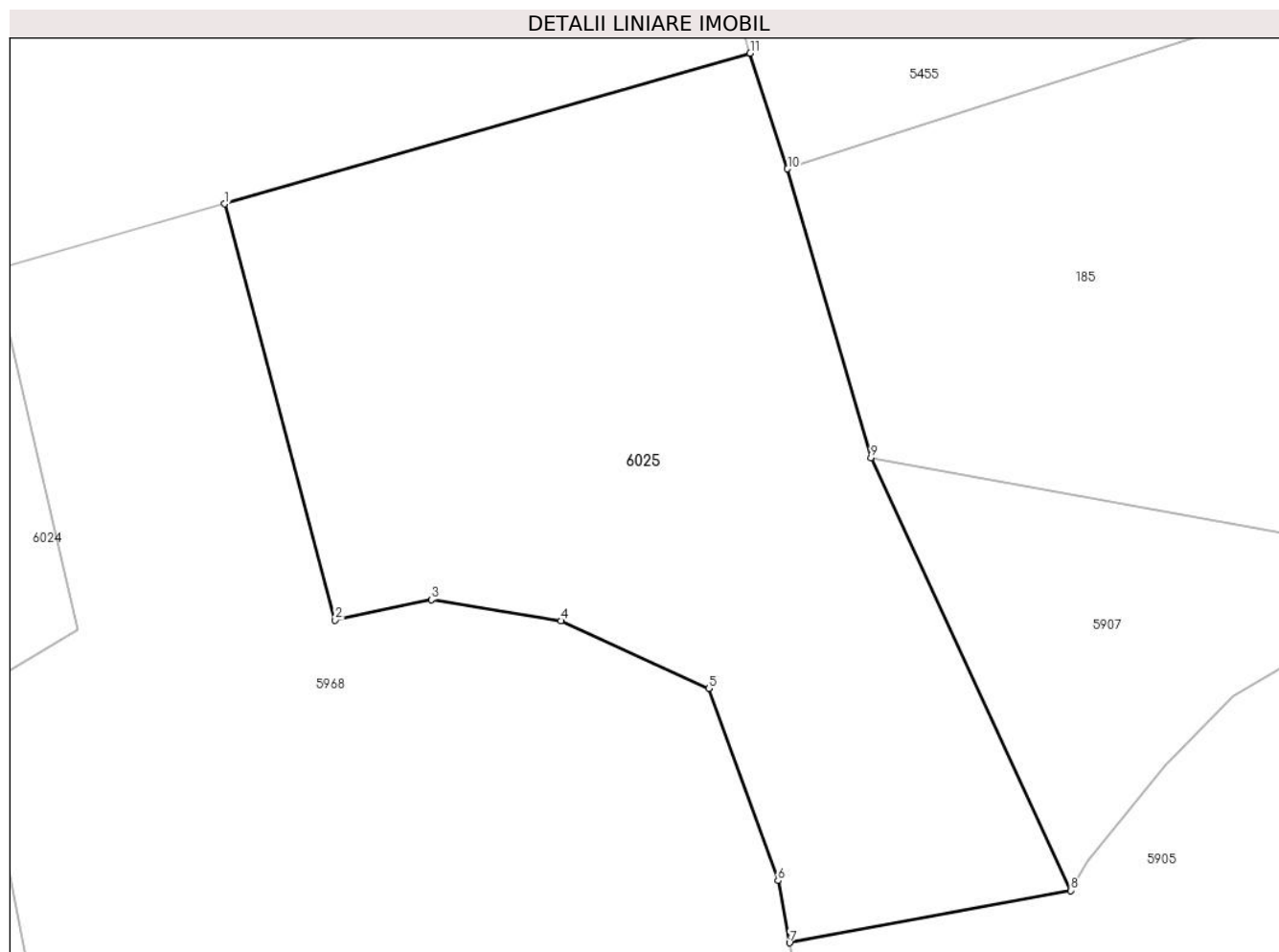
Inscrieri privind dezmembramintele dreptului de proprietate, drepturi reale de garanție și sarcini	Referințe
NU SUNT	

Anexa Nr. 1 La Partea I

Teren

Nr cadastral	Suprafața (mp)*	Observații / Referințe
	507	se noteaza faptul ca imobilul este cu proprietar neidentificat

* Suprafața este determinată în planul de proiecție Stereo 70.



Date referitoare la teren

Crt	Categorie folosință	Intra vilan	Suprafața (mp)	Tarla	Parcelă	Nr. topo	Observații / Referințe
60 25	altele	NU	507	-	-	-	

Lungime Segmente

1) Valorile lungimilor segmentelor sunt obținute din proiecție în plan.

Punct început	X / Y	Punct sfârșit	X / Y	Lungime segment (** (m)
1	587.060,724 382.930,099	2	587.064,817 382.914,683	15.95
2	587.064,817 382.914,683	3	587.068,38 382.915,446	3.644
3	587.068,38 382.915,446	4	587.073,179 382.914,657	4.864
4	587.073,179 382.914,657	5	587.078,662 382.912,159	6.025
5	587.078,662 382.912,159	6	587.081,219 382.905,041	7.563

Punct început	X / Y	Punct sfârșit	X / Y	Lungime segment (** (m)
6	587.081,219 382.905,041	7	587.081,646 382.902,742	2.338
7	587.081,646 382.902,742	8	587.092,06 382.904,68	10.592
8	587.092,06 382.904,68	9	587.084,661 382.920,69	17.637
9	587.084,661 382.920,69	10	587.081,571 382.931,394	11.141
10	587.081,571 382.931,394	11	587.080,189 382.935,672	4.496
11	587.080,189 382.935,672	1	587.060,724 382.930,099	20.247

** Lungimile segmentelor sunt determinate în planul de proiecție Stereo 70 și sunt rotunjite la 1 milimetru.

*** Distanța dintre puncte este formată din segmente cumulate ce sunt mai mici decât valoarea 1 milimetru.

**DATE DESPRE IMOBILUL NR. 6026**

Oficiul de Cadastru și Publicitate Imobiliară PRAHOVA
Biroul de Cadastru și Publicitate Imobiliară Ploiești

A. Partea I. Descrierea imobilului

TEREN Extravilan

Adresa: Jud. Prahova

Nr. Crt	Nr cadastral Nr. topografic	Suprafața* (mp)	Observații / Referințe
A1		5.557	Sector cadastral:0 Teren neimprejmuit; se noteaza faptul ca imobilul este cu proprietar neidentificat

B. Partea II. Proprietari și acte

Inscrieri privitoare la dreptul de proprietate și alte drepturi reale		Referințe
/		
Act Administrativ nr. 12040, din 28/09/2023 emis de PRIMARIA BERCENI;		
B1	Inscrierea posesiei, drept de PROPRIETATE, dobandit prin Constituire, cota actuala 1/1 1) NEIDENTIFICAT NEIDENTIFICAT	A1
Act Normativ nr. 7, din 13/03/1996 emis de PARLAMENTUL ROMANIEI;		
B2	se noteaza faptul ca imobilul este cu proprietar neidentificat	A1

C. Partea III. SARCINI .

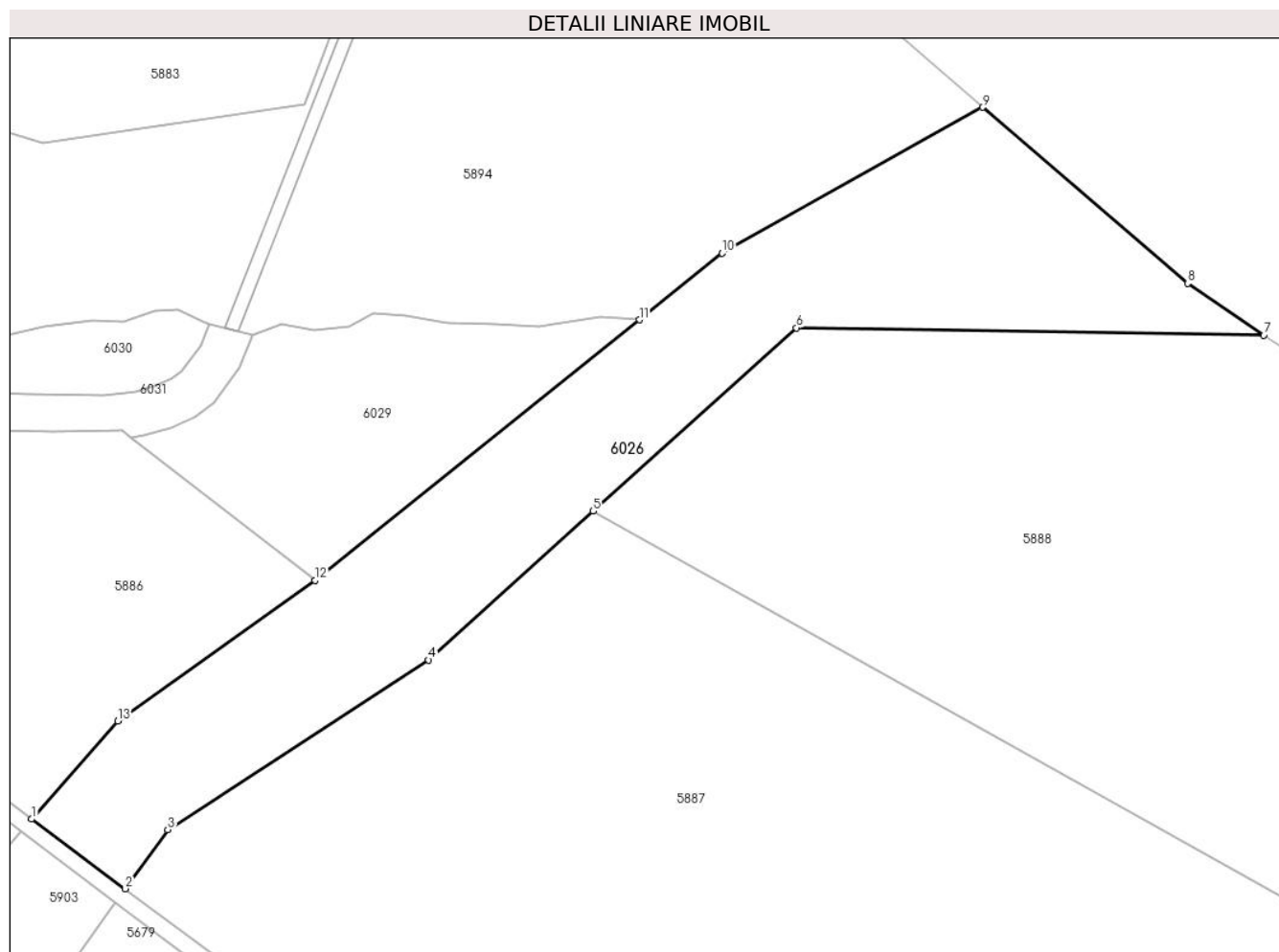
Inscrieri privind dezmembramintele dreptului de proprietate, drepturi reale de garanție și sarcini	Referințe
NU SUNT	

Anexa Nr. 1 La Partea I

Teren

Nr cadastral	Suprafața (mp)*	Observații / Referințe
	5.557	se noteaza faptul ca imobilul este cu proprietar neidentificat

* Suprafața este determinată în planul de proiecție Stereo 70.



Date referitoare la teren

Crt	Categorie folosință	Intravilan	Suprafața (mp)	Tarla	Parcelă	Nr. topo	Observații / Referințe
6026	altele	NU	5.557	-	-	-	

Lungime Segmente

1) Valorile lungimilor segmentelor sunt obținute din proiecție în plan.

Punct început	X / Y	Punct sfârșit	X / Y	Lungime segment (** (m)
1	587.863,592 383.878,6	2	587.880,434 383.866,112	20.968
2	587.880,434 383.866,112	3	587.888,031 383.876,696	13.028
3	587.888,031 383.876,696	4	587.934,884 383.907,147	55.879
4	587.934,884 383.907,147	5	587.964,466 383.933,87	39.865
5	587.964,466 383.933,87	6	588.000,924 383.966,759	49.101

Punct început	X / Y	Punct sfârșit	X / Y	Lungime segment (** (m)
6	588.000,924 383.966,759	7	588.084,86 383.965,456	83.946
7	588.084,86 383.965,456	8	588.071,176 383.974,751	16.542
8	588.071,176 383.974,751	9	588.034,349 384.006,334	48.516
9	588.034,349 384.006,334	10	587.987,613 383.980,147	53.573
10	587.987,613 383.980,147	11	587.972,723 383.968,199	19.091
11	587.972,723 383.968,199	12	587.914,45 383.921,443	74.712
12	587.914,45 383.921,443	13	587.879,048 383.896,228	43.464
13	587.879,048 383.896,228	1	587.863,592 383.878,6	23.444

** Lungimile segmentelor sunt determinate în planul de proiecție Stereo 70 și sunt rotunjite la 1 milimetru.

*** Distanța dintre puncte este formată din segmente cumulate ce sunt mai mici decât valoarea 1 milimetru.



DATE DESPRE IMOBILUL NR. 6027

Oficiul de Cadastru și Publicitate Imobiliară PRAHOVA
Biroul de Cadastru și Publicitate Imobiliară Ploiești

A. Partea I. Descrierea imobilului

TEREN Extravilan

Adresa: Jud. Prahova

Nr. Crt	Nr cadastral Nr. topografic	Suprafața* (mp)	Observații / Referințe
A1		2.916	Sector cadastral:0 Teren neimprejmuit; se noteaza faptul ca imobilul este cu proprietar neidentificat

B. Partea II. Proprietari și acte

Inscrieri privitoare la dreptul de proprietate și alte drepturi reale		Referințe
/		
Act Administrativ nr. 12040, din 28/09/2023 emis de PRIMARIA BERCENI;		
B1	Inscrierea posesiei, drept de PROPRIETATE, dobandit prin Constituire, cota actuala 1/1 1) NEIDENTIFICAT NEIDENTIFICAT	A1
Act Normativ nr. 7, din 13/03/1996 emis de PARLAMENTUL ROMANIEI;		
B2	se noteaza faptul ca imobilul este cu proprietar neidentificat	A1

C. Partea III. SARCINI .

Inscrieri privind dezmembramintele dreptului de proprietate, drepturi reale de garanție și sarcini	Referințe
NU SUNT	

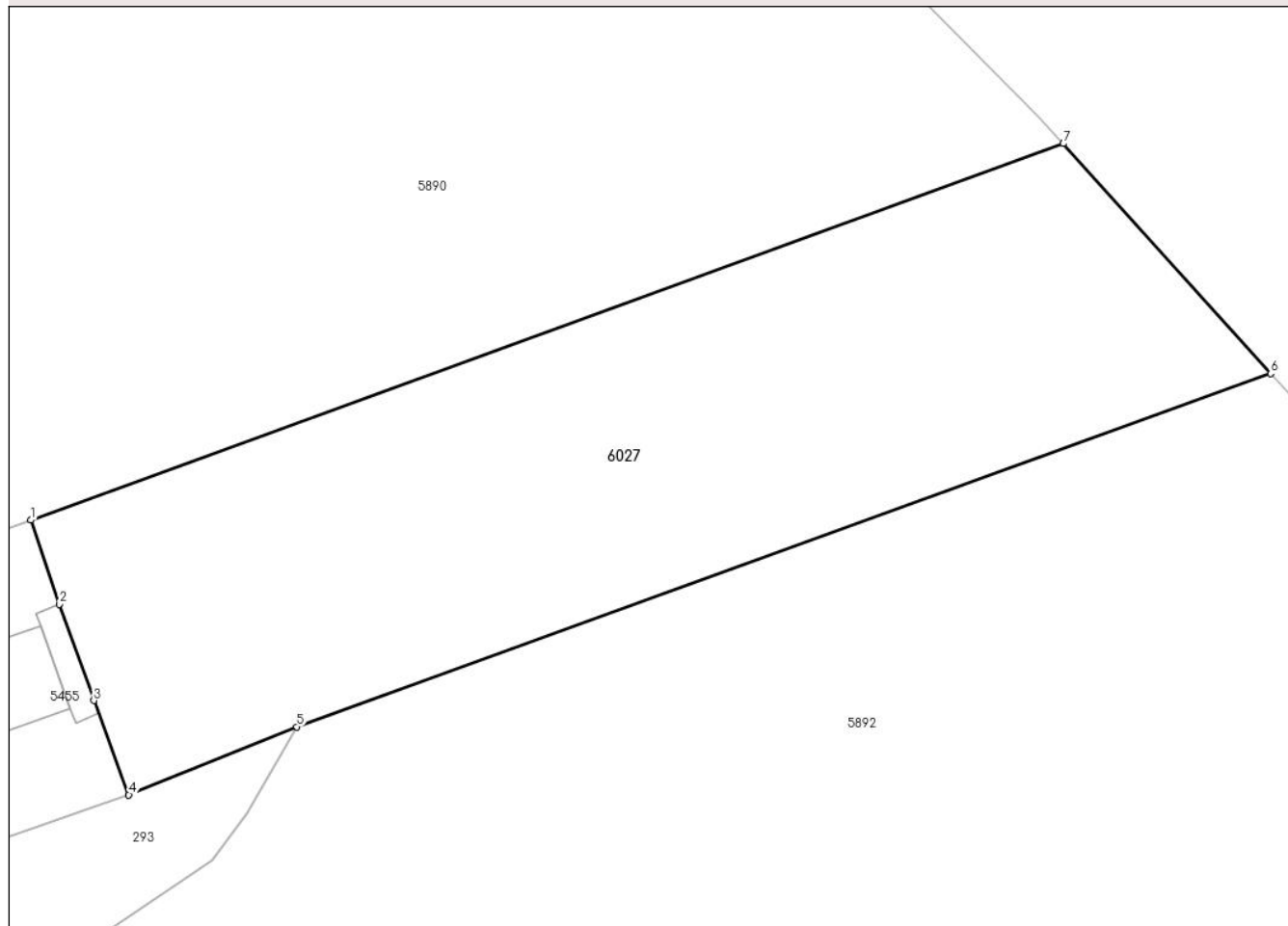
Anexa Nr. 1 La Partea I

Teren

Nr cadastral	Suprafața (mp)*	Observații / Referințe
	2.916	se noteaza faptul ca imobilul este cu proprietar neidentificat

* Suprafața este determinată în planul de proiecție Stereo 70.

DETALII LINIARE IMOBIL



Date referitoare la teren

Crt	Categorie folosință	Intravilan	Suprafața (mp)	Tarla	Parcelă	Nr. topo	Observații / Referințe
6027	altele	NU	2.916	-	-	-	

Lungime Segmente

1) Valorile lungimilor segmentelor sunt obținute din proiecție în plan.

Punct început	X / Y	Punct sfârșit	X / Y	Lungime segment (** (m)
1	588.907,375 383.258,544	2	588.910,078 383.250,66	8.334
2	588.910,078 383.250,66	3	588.913,277 383.241,638	9.572
3	588.913,277 383.241,638	4	588.916,562 383.232,804	9.425
4	588.916,562 383.232,804	5	588.932,32 383.239,177	16.998
5	588.932,32 383.239,177	6	589.023,596 383.272,277	97.093

Punct început	X / Y	Punct sfârșit	X / Y	Lungime segment (** (m)
6	589.023,596 383.272,277	7	589.004,152 383.293,812	29.014
7	589.004,152 383.293,812	1	588.907,375 383.258,544	103.003

** Lungimile segmentelor sunt determinate în planul de proiecție Stereo 70 și sunt rotunjite la 1 milimetru.

*** Distanța dintre puncte este formată din segmente cumulate ce sunt mai mici decât valoarea 1 milimetru.

**DATE DESPRE IMOBILUL NR. 6028**

Oficiul de Cadastru și Publicitate Imobiliară PRAHOVA
Biroul de Cadastru și Publicitate Imobiliară Ploiești

A. Partea I. Descrierea imobilului

TEREN Extravilan

Adresa: Jud. Prahova

Nr. Crt	Nr cadastral Nr. topografic	Suprafața* (mp)	Observații / Referințe
A1		942	Sector cadastral:38 Teren neimprejmuit;

B. Partea II. Proprietari și acte

Inscrieri privitoare la dreptul de proprietate și alte drepturi reale		Referințe
/		
Act Administrativ nr. 12040, din 28/09/2023 emis de PRIMARIA COM BERCENI;		
B1	Inscrierea posesiei, drept de PROPRIETATE, dobandit prin Constituire, cota actuala 1/1 1) NEIDENTIFICAT NEIDENTIFICAT	A1
Act Normativ nr. 7, din 13/03/1996 emis de Parlamentul Romaniei;		
B2	se noteaza faptul ca imobilul este cu proprietar neidentificat	A1

C. Partea III. SARCINI .

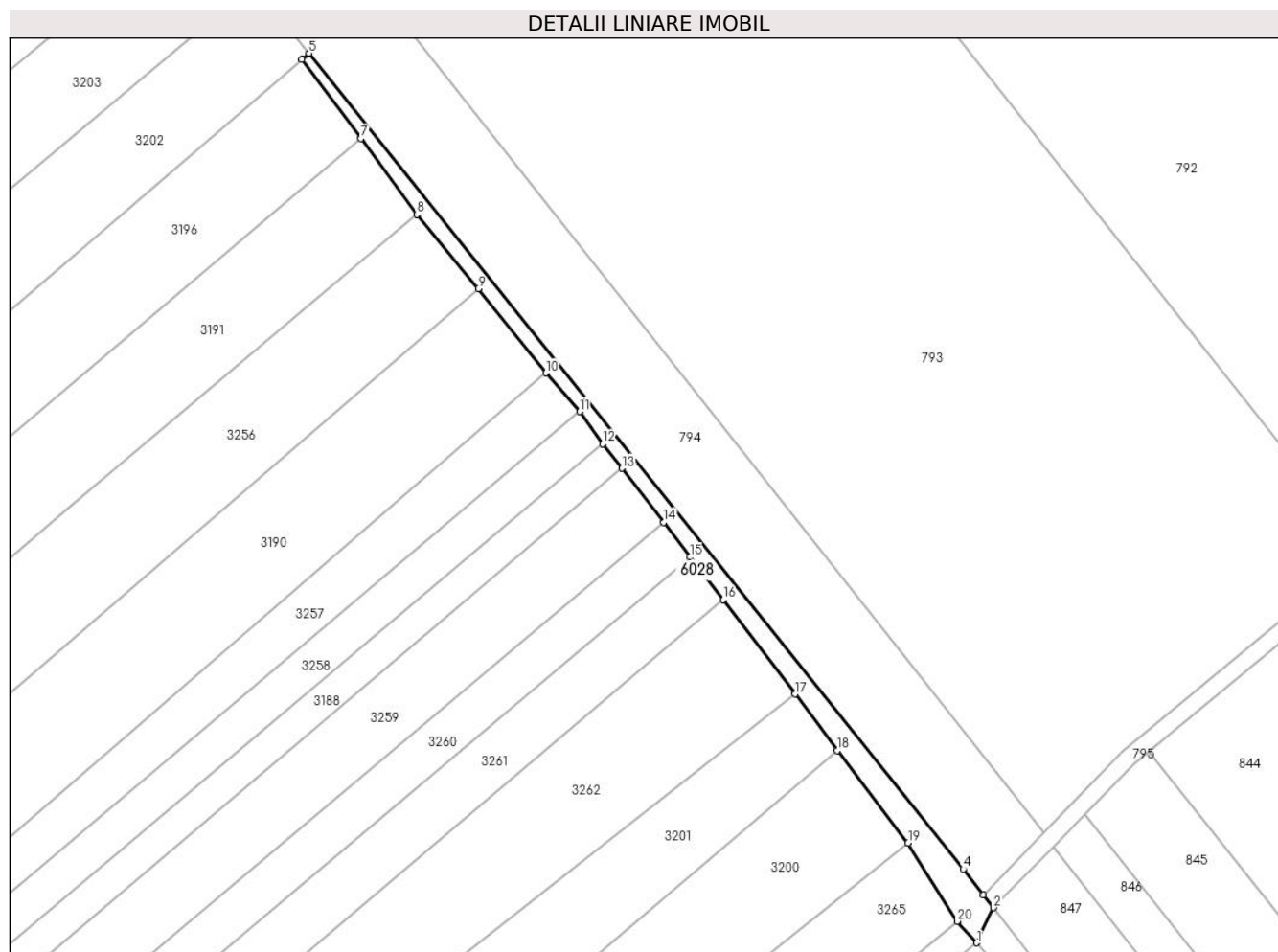
Inscrieri privind dezmembramintele dreptului de proprietate, drepturi reale de garanție și sarcini	Referințe
NU SUNT	

Anexa Nr. 1 La Partea I

Teren

Nr cadastral	Suprafața (mp)*	Observații / Referințe
	942	

* Suprafața este determinată în planul de proiecție Stereo 70.



Date referitoare la teren

Crt	Categorie folosință	Intravilan	Suprafața (mp)	Tarla	Parcelă	Nr. topo	Observații / Referințe
6028	altele	NU	942	-	-	-	

Lungime Segmente

1) Valorile lungimilor segmentelor sunt obținute din proiecție în plan.

Punct început	X / Y	Punct sfârșit	X / Y	Lungime segment (** (m)
1	589.450,99 379.448,683	2	589.454,579 379.456,064	8.207
2	589.454,579 379.456,064	3	589.452,411 379.458,856	3.535
3	589.452,411 379.458,856	4	589.448,196 379.464,286	6.874
4	589.448,196 379.464,286	5	589.309,639 379.636,842	221.3
5	589.309,639 379.636,842	6	589.308,16 379.635,573	1.949

Punct început	X / Y	Punct sfârșit	X / Y	Lungime segment (** (m)
6	589.308,16 379.635,573	7	589.320,655 379.618,825	20.895
7	589.320,655 379.618,825	8	589.332,491 379.602,703	20.0
8	589.332,491 379.602,703	9	589.345,506 379.587,005	20.392
9	589.345,506 379.587,005	10	589.359,811 379.569,208	22.833
10	589.359,811 379.569,208	11	589.366,969 379.561,026	10.871
11	589.366,969 379.561,026	12	589.371,821 379.554,24	8.343
12	589.371,821 379.554,24	13	589.375,958 379.549,028	6.654
13	589.375,958 379.549,028	14	589.384,724 379.537,579	14.42
14	589.384,724 379.537,579	15	589.390,311 379.530,25	9.216
15	589.390,311 379.530,25	16	589.397,357 379.521,23	11.446
16	589.397,357 379.521,23	17	589.412,543 379.501,261	25.088
17	589.412,543 379.501,261	18	589.421,468 379.489,333	14.897
18	589.421,468 379.489,333	19	589.436,515 379.469,788	24.666
19	589.436,515 379.469,788	20	589.446,861 379.453,236	19.52
20	589.446,861 379.453,236	1	589.450,99 379.448,683	6.146

** Lungimile segmentelor sunt determinate în planul de proiecție Stereo 70 și sunt rotunjite la 1 milimetru.

*** Distanța dintre puncte este formată din segmente cumulate ce sunt mai mici decât valoarea 1 milimetru.



DATE DESPRE IMOBILUL NR. 6029

Oficiul de Cadastru și Publicitate Imobiliară PRAHOVA
Biroul de Cadastru și Publicitate Imobiliară Ploiești

A. Partea I. Descrierea imobilului

TEREN Extravilan

Adresa: Jud. Prahova

Nr. Crt	Nr cadastral Nr. topografic	Suprafața* (mp)	Observații / Referințe
A1		2.095	Sector cadastral:0 Teren neimprejmuit; SE NOTEAZA FAPTUL CA IMOBILUL ESTE CU PROPRIETAR NEIDENTIFICAT

B. Partea II. Proprietari și acte

Inscrieri privitoare la dreptul de proprietate și alte drepturi reale		Referințe
/		
Act Administrativ nr. 12040, din 28/09/2023 emis de PRIMARIA BERCENI;		
B1	Inscrierea posesiei, drept de PROPRIETATE, dobandit prin Constituire, cota actuala 1/1 1) NEIDENTIFICAT NEIDENTIFICAT	A1
Act Normativ nr. 7, din 13/03/1996 emis de PARLAMENTUL ROMANIEI;		
B2	SE NOTEAZA FAPTUL CA IMOBILUL ESTE CU PROPRIETAR NEIDENTIFICAT	A1

C. Partea III. SARCINI .

Inscrieri privind dezmembramintele dreptului de proprietate, drepturi reale de garanție și sarcini	Referințe
NU SUNT	

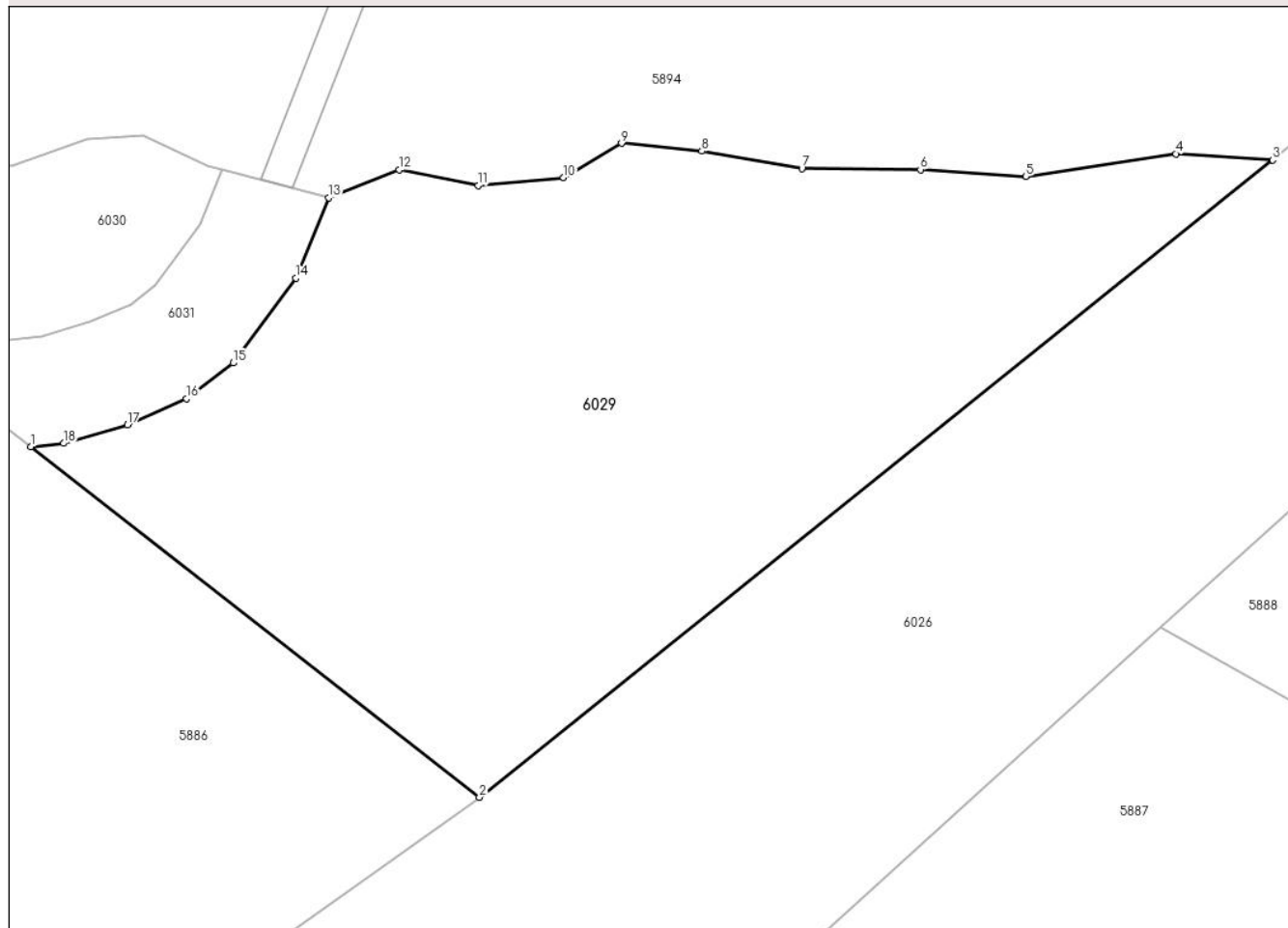
Anexa Nr. 1 La Partea I

Teren

Nr cadastral	Suprafața (mp)*	Observații / Referințe
	2.095	SE NOTEAZA FAPTUL CA IMOBILUL ESTE CU PROPRIETAR NEIDENTIFICAT

* Suprafața este determinată în planul de proiecție Stereo 70.

DETALII LINIARE IMOBIL



Date referitoare la teren

Crt	Categorie folosință	Intravilan	Suprafața (mp)	Tarla	Parcelă	Nr. topo	Observații / Referințe
6029	neproductiv	NU	2.095	-	-	-	

Lungime Segmente

1) Valorile lungimilor segmentelor sunt obținute din proiecție în plan.

Punct început	X / Y	Punct sfârșit	X / Y	Lungime segment (** (m)
1	587.881,494 383.947,151	2	587.914,45 383.921,443	41.798
2	587.914,45 383.921,443	3	587.972,723 383.968,199	74.712
3	587.972,723 383.968,199	4	587.965,607 383.968,654	7.131
4	587.965,607 383.968,654	5	587.954,584 383.966,984	11.148
5	587.954,584 383.966,984	6	587.946,849 383.967,488	7.752

Punct început	X / Y	Punct sfârșit	X / Y	Lungime segment (** (m)
6	587.946,849 383.967,488	7	587.938,143 383.967,584	8.706
7	587.938,143 383.967,584	8	587.930,79 383.968,841	7.46
8	587.930,79 383.968,841	9	587.924,89 383.969,421	5.929
9	587.924,89 383.969,421	10	587.920,634 383.966,908	4.942
10	587.920,634 383.966,908	11	587.914,345 383.966,328	6.315
11	587.914,345 383.966,328	12	587.908,541 383.967,488	5.919
12	587.908,541 383.967,488	13	587.903,36 383.965,438	5.571
13	587.903,36 383.965,438	14	587.900,946 383.959,541	6.373
14	587.900,946 383.959,541	15	587.896,352 383.953,307	7.743
15	587.896,352 383.953,307	16	587.892,911 383.950,677	4.331
16	587.892,911 383.950,677	17	587.888,594 383.948,768	4.721
17	587.888,594 383.948,768	18	587.883,9 383.947,401	4.889
18	587.883,9 383.947,401	1	587.881,494 383.947,151	2.418

** Lungimile segmentelor sunt determinate în planul de proiecție Stereo 70 și sunt rotunjite la 1 milimetru.

*** Distanța dintre puncte este formată din segmente cumulate ce sunt mai mici decât valoarea 1 milimetru.



DATE DESPRE IMOBILUL NR. 6030

Oficiul de Cadastru și Publicitate Imobiliară PRAHOVA
Biroul de Cadastru și Publicitate Imobiliară Ploiești

A. Partea I. Descrierea imobilului

TEREN Extravilan

Adresa: Jud. Prahova

Nr. Crt	Nr cadastral Nr. topografic	Suprafața* (mp)	Observații / Referințe
A1		1.764	Sector cadastral:0 Teren neîmprejmuit; SE NOTEAZĂ FAPTUL CA IMOBILUL ESTE CU PROPRIETAR NEIDENTIFICAT

B. Partea II. Proprietari și acte

Inscrieri privitoare la dreptul de proprietate și alte drepturi reale		Referințe
/		
Act Administrativ nr. 12040, din 28/09/2023 emis de PRIMARIA BERCENI;		
B1	Inscrierea posesiei, drept de PROPRIETATE, dobandit prin Constituire, cota actuala 1/1 1) NEIDENTIFICAT NEIDENTIFICAT	A1
Act Normativ nr. 7, din 13/03/1996 emis de PARLAMENTUL ROMANIEI;		
B2	SE NOTEAZA FAPTUL CA IMOBILUL ESTE CU PROPRIETAR NEIDENTIFICAT	A1

C. Partea III. SARCINI .

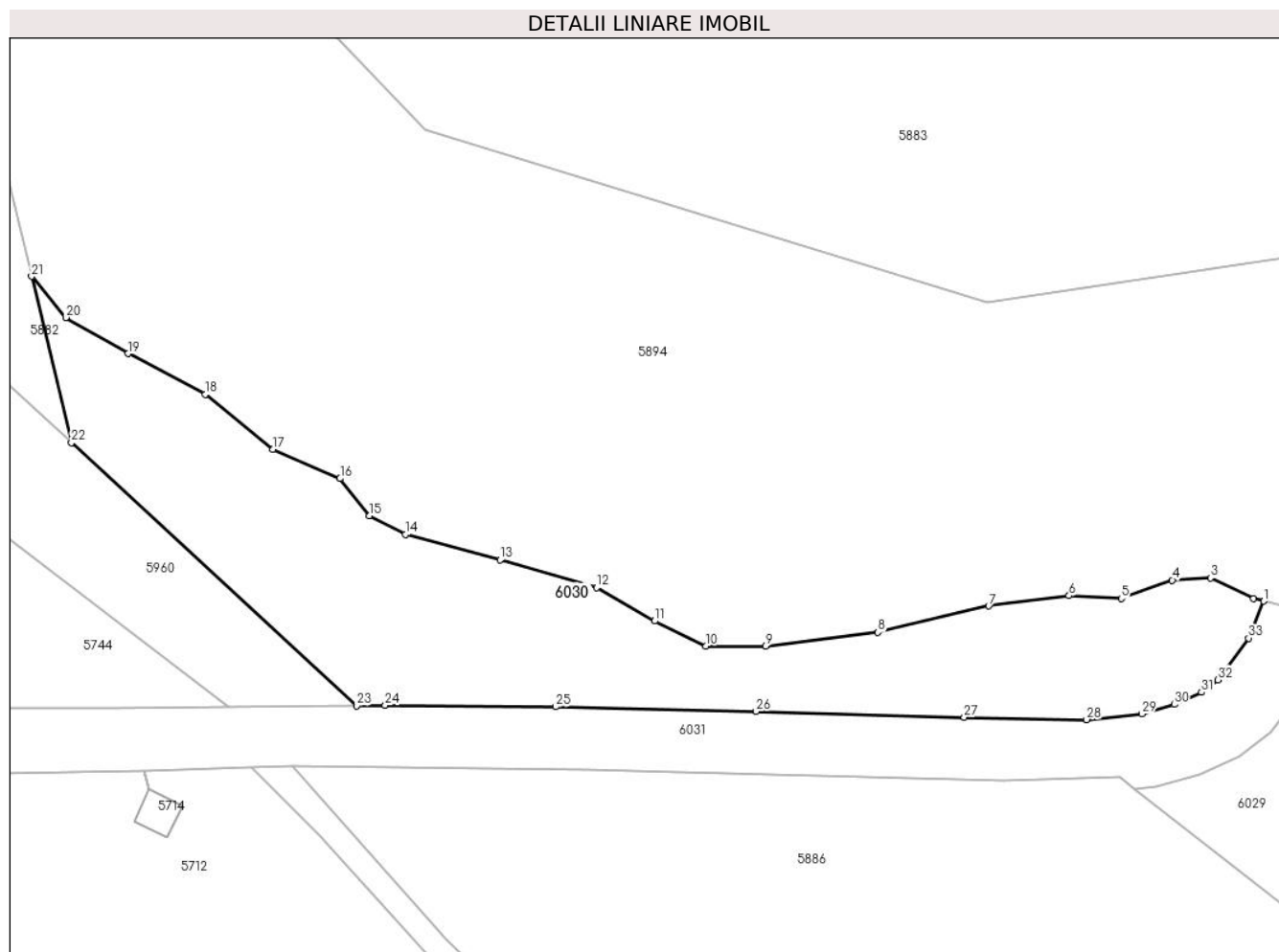
Inscrieri privind dezmembramintele dreptului de proprietate, drepturi reale de garanție și sarcini		Referințe
NU SUNT		

Anexa Nr. 1 La Partea I

Teren

Nr cadastral	Suprafața (mp)*	Observații / Referințe
	1.764	SE NOTEAZA FAPTUL CA IMOBILUL ESTE CU PROPRIETAR NEIDENTIFICAT

* Suprafața este determinată în planul de proiecție Stereo 70.



Date referitoare la teren

Crt	Categorie folosință	Intravilan	Suprafața (mp)	Tarla	Parcelă	Nr. topo	Observații / Referințe
60 30	neproductiv	NU	1.764	-	-	-	

Lungime Segmente

1) Valorile lungimilor segmentelor sunt obținute din proiecție în plan.

Punct început	X / Y	Punct sfârșit	X / Y	Lungime segment (** (m)
1	587.895,557 383.967,494	2	587.894,459 383.967,788	1.137
3	587.889,769 383.970,029	4	587.885,641 383.969,774	4.136
5	587.880,085 383.967,788	6	587.874,426 383.968,094	5.667
7	587.865,709 383.966,973	8	587.853,706 383.964,121	12.337
9	587.841,522 383.962,643	10	587.835,048 383.962,643	6.475

Punct început	X / Y	Punct sfârșit	X / Y	Lungime segment (** (m)
2	587.894,459 383.967,788	3	587.889,769 383.970,029	5.198
4	587.885,641 383.969,774	5	587.880,085 383.967,788	5.901
6	587.874,426 383.968,094	7	587.865,709 383.966,973	8.789
8	587.853,706 383.964,121	9	587.841,522 383.962,643	12.272
10	587.835,048 383.962,643	11	587.829,441 383.965,343	6.223

Punct început	X / Y	Punct sfârșit	X / Y	Lungime segment (** (m)
11	587.829,441 383.965,343	12	587.823,171 383.968,959	7.239
13	587.812,704 383.971,977	14	587.802,408 383.974,727	10.657
15	587.798,534 383.976,765	16	587.795,323 383.980,789	5.148
17	587.788,07 383.983,976	18	587.780,729 383.989,935	9.455
19	587.772,309 383.994,334	20	587.765,58 383.998,257	7.789
21	587.761,86 384.002,714	22	587.766,172 383.984,685	18.538
23	587.797,126 383.956,166	24	587.800,226 383.956,199	3.101
25	587.818,713 383.956,038	26	587.840,481 383.955,554	21.774
27	587.863,044 383.954,912	28	587.876,344 383.954,659	13.302
29	587.882,356 383.955,284	30	587.885,846 383.956,3	3.634
31	587.888,807 383.957,609	32	587.890,588 383.958,971	2.242
33	587.893,918 383.963,488	1	587.895,557 383.967,494	4.328

Punct început	X / Y	Punct sfârșit	X / Y	Lungime segment (** (m)
12	587.823,171 383.968,959	13	587.812,704 383.971,977	10.893
14	587.802,408 383.974,727	15	587.798,534 383.976,765	4.377
16	587.795,323 383.980,789	17	587.788,07 383.983,976	7.922
18	587.780,729 383.989,935	19	587.772,309 383.994,334	9.5
20	587.765,58 383.998,257	21	587.761,86 384.002,714	5.806
22	587.766,172 383.984,685	23	587.797,126 383.956,166	42.089
24	587.800,226 383.956,199	25	587.818,713 383.956,038	18.487
26	587.840,481 383.955,554	27	587.863,044 383.954,912	22.572
28	587.876,344 383.954,659	29	587.882,356 383.955,284	6.045
30	587.885,846 383.956,3	31	587.888,807 383.957,609	3.238
32	587.890,588 383.958,971	33	587.893,918 383.963,488	5.612

** Lungimile segmentelor sunt determinate în planul de proiecție Stereo 70 și sunt rotunjite la 1 milimetru.

*** Distanța dintre puncte este formată din segmente cumulate ce sunt mai mici decât valoarea 1 milimetru.

**DATE DESPRE IMOBILUL NR. 6031**

Oficiul de Cadastru și Publicitate Imobiliară PRAHOVA
Biroul de Cadastru și Publicitate Imobiliară Ploiești

A. Partea I. Descrierea imobilului

TEREN Extravilan

Adresa: Jud. Prahova

Nr. Crt	Nr cadastral Nr. topografic	Suprafața* (mp)	Observații / Referințe
A1		1.759	Sector cadastral:0 Teren neimprejmuit; SE NOTEAZA FAPTUL CA IMOBILUL ESTE CU PROPRIETAR NEIDENTIFICAT

B. Partea II. Proprietari și acte

Inscrieri privitoare la dreptul de proprietate și alte drepturi reale		Referințe
/		
Act Administrativ nr. 12040, din 28/09/2023 emis de PRIMARIA BERCENI;		
B1	Inscrierea posesiei, drept de PROPRIETATE, dobandit prin Constituire, cota actuala 1/1 1) NEIDENTIFICAT NEIDENTIFICAT	A1

C. Partea III. SARCINI

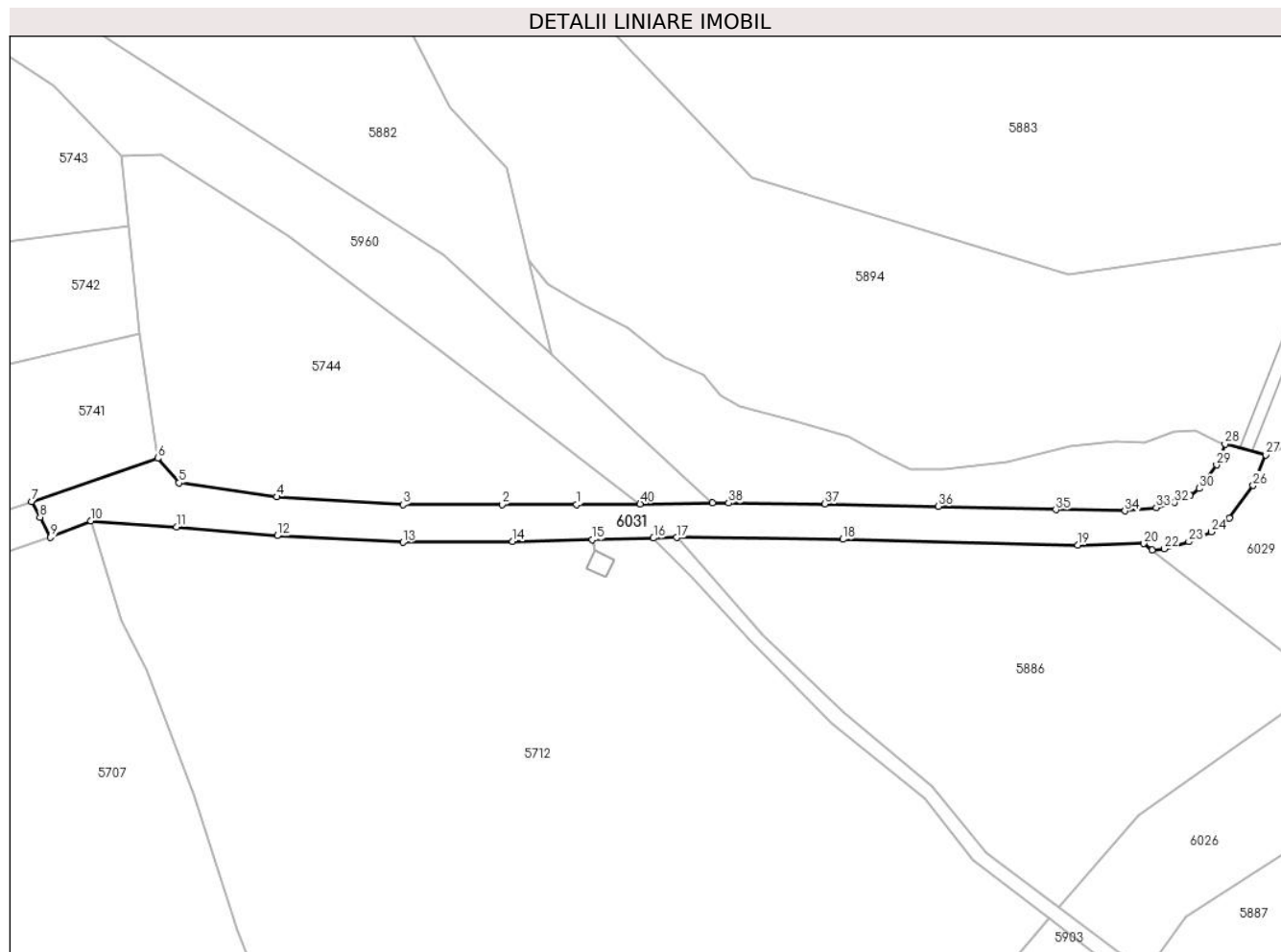
Inscrieri privind dezmembramintele dreptului de proprietate, drepturi reale de garanție și sarcini		Referințe
/		
Act Normativ nr. 7, din 13/03/1996 emis de PARLAMENTUL ROMANIEI;		
C2	SE NOTEAZA FAPTUL CA IMOBILUL ESTE CU PROPRIETAR NEIDENTIFICAT	A1

Anexa Nr. 1 La Partea I

Teren

Nr cadastral	Suprafața (mp)*	Observații / Referințe
	1.759	SE NOTEAZA FAPTUL CA IMOBILUL ESTE CU PROPRIETAR NEIDENTIFICAT

* Suprafața este determinată în planul de proiecție Stereo 70.



Date referitoare la teren

Crt	Categorie folosință	Intravilan	Suprafața (mp)	Tarla	Parcelă	Nr. topo	Observații / Referințe
6031	neproductiv	NU	1.759	-	-	-	

Lungime Segmente

1) Valorile lungimilor segmentelor sunt obținute din proiecție în plan.

Punct început	X / Y	Punct sfârșit	X / Y	Lungime segment (** (m)
1	587.771,021 383.955,89	2	587.756,682 383.955,89	14.339
3	587.737,674 383.955,886	4	587.713,383 383.957,361	24.335
5	587.694,617 383.960,058	6	587.690,55 383.964,77	6.224
7	587.666,328 383.956,483	8	587.667,917 383.953,472	3.405
9	587.669,959 383.949,603	10	587.677,681 383.952,785	8.352

Punct început	X / Y	Punct sfârșit	X / Y	Lungime segment (** (m)
2	587.756,682 383.955,89	3	587.737,674 383.955,886	19.009
4	587.713,383 383.957,361	5	587.694,617 383.960,058	18.959
6	587.690,55 383.964,77	7	587.666,328 383.956,483	25.6
8	587.667,917 383.953,472	9	587.669,959 383.949,603	4.375
10	587.677,681 383.952,785	11	587.694,148 383.951,59	16.51

Punct început	X / Y	Punct sfârșit	X / Y	Lungime segment (** (m))
11	587.694,148 383.951,59	12	587.713,505 383.949,917	19.429
13	587.737,626 383.948,634	14	587.758,707 383.948,773	21.081
15	587.774,03 383.949,152	16	587.785,748 383.949,441	11.722
17	587.790,2 383.949,568	18	587.822,14 383.949,234	31.942
19	587.867,258 383.948,082	20	587.879,904 383.948,392	12.65
21	587.881,494 383.947,151	22	587.883,9 383.947,401	2.418
23	587.888,594 383.948,768	24	587.892,911 383.950,677	4.721
25	587.896,352 383.953,307	26	587.900,946 383.959,541	7.743
27	587.903,36 383.965,438	28	587.895,557 383.967,494	8.069
29	587.893,918 383.963,488	30	587.890,588 383.958,971	5.612
31	587.888,807 383.957,609	32	587.885,846 383.956,3	3.238
33	587.882,356 383.955,284	34	587.876,344 383.954,659	6.045
35	587.863,044 383.954,912	36	587.840,481 383.955,554	22.572
37	587.818,713 383.956,038	38	587.800,226 383.956,199	18.487
39	587.797,126 383.956,166	40	587.783,198 383.956,019	13.929

Punct început	X / Y	Punct sfârșit	X / Y	Lungime segment (** (m))
12	587.713,505 383.949,917	13	587.737,626 383.948,634	24.155
14	587.758,707 383.948,773	15	587.774,03 383.949,152	15.328
16	587.785,748 383.949,441	17	587.790,2 383.949,568	4.454
18	587.822,14 383.949,234	19	587.867,258 383.948,082	45.133
20	587.879,904 383.948,392	21	587.881,494 383.947,151	2.017
22	587.883,9 383.947,401	23	587.888,594 383.948,768	4.889
24	587.892,911 383.950,677	25	587.896,352 383.953,307	4.331
26	587.900,946 383.959,541	27	587.903,36 383.965,438	6.373
28	587.895,557 383.967,494	29	587.893,918 383.963,488	4.328
30	587.890,588 383.958,971	31	587.888,807 383.957,609	2.242
32	587.885,846 383.956,3	33	587.882,356 383.955,284	3.634
34	587.876,344 383.954,659	35	587.863,044 383.954,912	13.302
36	587.840,481 383.955,554	37	587.818,713 383.956,038	21.774
38	587.800,226 383.956,199	39	587.797,126 383.956,166	3.101
40	587.783,198 383.956,019	1	587.771,021 383.955,89	12.177

** Lungimile segmentelor sunt determinate în planul de proiecție Stereo 70 și sunt rotunjite la 1 milimetru.

*** Distanța dintre puncte este formată din segmente cumulate ce sunt mai mici decât valoarea 1 milimetru.

