










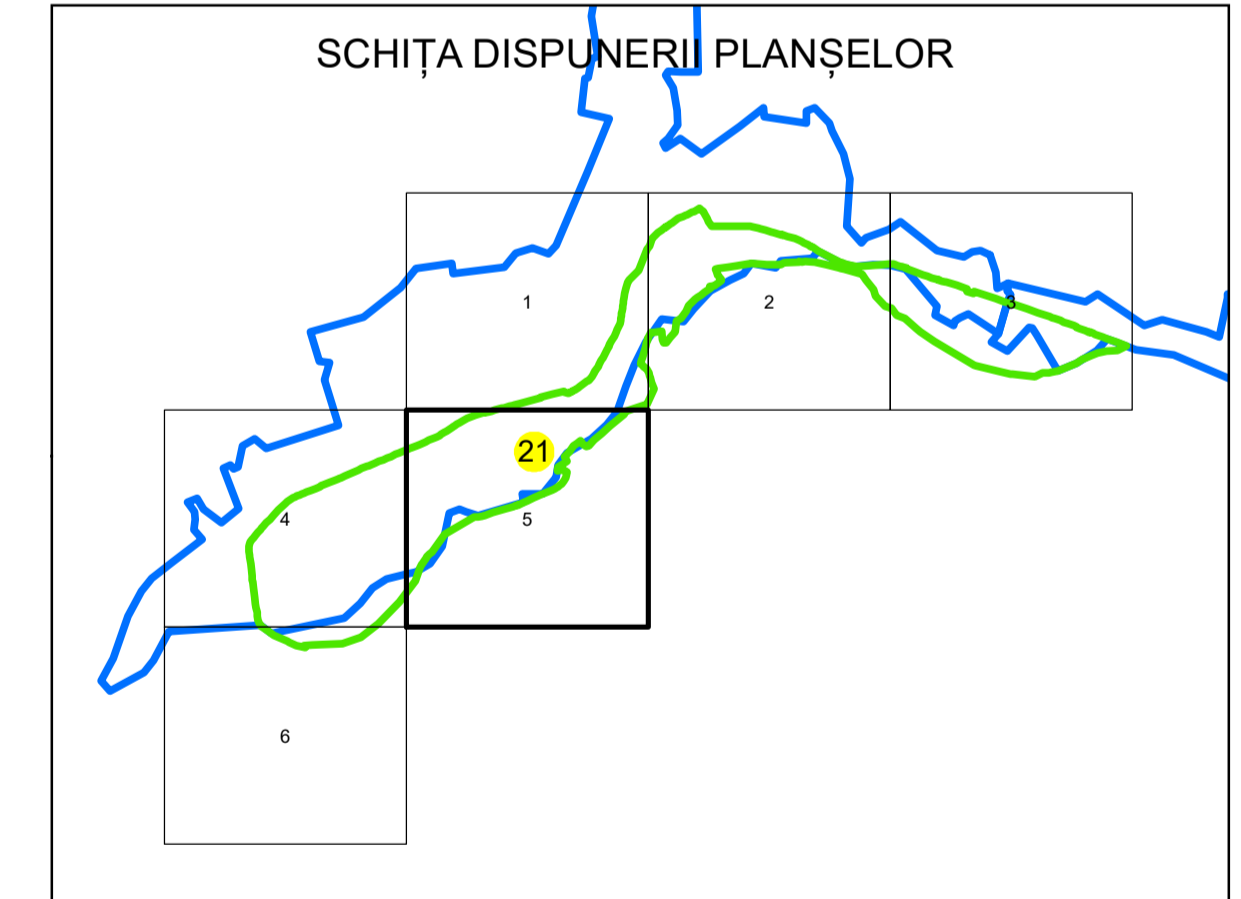
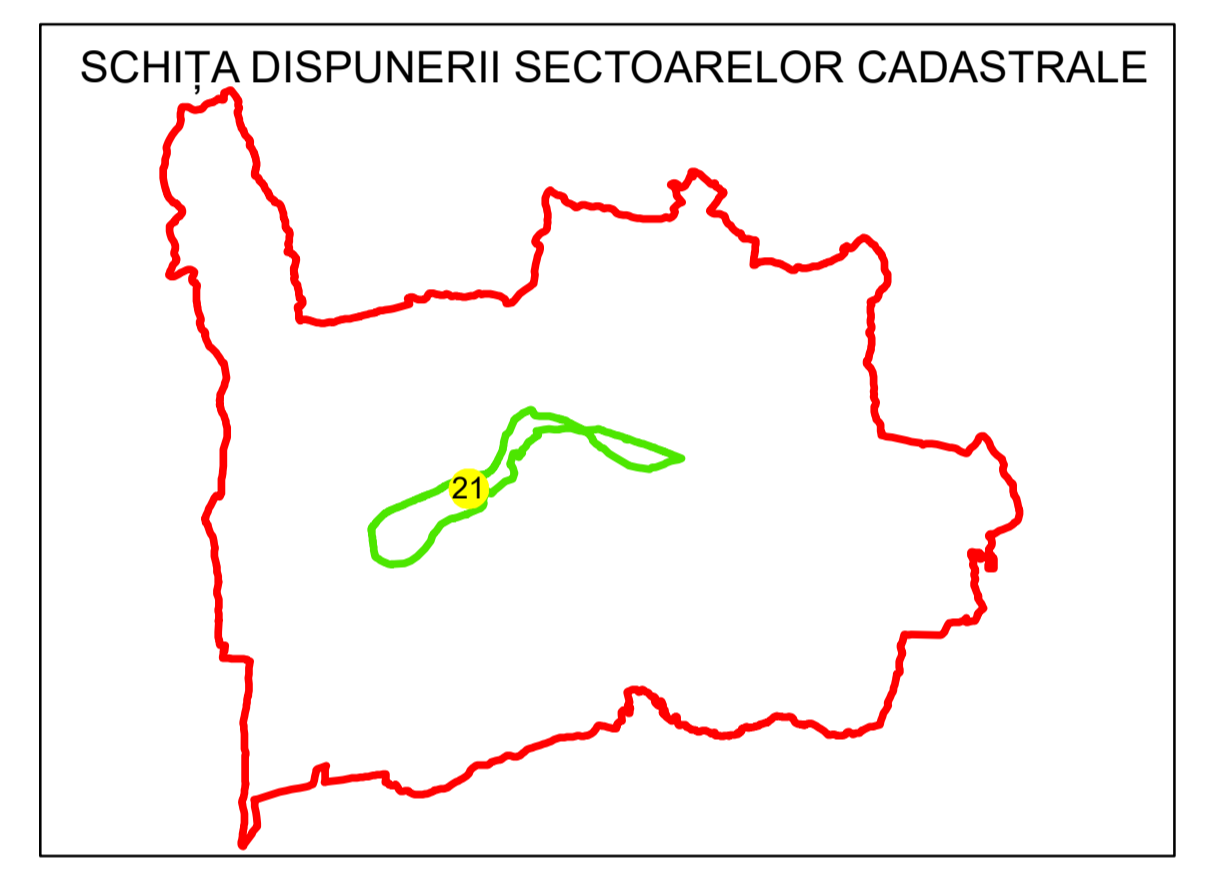
# PLAN CADASTRAL UAT: APOSTOLACHE JUDEȚUL PRAHOVA

Sector Cadastral:  
21

Scara 1:1000  
PLANȘA 5

## LEGENDĂ

- Limită UAT 
- Limită intravilan 
- Limită sector cadastral 
- Limită imobil 
- Limită construcții 
- Număr sector cadastral 
- Număr identificator imobil 2555
- Număr poștal 



Sistem de proiecție: STEREO 70  
Spre publicare

S.C. GENERAL SURVEY  
CORPORATION S.R.L.  
25.09.2025  
Semnat electronic

