

**DATE DESPRE IMOBILUL NR. 901**

Oficiul de Cadastru și Publicitate Imobiliară PRAHOVA
Biroul de Cadastru și Publicitate Imobiliară Câmpina

A. Partea I. Descrierea imobilului

TEREN Intravilan

Adresa: Loc. Ocina De Jos, Jud. Prahova

| Nr. Crt | Nr cadastral Nr. topografic | Suprafața* (mp) | Observații / Referințe |
|---------|--------------------------------|------------------------------------|--|
| A1 | 20580 | Din acte: 3.027 Masurata: 2.113 | Sector cadastral:24 Teren neimprijmit; |

B. Partea II. Proprietari și acte

| Inscrieri privitoare la dreptul de proprietate și alte drepturi reale | | Referințe |
|---|---|-----------|
| 4170 / 11/03/2014 | | |
| Act Notarial nr. 418, din 10/03/2014 emis de NP DRAGAN FLORENTINA VICTORIA; | | |
| B1 | Se infiinteaza cartea funciara 20580 a imobilului cu numarul cadastral 20580/Adunati, rezultat din dezmembrarea imobilului cu numarul cadastral 20539 inscris in cartea funciara 20539; | A1 |
| Act Notarial nr. 1200, din 12/10/2012 emis de DRAGAN FLORENTINA VICTORIA; | | |
| B2 | Intabulare, drept de PROPRIETATEpartaj, dobandit prin Conventie, cota actuala 1/1 1) NEGOTEI ANGELICA | A1 |
| Act Administrativ nr. 77, din 28/01/2014 emis de OCPI PH; | | |
| B3 | se noteaza din oficiu propunerea de dezmembrare a imobilului <i>OBSERVATII: pozitie transcrisa din CF 20539/Adunati, inscrisa prin incheierea nr. 1523 din 28/01/2014;</i> | A1 |

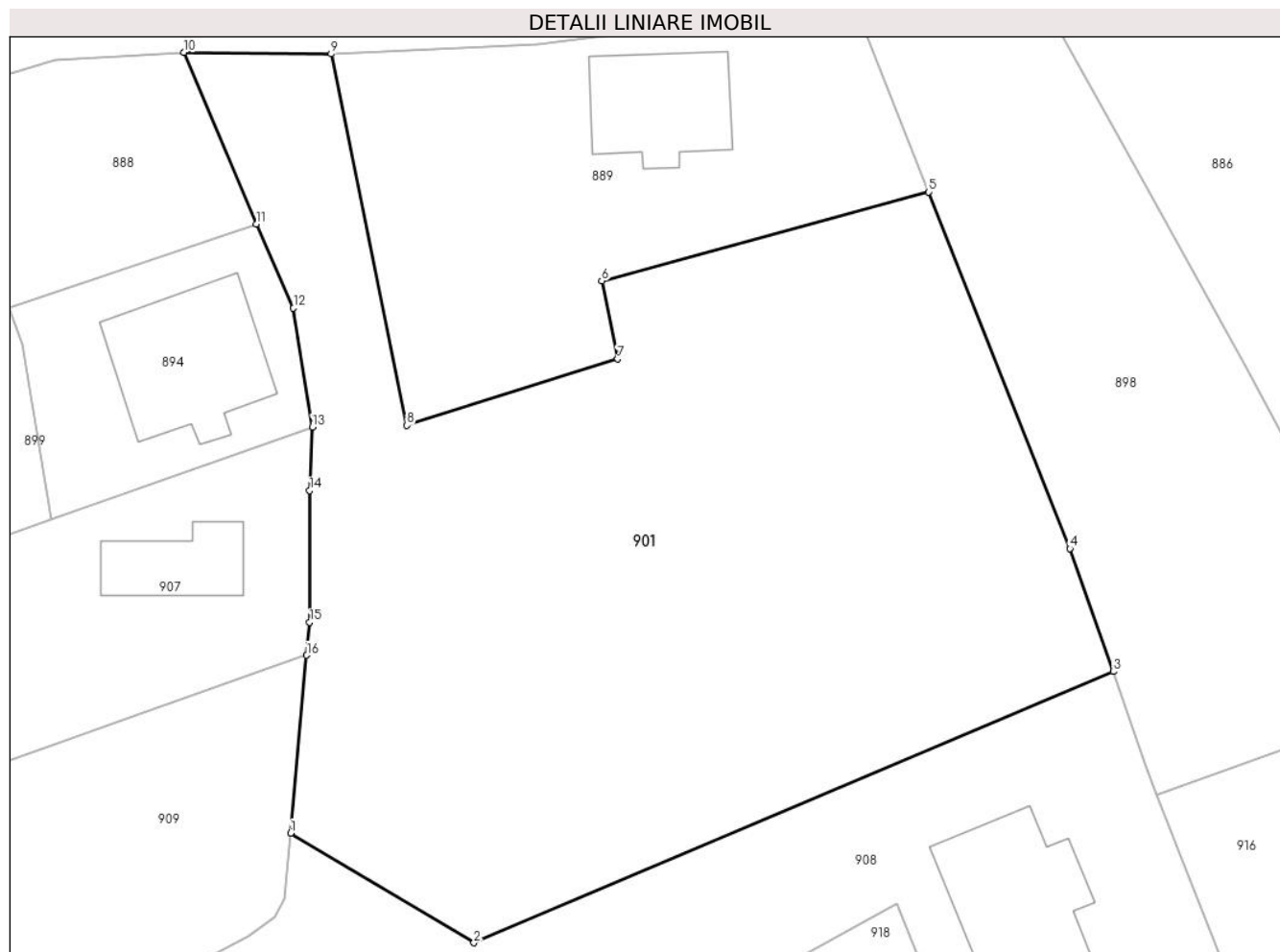
C. Partea III. SARCINI .

| Inscrieri privind dezmembramintele dreptului de proprietate, drepturi reale de garanție și sarcini | Referințe |
|--|-----------|
| NU SUNT | |

Anexa Nr. 1 La Partea I**Teren**

| | | |
|--------------|------------------------------------|------------------------|
| Nr cadastral | Suprafața (mp)* | Observații / Referințe |
| 20580 | Din acte: 3.027 Masurata: 2.113 | |

* Suprafața este determinată în planul de proiecție Stereo 70.

**Date referitoare la teren**

| Crt | Categorie folosință | Intra vilan | Suprafața (mp) | Tarla | Parcelă | Nr. topo | Observații / Referințe |
|-----|---------------------|-------------|----------------|-------|---------------------|----------|------------------------|
| 1 | faneata | DA | 2.113 | 54 | 2712; 2717; 2719 | - | Lot1 |

Lungime Segmente

1) Valorile lungimilor segmentelor sunt obținute din proiecție în plan.

| Punct început | X / Y | Punct sfârșit | X / Y | Lungime segment (** (m) |
|---------------|----------------------------|---------------|----------------------------|-------------------------|
| 1 | 548.172,8 407.728,554 | 2 | 548.185,628 407.720,881 | 14.948 |
| 2 | 548.185,628 407.720,881 | 3 | 548.230,396 407.739,866 | 48.627 |
| 3 | 548.230,396 407.739,866 | 4 | 548.227,372 407.748,482 | 9.131 |
| 4 | 548.227,372 407.748,482 | 5 | 548.217,487 407.773,441 | 26.845 |
| 5 | 548.217,487 407.773,441 | 6 | 548.194,577 407.767,236 | 23.735 |

| Punct început | X / Y | Punct sfârșit | X / Y | Lungime segment (** (m) |
|---------------|----------------------------|---------------|----------------------------|-------------------------|
| 6 | 548.194,577 407.767,236 | 7 | 548.195,7 407.761,762 | 5.588 |
| 7 | 548.195,7 407.761,762 | 8 | 548.180,937 407.757,116 | 15.477 |
| 8 | 548.180,937 407.757,116 | 9 | 548.175,641 407.783,112 | 26.53 |
| 9 | 548.175,641 407.783,112 | 10 | 548.165,341 407.783,222 | 10.301 |
| 10 | 548.165,341 407.783,222 | 11 | 548.170,399 407.771,19 | 13.052 |
| 11 | 548.170,399 407.771,19 | 12 | 548.172,995 407.765,312 | 6.426 |
| 12 | 548.172,995 407.765,312 | 13 | 548.174,313 407.756,986 | 8.43 |
| 13 | 548.174,313 407.756,986 | 14 | 548.174,138 407.752,54 | 4.449 |
| 14 | 548.174,138 407.752,54 | 15 | 548.174,134 407.743,321 | 9.219 |
| 15 | 548.174,134 407.743,321 | 16 | 548.173,926 407.741,014 | 2.316 |
| 16 | 548.173,926 407.741,014 | 1 | 548.172,8 407.728,554 | 12.511 |

** Lungimile segmentelor sunt determinate în planul de proiecție Stereo 70 și sunt rotunjite la 1 milimetru.

*** Distanța dintre puncte este formată din segmente cumulate ce sunt mai mici decât valoarea 1 milimetru.

**DATE DESPRE IMOBILUL NR. 902**

Oficiul de Cadastru și Publicitate Imobiliară PRAHOVA
Biroul de Cadastru și Publicitate Imobiliară Câmpina

A. Partea I. Descrierea imobilului

TEREN Extravilan

Nr. CF vechi:644

Nr. cadastral vechi:10172

Adresa: Jud. Prahova

| Nr. Crt | Nr cadastral Nr. topografic | Suprafața* (mp) | Observații / Referințe |
|---------|-----------------------------|------------------------------------|---|
| A1 | 20199 | Din acte: 1.430 Masurata: 1.431 | Sector cadastral:24 Teren neimprejmuit; |

B. Partea II. Proprietari și acte

| Inscrieri privitoare la dreptul de proprietate și alte drepturi reale | | Referințe |
|--|---|-----------|
| 8439 / 01/06/2009 | | |
| Act Notarial nr. 1212, din 29/05/2009 emis de NP POP MIHAELA CRISTINA; | | |
| B4 | Intabulare, drept de PROPRIETATE, dobandit prin Conventie, cota actuala 1/2 1) CALIN TANTA 2) CALIN VICTOR | A1 |
| B6 | Intabulare, drept de PROPRIETATE, dobandit prin Conventie, cota actuala 1/2 1) BARBU- GAGIU MARIANA <i>OBSERVATII: 23.870 lei</i> | A1 |

C. Partea III. SARCINI .

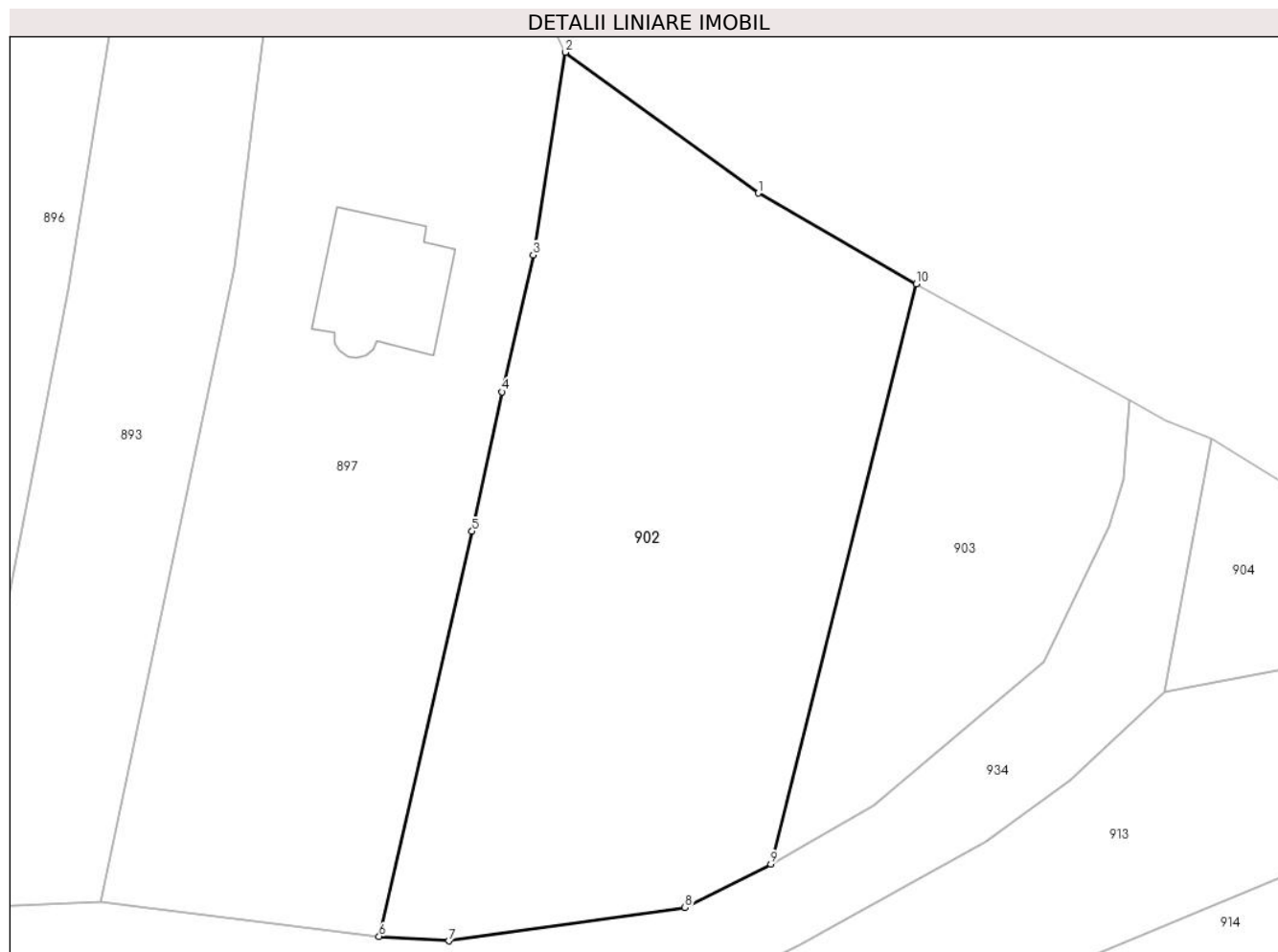
| Inscrieri privind dezmembramintele dreptului de proprietate, drepturi reale de garanție și sarcini | Referințe |
|--|-----------|
| NU SUNT | |

Anexa Nr. 1 La Partea I

Teren

| | | |
|--------------|------------------------------------|------------------------|
| Nr cadastral | Suprafața (mp)* | Observații / Referințe |
| 20199 | Din acte: 1.430 Masurata: 1.431 | |

* Suprafața este determinată în planul de proiecție Stereo 70.



Date referitoare la teren

| Crt | Categorie folosință | Intra vilan | Suprafața (mp) | Tarla | Parcelă | Nr. topo | Observații / Referințe |
|-----|---------------------|-------------|----------------|-------|---------|----------|------------------------|
| 1 | faneata | NU | 1.431 | 54 | F2771 | - | |

Lungime Segmente

1) Valorile lungimilor segmentelor sunt obținute din proiecție în plan.

| Punct început | X / Y | Punct sfârșit | X / Y | Lungime segment (** (m) |
|---------------|--------------------------|---------------|----------------------------|-------------------------|
| 1 | 548.476,38 407.772,98 | 2 | 548.462,73 407.782,97 | 16.915 |
| 2 | 548.462,73 407.782,97 | 3 | 548.460,43 407.768,61 | 14.543 |
| 3 | 548.460,43 407.768,61 | 4 | 548.458,22 407.758,9 | 9.958 |
| 4 | 548.458,22 407.758,9 | 5 | 548.456,11 407.749,01 | 10.113 |
| 5 | 548.456,11 407.749,01 | 6 | 548.449,519 407.720,279 | 29.478 |

| Punct început | X / Y | Punct sfârșit | X / Y | Lungime segment (** (m) |
|---------------|----------------------------|---------------|----------------------------|-------------------------|
| 6 | 548.449,519 407.720,279 | 7 | 548.454,468 407.719,972 | 4.959 |
| 7 | 548.454,468 407.719,972 | 8 | 548.471,192 407.722,333 | 16.89 |
| 8 | 548.471,192 407.722,333 | 9 | 548.477,285 407.725,41 | 6.826 |
| 9 | 548.477,285 407.725,41 | 10 | 548.487,581 407.766,552 | 42.411 |
| 10 | 548.487,581 407.766,552 | 1 | 548.476,38 407.772,98 | 12.915 |

** Lungimile segmentelor sunt determinate în planul de proiecție Stereo 70 și sunt rotunjite la 1 milimetru.

*** Distanța dintre puncte este formată din segmente cumulate ce sunt mai mici decât valoarea 1 milimetru.

**DATE DESPRE IMOBILUL NR. 903**

Oficiul de Cadastru și Publicitate Imobiliară PRAHOVA
Biroul de Cadastru și Publicitate Imobiliară Câmpina

A. Partea I. Descrierea imobilului

TEREN Extravilan

Adresa: Jud. Prahova

| Nr. Crt | Nr cadastral Nr. topografic | Suprafața* (mp) | Observații / Referințe |
|---------|-----------------------------|-----------------|---------------------------------------|
| A1 | | 517 | Sector cadastral:24 Teren imprejmuit; |

B. Partea II. Proprietari și acte

| Inscrieri privitoare la dreptul de proprietate și alte drepturi reale | | Referințe |
|---|--|-----------|
| / | | |
| Act Normativ nr. 7, din 13/03/1996 emis de PARLAMENTUL ROMANIEI (ART.13); | | |
| B1 | Inscrierea posesiei, drept de PROPRIETATE, dobandit prin Constituire, cota actuala 1/1 1) NEIDENTIFICAT NEIDENTIFICAT | A1 |
| B2 | SE NOTEAZA MENTIUNEA DE PROPRIETAR NEIDENTIFICAT | A1 |

C. Partea III. SARCINI .

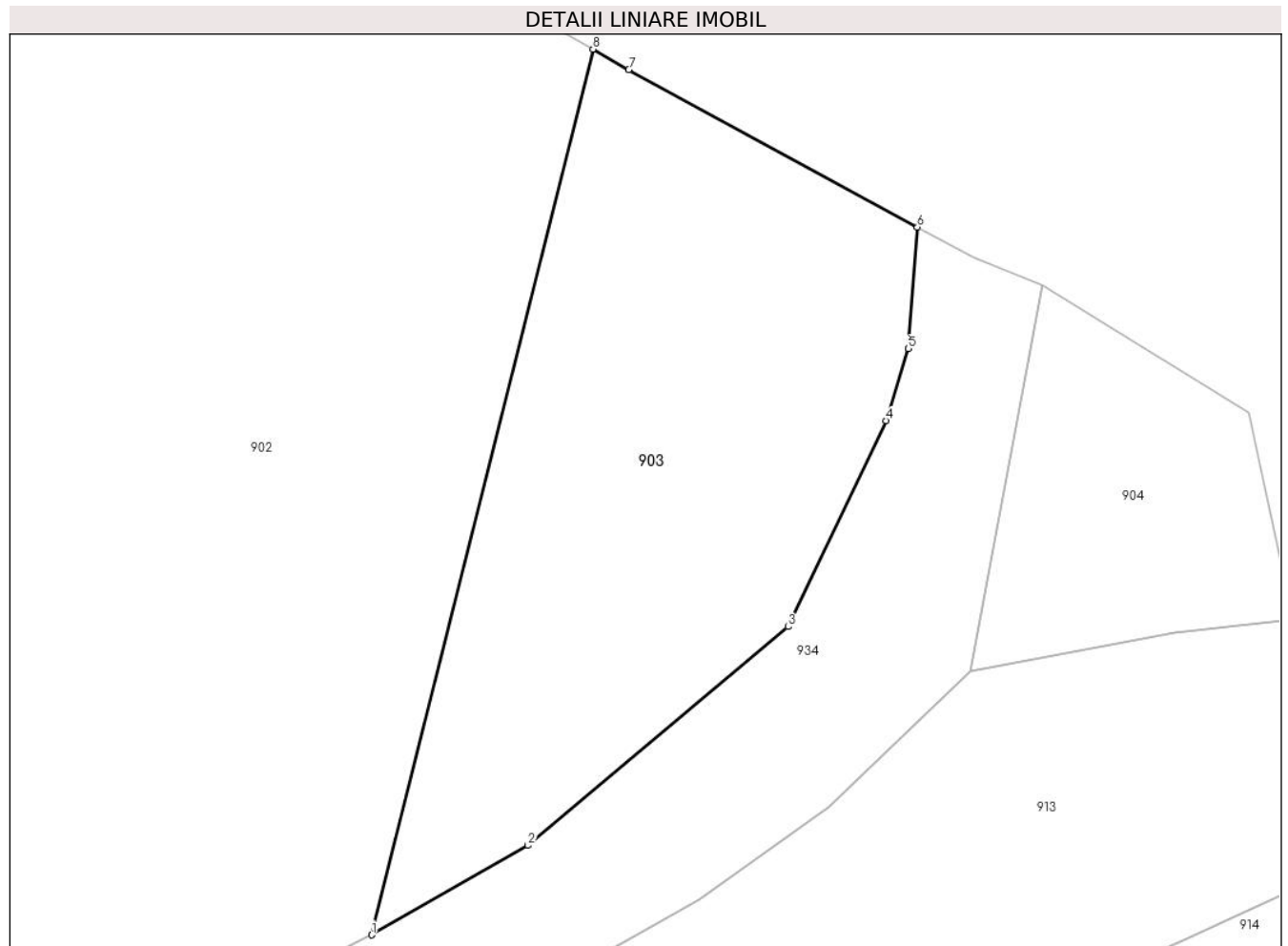
| Inscrieri privind dezmembramintele dreptului de proprietate, drepturi reale de garanție și sarcini | Referințe |
|--|-----------|
| NU SUNT | |

Anexa Nr. 1 La Partea I

Teren

| | | |
|--------------|-----------------|------------------------|
| Nr cadastral | Suprafața (mp)* | Observații / Referințe |
| | 517 | |

* Suprafața este determinată în planul de proiecție Stereo 70.



Date referitoare la teren

| Crt | Categorie folosință | Intra vilan | Suprafața (mp) | Tarla | Parcelă | Nr. topo | Observații / Referințe |
|-----|---------------------|-------------|----------------|-------|---------|----------|------------------------|
| 1 | faneata | NU | 517 | 54 | 2772 | - | |

Lungime Segmente

1) Valorile lungimilor segmentelor sunt obținute din proiecție în plan.

| Punct început | X / Y | Punct sfârșit | X / Y | Lungime segment (** (m) |
|---------------|----------------------------|---------------|----------------------------|-------------------------|
| 1 | 548.477,285 407.725,41 | 2 | 548.484,553 407.729,569 | 8.374 |
| 2 | 548.484,553 407.729,569 | 3 | 548.496,655 407.739,727 | 15.8 |
| 3 | 548.496,655 407.739,727 | 4 | 548.501,217 407.749,295 | 10.6 |
| 4 | 548.501,217 407.749,295 | 5 | 548.502,252 407.752,638 | 3.5 |
| 5 | 548.502,252 407.752,638 | 6 | 548.502,668 407.758,288 | 5.664 |

| Punct început | X / Y | Punct sfârșit | X / Y | Lungime segment (** (m) |
|---------------|----------------------------|---------------|----------------------------|-------------------------|
| 6 | 548.502,668 407.758,288 | 7 | 548.489,24 407.765,6 | 15.29 |
| 7 | 548.489,24 407.765,6 | 8 | 548.487,581 407.766,552 | 1.912 |
| 8 | 548.487,581 407.766,552 | 1 | 548.477,285 407.725,41 | 42.411 |

** Lungimile segmentelor sunt determinate în planul de proiecție Stereo 70 și sunt rotunjite la 1 milimetru.

*** Distanța dintre puncte este formată din segmente cumulate ce sunt mai mici decât valoarea 1 milimetru.

**DATE DESPRE IMOBILUL NR. 904**

Oficiul de Cadastru și Publicitate Imobiliară PRAHOVA
Biroul de Cadastru și Publicitate Imobiliară Câmpina

A. Partea I. Descrierea imobilului

TEREN Extravilan

Adresa: Jud. Prahova

| Nr. Crt | Nr cadastral Nr. topografic | Suprafața* (mp) | Observații / Referințe |
|---------|-----------------------------|-----------------|---------------------------------------|
| A1 | | 168 | Sector cadastral:24 Teren imprejmuit; |

B. Partea II. Proprietari și acte

| Inscrieri privitoare la dreptul de proprietate și alte drepturi reale | | Referințe |
|---|--|-----------|
| / | | |
| Act Normativ nr. 7, din 13/03/1996 emis de PARLAMENTUL ROMANIEI (ART.13); | | |
| B1 | Inscrierea posesiei, drept de PROPRIETATE, dobandit prin Constituire, cota actuala 1/1 1) NEIDENTIFICAT NEIDENTIFICAT | A1 |
| B2 | SE NOTEAZA MENTIUNEA DE PROPRIETAR NEIDENTIFICAT | A1 |

C. Partea III. SARCINI .

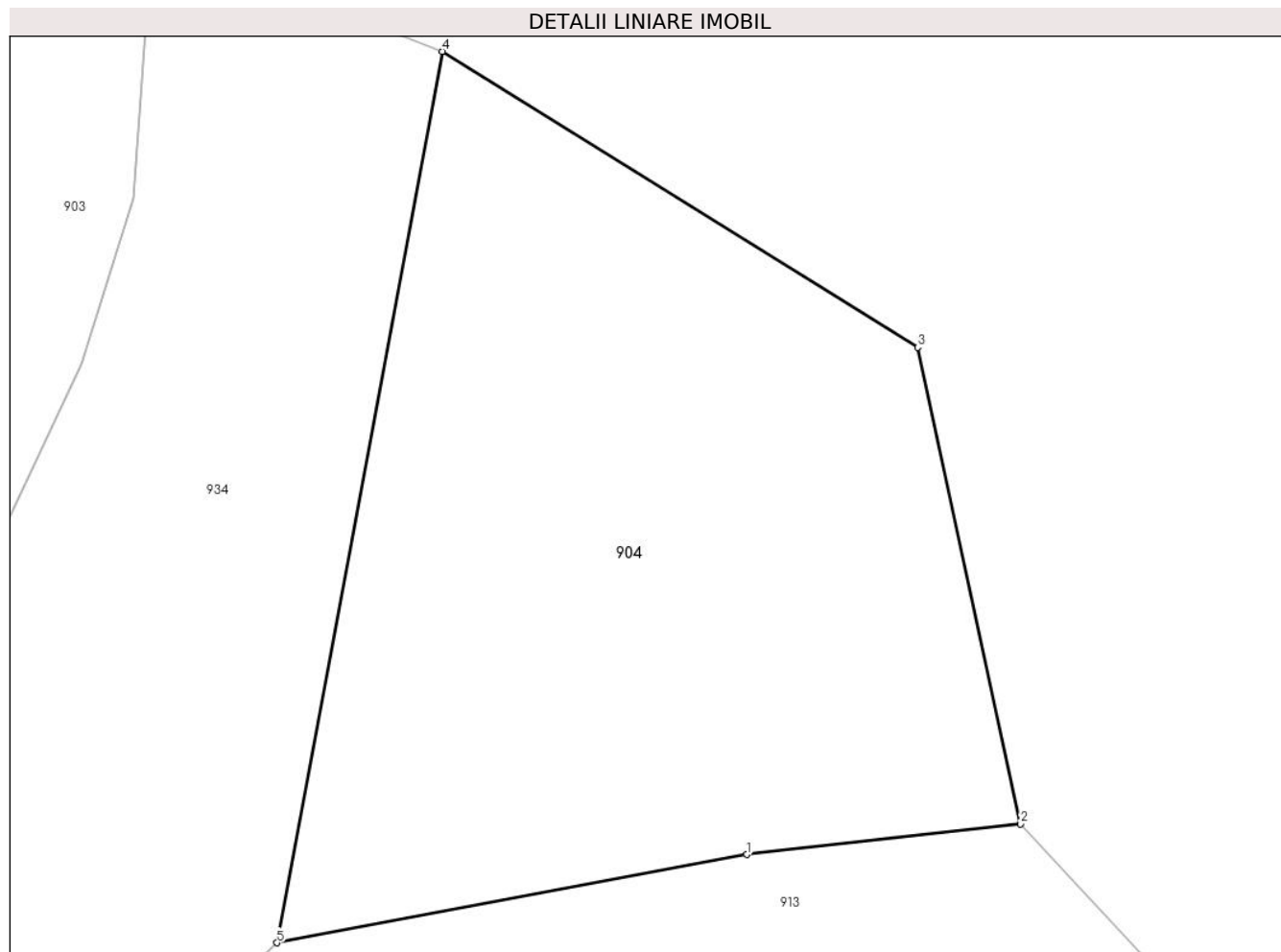
| Inscrieri privind dezmembramintele dreptului de proprietate, drepturi reale de garanție și sarcini | Referințe |
|--|-----------|
| NU SUNT | |

Anexa Nr. 1 La Partea I

Teren

| Nr cadastral | Suprafața (mp)* | Observații / Referințe |
|--------------|-----------------|------------------------|
| | 168 | |

* Suprafața este determinată în planul de proiecție Stereo 70.



Date referitoare la teren

| Crt | Categorie folosință | Intravilan | Suprafața (mp) | Tarla | Parcelă | Nr. topo | Observații / Referințe |
|-----|---------------------|------------|----------------|-------|---------|----------|------------------------|
| 1 | faneata | NU | 168 | 54 | 2772 | - | |

Lungime Segmente

1) Valorile lungimilor segmentelor sunt obținute din proiecție în plan.

| Punct început | X / Y | Punct sfârșit | X / Y | Lungime segment (** (m) |
|---------------|----------------------------|---------------|----------------------------|-------------------------|
| 1 | 548.514,619 407.739,432 | 2 | 548.520,132 407.740,048 | 5.548 |
| 2 | 548.520,132 407.740,048 | 3 | 548.518,065 407.749,64 | 9.812 |
| 3 | 548.518,065 407.749,64 | 4 | 548.508,479 407.755,599 | 11.287 |
| 4 | 548.508,479 407.755,599 | 5 | 548.505,153 407.737,655 | 18.25 |
| 5 | 548.505,153 407.737,655 | 1 | 548.514,619 407.739,432 | 9.631 |

**** Lungimile segmentelor sunt determinate în planul de proiecție Stereo 70 și sunt rotunjite la 1 milimetru.**

***** Distanța dintre puncte este formată din segmente cumulate ce sunt mai mici decât valoarea 1 milimetru.**

**DATE DESPRE IMOBILUL NR. 905**

Oficiul de Cadastru și Publicitate Imobiliară PRAHOVA
Biroul de Cadastru și Publicitate Imobiliară Câmpina

A. Partea I. Descrierea imobilului

TEREN Necunoscut

Nr. CF vechi:482

Nr. cadastral vechi:10058

Adresa: Loc. Ocina De Jos, Jud. Prahova

| Nr. Crt | Nr cadastral Nr. topografic | Suprafața* (mp) | Observații / Referințe |
|---------|-----------------------------|-----------------|---|
| A1 | 20078 | 843 | Sector cadastral:24 Teren neimprejmuit; |

B. Partea II. Proprietari și acte

| Inscrieri privitoare la dreptul de proprietate și alte drepturi reale | | Referințe |
|--|--|-----------|
| 19111 / 17/10/2007 | | |
| Act Notarial nr. 2052, din 16/10/2007 emis de NP FLORENTINA VICTORIA DRAGAN; | | |
| B1 | Intabulare, drept de PROPRIETATEcumparare ca bun comun, dobandit prin Conventie, cota actuala 1/1 1) TRAISTARU MARIAN 2) TRAISTARU CONSTANTA | A1 |

C. Partea III. SARCINI .

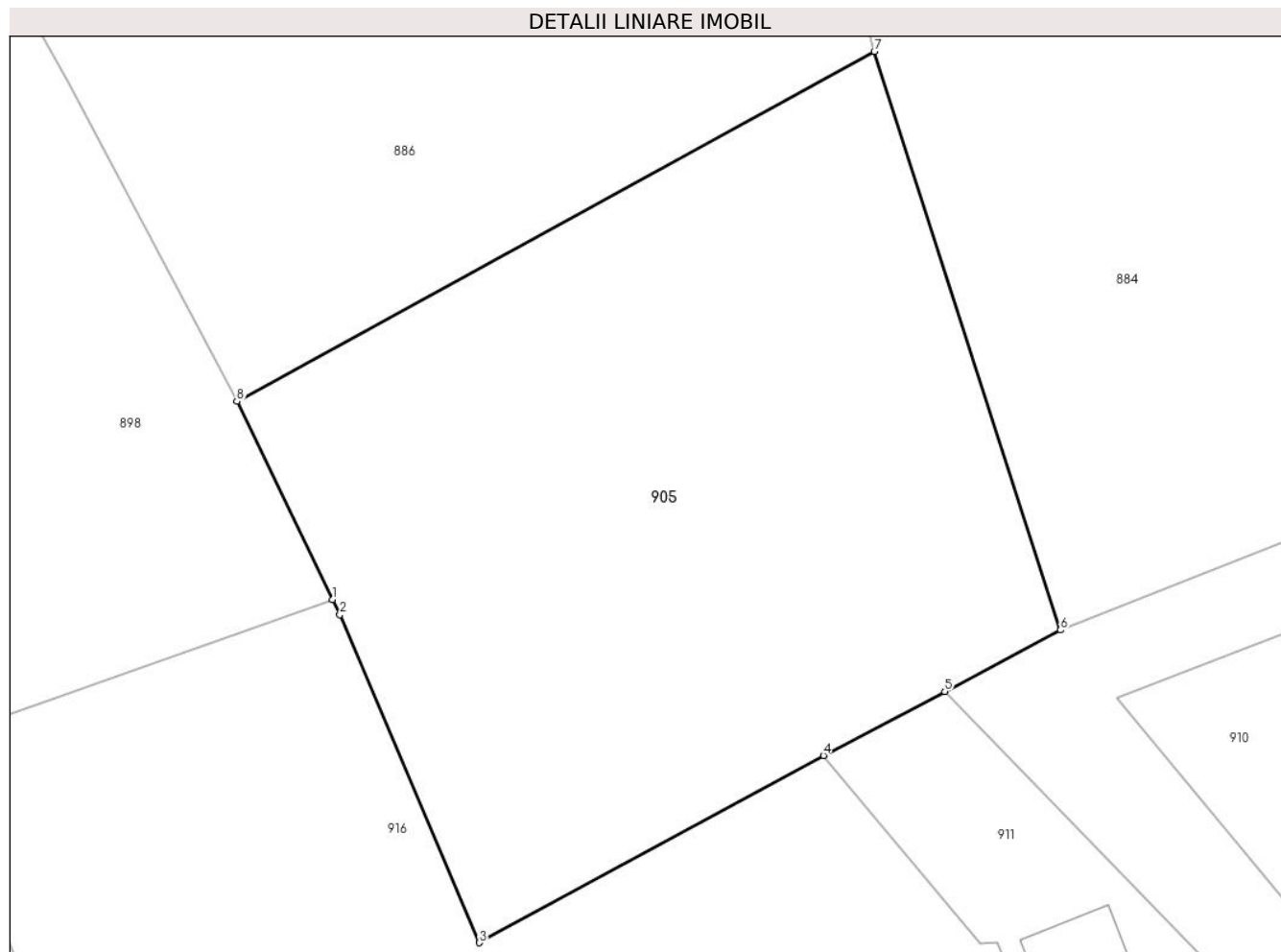
| Inscrieri privind dezmembramintele dreptului de proprietate, drepturi reale de garanție și sarcini | Referințe |
|--|-----------|
| NU SUNT | |

Anexa Nr. 1 La Partea I

Teren

| | | |
|--------------|-----------------|------------------------|
| Nr cadastral | Suprafața (mp)* | Observații / Referințe |
| 20078 | 843 | |

* Suprafața este determinată în planul de proiecție Stereo 70.



Date referitoare la teren

| Crt | Categorie folosință | Intra vilan | Suprafața (mp) | Tarla | Parcelă | Nr. topo | Observații / Referințe |
|-----|---------------------|-------------|----------------|-------|---------|----------|------------------------|
| 1 | faneata | NU | 106 | 54 | 2724 | - | |
| 2 | faneata | DA | 737 | 54 | 2724 | - | |

Lungime Segmente

1) Valorile lungimilor segmentelor sunt obținute din proiecție în plan.

| Punct început | X / Y | Punct sfârșit | X / Y | Lungime segment (** (m) |
|---------------|----------------------------|---------------|--------------------------|-------------------------|
| 1 | 548.251,699 407.737,744 | 2 | 548.252,03 407.737,06 | 0.76 |
| 2 | 548.252,03 407.737,06 | 3 | 548.258,36 407.722,18 | 16.17 |
| 3 | 548.258,36 407.722,18 | 4 | 548.273,98 407.730,67 | 17.778 |
| 4 | 548.273,98 407.730,67 | 5 | 548.279,49 407.733,58 | 6.231 |

| Punct început | X / Y | Punct sfârșit | X / Y | Lungime segment (** (m) |
|---------------|--------------------------|---------------|----------------------------|-------------------------|
| 5 | 548.279,49 407.733,58 | 6 | 548.284,75 407.736,36 | 5.949 |
| 6 | 548.284,75 407.736,36 | 7 | 548.276,29 407.762,6 | 27.57 |
| 7 | 548.276,29 407.762,6 | 8 | 548.247,35 407.746,73 | 33.006 |
| 8 | 548.247,35 407.746,73 | 1 | 548.251,699 407.737,744 | 9.983 |

** Lungimile segmentelor sunt determinate în planul de proiecție Stereo 70 și sunt rotunjite la 1 milimetru.

*** Distanța dintre puncte este formată din segmente cumulate ce sunt mai mici decât valoarea 1 milimetru.

**DATE DESPRE IMOBILUL NR. 906**

Oficiul de Cadastru și Publicitate Imobiliară PRAHOVA
Biroul de Cadastru și Publicitate Imobiliară Câmpina

A. Partea I. Descrierea imobilului

TEREN Necunoscut

Adresa: Loc. Ocina De Jos, Jud. Prahova

| Nr. Crt | Nr cadastral Nr. topografic | Suprafața* (mp) | Observații / Referințe |
|---------|-----------------------------|-----------------|---------------------------------------|
| A1 | | 4.481 | Sector cadastral:24 Teren imprejmuit; |

B. Partea II. Proprietari și acte

| Inscrieri privitoare la dreptul de proprietate și alte drepturi reale | | Referințe |
|---|--|-----------|
| / | | |
| Act Normativ nr. 7, din 13/03/1996 emis de PARLAMENTUL ROMANIEI (ART.13); | | |
| B1 | Inscrierea posesiei, drept de PROPRIETATE, dobandit prin Constituire, cota actuala 1/1 1) NEIDENTIFICAT NEIDENTIFICAT | A1 |
| B2 | SE NOTEAZA MENTIUNEA DE PROPRIETAR NEIDENTIFICAT | A1 |

C. Partea III. SARCINI .

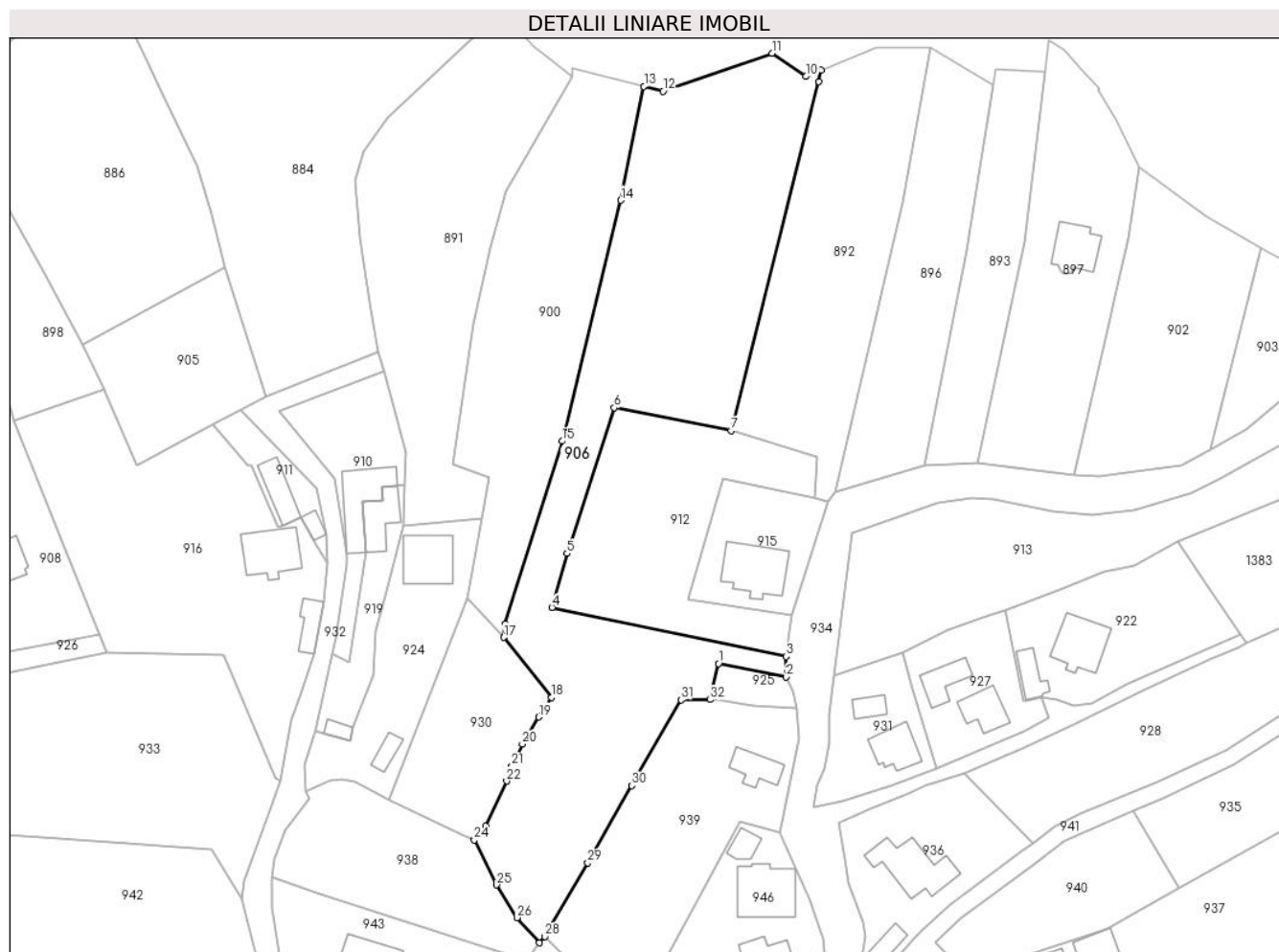
| Inscrieri privind dezmembramintele dreptului de proprietate, drepturi reale de garanție și sarcini | Referințe |
|--|-----------|
| NU SUNT | |

Anexa Nr. 1 La Partea I

Teren

| Nr cadastral | Suprafața (mp)* | Observații / Referințe |
|--------------|-----------------|------------------------|
| | 4.481 | |

* Suprafața este determinată în planul de proiecție Stereo 70.



Date referitoare la teren

| Crt | Categorie folosință | Intravilan | Suprafața (mp) | Tarla | Parcelă | Nr. topo | Observații / Referințe |
|-----|---------------------|------------|----------------|-------|---------|----------|------------------------|
| 1 | faneata | NU | 2.555 | 53 | 2760 | - | |
| 2 | faneata | DA | 1.926 | 53 | 2753 | - | |

Lungime Segmente

1) Valorile lungimilor segmentelor sunt obținute din proiecție în plan.

| Punct început | X / Y | Punct sfârșit | X / Y | Lungime segment (** (m) | Punct început | X / Y | Punct sfârșit | X / Y | Lungime segment (** (m) |
|---------------|----------------------------|---------------|----------------------------|-------------------------|---------------|----------------------------|---------------|----------------------------|-------------------------|
| 1 | 548.376,949 407.681,896 | 2 | 548.390,763 407.679,134 | 14.088 | 2 | 548.390,763 407.679,134 | 3 | 548.390,761 407.683,334 | 4.2 |
| 3 | 548.390,761 407.683,334 | 4 | 548.342,991 407.693,306 | 48.8 | 4 | 548.342,991 407.693,306 | 5 | 548.346,061 407.704,325 | 11.439 |
| 5 | 548.346,061 407.704,325 | 6 | 548.355,69 407.733,988 | 31.187 | 6 | 548.355,69 407.733,988 | 7 | 548.379,532 407.729,358 | 24.287 |
| 7 | 548.379,532 407.729,358 | 8 | 548.397,406 407.800,445 | 73.3 | 8 | 548.397,406 407.800,445 | 9 | 548.397,851 407.802,73 | 2.328 |

| Punct început | X / Y | Punct sfârșit | X / Y | Lungime segment (** (m)) |
|---------------|----------------------------|---------------|----------------------------|--------------------------|
| 9 | 548.397,851 407.802,73 | 10 | 548.394,741 407.801,464 | 3.358 |
| 11 | 548.387,845 407.806,201 | 12 | 548.365,673 407.798,462 | 23.484 |
| 13 | 548.361,75 407.799,458 | 14 | 548.357,045 407.776,265 | 23.666 |
| 15 | 548.345,087 407.727,201 | 16 | 548.333,383 407.689,999 | 39.0 |
| 17 | 548.333,173 407.687,207 | 18 | 548.342,905 407.675,015 | 15.6 |
| 19 | 548.340,284 407.670,993 | 20 | 548.336,981 407.665,511 | 6.4 |
| 21 | 548.334,849 407.660,989 | 22 | 548.333,782 407.657,972 | 3.2 |
| 23 | 548.329,474 407.648,726 | 24 | 548.327,17 407.645,96 | 3.6 |
| 25 | 548.331,69 407.636,81 | 26 | 548.335,88 407.630,12 | 7.894 |
| 27 | 548.340,44 407.625,02 | 28 | 548.341,55 407.626,26 | 1.664 |
| 29 | 548.350,32 407.641,28 | 30 | 548.359,31 407.657,02 | 18.126 |
| 31 | 548.369,34 407.674,5 | 32 | 548.375,226 407.674,546 | 5.886 |

| Punct început | X / Y | Punct sfârșit | X / Y | Lungime segment (** (m)) |
|---------------|----------------------------|---------------|----------------------------|--------------------------|
| 10 | 548.394,741 407.801,464 | 11 | 548.387,845 407.806,201 | 8.366 |
| 12 | 548.365,673 407.798,462 | 13 | 548.361,75 407.799,458 | 4.048 |
| 14 | 548.357,045 407.776,265 | 15 | 548.345,087 407.727,201 | 50.5 |
| 16 | 548.333,383 407.689,999 | 17 | 548.333,173 407.687,207 | 2.8 |
| 18 | 548.342,905 407.675,015 | 19 | 548.340,284 407.670,993 | 4.8 |
| 20 | 548.336,981 407.665,511 | 21 | 548.334,849 407.660,989 | 5.0 |
| 22 | 548.333,782 407.657,972 | 23 | 548.329,474 407.648,726 | 10.2 |
| 24 | 548.327,17 407.645,96 | 25 | 548.331,69 407.636,81 | 10.206 |
| 26 | 548.335,88 407.630,12 | 27 | 548.340,44 407.625,02 | 6.841 |
| 28 | 548.341,55 407.626,26 | 29 | 548.350,32 407.641,28 | 17.393 |
| 30 | 548.359,31 407.657,02 | 31 | 548.369,34 407.674,5 | 20.153 |
| 32 | 548.375,226 407.674,546 | 1 | 548.376,949 407.681,896 | 7.549 |

** Lungimile segmentelor sunt determinate în planul de proiecție Stereo 70 și sunt rotunjite la 1 milimetru.

*** Distanța dintre puncte este formată din segmente cumulate ce sunt mai mici decât valoarea 1 milimetru.

**DATE DESPRE IMOBILUL NR. 907**

Oficiul de Cadastru și Publicitate Imobiliară PRAHOVA
Biroul de Cadastru și Publicitate Imobiliară Câmpina

A. Partea I. Descrierea imobilului

TEREN Intravilan

Nr. CF vechi:759

Nr. cadastral vechi:10244

Adresa: Loc. Ocina De Jos, Str Valeabradului, Nr. 17, Jud. Prahova

| Nr. Crt | Nr cadastral Nr. topografic | Suprafața* (mp) | Observații / Referințe |
|---------|-----------------------------|----------------------------------|---|
| A1 | 20278 | Din acte: 5.146 Masurata: 947 | Sector cadastral:24 Teren neimprejmuit; |

Construcții

| Crt | Nr cadastral Nr. topografic | Adresa | Observații / Referințe |
|------|-----------------------------|---|---|
| A1.1 | 20278-C1 | Loc. Ocina De Jos, Str Valeabradului, Nr. 17, Jud. Prahova | Nr. niveluri:1; S. construita la sol:43 mp; ANEXA |

B. Partea II. Proprietari și acte

| Inscrieri privitoare la dreptul de proprietate și alte drepturi reale | | Referințe |
|--|--|-----------|
| 36537 / 28/07/2023 | | |
| Act Notarial nr. 926, din 28/07/2023 emis de Dragan Florentina Victoria; | | |
| B2 | Intabulare, drept de PROPRIETATEcumparare ca bun propriu, dobandit prin Conventie, cota actuala 1/1 1) ION STEFAN-CATALIN | A1, A1.1 |

C. Partea III. SARCINI .

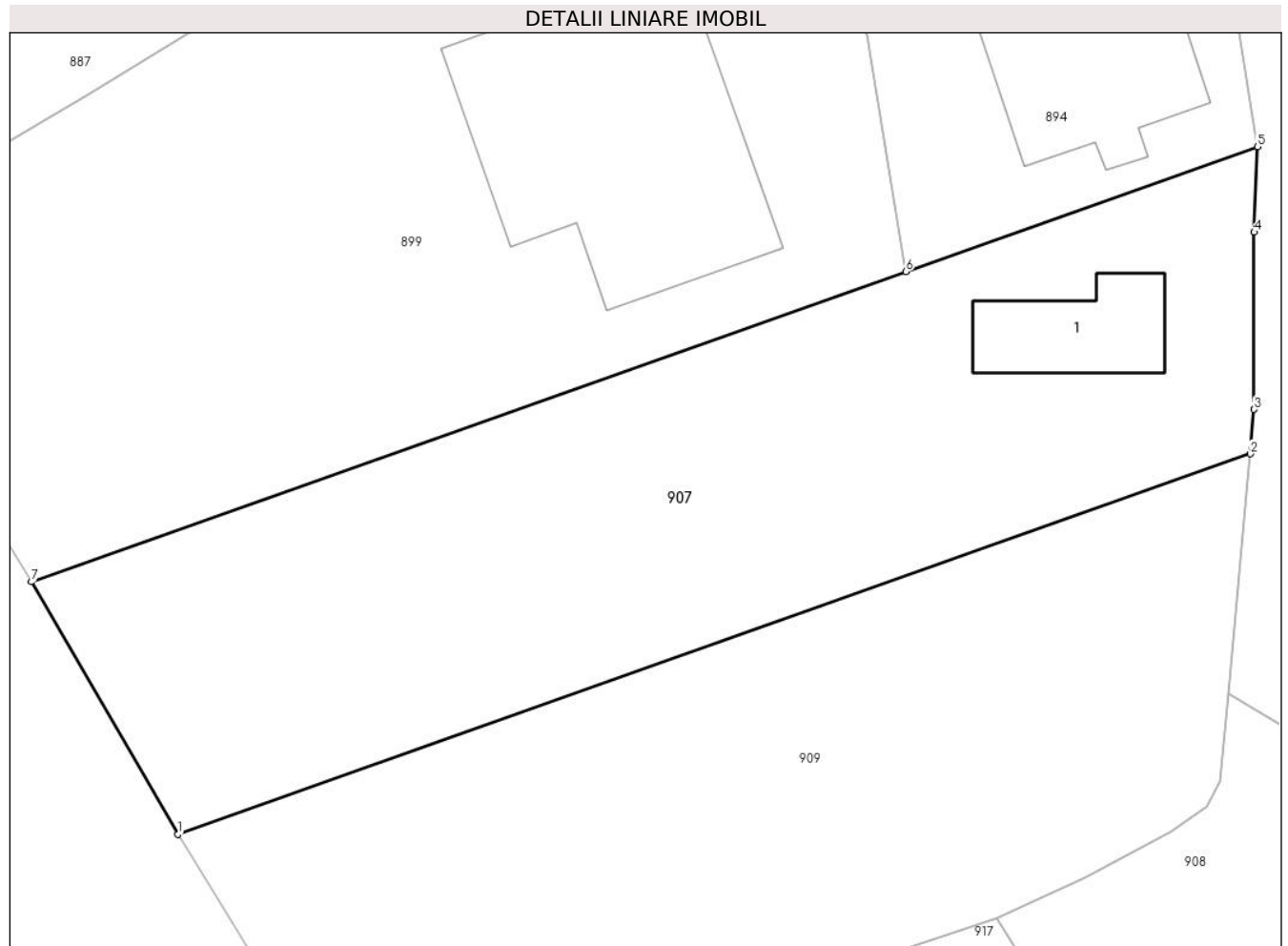
| Inscrieri privind dezmembramintele dreptului de proprietate, drepturi reale de garanție și sarcini | Referințe |
|--|-----------|
| NU SUNT | |

Anexa Nr. 1 La Partea I

Teren

| | | |
|--------------|----------------------------------|------------------------|
| Nr cadastral | Suprafața (mp)* | Observații / Referințe |
| 20278 | Din acte: 5.146 Masurata: 947 | |

* Suprafața este determinată în planul de proiecție Stereo 70.



Date referitoare la teren

| Crt | Categorie folosință | Intra vilan | Suprafața (mp) | Tarla | Parcelă | Nr. topo | Observații / Referințe |
|-----|---------------------|-------------|----------------|-------|-------------------|----------|------------------------|
| 1 | curți constructii | DA | 198 | 54 | 2705, 2706, 2707. | - | |
| 2 | faneata | DA | 749 | 54 | 2705, 2706, 2707. | - | |

Date referitoare la construcții

| Crt | Număr | Destinație construcție | Supraf. (mp) | Situație juridică | Observații / Referințe |
|------|----------|------------------------|--------------|-------------------|---|
| A1.1 | 20278-C1 | constructii anexa | 43 | Cu acte | Nr. niveluri:1; S. construita la sol:43 mp; ANEXA |

Lungime Segmente

1) Valorile lungimilor segmentelor sunt obținute din proiecție în plan.

| Punct început | X / Y | Punct sfârșit | X / Y | Lungime segment (** (m) |
|---------------|----------------------------|---------------|----------------------------|-------------------------|
| 1 | 548.118,12 407.721,218 | 2 | 548.173,926 407.741,014 | 59.213 |
| 2 | 548.173,926 407.741,014 | 3 | 548.174,134 407.743,321 | 2.316 |

| Punct început | X / Y | Punct sfârșit | X / Y | Lungime segment (** (m) |
|---------------|----------------------------|---------------|----------------------------|-------------------------|
| 3 | 548.174,134 407.743,321 | 4 | 548.174,138 407.752,54 | 9.219 |
| 4 | 548.174,138 407.752,54 | 5 | 548.174,313 407.756,986 | 4.449 |
| 5 | 548.174,313 407.756,986 | 6 | 548.156,005 407.750,492 | 19.426 |
| 6 | 548.156,005 407.750,492 | 7 | 548.110,511 407.734,354 | 48.272 |
| 7 | 548.110,511 407.734,354 | 1 | 548.118,12 407.721,218 | 15.181 |

** Lungimile segmentelor sunt determinate în planul de proiecție Stereo 70 și sunt rotunjite la 1 milimetru.

*** Distanța dintre puncte este formată din segmente cumulate ce sunt mai mici decât valoarea 1 milimetru.



DATE DESPRE IMOBILUL NR. 908

Oficiul de Cadastru și Publicitate Imobiliară PRAHOVA
Biroul de Cadastru și Publicitate Imobiliară Câmpina

A. Partea I. Descrierea imobilului

TEREN Intravilan

Adresa: Loc. Ocina De Jos, Jud. Prahova

| Nr. Crt | Nr cadastral Nr. topografic | Suprafața* (mp) | Observații / Referințe |
|---------|-----------------------------|-----------------|--|
| A1 | 20589 | 1.815 | Sector cadastral:24 Teren imprejmuit; pct. Valea Bradului |

B. Partea II. Proprietari și acte

| Inscrieri privitoare la dreptul de proprietate și alte drepturi reale | | Referințe |
|---|--|-----------|
| 12827 / 30/07/2014 | | |
| Act Notarial nr. 996, din 29/07/2014 emis de DRAGAN FLORENTINA VICTORIA; | | |
| B1 | Se infiinteaza cartea funciara 20589 a imobilului cu numarul cadastral 20589/Adunati, rezultat din alipirea urmatoarelor imobile:~-nr.cad. 20536 din cf.20536 care se sisteaza;~-nr.cad.20581 din cf.20581 care se sisteaza; | A1 |
| Act Notarial nr. 1199, din 12/10/2012 emis de DRAGAN FLORENTINA VICTORIA (act notarial 419/10.03.2014 NP Dragan Florentina Victoria); | | |
| B2 | Intabulare, drept de PROPRIETATEcumparare ca bun propriu, dobandit prin Conventie, cota actuala 1/1 1) MORARU DANIELA ELENA <i>OBSERVATII: pozitie transcrisa din CF 20536/Adunati, incheierea nr. 15961din 17-10-2012</i> | A1 |
| Act Administrativ nr. 15961, din 26/10/2012 emis de BCPI CAMPINA; | | |
| B3 | se indreapta eroarea materiala strecurata in incheierea nr 15961/2012 in sensul ca proprietar al imobilului este MORARU DANIELA ELENA si nu Negotei Angelica cum din eroare a fost scris <i>OBSERVATII: pozitie transcrisa din CF 20536/Adunati, incheierea nr. 16943din 02-11-2012</i> | A1 |
| Act Administrativ nr. 796, din 17/06/2014 emis de OCPI PH; | | |
| B5 | se noteaza din oficiu propunerea de comasare a imobilului <i>OBSERVATII: pozitie transcrisa din CF 20536/Adunati, incheierea nr. 10251din 17-06-2014</i> | A1 |
| B6 | se noteaza din oficiu propunerea de comasare a imobilului <i>OBSERVATII: pozitie transcrisa din CF 20581/Adunati, incheierea nr. 10252din 17-06-2014</i> | A1 |

C. Partea III. SARCINI .

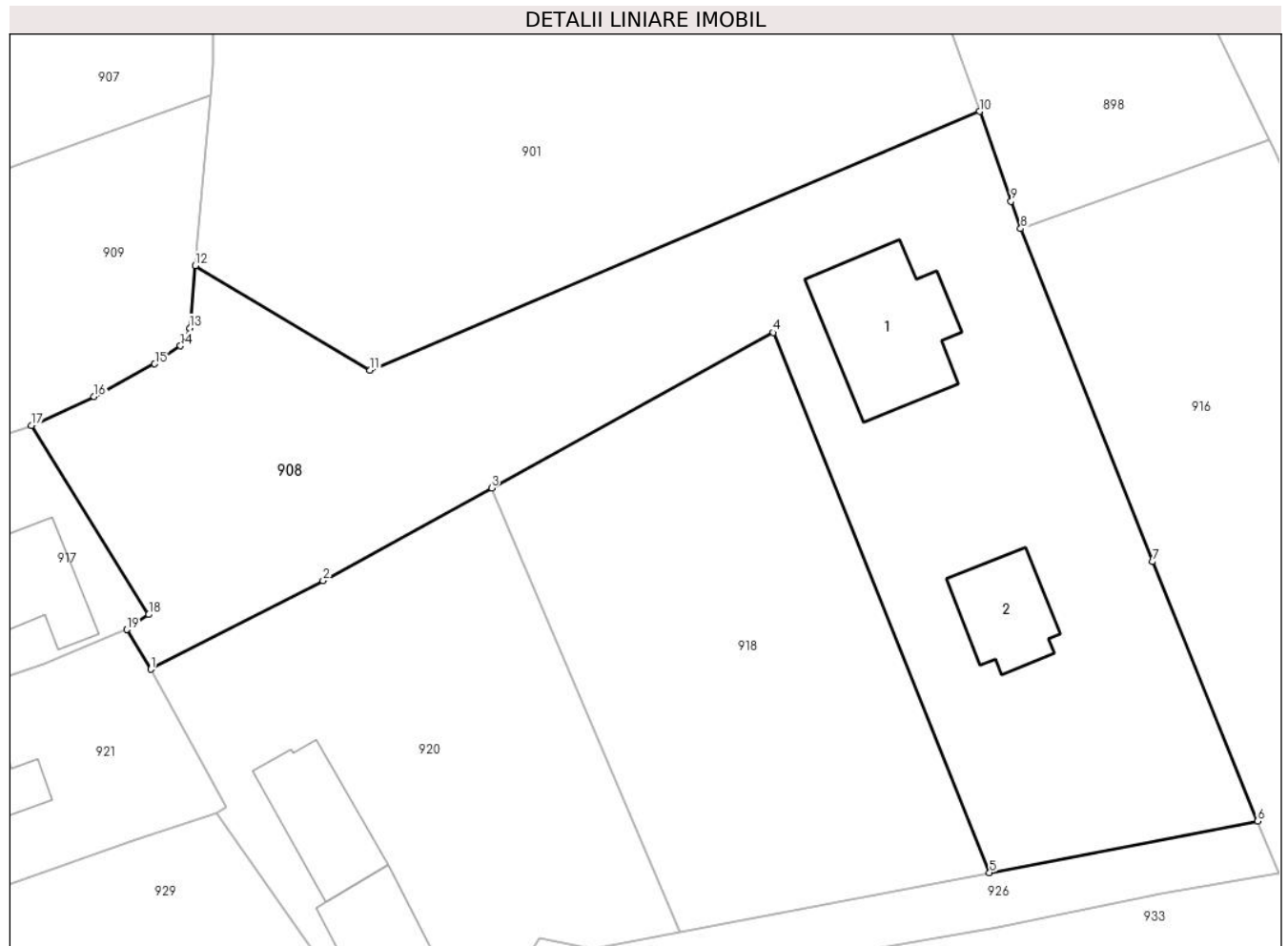
| Inscrieri privind dezmembramintele dreptului de proprietate, drepturi reale de garanție și sarcini | Referințe |
|--|-----------|
| NU SUNT | |

Anexa Nr. 1 La Partea I

Teren

| Nr cadastral | Suprafața (mp)* | Observații / Referințe |
|--------------|-----------------|------------------------|
| 20589 | 1.815 | pct. Valea Bradului |

* Suprafața este determinată în planul de proiecție Stereo 70.



Date referitoare la teren

| Crt | Categorie folosință | Intravilan | Suprafața (mp) | Tarla | Parcelă | Nr. topo | Observații / Referințe |
|-----|---------------------|------------|----------------|-------|------------------------------------|----------|------------------------|
| 1 | curți constructii | DA | 800 | 54 | 2712; 2713; 2714; 2715; 2716; 2719 | - | |
| 2 | faneata | DA | 1.015 | 54 | 2712; 2713; 2714; 2715; 2716; 2719 | - | |

Date referitoare la construcții

| Crt | Număr | Destinație construcție | Supraf. (mp) | Situație juridică | Observații / Referințe |
|------|----------|-------------------------|--------------|-------------------|--|
| A1.1 | 20589-C1 | construcții de locuințe | 94 | Fara acte | Nr. niveluri:1; S. construita la sol:94 mp; LOCUINTA |
| A1.2 | 20589-C2 | construcții anexa | 48 | Fara acte | Nr. niveluri:1; S. construita la sol:48 mp; ANEXA |

Lungime Segmente

1) Valorile lungimilor segmentelor sunt obținute din proiecție în plan.

| Punct început | X / Y | Punct sfârșit | X / Y | Lungime segment (** (m) |
|---------------|----------------------------|---------------|----------------------------|-------------------------|
| 1 | 548.169,519 407.698,952 | 2 | 548.182,184 407.705,435 | 14.228 |

| Punct început | X / Y | Punct sfârșit | X / Y | Lungime segment (** (m) |
|---------------|----------------------------|---------------|----------------------------|-------------------------|
| 2 | 548.182,184 407.705,435 | 3 | 548.194,552 407.712,252 | 14.122 |
| 3 | 548.194,552 407.712,252 | 4 | 548.215,241 407.723,656 | 23.624 |
| 4 | 548.215,241 407.723,656 | 5 | 548.231,131 407.684,027 | 42.696 |
| 5 | 548.231,131 407.684,027 | 6 | 548.250,819 407.687,801 | 20.046 |
| 6 | 548.250,819 407.687,801 | 7 | 548.243,12 407.706,832 | 20.529 |
| 7 | 548.243,12 407.706,832 | 8 | 548.233,42 407.731,27 | 26.293 |
| 8 | 548.233,42 407.731,27 | 9 | 548.232,712 407.733,286 | 2.137 |
| 9 | 548.232,712 407.733,286 | 10 | 548.230,396 407.739,866 | 6.976 |
| 10 | 548.230,396 407.739,866 | 11 | 548.185,628 407.720,881 | 48.627 |
| 11 | 548.185,628 407.720,881 | 12 | 548.172,8 407.728,554 | 14.948 |
| 12 | 548.172,8 407.728,554 | 13 | 548.172,389 407.723,97 | 4.602 |
| 13 | 548.172,389 407.723,97 | 14 | 548.171,699 407.722,671 | 1.471 |
| 14 | 548.171,699 407.722,671 | 15 | 548.169,818 407.721,345 | 2.301 |
| 15 | 548.169,818 407.721,345 | 16 | 548.165,361 407.718,954 | 5.058 |
| 16 | 548.165,361 407.718,954 | 17 | 548.160,759 407.716,839 | 5.065 |
| 17 | 548.160,759 407.716,839 | 18 | 548.169,374 407.702,956 | 16.339 |
| 18 | 548.169,374 407.702,956 | 19 | 548.167,748 407.701,855 | 1.964 |
| 19 | 548.167,748 407.701,855 | 1 | 548.169,519 407.698,952 | 3.401 |

** Lungimile segmentelor sunt determinate în planul de proiecție Stereo 70 și sunt rotunjite la 1 milimetru.

*** Distanța dintre puncte este formată din segmente cumulate ce sunt mai mici decât valoarea 1 milimetru.

**DATE DESPRE IMOBILUL NR. 909**

Oficiul de Cadastru și Publicitate Imobiliară PRAHOVA
Biroul de Cadastru și Publicitate Imobiliară Câmpina

A. Partea I. Descrierea imobilului

TEREN Intravilan

Nr. CF vechi:751

Nr. cadastral vechi:10245

Adresa: Loc. Ocina De Jos, Str Valeabradului, Nr. 17, Jud. Prahova

| Nr. Crt | Nr cadastral Nr. topografic | Suprafața* (mp) | Observații / Referințe |
|---------|-----------------------------|----------------------------------|---|
| A1 | 20279 | Din acte: 5.146 Masurata: 947 | Sector cadastral:24 Teren neimprejmuit; |

B. Partea II. Proprietari și acte

| Inscrieri privitoare la dreptul de proprietate și alte drepturi reale | Referințe |
|---|-----------|
| 36531 / 28/07/2023 | |
| Act Notarial nr. 927, din 28/07/2023 emis de Dragan Florentina Victoria; | |
| B2 | A1 |
| Intabulare, drept de PROPRIETATEcumparare ca bun propriu, dobandit prin Conventie, cota actuala 1/1 | |
| 1) ION STEFAN-CATALIN | |

C. Partea III. SARCINI .

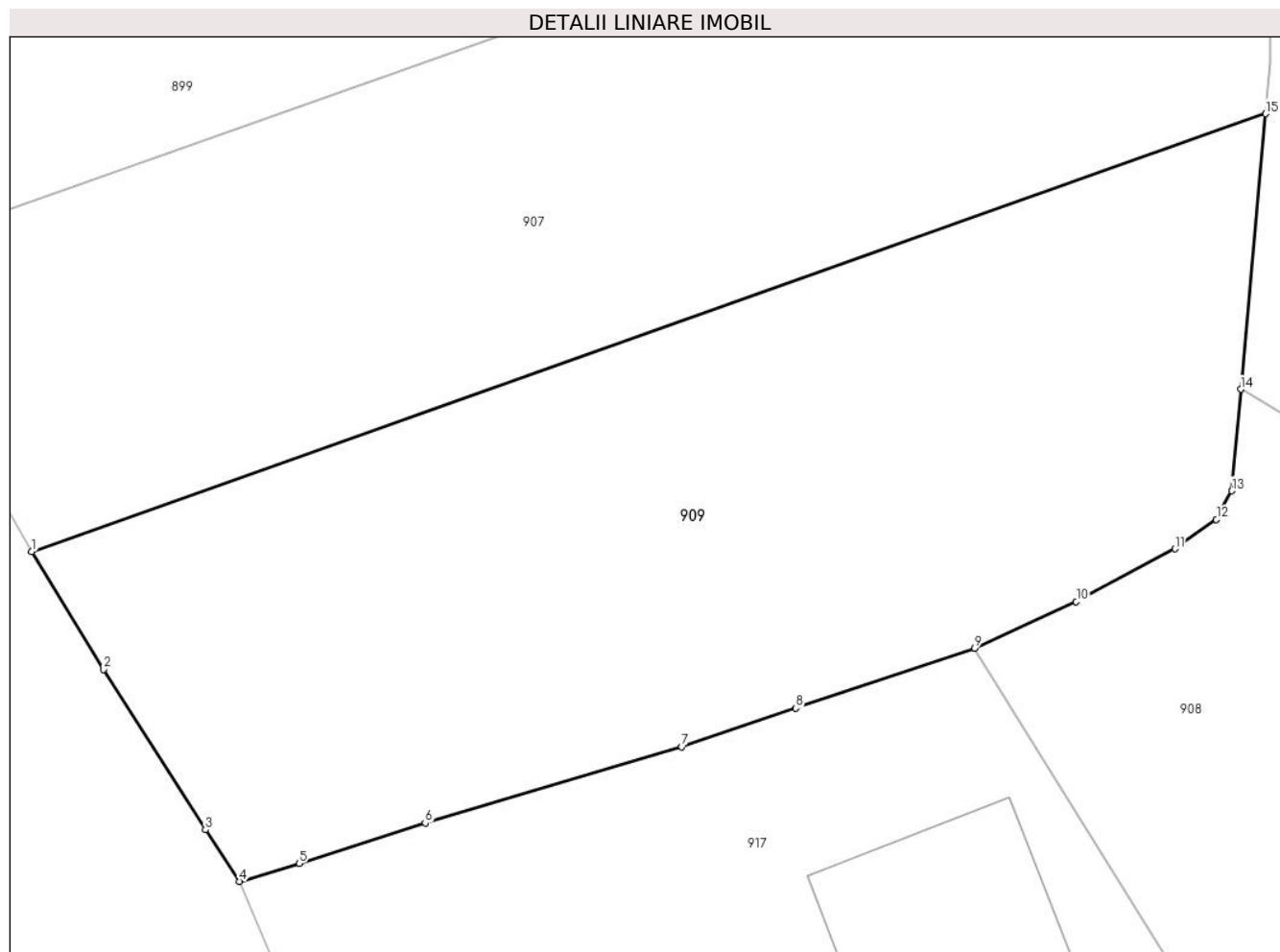
| Inscrieri privind dezmembramintele dreptului de proprietate, drepturi reale de garanție și sarcini | Referințe |
|--|-----------|
| NU SUNT | |

Anexa Nr. 1 La Partea I

Teren

| | | |
|--------------|----------------------------------|------------------------|
| Nr cadastral | Suprafața (mp)* | Observații / Referințe |
| 20279 | Din acte: 5.146 Masurata: 947 | |

* Suprafața este determinată în planul de proiecție Stereo 70.



Date referitoare la teren

| Crt | Categorie folosință | Intra vilan | Suprafața (mp) | Tarla | Parcelă | Nr. topo | Observații / Referințe |
|-----|---------------------|-------------|----------------|-------|-------------------|----------|------------------------|
| 1 | faneata | DA | 947 | 54 | 2705, 2706, 2707. | - | |

Lungime Segmente

1) Valorile lungimilor segmentelor sunt obținute din proiecție în plan.

| Punct început | X / Y | Punct sfârșit | X / Y | Lungime segment (** (m) |
|---------------|----------------------------|---------------|----------------------------|-------------------------|
| 1 | 548.118,12 407.721,218 | 2 | 548.121,371 407.715,898 | 6.235 |
| 2 | 548.121,371 407.715,898 | 3 | 548.125,98 407.708,639 | 8.599 |
| 3 | 548.125,98 407.708,639 | 4 | 548.127,528 407.706,31 | 2.797 |
| 4 | 548.127,528 407.706,31 | 5 | 548.130,209 407.707,116 | 2.8 |
| 5 | 548.130,209 407.707,116 | 6 | 548.135,917 407.708,947 | 5.994 |

| Punct început | X / Y | Punct sfârşit | X / Y | Lungime segment (** (m) |
|---------------|----------------------------|---------------|----------------------------|-------------------------|
| 6 | 548.135,917 407.708,947 | 7 | 548.147,522 407.712,387 | 12.104 |
| 7 | 548.147,522 407.712,387 | 8 | 548.152,681 407.714,144 | 5.45 |
| 8 | 548.152,681 407.714,144 | 9 | 548.160,759 407.716,839 | 8.516 |
| 9 | 548.160,759 407.716,839 | 10 | 548.165,361 407.718,954 | 5.065 |
| 10 | 548.165,361 407.718,954 | 11 | 548.169,818 407.721,345 | 5.058 |
| 11 | 548.169,818 407.721,345 | 12 | 548.171,699 407.722,671 | 2.301 |
| 12 | 548.171,699 407.722,671 | 13 | 548.172,389 407.723,97 | 1.471 |
| 13 | 548.172,389 407.723,97 | 14 | 548.172,8 407.728,554 | 4.602 |
| 14 | 548.172,8 407.728,554 | 15 | 548.173,926 407.741,014 | 12.511 |
| 15 | 548.173,926 407.741,014 | 1 | 548.118,12 407.721,218 | 59.213 |

** Lungimile segmentelor sunt determinate în planul de proiecție Stereo 70 și sunt rotunjite la 1 milimetru.

*** Distanța dintre puncte este formată din segmente cumulate ce sunt mai mici decât valoarea 1 milimetru.

**DATE DESPRE IMOBILUL NR. 910**

Oficiul de Cadastru și Publicitate Imobiliară PRAHOVA
Biroul de Cadastru și Publicitate Imobiliară Câmpina

A. Partea I. Descrierea imobilului

TEREN Necunoscut

Nr. CF vechi:634
Nr. cadastral vechi:10159

Adresa: Loc. Ocina De Jos, Nr. 12, Jud. Prahova

| Nr. Crt | Nr cadastral Nr. topografic | Suprafața* (mp) | Observații / Referințe |
|---------|-----------------------------|--------------------------------|---------------------------------------|
| A1 | 20185 | Din acte: 879 Masurata: 538 | Sector cadastral:24 Teren imprejmuit; |

Construcții

| Crt | Nr cadastral Nr. topografic | Adresa | Observații / Referințe |
|------|-----------------------------|---|---|
| A1.1 | 20185-C1 | Loc. Ocina De Jos, Nr. 12, Jud. Prahova | Nr. niveluri:1; S. construita la sol:106 mp; LOCUINTA |

B. Partea II. Proprietari și acte

| Inscrieri privitoare la dreptul de proprietate și alte drepturi reale | | Referințe |
|--|--|-----------|
| 6 / 05/01/2009 | | |
| Act Notarial nr. 4777, din 24/12/2008 emis de NP POP MIHAELA CRISTINA; | | |
| B1 | Intabulare, drept de PROPRIETATE, dobandit prin Conventie, cota actuala 1/1 1) NEGUTOIU BOGDAN ANDREI | A1, A1.1 |

C. Partea III. SARCINI

| Inscrieri privind dezmembramintele dreptului de proprietate, drepturi reale de garanție și sarcini | | Referințe |
|--|--|-----------|
| 6 / 05/01/2009 | | |
| Act Notarial nr. 4777, din 24/12/2008 emis de NP POP MIHAELA CRISTINA; | | |
| C1 | Intabulare, drept de UZUFRACTVIAGER, cota actuala 1/1, cota initiala 1/1 1) NEGUTOIU NECULAE 2) NEGUTOIU AURELIA | A1 |

Anexa Nr. 1 La Partea I**Teren**

| | | |
|--------------|--------------------------------|------------------------|
| Nr cadastral | Suprafața (mp)* | Observații / Referințe |
| 20185 | Din acte: 879 Masurata: 538 | |

* Suprafața este determinată în planul de proiecție Stereo 70.

**Date referitoare la teren**

| Crt | Categorie folosință | Intra vilan | Suprafața (mp) | Tarla | Parcelă | Nr. topo | Observații / Referințe |
|-----|---------------------|-------------|----------------|-------|---------------------------|----------|------------------------|
| 1 | curți constructii | DA | 228 | 54 | 2725;2751; 2756;2757/1 | - | |
| 2 | arabil | NU | 310 | 54 | 2725;2751; 2756;2757/1 | - | |

Date referitoare la construcții

| Crt | Număr | Destinație construcție | Supraf. (mp) | Situație juridică | Observații / Referințe |
|------|----------|-------------------------|--------------|-------------------|--|
| A1.1 | 20185-C1 | construcții de locuințe | 106 | Cu acte | Nr. niveluri:1; S. construita la sol:106 mp; LOCUINTA |

Lungime Segmente

1) Valorile lungimilor segmentelor sunt obținute din proiecție în plan.

| Punct început | X / Y | Punct sfârșit | X / Y | Lungime segment (** (m) |
|---------------|--------------------------|---------------|--------------------------|-------------------------|
| 1 | 548.298,61 407.719,59 | 2 | 548.301,117 407.704,2 | 15.593 |
| 2 | 548.301,117 407.704,2 | 3 | 548.301,24 407.702,17 | 2.034 |

| Punct început | X / Y | Punct sfârșit | X / Y | Lungime segment (** (m) |
|---------------|--------------------------|---------------|--------------------------|-------------------------|
| 3 | 548.301,24 407.702,17 | 4 | 548.299,04 407.686,98 | 15.348 |
| 4 | 548.299,04 407.686,98 | 5 | 548.298,34 407.683,93 | 3.129 |
| 5 | 548.298,34 407.683,93 | 6 | 548.301,61 407.682,19 | 3.704 |
| 6 | 548.301,61 407.682,19 | 7 | 548.305,21 407.704,45 | 22.549 |
| 7 | 548.305,21 407.704,45 | 8 | 548.304,43 407.714,87 | 10.449 |
| 8 | 548.304,43 407.714,87 | 9 | 548.308,62 407.715,12 | 4.197 |
| 9 | 548.308,62 407.715,12 | 10 | 548.308,33 407.717,91 | 2.805 |
| 10 | 548.308,33 407.717,91 | 11 | 548.312,98 407.718,31 | 4.667 |
| 11 | 548.312,98 407.718,31 | 12 | 548.313,14 407.725,0 | 6.692 |
| 12 | 548.313,14 407.725,0 | 13 | 548.308,7 407.741,53 | 17.116 |
| 13 | 548.308,7 407.741,53 | 14 | 548.287,3 407.733,28 | 22.935 |
| 14 | 548.287,3 407.733,28 | 1 | 548.298,61 407.719,59 | 17.758 |

** Lungimile segmentelor sunt determinate în planul de proiecție Stereo 70 și sunt rotunjite la 1 milimetru.

*** Distanța dintre puncte este formată din segmente cumulate ce sunt mai mici decât valoarea 1 milimetru.

**DATE DESPRE IMOBILUL NR. 911**

Oficiul de Cadastru și Publicitate Imobiliară PRAHOVA
Biroul de Cadastru și Publicitate Imobiliară Câmpina

A. Partea I. Descrierea imobilului

TEREN Necunoscut

Nr. CF vechi:636
Nr. cadastral vechi:10158

Adresa: Loc. Ocina De Jos, Nr. 12, Jud. Prahova

| Nr. Crt | Nr cadastral Nr. topografic | Suprafața* (mp) | Observații / Referințe |
|---------|-----------------------------|-----------------|---------------------------------------|
| A1 | 20184 | 223 | Sector cadastral:24 Teren imprejmuit; |

Construcții

| Crt | Nr cadastral Nr. topografic | Adresa | Observații / Referințe |
|------|-----------------------------|---|---|
| A1.1 | 20184-C1 | Loc. Ocina De Jos, Nr. 12, Jud. Prahova | Nr. niveluri:1; S. construita la sol:55 mp; ANEXA |
| A1.2 | 20184-C2 | Loc. Ocina De Jos, Nr. 12, Jud. Prahova | Nr. niveluri:1; S. construita la sol:16 mp; GARAJ |

B. Partea II. Proprietari și acte

| Inscrieri privitoare la dreptul de proprietate și alte drepturi reale | | Referințe |
|--|--|----------------|
| 7 / 05/01/2009 | | |
| Act Notarial nr. 4777, din 24/12/2008 emis de NP POP MIHAELA CRISTINA; | | |
| B1 | Intabulare, drept de PROPRIETATE, dobandit prin Conventie, cota actuala 1/1 1) NEGUTOIU BOGDAN ANDREI | A1, A1.1, A1.2 |

C. Partea III. SARCINI

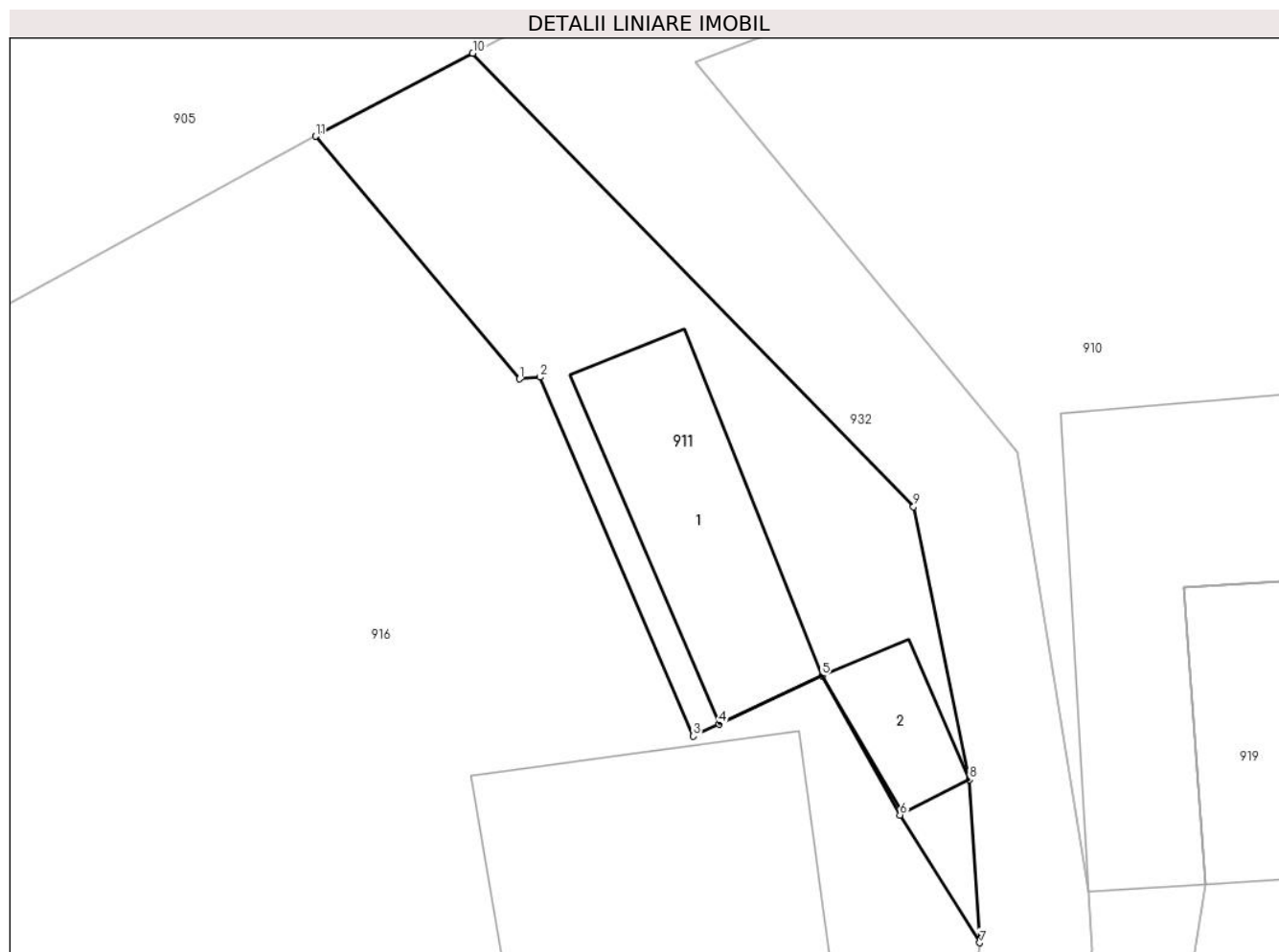
| Inscrieri privind dezmembramintele dreptului de proprietate, drepturi reale de garanție și sarcini | | Referințe |
|--|--|----------------|
| 7 / 05/01/2009 | | |
| Act Notarial nr. 4777, din 24/12/2008 emis de NP POP MIHAELA CRISTINA; | | |
| C1 | Intabulare, drept de UZUFRACT, cota actuala 1/1, cota initiala 1/1 1) NEGUTOIU NECULAE 2) NEGUTOIU AURELIA | A1, A1.1, A1.2 |

Anexa Nr. 1 La Partea I

Teren

| Nr cadastral | Suprafața (mp)* | Observații / Referințe |
|--------------|-----------------|------------------------|
| 20184 | 223 | |

* Suprafața este determinată în planul de proiecție Stereo 70.



Date referitoare la teren

| Crt | Categorie folosință | Intra vilan | Suprafața (mp) | Tarla | Parcelă | Nr. topo | Observații / Referințe |
|-----|---------------------|-------------|----------------|-------|---------|----------|------------------------|
| 1 | curti constructii | DA | 216 | 54 | 2725 | - | |
| 2 | arabil | NU | 7 | 54 | 2725 | - | |

Date referitoare la construcții

| Crt | Număr | Destinație construcție | Supraf. (mp) | Situație juridică | Observații / Referințe |
|------|----------|------------------------|--------------|-------------------|---|
| A1.1 | 20184-C1 | constructii anexa | 55 | Cu acte | Nr. niveluri:1; S. construita la sol:55 mp; ANEXA |
| A1.2 | 20184-C2 | constructii anexa | 16 | Cu acte | Nr. niveluri:1; S. construita la sol:16 mp; GARAJ |

Lungime Segmente

1) Valorile lungimilor segmentelor sunt obținute din proiecție în plan.

| Punct început | X / Y | Punct sfârșit | X / Y | Lungime segment (** (m) |
|---------------|--------------------------|---------------|--------------------------|-------------------------|
| 1 | 548.281,13 407.722,16 | 2 | 548.281,85 407.722,22 | 0.722 |
| 2 | 548.281,85 407.722,22 | 3 | 548.287,23 407.709,64 | 13.682 |

| Punct început | X / Y | Punct sfârșit | X / Y | Lungime segment (** (m) |
|---------------|----------------------------|---------------|----------------------------|-------------------------|
| 3 | 548.287,23 407.709,64 | 4 | 548.288,141 407.710,057 | 1.002 |
| 4 | 548.288,141 407.710,057 | 5 | 548.291,749 407.711,757 | 3.989 |
| 5 | 548.291,749 407.711,757 | 6 | 548.294,48 407.706,87 | 5.598 |
| 6 | 548.294,48 407.706,87 | 7 | 548.297,28 407.702,39 | 5.283 |
| 7 | 548.297,28 407.702,39 | 8 | 548.296,923 407.708,11 | 5.731 |
| 8 | 548.296,923 407.708,11 | 9 | 548.294,96 407.717,68 | 9.769 |
| 9 | 548.294,96 407.717,68 | 10 | 548.279,49 407.733,58 | 22.184 |
| 10 | 548.279,49 407.733,58 | 11 | 548.273,98 407.730,67 | 6.231 |
| 11 | 548.273,98 407.730,67 | 1 | 548.281,13 407.722,16 | 11.115 |

** Lungimile segmentelor sunt determinate în planul de proiecție Stereo 70 și sunt rotunjite la 1 milimetru.

*** Distanța dintre puncte este formată din segmente cumulate ce sunt mai mici decât valoarea 1 milimetru.

**DATE DESPRE IMOBILUL NR. 912**

Oficiul de Cadastru și Publicitate Imobiliară PRAHOVA
Biroul de Cadastru și Publicitate Imobiliară Câmpina

A. Partea I. Descrierea imobilului

TEREN Necunoscut

Adresa: Loc. Ocina De Jos, Jud. Prahova

| Nr. Crt | Nr cadastral Nr. topografic | Suprafața* (mp) | Observații / Referințe |
|---------|--------------------------------|-----------------|---------------------------------------|
| A1 | 20823 | 1.445 | Sector cadastral:24 Teren imprejmuit; |

B. Partea II. Proprietari și acte

| Inscrieri privitoare la dreptul de proprietate și alte drepturi reale | | Referințe |
|---|--|-----------|
| 30361 / 30/07/2021 | | |
| Act Notarial nr. 1055, din 28/07/2021 emis de Dragan Florentina Victoria; | | |
| B1 | Intabulare, drept de PROPRIETATEcumparare ca bun comun, dobandit prin Conventie, cota actuala 1/2 1) CAZAN MIHAELA-IONELA 2) CAZAN COSMIN MARIAN | A1 |
| B2 | Intabulare, drept de PROPRIETATEcumparare ca bun comun, dobandit prin Conventie, cota actuala 1/2 1) VOINEA GABRIELA MADALINA 2) VOINEA DANIEL | A1 |

C. Partea III. SARCINI .

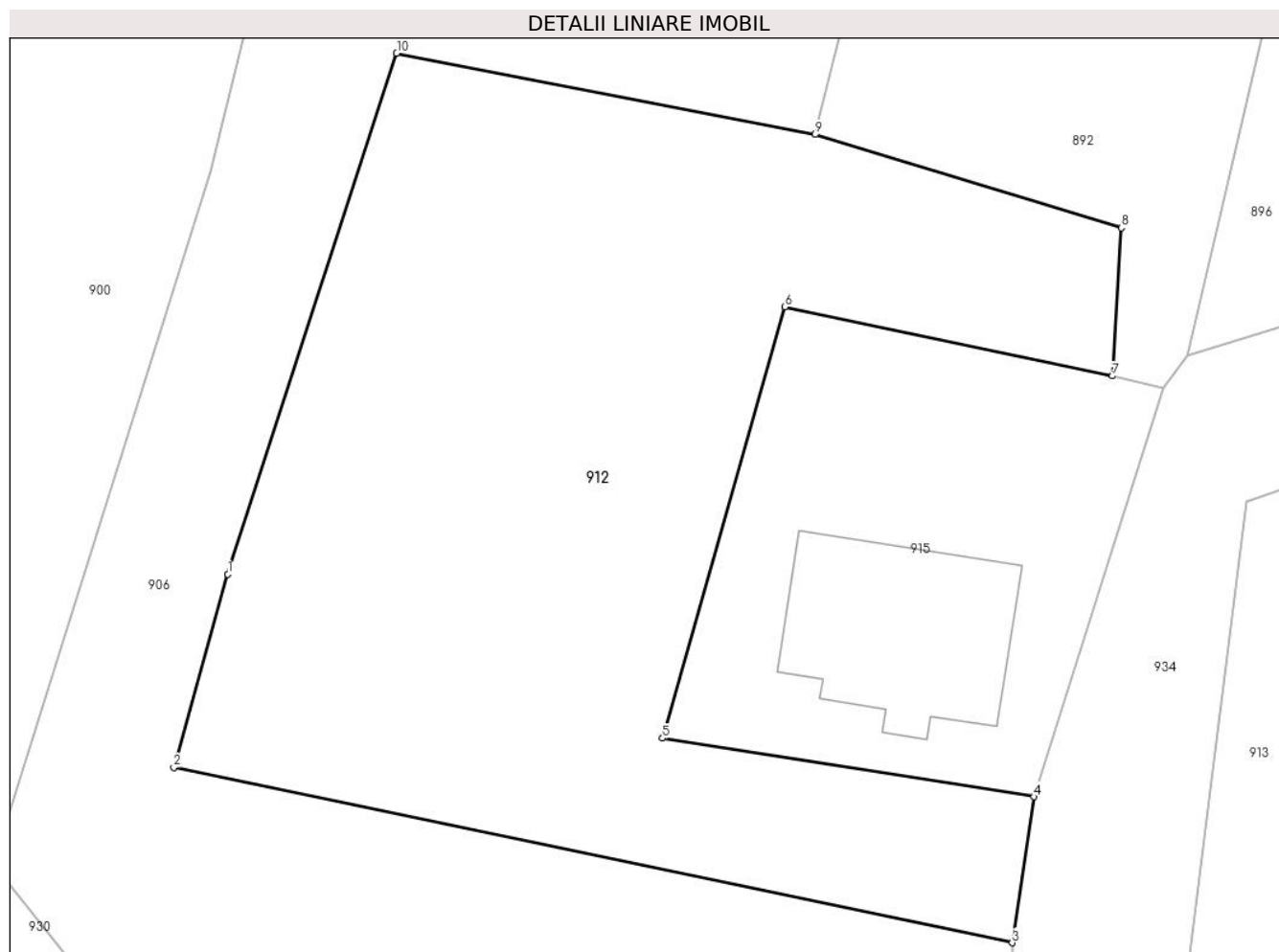
| Inscrieri privind dezmembramintele dreptului de proprietate, drepturi reale de garanție și sarcini | Referințe |
|--|-----------|
| NU SUNT | |

Anexa Nr. 1 La Partea I

Teren

| Nr cadastral | Suprafața (mp)* | Observații / Referințe |
|--------------|-----------------|------------------------|
| 20823 | 1.445 | |

* Suprafața este determinată în planul de proiecție Stereo 70.



Date referitoare la teren

| Crt | Categorie folosință | Intra vilan | Suprafața (mp) | Tarla | Parcelă | Nr. topo | Observații / Referințe |
|-----|---------------------|-------------|----------------|-------|----------------|----------|------------------------|
| 1 | faneata | NU | 652 | 54 | 2761,2762,2763 | - | |
| 2 | faneata | DA | 793 | 54 | 2761,2762,2763 | - | |

Lungime Segmente

1) Valorile lungimilor segmentelor sunt obținute din proiecție în plan.

| Punct început | X / Y | Punct sfârșit | X / Y | Lungime segment (** (m) |
|---------------|----------------------------|---------------|----------------------------|-------------------------|
| 1 | 548.346,061 407.704,325 | 2 | 548.342,991 407.693,306 | 11.439 |
| 2 | 548.342,991 407.693,306 | 3 | 548.390,761 407.683,334 | 48.8 |
| 3 | 548.390,761 407.683,334 | 4 | 548.391,991 407.691,644 | 8.401 |
| 4 | 548.391,991 407.691,644 | 5 | 548.370,829 407.694,986 | 21.424 |

| Punct început | X / Y | Punct sfârșit | X / Y | Lungime segment (** (m) |
|---------------|----------------------------|---------------|----------------------------|-------------------------|
| 5 | 548.370,829 407.694,986 | 6 | 548.377,821 407.719,545 | 25.535 |
| 6 | 548.377,821 407.719,545 | 7 | 548.396,465 407.715,609 | 19.055 |
| 7 | 548.396,465 407.715,609 | 8 | 548.396,984 407.724,043 | 8.45 |
| 8 | 548.396,984 407.724,043 | 9 | 548.379,532 407.729,358 | 18.243 |
| 9 | 548.379,532 407.729,358 | 10 | 548.355,69 407.733,988 | 24.287 |
| 10 | 548.355,69 407.733,988 | 1 | 548.346,061 407.704,325 | 31.187 |

** Lungimile segmentelor sunt determinate în planul de proiecție Stereo 70 și sunt rotunjite la 1 milimetru.

*** Distanța dintre puncte este formată din segmente cumulate ce sunt mai mici decât valoarea 1 milimetru.

**DATE DESPRE IMOBILUL NR. 913**

Oficiul de Cadastru și Publicitate Imobiliară PRAHOVA
Biroul de Cadastru și Publicitate Imobiliară Câmpina

A. Partea I. Descrierea imobilului

TEREN Necunoscut

Nr. CF vechi:795
Nr. cadastral vechi:10263

Adresa: Loc. Ocina De Jos, Jud. Prahova

| Nr. Crt | Nr cadastral Nr. topografic | Suprafața* (mp) | Observații / Referințe |
|---------|-----------------------------|-----------------|---|
| A1 | 20296 | 2.031 | Sector cadastral:24 Teren neimprejmuit; T 54 ; F 2773 ; PUNCT " VALEA BRADULUI " |

B. Partea II. Proprietari și acte

| Inscrieri privitoare la dreptul de proprietate și alte drepturi reale | | Referințe |
|--|---|-----------|
| 370 / 12/01/2011 | | |
| Act Notarial nr. 13, din 11/01/2011 emis de NP DRAGAN FLORENTINA VICTORIA; | | |
| B1 | Intabulare, drept de PROPRIETATEcumparare ca bun comun, dobandit prin Conventie, cota actuala 8/16 1) PANAIT ION | A1 |
| 29433 / 24/09/2015 | | |
| Act Notarial nr. 59, din 22/09/2015 emis de NAMOLOSANU MIHAELA; | | |
| B2 | Intabulare, drept de PROPRIETATEmostenire, dobandit prin Succesiune, cota actuala 2/16 1) PANAIT ION | A1 |
| B3 | Intabulare, drept de PROPRIETATEmostenire, dobandit prin Succesiune, cota actuala 3/16 1) PANAIT ADRIAN IONUT | A1 |
| B4 | Intabulare, drept de PROPRIETATEmostenire, dobandit prin Succesiune, cota actuala 3/16 1) PANAIT ALIN CRISTIAN | A1 |
| 48452 / 25/11/2021 | | |
| Inscris Sub Semnatura Privata nr. 2, din 24/11/2021 emis de PFA BURLACU SANDU (CERERE ANEXA 1.31); | | |
| B5 | se repositioneaza imobilul, conform documentatiei tehnice avizate | A1 |

C. Partea III. SARCINI .

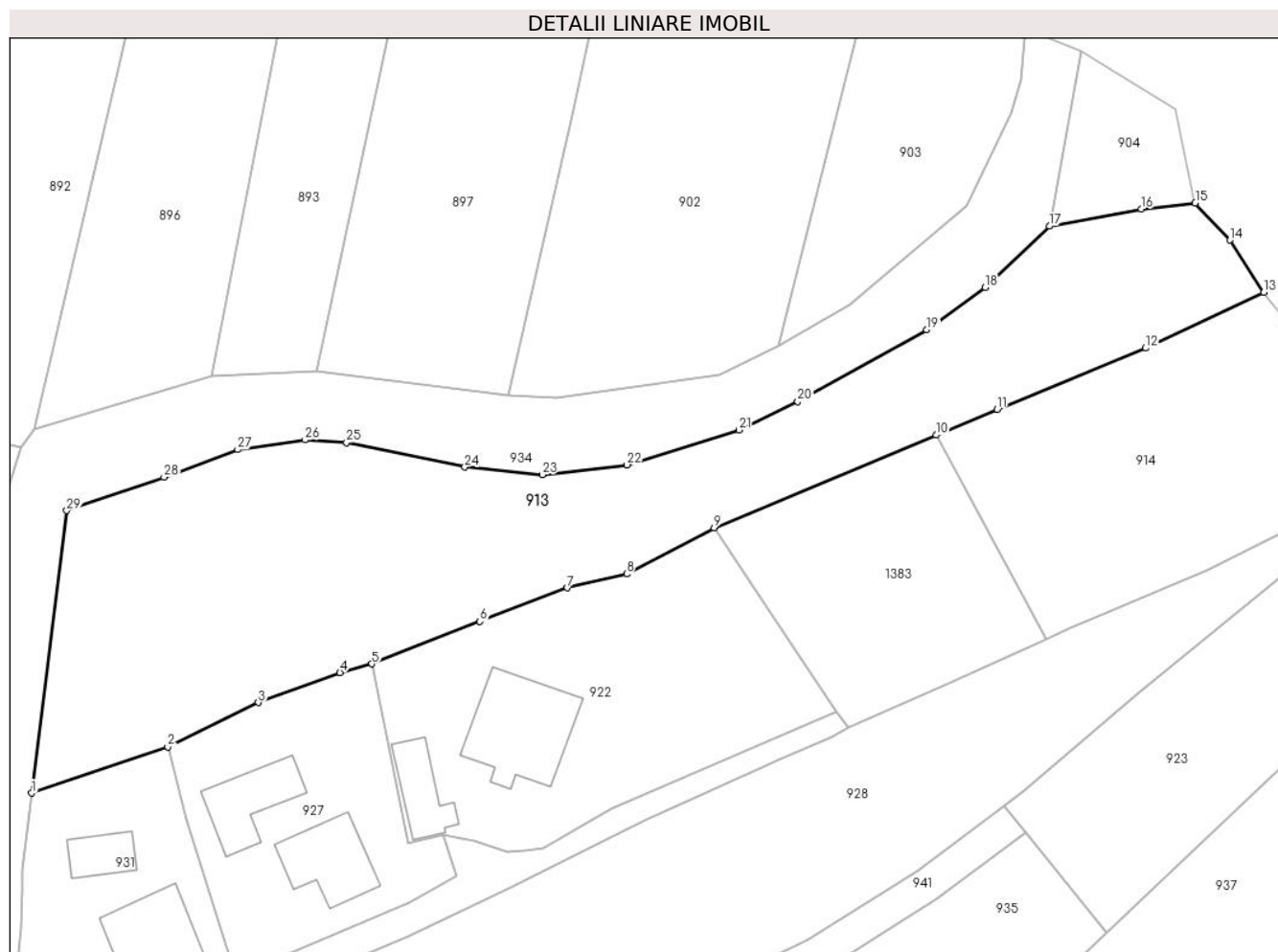
| Inscrieri privind dezmembramintele dreptului de proprietate, drepturi reale de garanție și sarcini | Referințe |
|--|-----------|
| NU SUNT | |

Anexa Nr. 1 La Partea I

Teren

| Nr cadastral | Suprafața (mp)* | Observații / Referințe |
|--------------|-----------------|--|
| 20296 | 2.031 | T 54 ; F 2773 ; PUNCT " VALEA BRADULUI " |

* Suprafața este determinată în planul de proiecție Stereo 70.



Date referitoare la teren

| Crt | Categorie folosință | Intravilan | Suprafața (mp) | Tarla | Parcelă | Nr. topo | Observații / Referințe |
|-----|---------------------|------------|----------------|-------|---------|----------|------------------------|
| 1 | faneata | NU | 930 | 54 | 2773 | - | |
| 2 | faneata | DA | 1.101 | 54 | 2773 | - | |

Lungime Segmente

1) Valorile lungimilor segmentelor sunt obținute din proiecție în plan.

| Punct început | X / Y | Punct sfârșit | X / Y | Lungime segment (** (m)) |
|---------------|----------------------------|---------------|----------------------------|--------------------------|
| 1 | 548.400,474 407.679,407 | 2 | 548.414,469 407.684,157 | 14.779 |
| 3 | 548.423,792 407.688,702 | 4 | 548.432,178 407.691,772 | 8.931 |
| 5 | 548.435,475 407.692,685 | 6 | 548.446,58 407.697,034 | 11.927 |
| 7 | 548.455,573 407.700,487 | 8 | 548.461,662 407.701,936 | 6.259 |

| Punct început | X / Y | Punct sfârșit | X / Y | Lungime segment (** (m)) |
|---------------|----------------------------|---------------|----------------------------|--------------------------|
| 2 | 548.414,469 407.684,157 | 3 | 548.423,792 407.688,702 | 10.371 |
| 4 | 548.432,178 407.691,772 | 5 | 548.435,475 407.692,685 | 3.421 |
| 6 | 548.446,58 407.697,034 | 7 | 548.455,573 407.700,487 | 9.633 |
| 8 | 548.461,662 407.701,936 | 9 | 548.470,682 407.706,66 | 10.182 |

| Punct început | X / Y | Punct sfârșit | X / Y | Lungime segment (** (m)) |
|---------------|----------------------------|---------------|----------------------------|--------------------------|
| 9 | 548.470,682 407.706,66 | 10 | 548.493,513 407.716,199 | 24.744 |
| 11 | 548.499,783 407.718,819 | 12 | 548.515,028 407.725,132 | 16.501 |
| 13 | 548.527,183 407.730,848 | 14 | 548.523,71 407.736,23 | 6.405 |
| 15 | 548.520,132 407.740,048 | 16 | 548.514,619 407.739,432 | 5.548 |
| 17 | 548.505,153 407.737,655 | 18 | 548.498,54 407.731,376 | 9.119 |
| 19 | 548.492,52 407.727,037 | 20 | 548.479,266 407.719,638 | 15.18 |
| 21 | 548.473,194 407.716,712 | 22 | 548.461,703 407.713,137 | 12.034 |
| 23 | 548.452,993 407.712,122 | 24 | 548.445,022 407.712,911 | 8.01 |
| 25 | 548.432,865 407.715,397 | 26 | 548.428,62 407.715,689 | 4.256 |
| 27 | 548.421,671 407.714,71 | 28 | 548.414,108 407.711,874 | 8.077 |
| 29 | 548.404,085 407.708,438 | 1 | 548.400,474 407.679,407 | 29.255 |

| Punct început | X / Y | Punct sfârșit | X / Y | Lungime segment (** (m)) |
|---------------|----------------------------|---------------|----------------------------|--------------------------|
| 10 | 548.493,513 407.716,199 | 11 | 548.499,783 407.718,819 | 6.795 |
| 12 | 548.515,028 407.725,132 | 13 | 548.527,183 407.730,848 | 13.432 |
| 14 | 548.523,71 407.736,23 | 15 | 548.520,132 407.740,048 | 5.233 |
| 16 | 548.514,619 407.739,432 | 17 | 548.505,153 407.737,655 | 9.631 |
| 18 | 548.498,54 407.731,376 | 19 | 548.492,52 407.727,037 | 7.42 |
| 20 | 548.479,266 407.719,638 | 21 | 548.473,194 407.716,712 | 6.74 |
| 22 | 548.461,703 407.713,137 | 23 | 548.452,993 407.712,122 | 8.769 |
| 24 | 548.445,022 407.712,911 | 25 | 548.432,865 407.715,397 | 12.408 |
| 26 | 548.428,62 407.715,689 | 27 | 548.421,671 407.714,71 | 7.017 |
| 28 | 548.414,108 407.711,874 | 29 | 548.404,085 407.708,438 | 10.596 |

** Lungimile segmentelor sunt determinate în planul de proiecție Stereo 70 și sunt rotunjite la 1 milimetru.

*** Distanța dintre puncte este formată din segmente cumulate ce sunt mai mici decât valoarea 1 milimetru.

**DATE DESPRE IMOBILUL NR. 914**

Oficiul de Cadastru și Publicitate Imobiliară PRAHOVA
Biroul de Cadastru și Publicitate Imobiliară Câmpina

A. Partea I. Descrierea imobilului

TEREN Extravilan

Adresa: Jud. Prahova

| Nr. Crt | Nr cadastral Nr. topografic | Suprafața* (mp) | Observații / Referințe |
|---------|--------------------------------|-----------------|--|
| A1 | | 902 | Sector cadastral:24 Teren neimprejmit; |

B. Partea II. Proprietari și acte

| Inscrieri privitoare la dreptul de proprietate și alte drepturi reale | | Referințe |
|---|--|-----------|
| / | | |
| Hotarare Judecatoreasca nr. 1708, din 09/06/2011 emis de JUDECATORIA CAMPINA; | | |
| B1 | Intabulare, drept de PROPRIETATE, dobandit prin Hotarare Judecatoreasca, cota actuala 1/1 1) MARIN MARILENA 2) IORGA MIHAELA 3) ANCA GHEORGHE 4) ANCA GH GHEORGHE 5) ANCA VASILE | A1 |

C. Partea III. SARCINI .

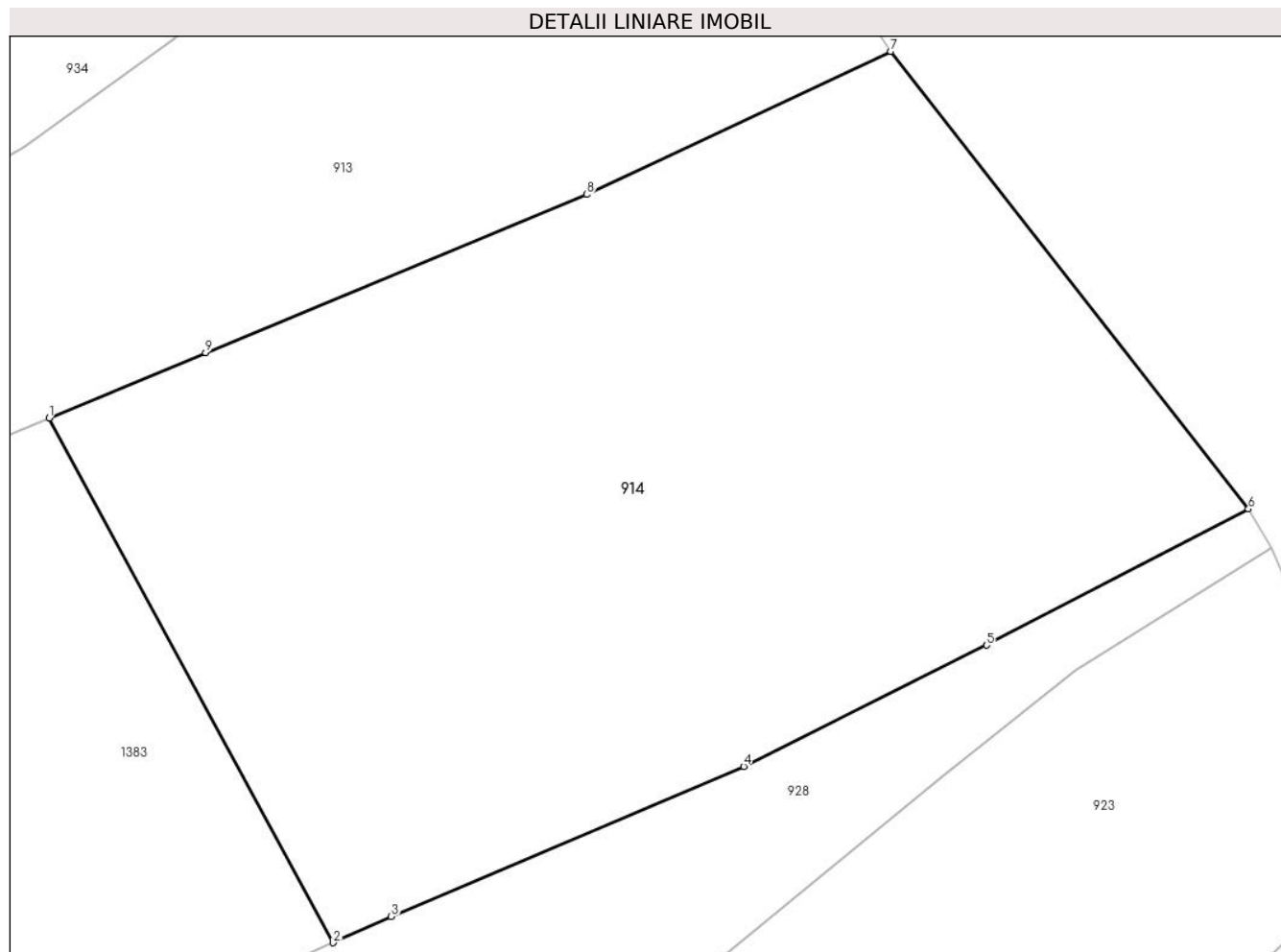
| Inscrieri privind dezmembramintele dreptului de proprietate, drepturi reale de garanție și sarcini | Referințe |
|--|-----------|
| NU SUNT | |

Anexa Nr. 1 La Partea I

Teren

| | | |
|--------------|-----------------|------------------------|
| Nr cadastral | Suprafața (mp)* | Observații / Referințe |
| | 902 | |

* Suprafața este determinată în planul de proiecție Stereo 70.



Date referitoare la teren

| Crt | Categorie folosință | Intravilan | Suprafața (mp) | Tarla | Parcelă | Nr. topo | Observații / Referințe |
|-----|---------------------|------------|----------------|-------|----------------|----------|------------------------|
| 1 | faneata | NU | 902 | 54 | 2776,2775,2774 | - | |

Lungime Segmente

1) Valorile lungimilor segmentelor sunt obținute din proiecție în plan.

| Punct început | X / Y | Punct sfârșit | X / Y | Lungime segment (** (m) |
|---------------|----------------------------|---------------|----------------------------|-------------------------|
| 1 | 548.493,513 407.716,199 | 2 | 548.504,881 407.695,242 | 23.842 |
| 2 | 548.504,881 407.695,242 | 3 | 548.507,209 407.696,287 | 2.552 |
| 3 | 548.507,209 407.696,287 | 4 | 548.521,299 407.702,282 | 15.312 |
| 4 | 548.521,299 407.702,282 | 5 | 548.531,01 407.707,124 | 10.852 |
| 5 | 548.531,01 407.707,124 | 6 | 548.541,49 407.712,572 | 11.811 |

| Punct început | X / Y | Punct sfârșit | X / Y | Lungime segment (** (m) |
|---------------|----------------------------|---------------|----------------------------|-------------------------|
| 6 | 548.541,49 407.712,572 | 7 | 548.527,183 407.730,848 | 23.211 |
| 7 | 548.527,183 407.730,848 | 8 | 548.515,028 407.725,132 | 13.432 |
| 8 | 548.515,028 407.725,132 | 9 | 548.499,783 407.718,819 | 16.501 |
| 9 | 548.499,783 407.718,819 | 1 | 548.493,513 407.716,199 | 6.795 |

** Lungimile segmentelor sunt determinate în planul de proiecție Stereo 70 și sunt rotunjite la 1 milimetru.

*** Distanța dintre puncte este formată din segmente cumulate ce sunt mai mici decât valoarea 1 milimetru.

**DATE DESPRE IMOBILUL NR. 915**

Oficiul de Cadastru și Publicitate Imobiliară PRAHOVA
Biroul de Cadastru și Publicitate Imobiliară Câmpina

A. Partea I. Descrierea imobilului

TEREN Intravilan

Adresa: Loc. Ocina De Jos, Nr. 8, Jud. Prahova

| Nr. Crt | Nr cadastral Nr. topografic | Suprafața* (mp) | Observații / Referințe |
|---------|-----------------------------|--------------------------------|---------------------------------------|
| A1 | 20841 | Din acte: 550 Masurata: 540 | Sector cadastral:24 Teren imprejmuit; |

Construcții

| Crt | Nr cadastral Nr. topografic | Adresa | Observații / Referințe |
|------|-----------------------------|--|---|
| A1.1 | 20841-C1 | Loc. Ocina De Jos, Nr. 8, Jud. Prahova | Nr. niveluri:2; S. construita la sol:120 mp; Locuinta S+P |

B. Partea II. Proprietari și acte

| Inscrieri privitoare la dreptul de proprietate și alte drepturi reale | | Referințe |
|---|---|-----------|
| 22995 / 30/05/2024 | | |
| Act Notarial nr. 786, din 28/05/2024 emis de Musat Manuela Antonia; | | |
| B2 | Intabulare, drept de PROPRIETATE donație, dobandit prin Conventie, cota actuala 1/1 1) ENACHE ALEXANDRU - DANIEL | A1, A1.1 |

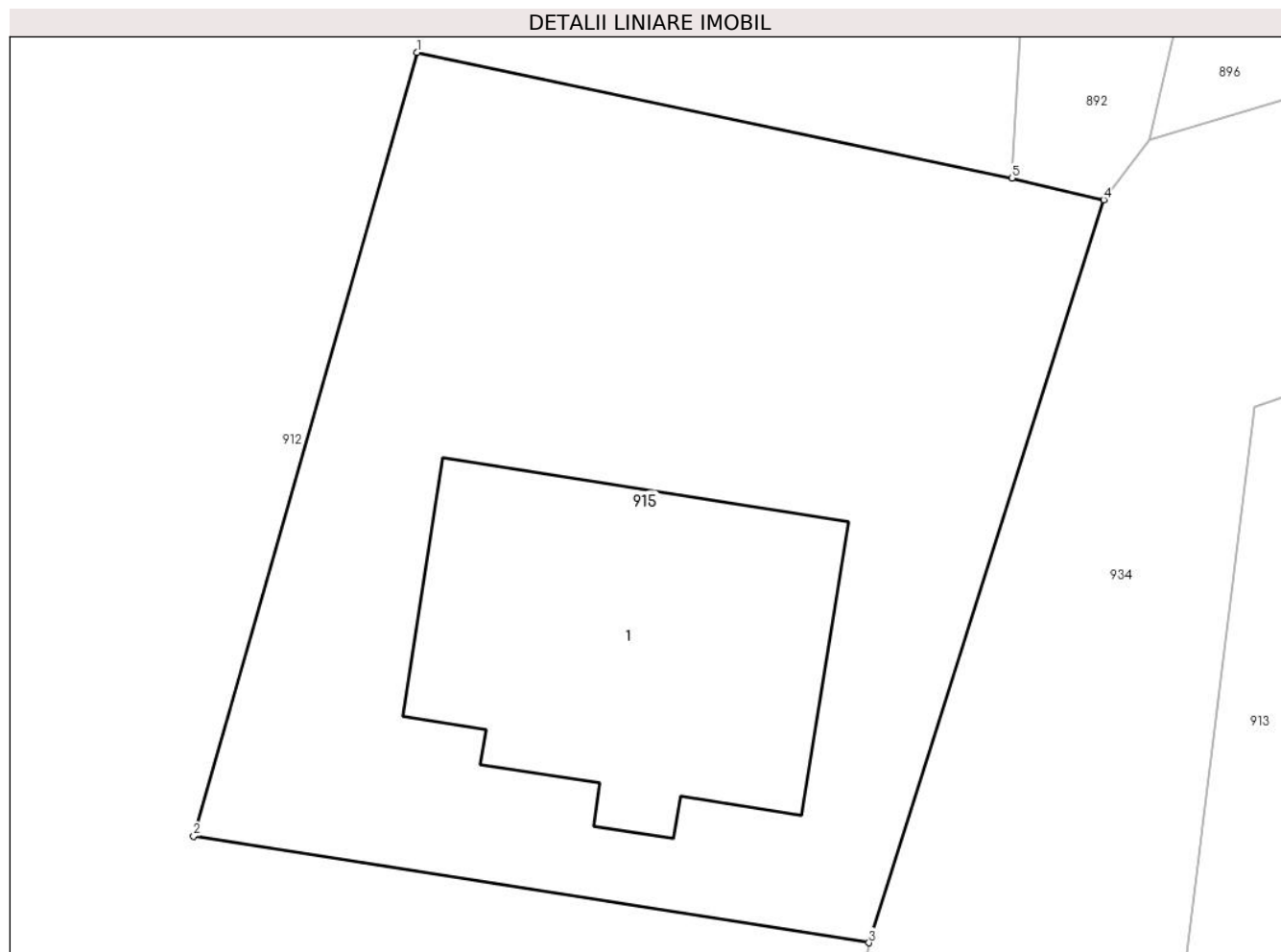
C. Partea III. SARCINI .

| Inscrieri privind dezmembramintele dreptului de proprietate, drepturi reale de garanție și sarcini | Referințe |
|--|-----------|
| NU SUNT | |

Anexa Nr. 1 La Partea I**Teren**

| Nr cadastral | Suprafața (mp)* | Observații / Referințe |
|--------------|--------------------------------|------------------------|
| 20841 | Din acte: 550 Masurata: 540 | |

* Suprafața este determinată în planul de proiecție Stereo 70.

**Date referitoare la teren**

| Crt | Categorie folosință | Intra vilan | Suprafața (mp) | Tarla | Parcelă | Nr. topo | Observații / Referințe |
|-----|---------------------|-------------|----------------|-------|---------|----------|------------------------|
| 1 | curți constructii | DA | 540 | 54 | 2764 | - | |

Date referitoare la construcții

| Crt | Număr | Destinație construcție | Supraf. (mp) | Situație juridică | Observații / Referințe |
|------|----------|-------------------------|--------------|-------------------|---|
| A1.1 | 20841-C1 | construcții de locuințe | 120 | Cu acte | Nr. niveluri:2; S. construita la sol:120 mp; Locuinta S+P |

Lungime Segmente

1) Valorile lungimilor segmentelor sunt obținute din proiecție în plan.

| Punct început | X / Y | Punct sfârșit | X / Y | Lungime segment (** (m) |
|---------------|----------------------------|---------------|----------------------------|-------------------------|
| 1 | 548.377,821 407.719,545 | 2 | 548.370,829 407.694,986 | 25.535 |
| 2 | 548.370,829 407.694,986 | 3 | 548.391,991 407.691,644 | 21.424 |
| 3 | 548.391,991 407.691,644 | 4 | 548.399,34 407.714,923 | 24.411 |

| Punct început | X / Y | Punct sfârșit | X / Y | Lungime segment (** (m) |
|---------------|----------------------------|---------------|----------------------------|-------------------------|
| 4 | 548.399,34 407.714,923 | 5 | 548.396,465 407.715,609 | 2.956 |
| 5 | 548.396,465 407.715,609 | 1 | 548.377,821 407.719,545 | 19.055 |

** Lungimile segmentelor sunt determinate în planul de proiecție Stereo 70 și sunt rotunjite la 1 milimetru.

*** Distanța dintre puncte este formată din segmente cumulate ce sunt mai mici decât valoarea 1 milimetru.

**DATE DESPRE IMOBILUL NR. 916**

Oficiul de Cadastru și Publicitate Imobiliară PRAHOVA
Biroul de Cadastru și Publicitate Imobiliară Câmpina

A. Partea I. Descrierea imobilului

TEREN Intravilan

Adresa: Loc. Ocina De Jos, Nr. 13, Jud. Prahova

| Nr. Crt | Nr cadastral Nr. topografic | Suprafața* (mp) | Observații / Referințe |
|---------|-----------------------------|------------------------------------|---------------------------------------|
| A1 | 20784 | Din acte: 2.750 Masurata: 2.415 | Sector cadastral:24 Teren imprejmuit; |

Construcții

| Crt | Nr cadastral Nr. topografic | Adresa | Observații / Referințe |
|------|-----------------------------|---|---|
| A1.1 | 20784-C1 | Loc. Ocina De Jos, Nr. 13, Jud. Prahova | Nr. niveluri:1; S. construita la sol:102 mp; S. construita desfasurata:102 mp; Locuinta P |
| A1.2 | 20784-C2 | Loc. Ocina De Jos, Nr. 13, Jud. Prahova | Nr. niveluri:1; S. construita la sol:39 mp; S. construita desfasurata:39 mp; Anexa P |

B. Partea II. Proprietari și acte

| Inscrieri privitoare la dreptul de proprietate și alte drepturi reale | Referințe |
|--|---|
| 16891 / 01/07/2020 | |
| Act Notarial nr. 346, din 23/12/1998 emis de NP MOLCUT VICTORIA (act administrativ nr documentatia din 29.06.2020, emis de RADUCA ALEXANDRU;hotarare judecatoreasca nr 412 din 28.02.1994, emis de CURTEA DE APEL PLOIESTI;hotarare judecatoreasca nr 1130 din 01.03.1993, emis de JUDECATORIA CAMPINA;act administrativ nr 2020070158353345 din 01.07.2020, emis de BCR;hotarare judecatoreasca nr 264 din 04.10.1993, emis de TRIBUNALUL PRAHOVA;act administrativ nr 2183 din 04.06.2020, emis de PRIMARIA ADUNATI;act administrativ nr PAD din 29.06.2020, emis de RADUCA ALEXANDRU;Contract de Vânzare-Cumpărare nr 3677 din 09.11.1985, emis de NS CAMPINA); | |
| B1 | Intabulare, drept de PROPRIETATE, dobandit prin Succesiune, cota actuala 1/1 1) ZAMFIR MARIANA |
| | A1, A1.1, A1.2 |

C. Partea III. SARCINI .

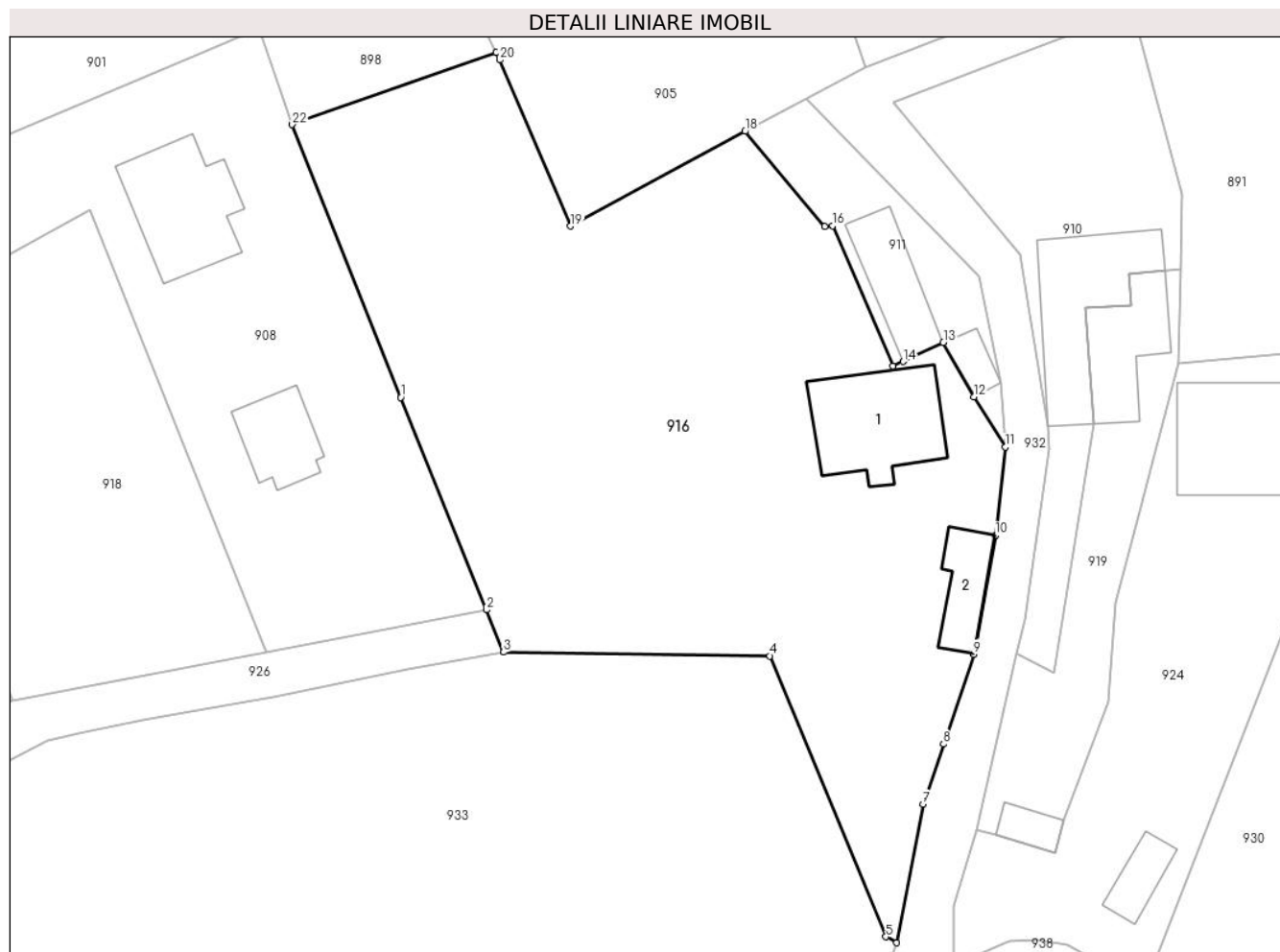
| Inscrieri privind dezmembramintele dreptului de proprietate, drepturi reale de garanție și sarcini | Referințe |
|--|-----------|
| NU SUNT | |

Anexa Nr. 1 La Partea I

Teren

| Nr cadastral | Suprafața (mp)* | Observații / Referințe |
|--------------|------------------------------------|------------------------|
| 20784 | Din acte: 2.750 Masurata: 2.415 | |

* Suprafața este determinată în planul de proiecție Stereo 70.



Date referitoare la teren

| Crt | Categorie folosință | Intra vilan | Suprafața (mp) | Tarla | Parcelă | Nr. topo | Observații / Referințe |
|-----|---------------------|-------------|----------------|-------|----------------------------------|----------|------------------------|
| 1 | curti constructii | DA | 690 | 54 | 2726,2727,2 728,2729,27 30 | - | |
| 2 | arabil | DA | 1.000 | 54 | 2726,2727,2 728,2729,27 30 | - | |
| 3 | faneata | DA | 425 | 54 | 2726,2727,2 728,2729,27 30 | - | |
| 4 | livada | DA | 300 | 54 | 2726,2727,2 728,2729,27 30 | - | |

Date referitoare la construcții

| Crt | Număr | Destinație construcție | Supraf. (mp) | Situație juridică | Observații / Referințe |
|------|----------|-------------------------|--------------|-------------------|---|
| A1.1 | 20784-C1 | construcții de locuințe | 102 | Cu acte | Nr. niveluri:1; S. construita la sol:102 mp; S. construita desfasurata:102 mp; Locuinta P |
| A1.2 | 20784-C2 | construcții anexa | 39 | Cu acte | Nr. niveluri:1; S. construita la sol:39 mp; S. construita desfasurata:39 mp; Anexa P |

Lungime Segmente

1) Valorile lungimilor segmentelor sunt obținute din proiecție în plan.

| Punct început | X / Y | Punct sfârșit | X / Y | Lungime segment (** (m) |
|---------------|----------------------------|---------------|----------------------------|-------------------------|
| 1 | 548.243,12 407.706,832 | 2 | 548.250,819 407.687,801 | 20.529 |
| 3 | 548.252,348 407.684,022 | 4 | 548.276,211 407.683,675 | 23.866 |
| 5 | 548.286,608 407.658,518 | 6 | 548.287,565 407.657,98 | 1.098 |
| 7 | 548.289,93 407.670,38 | 8 | 548.291,761 407.675,786 | 5.708 |
| 9 | 548.294,492 407.683,84 | 10 | 548.296,416 407.694,488 | 10.82 |
| 11 | 548.297,28 407.702,39 | 12 | 548.294,48 407.706,87 | 5.283 |
| 13 | 548.291,749 407.711,757 | 14 | 548.288,141 407.710,057 | 3.989 |
| 15 | 548.287,23 407.709,64 | 16 | 548.281,85 407.722,22 | 13.682 |
| 17 | 548.281,13 407.722,16 | 18 | 548.273,98 407.730,67 | 11.115 |
| 19 | 548.258,36 407.722,18 | 20 | 548.252,03 407.737,06 | 16.17 |
| 21 | 548.251,699 407.737,744 | 22 | 548.233,42 407.731,27 | 19.391 |

| Punct început | X / Y | Punct sfârșit | X / Y | Lungime segment (** (m) |
|---------------|----------------------------|---------------|----------------------------|-------------------------|
| 2 | 548.250,819 407.687,801 | 3 | 548.252,348 407.684,022 | 4.077 |
| 4 | 548.276,211 407.683,675 | 5 | 548.286,608 407.658,518 | 27.221 |
| 6 | 548.287,565 407.657,98 | 7 | 548.289,93 407.670,38 | 12.624 |
| 8 | 548.291,761 407.675,786 | 9 | 548.294,492 407.683,84 | 8.505 |
| 10 | 548.296,416 407.694,488 | 11 | 548.297,28 407.702,39 | 7.949 |
| 12 | 548.294,48 407.706,87 | 13 | 548.291,749 407.711,757 | 5.598 |
| 14 | 548.288,141 407.710,057 | 15 | 548.287,23 407.709,64 | 1.002 |
| 16 | 548.281,85 407.722,22 | 17 | 548.281,13 407.722,16 | 0.722 |
| 18 | 548.273,98 407.730,67 | 19 | 548.258,36 407.722,18 | 17.778 |
| 20 | 548.252,03 407.737,06 | 21 | 548.251,699 407.737,744 | 0.76 |
| 22 | 548.233,42 407.731,27 | 1 | 548.243,12 407.706,832 | 26.293 |

** Lungimile segmentelor sunt determinate în planul de proiecție Stereo 70 și sunt rotunjite la 1 milimetru.

*** Distanța dintre puncte este formată din segmente cumulate ce sunt mai mici decât valoarea 1 milimetru.

**DATE DESPRE IMOBILUL NR. 917**

Oficiul de Cadastru și Publicitate Imobiliară PRAHOVA
Biroul de Cadastru și Publicitate Imobiliară Câmpina

A. Partea I. Descrierea imobilului

TEREN Necunoscut

Adresa: Loc. Ocina De Jos, Jud. Prahova

| Nr. Crt | Nr cadastral Nr. topografic | Suprafața* (mp) | Observații / Referințe |
|---------|-----------------------------|-----------------|---------------------------------------|
| A1 | | 614 | Sector cadastral:24 Teren imprejmuit; |

B. Partea II. Proprietari și acte

| Inscrieri privitoare la dreptul de proprietate și alte drepturi reale | | Referințe |
|---|--|-----------|
| / | | |
| Act Normativ nr. 7, din 13/03/1996 emis de PARLAMENTUL ROMANIEI (ART.13); | | |
| B1 | Inscrierea posesiei, drept de PROPRIETATE, dobandit prin Constituire, cota actuala 1/1 1) NEIDENTIFICAT NEIDENTIFICAT | A1 |
| B2 | SE NOTEAZA MENTIUNEA DE PROPRIETAR NEIDENTIFICAT | A1 |

C. Partea III. SARCINI .

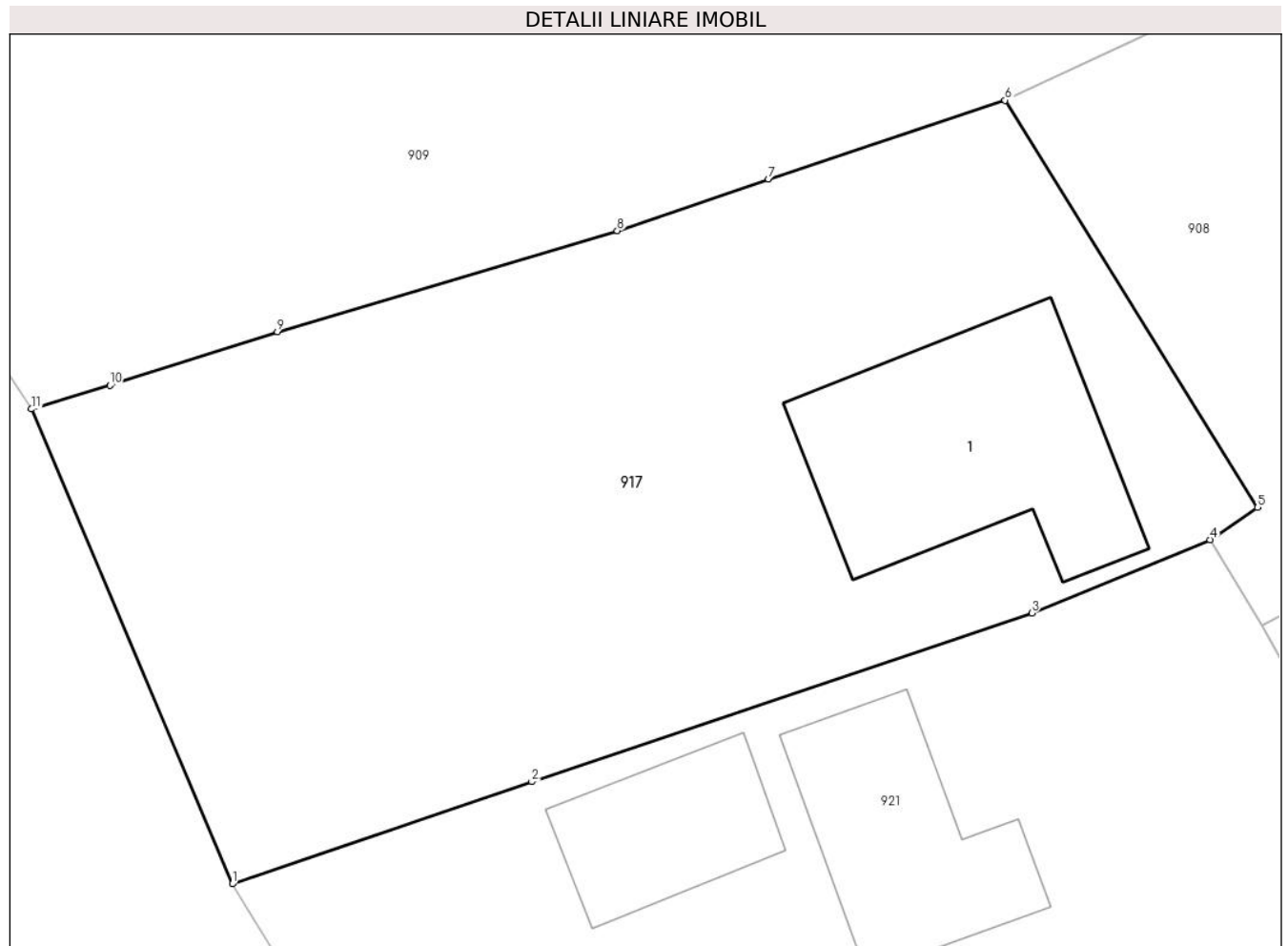
| Inscrieri privind dezmembramintele dreptului de proprietate, drepturi reale de garanție și sarcini | Referințe |
|--|-----------|
| NU SUNT | |

Anexa Nr. 1 La Partea I

Teren

| Nr cadastral | Suprafața (mp)* | Observații / Referințe |
|--------------|-----------------|------------------------|
| | 614 | |

* Suprafața este determinată în planul de proiecție Stereo 70.



Date referitoare la teren

| Crt | Categorie folosință | Intra vilan | Suprafața (mp) | Tarla | Parcelă | Nr. topo | Observații / Referințe |
|-----|---------------------|-------------|----------------|-------|---------|----------|------------------------|
| 1 | arabil | NU | 12 | 53 | 2709 | - | |
| 2 | curți construcții | DA | 450 | 53 | 2710 | - | |
| 3 | arabil | DA | 152 | 53 | 2709 | - | |

Date referitoare la construcții

| Crt | Număr | Destinație construcție | Supraf. (mp) | Situație juridică | Observații / Referințe |
|------|-------|-------------------------|--------------|-------------------|--|
| A1.1 | | construcții de locuințe | 72 | Fara acte | Nr. niveluri:1; S. construita la sol:72 mp; LOCUINTA |

Lungime Segmente

1) Valorile lungimilor segmentelor sunt obținute din proiecție în plan.

| Punct început | X / Y | Punct sfârșit | X / Y | Lungime segment (** (m) |
|---------------|----------------------------|---------------|----------------------------|-------------------------|
| 1 | 548.134,384 407.690,125 | 2 | 548.144,601 407.693,607 | 10.794 |
| 2 | 548.144,601 407.693,607 | 3 | 548.161,665 407.699,36 | 18.008 |

| Punct început | X / Y | Punct sfârșit | X / Y | Lungime segment (** (m) |
|---------------|----------------------------|---------------|----------------------------|-------------------------|
| 3 | 548.161,665 407.699,36 | 4 | 548.167,748 407.701,855 | 6.575 |
| 4 | 548.167,748 407.701,855 | 5 | 548.169,374 407.702,956 | 1.964 |
| 5 | 548.169,374 407.702,956 | 6 | 548.160,759 407.716,839 | 16.339 |
| 6 | 548.160,759 407.716,839 | 7 | 548.152,681 407.714,144 | 8.516 |
| 7 | 548.152,681 407.714,144 | 8 | 548.147,522 407.712,387 | 5.45 |
| 8 | 548.147,522 407.712,387 | 9 | 548.135,917 407.708,947 | 12.104 |
| 9 | 548.135,917 407.708,947 | 10 | 548.130,209 407.707,116 | 5.994 |
| 10 | 548.130,209 407.707,116 | 11 | 548.127,528 407.706,31 | 2.8 |
| 11 | 548.127,528 407.706,31 | 1 | 548.134,384 407.690,125 | 17.577 |

** Lungimile segmentelor sunt determinate în planul de proiecție Stereo 70 și sunt rotunjite la 1 milimetru.

*** Distanța dintre puncte este formată din segmente cumulate ce sunt mai mici decât valoarea 1 milimetru.

**DATE DESPRE IMOBILUL NR. 918**

Oficiul de Cadastru și Publicitate Imobiliară PRAHOVA
Biroul de Cadastru și Publicitate Imobiliară Câmpina

A. Partea I. Descrierea imobilului

TEREN Intravilan

Adresa: Loc. Ocina De Jos, Jud. Prahova

| Nr. Crt | Nr cadastral Nr. topografic | Suprafața* (mp) | Observații / Referințe |
|---------|-----------------------------|----------------------------------|---|
| A1 | 20537 | Din acte: 6.054 Masurata: 901 | Sector cadastral:24 Teren neimprejmuit; |

B. Partea II. Proprietari și acte

| Inscrieri privitoare la dreptul de proprietate și alte drepturi reale | | Referințe |
|---|--|-----------|
| 8966 / 04/04/2018 | | |
| Act Notarial nr. 464, din 02/04/2018 emis de NP Dragan Florentina Victoria; | | |
| B3 | Intabulare, drept de PROPRIETATEcumparare ca bun propriu, dobandit prin Conventie, cota actuala 1/1 1) MORARU DANIELA ELENA | A1 |

C. Partea III. SARCINI .

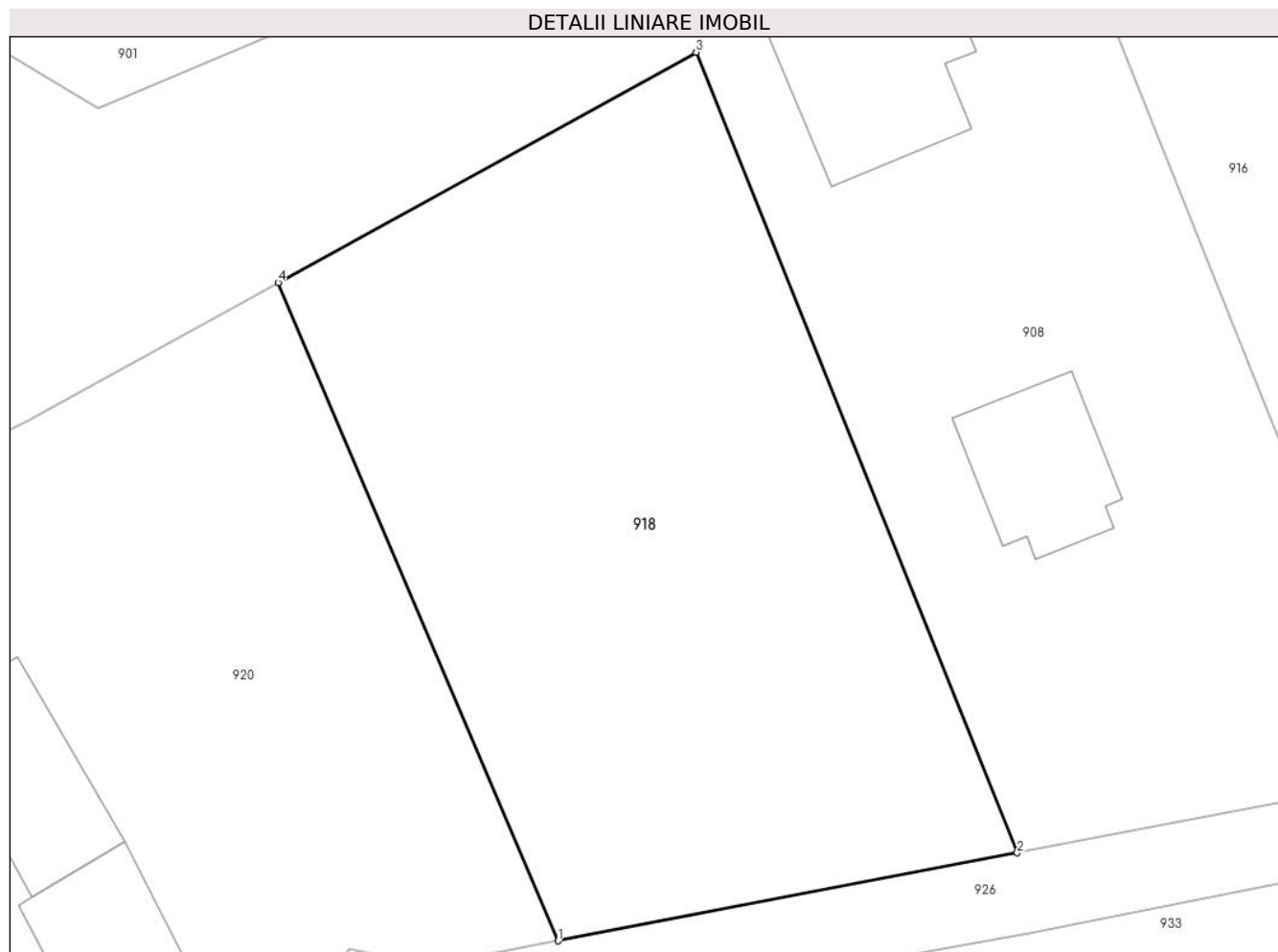
| Inscrieri privind dezmembramintele dreptului de proprietate, drepturi reale de garanție și sarcini | Referințe |
|--|-----------|
| NU SUNT | |

Anexa Nr. 1 La Partea I

Teren

| | | |
|--------------|----------------------------------|------------------------|
| Nr cadastral | Suprafața (mp)* | Observații / Referințe |
| 20537 | Din acte: 6.054 Masurata: 901 | |

* Suprafața este determinată în planul de proiecție Stereo 70.



Date referitoare la teren

| Crt | Categorie folosință | Intravilan | Suprafața (mp) | Tarla | Parcelă | Nr. topo | Observații / Referințe |
|-----|---------------------|------------|----------------|-------|---|----------|------------------------|
| 1 | faneata | DA | 901 | 54 | 2713; 2714; 2715; 2716; 2717; 2719; | - | |

Lungime Segmente

1) Valorile lungimilor segmentelor sunt obținute din proiecție în plan.

| Punct început | X / Y | Punct sfârșit | X / Y | Lungime segment (** (m) |
|---------------|----------------------------|---------------|----------------------------|-------------------------|
| 1 | 548.208,415 407.679,672 | 2 | 548.231,131 407.684,027 | 23.13 |
| 2 | 548.231,131 407.684,027 | 3 | 548.215,241 407.723,656 | 42.696 |
| 3 | 548.215,241 407.723,656 | 4 | 548.194,552 407.712,252 | 23.624 |
| 4 | 548.194,552 407.712,252 | 1 | 548.208,415 407.679,672 | 35.407 |

**** Lungimile segmentelor sunt determinate în planul de proiecție Stereo 70 și sunt rotunjite la 1 milimetru.**

***** Distanța dintre puncte este formată din segmente cumulate ce sunt mai mici decât valoarea 1 milimetru.**

**DATE DESPRE IMOBILUL NR. 919**

Oficiul de Cadastru și Publicitate Imobiliară PRAHOVA
Biroul de Cadastru și Publicitate Imobiliară Câmpina

A. Partea I. Descrierea imobilului

TEREN Intravilan

Nr. CF vechi:632
Nr. cadastral vechi:10160

Adresa: Loc. Ocina De Jos, Nr. 12, Jud. Prahova

| Nr. Crt | Nr cadastral Nr. topografic | Suprafața* (mp) | Observații / Referințe |
|---------|-----------------------------|--------------------------------|---------------------------------------|
| A1 | 20186 | Din acte: 897 Masurata: 341 | Sector cadastral:24 Teren imprejmuit; |

Construcții

| Crt | Nr cadastral Nr. topografic | Adresa | Observații / Referințe |
|------|-----------------------------|---|--|
| A1.1 | 20186-C1 | Loc. Ocina De Jos, Nr. 12, Jud. Prahova | Nr. niveluri:1; S. construita la sol:68 mp; LOCUINTA |
| A1.2 | 20186-C2 | Loc. Ocina De Jos, Nr. 12, Jud. Prahova | Nr. niveluri:1; S. construita la sol:16 mp; ANEXA |

B. Partea II. Proprietari și acte

| Inscrieri privitoare la dreptul de proprietate și alte drepturi reale | | Referințe |
|--|--|----------------|
| 5 / 05/01/2009 | | |
| Act Notarial nr. 4776, din 24/12/2008 emis de NP POP MIHAELA CRISTINA; | | |
| B1 | Intabulare, drept de PROPRIETATE, dobandit prin Conventie, cota actuala 1/1 1) NEGUTOIU CONSTANTIN MIHAIL 2) NEGUTOIU GABRIELA | A1, A1.1, A1.2 |

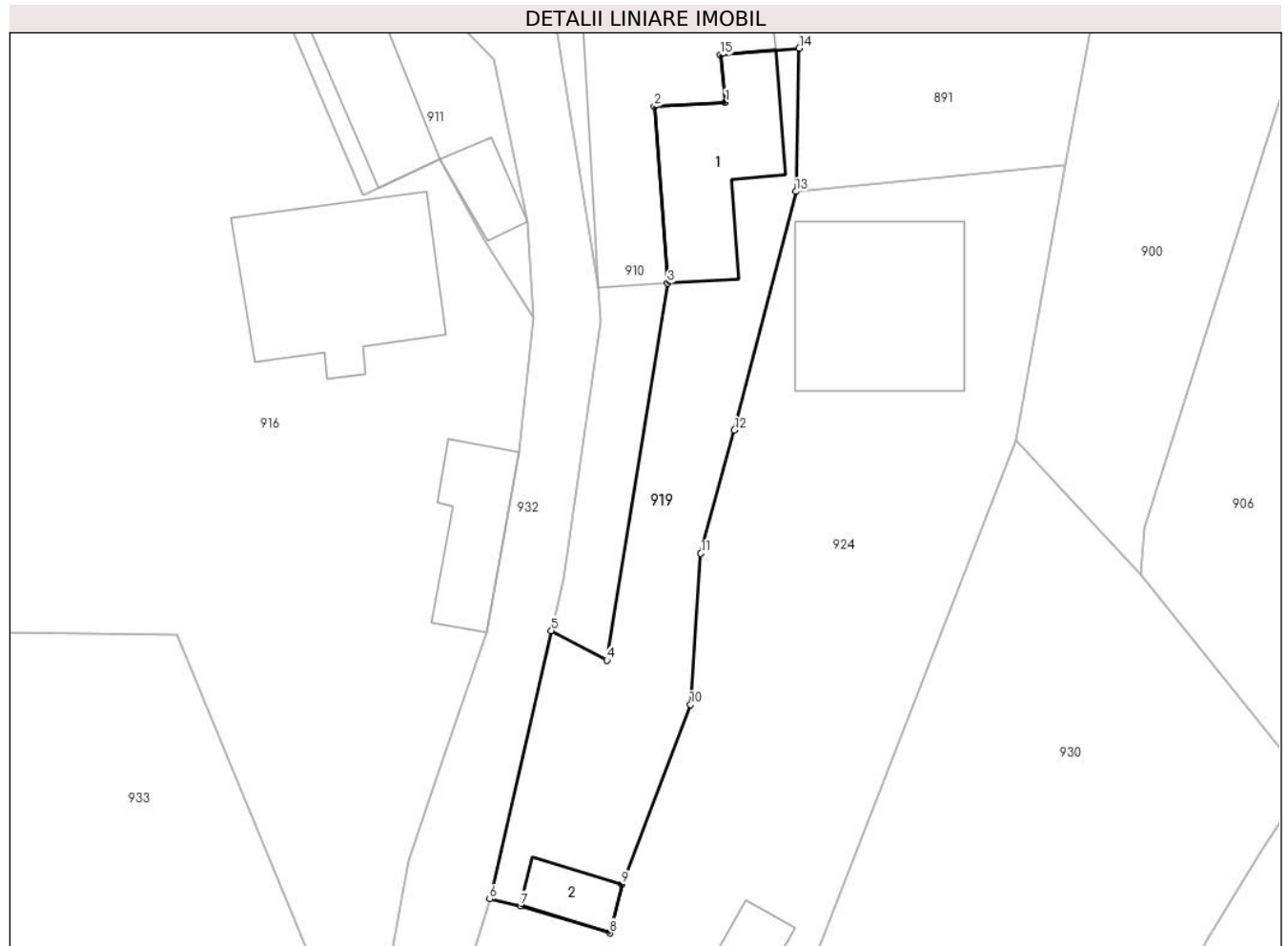
C. Partea III. SARCINI .

| Inscrieri privind dezmembramintele dreptului de proprietate, drepturi reale de garanție și sarcini | Referințe |
|--|-----------|
| NU SUNT | |

Anexa Nr. 1 La Partea I**Teren**

| Nr cadastral | Suprafața (mp)* | Observații / Referințe |
|--------------|--------------------------------|------------------------|
| 20186 | Din acte: 897 Masurata: 341 | |

* Suprafața este determinată în planul de proiecție Stereo 70.

**Date referitoare la teren**

| Crt | Categorie folosință | Intra vilan | Suprafața (mp) | Tarla | Parcelă | Nr. topo | Observații / Referințe |
|-----|---------------------|-------------|----------------|-------|---------------------------|----------|------------------------|
| 1 | curți constructii | DA | 341 | 54 | 2725;2751; 2756;2757/1 | - | |

Date referitoare la construcții

| Crt | Număr | Destinație construcție | Supraf. (mp) | Situație juridică | Observații / Referințe |
|------|----------|-------------------------|--------------|-------------------|---|
| A1.1 | 20186-C1 | construcții de locuințe | 68 | Cu acte | Nr. niveluri:1; S. construita la sol:68 mp; LOCUINTA |
| A1.2 | 20186-C2 | construcții anexa | 16 | Cu acte | Nr. niveluri:1; S. construita la sol:16 mp; ANEXA |

Lungime Segmente

1) Valorile lungimilor segmentelor sunt obținute din proiecție în plan.

| Punct început | X / Y | Punct sfârșit | X / Y | Lungime segment (** (m) |
|---------------|--------------------------|---------------|--------------------------|-------------------------|
| 1 | 548.308,62 407.715,12 | 2 | 548.304,43 407.714,87 | 4.197 |
| 2 | 548.304,43 407.714,87 | 3 | 548.305,21 407.704,45 | 10.449 |

| Punct început | X / Y | Punct sfârşit | X / Y | Lungime segment (** (m) |
|------------------|--------------------------|------------------|--------------------------|-------------------------------|
| 3 | 548.305,21 407.704,45 | 4 | 548.301,61 407.682,19 | 22.549 |
| 4 | 548.301,61 407.682,19 | 5 | 548.298,34 407.683,93 | 3.704 |
| 5 | 548.298,34 407.683,93 | 6 | 548.294,7 407.668,09 | 16.253 |
| 6 | 548.294,7 407.668,09 | 7 | 548.296,51 407.667,69 | 1.854 |
| 7 | 548.296,51 407.667,69 | 8 | 548.301,79 407.666,08 | 5.52 |
| 8 | 548.301,79 407.666,08 | 9 | 548.302,5 407.668,96 | 2.966 |
| 9 | 548.302,5 407.668,96 | 10 | 548.306,55 407.679,57 | 11.357 |
| 10 | 548.306,55 407.679,57 | 11 | 548.307,17 407.688,49 | 8.942 |
| 11 | 548.307,17 407.688,49 | 12 | 548.309,15 407.695,76 | 7.535 |
| 12 | 548.309,15 407.695,76 | 13 | 548.312,78 407.709,86 | 14.56 |
| 13 | 548.312,78 407.709,86 | 14 | 548.312,98 407.718,31 | 8.452 |
| 14 | 548.312,98 407.718,31 | 15 | 548.308,33 407.717,91 | 4.667 |
| 15 | 548.308,33 407.717,91 | 1 | 548.308,62 407.715,12 | 2.805 |

** Lungimile segmentelor sunt determinate în planul de proiecție Stereo 70 și sunt rotunjite la 1 milimetru.

*** Distanța dintre puncte este formată din segmente cumulate ce sunt mai mici decât valoarea 1 milimetru.

**DATE DESPRE IMOBILUL NR. 920**

Oficiul de Cadastru și Publicitate Imobiliară PRAHOVA
Biroul de Cadastru și Publicitate Imobiliară Câmpina

A. Partea I. Descrierea imobilului

TEREN Intravilan

Adresa: Loc. Ocina De Jos, Nr. 14, Jud. Prahova

| Nr. Crt | Nr cadastral Nr. topografic | Suprafața* (mp) | Observații / Referințe |
|---------|-----------------------------|----------------------------------|---------------------------------------|
| A1 | 20535 | Din acte: 6.054 Masurata: 901 | Sector cadastral:24 Teren imprejmuit; |

Construcții

| Crt | Nr cadastral Nr. topografic | Adresa | Observații / Referințe |
|------|-----------------------------|---|--|
| A1.1 | 20535-C1 | Loc. Ocina De Jos, Nr. 14, Jud. Prahova | Nr. niveluri:1; S. construita la sol:53 mp; Locuinta |

B. Partea II. Proprietari și acte

| Inscrieri privitoare la dreptul de proprietate și alte drepturi reale | | Referințe |
|---|---|-----------|
| 15959 / 17/10/2012 | | |
| Act Notarial nr. 1197, din 12/10/2012 emis de DRAGAN FLORENTINA VICTORIA; | | |
| B1 | Intabulare, drept de PROPRIETATEcumparare ca bun comun, dobandit prin Conventie, cota actuala 1/1 1) MINCA MARIAN 2) MINCA ANCA IOANA | A1, A1.1 |

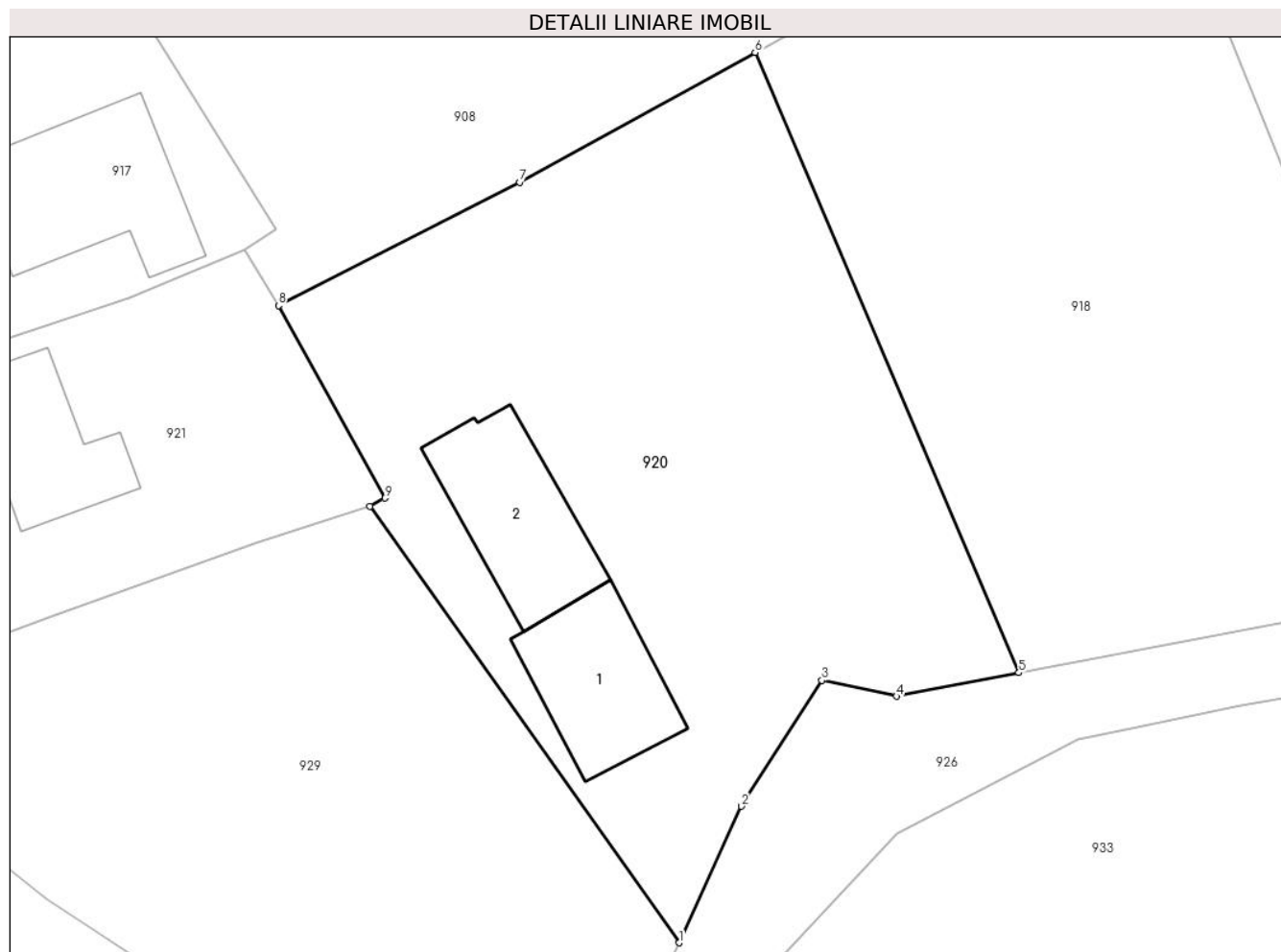
C. Partea III. SARCINI .

| Inscrieri privind dezmembramintele dreptului de proprietate, drepturi reale de garanție și sarcini | Referințe |
|--|-----------|
| NU SUNT | |

Anexa Nr. 1 La Partea I**Teren**

| Nr cadastral | Suprafața (mp)* | Observații / Referințe |
|--------------|----------------------------------|------------------------|
| 20535 | Din acte: 6.054 Masurata: 901 | |

* Suprafața este determinată în planul de proiecție Stereo 70.

**Date referitoare la teren**

| Crt | Categorie folosință | Intravilan | Suprafața (mp) | Tarla | Parcelă | Nr. topo | Observații / Referințe |
|-----|---------------------|------------|----------------|-------|---|----------|------------------------|
| 1 | curți constructii | DA | 509 | 54 | 2713; 2714; 2715; 2716; 2717; 2719. | - | |
| 2 | faneata | DA | 392 | - | 54 | - | |

Date referitoare la construcții

| Crt | Număr | Destinație construcție | Supraf. (mp) | Situație juridică | Observații / Referințe |
|------|----------|-------------------------|--------------|-------------------|--|
| A1.1 | 20535-C1 | construcții de locuințe | 53 | Cu acte | Nr. niveluri:1; S. construita la sol:53 mp; Locuinta |
| A1.2 | 20535-C2 | construcții de locuințe | 57 | Fara acte | Nr. niveluri:1; S. construita la sol:57 mp; LOCUINTA |

Lungime Segmente

1) Valorile lungimilor segmentelor sunt obținute din proiecție în plan.

| Punct început | X / Y | Punct sfârșit | X / Y | Lungime segment (** (m)) |
|---------------|----------------------------|---------------|----------------------------|--------------------------|
| 1 | 548.190,563 407.665,488 | 2 | 548.193,825 407.672,656 | 7.875 |

| Punct început | X / Y | Punct sfârșit | X / Y | Lungime segment (** (m) |
|---------------|----------------------------|---------------|----------------------------|-------------------------|
| 2 | 548.193,825 407.672,656 | 3 | 548.198,067 407.679,269 | 7.857 |
| 3 | 548.198,067 407.679,269 | 4 | 548.201,98 407.678,438 | 4.0 |
| 4 | 548.201,98 407.678,438 | 5 | 548.208,415 407.679,672 | 6.552 |
| 5 | 548.208,415 407.679,672 | 6 | 548.194,552 407.712,252 | 35.407 |
| 6 | 548.194,552 407.712,252 | 7 | 548.182,184 407.705,435 | 14.122 |
| 7 | 548.182,184 407.705,435 | 8 | 548.169,519 407.698,952 | 14.228 |
| 8 | 548.169,519 407.698,952 | 9 | 548.175,102 407.688,841 | 11.55 |
| 9 | 548.175,102 407.688,841 | 10 | 548.174,336 407.688,415 | 0.876 |
| 10 | 548.174,336 407.688,415 | 1 | 548.190,563 407.665,488 | 28.088 |

** Lungimile segmentelor sunt determinate în planul de proiecție Stereo 70 și sunt rotunjite la 1 milimetru.

*** Distanța dintre puncte este formată din segmente cumulate ce sunt mai mici decât valoarea 1 milimetru.

**DATE DESPRE IMOBILUL NR. 921**

Oficiul de Cadastru și Publicitate Imobiliară PRAHOVA
Biroul de Cadastru și Publicitate Imobiliară Câmpina

A. Partea I. Descrierea imobilului

TEREN Intravilan

Nr. CF vechi:678

Nr. cadastral vechi:10192

Adresa: Loc. Ocina De Jos, Nr. 15, Jud. Prahova

| Nr. Crt | Nr cadastral Nr. topografic | Suprafața* (mp) | Observații / Referințe |
|---------|-----------------------------|--------------------------------|---|
| A1 | 20220 | Din acte: 414 Masurata: 508 | Sector cadastral:24 Teren neimprejmuit; |

Construcții

| Crt | Nr cadastral Nr. topografic | Adresa | Observații / Referințe |
|------|-----------------------------|---|--|
| A1.2 | 20220-C2 | Loc. Ocina De Jos, Nr. 15, Jud. Prahova | Nr. niveluri:1; S. construita la sol:31 mp; ANEXA |
| A1.3 | 20220-C3 | Loc. Ocina De Jos, Nr. 15, Jud. Prahova | Nr. niveluri:2; S. construita la sol:46 mp; S. construita desfasurata:92 mp; Locuinta P+1E |

B. Partea II. Proprietari și acte

| Inscrieri privitoare la dreptul de proprietate și alte drepturi reale | | Referințe |
|---|--|----------------|
| 16591 / 05/10/2009 | | |
| Act Notarial nr. 1428, din 02/10/2009 emis de NP FLORENTINA VICTORIA DRAGAN; | | |
| B1 | Intabulare, drept de PROPRIETATE cumparare ca bun propriu, dobandit prin Conventie, cota actuala 1/1 1) LUPEC IOANA RUXANDRA | A1, A1.2 |
| 31668 / 19/10/2020 | | |
| Act Administrativ nr. 1382, din 23/07/2012 emis de PRIMARIA ADUNATI (act administrativ nr documentatia din 13.10.2020, emis de RADUCA ALEXANDRU; act administrativ nr 4000 din 30.09.2020, emis de PRIMARIA ADUNATI; act administrativ nr 2020101943508740 din 19.10.2020, emis de BCR; act administrativ nr PAD din 13.10.2020, emis de RADUCA ALEXANDRU; act administrativ nr 1657 din 27.04.2020, emis de PRIMARIA ADUNATI; act administrativ nr 1 din 23.09.2010, emis de PRIMARIA ADUNATI; act administrativ nr 3998 din 30.09.2020, emis de PRIMARIA ADUNATI); | | |
| B2 | se radiaza constructia C1 in baza autorizatiei de construire nr. 01/23.09.2020 si a procesului verbal de receptie la terminarea lucrarilor nr. 1382/23.07.2012 emise de Primaria Adunati | A1, A1.2, A1.3 |
| Act Administrativ nr. 1382, din 23/07/2012 emis de PRIMARIA ADUNATI (Act Administrativ nr. documentatia, din 13/10/2020 emis de RADUCA ALEXANDRU; Act Administrativ nr. 4000, din 30/09/2020 emis de PRIMARIA ADUNATI; Act Administrativ nr. 2020101943508740, din 19/10/2020 emis de BCR; Act Administrativ nr. PAD, din 13/10/2020 emis de RADUCA ALEXANDRU; Act Administrativ nr. 1657, din 27/04/2020 emis de PRIMARIA ADUNATI; Act Administrativ nr. 1, din 23/09/2010 emis de PRIMARIA ADUNATI; Act Administrativ nr. 3998, din 30/09/2020 emis de PRIMARIA ADUNATI); | | |
| B3 | Intabulare, drept de PROPRIETATE, dobandit prin Construire, cota actuala 1/1 1) LUPEC IOANA RUXANDRA | A1.3 |

C. Partea III. SARCINI .

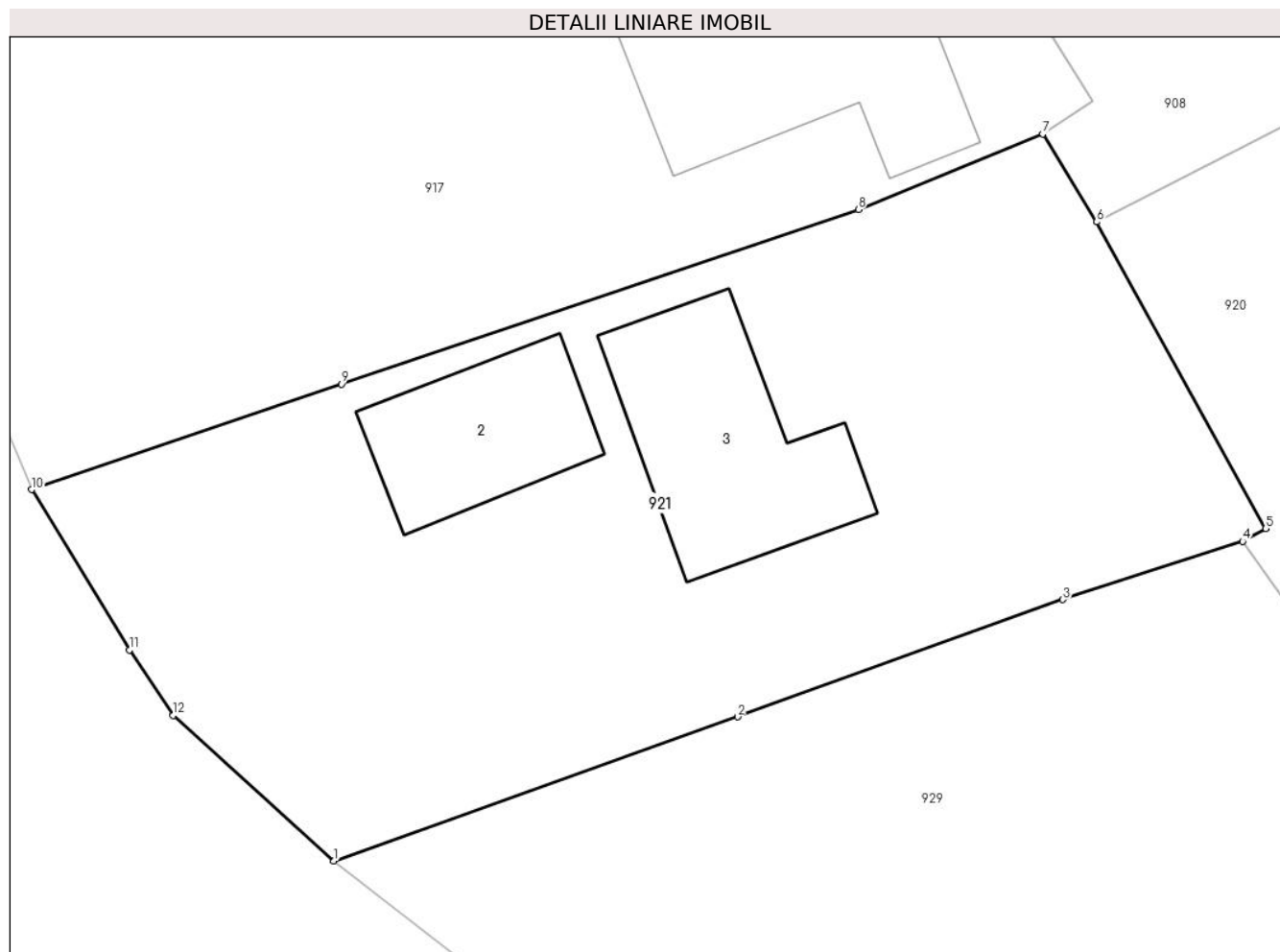
| Inscrieri privind dezmembramintele dreptului de proprietate, drepturi reale de garanție și sarcini | Referințe |
|--|-----------|
| NU SUNT | |

Anexa Nr. 1 La Partea I

Teren

| Nr cadastral | Suprafața (mp)* | Observații / Referințe |
|--------------|--------------------------------|------------------------|
| 20220 | Din acte: 414 Masurata: 508 | |

* Suprafața este determinată în planul de proiecție Stereo 70.



Date referitoare la teren

| Crt | Categorie folosință | Intravilan | Suprafața (mp) | Tarla | Parcelă | Nr. topo | Observații / Referințe |
|-----|---------------------|------------|----------------|-------|---------|----------|------------------------|
| 1 | curți constructii | DA | 493 | 54 | 2711 | - | |
| 2 | faneata | DA | 15 | 54 | 2711 | - | |

Date referitoare la construcții

| Crt | Număr | Destinație construcție | Supraf. (mp) | Situație juridică | Observații / Referințe |
|------|----------|-------------------------|--------------|-------------------|--|
| A1.2 | 20220-C2 | constructii anexa | 31 | Cu acte | Nr. niveluri:1; S. construita la sol:31 mp; ANEXA |
| A1.3 | 20220-C3 | constructii de locuinte | 46 | Cu acte | Nr. niveluri:2; S. construita la sol:46 mp; S. construita desfasurata:92 mp; Locuinta P+1E |

Lungime Segmente

1) Valorile lungimilor segmentelor sunt obținute din proiecție în plan.

| Punct început | X / Y | Punct sfârșit | X / Y | Lungime segment (** (m) |
|---------------|----------------------------|---------------|----------------------------|-------------------------|
| 1 | 548.144,358 407.677,865 | 2 | 548.157,678 407.682,624 | 14.145 |
| 2 | 548.157,678 407.682,624 | 3 | 548.168,408 407.686,492 | 11.406 |

| Punct început | X / Y | Punct sfârşit | X / Y | Lungime segment (** (m) |
|---------------|----------------------------|---------------|----------------------------|-------------------------|
| 3 | 548.168,408 407.686,492 | 4 | 548.174,336 407.688,415 | 6.232 |
| 4 | 548.174,336 407.688,415 | 5 | 548.175,102 407.688,841 | 0.876 |
| 5 | 548.175,102 407.688,841 | 6 | 548.169,519 407.698,952 | 11.55 |
| 6 | 548.169,519 407.698,952 | 7 | 548.167,748 407.701,855 | 3.401 |
| 7 | 548.167,748 407.701,855 | 8 | 548.161,665 407.699,36 | 6.575 |
| 8 | 548.161,665 407.699,36 | 9 | 548.144,601 407.693,607 | 18.008 |
| 9 | 548.144,601 407.693,607 | 10 | 548.134,384 407.690,125 | 10.794 |
| 10 | 548.134,384 407.690,125 | 11 | 548.137,607 407.684,83 | 6.199 |
| 11 | 548.137,607 407.684,83 | 12 | 548.139,057 407.682,674 | 2.598 |
| 12 | 548.139,057 407.682,674 | 1 | 548.144,358 407.677,865 | 7.157 |

** Lungimile segmentelor sunt determinate în planul de proiecţie Stereo 70 şi sunt rotunjite la 1 milimetru.

*** Distanţa dintre puncte este formată din segmente cumulate ce sunt mai mici decât valoarea 1 milimetru.

**DATE DESPRE IMOBILUL NR. 922**

Oficiul de Cadastru și Publicitate Imobiliară PRAHOVA
Biroul de Cadastru și Publicitate Imobiliară Câmpina

A. Partea I. Descrierea imobilului

TEREN Necunoscut

Adresa: Loc. Ocina De Jos, Nr. 5, Jud. Prahova

| Nr. Crt | Nr cadastral Nr. topografic | Suprafața* (mp) | Observații / Referințe |
|---------|-----------------------------|--------------------------------|--|
| A1 | 20866 | Din acte: 935 Masurata: 931 | Sector cadastral:24 Teren imprejmuit; Teren imprejmuit cu gard de lemn si plasa . |

Construcții

| Crt | Nr cadastral Nr. topografic | Adresa | Observații / Referințe |
|------|-----------------------------|--|--|
| A1.1 | 20866-C1 | Loc. Ocina De Jos, Nr. 5, Jud. Prahova | Nr. niveluri:1; S. construita la sol:98 mp; S. construita desfasurata:98 mp; LOCUINTA (P) |
| A1.2 | 20866-C2 | Loc. Ocina De Jos, Nr. 5, Jud. Prahova | Nr. niveluri:1; S. construita la sol:39 mp; S. construita desfasurata:39 mp; ANEXA GOSPODAREASCA (P) |

B. Partea II. Proprietari și acte

| Inscrieri privitoare la dreptul de proprietate și alte drepturi reale | | Referințe |
|--|---|------------|
| 49849 / 06/12/2021 | | |
| Act Administrativ nr. 209978, din 15/06/2012 emis de COMISIA JUDETEANA PRAHOVA (TITLU DE PROPPRIETATE ; act notarial nr 3439 din 07.09.1987, emis de NSL CAMPINA;act administrativ nr 6668 din 25.11.2021, emis de PRIMARIA ADUNATI;act notarial nr 59 din 22.09.2015, emis de SPN-MONICA POP SI ASOCIATII-BUCURESTI); | | |
| B1 | Intabulare, drept de PROPRIETATEconstituire si mostenire, dobandit prin Constituire, cota actuala 5/8 1) PANAIT ION | A1 |
| B2 | Intabulare, drept de PROPRIETATE, dobandit prin Succesiune, cota actuala 3/16 1) PANAIT ADRIAN IONUT | A1 |
| B3 | Intabulare, drept de PROPRIETATE, dobandit prin Succesiune, cota actuala 3/16 1) PANAIT ALIN-CRISTIAN | A1 |
| B4 | Intabulare, drept de PROPRIETATEcumparare si mostenire, dobandit prin Succesiune, cota actuala 5/8 1) PANAIT ION | A1.1, A1.2 |
| B5 | Intabulare, drept de PROPRIETATE, dobandit prin Succesiune, cota actuala 3/16 1) PANAIT ADRIAN IONUT | A1.1, A1.2 |
| B6 | Intabulare, drept de PROPRIETATE, dobandit prin Succesiune, cota actuala 3/16 1) PANAIT ALIN-CRISTIAN | A1.1, A1.2 |

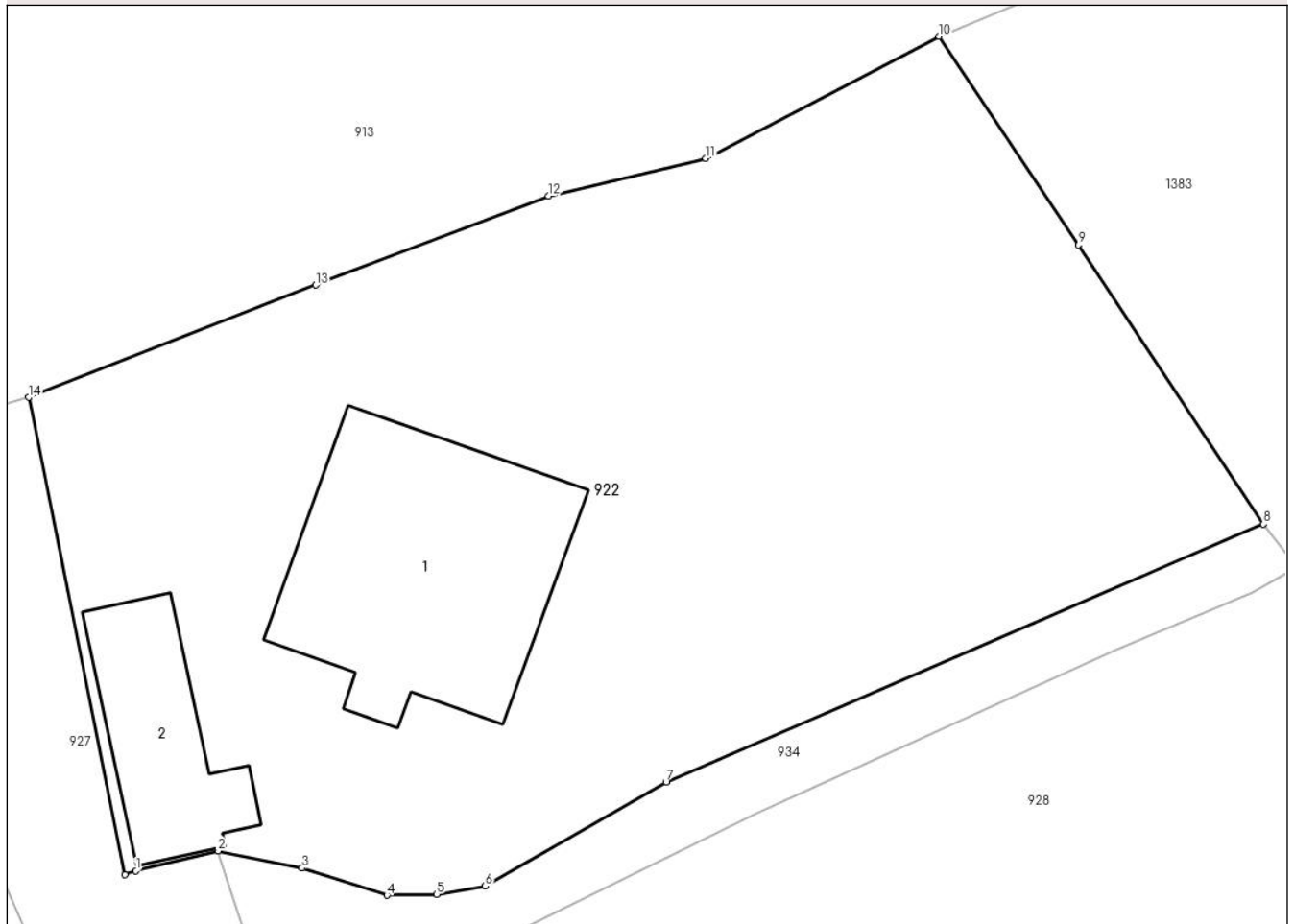
C. Partea III. SARCINI .

| Inscrieri privind dezmembramintele dreptului de proprietate, drepturi reale de garanție și sarcini | Referințe |
|--|-----------|
| NU SUNT | |

Anexa Nr. 1 La Partea I**Teren**

| Nr cadastral | Suprafața (mp)* | Observații / Referințe |
|--------------|--------------------------------|---|
| 20866 | Din acte: 935 Masurata: 931 | Teren imprejmuit cu gard de lemn si plasa . |

* Suprafața este determinată în planul de proiecție Stereo 70.

DETALII LINIARE IMOBIL**Date referitoare la teren**

| Crt | Categorie folosință | Intra vilan | Suprafața (mp) | Tarla | Parcelă | Nr. topo | Observații / Referințe |
|-----|---------------------|-------------|----------------|-------|---------|----------|------------------------|
| 1 | curți constructii | DA | 420 | 54 | 2778 | - | |
| 2 | livada | NU | 275 | 54 | 2777 | - | |
| 3 | livada | DA | 236 | 54 | 2777 | - | |

Date referitoare la construcții

| Crt | Număr | Destinație construcție | Supraf. (mp) | Situație juridică | Observații / Referințe |
|------|----------|-------------------------|--------------|-------------------|--|
| A1.1 | 20866-C1 | construcții de locuințe | 98 | Cu acte | Nr. niveluri:1; S. construita la sol:98 mp; S. construita desfasurata:98 mp; LOCUINTA (P) |
| A1.2 | 20866-C2 | construcții anexa | 39 | Cu acte | Nr. niveluri:1; S. construita la sol:39 mp; S. construita desfasurata:39 mp; ANEXA GOSPODAREASCA (P) |

Lungime Segmente

1) Valorile lungimilor segmentelor sunt obținute din proiecție în plan.

| Punct început | X / Y | Punct sfârșit | X / Y | Lungime segment (** (m) |
|---------------|-------|---------------|-------|-------------------------|
|---------------|-------|---------------|-------|-------------------------|

| Punct început | X / Y | Punct sfârșit | X / Y | Lungime segment (** (m) |
|---------------|----------------------------|---------------|----------------------------|-------------------------|
| 1 | 548.439,621 407.674,368 | 2 | 548.442,797 407.675,139 | 3.268 |
| 2 | 548.442,797 407.675,139 | 3 | 548.446,045 407.674,474 | 3.315 |
| 3 | 548.446,045 407.674,474 | 4 | 548.449,329 407.673,418 | 3.45 |
| 4 | 548.449,329 407.673,418 | 5 | 548.451,247 407.673,458 | 1.918 |
| 5 | 548.451,247 407.673,458 | 6 | 548.453,118 407.673,776 | 1.898 |
| 6 | 548.453,118 407.673,776 | 7 | 548.460,125 407.677,798 | 8.079 |
| 7 | 548.460,125 407.677,798 | 8 | 548.483,227 407.687,787 | 25.169 |
| 8 | 548.483,227 407.687,787 | 9 | 548.476,065 407.698,585 | 12.957 |
| 9 | 548.476,065 407.698,585 | 10 | 548.470,682 407.706,66 | 9.705 |
| 10 | 548.470,682 407.706,66 | 11 | 548.461,662 407.701,936 | 10.182 |
| 11 | 548.461,662 407.701,936 | 12 | 548.455,573 407.700,487 | 6.259 |
| 12 | 548.455,573 407.700,487 | 13 | 548.446,58 407.697,034 | 9.633 |
| 13 | 548.446,58 407.697,034 | 14 | 548.435,475 407.692,685 | 11.927 |
| 14 | 548.435,475 407.692,685 | 15 | 548.439,187 407.674,212 | 18.842 |
| 15 | 548.439,187 407.674,212 | 1 | 548.439,621 407.674,368 | 0.462 |

** Lungimile segmentelor sunt determinate în planul de proiecție Stereo 70 și sunt rotunjite la 1 milimetru.

*** Distanța dintre puncte este formată din segmente cumulate ce sunt mai mici decât valoarea 1 milimetru.

**DATE DESPRE IMOBILUL NR. 923**

Oficiul de Cadastru și Publicitate Imobiliară PRAHOVA
Biroul de Cadastru și Publicitate Imobiliară Câmpina

A. Partea I. Descrierea imobilului

TEREN Extravilan

Nr. CF vechi:707

Nr. cadastral vechi:10210

Adresa: Jud. Prahova

| Nr. Crt | Nr cadastral Nr. topografic | Suprafața* (mp) | Observații / Referințe |
|---------|-----------------------------|-----------------|---|
| A1 | 20237 | 771 | Sector cadastral:24 Teren neimprejmuit; |

B. Partea II. Proprietari și acte

| Inscrieri privitoare la dreptul de proprietate și alte drepturi reale | | Referințe |
|---|--|-----------|
| 22252 / 23/12/2009 | | |
| Act Notarial nr. 2678, din 15/12/2009 emis de NP DAN CRISTINA MIHAELA; | | |
| B9 | Intabulare, drept de PROPRIETATE, dobandit prin Conventie, cota actuala 30257/100000 1) GHEORGHE DIDINA | A1 |
| 26414 / 13/12/2016 | | |
| Act Notarial nr. 1036, din 12/12/2016 emis de Constantin Delia; | | |
| B10 | se noteaza conventia aut nr 1036/12.12.2016 NP Constantin Delia de stabilire a cotelor | A1 |
| Act Notarial nr. 1038, din 12/12/2016 emis de Constantin Delia (act notarial nr 1037 din 12.12.2016, emis de Constantin Delia); | | |
| B11 | Intabulare, drept de PROPRIETATEpartaj, dobandit prin Conventie, cota actuala 69743/100000 1) COVALIU DORINEL | A1 |
| 22802 / 06/10/2017 | | |
| Act Administrativ nr. 19886, din 28/09/2017 emis de BCPI CAMPINA; | | |
| B12 | se repositioneaza imobilul conform documentatiei tehnice avizate | A1 |

C. Partea III. SARCINI .

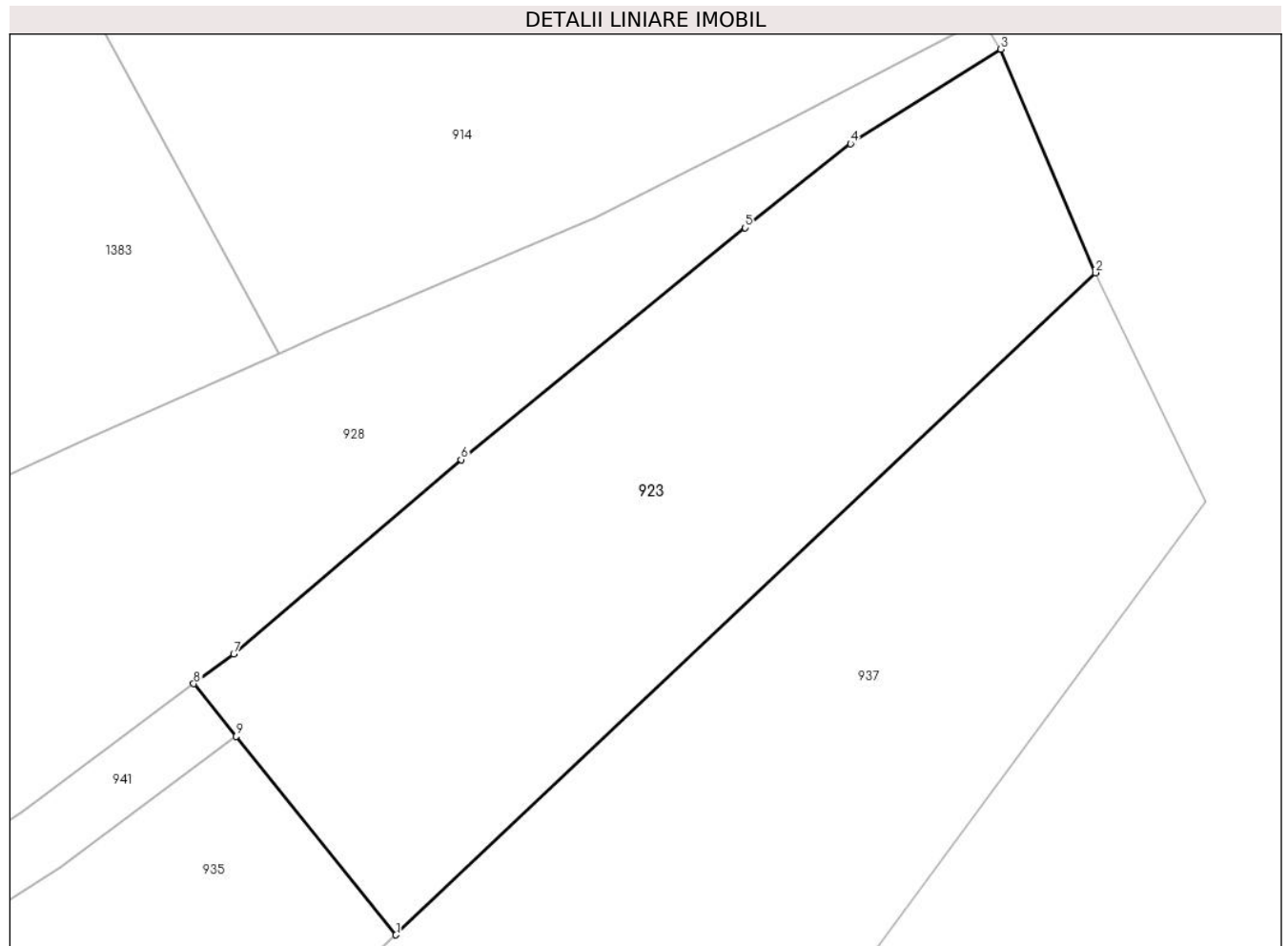
| Inscrieri privind dezmembramintele dreptului de proprietate, drepturi reale de garanție și sarcini | Referințe |
|--|-----------|
| NU SUNT | |

Anexa Nr. 1 La Partea I

Teren

| Nr cadastral | Suprafața (mp)* | Observații / Referințe |
|--------------|-----------------|------------------------|
| 20237 | 771 | |

* Suprafața este determinată în planul de proiecție Stereo 70.



Date referitoare la teren

| Crt | Categorie folosință | Intravilan | Suprafața (mp) | Tarla | Parcelă | Nr. topo | Observații / Referințe |
|-----|---------------------|------------|----------------|-------|-------------------|----------|------------------------|
| 1 | faneata | NU | 771 | 54 | 2785, 2786, 2787. | - | |

Lungime Segmente

1) Valorile lungimilor segmentelor sunt obținute din proiecție în plan.

| Punct început | X / Y | Punct sfârșit | X / Y | Lungime segment (** (m) |
|---------------|----------------------------|---------------|----------------------------|-------------------------|
| 1 | 548.510,978 407.665,052 | 2 | 548.547,327 407.699,426 | 50.028 |
| 2 | 548.547,327 407.699,426 | 3 | 548.542,408 407.711,029 | 12.602 |
| 3 | 548.542,408 407.711,029 | 4 | 548.534,601 407.706,127 | 9.218 |
| 4 | 548.534,601 407.706,127 | 5 | 548.529,122 407.701,76 | 7.006 |
| 5 | 548.529,122 407.701,76 | 6 | 548.514,366 407.689,722 | 19.043 |

| Punct început | X / Y | Punct sfârșit | X / Y | Lungime segment (** (m) |
|---------------|----------------------------|---------------|----------------------------|-------------------------|
| 6 | 548.514,366 407.689,722 | 7 | 548.502,544 407.679,639 | 15.538 |
| 7 | 548.502,544 407.679,639 | 8 | 548.500,471 407.678,092 | 2.586 |
| 8 | 548.500,471 407.678,092 | 9 | 548.502,668 407.675,366 | 3.502 |
| 9 | 548.502,668 407.675,366 | 1 | 548.510,978 407.665,052 | 13.245 |

** Lungimile segmentelor sunt determinate în planul de proiecție Stereo 70 și sunt rotunjite la 1 milimetru.

*** Distanța dintre puncte este formată din segmente cumulate ce sunt mai mici decât valoarea 1 milimetru.

**DATE DESPRE IMOBILUL NR. 924**

Oficiul de Cadastru și Publicitate Imobiliară PRAHOVA
Biroul de Cadastru și Publicitate Imobiliară Câmpina

A. Partea I. Descrierea imobilului

TEREN Intravilan

Adresa: Loc. Ocina De Jos, Jud. Prahova

| Nr. Crt | Nr cadastral Nr. topografic | Suprafața* (mp) | Observații / Referințe |
|---------|-----------------------------|-----------------|---------------------------------------|
| A1 | | 856 | Sector cadastral:24 Teren imprejmuit; |

B. Partea II. Proprietari și acte

| Inscrieri privitoare la dreptul de proprietate și alte drepturi reale | | Referințe |
|---|--|-----------|
| / | | |
| Act Normativ nr. 7, din 13/03/1996 emis de PARLAMENTUL ROMANIEI (ART.13); | | |
| B1 | Inscrierea posesiei, drept de PROPRIETATE, dobandit prin Constituire, cota actuala 1/1 1) NEIDENTIFICAT NEIDENTIFICAT | A1 |
| B2 | SE NOTEAZA MENTIUNEA DE PROPRIETAR NEIDENTIFICAT | A1 |

C. Partea III. SARCINI .

| Inscrieri privind dezmembramintele dreptului de proprietate, drepturi reale de garanție și sarcini | Referințe |
|--|-----------|
| NU SUNT | |

Anexa Nr. 1 La Partea I

Teren

| Nr cadastral | Suprafața (mp)* | Observații / Referințe |
|--------------|-----------------|------------------------|
| | 856 | |

* Suprafața este determinată în planul de proiecție Stereo 70.



Date referitoare la teren

| Crt | Categorie folosință | Intravilan | Suprafața (mp) | Tarla | Parcelă | Nr. topo | Observații / Referințe |
|-----|---------------------|------------|----------------|-------|---------|----------|------------------------|
| 1 | curți constructii | DA | 856 | 54 | 2751 | - | |

Date referitoare la construcții

| Crt | Număr | Destinație construcție | Supraf. (mp) | Situație juridică | Observații / Referințe |
|------|-------|-------------------------|--------------|-------------------|---|
| A1.1 | | construcții de locuințe | 100 | Fara acte | Nr. niveluri:1; S. construita la sol:100 mp; LOCUINTA |
| A1.2 | | construcții anexa | 25 | Fara acte | Nr. niveluri:1; S. construita la sol:25 mp; ANEXA |

Lungime Segmente

1) Valorile lungimilor segmentelor sunt obținute din proiecție în plan.

| Punct început | X / Y | Punct sfârșit | X / Y | Lungime segment (** (m) |
|---------------|---------------------------|---------------|--------------------------|-------------------------|
| 1 | 548.292,63 407.661,272 | 2 | 548.292,69 407.655,97 | 5.302 |
| 2 | 548.292,69 407.655,97 | 3 | 548.297,61 407.658,09 | 5.357 |
| 3 | 548.297,61 407.658,09 | 4 | 548.300,1 407.658,2 | 2.492 |

| Punct început | X / Y | Punct sfârșit | X / Y | Lungime segment (** (m) |
|---------------|----------------------------|---------------|----------------------------|-------------------------|
| 4 | 548.300,1 407.658,2 | 5 | 548.302,82 407.657,8 | 2.749 |
| 5 | 548.302,82 407.657,8 | 6 | 548.309,81 407.654,04 | 7.937 |
| 6 | 548.309,81 407.654,04 | 7 | 548.325,743 407.695,17 | 44.108 |
| 7 | 548.325,743 407.695,17 | 8 | 548.328,702 407.711,391 | 16.489 |
| 8 | 548.328,702 407.711,391 | 9 | 548.312,78 407.709,86 | 15.996 |
| 9 | 548.312,78 407.709,86 | 10 | 548.309,15 407.695,76 | 14.56 |
| 10 | 548.309,15 407.695,76 | 11 | 548.307,17 407.688,49 | 7.535 |
| 11 | 548.307,17 407.688,49 | 12 | 548.306,55 407.679,57 | 8.942 |
| 12 | 548.306,55 407.679,57 | 13 | 548.302,5 407.668,96 | 11.357 |
| 13 | 548.302,5 407.668,96 | 14 | 548.301,79 407.666,08 | 2.966 |
| 14 | 548.301,79 407.666,08 | 15 | 548.296,51 407.667,69 | 5.52 |
| 15 | 548.296,51 407.667,69 | 16 | 548.294,7 407.668,09 | 1.854 |
| 16 | 548.294,7 407.668,09 | 1 | 548.292,63 407.661,272 | 7.125 |

** Lungimile segmentelor sunt determinate în planul de proiecție Stereo 70 și sunt rotunjite la 1 milimetru.

*** Distanța dintre puncte este formată din segmente cumulate ce sunt mai mici decât valoarea 1 milimetru.

**DATE DESPRE IMOBILUL NR. 925**

Oficiul de Cadastru și Publicitate Imobiliară PRAHOVA
Biroul de Cadastru și Publicitate Imobiliară Câmpina

A. Partea I. Descrierea imobilului

TEREN Intravilan

Adresa: Loc. Ocina De Jos, Jud. Prahova

| Nr. Crt | Nr cadastral Nr. topografic | Suprafața* (mp) | Observații / Referințe |
|---------|-----------------------------|-----------------|---|
| A1 | | 110 | Sector cadastral:24 Teren neimprejmuit; |

B. Partea II. Proprietari și acte

| Inscrieri privitoare la dreptul de proprietate și alte drepturi reale | | Referințe |
|---|--|-----------|
| / | | |
| Act Normativ nr. 7, din 13/03/1996 emis de PARLAMENTUL ROMANIEI (ART.13); | | |
| B1 | Inscrierea posesiei, drept de PROPRIETATE, dobandit prin Constituire, cota actuala 1/1 1) NEIDENTIFICAT NEIDENTIFICAT | A1 |
| B2 | SE NOTEAZA MENTIUNEA DE PROPRIETAR NEIDENTIFICAT | A1 |

C. Partea III. SARCINI .

| Inscrieri privind dezmembramintele dreptului de proprietate, drepturi reale de garanție și sarcini | Referințe |
|--|-----------|
| NU SUNT | |

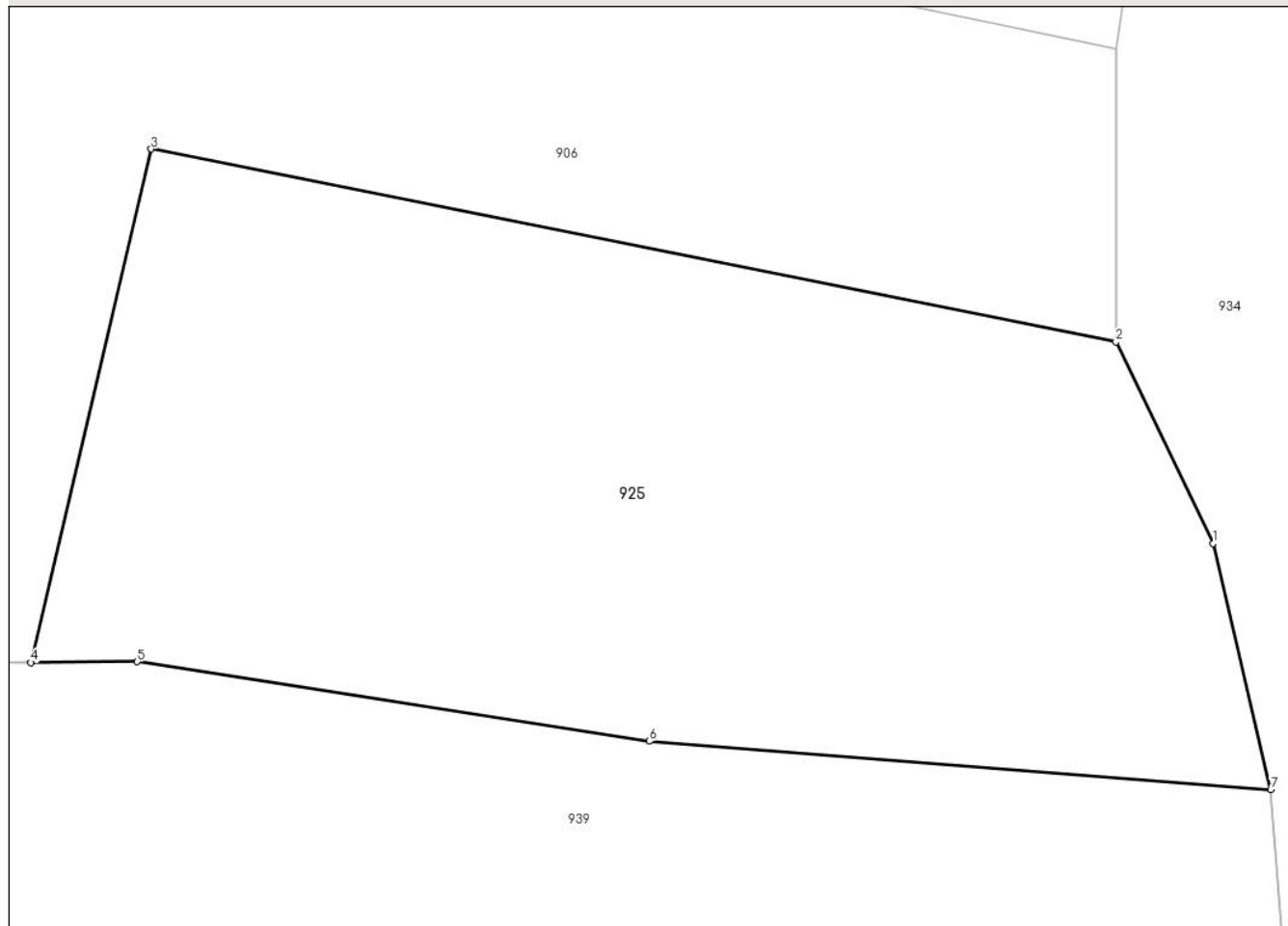
Anexa Nr. 1 La Partea I

Teren

| Nr cadastral | Suprafața (mp)* | Observații / Referințe |
|--------------|-----------------|------------------------|
| | 110 | |

* Suprafața este determinată în planul de proiecție Stereo 70.

DETALII LINIARE IMOBIL



Date referitoare la teren

| Crt | Categorie folosință | Intra vilan | Suprafața (mp) | Tarla | Parcelă | Nr. topo | Observații / Referințe |
|-----|---------------------|-------------|----------------|-------|---------|----------|------------------------|
| 1 | faneata | DA | 110 | 54 | - | - | |

Lungime Segmente

1) Valorile lungimilor segmentelor sunt obținute din proiecție în plan.

| Punct început | X / Y | Punct sfârșit | X / Y | Lungime segment (** (m) |
|---------------|----------------------------|---------------|----------------------------|-------------------------|
| 1 | 548.392,153 407.676,252 | 2 | 548.390,763 407.679,134 | 3.2 |
| 2 | 548.390,763 407.679,134 | 3 | 548.376,949 407.681,896 | 14.088 |
| 3 | 548.376,949 407.681,896 | 4 | 548.375,226 407.674,546 | 7.549 |
| 4 | 548.375,226 407.674,546 | 5 | 548.376,75 407.674,56 | 1.524 |
| 5 | 548.376,75 407.674,56 | 6 | 548.384,08 407.673,42 | 7.418 |

| Punct început | X / Y | Punct sfârșit | X / Y | Lungime segment (** (m) |
|---------------|--------------------------|---------------|----------------------------|-------------------------|
| 6 | 548.384,08 407.673,42 | 7 | 548.392,98 407.672,73 | 8.927 |
| 7 | 548.392,98 407.672,73 | 1 | 548.392,153 407.676,252 | 3.617 |

** Lungimile segmentelor sunt determinate în planul de proiecție Stereo 70 și sunt rotunjite la 1 milimetru.

*** Distanța dintre puncte este formată din segmente cumulate ce sunt mai mici decât valoarea 1 milimetru.

**DATE DESPRE IMOBILUL NR. 926**

Oficiul de Cadastru și Publicitate Imobiliară PRAHOVA
Biroul de Cadastru și Publicitate Imobiliară Câmpina

A. Partea I. Descrierea imobilului

TEREN Intravilan

Adresa: Loc. Ocina De Jos, Jud. Prahova

| Nr. Crt | Nr cadastral Nr. topografic | Suprafața* (mp) | Observații / Referințe |
|---------|--------------------------------|----------------------------------|---------------------------------------|
| A1 | 20538 | Din acte: 6.054 Masurata: 410 | Sector cadastral:24 Teren imprejmuit; |

B. Partea II. Proprietari și acte

| Inscrieri privitoare la dreptul de proprietate și alte drepturi reale | | Referințe |
|--|--|-----------|
| 15963 / 17/10/2012 | | |
| Act Notarial nr. 1197, din 12/10/2012 emis de DRAGAN FLORENTINA VICTORIA; | | |
| B1 | Intabulare, drept de PROPRIETATEcumparare ca bun comun, dobandit prin Conventie, cota actuala 1/3 1) MINCA MARIAN 2) MINCA ANCA IOANA | A1 |
| Act Notarial nr. 1199, din 12/10/2012 emis de NP DRAGAN FLORENTINA VICTORIA; | | |
| B3 | Intabulare, drept de PROPRIETATEcumparare ca bun propriu, dobandit prin Conventie, cota actuala 1/3 1) MORARU DANIELA ELENA | A1 |
| 16945 / 02/11/2012 | | |
| Act Administrativ nr. 15963, din 17/10/2012 emis de BCPI CAMPINA; | | |
| B4 | se indreapta eroarea materiala strecurata in incheierea nr 15963/2012 in sensul ca proprietari ai imobilului sunt MINCA MARIAN si MINCA ANCA IOANA ptr cota de 1/3 , MORARU RAZVAN GEORGE ptr cota de 1/3 si MORARU DANIELA ELENA ptr cota de 1/3 si nu Negotei Angelica , Minca Marian si Minca Anca Ioana ptr cota de 1/3 , Moraru Razvan George ptr cota de 1/3 si Moraru Daniela Elena ptr cota de 1/3 cum din eroare a fost scris | A1 |
| 8853 / 03/04/2018 | | |
| Act Notarial nr. 464, din 02/04/2018 emis de NP Dragan Florentina Victoria; | | |
| B6 | Intabulare, drept de PROPRIETATEcumparare ca bun propriu, dobandit prin Conventie, cota actuala 1/3 1) MORARU DANIELA ELENA | A1 |

C. Partea III. SARCINI .

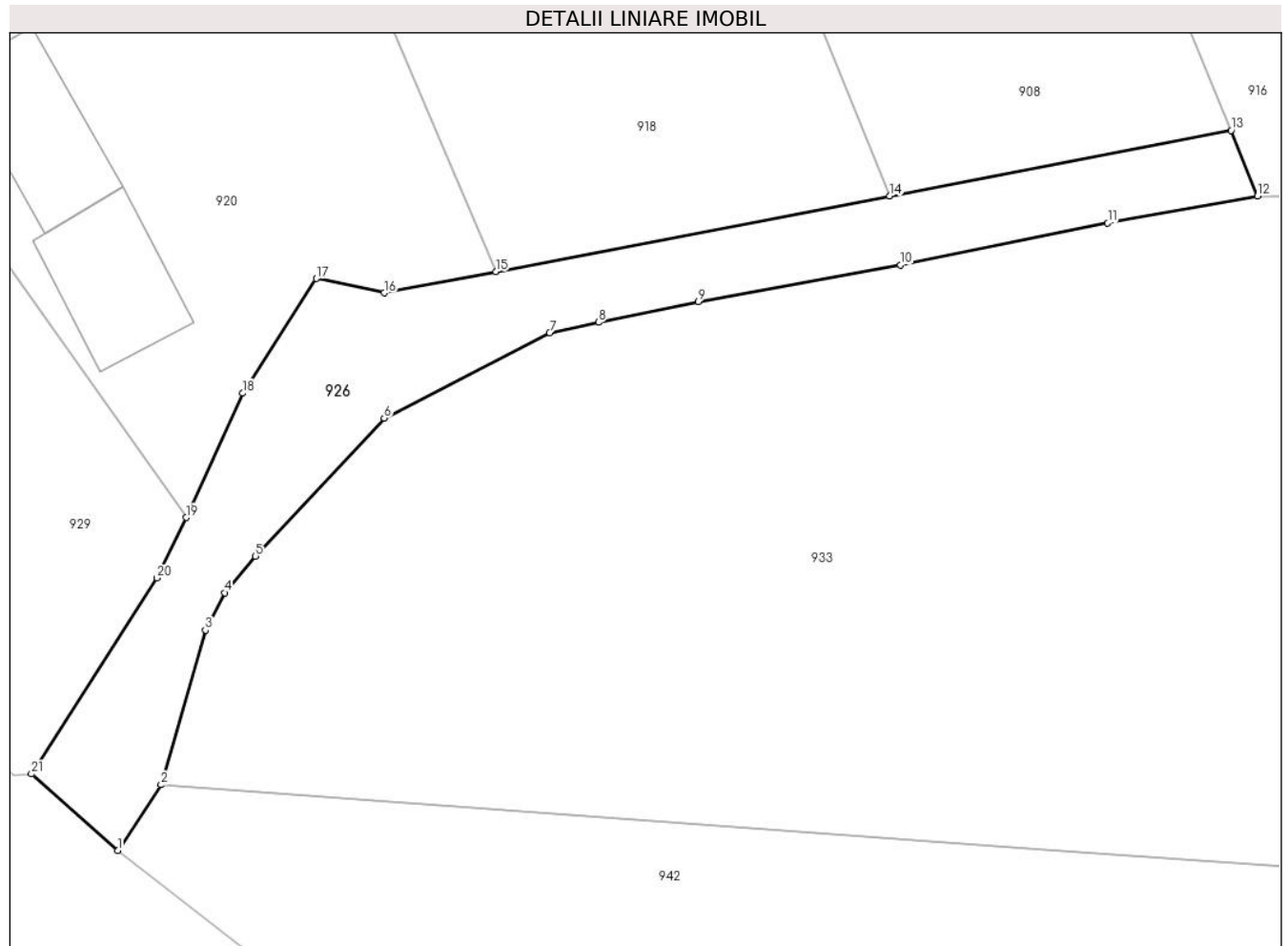
| Inscrieri privind dezmembramintele dreptului de proprietate, drepturi reale de garanție și sarcini | Referințe |
|--|-----------|
| NU SUNT | |

Anexa Nr. 1 La Partea I

Teren

| | | |
|--------------|----------------------------------|------------------------|
| Nr cadastral | Suprafața (mp)* | Observații / Referințe |
| 20538 | Din acte: 6.054 Masurata: 410 | |

* Suprafața este determinată în planul de proiecție Stereo 70.



Date referitoare la teren

| Crt | Categorie folosință | Intra vilan | Suprafața (mp) | Tarla | Parcelă | Nr. topo | Observații / Referințe |
|-----|---------------------|-------------|----------------|-------|---|----------|------------------------|
| 1 | faneata | DA | 410 | 54 | 2713; 2714; 2715; 2716; 2717; 2719; | - | |

Lungime Segmente

1) Valorile lungimilor segmentelor sunt obținute din proiecție în plan.

| Punct început | X / Y | Punct sfârșit | X / Y | Lungime segment (** (m) |
|---------------|----------------------------|---------------|----------------------------|-------------------------|
| 1 | 548.186,612 407.646,287 | 2 | 548.189,115 407.650,08 | 4.544 |
| 3 | 548.191,677 407.659,002 | 4 | 548.192,773 407.661,158 | 2.419 |
| 5 | 548.194,566 407.663,264 | 6 | 548.201,977 407.671,22 | 10.873 |
| 7 | 548.211,524 407.676,146 | 8 | 548.214,347 407.676,749 | 2.887 |

| Punct început | X / Y | Punct sfârșit | X / Y | Lungime segment (** (m) |
|---------------|----------------------------|---------------|----------------------------|-------------------------|
| 2 | 548.189,115 407.650,08 | 3 | 548.191,677 407.659,002 | 9.283 |
| 4 | 548.192,773 407.661,158 | 5 | 548.194,566 407.663,264 | 2.766 |
| 6 | 548.201,977 407.671,22 | 7 | 548.211,524 407.676,146 | 10.743 |
| 8 | 548.214,347 407.676,749 | 9 | 548.220,105 407.677,949 | 5.882 |

| Punct început | X / Y | Punct sfârșit | X / Y | Lungime segment (** (m) |
|---------------|----------------------------|---------------|----------------------------|-------------------------|
| 9 | 548.220,105 407.677,949 | 10 | 548.231,754 407.680,049 | 11.837 |
| 11 | 548.243,712 407.682,465 | 12 | 548.252,348 407.684,022 | 8.775 |
| 13 | 548.250,819 407.687,801 | 14 | 548.231,131 407.684,027 | 20.046 |
| 15 | 548.208,415 407.679,672 | 16 | 548.201,98 407.678,438 | 6.552 |
| 17 | 548.198,067 407.679,269 | 18 | 548.193,825 407.672,656 | 7.857 |
| 19 | 548.190,563 407.665,488 | 20 | 548.188,877 407.662,009 | 3.866 |
| 21 | 548.181,642 407.650,707 | 1 | 548.186,612 407.646,287 | 6.651 |

| Punct început | X / Y | Punct sfârșit | X / Y | Lungime segment (** (m) |
|---------------|----------------------------|---------------|----------------------------|-------------------------|
| 10 | 548.231,754 407.680,049 | 11 | 548.243,712 407.682,465 | 12.2 |
| 12 | 548.252,348 407.684,022 | 13 | 548.250,819 407.687,801 | 4.077 |
| 14 | 548.231,131 407.684,027 | 15 | 548.208,415 407.679,672 | 23.13 |
| 16 | 548.201,98 407.678,438 | 17 | 548.198,067 407.679,269 | 4.0 |
| 18 | 548.193,825 407.672,656 | 19 | 548.190,563 407.665,488 | 7.875 |
| 20 | 548.188,877 407.662,009 | 21 | 548.181,642 407.650,707 | 13.419 |

** Lungimile segmentelor sunt determinate în planul de proiecție Stereo 70 și sunt rotunjite la 1 milimetru.

*** Distanța dintre puncte este formată din segmente cumulate ce sunt mai mici decât valoarea 1 milimetru.

**DATE DESPRE IMOBILUL NR. 927**

Oficiul de Cadastru și Publicitate Imobiliară PRAHOVA
Biroul de Cadastru și Publicitate Imobiliară Câmpina

A. Partea I. Descrierea imobilului

TEREN Intravilan

Adresa: Loc. Ocina De Jos, Jud. Prahova

| Nr. Crt | Nr cadastral Nr. topografic | Suprafața* (mp) | Observații / Referințe |
|---------|-----------------------------|-----------------|---------------------------------------|
| A1 | | 557 | Sector cadastral:24 Teren imprejmuit; |

B. Partea II. Proprietari și acte

| Inscrieri privitoare la dreptul de proprietate și alte drepturi reale | | Referințe |
|---|--|-----------|
| / | | |
| Act Normativ nr. 7, din 13/03/1996 emis de PARLAMENTUL ROMANIEI (ART.13); | | |
| B1 | Inscrierea posesiei, drept de PROPRIETATE, dobandit prin Constituire, cota actuala 1/1 1) NEIDENTIFICAT NEIDENTIFICAT | A1 |
| B2 | SE NOTEAZA MENTIUNEA DE PROPRIETAR NEIDENTIFICAT | A1 |

C. Partea III. SARCINI .

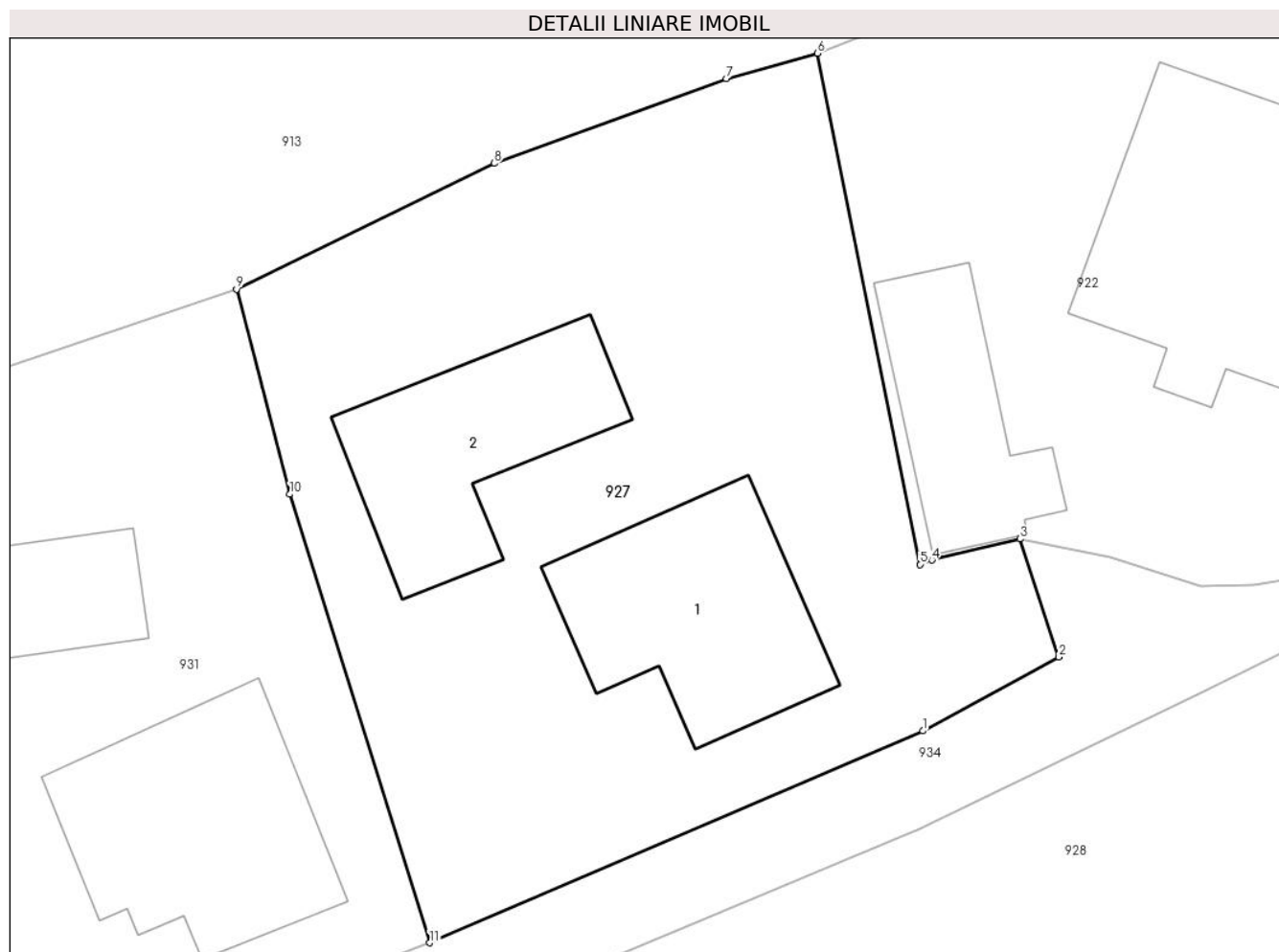
| Inscrieri privind dezmembramintele dreptului de proprietate, drepturi reale de garanție și sarcini | Referințe |
|--|-----------|
| NU SUNT | |

Anexa Nr. 1 La Partea I

Teren

| Nr cadastral | Suprafața (mp)* | Observații / Referințe |
|--------------|-----------------|------------------------|
| | 557 | |

* Suprafața este determinată în planul de proiecție Stereo 70.



Date referitoare la teren

| Crt | Categorie folosință | Intravilan | Suprafața (mp) | Tarla | Parcelă | Nr. topo | Observații / Referințe |
|-----|---------------------|------------|----------------|-------|---------|----------|------------------------|
| 1 | curți constructii | DA | 557 | 54 | 2779 | - | |

Date referitoare la construcții

| Crt | Număr | Destinație construcție | Supraf. (mp) | Situație juridică | Observații / Referințe |
|------|-------|-------------------------|--------------|-------------------|--|
| A1.1 | | construcții de locuințe | 60 | Fara acte | Nr. niveluri:1; S. construita la sol:60 mp; LOCUINTA |
| A1.2 | | construcții anexa | 53 | Fara acte | Nr. niveluri:1; S. construita la sol:53 mp; ANEXA |

Lungime Segmente

1) Valorile lungimilor segmentelor sunt obținute din proiecție în plan.

| Punct început | X / Y | Punct sfârșit | X / Y | Lungime segment (** (m) |
|---------------|----------------------------|---------------|----------------------------|-------------------------|
| 1 | 548.439,287 407.668,2 | 2 | 548.444,212 407.670,867 | 5.6 |
| 2 | 548.444,212 407.670,867 | 3 | 548.442,797 407.675,139 | 4.5 |
| 3 | 548.442,797 407.675,139 | 4 | 548.439,621 407.674,368 | 3.268 |

| Punct început | X / Y | Punct sfârșit | X / Y | Lungime segment (** (m) |
|---------------|----------------------------|---------------|----------------------------|-------------------------|
| 4 | 548.439,621 407.674,368 | 5 | 548.439,187 407.674,212 | 0.462 |
| 5 | 548.439,187 407.674,212 | 6 | 548.435,475 407.692,685 | 18.842 |
| 6 | 548.435,475 407.692,685 | 7 | 548.432,178 407.691,772 | 3.421 |
| 7 | 548.432,178 407.691,772 | 8 | 548.423,792 407.688,702 | 8.931 |
| 8 | 548.423,792 407.688,702 | 9 | 548.414,469 407.684,157 | 10.371 |
| 9 | 548.414,469 407.684,157 | 10 | 548.416,399 407.676,75 | 7.654 |
| 10 | 548.416,399 407.676,75 | 11 | 548.421,46 407.660,544 | 16.978 |
| 11 | 548.421,46 407.660,544 | 1 | 548.439,287 407.668,2 | 19.402 |

** Lungimile segmentelor sunt determinate în planul de proiecție Stereo 70 și sunt rotunjite la 1 milimetru.

*** Distanța dintre puncte este formată din segmente cumulate ce sunt mai mici decât valoarea 1 milimetru.

**DATE DESPRE IMOBILUL NR. 928**

Oficiul de Cadastru și Publicitate Imobiliară PRAHOVA
Biroul de Cadastru și Publicitate Imobiliară Câmpina

A. Partea I. Descrierea imobilului

TEREN Necunoscut

Nr. CF vechi:680

Nr. cadastral vechi:10174

Adresa: Loc. Ocina De Jos, Nr. 4, Jud. Prahova, Tarla 54, Parcela 2783, 2784

| Nr. Crt | Nr cadastral Nr. topografic | Suprafața* (mp) | Observații / Referințe |
|---------|-----------------------------|------------------------------------|--|
| A1 | 20202 | Din acte: 1.583 Masurata: 1.581 | Sector cadastral:24 Teren imprejmuit; Teren imprejmuit cu gard din plasa. |

B. Partea II. Proprietari și acte

| Inscrieri privitoare la dreptul de proprietate și alte drepturi reale | Referințe |
|---|-----------|
| 53330 / 27/12/2021 | |
| Act Notarial nr. 3862, din 23/12/2021 emis de NP VASILE SAVULESCU; | |
| B5 | A1 |
| Intabulare, drept de PROPRIETATE cumparare ca bun comun, dobandit prin Conventie, cota actuala 1/1 | |
| 1) SCHEIP ROBERT-GHEOGHE | |
| 2) SCHEIP AMALIA-IOANA | |
| 10228 / 13/03/2024 | |
| Act Administrativ nr. 1130, din 07/03/2024 emis de PRIMARIA ADUNATI (inscris sub semnatura privata nr PAD din 13.03.2024, emis de RADUCA ALEXANDRU; inscris sub semnatura privata nr DOCUMENTATIA din 13.03.2024, emis de RADUCA ALEXANDRU); | |
| B6 | A1 |
| se actualizează informatiile cadastrale în sensul schimbarii destinației imobilului și anume parte din imobil-suprafața de 694 mp se află în intravilnul com. Adunați și parte din imobil-suprafața de 887 mp se află în extravilanul com. Adunați, conform documentației tehnice avizate | |

C. Partea III. SARCINI .

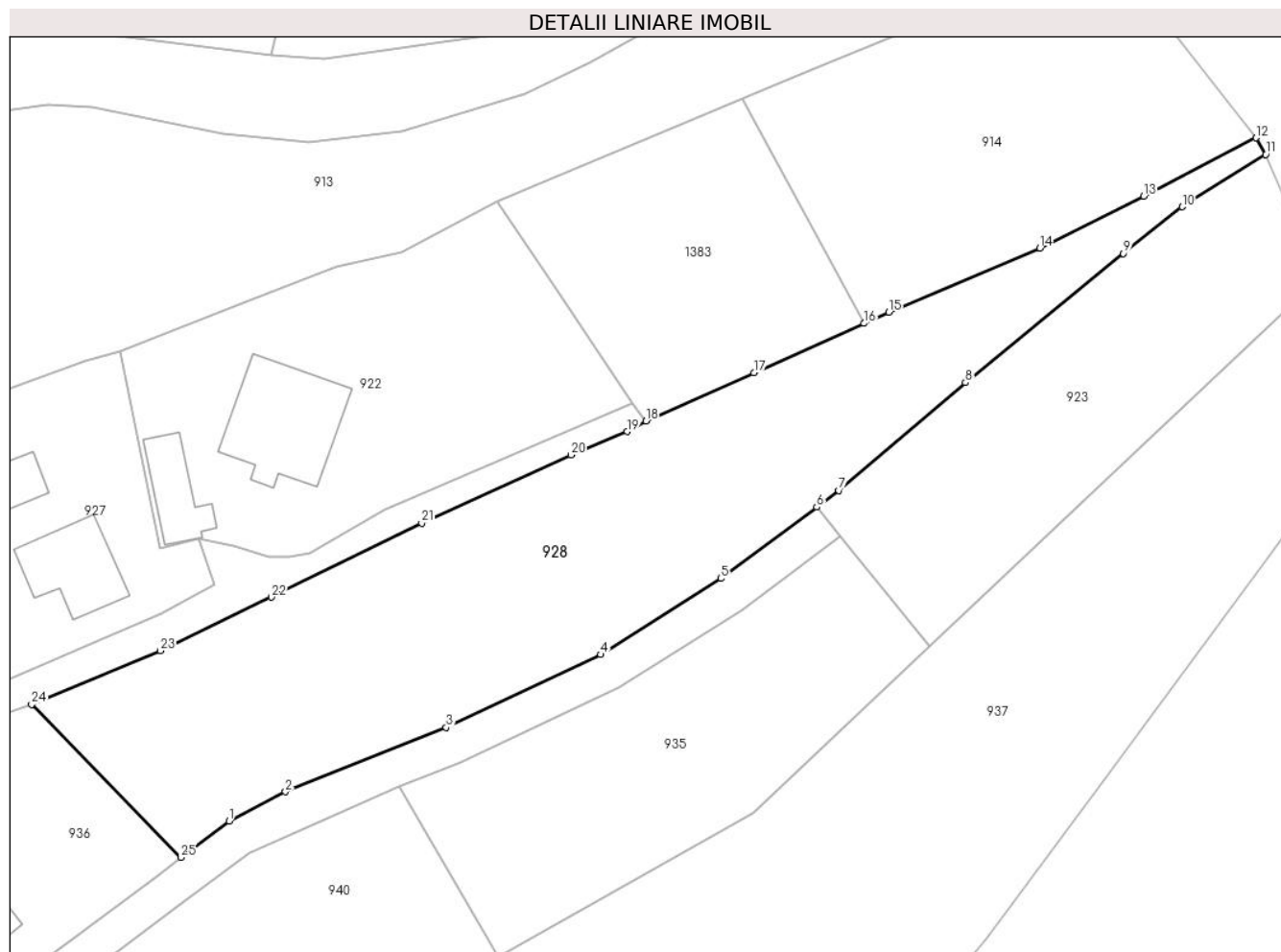
| Inscrieri privind dezmembramintele dreptului de proprietate, drepturi reale de garanție și sarcini | Referințe |
|--|-----------|
| NU SUNT | |

Anexa Nr. 1 La Partea I

Teren

| | | |
|--------------|------------------------------------|-------------------------------------|
| Nr cadastral | Suprafața (mp)* | Observații / Referințe |
| 20202 | Din acte: 1.583 Masurata: 1.581 | Teren imprejmuit cu gard din plasa. |

* Suprafața este determinată în planul de proiecție Stereo 70.



Date referitoare la teren

| Crt | Categorie folosință | Intra vilan | Suprafața (mp) | Tarla | Parcelă | Nr. topo | Observații / Referințe |
|-----|---------------------|-------------|----------------|-------|-----------|----------|------------------------|
| 1 | faneata | DA | 694 | 54 | 2783,2784 | - | |
| 2 | faneata | NU | 887 | 54 | 2783,2784 | - | |

Lungime Segmente

1) Valorile lungimilor segmentelor sunt obținute din proiecție în plan.

| Punct început | X / Y | Punct sfârșit | X / Y | Lungime segment (** (m) |
|---------------|----------------------------|---------------|----------------------------|-------------------------|
| 1 | 548.445,591 407.648,782 | 2 | 548.450,867 407.651,504 | 5.936 |
| 3 | 548.465,87 407.657,515 | 4 | 548.480,283 407.664,324 | 15.941 |
| 5 | 548.491,532 407.671,424 | 6 | 548.500,471 407.678,092 | 11.152 |
| 7 | 548.502,544 407.679,639 | 8 | 548.514,366 407.689,722 | 15.538 |

| Punct început | X / Y | Punct sfârșit | X / Y | Lungime segment (** (m) |
|---------------|----------------------------|---------------|----------------------------|-------------------------|
| 2 | 548.450,867 407.651,504 | 3 | 548.465,87 407.657,515 | 16.162 |
| 4 | 548.480,283 407.664,324 | 5 | 548.491,532 407.671,424 | 13.302 |
| 6 | 548.500,471 407.678,092 | 7 | 548.502,544 407.679,639 | 2.586 |
| 8 | 548.514,366 407.689,722 | 9 | 548.529,122 407.701,76 | 19.043 |

| Punct început | X / Y | Punct sfârșit | X / Y | Lungime segment (** (m) |
|---------------|----------------------------|---------------|----------------------------|-------------------------|
| 9 | 548.529,122 407.701,76 | 10 | 548.534,601 407.706,127 | 7.006 |
| 11 | 548.542,408 407.711,029 | 12 | 548.541,49 407.712,572 | 1.795 |
| 13 | 548.531,01 407.707,124 | 14 | 548.521,299 407.702,282 | 10.852 |
| 15 | 548.507,209 407.696,287 | 16 | 548.504,881 407.695,242 | 2.552 |
| 17 | 548.494,613 407.690,63 | 18 | 548.484,526 407.686,111 | 11.053 |
| 19 | 548.482,773 407.685,148 | 20 | 548.477,544 407.682,95 | 5.673 |
| 21 | 548.463,58 407.676,587 | 22 | 548.449,567 407.669,684 | 15.621 |
| 23 | 548.439,189 407.664,679 | 24 | 548.427,168 407.659,65 | 13.03 |
| 25 | 548.441,11 407.645,391 | 1 | 548.445,591 407.648,782 | 5.619 |

| Punct început | X / Y | Punct sfârșit | X / Y | Lungime segment (** (m) |
|---------------|----------------------------|---------------|----------------------------|-------------------------|
| 10 | 548.534,601 407.706,127 | 11 | 548.542,408 407.711,029 | 9.218 |
| 12 | 548.541,49 407.712,572 | 13 | 548.531,01 407.707,124 | 11.811 |
| 14 | 548.521,299 407.702,282 | 15 | 548.507,209 407.696,287 | 15.312 |
| 16 | 548.504,881 407.695,242 | 17 | 548.494,613 407.690,63 | 11.256 |
| 18 | 548.484,526 407.686,111 | 19 | 548.482,773 407.685,148 | 1.999 |
| 20 | 548.477,544 407.682,95 | 21 | 548.463,58 407.676,587 | 15.345 |
| 22 | 548.449,567 407.669,684 | 23 | 548.439,189 407.664,679 | 11.522 |
| 24 | 548.427,168 407.659,65 | 25 | 548.441,11 407.645,391 | 19.942 |

** Lungimile segmentelor sunt determinate în planul de proiecție Stereo 70 și sunt rotunjite la 1 milimetru.

*** Distanța dintre puncte este formată din segmente cumulate ce sunt mai mici decât valoarea 1 milimetru.

**DATE DESPRE IMOBILUL NR. 929**

Oficiul de Cadastru și Publicitate Imobiliară PRAHOVA
Biroul de Cadastru și Publicitate Imobiliară Câmpina

A. Partea I. Descrierea imobilului

TEREN Necunoscut

Adresa: Loc. Ocina De Jos, Jud. Prahova

| Nr. Crt | Nr cadastral Nr. topografic | Suprafața* (mp) | Observații / Referințe |
|---------|-----------------------------|-----------------|---------------------------------------|
| A1 | | 841 | Sector cadastral:24 Teren imprejmuit; |

B. Partea II. Proprietari și acte

| Inscrieri privitoare la dreptul de proprietate și alte drepturi reale | | Referințe |
|---|--|-----------|
| / | | |
| Act Normativ nr. 7, din 13/03/1996 emis de PARLAMENTUL ROMANIEI (ART.13); | | |
| B1 | Inscrierea posesiei, drept de PROPRIETATE, dobandit prin Constituire, cota actuala 1/1 1) NEIDENTIFICAT NEIDENTIFICAT | A1 |
| B2 | SE NOTEAZA MENTIUNEA DE PROPRIETAR NEIDENTIFICAT | A1 |

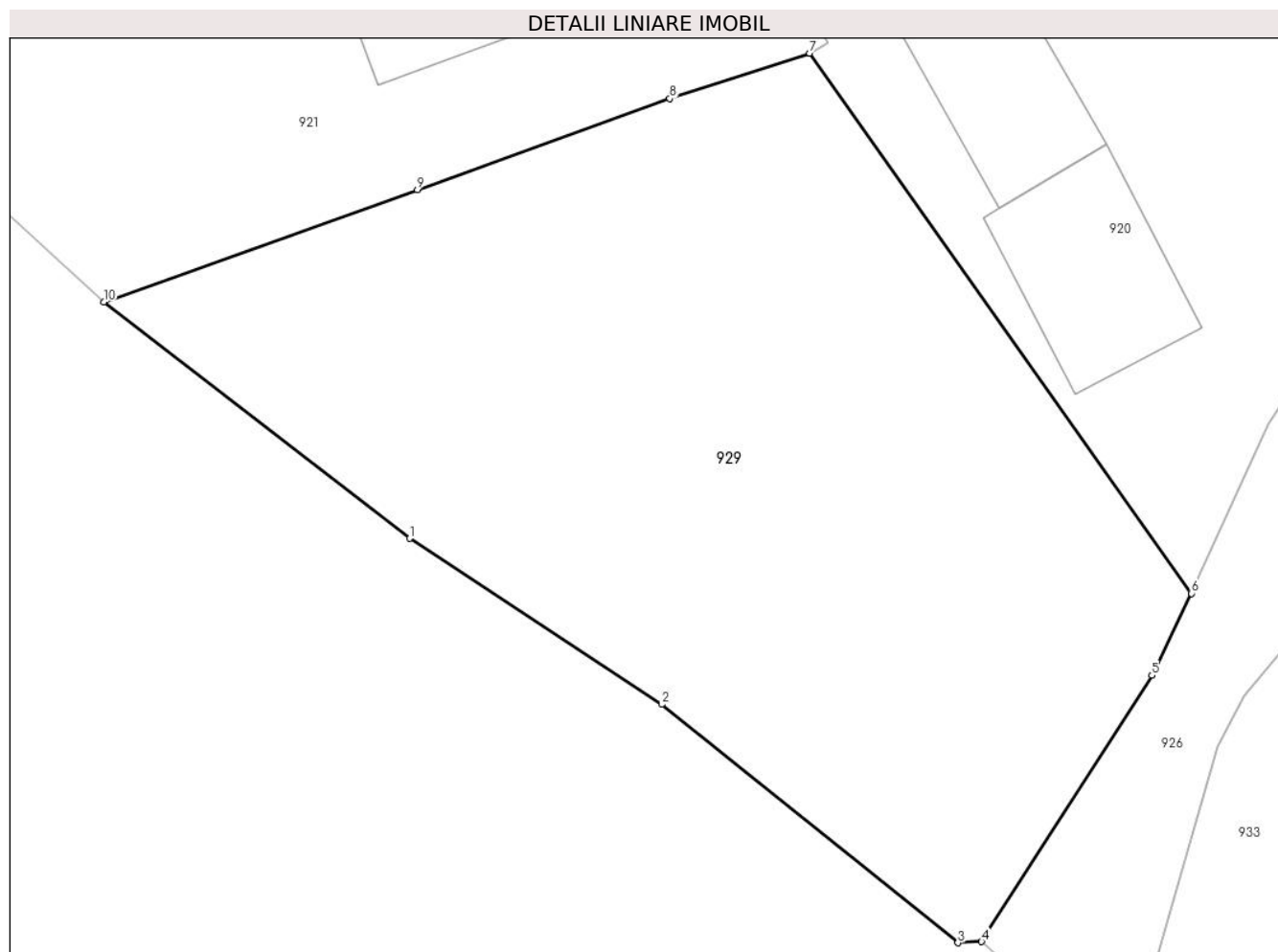
C. Partea III. SARCINI .

| Inscrieri privind dezmembramintele dreptului de proprietate, drepturi reale de garanție și sarcini | Referințe |
|--|-----------|
| NU SUNT | |

Anexa Nr. 1 La Partea I**Teren**

| | | |
|--------------|-----------------|------------------------|
| Nr cadastral | Suprafața (mp)* | Observații / Referințe |
| | 841 | |

* Suprafața este determinată în planul de proiecție Stereo 70.

**Date referitoare la teren**

| Crt | Categorie folosință | Intra vilan | Suprafața (mp) | Tarla | Parcelă | Nr. topo | Observații / Referințe |
|-----|---------------------|-------------|----------------|-------|---------|----------|------------------------|
| 1 | arabil | NU | 4 | 53 | 2712 | - | |
| 2 | arabil | DA | 837 | 53 | 2712 | - | |

Lungime Segmente

1) Valorile lungimilor segmentelor sunt obținute din proiecție în plan.

| Punct început | X / Y | Punct sfârșit | X / Y | Lungime segment (** (m) |
|---------------|----------------------------|---------------|----------------------------|-------------------------|
| 1 | 548.157,356 407.667,823 | 2 | 548.168,052 407.660,779 | 12.807 |
| 2 | 548.168,052 407.660,779 | 3 | 548.180,636 407.650,66 | 16.148 |
| 3 | 548.180,636 407.650,66 | 4 | 548.181,642 407.650,707 | 1.007 |
| 4 | 548.181,642 407.650,707 | 5 | 548.188,877 407.662,009 | 13.419 |

| Punct început | X / Y | Punct sfârșit | X / Y | Lungime segment (** (m) |
|---------------|----------------------------|---------------|----------------------------|-------------------------|
| 5 | 548.188,877 407.662,009 | 6 | 548.190,563 407.665,488 | 3.866 |
| 6 | 548.190,563 407.665,488 | 7 | 548.174,336 407.688,415 | 28.088 |
| 7 | 548.174,336 407.688,415 | 8 | 548.168,408 407.686,492 | 6.232 |
| 8 | 548.168,408 407.686,492 | 9 | 548.157,678 407.682,624 | 11.406 |
| 9 | 548.157,678 407.682,624 | 10 | 548.144,358 407.677,865 | 14.145 |
| 10 | 548.144,358 407.677,865 | 1 | 548.157,356 407.667,823 | 16.425 |

** Lungimile segmentelor sunt determinate în planul de proiecție Stereo 70 și sunt rotunjite la 1 milimetru.

*** Distanța dintre puncte este formată din segmente cumulate ce sunt mai mici decât valoarea 1 milimetru.

**DATE DESPRE IMOBILUL NR. 930**

Oficiul de Cadastru și Publicitate Imobiliară PRAHOVA
Biroul de Cadastru și Publicitate Imobiliară Câmpina

A. Partea I. Descrierea imobilului

TEREN Intravilan

Adresa: Loc. Ocina De Sus, Jud. Prahova

| Nr. Crt | Nr cadastral Nr. topografic | Suprafața* (mp) | Observații / Referințe |
|---------|-----------------------------|-----------------|---------------------------------------|
| A1 | | 833 | Sector cadastral:24 Teren imprejmuit; |

B. Partea II. Proprietari și acte

| Inscrieri privitoare la dreptul de proprietate și alte drepturi reale | | Referințe |
|---|--|-----------|
| / | | |
| Act Normativ nr. 7, din 13/03/1996 emis de PARLAMENTUL ROMANIEI (ART.13); | | |
| B1 | Inscrierea posesiei, drept de PROPRIETATE, dobandit prin Constituire, cota actuala 1/1 1) NEIDENTIFICAT NEIDENTIFICAT | A1 |
| B2 | SE NOTEAZA MENTIUNEA DE PROPRIETAR NEIDENTIFICAT | A1 |

C. Partea III. SARCINI .

| Inscrieri privind dezmembramintele dreptului de proprietate, drepturi reale de garanție și sarcini | Referințe |
|--|-----------|
| NU SUNT | |

Anexa Nr. 1 La Partea I

Teren

| Nr cadastral | Suprafața (mp)* | Observații / Referințe |
|--------------|-----------------|------------------------|
| | 833 | |

* Suprafața este determinată în planul de proiecție Stereo 70.



Date referitoare la teren

| Crt | Categorie folosință | Intra vilan | Suprafața (mp) | Tarla | Parcelă | Nr. topo | Observații / Referințe |
|-----|---------------------|-------------|----------------|-------|---------|----------|------------------------|
| 1 | faneata | DA | 833 | 54 | 2755 | - | |

Lungime Segmente

1) Valorile lungimilor segmentelor sunt obținute din proiecție în plan.

| Punct început | X / Y | Punct sfârșit | X / Y | Lungime segment (** (m) |
|---------------|----------------------------|---------------|----------------------------|-------------------------|
| 1 | 548.325,743 407.695,17 | 2 | 548.309,81 407.654,04 | 44.108 |
| 2 | 548.309,81 407.654,04 | 3 | 548.325,31 407.646,84 | 17.091 |
| 3 | 548.325,31 407.646,84 | 4 | 548.327,17 407.645,96 | 2.058 |
| 4 | 548.327,17 407.645,96 | 5 | 548.329,474 407.648,726 | 3.6 |
| 5 | 548.329,474 407.648,726 | 6 | 548.333,782 407.657,972 | 10.2 |

| Punct început | X / Y | Punct sfârșit | X / Y | Lungime segment (** (m) |
|---------------|----------------------------|---------------|----------------------------|-------------------------|
| 6 | 548.333,782 407.657,972 | 7 | 548.334,849 407.660,989 | 3.2 |
| 7 | 548.334,849 407.660,989 | 8 | 548.336,981 407.665,511 | 5.0 |
| 8 | 548.336,981 407.665,511 | 9 | 548.340,284 407.670,993 | 6.4 |
| 9 | 548.340,284 407.670,993 | 10 | 548.342,905 407.675,015 | 4.8 |
| 10 | 548.342,905 407.675,015 | 11 | 548.333,173 407.687,207 | 15.6 |
| 11 | 548.333,173 407.687,207 | 1 | 548.325,743 407.695,17 | 10.891 |

** Lungimile segmentelor sunt determinate în planul de proiecție Stereo 70 și sunt rotunjite la 1 milimetru.

*** Distanța dintre puncte este formată din segmente cumulate ce sunt mai mici decât valoarea 1 milimetru.

**DATE DESPRE IMOBILUL NR. 931**

Oficiul de Cadastru și Publicitate Imobiliară PRAHOVA
Biroul de Cadastru și Publicitate Imobiliară Câmpina

A. Partea I. Descrierea imobilului

TEREN Intravilan

Nr. CF vechi:452
Nr. cadastral vechi:10022

Adresa: Loc. Ocina De Jos, Nr. 7, Jud. Prahova

| Nr. Crt | Nr cadastral Nr. topografic | Suprafața* (mp) | Observații / Referințe |
|---------|-----------------------------|--------------------------------|---------------------------------------|
| A1 | 20319 | Din acte: 478 Masurata: 496 | Sector cadastral:24 Teren imprejmuit; |

Construcții

| Crt | Nr cadastral Nr. topografic | Adresa | Observații / Referințe |
|------|-----------------------------|--|--|
| A1.1 | 20319-C1 | Loc. Ocina De Jos, Nr. 7, Jud. Prahova | Nr. niveluri:1; S. construita la sol:67 mp; C1- locuinta |
| A1.2 | 20319-C2 | Loc. Ocina De Jos, Nr. 7, Jud. Prahova | Nr. niveluri:1; S. construita la sol:27 mp; C2- anexa |

B. Partea II. Proprietari și acte

| Inscrieri privitoare la dreptul de proprietate și alte drepturi reale | | Referințe |
|---|---|----------------|
| 10136 / 27/06/2007 | | |
| Act Notarial nr. 994, din 26/06/2007 emis de NP FLORENTINA VICTORIA DRAGAN; | | |
| B1 | Intabulare, drept de PROPRIETATEcumparare ca bun propriu, dobandit prin Conventie, cota actuala 1/1 1) DINOIU GHEORGHE | A1, A1.1, A1.2 |

C. Partea III. SARCINI

| Inscrieri privind dezmembramintele dreptului de proprietate, drepturi reale de garanție și sarcini | | Referințe |
|--|---|----------------|
| 10136 / 27/06/2007 | | |
| Act Notarial nr. 994, din 26/06/2007 emis de NP FLORENTINA VICTORIA DRAGAN; | | |
| C1 | Intabulare, drept de UZUFRACT, cota actuala 1/1, cota initiala 1/1 1) DINOIU GHEORGHE 2) DINOIU MARIA | A1, A1.1, A1.2 |

Anexa Nr. 1 La Partea I**Teren**

| | | |
|--------------|--------------------------------|------------------------|
| Nr cadastral | Suprafața (mp)* | Observații / Referințe |
| 20319 | Din acte: 478 Masurata: 496 | |

* Suprafața este determinată în planul de proiecție Stereo 70.

**Date referitoare la teren**

| Crt | Categorie folosință | Intra vilan | Suprafața (mp) | Tarla | Parcelă | Nr. topo | Observații / Referințe |
|-----|---------------------|-------------|----------------|-------|---------|----------|------------------------|
| 1 | curți constructii | DA | 496 | - | - | - | |

Date referitoare la construcții

| Crt | Număr | Destinație construcție | Supraf. (mp) | Situație juridică | Observații / Referințe |
|------|----------|-------------------------|--------------|-------------------|---|
| A1.1 | 20319-C1 | construcții de locuințe | 67 | Cu acte | Nr. niveluri:1; S. construita la sol:67 mp; C1-locuinta |
| A1.2 | 20319-C2 | construcții anexa | 27 | Cu acte | Nr. niveluri:1; S. construita la sol:27 mp; C2-anexa |

Lungime Segmente

1) Valorile lungimilor segmentelor sunt obținute din proiecție în plan.

| Punct început | X / Y | Punct sfârșit | X / Y | Lungime segment (** (m) |
|---------------|----------------------------|---------------|----------------------------|-------------------------|
| 1 | 548.399,53 407.671,465 | 2 | 548.399,573 407.669,374 | 2.091 |
| 2 | 548.399,573 407.669,374 | 3 | 548.399,439 407.665,567 | 3.809 |

| Punct început | X / Y | Punct sfârşit | X / Y | Lungime segment (** (m) |
|---------------|----------------------------|---------------|----------------------------|-------------------------|
| 3 | 548.399,439 407.665,567 | 4 | 548.399,116 407.663,071 | 2.517 |
| 4 | 548.399,116 407.663,071 | 5 | 548.398,639 407.660,58 | 2.536 |
| 5 | 548.398,639 407.660,58 | 6 | 548.397,006 407.656,98 | 3.953 |
| 6 | 548.397,006 407.656,98 | 7 | 548.396,212 407.652,669 | 4.384 |
| 7 | 548.396,212 407.652,669 | 8 | 548.402,13 407.653,853 | 6.035 |
| 8 | 548.402,13 407.653,853 | 9 | 548.412,277 407.657,072 | 10.645 |
| 9 | 548.412,277 407.657,072 | 10 | 548.421,46 407.660,544 | 9.817 |
| 10 | 548.421,46 407.660,544 | 11 | 548.416,399 407.676,75 | 16.978 |
| 11 | 548.416,399 407.676,75 | 12 | 548.414,469 407.684,157 | 7.654 |
| 12 | 548.414,469 407.684,157 | 13 | 548.400,474 407.679,407 | 14.779 |
| 13 | 548.400,474 407.679,407 | 1 | 548.399,53 407.671,465 | 7.998 |

** Lungimile segmentelor sunt determinate în planul de proiecție Stereo 70 și sunt rotunjite la 1 milimetru.

*** Distanța dintre puncte este formată din segmente cumulate ce sunt mai mici decât valoarea 1 milimetru.

**DATE DESPRE IMOBILUL NR. 932**

Oficiul de Cadastru și Publicitate Imobiliară PRAHOVA
Biroul de Cadastru și Publicitate Imobiliară Câmpina

A. Partea I. Descrierea imobilului

TEREN Necunoscut

Adresa: Loc. Ocina De Jos, Jud. Prahova

| Nr. Crt | Nr cadastral Nr. topografic | Suprafața* (mp) | Observații / Referințe |
|---------|--------------------------------|-----------------|---------------------------------------|
| A1 | 20876 | 848 | Sector cadastral:24 Teren imprejmuit; |

B. Partea II. Proprietari și acte

| Inscrieri privitoare la dreptul de proprietate și alte drepturi reale | | Referințe |
|--|---|-----------|
| 4360 / 04/02/2022 | | |
| Act Administrativ nr. 28, din 06/09/1999 emis de Primaria Comunei Adunati (act administrativ nr 484 din 26.01.2022, emis de Primaria Comunei Adunati;act administrativ nr 478 din 26.01.2022, emis de Primaria Comunei Adunati); | | |
| B1 | Intabulare, drept de PROPRIETATE, dobandit prin Lege, cota actuala 1/1 | A1 |
| 1) COMUNA ADUNATI, CIF:2843248, domeniul public | | |

C. Partea III. SARCINI .

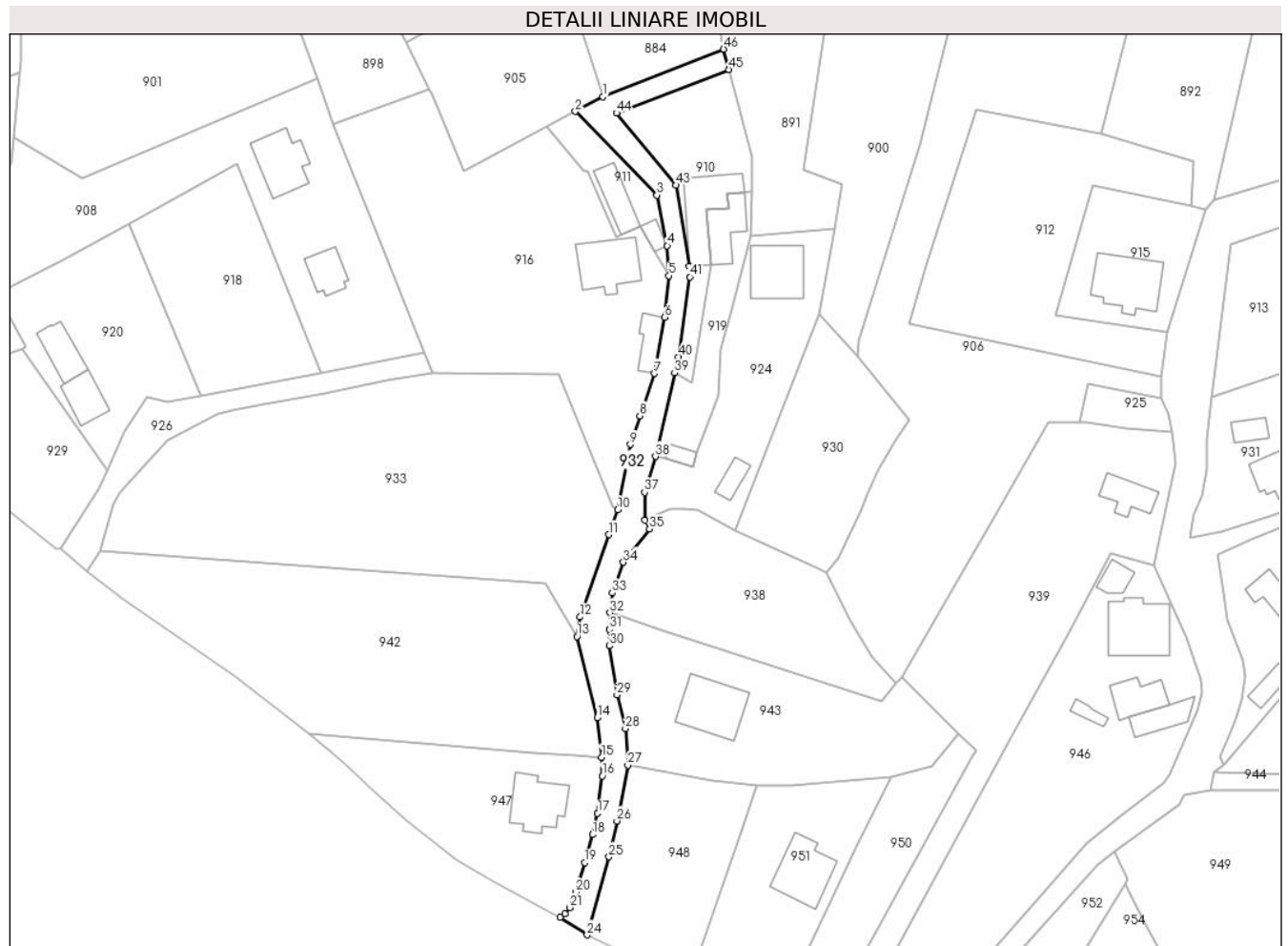
| Inscrieri privind dezmembramintele dreptului de proprietate, drepturi reale de garanție și sarcini | Referințe |
|--|-----------|
| NU SUNT | |

Anexa Nr. 1 La Partea I

Teren

| | | |
|--------------|-----------------|------------------------|
| Nr cadastral | Suprafața (mp)* | Observații / Referințe |
| 20876 | 848 | |

* Suprafața este determinată în planul de proiecție Stereo 70.



Date referitoare la teren

| Crt | Categorie folosință | Intravilan | Suprafața (mp) | Tarla | Parcelă | Nr. topo | Observații / Referințe |
|-----|---------------------|------------|----------------|-------|---------|----------|------------------------|
| 1 | drum | NU | 158 | 54 | 2737 | - | |
| 2 | drum | DA | 690 | 54 | 2737 | - | |

Lungime Segmente

1) Valorile lungimilor segmentelor sunt obținute din proiecție în plan.

| Punct început | X / Y | Punct sfârșit | X / Y | Lungime segment | Punct început | X / Y | Punct sfârșit | X / Y | Lungime segment | Punct început | X / Y | Punct sfârșit | X / Y | Lungime segment |
|---------------|----------------------------|---------------|----------------------------|-----------------|---------------|----------------------------|---------------|----------------------------|-----------------|---------------|----------------------------|---------------|----------------------------|-----------------|
| 1 | 548.284,75 407.736,36 | 2 | 548.279,49 407.733,58 | 5.949 | 2 | 548.279,49 407.733,58 | 3 | 548.294,96 407.717,68 | 22.184 | 3 | 548.294,96 407.717,68 | 4 | 548.296,923 407.708,11 | 9.769 |
| 4 | 548.296,923 407.708,11 | 5 | 548.297,28 407.702,39 | 5.731 | 5 | 548.297,28 407.702,39 | 6 | 548.296,416 407.694,488 | 7.949 | 6 | 548.296,416 407.694,488 | 7 | 548.294,492 407.683,84 | 10.82 |
| 7 | 548.294,492 407.683,84 | 8 | 548.291,761 407.675,786 | 8.505 | 8 | 548.291,761 407.675,786 | 9 | 548.289,93 407.670,38 | 5.708 | 9 | 548.289,93 407.670,38 | 10 | 548.287,565 407.657,98 | 12.624 |
| 10 | 548.287,565 407.657,98 | 11 | 548.285,835 407.653,257 | 5.03 | 11 | 548.285,835 407.653,257 | 12 | 548.280,371 407.637,613 | 16.571 | 12 | 548.280,371 407.637,613 | 13 | 548.279,762 407.633,914 | 3.749 |
| 13 | 548.279,762 407.633,914 | 14 | 548.283,651 407.618,541 | 15.857 | 14 | 548.283,651 407.618,541 | 15 | 548.284,48 407.610,979 | 7.607 | 15 | 548.284,48 407.610,979 | 16 | 548.284,593 407.607,462 | 3.519 |

| Punct început | X / Y | Punct sfârșit | X / Y | Lungime segment | Punct început | X / Y | Punct sfârșit | X / Y | Lungime segment | Punct început | X / Y | Punct sfârșit | X / Y | Lungime segment |
|---------------|----------------------------|---------------|----------------------------|-----------------|---------------|----------------------------|---------------|----------------------------|-----------------|---------------|----------------------------|---------------|----------------------------|-----------------|
| 16 | 548.284,593 407.607,462 | 17 | 548.283,708 407.600,376 | 7.141 | 17 | 548.283,708 407.600,376 | 18 | 548.282,767 407.596,327 | 4.157 | 18 | 548.282,767 407.596,327 | 19 | 548.281,216 407.590,986 | 5.562 |
| 19 | 548.281,216 407.590,986 | 20 | 548.279,513 407.585,412 | 5.828 | 20 | 548.279,513 407.585,412 | 21 | 548.278,372 407.582,445 | 3.179 | 21 | 548.278,372 407.582,445 | 22 | 548.277,552 407.581,263 | 1.439 |
| 22 | 548.277,552 407.581,263 | 23 | 548.276,544 407.580,639 | 1.186 | 23 | 548.276,544 407.580,639 | 24 | 548.281,72 407.577,27 | 6.176 | 24 | 548.281,72 407.577,27 | 25 | 548.285,86 407.592,1 | 15.397 |
| 25 | 548.285,86 407.592,1 | 26 | 548.287,39 407.598,9 | 6.97 | 26 | 548.287,39 407.598,9 | 27 | 548.289,46 407.609,46 | 10.761 | 27 | 548.289,46 407.609,46 | 28 | 548.289,01 407.616,42 | 6.975 |
| 28 | 548.289,01 407.616,42 | 29 | 548.287,39 407.622,85 | 6.631 | 29 | 548.287,39 407.622,85 | 30 | 548.285,97 407.632,13 | 9.388 | 30 | 548.285,97 407.632,13 | 31 | 548.285,93 407.635,26 | 3.13 |
| 31 | 548.285,93 407.635,26 | 32 | 548.286,04 407.638,42 | 3.162 | 32 | 548.286,04 407.638,42 | 33 | 548.286,5 407.642,17 | 3.778 | 33 | 548.286,5 407.642,17 | 34 | 548.288,6 407.648,0 | 6.197 |
| 34 | 548.288,6 407.648,0 | 35 | 548.293,59 407.654,32 | 8.052 | 35 | 548.293,59 407.654,32 | 36 | 548.292,69 407.655,97 | 1.879 | 36 | 548.292,69 407.655,97 | 37 | 548.292,63 407.661,272 | 5.302 |
| 37 | 548.292,63 407.661,272 | 38 | 548.294,7 407.668,09 | 7.125 | 38 | 548.294,7 407.668,09 | 39 | 548.298,34 407.683,93 | 16.253 | 39 | 548.298,34 407.683,93 | 40 | 548.299,04 407.686,98 | 3.129 |
| 40 | 548.299,04 407.686,98 | 41 | 548.301,24 407.702,17 | 15.348 | 41 | 548.301,24 407.702,17 | 42 | 548.301,117 407.704,2 | 2.034 | 42 | 548.301,117 407.704,2 | 43 | 548.298,61 407.719,59 | 15.593 |
| 43 | 548.298,61 407.719,59 | 44 | 548.287,3 407.733,28 | 17.758 | 44 | 548.287,3 407.733,28 | 45 | 548.308,7 407.741,53 | 22.935 | 45 | 548.308,7 407.741,53 | 46 | 548.307,662 407.745,393 | 4.0 |
| 46 | 548.307,662 407.745,393 | 1 | 548.284,75 407.736,36 | 24.629 | | | | | | | | | | |

** Lungimile segmentelor sunt determinate în planul de proiecție Stereo 70 și sunt rotunjite la 1 milimetru.

*** Distanța dintre puncte este formată din segmente cumulate ce sunt mai mici decât valoarea 1 milimetru.

**DATE DESPRE IMOBILUL NR. 933**

Oficiul de Cadastru și Publicitate Imobiliară PRAHOVA
Biroul de Cadastru și Publicitate Imobiliară Câmpina

A. Partea I. Descrierea imobilului

TEREN Intravilan

Adresa: Loc. Ocina De Jos, Jud. Prahova

| Nr. Crt | Nr cadastral Nr. topografic | Suprafața* (mp) | Observații / Referințe |
|---------|-----------------------------|-----------------|---------------------------------------|
| A1 | | 3.009 | Sector cadastral:24 Teren imprejmuit; |

B. Partea II. Proprietari și acte

| Inscrieri privitoare la dreptul de proprietate și alte drepturi reale | | Referințe |
|---|--|-----------|
| / | | |
| Act Normativ nr. 7, din 13/03/1996 emis de PARLAMENTUL ROMANIEI (ART.13); | | |
| B1 | Inscrierea posesiei, drept de PROPRIETATE, dobandit prin Constituire, cota actuala 1/1 1) NEIDENTIFICAT NEIDENTIFICAT | A1 |
| B2 | SE NOTEAZA MENTIUNEA DE PROPRIETAR NEIDENTIFICAT | A1 |

C. Partea III. SARCINI .

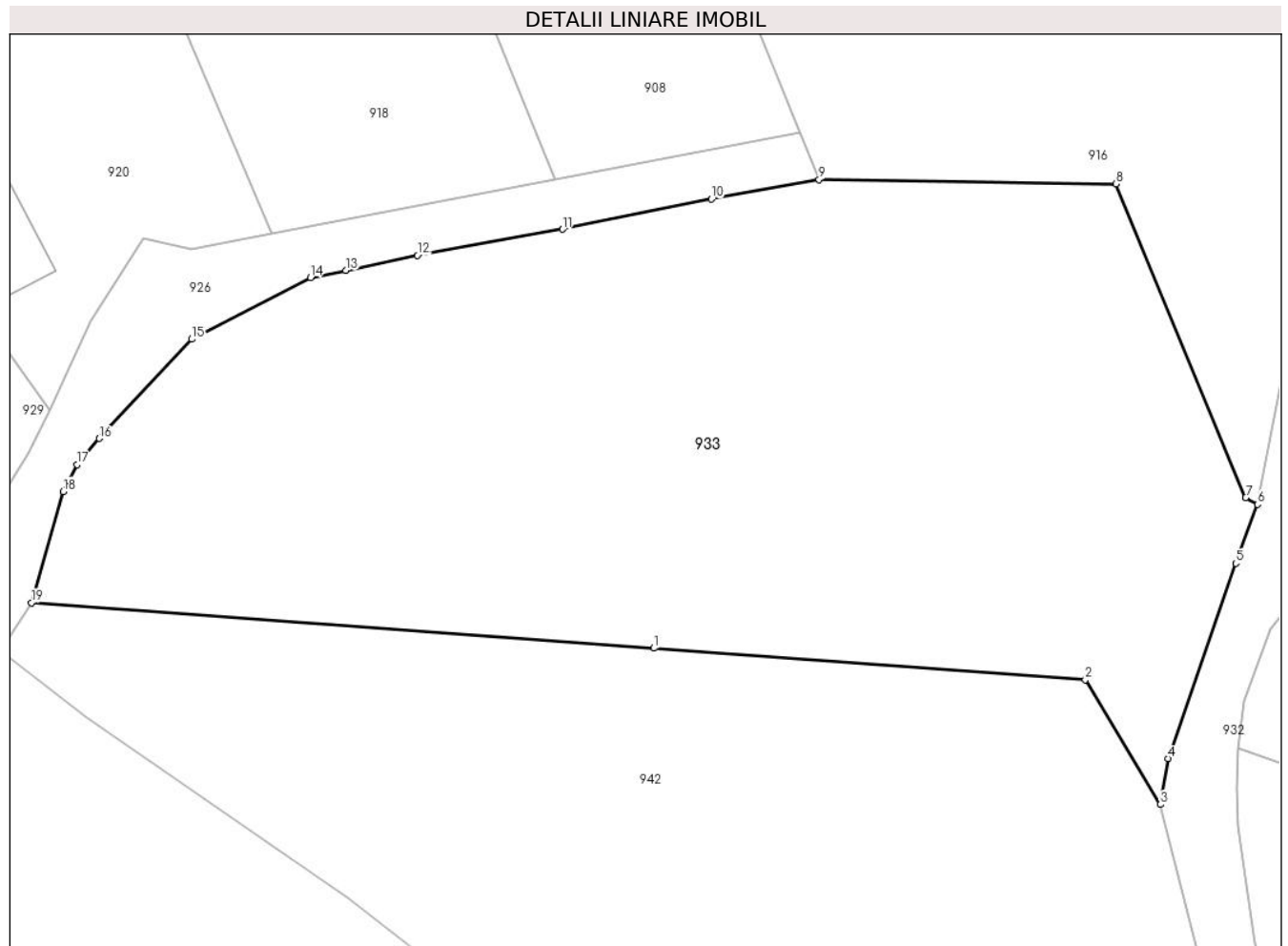
| Inscrieri privind dezmembramintele dreptului de proprietate, drepturi reale de garanție și sarcini | Referințe |
|--|-----------|
| NU SUNT | |

Anexa Nr. 1 La Partea I

Teren

| | | |
|--------------|-----------------|------------------------|
| Nr cadastral | Suprafața (mp)* | Observații / Referințe |
| | 3.009 | |

* Suprafața este determinată în planul de proiecție Stereo 70.



Date referitoare la teren

| Crt | Categorie folosință | Intravilan | Suprafața (mp) | Tarla | Parcelă | Nr. topo | Observații / Referințe |
|-----|---------------------|------------|----------------|-------|---------|----------|------------------------|
| 1 | faneata | DA | 3.009 | 54 | 2733 | - | |

Lungime Segmente

1) Valorile lungimilor segmentelor sunt obținute din proiecție în plan.

| Punct început | X / Y | Punct sfârșit | X / Y | Lungime segment (** (m) |
|---------------|----------------------------|---------------|----------------------------|-------------------------|
| 1 | 548.239,078 407.646,444 | 2 | 548.273,731 407.643,922 | 34.745 |
| 2 | 548.273,731 407.643,922 | 3 | 548.279,762 407.633,914 | 11.685 |
| 3 | 548.279,762 407.633,914 | 4 | 548.280,371 407.637,613 | 3.749 |
| 4 | 548.280,371 407.637,613 | 5 | 548.285,835 407.653,257 | 16.571 |
| 5 | 548.285,835 407.653,257 | 6 | 548.287,565 407.657,98 | 5.03 |

| Punct început | X / Y | Punct sfârșit | X / Y | Lungime segment (** (m) |
|---------------|----------------------------|---------------|----------------------------|-------------------------|
| 6 | 548.287,565 407.657,98 | 7 | 548.286,608 407.658,518 | 1.098 |
| 7 | 548.286,608 407.658,518 | 8 | 548.276,211 407.683,675 | 27.221 |
| 8 | 548.276,211 407.683,675 | 9 | 548.252,348 407.684,022 | 23.866 |
| 9 | 548.252,348 407.684,022 | 10 | 548.243,712 407.682,465 | 8.775 |
| 10 | 548.243,712 407.682,465 | 11 | 548.231,754 407.680,049 | 12.2 |
| 11 | 548.231,754 407.680,049 | 12 | 548.220,105 407.677,949 | 11.837 |
| 12 | 548.220,105 407.677,949 | 13 | 548.214,347 407.676,749 | 5.882 |
| 13 | 548.214,347 407.676,749 | 14 | 548.211,524 407.676,146 | 2.887 |
| 14 | 548.211,524 407.676,146 | 15 | 548.201,977 407.671,22 | 10.743 |
| 15 | 548.201,977 407.671,22 | 16 | 548.194,566 407.663,264 | 10.873 |
| 16 | 548.194,566 407.663,264 | 17 | 548.192,773 407.661,158 | 2.766 |
| 17 | 548.192,773 407.661,158 | 18 | 548.191,677 407.659,002 | 2.419 |
| 18 | 548.191,677 407.659,002 | 19 | 548.189,115 407.650,08 | 9.283 |
| 19 | 548.189,115 407.650,08 | 1 | 548.239,078 407.646,444 | 50.095 |

** Lungimile segmentelor sunt determinate în planul de proiecție Stereo 70 și sunt rotunjite la 1 milimetru.

*** Distanța dintre puncte este formată din segmente cumulate ce sunt mai mici decât valoarea 1 milimetru.

**DATE DESPRE IMOBILUL NR. 934**

Oficiul de Cadastru și Publicitate Imobiliară PRAHOVA
Biroul de Cadastru și Publicitate Imobiliară Câmpina

A. Partea I. Descrierea imobilului

TEREN Necunoscut

Adresa: Loc. Ocina De Jos, Jud. Prahova

| Nr. Crt | Nr cadastral Nr. topografic | Suprafața* (mp) | Observații / Referințe |
|---------|-----------------------------|-----------------|---|
| A1 | | 2.394 | Sector cadastral:24 Teren neimprejmuit; |

B. Partea II. Proprietari și acte

| Inscrieri privitoare la dreptul de proprietate și alte drepturi reale | Referințe |
|---|-----------|
| / | |
| Act Normativ nr. 7, din 13/03/1996 emis de PARLAMENTUL ROMANIEI (ODG 57/03.07.2019); | |
| B1 | A1 |
| Intabulare, drept de PROPRIETATE, dobandit prin Lege, cota actuala 1/1 1) COMUNA ADUNATI, CIF:2843248, DOMENIU PUBLIC | |

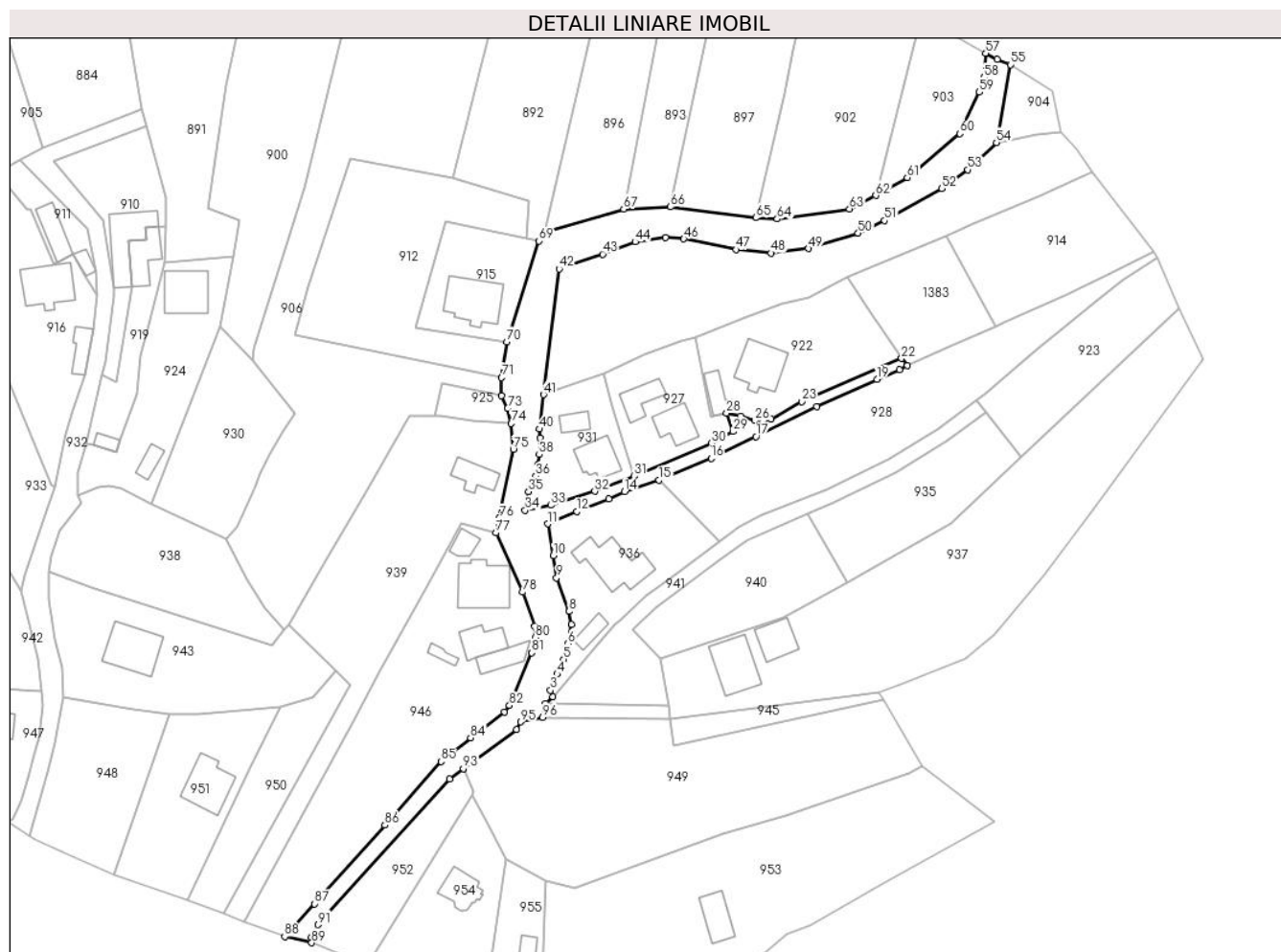
C. Partea III. SARCINI .

| Inscrieri privind dezmembramintele dreptului de proprietate, drepturi reale de garanție și sarcini | Referințe |
|--|-----------|
| NU SUNT | |

Anexa Nr. 1 La Partea I**Teren**

| Nr cadastral | Suprafața (mp)* | Observații / Referințe |
|--------------|-----------------|------------------------|
| | 2.394 | |

* Suprafața este determinată în planul de proiecție Stereo 70.

**Date referitoare la teren**

| Crt | Categorie folosință | Intravilan | Suprafața (mp) | Tarla | Parcelă | Nr. topo | Observații / Referințe |
|-----|---------------------|------------|----------------|-------|---------|----------|------------------------|
| 1 | drum | NU | 821 | 54 | 2765 | - | |
| 2 | drum | DA | 1.573 | 54 | 2765 | - | |

Lungime Segmente

1) Valorile lungimilor segmentelor sunt obținute din proiecție în plan.

| Punct început | X / Y | Punct sfârșit | X / Y | Lungime segment | Punct început | X / Y | Punct sfârșit | X / Y | Lungime segment | Punct început | X / Y | Punct sfârșit | X / Y | Lungime segment |
|---------------|----------------------------|---------------|----------------------------|-----------------|---------------|----------------------------|---------------|----------------------------|-----------------|---------------|----------------------------|---------------|----------------------------|-----------------|
| 1 | 548.400,843 407.608,07 | 2 | 548.402,629 407.609,609 | 2.357 | 2 | 548.402,629 407.609,609 | 3 | 548.402,051 407.611,126 | 1.624 | 3 | 548.402,051 407.611,126 | 4 | 548.403,612 407.614,787 | 3.979 |
| 4 | 548.403,612 407.614,787 | 5 | 548.405,057 407.618,255 | 3.757 | 5 | 548.405,057 407.618,255 | 6 | 548.406,079 407.621,865 | 3.752 | 6 | 548.406,079 407.621,865 | 7 | 548.406,855 407.626,32 | 4.523 |
| 7 | 548.406,855 407.626,32 | 8 | 548.406,358 407.629,321 | 3.042 | 8 | 548.406,358 407.629,321 | 9 | 548.403,46 407.637,078 | 8.28 | 9 | 548.403,46 407.637,078 | 10 | 548.402,694 407.642,194 | 5.174 |
| 10 | 548.402,694 407.642,194 | 11 | 548.401,474 407.649,552 | 7.459 | 11 | 548.401,474 407.649,552 | 12 | 548.408,102 407.652,378 | 7.205 | 12 | 548.408,102 407.652,378 | 13 | 548.415,497 407.655,369 | 7.977 |
| 13 | 548.415,497 407.655,369 | 14 | 548.419,137 407.656,978 | 3.98 | 14 | 548.419,137 407.656,978 | 15 | 548.427,168 407.659,65 | 8.464 | 15 | 548.427,168 407.659,65 | 16 | 548.439,189 407.664,679 | 13.03 |

| Punct început | X / Y | Punct sfârșit | X / Y | Lungime segment | Punct început | X / Y | Punct sfârșit | X / Y | Lungime segment | Punct început | X / Y | Punct sfârșit | X / Y | Lungime segment |
|---------------|----------------------------|---------------|----------------------------|-----------------|---------------|----------------------------|---------------|----------------------------|-----------------|---------------|----------------------------|---------------|----------------------------|-----------------|
| 16 | 548.439,189 407.664,679 | 17 | 548.449,567 407.669,684 | 11.522 | 17 | 548.449,567 407.669,684 | 18 | 548.463,58 407.676,587 | 15.621 | 18 | 548.463,58 407.676,587 | 19 | 548.477,544 407.682,95 | 15.345 |
| 19 | 548.477,544 407.682,95 | 20 | 548.482,773 407.685,148 | 5.673 | 20 | 548.482,773 407.685,148 | 21 | 548.484,526 407.686,111 | 1.999 | 21 | 548.484,526 407.686,111 | 22 | 548.483,227 407.687,787 | 2.12 |
| 22 | 548.483,227 407.687,787 | 23 | 548.460,125 407.677,798 | 25.169 | 23 | 548.460,125 407.677,798 | 24 | 548.453,118 407.673,776 | 8.079 | 24 | 548.453,118 407.673,776 | 25 | 548.451,247 407.673,458 | 1.898 |
| 25 | 548.451,247 407.673,458 | 26 | 548.449,329 407.673,418 | 1.918 | 26 | 548.449,329 407.673,418 | 27 | 548.446,045 407.674,474 | 3.45 | 27 | 548.446,045 407.674,474 | 28 | 548.442,797 407.675,139 | 3.315 |
| 28 | 548.442,797 407.675,139 | 29 | 548.444,212 407.670,867 | 4.5 | 29 | 548.444,212 407.670,867 | 30 | 548.439,287 407.668,2 | 5.6 | 30 | 548.439,287 407.668,2 | 31 | 548.421,46 407.660,544 | 19.402 |
| 31 | 548.421,46 407.660,544 | 32 | 548.412,277 407.657,072 | 9.817 | 32 | 548.412,277 407.657,072 | 33 | 548.402,13 407.653,853 | 10.645 | 33 | 548.402,13 407.653,853 | 34 | 548.396,212 407.652,669 | 6.035 |
| 34 | 548.396,212 407.652,669 | 35 | 548.397,006 407.656,98 | 4.384 | 35 | 548.397,006 407.656,98 | 36 | 548.398,639 407.660,58 | 3.953 | 36 | 548.398,639 407.660,58 | 37 | 548.399,116 407.663,071 | 2.536 |
| 37 | 548.399,116 407.663,071 | 38 | 548.399,439 407.665,567 | 2.517 | 38 | 548.399,439 407.665,567 | 39 | 548.399,573 407.669,374 | 3.809 | 39 | 548.399,573 407.669,374 | 40 | 548.399,53 407.671,465 | 2.091 |
| 40 | 548.399,53 407.671,465 | 41 | 548.400,474 407.679,407 | 7.998 | 41 | 548.400,474 407.679,407 | 42 | 548.404,085 407.708,438 | 29.255 | 42 | 548.404,085 407.708,438 | 43 | 548.414,108 407.711,874 | 10.596 |
| 43 | 548.414,108 407.711,874 | 44 | 548.421,671 407.714,71 | 8.077 | 44 | 548.421,671 407.714,71 | 45 | 548.428,62 407.715,689 | 7.017 | 45 | 548.428,62 407.715,689 | 46 | 548.432,865 407.715,397 | 4.256 |
| 46 | 548.432,865 407.715,397 | 47 | 548.445,022 407.712,911 | 12.408 | 47 | 548.445,022 407.712,911 | 48 | 548.452,993 407.712,122 | 8.01 | 48 | 548.452,993 407.712,122 | 49 | 548.461,703 407.713,137 | 8.769 |
| 49 | 548.461,703 407.713,137 | 50 | 548.473,194 407.716,712 | 12.034 | 50 | 548.473,194 407.716,712 | 51 | 548.479,266 407.719,638 | 6.74 | 51 | 548.479,266 407.719,638 | 52 | 548.492,52 407.727,037 | 15.18 |
| 52 | 548.492,52 407.727,037 | 53 | 548.498,54 407.731,376 | 7.42 | 53 | 548.498,54 407.731,376 | 54 | 548.505,153 407.737,655 | 9.119 | 54 | 548.505,153 407.737,655 | 55 | 548.508,479 407.755,599 | 18.25 |
| 55 | 548.508,479 407.755,599 | 56 | 548.505,29 407.756,86 | 3.429 | 56 | 548.505,29 407.756,86 | 57 | 548.502,668 407.758,288 | 2.985 | 57 | 548.502,668 407.758,288 | 58 | 548.502,252 407.752,638 | 5.664 |
| 58 | 548.502,252 407.752,638 | 59 | 548.501,217 407.749,295 | 3.5 | 59 | 548.501,217 407.749,295 | 60 | 548.496,655 407.739,727 | 10.6 | 60 | 548.496,655 407.739,727 | 61 | 548.484,553 407.729,569 | 15.8 |
| 61 | 548.484,553 407.729,569 | 62 | 548.477,285 407.725,41 | 8.374 | 62 | 548.477,285 407.725,41 | 63 | 548.471,192 407.722,333 | 6.826 | 63 | 548.471,192 407.722,333 | 64 | 548.454,468 407.719,972 | 16.89 |
| 64 | 548.454,468 407.719,972 | 65 | 548.449,519 407.720,279 | 4.959 | 65 | 548.449,519 407.720,279 | 66 | 548.429,779 407.722,766 | 19.896 | 66 | 548.429,779 407.722,766 | 67 | 548.418,959 407.722,316 | 10.829 |
| 67 | 548.418,959 407.722,316 | 68 | 548.400,777 407.716,798 | 19.001 | 68 | 548.400,777 407.716,798 | 69 | 548.399,34 407.714,923 | 2.362 | 69 | 548.399,34 407.714,923 | 70 | 548.391,991 407.691,644 | 24.411 |
| 70 | 548.391,991 407.691,644 | 71 | 548.390,761 407.683,334 | 8.401 | 71 | 548.390,761 407.683,334 | 72 | 548.390,763 407.679,134 | 4.2 | 72 | 548.390,763 407.679,134 | 73 | 548.392,153 407.676,252 | 3.2 |
| 73 | 548.392,153 407.676,252 | 74 | 548.392,98 407.672,73 | 3.617 | 74 | 548.392,98 407.672,73 | 75 | 548.393,47 407.666,75 | 6.0 | 75 | 548.393,47 407.666,75 | 76 | 548.390,19 407.650,85 | 16.235 |
| 76 | 548.390,19 407.650,85 | 77 | 548.389,48 407.647,46 | 3.464 | 77 | 548.389,48 407.647,46 | 78 | 548.395,614 407.633,772 | 15.0 | 78 | 548.395,614 407.633,772 | 79 | 548.398,364 407.625,834 | 8.4 |
| 79 | 548.398,364 407.625,834 | 80 | 548.398,504 407.623,238 | 2.6 | 80 | 548.398,504 407.623,238 | 81 | 548.397,758 407.619,716 | 3.6 | 81 | 548.397,758 407.619,716 | 82 | 548.392,531 407.607,596 | 13.2 |
| 82 | 548.392,531 407.607,596 | 83 | 548.391,369 407.606,092 | 1.9 | 83 | 548.391,369 407.606,092 | 84 | 548.383,593 407.600,127 | 9.8 | 84 | 548.383,593 407.600,127 | 85 | 548.376,721 407.594,63 | 8.8 |
| 85 | 548.376,721 407.594,63 | 86 | 548.363,758 407.579,929 | 19.6 | 86 | 548.363,758 407.579,929 | 87 | 548.347,48 407.561,753 | 24.4 | 87 | 548.347,48 407.561,753 | 88 | 548.340,587 407.554,18 | 10.24 |
| 88 | 548.340,587 407.554,18 | 89 | 548.346,855 407.552,749 | 6.429 | 89 | 548.346,855 407.552,749 | 90 | 548.346,798 407.554,062 | 1.314 | 90 | 548.346,798 407.554,062 | 91 | 548.348,268 407.556,929 | 3.222 |
| 91 | 548.348,268 407.556,929 | 92 | 548.378,736 407.590,592 | 45.404 | 92 | 548.378,736 407.590,592 | 93 | 548.381,904 407.593,014 | 3.988 | 93 | 548.381,904 407.593,014 | 94 | 548.394,248 407.601,991 | 15.263 |
| 94 | 548.394,248 407.601,991 | 95 | 548.395,144 407.603,778 | 1.999 | 95 | 548.395,144 407.603,778 | 96 | 548.400,255 407.604,845 | 5.221 | 96 | 548.400,255 407.604,845 | 1 | 548.400,843 407.608,07 | 3.279 |

** Lungimile segmentelor sunt determinate în planul de proiecție Stereo 70 și sunt rotunjite la 1 milimetru.

*** Distanța dintre puncte este formată din segmente cumulate ce sunt mai mici decât valoarea 1 milimetru.

**DATE DESPRE IMOBILUL NR. 935**

Oficiul de Cadastru și Publicitate Imobiliară PRAHOVA
Biroul de Cadastru și Publicitate Imobiliară Câmpina

A. Partea I. Descrierea imobilului

TEREN Necunoscut

Nr. CF vechi:706

Nr. cadastral vechi:10209

Adresa: Loc. Ocina De Jos, Jud. Prahova

| Nr. Crt | Nr cadastral Nr. topografic | Suprafața* (mp) | Observații / Referințe |
|---------|-----------------------------|-----------------|---|
| A1 | 20236 | 780 | Sector cadastral:24 Teren neimprejmuit; |

B. Partea II. Proprietari și acte

| Inscrieri privitoare la dreptul de proprietate și alte drepturi reale | | Referințe |
|--|---|-----------|
| 22249 / 23/12/2009 | | |
| Act Notarial nr. 2678, din 15/12/2009 emis de NP DAN CRISTINA MIHAELA; | | |
| B9 | Intabulare, drept de PROPRIETATE, dobandit prin Conventie, cota actuala 1/1 1) ARMEANU MIHAELA | A1 |
| 22803 / 06/10/2017 | | |
| Act Administrativ nr. 19886, din 28/09/2017 emis de BCPI CAMPINA; | | |
| B10 | se repositioneaza imobilul conform documentatiei tehnice avizate | A1 |

C. Partea III. SARCINI .

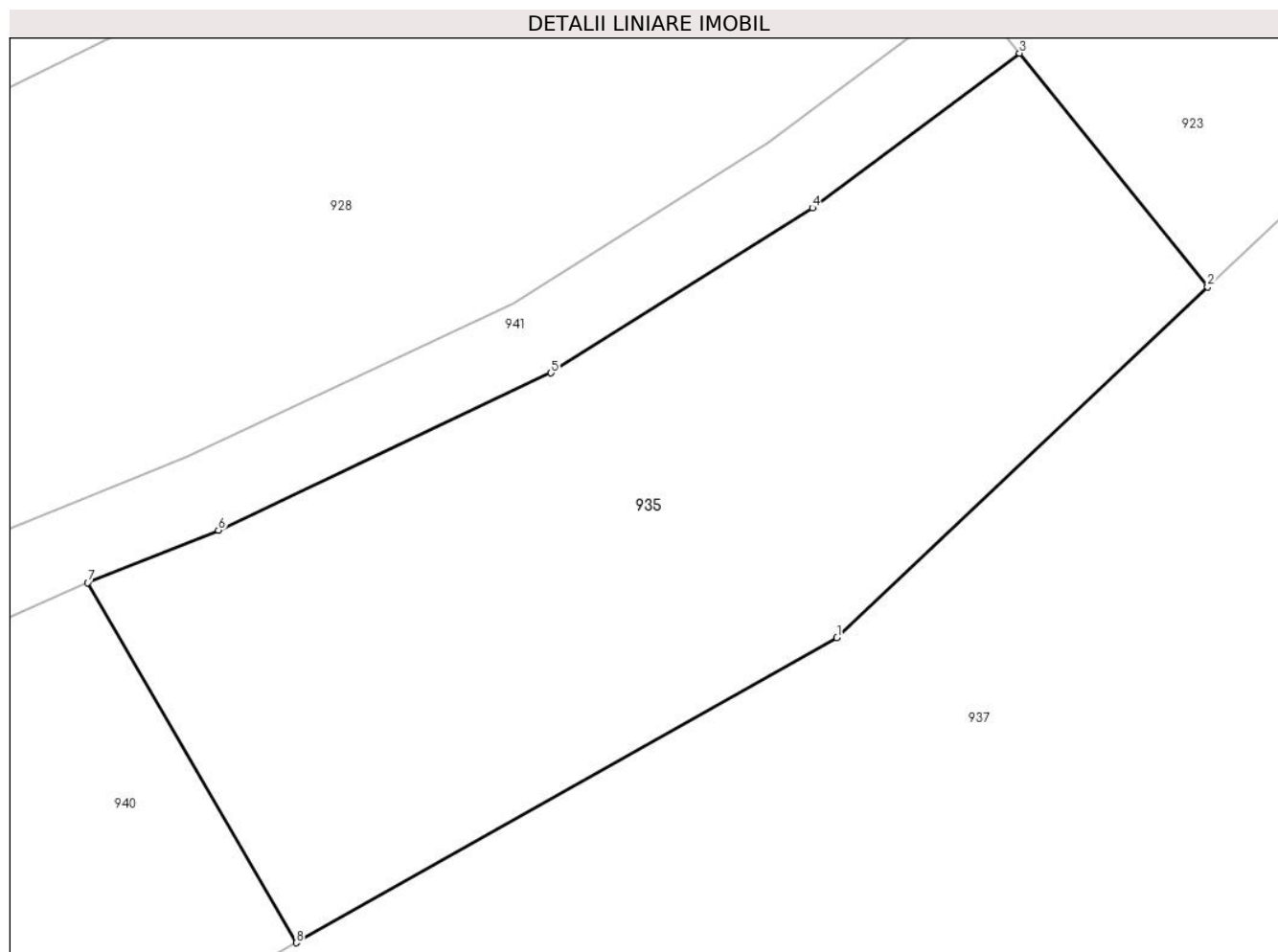
| Inscrieri privind dezmembramintele dreptului de proprietate, drepturi reale de garanție și sarcini | Referințe |
|--|-----------|
| NU SUNT | |

Anexa Nr. 1 La Partea I

Teren

| Nr cadastral | Suprafața (mp)* | Observații / Referințe |
|--------------|-----------------|------------------------|
| 20236 | 780 | |

* Suprafața este determinată în planul de proiecție Stereo 70.



Date referitoare la teren

| Crt | Categorie folosință | Intravilan | Suprafața (mp) | Tarla | Parcelă | Nr. topo | Observații / Referințe |
|-----|---------------------|------------|----------------|-------|------------------|----------|------------------------|
| 1 | faneata | NU | 738 | 54 | 2785, 2786, 2787 | - | |
| 2 | faneata | DA | 42 | 54 | 2785, 2786, 2787 | - | |

Lungime Segmente

1) Valorile lungimilor segmentelor sunt obținute din proiecție în plan.

| Punct început | X / Y | Punct sfârșit | X / Y | Lungime segment (** (m) |
|---------------|----------------------------|---------------|----------------------------|-------------------------|
| 1 | 548.494,6 407.649,563 | 2 | 548.510,978 407.665,052 | 22.542 |
| 2 | 548.510,978 407.665,052 | 3 | 548.502,668 407.675,366 | 13.245 |
| 3 | 548.502,668 407.675,366 | 4 | 548.493,516 407.668,537 | 11.419 |
| 4 | 548.493,516 407.668,537 | 5 | 548.481,971 407.661,25 | 13.652 |

| Punct început | X / Y | Punct sfârşit | X / Y | Lungime segment (** (m) |
|---------------|----------------------------|---------------|----------------------------|-------------------------|
| 5 | 548.481,971 407.661,25 | 6 | 548.467,27 407.654,305 | 16.259 |
| 6 | 548.467,27 407.654,305 | 7 | 548.461,494 407.651,992 | 6.221 |
| 7 | 548.461,494 407.651,992 | 8 | 548.470,701 407.636,088 | 18.376 |
| 8 | 548.470,701 407.636,088 | 1 | 548.494,6 407.649,563 | 27.437 |

** Lungimile segmentelor sunt determinate în planul de proiecție Stereo 70 și sunt rotunjite la 1 milimetru.

*** Distanța dintre puncte este formată din segmente cumulate ce sunt mai mici decât valoarea 1 milimetru.

**DATE DESPRE IMOBILUL NR. 936**

Oficiul de Cadastru și Publicitate Imobiliară PRAHOVA
Biroul de Cadastru și Publicitate Imobiliară Câmpina

A. Partea I. Descrierea imobilului

TEREN Intravilan

Nr. CF vechi:679

Nr. cadastral vechi:10173

Adresa: Loc. Ocina De Jos, Nr. 4, Jud. Prahova

| Nr. Crt | Nr cadastral Nr. topografic | Suprafața* (mp) | Observații / Referințe |
|---------|-----------------------------|--------------------------------|---------------------------------------|
| A1 | 20201 | Din acte: 892 Masurata: 891 | Sector cadastral:24 Teren imprejmuit; |

Construcții

| Crt | Nr cadastral Nr. topografic | Adresa | Observații / Referințe |
|------|-----------------------------|--|---|
| A1.1 | 20201-C1 | Loc. Ocina De Jos, Nr. 4, Jud. Prahova | Nr. niveluri:1; S. construita la sol:122 mp; LOCUINTA |
| A1.2 | 20201-C2 | Loc. Ocina De Jos, Nr. 4, Jud. Prahova | Nr. niveluri:1; S. construita la sol:29 mp; ANEXA |

B. Partea II. Proprietari și acte

| Inscrieri privitoare la dreptul de proprietate și alte drepturi reale | | Referințe |
|---|---|----------------|
| 16677 / 06/10/2009 | | |
| Act Notarial nr. 4230, din 05/10/2009 emis de NP ANA MARIA SAVULESCU; | | |
| B3 | Intabulare, drept de PROPRIETATEpartaj, dobandit prin Hotarare Judecatoreasca, cota actuala 1/1 1) DINOIU MIHAIL | A1, A1.1, A1.2 |
| 22811 / 06/10/2017 | | |
| Act Administrativ nr. 19886, din 28/09/2017 emis de BCPI CAMPINA; | | |
| B4 | se repositioneaza imobilul conform documentatiei tehnice avizate | A1, A1.1, A1.2 |

C. Partea III. SARCINI .

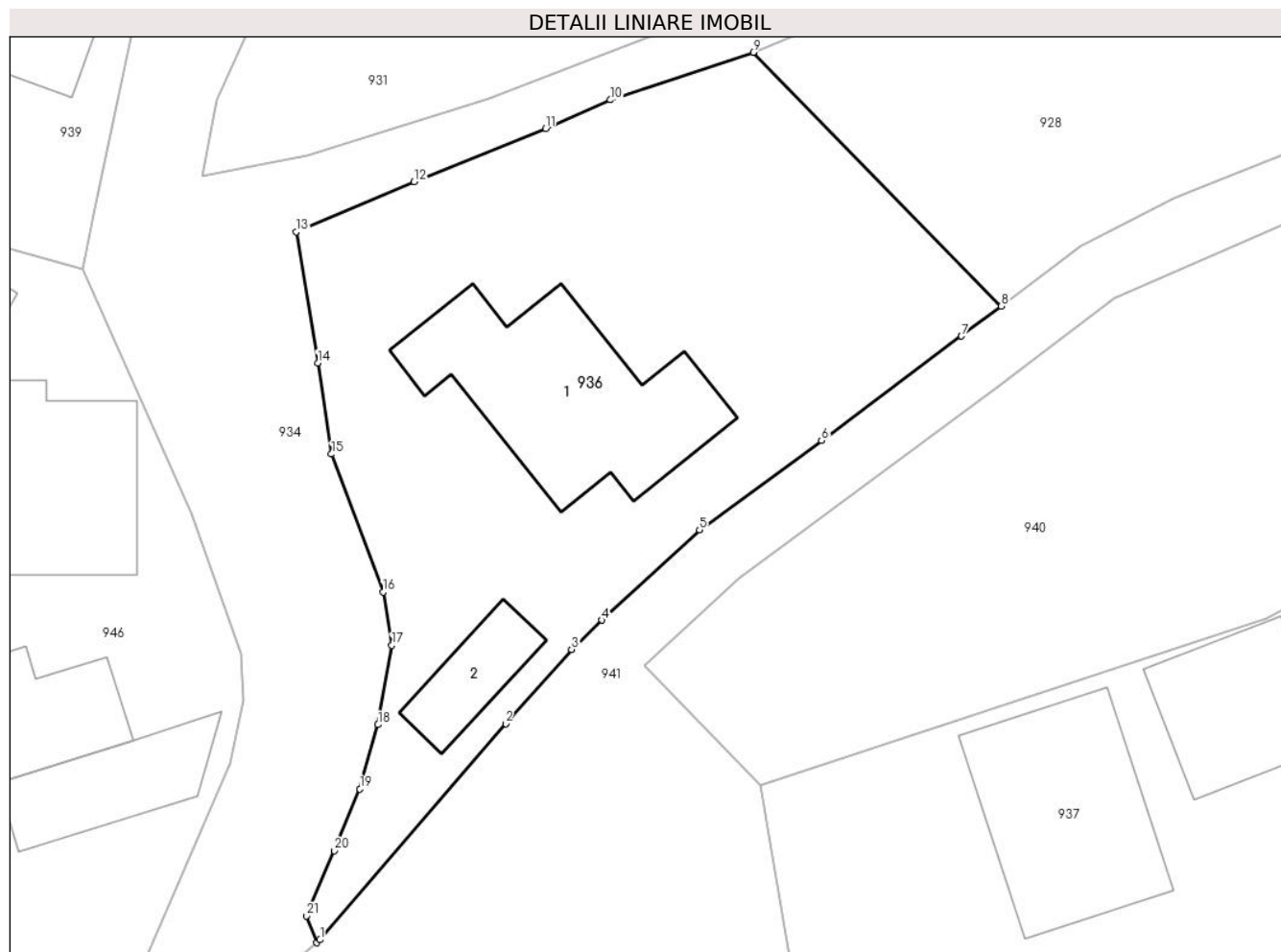
| Inscrieri privind dezmembramintele dreptului de proprietate, drepturi reale de garanție și sarcini | Referințe |
|--|-----------|
| NU SUNT | |

Anexa Nr. 1 La Partea I

Teren

| Nr cadastral | Suprafața (mp)* | Observații / Referințe |
|--------------|--------------------------------|------------------------|
| 20201 | Din acte: 892 Masurata: 891 | |

* Suprafața este determinată în planul de proiecție Stereo 70.



Date referitoare la teren

| Crt | Categorie folosință | Intra vilan | Suprafața (mp) | Tarla | Parcelă | Nr. topo | Observații / Referințe |
|-----|---------------------|-------------|----------------|-------|---------------------|----------|------------------------|
| 1 | curți constructii | DA | 629 | 54 | 2782; 2783; 2784 | - | |
| 2 | faneata | DA | 262 | 54 | 2782; 2783; 2784 | - | |

Date referitoare la construcții

| Crt | Număr | Destinație construcție | Supraf. (mp) | Situație juridică | Observații / Referințe |
|------|----------|-------------------------|--------------|-------------------|--|
| A1.1 | 20201-C1 | construcții de locuințe | 122 | Cu acte | Nr. niveluri:1; S. construita la sol:122 mp; LOCUINTA |
| A1.2 | 20201-C2 | construcții anexa | 29 | Cu acte | Nr. niveluri:1; S. construita la sol:29 mp; ANEXA |

Lungime Segmente

1) Valorile lungimilor segmentelor sunt obținute din proiecție în plan.

| Punct început | X / Y | Punct sfârșit | X / Y | Lungime segment (** (m) | Punct început | X / Y | Punct sfârșit | X / Y | Lungime segment (** (m) |
|---------------|----------------------------|---------------|----------------------------|-------------------------|---------------|----------------------------|---------------|----------------------------|-------------------------|
| 1 | 548.402,822 407.609,775 | 2 | 548.413,251 407.621,924 | 16.011 | 2 | 548.413,251 407.621,924 | 3 | 548.416,956 407.626,094 | 5.579 |

| Punct început | X / Y | Punct sfârșit | X / Y | Lungime segment (** (m) |
|---------------|----------------------------|---------------|----------------------------|-------------------------|
| 3 | 548.416,956 407.626,094 | 4 | 548.418,649 407.627,744 | 2.364 |
| 5 | 548.424,146 407.632,812 | 6 | 548.431,002 407.637,841 | 8.503 |
| 7 | 548.438,875 407.643,7 | 8 | 548.441,11 407.645,391 | 2.803 |
| 9 | 548.427,168 407.659,65 | 10 | 548.419,137 407.656,978 | 8.464 |
| 11 | 548.415,497 407.655,369 | 12 | 548.408,102 407.652,378 | 7.977 |
| 13 | 548.401,474 407.649,552 | 14 | 548.402,694 407.642,194 | 7.459 |
| 15 | 548.403,46 407.637,078 | 16 | 548.406,358 407.629,321 | 8.28 |
| 17 | 548.406,855 407.626,32 | 18 | 548.406,079 407.621,865 | 4.523 |
| 19 | 548.405,057 407.618,255 | 20 | 548.403,612 407.614,787 | 3.757 |
| 21 | 548.402,051 407.611,126 | 22 | 548.402,629 407.609,609 | 1.624 |

| Punct început | X / Y | Punct sfârșit | X / Y | Lungime segment (** (m) |
|---------------|----------------------------|---------------|----------------------------|-------------------------|
| 4 | 548.418,649 407.627,744 | 5 | 548.424,146 407.632,812 | 7.477 |
| 6 | 548.431,002 407.637,841 | 7 | 548.438,875 407.643,7 | 9.813 |
| 8 | 548.441,11 407.645,391 | 9 | 548.427,168 407.659,65 | 19.942 |
| 10 | 548.419,137 407.656,978 | 11 | 548.415,497 407.655,369 | 3.98 |
| 12 | 548.408,102 407.652,378 | 13 | 548.401,474 407.649,552 | 7.205 |
| 14 | 548.402,694 407.642,194 | 15 | 548.403,46 407.637,078 | 5.174 |
| 16 | 548.406,358 407.629,321 | 17 | 548.406,855 407.626,32 | 3.042 |
| 18 | 548.406,079 407.621,865 | 19 | 548.405,057 407.618,255 | 3.752 |
| 20 | 548.403,612 407.614,787 | 21 | 548.402,051 407.611,126 | 3.979 |
| 22 | 548.402,629 407.609,609 | 1 | 548.402,822 407.609,775 | 0.255 |

** Lungimile segmentelor sunt determinate în planul de proiecție Stereo 70 și sunt rotunjite la 1 milimetru.

*** Distanța dintre puncte este formată din segmente cumulate ce sunt mai mici decât valoarea 1 milimetru.

**DATE DESPRE IMOBILUL NR. 937**

Oficiul de Cadastru și Publicitate Imobiliară PRAHOVA
Biroul de Cadastru și Publicitate Imobiliară Câmpina

A. Partea I. Descrierea imobilului

TEREN Necunoscut

Nr. CF vechi:458
Nr. cadastral vechi:277

Adresa: Loc. Ocina De Jos, Nr. 2, Jud. Prahova

| Nr. Crt | Nr cadastral Nr. topografic | Suprafața* (mp) | Observații / Referințe |
|---------|-----------------------------|-----------------|---------------------------------------|
| A1 | 20052 | 3.134 | Sector cadastral:24 Teren imprejmuit; |

Construcții

| Crt | Nr cadastral Nr. topografic | Adresa | Observații / Referințe |
|------|-----------------------------|--|--|
| A1.1 | 20052-C1 | Loc. Ocina De Jos, Nr. 2, Jud. Prahova | Nr. niveluri:2; S. construita la sol:105 mp; S. construita desfasurata:210 mp; C1- locuinta parter +mansarda |

B. Partea II. Proprietari și acte

| Inscrieri privitoare la dreptul de proprietate și alte drepturi reale | | Referințe |
|---|---|-----------|
| 2740 / 18/02/2014 | | |
| Act Notarial nr. 559, din 17/02/2014 emis de SAVULESCU VASILE; | | |
| B2 | Intabulare, drept de PROPRIETATEcumparare ca bun comun, dobandit prin Conventie, cota actuala 1/1 1) ION FLORIAN 2) ION DANIELA | A1, A1.1 |
| 16134 / 18/07/2017 | | |
| Act Administrativ nr. 14216, din 27/06/2017 emis de BCPI CAMPINA (act notarial nr 1543 din 21.06.2017, emis de BIN TONEATA MARIA;act administrativ nr 1825 din 22.06.2017, emis de PRIMARIA ADUNATI;act administrativ nr 1829 din 22.06.2017, emis de PRIMARIA ADUNATI); | | |
| B3 | se respinge cererea cu privire la actualizarea informatiilor cadastrale, ptr motivele aratate | A1, A1.1 |
| 19886 / 04/09/2017 | | |
| Act Administrativ nr. 16134, din 22/08/2017 emis de BCPI CAMPINA (act administrativ nr 1839 din 22.06.2017, emis de PRIMARIA ADUNATI;act notarial nr 1543 din 21.06.2017, emis de BIN TONEATA MARIA; act administrativ nr 2160 din 01.08.2017, emis de PRIMARIA ADUNATI); | | |
| B4 | se actualizeaza informatiile cadastrale in sensul inscrierii extinderii constructiei C1 1) ION FLORIAN 2) ION DANIELA | A1.1 |

C. Partea III. SARCINI

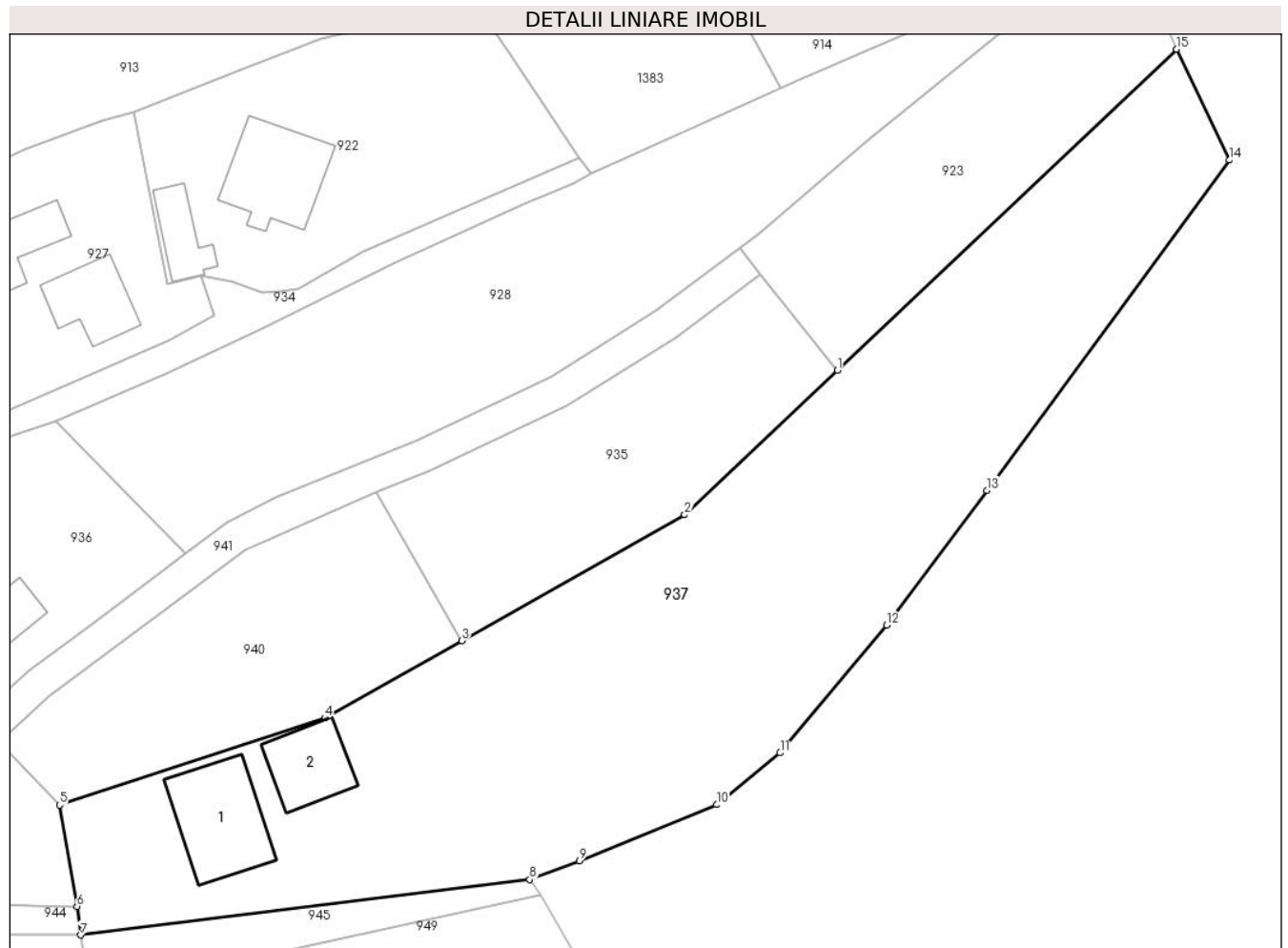
| Inscrieri privind dezmembramintele dreptului de proprietate, drepturi reale de garanție și sarcini | | Referințe |
|--|---|-----------|
| 2738 / 18/02/2014 | | |
| Act Administrativ nr. DS 637495, din 22/03/2009 emis de PRIMARIA COMUNEI ADUNATI; | | |
| C2 | se radiaza dreptul de uzufruct viager constituit in favoarea lui Dinoiu Didina de sub C1 intrucat beneficiara a decedat | A1, A1.1 |

Anexa Nr. 1 La Partea I

Teren

| Nr cadastral | Suprafața (mp)* | Observații / Referințe |
|--------------|-----------------|------------------------|
| 20052 | 3.134 | |

* Suprafața este determinată în planul de proiecție Stereo 70.



Date referitoare la teren

| Crt | Categorie folosință | Intravilan | Suprafața (mp) | Tarla | Parcelă | Nr. topo | Observații / Referințe |
|-----|---------------------|------------|----------------|-------|-----------|----------|------------------------|
| 1 | curți constructii | DA | 554 | 54 | 2789,2788 | - | |
| 2 | livada | NU | 2.189 | 54 | 2789,2788 | - | |
| 3 | livada | DA | 391 | 54 | 2789,2788 | - | |

Date referitoare la construcții

| Crt | Număr | Destinație construcție | Supraf. (mp) | Situație juridică | Observații / Referințe |
|------|----------|-------------------------|--------------|-------------------|--|
| A1.1 | 20052-C1 | construcții de locuințe | 105 | Cu acte | Nr. niveluri:2; S. construita la sol:105 mp; S. construita desfasurata:210 mp; C1- locuinta parter +mansarda |
| A1.2 | 20052-C2 | construcții anexa | 65 | Fara acte | Nr. niveluri:1; S. construita la sol:65 mp; ANEXA |

Lungime Segmente

1) Valorile lungimilor segmentelor sunt obținute din proiecție în plan.

| Punct început | X / Y | Punct sfârșit | X / Y | Lungime segment (** (m) |
|---------------|----------------------------|---------------|--------------------------|-------------------------|
| 1 | 548.510,978 407.665,052 | 2 | 548.494,6 407.649,563 | 22.542 |

| Punct început | X / Y | Punct sfârșit | X / Y | Lungime segment (** (m) |
|---------------|----------------------------|---------------|----------------------------|-------------------------|
| 2 | 548.494,6 407.649,563 | 3 | 548.470,701 407.636,088 | 27.437 |
| 3 | 548.470,701 407.636,088 | 4 | 548.456,022 407.627,812 | 16.85 |
| 4 | 548.456,022 407.627,812 | 5 | 548.427,551 407.618,474 | 29.963 |
| 5 | 548.427,551 407.618,474 | 6 | 548.429,421 407.607,632 | 11.003 |
| 6 | 548.429,421 407.607,632 | 7 | 548.429,826 407.604,564 | 3.095 |
| 7 | 548.429,826 407.604,564 | 8 | 548.477,982 407.610,506 | 48.521 |
| 8 | 548.477,982 407.610,506 | 9 | 548.483,324 407.612,493 | 5.7 |
| 9 | 548.483,324 407.612,493 | 10 | 548.498,023 407.618,52 | 15.886 |
| 10 | 548.498,023 407.618,52 | 11 | 548.504,83 407.624,065 | 8.78 |
| 11 | 548.504,83 407.624,065 | 12 | 548.516,272 407.637,736 | 17.827 |
| 12 | 548.516,272 407.637,736 | 13 | 548.527,009 407.652,187 | 18.004 |
| 13 | 548.527,009 407.652,187 | 14 | 548.553,04 407.687,55 | 43.91 |
| 14 | 548.553,04 407.687,55 | 15 | 548.547,327 407.699,426 | 13.179 |
| 15 | 548.547,327 407.699,426 | 1 | 548.510,978 407.665,052 | 50.028 |

** Lungimile segmentelor sunt determinate în planul de proiecție Stereo 70 și sunt rotunjite la 1 milimetru.

*** Distanța dintre puncte este formată din segmente cumulate ce sunt mai mici decât valoarea 1 milimetru.

**DATE DESPRE IMOBILUL NR. 938**

Oficiul de Cadastru și Publicitate Imobiliară PRAHOVA
Biroul de Cadastru și Publicitate Imobiliară Câmpina

A. Partea I. Descrierea imobilului

TEREN Intravilan

Nr. CF vechi:517

Nr. cadastral vechi:10089

Adresa: Loc. Ocina De Jos, Nr. F.N., Jud. Prahova

| Nr. Crt | Nr cadastral Nr. topografic | Suprafața* (mp) | Observații / Referințe |
|---------|-----------------------------|-----------------|---|
| A1 | 20108 | 1.007 | Sector cadastral:24 Teren neimprejmuit; |

B. Partea II. Proprietari și acte

| Inscrieri privitoare la dreptul de proprietate și alte drepturi reale | | Referințe |
|--|--|-----------|
| 23774 / 11/12/2007 | | |
| Act Notarial nr. 2386, din 10/12/2007 emis de NP FLORENTINA VICTORIA DRAGAN; | | |
| B3 | Intabulare, drept de PROPRIETATE cumparare ca bun comun, dobandit prin Conventie, cota actuala 1/1 1) MANCAS CRISTIAN 2) MANCAS CARMEN-MARIA | A1 |

C. Partea III. SARCINI .

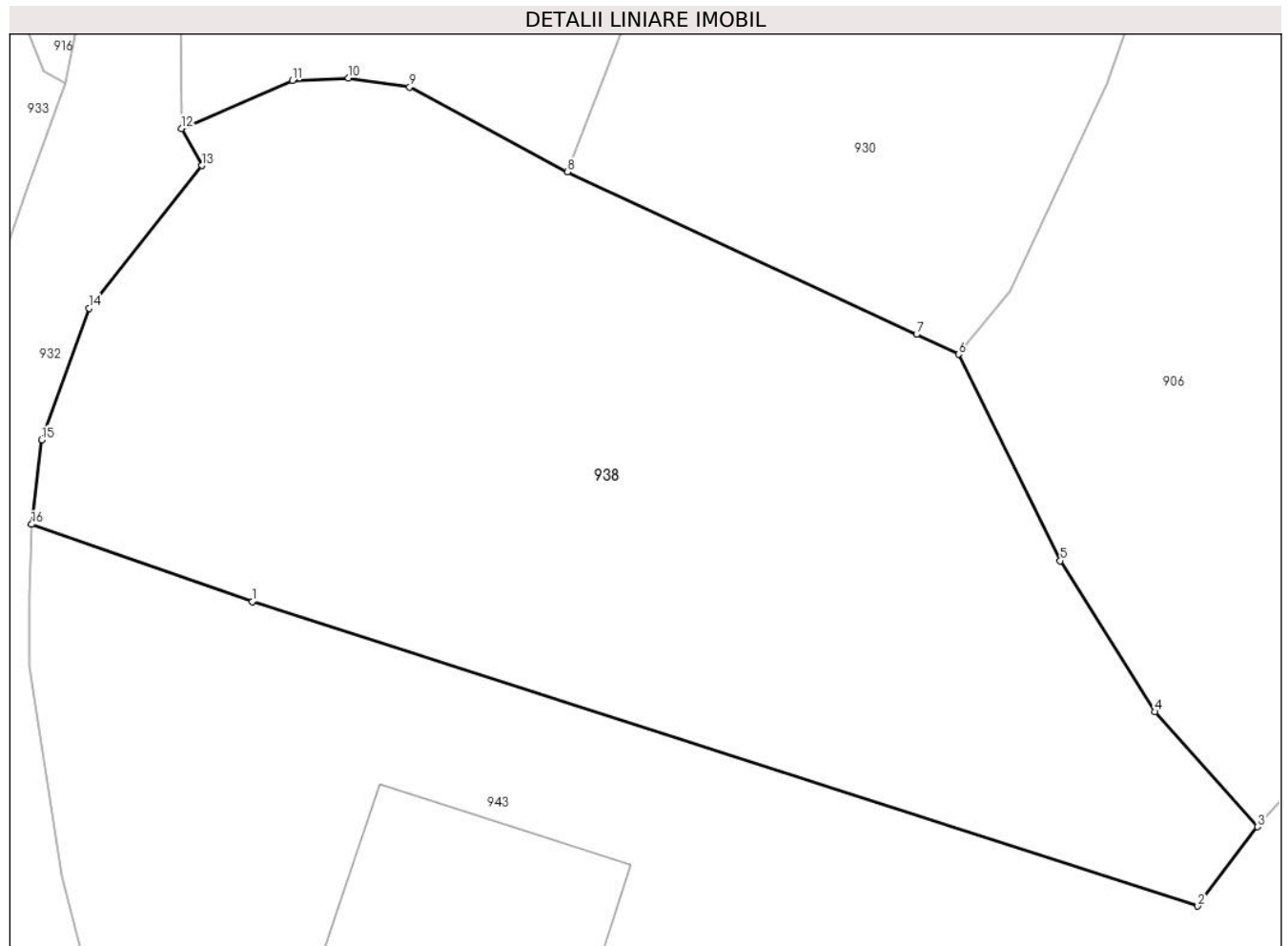
| Inscrieri privind dezmembramintele dreptului de proprietate, drepturi reale de garanție și sarcini | Referințe |
|--|-----------|
| NU SUNT | |

Anexa Nr. 1 La Partea I

Teren

| Nr cadastral | Suprafața (mp)* | Observații / Referințe |
|--------------|-----------------|------------------------|
| 20108 | 1.007 | |

* Suprafața este determinată în planul de proiecție Stereo 70.



Date referitoare la teren

| Crt | Categorie folosință | Intravilan | Suprafața (mp) | Tarla | Parcelă | Nr. topo | Observații / Referințe |
|-----|---------------------|------------|----------------|-------|---------|----------|------------------------|
| 1 | faneata | DA | 1.007 | 54 | 2750 | - | |

Lungime Segmente

1) Valorile lungimilor segmentelor sunt obținute din proiecție în plan.

| Punct început | X / Y | Punct sfârșit | X / Y | Lungime segment (** (m) |
|---------------|--------------------------|---------------|--------------------------|-------------------------|
| 1 | 548.295,84 407.635,0 | 2 | 548.337,79 407.621,51 | 44.066 |
| 2 | 548.337,79 407.621,51 | 3 | 548.340,44 407.625,02 | 4.398 |
| 3 | 548.340,44 407.625,02 | 4 | 548.335,88 407.630,12 | 6.841 |
| 4 | 548.335,88 407.630,12 | 5 | 548.331,69 407.636,81 | 7.894 |
| 5 | 548.331,69 407.636,81 | 6 | 548.327,17 407.645,96 | 10.206 |

| Punct început | X / Y | Punct sfârșit | X / Y | Lungime segment (** (m) |
|---------------|--------------------------|---------------|--------------------------|-------------------------|
| 6 | 548.327,17 407.645,96 | 7 | 548.325,31 407.646,84 | 2.058 |
| 7 | 548.325,31 407.646,84 | 8 | 548.309,81 407.654,04 | 17.091 |
| 8 | 548.309,81 407.654,04 | 9 | 548.302,82 407.657,8 | 7.937 |
| 9 | 548.302,82 407.657,8 | 10 | 548.300,1 407.658,2 | 2.749 |
| 10 | 548.300,1 407.658,2 | 11 | 548.297,61 407.658,09 | 2.492 |
| 11 | 548.297,61 407.658,09 | 12 | 548.292,69 407.655,97 | 5.357 |
| 12 | 548.292,69 407.655,97 | 13 | 548.293,59 407.654,32 | 1.879 |
| 13 | 548.293,59 407.654,32 | 14 | 548.288,6 407.648,0 | 8.052 |
| 14 | 548.288,6 407.648,0 | 15 | 548.286,5 407.642,17 | 6.197 |
| 15 | 548.286,5 407.642,17 | 16 | 548.286,04 407.638,42 | 3.778 |
| 16 | 548.286,04 407.638,42 | 1 | 548.295,84 407.635,0 | 10.38 |

** Lungimile segmentelor sunt determinate în planul de proiecție Stereo 70 și sunt rotunjite la 1 milimetru.

*** Distanța dintre puncte este formată din segmente cumulate ce sunt mai mici decât valoarea 1 milimetru.

**DATE DESPRE IMOBILUL NR. 939**

Oficiul de Cadastru și Publicitate Imobiliară PRAHOVA
Biroul de Cadastru și Publicitate Imobiliară Câmpina

A. Partea I. Descrierea imobilului

TEREN Intravilan

Adresa: Loc. Ocina De Jos, Nr. 9, Jud. Prahova

| Nr. Crt | Nr cadastral Nr. topografic | Suprafața* (mp) | Observații / Referințe |
|---------|-----------------------------|------------------------------------|---------------------------------------|
| A1 | 20815 | Din acte: 1.744 Masurata: 1.883 | Sector cadastral:24 Teren imprejmuit; |

Construcții

| Crt | Nr cadastral Nr. topografic | Adresa | Observații / Referințe |
|------|-----------------------------|--|---|
| A1.1 | 20815-C1 | Loc. Ocina De Jos, Nr. 9, Jud. Prahova | Nr. niveluri:2; S. construita la sol:51 mp; S. construita desfasurata:67 mp; LOCUINTA |

B. Partea II. Proprietari și acte

| Inscrieri privitoare la dreptul de proprietate și alte drepturi reale | Referințe | |
|---|--|----------|
| 19450 / 11/05/2021 | | |
| Act Administrativ nr. 921, din 27/03/2017 emis de PRIMARIA COMUNEI ADUNATI (act notarial nr 139 din 14.06.2017, emis de BIROU INDIVIDUAL NOTARIAL POP MIHAELA CRISTINA;inscris sub semnatura privata nr 35/1 din 10.05.2021, emis de Viscopoleanu Mihai;act notarial nr 139 din 14.06.2017, emis de BIROU INDIVIDUAL NOTARIAL POP MIHAELA CRISTINA;act notarial nr 139 din 14.06.2017, emis de BIROU INDIVIDUAL NOTARIAL POP MIHAELA CRISTINA;act administrativ nr 2899 din 07.05.2021, emis de PRIMARIA ADUNATI; inscris sub semnatura privata nr FN din 30.04.2021, emis de Viscopoleanu Mihai;act notarial nr 2467 din 17.07.1996, emis de BIROUL NOTARIATULUI PUBLIC POP MIHAL;inscris sub semnatura privata nr 35/4 din 10.05.2021, emis de Viscopoleanu Mihai;act notarial nr 2467 din 17.07.1996, emis de BIROUL NOTARULUI PUBLIC POP MIHAL;act administrativ nr 154383 din 05.03.2013, emis de SPCLEP BREAZA;inscris sub semnatura privata nr 35/5 din 10.05.2021, emis de Viscopoleanu Mihai;inscris sub semnatura privata nr 35/3 din 10.05.2021, emis de Viscopoleanu Mihai;act notarial nr 139 din 14.06.2017, emis de BIROU INDIVIDUAL NOTARIAL POP MIHAELA CRISTINA;inscris sub semnatura privata nr 35/2 din 10.05.2021, emis de Viscopoleanu Mihai;act notarial nr 2467 din 17.07.1996, emis de BIROUL NOTARIATULUI PUBLIC POP MIHAL; inscris sub semnatura privata nr 14434 din 24.08.2004, emis de GRIGORE CONSTANTIN;act notarial nr 1922 din 21.04.2021, emis de BIROU INDIVIDUAL NOTARIAL POP MIHAELA CRISTINA;act notarial nr 2467 din 17.07.1996, emis de BIROUL NOTARIATULUI PUBLIC POP MIHAL;act administrativ nr 334893 din 08.05.2019, emis de SPCLEP SECTOR 2;act administrativ nr FN din 06.05.2021, emis de PRIMARIA ADUNATI;act administrativ nr 2899 din 07.05.2021, emis de PRIMARIA ADUNATI;act notarial nr 139 din 14.06.2017, emis de BIROU INDIVIDUAL NOTARIAL POP MIHAELA CRISTINA;act administrativ nr 136522 din 08.12.2012, emis de SPCLEP BREAZA;act administrativ nr 19450 din 11.05.2021, emis de OCPI Prahova BCPI Campina;act notarial nr 2467 din 17.07.1996, emis de BIROU INDIVIDUAL NOTARIAL POP MIHAL;act administrativ nr 627313 din 27.08.1996, emis de CONSILIUL LOCAL AL COMUNEI ADUNATI;inscris sub semnatura privata nr 210510843330315 din 10.05.2021, emis de BCR S;inscris sub semnatura privata nr 35/6 din 10.05.2021, emis de Viscopoleanu Mihai;act notarial nr 139 din 14.06.2017, emis de BIROU INDIVIDUAL NOTARIAL POP MIHAELA CRISTINA;inscris sub semnatura privata nr 35/7 din 10.05.2021, emis de Viscopoleanu Mihai;act notarial nr 2467 din 17.07.1996, emis de BIROUL NOTARIATULUI PUBLIC POP MIHAL;act administrativ nr 2889 din 06.05.2021, emis de PRIMARIA COMUNEI ADUNATI;act administrativ nr 627313 din 27.08.1996, emis de CONSILIUL LOCAL AL COMUNEI ADUNATI); | | |
| B1 | Intabulare, drept de PROPRIETATEcumparare si mostenire, dobandit prin Succesiune, cota actuala 10/16 1) ANCA MARIEA | A1, A1.1 |
| B2 | Intabulare, drept de PROPRIETATE, dobandit prin Succesiune, cota actuala 3/16 1) ANCA COSTEL | A1, A1.1 |
| B3 | Intabulare, drept de PROPRIETATE, dobandit prin Succesiune, cota actuala 3/16 1) ANCA ION | A1, A1.1 |

C. Partea III. SARCINI

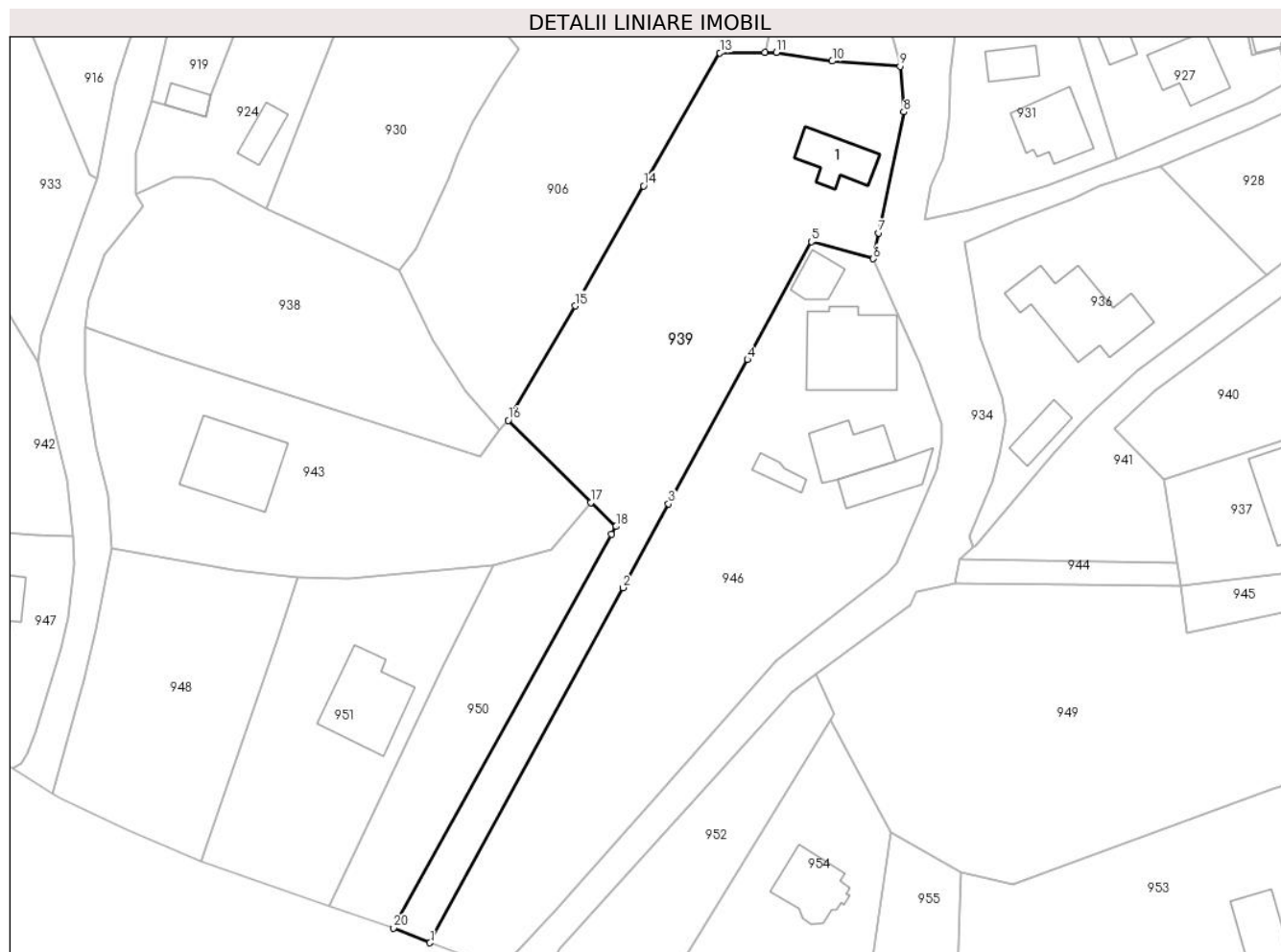
| Inscrieri privind dezmembramintele dreptului de proprietate, drepturi reale de garanție și sarcini | Referințe |
|--|-----------|
| 41258 / 13/09/2022 | |
| Act Administrativ nr. 846/2013, din 04/10/2013 emis de BEJ ROSU CRISTIAN CORNEL (hotarare judecatoreasca nr 4441/204/2013 din 28.08.2013, emis de JUDECATORIA CAMPINA;act administrativ nr | |

| Inscrieri privind dezmembramintele dreptului de proprietate, drepturi reale de garanție și sarcini | Referințe |
|--|--|
| 846/2012 din 08.09.2022, emis de BEJ ROSU CRISTIAN CORNEL); | |
| C1 | se noteaza urmarirea imobiliara pentru suma de 1.708,17 Euro reprezentand debit si suma de 1.282,36 lei reprezentand cheltuieli de executare (suma de plata se va actualiza la data achitarii integrale a debitului) in favoarea creditoarei FRANKFURTER INKASSO GESELLSCHAFT MBH la cererea BEJ ROSU CRISTIAN CORNEL, asupra cotei proprietatea lui Anca Ion |
| A1, A1.1 | |

Anexa Nr. 1 La Partea I**Teren**

| Nr cadastral | Suprafața (mp)* | Observații / Referințe |
|--------------|------------------------------------|------------------------|
| 20815 | Din acte: 1.744 Masurata: 1.883 | |

* Suprafața este determinată în planul de proiecție Stereo 70.

**Date referitoare la teren**

| Crt | Categorie folosință | Intra vilan | Suprafața (mp) | Tarla | Parcelă | Nr. topo | Observații / Referințe |
|-----|---------------------|-------------|----------------|-------|---------------------------------------|----------|------------------------|
| 1 | curți constructii | DA | 275 | 54 | 2741,2742,2 746,2747,27 48,2749 | - | |
| 2 | faneata | DA | 1.608 | 54 | 2741,2742,2 746,2747,27 48,2749 | - | |

Date referitoare la construcții

| Crt | Număr | Destinație construcție | Supraf. (mp) | Situație juridică | Observații / Referințe |
|------|----------|-------------------------|--------------|-------------------|---|
| A1.1 | 20815-C1 | construcții de locuințe | 51 | Cu acte | Nr. niveluri:2; S. construita la sol:51 mp; S. construita desfasurata:67 mp; LOCUINTA |

Lungime Segmente

1) Valorile lungimilor segmentelor sunt obținute din proiecție în plan.

| Punct început | X / Y | Punct sfârșit | X / Y | Lungime segment (** (m) |
|---------------|--------------------------|---------------|--------------------------|-------------------------|
| 1 | 548.331,28 407.557,69 | 2 | 548.356,58 407.604,29 | 53.025 |

| Punct început | X / Y | Punct sfârșit | X / Y | Lungime segment (** (m) |
|---------------|----------------------------|---------------|----------------------------|-------------------------|
| 2 | 548.356,58 407.604,29 | 3 | 548.362,59 407.615,31 | 12.552 |
| 3 | 548.362,59 407.615,31 | 4 | 548.372,95 407.634,25 | 21.588 |
| 4 | 548.372,95 407.634,25 | 5 | 548.381,33 407.649,71 | 17.585 |
| 5 | 548.381,33 407.649,71 | 6 | 548.389,48 407.647,46 | 8.455 |
| 6 | 548.389,48 407.647,46 | 7 | 548.390,19 407.650,85 | 3.464 |
| 7 | 548.390,19 407.650,85 | 8 | 548.393,47 407.666,75 | 16.235 |
| 8 | 548.393,47 407.666,75 | 9 | 548.392,98 407.672,73 | 6.0 |
| 9 | 548.392,98 407.672,73 | 10 | 548.384,08 407.673,42 | 8.927 |
| 10 | 548.384,08 407.673,42 | 11 | 548.376,75 407.674,56 | 7.418 |
| 11 | 548.376,75 407.674,56 | 12 | 548.375,226 407.674,546 | 1.524 |
| 12 | 548.375,226 407.674,546 | 13 | 548.369,34 407.674,5 | 5.886 |
| 13 | 548.369,34 407.674,5 | 14 | 548.359,31 407.657,02 | 20.153 |
| 14 | 548.359,31 407.657,02 | 15 | 548.350,32 407.641,28 | 18.126 |
| 15 | 548.350,32 407.641,28 | 16 | 548.341,55 407.626,26 | 17.393 |
| 16 | 548.341,55 407.626,26 | 17 | 548.352,39 407.615,49 | 15.281 |
| 17 | 548.352,39 407.615,49 | 18 | 548.355,7 407.612,33 | 4.576 |
| 18 | 548.355,7 407.612,33 | 19 | 548.355,108 407.611,314 | 1.176 |
| 19 | 548.355,108 407.611,314 | 20 | 548.326,499 407.559,622 | 59.081 |
| 20 | 548.326,499 407.559,622 | 1 | 548.331,28 407.557,69 | 5.157 |

** Lungimile segmentelor sunt determinate în planul de proiecție Stereo 70 și sunt rotunjite la 1 milimetru.

*** Distanța dintre puncte este formată din segmente cumulate ce sunt mai mici decât valoarea 1 milimetru.

**DATE DESPRE IMOBILUL NR. 940**

Oficiul de Cadastru și Publicitate Imobiliară PRAHOVA
Biroul de Cadastru și Publicitate Imobiliară Câmpina

A. Partea I. Descrierea imobilului

TEREN Necunoscut

Nr. CF vechi:705
Nr. cadastral vechi:10208

Adresa: Loc. Ocina De Jos, Jud. Prahova

| Nr. Crt | Nr cadastral Nr. topografic | Suprafața* (mp) | Observații / Referințe |
|---------|-----------------------------|-----------------|---|
| A1 | 20235 | 769 | Sector cadastral:24 Teren neimprejmuit; |

B. Partea II. Proprietari și acte

| Inscrieri privitoare la dreptul de proprietate și alte drepturi reale | | Referințe |
|---|---|-----------|
| 20656 / 26/08/2019 | | |
| Act Notarial nr. 2129, din 23/08/2019 emis de NP NICA ADRIANA; | | |
| B13 | Intabulare, drept de PROPRIETATEcumparare ca bun comun, dobandit prin Conventie, cota actuala 1/1 1) ION FLORIAN 2) ION DANIELA | A1 |

C. Partea III. SARCINI .

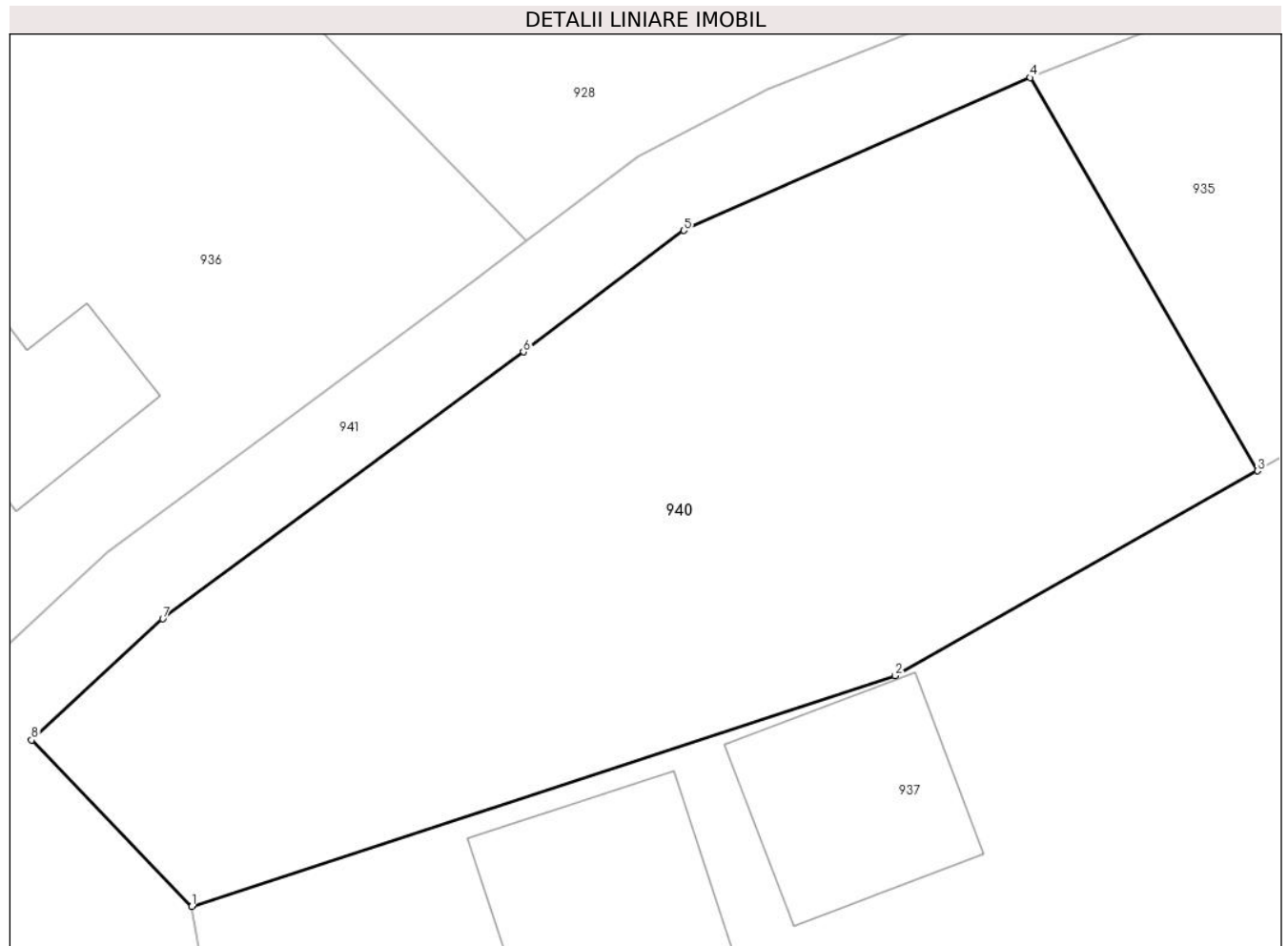
| Inscrieri privind dezmembramintele dreptului de proprietate, drepturi reale de garanție și sarcini | Referințe |
|--|-----------|
| NU SUNT | |

Anexa Nr. 1 La Partea I

Teren

| Nr cadastral | Suprafața (mp)* | Observații / Referințe |
|--------------|-----------------|------------------------|
| 20235 | 769 | |

* Suprafața este determinată în planul de proiecție Stereo 70.



Date referitoare la teren

| Crt | Categorie folosință | Intravilan | Suprafața (mp) | Tarla | Parcelă | Nr. topo | Observații / Referințe |
|-----|---------------------|------------|----------------|-------|------------------|----------|------------------------|
| 1 | faneata | DA | 767 | 54 | 2785, 2786, 2787 | - | |
| 2 | faneata | NU | 2 | 54 | 2785, 2786, 2787 | - | |

Lungime Segmente

1) Valorile lungimilor segmentelor sunt obținute din proiecție în plan.

| Punct început | X / Y | Punct sfârșit | X / Y | Lungime segment (** (m) |
|---------------|----------------------------|---------------|----------------------------|-------------------------|
| 1 | 548.427,551 407.618,474 | 2 | 548.456,022 407.627,812 | 29.963 |
| 2 | 548.456,022 407.627,812 | 3 | 548.470,701 407.636,088 | 16.85 |
| 3 | 548.470,701 407.636,088 | 4 | 548.461,494 407.651,992 | 18.376 |
| 4 | 548.461,494 407.651,992 | 5 | 548.447,464 407.645,81 | 15.332 |

| Punct început | X / Y | Punct sfârșit | X / Y | Lungime segment (** (m) |
|---------------|----------------------------|---------------|----------------------------|-------------------------|
| 5 | 548.447,464 407.645,81 | 6 | 548.440,975 407.640,9 | 8.136 |
| 6 | 548.440,975 407.640,9 | 7 | 548.426,375 407.630,105 | 18.158 |
| 7 | 548.426,375 407.630,105 | 8 | 548.421,057 407.625,203 | 7.233 |
| 8 | 548.421,057 407.625,203 | 1 | 548.427,551 407.618,474 | 9.351 |

** Lungimile segmentelor sunt determinate în planul de proiecție Stereo 70 și sunt rotunjite la 1 milimetru.

*** Distanța dintre puncte este formată din segmente cumulate ce sunt mai mici decât valoarea 1 milimetru.

**DATE DESPRE IMOBILUL NR. 941**

Oficiul de Cadastru și Publicitate Imobiliară PRAHOVA
Biroul de Cadastru și Publicitate Imobiliară Câmpina

A. Partea I. Descrierea imobilului

TEREN Necunoscut

Nr. CF vechi:708
Nr. cadastral vechi:10211

Adresa: Loc. Ocina De Jos, Jud. Prahova

| Nr. Crt | Nr cadastral Nr. topografic | Suprafața* (mp) | Observații / Referințe |
|---------|-----------------------------|--------------------------------|--|
| A1 | 20238 | Din acte: 661 Masurata: 663 | Sector cadastral:24 Teren neimprejmut; |

B. Partea II. Proprietari și acte

| Inscrieri privitoare la dreptul de proprietate și alte drepturi reale | | Referințe |
|--|---|-----------|
| 22250 / 23/12/2009 | | |
| Act Notarial nr. 2678, din 15/12/2009 emis de NP DAN CRISTINA MIHAELA; | | |
| B10 | Intabulare, drept de PROPRIETATEpartaj ptr teren de 220 mp indiviz din intreg terenul, dobandit prin Conventie, cota actuala 220/661 1) ARMEANU MIHAELA <i>OBSERVATII: (provenita din conversia CF 708)</i> | A1 |
| B11 | Intabulare, drept de PROPRIETATE, dobandit prin Conventie, cota actuala 67/661 1) GHEORGHE DIDINA <i>OBSERVATII: (provenita din conversia CF 708)</i> | A1 |
| 26418 / 13/12/2016 | | |
| Act Notarial nr. 1036, din 12/12/2016 emis de Constantin Delia; | | |
| B12 | se noteaza conventia autentificata sub nr. 1036/12.12.2016 NP Constantin Delia, in sensul ca numitii Covaliu Dorinel si Covaliu Gabriela-Ionela detin cota de 69,743% (69743/100000) din imobil, iar numita Gheorghe Didina detine cota de 30,257% 30257/100000) din imobil | A1 |
| Act Notarial nr. 1037, din 12/12/2016 emis de Constantin Delia; | | |
| B13 | se noteaza actul de lichidare a regimului comunitatii legale aut.nr. 1037/12.12.2016 NP Constantin Delia, dintre numitii Covaliu Dorinel si Covaliu Gabriela-Ionela | A1 |
| Act Notarial nr. 1038, din 12/12/2016 emis de Constantin Delia; | | |
| B14 | Intabulare, drept de PROPRIETATEpartaj, dobandit prin Conventie, cota actuala 154/661 1) COVALIU DORINEL | A1 |
| 22799 / 06/10/2017 | | |
| Act Administrativ nr. 19886, din 28/09/2017 emis de OCPI Prahova; | | |
| B15 | se repositioneaza imobilul, conform documentatiei tehnice avizate | A1 |
| 20655 / 26/08/2019 | | |
| Act Notarial nr. 2129, din 23/08/2019 emis de NP NICA ADRIANA; | | |
| B16 | Intabulare, drept de PROPRIETATEcumparare ca bun comun, dobandit prin Conventie, cota actuala 220/661 1) ION FLORIAN 2) ION DANIELA , sotii, ptr cota de 33,33% reprezentand suprafata de 220 mp | A1 |

C. Partea III. SARCINI .

| Inscrieri privind dezmembramintele dreptului de proprietate, drepturi reale de garanție și sarcini | Referințe |
|--|-----------|
| NU SUNT | |

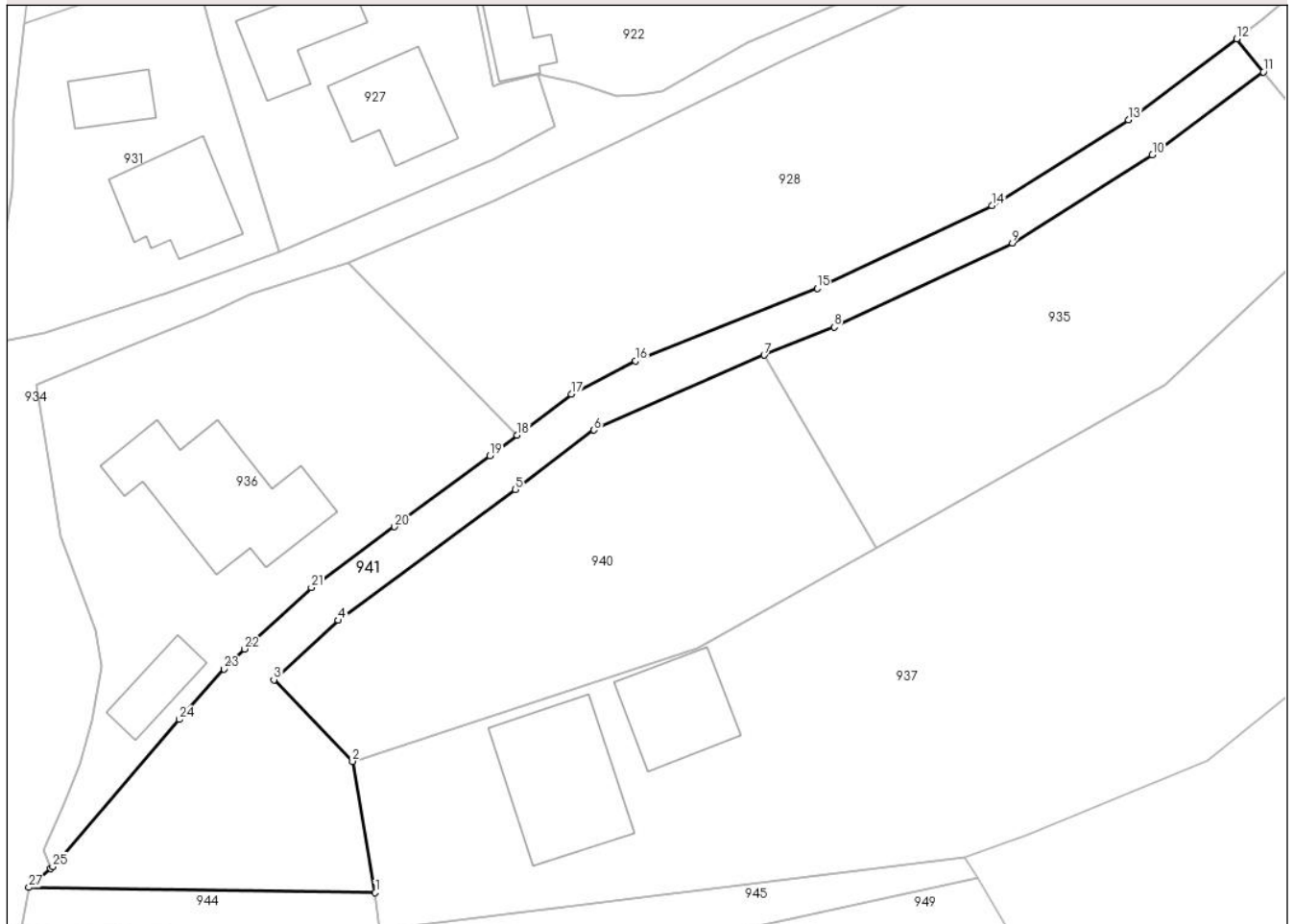
Anexa Nr. 1 La Partea I

Teren

| | | |
|--------------|--------------------------------|------------------------|
| Nr cadastral | Suprafața (mp)* | Observații / Referințe |
| 20238 | Din acte: 661 Masurata: 663 | |

* Suprafața este determinată în planul de proiecție Stereo 70.

DETALII LINIARE IMOBIL



Date referitoare la teren

| Crt | Categorie folosință | Intravilan | Suprafața (mp) | Tarla | Parcelă | Nr. topo | Observații / Referințe |
|-----|---------------------|------------|----------------|-------|------------------|----------|------------------------|
| 1 | faneata | DA | 527 | 54 | 2785, 2786, 2787 | - | |
| 2 | faneata | NU | 136 | 54 | 2785, 2786, 2787 | - | |

Lungime Segmente

1) Valorile lungimilor segmentelor sunt obținute din proiecție în plan.

| Punct început | X / Y | Punct sfârșit | X / Y | Lungime segment (** (m) |
|---------------|----------------------------|---------------|----------------------------|-------------------------|
| 1 | 548.429,421 407.607,632 | 2 | 548.427,551 407.618,474 | 11.003 |
| 3 | 548.421,057 407.625,203 | 4 | 548.426,375 407.630,105 | 7.233 |
| 5 | 548.440,975 407.640,9 | 6 | 548.447,464 407.645,81 | 8.136 |
| 7 | 548.461,494 407.651,992 | 8 | 548.467,27 407.654,305 | 6.221 |

| Punct început | X / Y | Punct sfârșit | X / Y | Lungime segment (** (m) |
|---------------|----------------------------|---------------|----------------------------|-------------------------|
| 2 | 548.427,551 407.618,474 | 3 | 548.421,057 407.625,203 | 9.351 |
| 4 | 548.426,375 407.630,105 | 5 | 548.440,975 407.640,9 | 18.158 |
| 6 | 548.447,464 407.645,81 | 7 | 548.461,494 407.651,992 | 15.332 |
| 8 | 548.467,27 407.654,305 | 9 | 548.481,971 407.661,25 | 16.259 |

| Punct început | X / Y | Punct sfârșit | X / Y | Lungime segment (** (m) |
|---------------|----------------------------|---------------|----------------------------|-------------------------|
| 9 | 548.481,971 407.661,25 | 10 | 548.493,516 407.668,537 | 13.652 |
| 11 | 548.502,668 407.675,366 | 12 | 548.500,471 407.678,092 | 3.502 |
| 13 | 548.491,532 407.671,424 | 14 | 548.480,283 407.664,324 | 13.302 |
| 15 | 548.465,87 407.657,515 | 16 | 548.450,867 407.651,504 | 16.162 |
| 17 | 548.445,591 407.648,782 | 18 | 548.441,11 407.645,391 | 5.619 |
| 19 | 548.438,875 407.643,7 | 20 | 548.431,002 407.637,841 | 9.813 |
| 21 | 548.424,146 407.632,812 | 22 | 548.418,649 407.627,744 | 7.477 |
| 23 | 548.416,956 407.626,094 | 24 | 548.413,251 407.621,924 | 5.579 |
| 25 | 548.402,822 407.609,775 | 26 | 548.402,629 407.609,609 | 0.255 |
| 27 | 548.400,843 407.608,07 | 1 | 548.429,421 407.607,632 | 28.581 |

| Punct început | X / Y | Punct sfârșit | X / Y | Lungime segment (** (m) |
|---------------|----------------------------|---------------|----------------------------|-------------------------|
| 10 | 548.493,516 407.668,537 | 11 | 548.502,668 407.675,366 | 11.419 |
| 12 | 548.500,471 407.678,092 | 13 | 548.491,532 407.671,424 | 11.152 |
| 14 | 548.480,283 407.664,324 | 15 | 548.465,87 407.657,515 | 15.941 |
| 16 | 548.450,867 407.651,504 | 17 | 548.445,591 407.648,782 | 5.936 |
| 18 | 548.441,11 407.645,391 | 19 | 548.438,875 407.643,7 | 2.803 |
| 20 | 548.431,002 407.637,841 | 21 | 548.424,146 407.632,812 | 8.503 |
| 22 | 548.418,649 407.627,744 | 23 | 548.416,956 407.626,094 | 2.364 |
| 24 | 548.413,251 407.621,924 | 25 | 548.402,822 407.609,775 | 16.011 |
| 26 | 548.402,629 407.609,609 | 27 | 548.400,843 407.608,07 | 2.357 |

** Lungimile segmentelor sunt determinate în planul de proiecție Stereo 70 și sunt rotunjite la 1 milimetru.

*** Distanța dintre puncte este formată din segmente cumulate ce sunt mai mici decât valoarea 1 milimetru.

**DATE DESPRE IMOBILUL NR. 942**

Oficiul de Cadastru și Publicitate Imobiliară PRAHOVA
Biroul de Cadastru și Publicitate Imobiliară Câmpina

A. Partea I. Descrierea imobilului

TEREN Intravilan

Adresa: Loc. Ocina De Jos, Jud. Prahova

| Nr. Crt | Nr cadastral Nr. topografic | Suprafața* (mp) | Observații / Referințe |
|---------|-----------------------------|------------------------------------|---------------------------------------|
| A1 | 20689 | Din acte: 2.400 Masurata: 2.413 | Sector cadastral:24 Teren imprejmuit; |

B. Partea II. Proprietari și acte

| Inscrieri privitoare la dreptul de proprietate și alte drepturi reale | | Referințe |
|--|--|-----------|
| 26635 / 15/12/2016 | | |
| Act Notarial nr. 67/2016, din 17/10/2016 emis de NP FLORENTINA VICTORIA DRAGAN (act notarial nr 84/2010 din 25.03.2010, emis de NP MIHAELA IVAN;act administrativ nr 2927 din 05.12.2016, emis de PRIMARIA ADUNATI;act administrativ nr 2928 din 05.12.2016, emis de PRIMARIA ADUNATI;act administrativ nr 2930 din 06.12.2016, emis de PRIMARIA ADUNATI); | | |
| B1 | Intabulare, drept de PROPRIETATE, dobandit prin Succesiune, cota actuala 5/20 1) BADILA ELENA | A1 |
| B2 | Intabulare, drept de PROPRIETATE, dobandit prin Succesiune, cota actuala 3/20 1) BADILA IOANA ELENA | A1 |
| B3 | Intabulare, drept de PROPRIETATE, dobandit prin Succesiune, cota actuala 3/20 1) BADILA FLORICA-VOICHITA | A1 |
| B4 | Intabulare, drept de PROPRIETATE, dobandit prin Succesiune, cota actuala 3/20 1) BONDOC MARIA | A1 |
| B5 | Intabulare, drept de PROPRIETATE, dobandit prin Succesiune, cota actuala 3/20 1) BADILA ION-DORIN | A1 |
| B6 | Intabulare, drept de PROPRIETATE, dobandit prin Succesiune, cota actuala 3/20 1) BADILA COSTEL-TUDOREL | A1 |

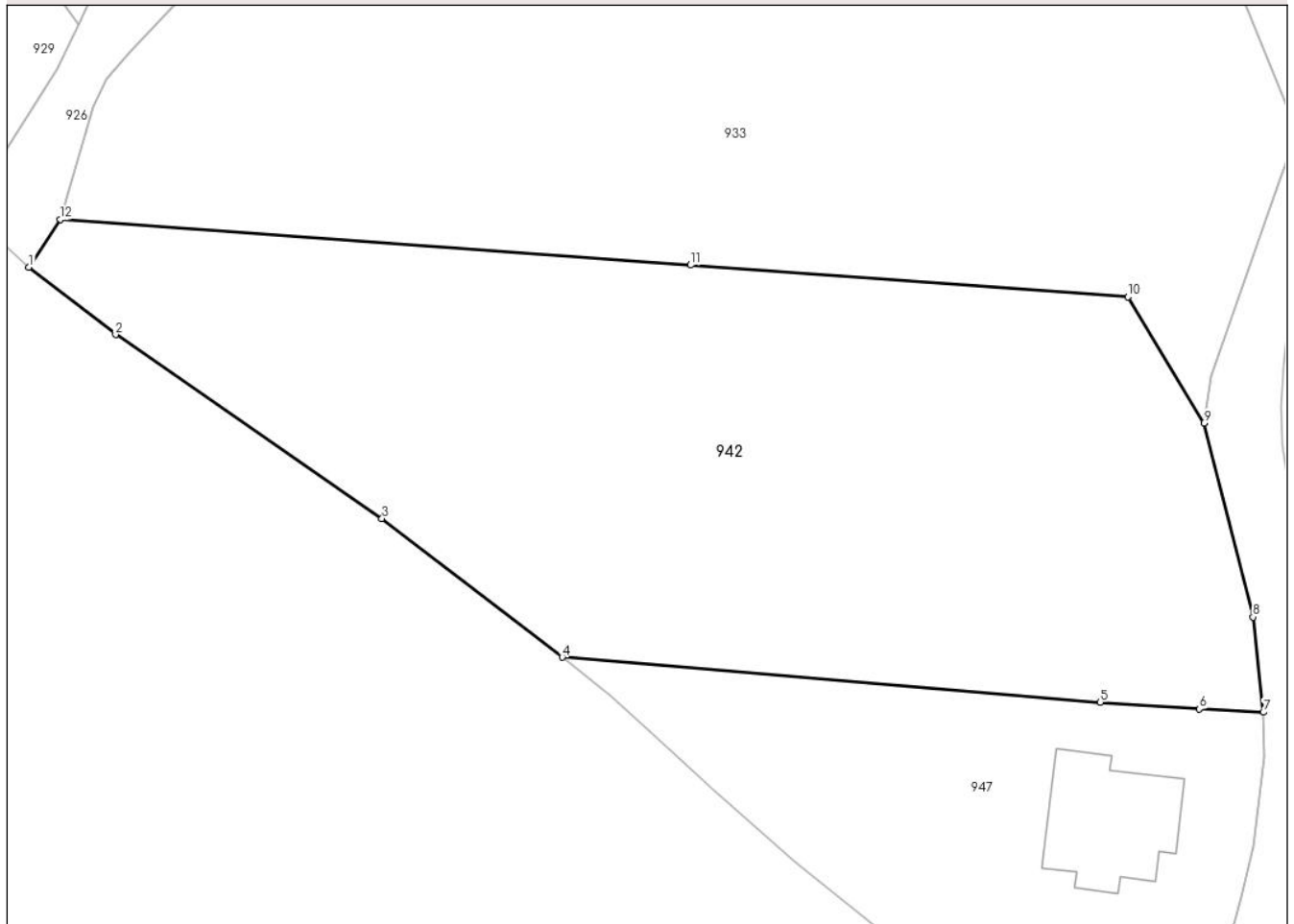
C. Partea III. SARCINI .

| Inscrieri privind dezmembramintele dreptului de proprietate, drepturi reale de garanție și sarcini | Referințe |
|--|-----------|
| NU SUNT | |

Anexa Nr. 1 La Partea I**Teren**

| | | |
|--------------|------------------------------------|------------------------|
| Nr cadastral | Suprafața (mp)* | Observații / Referințe |
| 20689 | Din acte: 2.400 Masurata: 2.413 | |

* Suprafața este determinată în planul de proiecție Stereo 70.

DETALII LINIARE IMOBIL**Date referitoare la teren**

| Crt | Categorie folosință | Intravilan | Suprafața (mp) | Tarla | Parcelă | Nr. topo | Observații / Referințe |
|-----|---------------------|------------|----------------|-------|---------|----------|------------------------|
| 1 | arabil | DA | 2.000 | 54 | 2734 | - | |
| 2 | faneata | DA | 413 | 54 | 2735 | - | |

Lungime Segmente

1) Valorile lungimilor segmentelor sunt obținute din proiecție în plan.

| Punct început | X / Y | Punct sfârșit | X / Y | Lungime segment (** (m) |
|---------------|----------------------------|---------------|----------------------------|-------------------------|
| 1 | 548.186,612 407.646,287 | 2 | 548.193,491 407.640,932 | 8.718 |
| 2 | 548.193,491 407.640,932 | 3 | 548.214,611 407.626,357 | 25.661 |
| 3 | 548.214,611 407.626,357 | 4 | 548.228,903 407.615,349 | 18.04 |
| 4 | 548.228,903 407.615,349 | 5 | 548.271,551 407.611,782 | 42.797 |

| Punct început | X / Y | Punct sfârșit | X / Y | Lungime segment (** (m) |
|---------------|----------------------------|---------------|----------------------------|-------------------------|
| 5 | 548.271,551 407.611,782 | 6 | 548.279,423 407.611,24 | 7.891 |
| 6 | 548.279,423 407.611,24 | 7 | 548.284,48 407.610,979 | 5.064 |
| 7 | 548.284,48 407.610,979 | 8 | 548.283,651 407.618,541 | 7.607 |
| 8 | 548.283,651 407.618,541 | 9 | 548.279,762 407.633,914 | 15.857 |
| 9 | 548.279,762 407.633,914 | 10 | 548.273,731 407.643,922 | 11.685 |
| 10 | 548.273,731 407.643,922 | 11 | 548.239,078 407.646,444 | 34.745 |
| 11 | 548.239,078 407.646,444 | 12 | 548.189,115 407.650,08 | 50.095 |
| 12 | 548.189,115 407.650,08 | 1 | 548.186,612 407.646,287 | 4.544 |

** Lungimile segmentelor sunt determinate în planul de proiecție Stereo 70 și sunt rotunjite la 1 milimetru.

*** Distanța dintre puncte este formată din segmente cumulate ce sunt mai mici decât valoarea 1 milimetru.

**DATE DESPRE IMOBILUL NR. 943**

Oficiul de Cadastru și Publicitate Imobiliară PRAHOVA
Biroul de Cadastru și Publicitate Imobiliară Câmpina

A. Partea I. Descrierea imobilului

TEREN Intravilan

Nr. CF vechi:518

Nr. cadastral vechi:10090

Adresa: Loc. Ocina De Jos, Nr. F.N., Jud. Prahova

| Nr. Crt | Nr cadastral Nr. topografic | Suprafața* (mp) | Observații / Referințe |
|---------|-----------------------------|-----------------|---------------------------------------|
| A1 | 20109 | 1.321 | Sector cadastral:24 Teren imprejmuit; |

B. Partea II. Proprietari și acte

| Inscrieri privitoare la dreptul de proprietate și alte drepturi reale | | Referințe |
|--|--|-----------|
| 538 / 08/01/2021 | | |
| Act Notarial nr. 114, din 08/01/2021 emis de Pop Mihaela Cristina (Contract de vanzare); | | |
| B6 | Intabulare, drept de PROPRIETATEcumparare ca bun comun, dobandit prin Conventie, cota actuala 1/1 1) HOITAN NICOLETA-ANDREEA 2) HOITAN DANUT-IONUT | A1 |

C. Partea III. SARCINI .

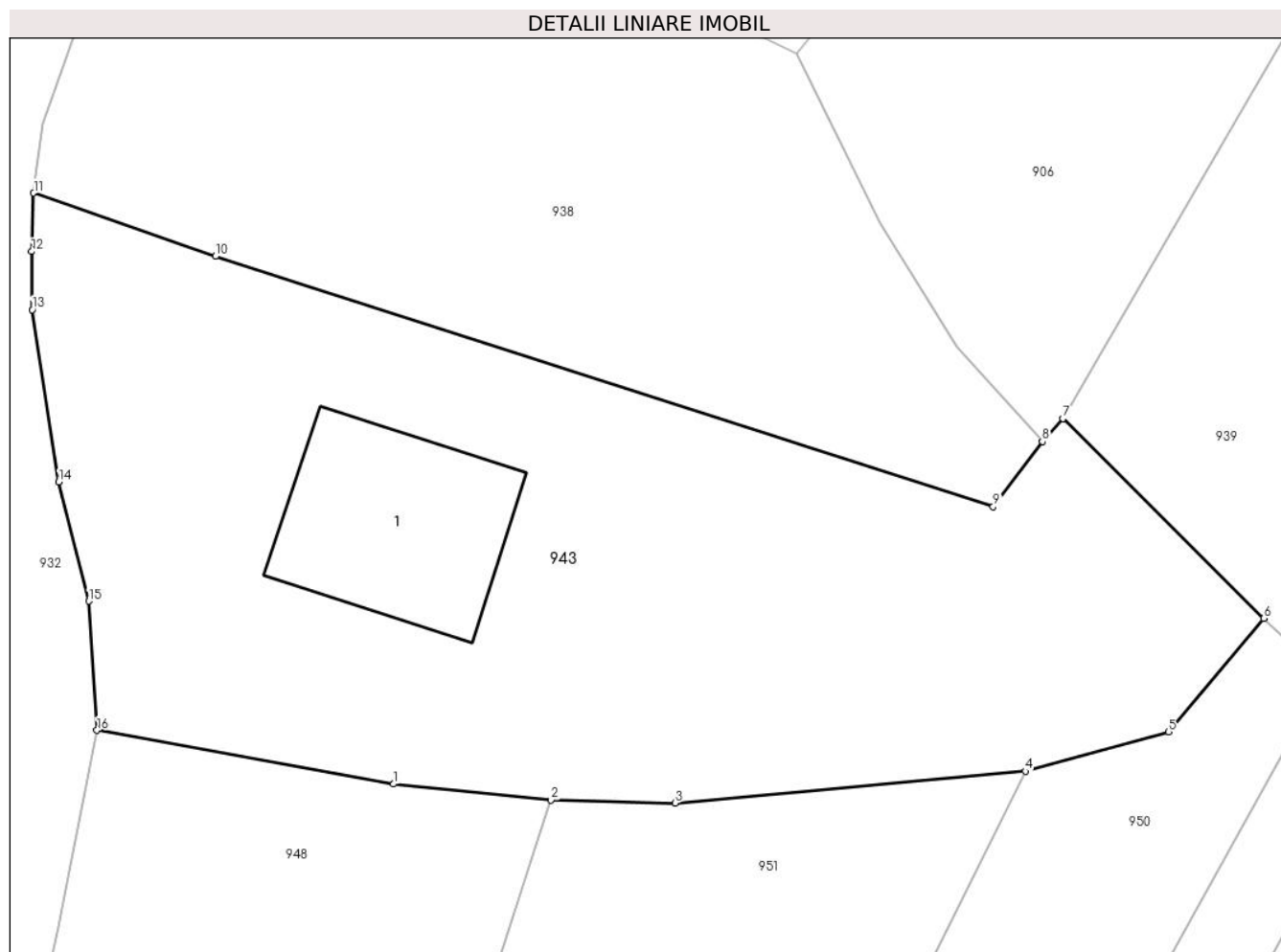
| Inscrieri privind dezmembramintele dreptului de proprietate, drepturi reale de garanție și sarcini | Referințe |
|--|-----------|
| NU SUNT | |

Anexa Nr. 1 La Partea I

Teren

| Nr cadastral | Suprafața (mp)* | Observații / Referințe |
|--------------|-----------------|------------------------|
| 20109 | 1.321 | |

* Suprafața este determinată în planul de proiecție Stereo 70.



Date referitoare la teren

| Crt | Categorie folosință | Intra vilan | Suprafața (mp) | Tarla | Parcelă | Nr. topo | Observații / Referințe |
|-----|---------------------|-------------|----------------|-------|---------|----------|------------------------|
| 1 | curti constructii | DA | 500 | - | - | - | |
| 2 | faneata | DA | 821 | - | - | - | |

Date referitoare la construcții

| Crt | Număr | Destinație construcție | Supraf. (mp) | Situație juridică | Observații / Referințe |
|------|----------|-------------------------|--------------|-------------------|---|
| A1.1 | 20109-C1 | construcții de locuințe | 113 | Fara acte | Nr. niveluri:2; S. construita la sol:113 mp; LOCUINTA P+M |

Lungime Segmente

1) Valorile lungimilor segmentelor sunt obținute din proiecție în plan.

| Punct început | X / Y | Punct sfârșit | X / Y | Lungime segment (** (m) |
|---------------|--------------------------|---------------|--------------------------|-------------------------|
| 1 | 548.305,45 407.606,56 | 2 | 548.313,94 407.605,7 | 8.533 |
| 2 | 548.313,94 407.605,7 | 3 | 548.320,64 407.605,54 | 6.702 |
| 3 | 548.320,64 407.605,54 | 4 | 548.339,53 407.607,25 | 18.967 |

| Punct început | X / Y | Punct sfârșit | X / Y | Lungime segment (** (m) |
|---------------|--------------------------|---------------|--------------------------|-------------------------|
| 4 | 548.339,53 407.607,25 | 5 | 548.347,26 407.609,37 | 8.015 |
| 5 | 548.347,26 407.609,37 | 6 | 548.352,39 407.615,49 | 7.986 |
| 6 | 548.352,39 407.615,49 | 7 | 548.341,55 407.626,26 | 15.281 |
| 7 | 548.341,55 407.626,26 | 8 | 548.340,44 407.625,02 | 1.664 |
| 8 | 548.340,44 407.625,02 | 9 | 548.337,79 407.621,51 | 4.398 |
| 9 | 548.337,79 407.621,51 | 10 | 548.295,84 407.635,0 | 44.066 |
| 10 | 548.295,84 407.635,0 | 11 | 548.286,04 407.638,42 | 10.38 |
| 11 | 548.286,04 407.638,42 | 12 | 548.285,93 407.635,26 | 3.162 |
| 12 | 548.285,93 407.635,26 | 13 | 548.285,97 407.632,13 | 3.13 |
| 13 | 548.285,97 407.632,13 | 14 | 548.287,39 407.622,85 | 9.388 |
| 14 | 548.287,39 407.622,85 | 15 | 548.289,01 407.616,42 | 6.631 |
| 15 | 548.289,01 407.616,42 | 16 | 548.289,46 407.609,46 | 6.975 |
| 16 | 548.289,46 407.609,46 | 1 | 548.305,45 407.606,56 | 16.251 |

** Lungimile segmentelor sunt determinate în planul de proiecție Stereo 70 și sunt rotunjite la 1 milimetru.

*** Distanța dintre puncte este formată din segmente cumulate ce sunt mai mici decât valoarea 1 milimetru.

**DATE DESPRE IMOBILUL NR. 944**

Oficiul de Cadastru și Publicitate Imobiliară PRAHOVA
Biroul de Cadastru și Publicitate Imobiliară Câmpina

A. Partea I. Descrierea imobilului

TEREN Intravilan

Adresa: Loc. Ocina De Jos, Jud. Prahova

| Nr. Crt | Nr cadastral Nr. topografic | Suprafața* (mp) | Observații / Referințe |
|---------|-----------------------------|-----------------|---|
| A1 | | 92 | Sector cadastral:24 Teren neimprejmuit; |

B. Partea II. Proprietari și acte

| Inscrieri privitoare la dreptul de proprietate și alte drepturi reale | | Referințe |
|---|--|-----------|
| / | | |
| Act Normativ nr. 7, din 13/03/1996 emis de PARLAMENTUL ROMANIEI (ART.13); | | |
| B1 | Inscrierea posesiei, drept de PROPRIETATE, dobandit prin Constituire, cota actuala 1/1 1) NEIDENTIFICAT NEIDENTIFICAT | A1 |
| B2 | SE NOTEAZA MENTIUNEA DE PROPRIETAR NEIDENTIFICAT | A1 |

C. Partea III. SARCINI .

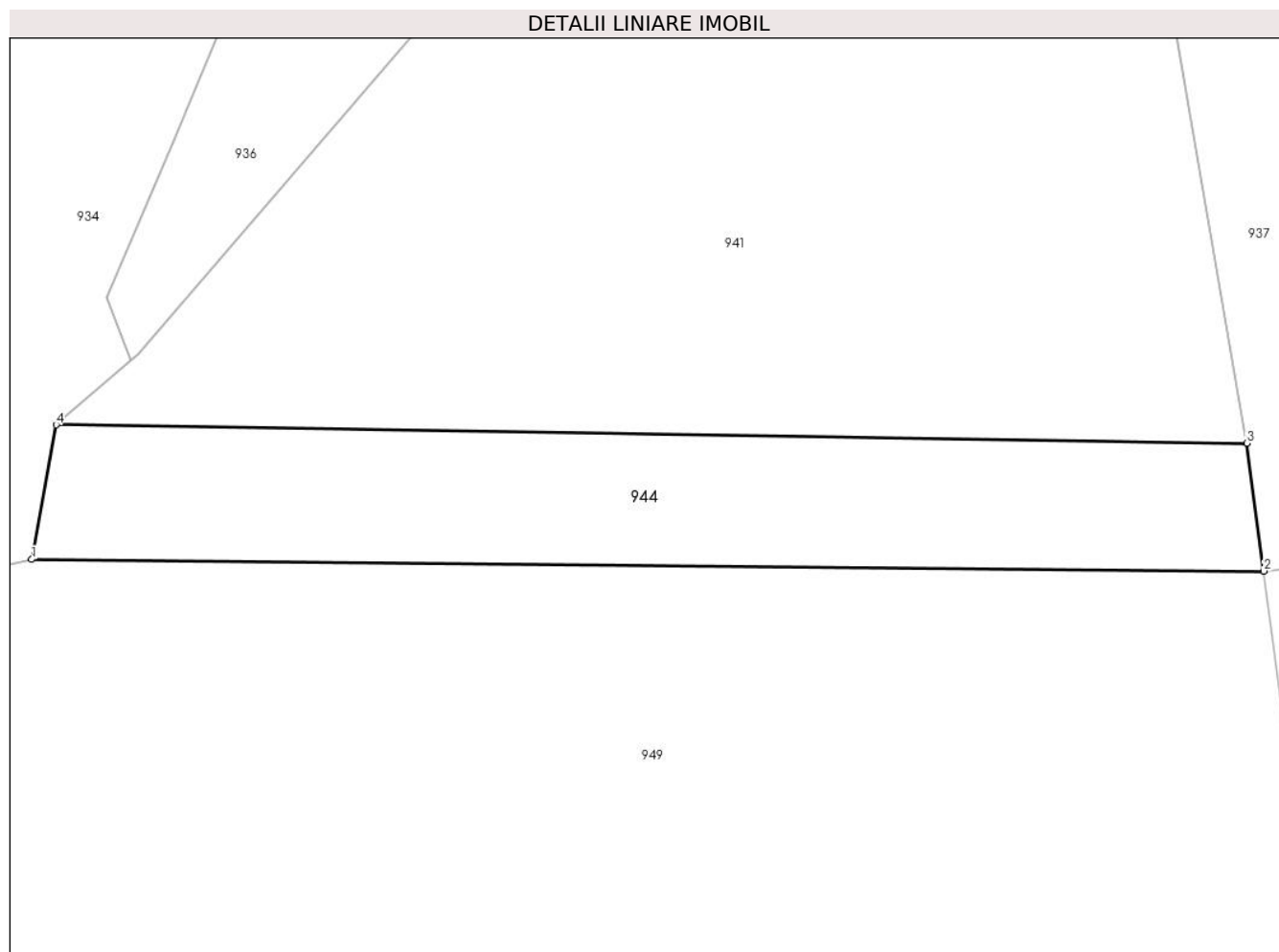
| Inscrieri privind dezmembramintele dreptului de proprietate, drepturi reale de garanție și sarcini | Referințe |
|--|-----------|
| NU SUNT | |

Anexa Nr. 1 La Partea I

Teren

| Nr cadastral | Suprafața (mp)* | Observații / Referințe |
|--------------|-----------------|------------------------|
| | 92 | |

* Suprafața este determinată în planul de proiecție Stereo 70.



Date referitoare la teren

| Crt | Categorie folosință | Intravilan | Suprafața (mp) | Tarla | Parcelă | Nr. topo | Observații / Referințe |
|-----|---------------------|------------|----------------|-------|---------|----------|------------------------|
| 1 | drum | DA | 92 | 54 | - | - | |

Lungime Segmente

1) Valorile lungimilor segmentelor sunt obținute din proiecție în plan.

| Punct început | X / Y | Punct sfârșit | X / Y | Lungime segment (** (m) |
|---------------|----------------------------|---------------|----------------------------|-------------------------|
| 1 | 548.400,255 407.604,845 | 2 | 548.429,826 407.604,564 | 29.572 |
| 2 | 548.429,826 407.604,564 | 3 | 548.429,421 407.607,632 | 3.095 |
| 3 | 548.429,421 407.607,632 | 4 | 548.400,843 407.608,07 | 28.581 |
| 4 | 548.400,843 407.608,07 | 1 | 548.400,255 407.604,845 | 3.279 |

** Lungimile segmentelor sunt determinate în planul de proiecție Stereo 70 și sunt rotunjite la 1 milimetru.

***** Distanţa dintre puncte este formată din segmente cumulate ce sunt mai mici decât valoarea 1 milimetru.**

**DATE DESPRE IMOBILUL NR. 945**

Oficiul de Cadastru și Publicitate Imobiliară PRAHOVA
Biroul de Cadastru și Publicitate Imobiliară Câmpina

A. Partea I. Descrierea imobilului

TEREN Intravilan

Nr. CF vechi:654

Nr. cadastral vechi:10163

Adresa: Loc. Ocina De Jos, Nr. 1C, Jud. Prahova

| Nr. Crt | Nr cadastral Nr. topografic | Suprafața* (mp) | Observații / Referințe |
|---------|-----------------------------|-----------------|---|
| A1 | 20189 | 198 | Sector cadastral:24 Teren neimprejmuit; |

B. Partea II. Proprietari și acte

| Inscrieri privitoare la dreptul de proprietate și alte drepturi reale | | Referințe |
|---|---|-----------|
| 7580 / 18/05/2009 | | |
| Hotarare Judecatoreasca nr. 2171, din 13/10/2004 emis de JUDECATORIA CAMPINA; | | |
| B1 | Intabulare, drept de PROPRIETATE, dobandit prin Hotarare Judecatoreasca, cota actuala 1/1 1) ION FLORIAN | A1 |
| Act Notarial nr. 1944, din 15/05/2009 emis de NP ANA MARIA SAVULESCU; | | |
| B1 | Se infiintează cartea funciara nr. 654 a unitatii administrativ teritoriale Adunati , care cuprinde imobilul cu numarul cadastral 10163 descris la PI/A+1, rezultat din dezmembrarea imobilului cu numarul cadastral 10138 din cartea funciara nr. 597 a aceleiasi unitati administrativ teritoriale. | A1 |
| 22797 / 06/10/2017 | | |
| Act Administrativ nr. 19886, din 28/09/2010 emis de BCPI CAMPINA; | | |
| B2 | se repositioneaza imobilul conform documentatiei cadastrale avizata | A1 |

C. Partea III. SARCINI .

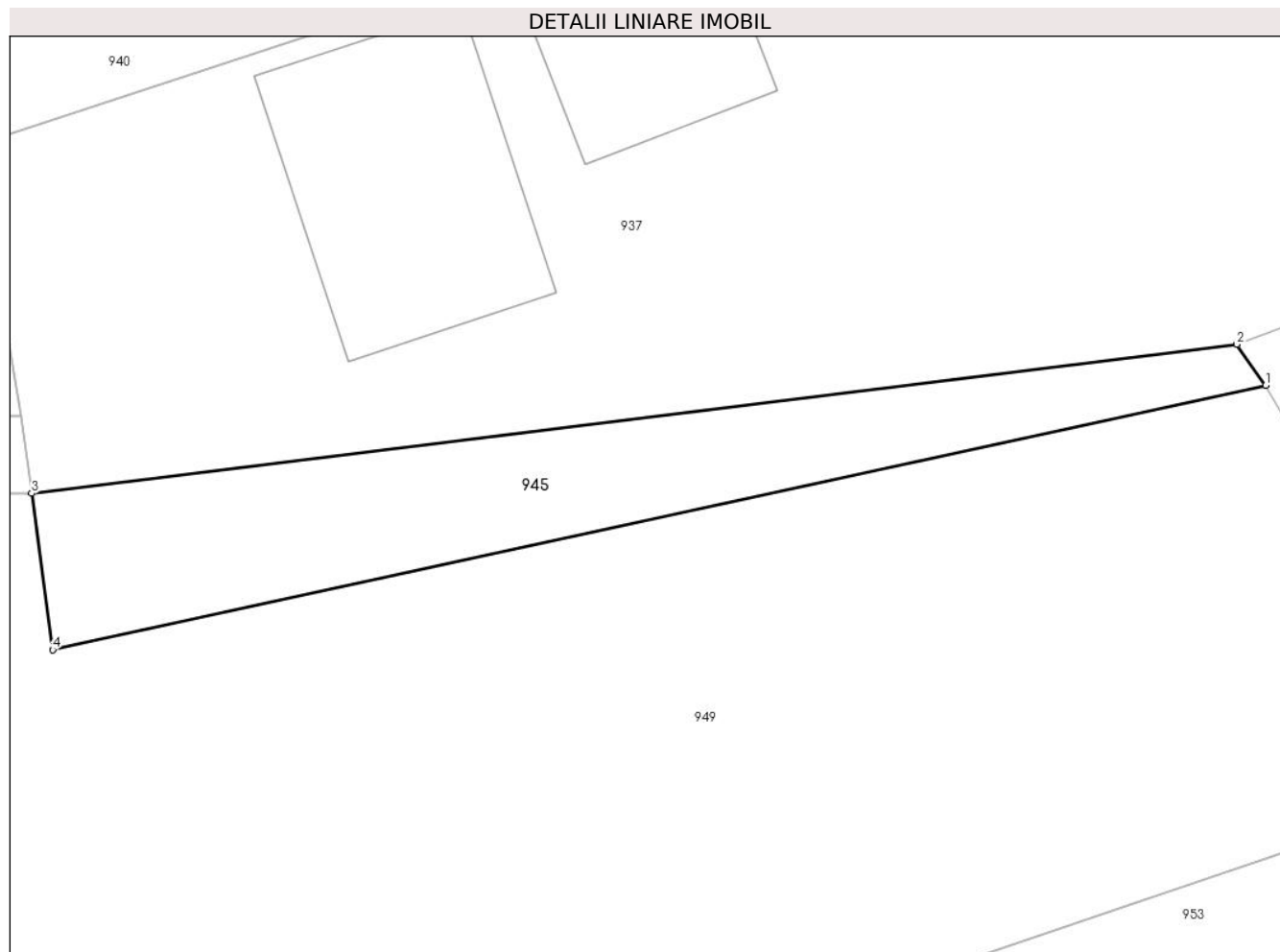
| Inscrieri privind dezmembramintele dreptului de proprietate, drepturi reale de garanție și sarcini | Referințe |
|--|-----------|
| NU SUNT | |

Anexa Nr. 1 La Partea I

Teren

| | | |
|--------------|-----------------|------------------------|
| Nr cadastral | Suprafața (mp)* | Observații / Referințe |
| 20189 | 198 | |

* Suprafața este determinată în planul de proiecție Stereo 70.



Date referitoare la teren

| Crt | Categorie folosință | Intravilan | Suprafața (mp) | Tarla | Parcelă | Nr. topo | Observații / Referințe |
|-----|---------------------|------------|----------------|-------|---------|----------|------------------------|
| 1 | livada | DA | 198 | 54 | 2792 | - | |

Lungime Segmente

1) Valorile lungimilor segmentelor sunt obținute din proiecție în plan.

| Punct început | X / Y | Punct sfârșit | X / Y | Lungime segment (** (m) |
|---------------|----------------------------|---------------|----------------------------|-------------------------|
| 1 | 548.479,143 407.608,878 | 2 | 548.477,982 407.610,506 | 2.0 |
| 2 | 548.477,982 407.610,506 | 3 | 548.429,826 407.604,564 | 48.521 |
| 3 | 548.429,826 407.604,564 | 4 | 548.430,664 407.598,319 | 6.301 |
| 4 | 548.430,664 407.598,319 | 1 | 548.479,143 407.608,878 | 49.615 |

** Lungimile segmentelor sunt determinate în planul de proiecție Stereo 70 și sunt rotunjite la 1 milimetru.

***** Distanţa dintre puncte este formată din segmente cumulate ce sunt mai mici decât valoarea 1 milimetru.**

**DATE DESPRE IMOBILUL NR. 946**

Oficiul de Cadastru și Publicitate Imobiliară PRAHOVA
Biroul de Cadastru și Publicitate Imobiliară Câmpina

A. Partea I. Descrierea imobilului

TEREN Intravilan

Adresa: Loc. Ocina De Jos, Jud. Prahova

| Nr. Crt | Nr cadastral Nr. topografic | Suprafața* (mp) | Observații / Referințe |
|---------|-----------------------------|-----------------|---------------------------------------|
| A1 | | 2.155 | Sector cadastral:24 Teren imprejmuit; |

Construcții

| Crt | Nr cadastral Nr. topografic | Adresa | Observații / Referințe |
|------|-----------------------------|---------------------------------|---|
| A1.1 | | Loc. Ocina De Jos, Jud. Prahova | Nr. niveluri:1; S. construita la sol:120 mp; LOCUINTA |
| A1.2 | | Loc. Ocina De Jos, Jud. Prahova | Nr. niveluri:1; S. construita la sol:28 mp; ANEXA |
| A1.3 | | Loc. Ocina De Jos, Jud. Prahova | Nr. niveluri:1; S. construita la sol:60 mp; ANEXA |
| A1.4 | | Loc. Ocina De Jos, Jud. Prahova | Nr. niveluri:1; S. construita la sol:48 mp; ANEXA |
| A1.5 | | Loc. Ocina De Jos, Jud. Prahova | Nr. niveluri:1; S. construita la sol:15 mp; ANEXA |

B. Partea II. Proprietari și acte

| Inscrieri privitoare la dreptul de proprietate și alte drepturi reale | | Referințe |
|--|---|----------------------|
| / | | |
| Act Notarial nr. 469, din 16/06/1998 emis de N.P. MIHAELA IVAN; | | |
| B1 | Intabulare, drept de PROPRIETATE, dobandit prin Conventie, cota actuala 1/1 1) MARIN I PETRUTA CRISTINA 2) MARIN ION SORIN | A1, A1.1, A1.2, A1.3 |
| Act Administrativ nr. 1887, din 16/04/2024 emis de PRIMARIA COMUNEI ADUNATI; | | |
| B2 | Intabulare, drept de PROPRIETATE, dobandit prin Construire, cota actuala 1/1 1) MARIN I PETRUTA CRISTINA 2) MARIN ION SORIN | A1.4, A1.5 |

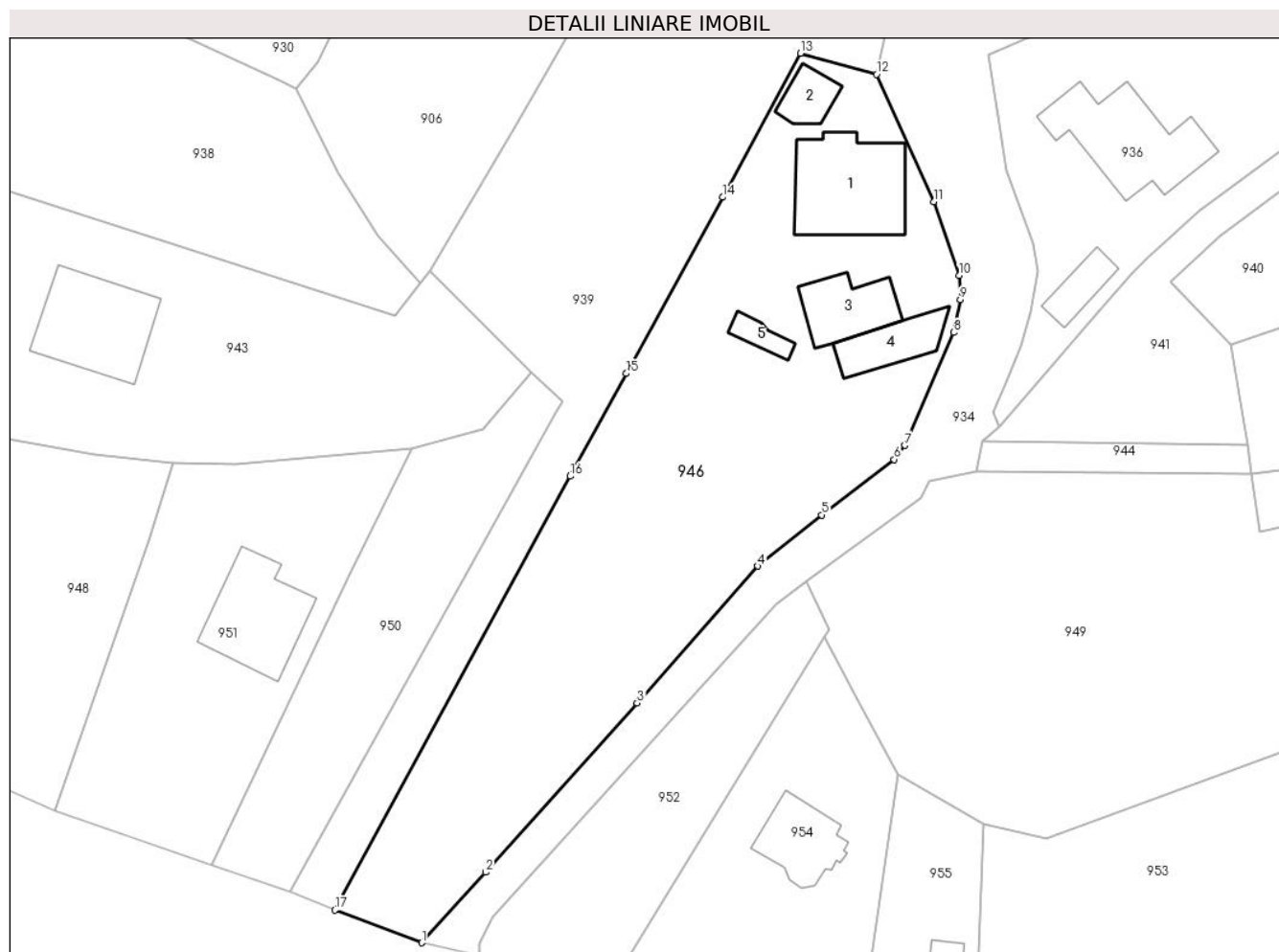
C. Partea III. SARCINI .

| Inscrieri privind dezmembramintele dreptului de proprietate, drepturi reale de garanție și sarcini | Referințe |
|--|-----------|
| NU SUNT | |

Anexa Nr. 1 La Partea I**Teren**

| | | |
|--------------|-----------------|------------------------|
| Nr cadastral | Suprafața (mp)* | Observații / Referințe |
| | 2.155 | |

* Suprafața este determinată în planul de proiecție Stereo 70.

**Date referitoare la teren**

| Crt | Categorie folosință | Intra vilan | Suprafața (mp) | Tarla | Parcelă | Nr. topo | Observații / Referințe |
|-----|---------------------|-------------|----------------|-------|-----------|----------|------------------------|
| 1 | curti constructii | DA | 1.000 | 54 | 2745 | - | |
| 2 | faneata | DA | 1.155 | 54 | 2744,2743 | - | |

Date referitoare la construcții

| Crt | Număr | Destinație construcție | Supraf. (mp) | Situație juridică | Observații / Referințe |
|------|-------|-------------------------|--------------|-------------------|---|
| A1.1 | | construcții de locuințe | 120 | Cu acte | Nr. niveluri:1; S. construita la sol:120 mp; LOCUINTA |
| A1.2 | | construcții anexa | 28 | Cu acte | Nr. niveluri:1; S. construita la sol:28 mp; ANEXA |
| A1.3 | | construcții anexa | 60 | Cu acte | Nr. niveluri:1; S. construita la sol:60 mp; ANEXA |
| A1.4 | | construcții anexa | 48 | Cu acte | Nr. niveluri:1; S. construita la sol:48 mp; ANEXA |
| A1.5 | | construcții anexa | 15 | Cu acte | Nr. niveluri:1; S. construita la sol:15 mp; ANEXA |

Lungime Segmente

1) Valorile lungimilor segmentelor sunt obținute din proiecție în plan.

| Punct început | X / Y | Punct sfârșit | X / Y | Lungime segment (** (m) |
|---------------|----------------------------|---------------|----------------------------|-------------------------|
| 1 | 548.340,587 407.554,18 | 2 | 548.347,48 407.561,753 | 10.24 |
| 2 | 548.347,48 407.561,753 | 3 | 548.363,758 407.579,929 | 24.4 |
| 3 | 548.363,758 407.579,929 | 4 | 548.376,721 407.594,63 | 19.6 |
| 4 | 548.376,721 407.594,63 | 5 | 548.383,593 407.600,127 | 8.8 |
| 5 | 548.383,593 407.600,127 | 6 | 548.391,369 407.606,092 | 9.8 |
| 6 | 548.391,369 407.606,092 | 7 | 548.392,531 407.607,596 | 1.9 |
| 7 | 548.392,531 407.607,596 | 8 | 548.397,758 407.619,716 | 13.2 |
| 8 | 548.397,758 407.619,716 | 9 | 548.398,504 407.623,238 | 3.6 |
| 9 | 548.398,504 407.623,238 | 10 | 548.398,364 407.625,834 | 2.6 |
| 10 | 548.398,364 407.625,834 | 11 | 548.395,614 407.633,772 | 8.4 |
| 11 | 548.395,614 407.633,772 | 12 | 548.389,48 407.647,46 | 15.0 |
| 12 | 548.389,48 407.647,46 | 13 | 548.381,33 407.649,71 | 8.455 |
| 13 | 548.381,33 407.649,71 | 14 | 548.372,95 407.634,25 | 17.585 |
| 14 | 548.372,95 407.634,25 | 15 | 548.362,59 407.615,31 | 21.588 |
| 15 | 548.362,59 407.615,31 | 16 | 548.356,58 407.604,29 | 12.552 |
| 16 | 548.356,58 407.604,29 | 17 | 548.331,28 407.557,69 | 53.025 |
| 17 | 548.331,28 407.557,69 | 1 | 548.340,587 407.554,18 | 9.947 |

** Lungimile segmentelor sunt determinate în planul de proiecție Stereo 70 și sunt rotunjite la 1 milimetru.

*** Distanța dintre puncte este formată din segmente cumulate ce sunt mai mici decât valoarea 1 milimetru.

**DATE DESPRE IMOBILUL NR. 947**

Oficiul de Cadastru și Publicitate Imobiliară PRAHOVA
Biroul de Cadastru și Publicitate Imobiliară Câmpina

A. Partea I. Descrierea imobilului

TEREN Intravilan

Adresa: Loc. Ocina De Jos, Nr. FN, Jud. Prahova

| Nr. Crt | Nr cadastral Nr. topografic | Suprafața* (mp) | Observații / Referințe |
|---------|-----------------------------|--------------------------------|---------------------------------------|
| A1 | 20654 | Din acte: 933 Masurata: 993 | Sector cadastral:24 Teren imprejmuit; |

B. Partea II. Proprietari și acte

| Inscrieri privitoare la dreptul de proprietate și alte drepturi reale | Referințe |
|--|-----------|
| 2971 / 09/02/2016 | |
| Act Notarial nr. contract de vanzare aut. nr. 381 din 08.02.2016 de notar Giurescu Dumitru, din 08/02/2016 emis de Giurescu Dumitru; | |
| B2 | A1 |
| Intabulare, drept de PROPRIETATE cumparare ca bun comun, dobandit prin Conventie, cota actuala 1/1 | |
| 1) BELI NICOLAE ADRIAN | |
| 2) BELI LAURA MIRELA | |

C. Partea III. SARCINI .

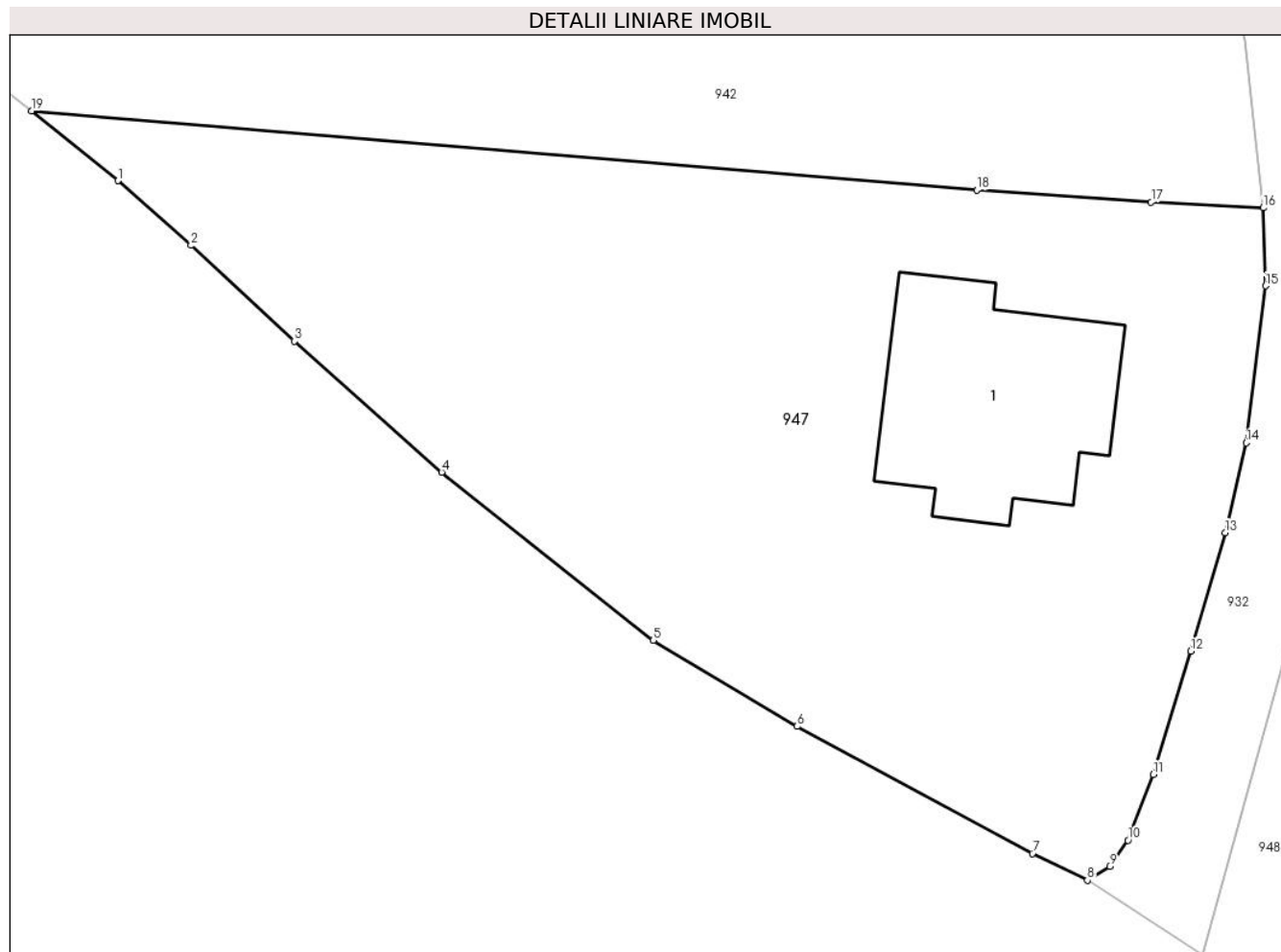
| Inscrieri privind dezmembramintele dreptului de proprietate, drepturi reale de garanție și sarcini | Referințe |
|--|-----------|
| NU SUNT | |

Anexa Nr. 1 La Partea I

Teren

| Nr cadastral | Suprafața (mp)* | Observații / Referințe |
|--------------|--------------------------------|------------------------|
| 20654 | Din acte: 933 Masurata: 993 | |

* Suprafața este determinată în planul de proiecție Stereo 70.



Date referitoare la teren

| Crt | Categorie folosință | Intravilan | Suprafața (mp) | Tarla | Parcelă | Nr. topo | Observații / Referințe |
|-----|---------------------|------------|----------------|-------|---------|----------|------------------------|
| 1 | curți constructii | DA | 450 | 54 | 2736 | - | |
| 2 | faneata | DA | 543 | 54 | 2736 | - | |

Date referitoare la construcții

| Crt | Număr | Destinație construcție | Supraf. (mp) | Situație juridică | Observații / Referințe |
|------|----------|-------------------------|--------------|-------------------|--|
| A1.1 | 20654-C1 | construcții de locuințe | 93 | Fara acte | Nr. niveluri:2; S. construita la sol:93 mp; LOCUINTA P+M |

Lungime Segmente

1) Valorile lungimilor segmentelor sunt obținute din proiecție în plan.

| Punct început | X / Y | Punct sfârșit | X / Y | Lungime segment (** (m) |
|---------------|----------------------------|---------------|----------------------------|-------------------------|
| 1 | 548.232,79 407.612,203 | 2 | 548.236,101 407.609,285 | 4.413 |
| 2 | 548.236,101 407.609,285 | 3 | 548.240,751 407.604,966 | 6.346 |

| Punct început | X / Y | Punct sfârșit | X / Y | Lungime segment (** (m) |
|---------------|----------------------------|---------------|----------------------------|-------------------------|
| 3 | 548.240,751 407.604,966 | 4 | 548.247,407 407.599,051 | 8.904 |
| 4 | 548.247,407 407.599,051 | 5 | 548.256,948 407.591,46 | 12.192 |
| 5 | 548.256,948 407.591,46 | 6 | 548.263,447 407.587,581 | 7.569 |
| 6 | 548.263,447 407.587,581 | 7 | 548.274,066 407.581,844 | 12.07 |
| 7 | 548.274,066 407.581,844 | 8 | 548.276,544 407.580,639 | 2.755 |
| 8 | 548.276,544 407.580,639 | 9 | 548.277,552 407.581,263 | 1.186 |
| 9 | 548.277,552 407.581,263 | 10 | 548.278,372 407.582,445 | 1.439 |
| 10 | 548.278,372 407.582,445 | 11 | 548.279,513 407.585,412 | 3.179 |
| 11 | 548.279,513 407.585,412 | 12 | 548.281,216 407.590,986 | 5.828 |
| 12 | 548.281,216 407.590,986 | 13 | 548.282,767 407.596,327 | 5.562 |
| 13 | 548.282,767 407.596,327 | 14 | 548.283,708 407.600,376 | 4.157 |
| 14 | 548.283,708 407.600,376 | 15 | 548.284,593 407.607,462 | 7.141 |
| 15 | 548.284,593 407.607,462 | 16 | 548.284,48 407.610,979 | 3.519 |
| 16 | 548.284,48 407.610,979 | 17 | 548.279,423 407.611,24 | 5.064 |
| 17 | 548.279,423 407.611,24 | 18 | 548.271,551 407.611,782 | 7.891 |
| 18 | 548.271,551 407.611,782 | 19 | 548.228,903 407.615,349 | 42.797 |
| 19 | 548.228,903 407.615,349 | 1 | 548.232,79 407.612,203 | 5.001 |

** Lungimile segmentelor sunt determinate în planul de proiecție Stereo 70 și sunt rotunjite la 1 milimetru.

*** Distanța dintre puncte este formată din segmente cumulate ce sunt mai mici decât valoarea 1 milimetru.

**DATE DESPRE IMOBILUL NR. 948**

Oficiul de Cadastru și Publicitate Imobiliară PRAHOVA
Biroul de Cadastru și Publicitate Imobiliară Câmpina

A. Partea I. Descrierea imobilului

TEREN Intravilan

Nr. CF vechi:522

Nr. cadastral vechi:10095

Adresa: Loc. Ocina De Jos, Jud. Prahova

| Nr. Crt | Nr cadastral Nr. topografic | Suprafața* (mp) | Observații / Referințe |
|---------|-----------------------------|----------------------------------|---------------------------------------|
| A1 | 20114 | Din acte: 1.400 Masurata: 818 | Sector cadastral:24 Teren imprejmuit; |

B. Partea II. Proprietari și acte

| Inscrieri privitoare la dreptul de proprietate și alte drepturi reale | Referințe |
|--|-----------|
| 26683 / 15/10/2018 | |
| Act Notarial nr. 1422, din 10/10/2018 emis de NP Tanase Ortansa Daniela; | |
| B8 | A1 |
| Intabulare, drept de PROPRIETATEcumparare ca bun propriu, dobandit prin Conventie, cota actuala 1/1 1) BACA TUDOR-CONSTANTIN | |

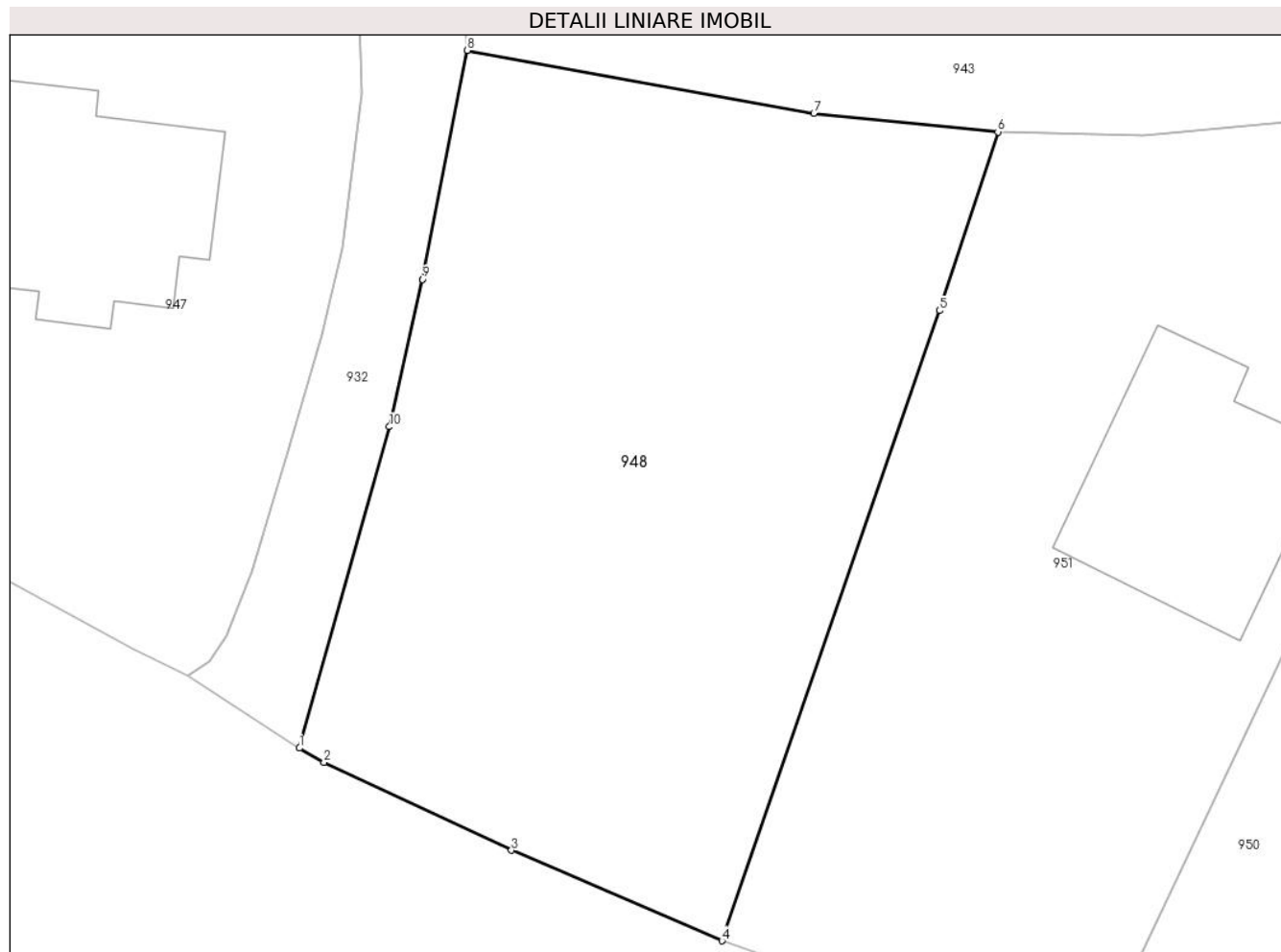
C. Partea III. SARCINI .

| Inscrieri privind dezmembramintele dreptului de proprietate, drepturi reale de garanție și sarcini | Referințe |
|--|-----------|
| NU SUNT | |

Anexa Nr. 1 La Partea I**Teren**

| | | |
|--------------|----------------------------------|------------------------|
| Nr cadastral | Suprafața (mp)* | Observații / Referințe |
| 20114 | Din acte: 1.400 Masurata: 818 | |

* Suprafața este determinată în planul de proiecție Stereo 70.

**Date referitoare la teren**

| Crt | Categorie folosință | Intra vilan | Suprafața (mp) | Tarla | Parcelă | Nr. topo | Observații / Referințe |
|-----|---------------------|-------------|----------------|-------|---------|----------|------------------------|
| 1 | arabil | DA | 818 | 54 | 2738 | - | |

Lungime Segmente

1) Valorile lungimilor segmentelor sunt obținute din proiecție în plan.

| Punct început | X / Y | Punct sfârșit | X / Y | Lungime segment (** (m) |
|---------------|--------------------------|---------------|--------------------------|-------------------------|
| 1 | 548.281,72 407.577,27 | 2 | 548.282,85 407.576,61 | 1.309 |
| 2 | 548.282,85 407.576,61 | 3 | 548.291,5 407.572,56 | 9.551 |
| 3 | 548.291,5 407.572,56 | 4 | 548.301,21 407.568,38 | 10.571 |
| 4 | 548.301,21 407.568,38 | 5 | 548.311,24 407.597,46 | 30.761 |
| 5 | 548.311,24 407.597,46 | 6 | 548.313,94 407.605,7 | 8.671 |

| Punct început | X / Y | Punct sfârșit | X / Y | Lungime segment (** (m) |
|---------------|--------------------------|---------------|--------------------------|-------------------------|
| 6 | 548.313,94 407.605,7 | 7 | 548.305,45 407.606,56 | 8.533 |
| 7 | 548.305,45 407.606,56 | 8 | 548.289,46 407.609,46 | 16.251 |
| 8 | 548.289,46 407.609,46 | 9 | 548.287,39 407.598,9 | 10.761 |
| 9 | 548.287,39 407.598,9 | 10 | 548.285,86 407.592,1 | 6.97 |
| 10 | 548.285,86 407.592,1 | 1 | 548.281,72 407.577,27 | 15.397 |

** Lungimile segmentelor sunt determinate în planul de proiecție Stereo 70 și sunt rotunjite la 1 milimetru.

*** Distanța dintre puncte este formată din segmente cumulate ce sunt mai mici decât valoarea 1 milimetru.

**DATE DESPRE IMOBILUL NR. 949**

Oficiul de Cadastru și Publicitate Imobiliară PRAHOVA
Biroul de Cadastru și Publicitate Imobiliară Câmpina

A. Partea I. Descrierea imobilului

TEREN Intravilan

Nr. CF vechi:653

Nr. cadastral vechi:10162

Adresa: Loc. Ocina De Jos, Nr. 1C, Jud. Prahova

| Nr. Crt | Nr cadastral Nr. topografic | Suprafața* (mp) | Observații / Referințe |
|---------|-----------------------------|------------------------------------|---------------------------------------|
| A1 | 20188 | Din acte: 2.624 Masurata: 2.653 | Sector cadastral:24 Teren imprejmuit; |

B. Partea II. Proprietari și acte

| Inscrieri privitoare la dreptul de proprietate și alte drepturi reale | | Referințe |
|---|--|-----------|
| 9600 / 08/05/2017 | | |
| Act Notarial nr. 1538, din 05/05/2017 emis de N.P. VASILE SAVULESCU; | | |
| B2 | Intabulare, drept de PROPRIETATE cumparare ca bun comun, dobandit prin Conventie, cota actuala 1/1 1) TANASE ADRIAN 2) TANASE ANDRA-OANA | A1 |
| 22794 / 06/10/2017 | | |
| Act Administrativ nr. 19886, din 28/09/2017 emis de BCPI Campina; | | |
| B3 | se repositioneaza imobilul conform documentatiei tehnice avizate | A1 |

C. Partea III. SARCINI

| Inscrieri privind dezmembramintele dreptului de proprietate, drepturi reale de garanție și sarcini | | Referințe |
|--|--|-----------|
| 26084 / 13/11/2017 | | |
| Act Notarial nr. 425, din 16/05/2017 emis de N.P. NASTASE CORNELIA DANA; | | |
| C2 | se radiaza ipoteca legala inscrisa prin incheierea 9600/2017 de sub C1 in baza declaratie aut nr 425/16.05.2017 NP Nastase Cornelia Dana | A1 |

Anexa Nr. 1 La Partea I

Teren

| | | |
|--------------|------------------------------------|------------------------|
| Nr cadastral | Suprafața (mp)* | Observații / Referințe |
| 20188 | Din acte: 2.624 Masurata: 2.653 | |

* Suprafața este determinată în planul de proiecție Stereo 70.

DETALII LINIARE IMOBIL



Date referitoare la teren

| Crt | Categorie folosință | Intra vilan | Suprafața (mp) | Tarla | Parcelă | Nr. topo | Observații / Referințe |
|-----|---------------------|-------------|----------------|-------|---------|----------|------------------------|
| 1 | livada | DA | 2.653 | 54 | L 2792 | - | |

Lungime Segmente

1) Valorile lungimilor segmentelor sunt obținute din proiecție în plan.

| Punct început | X / Y | Punct sfârșit | X / Y | Lungime segment (** (m) |
|---------------|----------------------------|---------------|----------------------------|-------------------------|
| 1 | 548.429,826 407.604,564 | 2 | 548.400,255 407.604,845 | 29.572 |
| 2 | 548.400,255 407.604,845 | 3 | 548.395,144 407.603,778 | 5.221 |
| 3 | 548.395,144 407.603,778 | 4 | 548.394,248 407.601,991 | 1.999 |
| 4 | 548.394,248 407.601,991 | 5 | 548.381,904 407.593,014 | 15.263 |
| 5 | 548.381,904 407.593,014 | 6 | 548.384,342 407.587,751 | 5.8 |

| Punct început | X / Y | Punct sfârșit | X / Y | Lungime segment (** (m) |
|---------------|----------------------------|---------------|----------------------------|-------------------------|
| 6 | 548.384,342 407.587,751 | 7 | 548.383,915 407.586,976 | 0.885 |
| 7 | 548.383,915 407.586,976 | 8 | 548.387,487 407.580,184 | 7.674 |
| 8 | 548.387,487 407.580,184 | 9 | 548.391,802 407.572,188 | 9.086 |
| 9 | 548.391,802 407.572,188 | 10 | 548.400,934 407.566,948 | 10.529 |
| 10 | 548.400,934 407.566,948 | 11 | 548.407,733 407.565,389 | 6.975 |
| 11 | 548.407,733 407.565,389 | 12 | 548.441,861 407.577,957 | 36.369 |
| 12 | 548.441,861 407.577,957 | 13 | 548.456,36 407.582,267 | 15.126 |
| 13 | 548.456,36 407.582,267 | 14 | 548.485,047 407.592,01 | 30.296 |
| 14 | 548.485,047 407.592,01 | 15 | 548.488,065 407.593,538 | 3.383 |
| 15 | 548.488,065 407.593,538 | 16 | 548.479,143 407.608,878 | 17.746 |
| 16 | 548.479,143 407.608,878 | 17 | 548.430,664 407.598,319 | 49.615 |
| 17 | 548.430,664 407.598,319 | 1 | 548.429,826 407.604,564 | 6.301 |

** Lungimile segmentelor sunt determinate în planul de proiecție Stereo 70 și sunt rotunjite la 1 milimetru.

*** Distanța dintre puncte este formată din segmente cumulate ce sunt mai mici decât valoarea 1 milimetru.

**DATE DESPRE IMOBILUL NR. 950**

Oficiul de Cadastru și Publicitate Imobiliară PRAHOVA
Biroul de Cadastru și Publicitate Imobiliară Câmpina

A. Partea I. Descrierea imobilului

TEREN Intravilan

Adresa: Loc. Ocina De Jos, Jud. Prahova

| Nr. Crt | Nr cadastral Nr. topografic | Suprafața* (mp) | Observații / Referințe |
|---------|-----------------------------|--------------------------------|---|
| A1 | 20813 | Din acte: 587 Masurata: 592 | Sector cadastral:24 Teren imprejmuit; T 54 ; F 2740 ; F 2741 |

B. Partea II. Proprietari și acte

| Inscrieri privitoare la dreptul de proprietate și alte drepturi reale | | Referințe |
|---|---|-----------|
| 30355 / 30/07/2021 | | |
| Act Notarial nr. 1056, din 28/07/2021 emis de Dragan Florentina Victoria; | | |
| B1 | Intabulare, drept de PROPRIETATEcumparare ca bun comun, dobandit prin Conventie, cota actuala 1/1 1) BADILA ION 2) BADILA DOINITA | A1 |

C. Partea III. SARCINI .

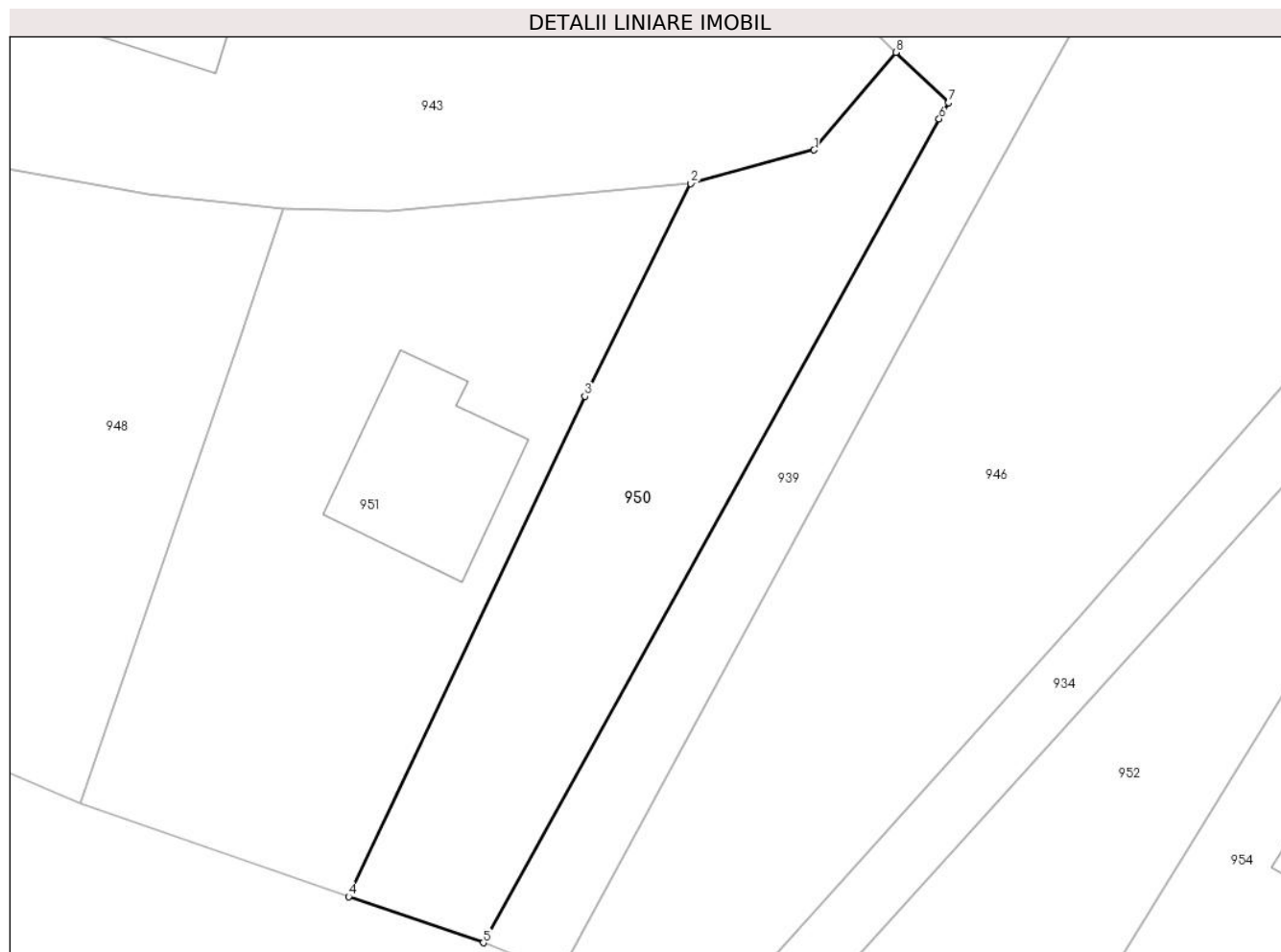
| Inscrieri privind dezmembramintele dreptului de proprietate, drepturi reale de garanție și sarcini | Referințe |
|--|-----------|
| NU SUNT | |

Anexa Nr. 1 La Partea I

Teren

| Nr cadastral | Suprafața (mp)* | Observații / Referințe |
|--------------|--------------------------------|------------------------|
| 20813 | Din acte: 587 Masurata: 592 | T 54 ; F 2740 ; F 2741 |

* Suprafața este determinată în planul de proiecție Stereo 70.



Date referitoare la teren

| Crt | Categorie folosință | Intra vilan | Suprafața (mp) | Tarla | Parcelă | Nr. topo | Observații / Referințe |
|-----|---------------------|-------------|----------------|-------|-----------|----------|------------------------|
| 1 | faneata | DA | 592 | 54 | 2740;2741 | - | |

Lungime Segmente

1) Valorile lungimilor segmentelor sunt obținute din proiecție în plan.

| Punct început | X / Y | Punct sfârșit | X / Y | Lungime segment (** (m) |
|---------------|----------------------------|---------------|----------------------------|-------------------------|
| 1 | 548.347,26 407.609,37 | 2 | 548.339,53 407.607,25 | 8.015 |
| 2 | 548.339,53 407.607,25 | 3 | 548.332,88 407.593,91 | 14.906 |
| 3 | 548.332,88 407.593,91 | 4 | 548.318,06 407.562,52 | 34.713 |
| 4 | 548.318,06 407.562,52 | 5 | 548.326,499 407.559,622 | 8.923 |
| 5 | 548.326,499 407.559,622 | 6 | 548.355,108 407.611,314 | 59.081 |

| Punct început | X / Y | Punct sfârșit | X / Y | Lungime segment (** (m) |
|---------------|----------------------------|---------------|--------------------------|-------------------------|
| 6 | 548.355,108 407.611,314 | 7 | 548.355,7 407.612,33 | 1.176 |
| 7 | 548.355,7 407.612,33 | 8 | 548.352,39 407.615,49 | 4.576 |
| 8 | 548.352,39 407.615,49 | 1 | 548.347,26 407.609,37 | 7.986 |

** Lungimile segmentelor sunt determinate în planul de proiecție Stereo 70 și sunt rotunjite la 1 milimetru.

*** Distanța dintre puncte este formată din segmente cumulate ce sunt mai mici decât valoarea 1 milimetru.

**DATE DESPRE IMOBILUL NR. 951**

Oficiul de Cadastru și Publicitate Imobiliară PRAHOVA
Biroul de Cadastru și Publicitate Imobiliară Câmpina

A. Partea I. Descrierea imobilului

TEREN Intravilan

Nr. CF vechi:488

Nr. cadastral vechi:10063

Adresa: Loc. Ocina De Jos, Nr. 10A, Jud. Prahova

| Nr. Crt | Nr cadastral Nr. topografic | Suprafața* (mp) | Observații / Referințe |
|---------|-----------------------------|-----------------|---|
| A1 | 20083 | 893 | Sector cadastral:24 Teren neimprejmuit; |

Construcții

| Crt | Nr cadastral Nr. topografic | Adresa | Observații / Referințe |
|------|-----------------------------|--|---|
| A1.1 | 20083-C1 | Loc. Ocina De Jos, Nr. 10A, Jud. Prahova | Nr. niveluri:2; S. construita la sol:102 mp; S. construita desfasurata:204 mp; Locuinta - parter + mansarda |

B. Partea II. Proprietari și acte

| Inscrieri privitoare la dreptul de proprietate și alte drepturi reale | Referințe |
|---|-----------|
| 13327 / 03/09/2012 | |
| Act Administrativ nr. 19232, din 03/09/2012 emis de BCPI CAMPINA; | |
| B2 | A1 |
| se indreapta eroarea materiala strecurata in incheierea nr 19232/2007 in sensul ca imobilul are categoria de folosinta faneata si nu teren cu destinatie speciala cum din eroarea a fost scris | |
| 13547 / 06/09/2012 | |
| Act Administrativ nr. 19232, din 18/10/2007 emis de BCPI CAMPINA; | |
| B3 | A1 |
| se indreapta eroarea materiala strecurata in incheierea nr 19232/2007 in sensul ca imobilul este teren cu destinatie intravilan si nu teren cu destinatie speciala cum din eroarea a fost scris | |
| 22690 / 10/08/2020 | |
| Act Notarial nr. 570, din 07/08/2020 emis de Stanescu Alexandra Gabriela; | |
| B9 | A1, A1.1 |
| Intabulare, drept de PROPRIETATEcumparare ca bun comun, dobandit prin Conventie, cota actuala 1/1 | |
| 1) SIMA MARIA ALEXANDRA | |
| 2) SIMA ALEXANDRU-DRAGOS | |

C. Partea III. SARCINI .

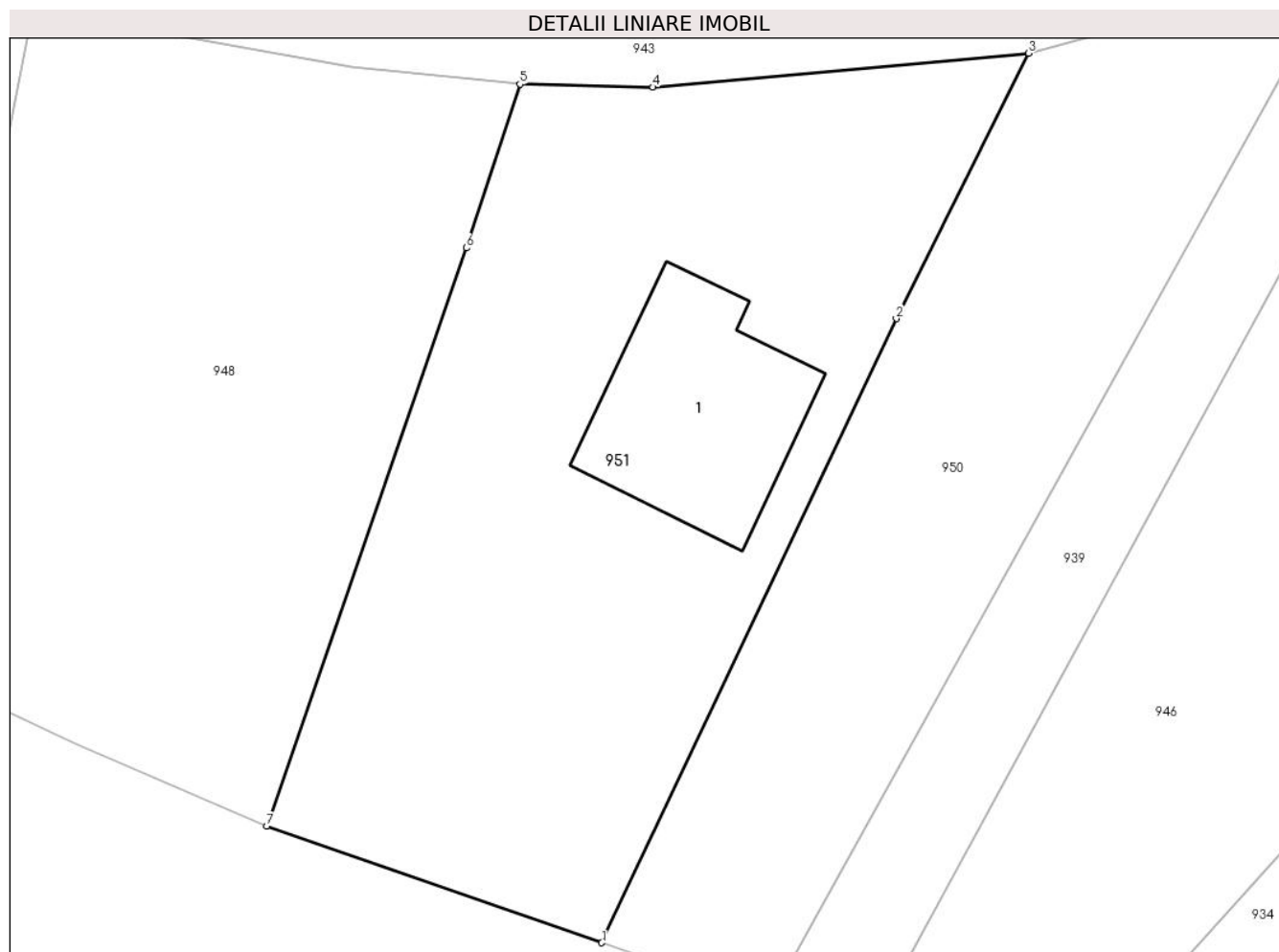
| Inscrieri privind dezmembramintele dreptului de proprietate, drepturi reale de garanție și sarcini | Referințe |
|--|-----------|
| NU SUNT | |

Anexa Nr. 1 La Partea I

Teren

| Nr cadastral | Suprafața (mp)* | Observații / Referințe |
|--------------|-----------------|------------------------|
| 20083 | 893 | |

* Suprafața este determinată în planul de proiecție Stereo 70.



Date referitoare la teren

| Crt | Categorie folosință | Intra vilan | Suprafața (mp) | Tarla | Parcelă | Nr. topo | Observații / Referințe |
|-----|---------------------|-------------|----------------|-------|---------|----------|------------------------|
| 2 | curti constructii | DA | 258 | 54 | 2379 | - | |
| 3 | faneata | DA | 635 | 54 | 2379 | - | |

Date referitoare la construcții

| Crt | Număr | Destinație construcție | Supraf. (mp) | Situație juridică | Observații / Referințe |
|------|----------|-------------------------|--------------|-------------------|---|
| A1.1 | 20083-C1 | construcții de locuințe | 102 | Cu acte | Nr. niveluri:2; S. construita la sol:102 mp; S. construita desfasurata:204 mp; Locuinta - parter + mansarda |

Lungime Segmente

1) Valorile lungimilor segmentelor sunt obținute din proiecție în plan.

| Punct început | X / Y | Punct sfârșit | X / Y | Lungime segment (** (m) |
|---------------|--------------------------|---------------|--------------------------|-------------------------|
| 1 | 548.318,06 407.562,52 | 2 | 548.332,88 407.593,91 | 34.713 |
| 2 | 548.332,88 407.593,91 | 3 | 548.339,53 407.607,25 | 14.906 |

| Punct început | X / Y | Punct sfârșit | X / Y | Lungime segment (** (m) |
|---------------|--------------------------|---------------|--------------------------|-------------------------|
| 3 | 548.339,53 407.607,25 | 4 | 548.320,64 407.605,54 | 18.967 |
| 4 | 548.320,64 407.605,54 | 5 | 548.313,94 407.605,7 | 6.702 |
| 5 | 548.313,94 407.605,7 | 6 | 548.311,24 407.597,46 | 8.671 |
| 6 | 548.311,24 407.597,46 | 7 | 548.301,21 407.568,38 | 30.761 |
| 7 | 548.301,21 407.568,38 | 1 | 548.318,06 407.562,52 | 17.84 |

** Lungimile segmentelor sunt determinate în planul de proiecție Stereo 70 și sunt rotunjite la 1 milimetru.

*** Distanța dintre puncte este formată din segmente cumulate ce sunt mai mici decât valoarea 1 milimetru.

**DATE DESPRE IMOBILUL NR. 952**

Oficiul de Cadastru și Publicitate Imobiliară PRAHOVA
Biroul de Cadastru și Publicitate Imobiliară Câmpina

A. Partea I. Descrierea imobilului

TEREN Intravilan

Adresa: Loc. Ocina De Sus, Jud. Prahova

| Nr. Crt | Nr cadastral Nr. topografic | Suprafața* (mp) | Observații / Referințe |
|---------|-----------------------------|-----------------|---------------------------------------|
| A1 | | 528 | Sector cadastral:24 Teren imprejmuit; |

B. Partea II. Proprietari și acte

| Inscrieri privitoare la dreptul de proprietate și alte drepturi reale | | Referințe |
|---|--|-----------|
| / | | |
| Act Normativ nr. 7, din 13/03/1996 emis de PARLAMENTUL ROMANIEI (ART.13); | | |
| B1 | Inscrierea posesiei, drept de PROPRIETATE, dobandit prin Constituire, cota actuala 1/1 1) NEIDENTIFICAT NEIDENTIFICAT | A1 |
| B2 | SE NOTEAZA MENTIUNEA DE PROPRIETAR NEIDENTIFICAT | A1 |

C. Partea III. SARCINI .

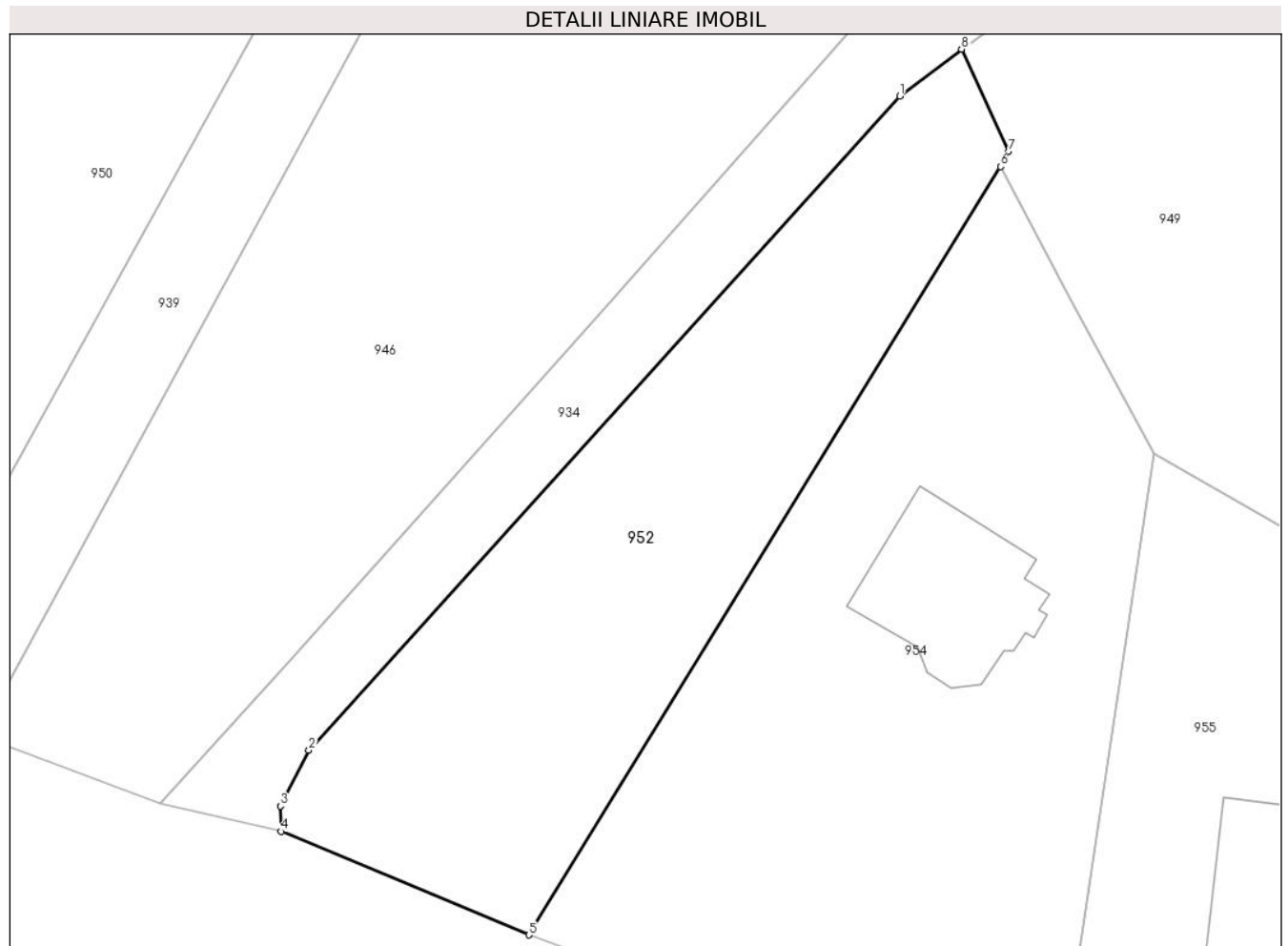
| Inscrieri privind dezmembramintele dreptului de proprietate, drepturi reale de garanție și sarcini | Referințe |
|--|-----------|
| NU SUNT | |

Anexa Nr. 1 La Partea I

Teren

| | | |
|--------------|-----------------|------------------------|
| Nr cadastral | Suprafața (mp)* | Observații / Referințe |
| | 528 | |

* Suprafața este determinată în planul de proiecție Stereo 70.



Date referitoare la teren

| Crt | Categorie folosință | Intravilan | Suprafața (mp) | Tarla | Parcelă | Nr. topo | Observații / Referințe |
|-----|---------------------|------------|----------------|-------|---------|----------|------------------------|
| 1 | faneata | DA | 528 | 54 | 2793 | - | |

Lungime Segmente

1) Valorile lungimilor segmentelor sunt obținute din proiecție în plan.

| Punct început | X / Y | Punct sfârșit | X / Y | Lungime segment (** (m) |
|---------------|----------------------------|---------------|----------------------------|-------------------------|
| 1 | 548.378,736 407.590,592 | 2 | 548.348,268 407.556,929 | 45.404 |
| 2 | 548.348,268 407.556,929 | 3 | 548.346,798 407.554,062 | 3.222 |
| 3 | 548.346,798 407.554,062 | 4 | 548.346,855 407.552,749 | 1.314 |
| 4 | 548.346,855 407.552,749 | 5 | 548.359,61 407.547,426 | 13.821 |
| 5 | 548.359,61 407.547,426 | 6 | 548.383,915 407.586,976 | 46.421 |

| Punct început | X / Y | Punct sfârșit | X / Y | Lungime segment (** (m) |
|---------------|----------------------------|---------------|----------------------------|-------------------------|
| 6 | 548.383,915 407.586,976 | 7 | 548.384,342 407.587,751 | 0.885 |
| 7 | 548.384,342 407.587,751 | 8 | 548.381,904 407.593,014 | 5.8 |
| 8 | 548.381,904 407.593,014 | 1 | 548.378,736 407.590,592 | 3.988 |

** Lungimile segmentelor sunt determinate în planul de proiecție Stereo 70 și sunt rotunjite la 1 milimetru.

*** Distanța dintre puncte este formată din segmente cumulate ce sunt mai mici decât valoarea 1 milimetru.

**DATE DESPRE IMOBILUL NR. 953**

Oficiul de Cadastru și Publicitate Imobiliară PRAHOVA
Biroul de Cadastru și Publicitate Imobiliară Câmpina

A. Partea I. Descrierea imobilului

TEREN Necunoscut

Adresa: Loc. Ocina De Jos, Jud. Prahova

| Nr. Crt | Nr cadastral Nr. topografic | Suprafața* (mp) | Observații / Referințe |
|---------|--------------------------------|-----------------|---------------------------------------|
| A1 | | 3.092 | Sector cadastral:24 Teren imprejmuit; |

B. Partea II. Proprietari și acte

| Inscrieri privitoare la dreptul de proprietate și alte drepturi reale | | Referințe |
|---|---|-----------|
| / | | |
| Act Normativ nr. 7, din 13/03/1996 emis de PARLAMENTUL ROMANIEI (ART.13); | | |
| B1 | Inscrierea posesiei, drept de PROPRIETATE, dobandit prin Constituire, cota actuala 1/1 1) NEIDENTIFICAT NEIDENTIFICAT | A1 |
| B2 | SE NOTEAZA MENTIUNEA DE PROPRIETAR NEIDENTIFICAT | A1 |

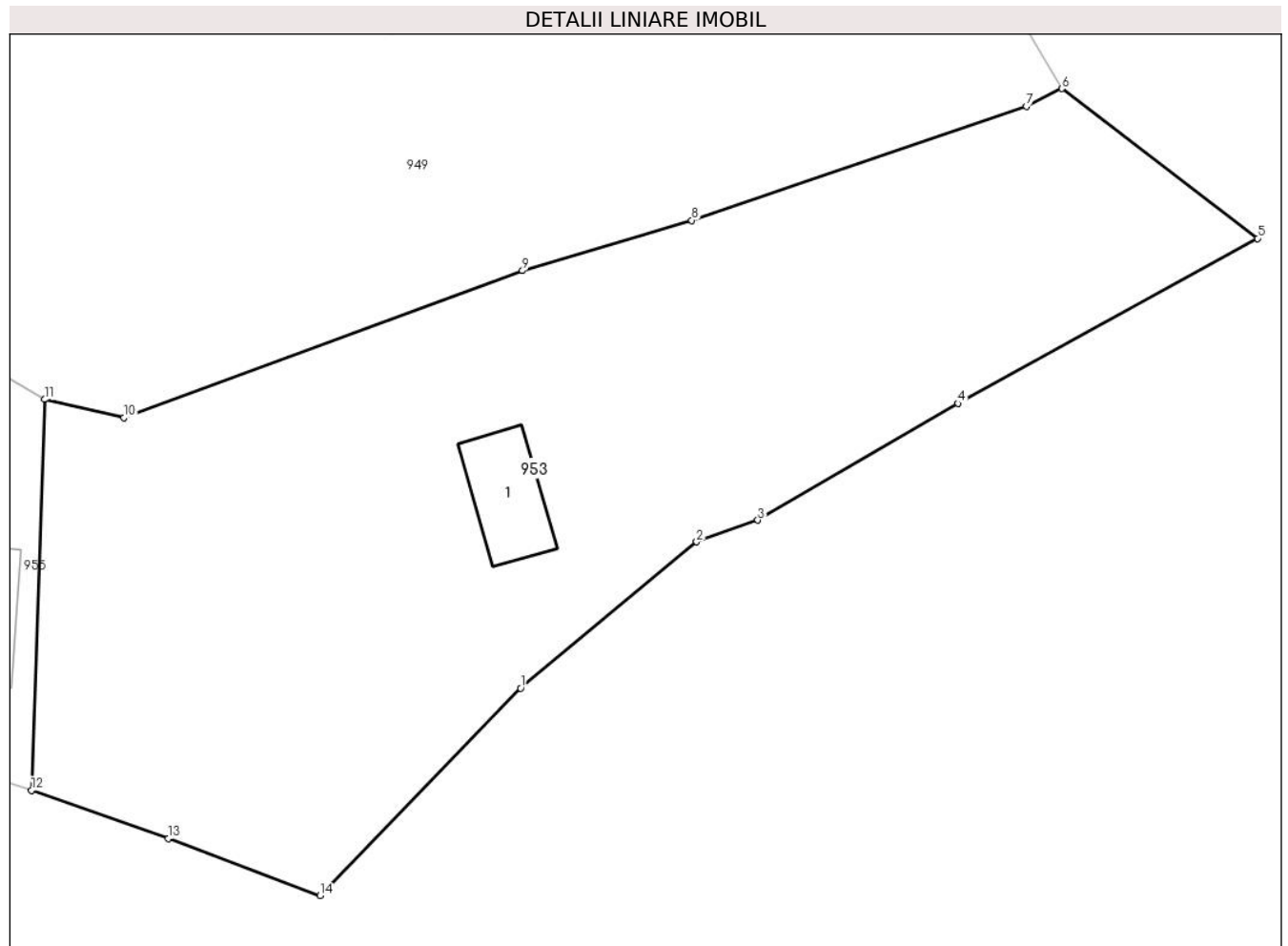
C. Partea III. SARCINI .

| Inscrieri privind dezmembramintele dreptului de proprietate, drepturi reale de garanție și sarcini | Referințe |
|---|-----------|
| NU SUNT | |

Anexa Nr. 1 La Partea I**Teren**

| | | |
|--------------|-----------------|------------------------|
| Nr cadastral | Suprafața (mp)* | Observații / Referințe |
| | 3.092 | |

* Suprafața este determinată în planul de proiecție Stereo 70.

**Date referitoare la teren**

| Crt | Categorie folosință | Intravilan | Suprafața (mp) | Tarla | Parcelă | Nr. topo | Observații / Referințe |
|-----|---------------------|------------|----------------|-------|---------|----------|------------------------|
| 1 | faneata | NU | 17 | 53 | 2799 | - | |
| 2 | curti constructii | DA | 650 | 53 | 2798 | - | |
| 3 | faneata | DA | 2.425 | 53 | 2799 | - | |

Date referitoare la construcții

| Crt | Număr | Destinație construcție | Supraf. (mp) | Situație juridică | Observații / Referințe |
|------|-------|-------------------------|--------------|-------------------|--|
| A1.1 | | construcții de locuințe | 63 | Fara acte | Nr. niveluri:1; S. construita la sol:63 mp; LOCUINTA |

Lungime Segmente

1) Valorile lungimilor segmentelor sunt obținute din proiecție în plan.

| Punct început | X / Y | Punct sfârșit | X / Y | Lungime segment (** (m) |
|---------------|----------------------------|---------------|----------------------------|-------------------------|
| 1 | 548.441,698 407.542,245 | 2 | 548.456,785 407.554,763 | 19.604 |
| 2 | 548.456,785 407.554,763 | 3 | 548.462,008 407.556,623 | 5.544 |

| Punct început | X / Y | Punct sfârșit | X / Y | Lungime segment (** (m) |
|---------------|----------------------------|---------------|----------------------------|-------------------------|
| 3 | 548.462,008 407.556,623 | 4 | 548.479,155 407.566,609 | 19.843 |
| 4 | 548.479,155 407.566,609 | 5 | 548.504,83 407.580,724 | 29.299 |
| 5 | 548.504,83 407.580,724 | 6 | 548.488,065 407.593,538 | 21.102 |
| 6 | 548.488,065 407.593,538 | 7 | 548.485,047 407.592,01 | 3.383 |
| 7 | 548.485,047 407.592,01 | 8 | 548.456,36 407.582,267 | 30.296 |
| 8 | 548.456,36 407.582,267 | 9 | 548.441,861 407.577,957 | 15.126 |
| 9 | 548.441,861 407.577,957 | 10 | 548.407,733 407.565,389 | 36.369 |
| 10 | 548.407,733 407.565,389 | 11 | 548.400,934 407.566,948 | 6.975 |
| 11 | 548.400,934 407.566,948 | 12 | 548.399,797 407.533,511 | 33.457 |
| 12 | 548.399,797 407.533,511 | 13 | 548.411,507 407.529,374 | 12.42 |
| 13 | 548.411,507 407.529,374 | 14 | 548.424,509 407.524,514 | 13.88 |
| 14 | 548.424,509 407.524,514 | 1 | 548.441,698 407.542,245 | 24.695 |

** Lungimile segmentelor sunt determinate în planul de proiecție Stereo 70 și sunt rotunjite la 1 milimetru.

*** Distanța dintre puncte este formată din segmente cumulate ce sunt mai mici decât valoarea 1 milimetru.

**DATE DESPRE IMOBILUL NR. 954**

Oficiul de Cadastru și Publicitate Imobiliară PRAHOVA
Biroul de Cadastru și Publicitate Imobiliară Câmpina

A. Partea I. Descrierea imobilului

TEREN Intravilan

Nr. CF vechi:721

Nr. cadastral vechi:10225

Adresa: Loc. Ocina De Jos, Nr. 1A, Jud. Prahova

| Nr. Crt | Nr cadastral Nr. topografic | Suprafața* (mp) | Observații / Referințe |
|---------|-----------------------------|--------------------------------|---------------------------------------|
| A1 | 20258 | Din acte: 851 Masurata: 826 | Sector cadastral:24 Teren imprejmuit; |

Construcții

| Crt | Nr cadastral Nr. topografic | Adresa | Observații / Referințe |
|------|-----------------------------|---|---|
| A1.1 | 20258-C1 | Loc. Ocina De Jos, Nr. 1A, Jud. Prahova | Nr. niveluri:2; S. construita la sol:61 mp; -LOCUINTA P+M |

B. Partea II. Proprietari și acte

| Inscrieri privitoare la dreptul de proprietate și alte drepturi reale | | Referințe |
|---|--|-----------|
| 21730 / 26/05/2022 | | |
| Act Notarial nr. 613, din 25/05/2022 emis de Oprea Bianca Alina; | | |
| B9 | Intabulare, drept de PROPRIETATEcumparare ca bun comun, dobandit prin Conventie, cota actuala 1/1 1) PASOL ALEXANDRU 2) PASOL SOFIA CORINA | A1, A1.1 |

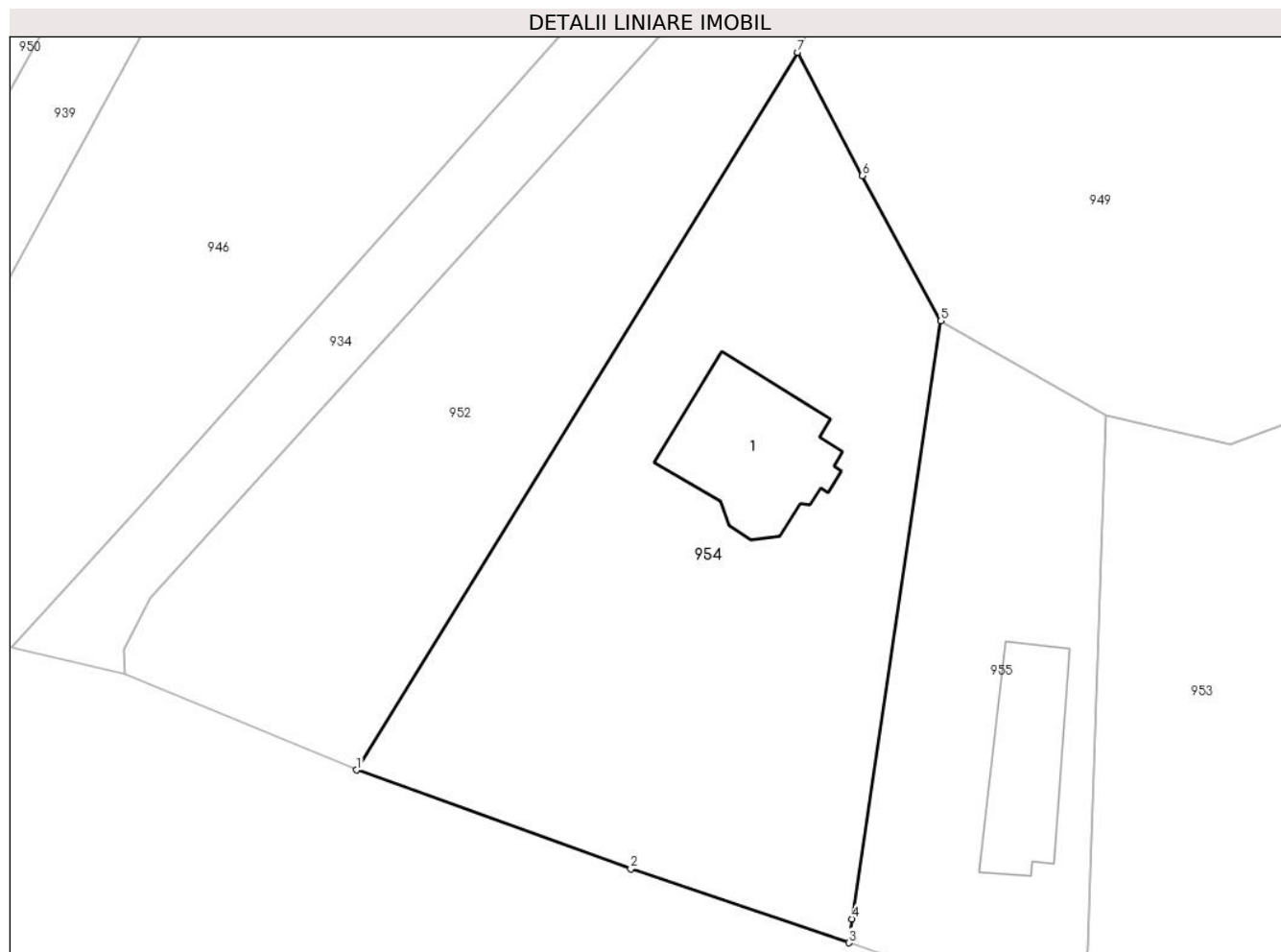
C. Partea III. SARCINI .

| Inscrieri privind dezmembramintele dreptului de proprietate, drepturi reale de garanție și sarcini | Referințe |
|--|-----------|
| NU SUNT | |

Anexa Nr. 1 La Partea I**Teren**

| Nr cadastral | Suprafața (mp)* | Observații / Referințe |
|--------------|--------------------------------|------------------------|
| 20258 | Din acte: 851 Masurata: 826 | |

* Suprafața este determinată în planul de proiecție Stereo 70.

**Date referitoare la teren**

| Crt | Categorie folosință | Intra vilan | Suprafața (mp) | Tarla | Parcelă | Nr. topo | Observații / Referințe |
|-----|---------------------|-------------|----------------|-------|------------|----------|------------------------|
| 1 | curți constructii | DA | 826 | 54 | 2794, 2795 | - | |

Date referitoare la construcții

| Crt | Număr | Destinație construcție | Supraf. (mp) | Situație juridică | Observații / Referințe |
|------|----------|-------------------------|--------------|-------------------|--|
| A1.1 | 20258-C1 | construcții de locuințe | 61 | Cu acte | Nr. niveluri:2; S. construita la sol:61 mp; - LOCUINTA P+M |

Lungime Segmente

1) Valorile lungimilor segmentelor sunt obținute din proiecție în plan.

| Punct început | X / Y | Punct sfârșit | X / Y | Lungime segment (** (m) |
|---------------|----------------------------|---------------|----------------------------|-------------------------|
| 1 | 548.359,61 407.547,426 | 2 | 548.374,726 407.541,975 | 16.069 |
| 2 | 548.374,726 407.541,975 | 3 | 548.386,737 407.537,911 | 12.68 |
| 3 | 548.386,737 407.537,911 | 4 | 548.386,894 407.539,228 | 1.326 |

| Punct început | X / Y | Punct sfârşit | X / Y | Lungime segment (** (m) |
|---------------|----------------------------|---------------|----------------------------|-------------------------|
| 4 | 548.386,894 407.539,228 | 5 | 548.391,802 407.572,188 | 33.323 |
| 5 | 548.391,802 407.572,188 | 6 | 548.387,487 407.580,184 | 9.086 |
| 6 | 548.387,487 407.580,184 | 7 | 548.383,915 407.586,976 | 7.674 |
| 7 | 548.383,915 407.586,976 | 1 | 548.359,61 407.547,426 | 46.421 |

** Lungimile segmentelor sunt determinate în planul de proiecție Stereo 70 și sunt rotunjite la 1 milimetru.

*** Distanța dintre puncte este formată din segmente cumulate ce sunt mai mici decât valoarea 1 milimetru.

**DATE DESPRE IMOBILUL NR. 955**

Oficiul de Cadastru și Publicitate Imobiliară PRAHOVA
Biroul de Cadastru și Publicitate Imobiliară Câmpina

A. Partea I. Descrierea imobilului

TEREN Intravilan

Adresa: Loc. Ocina De Sus, Jud. Prahova

| Nr. Crt | Nr cadastral Nr. topografic | Suprafața* (mp) | Observații / Referințe |
|---------|-----------------------------|-----------------|---------------------------------------|
| A1 | | 391 | Sector cadastral:24 Teren imprejmuit; |

B. Partea II. Proprietari și acte

| Inscrieri privitoare la dreptul de proprietate și alte drepturi reale | | Referințe |
|---|--|-----------|
| / | | |
| Act Normativ nr. 7, din 13/03/1996 emis de PARLAMENTUL ROMANIEI (ART.13); | | |
| B1 | Inscrierea posesiei, drept de PROPRIETATE, dobandit prin Constituire, cota actuala 1/1 1) NEIDENTIFICAT NEIDENTIFICAT | A1 |
| B2 | SE NOTEAZA MENTIUNEA DE PROPRIETAR NEIDENTIFICAT | A1 |

C. Partea III. SARCINI .

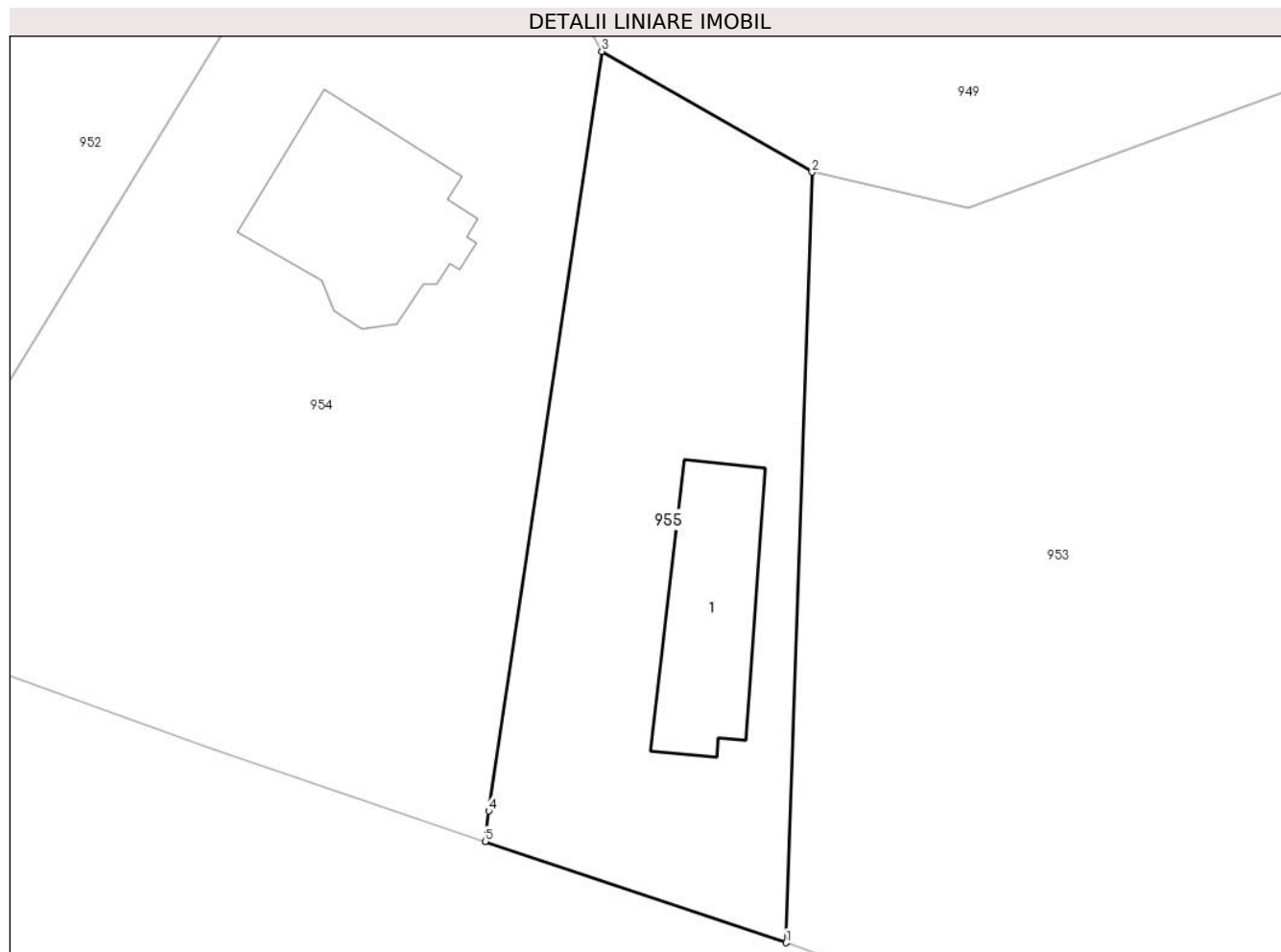
| Inscrieri privind dezmembramintele dreptului de proprietate, drepturi reale de garanție și sarcini | Referințe |
|--|-----------|
| NU SUNT | |

Anexa Nr. 1 La Partea I

Teren

| Nr cadastral | Suprafața (mp)* | Observații / Referințe |
|--------------|-----------------|------------------------|
| | 391 | |

* Suprafața este determinată în planul de proiecție Stereo 70.



Date referitoare la teren

| Crt | Categorie folosință | Intra vilan | Suprafața (mp) | Tarla | Parcelă | Nr. topo | Observații / Referințe |
|-----|---------------------|-------------|----------------|-------|---------|----------|------------------------|
| 1 | curți constructii | DA | 391 | 54 | 2796 | - | |

Date referitoare la construcții

| Crt | Număr | Destinație construcție | Supraf. (mp) | Situație juridică | Observații / Referințe |
|------|-------|-------------------------|--------------|-------------------|--|
| A1.1 | | construcții de locuințe | 47 | Fara acte | Nr. niveluri:1; S. construita la sol:47 mp; LOCUINTA |

Lungime Segmente

1) Valorile lungimilor segmentelor sunt obținute din proiecție în plan.

| Punct început | X / Y | Punct sfârșit | X / Y | Lungime segment (** (m) |
|---------------|----------------------------|---------------|----------------------------|-------------------------|
| 1 | 548.399,797 407.533,511 | 2 | 548.400,934 407.566,948 | 33.457 |
| 2 | 548.400,934 407.566,948 | 3 | 548.391,802 407.572,188 | 10.529 |
| 3 | 548.391,802 407.572,188 | 4 | 548.386,894 407.539,228 | 33.323 |
| 4 | 548.386,894 407.539,228 | 5 | 548.386,737 407.537,911 | 1.326 |

| Punct început | X / Y | Punct sfârşit | X / Y | Lungime segment (** (m) |
|---------------|----------------------------|---------------|----------------------------|-------------------------|
| 5 | 548.386,737 407.537,911 | 1 | 548.399,797 407.533,511 | 13.781 |

** Lungimile segmentelor sunt determinate în planul de proiecţie Stereo 70 şi sunt rotunjite la 1 milimetru.

*** Distanţa dintre puncte este formată din segmente cumulate ce sunt mai mici decât valoarea 1 milimetru.

**DATE DESPRE IMOBILUL NR. 956**

Oficiul de Cadastru și Publicitate Imobiliară PRAHOVA
Biroul de Cadastru și Publicitate Imobiliară Câmpina

A. Partea I. Descrierea imobilului

TEREN Intravilan

Nr. CF vechi:114
Nr. cadastral vechi:195

Adresa: Loc. Adunati, Str Principala, Nr. 206, Jud. Prahova

| Nr. Crt | Nr cadastral Nr. topografic | Suprafața* (mp) | Observații / Referințe |
|---------|-----------------------------|-----------------|---------------------------------------|
| A1 | 20430 | 611 | Sector cadastral:27 Teren imprejmuit; |

Construcții

| Crt | Nr cadastral Nr. topografic | Adresa | Observații / Referințe |
|------|-----------------------------|----------------------------|---|
| A1.1 | 20430-C1 | Loc. Adunati, Jud. Prahova | Nr. niveluri:1; S. construita la sol:105 mp; LOCUINTA |

B. Partea II. Proprietari și acte

| Inscrieri privitoare la dreptul de proprietate și alte drepturi reale | | Referințe |
|---|---|-----------|
| 2115 / 29/03/2005 | | |
| Act Notarial nr. 1819, din 28/03/2005 emis de NP Ivan M; | | |
| B1 | Intabulare, drept de PROPRIETATEcumparare ca bun comun, dobandit prin Conventie, cota actuala 1/1 1) SOAVA MARINA 2) SOAVA LIVIU <i>OBSERVATII: (provenita din conversia CF 114)</i> | A1, A1.1 |

C. Partea III. SARCINI .

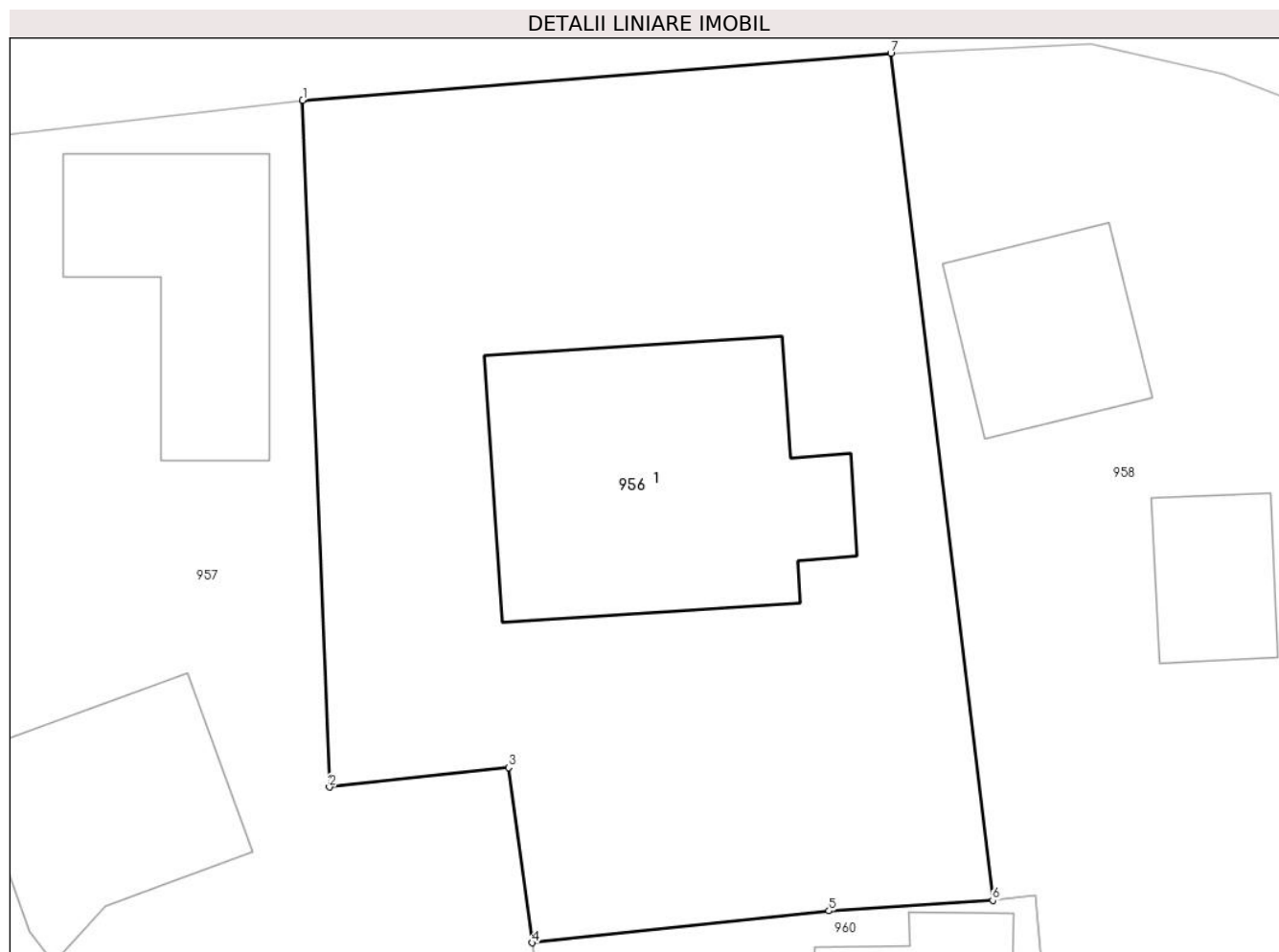
| Inscrieri privind dezmembramintele dreptului de proprietate, drepturi reale de garanție și sarcini | Referințe |
|--|-----------|
| NU SUNT | |

Anexa Nr. 1 La Partea I

Teren

| Nr cadastral | Suprafața (mp)* | Observații / Referințe |
|--------------|-----------------|------------------------|
| 20430 | 611 | |

* Suprafața este determinată în planul de proiecție Stereo 70.



Date referitoare la teren

| Crt | Categorie folosință | Intra vilan | Suprafața (mp) | Tarla | Parcelă | Nr. topo | Observații / Referințe |
|-----|---------------------|-------------|----------------|-------|---------|----------|------------------------|
| 1 | curți constructii | DA | 611 | - | - | - | |

Date referitoare la construcții

| Crt | Număr | Destinație construcție | Supraf. (mp) | Situație juridică | Observații / Referințe |
|------|----------|-------------------------|--------------|-------------------|---|
| A1.1 | 20430-C1 | construcții de locuințe | 105 | Cu acte | Nr. niveluri:1; S. construita la sol:105 mp; LOCUINTA |

Lungime Segmente

1) Valorile lungimilor segmentelor sunt obținute din proiecție în plan.

| Punct început | X / Y | Punct sfârșit | X / Y | Lungime segment (** (m) |
|---------------|----------------------------|---------------|----------------------------|-------------------------|
| 1 | 547.100,856 409.438,561 | 2 | 547.101,784 409.414,579 | 24.0 |
| 2 | 547.101,784 409.414,579 | 3 | 547.108,047 409.415,263 | 6.3 |
| 3 | 547.108,047 409.415,263 | 4 | 547.108,876 409.409,146 | 6.173 |
| 4 | 547.108,876 409.409,146 | 5 | 547.119,239 409.410,259 | 10.423 |

| Punct început | X / Y | Punct sfârșit | X / Y | Lungime segment (** (m) |
|---------------|----------------------------|---------------|----------------------------|-------------------------|
| 5 | 547.119,239 409.410,259 | 6 | 547.124,96 409.410,623 | 5.732 |
| 6 | 547.124,96 409.410,623 | 7 | 547.121,4 409.440,2 | 29.79 |
| 7 | 547.121,4 409.440,2 | 1 | 547.100,856 409.438,561 | 20.61 |

** Lungimile segmentelor sunt determinate în planul de proiecție Stereo 70 și sunt rotunjite la 1 milimetru.

*** Distanța dintre puncte este formată din segmente cumulate ce sunt mai mici decât valoarea 1 milimetru.

**DATE DESPRE IMOBILUL NR. 957**

Oficiul de Cadastru și Publicitate Imobiliară PRAHOVA
Biroul de Cadastru și Publicitate Imobiliară Câmpina

A. Partea I. Descrierea imobilului

TEREN Intravilan

Adresa: Loc. Adunati, Nr. 205, Jud. Prahova

| Nr. Crt | Nr cadastral Nr. topografic | Suprafața* (mp) | Observații / Referințe |
|---------|-----------------------------|----------------------------------|---------------------------------------|
| A1 | | Din acte: 997 Masurata: 1.019 | Sector cadastral:27 Teren imprejmuit; |

Construcții

| Crt | Nr cadastral Nr. topografic | Adresa | Observații / Referințe |
|------|-----------------------------|-------------------------------------|---|
| A1.1 | | Loc. Adunati, Nr. 205, Jud. Prahova | Nr. niveluri:1; S. construita la sol:108 mp; LOCUINTA |
| A1.2 | | Loc. Adunati, Nr. 205, Jud. Prahova | Nr. niveluri:1; S. construita la sol:13 mp; ANEXA |
| A1.3 | | Loc. Adunati, Nr. 205, Jud. Prahova | Nr. niveluri:1; S. construita la sol:55 mp; ANEXA |
| A1.4 | | Loc. Adunati, Nr. 205, Jud. Prahova | Nr. niveluri:1; S. construita la sol:57 mp; ANEXA |

B. Partea II. Proprietari și acte

| Inscrieri privitoare la dreptul de proprietate și alte drepturi reale | | Referințe |
|---|--|----------------------------|
| / | | |
| Act Notarial nr. 4377, din 14/09/1990 emis de NOTARIATUL DE STAT LOCAL CIMPINA; | | |
| B1 | Intabulare, drept de PROPRIETATE, dobandit prin Conventie, cota actuala 1/1 1) BALANCIU EMIL 2) BALANCIU IULIANA | A1, A1.1, A1.2, A1.3, A1.4 |

C. Partea III. SARCINI .

| Inscrieri privind dezmembramintele dreptului de proprietate, drepturi reale de garanție și sarcini | Referințe |
|--|-----------|
| NU SUNT | |

Anexa Nr. 1 La Partea I

Teren

| | | |
|--------------|----------------------------------|------------------------|
| Nr cadastral | Suprafața (mp)* | Observații / Referințe |
| | Din acte: 997 Masurata: 1.019 | |

* Suprafața este determinată în planul de proiecție Stereo 70.



Date referitoare la teren

| Crt | Categorie folosință | Intravilan | Suprafața (mp) | Tarla | Parcelă | Nr. topo | Observații / Referințe |
|-----|---------------------|------------|----------------|-------|---------|----------|------------------------|
| 1 | curți constructii | DA | 650 | - | - | - | |
| 2 | arabil | DA | 369 | - | - | - | |

Date referitoare la construcții

| Crt | Număr | Destinație construcție | Supraf. (mp) | Situație juridică | Observații / Referințe |
|------|-------|-------------------------|--------------|-------------------|---|
| A1.1 | | construcții de locuințe | 108 | Cu acte | Nr. niveluri:1; S. construita la sol:108 mp; LOCUINTA |
| A1.2 | | construcții anexa | 13 | Cu acte | Nr. niveluri:1; S. construita la sol:13 mp; ANEXA |
| A1.3 | | construcții anexa | 55 | Cu acte | Nr. niveluri:1; S. construita la sol:55 mp; ANEXA |
| A1.4 | | construcții anexa | 57 | Cu acte | Nr. niveluri:1; S. construita la sol:57 mp; ANEXA |

Lungime Segmente

1) Valorile lungimilor segmentelor sunt obținute din proiecție în plan.

| Punct început | X / Y | Punct sfârșit | X / Y | Lungime segment (** (m) |
|---------------|-------|---------------|-------|-------------------------|
| | | | | |

| Punct început | X / Y | Punct sfârșit | X / Y | Lungime segment (** (m) |
|---------------|----------------------------|---------------|----------------------------|-------------------------|
| 1 | 547.108,047 409.415,263 | 2 | 547.101,784 409.414,579 | 6.3 |
| 2 | 547.101,784 409.414,579 | 3 | 547.100,856 409.438,561 | 24.0 |
| 3 | 547.100,856 409.438,561 | 4 | 547.088,005 409.437,069 | 12.937 |
| 4 | 547.088,005 409.437,069 | 5 | 547.078,065 409.434,011 | 10.4 |
| 5 | 547.078,065 409.434,011 | 6 | 547.074,52 409.431,942 | 4.105 |
| 6 | 547.074,52 409.431,942 | 7 | 547.068,984 409.426,327 | 7.885 |
| 7 | 547.068,984 409.426,327 | 8 | 547.068,914 409.426,256 | 0.1 |
| 8 | 547.068,914 409.426,256 | 9 | 547.080,849 409.416,302 | 15.541 |
| 9 | 547.080,849 409.416,302 | 10 | 547.088,797 409.407,626 | 11.766 |
| 10 | 547.088,797 409.407,626 | 11 | 547.091,888 409.402,567 | 5.929 |
| 11 | 547.091,888 409.402,567 | 12 | 547.095,72 409.391,372 | 11.832 |
| 12 | 547.095,72 409.391,372 | 13 | 547.110,908 409.392,376 | 15.221 |
| 13 | 547.110,908 409.392,376 | 14 | 547.108,876 409.409,146 | 16.893 |
| 14 | 547.108,876 409.409,146 | 1 | 547.108,047 409.415,263 | 6.173 |

** Lungimile segmentelor sunt determinate în planul de proiecție Stereo 70 și sunt rotunjite la 1 milimetru.

*** Distanța dintre puncte este formată din segmente cumulate ce sunt mai mici decât valoarea 1 milimetru.

**DATE DESPRE IMOBILUL NR. 958**

Oficiul de Cadastru și Publicitate Imobiliară PRAHOVA
Biroul de Cadastru și Publicitate Imobiliară Câmpina

A. Partea I. Descrierea imobilului

TEREN Intravilan

Adresa: Loc. Adunati, Nr. 207, Jud. Prahova

| Nr. Crt | Nr cadastral Nr. topografic | Suprafața* (mp) | Observații / Referințe |
|---------|-----------------------------|-----------------|---------------------------------------|
| A1 | | 1.306 | Sector cadastral:27 Teren imprejmuit; |

B. Partea II. Proprietari și acte

| Inscrieri privitoare la dreptul de proprietate și alte drepturi reale | | Referințe |
|---|--|-----------|
| / | | |
| Act Normativ nr. 7, din 13/03/1996 emis de PARLAMENTUL ROMANIEI (ART.13); | | |
| B1 | Inscrierea posesiei, drept de PROPRIETATE, dobandit prin Constituire, cota actuala 1/1 1) NEIDENTIFICAT NEIDENTIFICAT | A1 |
| B2 | SE NOTEAZA MENTIUNEA DE PROPRIETAR NEIDENTIFICAT | A1 |

C. Partea III. SARCINI .

| Inscrieri privind dezmembramintele dreptului de proprietate, drepturi reale de garanție și sarcini | Referințe |
|--|-----------|
| NU SUNT | |

Anexa Nr. 1 La Partea I

Teren

| | | |
|--------------|-----------------|------------------------|
| Nr cadastral | Suprafața (mp)* | Observații / Referințe |
| | 1.306 | |

* Suprafața este determinată în planul de proiecție Stereo 70.



Date referitoare la teren

| Crt | Categorie folosință | Intravilan | Suprafața (mp) | Tarla | Parcelă | Nr. topo | Observații / Referințe |
|-----|---------------------|------------|----------------|-------|---------|----------|------------------------|
| 1 | curți constructii | DA | 850 | - | - | - | |
| 2 | faneata | DA | 456 | - | - | - | |

Date referitoare la construcții

| Crt | Număr | Destinație construcție | Supraf. (mp) | Situație juridică | Observații / Referințe |
|------|-------|-------------------------|--------------|-------------------|---|
| A1.1 | | construcții de locuințe | 184 | Fara acte | Nr. niveluri:1; S. construita la sol:184 mp; LOCUINTA |
| A1.2 | | construcții anexa | 24 | Fara acte | Nr. niveluri:1; S. construita la sol:24 mp; ANEXA |
| A1.3 | | construcții anexa | 38 | Fara acte | Nr. niveluri:1; S. construita la sol:38 mp; ANEXA |

Lungime Segmente

1) Valorile lungimilor segmentelor sunt obținute din proiecție în plan.

| Punct început | X / Y | Punct sfârșit | X / Y | Lungime segment (** (m) |
|---------------|----------------------------|---------------|----------------------------|-------------------------|
| 1 | 547.176,667 409.386,983 | 2 | 547.153,919 409.416,478 | 37.248 |

| Punct început | X / Y | Punct sfârșit | X / Y | Lungime segment (** (m) |
|---------------|----------------------------|---------------|----------------------------|-------------------------|
| 2 | 547.153,919 409.416,478 | 3 | 547.155,505 409.417,927 | 2.148 |
| 3 | 547.155,505 409.417,927 | 4 | 547.143,105 409.432,92 | 19.456 |
| 4 | 547.143,105 409.432,92 | 5 | 547.141,782 409.433,28 | 1.371 |
| 5 | 547.141,782 409.433,28 | 6 | 547.139,328 409.435,989 | 3.655 |
| 6 | 547.139,328 409.435,989 | 7 | 547.135,327 409.438,586 | 4.77 |
| 7 | 547.135,327 409.438,586 | 8 | 547.133,017 409.439,484 | 2.478 |
| 8 | 547.133,017 409.439,484 | 9 | 547.128,404 409.440,536 | 4.731 |
| 9 | 547.128,404 409.440,536 | 10 | 547.121,4 409.440,2 | 7.012 |
| 10 | 547.121,4 409.440,2 | 11 | 547.124,96 409.410,623 | 29.79 |
| 11 | 547.124,96 409.410,623 | 12 | 547.126,472 409.410,81 | 1.524 |
| 12 | 547.126,472 409.410,81 | 13 | 547.126,661 409.408,399 | 2.418 |
| 13 | 547.126,661 409.408,399 | 14 | 547.138,709 409.406,618 | 12.179 |
| 14 | 547.138,709 409.406,618 | 15 | 547.139,79 409.406,873 | 1.111 |
| 15 | 547.139,79 409.406,873 | 16 | 547.157,193 409.385,84 | 27.299 |
| 16 | 547.157,193 409.385,84 | 17 | 547.158,208 409.385,097 | 1.258 |
| 17 | 547.158,208 409.385,097 | 18 | 547.164,879 409.384,252 | 6.724 |
| 18 | 547.164,879 409.384,252 | 19 | 547.174,205 409.386,413 | 9.573 |
| 19 | 547.174,205 409.386,413 | 1 | 547.176,667 409.386,983 | 2.527 |

** Lungimile segmentelor sunt determinate în planul de proiecție Stereo 70 și sunt rotunjite la 1 milimetru.

*** Distanța dintre puncte este formată din segmente cumulate ce sunt mai mici decât valoarea 1 milimetru.

**DATE DESPRE IMOBILUL NR. 959**

Oficiul de Cadastru și Publicitate Imobiliară PRAHOVA
Biroul de Cadastru și Publicitate Imobiliară Câmpina

A. Partea I. Descrierea imobilului

TEREN Intravilan

Adresa: Loc. Adunati, Nr. 204, Jud. Prahova

| Nr. Crt | Nr cadastral Nr. topografic | Suprafața* (mp) | Observații / Referințe |
|---------|-----------------------------|------------------------------------|---------------------------------------|
| A1 | | Din acte: 1.200 Masurata: 1.131 | Sector cadastral:27 Teren imprejmuit; |

Construcții

| Crt | Nr cadastral Nr. topografic | Adresa | Observații / Referințe |
|------|-----------------------------|-------------------------------------|--|
| A1.1 | | Loc. Adunati, Nr. 204, Jud. Prahova | Nr. niveluri:1; S. construita la sol:65 mp; LOCUINTA |
| A1.2 | | Loc. Adunati, Nr. 204, Jud. Prahova | Nr. niveluri:1; S. construita la sol:39 mp; ANEXA |

B. Partea II. Proprietari și acte

| Inscrieri privitoare la dreptul de proprietate și alte drepturi reale | | Referințe |
|---|--|----------------|
| / | | |
| Act Notarial nr. 1, din 20/09/1996 emis de N.P. DANESCU PETRUTA; | | |
| B1 | Intabulare, drept de PROPRIETATE, dobandit prin Conventie, cota actuala 1/1 1) VARTOLOMEU CAMELIA | A1, A1.1, A1.2 |

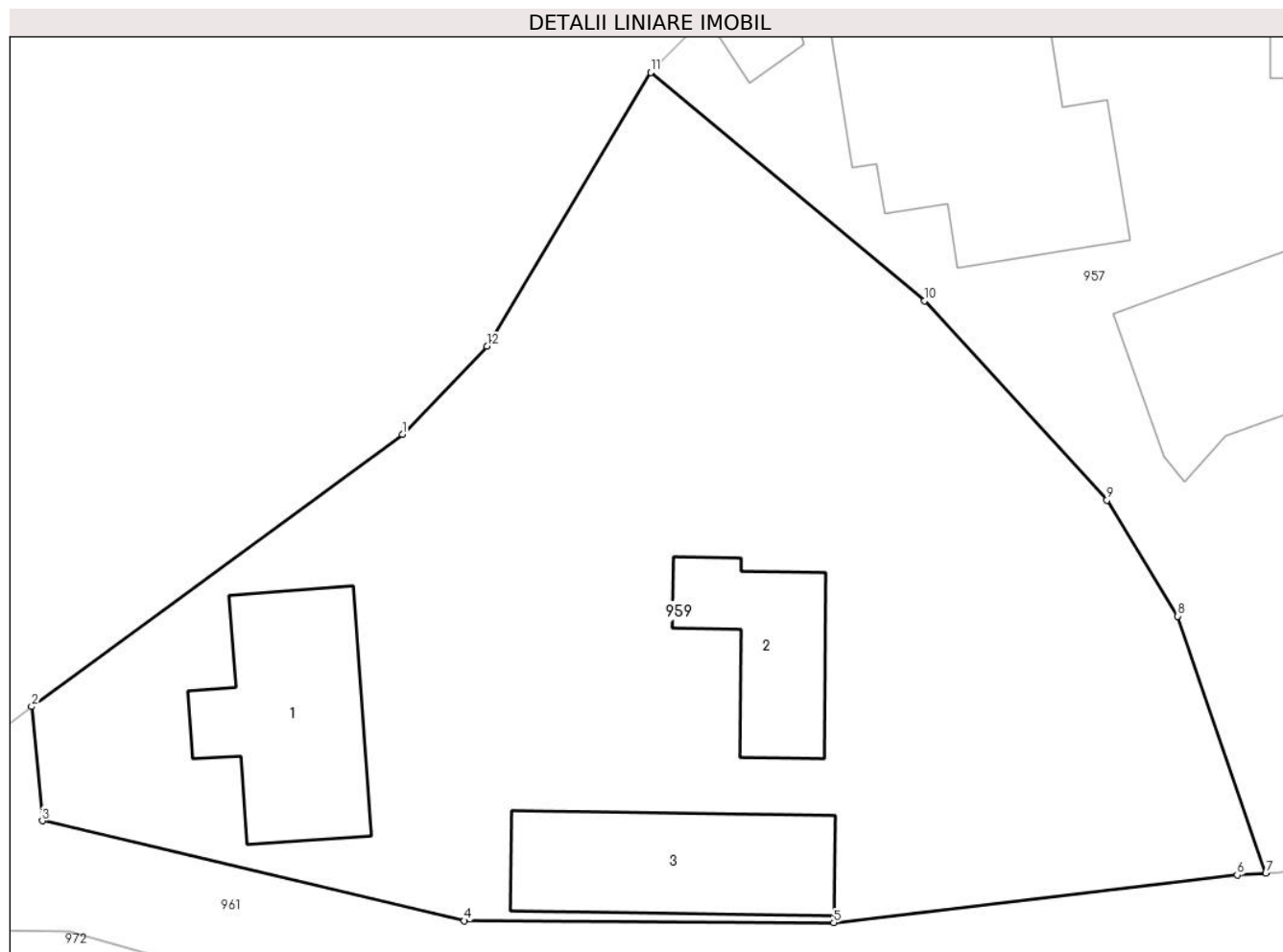
C. Partea III. SARCINI .

| Inscrieri privind dezmembramintele dreptului de proprietate, drepturi reale de garanție și sarcini | Referințe |
|--|-----------|
| NU SUNT | |

Anexa Nr. 1 La Partea I**Teren**

| | | |
|--------------|------------------------------------|------------------------|
| Nr cadastral | Suprafața (mp)* | Observații / Referințe |
| | Din acte: 1.200 Masurata: 1.131 | |

* Suprafața este determinată în planul de proiecție Stereo 70.

**Date referitoare la teren**

| Crt | Categorie folosință | Intra vilan | Suprafața (mp) | Tarla | Parcelă | Nr. topo | Observații / Referințe |
|-----|---------------------|-------------|----------------|-------|---------|----------|------------------------|
| 1 | curți constructii | DA | 900 | - | - | - | |
| 2 | arabil | DA | 231 | - | - | - | |

Date referitoare la construcții

| Crt | Număr | Destinație construcție | Supraf. (mp) | Situație juridică | Observații / Referințe |
|------|-------|-------------------------|--------------|-------------------|--|
| A1.1 | | construcții de locuințe | 65 | Cu acte | Nr. niveluri:1; S. construita la sol:65 mp; LOCUINTA |
| A1.2 | | construcții anexa | 39 | Cu acte | Nr. niveluri:1; S. construita la sol:39 mp; ANEXA |
| A1.3 | | construcții anexa | 62 | Fara acte | Nr. niveluri:1; S. construita la sol:62 mp; ANEXA |

Lungime Segmente

1) Valorile lungimilor segmentelor sunt obținute din proiecție în plan.

| Punct început | X / Y | Punct sfârșit | X / Y | Lungime segment (** (m) |
|---------------|----------------------------|---------------|--------------------------|-------------------------|
| 1 | 547.058,094 409.410,487 | 2 | 547.041,94 409.398,63 | 20.038 |

| Punct început | X / Y | Punct sfârșit | X / Y | Lungime segment (** (m) |
|---------------|----------------------------|---------------|----------------------------|-------------------------|
| 2 | 547.041,94 409.398,63 | 3 | 547.042,404 409.393,652 | 5.0 |
| 3 | 547.042,404 409.393,652 | 4 | 547.060,794 409.389,293 | 18.9 |
| 4 | 547.060,794 409.389,293 | 5 | 547.076,894 409.389,21 | 16.1 |
| 5 | 547.076,894 409.389,21 | 6 | 547.094,472 409.391,284 | 17.7 |
| 6 | 547.094,472 409.391,284 | 7 | 547.095,72 409.391,372 | 1.251 |
| 7 | 547.095,72 409.391,372 | 8 | 547.091,888 409.402,567 | 11.832 |
| 8 | 547.091,888 409.402,567 | 9 | 547.088,797 409.407,626 | 5.929 |
| 9 | 547.088,797 409.407,626 | 10 | 547.080,849 409.416,302 | 11.766 |
| 10 | 547.080,849 409.416,302 | 11 | 547.068,914 409.426,256 | 15.541 |
| 11 | 547.068,914 409.426,256 | 12 | 547.061,783 409.414,332 | 13.894 |
| 12 | 547.061,783 409.414,332 | 1 | 547.058,094 409.410,487 | 5.328 |

** Lungimile segmentelor sunt determinate în planul de proiecție Stereo 70 și sunt rotunjite la 1 milimetru.

*** Distanța dintre puncte este formată din segmente cumulate ce sunt mai mici decât valoarea 1 milimetru.

**DATE DESPRE IMOBILUL NR. 960**

Oficiul de Cadastru și Publicitate Imobiliară PRAHOVA
Biroul de Cadastru și Publicitate Imobiliară Câmpina

A. Partea I. Descrierea imobilului

TEREN Intravilan

Adresa: Loc. Adunati, Jud. Prahova

| Nr. Crt | Nr cadastral Nr. topografic | Suprafața* (mp) | Observații / Referințe |
|---------|-----------------------------|-----------------|---------------------------------------|
| A1 | | 815 | Sector cadastral:27 Teren imprejmuit; |

Construcții

| Crt | Nr cadastral Nr. topografic | Adresa | Observații / Referințe |
|------|-----------------------------|----------------------------|---|
| A1.1 | | Loc. Adunati, Jud. Prahova | Nr. niveluri:1; S. construita la sol:125 mp; LOCUINTA |
| A1.2 | | Loc. Adunati, Jud. Prahova | Nr. niveluri:2; S. construita la sol:56 mp; ANEXA (P+1) |
| A1.3 | | Loc. Adunati, Jud. Prahova | Nr. niveluri:2; S. construita la sol:31 mp; ANEXA (P+1) |

B. Partea II. Proprietari și acte

| Inscrieri privitoare la dreptul de proprietate și alte drepturi reale | | Referințe |
|--|--|----------------------|
| / | | |
| Act Notarial nr. 31, din 16/02/2009 emis de N.P. POP MIHAI (CERTIFICAT DE MOSTENITOR NR. 18 DIN 18.01.1996); | | |
| B1 | Intabulare, drept de PROPRIETATE, dobandit prin Succesiune, cota actuala 1/1 1) POSTOLACHE VIRGINIA | A1, A1.1, A1.2, A1.3 |

C. Partea III. SARCINI .

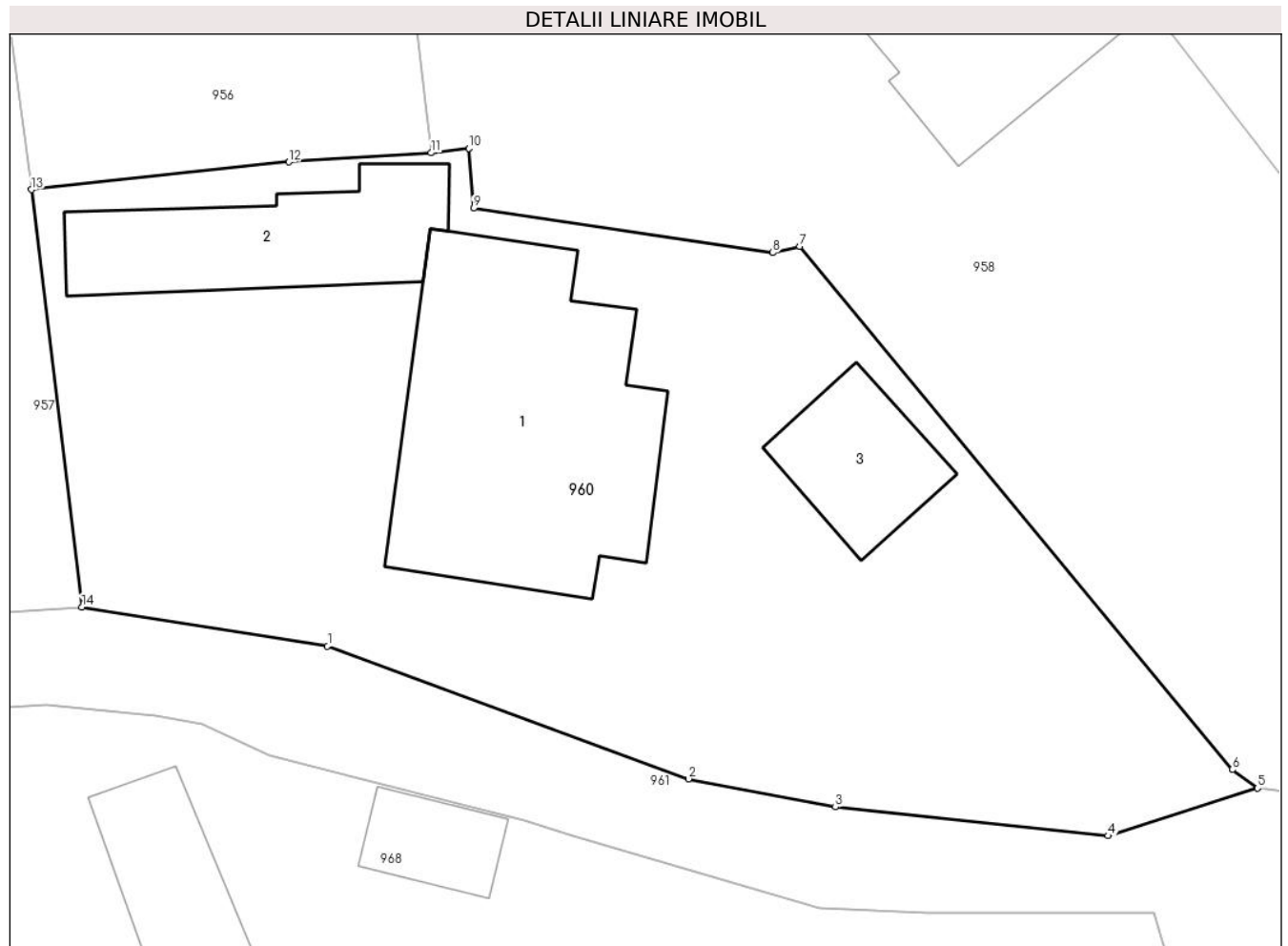
| Inscrieri privind dezmembramintele dreptului de proprietate, drepturi reale de garanție și sarcini | Referințe |
|--|-----------|
| NU SUNT | |

Anexa Nr. 1 La Partea I

Teren

| Nr cadastral | Suprafața (mp)* | Observații / Referințe |
|--------------|-----------------|------------------------|
| | 815 | |

* Suprafața este determinată în planul de proiecție Stereo 70.



Date referitoare la teren

| Crt | Categorie folosință | Intravilan | Suprafața (mp) | Tarla | Parcelă | Nr. topo | Observații / Referințe |
|-----|---------------------|------------|----------------|-------|---------|----------|------------------------|
| 1 | curți constructii | DA | 815 | - | - | - | |

Date referitoare la construcții

| Crt | Număr | Destinație construcție | Supraf. (mp) | Situație juridică | Observații / Referințe |
|------|-------|-------------------------|--------------|-------------------|---|
| A1.1 | | construcții de locuințe | 125 | Cu acte | Nr. niveluri:1; S. construita la sol:125 mp; LOCUINTA |
| A1.2 | | construcții anexa | 56 | Cu acte | Nr. niveluri:2; S. construita la sol:56 mp; ANEXA (P+1) |
| A1.3 | | construcții anexa | 31 | Cu acte | Nr. niveluri:2; S. construita la sol:31 mp; ANEXA (P+1) |

Lungime Segmente

1) Valorile lungimilor segmentelor sunt obținute din proiecție în plan.

| Punct început | X / Y | Punct sfârșit | X / Y | Lungime segment (** (m) |
|---------------|----------------------------|---------------|----------------------------|-------------------------|
| 1 | 547.120,789 409.390,803 | 2 | 547.135,318 409.385,469 | 15.477 |
| 2 | 547.135,318 409.385,469 | 3 | 547.141,221 409.384,341 | 6.01 |

| Punct început | X / Y | Punct sfârşit | X / Y | Lungime segment (** (m) |
|---------------|----------------------------|---------------|----------------------------|-------------------------|
| 3 | 547.141,221 409.384,341 | 4 | 547.152,192 409.383,181 | 11.032 |
| 4 | 547.152,192 409.383,181 | 5 | 547.158,208 409.385,097 | 6.314 |
| 5 | 547.158,208 409.385,097 | 6 | 547.157,193 409.385,84 | 1.258 |
| 6 | 547.157,193 409.385,84 | 7 | 547.139,79 409.406,873 | 27.299 |
| 7 | 547.139,79 409.406,873 | 8 | 547.138,709 409.406,618 | 1.111 |
| 8 | 547.138,709 409.406,618 | 9 | 547.126,661 409.408,399 | 12.179 |
| 9 | 547.126,661 409.408,399 | 10 | 547.126,472 409.410,81 | 2.418 |
| 10 | 547.126,472 409.410,81 | 11 | 547.124,96 409.410,623 | 1.524 |
| 11 | 547.124,96 409.410,623 | 12 | 547.119,239 409.410,259 | 5.732 |
| 12 | 547.119,239 409.410,259 | 13 | 547.108,876 409.409,146 | 10.423 |
| 13 | 547.108,876 409.409,146 | 14 | 547.110,908 409.392,376 | 16.893 |
| 14 | 547.110,908 409.392,376 | 1 | 547.120,789 409.390,803 | 10.005 |

** Lungimile segmentelor sunt determinate în planul de proiecţie Stereo 70 şi sunt rotunjite la 1 milimetru.

*** Distanţa dintre puncte este formată din segmente cumulate ce sunt mai mici decât valoarea 1 milimetru.

**DATE DESPRE IMOBILUL NR. 961**

Oficiul de Cadastru și Publicitate Imobiliară PRAHOVA
Biroul de Cadastru și Publicitate Imobiliară Câmpina

A. Partea I. Descrierea imobilului

TEREN Intravilan

Adresa: Loc. Adunati, Jud. Prahova

| Nr. Crt | Nr cadastral Nr. topografic | Suprafața* (mp) | Observații / Referințe |
|---------|-----------------------------|-----------------|---|
| A1 | | 647 | Sector cadastral:27 Teren neimprejmuit; |

B. Partea II. Proprietari și acte

| Inscrieri privitoare la dreptul de proprietate și alte drepturi reale | Referințe |
|--|-----------|
| / | |
| Act Normativ nr. 7, din 13/03/1996 emis de PARLAMENTUL ROMANIEI (ODG 57/03.07.2019); | |
| B1 | A1 |
| Intabulare, drept de PROPRIETATE, dobandit prin Lege, cota actuala 1/1 1) COMUNA ADUNATI, CIF:2843248, DOMENIU PUBLIC | |

C. Partea III. SARCINI .

| Inscrieri privind dezmembramintele dreptului de proprietate, drepturi reale de garanție și sarcini | Referințe |
|--|-----------|
| NU SUNT | |

Anexa Nr. 1 La Partea I

Teren

| | | |
|--------------|-----------------|------------------------|
| Nr cadastral | Suprafața (mp)* | Observații / Referințe |
| | 647 | |

* Suprafața este determinată în planul de proiecție Stereo 70.

DETALII LINIARE IMOBIL



Date referitoare la teren

| Crt | Categorie folosință | Intravilan | Suprafața (mp) | Tarla | Parcelă | Nr. topo | Observații / Referințe |
|-----|---------------------|------------|----------------|-------|---------|----------|------------------------|
| 1 | drum | DA | 647 | - | - | - | |

Lungime Segmente

1) Valorile lungimilor segmentelor sunt obținute din proiecție în plan.

| Punct început | X / Y | Punct sfârșit | X / Y | Lungime segment |
|---------------|---------------------------|---------------|---------------------------|-----------------|
| 1 | 547.173,941 / 409.385,681 | 2 | 547.174,205 / 409.386,413 | 0.778 |
| 4 | 547.158,208 / 409.385,097 | 5 | 547.152,192 / 409.383,181 | 6.314 |
| 7 | 547.135,318 / 409.385,469 | 8 | 547.120,789 / 409.390,803 | 15.477 |
| 10 | 547.095,72 / 409.391,372 | 11 | 547.094,472 / 409.391,284 | 1.251 |
| 13 | 547.060,794 / 409.389,293 | 14 | 547.042,404 / 409.393,652 | 18.9 |
| 16 | 547.026,692 / 409.387,295 | 17 | 547.032,484 / 409.388,901 | 6.01 |
| 2 | 547.174,205 / 409.386,413 | 3 | 547.164,879 / 409.384,252 | 9.573 |
| 5 | 547.152,192 / 409.383,181 | 6 | 547.141,221 / 409.384,341 | 11.032 |
| 8 | 547.120,789 / 409.390,803 | 9 | 547.110,908 / 409.392,376 | 10.005 |
| 11 | 547.094,472 / 409.391,284 | 12 | 547.076,894 / 409.389,21 | 17.7 |
| 14 | 547.042,404 / 409.393,652 | 15 | 547.041,94 / 409.398,63 | 5.0 |
| 17 | 547.032,484 / 409.388,901 | 18 | 547.039,284 / 409.388,901 | 6.8 |
| 3 | 547.164,879 / 409.384,252 | 4 | 547.158,208 / 409.385,097 | 6.724 |
| 6 | 547.141,221 / 409.384,341 | 7 | 547.135,318 / 409.385,469 | 6.01 |
| 9 | 547.110,908 / 409.392,376 | 10 | 547.095,72 / 409.391,372 | 15.221 |
| 12 | 547.076,894 / 409.389,21 | 13 | 547.060,794 / 409.389,293 | 16.1 |
| 15 | 547.041,94 / 409.398,63 | 16 | 547.026,692 / 409.387,295 | 19.0 |
| 18 | 547.039,284 / 409.388,901 | 19 | 547.043,582 / 409.388,8 | 4.3 |

| Punct început | X / Y | Punct sfârșit | X / Y | Lungime segment | Punct început | X / Y | Punct sfârșit | X / Y | Lungime segment | Punct început | X / Y | Punct sfârșit | X / Y | Lungime segment |
|---------------|----------------------------|---------------|----------------------------|-----------------|---------------|----------------------------|---------------|----------------------------|-----------------|---------------|----------------------------|---------------|----------------------------|-----------------|
| 19 | 547.043,582 409.388,8 | 20 | 547.056,978 409.385,09 | 13.9 | 20 | 547.056,978 409.385,09 | 21 | 547.059,162 409.384,824 | 2.2 | 21 | 547.059,162 409.384,824 | 22 | 547.063,375 409.385,682 | 4.3 |
| 22 | 547.063,375 409.385,682 | 23 | 547.065,645 409.385,803 | 2.273 | 23 | 547.065,645 409.385,803 | 24 | 547.070,965 409.386,088 | 5.327 | 24 | 547.070,965 409.386,088 | 25 | 547.075,51 409.385,28 | 4.617 |
| 25 | 547.075,51 409.385,28 | 26 | 547.081,33 409.385,75 | 5.839 | 26 | 547.081,33 409.385,75 | 27 | 547.087,032 409.386,262 | 5.725 | 27 | 547.087,032 409.386,262 | 28 | 547.088,135 409.385,225 | 1.514 |
| 28 | 547.088,135 409.385,225 | 29 | 547.091,6 409.385,43 | 3.471 | 29 | 547.091,6 409.385,43 | 30 | 547.092,06 409.386,64 | 1.294 | 30 | 547.092,06 409.386,64 | 31 | 547.098,33 409.387,52 | 6.331 |
| 31 | 547.098,33 409.387,52 | 32 | 547.102,22 409.388,02 | 3.922 | 32 | 547.102,22 409.388,02 | 33 | 547.109,47 409.388,43 | 7.262 | 33 | 547.109,47 409.388,43 | 34 | 547.113,85 409.388,03 | 4.398 |
| 34 | 547.113,85 409.388,03 | 35 | 547.115,73 409.387,66 | 1.916 | 35 | 547.115,73 409.387,66 | 36 | 547.118,43 409.386,41 | 2.975 | 36 | 547.118,43 409.386,41 | 37 | 547.122,04 409.385,48 | 3.728 |
| 37 | 547.122,04 409.385,48 | 38 | 547.128,71 409.383,8 | 6.878 | 38 | 547.128,71 409.383,8 | 39 | 547.130,66 409.383,16 | 2.052 | 39 | 547.130,66 409.383,16 | 40 | 547.140,56 409.380,28 | 10.31 |
| 40 | 547.140,56 409.380,28 | 41 | 547.144,91 409.380,07 | 4.355 | 41 | 547.144,91 409.380,07 | 42 | 547.154,04 409.380,09 | 9.13 | 42 | 547.154,04 409.380,09 | 43 | 547.155,41 409.375,44 | 4.848 |
| 43 | 547.155,41 409.375,44 | 44 | 547.160,727 409.379,002 | 6.4 | 44 | 547.160,727 409.379,002 | 45 | 547.168,269 409.379,939 | 7.6 | 45 | 547.168,269 409.379,939 | 46 | 547.172,018 409.379,722 | 3.755 |
| 46 | 547.172,018 409.379,722 | 47 | 547.172,446 409.380,28 | 0.704 | 47 | 547.172,446 409.380,28 | 1 | 547.173,941 409.385,681 | 5.604 | | | | | |

** Lungimile segmentelor sunt determinate în planul de proiecție Stereo 70 și sunt rotunjite la 1 milimetru.

*** Distanța dintre puncte este formată din segmente cumulate ce sunt mai mici decât valoarea 1 milimetru.

**DATE DESPRE IMOBILUL NR. 962**

Oficiul de Cadastru și Publicitate Imobiliară PRAHOVA
Biroul de Cadastru și Publicitate Imobiliară Câmpina

A. Partea I. Descrierea imobilului

TEREN Intravilan

Nr. CF vechi:562

Nr. cadastral vechi:10104

Adresa: Loc. Adunati, Nr. 203, Jud. Prahova

| Nr. Crt | Nr cadastral Nr. topografic | Suprafața* (mp) | Observații / Referințe |
|---------|-----------------------------|-----------------|---------------------------------------|
| A1 | 20122 | 155 | Sector cadastral:27 Teren imprejmuit; |

B. Partea II. Proprietari și acte

| Inscrieri privitoare la dreptul de proprietate și alte drepturi reale | | Referințe |
|---|---|-----------|
| 11287 / 02/06/2008 | | |
| Act Notarial nr. 980, din 30/05/2008 emis de NP DRAGAN FLORENTINA VICTORIA (act notarial nr CHITANȚA din 09.11.2020, emis de Moiescu Dan Andrei); | | |
| B4 | Intabulare, drept de PROPRIETATE, dobandit prin Conventie, cota actuala 1/2 1) DINU LAURA-MONICA | A1 |
| 37847 / 10/11/2020 | | |
| Act Notarial nr. 21, din 09/11/2020 emis de NP Moiescu Dan Andrei (act notarial nr CHITANȚA din 09.11.2020, emis de Moiescu Dan Andrei); | | |
| B5 | Intabulare, drept de PROPRIETATE, dobandit prin Succesiune, cota actuala 1/8 1) DINU LAURA-MONICA | A1 |
| B6 | Intabulare, drept de PROPRIETATE, dobandit prin Succesiune, cota actuala 3/8 1) DINU IRINA MIHAELA | A1 |

C. Partea III. SARCINI .

| Inscrieri privind dezmembramintele dreptului de proprietate, drepturi reale de garanție și sarcini | Referințe |
|--|-----------|
| NU SUNT | |

Anexa Nr. 1 La Partea I

Teren

| | | |
|--------------|-----------------|------------------------|
| Nr cadastral | Suprafața (mp)* | Observații / Referințe |
| 20122 | 155 | |

* Suprafața este determinată în planul de proiecție Stereo 70.



Date referitoare la teren

| Crt | Categorie folosință | Intravilan | Suprafața (mp) | Tarla | Parcelă | Nr. topo | Observații / Referințe |
|-----|---------------------|------------|----------------|-------|---------------|----------|------------------------|
| 1 | livada | DA | 155 | 15 | 135, 132, 133 | - | |

Lungime Segmente

1) Valorile lungimilor segmentelor sunt obținute din proiecție în plan.

| Punct început | X / Y | Punct sfârșit | X / Y | Lungime segment (** (m) |
|---------------|--------------------------|---------------|--------------------------|-------------------------|
| 1 | 547.088,64 409.375,25 | 2 | 547.094,48 409.361,68 | 14.773 |
| 2 | 547.094,48 409.361,68 | 3 | 547.098,76 409.354,33 | 8.505 |
| 3 | 547.098,76 409.354,33 | 4 | 547.099,24 409.353,09 | 1.33 |
| 4 | 547.099,24 409.353,09 | 5 | 547.098,17 409.358,89 | 5.898 |
| 5 | 547.098,17 409.358,89 | 6 | 547.095,59 409.369,78 | 11.191 |

| Punct început | X / Y | Punct sfârșit | X / Y | Lungime segment (** (m) |
|---------------|----------------------------|---------------|----------------------------|-------------------------|
| 6 | 547.095,59 409.369,78 | 7 | 547.093,61 409.377,99 | 8.445 |
| 7 | 547.093,61 409.377,99 | 8 | 547.091,6 409.385,43 | 7.707 |
| 8 | 547.091,6 409.385,43 | 9 | 547.088,135 409.385,225 | 3.471 |
| 9 | 547.088,135 409.385,225 | 10 | 547.087,032 409.386,262 | 1.514 |
| 10 | 547.087,032 409.386,262 | 11 | 547.081,33 409.385,75 | 5.725 |
| 11 | 547.081,33 409.385,75 | 1 | 547.088,64 409.375,25 | 12.794 |

** Lungimile segmentelor sunt determinate în planul de proiecție Stereo 70 și sunt rotunjite la 1 milimetru.

*** Distanța dintre puncte este formată din segmente cumulate ce sunt mai mici decât valoarea 1 milimetru.

**DATE DESPRE IMOBILUL NR. 963**

Oficiul de Cadastru și Publicitate Imobiliară PRAHOVA
Biroul de Cadastru și Publicitate Imobiliară Câmpina

A. Partea I. Descrierea imobilului

TEREN Intravilan

Nr. CF vechi:163
Nr. cadastral vechi:240

Adresa: Loc. Adunati, Str Principala, Nr. 200, Jud. Prahova

| Nr. Crt | Nr cadastral Nr. topografic | Suprafața* (mp) | Observații / Referințe |
|---------|-----------------------------|-----------------|---------------------------------------|
| A1 | 20507 | 576 | Sector cadastral:27 Teren imprejmuit; |

Construcții

| Crt | Nr cadastral Nr. topografic | Adresa | Observații / Referințe |
|------|-----------------------------|---|--|
| A1.1 | 20507-C1 | Loc. Adunati, Str Principala, Nr. 200, Jud. Prahova | Nr. niveluri:2; S. construita la sol:74 mp; C1- locuinta P+E |
| A1.2 | 20507-C2 | Loc. Adunati, Str Principala, Nr. 200, Jud. Prahova | Nr. niveluri:1; S. construita la sol:38 mp; C2- anexa |

B. Partea II. Proprietari și acte

| Inscrieri privitoare la dreptul de proprietate și alte drepturi reale | | Referințe |
|---|---|----------------|
| 2414 / 03/04/2006 | | |
| Act Notarial nr. 279, din 31/03/2006 emis de NP Dragan VF; | | |
| B1 | Intabulare, drept de PROPRIETATE cumparare ca bun propriu, dobandit prin Conventie, cota actuala 1/1 1) COMAN COSMIN NICOLAE <i>OBSERVATII: (provenita din conversia CF 163)</i> | A1, A1.1, A1.2 |

C. Partea III. SARCINI

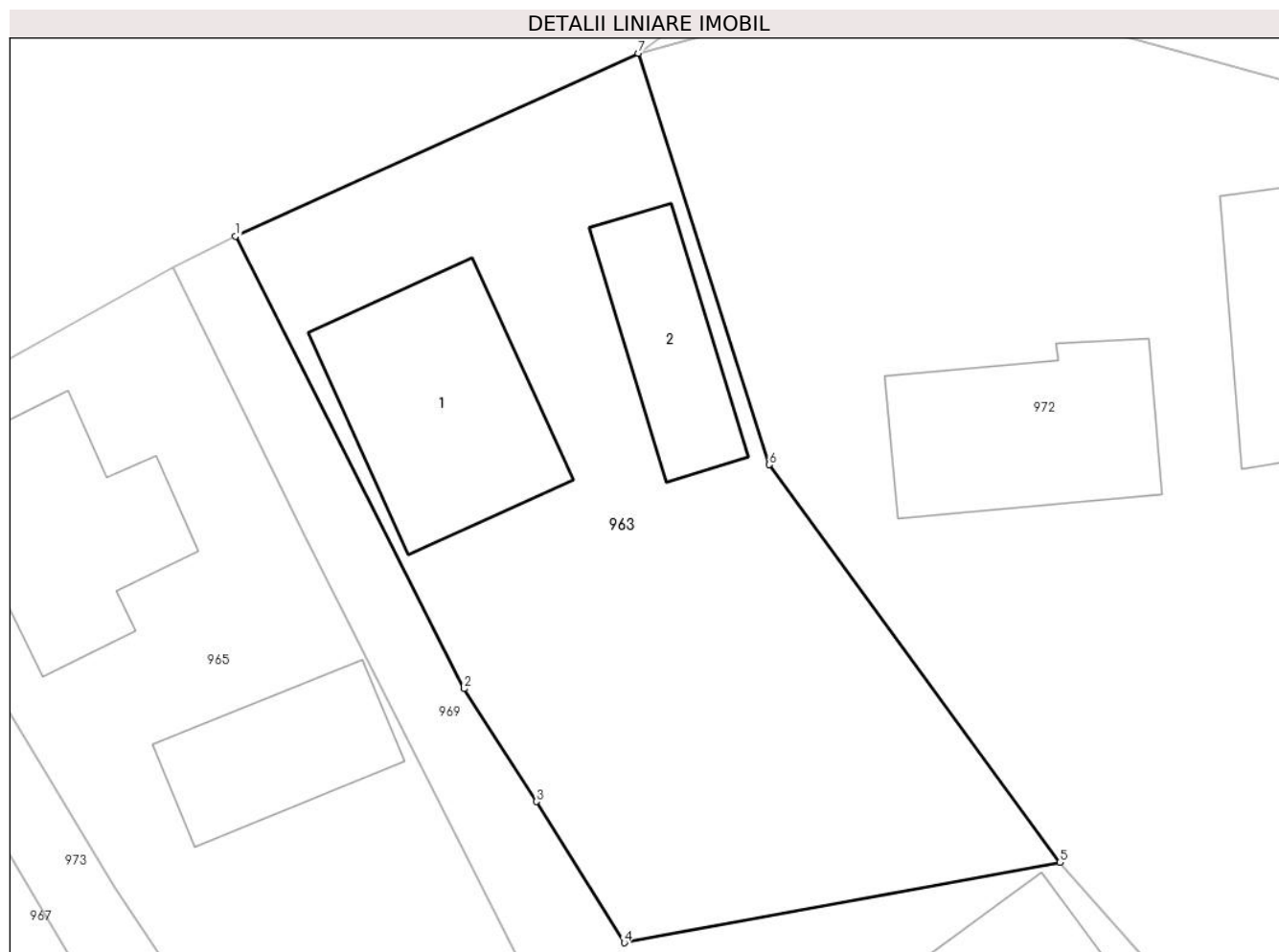
| Inscrieri privind dezmembramintele dreptului de proprietate, drepturi reale de garanție și sarcini | | Referințe |
|--|---|----------------|
| 21447 / 24/05/2021 | | |
| Act Administrativ nr. 2, din 13/03/2019 emis de PRIMARIA ADUNATI; | | |
| C2 | se radiaza dreptul de uzufruct viager constituit in favoarea lui Coman Gheorghe si inscris prin incheierea nr 2414/2006 de sub C1 intrucat beneficiarul a decedat | A1, A1.1, A1.2 |

Anexa Nr. 1 La Partea I

Teren

| Nr cadastral | Suprafața (mp)* | Observații / Referințe |
|--------------|-----------------|------------------------|
| 20507 | 576 | |

* Suprafața este determinată în planul de proiecție Stereo 70.



Date referitoare la teren

| Crt | Categorie folosință | Intra vilan | Suprafața (mp) | Tarla | Parcelă | Nr. topo | Observații / Referințe |
|-----|---------------------|-------------|----------------|-------|---------|----------|------------------------|
| 1 | curți constructii | DA | 315 | 15 | 130 | - | |
| 2 | arabil | DA | 261 | 15 | 130 | - | |

Date referitoare la construcții

| Crt | Număr | Destinație construcție | Supraf. (mp) | Situație juridică | Observații / Referințe |
|------|----------|-------------------------|--------------|-------------------|---|
| A1.1 | 20507-C1 | construcții de locuințe | 74 | Cu acte | Nr. niveluri:2; S. construita la sol:74 mp; C1-locuinta P+E |
| A1.2 | 20507-C2 | construcții anexa | 38 | Cu acte | Nr. niveluri:1; S. construita la sol:38 mp; C2-anexa |

Lungime Segmente

1) Valorile lungimilor segmentelor sunt obținute din proiecție în plan.

| Punct început | X / Y | Punct sfârșit | X / Y | Lungime segment (** (m)) |
|---------------|----------------------------|---------------|---------------------------|--------------------------|
| 1 | 547.010,212 409.379,808 | 2 | 547.019,568 409.361,31 | 20.73 |
| 2 | 547.019,568 409.361,31 | 3 | 547.022,52 409.356,694 | 5.479 |

| Punct început | X / Y | Punct sfârșit | X / Y | Lungime segment (** (m) |
|---------------|----------------------------|---------------|----------------------------|-------------------------|
| 3 | 547.022,52 409.356,694 | 4 | 547.026,123 409.350,92 | 6.806 |
| 4 | 547.026,123 409.350,92 | 5 | 547.043,946 409.354,208 | 18.124 |
| 5 | 547.043,946 409.354,208 | 6 | 547.032,06 409.370,472 | 20.144 |
| 6 | 547.032,06 409.370,472 | 7 | 547.026,692 409.387,295 | 17.658 |
| 7 | 547.026,692 409.387,295 | 1 | 547.010,212 409.379,808 | 18.101 |

** Lungimile segmentelor sunt determinate în planul de proiecție Stereo 70 și sunt rotunjite la 1 milimetru.

*** Distanța dintre puncte este formată din segmente cumulate ce sunt mai mici decât valoarea 1 milimetru.

**DATE DESPRE IMOBILUL NR. 965**

Oficiul de Cadastru și Publicitate Imobiliară PRAHOVA
Biroul de Cadastru și Publicitate Imobiliară Câmpina

A. Partea I. Descrierea imobilului

TEREN Intravilan

Adresa: Loc. Adunati, Nr. 198, Jud. Prahova

| Nr. Crt | Nr cadastral Nr. topografic | Suprafața* (mp) | Observații / Referințe |
|---------|-----------------------------|-----------------|---------------------------------------|
| A1 | | 481 | Sector cadastral:27 Teren imprejmuit; |

B. Partea II. Proprietari și acte

| Inscrieri privitoare la dreptul de proprietate și alte drepturi reale | | Referințe |
|---|--|-----------|
| / | | |
| Act Normativ nr. 7, din 13/03/1996 emis de PARLAMENTUL ROMANIEI (ART.13); | | |
| B1 | Inscrierea posesiei, drept de PROPRIETATE, dobandit prin Constituire, cota actuala 1/1 1) NEIDENTIFICAT NEIDENTIFICAT | A1 |
| B2 | SE NOTEAZA MENTIUNEA DE PROPRIETAR NEIDENTIFICAT | A1 |

C. Partea III. SARCINI .

| Inscrieri privind dezmembramintele dreptului de proprietate, drepturi reale de garanție și sarcini | Referințe |
|--|-----------|
| NU SUNT | |

Anexa Nr. 1 La Partea I

Teren

| Nr cadastral | Suprafața (mp)* | Observații / Referințe |
|--------------|-----------------|------------------------|
| | 481 | |

* Suprafața este determinată în planul de proiecție Stereo 70.



Date referitoare la teren

| Crt | Categorie folosință | Intravilan | Suprafața (mp) | Tarla | Parcelă | Nr. topo | Observații / Referințe |
|-----|---------------------|------------|----------------|-------|---------|----------|------------------------|
| 1 | curți constructii | DA | 481 | - | - | - | |

Date referitoare la construcții

| Crt | Număr | Destinație construcție | Supraf. (mp) | Situație juridică | Observații / Referințe |
|------|-------|-------------------------|--------------|-------------------|--|
| A1.1 | | construcții de locuințe | 66 | Fara acte | Nr. niveluri:2; S. construita la sol:66 mp; LOCUINTA S+P |
| A1.2 | | construcții de locuințe | 42 | Fara acte | Nr. niveluri:1; S. construita la sol:42 mp; LOCUINTA |

Lungime Segmente

1) Valorile lungimilor segmentelor sunt obținute din proiecție în plan.

| Punct început | X / Y | Punct sfârșit | X / Y | Lungime segment (** (m) |
|---------------|----------------------------|---------------|----------------------------|-------------------------|
| 1 | 547.007,666 409.378,515 | 2 | 546.994,622 409.371,307 | 14.903 |
| 2 | 546.994,622 409.371,307 | 3 | 546.998,708 409.364,065 | 8.315 |
| 3 | 546.998,708 409.364,065 | 4 | 547.005,265 409.353,159 | 12.725 |

| Punct început | X / Y | Punct sfârșit | X / Y | Lungime segment (** (m) |
|---------------|----------------------------|---------------|----------------------------|-------------------------|
| 4 | 547.005,265 409.353,159 | 5 | 547.008,96 409.347,682 | 6.607 |
| 5 | 547.008,96 409.347,682 | 6 | 547.011,392 409.343,535 | 4.808 |
| 6 | 547.011,392 409.343,535 | 7 | 547.015,51 409.342,198 | 4.33 |
| 7 | 547.015,51 409.342,198 | 8 | 547.019,937 409.344,398 | 4.944 |
| 8 | 547.019,937 409.344,398 | 9 | 547.023,772 409.345,854 | 4.102 |
| 9 | 547.023,772 409.345,854 | 10 | 547.022,509 409.348,819 | 3.223 |
| 10 | 547.022,509 409.348,819 | 11 | 547.013,04 409.367,563 | 21.0 |
| 11 | 547.013,04 409.367,563 | 1 | 547.007,666 409.378,515 | 12.2 |

** Lungimile segmentelor sunt determinate în planul de proiecție Stereo 70 și sunt rotunjite la 1 milimetru.

*** Distanța dintre puncte este formată din segmente cumulate ce sunt mai mici decât valoarea 1 milimetru.

**DATE DESPRE IMOBILUL NR. 966**

Oficiul de Cadastru și Publicitate Imobiliară PRAHOVA
Biroul de Cadastru și Publicitate Imobiliară Câmpina

A. Partea I. Descrierea imobilului

TEREN Intravilan

Adresa: Loc. Adunati, Nr. 168, Jud. Prahova

| Nr. Crt | Nr cadastral Nr. topografic | Suprafața* (mp) | Observații / Referințe |
|---------|-----------------------------|------------------------------------|---------------------------------------|
| A1 | | Din acte: 1.000 Masurata: 1.093 | Sector cadastral:27 Teren imprejmuit; |

Construcții

| Crt | Nr cadastral Nr. topografic | Adresa | Observații / Referințe |
|------|-----------------------------|-------------------------------------|---|
| A1.1 | | Loc. Adunati, Nr. 168, Jud. Prahova | Nr. niveluri:1; S. construita la sol:60 mp; CONSTRUCTIE CU DESTINATIE MOARA |

B. Partea II. Proprietari și acte

| Inscrieri privitoare la dreptul de proprietate și alte drepturi reale | | Referințe |
|---|---|-----------|
| / | | |
| Act Notarial nr. 301, din 21/10/2022 emis de N.P. POP MIHAELA CRISTINA (CERTIFICAT DE MOSTENITOR NR. 138/03.09.2009; CERTIFICAT DE MOSTENITOR NR. 2879 DIN 27.11.1989); | | |
| B1 | Intabulare, drept de PROPRIETATE, dobandit prin Succesiune, cota actuala 1/1 1) VARTOLOMEU CAMELIA | A1, A1.1 |

C. Partea III. SARCINI .

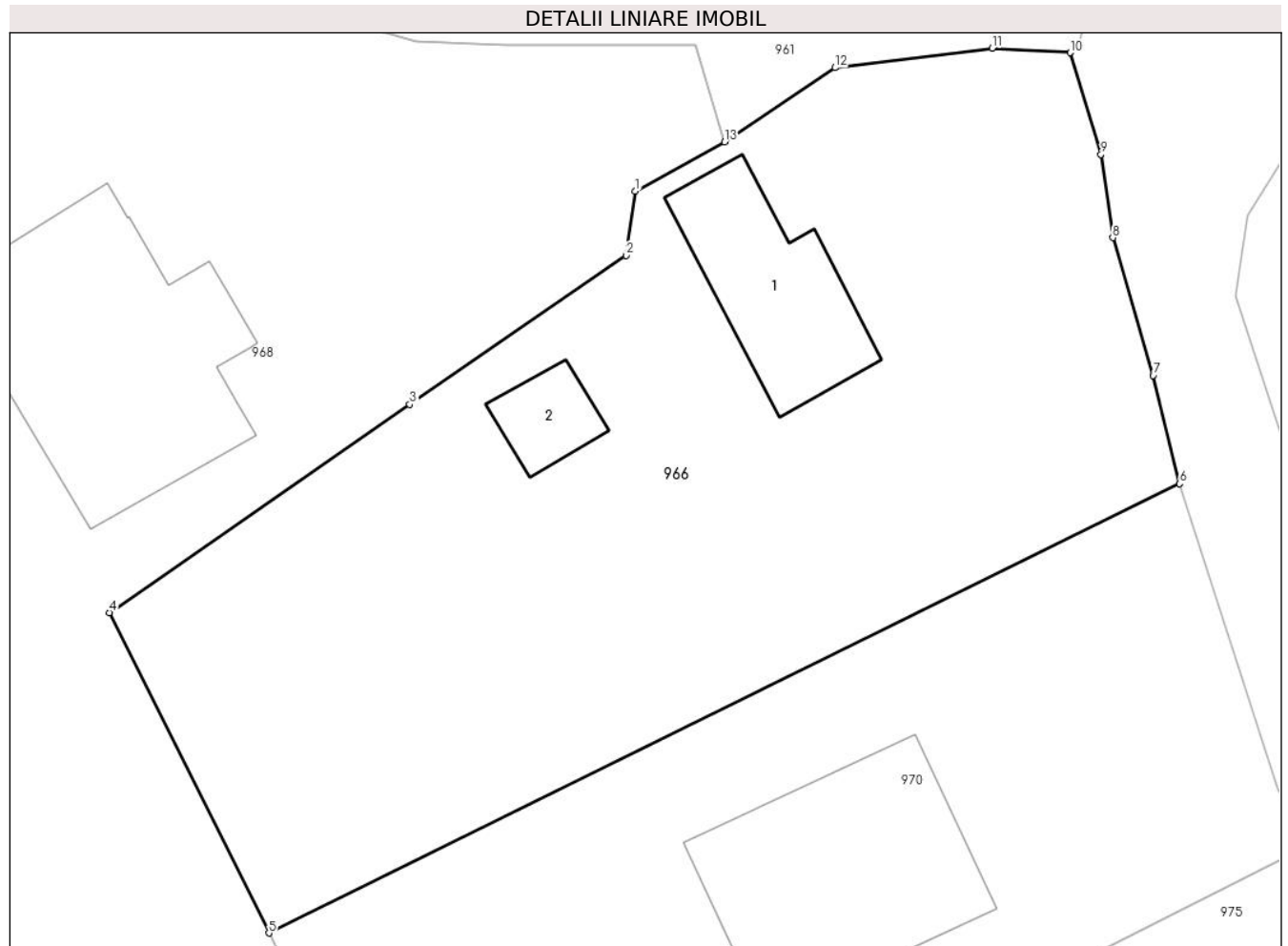
| Inscrieri privind dezmembramintele dreptului de proprietate, drepturi reale de garanție și sarcini | Referințe |
|--|-----------|
| NU SUNT | |

Anexa Nr. 1 La Partea I

Teren

| | | |
|--------------|------------------------------------|------------------------|
| Nr cadastral | Suprafața (mp)* | Observații / Referințe |
| | Din acte: 1.000 Masurata: 1.093 | |

* Suprafața este determinată în planul de proiecție Stereo 70.



Date referitoare la teren

| Crt | Categorie folosință | Intravilan | Suprafața (mp) | Tarla | Parcelă | Nr. topo | Observații / Referințe |
|-----|---------------------|------------|----------------|-------|---------|----------|------------------------|
| 1 | curți constructii | DA | 650 | 15 | 135 | - | |
| 2 | faneata | DA | 443 | 15 | 135 | - | |

Date referitoare la construcții

| Crt | Număr | Destinație construcție | Supraf. (mp) | Situație juridică | Observații / Referințe |
|------|-------|--------------------------------------|--------------|-------------------|--|
| A1.1 | | construcții industriale și edilitare | 60 | Cu acte | Nr. niveluri:1; S. construita la sol:60 mp; CONSTRUCTIE CU DESTINATIE MOARA |
| A1.2 | | construcții anexa | 18 | Fara acte | Nr. niveluri:1; S. construita la sol:18 mp; ANEXA - BECI |

Lungime Segmente

1) Valorile lungimilor segmentelor sunt obținute din proiecție în plan.

| Punct început | X / Y | Punct sfârșit | X / Y | Lungime segment (** (m) |
|---------------|--------------------------|---------------|--------------------------|-------------------------|
| 1 | 547.151,12 409.373,07 | 2 | 547.150,69 409.369,99 | 3.11 |

| Punct început | X / Y | Punct sfârșit | X / Y | Lungime segment (** (m) |
|---------------|----------------------------|---------------|----------------------------|-------------------------|
| 2 | 547.150,69 409.369,99 | 3 | 547.140,29 409.362,83 | 12.626 |
| 3 | 547.140,29 409.362,83 | 4 | 547.125,86 409.352,83 | 17.556 |
| 4 | 547.125,86 409.352,83 | 5 | 547.133,52 409.337,44 | 17.191 |
| 5 | 547.133,52 409.337,44 | 6 | 547.177,275 409.359,022 | 48.788 |
| 6 | 547.177,275 409.359,022 | 7 | 547.176,001 409.364,224 | 5.356 |
| 7 | 547.176,001 409.364,224 | 8 | 547.174,067 409.370,837 | 6.89 |
| 8 | 547.174,067 409.370,837 | 9 | 547.173,497 409.374,841 | 4.044 |
| 9 | 547.173,497 409.374,841 | 10 | 547.172,018 409.379,722 | 5.1 |
| 10 | 547.172,018 409.379,722 | 11 | 547.168,269 409.379,939 | 3.755 |
| 11 | 547.168,269 409.379,939 | 12 | 547.160,727 409.379,002 | 7.6 |
| 12 | 547.160,727 409.379,002 | 13 | 547.155,41 409.375,44 | 6.4 |
| 13 | 547.155,41 409.375,44 | 1 | 547.151,12 409.373,07 | 4.901 |

** Lungimile segmentelor sunt determinate în planul de proiecție Stereo 70 și sunt rotunjite la 1 milimetru.

*** Distanța dintre puncte este formată din segmente cumulate ce sunt mai mici decât valoarea 1 milimetru.

**DATE DESPRE IMOBILUL NR. 967**

Oficiul de Cadastru și Publicitate Imobiliară PRAHOVA
Biroul de Cadastru și Publicitate Imobiliară Câmpina

A. Partea I. Descrierea imobilului

TEREN Intravilan

Nr. CF vechi:52
Nr. cadastral vechi:68

Adresa: Loc. Adunati, Str Principala, Nr. 196, Jud. Prahova

| Nr. Crt | Nr cadastral Nr. topografic | Suprafața* (mp) | Observații / Referințe |
|---------|-----------------------------|-----------------|---------------------------------------|
| A1 | 20483 | 486 | Sector cadastral:27 Teren imprejmuit; |

Construcții

| Crt | Nr cadastral Nr. topografic | Adresa | Observații / Referințe |
|------|-----------------------------|---|---|
| A1.1 | 20483-C1 | Loc. Adunati, Str Principala, Nr. 196, Jud. Prahova | Nr. niveluri:3; S. construita la sol:100 mp; LOCUINTA |

B. Partea II. Proprietari și acte

| Inscrieri privitoare la dreptul de proprietate și alte drepturi reale | | Referințe |
|---|---|-----------|
| 3153 / 24/09/2001 | | |
| Act Notarial nr. 3200, din 06/09/2001 emis de NP TUDOSE MARIA; | | |
| B1 | Intabulare, drept de PROPRIETATEcumparare ca bun propriu, dobandit prin Conventie, cota actuala 1/1 1) ANCA VALENTIN <i>OBSERVATII: (provenita din conversia CF 52)</i> | A1, A1.1 |

C. Partea III. SARCINI

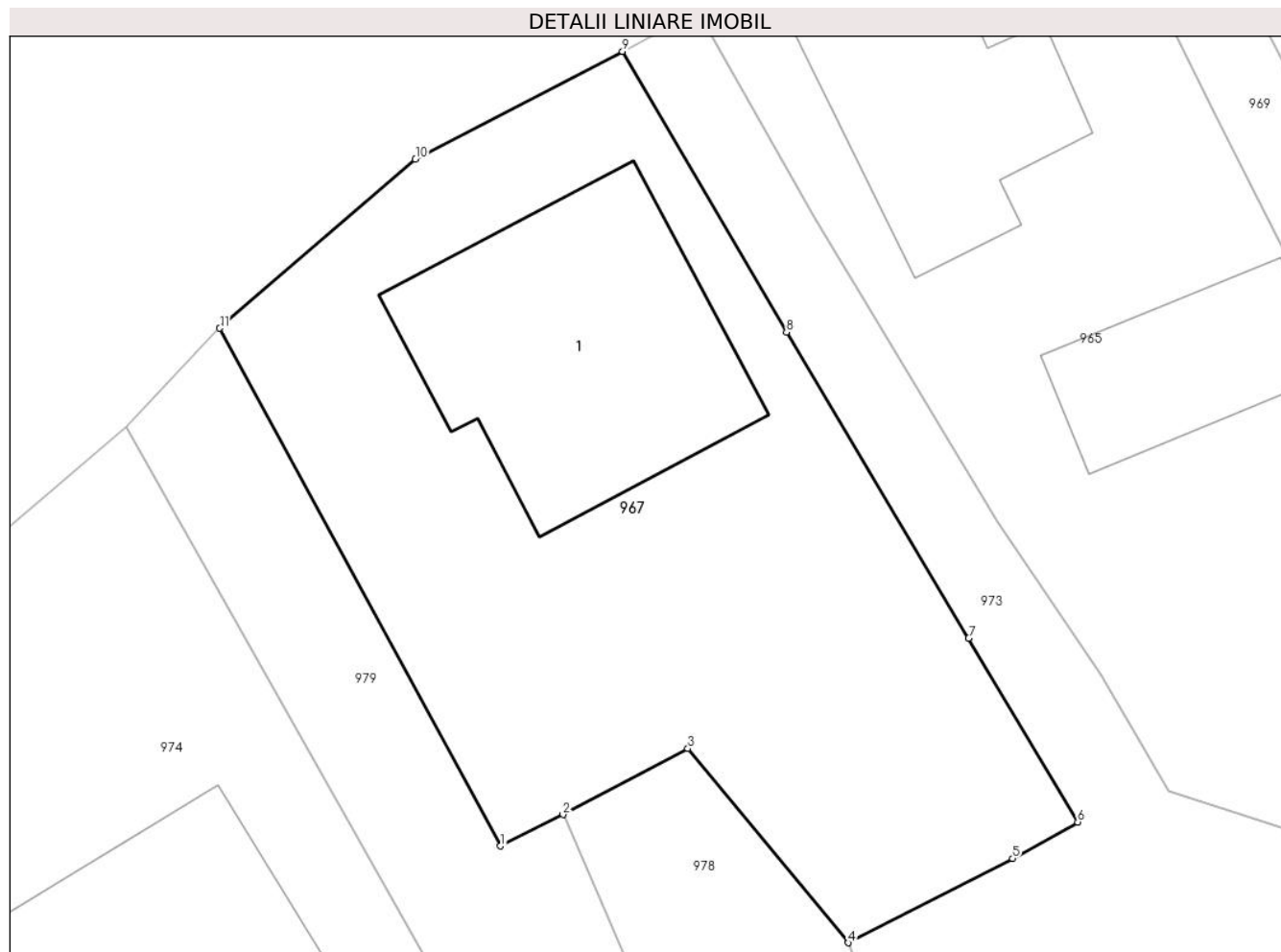
| Inscrieri privind dezmembramintele dreptului de proprietate, drepturi reale de garanție și sarcini | | Referințe |
|--|--|-----------|
| 3153 / 24/09/2001 | | |
| Act Notarial nr. 3200, din 06/09/2001 emis de BNP TUDOSE MARIA; | | |
| C1 | se noteaza obligatia de intretinere in favoarea lui ANCA VIOREL <i>OBSERVATII: (provenita din conversia CF 52)</i> | A1, A1.1 |
| C2 | se noteaza obligatia de intretinere in favoarea lui ANCA VASILICA <i>OBSERVATII: (provenita din conversia CF 52)</i> | A1, A1.1 |
| C3 | Intabulare, drept de HABITATIE, dobandit prin Conventie, cota actuala 1/1, cota initiala 1/1 1) ANCA VIOREL 2) ANCA VASILICA <i>OBSERVATII: (provenita din conversia CF 52)</i> | A1, A1.1 |

Anexa Nr. 1 La Partea I

Teren

| Nr cadastral | Suprafața (mp)* | Observații / Referințe |
|--------------|-----------------|------------------------|
| 20483 | 486 | |

* Suprafața este determinată în planul de proiecție Stereo 70.



Date referitoare la teren

| Crt | Categorie folosință | Intravilan | Suprafața (mp) | Tarla | Parcelă | Nr. topo | Observații / Referințe |
|-----|---------------------|------------|----------------|-------|---------|----------|------------------------|
| 1 | curți constructii | DA | 486 | - | - | - | |

Date referitoare la construcții

| Crt | Număr | Destinație construcție | Supraf. (mp) | Situație juridică | Observații / Referințe |
|------|----------|-------------------------|--------------|-------------------|---|
| A1.1 | 20483-C1 | construcții de locuințe | 100 | Cu acte | Nr. niveluri:3; S. construita la sol:100 mp; LOCUINTA |

Lungime Segmente

1) Valorile lungimilor segmentelor sunt obținute din proiecție în plan.

| Punct început | X / Y | Punct sfârșit | X / Y | Lungime segment (** (m) |
|---------------|----------------------------|---------------|----------------------------|-------------------------|
| 1 | 546.987,59 409.341,593 | 2 | 546.989,821 409.342,707 | 2.493 |
| 2 | 546.989,821 409.342,707 | 3 | 546.994,261 409.345,054 | 5.022 |
| 3 | 546.994,261 409.345,054 | 4 | 546.999,969 409.338,154 | 8.955 |
| 4 | 546.999,969 409.338,154 | 5 | 547.005,82 409.341,146 | 6.572 |

| Punct început | X / Y | Punct sfârșit | X / Y | Lungime segment (** (m) |
|------------------|----------------------------|------------------|----------------------------|-------------------------------|
| 5 | 547.005,82 409.341,146 | 6 | 547.008,134 409.342,447 | 2.655 |
| 6 | 547.008,134 409.342,447 | 7 | 547.004,253 409.348,984 | 7.602 |
| 7 | 547.004,253 409.348,984 | 8 | 546.997,771 409.359,857 | 12.659 |
| 8 | 546.997,771 409.359,857 | 9 | 546.991,936 409.369,842 | 11.565 |
| 9 | 546.991,936 409.369,842 | 10 | 546.984,564 409.366,012 | 8.308 |
| 10 | 546.984,564 409.366,012 | 11 | 546.977,6 409.360,0 | 9.2 |
| 11 | 546.977,6 409.360,0 | 1 | 546.987,59 409.341,593 | 20.943 |

** Lungimile segmentelor sunt determinate în planul de proiecție Stereo 70 și sunt rotunjite la 1 milimetru.

*** Distanța dintre puncte este formată din segmente cumulate ce sunt mai mici decât valoarea 1 milimetru.

**DATE DESPRE IMOBILUL NR. 968**

Oficiul de Cadastru și Publicitate Imobiliară PRAHOVA
Biroul de Cadastru și Publicitate Imobiliară Câmpina

A. Partea I. Descrierea imobilului

TEREN Intravilan

Nr. CF vechi:561
Nr. cadastral vechi:10103

Adresa: Loc. Adunati, Nr. 203, Jud. Prahova

| Nr. Crt | Nr cadastral Nr. topografic | Suprafața* (mp) | Observații / Referințe |
|---------|-----------------------------|-----------------|---------------------------------------|
| A1 | 20121 | 3.347 | Sector cadastral:27 Teren imprejmuit; |

Construcții

| Crt | Nr cadastral Nr. topografic | Adresa | Observații / Referințe |
|------|-----------------------------|-------------------------------------|--|
| A1.1 | 20121-C1 | Loc. Adunati, Nr. 203, Jud. Prahova | Nr. niveluri:1; S. construita la sol:138 mp; C1-locuinta |

B. Partea II. Proprietari și acte

| Inscrieri privitoare la dreptul de proprietate și alte drepturi reale | | Referințe |
|--|---|-----------|
| 32052 / 18/12/2018 | | |
| Act Notarial nr. 6541, din 17/12/2018 emis de NP Pop Mihaela Cristina; | | |
| B8 | Intabulare, drept de PROPRIETATEpartaj, dobandit prin Conventie, cota actuala 1/1 1) NASTASE ANEMONA BIANCA, in indiviziune 2) NASTASE BEATRICE VALENTINA, in indiviziune | A1, A1.1 |

C. Partea III. SARCINI .

| Inscrieri privind dezmembramintele dreptului de proprietate, drepturi reale de garanție și sarcini | Referințe |
|--|-----------|
| NU SUNT | |

Anexa Nr. 1 La Partea I

Teren

| Nr cadastral | Suprafața (mp)* | Observații / Referințe |
|--------------|-----------------|------------------------|
| 20121 | 3.347 | |

* Suprafața este determinată în planul de proiecție Stereo 70.



Date referitoare la teren

| Crt | Categorie folosință | Intravilan | Suprafața (mp) | Tarla | Parcelă | Nr. topo | Observații / Referințe |
|-----|---------------------|------------|----------------|-------|---------------|----------|------------------------|
| 1 | curți constructii | DA | 792 | 15 | 135, 132, 133 | - | |
| 2 | livada | DA | 2.555 | 15 | 135, 132, 133 | - | |

Date referitoare la construcții

| Crt | Număr | Destinație construcție | Supraf. (mp) | Situație juridică | Observații / Referințe |
|------|----------|-------------------------|--------------|-------------------|--|
| A1.1 | 20121-C1 | construcții de locuințe | 138 | Cu acte | Nr. niveluri:1; S. construita la sol:138 mp; C1-locuinta |
| A1.2 | 20121-C2 | construcții anexa | 18 | Fara acte | Nr. niveluri:1; S. construita la sol:18 mp; ANEXA |
| A1.3 | 20121-C3 | construcții anexa | 42 | Fara acte | Nr. niveluri:1; S. construita la sol:42 mp; ANEXA |

Lungime Segmente

1) Valorile lungimilor segmentelor sunt obținute din proiecție în plan.

| Punct început | X / Y | Punct sfârșit | X / Y | Lungime segment (** (m)) |
|---------------|--------------------------|---------------|--------------------------|--------------------------|
| 1 | 547.102,34 409.345,03 | 2 | 547.103,61 409.329,33 | 15.751 |

| Punct început | X / Y | Punct sfârșit | X / Y | Lungime segment (** (m)) |
|---------------|--------------------------|---------------|--------------------------|--------------------------|
| 2 | 547.103,61 409.329,33 | 3 | 547.105,47 409.320,43 | 9.092 |

| Punct început | X / Y | Punct sfârșit | X / Y | Lungime segment (** (m) |
|---------------|----------------------------|---------------|--------------------------|-------------------------|
| 3 | 547.105,47 409.320,43 | 4 | 547.110,31 409.311,49 | 10.166 |
| 5 | 547.120,47 409.300,21 | 6 | 547.126,15 409.292,26 | 9.771 |
| 7 | 547.140,67 409.299,08 | 8 | 547.150,15 409.303,41 | 10.422 |
| 9 | 547.141,538 409.320,544 | 10 | 547.133,52 409.337,44 | 18.702 |
| 11 | 547.125,86 409.352,83 | 12 | 547.140,29 409.362,83 | 17.556 |
| 13 | 547.150,69 409.369,99 | 14 | 547.151,12 409.373,07 | 3.11 |
| 15 | 547.155,41 409.375,44 | 16 | 547.154,04 409.380,09 | 4.848 |
| 17 | 547.144,91 409.380,07 | 18 | 547.140,56 409.380,28 | 4.355 |
| 19 | 547.130,66 409.383,16 | 20 | 547.128,71 409.383,8 | 2.052 |
| 21 | 547.122,04 409.385,48 | 22 | 547.118,43 409.386,41 | 3.728 |
| 23 | 547.115,73 409.387,66 | 24 | 547.113,85 409.388,03 | 1.916 |
| 25 | 547.109,47 409.388,43 | 26 | 547.102,22 409.388,02 | 7.262 |
| 27 | 547.098,33 409.387,52 | 28 | 547.092,06 409.386,64 | 6.331 |
| 29 | 547.091,6 409.385,43 | 30 | 547.093,61 409.377,99 | 7.707 |
| 31 | 547.095,59 409.369,78 | 32 | 547.098,17 409.358,89 | 11.191 |
| 33 | 547.099,24 409.353,09 | 1 | 547.102,34 409.345,03 | 8.636 |

| Punct început | X / Y | Punct sfârșit | X / Y | Lungime segment (** (m) |
|---------------|--------------------------|---------------|----------------------------|-------------------------|
| 4 | 547.110,31 409.311,49 | 5 | 547.120,47 409.300,21 | 15.181 |
| 6 | 547.126,15 409.292,26 | 7 | 547.140,67 409.299,08 | 16.042 |
| 8 | 547.150,15 409.303,41 | 9 | 547.141,538 409.320,544 | 19.177 |
| 10 | 547.133,52 409.337,44 | 11 | 547.125,86 409.352,83 | 17.191 |
| 12 | 547.140,29 409.362,83 | 13 | 547.150,69 409.369,99 | 12.626 |
| 14 | 547.151,12 409.373,07 | 15 | 547.155,41 409.375,44 | 4.901 |
| 16 | 547.154,04 409.380,09 | 17 | 547.144,91 409.380,07 | 9.13 |
| 18 | 547.140,56 409.380,28 | 19 | 547.130,66 409.383,16 | 10.31 |
| 20 | 547.128,71 409.383,8 | 21 | 547.122,04 409.385,48 | 6.878 |
| 22 | 547.118,43 409.386,41 | 23 | 547.115,73 409.387,66 | 2.975 |
| 24 | 547.113,85 409.388,03 | 25 | 547.109,47 409.388,43 | 4.398 |
| 26 | 547.102,22 409.388,02 | 27 | 547.098,33 409.387,52 | 3.922 |
| 28 | 547.092,06 409.386,64 | 29 | 547.091,6 409.385,43 | 1.294 |
| 30 | 547.093,61 409.377,99 | 31 | 547.095,59 409.369,78 | 8.445 |
| 32 | 547.098,17 409.358,89 | 33 | 547.099,24 409.353,09 | 5.898 |

** Lungimile segmentelor sunt determinate în planul de proiecție Stereo 70 și sunt rotunjite la 1 milimetru.

*** Distanța dintre puncte este formată din segmente cumulate ce sunt mai mici decât valoarea 1 milimetru.

**DATE DESPRE IMOBILUL NR. 969**

Oficiul de Cadastru și Publicitate Imobiliară PRAHOVA
Biroul de Cadastru și Publicitate Imobiliară Câmpina

A. Partea I. Descrierea imobilului

TEREN Intravilan

Adresa: Loc. Adunati, Jud. Prahova

| Nr. Crt | Nr cadastral Nr. topografic | Suprafața* (mp) | Observații / Referințe |
|---------|-----------------------------|-----------------|---------------------------------------|
| A1 | | 786 | Sector cadastral:27 Teren imprejmuit; |

Construcții

| Crt | Nr cadastral Nr. topografic | Adresa | Observații / Referințe |
|------|-----------------------------|----------------------------|--|
| A1.1 | | Loc. Adunati, Jud. Prahova | Nr. niveluri:1; S. construita la sol:97 mp; LOCUINTA |
| A1.2 | | Loc. Adunati, Jud. Prahova | Nr. niveluri:1; S. construita la sol:75 mp; ANEXA |
| A1.3 | | Loc. Adunati, Jud. Prahova | Nr. niveluri:1; S. construita la sol:19 mp; ANEXA |

B. Partea II. Proprietari și acte

| Inscrieri privitoare la dreptul de proprietate și alte drepturi reale | | Referințe |
|--|--|------------|
| / | | |
| Act Administrativ nr. 38062, din 30/07/2002 emis de COMISIA JUDETEANA PRAHOVA; | | |
| B1 | Intabulare, drept de PROPRIETATE, dobandit prin Constituire, cota actuala 1/1 1) STOIAN GHEORGHE | A1 |
| Act Notarial nr. 3863, din 10/11/1980 emis de NOTARIATUL DE STAT CAMPINA; | | |
| B1 | Intabulare, drept de PROPRIETATE, dobandit prin Conventie, cota actuala 1/1 1) STOIAN GHEORGHE 2) STOIAN MARIANA, BUN COMUN | A1.1, A1.2 |
| Act Administrativ nr. 1887, din 16/04/2024 emis de PRIMARIA COMUNEI ADUNATI; | | |
| B3 | Intabulare, drept de PROPRIETATE, dobandit prin Construire, cota actuala 1/1 1) STOIAN GHEORGHE 2) STOIAN MARIANA, BUN COMUN | A1.3 |

C. Partea III. SARCINI .

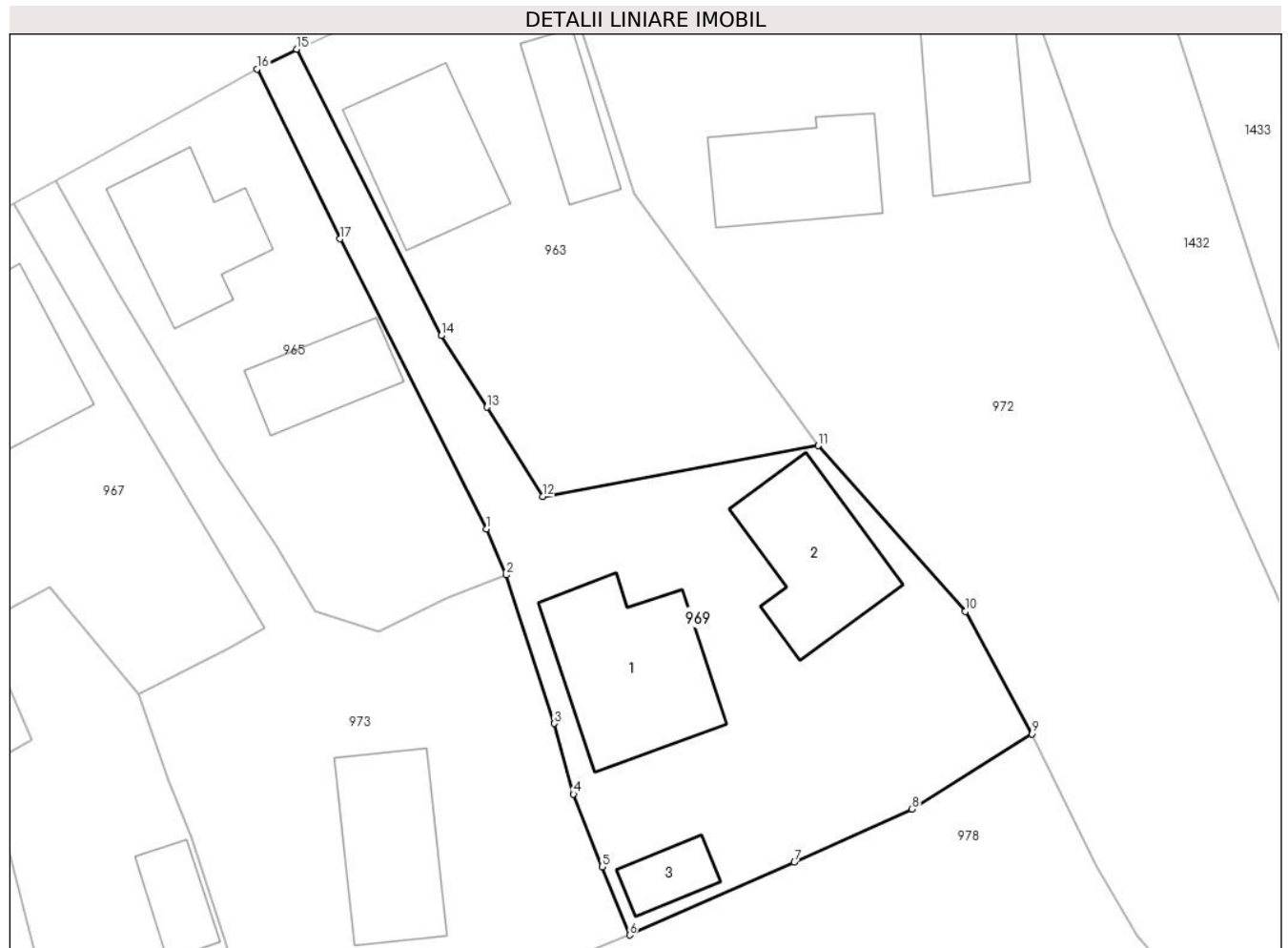
| Inscrieri privind dezmembramintele dreptului de proprietate, drepturi reale de garanție și sarcini | Referințe |
|--|-----------|
| NU SUNT | |

Anexa Nr. 1 La Partea I

Teren

| | | |
|--------------|-----------------|------------------------|
| Nr cadastral | Suprafața (mp)* | Observații / Referințe |
| | 786 | |

* Suprafața este determinată în planul de proiecție Stereo 70.



Date referitoare la teren

| Crt | Categorie folosință | Intra vilan | Suprafața (mp) | Tarla | Parcelă | Nr. topo | Observații / Referințe |
|-----|---------------------|-------------|----------------|-------|---------|----------|------------------------|
| 1 | curți constructii | DA | 786 | - | - | - | |

Date referitoare la construcții

| Crt | Număr | Destinație construcție | Supraf. (mp) | Situație juridică | Observații / Referințe |
|------|-------|-------------------------|--------------|-------------------|--|
| A1.1 | | construcții de locuințe | 97 | Cu acte | Nr. niveluri:1; S. construita la sol:97 mp; LOCUINTA |
| A1.2 | | construcții anexa | 75 | Cu acte | Nr. niveluri:1; S. construita la sol:75 mp; ANEXA |
| A1.3 | | construcții anexa | 19 | Cu acte | Nr. niveluri:1; S. construita la sol:19 mp; ANEXA |

Lungime Segmente

1) Valorile lungimilor segmentelor sunt obținute din proiecție în plan.

| Punct început | X / Y | Punct sfârșit | X / Y | Lungime segment (** (m) |
|---------------|----------------------------|---------------|----------------------------|-------------------------|
| 1 | 547.022,509 409.348,819 | 2 | 547.023,772 409.345,854 | 3.223 |
| 2 | 547.023,772 409.345,854 | 3 | 547.026,886 409.336,265 | 10.082 |

| Punct început | X / Y | Punct sfârșit | X / Y | Lungime segment (** (m) |
|---------------|----------------------------|---------------|----------------------------|-------------------------|
| 3 | 547.026,886 409.336,265 | 4 | 547.028,128 409.331,712 | 4.719 |
| 4 | 547.028,128 409.331,712 | 5 | 547.029,971 409.327,015 | 5.046 |
| 5 | 547.029,971 409.327,015 | 6 | 547.031,754 409.322,611 | 4.751 |
| 6 | 547.031,754 409.322,611 | 7 | 547.042,403 409.327,307 | 11.638 |
| 7 | 547.042,403 409.327,307 | 8 | 547.050,023 409.330,745 | 8.36 |
| 8 | 547.050,023 409.330,745 | 9 | 547.057,771 409.335,601 | 9.144 |
| 9 | 547.057,771 409.335,601 | 10 | 547.053,458 409.343,505 | 9.004 |
| 10 | 547.053,458 409.343,505 | 11 | 547.043,946 409.354,208 | 14.32 |
| 11 | 547.043,946 409.354,208 | 12 | 547.026,123 409.350,92 | 18.124 |
| 12 | 547.026,123 409.350,92 | 13 | 547.022,52 409.356,694 | 6.806 |
| 13 | 547.022,52 409.356,694 | 14 | 547.019,568 409.361,31 | 5.479 |
| 14 | 547.019,568 409.361,31 | 15 | 547.010,212 409.379,808 | 20.73 |
| 15 | 547.010,212 409.379,808 | 16 | 547.007,666 409.378,515 | 2.856 |
| 16 | 547.007,666 409.378,515 | 17 | 547.013,04 409.367,563 | 12.2 |
| 17 | 547.013,04 409.367,563 | 1 | 547.022,509 409.348,819 | 21.0 |

** Lungimile segmentelor sunt determinate în planul de proiecție Stereo 70 și sunt rotunjite la 1 milimetru.

*** Distanța dintre puncte este formată din segmente cumulate ce sunt mai mici decât valoarea 1 milimetru.

**DATE DESPRE IMOBILUL NR. 970**

Oficiul de Cadastru și Publicitate Imobiliară PRAHOVA
Biroul de Cadastru și Publicitate Imobiliară Câmpina

A. Partea I. Descrierea imobilului

TEREN Intravilan

Nr. CF vechi:619
Nr. cadastral vechi:10148

Adresa: Loc. Adunati, Nr. 210, Jud. Prahova

| Nr. Crt | Nr cadastral Nr. topografic | Suprafața* (mp) | Observații / Referințe |
|---------|-----------------------------|-----------------|---------------------------------------|
| A1 | 20176 | 882 | Sector cadastral:27 Teren imprejmuit; |

Construcții

| Crt | Nr cadastral Nr. topografic | Adresa | Observații / Referințe |
|------|-----------------------------|-------------------------------------|---|
| A1.1 | 20176-C1 | Loc. Adunati, Nr. 210, Jud. Prahova | Nr. niveluri:1; S. construita la sol:119 mp; LOCUINTA |

B. Partea II. Proprietari și acte

| Inscrieri privitoare la dreptul de proprietate și alte drepturi reale | | Referințe |
|---|---|-----------|
| 25081 / 04/12/2008 | | |
| Act Notarial nr. 2204, din 28/11/2008 emis de NP ONEA LUCIA; | | |
| B1 | Se infiinteaza cartea funciara nr. 619 a unitatii administrativ teritoriale Adunati , care cuprinde imobilul cu numarul cadastral 10148 descris la PI/A+1, rezultat din dezmembrarea imobilului cu numarul cadastral 10147 / cu numar cadastral hartie 35 din cartea funciara nr. 22 a aceleiasi unitati administrativ teritoriale. | A1, A1.1 |
| Act Notarial nr. 378, din 21/07/2000 emis de NP Ivan; | | |
| B2 | Intabulare, drept de PROPRIETATE, dobandit prin Conventie, cota actuala 1/2 1) CRACIUNESCU SILVIA | A1, A1.1 |
| Act Notarial nr. 2727, din 09/08/2000 emis de BCF Campina; | | |
| B3 | se noteaza modificarea numarului cadastral al imobilului de sub A-1, din " 35" in "10147", dupa conversie | A1 |
| Act Notarial nr. 111, din 08/09/2004 emis de NP FLORENTINA VICTORIA DRAGAN; | | |
| B4 | Intabulare, drept de PROPRIETATE, dobandit prin Succesiune, cota actuala 1/8 1) CRACIUNESCU SILVIA | A1, A1.1 |
| B5 | Intabulare, drept de PROPRIETATE, dobandit prin Succesiune, cota actuala 3/8 1) BRÎNZA BEATRICE-MIHAELA | A1, A1.1 |

C. Partea III. SARCINI .

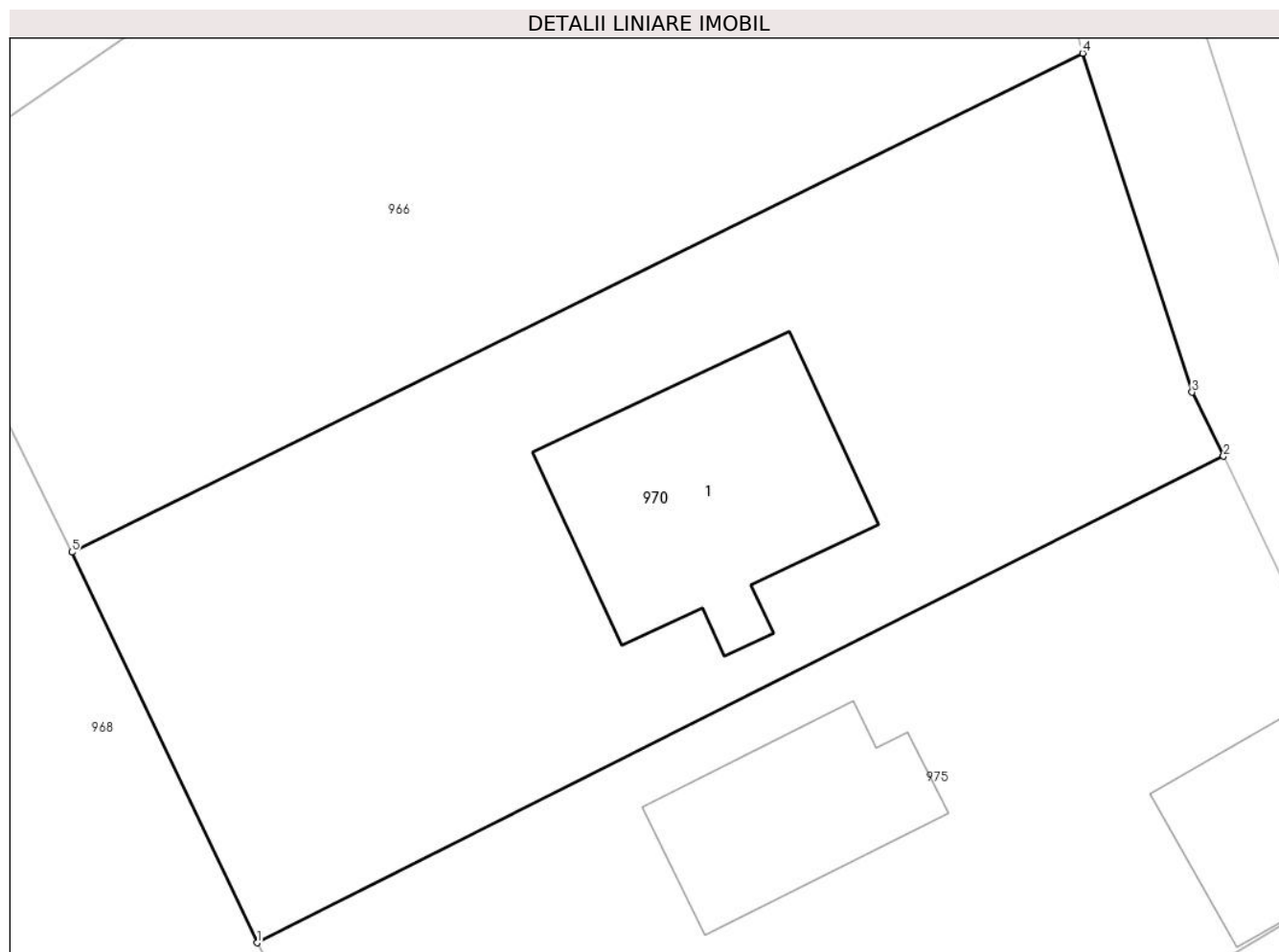
| Inscrieri privind dezmembramintele dreptului de proprietate, drepturi reale de garanție și sarcini | Referințe |
|--|-----------|
| NU SUNT | |

Anexa Nr. 1 La Partea I

Teren

| Nr cadastral | Suprafața (mp)* | Observații / Referințe |
|--------------|-----------------|------------------------|
| 20176 | 882 | |

* Suprafața este determinată în planul de proiecție Stereo 70.



Date referitoare la teren

| Crt | Categorie folosință | Intravilan | Suprafața (mp) | Tarla | Parcelă | Nr. topo | Observații / Referințe |
|-----|---------------------|------------|----------------|-------|---------|----------|------------------------|
| 1 | curți constructii | DA | 882 | 15 | 135 | - | |

Date referitoare la construcții

| Crt | Număr | Destinație construcție | Supraf. (mp) | Situație juridică | Observații / Referințe |
|------|----------|-------------------------|--------------|-------------------|---|
| A1.1 | 20176-C1 | construcții de locuințe | 119 | Cu acte | Nr. niveluri:1; S. construita la sol:119 mp; LOCUINTA |

Lungime Segmente

1) Valorile lungimilor segmentelor sunt obținute din proiecție în plan.

| Punct început | X / Y | Punct sfârșit | X / Y | Lungime segment (** (m) |
|---------------|----------------------------|---------------|----------------------------|-------------------------|
| 1 | 547.141,538 409.320,544 | 2 | 547.183,377 409.341,592 | 46.835 |
| 2 | 547.183,377 409.341,592 | 3 | 547.182,01 409.344,36 | 3.087 |
| 3 | 547.182,01 409.344,36 | 4 | 547.177,275 409.359,022 | 15.408 |
| 4 | 547.177,275 409.359,022 | 5 | 547.133,52 409.337,44 | 48.788 |

| Punct început | X / Y | Punct sfârşit | X / Y | Lungime segment (** (m) |
|---------------|--------------------------|---------------|----------------------------|-------------------------|
| 5 | 547.133,52 409.337,44 | 1 | 547.141,538 409.320,544 | 18.702 |

** Lungimile segmentelor sunt determinate în planul de proiecţie Stereo 70 şi sunt rotunjite la 1 milimetru.

*** Distanţa dintre puncte este formată din segmente cumulate ce sunt mai mici decât valoarea 1 milimetru.

**DATE DESPRE IMOBILUL NR. 971**

Oficiul de Cadastru și Publicitate Imobiliară PRAHOVA
Biroul de Cadastru și Publicitate Imobiliară Câmpina

A. Partea I. Descrierea imobilului

TEREN Intravilan

Nr. CF vechi:563

Nr. cadastral vechi:10073

Adresa: Loc. Ocina De Jos, Jud. Prahova

| Nr. Crt | Nr cadastral Nr. topografic | Suprafața* (mp) | Observații / Referințe |
|---------|-----------------------------|------------------------------------|---------------------------------------|
| A1 | 20093 | Din acte: 1.122 Masurata: 1.028 | Sector cadastral:27 Teren imprejmuit; |

B. Partea II. Proprietari și acte

| Inscrieri privitoare la dreptul de proprietate și alte drepturi reale | | Referințe |
|---|---|-----------|
| 11285 / 02/06/2008 | | |
| Act Notarial nr. 3085, din 09/09/1999 emis de NP musat M.Campina (act notarial nr CHITANȚA din 09.11.2020, emis de Moiescu Dan Andrei); | | |
| B1 | Intabulare, drept de PROPRIETATEcumparare, dobandit prin Conventie, cota actuala 1/2 1) DINU LAURA-MONICA | A1 |
| Act Notarial nr. 979, din 30/05/2008 emis de NP DRAGAN FLORENTINA VICTORIA (act notarial nr CHITANȚA din 09.11.2020, emis de Moiescu Dan Andrei); | | |
| B1 | Se infiinteaza cartea funciara nr. 563 a unitatii administrativ teritoriale Adunati , care cuprinde imobilul cu numarul cadastral 10073 descris la PI/A+1, rezultat din dezmembrarea imobilului cu numarul cadastral 10068 / cu numar cadastral hartie 3 din cartea funciara nr. 2 a aceleiasi unitati administrativ teritoriale. | A1 |
| 37846 / 10/11/2020 | | |
| Act Notarial nr. 21, din 09/11/2020 emis de NP Moiescu Dan Andrei (act notarial nr CHITANȚA din 09.11.2020, emis de Moiescu Dan Andrei); | | |
| B4 | Intabulare, drept de PROPRIETATE, dobandit prin Succesiune, cota actuala 1/8 1) DINU LAURA-MONICA | A1 |
| B5 | Intabulare, drept de PROPRIETATE, dobandit prin Succesiune, cota actuala 3/8 1) DINU IRINA MIHAELA | A1 |

C. Partea III. SARCINI .

| Inscrieri privind dezmembramintele dreptului de proprietate, drepturi reale de garanție și sarcini | Referințe |
|--|-----------|
| NU SUNT | |

Anexa Nr. 1 La Partea I

Teren

| Nr cadastral | Suprafața (mp)* | Observații / Referințe |
|--------------|------------------------------------|------------------------|
| 20093 | Din acte: 1.122 Masurata: 1.028 | |

* Suprafața este determinată în planul de proiecție Stereo 70.



Date referitoare la teren

| Crt | Categorie folosință | Intra vilan | Suprafața (mp) | Tarla | Parcelă | Nr. topo | Observații / Referințe |
|-----|---------------------|-------------|----------------|-------|---------|----------|------------------------|
| 1 | curți constructii | DA | 400 | - | - | - | |
| 2 | faneata | DA | 628 | - | - | - | |

Date referitoare la construcții

| Crt | Număr | Destinație construcție | Supraf. (mp) | Situație juridică | Observații / Referințe |
|------|----------|-------------------------|--------------|-------------------|--|
| A1.1 | 20093-C1 | construcții de locuințe | 50 | Fara acte | Nr. niveluri:1; S. construita la sol:50 mp; LOCUINTA |

Lungime Segmente

1) Valorile lungimilor segmentelor sunt obținute din proiecție în plan.

| Punct început | X / Y | Punct sfârșit | X / Y | Lungime segment (** (m)) |
|---------------|--------------------------|---------------|--------------------------|--------------------------|
| 1 | 547.078,52 409.372,21 | 2 | 547.081,1 409.363,25 | 9.324 |
| 3 | 547.081,96 409.360,26 | 4 | 547.082,16 409.359,74 | 0.557 |

| Punct început | X / Y | Punct sfârșit | X / Y | Lungime segment (** (m)) |
|---------------|--------------------------|---------------|--------------------------|--------------------------|
| 2 | 547.081,1 409.363,25 | 3 | 547.081,96 409.360,26 | 3.111 |
| 4 | 547.082,16 409.359,74 | 5 | 547.089,41 409.340,58 | 20.486 |

| Punct început | X / Y | Punct sfârșit | X / Y | Lungime segment (** (m) |
|---------------|--------------------------|---------------|--------------------------|-------------------------|
| 5 | 547.089,41 409.340,58 | 6 | 547.094,69 409.326,34 | 15.187 |
| 7 | 547.098,42 409.315,99 | 8 | 547.103,18 409.307,49 | 9.742 |
| 9 | 547.109,32 409.297,91 | 10 | 547.116,66 409.286,37 | 13.677 |
| 11 | 547.125,55 409.292,04 | 12 | 547.123,23 409.294,64 | 3.485 |
| 13 | 547.118,75 409.300,4 | 14 | 547.109,87 409.308,77 | 12.203 |
| 15 | 547.105,06 409.317,84 | 16 | 547.101,66 409.337,78 | 20.228 |
| 17 | 547.099,5 409.351,68 | 18 | 547.099,24 409.353,09 | 1.434 |
| 19 | 547.098,76 409.354,33 | 20 | 547.094,48 409.361,68 | 8.505 |
| 21 | 547.088,64 409.375,25 | 22 | 547.081,33 409.385,75 | 12.794 |
| 23 | 547.075,51 409.385,28 | 1 | 547.078,52 409.372,21 | 13.412 |

| Punct început | X / Y | Punct sfârșit | X / Y | Lungime segment (** (m) |
|---------------|--------------------------|---------------|--------------------------|-------------------------|
| 6 | 547.094,69 409.326,34 | 7 | 547.098,42 409.315,99 | 11.002 |
| 8 | 547.103,18 409.307,49 | 9 | 547.109,32 409.297,91 | 11.379 |
| 10 | 547.116,66 409.286,37 | 11 | 547.125,55 409.292,04 | 10.544 |
| 12 | 547.123,23 409.294,64 | 13 | 547.118,75 409.300,4 | 7.297 |
| 14 | 547.109,87 409.308,77 | 15 | 547.105,06 409.317,84 | 10.266 |
| 16 | 547.101,66 409.337,78 | 17 | 547.099,5 409.351,68 | 14.067 |
| 18 | 547.099,24 409.353,09 | 19 | 547.098,76 409.354,33 | 1.33 |
| 20 | 547.094,48 409.361,68 | 21 | 547.088,64 409.375,25 | 14.773 |
| 22 | 547.081,33 409.385,75 | 23 | 547.075,51 409.385,28 | 5.839 |

** Lungimile segmentelor sunt determinate în planul de proiecție Stereo 70 și sunt rotunjite la 1 milimetru.

*** Distanța dintre puncte este formată din segmente cumulate ce sunt mai mici decât valoarea 1 milimetru.

**DATE DESPRE IMOBILUL NR. 972**

Oficiul de Cadastru și Publicitate Imobiliară PRAHOVA
Biroul de Cadastru și Publicitate Imobiliară Câmpina

A. Partea I. Descrierea imobilului

TEREN Intravilan

Adresa: Loc. Adunati, Nr. 201, Jud. Prahova

| Nr. Crt | Nr cadastral Nr. topografic | Suprafața* (mp) | Observații / Referințe |
|---------|-----------------------------|-----------------|---------------------------------------|
| A1 | | 2.246 | Sector cadastral:27 Teren imprejmuit; |

B. Partea II. Proprietari și acte

| Inscrieri privitoare la dreptul de proprietate și alte drepturi reale | | Referințe |
|---|--|-----------|
| / | | |
| Act Normativ nr. 7, din 13/03/1996 emis de PARLAMENTUL ROMANIEI (ART.13); | | |
| B1 | Inscrierea posesiei, drept de PROPRIETATE, dobandit prin Constituire, cota actuala 1/1 1) NEIDENTIFICAT NEIDENTIFICAT | A1 |
| B2 | SE NOTEAZA MENTIUNEA DE PROPRIETAR NEIDENTIFICAT | A1 |

C. Partea III. SARCINI .

| Inscrieri privind dezmembramintele dreptului de proprietate, drepturi reale de garanție și sarcini | Referințe |
|--|-----------|
| NU SUNT | |

Anexa Nr. 1 La Partea I

Teren

| Nr cadastral | Suprafața (mp)* | Observații / Referințe |
|--------------|-----------------|------------------------|
| | 2.246 | |

* Suprafața este determinată în planul de proiecție Stereo 70.



Date referitoare la teren

| Crt | Categorie folosință | Intravilan | Suprafața (mp) | Tarla | Parcelă | Nr. topo | Observații / Referințe |
|-----|---------------------|------------|----------------|-------|---------|----------|------------------------|
| 1 | curți constructii | DA | 750 | - | - | - | |
| 2 | faneata | DA | 1.496 | - | - | - | |

Date referitoare la construcții

| Crt | Număr | Destinație construcție | Supraf. (mp) | Situație juridică | Observații / Referințe |
|------|-------|-------------------------|--------------|-------------------|--|
| A1.1 | | construcții de locuințe | 69 | Fara acte | Nr. niveluri:1; S. construita la sol:69 mp; LOCUINTA |
| A1.2 | | construcții anexa | 66 | Fara acte | Nr. niveluri:1; S. construita la sol:66 mp; ANEXA |

Lungime Segmente

1) Valorile lungimilor segmentelor sunt obținute din proiecție în plan.

| Punct început | X / Y | Punct sfârșit | X / Y | Lungime segment (** (m) |
|---------------|----------------------------|---------------|----------------------------|-------------------------|
| 1 | 547.062,908 409.368,384 | 2 | 547.056,978 409.385,09 | 17.727 |
| 3 | 547.043,582 409.388,8 | 4 | 547.039,284 409.388,901 | 4.3 |

| Punct început | X / Y | Punct sfârșit | X / Y | Lungime segment (** (m) |
|---------------|----------------------------|---------------|----------------------------|-------------------------|
| 2 | 547.056,978 409.385,09 | 3 | 547.043,582 409.388,8 | 13.9 |
| 4 | 547.039,284 409.388,901 | 5 | 547.032,484 409.388,901 | 6.8 |

| Punct început | X / Y | Punct sfârșit | X / Y | Lungime segment (** (m) |
|---------------|----------------------------|---------------|----------------------------|-------------------------|
| 5 | 547.032,484 409.388,901 | 6 | 547.026,692 409.387,295 | 6.01 |
| 7 | 547.032,06 409.370,472 | 8 | 547.043,946 409.354,208 | 20.144 |
| 9 | 547.053,458 409.343,505 | 10 | 547.057,771 409.335,601 | 9.004 |
| 11 | 547.061,959 409.327,032 | 12 | 547.064,566 409.322,559 | 5.177 |
| 13 | 547.070,761 409.315,67 | 14 | 547.075,343 409.311,397 | 6.265 |
| 15 | 547.077,895 409.308,49 | 16 | 547.083,384 409.299,507 | 10.527 |
| 17 | 547.085,225 409.295,525 | 18 | 547.087,872 409.285,392 | 10.473 |
| 19 | 547.089,104 409.278,344 | 20 | 547.099,07 409.274,364 | 10.731 |
| 21 | 547.104,633 409.271,364 | 22 | 547.106,721 409.270,553 | 2.24 |

| Punct început | X / Y | Punct sfârșit | X / Y | Lungime segment (** (m) |
|---------------|----------------------------|---------------|----------------------------|-------------------------|
| 6 | 547.026,692 409.387,295 | 7 | 547.032,06 409.370,472 | 17.658 |
| 8 | 547.043,946 409.354,208 | 9 | 547.053,458 409.343,505 | 14.32 |
| 10 | 547.057,771 409.335,601 | 11 | 547.061,959 409.327,032 | 9.538 |
| 12 | 547.064,566 409.322,559 | 13 | 547.070,761 409.315,67 | 9.265 |
| 14 | 547.075,343 409.311,397 | 15 | 547.077,895 409.308,49 | 3.868 |
| 16 | 547.083,384 409.299,507 | 17 | 547.085,225 409.295,525 | 4.387 |
| 18 | 547.087,872 409.285,392 | 19 | 547.089,104 409.278,344 | 7.155 |
| 20 | 547.099,07 409.274,364 | 21 | 547.104,633 409.271,364 | 6.32 |
| 22 | 547.106,721 409.270,553 | 1 | 547.062,908 409.368,384 | 107.194 |

** Lungimile segmentelor sunt determinate în planul de proiecție Stereo 70 și sunt rotunjite la 1 milimetru.

*** Distanța dintre puncte este formată din segmente cumulate ce sunt mai mici decât valoarea 1 milimetru.

**DATE DESPRE IMOBILUL NR. 973**

Oficiul de Cadastru și Publicitate Imobiliară PRAHOVA
Biroul de Cadastru și Publicitate Imobiliară Câmpina

A. Partea I. Descrierea imobilului

TEREN Intravilan

Adresa: Loc. Adunati, Nr. 197, Jud. Prahova

| Nr. Crt | Nr cadastral Nr. topografic | Suprafața* (mp) | Observații / Referințe |
|---------|-----------------------------|--------------------------------|--|
| A1 | 20570 | Din acte: 745 Masurata: 735 | Sector cadastral:27 Teren neimprijmit; |

Construcții

| Crt | Nr cadastral Nr. topografic | Adresa | Observații / Referințe |
|------|-----------------------------|-------------------------------------|---|
| A1.1 | 20570-C1 | Loc. Adunati, Nr. 197, Jud. Prahova | Nr. niveluri:1; S. construita la sol:74 mp; Locuinta (P) |
| A1.2 | 20570-C2 | Loc. Adunati, Nr. 197, Jud. Prahova | Nr. niveluri:1; S. construita la sol:26 mp; Anexa gospodareasca (grajd) |

B. Partea II. Proprietari și acte

| Inscrieri privitoare la dreptul de proprietate și alte drepturi reale | | Referințe |
|---|---|----------------|
| 16294 / 30/09/2013 | | |
| Act Notarial nr. 3190, din 27/09/2013 emis de POP MIHAI; | | |
| B2 | Intabulare, drept de PROPRIETATEcumparare ca bun comun, dobandit prin Conventie, cota actuala 1/1 1) STOIAN GEORGE-DANIEL 2) STOIAN SILVIA-RAMONA | A1, A1.1, A1.2 |

C. Partea III. SARCINI .

| Inscrieri privind dezmembramintele dreptului de proprietate, drepturi reale de garanție și sarcini | Referințe |
|--|-----------|
| NU SUNT | |

Anexa Nr. 1 La Partea I

Teren

| Nr cadastral | Suprafața (mp)* | Observații / Referințe |
|--------------|--------------------------------|------------------------|
| 20570 | Din acte: 745 Masurata: 735 | |

* Suprafața este determinată în planul de proiecție Stereo 70.

DETALII LINIARE IMOBIL



Date referitoare la teren

| Crt | Categorie folosință | Intra vilan | Suprafața (mp) | Tarla | Parcelă | Nr. topo | Observații / Referințe |
|-----|---------------------|-------------|----------------|-------|---------|----------|------------------------|
| 1 | curți constructii | DA | 582 | 15 | 130 | - | |
| 2 | arabil | DA | 153 | 15 | 131 | - | |

Date referitoare la construcții

| Crt | Număr | Destinație construcție | Supraf. (mp) | Situație juridică | Observații / Referințe |
|------|----------|-------------------------|------------------------------|-------------------|---|
| A1.1 | 20570-C1 | construcții de locuințe | Din acte: 43 Masurata: 74 | Cu acte | Nr. niveluri:1; S. construita la sol:74 mp; Locuinta (P) |
| A1.2 | 20570-C2 | construcții anexa | Din acte: 38 Masurata: 26 | Cu acte | Nr. niveluri:1; S. construita la sol:26 mp; Anexa gospodareasca (grajd) |

Lungime Segmente

1) Valorile lungimilor segmentelor sunt obținute din proiecție în plan.

| Punct început | X / Y | Punct sfârșit | X / Y | Lungime segment (** (m) |
|---------------|----------------------------|---------------|----------------------------|-------------------------|
| 1 | 546.997,771 409.359,857 | 2 | 547.004,253 409.348,984 | 12.659 |
| 3 | 547.008,134 409.342,447 | 4 | 547.005,82 409.341,146 | 2.655 |

| Punct început | X / Y | Punct sfârșit | X / Y | Lungime segment (** (m) |
|---------------|----------------------------|---------------|----------------------------|-------------------------|
| 2 | 547.004,253 409.348,984 | 3 | 547.008,134 409.342,447 | 7.602 |
| 4 | 547.005,82 409.341,146 | 5 | 546.999,969 409.338,154 | 6.572 |

| Punct început | X / Y | Punct sfârșit | X / Y | Lungime segment (** (m) |
|---------------|----------------------------|---------------|----------------------------|-------------------------|
| 5 | 546.999,969 409.338,154 | 6 | 547.001,96 409.332,601 | 5.899 |
| 7 | 547.003,436 409.328,957 | 8 | 547.005,555 409.322,267 | 7.018 |
| 9 | 547.006,236 409.320,058 | 10 | 547.007,028 409.317,493 | 2.684 |
| 11 | 547.008,319 409.314,031 | 12 | 547.016,26 409.316,63 | 8.355 |
| 13 | 547.021,517 409.318,275 | 14 | 547.026,659 409.320,516 | 5.609 |
| 15 | 547.031,754 409.322,611 | 16 | 547.029,971 409.327,015 | 4.751 |
| 17 | 547.028,128 409.331,712 | 18 | 547.026,886 409.336,265 | 4.719 |
| 19 | 547.023,772 409.345,854 | 20 | 547.019,937 409.344,398 | 4.102 |
| 21 | 547.015,51 409.342,198 | 22 | 547.011,392 409.343,535 | 4.33 |
| 23 | 547.008,96 409.347,682 | 24 | 547.005,265 409.353,159 | 6.607 |
| 25 | 546.998,708 409.364,065 | 26 | 546.994,622 409.371,307 | 8.315 |
| 27 | 546.991,936 409.369,842 | 1 | 546.997,771 409.359,857 | 11.565 |

| Punct început | X / Y | Punct sfârșit | X / Y | Lungime segment (** (m) |
|---------------|----------------------------|---------------|----------------------------|-------------------------|
| 6 | 547.001,96 409.332,601 | 7 | 547.003,436 409.328,957 | 3.932 |
| 8 | 547.005,555 409.322,267 | 9 | 547.006,236 409.320,058 | 2.312 |
| 10 | 547.007,028 409.317,493 | 11 | 547.008,319 409.314,031 | 3.695 |
| 12 | 547.016,26 409.316,63 | 13 | 547.021,517 409.318,275 | 5.508 |
| 14 | 547.026,659 409.320,516 | 15 | 547.031,754 409.322,611 | 5.509 |
| 16 | 547.029,971 409.327,015 | 17 | 547.028,128 409.331,712 | 5.046 |
| 18 | 547.026,886 409.336,265 | 19 | 547.023,772 409.345,854 | 10.082 |
| 20 | 547.019,937 409.344,398 | 21 | 547.015,51 409.342,198 | 4.944 |
| 22 | 547.011,392 409.343,535 | 23 | 547.008,96 409.347,682 | 4.808 |
| 24 | 547.005,265 409.353,159 | 25 | 546.998,708 409.364,065 | 12.725 |
| 26 | 546.994,622 409.371,307 | 27 | 546.991,936 409.369,842 | 3.06 |

** Lungimile segmentelor sunt determinate în planul de proiecție Stereo 70 și sunt rotunjite la 1 milimetru.

*** Distanța dintre puncte este formată din segmente cumulate ce sunt mai mici decât valoarea 1 milimetru.

**DATE DESPRE IMOBILUL NR. 974**

Oficiul de Cadastru și Publicitate Imobiliară PRAHOVA
Biroul de Cadastru și Publicitate Imobiliară Câmpina

A. Partea I. Descrierea imobilului

TEREN Intravilan

Nr. CF vechi:668
Nr. cadastral vechi:10190

Adresa: Loc. Adunati, Str Drum Comunal, Nr. 186, Jud. Prahova

| Nr. Crt | Nr cadastral Nr. topografic | Suprafața* (mp) | Observații / Referințe |
|---------|-----------------------------|--------------------------------|---|
| A1 | 20218 | Din acte: 950 Masurata: 820 | Sector cadastral:27 Teren neimprejmuit; |

Construcții

| Crt | Nr cadastral Nr. topografic | Adresa | Observații / Referințe |
|------|-----------------------------|---|---|
| A1.1 | 20218-C1 | Loc. Adunati, Str Drum Comunal, Nr. 186, Jud. Prahova | Nr. niveluri:1; S. construita la sol:157 mp; LOCUINTA |

B. Partea II. Proprietari și acte

| Inscrieri privitoare la dreptul de proprietate și alte drepturi reale | | Referințe |
|--|--|-----------|
| 12730 / 05/08/2009 | | |
| Act Notarial nr. 526, din 25/01/1995 emis de NOT DE STAT LOCAL CAMPINA (certificat adresa postala nr. 1152/05.08.2009 emis de Primaria comunei Adunati;adeverinta nr.1181/07.08.2009 emis de Primaria comunei Adunati;); | | |
| B1 | Intabulare, drept de PROPRIETATEcumparare ca bun propriu, dobandit prin Conventie, cota actuala 1/1 1) TOMA GHEORGHE ALEXANDRU <i>OBSERVATII: 500.000 lei</i> | A1, A1.1 |

C. Partea III. SARCINI

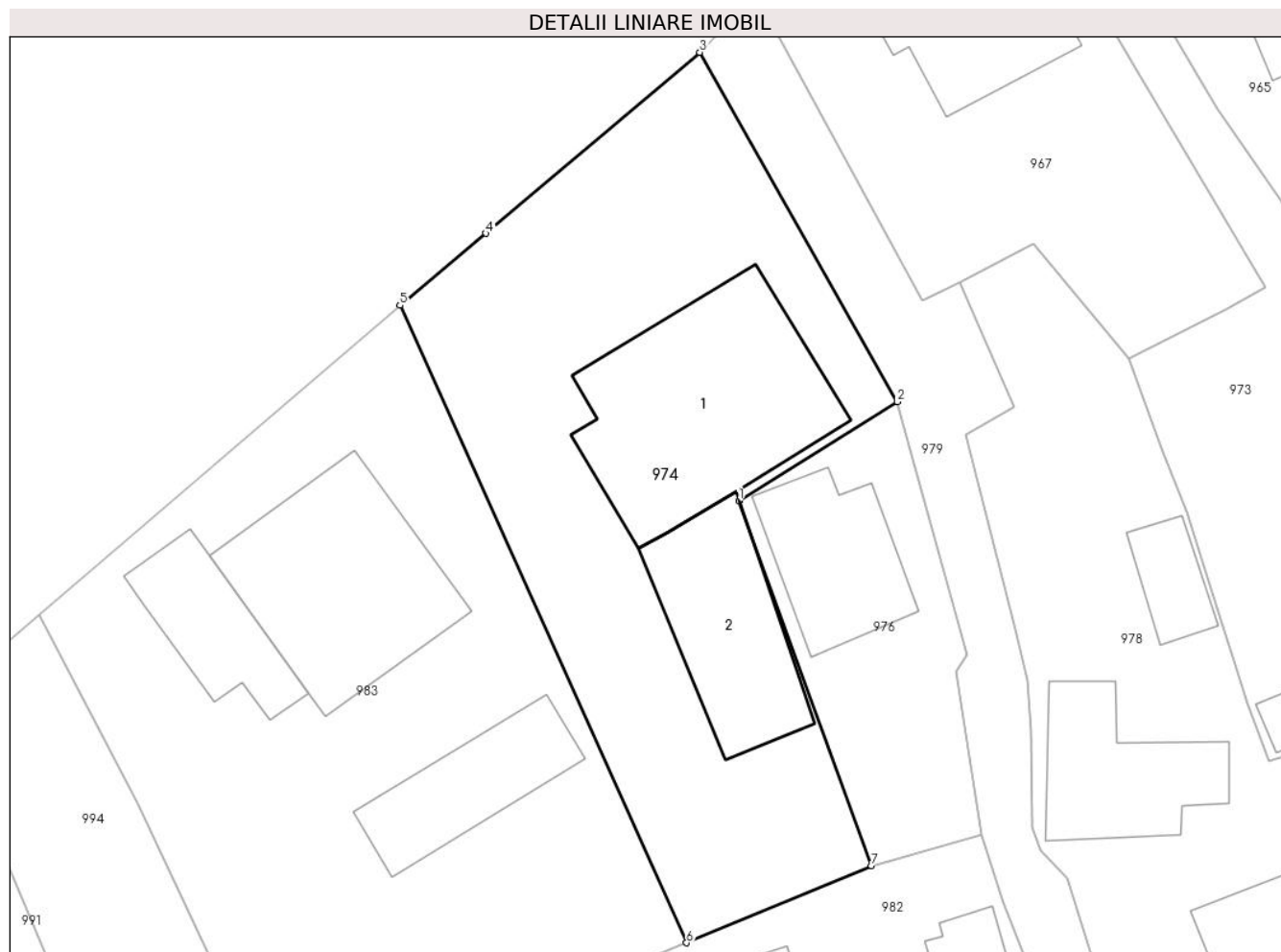
| Inscrieri privind dezmembramintele dreptului de proprietate, drepturi reale de garanție și sarcini | | Referințe |
|--|--|-----------|
| 15438 / 18/09/2009 | | |
| Act Notarial nr. 3845, din 17/09/2009 emis de NP MIHAELA IVAN; | | |
| C1 | Intabulare, drept de IPOTECA, Valoare:24700 EUR+ dobanzi, comisioane si celelalte costuri, precum si notarea interdictiilor de instrainare, grevare, inchiriere, dezmembrare, alipire, demolare, restructurare, amenajare si construire 1) UNICREDIT TIRIAC BANK SA, CIF:9999999999999 | A1, A1.1 |

Anexa Nr. 1 La Partea I

Teren

| Nr cadastral | Suprafața (mp)* | Observații / Referințe |
|--------------|--------------------------------|------------------------|
| 20218 | Din acte: 950 Masurata: 820 | |

* Suprafața este determinată în planul de proiecție Stereo 70.



Date referitoare la teren

| Crt | Categorie folosință | Intra vilan | Suprafața (mp) | Tarla | Parcelă | Nr. topo | Observații / Referințe |
|-----|---------------------|-------------|----------------|-------|---------|----------|------------------------|
| 1 | curți constructii | DA | 530 | 15 | 127 | - | |
| 2 | faneata | DA | 290 | 15 | 127 | - | |

Date referitoare la construcții

| Crt | Număr | Destinație construcție | Supraf. (mp) | Situație juridică | Observații / Referințe |
|------|----------|-------------------------|--------------|-------------------|---|
| A1.1 | 20218-C1 | construcții de locuințe | 157 | Cu acte | Nr. niveluri:1; S. construita la sol:157 mp; LOCUINTA |
| A1.2 | 20218-C2 | construcții anexa | 88 | Fara acte | Nr. niveluri:1; S. construita la sol:88 mp; ANEXA |

Lungime Segmente

1) Valorile lungimilor segmentelor sunt obținute din proiecție în plan.

| Punct început | X / Y | Punct sfârșit | X / Y | Lungime segment (** (m) |
|---------------|----------------------------|---------------|----------------------------|-------------------------|
| 1 | 546.976,591 409.329,621 | 2 | 546.986,083 409.335,553 | 11.193 |
| 2 | 546.986,083 409.335,553 | 3 | 546.974,25 409.356,482 | 24.043 |

| Punct început | X / Y | Punct sfârșit | X / Y | Lungime segment (** (m) |
|---------------|----------------------------|---------------|----------------------------|-------------------------|
| 3 | 546.974,25 409.356,482 | 4 | 546.961,443 409.345,645 | 16.777 |
| 4 | 546.961,443 409.345,645 | 5 | 546.956,285 409.341,329 | 6.726 |
| 5 | 546.956,285 409.341,329 | 6 | 546.973,456 409.303,153 | 41.86 |
| 6 | 546.973,456 409.303,153 | 7 | 546.984,531 409.307,772 | 12.0 |
| 7 | 546.984,531 409.307,772 | 1 | 546.976,591 409.329,621 | 23.247 |

** Lungimile segmentelor sunt determinate în planul de proiecție Stereo 70 și sunt rotunjite la 1 milimetru.

*** Distanța dintre puncte este formată din segmente cumulate ce sunt mai mici decât valoarea 1 milimetru.

**DATE DESPRE IMOBILUL NR. 975**

Oficiul de Cadastru și Publicitate Imobiliară PRAHOVA
Biroul de Cadastru și Publicitate Imobiliară Câmpina

A. Partea I. Descrierea imobilului

TEREN Intravilan

Nr. CF vechi:620

Nr. cadastral vechi:10149

Adresa: Loc. Adunati, Nr. 210 A, Jud. Prahova

| Nr. Crt | Nr cadastral Nr. topografic | Suprafața* (mp) | Observații / Referințe |
|---------|-----------------------------|--------------------------------|--|
| A1 | 20177 | Din acte: 887 Masurata: 917 | Sector cadastral:27 Teren imprejmuit; T 15 ; CC 135 |

Construcții

| Crt | Nr cadastral Nr. topografic | Adresa | Observații / Referințe |
|------|-----------------------------|---------------------------------------|---|
| A1.1 | 20177-C1 | Loc. Adunati, Nr. 210 A, Jud. Prahova | Nr. niveluri:1; S. construita la sol:60 mp; S. construita desfasurata:60 mp; ANEXA (P) |
| A1.2 | 20177-C2 | Loc. Adunati, Nr. 210 A, Jud. Prahova | Nr. niveluri:1; S. construita la sol:70 mp; S. construita desfasurata:70 mp; ANEXA (P) |
| A1.4 | 20177-C4 | Loc. Adunati, Nr. 210 A, Jud. Prahova | Nr. niveluri:2; S. construita la sol:69 mp; S. construita desfasurata:117 mp; LOCUINTA (P+Em) |

B. Partea II. Proprietari și acte

| Inscrieri privitoare la dreptul de proprietate și alte drepturi reale | | Referințe |
|---|---|----------------------|
| 36009 / 09/09/2021 | | |
| Act Notarial nr. 1464, din 06/09/2021 emis de Onea Lucia; | | |
| B10 | Intabulare, drept de PROPRIETATEcumparare ca bun propriu, dobandit prin Conventie, cota actuala 1/1 1) BAJENARU MAGDA | A1, A1.1, A1.2, A1.4 |

C. Partea III. SARCINI

| Inscrieri privind dezmembramintele dreptului de proprietate, drepturi reale de garanție și sarcini | | Referințe |
|--|---|----------------------|
| 36009 / 09/09/2021 | | |
| Act Notarial nr. 1464, din 06/09/2021 emis de Onea Lucia; | | |
| C3 | Intabulare, drept de IPOTECA LEGALA, Valoare:0 reprezentand contraprestatie obligatie de intretinere si ingrijire 1) AMBRUS MARIA 2) AMBRUS ARPAD | A1, A1.1, A1.2, A1.4 |
| C4 | Intabulare, drept de HABITATIE, cota actuala 1/1, cota initiala 1/1 1) AMBRUS MARIA 2) AMBRUS ARPAD | A1, A1.1, A1.2, A1.4 |

Anexa Nr. 1 La Partea I**Teren**

| Nr cadastral | Suprafața (mp)* | Observații / Referințe |
|--------------|--------------------------------|------------------------|
| 20177 | Din acte: 887 Masurata: 917 | T 15 ; CC 135 |

* Suprafața este determinată în planul de proiecție Stereo 70.

DETALII LINIARE IMOBIL**Date referitoare la teren**

| Crt | Categorie folosință | Intra vilan | Suprafața (mp) | Tarla | Parcelă | Nr. topo | Observații / Referințe |
|-----|---------------------|-------------|----------------|-------|---------|----------|------------------------|
| 1 | curți constructii | DA | 917 | 15 | 135 | - | |

Date referitoare la construcții

| Crt | Număr | Destinație construcție | Supraf. (mp) | Situație juridică | Observații / Referințe |
|------|----------|-------------------------|--------------|-------------------|---|
| A1.1 | 20177-C1 | construcții anexa | 60 | Cu acte | Nr. niveluri:1; S. construita la sol:60 mp; S. construita desfasurata:60 mp; ANEXA (P) |
| A1.2 | 20177-C2 | construcții anexa | 70 | Cu acte | Nr. niveluri:1; S. construita la sol:70 mp; S. construita desfasurata:70 mp; ANEXA (P) |
| A1.4 | 20177-C4 | construcții de locuinte | 69 | Cu acte | Nr. niveluri:2; S. construita la sol:69 mp; S. construita desfasurata:117 mp; LOCUINTA (P+Em) |

Lungime Segmente

1) Valorile lungimilor segmentelor sunt obținute din proiecție în plan.

| Punct început | X / Y | Punct sfârșit | X / Y | Lungime segment (** (m)) |
|---------------|----------------------------|---------------|--------------------------|--------------------------|
| 1 | 547.141,538 409.320,544 | 2 | 547.150,15 409.303,41 | 19.177 |

| Punct început | X / Y | Punct sfârșit | X / Y | Lungime segment (** (m) |
|---------------|----------------------------|---------------|----------------------------|-------------------------|
| 2 | 547.150,15 409.303,41 | 3 | 547.159,57 409.307,58 | 10.302 |
| 3 | 547.159,57 409.307,58 | 4 | 547.172,47 409.313,35 | 14.132 |
| 4 | 547.172,47 409.313,35 | 5 | 547.191,0 409.324,35 | 21.549 |
| 5 | 547.191,0 409.324,35 | 6 | 547.191,59 409.324,32 | 0.591 |
| 6 | 547.191,59 409.324,32 | 7 | 547.183,377 409.341,592 | 19.125 |
| 7 | 547.183,377 409.341,592 | 1 | 547.141,538 409.320,544 | 46.835 |

** Lungimile segmentelor sunt determinate în planul de proiecție Stereo 70 și sunt rotunjite la 1 milimetru.

*** Distanța dintre puncte este formată din segmente cumulate ce sunt mai mici decât valoarea 1 milimetru.

**DATE DESPRE IMOBILUL NR. 976**

Oficiul de Cadastru și Publicitate Imobiliară PRAHOVA
Biroul de Cadastru și Publicitate Imobiliară Câmpina

A. Partea I. Descrierea imobilului

TEREN Intravilan

Adresa: Loc. Adunati, Nr. 187, Jud. Prahova

| Nr. Crt | Nr cadastral Nr. topografic | Suprafața* (mp) | Observații / Referințe |
|---------|-----------------------------|-----------------|---------------------------------------|
| A1 | | 229 | Sector cadastral:27 Teren imprejmuit; |

B. Partea II. Proprietari și acte

| Inscrieri privitoare la dreptul de proprietate și alte drepturi reale | | Referințe |
|---|--|-----------|
| / | | |
| Act Normativ nr. 7, din 13/03/1996 emis de PARLAMENTUL ROMANIEI (ART.13); | | |
| B1 | Inscrierea posesiei, drept de PROPRIETATE, dobandit prin Constituire, cota actuala 1/1 1) NEIDENTIFICAT NEIDENTIFICAT | A1 |
| B2 | SE NOTEAZA MENTIUNEA DE PROPRIETAR NEIDENTIFICAT | A1 |

C. Partea III. SARCINI .

| Inscrieri privind dezmembramintele dreptului de proprietate, drepturi reale de garanție și sarcini | Referințe |
|--|-----------|
| NU SUNT | |

Anexa Nr. 1 La Partea I

Teren

| Nr cadastral | Suprafața (mp)* | Observații / Referințe |
|--------------|-----------------|------------------------|
| | 229 | |

* Suprafața este determinată în planul de proiecție Stereo 70.



Date referitoare la teren

| Crt | Categorie folosință | Intravilan | Suprafața (mp) | Tarla | Parcelă | Nr. topo | Observații / Referințe |
|-----|---------------------|------------|----------------|-------|---------|----------|------------------------|
| 1 | curți constructii | DA | 229 | - | - | - | |

Date referitoare la construcții

| Crt | Număr | Destinație construcție | Supraf. (mp) | Situație juridică | Observații / Referințe |
|------|-------|-------------------------|--------------|-------------------|--|
| A1.1 | | construcții de locuințe | 67 | Fara acte | Nr. niveluri:2; S. construita la sol:67 mp; LOCUINTA S+P |

Lungime Segmente

1) Valorile lungimilor segmentelor sunt obținute din proiecție în plan.

| Punct început | X / Y | Punct sfârșit | X / Y | Lungime segment (** (m) |
|---------------|----------------------------|---------------|----------------------------|-------------------------|
| 1 | 546.986,083 409.335,553 | 2 | 546.976,591 409.329,621 | 11.193 |
| 2 | 546.976,591 409.329,621 | 3 | 546.984,531 409.307,772 | 23.247 |
| 3 | 546.984,531 409.307,772 | 4 | 546.991,127 409.309,59 | 6.842 |
| 4 | 546.991,127 409.309,59 | 5 | 546.989,602 409.319,424 | 9.951 |

| Punct început | X / Y | Punct sfârșit | X / Y | Lungime segment (** (m) |
|---------------|----------------------------|---------------|----------------------------|-------------------------|
| 5 | 546.989,602 409.319,424 | 6 | 546.990,24 409.320,402 | 1.168 |
| 6 | 546.990,24 409.320,402 | 7 | 546.987,368 409.330,844 | 10.83 |
| 7 | 546.987,368 409.330,844 | 1 | 546.986,083 409.335,553 | 4.881 |

** Lungimile segmentelor sunt determinate în planul de proiecție Stereo 70 și sunt rotunjite la 1 milimetru.

*** Distanța dintre puncte este formată din segmente cumulate ce sunt mai mici decât valoarea 1 milimetru.

**DATE DESPRE IMOBILUL NR. 977**

Oficiul de Cadastru și Publicitate Imobiliară PRAHOVA
Biroul de Cadastru și Publicitate Imobiliară Câmpina

A. Partea I. Descrierea imobilului

TEREN Intravilan

Nr. CF vechi:564

Nr. cadastral vechi:10074

Adresa: Loc. Ocina De Jos, Jud. Prahova

| Nr. Crt | Nr cadastral Nr. topografic | Suprafața* (mp) | Observații / Referințe |
|---------|-----------------------------|-----------------|---------------------------------------|
| A1 | 20094 | 83 | Sector cadastral:27 Teren imprejmuit; |

B. Partea II. Proprietari și acte

| Inscrieri privitoare la dreptul de proprietate și alte drepturi reale | Referințe |
|---|-----------|
| 32056 / 18/12/2018 | |
| Act Notarial nr. 6541, din 17/12/2018 emis de NP Pop Mihaela Cristina; | |
| B9 | A1 |
| Intabulare, drept de PROPRIETATEpartaj, dobandit prin Conventie, cota actuala 1/1 | |
| 1) NASTASE ANEMONA BIANCA, in indiviziune | |
| 2) NASTASE BEATRICE VALENTINA, in indiviziune | |

C. Partea III. SARCINI .

| Inscrieri privind dezmembramintele dreptului de proprietate, drepturi reale de garanție și sarcini | Referințe |
|--|-----------|
| NU SUNT | |

Anexa Nr. 1 La Partea I

Teren

| | | |
|--------------|-----------------|------------------------|
| Nr cadastral | Suprafața (mp)* | Observații / Referințe |
| 20094 | 83 | |

* Suprafața este determinată în planul de proiecție Stereo 70.



Date referitoare la teren

| Crt | Categorie folosință | Intravilan | Suprafața (mp) | Tarla | Parcelă | Nr. topo | Observații / Referințe |
|-----|---------------------|------------|----------------|-------|---------|----------|------------------------|
| 1 | pasune | DA | 83 | - | - | - | |

Lungime Segmente

1) Valorile lungimilor segmentelor sunt obținute din proiecție în plan.

| Punct început | X / Y | Punct sfârșit | X / Y | Lungime segment (** (m) |
|---------------|--------------------------|---------------|--------------------------|-------------------------|
| 1 | 547.099,5 409.351,68 | 2 | 547.101,66 409.337,78 | 14.067 |
| 2 | 547.101,66 409.337,78 | 3 | 547.105,06 409.317,84 | 20.228 |
| 3 | 547.105,06 409.317,84 | 4 | 547.109,87 409.308,77 | 10.266 |
| 4 | 547.109,87 409.308,77 | 5 | 547.118,75 409.300,4 | 12.203 |
| 5 | 547.118,75 409.300,4 | 6 | 547.123,23 409.294,64 | 7.297 |

| Punct început | X / Y | Punct sfârșit | X / Y | Lungime segment (** (m) |
|---------------|--------------------------|---------------|--------------------------|-------------------------|
| 6 | 547.123,23 409.294,64 | 7 | 547.125,55 409.292,04 | 3.485 |
| 7 | 547.125,55 409.292,04 | 8 | 547.126,15 409.292,26 | 0.639 |
| 8 | 547.126,15 409.292,26 | 9 | 547.120,47 409.300,21 | 9.771 |
| 9 | 547.120,47 409.300,21 | 10 | 547.110,31 409.311,49 | 15.181 |
| 10 | 547.110,31 409.311,49 | 11 | 547.105,47 409.320,43 | 10.166 |
| 11 | 547.105,47 409.320,43 | 12 | 547.103,61 409.329,33 | 9.092 |
| 12 | 547.103,61 409.329,33 | 13 | 547.102,34 409.345,03 | 15.751 |
| 13 | 547.102,34 409.345,03 | 14 | 547.099,24 409.353,09 | 8.636 |
| 14 | 547.099,24 409.353,09 | 1 | 547.099,5 409.351,68 | 1.434 |

** Lungimile segmentelor sunt determinate în planul de proiecție Stereo 70 și sunt rotunjite la 1 milimetru.

*** Distanța dintre puncte este formată din segmente cumulate ce sunt mai mici decât valoarea 1 milimetru.

**DATE DESPRE IMOBILUL NR. 978**

Oficiul de Cadastru și Publicitate Imobiliară PRAHOVA
Biroul de Cadastru și Publicitate Imobiliară Câmpina

A. Partea I. Descrierea imobilului

TEREN Intravilan

Adresa: Loc. Adunati, Nr. 194,195, Jud. Prahova

| Nr. Crt | Nr cadastral Nr. topografic | Suprafața* (mp) | Observații / Referințe |
|---------|-----------------------------|------------------------------------|---------------------------------------|
| A1 | 20709 | Din acte: 2.679 Masurata: 2.416 | Sector cadastral:27 Teren imprejmuit; |

Construcții

| Crt | Nr cadastral Nr. topografic | Adresa | Observații / Referințe |
|------|-----------------------------|---|--|
| A1.1 | 20709-C1 | Loc. Adunati, Nr. 194,195, Jud. Prahova | Nr. niveluri:3; S. construita la sol:80 mp; S. construita desfasurata:128 mp; locuinta S+P+M |
| A1.2 | 20709-C2 | Loc. Adunati, Nr. 194,195, Jud. Prahova | Nr. niveluri:1; S. construita la sol:57 mp; Anexa gospodareasca |
| A1.3 | 20709-C3 | Loc. Adunati, Nr. 194,195, Jud. Prahova | Nr. niveluri:1; S. construita la sol:72 mp; locuinta parter |
| A1.4 | 20709-C4 | Loc. Adunati, Nr. 194,195, Jud. Prahova | Nr. niveluri:1; S. construita la sol:25 mp; grajd |

B. Partea II. Proprietari și acte

| Inscrieri privitoare la dreptul de proprietate și alte drepturi reale | Referințe | |
|--|---|------------|
| 22123 / 29/09/2017 | | |
| Act Notarial nr. 62, din 28/02/2001 emis de NP IVAN MIHAELA (hotarare judecatoreasca nr 692 din 10.03.2017, emis de JUDECATORIA CAMPINA;hotarare judecatoreasca nr 52 din 18.07.2017, emis de BEJ FRANCU MIHAL;act administrativ nr 2 din 29.04.1983, emis de CONSILIUL POPULAR COMUNA ADUNATI;act administrativ nr 651 din 10.03.2016, emis de PRIMARIA ADUNATI;act administrativ nr 2418 din 01.09.2017, emis de PRIMARIA ADUNATI;hotarare judecatoreasca nr 489 din 05.02.1998, emis de Judecatoria Campina; act administrativ nr 652 din 10.03.2016, emis de PRIMARIA ADUNATI;act notarial nr 842 din 24.06.1974, emis de NSL CAMPINA;act administrativ nr 919 din 31.03.2016, emis de PRIMARIA ADUNATI;act administrativ nr 2417 din 01.09.2017, emis de PRIMARIA ADUNATI;act administrativ nr 2416 din 01.09.2017, emis de PRIMARIA ADUNATI;act administrativ nr 337186 din 09.11.2014, emis de PRIMARIA ADUNATI;act notarial nr 812/987 din 20.07.1987, emis de NSL CAMPINA;act administrativ nr FN din 17.07.2017, emis de BEJ FRANCU MIHAL;act administrativ nr 505115 din 05.02.2016, emis de PRIMARIA ORASULUI SINAIA;act notarial nr 877 din 10.03.2016, emis de NP POP MIHAELA CRISTINA); | | |
| B1 | Intabulare, drept de PROPRIETATE, dobandit prin Succesiune, cota actuala 47/48 1) FRATILA ANICA 2) MARES MARIA 3) NEAGOE DANIELA 4) FRATILA CRISTIAN-VASILE 5) FRATILA SEVERA 6) FRATILA GEORGETA-IRINA, in indiviziune | A1 |
| B2 | Intabulare, drept de PROPRIETATE, dobandit prin Succesiune, cota actuala 1/2 1) FRATILA CRISTIAN-VASILE | A1.1 |
| B3 | Intabulare, drept de PROPRIETATE, dobandit prin Succesiune, cota actuala 1/1 1) FRATILA CRISTIAN-VASILE 2) FRATILA GEORGETA-IRINA, in indiviziune 3) FRATILA MARIA | A1.2 |
| B4 | Intabulare, drept de PROPRIETATE, dobandit prin Succesiune, cota actuala 1/1 1) FRATILA SEVERA | A1.3, A1.4 |
| 27615 / 05/12/2017 | | |
| Act Administrativ nr. C11233, din 29/11/2017 emis de OCPI PRAHOVA (hotarare judecatoreasca nr 692 din 10.03.2017, emis de JUDECATORIA CAMPINA;hotarare judecatoreasca nr 52 din 18.07.2017, emis de BEJ FRANCU MIHAL;act administrativ nr 2 din 29.04.1983, emis de CONSILIUL POPULAR COMUNA ADUNATI;act administrativ nr 651 din 10.03.2016, emis de PRIMARIA ADUNATI;act administrativ nr 2418 din 01.09.2017, emis de PRIMARIA ADUNATI;hotarare judecatoreasca nr 489 din 05.02.1998, emis de Judecatoria Campina; act administrativ nr 652 din 10.03.2016, emis de PRIMARIA ADUNATI;act notarial nr 842 din 24.06.1974, emis de NSL CAMPINA;act administrativ nr 919 din 31.03.2016, emis de PRIMARIA ADUNATI;act administrativ nr | | |

| Inscrieri privitoare la dreptul de proprietate și alte drepturi reale | Referințe |
|---|--|
| 2417 din 01.09.2017, emis de PRIMARIA ADUNATI;act administrativ nr 2416 din 01.09.2017, emis de PRIMARIA ADUNATI;act administrativ nr 337186 din 09.11.2014, emis de PRIMARIA ADUNATI;act notarial nr 812/987 din 20.07.1987, emis de NSL CAMPINA;act administrativ nr FN din 17.07.2017, emis de BEJ FRANCU MIHAI;act administrativ nr 505115 din 05.02.2016, emis de PRIMARIA ORASULUI SINAIA;act notarial nr 877 din 10.03.2016, emis de NP POP MIHAELA CRISTINA); | |
| B5 | se noteaza referatul de admitere privind documentatia de dezmembrare a imobilului |
| A1, A1.1, A1.2, A1.3, A1.4 | |
| 7509 / 21/03/2018 | |
| Act Notarial nr. 605, din 20/03/2018 emis de NP Musat Roxana Andreea (hotarare judecatoreasca nr 692 din 10.03.2017, emis de JUDECATORIA CAMPINA;hotarare judecatoreasca nr 52 din 18.07.2017, emis de BEJ FRANCU MIHAI;act administrativ nr 2 din 29.04.1983, emis de CONSILIUL POPULAR COMUNA ADUNATI;act administrativ nr 651 din 10.03.2016, emis de PRIMARIA ADUNATI;act administrativ nr 2418 din 01.09.2017, emis de PRIMARIA ADUNATI;hotarare judecatoreasca nr 489 din 05.02.1998, emis de Judecatoria Campina; act administrativ nr 652 din 10.03.2016, emis de PRIMARIA ADUNATI;act notarial nr 842 din 24.06.1974, emis de NSL CAMPINA;act administrativ nr 919 din 31.03.2016, emis de PRIMARIA ADUNATI;act administrativ nr 2417 din 01.09.2017, emis de PRIMARIA ADUNATI;act administrativ nr 2416 din 01.09.2017, emis de PRIMARIA ADUNATI;act administrativ nr 337186 din 09.11.2014, emis de PRIMARIA ADUNATI;act notarial nr 812/987 din 20.07.1987, emis de NSL CAMPINA;act administrativ nr FN din 17.07.2017, emis de BEJ FRANCU MIHAI;act administrativ nr 505115 din 05.02.2016, emis de PRIMARIA ORASULUI SINAIA;act notarial nr 877 din 10.03.2016, emis de NP POP MIHAELA CRISTINA); | |
| B6 | Intabulare, drept de PROPRIETATEcumparare ca bun propriu, dobandit prin Conventie, cota actuala 1/48 1) FRATILA MARIANA |
| A1 | |
| B7 | Intabulare, drept de PROPRIETATEcumparare ca bun propriu, dobandit prin Conventie, cota actuala 1/2 1) FRATILA MARIANA |
| A1.1 | |

C. Partea III. SARCINI .

| Inscrieri privind dezmembramintele dreptului de proprietate, drepturi reale de garanție și sarcini | Referințe |
|--|-----------|
| NU SUNT | |

Anexa Nr. 1 La Partea I**Teren**

| Nr cadastral | Suprafața (mp)* | Observații / Referințe |
|--------------|------------------------------------|------------------------|
| 20709 | Din acte: 2.679 Masurata: 2.416 | |

* Suprafața este determinată în planul de proiecție Stereo 70.

**Date referitoare la teren**

| Crt | Categorie folosință | Intra vilan | Suprafața (mp) | Tarla | Parcelă | Nr. topo | Observații / Referințe |
|-----|---------------------|-------------|----------------|-------|--------------|----------|------------------------|
| 1 | curți constructii | DA | 397 | 15 | 128,129,131 | - | |
| 2 | curți constructii | DA | 305 | 15 | 128,129,131 | - | |
| 3 | arabil | DA | 1.205 | 15 | 128,129,131, | - | |
| 4 | faneata | DA | 402 | 15 | 128,129,131 | - | |
| 5 | arabil | DA | 107 | 15 | 128,129,131 | - | |

Date referitoare la construcții

| Crt | Număr | Destinație construcție | Supraf. (mp) | Situație juridică | Observații / Referințe |
|------|----------|-------------------------|------------------------------|-------------------|--|
| A1.1 | 20709-C1 | construcții de locuințe | Din acte: 78 Masurata: 80 | Cu acte | Nr. niveluri:3; S. construita la sol:80 mp; S. construita desfasurata:128 mp; locuinta S+P+M |
| A1.2 | 20709-C2 | construcții anexa | 57 | Cu acte | Nr. niveluri:1; S. construita la sol:57 mp; Anexa gospodareasca |
| A1.3 | 20709-C3 | construcții de locuințe | 72 | Cu acte | Nr. niveluri:1; S. construita la sol:72 mp; locuinta parter |
| A1.4 | 20709-C4 | construcții anexa | 25 | Cu acte | Nr. niveluri:1; S. construita la sol:25 mp; grajd |

Lungime Segmente

1) Valorile lungimilor segmentelor sunt obținute din proiecție în plan.

| Punct început | X / Y | Punct sfârșit | X / Y | Lungime segment (** (m) |
|---------------|----------------------------|---------------|----------------------------|-------------------------|
| 1 | 547.050,023 409.330,745 | 2 | 547.042,403 409.327,307 | 8.36 |
| 3 | 547.031,754 409.322,611 | 4 | 547.026,659 409.320,516 | 5.509 |
| 5 | 547.021,517 409.318,275 | 6 | 547.016,26 409.316,63 | 5.508 |
| 7 | 547.008,319 409.314,031 | 8 | 547.007,028 409.317,493 | 3.695 |
| 9 | 547.006,236 409.320,058 | 10 | 547.005,555 409.322,267 | 2.312 |
| 11 | 547.003,436 409.328,957 | 12 | 547.001,96 409.332,601 | 3.932 |
| 13 | 546.999,969 409.338,154 | 14 | 546.994,261 409.345,054 | 8.955 |
| 15 | 546.989,821 409.342,707 | 16 | 546.993,101 409.335,24 | 8.156 |
| 17 | 546.990,183 409.333,589 | 18 | 546.993,136 409.321,959 | 11.999 |
| 19 | 546.993,871 409.318,922 | 20 | 546.994,104 409.315,819 | 3.112 |
| 21 | 546.994,148 409.310,06 | 22 | 546.994,667 409.308,702 | 1.454 |
| 23 | 546.996,279 409.307,016 | 24 | 546.997,879 409.301,974 | 5.29 |
| 25 | 547.001,388 409.292,938 | 26 | 547.001,739 409.289,726 | 3.231 |
| 27 | 547.002,334 409.287,913 | 28 | 547.004,079 409.281,086 | 7.046 |
| 29 | 547.019,42 409.286,847 | 30 | 547.037,881 409.293,584 | 19.652 |
| 31 | 547.054,031 409.301,591 | 32 | 547.060,642 409.304,47 | 7.211 |
| 33 | 547.075,343 409.311,397 | 34 | 547.070,761 409.315,67 | 6.265 |
| 35 | 547.064,566 409.322,559 | 36 | 547.061,959 409.327,032 | 5.177 |
| 37 | 547.057,771 409.335,601 | 1 | 547.050,023 409.330,745 | 9.144 |

| Punct început | X / Y | Punct sfârșit | X / Y | Lungime segment (** (m) |
|---------------|----------------------------|---------------|----------------------------|-------------------------|
| 2 | 547.042,403 409.327,307 | 3 | 547.031,754 409.322,611 | 11.638 |
| 4 | 547.026,659 409.320,516 | 5 | 547.021,517 409.318,275 | 5.609 |
| 6 | 547.016,26 409.316,63 | 7 | 547.008,319 409.314,031 | 8.355 |
| 8 | 547.007,028 409.317,493 | 9 | 547.006,236 409.320,058 | 2.684 |
| 10 | 547.005,555 409.322,267 | 11 | 547.003,436 409.328,957 | 7.018 |
| 12 | 547.001,96 409.332,601 | 13 | 546.999,969 409.338,154 | 5.899 |
| 14 | 546.994,261 409.345,054 | 15 | 546.989,821 409.342,707 | 5.022 |
| 16 | 546.993,101 409.335,24 | 17 | 546.990,183 409.333,589 | 3.353 |
| 18 | 546.993,136 409.321,959 | 19 | 546.993,871 409.318,922 | 3.125 |
| 20 | 546.994,104 409.315,819 | 21 | 546.994,148 409.310,06 | 5.759 |
| 22 | 546.994,667 409.308,702 | 23 | 546.996,279 409.307,016 | 2.333 |
| 24 | 546.997,879 409.301,974 | 25 | 547.001,388 409.292,938 | 9.693 |
| 26 | 547.001,739 409.289,726 | 27 | 547.002,334 409.287,913 | 1.908 |
| 28 | 547.004,079 409.281,086 | 29 | 547.019,42 409.286,847 | 16.387 |
| 30 | 547.037,881 409.293,584 | 31 | 547.054,031 409.301,591 | 18.026 |
| 32 | 547.060,642 409.304,47 | 33 | 547.075,343 409.311,397 | 16.251 |
| 34 | 547.070,761 409.315,67 | 35 | 547.064,566 409.322,559 | 9.265 |
| 36 | 547.061,959 409.327,032 | 37 | 547.057,771 409.335,601 | 9.538 |

** Lungimile segmentelor sunt determinate în planul de proiecție Stereo 70 și sunt rotunjite la 1 milimetru.

*** Distanța dintre puncte este formată din segmente cumulate ce sunt mai mici decât valoarea 1 milimetru.

**DATE DESPRE IMOBILUL NR. 979**

Oficiul de Cadastru și Publicitate Imobiliară PRAHOVA
Biroul de Cadastru și Publicitate Imobiliară Câmpina

A. Partea I. Descrierea imobilului

TEREN Intravilan

Adresa: Loc. Adunati, Jud. Prahova

| Nr. Crt | Nr cadastral Nr. topografic | Suprafața* (mp) | Observații / Referințe |
|---------|-----------------------------|-----------------|---|
| A1 | | 703 | Sector cadastral:27 Teren neimprejmuit; |

B. Partea II. Proprietari și acte

| Inscrieri privitoare la dreptul de proprietate și alte drepturi reale | Referințe |
|--|-----------|
| / | |
| Act Normativ nr. 7, din 13/03/1996 emis de PARLAMENTUL ROMANIEI (ODG 57/03.07.2019); | |
| B1 | A1 |
| Intabulare, drept de PROPRIETATE, dobandit prin Lege, cota actuala 1/1 1) COMUNA ADUNATI, CIF:2843248, DOMENIU PUBLIC | |

C. Partea III. SARCINI .

| Inscrieri privind dezmembramintele dreptului de proprietate, drepturi reale de garanție și sarcini | Referințe |
|--|-----------|
| NU SUNT | |

Anexa Nr. 1 La Partea I

Teren

| | | |
|--------------|-----------------|------------------------|
| Nr cadastral | Suprafața (mp)* | Observații / Referințe |
| | 703 | |

* Suprafața este determinată în planul de proiecție Stereo 70.



Date referitoare la teren

| Crt | Categorie folosință | Intravilan | Suprafața (mp) | Tarla | Parcelă | Nr. topo | Observații / Referințe |
|-----|---------------------|------------|----------------|-------|---------|----------|------------------------|
| 1 | drum | DA | 703 | - | - | - | |

Lungime Segmente

1) Valorile lungimilor segmentelor sunt obținute din proiecție în plan.

| Punct început | X / Y | Punct sfârșit | X / Y | Lungime segment |
|---------------|----------------------------|---------------|----------------------------|-----------------|
| 1 | 546.977,6 409.360,0 | 2 | 546.974,25 409.356,482 | 4.858 |
| 4 | 546.987,368 409.330,844 | 5 | 546.990,24 409.320,402 | 10.83 |
| 7 | 546.991,127 409.309,59 | 8 | 546.992,402 409.305,538 | 4.248 |
| 10 | 546.998,391 409.288,324 | 11 | 547.001,224 409.277,913 | 10.79 |
| 13 | 547.004,122 409.265,411 | 14 | 547.003,486 409.261,2 | 4.258 |
| 16 | 547.002,082 409.252,88 | 17 | 547.001,438 409.247,992 | 4.93 |
| 2 | 546.974,25 409.356,482 | 3 | 546.986,083 409.335,553 | 24.043 |
| 5 | 546.990,24 409.320,402 | 6 | 546.989,602 409.319,424 | 1.168 |
| 8 | 546.992,402 409.305,538 | 9 | 546.994,49 409.300,461 | 5.49 |
| 11 | 547.001,224 409.277,913 | 12 | 547.002,513 409.272,286 | 5.773 |
| 14 | 547.003,486 409.261,2 | 15 | 547.002,796 409.256,632 | 4.62 |
| 17 | 547.001,438 409.247,992 | 18 | 546.998,776 409.235,924 | 12.359 |
| 3 | 546.986,083 409.335,553 | 4 | 546.987,368 409.330,844 | 4.881 |
| 6 | 546.989,602 409.319,424 | 7 | 546.991,127 409.309,59 | 9.951 |
| 9 | 546.994,49 409.300,461 | 10 | 546.998,391 409.288,324 | 12.749 |
| 12 | 547.002,513 409.272,286 | 13 | 547.004,122 409.265,411 | 7.061 |
| 15 | 547.002,796 409.256,632 | 16 | 547.002,082 409.252,88 | 3.82 |
| 18 | 546.998,776 409.235,924 | 19 | 546.995,68 409.218,189 | 18.003 |

| Punct început | X / Y | Punct sfârșit | X / Y | Lungime segment | Punct început | X / Y | Punct sfârșit | X / Y | Lungime segment | Punct început | X / Y | Punct sfârșit | X / Y | Lungime segment |
|---------------|----------------------------|---------------|----------------------------|-----------------|---------------|----------------------------|---------------|----------------------------|-----------------|---------------|----------------------------|---------------|----------------------------|-----------------|
| 19 | 546.995,68 409.218,189 | 20 | 546.993,52 409.204,811 | 13.551 | 20 | 546.993,52 409.204,811 | 21 | 546.994,489 409.204,537 | 1.007 | 21 | 546.994,489 409.204,537 | 22 | 546.996,666 409.218,023 | 13.661 |
| 22 | 546.996,666 409.218,023 | 23 | 546.999,757 409.235,73 | 17.975 | 23 | 546.999,757 409.235,73 | 24 | 547.002,424 409.247,819 | 12.38 | 24 | 547.002,424 409.247,819 | 25 | 547.003,07 409.252,721 | 4.944 |
| 25 | 547.003,07 409.252,721 | 26 | 547.003,779 409.256,445 | 3.791 | 26 | 547.003,779 409.256,445 | 27 | 547.004,452 409.256,53 | 0.679 | 27 | 547.004,452 409.256,53 | 28 | 547.009,136 409.257,119 | 4.721 |
| 28 | 547.009,136 409.257,119 | 29 | 547.008,83 409.258,746 | 1.655 | 29 | 547.008,83 409.258,746 | 30 | 547.013,232 409.259,867 | 4.542 | 30 | 547.013,232 409.259,867 | 31 | 547.012,237 409.262,277 | 2.607 |
| 31 | 547.012,237 409.262,277 | 32 | 547.027,461 409.268,729 | 16.535 | 32 | 547.027,461 409.268,729 | 33 | 547.035,287 409.271,701 | 8.371 | 33 | 547.035,287 409.271,701 | 34 | 547.041,021 409.273,313 | 5.956 |
| 34 | 547.041,021 409.273,313 | 35 | 547.048,481 409.276,54 | 8.128 | 35 | 547.048,481 409.276,54 | 36 | 547.056,077 409.280,284 | 8.469 | 36 | 547.056,077 409.280,284 | 37 | 547.055,211 409.284,144 | 3.956 |
| 37 | 547.055,211 409.284,144 | 38 | 547.047,085 409.278,776 | 9.739 | 38 | 547.047,085 409.278,776 | 39 | 547.045,085 409.280,978 | 2.975 | 39 | 547.045,085 409.280,978 | 40 | 547.024,548 409.271,075 | 22.8 |
| 40 | 547.024,548 409.271,075 | 41 | 547.014,005 409.266,481 | 11.5 | 41 | 547.014,005 409.266,481 | 42 | 547.010,21 409.265,585 | 3.9 | 42 | 547.010,21 409.265,585 | 43 | 547.008,237 409.266,304 | 2.1 |
| 43 | 547.008,237 409.266,304 | 44 | 547.006,751 409.269,693 | 3.7 | 44 | 547.006,751 409.269,693 | 45 | 547.004,079 409.281,086 | 11.702 | 45 | 547.004,079 409.281,086 | 46 | 547.002,334 409.287,913 | 7.046 |
| 46 | 547.002,334 409.287,913 | 47 | 547.001,739 409.289,726 | 1.908 | 47 | 547.001,739 409.289,726 | 48 | 547.001,388 409.292,938 | 3.231 | 48 | 547.001,388 409.292,938 | 49 | 546.997,879 409.301,974 | 9.693 |
| 49 | 546.997,879 409.301,974 | 50 | 546.996,279 409.307,016 | 5.29 | 50 | 546.996,279 409.307,016 | 51 | 546.994,667 409.308,702 | 2.333 | 51 | 546.994,667 409.308,702 | 52 | 546.994,148 409.310,06 | 1.454 |
| 52 | 546.994,148 409.310,06 | 53 | 546.994,104 409.315,819 | 5.759 | 53 | 546.994,104 409.315,819 | 54 | 546.993,871 409.318,922 | 3.112 | 54 | 546.993,871 409.318,922 | 55 | 546.993,136 409.321,959 | 3.125 |
| 55 | 546.993,136 409.321,959 | 56 | 546.990,183 409.333,589 | 11.999 | 56 | 546.990,183 409.333,589 | 57 | 546.993,101 409.335,24 | 3.353 | 57 | 546.993,101 409.335,24 | 58 | 546.989,821 409.342,707 | 8.156 |
| 58 | 546.989,821 409.342,707 | 59 | 546.987,59 409.341,593 | 2.493 | 59 | 546.987,59 409.341,593 | 1 | 546.977,6 409.360,0 | 20.943 | | | | | |

** Lungimile segmentelor sunt determinate în planul de proiecție Stereo 70 și sunt rotunjite la 1 milimetru.

*** Distanța dintre puncte este formată din segmente cumulate ce sunt mai mici decât valoarea 1 milimetru.

**DATE DESPRE IMOBILUL NR. 980**

Oficiul de Cadastru și Publicitate Imobiliară PRAHOVA
Biroul de Cadastru și Publicitate Imobiliară Câmpina

A. Partea I. Descrierea imobilului

TEREN Intravilan

Adresa: Loc. Adunati, Jud. Prahova

| Nr. Crt | Nr cadastral Nr. topografic | Suprafața* (mp) | Observații / Referințe |
|---------|--------------------------------|--------------------------------|---------------------------------------|
| A1 | 20676 | Din acte: 668 Masurata: 664 | Sector cadastral:27 Teren imprejmuit; |

B. Partea II. Proprietari și acte

| Inscrieri privitoare la dreptul de proprietate și alte drepturi reale | | Referințe |
|---|---|-----------|
| 25818 / 06/12/2016 | | |
| Act Administrativ nr. 212432, din 26/10/2016 emis de COMISIA JUDETEANA PRAHOVA; | | |
| B1 | Intabulare, drept de PROPRIETATE, dobandit prin Constituire, cota actuala 1/1 1) VOINESCU MOISE 2) VOINESCU LAURENTIA | A1 |

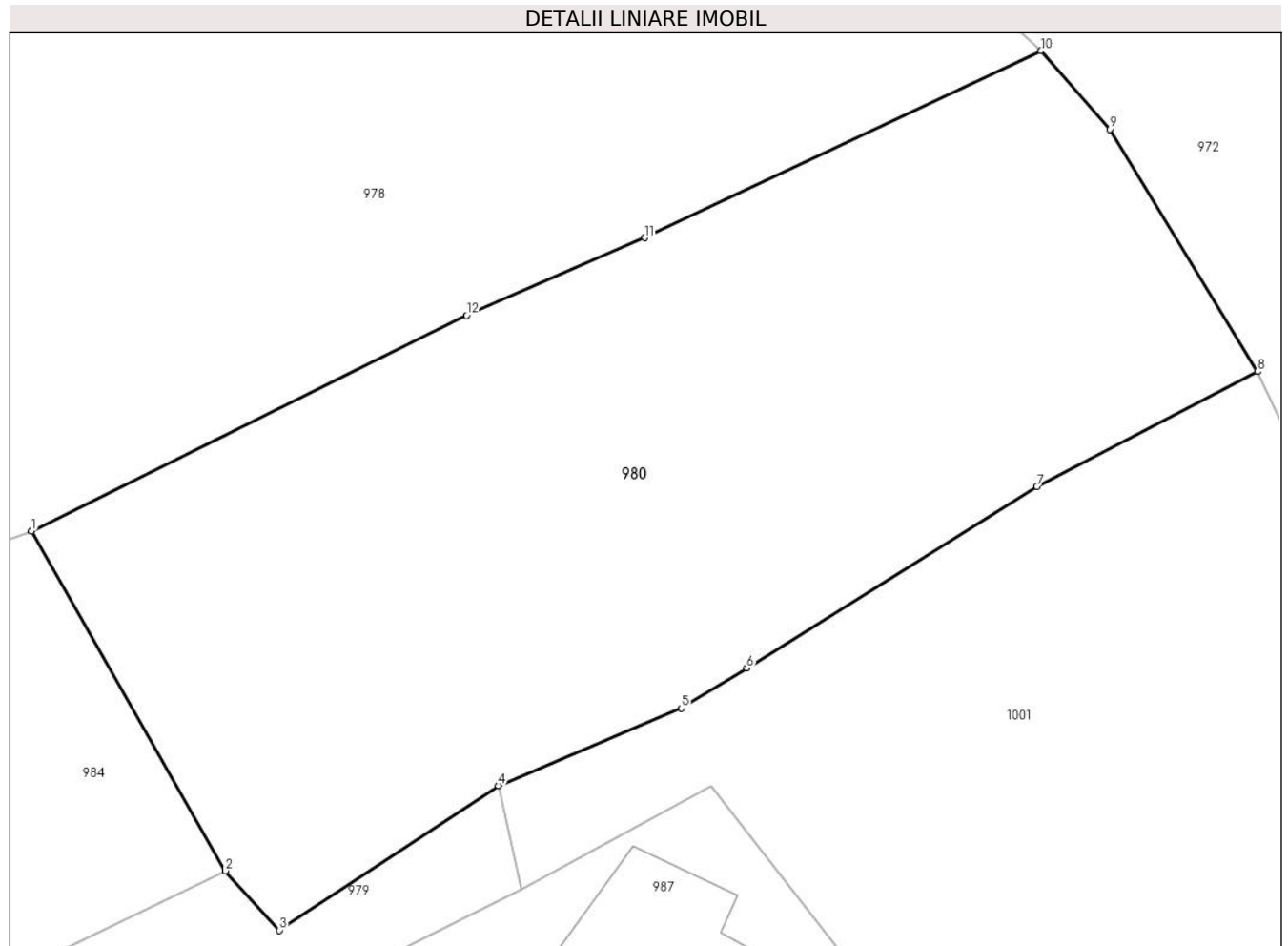
C. Partea III. SARCINI .

| Inscrieri privind dezmembramintele dreptului de proprietate, drepturi reale de garanție și sarcini | Referințe |
|--|-----------|
| NU SUNT | |

Anexa Nr. 1 La Partea I**Teren**

| | | |
|--------------|--------------------------------|------------------------|
| Nr cadastral | Suprafața (mp)* | Observații / Referințe |
| 20676 | Din acte: 668 Masurata: 664 | |

* Suprafața este determinată în planul de proiecție Stereo 70.

**Date referitoare la teren**

| Crt | Categorie folosință | Intra vilan | Suprafața (mp) | Tarla | Parcelă | Nr. topo | Observații / Referințe |
|-----|---------------------|-------------|----------------|-------|---------|----------|------------------------|
| 1 | curți constructii | DA | 300 | 15 | 129 | - | |
| 2 | faneata | DA | 364 | 15 | 129/1 | - | |

Lungime Segmente

1) Valorile lungimilor segmentelor sunt obținute din proiecție în plan.

| Punct început | X / Y | Punct sfârșit | X / Y | Lungime segment (** (m)) |
|---------------|----------------------------|---------------|----------------------------|--------------------------|
| 1 | 547.037,881 409.293,584 | 2 | 547.045,085 409.280,978 | 14.519 |
| 2 | 547.045,085 409.280,978 | 3 | 547.047,085 409.278,776 | 2.975 |
| 3 | 547.047,085 409.278,776 | 4 | 547.055,211 409.284,144 | 9.739 |
| 4 | 547.055,211 409.284,144 | 5 | 547.062,006 409.287,009 | 7.374 |

| Punct început | X / Y | Punct sfârșit | X / Y | Lungime segment (** (m) |
|---------------|----------------------------|---------------|----------------------------|-------------------------|
| 5 | 547.062,006 409.287,009 | 6 | 547.064,426 409.288,502 | 2.843 |
| 6 | 547.064,426 409.288,502 | 7 | 547.075,191 409.295,24 | 12.7 |
| 7 | 547.075,191 409.295,24 | 8 | 547.083,384 409.299,507 | 9.238 |
| 8 | 547.083,384 409.299,507 | 9 | 547.077,895 409.308,49 | 10.527 |
| 9 | 547.077,895 409.308,49 | 10 | 547.075,343 409.311,397 | 3.868 |
| 10 | 547.075,343 409.311,397 | 11 | 547.060,642 409.304,47 | 16.251 |
| 11 | 547.060,642 409.304,47 | 12 | 547.054,031 409.301,591 | 7.211 |
| 12 | 547.054,031 409.301,591 | 1 | 547.037,881 409.293,584 | 18.026 |

** Lungimile segmentelor sunt determinate în planul de proiecție Stereo 70 și sunt rotunjite la 1 milimetru.

*** Distanța dintre puncte este formată din segmente cumulate ce sunt mai mici decât valoarea 1 milimetru.

**DATE DESPRE IMOBILUL NR. 981**

Oficiul de Cadastru și Publicitate Imobiliară PRAHOVA
Biroul de Cadastru și Publicitate Imobiliară Câmpina

A. Partea I. Descrierea imobilului

TEREN Intravilan

Adresa: Loc. Adunati, Jud. Prahova

| Nr. Crt | Nr cadastral Nr. topografic | Suprafața* (mp) | Observații / Referințe |
|---------|-----------------------------|-----------------|---------------------------------------|
| A1 | | 2.426 | Sector cadastral:27 Teren imprejmuit; |

B. Partea II. Proprietari și acte

| Inscrieri privitoare la dreptul de proprietate și alte drepturi reale | | Referințe |
|---|--|-----------|
| / | | |
| Act Normativ nr. 7, din 13/03/1996 emis de PARLAMENTUL ROMANIEI (ART.13); | | |
| B1 | Inscrierea posesiei, drept de PROPRIETATE, dobandit prin Constituire, cota actuala 1/1 1) NEIDENTIFICAT NEIDENTIFICAT | A1 |
| B2 | SE NOTEAZA MENTIUNEA DE PROPRIETAR NEIDENTIFICAT | A1 |

C. Partea III. SARCINI .

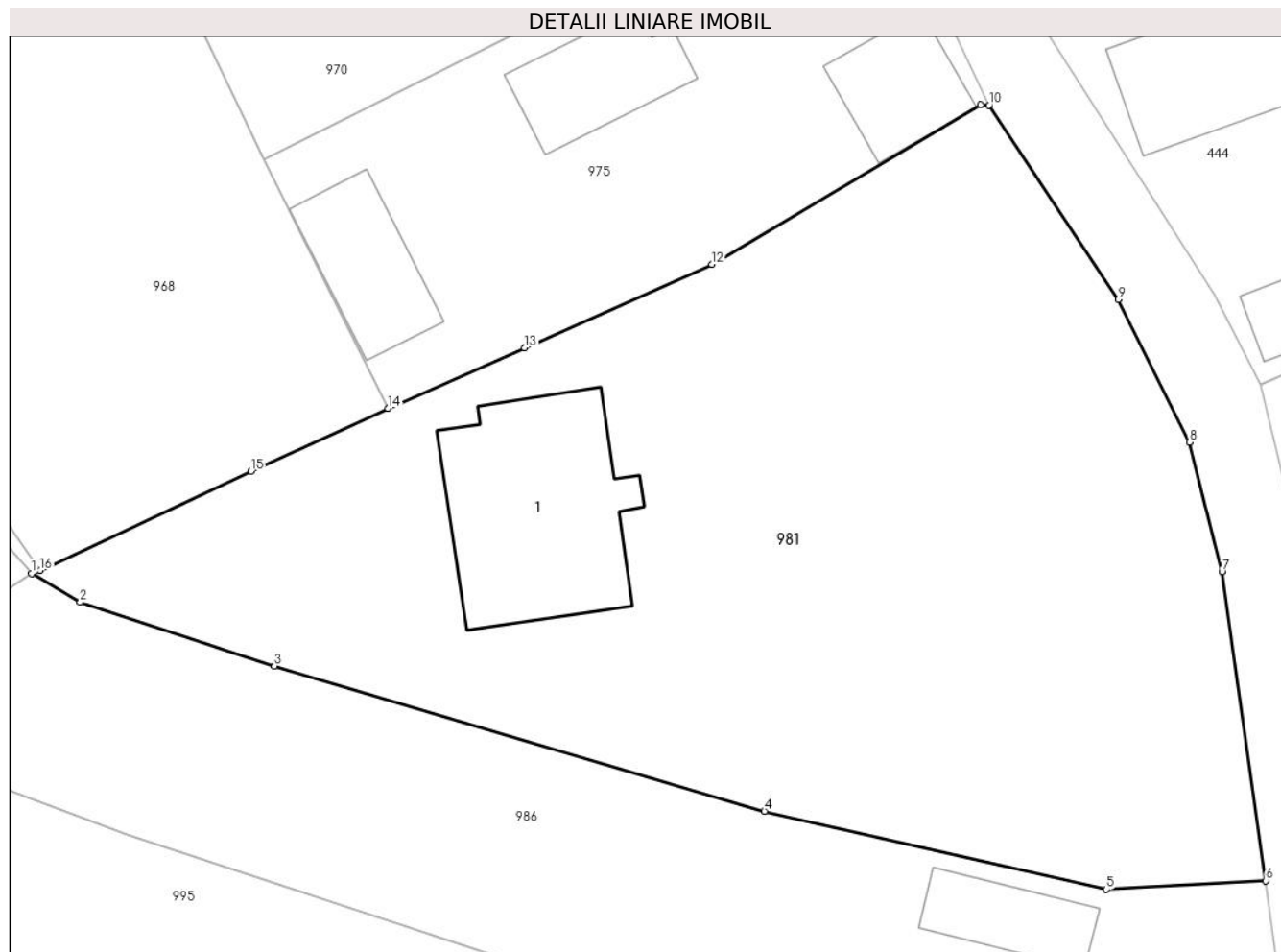
| Inscrieri privind dezmembramintele dreptului de proprietate, drepturi reale de garanție și sarcini | Referințe |
|--|-----------|
| NU SUNT | |

Anexa Nr. 1 La Partea I

Teren

| Nr cadastral | Suprafața (mp)* | Observații / Referințe |
|--------------|-----------------|------------------------|
| | 2.426 | |

* Suprafața este determinată în planul de proiecție Stereo 70.



Date referitoare la teren

| Crt | Categorie folosință | Intravilan | Suprafața (mp) | Tarla | Parcelă | Nr. topo | Observații / Referințe |
|-----|---------------------|------------|----------------|-------|---------|----------|------------------------|
| 1 | curti constructii | DA | 750 | - | - | - | |
| 2 | faneata | DA | 1.676 | - | - | - | |

Date referitoare la construcții

| Crt | Număr | Destinație construcție | Supraf. (mp) | Situație juridică | Observații / Referințe |
|------|-------|-------------------------|--------------|-------------------|---|
| A1.1 | | construcții de locuințe | 176 | Fara acte | Nr. niveluri:1; S. construita la sol:176 mp; LOCUINTA |

Lungime Segmente

1) Valorile lungimilor segmentelor sunt obținute din proiecție în plan.

| Punct început | X / Y | Punct sfârșit | X / Y | Lungime segment (** (m) |
|---------------|----------------------------|---------------|----------------------------|-------------------------|
| 1 | 547.125,55 409.292,04 | 2 | 547.128,902 409.290,069 | 3.889 |
| 2 | 547.128,902 409.290,069 | 3 | 547.142,302 409.285,669 | 14.104 |
| 3 | 547.142,302 409.285,669 | 4 | 547.176,102 409.275,669 | 35.248 |

| Punct început | X / Y | Punct sfârșit | X / Y | Lungime segment (** (m) |
|---------------|----------------------------|---------------|----------------------------|-------------------------|
| 4 | 547.176,102 409.275,669 | 5 | 547.199,702 409.270,269 | 24.21 |
| 5 | 547.199,702 409.270,269 | 6 | 547.210,686 409.270,875 | 11.0 |
| 6 | 547.210,686 409.270,875 | 7 | 547.207,675 409.292,163 | 21.5 |
| 7 | 547.207,675 409.292,163 | 8 | 547.205,444 409.301,089 | 9.2 |
| 8 | 547.205,444 409.301,089 | 9 | 547.200,53 409.310,93 | 11.0 |
| 9 | 547.200,53 409.310,93 | 10 | 547.191,59 409.324,32 | 16.1 |
| 10 | 547.191,59 409.324,32 | 11 | 547.191,0 409.324,35 | 0.591 |
| 11 | 547.191,0 409.324,35 | 12 | 547.172,47 409.313,35 | 21.549 |
| 12 | 547.172,47 409.313,35 | 13 | 547.159,57 409.307,58 | 14.132 |
| 13 | 547.159,57 409.307,58 | 14 | 547.150,15 409.303,41 | 10.302 |
| 14 | 547.150,15 409.303,41 | 15 | 547.140,67 409.299,08 | 10.422 |
| 15 | 547.140,67 409.299,08 | 16 | 547.126,15 409.292,26 | 16.042 |
| 16 | 547.126,15 409.292,26 | 1 | 547.125,55 409.292,04 | 0.639 |

** Lungimile segmentelor sunt determinate în planul de proiecție Stereo 70 și sunt rotunjite la 1 milimetru.

*** Distanța dintre puncte este formată din segmente cumulate ce sunt mai mici decât valoarea 1 milimetru.

**DATE DESPRE IMOBILUL NR. 982**

Oficiul de Cadastru și Publicitate Imobiliară PRAHOVA
Biroul de Cadastru și Publicitate Imobiliară Câmpina

A. Partea I. Descrierea imobilului

TEREN Intravilan

Adresa: Loc. Adunati, Nr. 188, Jud. Prahova

| Nr. Crt | Nr cadastral Nr. topografic | Suprafața* (mp) | Observații / Referințe |
|---------|-----------------------------|-----------------|---------------------------------------|
| A1 | | 949 | Sector cadastral:27 Teren imprejmuit; |

B. Partea II. Proprietari și acte

| Inscrieri privitoare la dreptul de proprietate și alte drepturi reale | | Referințe |
|---|--|-----------|
| / | | |
| Act Normativ nr. 7, din 13/03/1996 emis de PARLAMENTUL ROMANIEI (ART.13); | | |
| B1 | Inscrierea posesiei, drept de PROPRIETATE, dobandit prin Constituire, cota actuala 1/1 1) NEIDENTIFICAT NEIDENTIFICAT | A1 |
| B2 | SE NOTEAZA MENTIUNEA DE PROPRIETAR NEIDENTIFICAT | A1 |

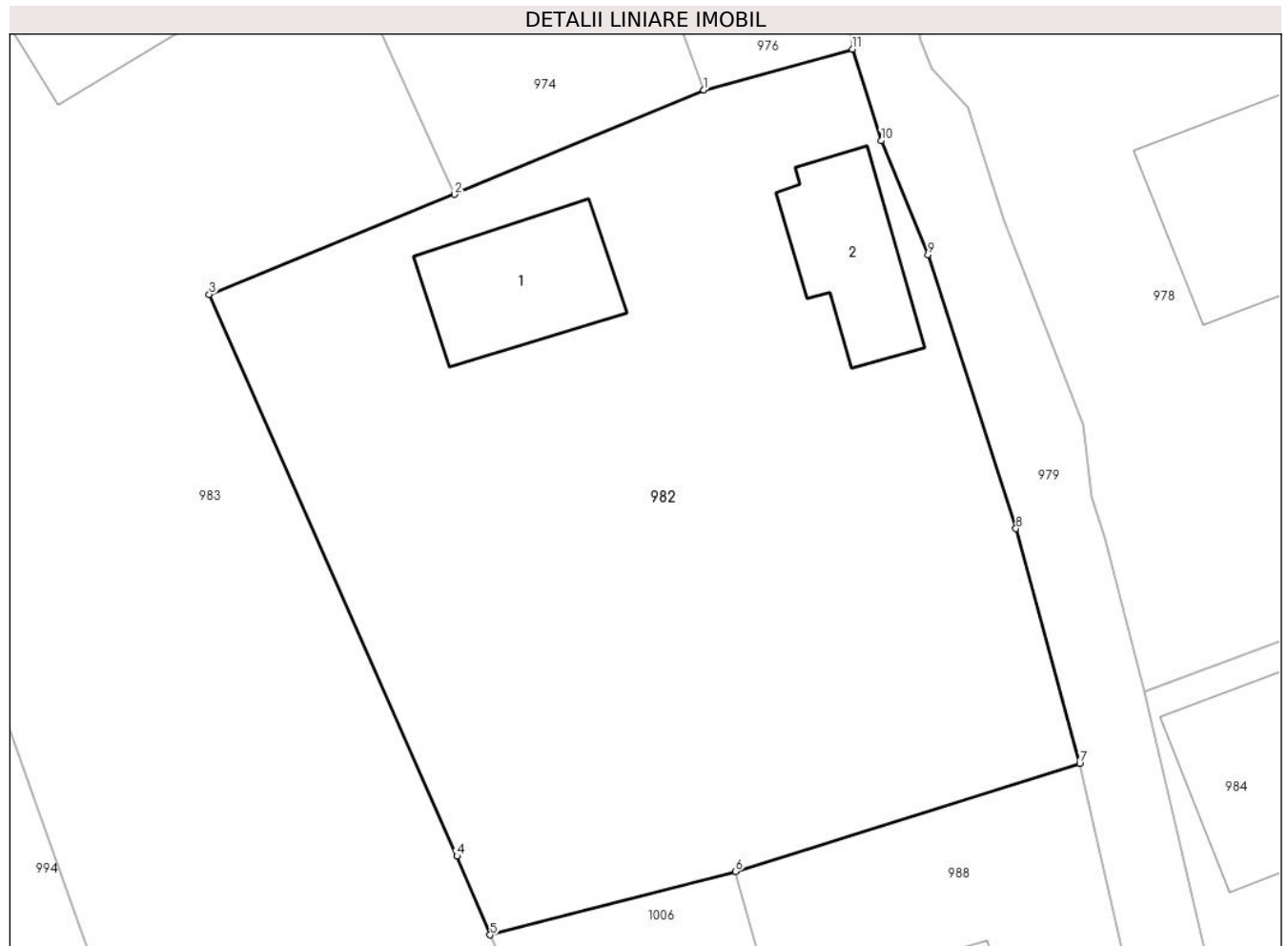
C. Partea III. SARCINI .

| Inscrieri privind dezmembramintele dreptului de proprietate, drepturi reale de garanție și sarcini | Referințe |
|--|-----------|
| NU SUNT | |

Anexa Nr. 1 La Partea I**Teren**

| Nr cadastral | Suprafața (mp)* | Observații / Referințe |
|--------------|-----------------|------------------------|
| | 949 | |

* Suprafața este determinată în planul de proiecție Stereo 70.

**Date referitoare la teren**

| Crt | Categorie folosință | Intra vilan | Suprafața (mp) | Tarla | Parcelă | Nr. topo | Observații / Referințe |
|-----|---------------------|-------------|----------------|-------|---------|----------|------------------------|
| 1 | curti constructii | DA | 500 | - | - | - | |
| 2 | faneata | DA | 449 | - | - | - | |

Date referitoare la construcții

| Crt | Număr | Destinație construcție | Supraf. (mp) | Situație juridică | Observații / Referințe |
|------|-------|-------------------------|--------------|-------------------|--|
| A1.1 | | construcții de locuințe | 43 | Fara acte | Nr. niveluri:1; S. construita la sol:43 mp; LOCUINTA |
| A1.2 | | construcții anexa | 37 | Fara acte | Nr. niveluri:1; S. construita la sol:37 mp; ANEXA |

Lungime Segmente

1) Valorile lungimilor segmentelor sunt obținute din proiecție în plan.

| Punct început | X / Y | Punct sfârșit | X / Y | Lungime segment (** (m) |
|---------------|----------------------------|---------------|----------------------------|-------------------------|
| 1 | 546.984,531 409.307,772 | 2 | 546.973,456 409.303,153 | 12.0 |
| 2 | 546.973,456 409.303,153 | 3 | 546.962,568 409.298,711 | 11.759 |

| Punct început | X / Y | Punct sfârșit | X / Y | Lungime segment (** (m) |
|------------------|----------------------------|------------------|----------------------------|-------------------------------|
| 3 | 546.962,568 409.298,711 | 4 | 546.973,563 409.273,805 | 27.225 |
| 4 | 546.973,563 409.273,805 | 5 | 546.975,04 409.270,306 | 3.798 |
| 5 | 546.975,04 409.270,306 | 6 | 546.985,935 409.273,113 | 11.25 |
| 6 | 546.985,935 409.273,113 | 7 | 547.001,224 409.277,913 | 16.025 |
| 7 | 547.001,224 409.277,913 | 8 | 546.998,391 409.288,324 | 10.79 |
| 8 | 546.998,391 409.288,324 | 9 | 546.994,49 409.300,461 | 12.749 |
| 9 | 546.994,49 409.300,461 | 10 | 546.992,402 409.305,538 | 5.49 |
| 10 | 546.992,402 409.305,538 | 11 | 546.991,127 409.309,59 | 4.248 |
| 11 | 546.991,127 409.309,59 | 1 | 546.984,531 409.307,772 | 6.842 |

** Lungimile segmentelor sunt determinate în planul de proiecție Stereo 70 și sunt rotunjite la 1 milimetru.

*** Distanța dintre puncte este formată din segmente cumulate ce sunt mai mici decât valoarea 1 milimetru.

**DATE DESPRE IMOBILUL NR. 983**

Oficiul de Cadastru și Publicitate Imobiliară PRAHOVA
Biroul de Cadastru și Publicitate Imobiliară Câmpina

A. Partea I. Descrierea imobilului

TEREN Intravilan

Adresa: Loc. Adunati, Jud. Prahova

| Nr. Crt | Nr cadastral Nr. topografic | Suprafața* (mp) | Observații / Referințe |
|---------|-----------------------------|-----------------|---------------------------------------|
| A1 | | 2.327 | Sector cadastral:27 Teren imprejmuit; |

Construcții

| Crt | Nr cadastral Nr. topografic | Adresa | Observații / Referințe |
|------|-----------------------------|----------------------------|---|
| A1.1 | | Loc. Adunati, Jud. Prahova | Nr. niveluri:4; S. construita la sol:128 mp; LOCUINTA S+P+E+M |
| A1.2 | | Loc. Adunati, Jud. Prahova | Nr. niveluri:1; S. construita la sol:53 mp; ANEXA |
| A1.3 | | Loc. Adunati, Jud. Prahova | Nr. niveluri:1; S. construita la sol:61 mp; ANEXA |

B. Partea II. Proprietari și acte

| Inscrieri privitoare la dreptul de proprietate și alte drepturi reale | | Referințe |
|--|---|----------------|
| / | | |
| Act Notarial nr. 213, din 14/11/1997 emis de N.P. MIHAELA IVAN; | | |
| B1 | Intabulare, drept de PROPRIETATE, dobandit prin Succesiune, cota actuala 1/4 1) ANGHEL MARIANA | A1, A1.1, A1.3 |
| B2 | Intabulare, drept de PROPRIETATE, dobandit prin Succesiune, cota actuala 1/4 1) TOMA DOMNICA | A1, A1.1, A1.3 |
| B3 | Intabulare, drept de PROPRIETATE, dobandit prin Succesiune, cota actuala 1/4 1) OANCEA LUMINITA-RODICA | A1, A1.1, A1.3 |
| B4 | Intabulare, drept de PROPRIETATE, dobandit prin Succesiune, cota actuala 1/4 1) ANCA C CONSTANTIN | A1, A1.1, A1.3 |
| Act Administrativ nr. 1887, din 16/04/2024 emis de PRIMARIA COMUNEI ADUNATI; | | |
| B5 | Intabulare, drept de PROPRIETATE, dobandit prin Construire, cota actuala 1/1 1) ANCA C CONSTANTIN | A1.2 |

C. Partea III. SARCINI .

| Inscrieri privind dezmembramintele dreptului de proprietate, drepturi reale de garanție și sarcini | Referințe |
|--|-----------|
| NU SUNT | |

Anexa Nr. 1 La Partea I

Teren

| | | |
|--------------|-----------------|------------------------|
| Nr cadastral | Suprafața (mp)* | Observații / Referințe |
| | 2.327 | |

* Suprafața este determinată în planul de proiecție Stereo 70.



Date referitoare la teren

| Crt | Categorie folosință | Intravilan | Suprafața (mp) | Tarla | Parcelă | Nr. topo | Observații / Referințe |
|-----|---------------------|------------|----------------|-------|---------|----------|------------------------|
| 1 | curți constructii | DA | 750 | - | - | - | |
| 2 | faneata | DA | 1.577 | - | - | - | |

Date referitoare la construcții

| Crt | Număr | Destinație construcție | Supraf. (mp) | Situație juridică | Observații / Referințe |
|------|-------|-------------------------|--------------|-------------------|---|
| A1.1 | | construcții de locuințe | 128 | Cu acte | Nr. niveluri:4; S. construita la sol:128 mp; LOCUINTA S+P+E+M |
| A1.2 | | construcții anexa | 53 | Cu acte | Nr. niveluri:1; S. construita la sol:53 mp; ANEXA |
| A1.3 | | construcții anexa | 61 | Cu acte | Nr. niveluri:1; S. construita la sol:61 mp; ANEXA |

Lungime Segmente

1) Valorile lungimilor segmentelor sunt obținute din proiecție în plan.

| Punct început | X / Y | Punct sfârșit | X / Y | Lungime segment (** (m) |
|---------------|----------------------------|---------------|----------------------------|-------------------------|
| 1 | 546.973,456 409.303,153 | 2 | 546.956,285 409.341,329 | 41.86 |

| Punct început | X / Y | Punct sfârșit | X / Y | Lungime segment (** (m) |
|---------------|----------------------------|---------------|----------------------------|-------------------------|
| 2 | 546.956,285 409.341,329 | 3 | 546.934,692 409.322,802 | 28.452 |
| 3 | 546.934,692 409.322,802 | 4 | 546.940,591 409.311,432 | 12.809 |
| 4 | 546.940,591 409.311,432 | 5 | 546.945,916 409.300,195 | 12.435 |
| 5 | 546.945,916 409.300,195 | 6 | 546.951,336 409.285,889 | 15.298 |
| 6 | 546.951,336 409.285,889 | 7 | 546.954,809 409.276,373 | 10.13 |
| 7 | 546.954,809 409.276,373 | 8 | 546.959,084 409.264,403 | 12.71 |
| 8 | 546.959,084 409.264,403 | 9 | 546.964,218 409.250,108 | 15.189 |
| 9 | 546.964,218 409.250,108 | 10 | 546.967,377 409.240,49 | 10.123 |
| 10 | 546.967,377 409.240,49 | 11 | 546.967,738 409.237,947 | 2.568 |
| 11 | 546.967,738 409.237,947 | 12 | 546.969,8 409.212,671 | 25.36 |
| 12 | 546.969,8 409.212,671 | 13 | 546.977,105 409.209,291 | 8.049 |
| 13 | 546.977,105 409.209,291 | 14 | 546.978,581 409.217,19 | 8.036 |
| 14 | 546.978,581 409.217,19 | 15 | 546.982,623 409.236,309 | 19.542 |
| 15 | 546.982,623 409.236,309 | 16 | 546.984,337 409.245,835 | 9.679 |
| 16 | 546.984,337 409.245,835 | 17 | 546.977,405 409.264,94 | 20.324 |
| 17 | 546.977,405 409.264,94 | 18 | 546.975,04 409.270,306 | 5.864 |
| 18 | 546.975,04 409.270,306 | 19 | 546.973,563 409.273,805 | 3.798 |
| 19 | 546.973,563 409.273,805 | 20 | 546.962,568 409.298,711 | 27.225 |
| 20 | 546.962,568 409.298,711 | 1 | 546.973,456 409.303,153 | 11.759 |

** Lungimile segmentelor sunt determinate în planul de proiecție Stereo 70 și sunt rotunjite la 1 milimetru.

*** Distanța dintre puncte este formată din segmente cumulate ce sunt mai mici decât valoarea 1 milimetru.

**DATE DESPRE IMOBILUL NR. 984**

Oficiul de Cadastru și Publicitate Imobiliară PRAHOVA
Biroul de Cadastru și Publicitate Imobiliară Câmpina

A. Partea I. Descrierea imobilului

TEREN Intravilan

Adresa: Loc. Adunati, Jud. Prahova

| Nr. Crt | Nr cadastral Nr. topografic | Suprafața* (mp) | Observații / Referințe |
|---------|-----------------------------|-----------------|---------------------------------------|
| A1 | | 613 | Sector cadastral:27 Teren imprejmuit; |

B. Partea II. Proprietari și acte

| Inscrieri privitoare la dreptul de proprietate și alte drepturi reale | | Referințe |
|---|--|-----------|
| / | | |
| Act Normativ nr. 7, din 13/03/1996 emis de PARLAMENTUL ROMANIEI (ART.13); | | |
| B1 | Inscrierea posesiei, drept de PROPRIETATE, dobandit prin Constituire, cota actuala 1/1 1) NEIDENTIFICAT NEIDENTIFICAT | A1 |
| B2 | SE NOTEAZA MENTIUNEA DE PROPRIETAR NEIDENTIFICAT | A1 |

C. Partea III. SARCINI .

| Inscrieri privind dezmembramintele dreptului de proprietate, drepturi reale de garanție și sarcini | Referințe |
|--|-----------|
| NU SUNT | |

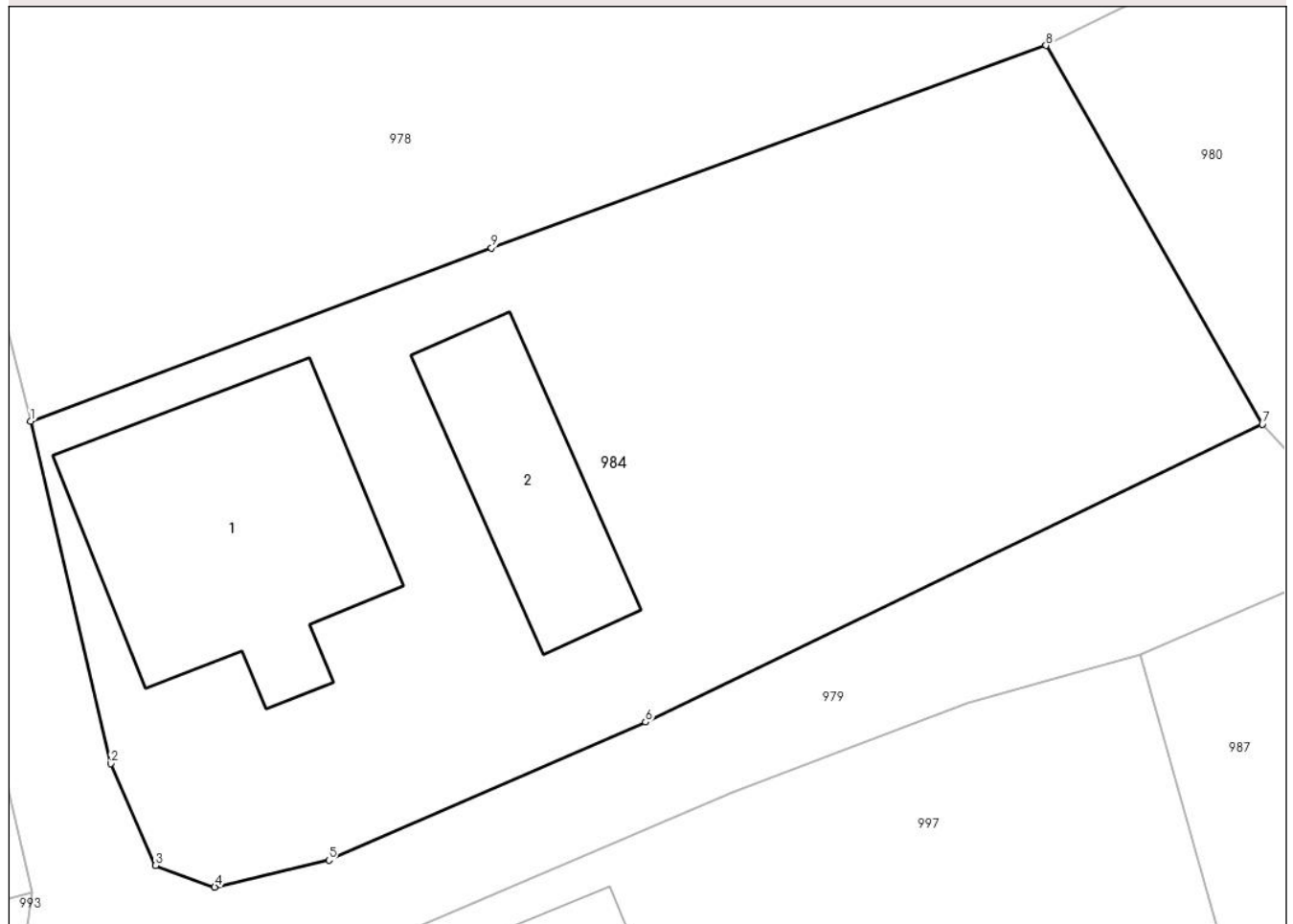
Anexa Nr. 1 La Partea I

Teren

| Nr cadastral | Suprafața (mp)* | Observații / Referințe |
|--------------|-----------------|------------------------|
| | 613 | |

* Suprafața este determinată în planul de proiecție Stereo 70.

DETALII LINIARE IMOBIL



Date referitoare la teren

| Crt | Categorie folosință | Intra vilan | Suprafața (mp) | Tarla | Parcelă | Nr. topo | Observații / Referințe |
|-----|---------------------|-------------|----------------|-------|---------|----------|------------------------|
| 1 | curti constructii | DA | 613 | - | - | - | |

Date referitoare la construcții

| Crt | Număr | Destinație construcție | Supraf. (mp) | Situație juridică | Observații / Referințe |
|------|-------|-------------------------|--------------|-------------------|--|
| A1.1 | | construcții de locuințe | 82 | Fara acte | Nr. niveluri:1; S. construita la sol:82 mp; LOCUINTA |
| A1.2 | | construcții anexa | 39 | Fara acte | Nr. niveluri:1; S. construita la sol:39 mp; ANEXA |

Lungime Segmente

1) Valorile lungimilor segmentelor sunt obținute din proiecție în plan.

| Punct început | X / Y | Punct sfârșit | X / Y | Lungime segment (** (m) |
|---------------|----------------------------|---------------|----------------------------|-------------------------|
| 1 | 547.004,079 409.281,086 | 2 | 547.006,751 409.269,693 | 11.702 |
| 2 | 547.006,751 409.269,693 | 3 | 547.008,237 409.266,304 | 3.7 |
| 3 | 547.008,237 409.266,304 | 4 | 547.010,21 409.265,585 | 2.1 |

| Punct început | X / Y | Punct sfârșit | X / Y | Lungime segment (** (m) |
|---------------|----------------------------|---------------|----------------------------|-------------------------|
| 4 | 547.010,21 409.265,585 | 5 | 547.014,005 409.266,481 | 3.9 |
| 5 | 547.014,005 409.266,481 | 6 | 547.024,548 409.271,075 | 11.5 |
| 6 | 547.024,548 409.271,075 | 7 | 547.045,085 409.280,978 | 22.8 |
| 7 | 547.045,085 409.280,978 | 8 | 547.037,881 409.293,584 | 14.519 |
| 8 | 547.037,881 409.293,584 | 9 | 547.019,42 409.286,847 | 19.652 |
| 9 | 547.019,42 409.286,847 | 1 | 547.004,079 409.281,086 | 16.387 |

** Lungimile segmentelor sunt determinate în planul de proiecție Stereo 70 și sunt rotunjite la 1 milimetru.

*** Distanța dintre puncte este formată din segmente cumulate ce sunt mai mici decât valoarea 1 milimetru.

**DATE DESPRE IMOBILUL NR. 985**

Oficiul de Cadastru și Publicitate Imobiliară PRAHOVA
Biroul de Cadastru și Publicitate Imobiliară Câmpina

A. Partea I. Descrierea imobilului

TEREN Intravilan

Adresa: Loc. Adunati, Jud. Prahova

| Nr. Crt | Nr cadastral Nr. topografic | Suprafața* (mp) | Observații / Referințe |
|---------|-----------------------------|-----------------|---|
| A1 | | 92 | Sector cadastral:27 Teren neimprejmuit; |

B. Partea II. Proprietari și acte

| Inscrieri privitoare la dreptul de proprietate și alte drepturi reale | | Referințe |
|---|--|-----------|
| / | | |
| Act Normativ nr. 7, din 13/03/1996 emis de PARLAMENTUL ROMANIEI (ART.13); | | |
| B1 | Inscrierea posesiei, drept de PROPRIETATE, dobandit prin Constituire, cota actuala 1/1 1) NEIDENTIFICAT NEIDENTIFICAT | A1 |
| B2 | SE NOTEAZA MENTIUNEA DE PROPRIETAR NEIDENTIFICAT | A1 |

C. Partea III. SARCINI .

| Inscrieri privind dezmembramintele dreptului de proprietate, drepturi reale de garanție și sarcini | Referințe |
|--|-----------|
| NU SUNT | |

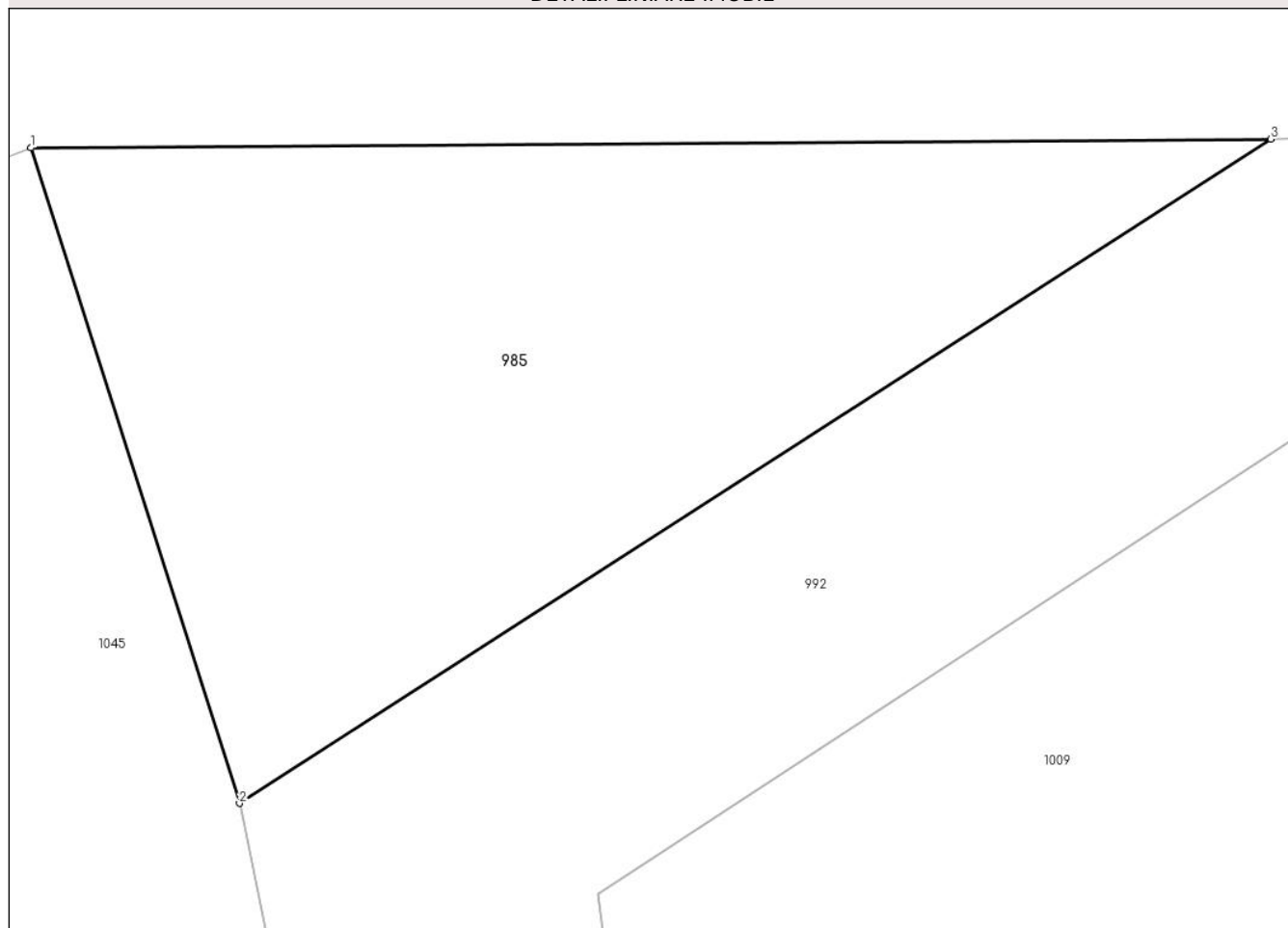
Anexa Nr. 1 La Partea I

Teren

| Nr cadastral | Suprafața (mp)* | Observații / Referințe |
|--------------|-----------------|------------------------|
| | 92 | |

* Suprafața este determinată în planul de proiecție Stereo 70.

DETALII LINIARE IMOBIL



Date referitoare la teren

| Crt | Categorie folosință | Intravilan | Suprafața (mp) | Tarla | Parcelă | Nr. topo | Observații / Referințe |
|-----|---------------------|------------|----------------|-------|---------|----------|------------------------|
| 1 | faneata | DA | 92 | - | - | - | |

Lungime Segmente

1) Valorile lungimilor segmentelor sunt obținute din proiecție în plan.

| Punct început | X / Y | Punct sfârșit | X / Y | Lungime segment (** (m) |
|---------------|----------------------------|---------------|----------------------------|-------------------------|
| 1 | 546.858,264 409.282,016 | 2 | 546.861,403 409.272,163 | 10.341 |
| 2 | 546.861,403 409.272,163 | 3 | 546.876,916 409.282,149 | 18.449 |
| 3 | 546.876,916 409.282,149 | 1 | 546.858,264 409.282,016 | 18.653 |

** Lungimile segmentelor sunt determinate în planul de proiecție Stereo 70 și sunt rotunjite la 1 milimetru.

*** Distanța dintre puncte este formată din segmente cumulate ce sunt mai mici decât valoarea 1 milimetru.

**DATE DESPRE IMOBILUL NR. 986**

Oficiul de Cadastru și Publicitate Imobiliară PRAHOVA
Biroul de Cadastru și Publicitate Imobiliară Câmpina

A. Partea I. Descrierea imobilului

TEREN Intravilan

Adresa: Loc. Adunati, Jud. Prahova

| Nr. Crt | Nr cadastral Nr. topografic | Suprafața* (mp) | Observații / Referințe |
|---------|-----------------------------|-----------------|---------------------------------------|
| A1 | | 1.425 | Sector cadastral:27 Teren imprejmuit; |

Construcții

| Crt | Nr cadastral Nr. topografic | Adresa | Observații / Referințe |
|------|-----------------------------|----------------------------|--|
| A1.1 | | Loc. Adunati, Jud. Prahova | Nr. niveluri:1; S. construita la sol:51 mp; LOCUINTA |
| A1.2 | | Loc. Adunati, Jud. Prahova | Nr. niveluri:1; S. construita la sol:20 mp; ANEXA |

B. Partea II. Proprietari și acte

| Inscrieri privitoare la dreptul de proprietate și alte drepturi reale | Referințe |
|--|----------------|
| / | |
| Act Notarial nr. 76/1998, din 08/05/1998 emis de N.P. MIHAELA IVAN (CONTRACT DE VANZARE - CUMPARARE NR. 1853 /30.08.1963); | |
| B1 Intabulare, drept de PROPRIETATE, dobandit prin Succesiune, cota actuala 1/1 1) SIMINCIUC ELENA | A1, A1.1, A1.2 |

C. Partea III. SARCINI .

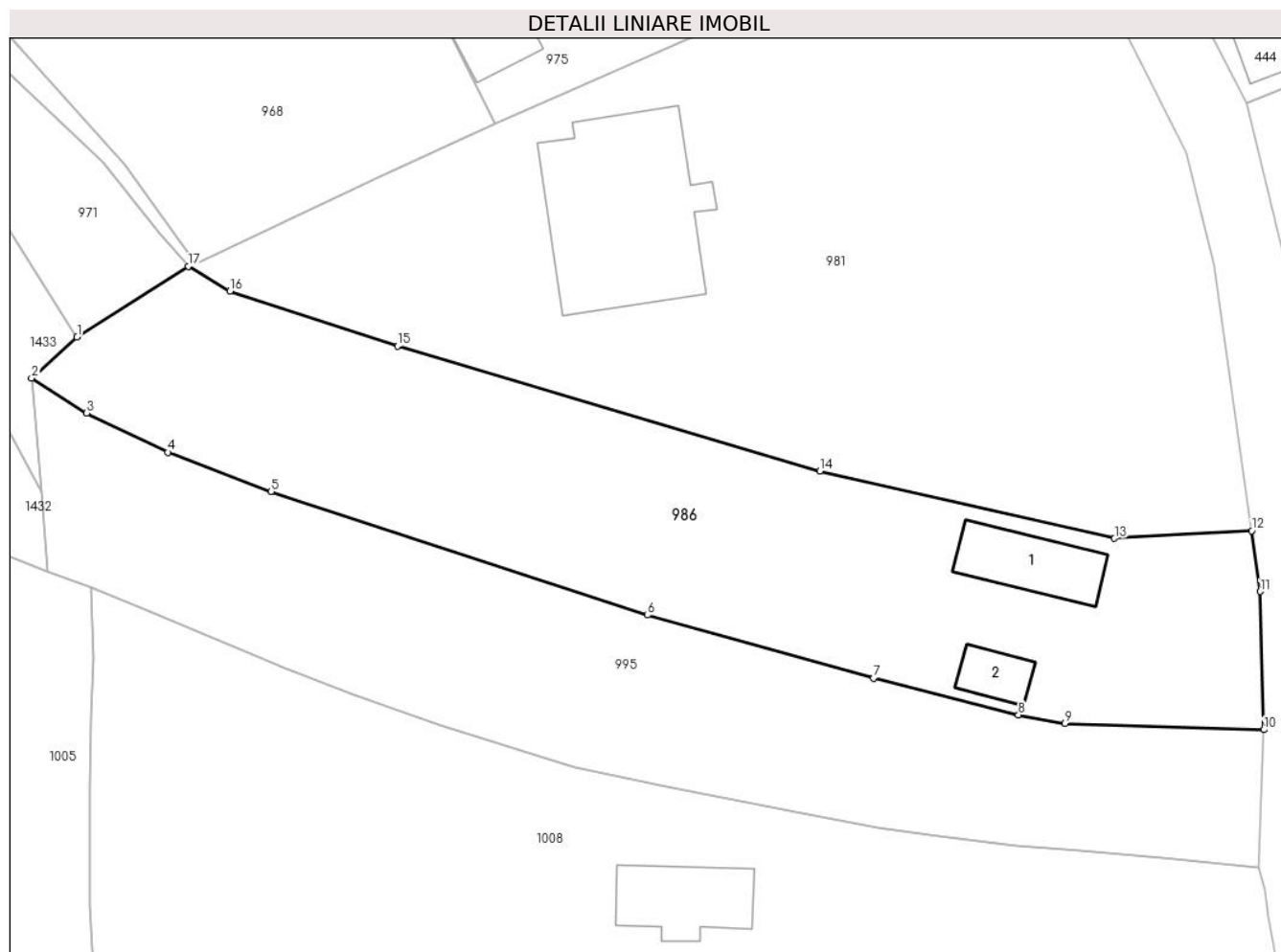
| Inscrieri privind dezmembramintele dreptului de proprietate, drepturi reale de garanție și sarcini | Referințe |
|--|-----------|
| NU SUNT | |

Anexa Nr. 1 La Partea I

Teren

| Nr cadastral | Suprafața (mp)* | Observații / Referințe |
|--------------|-----------------|------------------------|
| | 1.425 | |

* Suprafața este determinată în planul de proiecție Stereo 70.



Date referitoare la teren

| Crt | Categorie folosință | Intravilan | Suprafața (mp) | Tarla | Parcelă | Nr. topo | Observații / Referințe |
|-----|---------------------|------------|----------------|-------|---------|----------|------------------------|
| 1 | curti constructii | DA | 500 | - | - | - | |
| 2 | faneata | DA | 925 | - | - | - | |

Date referitoare la construcții

| Crt | Număr | Destinație construcție | Supraf. (mp) | Situație juridică | Observații / Referințe |
|------|-------|-------------------------|--------------|-------------------|--|
| A1.1 | | construcții de locuințe | 51 | Cu acte | Nr. niveluri:1; S. construita la sol:51 mp; LOCUINTA |
| A1.2 | | construcții anexa | 20 | Cu acte | Nr. niveluri:1; S. construita la sol:20 mp; ANEXA |

Lungime Segmente

1) Valorile lungimilor segmentelor sunt obținute din proiecție în plan.

| Punct început | X / Y | Punct sfârșit | X / Y | Lungime segment (** (m)) |
|---------------|----------------------------|---------------|----------------------------|--------------------------|
| 1 | 547.116,66 409.286,37 | 2 | 547.113,016 409.283,104 | 4.893 |
| 2 | 547.113,016 409.283,104 | 3 | 547.117,428 409.280,298 | 5.229 |

| Punct început | X / Y | Punct sfârșit | X / Y | Lungime segment (** (m) |
|---------------|----------------------------|---------------|----------------------------|-------------------------|
| 3 | 547.117,428 409.280,298 | 4 | 547.123,923 409.277,156 | 7.215 |
| 4 | 547.123,923 409.277,156 | 5 | 547.132,179 409.274,026 | 8.829 |
| 5 | 547.132,179 409.274,026 | 6 | 547.162,319 409.264,133 | 31.722 |
| 6 | 547.162,319 409.264,133 | 7 | 547.180,407 409.259,091 | 18.778 |
| 7 | 547.180,407 409.259,091 | 8 | 547.192,008 409.256,149 | 11.968 |
| 8 | 547.192,008 409.256,149 | 9 | 547.195,731 409.255,455 | 3.787 |
| 9 | 547.195,731 409.255,455 | 10 | 547.211,655 409.254,966 | 15.932 |
| 10 | 547.211,655 409.254,966 | 11 | 547.211,371 409.266,023 | 11.061 |
| 11 | 547.211,371 409.266,023 | 12 | 547.210,686 409.270,875 | 4.9 |
| 12 | 547.210,686 409.270,875 | 13 | 547.199,702 409.270,269 | 11.0 |
| 13 | 547.199,702 409.270,269 | 14 | 547.176,102 409.275,669 | 24.21 |
| 14 | 547.176,102 409.275,669 | 15 | 547.142,302 409.285,669 | 35.248 |
| 15 | 547.142,302 409.285,669 | 16 | 547.128,902 409.290,069 | 14.104 |
| 16 | 547.128,902 409.290,069 | 17 | 547.125,55 409.292,04 | 3.889 |
| 17 | 547.125,55 409.292,04 | 1 | 547.116,66 409.286,37 | 10.544 |

** Lungimile segmentelor sunt determinate în planul de proiecție Stereo 70 și sunt rotunjite la 1 milimetru.

*** Distanța dintre puncte este formată din segmente cumulate ce sunt mai mici decât valoarea 1 milimetru.

**DATE DESPRE IMOBILUL NR. 987**

Oficiul de Cadastru și Publicitate Imobiliară PRAHOVA
Biroul de Cadastru și Publicitate Imobiliară Câmpina

A. Partea I. Descrierea imobilului

TEREN Intravilan

Nr. CF vechi:410

Nr. cadastral vechi:10009

Adresa: Loc. Adunati, Nr. 191, Jud. Prahova

| Nr. Crt | Nr cadastral Nr. topografic | Suprafața* (mp) | Observații / Referințe |
|---------|-----------------------------|--------------------------------|---------------------------------------|
| A1 | 20020 | Din acte: 600 Masurata: 521 | Sector cadastral:27 Teren imprejmuit; |

B. Partea II. Proprietari și acte

| Inscrieri privitoare la dreptul de proprietate și alte drepturi reale | Referințe |
|---|-----------|
| 3746 / 26/03/2007 | |
| Act Notarial nr. 429, din 23/03/2007 emis de BNP FLORENTINA VICTORIA DRAGAN-BREAZA; | |
| B2 | A1 |
| Intabulare, drept de PROPRIETATEcumparare ca bun comun, dobandit prin Conventie, cota actuala 1/1 | |
| 1) FRATILOIU MARIAN | |
| 2) FRATILOIU ANCA-MAGDALENA | |

C. Partea III. SARCINI .

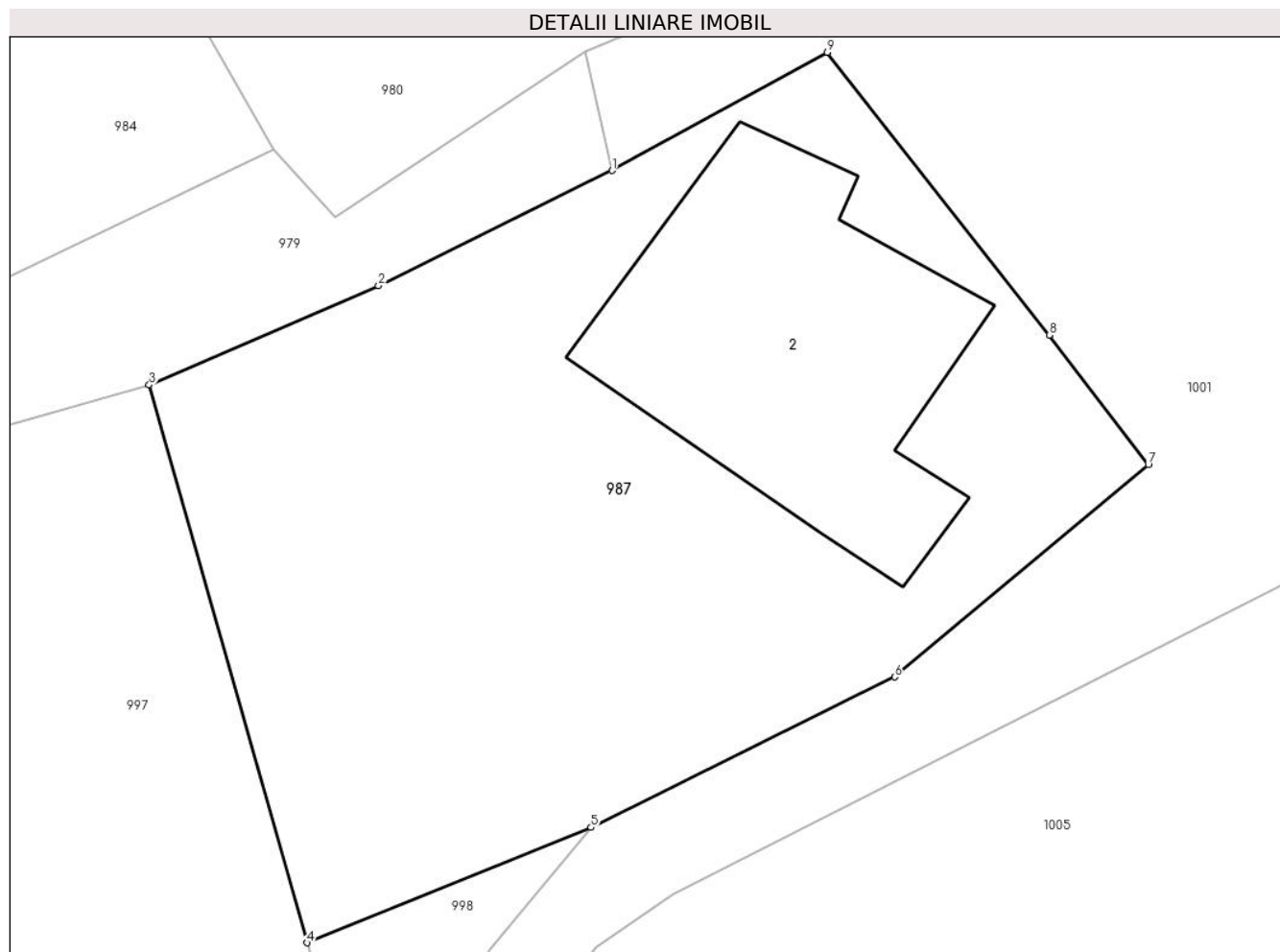
| Inscrieri privind dezmembramintele dreptului de proprietate, drepturi reale de garanție și sarcini | Referințe |
|--|-----------|
| NU SUNT | |

Anexa Nr. 1 La Partea I

Teren

| Nr cadastral | Suprafața (mp)* | Observații / Referințe |
|--------------|--------------------------------|------------------------|
| 20020 | Din acte: 600 Masurata: 521 | |

* Suprafața este determinată în planul de proiecție Stereo 70.



Date referitoare la teren

| Crt | Categorie folosință | Intra vilan | Suprafața (mp) | Tarla | Parcelă | Nr. topo | Observații / Referințe |
|-----|---------------------|-------------|----------------|-------|---------|----------|------------------------|
| 1 | curți constructii | DA | 260 | 15 | 128 | - | |
| 2 | arabil | DA | 261 | 15 | 128 | - | |

Date referitoare la construcții

| Crt | Număr | Destinație construcție | Supraf. (mp) | Situație juridică | Observații / Referințe |
|------|----------|-------------------------|--------------|-------------------|---|
| A1.2 | 20020-C2 | construcții de locuințe | 107 | Fara acte | Nr. niveluri:2; S. construita la sol:107 mp; LOCUINTA S+P |

Lungime Segmente

1) Valorile lungimilor segmentelor sunt obținute din proiecție în plan.

| Punct început | X / Y | Punct sfârșit | X / Y | Lungime segment (** (m) |
|---------------|----------------------------|---------------|----------------------------|-------------------------|
| 1 | 547.056,077 409.280,284 | 2 | 547.048,481 409.276,54 | 8.469 |
| 2 | 547.048,481 409.276,54 | 3 | 547.041,021 409.273,313 | 8.128 |

| Punct început | X / Y | Punct sfârșit | X / Y | Lungime segment (** (m) |
|---------------|----------------------------|---------------|----------------------------|-------------------------|
| 3 | 547.041,021 409.273,313 | 4 | 547.046,161 409.255,17 | 18.857 |
| 4 | 547.046,161 409.255,17 | 5 | 547.055,393 409.258,924 | 9.966 |
| 5 | 547.055,393 409.258,924 | 6 | 547.065,267 409.263,816 | 11.019 |
| 6 | 547.065,267 409.263,816 | 7 | 547.073,518 409.270,722 | 10.76 |
| 7 | 547.073,518 409.270,722 | 8 | 547.070,303 409.274,933 | 5.298 |
| 8 | 547.070,303 409.274,933 | 9 | 547.063,083 409.284,129 | 11.692 |
| 9 | 547.063,083 409.284,129 | 1 | 547.056,077 409.280,284 | 7.992 |

** Lungimile segmentelor sunt determinate în planul de proiecție Stereo 70 și sunt rotunjite la 1 milimetru.

*** Distanța dintre puncte este formată din segmente cumulate ce sunt mai mici decât valoarea 1 milimetru.

**DATE DESPRE IMOBILUL NR. 988**

Oficiul de Cadastru și Publicitate Imobiliară PRAHOVA
Biroul de Cadastru și Publicitate Imobiliară Câmpina

A. Partea I. Descrierea imobilului

TEREN Intravilan

Adresa: Loc. Adunati, Nr. 189A, Jud. Prahova

| Nr. Crt | Nr cadastral Nr. topografic | Suprafața* (mp) | Observații / Referințe |
|---------|-----------------------------|--------------------------------|---------------------------------------|
| A1 | 20527 | Din acte: 105 Masurata: 194 | Sector cadastral:27 Teren imprejmuit; |

Construcții

| Crt | Nr cadastral Nr. topografic | Adresa | Observații / Referințe |
|------|-----------------------------|--------------------------------------|--|
| A1.1 | 20527-C1 | Loc. Adunati, Nr. 189A, Jud. Prahova | Nr. niveluri:2; S. construita la sol:36 mp; Locuinta P+M |

B. Partea II. Proprietari și acte

| Inscrieri privitoare la dreptul de proprietate și alte drepturi reale | | Referințe |
|--|--|-----------|
| 8773 / 19/06/2012 | | |
| Act Notarial nr. 607, din 18/06/2012 emis de DRAGAN FLORENTINA VICTORIA (act administrativ nr. 1114/13-06-2012 emis de PRIMARIA COM.ADUNATI); | | |
| B1 | Se infiinteaza cartea funciara 20527 a imobilului cu numarul cadastral 20527/Adunati, rezultat din dezmembrarea imobilului cu numarul cadastral 10256 (identificator electronic 20287) in scris in cartea funciara 771 (identificator electronic 20287); | A1 |
| Act Administrativ nr. 706, din 06/06/2012 emis de OCPI PH (act administrativ nr. 1114/13-06-2012 emis de PRIMARIA COM.ADUNATI); | | |
| B3 | se noteaza din oficiu propunerea dezmembrarii imobilului, <i>OBSERVATII: pozitie transcrisa din CF 20287/Adunati, in scrisa prin incheierea nr. 8048 din 06/06/2012;</i> | A1 |
| 8778 / 19/06/2012 | | |
| Act Notarial nr. 609, din 18/06/2012 emis de DRAGAN FLORENTINA VICTORIA (act administrativ nr. 1114/13-06-2012 emis de PRIMARIA COM.ADUNATI); | | |
| B4 | se noteaza schimbarea numarului postal al imobilului din "189" in "nr. 189A", | A1 |
| B5 | Intabulare, drept de PROPRIETATE cumparare ca bun comun, dobandit prin Conventie, cota actuala 1/1 1) NEGOTEIU GEORGIANA ALEXANDRA 2) NEGOTEIU CIPRIAN VASILE | A1 |
| 18326 / 26/11/2012 | | |
| Act Administrativ nr. 8778, din 19/06/2012 emis de BCPI Campina (act notarial nr. 609/18-06-2012 emis de NP Florentina Victoria Dragan, Breaza; act administrativ nr. 06/07-03-2012 emis de Primaria comunei Adunati; act administrativ nr. 1920/08-10-2012 emis de Primaria comunei Adunati); | | |
| B6 | se noteaza actualizarea informatiilor cadastrale, | A1, A1.1 |
| B7 | Intabulare, drept de PROPRIETATE, dobandit prin Construire, cota actuala 1/1 1) NEGOTEIU GEORGIANA ALEXANDRA 2) NEGOTEIU CIPRIAN VASILE | A1.1 |

C. Partea III. SARCINI .

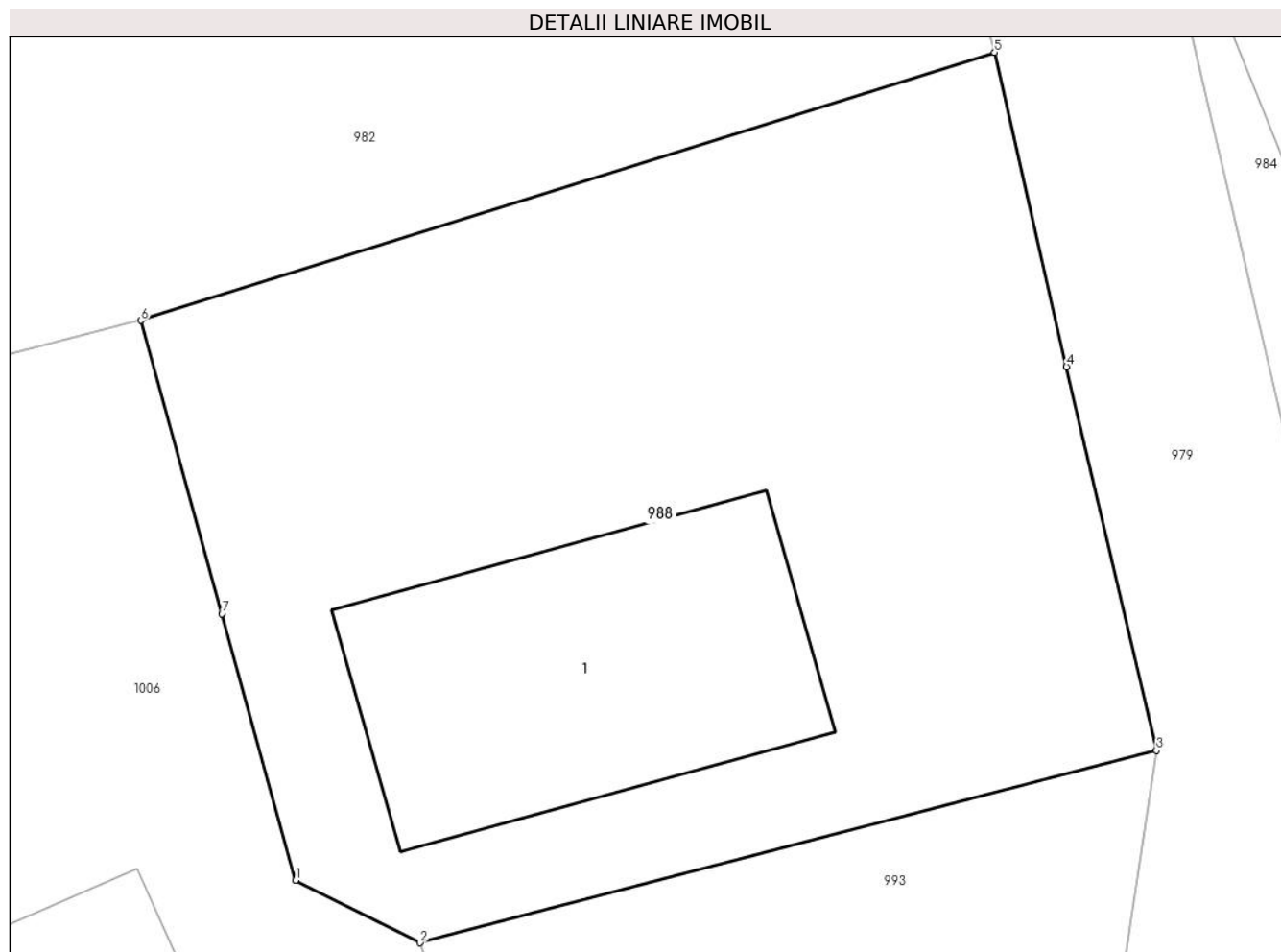
| Inscrieri privind dezmembramintele dreptului de proprietate, drepturi reale de garanție și sarcini | Referințe |
|--|-----------|
| NU SUNT | |

Anexa Nr. 1 La Partea I

Teren

| Nr cadastral | Suprafața (mp)* | Observații / Referințe |
|--------------|--------------------------------|------------------------|
| 20527 | Din acte: 105 Masurata: 194 | |

* Suprafața este determinată în planul de proiecție Stereo 70.



Date referitoare la teren

| Crt | Categorie folosință | Intra vilan | Suprafața (mp) | Tarla | Parcelă | Nr. topo | Observații / Referințe |
|-----|---------------------|-------------|----------------|-------|---------|----------|------------------------|
| 1 | curți constructii | DA | 194 | 15 | 127/1 | - | |

Date referitoare la construcții

| Crt | Număr | Destinație construcție | Supraf. (mp) | Situație juridică | Observații / Referințe |
|------|----------|-------------------------|--------------|-------------------|--|
| A1.1 | 20527-C1 | construcții de locuințe | 36 | Cu acte | Nr. niveluri:2; S. construita la sol:36 mp; Locuinta P+M |

Lungime Segmente

1) Valorile lungimilor segmentelor sunt obținute din proiecție în plan.

| Punct început | X / Y | Punct sfârșit | X / Y | Lungime segment (** (m) |
|---------------|----------------------------|---------------|----------------------------|-------------------------|
| 1 | 546.988,701 409.263,084 | 2 | 546.990,93 409.261,965 | 2.494 |
| 2 | 546.990,93 409.261,965 | 3 | 547.004,122 409.265,411 | 13.635 |
| 3 | 547.004,122 409.265,411 | 4 | 547.002,513 409.272,286 | 7.061 |

| Punct început | X / Y | Punct sfârșit | X / Y | Lungime segment (** (m) |
|---------------|----------------------------|---------------|----------------------------|-------------------------|
| 4 | 547.002,513 409.272,286 | 5 | 547.001,224 409.277,913 | 5.773 |
| 5 | 547.001,224 409.277,913 | 6 | 546.985,935 409.273,113 | 16.025 |
| 6 | 546.985,935 409.273,113 | 7 | 546.987,384 409.267,859 | 5.45 |
| 7 | 546.987,384 409.267,859 | 1 | 546.988,701 409.263,084 | 4.953 |

** Lungimile segmentelor sunt determinate în planul de proiecție Stereo 70 și sunt rotunjite la 1 milimetru.

*** Distanța dintre puncte este formată din segmente cumulate ce sunt mai mici decât valoarea 1 milimetru.

**DATE DESPRE IMOBILUL NR. 989**

Oficiul de Cadastru și Publicitate Imobiliară PRAHOVA
Biroul de Cadastru și Publicitate Imobiliară Câmpina

A. Partea I. Descrierea imobilului

TEREN Intravilan

Nr. CF vechi:33
Nr. cadastral vechi:49

Adresa: Loc. Adunati, Nr. 183, Jud. Prahova

| Nr. Crt | Nr cadastral Nr. topografic | Suprafața* (mp) | Observații / Referințe |
|---------|-----------------------------|-----------------|---------------------------------------|
| A1 | 20445 | 588 | Sector cadastral:27 Teren imprejmuit; |

Construcții

| Crt | Nr cadastral Nr. topografic | Adresa | Observații / Referințe |
|------|-----------------------------|-------------------------------------|--|
| A1.1 | 20445-C1 | Loc. Adunati, Nr. 183, Jud. Prahova | Nr. niveluri:1; S. construita la sol:62 mp; LOCUINTA |
| A1.2 | 20445-C2 | Loc. Adunati, Nr. 183, Jud. Prahova | Nr. niveluri:1; S. construita la sol:86 mp; LOCUINTA |
| A1.3 | 20445-C3 | Loc. Adunati, Nr. 183, Jud. Prahova | Nr. niveluri:1; S. construita la sol:39 mp; MAGAZIE |
| A1.4 | 20445-C4 | Loc. Adunati, Nr. 183, Jud. Prahova | Nr. niveluri:1; S. construita la sol:19 mp; GRAJD |

B. Partea II. Proprietari și acte

| Inscrieri privitoare la dreptul de proprietate și alte drepturi reale | | Referințe |
|--|--|----------------------------|
| 4171 / 11/12/2000 | | |
| Act Notarial nr. 3212, din 08/12/2000 emis de BNP IVAN MIHAELA-SAVULESCU VASILE; | | |
| B1 | Intabulare, drept de PROPRIETATE cumparare ca bun comun, dobandit prin Conventie, cota actuala 1/1 1) ANGHEL ION 2) ANGHEL ADELINA MIHAELA <i>OBSERVATII: (provenita din conversia CF 33)</i> | A1, A1.1, A1.2, A1.3, A1.4 |

C. Partea III. SARCINI

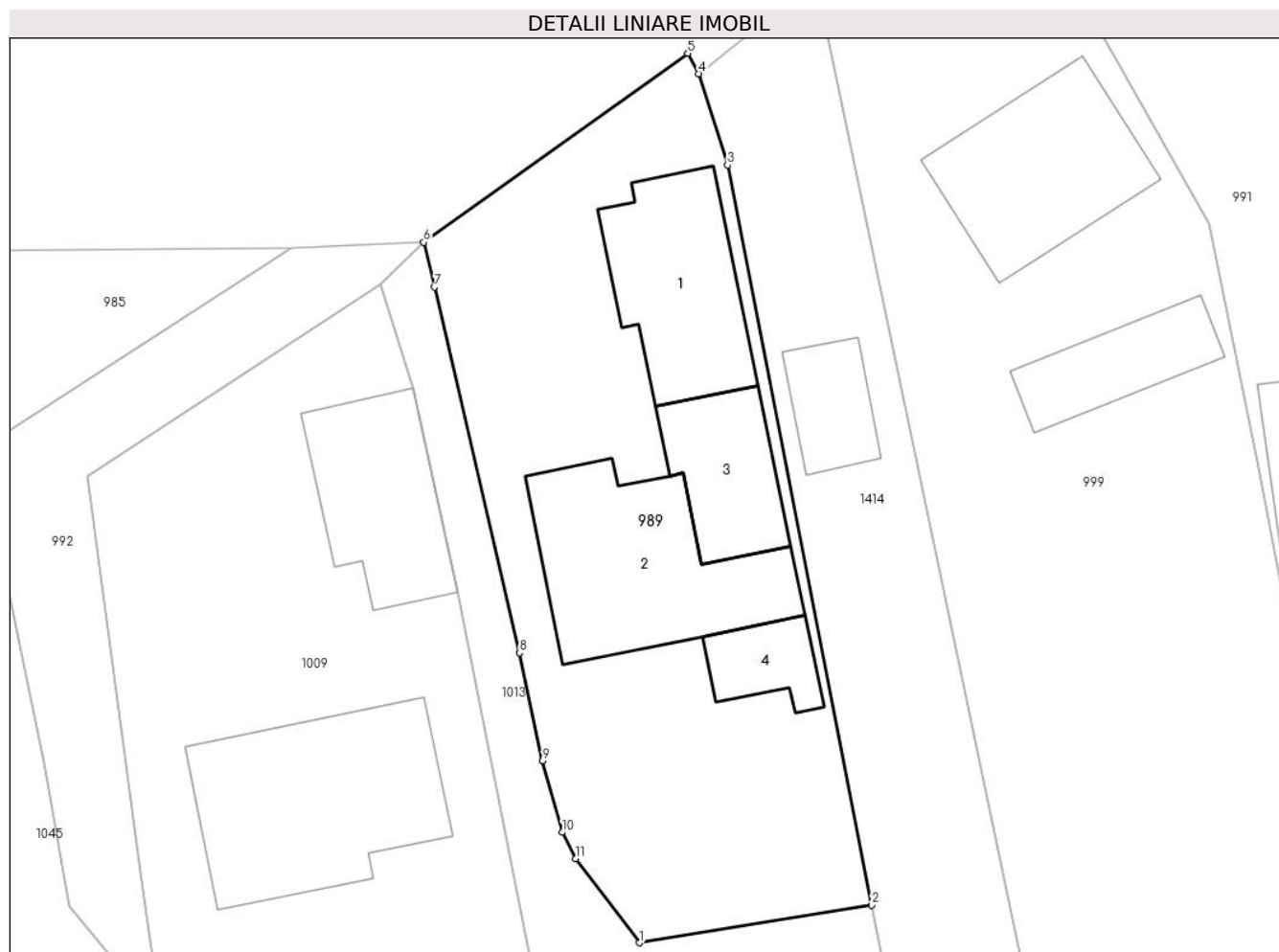
| Inscrieri privind dezmembramintele dreptului de proprietate, drepturi reale de garanție și sarcini | | Referințe |
|--|---|-----------|
| 4171 / 11/12/2000 | | |
| Act Notarial nr. 3212, din 08/12/2000 emis de NP IVAN MIHAELA-SAVULESCU VASILE; | | |
| C1 | Intabulare, drept de HABITATIE, dobandit prin Conventie, cota actuala 1/1, cota initiala 1/1 1) ANGHEL GH ION 2) ANGHEL MARIANA | A1.2 |

Anexa Nr. 1 La Partea I

Teren

| Nr cadastral | Suprafața (mp)* | Observații / Referințe |
|--------------|-----------------|------------------------|
| 20445 | 588 | |

* Suprafața este determinată în planul de proiecție Stereo 70.



Date referitoare la teren

| Crt | Categorie folosință | Intravilan | Suprafața (mp) | Tarla | Parcelă | Nr. topo | Observații / Referințe |
|-----|---------------------|------------|----------------|-------|---------|----------|------------------------|
| 1 | curți constructii | DA | 588 | - | - | - | |

Date referitoare la construcții

| Crt | Număr | Destinație construcție | Supraf. (mp) | Situație juridică | Observații / Referințe |
|------|----------|-------------------------|--------------|-------------------|--|
| A1.1 | 20445-C1 | construcții de locuințe | 62 | Cu acte | Nr. niveluri:1; S. construita la sol:62 mp; LOCUINTA |
| A1.2 | 20445-C2 | construcții de locuințe | 86 | Cu acte | Nr. niveluri:1; S. construita la sol:86 mp; LOCUINTA |
| A1.3 | 20445-C3 | construcții anexa | 39 | Cu acte | Nr. niveluri:1; S. construita la sol:39 mp; MAGAZIE |
| A1.4 | 20445-C4 | construcții anexa | 19 | Cu acte | Nr. niveluri:1; S. construita la sol:19 mp; GRAJD |

Lungime Segmente

1) Valorile lungimilor segmentelor sunt obținute din proiecție în plan.

| Punct început | X / Y | Punct sfârșit | X / Y | Lungime segment (** (m)) |
|---------------|--------------------------|---------------|----------------------------|--------------------------|
| 1 | 546.894,25 409.247,65 | 2 | 546.905,802 409.249,519 | 11.702 |

| Punct început | X / Y | Punct sfârșit | X / Y | Lungime segment (** (m) |
|---------------|----------------------------|---------------|----------------------------|-------------------------|
| 2 | 546.905,802 409.249,519 | 3 | 546.898,631 409.286,292 | 37.466 |
| 3 | 546.898,631 409.286,292 | 4 | 546.897,207 409.290,836 | 4.762 |
| 4 | 546.897,207 409.290,836 | 5 | 546.896,653 409.291,849 | 1.154 |
| 5 | 546.896,653 409.291,849 | 6 | 546.883,517 409.282,464 | 16.144 |
| 6 | 546.883,517 409.282,464 | 7 | 546.884,07 409.280,23 | 2.302 |
| 7 | 546.884,07 409.280,23 | 8 | 546.888,3 409.262,05 | 18.666 |
| 8 | 546.888,3 409.262,05 | 9 | 546.889,44 409.256,69 | 5.48 |
| 9 | 546.889,44 409.256,69 | 10 | 546.890,42 409.253,14 | 3.683 |
| 10 | 546.890,42 409.253,14 | 11 | 546.891,09 409.251,83 | 1.471 |
| 11 | 546.891,09 409.251,83 | 1 | 546.894,25 409.247,65 | 5.24 |

** Lungimile segmentelor sunt determinate în planul de proiecție Stereo 70 și sunt rotunjite la 1 milimetru.

*** Distanța dintre puncte este formată din segmente cumulate ce sunt mai mici decât valoarea 1 milimetru.

**DATE DESPRE IMOBILUL NR. 990**

Oficiul de Cadastru și Publicitate Imobiliară PRAHOVA
Biroul de Cadastru și Publicitate Imobiliară Câmpina

A. Partea I. Descrierea imobilului

TEREN Intravilan

Adresa: Loc. Adunati, Nr. 179, Jud. Prahova

| Nr. Crt | Nr cadastral Nr. topografic | Suprafața* (mp) | Observații / Referințe |
|---------|-----------------------------|-----------------|---------------------------------------|
| A1 | | 835 | Sector cadastral:27 Teren imprejmuit; |

Construcții

| Crt | Nr cadastral Nr. topografic | Adresa | Observații / Referințe |
|------|-----------------------------|-------------------------------------|---|
| A1.1 | | Loc. Adunati, Nr. 179, Jud. Prahova | Nr. niveluri:1; S. construita la sol:103 mp; LOCUINTA |
| A1.2 | | Loc. Adunati, Nr. 179, Jud. Prahova | Nr. niveluri:1; S. construita la sol:48 mp; ANEXA |

B. Partea II. Proprietari și acte

| Inscrieri privitoare la dreptul de proprietate și alte drepturi reale | | Referințe |
|--|--|----------------|
| / | | |
| Act Notarial nr. 3/2022, din 17/01/2022 emis de N.P. FLORENTINA VICTORIA DRAGAN; | | |
| B1 | Intabulare, drept de PROPRIETATE, dobandit prin Succesiune, cota actuala 1/1 1) COMARNICEANU CARMEN IOANA | A1, A1.1, A1.2 |

C. Partea III. SARCINI .

| Inscrieri privind dezmembramintele dreptului de proprietate, drepturi reale de garanție și sarcini | Referințe |
|--|-----------|
| NU SUNT | |

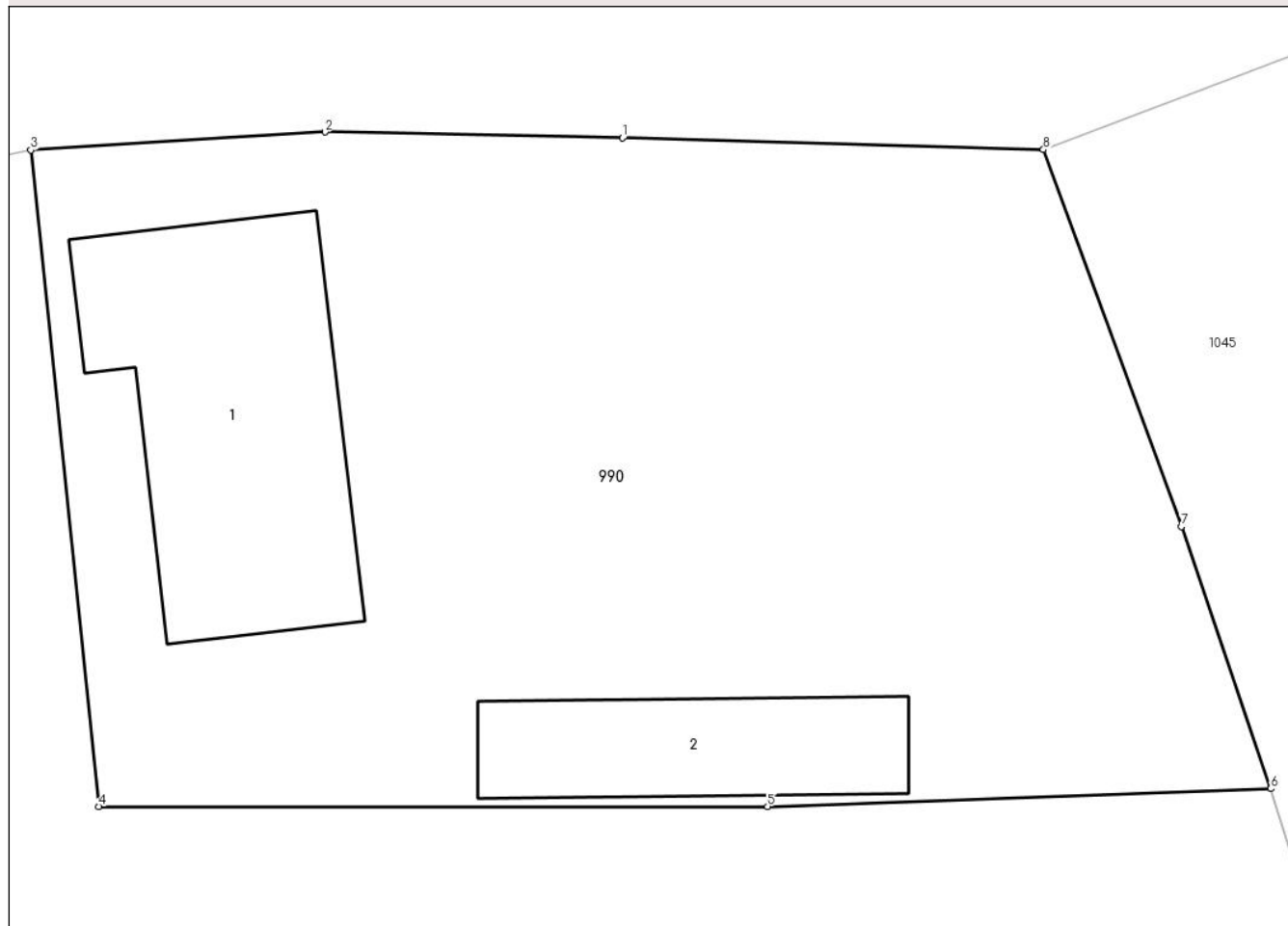
Anexa Nr. 1 La Partea I

Teren

| Nr cadastral | Suprafața (mp)* | Observații / Referințe |
|--------------|-----------------|------------------------|
| | 835 | |

* Suprafața este determinată în planul de proiecție Stereo 70.

DETALII LINIARE IMOBIL



Date referitoare la teren

| Crt | Categorie folosință | Intra vilan | Suprafața (mp) | Tarla | Parcelă | Nr. topo | Observații / Referințe |
|-----|---------------------|-------------|----------------|-------|---------|----------|------------------------|
| 1 | curti constructii | DA | 835 | - | - | - | |

Date referitoare la construcții

| Crt | Număr | Destinație construcție | Supraf. (mp) | Situație juridică | Observații / Referințe |
|------|-------|-------------------------|--------------|-------------------|---|
| A1.1 | | construcții de locuințe | 103 | Cu acte | Nr. niveluri:1; S. construita la sol:103 mp; LOCUINTA |
| A1.2 | | construcții anexa | 48 | Cu acte | Nr. niveluri:1; S. construita la sol:48 mp; ANEXA |

Lungime Segmente

1) Valorile lungimilor segmentelor sunt obținute din proiecție în plan.

| Punct început | X / Y | Punct sfârșit | X / Y | Lungime segment (** (m) |
|---------------|----------------------------|---------------|----------------------------|-------------------------|
| 1 | 546.835,488 409.279,206 | 2 | 546.825,39 409.279,409 | 10.1 |
| 2 | 546.825,39 409.279,409 | 3 | 546.815,408 409.278,801 | 10.0 |
| 3 | 546.815,408 409.278,801 | 4 | 546.817,712 409.256,528 | 22.392 |

| Punct început | X / Y | Punct sfârșit | X / Y | Lungime segment (** (m) |
|---------------|----------------------------|---------------|----------------------------|-------------------------|
| 4 | 546.817,712 409.256,528 | 5 | 546.840,412 409.256,53 | 22.7 |
| 5 | 546.840,412 409.256,53 | 6 | 546.857,486 409.257,133 | 17.085 |
| 6 | 546.857,486 409.257,133 | 7 | 546.854,46 409.266,027 | 9.395 |
| 7 | 546.854,46 409.266,027 | 8 | 546.849,771 409.278,81 | 13.616 |
| 8 | 546.849,771 409.278,81 | 1 | 546.835,488 409.279,206 | 14.289 |

** Lungimile segmentelor sunt determinate în planul de proiecție Stereo 70 și sunt rotunjite la 1 milimetru.

*** Distanța dintre puncte este formată din segmente cumulate ce sunt mai mici decât valoarea 1 milimetru.

**DATE DESPRE IMOBILUL NR. 991**

Oficiul de Cadastru și Publicitate Imobiliară PRAHOVA
Biroul de Cadastru și Publicitate Imobiliară Câmpina

A. Partea I. Descrierea imobilului

TEREN Intravilan

Adresa: Loc. Adunati, Jud. Prahova

| Nr. Crt | Nr cadastral Nr. topografic | Suprafața* (mp) | Observații / Referințe |
|---------|-----------------------------|------------------------------------|---|
| A1 | 20606 | Din acte: 1.173 Masurata: 1.174 | Sector cadastral:27 Teren neimpregmuit; |

Construcții

| Crt | Nr cadastral Nr. topografic | Adresa | Observații / Referințe |
|------|-----------------------------|----------------------------|---|
| A1.1 | 20606-C1 | Loc. Adunati, Jud. Prahova | Nr. niveluri:1; S. construita la sol:110 mp; Locuinta S+P |
| A1.2 | 20606-C2 | Loc. Adunati, Jud. Prahova | Nr. niveluri:1; S. construita la sol:30 mp; Anexa |

B. Partea II. Proprietari și acte

| Inscrieri privitoare la dreptul de proprietate și alte drepturi reale | Referințe |
|--|----------------|
| 23185 / 26/11/2014 | |
| Act Notarial nr. 1472, din 02/03/1992 emis de BNS CAMPINA (act administrativ nr. 433/13-12-2004 emis de PRIMARIA CAMPINA; act administrativ nr. 2510/12-11-2014 emis de PRIMARIA ADUNATI); | |
| B1 | A1, A1.1, A1.2 |
| Intabulare, drept de PROPRIETATE, dobandit prin Conventie, cota actuala 1/1 | |
| 1) COSMA VASILE | |
| 2) COSMA ELENA-LELIANA | |

C. Partea III. SARCINI .

| Inscrieri privind dezmembramintele dreptului de proprietate, drepturi reale de garanție și sarcini | Referințe |
|--|-----------|
| NU SUNT | |

Anexa Nr. 1 La Partea I**Teren**

| Nr cadastral | Suprafața (mp)* | Observații / Referințe |
|--------------|------------------------------------|------------------------|
| 20606 | Din acte: 1.173 Masurata: 1.174 | |

* Suprafața este determinată în planul de proiecție Stereo 70.

**Date referitoare la teren**

| Crt | Categorie folosință | Intra vilan | Suprafața (mp) | Tarla | Parcelă | Nr. topo | Observații / Referințe |
|-----|---------------------|-------------|----------------|-------|---------|----------|---------------------------|
| 1 | curți constructii | DA | 493 | 15 | 127 | - | Teren imprejmuit partial. |
| 2 | faneata | DA | 681 | 15 | 127 | - | |

Date referitoare la construcții

| Crt | Număr | Destinație construcție | Supraf. (mp) | Situație juridică | Observații / Referințe |
|------|----------|-------------------------|--------------|-------------------|---|
| A1.1 | 20606-C1 | construcții de locuințe | 110 | Cu acte | Nr. niveluri:1; S. construita la sol:110 mp; Locuinta S+P |
| A1.2 | 20606-C2 | construcții anexa | 30 | Cu acte | Nr. niveluri:1; S. construita la sol:30 mp; Anexa |
| A1.4 | 20606-C4 | construcții anexa | 22 | Fara acte | Nr. niveluri:1; S. construita la sol:22 mp; ANEXA |

Lungime Segmente

1) Valorile lungimilor segmentelor sunt obținute din proiecție în plan.

| Punct început | X / Y | Punct sfârșit | X / Y | Lungime segment (** (m) |
|---------------|----------------------------|---------------|----------------------------|-------------------------|
| 1 | 546.911,548 409.302,922 | 2 | 546.922,574 409.283,342 | 22.471 |

| Punct început | X / Y | Punct sfârșit | X / Y | Lungime segment (** (m) |
|---------------|----------------------------|---------------|----------------------------|-------------------------|
| 2 | 546.922,574 409.283,342 | 3 | 546.925,032 409.271,264 | 12.326 |
| 3 | 546.925,032 409.271,264 | 4 | 546.928,121 409.254,877 | 16.676 |
| 4 | 546.928,121 409.254,877 | 5 | 546.932,65 409.229,035 | 26.236 |
| 5 | 546.932,65 409.229,035 | 6 | 546.935,703 409.211,999 | 17.307 |
| 6 | 546.935,703 409.211,999 | 7 | 546.944,284 409.213,771 | 8.762 |
| 7 | 546.944,284 409.213,771 | 8 | 546.932,228 409.287,383 | 74.593 |
| 8 | 546.932,228 409.287,383 | 9 | 546.937,795 409.290,332 | 6.3 |
| 9 | 546.937,795 409.290,332 | 10 | 546.931,87 409.300,767 | 12.0 |
| 10 | 546.931,87 409.300,767 | 11 | 546.935,182 409.302,177 | 3.6 |
| 11 | 546.935,182 409.302,177 | 12 | 546.928,624 409.317,59 | 16.75 |
| 12 | 546.928,624 409.317,59 | 1 | 546.911,548 409.302,922 | 22.511 |

** Lungimile segmentelor sunt determinate în planul de proiecție Stereo 70 și sunt rotunjite la 1 milimetru.

*** Distanța dintre puncte este formată din segmente cumulate ce sunt mai mici decât valoarea 1 milimetru.

**DATE DESPRE IMOBILUL NR. 992**

Oficiul de Cadastru și Publicitate Imobiliară PRAHOVA
Biroul de Cadastru și Publicitate Imobiliară Câmpina

A. Partea I. Descrierea imobilului

TEREN Intravilan

Adresa: Loc. Adunati, Jud. Prahova

| Nr. Crt | Nr cadastral Nr. topografic | Suprafața* (mp) | Observații / Referințe |
|---------|-----------------------------|-----------------|---|
| A1 | | 185 | Sector cadastral:27 Teren neimprejmuit; |

B. Partea II. Proprietari și acte

| Inscrieri privitoare la dreptul de proprietate și alte drepturi reale | Referințe |
|--|-----------|
| / | |
| Act Normativ nr. 7, din 13/03/1996 emis de PARLAMENTUL ROMANIEI (ODG 57/03.07.2019); | |
| B1 | A1 |
| Intabulare, drept de PROPRIETATE, dobândit prin Lege, cota actuala 1/1 1) COMUNA ADUNATI, CIF:2843248, DOMENIU PUBLIC | |

C. Partea III. SARCINI .

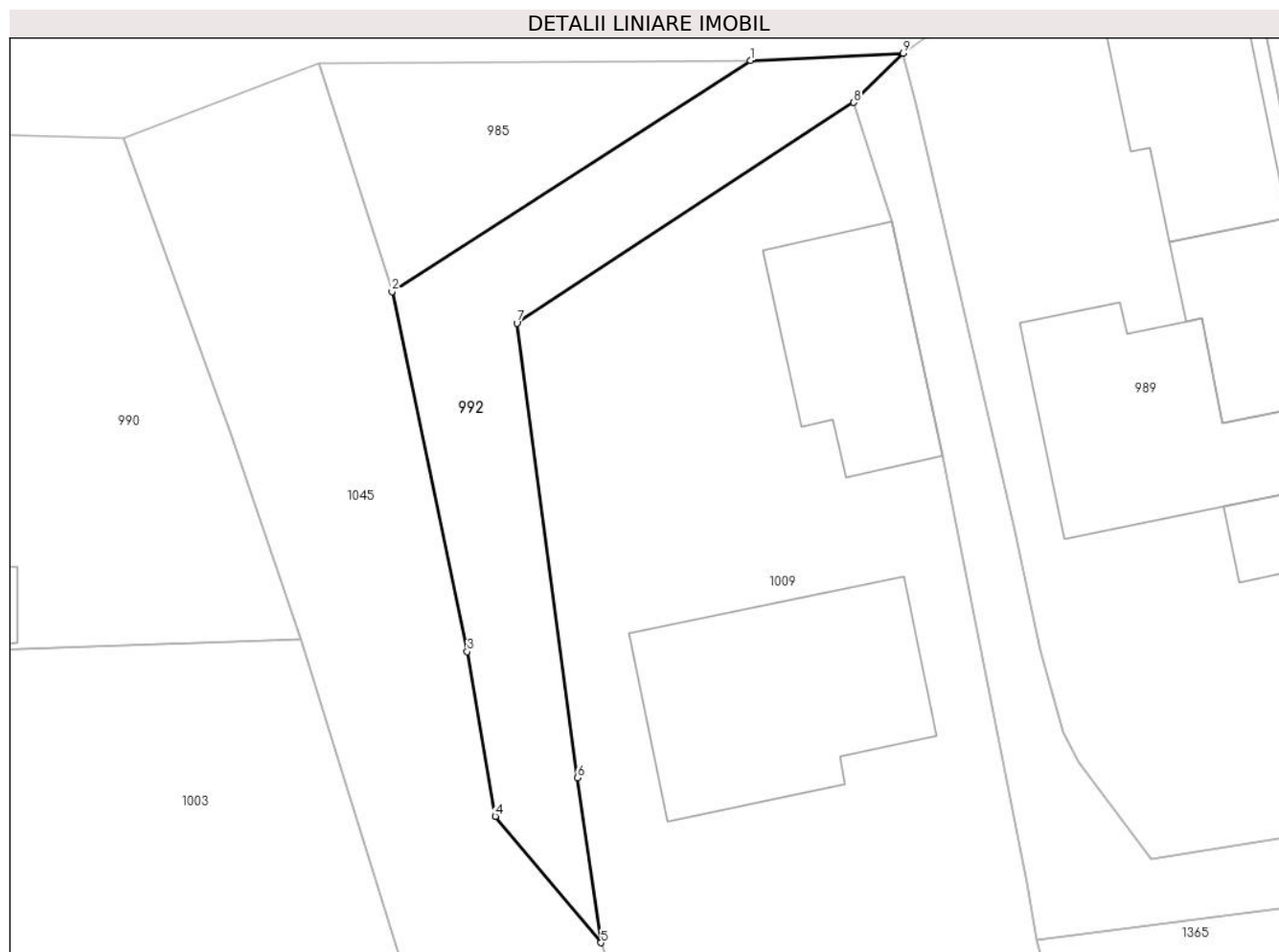
| Inscrieri privind dezmembramintele dreptului de proprietate, drepturi reale de garanție și sarcini | Referințe |
|--|-----------|
| NU SUNT | |

Anexa Nr. 1 La Partea I

Teren

| Nr cadastral | Suprafața (mp)* | Observații / Referințe |
|--------------|-----------------|------------------------|
| | 185 | |

* Suprafața este determinată în planul de proiecție Stereo 70.



Date referitoare la teren

| Crt | Categorie folosință | Intra vilan | Suprafața (mp) | Tarla | Parcelă | Nr. topo | Observații / Referințe |
|-----|---------------------|-------------|----------------|-------|---------|----------|------------------------|
| 1 | drum | DA | 185 | - | - | - | |

Lungime Segmente

1) Valorile lungimilor segmentelor sunt obținute din proiecție în plan.

| Punct început | X / Y | Punct sfârșit | X / Y | Lungime segment (** (m) |
|---------------|----------------------------|---------------|----------------------------|-------------------------|
| 1 | 546.876,916 409.282,149 | 2 | 546.861,403 409.272,163 | 18.449 |
| 2 | 546.861,403 409.272,163 | 3 | 546.864,66 409.256,596 | 15.904 |
| 3 | 546.864,66 409.256,596 | 4 | 546.865,873 409.249,483 | 7.216 |
| 4 | 546.865,873 409.249,483 | 5 | 546.870,441 409.244,018 | 7.122 |
| 5 | 546.870,441 409.244,018 | 6 | 546.869,42 409.251,145 | 7.2 |

| Punct început | X / Y | Punct sfârșit | X / Y | Lungime segment (** (m) |
|---------------|----------------------------|---------------|----------------------------|-------------------------|
| 6 | 546.869,42 409.251,145 | 7 | 546.866,8 409.270,8 | 19.828 |
| 7 | 546.866,8 409.270,8 | 8 | 546.881,376 409.280,339 | 17.42 |
| 8 | 546.881,376 409.280,339 | 9 | 546.883,517 409.282,464 | 3.017 |
| 9 | 546.883,517 409.282,464 | 1 | 546.876,916 409.282,149 | 6.609 |

** Lungimile segmentelor sunt determinate în planul de proiecție Stereo 70 și sunt rotunjite la 1 milimetru.

*** Distanța dintre puncte este formată din segmente cumulate ce sunt mai mici decât valoarea 1 milimetru.

**DATE DESPRE IMOBILUL NR. 993**

Oficiul de Cadastru și Publicitate Imobiliară PRAHOVA
Biroul de Cadastru și Publicitate Imobiliară Câmpina

A. Partea I. Descrierea imobilului

TEREN Intravilan

Adresa: Loc. Adunati, Nr. 189, Jud. Prahova

| Nr. Crt | Nr cadastral Nr. topografic | Suprafața* (mp) | Observații / Referințe |
|---------|-----------------------------|---------------------------------|---------------------------------------|
| A1 | 20528 | Din acte: 1.132 Masurata: 56 | Sector cadastral:27 Teren imprejmuit; |

B. Partea II. Proprietari și acte

| Inscrieri privitoare la dreptul de proprietate și alte drepturi reale | | Referințe |
|--|---|-----------|
| 8773 / 19/06/2012 | | |
| Act Notarial nr. 607, din 18/06/2012 emis de DRAGAN FLORENTINA VICTORIA; | | |
| B1 | Se infiinteaza cartea funciara 20528 a imobilului cu numarul cadastral 20528/Adunati, rezultat din dezmembrarea imobilului cu numarul cadastral 10256 (identificator electronic 20287) inscris in cartea funciara 771 (identificator electronic 20287); | A1 |
| Act Notarial nr. 4125, din 10/06/1992 emis de NS CAMPINA (contract de intretinere nr.1942/04.05.1989 emis de NS CAMPINA;titlu proprietate nr.38079/30.07.2002 emis de COM.JUD.PT.STAB.DR.DE PROPRIETATE;); | | |
| B2 | Intabulare, drept de PROPRIETATEcumparare ca bun comun, dobandit prin Conventie, cota actuala 2/4 1) FRATILA EMILIA DANIELA <i>OBSERVATII: pozitie transcrisa din CF 20287/Adunati, inscrisa prin incheierea nr. 18073 din 05/11/2010;</i> | A1 |
| Act Administrativ nr. 706, din 06/06/2012 emis de OCPI PH; | | |
| B3 | se noteaza din oficiu propunerea dezmembrarii imobilului, <i>OBSERVATII: pozitie transcrisa din CF 20287/Adunati, inscrisa prin incheierea nr. 8048 din 06/06/2012;</i> | A1 |
| 24177 / 21/07/2015 | | |
| Act Notarial nr. 34, din 17/07/2015 emis de NP DRAGAN FLORENTINA VICTORIA; | | |
| B4 | Intabulare, drept de PROPRIETATE, dobandit prin Succesiune, cota actuala 1/4 1) CRETU MIHAELA CRISTINA | A1 |
| B5 | Intabulare, drept de PROPRIETATE, dobandit prin Succesiune, cota actuala 1/4 1) NEGOTEIU GEORGIANA ALEXANDRA | A1 |

C. Partea III. SARCINI .

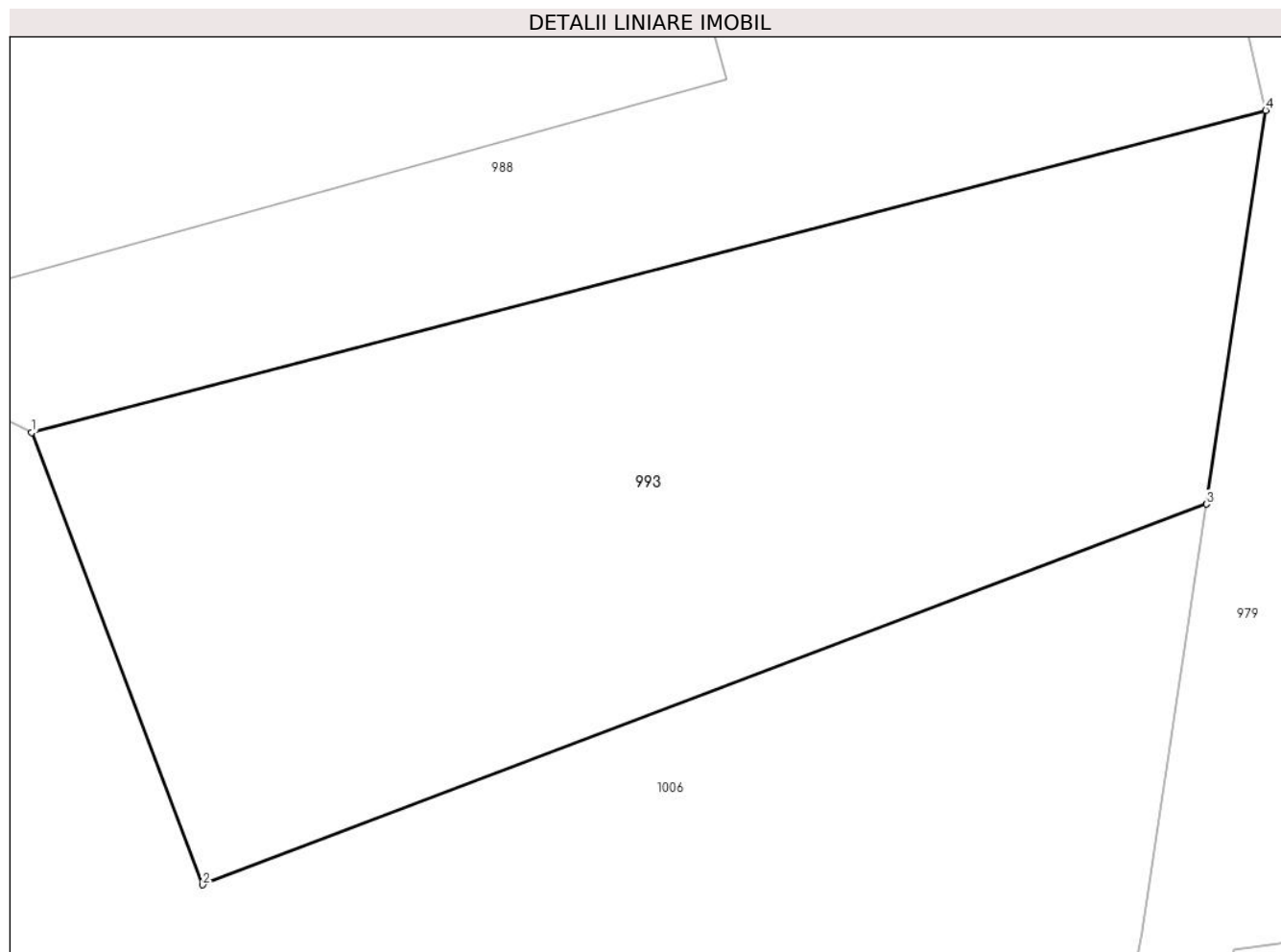
| Inscrieri privind dezmembramintele dreptului de proprietate, drepturi reale de garanție și sarcini | Referințe |
|--|-----------|
| NU SUNT | |

Anexa Nr. 1 La Partea I

Teren

| | | |
|--------------|---------------------------------|------------------------|
| Nr cadastral | Suprafața (mp)* | Observații / Referințe |
| 20528 | Din acte: 1.132 Masurata: 56 | |

* Suprafața este determinată în planul de proiecție Stereo 70.



Date referitoare la teren

| Crt | Categorie folosință | Intra vilan | Suprafața (mp) | Tarla | Parcelă | Nr. topo | Observații / Referințe |
|-----|---------------------|-------------|----------------|-------|---------|----------|------------------------|
| 1 | faneata | DA | 56 | 15 | 127/1 | - | Lot2 |

Lungime Segmente

1) Valorile lungimilor segmentelor sunt obținute din proiecție în plan.

| Punct început | X / Y | Punct sfârșit | X / Y | Lungime segment (** (m) |
|---------------|----------------------------|---------------|----------------------------|-------------------------|
| 1 | 546.990,93 409.261,965 | 2 | 546.992,757 409.257,132 | 5.167 |
| 2 | 546.992,757 409.257,132 | 3 | 547.003,486 409.261,2 | 11.475 |
| 3 | 547.003,486 409.261,2 | 4 | 547.004,122 409.265,411 | 4.258 |
| 4 | 547.004,122 409.265,411 | 1 | 546.990,93 409.261,965 | 13.635 |

**** Lungimile segmentelor sunt determinate în planul de proiecție Stereo 70 și sunt rotunjite la 1 milimetru.**

***** Distanța dintre puncte este formată din segmente cumulate ce sunt mai mici decât valoarea 1 milimetru.**

**DATE DESPRE IMOBILUL NR. 994**

Oficiul de Cadastru și Publicitate Imobiliară PRAHOVA
Biroul de Cadastru și Publicitate Imobiliară Câmpina

A. Partea I. Descrierea imobilului

TEREN Intravilan

Adresa: Loc. Adunati, Jud. Prahova

| Nr. Crt | Nr cadastral Nr. topografic | Suprafața* (mp) | Observații / Referințe |
|---------|-----------------------------|-----------------|---------------------------------------|
| A1 | 20642 | 1.746 | Sector cadastral:27 Teren imprejmuit; |

B. Partea II. Proprietari și acte

| Inscrieri privitoare la dreptul de proprietate și alte drepturi reale | | Referințe |
|--|---|-----------|
| 24351 / 22/07/2015 | | |
| Act Notarial nr. 521, din 17/07/2015 emis de NP IONITA DORINA; | | |
| B1 | Se infiinteaza cartea funciara 20642 a imobilului cu numarul cadastral 20642/Adunati, rezultat din alipirea urmatoarelor imobile:~-nr.cad.20605 din cf.20605 care se sisteaza;~-nr.cad.20630 din cf.20630 care se sisteaza; | A1 |
| Act Notarial nr. 1473, din 02/03/1992 emis de NSLCAMPINA (act administrativ nr. 2511/12-11-2014 emis de PRIMARIA ADUNATI); | | |
| B2 | Intabulare, drept de PROPRIETATEcumparare ca bun comun, dobandit prin Conventie, cota actuala 1/2 1) ANCA CONSTANTIN 2) ANCA ELENA <i>OBSERVATII: pozitie transcrisa din CF 20605/Adunati, incheierea nr. 23183din 26-11-2014</i> | A1 |
| Act Notarial nr. 280, din 07/05/2015 emis de IONITA DORINA; | | |
| B3 | Se infiinteaza cartea funciara 20630 a imobilului cu numarul cadastral 20630/Adunati, rezultat din dezmembrarea imobilului cu numarul cadastral 20607 inscris in cartea funciara 20607; <i>OBSERVATII: pozitie transcrisa din CF 20630/Adunati, incheierea nr. 13577din 07-05-2015</i> | A1 |
| Act Notarial nr. 282, din 07/05/2015 emis de IONITA DORINA; | | |
| B4 | Intabulare, drept de PROPRIETATEcumparare ca bun comun, dobandit prin Conventie, cota actuala 1/2 1) ANCA CONSTANTIN 2) ANCA ELENA <i>OBSERVATII: pozitie transcrisa din CF 20630/Adunati, incheierea nr. 13580din 07-05-2015</i> | A1 |
| Act Administrativ nr. C5616, din 02/07/2015 emis de OCPI PH; | | |
| B5 | se noteaza referatul de admitere privind alipirea imobilului <i>OBSERVATII: pozitie transcrisa din CF 20605/Adunati, incheierea nr. 22818din 09-07-2015</i> | A1 |
| B6 | se noteaza referatul de admitere privind alipirea imobilului <i>OBSERVATII: pozitie transcrisa din CF 20630/Adunati, incheierea nr. 22818din 09-07-2015</i> | A1 |

C. Partea III. SARCINI .

| Inscrieri privind dezmembramintele dreptului de proprietate, drepturi reale de garanție și sarcini | Referințe |
|--|-----------|
| NU SUNT | |

Anexa Nr. 1 La Partea I**Teren**

| Nr cadastral | Suprafața (mp)* | Observații / Referințe |
|--------------|-----------------|------------------------|
| 20642 | 1.746 | |

* Suprafața este determinată în planul de proiecție Stereo 70.

**Date referitoare la teren**

| Crt | Categorie folosință | Intravilan | Suprafața (mp) | Tarla | Parcelă | Nr. topo | Observații / Referințe |
|-----|---------------------|------------|----------------|-------|---------|----------|------------------------|
| 1 | curți constructii | DA | 650 | 15 | 127 | - | |
| 2 | faneata | DA | 1.096 | 15 | 127 | - | |

Date referitoare la construcții

| Crt | Număr | Destinație construcție | Supraf. (mp) | Situație juridică | Observații / Referințe |
|------|----------|-------------------------|--------------|-------------------|--|
| A1.1 | 20642-C1 | construcții de locuințe | 85 | Fara acte | Nr. niveluri:1; S. construita la sol:85 mp; LOCUINTA |
| A1.2 | 20642-C2 | construcții anexa | 27 | Fara acte | Nr. niveluri:1; S. construita la sol:27 mp; ANEXA |

Lungime Segmente

1) Valorile lungimilor segmentelor sunt obținute din proiecție în plan.

| Punct început | X / Y | Punct sfârșit | X / Y | Lungime segment (** (m) |
|---------------|----------------------------|---------------|----------------------------|-------------------------|
| 1 | 546.928,624 409.317,59 | 2 | 546.935,182 409.302,177 | 16.75 |
| 2 | 546.935,182 409.302,177 | 3 | 546.937,907 409.290,275 | 12.21 |

| Punct început | X / Y | Punct sfârșit | X / Y | Lungime segment (** (m) |
|---------------|----------------------------|---------------|----------------------------|-------------------------|
| 3 | 546.937,907 409.290,275 | 4 | 546.934,897 409.288,68 | 3.406 |
| 4 | 546.934,897 409.288,68 | 5 | 546.951,347 409.215,23 | 75.27 |
| 5 | 546.951,347 409.215,23 | 6 | 546.952,082 409.215,382 | 0.751 |
| 6 | 546.952,082 409.215,382 | 7 | 546.957,138 409.214,608 | 5.115 |
| 7 | 546.957,138 409.214,608 | 8 | 546.969,8 409.212,671 | 12.809 |
| 8 | 546.969,8 409.212,671 | 9 | 546.967,738 409.237,947 | 25.36 |
| 9 | 546.967,738 409.237,947 | 10 | 546.967,377 409.240,49 | 2.568 |
| 10 | 546.967,377 409.240,49 | 11 | 546.964,218 409.250,108 | 10.123 |
| 11 | 546.964,218 409.250,108 | 12 | 546.959,084 409.264,403 | 15.189 |
| 12 | 546.959,084 409.264,403 | 13 | 546.954,809 409.276,373 | 12.71 |
| 13 | 546.954,809 409.276,373 | 14 | 546.951,336 409.285,889 | 10.13 |
| 14 | 546.951,336 409.285,889 | 15 | 546.945,916 409.300,195 | 15.298 |
| 15 | 546.945,916 409.300,195 | 16 | 546.940,591 409.311,432 | 12.435 |
| 16 | 546.940,591 409.311,432 | 17 | 546.934,692 409.322,802 | 12.809 |
| 17 | 546.934,692 409.322,802 | 18 | 546.931,658 409.320,196 | 4.0 |
| 18 | 546.931,658 409.320,196 | 1 | 546.928,624 409.317,59 | 4.0 |

** Lungimile segmentelor sunt determinate în planul de proiecție Stereo 70 și sunt rotunjite la 1 milimetru.

*** Distanța dintre puncte este formată din segmente cumulate ce sunt mai mici decât valoarea 1 milimetru.

**DATE DESPRE IMOBILUL NR. 995**

Oficiul de Cadastru și Publicitate Imobiliară PRAHOVA
Biroul de Cadastru și Publicitate Imobiliară Câmpina

A. Partea I. Descrierea imobilului

TEREN Intravilan

Nr. CF vechi:177(e:177)

Nr. cadastral vechi:194

Adresa: Loc. Adunati, Nr. F.N., Jud. Prahova

| Nr. Crt | Nr cadastral Nr. topografic | Suprafața* (mp) | Observații / Referințe |
|---------|-----------------------------|-----------------|---|
| A1 | 20163 | 1.240 | Sector cadastral:27 Teren imprejmuit; teren in suprafata de 1240,38 mp , pct." La Dumitrache" |

B. Partea II. Proprietari și acte

| Inscrieri privitoare la dreptul de proprietate și alte drepturi reale | Referințe |
|--|-----------|
| 21084 / 07/10/2008 | |
| Act Notarial nr. 131, din 02/10/2008 emis de NP ELENA SIMONA DATU; | |
| B3 | A1 |
| Intabulare, drept de PROPRIETATEmostenire, in indiviziune, dobandit prin Succesiune, cota actuala 1/1 | |
| 1) GALANI OLIMPIU EUGEN | |
| 2) GALANI SERBAN VLADIMIR | |
| 33670 / 10/07/2023 | |
| Inscris Sub Semnatura Privata nr. 1, din 11/07/2023 emis de Burlacu Sandu (anexe); | |
| B4 | A1 |
| se repositioneaza imobilul conform documentatiei tehnice avizate, fara modificarea suprafetei acestuia | |

C. Partea III. SARCINI .

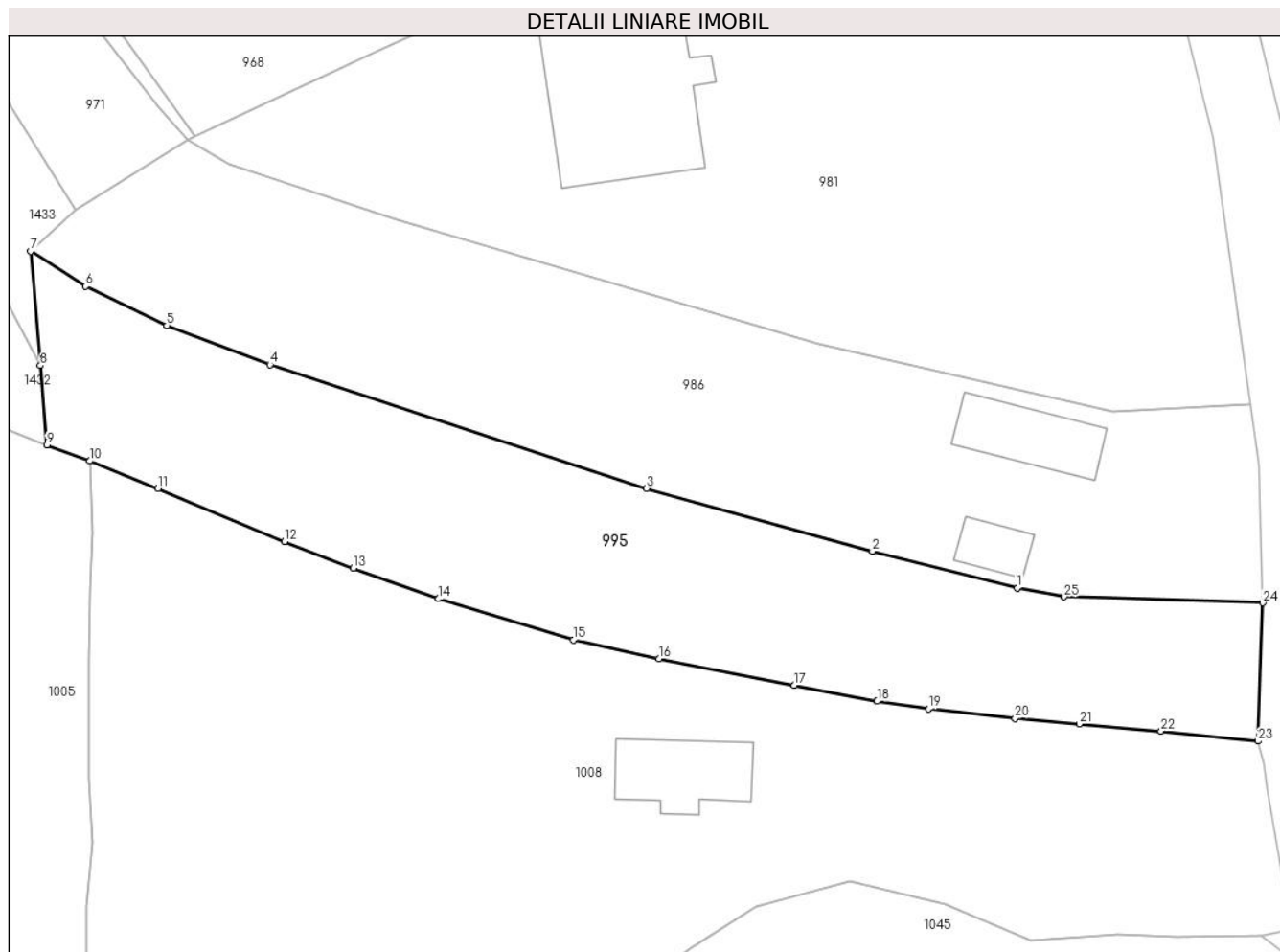
| Inscrieri privind dezmembramintele dreptului de proprietate, drepturi reale de garanție și sarcini | Referințe |
|--|-----------|
| NU SUNT | |

Anexa Nr. 1 La Partea I

Teren

| Nr cadastral | Suprafața (mp)* | Observații / Referințe |
|--------------|-----------------|---|
| 20163 | 1.240 | teren in suprafata de 1240,38 mp , pct." La Dumitrache" |

* Suprafața este determinată în planul de proiecție Stereo 70.



Date referitoare la teren

| Crt | Categorie folosință | Intravilan | Suprafața (mp) | Tarla | Parcelă | Nr. topo | Observații / Referințe |
|-----|---------------------|------------|----------------|-------|---------|----------|------------------------|
| 1 | faneata | DA | 1.240 | 15 | 135 | - | |

Lungime Segmente

1) Valorile lungimilor segmentelor sunt obținute din proiecție în plan.

| Punct început | X / Y | Punct sfârșit | X / Y | Lungime segment (** (m) |
|---------------|----------------------------|---------------|----------------------------|-------------------------|
| 1 | 547.192,008 409.256,149 | 2 | 547.180,407 409.259,091 | 11.968 |
| 3 | 547.162,319 409.264,133 | 4 | 547.132,179 409.274,026 | 31.722 |
| 5 | 547.123,923 409.277,156 | 6 | 547.117,428 409.280,298 | 7.215 |
| 7 | 547.113,016 409.283,104 | 8 | 547.113,788 409.273,951 | 9.186 |
| 9 | 547.114,324 409.267,6 | 10 | 547.117,756 409.266,318 | 3.663 |

| Punct început | X / Y | Punct sfârșit | X / Y | Lungime segment (** (m) |
|---------------|----------------------------|---------------|----------------------------|-------------------------|
| 2 | 547.180,407 409.259,091 | 3 | 547.162,319 409.264,133 | 18.778 |
| 4 | 547.132,179 409.274,026 | 5 | 547.123,923 409.277,156 | 8.829 |
| 6 | 547.117,428 409.280,298 | 7 | 547.113,016 409.283,104 | 5.229 |
| 8 | 547.113,788 409.273,951 | 9 | 547.114,324 409.267,6 | 6.374 |
| 10 | 547.117,756 409.266,318 | 11 | 547.123,209 409.264,11 | 5.883 |

| Punct început | X / Y | Punct sfârșit | X / Y | Lungime segment (** (m) |
|---------------|----------------------------|---------------|----------------------------|-------------------------|
| 11 | 547.123,209 409.264,11 | 12 | 547.133,354 409.259,882 | 10.991 |
| 13 | 547.138,848 409.257,735 | 14 | 547.145,676 409.255,298 | 7.25 |
| 15 | 547.156,451 409.251,994 | 16 | 547.163,318 409.250,488 | 7.03 |
| 17 | 547.174,154 409.248,383 | 18 | 547.180,768 409.247,097 | 6.738 |
| 19 | 547.184,889 409.246,505 | 20 | 547.191,832 409.245,723 | 6.987 |
| 21 | 547.196,959 409.245,284 | 22 | 547.203,51 409.244,72 | 6.575 |
| 23 | 547.211,282 409.243,912 | 24 | 547.211,655 409.254,966 | 11.06 |
| 25 | 547.195,731 409.255,455 | 1 | 547.192,008 409.256,149 | 3.787 |

| Punct început | X / Y | Punct sfârșit | X / Y | Lungime segment (** (m) |
|---------------|----------------------------|---------------|----------------------------|-------------------------|
| 12 | 547.133,354 409.259,882 | 13 | 547.138,848 409.257,735 | 5.899 |
| 14 | 547.145,676 409.255,298 | 15 | 547.156,451 409.251,994 | 11.27 |
| 16 | 547.163,318 409.250,488 | 17 | 547.174,154 409.248,383 | 11.039 |
| 18 | 547.180,768 409.247,097 | 19 | 547.184,889 409.246,505 | 4.163 |
| 20 | 547.191,832 409.245,723 | 21 | 547.196,959 409.245,284 | 5.146 |
| 22 | 547.203,51 409.244,72 | 23 | 547.211,282 409.243,912 | 7.814 |
| 24 | 547.211,655 409.254,966 | 25 | 547.195,731 409.255,455 | 15.932 |

** Lungimile segmentelor sunt determinate în planul de proiecție Stereo 70 și sunt rotunjite la 1 milimetru.

*** Distanța dintre puncte este formată din segmente cumulate ce sunt mai mici decât valoarea 1 milimetru.

**DATE DESPRE IMOBILUL NR. 996**

Oficiul de Cadastru și Publicitate Imobiliară PRAHOVA
Biroul de Cadastru și Publicitate Imobiliară Câmpina

A. Partea I. Descrierea imobilului

TEREN Intravilan

Adresa: Loc. Adunati, Nr. FN, Jud. Prahova

| Nr. Crt | Nr cadastral Nr. topografic | Suprafața* (mp) | Observații / Referințe |
|---------|--------------------------------|--------------------------------|---------------------------------------|
| A1 | 20723 | Din acte: 450 Masurata: 536 | Sector cadastral:27 Teren imprejmuit; |

B. Partea II. Proprietari și acte

| Inscrieri privitoare la dreptul de proprietate și alte drepturi reale | | Referințe |
|---|---|-----------|
| 14111 / 03/03/2023 | | |
| Act Notarial nr. 909, din 02/03/2023 emis de Pop Mihaela Cristina; | | |
| B5 | Intabulare, drept de PROPRIETATEpartaj, dobandit prin Conventie, cota actuala 1/1 1) PETRESCU CRISTIAN | A1 |

C. Partea III. SARCINI

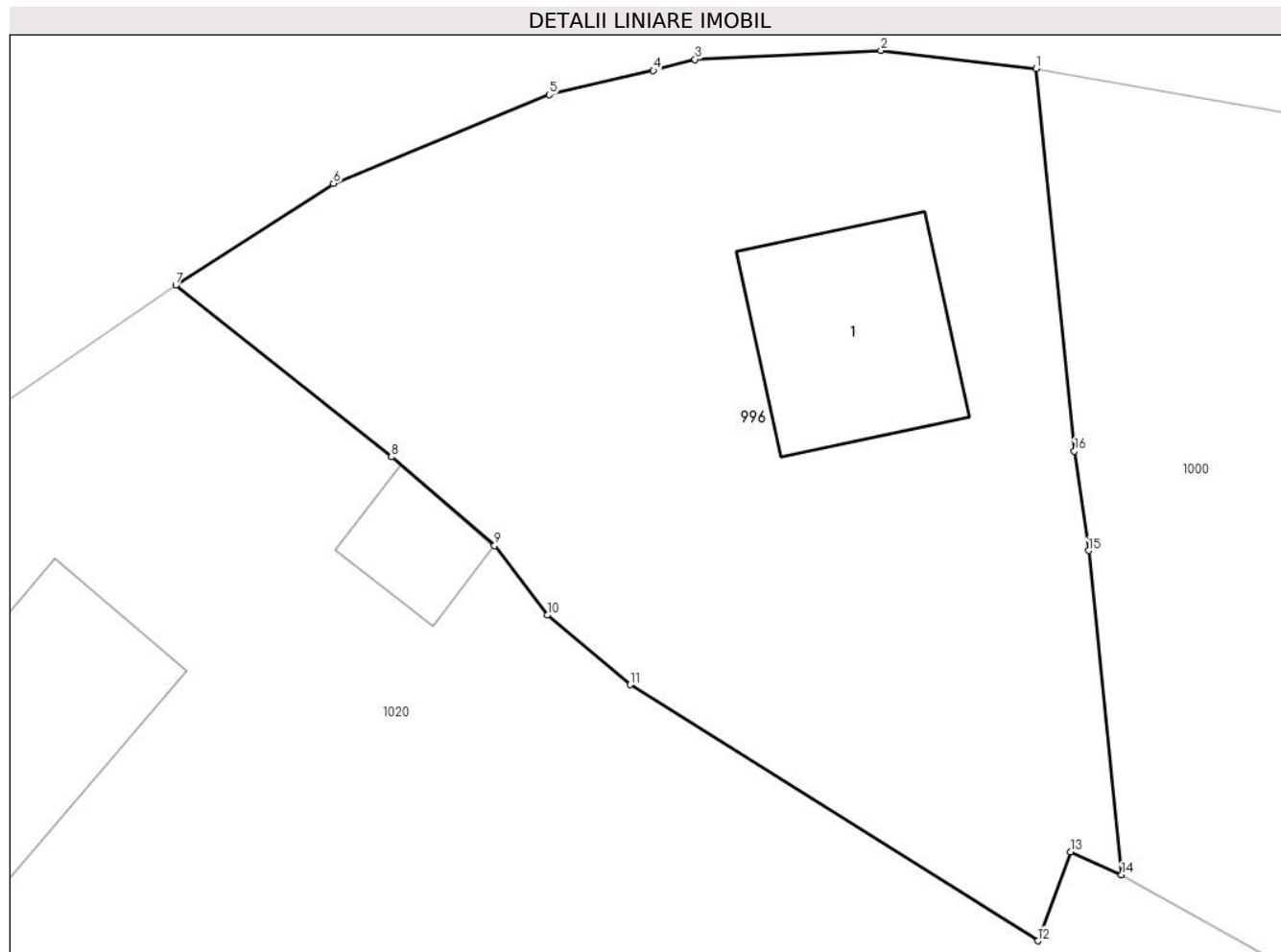
| Inscrieri privind dezmembramintele dreptului de proprietate, drepturi reale de garanție și sarcini | | Referințe |
|--|---|-----------|
| 17776 / 28/06/2018 | | |
| Act Administrativ nr. DS 265849, din 26/10/2009 emis de CONSILIUL LOCAL AL MUNICIPIULUI CAMPINA; | | |
| C3 | se radiaza dreptul de uzufruct viager si si ipoteca legala reprezentand contraprestatia obligatiei de intretinere in favoarea lui STANICA ION intrucat beneficiarul a decedat | A1 |

Anexa Nr. 1 La Partea I

Teren

| Nr cadastral | Suprafața (mp)* | Observații / Referințe |
|--------------|--------------------------------|------------------------|
| 20723 | Din acte: 450 Masurata: 536 | |

* Suprafața este determinată în planul de proiecție Stereo 70.



Date referitoare la teren

| Crt | Categorie folosință | Intravilan | Suprafața (mp) | Tarla | Parcelă | Nr. topo | Observații / Referințe |
|-----|---------------------|------------|----------------|-------|---------|----------|------------------------|
| 1 | curți constructii | DA | 350 | 20 | 124 | - | |
| 2 | faneata | DA | 186 | 20 | 124 | - | |

Date referitoare la construcții

| Crt | Număr | Destinație construcție | Supraf. (mp) | Situație juridică | Observații / Referințe |
|------|----------|-------------------------|--------------|-------------------|--|
| A1.1 | 20723-C1 | construcții de locuințe | 45 | Fara acte | Nr. niveluri:1; S. construita la sol:45 mp; LOCUINTA |

Lungime Segmente

1) Valorile lungimilor segmentelor sunt obținute din proiecție în plan.

| Punct început | X / Y | Punct sfârșit | X / Y | Lungime segment (** (m)) |
|---------------|----------------------------|---------------|----------------------------|--------------------------|
| 1 | 546.652,247 409.267,973 | 2 | 546.647,078 409.268,583 | 5.205 |
| 2 | 546.647,078 409.268,583 | 3 | 546.640,881 409.268,284 | 6.204 |

| Punct început | X / Y | Punct sfârşit | X / Y | Lungime segment (** (m) |
|---------------|----------------------------|---------------|----------------------------|-------------------------|
| 3 | 546.640,881 409.268,284 | 4 | 546.639,496 409.267,912 | 1.434 |
| 4 | 546.639,496 409.267,912 | 5 | 546.636,022 409.267,106 | 3.566 |
| 5 | 546.636,022 409.267,106 | 6 | 546.628,827 409.264,144 | 7.781 |
| 6 | 546.628,827 409.264,144 | 7 | 546.623,573 409.260,757 | 6.251 |
| 7 | 546.623,573 409.260,757 | 8 | 546.630,758 409.255,038 | 9.183 |
| 8 | 546.630,758 409.255,038 | 9 | 546.634,201 409.252,076 | 4.542 |
| 9 | 546.634,201 409.252,076 | 10 | 546.635,958 409.249,759 | 2.908 |
| 10 | 546.635,958 409.249,759 | 11 | 546.638,714 409.247,442 | 3.601 |
| 11 | 546.638,714 409.247,442 | 12 | 546.652,314 409.238,9 | 16.06 |
| 12 | 546.652,314 409.238,9 | 13 | 546.653,413 409.241,862 | 3.159 |
| 13 | 546.653,413 409.241,862 | 14 | 546.655,101 409.241,098 | 1.853 |
| 14 | 546.655,101 409.241,098 | 15 | 546.654,006 409.251,911 | 10.868 |
| 15 | 546.654,006 409.251,911 | 16 | 546.653,535 409.255,23 | 3.352 |
| 16 | 546.653,535 409.255,23 | 1 | 546.652,247 409.267,973 | 12.808 |

** Lungimile segmentelor sunt determinate în planul de proiecție Stereo 70 și sunt rotunjite la 1 milimetru.

*** Distanța dintre puncte este formată din segmente cumulate ce sunt mai mici decât valoarea 1 milimetru.

**DATE DESPRE IMOBILUL NR. 997**

Oficiul de Cadastru și Publicitate Imobiliară PRAHOVA
Biroul de Cadastru și Publicitate Imobiliară Câmpina

A. Partea I. Descrierea imobilului

TEREN Intravilan

Nr. CF vechi:25
Nr. cadastral vechi:43

Adresa: Loc. Adunati, Nr. 190, Jud. Prahova

| Nr. Crt | Nr cadastral Nr. topografic | Suprafața* (mp) | Observații / Referințe |
|---------|-----------------------------|-----------------|---------------------------------------|
| A1 | 20404 | 912 | Sector cadastral:27 Teren imprejmuit; |

Construcții

| Crt | Nr cadastral Nr. topografic | Adresa | Observații / Referințe |
|------|-----------------------------|-------------------------------------|--|
| A1.1 | 20404-C1 | Loc. Adunati, Nr. 190, Jud. Prahova | Nr. niveluri:1; S. construita la sol:61 mp; LOCUINTA |
| A1.2 | 20404-C2 | Loc. Adunati, Nr. 190, Jud. Prahova | Nr. niveluri:1; S. construita la sol:60 mp; LOCUINTA |

B. Partea II. Proprietari și acte

| Inscrieri privitoare la dreptul de proprietate și alte drepturi reale | | Referințe |
|---|--|----------------|
| 3073 / 12/09/2000 | | |
| Act Notarial nr. 3322, din 29/08/2000 emis de NP POP MIHAI (Certificat de mostenitor nr. 22/04.03.1974 NSL Campina si contract de vanzare cumparare aut.1674/1972 NSL Campina tr. sub nr. 1674/1972 NSL Campina); | | |
| B1 | Intabulare, drept de PROPRIETATEcumparare ca bun propriu si mostenire, dobandit prin Conventie, cota actuala 1/1 1) DOGARU MARIANA <i>OBSERVATII: (provenita din conversia CF 25)</i> | A1, A1.1, A1.2 |

C. Partea III. SARCINI .

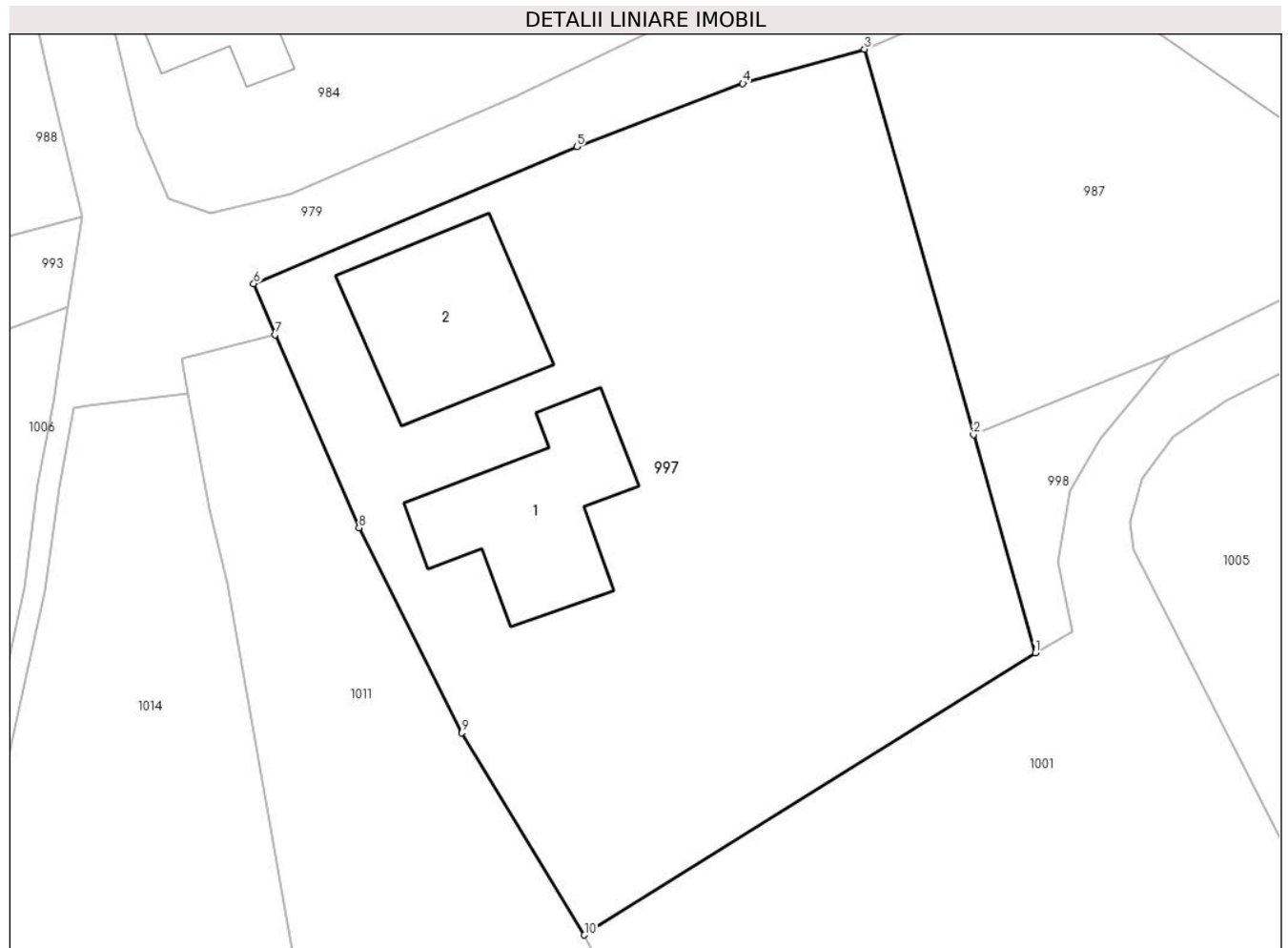
| Inscrieri privind dezmembramintele dreptului de proprietate, drepturi reale de garanție și sarcini | Referințe |
|--|-----------|
| NU SUNT | |

Anexa Nr. 1 La Partea I

Teren

| Nr cadastral | Suprafața (mp)* | Observații / Referințe |
|--------------|-----------------|------------------------|
| 20404 | 912 | |

* Suprafața este determinată în planul de proiecție Stereo 70.



Date referitoare la teren

| Crt | Categorie folosință | Intra vilan | Suprafața (mp) | Tarla | Parcelă | Nr. topo | Observații / Referințe |
|-----|---------------------|-------------|----------------|-------|---------|----------|------------------------|
| 1 | curți constructii | DA | 476 | - | - | - | |
| 2 | arabil | DA | 436 | - | - | - | |

Date referitoare la construcții

| Crt | Număr | Destinație construcție | Supraf. (mp) | Situație juridică | Observații / Referințe |
|------|----------|-------------------------|--------------|-------------------|--|
| A1.1 | 20404-C1 | construcții de locuințe | 61 | Cu acte | Nr. niveluri:1; S. construita la sol:61 mp; LOCUINTA |
| A1.2 | 20404-C2 | construcții de locuințe | 60 | Cu acte | Nr. niveluri:1; S. construita la sol:60 mp; LOCUINTA |

Lungime Segmente

1) Valorile lungimilor segmentelor sunt obținute din proiecție în plan.

| Punct început | X / Y | Punct sfârșit | X / Y | Lungime segment (** (m) |
|---------------|---------------------------|---------------|----------------------------|-------------------------|
| 1 | 547.049,071 409.244,9 | 2 | 547.046,161 409.255,17 | 10.675 |
| 2 | 547.046,161 409.255,17 | 3 | 547.041,021 409.273,313 | 18.857 |

| Punct început | X / Y | Punct sfârșit | X / Y | Lungime segment (** (m) |
|---------------|----------------------------|---------------|----------------------------|-------------------------|
| 3 | 547.041,021 409.273,313 | 4 | 547.035,287 409.271,701 | 5.956 |
| 4 | 547.035,287 409.271,701 | 5 | 547.027,461 409.268,729 | 8.371 |
| 5 | 547.027,461 409.268,729 | 6 | 547.012,237 409.262,277 | 16.535 |
| 6 | 547.012,237 409.262,277 | 7 | 547.013,232 409.259,867 | 2.607 |
| 7 | 547.013,232 409.259,867 | 8 | 547.017,197 409.250,783 | 9.912 |
| 8 | 547.017,197 409.250,783 | 9 | 547.022,055 409.241,132 | 10.805 |
| 9 | 547.022,055 409.241,132 | 10 | 547.027,822 409.231,622 | 11.122 |
| 10 | 547.027,822 409.231,622 | 1 | 547.049,071 409.244,9 | 25.056 |

** Lungimile segmentelor sunt determinate în planul de proiecție Stereo 70 și sunt rotunjite la 1 milimetru.

*** Distanța dintre puncte este formată din segmente cumulate ce sunt mai mici decât valoarea 1 milimetru.

**DATE DESPRE IMOBILUL NR. 998**

Oficiul de Cadastru și Publicitate Imobiliară PRAHOVA
Biroul de Cadastru și Publicitate Imobiliară Câmpina

A. Partea I. Descrierea imobilului

TEREN Intravilan

Nr. CF vechi:404

Nr. cadastral vechi:10007

Adresa: Loc. Adunati, Fnd Sat Adunati, Nr. 191, Jud. Prahova

| Nr. Crt | Nr cadastral Nr. topografic | Suprafața* (mp) | Observații / Referințe |
|---------|-----------------------------|-------------------------------|---------------------------------------|
| A1 | 20017 | Din acte: 600 Masurata: 43 | Sector cadastral:27 Teren imprejmuit; |

B. Partea II. Proprietari și acte

| Inscrieri privitoare la dreptul de proprietate și alte drepturi reale | Referințe |
|---|-----------|
| 3747 / 26/03/2007 | |
| Act Notarial nr. 429, din 23/03/2007 emis de BNP FLORENTINA VICTORIA DRAGAN-BREAZA; | |
| B2 | A1 |
| Intabulare, drept de PROPRIETATEcumparare ca bun comun, dobandit prin Conventie, cota actuala 1/1 | |
| 1) FRATILOIU MARIAN | |
| 2) FRATILOIU ANCA-MAGDALENA | |

C. Partea III. SARCINI .

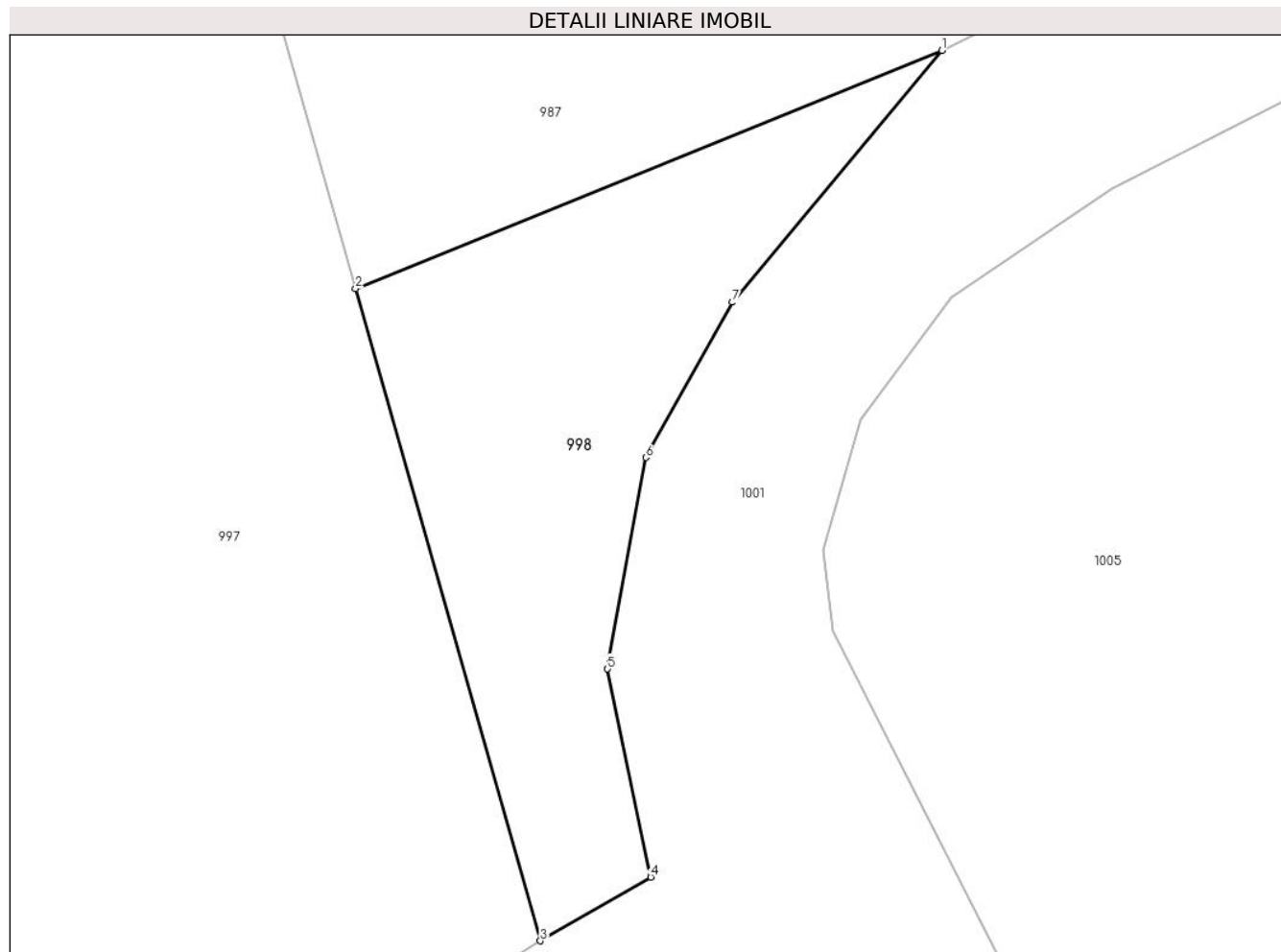
| Inscrieri privind dezmembramintele dreptului de proprietate, drepturi reale de garanție și sarcini | Referințe |
|--|-----------|
| NU SUNT | |

Anexa Nr. 1 La Partea I

Teren

| Nr cadastral | Suprafața (mp)* | Observații / Referințe |
|--------------|-------------------------------|------------------------|
| 20017 | Din acte: 600 Masurata: 43 | |

* Suprafața este determinată în planul de proiecție Stereo 70.



Date referitoare la teren

| Crt | Categorie folosință | Intra vilan | Suprafața (mp) | Tarla | Parcelă | Nr. topo | Observații / Referințe |
|-----|---------------------|-------------|----------------|-------|---------|----------|------------------------|
| 1 | arabil | DA | 43 | 15 | 128 | - | |

Lungime Segmente

1) Valorile lungimilor segmentelor sunt obținute din proiecție în plan.

| Punct început | X / Y | Punct sfârșit | X / Y | Lungime segment (** (m) |
|---------------|----------------------------|---------------|----------------------------|-------------------------|
| 1 | 547.055,393 409.258,924 | 2 | 547.046,161 409.255,17 | 9.966 |
| 2 | 547.046,161 409.255,17 | 3 | 547.049,071 409.244,9 | 10.675 |
| 3 | 547.049,071 409.244,9 | 4 | 547.050,81 409.245,902 | 2.007 |
| 4 | 547.050,81 409.245,902 | 5 | 547.050,129 409.249,182 | 3.35 |
| 5 | 547.050,129 409.249,182 | 6 | 547.050,735 409.252,512 | 3.385 |

| Punct început | X / Y | Punct sfârșit | X / Y | Lungime segment (** (m) |
|---------------|----------------------------|---------------|----------------------------|-------------------------|
| 6 | 547.050,735 409.252,512 | 7 | 547.052,096 409.254,958 | 2.799 |
| 7 | 547.052,096 409.254,958 | 1 | 547.055,393 409.258,924 | 5.157 |

** Lungimile segmentelor sunt determinate în planul de proiecție Stereo 70 și sunt rotunjite la 1 milimetru.

*** Distanța dintre puncte este formată din segmente cumulate ce sunt mai mici decât valoarea 1 milimetru.

**DATE DESPRE IMOBILUL NR. 999**

Oficiul de Cadastru și Publicitate Imobiliară PRAHOVA
Biroul de Cadastru și Publicitate Imobiliară Câmpina

A. Partea I. Descrierea imobilului

TEREN Intravilan

Adresa: Loc. Adunati, Nr. 184, Jud. Prahova

| Nr. Crt | Nr cadastral Nr. topografic | Suprafața* (mp) | Observații / Referințe |
|---------|-----------------------------|------------------------------------|---|
| A1 | 20971 | Din acte: 1.430 Masurata: 1.433 | Sector cadastral:27 Teren imprejmuit; Teren imprejmuit partial cu gard din metal si plasa. |

Construcții

| Crt | Nr cadastral Nr. topografic | Adresa | Observații / Referințe |
|------|-----------------------------|-------------------------------------|--|
| A1.1 | 20971-C1 | Loc. Adunati, Nr. 184, Jud. Prahova | Nr. niveluri:2; S. construita la sol:70 mp; Locuinta S+P |
| A1.2 | 20971-C2 | Loc. Adunati, Nr. 184, Jud. Prahova | Nr. niveluri:1; S. construita la sol:34 mp; Anexa P |

B. Partea II. Proprietari și acte

| Inscrieri privitoare la dreptul de proprietate și alte drepturi reale | | Referințe |
|---|--|------------|
| 25364 / 14/06/2024 | | |
| Act Notarial nr. 74, din 14/06/2024 emis de Dragan Florentina Victoria; | | |
| B4 | Intabulare, drept de PROPRIETATE, dobandit prin Succesiune, cota actuala 3/8 1) USTUROIU CARMELIA | A1.1, A1.2 |
| Act Notarial nr. 75, din 14/06/2024 emis de Dragan Florentina Victoria; | | |
| B5 | Intabulare, drept de PROPRIETATE, dobandit prin Succesiune, cota actuala 1/1 1) USTUROIU CARMELIA | A1 |
| B6 | Intabulare, drept de PROPRIETATE, dobandit prin Succesiune, cota actuala 5/8 1) USTUROIU CARMELIA | A1.1, A1.2 |

C. Partea III. SARCINI .

| Inscrieri privind dezmembramintele dreptului de proprietate, drepturi reale de garanție și sarcini | Referințe |
|--|-----------|
| NU SUNT | |

Anexa Nr. 1 La Partea I**Teren**

| Nr cadastral | Suprafața (mp)* | Observații / Referințe |
|--------------|------------------------------------|--|
| 20971 | Din acte: 1.430 Masurata: 1.433 | Teren imprejmuit partial cu gard din metal si plasa. |

* Suprafața este determinată în planul de proiecție Stereo 70.

**Date referitoare la teren**

| Crt | Categorie folosință | Intra vilan | Suprafața (mp) | Tarla | Parcelă | Nr. topo | Observații / Referințe |
|-----|---------------------|-------------|----------------|-------|---------|----------|------------------------|
| 1 | curți constructii | DA | 443 | 15 | 184 | - | |
| 2 | faneata | DA | 990 | 15 | 127 | - | |

Date referitoare la construcții

| Crt | Număr | Destinație construcție | Supraf. (mp) | Situație juridică | Observații / Referințe |
|------|----------|-------------------------|--------------|-------------------|--|
| A1.1 | 20971-C1 | construcții de locuințe | 70 | Cu acte | Nr. niveluri:2; S. construita la sol:70 mp; Locuinta S+P |
| A1.2 | 20971-C2 | construcții anexa | 34 | Cu acte | Nr. niveluri:1; S. construita la sol:34 mp; Anexa P |

Lungime Segmente

1) Valorile lungimilor segmentelor sunt obținute din proiecție în plan.

| Punct început | X / Y | Punct sfârșit | X / Y | Lungime segment (** (m) |
|---------------|----------------------------|---------------|----------------------------|-------------------------|
| 1 | 546.921,934 409.205,667 | 2 | 546.935,703 409.211,999 | 15.156 |
| 2 | 546.935,703 409.211,999 | 3 | 546.932,65 409.229,035 | 17.307 |

| Punct început | X / Y | Punct sfârșit | X / Y | Lungime segment (** (m) |
|---------------|----------------------------|---------------|----------------------------|-------------------------|
| 3 | 546.932,65 409.229,035 | 4 | 546.928,121 409.254,877 | 26.236 |
| 4 | 546.928,121 409.254,877 | 5 | 546.925,032 409.271,264 | 16.676 |
| 5 | 546.925,032 409.271,264 | 6 | 546.922,574 409.283,342 | 12.326 |
| 6 | 546.922,574 409.283,342 | 7 | 546.911,548 409.302,922 | 22.471 |
| 7 | 546.911,548 409.302,922 | 8 | 546.903,003 409.295,468 | 11.339 |
| 8 | 546.903,003 409.295,468 | 1 | 546.921,934 409.205,667 | 91.775 |

** Lungimile segmentelor sunt determinate în planul de proiecție Stereo 70 și sunt rotunjite la 1 milimetru.

*** Distanța dintre puncte este formată din segmente cumulate ce sunt mai mici decât valoarea 1 milimetru.

**DATE DESPRE IMOBILUL NR. 1000**

Oficiul de Cadastru și Publicitate Imobiliară PRAHOVA
Biroul de Cadastru și Publicitate Imobiliară Câmpina

A. Partea I. Descrierea imobilului

TEREN Intravilan

Nr. CF vechi:137
Nr. cadastral vechi:221

Adresa: Loc. Adunati, Jud. Prahova

| Nr. Crt | Nr cadastral Nr. topografic | Suprafața* (mp) | Observații / Referințe |
|---------|-----------------------------|-----------------|---------------------------------------|
| A1 | 20448 | 666 | Sector cadastral:27 Teren imprejmuit; |

B. Partea II. Proprietari și acte

| Inscrieri privitoare la dreptul de proprietate și alte drepturi reale | Referințe |
|---|-----------|
| 3247 / 12/03/2012 | |
| Act Notarial nr. 887, din 09/03/2012 emis de IVAN MIHAELA; | |
| B2 | A1 |
| Intabulare, drept de PROPRIETATEcumparare ca bun propriu, dobandit prin Conventie, cota actuala 1/1 1) BURTEA MONICA | |

C. Partea III. SARCINI .

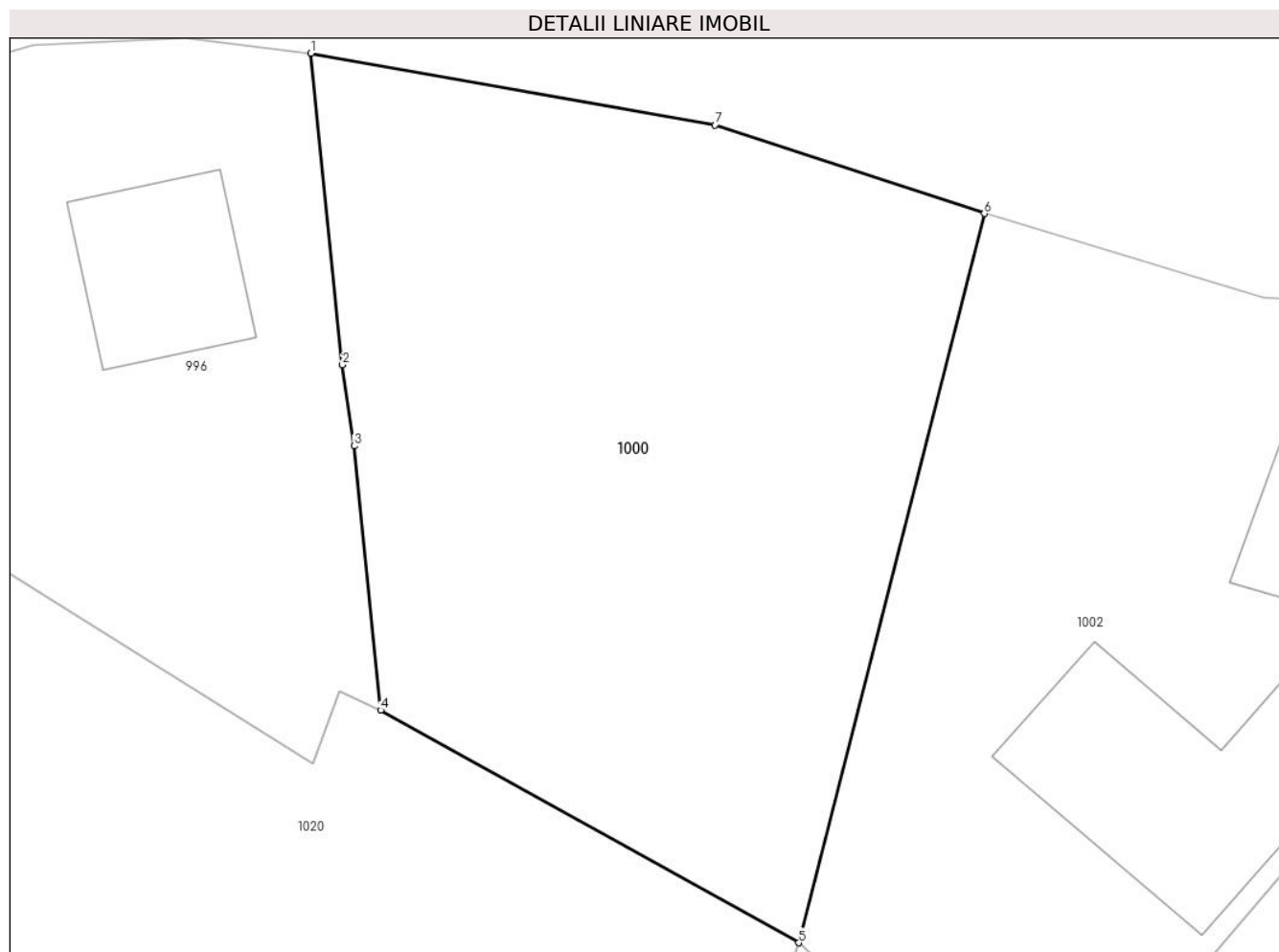
| Inscrieri privind dezmembramintele dreptului de proprietate, drepturi reale de garanție și sarcini | Referințe |
|--|-----------|
| NU SUNT | |

Anexa Nr. 1 La Partea I

Teren

| Nr cadastral | Suprafața (mp)* | Observații / Referințe |
|--------------|-----------------|------------------------|
| 20448 | 666 | |

* Suprafața este determinată în planul de proiecție Stereo 70.



Date referitoare la teren

| Crt | Categorie folosință | Intravilan | Suprafața (mp) | Tarla | Parcelă | Nr. topo | Observații / Referințe |
|-----|---------------------|------------|----------------|-------|---------|----------|------------------------|
| 1 | faneata | DA | 666 | - | - | - | |

Lungime Segmente

1) Valorile lungimilor segmentelor sunt obținute din proiecție în plan.

| Punct început | X / Y | Punct sfârșit | X / Y | Lungime segment (** (m) |
|---------------|----------------------------|---------------|----------------------------|-------------------------|
| 1 | 546.652,247 409.267,973 | 2 | 546.653,535 409.255,23 | 12.808 |
| 2 | 546.653,535 409.255,23 | 3 | 546.654,006 409.251,911 | 3.352 |
| 3 | 546.654,006 409.251,911 | 4 | 546.655,101 409.241,098 | 10.868 |
| 4 | 546.655,101 409.241,098 | 5 | 546.672,208 409.231,586 | 19.574 |
| 5 | 546.672,208 409.231,586 | 6 | 546.679,81 409.261,418 | 30.786 |

| Punct început | X / Y | Punct sfârșit | X / Y | Lungime segment (** (m) |
|---------------|----------------------------|---------------|----------------------------|-------------------------|
| 6 | 546.679,81 409.261,418 | 7 | 546.668,788 409.265,034 | 11.6 |
| 7 | 546.668,788 409.265,034 | 1 | 546.652,247 409.267,973 | 16.8 |

** Lungimile segmentelor sunt determinate în planul de proiecție Stereo 70 și sunt rotunjite la 1 milimetru.

*** Distanța dintre puncte este formată din segmente cumulate ce sunt mai mici decât valoarea 1 milimetru.

**DATE DESPRE IMOBILUL NR. 1001**

Oficiul de Cadastru și Publicitate Imobiliară PRAHOVA
Biroul de Cadastru și Publicitate Imobiliară Câmpina

A. Partea I. Descrierea imobilului

TEREN Intravilan

Adresa: Loc. Adunati, Jud. Prahova

| Nr. Crt | Nr cadastral Nr. topografic | Suprafața* (mp) | Observații / Referințe |
|---------|--------------------------------|-----------------|---------------------------------------|
| A1 | | 1.748 | Sector cadastral:27 Teren imprejmuit; |

B. Partea II. Proprietari și acte

| Inscrieri privitoare la dreptul de proprietate și alte drepturi reale | | Referințe |
|---|---|-----------|
| / | | |
| Act Normativ nr. 7, din 13/03/1996 emis de PARLAMENTUL ROMANIEI (ART.13); | | |
| B1 | Inscrierea posesiei, drept de PROPRIETATE, dobandit prin Constituire, cota actuala 1/1 1) NEIDENTIFICAT NEIDENTIFICAT | A1 |
| B2 | SE NOTEAZA MENTIUNEA DE PROPRIETAR NEIDENTIFICAT | A1 |

C. Partea III. SARCINI .

| Inscrieri privind dezmembramintele dreptului de proprietate, drepturi reale de garanție și sarcini | Referințe |
|---|-----------|
| NU SUNT | |

Anexa Nr. 1 La Partea I

Teren

| Nr cadastral | Suprafața (mp)* | Observații / Referințe |
|--------------|-----------------|------------------------|
| | 1.748 | |

* Suprafața este determinată în planul de proiecție Stereo 70.



Date referitoare la teren

| Crt | Categorie folosință | Intra vilan | Suprafața (mp) | Tarla | Parcelă | Nr. topo | Observații / Referințe |
|-----|---------------------|-------------|----------------|-------|---------|----------|------------------------|
| 1 | faneata | DA | 1.748 | - | - | - | |

Lungime Segmente

1) Valorile lungimilor segmentelor sunt obținute din proiecție în plan.

| Punct început | X / Y | Punct sfârșit | X / Y | Lungime segment (** (m) |
|---------------|----------------------------|---------------|----------------------------|-------------------------|
| 1 | 547.083,384 409.299,507 | 2 | 547.075,191 409.295,24 | 9.238 |
| 3 | 547.064,426 409.288,502 | 4 | 547.062,006 409.287,009 | 2.843 |
| 5 | 547.055,211 409.284,144 | 6 | 547.056,077 409.280,284 | 3.956 |
| 7 | 547.063,083 409.284,129 | 8 | 547.070,303 409.274,933 | 11.692 |
| 9 | 547.073,518 409.270,722 | 10 | 547.065,267 409.263,816 | 10.76 |

| Punct început | X / Y | Punct sfârșit | X / Y | Lungime segment (** (m) |
|---------------|----------------------------|---------------|----------------------------|-------------------------|
| 2 | 547.075,191 409.295,24 | 3 | 547.064,426 409.288,502 | 12.7 |
| 4 | 547.062,006 409.287,009 | 5 | 547.055,211 409.284,144 | 7.374 |
| 6 | 547.056,077 409.280,284 | 7 | 547.063,083 409.284,129 | 7.992 |
| 8 | 547.070,303 409.274,933 | 9 | 547.073,518 409.270,722 | 5.298 |
| 10 | 547.065,267 409.263,816 | 11 | 547.055,393 409.258,924 | 11.019 |

| Punct început | X / Y | Punct sfârșit | X / Y | Lungime segment (** (m) |
|---------------|----------------------------|---------------|----------------------------|-------------------------|
| 11 | 547.055,393 409.258,924 | 12 | 547.052,096 409.254,958 | 5.157 |
| 13 | 547.050,735 409.252,512 | 14 | 547.050,129 409.249,182 | 3.385 |
| 15 | 547.050,81 409.245,902 | 16 | 547.049,071 409.244,9 | 2.007 |
| 17 | 547.027,822 409.231,622 | 18 | 547.029,977 409.227,398 | 4.742 |
| 19 | 547.034,048 409.220,481 | 20 | 547.035,779 409.217,126 | 3.775 |
| 21 | 547.037,568 409.211,073 | 22 | 547.040,625 409.211,063 | 3.057 |
| 23 | 547.079,83 409.209,616 | 24 | 547.063,137 409.231,146 | 27.243 |
| 25 | 547.053,688 409.249,774 | 26 | 547.053,532 409.251,048 | 1.284 |
| 27 | 547.054,115 409.253,118 | 28 | 547.055,548 409.255,043 | 2.4 |
| 29 | 547.058,073 409.256,754 | 30 | 547.079,955 409.267,884 | 24.55 |
| 31 | 547.089,104 409.278,344 | 32 | 547.087,872 409.285,392 | 7.155 |
| 33 | 547.085,225 409.295,525 | 1 | 547.083,384 409.299,507 | 4.387 |

| Punct început | X / Y | Punct sfârșit | X / Y | Lungime segment (** (m) |
|---------------|----------------------------|---------------|----------------------------|-------------------------|
| 12 | 547.052,096 409.254,958 | 13 | 547.050,735 409.252,512 | 2.799 |
| 14 | 547.050,129 409.249,182 | 15 | 547.050,81 409.245,902 | 3.35 |
| 16 | 547.049,071 409.244,9 | 17 | 547.027,822 409.231,622 | 25.056 |
| 18 | 547.029,977 409.227,398 | 19 | 547.034,048 409.220,481 | 8.026 |
| 20 | 547.035,779 409.217,126 | 21 | 547.037,568 409.211,073 | 6.312 |
| 22 | 547.040,625 409.211,063 | 23 | 547.079,83 409.209,616 | 39.232 |
| 24 | 547.063,137 409.231,146 | 25 | 547.053,688 409.249,774 | 20.887 |
| 26 | 547.053,532 409.251,048 | 27 | 547.054,115 409.253,118 | 2.15 |
| 28 | 547.055,548 409.255,043 | 29 | 547.058,073 409.256,754 | 3.05 |
| 30 | 547.079,955 409.267,884 | 31 | 547.089,104 409.278,344 | 13.897 |
| 32 | 547.087,872 409.285,392 | 33 | 547.085,225 409.295,525 | 10.473 |

** Lungimile segmentelor sunt determinate în planul de proiecție Stereo 70 și sunt rotunjite la 1 milimetru.

*** Distanța dintre puncte este formată din segmente cumulate ce sunt mai mici decât valoarea 1 milimetru.

**DATE DESPRE IMOBILUL NR. 1002**

Oficiul de Cadastru și Publicitate Imobiliară PRAHOVA
Biroul de Cadastru și Publicitate Imobiliară Câmpina

A. Partea I. Descrierea imobilului

TEREN Intravilan

Adresa: Loc. Adunati, Nr. 174, Jud. Prahova

| Nr. Crt | Nr cadastral Nr. topografic | Suprafața* (mp) | Observații / Referințe |
|---------|-----------------------------|-----------------|---------------------------------------|
| A1 | | 672 | Sector cadastral:27 Teren imprejmuit; |

B. Partea II. Proprietari și acte

| Inscrieri privitoare la dreptul de proprietate și alte drepturi reale | | Referințe |
|---|--|-----------|
| / | | |
| Act Normativ nr. 7, din 13/03/1996 emis de PARLAMENTUL ROMANIEI (ART.13); | | |
| B1 | Inscrierea posesiei, drept de PROPRIETATE, dobandit prin Constituire, cota actuala 1/1 1) NEIDENTIFICAT NEIDENTIFICAT | A1 |
| B2 | SE NOTEAZA MENTIUNEA DE PROPRIETAR NEIDENTIFICAT | A1 |

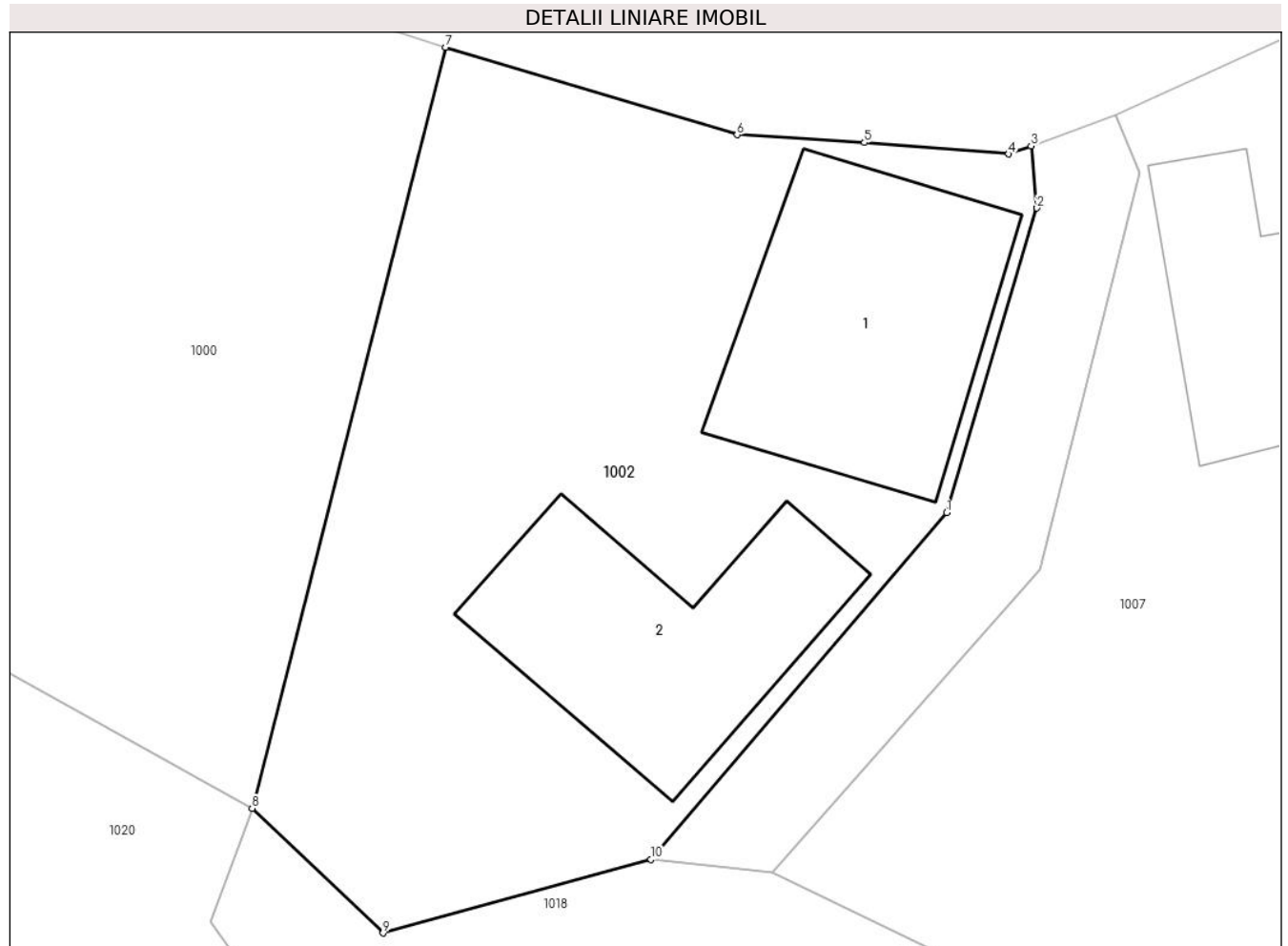
C. Partea III. SARCINI .

| Inscrieri privind dezmembramintele dreptului de proprietate, drepturi reale de garanție și sarcini | Referințe |
|--|-----------|
| NU SUNT | |

Anexa Nr. 1 La Partea I**Teren**

| Nr cadastral | Suprafața (mp)* | Observații / Referințe |
|--------------|-----------------|------------------------|
| | 672 | |

* Suprafața este determinată în planul de proiecție Stereo 70.

**Date referitoare la teren**

| Crt | Categorie folosință | Intravilan | Suprafața (mp) | Tarla | Parcelă | Nr. topo | Observații / Referințe |
|-----|---------------------|------------|----------------|-------|---------|----------|------------------------|
| 1 | curți constructii | DA | 672 | - | - | - | |

Date referitoare la construcții

| Crt | Număr | Destinație construcție | Supraf. (mp) | Situație juridică | Observații / Referințe |
|------|-------|-------------------------|--------------|-------------------|---|
| A1.1 | | construcții de locuințe | 109 | Fara acte | Nr. niveluri:1; S. construita la sol:109 mp; LOCUINTA |
| A1.2 | | construcții anexa | 95 | Fara acte | Nr. niveluri:1; S. construita la sol:95 mp; ANEXA |

Lungime Segmente

1) Valorile lungimilor segmentelor sunt obținute din proiecție în plan.

| Punct început | X / Y | Punct sfârșit | X / Y | Lungime segment (** (m) |
|---------------|----------------------------|---------------|----------------------------|-------------------------|
| 1 | 546.699,472 409.243,176 | 2 | 546.703,009 409.255,113 | 12.45 |
| 2 | 546.703,009 409.255,113 | 3 | 546.702,777 409.257,552 | 2.45 |
| 3 | 546.702,777 409.257,552 | 4 | 546.701,901 409.257,234 | 0.932 |

| Punct început | X / Y | Punct sfârșit | X / Y | Lungime segment (** (m) |
|---------------|----------------------------|---------------|----------------------------|-------------------------|
| 4 | 546.701,901 409.257,234 | 5 | 546.696,235 409.257,687 | 5.684 |
| 5 | 546.696,235 409.257,687 | 6 | 546.691,245 409.257,991 | 4.999 |
| 6 | 546.691,245 409.257,991 | 7 | 546.679,81 409.261,418 | 11.937 |
| 7 | 546.679,81 409.261,418 | 8 | 546.672,208 409.231,586 | 30.786 |
| 8 | 546.672,208 409.231,586 | 9 | 546.677,351 409.226,704 | 7.092 |
| 9 | 546.677,351 409.226,704 | 10 | 546.687,866 409.229,591 | 10.904 |
| 10 | 546.687,866 409.229,591 | 1 | 546.699,472 409.243,176 | 17.868 |

** Lungimile segmentelor sunt determinate în planul de proiecție Stereo 70 și sunt rotunjite la 1 milimetru.

*** Distanța dintre puncte este formată din segmente cumulate ce sunt mai mici decât valoarea 1 milimetru.

**DATE DESPRE IMOBILUL NR. 1003**

Oficiul de Cadastru și Publicitate Imobiliară PRAHOVA
Biroul de Cadastru și Publicitate Imobiliară Câmpina

A. Partea I. Descrierea imobilului

TEREN Necunoscut

Adresa: Loc. Adunati, Nr. 179, Jud. Prahova

| Nr. Crt | Nr cadastral Nr. topografic | Suprafața* (mp) | Observații / Referințe |
|---------|-----------------------------|-----------------|---------------------------------------|
| A1 | | 3.165 | Sector cadastral:27 Teren imprejmuit; |

B. Partea II. Proprietari și acte

| Inscrieri privitoare la dreptul de proprietate și alte drepturi reale | | Referințe |
|---|--|-----------|
| / | | |
| Act Normativ nr. 7, din 13/03/1996 emis de PARLAMENTUL ROMANIEI (ART.13); | | |
| B1 | Inscrierea posesiei, drept de PROPRIETATE, dobandit prin Constituire, cota actuala 1/1 1) NEIDENTIFICAT NEIDENTIFICAT | A1 |
| B2 | SE NOTEAZA MENTIUNEA DE PROPRIETAR NEIDENTIFICAT | A1 |

C. Partea III. SARCINI .

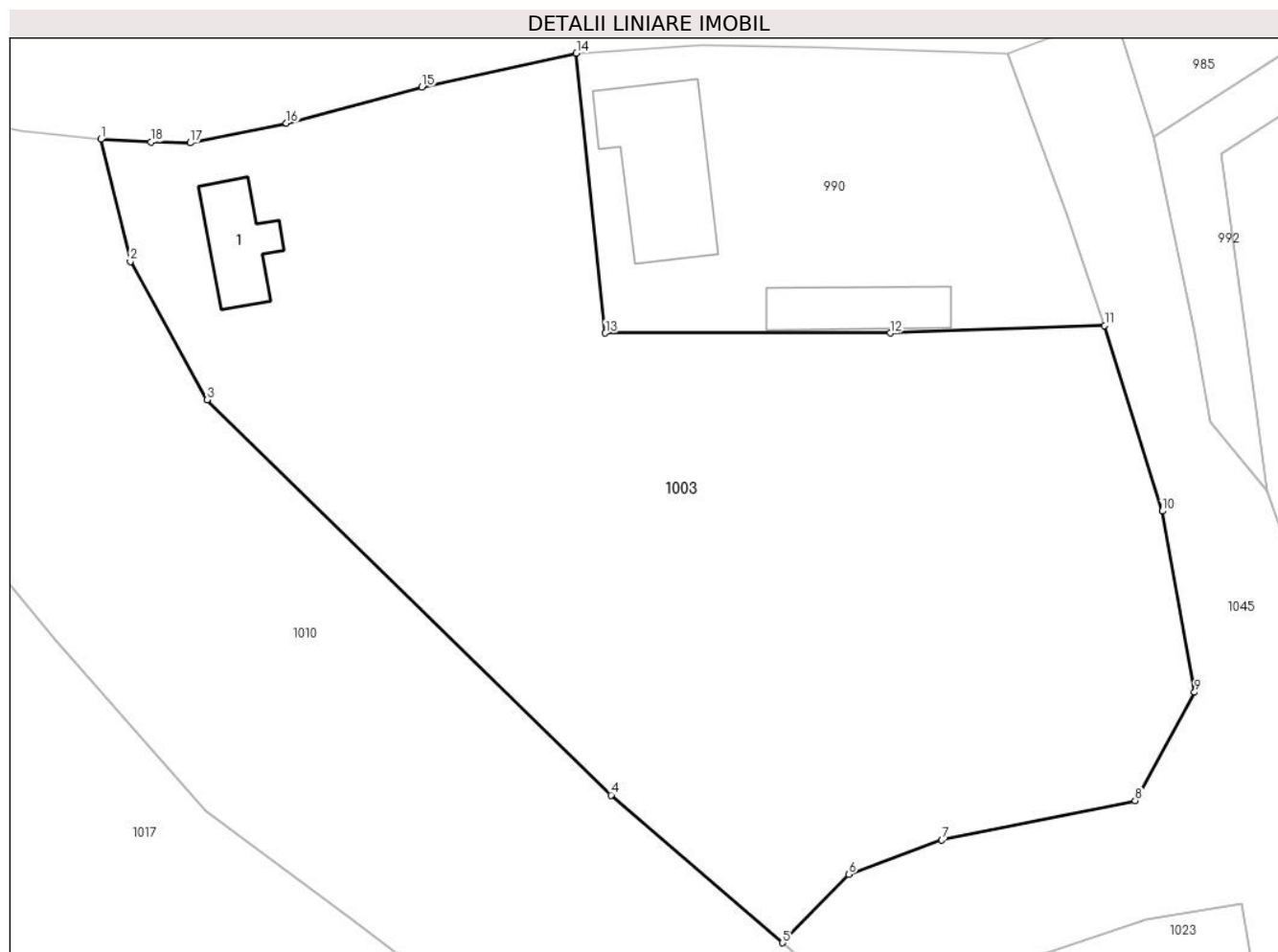
| Inscrieri privind dezmembramintele dreptului de proprietate, drepturi reale de garanție și sarcini | Referințe |
|--|-----------|
| NU SUNT | |

Anexa Nr. 1 La Partea I

Teren

| | | |
|--------------|-----------------|------------------------|
| Nr cadastral | Suprafața (mp)* | Observații / Referințe |
| | 3.165 | |

* Suprafața este determinată în planul de proiecție Stereo 70.



Date referitoare la teren

| Crt | Categorie folosință | Intra vilan | Suprafața (mp) | Tarla | Parcelă | Nr. topo | Observații / Referințe |
|-----|---------------------|-------------|----------------|-------|---------|----------|------------------------|
| 1 | curti constructii | DA | 700 | - | - | - | |
| 2 | faneata | NU | 26 | - | - | - | |
| 3 | faneata | DA | 2.439 | - | - | - | |

Date referitoare la construcții

| Crt | Număr | Destinație construcție | Supraf. (mp) | Situație juridică | Observații / Referințe |
|------|-------|-------------------------|--------------|-------------------|--|
| A1.1 | | construcții de locuințe | 44 | Fara acte | Nr. niveluri:1; S. construita la sol:44 mp; LOCUINTA |

Lungime Segmente

1) Valorile lungimilor segmentelor sunt obținute din proiecție în plan.

| Punct început | X / Y | Punct sfârșit | X / Y | Lungime segment (** (m) |
|---------------|----------------------------|---------------|----------------------------|-------------------------|
| 1 | 546.777,526 409.271,952 | 2 | 546.779,885 409.262,234 | 10.0 |
| 2 | 546.779,885 409.262,234 | 3 | 546.785,992 409.251,213 | 12.6 |

| Punct început | X / Y | Punct sfârşit | X / Y | Lungime segment (** (m) |
|---------------|----------------------------|---------------|----------------------------|-------------------------|
| 3 | 546.785,992 409.251,213 | 4 | 546.818,178 409.219,764 | 45.0 |
| 4 | 546.818,178 409.219,764 | 5 | 546.831,831 409.208,009 | 18.016 |
| 5 | 546.831,831 409.208,009 | 6 | 546.837,099 409.213,447 | 7.571 |
| 6 | 546.837,099 409.213,447 | 7 | 546.844,511 409.216,181 | 7.9 |
| 7 | 546.844,511 409.216,181 | 8 | 546.859,915 409.219,314 | 15.719 |
| 8 | 546.859,915 409.219,314 | 9 | 546.864,644 409.227,942 | 9.839 |
| 9 | 546.864,644 409.227,942 | 10 | 546.862,061 409.242,36 | 14.648 |
| 10 | 546.862,061 409.242,36 | 11 | 546.857,486 409.257,133 | 15.465 |
| 11 | 546.857,486 409.257,133 | 12 | 546.840,412 409.256,53 | 17.085 |
| 12 | 546.840,412 409.256,53 | 13 | 546.817,712 409.256,528 | 22.7 |
| 13 | 546.817,712 409.256,528 | 14 | 546.815,408 409.278,801 | 22.392 |
| 14 | 546.815,408 409.278,801 | 15 | 546.803,099 409.276,12 | 12.598 |
| 15 | 546.803,099 409.276,12 | 16 | 546.792,31 409.273,239 | 11.167 |
| 16 | 546.792,31 409.273,239 | 17 | 546.784,666 409.271,67 | 7.803 |
| 17 | 546.784,666 409.271,67 | 18 | 546.781,519 409.271,726 | 3.147 |
| 18 | 546.781,519 409.271,726 | 1 | 546.777,526 409.271,952 | 3.999 |

** Lungimile segmentelor sunt determinate în planul de proiecție Stereo 70 și sunt rotunjite la 1 milimetru.

*** Distanța dintre puncte este formată din segmente cumulate ce sunt mai mici decât valoarea 1 milimetru.

**DATE DESPRE IMOBILUL NR. 1004**

Oficiul de Cadastru și Publicitate Imobiliară PRAHOVA
Biroul de Cadastru și Publicitate Imobiliară Câmpina

A. Partea I. Descrierea imobilului

TEREN Intravilan

Adresa: Loc. Adunati, Jud. Prahova

| Nr. Crt | Nr cadastral Nr. topografic | Suprafața* (mp) | Observații / Referințe |
|---------|-----------------------------|-----------------|---------------------------------------|
| A1 | | 132 | Sector cadastral:27 Teren imprejmuit; |

B. Partea II. Proprietari și acte

| Inscrieri privitoare la dreptul de proprietate și alte drepturi reale | Referințe |
|---|-----------|
| / | |
| Act Normativ nr. 7, din 13/03/1996 emis de PARLAMENTUL ROMANIEI (ODG 57/03.07.2019); | |
| B1 | A1 |
| Intabulare, drept de PROPRIETATE, dobandit prin Lege, cota actuala 1/1 1) COMUNA ADUNATI, CIF:2843248, DOMENIU PUBLIC | |

C. Partea III. SARCINI .

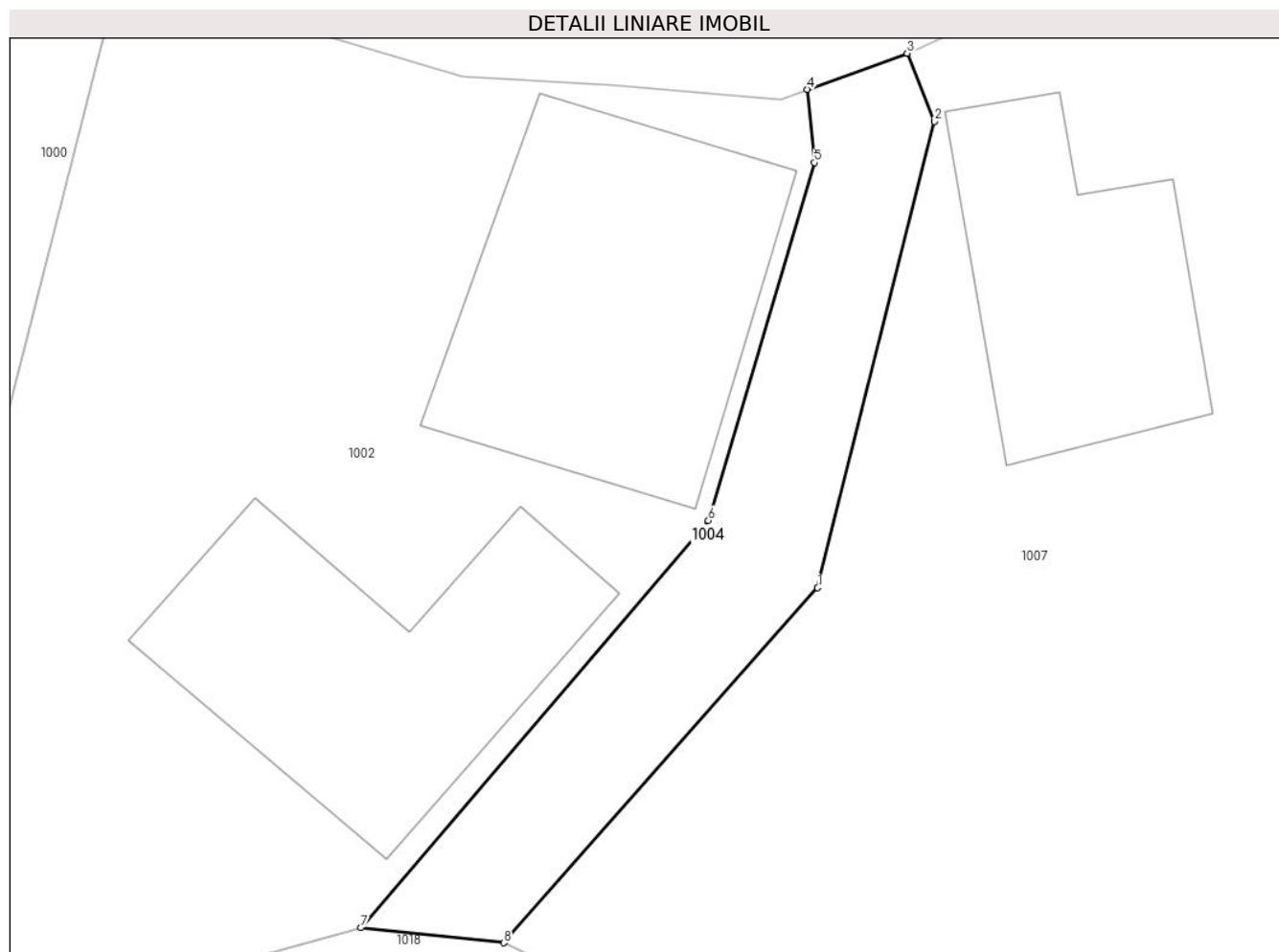
| Inscrieri privind dezmembramintele dreptului de proprietate, drepturi reale de garanție și sarcini | Referințe |
|--|-----------|
| NU SUNT | |

Anexa Nr. 1 La Partea I

Teren

| | | |
|--------------|-----------------|------------------------|
| Nr cadastral | Suprafața (mp)* | Observații / Referințe |
| | 132 | |

* Suprafața este determinată în planul de proiecție Stereo 70.



Date referitoare la teren

| Crt | Categorie folosință | Intravilan | Suprafața (mp) | Tarla | Parcelă | Nr. topo | Observații / Referințe |
|-----|---------------------|------------|----------------|-------|---------|----------|------------------------|
| 1 | drum | DA | 132 | - | - | - | |

Lungime Segmente

1) Valorile lungimilor segmentelor sunt obținute din proiecție în plan.

| Punct început | X / Y | Punct sfârșit | X / Y | Lungime segment (** (m) |
|---------------|----------------------------|---------------|----------------------------|-------------------------|
| 1 | 546.703,12 409.240,934 | 2 | 546.707,022 409.256,491 | 16.039 |
| 2 | 546.707,022 409.256,491 | 3 | 546.706,105 409.258,761 | 2.448 |
| 3 | 546.706,105 409.258,761 | 4 | 546.702,777 409.257,552 | 3.541 |
| 4 | 546.702,777 409.257,552 | 5 | 546.703,009 409.255,113 | 2.45 |
| 5 | 546.703,009 409.255,113 | 6 | 546.699,472 409.243,176 | 12.45 |

| Punct început | X / Y | Punct sfârșit | X / Y | Lungime segment (** (m) |
|---------------|----------------------------|---------------|----------------------------|-------------------------|
| 6 | 546.699,472 409.243,176 | 7 | 546.687,866 409.229,591 | 17.868 |
| 7 | 546.687,866 409.229,591 | 8 | 546.692,638 409.229,093 | 4.797 |
| 8 | 546.692,638 409.229,093 | 1 | 546.703,12 409.240,934 | 15.814 |

** Lungimile segmentelor sunt determinate în planul de proiecție Stereo 70 și sunt rotunjite la 1 milimetru.

*** Distanța dintre puncte este formată din segmente cumulate ce sunt mai mici decât valoarea 1 milimetru.

**DATE DESPRE IMOBILUL NR. 1005**

Oficiul de Cadastru și Publicitate Imobiliară PRAHOVA
Biroul de Cadastru și Publicitate Imobiliară Câmpina

A. Partea I. Descrierea imobilului

TEREN Intravilan

Adresa: Loc. Adunati, Jud. Prahova

| Nr. Crt | Nr cadastral Nr. topografic | Suprafața* (mp) | Observații / Referințe |
|---------|-----------------------------|-----------------|---------------------------------------|
| A1 | | 3.305 | Sector cadastral:27 Teren imprejmuit; |

B. Partea II. Proprietari și acte

| Inscrieri privitoare la dreptul de proprietate și alte drepturi reale | | Referințe |
|---|--|-----------|
| / | | |
| Act Normativ nr. 7, din 13/03/1996 emis de PARLAMENTUL ROMANIEI (ART.13); | | |
| B1 | Inscrierea posesiei, drept de PROPRIETATE, dobandit prin Constituire, cota actuala 1/1 1) NEIDENTIFICAT NEIDENTIFICAT | A1 |
| B2 | SE NOTEAZA MENTIUNEA DE PROPRIETAR NEIDENTIFICAT | A1 |

C. Partea III. SARCINI .

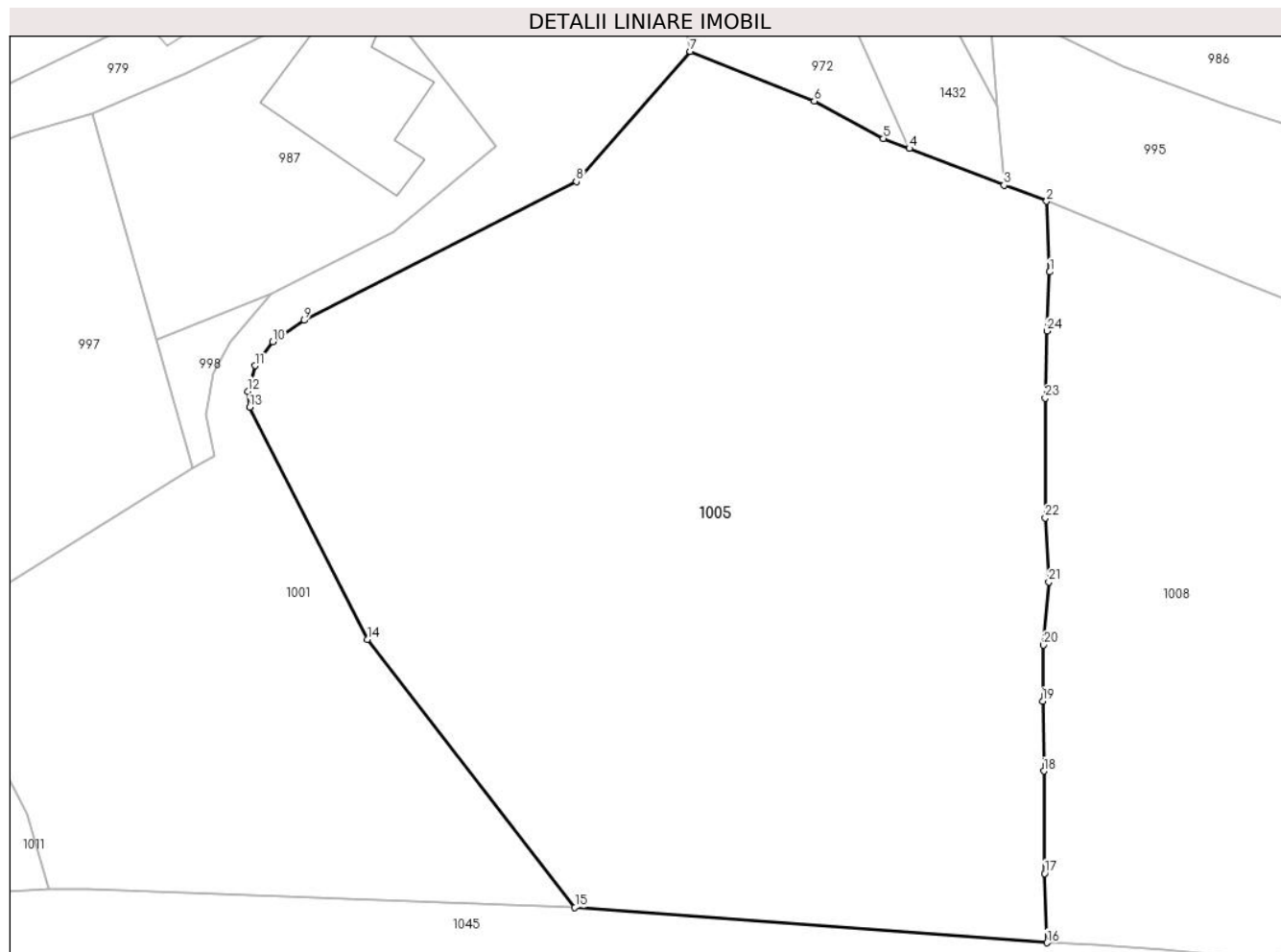
| Inscrieri privind dezmembramintele dreptului de proprietate, drepturi reale de garanție și sarcini | Referințe |
|--|-----------|
| NU SUNT | |

Anexa Nr. 1 La Partea I

Teren

| | | |
|--------------|-----------------|------------------------|
| Nr cadastral | Suprafața (mp)* | Observații / Referințe |
| | 3.305 | |

* Suprafața este determinată în planul de proiecție Stereo 70.



Date referitoare la teren

| Crt | Categorie folosință | Intravilan | Suprafața (mp) | Tarla | Parcelă | Nr. topo | Observații / Referințe |
|-----|---------------------|------------|----------------|-------|---------|----------|------------------------|
| 1 | faneata | DA | 3.305 | - | - | - | |

Lungime Segmente

1) Valorile lungimilor segmentelor sunt obținute din proiecție în plan.

| Punct început | X / Y | Punct sfârșit | X / Y | Lungime segment (** (m) |
|---------------|----------------------------|---------------|----------------------------|-------------------------|
| 1 | 547.117,992 409.260,645 | 2 | 547.117,756 409.266,318 | 5.678 |
| 3 | 547.114,324 409.267,6 | 4 | 547.106,721 409.270,553 | 8.157 |
| 5 | 547.104,633 409.271,364 | 6 | 547.099,07 409.274,364 | 6.32 |
| 7 | 547.089,104 409.278,344 | 8 | 547.079,955 409.267,884 | 13.897 |
| 9 | 547.058,073 409.256,754 | 10 | 547.055,548 409.255,043 | 3.05 |

| Punct început | X / Y | Punct sfârșit | X / Y | Lungime segment (** (m) |
|---------------|----------------------------|---------------|----------------------------|-------------------------|
| 2 | 547.117,756 409.266,318 | 3 | 547.114,324 409.267,6 | 3.663 |
| 4 | 547.106,721 409.270,553 | 5 | 547.104,633 409.271,364 | 2.24 |
| 6 | 547.099,07 409.274,364 | 7 | 547.089,104 409.278,344 | 10.731 |
| 8 | 547.079,955 409.267,884 | 9 | 547.058,073 409.256,754 | 24.55 |
| 10 | 547.055,548 409.255,043 | 11 | 547.054,115 409.253,118 | 2.4 |

| Punct început | X / Y | Punct sfârșit | X / Y | Lungime segment (** (m) |
|---------------|----------------------------|---------------|----------------------------|-------------------------|
| 11 | 547.054,115 409.253,118 | 12 | 547.053,532 409.251,048 | 2.15 |
| 13 | 547.053,688 409.249,774 | 14 | 547.063,137 409.231,146 | 20.887 |
| 15 | 547.079,83 409.209,616 | 16 | 547.117,775 409.206,783 | 38.05 |
| 17 | 547.117,594 409.212,352 | 18 | 547.117,53 409.220,577 | 8.225 |
| 19 | 547.117,436 409.226,181 | 20 | 547.117,5 409.230,684 | 4.503 |
| 21 | 547.117,932 409.235,759 | 22 | 547.117,641 409.240,905 | 5.154 |
| 23 | 547.117,641 409.250,499 | 24 | 547.117,762 409.255,9 | 5.402 |

| Punct început | X / Y | Punct sfârșit | X / Y | Lungime segment (** (m) |
|---------------|----------------------------|---------------|----------------------------|-------------------------|
| 12 | 547.053,532 409.251,048 | 13 | 547.053,688 409.249,774 | 1.284 |
| 14 | 547.063,137 409.231,146 | 15 | 547.079,83 409.209,616 | 27.243 |
| 16 | 547.117,775 409.206,783 | 17 | 547.117,594 409.212,352 | 5.572 |
| 18 | 547.117,53 409.220,577 | 19 | 547.117,436 409.226,181 | 5.605 |
| 20 | 547.117,5 409.230,684 | 21 | 547.117,932 409.235,759 | 5.093 |
| 22 | 547.117,641 409.240,905 | 23 | 547.117,641 409.250,499 | 9.594 |
| 24 | 547.117,762 409.255,9 | 1 | 547.117,992 409.260,645 | 4.751 |

** Lungimile segmentelor sunt determinate în planul de proiecție Stereo 70 și sunt rotunjite la 1 milimetru.

*** Distanța dintre puncte este formată din segmente cumulate ce sunt mai mici decât valoarea 1 milimetru.

**DATE DESPRE IMOBILUL NR. 1006**

Oficiul de Cadastru și Publicitate Imobiliară PRAHOVA
Biroul de Cadastru și Publicitate Imobiliară Câmpina

A. Partea I. Descrierea imobilului

TEREN Intravilan

Adresa: Loc. Adunati, Nr. 189, Jud. Prahova

| Nr. Crt | Nr cadastral Nr. topografic | Suprafața* (mp) | Observații / Referințe |
|---------|-----------------------------|------------------------------------|---------------------------------------|
| A1 | 20529 | Din acte: 1.132 Masurata: 1.058 | Sector cadastral:27 Teren imprejmuit; |

Construcții

| Crt | Nr cadastral Nr. topografic | Adresa | Observații / Referințe |
|------|-----------------------------|-------------------------------------|--|
| A1.1 | 20529-C1 | Loc. Adunati, Nr. 189, Jud. Prahova | Nr. niveluri:1; S. construita la sol:39 mp; LOCUINTA |
| A1.2 | 20529-C2 | Loc. Adunati, Nr. 189, Jud. Prahova | Nr. niveluri:1; S. construita la sol:33 mp; LOCUINTA |

B. Partea II. Proprietari și acte

| Inscrieri privitoare la dreptul de proprietate și alte drepturi reale | | Referințe |
|--|--|----------------|
| 8773 / 19/06/2012 | | |
| Act Notarial nr. 607, din 18/06/2012 emis de DRAGAN FLORENTINA VICTORIA; | | |
| B1 | Se infiinteaza cartea funciara 20529 a imobilului cu numarul cadastral 20529/Adunati, rezultat din dezmembrarea imobilului cu numarul cadastral 10256 (identificator electronic 20287) in scris in cartea funciara 771 (identificator electronic 20287); | A1, A1.1, A1.2 |
| Act Notarial nr. 4125, din 10/06/1992 emis de NS CAMPINA (contract de intretinere nr.1942/04.05.1989 emis de NS CAMPINA;titlu proprietate nr.38079/30.07.2002 emis de COM.JUD.PT.STAB.DR.DE PROPRIETATE;); | | |
| B2 | Intabulare, drept de PROPRIETATEcumparare ca bun comun, dobandit prin Conventie, cota actuala 2/4 1) FRATILA EMILIA DANIELA <i>OBSERVATII: pozitie transcrisa din CF 20287/Adunati, in scrisa prin incheierea nr. 18073 din 05/11/2010;</i> | A1, A1.1, A1.2 |
| Act Administrativ nr. 706, din 06/06/2012 emis de OCPI PH; | | |
| B3 | se noteaza din oficiu propunerea dezmembrarii imobilului, <i>OBSERVATII: pozitie transcrisa din CF 20287/Adunati, in scrisa prin incheierea nr. 8048 din 06/06/2012;</i> | A1, A1.1, A1.2 |
| 24175 / 21/07/2015 | | |
| Act Notarial nr. 34, din 17/07/2015 emis de NP DRAGAN FLORENTINA VICTORIA; | | |
| B4 | Intabulare, drept de PROPRIETATE, dobandit prin Succesiune, cota actuala 1/4 1) CRETU MIHAELA CRISTINA | A1, A1.1, A1.2 |
| B5 | Intabulare, drept de PROPRIETATE, dobandit prin Succesiune, cota actuala 1/4 1) NEGOTEIU GEORGIANA ALEXANDRA | A1, A1.1, A1.2 |

C. Partea III. SARCINI .

| Inscrieri privind dezmembramintele dreptului de proprietate, drepturi reale de garanție și sarcini | Referințe |
|--|-----------|
| NU SUNT | |

Anexa Nr. 1 La Partea I

Teren

| Nr cadastral | Suprafața (mp)* | Observații / Referințe |
|--------------|------------------------------------|------------------------|
| 20529 | Din acte: 1.132 Masurata: 1.058 | |

* Suprafața este determinată în planul de proiecție Stereo 70.



Date referitoare la teren

| Crt | Categorie folosință | Intra vilan | Suprafața (mp) | Tarla | Parcelă | Nr. topo | Observații / Referințe |
|-----|---------------------|-------------|----------------|-------|---------|----------|------------------------|
| 1 | curți constructii | DA | 250 | 15 | 127/1 | - | Lot3 |
| 2 | faneata | DA | 808 | 15 | 127/1 | - | Lot3 |

Date referitoare la construcții

| Crt | Număr | Destinație construcție | Supraf. (mp) | Situație juridică | Observații / Referințe |
|------|----------|-------------------------|--------------|-------------------|--|
| A1.1 | 20529-C1 | construcții de locuințe | 39 | Cu acte | Nr. niveluri:1; S. construita la sol:39 mp; LOCUINTA |
| A1.2 | 20529-C2 | construcții de locuințe | 33 | Cu acte | Nr. niveluri:1; S. construita la sol:33 mp; LOCUINTA |

Lungime Segmente

1) Valorile lungimilor segmentelor sunt obținute din proiecție în plan.

| Punct început | X / Y | Punct sfârșit | X / Y | Lungime segment (** (m) |
|---------------|----------------------------|---------------|----------------------------|-------------------------|
| 1 | 546.984,337 409.245,835 | 2 | 546.982,623 409.236,309 | 9.679 |
| 2 | 546.982,623 409.236,309 | 3 | 546.978,581 409.217,19 | 19.542 |

| Punct început | X / Y | Punct sfârșit | X / Y | Lungime segment (** (m) |
|---------------|----------------------------|---------------|----------------------------|-------------------------|
| 3 | 546.978,581 409.217,19 | 4 | 546.977,105 409.209,291 | 8.036 |
| 4 | 546.977,105 409.209,291 | 5 | 546.988,172 409.206,326 | 11.457 |
| 5 | 546.988,172 409.206,326 | 6 | 546.993,52 409.204,811 | 5.559 |
| 6 | 546.993,52 409.204,811 | 7 | 546.995,68 409.218,189 | 13.551 |
| 7 | 546.995,68 409.218,189 | 8 | 546.998,776 409.235,924 | 18.003 |
| 8 | 546.998,776 409.235,924 | 9 | 547.001,438 409.247,992 | 12.359 |
| 9 | 547.001,438 409.247,992 | 10 | 547.002,082 409.252,88 | 4.93 |
| 10 | 547.002,082 409.252,88 | 11 | 547.002,796 409.256,632 | 3.82 |
| 11 | 547.002,796 409.256,632 | 12 | 547.003,486 409.261,2 | 4.62 |
| 12 | 547.003,486 409.261,2 | 13 | 546.992,757 409.257,132 | 11.475 |
| 13 | 546.992,757 409.257,132 | 14 | 546.990,93 409.261,965 | 5.167 |
| 14 | 546.990,93 409.261,965 | 15 | 546.988,701 409.263,084 | 2.494 |
| 15 | 546.988,701 409.263,084 | 16 | 546.987,384 409.267,859 | 4.953 |
| 16 | 546.987,384 409.267,859 | 17 | 546.985,935 409.273,113 | 5.45 |
| 17 | 546.985,935 409.273,113 | 18 | 546.975,04 409.270,306 | 11.25 |
| 18 | 546.975,04 409.270,306 | 19 | 546.977,405 409.264,94 | 5.864 |
| 19 | 546.977,405 409.264,94 | 1 | 546.984,337 409.245,835 | 20.324 |

** Lungimile segmentelor sunt determinate în planul de proiecție Stereo 70 și sunt rotunjite la 1 milimetru.

*** Distanța dintre puncte este formată din segmente cumulate ce sunt mai mici decât valoarea 1 milimetru.

**DATE DESPRE IMOBILUL NR. 1007**

Oficiul de Cadastru și Publicitate Imobiliară PRAHOVA
Biroul de Cadastru și Publicitate Imobiliară Câmpina

A. Partea I. Descrierea imobilului

TEREN Necunoscut

Adresa: Loc. Adunati, Nr. 175, Jud. Prahova

| Nr. Crt | Nr cadastral Nr. topografic | Suprafața* (mp) | Observații / Referințe |
|---------|-----------------------------|-----------------|---------------------------------------|
| A1 | | 1.033 | Sector cadastral:27 Teren imprejmuit; |

B. Partea II. Proprietari și acte

| Inscrieri privitoare la dreptul de proprietate și alte drepturi reale | | Referințe |
|---|--|-----------|
| / | | |
| Act Normativ nr. 7, din 13/03/1996 emis de PARLAMENTUL ROMANIEI (ART.13); | | |
| B1 | Inscrierea posesiei, drept de PROPRIETATE, dobandit prin Constituire, cota actuala 1/1 1) NEIDENTIFICAT NEIDENTIFICAT | A1 |
| B2 | SE NOTEAZA MENTIUNEA DE PROPRIETAR NEIDENTIFICAT | A1 |

C. Partea III. SARCINI .

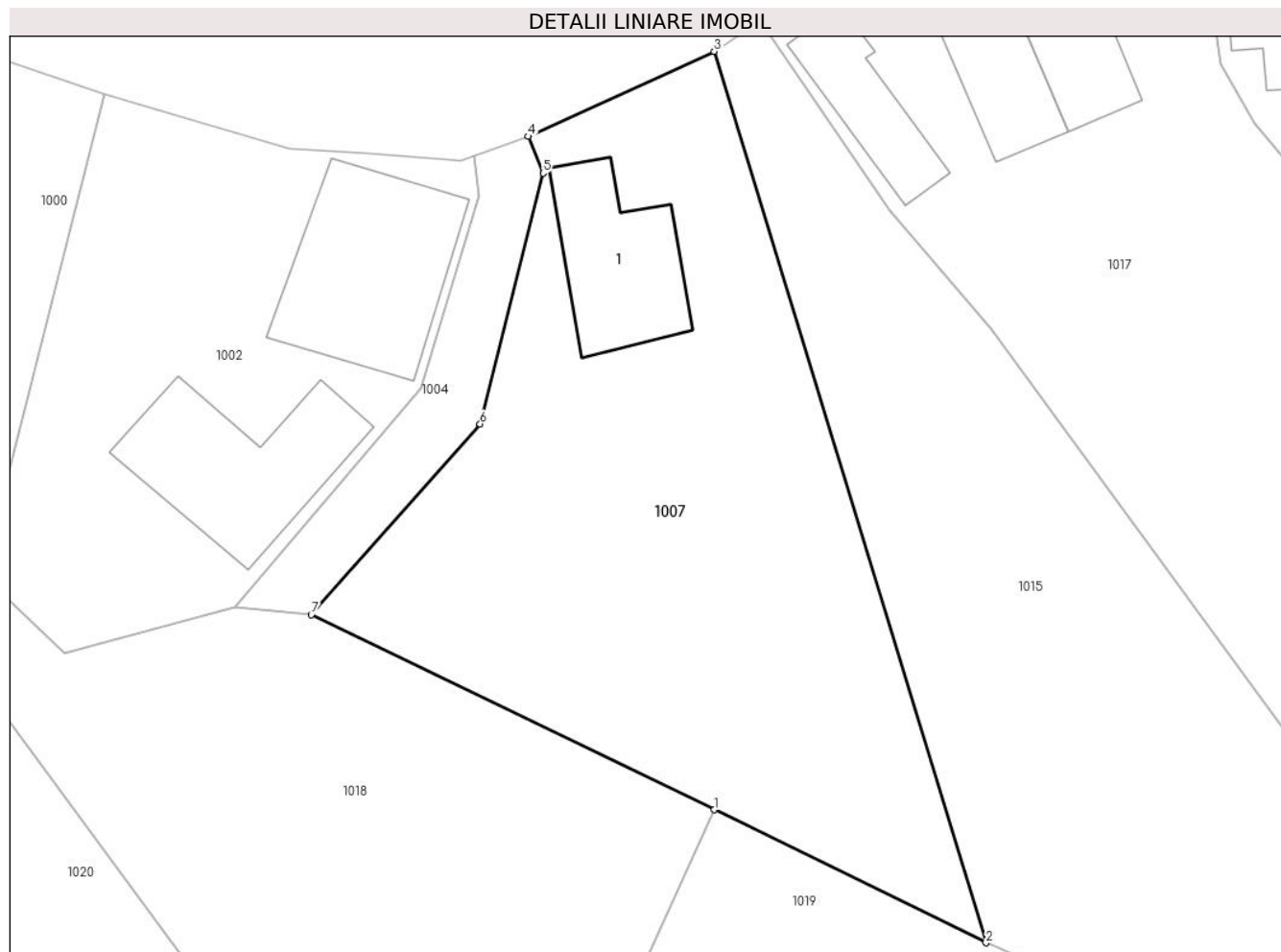
| Inscrieri privind dezmembramintele dreptului de proprietate, drepturi reale de garanție și sarcini | Referințe |
|--|-----------|
| NU SUNT | |

Anexa Nr. 1 La Partea I

Teren

| Nr cadastral | Suprafața (mp)* | Observații / Referințe |
|--------------|-----------------|------------------------|
| | 1.033 | |

* Suprafața este determinată în planul de proiecție Stereo 70.



Date referitoare la teren

| Crt | Categorie folosință | Intra vilan | Suprafața (mp) | Tarla | Parcelă | Nr. topo | Observații / Referințe |
|-----|---------------------|-------------|----------------|-------|---------|----------|------------------------|
| 1 | faneata | NU | 25 | - | - | - | |
| 2 | faneata | DA | 250 | - | - | - | |
| 3 | curti constructii | DA | 758 | - | - | - | |

Date referitoare la construcții

| Crt | Număr | Destinație construcție | Supraf. (mp) | Situație juridică | Observații / Referințe |
|------|-------|-------------------------|--------------|-------------------|--|
| A1.1 | | construcții de locuințe | 72 | Fara acte | Nr. niveluri:1; S. construita la sol:72 mp; LOCUINTA |

Lungime Segmente

1) Valorile lungimilor segmentelor sunt obținute din proiecție în plan.

| Punct început | X / Y | Punct sfârșit | X / Y | Lungime segment (** (m) |
|---------------|----------------------------|---------------|----------------------------|-------------------------|
| 1 | 546.717,654 409.217,007 | 2 | 546.734,529 409.208,76 | 18.782 |
| 2 | 546.734,529 409.208,76 | 3 | 546.717,649 409.264,033 | 57.793 |

| Punct început | X / Y | Punct sfârșit | X / Y | Lungime segment (** (m) |
|---------------|----------------------------|---------------|----------------------------|-------------------------|
| 3 | 546.717,649 409.264,033 | 4 | 546.706,105 409.258,761 | 12.691 |
| 4 | 546.706,105 409.258,761 | 5 | 546.707,022 409.256,491 | 2.448 |
| 5 | 546.707,022 409.256,491 | 6 | 546.703,12 409.240,934 | 16.039 |
| 6 | 546.703,12 409.240,934 | 7 | 546.692,638 409.229,093 | 15.814 |
| 7 | 546.692,638 409.229,093 | 1 | 546.717,654 409.217,007 | 27.784 |

** Lungimile segmentelor sunt determinate în planul de proiecție Stereo 70 și sunt rotunjite la 1 milimetru.

*** Distanța dintre puncte este formată din segmente cumulate ce sunt mai mici decât valoarea 1 milimetru.

**DATE DESPRE IMOBILUL NR. 1008**

Oficiul de Cadastru și Publicitate Imobiliară PRAHOVA
Biroul de Cadastru și Publicitate Imobiliară Câmpina

A. Partea I. Descrierea imobilului

TEREN Intravilan

Adresa: Loc. Adunati, Nr. 213, Jud. Prahova

| Nr. Crt | Nr cadastral Nr. topografic | Suprafața* (mp) | Observații / Referințe |
|---------|-----------------------------|------------------------------------|---------------------------------------|
| A1 | 20942 | Din acte: 2.782 Masurata: 3.023 | Sector cadastral:27 Teren imprejmuit; |

Construcții

| Crt | Nr cadastral Nr. topografic | Adresa | Observații / Referințe |
|------|-----------------------------|-------------------------------------|---|
| A1.1 | 20942-C1 | Loc. Adunati, Nr. 213, Jud. Prahova | Nr. niveluri:1; S. construita la sol:56 mp; C1 - Locuinta (P) |

B. Partea II. Proprietari și acte

| Inscrieri privitoare la dreptul de proprietate și alte drepturi reale | | Referințe |
|---|---|-----------|
| 40792 / 28/08/2023 | | |
| Act Notarial nr. 1128, din 25/08/2023 emis de Dragan Florentina Victoria; | | |
| B5 | Intabulare, drept de PROPRIETATEcumparare ca bun comun, dobandit prin Conventie, cota actuala 1/1 1) POPA RADU STEFAN 2) POPA LUIZA | A1, A1.1 |

C. Partea III. SARCINI .

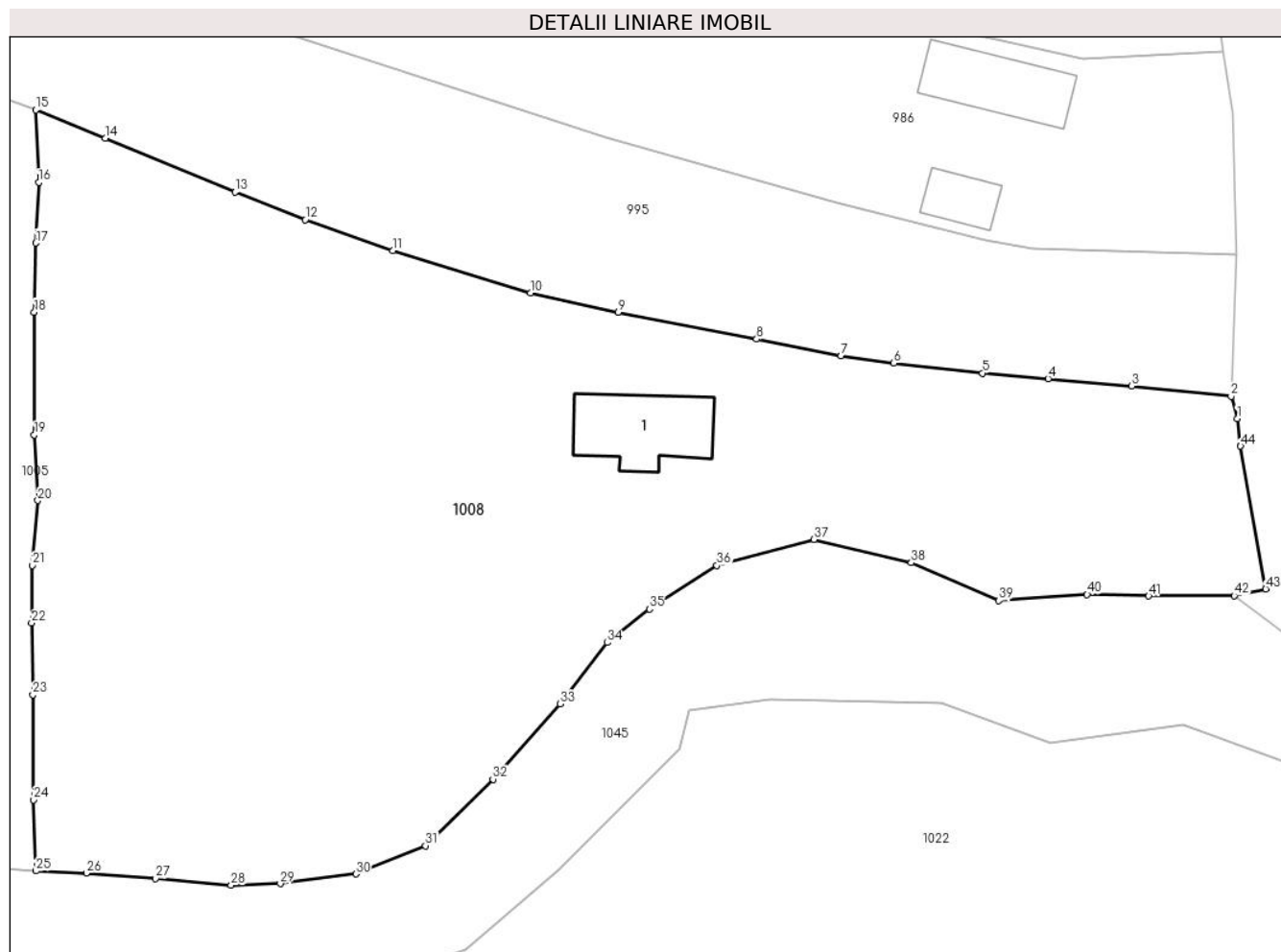
| Inscrieri privind dezmembramintele dreptului de proprietate, drepturi reale de garanție și sarcini | Referințe |
|--|-----------|
| NU SUNT | |

Anexa Nr. 1 La Partea I

Teren

| | | |
|--------------|------------------------------------|------------------------|
| Nr cadastral | Suprafața (mp)* | Observații / Referințe |
| 20942 | Din acte: 2.782 Masurata: 3.023 | |

* Suprafața este determinată în planul de proiecție Stereo 70.



Date referitoare la teren

| Crt | Categorie folosință | Intravilan | Suprafața (mp) | Tarla | Parcelă | Nr. topo | Observații / Referințe |
|-----|---------------------|------------|----------------|-------|-------------|----------|------------------------|
| 1 | curți constructii | DA | 200 | 15 | 132,135,136 | - | |
| 2 | faneata | DA | 2.823 | 15 | 132,135,136 | - | |

Date referitoare la construcții

| Crt | Număr | Destinație construcție | Supraf. (mp) | Situație juridică | Observații / Referințe |
|------|----------|-------------------------|--------------|-------------------|---|
| A1.1 | 20942-C1 | construcții de locuințe | 56 | Cu acte | Nr. niveluri:1; S. construita la sol:56 mp; C1 - Locuinta (P) |

Lungime Segmente

1) Valorile lungimilor segmentelor sunt obținute din proiecție în plan.

| Punct început | X / Y | Punct sfârșit | X / Y | Lungime segment |
|---------------|----------------------------|---------------|----------------------------|-----------------|
| 1 | 547.211,761 409.242,174 | 2 | 547.211,282 409.243,912 | 1.803 |
| 4 | 547.196,959 409.245,284 | 5 | 547.191,832 409.245,723 | 5.146 |
| 7 | 547.180,768 409.247,097 | 8 | 547.174,154 409.248,383 | 6.738 |
| 2 | 547.211,282 409.243,912 | 3 | 547.203,51 409.244,72 | 7.814 |
| 5 | 547.191,832 409.245,723 | 6 | 547.184,889 409.246,505 | 6.987 |
| 8 | 547.174,154 409.248,383 | 9 | 547.163,318 409.250,488 | 11.039 |
| 3 | 547.203,51 409.244,72 | 4 | 547.196,959 409.245,284 | 6.575 |
| 6 | 547.184,889 409.246,505 | 7 | 547.180,768 409.247,097 | 4.163 |
| 9 | 547.163,318 409.250,488 | 10 | 547.156,451 409.251,994 | 7.03 |

| Punct început | X / Y | Punct sfârșit | X / Y | Lungime segment | Punct început | X / Y | Punct sfârșit | X / Y | Lungime segment | Punct început | X / Y | Punct sfârșit | X / Y | Lungime segment |
|---------------|----------------------------|---------------|----------------------------|-----------------|---------------|----------------------------|---------------|----------------------------|-----------------|---------------|----------------------------|---------------|----------------------------|-----------------|
| 10 | 547.156,451 409.251,994 | 11 | 547.145,676 409.255,298 | 11.27 | 11 | 547.145,676 409.255,298 | 12 | 547.138,848 409.257,735 | 7.25 | 12 | 547.138,848 409.257,735 | 13 | 547.133,354 409.259,882 | 5.899 |
| 13 | 547.133,354 409.259,882 | 14 | 547.123,209 409.264,11 | 10.991 | 14 | 547.123,209 409.264,11 | 15 | 547.117,756 409.266,318 | 5.883 | 15 | 547.117,756 409.266,318 | 16 | 547.117,992 409.260,645 | 5.678 |
| 16 | 547.117,992 409.260,645 | 17 | 547.117,762 409.255,9 | 4.751 | 17 | 547.117,762 409.255,9 | 18 | 547.117,641 409.250,499 | 5.402 | 18 | 547.117,641 409.250,499 | 19 | 547.117,641 409.240,905 | 9.594 |
| 19 | 547.117,641 409.240,905 | 20 | 547.117,932 409.235,759 | 5.154 | 20 | 547.117,932 409.235,759 | 21 | 547.117,5 409.230,684 | 5.093 | 21 | 547.117,5 409.230,684 | 22 | 547.117,436 409.226,181 | 4.503 |
| 22 | 547.117,436 409.226,181 | 23 | 547.117,53 409.220,577 | 5.605 | 23 | 547.117,53 409.220,577 | 24 | 547.117,594 409.212,352 | 8.225 | 24 | 547.117,594 409.212,352 | 25 | 547.117,775 409.206,783 | 5.572 |
| 25 | 547.117,775 409.206,783 | 26 | 547.121,714 409.206,606 | 3.943 | 26 | 547.121,714 409.206,606 | 27 | 547.127,136 409.206,189 | 5.438 | 27 | 547.127,136 409.206,189 | 28 | 547.133,047 409.205,663 | 5.934 |
| 28 | 547.133,047 409.205,663 | 29 | 547.136,887 409.205,791 | 3.842 | 29 | 547.136,887 409.205,791 | 30 | 547.142,795 409.206,552 | 5.957 | 30 | 547.142,795 409.206,552 | 31 | 547.148,248 409.208,759 | 5.883 |
| 31 | 547.148,248 409.208,759 | 32 | 547.153,523 409.213,959 | 7.407 | 32 | 547.153,523 409.213,959 | 33 | 547.158,793 409.219,843 | 7.899 | 33 | 547.158,793 409.219,843 | 34 | 547.162,467 409.224,645 | 6.046 |
| 34 | 547.162,467 409.224,645 | 35 | 547.165,768 409.227,272 | 4.219 | 35 | 547.165,768 409.227,272 | 36 | 547.171,048 409.230,682 | 6.285 | 36 | 547.171,048 409.230,682 | 37 | 547.178,635 409.232,717 | 7.855 |
| 37 | 547.178,635 409.232,717 | 38 | 547.186,266 409.230,887 | 7.847 | 38 | 547.186,266 409.230,887 | 39 | 547.193,118 409.227,927 | 7.464 | 39 | 547.193,118 409.227,927 | 40 | 547.200,011 409.228,407 | 6.91 |
| 40 | 547.200,011 409.228,407 | 41 | 547.204,822 409.228,297 | 4.812 | 41 | 547.204,822 409.228,297 | 42 | 547.211,519 409.228,318 | 6.697 | 42 | 547.211,519 409.228,318 | 43 | 547.213,985 409.228,832 | 2.519 |
| 43 | 547.213,985 409.228,832 | 44 | 547.212,022 409.240,013 | 11.352 | 44 | 547.212,022 409.240,013 | 1 | 547.211,761 409.242,174 | 2.177 | | | | | |

** Lungimile segmentelor sunt determinate în planul de proiecție Stereo 70 și sunt rotunjite la 1 milimetru.

*** Distanța dintre puncte este formată din segmente cumulate ce sunt mai mici decât valoarea 1 milimetru.

**DATE DESPRE IMOBILUL NR. 1009**

Oficiul de Cadastru și Publicitate Imobiliară PRAHOVA
Biroul de Cadastru și Publicitate Imobiliară Câmpina

A. Partea I. Descrierea imobilului

TEREN Intravilan

Adresa: Loc. Adunati, Jud. Prahova

| Nr. Crt | Nr cadastral Nr. topografic | Suprafața* (mp) | Observații / Referințe |
|---------|-----------------------------|-----------------|---------------------------------------|
| A1 | | 1.514 | Sector cadastral:27 Teren imprejmuit; |

B. Partea II. Proprietari și acte

| Inscrieri privitoare la dreptul de proprietate și alte drepturi reale | | Referințe |
|---|--|-----------|
| / | | |
| Act Normativ nr. 7, din 13/03/1996 emis de PARLAMENTUL ROMANIEI (ART.13); | | |
| B1 | Inscrierea posesiei, drept de PROPRIETATE, dobandit prin Constituire, cota actuala 1/1 1) NEIDENTIFICAT NEIDENTIFICAT | A1 |
| B2 | SE NOTEAZA MENTIUNEA DE PROPRIETAR NEIDENTIFICAT | A1 |

C. Partea III. SARCINI .

| Inscrieri privind dezmembramintele dreptului de proprietate, drepturi reale de garanție și sarcini | Referințe |
|--|-----------|
| NU SUNT | |

Anexa Nr. 1 La Partea I**Teren**

| | | |
|--------------|-----------------|------------------------|
| Nr cadastral | Suprafața (mp)* | Observații / Referințe |
| | 1.514 | |

* Suprafața este determinată în planul de proiecție Stereo 70.

**Date referitoare la teren**

| Crt | Categorie folosință | Intravilan | Suprafața (mp) | Tarla | Parcelă | Nr. topo | Observații / Referințe |
|-----|---------------------|------------|----------------|-------|---------|----------|------------------------|
| 1 | curți constructii | DA | 500 | - | - | - | |
| 2 | faneata | DA | 1.014 | - | - | - | |

Date referitoare la construcții

| Crt | Număr | Destinație construcție | Supraf. (mp) | Situație juridică | Observații / Referințe |
|------|-------|-------------------------|--------------|-------------------|--|
| A1.1 | | construcții de locuințe | 96 | Fara acte | Nr. niveluri:1; S. construita la sol:96 mp; LOCUINTA |
| A1.2 | | construcții anexa | 56 | Fara acte | Nr. niveluri:1; S. construita la sol:56 mp; ANEXA |

Lungime Segmente

1) Valorile lungimilor segmentelor sunt obținute din proiecție în plan.

| Punct început | X / Y | Punct sfârșit | X / Y | Lungime segment (** (m) |
|---------------|---------------------------|---------------|----------------------------|-------------------------|
| 1 | 546.866,8 409.270,8 | 2 | 546.869,42 409.251,145 | 19.828 |
| 2 | 546.869,42 409.251,145 | 3 | 546.870,441 409.244,018 | 7.2 |

| Punct început | X / Y | Punct sfârșit | X / Y | Lungime segment (** (m) |
|---------------|----------------------------|---------------|----------------------------|-------------------------|
| 3 | 546.870,441 409.244,018 | 4 | 546.872,606 409.237,783 | 6.6 |
| 4 | 546.872,606 409.237,783 | 5 | 546.878,308 409.210,881 | 27.5 |
| 5 | 546.878,308 409.210,881 | 6 | 546.882,523 409.201,923 | 9.9 |
| 6 | 546.882,523 409.201,923 | 7 | 546.885,829 409.196,797 | 6.1 |
| 7 | 546.885,829 409.196,797 | 8 | 546.888,915 409.193,385 | 4.6 |
| 8 | 546.888,915 409.193,385 | 9 | 546.895,028 409.190,407 | 6.8 |
| 9 | 546.895,028 409.190,407 | 10 | 546.898,118 409.190,659 | 3.1 |
| 10 | 546.898,118 409.190,659 | 11 | 546.902,623 409.192,315 | 4.8 |
| 11 | 546.902,623 409.192,315 | 12 | 546.897,14 409.212,4 | 20.82 |
| 12 | 546.897,14 409.212,4 | 13 | 546.895,685 409.218,352 | 6.127 |
| 13 | 546.895,685 409.218,352 | 14 | 546.893,56 409.227,041 | 8.945 |
| 14 | 546.893,56 409.227,041 | 15 | 546.889,31 409.244,12 | 17.6 |
| 15 | 546.889,31 409.244,12 | 16 | 546.888,89 409.246,58 | 2.496 |
| 16 | 546.888,89 409.246,58 | 17 | 546.885,229 409.265,07 | 18.849 |
| 17 | 546.885,229 409.265,07 | 18 | 546.883,021 409.275,182 | 10.351 |
| 18 | 546.883,021 409.275,182 | 19 | 546.881,376 409.280,339 | 5.413 |
| 19 | 546.881,376 409.280,339 | 1 | 546.866,8 409.270,8 | 17.42 |

** Lungimile segmentelor sunt determinate în planul de proiecție Stereo 70 și sunt rotunjite la 1 milimetru.

*** Distanța dintre puncte este formată din segmente cumulate ce sunt mai mici decât valoarea 1 milimetru.

**DATE DESPRE IMOBILUL NR. 1010**

Oficiul de Cadastru și Publicitate Imobiliară PRAHOVA
Biroul de Cadastru și Publicitate Imobiliară Câmpina

A. Partea I. Descrierea imobilului

TEREN Necunoscut

Adresa: Loc. Adunati, Nr. 177, Jud. Prahova

| Nr. Crt | Nr cadastral Nr. topografic | Suprafața* (mp) | Observații / Referințe |
|---------|-----------------------------|-----------------|---------------------------------------|
| A1 | | 2.650 | Sector cadastral:27 Teren imprejmuit; |

B. Partea II. Proprietari și acte

| Inscrieri privitoare la dreptul de proprietate și alte drepturi reale | | Referințe |
|---|--|-----------|
| / | | |
| Act Normativ nr. 7, din 13/03/1996 emis de PARLAMENTUL ROMANIEI (ART.13); | | |
| B1 | Inscrierea posesiei, drept de PROPRIETATE, dobandit prin Constituire, cota actuala 1/1 1) NEIDENTIFICAT NEIDENTIFICAT | A1 |
| B2 | SE NOTEAZA MENTIUNEA DE PROPRIETAR NEIDENTIFICAT | A1 |

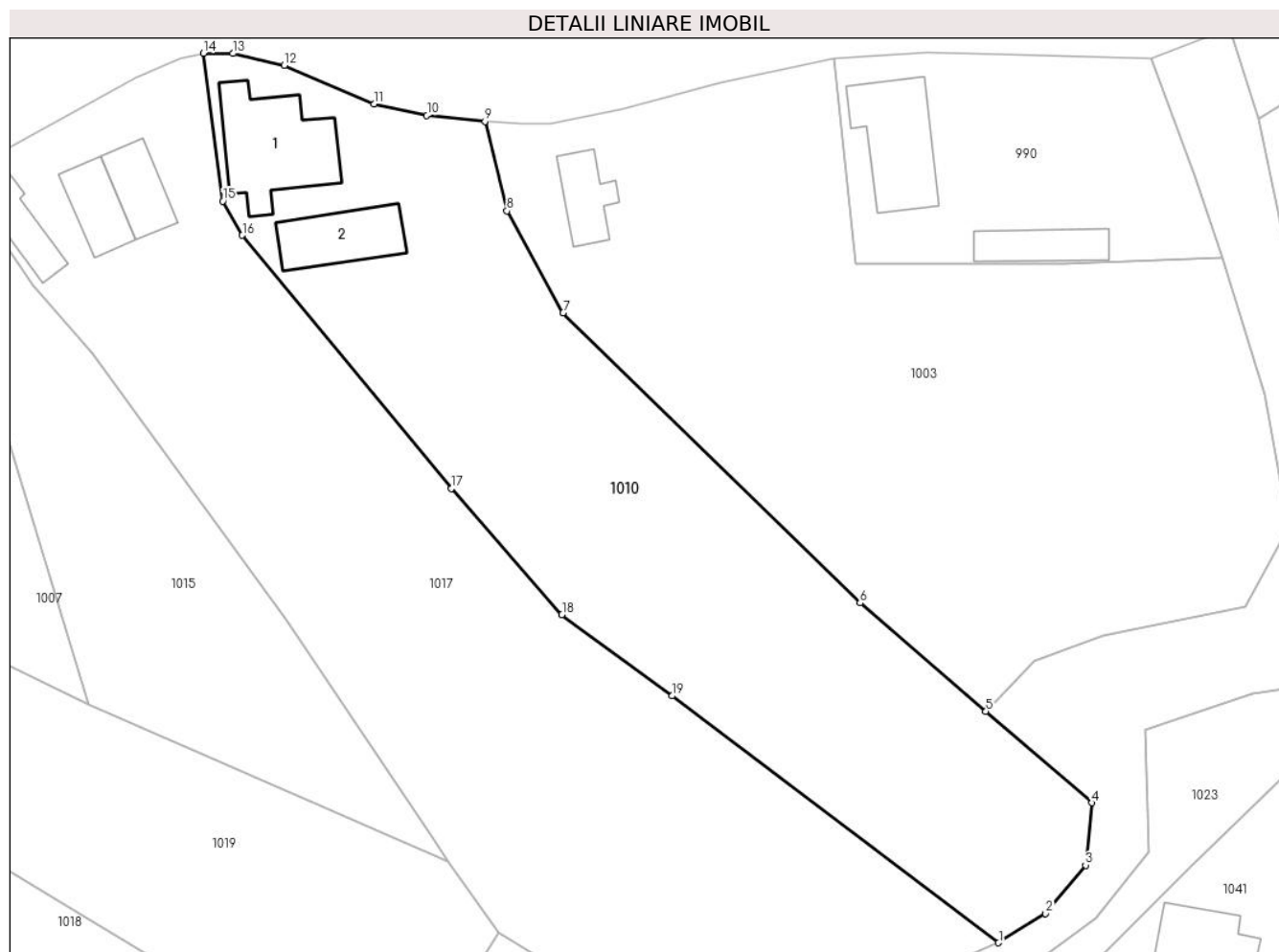
C. Partea III. SARCINI .

| Inscrieri privind dezmembramintele dreptului de proprietate, drepturi reale de garanție și sarcini | Referințe |
|--|-----------|
| NU SUNT | |

Anexa Nr. 1 La Partea I**Teren**

| Nr cadastral | Suprafața (mp)* | Observații / Referințe |
|--------------|-----------------|------------------------|
| | 2.650 | |

* Suprafața este determinată în planul de proiecție Stereo 70.

**Date referitoare la teren**

| Crt | Categorie folosință | Intra vilan | Suprafața (mp) | Tarla | Parcelă | Nr. topo | Observații / Referințe |
|-----|---------------------|-------------|----------------|-------|---------|----------|------------------------|
| 1 | faneata | NU | 1.744 | - | - | - | |
| 2 | curți constructii | DA | 906 | - | - | - | |

Date referitoare la construcții

| Crt | Număr | Destinație construcție | Supraf. (mp) | Situație juridică | Observații / Referințe |
|------|-------|-------------------------|--------------|-------------------|---|
| A1.1 | | construcții de locuințe | 126 | Fara acte | Nr. niveluri:1; S. construita la sol:126 mp; LOCUINTA |
| A1.2 | | construcții anexa | 73 | Fara acte | Nr. niveluri:1; S. construita la sol:73 mp; ANEXA |

Lungime Segmente

1) Valorile lungimilor segmentelor sunt obținute din proiecție în plan.

| Punct început | X / Y | Punct sfârșit | X / Y | Lungime segment (** (m) |
|---------------|----------------------------|---------------|----------------------------|-------------------------|
| 1 | 546.833,209 409.182,928 | 2 | 546.838,312 409.186,101 | 6.009 |
| 2 | 546.838,312 409.186,101 | 3 | 546.842,65 409.191,337 | 6.8 |

| Punct început | X / Y | Punct sfârșit | X / Y | Lungime segment (** (m) |
|---------------|----------------------------|---------------|----------------------------|-------------------------|
| 3 | 546.842,65 409.191,337 | 4 | 546.843,338 409.198,102 | 6.8 |
| 4 | 546.843,338 409.198,102 | 5 | 546.831,831 409.208,009 | 15.184 |
| 5 | 546.831,831 409.208,009 | 6 | 546.818,178 409.219,764 | 18.016 |
| 6 | 546.818,178 409.219,764 | 7 | 546.785,992 409.251,213 | 45.0 |
| 7 | 546.785,992 409.251,213 | 8 | 546.779,885 409.262,234 | 12.6 |
| 8 | 546.779,885 409.262,234 | 9 | 546.777,526 409.271,952 | 10.0 |
| 9 | 546.777,526 409.271,952 | 10 | 546.771,2 409.272,601 | 6.359 |
| 10 | 546.771,2 409.272,601 | 11 | 546.765,474 409.273,849 | 5.86 |
| 11 | 546.765,474 409.273,849 | 12 | 546.755,72 409.277,998 | 10.6 |
| 12 | 546.755,72 409.277,998 | 13 | 546.750,169 409.279,291 | 5.7 |
| 13 | 546.750,169 409.279,291 | 14 | 546.746,969 409.279,328 | 3.2 |
| 14 | 546.746,969 409.279,328 | 15 | 546.749,068 409.263,291 | 16.174 |
| 15 | 546.749,068 409.263,291 | 16 | 546.751,192 409.259,594 | 4.264 |
| 16 | 546.751,192 409.259,594 | 17 | 546.773,842 409.232,139 | 35.592 |
| 17 | 546.773,842 409.232,139 | 18 | 546.785,854 409.218,498 | 18.176 |
| 18 | 546.785,854 409.218,498 | 19 | 546.797,779 409.209,687 | 14.827 |
| 19 | 546.797,779 409.209,687 | 1 | 546.833,209 409.182,928 | 44.4 |

** Lungimile segmentelor sunt determinate în planul de proiecție Stereo 70 și sunt rotunjite la 1 milimetru.

*** Distanța dintre puncte este formată din segmente cumulate ce sunt mai mici decât valoarea 1 milimetru.

**DATE DESPRE IMOBILUL NR. 1011**

Oficiul de Cadastru și Publicitate Imobiliară PRAHOVA
Biroul de Cadastru și Publicitate Imobiliară Câmpina

A. Partea I. Descrierea imobilului

TEREN Intravilan

Adresa: Loc. Adunati, Jud. Prahova

| Nr. Crt | Nr cadastral Nr. topografic | Suprafața* (mp) | Observații / Referințe |
|---------|--------------------------------|----------------------------------|---------------------------------------|
| A1 | 20946 | Din acte: 4.500 Masurata: 630 | Sector cadastral:27 Teren imprejmuit; |

B. Partea II. Proprietari și acte

| Inscrieri privitoare la dreptul de proprietate și alte drepturi reale | | Referințe |
|---|--|-----------|
| 50080 / 24/10/2023 | | |
| Act Notarial nr. 2943, din 23/10/2023 emis de Ivan Mihaela; | | |
| B4 | Intabulare, drept de PROPRIETATEcumpaare ca bun comun, dobandit prin Conventie, cota actuala 1/1 1) STANICIOARA COSTIN - FLAVIUS 2) STANICIOARA CRISTINA ELENA | A1 |

C. Partea III. SARCINI .

| Inscrieri privind dezmembramintele dreptului de proprietate, drepturi reale de garanție și sarcini | Referințe |
|--|-----------|
| NU SUNT | |

Anexa Nr. 1 La Partea I

Teren

| | | |
|--------------|----------------------------------|------------------------|
| Nr cadastral | Suprafața (mp)* | Observații / Referințe |
| 20946 | Din acte: 4.500 Masurata: 630 | |

* Suprafața este determinată în planul de proiecție Stereo 70.



Date referitoare la teren

| Crt | Categorie folosință | Intra vilan | Suprafața (mp) | Tarla | Parcelă | Nr. topo | Observații / Referințe |
|-----|---------------------|-------------|----------------|-------|---------|----------|------------------------|
| 1 | faneata | DA | 630 | 15 | 128 | - | |

Lungime Segmente

1) Valorile lungimilor segmentelor sunt obținute din proiecție în plan.

| Punct început | X / Y | Punct sfârșit | X / Y | Lungime segment (** (m) |
|---------------|----------------------------|---------------|----------------------------|-------------------------|
| 1 | 547.013,232 409.259,867 | 2 | 547.008,83 409.258,746 | 4.542 |
| 2 | 547.008,83 409.258,746 | 3 | 547.009,136 409.257,119 | 1.655 |
| 3 | 547.009,136 409.257,119 | 4 | 547.010,155 409.251,697 | 5.517 |
| 4 | 547.010,155 409.251,697 | 5 | 547.010,981 409.248,178 | 3.615 |
| 5 | 547.010,981 409.248,178 | 6 | 547.012,905 409.237,273 | 11.073 |

| Punct început | X / Y | Punct sfârșit | X / Y | Lungime segment (** (m) |
|---------------|----------------------------|---------------|----------------------------|-------------------------|
| 6 | 547.012,905 409.237,273 | 7 | 547.014,199 409.229,958 | 7.429 |
| 7 | 547.014,199 409.229,958 | 8 | 547.016,248 409.219,113 | 11.037 |
| 8 | 547.016,248 409.219,113 | 9 | 547.018,459 409.206,746 | 12.563 |
| 9 | 547.018,459 409.206,746 | 10 | 547.023,276 409.208,607 | 5.164 |
| 10 | 547.023,276 409.208,607 | 11 | 547.030,553 409.210,683 | 7.567 |
| 11 | 547.030,553 409.210,683 | 12 | 547.037,568 409.211,073 | 7.026 |
| 12 | 547.037,568 409.211,073 | 13 | 547.035,779 409.217,126 | 6.312 |
| 13 | 547.035,779 409.217,126 | 14 | 547.034,048 409.220,481 | 3.775 |
| 14 | 547.034,048 409.220,481 | 15 | 547.029,977 409.227,398 | 8.026 |
| 15 | 547.029,977 409.227,398 | 16 | 547.027,822 409.231,622 | 4.742 |
| 16 | 547.027,822 409.231,622 | 17 | 547.022,055 409.241,132 | 11.122 |
| 17 | 547.022,055 409.241,132 | 18 | 547.017,197 409.250,783 | 10.805 |
| 18 | 547.017,197 409.250,783 | 1 | 547.013,232 409.259,867 | 9.912 |

** Lungimile segmentelor sunt determinate în planul de proiecție Stereo 70 și sunt rotunjite la 1 milimetru.

*** Distanța dintre puncte este formată din segmente cumulate ce sunt mai mici decât valoarea 1 milimetru.

**DATE DESPRE IMOBILUL NR. 1012**

Oficiul de Cadastru și Publicitate Imobiliară PRAHOVA
Biroul de Cadastru și Publicitate Imobiliară Câmpina

A. Partea I. Descrierea imobilului

TEREN Intravilan

Adresa: Loc. Adunati, Jud. Prahova

| Nr. Crt | Nr cadastral Nr. topografic | Suprafața* (mp) | Observații / Referințe |
|---------|-----------------------------|-----------------|---------------------------------------|
| A1 | | 696 | Sector cadastral:27 Teren imprejmuit; |

B. Partea II. Proprietari și acte

| Inscrieri privitoare la dreptul de proprietate și alte drepturi reale | | Referințe |
|---|--|-----------|
| / | | |
| Act Normativ nr. 7, din 13/03/1996 emis de PARLAMENTUL ROMANIEI (ART.13); | | |
| B1 | Inscrierea posesiei, drept de PROPRIETATE, dobandit prin Constituire, cota actuala 1/1 1) NEIDENTIFICAT NEIDENTIFICAT | A1 |
| B2 | SE NOTEAZA MENTIUNEA DE PROPRIETAR NEIDENTIFICAT | A1 |

C. Partea III. SARCINI .

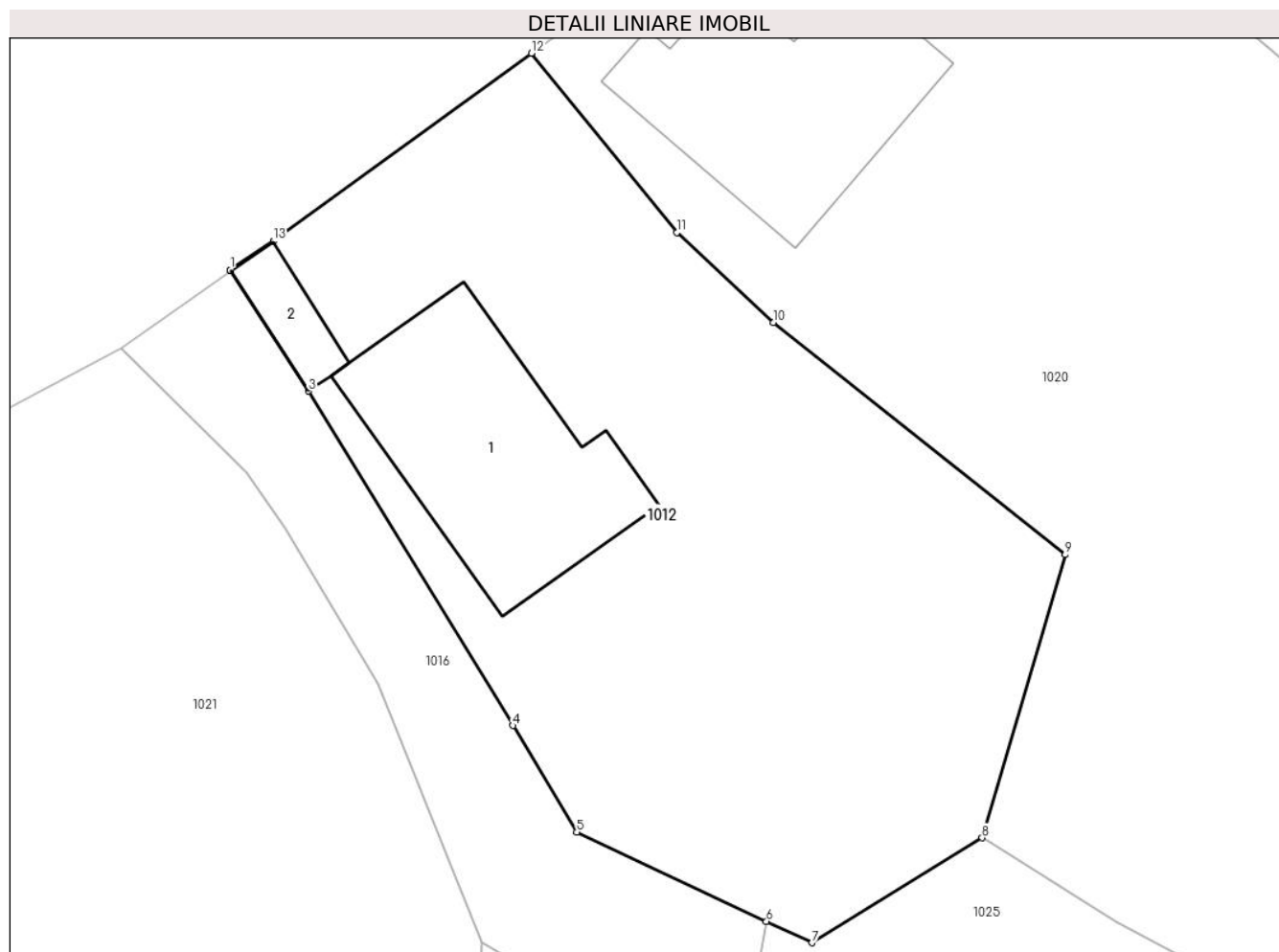
| Inscrieri privind dezmembramintele dreptului de proprietate, drepturi reale de garanție și sarcini | Referințe |
|--|-----------|
| NU SUNT | |

Anexa Nr. 1 La Partea I

Teren

| Nr cadastral | Suprafața (mp)* | Observații / Referințe |
|--------------|-----------------|------------------------|
| | 696 | |

* Suprafața este determinată în planul de proiecție Stereo 70.



Date referitoare la teren

| Crt | Categorie folosință | Intravilan | Suprafața (mp) | Tarla | Parcelă | Nr. topo | Observații / Referințe |
|-----|---------------------|------------|----------------|-------|---------|----------|------------------------|
| 1 | curți constructii | DA | 696 | - | - | - | |

Date referitoare la construcții

| Crt | Număr | Destinație construcție | Supraf. (mp) | Situație juridică | Observații / Referințe |
|------|-------|-------------------------|--------------|-------------------|--|
| A1.1 | | construcții de locuințe | 92 | Fara acte | Nr. niveluri:1; S. construita la sol:92 mp; LOCUINTA |
| A1.2 | | construcții anexa | 13 | Fara acte | Nr. niveluri:1; S. construita la sol:13 mp; ANEXA |

Lungime Segmente

1) Valorile lungimilor segmentelor sunt obținute din proiecție în plan.

| Punct început | X / Y | Punct sfârșit | X / Y | Lungime segment (** (m) |
|---------------|----------------------------|---------------|----------------------------|-------------------------|
| 1 | 546.593,097 409.239,108 | 2 | 546.593,118 409.239,067 | 0.046 |
| 2 | 546.593,118 409.239,067 | 3 | 546.596,442 409.233,946 | 6.105 |
| 3 | 546.596,442 409.233,946 | 4 | 546.605,148 409.219,696 | 16.699 |

| Punct început | X / Y | Punct sfârșit | X / Y | Lungime segment (** (m) |
|---------------|----------------------------|---------------|----------------------------|-------------------------|
| 4 | 546.605,148 409.219,696 | 5 | 546.607,88 409.215,155 | 5.3 |
| 5 | 546.607,88 409.215,155 | 6 | 546.615,965 409.211,347 | 8.937 |
| 6 | 546.615,965 409.211,347 | 7 | 546.617,914 409.210,44 | 2.149 |
| 7 | 546.617,914 409.210,44 | 8 | 546.625,164 409.214,911 | 8.518 |
| 8 | 546.625,164 409.214,911 | 9 | 546.628,704 409.226,973 | 12.571 |
| 9 | 546.628,704 409.226,973 | 10 | 546.616,257 409.236,873 | 15.904 |
| 10 | 546.616,257 409.236,873 | 11 | 546.612,14 409.240,7 | 5.621 |
| 11 | 546.612,14 409.240,7 | 12 | 546.605,946 409.248,339 | 9.835 |
| 12 | 546.605,946 409.248,339 | 13 | 546.594,95 409.240,331 | 13.603 |
| 13 | 546.594,95 409.240,331 | 1 | 546.593,097 409.239,108 | 2.22 |

** Lungimile segmentelor sunt determinate în planul de proiecție Stereo 70 și sunt rotunjite la 1 milimetru.

*** Distanța dintre puncte este formată din segmente cumulate ce sunt mai mici decât valoarea 1 milimetru.

**DATE DESPRE IMOBILUL NR. 1013**

Oficiul de Cadastru și Publicitate Imobiliară PRAHOVA
Biroul de Cadastru și Publicitate Imobiliară Câmpina

A. Partea I. Descrierea imobilului

TEREN Intravilan

Nr. CF vechi:420

Nr. cadastral vechi:10016

Adresa: Loc. Adunati, Str Principala, Nr. 182, Jud. Prahova

| Nr. Crt | Nr cadastral Nr. topografic | Suprafața* (mp) | Observații / Referințe |
|---------|-----------------------------|--------------------------------|---------------------------------------|
| A1 | 20025 | Din acte: 600 Masurata: 709 | Sector cadastral:27 Teren imprejmuit; |

Construcții

| Crt | Nr cadastral Nr. topografic | Adresa | Observații / Referințe |
|------|-----------------------------|---|--|
| A1.1 | 20025-C1 | Loc. Adunati, Str Principala, Nr. 182, Jud. Prahova | Nr. niveluri:1; S. construita la sol:67 mp; LOCUINTA |
| A1.2 | 20025-C2 | Loc. Adunati, Str Principala, Nr. 182, Jud. Prahova | Nr. niveluri:1; S. construita la sol:41 mp; ANEXA |

B. Partea II. Proprietari și acte

| Inscrieri privitoare la dreptul de proprietate și alte drepturi reale | | Referințe |
|--|--|------------|
| / | | |
| Act Administrativ nr. 1887, din 16/04/2024 emis de PRIMARIA COMUNEI ADUNATI; | | |
| B2 | Intabulare, drept de PROPRIETATE, dobandit prin Construire, cota actuala 1/1 1) NICOLAE STELIAN 2) NICOLAE ELENA | A1.1, A1.2 |
| 8085 / 31/05/2007 | | |
| Act Notarial nr. 825, din 30/05/2007 emis de NP FLORENTINA VICTORIA DRAGAN; | | |
| B4 | Intabulare, drept de PROPRIETATE cumparare ca bun comun, dobandit prin Conventie, cota actuala 1/1 1) NICOLAE STELIAN 2) NICOLAE ELENA | A1 |

C. Partea III. SARCINI .

| Inscrieri privind dezmembramintele dreptului de proprietate, drepturi reale de garanție și sarcini | Referințe |
|--|-----------|
| NU SUNT | |

Anexa Nr. 1 La Partea I

Teren

| Nr cadastral | Suprafața (mp)* | Observații / Referințe |
|--------------|--------------------------------|------------------------|
| 20025 | Din acte: 600 Masurata: 709 | |

* Suprafața este determinată în planul de proiecție Stereo 70.



Date referitoare la teren

| Crt | Categorie folosință | Intra vilan | Suprafața (mp) | Tarla | Parcelă | Nr. topo | Observații / Referințe |
|-----|---------------------|-------------|----------------|-------|---------|----------|------------------------|
| 1 | curți constructii | DA | 709 | - | - | - | |

Date referitoare la construcții

| Crt | Număr | Destinație construcție | Supraf. (mp) | Situație juridică | Observații / Referințe |
|------|----------|-------------------------|--------------|-------------------|--|
| A1.1 | 20025-C1 | construcții de locuințe | 67 | Cu acte | Nr. niveluri:1; S. construita la sol:67 mp; LOCUINTA |
| A1.2 | 20025-C2 | construcții anexa | 41 | Cu acte | Nr. niveluri:1; S. construita la sol:41 mp; ANEXA |

Lungime Segmente

1) Valorile lungimilor segmentelor sunt obținute din proiecție în plan.

| Punct început | X / Y | Punct sfârșit | X / Y | Lungime segment (** (m) |
|---------------|----------------------------|---------------|---------------------------|-------------------------|
| 1 | 546.883,021 409.275,182 | 2 | 546.885,229 409.265,07 | 10.351 |
| 3 | 546.888,89 409.246,58 | 4 | 546.889,31 409.244,12 | 2.496 |

| Punct început | X / Y | Punct sfârșit | X / Y | Lungime segment (** (m) |
|---------------|---------------------------|---------------|--------------------------|-------------------------|
| 2 | 546.885,229 409.265,07 | 3 | 546.888,89 409.246,58 | 18.849 |
| 4 | 546.889,31 409.244,12 | 5 | 546.901,04 409.245,64 | 11.828 |

| Punct început | X / Y | Punct sfârșit | X / Y | Lungime segment (** (m)) |
|---------------|----------------------------|---------------|----------------------------|--------------------------|
| 5 | 546.901,04 409.245,64 | 6 | 546.905,89 409.220,97 | 25.142 |
| 7 | 546.895,685 409.218,352 | 8 | 546.897,14 409.212,4 | 6.127 |
| 9 | 546.902,623 409.192,315 | 10 | 546.903,67 409.189,32 | 3.173 |
| 11 | 546.916,38 409.197,12 | 12 | 546.915,262 409.202,598 | 5.591 |
| 13 | 546.905,802 409.249,519 | 14 | 546.894,25 409.247,65 | 11.702 |
| 15 | 546.891,09 409.251,83 | 16 | 546.890,42 409.253,14 | 1.471 |
| 17 | 546.889,44 409.256,69 | 18 | 546.888,3 409.262,05 | 5.48 |
| 19 | 546.884,07 409.280,23 | 20 | 546.883,517 409.282,464 | 2.302 |
| 21 | 546.881,376 409.280,339 | 1 | 546.883,021 409.275,182 | 5.413 |

| Punct început | X / Y | Punct sfârșit | X / Y | Lungime segment (** (m)) |
|---------------|----------------------------|---------------|----------------------------|--------------------------|
| 6 | 546.905,89 409.220,97 | 7 | 546.895,685 409.218,352 | 10.536 |
| 8 | 546.897,14 409.212,4 | 9 | 546.902,623 409.192,315 | 20.82 |
| 10 | 546.903,67 409.189,32 | 11 | 546.916,38 409.197,12 | 14.913 |
| 12 | 546.915,262 409.202,598 | 13 | 546.905,802 409.249,519 | 47.865 |
| 14 | 546.894,25 409.247,65 | 15 | 546.891,09 409.251,83 | 5.24 |
| 16 | 546.890,42 409.253,14 | 17 | 546.889,44 409.256,69 | 3.683 |
| 18 | 546.888,3 409.262,05 | 19 | 546.884,07 409.280,23 | 18.666 |
| 20 | 546.883,517 409.282,464 | 21 | 546.881,376 409.280,339 | 3.017 |

** Lungimile segmentelor sunt determinate în planul de proiecție Stereo 70 și sunt rotunjite la 1 milimetru.

*** Distanța dintre puncte este formată din segmente cumulate ce sunt mai mici decât valoarea 1 milimetru.

**DATE DESPRE IMOBILUL NR. 1014**

Oficiul de Cadastru și Publicitate Imobiliară PRAHOVA
Biroul de Cadastru și Publicitate Imobiliară Câmpina

A. Partea I. Descrierea imobilului

TEREN Intravilan

Adresa: Loc. Adunati, Jud. Prahova

| Nr. Crt | Nr cadastral Nr. topografic | Suprafața* (mp) | Observații / Referințe |
|---------|-----------------------------|-----------------|---------------------------------------|
| A1 | | 793 | Sector cadastral:27 Teren imprejmuit; |

B. Partea II. Proprietari și acte

| Inscrieri privitoare la dreptul de proprietate și alte drepturi reale | | Referințe |
|---|--|-----------|
| / | | |
| Act Normativ nr. 7, din 13/03/1996 emis de PARLAMENTUL ROMANIEI (ART.13); | | |
| B1 | Inscrierea posesiei, drept de PROPRIETATE, dobandit prin Constituire, cota actuala 1/1 1) NEIDENTIFICAT NEIDENTIFICAT | A1 |
| B2 | SE NOTEAZA MENTIUNEA DE PROPRIETAR NEIDENTIFICAT | A1 |

C. Partea III. SARCINI .

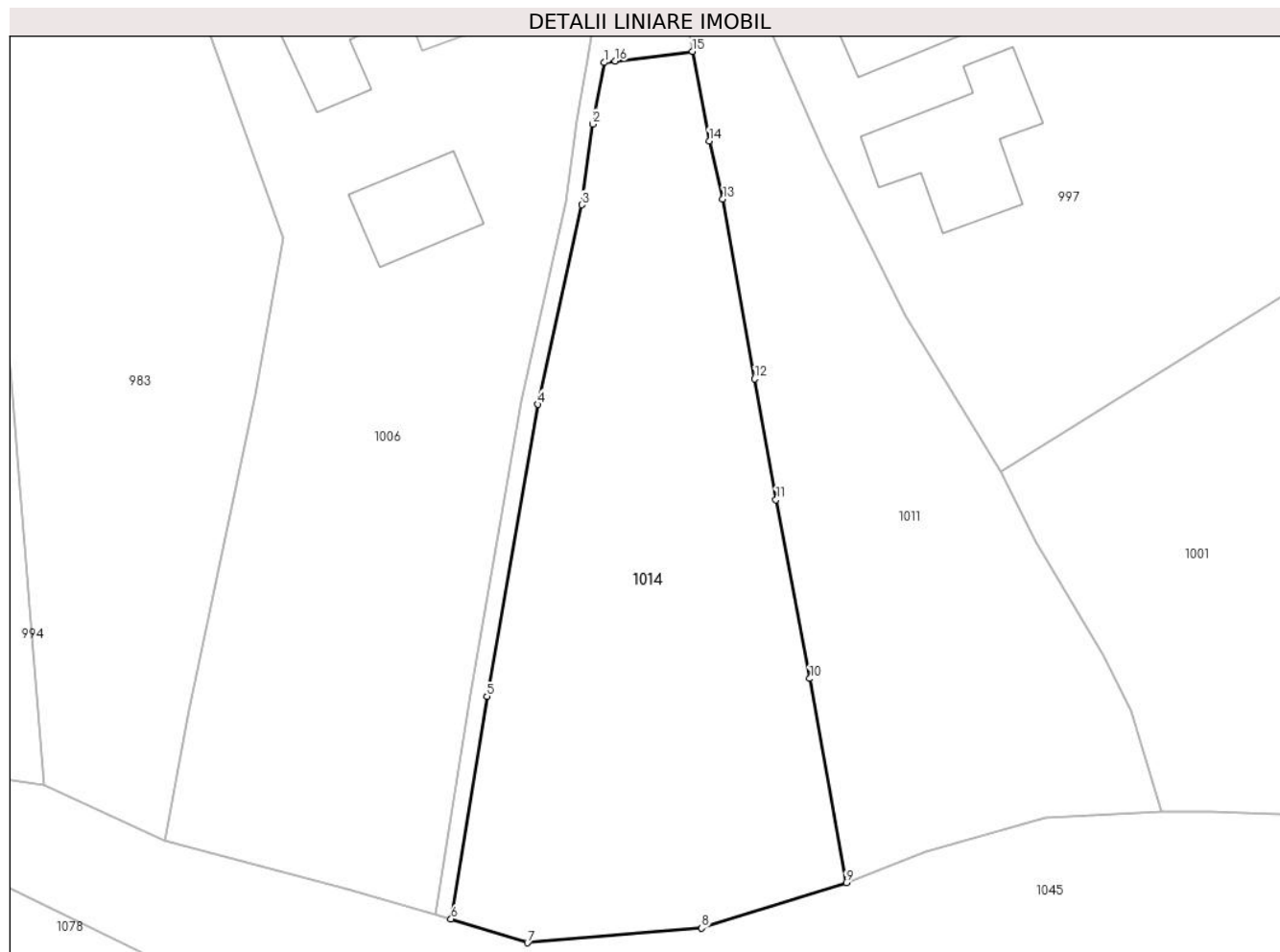
| Inscrieri privind dezmembramintele dreptului de proprietate, drepturi reale de garanție și sarcini | Referințe |
|--|-----------|
| NU SUNT | |

Anexa Nr. 1 La Partea I

Teren

| | | |
|--------------|-----------------|------------------------|
| Nr cadastral | Suprafața (mp)* | Observații / Referințe |
| | 793 | |

* Suprafața este determinată în planul de proiecție Stereo 70.



Date referitoare la teren

| Crt | Categorie folosință | Intravilan | Suprafața (mp) | Tarla | Parcelă | Nr. topo | Observații / Referințe |
|-----|---------------------|------------|----------------|-------|---------|----------|------------------------|
| 1 | faneata | DA | 793 | - | - | - | |

Lungime Segmente

1) Valorile lungimilor segmentelor sunt obținute din proiecție în plan.

| Punct început | X / Y | Punct sfârșit | X / Y | Lungime segment (** (m) |
|---------------|----------------------------|---------------|----------------------------|-------------------------|
| 1 | 547.003,779 409.256,445 | 2 | 547.003,07 409.252,721 | 3.791 |
| 2 | 547.003,07 409.252,721 | 3 | 547.002,424 409.247,819 | 4.944 |
| 3 | 547.002,424 409.247,819 | 4 | 546.999,757 409.235,73 | 12.38 |
| 4 | 546.999,757 409.235,73 | 5 | 546.996,666 409.218,023 | 17.975 |
| 5 | 546.996,666 409.218,023 | 6 | 546.994,489 409.204,537 | 13.661 |

| Punct început | X / Y | Punct sfârșit | X / Y | Lungime segment (** (m) |
|---------------|----------------------------|---------------|----------------------------|-------------------------|
| 6 | 546.994,489 409.204,537 | 7 | 546.999,12 409.203,1 | 4.849 |
| 7 | 546.999,12 409.203,1 | 8 | 547.009,683 409.203,985 | 10.6 |
| 8 | 547.009,683 409.203,985 | 9 | 547.018,459 409.206,746 | 9.2 |
| 9 | 547.018,459 409.206,746 | 10 | 547.016,248 409.219,113 | 12.563 |
| 10 | 547.016,248 409.219,113 | 11 | 547.014,199 409.229,958 | 11.037 |
| 11 | 547.014,199 409.229,958 | 12 | 547.012,905 409.237,273 | 7.429 |
| 12 | 547.012,905 409.237,273 | 13 | 547.010,981 409.248,178 | 11.073 |
| 13 | 547.010,981 409.248,178 | 14 | 547.010,155 409.251,697 | 3.615 |
| 14 | 547.010,155 409.251,697 | 15 | 547.009,136 409.257,119 | 5.517 |
| 15 | 547.009,136 409.257,119 | 16 | 547.004,452 409.256,53 | 4.721 |
| 16 | 547.004,452 409.256,53 | 1 | 547.003,779 409.256,445 | 0.679 |

** Lungimile segmentelor sunt determinate în planul de proiecție Stereo 70 și sunt rotunjite la 1 milimetru.

*** Distanța dintre puncte este formată din segmente cumulate ce sunt mai mici decât valoarea 1 milimetru.

**DATE DESPRE IMOBILUL NR. 1015**

Oficiul de Cadastru și Publicitate Imobiliară PRAHOVA
Biroul de Cadastru și Publicitate Imobiliară Câmpina

A. Partea I. Descrierea imobilului

TEREN Necunoscut

Adresa: Loc. Adunati, Jud. Prahova

| Nr. Crt | Nr cadastral Nr. topografic | Suprafața* (mp) | Observații / Referințe |
|---------|-----------------------------|-----------------|---------------------------------------|
| A1 | | 1.130 | Sector cadastral:27 Teren imprejmuit; |

B. Partea II. Proprietari și acte

| Inscrieri privitoare la dreptul de proprietate și alte drepturi reale | | Referințe |
|---|--|-----------|
| / | | |
| Act Normativ nr. 7, din 13/03/1996 emis de PARLAMENTUL ROMANIEI (ART.13); | | |
| B1 | Inscrierea posesiei, drept de PROPRIETATE, dobandit prin Constituire, cota actuala 1/1 1) NEIDENTIFICAT NEIDENTIFICAT | A1 |
| B2 | SE NOTEAZA MENTIUNEA DE PROPRIETAR NEIDENTIFICAT | A1 |

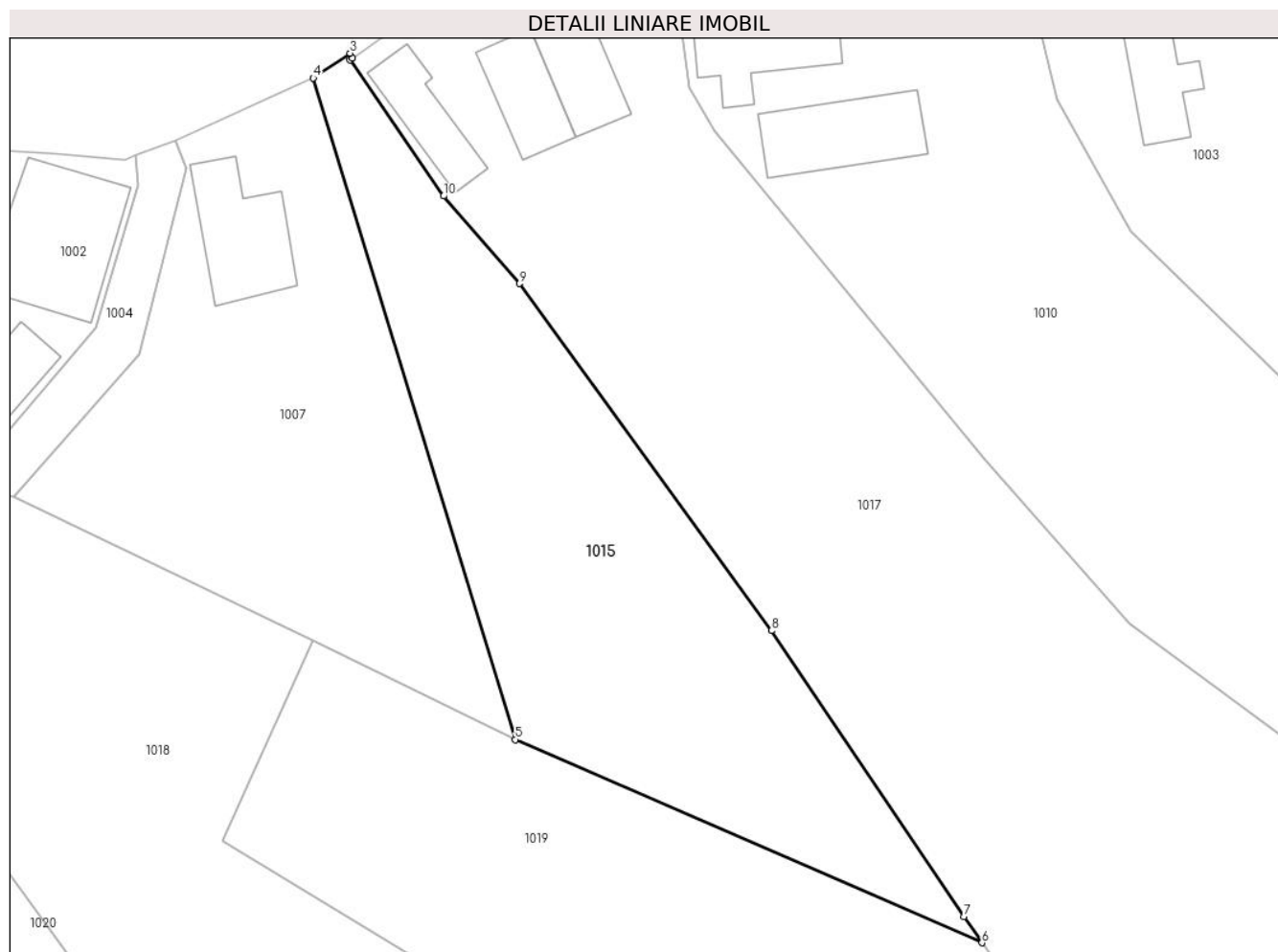
C. Partea III. SARCINI .

| Inscrieri privind dezmembramintele dreptului de proprietate, drepturi reale de garanție și sarcini | Referințe |
|--|-----------|
| NU SUNT | |

Anexa Nr. 1 La Partea I**Teren**

| | | |
|--------------|-----------------|------------------------|
| Nr cadastral | Suprafața (mp)* | Observații / Referințe |
| | 1.130 | |

* Suprafața este determinată în planul de proiecție Stereo 70.

**Date referitoare la teren**

| Crt | Categorie folosință | Intravilan | Suprafața (mp) | Tarla | Parcelă | Nr. topo | Observații / Referințe |
|-----|---------------------|------------|----------------|-------|---------|----------|------------------------|
| 1 | faneata | NU | 577 | 20 | 124 | - | |
| 2 | faneata | DA | 553 | 20 | 124 | - | |

Lungime Segmente

1) Valorile lungimilor segmentelor sunt obținute din proiecție în plan.

| Punct început | X / Y | Punct sfârșit | X / Y | Lungime segment (** (m) |
|---------------|----------------------------|---------------|----------------------------|-------------------------|
| 1 | 546.720,718 409.265,551 | 2 | 546.720,922 409.265,695 | 0.249 |
| 2 | 546.720,922 409.265,695 | 3 | 546.720,722 409.266,109 | 0.46 |
| 3 | 546.720,722 409.266,109 | 4 | 546.717,649 409.264,033 | 3.709 |
| 4 | 546.717,649 409.264,033 | 5 | 546.734,529 409.208,76 | 57.793 |

| Punct început | X / Y | Punct sfârșit | X / Y | Lungime segment (** (m) |
|---------------|----------------------------|---------------|----------------------------|-------------------------|
| 5 | 546.734,529 409.208,76 | 6 | 546.773,56 409.191,783 | 42.564 |
| 6 | 546.773,56 409.191,783 | 7 | 546.772,051 409.193,98 | 2.666 |
| 7 | 546.772,051 409.193,98 | 8 | 546.755,967 409.217,867 | 28.797 |
| 8 | 546.755,967 409.217,867 | 9 | 546.734,882 409.246,859 | 35.848 |
| 9 | 546.734,882 409.246,859 | 10 | 546.728,532 409.254,172 | 9.685 |
| 10 | 546.728,532 409.254,172 | 1 | 546.720,718 409.265,551 | 13.804 |

** Lungimile segmentelor sunt determinate în planul de proiecție Stereo 70 și sunt rotunjite la 1 milimetru.

*** Distanța dintre puncte este formată din segmente cumulate ce sunt mai mici decât valoarea 1 milimetru.

**DATE DESPRE IMOBILUL NR. 1016**

Oficiul de Cadastru și Publicitate Imobiliară PRAHOVA
Biroul de Cadastru și Publicitate Imobiliară Câmpina

A. Partea I. Descrierea imobilului

TEREN Intravilan

Adresa: Loc. Adunati, Jud. Prahova

| Nr. Crt | Nr cadastral Nr. topografic | Suprafața* (mp) | Observații / Referințe |
|---------|-----------------------------|-----------------|---|
| A1 | | 200 | Sector cadastral:27 Teren neimprejmuit; |

B. Partea II. Proprietari și acte

| Inscrieri privitoare la dreptul de proprietate și alte drepturi reale | Referințe |
|--|-----------|
| / | |
| Act Normativ nr. 7, din 13/03/1996 emis de PARLAMENTUL ROMANIEI (ODG 57/03.07.2019); | |
| B1 | A1 |
| Intabulare, drept de PROPRIETATE, dobândit prin Lege, cota actuala 1/1 1) COMUNA ADUNATI, CIF:2843248, DOMENIU PUBLIC | |

C. Partea III. SARCINI .

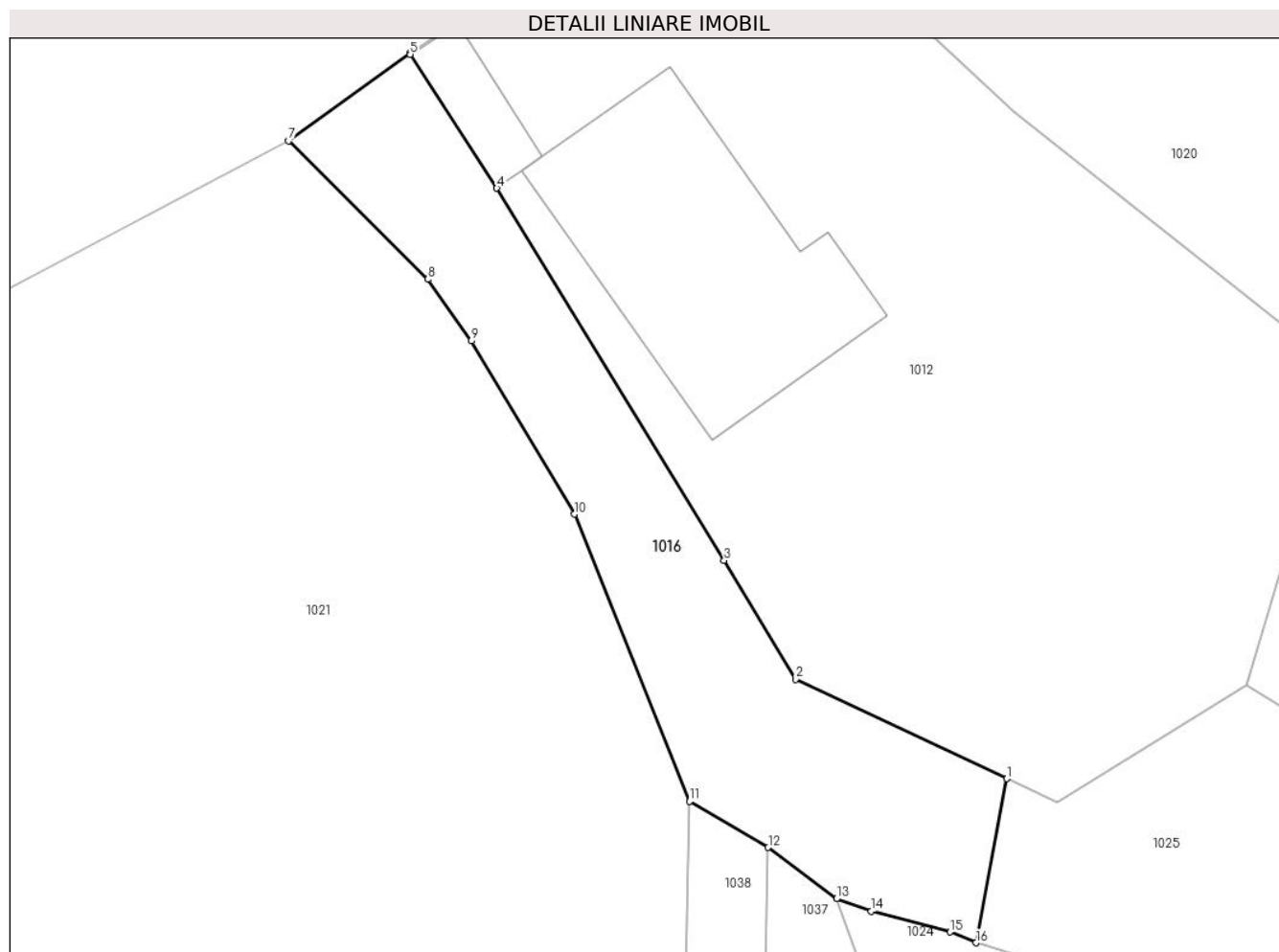
| Inscrieri privind dezmembramintele dreptului de proprietate, drepturi reale de garanție și sarcini | Referințe |
|--|-----------|
| NU SUNT | |

Anexa Nr. 1 La Partea I

Teren

| | | |
|--------------|-----------------|------------------------|
| Nr cadastral | Suprafața (mp)* | Observații / Referințe |
| | 200 | |

* Suprafața este determinată în planul de proiecție Stereo 70.



Date referitoare la teren

| Crt | Categorie folosință | Intravilan | Suprafața (mp) | Tarla | Parcelă | Nr. topo | Observații / Referințe |
|-----|---------------------|------------|----------------|-------|---------|----------|------------------------|
| 1 | drum | DA | 200 | - | - | - | |

Lungime Segmente

1) Valorile lungimilor segmentelor sunt obținute din proiecție în plan.

| Punct început | X / Y | Punct sfârșit | X / Y | Lungime segment (** (m) |
|---------------|----------------------------|---------------|----------------------------|-------------------------|
| 1 | 546.615,965 409.211,347 | 2 | 546.607,88 409.215,155 | 8.937 |
| 2 | 546.607,88 409.215,155 | 3 | 546.605,148 409.219,696 | 5.3 |
| 3 | 546.605,148 409.219,696 | 4 | 546.596,442 409.233,946 | 16.699 |
| 4 | 546.596,442 409.233,946 | 5 | 546.593,118 409.239,067 | 6.105 |
| 5 | 546.593,118 409.239,067 | 6 | 546.593,097 409.239,108 | 0.046 |

| Punct început | X / Y | Punct sfârșit | X / Y | Lungime segment (** (m) |
|---------------|----------------------------|---------------|----------------------------|-------------------------|
| 6 | 546.593,097 409.239,108 | 7 | 546.588,47 409.235,75 | 5.717 |
| 7 | 546.588,47 409.235,75 | 8 | 546.593,798 409.230,455 | 7.512 |
| 8 | 546.593,798 409.230,455 | 9 | 546.595,463 409.228,096 | 2.887 |
| 9 | 546.595,463 409.228,096 | 10 | 546.599,405 409.221,466 | 7.713 |
| 10 | 546.599,405 409.221,466 | 11 | 546.603,814 409.210,477 | 11.84 |
| 11 | 546.603,814 409.210,477 | 12 | 546.606,834 409.208,709 | 3.499 |
| 12 | 546.606,834 409.208,709 | 13 | 546.609,449 409.206,748 | 3.269 |
| 13 | 546.609,449 409.206,748 | 14 | 546.610,786 409.206,279 | 1.417 |
| 14 | 546.610,786 409.206,279 | 15 | 546.613,802 409.205,479 | 3.12 |
| 15 | 546.613,802 409.205,479 | 16 | 546.614,794 409.205,065 | 1.075 |
| 16 | 546.614,794 409.205,065 | 1 | 546.615,965 409.211,347 | 6.39 |

** Lungimile segmentelor sunt determinate în planul de proiecție Stereo 70 și sunt rotunjite la 1 milimetru.

*** Distanța dintre puncte este formată din segmente cumulate ce sunt mai mici decât valoarea 1 milimetru.

**DATE DESPRE IMOBILUL NR. 1017**

Oficiul de Cadastru și Publicitate Imobiliară PRAHOVA
Biroul de Cadastru și Publicitate Imobiliară Câmpina

A. Partea I. Descrierea imobilului

TEREN Necunoscut

Nr. CF vechi:656

Nr. cadastral vechi:10181

Adresa: Loc. Adunati, Nr. 176, Jud. Prahova

| Nr. Crt | Nr cadastral Nr. topografic | Suprafața* (mp) | Observații / Referințe |
|---------|-----------------------------|------------------------------------|---------------------------------------|
| A1 | 20209 | Din acte: 3.270 Masurata: 3.295 | Sector cadastral:27 Teren imprejmuit; |

Construcții

| Crt | Nr cadastral Nr. topografic | Adresa | Observații / Referințe |
|------|-----------------------------|-------------------------------------|--|
| A1.1 | 20209-C1 | Loc. Adunati, Nr. 176, Jud. Prahova | Nr. niveluri:1; S. construita la sol:49 mp; LOCUINTA |
| A1.2 | 20209-C2 | Loc. Adunati, Nr. 176, Jud. Prahova | Nr. niveluri:1; S. construita la sol:45 mp; ANEXA |

B. Partea II. Proprietari și acte

| Inscrieri privitoare la dreptul de proprietate și alte drepturi reale | | Referințe |
|---|--|----------------|
| 10184 / 26/06/2009 | | |
| Act Notarial nr. 1447, din 25/06/2009 emis de NP POP MIHAI; | | |
| B2 | Intabulare, drept de PROPRIETATEcumparare ca bun propriu, dobandit prin Conventie, cota actuala 1/1 1) BADILA NICOLETA | A1, A1.1, A1.2 |

C. Partea III. SARCINI .

| Inscrieri privind dezmembramintele dreptului de proprietate, drepturi reale de garanție și sarcini | Referințe |
|--|-----------|
| NU SUNT | |

Anexa Nr. 1 La Partea I**Teren**

| | | |
|--------------|------------------------------------|------------------------|
| Nr cadastral | Suprafața (mp)* | Observații / Referințe |
| 20209 | Din acte: 3.270 Masurata: 3.295 | |

* Suprafața este determinată în planul de proiecție Stereo 70.

**Date referitoare la teren**

| Crt | Categorie folosință | Intra vilan | Suprafața (mp) | Tarla | Parcelă | Nr. topo | Observații / Referințe |
|-----|---------------------|-------------|----------------|-------|---------|----------|------------------------|
| 1 | curți constructii | DA | 580 | 15 | 124,125 | - | |
| 2 | faneata | NU | 721 | 15 | 124,125 | - | |
| 3 | arabil | NU | 147 | 15 | 124,125 | - | |
| 4 | livada | NU | 1.368 | 15 | 124,125 | - | |
| 5 | faneata | DA | 479 | 15 | 124,125 | - | |

Date referitoare la construcții

| Crt | Număr | Destinație construcție | Supraf. (mp) | Situație juridică | Observații / Referințe |
|------|----------|-------------------------|--------------|-------------------|--|
| A1.1 | 20209-C1 | construcții de locuințe | 49 | Cu acte | Nr. niveluri:1; S. construita la sol:49 mp; LOCUINTA |
| A1.2 | 20209-C2 | construcții anexa | 45 | Cu acte | Nr. niveluri:1; S. construita la sol:45 mp; ANEXA |
| A1.3 | 20209-C3 | construcții de locuințe | 49 | Fara acte | Nr. niveluri:1; S. construita la sol:49 mp; LOCUINTA |

Lungime Segmente

1) Valorile lungimilor segmentelor sunt obținute din proiecție în plan.

| Punct început | X / Y | Punct sfârșit | X / Y | Lungime segment (** (m) |
|---------------|----------------------------|---------------|----------------------------|-------------------------|
| 1 | 546.728,532 409.254,172 | 2 | 546.734,882 409.246,859 | 9.685 |
| 3 | 546.755,967 409.217,867 | 4 | 546.772,051 409.193,98 | 28.797 |
| 5 | 546.773,56 409.191,783 | 6 | 546.778,934 409.183,962 | 9.489 |
| 7 | 546.789,765 409.177,564 | 8 | 546.801,471 409.176,657 | 11.741 |
| 9 | 546.811,004 409.173,27 | 10 | 546.833,209 409.182,928 | 24.214 |
| 11 | 546.797,779 409.209,687 | 12 | 546.785,854 409.218,498 | 14.827 |
| 13 | 546.773,842 409.232,139 | 14 | 546.751,192 409.259,594 | 35.592 |
| 15 | 546.749,068 409.263,291 | 16 | 546.746,969 409.279,328 | 16.174 |
| 17 | 546.744,513 409.278,747 | 18 | 546.739,623 409.276,611 | 5.336 |
| 19 | 546.725,576 409.268,977 | 20 | 546.720,922 409.265,695 | 5.695 |
| 21 | 546.720,718 409.265,551 | 1 | 546.728,532 409.254,172 | 13.804 |

| Punct început | X / Y | Punct sfârșit | X / Y | Lungime segment (** (m) |
|---------------|----------------------------|---------------|----------------------------|-------------------------|
| 2 | 546.734,882 409.246,859 | 3 | 546.755,967 409.217,867 | 35.848 |
| 4 | 546.772,051 409.193,98 | 5 | 546.773,56 409.191,783 | 2.666 |
| 6 | 546.778,934 409.183,962 | 7 | 546.789,765 409.177,564 | 12.58 |
| 8 | 546.801,471 409.176,657 | 9 | 546.811,004 409.173,27 | 10.117 |
| 10 | 546.833,209 409.182,928 | 11 | 546.797,779 409.209,687 | 44.4 |
| 12 | 546.785,854 409.218,498 | 13 | 546.773,842 409.232,139 | 18.176 |
| 14 | 546.751,192 409.259,594 | 15 | 546.749,068 409.263,291 | 4.264 |
| 16 | 546.746,969 409.279,328 | 17 | 546.744,513 409.278,747 | 2.524 |
| 18 | 546.739,623 409.276,611 | 19 | 546.725,576 409.268,977 | 15.987 |
| 20 | 546.720,922 409.265,695 | 21 | 546.720,718 409.265,551 | 0.249 |

** Lungimile segmentelor sunt determinate în planul de proiecție Stereo 70 și sunt rotunjite la 1 milimetru.

*** Distanța dintre puncte este formată din segmente cumulate ce sunt mai mici decât valoarea 1 milimetru.

**DATE DESPRE IMOBILUL NR. 1018**

Oficiul de Cadastru și Publicitate Imobiliară PRAHOVA
Biroul de Cadastru și Publicitate Imobiliară Câmpina

A. Partea I. Descrierea imobilului

TEREN Necunoscut

Adresa: Loc. Adunati, Jud. Prahova

| Nr. Crt | Nr cadastral Nr. topografic | Suprafața* (mp) | Observații / Referințe |
|---------|-----------------------------|-----------------|---------------------------------------|
| A1 | | 1.776 | Sector cadastral:27 Teren imprejmuit; |

B. Partea II. Proprietari și acte

| Inscrieri privitoare la dreptul de proprietate și alte drepturi reale | | Referințe |
|---|--|-----------|
| / | | |
| Act Normativ nr. 7, din 13/03/1996 emis de PARLAMENTUL ROMANIEI (ART.13); | | |
| B1 | Inscrierea posesiei, drept de PROPRIETATE, dobandit prin Constituire, cota actuala 1/1 1) NEIDENTIFICAT NEIDENTIFICAT | A1 |
| B2 | SE NOTEAZA MENTIUNEA DE PROPRIETAR NEIDENTIFICAT | A1 |

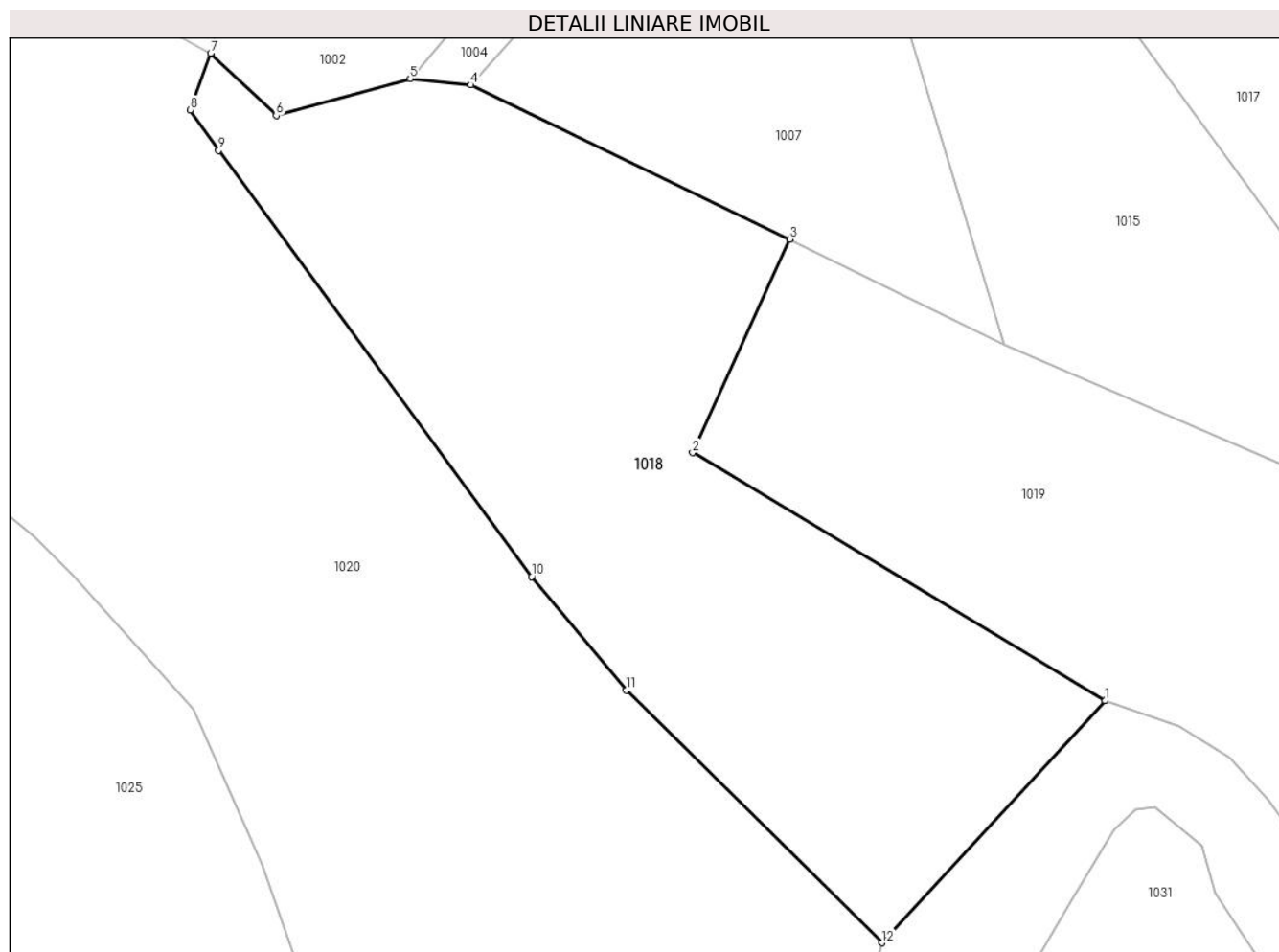
C. Partea III. SARCINI .

| Inscrieri privind dezmembramintele dreptului de proprietate, drepturi reale de garanție și sarcini | Referințe |
|--|-----------|
| NU SUNT | |

Anexa Nr. 1 La Partea I**Teren**

| | | |
|--------------|-----------------|------------------------|
| Nr cadastral | Suprafața (mp)* | Observații / Referințe |
| | 1.776 | |

* Suprafața este determinată în planul de proiecție Stereo 70.

**Date referitoare la teren**

| Crt | Categorie folosință | Intra vilan | Suprafața (mp) | Tarla | Parcelă | Nr. topo | Observații / Referințe |
|-----|---------------------|-------------|----------------|-------|---------|----------|------------------------|
| 1 | faneata | NU | 878 | - | - | - | |
| 2 | faneata | DA | 898 | - | - | - | |

Lungime Segmente

1) Valorile lungimilor segmentelor sunt obținute din proiecție în plan.

| Punct început | X / Y | Punct sfârșit | X / Y | Lungime segment (** (m) |
|---------------|----------------------------|---------------|----------------------------|-------------------------|
| 1 | 546.742,423 409.180,785 | 2 | 546.710,043 409.200,255 | 37.783 |
| 2 | 546.710,043 409.200,255 | 3 | 546.717,654 409.217,007 | 18.4 |
| 3 | 546.717,654 409.217,007 | 4 | 546.692,638 409.229,093 | 27.784 |
| 4 | 546.692,638 409.229,093 | 5 | 546.687,866 409.229,591 | 4.797 |

| Punct început | X / Y | Punct sfârșit | X / Y | Lungime segment (** (m) |
|---------------|----------------------------|---------------|----------------------------|-------------------------|
| 5 | 546.687,866 409.229,591 | 6 | 546.677,351 409.226,704 | 10.904 |
| 6 | 546.677,351 409.226,704 | 7 | 546.672,208 409.231,586 | 7.092 |
| 7 | 546.672,208 409.231,586 | 8 | 546.670,603 409.227,14 | 4.727 |
| 8 | 546.670,603 409.227,14 | 9 | 546.672,836 409.223,967 | 3.88 |
| 9 | 546.672,836 409.223,967 | 10 | 546.697,395 409.190,528 | 41.488 |
| 10 | 546.697,395 409.190,528 | 11 | 546.704,836 409.181,622 | 11.605 |
| 11 | 546.704,836 409.181,622 | 12 | 546.724,896 409.161,802 | 28.2 |
| 12 | 546.724,896 409.161,802 | 1 | 546.742,423 409.180,785 | 25.837 |

** Lungimile segmentelor sunt determinate în planul de proiecție Stereo 70 și sunt rotunjite la 1 milimetru.

*** Distanța dintre puncte este formată din segmente cumulate ce sunt mai mici decât valoarea 1 milimetru.

**DATE DESPRE IMOBILUL NR. 1019**

Oficiul de Cadastru și Publicitate Imobiliară PRAHOVA
Biroul de Cadastru și Publicitate Imobiliară Câmpina

A. Partea I. Descrierea imobilului

TEREN Necunoscut

Adresa: Loc. Adunati, Jud. Prahova

| Nr. Crt | Nr cadastral Nr. topografic | Suprafața* (mp) | Observații / Referințe |
|---------|-----------------------------|-----------------|---------------------------------------|
| A1 | | 1.523 | Sector cadastral:27 Teren imprejmuit; |

B. Partea II. Proprietari și acte

| Inscrieri privitoare la dreptul de proprietate și alte drepturi reale | | Referințe |
|---|--|-----------|
| / | | |
| Act Normativ nr. 7, din 13/03/1996 emis de PARLAMENTUL ROMANIEI (ART.13); | | |
| B1 | Inscrierea posesiei, drept de PROPRIETATE, dobandit prin Constituire, cota actuala 1/1 1) NEIDENTIFICAT NEIDENTIFICAT | A1 |
| B2 | SE NOTEAZA MENTIUNEA DE PROPRIETAR NEIDENTIFICAT | A1 |

C. Partea III. SARCINI .

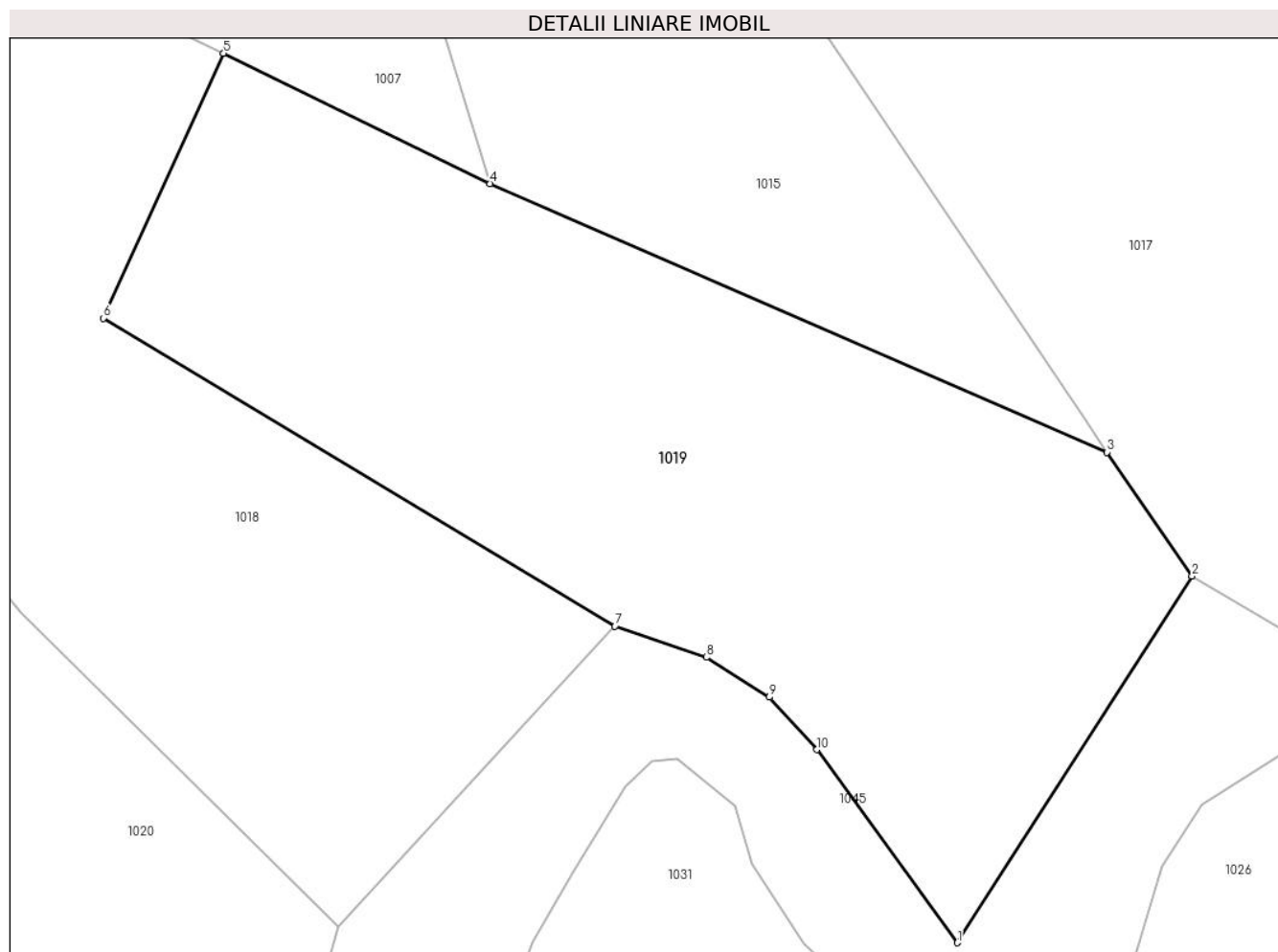
| Inscrieri privind dezmembramintele dreptului de proprietate, drepturi reale de garanție și sarcini | Referințe |
|--|-----------|
| NU SUNT | |

Anexa Nr. 1 La Partea I

Teren

| | | |
|--------------|-----------------|------------------------|
| Nr cadastral | Suprafața (mp)* | Observații / Referințe |
| | 1.523 | |

* Suprafața este determinată în planul de proiecție Stereo 70.



Date referitoare la teren

| Crt | Categorie folosință | Intravilan | Suprafața (mp) | Tarla | Parcelă | Nr. topo | Observații / Referințe |
|-----|---------------------|------------|----------------|-------|---------|----------|------------------------|
| 1 | faneata | NU | 1.433 | - | - | - | |
| 2 | faneata | DA | 90 | - | - | - | |

Lungime Segmente

1) Valorile lungimilor segmentelor sunt obținute din proiecție în plan.

| Punct început | X / Y | Punct sfârșit | X / Y | Lungime segment (** (m) |
|---------------|----------------------------|---------------|----------------------------|-------------------------|
| 1 | 546.764,082 409.160,767 | 2 | 546.778,934 409.183,962 | 27.543 |
| 2 | 546.778,934 409.183,962 | 3 | 546.773,56 409.191,783 | 9.489 |
| 3 | 546.773,56 409.191,783 | 4 | 546.734,529 409.208,76 | 42.564 |
| 4 | 546.734,529 409.208,76 | 5 | 546.717,654 409.217,007 | 18.782 |

| Punct început | X / Y | Punct sfârșit | X / Y | Lungime segment (** (m) |
|---------------|----------------------------|---------------|----------------------------|-------------------------|
| 5 | 546.717,654 409.217,007 | 6 | 546.710,043 409.200,255 | 18.4 |
| 6 | 546.710,043 409.200,255 | 7 | 546.742,423 409.180,785 | 37.783 |
| 7 | 546.742,423 409.180,785 | 8 | 546.748,204 409.178,817 | 6.107 |
| 8 | 546.748,204 409.178,817 | 9 | 546.752,164 409.176,294 | 4.695 |
| 9 | 546.752,164 409.176,294 | 10 | 546.755,196 409.172,975 | 4.495 |
| 10 | 546.755,196 409.172,975 | 1 | 546.764,082 409.160,767 | 15.1 |

** Lungimile segmentelor sunt determinate în planul de proiecție Stereo 70 și sunt rotunjite la 1 milimetru.

*** Distanța dintre puncte este formată din segmente cumulate ce sunt mai mici decât valoarea 1 milimetru.

**DATE DESPRE IMOBILUL NR. 1020**

Oficiul de Cadastru și Publicitate Imobiliară PRAHOVA
Biroul de Cadastru și Publicitate Imobiliară Câmpina

A. Partea I. Descrierea imobilului

TEREN Necunoscut

Adresa: Loc. Adunati, Jud. Prahova

| Nr. Crt | Nr cadastral Nr. topografic | Suprafața* (mp) | Observații / Referințe |
|---------|--------------------------------|-----------------|---------------------------------------|
| A1 | | 5.446 | Sector cadastral:27 Teren imprejmuit; |

B. Partea II. Proprietari și acte

| Inscrieri privitoare la dreptul de proprietate și alte drepturi reale | | Referințe |
|---|---|-----------|
| / | | |
| Act Normativ nr. 7, din 13/03/1996 emis de PARLAMENTUL ROMANIEI (ART.13); | | |
| B1 | Inscrierea posesiei, drept de PROPRIETATE, dobandit prin Constituire, cota actuala 1/1 1) NEIDENTIFICAT NEIDENTIFICAT | A1 |
| B2 | SE NOTEAZA MENTIUNEA DE PROPRIETAR NEIDENTIFICAT | A1 |

C. Partea III. SARCINI .

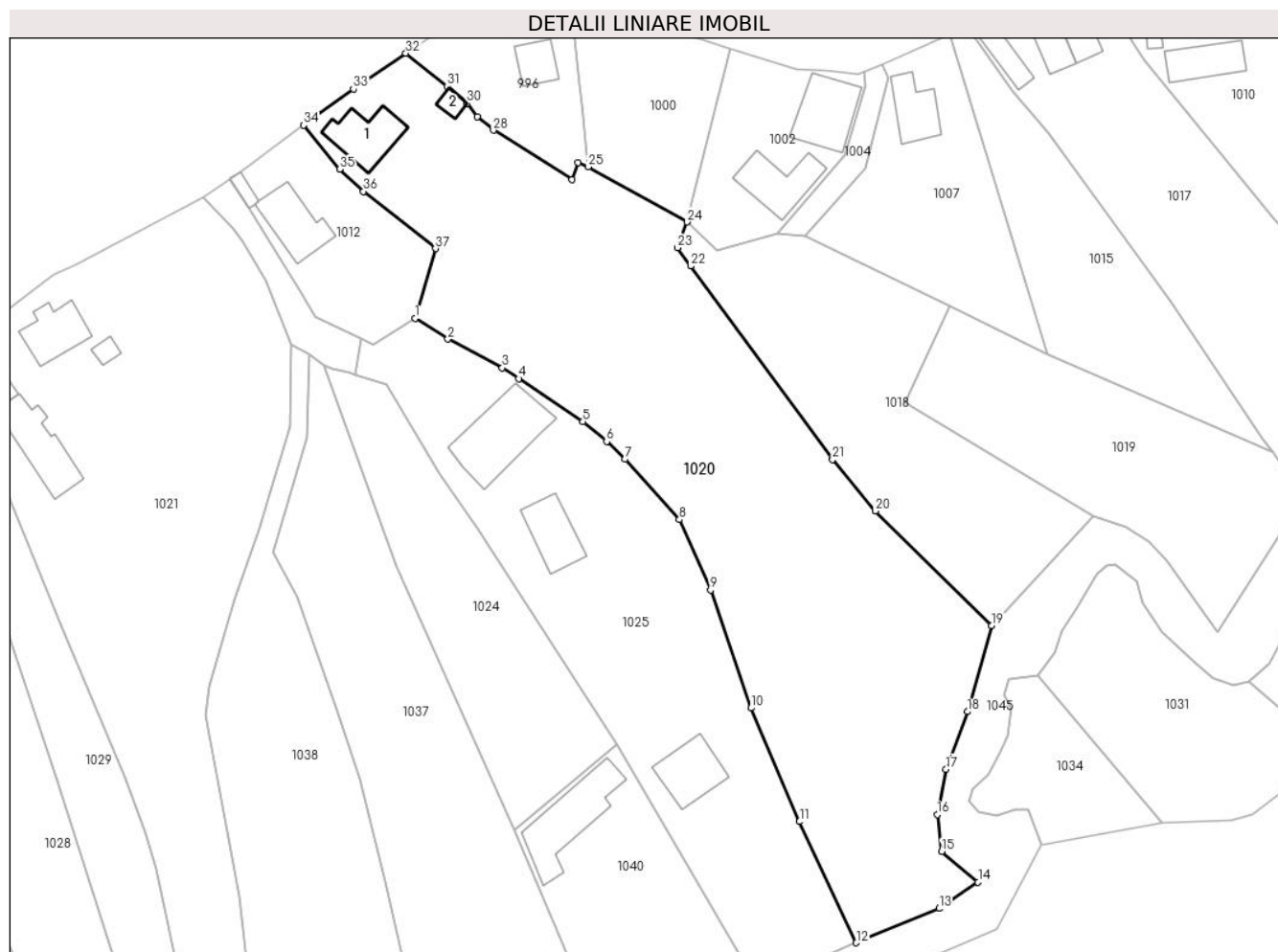
| Inscrieri privind dezmembramintele dreptului de proprietate, drepturi reale de garanție și sarcini | Referințe |
|---|-----------|
| NU SUNT | |

Anexa Nr. 1 La Partea I

Teren

| Nr cadastral | Suprafața (mp)* | Observații / Referințe |
|--------------|-----------------|------------------------|
| | 5.446 | |

* Suprafața este determinată în planul de proiecție Stereo 70.



Date referitoare la teren

| Crt | Categorie folosință | Intravilan | Suprafața (mp) | Tarla | Parcelă | Nr. topo | Observații / Referințe |
|-----|---------------------|------------|----------------|-------|---------|----------|------------------------|
| 1 | faneata | NU | 3.233 | - | - | - | |
| 2 | curți constructii | DA | 550 | - | - | - | |
| 3 | faneata | DA | 1.663 | - | - | - | |

Date referitoare la construcții

| Crt | Număr | Destinație construcție | Supraf. (mp) | Situație juridică | Observații / Referințe |
|------|-------|-------------------------|--------------|-------------------|--|
| A1.1 | | construcții de locuințe | 89 | Fara acte | Nr. niveluri:1; S. construita la sol:89 mp; LOCUINTA |
| A1.2 | | construcții anexa | 14 | Fara acte | Nr. niveluri:1; S. construita la sol:14 mp; ANEXA |

Lungime Segmente

1) Valorile lungimilor segmentelor sunt obținute din proiecție în plan.

| Punct început | X / Y | Punct sfârșit | X / Y | Lungime segment (** (m)) | Punct început | X / Y | Punct sfârșit | X / Y | Lungime segment (** (m)) |
|---------------|----------------------------|---------------|----------------------------|--------------------------|---------------|----------------------------|---------------|----------------------------|--------------------------|
| 1 | 546.625,164 409.214,911 | 2 | 546.630,862 409.211,334 | 6.728 | 2 | 546.630,862 409.211,334 | 3 | 546.640,271 409.206,369 | 10.639 |

| Punct început | X / Y | Punct sfârșit | X / Y | Lungime segment (** (m) |
|---------------|----------------------------|---------------|----------------------------|-------------------------|
| 3 | 546.640,271 409.206,369 | 4 | 546.643,102 409.204,511 | 3.386 |
| 5 | 546.654,203 409.197,051 | 6 | 546.658,327 409.193,632 | 5.357 |
| 7 | 546.661,492 409.190,573 | 8 | 546.670,898 409.180,122 | 14.06 |
| 9 | 546.676,295 409.167,94 | 10 | 546.683,335 409.147,561 | 21.561 |
| 11 | 546.691,693 409.127,929 | 12 | 546.701,498 409.106,974 | 23.135 |
| 13 | 546.715,822 409.112,897 | 14 | 546.722,586 409.117,454 | 8.156 |
| 15 | 546.716,304 409.122,763 | 16 | 546.715,509 409.129,148 | 6.434 |
| 17 | 546.717,058 409.136,997 | 18 | 546.720,752 409.146,932 | 10.6 |
| 19 | 546.724,896 409.161,802 | 20 | 546.704,836 409.181,622 | 28.2 |
| 21 | 546.697,395 409.190,528 | 22 | 546.672,836 409.223,967 | 41.488 |
| 23 | 546.670,603 409.227,14 | 24 | 546.672,208 409.231,586 | 4.727 |
| 25 | 546.655,101 409.241,098 | 26 | 546.653,413 409.241,862 | 1.853 |
| 27 | 546.652,314 409.238,9 | 28 | 546.638,714 409.247,442 | 16.06 |
| 29 | 546.635,958 409.249,759 | 30 | 546.634,201 409.252,076 | 2.908 |
| 31 | 546.630,758 409.255,038 | 32 | 546.623,573 409.260,757 | 9.183 |
| 33 | 546.614,515 409.254,579 | 34 | 546.605,946 409.248,339 | 10.6 |
| 35 | 546.612,14 409.240,7 | 36 | 546.616,257 409.236,873 | 5.621 |
| 37 | 546.628,704 409.226,973 | 1 | 546.625,164 409.214,911 | 12.571 |

| Punct început | X / Y | Punct sfârșit | X / Y | Lungime segment (** (m) |
|---------------|----------------------------|---------------|----------------------------|-------------------------|
| 4 | 546.643,102 409.204,511 | 5 | 546.654,203 409.197,051 | 13.375 |
| 6 | 546.658,327 409.193,632 | 7 | 546.661,492 409.190,573 | 4.402 |
| 8 | 546.670,898 409.180,122 | 9 | 546.676,295 409.167,94 | 13.324 |
| 10 | 546.683,335 409.147,561 | 11 | 546.691,693 409.127,929 | 21.337 |
| 12 | 546.701,498 409.106,974 | 13 | 546.715,822 409.112,897 | 15.5 |
| 14 | 546.722,586 409.117,454 | 15 | 546.716,304 409.122,763 | 8.225 |
| 16 | 546.715,509 409.129,148 | 17 | 546.717,058 409.136,997 | 8.0 |
| 18 | 546.720,752 409.146,932 | 19 | 546.724,896 409.161,802 | 15.437 |
| 20 | 546.704,836 409.181,622 | 21 | 546.697,395 409.190,528 | 11.605 |
| 22 | 546.672,836 409.223,967 | 23 | 546.670,603 409.227,14 | 3.88 |
| 24 | 546.672,208 409.231,586 | 25 | 546.655,101 409.241,098 | 19.574 |
| 26 | 546.653,413 409.241,862 | 27 | 546.652,314 409.238,9 | 3.159 |
| 28 | 546.638,714 409.247,442 | 29 | 546.635,958 409.249,759 | 3.601 |
| 30 | 546.634,201 409.252,076 | 31 | 546.630,758 409.255,038 | 4.542 |
| 32 | 546.623,573 409.260,757 | 33 | 546.614,515 409.254,579 | 10.964 |
| 34 | 546.605,946 409.248,339 | 35 | 546.612,14 409.240,7 | 9.835 |
| 36 | 546.616,257 409.236,873 | 37 | 546.628,704 409.226,973 | 15.904 |

** Lungimile segmentelor sunt determinate în planul de proiecție Stereo 70 și sunt rotunjite la 1 milimetru.

*** Distanța dintre puncte este formată din segmente cumulate ce sunt mai mici decât valoarea 1 milimetru.

**DATE DESPRE IMOBILUL NR. 1021**

Oficiul de Cadastru și Publicitate Imobiliară PRAHOVA
Biroul de Cadastru și Publicitate Imobiliară Câmpina

A. Partea I. Descrierea imobilului

TEREN Necunoscut

Nr. CF vechi:77(e:747)
Nr. cadastral vechi:111(e:10252)

Adresa: Loc. Adunati, Nr. 172, Jud. Prahova

| Nr. Crt | Nr cadastral Nr. topografic | Suprafața* (mp) | Observații / Referințe |
|---------|-----------------------------|-----------------|---|
| A1 | 20284 | 4.096 | Sector cadastral:27 Teren neimprejmuit; |

Construcții

| Crt | Nr cadastral Nr. topografic | Adresa | Observații / Referințe |
|------|-----------------------------|-------------------------------------|--|
| A1.4 | 20284-C4 | Loc. Adunati, Nr. 172, Jud. Prahova | Nr. niveluri:1; S. construita la sol:80 mp; LOCUINTA |
| A1.5 | 20284-C5 | Loc. Adunati, Nr. 172, Jud. Prahova | Nr. niveluri:1; S. construita la sol:53 mp; ANEXA |
| A1.6 | 20284-C6 | Loc. Adunati, Nr. 172, Jud. Prahova | Nr. niveluri:1; S. construita la sol:14 mp; ANEXA |
| A1.7 | 20284-C7 | Loc. Adunati, Nr. 172, Jud. Prahova | Nr. niveluri:1; S. construita la sol:112 mp; ANEXA |

B. Partea II. Proprietari și acte

| Inscrieri privitoare la dreptul de proprietate și alte drepturi reale | | Referințe |
|--|---|----------------------------|
| 16247 / 05/10/2010 | | |
| Act Administrativ nr. 1587, din 04/10/2010 emis de PRIMARIA ADUNATI; | | |
| B4 | se noteaza schimbarea numarului cadastral al imobilului din " 111" in " "10252", dupa conversie | A1 |
| Act Administrativ nr. 1587, din 04/10/2010 emis de PRIMARIA ADUNATI (declaratie autentica nr.2572/02.10.2010 emis de NP POP MIHAELA.); | | |
| B5 | se noteaza schimbarea categoriei de folosinta a imobilului astfel: teren curti constructii 825 mp si teren faneata 3271 mp, conform adeverintei nr. 1587/04.10.2010 eliberata de Primaria comunei Adunati | A1 |
| 17038 / 19/10/2010 | | |
| Act Administrativ nr. 16558, din 11/10/2010 emis de BCPI CAMPINA; | | |
| B8 | se indreapta eroarea materiala strecurata in incheierea nr 16558/2010 in sensul ca suprafata desfasurata a constructiei C4 este de 191 mp <i>OBSERVATII: (provenita din conversia CF 77(e:747))</i> | A1, A1.4, A1.5, A1.6, A1.7 |
| 24433 / 11/12/2014 | | |
| Act Administrativ nr. 21594, din 12/11/2014 emis de OCPI PRAHOVA (BCPI CAMPINA); | | |
| B11 | se noteaza repositionarea imobilului | A1, A1.4, A1.5, A1.6, A1.7 |
| 25270 / 22/12/2014 | | |
| Act Notarial nr. 1725, din 17/12/2014 emis de NP CIUHAN AURORA BRAILA; | | |
| B12 | Intabulare, drept de PROPRIETATEdonatie, dobandit prin Conventie, cota actuala 1/3 1) PARFENE DANIEL-MARIAN | A1, A1.4, A1.5, A1.6, A1.7 |
| B13 | Intabulare, drept de PROPRIETATEdonatie, dobandit prin Conventie, cota actuala 1/3 1) PARFENE FLORENTINA | A1, A1.4, A1.5, A1.6, A1.7 |
| B14 | Intabulare, drept de PROPRIETATEdonatie, dobandit prin Conventie, cota actuala 1/3 1) PARFENE MADALINA | A1, A1.4, A1.5, A1.6, A1.7 |

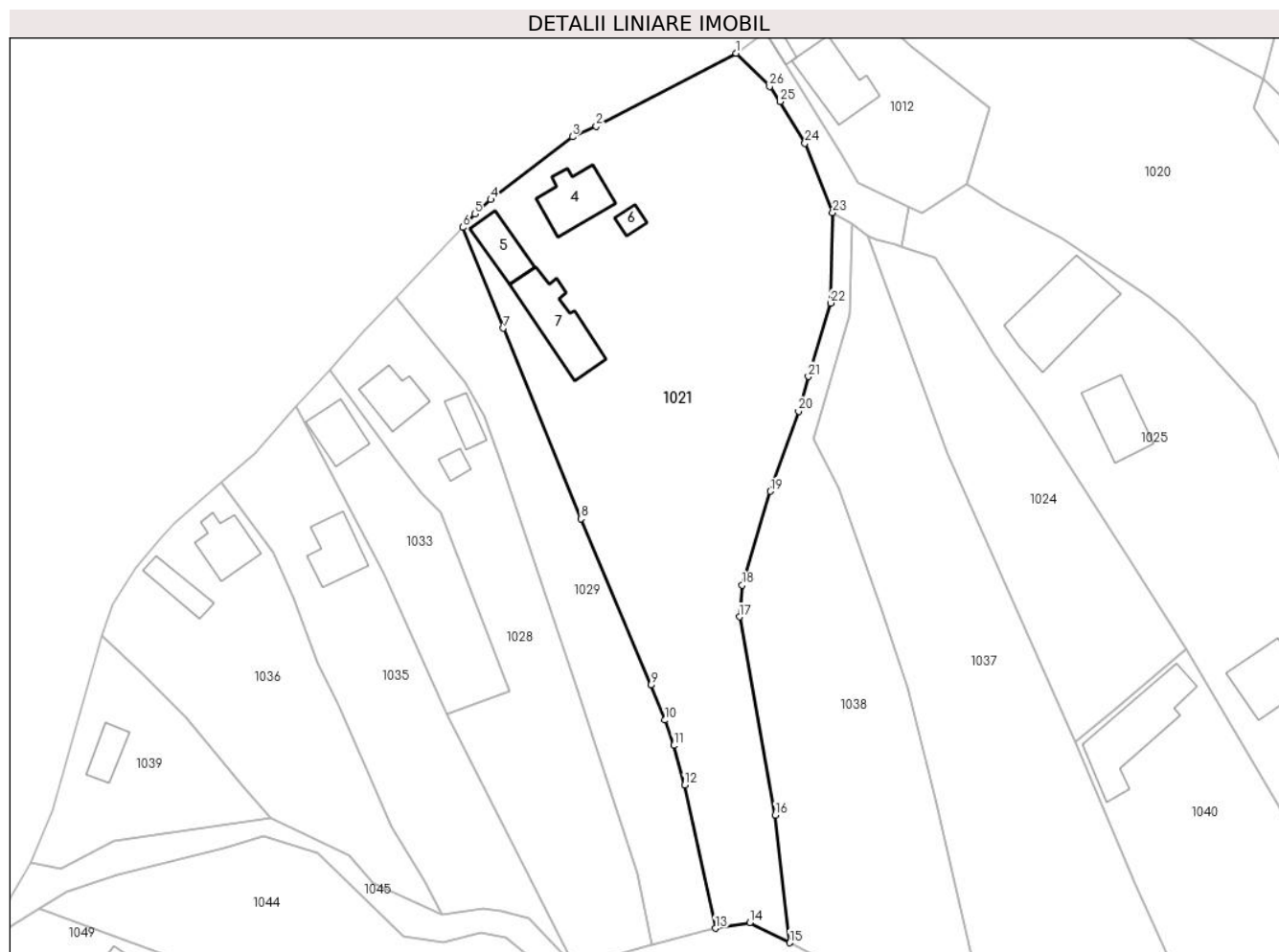
C. Partea III. SARCINI .

| Inscrieri privind dezmembramintele dreptului de proprietate, drepturi reale de garanție și sarcini | Referințe |
|--|-----------|
| NU SUNT | |

Anexa Nr. 1 La Partea I**Teren**

| Nr cadastral | Suprafața (mp)* | Observații / Referințe |
|--------------|-----------------|------------------------|
| 20284 | 4.096 | |

* Suprafața este determinată în planul de proiecție Stereo 70.

**Date referitoare la teren**

| Crt | Categorie folosință | Intra vilan | Suprafața (mp) | Tarla | Parcelă | Nr. topo | Observații / Referințe |
|-----|---------------------|-------------|----------------|-------|---------------|----------|------------------------|
| 1 | curți constructii | DA | 825 | 15 | 123, 124, 125 | - | |
| 2 | faneata | NU | 178 | 15 | 123, 124, 125 | - | |
| 3 | faneata | DA | 3.093 | 15 | 123,124,125 | - | |

Date referitoare la construcții

| Crt | Număr | Destinație construcție | Supraf. (mp) | Situație juridică | Observații / Referințe |
|------|----------|-------------------------|--------------|-------------------|--|
| A1.4 | 20284-C4 | construcții de locuințe | 80 | Cu acte | Nr. niveluri:1; S. construita la sol:80 mp; LOCUINTA |
| A1.5 | 20284-C5 | construcții anexa | 53 | Cu acte | Nr. niveluri:1; S. construita la sol:53 mp; ANEXA |
| A1.6 | 20284-C6 | construcții anexa | 14 | Cu acte | Nr. niveluri:1; S. construita la sol:14 mp; ANEXA |
| A1.7 | 20284-C7 | construcții de locuințe | 112 | Cu acte | Nr. niveluri:1; S. construita la sol:112 mp; ANEXA |

Lungime Segmente

1) Valorile lungimilor segmentelor sunt obținute din proiecție în plan.

| Punct început | X / Y | Punct sfârșit | X / Y | Lungime segment (** (m) |
|---------------|----------------------------|---------------|----------------------------|-------------------------|
| 1 | 546.588,47 409.235,75 | 2 | 546.566,317 409.224,138 | 25.012 |
| 3 | 546.562,548 409.222,512 | 4 | 546.549,555 409.212,528 | 16.386 |
| 5 | 546.547,049 409.210,271 | 6 | 546.545,111 409.208,138 | 2.882 |
| 7 | 546.551,559 409.192,142 | 8 | 546.563,887 409.161,938 | 32.623 |
| 9 | 546.574,993 409.135,559 | 10 | 546.577,148 409.129,992 | 5.97 |
| 11 | 546.578,579 409.125,975 | 12 | 546.580,308 409.119,694 | 6.515 |
| 13 | 546.585,211 409.096,971 | 14 | 546.590,669 409.097,88 | 5.533 |
| 15 | 546.597,001 409.094,694 | 16 | 546.594,719 409.114,96 | 20.394 |
| 17 | 546.589,02 409.146,369 | 18 | 546.589,466 409.151,401 | 5.052 |
| 19 | 546.593,949 409.166,279 | 20 | 546.598,414 409.178,954 | 13.438 |
| 21 | 546.599,974 409.184,477 | 22 | 546.603,503 409.196,138 | 12.183 |
| 23 | 546.603,814 409.210,477 | 24 | 546.599,405 409.221,466 | 11.84 |
| 25 | 546.595,463 409.228,096 | 26 | 546.593,798 409.230,455 | 2.887 |

| Punct început | X / Y | Punct sfârșit | X / Y | Lungime segment (** (m) |
|---------------|----------------------------|---------------|----------------------------|-------------------------|
| 2 | 546.566,317 409.224,138 | 3 | 546.562,548 409.222,512 | 4.105 |
| 4 | 546.549,555 409.212,528 | 5 | 546.547,049 409.210,271 | 3.373 |
| 6 | 546.545,111 409.208,138 | 7 | 546.551,559 409.192,142 | 17.247 |
| 8 | 546.563,887 409.161,938 | 9 | 546.574,993 409.135,559 | 28.622 |
| 10 | 546.577,148 409.129,992 | 11 | 546.578,579 409.125,975 | 4.264 |
| 12 | 546.580,308 409.119,694 | 13 | 546.585,211 409.096,971 | 23.246 |
| 14 | 546.590,669 409.097,88 | 15 | 546.597,001 409.094,694 | 7.088 |
| 16 | 546.594,719 409.114,96 | 17 | 546.589,02 409.146,369 | 31.922 |
| 18 | 546.589,466 409.151,401 | 19 | 546.593,949 409.166,279 | 15.539 |
| 20 | 546.598,414 409.178,954 | 21 | 546.599,974 409.184,477 | 5.739 |
| 22 | 546.603,503 409.196,138 | 23 | 546.603,814 409.210,477 | 14.342 |
| 24 | 546.599,405 409.221,466 | 25 | 546.595,463 409.228,096 | 7.713 |
| 26 | 546.593,798 409.230,455 | 1 | 546.588,47 409.235,75 | 7.512 |

** Lungimile segmentelor sunt determinate în planul de proiecție Stereo 70 și sunt rotunjite la 1 milimetru.

*** Distanța dintre puncte este formată din segmente cumulate ce sunt mai mici decât valoarea 1 milimetru.

**DATE DESPRE IMOBILUL NR. 1022**

Oficiul de Cadastru și Publicitate Imobiliară PRAHOVA
Biroul de Cadastru și Publicitate Imobiliară Câmpina

A. Partea I. Descrierea imobilului

TEREN Necunoscut

Adresa: Loc. Adunati, Nr. 213B, Jud. Prahova

| Nr. Crt | Nr cadastral Nr. topografic | Suprafața* (mp) | Observații / Referințe |
|---------|-----------------------------|------------------------------------|---------------------------------------|
| A1 | 20922 | Din acte: 6.325 Masurata: 6.788 | Sector cadastral:27 Teren imprejmuit; |

B. Partea II. Proprietari și acte

| Inscrieri privitoare la dreptul de proprietate și alte drepturi reale | | Referințe |
|---|---|-----------|
| 24042 / 09/05/2023 | | |
| Act Notarial nr. 1121, din 08/05/2023 emis de Ivan Mihaela; | | |
| B2 | Intabulare, drept de PROPRIETATEcumparare ca bun comun, dobandit prin Conventie, cota actuala 1/1 1) STANICIOARA COSTIN - FLAVIUS 2) STANICIOARA CRISTINA ELENA | A1 |
| 39540 / 18/08/2023 | | |
| Act Administrativ nr. CNS nr.4522, din 10/08/2023 emis de Primaria Com.Adunati; | | |
| B3 | se actualizeaza informatiile cadastrale in sensul ca adresa actuala a imobilului este com Adunati, sat Adunati, Nr. 213B, Jud. Prahova | A1 |

C. Partea III. SARCINI .

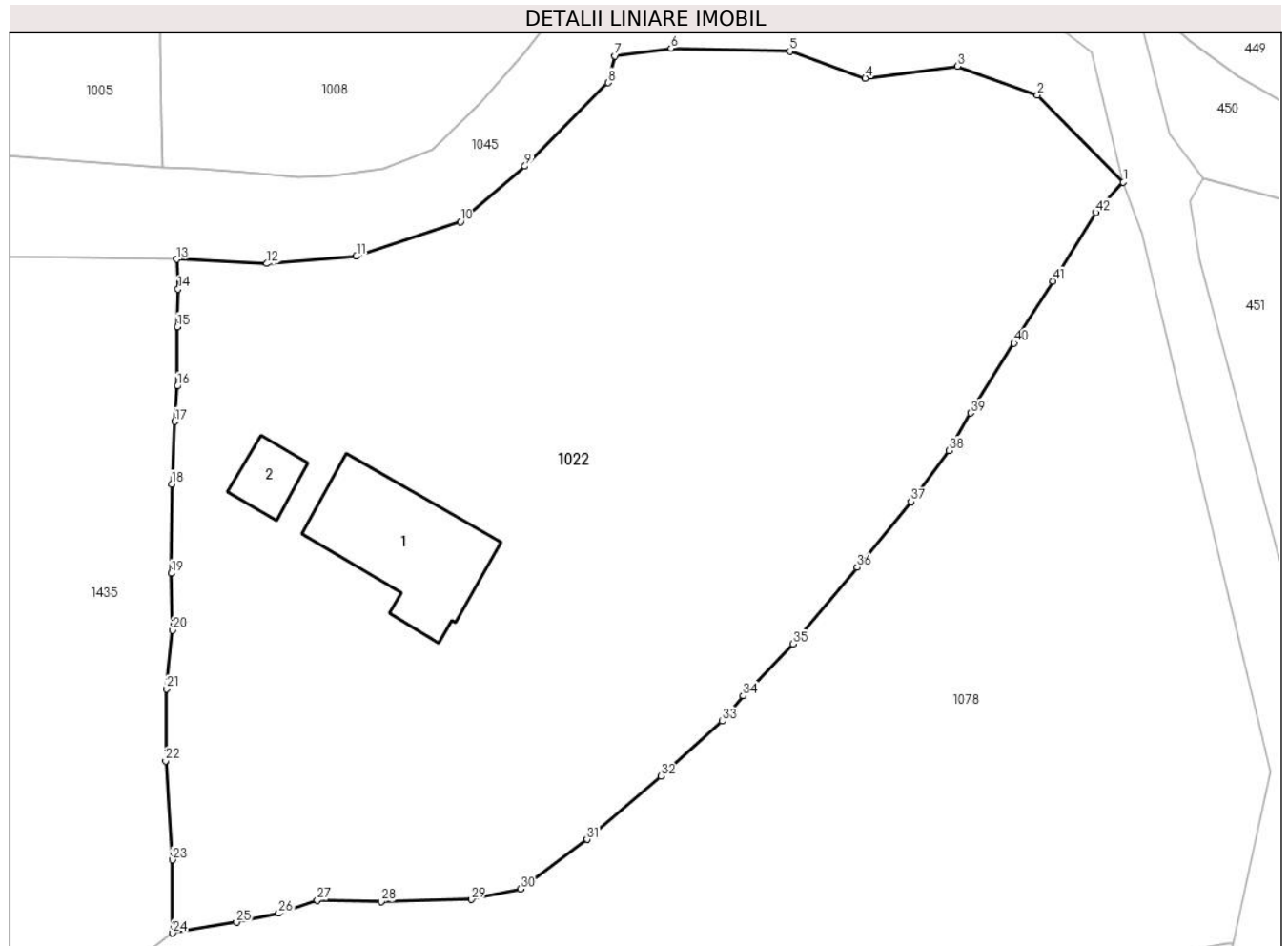
| Inscrieri privind dezmembramintele dreptului de proprietate, drepturi reale de garanție și sarcini | Referințe |
|--|-----------|
| NU SUNT | |

Anexa Nr. 1 La Partea I

Teren

| Nr cadastral | Suprafața (mp)* | Observații / Referințe |
|--------------|------------------------------------|------------------------|
| 20922 | Din acte: 6.325 Masurata: 6.788 | |

* Suprafața este determinată în planul de proiecție Stereo 70.



Date referitoare la teren

| Crt | Categorie folosință | Intra vilan | Suprafața (mp) | Tarla | Parcelă | Nr. topo | Observații / Referințe |
|-----|---------------------|-------------|----------------|-------|-------------|----------|------------------------|
| 1 | curți constructii | DA | 700 | 15 | 213,214,215 | - | |
| 2 | faneata | NU | 6.088 | 15 | 213,214,215 | - | |

Date referitoare la construcții

| Crt | Număr | Destinație construcție | Supraf. (mp) | Situație juridică | Observații / Referințe |
|------|----------|-------------------------|--------------|-------------------|---|
| A1.1 | 20922-C1 | construcții de locuințe | 228 | Fara acte | Nr. niveluri:1; S. construita la sol:228 mp; LOCUINTA |
| A1.2 | 20922-C2 | construcții anexa | 47 | Fara acte | Nr. niveluri:1; S. construita la sol:47 mp; ANEXA |

Lungime Segmente

1) Valorile lungimilor segmentelor sunt obținute din proiecție în plan.

| Punct început | X / Y | Punct sfârșit | X / Y | Lungime segment |
|---------------|----------------------------|---------------|----------------------------|-----------------|
| 1 | 547.226,313 409.205,088 | 2 | 547.216,612 409.214,917 | 13.81 |
| 4 | 547.197,155 409.216,842 | 5 | 547.188,636 409.219,882 | 9.045 |
| 2 | 547.216,612 409.214,917 | 3 | 547.207,568 409.218,18 | 9.615 |
| 5 | 547.188,636 409.219,882 | 6 | 547.175,201 409.220,23 | 13.439 |
| 3 | 547.207,568 409.218,18 | 4 | 547.197,155 409.216,842 | 10.499 |
| 6 | 547.175,201 409.220,23 | 7 | 547.168,89 409.219,348 | 6.373 |

| Punct început | X / Y | Punct sfârșit | X / Y | Lungime segment | Punct început | X / Y | Punct sfârșit | X / Y | Lungime segment | Punct început | X / Y | Punct sfârșit | X / Y | Lungime segment |
|---------------|----------------------------|---------------|----------------------------|-----------------|---------------|----------------------------|---------------|----------------------------|-----------------|---------------|----------------------------|---------------|----------------------------|-----------------|
| 7 | 547.168,89 409.219,348 | 8 | 547.168,083 409.216,337 | 3.117 | 8 | 547.168,083 409.216,337 | 9 | 547.158,711 409.206,898 | 13.302 | 9 | 547.158,711 409.206,898 | 10 | 547.151,422 409.200,624 | 9.618 |
| 10 | 547.151,422 409.200,624 | 11 | 547.139,662 409.196,725 | 12.389 | 11 | 547.139,662 409.196,725 | 12 | 547.129,547 409.195,905 | 10.148 | 12 | 547.129,547 409.195,905 | 13 | 547.119,368 409.196,397 | 10.191 |
| 13 | 547.119,368 409.196,397 | 14 | 547.119,53 409.193,024 | 3.377 | 14 | 547.119,53 409.193,024 | 15 | 547.119,436 409.188,773 | 4.252 | 15 | 547.119,436 409.188,773 | 16 | 547.119,432 409.182,071 | 6.702 |
| 16 | 547.119,432 409.182,071 | 17 | 547.119,17 409.178,082 | 3.998 | 17 | 547.119,17 409.178,082 | 18 | 547.118,824 409.170,993 | 7.097 | 18 | 547.118,824 409.170,993 | 19 | 547.118,756 409.160,924 | 10.069 |
| 19 | 547.118,756 409.160,924 | 20 | 547.118,907 409.154,501 | 6.425 | 20 | 547.118,907 409.154,501 | 21 | 547.118,219 409.147,88 | 6.657 | 21 | 547.118,219 409.147,88 | 22 | 547.118,121 409.139,749 | 8.132 |
| 22 | 547.118,121 409.139,749 | 23 | 547.118,897 409.128,578 | 11.198 | 23 | 547.118,897 409.128,578 | 24 | 547.118,919 409.120,311 | 8.267 | 24 | 547.118,919 409.120,311 | 25 | 547.126,12 409.121,528 | 7.303 |
| 25 | 547.126,12 409.121,528 | 26 | 547.130,889 409.122,528 | 4.873 | 26 | 547.130,889 409.122,528 | 27 | 547.135,265 409.124,018 | 4.623 | 27 | 547.135,265 409.124,018 | 28 | 547.142,457 409.123,84 | 7.194 |
| 28 | 547.142,457 409.123,84 | 29 | 547.152,668 409.124,091 | 10.214 | 29 | 547.152,668 409.124,091 | 30 | 547.158,199 409.125,272 | 5.656 | 30 | 547.158,199 409.125,272 | 31 | 547.165,721 409.130,883 | 9.384 |
| 31 | 547.165,721 409.130,883 | 32 | 547.174,051 409.138,03 | 10.976 | 32 | 547.174,051 409.138,03 | 33 | 547.180,972 409.144,235 | 9.295 | 33 | 547.180,972 409.144,235 | 34 | 547.183,352 409.147,087 | 3.715 |
| 34 | 547.183,352 409.147,087 | 35 | 547.188,979 409.152,939 | 8.118 | 35 | 547.188,979 409.152,939 | 36 | 547.196,264 409.161,596 | 11.314 | 36 | 547.196,264 409.161,596 | 37 | 547.202,343 409.169,007 | 9.585 |
| 37 | 547.202,343 409.169,007 | 38 | 547.206,588 409.174,801 | 7.183 | 38 | 547.206,588 409.174,801 | 39 | 547.209,048 409.179,02 | 4.884 | 39 | 547.209,048 409.179,02 | 40 | 547.213,95 409.186,936 | 9.311 |
| 40 | 547.213,95 409.186,936 | 41 | 547.218,357 409.193,931 | 8.268 | 41 | 547.218,357 409.193,931 | 42 | 547.223,218 409.201,673 | 9.142 | 42 | 547.223,218 409.201,673 | 1 | 547.226,313 409.205,088 | 4.609 |

** Lungimile segmentelor sunt determinate în planul de proiecție Stereo 70 și sunt rotunjite la 1 milimetru.

*** Distanța dintre puncte este formată din segmente cumulate ce sunt mai mici decât valoarea 1 milimetru.

**DATE DESPRE IMOBILUL NR. 1023**

Oficiul de Cadastru și Publicitate Imobiliară PRAHOVA
Biroul de Cadastru și Publicitate Imobiliară Câmpina

A. Partea I. Descrierea imobilului

TEREN Extravilan

Adresa: Jud. Prahova

| Nr. Crt | Nr cadastral Nr. topografic | Suprafața* (mp) | Observații / Referințe |
|---------|-----------------------------|-----------------|---|
| A1 | | 831 | Sector cadastral:27 Teren neimprejmuit; |

B. Partea II. Proprietari și acte

| Inscrieri privitoare la dreptul de proprietate și alte drepturi reale | Referințe |
|--|-----------|
| / | |
| Act Normativ nr. 7, din 13/03/1996 emis de PARLAMENTUL ROMANIEI (ODG 57/03.07.2019); | |
| B1 | A1 |
| Intabulare, drept de PROPRIETATE, dobandit prin Lege, cota actuala 1/1 1) COMUNA ADUNATI, CIF:2843248, DOMENIU PUBLIC | |

C. Partea III. SARCINI .

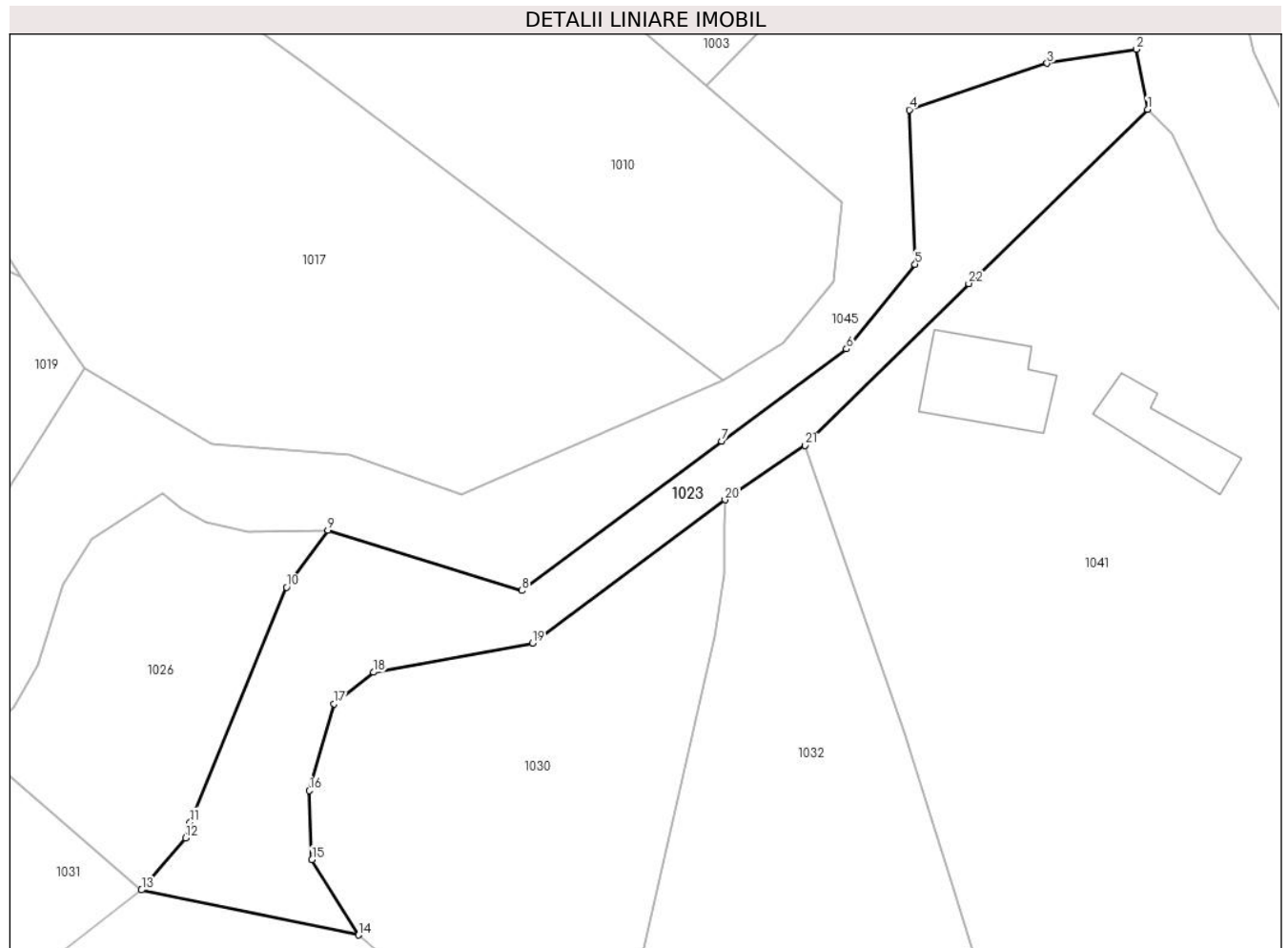
| Inscrieri privind dezmembramintele dreptului de proprietate, drepturi reale de garanție și sarcini | Referințe |
|--|-----------|
| NU SUNT | |

Anexa Nr. 1 La Partea I

Teren

| Nr cadastral | Suprafața (mp)* | Observații / Referințe |
|--------------|-----------------|------------------------|
| | 831 | |

* Suprafața este determinată în planul de proiecție Stereo 70.



Date referitoare la teren

| Crt | Categorie folosință | Intravilan | Suprafața (mp) | Tarla | Parcelă | Nr. topo | Observații / Referințe |
|-----|---------------------|------------|----------------|-------|---------|----------|------------------------|
| 1 | drum | NU | 831 | - | - | - | |

Lungime Segmente

1) Valorile lungimilor segmentelor sunt obținute din proiecție în plan.

| Punct început | X / Y | Punct sfârșit | X / Y | Lungime segment (** (m) |
|---------------|----------------------------|---------------|----------------------------|-------------------------|
| 1 | 546.869,306 409.205,996 | 2 | 546.868,349 409.211,092 | 5.185 |
| 3 | 546.860,767 409.209,89 | 4 | 546.849,05 409.205,949 | 12.362 |
| 5 | 546.849,54 409.192,824 | 6 | 546.843,71 409.185,634 | 9.256 |
| 7 | 546.833,09 409.177,795 | 8 | 546.816,094 409.165,123 | 21.2 |
| 9 | 546.799,609 409.170,238 | 10 | 546.796,088 409.165,391 | 5.991 |

| Punct început | X / Y | Punct sfârșit | X / Y | Lungime segment (** (m) |
|---------------|----------------------------|---------------|----------------------------|-------------------------|
| 2 | 546.868,349 409.211,092 | 3 | 546.860,767 409.209,89 | 7.677 |
| 4 | 546.849,05 409.205,949 | 5 | 546.849,54 409.192,824 | 13.134 |
| 6 | 546.843,71 409.185,634 | 7 | 546.833,09 409.177,795 | 13.2 |
| 8 | 546.816,094 409.165,123 | 9 | 546.799,609 409.170,238 | 17.26 |
| 10 | 546.796,088 409.165,391 | 11 | 546.787,898 409.145,44 | 21.567 |

| Punct început | X / Y | Punct sfârșit | X / Y | Lungime segment (** (m) |
|---------------|----------------------------|---------------|----------------------------|-------------------------|
| 11 | 546.787,898 409.145,44 | 12 | 546.787,532 409.144,115 | 1.375 |
| 13 | 546.783,768 409.139,693 | 14 | 546.802,198 409.135,869 | 18.823 |
| 15 | 546.798,262 409.142,276 | 16 | 546.798,033 409.148,132 | 5.86 |
| 17 | 546.800,146 409.155,504 | 18 | 546.803,491 409.158,179 | 4.283 |
| 19 | 546.817,003 409.160,654 | 20 | 546.833,382 409.172,819 | 20.402 |
| 21 | 546.840,206 409.177,431 | 22 | 546.854,099 409.191,192 | 19.555 |

| Punct început | X / Y | Punct sfârșit | X / Y | Lungime segment (** (m) |
|---------------|----------------------------|---------------|----------------------------|-------------------------|
| 12 | 546.787,532 409.144,115 | 13 | 546.783,768 409.139,693 | 5.807 |
| 14 | 546.802,198 409.135,869 | 15 | 546.798,262 409.142,276 | 7.519 |
| 16 | 546.798,033 409.148,132 | 17 | 546.800,146 409.155,504 | 7.669 |
| 18 | 546.803,491 409.158,179 | 19 | 546.817,003 409.160,654 | 13.737 |
| 20 | 546.833,382 409.172,819 | 21 | 546.840,206 409.177,431 | 8.236 |
| 22 | 546.854,099 409.191,192 | 1 | 546.869,306 409.205,996 | 21.223 |

** Lungimile segmentelor sunt determinate în planul de proiecție Stereo 70 și sunt rotunjite la 1 milimetru.

*** Distanța dintre puncte este formată din segmente cumulate ce sunt mai mici decât valoarea 1 milimetru.

**DATE DESPRE IMOBILUL NR. 1024**

Oficiul de Cadastru și Publicitate Imobiliară PRAHOVA
Biroul de Cadastru și Publicitate Imobiliară Câmpina

A. Partea I. Descrierea imobilului

TEREN Necunoscut

Adresa: Loc. Adunati, Jud. Prahova

| Nr. Crt | Nr cadastral Nr. topografic | Suprafața* (mp) | Observații / Referințe |
|---------|-----------------------------|-----------------|---|
| A1 | 20335 | 1.275 | Sector cadastral:27 Teren neimprejmuit; |

B. Partea II. Proprietari și acte

| Inscrieri privitoare la dreptul de proprietate și alte drepturi reale | | Referințe |
|--|--|-----------|
| 17940 / 09/07/2020 | | |
| Act Notarial nr. 1799, din 08/07/2020 emis de NOTAR PUBLIC VASILE SAVULESCU; | | |
| B3 | Intabulare, drept de PROPRIETATEcumparare ca bun propriu, dobandit prin Conventie, cota actuala 1/1 1) NENCIU CONSTANTIN | A1 |

C. Partea III. SARCINI

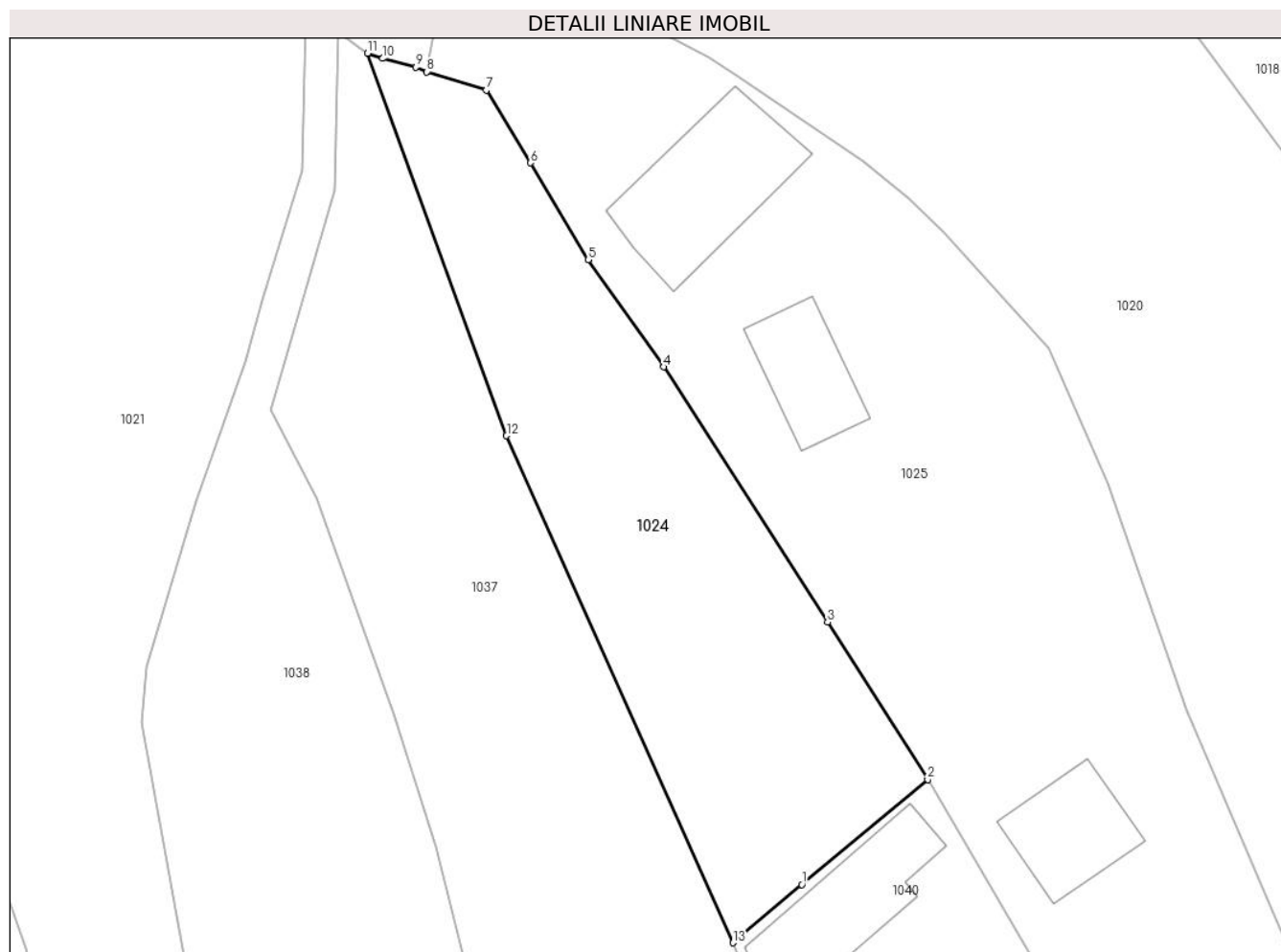
| Inscrieri privind dezmembramintele dreptului de proprietate, drepturi reale de garanție și sarcini | | Referințe |
|--|---|-----------|
| 13531 / 23/08/2011 | | |
| Act Administrativ nr. DS 265849, din 26/10/2009 emis de PRIMARIA MUN.CAMPINA; | | |
| C3 | se radiaza obligatia de intretinere si dreptul de uzufruct viager de sub C-1,2 intrucat beneficiarul acestor drepturi a decedat | A1 |

Anexa Nr. 1 La Partea I

Teren

| Nr cadastral | Suprafața (mp)* | Observații / Referințe |
|--------------|-----------------|------------------------|
| 20335 | 1.275 | |

* Suprafața este determinată în planul de proiecție Stereo 70.



Date referitoare la teren

| Crt | Categorie folosință | Intravilan | Suprafața (mp) | Tarla | Parcelă | Nr. topo | Observații / Referințe |
|-----|---------------------|------------|----------------|-------|----------|----------|------------------------|
| 1 | faneata | DA | 750 | 27 | 124; 125 | - | |
| 2 | faneata | NU | 525 | 27 | 124; 125 | - | |

Lungime Segmente

1) Valorile lungimilor segmentelor sunt obținute din proiecție în plan.

| Punct început | X / Y | Punct sfârșit | X / Y | Lungime segment (** (m) |
|---------------|----------------------------|---------------|----------------------------|-------------------------|
| 1 | 546.648,634 409.131,743 | 2 | 546.660,005 409.141,227 | 14.807 |
| 2 | 546.660,005 409.141,227 | 3 | 546.650,956 409.155,434 | 16.844 |
| 3 | 546.650,956 409.155,434 | 4 | 546.636,168 409.178,452 | 27.359 |
| 4 | 546.636,168 409.178,452 | 5 | 546.629,348 409.188,123 | 11.834 |

| Punct început | X / Y | Punct sfârșit | X / Y | Lungime segment (** (m) |
|------------------|----------------------------|------------------|----------------------------|-------------------------------|
| 5 | 546.629,348 409.188,123 | 6 | 546.624,163 409.196,86 | 10.16 |
| 6 | 546.624,163 409.196,86 | 7 | 546.620,168 409.203,408 | 7.67 |
| 7 | 546.620,168 409.203,408 | 8 | 546.614,794 409.205,065 | 5.624 |
| 8 | 546.614,794 409.205,065 | 9 | 546.613,802 409.205,479 | 1.075 |
| 9 | 546.613,802 409.205,479 | 10 | 546.610,786 409.206,279 | 3.12 |
| 10 | 546.610,786 409.206,279 | 11 | 546.609,449 409.206,748 | 1.417 |
| 11 | 546.609,449 409.206,748 | 12 | 546.621,985 409.172,238 | 36.716 |
| 12 | 546.621,985 409.172,238 | 13 | 546.642,407 409.126,494 | 50.096 |
| 13 | 546.642,407 409.126,494 | 1 | 546.648,634 409.131,743 | 8.144 |

** Lungimile segmentelor sunt determinate în planul de proiecție Stereo 70 și sunt rotunjite la 1 milimetru.

*** Distanța dintre puncte este formată din segmente cumulate ce sunt mai mici decât valoarea 1 milimetru.

**DATE DESPRE IMOBILUL NR. 1025**

Oficiul de Cadastru și Publicitate Imobiliară PRAHOVA
Biroul de Cadastru și Publicitate Imobiliară Câmpina

A. Partea I. Descrierea imobilului

TEREN Necunoscut

Adresa: Loc. Adunati, Nr. 172A, Jud. Prahova

| Nr. Crt | Nr cadastral Nr. topografic | Suprafața* (mp) | Observații / Referințe |
|---------|-----------------------------|------------------------------------|---------------------------------------|
| A1 | 20318 | Din acte: 3.050 Masurata: 3.037 | Sector cadastral:27 Teren imprejmuit; |

Construcții

| Crt | Nr cadastral Nr. topografic | Adresa | Observații / Referințe |
|------|-----------------------------|--------------------------------------|--|
| A1.1 | 20318-C1 | Loc. Adunati, Nr. 172A, Jud. Prahova | Nr. niveluri:1; S. construita la sol:160 mp; ANEXA |

B. Partea II. Proprietari și acte

| Inscrieri privitoare la dreptul de proprietate și alte drepturi reale | | Referințe |
|---|---|-----------|
| 13139 / 17/08/2011 | | |
| Act Notarial nr. 1168, din 16/08/2011 emis de NP ONEA LUCIA; | | |
| B2 | Intabulare, drept de PROPRIETATEcumparare ca bun propriu, dobandit prin Conventie, cota actuala 1/1 1) NENCIU CONSTANTIN | A1, A1.1 |

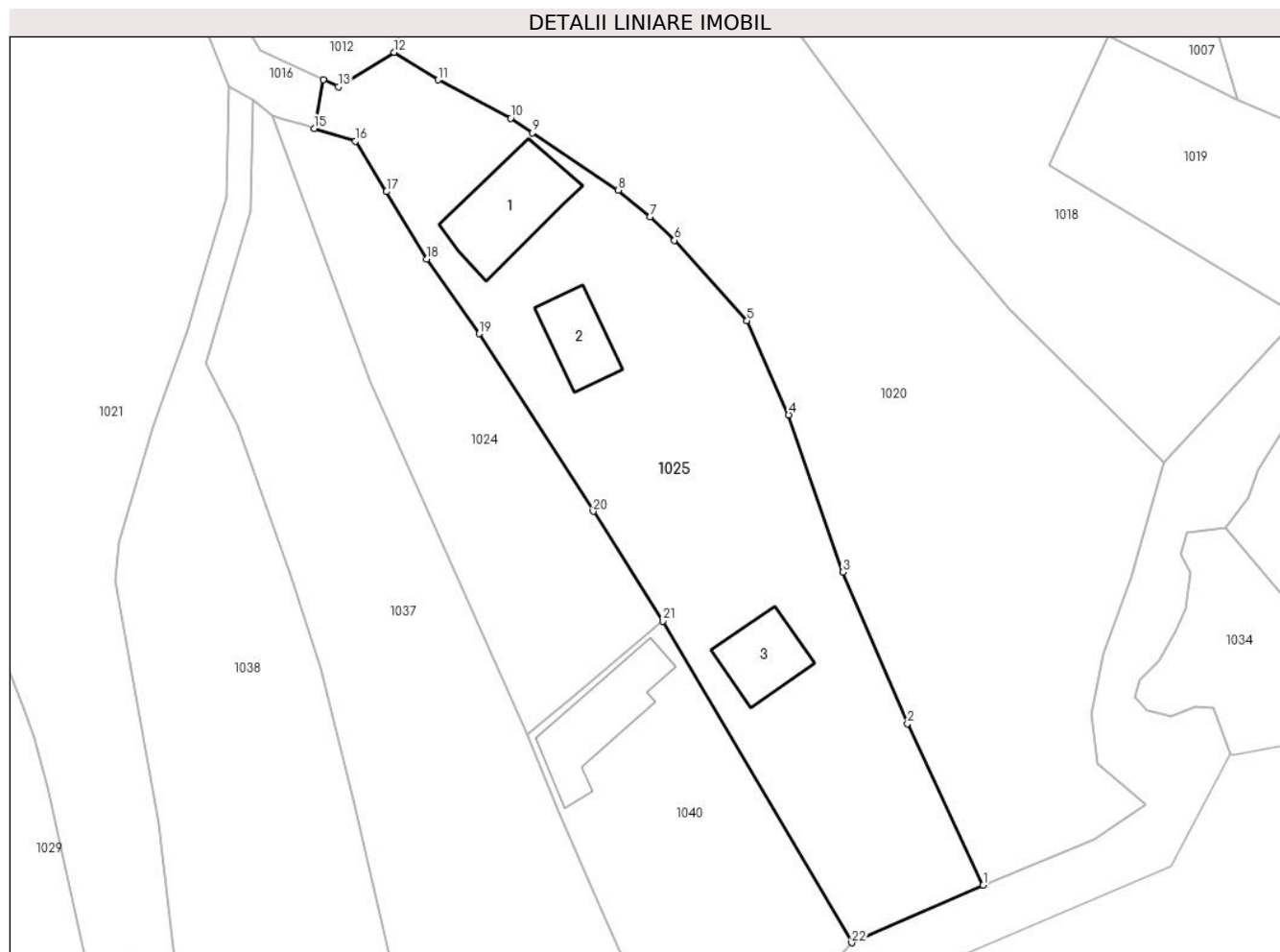
C. Partea III. SARCINI .

| Inscrieri privind dezmembramintele dreptului de proprietate, drepturi reale de garanție și sarcini | Referințe |
|--|-----------|
| NU SUNT | |

Anexa Nr. 1 La Partea I**Teren**

| Nr cadastral | Suprafața (mp)* | Observații / Referințe |
|--------------|------------------------------------|------------------------|
| 20318 | Din acte: 3.050 Masurata: 3.037 | |

* Suprafața este determinată în planul de proiecție Stereo 70.

**Date referitoare la teren**

| Crt | Categorie folosință | Intravilan | Suprafața (mp) | Tarla | Parcelă | Nr. topo | Observații / Referințe |
|-----|---------------------|------------|----------------|-------|-------------|----------|------------------------|
| 1 | curți constructii | DA | 497 | 15 | 124,125,126 | - | |
| 2 | curți constructii | NU | 500 | 15 | 124,125,126 | - | |
| 3 | faneata | NU | 2.040 | 15 | 124,125,126 | - | |

Date referitoare la construcții

| Crt | Număr | Destinație construcție | Supraf. (mp) | Situație juridică | Observații / Referințe |
|------|----------|------------------------|--------------|-------------------|--|
| A1.1 | 20318-C1 | constructii anexa | 160 | Cu acte | Nr. niveluri:1; S. construita la sol:160 mp; ANEXA |
| A1.2 | 20318-C2 | constructii anexa | 84 | Fara acte | Nr. niveluri:1; S. construita la sol:84 mp; ANEXA |
| A1.3 | 20318-C3 | constructii anexa | 90 | Fara acte | Nr. niveluri:1; S. construita la sol:90 mp; ANEXA |

Lungime Segmente

1) Valorile lungimilor segmentelor sunt obținute din proiecție în plan.

| Punct început | X / Y | Punct sfârșit | X / Y | Lungime segment (** (m) |
|---------------|----------------------------|---------------|----------------------------|-------------------------|
| 1 | 546.701,498 409.106,974 | 2 | 546.691,693 409.127,929 | 23.135 |
| 3 | 546.683,335 409.147,561 | 4 | 546.676,295 409.167,94 | 21.561 |
| 5 | 546.670,898 409.180,122 | 6 | 546.661,492 409.190,573 | 14.06 |
| 7 | 546.658,327 409.193,632 | 8 | 546.654,203 409.197,051 | 5.357 |
| 9 | 546.643,102 409.204,511 | 10 | 546.640,271 409.206,369 | 3.386 |
| 11 | 546.630,862 409.211,334 | 12 | 546.625,164 409.214,911 | 6.728 |
| 13 | 546.617,914 409.210,44 | 14 | 546.615,965 409.211,347 | 2.149 |
| 15 | 546.614,794 409.205,065 | 16 | 546.620,168 409.203,408 | 5.624 |
| 17 | 546.624,163 409.196,86 | 18 | 546.629,348 409.188,123 | 10.16 |
| 19 | 546.636,168 409.178,452 | 20 | 546.650,956 409.155,434 | 27.359 |
| 21 | 546.660,005 409.141,227 | 22 | 546.684,464 409.099,53 | 48.341 |

| Punct început | X / Y | Punct sfârșit | X / Y | Lungime segment (** (m) |
|---------------|----------------------------|---------------|----------------------------|-------------------------|
| 2 | 546.691,693 409.127,929 | 3 | 546.683,335 409.147,561 | 21.337 |
| 4 | 546.676,295 409.167,94 | 5 | 546.670,898 409.180,122 | 13.324 |
| 6 | 546.661,492 409.190,573 | 7 | 546.658,327 409.193,632 | 4.402 |
| 8 | 546.654,203 409.197,051 | 9 | 546.643,102 409.204,511 | 13.375 |
| 10 | 546.640,271 409.206,369 | 11 | 546.630,862 409.211,334 | 10.639 |
| 12 | 546.625,164 409.214,911 | 13 | 546.617,914 409.210,44 | 8.518 |
| 14 | 546.615,965 409.211,347 | 15 | 546.614,794 409.205,065 | 6.39 |
| 16 | 546.620,168 409.203,408 | 17 | 546.624,163 409.196,86 | 7.67 |
| 18 | 546.629,348 409.188,123 | 19 | 546.636,168 409.178,452 | 11.834 |
| 20 | 546.650,956 409.155,434 | 21 | 546.660,005 409.141,227 | 16.844 |
| 22 | 546.684,464 409.099,53 | 1 | 546.701,498 409.106,974 | 18.59 |

** Lungimile segmentelor sunt determinate în planul de proiecție Stereo 70 și sunt rotunjite la 1 milimetru.

*** Distanța dintre puncte este formată din segmente cumulate ce sunt mai mici decât valoarea 1 milimetru.

**DATE DESPRE IMOBILUL NR. 1026**

Oficiul de Cadastru și Publicitate Imobiliară PRAHOVA
Biroul de Cadastru și Publicitate Imobiliară Câmpina

A. Partea I. Descrierea imobilului

TEREN Extravilan

Adresa: Jud. Prahova

| Nr. Crt | Nr cadastral Nr. topografic | Suprafața* (mp) | Observații / Referințe |
|---------|-----------------------------|-----------------|---------------------------------------|
| A1 | | 501 | Sector cadastral:27 Teren imprejmuit; |

B. Partea II. Proprietari și acte

| Inscrieri privitoare la dreptul de proprietate și alte drepturi reale | | Referințe |
|---|--|-----------|
| / | | |
| Act Normativ nr. 7, din 13/03/1996 emis de PARLAMENTUL ROMANIEI (ART.13); | | |
| B1 | Inscrierea posesiei, drept de PROPRIETATE, dobandit prin Constituire, cota actuala 1/1 1) NEIDENTIFICAT NEIDENTIFICAT | A1 |
| B2 | SE NOTEAZA MENTIUNEA DE PROPRIETAR NEIDENTIFICAT | A1 |

C. Partea III. SARCINI .

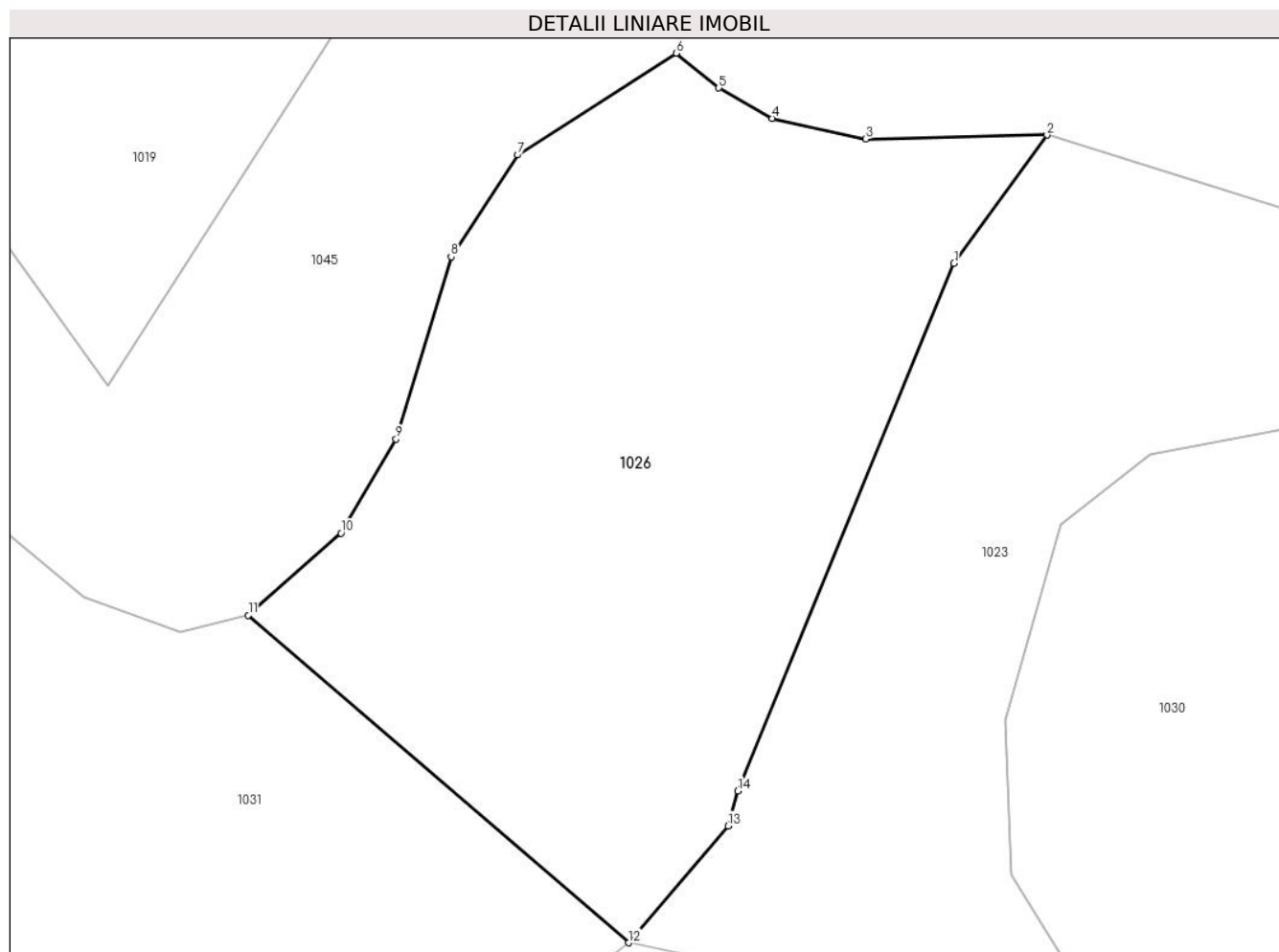
| Inscrieri privind dezmembramintele dreptului de proprietate, drepturi reale de garanție și sarcini | Referințe |
|--|-----------|
| NU SUNT | |

Anexa Nr. 1 La Partea I

Teren

| | | |
|--------------|-----------------|------------------------|
| Nr cadastral | Suprafața (mp)* | Observații / Referințe |
| | 501 | |

* Suprafața este determinată în planul de proiecție Stereo 70.



Date referitoare la teren

| Crt | Categorie folosință | Intravilan | Suprafața (mp) | Tarla | Parcelă | Nr. topo | Observații / Referințe |
|-----|---------------------|------------|----------------|-------|---------|----------|------------------------|
| 1 | faneata | NU | 501 | - | - | - | |

Lungime Segmente

1) Valorile lungimilor segmentelor sunt obținute din proiecție în plan.

| Punct început | X / Y | Punct sfârșit | X / Y | Lungime segment (** (m) |
|---------------|----------------------------|---------------|----------------------------|-------------------------|
| 1 | 546.796,088 409.165,391 | 2 | 546.799,609 409.170,238 | 5.991 |
| 2 | 546.799,609 409.170,238 | 3 | 546.792,757 409.170,088 | 6.854 |
| 3 | 546.792,757 409.170,088 | 4 | 546.789,207 409.170,877 | 3.637 |
| 4 | 546.789,207 409.170,877 | 5 | 546.787,187 409.172,02 | 2.321 |
| 5 | 546.787,187 409.172,02 | 6 | 546.785,571 409.173,336 | 2.084 |

| Punct început | X / Y | Punct sfârșit | X / Y | Lungime segment (** (m) |
|---------------|----------------------------|---------------|----------------------------|-------------------------|
| 6 | 546.785,571 409.173,336 | 7 | 546.779,57 409.169,489 | 7.128 |
| 7 | 546.779,57 409.169,489 | 8 | 546.777,057 409.165,636 | 4.6 |
| 8 | 546.777,057 409.165,636 | 9 | 546.774,97 409.158,745 | 7.2 |
| 9 | 546.774,97 409.158,745 | 10 | 546.772,891 409.155,185 | 4.123 |
| 10 | 546.772,891 409.155,185 | 11 | 546.769,383 409.152,075 | 4.688 |
| 11 | 546.769,383 409.152,075 | 12 | 546.783,768 409.139,693 | 18.98 |
| 12 | 546.783,768 409.139,693 | 13 | 546.787,532 409.144,115 | 5.807 |
| 13 | 546.787,532 409.144,115 | 14 | 546.787,898 409.145,44 | 1.375 |
| 14 | 546.787,898 409.145,44 | 1 | 546.796,088 409.165,391 | 21.567 |

** Lungimile segmentelor sunt determinate în planul de proiecție Stereo 70 și sunt rotunjite la 1 milimetru.

*** Distanța dintre puncte este formată din segmente cumulate ce sunt mai mici decât valoarea 1 milimetru.

**DATE DESPRE IMOBILUL NR. 1027**

Oficiul de Cadastru și Publicitate Imobiliară PRAHOVA
Biroul de Cadastru și Publicitate Imobiliară Câmpina

A. Partea I. Descrierea imobilului

TEREN Intravilan

Adresa: Loc. Adunati, Jud. Prahova

| Nr. Crt | Nr cadastral Nr. topografic | Suprafața* (mp) | Observații / Referințe |
|---------|--------------------------------|------------------------------------|---------------------------------------|
| A1 | 20945 | Din acte: 4.500 Masurata: 3.762 | Sector cadastral:27 Teren imprejmuit; |

B. Partea II. Proprietari și acte

| Inscrieri privitoare la dreptul de proprietate și alte drepturi reale | | Referințe |
|---|---|-----------|
| 50077 / 24/10/2023 | | |
| Act Notarial nr. 2943, din 23/10/2023 emis de Ivan Mihaela; | | |
| B4 | Intabulare, drept de PROPRIETATEcumparare ca bun comun, dobandit prin Conventie, cota actuala 1/1 1) STANICIOARA COSTIN - FLAVIUS 2) STANICIOARA CRISTINA ELENA | A1 |

C. Partea III. SARCINI .

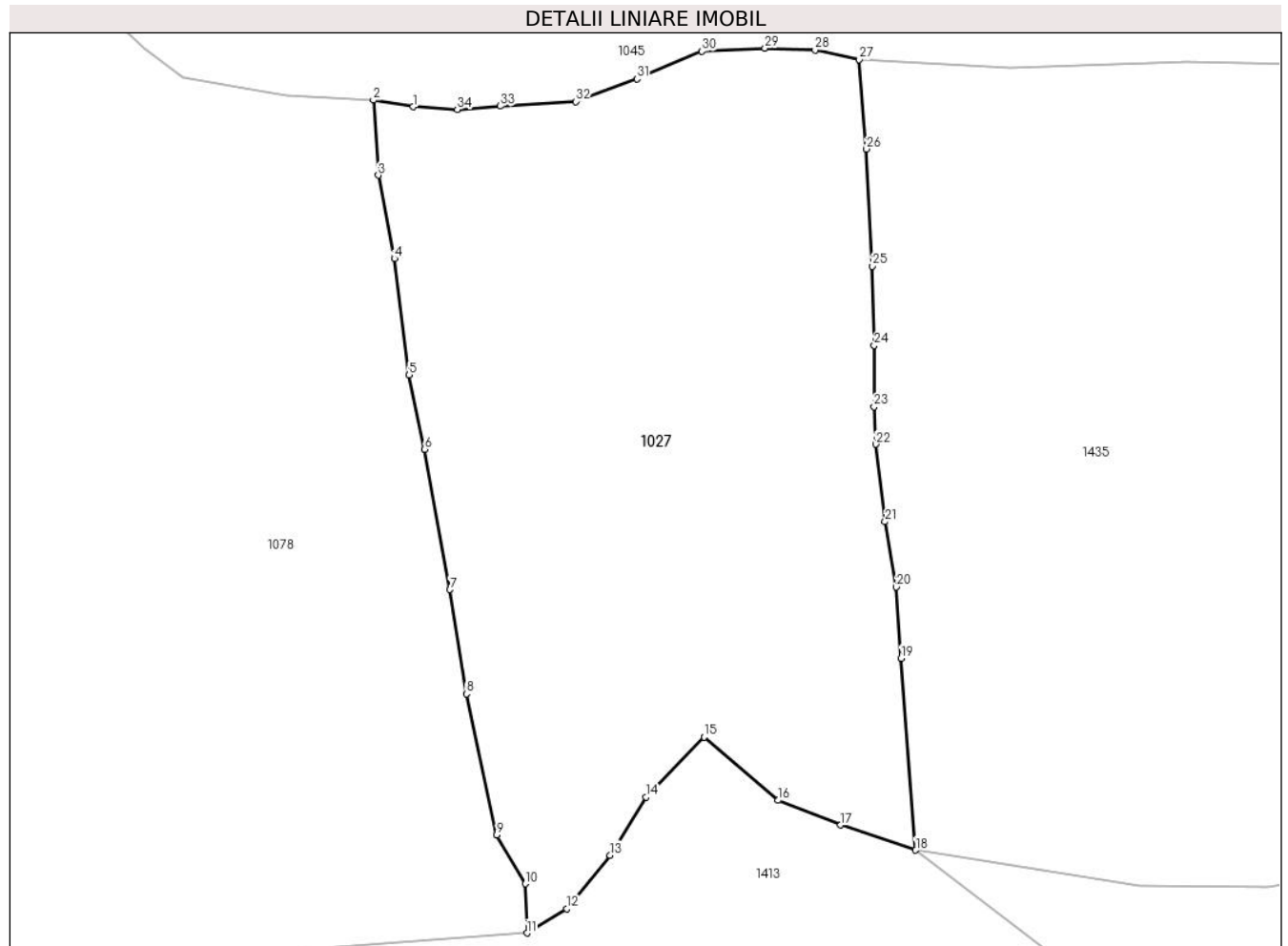
| Inscrieri privind dezmembramintele dreptului de proprietate, drepturi reale de garanție și sarcini | Referințe |
|--|-----------|
| NU SUNT | |

Anexa Nr. 1 La Partea I

Teren

| | | |
|--------------|------------------------------------|------------------------|
| Nr cadastral | Suprafața (mp)* | Observații / Referințe |
| 20945 | Din acte: 4.500 Masurata: 3.762 | |

* Suprafața este determinată în planul de proiecție Stereo 70.



Date referitoare la teren

| Crt | Categorie folosință | Intra vilan | Suprafața (mp) | Tarla | Parcelă | Nr. topo | Observații / Referințe |
|-----|---------------------|-------------|----------------|-------|---------|----------|------------------------|
| 1 | faneata | DA | 3.762 | 15 | 215,216 | - | |

Lungime Segmente

1) Valorile lungimilor segmentelor sunt obținute din proiecție în plan.

| Punct început | X / Y | Punct sfârșit | X / Y | Lungime segment (** (m) |
|---------------|----------------------------|---------------|----------------------------|-------------------------|
| 1 | 547.008,306 409.192,146 | 2 | 547.004,145 409.192,851 | 4.22 |
| 3 | 547.004,663 409.184,961 | 4 | 547.006,346 409.176,202 | 8.919 |
| 5 | 547.007,901 409.163,973 | 6 | 547.009,552 409.156,177 | 7.969 |
| 7 | 547.012,178 409.141,424 | 8 | 547.013,912 409.130,461 | 11.099 |
| 9 | 547.017,112 409.115,667 | 10 | 547.020,106 409.110,524 | 5.951 |

| Punct început | X / Y | Punct sfârșit | X / Y | Lungime segment (** (m) |
|---------------|----------------------------|---------------|----------------------------|-------------------------|
| 2 | 547.004,145 409.192,851 | 3 | 547.004,663 409.184,961 | 7.907 |
| 4 | 547.006,346 409.176,202 | 5 | 547.007,901 409.163,973 | 12.327 |
| 6 | 547.009,552 409.156,177 | 7 | 547.012,178 409.141,424 | 14.985 |
| 8 | 547.013,912 409.130,461 | 9 | 547.017,112 409.115,667 | 15.136 |
| 10 | 547.020,106 409.110,524 | 11 | 547.020,299 409.105,351 | 5.177 |

| Punct început | X / Y | Punct sfârșit | X / Y | Lungime segment (** (m) |
|---------------|----------------------------|---------------|----------------------------|-------------------------|
| 11 | 547.020,299 409.105,351 | 12 | 547.024,489 409.107,901 | 4.905 |
| 13 | 547.029,037 409.113,509 | 14 | 547.032,793 409.119,629 | 7.181 |
| 15 | 547.038,893 409.125,939 | 16 | 547.046,669 409.119,287 | 10.233 |
| 17 | 547.053,237 409.116,687 | 18 | 547.061,128 409.114,053 | 8.319 |
| 19 | 547.059,578 409.134,215 | 20 | 547.059,093 409.141,696 | 7.497 |
| 21 | 547.057,906 409.148,556 | 22 | 547.056,955 409.156,701 | 8.2 |
| 23 | 547.056,763 409.160,649 | 24 | 547.056,783 409.167,085 | 6.436 |
| 25 | 547.056,589 409.175,396 | 26 | 547.055,963 409.187,711 | 12.331 |
| 27 | 547.055,209 409.197,1 | 28 | 547.050,55 409.198,103 | 4.766 |
| 29 | 547.045,304 409.198,301 | 30 | 547.038,668 409.197,988 | 6.643 |
| 31 | 547.031,875 409.195,068 | 32 | 547.025,4 409.192,697 | 6.895 |
| 33 | 547.017,494 409.192,224 | 34 | 547.012,961 409.191,862 | 4.547 |

| Punct început | X / Y | Punct sfârșit | X / Y | Lungime segment (** (m) |
|---------------|----------------------------|---------------|----------------------------|-------------------------|
| 12 | 547.024,489 409.107,901 | 13 | 547.029,037 409.113,509 | 7.22 |
| 14 | 547.032,793 409.119,629 | 15 | 547.038,893 409.125,939 | 8.776 |
| 16 | 547.046,669 409.119,287 | 17 | 547.053,237 409.116,687 | 7.064 |
| 18 | 547.061,128 409.114,053 | 19 | 547.059,578 409.134,215 | 20.221 |
| 20 | 547.059,093 409.141,696 | 21 | 547.057,906 409.148,556 | 6.962 |
| 22 | 547.056,955 409.156,701 | 23 | 547.056,763 409.160,649 | 3.953 |
| 24 | 547.056,783 409.167,085 | 25 | 547.056,589 409.175,396 | 8.313 |
| 26 | 547.055,963 409.187,711 | 27 | 547.055,209 409.197,1 | 9.419 |
| 28 | 547.050,55 409.198,103 | 29 | 547.045,304 409.198,301 | 5.25 |
| 30 | 547.038,668 409.197,988 | 31 | 547.031,875 409.195,068 | 7.394 |
| 32 | 547.025,4 409.192,697 | 33 | 547.017,494 409.192,224 | 7.92 |
| 34 | 547.012,961 409.191,862 | 1 | 547.008,306 409.192,146 | 4.664 |

** Lungimile segmentelor sunt determinate în planul de proiecție Stereo 70 și sunt rotunjite la 1 milimetru.

*** Distanța dintre puncte este formată din segmente cumulate ce sunt mai mici decât valoarea 1 milimetru.

**DATE DESPRE IMOBILUL NR. 1028**

Oficiul de Cadastru și Publicitate Imobiliară PRAHOVA
Biroul de Cadastru și Publicitate Imobiliară Câmpina

A. Partea I. Descrierea imobilului

TEREN Necunoscut

Nr. CF vechi:75
Nr. cadastral vechi:112/2

Adresa: Loc. Adunati, Nr. 171, Jud. Prahova

| Nr. Crt | Nr cadastral Nr. topografic | Suprafața* (mp) | Observații / Referințe |
|---------|-----------------------------|------------------------------------|---------------------------------------|
| A1 | 20378 | Din acte: 1.500 Masurata: 1.598 | Sector cadastral:27 Teren imprejmuit; |

Construcții

| Crt | Nr cadastral Nr. topografic | Adresa | Observații / Referințe |
|------|-----------------------------|-------------------------------------|--|
| A1.1 | 20378-C1 | Loc. Adunati, Nr. 171, Jud. Prahova | Nr. niveluri:2; S. construita la sol:60 mp; LOCUINTA |
| A1.2 | 20378-C2 | Loc. Adunati, Nr. 171, Jud. Prahova | Nr. niveluri:1; S. construita la sol:30 mp; ANEXA |
| A1.3 | 20378-C3 | Loc. Adunati, Nr. 171, Jud. Prahova | Nr. niveluri:1; S. construita la sol:14 mp; ANEXA |

B. Partea II. Proprietari și acte

| Inscrieri privitoare la dreptul de proprietate și alte drepturi reale | | Referințe |
|--|---|----------------|
| 1979 / 19/06/2003 | | |
| Act Notarial nr. 409, din 06/02/2003 emis de N.P. MIHAELA IVAN; | | |
| B1 | Intabulare, drept de PROPRIETATEpartaj, dobandit prin Conventie, cota actuala 1/1 1) BALANOIU STELIAN, DECEDAT DEFUNCT:Da <i>OBSERVATII: (provenita din conversia CF 75)</i> | A1, A1.1, A1.2 |
| / | | |
| Act Administrativ nr. 1887, din 16/04/2024 emis de PRIMARIA COMUNEI ADUNATI; | | |
| B2 | Intabulare, drept de PROPRIETATE, dobandit prin Construire, cota actuala 1/1 1) BALANOIU STELIAN, DECEDAT DEFUNCT:Da | A1.3 |

C. Partea III. SARCINI .

| Inscrieri privind dezmembramentele dreptului de proprietate, drepturi reale de garanție și sarcini | Referințe |
|--|-----------|
| NU SUNT | |

Anexa Nr. 1 La Partea I

Teren

| Nr cadastral | Suprafața (mp)* | Observații / Referințe |
|--------------|------------------------------------|------------------------|
| 20378 | Din acte: 1.500 Masurata: 1.598 | |

* Suprafața este determinată în planul de proiecție Stereo 70.



Date referitoare la teren

| Crt | Categorie folosință | Intra vilan | Suprafața (mp) | Tarla | Parcelă | Nr. topo | Observații / Referințe |
|-----|---------------------|-------------|----------------|-------|---------|----------|------------------------|
| 1 | curți constructii | DA | 800 | - | - | - | |
| 2 | faneata | DA | 792 | - | - | - | |
| 3 | faneata | NU | 6 | - | - | - | |

Date referitoare la construcții

| Crt | Număr | Destinație construcție | Supraf. (mp) | Situație juridică | Observații / Referințe |
|------|----------|-------------------------|--------------|-------------------|--|
| A1.1 | 20378-C1 | construcții de locuințe | 60 | Cu acte | Nr. niveluri:2; S. construita la sol:60 mp; LOCUINTA |
| A1.2 | 20378-C2 | construcții anexa | 30 | Cu acte | Nr. niveluri:1; S. construita la sol:30 mp; ANEXA |
| A1.3 | 20378-C3 | construcții anexa | 14 | Cu acte | Nr. niveluri:1; S. construita la sol:14 mp; ANEXA |

Lungime Segmente

1) Valorile lungimilor segmentelor sunt obținute din proiecție în plan.

| Punct început | X / Y | Punct sfârșit | X / Y | Lungime segment (** (m) |
|---------------|-------|---------------|-------|-------------------------|
|---------------|-------|---------------|-------|-------------------------|

| Punct început | X / Y | Punct sfârșit | X / Y | Lungime segment (** (m) |
|---------------|----------------------------|---------------|----------------------------|-------------------------|
| 1 | 546.568,406 409.092,519 | 2 | 546.574,328 409.094,243 | 6.168 |
| 2 | 546.574,328 409.094,243 | 3 | 546.575,111 409.094,471 | 0.815 |
| 3 | 546.575,111 409.094,471 | 4 | 546.572,757 409.105,668 | 11.442 |
| 4 | 546.572,757 409.105,668 | 5 | 546.563,344 409.134,994 | 30.8 |
| 5 | 546.563,344 409.134,994 | 6 | 546.551,094 409.171,388 | 38.4 |
| 6 | 546.551,094 409.171,388 | 7 | 546.550,3 409.173,507 | 2.263 |
| 7 | 546.550,3 409.173,507 | 8 | 546.548,498 409.178,318 | 5.137 |
| 8 | 546.548,498 409.178,318 | 9 | 546.545,547 409.183,542 | 6.0 |
| 9 | 546.545,547 409.183,542 | 10 | 546.534,533 409.197,012 | 17.4 |
| 10 | 546.534,533 409.197,012 | 11 | 546.529,113 409.191,403 | 7.8 |
| 11 | 546.529,113 409.191,403 | 12 | 546.523,95 409.185,609 | 7.76 |
| 12 | 546.523,95 409.185,609 | 13 | 546.534,622 409.171,09 | 18.019 |
| 13 | 546.534,622 409.171,09 | 14 | 546.538,65 409.165,989 | 6.5 |
| 14 | 546.538,65 409.165,989 | 15 | 546.541,546 409.162,946 | 4.2 |
| 15 | 546.541,546 409.162,946 | 16 | 546.552,543 409.134,676 | 30.334 |
| 16 | 546.552,543 409.134,676 | 17 | 546.542,527 409.131,035 | 10.658 |
| 17 | 546.542,527 409.131,035 | 18 | 546.562,853 409.090,903 | 44.986 |
| 18 | 546.562,853 409.090,903 | 1 | 546.568,406 409.092,519 | 5.784 |

** Lungimile segmentelor sunt determinate în planul de proiecție Stereo 70 și sunt rotunjite la 1 milimetru.

*** Distanța dintre puncte este formată din segmente cumulate ce sunt mai mici decât valoarea 1 milimetru.

**DATE DESPRE IMOBILUL NR. 1029**

Oficiul de Cadastru și Publicitate Imobiliară PRAHOVA
Biroul de Cadastru și Publicitate Imobiliară Câmpina

A. Partea I. Descrierea imobilului

TEREN Necunoscut

Adresa: Loc. Adunati, Jud. Prahova

| Nr. Crt | Nr cadastral Nr. topografic | Suprafața* (mp) | Observații / Referințe |
|---------|-----------------------------|-----------------|---------------------------------------|
| A1 | | 1.186 | Sector cadastral:27 Teren imprejmuit; |

B. Partea II. Proprietari și acte

| Inscrieri privitoare la dreptul de proprietate și alte drepturi reale | | Referințe |
|---|--|-----------|
| / | | |
| Act Normativ nr. 7, din 13/03/1996 emis de PARLAMENTUL ROMANIEI (ART.13); | | |
| B1 | Inscrierea posesiei, drept de PROPRIETATE, dobandit prin Constituire, cota actuala 1/1 1) NEIDENTIFICAT NEIDENTIFICAT | A1 |
| B2 | SE NOTEAZA MENTIUNEA DE PROPRIETAR NEIDENTIFICAT | A1 |

C. Partea III. SARCINI .

| Inscrieri privind dezmembramintele dreptului de proprietate, drepturi reale de garanție și sarcini | Referințe |
|--|-----------|
| NU SUNT | |

Anexa Nr. 1 La Partea I

Teren

| | | |
|--------------|-----------------|------------------------|
| Nr cadastral | Suprafața (mp)* | Observații / Referințe |
| | 1.186 | |

* Suprafața este determinată în planul de proiecție Stereo 70.



Date referitoare la teren

| Crt | Categorie folosință | Intra vilan | Suprafața (mp) | Tarla | Parcelă | Nr. topo | Observații / Referințe |
|-----|---------------------|-------------|----------------|-------|---------|----------|------------------------|
| 1 | faneata | NU | 74 | - | - | - | |
| 2 | faneata | DA | 1.112 | - | - | - | |

Lungime Segmente

1) Valorile lungimilor segmentelor sunt obținute din proiecție în plan.

| Punct început | X / Y | Punct sfârșit | X / Y | Lungime segment (** (m) |
|---------------|----------------------------|---------------|----------------------------|-------------------------|
| 1 | 546.585,211 409.096,971 | 2 | 546.580,308 409.119,694 | 23.246 |
| 2 | 546.580,308 409.119,694 | 3 | 546.578,579 409.125,975 | 6.515 |
| 3 | 546.578,579 409.125,975 | 4 | 546.577,148 409.129,992 | 4.264 |
| 4 | 546.577,148 409.129,992 | 5 | 546.574,993 409.135,559 | 5.97 |

| Punct început | X / Y | Punct sfârșit | X / Y | Lungime segment (** (m) |
|---------------|----------------------------|---------------|----------------------------|-------------------------|
| 5 | 546.574,993 409.135,559 | 6 | 546.563,887 409.161,938 | 28.622 |
| 6 | 546.563,887 409.161,938 | 7 | 546.551,559 409.192,142 | 32.623 |
| 7 | 546.551,559 409.192,142 | 8 | 546.545,111 409.208,138 | 17.247 |
| 8 | 546.545,111 409.208,138 | 9 | 546.534,533 409.197,012 | 15.352 |
| 9 | 546.534,533 409.197,012 | 10 | 546.545,547 409.183,542 | 17.4 |
| 10 | 546.545,547 409.183,542 | 11 | 546.548,498 409.178,318 | 6.0 |
| 11 | 546.548,498 409.178,318 | 12 | 546.550,3 409.173,507 | 5.137 |
| 12 | 546.550,3 409.173,507 | 13 | 546.551,094 409.171,388 | 2.263 |
| 13 | 546.551,094 409.171,388 | 14 | 546.563,344 409.134,994 | 38.4 |
| 14 | 546.563,344 409.134,994 | 15 | 546.572,757 409.105,668 | 30.8 |
| 15 | 546.572,757 409.105,668 | 16 | 546.575,111 409.094,471 | 11.442 |
| 16 | 546.575,111 409.094,471 | 1 | 546.585,211 409.096,971 | 10.405 |

** Lungimile segmentelor sunt determinate în planul de proiecție Stereo 70 și sunt rotunjite la 1 milimetru.

*** Distanța dintre puncte este formată din segmente cumulate ce sunt mai mici decât valoarea 1 milimetru.

**DATE DESPRE IMOBILUL NR. 1030**

Oficiul de Cadastru și Publicitate Imobiliară PRAHOVA
Biroul de Cadastru și Publicitate Imobiliară Câmpina

A. Partea I. Descrierea imobilului

TEREN Extravilan

Adresa: Jud. Prahova

| Nr. Crt | Nr cadastral Nr. topografic | Suprafața* (mp) | Observații / Referințe |
|---------|-----------------------------|-----------------|---------------------------------------|
| A1 | | 958 | Sector cadastral:27 Teren imprejmuit; |

B. Partea II. Proprietari și acte

| Inscrieri privitoare la dreptul de proprietate și alte drepturi reale | | Referințe |
|---|--|-----------|
| / | | |
| Act Normativ nr. 7, din 13/03/1996 emis de PARLAMENTUL ROMANIEI (ART.13); | | |
| B1 | Inscrierea posesiei, drept de PROPRIETATE, dobandit prin Constituire, cota actuala 1/1 1) NEIDENTIFICAT NEIDENTIFICAT | A1 |
| B2 | SE NOTEAZA MENTIUNEA DE PROPRIETAR NEIDENTIFICAT | A1 |

C. Partea III. SARCINI .

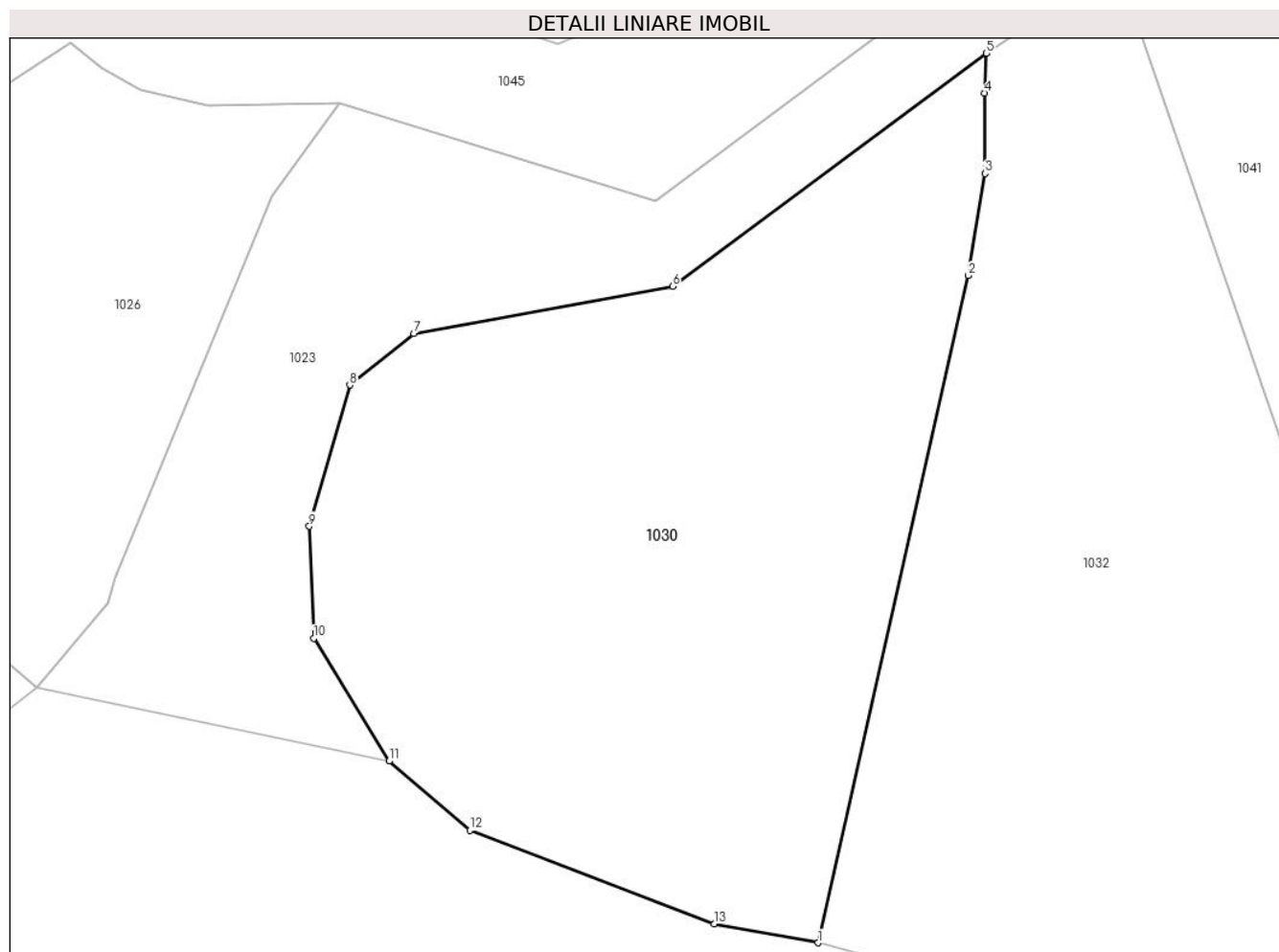
| Inscrieri privind dezmembramintele dreptului de proprietate, drepturi reale de garanție și sarcini | Referințe |
|--|-----------|
| NU SUNT | |

Anexa Nr. 1 La Partea I

Teren

| Nr cadastral | Suprafața (mp)* | Observații / Referințe |
|--------------|-----------------|------------------------|
| | 958 | |

* Suprafața este determinată în planul de proiecție Stereo 70.



Date referitoare la teren

| Crt | Categorie folosință | Intravilan | Suprafața (mp) | Tarla | Parcelă | Nr. topo | Observații / Referințe |
|-----|---------------------|------------|----------------|-------|---------|----------|------------------------|
| 1 | faneata | NU | 958 | - | - | - | |

Lungime Segmente

1) Valorile lungimilor segmentelor sunt obținute din proiecție în plan.

| Punct început | X / Y | Punct sfârșit | X / Y | Lungime segment (** (m) |
|---------------|----------------------------|---------------|----------------------------|-------------------------|
| 1 | 546.824,607 409.126,389 | 2 | 546.832,46 409.161,214 | 35.7 |
| 2 | 546.832,46 409.161,214 | 3 | 546.833,319 409.166,546 | 5.4 |
| 3 | 546.833,319 409.166,546 | 4 | 546.833,314 409.170,746 | 4.2 |
| 4 | 546.833,314 409.170,746 | 5 | 546.833,382 409.172,819 | 2.074 |
| 5 | 546.833,382 409.172,819 | 6 | 546.817,003 409.160,654 | 20.402 |

| Punct început | X / Y | Punct sfârșit | X / Y | Lungime segment (** (m) |
|---------------|----------------------------|---------------|----------------------------|-------------------------|
| 6 | 546.817,003 409.160,654 | 7 | 546.803,491 409.158,179 | 13.737 |
| 7 | 546.803,491 409.158,179 | 8 | 546.800,146 409.155,504 | 4.283 |
| 8 | 546.800,146 409.155,504 | 9 | 546.798,033 409.148,132 | 7.669 |
| 9 | 546.798,033 409.148,132 | 10 | 546.798,262 409.142,276 | 5.86 |
| 10 | 546.798,262 409.142,276 | 11 | 546.802,198 409.135,869 | 7.519 |
| 11 | 546.802,198 409.135,869 | 12 | 546.806,42 409.132,262 | 5.553 |
| 12 | 546.806,42 409.132,262 | 13 | 546.819,181 409.127,373 | 13.665 |
| 13 | 546.819,181 409.127,373 | 1 | 546.824,607 409.126,389 | 5.515 |

** Lungimile segmentelor sunt determinate în planul de proiecție Stereo 70 și sunt rotunjite la 1 milimetru.

*** Distanța dintre puncte este formată din segmente cumulate ce sunt mai mici decât valoarea 1 milimetru.

**DATE DESPRE IMOBILUL NR. 1031**

Oficiul de Cadastru și Publicitate Imobiliară PRAHOVA
Biroul de Cadastru și Publicitate Imobiliară Câmpina

A. Partea I. Descrierea imobilului

TEREN Extravilan

Adresa: Jud. Prahova

| Nr. Crt | Nr cadastral Nr. topografic | Suprafața* (mp) | Observații / Referințe |
|---------|-----------------------------|-----------------|---------------------------------------|
| A1 | | 1.101 | Sector cadastral:27 Teren imprejmuit; |

B. Partea II. Proprietari și acte

| Inscrieri privitoare la dreptul de proprietate și alte drepturi reale | | Referințe |
|---|--|-----------|
| / | | |
| Act Normativ nr. 7, din 13/03/1996 emis de PARLAMENTUL ROMANIEI (ART.13); | | |
| B1 | Inscrierea posesiei, drept de PROPRIETATE, dobandit prin Constituire, cota actuala 1/1 1) NEIDENTIFICAT NEIDENTIFICAT | A1 |
| B2 | SE NOTEAZA MENTIUNEA DE PROPRIETAR NEIDENTIFICAT | A1 |

C. Partea III. SARCINI .

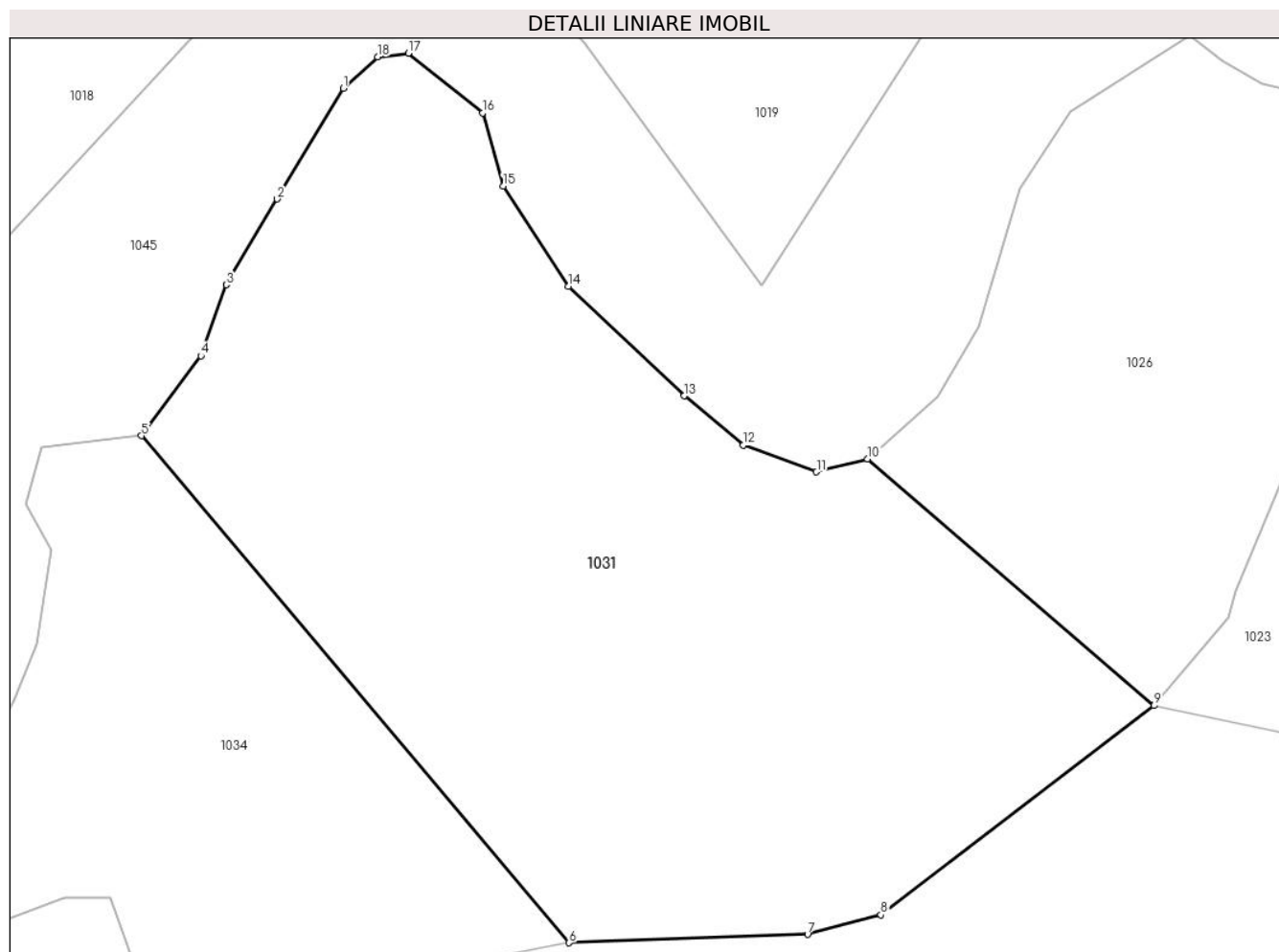
| Inscrieri privind dezmembramintele dreptului de proprietate, drepturi reale de garanție și sarcini | Referințe |
|--|-----------|
| NU SUNT | |

Anexa Nr. 1 La Partea I

Teren

| | | |
|--------------|-----------------|------------------------|
| Nr cadastral | Suprafața (mp)* | Observații / Referințe |
| | 1.101 | |

* Suprafața este determinată în planul de proiecție Stereo 70.



Date referitoare la teren

| Crt | Categorie folosință | Intra vilan | Suprafața (mp) | Tarla | Parcelă | Nr. topo | Observații / Referințe |
|-----|---------------------|-------------|----------------|-------|---------|----------|------------------------|
| 1 | faneata | NU | 1.101 | - | - | - | |

Lungime Segmente

1) Valorile lungimilor segmentelor sunt obținute din proiecție în plan.

| Punct început | X / Y | Punct sfârșit | X / Y | Lungime segment (** (m) |
|---------------|----------------------------|---------------|----------------------------|-------------------------|
| 1 | 546.743,066 409.170,669 | 2 | 546.739,75 409.165,113 | 6.47 |
| 2 | 546.739,75 409.165,113 | 3 | 546.737,199 409.160,809 | 5.003 |
| 3 | 546.737,199 409.160,809 | 4 | 546.735,925 409.157,243 | 3.787 |
| 4 | 546.735,925 409.157,243 | 5 | 546.732,932 409.153,235 | 5.002 |
| 5 | 546.732,932 409.153,235 | 6 | 546.754,407 409.127,797 | 33.291 |

| Punct început | X / Y | Punct sfârșit | X / Y | Lungime segment (** (m) |
|---------------|----------------------------|---------------|----------------------------|-------------------------|
| 6 | 546.754,407 409.127,797 | 7 | 546.766,377 409.128,221 | 11.978 |
| 7 | 546.766,377 409.128,221 | 8 | 546.770,053 409.129,193 | 3.802 |
| 8 | 546.770,053 409.129,193 | 9 | 546.783,768 409.139,693 | 17.273 |
| 9 | 546.783,768 409.139,693 | 10 | 546.769,383 409.152,075 | 18.98 |
| 10 | 546.769,383 409.152,075 | 11 | 546.766,824 409.151,424 | 2.641 |
| 11 | 546.766,824 409.151,424 | 12 | 546.763,159 409.152,775 | 3.906 |
| 12 | 546.763,159 409.152,775 | 13 | 546.760,193 409.155,242 | 3.858 |
| 13 | 546.760,193 409.155,242 | 14 | 546.754,383 409.160,741 | 8.0 |
| 14 | 546.754,383 409.160,741 | 15 | 546.751,102 409.165,765 | 6.0 |
| 15 | 546.751,102 409.165,765 | 16 | 546.750,054 409.169,43 | 3.812 |
| 16 | 546.750,054 409.169,43 | 17 | 546.746,331 409.172,43 | 4.781 |
| 17 | 546.746,331 409.172,43 | 18 | 546.744,793 409.172,244 | 1.549 |
| 18 | 546.744,793 409.172,244 | 1 | 546.743,066 409.170,669 | 2.337 |

** Lungimile segmentelor sunt determinate în planul de proiecție Stereo 70 și sunt rotunjite la 1 milimetru.

*** Distanța dintre puncte este formată din segmente cumulate ce sunt mai mici decât valoarea 1 milimetru.

**DATE DESPRE IMOBILUL NR. 1032**

Oficiul de Cadastru și Publicitate Imobiliară PRAHOVA
Biroul de Cadastru și Publicitate Imobiliară Câmpina

A. Partea I. Descrierea imobilului

TEREN Extravilan

Adresa: Jud. Prahova

| Nr. Crt | Nr cadastral Nr. topografic | Suprafața* (mp) | Observații / Referințe |
|---------|-----------------------------|-----------------|---------------------------------------|
| A1 | | 1.162 | Sector cadastral:27 Teren imprejmuit; |

B. Partea II. Proprietari și acte

| Inscrieri privitoare la dreptul de proprietate și alte drepturi reale | | Referințe |
|---|--|-----------|
| / | | |
| Act Normativ nr. 7, din 13/03/1996 emis de PARLAMENTUL ROMANIEI (ART.13); | | |
| B1 | Inscrierea posesiei, drept de PROPRIETATE, dobandit prin Constituire, cota actuala 1/1 1) NEIDENTIFICAT NEIDENTIFICAT | A1 |
| B2 | SE NOTEAZA MENTIUNEA DE PROPRIETAR NEIDENTIFICAT | A1 |

C. Partea III. SARCINI .

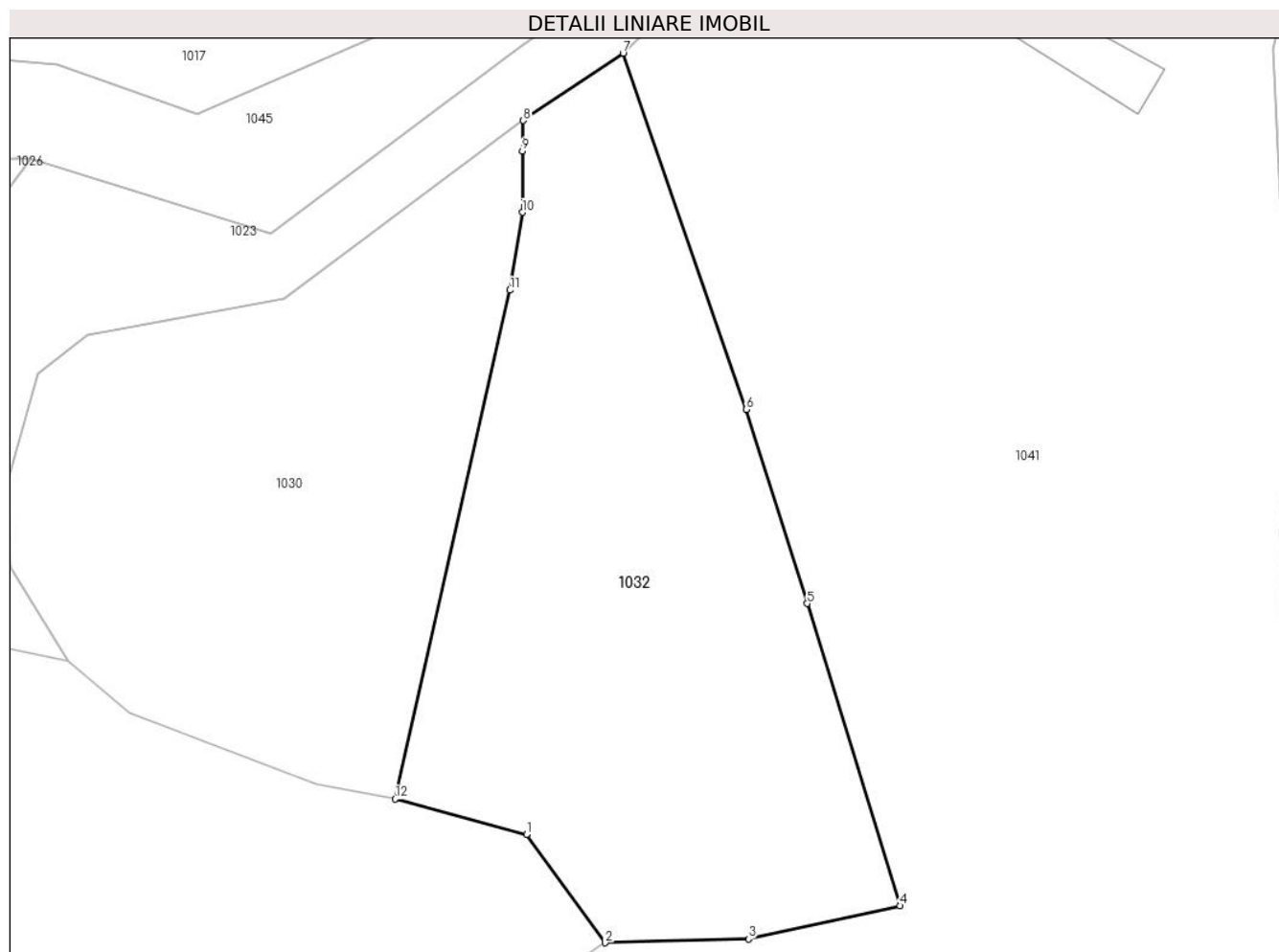
| Inscrieri privind dezmembramintele dreptului de proprietate, drepturi reale de garanție și sarcini | Referințe |
|--|-----------|
| NU SUNT | |

Anexa Nr. 1 La Partea I

Teren

| Nr cadastral | Suprafața (mp)* | Observații / Referințe |
|--------------|-----------------|------------------------|
| | 1.162 | |

* Suprafața este determinată în planul de proiecție Stereo 70.



Date referitoare la teren

| Crt | Categorie folosință | Intravilan | Suprafața (mp) | Tarla | Parcelă | Nr. topo | Observații / Referințe |
|-----|---------------------|------------|----------------|-------|---------|----------|------------------------|
| 1 | faneata | NU | 1.162 | - | - | - | |

Lungime Segmente

1) Valorile lungimilor segmentelor sunt obținute din proiecție în plan.

| Punct început | X / Y | Punct sfârșit | X / Y | Lungime segment (** (m) |
|---------------|----------------------------|---------------|----------------------------|-------------------------|
| 1 | 546.833,598 409.123,97 | 2 | 546.838,977 409.116,549 | 9.165 |
| 2 | 546.838,977 409.116,549 | 3 | 546.848,794 409.116,799 | 9.82 |
| 3 | 546.848,794 409.116,799 | 4 | 546.859,18 409.119,077 | 10.633 |
| 4 | 546.859,18 409.119,077 | 5 | 546.852,816 409.139,763 | 21.643 |
| 5 | 546.852,816 409.139,763 | 6 | 546.848,63 409.153,046 | 13.927 |

| Punct început | X / Y | Punct sfârșit | X / Y | Lungime segment (** (m) |
|---------------|----------------------------|---------------|----------------------------|-------------------------|
| 6 | 546.848,63 409.153,046 | 7 | 546.840,206 409.177,431 | 25.799 |
| 7 | 546.840,206 409.177,431 | 8 | 546.833,382 409.172,819 | 8.236 |
| 8 | 546.833,382 409.172,819 | 9 | 546.833,314 409.170,746 | 2.074 |
| 9 | 546.833,314 409.170,746 | 10 | 546.833,319 409.166,546 | 4.2 |
| 10 | 546.833,319 409.166,546 | 11 | 546.832,46 409.161,214 | 5.4 |
| 11 | 546.832,46 409.161,214 | 12 | 546.824,607 409.126,389 | 35.7 |
| 12 | 546.824,607 409.126,389 | 1 | 546.833,598 409.123,97 | 9.311 |

** Lungimile segmentelor sunt determinate în planul de proiecție Stereo 70 și sunt rotunjite la 1 milimetru.

*** Distanța dintre puncte este formată din segmente cumulate ce sunt mai mici decât valoarea 1 milimetru.

**DATE DESPRE IMOBILUL NR. 1033**

Oficiul de Cadastru și Publicitate Imobiliară PRAHOVA
Biroul de Cadastru și Publicitate Imobiliară Câmpina

A. Partea I. Descrierea imobilului

TEREN Intravilan

Nr. CF vechi:81

Nr. cadastral vechi:112/1

Adresa: Loc. Adunati, Nr. 171A, Jud. Prahova

| Nr. Crt | Nr cadastral Nr. topografic | Suprafața* (mp) | Observații / Referințe |
|---------|-----------------------------|--------------------------------|---------------------------------------|
| A1 | 20387 | Din acte: 500 Masurata: 600 | Sector cadastral:27 Teren imprejmuit; |

Construcții

| Crt | Nr cadastral Nr. topografic | Adresa | Observații / Referințe |
|------|-----------------------------|--------------------------------------|--|
| A1.1 | 20387-C1 | Loc. Adunati, Nr. 171A, Jud. Prahova | Nr. niveluri:1; S. construita la sol:56 mp; LOCUINTA |

B. Partea II. Proprietari și acte

| Inscrieri privitoare la dreptul de proprietate și alte drepturi reale | | Referințe |
|--|---|-----------|
| 1979 / 19/06/2003 | | |
| Act Notarial nr. 2173, din 18/06/2003 emis de NP Ivan Mihaela; | | |
| B1 | Intabulare, drept de PROPRIETATEcumparare ca bun propriu, dobandit prin Conventie, cota actuala 1/1 1) BALANOIU MARIANA <i>OBSERVATII: (provenita din conversia CF 81)</i> | A1 |
| / | | |
| Act Administrativ nr. 1887, din 16/04/2024 emis de PRIMARIA COMUNEI ADUNATI; | | |
| B2 | Intabulare, drept de PROPRIETATE, dobandit prin Construire, cota actuala 1/1 1) BALANOIU MARIANA | A1.1 |

C. Partea III. SARCINI .

| Inscrieri privind dezmembramintele dreptului de proprietate, drepturi reale de garanție și sarcini | Referințe |
|--|-----------|
| NU SUNT | |

Anexa Nr. 1 La Partea I

Teren

| Nr cadastral | Suprafața (mp)* | Observații / Referințe |
|--------------|--------------------------------|------------------------|
| 20387 | Din acte: 500 Masurata: 600 | |

* Suprafața este determinată în planul de proiecție Stereo 70.



Date referitoare la teren

| Crt | Categorie folosință | Intra vilan | Suprafața (mp) | Tarla | Parcelă | Nr. topo | Observații / Referințe |
|-----|---------------------|-------------|----------------|-------|---------|----------|------------------------|
| 1 | curți constructii | DA | 500 | - | - | - | |
| 2 | faneata | DA | 100 | - | - | - | |

Date referitoare la construcții

| Crt | Număr | Destinație construcție | Supraf. (mp) | Situație juridică | Observații / Referințe |
|------|----------|-------------------------|--------------|-------------------|--|
| A1.1 | 20387-C1 | construcții de locuințe | 56 | Cu acte | Nr. niveluri:1; S. construita la sol:56 mp; LOCUINTA |

Lungime Segmente

1) Valorile lungimilor segmentelor sunt obținute din proiecție în plan.

| Punct început | X / Y | Punct sfârșit | X / Y | Lungime segment (** (m) |
|---------------|----------------------------|---------------|----------------------------|-------------------------|
| 1 | 546.518,669 409.179,681 | 2 | 546.532,614 409.153,12 | 30.0 |
| 2 | 546.532,614 409.153,12 | 3 | 546.542,527 409.131,035 | 24.207 |

| Punct început | X / Y | Punct sfârșit | X / Y | Lungime segment (** (m) |
|---------------|----------------------------|---------------|----------------------------|-------------------------|
| 3 | 546.542,527 409.131,035 | 4 | 546.552,543 409.134,676 | 10.658 |
| 4 | 546.552,543 409.134,676 | 5 | 546.541,546 409.162,946 | 30.334 |
| 5 | 546.541,546 409.162,946 | 6 | 546.538,65 409.165,989 | 4.2 |
| 6 | 546.538,65 409.165,989 | 7 | 546.534,622 409.171,09 | 6.5 |
| 7 | 546.534,622 409.171,09 | 8 | 546.523,95 409.185,609 | 18.019 |
| 8 | 546.523,95 409.185,609 | 1 | 546.518,669 409.179,681 | 7.94 |

** Lungimile segmentelor sunt determinate în planul de proiecție Stereo 70 și sunt rotunjite la 1 milimetru.

*** Distanța dintre puncte este formată din segmente cumulate ce sunt mai mici decât valoarea 1 milimetru.

**DATE DESPRE IMOBILUL NR. 1034**

Oficiul de Cadastru și Publicitate Imobiliară PRAHOVA
Biroul de Cadastru și Publicitate Imobiliară Câmpina

A. Partea I. Descrierea imobilului

TEREN Extravilan

Adresa: Jud. Prahova

| Nr. Crt | Nr cadastral Nr. topografic | Suprafața* (mp) | Observații / Referințe |
|---------|-----------------------------|-----------------|---------------------------------------|
| A1 | | 487 | Sector cadastral:27 Teren imprejmuit; |

B. Partea II. Proprietari și acte

| Inscrieri privitoare la dreptul de proprietate și alte drepturi reale | | Referințe |
|---|--|-----------|
| / | | |
| Act Normativ nr. 7, din 13/03/1996 emis de PARLAMENTUL ROMANIEI (ART.13); | | |
| B1 | Inscrierea posesiei, drept de PROPRIETATE, dobandit prin Constituire, cota actuala 1/1 1) NEIDENTIFICAT NEIDENTIFICAT | A1 |
| B2 | SE NOTEAZA MENTIUNEA DE PROPRIETAR NEIDENTIFICAT | A1 |

C. Partea III. SARCINI .

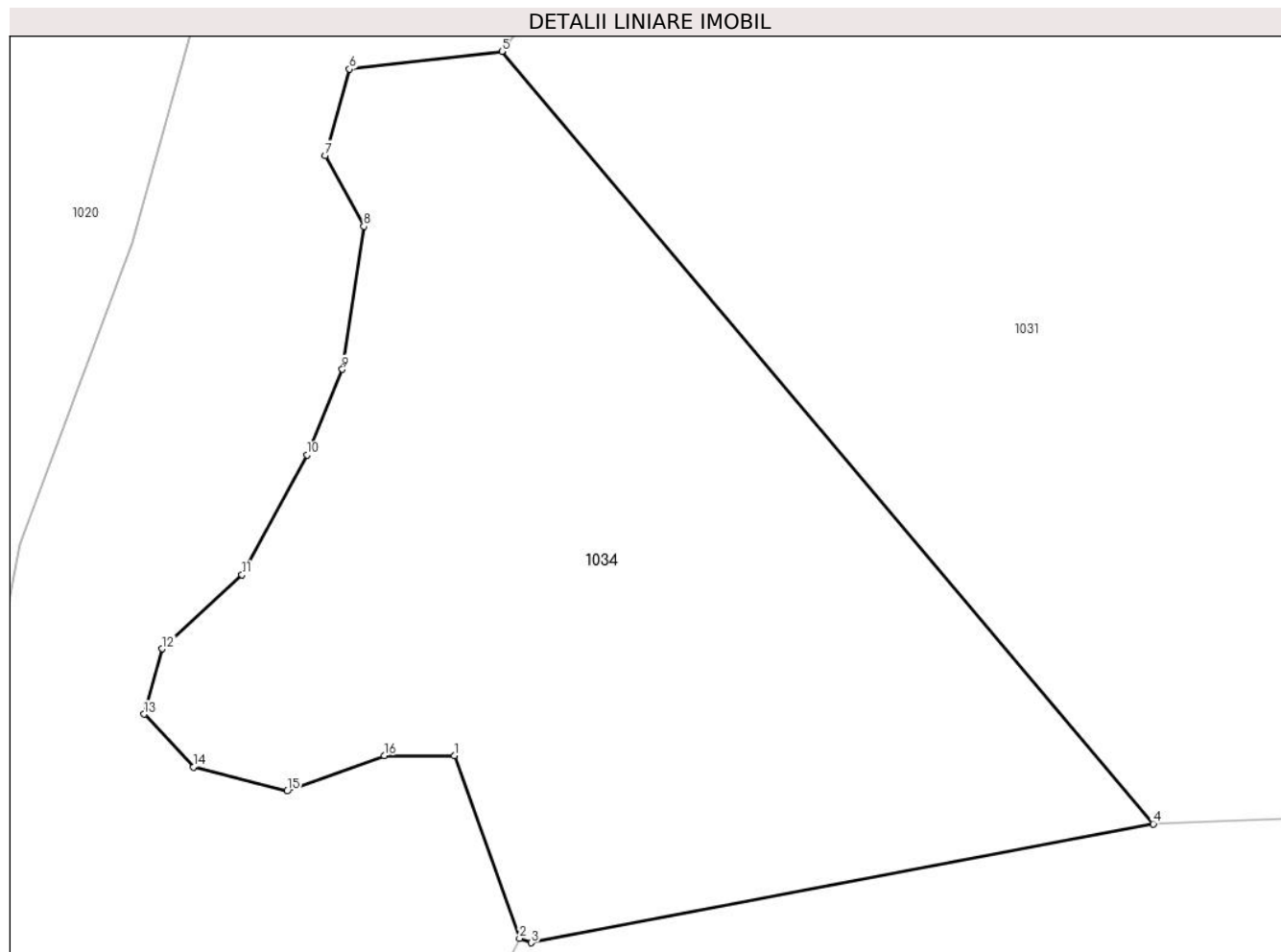
| Inscrieri privind dezmembramintele dreptului de proprietate, drepturi reale de garanție și sarcini | Referințe |
|--|-----------|
| NU SUNT | |

Anexa Nr. 1 La Partea I

Teren

| | | |
|--------------|-----------------|------------------------|
| Nr cadastral | Suprafața (mp)* | Observații / Referințe |
| | 487 | |

* Suprafața este determinată în planul de proiecție Stereo 70.



Date referitoare la teren

| Crt | Categorie folosință | Intravilan | Suprafața (mp) | Tarla | Parcelă | Nr. topo | Observații / Referințe |
|-----|---------------------|------------|----------------|-------|---------|----------|------------------------|
| 1 | faneata | NU | 487 | - | - | - | |

Lungime Segmente

1) Valorile lungimilor segmentelor sunt obținute din proiecție în plan.

| Punct început | X / Y | Punct sfârșit | X / Y | Lungime segment (** (m) |
|---------------|----------------------------|---------------|----------------------------|-------------------------|
| 1 | 546.731,359 409.130,04 | 2 | 546.733,515 409.124,03 | 6.385 |
| 2 | 546.733,515 409.124,03 | 3 | 546.733,898 409.123,882 | 0.411 |
| 3 | 546.733,898 409.123,882 | 4 | 546.754,407 409.127,797 | 20.879 |
| 4 | 546.754,407 409.127,797 | 5 | 546.732,932 409.153,235 | 33.291 |
| 5 | 546.732,932 409.153,235 | 6 | 546.727,903 409.152,655 | 5.062 |

| Punct început | X / Y | Punct sfârșit | X / Y | Lungime segment (** (m) |
|---------------|----------------------------|---------------|----------------------------|-------------------------|
| 6 | 546.727,903 409.152,655 | 7 | 546.727,105 409.149,81 | 2.955 |
| 7 | 546.727,105 409.149,81 | 8 | 546.728,378 409.147,479 | 2.656 |
| 8 | 546.728,378 409.147,479 | 9 | 546.727,669 409.142,763 | 4.769 |
| 9 | 546.727,669 409.142,763 | 10 | 546.726,508 409.139,942 | 3.051 |
| 10 | 546.726,508 409.139,942 | 11 | 546.724,364 409.135,999 | 4.488 |
| 11 | 546.724,364 409.135,999 | 12 | 546.721,729 409.133,563 | 3.588 |
| 12 | 546.721,729 409.133,563 | 13 | 546.721,132 409.131,407 | 2.237 |
| 13 | 546.721,132 409.131,407 | 14 | 546.722,763 409.129,669 | 2.383 |
| 14 | 546.722,763 409.129,669 | 15 | 546.725,851 409.128,877 | 3.188 |
| 15 | 546.725,851 409.128,877 | 16 | 546.729,05 409.130,05 | 3.407 |
| 16 | 546.729,05 409.130,05 | 1 | 546.731,359 409.130,04 | 2.309 |

** Lungimile segmentelor sunt determinate în planul de proiecție Stereo 70 și sunt rotunjite la 1 milimetru.

*** Distanța dintre puncte este formată din segmente cumulate ce sunt mai mici decât valoarea 1 milimetru.

**DATE DESPRE IMOBILUL NR. 1035**

Oficiul de Cadastru și Publicitate Imobiliară PRAHOVA
Biroul de Cadastru și Publicitate Imobiliară Câmpina

A. Partea I. Descrierea imobilului

TEREN Intravilan

Adresa: Loc. Adunati, Nr. 168, Jud. Prahova

| Nr. Crt | Nr cadastral Nr. topografic | Suprafața* (mp) | Observații / Referințe |
|---------|-----------------------------|-----------------|---------------------------------------|
| A1 | | 1.265 | Sector cadastral:27 Teren imprejmuit; |

B. Partea II. Proprietari și acte

| Inscrieri privitoare la dreptul de proprietate și alte drepturi reale | | Referințe |
|---|--|-----------|
| / | | |
| Act Normativ nr. 7, din 13/03/1996 emis de PARLAMENTUL ROMANIEI (ART.13); | | |
| B1 | Inscrierea posesiei, drept de PROPRIETATE, dobandit prin Constituire, cota actuala 1/1 1) NEIDENTIFICAT NEIDENTIFICAT | A1 |
| B2 | SE NOTEAZA MENTIUNEA DE PROPRIETAR NEIDENTIFICAT | A1 |

C. Partea III. SARCINI .

| Inscrieri privind dezmembramintele dreptului de proprietate, drepturi reale de garanție și sarcini | Referințe |
|--|-----------|
| NU SUNT | |

Anexa Nr. 1 La Partea I

Teren

| Nr cadastral | Suprafața (mp)* | Observații / Referințe |
|--------------|-----------------|------------------------|
| | 1.265 | |

* Suprafața este determinată în planul de proiecție Stereo 70.



Date referitoare la teren

| Crt | Categorie folosință | Intravilan | Suprafața (mp) | Tarla | Parcelă | Nr. topo | Observații / Referințe |
|-----|---------------------|------------|----------------|-------|---------|----------|------------------------|
| 1 | curți constructii | DA | 500 | 20 | 125 | - | |
| 2 | faneata | DA | 765 | 20 | 125 | - | |

Date referitoare la construcții

| Crt | Număr | Destinație construcție | Supraf. (mp) | Situație juridică | Observații / Referințe |
|------|-------|-------------------------|--------------|-------------------|--|
| A1.1 | | construcții de locuințe | 68 | Fara acte | Nr. niveluri:1; S. construita la sol:68 mp; LOCUINTA |

Lungime Segmente

1) Valorile lungimilor segmentelor sunt obținute din proiecție în plan.

| Punct început | X / Y | Punct sfârșit | X / Y | Lungime segment (** (m) |
|---------------|----------------------------|---------------|----------------------------|-------------------------|
| 1 | 546.541,85 409.099,23 | 2 | 546.548,386 409.100,187 | 6.605 |
| 2 | 546.548,386 409.100,187 | 3 | 546.551,149 409.099,736 | 2.8 |
| 3 | 546.551,149 409.099,736 | 4 | 546.555,619 409.098,651 | 4.6 |

| Punct început | X / Y | Punct sfârșit | X / Y | Lungime segment (** (m) |
|---------------|----------------------------|---------------|----------------------------|-------------------------|
| 4 | 546.555,619 409.098,651 | 5 | 546.562,853 409.090,903 | 10.6 |
| 5 | 546.562,853 409.090,903 | 6 | 546.542,527 409.131,035 | 44.986 |
| 6 | 546.542,527 409.131,035 | 7 | 546.532,614 409.153,12 | 24.207 |
| 7 | 546.532,614 409.153,12 | 8 | 546.518,669 409.179,681 | 30.0 |
| 8 | 546.518,669 409.179,681 | 9 | 546.512,189 409.172,329 | 9.8 |
| 9 | 546.512,189 409.172,329 | 10 | 546.506,86 409.167,79 | 7.0 |
| 10 | 546.506,86 409.167,79 | 11 | 546.515,11 409.156,7 | 13.822 |
| 11 | 546.515,11 409.156,7 | 12 | 546.518,32 409.149,25 | 8.112 |
| 12 | 546.518,32 409.149,25 | 13 | 546.522,14 409.138,97 | 10.967 |
| 13 | 546.522,14 409.138,97 | 14 | 546.525,37 409.132,44 | 7.285 |
| 14 | 546.525,37 409.132,44 | 15 | 546.529,36 409.123,22 | 10.046 |
| 15 | 546.529,36 409.123,22 | 16 | 546.533,8 409.113,05 | 11.097 |
| 16 | 546.533,8 409.113,05 | 17 | 546.539,17 409.104,24 | 10.318 |
| 17 | 546.539,17 409.104,24 | 1 | 546.541,85 409.099,23 | 5.682 |

** Lungimile segmentelor sunt determinate în planul de proiecție Stereo 70 și sunt rotunjite la 1 milimetru.

*** Distanța dintre puncte este formată din segmente cumulate ce sunt mai mici decât valoarea 1 milimetru.

**DATE DESPRE IMOBILUL NR. 1036**

Oficiul de Cadastru și Publicitate Imobiliară PRAHOVA
Biroul de Cadastru și Publicitate Imobiliară Câmpina

A. Partea I. Descrierea imobilului

TEREN Intravilan

Nr. CF vechi:595
Nr. cadastral vechi:10118

Adresa: Loc. Adunati, Nr. 169, Jud. Prahova

| Nr. Crt | Nr cadastral Nr. topografic | Suprafața* (mp) | Observații / Referințe |
|---------|-----------------------------|-----------------|---|
| A1 | 20138 | 1.333 | Sector cadastral:27 Teren neimprejmuit; |

Construcții

| Crt | Nr cadastral Nr. topografic | Adresa | Observații / Referințe |
|------|-----------------------------|-------------------------------------|--|
| A1.1 | 20138-C1 | Loc. Adunati, Nr. 169, Jud. Prahova | Nr. niveluri:1; S. construita la sol:63 mp; LOCUINTA |
| A1.2 | 20138-C2 | Loc. Adunati, Nr. 169, Jud. Prahova | Nr. niveluri:1; S. construita la sol:39 mp; GRAJD |

B. Partea II. Proprietari și acte

| Inscrieri privitoare la dreptul de proprietate și alte drepturi reale | | Referințe |
|---|---|----------------|
| 20155 / 25/09/2008 | | |
| Act Notarial nr. 24.09.2008, din 24/09/2008 emis de NP IVAN MIHAELA; | | |
| B1 | Intabulare, drept de PROPRIETATE, dobandit prin Conventie, cota actuala 1/1 1) BALANOIU ELENA | A1, A1.1, A1.2 |

C. Partea III. SARCINI

| Inscrieri privind dezmembramintele dreptului de proprietate, drepturi reale de garanție și sarcini | | Referințe |
|--|---|-----------|
| 20155 / 25/09/2008 | | |
| Act Notarial nr. 24.09.2008, din 24/09/2008 emis de NP IVAN MIHAELA; | | |
| C1 | se noteaza obligatia de intretinere si ingrijire in favoarea lui Balanoiu Traian | A1 |
| C2 | Intabulare, drept de UZUFRACT, cota actuala 1/1, cota initiala 1/1 1) BALANOIU TRAIAN | A1 |

Anexa Nr. 1 La Partea I

Teren

| Nr cadastral | Suprafața (mp)* | Observații / Referințe |
|--------------|-----------------|------------------------|
| 20138 | 1.333 | |

* Suprafața este determinată în planul de proiecție Stereo 70.



Date referitoare la teren

| Crt | Categorie folosință | Intra vilan | Suprafața (mp) | Tarla | Parcelă | Nr. topo | Observații / Referințe |
|-----|---------------------|-------------|----------------|-------|----------|----------|------------------------|
| 1 | curți constructii | DA | 438 | 20 | 124, 125 | - | |
| 2 | livada | DA | 895 | 20 | 124, 125 | - | |

Date referitoare la construcții

| Crt | Număr | Destinație construcție | Supraf. (mp) | Situație juridică | Observații / Referințe |
|------|----------|-------------------------|--------------|-------------------|--|
| A1.1 | 20138-C1 | construcții de locuințe | 63 | Cu acte | Nr. niveluri:1; S. construita la sol:63 mp; LOCUINTA |
| A1.2 | 20138-C2 | construcții anexa | 39 | Cu acte | Nr. niveluri:1; S. construita la sol:39 mp; GRAJD |

Lungime Segmente

1) Valorile lungimilor segmentelor sunt obținute din proiecție în plan.

| Punct început | X / Y | Punct sfârșit | X / Y | Lungime segment (** (m) |
|---------------|-------------------------|---------------|-------------------------|-------------------------|
| 1 | 546.494,1 409.137,44 | 2 | 546.501,3 409.130,38 | 10.084 |
| 2 | 546.501,3 409.130,38 | 3 | 546.510,5 409.119,22 | 14.463 |

| Punct început | X / Y | Punct sfârşit | X / Y | Lungime segment (** (m) |
|---------------|---------------------------|---------------|---------------------------|-------------------------|
| 3 | 546.510,5 409.119,22 | 4 | 546.514,68 409.114,52 | 6.29 |
| 4 | 546.514,68 409.114,52 | 5 | 546.527,07 409.108,63 | 13.719 |
| 5 | 546.527,07 409.108,63 | 6 | 546.530,86 409.104,155 | 5.864 |
| 6 | 546.530,86 409.104,155 | 7 | 546.541,85 409.099,23 | 12.043 |
| 7 | 546.541,85 409.099,23 | 8 | 546.539,17 409.104,24 | 5.682 |
| 8 | 546.539,17 409.104,24 | 9 | 546.533,8 409.113,05 | 10.318 |
| 9 | 546.533,8 409.113,05 | 10 | 546.529,36 409.123,22 | 11.097 |
| 10 | 546.529,36 409.123,22 | 11 | 546.525,37 409.132,44 | 10.046 |
| 11 | 546.525,37 409.132,44 | 12 | 546.522,14 409.138,97 | 7.285 |
| 12 | 546.522,14 409.138,97 | 13 | 546.518,32 409.149,25 | 10.967 |
| 13 | 546.518,32 409.149,25 | 14 | 546.515,11 409.156,7 | 8.112 |
| 14 | 546.515,11 409.156,7 | 15 | 546.506,86 409.167,79 | 13.822 |
| 15 | 546.506,86 409.167,79 | 16 | 546.499,35 409.161,14 | 10.031 |
| 16 | 546.499,35 409.161,14 | 17 | 546.497,14 409.158,96 | 3.104 |
| 17 | 546.497,14 409.158,96 | 18 | 546.493,22 409.154,1 | 6.244 |
| 18 | 546.493,22 409.154,1 | 19 | 546.489,63 409.148,35 | 6.779 |
| 19 | 546.489,63 409.148,35 | 20 | 546.487,79 409.143,4 | 5.281 |
| 20 | 546.487,79 409.143,4 | 1 | 546.494,1 409.137,44 | 8.68 |

** Lungimile segmentelor sunt determinate în planul de proiecţie Stereo 70 şi sunt rotunjite la 1 milimetru.

*** Distanţa dintre puncte este formată din segmente cumulate ce sunt mai mici decât valoarea 1 milimetru.

**DATE DESPRE IMOBILUL NR. 1037**

Oficiul de Cadastru și Publicitate Imobiliară PRAHOVA
Biroul de Cadastru și Publicitate Imobiliară Câmpina

A. Partea I. Descrierea imobilului

TEREN Necunoscut

Adresa: Loc. Adunati, Jud. Prahova

| Nr. Crt | Nr cadastral Nr. topografic | Suprafața* (mp) | Observații / Referințe |
|---------|-----------------------------|------------------------------------|---|
| A1 | 20610 | Din acte: 2.660 Masurata: 2.755 | Sector cadastral:27 Teren neimprejmuit; |

B. Partea II. Proprietari și acte

| Inscrieri privitoare la dreptul de proprietate și alte drepturi reale | | Referințe |
|--|--|-----------|
| 17937 / 09/07/2020 | | |
| Act Notarial nr. 1799, din 08/07/2020 emis de NOTAR PUBLIC VASILE SAVULESCU; | | |
| B3 | Intabulare, drept de PROPRIETATEcumparare ca bun propriu, dobandit prin Conventie, cota actuala 1/1 1) NENCIU CONSTANTIN | A1 |

C. Partea III. SARCINI .

| Inscrieri privind dezmembramintele dreptului de proprietate, drepturi reale de garanție și sarcini | Referințe |
|--|-----------|
| NU SUNT | |

Anexa Nr. 1 La Partea I

Teren

| Nr cadastral | Suprafața (mp)* | Observații / Referințe |
|--------------|------------------------------------|------------------------|
| 20610 | Din acte: 2.660 Masurata: 2.755 | |

* Suprafața este determinată în planul de proiecție Stereo 70.

DETALII LINIARE IMOBIL



Date referitoare la teren

| Crt | Categorie folosință | Intra vilan | Suprafața (mp) | Tarla | Parcelă | Nr. topo | Observații / Referințe |
|-----|---------------------|-------------|----------------|-------|----------|----------|------------------------|
| 1 | faneata | DA | 1.015 | 27 | 124; 125 | - | |
| 2 | faneata | NU | 1.740 | 27 | 124; 125 | - | |

Lungime Segmente

1) Valorile lungimilor segmentelor sunt obținute din proiecție în plan.

| Punct început | X / Y | Punct sfârșit | X / Y | Lungime segment (** (m) |
|---------------|----------------------------|---------------|----------------------------|-------------------------|
| 1 | 546.606,834 409.208,709 | 2 | 546.606,522 409.194,372 | 14.34 |
| 2 | 546.606,522 409.194,372 | 3 | 546.600,699 409.174,567 | 20.643 |
| 3 | 546.600,699 409.174,567 | 4 | 546.604,809 409.166,661 | 8.91 |
| 4 | 546.604,809 409.166,661 | 5 | 546.611,756 409.147,129 | 20.731 |

| Punct început | X / Y | Punct sfârșit | X / Y | Lungime segment (** (m) |
|---------------|----------------------------|---------------|----------------------------|-------------------------|
| 5 | 546.611,756 409.147,129 | 6 | 546.615,648 409.135,174 | 12.573 |
| 6 | 546.615,648 409.135,174 | 7 | 546.620,059 409.117,48 | 18.236 |
| 7 | 546.620,059 409.117,48 | 8 | 546.628,407 409.081,514 | 36.922 |
| 8 | 546.628,407 409.081,514 | 9 | 546.643,478 409.078,249 | 15.421 |
| 9 | 546.643,478 409.078,249 | 10 | 546.649,782 409.077,946 | 6.311 |
| 10 | 546.649,782 409.077,946 | 11 | 546.659,059 409.078,469 | 9.292 |
| 11 | 546.659,059 409.078,469 | 12 | 546.663,073 409.078,748 | 4.024 |
| 12 | 546.663,073 409.078,748 | 13 | 546.657,955 409.090,389 | 12.716 |
| 13 | 546.657,955 409.090,389 | 14 | 546.651,779 409.104,314 | 15.233 |
| 14 | 546.651,779 409.104,314 | 15 | 546.646,467 409.116,577 | 13.364 |
| 15 | 546.646,467 409.116,577 | 16 | 546.642,407 409.126,494 | 10.716 |
| 16 | 546.642,407 409.126,494 | 17 | 546.621,985 409.172,238 | 50.096 |
| 17 | 546.621,985 409.172,238 | 18 | 546.609,449 409.206,748 | 36.716 |
| 18 | 546.609,449 409.206,748 | 1 | 546.606,834 409.208,709 | 3.269 |

** Lungimile segmentelor sunt determinate în planul de proiecție Stereo 70 și sunt rotunjite la 1 milimetru.

*** Distanța dintre puncte este formată din segmente cumulate ce sunt mai mici decât valoarea 1 milimetru.

**DATE DESPRE IMOBILUL NR. 1038**

Oficiul de Cadastru și Publicitate Imobiliară PRAHOVA
Biroul de Cadastru și Publicitate Imobiliară Câmpina

A. Partea I. Descrierea imobilului

TEREN Necunoscut

Nr. CF vechi:77(e:767)

Nr. cadastral vechi:120

Adresa: Loc. Adunati, Jud. Prahova

| Nr. Crt | Nr cadastral Nr. topografic | Suprafața* (mp) | Observații / Referințe |
|---------|-----------------------------|-----------------|--|
| A1 | 20285 | 2.023 | Sector cadastral:27 Teren neimprejmuit; pct"La Pleacoia" |

B. Partea II. Proprietari și acte

| Inscrieri privitoare la dreptul de proprietate și alte drepturi reale | | Referințe |
|--|---|-----------|
| 25271 / 22/12/2014 | | |
| Act Notarial nr. 1725, din 17/12/2014 emis de NP CIUHAN AURORA BRAILA; | | |
| B5 | Intabulare, drept de PROPRIETATEdonatie, dobandit prin Conventie, cota actuala 1/3 1) PARFENE DANIEL-MARIAN | A1 |
| B6 | Intabulare, drept de PROPRIETATEdonatie, dobandit prin Conventie, cota actuala 1/3 1) PARFENE FLORENTINA | A1 |
| B7 | Intabulare, drept de PROPRIETATEdonatie, dobandit prin Conventie, cota actuala 1/3 1) PARFENE MADALINA | A1 |

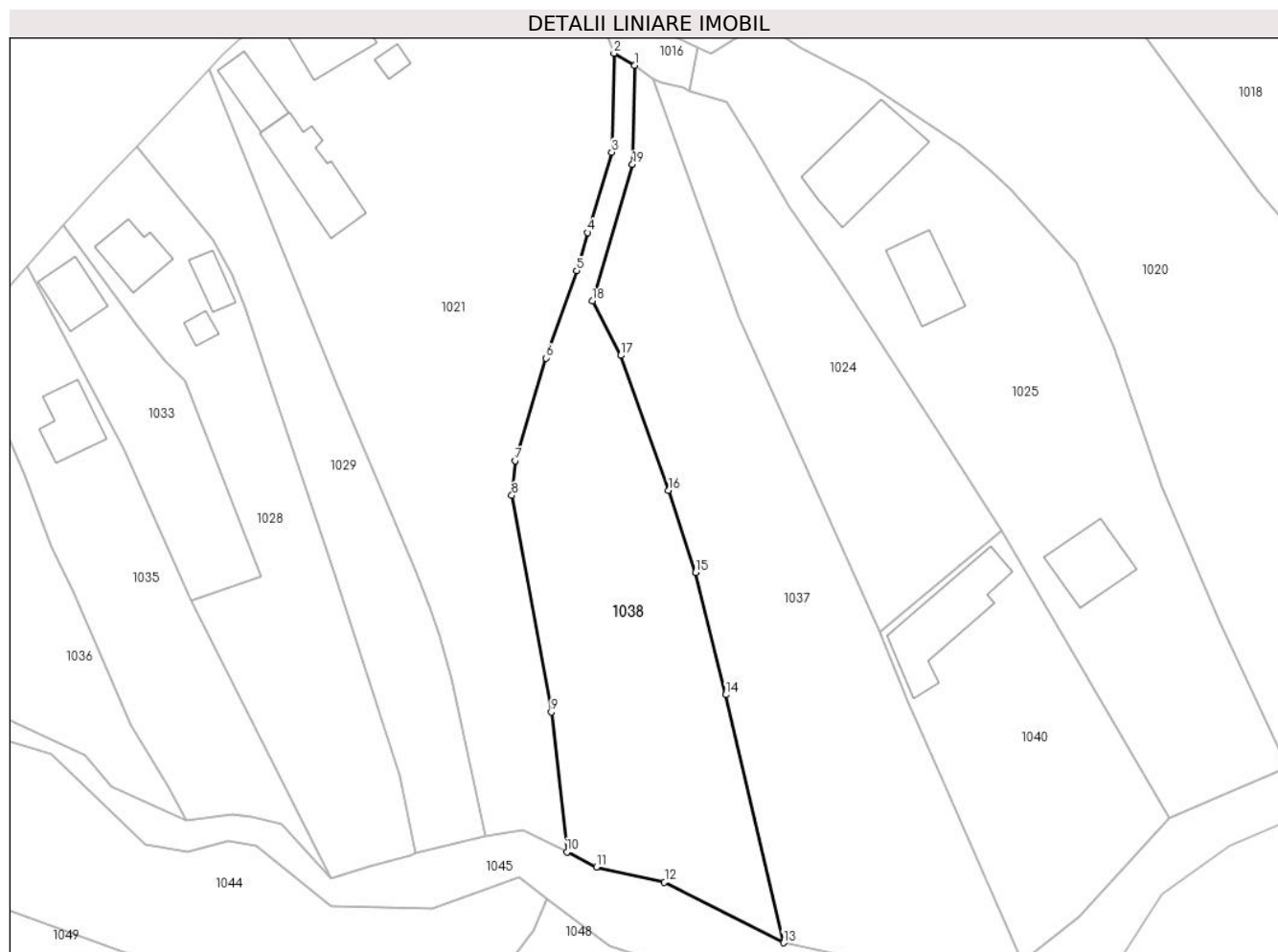
C. Partea III. SARCINI .

| Inscrieri privind dezmembramintele dreptului de proprietate, drepturi reale de garanție și sarcini | Referințe |
|--|-----------|
| NU SUNT | |

Anexa Nr. 1 La Partea I**Teren**

| | | |
|--------------|-----------------|------------------------|
| Nr cadastral | Suprafața (mp)* | Observații / Referințe |
| 20285 | 2.023 | pct"La Pleacoaia" |

* Suprafața este determinată în planul de proiecție Stereo 70.

**Date referitoare la teren**

| Crt | Categorie folosință | Intravilan | Suprafața (mp) | Tarla | Parcelă | Nr. topo | Observații / Referințe |
|-----|---------------------|------------|----------------|-------|---------|----------|------------------------|
| 1 | faneata | DA | 1.034 | - | - | - | |
| 2 | faneata | NU | 989 | - | - | - | |

Lungime Segmente

1) Valorile lungimilor segmentelor sunt obținute din proiecție în plan.

| Punct început | X / Y | Punct sfârșit | X / Y | Lungime segment (** (m) |
|---------------|----------------------------|---------------|----------------------------|-------------------------|
| 1 | 546.606,834 409.208,709 | 2 | 546.603,814 409.210,477 | 3.499 |
| 2 | 546.603,814 409.210,477 | 3 | 546.603,503 409.196,138 | 14.342 |
| 3 | 546.603,503 409.196,138 | 4 | 546.599,974 409.184,477 | 12.183 |
| 4 | 546.599,974 409.184,477 | 5 | 546.598,414 409.178,954 | 5.739 |

| Punct început | X / Y | Punct sfârșit | X / Y | Lungime segment (** (m) |
|---------------|----------------------------|---------------|----------------------------|-------------------------|
| 5 | 546.598,414 409.178,954 | 6 | 546.593,949 409.166,279 | 13.438 |
| 6 | 546.593,949 409.166,279 | 7 | 546.589,466 409.151,401 | 15.539 |
| 7 | 546.589,466 409.151,401 | 8 | 546.589,02 409.146,369 | 5.052 |
| 8 | 546.589,02 409.146,369 | 9 | 546.594,719 409.114,96 | 31.922 |
| 9 | 546.594,719 409.114,96 | 10 | 546.597,001 409.094,694 | 20.394 |
| 10 | 546.597,001 409.094,694 | 11 | 546.601,285 409.092,506 | 4.81 |
| 11 | 546.601,285 409.092,506 | 12 | 546.611,155 409.090,31 | 10.111 |
| 12 | 546.611,155 409.090,31 | 13 | 546.628,407 409.081,514 | 19.365 |
| 13 | 546.628,407 409.081,514 | 14 | 546.620,059 409.117,48 | 36.922 |
| 14 | 546.620,059 409.117,48 | 15 | 546.615,648 409.135,174 | 18.236 |
| 15 | 546.615,648 409.135,174 | 16 | 546.611,756 409.147,129 | 12.573 |
| 16 | 546.611,756 409.147,129 | 17 | 546.604,809 409.166,661 | 20.731 |
| 17 | 546.604,809 409.166,661 | 18 | 546.600,699 409.174,567 | 8.91 |
| 18 | 546.600,699 409.174,567 | 19 | 546.606,522 409.194,372 | 20.643 |
| 19 | 546.606,522 409.194,372 | 1 | 546.606,834 409.208,709 | 14.34 |

** Lungimile segmentelor sunt determinate în planul de proiecție Stereo 70 și sunt rotunjite la 1 milimetru.

*** Distanța dintre puncte este formată din segmente cumulate ce sunt mai mici decât valoarea 1 milimetru.

**DATE DESPRE IMOBILUL NR. 1039**

Oficiul de Cadastru și Publicitate Imobiliară PRAHOVA
Biroul de Cadastru și Publicitate Imobiliară Câmpina

A. Partea I. Descrierea imobilului

TEREN Intravilan

Adresa: Loc. Adunati, Nr. 170, Jud. Prahova

| Nr. Crt | Nr cadastral Nr. topografic | Suprafața* (mp) | Observații / Referințe |
|---------|-----------------------------|-----------------|---------------------------------------|
| A1 | | 644 | Sector cadastral:27 Teren imprejmuit; |

B. Partea II. Proprietari și acte

| Inscrieri privitoare la dreptul de proprietate și alte drepturi reale | | Referințe |
|---|--|-----------|
| / | | |
| Act Normativ nr. 7, din 13/03/1996 emis de PARLAMENTUL ROMANIEI (ART.13); | | |
| B1 | Inscrierea posesiei, drept de PROPRIETATE, dobandit prin Constituire, cota actuala 1/1 1) NEIDENTIFICAT NEIDENTIFICAT | A1 |
| B2 | SE NOTEAZA MENTIUNEA DE PROPRIETAR NEIDENTIFICAT | A1 |

C. Partea III. SARCINI .

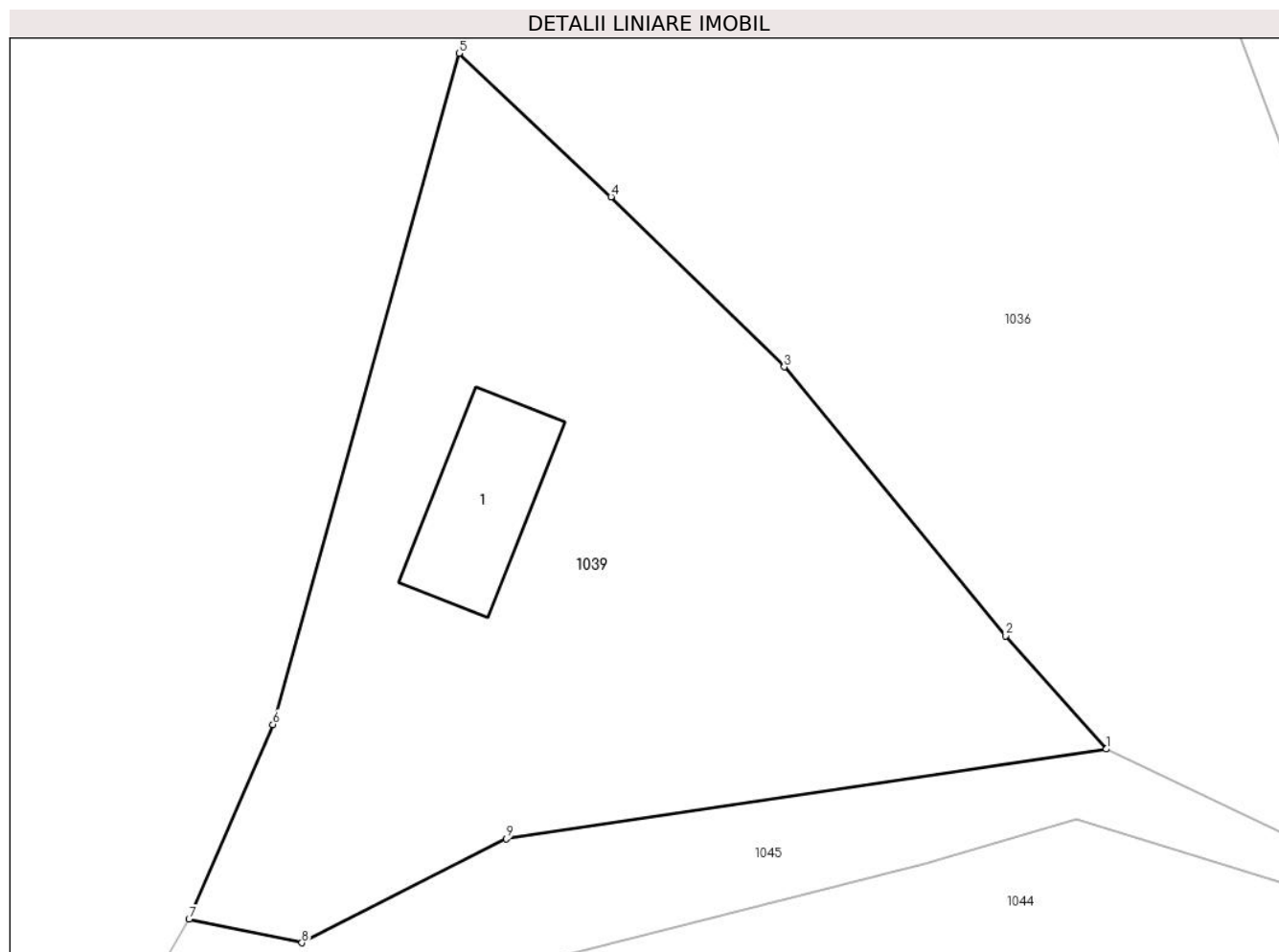
| Inscrieri privind dezmembramintele dreptului de proprietate, drepturi reale de garanție și sarcini | Referințe |
|--|-----------|
| NU SUNT | |

Anexa Nr. 1 La Partea I

Teren

| Nr cadastral | Suprafața (mp)* | Observații / Referințe |
|--------------|-----------------|------------------------|
| | 644 | |

* Suprafața este determinată în planul de proiecție Stereo 70.



Date referitoare la teren

| Crt | Categorie folosință | Intravilan | Suprafața (mp) | Tarla | Parcelă | Nr. topo | Observații / Referințe |
|-----|---------------------|------------|----------------|-------|---------|----------|------------------------|
| 1 | curți constructii | DA | 644 | - | - | - | |

Date referitoare la construcții

| Crt | Număr | Destinație construcție | Supraf. (mp) | Situație juridică | Observații / Referințe |
|------|-------|-------------------------|--------------|-------------------|--|
| A1.1 | | construcții de locuințe | 34 | Fara acte | Nr. niveluri:1; S. construita la sol:34 mp; LOCUINTA |

Lungime Segmente

1) Valorile lungimilor segmentelor sunt obținute din proiecție în plan.

| Punct început | X / Y | Punct sfârșit | X / Y | Lungime segment (** (m) |
|---------------|--------------------------|---------------|-------------------------|-------------------------|
| 1 | 546.514,68 409.114,52 | 2 | 546.510,5 409.119,22 | 6.29 |
| 2 | 546.510,5 409.119,22 | 3 | 546.501,3 409.130,38 | 14.463 |
| 3 | 546.501,3 409.130,38 | 4 | 546.494,1 409.137,44 | 10.084 |
| 4 | 546.494,1 409.137,44 | 5 | 546.487,79 409.143,4 | 8.68 |

| Punct început | X / Y | Punct sfârșit | X / Y | Lungime segment (** (m) |
|---------------|----------------------------|---------------|----------------------------|-------------------------|
| 5 | 546.487,79 409.143,4 | 6 | 546.480,06 409.115,537 | 28.915 |
| 6 | 546.480,06 409.115,537 | 7 | 546.476,573 409.107,458 | 8.8 |
| 7 | 546.476,573 409.107,458 | 8 | 546.481,265 409.106,476 | 4.794 |
| 8 | 546.481,265 409.106,476 | 9 | 546.489,756 409.110,798 | 9.528 |
| 9 | 546.489,756 409.110,798 | 1 | 546.514,68 409.114,52 | 25.2 |

** Lungimile segmentelor sunt determinate în planul de proiecție Stereo 70 și sunt rotunjite la 1 milimetru.

*** Distanța dintre puncte este formată din segmente cumulate ce sunt mai mici decât valoarea 1 milimetru.

**DATE DESPRE IMOBILUL NR. 1040**

Oficiul de Cadastru și Publicitate Imobiliară PRAHOVA
Biroul de Cadastru și Publicitate Imobiliară Câmpina

A. Partea I. Descrierea imobilului

TEREN Extravilan

Adresa: Jud. Prahova

| Nr. Crt | Nr cadastral Nr. topografic | Suprafața* (mp) | Observații / Referințe |
|---------|-----------------------------|-----------------|---------------------------------------|
| A1 | | 1.295 | Sector cadastral:27 Teren imprejmuit; |

B. Partea II. Proprietari și acte

| Inscrieri privitoare la dreptul de proprietate și alte drepturi reale | | Referințe |
|---|--|-----------|
| / | | |
| Act Normativ nr. 7, din 13/03/1996 emis de PARLAMENTUL ROMANIEI (ART.13); | | |
| B1 | Inscrierea posesiei, drept de PROPRIETATE, dobandit prin Constituire, cota actuala 1/1 1) NEIDENTIFICAT NEIDENTIFICAT | A1 |
| B2 | SE NOTEAZA MENTIUNEA DE PROPRIETAR NEIDENTIFICAT | A1 |

C. Partea III. SARCINI .

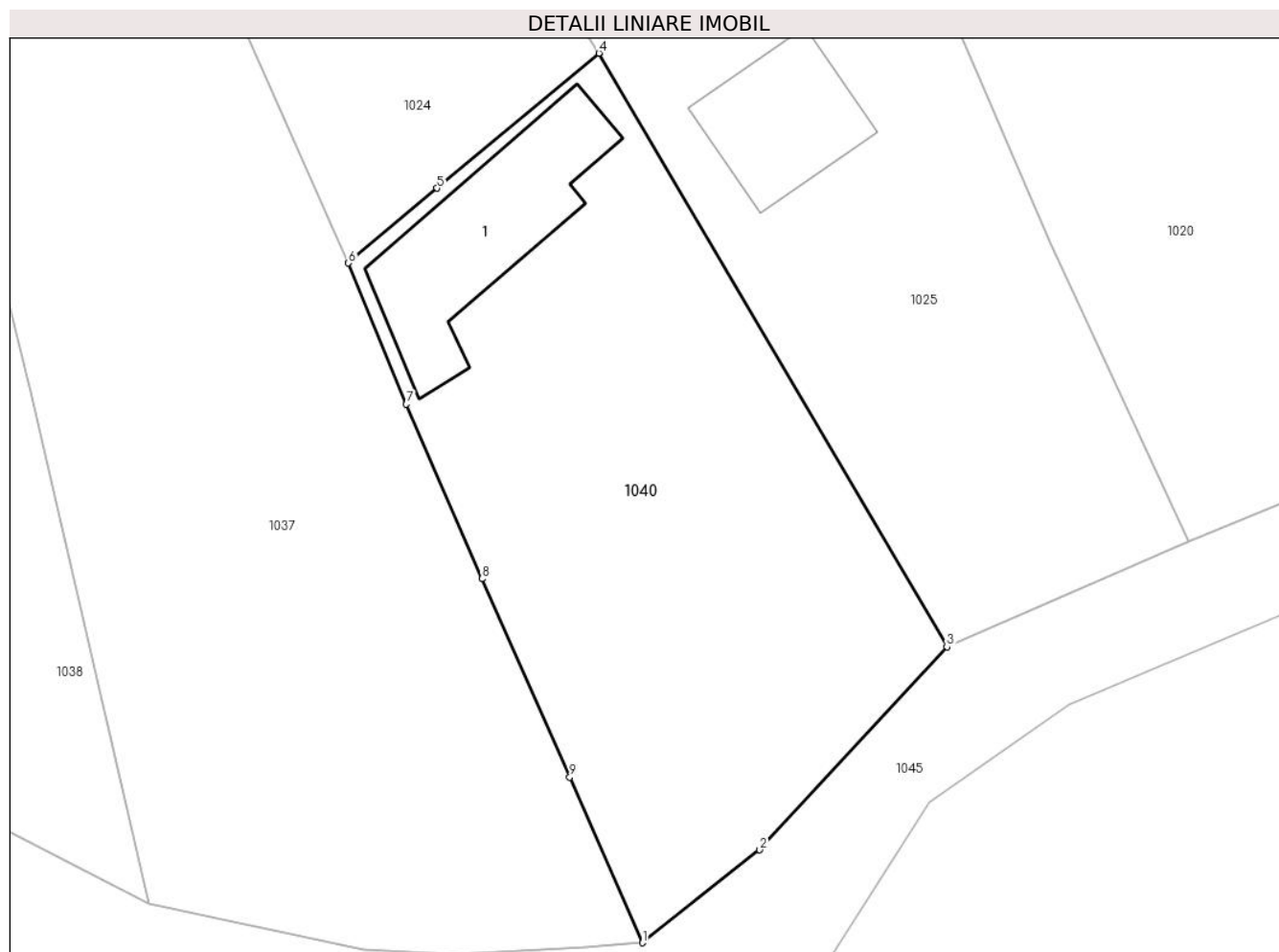
| Inscrieri privind dezmembramintele dreptului de proprietate, drepturi reale de garanție și sarcini | Referințe |
|--|-----------|
| NU SUNT | |

Anexa Nr. 1 La Partea I

Teren

| Nr cadastral | Suprafața (mp)* | Observații / Referințe |
|--------------|-----------------|------------------------|
| | 1.295 | |

* Suprafața este determinată în planul de proiecție Stereo 70.



Date referitoare la teren

| Crt | Categorie folosință | Intravilan | Suprafața (mp) | Tarla | Parcelă | Nr. topo | Observații / Referințe |
|-----|---------------------|------------|----------------|-------|---------|----------|------------------------|
| 1 | faneata | NU | 1.000 | - | - | - | |
| 2 | curti constructii | NU | 295 | - | - | - | |

Date referitoare la construcții

| Crt | Număr | Destinație construcție | Supraf. (mp) | Situație juridică | Observații / Referințe |
|------|-------|------------------------|--------------|-------------------|--|
| A1.1 | | construcții anexa | 144 | Fara acte | Nr. niveluri:1; S. construita la sol:144 mp; ANEXA |

Lungime Segmente

1) Valorile lungimilor segmentelor sunt obținute din proiecție în plan.

| Punct început | X / Y | Punct sfârșit | X / Y | Lungime segment (** (m) |
|---------------|----------------------------|---------------|----------------------------|-------------------------|
| 1 | 546.663,073 409.078,748 | 2 | 546.671,313 409.085,268 | 10.507 |
| 2 | 546.671,313 409.085,268 | 3 | 546.684,464 409.099,53 | 19.4 |
| 3 | 546.684,464 409.099,53 | 4 | 546.660,005 409.141,227 | 48.341 |

| Punct început | X / Y | Punct sfârșit | X / Y | Lungime segment (** (m) |
|---------------|----------------------------|---------------|----------------------------|-------------------------|
| 4 | 546.660,005 409.141,227 | 5 | 546.648,634 409.131,743 | 14.807 |
| 5 | 546.648,634 409.131,743 | 6 | 546.642,407 409.126,494 | 8.144 |
| 6 | 546.642,407 409.126,494 | 7 | 546.646,467 409.116,577 | 10.716 |
| 7 | 546.646,467 409.116,577 | 8 | 546.651,779 409.104,314 | 13.364 |
| 8 | 546.651,779 409.104,314 | 9 | 546.657,955 409.090,389 | 15.233 |
| 9 | 546.657,955 409.090,389 | 1 | 546.663,073 409.078,748 | 12.716 |

** Lungimile segmentelor sunt determinate în planul de proiecție Stereo 70 și sunt rotunjite la 1 milimetru.

*** Distanța dintre puncte este formată din segmente cumulate ce sunt mai mici decât valoarea 1 milimetru.

**DATE DESPRE IMOBILUL NR. 1041**

Oficiul de Cadastru și Publicitate Imobiliară PRAHOVA
Biroul de Cadastru și Publicitate Imobiliară Câmpina

A. Partea I. Descrierea imobilului

TEREN Necunoscut

Adresa: Loc. Adunati, Nr. 180, Jud. Prahova

| Nr. Crt | Nr cadastral Nr. topografic | Suprafața* (mp) | Observații / Referințe |
|---------|-----------------------------|-----------------|---------------------------------------|
| A1 | | 8.535 | Sector cadastral:27 Teren imprejmuit; |

B. Partea II. Proprietari și acte

| Inscrieri privitoare la dreptul de proprietate și alte drepturi reale | | Referințe |
|---|--|-----------|
| / | | |
| Act Normativ nr. 7, din 13/03/1996 emis de PARLAMENTUL ROMANIEI (ART.13); | | |
| B1 | Inscrierea posesiei, drept de PROPRIETATE, dobandit prin Constituire, cota actuala 1/1 1) NEIDENTIFICAT NEIDENTIFICAT | A1 |
| B2 | SE NOTEAZA MENTIUNEA DE PROPRIETAR NEIDENTIFICAT | A1 |

C. Partea III. SARCINI .

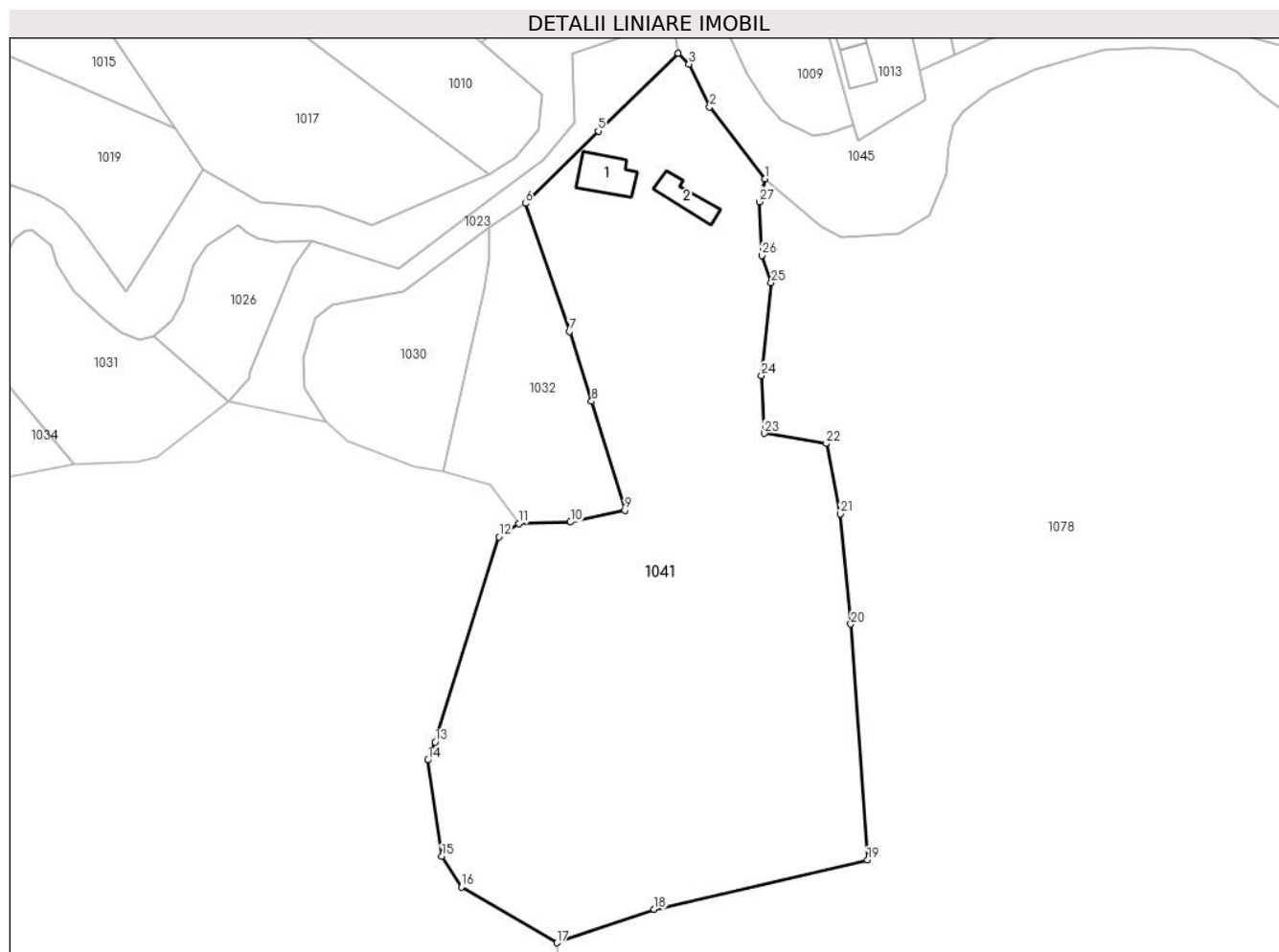
| Inscrieri privind dezmembramintele dreptului de proprietate, drepturi reale de garanție și sarcini | Referințe |
|--|-----------|
| NU SUNT | |

Anexa Nr. 1 La Partea I

Teren

| Nr cadastral | Suprafața (mp)* | Observații / Referințe |
|--------------|-----------------|------------------------|
| | 8.535 | |

* Suprafața este determinată în planul de proiecție Stereo 70.



Date referitoare la teren

| Crt | Categorie folosință | Intravilan | Suprafața (mp) | Tarla | Parcelă | Nr. topo | Observații / Referințe |
|-----|---------------------|------------|----------------|-------|---------|----------|------------------------|
| 1 | faneata | NU | 8.184 | - | - | - | |
| 2 | curti constructii | DA | 151 | - | - | - | |
| 3 | curti constructii | NU | 200 | - | - | - | |

Date referitoare la construcții

| Crt | Număr | Destinație construcție | Supraf. (mp) | Situație juridică | Observații / Referințe |
|------|-------|-------------------------|--------------|-------------------|--|
| A1.1 | | construcții de locuințe | 71 | Fara acte | Nr. niveluri:1; S. construita la sol:71 mp; LOCUINTA |
| A1.2 | | construcții anexa | 45 | Fara acte | Nr. niveluri:1; S. construita la sol:45 mp; ANEXA |

Lungime Segmente

1) Valorile lungimilor segmentelor sunt obținute din proiecție în plan.

| Punct început | X / Y | Punct sfârșit | X / Y | Lungime segment (** (m) |
|---------------|----------------------------|---------------|----------------------------|-------------------------|
| 1 | 546.885,793 409.182,105 | 2 | 546.875,326 409.195,762 | 17.207 |

| Punct început | X / Y | Punct sfârșit | X / Y | Lungime segment (** (m) |
|---------------|----------------------------|---------------|---------------------------|-------------------------|
| 2 | 546.875,326 409.195,762 | 3 | 546.871,35 409.203,935 | 9.089 |

| Punct început | X / Y | Punct sfârșit | X / Y | Lungime segment (** (m) |
|---------------|----------------------------|---------------|----------------------------|-------------------------|
| 3 | 546.871,35 409.203,935 | 4 | 546.869,306 409.205,996 | 2.903 |
| 5 | 546.854,099 409.191,192 | 6 | 546.840,206 409.177,431 | 19.555 |
| 7 | 546.848,63 409.153,046 | 8 | 546.852,816 409.139,763 | 13.927 |
| 9 | 546.859,18 409.119,077 | 10 | 546.848,794 409.116,799 | 10.633 |
| 11 | 546.838,977 409.116,549 | 12 | 546.835,183 409.114,009 | 4.566 |
| 13 | 546.823,054 409.074,947 | 14 | 546.821,656 409.071,532 | 3.69 |
| 15 | 546.824,331 409.053,197 | 16 | 546.828,032 409.047,383 | 6.892 |
| 17 | 546.846,176 409.036,759 | 18 | 546.864,729 409.043,128 | 19.616 |
| 19 | 546.905,354 409.052,512 | 20 | 546.902,196 409.097,385 | 44.984 |
| 21 | 546.900,169 409.118,352 | 22 | 546.897,525 409.131,744 | 13.651 |
| 23 | 546.885,72 409.133,688 | 24 | 546.885,197 409.144,673 | 10.997 |
| 25 | 546.887,015 409.162,348 | 26 | 546.885,245 409.167,504 | 5.451 |
| 27 | 546.884,75 409.177,741 | 1 | 546.885,793 409.182,105 | 4.487 |

| Punct început | X / Y | Punct sfârșit | X / Y | Lungime segment (** (m) |
|---------------|----------------------------|---------------|----------------------------|-------------------------|
| 4 | 546.869,306 409.205,996 | 5 | 546.854,099 409.191,192 | 21.223 |
| 6 | 546.840,206 409.177,431 | 7 | 546.848,63 409.153,046 | 25.799 |
| 8 | 546.852,816 409.139,763 | 9 | 546.859,18 409.119,077 | 21.643 |
| 10 | 546.848,794 409.116,799 | 11 | 546.838,977 409.116,549 | 9.82 |
| 12 | 546.835,183 409.114,009 | 13 | 546.823,054 409.074,947 | 40.902 |
| 14 | 546.821,656 409.071,532 | 15 | 546.824,331 409.053,197 | 18.529 |
| 16 | 546.828,032 409.047,383 | 17 | 546.846,176 409.036,759 | 21.026 |
| 18 | 546.864,729 409.043,128 | 19 | 546.905,354 409.052,512 | 41.695 |
| 20 | 546.902,196 409.097,385 | 21 | 546.900,169 409.118,352 | 21.065 |
| 22 | 546.897,525 409.131,744 | 23 | 546.885,72 409.133,688 | 11.964 |
| 24 | 546.885,197 409.144,673 | 25 | 546.887,015 409.162,348 | 17.768 |
| 26 | 546.885,245 409.167,504 | 27 | 546.884,75 409.177,741 | 10.249 |

** Lungimile segmentelor sunt determinate în planul de proiecție Stereo 70 și sunt rotunjite la 1 milimetru.

*** Distanța dintre puncte este formată din segmente cumulate ce sunt mai mici decât valoarea 1 milimetru.

**DATE DESPRE IMOBILUL NR. 1042**

Oficiul de Cadastru și Publicitate Imobiliară PRAHOVA
Biroul de Cadastru și Publicitate Imobiliară Câmpina

A. Partea I. Descrierea imobilului

TEREN Intravilan

Nr. CF vechi:12
Nr. cadastral vechi:19

Adresa: Loc. Adunati, Nr. 218, Jud. Prahova

| Nr. Crt | Nr cadastral Nr. topografic | Suprafata* (mp) | Observatii / Referinte |
|---------|-----------------------------|-----------------|---|
| A1 | 20372 | 178 | Sector cadastral:27 Teren neimprejmuit; |

Construcții

| Crt | Nr cadastral Nr. topografic | Adresa | Observatii / Referinte |
|------|-----------------------------|--------------------------------------|--|
| A1.1 | 20372-C1 | Loc. Adunati, Nr. 218A, Jud. Prahova | Nr. niveluri:1; S. construita la sol:59 mp; LOCUINTA |

B. Partea II. Proprietari și acte

| Inscrieri privitoare la dreptul de proprietate și alte drepturi reale | | Referințe |
|---|--|-----------|
| 492 / 14/02/2000 | | |
| Act Notarial nr. 20, din 21/01/2000 emis de NP IVAN MIHAELA; | | |
| B1 | Intabulare, drept de PROPRIETATE bun propriu, dobandit prin Conventie, cota actuala 1/1 1) STAIU EMIL MARIAN <i>OBSERVATII: (provenita din conversia CF 12)</i> | A1, A1.1 |

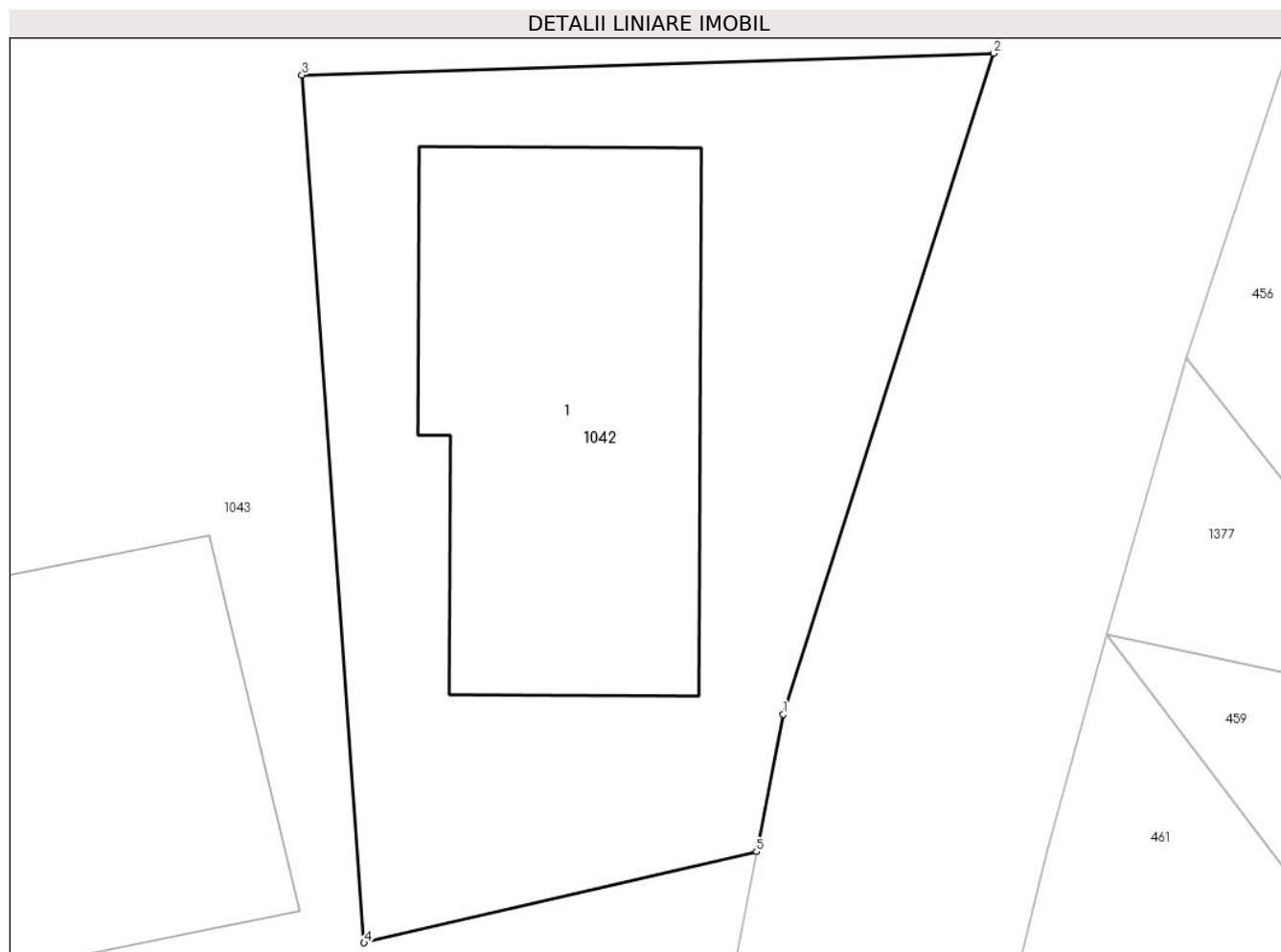
C. Partea III. SARCINI

| Inscrieri privind dezmembramintele dreptului de proprietate, drepturi reale de garanție și sarcini | | Referințe |
|--|---|-----------|
| 492 / 14/02/2000 | | |
| Act Notarial nr. 20, din 21/01/2000 emis de NP IVAN MIHAELA; | | |
| C1 | Intabulare, drept de UZUFRACT VIAGER, dobandit prin Conventie, cota actuala 1/1, cota initiala 1/1 1) SUPEALA MARIANA <i>OBSERVATII: (provenita din conversia CF 12)</i> | A1, A1.1 |

Anexa Nr. 1 La Partea I**Teren**

| Nr cadastral | Suprafața (mp)* | Observații / Referințe |
|--------------|-----------------|------------------------|
| 20372 | 178 | |

* Suprafața este determinată în planul de proiecție Stereo 70.

**Date referitoare la teren**

| Crt | Categorie folosință | Intra vilan | Suprafața (mp) | Tarla | Parcelă | Nr. topo | Observații / Referințe |
|-----|---------------------|-------------|----------------|-------|---------|----------|------------------------|
| 1 | curți constructii | DA | 178 | 15 | 213 | - | |

Date referitoare la construcții

| Crt | Număr | Destinație construcție | Supraf. (mp) | Situație juridică | Observații / Referințe |
|------|----------|-------------------------|--------------|-------------------|--|
| A1.1 | 20372-C1 | construcții de locuințe | 59 | Cu acte | Nr. niveluri:1; S. construita la sol:59 mp; LOCUINTA |

Lungime Segmente

1) Valorile lungimilor segmentelor sunt obținute din proiecție în plan.

| Punct început | X / Y | Punct sfârșit | X / Y | Lungime segment (** (m) |
|---------------|----------------------------|---------------|----------------------------|-------------------------|
| 1 | 547.232,064 409.094,693 | 2 | 547.236,29 409.107,979 | 13.942 |
| 2 | 547.236,29 409.107,979 | 3 | 547.222,387 409.107,545 | 13.91 |
| 3 | 547.222,387 409.107,545 | 4 | 547.223,637 409.090,101 | 17.489 |
| 4 | 547.223,637 409.090,101 | 5 | 547.231,527 409.091,932 | 8.1 |

| Punct început | X / Y | Punct sfârşit | X / Y | Lungime segment (** (m) |
|---------------|----------------------------|---------------|----------------------------|-------------------------|
| 5 | 547.231,527 409.091,932 | 1 | 547.232,064 409.094,693 | 2.813 |

** Lungimile segmentelor sunt determinate în planul de proiecţie Stereo 70 şi sunt rotunjite la 1 milimetru.

*** Distanţa dintre puncte este formată din segmente cumulate ce sunt mai mici decât valoarea 1 milimetru.

**DATE DESPRE IMOBILUL NR. 1043**

Oficiul de Cadastru și Publicitate Imobiliară PRAHOVA
Biroul de Cadastru și Publicitate Imobiliară Câmpina

A. Partea I. Descrierea imobilului

TEREN Intravilan

Nr. cadastral vechi:60

Adresa: Loc. Ocina De Jos, Str Mateesti, Nr. 218, Jud. Prahova

| Nr. Crt | Nr cadastral Nr. topografic | Suprafața* (mp) | Observații / Referințe |
|---------|-----------------------------|------------------------------------|---|
| A1 | 20582 | Din acte: 2.460 Masurata: 2.465 | Sector cadastral:27 Teren neimprejmuit; |

Construcții

| Crt | Nr cadastral Nr. topografic | Adresa | Observații / Referințe |
|------|-----------------------------|--|--|
| A1.1 | 20582-C1 | Loc. Ocina De Jos, Str Mateesti, Nr. 218, Jud. Prahova | Nr. niveluri:1; S. construita la sol:77 mp; C1- locuinta |

B. Partea II. Proprietari și acte

| Inscrieri privitoare la dreptul de proprietate și alte drepturi reale | | Referințe |
|---|--|-----------|
| 3968 / 07/03/2014 | | |
| Act Notarial nr. 26, din 12/05/2000 emis de IVAN MIHAELA (act notarial nr. 693/14-03-2001 emis de IVAN MIHAELA; act notarial nr. 860/06-03-2014 emis de IVAN MIHAELA; incheierea nr. 837/15.03.2001 BCF Campina); | | |
| B1 | Intabulare, drept de PROPRIETATEcumparare si mostenire, dobandit prin Conventie, cota actuala 1/1 1) SUPEALA MARIANA | A1 |
| B2 | Intabulare, drept de PROPRIETATE, dobandit prin Succesiune, cota actuala 7/8 1) SUPEALA MARIANA | A1.1 |
| B3 | Intabulare, drept de PROPRIETATEcumparare ca bun comun, dobandit prin Conventie, cota actuala 1/8 1) SUPEALA MARIANA 2) ENE DANIEL | A1.1 |

C. Partea III. SARCINI .

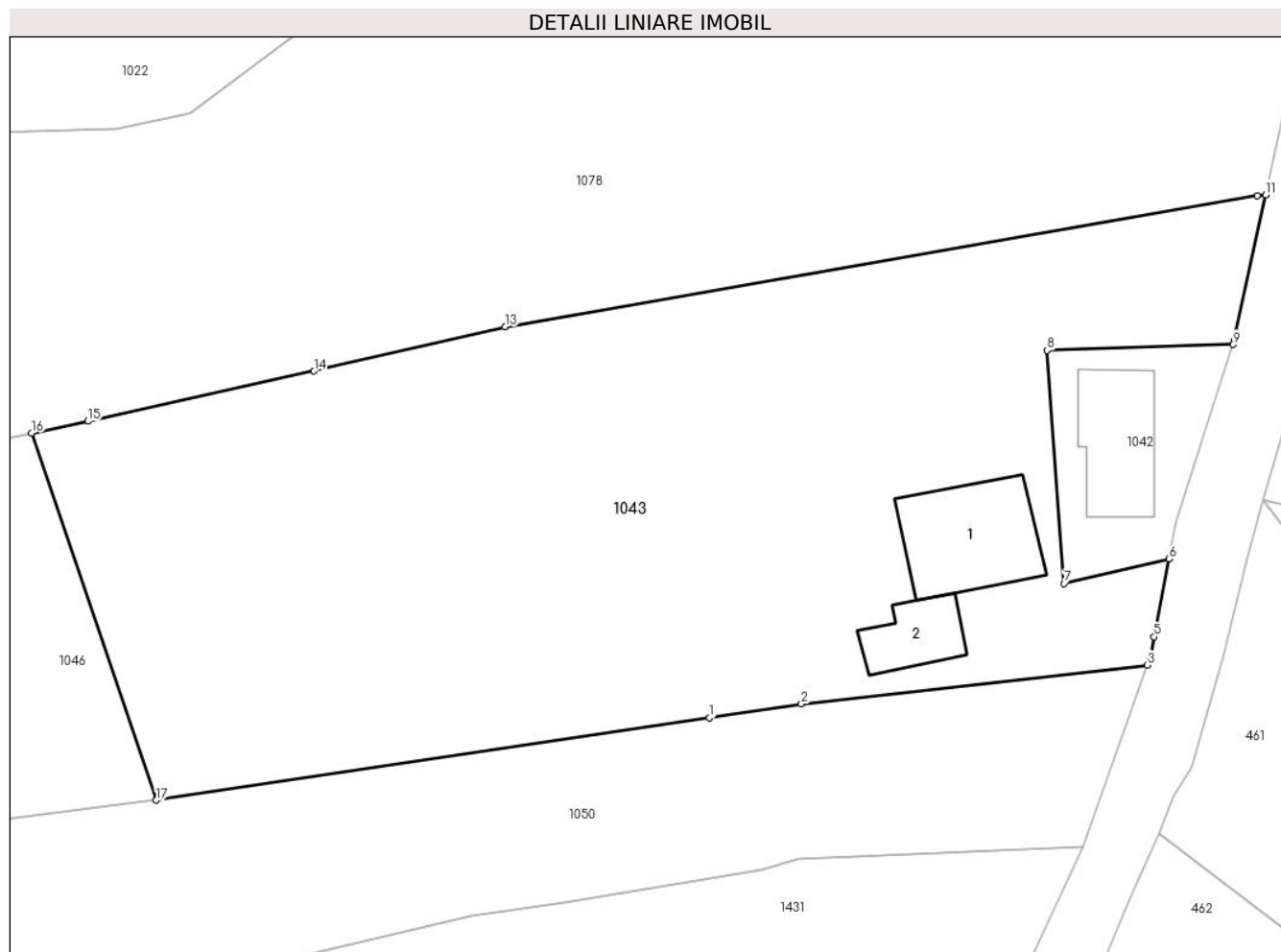
| Inscrieri privind dezmembramintele dreptului de proprietate, drepturi reale de garanție și sarcini | Referințe |
|--|-----------|
| NU SUNT | |

Anexa Nr. 1 La Partea I

Teren

| Nr cadastral | Suprafața (mp)* | Observații / Referințe |
|--------------|------------------------------------|------------------------|
| 20582 | Din acte: 2.460 Masurata: 2.465 | |

* Suprafața este determinată în planul de proiecție Stereo 70.



Date referitoare la teren

| Crt | Categorie folosință | Intra vilan | Suprafața (mp) | Tarla | Parcelă | Nr. topo | Observații / Referințe |
|-----|---------------------|-------------|----------------|-------|---------|----------|------------------------|
| 1 | curți constructii | DA | 624 | - | - | - | |
| 2 | faneata | DA | 1.841 | - | - | - | |

Date referitoare la construcții

| Crt | Număr | Destinație construcție | Supraf. (mp) | Situație juridică | Observații / Referințe |
|------|----------|-------------------------|--------------|-------------------|---|
| A1.1 | 20582-C1 | construcții de locuințe | 77 | Cu acte | Nr. niveluri:1; S. construita la sol:77 mp; C1-locuinta |
| A1.2 | 20582-C2 | construcții anexa | 32 | Fara acte | Nr. niveluri:1; S. construita la sol:32 mp; ANEXA |

Lungime Segmente

1) Valorile lungimilor segmentelor sunt obținute din proiecție în plan.

| Punct început | X / Y | Punct sfârșit | X / Y | Lungime segment (** (m) |
|---------------|----------------------------|---------------|----------------------------|-------------------------|
| 1 | 547.197,099 409.080,045 | 2 | 547.203,97 409.081,07 | 6.947 |
| 2 | 547.203,97 409.081,07 | 3 | 547.229,894 409.083,987 | 26.088 |

| Punct început | X / Y | Punct sfârșit | X / Y | Lungime segment (** (m) |
|---------------|----------------------------|---------------|----------------------------|-------------------------|
| 3 | 547.229,894 409.083,987 | 4 | 547.230,1 409.084,555 | 0.603 |
| 4 | 547.230,1 409.084,555 | 5 | 547.230,394 409.086,103 | 1.576 |
| 5 | 547.230,394 409.086,103 | 6 | 547.231,527 409.091,932 | 5.938 |
| 6 | 547.231,527 409.091,932 | 7 | 547.223,637 409.090,101 | 8.1 |
| 7 | 547.223,637 409.090,101 | 8 | 547.222,387 409.107,545 | 17.489 |
| 8 | 547.222,387 409.107,545 | 9 | 547.236,29 409.107,979 | 13.91 |
| 9 | 547.236,29 409.107,979 | 10 | 547.236,419 409.108,384 | 0.425 |
| 10 | 547.236,419 409.108,384 | 11 | 547.238,752 409.119,195 | 11.06 |
| 11 | 547.238,752 409.119,195 | 12 | 547.238,098 409.119,139 | 0.657 |
| 12 | 547.238,098 409.119,139 | 13 | 547.181,789 409.109,334 | 57.156 |
| 13 | 547.181,789 409.109,334 | 14 | 547.167,473 409.105,989 | 14.702 |
| 14 | 547.167,473 409.105,989 | 15 | 547.150,547 409.102,239 | 17.336 |
| 15 | 547.150,547 409.102,239 | 16 | 547.146,329 409.101,366 | 4.307 |
| 16 | 547.146,329 409.101,366 | 17 | 547.155,662 409.073,862 | 29.044 |
| 17 | 547.155,662 409.073,862 | 1 | 547.197,099 409.080,045 | 41.895 |

** Lungimile segmentelor sunt determinate în planul de proiecție Stereo 70 și sunt rotunjite la 1 milimetru.

*** Distanța dintre puncte este formată din segmente cumulate ce sunt mai mici decât valoarea 1 milimetru.

**DATE DESPRE IMOBILUL NR. 1044**

Oficiul de Cadastru și Publicitate Imobiliară PRAHOVA
Biroul de Cadastru și Publicitate Imobiliară Câmpina

A. Partea I. Descrierea imobilului

TEREN Necunoscut

Nr. cadastral vechi:10125

Adresa: Loc. Adunati, Jud. Prahova

| Nr. Crt | Nr cadastral Nr. topografic | Suprafața* (mp) | Observații / Referințe |
|---------|-----------------------------|-----------------|---------------------------------------|
| A1 | 20314 | 1.989 | Sector cadastral:27 Teren imprejmuit; |

B. Partea II. Proprietari și acte

| Inscrieri privitoare la dreptul de proprietate și alte drepturi reale | | Referințe |
|--|---|-----------|
| 17443 / 11/08/2016 | | |
| Act Notarial nr. 1154, din 04/08/2016 emis de NP Preda Popescu Florentina (CONTRACT DE DONATIE); | | |
| B3 | Intabulare, drept de PROPRIETATE donatie, dobandit prin Conventie, cota actuala 1/1 1) PARASCHIV GABRIEL | A1 |
| 11494 / 25/05/2017 | | |
| Act Administrativ nr. 9948, din 10/05/2017 emis de OCPI PRAHOVA; | | |
| B4 | se repositioneaza imobilul conform documentatiei tehnice avizate | A1 |
| 50846 / 30/10/2023 | | |
| Act Notarial nr. 3018, din 27/10/2023 emis de Ivan Mihaela; | | |
| B5 | Inscrierea provizorie, drept de PROPRIETATE, dobandit prin Conventie, cota actuala 1/1 1) SAVULESCU DARIUS-MIHAI 2) SAVULESCU COSMINA-DANIELA | A1 |

C. Partea III. SARCINI

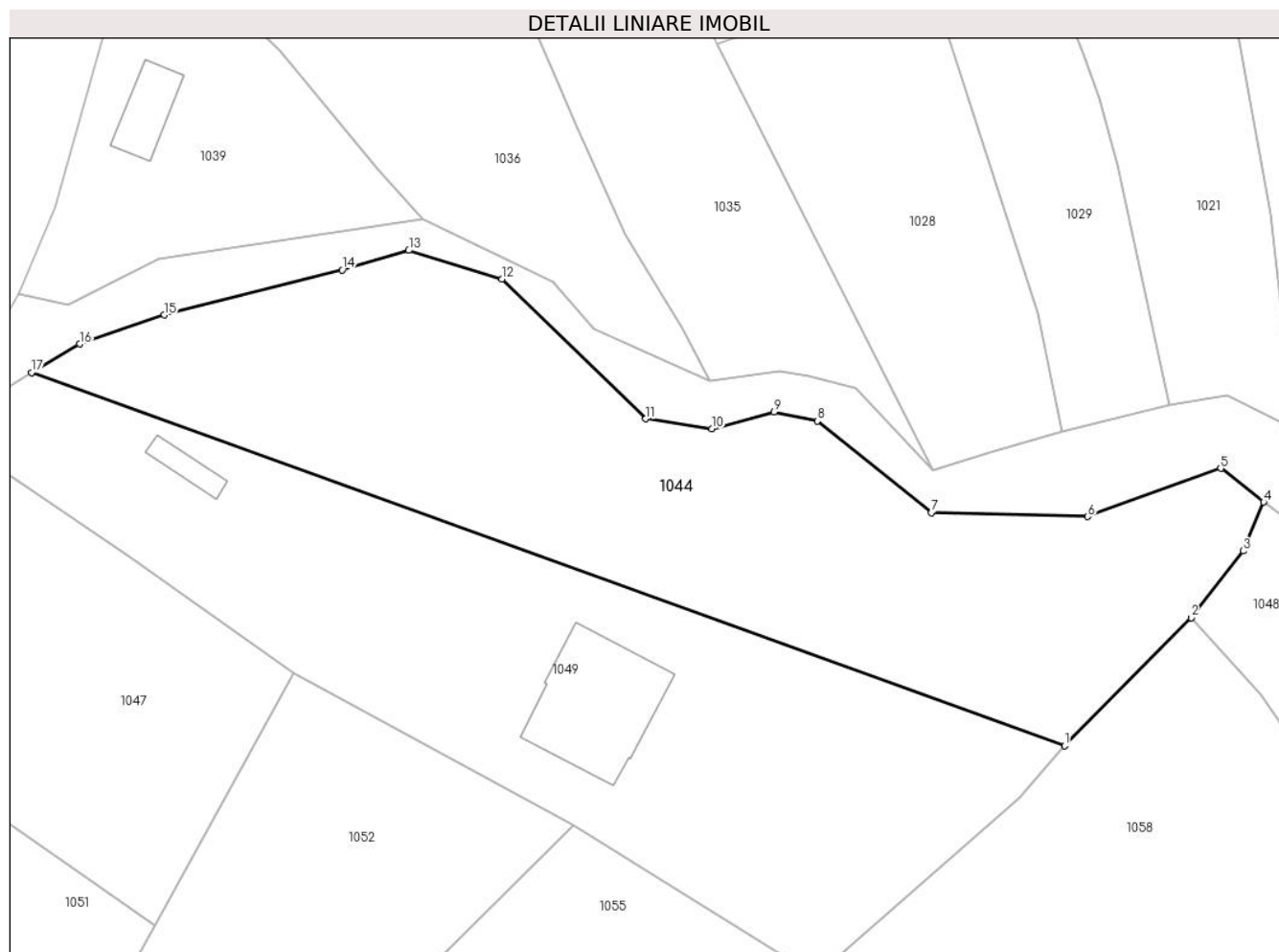
| Inscrieri privind dezmembramintele dreptului de proprietate, drepturi reale de garanție și sarcini | | Referințe |
|--|---|-----------|
| 16406 / 25/07/2016 | | |
| Act Notarial nr. 1206, din 25/07/2016 emis de NP Trofin Iulia; | | |
| C2 | se radiaza ipoteca legala inregistrata prin incheierea nr 16613/2015 de sub C1 in baza declaratiei aut nr 1206/25.07.2016 NP Iulia Trofin | A1 |

Anexa Nr. 1 La Partea I

Teren

| Nr cadastral | Suprafața (mp)* | Observații / Referințe |
|--------------|-----------------|------------------------|
| 20314 | 1.989 | |

* Suprafața este determinată în planul de proiecție Stereo 70.



Date referitoare la teren

| Crt | Categorie folosință | Intravilan | Suprafața (mp) | Tarla | Parcelă | Nr. topo | Observații / Referințe |
|-----|---------------------|------------|----------------|-------|---------|----------|------------------------|
| 1 | livada | DA | 1.841 | 20 | 123 | - | |
| 2 | livada | NU | 148 | 20 | 123 | - | |

Lungime Segmente

1) Valorile lungimilor segmentelor sunt obținute din proiecție în plan.

| Punct început | X / Y | Punct sfârșit | X / Y | Lungime segment (** (m) |
|---------------|----------------------------|---------------|----------------------------|-------------------------|
| 1 | 546.575,306 409.064,873 | 2 | 546.587,251 409.076,933 | 16.974 |
| 2 | 546.587,251 409.076,933 | 3 | 546.592,171 409.083,245 | 8.003 |
| 3 | 546.592,171 409.083,245 | 4 | 546.594,11 409.087,844 | 4.991 |
| 4 | 546.594,11 409.087,844 | 5 | 546.590,046 409.091,033 | 5.166 |

| Punct început | X / Y | Punct sfârșit | X / Y | Lungime segment (** (m) |
|---------------|----------------------------|---------------|----------------------------|-------------------------|
| 5 | 546.590,046 409.091,033 | 6 | 546.577,491 409.086,477 | 13.356 |
| 6 | 546.577,491 409.086,477 | 7 | 546.562,746 409.086,863 | 14.75 |
| 7 | 546.562,746 409.086,863 | 8 | 546.551,987 409.095,493 | 13.792 |
| 8 | 546.551,987 409.095,493 | 9 | 546.547,866 409.096,333 | 4.206 |
| 9 | 546.547,866 409.096,333 | 10 | 546.542,026 409.094,743 | 6.053 |
| 10 | 546.542,026 409.094,743 | 11 | 546.535,786 409.095,692 | 6.312 |
| 11 | 546.535,786 409.095,692 | 12 | 546.522,196 409.108,882 | 18.938 |
| 12 | 546.522,196 409.108,882 | 13 | 546.513,416 409.111,592 | 9.189 |
| 13 | 546.513,416 409.111,592 | 14 | 546.507,116 409.109,733 | 6.569 |
| 14 | 546.507,116 409.109,733 | 15 | 546.490,336 409.105,502 | 17.305 |
| 15 | 546.490,336 409.105,502 | 16 | 546.482,346 409.102,763 | 8.446 |
| 16 | 546.482,346 409.102,763 | 17 | 546.477,816 409.100,073 | 5.268 |
| 17 | 546.477,816 409.100,073 | 1 | 546.575,306 409.064,873 | 103.65 |

** Lungimile segmentelor sunt determinate în planul de proiecție Stereo 70 și sunt rotunjite la 1 milimetru.

*** Distanța dintre puncte este formată din segmente cumulate ce sunt mai mici decât valoarea 1 milimetru.

**DATE DESPRE IMOBILUL NR. 1045**

Oficiul de Cadastru și Publicitate Imobiliară PRAHOVA
Biroul de Cadastru și Publicitate Imobiliară Câmpina

A. Partea I. Descrierea imobilului

TEREN Necunoscut

Adresa: Loc. Adunati, Jud. Prahova

| Nr. Crt | Nr cadastral Nr. topografic | Suprafața* (mp) | Observații / Referințe |
|---------|-----------------------------|-----------------|---|
| A1 | | 19.843 | Sector cadastral:27 Teren neimprejmuit; PARAU |

B. Partea II. Proprietari și acte

| Inscrieri privitoare la dreptul de proprietate și alte drepturi reale | Referințe |
|--|---|
| / | |
| Act Normativ nr. 7, din 13/03/1996 emis de PARLAMENTUL ROMANIEI (ADV 1887/16.04.2024 EMISA DE PRIMARIA COMUNEI ADUNATI); | |
| B1 | Inscrierea provizorie, drept de PROPRIETATE, dobandit prin Lege, cota actuala 1/1 |
| 1) COMUNA ADUNATI, CIF:2843248, DOMENIU PUBLIC | |

C. Partea III. SARCINI .

| Inscrieri privind dezmembramintele dreptului de proprietate, drepturi reale de garanție și sarcini | Referințe |
|--|-----------|
| NU SUNT | |

Anexa Nr. 1 La Partea I

Teren

| | | |
|--------------|-----------------|------------------------|
| Nr cadastral | Suprafața (mp)* | Observații / Referințe |
| | 19.843 | PARAU |

* Suprafața este determinată în planul de proiecție Stereo 70.

DETALII LINIARE IMOBIL



Date referitoare la teren

| Crt | Categorie folosință | Intravilan | Suprafața (mp) | Tarla | Parcelă | Nr. topo | Observații / Referințe |
|-----|---------------------|------------|----------------|-------|---------|----------|------------------------|
| 1 | ape curgătoare | NU | 14.416 | - | - | - | PARAU |
| 2 | ape curgătoare | DA | 5.427 | - | - | - | PARAU |

Lungime Segmente

1) Valorile lungimilor segmentelor sunt obținute din proiecție în plan.

| Punct început | X / Y | Punct sfârșit | X / Y | Lungime segment | Punct început | X / Y | Punct sfârșit | X / Y | Lungime segment | Punct început | X / Y | Punct sfârșit | X / Y | Lungime segment |
|---------------|----------------------------|---------------|----------------------------|-----------------|---------------|----------------------------|---------------|----------------------------|-----------------|---------------|----------------------------|---------------|----------------------------|-----------------|
| 1 | 547.216,612 409.214,917 | 2 | 547.226,313 409.205,088 | 13.81 | 2 | 547.226,313 409.205,088 | 3 | 547.222,771 409.219,767 | 15.1 | 3 | 547.222,771 409.219,767 | 4 | 547.211,519 409.228,318 | 14.133 |
| 4 | 547.211,519 409.228,318 | 5 | 547.204,822 409.228,297 | 6.697 | 5 | 547.204,822 409.228,297 | 6 | 547.200,011 409.228,407 | 4.812 | 6 | 547.200,011 409.228,407 | 7 | 547.193,118 409.227,927 | 6.91 |
| 7 | 547.193,118 409.227,927 | 8 | 547.186,266 409.230,887 | 7.464 | 8 | 547.186,266 409.230,887 | 9 | 547.178,635 409.232,717 | 7.847 | 9 | 547.178,635 409.232,717 | 10 | 547.171,048 409.230,682 | 7.855 |
| 10 | 547.171,048 409.230,682 | 11 | 547.165,768 409.227,272 | 6.285 | 11 | 547.165,768 409.227,272 | 12 | 547.162,467 409.224,645 | 4.219 | 12 | 547.162,467 409.224,645 | 13 | 547.158,793 409.219,843 | 6.046 |

| Punct început | X / Y | Punct sfârșit | X / Y | Lungime segment | Punct început | X / Y | Punct sfârșit | X / Y | Lungime segment | Punct început | X / Y | Punct sfârșit | X / Y | Lungime segment |
|---------------|----------------------------|---------------|----------------------------|-----------------|---------------|----------------------------|---------------|----------------------------|-----------------|---------------|----------------------------|---------------|----------------------------|-----------------|
| 13 | 547.158,793 409.219,843 | 14 | 547.153,523 409.213,959 | 7.899 | 14 | 547.153,523 409.213,959 | 15 | 547.148,248 409.208,759 | 7.407 | 15 | 547.148,248 409.208,759 | 16 | 547.142,795 409.206,552 | 5.883 |
| 16 | 547.142,795 409.206,552 | 17 | 547.136,887 409.205,791 | 5.957 | 17 | 547.136,887 409.205,791 | 18 | 547.133,047 409.205,663 | 3.842 | 18 | 547.133,047 409.205,663 | 19 | 547.127,136 409.206,189 | 5.934 |
| 19 | 547.127,136 409.206,189 | 20 | 547.121,714 409.206,606 | 5.438 | 20 | 547.121,714 409.206,606 | 21 | 547.117,775 409.206,783 | 3.943 | 21 | 547.117,775 409.206,783 | 22 | 547.079,83 409.209,616 | 38.05 |
| 22 | 547.079,83 409.209,616 | 23 | 547.040,625 409.211,063 | 39.23 2 | 23 | 547.040,625 409.211,063 | 24 | 547.037,568 409.211,073 | 3.057 | 24 | 547.037,568 409.211,073 | 25 | 547.030,553 409.210,683 | 7.026 |
| 25 | 547.030,553 409.210,683 | 26 | 547.023,276 409.208,607 | 7.567 | 26 | 547.023,276 409.208,607 | 27 | 547.018,459 409.206,746 | 5.164 | 27 | 547.018,459 409.206,746 | 28 | 547.009,683 409.203,985 | 9.2 |
| 28 | 547.009,683 409.203,985 | 29 | 546.999,12 409.203,1 | 10.6 | 29 | 546.999,12 409.203,1 | 30 | 546.994,489 409.204,537 | 4.849 | 30 | 546.994,489 409.204,537 | 31 | 546.993,52 409.204,811 | 1.007 |
| 31 | 546.993,52 409.204,811 | 32 | 546.988,172 409.206,326 | 5.559 | 32 | 546.988,172 409.206,326 | 33 | 546.977,105 409.209,291 | 11.45 7 | 33 | 546.977,105 409.209,291 | 34 | 546.969,8 409.212,671 | 8.049 |
| 34 | 546.969,8 409.212,671 | 35 | 546.957,138 409.214,608 | 12.80 9 | 35 | 546.957,138 409.214,608 | 36 | 546.952,082 409.215,382 | 5.115 | 36 | 546.952,082 409.215,382 | 37 | 546.951,347 409.215,23 | 0.751 |
| 37 | 546.951,347 409.215,23 | 38 | 546.944,284 409.213,771 | 7.212 | 38 | 546.944,284 409.213,771 | 39 | 546.935,703 409.211,999 | 8.762 | 39 | 546.935,703 409.211,999 | 40 | 546.921,934 409.205,667 | 15.15 6 |
| 40 | 546.921,934 409.205,667 | 41 | 546.915,262 409.202,598 | 7.344 | 41 | 546.915,262 409.202,598 | 42 | 546.916,38 409.197,12 | 5.591 | 42 | 546.916,38 409.197,12 | 43 | 546.903,67 409.189,32 | 14.91 3 |
| 43 | 546.903,67 409.189,32 | 44 | 546.902,623 409.192,315 | 3.173 | 44 | 546.902,623 409.192,315 | 45 | 546.898,118 409.190,659 | 4.8 | 45 | 546.898,118 409.190,659 | 46 | 546.895,028 409.190,407 | 3.1 |
| 46 | 546.895,028 409.190,407 | 47 | 546.888,915 409.193,385 | 6.8 | 47 | 546.888,915 409.193,385 | 48 | 546.885,829 409.196,797 | 4.6 | 48 | 546.885,829 409.196,797 | 49 | 546.882,523 409.201,923 | 6.1 |
| 49 | 546.882,523 409.201,923 | 50 | 546.878,308 409.210,881 | 9.9 | 50 | 546.878,308 409.210,881 | 51 | 546.872,606 409.237,783 | 27.5 | 51 | 546.872,606 409.237,783 | 52 | 546.870,441 409.244,018 | 6.6 |
| 52 | 546.870,441 409.244,018 | 53 | 546.865,873 409.249,483 | 7.122 | 53 | 546.865,873 409.249,483 | 54 | 546.864,66 409.256,596 | 7.216 | 54 | 546.864,66 409.256,596 | 55 | 546.861,403 409.272,163 | 15.90 4 |
| 55 | 546.861,403 409.272,163 | 56 | 546.858,264 409.282,016 | 10.34 1 | 56 | 546.858,264 409.282,016 | 57 | 546.849,771 409.278,81 | 9.078 | 57 | 546.849,771 409.278,81 | 58 | 546.854,46 409.266,027 | 13.61 6 |
| 58 | 546.854,46 409.266,027 | 59 | 546.857,486 409.257,133 | 9.395 | 59 | 546.857,486 409.257,133 | 60 | 546.862,061 409.242,36 | 15.46 5 | 60 | 546.862,061 409.242,36 | 61 | 546.864,644 409.227,942 | 14.64 8 |
| 61 | 546.864,644 409.227,942 | 62 | 546.859,915 409.219,314 | 9.839 | 62 | 546.859,915 409.219,314 | 63 | 546.844,511 409.216,181 | 15.71 9 | 63 | 546.844,511 409.216,181 | 64 | 546.837,099 409.213,447 | 7.9 |
| 64 | 546.837,099 409.213,447 | 65 | 546.831,831 409.208,009 | 7.571 | 65 | 546.831,831 409.208,009 | 66 | 546.843,338 409.198,102 | 15.18 4 | 66 | 546.843,338 409.198,102 | 67 | 546.842,65 409.191,337 | 6.8 |
| 67 | 546.842,65 409.191,337 | 68 | 546.838,312 409.186,101 | 6.8 | 68 | 546.838,312 409.186,101 | 69 | 546.833,209 409.182,928 | 6.009 | 69 | 546.833,209 409.182,928 | 70 | 546.811,004 409.173,27 | 24.21 4 |
| 70 | 546.811,004 409.173,27 | 71 | 546.801,471 409.176,657 | 10.11 7 | 71 | 546.801,471 409.176,657 | 72 | 546.789,765 409.177,564 | 11.74 1 | 72 | 546.789,765 409.177,564 | 73 | 546.778,934 409.183,962 | 12.58 |
| 73 | 546.778,934 409.183,962 | 74 | 546.764,082 409.160,767 | 27.54 3 | 74 | 546.764,082 409.160,767 | 75 | 546.755,196 409.172,975 | 15.1 | 75 | 546.755,196 409.172,975 | 76 | 546.752,164 409.176,294 | 4.495 |
| 76 | 546.752,164 409.176,294 | 77 | 546.748,204 409.178,817 | 4.695 | 77 | 546.748,204 409.178,817 | 78 | 546.742,423 409.180,785 | 6.107 | 78 | 546.742,423 409.180,785 | 79 | 546.724,896 409.161,802 | 25.83 7 |
| 79 | 546.724,896 409.161,802 | 80 | 546.720,752 409.146,932 | 15.43 7 | 80 | 546.720,752 409.146,932 | 81 | 546.717,058 409.136,997 | 10.6 | 81 | 546.717,058 409.136,997 | 82 | 546.715,509 409.129,148 | 8.0 |
| 82 | 546.715,509 409.129,148 | 83 | 546.716,304 409.122,763 | 6.434 | 83 | 546.716,304 409.122,763 | 84 | 546.722,586 409.117,454 | 8.225 | 84 | 546.722,586 409.117,454 | 85 | 546.715,822 409.112,897 | 8.156 |
| 85 | 546.715,822 409.112,897 | 86 | 546.701,498 409.106,974 | 15.5 | 86 | 546.701,498 409.106,974 | 87 | 546.684,464 409.099,53 | 18.59 | 87 | 546.684,464 409.099,53 | 88 | 546.671,313 409.085,268 | 19.4 |
| 88 | 546.671,313 409.085,268 | 89 | 546.663,073 409.078,748 | 10.50 7 | 89 | 546.663,073 409.078,748 | 90 | 546.659,059 409.078,469 | 4.024 | 90 | 546.659,059 409.078,469 | 91 | 546.649,782 409.077,946 | 9.292 |
| 91 | 546.649,782 409.077,946 | 92 | 546.643,478 409.078,249 | 6.311 | 92 | 546.643,478 409.078,249 | 93 | 546.628,407 409.081,514 | 15.42 1 | 93 | 546.628,407 409.081,514 | 94 | 546.611,155 409.090,31 | 19.36 5 |
| 94 | 546.611,155 409.090,31 | 95 | 546.601,285 409.092,506 | 10.11 1 | 95 | 546.601,285 409.092,506 | 96 | 546.597,001 409.094,694 | 4.81 | 96 | 546.597,001 409.094,694 | 97 | 546.590,669 409.097,88 | 7.088 |
| 97 | 546.590,669 409.097,88 | 98 | 546.585,211 409.096,971 | 5.533 | 98 | 546.585,211 409.096,971 | 99 | 546.575,111 409.094,471 | 10.40 5 | 99 | 546.575,111 409.094,471 | 100 | 546.574,328 409.094,243 | 0.815 |
| 100 | 546.574,328 409.094,243 | 101 | 546.568,406 409.092,519 | 6.168 | 101 | 546.568,406 409.092,519 | 102 | 546.562,853 409.090,903 | 5.784 | 102 | 546.562,853 409.090,903 | 103 | 546.555,619 409.098,651 | 10.6 |
| 103 | 546.555,619 409.098,651 | 104 | 546.551,149 409.099,736 | 4.6 | 104 | 546.551,149 409.099,736 | 105 | 546.548,386 409.100,187 | 2.8 | 105 | 546.548,386 409.100,187 | 106 | 546.541,85 409.099,23 | 6.605 |
| 106 | 546.541,85 409.099,23 | 107 | 546.530,86 409.104,155 | 12.04 3 | 107 | 546.530,86 409.104,155 | 108 | 546.527,07 409.108,63 | 5.864 | 108 | 546.527,07 409.108,63 | 109 | 546.514,68 409.114,52 | 13.71 9 |
| 109 | 546.514,68 409.114,52 | 110 | 546.489,756 409.110,798 | 25.2 | 110 | 546.489,756 409.110,798 | 111 | 546.481,265 409.106,476 | 9.528 | 111 | 546.481,265 409.106,476 | 112 | 546.476,573 409.107,458 | 4.794 |

| Punct început | X / Y | Punct sfârșit | X / Y | Lungime segment | Punct început | X / Y | Punct sfârșit | X / Y | Lungime segment | Punct început | X / Y | Punct sfârșit | X / Y | Lungime segment |
|---------------|----------------------------|---------------|----------------------------|-----------------|---------------|----------------------------|---------------|----------------------------|-----------------|---------------|----------------------------|---------------|----------------------------|-----------------|
| 112 | 546.476,573 409.107,458 | 113 | 546.469,096 409.094,682 | 14.803 | 113 | 546.469,096 409.094,682 | 114 | 546.476,316 409.099,173 | 8.503 | 114 | 546.476,316 409.099,173 | 115 | 546.477,816 409.100,073 | 1.749 |
| 115 | 546.477,816 409.100,073 | 116 | 546.482,346 409.102,763 | 5.268 | 116 | 546.482,346 409.102,763 | 117 | 546.490,336 409.105,502 | 8.446 | 117 | 546.490,336 409.105,502 | 118 | 546.507,116 409.109,733 | 17.305 |
| 118 | 546.507,116 409.109,733 | 119 | 546.513,416 409.111,592 | 6.569 | 119 | 546.513,416 409.111,592 | 120 | 546.522,196 409.108,882 | 9.189 | 120 | 546.522,196 409.108,882 | 121 | 546.535,786 409.095,692 | 18.938 |
| 121 | 546.535,786 409.095,692 | 122 | 546.542,026 409.094,743 | 6.312 | 122 | 546.542,026 409.094,743 | 123 | 546.547,866 409.096,333 | 6.053 | 123 | 546.547,866 409.096,333 | 124 | 546.551,987 409.095,493 | 4.206 |
| 124 | 546.551,987 409.095,493 | 125 | 546.562,746 409.086,863 | 13.792 | 125 | 546.562,746 409.086,863 | 126 | 546.577,491 409.086,477 | 14.75 | 126 | 546.577,491 409.086,477 | 127 | 546.590,046 409.091,033 | 13.356 |
| 127 | 546.590,046 409.091,033 | 128 | 546.594,11 409.087,844 | 5.166 | 128 | 546.594,11 409.087,844 | 129 | 546.603,141 409.081,098 | 11.272 | 129 | 546.603,141 409.081,098 | 130 | 546.622,455 409.074,933 | 20.274 |
| 130 | 546.622,455 409.074,933 | 131 | 546.638,847 409.069,723 | 17.2 | 131 | 546.638,847 409.069,723 | 132 | 546.652,523 409.064,7 | 14.57 | 132 | 546.652,523 409.064,7 | 133 | 546.653,478 409.043,771 | 20.951 |
| 133 | 546.653,478 409.043,771 | 134 | 546.646,592 409.013,545 | 31.0 | 134 | 546.646,592 409.013,545 | 135 | 546.637,439 408.994,593 | 21.047 | 135 | 546.637,439 408.994,593 | 136 | 546.636,541 408.989,267 | 5.401 |
| 136 | 546.636,541 408.989,267 | 137 | 546.636,817 408.981,64 | 7.632 | 137 | 546.636,817 408.981,64 | 138 | 546.635,969 408.961,818 | 19.84 | 138 | 546.635,969 408.961,818 | 139 | 546.637,576 408.952,351 | 9.602 |
| 139 | 546.637,576 408.952,351 | 140 | 546.638,234 408.950,425 | 2.035 | 140 | 546.638,234 408.950,425 | 141 | 546.634,755 408.938,223 | 12.688 | 141 | 546.634,755 408.938,223 | 142 | 546.628,808 408.920,269 | 18.913 |
| 142 | 546.628,808 408.920,269 | 143 | 546.622,466 408.900,996 | 20.29 | 143 | 546.622,466 408.900,996 | 144 | 546.620,383 408.883,117 | 18.0 | 144 | 546.620,383 408.883,117 | 145 | 546.623,334 408.872,313 | 11.2 |
| 145 | 546.623,334 408.872,313 | 146 | 546.623,466 408.869,516 | 2.8 | 146 | 546.623,466 408.869,516 | 147 | 546.622,848 408.864,958 | 4.6 | 147 | 546.622,848 408.864,958 | 148 | 546.617,383 408.857,556 | 9.2 |
| 148 | 546.617,383 408.857,556 | 149 | 546.611,548 408.847,996 | 11.2 | 149 | 546.611,548 408.847,996 | 150 | 546.605,241 408.830,711 | 18.4 | 150 | 546.605,241 408.830,711 | 151 | 546.601,299 408.818,323 | 13.0 |
| 151 | 546.601,299 408.818,323 | 152 | 546.605,131 408.815,778 | 4.6 | 152 | 546.605,131 408.815,778 | 153 | 546.587,972 408.804,379 | 20.6 | 153 | 546.587,972 408.804,379 | 154 | 546.577,238 408.794,19 | 14.8 |
| 154 | 546.577,238 408.794,19 | 155 | 546.560,076 408.783,921 | 20.0 | 155 | 546.560,076 408.783,921 | 156 | 546.552,042 408.776,117 | 11.2 | 156 | 546.552,042 408.776,117 | 157 | 546.546,955 408.764,808 | 12.4 |
| 157 | 546.546,955 408.764,808 | 158 | 546.544,808 408.756,068 | 9.0 | 158 | 546.544,808 408.756,068 | 159 | 546.537,579 408.757,085 | 7.3 | 159 | 546.537,579 408.757,085 | 160 | 546.528,362 408.759,386 | 9.5 |
| 160 | 546.528,362 408.759,386 | 161 | 546.512,412 408.758,119 | 16.0 | 161 | 546.512,412 408.758,119 | 162 | 546.500,324 408.755,468 | 12.375 | 162 | 546.500,324 408.755,468 | 163 | 546.489,01 408.748,103 | 13.5 |
| 163 | 546.489,01 408.748,103 | 164 | 546.480,787 408.744,444 | 9.0 | 164 | 546.480,787 408.744,444 | 165 | 546.465,846 408.745,772 | 15.0 | 165 | 546.465,846 408.745,772 | 166 | 546.445,313 408.751,323 | 21.27 |
| 166 | 546.445,313 408.751,323 | 167 | 546.435,011 408.751,75 | 10.311 | 167 | 546.435,011 408.751,75 | 168 | 546.428,439 408.752,863 | 6.666 | 168 | 546.428,439 408.752,863 | 169 | 546.424,165 408.752,277 | 4.314 |
| 169 | 546.424,165 408.752,277 | 170 | 546.419,393 408.748,857 | 5.871 | 170 | 546.419,393 408.748,857 | 171 | 546.401,21 408.742,385 | 19.3 | 171 | 546.401,21 408.742,385 | 172 | 546.382,948 408.735,058 | 19.677 |
| 172 | 546.382,948 408.735,058 | 173 | 546.367,376 408.730,899 | 16.118 | 173 | 546.367,376 408.730,899 | 174 | 546.345,045 408.730,98 | 22.331 | 174 | 546.345,045 408.730,98 | 175 | 546.323,903 408.734,022 | 21.36 |
| 175 | 546.323,903 408.734,022 | 176 | 546.315,962 408.733,159 | 7.988 | 176 | 546.315,962 408.733,159 | 177 | 546.304,635 408.729,816 | 11.81 | 177 | 546.304,635 408.729,816 | 178 | 546.282,458 408.721,166 | 23.804 |
| 178 | 546.282,458 408.721,166 | 179 | 546.272,807 408.722,664 | 9.767 | 179 | 546.272,807 408.722,664 | 180 | 546.255,856 408.723,961 | 17.0 | 180 | 546.255,856 408.723,961 | 181 | 546.221,893 408.722,39 | 34.0 |
| 181 | 546.221,893 408.722,39 | 182 | 546.203,329 408.721,028 | 18.614 | 182 | 546.203,329 408.721,028 | 183 | 546.183,289 408.719,688 | 20.085 | 183 | 546.183,289 408.719,688 | 184 | 546.185,738 408.713,803 | 6.374 |
| 184 | 546.185,738 408.713,803 | 185 | 546.171,39 408.714,196 | 14.354 | 185 | 546.171,39 408.714,196 | 186 | 546.163,193 408.713,554 | 8.222 | 186 | 546.163,193 408.713,554 | 187 | 546.160,923 408.718,663 | 5.59 |
| 187 | 546.160,923 408.718,663 | 188 | 546.137,115 408.711,524 | 24.855 | 188 | 546.137,115 408.711,524 | 189 | 546.111,073 408.707,623 | 26.333 | 189 | 546.111,073 408.707,623 | 190 | 546.089,112 408.705,355 | 22.078 |
| 190 | 546.089,112 408.705,355 | 191 | 546.055,635 408.708,227 | 33.6 | 191 | 546.055,635 408.708,227 | 192 | 546.013,703 408.710,61 | 42.0 | 192 | 546.013,703 408.710,61 | 193 | 546.003,325 408.710,608 | 10.377 |
| 193 | 546.003,325 408.710,608 | 194 | 545.970,98 408.716,853 | 32.943 | 194 | 545.970,98 408.716,853 | 195 | 545.962,041 408.719,314 | 9.271 | 195 | 545.962,041 408.719,314 | 196 | 545.957,0 408.720,701 | 5.229 |
| 196 | 545.957,0 408.720,701 | 197 | 545.932,47 408.725,53 | 25.0 | 197 | 545.932,47 408.725,53 | 198 | 545.916,116 408.727,72 | 16.5 | 198 | 545.916,116 408.727,72 | 199 | 545.894,122 408.727,24 | 22.0 |
| 199 | 545.894,122 408.727,24 | 200 | 545.878,174 408.728,535 | 16.0 | 200 | 545.878,174 408.728,535 | 201 | 545.863,865 408.730,883 | 14.5 | 201 | 545.863,865 408.730,883 | 202 | 545.842,424 408.734,819 | 21.8 |
| 202 | 545.842,424 408.734,819 | 203 | 545.839,1 408.727,5 | 8.038 | 203 | 545.839,1 408.727,5 | 204 | 545.851,202 408.725,316 | 12.297 | 204 | 545.851,202 408.725,316 | 205 | 545.904,97 408.715,324 | 54.688 |
| 205 | 545.904,97 408.715,324 | 206 | 545.943,335 408.708,232 | 39.015 | 206 | 545.943,335 408.708,232 | 207 | 545.965,793 408.705,8 | 22.59 | 207 | 545.965,793 408.705,8 | 208 | 546.005,441 408.701,505 | 39.88 |
| 208 | 546.005,441 408.701,505 | 209 | 546.021,904 408.699,722 | 16.56 | 209 | 546.021,904 408.699,722 | 210 | 546.054,702 408.697,929 | 32.847 | 210 | 546.054,702 408.697,929 | 211 | 546.081,115 408.696,486 | 26.452 |

| Punct început | X / Y | Punct sfârșit | X / Y | Lungime segment | Punct început | X / Y | Punct sfârșit | X / Y | Lungime segment | Punct început | X / Y | Punct sfârșit | X / Y | Lungime segment |
|---------------|----------------------------|---------------|----------------------------|-----------------|---------------|----------------------------|---------------|----------------------------|-----------------|---------------|----------------------------|---------------|----------------------------|-----------------|
| 211 | 546.081,115 408.696,486 | 212 | 546.108,695 408.698,445 | 27.65 | 212 | 546.108,695 408.698,445 | 213 | 546.117,715 408.699,086 | 9.043 | 213 | 546.117,715 408.699,086 | 214 | 546.148,915 408.704,486 | 31.664 |
| 214 | 546.148,915 408.704,486 | 215 | 546.170,915 408.704,486 | 22.0 | 215 | 546.170,915 408.704,486 | 216 | 546.177,002 408.703,932 | 6.112 | 216 | 546.177,002 408.703,932 | 217 | 546.192,915 408.702,486 | 15.978 |
| 217 | 546.192,915 408.702,486 | 218 | 546.218,315 408.706,286 | 25.683 | 218 | 546.218,315 408.706,286 | 219 | 546.234,715 408.713,686 | 17.992 | 219 | 546.234,715 408.713,686 | 220 | 546.254,715 408.716,686 | 20.224 |
| 220 | 546.254,715 408.716,686 | 221 | 546.278,315 408.713,486 | 23.816 | 221 | 546.278,315 408.713,486 | 222 | 546.290,515 408.717,486 | 12.839 | 222 | 546.290,515 408.717,486 | 223 | 546.312,315 408.723,686 | 22.665 |
| 223 | 546.312,315 408.723,686 | 224 | 546.329,915 408.726,486 | 17.821 | 224 | 546.329,915 408.726,486 | 225 | 546.339,08 408.725,193 | 9.256 | 225 | 546.339,08 408.725,193 | 226 | 546.345,515 408.724,286 | 6.499 |
| 226 | 546.345,515 408.724,286 | 227 | 546.366,323 408.723,139 | 20.84 | 227 | 546.366,323 408.723,139 | 228 | 546.391,515 408.727,486 | 25.564 | 228 | 546.391,515 408.727,486 | 229 | 546.415,715 408.735,886 | 25.616 |
| 229 | 546.415,715 408.735,886 | 230 | 546.433,715 408.740,886 | 18.682 | 230 | 546.433,715 408.740,886 | 231 | 546.446,715 408.738,886 | 13.153 | 231 | 546.446,715 408.738,886 | 232 | 546.460,715 408.735,886 | 14.318 |
| 232 | 546.460,715 408.735,886 | 233 | 546.476,715 408.731,886 | 16.492 | 233 | 546.476,715 408.731,886 | 234 | 546.486,715 408.734,886 | 10.44 | 234 | 546.486,715 408.734,886 | 235 | 546.490,715 408.737,886 | 5.0 |
| 235 | 546.490,715 408.737,886 | 236 | 546.497,715 408.743,886 | 9.22 | 236 | 546.497,715 408.743,886 | 237 | 546.508,595 408.746,545 | 11.2 | 237 | 546.508,595 408.746,545 | 238 | 546.520,59 408.746,89 | 12.0 |
| 238 | 546.520,59 408.746,89 | 239 | 546.527,677 408.745,619 | 7.2 | 239 | 546.527,677 408.745,619 | 240 | 546.539,858 408.746,291 | 12.2 | 240 | 546.539,858 408.746,291 | 241 | 546.551,515 408.749,686 | 12.141 |
| 241 | 546.551,515 408.749,686 | 242 | 546.554,471 408.750,911 | 3.2 | 242 | 546.554,471 408.750,911 | 243 | 546.555,779 408.753,273 | 2.7 | 243 | 546.555,779 408.753,273 | 244 | 546.556,915 408.762,286 | 9.084 |
| 244 | 546.556,915 408.762,286 | 245 | 546.557,415 408.770,486 | 8.215 | 245 | 546.557,415 408.770,486 | 246 | 546.559,174 408.773,511 | 3.5 | 246 | 546.559,174 408.773,511 | 247 | 546.565,578 408.776,578 | 7.1 |
| 247 | 546.565,578 408.776,578 | 248 | 546.589,223 408.790,7 | 27.541 | 248 | 546.589,223 408.790,7 | 249 | 546.610,223 408.803,7 | 24.698 | 249 | 546.610,223 408.803,7 | 250 | 546.612,723 408.817,7 | 14.221 |
| 250 | 546.612,723 408.817,7 | 251 | 546.620,523 408.850,2 | 33.423 | 251 | 546.620,523 408.850,2 | 252 | 546.633,023 408.858,2 | 14.841 | 252 | 546.633,023 408.858,2 | 253 | 546.637,523 408.868,2 | 10.966 |
| 253 | 546.637,523 408.868,2 | 254 | 546.636,523 408.874,7 | 6.576 | 254 | 546.636,523 408.874,7 | 255 | 546.631,523 408.879,2 | 6.727 | 255 | 546.631,523 408.879,2 | 256 | 546.627,023 408.886,7 | 8.746 |
| 256 | 546.627,023 408.886,7 | 257 | 546.628,023 408.897,7 | 11.045 | 257 | 546.628,023 408.897,7 | 258 | 546.631,023 408.910,7 | 13.342 | 258 | 546.631,023 408.910,7 | 259 | 546.648,523 408.938,7 | 33.019 |
| 259 | 546.648,523 408.938,7 | 260 | 546.653,194 408.940,484 | 5.0 | 260 | 546.653,194 408.940,484 | 261 | 546.659,0 408.943,177 | 6.4 | 261 | 546.659,0 408.943,177 | 262 | 546.661,266 408.945,974 | 3.6 |
| 262 | 546.661,266 408.945,974 | 263 | 546.661,459 408.949,168 | 3.2 | 263 | 546.661,459 408.949,168 | 264 | 546.660,786 408.951,052 | 2.0 | 264 | 546.660,786 408.951,052 | 265 | 546.658,832 408.952,445 | 2.4 |
| 265 | 546.658,832 408.952,445 | 266 | 546.655,023 408.953,7 | 4.01 | 266 | 546.655,023 408.953,7 | 267 | 546.647,023 408.956,7 | 8.544 | 267 | 546.647,023 408.956,7 | 268 | 546.644,523 408.962,7 | 6.5 |
| 268 | 546.644,523 408.962,7 | 269 | 546.645,023 408.981,2 | 18.507 | 269 | 546.645,023 408.981,2 | 270 | 546.649,523 408.998,2 | 17.586 | 270 | 546.649,523 408.998,2 | 271 | 546.658,523 409.024,2 | 27.514 |
| 271 | 546.658,523 409.024,2 | 272 | 546.661,523 409.039,7 | 15.788 | 272 | 546.661,523 409.039,7 | 273 | 546.661,023 409.053,7 | 14.009 | 273 | 546.661,023 409.053,7 | 274 | 546.662,007 409.065,255 | 11.597 |
| 274 | 546.662,007 409.065,255 | 275 | 546.674,87 409.075,59 | 16.5 | 275 | 546.674,87 409.075,59 | 276 | 546.683,267 409.088,618 | 15.5 | 276 | 546.683,267 409.088,618 | 277 | 546.693,092 409.095,507 | 12.0 |
| 277 | 546.693,092 409.095,507 | 278 | 546.725,89 409.109,439 | 35.634 | 278 | 546.725,89 409.109,439 | 279 | 546.733,515 409.124,03 | 16.463 | 279 | 546.733,515 409.124,03 | 280 | 546.731,359 409.130,04 | 6.385 |
| 280 | 546.731,359 409.130,04 | 281 | 546.729,05 409.130,05 | 2.309 | 281 | 546.729,05 409.130,05 | 282 | 546.725,851 409.128,877 | 3.407 | 282 | 546.725,851 409.128,877 | 283 | 546.722,763 409.129,669 | 3.188 |
| 283 | 546.722,763 409.129,669 | 284 | 546.721,132 409.131,407 | 2.383 | 284 | 546.721,132 409.131,407 | 285 | 546.721,729 409.133,563 | 2.237 | 285 | 546.721,729 409.133,563 | 286 | 546.724,364 409.135,999 | 3.588 |
| 286 | 546.724,364 409.135,999 | 287 | 546.726,508 409.139,942 | 4.488 | 287 | 546.726,508 409.139,942 | 288 | 546.727,669 409.142,763 | 3.051 | 288 | 546.727,669 409.142,763 | 289 | 546.728,378 409.147,479 | 4.769 |
| 289 | 546.728,378 409.147,479 | 290 | 546.727,105 409.149,81 | 2.656 | 290 | 546.727,105 409.149,81 | 291 | 546.727,903 409.152,655 | 2.955 | 291 | 546.727,903 409.152,655 | 292 | 546.732,932 409.153,235 | 5.062 |
| 292 | 546.732,932 409.153,235 | 293 | 546.735,925 409.157,243 | 5.002 | 293 | 546.735,925 409.157,243 | 294 | 546.737,199 409.160,809 | 3.787 | 294 | 546.737,199 409.160,809 | 295 | 546.739,75 409.165,113 | 5.003 |
| 295 | 546.739,75 409.165,113 | 296 | 546.743,066 409.170,669 | 6.47 | 296 | 546.743,066 409.170,669 | 297 | 546.744,793 409.172,244 | 2.337 | 297 | 546.744,793 409.172,244 | 298 | 546.746,331 409.172,43 | 1.549 |
| 298 | 546.746,331 409.172,43 | 299 | 546.750,054 409.169,43 | 4.781 | 299 | 546.750,054 409.169,43 | 300 | 546.751,102 409.165,765 | 3.812 | 300 | 546.751,102 409.165,765 | 301 | 546.754,383 409.160,741 | 6.0 |
| 301 | 546.754,383 409.160,741 | 302 | 546.760,193 409.155,242 | 8.0 | 302 | 546.760,193 409.155,242 | 303 | 546.763,159 409.152,775 | 3.858 | 303 | 546.763,159 409.152,775 | 304 | 546.766,824 409.151,424 | 3.906 |
| 304 | 546.766,824 409.151,424 | 305 | 546.769,383 409.152,075 | 2.641 | 305 | 546.769,383 409.152,075 | 306 | 546.772,891 409.155,185 | 4.688 | 306 | 546.772,891 409.155,185 | 307 | 546.774,97 409.158,745 | 4.123 |
| 307 | 546.774,97 409.158,745 | 308 | 546.777,057 409.165,636 | 7.2 | 308 | 546.777,057 409.165,636 | 309 | 546.779,57 409.169,489 | 4.6 | 309 | 546.779,57 409.169,489 | 310 | 546.785,571 409.173,336 | 7.128 |

| Punct început | X / Y | Punct sfârșit | X / Y | Lungime segment | Punct început | X / Y | Punct sfârșit | X / Y | Lungime segment | Punct început | X / Y | Punct sfârșit | X / Y | Lungime segment |
|---------------|----------------------------|---------------|----------------------------|-----------------|---------------|----------------------------|---------------|----------------------------|-----------------|---------------|----------------------------|---------------|----------------------------|-----------------|
| 310 | 546.785,571 409.173,336 | 311 | 546.787,187 409.172,02 | 2.084 | 311 | 546.787,187 409.172,02 | 312 | 546.789,207 409.170,877 | 2.321 | 312 | 546.789,207 409.170,877 | 313 | 546.792,757 409.170,088 | 3.637 |
| 313 | 546.792,757 409.170,088 | 314 | 546.799,609 409.170,238 | 6.854 | 314 | 546.799,609 409.170,238 | 315 | 546.816,094 409.165,123 | 17.26 | 315 | 546.816,094 409.165,123 | 316 | 546.833,09 409.177,795 | 21.2 |
| 316 | 546.833,09 409.177,795 | 317 | 546.843,71 409.185,634 | 13.2 | 317 | 546.843,71 409.185,634 | 318 | 546.849,54 409.192,824 | 9.256 | 318 | 546.849,54 409.192,824 | 319 | 546.849,05 409.205,949 | 13.13 4 |
| 319 | 546.849,05 409.205,949 | 320 | 546.860,767 409.209,89 | 12.36 2 | 320 | 546.860,767 409.209,89 | 321 | 546.868,349 409.211,092 | 7.677 | 321 | 546.868,349 409.211,092 | 322 | 546.869,306 409.205,996 | 5.185 |
| 322 | 546.869,306 409.205,996 | 323 | 546.871,35 409.203,935 | 2.903 | 323 | 546.871,35 409.203,935 | 324 | 546.875,326 409.195,762 | 9.089 | 324 | 546.875,326 409.195,762 | 325 | 546.885,793 409.182,105 | 17.20 7 |
| 325 | 546.885,793 409.182,105 | 326 | 546.896,441 409.173,016 | 14.0 | 326 | 546.896,441 409.173,016 | 327 | 546.900,447 409.170,964 | 4.5 | 327 | 546.900,447 409.170,964 | 328 | 546.904,441 409.171,179 | 4.0 |
| 328 | 546.904,441 409.171,179 | 329 | 546.911,418 409.171,738 | 7.0 | 329 | 546.911,418 409.171,738 | 330 | 546.917,013 409.175,046 | 6.5 | 330 | 546.917,013 409.175,046 | 331 | 546.920,23 409.182,914 | 8.5 |
| 331 | 546.920,23 409.182,914 | 332 | 546.920,898 409.188,373 | 5.5 | 332 | 546.920,898 409.188,373 | 333 | 546.921,798 409.192,271 | 4.0 | 333 | 546.921,798 409.192,271 | 334 | 546.923,632 409.194,893 | 3.2 |
| 334 | 546.923,632 409.194,893 | 335 | 546.928,848 409.198,938 | 6.6 | 335 | 546.928,848 409.198,938 | 336 | 546.937,331 409.202,987 | 9.4 | 336 | 546.937,331 409.202,987 | 337 | 546.950,218 409.206,66 | 13.4 |
| 337 | 546.950,218 409.206,66 | 338 | 546.959,409 409.207,049 | 9.2 | 338 | 546.959,409 409.207,049 | 339 | 546.967,396 409.206,58 | 8.0 | 339 | 546.967,396 409.206,58 | 340 | 546.975,645 409.202,508 | 9.2 |
| 340 | 546.975,645 409.202,508 | 341 | 546.980,126 409.198,223 | 6.2 | 341 | 546.980,126 409.198,223 | 342 | 546.984,146 409.195,249 | 5.0 | 342 | 546.984,146 409.195,249 | 343 | 546.988,486 409.194,527 | 4.4 |
| 343 | 546.988,486 409.194,527 | 344 | 546.994,968 409.193,281 | 6.6 | 344 | 546.994,968 409.193,281 | 345 | 547.004,145 409.192,851 | 9.187 | 345 | 547.004,145 409.192,851 | 346 | 547.008,306 409.192,146 | 4.22 |
| 346 | 547.008,306 409.192,146 | 347 | 547.012,961 409.191,862 | 4.664 | 347 | 547.012,961 409.191,862 | 348 | 547.017,494 409.192,224 | 4.547 | 348 | 547.017,494 409.192,224 | 349 | 547.025,4 409.192,697 | 7.92 |
| 349 | 547.025,4 409.192,697 | 350 | 547.031,875 409.195,068 | 6.895 | 350 | 547.031,875 409.195,068 | 351 | 547.038,668 409.197,988 | 7.394 | 351 | 547.038,668 409.197,988 | 352 | 547.045,304 409.198,301 | 6.643 |
| 352 | 547.045,304 409.198,301 | 353 | 547.050,55 409.198,103 | 5.25 | 353 | 547.050,55 409.198,103 | 354 | 547.055,209 409.197,1 | 4.766 | 354 | 547.055,209 409.197,1 | 355 | 547.070,983 409.196,2 | 15.8 |
| 355 | 547.070,983 409.196,2 | 356 | 547.089,572 409.196,862 | 18.6 | 356 | 547.089,572 409.196,862 | 357 | 547.119,368 409.196,397 | 29.8 | 357 | 547.119,368 409.196,397 | 358 | 547.129,547 409.195,905 | 10.19 1 |
| 358 | 547.129,547 409.195,905 | 359 | 547.139,662 409.196,725 | 10.14 8 | 359 | 547.139,662 409.196,725 | 360 | 547.151,422 409.200,624 | 12.38 9 | 360 | 547.151,422 409.200,624 | 361 | 547.158,711 409.206,898 | 9.618 |
| 361 | 547.158,711 409.206,898 | 362 | 547.168,083 409.216,337 | 13.30 2 | 362 | 547.168,083 409.216,337 | 363 | 547.168,89 409.219,348 | 3.117 | 363 | 547.168,89 409.219,348 | 364 | 547.175,201 409.220,23 | 6.373 |
| 364 | 547.175,201 409.220,23 | 365 | 547.188,636 409.219,882 | 13.43 9 | 365 | 547.188,636 409.219,882 | 366 | 547.197,155 409.216,842 | 9.045 | 366 | 547.197,155 409.216,842 | 367 | 547.207,568 409.218,18 | 10.49 9 |
| 367 | 547.207,568 409.218,18 | 1 | 547.216,612 409.214,917 | 9.615 | | | | | | | | | | |

** Lungimile segmentelor sunt determinate în planul de proiecție Stereo 70 și sunt rotunjite la 1 milimetru.

*** Distanța dintre puncte este formată din segmente cumulate ce sunt mai mici decât valoarea 1 milimetru.

**DATE DESPRE IMOBILUL NR. 1046**

Oficiul de Cadastru și Publicitate Imobiliară PRAHOVA
Biroul de Cadastru și Publicitate Imobiliară Câmpina

A. Partea I. Descrierea imobilului

TEREN Intravilan

Adresa: Loc. Adunati, Jud. Prahova

| Nr. Crt | Nr cadastral Nr. topografic | Suprafața* (mp) | Observații / Referințe |
|---------|-----------------------------|-----------------|---------------------------------------|
| A1 | | 2.159 | Sector cadastral:27 Teren imprejmuit; |

B. Partea II. Proprietari și acte

| Inscrieri privitoare la dreptul de proprietate și alte drepturi reale | | Referințe |
|---|--|-----------|
| / | | |
| Act Normativ nr. 7, din 13/03/1996 emis de PARLAMENTUL ROMANIEI (ART.13); | | |
| B1 | Inscrierea posesiei, drept de PROPRIETATE, dobandit prin Constituire, cota actuala 1/1 1) NEIDENTIFICAT NEIDENTIFICAT | A1 |
| B2 | SE NOTEAZA MENTIUNEA DE PROPRIETAR NEIDENTIFICAT | A1 |

C. Partea III. SARCINI .

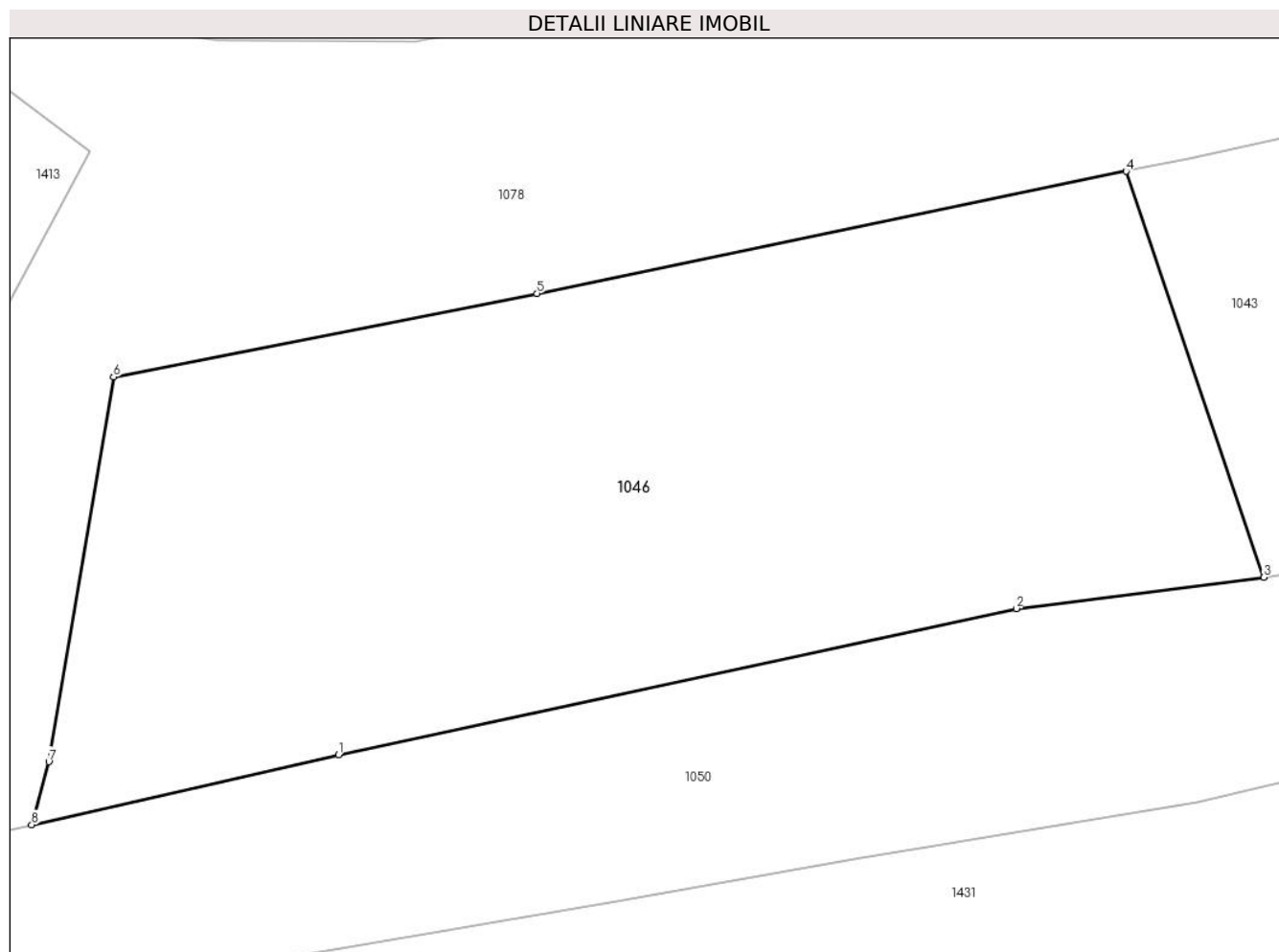
| Inscrieri privind dezmembramintele dreptului de proprietate, drepturi reale de garanție și sarcini | Referințe |
|--|-----------|
| NU SUNT | |

Anexa Nr. 1 La Partea I

Teren

| Nr cadastral | Suprafața (mp)* | Observații / Referințe |
|--------------|-----------------|------------------------|
| | 2.159 | |

* Suprafața este determinată în planul de proiecție Stereo 70.



Date referitoare la teren

| Crt | Categorie folosință | Intravilan | Suprafața (mp) | Tarla | Parcelă | Nr. topo | Observații / Referințe |
|-----|---------------------|------------|----------------|-------|---------|----------|------------------------|
| 1 | livada | DA | 2.159 | - | - | - | |

Lungime Segmente

1) Valorile lungimilor segmentelor sunt obținute din proiecție în plan.

| Punct început | X / Y | Punct sfârșit | X / Y | Lungime segment (** (m) |
|---------------|----------------------------|---------------|----------------------------|-------------------------|
| 1 | 547.092,933 409.061,835 | 2 | 547.138,882 409.071,746 | 47.006 |
| 2 | 547.138,882 409.071,746 | 3 | 547.155,662 409.073,862 | 16.913 |
| 3 | 547.155,662 409.073,862 | 4 | 547.146,329 409.101,366 | 29.044 |
| 4 | 547.146,329 409.101,366 | 5 | 547.106,395 409.093,097 | 40.781 |
| 5 | 547.106,395 409.093,097 | 6 | 547.077,696 409.087,438 | 29.252 |

| Punct început | X / Y | Punct sfârșit | X / Y | Lungime segment (** (m) |
|---------------|----------------------------|---------------|----------------------------|-------------------------|
| 6 | 547.077,696 409.087,438 | 7 | 547.073,315 409.061,368 | 26.436 |
| 7 | 547.073,315 409.061,368 | 8 | 547.072,141 409.057,112 | 4.415 |
| 8 | 547.072,141 409.057,112 | 1 | 547.092,933 409.061,835 | 21.322 |

** Lungimile segmentelor sunt determinate în planul de proiecție Stereo 70 și sunt rotunjite la 1 milimetru.

*** Distanța dintre puncte este formată din segmente cumulate ce sunt mai mici decât valoarea 1 milimetru.

**DATE DESPRE IMOBILUL NR. 1047**

Oficiul de Cadastru și Publicitate Imobiliară PRAHOVA
Biroul de Cadastru și Publicitate Imobiliară Câmpina

A. Partea I. Descrierea imobilului

TEREN Intravilan

Adresa: Loc. Adunati, Jud. Prahova, T 20, P 123, Pct. "Rariste"

| Nr. Crt | Nr cadastral Nr. topografic | Suprafața* (mp) | Observații / Referințe |
|---------|-----------------------------|------------------------------------|---------------------------------------|
| A1 | 20836 | Din acte: 1.368 Masurata: 1.317 | Sector cadastral:27 Teren imprejmuit; |

B. Partea II. Proprietari și acte

| Inscrieri privitoare la dreptul de proprietate și alte drepturi reale | | Referințe |
|--|--|-----------|
| 12490 / 25/03/2024 | | |
| Act Notarial nr. 366, din 21/03/2024 emis de Dragan Florentina Victoria; | | |
| B2 | Intabulare, drept de PROPRIETATEcumparare ca bun comun, dobandit prin Conventie, cota actuala 1/1 1) DURICU VALENTIN-CONSTANTIN 2) DURICU ANDREEA-GABRIELA | A1 |

C. Partea III. SARCINI .

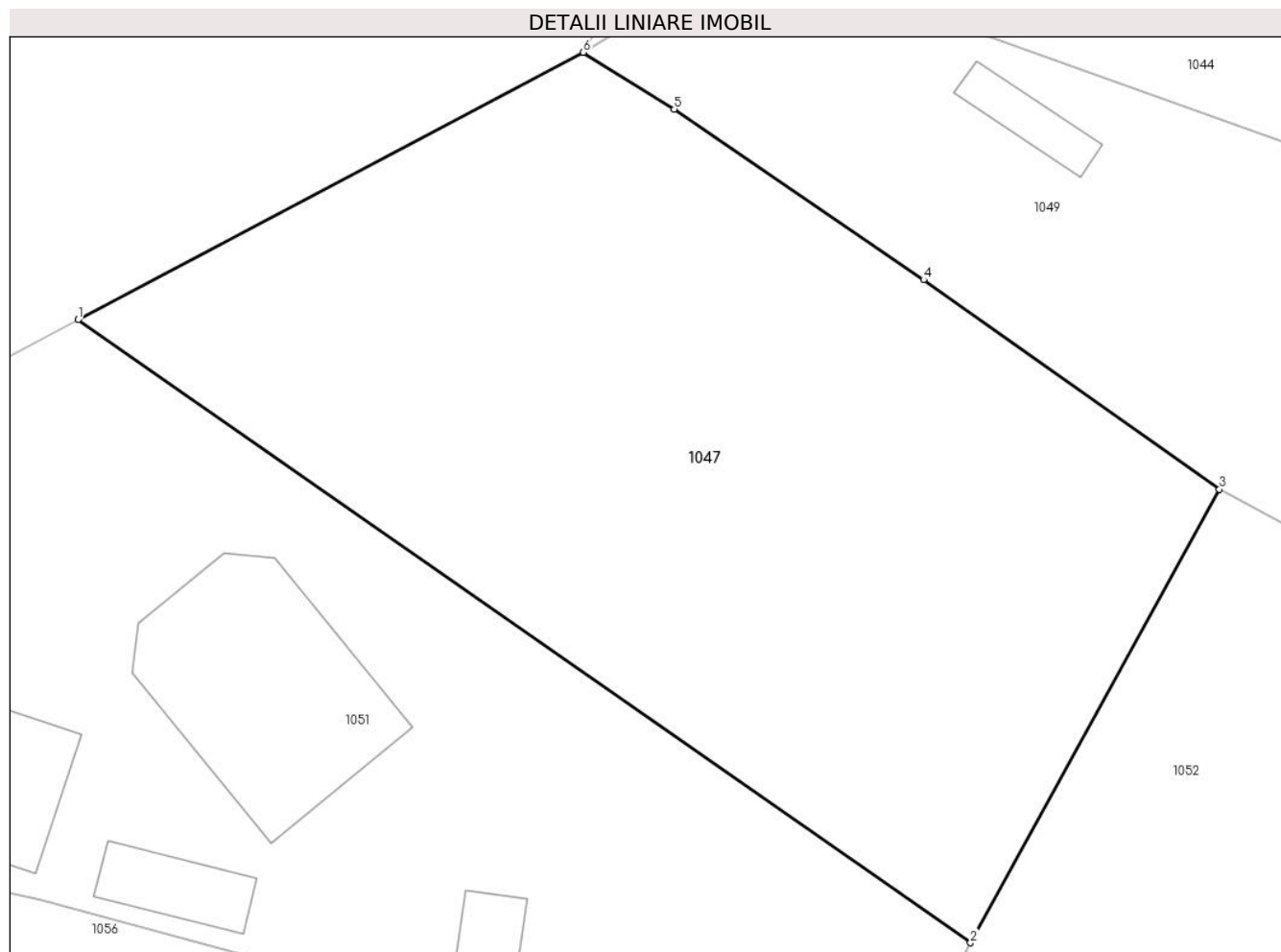
| Inscrieri privind dezmembramintele dreptului de proprietate, drepturi reale de garanție și sarcini | Referințe |
|--|-----------|
| NU SUNT | |

Anexa Nr. 1 La Partea I

Teren

| Nr cadastral | Suprafața (mp)* | Observații / Referințe |
|--------------|------------------------------------|------------------------|
| 20836 | Din acte: 1.368 Masurata: 1.317 | |

* Suprafața este determinată în planul de proiecție Stereo 70.



Date referitoare la teren

| Crt | Categorie folosință | Intra vilan | Suprafața (mp) | Tarla | Parcelă | Nr. topo | Observații / Referințe |
|-----|---------------------|-------------|----------------|-------|---------|----------|------------------------|
| 1 | faneata | DA | 1.317 | 20 | 123 | - | |

Lungime Segmente

1) Valorile lungimilor segmentelor sunt obținute din proiecție în plan.

| Punct început | X / Y | Punct sfârșit | X / Y | Lungime segment (** (m) |
|---------------|----------------------------|---------------|----------------------------|-------------------------|
| 1 | 546.442,579 409.080,652 | 2 | 546.489,43 409.047,954 | 57.133 |
| 2 | 546.489,43 409.047,954 | 3 | 546.502,497 409.071,751 | 27.149 |
| 3 | 546.502,497 409.071,751 | 4 | 546.486,966 409.082,742 | 19.027 |
| 4 | 546.486,966 409.082,742 | 5 | 546.473,88 409.091,7 | 15.858 |
| 5 | 546.473,88 409.091,7 | 6 | 546.469,096 409.094,682 | 5.637 |

| Punct început | X / Y | Punct sfârşit | X / Y | Lungime segment (** (m) |
|---------------|----------------------------|---------------|----------------------------|-------------------------|
| 6 | 546.469,096 409.094,682 | 1 | 546.442,579 409.080,652 | 30.0 |

** Lungimile segmentelor sunt determinate în planul de proiecţie Stereo 70 şi sunt rotunjite la 1 milimetru.

*** Distanţa dintre puncte este formată din segmente cumulate ce sunt mai mici decât valoarea 1 milimetru.

**DATE DESPRE IMOBILUL NR. 1048**

Oficiul de Cadastru și Publicitate Imobiliară PRAHOVA
Biroul de Cadastru și Publicitate Imobiliară Câmpina

A. Partea I. Descrierea imobilului

TEREN Extravilan

Nr. CF vechi:77

Nr. cadastral vechi:121

Adresa: Jud. Prahova

| Nr. Crt | Nr cadastral Nr. topografic | Suprafața* (mp) | Observații / Referințe |
|---------|-----------------------------|-----------------|---|
| A1 | 20382 | 477 | Sector cadastral:27 Teren neimprejmuț; pct"La Plescoia" |

B. Partea II. Proprietari și acte

| Inscrieri privitoare la dreptul de proprietate și alte drepturi reale | | Referințe |
|--|---|-----------|
| 25273 / 22/12/2014 | | |
| Act Notarial nr. 1725, din 17/12/2014 emis de NP CIUHAN AURORA BRAILA; | | |
| B5 | Intabulare, drept de PROPRIETATEdonatie, dobandit prin Conventie, cota actuala 1/3 1) PARFENE DANIEL-MARIAN | A1 |
| B6 | Intabulare, drept de PROPRIETATEdonatie, dobandit prin Conventie, cota actuala 1/3 1) PARFENE FLORENTINA | A1 |
| B7 | Intabulare, drept de PROPRIETATEdonatie, dobandit prin Conventie, cota actuala 1/3 1) PARFENE MADALINA | A1 |

C. Partea III. SARCINI .

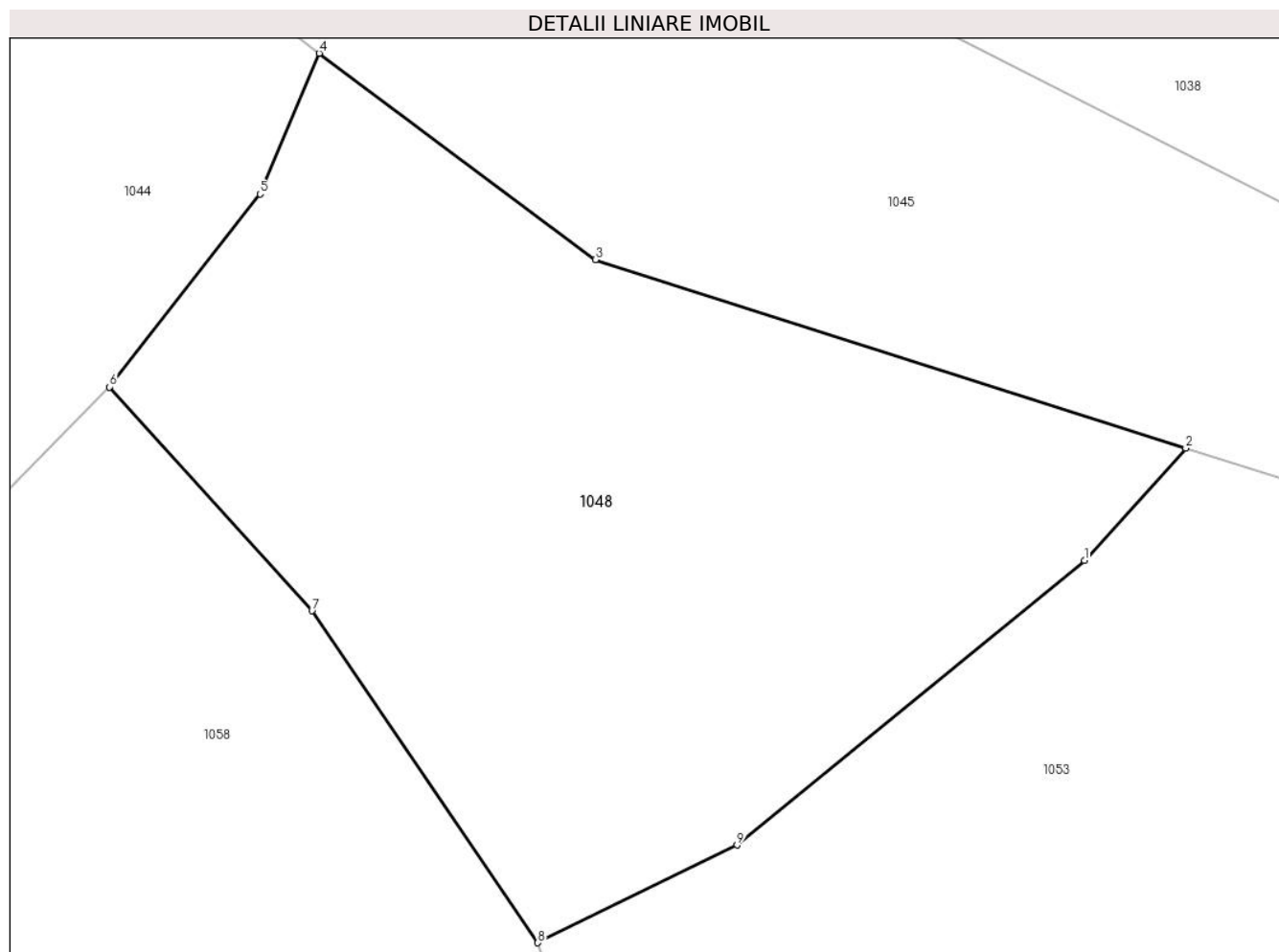
| Inscrieri privind dezmembramintele dreptului de proprietate, drepturi reale de garanție și sarcini | Referințe |
|--|-----------|
| NU SUNT | |

Anexa Nr. 1 La Partea I

Teren

| | | |
|--------------|-----------------|------------------------|
| Nr cadastral | Suprafața (mp)* | Observații / Referințe |
| 20382 | 477 | pct"La Plescoia" |

* Suprafața este determinată în planul de proiecție Stereo 70.



Date referitoare la teren

| Crt | Categorie folosință | Intravilan | Suprafața (mp) | Tarla | Parcelă | Nr. topo | Observații / Referințe |
|-----|---------------------|------------|----------------|-------|---------|----------|------------------------|
| 1 | neproductiv | NU | 477 | 20 | 123 | - | |

Lungime Segmente

1) Valorile lungimilor segmentelor sunt obținute din proiecție în plan.

| Punct început | X / Y | Punct sfârșit | X / Y | Lungime segment (** (m) |
|---------------|----------------------------|---------------|----------------------------|-------------------------|
| 1 | 546.619,137 409.071,263 | 2 | 546.622,455 409.074,933 | 4.948 |
| 2 | 546.622,455 409.074,933 | 3 | 546.603,141 409.081,098 | 20.274 |
| 3 | 546.603,141 409.081,098 | 4 | 546.594,11 409.087,844 | 11.272 |
| 4 | 546.594,11 409.087,844 | 5 | 546.592,171 409.083,245 | 4.991 |
| 5 | 546.592,171 409.083,245 | 6 | 546.587,251 409.076,933 | 8.003 |

| Punct început | X / Y | Punct sfârșit | X / Y | Lungime segment (** (m) |
|---------------|----------------------------|---------------|----------------------------|-------------------------|
| 6 | 546.587,251 409.076,933 | 7 | 546.593,873 409.069,618 | 9.867 |
| 7 | 546.593,873 409.069,618 | 8 | 546.601,257 409.058,767 | 13.125 |
| 8 | 546.601,257 409.058,767 | 9 | 546.607,776 409.061,962 | 7.26 |
| 9 | 546.607,776 409.061,962 | 1 | 546.619,137 409.071,263 | 14.683 |

** Lungimile segmentelor sunt determinate în planul de proiecție Stereo 70 și sunt rotunjite la 1 milimetru.

*** Distanța dintre puncte este formată din segmente cumulate ce sunt mai mici decât valoarea 1 milimetru.

**DATE DESPRE IMOBILUL NR. 1049**

Oficiul de Cadastru și Publicitate Imobiliară PRAHOVA
Biroul de Cadastru și Publicitate Imobiliară Câmpina

A. Partea I. Descrierea imobilului

TEREN Intravilan

Nr. cadastral vechi:10126

Adresa: Loc. Adunati, Nr. 167B, Jud. Prahova

| Nr. Crt | Nr cadastral Nr. topografic | Suprafața* (mp) | Observații / Referințe |
|---------|-----------------------------|-----------------|---------------------------------------|
| A1 | 20316 | 1.989 | Sector cadastral:27 Teren imprejmuit; |

Construcții

| Crt | Nr cadastral Nr. topografic | Adresa | Observații / Referințe |
|------|-----------------------------|--------------------------------------|---|
| A1.1 | 20316-C1 | Loc. Adunati, Nr. 167B, Jud. Prahova | Nr. niveluri:2; S. construita la sol:123 mp; S. construita desfasurata:222 mp; CASA, parter si etaj |
| A1.2 | 20316-C2 | Loc. Adunati, Nr. 167B, Jud. Prahova | Nr. niveluri:1; S. construita la sol:16 mp; S. construita desfasurata:16 mp; ANEXA, parter |

B. Partea II. Proprietari și acte

| Inscrieri privitoare la dreptul de proprietate și alte drepturi reale | | Referințe |
|--|--|----------------|
| 17441 / 11/08/2016 | | |
| Act Notarial nr. 1154, din 04/08/2016 emis de NP Preda Popescu Florentina (CONTRACT DE DONATIE); | | |
| B3 | Intabulare, drept de PROPRIETATE donatie, dobandit prin Conventie, cota actuala 1/1 1) PARASCHIV GABRIEL | A1 |
| 11491 / 25/05/2017 | | |
| Act Administrativ nr. 7146, din 10/04/2017 emis de OCPI PRAHOVA (act administrativ nr 752 din 21.02.2020, emis de PRIMARIA COMUNEI ADUNATI; act administrativ nr 755 din 21.02.2020, emis de PRIMARIA COMUNEI ADUNATI); | | |
| B4 | se repositioneaza imobilul conform documentatiei tehnice avizate | A1 |
| 7384 / 06/03/2020 | | |
| Act Administrativ nr. 754, din 21/02/2020 emis de PRIMARIA COMUNEI ADUNATI (act administrativ nr 752 din 21.02.2020, emis de PRIMARIA COMUNEI ADUNATI; act administrativ nr 755 din 21.02.2020, emis de PRIMARIA COMUNEI ADUNATI); | | |
| B5 | se repositioneaza imobilul conform documentatiei tehnice avizate | A1 |
| B6 | se actualizeaza informatiile cadastrale conform documentatiei tehnice avizate, in sensul ca actuala adresa a imobilului este urmatoarea:: comuna Adunati, sat Adunati, Nr. 167B, Jud. Prahova, PCT. MOISESTI | A1 |
| B7 | se actualizeaza informatiile cadastrale conform documentatiei tehnice avizate, in sensul schimbarii categoriei de folosinta a imobilului, astfel: teren curti constructii in suprafata de 500 mp si teren livada in suprafata de 1489 mp | A1 |
| B8 | Intabulare, drept de PROPRIETATE, dobandit prin Construire, cota actuala 1/1 1) PARASCHIV GABRIEL | A1.1, A1.2 |
| 50845 / 30/10/2023 | | |
| Act Notarial nr. 3018, din 27/10/2023 emis de Ivan Mihaela (act administrativ nr 752 din 21.02.2020, emis de PRIMARIA COMUNEI ADUNATI; act administrativ nr 755 din 21.02.2020, emis de PRIMARIA COMUNEI ADUNATI); | | |
| B9 | Inscrierea provizorie, drept de PROPRIETATE, dobandit prin Conventie, cota actuala 1/1 1) SAVULESCU DARIUS-MIHAI 2) SAVULESCU COSMINA-DANIELA | A1, A1.1, A1.2 |

C. Partea III. SARCINI

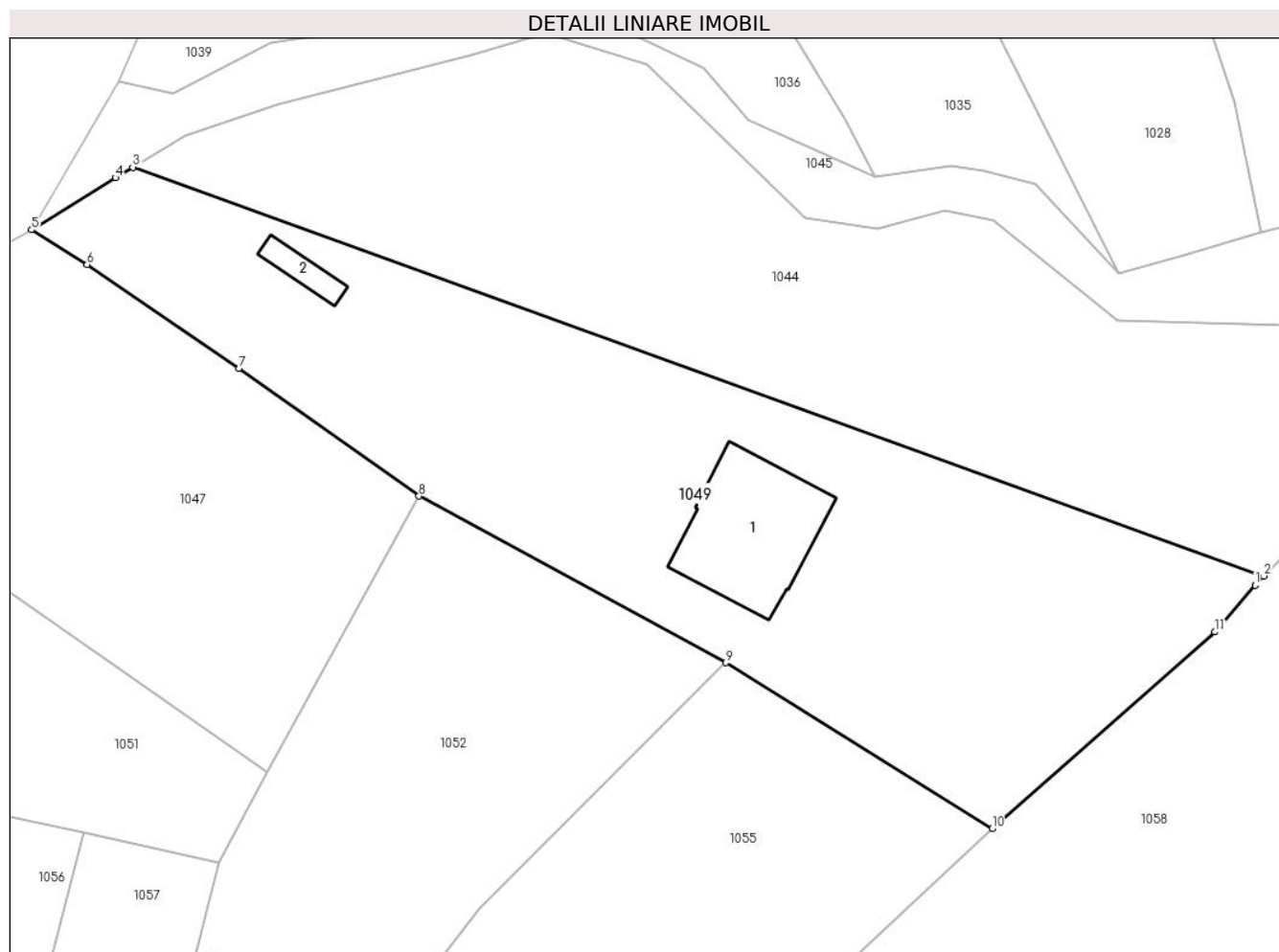
| Inscrieri privind dezmembramintele dreptului de proprietate, drepturi reale de garanție și sarcini | Referințe |
|---|-----------|
| 16405 / 25/07/2016 | |
| Act Notarial nr. 1206, din 25/07/2016 emis de NP Trofin Iulia (act administrativ nr 752 din 21.02.2020, emis de PRIMARIA COMUNEI ADUNATI; act administrativ nr 755 din 21.02.2020, emis de PRIMARIA COMUNEI ADUNATI); | |

| Inscrieri privind dezmembramintele dreptului de proprietate, drepturi reale de garanție și sarcini | Referințe |
|--|-----------|
| ADUNATI); | |
| C2 se radiaza ipoteca legala inscrisa prin incheierea nr 16614/2015 de sub C1 in baza declaratiei aut nr 1206/25.07.2016 NP Iulia Trofin | A1 |

Anexa Nr. 1 La Partea I**Teren**

| Nr cadastral | Suprafața (mp)* | Observații / Referințe |
|--------------|-----------------|------------------------|
| 20316 | 1.989 | |

* Suprafața este determinată în planul de proiecție Stereo 70.

**Date referitoare la teren**

| Crt | Categorie folosință | Intravilan | Suprafața (mp) | Tarla | Parcelă | Nr. topo | Observații / Referințe |
|-----|---------------------|------------|----------------|-------|---------|----------|------------------------|
| 1 | curți constructii | DA | 500 | 20 | 123 | - | |
| 2 | livada | DA | 1.489 | 20 | 123 | - | |

Date referitoare la construcții

| Crt | Număr | Destinație construcție | Supraf. (mp) | Situație juridică | Observații / Referințe |
|------|----------|-------------------------|--------------|-------------------|---|
| A1.1 | 20316-C1 | construcții de locuințe | 123 | Cu acte | Nr. niveluri:2; S. construita la sol:123 mp; S. construita desfasurata:222 mp; CASA, parter si etaj |
| A1.2 | 20316-C2 | construcții anexa | 16 | Cu acte | Nr. niveluri:1; S. construita la sol:16 mp; S. construita desfasurata:16 mp; ANEXA, parter |

Lungime Segmente

1) Valorile lungimilor segmentelor sunt obținute din proiecție în plan.

| Punct început | X / Y | Punct sfârșit | X / Y | Lungime segment (** (m) |
|---------------|----------------------------|---------------|----------------------------|-------------------------|
| 1 | 546.574,576 409.064,063 | 2 | 546.575,306 409.064,873 | 1.09 |
| 2 | 546.575,306 409.064,873 | 3 | 546.477,816 409.100,073 | 103.65 |

| Punct început | X / Y | Punct sfârșit | X / Y | Lungime segment (** (m) |
|------------------|----------------------------|------------------|----------------------------|-------------------------------|
| 3 | 546.477,816 409.100,073 | 4 | 546.476,316 409.099,173 | 1.749 |
| 4 | 546.476,316 409.099,173 | 5 | 546.469,096 409.094,682 | 8.503 |
| 5 | 546.469,096 409.094,682 | 6 | 546.473,88 409.091,7 | 5.637 |
| 6 | 546.473,88 409.091,7 | 7 | 546.486,966 409.082,742 | 15.858 |
| 7 | 546.486,966 409.082,742 | 8 | 546.502,497 409.071,751 | 19.027 |
| 8 | 546.502,497 409.071,751 | 9 | 546.528,942 409.057,4 | 30.088 |
| 9 | 546.528,942 409.057,4 | 10 | 546.551,896 409.043,093 | 27.048 |
| 10 | 546.551,896 409.043,093 | 11 | 546.571,117 409.060,043 | 25.627 |
| 11 | 546.571,117 409.060,043 | 1 | 546.574,576 409.064,063 | 5.303 |

** Lungimile segmentelor sunt determinate în planul de proiecție Stereo 70 și sunt rotunjite la 1 milimetru.

*** Distanța dintre puncte este formată din segmente cumulate ce sunt mai mici decât valoarea 1 milimetru.

**DATE DESPRE IMOBILUL NR. 1050**

Oficiul de Cadastru și Publicitate Imobiliară PRAHOVA
Biroul de Cadastru și Publicitate Imobiliară Câmpina

A. Partea I. Descrierea imobilului

TEREN Intravilan

Nr. CF vechi:41
Nr. cadastral vechi:61

Adresa: Loc. Adunati, Nr. FN, Jud. Prahova

| Nr. Crt | Nr cadastral Nr. topografic | Suprafața* (mp) | Observații / Referințe |
|---------|-----------------------------|------------------------------------|--|
| A1 | 20456 | Din acte: 2.110 Masurata: 2.161 | Sector cadastral:27 Teren neimprejmuț; |

B. Partea II. Proprietari și acte

| Inscrieri privitoare la dreptul de proprietate și alte drepturi reale | Referințe |
|--|-----------|
| 836 / 15/03/2001 | |
| Act Notarial nr. 694, din 14/03/2001 emis de NP IVAN MIHAELA - SAVULESCU VASILE (act administrativ nr FN din 26.07.2021, emis de PRIMARIA ADUNATI;act notarial nr 694 din 14.03.2001, emis de NOTAR PUBLIC IVAN MIHAELA;act notarial nr 1779 din 30.07.2021, emis de BIROU INDIVIDUAL NOTARIAL - MUSAT ROXANA ANDREEA;act administrativ nr 4376 din 26.07.2021, emis de PRIMARIA ADUNATI;act notarial nr 694 din 14.03.2001, emis de NOTAR PUBLIC IVAN MIHAELA;act administrativ nr 4375 din 26.07.2021, emis de PRIMARIA ADUNATI); | |
| B1 | A1 |
| Intabulare, drept de PROPRIETATE, dobandit prin Conventie, cota actuala 1/1 | |
| 1) JUGANARU FLORIN | |
| 2) JUGANARU VASILICA | |
| OBSERVATII: (provenita din conversia CF 41) | |
| 30530 / 02/08/2021 | |
| Act Notarial nr. 1779, din 30/07/2021 emis de BIROU INDIVIDUAL NOTARIAL - MUSAT ROXANA ANDREEA (act administrativ nr FN din 26.07.2021, emis de PRIMARIA ADUNATI;act notarial nr 694 din 14.03.2001, emis de NOTAR PUBLIC IVAN MIHAELA;act notarial nr 1779 din 30.07.2021, emis de BIROU INDIVIDUAL NOTARIAL - MUSAT ROXANA ANDREEA;act administrativ nr 4376 din 26.07.2021, emis de PRIMARIA ADUNATI;act notarial nr 694 din 14.03.2001, emis de NOTAR PUBLIC IVAN MIHAELA;act administrativ nr 4375 din 26.07.2021, emis de PRIMARIA ADUNATI); | |
| B2 | A1 |
| se repositioneaza imobilul conform documentatiei tehnice avizate | |
| B3 | A1 |
| se actualizeaza informatiile cadastrale conform documentatiei tehnice avizate, in sensul ca adresa actuala a imobilului este urmatoarea: comuna Adunati, sat Adunati, FN, Jud. Prahova, TARLA 15, PARCELA 213 | |
| B4 | A1 |
| se actualizeaza informatiile cadastrale conform documentatiei tehnice avizate, in sensul ca modificarii suprafetei imobilului | |
| B5 | A1 |
| se actualizeaza informatiile cadastrale conform documentatiei tehnice avizate, in sensul schimbarii categoriei de folosinta a imobilului astfel: teren arabil in suprafata de 351 mp, teren faneata in suprafata de 519 mp si teren livada in suprafata de 1290 mp | |

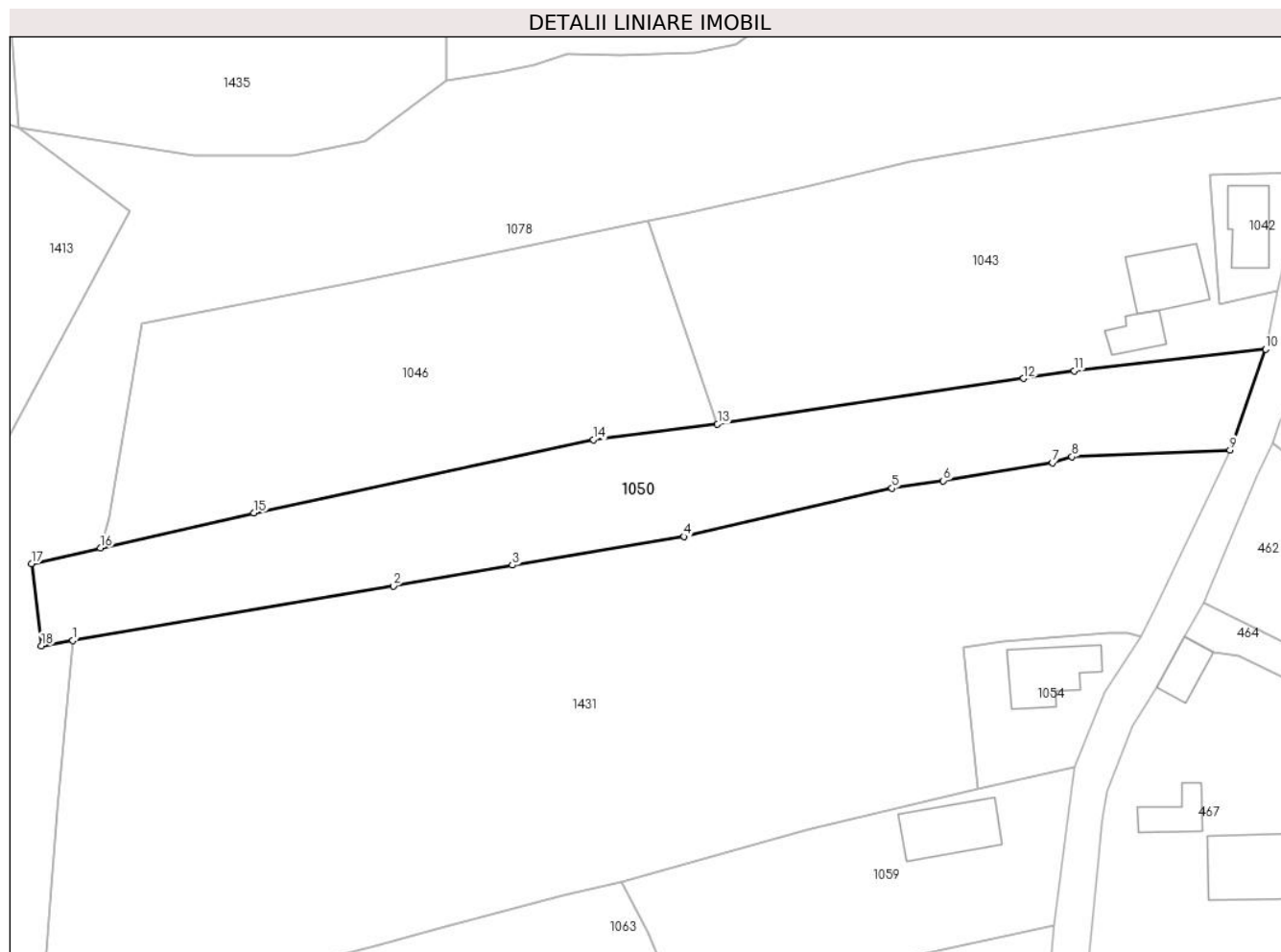
C. Partea III. SARCINI .

| Inscrieri privind dezmembramintele dreptului de proprietate, drepturi reale de garanție și sarcini | Referințe |
|--|-----------|
| NU SUNT | |

Anexa Nr. 1 La Partea I**Teren**

| Nr cadastral | Suprafața (mp)* | Observații / Referințe |
|--------------|------------------------------------|------------------------|
| 20456 | Din acte: 2.110 Masurata: 2.161 | |

* Suprafața este determinată în planul de proiecție Stereo 70.

**Date referitoare la teren**

| Crt | Categorie folosință | Intravilan | Suprafața (mp) | Tarla | Parcelă | Nr. topo | Observații / Referințe |
|-----|---------------------|------------|----------------|-------|---------|----------|------------------------|
| 1 | arabil | DA | 351 | 15 | 213 | - | |
| 2 | faneata | DA | 520 | 15 | 213 | - | |
| 3 | livada | DA | 1.290 | 15 | 213 | - | |

Lungime Segmente

1) Valorile lungimilor segmentelor sunt obținute din proiecție în plan.

| Punct început | X / Y | Punct sfârșit | X / Y | Lungime segment (** (m) |
|---------------|----------------------------|---------------|--------------------------|-------------------------|
| 1 | 547.068,403 409.044,567 | 2 | 547.111,78 409.051,94 | 44.0 |
| 2 | 547.111,78 409.051,94 | 3 | 547.127,9 409.054,76 | 16.365 |
| 3 | 547.127,9 409.054,76 | 4 | 547.151,14 409.058,63 | 23.56 |

| Punct început | X / Y | Punct sfârșit | X / Y | Lungime segment (** (m) |
|---------------|----------------------------|---------------|----------------------------|-------------------------|
| 4 | 547.151,14 409.058,63 | 5 | 547.179,3 409.065,17 | 28.909 |
| 5 | 547.179,3 409.065,17 | 6 | 547.186,26 409.066,2 | 7.036 |
| 6 | 547.186,26 409.066,2 | 7 | 547.201,02 409.068,61 | 14.955 |
| 7 | 547.201,02 409.068,61 | 8 | 547.203,68 409.069,45 | 2.789 |
| 8 | 547.203,68 409.069,45 | 9 | 547.225,07 409.070,36 | 21.409 |
| 9 | 547.225,07 409.070,36 | 10 | 547.229,894 409.083,987 | 14.456 |
| 10 | 547.229,894 409.083,987 | 11 | 547.203,97 409.081,07 | 26.088 |
| 11 | 547.203,97 409.081,07 | 12 | 547.197,099 409.080,045 | 6.947 |
| 12 | 547.197,099 409.080,045 | 13 | 547.155,662 409.073,862 | 41.895 |
| 13 | 547.155,662 409.073,862 | 14 | 547.138,882 409.071,746 | 16.913 |
| 14 | 547.138,882 409.071,746 | 15 | 547.092,933 409.061,835 | 47.006 |
| 15 | 547.092,933 409.061,835 | 16 | 547.072,141 409.057,112 | 21.322 |
| 16 | 547.072,141 409.057,112 | 17 | 547.062,821 409.054,994 | 9.557 |
| 17 | 547.062,821 409.054,994 | 18 | 547.064,13 409.043,841 | 11.23 |
| 18 | 547.064,13 409.043,841 | 1 | 547.068,403 409.044,567 | 4.334 |

** Lungimile segmentelor sunt determinate în planul de proiecție Stereo 70 și sunt rotunjite la 1 milimetru.

*** Distanța dintre puncte este formată din segmente cumulate ce sunt mai mici decât valoarea 1 milimetru.

**DATE DESPRE IMOBILUL NR. 1051**

Oficiul de Cadastru și Publicitate Imobiliară PRAHOVA
Biroul de Cadastru și Publicitate Imobiliară Câmpina

A. Partea I. Descrierea imobilului

TEREN Intravilan

Adresa: Loc. Adunati, Nr. 167, Jud. Prahova, T 20, P 123, Pct. "Acasa Rariste"

| Nr. Crt | Nr cadastral Nr. topografic | Suprafața* (mp) | Observații / Referințe |
|---------|-----------------------------|------------------------------------|---------------------------------------|
| A1 | 20835 | Din acte: 1.367 Masurata: 1.318 | Sector cadastral:27 Teren imprejmuit; |

Construcții

| Crt | Nr cadastral Nr. topografic | Adresa | Observații / Referințe |
|------|-----------------------------|-------------------------------------|---|
| A1.1 | 20835-C1 | Loc. Adunati, Nr. 167, Jud. Prahova | Nr. niveluri:2; S. construita la sol:55 mp; Locuinta S+P |
| A1.2 | 20835-C2 | Loc. Adunati, Nr. 167, Jud. Prahova | Nr. niveluri:3; S. construita la sol:125 mp; Locuinta S+P+M |
| A1.3 | 20835-C3 | Loc. Adunati, Nr. 167, Jud. Prahova | Nr. niveluri:1; S. construita la sol:24 mp; Grajd P |
| A1.4 | 20835-C4 | Loc. Adunati, Nr. 167, Jud. Prahova | Nr. niveluri:1; S. construita la sol:16 mp; Magazie P |

B. Partea II. Proprietari și acte

| Inscrieri privitoare la dreptul de proprietate și alte drepturi reale | | Referințe |
|--|--|------------------|
| 29108 / 22/07/2021 | | |
| Act Notarial nr. 414/2005, din 14/07/2005 emis de NP VASILE SAVULESCU (act administrativ nr 2127 din 25.10.2007, emis de PRIMARIA BRASOV;act administrativ nr 4210 din 15.07.2021, emis de PRIMARIA ADUNATI;hotarare judecatoreasca nr 1579 din 16.04.1998, emis de JUDECATORIA CAMPINA;act administrativ nr 4209 din 15.07.2021, emis de PRIMARIA ADUNATI); | | |
| B3 | Intabulare, drept de PROPRIETATE, dobandit prin Succesiune, cota actuala 1/4 1) DURICU LILIANA | A1 |
| B9 | Intabulare, drept de PROPRIETATE, dobandit prin Construire, cota actuala 1/1 1) DURICU LILIANA 2) DURICU NICOLAE | A1.2 |
| 22319 / 27/04/2023 | | |
| Act Notarial nr. 32, din 27/04/2023 emis de Dragan Florentina Victoria (act notarial nr 9 din 04.05.2023, emis de Dragan Florentina Victoria); | | |
| B11 | Intabulare, drept de PROPRIETATE, dobandit prin Succesiune, cota actuala 1/12 1) DURICU LILIANA | A1 |
| 10399 / 14/03/2024 | | |
| Act Notarial nr. 335, din 14/03/2024 emis de Dragan Florentina Victoria; | | |
| B16 | Intabulare, drept de PROPRIETATE donație, dobandit prin Conventie, cota actuala 2/3 1) DURICU VALENTIN-CONSTANTIN | A1 |
| B17 | Intabulare, drept de PROPRIETATE donație, dobandit prin Conventie, cota actuala 1/1 1) DURICU VALENTIN-CONSTANTIN | A1.1, A1.3, A1.4 |

C. Partea III. SARCINI .

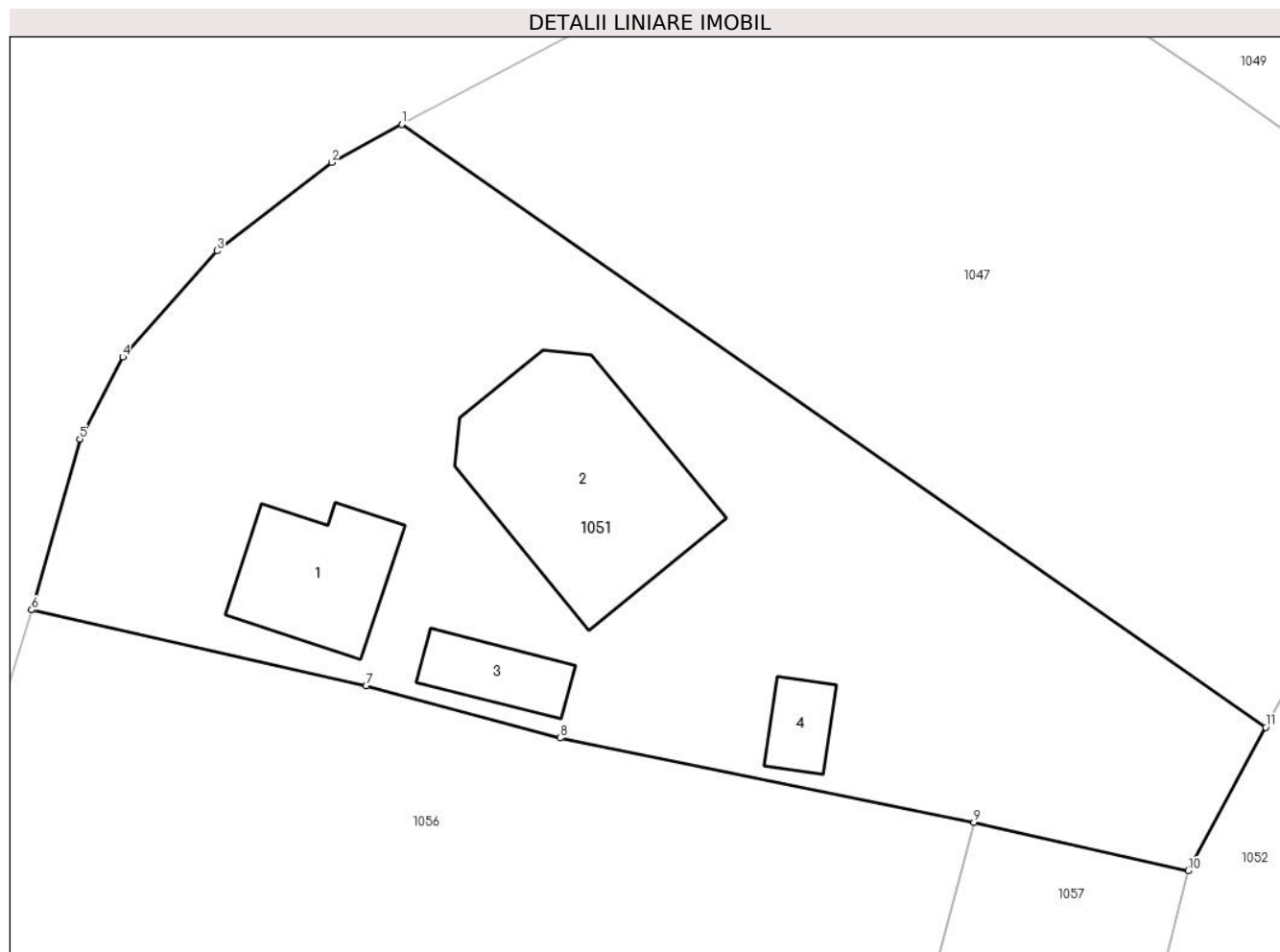
| Inscrieri privind dezmembramintele dreptului de proprietate, drepturi reale de garanție și sarcini | Referințe |
|--|-----------|
| NU SUNT | |

Anexa Nr. 1 La Partea I

Teren

| | | |
|--------------|------------------------------------|------------------------|
| Nr cadastral | Suprafața (mp)* | Observații / Referințe |
| 20835 | Din acte: 1.367 Masurata: 1.318 | |

* Suprafața este determinată în planul de proiecție Stereo 70.



Date referitoare la teren

| Crt | Categorie folosință | Intravilan | Suprafața (mp) | Tarla | Parcelă | Nr. topo | Observații / Referințe |
|-----|---------------------|------------|----------------|-------|---------|----------|------------------------|
| 1 | curți constructii | DA | 700 | 20 | 123 | - | |
| 2 | faneata | DA | 618 | 20 | 123 | - | |

Date referitoare la construcții

| Crt | Număr | Destinație construcție | Supraf. (mp) | Situație juridică | Observații / Referințe |
|------|----------|-------------------------|--------------|-------------------|---|
| A1.1 | 20835-C1 | construcții de locuințe | 55 | Cu acte | Nr. niveluri:2; S. construita la sol:55 mp; Locuinta S+P |
| A1.2 | 20835-C2 | construcții de locuințe | 125 | Cu acte | Nr. niveluri:3; S. construita la sol:125 mp; Locuinta S+P+M |
| A1.3 | 20835-C3 | construcții anexa | 24 | Cu acte | Nr. niveluri:1; S. construita la sol:24 mp; Grajd P |
| A1.4 | 20835-C4 | construcții anexa | 16 | Cu acte | Nr. niveluri:1; S. construita la sol:16 mp; Magazie P |

Lungime Segmente

1) Valorile lungimilor segmentelor sunt obținute din proiecție în plan.

| Punct început | X / Y | Punct sfârșit | X / Y | Lungime segment (** (m) |
|---------------|-------|---------------|-------|-------------------------|
|---------------|-------|---------------|-------|-------------------------|

| Punct început | X / Y | Punct sfârșit | X / Y | Lungime segment (** (m) |
|---------------|----------------------------|---------------|----------------------------|-------------------------|
| 1 | 546.442,579 409.080,652 | 2 | 546.438,788 409.078,583 | 4.319 |
| 2 | 546.438,788 409.078,583 | 3 | 546.432,562 409.073,783 | 7.861 |
| 3 | 546.432,562 409.073,783 | 4 | 546.427,462 409.068,023 | 7.693 |
| 4 | 546.427,462 409.068,023 | 5 | 546.425,125 409.063,583 | 5.017 |
| 5 | 546.425,125 409.063,583 | 6 | 546.422,517 409.054,324 | 9.619 |
| 6 | 546.422,517 409.054,324 | 7 | 546.440,661 409.050,199 | 18.607 |
| 7 | 546.440,661 409.050,199 | 8 | 546.451,171 409.047,373 | 10.883 |
| 8 | 546.451,171 409.047,373 | 9 | 546.473,609 409.042,793 | 22.901 |
| 9 | 546.473,609 409.042,793 | 10 | 546.485,223 409.040,164 | 11.908 |
| 10 | 546.485,223 409.040,164 | 11 | 546.489,43 409.047,954 | 8.853 |
| 11 | 546.489,43 409.047,954 | 1 | 546.442,579 409.080,652 | 57.133 |

** Lungimile segmentelor sunt determinate în planul de proiecție Stereo 70 și sunt rotunjite la 1 milimetru.

*** Distanța dintre puncte este formată din segmente cumulate ce sunt mai mici decât valoarea 1 milimetru.

**DATE DESPRE IMOBILUL NR. 1052**

Oficiul de Cadastru și Publicitate Imobiliară PRAHOVA
Biroul de Cadastru și Publicitate Imobiliară Câmpina

A. Partea I. Descrierea imobilului

TEREN Intravilan

Nr. CF vechi:70

Nr. cadastral vechi:106

Adresa: Loc. Adunati, Nr. 166B, Jud. Prahova

| Nr. Crt | Nr cadastral Nr. topografic | Suprafața* (mp) | Observații / Referințe |
|---------|-----------------------------|------------------------------------|--|
| A1 | 20366 | Din acte: 1.266 Masurata: 1.323 | Sector cadastral:27 Teren imprejmuit; pct"Moisesti" |

Construcții

| Crt | Nr cadastral Nr. topografic | Adresa | Observații / Referințe |
|------|-----------------------------|--------------------------------------|--|
| A1.1 | 20366-C1 | Loc. Adunati, Nr. 166B, Jud. Prahova | Nr. niveluri:2; S. construita la sol:59 mp; LOCUINTA (P+M) |

B. Partea II. Proprietari și acte

| Inscrieri privitoare la dreptul de proprietate și alte drepturi reale | | Referințe |
|---|---|-----------|
| 2072 / 12/06/2002 | | |
| Act Notarial nr. 2815, din 05/06/2002 emis de NP Ivan M; | | |
| B1 | Intabulare, drept de PROPRIETATEcumparare ca bun comun, dobandit prin Conventie, cota actuala 1/1 1) IONESCU FLORIN 2) IONESCU DANA <i>OBSERVATII: (provenita din conversia CF 70)</i> | A1 |
| / | | |
| Act Administrativ nr. 678, din 07/07/2005 emis de PRIMARIA COMUNEI ADUNATI (AUTORIZATIE DE CONSTRUIRE NR. 03 DIN 21.07.2003); | | |
| B1 | Intabulare, drept de PROPRIETATE, dobandit prin Construire, cota actuala 1/1 1) IONESCU FLORIN 2) IONESCU DANA | A1.1 |

C. Partea III. SARCINI .

| Inscrieri privind dezmembramintele dreptului de proprietate, drepturi reale de garanție și sarcini | Referințe |
|--|-----------|
| NU SUNT | |

Anexa Nr. 1 La Partea I**Teren**

| Nr cadastral | Suprafața (mp)* | Observații / Referințe |
|--------------|------------------------------------|------------------------|
| 20366 | Din acte: 1.266 Masurata: 1.323 | pct"Moisesti" |

* Suprafața este determinată în planul de proiecție Stereo 70.

**Date referitoare la teren**

| Crt | Categorie folosință | Intra vilan | Suprafața (mp) | Tarla | Parcelă | Nr. topo | Observații / Referințe |
|-----|---------------------|-------------|----------------|-------|---------|----------|------------------------|
| 1 | curți constructii | DA | 500 | - | - | - | |
| 2 | faneata | DA | 823 | - | - | - | |

Date referitoare la construcții

| Crt | Număr | Destinație construcție | Supraf. (mp) | Situație juridică | Observații / Referințe |
|------|----------|-------------------------|--------------|-------------------|--|
| A1.1 | 20366-C1 | construcții de locuințe | 59 | Cu acte | Nr. niveluri:2; S. construita la sol:59 mp; LOCUINTA (P+M) |

Lungime Segmente

1) Valorile lungimilor segmentelor sunt obținute din proiecție în plan.

| Punct început | X / Y | Punct sfârșit | X / Y | Lungime segment (** (m) |
|---------------|----------------------------|---------------|----------------------------|-------------------------|
| 1 | 546.477,079 409.008,081 | 2 | 546.484,055 409.006,76 | 7.1 |
| 2 | 546.484,055 409.006,76 | 3 | 546.494,338 409.019,001 | 15.986 |

| Punct început | X / Y | Punct sfârșit | X / Y | Lungime segment (** (m) |
|---------------|----------------------------|---------------|----------------------------|-------------------------|
| 3 | 546.494,338 409.019,001 | 4 | 546.507,657 409.036,259 | 21.8 |
| 4 | 546.507,657 409.036,259 | 5 | 546.528,942 409.057,4 | 30.0 |
| 5 | 546.528,942 409.057,4 | 6 | 546.502,497 409.071,751 | 30.088 |
| 6 | 546.502,497 409.071,751 | 7 | 546.489,43 409.047,954 | 27.149 |
| 7 | 546.489,43 409.047,954 | 8 | 546.485,223 409.040,164 | 8.853 |
| 8 | 546.485,223 409.040,164 | 1 | 546.477,079 409.008,081 | 33.1 |

** Lungimile segmentelor sunt determinate în planul de proiecție Stereo 70 și sunt rotunjite la 1 milimetru.

*** Distanța dintre puncte este formată din segmente cumulate ce sunt mai mici decât valoarea 1 milimetru.

**DATE DESPRE IMOBILUL NR. 1053**

Oficiul de Cadastru și Publicitate Imobiliară PRAHOVA
Biroul de Cadastru și Publicitate Imobiliară Câmpina

A. Partea I. Descrierea imobilului

TEREN Extravilan

Adresa: Jud. Prahova

| Nr. Crt | Nr cadastral Nr. topografic | Suprafața* (mp) | Observații / Referințe |
|---------|-----------------------------|-----------------|---------------------------------------|
| A1 | | 2.930 | Sector cadastral:27 Teren imprejmuit; |

B. Partea II. Proprietari și acte

| Inscrieri privitoare la dreptul de proprietate și alte drepturi reale | | Referințe |
|---|--|-----------|
| / | | |
| Act Normativ nr. 7, din 13/03/1996 emis de PARLAMENTUL ROMANIEI (ART.13); | | |
| B1 | Inscrierea posesiei, drept de PROPRIETATE, dobandit prin Constituire, cota actuala 1/1 1) NEIDENTIFICAT NEIDENTIFICAT | A1 |
| B2 | SE NOTEAZA MENTIUNEA DE PROPRIETAR NEIDENTIFICAT | A1 |

C. Partea III. SARCINI .

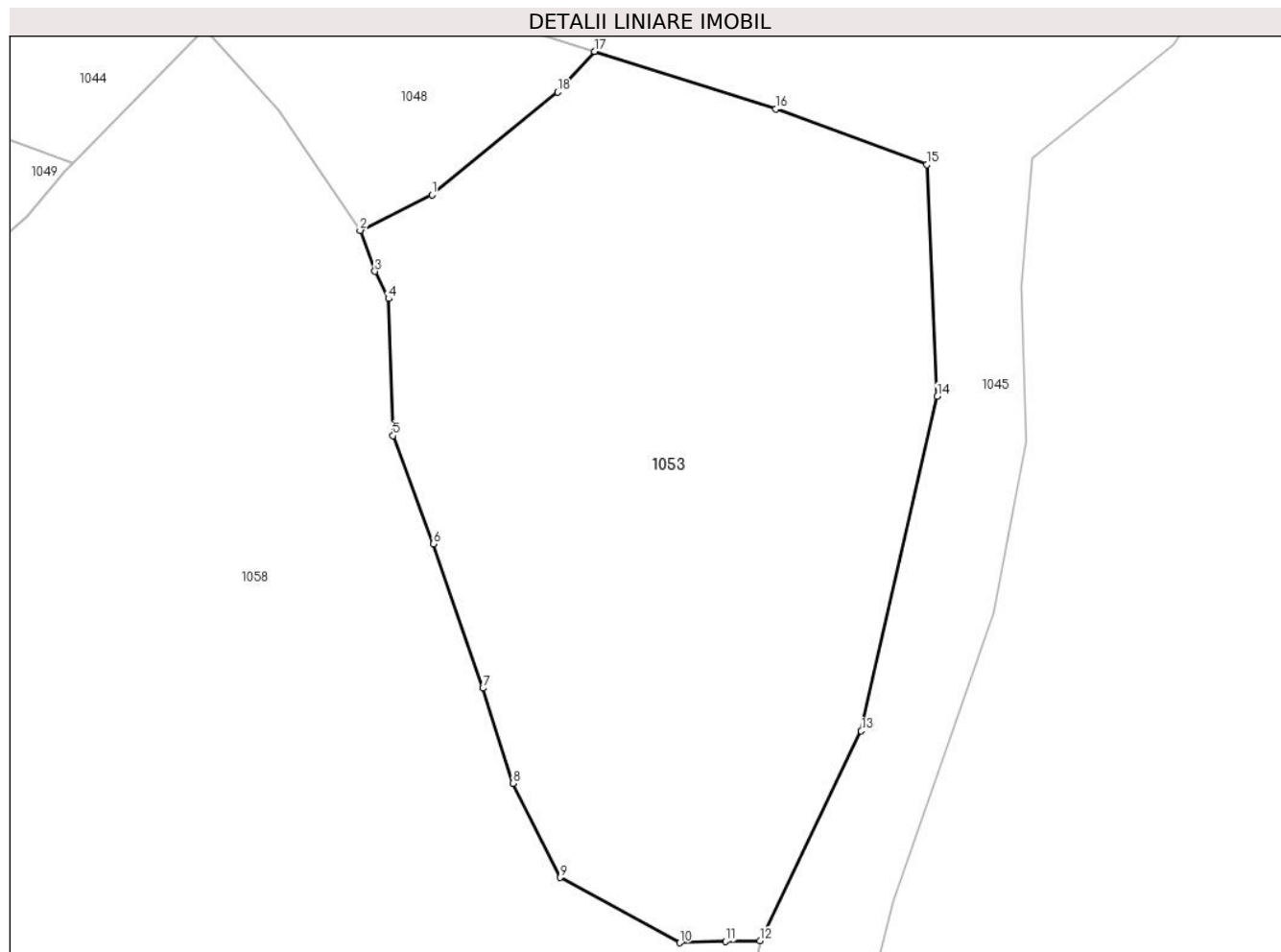
| Inscrieri privind dezmembramintele dreptului de proprietate, drepturi reale de garanție și sarcini | Referințe |
|--|-----------|
| NU SUNT | |

Anexa Nr. 1 La Partea I

Teren

| | | |
|--------------|-----------------|------------------------|
| Nr cadastral | Suprafața (mp)* | Observații / Referințe |
| | 2.930 | |

* Suprafața este determinată în planul de proiecție Stereo 70.



Date referitoare la teren

| Crt | Categorie folosință | Intra vilan | Suprafața (mp) | Tarla | Parcelă | Nr. topo | Observații / Referințe |
|-----|---------------------|-------------|----------------|-------|---------|----------|------------------------|
| 1 | faneata | NU | 2.930 | - | - | - | |

Lungime Segmente

1) Valorile lungimilor segmentelor sunt obținute din proiecție în plan.

| Punct început | X / Y | Punct sfârșit | X / Y | Lungime segment (** (m) |
|---------------|----------------------------|---------------|----------------------------|-------------------------|
| 1 | 546.607,776 409.061,962 | 2 | 546.601,257 409.058,767 | 7.26 |
| 2 | 546.601,257 409.058,767 | 3 | 546.602,607 409.055,073 | 3.933 |
| 3 | 546.602,607 409.055,073 | 4 | 546.603,825 409.052,603 | 2.754 |
| 4 | 546.603,825 409.052,603 | 5 | 546.604,245 409.040,223 | 12.387 |
| 5 | 546.604,245 409.040,223 | 6 | 546.607,911 409.030,446 | 10.442 |

| Punct început | X / Y | Punct sfârșit | X / Y | Lungime segment (** (m) |
|---------------|----------------------------|---------------|----------------------------|-------------------------|
| 6 | 546.607,911 409.030,446 | 7 | 546.612,371 409.017,409 | 13.779 |
| 7 | 546.612,371 409.017,409 | 8 | 546.615,081 409.008,824 | 9.003 |
| 8 | 546.615,081 409.008,824 | 9 | 546.619,357 409.000,308 | 9.529 |
| 9 | 546.619,357 409.000,308 | 10 | 546.630,178 408.994,415 | 12.322 |
| 10 | 546.630,178 408.994,415 | 11 | 546.634,317 408.994,542 | 4.141 |
| 11 | 546.634,317 408.994,542 | 12 | 546.637,439 408.994,593 | 3.122 |
| 12 | 546.637,439 408.994,593 | 13 | 546.646,592 409.013,545 | 21.047 |
| 13 | 546.646,592 409.013,545 | 14 | 546.653,478 409.043,771 | 31.0 |
| 14 | 546.653,478 409.043,771 | 15 | 546.652,523 409.064,7 | 20.951 |
| 15 | 546.652,523 409.064,7 | 16 | 546.638,847 409.069,723 | 14.57 |
| 16 | 546.638,847 409.069,723 | 17 | 546.622,455 409.074,933 | 17.2 |
| 17 | 546.622,455 409.074,933 | 18 | 546.619,137 409.071,263 | 4.948 |
| 18 | 546.619,137 409.071,263 | 1 | 546.607,776 409.061,962 | 14.683 |

** Lungimile segmentelor sunt determinate în planul de proiecție Stereo 70 și sunt rotunjite la 1 milimetru.

*** Distanța dintre puncte este formată din segmente cumulate ce sunt mai mici decât valoarea 1 milimetru.

**DATE DESPRE IMOBILUL NR. 1054**

Oficiul de Cadastru și Publicitate Imobiliară PRAHOVA
Biroul de Cadastru și Publicitate Imobiliară Câmpina

A. Partea I. Descrierea imobilului

TEREN Intravilan

Adresa: Loc. Adunati, Jud. Prahova

| Nr. Crt | Nr cadastral Nr. topografic | Suprafața* (mp) | Observații / Referințe |
|---------|-----------------------------|-----------------|---------------------------------------|
| A1 | | 336 | Sector cadastral:27 Teren imprejmuit; |

B. Partea II. Proprietari și acte

| Inscrieri privitoare la dreptul de proprietate și alte drepturi reale | | Referințe |
|---|--|-----------|
| / | | |
| Act Normativ nr. 7, din 13/03/1996 emis de PARLAMENTUL ROMANIEI (ART.13); | | |
| B1 | Inscrierea posesiei, drept de PROPRIETATE, dobandit prin Constituire, cota actuala 1/1 1) NEIDENTIFICAT NEIDENTIFICAT | A1 |
| B2 | SE NOTEAZA MENTIUNEA DE PROPRIETAR NEIDENTIFICAT | A1 |

C. Partea III. SARCINI .

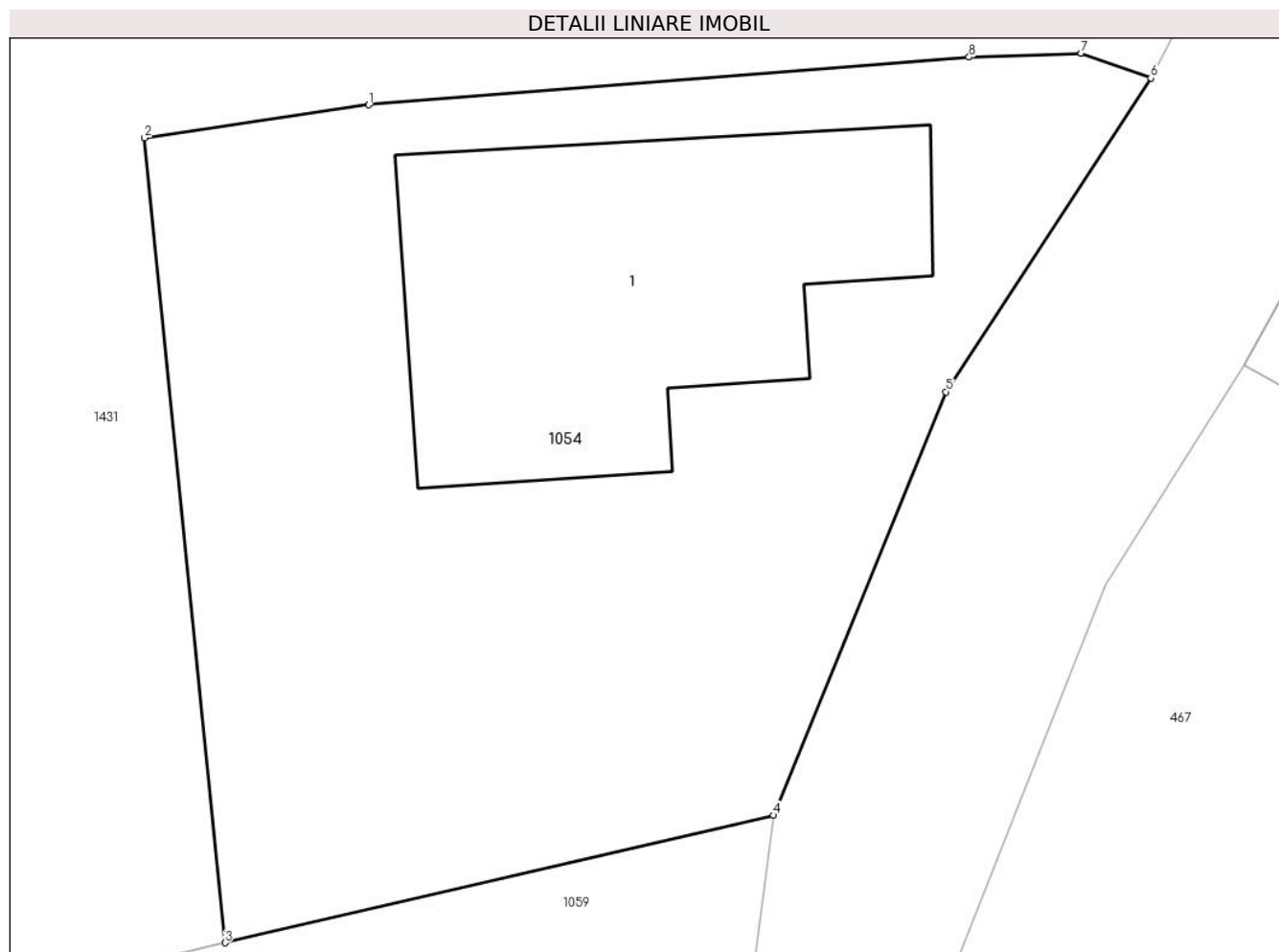
| Inscrieri privind dezmembramintele dreptului de proprietate, drepturi reale de garanție și sarcini | Referințe |
|--|-----------|
| NU SUNT | |

Anexa Nr. 1 La Partea I

Teren

| Nr cadastral | Suprafața (mp)* | Observații / Referințe |
|--------------|-----------------|------------------------|
| | 336 | |

* Suprafața este determinată în planul de proiecție Stereo 70.



Date referitoare la teren

| Crt | Categorie folosință | Intravilan | Suprafața (mp) | Tarla | Parcelă | Nr. topo | Observații / Referințe |
|-----|---------------------|------------|----------------|-------|---------|----------|------------------------|
| 1 | curți constructii | DA | 336 | - | - | - | |

Date referitoare la construcții

| Crt | Număr | Destinație construcție | Supraf. (mp) | Situație juridică | Observații / Referințe |
|------|-------|-------------------------|--------------|-------------------|--|
| A1.1 | | construcții de locuințe | 80 | Fara acte | Nr. niveluri:1; S. construita la sol:80 mp; LOCUINTA |

Lungime Segmente

1) Valorile lungimilor segmentelor sunt obținute din proiecție în plan.

| Punct început | X / Y | Punct sfârșit | X / Y | Lungime segment (** (m) |
|---------------|----------------------------|---------------|----------------------------|-------------------------|
| 1 | 547.194,295 409.044,426 | 2 | 547.188,947 409.043,638 | 5.406 |
| 2 | 547.188,947 409.043,638 | 3 | 547.190,864 409.024,455 | 19.279 |
| 3 | 547.190,864 409.024,455 | 4 | 547.203,944 409.027,493 | 13.429 |
| 4 | 547.203,944 409.027,493 | 5 | 547.208,057 409.037,588 | 10.9 |

| Punct început | X / Y | Punct sfârșit | X / Y | Lungime segment (** (m) |
|---------------|----------------------------|---------------|----------------------------|-------------------------|
| 5 | 547.208,057 409.037,588 | 6 | 547.212,945 409.045,065 | 8.933 |
| 6 | 547.212,945 409.045,065 | 7 | 547.211,284 409.045,656 | 1.763 |
| 7 | 547.211,284 409.045,656 | 8 | 547.208,612 409.045,561 | 2.674 |
| 8 | 547.208,612 409.045,561 | 1 | 547.194,295 409.044,426 | 14.362 |

** Lungimile segmentelor sunt determinate în planul de proiecție Stereo 70 și sunt rotunjite la 1 milimetru.

*** Distanța dintre puncte este formată din segmente cumulate ce sunt mai mici decât valoarea 1 milimetru.

**DATE DESPRE IMOBILUL NR. 1055**

Oficiul de Cadastru și Publicitate Imobiliară PRAHOVA
Biroul de Cadastru și Publicitate Imobiliară Câmpina

A. Partea I. Descrierea imobilului

TEREN Intravilan

Adresa: Loc. Adunati, Nr. 165A, Jud. Prahova

| Nr. Crt | Nr cadastral Nr. topografic | Suprafața* (mp) | Observații / Referințe |
|---------|-----------------------------|-----------------|---------------------------------------|
| A1 | | 1.377 | Sector cadastral:27 Teren imprejmuit; |

B. Partea II. Proprietari și acte

| Inscrieri privitoare la dreptul de proprietate și alte drepturi reale | | Referințe |
|---|--|-----------|
| / | | |
| Act Normativ nr. 7, din 13/03/1996 emis de PARLAMENTUL ROMANIEI (ART.13); | | |
| B1 | Inscrierea posesiei, drept de PROPRIETATE, dobandit prin Constituire, cota actuala 1/1 1) NEIDENTIFICAT NEIDENTIFICAT | A1 |
| B2 | SE NOTEAZA MENTIUNEA DE PROPRIETAR NEIDENTIFICAT | A1 |

C. Partea III. SARCINI .

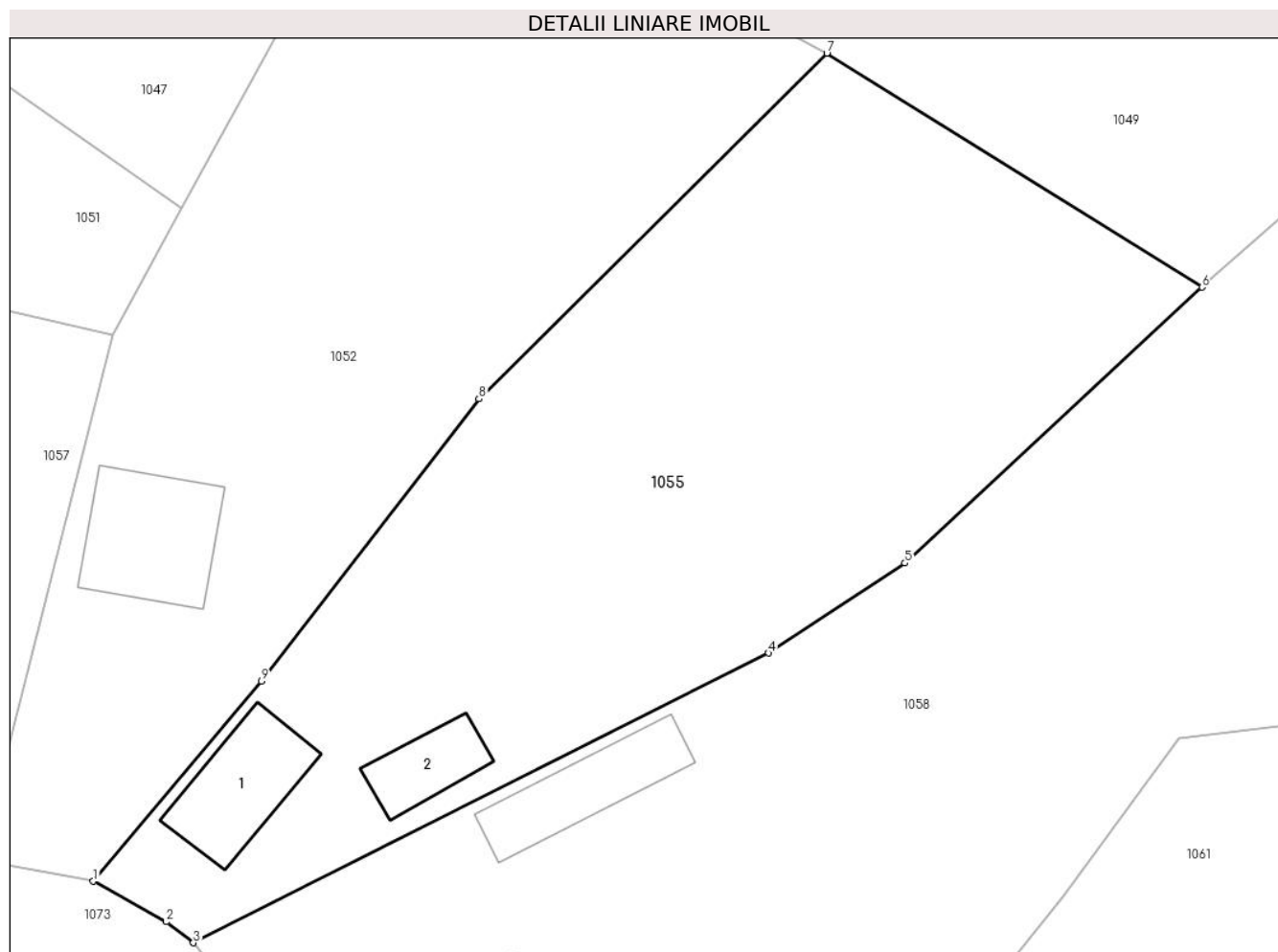
| Inscrieri privind dezmembramintele dreptului de proprietate, drepturi reale de garanție și sarcini | Referințe |
|--|-----------|
| NU SUNT | |

Anexa Nr. 1 La Partea I

Teren

| Nr cadastral | Suprafața (mp)* | Observații / Referințe |
|--------------|-----------------|------------------------|
| | 1.377 | |

* Suprafața este determinată în planul de proiecție Stereo 70.



Date referitoare la teren

| Crt | Categorie folosință | Intra vilan | Suprafața (mp) | Tarla | Parcelă | Nr. topo | Observații / Referințe |
|-----|---------------------|-------------|----------------|-------|---------|----------|------------------------|
| 1 | curti constructii | DA | 400 | - | - | - | |
| 2 | faneata | DA | 977 | - | - | - | |

Date referitoare la construcții

| Crt | Număr | Destinație construcție | Supraf. (mp) | Situație juridică | Observații / Referințe |
|------|-------|-------------------------|--------------|-------------------|--|
| A1.1 | | construcții de locuințe | 47 | Fara acte | Nr. niveluri:1; S. construita la sol:47 mp; LOCUINTA |
| A1.2 | | construcții anexa | 26 | Fara acte | Nr. niveluri:1; S. construita la sol:26 mp; ANEXA |

Lungime Segmente

1) Valorile lungimilor segmentelor sunt obținute din proiecție în plan.

| Punct început | X / Y | Punct sfârșit | X / Y | Lungime segment (** (m) |
|---------------|----------------------------|---------------|----------------------------|-------------------------|
| 1 | 546.484,055 409.006,76 | 2 | 546.488,513 409.004,283 | 5.1 |
| 2 | 546.488,513 409.004,283 | 3 | 546.490,175 409.002,999 | 2.1 |

| Punct început | X / Y | Punct sfârșit | X / Y | Lungime segment (** (m) |
|------------------|----------------------------|------------------|----------------------------|-------------------------------|
| 3 | 546.490,175 409.002,999 | 4 | 546.525,374 409.020,714 | 39.406 |
| 4 | 546.525,374 409.020,714 | 5 | 546.533,724 409.026,217 | 10.0 |
| 5 | 546.533,724 409.026,217 | 6 | 546.551,896 409.043,093 | 24.8 |
| 6 | 546.551,896 409.043,093 | 7 | 546.528,942 409.057,4 | 27.048 |
| 7 | 546.528,942 409.057,4 | 8 | 546.507,657 409.036,259 | 30.0 |
| 8 | 546.507,657 409.036,259 | 9 | 546.494,338 409.019,001 | 21.8 |
| 9 | 546.494,338 409.019,001 | 1 | 546.484,055 409.006,76 | 15.986 |

** Lungimile segmentelor sunt determinate în planul de proiecție Stereo 70 și sunt rotunjite la 1 milimetru.

*** Distanța dintre puncte este formată din segmente cumulate ce sunt mai mici decât valoarea 1 milimetru.

**DATE DESPRE IMOBILUL NR. 1056**

Oficiul de Cadastru și Publicitate Imobiliară PRAHOVA
Biroul de Cadastru și Publicitate Imobiliară Câmpina

A. Partea I. Descrierea imobilului

TEREN Intravilan

Adresa: Loc. Adunati, Jud. Prahova

| Nr. Crt | Nr cadastral Nr. topografic | Suprafața* (mp) | Observații / Referințe |
|---------|--------------------------------|-----------------|---------------------------------------|
| A1 | | 2.150 | Sector cadastral:27 Teren imprejmuit; |

B. Partea II. Proprietari și acte

| Inscrieri privitoare la dreptul de proprietate și alte drepturi reale | | Referințe |
|---|---|-----------|
| / | | |
| Act Normativ nr. 7, din 13/03/1996 emis de PARLAMENTUL ROMANIEI (ART.13); | | |
| B1 | Inscrierea posesiei, drept de PROPRIETATE, dobandit prin Constituire, cota actuala 1/1 1) NEIDENTIFICAT NEIDENTIFICAT | A1 |
| B2 | SE NOTEAZA MENTIUNEA DE PROPRIETAR NEIDENTIFICAT | A1 |

C. Partea III. SARCINI .

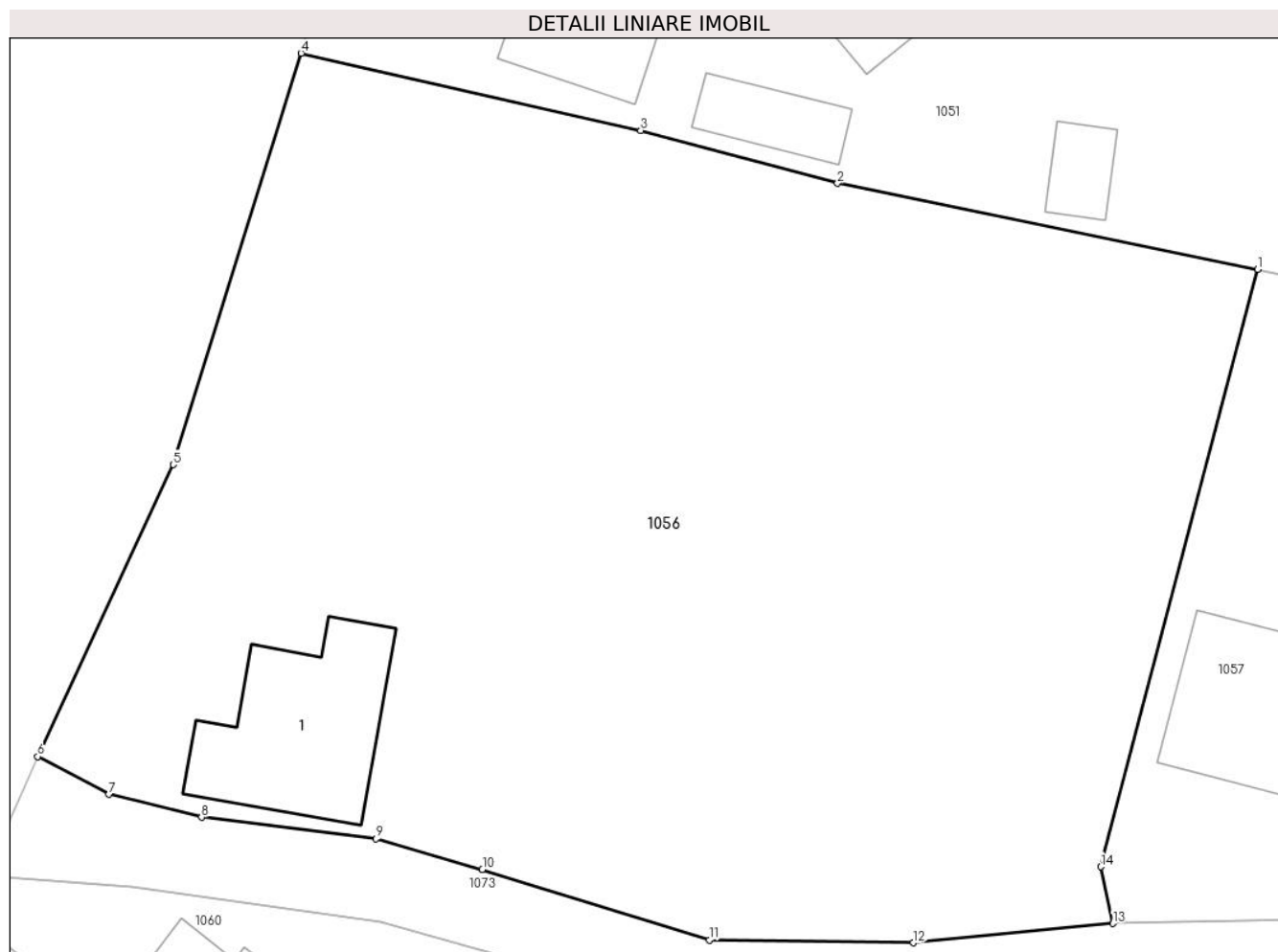
| Inscrieri privind dezmembramintele dreptului de proprietate, drepturi reale de garanție și sarcini | Referințe |
|---|-----------|
| NU SUNT | |

Anexa Nr. 1 La Partea I

Teren

| Nr cadastral | Suprafața (mp)* | Observații / Referințe |
|--------------|-----------------|------------------------|
| | 2.150 | |

* Suprafața este determinată în planul de proiecție Stereo 70.



Date referitoare la teren

| Crt | Categorie folosință | Intravilan | Suprafața (mp) | Tarla | Parcelă | Nr. topo | Observații / Referințe |
|-----|---------------------|------------|----------------|-------|---------|----------|------------------------|
| 1 | curți constructii | DA | 400 | - | - | - | |
| 2 | faneata | DA | 1.750 | - | - | - | |

Date referitoare la construcții

| Crt | Număr | Destinație construcție | Supraf. (mp) | Situație juridică | Observații / Referințe |
|------|-------|-------------------------|--------------|-------------------|--|
| A1.1 | | construcții de locuințe | 81 | Fara acte | Nr. niveluri:1; S. construita la sol:81 mp; LOCUINTA |

Lungime Segmente

1) Valorile lungimilor segmentelor sunt obținute din proiecție în plan.

| Punct început | X / Y | Punct sfârșit | X / Y | Lungime segment (** (m) |
|---------------|----------------------------|---------------|----------------------------|-------------------------|
| 1 | 546.473,609 409.042,793 | 2 | 546.451,171 409.047,373 | 22.901 |
| 2 | 546.451,171 409.047,373 | 3 | 546.440,661 409.050,199 | 10.883 |
| 3 | 546.440,661 409.050,199 | 4 | 546.422,517 409.054,324 | 18.607 |

| Punct început | X / Y | Punct sfârșit | X / Y | Lungime segment (** (m) |
|---------------|----------------------------|---------------|----------------------------|-------------------------|
| 4 | 546.422,517 409.054,324 | 5 | 546.415,691 409.032,36 | 23.0 |
| 5 | 546.415,691 409.032,36 | 6 | 546.408,451 409.016,781 | 17.179 |
| 6 | 546.408,451 409.016,781 | 7 | 546.412,248 409.014,762 | 4.3 |
| 7 | 546.412,248 409.014,762 | 8 | 546.417,198 409.013,532 | 5.1 |
| 8 | 546.417,198 409.013,532 | 9 | 546.426,527 409.012,385 | 9.4 |
| 9 | 546.426,527 409.012,385 | 10 | 546.432,195 409.010,746 | 5.9 |
| 10 | 546.432,195 409.010,746 | 11 | 546.444,325 409.006,984 | 12.7 |
| 11 | 546.444,325 409.006,984 | 12 | 546.455,224 409.006,834 | 10.9 |
| 12 | 546.455,224 409.006,834 | 13 | 546.465,882 409.007,862 | 10.707 |
| 13 | 546.465,882 409.007,862 | 14 | 546.465,234 409.010,893 | 3.1 |
| 14 | 546.465,234 409.010,893 | 1 | 546.473,609 409.042,793 | 32.981 |

** Lungimile segmentelor sunt determinate în planul de proiecție Stereo 70 și sunt rotunjite la 1 milimetru.

*** Distanța dintre puncte este formată din segmente cumulate ce sunt mai mici decât valoarea 1 milimetru.

**DATE DESPRE IMOBILUL NR. 1057**

Oficiul de Cadastru și Publicitate Imobiliară PRAHOVA
Biroul de Cadastru și Publicitate Imobiliară Câmpina

A. Partea I. Descrierea imobilului

TEREN Intravilan

Nr. CF vechi:112
Nr. cadastral vechi:197

Adresa: Loc. Adunati, Nr. 166, Jud. Prahova

| Nr. Crt | Nr cadastral Nr. topografic | Suprafața* (mp) | Observații / Referințe |
|---------|-----------------------------|-----------------|---------------------------------------|
| A1 | 20428 | 415 | Sector cadastral:27 Teren imprejmuit; |

Construcții

| Crt | Nr cadastral Nr. topografic | Adresa | Observații / Referințe |
|------|-----------------------------|-------------------------------------|--|
| A1.1 | 20428-C1 | Loc. Adunati, Nr. 166, Jud. Prahova | Nr. niveluri:1; S. construita la sol:67 mp; LOCUINTA |

B. Partea II. Proprietari și acte

| Inscrieri privitoare la dreptul de proprietate și alte drepturi reale | | Referințe |
|--|---|-----------|
| 1829 / 21/03/2005 | | |
| Act Notarial nr. 1632, din 18/03/2005 emis de NP Ivan M; | | |
| B1 | Intabulare, drept de PROPRIETATEcumparare ca bun comun, dobandit prin Conventie, cota actuala 1/1 1) CONSTANTIN ALEXANDRU 2) CONSTANTIN GABRIELA <i>OBSERVATII: (provenita din conversia CF 112)</i> | A1 |
| / | | |
| Act Administrativ nr. 1887, din 16/04/2024 emis de PRIMARIA COMUNEI ADUNATI; | | |
| B2 | Intabulare, drept de PROPRIETATE, dobandit prin Construire, cota actuala 1/1 1) CONSTANTIN ALEXANDRU 2) CONSTANTIN GABRIELA | A1.1 |

C. Partea III. SARCINI .

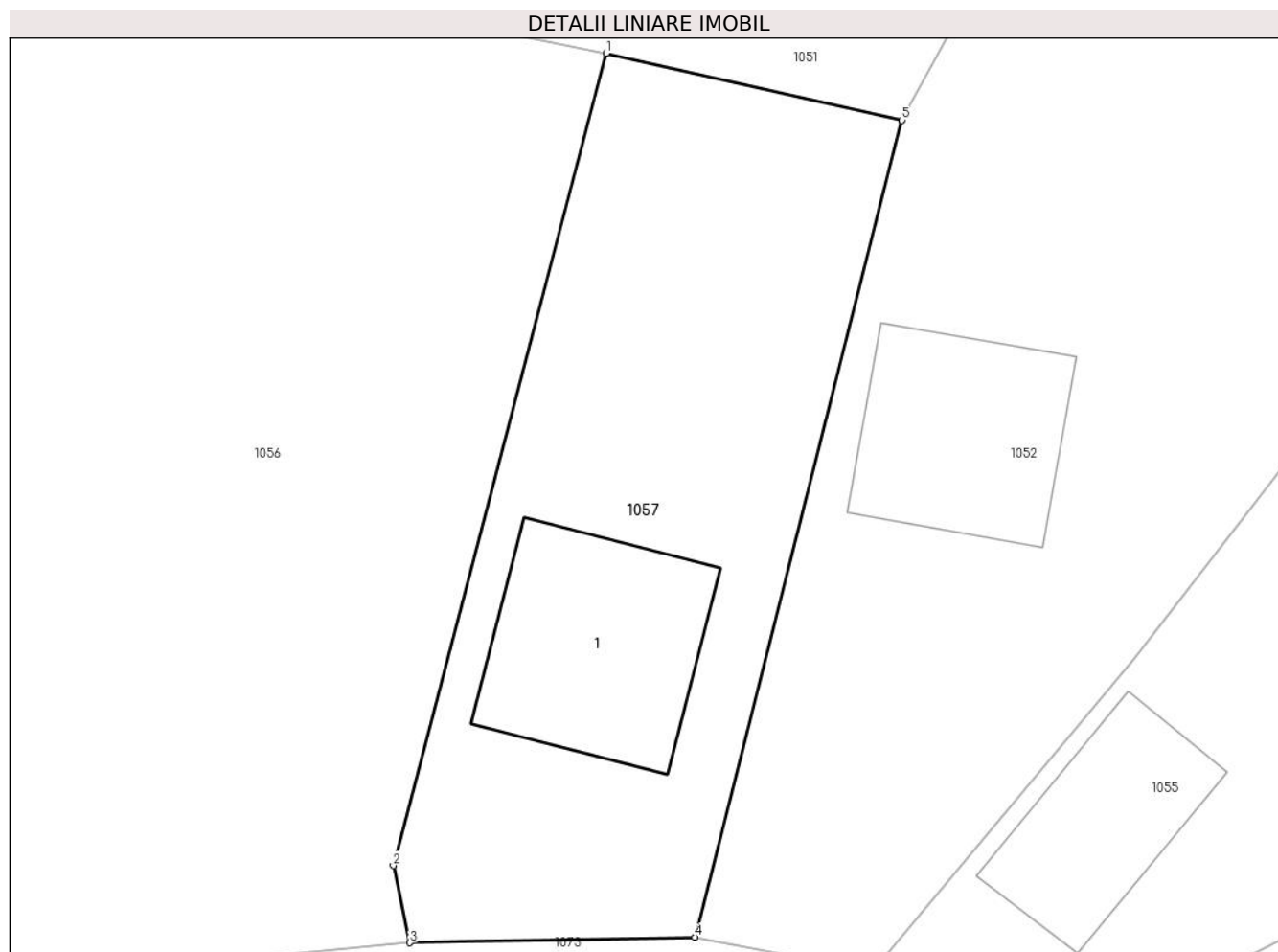
| Inscrieri privind dezmembramintele dreptului de proprietate, drepturi reale de garanție și sarcini | Referințe |
|--|-----------|
| NU SUNT | |

Anexa Nr. 1 La Partea I

Teren

| Nr cadastral | Suprafața (mp)* | Observații / Referințe |
|--------------|-----------------|------------------------|
| 20428 | 415 | |

* Suprafața este determinată în planul de proiecție Stereo 70.



Date referitoare la teren

| Crt | Categorie folosință | Intra vilan | Suprafața (mp) | Tarla | Parcelă | Nr. topo | Observații / Referințe |
|-----|---------------------|-------------|----------------|-------|---------|----------|------------------------|
| 1 | curți constructii | DA | 415 | - | - | - | |

Date referitoare la construcții

| Crt | Număr | Destinație construcție | Supraf. (mp) | Situație juridică | Observații / Referințe |
|------|----------|-------------------------|--------------|-------------------|--|
| A1.1 | 20428-C1 | construcții de locuințe | 67 | Cu acte | Nr. niveluri:1; S. construita la sol:67 mp; LOCUINTA |

Lungime Segmente

1) Valorile lungimilor segmentelor sunt obținute din proiecție în plan.

| Punct început | X / Y | Punct sfârșit | X / Y | Lungime segment (** (m) |
|---------------|----------------------------|---------------|----------------------------|-------------------------|
| 1 | 546.473,609 409.042,793 | 2 | 546.465,234 409.010,893 | 32.981 |
| 2 | 546.465,234 409.010,893 | 3 | 546.465,882 409.007,862 | 3.1 |
| 3 | 546.465,882 409.007,862 | 4 | 546.477,079 409.008,081 | 11.2 |
| 4 | 546.477,079 409.008,081 | 5 | 546.485,223 409.040,164 | 33.1 |

| Punct început | X / Y | Punct sfârşit | X / Y | Lungime segment (** (m) |
|---------------|----------------------------|---------------|----------------------------|-------------------------|
| 5 | 546.485,223 409.040,164 | 1 | 546.473,609 409.042,793 | 11.908 |

** Lungimile segmentelor sunt determinate în planul de proiecţie Stereo 70 şi sunt rotunjite la 1 milimetru.

*** Distanţa dintre puncte este formată din segmente cumulate ce sunt mai mici decât valoarea 1 milimetru.

**DATE DESPRE IMOBILUL NR. 1058**

Oficiul de Cadastru și Publicitate Imobiliară PRAHOVA
Biroul de Cadastru și Publicitate Imobiliară Câmpina

A. Partea I. Descrierea imobilului

TEREN Necunoscut

Adresa: Loc. Adunati, Nr. 165, Jud. Prahova

| Nr. Crt | Nr cadastral Nr. topografic | Suprafața* (mp) | Observații / Referințe |
|---------|-----------------------------|-----------------|---------------------------------------|
| A1 | | 6.081 | Sector cadastral:27 Teren imprejmuit; |

B. Partea II. Proprietari și acte

| Inscrieri privitoare la dreptul de proprietate și alte drepturi reale | | Referințe |
|---|--|-----------|
| / | | |
| Act Normativ nr. 7, din 13/03/1996 emis de PARLAMENTUL ROMANIEI (ART.13); | | |
| B1 | Inscrierea posesiei, drept de PROPRIETATE, dobandit prin Constituire, cota actuala 1/1 1) NEIDENTIFICAT NEIDENTIFICAT | A1 |
| B2 | SE NOTEAZA MENTIUNEA DE PROPRIETAR NEIDENTIFICAT | A1 |

C. Partea III. SARCINI .

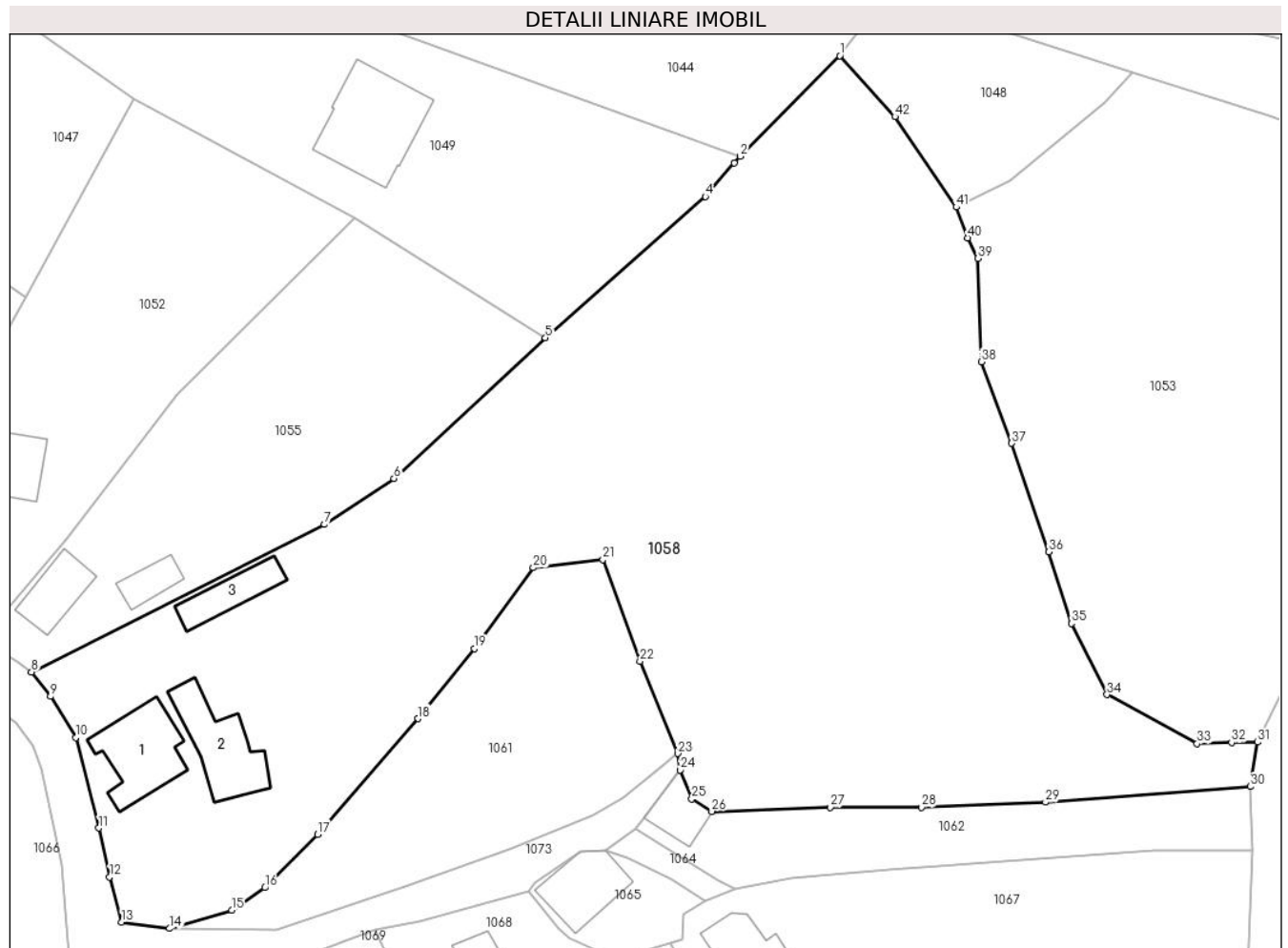
| Inscrieri privind dezmembramintele dreptului de proprietate, drepturi reale de garanție și sarcini | Referințe |
|--|-----------|
| NU SUNT | |

Anexa Nr. 1 La Partea I

Teren

| | | |
|--------------|-----------------|------------------------|
| Nr cadastral | Suprafața (mp)* | Observații / Referințe |
| | 6.081 | |

* Suprafața este determinată în planul de proiecție Stereo 70.



Date referitoare la teren

| Crt | Categorie folosință | Intravilan | Suprafața (mp) | Tarla | Parcelă | Nr. topo | Observații / Referințe |
|-----|---------------------|------------|----------------|-------|---------|----------|------------------------|
| 1 | faneata | NU | 2.424 | - | - | - | |
| 2 | curti constructii | DA | 1.000 | - | - | - | |
| 3 | faneata | DA | 2.657 | - | - | - | |

Date referitoare la construcții

| Crt | Număr | Destinație construcție | Supraf. (mp) | Situație juridică | Observații / Referințe |
|------|-------|-------------------------|--------------|-------------------|--|
| A1.1 | | construcții de locuințe | 87 | Fara acte | Nr. niveluri:1; S. construita la sol:87 mp; LOCUINTA |
| A1.2 | | construcții anexa | 81 | Fara acte | Nr. niveluri:1; S. construita la sol:81 mp; ANEXA |
| A1.3 | | construcții anexa | 45 | Fara acte | Nr. niveluri:1; S. construita la sol:45 mp; ANEXA |

Lungime Segmente

1) Valorile lungimilor segmentelor sunt obținute din proiecție în plan.

| Punct început | X / Y | Punct sfârșit | X / Y | Lungime segment | Punct început | X / Y | Punct sfârșit | X / Y | Lungime segment |
|---------------|----------------------------|---------------|----------------------------|-----------------|---------------|----------------------------|---------------|----------------------------|-----------------|
| 1 | 546.587,251 409.076,933 | 2 | 546.575,306 409.064,873 | 16.974 | 2 | 546.575,306 409.064,873 | 3 | 546.574,576 409.064,063 | 1.09 |
| | | | | | 3 | 546.574,576 409.064,063 | 4 | 546.571,117 409.060,043 | 5.303 |

| Punct început | X / Y | Punct sfârșit | X / Y | Lungime segment | Punct început | X / Y | Punct sfârșit | X / Y | Lungime segment | Punct început | X / Y | Punct sfârșit | X / Y | Lungime segment |
|---------------|----------------------------|---------------|----------------------------|-----------------|---------------|----------------------------|---------------|----------------------------|-----------------|---------------|----------------------------|---------------|----------------------------|-----------------|
| 4 | 546.571,117 409.060,043 | 5 | 546.551,896 409.043,093 | 25.627 | 5 | 546.551,896 409.043,093 | 6 | 546.533,724 409.026,217 | 24.8 | 6 | 546.533,724 409.026,217 | 7 | 546.525,374 409.020,714 | 10.0 |
| 7 | 546.525,374 409.020,714 | 8 | 546.490,175 409.002,999 | 39.406 | 8 | 546.490,175 409.002,999 | 9 | 546.492,451 409.000,082 | 3.7 | 9 | 546.492,451 409.000,082 | 10 | 546.495,498 408.995,147 | 5.8 |
| 10 | 546.495,498 408.995,147 | 11 | 546.498,274 408.984,296 | 11.2 | 11 | 546.498,274 408.984,296 | 12 | 546.499,561 408.978,436 | 6.0 | 12 | 546.499,561 408.978,436 | 13 | 546.501,005 408.973,025 | 5.6 |
| 13 | 546.501,005 408.973,025 | 14 | 546.506,751 408.972,239 | 5.8 | 14 | 546.506,751 408.972,239 | 15 | 546.514,236 408.974,434 | 7.8 | 15 | 546.514,236 408.974,434 | 16 | 546.518,199 408.977,142 | 4.8 |
| 16 | 546.518,199 408.977,142 | 17 | 546.524,53 408.983,539 | 9.0 | 17 | 546.524,53 408.983,539 | 18 | 546.536,606 408.997,421 | 18.4 | 18 | 546.536,606 408.997,421 | 19 | 546.543,398 409.005,818 | 10.8 |
| 19 | 546.543,398 409.005,818 | 20 | 546.550,467 409.015,515 | 12.0 | 20 | 546.550,467 409.015,515 | 21 | 546.558,81 409.016,487 | 8.4 | 21 | 546.558,81 409.016,487 | 22 | 546.563,272 409.004,277 | 13.0 |
| 22 | 546.563,272 409.004,277 | 23 | 546.567,78 408.993,242 | 11.92 | 23 | 546.567,78 408.993,242 | 24 | 546.568,093 408.991,265 | 2.002 | 24 | 546.568,093 408.991,265 | 25 | 546.569,477 408.987,794 | 3.737 |
| 25 | 546.569,477 408.987,794 | 26 | 546.571,898 408.986,292 | 2.849 | 26 | 546.571,898 408.986,292 | 27 | 546.586,147 408.986,796 | 14.258 | 27 | 546.586,147 408.986,796 | 28 | 546.597,073 408.986,774 | 10.926 |
| 28 | 546.597,073 408.986,774 | 29 | 546.611,967 408.987,397 | 14.907 | 29 | 546.611,967 408.987,397 | 30 | 546.636,541 408.989,267 | 24.645 | 30 | 546.636,541 408.989,267 | 31 | 546.637,439 408.994,593 | 5.401 |
| 31 | 546.637,439 408.994,593 | 32 | 546.634,317 408.994,542 | 3.122 | 32 | 546.634,317 408.994,542 | 33 | 546.630,178 408.994,415 | 4.141 | 33 | 546.630,178 408.994,415 | 34 | 546.619,357 409.000,308 | 12.322 |
| 34 | 546.619,357 409.000,308 | 35 | 546.615,081 409.008,824 | 9.529 | 35 | 546.615,081 409.008,824 | 36 | 546.612,371 409.017,409 | 9.003 | 36 | 546.612,371 409.017,409 | 37 | 546.607,911 409.030,446 | 13.779 |
| 37 | 546.607,911 409.030,446 | 38 | 546.604,245 409.040,223 | 10.442 | 38 | 546.604,245 409.040,223 | 39 | 546.603,825 409.052,603 | 12.387 | 39 | 546.603,825 409.052,603 | 40 | 546.602,607 409.055,073 | 2.754 |
| 40 | 546.602,607 409.055,073 | 41 | 546.601,257 409.058,767 | 3.933 | 41 | 546.601,257 409.058,767 | 42 | 546.593,873 409.069,618 | 13.125 | 42 | 546.593,873 409.069,618 | 1 | 546.587,251 409.076,933 | 9.867 |

** Lungimile segmentelor sunt determinate în planul de proiecție Stereo 70 și sunt rotunjite la 1 milimetru.

*** Distanța dintre puncte este formată din segmente cumulate ce sunt mai mici decât valoarea 1 milimetru.

**DATE DESPRE IMOBILUL NR. 1059**

Oficiul de Cadastru și Publicitate Imobiliară PRAHOVA
Biroul de Cadastru și Publicitate Imobiliară Câmpina

A. Partea I. Descrierea imobilului

TEREN Intravilan

Adresa: Loc. Adunati, Nr. 219C, Jud. Prahova

| Nr. Crt | Nr cadastral Nr. topografic | Suprafața* (mp) | Observații / Referințe |
|---------|-----------------------------|-----------------|---------------------------------------|
| A1 | | 1.132 | Sector cadastral:27 Teren imprejmuit; |

B. Partea II. Proprietari și acte

| Inscrieri privitoare la dreptul de proprietate și alte drepturi reale | | Referințe |
|---|--|-----------|
| / | | |
| Act Normativ nr. 7, din 13/03/1996 emis de PARLAMENTUL ROMANIEI (ART.13); | | |
| B1 | Inscrierea posesiei, drept de PROPRIETATE, dobandit prin Constituire, cota actuala 1/1 1) NEIDENTIFICAT NEIDENTIFICAT | A1 |
| B2 | SE NOTEAZA MENTIUNEA DE PROPRIETAR NEIDENTIFICAT | A1 |

C. Partea III. SARCINI .

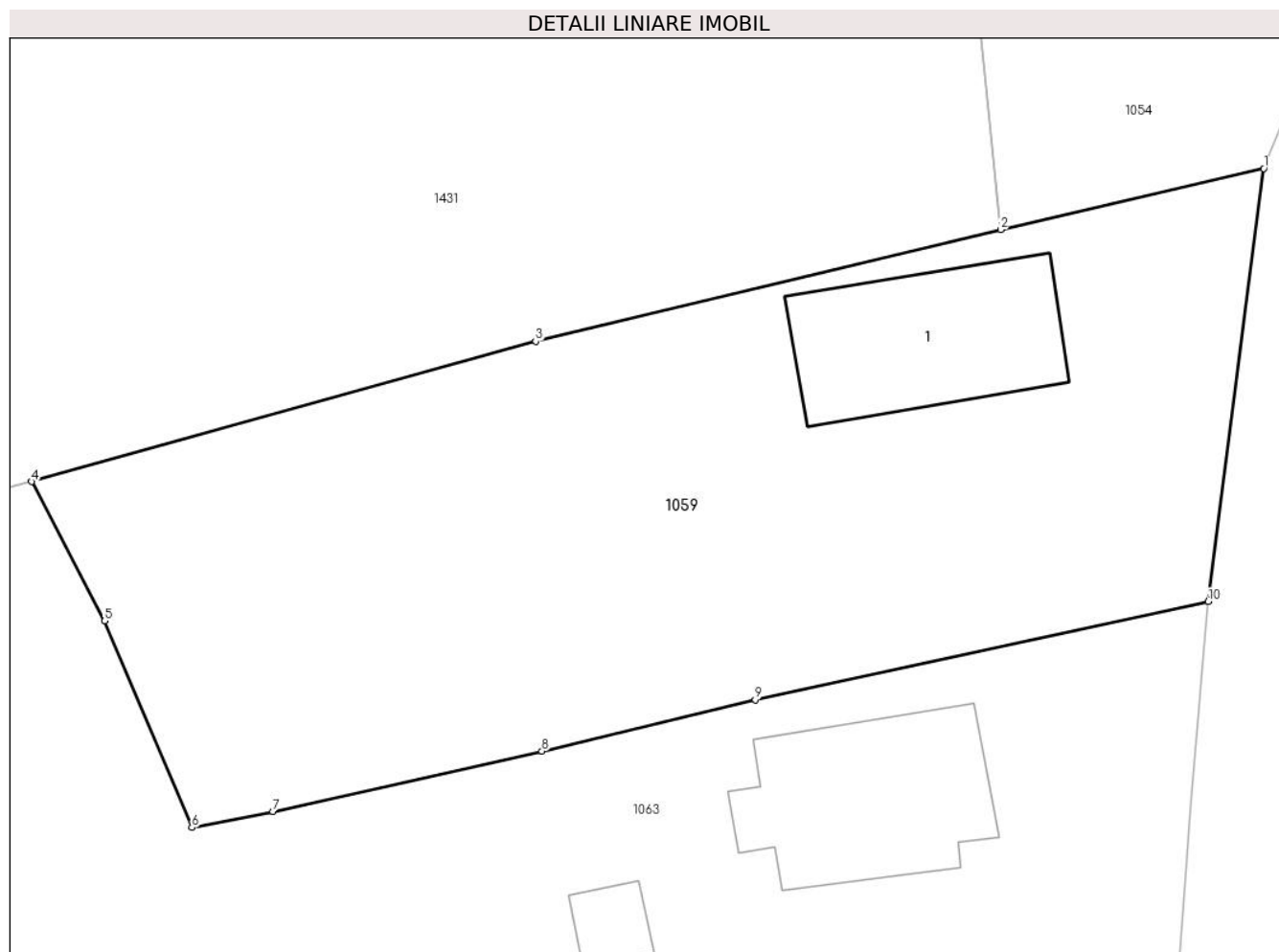
| Inscrieri privind dezmembramintele dreptului de proprietate, drepturi reale de garanție și sarcini | Referințe |
|--|-----------|
| NU SUNT | |

Anexa Nr. 1 La Partea I

Teren

| Nr cadastral | Suprafața (mp)* | Observații / Referințe |
|--------------|-----------------|------------------------|
| | 1.132 | |

* Suprafața este determinată în planul de proiecție Stereo 70.



Date referitoare la teren

| Crt | Categorie folosință | Intravilan | Suprafața (mp) | Tarla | Parcelă | Nr. topo | Observații / Referințe |
|-----|---------------------|------------|----------------|-------|---------|----------|------------------------|
| 1 | curti constructii | DA | 500 | - | - | - | |
| 2 | faneata | DA | 632 | - | - | - | |

Date referitoare la construcții

| Crt | Număr | Destinație construcție | Supraf. (mp) | Situație juridică | Observații / Referințe |
|------|-------|-------------------------|--------------|-------------------|--|
| A1.1 | | construcții de locuințe | 87 | Fara acte | Nr. niveluri:2; S. construita la sol:87 mp; LOCUINTA S+P |

Lungime Segmente

1) Valorile lungimilor segmentelor sunt obținute din proiecție în plan.

| Punct început | X / Y | Punct sfârșit | X / Y | Lungime segment (** (m) |
|---------------|----------------------------|---------------|----------------------------|-------------------------|
| 1 | 547.203,944 409.027,493 | 2 | 547.190,864 409.024,455 | 13.429 |
| 2 | 547.190,864 409.024,455 | 3 | 547.167,748 409.018,913 | 23.772 |
| 3 | 547.167,748 409.018,913 | 4 | 547.142,7 409.011,94 | 26.0 |

| Punct început | X / Y | Punct sfârșit | X / Y | Lungime segment (** (m) |
|---------------|--------------------------|---------------|----------------------------|-------------------------|
| 4 | 547.142,7 409.011,94 | 5 | 547.146,33 409.005,02 | 7.814 |
| 5 | 547.146,33 409.005,02 | 6 | 547.150,67 408.994,76 | 11.14 |
| 6 | 547.150,67 408.994,76 | 7 | 547.154,69 408.995,56 | 4.099 |
| 7 | 547.154,69 408.995,56 | 8 | 547.168,06 408.998,56 | 13.702 |
| 8 | 547.168,06 408.998,56 | 9 | 547.178,67 409.001,11 | 10.912 |
| 9 | 547.178,67 409.001,11 | 10 | 547.201,18 409.005,98 | 23.031 |
| 10 | 547.201,18 409.005,98 | 1 | 547.203,944 409.027,493 | 21.69 |

** Lungimile segmentelor sunt determinate în planul de proiecție Stereo 70 și sunt rotunjite la 1 milimetru.

*** Distanța dintre puncte este formată din segmente cumulate ce sunt mai mici decât valoarea 1 milimetru.

**DATE DESPRE IMOBILUL NR. 1060**

Oficiul de Cadastru și Publicitate Imobiliară PRAHOVA
Biroul de Cadastru și Publicitate Imobiliară Câmpina

A. Partea I. Descrierea imobilului

TEREN Intravilan

Adresa: Loc. Adunati, Jud. Prahova

| Nr. Crt | Nr cadastral Nr. topografic | Suprafața* (mp) | Observații / Referințe |
|---------|--------------------------------|-----------------|---------------------------------------|
| A1 | | 501 | Sector cadastral:27 Teren imprejmuit; |

B. Partea II. Proprietari și acte

| Inscrieri privitoare la dreptul de proprietate și alte drepturi reale | | Referințe |
|---|---|-----------|
| / | | |
| Act Normativ nr. 7, din 13/03/1996 emis de PARLAMENTUL ROMANIEI (ART.13); | | |
| B1 | Inscrierea posesiei, drept de PROPRIETATE, dobandit prin Constituire, cota actuala 1/1 1) NEIDENTIFICAT NEIDENTIFICAT | A1 |
| B2 | SE NOTEAZA MENTIUNEA DE PROPRIETAR NEIDENTIFICAT | A1 |

C. Partea III. SARCINI .

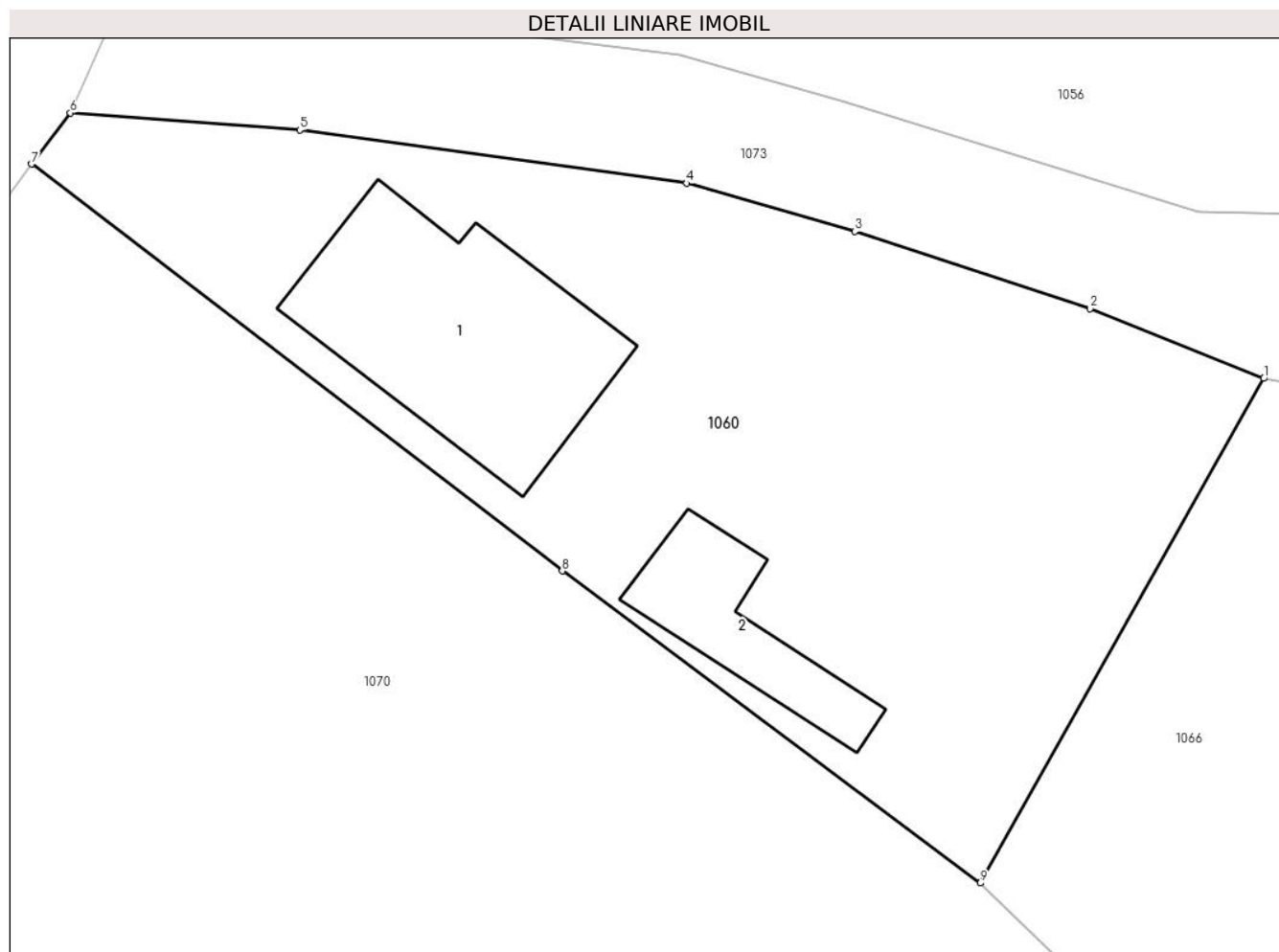
| Inscrieri privind dezmembramintele dreptului de proprietate, drepturi reale de garanție și sarcini | Referințe |
|---|-----------|
| NU SUNT | |

Anexa Nr. 1 La Partea I

Teren

| Nr cadastral | Suprafața (mp)* | Observații / Referințe |
|--------------|-----------------|------------------------|
| | 501 | |

* Suprafața este determinată în planul de proiecție Stereo 70.



Date referitoare la teren

| Crt | Categorie folosință | Intravilan | Suprafața (mp) | Tarla | Parcelă | Nr. topo | Observații / Referințe |
|-----|---------------------|------------|----------------|-------|---------|----------|------------------------|
| 1 | curți constructii | DA | 501 | - | - | - | |

Date referitoare la construcții

| Crt | Număr | Destinație construcție | Supraf. (mp) | Situație juridică | Observații / Referințe |
|------|-------|-------------------------|--------------|-------------------|--|
| A1.1 | | construcții de locuințe | 65 | Fara acte | Nr. niveluri:1; S. construita la sol:65 mp; LOCUINTA |
| A1.2 | | construcții anexa | 24 | Fara acte | Nr. niveluri:1; S. construita la sol:24 mp; ANEXA |

Lungime Segmente

1) Valorile lungimilor segmentelor sunt obținute din proiecție în plan.

| Punct început | X / Y | Punct sfârșit | X / Y | Lungime segment (** (m) |
|---------------|----------------------------|---------------|----------------------------|-------------------------|
| 1 | 546.446,554 409.001,281 | 2 | 546.440,593 409.003,676 | 6.424 |
| 2 | 546.440,593 409.003,676 | 3 | 546.432,517 409.006,325 | 8.5 |
| 3 | 546.432,517 409.006,325 | 4 | 546.426,748 409.007,976 | 6.0 |

| Punct început | X / Y | Punct sfârșit | X / Y | Lungime segment (** (m) |
|---------------|----------------------------|---------------|----------------------------|-------------------------|
| 4 | 546.426,748 409.007,976 | 5 | 546.413,473 409.009,802 | 13.4 |
| 5 | 546.413,473 409.009,802 | 6 | 546.405,595 409.010,39 | 7.9 |
| 6 | 546.405,595 409.010,39 | 7 | 546.404,266 409.008,637 | 2.2 |
| 7 | 546.404,266 409.008,637 | 8 | 546.422,48 408.994,678 | 22.948 |
| 8 | 546.422,48 408.994,678 | 9 | 546.436,828 408.983,972 | 17.902 |
| 9 | 546.436,828 408.983,972 | 1 | 546.446,554 409.001,281 | 19.854 |

** Lungimile segmentelor sunt determinate în planul de proiecție Stereo 70 și sunt rotunjite la 1 milimetru.

*** Distanța dintre puncte este formată din segmente cumulate ce sunt mai mici decât valoarea 1 milimetru.

**DATE DESPRE IMOBILUL NR. 1061**

Oficiul de Cadastru și Publicitate Imobiliară PRAHOVA
Biroul de Cadastru și Publicitate Imobiliară Câmpina

A. Partea I. Descrierea imobilului

TEREN Intravilan

Adresa: Loc. Adunati, Jud. Prahova

| Nr. Crt | Nr cadastral Nr. topografic | Suprafața* (mp) | Observații / Referințe |
|---------|-----------------------------|-----------------|---------------------------------------|
| A1 | | 1.003 | Sector cadastral:27 Teren imprejmuit; |

B. Partea II. Proprietari și acte

| Inscrieri privitoare la dreptul de proprietate și alte drepturi reale | | Referințe |
|---|--|-----------|
| / | | |
| Act Administrativ nr. 1798, din 11/04/2024 emis de PRIMARIA COMUNEI ADUNATI (REGASIT IN ANEXA LA NR. CRT.10); | | |
| B1 | Inscrierea posesiei, drept de PROPRIETATE, dobandit prin Constituire, cota actuala 1/1 1) MOISE DORINEL | A1 |

C. Partea III. SARCINI .

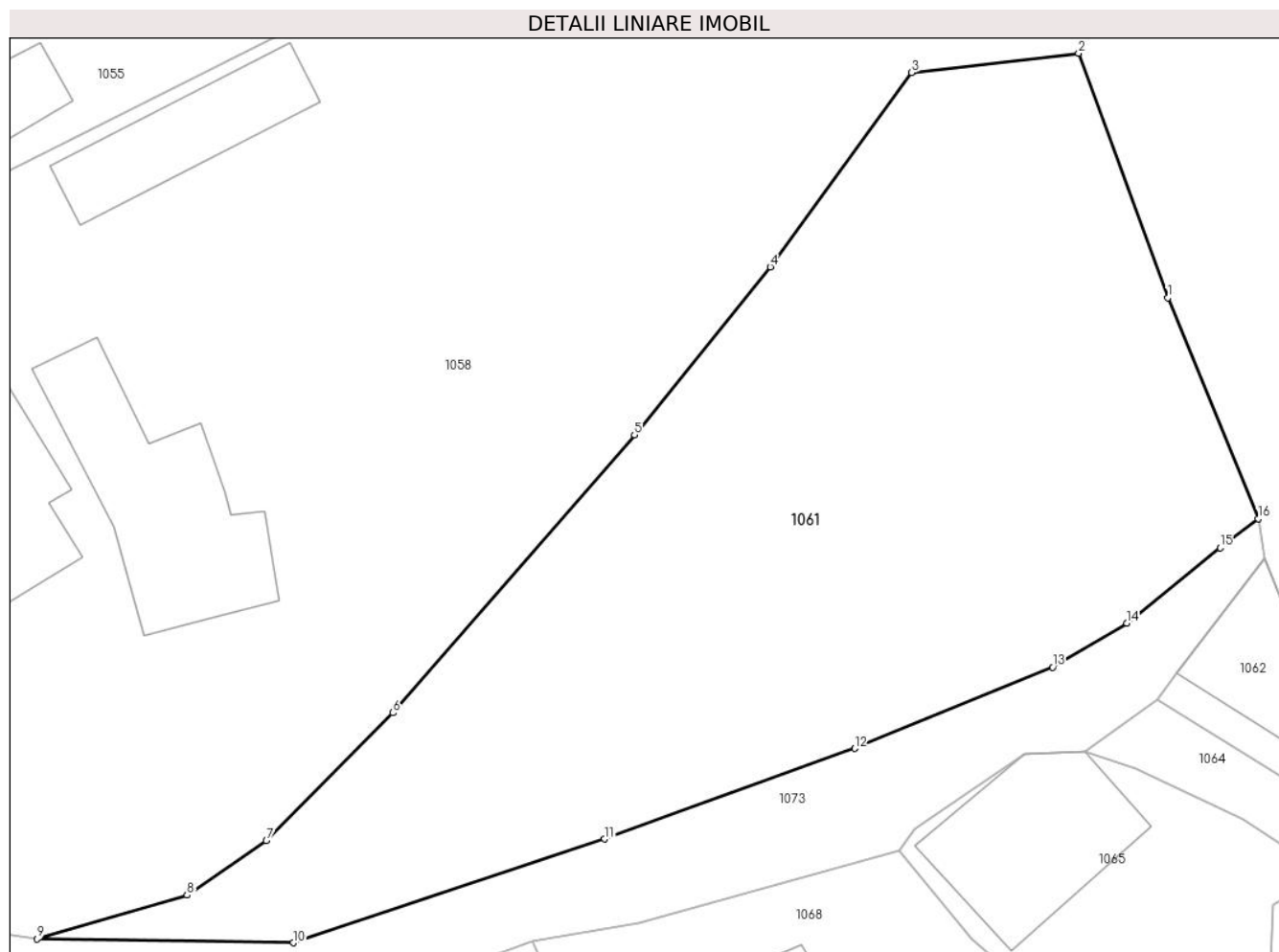
| Inscrieri privind dezmembramintele dreptului de proprietate, drepturi reale de garanție și sarcini | Referințe |
|--|-----------|
| NU SUNT | |

Anexa Nr. 1 La Partea I

Teren

| | | |
|--------------|-----------------|------------------------|
| Nr cadastral | Suprafața (mp)* | Observații / Referințe |
| | 1.003 | |

* Suprafața este determinată în planul de proiecție Stereo 70.



Date referitoare la teren

| Crt | Categorie folosință | Intravilan | Suprafața (mp) | Tarla | Parcelă | Nr. topo | Observații / Referințe |
|-----|---------------------|------------|----------------|-------|---------|----------|------------------------|
| 1 | faneata | DA | 1.003 | 20 | 122/1 | - | |

Lungime Segmente

1) Valorile lungimilor segmentelor sunt obținute din proiecție în plan.

| Punct început | X / Y | Punct sfârșit | X / Y | Lungime segment (** (m) |
|---------------|----------------------------|---------------|----------------------------|-------------------------|
| 1 | 546.563,272 409.004,277 | 2 | 546.558,81 409.016,487 | 13.0 |
| 2 | 546.558,81 409.016,487 | 3 | 546.550,467 409.015,515 | 8.4 |
| 3 | 546.550,467 409.015,515 | 4 | 546.543,398 409.005,818 | 12.0 |
| 4 | 546.543,398 409.005,818 | 5 | 546.536,606 408.997,421 | 10.8 |
| 5 | 546.536,606 408.997,421 | 6 | 546.524,53 408.983,539 | 18.4 |

| Punct început | X / Y | Punct sfârșit | X / Y | Lungime segment (** (m) |
|---------------|----------------------------|---------------|----------------------------|-------------------------|
| 6 | 546.524,53 408.983,539 | 7 | 546.518,199 408.977,142 | 9.0 |
| 7 | 546.518,199 408.977,142 | 8 | 546.514,236 408.974,434 | 4.8 |
| 8 | 546.514,236 408.974,434 | 9 | 546.506,751 408.972,239 | 7.8 |
| 9 | 546.506,751 408.972,239 | 10 | 546.519,55 408.972,048 | 12.8 |
| 10 | 546.519,55 408.972,048 | 11 | 546.535,109 408.977,232 | 16.4 |
| 11 | 546.535,109 408.977,232 | 12 | 546.547,615 408.981,759 | 13.3 |
| 12 | 546.547,615 408.981,759 | 13 | 546.557,505 408.985,813 | 10.689 |
| 13 | 546.557,505 408.985,813 | 14 | 546.561,212 408.988,023 | 4.316 |
| 14 | 546.561,212 408.988,023 | 15 | 546.565,887 408.991,775 | 5.994 |
| 15 | 546.565,887 408.991,775 | 16 | 546.567,78 408.993,242 | 2.395 |
| 16 | 546.567,78 408.993,242 | 1 | 546.563,272 409.004,277 | 11.92 |

** Lungimile segmentelor sunt determinate în planul de proiecție Stereo 70 și sunt rotunjite la 1 milimetru.

*** Distanța dintre puncte este formată din segmente cumulate ce sunt mai mici decât valoarea 1 milimetru.

**DATE DESPRE IMOBILUL NR. 1062**

Oficiul de Cadastru și Publicitate Imobiliară PRAHOVA
Biroul de Cadastru și Publicitate Imobiliară Câmpina

A. Partea I. Descrierea imobilului

TEREN Necunoscut

Adresa: Loc. Adunati, Nr. 163, Jud. Prahova

| Nr. Crt | Nr cadastral Nr. topografic | Suprafața* (mp) | Observații / Referințe |
|---------|-----------------------------|--------------------------------|---|
| A1 | | Din acte: 780 Masurata: 542 | Sector cadastral:27 Teren imprejmuit; DIFERENTA DE SUPRAFATA DIN T.P. NR. 38058 DIN 30.07.2002 SE REGASESTE LA ID 1065 |

Construcții

| Crt | Nr cadastral Nr. topografic | Adresa | Observații / Referințe |
|------|-----------------------------|-------------------------------------|---|
| A1.1 | | Loc. Adunati, Nr. 163, Jud. Prahova | Nr. niveluri:1; S. construita la sol:35 mp; ANEXA |

B. Partea II. Proprietari și acte

| Inscrieri privitoare la dreptul de proprietate și alte drepturi reale | | Referințe |
|---|---|-----------|
| / | | |
| Act Administrativ nr. 38058, din 30/07/2002 emis de COMISIA JUDETEANA PRAHOVA; | | |
| B1 | Intabulare, drept de PROPRIETATE, dobandit prin Constituire, cota actuala 1/1 1) PINTA I IULIANA | A1 |
| Act Notarial nr. 2430, din 07/07/1989 emis de NOTARIATUL DE STAT LOCAL CIMPINA; | | |
| B2 | Intabulare, drept de PROPRIETATE, dobandit prin Construire, cota actuala 1/1 1) PINTA I IULIANA | A1.1 |

C. Partea III. SARCINI .

| Inscrieri privind dezmembramintele dreptului de proprietate, drepturi reale de garanție și sarcini | Referințe |
|--|-----------|
| NU SUNT | |

Anexa Nr. 1 La Partea I**Teren**

| Nr cadastral | Suprafața (mp)* | Observații / Referințe |
|--------------|--------------------------------|--|
| | Din acte: 780 Masurata: 542 | DIFERENTA DE SUPRAFATA DIN T.P. NR. 38058 DIN 30.07.2002 SE REGASESTE LA ID 1065 |

* Suprafața este determinată în planul de proiecție Stereo 70.

DETALII LINIARE IMOBIL**Date referitoare la teren**

| Crt | Categorie folosință | Intra vilan | Suprafața (mp) | Tarla | Parcelă | Nr. topo | Observații / Referințe |
|-----|---------------------|-------------|----------------|-------|---------|----------|------------------------|
| 1 | faneata | NU | 443 | - | - | - | |
| 2 | curti constructii | DA | 99 | - | - | - | |

Date referitoare la construcții

| Crt | Număr | Destinație construcție | Supraf. (mp) | Situație juridică | Observații / Referințe |
|------|-------|------------------------|--------------|-------------------|---|
| A1.1 | | constructii anexa | 35 | Cu acte | Nr. niveluri:1; S. construita la sol:35 mp; ANEXA |

Lungime Segmente

1) Valorile lungimilor segmentelor sunt obținute din proiecție în plan.

| Punct început | X / Y | Punct sfârșit | X / Y | Lungime segment (** (m) |
|---------------|----------------------------|---------------|----------------------------|-------------------------|
| 1 | 546.562,717 408.984,174 | 2 | 546.572,697 408.978,041 | 11.714 |
| 2 | 546.572,697 408.978,041 | 3 | 546.574,723 408.976,971 | 2.291 |
| 3 | 546.574,723 408.976,971 | 4 | 546.581,521 408.978,36 | 6.938 |

| Punct început | X / Y | Punct sfârșit | X / Y | Lungime segment (** (m) |
|---------------|----------------------------|---------------|----------------------------|-------------------------|
| 4 | 546.581,521 408.978,36 | 5 | 546.593,173 408.979,264 | 11.687 |
| 5 | 546.593,173 408.979,264 | 6 | 546.624,997 408.981,597 | 31.909 |
| 6 | 546.624,997 408.981,597 | 7 | 546.636,817 408.981,64 | 11.82 |
| 7 | 546.636,817 408.981,64 | 8 | 546.636,541 408.989,267 | 7.632 |
| 8 | 546.636,541 408.989,267 | 9 | 546.611,967 408.987,397 | 24.645 |
| 9 | 546.611,967 408.987,397 | 10 | 546.597,073 408.986,774 | 14.907 |
| 10 | 546.597,073 408.986,774 | 11 | 546.586,147 408.986,796 | 10.926 |
| 11 | 546.586,147 408.986,796 | 12 | 546.571,898 408.986,292 | 14.258 |
| 12 | 546.571,898 408.986,292 | 13 | 546.569,477 408.987,794 | 2.849 |
| 13 | 546.569,477 408.987,794 | 14 | 546.568,093 408.991,265 | 3.737 |
| 14 | 546.568,093 408.991,265 | 15 | 546.563,732 408.985,543 | 7.194 |
| 15 | 546.563,732 408.985,543 | 1 | 546.562,717 408.984,174 | 1.704 |

** Lungimile segmentelor sunt determinate în planul de proiecție Stereo 70 și sunt rotunjite la 1 milimetru.

*** Distanța dintre puncte este formată din segmente cumulate ce sunt mai mici decât valoarea 1 milimetru.

**DATE DESPRE IMOBILUL NR. 1063**

Oficiul de Cadastru și Publicitate Imobiliară PRAHOVA
Biroul de Cadastru și Publicitate Imobiliară Câmpina

A. Partea I. Descrierea imobilului

TEREN Intravilan

Nr. CF vechi:583

Nr. cadastral vechi:10129

Adresa: Loc. Adunati, Nr. 219B, Jud. Prahova

| Nr. Crt | Nr cadastral Nr. topografic | Suprafața* (mp) | Observații / Referințe |
|---------|-----------------------------|------------------------------------|---------------------------------------|
| A1 | 20151 | Din acte: 5.400 Masurata: 4.920 | Sector cadastral:27 Teren imprejmuit; |

Construcții

| Crt | Nr cadastral Nr. topografic | Adresa | Observații / Referințe |
|------|-----------------------------|--------------------------------------|--|
| A1.1 | 20151-C1 | Loc. Adunati, Nr. 219B, Jud. Prahova | Nr. niveluri:1; S. construita la sol:90 mp; C1- locuinta |
| A1.2 | 20151-C2 | Loc. Adunati, Nr. 219B, Jud. Prahova | Nr. niveluri:1; S. construita la sol:13 mp; C2- magazine |

B. Partea II. Proprietari și acte

| Inscrieri privitoare la dreptul de proprietate și alte drepturi reale | | Referințe |
|---|---|----------------|
| 14131 / 23/08/2013 | | |
| Act Notarial nr. 1421, din 23/08/2013 emis de BNP ONEA LUCIA; | | |
| B4 | se radiaza notarea promisiunii bilaterale de vanzare cumparare, interdictiile aferente, precum si ipoteca legala de sub B2,3, C6, in baza contractului de vanzare aut.nr. 1421/23.08.2013 | A1, A1.1, A1.2 |
| B5 | Intabulare, drept de PROPRIETATEcumparare ca bun comun, dobandit prin Conventie, cota actuala 1/1 1) COSTACHE VASILE 2) COSTACHE DANIELA | A1, A1.1, A1.2 |

C. Partea III. SARCINI

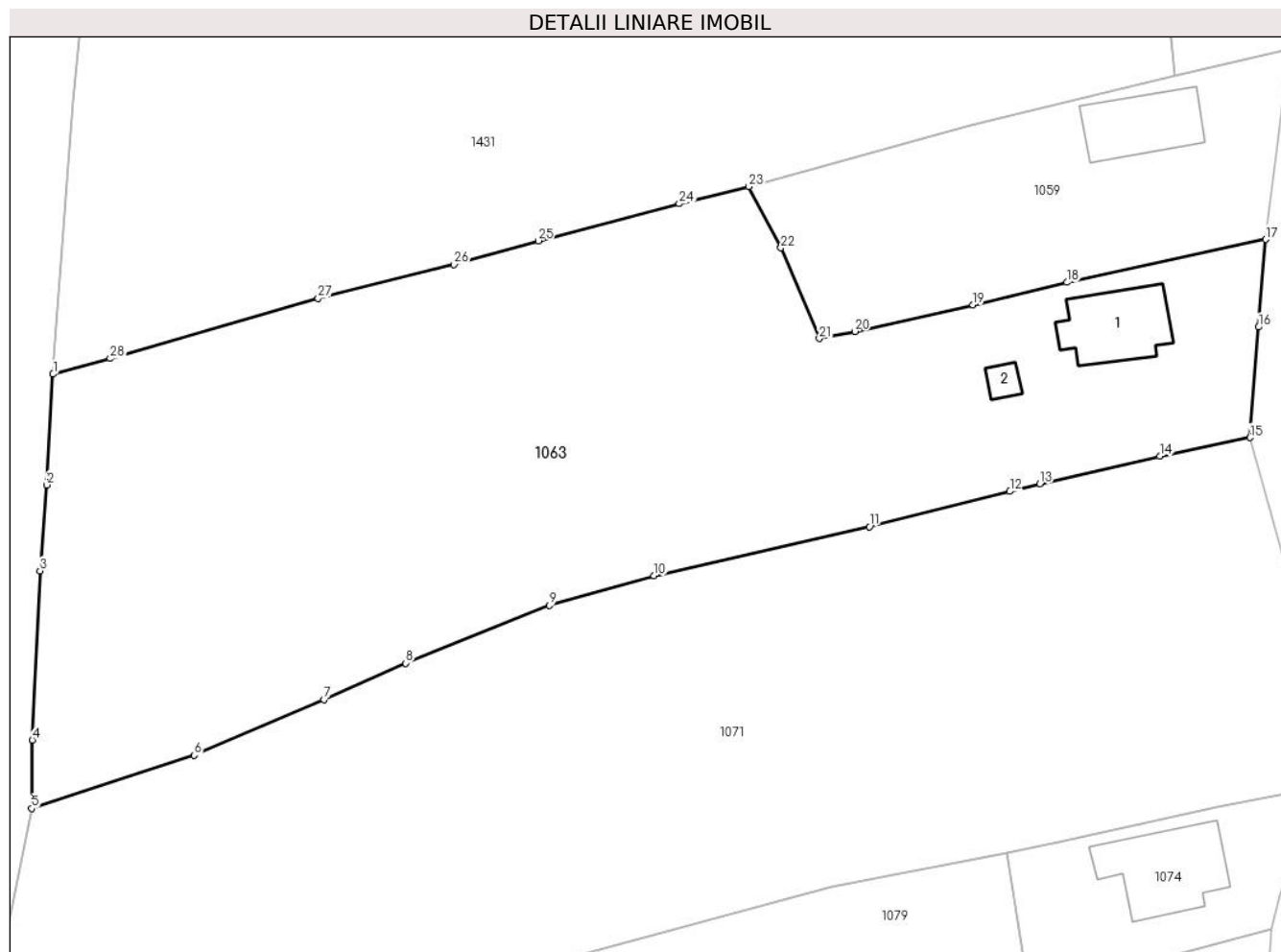
| Inscrieri privind dezmembramintele dreptului de proprietate, drepturi reale de garanție și sarcini | | Referințe |
|--|--|----------------|
| 10613 / 27/06/2013 | | |
| Act Notarial nr. 2422, din 26/06/2013 emis de BNP NECULAE AURELIAN; | | |
| C5 | se radiaza ipoteca si interdictiile de sub C4, in baza declaratiei aut.nr. 2422/26.06.2013 NP Neculae Aurelian | A1, A1.1, A1.2 |

Anexa Nr. 1 La Partea I

Teren

| Nr cadastral | Suprafața (mp)* | Observații / Referințe |
|--------------|------------------------------------|------------------------|
| 20151 | Din acte: 5.400 Masurata: 4.920 | |

* Suprafața este determinată în planul de proiecție Stereo 70.



Date referitoare la teren

| Crt | Categorie folosință | Intra vilan | Suprafața (mp) | Tarla | Parcelă | Nr. topo | Observații / Referințe |
|-----|---------------------|-------------|----------------|-------|---------|----------|------------------------|
| 1 | curți constructii | DA | 664 | 15 | 213 | - | |
| 2 | livada | DA | 4.256 | 15 | 213 | - | |

Date referitoare la construcții

| Crt | Număr | Destinație construcție | Supraf. (mp) | Situație juridică | Observații / Referințe |
|------|----------|-------------------------|--------------|-------------------|---|
| A1.1 | 20151-C1 | construcții de locuințe | 90 | Cu acte | Nr. niveluri:1; S. construita la sol:90 mp; C1-locuinta |
| A1.2 | 20151-C2 | construcții anexa | 13 | Cu acte | Nr. niveluri:1; S. construita la sol:13 mp; C2-magazie |

Lungime Segmente

1) Valorile lungimilor segmentelor sunt obținute din proiecție în plan.

| Punct început | X / Y | Punct sfârșit | X / Y | Lungime segment (** (m) | Punct început | X / Y | Punct sfârșit | X / Y | Lungime segment (** (m) |
|---------------|--------------------------|---------------|--------------------------|-------------------------|---------------|--------------------------|---------------|--------------------------|-------------------------|
| 1 | 547.063,97 408.990,73 | 2 | 547.063,23 408.978,2 | 12.552 | 2 | 547.063,23 408.978,2 | 3 | 547.062,5 408.968,47 | 9.757 |
| 3 | 547.062,5 408.968,47 | 4 | 547.061,62 408.949,32 | 19.17 | 4 | 547.061,62 408.949,32 | 5 | 547.061,55 408.941,59 | 7.73 |

| Punct început | X / Y | Punct sfârșit | X / Y | Lungime segment (** (m) |
|---------------|--------------------------|---------------|--------------------------|-------------------------|
| 5 | 547.061,55 408.941,59 | 6 | 547.079,96 408.947,6 | 19.366 |
| 7 | 547.094,62 408.953,9 | 8 | 547.103,89 408.958,03 | 10.148 |
| 9 | 547.120,14 408.964,56 | 10 | 547.131,97 408.967,92 | 12.298 |
| 11 | 547.156,33 408.973,46 | 12 | 547.172,23 408.977,46 | 16.395 |
| 13 | 547.175,63 408.978,31 | 14 | 547.189,22 408.981,44 | 13.946 |
| 15 | 547.199,4 408.983,55 | 16 | 547.200,35 408.996,05 | 12.536 |
| 17 | 547.201,18 409.005,98 | 18 | 547.178,67 409.001,11 | 23.031 |
| 19 | 547.168,06 408.998,56 | 20 | 547.154,69 408.995,56 | 13.702 |
| 21 | 547.150,67 408.994,76 | 22 | 547.146,33 409.005,02 | 11.14 |
| 23 | 547.142,7 409.011,94 | 24 | 547.134,82 409.010,01 | 8.113 |
| 25 | 547.118,87 409.005,81 | 26 | 547.109,33 409.003,14 | 9.907 |
| 27 | 547.093,97 408.999,3 | 28 | 547.070,43 408.992,49 | 24.505 |

| Punct început | X / Y | Punct sfârșit | X / Y | Lungime segment (** (m) |
|---------------|--------------------------|---------------|--------------------------|-------------------------|
| 6 | 547.079,96 408.947,6 | 7 | 547.094,62 408.953,9 | 15.956 |
| 8 | 547.103,89 408.958,03 | 9 | 547.120,14 408.964,56 | 17.513 |
| 10 | 547.131,97 408.967,92 | 11 | 547.156,33 408.973,46 | 24.982 |
| 12 | 547.172,23 408.977,46 | 13 | 547.175,63 408.978,31 | 3.505 |
| 14 | 547.189,22 408.981,44 | 15 | 547.199,4 408.983,55 | 10.396 |
| 16 | 547.200,35 408.996,05 | 17 | 547.201,18 409.005,98 | 9.965 |
| 18 | 547.178,67 409.001,11 | 19 | 547.168,06 408.998,56 | 10.912 |
| 20 | 547.154,69 408.995,56 | 21 | 547.150,67 408.994,76 | 4.099 |
| 22 | 547.146,33 409.005,02 | 23 | 547.142,7 409.011,94 | 7.814 |
| 24 | 547.134,82 409.010,01 | 25 | 547.118,87 409.005,81 | 16.494 |
| 26 | 547.109,33 409.003,14 | 27 | 547.093,97 408.999,3 | 15.833 |
| 28 | 547.070,43 408.992,49 | 1 | 547.063,97 408.990,73 | 6.695 |

** Lungimile segmentelor sunt determinate în planul de proiecție Stereo 70 și sunt rotunjite la 1 milimetru.

*** Distanța dintre puncte este formată din segmente cumulate ce sunt mai mici decât valoarea 1 milimetru.

**DATE DESPRE IMOBILUL NR. 1064**

Oficiul de Cadastru și Publicitate Imobiliară PRAHOVA
Biroul de Cadastru și Publicitate Imobiliară Câmpina

A. Partea I. Descrierea imobilului

TEREN Intravilan

Adresa: Loc. Adunati, Jud. Prahova

| Nr. Crt | Nr cadastral Nr. topografic | Suprafața* (mp) | Observații / Referințe |
|---------|-----------------------------|-----------------|---------------------------------------|
| A1 | | 43 | Sector cadastral:27 Teren imprejmuit; |

B. Partea II. Proprietari și acte

| Inscrieri privitoare la dreptul de proprietate și alte drepturi reale | | Referințe |
|---|--|-----------|
| / | | |
| Act Normativ nr. 7, din 13/03/1996 emis de PARLAMENTUL ROMANIEI (ART.13); | | |
| B1 | Inscrierea posesiei, drept de PROPRIETATE, dobandit prin Constituire, cota actuala 1/1 1) NEIDENTIFICAT NEIDENTIFICAT | A1 |
| B2 | SE NOTEAZA MENTIUNEA DE PROPRIETAR NEIDENTIFICAT | A1 |

C. Partea III. SARCINI .

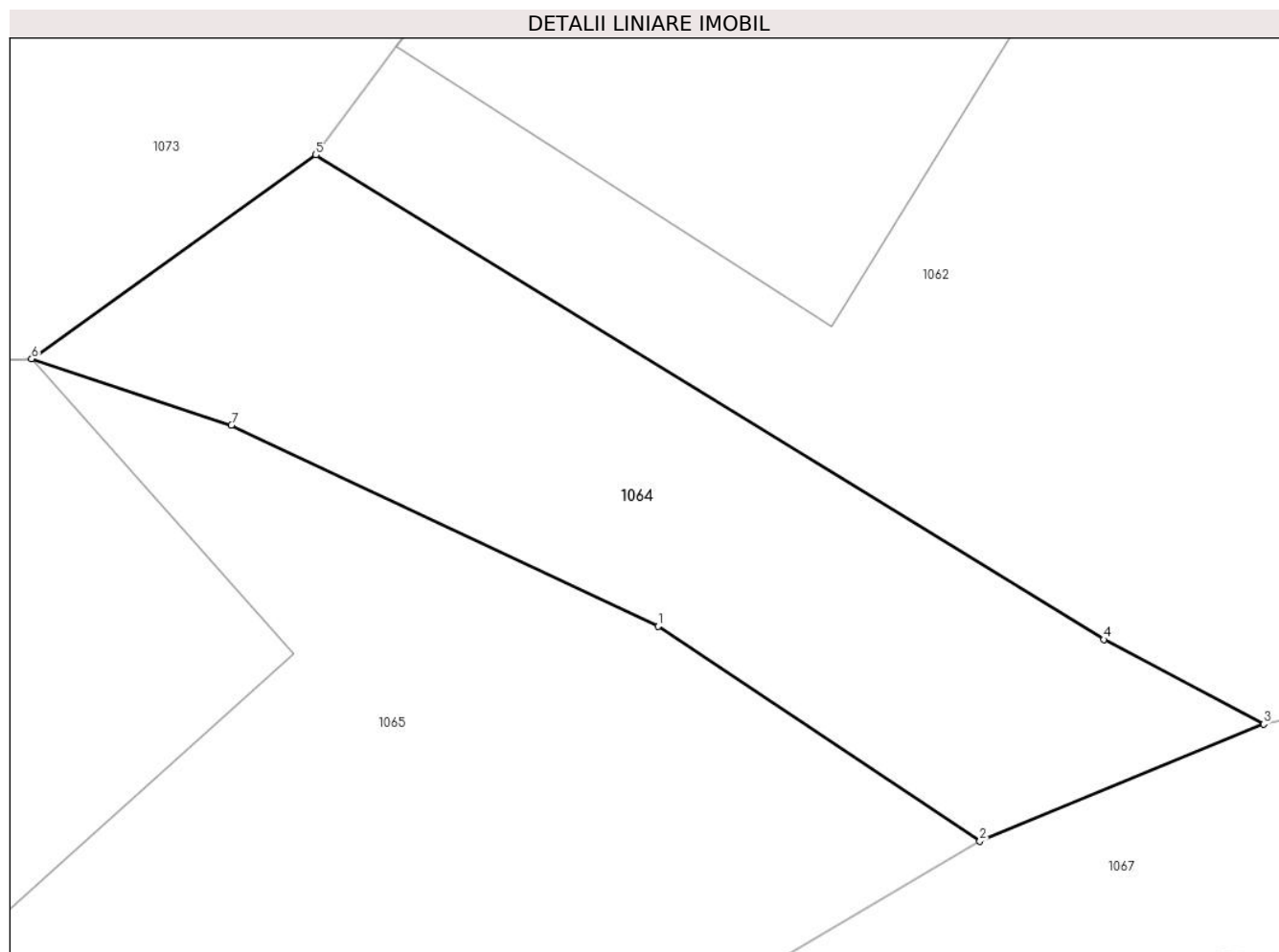
| Inscrieri privind dezmembramintele dreptului de proprietate, drepturi reale de garanție și sarcini | Referințe |
|--|-----------|
| NU SUNT | |

Anexa Nr. 1 La Partea I

Teren

| Nr cadastral | Suprafața (mp)* | Observații / Referințe |
|--------------|-----------------|------------------------|
| | 43 | |

* Suprafața este determinată în planul de proiecție Stereo 70.



Date referitoare la teren

| Crt | Categorie folosință | Intra vilan | Suprafața (mp) | Tarla | Parcelă | Nr. topo | Observații / Referințe |
|-----|---------------------|-------------|----------------|-------|---------|----------|------------------------|
| 1 | drum | DA | 43 | - | - | - | |

Lungime Segmente

1) Valorile lungimilor segmentelor sunt obținute din proiecție în plan.

| Punct început | X / Y | Punct sfârșit | X / Y | Lungime segment (** (m) |
|---------------|----------------------------|---------------|----------------------------|-------------------------|
| 1 | 546.567,05 408.978,209 | 2 | 546.571,128 408.975,49 | 4.901 |
| 2 | 546.571,128 408.975,49 | 3 | 546.574,723 408.976,971 | 3.888 |
| 3 | 546.574,723 408.976,971 | 4 | 546.572,697 408.978,041 | 2.291 |
| 4 | 546.572,697 408.978,041 | 5 | 546.562,717 408.984,174 | 11.714 |
| 5 | 546.562,717 408.984,174 | 6 | 546.559,116 408.981,593 | 4.43 |

| Punct început | X / Y | Punct sfârșit | X / Y | Lungime segment (** (m) |
|---------------|----------------------------|---------------|----------------------------|-------------------------|
| 6 | 546.559,116 408.981,593 | 7 | 546.561,645 408.980,752 | 2.665 |
| 7 | 546.561,645 408.980,752 | 1 | 546.567,05 408.978,209 | 5.973 |

** Lungimile segmentelor sunt determinate în planul de proiecție Stereo 70 și sunt rotunjite la 1 milimetru.

*** Distanța dintre puncte este formată din segmente cumulate ce sunt mai mici decât valoarea 1 milimetru.

**DATE DESPRE IMOBILUL NR. 1065**

Oficiul de Cadastru și Publicitate Imobiliară PRAHOVA
Biroul de Cadastru și Publicitate Imobiliară Câmpina

A. Partea I. Descrierea imobilului

TEREN Intravilan

Adresa: Loc. Adunati, Jud. Prahova

| Nr. Crt | Nr cadastral Nr. topografic | Suprafața* (mp) | Observații / Referințe |
|---------|-----------------------------|--------------------------------|---|
| A1 | | Din acte: 780 Masurata: 171 | Sector cadastral:27 Teren imprejmuit; DIFERENTA DE SUPRAFATA DIN T.P. 38058 DIN 30.07.2002 SE REGASESTE LA ID 1062 |

Construcții

| Crt | Nr cadastral Nr. topografic | Adresa | Observații / Referințe |
|------|-----------------------------|----------------------------|--|
| A1.1 | | Loc. Adunati, Jud. Prahova | Nr. niveluri:2; S. construita la sol:64 mp; LOCUINTA S+P |

B. Partea II. Proprietari și acte

| Inscrieri privitoare la dreptul de proprietate și alte drepturi reale | | Referințe |
|---|---|-----------|
| / | | |
| Act Administrativ nr. 38058, din 30/07/2002 emis de COMISIA JUDETEANA PRAHOVA; | | |
| B1 | Intabulare, drept de PROPRIETATE, dobandit prin Constituire, cota actuala 1/1 1) PINTA I IULIANA | A1 |
| Act Notarial nr. 2430, din 07/07/1989 emis de NOTARIATUL DE STAT LOCAL CIMPINA; | | |
| B2 | Intabulare, drept de PROPRIETATE, dobandit prin Conventie, cota actuala 1/1 1) PINTA I IULIANA | A1.1 |

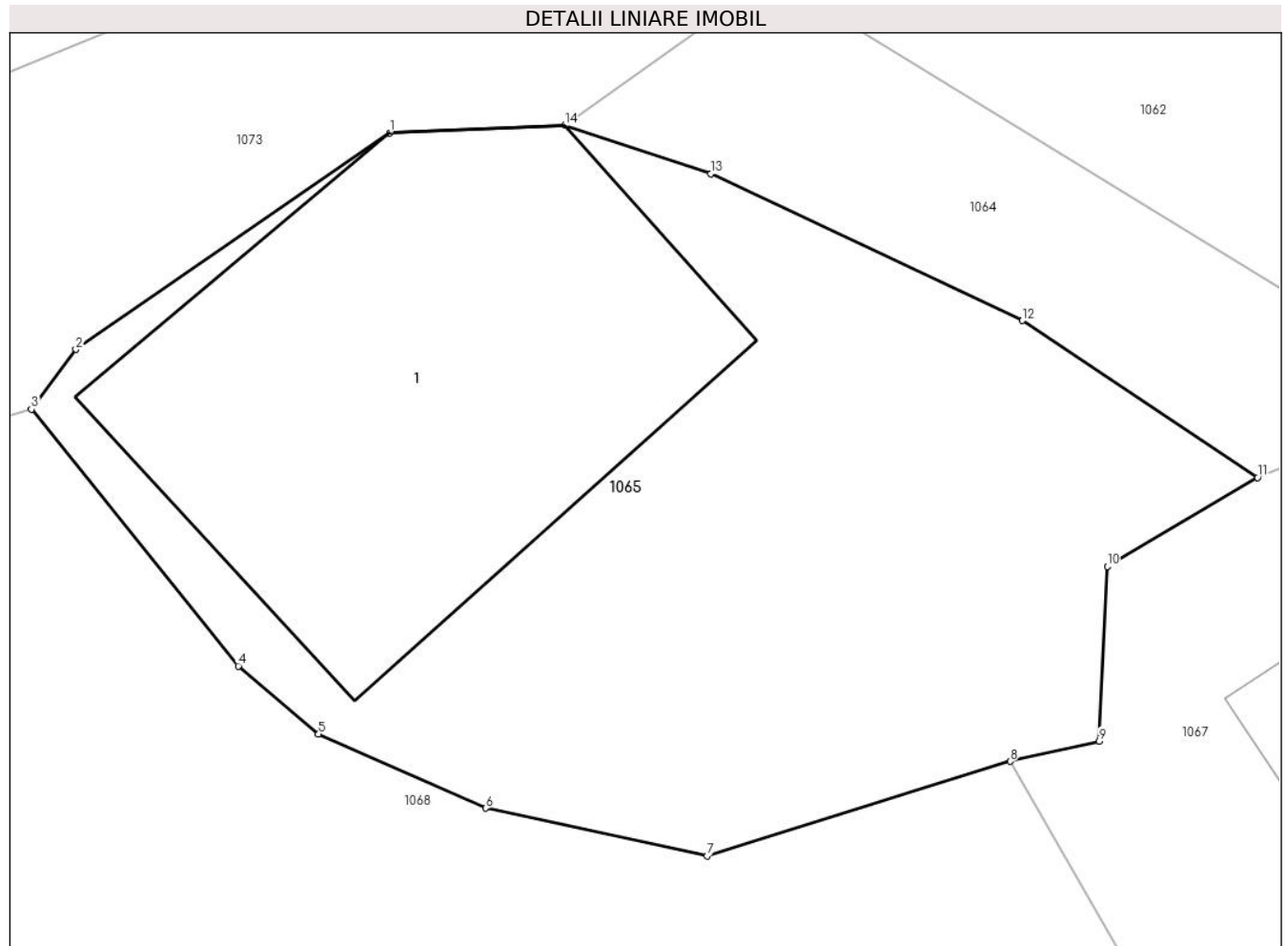
C. Partea III. SARCINI .

| Inscrieri privind dezmembramintele dreptului de proprietate, drepturi reale de garanție și sarcini | Referințe |
|--|-----------|
| NU SUNT | |

Anexa Nr. 1 La Partea I**Teren**

| Nr cadastral | Suprafața (mp)* | Observații / Referințe |
|--------------|--------------------------------|--|
| | Din acte: 780 Masurata: 171 | DIFERENTA DE SUPRAFATA DIN T.P. 38058 DIN 30.07.2002 SE REGASESTE LA ID 1062 |

* Suprafața este determinată în planul de proiecție Stereo 70.

**Date referitoare la teren**

| Crt | Categorie folosință | Intra vilan | Suprafața (mp) | Tarla | Parcelă | Nr. topo | Observații / Referințe |
|-----|---------------------|-------------|----------------|-------|---------|----------|------------------------|
| 1 | curți constructii | DA | 171 | - | - | - | |

Date referitoare la construcții

| Crt | Număr | Destinație construcție | Supraf. (mp) | Situație juridică | Observații / Referințe |
|------|-------|-------------------------|--------------|-------------------|--|
| A1.1 | | construcții de locuințe | 64 | Cu acte | Nr. niveluri:2; S. construita la sol:64 mp; LOCUINTA S+P |

Lungime Segmente

1) Valorile lungimilor segmentelor sunt obținute din proiecție în plan.

| Punct început | X / Y | Punct sfârșit | X / Y | Lungime segment (** (m) |
|---------------|----------------------------|---------------|----------------------------|-------------------------|
| 1 | 546.556,081 408.981,464 | 2 | 546.550,637 408.977,709 | 6.613 |
| 2 | 546.550,637 408.977,709 | 3 | 546.549,866 408.976,673 | 1.291 |
| 3 | 546.549,866 408.976,673 | 4 | 546.553,453 408.972,221 | 5.717 |

| Punct început | X / Y | Punct sfârșit | X / Y | Lungime segment (** (m) |
|---------------|----------------------------|---------------|----------------------------|-------------------------|
| 4 | 546.553,453 408.972,221 | 5 | 546.554,843 408.971,042 | 1.823 |
| 5 | 546.554,843 408.971,042 | 6 | 546.557,74 408.969,755 | 3.17 |
| 6 | 546.557,74 408.969,755 | 7 | 546.561,582 408.968,93 | 3.93 |
| 7 | 546.561,582 408.968,93 | 8 | 546.566,837 408.970,567 | 5.504 |
| 8 | 546.566,837 408.970,567 | 9 | 546.568,382 408.970,92 | 1.585 |
| 9 | 546.568,382 408.970,92 | 10 | 546.568,521 408.973,949 | 3.032 |
| 10 | 546.568,521 408.973,949 | 11 | 546.571,128 408.975,49 | 3.028 |
| 11 | 546.571,128 408.975,49 | 12 | 546.567,05 408.978,209 | 4.901 |
| 12 | 546.567,05 408.978,209 | 13 | 546.561,645 408.980,752 | 5.973 |
| 13 | 546.561,645 408.980,752 | 14 | 546.559,116 408.981,593 | 2.665 |
| 14 | 546.559,116 408.981,593 | 1 | 546.556,081 408.981,464 | 3.038 |

** Lungimile segmentelor sunt determinate în planul de proiecție Stereo 70 și sunt rotunjite la 1 milimetru.

*** Distanța dintre puncte este formată din segmente cumulate ce sunt mai mici decât valoarea 1 milimetru.

**DATE DESPRE IMOBILUL NR. 1066**

Oficiul de Cadastru și Publicitate Imobiliară PRAHOVA
Biroul de Cadastru și Publicitate Imobiliară Câmpina

A. Partea I. Descrierea imobilului

TEREN Intravilan

Nr. CF vechi:560

Nr. cadastral vechi:10119

Adresa: Loc. Ocina De Sus, Str Moiesti, Nr. FN, Jud. Prahova

| Nr. Crt | Nr cadastral Nr. topografic | Suprafața* (mp) | Observații / Referințe |
|---------|-----------------------------|------------------------------------|---------------------------------------|
| A1 | 20141 | Din acte: 3.420 Masurata: 2.744 | Sector cadastral:27 Teren imprejmuit; |

B. Partea II. Proprietari și acte

| Inscrieri privitoare la dreptul de proprietate și alte drepturi reale | Referințe |
|--|-----------|
| 9668 / 12/05/2008 | |
| Hotarare Judecatoreasca nr. 1612, din 10/04/1996 emis de JUD CAMPINA; | |
| B1 | A1 |
| Intabulare, drept de PROPRIETATEpartaj, dobandit prin Hotarare Judecatoreasca, cota actuala 1/1 1) PESCARU AURICA | |
| 10033 / 28/04/2016 | |
| Act Administrativ nr. 9668, din 12/05/2008 emis de BCPI Campina; | |
| B2 | A1 |
| se repositioneaza imobilul conform documentatiei tehnice avizate | |

C. Partea III. SARCINI .

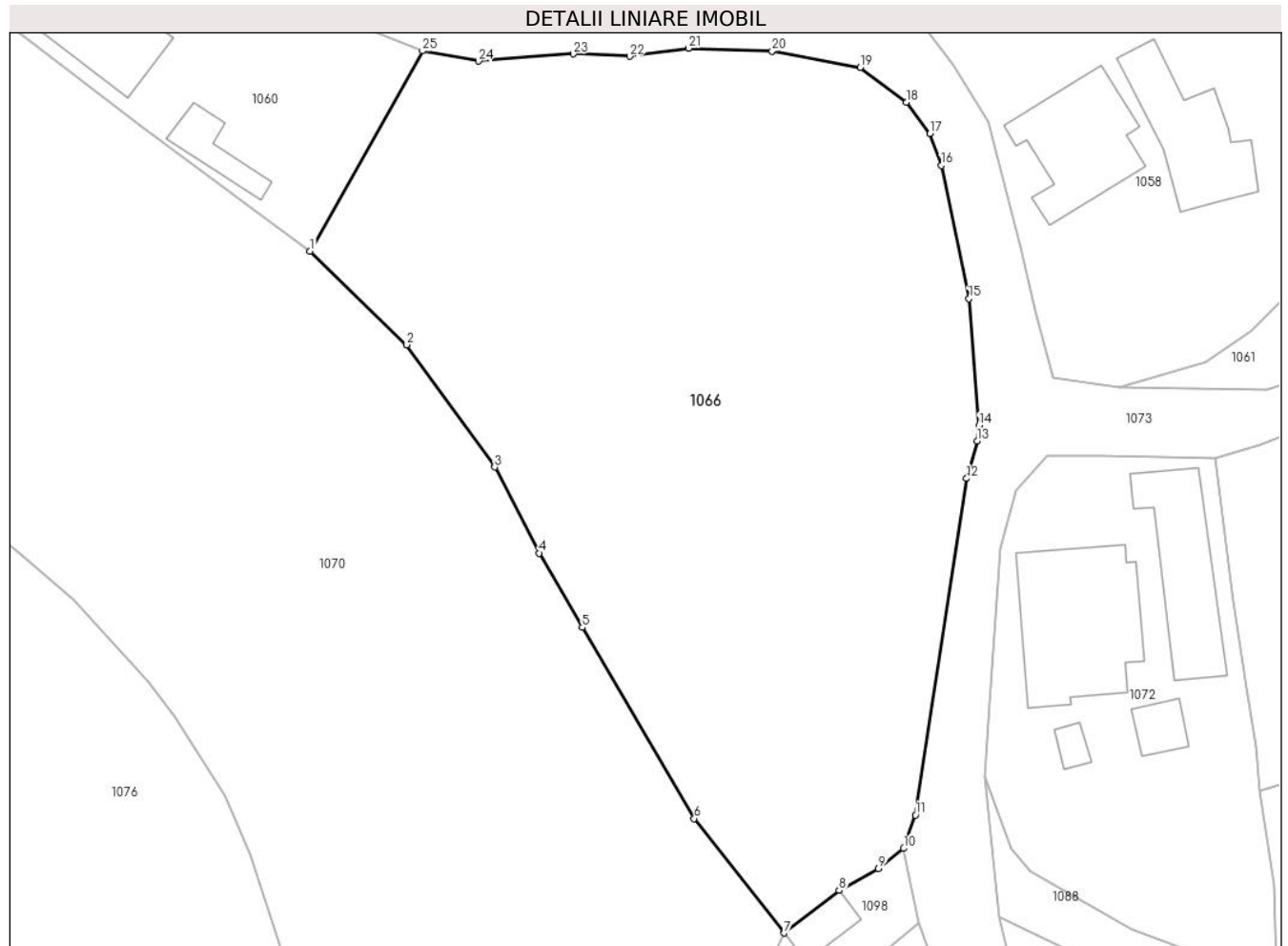
| Inscrieri privind dezmembramintele dreptului de proprietate, drepturi reale de garanție și sarcini | Referințe |
|--|-----------|
| NU SUNT | |

Anexa Nr. 1 La Partea I

Teren

| | | |
|--------------|------------------------------------|------------------------|
| Nr cadastral | Suprafața (mp)* | Observații / Referințe |
| 20141 | Din acte: 3.420 Masurata: 2.744 | |

* Suprafața este determinată în planul de proiecție Stereo 70.



Date referitoare la teren

| Crt | Categorie folosință | Intra vilan | Suprafața (mp) | Tarla | Parcelă | Nr. topo | Observații / Referințe |
|-----|---------------------|-------------|----------------|-------|---------|----------|------------------------|
| 1 | faneata | DA | 2.744 | 20 | 121 | - | |

Lungime Segmente

1) Valorile lungimilor segmentelor sunt obținute din proiecție în plan.

| Punct început | X / Y | Punct sfârșit | X / Y | Lungime segment (** (m) |
|---------------|----------------------------|---------------|----------------------------|-------------------------|
| 1 | 546.436,828 408.983,972 | 2 | 546.445,203 408.975,902 | 11.63 |
| 3 | 546.452,794 408.965,339 | 4 | 546.456,635 408.957,905 | 8.368 |
| 5 | 546.460,369 408.951,492 | 6 | 546.470,034 408.934,984 | 19.129 |
| 7 | 546.477,806 408.925,094 | 8 | 546.482,558 408.928,764 | 6.004 |
| 9 | 546.485,952 408.930,676 | 10 | 546.488,132 408.932,399 | 2.779 |

| Punct început | X / Y | Punct sfârșit | X / Y | Lungime segment (** (m) |
|---------------|----------------------------|---------------|----------------------------|-------------------------|
| 2 | 546.445,203 408.975,902 | 3 | 546.452,794 408.965,339 | 13.008 |
| 4 | 546.456,635 408.957,905 | 5 | 546.460,369 408.951,492 | 7.421 |
| 6 | 546.470,034 408.934,984 | 7 | 546.477,806 408.925,094 | 12.579 |
| 8 | 546.482,558 408.928,764 | 9 | 546.485,952 408.930,676 | 3.896 |
| 10 | 546.488,132 408.932,399 | 11 | 546.489,143 408.935,276 | 3.049 |

| Punct început | X / Y | Punct sfârșit | X / Y | Lungime segment (** (m) |
|---------------|----------------------------|---------------|----------------------------|-------------------------|
| 11 | 546.489,143 408.935,276 | 12 | 546.493,575 408.964,356 | 29.416 |
| 13 | 546.494,476 408.967,595 | 14 | 546.494,649 408.968,939 | 1.355 |
| 15 | 546.493,77 408.979,899 | 16 | 546.491,388 408.991,39 | 11.735 |
| 17 | 546.490,407 408.994,158 | 18 | 546.488,394 408.996,84 | 3.353 |
| 19 | 546.484,369 408.999,848 | 20 | 546.476,771 409.001,272 | 7.73 |
| 21 | 546.469,555 409.001,523 | 22 | 546.464,445 409.000,825 | 5.157 |
| 23 | 546.459,591 409.001,025 | 24 | 546.451,392 409.000,412 | 8.222 |
| 25 | 546.446,554 409.001,281 | 1 | 546.436,828 408.983,972 | 19.854 |

| Punct început | X / Y | Punct sfârșit | X / Y | Lungime segment (** (m) |
|---------------|----------------------------|---------------|----------------------------|-------------------------|
| 12 | 546.493,575 408.964,356 | 13 | 546.494,476 408.967,595 | 3.362 |
| 14 | 546.494,649 408.968,939 | 15 | 546.493,77 408.979,899 | 10.995 |
| 16 | 546.491,388 408.991,39 | 17 | 546.490,407 408.994,158 | 2.937 |
| 18 | 546.488,394 408.996,84 | 19 | 546.484,369 408.999,848 | 5.025 |
| 20 | 546.476,771 409.001,272 | 21 | 546.469,555 409.001,523 | 7.22 |
| 22 | 546.464,445 409.000,825 | 23 | 546.459,591 409.001,025 | 4.858 |
| 24 | 546.451,392 409.000,412 | 25 | 546.446,554 409.001,281 | 4.915 |

** Lungimile segmentelor sunt determinate în planul de proiecție Stereo 70 și sunt rotunjite la 1 milimetru.

*** Distanța dintre puncte este formată din segmente cumulate ce sunt mai mici decât valoarea 1 milimetru.

**DATE DESPRE IMOBILUL NR. 1067**

Oficiul de Cadastru și Publicitate Imobiliară PRAHOVA
Biroul de Cadastru și Publicitate Imobiliară Câmpina

A. Partea I. Descrierea imobilului

TEREN Necunoscut

Adresa: Loc. Adunati, Nr. 164, Jud. Prahova

| Nr. Crt | Nr cadastral Nr. topografic | Suprafața* (mp) | Observații / Referințe |
|---------|--------------------------------|------------------------------------|---------------------------------------|
| A1 | | Din acte: 1.200 Masurata: 1.242 | Sector cadastral:27 Teren imprejmuit; |

Construcții

| Crt | Nr cadastral Nr. topografic | Adresa | Observații / Referințe |
|------|--------------------------------|-------------------------------------|--|
| A1.1 | | Loc. Adunati, Nr. 164, Jud. Prahova | Nr. niveluri:2; S. construita la sol:59 mp; LOCUINTA S+P |
| A1.2 | | Loc. Adunati, Nr. 164, Jud. Prahova | Nr. niveluri:1; S. construita la sol:61 mp; LOCUINTA |

B. Partea II. Proprietari și acte

| Inscrieri privitoare la dreptul de proprietate și alte drepturi reale | | Referințe |
|---|---|----------------|
| / | | |
| Act Notarial nr. 364, din 18/03/2021 emis de N.P. NICA ROXANA-ELENA; | | |
| B1 | Intabulare, drept de PROPRIETATE, dobandit prin Conventie, cota actuala 1/1 1) MOISE VALERIU | A1, A1.1, A1.2 |

C. Partea III. SARCINI .

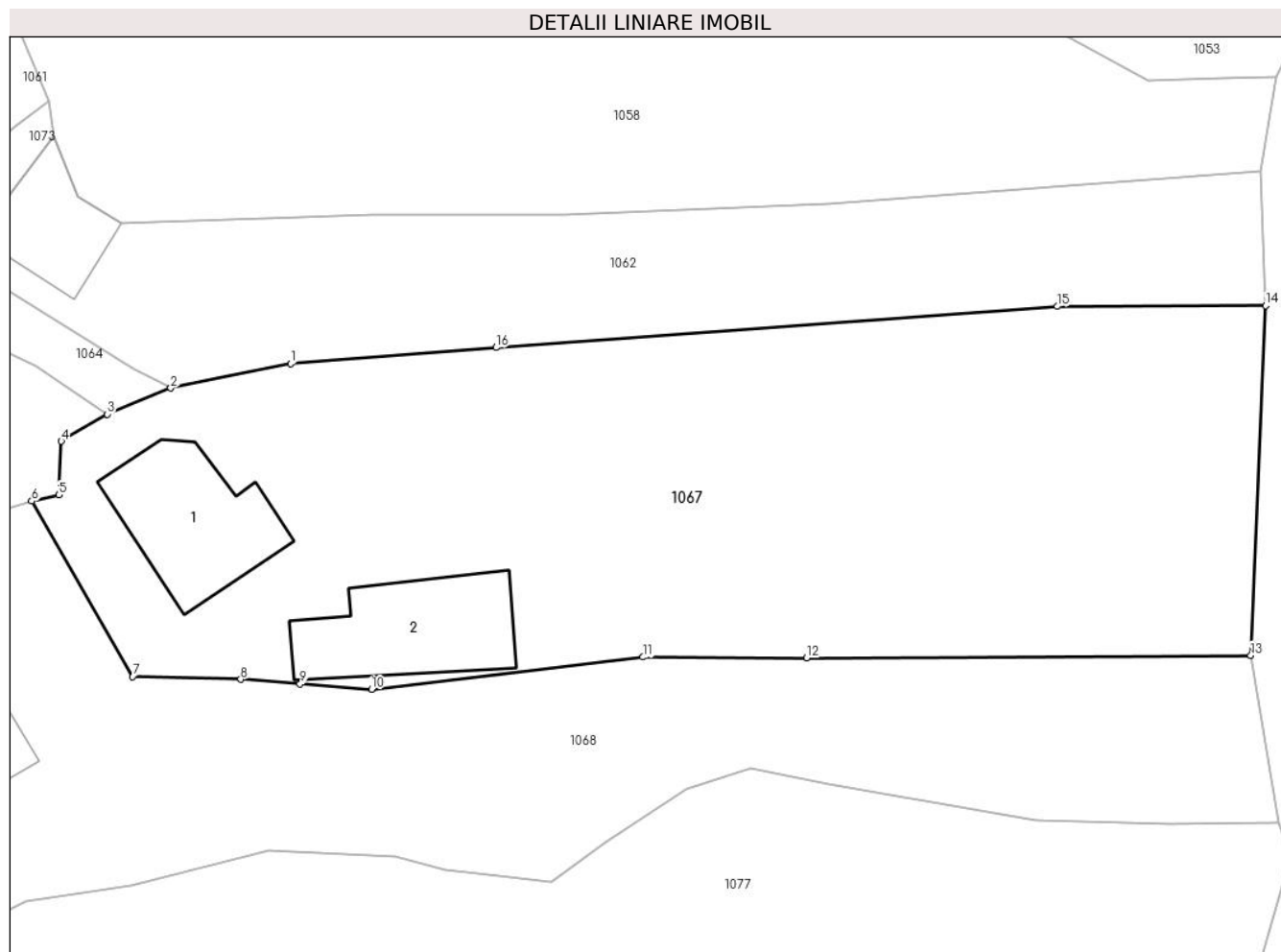
| Inscrieri privind dezmembramintele dreptului de proprietate, drepturi reale de garanție și sarcini | Referințe |
|--|-----------|
| NU SUNT | |

Anexa Nr. 1 La Partea I

Teren

| | | |
|--------------|------------------------------------|------------------------|
| Nr cadastral | Suprafața (mp)* | Observații / Referințe |
| | Din acte: 1.200 Masurata: 1.242 | |

* Suprafața este determinată în planul de proiecție Stereo 70.



Date referitoare la teren

| Crt | Categorie folosință | Intravilan | Suprafața (mp) | Tarla | Parcelă | Nr. topo | Observații / Referințe |
|-----|---------------------|------------|----------------|-------|---------|----------|------------------------|
| 1 | faneata | NU | 988 | - | - | - | |
| 2 | curti constructii | DA | 154 | - | - | - | |
| 3 | curti constructii | NU | 100 | - | - | - | |

Date referitoare la construcții

| Crt | Număr | Destinație construcție | Supraf. (mp) | Situație juridică | Observații / Referințe |
|------|-------|-------------------------|--------------|-------------------|--|
| A1.1 | | construcții de locuințe | 59 | Cu acte | Nr. niveluri:2; S. construita la sol:59 mp; LOCUINTA S+P |
| A1.2 | | construcții de locuințe | 61 | Cu acte | Nr. niveluri:1; S. construita la sol:61 mp; LOCUINTA |

Lungime Segmente

1) Valorile lungimilor segmentelor sunt obținute din proiecție în plan.

| Punct început | X / Y | Punct sfârșit | X / Y | Lungime segment (** (m)) |
|---------------|---------------------------|---------------|----------------------------|--------------------------|
| 1 | 546.581,521 408.978,36 | 2 | 546.574,723 408.976,971 | 6.938 |

| Punct început | X / Y | Punct sfârșit | X / Y | Lungime segment (** (m) |
|---------------|----------------------------|---------------|----------------------------|-------------------------|
| 2 | 546.574,723 408.976,971 | 3 | 546.571,128 408.975,49 | 3.888 |
| 3 | 546.571,128 408.975,49 | 4 | 546.568,521 408.973,949 | 3.028 |
| 4 | 546.568,521 408.973,949 | 5 | 546.568,382 408.970,92 | 3.032 |
| 5 | 546.568,382 408.970,92 | 6 | 546.566,837 408.970,567 | 1.585 |
| 6 | 546.566,837 408.970,567 | 7 | 546.572,566 408.960,607 | 11.49 |
| 7 | 546.572,566 408.960,607 | 8 | 546.578,695 408.960,459 | 6.131 |
| 8 | 546.578,695 408.960,459 | 9 | 546.582,057 408.960,189 | 3.373 |
| 9 | 546.582,057 408.960,189 | 10 | 546.586,107 408.959,884 | 4.061 |
| 10 | 546.586,107 408.959,884 | 11 | 546.601,511 408.961,718 | 15.513 |
| 11 | 546.601,511 408.961,718 | 12 | 546.610,792 408.961,668 | 9.281 |
| 12 | 546.610,792 408.961,668 | 13 | 546.635,969 408.961,818 | 25.177 |
| 13 | 546.635,969 408.961,818 | 14 | 546.636,817 408.981,64 | 19.84 |
| 14 | 546.636,817 408.981,64 | 15 | 546.624,997 408.981,597 | 11.82 |
| 15 | 546.624,997 408.981,597 | 16 | 546.593,173 408.979,264 | 31.909 |
| 16 | 546.593,173 408.979,264 | 1 | 546.581,521 408.978,36 | 11.687 |

** Lungimile segmentelor sunt determinate în planul de proiecție Stereo 70 și sunt rotunjite la 1 milimetru.

*** Distanța dintre puncte este formată din segmente cumulate ce sunt mai mici decât valoarea 1 milimetru.

**DATE DESPRE IMOBILUL NR. 1068**

Oficiul de Cadastru și Publicitate Imobiliară PRAHOVA
Biroul de Cadastru și Publicitate Imobiliară Câmpina

A. Partea I. Descrierea imobilului

TEREN Necunoscut

Adresa: Loc. Adunati, Nr. 161, Jud. Prahova

| Nr. Crt | Nr cadastral Nr. topografic | Suprafața* (mp) | Observații / Referințe |
|---------|-----------------------------|-----------------|---------------------------------------|
| A1 | | 1.640 | Sector cadastral:27 Teren imprejmuit; |

Construcții

| Crt | Nr cadastral Nr. topografic | Adresa | Observații / Referințe |
|------|-----------------------------|-------------------------------------|--|
| A1.1 | | Loc. Adunati, Nr. 161, Jud. Prahova | Nr. niveluri:2; S. construita la sol:35 mp; LOCUINTA S+P |
| A1.2 | | Loc. Adunati, Nr. 161, Jud. Prahova | Nr. niveluri:1; S. construita la sol:36 mp; LOCUINTA |
| A1.3 | | Loc. Adunati, Nr. 161, Jud. Prahova | Nr. niveluri:1; S. construita la sol:59 mp; ANEXA |

B. Partea II. Proprietari și acte

| Inscrieri privitoare la dreptul de proprietate și alte drepturi reale | | Referințe |
|--|--|------------------|
| / | | |
| Act Administrativ nr. 1798, din 11/04/2024 emis de PRIMARIA COMUNEI ADUNATI (REGASIT IN ANEXA LA NR. CRT.9); | | |
| B1 | Inscrierea posesiei, drept de PROPRIETATE, dobandit prin Constituire, cota actuala 1/1 1) MOISE DORINEL | A1 |
| Act Administrativ nr. 1887, din 16/04/2024 emis de PRIMARIA COMUNEI ADUNATI; | | |
| B2 | Intabulare, drept de PROPRIETATE, dobandit prin Construire, cota actuala 1/1 1) MOISE DORINEL | A1.1, A1.2, A1.3 |

C. Partea III. SARCINI .

| Inscrieri privind dezmembramintele dreptului de proprietate, drepturi reale de garanție și sarcini | Referințe |
|--|-----------|
| NU SUNT | |

Anexa Nr. 1 La Partea I

Teren

| Nr cadastral | Suprafața (mp)* | Observații / Referințe |
|--------------|-----------------|------------------------|
| | 1.640 | |

* Suprafața este determinată în planul de proiecție Stereo 70.



Date referitoare la teren

| Crt | Categorie folosință | Intravilan | Suprafața (mp) | Tarla | Parcelă | Nr. topo | Observații / Referințe |
|-----|---------------------|------------|----------------|-------|---------|----------|------------------------|
| 1 | faneata | NU | 545 | 20 | 122/2 | - | |
| 2 | curti constructii | DA | 1.095 | 20 | 123/1 | - | |

Date referitoare la construcții

| Crt | Număr | Destinație construcție | Supraf. (mp) | Situație juridică | Observații / Referințe |
|------|-------|-------------------------|--------------|-------------------|--|
| A1.1 | | construcții de locuințe | 35 | Cu acte | Nr. niveluri:2; S. construita la sol:35 mp; LOCUINTA S+P |
| A1.2 | | construcții de locuințe | 36 | Cu acte | Nr. niveluri:1; S. construita la sol:36 mp; LOCUINTA |
| A1.3 | | construcții anexa | 59 | Cu acte | Nr. niveluri:1; S. construita la sol:59 mp; ANEXA |

Lungime Segmente

1) Valorile lungimilor segmentelor sunt obținute din proiecție în plan.

| Punct început | X / Y | Punct sfârșit | X / Y | Lungime segment |
|---------------|----------------------------|---------------|----------------------------|-----------------|
| 1 | 546.531,491 408.972,124 | 2 | 546.533,6 408.967,474 | 5.106 |
| 2 | 546.533,6 408.967,474 | 3 | 546.535,509 408.963,441 | 4.462 |
| 3 | 546.535,509 408.963,441 | 4 | 546.538,139 408.956,763 | 7.177 |

| Punct început | X / Y | Punct sfârșit | X / Y | Lungime segment | Punct început | X / Y | Punct sfârșit | X / Y | Lungime segment | Punct început | X / Y | Punct sfârșit | X / Y | Lungime segment |
|---------------|----------------------------|---------------|----------------------------|-----------------|---------------|----------------------------|---------------|----------------------------|-----------------|---------------|----------------------------|---------------|----------------------------|-----------------|
| 4 | 546.538,139 408.956,763 | 5 | 546.539,327 408.954,973 | 2.148 | 5 | 546.539,327 408.954,973 | 6 | 546.540,241 408.952,91 | 2.256 | 6 | 546.540,241 408.952,91 | 7 | 546.543,096 408.945,528 | 7.915 |
| 7 | 546.543,096 408.945,528 | 8 | 546.545,602 408.939,805 | 6.248 | 8 | 546.545,602 408.939,805 | 9 | 546.547,75 408.934,072 | 6.122 | 9 | 546.547,75 408.934,072 | 10 | 546.550,444 408.928,642 | 6.062 |
| 10 | 546.550,444 408.928,642 | 11 | 546.551,959 408.930,96 | 2.769 | 11 | 546.551,959 408.930,96 | 12 | 546.554,0 408.934,889 | 4.427 | 12 | 546.554,0 408.934,889 | 13 | 546.556,47 408.939,1 | 4.882 |
| 13 | 546.556,47 408.939,1 | 14 | 546.559,043 408.942,727 | 4.447 | 14 | 546.559,043 408.942,727 | 15 | 546.562,429 408.945,869 | 4.619 | 15 | 546.562,429 408.945,869 | 16 | 546.566,496 408.947,877 | 4.536 |
| 16 | 546.566,496 408.947,877 | 17 | 546.572,458 408.948,762 | 6.027 | 17 | 546.572,458 408.948,762 | 18 | 546.580,282 408.950,744 | 8.071 | 18 | 546.580,282 408.950,744 | 19 | 546.587,478 408.950,431 | 7.203 |
| 19 | 546.587,478 408.950,431 | 20 | 546.590,293 408.949,668 | 2.917 | 20 | 546.590,293 408.949,668 | 21 | 546.596,297 408.948,99 | 6.042 | 21 | 546.596,297 408.948,99 | 22 | 546.599,383 408.951,234 | 3.816 |
| 22 | 546.599,383 408.951,234 | 23 | 546.603,991 408.954,234 | 5.499 | 23 | 546.603,991 408.954,234 | 24 | 546.607,648 408.955,434 | 3.849 | 24 | 546.607,648 408.955,434 | 25 | 546.612,027 408.954,497 | 4.478 |
| 25 | 546.612,027 408.954,497 | 26 | 546.623,751 408.952,497 | 11.89 3 | 26 | 546.623,751 408.952,497 | 27 | 546.631,435 408.952,278 | 7.687 | 27 | 546.631,435 408.952,278 | 28 | 546.637,576 408.952,351 | 6.141 |
| 28 | 546.637,576 408.952,351 | 29 | 546.635,969 408.961,818 | 9.602 | 29 | 546.635,969 408.961,818 | 30 | 546.610,792 408.961,668 | 25.17 7 | 30 | 546.610,792 408.961,668 | 31 | 546.601,511 408.961,718 | 9.281 |
| 31 | 546.601,511 408.961,718 | 32 | 546.586,107 408.959,884 | 15.51 3 | 32 | 546.586,107 408.959,884 | 33 | 546.582,057 408.960,189 | 4.061 | 33 | 546.582,057 408.960,189 | 34 | 546.578,695 408.960,459 | 3.373 |
| 34 | 546.578,695 408.960,459 | 35 | 546.572,566 408.960,607 | 6.131 | 35 | 546.572,566 408.960,607 | 36 | 546.566,837 408.970,567 | 11.49 | 36 | 546.566,837 408.970,567 | 37 | 546.561,582 408.968,93 | 5.504 |
| 37 | 546.561,582 408.968,93 | 38 | 546.557,74 408.969,755 | 3.93 | 38 | 546.557,74 408.969,755 | 39 | 546.554,843 408.971,042 | 3.17 | 39 | 546.554,843 408.971,042 | 40 | 546.553,453 408.972,221 | 1.823 |
| 40 | 546.553,453 408.972,221 | 41 | 546.549,866 408.976,673 | 5.717 | 41 | 546.549,866 408.976,673 | 42 | 546.536,837 408.973,042 | 13.52 5 | 42 | 546.536,837 408.973,042 | 1 | 546.531,491 408.972,124 | 5.424 |

** Lungimile segmentelor sunt determinate în planul de proiecție Stereo 70 și sunt rotunjite la 1 milimetru.

*** Distanța dintre puncte este formată din segmente cumulate ce sunt mai mici decât valoarea 1 milimetru.

**DATE DESPRE IMOBILUL NR. 1069**

Oficiul de Cadastru și Publicitate Imobiliară PRAHOVA
Biroul de Cadastru și Publicitate Imobiliară Câmpina

A. Partea I. Descrierea imobilului

TEREN Intravilan

Adresa: Loc. Adunati, Jud. Prahova

| Nr. Crt | Nr cadastral Nr. topografic | Suprafața* (mp) | Observații / Referințe |
|---------|--------------------------------|--------------------------------|--|
| A1 | 20585 | Din acte: 602 Masurata: 620 | Sector cadastral:27 Teren neimprejmit; |

B. Partea II. Proprietari și acte

| Inscrieri privitoare la dreptul de proprietate și alte drepturi reale | | Referințe |
|---|--|-----------|
| 10527 / 20/06/2014 | | |
| Act Notarial nr. 844, din 20/06/2014 emis de BIN ONEA LUCIA; | | |
| B1 | Intabulare, drept de PROPRIETATEcumparare ca bun comun, dobandit prin Conventie, cota actuala 1/1 1) ILIESCU RODICA 2) ILIESCU EUGEN | A1 |
| 17176 / 29/05/2015 | | |
| Act Administrativ nr. 12999, din 05/05/2015 emis de OCPI PRAHOVA (act notarial nr. 2078/28-05-2015 emis de NP TUDOSE GEORGE RADU;); | | |
| B2 | se noteaza actualizarea informatiilor cadastrale in sensul modificarii limitei si suprafetei imobilului | A1 |

C. Partea III. SARCINI .

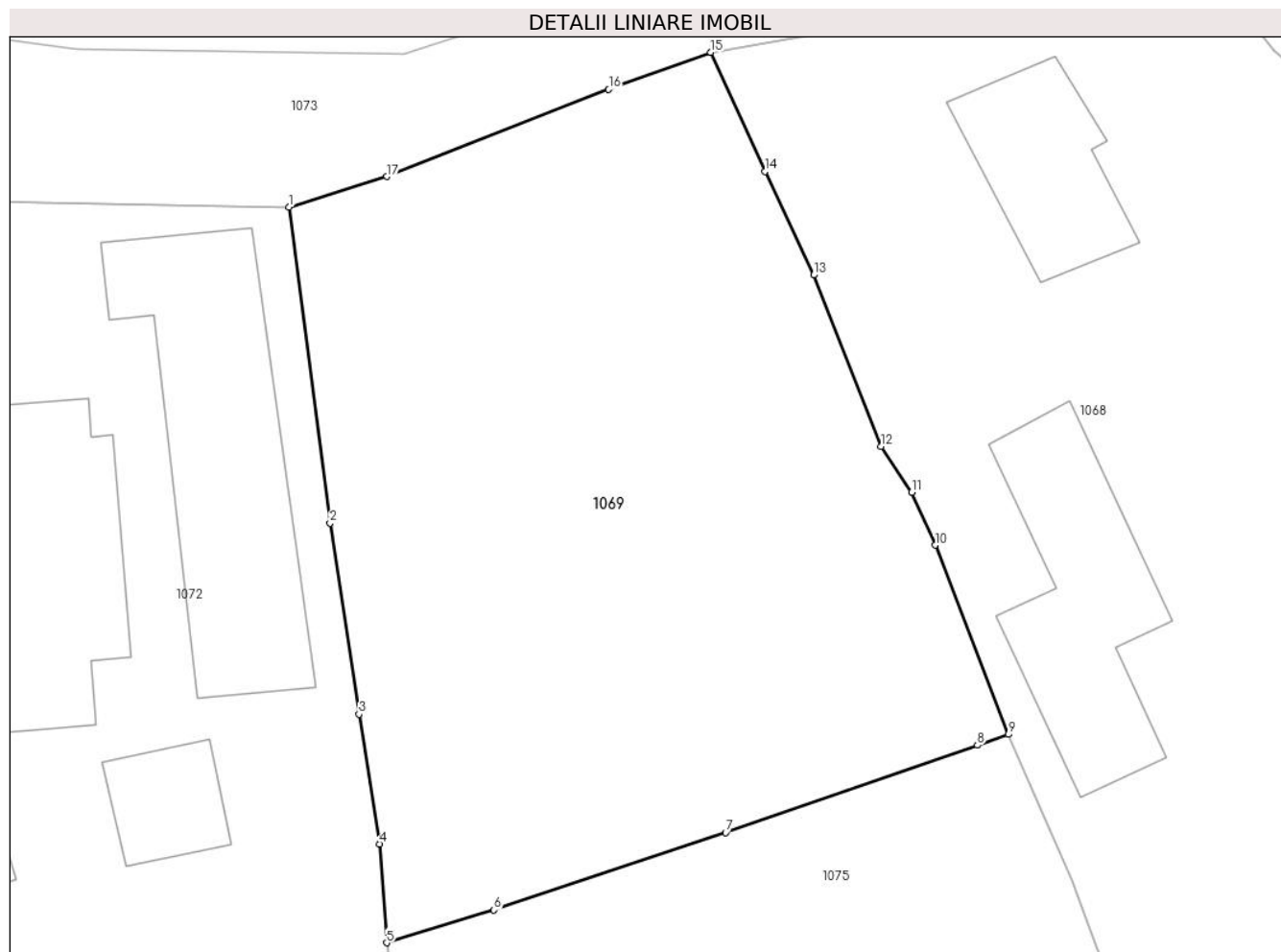
| Inscrieri privind dezmembramintele dreptului de proprietate, drepturi reale de garanție și sarcini | Referințe |
|--|-----------|
| NU SUNT | |

Anexa Nr. 1 La Partea I

Teren

| | | |
|--------------|--------------------------------|------------------------|
| Nr cadastral | Suprafața (mp)* | Observații / Referințe |
| 20585 | Din acte: 602 Masurata: 620 | |

* Suprafața este determinată în planul de proiecție Stereo 70.



Date referitoare la teren

| Crt | Categorie folosință | Intra vilan | Suprafața (mp) | Tarla | Parcelă | Nr. topo | Observații / Referințe |
|-----|---------------------|-------------|----------------|-------|---------|----------|------------------------|
| 1 | arabil | DA | 620 | 20 | 122 | - | |

Lungime Segmente

1) Valorile lungimilor segmentelor sunt obținute din proiecție în plan.

| Punct început | X / Y | Punct sfârșit | X / Y | Lungime segment (** (m) |
|---------------|----------------------------|---------------|----------------------------|-------------------------|
| 1 | 546.515,051 408.966,086 | 2 | 546.516,647 408.953,767 | 12.422 |
| 2 | 546.516,647 408.953,767 | 3 | 546.517,778 408.946,32 | 7.532 |
| 3 | 546.517,778 408.946,32 | 4 | 546.518,581 408.941,256 | 5.127 |
| 4 | 546.518,581 408.941,256 | 5 | 546.518,855 408.937,405 | 3.861 |
| 5 | 546.518,855 408.937,405 | 6 | 546.523,037 408.938,684 | 4.373 |

| Punct început | X / Y | Punct sfârșit | X / Y | Lungime segment (** (m) |
|---------------|----------------------------|---------------|----------------------------|-------------------------|
| 6 | 546.523,037 408.938,684 | 7 | 546.532,076 408.941,695 | 9.527 |
| 7 | 546.532,076 408.941,695 | 8 | 546.541,888 408.945,108 | 10.389 |
| 8 | 546.541,888 408.945,108 | 9 | 546.543,096 408.945,528 | 1.279 |
| 9 | 546.543,096 408.945,528 | 10 | 546.540,241 408.952,91 | 7.915 |
| 10 | 546.540,241 408.952,91 | 11 | 546.539,327 408.954,973 | 2.256 |
| 11 | 546.539,327 408.954,973 | 12 | 546.538,139 408.956,763 | 2.148 |
| 12 | 546.538,139 408.956,763 | 13 | 546.535,509 408.963,441 | 7.177 |
| 13 | 546.535,509 408.963,441 | 14 | 546.533,6 408.967,474 | 4.462 |
| 14 | 546.533,6 408.967,474 | 15 | 546.531,491 408.972,124 | 5.106 |
| 15 | 546.531,491 408.972,124 | 16 | 546.527,514 408.970,679 | 4.231 |
| 16 | 546.527,514 408.970,679 | 17 | 546.518,862 408.967,281 | 9.295 |
| 17 | 546.518,862 408.967,281 | 1 | 546.515,051 408.966,086 | 3.994 |

** Lungimile segmentelor sunt determinate în planul de proiecție Stereo 70 și sunt rotunjite la 1 milimetru.

*** Distanța dintre puncte este formată din segmente cumulate ce sunt mai mici decât valoarea 1 milimetru.

**DATE DESPRE IMOBILUL NR. 1070**

Oficiul de Cadastru și Publicitate Imobiliară PRAHOVA
Biroul de Cadastru și Publicitate Imobiliară Câmpina

A. Partea I. Descrierea imobilului

TEREN Intravilan

Nr. CF vechi:542

Nr. cadastral vechi:10105

Adresa: Loc. Ocina De Sus, Jud. Prahova

| Nr. Crt | Nr cadastral Nr. topografic | Suprafața* (mp) | Observații / Referințe |
|---------|-----------------------------|------------------------------------|---------------------------------------|
| A1 | 20123 | Din acte: 4.185 Masurata: 4.180 | Sector cadastral:27 Teren imprejmuit; |

B. Partea II. Proprietari și acte

| Inscrieri privitoare la dreptul de proprietate și alte drepturi reale | | Referințe |
|--|---|-----------|
| 25272 / 22/12/2014 | | |
| Act Notarial nr. 1724, din 17/12/2014 emis de NP CIUHAN AURORA BRAILA; | | |
| B3 | Intabulare, drept de PROPRIETATEdonatie, dobandit prin Conventie, cota actuala 1/3 1) PARFENE DANIEL-MARIAN | A1 |
| B4 | Intabulare, drept de PROPRIETATEdonatie, dobandit prin Conventie, cota actuala 1/3 1) PARFENE FLORENTINA | A1 |
| B5 | Intabulare, drept de PROPRIETATEdonatie, dobandit prin Conventie, cota actuala 1/3 1) PARFENE MADALINA | A1 |
| 10034 / 28/04/2016 | | |
| Act Administrativ nr. 25272, din 22/12/2014 emis de BCPI Campina; | | |
| B6 | se repositioneaza imobilul, conform documentatiei tehnice avizate | A1 |

C. Partea III. SARCINI .

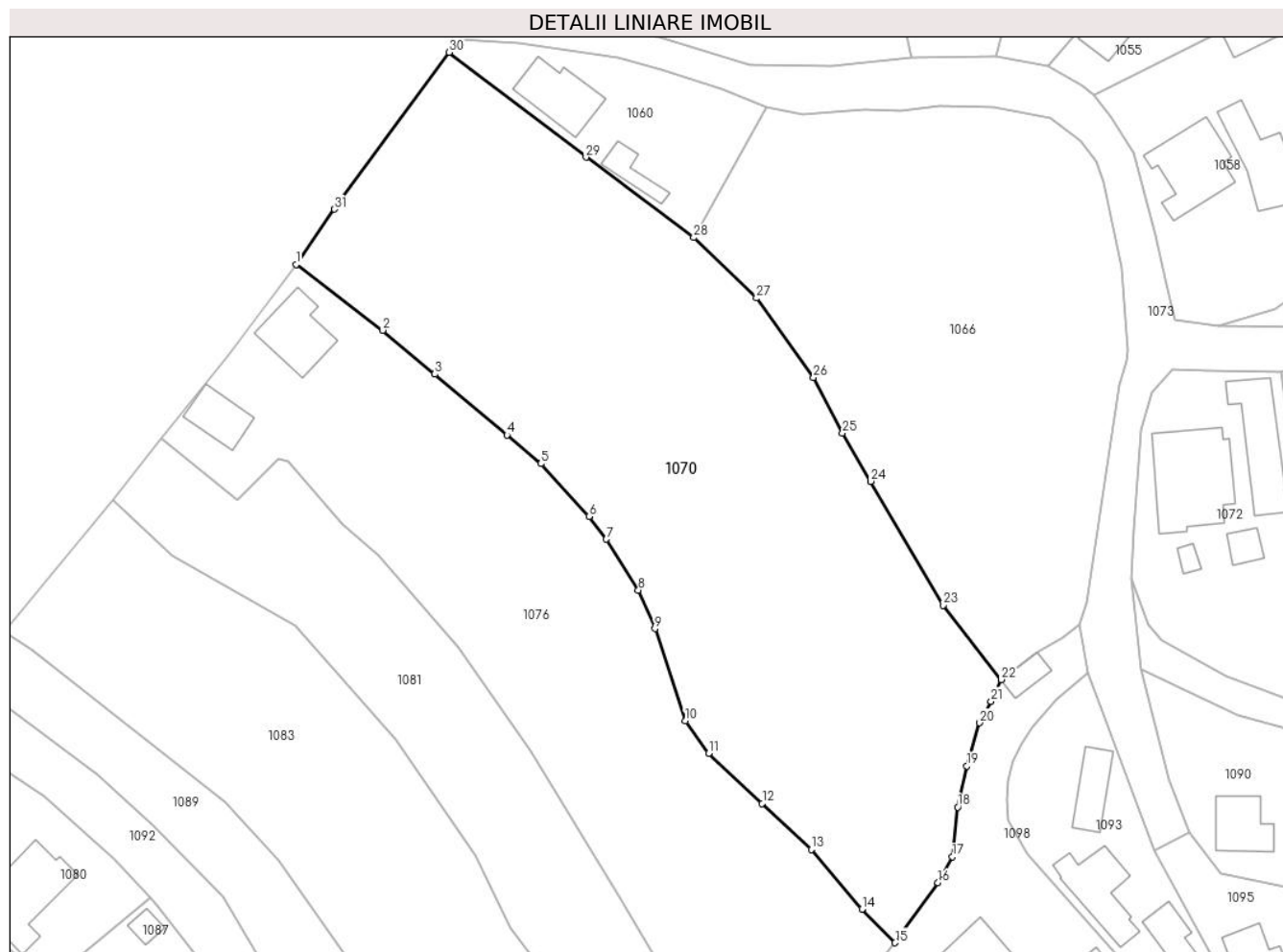
| Inscrieri privind dezmembramintele dreptului de proprietate, drepturi reale de garanție și sarcini | Referințe |
|--|-----------|
| NU SUNT | |

Anexa Nr. 1 La Partea I

Teren

| | | |
|--------------|------------------------------------|------------------------|
| Nr cadastral | Suprafața (mp)* | Observații / Referințe |
| 20123 | Din acte: 4.185 Masurata: 4.180 | |

* Suprafața este determinată în planul de proiecție Stereo 70.



Date referitoare la teren

| Crt | Categorie folosință | Intra vilan | Suprafața (mp) | Tarla | Parcelă | Nr. topo | Observații / Referințe |
|-----|---------------------|-------------|----------------|-------|---------|----------|------------------------|
| 1 | faneata | DA | 4.180 | 20 | 121 | - | |

Lungime Segmente

1) Valorile lungimilor segmentelor sunt obținute din proiecție în plan.

| Punct început | X / Y | Punct sfârșit | X / Y | Lungime segment (** (m) |
|---------------|----------------------------|---------------|----------------------------|-------------------------|
| 1 | 546.383,858 408.980,378 | 2 | 546.395,405 408.971,62 | 14.493 |
| 3 | 546.402,333 408.965,771 | 4 | 546.411,934 408.957,666 | 12.565 |
| 5 | 546.416,463 408.953,842 | 6 | 546.422,866 408.946,817 | 9.505 |
| 7 | 546.425,179 408.943,788 | 8 | 546.429,461 408.937,0 | 8.026 |
| 9 | 546.431,673 408.931,864 | 10 | 546.435,712 408.919,573 | 12.938 |

| Punct început | X / Y | Punct sfârșit | X / Y | Lungime segment (** (m) |
|---------------|----------------------------|---------------|----------------------------|-------------------------|
| 2 | 546.395,405 408.971,62 | 3 | 546.402,333 408.965,771 | 9.067 |
| 4 | 546.411,934 408.957,666 | 5 | 546.416,463 408.953,842 | 5.927 |
| 6 | 546.422,866 408.946,817 | 7 | 546.425,179 408.943,788 | 3.811 |
| 8 | 546.429,461 408.937,0 | 9 | 546.431,673 408.931,864 | 5.592 |
| 10 | 546.435,712 408.919,573 | 11 | 546.438,824 408.915,263 | 5.316 |

| Punct început | X / Y | Punct sfârșit | X / Y | Lungime segment (** (m) |
|---------------|----------------------------|---------------|----------------------------|-------------------------|
| 11 | 546.438,824 408.915,263 | 12 | 546.445,95 408.908,583 | 9.767 |
| 13 | 546.452,486 408.902,457 | 14 | 546.459,248 408.894,504 | 10.439 |
| 15 | 546.463,655 408.890,022 | 16 | 546.469,375 408.898,0 | 9.817 |
| 17 | 546.471,284 408.901,461 | 18 | 546.472,003 408.908,108 | 6.686 |
| 19 | 546.473,226 408.913,577 | 20 | 546.474,92 408.919,325 | 5.992 |
| 21 | 546.476,454 408.922,177 | 22 | 546.477,806 408.925,094 | 3.215 |
| 23 | 546.470,034 408.934,984 | 24 | 546.460,369 408.951,492 | 19.129 |
| 25 | 546.456,635 408.957,905 | 26 | 546.452,794 408.965,339 | 8.368 |
| 27 | 546.445,203 408.975,902 | 28 | 546.436,828 408.983,972 | 11.63 |
| 29 | 546.422,48 408.994,678 | 30 | 546.404,266 409.008,637 | 22.948 |
| 31 | 546.388,96 408.987,754 | 1 | 546.383,858 408.980,378 | 8.969 |

| Punct început | X / Y | Punct sfârșit | X / Y | Lungime segment (** (m) |
|---------------|----------------------------|---------------|----------------------------|-------------------------|
| 12 | 546.445,95 408.908,583 | 13 | 546.452,486 408.902,457 | 8.958 |
| 14 | 546.459,248 408.894,504 | 15 | 546.463,655 408.890,022 | 6.286 |
| 16 | 546.469,375 408.898,0 | 17 | 546.471,284 408.901,461 | 3.953 |
| 18 | 546.472,003 408.908,108 | 19 | 546.473,226 408.913,577 | 5.604 |
| 20 | 546.474,92 408.919,325 | 21 | 546.476,454 408.922,177 | 3.238 |
| 22 | 546.477,806 408.925,094 | 23 | 546.470,034 408.934,984 | 12.579 |
| 24 | 546.460,369 408.951,492 | 25 | 546.456,635 408.957,905 | 7.421 |
| 26 | 546.452,794 408.965,339 | 27 | 546.445,203 408.975,902 | 13.008 |
| 28 | 546.436,828 408.983,972 | 29 | 546.422,48 408.994,678 | 17.902 |
| 30 | 546.404,266 409.008,637 | 31 | 546.388,96 408.987,754 | 25.892 |

** Lungimile segmentelor sunt determinate în planul de proiecție Stereo 70 și sunt rotunjite la 1 milimetru.

*** Distanța dintre puncte este formată din segmente cumulate ce sunt mai mici decât valoarea 1 milimetru.

**DATE DESPRE IMOBILUL NR. 1071**

Oficiul de Cadastru și Publicitate Imobiliară PRAHOVA
Biroul de Cadastru și Publicitate Imobiliară Câmpina

A. Partea I. Descrierea imobilului

TEREN Intravilan

Adresa: Loc. Adunati, Jud. Prahova

| Nr. Crt | Nr cadastral Nr. topografic | Suprafața* (mp) | Observații / Referințe |
|---------|-----------------------------|-----------------|---------------------------------------|
| A1 | | 5.692 | Sector cadastral:27 Teren imprejmuit; |

B. Partea II. Proprietari și acte

| Inscrieri privitoare la dreptul de proprietate și alte drepturi reale | | Referințe |
|---|--|-----------|
| / | | |
| Act Normativ nr. 7, din 13/03/1996 emis de PARLAMENTUL ROMANIEI (ART.13); | | |
| B1 | Inscrierea posesiei, drept de PROPRIETATE, dobandit prin Constituire, cota actuala 1/1 1) NEIDENTIFICAT NEIDENTIFICAT | A1 |
| B2 | SE NOTEAZA MENTIUNEA DE PROPRIETAR NEIDENTIFICAT | A1 |

C. Partea III. SARCINI .

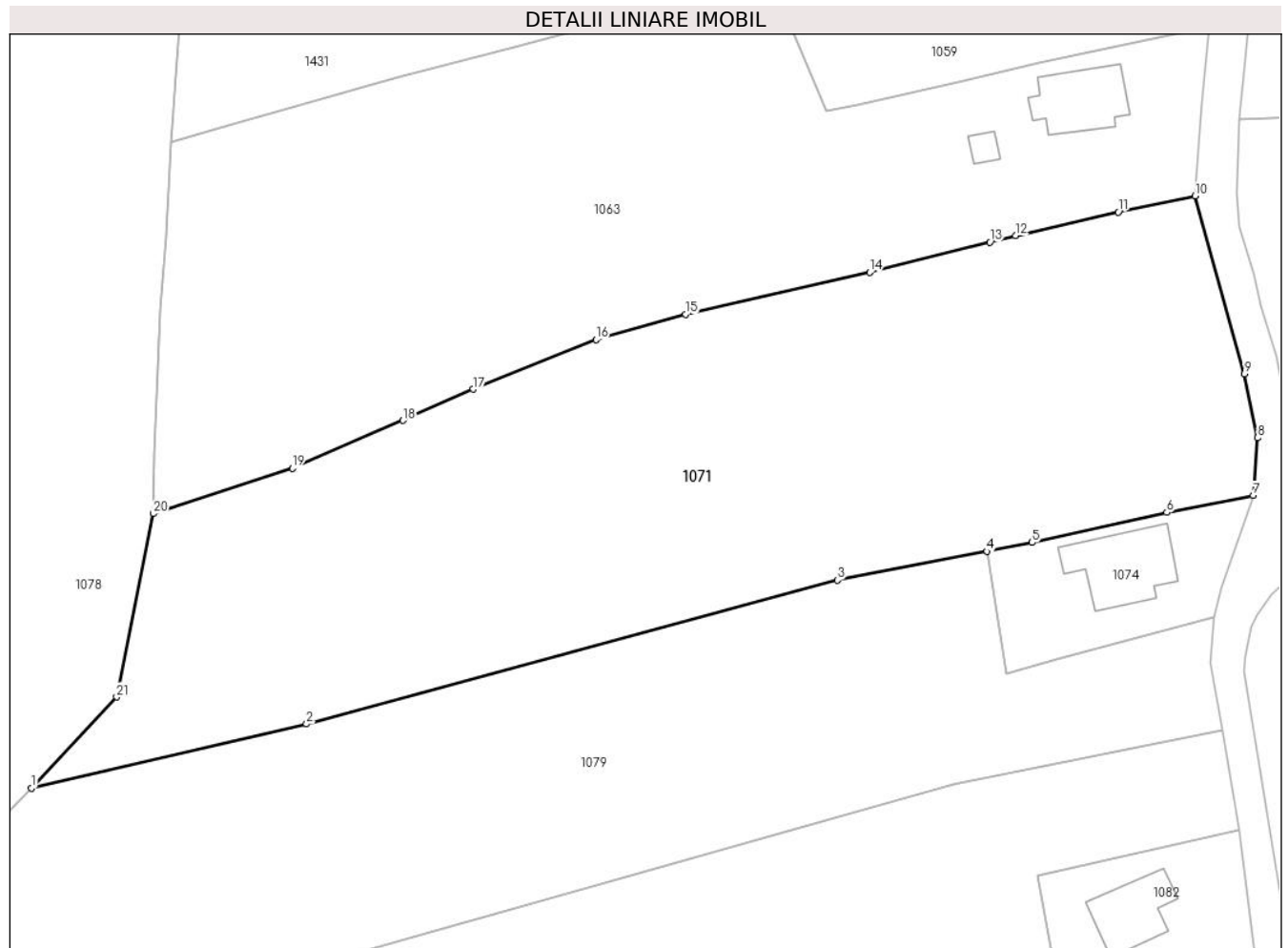
| Inscrieri privind dezmembramintele dreptului de proprietate, drepturi reale de garanție și sarcini | Referințe |
|--|-----------|
| NU SUNT | |

Anexa Nr. 1 La Partea I

Teren

| | | |
|--------------|-----------------|------------------------|
| Nr cadastral | Suprafața (mp)* | Observații / Referințe |
| | 5.692 | |

* Suprafața este determinată în planul de proiecție Stereo 70.



Date referitoare la teren

| Crt | Categorie folosință | Intravilan | Suprafața (mp) | Tarla | Parcelă | Nr. topo | Observații / Referințe |
|-----|---------------------|------------|----------------|-------|---------|----------|------------------------|
| 1 | livada | DA | 5.692 | - | - | - | |

Lungime Segmente

1) Valorile lungimilor segmentelor sunt obținute din proiecție în plan.

| Punct început | X / Y | Punct sfârșit | X / Y | Lungime segment (** (m) |
|---------------|----------------------------|---------------|----------------------------|-------------------------|
| 1 | 547.045,459 408.905,321 | 2 | 547.081,843 408.913,796 | 37.358 |
| 3 | 547.152,059 408.932,791 | 4 | 547.171,859 408.936,6 | 20.163 |
| 5 | 547.177,827 408.937,787 | 6 | 547.195,644 408.941,74 | 18.25 |
| 7 | 547.207,089 408.944,001 | 8 | 547.207,648 408.951,613 | 7.632 |
| 9 | 547.205,922 408.960,038 | 10 | 547.199,4 408.983,55 | 24.4 |

| Punct început | X / Y | Punct sfârșit | X / Y | Lungime segment (** (m) |
|---------------|----------------------------|---------------|----------------------------|-------------------------|
| 2 | 547.081,843 408.913,796 | 3 | 547.152,059 408.932,791 | 72.74 |
| 4 | 547.171,859 408.936,6 | 5 | 547.177,827 408.937,787 | 6.085 |
| 6 | 547.195,644 408.941,74 | 7 | 547.207,089 408.944,001 | 11.666 |
| 8 | 547.207,648 408.951,613 | 9 | 547.205,922 408.960,038 | 8.6 |
| 10 | 547.199,4 408.983,55 | 11 | 547.189,22 408.981,44 | 10.396 |

| Punct început | X / Y | Punct sfârșit | X / Y | Lungime segment (** (m) |
|---------------|----------------------------|---------------|----------------------------|-------------------------|
| 11 | 547.189,22 408.981,44 | 12 | 547.175,63 408.978,31 | 13.946 |
| 13 | 547.172,23 408.977,46 | 14 | 547.156,33 408.973,46 | 16.395 |
| 15 | 547.131,97 408.967,92 | 16 | 547.120,14 408.964,56 | 12.298 |
| 17 | 547.103,89 408.958,03 | 18 | 547.094,62 408.953,9 | 10.148 |
| 19 | 547.079,96 408.947,6 | 20 | 547.061,55 408.941,59 | 19.366 |
| 21 | 547.056,737 408.917,365 | 1 | 547.045,459 408.905,321 | 16.5 |

| Punct început | X / Y | Punct sfârșit | X / Y | Lungime segment (** (m) |
|---------------|--------------------------|---------------|----------------------------|-------------------------|
| 12 | 547.175,63 408.978,31 | 13 | 547.172,23 408.977,46 | 3.505 |
| 14 | 547.156,33 408.973,46 | 15 | 547.131,97 408.967,92 | 24.982 |
| 16 | 547.120,14 408.964,56 | 17 | 547.103,89 408.958,03 | 17.513 |
| 18 | 547.094,62 408.953,9 | 19 | 547.079,96 408.947,6 | 15.956 |
| 20 | 547.061,55 408.941,59 | 21 | 547.056,737 408.917,365 | 24.698 |

** Lungimile segmentelor sunt determinate în planul de proiecție Stereo 70 și sunt rotunjite la 1 milimetru.

*** Distanța dintre puncte este formată din segmente cumulate ce sunt mai mici decât valoarea 1 milimetru.

**DATE DESPRE IMOBILUL NR. 1072**

Oficiul de Cadastru și Publicitate Imobiliară PRAHOVA
Biroul de Cadastru și Publicitate Imobiliară Câmpina

A. Partea I. Descrierea imobilului

TEREN Intravilan

Adresa: Loc. Adunati, Jud. Prahova

| Nr. Crt | Nr cadastral Nr. topografic | Suprafața* (mp) | Observații / Referințe |
|---------|-----------------------------|-----------------|---------------------------------------|
| A1 | | 863 | Sector cadastral:27 Teren imprejmuit; |

B. Partea II. Proprietari și acte

| Inscrieri privitoare la dreptul de proprietate și alte drepturi reale | | Referințe |
|---|--|-----------|
| / | | |
| Act Normativ nr. 7, din 13/03/1996 emis de PARLAMENTUL ROMANIEI (ART.13); | | |
| B1 | Inscrierea posesiei, drept de PROPRIETATE, dobandit prin Constituire, cota actuala 1/1 1) NEIDENTIFICAT NEIDENTIFICAT | A1 |
| B2 | SE NOTEAZA MENTIUNEA DE PROPRIETAR NEIDENTIFICAT | A1 |

C. Partea III. SARCINI .

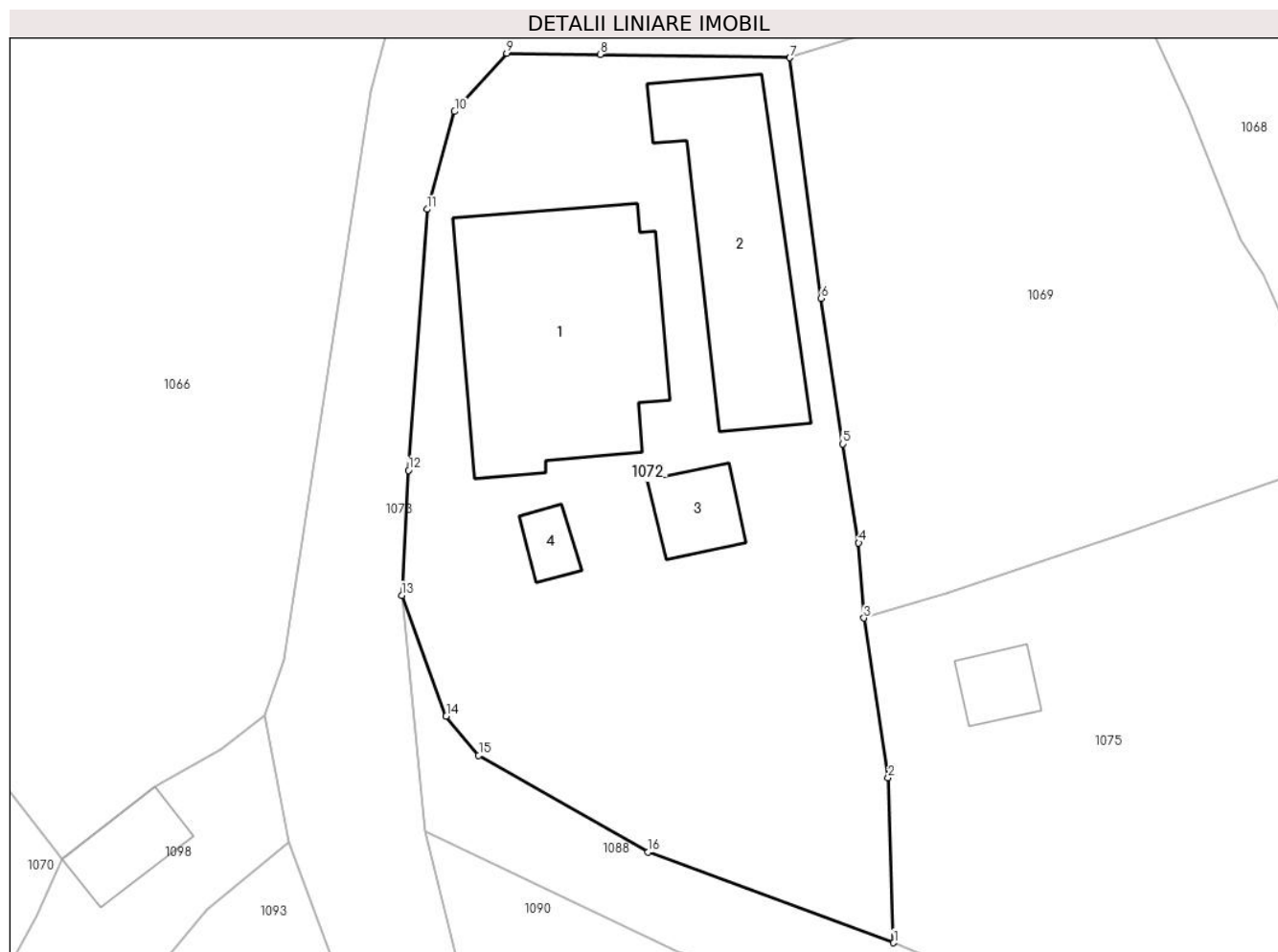
| Inscrieri privind dezmembramintele dreptului de proprietate, drepturi reale de garanție și sarcini | Referințe |
|--|-----------|
| NU SUNT | |

Anexa Nr. 1 La Partea I

Teren

| Nr cadastral | Suprafața (mp)* | Observații / Referințe |
|--------------|-----------------|------------------------|
| | 863 | |

* Suprafața este determinată în planul de proiecție Stereo 70.



Date referitoare la teren

| Crt | Categorie folosință | Intravilan | Suprafața (mp) | Tarla | Parcelă | Nr. topo | Observații / Referințe |
|-----|---------------------|------------|----------------|-------|---------|----------|------------------------|
| 1 | curți constructii | DA | 863 | - | - | - | |

Date referitoare la construcții

| Crt | Număr | Destinație construcție | Supraf. (mp) | Situație juridică | Observații / Referințe |
|------|-------|-------------------------|--------------|-------------------|---|
| A1.1 | | construcții de locuințe | 128 | Fara acte | Nr. niveluri:2; S. construita la sol:128 mp; LOCUINTA P+M |
| A1.2 | | construcții anexa | 85 | Fara acte | Nr. niveluri:1; S. construita la sol:85 mp; ANEXA |
| A1.3 | | construcții anexa | 18 | Fara acte | Nr. niveluri:1; S. construita la sol:18 mp; ANEXA |
| A1.4 | | construcții anexa | 8 | Fara acte | Nr. niveluri:1; S. construita la sol:8 mp; ANEXA |

Lungime Segmente

1) Valorile lungimilor segmentelor sunt obținute din proiecție în plan.

| Punct început | X / Y | Punct sfârșit | X / Y | Lungime segment (** (m) |
|---------------|----------------------------|---------------|----------------------------|-------------------------|
| 1 | 546.520,371 408.920,788 | 2 | 546.520,098 408.929,243 | 8.459 |

| Punct început | X / Y | Punct sfârșit | X / Y | Lungime segment (** (m) |
|---------------|----------------------------|---------------|----------------------------|-------------------------|
| 2 | 546.520,098 408.929,243 | 3 | 546.518,855 408.937,405 | 8.256 |
| 3 | 546.518,855 408.937,405 | 4 | 546.518,581 408.941,256 | 3.861 |
| 4 | 546.518,581 408.941,256 | 5 | 546.517,778 408.946,32 | 5.127 |
| 5 | 546.517,778 408.946,32 | 6 | 546.516,647 408.953,767 | 7.532 |
| 6 | 546.516,647 408.953,767 | 7 | 546.515,051 408.966,086 | 12.422 |
| 7 | 546.515,051 408.966,086 | 8 | 546.505,35 408.966,266 | 9.703 |
| 8 | 546.505,35 408.966,266 | 9 | 546.500,55 408.966,32 | 4.8 |
| 9 | 546.500,55 408.966,32 | 10 | 546.497,885 408.963,337 | 4.0 |
| 10 | 546.497,885 408.963,337 | 11 | 546.496,47 408.958,334 | 5.2 |
| 11 | 546.496,47 408.958,334 | 12 | 546.495,518 408.944,968 | 13.4 |
| 12 | 546.495,518 408.944,968 | 13 | 546.495,173 408.938,577 | 6.4 |
| 13 | 546.495,173 408.938,577 | 14 | 546.497,451 408.932,382 | 6.6 |
| 14 | 546.497,451 408.932,382 | 15 | 546.499,116 408.930,385 | 2.6 |
| 15 | 546.499,116 408.930,385 | 16 | 546.507,799 408.925,424 | 10.0 |
| 16 | 546.507,799 408.925,424 | 1 | 546.520,371 408.920,788 | 13.4 |

** Lungimile segmentelor sunt determinate în planul de proiecție Stereo 70 și sunt rotunjite la 1 milimetru.

*** Distanța dintre puncte este formată din segmente cumulate ce sunt mai mici decât valoarea 1 milimetru.

**DATE DESPRE IMOBILUL NR. 1073**

Oficiul de Cadastru și Publicitate Imobiliară PRAHOVA
Biroul de Cadastru și Publicitate Imobiliară Câmpina

A. Partea I. Descrierea imobilului

TEREN Intravilan

Adresa: Loc. Adunati, Jud. Prahova

| Nr. Crt | Nr cadastral Nr. topografic | Suprafața* (mp) | Observații / Referințe |
|---------|-----------------------------|-----------------|---|
| A1 | | 1.345 | Sector cadastral:27 Teren neimprejmuit; |

B. Partea II. Proprietari și acte

| Inscrieri privitoare la dreptul de proprietate și alte drepturi reale | Referințe |
|--|-----------|
| / | |
| Act Normativ nr. 7, din 13/03/1996 emis de PARLAMENTUL ROMANIEI (ODG 57/03.07.2019); | |
| B1 | A1 |
| Intabulare, drept de PROPRIETATE, dobandit prin Lege, cota actuala 1/1 1) COMUNA ADUNATI, CIF:2843248, DOMENIU PUBLIC | |

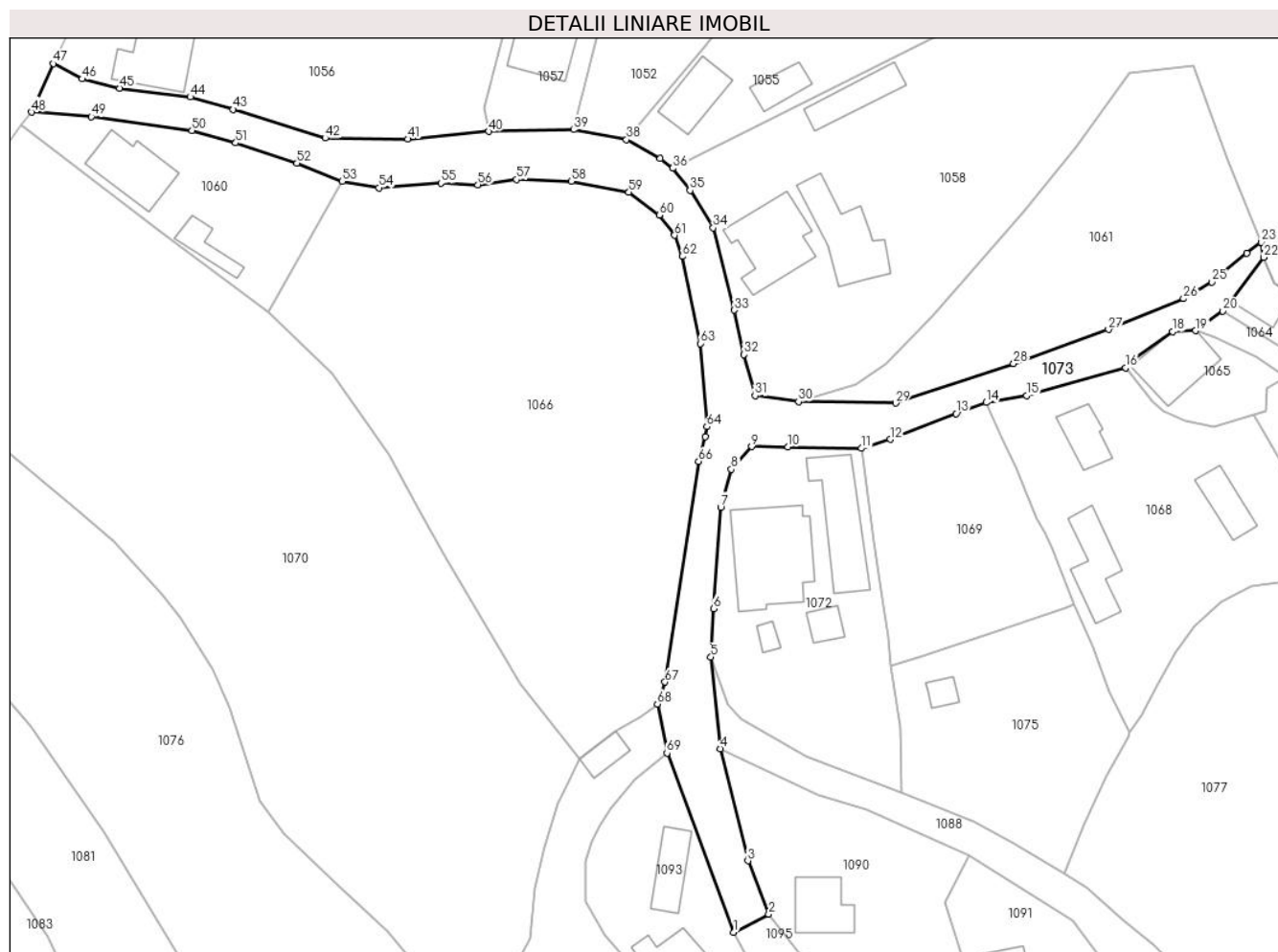
C. Partea III. SARCINI .

| Inscrieri privind dezmembramintele dreptului de proprietate, drepturi reale de garanție și sarcini | Referințe |
|--|-----------|
| NU SUNT | |

Teren

| Nr cadastral | Suprafața (mp)* | Observații / Referințe |
|--------------|-----------------|------------------------|
| | 1.345 | |

* Suprafața este determinată în planul de proiecție Stereo 70.



Date referitoare la teren

| Crt | Categorie folosință | Intra vilan | Suprafața (mp) | Tarla | Parcelă | Nr. topo | Observații / Referințe |
|-----|---------------------|-------------|----------------|-------|---------|----------|------------------------|
| 1 | drum | DA | 1.345 | - | - | - | |

Lungime Segmente

1) Valorile lungimilor segmentelor sunt obținute din proiecție în plan.

| Punct început | X / Y | Punct sfârșit | X / Y | Lungime segment |
|---------------|----------------------------|---------------|----------------------------|-----------------|
| 1 | 546.498,2 408.902,3 | 2 | 546.502,822 408.904,667 | 5.193 |
| 4 | 546.496,4 408.926,5 | 5 | 546.495,173 408.938,577 | 12.139 |
| 7 | 546.496,47 408.958,334 | 8 | 546.497,885 408.963,337 | 5.2 |
| 10 | 546.505,35 408.966,266 | 11 | 546.515,051 408.966,086 | 9.703 |
| 13 | 546.527,514 408.970,679 | 14 | 546.531,491 408.972,124 | 4.231 |
| 16 | 546.549,866 408.976,673 | 17 | 546.550,637 408.977,709 | 1.291 |
| 2 | 546.502,822 408.904,667 | 3 | 546.500,059 408.911,747 | 7.6 |
| 5 | 546.495,173 408.938,577 | 6 | 546.495,518 408.944,968 | 6.4 |
| 8 | 546.497,885 408.963,337 | 9 | 546.500,55 408.966,32 | 4.0 |
| 11 | 546.515,051 408.966,086 | 12 | 546.518,862 408.967,281 | 3.994 |
| 14 | 546.531,491 408.972,124 | 15 | 546.536,837 408.973,042 | 5.424 |
| 17 | 546.550,637 408.977,709 | 18 | 546.556,081 408.981,464 | 6.613 |
| 3 | 546.500,059 408.911,747 | 4 | 546.496,4 408.926,5 | 15.2 |
| 6 | 546.495,518 408.944,968 | 7 | 546.496,47 408.958,334 | 13.4 |
| 9 | 546.500,55 408.966,32 | 10 | 546.505,35 408.966,266 | 4.8 |
| 12 | 546.518,862 408.967,281 | 13 | 546.527,514 408.970,679 | 9.295 |
| 15 | 546.536,837 408.973,042 | 16 | 546.549,866 408.976,673 | 13.525 |
| 18 | 546.556,081 408.981,464 | 19 | 546.559,116 408.981,593 | 3.038 |

| Punct început | X / Y | Punct sfârșit | X / Y | Lungime segment | Punct început | X / Y | Punct sfârșit | X / Y | Lungime segment | Punct început | X / Y | Punct sfârșit | X / Y | Lungime segment |
|---------------|----------------------------|---------------|----------------------------|-----------------|---------------|----------------------------|---------------|----------------------------|-----------------|---------------|----------------------------|---------------|----------------------------|-----------------|
| 19 | 546.559,116 408.981,593 | 20 | 546.562,717 408.984,174 | 4.43 | 20 | 546.562,717 408.984,174 | 21 | 546.563,732 408.985,543 | 1.704 | 21 | 546.563,732 408.985,543 | 22 | 546.568,093 408.991,265 | 7.194 |
| 22 | 546.568,093 408.991,265 | 23 | 546.567,78 408.993,242 | 2.002 | 23 | 546.567,78 408.993,242 | 24 | 546.565,887 408.991,775 | 2.395 | 24 | 546.565,887 408.991,775 | 25 | 546.561,212 408.988,023 | 5.994 |
| 25 | 546.561,212 408.988,023 | 26 | 546.557,505 408.985,813 | 4.316 | 26 | 546.557,505 408.985,813 | 27 | 546.547,615 408.981,759 | 10.689 | 27 | 546.547,615 408.981,759 | 28 | 546.535,109 408.977,232 | 13.3 |
| 28 | 546.535,109 408.977,232 | 29 | 546.519,55 408.972,048 | 16.4 | 29 | 546.519,55 408.972,048 | 30 | 546.506,751 408.972,239 | 12.8 | 30 | 546.506,751 408.972,239 | 31 | 546.501,005 408.973,025 | 5.8 |
| 31 | 546.501,005 408.973,025 | 32 | 546.499,561 408.978,436 | 5.6 | 32 | 546.499,561 408.978,436 | 33 | 546.498,274 408.984,296 | 6.0 | 33 | 546.498,274 408.984,296 | 34 | 546.495,498 408.995,147 | 11.2 |
| 34 | 546.495,498 408.995,147 | 35 | 546.492,451 409.000,082 | 5.8 | 35 | 546.492,451 409.000,082 | 36 | 546.490,175 409.002,999 | 3.7 | 36 | 546.490,175 409.002,999 | 37 | 546.488,513 409.004,283 | 2.1 |
| 37 | 546.488,513 409.004,283 | 38 | 546.484,055 409.006,76 | 5.1 | 38 | 546.484,055 409.006,76 | 39 | 546.477,079 409.008,081 | 7.1 | 39 | 546.477,079 409.008,081 | 40 | 546.465,882 409.007,862 | 11.2 |
| 40 | 546.465,882 409.007,862 | 41 | 546.455,224 409.006,834 | 10.707 | 41 | 546.455,224 409.006,834 | 42 | 546.444,325 409.006,984 | 10.9 | 42 | 546.444,325 409.006,984 | 43 | 546.432,195 409.010,746 | 12.7 |
| 43 | 546.432,195 409.010,746 | 44 | 546.426,527 409.012,385 | 5.9 | 44 | 546.426,527 409.012,385 | 45 | 546.417,198 409.013,532 | 9.4 | 45 | 546.417,198 409.013,532 | 46 | 546.412,248 409.014,762 | 5.1 |
| 46 | 546.412,248 409.014,762 | 47 | 546.408,451 409.016,781 | 4.3 | 47 | 546.408,451 409.016,781 | 48 | 546.405,595 409.010,39 | 7.0 | 48 | 546.405,595 409.010,39 | 49 | 546.413,473 409.009,802 | 7.9 |
| 49 | 546.413,473 409.009,802 | 50 | 546.426,748 409.007,976 | 13.4 | 50 | 546.426,748 409.007,976 | 51 | 546.432,517 409.006,325 | 6.0 | 51 | 546.432,517 409.006,325 | 52 | 546.440,593 409.003,676 | 8.5 |
| 52 | 546.440,593 409.003,676 | 53 | 546.446,554 409.001,281 | 6.424 | 53 | 546.446,554 409.001,281 | 54 | 546.451,392 409.000,412 | 4.915 | 54 | 546.451,392 409.000,412 | 55 | 546.459,591 409.001,025 | 8.222 |
| 55 | 546.459,591 409.001,025 | 56 | 546.464,445 409.000,825 | 4.858 | 56 | 546.464,445 409.000,825 | 57 | 546.469,555 409.001,523 | 5.157 | 57 | 546.469,555 409.001,523 | 58 | 546.476,771 409.001,272 | 7.22 |
| 58 | 546.476,771 409.001,272 | 59 | 546.484,369 408.999,848 | 7.73 | 59 | 546.484,369 408.999,848 | 60 | 546.488,394 408.996,84 | 5.025 | 60 | 546.488,394 408.996,84 | 61 | 546.490,407 408.994,158 | 3.353 |
| 61 | 546.490,407 408.994,158 | 62 | 546.491,388 408.991,39 | 2.937 | 62 | 546.491,388 408.991,39 | 63 | 546.493,77 408.979,899 | 11.735 | 63 | 546.493,77 408.979,899 | 64 | 546.494,649 408.968,939 | 10.995 |
| 64 | 546.494,649 408.968,939 | 65 | 546.494,476 408.967,595 | 1.355 | 65 | 546.494,476 408.967,595 | 66 | 546.493,575 408.964,356 | 3.362 | 66 | 546.493,575 408.964,356 | 67 | 546.489,143 408.935,276 | 29.416 |
| 67 | 546.489,143 408.935,276 | 68 | 546.488,132 408.932,399 | 3.049 | 68 | 546.488,132 408.932,399 | 69 | 546.489,393 408.925,924 | 6.597 | 69 | 546.489,393 408.925,924 | 1 | 546.498,2 408.902,3 | 25.212 |

** Lungimile segmentelor sunt determinate în planul de proiecție Stereo 70 și sunt rotunjite la 1 milimetru.

*** Distanța dintre puncte este formată din segmente cumulate ce sunt mai mici decât valoarea 1 milimetru.

**DATE DESPRE IMOBILUL NR. 1074**

Oficiul de Cadastru și Publicitate Imobiliară PRAHOVA
Biroul de Cadastru și Publicitate Imobiliară Câmpina

A. Partea I. Descrierea imobilului

TEREN Intravilan

Adresa: Loc. Adunati, Nr. 219A, Jud. Prahova

| Nr. Crt | Nr cadastral Nr. topografic | Suprafața* (mp) | Observații / Referințe |
|---------|-----------------------------|--------------------------------|--|
| A1 | 20614 | Din acte: 500 Masurata: 493 | Sector cadastral:27 Teren neimprejmut; |

Construcții

| Crt | Nr cadastral Nr. topografic | Adresa | Observații / Referințe |
|------|-----------------------------|--------------------------------------|---|
| A1.1 | 20614-C1 | Loc. Adunati, Nr. 219A, Jud. Prahova | Nr. niveluri:2; S. construita la sol:114 mp; CASA S+P |

B. Partea II. Proprietari și acte

| Inscrieri privitoare la dreptul de proprietate și alte drepturi reale | | Referințe |
|--|---|-----------|
| 1153 / 19/01/2015 | | |
| Act Notarial nr. 77, din 16/01/2015 emis de NP DRAGAN FLORENTINA VICTORIA; | | |
| B2 | Intabulare, drept de PROPRIETATEcumparare ca bun comun, dobandit prin Conventie, cota actuala 1/1 1) RUSU CRISTIAN RADU NICOLAE 2) RUSU ELENA PETRONELA | A1, A1.1 |

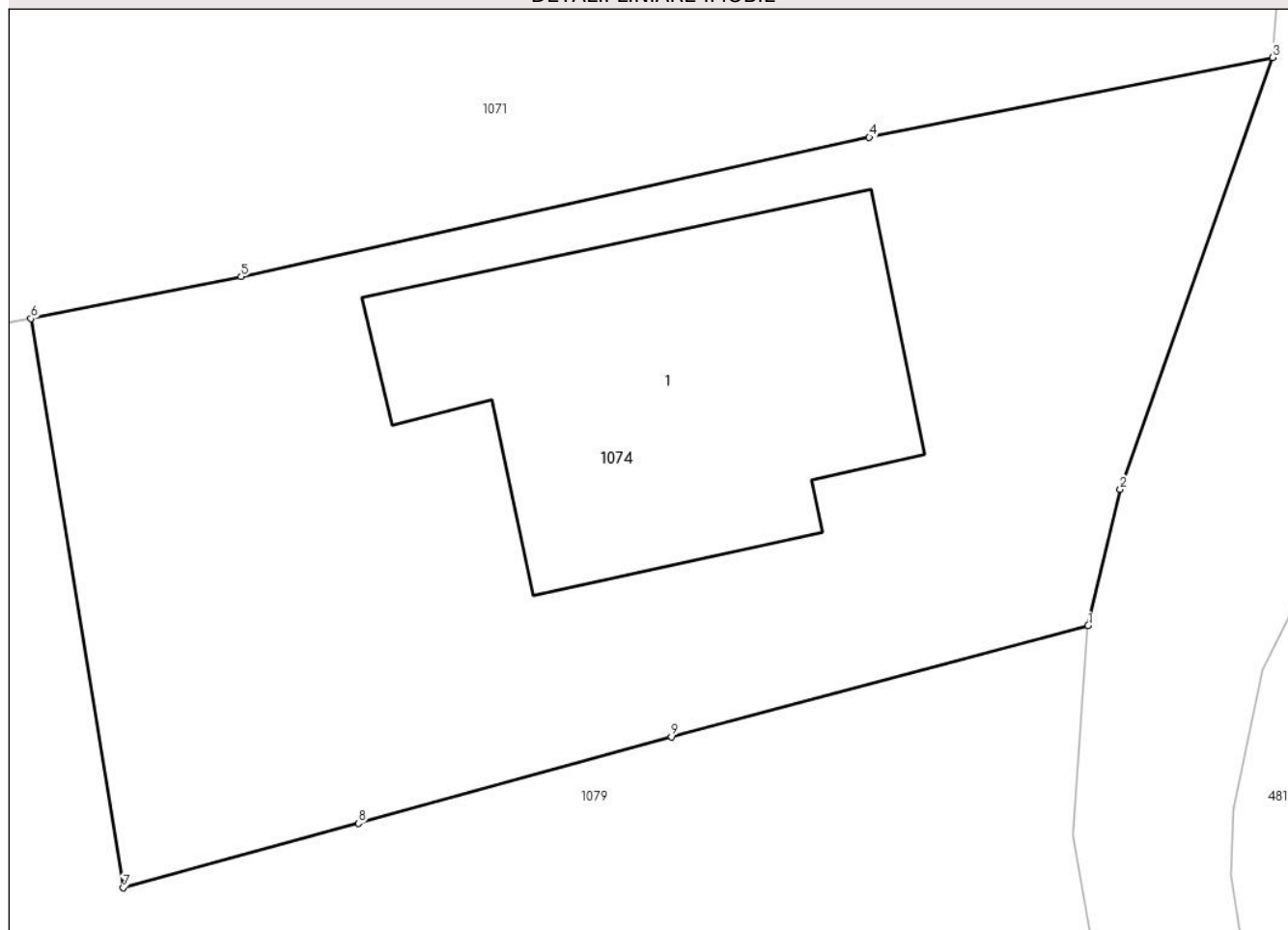
C. Partea III. SARCINI .

| Inscrieri privind dezmembramintele dreptului de proprietate, drepturi reale de garanție și sarcini | Referințe |
|--|-----------|
| NU SUNT | |

Anexa Nr. 1 La Partea I**Teren**

| Nr cadastral | Suprafața (mp)* | Observații / Referințe |
|--------------|--------------------------------|------------------------|
| 20614 | Din acte: 500 Masurata: 493 | |

* Suprafața este determinată în planul de proiecție Stereo 70.

DETALII LINIARE IMOBIL**Date referitoare la teren**

| Crt | Categorie folosință | Intravilan | Suprafața (mp) | Tarla | Parcelă | Nr. topo | Observații / Referințe |
|-----|---------------------|------------|----------------|-------|---------|----------|------------------------|
| 1 | curți constructii | DA | 493 | 15 | 213 | - | |

Date referitoare la construcții

| Crt | Număr | Destinație construcție | Supraf. (mp) | Situație juridică | Observații / Referințe |
|------|----------|-------------------------|--------------|-------------------|---|
| A1.1 | 20614-C1 | construcții de locuințe | 114 | Cu acte | Nr. niveluri:2; S. construita la sol:114 mp; CASA S+P |

Lungime Segmente

1) Valorile lungimilor segmentelor sunt obținute din proiecție în plan.

| Punct început | X / Y | Punct sfârșit | X / Y | Lungime segment (** (m) |
|---------------|----------------------------|---------------|----------------------------|-------------------------|
| 1 | 547.201,853 408.927,886 | 2 | 547.202,769 408.931,754 | 3.975 |
| 2 | 547.202,769 408.931,754 | 3 | 547.207,089 408.944,001 | 12.987 |
| 3 | 547.207,089 408.944,001 | 4 | 547.195,644 408.941,74 | 11.666 |

| Punct început | X / Y | Punct sfârșit | X / Y | Lungime segment (** (m) |
|---------------|----------------------------|---------------|----------------------------|-------------------------|
| 4 | 547.195,644 408.941,74 | 5 | 547.177,827 408.937,787 | 18.25 |
| 5 | 547.177,827 408.937,787 | 6 | 547.171,859 408.936,6 | 6.085 |
| 6 | 547.171,859 408.936,6 | 7 | 547.174,484 408.920,451 | 16.361 |
| 7 | 547.174,484 408.920,451 | 8 | 547.181,154 408.922,281 | 6.916 |
| 8 | 547.181,154 408.922,281 | 9 | 547.190,026 408.924,737 | 9.206 |
| 9 | 547.190,026 408.924,737 | 1 | 547.201,853 408.927,886 | 12.239 |

** Lungimile segmentelor sunt determinate în planul de proiecție Stereo 70 și sunt rotunjite la 1 milimetru.

*** Distanța dintre puncte este formată din segmente cumulate ce sunt mai mici decât valoarea 1 milimetru.

**DATE DESPRE IMOBILUL NR. 1075**

Oficiul de Cadastru și Publicitate Imobiliară PRAHOVA
Biroul de Cadastru și Publicitate Imobiliară Câmpina

A. Partea I. Descrierea imobilului

TEREN Intravilan

Adresa: Loc. Adunati, Jud. Prahova

| Nr. Crt | Nr cadastral Nr. topografic | Suprafața* (mp) | Observații / Referințe |
|---------|--------------------------------|-----------------|---------------------------------------|
| A1 | 20639 | 712 | Sector cadastral:27 Teren imprejmuit; |

B. Partea II. Proprietari și acte

| Inscrieri privitoare la dreptul de proprietate și alte drepturi reale | | Referințe |
|---|--|-----------|
| 18919 / 15/06/2015 | | |
| Act Notarial nr. 2150, din 12/06/2015 emis de Ivan Mihaela; | | |
| B1 | Intabulare, drept de PROPRIETATEcumparare ca bun comun, dobandit prin Conventie, cota actuala 1/1 1) BURTEA MARIAN ION 2) BURTEA MARIA | A1 |

C. Partea III. SARCINI .

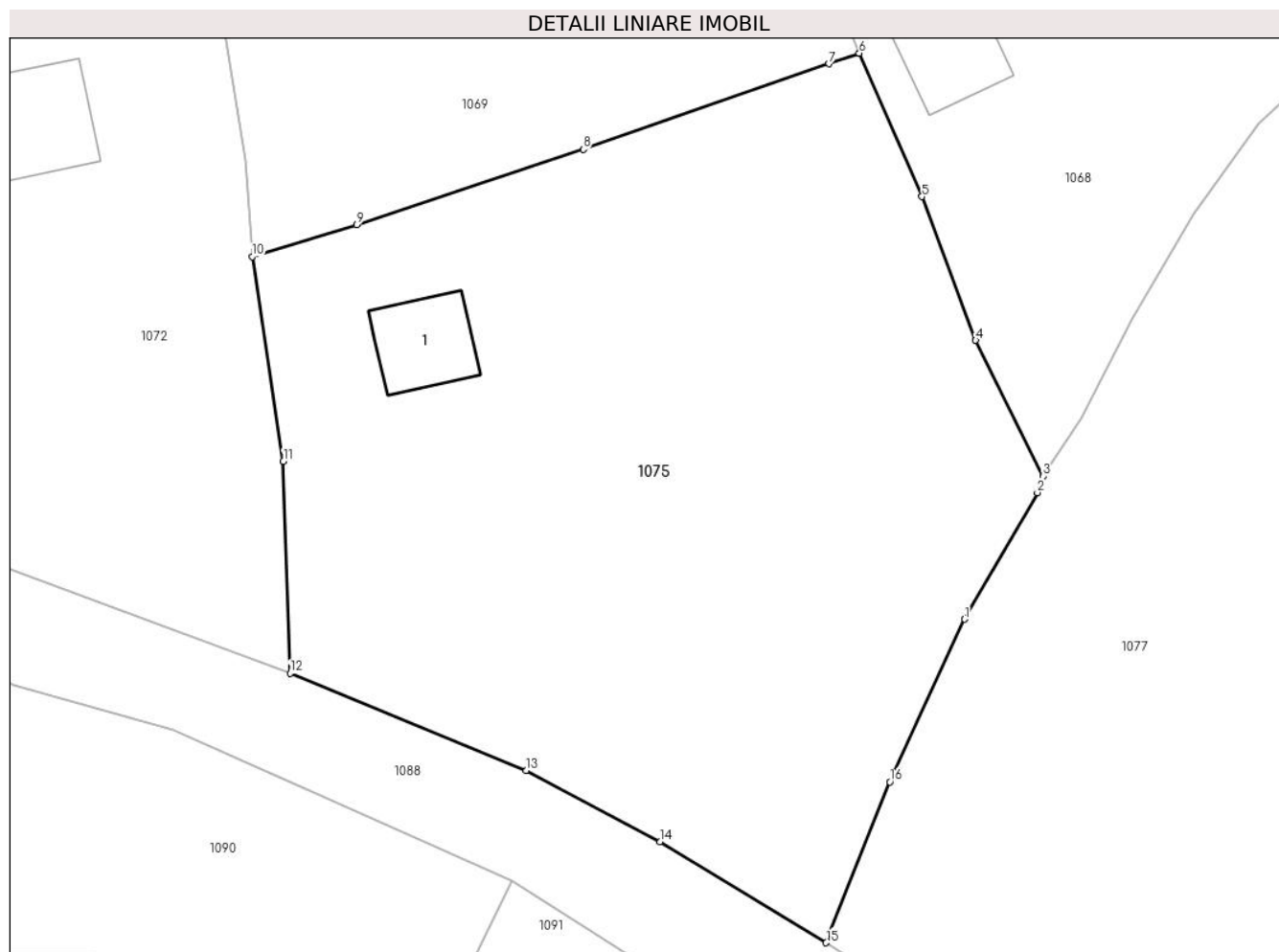
| Inscrieri privind dezmembramintele dreptului de proprietate, drepturi reale de garanție și sarcini | Referințe |
|--|-----------|
| NU SUNT | |

Anexa Nr. 1 La Partea I

Teren

| Nr cadastral | Suprafața (mp)* | Observații / Referințe |
|--------------|-----------------|------------------------|
| 20639 | 712 | |

* Suprafața este determinată în planul de proiecție Stereo 70.



Date referitoare la teren

| Crt | Categorie folosință | Intravilan | Suprafața (mp) | Tarla | Parcelă | Nr. topo | Observații / Referințe |
|-----|---------------------|------------|----------------|-------|---------|----------|------------------------|
| 1 | curți constructii | DA | 200 | 20 | 122 | - | |
| 2 | arabil | DA | 512 | 20 | 122 | - | |

Date referitoare la construcții

| Crt | Număr | Destinație construcție | Supraf. (mp) | Situație juridică | Observații / Referințe |
|------|----------|------------------------|--------------|-------------------|---|
| A1.1 | 20639-C1 | construcții anexa | 13 | Fara acte | Nr. niveluri:1; S. construita la sol:13 mp; ANEXA |

Lungime Segmente

1) Valorile lungimilor segmentelor sunt obținute din proiecție în plan.

| Punct început | X / Y | Punct sfârșit | X / Y | Lungime segment (** (m) |
|---------------|----------------------------|---------------|----------------------------|-------------------------|
| 1 | 546.547,31 408.922,938 | 2 | 546.550,212 408.927,991 | 5.827 |
| 2 | 546.550,212 408.927,991 | 3 | 546.550,444 408.928,642 | 0.691 |
| 3 | 546.550,444 408.928,642 | 4 | 546.547,75 408.934,072 | 6.062 |

| Punct început | X / Y | Punct sfârșit | X / Y | Lungime segment (** (m) |
|---------------|----------------------------|---------------|----------------------------|-------------------------|
| 4 | 546.547,75 408.934,072 | 5 | 546.545,602 408.939,805 | 6.122 |
| 5 | 546.545,602 408.939,805 | 6 | 546.543,096 408.945,528 | 6.248 |
| 6 | 546.543,096 408.945,528 | 7 | 546.541,888 408.945,108 | 1.279 |
| 7 | 546.541,888 408.945,108 | 8 | 546.532,076 408.941,695 | 10.389 |
| 8 | 546.532,076 408.941,695 | 9 | 546.523,037 408.938,684 | 9.527 |
| 9 | 546.523,037 408.938,684 | 10 | 546.518,855 408.937,405 | 4.373 |
| 10 | 546.518,855 408.937,405 | 11 | 546.520,098 408.929,243 | 8.256 |
| 11 | 546.520,098 408.929,243 | 12 | 546.520,371 408.920,788 | 8.459 |
| 12 | 546.520,371 408.920,788 | 13 | 546.529,808 408.916,911 | 10.202 |
| 13 | 546.529,808 408.916,911 | 14 | 546.535,15 408.914,065 | 6.053 |
| 14 | 546.535,15 408.914,065 | 15 | 546.541,777 408.910,029 | 7.759 |
| 15 | 546.541,777 408.910,029 | 16 | 546.544,314 408.916,449 | 6.903 |
| 16 | 546.544,314 408.916,449 | 1 | 546.547,31 408.922,938 | 7.147 |

** Lungimile segmentelor sunt determinate în planul de proiecție Stereo 70 și sunt rotunjite la 1 milimetru.

*** Distanța dintre puncte este formată din segmente cumulate ce sunt mai mici decât valoarea 1 milimetru.

**DATE DESPRE IMOBILUL NR. 1076**

Oficiul de Cadastru și Publicitate Imobiliară PRAHOVA
Biroul de Cadastru și Publicitate Imobiliară Câmpina

A. Partea I. Descrierea imobilului

TEREN Necunoscut

Adresa: Loc. Adunati, Jud. Prahova

| Nr. Crt | Nr cadastral Nr. topografic | Suprafața* (mp) | Observații / Referințe |
|---------|--------------------------------|-----------------|---------------------------------------|
| A1 | | 3.111 | Sector cadastral:27 Teren imprejmuit; |

B. Partea II. Proprietari și acte

| Inscrieri privitoare la dreptul de proprietate și alte drepturi reale | | Referințe |
|---|---|-----------|
| / | | |
| Act Normativ nr. 7, din 13/03/1996 emis de PARLAMENTUL ROMANIEI (ART.13); | | |
| B1 | Inscrierea posesiei, drept de PROPRIETATE, dobandit prin Constituire, cota actuala 1/1 1) NEIDENTIFICAT NEIDENTIFICAT | A1 |
| B2 | SE NOTEAZA MENTIUNEA DE PROPRIETAR NEIDENTIFICAT | A1 |

C. Partea III. SARCINI .

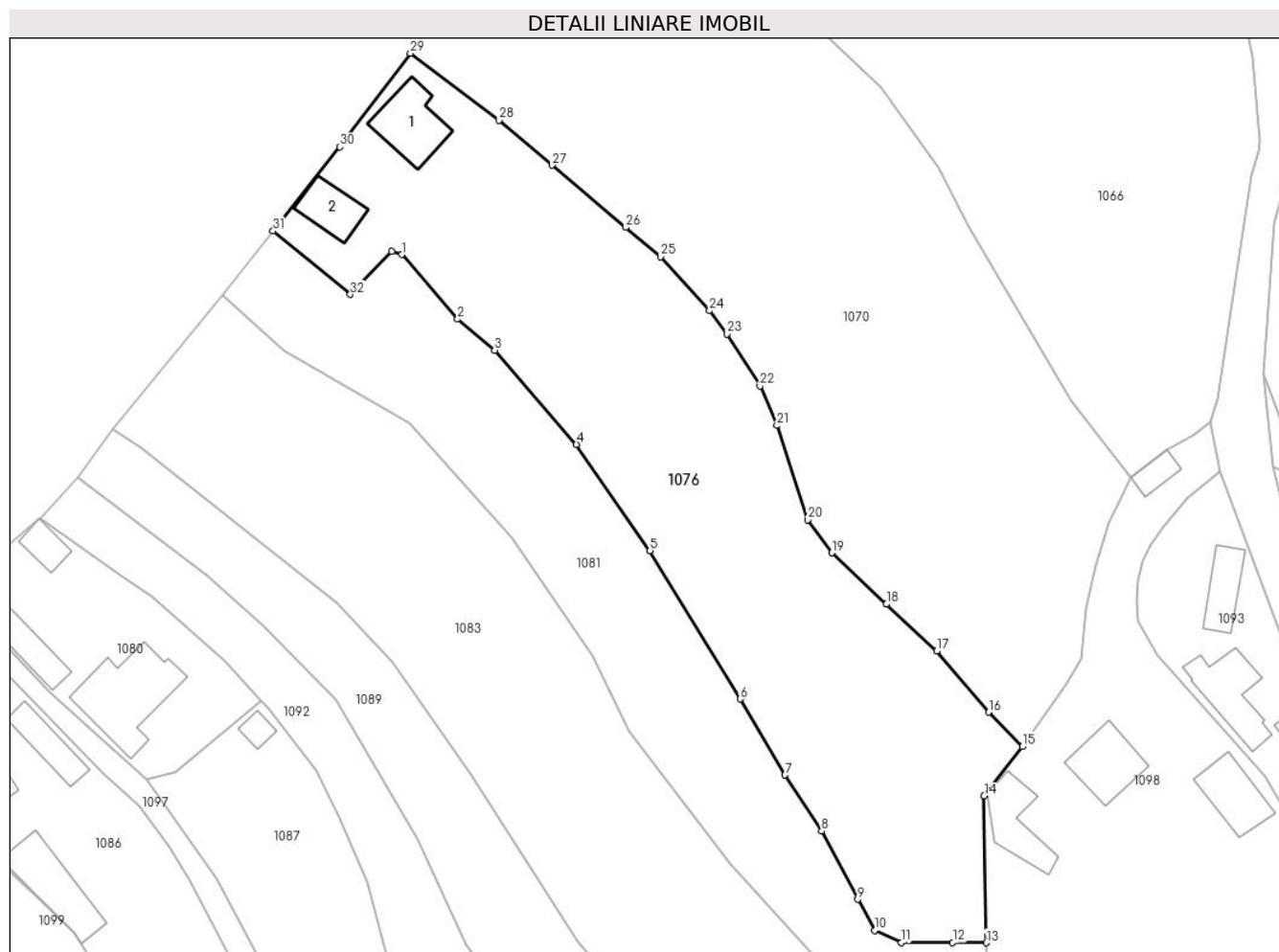
| Inscrieri privind dezmembramintele dreptului de proprietate, drepturi reale de garanție și sarcini | Referințe |
|---|-----------|
| NU SUNT | |

Anexa Nr. 1 La Partea I

Teren

| Nr cadastral | Suprafața (mp)* | Observații / Referințe |
|--------------|-----------------|------------------------|
| | 3.111 | |

* Suprafața este determinată în planul de proiecție Stereo 70.



Date referitoare la teren

| Crt | Categorie folosință | Intravilan | Suprafața (mp) | Tarla | Parcelă | Nr. topo | Observații / Referințe |
|-----|---------------------|------------|----------------|-------|---------|----------|------------------------|
| 1 | faneata | NU | 379 | - | - | - | |
| 2 | curti constructii | DA | 500 | - | - | - | |
| 3 | faneata | DA | 2.232 | - | - | - | |

Date referitoare la construcții

| Crt | Număr | Destinație construcție | Supraf. (mp) | Situație juridică | Observații / Referințe |
|------|-------|-------------------------|--------------|-------------------|--|
| A1.1 | | construcții de locuințe | 66 | Fara acte | Nr. niveluri:1; S. construita la sol:66 mp; LOCUINTA |
| A1.2 | | construcții anexa | 42 | Fara acte | Nr. niveluri:1; S. construita la sol:42 mp; ANEXA |

Lungime Segmente

1) Valorile lungimilor segmentelor sunt obținute din proiecție în plan.

| Punct început | X / Y | Punct sfârșit | X / Y | Lungime segment (** (m)) | Punct început | X / Y | Punct sfârșit | X / Y | Lungime segment (** (m)) |
|---------------|----------------------------|---------------|----------------------------|--------------------------|---------------|----------------------------|---------------|----------------------------|--------------------------|
| 1 | 546.382,734 408.954,145 | 2 | 546.390,035 408.945,719 | 11.149 | 2 | 546.390,035 408.945,719 | 3 | 546.394,858 408.941,665 | 6.3 |

| Punct început | X / Y | Punct sfârșit | X / Y | Lungime segment (** (m) |
|---------------|----------------------------|---------------|----------------------------|-------------------------|
| 3 | 546.394,858 408.941,665 | 4 | 546.405,52 408.929,411 | 16.243 |
| 5 | 546.415,112 408.915,53 | 6 | 546.426,845 408.896,234 | 22.583 |
| 7 | 546.432,72 408.886,314 | 8 | 546.437,479 408.878,997 | 8.728 |
| 9 | 546.442,185 408.870,104 | 10 | 546.444,419 408.866,063 | 4.617 |
| 11 | 546.447,896 408.864,472 | 12 | 546.454,595 408.864,508 | 6.699 |
| 13 | 546.458,973 408.864,462 | 14 | 546.458,677 408.883,632 | 19.172 |
| 15 | 546.463,655 408.890,022 | 16 | 546.459,248 408.894,504 | 6.286 |
| 17 | 546.452,486 408.902,457 | 18 | 546.445,95 408.908,583 | 8.958 |
| 19 | 546.438,824 408.915,263 | 20 | 546.435,712 408.919,573 | 5.316 |
| 21 | 546.431,673 408.931,864 | 22 | 546.429,461 408.937,0 | 5.592 |
| 23 | 546.425,179 408.943,788 | 24 | 546.422,866 408.946,817 | 3.811 |
| 25 | 546.416,463 408.953,842 | 26 | 546.411,934 408.957,666 | 5.927 |
| 27 | 546.402,333 408.965,771 | 28 | 546.395,405 408.971,62 | 9.067 |
| 29 | 546.383,858 408.980,378 | 30 | 546.374,679 408.968,166 | 15.278 |
| 31 | 546.365,966 408.957,207 | 32 | 546.376,035 408.948,94 | 13.028 |
| 33 | 546.381,429 408.954,541 | 1 | 546.382,734 408.954,145 | 1.364 |

| Punct început | X / Y | Punct sfârșit | X / Y | Lungime segment (** (m) |
|---------------|----------------------------|---------------|----------------------------|-------------------------|
| 4 | 546.405,52 408.929,411 | 5 | 546.415,112 408.915,53 | 16.873 |
| 6 | 546.426,845 408.896,234 | 7 | 546.432,72 408.886,314 | 11.529 |
| 8 | 546.437,479 408.878,997 | 9 | 546.442,185 408.870,104 | 10.061 |
| 10 | 546.444,419 408.866,063 | 11 | 546.447,896 408.864,472 | 3.824 |
| 12 | 546.454,595 408.864,508 | 13 | 546.458,973 408.864,462 | 4.378 |
| 14 | 546.458,677 408.883,632 | 15 | 546.463,655 408.890,022 | 8.1 |
| 16 | 546.459,248 408.894,504 | 17 | 546.452,486 408.902,457 | 10.439 |
| 18 | 546.445,95 408.908,583 | 19 | 546.438,824 408.915,263 | 9.767 |
| 20 | 546.435,712 408.919,573 | 21 | 546.431,673 408.931,864 | 12.938 |
| 22 | 546.429,461 408.937,0 | 23 | 546.425,179 408.943,788 | 8.026 |
| 24 | 546.422,866 408.946,817 | 25 | 546.416,463 408.953,842 | 9.505 |
| 26 | 546.411,934 408.957,666 | 27 | 546.402,333 408.965,771 | 12.565 |
| 28 | 546.395,405 408.971,62 | 29 | 546.383,858 408.980,378 | 14.493 |
| 30 | 546.374,679 408.968,166 | 31 | 546.365,966 408.957,207 | 14.0 |
| 32 | 546.376,035 408.948,94 | 33 | 546.381,429 408.954,541 | 7.776 |

** Lungimile segmentelor sunt determinate în planul de proiecție Stereo 70 și sunt rotunjite la 1 milimetru.

*** Distanța dintre puncte este formată din segmente cumulate ce sunt mai mici decât valoarea 1 milimetru.

**DATE DESPRE IMOBILUL NR. 1077**

Oficiul de Cadastru și Publicitate Imobiliară PRAHOVA
Biroul de Cadastru și Publicitate Imobiliară Câmpina

A. Partea I. Descrierea imobilului

TEREN Necunoscut

Adresa: Loc. Adunati, Jud. Prahova

| Nr. Crt | Nr cadastral Nr. topografic | Suprafața* (mp) | Observații / Referințe |
|---------|--------------------------------|-----------------|---------------------------------------|
| A1 | 20762 | 4.523 | Sector cadastral:27 Teren imprejmuit; |

B. Partea II. Proprietari și acte

| Inscrieri privitoare la dreptul de proprietate și alte drepturi reale | | Referințe |
|--|---|-----------|
| 31653 / 17/12/2019 | | |
| Act Notarial nr. 6637, din 16/12/2019 emis de NP Pop Mihaela Cristina; | | |
| B1 | Intabulare, drept de PROPRIETATEcumparare ca bun comun, dobandit prin Conventie, cota actuala 1/1 1) STOIAN GEORGE-DANIEL 2) STOIAN SILVIA-RAMONA | A1 |

C. Partea III. SARCINI .

| Inscrieri privind dezmembramintele dreptului de proprietate, drepturi reale de garanție și sarcini | Referințe |
|--|-----------|
| NU SUNT | |

Anexa Nr. 1 La Partea I

Teren

| Nr cadastral | Suprafața (mp)* | Observații / Referințe |
|--------------|-----------------|------------------------|
| 20762 | 4.523 | |

* Suprafața este determinată în planul de proiecție Stereo 70.



Date referitoare la teren

| Crt | Categorie folosință | Intravilan | Suprafața (mp) | Tarla | Parcelă | Nr. topo | Observații / Referințe |
|-----|---------------------|------------|----------------|-------|---------|----------|------------------------|
| 1 | faneata | NU | 4.392 | 20 | 122 | - | |
| 2 | faneata | DA | 131 | 20 | 122 | - | |

Lungime Segmente

1) Valorile lungimilor segmentelor sunt obținute din proiecție în plan.

| Punct început | X / Y | Punct sfârșit | X / Y | Lungime segment | Punct început | X / Y | Punct sfârșit | X / Y | Lungime segment | Punct început | X / Y | Punct sfârșit | X / Y | Lungime segment |
|---------------|----------------------------|---------------|----------------------------|-----------------|---------------|----------------------------|---------------|----------------------------|-----------------|---------------|----------------------------|---------------|----------------------------|-----------------|
| 1 | 546.550,212 408.927,991 | 2 | 546.547,31 408.922,938 | 5.827 | 2 | 546.547,31 408.922,938 | 3 | 546.544,314 408.916,449 | 7.147 | 3 | 546.544,314 408.916,449 | 4 | 546.541,777 408.910,029 | 6.903 |
| 4 | 546.541,777 408.910,029 | 5 | 546.544,834 408.908,117 | 3.606 | 5 | 546.544,834 408.908,117 | 6 | 546.549,492 408.904,051 | 6.183 | 6 | 546.549,492 408.904,051 | 7 | 546.553,557 408.900,607 | 5.328 |
| 7 | 546.553,557 408.900,607 | 8 | 546.556,706 408.897,426 | 4.476 | 8 | 546.556,706 408.897,426 | 9 | 546.558,064 408.893,255 | 4.387 | 9 | 546.558,064 408.893,255 | 10 | 546.558,773 408.882,492 | 10.786 |
| 10 | 546.558,773 408.882,492 | 11 | 546.564,493 408.883,868 | 5.883 | 11 | 546.564,493 408.883,868 | 12 | 546.568,127 408.886,309 | 4.378 | 12 | 546.568,127 408.886,309 | 13 | 546.572,103 408.889,288 | 4.968 |
| 13 | 546.572,103 408.889,288 | 14 | 546.577,262 408.891,647 | 5.673 | 14 | 546.577,262 408.891,647 | 15 | 546.596,173 408.895,61 | 19.322 | 15 | 546.596,173 408.895,61 | 16 | 546.603,689 408.895,697 | 7.517 |

| Punct început | X / Y | Punct sfârșit | X / Y | Lungime segment | Punct început | X / Y | Punct sfârșit | X / Y | Lungime segment | Punct început | X / Y | Punct sfârșit | X / Y | Lungime segment |
|---------------|----------------------------|---------------|----------------------------|-----------------|---------------|----------------------------|---------------|----------------------------|-----------------|---------------|----------------------------|---------------|----------------------------|-----------------|
| 16 | 546.603,689 408.895,697 | 17 | 546.608,747 408.896,397 | 5.106 | 17 | 546.608,747 408.896,397 | 18 | 546.613,361 408.897,697 | 4.794 | 18 | 546.613,361 408.897,697 | 19 | 546.622,466 408.900,996 | 9.684 |
| 19 | 546.622,466 408.900,996 | 20 | 546.628,808 408.920,269 | 20.29 | 20 | 546.628,808 408.920,269 | 21 | 546.634,755 408.938,223 | 18.913 | 21 | 546.634,755 408.938,223 | 22 | 546.638,234 408.950,425 | 12.688 |
| 22 | 546.638,234 408.950,425 | 23 | 546.637,576 408.952,351 | 2.035 | 23 | 546.637,576 408.952,351 | 24 | 546.631,435 408.952,278 | 6.141 | 24 | 546.631,435 408.952,278 | 25 | 546.623,751 408.952,497 | 7.687 |
| 25 | 546.623,751 408.952,497 | 26 | 546.612,027 408.954,497 | 11.893 | 26 | 546.612,027 408.954,497 | 27 | 546.607,648 408.955,434 | 4.478 | 27 | 546.607,648 408.955,434 | 28 | 546.603,991 408.954,234 | 3.849 |
| 28 | 546.603,991 408.954,234 | 29 | 546.599,383 408.951,234 | 5.499 | 29 | 546.599,383 408.951,234 | 30 | 546.596,297 408.948,99 | 3.816 | 30 | 546.596,297 408.948,99 | 31 | 546.590,293 408.949,668 | 6.042 |
| 31 | 546.590,293 408.949,668 | 32 | 546.587,478 408.950,431 | 2.917 | 32 | 546.587,478 408.950,431 | 33 | 546.580,282 408.950,744 | 7.203 | 33 | 546.580,282 408.950,744 | 34 | 546.572,458 408.948,762 | 8.071 |
| 34 | 546.572,458 408.948,762 | 35 | 546.566,496 408.947,877 | 6.027 | 35 | 546.566,496 408.947,877 | 36 | 546.562,429 408.945,869 | 4.536 | 36 | 546.562,429 408.945,869 | 37 | 546.559,043 408.942,727 | 4.619 |
| 37 | 546.559,043 408.942,727 | 38 | 546.556,47 408.939,1 | 4.447 | 38 | 546.556,47 408.939,1 | 39 | 546.554,0 408.934,889 | 4.882 | 39 | 546.554,0 408.934,889 | 40 | 546.551,959 408.930,96 | 4.427 |
| 40 | 546.551,959 408.930,96 | 41 | 546.550,444 408.928,642 | 2.769 | 41 | 546.550,444 408.928,642 | 1 | 546.550,212 408.927,991 | 0.691 | | | | | |

** Lungimile segmentelor sunt determinate în planul de proiecție Stereo 70 și sunt rotunjite la 1 milimetru.

*** Distanța dintre puncte este formată din segmente cumulate ce sunt mai mici decât valoarea 1 milimetru.

**DATE DESPRE IMOBILUL NR. 1078**

Oficiul de Cadastru și Publicitate Imobiliară PRAHOVA
Biroul de Cadastru și Publicitate Imobiliară Câmpina

A. Partea I. Descrierea imobilului

TEREN Necunoscut

Adresa: Loc. Adunati, Jud. Prahova

| Nr. Crt | Nr cadastral Nr. topografic | Suprafața* (mp) | Observații / Referințe |
|---------|-----------------------------|-----------------|--|
| A1 | | 109.592 | Sector cadastral:27 Teren neimprejmuț; |

B. Partea II. Proprietari și acte

| Inscrieri privitoare la dreptul de proprietate și alte drepturi reale | | Referințe |
|---|--|-----------|
| / | | |
| Act Normativ nr. 7, din 13/03/1996 emis de PARLAMENTUL ROMANIEI (ART.13); | | |
| B1 | Inscrierea posesiei, drept de PROPRIETATE, dobandit prin Constituire, cota actuala 1/1 1) NEIDENTIFICAT NEIDENTIFICAT | A1 |
| B2 | SE NOTEAZA MENTIUNEA DE PROPRIETAR NEIDENTIFICAT | A1 |

C. Partea III. SARCINI .

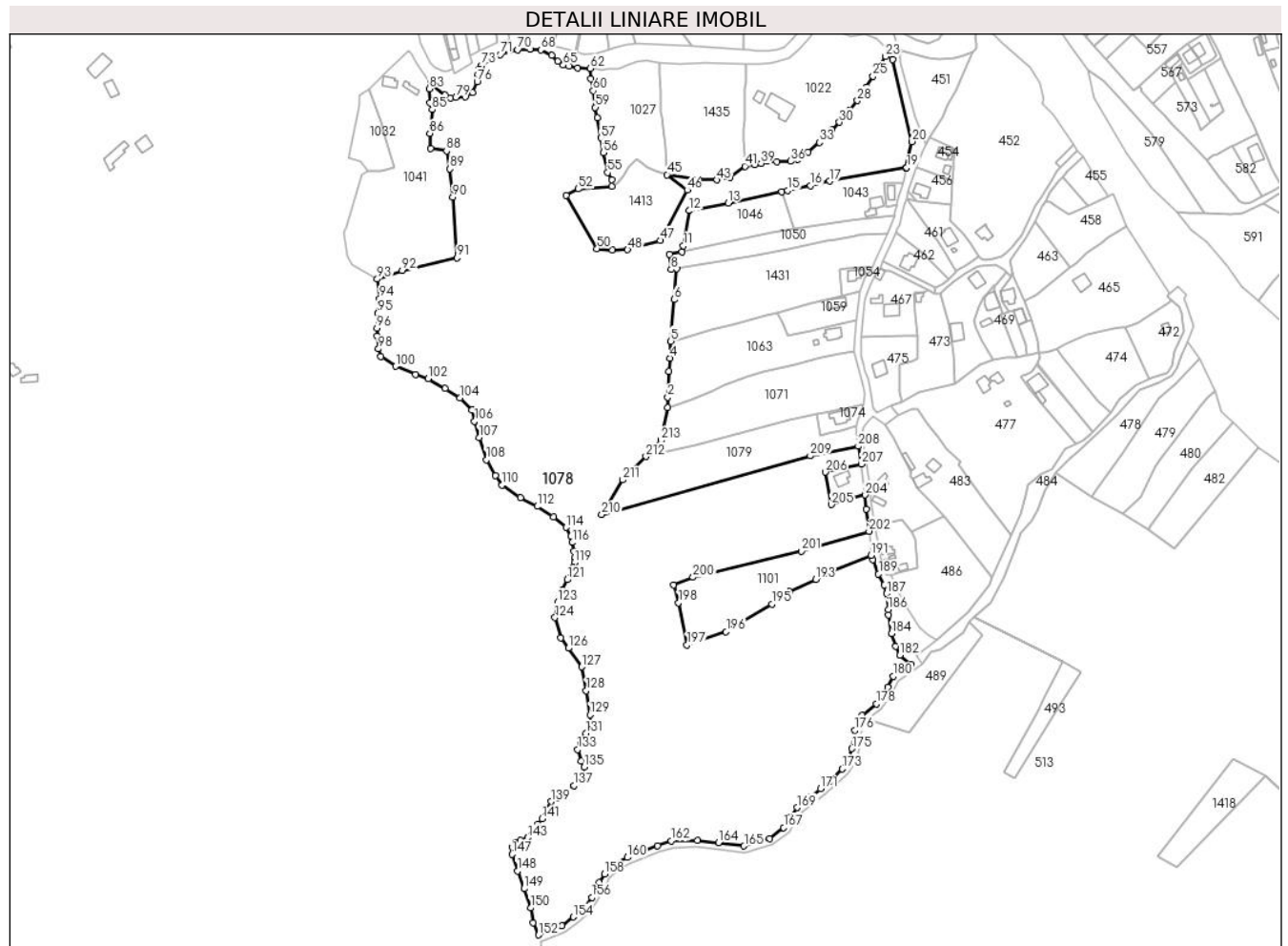
| Inscrieri privind dezmembramintele dreptului de proprietate, drepturi reale de garanție și sarcini | Referințe |
|--|-----------|
| NU SUNT | |

Anexa Nr. 1 La Partea I

Teren

| | | |
|--------------|-----------------|------------------------|
| Nr cadastral | Suprafața (mp)* | Observații / Referințe |
| | 109.592 | |

* Suprafața este determinată în planul de proiecție Stereo 70.



Date referitoare la teren

| Crt | Categorie folosință | Intravilan | Suprafața (mp) | Tarla | Parcelă | Nr. topo | Observații / Referințe |
|-----|---------------------|------------|----------------|-------|---------|----------|------------------------|
| 1 | pasune | NU | 56.157 | - | - | - | |
| 2 | faneata | DA | 53.218 | - | - | - | |
| 3 | faneata | NU | 217 | - | - | - | |

Lungime Segmente

1) Valorile lungimilor segmentelor sunt obținute din proiecție în plan.

| Punct început | X / Y | Punct sfârșit | X / Y | Lungime segment | Punct început | X / Y | Punct sfârșit | X / Y | Lungime segment | Punct început | X / Y | Punct sfârșit | X / Y | Lungime segment |
|---------------|----------------------------|---------------|----------------------------|-----------------|---------------|----------------------------|---------------|----------------------------|-----------------|---------------|----------------------------|---------------|----------------------------|-----------------|
| 1 | 547.061,55 408.941,59 | 2 | 547.061,62 408.949,32 | 7.73 | 2 | 547.061,62 408.949,32 | 3 | 547.062,5 408.968,47 | 19.17 | 3 | 547.062,5 408.968,47 | 4 | 547.063,23 408.978,2 | 9.757 |
| 4 | 547.063,23 408.978,2 | 5 | 547.063,97 408.990,73 | 12.55 2 | 5 | 547.063,97 408.990,73 | 6 | 547.066,259 409.021,627 | 30.98 2 | 6 | 547.066,259 409.021,627 | 7 | 547.068,403 409.044,567 | 23.04 |
| 7 | 547.068,403 409.044,567 | 8 | 547.064,13 409.043,841 | 4.334 | 8 | 547.064,13 409.043,841 | 9 | 547.062,821 409.054,994 | 11.23 | 9 | 547.062,821 409.054,994 | 10 | 547.072,141 409.057,112 | 9.557 |
| 10 | 547.072,141 409.057,112 | 11 | 547.073,315 409.061,368 | 4.415 | 11 | 547.073,315 409.061,368 | 12 | 547.077,696 409.087,438 | 26.43 6 | 12 | 547.077,696 409.087,438 | 13 | 547.106,395 409.093,097 | 29.25 2 |

| Punct început | X / Y | Punct sfârșit | X / Y | Lungime segment | Punct început | X / Y | Punct sfârșit | X / Y | Lungime segment | Punct început | X / Y | Punct sfârșit | X / Y | Lungime segment |
|---------------|----------------------------|---------------|----------------------------|-----------------|---------------|----------------------------|---------------|----------------------------|-----------------|---------------|----------------------------|---------------|----------------------------|-----------------|
| 13 | 547.106,395 409.093,097 | 14 | 547.146,329 409.101,366 | 40.781 | 14 | 547.146,329 409.101,366 | 15 | 547.150,547 409.102,239 | 4.307 | 15 | 547.150,547 409.102,239 | 16 | 547.167,473 409.105,989 | 17.336 |
| 16 | 547.167,473 409.105,989 | 17 | 547.181,789 409.109,334 | 14.702 | 17 | 547.181,789 409.109,334 | 18 | 547.238,098 409.119,139 | 57.156 | 18 | 547.238,098 409.119,139 | 19 | 547.238,752 409.119,195 | 0.657 |
| 19 | 547.238,752 409.119,195 | 20 | 547.242,922 409.138,51 | 19.76 | 20 | 547.242,922 409.138,51 | 21 | 547.228,457 409.199,233 | 62.421 | 21 | 547.228,457 409.199,233 | 22 | 547.226,313 409.205,088 | 6.236 |
| 22 | 547.226,313 409.205,088 | 23 | 547.223,218 409.201,673 | 4.609 | 23 | 547.223,218 409.201,673 | 24 | 547.218,357 409.193,931 | 9.142 | 24 | 547.218,357 409.193,931 | 25 | 547.213,95 409.186,936 | 8.268 |
| 25 | 547.213,95 409.186,936 | 26 | 547.209,048 409.179,02 | 9.311 | 26 | 547.209,048 409.179,02 | 27 | 547.206,588 409.174,801 | 4.884 | 27 | 547.206,588 409.174,801 | 28 | 547.202,343 409.169,007 | 7.183 |
| 28 | 547.202,343 409.169,007 | 29 | 547.196,264 409.161,596 | 9.585 | 29 | 547.196,264 409.161,596 | 30 | 547.188,979 409.152,939 | 11.314 | 30 | 547.188,979 409.152,939 | 31 | 547.183,352 409.147,087 | 8.118 |
| 31 | 547.183,352 409.147,087 | 32 | 547.180,972 409.144,235 | 3.715 | 32 | 547.180,972 409.144,235 | 33 | 547.174,051 409.138,03 | 9.295 | 33 | 547.174,051 409.138,03 | 34 | 547.165,721 409.130,883 | 10.976 |
| 34 | 547.165,721 409.130,883 | 35 | 547.158,199 409.125,272 | 9.384 | 35 | 547.158,199 409.125,272 | 36 | 547.152,668 409.124,091 | 5.656 | 36 | 547.152,668 409.124,091 | 37 | 547.142,457 409.123,84 | 10.214 |
| 37 | 547.142,457 409.123,84 | 38 | 547.135,265 409.124,018 | 7.194 | 38 | 547.135,265 409.124,018 | 39 | 547.130,889 409.122,528 | 4.623 | 39 | 547.130,889 409.122,528 | 40 | 547.126,12 409.121,528 | 4.873 |
| 40 | 547.126,12 409.121,528 | 41 | 547.118,919 409.120,311 | 7.303 | 41 | 547.118,919 409.120,311 | 42 | 547.108,005 409.112,103 | 13.656 | 42 | 547.108,005 409.112,103 | 43 | 547.098,152 409.110,166 | 10.042 |
| 43 | 547.098,152 409.110,166 | 44 | 547.084,704 409.110,258 | 13.448 | 44 | 547.084,704 409.110,258 | 45 | 547.061,128 409.114,053 | 23.879 | 45 | 547.061,128 409.114,053 | 46 | 547.076,058 409.102,68 | 18.768 |
| 46 | 547.076,058 409.102,68 | 47 | 547.055,988 409.065,307 | 42.421 | 47 | 547.055,988 409.065,307 | 48 | 547.031,939 409.058,479 | 25.0 | 48 | 547.031,939 409.058,479 | 49 | 547.020,499 409.058,434 | 11.44 |
| 49 | 547.020,499 409.058,434 | 50 | 547.009,175 409.059,295 | 11.357 | 50 | 547.009,175 409.059,295 | 51 | 546.986,151 409.098,844 | 45.763 | 51 | 546.986,151 409.098,844 | 52 | 546.995,225 409.103,497 | 10.198 |
| 52 | 546.995,225 409.103,497 | 53 | 547.020,299 409.105,351 | 25.142 | 53 | 547.020,299 409.105,351 | 54 | 547.020,106 409.110,524 | 5.177 | 54 | 547.020,106 409.110,524 | 55 | 547.017,112 409.115,667 | 5.951 |
| 55 | 547.017,112 409.115,667 | 56 | 547.013,912 409.130,461 | 15.136 | 56 | 547.013,912 409.130,461 | 57 | 547.012,178 409.141,424 | 11.099 | 57 | 547.012,178 409.141,424 | 58 | 547.009,552 409.156,177 | 14.985 |
| 58 | 547.009,552 409.156,177 | 59 | 547.007,901 409.163,973 | 7.969 | 59 | 547.007,901 409.163,973 | 60 | 547.006,346 409.176,202 | 12.327 | 60 | 547.006,346 409.176,202 | 61 | 547.004,663 409.184,961 | 8.919 |
| 61 | 547.004,663 409.184,961 | 62 | 547.004,145 409.192,851 | 7.907 | 62 | 547.004,145 409.192,851 | 63 | 546.994,968 409.193,281 | 9.187 | 63 | 546.994,968 409.193,281 | 64 | 546.988,486 409.194,527 | 6.6 |
| 64 | 546.988,486 409.194,527 | 65 | 546.984,146 409.195,249 | 4.4 | 65 | 546.984,146 409.195,249 | 66 | 546.980,126 409.198,223 | 5.0 | 66 | 546.980,126 409.198,223 | 67 | 546.975,645 409.202,508 | 6.2 |
| 67 | 546.975,645 409.202,508 | 68 | 546.967,396 409.206,58 | 9.2 | 68 | 546.967,396 409.206,58 | 69 | 546.959,409 409.207,049 | 8.0 | 69 | 546.959,409 409.207,049 | 70 | 546.950,218 409.206,66 | 9.2 |
| 70 | 546.950,218 409.206,66 | 71 | 546.937,331 409.202,987 | 13.4 | 71 | 546.937,331 409.202,987 | 72 | 546.928,848 409.198,938 | 9.4 | 72 | 546.928,848 409.198,938 | 73 | 546.923,632 409.194,893 | 6.6 |
| 73 | 546.923,632 409.194,893 | 74 | 546.921,798 409.192,271 | 3.2 | 74 | 546.921,798 409.192,271 | 75 | 546.920,898 409.188,373 | 4.0 | 75 | 546.920,898 409.188,373 | 76 | 546.920,23 409.182,914 | 5.5 |
| 76 | 546.920,23 409.182,914 | 77 | 546.917,013 409.175,046 | 8.5 | 77 | 546.917,013 409.175,046 | 78 | 546.911,418 409.171,738 | 6.5 | 78 | 546.911,418 409.171,738 | 79 | 546.904,441 409.171,179 | 7.0 |
| 79 | 546.904,441 409.171,179 | 80 | 546.900,447 409.170,964 | 4.0 | 80 | 546.900,447 409.170,964 | 81 | 546.896,441 409.173,016 | 4.5 | 81 | 546.896,441 409.173,016 | 82 | 546.885,793 409.182,105 | 14.0 |
| 82 | 546.885,793 409.182,105 | 83 | 546.884,75 409.177,741 | 4.487 | 83 | 546.884,75 409.177,741 | 84 | 546.885,245 409.167,504 | 10.249 | 84 | 546.885,245 409.167,504 | 85 | 546.887,015 409.162,348 | 5.451 |
| 85 | 546.887,015 409.162,348 | 86 | 546.885,197 409.144,673 | 17.768 | 86 | 546.885,197 409.144,673 | 87 | 546.885,72 409.133,688 | 10.997 | 87 | 546.885,72 409.133,688 | 88 | 546.897,525 409.131,744 | 11.964 |
| 88 | 546.897,525 409.131,744 | 89 | 546.900,169 409.118,352 | 13.651 | 89 | 546.900,169 409.118,352 | 90 | 546.902,196 409.097,385 | 21.065 | 90 | 546.902,196 409.097,385 | 91 | 546.905,354 409.052,512 | 44.984 |
| 91 | 546.905,354 409.052,512 | 92 | 546.864,729 409.043,128 | 41.695 | 92 | 546.864,729 409.043,128 | 93 | 546.846,176 409.036,759 | 19.616 | 93 | 546.846,176 409.036,759 | 94 | 546.847,967 409.022,37 | 14.5 |
| 94 | 546.847,967 409.022,37 | 95 | 546.846,642 409.011,45 | 11.0 | 95 | 546.846,642 409.011,45 | 96 | 546.845,891 409.000,476 | 11.0 | 96 | 546.845,891 409.000,476 | 97 | 546.846,001 408.994,477 | 6.0 |
| 97 | 546.846,001 408.994,477 | 98 | 546.847,127 408.985,044 | 9.5 | 98 | 546.847,127 408.985,044 | 99 | 546.848,863 408.979,301 | 6.0 | 99 | 546.848,863 408.979,301 | 100 | 546.859,698 408.972,118 | 13.0 |
| 100 | 546.859,698 408.972,118 | 101 | 546.874,536 408.966,131 | 16.0 | 101 | 546.874,536 408.966,131 | 102 | 546.884,044 408.963,033 | 10.0 | 102 | 546.884,044 408.963,033 | 103 | 546.896,602 408.955,784 | 14.5 |
| 103 | 546.896,602 408.955,784 | 104 | 546.907,441 408.948,607 | 13.0 | 104 | 546.907,441 408.948,607 | 105 | 546.916,203 408.939,692 | 12.5 | 105 | 546.916,203 408.939,692 | 106 | 546.918,336 408.931,464 | 8.5 |
| 106 | 546.918,336 408.931,464 | 107 | 546.921,562 408.919,387 | 12.5 | 107 | 546.921,562 408.919,387 | 108 | 546.927,152 408.902,804 | 17.5 | 108 | 546.927,152 408.902,804 | 109 | 546.933,85 408.891,083 | 13.5 |
| 109 | 546.933,85 408.891,083 | 110 | 546.938,838 408.884,2 | 8.5 | 110 | 546.938,838 408.884,2 | 111 | 546.952,424 408.874,837 | 16.5 | 111 | 546.952,424 408.874,837 | 112 | 546.964,813 408.868,315 | 14.0 |

| Punct început | X / Y | Punct sfârșit | X / Y | Lungime segment | Punct început | X / Y | Punct sfârșit | X / Y | Lungime segment | Punct început | X / Y | Punct sfârșit | X / Y | Lungime segment |
|---------------|----------------------------|---------------|----------------------------|-----------------|---------------|----------------------------|---------------|----------------------------|-----------------|---------------|----------------------------|---------------|----------------------------|-----------------|
| 112 | 546.964,813 408.868,315 | 113 | 546.976,973 408.860,418 | 14.5 | 113 | 546.976,973 408.860,418 | 114 | 546.986,275 408.852,837 | 12.0 | 114 | 546.986,275 408.852,837 | 115 | 546.989,888 408.846,264 | 7.5 |
| 115 | 546.989,888 408.846,264 | 116 | 546.990,977 408.841,59 | 4.8 | 116 | 546.990,977 408.841,59 | 117 | 546.992,191 408.835,306 | 6.4 | 117 | 546.992,191 408.835,306 | 118 | 546.992,464 408.830,113 | 5.2 |
| 118 | 546.992,464 408.830,113 | 119 | 546.992,415 408.826,513 | 3.6 | 119 | 546.992,415 408.826,513 | 120 | 546.991,115 408.823,156 | 3.6 | 120 | 546.991,115 408.823,156 | 121 | 546.987,041 408.814,024 | 10.0 |
| 121 | 546.987,041 408.814,024 | 122 | 546.983,557 408.806,822 | 8.0 | 122 | 546.983,557 408.806,822 | 123 | 546.979,918 408.797,08 | 10.4 | 123 | 546.979,918 408.797,08 | 124 | 546.977,984 408.786,048 | 11.2 |
| 124 | 546.977,984 408.786,048 | 125 | 546.982,282 408.771,051 | 15.6 | 125 | 546.982,282 408.771,051 | 126 | 546.987,965 408.763,315 | 9.6 | 126 | 546.987,965 408.763,315 | 127 | 546.997,82 408.749,462 | 17.0 |
| 127 | 546.997,82 408.749,462 | 128 | 547.001,124 408.731,768 | 18.0 | 128 | 547.001,124 408.731,768 | 129 | 547.003,975 408.713,996 | 18.0 | 129 | 547.003,975 408.713,996 | 130 | 547.004,511 408.707,518 | 6.5 |
| 130 | 547.004,511 408.707,518 | 131 | 547.000,909 408.700,374 | 8.0 | 131 | 547.000,909 408.700,374 | 132 | 546.997,081 408.693,349 | 8.0 | 132 | 546.997,081 408.693,349 | 133 | 546.994,843 408.688,325 | 5.5 |
| 133 | 546.994,843 408.688,325 | 134 | 546.997,597 408.679,757 | 9.0 | 134 | 546.997,597 408.679,757 | 135 | 546.999,735 408.675,237 | 5.0 | 135 | 546.999,735 408.675,237 | 136 | 546.998,425 408.667,853 | 7.5 |
| 136 | 546.998,425 408.667,853 | 137 | 546.992,138 408.661,412 | 9.0 | 137 | 546.992,138 408.661,412 | 138 | 546.980,592 408.652,642 | 14.5 | 138 | 546.980,592 408.652,642 | 139 | 546.975,328 408.649,761 | 6.0 |
| 139 | 546.975,328 408.649,761 | 140 | 546.972,28 408.643,46 | 7.0 | 140 | 546.972,28 408.643,46 | 141 | 546.968,404 408.637,039 | 7.5 | 141 | 546.968,404 408.637,039 | 142 | 546.965,477 408.632,862 | 5.1 |
| 142 | 546.965,477 408.632,862 | 143 | 546.957,793 408.623,003 | 12.5 | 143 | 546.957,793 408.623,003 | 144 | 546.952,624 408.621,124 | 5.5 | 144 | 546.952,624 408.621,124 | 145 | 546.948,482 408.619,364 | 4.5 |
| 145 | 546.948,482 408.619,364 | 146 | 546.946,122 408.616,134 | 4.0 | 146 | 546.946,122 408.616,134 | 147 | 546.946,245 408.610,636 | 5.5 | 147 | 546.946,245 408.610,636 | 148 | 546.950,138 408.598,232 | 13.0 |
| 148 | 546.950,138 408.598,232 | 149 | 546.955,162 408.585,165 | 14.0 | 149 | 546.955,162 408.585,165 | 150 | 546.959,913 408.570,937 | 15.0 | 150 | 546.959,913 408.570,937 | 151 | 546.961,941 408.560,126 | 11.0 |
| 151 | 546.961,941 408.560,126 | 152 | 546.965,921 408.550,94 | 10.01 1 | 152 | 546.965,921 408.550,94 | 153 | 546.983,134 408.557,835 | 18.54 3 | 153 | 546.983,134 408.557,835 | 154 | 546.991,619 408.564,184 | 10.59 7 |
| 154 | 546.991,619 408.564,184 | 155 | 546.999,404 408.570,748 | 10.18 3 | 155 | 546.999,404 408.570,748 | 156 | 547.005,381 408.578,733 | 9.974 | 156 | 547.005,381 408.578,733 | 157 | 547.010,788 408.589,61 | 12.14 7 |
| 157 | 547.010,788 408.589,61 | 158 | 547.014,601 408.595,944 | 7.393 | 158 | 547.014,601 408.595,944 | 159 | 547.022,29 408.603,758 | 10.96 3 | 159 | 547.022,29 408.603,758 | 160 | 547.031,724 408.608,295 | 10.46 8 |
| 160 | 547.031,724 408.608,295 | 161 | 547.054,169 408.616,997 | 24.07 3 | 161 | 547.054,169 408.616,997 | 162 | 547.064,225 408.620,546 | 10.66 4 | 162 | 547.064,225 408.620,546 | 163 | 547.083,584 408.621,066 | 19.36 6 |
| 163 | 547.083,584 408.621,066 | 164 | 547.099,241 408.619,11 | 15.77 9 | 164 | 547.099,241 408.619,11 | 165 | 547.118,257 408.616,734 | 19.16 4 | 165 | 547.118,257 408.616,734 | 166 | 547.137,25 408.622,285 | 19.78 7 |
| 166 | 547.137,25 408.622,285 | 167 | 547.147,585 408.630,475 | 13.18 7 | 167 | 547.147,585 408.630,475 | 168 | 547.152,178 408.637,653 | 8.521 | 168 | 547.152,178 408.637,653 | 169 | 547.157,738 408.645,243 | 9.409 |
| 169 | 547.157,738 408.645,243 | 170 | 547.167,268 408.652,942 | 12.25 1 | 170 | 547.167,268 408.652,942 | 171 | 547.175,047 408.659,226 | 10.0 | 171 | 547.175,047 408.659,226 | 172 | 547.182,454 408.665,211 | 9.523 |
| 172 | 547.182,454 408.665,211 | 173 | 547.191,091 408.673,928 | 12.27 1 | 173 | 547.191,091 408.673,928 | 174 | 547.196,015 408.681,123 | 8.719 | 174 | 547.196,015 408.681,123 | 175 | 547.198,193 408.688,941 | 8.115 |
| 175 | 547.198,193 408.688,941 | 176 | 547.200,529 408.702,605 | 13.86 3 | 176 | 547.200,529 408.702,605 | 177 | 547.205,915 408.713,614 | 12.25 5 | 177 | 547.205,915 408.713,614 | 178 | 547.216,595 408.722,055 | 13.61 3 |
| 178 | 547.216,595 408.722,055 | 179 | 547.224,869 408.734,345 | 14.81 6 | 179 | 547.224,869 408.734,345 | 180 | 547.228,708 408.742,46 | 8.977 | 180 | 547.228,708 408.742,46 | 181 | 547.241,795 408.751,557 | 15.93 8 |
| 181 | 547.241,795 408.751,557 | 182 | 547.233,83 408.758,264 | 10.41 2 | 182 | 547.233,83 408.758,264 | 183 | 547.230,816 408.764,581 | 7.0 | 183 | 547.230,816 408.764,581 | 184 | 547.227,607 408.774,052 | 10.0 |
| 184 | 547.227,607 408.774,052 | 185 | 547.225,253 408.787,853 | 14.0 | 185 | 547.225,253 408.787,853 | 186 | 547.225,208 408.791,918 | 4.065 | 186 | 547.225,208 408.791,918 | 187 | 547.223,867 408.803,782 | 11.93 9 |
| 187 | 547.223,867 408.803,782 | 188 | 547.222,344 408.810,358 | 6.75 | 188 | 547.222,344 408.810,358 | 189 | 547.217,992 408.818,345 | 9.096 | 189 | 547.217,992 408.818,345 | 190 | 547.213,709 408.828,984 | 11.46 9 |
| 190 | 547.213,709 408.828,984 | 191 | 547.212,415 408.832,127 | 3.399 | 191 | 547.212,415 408.832,127 | 192 | 547.178,191 408.818,6 | 36.8 | 192 | 547.178,191 408.818,6 | 193 | 547.171,302 408.814,34 | 8.1 |
| 193 | 547.171,302 408.814,34 | 194 | 547.152,016 408.805,299 | 21.3 | 194 | 547.152,016 408.805,299 | 195 | 547.138,809 408.796,091 | 16.1 | 195 | 547.138,809 408.796,091 | 196 | 547.104,888 408.775,613 | 39.62 3 |
| 196 | 547.104,888 408.775,613 | 197 | 547.075,931 408.765,749 | 30.59 1 | 197 | 547.075,931 408.765,749 | 198 | 547.069,694 408.796,931 | 31.8 | 198 | 547.069,694 408.796,931 | 199 | 547.065,92 408.810,413 | 14.0 |
| 199 | 547.065,92 408.810,413 | 200 | 547.080,429 408.815,866 | 15.5 | 200 | 547.080,429 408.815,866 | 201 | 547.160,74 408.835,18 | 82.6 | 201 | 547.160,74 408.835,18 | 202 | 547.211,0 408.850,0 | 52.4 |
| 202 | 547.211,0 408.850,0 | 203 | 547.208,766 408.866,422 | 16.57 3 | 203 | 547.208,766 408.866,422 | 204 | 547.208,172 408.876,805 | 10.4 | 204 | 547.208,172 408.876,805 | 205 | 547.182,975 408.869,786 | 26.15 6 |
| 205 | 547.182,975 408.869,786 | 206 | 547.178,532 408.893,805 | 24.42 6 | 206 | 547.178,532 408.893,805 | 207 | 547.205,244 408.899,791 | 27.37 4 | 207 | 547.205,244 408.899,791 | 208 | 547.202,978 408.912,951 | 13.35 4 |
| 208 | 547.202,978 408.912,951 | 209 | 547.167,423 408.905,848 | 36.25 8 | 209 | 547.167,423 408.905,848 | 210 | 547.012,722 408.862,265 | 160.7 23 | 210 | 547.012,722 408.862,265 | 211 | 547.028,332 408.888,029 | 30.12 4 |

| Punct început | X / Y | Punct sfârșit | X / Y | Lungime segment | Punct început | X / Y | Punct sfârșit | X / Y | Lungime segment | Punct început | X / Y | Punct sfârșit | X / Y | Lungime segment |
|---------------|----------------------------|---------------|----------------------------|-----------------|---------------|----------------------------|---------------|----------------------------|-----------------|---------------|----------------------------|---------------|--------------------------|-----------------|
| 211 | 547.028,332 408.888,029 | 212 | 547.045,459 408.905,321 | 24.338 | 212 | 547.045,459 408.905,321 | 213 | 547.056,737 408.917,365 | 16.5 | 213 | 547.056,737 408.917,365 | 1 | 547.061,55 408.941,59 | 24.698 |

** Lungimile segmentelor sunt determinate în planul de proiecție Stereo 70 și sunt rotunjite la 1 milimetru.

*** Distanța dintre puncte este formată din segmente cumulate ce sunt mai mici decât valoarea 1 milimetru.

**DATE DESPRE IMOBILUL NR. 1079**

Oficiul de Cadastru și Publicitate Imobiliară PRAHOVA
Biroul de Cadastru și Publicitate Imobiliară Câmpina

A. Partea I. Descrierea imobilului

TEREN Intravilan

Adresa: Loc. Adunati, Jud. Prahova

| Nr. Crt | Nr cadastral Nr. topografic | Suprafața* (mp) | Observații / Referințe |
|---------|-----------------------------|------------------------------------|--|
| A1 | 20715 | Din acte: 4.958 Masurata: 5.111 | Sector cadastral:27 Teren imprejmuit; T 15 ; F 213 ; PUNCT " VALEA FANTANII " |

B. Partea II. Proprietari și acte

| Inscrieri privitoare la dreptul de proprietate și alte drepturi reale | | Referințe |
|---|--|-----------|
| 25672 / 23/06/2022 | | |
| Act Notarial nr. 2776, din 06/06/2022 emis de Pop Mihaela Cristina; | | |
| B3 | se radiaza antecontractul de vanzare cumparare aut nr 2658 din 09.06.2021 de sub B2, in baza contractului de vanzare aut. nr 2776 din 06.06.2022 NP Pop Mihaela Cristina | A1 |
| B4 | Intabulare, drept de PROPRIETATEcumparare ca bun comun, dobandit prin Conventie, cota actuala 1/1 1) RUSU CRISTIAN-RADU-NICOLAE 2) RUSU ELENA PETRONELA | A1 |

C. Partea III. SARCINI .

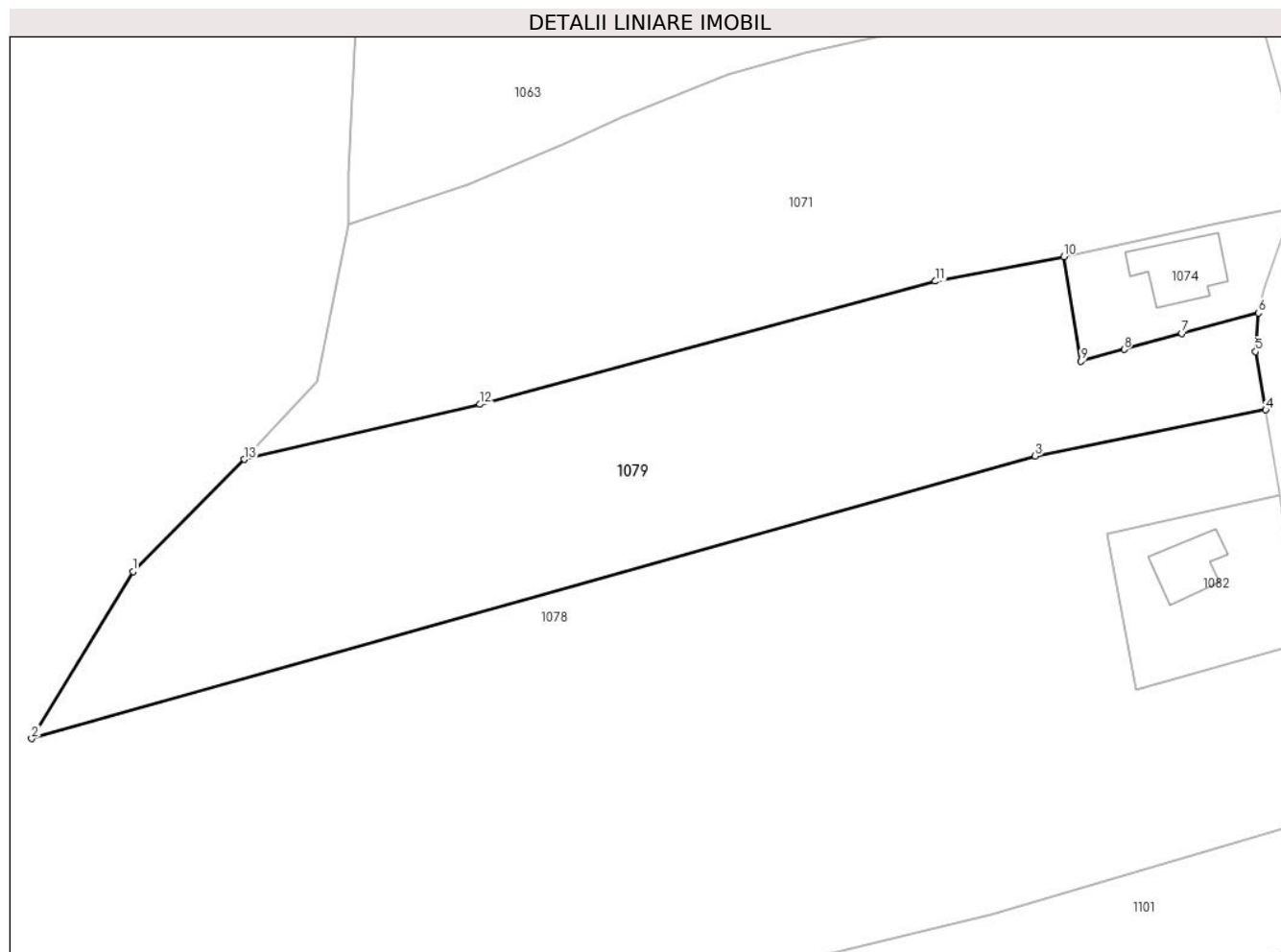
| Inscrieri privind dezmembramintele dreptului de proprietate, drepturi reale de garanție și sarcini | Referințe |
|--|-----------|
| NU SUNT | |

Anexa Nr. 1 La Partea I

Teren

| Nr cadastral | Suprafața (mp)* | Observații / Referințe |
|--------------|------------------------------------|---|
| 20715 | Din acte: 4.958 Masurata: 5.111 | T 15 ; F 213 ; PUNCT " VALEA FANTANII " |

* Suprafața este determinată în planul de proiecție Stereo 70.



Date referitoare la teren

| Crt | Categorie folosință | Intra vilan | Suprafața (mp) | Tarla | Parcelă | Nr. topo | Observații / Referințe |
|-----|---------------------|-------------|----------------|-------|---------|----------|------------------------|
| 1 | faneata | DA | 5.111 | 15 | F 213 | - | |

Lungime Segmente

1) Valorile lungimilor segmentelor sunt obținute din proiecție în plan.

| Punct început | X / Y | Punct sfârșit | X / Y | Lungime segment (** (m) |
|---------------|----------------------------|---------------|----------------------------|-------------------------|
| 1 | 547.028,332 408.888,029 | 2 | 547.012,722 408.862,265 | 30.124 |
| 2 | 547.012,722 408.862,265 | 3 | 547.167,423 408.905,848 | 160.723 |
| 3 | 547.167,423 408.905,848 | 4 | 547.202,978 408.912,951 | 36.258 |
| 4 | 547.202,978 408.912,951 | 5 | 547.201,423 408.921,936 | 9.119 |
| 5 | 547.201,423 408.921,936 | 6 | 547.201,853 408.927,886 | 5.966 |

| Punct început | X / Y | Punct sfârșit | X / Y | Lungime segment (** (m) |
|---------------|----------------------------|---------------|----------------------------|-------------------------|
| 6 | 547.201,853 408.927,886 | 7 | 547.190,026 408.924,737 | 12.239 |
| 7 | 547.190,026 408.924,737 | 8 | 547.181,154 408.922,281 | 9.206 |
| 8 | 547.181,154 408.922,281 | 9 | 547.174,484 408.920,451 | 6.916 |
| 9 | 547.174,484 408.920,451 | 10 | 547.171,859 408.936,6 | 16.361 |
| 10 | 547.171,859 408.936,6 | 11 | 547.152,059 408.932,791 | 20.163 |
| 11 | 547.152,059 408.932,791 | 12 | 547.081,843 408.913,796 | 72.74 |
| 12 | 547.081,843 408.913,796 | 13 | 547.045,459 408.905,321 | 37.358 |
| 13 | 547.045,459 408.905,321 | 1 | 547.028,332 408.888,029 | 24.338 |

** Lungimile segmentelor sunt determinate în planul de proiecție Stereo 70 și sunt rotunjite la 1 milimetru.

*** Distanța dintre puncte este formată din segmente cumulate ce sunt mai mici decât valoarea 1 milimetru.

**DATE DESPRE IMOBILUL NR. 1080**

Oficiul de Cadastru și Publicitate Imobiliară PRAHOVA
Biroul de Cadastru și Publicitate Imobiliară Câmpina

A. Partea I. Descrierea imobilului

TEREN Intravilan

Adresa: Loc. Adunati, Jud. Prahova

| Nr. Crt | Nr cadastral Nr. topografic | Suprafața* (mp) | Observații / Referințe |
|---------|-----------------------------|-----------------|---------------------------------------|
| A1 | | 638 | Sector cadastral:27 Teren imprejmuit; |

B. Partea II. Proprietari și acte

| Inscrieri privitoare la dreptul de proprietate și alte drepturi reale | | Referințe |
|---|--|-----------|
| / | | |
| Act Normativ nr. 7, din 13/03/1996 emis de PARLAMENTUL ROMANIEI (ART.13); | | |
| B1 | Inscrierea posesiei, drept de PROPRIETATE, dobandit prin Constituire, cota actuala 1/1 1) NEIDENTIFICAT NEIDENTIFICAT | A1 |
| B2 | SE NOTEAZA MENTIUNEA DE PROPRIETAR NEIDENTIFICAT | A1 |

C. Partea III. SARCINI .

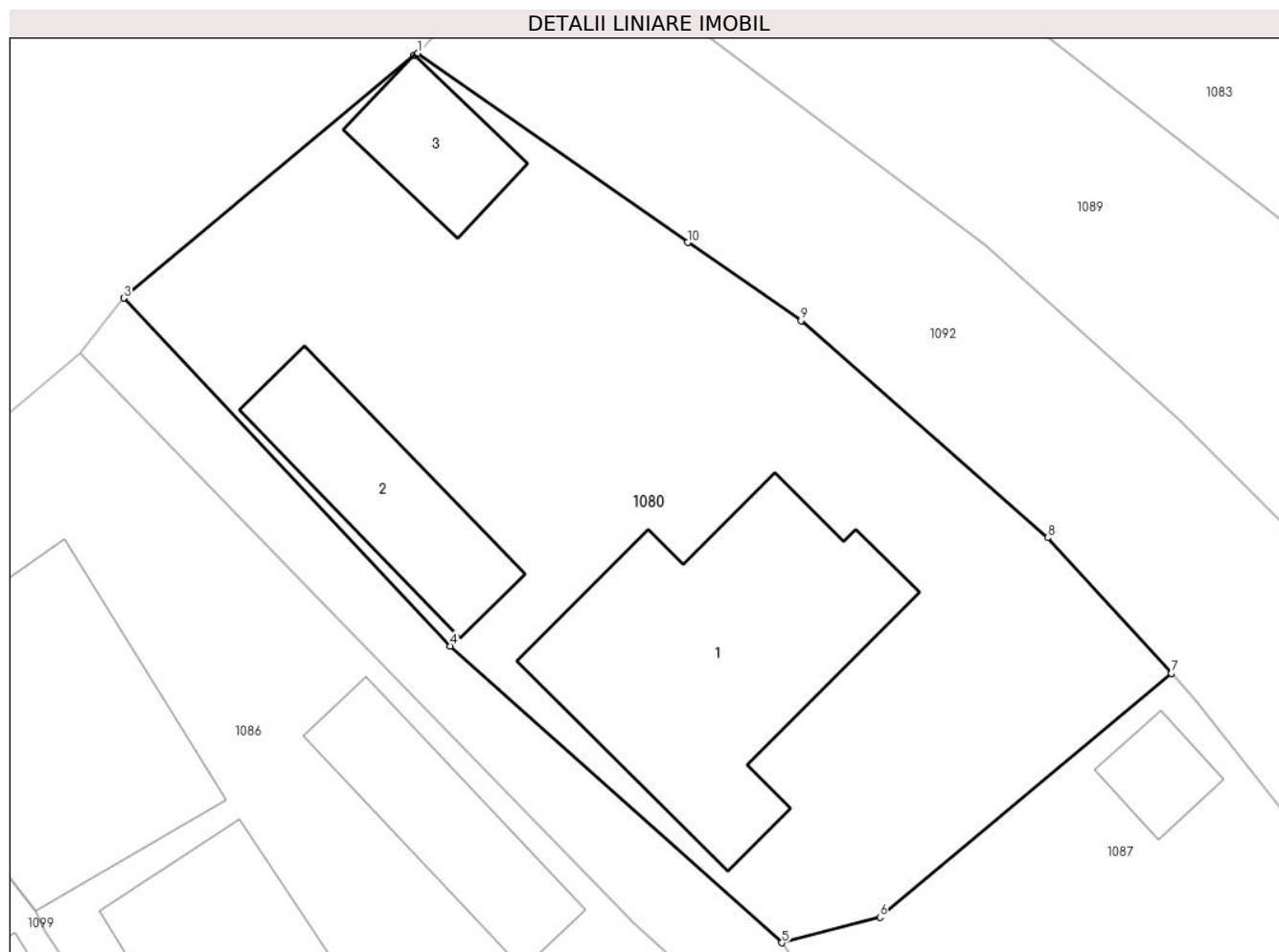
| Inscrieri privind dezmembramintele dreptului de proprietate, drepturi reale de garanție și sarcini | Referințe |
|--|-----------|
| NU SUNT | |

Anexa Nr. 1 La Partea I

Teren

| Nr cadastral | Suprafața (mp)* | Observații / Referințe |
|--------------|-----------------|------------------------|
| | 638 | |

* Suprafața este determinată în planul de proiecție Stereo 70.



Date referitoare la teren

| Crt | Categorie folosință | Intravilan | Suprafața (mp) | Tarla | Parcelă | Nr. topo | Observații / Referințe |
|-----|---------------------|------------|----------------|-------|---------|----------|------------------------|
| 1 | curți constructii | DA | 638 | - | - | - | |

Date referitoare la construcții

| Crt | Număr | Destinație construcție | Supraf. (mp) | Situație juridică | Observații / Referințe |
|------|-------|-------------------------|--------------|-------------------|---|
| A1.1 | | construcții de locuințe | 110 | Fara acte | Nr. niveluri:1; S. construita la sol:110 mp; LOCUINTA |
| A1.2 | | construcții anexa | 42 | Fara acte | Nr. niveluri:1; S. construita la sol:42 mp; ANEXA |
| A1.3 | | construcții anexa | 24 | Fara acte | Nr. niveluri:1; S. construita la sol:24 mp; ANEXA |

Lungime Segmente

1) Valorile lungimilor segmentelor sunt obținute din proiecție în plan.

| Punct început | X / Y | Punct sfârșit | X / Y | Lungime segment (** (m) |
|---------------|----------------------------|---------------|----------------------------|-------------------------|
| 1 | 546.335,556 408.919,753 | 2 | 546.335,41 408.919,67 | 0.168 |
| 2 | 546.335,41 408.919,67 | 3 | 546.324,314 408.910,395 | 14.462 |

| Punct început | X / Y | Punct sfârșit | X / Y | Lungime segment (** (m) |
|---------------|----------------------------|---------------|----------------------------|-------------------------|
| 3 | 546.324,314 408.910,395 | 4 | 546.336,8 408.897,097 | 18.242 |
| 4 | 546.336,8 408.897,097 | 5 | 546.349,482 408.885,756 | 17.013 |
| 5 | 546.349,482 408.885,756 | 6 | 546.353,231 408.886,73 | 3.873 |
| 6 | 546.353,231 408.886,73 | 7 | 546.364,381 408.896,055 | 14.535 |
| 7 | 546.364,381 408.896,055 | 8 | 546.359,643 408.901,238 | 7.023 |
| 8 | 546.359,643 408.901,238 | 9 | 546.350,214 408.909,536 | 12.56 |
| 9 | 546.350,214 408.909,536 | 10 | 546.345,874 408.912,519 | 5.267 |
| 10 | 546.345,874 408.912,519 | 1 | 546.335,556 408.919,753 | 12.601 |

** Lungimile segmentelor sunt determinate în planul de proiecție Stereo 70 și sunt rotunjite la 1 milimetru.

*** Distanța dintre puncte este formată din segmente cumulate ce sunt mai mici decât valoarea 1 milimetru.

**DATE DESPRE IMOBILUL NR. 1081**

Oficiul de Cadastru și Publicitate Imobiliară PRAHOVA
Biroul de Cadastru și Publicitate Imobiliară Câmpina

A. Partea I. Descrierea imobilului

TEREN Necunoscut

Adresa: Loc. Adunati, Jud. Prahova

| Nr. Crt | Nr cadastral Nr. topografic | Suprafața* (mp) | Observații / Referințe |
|---------|--------------------------------|-----------------|---------------------------------------|
| A1 | 20679 | 2.189 | Sector cadastral:27 Teren imprejmuit; |

B. Partea II. Proprietari și acte

| Inscrieri privitoare la dreptul de proprietate și alte drepturi reale | | Referințe |
|---|--|-----------|
| 25567 / 29/11/2016 | | |
| Act Notarial nr. 4470, din 25/11/2016 emis de Ivan Mihaela; | | |
| B1 | Intabulare, drept de PROPRIETATEdonatie, dobandit prin Conventie, cota actuala 1/2 1) ANGHEL CRISTIANA FLORENTINA | A1 |
| Act Notarial nr. 4471, din 25/11/2016 emis de Ivan Mihaela; | | |
| B2 | Intabulare, drept de PROPRIETATEdonatie, dobandit prin Conventie, cota actuala 1/2 1) PINTA IONELA ROXANA | A1 |

C. Partea III. SARCINI .

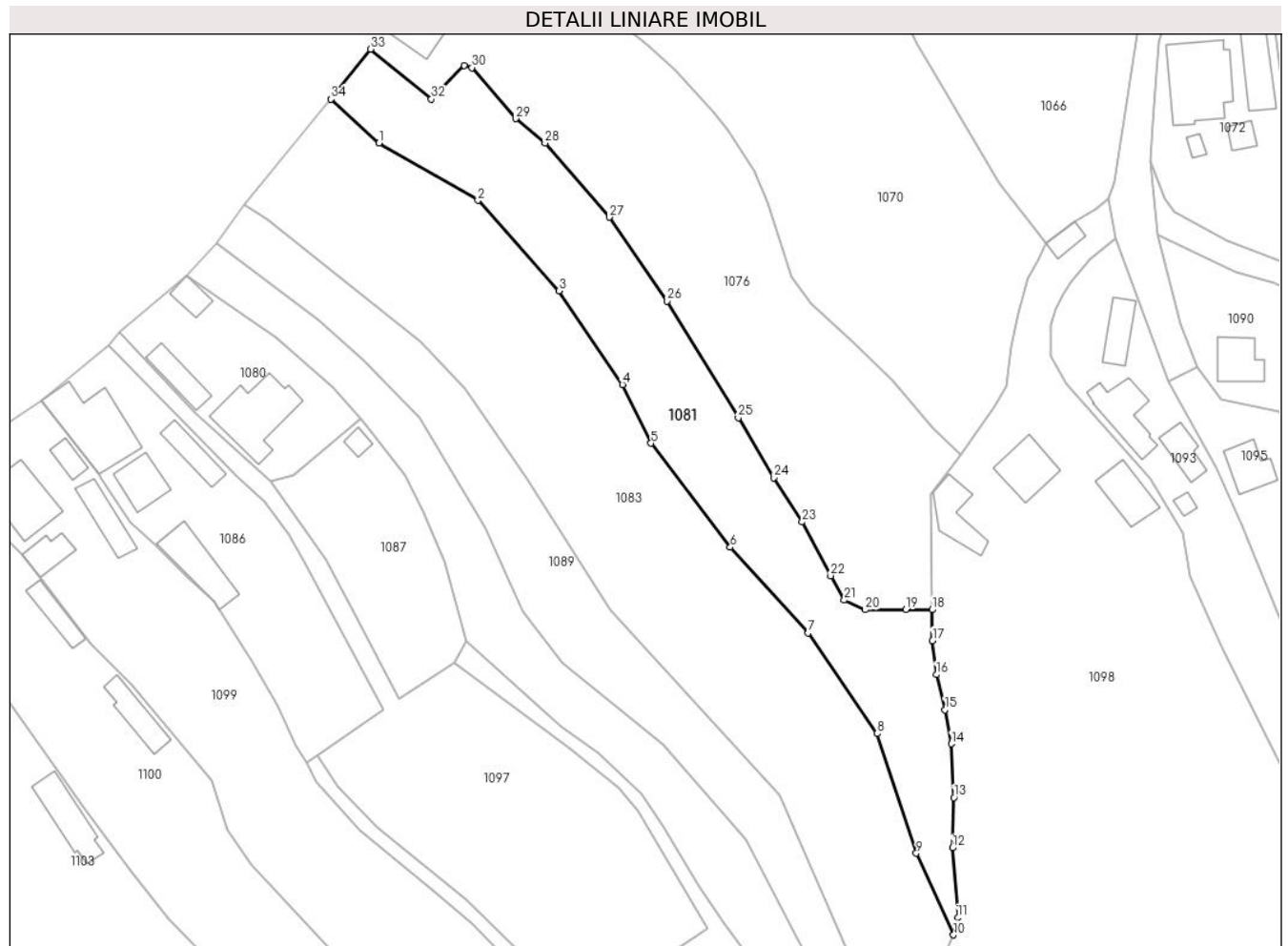
| Inscrieri privind dezmembramintele dreptului de proprietate, drepturi reale de garanție și sarcini | Referințe |
|--|-----------|
| NU SUNT | |

Anexa Nr. 1 La Partea I

Teren

| | | |
|--------------|-----------------|------------------------|
| Nr cadastral | Suprafața (mp)* | Observații / Referințe |
| 20679 | 2.189 | |

* Suprafața este determinată în planul de proiecție Stereo 70.



Date referitoare la teren

| Crt | Categorie folosință | Intra vilan | Suprafața (mp) | Tarla | Parcelă | Nr. topo | Observații / Referințe |
|-----|---------------------|-------------|----------------|-------|-----------|----------|------------------------|
| 1 | faneata | DA | 1.412 | 20 | 119 , 278 | - | |
| 2 | faneata | NU | 777 | 20 | 119 , 278 | - | |

Lungime Segmente

1) Valorile lungimilor segmentelor sunt obținute din proiecție în plan.

| Punct început | X / Y | Punct sfârșit | X / Y | Lungime segment (** (m) | Punct început | X / Y | Punct sfârșit | X / Y | Lungime segment (** (m) |
|---------------|----------------------------|---------------|----------------------------|-------------------------|---------------|----------------------------|---------------|----------------------------|-------------------------|
| 1 | 546.367,344 408.941,673 | 2 | 546.383,754 408.932,201 | 18.948 | 2 | 546.383,754 408.932,201 | 3 | 546.397,152 408.917,207 | 20.108 |
| 3 | 546.397,152 408.917,207 | 4 | 546.407,698 408.901,741 | 18.719 | 4 | 546.407,698 408.901,741 | 5 | 546.412,42 408.892,002 | 10.824 |
| 5 | 546.412,42 408.892,002 | 6 | 546.425,543 408.874,8 | 21.637 | 6 | 546.425,543 408.874,8 | 7 | 546.438,447 408.860,637 | 19.16 |
| 7 | 546.438,447 408.860,637 | 8 | 546.449,878 408.843,979 | 20.203 | 8 | 546.449,878 408.843,979 | 9 | 546.456,359 408.824,182 | 20.83 |

| Punct început | X / Y | Punct sfârșit | X / Y | Lungime segment (** (m) |
|---------------|----------------------------|---------------|----------------------------|-------------------------|
| 9 | 546.456,359 408.824,182 | 10 | 546.462,532 408.810,679 | 14.847 |
| 11 | 546.463,26 408.813,537 | 12 | 546.462,339 408.825,079 | 11.579 |
| 13 | 546.462,583 408.833,402 | 14 | 546.462,148 408.842,3 | 8.909 |
| 15 | 546.461,095 408.847,936 | 16 | 546.459,691 408.853,729 | 5.962 |
| 17 | 546.459,053 408.859,373 | 18 | 546.458,973 408.864,462 | 5.089 |
| 19 | 546.454,595 408.864,508 | 20 | 546.447,896 408.864,472 | 6.699 |
| 21 | 546.444,419 408.866,063 | 22 | 546.442,185 408.870,104 | 4.617 |
| 23 | 546.437,479 408.878,997 | 24 | 546.432,72 408.886,314 | 8.728 |
| 25 | 546.426,845 408.896,234 | 26 | 546.415,112 408.915,53 | 22.583 |
| 27 | 546.405,52 408.929,411 | 28 | 546.394,858 408.941,665 | 16.243 |
| 29 | 546.390,035 408.945,719 | 30 | 546.382,734 408.954,145 | 11.149 |
| 31 | 546.381,429 408.954,541 | 32 | 546.376,035 408.948,94 | 7.776 |
| 33 | 546.365,966 408.957,207 | 34 | 546.359,409 408.948,928 | 10.561 |

| Punct început | X / Y | Punct sfârșit | X / Y | Lungime segment (** (m) |
|---------------|----------------------------|---------------|----------------------------|-------------------------|
| 10 | 546.462,532 408.810,679 | 11 | 546.463,26 408.813,537 | 2.949 |
| 12 | 546.462,339 408.825,079 | 13 | 546.462,583 408.833,402 | 8.326 |
| 14 | 546.462,148 408.842,3 | 15 | 546.461,095 408.847,936 | 5.733 |
| 16 | 546.459,691 408.853,729 | 17 | 546.459,053 408.859,373 | 5.68 |
| 18 | 546.458,973 408.864,462 | 19 | 546.454,595 408.864,508 | 4.378 |
| 20 | 546.447,896 408.864,472 | 21 | 546.444,419 408.866,063 | 3.824 |
| 22 | 546.442,185 408.870,104 | 23 | 546.437,479 408.878,997 | 10.061 |
| 24 | 546.432,72 408.886,314 | 25 | 546.426,845 408.896,234 | 11.529 |
| 26 | 546.415,112 408.915,53 | 27 | 546.405,52 408.929,411 | 16.873 |
| 28 | 546.394,858 408.941,665 | 29 | 546.390,035 408.945,719 | 6.3 |
| 30 | 546.382,734 408.954,145 | 31 | 546.381,429 408.954,541 | 1.364 |
| 32 | 546.376,035 408.948,94 | 33 | 546.365,966 408.957,207 | 13.028 |
| 34 | 546.359,409 408.948,928 | 1 | 546.367,344 408.941,673 | 10.752 |

** Lungimile segmentelor sunt determinate în planul de proiecție Stereo 70 și sunt rotunjite la 1 milimetru.

*** Distanța dintre puncte este formată din segmente cumulate ce sunt mai mici decât valoarea 1 milimetru.

**DATE DESPRE IMOBILUL NR. 1082**

Oficiul de Cadastru și Publicitate Imobiliară PRAHOVA
Biroul de Cadastru și Publicitate Imobiliară Câmpina

A. Partea I. Descrierea imobilului

TEREN Intravilan

Adresa: Loc. Adunati, Jud. Prahova

| Nr. Crt | Nr cadastral Nr. topografic | Suprafața* (mp) | Observații / Referințe |
|---------|-----------------------------|-----------------|---------------------------------------|
| A1 | | 634 | Sector cadastral:27 Teren imprejmuit; |

B. Partea II. Proprietari și acte

| Inscrieri privitoare la dreptul de proprietate și alte drepturi reale | | Referințe |
|---|--|-----------|
| / | | |
| Act Normativ nr. 7, din 13/03/1996 emis de PARLAMENTUL ROMANIEI (ART.13); | | |
| B1 | Inscrierea posesiei, drept de PROPRIETATE, dobandit prin Constituire, cota actuala 1/1 1) NEIDENTIFICAT NEIDENTIFICAT | A1 |
| B2 | SE NOTEAZA MENTIUNEA DE PROPRIETAR NEIDENTIFICAT | A1 |

C. Partea III. SARCINI .

| Inscrieri privind dezmembramintele dreptului de proprietate, drepturi reale de garanție și sarcini | Referințe |
|--|-----------|
| NU SUNT | |

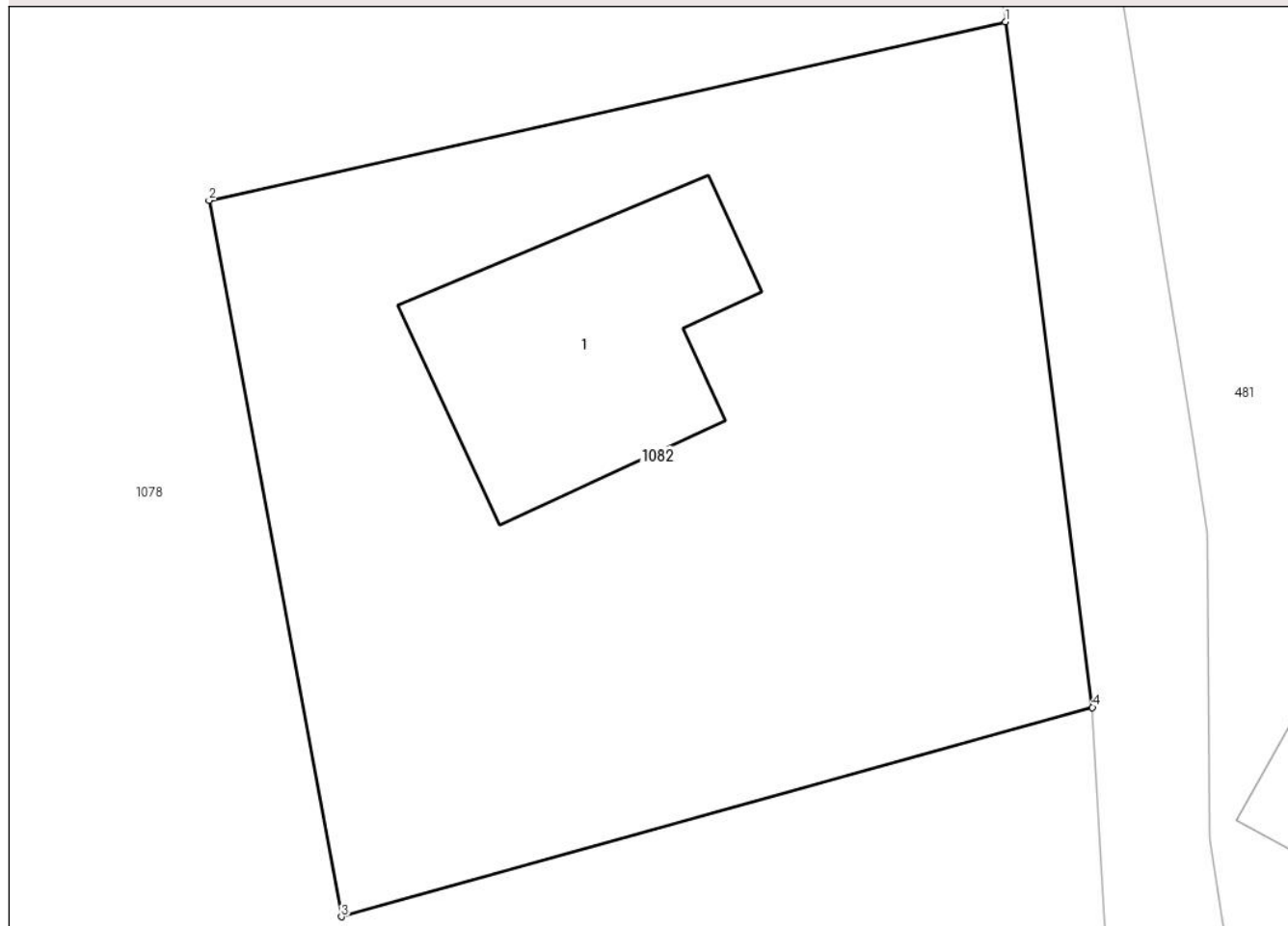
Anexa Nr. 1 La Partea I

Teren

| Nr cadastral | Suprafața (mp)* | Observații / Referințe |
|--------------|-----------------|------------------------|
| | 634 | |

* Suprafața este determinată în planul de proiecție Stereo 70.

DETALII LINIARE IMOBIL



Date referitoare la teren

| Crt | Categorie folosință | Intra vilan | Suprafața (mp) | Tarla | Parcelă | Nr. topo | Observații / Referințe |
|-----|---------------------|-------------|----------------|-------|---------|----------|------------------------|
| 1 | curti constructii | DA | 634 | - | - | - | |

Date referitoare la construcții

| Crt | Număr | Destinație construcție | Supraf. (mp) | Situație juridică | Observații / Referințe |
|------|-------|-------------------------|--------------|-------------------|--|
| A1.1 | | construcții de locuințe | 79 | Fara acte | Nr. niveluri:2; S. construita la sol:79 mp; LOCUINTA S+P |

Lungime Segmente

1) Valorile lungimilor segmentelor sunt obținute din proiecție în plan.

| Punct început | X / Y | Punct sfârșit | X / Y | Lungime segment (** (m) |
|---------------|----------------------------|---------------|----------------------------|-------------------------|
| 1 | 547.205,244 408.899,791 | 2 | 547.178,532 408.893,805 | 27.374 |
| 2 | 547.178,532 408.893,805 | 3 | 547.182,975 408.869,786 | 24.426 |
| 3 | 547.182,975 408.869,786 | 4 | 547.208,172 408.876,805 | 26.156 |
| 4 | 547.208,172 408.876,805 | 1 | 547.205,244 408.899,791 | 23.172 |

**** Lungimile segmentelor sunt determinate în planul de proiecție Stereo 70 și sunt rotunjite la 1 milimetru.**

***** Distanța dintre puncte este formată din segmente cumulate ce sunt mai mici decât valoarea 1 milimetru.**

**DATE DESPRE IMOBILUL NR. 1083**

Oficiul de Cadastru și Publicitate Imobiliară PRAHOVA
Biroul de Cadastru și Publicitate Imobiliară Câmpina

A. Partea I. Descrierea imobilului

TEREN Necunoscut

Adresa: Loc. Adunati, Jud. Prahova

| Nr. Crt | Nr cadastral Nr. topografic | Suprafața* (mp) | Observații / Referințe |
|---------|-----------------------------|-----------------|---------------------------------------|
| A1 | | 3.624 | Sector cadastral:27 Teren imprejmuit; |

B. Partea II. Proprietari și acte

| Inscrieri privitoare la dreptul de proprietate și alte drepturi reale | | Referințe |
|---|--|-----------|
| / | | |
| Act Normativ nr. 7, din 13/03/1996 emis de PARLAMENTUL ROMANIEI (ART.13); | | |
| B1 | Inscrierea posesiei, drept de PROPRIETATE, dobandit prin Constituire, cota actuala 1/1 1) NEIDENTIFICAT NEIDENTIFICAT | A1 |
| B2 | SE NOTEAZA MENTIUNEA DE PROPRIETAR NEIDENTIFICAT | A1 |

C. Partea III. SARCINI .

| Inscrieri privind dezmembramintele dreptului de proprietate, drepturi reale de garanție și sarcini | Referințe |
|--|-----------|
| NU SUNT | |

Anexa Nr. 1 La Partea I

Teren

| | | |
|--------------|-----------------|------------------------|
| Nr cadastral | Suprafața (mp)* | Observații / Referințe |
| | 3.624 | |

* Suprafața este determinată în planul de proiecție Stereo 70.



Date referitoare la teren

| Crt | Categorie folosință | Intra vilan | Suprafața (mp) | Tarla | Parcelă | Nr. topo | Observații / Referințe |
|-----|---------------------|-------------|----------------|-------|---------|----------|------------------------|
| 1 | livada | NU | 1.628 | - | - | - | |
| 2 | livada | DA | 1.996 | - | - | - | |

Lungime Segmente

1) Valorile lungimilor segmentelor sunt obținute din proiecție în plan.

| Punct început | X / Y | Punct sfârșit | X / Y | Lungime segment (** (m)) | Punct început | X / Y | Punct sfârșit | X / Y | Lungime segment (** (m)) |
|---------------|----------------------------|---------------|----------------------------|--------------------------|---------------|----------------------------|---------------|----------------------------|--------------------------|
| 1 | 546.462,532 408.810,679 | 2 | 546.456,359 408.824,182 | 14.847 | 2 | 546.456,359 408.824,182 | 3 | 546.449,878 408.843,979 | 20.83 |
| 3 | 546.449,878 408.843,979 | 4 | 546.438,447 408.860,637 | 20.203 | 4 | 546.438,447 408.860,637 | 5 | 546.425,543 408.874,8 | 19.16 |
| 5 | 546.425,543 408.874,8 | 6 | 546.412,42 408.892,002 | 21.637 | 6 | 546.412,42 408.892,002 | 7 | 546.407,698 408.901,741 | 10.824 |
| 7 | 546.407,698 408.901,741 | 8 | 546.397,152 408.917,207 | 18.719 | 8 | 546.397,152 408.917,207 | 9 | 546.383,754 408.932,201 | 20.108 |

| Punct început | X / Y | Punct sfârșit | X / Y | Lungime segment (** (m) |
|---------------|----------------------------|---------------|----------------------------|-------------------------|
| 9 | 546.383,754 408.932,201 | 10 | 546.367,344 408.941,673 | 18.948 |
| 11 | 546.359,409 408.948,928 | 12 | 546.345,039 408.931,464 | 22.616 |
| 13 | 546.348,726 408.929,022 | 14 | 546.374,348 408.908,798 | 32.642 |
| 15 | 546.381,558 408.900,993 | 16 | 546.391,845 408.886,318 | 17.921 |
| 17 | 546.405,75 408.864,478 | 18 | 546.433,735 408.833,766 | 41.55 |
| 19 | 546.446,942 408.803,765 | 20 | 546.454,119 408.800,327 | 7.958 |
| 21 | 546.458,258 408.803,591 | 22 | 546.461,039 408.807,159 | 4.524 |

| Punct început | X / Y | Punct sfârșit | X / Y | Lungime segment (** (m) |
|---------------|----------------------------|---------------|----------------------------|-------------------------|
| 10 | 546.367,344 408.941,673 | 11 | 546.359,409 408.948,928 | 10.752 |
| 12 | 546.345,039 408.931,464 | 13 | 546.348,726 408.929,022 | 4.422 |
| 14 | 546.374,348 408.908,798 | 15 | 546.381,558 408.900,993 | 10.626 |
| 16 | 546.391,845 408.886,318 | 17 | 546.405,75 408.864,478 | 25.891 |
| 18 | 546.433,735 408.833,766 | 19 | 546.446,942 408.803,765 | 32.779 |
| 20 | 546.454,119 408.800,327 | 21 | 546.458,258 408.803,591 | 5.271 |
| 22 | 546.461,039 408.807,159 | 1 | 546.462,532 408.810,679 | 3.824 |

** Lungimile segmentelor sunt determinate în planul de proiecție Stereo 70 și sunt rotunjite la 1 milimetru.

*** Distanța dintre puncte este formată din segmente cumulate ce sunt mai mici decât valoarea 1 milimetru.

**DATE DESPRE IMOBILUL NR. 1085**

Oficiul de Cadastru și Publicitate Imobiliară PRAHOVA
Biroul de Cadastru și Publicitate Imobiliară Câmpina

A. Partea I. Descrierea imobilului

TEREN Necunoscut

Adresa: Loc. Adunati, Jud. Prahova

| Nr. Crt | Nr cadastral Nr. topografic | Suprafața* (mp) | Observații / Referințe |
|---------|-----------------------------|-----------------|---------------------------------------|
| A1 | | 1.808 | Sector cadastral:27 Teren imprejmuit; |

B. Partea II. Proprietari și acte

| Inscrieri privitoare la dreptul de proprietate și alte drepturi reale | | Referințe |
|---|--|-----------|
| / | | |
| Act Normativ nr. 7, din 13/03/1996 emis de PARLAMENTUL ROMANIEI (ART.13); | | |
| B1 | Inscrierea posesiei, drept de PROPRIETATE, dobandit prin Constituire, cota actuala 1/1 1) NEIDENTIFICAT NEIDENTIFICAT | A1 |
| B2 | SE NOTEAZA MENTIUNEA DE PROPRIETAR NEIDENTIFICAT | A1 |

C. Partea III. SARCINI .

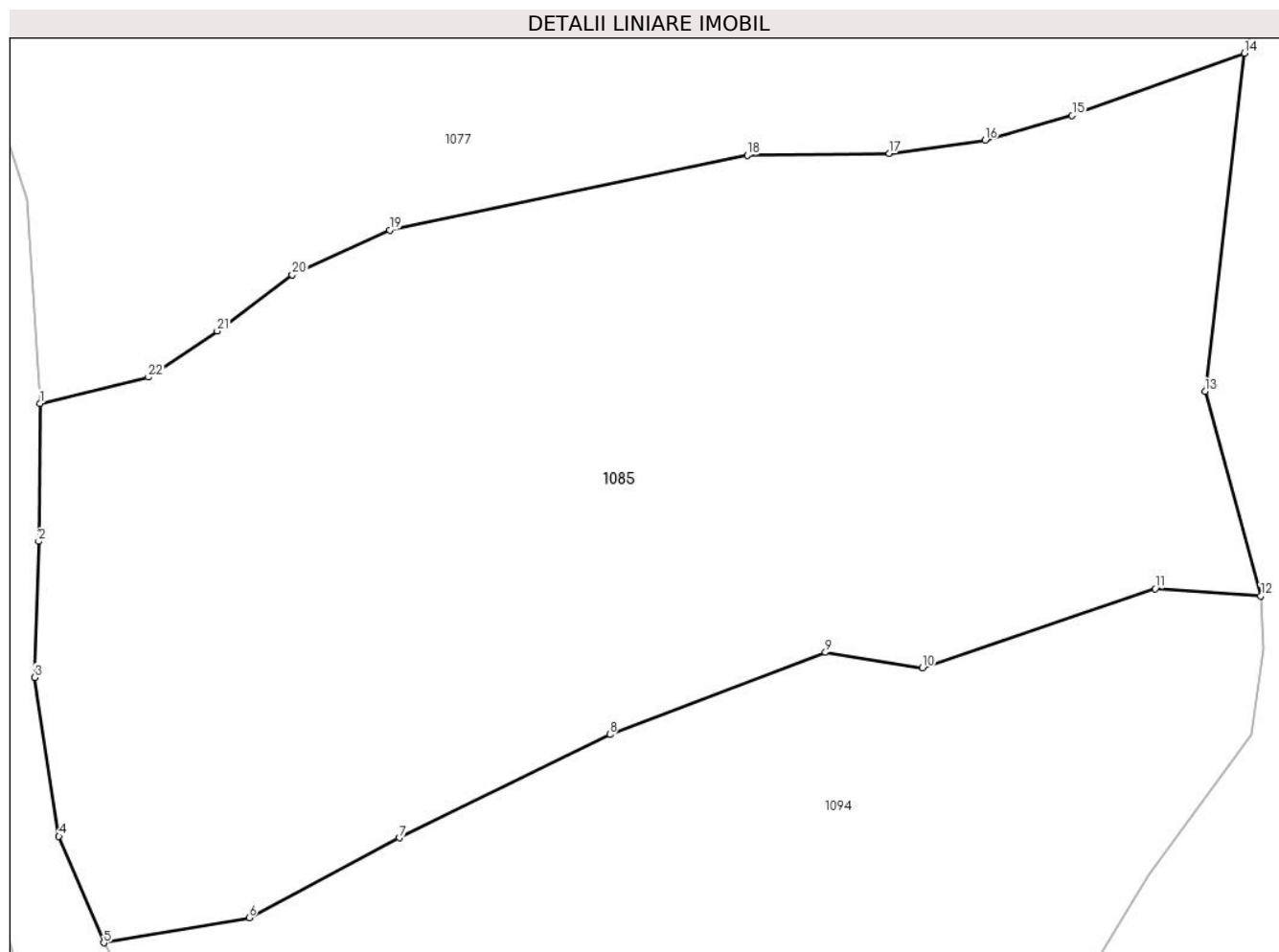
| Inscrieri privind dezmembramintele dreptului de proprietate, drepturi reale de garanție și sarcini | Referințe |
|--|-----------|
| NU SUNT | |

Anexa Nr. 1 La Partea I

Teren

| | | |
|--------------|-----------------|------------------------|
| Nr cadastral | Suprafața (mp)* | Observații / Referințe |
| | 1.808 | |

* Suprafața este determinată în planul de proiecție Stereo 70.



Date referitoare la teren

| Crt | Categorie folosință | Intravilan | Suprafața (mp) | Tarla | Parcelă | Nr. topo | Observații / Referințe |
|-----|---------------------|------------|----------------|-------|---------|----------|------------------------|
| 1 | faneata | NU | 1.727 | - | - | - | |
| 2 | faneata | DA | 81 | - | - | - | |

Lungime Segmente

1) Valorile lungimilor segmentelor sunt obținute din proiecție în plan.

| Punct început | X / Y | Punct sfârșit | X / Y | Lungime segment (** (m) |
|---------------|----------------------------|---------------|----------------------------|-------------------------|
| 1 | 546.558,773 408.882,492 | 2 | 546.558,686 408.875,193 | 7.3 |
| 3 | 546.558,474 408.867,996 | 4 | 546.559,761 408.859,594 | 8.5 |
| 5 | 546.562,134 408.853,975 | 6 | 546.569,821 408.855,299 | 7.8 |
| 7 | 546.577,77 408.859,52 | 8 | 546.588,901 408.864,983 | 12.4 |

| Punct început | X / Y | Punct sfârșit | X / Y | Lungime segment (** (m) |
|---------------|----------------------------|---------------|----------------------------|-------------------------|
| 2 | 546.558,686 408.875,193 | 3 | 546.558,474 408.867,996 | 7.2 |
| 4 | 546.559,761 408.859,594 | 5 | 546.562,134 408.853,975 | 6.1 |
| 6 | 546.569,821 408.855,299 | 7 | 546.577,77 408.859,52 | 9.0 |
| 8 | 546.588,901 408.864,983 | 9 | 546.600,304 408.869,321 | 12.2 |

| Punct început | X / Y | Punct sfârșit | X / Y | Lungime segment (** (m) |
|---------------|----------------------------|---------------|----------------------------|-------------------------|
| 9 | 546.600,304 408.869,321 | 10 | 546.605,44 408.868,506 | 5.2 |
| 11 | 546.617,747 408.872,693 | 12 | 546.623,334 408.872,313 | 5.6 |
| 13 | 546.620,383 408.883,117 | 14 | 546.622,466 408.900,996 | 18.0 |
| 15 | 546.613,361 408.897,697 | 16 | 546.608,747 408.896,397 | 4.794 |
| 17 | 546.603,689 408.895,697 | 18 | 546.596,173 408.895,61 | 7.517 |
| 19 | 546.577,262 408.891,647 | 20 | 546.572,103 408.889,288 | 5.673 |
| 21 | 546.568,127 408.886,309 | 22 | 546.564,493 408.883,868 | 4.378 |

| Punct început | X / Y | Punct sfârșit | X / Y | Lungime segment (** (m) |
|---------------|----------------------------|---------------|----------------------------|-------------------------|
| 10 | 546.605,44 408.868,506 | 11 | 546.617,747 408.872,693 | 13.0 |
| 12 | 546.623,334 408.872,313 | 13 | 546.620,383 408.883,117 | 11.2 |
| 14 | 546.622,466 408.900,996 | 15 | 546.613,361 408.897,697 | 9.684 |
| 16 | 546.608,747 408.896,397 | 17 | 546.603,689 408.895,697 | 5.106 |
| 18 | 546.596,173 408.895,61 | 19 | 546.577,262 408.891,647 | 19.322 |
| 20 | 546.572,103 408.889,288 | 21 | 546.568,127 408.886,309 | 4.968 |
| 22 | 546.564,493 408.883,868 | 1 | 546.558,773 408.882,492 | 5.883 |

** Lungimile segmentelor sunt determinate în planul de proiecție Stereo 70 și sunt rotunjite la 1 milimetru.

*** Distanța dintre puncte este formată din segmente cumulate ce sunt mai mici decât valoarea 1 milimetru.



DATE DESPRE IMOBILUL NR. 1086

Oficiul de Cadastru și Publicitate Imobiliară PRAHOVA
Biroul de Cadastru și Publicitate Imobiliară Câmpina

A. Partea I. Descrierea imobilului

TEREN Necunoscut

Nr. CF vechi:147
Nr. cadastral vechi:237

Adresa: Loc. Adunati, Nr. 148, Jud. Prahova

| Nr. Crt | Nr cadastral Nr. topografic | Suprafața* (mp) | Observații / Referințe |
|---------|-----------------------------|------------------------------------|---------------------------------------|
| A1 | 20655 | Din acte: 1.215 Masurata: 1.223 | Sector cadastral:27 Teren imprejmuit; |

Construcții

| Crt | Nr cadastral Nr. topografic | Adresa | Observații / Referințe |
|------|-----------------------------|-------------------------------------|---|
| A1.1 | 20655-C1 | Loc. Adunati, Nr. 148, Jud. Prahova | Nr. niveluri:2; S. construita la sol:125 mp; LOCUINTA |
| A1.2 | 20655-C2 | Loc. Adunati, Nr. 148, Jud. Prahova | Nr. niveluri:1; S. construita la sol:49 mp; ANEXA |
| A1.3 | 20655-C3 | Loc. Adunati, Nr. 148, Jud. Prahova | Nr. niveluri:1; S. construita la sol:40 mp; ANEXA |
| A1.4 | 20655-C4 | Loc. Adunati, Nr. 148, Jud. Prahova | Nr. niveluri:1; S. construita la sol:75 mp; ANEXA |

B. Partea II. Proprietari și acte

| Inscrieri privitoare la dreptul de proprietate și alte drepturi reale | Referințe | |
|--|---|----------------------|
| 704 / 01/02/2006 | | |
| Act Notarial nr. 99, din 31/01/2006 emis de NP Dragan Florentina Victoria; | | |
| B1 | Intabulare, drept de PROPRIETATEcumparare ca bun comun, dobandit prin Conventie, cota actuala 1/1 1) MOISE GEORGETA 2) MOISE SORIN <i>OBSERVATII: (provenita din conversia CF 147)</i> | A1, A1.1, A1.2, A1.3 |
| / | | |
| Act Administrativ nr. 1887, din 16/04/2024 emis de PRIMARIA COMUNEI ADUNATI; | | |
| B2 | Intabulare, drept de PROPRIETATE, dobandit prin Construire, cota actuala 1/1 1) MOISE GEORGETA 2) MOISE SORIN | A1.4 |

C. Partea III. SARCINI

| Inscrieri privind dezmembramintele dreptului de proprietate, drepturi reale de garanție și sarcini | Referințe | |
|--|---|----------------------|
| 704 / 01/02/2006 | | |
| Act Notarial nr. 99, din 31/01/2006 emis de NP Dragan Florentina Victoria; | | |
| C1 | Intabulare, drept de UZUFRACT VIAGER, dobandit prin Conventie, cota actuala 1/1, cota initiala 1/1 1) MOISE ION 2) MOISE FLOAREA <i>OBSERVATII: (provenita din conversia CF 147)</i> | A1, A1.1, A1.2, A1.3 |
| C2 | se noteaza obligatia de intretinere si ingrijire 1) MOISE ION 2) MOISE FLOAREA <i>OBSERVATII: (provenita din conversia CF 147)</i> | A1, A1.1, A1.2, A1.3 |

Anexa Nr. 1 La Partea I

Teren

| Nr cadastral | Suprafața (mp)* | Observații / Referințe |
|--------------|------------------------------------|------------------------|
| 20655 | Din acte: 1.215 Masurata: 1.223 | |

* Suprafața este determinată în planul de proiecție Stereo 70.



Date referitoare la teren

| Crt | Categorie folosință | Intra vilan | Suprafața (mp) | Tarla | Parcelă | Nr. topo | Observații / Referințe |
|-----|---------------------|-------------|----------------|-------|---------|----------|------------------------|
| 1 | curți constructii | DA | 800 | 20 | 118 | - | |
| 2 | arabil | NU | 163 | 20 | 278 | - | |
| 3 | arabil | DA | 260 | 20 | 278 | - | |

Date referitoare la construcții

| Crt | Număr | Destinație construcție | Supraf. (mp) | Situație juridică | Observații / Referințe |
|------|----------|-------------------------|--------------|-------------------|---|
| A1.1 | 20655-C1 | construcții de locuințe | 125 | Cu acte | Nr. niveluri:2; S. construita la sol:125 mp; LOCUINTA |
| A1.2 | 20655-C2 | construcții anexa | 49 | Cu acte | Nr. niveluri:1; S. construita la sol:49 mp; ANEXA |
| A1.3 | 20655-C3 | construcții anexa | 40 | Cu acte | Nr. niveluri:1; S. construita la sol:40 mp; ANEXA |
| A1.4 | 20655-C4 | construcții anexa | 75 | Cu acte | Nr. niveluri:1; S. construita la sol:75 mp; ANEXA |

Lungime Segmente

1) Valorile lungimilor segmentelor sunt obținute din proiecție în plan.

| Punct început | X / Y | Punct sfârșit | X / Y | Lungime segment (** (m) |
|---------------|----------------------------|---------------|----------------------------|-------------------------|
| 1 | 546.320,93 408.886,953 | 2 | 546.321,291 408.886,203 | 0.832 |
| 2 | 546.321,291 408.886,203 | 3 | 546.326,124 408.878,966 | 8.702 |
| 3 | 546.326,124 408.878,966 | 4 | 546.330,296 408.875,096 | 5.691 |
| 4 | 546.330,296 408.875,096 | 5 | 546.335,777 408.869,854 | 7.584 |
| 5 | 546.335,777 408.869,854 | 6 | 546.340,037 408.865,78 | 5.894 |
| 6 | 546.340,037 408.865,78 | 7 | 546.346,139 408.856,139 | 11.41 |
| 7 | 546.346,139 408.856,139 | 8 | 546.350,643 408.848,53 | 8.842 |
| 8 | 546.350,643 408.848,53 | 9 | 546.353,644 408.841,96 | 7.223 |
| 9 | 546.353,644 408.841,96 | 10 | 546.355,393 408.839,131 | 3.326 |
| 10 | 546.355,393 408.839,131 | 11 | 546.357,088 408.840,323 | 2.073 |
| 11 | 546.357,088 408.840,323 | 12 | 546.368,03 408.848,018 | 13.376 |
| 12 | 546.368,03 408.848,018 | 13 | 546.355,04 408.872,481 | 27.698 |
| 13 | 546.355,04 408.872,481 | 14 | 546.352,43 408.876,934 | 5.162 |
| 14 | 546.352,43 408.876,934 | 15 | 546.348,5 408.882,266 | 6.625 |
| 15 | 546.348,5 408.882,266 | 16 | 546.343,839 408.886,532 | 6.318 |
| 16 | 546.343,839 408.886,532 | 17 | 546.333,704 408.896,89 | 14.492 |
| 17 | 546.333,704 408.896,89 | 18 | 546.322,654 408.908,275 | 15.866 |
| 18 | 546.322,654 408.908,275 | 19 | 546.311,49 408.899,022 | 14.5 |
| 19 | 546.311,49 408.899,022 | 1 | 546.320,93 408.886,953 | 15.322 |

** Lungimile segmentelor sunt determinate în planul de proiecție Stereo 70 și sunt rotunjite la 1 milimetru.

*** Distanța dintre puncte este formată din segmente cumulate ce sunt mai mici decât valoarea 1 milimetru.

**DATE DESPRE IMOBILUL NR. 1087**

Oficiul de Cadastru și Publicitate Imobiliară PRAHOVA
Biroul de Cadastru și Publicitate Imobiliară Câmpina

A. Partea I. Descrierea imobilului

TEREN Necunoscut

Adresa: Loc. Adunati, Jud. Prahova

| Nr. Crt | Nr cadastral Nr. topografic | Suprafața* (mp) | Observații / Referințe |
|---------|-----------------------------|-----------------|---------------------------------------|
| A1 | | 708 | Sector cadastral:27 Teren imprejmuit; |

B. Partea II. Proprietari și acte

| Inscrieri privitoare la dreptul de proprietate și alte drepturi reale | | Referințe |
|---|--|-----------|
| / | | |
| Act Normativ nr. 7, din 13/03/1996 emis de PARLAMENTUL ROMANIEI (ART.13); | | |
| B1 | Inscrierea posesiei, drept de PROPRIETATE, dobandit prin Constituire, cota actuala 1/1 1) NEIDENTIFICAT NEIDENTIFICAT | A1 |
| B2 | SE NOTEAZA MENTIUNEA DE PROPRIETAR NEIDENTIFICAT | A1 |

C. Partea III. SARCINI .

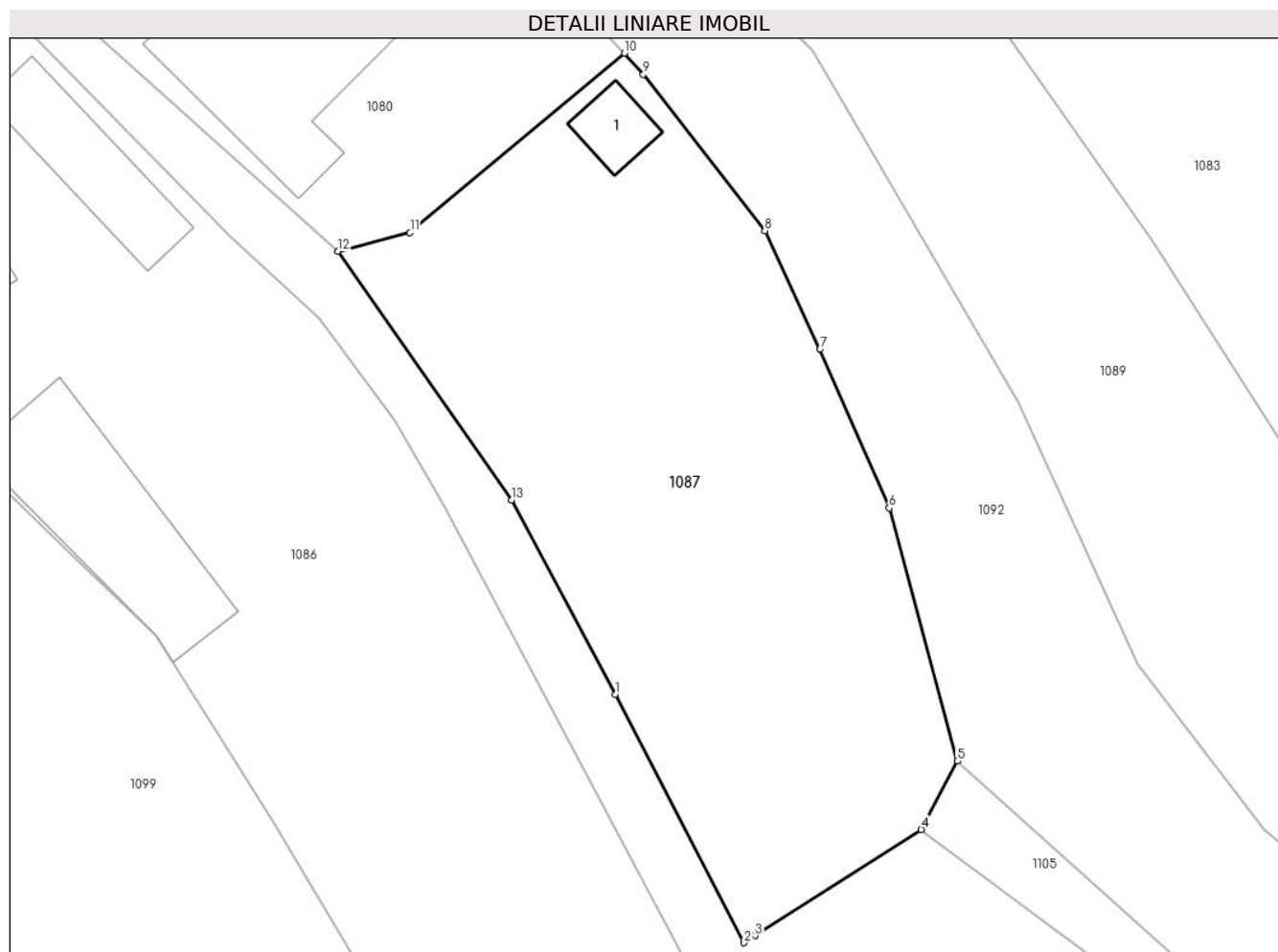
| Inscrieri privind dezmembramintele dreptului de proprietate, drepturi reale de garanție și sarcini | Referințe |
|--|-----------|
| NU SUNT | |

Anexa Nr. 1 La Partea I

Teren

| | | |
|--------------|-----------------|------------------------|
| Nr cadastral | Suprafața (mp)* | Observații / Referințe |
| | 708 | |

* Suprafața este determinată în planul de proiecție Stereo 70.



Date referitoare la teren

| Crt | Categorie folosință | Intra vilan | Suprafața (mp) | Tarla | Parcelă | Nr. topo | Observații / Referințe |
|-----|---------------------|-------------|----------------|-------|---------|----------|------------------------|
| 1 | faneata | NU | 111 | 20 | 278 | - | |
| 2 | curti constructii | DA | 200 | 20 | 278 | - | |
| 3 | faneata | DA | 397 | 20 | 278 | - | |

Date referitoare la construcții

| Crt | Număr | Destinație construcție | Supraf. (mp) | Situație juridică | Observații / Referințe |
|------|-------|------------------------|--------------|-------------------|---|
| A1.1 | | constructii anexa | 12 | Fara acte | Nr. niveluri:1; S. construita la sol:12 mp; ANEXA |

Lungime Segmente

1) Valorile lungimilor segmentelor sunt obținute din proiecție în plan.

| Punct început | X / Y | Punct sfârșit | X / Y | Lungime segment (** (m) |
|---------------|----------------------------|---------------|---------------------------|-------------------------|
| 1 | 546.363,922 408.862,719 | 2 | 546.370,613 408.849,81 | 14.54 |
| 2 | 546.370,613 408.849,81 | 3 | 546.371,193 408.850,18 | 0.688 |

| Punct început | X / Y | Punct sfârșit | X / Y | Lungime segment (** (m) |
|---------------|----------------------------|---------------|----------------------------|-------------------------|
| 3 | 546.371,193 408.850,18 | 4 | 546.379,838 408.855,696 | 10.255 |
| 4 | 546.379,838 408.855,696 | 5 | 546.381,715 408.859,256 | 4.024 |
| 5 | 546.381,715 408.859,256 | 6 | 546.378,168 408.872,413 | 13.626 |
| 6 | 546.378,168 408.872,413 | 7 | 546.374,57 408.880,662 | 9.0 |
| 7 | 546.374,57 408.880,662 | 8 | 546.371,694 408.886,824 | 6.8 |
| 8 | 546.371,694 408.886,824 | 9 | 546.365,377 408.894,965 | 10.305 |
| 9 | 546.365,377 408.894,965 | 10 | 546.364,381 408.896,055 | 1.476 |
| 10 | 546.364,381 408.896,055 | 11 | 546.353,231 408.886,73 | 14.535 |
| 11 | 546.353,231 408.886,73 | 12 | 546.349,482 408.885,756 | 3.873 |
| 12 | 546.349,482 408.885,756 | 13 | 546.358,532 408.872,827 | 15.782 |
| 13 | 546.358,532 408.872,827 | 1 | 546.363,922 408.862,719 | 11.455 |

** Lungimile segmentelor sunt determinate în planul de proiecție Stereo 70 și sunt rotunjite la 1 milimetru.

*** Distanța dintre puncte este formată din segmente cumulate ce sunt mai mici decât valoarea 1 milimetru.

**DATE DESPRE IMOBILUL NR. 1088**

Oficiul de Cadastru și Publicitate Imobiliară PRAHOVA
Biroul de Cadastru și Publicitate Imobiliară Câmpina

A. Partea I. Descrierea imobilului

TEREN Necunoscut

Adresa: Loc. Adunati, Jud. Prahova

| Nr. Crt | Nr cadastral Nr. topografic | Suprafața* (mp) | Observații / Referințe |
|---------|--------------------------------|-----------------|---|
| A1 | | 1.238 | Sector cadastral:27 Teren neimprejmuit; |

B. Partea II. Proprietari și acte

| Inscrieri privitoare la dreptul de proprietate și alte drepturi reale | | Referințe |
|--|---|-----------|
| / | | |
| Act Normativ nr. 7, din 13/03/1996 emis de PARLAMENTUL ROMANIEI (ADV 1887/16.04.2024 EMISA DE PRIMARIA COMUNEI ADUNATI); | | |
| B1 | Inscrierea provizorie, drept de PROPRIETATE, dobandit prin Lege, cota actuala 1/1 1) COMUNA ADUNATI, CIF:2843248, DOMENIU PUBLIC | A1 |

C. Partea III. SARCINI .

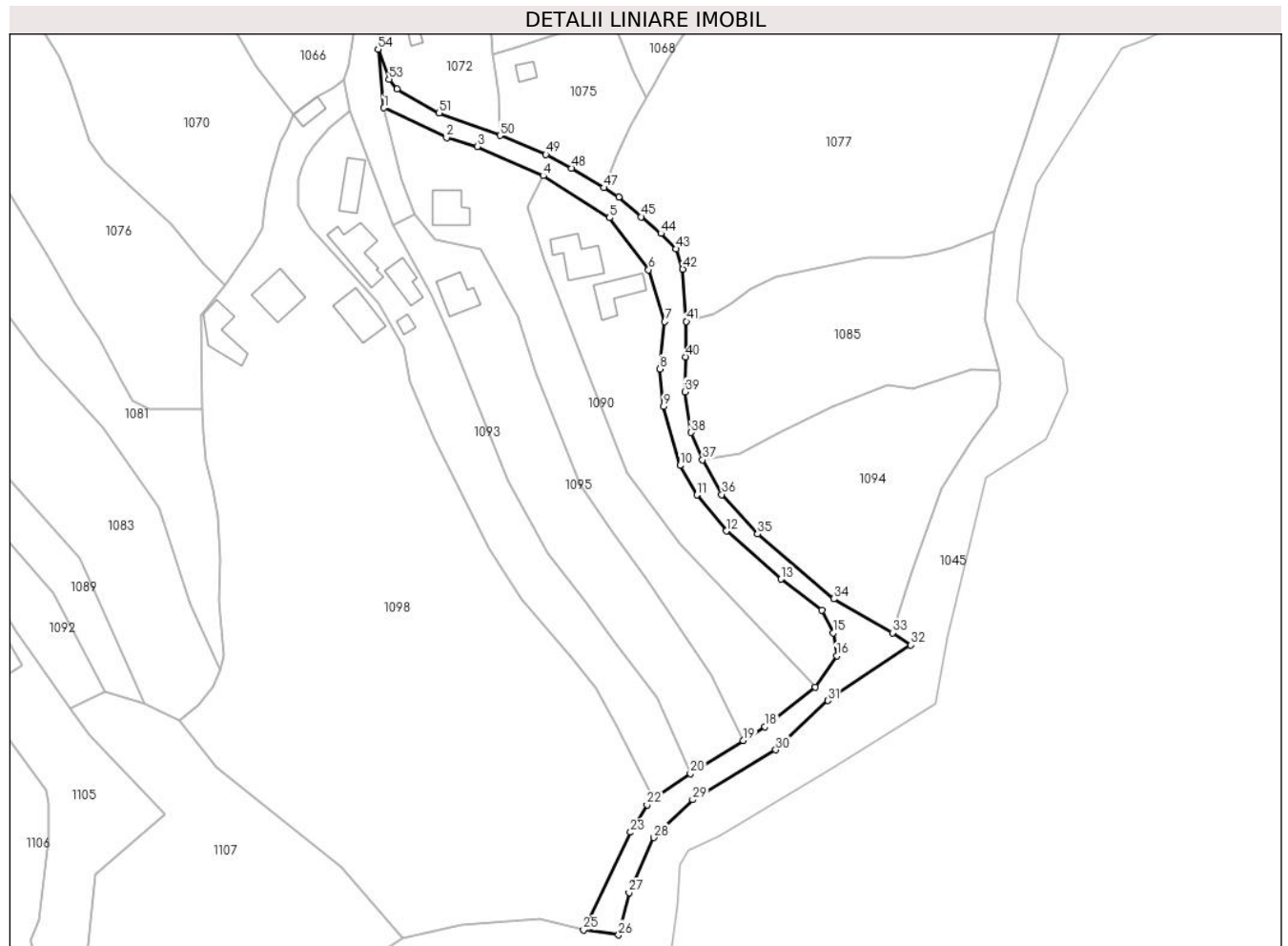
| Inscrieri privind dezmembramintele dreptului de proprietate, drepturi reale de garanție și sarcini | Referințe |
|--|-----------|
| NU SUNT | |

Anexa Nr. 1 La Partea I

Teren

| Nr cadastral | Suprafața (mp)* | Observații / Referințe |
|--------------|-----------------|------------------------|
| | 1.238 | |

* Suprafața este determinată în planul de proiecție Stereo 70.



Date referitoare la teren

| Crt | Categorie folosință | Intravilan | Suprafața (mp) | Tarla | Parcelă | Nr. topo | Observații / Referințe |
|-----|---------------------|------------|----------------|-------|---------|----------|------------------------|
| 1 | drum | NU | 825 | - | - | - | |
| 2 | drum | DA | 413 | - | - | - | |

Lungime Segmente

1) Valorile lungimilor segmentelor sunt obținute din proiecție în plan.

| Punct început | X / Y | Punct sfârșit | X / Y | Lungime segment |
|---------------|----------------------------|---------------|----------------------------|-----------------|
| 1 | 546.496,4 408.926,5 | 2 | 546.509,324 408.920,33 | 14.321 |
| 4 | 546.529,232 408.912,481 | 5 | 546.542,929 408.903,829 | 16.2 |
| 7 | 546.554,33 408.882,443 | 8 | 546.553,356 408.872,692 | 9.8 |
| 10 | 546.557,496 408.852,804 | 11 | 546.560,932 408.846,705 | 7.0 |
| 13 | 546.578,306 408.829,4 | 14 | 546.586,695 408.822,92 | 10.6 |
| 2 | 546.509,324 408.920,33 | 3 | 546.515,678 408.918,505 | 6.611 |
| 5 | 546.542,929 408.903,829 | 6 | 546.551,009 408.893,14 | 13.4 |
| 8 | 546.553,356 408.872,692 | 9 | 546.554,048 408.864,923 | 7.8 |
| 11 | 546.560,932 408.846,705 | 12 | 546.567,026 408.839,287 | 9.6 |
| 14 | 546.586,695 408.822,92 | 15 | 546.589,083 408.818,301 | 5.2 |
| 3 | 546.515,678 408.918,505 | 4 | 546.529,232 408.912,481 | 14.833 |
| 6 | 546.551,009 408.893,14 | 7 | 546.554,33 408.882,443 | 11.2 |
| 9 | 546.554,048 408.864,923 | 10 | 546.557,496 408.852,804 | 12.6 |
| 12 | 546.567,026 408.839,287 | 13 | 546.578,306 408.829,4 | 15.0 |
| 15 | 546.589,083 408.818,301 | 16 | 546.589,813 408.813,557 | 4.8 |

| Punct început | X / Y | Punct sfârșit | X / Y | Lungime segment | Punct început | X / Y | Punct sfârșit | X / Y | Lungime segment | Punct început | X / Y | Punct sfârșit | X / Y | Lungime segment |
|---------------|----------------------------|---------------|----------------------------|-----------------|---------------|----------------------------|---------------|----------------------------|-----------------|---------------|----------------------------|---------------|----------------------------|-----------------|
| 16 | 546.589,813 408.813,557 | 17 | 546.585,431 408.807,104 | 7.8 | 17 | 546.585,431 408.807,104 | 18 | 546.575,006 408.799,008 | 13.2 | 18 | 546.575,006 408.799,008 | 19 | 546.570,503 408.796,155 | 5.33 |
| 19 | 546.570,503 408.796,155 | 20 | 546.559,631 408.789,268 | 12.87 | 20 | 546.559,631 408.789,268 | 21 | 546.551,976 408.784,108 | 9.232 | 21 | 546.551,976 408.784,108 | 22 | 546.550,69 408.782,86 | 1.792 |
| 22 | 546.550,69 408.782,86 | 23 | 546.547,275 408.777,212 | 6.6 | 23 | 546.547,275 408.777,212 | 24 | 546.538,645 408.759,17 | 20.0 | 24 | 546.538,645 408.759,17 | 25 | 546.537,579 408.757,085 | 2.342 |
| 25 | 546.537,579 408.757,085 | 26 | 546.544,808 408.756,068 | 7.3 | 26 | 546.544,808 408.756,068 | 27 | 546.546,955 408.764,808 | 9.0 | 27 | 546.546,955 408.764,808 | 28 | 546.552,042 408.776,117 | 12.4 |
| 28 | 546.552,042 408.776,117 | 29 | 546.560,076 408.783,921 | 11.2 | 29 | 546.560,076 408.783,921 | 30 | 546.577,238 408.794,19 | 20.0 | 30 | 546.577,238 408.794,19 | 31 | 546.587,972 408.804,379 | 14.8 |
| 31 | 546.587,972 408.804,379 | 32 | 546.605,131 408.815,778 | 20.6 | 32 | 546.605,131 408.815,778 | 33 | 546.601,299 408.818,323 | 4.6 | 33 | 546.601,299 408.818,323 | 34 | 546.589,17 408.825,316 | 14.0 |
| 34 | 546.589,17 408.825,316 | 35 | 546.573,479 408.838,663 | 20.6 | 35 | 546.573,479 408.838,663 | 36 | 546.566,098 408.846,819 | 11.0 | 36 | 546.566,098 408.846,819 | 37 | 546.562,134 408.853,975 | 8.18 |
| 37 | 546.562,134 408.853,975 | 38 | 546.559,761 408.859,594 | 6.1 | 38 | 546.559,761 408.859,594 | 39 | 546.558,474 408.867,996 | 8.5 | 39 | 546.558,474 408.867,996 | 40 | 546.558,686 408.875,193 | 7.2 |
| 40 | 546.558,686 408.875,193 | 41 | 546.558,773 408.882,492 | 7.3 | 41 | 546.558,773 408.882,492 | 42 | 546.558,064 408.893,255 | 10.78 6 | 42 | 546.558,064 408.893,255 | 43 | 546.556,706 408.897,426 | 4.387 |
| 43 | 546.556,706 408.897,426 | 44 | 546.553,557 408.900,607 | 4.476 | 44 | 546.553,557 408.900,607 | 45 | 546.549,492 408.904,051 | 5.328 | 45 | 546.549,492 408.904,051 | 46 | 546.544,834 408.908,117 | 6.183 |
| 46 | 546.544,834 408.908,117 | 47 | 546.541,777 408.910,029 | 3.606 | 47 | 546.541,777 408.910,029 | 48 | 546.535,15 408.914,065 | 7.759 | 48 | 546.535,15 408.914,065 | 49 | 546.529,808 408.916,911 | 6.053 |
| 49 | 546.529,808 408.916,911 | 50 | 546.520,371 408.920,788 | 10.20 2 | 50 | 546.520,371 408.920,788 | 51 | 546.507,799 408.925,424 | 13.4 | 51 | 546.507,799 408.925,424 | 52 | 546.499,116 408.930,385 | 10.0 |
| 52 | 546.499,116 408.930,385 | 53 | 546.497,451 408.932,382 | 2.6 | 53 | 546.497,451 408.932,382 | 54 | 546.495,173 408.938,577 | 6.6 | 54 | 546.495,173 408.938,577 | 1 | 546.496,4 408.926,5 | 12.13 9 |

** Lungimile segmentelor sunt determinate în planul de proiecție Stereo 70 și sunt rotunjite la 1 milimetru.

*** Distanța dintre puncte este formată din segmente cumulate ce sunt mai mici decât valoarea 1 milimetru.

**DATE DESPRE IMOBILUL NR. 1089**

Oficiul de Cadastru și Publicitate Imobiliară PRAHOVA
Biroul de Cadastru și Publicitate Imobiliară Câmpina

A. Partea I. Descrierea imobilului

TEREN Necunoscut

Adresa: Loc. Adunati, Jud. Prahova

| Nr. Crt | Nr cadastral Nr. topografic | Suprafața* (mp) | Observații / Referințe |
|---------|-----------------------------|-----------------|---------------------------------------|
| A1 | | 1.472 | Sector cadastral:27 Teren imprejmuit; |

B. Partea II. Proprietari și acte

| Inscrieri privitoare la dreptul de proprietate și alte drepturi reale | | Referințe |
|---|--|-----------|
| / | | |
| Act Normativ nr. 7, din 13/03/1996 emis de PARLAMENTUL ROMANIEI (ART.13); | | |
| B1 | Inscrierea posesiei, drept de PROPRIETATE, dobandit prin Constituire, cota actuala 1/1 1) NEIDENTIFICAT NEIDENTIFICAT | A1 |
| B2 | SE NOTEAZA MENTIUNEA DE PROPRIETAR NEIDENTIFICAT | A1 |

C. Partea III. SARCINI .

| Inscrieri privind dezmembramintele dreptului de proprietate, drepturi reale de garanție și sarcini | Referințe |
|--|-----------|
| NU SUNT | |

Anexa Nr. 1 La Partea I**Teren**

| Nr cadastral | Suprafața (mp)* | Observații / Referințe |
|--------------|-----------------|------------------------|
| | 1.472 | |

* Suprafața este determinată în planul de proiecție Stereo 70.

**Date referitoare la teren**

| Crt | Categorie folosință | Intravilan | Suprafața (mp) | Tarla | Parcelă | Nr. topo | Observații / Referințe |
|-----|---------------------|------------|----------------|-------|---------|----------|------------------------|
| 1 | livada | NU | 740 | - | - | - | |
| 2 | livada | DA | 732 | - | - | - | |

Lungime Segmente

1) Valorile lungimilor segmentelor sunt obținute din proiecție în plan.

| Punct început | X / Y | Punct sfârșit | X / Y | Lungime segment (** (m)) |
|---------------|----------------------------|---------------|----------------------------|--------------------------|
| 1 | 546.348,726 408.929,022 | 2 | 546.345,039 408.931,464 | 4.422 |
| 2 | 546.345,039 408.931,464 | 3 | 546.340,444 408.925,1 | 7.849 |
| 3 | 546.340,444 408.925,1 | 4 | 546.357,305 408.912,411 | 21.102 |
| 4 | 546.357,305 408.912,411 | 5 | 546.364,689 408.905,747 | 9.946 |

| Punct început | X / Y | Punct sfârșit | X / Y | Lungime segment (** (m) |
|---------------|----------------------------|---------------|----------------------------|-------------------------|
| 5 | 546.364,689 408.905,747 | 6 | 546.374,136 408.896,212 | 13.422 |
| 6 | 546.374,136 408.896,212 | 7 | 546.384,914 408.877,877 | 21.268 |
| 7 | 546.384,914 408.877,877 | 8 | 546.391,093 408.864,27 | 14.944 |
| 8 | 546.391,093 408.864,27 | 9 | 546.397,692 408.855,648 | 10.858 |
| 9 | 546.397,692 408.855,648 | 10 | 546.414,452 408.842,095 | 21.554 |
| 10 | 546.414,452 408.842,095 | 11 | 546.428,086 408.826,402 | 20.788 |
| 11 | 546.428,086 408.826,402 | 12 | 546.438,765 408.806,173 | 22.875 |
| 12 | 546.438,765 408.806,173 | 13 | 546.446,942 408.803,765 | 8.524 |
| 13 | 546.446,942 408.803,765 | 14 | 546.433,735 408.833,766 | 32.779 |
| 14 | 546.433,735 408.833,766 | 15 | 546.405,75 408.864,478 | 41.55 |
| 15 | 546.405,75 408.864,478 | 16 | 546.391,845 408.886,318 | 25.891 |
| 16 | 546.391,845 408.886,318 | 17 | 546.381,558 408.900,993 | 17.921 |
| 17 | 546.381,558 408.900,993 | 18 | 546.374,348 408.908,798 | 10.626 |
| 18 | 546.374,348 408.908,798 | 1 | 546.348,726 408.929,022 | 32.642 |

** Lungimile segmentelor sunt determinate în planul de proiecție Stereo 70 și sunt rotunjite la 1 milimetru.

*** Distanța dintre puncte este formată din segmente cumulate ce sunt mai mici decât valoarea 1 milimetru.

**DATE DESPRE IMOBILUL NR. 1090**

Oficiul de Cadastru și Publicitate Imobiliară PRAHOVA
Biroul de Cadastru și Publicitate Imobiliară Câmpina

A. Partea I. Descrierea imobilului

TEREN Necunoscut

Adresa: Loc. Adunati, Jud. Prahova

| Nr. Crt | Nr cadastral Nr. topografic | Suprafața* (mp) | Observații / Referințe |
|---------|-----------------------------|-----------------|---------------------------------------|
| A1 | | 1.804 | Sector cadastral:27 Teren imprejmuit; |

B. Partea II. Proprietari și acte

| Inscrieri privitoare la dreptul de proprietate și alte drepturi reale | | Referințe |
|---|--|-----------|
| / | | |
| Act Normativ nr. 7, din 13/03/1996 emis de PARLAMENTUL ROMANIEI (ART.13); | | |
| B1 | Inscrierea posesiei, drept de PROPRIETATE, dobandit prin Constituire, cota actuala 1/1 1) NEIDENTIFICAT NEIDENTIFICAT | A1 |
| B2 | SE NOTEAZA MENTIUNEA DE PROPRIETAR NEIDENTIFICAT | A1 |

C. Partea III. SARCINI .

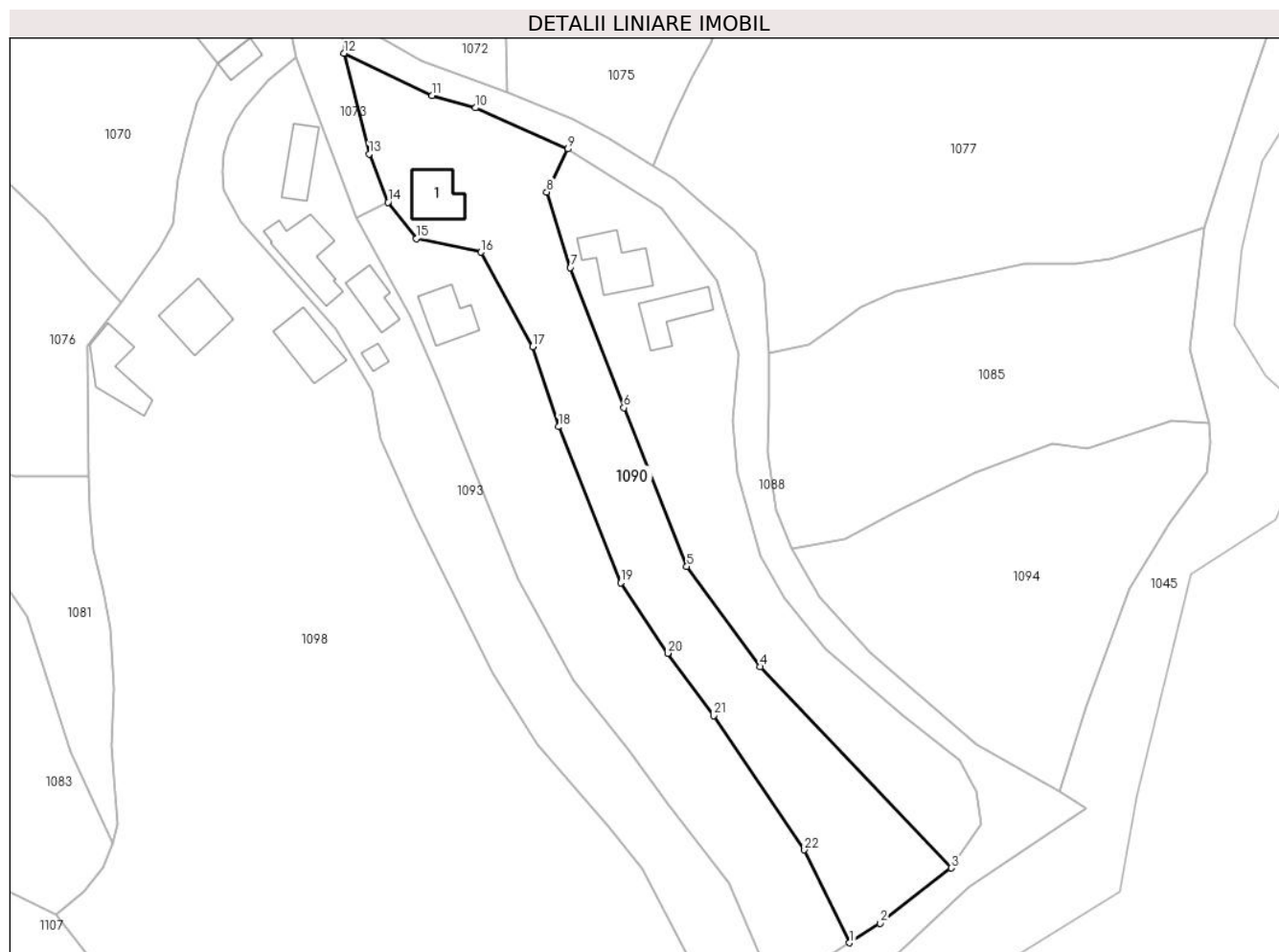
| Inscrieri privind dezmembramintele dreptului de proprietate, drepturi reale de garanție și sarcini | Referințe |
|--|-----------|
| NU SUNT | |

Anexa Nr. 1 La Partea I

Teren

| Nr cadastral | Suprafața (mp)* | Observații / Referințe |
|--------------|-----------------|------------------------|
| | 1.804 | |

* Suprafața este determinată în planul de proiecție Stereo 70.



Date referitoare la teren

| Crt | Categorie folosință | Intravilan | Suprafața (mp) | Tarla | Parcelă | Nr. topo | Observații / Referințe |
|-----|---------------------|------------|----------------|-------|---------|----------|------------------------|
| 1 | faneata | NU | 842 | - | - | - | |
| 2 | curti constructii | DA | 500 | - | - | - | |
| 3 | faneata | DA | 462 | - | - | - | |

Date referitoare la construcții

| Crt | Număr | Destinație construcție | Supraf. (mp) | Situație juridică | Observații / Referințe |
|------|-------|-------------------------|--------------|-------------------|--|
| A1.1 | | construcții de locuințe | 50 | Fara acte | Nr. niveluri:1; S. construita la sol:50 mp; LOCUINTA |

Lungime Segmente

1) Valorile lungimilor segmentelor sunt obținute din proiecție în plan.

| Punct început | X / Y | Punct sfârșit | X / Y | Lungime segment (** (m) |
|---------------|----------------------------|---------------|----------------------------|-------------------------|
| 1 | 546.570,503 408.796,155 | 2 | 546.575,006 408.799,008 | 5.33 |
| 3 | 546.585,431 408.807,104 | 4 | 546.557,365 408.836,591 | 40.708 |

| Punct început | X / Y | Punct sfârșit | X / Y | Lungime segment (** (m) |
|---------------|----------------------------|---------------|----------------------------|-------------------------|
| 2 | 546.575,006 408.799,008 | 3 | 546.585,431 408.807,104 | 13.2 |
| 4 | 546.557,365 408.836,591 | 5 | 546.546,649 408.851,302 | 18.2 |

| Punct început | X / Y | Punct sfârșit | X / Y | Lungime segment (** (m) |
|---------------|----------------------------|---------------|----------------------------|-------------------------|
| 5 | 546.546,649 408.851,302 | 6 | 546.537,433 408.874,541 | 25.0 |
| 7 | 546.529,593 408.895,097 | 8 | 546.526,099 408.906,158 | 11.6 |
| 9 | 546.529,232 408.912,481 | 10 | 546.515,678 408.918,505 | 14.833 |
| 11 | 546.509,324 408.920,33 | 12 | 546.496,4 408.926,5 | 14.321 |
| 13 | 546.500,059 408.911,747 | 14 | 546.502,822 408.904,667 | 7.6 |
| 15 | 546.506,966 408.899,329 | 16 | 546.516,432 408.897,338 | 9.673 |
| 17 | 546.524,073 408.883,509 | 18 | 546.527,835 408.871,771 | 12.326 |
| 19 | 546.536,965 408.848,901 | 20 | 546.543,846 408.838,585 | 12.4 |
| 21 | 546.550,561 408.829,43 | 22 | 546.563,903 408.809,757 | 23.77 |

| Punct început | X / Y | Punct sfârșit | X / Y | Lungime segment (** (m) |
|---------------|----------------------------|---------------|----------------------------|-------------------------|
| 6 | 546.537,433 408.874,541 | 7 | 546.529,593 408.895,097 | 22.0 |
| 8 | 546.526,099 408.906,158 | 9 | 546.529,232 408.912,481 | 7.057 |
| 10 | 546.515,678 408.918,505 | 11 | 546.509,324 408.920,33 | 6.611 |
| 12 | 546.496,4 408.926,5 | 13 | 546.500,059 408.911,747 | 15.2 |
| 14 | 546.502,822 408.904,667 | 15 | 546.506,966 408.899,329 | 6.758 |
| 16 | 546.516,432 408.897,338 | 17 | 546.524,073 408.883,509 | 15.8 |
| 18 | 546.527,835 408.871,771 | 19 | 546.536,965 408.848,901 | 24.625 |
| 20 | 546.543,846 408.838,585 | 21 | 546.550,561 408.829,43 | 11.354 |
| 22 | 546.563,903 408.809,757 | 1 | 546.570,503 408.796,155 | 15.118 |

** Lungimile segmentelor sunt determinate în planul de proiecție Stereo 70 și sunt rotunjite la 1 milimetru.

*** Distanța dintre puncte este formată din segmente cumulate ce sunt mai mici decât valoarea 1 milimetru.

**DATE DESPRE IMOBILUL NR. 1091**

Oficiul de Cadastru și Publicitate Imobiliară PRAHOVA
Biroul de Cadastru și Publicitate Imobiliară Câmpina

A. Partea I. Descrierea imobilului

TEREN Necunoscut

Adresa: Loc. Adunati, Jud. Prahova

| Nr. Crt | Nr cadastral Nr. topografic | Suprafața* (mp) | Observații / Referințe |
|---------|-----------------------------|-----------------|---------------------------------------|
| A1 | | 1.461 | Sector cadastral:27 Teren imprejmuit; |

Construcții

| Crt | Nr cadastral Nr. topografic | Adresa | Observații / Referințe |
|------|-----------------------------|----------------------------|--|
| A1.1 | | Loc. Adunati, Jud. Prahova | Nr. niveluri:1; S. construita la sol:62 mp; LOCUINTA |
| A1.2 | | Loc. Adunati, Jud. Prahova | Nr. niveluri:1; S. construita la sol:49 mp; ANEXA |

B. Partea II. Proprietari și acte

| Inscrieri privitoare la dreptul de proprietate și alte drepturi reale | | Referințe |
|---|--|------------|
| / | | |
| Act Administrativ nr. 1798, din 11/04/2024 emis de PRIMARIA COMUNEI ADUNATI (REGASIT IN ANEXA LA NR. CRT.20); | | |
| B1 | Inscrierea posesiei, drept de PROPRIETATE, dobandit prin Constituire, cota actuala 1/1 1) TUDORAN ION | A1 |
| Act Administrativ nr. 1887, din 16/04/2024 emis de PRIMARIA COMUNEI ADUNATI; | | |
| B2 | Intabulare, drept de PROPRIETATE, dobandit prin Construire, cota actuala 1/1 1) TUDORAN ION | A1.1, A1.2 |

C. Partea III. SARCINI .

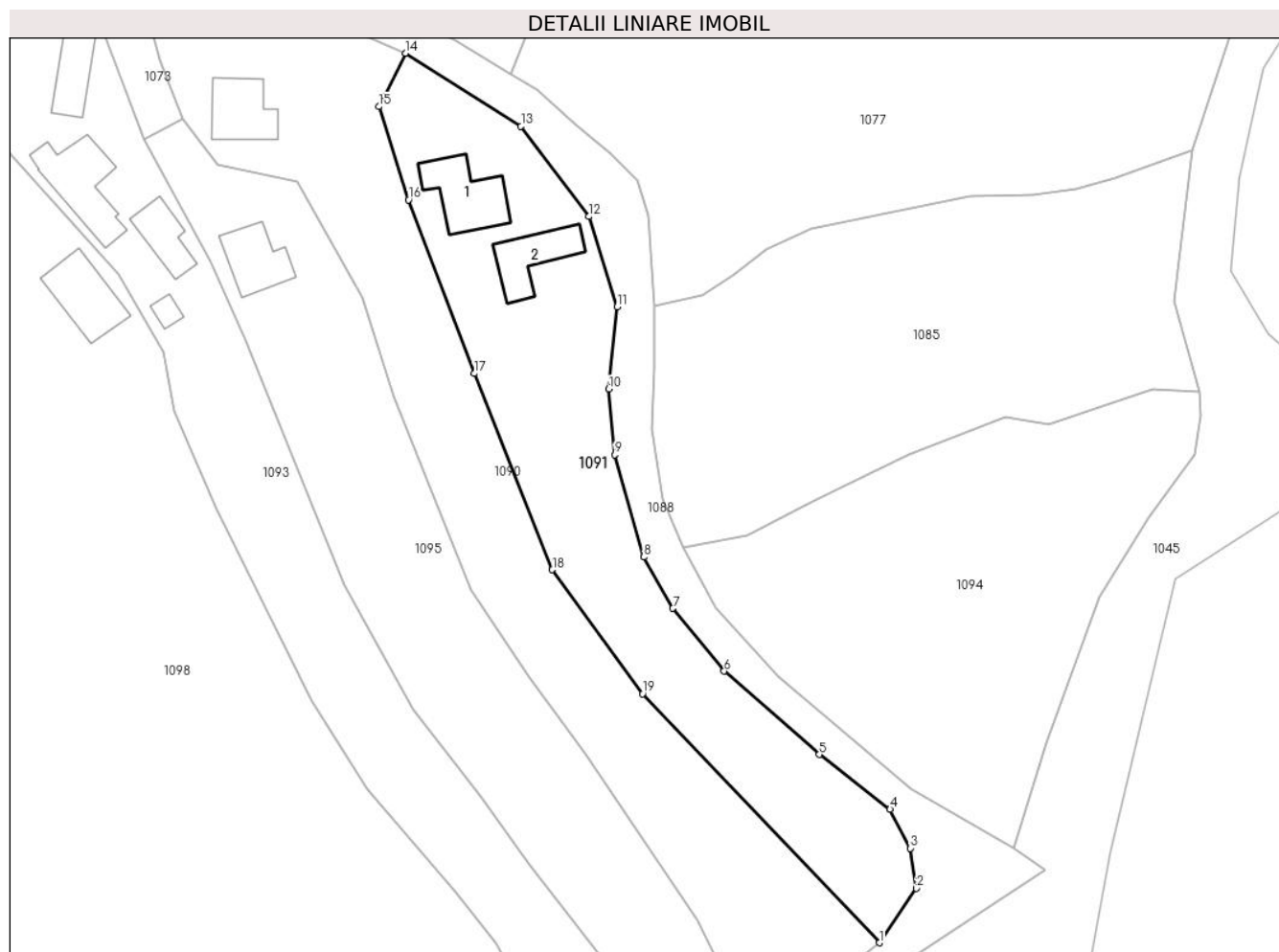
| Inscrieri privind dezmembramintele dreptului de proprietate, drepturi reale de garanție și sarcini | Referințe |
|--|-----------|
| NU SUNT | |

Anexa Nr. 1 La Partea I

Teren

| Nr cadastral | Suprafața (mp)* | Observații / Referințe |
|--------------|-----------------|------------------------|
| | 1.461 | |

* Suprafața este determinată în planul de proiecție Stereo 70.



Date referitoare la teren

| Crt | Categorie folosință | Intravilan | Suprafața (mp) | Tarla | Parcelă | Nr. topo | Observații / Referințe |
|-----|---------------------|------------|----------------|-------|---------|----------|------------------------|
| 1 | faneata | NU | 693 | 20 | 278/1 | - | |
| 2 | curti constructii | DA | 768 | 20 | 121/1 | - | |

Date referitoare la construcții

| Crt | Număr | Destinație construcție | Supraf. (mp) | Situație juridică | Observații / Referințe |
|------|-------|-------------------------|--------------|-------------------|--|
| A1.1 | | construcții de locuințe | 62 | Cu acte | Nr. niveluri:1; S. construita la sol:62 mp; LOCUINTA |
| A1.2 | | construcții anexa | 49 | Cu acte | Nr. niveluri:1; S. construita la sol:49 mp; ANEXA |

Lungime Segmente

1) Valorile lungimilor segmentelor sunt obținute din proiecție în plan.

| Punct început | X / Y | Punct sfârșit | X / Y | Lungime segment (** (m) |
|---------------|----------------------------|---------------|----------------------------|-------------------------|
| 1 | 546.585,431 408.807,104 | 2 | 546.589,813 408.813,557 | 7.8 |
| 2 | 546.589,813 408.813,557 | 3 | 546.589,083 408.818,301 | 4.8 |

| Punct început | X / Y | Punct sfârșit | X / Y | Lungime segment (** (m) |
|---------------|----------------------------|---------------|----------------------------|-------------------------|
| 3 | 546.589,083 408.818,301 | 4 | 546.586,695 408.822,92 | 5.2 |
| 4 | 546.586,695 408.822,92 | 5 | 546.578,306 408.829,4 | 10.6 |
| 5 | 546.578,306 408.829,4 | 6 | 546.567,026 408.839,287 | 15.0 |
| 6 | 546.567,026 408.839,287 | 7 | 546.560,932 408.846,705 | 9.6 |
| 7 | 546.560,932 408.846,705 | 8 | 546.557,496 408.852,804 | 7.0 |
| 8 | 546.557,496 408.852,804 | 9 | 546.554,048 408.864,923 | 12.6 |
| 9 | 546.554,048 408.864,923 | 10 | 546.553,356 408.872,692 | 7.8 |
| 10 | 546.553,356 408.872,692 | 11 | 546.554,33 408.882,443 | 9.8 |
| 11 | 546.554,33 408.882,443 | 12 | 546.551,009 408.893,14 | 11.2 |
| 12 | 546.551,009 408.893,14 | 13 | 546.542,929 408.903,829 | 13.4 |
| 13 | 546.542,929 408.903,829 | 14 | 546.529,232 408.912,481 | 16.2 |
| 14 | 546.529,232 408.912,481 | 15 | 546.526,099 408.906,158 | 7.057 |
| 15 | 546.526,099 408.906,158 | 16 | 546.529,593 408.895,097 | 11.6 |
| 16 | 546.529,593 408.895,097 | 17 | 546.537,433 408.874,541 | 22.0 |
| 17 | 546.537,433 408.874,541 | 18 | 546.546,649 408.851,302 | 25.0 |
| 18 | 546.546,649 408.851,302 | 19 | 546.557,365 408.836,591 | 18.2 |
| 19 | 546.557,365 408.836,591 | 1 | 546.585,431 408.807,104 | 40.708 |

** Lungimile segmentelor sunt determinate în planul de proiecție Stereo 70 și sunt rotunjite la 1 milimetru.

*** Distanța dintre puncte este formată din segmente cumulate ce sunt mai mici decât valoarea 1 milimetru.

**DATE DESPRE IMOBILUL NR. 1092**

Oficiul de Cadastru și Publicitate Imobiliară PRAHOVA
Biroul de Cadastru și Publicitate Imobiliară Câmpina

A. Partea I. Descrierea imobilului

TEREN Necunoscut

Adresa: Loc. Adunati, Jud. Prahova

| Nr. Crt | Nr cadastral Nr. topografic | Suprafața* (mp) | Observații / Referințe |
|---------|-----------------------------|-----------------|---------------------------------------|
| A1 | | 1.270 | Sector cadastral:27 Teren imprejmuit; |

B. Partea II. Proprietari și acte

| Inscrieri privitoare la dreptul de proprietate și alte drepturi reale | | Referințe |
|---|--|-----------|
| / | | |
| Act Normativ nr. 7, din 13/03/1996 emis de PARLAMENTUL ROMANIEI (ART.13); | | |
| B1 | Inscrierea posesiei, drept de PROPRIETATE, dobandit prin Constituire, cota actuala 1/1 1) NEIDENTIFICAT NEIDENTIFICAT | A1 |
| B2 | SE NOTEAZA MENTIUNEA DE PROPRIETAR NEIDENTIFICAT | A1 |

C. Partea III. SARCINI .

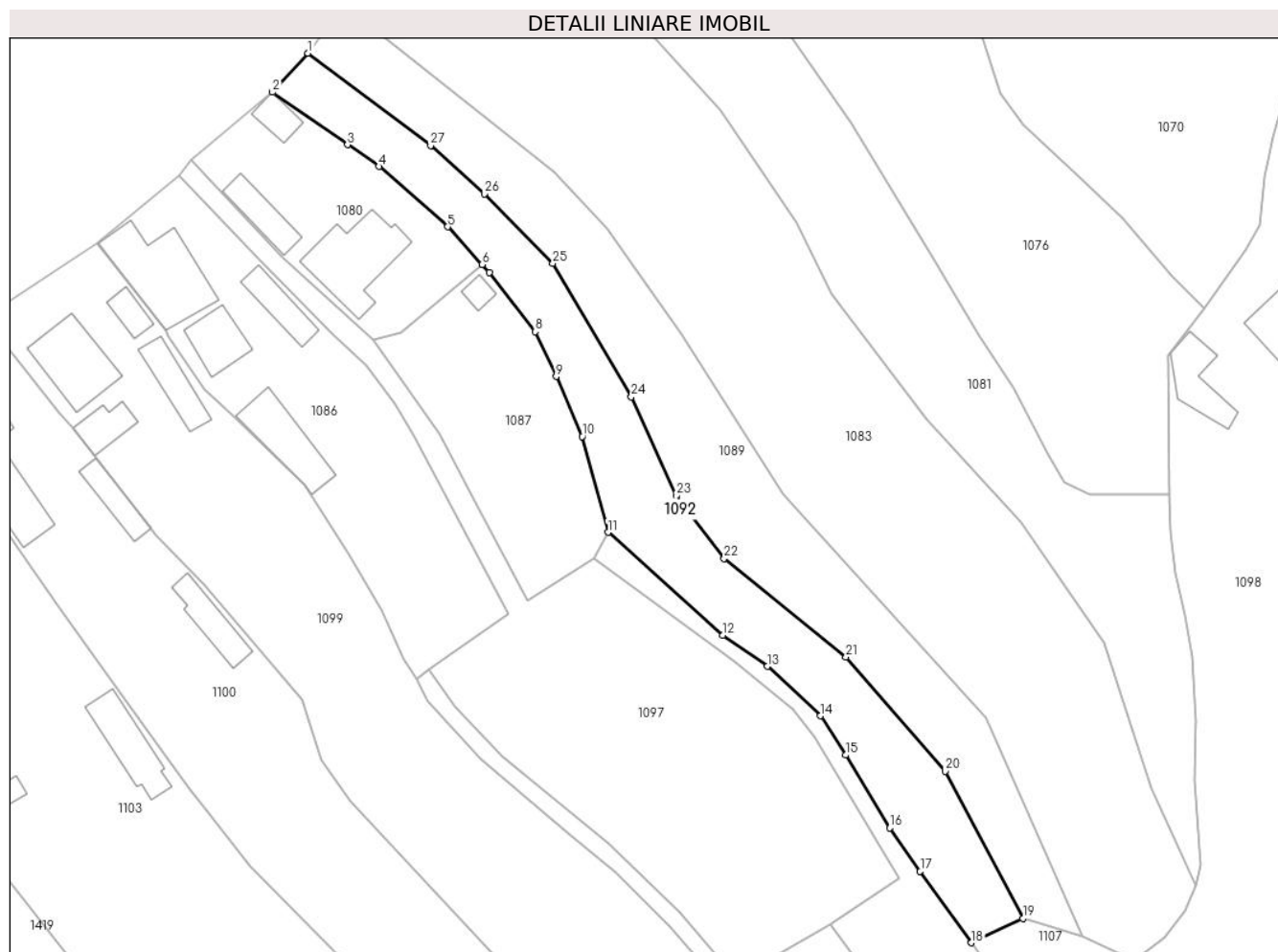
| Inscrieri privind dezmembramintele dreptului de proprietate, drepturi reale de garanție și sarcini | Referințe |
|--|-----------|
| NU SUNT | |

Anexa Nr. 1 La Partea I

Teren

| Nr cadastral | Suprafața (mp)* | Observații / Referințe |
|--------------|-----------------|------------------------|
| | 1.270 | |

* Suprafața este determinată în planul de proiecție Stereo 70.



Date referitoare la teren

| Crt | Categorie folosință | Intravilan | Suprafața (mp) | Tarla | Parcelă | Nr. topo | Observații / Referințe |
|-----|---------------------|------------|----------------|-------|---------|----------|------------------------|
| 1 | livada | NU | 717 | - | - | - | |
| 2 | livada | DA | 553 | - | - | - | |

Lungime Segmente

1) Valorile lungimilor segmentelor sunt obținute din proiecție în plan.

| Punct început | X / Y | Punct sfârșit | X / Y | Lungime segment (** (m)) |
|---------------|----------------------------|---------------|----------------------------|--------------------------|
| 1 | 546.340,444 408.925,1 | 2 | 546.335,556 408.919,753 | 7.245 |
| 3 | 546.345,874 408.912,519 | 4 | 546.350,214 408.909,536 | 5.267 |
| 5 | 546.359,643 408.901,238 | 6 | 546.364,381 408.896,055 | 7.023 |
| 7 | 546.365,377 408.894,965 | 8 | 546.371,694 408.886,824 | 10.305 |

| Punct început | X / Y | Punct sfârșit | X / Y | Lungime segment (** (m)) |
|---------------|----------------------------|---------------|----------------------------|--------------------------|
| 2 | 546.335,556 408.919,753 | 3 | 546.345,874 408.912,519 | 12.601 |
| 4 | 546.350,214 408.909,536 | 5 | 546.359,643 408.901,238 | 12.56 |
| 6 | 546.364,381 408.896,055 | 7 | 546.365,377 408.894,965 | 1.476 |
| 8 | 546.371,694 408.886,824 | 9 | 546.374,57 408.880,662 | 6.8 |

| Punct început | X / Y | Punct sfârșit | X / Y | Lungime segment (** (m) |
|---------------|----------------------------|---------------|----------------------------|-------------------------|
| 9 | 546.374,57 408.880,662 | 10 | 546.378,168 408.872,413 | 9.0 |
| 11 | 546.381,715 408.859,256 | 12 | 546.397,459 408.845,107 | 21.168 |
| 13 | 546.403,624 408.840,826 | 14 | 546.410,908 408.834,012 | 9.974 |
| 15 | 546.414,414 408.828,637 | 16 | 546.420,449 408.818,612 | 11.701 |
| 17 | 546.424,655 408.812,631 | 18 | 546.431,687 408.802,832 | 12.061 |
| 19 | 546.438,765 408.806,173 | 20 | 546.428,086 408.826,402 | 22.875 |
| 21 | 546.414,452 408.842,095 | 22 | 546.397,692 408.855,648 | 21.554 |
| 23 | 546.391,093 408.864,27 | 24 | 546.384,914 408.877,877 | 14.944 |
| 25 | 546.374,136 408.896,212 | 26 | 546.364,689 408.905,747 | 13.422 |
| 27 | 546.357,305 408.912,411 | 1 | 546.340,444 408.925,1 | 21.102 |

| Punct început | X / Y | Punct sfârșit | X / Y | Lungime segment (** (m) |
|---------------|----------------------------|---------------|----------------------------|-------------------------|
| 10 | 546.378,168 408.872,413 | 11 | 546.381,715 408.859,256 | 13.626 |
| 12 | 546.397,459 408.845,107 | 13 | 546.403,624 408.840,826 | 7.506 |
| 14 | 546.410,908 408.834,012 | 15 | 546.414,414 408.828,637 | 6.417 |
| 16 | 546.420,449 408.818,612 | 17 | 546.424,655 408.812,631 | 7.312 |
| 18 | 546.431,687 408.802,832 | 19 | 546.438,765 408.806,173 | 7.827 |
| 20 | 546.428,086 408.826,402 | 21 | 546.414,452 408.842,095 | 20.788 |
| 22 | 546.397,692 408.855,648 | 23 | 546.391,093 408.864,27 | 10.858 |
| 24 | 546.384,914 408.877,877 | 25 | 546.374,136 408.896,212 | 21.268 |
| 26 | 546.364,689 408.905,747 | 27 | 546.357,305 408.912,411 | 9.946 |

** Lungimile segmentelor sunt determinate în planul de proiecție Stereo 70 și sunt rotunjite la 1 milimetru.

*** Distanța dintre puncte este formată din segmente cumulate ce sunt mai mici decât valoarea 1 milimetru.

**DATE DESPRE IMOBILUL NR. 1093**

Oficiul de Cadastru și Publicitate Imobiliară PRAHOVA
Biroul de Cadastru și Publicitate Imobiliară Câmpina

A. Partea I. Descrierea imobilului

TEREN Necunoscut

Adresa: Loc. Adunati, Jud. Prahova

| Nr. Crt | Nr cadastral Nr. topografic | Suprafața* (mp) | Observații / Referințe |
|---------|-----------------------------|-----------------|---------------------------------------|
| A1 | | 1.657 | Sector cadastral:27 Teren imprejmuit; |

B. Partea II. Proprietari și acte

| Inscrieri privitoare la dreptul de proprietate și alte drepturi reale | | Referințe |
|---|--|-----------|
| / | | |
| Act Normativ nr. 7, din 13/03/1996 emis de PARLAMENTUL ROMANIEI (ART.13); | | |
| B1 | Inscrierea posesiei, drept de PROPRIETATE, dobandit prin Constituire, cota actuala 1/1 1) NEIDENTIFICAT NEIDENTIFICAT | A1 |
| B2 | SE NOTEAZA MENTIUNEA DE PROPRIETAR NEIDENTIFICAT | A1 |

C. Partea III. SARCINI .

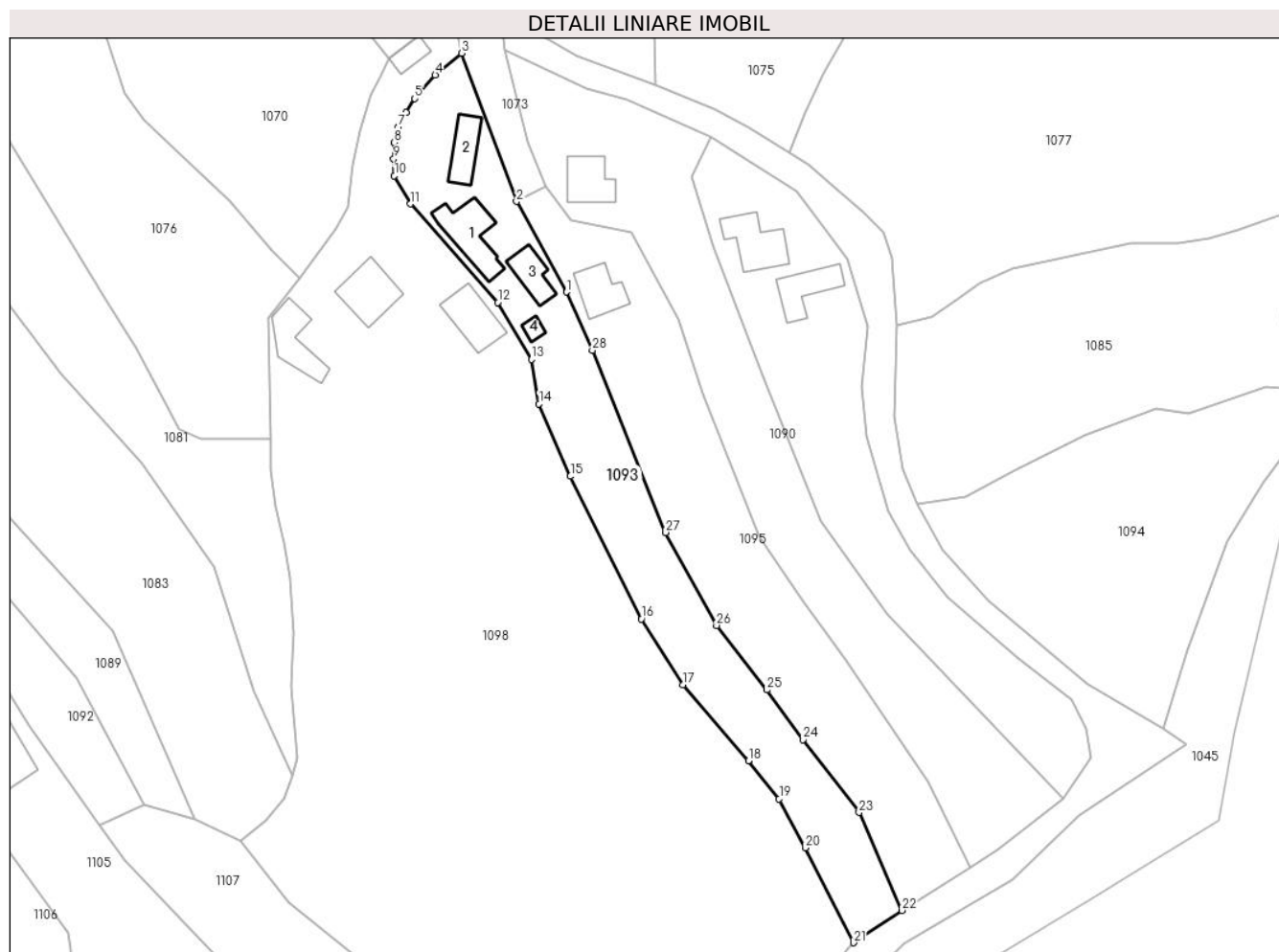
| Inscrieri privind dezmembramintele dreptului de proprietate, drepturi reale de garanție și sarcini | Referințe |
|--|-----------|
| NU SUNT | |

Anexa Nr. 1 La Partea I

Teren

| Nr cadastral | Suprafața (mp)* | Observații / Referințe |
|--------------|-----------------|------------------------|
| | 1.657 | |

* Suprafața este determinată în planul de proiecție Stereo 70.



Date referitoare la teren

| Crt | Categorie folosință | Intravilan | Suprafața (mp) | Tarla | Parcelă | Nr. topo | Observații / Referințe |
|-----|---------------------|------------|----------------|-------|---------|----------|------------------------|
| 1 | faneata | NU | 1.151 | - | - | - | |
| 2 | curti constructii | DA | 506 | - | - | - | |

Date referitoare la construcții

| Crt | Număr | Destinație construcție | Supraf. (mp) | Situație juridică | Observații / Referințe |
|------|-------|-------------------------|--------------|-------------------|--|
| A1.1 | | construcții de locuințe | 69 | Fara acte | Nr. niveluri:1; S. construita la sol:69 mp; LOCUINTA |
| A1.2 | | construcții anexa | 41 | Fara acte | Nr. niveluri:1; S. construita la sol:41 mp; ANEXA |
| A1.3 | | construcții anexa | 36 | Fara acte | Nr. niveluri:1; S. construita la sol:36 mp; ANEXA |
| A1.4 | | construcții anexa | 9 | Fara acte | Nr. niveluri:1; S. construita la sol:9 mp; ANEXA |

Lungime Segmente

1) Valorile lungimilor segmentelor sunt obținute din proiecție în plan.

| Punct început | X / Y | Punct sfârșit | X / Y | Lungime segment (** (m) | Punct început | X / Y | Punct sfârșit | X / Y | Lungime segment (** (m) |
|---------------|-------|---------------|-------|-------------------------|---------------|-------|---------------|-------|-------------------------|
|---------------|-------|---------------|-------|-------------------------|---------------|-------|---------------|-------|-------------------------|

| Punct început | X / Y | Punct sfârșit | X / Y | Lungime segment (** (m) |
|---------------|----------------------------|---------------|----------------------------|-------------------------|
| 1 | 546.506,146 408.887,868 | 2 | 546.498,2 408.902,3 | 16.475 |
| 3 | 546.489,393 408.925,924 | 4 | 546.485,212 408.922,46 | 5.43 |
| 5 | 546.481,974 408.918,675 | 6 | 546.480,541 408.916,47 | 2.63 |
| 7 | 546.479,374 408.914,178 | 8 | 546.478,699 408.911,689 | 2.579 |
| 9 | 546.478,607 408.909,073 | 10 | 546.478,698 408.906,373 | 2.702 |
| 11 | 546.481,247 408.901,901 | 12 | 546.495,188 408.886,185 | 21.008 |
| 13 | 546.500,557 408.877,116 | 14 | 546.501,784 408.870,021 | 7.2 |
| 15 | 546.506,796 408.858,487 | 16 | 546.518,11 408.835,724 | 25.42 |
| 17 | 546.524,774 408.825,267 | 18 | 546.535,218 408.813,146 | 16.0 |
| 19 | 546.540,072 408.807,04 | 20 | 546.544,247 408.799,25 | 8.838 |
| 21 | 546.551,976 408.784,108 | 22 | 546.559,631 408.789,268 | 9.232 |
| 23 | 546.552,835 408.804,884 | 24 | 546.543,895 408.816,495 | 14.654 |
| 25 | 546.538,134 408.824,423 | 26 | 546.530,112 408.834,689 | 13.029 |
| 27 | 546.521,99 408.849,517 | 28 | 546.510,302 408.878,553 | 31.3 |

| Punct început | X / Y | Punct sfârșit | X / Y | Lungime segment (** (m) |
|---------------|----------------------------|---------------|----------------------------|-------------------------|
| 2 | 546.498,2 408.902,3 | 3 | 546.489,393 408.925,924 | 25.212 |
| 4 | 546.485,212 408.922,46 | 5 | 546.481,974 408.918,675 | 4.981 |
| 6 | 546.480,541 408.916,47 | 7 | 546.479,374 408.914,178 | 2.572 |
| 8 | 546.478,699 408.911,689 | 9 | 546.478,607 408.909,073 | 2.618 |
| 10 | 546.478,698 408.906,373 | 11 | 546.481,247 408.901,901 | 5.147 |
| 12 | 546.495,188 408.886,185 | 13 | 546.500,557 408.877,116 | 10.539 |
| 14 | 546.501,784 408.870,021 | 15 | 546.506,796 408.858,487 | 12.576 |
| 16 | 546.518,11 408.835,724 | 17 | 546.524,774 408.825,267 | 12.4 |
| 18 | 546.535,218 408.813,146 | 19 | 546.540,072 408.807,04 | 7.8 |
| 20 | 546.544,247 408.799,25 | 21 | 546.551,976 408.784,108 | 17.0 |
| 22 | 546.559,631 408.789,268 | 23 | 546.552,835 408.804,884 | 17.03 |
| 24 | 546.543,895 408.816,495 | 25 | 546.538,134 408.824,423 | 9.8 |
| 26 | 546.530,112 408.834,689 | 27 | 546.521,99 408.849,517 | 16.907 |
| 28 | 546.510,302 408.878,553 | 1 | 546.506,146 408.887,868 | 10.2 |

** Lungimile segmentelor sunt determinate în planul de proiecție Stereo 70 și sunt rotunjite la 1 milimetru.

*** Distanța dintre puncte este formată din segmente cumulate ce sunt mai mici decât valoarea 1 milimetru.

**DATE DESPRE IMOBILUL NR. 1094**

Oficiul de Cadastru și Publicitate Imobiliară PRAHOVA
Biroul de Cadastru și Publicitate Imobiliară Câmpina

A. Partea I. Descrierea imobilului

TEREN Extravilan

Adresa: Jud. Prahova

| Nr. Crt | Nr cadastral Nr. topografic | Suprafața* (mp) | Observații / Referințe |
|---------|-----------------------------|-----------------|---------------------------------------|
| A1 | | 1.661 | Sector cadastral:27 Teren imprejmuit; |

B. Partea II. Proprietari și acte

| Inscrieri privitoare la dreptul de proprietate și alte drepturi reale | | Referințe |
|---|--|-----------|
| / | | |
| Act Normativ nr. 7, din 13/03/1996 emis de PARLAMENTUL ROMANIEI (ART.13); | | |
| B1 | Inscrierea posesiei, drept de PROPRIETATE, dobandit prin Constituire, cota actuala 1/1 1) NEIDENTIFICAT NEIDENTIFICAT | A1 |
| B2 | SE NOTEAZA MENTIUNEA DE PROPRIETAR NEIDENTIFICAT | A1 |

C. Partea III. SARCINI .

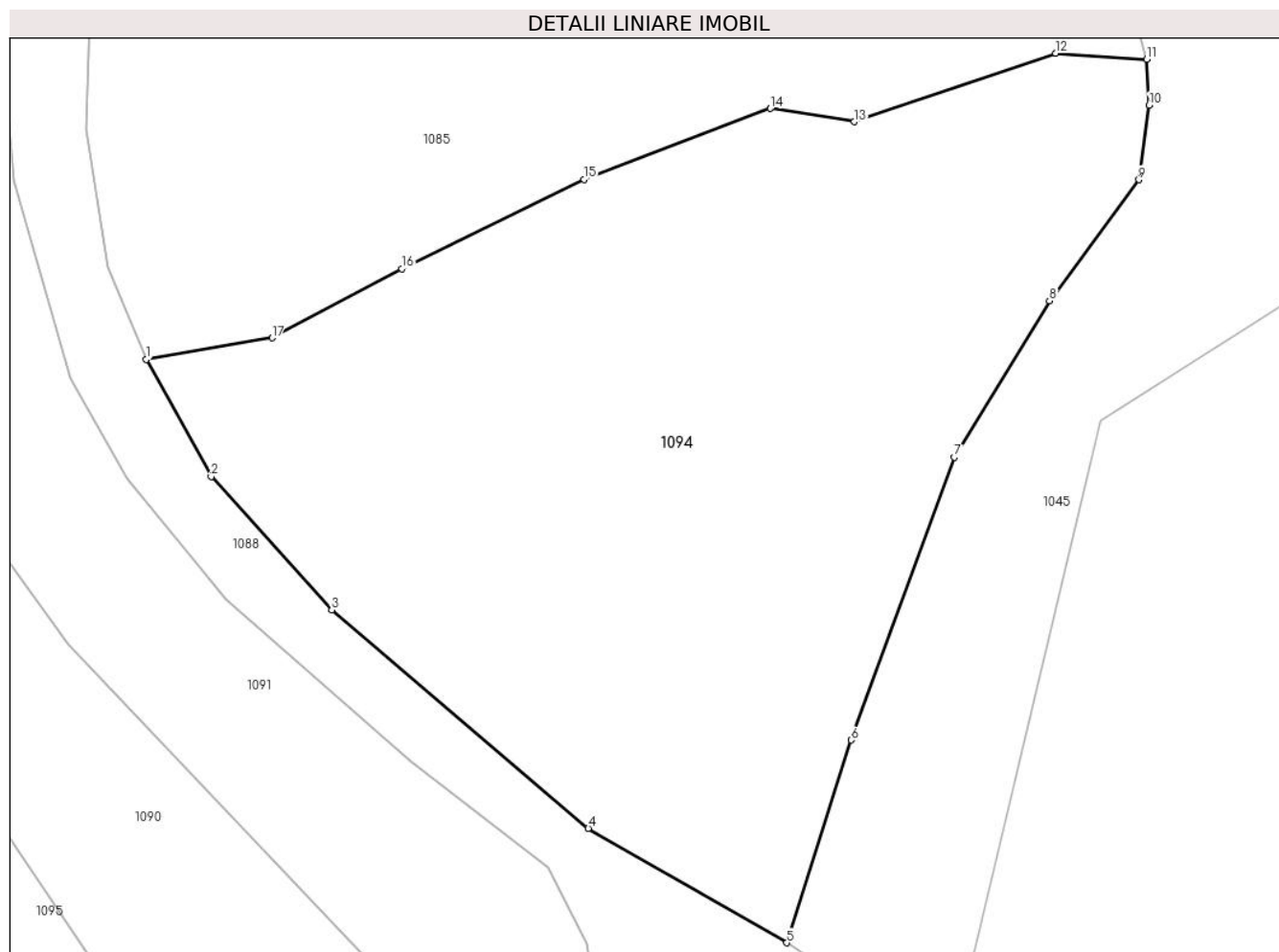
| Inscrieri privind dezmembramintele dreptului de proprietate, drepturi reale de garanție și sarcini | Referințe |
|--|-----------|
| NU SUNT | |

Anexa Nr. 1 La Partea I

Teren

| Nr cadastral | Suprafața (mp)* | Observații / Referințe |
|--------------|-----------------|------------------------|
| | 1.661 | |

* Suprafața este determinată în planul de proiecție Stereo 70.



Date referitoare la teren

| Crt | Categorie folosință | Intravilan | Suprafața (mp) | Tarla | Parcelă | Nr. topo | Observații / Referințe |
|-----|---------------------|------------|----------------|-------|---------|----------|------------------------|
| 1 | faneata | NU | 1.661 | - | - | - | |

Lungime Segmente

1) Valorile lungimilor segmentelor sunt obținute din proiecție în plan.

| Punct început | X / Y | Punct sfârșit | X / Y | Lungime segment (** (m) |
|---------------|----------------------------|---------------|----------------------------|-------------------------|
| 1 | 546.562,134 408.853,975 | 2 | 546.566,098 408.846,819 | 8.18 |
| 2 | 546.566,098 408.846,819 | 3 | 546.573,479 408.838,663 | 11.0 |
| 3 | 546.573,479 408.838,663 | 4 | 546.589,17 408.825,316 | 20.6 |
| 4 | 546.589,17 408.825,316 | 5 | 546.601,299 408.818,323 | 14.0 |
| 5 | 546.601,299 408.818,323 | 6 | 546.605,241 408.830,711 | 13.0 |

| Punct început | X / Y | Punct sfârșit | X / Y | Lungime segment (** (m) |
|---------------|----------------------------|---------------|----------------------------|-------------------------|
| 6 | 546.605,241 408.830,711 | 7 | 546.611,548 408.847,996 | 18.4 |
| 7 | 546.611,548 408.847,996 | 8 | 546.617,383 408.857,556 | 11.2 |
| 8 | 546.617,383 408.857,556 | 9 | 546.622,848 408.864,958 | 9.2 |
| 9 | 546.622,848 408.864,958 | 10 | 546.623,466 408.869,516 | 4.6 |
| 10 | 546.623,466 408.869,516 | 11 | 546.623,334 408.872,313 | 2.8 |
| 11 | 546.623,334 408.872,313 | 12 | 546.617,747 408.872,693 | 5.6 |
| 12 | 546.617,747 408.872,693 | 13 | 546.605,44 408.868,506 | 13.0 |
| 13 | 546.605,44 408.868,506 | 14 | 546.600,304 408.869,321 | 5.2 |
| 14 | 546.600,304 408.869,321 | 15 | 546.588,901 408.864,983 | 12.2 |
| 15 | 546.588,901 408.864,983 | 16 | 546.577,77 408.859,52 | 12.4 |
| 16 | 546.577,77 408.859,52 | 17 | 546.569,821 408.855,299 | 9.0 |
| 17 | 546.569,821 408.855,299 | 1 | 546.562,134 408.853,975 | 7.8 |

** Lungimile segmentelor sunt determinate în planul de proiecție Stereo 70 și sunt rotunjite la 1 milimetru.

*** Distanța dintre puncte este formată din segmente cumulate ce sunt mai mici decât valoarea 1 milimetru.

**DATE DESPRE IMOBILUL NR. 1095**

Oficiul de Cadastru și Publicitate Imobiliară PRAHOVA
Biroul de Cadastru și Publicitate Imobiliară Câmpina

A. Partea I. Descrierea imobilului

TEREN Necunoscut

Adresa: Loc. Adunati, Jud. Prahova

| Nr. Crt | Nr cadastral Nr. topografic | Suprafața* (mp) | Observații / Referințe |
|---------|-----------------------------|-----------------|---------------------------------------|
| A1 | | 1.633 | Sector cadastral:27 Teren imprejmuit; |

B. Partea II. Proprietari și acte

| Inscrieri privitoare la dreptul de proprietate și alte drepturi reale | | Referințe |
|---|--|-----------|
| / | | |
| Act Normativ nr. 7, din 13/03/1996 emis de PARLAMENTUL ROMANIEI (ART.13); | | |
| B1 | Inscrierea posesiei, drept de PROPRIETATE, dobandit prin Constituire, cota actuala 1/1 1) NEIDENTIFICAT NEIDENTIFICAT | A1 |
| B2 | SE NOTEAZA MENTIUNEA DE PROPRIETAR NEIDENTIFICAT | A1 |

C. Partea III. SARCINI .

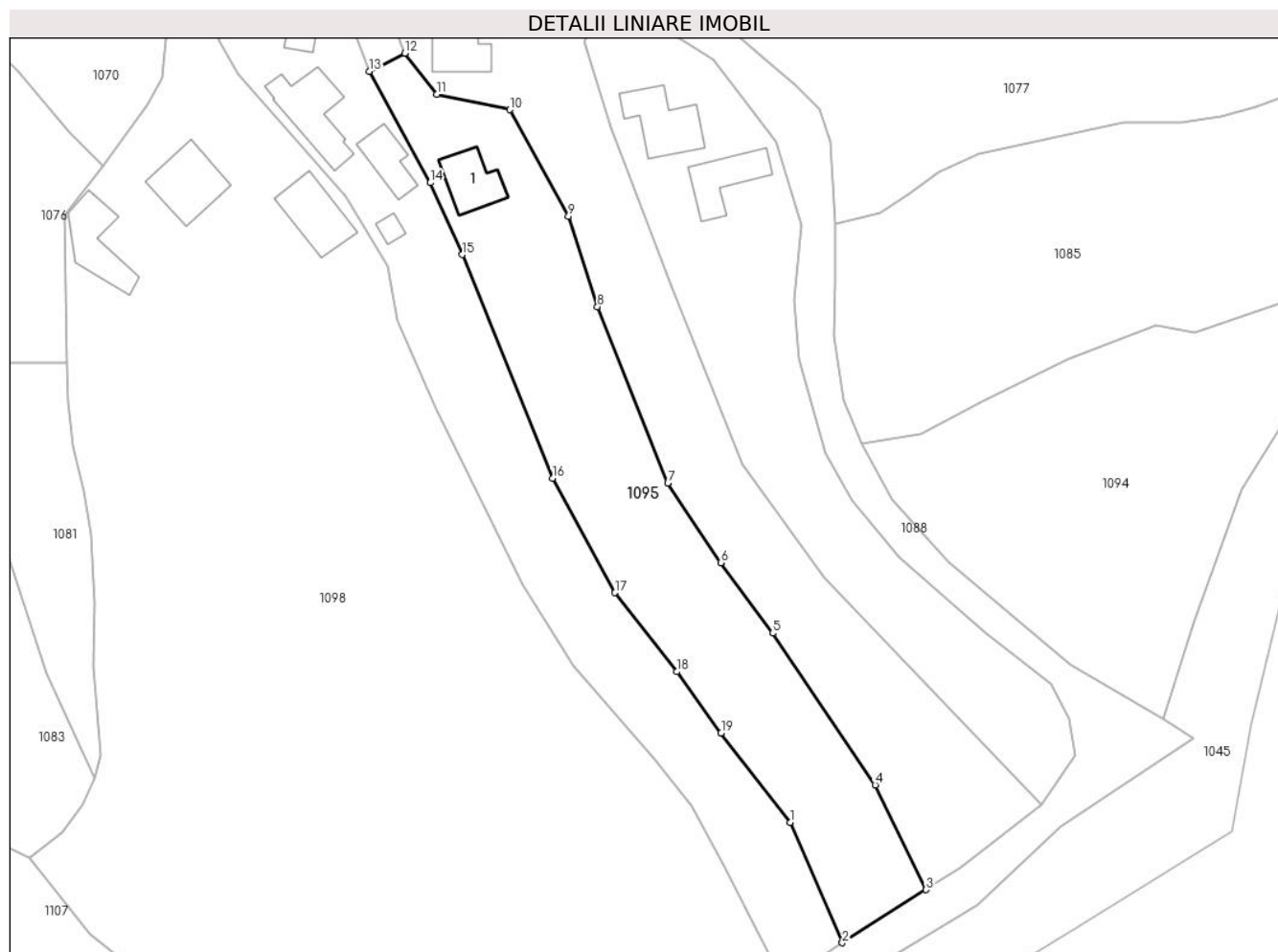
| Inscrieri privind dezmembramintele dreptului de proprietate, drepturi reale de garanție și sarcini | Referințe |
|--|-----------|
| NU SUNT | |

Anexa Nr. 1 La Partea I

Teren

| Nr cadastral | Suprafața (mp)* | Observații / Referințe |
|--------------|-----------------|------------------------|
| | 1.633 | |

* Suprafața este determinată în planul de proiecție Stereo 70.



Date referitoare la teren

| Crt | Categorie folosință | Intravilan | Suprafața (mp) | Tarla | Parcelă | Nr. topo | Observații / Referințe |
|-----|---------------------|------------|----------------|-------|---------|----------|------------------------|
| 1 | faneata | NU | 1.126 | - | - | - | |
| 2 | curți construcții | DA | 507 | - | - | - | |

Date referitoare la construcții

| Crt | Număr | Destinație construcție | Supraf. (mp) | Situație juridică | Observații / Referințe |
|------|-------|-------------------------|--------------|-------------------|--|
| A1.1 | | construcții de locuințe | 47 | Fara acte | Nr. niveluri:1; S. construita la sol:47 mp; LOCUINTA |

Lungime Segmente

1) Valorile lungimilor segmentelor sunt obținute din proiecție în plan.

| Punct început | X / Y | Punct sfârșit | X / Y | Lungime segment (** (m) |
|---------------|----------------------------|---------------|----------------------------|-------------------------|
| 1 | 546.552,835 408.804,884 | 2 | 546.559,631 408.789,268 | 17.03 |
| 2 | 546.559,631 408.789,268 | 3 | 546.570,503 408.796,155 | 12.87 |
| 3 | 546.570,503 408.796,155 | 4 | 546.563,903 408.809,757 | 15.118 |

| Punct început | X / Y | Punct sfârşit | X / Y | Lungime segment (** (m) |
|---------------|----------------------------|---------------|----------------------------|-------------------------|
| 4 | 546.563,903 408.809,757 | 5 | 546.550,561 408.829,43 | 23.77 |
| 5 | 546.550,561 408.829,43 | 6 | 546.543,846 408.838,585 | 11.354 |
| 6 | 546.543,846 408.838,585 | 7 | 546.536,965 408.848,901 | 12.4 |
| 7 | 546.536,965 408.848,901 | 8 | 546.527,835 408.871,771 | 24.625 |
| 8 | 546.527,835 408.871,771 | 9 | 546.524,073 408.883,509 | 12.326 |
| 9 | 546.524,073 408.883,509 | 10 | 546.516,432 408.897,338 | 15.8 |
| 10 | 546.516,432 408.897,338 | 11 | 546.506,966 408.899,329 | 9.673 |
| 11 | 546.506,966 408.899,329 | 12 | 546.502,822 408.904,667 | 6.758 |
| 12 | 546.502,822 408.904,667 | 13 | 546.498,2 408.902,3 | 5.193 |
| 13 | 546.498,2 408.902,3 | 14 | 546.506,146 408.887,868 | 16.475 |
| 14 | 546.506,146 408.887,868 | 15 | 546.510,302 408.878,553 | 10.2 |
| 15 | 546.510,302 408.878,553 | 16 | 546.521,99 408.849,517 | 31.3 |
| 16 | 546.521,99 408.849,517 | 17 | 546.530,112 408.834,689 | 16.907 |
| 17 | 546.530,112 408.834,689 | 18 | 546.538,134 408.824,423 | 13.029 |
| 18 | 546.538,134 408.824,423 | 19 | 546.543,895 408.816,495 | 9.8 |
| 19 | 546.543,895 408.816,495 | 1 | 546.552,835 408.804,884 | 14.654 |

** Lungimile segmentelor sunt determinate în planul de proiecție Stereo 70 și sunt rotunjite la 1 milimetru.

*** Distanța dintre puncte este formată din segmente cumulate ce sunt mai mici decât valoarea 1 milimetru.

**DATE DESPRE IMOBILUL NR. 1096**

Oficiul de Cadastru și Publicitate Imobiliară PRAHOVA
Biroul de Cadastru și Publicitate Imobiliară Câmpina

A. Partea I. Descrierea imobilului

TEREN Intravilan

Nr. CF vechi:110
Nr. cadastral vechi:192

Adresa: Loc. Adunati, Str Rariste, Nr. 108, Jud. Prahova

| Nr. Crt | Nr cadastral Nr. topografic | Suprafața* (mp) | Observații / Referințe |
|---------|-----------------------------|-----------------|---------------------------------------|
| A1 | 20426 | 503 | Sector cadastral:27 Teren imprejmuit; |

B. Partea II. Proprietari și acte

| Inscrieri privitoare la dreptul de proprietate și alte drepturi reale | Referințe |
|--|-----------|
| 1075 / 22/02/2005 | |
| Act Notarial nr. 3254, din 24/12/2004 emis de NP Musat M; | |
| B1 | A1 |
| Intabulare, drept de PROPRIETATE cumparare ca bun comun, dobandit prin Conventie, cota actuala 1/1 | |
| 1) GHEORDUNESCU CRISTIAN | |
| 2) GHEORDUNESCU GABRIELA | |
| OBSERVATII: (provenita din conversia CF 110) | |

C. Partea III. SARCINI .

| Inscrieri privind dezmembramintele dreptului de proprietate, drepturi reale de garanție și sarcini | Referințe |
|--|-----------|
| NU SUNT | |

Anexa Nr. 1 La Partea I

Teren

| | | |
|--------------|-----------------|------------------------|
| Nr cadastral | Suprafața (mp)* | Observații / Referințe |
| 20426 | 503 | |

* Suprafața este determinată în planul de proiecție Stereo 70.



Date referitoare la teren

| Crt | Categorie folosință | Intra vilan | Suprafața (mp) | Tarla | Parcelă | Nr. topo | Observații / Referințe |
|-----|---------------------|-------------|----------------|-------|---------|----------|------------------------|
| 1 | faneata | DA | 503 | - | - | - | |

Lungime Segmente

1) Valorile lungimilor segmentelor sunt obținute din proiecție în plan.

| Punct început | X / Y | Punct sfârșit | X / Y | Lungime segment (** (m) |
|---------------|----------------------------|---------------|----------------------------|-------------------------|
| 1 | 546.242,195 408.857,375 | 2 | 546.247,52 408.849,151 | 9.797 |
| 2 | 546.247,52 408.849,151 | 3 | 546.251,994 408.842,036 | 8.405 |
| 3 | 546.251,994 408.842,036 | 4 | 546.256,671 408.834,754 | 8.655 |
| 4 | 546.256,671 408.834,754 | 5 | 546.261,458 408.827,541 | 8.657 |
| 5 | 546.261,458 408.827,541 | 6 | 546.266,349 408.820,16 | 8.854 |

| Punct început | X / Y | Punct sfârșit | X / Y | Lungime segment (** (m) |
|---------------|----------------------------|---------------|----------------------------|-------------------------|
| 6 | 546.266,349 408.820,16 | 7 | 546.269,756 408.815,712 | 5.603 |
| 7 | 546.269,756 408.815,712 | 8 | 546.272,697 408.817,809 | 3.612 |
| 8 | 546.272,697 408.817,809 | 9 | 546.277,232 408.821,042 | 5.569 |
| 9 | 546.277,232 408.821,042 | 10 | 546.268,703 408.833,093 | 14.764 |
| 10 | 546.268,703 408.833,093 | 11 | 546.259,139 408.847,31 | 17.134 |
| 11 | 546.259,139 408.847,31 | 12 | 546.247,912 408.866,107 | 21.895 |
| 12 | 546.247,912 408.866,107 | 13 | 546.243,119 408.864,35 | 5.105 |
| 13 | 546.243,119 408.864,35 | 14 | 546.239,007 408.863,091 | 4.3 |
| 14 | 546.239,007 408.863,091 | 1 | 546.242,195 408.857,375 | 6.545 |

** Lungimile segmentelor sunt determinate în planul de proiecție Stereo 70 și sunt rotunjite la 1 milimetru.

*** Distanța dintre puncte este formată din segmente cumulate ce sunt mai mici decât valoarea 1 milimetru.

**DATE DESPRE IMOBILUL NR. 1097**

Oficiul de Cadastru și Publicitate Imobiliară PRAHOVA
Biroul de Cadastru și Publicitate Imobiliară Câmpina

A. Partea I. Descrierea imobilului

TEREN Necunoscut

Adresa: Loc. Adunati, Jud. Prahova

| Nr. Crt | Nr cadastral Nr. topografic | Suprafața* (mp) | Observații / Referințe |
|---------|-----------------------------|------------------------------------|---------------------------------------|
| A1 | | Din acte: 2.000 Masurata: 2.005 | Sector cadastral:27 Teren imprejmuit; |

B. Partea II. Proprietari și acte

| Inscrieri privitoare la dreptul de proprietate și alte drepturi reale | | Referințe |
|---|---|-----------|
| / | | |
| Act Notarial nr. 2439, din 12/07/1973 emis de NOTARIATUL DE STAT LOCAL CIMPINA; | | |
| B1 | Intabulare, drept de PROPRIETATE, dobandit prin Conventie, cota actuala 1/1 1) BADILA CLAUDIA | A1 |

C. Partea III. SARCINI .

| Inscrieri privind dezmembramintele dreptului de proprietate, drepturi reale de garanție și sarcini | Referințe |
|--|-----------|
| NU SUNT | |

Anexa Nr. 1 La Partea I**Teren**

| | | |
|--------------|------------------------------------|------------------------|
| Nr cadastral | Suprafața (mp)* | Observații / Referințe |
| | Din acte: 2.000 Masurata: 2.005 | |

* Suprafața este determinată în planul de proiecție Stereo 70.

**Date referitoare la teren**

| Crt | Categorie folosință | Intravilan | Suprafața (mp) | Tarla | Parcelă | Nr. topo | Observații / Referințe |
|-----|---------------------|------------|----------------|-------|---------|----------|------------------------|
| 1 | faneata | DA | 194 | - | - | - | |
| 2 | faneata | NU | 1.811 | - | - | - | |

Lungime Segmente

1) Valorile lungimilor segmentelor sunt obținute din proiecție în plan.

| Punct început | X / Y | Punct sfârșit | X / Y | Lungime segment (** (m) |
|---------------|----------------------------|---------------|----------------------------|-------------------------|
| 1 | 546.355,04 408.872,481 | 2 | 546.368,03 408.848,018 | 27.698 |
| 3 | 546.357,088 408.840,323 | 4 | 546.360,623 408.835,29 | 6.15 |
| 5 | 546.367,158 408.828,383 | 6 | 546.381,732 408.816,507 | 18.8 |
| 7 | 546.391,482 408.807,046 | 8 | 546.399,329 408.797,956 | 12.008 |

| Punct început | X / Y | Punct sfârșit | X / Y | Lungime segment (** (m) |
|---------------|----------------------------|---------------|----------------------------|-------------------------|
| 2 | 546.368,03 408.848,018 | 3 | 546.357,088 408.840,323 | 13.376 |
| 4 | 546.360,623 408.835,29 | 5 | 546.367,158 408.828,383 | 9.509 |
| 6 | 546.381,732 408.816,507 | 7 | 546.391,482 408.807,046 | 13.586 |
| 8 | 546.399,329 408.797,956 | 9 | 546.412,27 408.805,366 | 14.912 |

| Punct început | X / Y | Punct sfârșit | X / Y | Lungime segment (** (m) |
|---------------|----------------------------|---------------|----------------------------|-------------------------|
| 9 | 546.412,27 408.805,366 | 10 | 546.421,806 408.811,762 | 11.482 |
| 11 | 546.410,177 408.831,153 | 12 | 546.407,144 408.834,981 | 4.884 |
| 13 | 546.398,988 408.841,493 | 14 | 546.379,838 408.855,696 | 23.842 |
| 15 | 546.371,193 408.850,18 | 16 | 546.370,613 408.849,81 | 0.688 |
| 17 | 546.363,922 408.862,719 | 18 | 546.358,532 408.872,827 | 11.455 |
| 19 | 546.349,482 408.885,756 | 20 | 546.336,8 408.897,097 | 17.013 |
| 21 | 546.324,314 408.910,395 | 22 | 546.322,654 408.908,275 | 2.693 |
| 23 | 546.333,704 408.896,89 | 24 | 546.343,839 408.886,532 | 14.492 |
| 25 | 546.348,5 408.882,266 | 26 | 546.352,43 408.876,934 | 6.625 |

| Punct început | X / Y | Punct sfârșit | X / Y | Lungime segment (** (m) |
|---------------|----------------------------|---------------|----------------------------|-------------------------|
| 10 | 546.421,806 408.811,762 | 11 | 546.410,177 408.831,153 | 22.611 |
| 12 | 546.407,144 408.834,981 | 13 | 546.398,988 408.841,493 | 10.437 |
| 14 | 546.379,838 408.855,696 | 15 | 546.371,193 408.850,18 | 10.255 |
| 16 | 546.370,613 408.849,81 | 17 | 546.363,922 408.862,719 | 14.54 |
| 18 | 546.358,532 408.872,827 | 19 | 546.349,482 408.885,756 | 15.782 |
| 20 | 546.336,8 408.897,097 | 21 | 546.324,314 408.910,395 | 18.242 |
| 22 | 546.322,654 408.908,275 | 23 | 546.333,704 408.896,89 | 15.866 |
| 24 | 546.343,839 408.886,532 | 25 | 546.348,5 408.882,266 | 6.318 |
| 26 | 546.352,43 408.876,934 | 1 | 546.355,04 408.872,481 | 5.162 |

** Lungimile segmentelor sunt determinate în planul de proiecție Stereo 70 și sunt rotunjite la 1 milimetru.

*** Distanța dintre puncte este formată din segmente cumulate ce sunt mai mici decât valoarea 1 milimetru.

**DATE DESPRE IMOBILUL NR. 1098**

Oficiul de Cadastru și Publicitate Imobiliară PRAHOVA
Biroul de Cadastru și Publicitate Imobiliară Câmpina

A. Partea I. Descrierea imobilului

TEREN Necunoscut

Adresa: Loc. Adunati, Nr. 151,151A, Jud. Prahova

| Nr. Crt | Nr cadastral Nr. topografic | Suprafața* (mp) | Observații / Referințe |
|---------|--------------------------------|-----------------|---------------------------------------|
| A1 | | 8.315 | Sector cadastral:27 Teren imprejmuit; |

B. Partea II. Proprietari și acte

| Inscrieri privitoare la dreptul de proprietate și alte drepturi reale | | Referințe |
|---|---|-----------|
| / | | |
| Act Normativ nr. 7, din 13/03/1996 emis de PARLAMENTUL ROMANIEI (ART.13); | | |
| B1 | Inscrierea posesiei, drept de PROPRIETATE, dobandit prin Constituire, cota actuala 1/1 1) NEIDENTIFICAT NEIDENTIFICAT | A1 |
| B2 | SE NOTEAZA MENTIUNEA DE PROPRIETAR NEIDENTIFICAT | A1 |

C. Partea III. SARCINI .

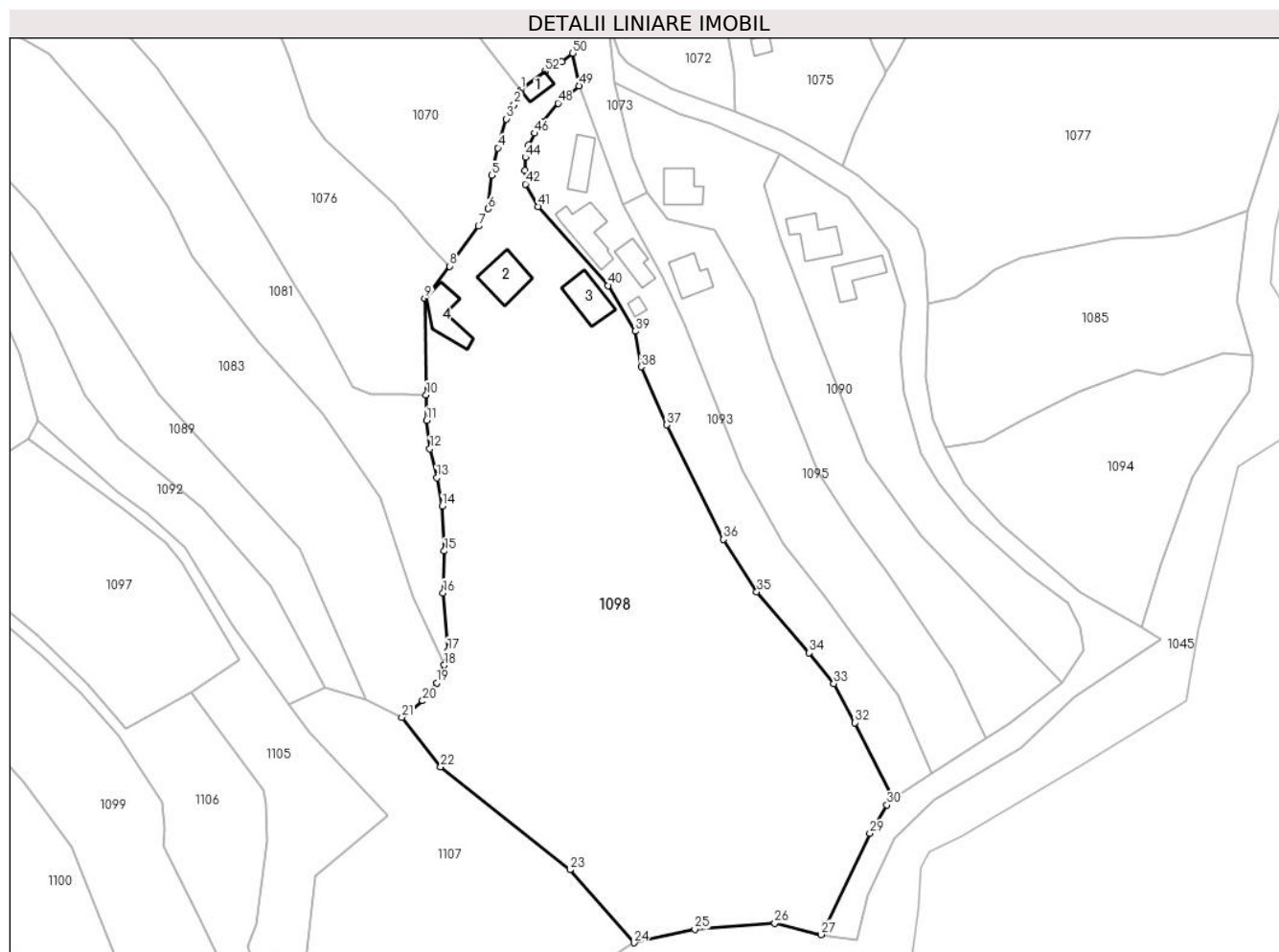
| Inscrieri privind dezmembramintele dreptului de proprietate, drepturi reale de garanție și sarcini | Referințe |
|---|-----------|
| NU SUNT | |

Anexa Nr. 1 La Partea I

Teren

| | | |
|--------------|-----------------|------------------------|
| Nr cadastral | Suprafața (mp)* | Observații / Referințe |
| | 8.315 | |

* Suprafața este determinată în planul de proiecție Stereo 70.



Date referitoare la teren

| Crt | Categorie folosință | Intravilan | Suprafața (mp) | Tarla | Parcelă | Nr. topo | Observații / Referințe |
|-----|---------------------|------------|----------------|-------|---------|----------|------------------------|
| 1 | faneata | NU | 7.566 | - | - | - | |
| 2 | curti constructii | DA | 749 | - | - | - | |

Date referitoare la construcții

| Crt | Număr | Destinație construcție | Supraf. (mp) | Situație juridică | Observații / Referințe |
|------|-------|-------------------------|--------------|-------------------|--|
| A1.1 | | construcții anexa | 19 | Fara acte | Nr. niveluri:1; S. construita la sol:19 mp; ANEXA |
| A1.2 | | construcții de locuințe | 63 | Fara acte | Nr. niveluri:1; S. construita la sol:63 mp; LOCUINTA |
| A1.3 | | construcții de locuințe | 57 | Fara acte | Nr. niveluri:1; S. construita la sol:57 mp; LOCUINTA |
| A1.4 | | construcții anexa | 57 | Fara acte | Nr. niveluri:1; S. construita la sol:57 mp; ANEXA |

Lungime Segmente

1) Valorile lungimilor segmentelor sunt obținute din proiecție în plan.

| Punct început | X / Y | Punct sfârșit | X / Y | Lungime segment | Punct început | X / Y | Punct sfârșit | X / Y | Lungime segment | Punct început | X / Y | Punct sfârșit | X / Y | Lungime segment |
|---------------|-------|---------------|-------|-----------------|---------------|-------|---------------|-------|-----------------|---------------|-------|---------------|-------|-----------------|
|---------------|-------|---------------|-------|-----------------|---------------|-------|---------------|-------|-----------------|---------------|-------|---------------|-------|-----------------|

| Punct început | X / Y | Punct sfârșit | X / Y | Lungime segment | Punct început | X / Y | Punct sfârșit | X / Y | Lungime segment | Punct început | X / Y | Punct sfârșit | X / Y | Lungime segment |
|---------------|----------------------------|---------------|----------------------------|-----------------|---------------|----------------------------|---------------|----------------------------|-----------------|---------------|----------------------------|---------------|----------------------------|-----------------|
| 1 | 546.477,806 408.925,094 | 2 | 546.476,454 408.922,177 | 3.215 | 2 | 546.476,454 408.922,177 | 3 | 546.474,92 408.919,325 | 3.238 | 3 | 546.474,92 408.919,325 | 4 | 546.473,226 408.913,577 | 5.992 |
| 4 | 546.473,226 408.913,577 | 5 | 546.472,003 408.908,108 | 5.604 | 5 | 546.472,003 408.908,108 | 6 | 546.471,284 408.901,461 | 6.686 | 6 | 546.471,284 408.901,461 | 7 | 546.469,375 408.898,0 | 3.953 |
| 7 | 546.469,375 408.898,0 | 8 | 546.463,655 408.890,022 | 9.817 | 8 | 546.463,655 408.890,022 | 9 | 546.458,677 408.883,632 | 8.1 | 9 | 546.458,677 408.883,632 | 10 | 546.458,973 408.864,462 | 19.17 2 |
| 10 | 546.458,973 408.864,462 | 11 | 546.459,053 408.859,373 | 5.089 | 11 | 546.459,053 408.859,373 | 12 | 546.459,691 408.853,729 | 5.68 | 12 | 546.459,691 408.853,729 | 13 | 546.461,095 408.847,936 | 5.962 |
| 13 | 546.461,095 408.847,936 | 14 | 546.462,148 408.842,3 | 5.733 | 14 | 546.462,148 408.842,3 | 15 | 546.462,583 408.833,402 | 8.909 | 15 | 546.462,583 408.833,402 | 16 | 546.462,339 408.825,079 | 8.326 |
| 16 | 546.462,339 408.825,079 | 17 | 546.463,26 408.813,537 | 11.57 9 | 17 | 546.463,26 408.813,537 | 18 | 546.462,532 408.810,679 | 2.949 | 18 | 546.462,532 408.810,679 | 19 | 546.461,039 408.807,159 | 3.824 |
| 19 | 546.461,039 408.807,159 | 20 | 546.458,258 408.803,591 | 4.524 | 20 | 546.458,258 408.803,591 | 21 | 546.454,119 408.800,327 | 5.271 | 21 | 546.454,119 408.800,327 | 22 | 546.461,854 408.790,49 | 12.51 4 |
| 22 | 546.461,854 408.790,49 | 23 | 546.487,576 408.769,999 | 32.88 6 | 23 | 546.487,576 408.769,999 | 24 | 546.500,324 408.755,468 | 19.33 | 24 | 546.500,324 408.755,468 | 25 | 546.512,412 408.758,119 | 12.37 5 |
| 25 | 546.512,412 408.758,119 | 26 | 546.528,362 408.759,386 | 16.0 | 26 | 546.528,362 408.759,386 | 27 | 546.537,579 408.757,085 | 9.5 | 27 | 546.537,579 408.757,085 | 28 | 546.538,645 408.759,17 | 2.342 |
| 28 | 546.538,645 408.759,17 | 29 | 546.547,275 408.777,212 | 20.0 | 29 | 546.547,275 408.777,212 | 30 | 546.550,69 408.782,86 | 6.6 | 30 | 546.550,69 408.782,86 | 31 | 546.551,976 408.784,108 | 1.792 |
| 31 | 546.551,976 408.784,108 | 32 | 546.544,247 408.799,25 | 17.0 | 32 | 546.544,247 408.799,25 | 33 | 546.540,072 408.807,04 | 8.838 | 33 | 546.540,072 408.807,04 | 34 | 546.535,218 408.813,146 | 7.8 |
| 34 | 546.535,218 408.813,146 | 35 | 546.524,774 408.825,267 | 16.0 | 35 | 546.524,774 408.825,267 | 36 | 546.518,11 408.835,724 | 12.4 | 36 | 546.518,11 408.835,724 | 37 | 546.506,796 408.858,487 | 25.42 |
| 37 | 546.506,796 408.858,487 | 38 | 546.501,784 408.870,021 | 12.57 6 | 38 | 546.501,784 408.870,021 | 39 | 546.500,557 408.877,116 | 7.2 | 39 | 546.500,557 408.877,116 | 40 | 546.495,188 408.886,185 | 10.53 9 |
| 40 | 546.495,188 408.886,185 | 41 | 546.481,247 408.901,901 | 21.00 8 | 41 | 546.481,247 408.901,901 | 42 | 546.478,698 408.906,373 | 5.147 | 42 | 546.478,698 408.906,373 | 43 | 546.478,607 408.909,073 | 2.702 |
| 43 | 546.478,607 408.909,073 | 44 | 546.478,699 408.911,689 | 2.618 | 44 | 546.478,699 408.911,689 | 45 | 546.479,374 408.914,178 | 2.579 | 45 | 546.479,374 408.914,178 | 46 | 546.480,541 408.916,47 | 2.572 |
| 46 | 546.480,541 408.916,47 | 47 | 546.481,974 408.918,675 | 2.63 | 47 | 546.481,974 408.918,675 | 48 | 546.485,212 408.922,46 | 4.981 | 48 | 546.485,212 408.922,46 | 49 | 546.489,393 408.925,924 | 5.43 |
| 49 | 546.489,393 408.925,924 | 50 | 546.488,132 408.932,399 | 6.597 | 50 | 546.488,132 408.932,399 | 51 | 546.485,952 408.930,676 | 2.779 | 51 | 546.485,952 408.930,676 | 52 | 546.482,558 408.928,764 | 3.896 |
| 52 | 546.482,558 408.928,764 | 1 | 546.477,806 408.925,094 | 6.004 | | | | | | | | | | |

** Lungimile segmentelor sunt determinate în planul de proiecție Stereo 70 și sunt rotunjite la 1 milimetru.

*** Distanța dintre puncte este formată din segmente cumulate ce sunt mai mici decât valoarea 1 milimetru.

**DATE DESPRE IMOBILUL NR. 1099**

Oficiul de Cadastru și Publicitate Imobiliară PRAHOVA
Biroul de Cadastru și Publicitate Imobiliară Câmpina

A. Partea I. Descrierea imobilului

TEREN Necunoscut

Adresa: Loc. Adunati, Jud. Prahova

| Nr. Crt | Nr cadastral Nr. topografic | Suprafața* (mp) | Observații / Referințe |
|---------|-----------------------------|------------------------------------|---------------------------------------|
| A1 | 20577 | Din acte: 3.167 Masurata: 3.398 | Sector cadastral:27 Teren imprejmuit; |

Construcții

| Crt | Nr cadastral Nr. topografic | Adresa | Observații / Referințe |
|------|-----------------------------|----------------------------|--|
| A1.1 | 20577-C1 | Loc. Adunati, Jud. Prahova | Nr. niveluri:2; S. construita la sol:88 mp; LOCUINTA (S+P) |
| A1.2 | 20577-C2 | Loc. Adunati, Jud. Prahova | Nr. niveluri:1; S. construita la sol:21 mp; GARAJ (P) |
| A1.3 | 20577-C3 | Loc. Adunati, Jud. Prahova | Nr. niveluri:1; S. construita la sol:48 mp; ANEXA (P) |
| A1.4 | 20577-C4 | Loc. Adunati, Jud. Prahova | Nr. niveluri:1; S. construita la sol:34 mp; ANEXA (P) |

B. Partea II. Proprietari și acte

| Inscrieri privitoare la dreptul de proprietate și alte drepturi reale | Referințe |
|--|----------------------------|
| 20560 / 28/11/2013 | |
| Act Notarial nr. 4136, din 26/11/2013 emis de POP MIHAELA CRISTINA; | |
| B1 Se infiinteaza cartea funciara 20577 a imobilului cu numarul cadastral 20577/Adunati, rezultat din dezmembrarea imobilului cu numarul cadastral 20559 inscris in cartea funciara 20559; | A1, A1.1, A1.2, A1.3, A1.4 |
| Act Administrativ nr. 1796, din 05/11/2013 emis de OCPI PH; | |
| B3 se noteaza din oficiu propunerea de dezmembrare a imobilului | A1, A1.1, A1.2, A1.3, A1.4 |
| <i>OBSERVATII: pozitie transcrisa din CF 20559/Adunati, inscrisa prin incheierea nr. 18782 din 05/11/2013;</i> | |
| 20561 / 28/11/2013 | |
| Act Notarial nr. 4137, din 26/11/2013 emis de POP MIHAELA CRISTINA; | |
| B4 Intabulare, drept de PROPRIETATEcumparare ca bun comun, dobandit prin Conventie, cota actuala 1/1 | A1, A1.1, A1.2, A1.3, A1.4 |
| 1) STANICA GHEORGHE-ALIN 2) STANICA FLORENTINA-LIANA | |

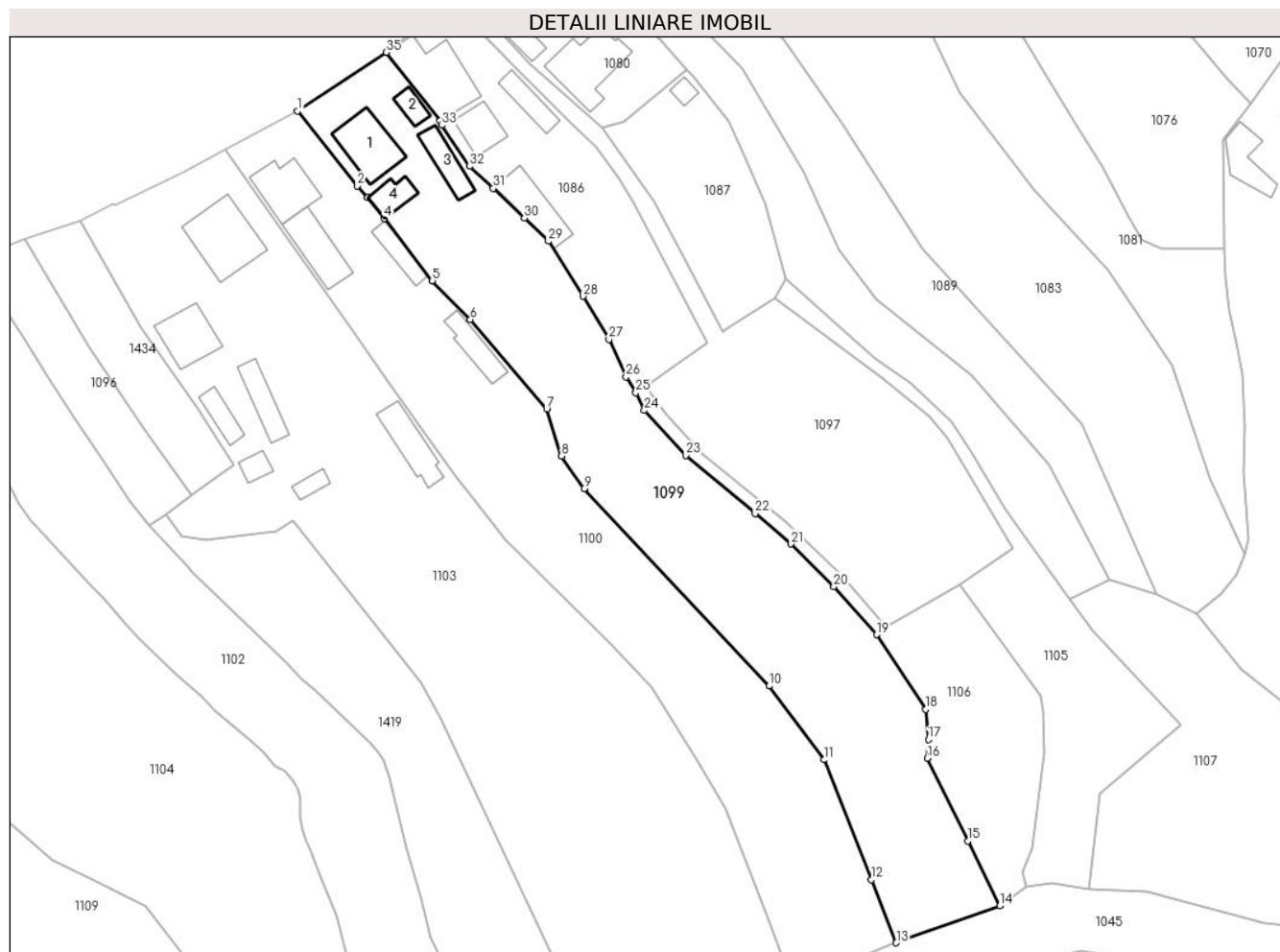
C. Partea III. SARCINI .

| Inscrieri privind dezmembramintele dreptului de proprietate, drepturi reale de garanție și sarcini | Referințe |
|--|-----------|
| NU SUNT | |

Anexa Nr. 1 La Partea I**Teren**

| Nr cadastral | Suprafața (mp)* | Observații / Referințe |
|--------------|------------------------------------|------------------------|
| 20577 | Din acte: 3.167 Masurata: 3.398 | |

* Suprafața este determinată în planul de proiecție Stereo 70.

**Date referitoare la teren**

| Crt | Categorie folosință | Intravilan | Suprafața (mp) | Tarla | Parcelă | Nr. topo | Observații / Referințe |
|-----|---------------------|------------|----------------|-------|---------|----------|------------------------|
| 1 | curți constructii | DA | 699 | 20 | 117 | - | |
| 2 | arabil | DA | 432 | 20 | 278 | - | |
| 3 | livada | NU | 2.267 | 20 | 278 | - | |

Date referitoare la construcții

| Crt | Număr | Destinație construcție | Supraf. (mp) | Situație juridică | Observații / Referințe |
|------|----------|-------------------------|--------------|-------------------|--|
| A1.1 | 20577-C1 | construcții de locuințe | 88 | Cu acte | Nr. niveluri:2; S. construita la sol:88 mp; LOCUINTA (S+P) |
| A1.2 | 20577-C2 | construcții anexa | 21 | Cu acte | Nr. niveluri:1; S. construita la sol:21 mp; GARAJ (P) |
| A1.3 | 20577-C3 | construcții anexa | 48 | Cu acte | Nr. niveluri:1; S. construita la sol:48 mp; ANEXA (P) |
| A1.4 | 20577-C4 | construcții anexa | 34 | Cu acte | Nr. niveluri:1; S. construita la sol:34 mp; ANEXA (P) |

Lungime Segmente

1) Valorile lungimilor segmentelor sunt obținute din proiecție în plan.

| Punct început | X / Y | Punct sfârșit | X / Y | Lungime segment (** (m) |
|---------------|----------------------------|---------------|----------------------------|-------------------------|
| 1 | 546.295,89 408.888,716 | 2 | 546.306,338 408.875,512 | 16.838 |
| 3 | 546.308,15 408.873,524 | 4 | 546.311,134 408.869,757 | 4.806 |
| 5 | 546.319,561 408.858,854 | 6 | 546.326,258 408.852,02 | 9.568 |
| 7 | 546.339,706 408.836,303 | 8 | 546.342,324 408.828,016 | 8.691 |
| 9 | 546.346,283 408.822,295 | 10 | 546.378,852 408.787,551 | 47.622 |
| 11 | 546.388,478 408.774,573 | 12 | 546.396,825 408.753,471 | 22.693 |
| 13 | 546.401,21 408.742,385 | 14 | 546.419,393 408.748,857 | 19.3 |
| 15 | 546.413,792 408.760,291 | 16 | 546.406,644 408.774,876 | 16.242 |
| 17 | 546.406,856 408.778,162 | 18 | 546.406,378 408.783,423 | 5.283 |
| 19 | 546.397,739 408.796,575 | 20 | 546.390,214 408.805,046 | 11.331 |
| 21 | 546.382,716 408.812,537 | 22 | 546.376,376 408.817,87 | 8.285 |
| 23 | 546.364,164 408.828,137 | 24 | 546.356,864 408.836,022 | 10.745 |
| 25 | 546.355,393 408.839,131 | 26 | 546.353,644 408.841,96 | 3.326 |
| 27 | 546.350,643 408.848,53 | 28 | 546.346,139 408.856,139 | 8.842 |
| 29 | 546.340,037 408.865,78 | 30 | 546.335,777 408.869,854 | 5.894 |
| 31 | 546.330,296 408.875,096 | 32 | 546.326,124 408.878,966 | 5.691 |
| 33 | 546.321,291 408.886,203 | 34 | 546.320,93 408.886,953 | 0.832 |
| 35 | 546.311,49 408.899,022 | 1 | 546.295,89 408.888,716 | 18.697 |

| Punct început | X / Y | Punct sfârșit | X / Y | Lungime segment (** (m) |
|---------------|----------------------------|---------------|----------------------------|-------------------------|
| 2 | 546.306,338 408.875,512 | 3 | 546.308,15 408.873,524 | 2.69 |
| 4 | 546.311,134 408.869,757 | 5 | 546.319,561 408.858,854 | 13.78 |
| 6 | 546.326,258 408.852,02 | 7 | 546.339,706 408.836,303 | 20.685 |
| 8 | 546.342,324 408.828,016 | 9 | 546.346,283 408.822,295 | 6.957 |
| 10 | 546.378,852 408.787,551 | 11 | 546.388,478 408.774,573 | 16.158 |
| 12 | 546.396,825 408.753,471 | 13 | 546.401,21 408.742,385 | 11.922 |
| 14 | 546.419,393 408.748,857 | 15 | 546.413,792 408.760,291 | 12.732 |
| 16 | 546.406,644 408.774,876 | 17 | 546.406,856 408.778,162 | 3.293 |
| 18 | 546.406,378 408.783,423 | 19 | 546.397,739 408.796,575 | 15.736 |
| 20 | 546.390,214 408.805,046 | 21 | 546.382,716 408.812,537 | 10.599 |
| 22 | 546.376,376 408.817,87 | 23 | 546.364,164 408.828,137 | 15.954 |
| 24 | 546.356,864 408.836,022 | 25 | 546.355,393 408.839,131 | 3.439 |
| 26 | 546.353,644 408.841,96 | 27 | 546.350,643 408.848,53 | 7.223 |
| 28 | 546.346,139 408.856,139 | 29 | 546.340,037 408.865,78 | 11.41 |
| 30 | 546.335,777 408.869,854 | 31 | 546.330,296 408.875,096 | 7.584 |
| 32 | 546.326,124 408.878,966 | 33 | 546.321,291 408.886,203 | 8.702 |
| 34 | 546.320,93 408.886,953 | 35 | 546.311,49 408.899,022 | 15.322 |

** Lungimile segmentelor sunt determinate în planul de proiecție Stereo 70 și sunt rotunjite la 1 milimetru.

*** Distanța dintre puncte este formată din segmente cumulate ce sunt mai mici decât valoarea 1 milimetru.

**DATE DESPRE IMOBILUL NR. 1100**

Oficiul de Cadastru și Publicitate Imobiliară PRAHOVA
Biroul de Cadastru și Publicitate Imobiliară Câmpina

A. Partea I. Descrierea imobilului

TEREN Necunoscut

Adresa: Loc. Adunati, Jud. Prahova

| Nr. Crt | Nr cadastral Nr. topografic | Suprafața* (mp) | Observații / Referințe |
|---------|-----------------------------|-----------------|---------------------------------------|
| A1 | 20586 | 3.104 | Sector cadastral:27 Teren imprejmuit; |

Construcții

| Crt | Nr cadastral Nr. topografic | Adresa | Observații / Referințe |
|------|-----------------------------|----------------------------|--|
| A1.1 | 20586-C1 | Loc. Adunati, Jud. Prahova | Nr. niveluri:2; S. construita la sol:79 mp; LOCUINTA |
| A1.2 | 20586-C2 | Loc. Adunati, Jud. Prahova | Nr. niveluri:2; S. construita la sol:76 mp; LOCUINTA P+M |
| A1.3 | 20586-C3 | Loc. Adunati, Jud. Prahova | Nr. niveluri:1; S. construita la sol:47 mp; ANEXA |
| A1.4 | 20586-C4 | Loc. Adunati, Jud. Prahova | Nr. niveluri:1; S. construita la sol:36 mp; ANEXA |

B. Partea II. Proprietari și acte

| Inscrieri privitoare la dreptul de proprietate și alte drepturi reale | | Referințe |
|---|---|------------------|
| 28435 / 11/09/2015 | | |
| Act Notarial nr. 1203, din 07/09/2015 emis de NP DRAGAN FLORENTINA VICTORIA; | | |
| B1 | Se infiinteaza cartea funciara 20586 a imobilului cu numarul cadastral 20586/Adunati, rezultat din alipirea urmatoarelor imobile:~-nr.cad.129 (id electronic 20393) din cf.85 (id electronic 20393) care se sisteaza; ~-nr.cad.20578 din cf.20578 care se sisteaza; | A1, A1.1 |
| Act Notarial nr. 1109, din 08/09/2003 emis de NP Cebuc Cozea Florentina Victoria (Act notarial nr. 4138, din 26.11.2013, emis de POP MIHAELA CRISTINA); | | |
| B2 | Intabulare, drept de PROPRIETATEcumparare ca bun comun, dobandit prin Conventie, cota actuala 1/1 1) BADILA VASILE 2) BADILA CLAUDIA <i>OBSERVATII: pozitie transcrisa din CF 20393/Adunati, incheierea nr. 3180din 09-09-2003</i> | A1, A1.1 |
| Act Administrativ nr. 479, din 14/04/2014 emis de OCPI PH; | | |
| B4 | se noteaza din oficiu propunerea de alipire a imobilului <i>OBSERVATII: pozitie transcrisa din CF 20393/Adunati/Adunati, incheierea nr. 6409din 15-04-2014</i> | A1, A1.1 |
| B5 | se noteaza din oficiu propunerea de alipire a imobilului <i>OBSERVATII: pozitie transcrisa din CF 20578/Adunati, incheierea nr. 6410din 15-04-2014</i> | A1 |
| / | | |
| Act Administrativ nr. 1887, din 16/04/2024 emis de PRIMARIA COMUNEI ADUNATI; | | |
| B6 | Intabulare, drept de PROPRIETATE, dobandit prin Construire, cota actuala 1/1 1) BADILA VASILE 2) BADILA CLAUDIA | A1.2, A1.3, A1.4 |

C. Partea III. SARCINI

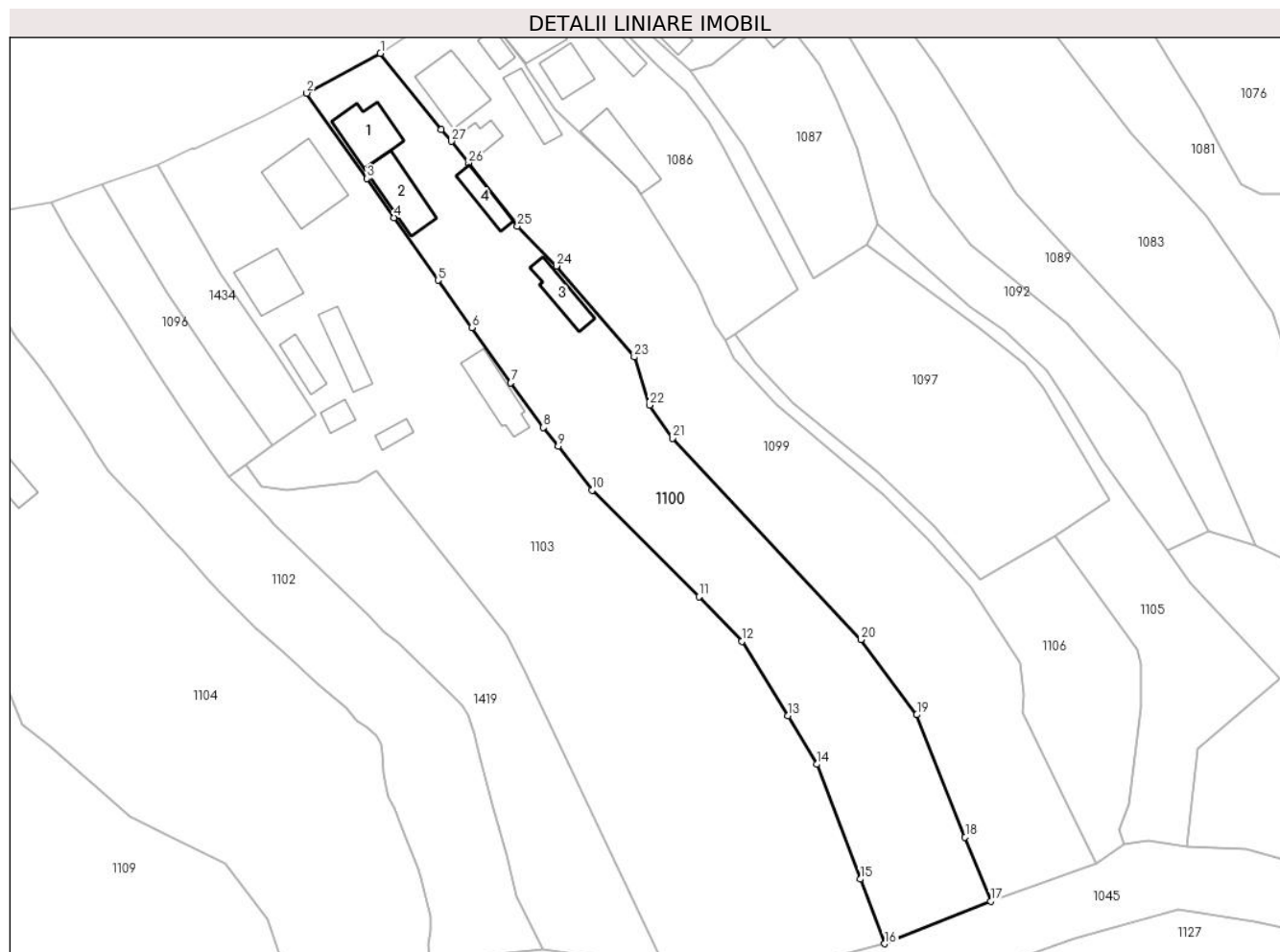
| Inscrieri privind dezmembramintele dreptului de proprietate, drepturi reale de garanție și sarcini | | Referințe |
|--|---|-----------|
| 28435 / 11/09/2015 | | |
| Act Notarial nr. 1109, din 08/09/2003 emis de NP Cebuc-Cozea V F; | | |
| C1 | Intabulare, drept de HABITATIE, cota actuala 1/1, cota initiala 1/1 1) STANICA VASILE | A1, A1.1 |

Anexa Nr. 1 La Partea I

Teren

| | | |
|--------------|-----------------|------------------------|
| Nr cadastral | Suprafața (mp)* | Observații / Referințe |
| 20586 | 3.104 | |

* Suprafața este determinată în planul de proiecție Stereo 70.



Date referitoare la teren

| Crt | Categorie folosință | Intravilan | Suprafața (mp) | Tarla | Parcelă | Nr. topo | Observații / Referințe |
|-----|---------------------|------------|----------------|-------|---------|----------|--------------------------|
| 1 | curți construcții | DA | 599 | 20 | 117 | - | Teren împrejmuit parțial |
| 2 | arabil | DA | 365 | 20 | 278 | - | |
| 3 | livada | NU | 2.140 | 20 | 278 | - | |

Date referitoare la construcții

| Crt | Număr | Destinație construcție | Supraf. (mp) | Situație juridică | Observații / Referințe |
|------|----------|-------------------------|--------------|-------------------|--|
| A1.1 | 20586-C1 | construcții de locuințe | 79 | Cu acte | Nr. niveluri:2; S. construită la sol:79 mp; LOCUINTA |
| A1.2 | 20586-C2 | construcții de locuințe | 76 | Cu acte | Nr. niveluri:2; S. construită la sol:76 mp; LOCUINTA P+M |
| A1.3 | 20586-C3 | construcții anexa | 47 | Cu acte | Nr. niveluri:1; S. construită la sol:47 mp; ANEXA |
| A1.4 | 20586-C4 | construcții anexa | 36 | Cu acte | Nr. niveluri:1; S. construită la sol:36 mp; ANEXA |

Lungime Segmente

1) Valorile lungimilor segmentelor sunt obținute din proiecție în plan.

| Punct început | X / Y | Punct sfârșit | X / Y | Lungime segment (** (m) |
|---------------|----------------------------|---------------|----------------------------|-------------------------|
| 1 | 546.295,89 408.888,716 | 2 | 546.283,186 408.881,849 | 14.441 |
| 3 | 546.293,562 408.867,112 | 4 | 546.298,267 408.860,359 | 8.23 |
| 5 | 546.305,862 408.849,561 | 6 | 546.311,654 408.841,395 | 10.012 |
| 7 | 546.318,392 408.831,861 | 8 | 546.324,051 408.824,157 | 9.559 |
| 9 | 546.326,568 408.820,898 | 10 | 546.332,413 408.813,331 | 9.562 |
| 11 | 546.350,866 408.794,963 | 12 | 546.358,264 408.787,245 | 10.691 |
| 13 | 546.366,254 408.774,407 | 14 | 546.371,225 408.766,017 | 9.752 |
| 15 | 546.378,73 408.746,197 | 16 | 546.382,948 408.735,058 | 11.91 |
| 17 | 546.401,21 408.742,385 | 18 | 546.396,825 408.753,471 | 11.922 |
| 19 | 546.388,478 408.774,573 | 20 | 546.378,852 408.787,551 | 16.158 |
| 21 | 546.346,283 408.822,295 | 22 | 546.342,324 408.828,016 | 6.957 |
| 23 | 546.339,706 408.836,303 | 24 | 546.326,258 408.852,02 | 20.685 |
| 25 | 546.319,561 408.858,854 | 26 | 546.311,134 408.869,757 | 13.78 |
| 27 | 546.308,15 408.873,524 | 28 | 546.306,338 408.875,512 | 2.69 |

| Punct început | X / Y | Punct sfârșit | X / Y | Lungime segment (** (m) |
|---------------|----------------------------|---------------|----------------------------|-------------------------|
| 2 | 546.283,186 408.881,849 | 3 | 546.293,562 408.867,112 | 18.023 |
| 4 | 546.298,267 408.860,359 | 5 | 546.305,862 408.849,561 | 13.202 |
| 6 | 546.311,654 408.841,395 | 7 | 546.318,392 408.831,861 | 11.675 |
| 8 | 546.324,051 408.824,157 | 9 | 546.326,568 408.820,898 | 4.118 |
| 10 | 546.332,413 408.813,331 | 11 | 546.350,866 408.794,963 | 26.036 |
| 12 | 546.358,264 408.787,245 | 13 | 546.366,254 408.774,407 | 15.121 |
| 14 | 546.371,225 408.766,017 | 15 | 546.378,73 408.746,197 | 21.193 |
| 16 | 546.382,948 408.735,058 | 17 | 546.401,21 408.742,385 | 19.677 |
| 18 | 546.396,825 408.753,471 | 19 | 546.388,478 408.774,573 | 22.693 |
| 20 | 546.378,852 408.787,551 | 21 | 546.346,283 408.822,295 | 47.622 |
| 22 | 546.342,324 408.828,016 | 23 | 546.339,706 408.836,303 | 8.691 |
| 24 | 546.326,258 408.852,02 | 25 | 546.319,561 408.858,854 | 9.568 |
| 26 | 546.311,134 408.869,757 | 27 | 546.308,15 408.873,524 | 4.806 |
| 28 | 546.306,338 408.875,512 | 1 | 546.295,89 408.888,716 | 16.838 |

** Lungimile segmentelor sunt determinate în planul de proiecție Stereo 70 și sunt rotunjite la 1 milimetru.

*** Distanța dintre puncte este formată din segmente cumulate ce sunt mai mici decât valoarea 1 milimetru.

**DATE DESPRE IMOBILUL NR. 1101**

Oficiul de Cadastru și Publicitate Imobiliară PRAHOVA
Biroul de Cadastru și Publicitate Imobiliară Câmpina

A. Partea I. Descrierea imobilului

TEREN Necunoscut

Nr. CF vechi:32
Nr. cadastral vechi:50

Adresa: Loc. Adunati, Jud. Prahova

| Nr. Crt | Nr cadastral Nr. topografic | Suprafața* (mp) | Observații / Referințe |
|---------|-----------------------------|-----------------|---|
| A1 | 20411 | 4.694 | Sector cadastral:27 Teren imprejmuit; punct Valea Fantanii |

B. Partea II. Proprietari și acte

| Inscrieri privitoare la dreptul de proprietate și alte drepturi reale | Referințe |
|--|-----------|
| 34418 / 16/11/2015 | |
| Act Notarial nr. 1861, din 13/11/2015 emis de BIN ONEA LUCIA; | |
| B2 | A1 |
| Intabulare, drept de PROPRIETATEpartaj, dobandit prin Conventie, cota actuala 1/1 1) ANCA CONSTANTIN FLORIN | |

C. Partea III. SARCINI .

| Inscrieri privind dezmembramintele dreptului de proprietate, drepturi reale de garanție și sarcini | Referințe |
|--|-----------|
| NU SUNT | |

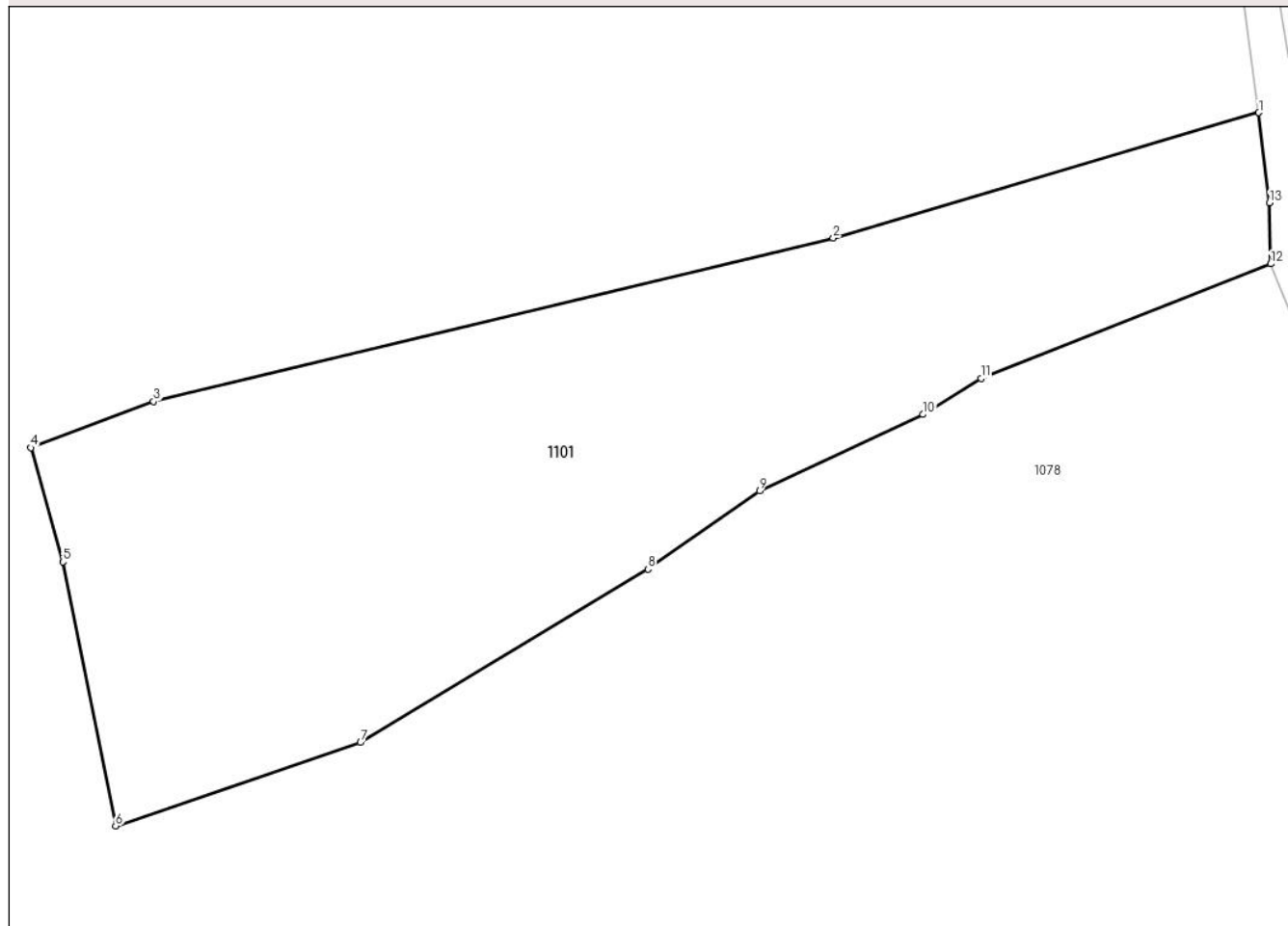
Anexa Nr. 1 La Partea I

Teren

| | | |
|--------------|-----------------|------------------------|
| Nr cadastral | Suprafața (mp)* | Observații / Referințe |
| 20411 | 4.694 | punct Valea Fantanii |

* Suprafața este determinată în planul de proiecție Stereo 70.

DETALII LINIARE IMOBIL



Date referitoare la teren

| Crt | Categorie folosință | Intravilan | Suprafața (mp) | Tarla | Parcelă | Nr. topo | Observații / Referințe |
|-----|---------------------|------------|----------------|-------|---------|----------|------------------------|
| 1 | faneata | NU | 280 | - | - | - | |
| 2 | faneata | DA | 4.414 | - | - | - | |

Lungime Segmente

1) Valorile lungimilor segmentelor sunt obținute din proiecție în plan.

| Punct început | X / Y | Punct sfârșit | X / Y | Lungime segment (** (m) |
|---------------|----------------------------|---------------|----------------------------|-------------------------|
| 1 | 547.211,0 408.850,0 | 2 | 547.160,74 408.835,18 | 52.4 |
| 2 | 547.160,74 408.835,18 | 3 | 547.080,429 408.815,866 | 82.6 |
| 3 | 547.080,429 408.815,866 | 4 | 547.065,92 408.810,413 | 15.5 |
| 4 | 547.065,92 408.810,413 | 5 | 547.069,694 408.796,931 | 14.0 |

| Punct început | X / Y | Punct sfârșit | X / Y | Lungime segment (** (m) |
|------------------|----------------------------|------------------|----------------------------|-------------------------------|
| 5 | 547.069,694 408.796,931 | 6 | 547.075,931 408.765,749 | 31.8 |
| 6 | 547.075,931 408.765,749 | 7 | 547.104,888 408.775,613 | 30.591 |
| 7 | 547.104,888 408.775,613 | 8 | 547.138,809 408.796,091 | 39.623 |
| 8 | 547.138,809 408.796,091 | 9 | 547.152,016 408.805,299 | 16.1 |
| 9 | 547.152,016 408.805,299 | 10 | 547.171,302 408.814,34 | 21.3 |
| 10 | 547.171,302 408.814,34 | 11 | 547.178,191 408.818,6 | 8.1 |
| 11 | 547.178,191 408.818,6 | 12 | 547.212,415 408.832,127 | 36.8 |
| 12 | 547.212,415 408.832,127 | 13 | 547.212,277 408.839,326 | 7.2 |
| 13 | 547.212,277 408.839,326 | 1 | 547.211,0 408.850,0 | 10.75 |

** Lungimile segmentelor sunt determinate în planul de proiecție Stereo 70 și sunt rotunjite la 1 milimetru.

*** Distanța dintre puncte este formată din segmente cumulate ce sunt mai mici decât valoarea 1 milimetru.

**DATE DESPRE IMOBILUL NR. 1102**

Oficiul de Cadastru și Publicitate Imobiliară PRAHOVA
Biroul de Cadastru și Publicitate Imobiliară Câmpina

A. Partea I. Descrierea imobilului

TEREN Necunoscut

Adresa: Loc. Adunati, Nr. 145A, Jud. Prahova

| Nr. Crt | Nr cadastral Nr. topografic | Suprafața* (mp) | Observații / Referințe |
|---------|-----------------------------|------------------------------------|--|
| A1 | 20526 | Din acte: 2.619 Masurata: 2.494 | Sector cadastral:27 Teren neimprejmut; |

B. Partea II. Proprietari și acte

| Inscrieri privitoare la dreptul de proprietate și alte drepturi reale | | Referințe |
|---|---|-----------|
| 17608 / 27/03/2023 | | |
| Act Notarial nr. 1233, din 24/03/2023 emis de Pop Mihaela Cristina; | | |
| B3 | Intabulare, drept de PROPRIETATEcumparare ca bun propriu, dobandit prin Conventie, cota actuala 1/1 1) TUDORAN MIHAELA | A1 |

C. Partea III. SARCINI

| Inscrieri privind dezmembramintele dreptului de proprietate, drepturi reale de garanție și sarcini | | Referințe |
|--|---|-----------|
| 8669 / 29/05/2013 | | |
| Hotarare Judecatoreasca nr. 3317, din 23/11/2012 emis de JUDECATORIA CAMPINA; | | |
| C2 | se radiaza sulta inscrista prin incheierea 6687/2012 de sub C1 in baza sentintei civile nr 3317/23.011.2012 pronuntata de Judecatoria Campina in dosar nr 3283/204/2012 | A1 |

Anexa Nr. 1 La Partea I

Teren

| | | |
|--------------|------------------------------------|------------------------|
| Nr cadastral | Suprafața (mp)* | Observații / Referințe |
| 20526 | Din acte: 2.619 Masurata: 2.494 | |

* Suprafața este determinată în planul de proiecție Stereo 70.

DETALII LINIARE IMOBIL



Date referitoare la teren

| Crt | Categorie folosință | Intravilan | Suprafața (mp) | Tarla | Parcelă | Nr. topo | Observații / Referințe |
|-----|---------------------|------------|----------------|-------|----------|----------|------------------------|
| 1 | faneata | NU | 1.613 | 20 | 117; 278 | - | |
| 2 | faneata | DA | 881 | 20 | 117; 278 | - | |

Lungime Segmente

1) Valorile lungimilor segmentelor sunt obținute din proiecție în plan.

| Punct început | X / Y | Punct sfârșit | X / Y | Lungime segment | Punct început | X / Y | Punct sfârșit | X / Y | Lungime segment | Punct început | X / Y | Punct sfârșit | X / Y | Lungime segment |
|---------------|----------------------------|---------------|----------------------------|-----------------|---------------|----------------------------|---------------|----------------------------|-----------------|---------------|----------------------------|---------------|----------------------------|-----------------|
| 1 | 546.223,105 408.855,893 | 2 | 546.226,347 408.849,708 | 6.983 | 2 | 546.226,347 408.849,708 | 3 | 546.227,921 408.847,14 | 3.012 | 3 | 546.227,921 408.847,14 | 4 | 546.231,003 408.842,881 | 5.257 |
| 4 | 546.231,003 408.842,881 | 5 | 546.232,952 408.839,732 | 3.703 | 5 | 546.232,952 408.839,732 | 6 | 546.236,677 408.835,156 | 5.9 | 6 | 546.236,677 408.835,156 | 7 | 546.238,88 408.832,044 | 3.813 |
| 7 | 546.238,88 408.832,044 | 8 | 546.244,299 408.824,038 | 9.668 | 8 | 546.244,299 408.824,038 | 9 | 546.245,732 408.821,78 | 2.674 | 9 | 546.245,732 408.821,78 | 10 | 546.246,73 408.819,724 | 2.285 |
| 10 | 546.246,73 408.819,724 | 11 | 546.248,902 408.816,606 | 3.8 | 11 | 546.248,902 408.816,606 | 12 | 546.251,89 408.813,481 | 4.324 | 12 | 546.251,89 408.813,481 | 13 | 546.254,235 408.811,028 | 3.394 |
| 13 | 546.254,235 408.811,028 | 14 | 546.259,594 408.805,114 | 7.981 | 14 | 546.259,594 408.805,114 | 15 | 546.261,695 408.803,16 | 2.869 | 15 | 546.261,695 408.803,16 | 16 | 546.265,806 408.798,357 | 6.322 |

| Punct început | X / Y | Punct sfârșit | X / Y | Lungime segment | Punct început | X / Y | Punct sfârșit | X / Y | Lungime segment | Punct început | X / Y | Punct sfârșit | X / Y | Lungime segment |
|---------------|----------------------------|---------------|----------------------------|-----------------|---------------|----------------------------|---------------|----------------------------|-----------------|---------------|----------------------------|---------------|----------------------------|-----------------|
| 16 | 546.265,806 408.798,357 | 17 | 546.267,883 408.795,946 | 3.182 | 17 | 546.267,883 408.795,946 | 18 | 546.274,414 408.789,598 | 9.108 | 18 | 546.274,414 408.789,598 | 19 | 546.279,02 408.785,642 | 6.072 |
| 19 | 546.279,02 408.785,642 | 20 | 546.281,328 408.783,313 | 3.279 | 20 | 546.281,328 408.783,313 | 21 | 546.285,03 408.780,069 | 4.922 | 21 | 546.285,03 408.780,069 | 22 | 546.287,511 408.777,899 | 3.296 |
| 22 | 546.287,511 408.777,899 | 23 | 546.289,935 408.775,765 | 3.23 | 23 | 546.289,935 408.775,765 | 24 | 546.291,945 408.773,576 | 2.972 | 24 | 546.291,945 408.773,576 | 25 | 546.293,481 408.772,566 | 1.838 |
| 25 | 546.293,481 408.772,566 | 26 | 546.295,095 408.770,929 | 2.299 | 26 | 546.295,095 408.770,929 | 27 | 546.295,952 408.769,466 | 1.696 | 27 | 546.295,952 408.769,466 | 28 | 546.296,22 408.767,953 | 1.537 |
| 28 | 546.296,22 408.767,953 | 29 | 546.296,374 408.764,448 | 3.508 | 29 | 546.296,374 408.764,448 | 30 | 546.296,851 408.762,304 | 2.196 | 30 | 546.296,851 408.762,304 | 31 | 546.297,332 408.760,36 | 2.003 |
| 31 | 546.297,332 408.760,36 | 32 | 546.298,24 408.758,449 | 2.116 | 32 | 546.298,24 408.758,449 | 33 | 546.300,04 408.754,032 | 4.77 | 33 | 546.300,04 408.754,032 | 34 | 546.302,543 408.747,867 | 6.654 |
| 34 | 546.302,543 408.747,867 | 35 | 546.302,893 408.746,433 | 1.476 | 35 | 546.302,893 408.746,433 | 36 | 546.304,656 408.739,71 | 6.95 | 36 | 546.304,656 408.739,71 | 37 | 546.304,581 408.737,465 | 2.246 |
| 37 | 546.304,581 408.737,465 | 38 | 546.304,113 408.734,832 | 2.674 | 38 | 546.304,113 408.734,832 | 39 | 546.304,635 408.729,816 | 5.043 | 39 | 546.304,635 408.729,816 | 40 | 546.315,962 408.733,159 | 11.81 |
| 40 | 546.315,962 408.733,159 | 41 | 546.323,903 408.734,022 | 7.988 | 41 | 546.323,903 408.734,022 | 42 | 546.319,359 408.743,219 | 10.258 | 42 | 546.319,359 408.743,219 | 43 | 546.317,626 408.750,405 | 7.392 |
| 43 | 546.317,626 408.750,405 | 44 | 546.315,109 408.759,014 | 8.969 | 44 | 546.315,109 408.759,014 | 45 | 546.313,098 408.766,996 | 8.231 | 45 | 546.313,098 408.766,996 | 46 | 546.311,987 408.771,333 | 4.477 |
| 46 | 546.311,987 408.771,333 | 47 | 546.310,943 408.774,501 | 3.336 | 47 | 546.310,943 408.774,501 | 48 | 546.309,999 408.776,118 | 1.872 | 48 | 546.309,999 408.776,118 | 49 | 546.308,563 408.777,637 | 2.09 |
| 49 | 546.308,563 408.777,637 | 50 | 546.298,963 408.786,999 | 13.409 | 50 | 546.298,963 408.786,999 | 51 | 546.296,43 408.788,882 | 3.156 | 51 | 546.296,43 408.788,882 | 52 | 546.293,906 408.791,651 | 3.747 |
| 52 | 546.293,906 408.791,651 | 53 | 546.282,94 408.802,29 | 15.279 | 53 | 546.282,94 408.802,29 | 54 | 546.277,459 408.807,519 | 7.575 | 54 | 546.277,459 408.807,519 | 55 | 546.276,428 408.808,715 | 1.579 |
| 55 | 546.276,428 408.808,715 | 56 | 546.269,756 408.815,712 | 9.668 | 56 | 546.269,756 408.815,712 | 57 | 546.266,349 408.820,16 | 5.603 | 57 | 546.266,349 408.820,16 | 58 | 546.261,458 408.827,541 | 8.854 |
| 58 | 546.261,458 408.827,541 | 59 | 546.256,671 408.834,754 | 8.657 | 59 | 546.256,671 408.834,754 | 60 | 546.251,994 408.842,036 | 8.655 | 60 | 546.251,994 408.842,036 | 61 | 546.247,52 408.849,151 | 8.405 |
| 61 | 546.247,52 408.849,151 | 62 | 546.242,195 408.857,375 | 9.797 | 62 | 546.242,195 408.857,375 | 63 | 546.239,007 408.863,091 | 6.545 | 63 | 546.239,007 408.863,091 | 64 | 546.231,705 408.861,776 | 7.419 |
| 64 | 546.231,705 408.861,776 | 65 | 546.225,951 408.860,744 | 5.846 | 65 | 546.225,951 408.860,744 | 66 | 546.221,429 408.860,701 | 4.522 | 66 | 546.221,429 408.860,701 | 1 | 546.223,105 408.855,893 | 5.092 |

** Lungimile segmentelor sunt determinate în planul de proiecție Stereo 70 și sunt rotunjite la 1 milimetru.

*** Distanța dintre puncte este formată din segmente cumulate ce sunt mai mici decât valoarea 1 milimetru.

**DATE DESPRE IMOBILUL NR. 1103**

Oficiul de Cadastru și Publicitate Imobiliară PRAHOVA
Biroul de Cadastru și Publicitate Imobiliară Câmpina

A. Partea I. Descrierea imobilului

TEREN Necunoscut

Adresa: Loc. Adunati, Nr. 146A, Jud. Prahova

| Nr. Crt | Nr cadastral Nr. topografic | Suprafața* (mp) | Observații / Referințe |
|---------|-----------------------------|-----------------|---------------------------------------|
| A1 | | 5.673 | Sector cadastral:27 Teren imprejmuit; |

Construcții

| Crt | Nr cadastral Nr. topografic | Adresa | Observații / Referințe |
|------|-----------------------------|--------------------------------------|---|
| A1.1 | | Loc. Adunati, Nr. 146A, Jud. Prahova | Nr. niveluri:2; S. construita la sol:120 mp; LOCUINTA P+M |
| A1.2 | | Loc. Adunati, Nr. 146A, Jud. Prahova | Nr. niveluri:1; S. construita la sol:76 mp; LOCUINTA |
| A1.3 | | Loc. Adunati, Nr. 146A, Jud. Prahova | Nr. niveluri:1; S. construita la sol:33 mp; ANEXA |
| A1.4 | | Loc. Adunati, Nr. 146A, Jud. Prahova | Nr. niveluri:1; S. construita la sol:53 mp; ANEXA |
| A1.5 | | Loc. Adunati, Nr. 146A, Jud. Prahova | Nr. niveluri:1; S. construita la sol:69 mp; ANEXA |

B. Partea II. Proprietari și acte

| Inscrieri privitoare la dreptul de proprietate și alte drepturi reale | | Referințe |
|---|---|------------------|
| / | | |
| Act Notarial nr. 26, din 09/06/2015 emis de NP FLORENTINA VICTORIA DRAGAN; | | |
| B1 | Intabulare, drept de PROPRIETATE, dobandit prin Succesiune, cota actuala 1/1 1) PETRESCU ELENA | A1, A1.2, A1.5 |
| B2 | Intabulare, drept de PROPRIETATE, dobandit prin Succesiune, cota actuala 1/2 1) PETRESCU ELENA | A1.1, A1.3, A1.4 |
| Act Administrativ nr. 10, din 04/10/1975 emis de PRIMARIA COMUNEI ADUNATI (AUTORIZATIE 10/24.06.1996: AUTORIZATIE 02/10.04.2003); | | |
| B3 | Intabulare, drept de PROPRIETATE, dobandit prin Construire, cota actuala 1/2 1) MOISE NICOLAE | A1.1, A1.3, A1.4 |

C. Partea III. SARCINI .

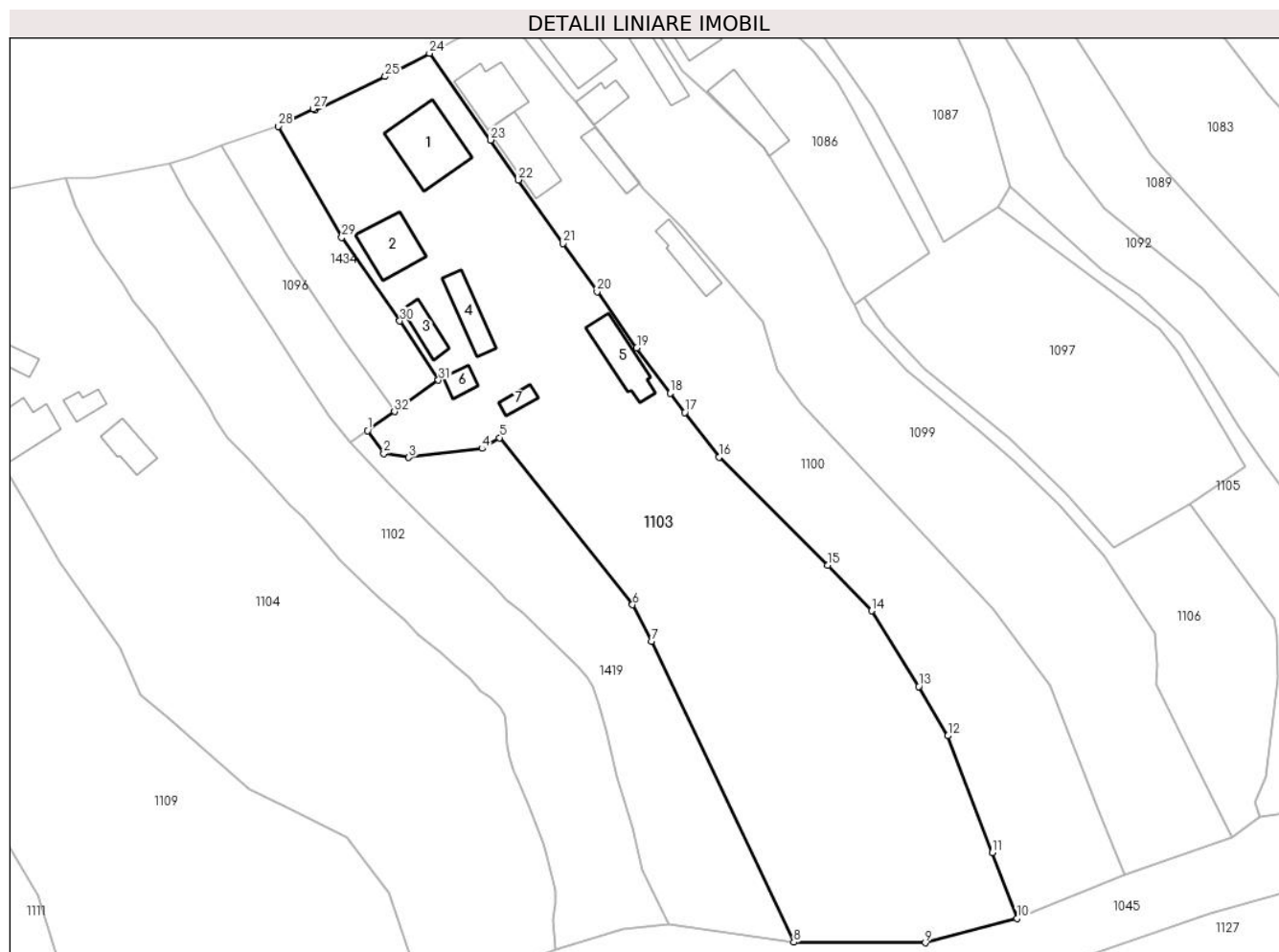
| Inscrieri privind dezmembramintele dreptului de proprietate, drepturi reale de garanție și sarcini | Referințe |
|--|-----------|
| NU SUNT | |

Anexa Nr. 1 La Partea I

Teren

| | | |
|--------------|-----------------|------------------------|
| Nr cadastral | Suprafața (mp)* | Observații / Referințe |
| | 5.673 | |

* Suprafața este determinată în planul de proiecție Stereo 70.



Date referitoare la teren

| Crt | Categorie folosință | Intra vilan | Suprafața (mp) | Tarla | Parcelă | Nr. topo | Observații / Referințe |
|-----|---------------------|-------------|----------------|-------|---------|----------|------------------------|
| 1 | faneata | NU | 3.991 | - | - | - | |
| 2 | curti constructii | DA | 1.682 | - | - | - | |

Date referitoare la construcții

| Crt | Număr | Destinație construcție | Supraf. (mp) | Situație juridică | Observații / Referințe |
|------|-------|-------------------------|--------------|-------------------|---|
| A1.1 | | construcții de locuințe | 120 | Cu acte | Nr. niveluri:2; S. construita la sol:120 mp; LOCUINTA P+M |
| A1.2 | | construcții de locuințe | 76 | Cu acte | Nr. niveluri:1; S. construita la sol:76 mp; LOCUINTA |
| A1.3 | | construcții anexa | 33 | Cu acte | Nr. niveluri:1; S. construita la sol:33 mp; ANEXA |
| A1.4 | | construcții anexa | 53 | Cu acte | Nr. niveluri:1; S. construita la sol:53 mp; ANEXA |
| A1.5 | | construcții anexa | 69 | Cu acte | Nr. niveluri:1; S. construita la sol:69 mp; ANEXA |
| A1.6 | | construcții anexa | 19 | Fara acte | Nr. niveluri:1; S. construita la sol:19 mp; ANEXA |
| A1.7 | | construcții anexa | 18 | Fara acte | Nr. niveluri:1; S. construita la sol:18 mp; ANEXA |

Lungime Segmente

1) Valorile lungimilor segmentelor sunt obținute din proiecție în plan.

| Punct început | X / Y | Punct sfârșit | X / Y | Lungime segment (** (m) |
|---------------|----------------------------|---------------|----------------------------|-------------------------|
| 1 | 546.272,697 408.817,809 | 2 | 546.275,438 408.813,941 | 4.74 |
| 3 | 546.279,678 408.813,243 | 4 | 546.292,115 408.814,782 | 12.532 |
| 5 | 546.295,077 408.816,618 | 6 | 546.317,671 408.788,268 | 36.252 |
| 7 | 546.320,878 408.782,054 | 8 | 546.345,045 408.730,98 | 56.503 |
| 9 | 546.367,376 408.730,899 | 10 | 546.382,948 408.735,058 | 16.118 |
| 11 | 546.378,73 408.746,197 | 12 | 546.371,225 408.766,017 | 21.193 |
| 13 | 546.366,254 408.774,407 | 14 | 546.358,264 408.787,245 | 15.121 |
| 15 | 546.350,866 408.794,963 | 16 | 546.332,413 408.813,331 | 26.036 |
| 17 | 546.326,568 408.820,898 | 18 | 546.324,051 408.824,157 | 4.118 |
| 19 | 546.318,392 408.831,861 | 20 | 546.311,654 408.841,395 | 11.675 |
| 21 | 546.305,862 408.849,561 | 22 | 546.298,267 408.860,359 | 13.202 |
| 23 | 546.293,562 408.867,112 | 24 | 546.283,186 408.881,849 | 18.023 |
| 25 | 546.275,656 408.877,897 | 26 | 546.263,76 408.872,176 | 13.2 |
| 27 | 546.263,46 408.872,417 | 28 | 546.257,545 408.869,44 | 6.622 |
| 29 | 546.268,283 408.850,583 | 30 | 546.278,151 408.836,418 | 17.263 |
| 31 | 546.284,708 408.826,371 | 32 | 546.277,232 408.821,042 | 9.181 |

| Punct început | X / Y | Punct sfârșit | X / Y | Lungime segment (** (m) |
|---------------|----------------------------|---------------|----------------------------|-------------------------|
| 2 | 546.275,438 408.813,941 | 3 | 546.279,678 408.813,243 | 4.297 |
| 4 | 546.292,115 408.814,782 | 5 | 546.295,077 408.816,618 | 3.485 |
| 6 | 546.317,671 408.788,268 | 7 | 546.320,878 408.782,054 | 6.993 |
| 8 | 546.345,045 408.730,98 | 9 | 546.367,376 408.730,899 | 22.331 |
| 10 | 546.382,948 408.735,058 | 11 | 546.378,73 408.746,197 | 11.91 |
| 12 | 546.371,225 408.766,017 | 13 | 546.366,254 408.774,407 | 9.752 |
| 14 | 546.358,264 408.787,245 | 15 | 546.350,866 408.794,963 | 10.691 |
| 16 | 546.332,413 408.813,331 | 17 | 546.326,568 408.820,898 | 9.562 |
| 18 | 546.324,051 408.824,157 | 19 | 546.318,392 408.831,861 | 9.559 |
| 20 | 546.311,654 408.841,395 | 21 | 546.305,862 408.849,561 | 10.012 |
| 22 | 546.298,267 408.860,359 | 23 | 546.293,562 408.867,112 | 8.23 |
| 24 | 546.283,186 408.881,849 | 25 | 546.275,656 408.877,897 | 8.504 |
| 26 | 546.263,76 408.872,176 | 27 | 546.263,46 408.872,417 | 0.385 |
| 28 | 546.257,545 408.869,44 | 29 | 546.268,283 408.850,583 | 21.7 |
| 30 | 546.278,151 408.836,418 | 31 | 546.284,708 408.826,371 | 11.998 |
| 32 | 546.277,232 408.821,042 | 1 | 546.272,697 408.817,809 | 5.569 |

** Lungimile segmentelor sunt determinate în planul de proiecție Stereo 70 și sunt rotunjite la 1 milimetru.

*** Distanța dintre puncte este formată din segmente cumulate ce sunt mai mici decât valoarea 1 milimetru.

**DATE DESPRE IMOBILUL NR. 1104**

Oficiul de Cadastru și Publicitate Imobiliară PRAHOVA
Biroul de Cadastru și Publicitate Imobiliară Câmpina

A. Partea I. Descrierea imobilului

TEREN Necunoscut

Adresa: Loc. Adunati, Nr. 144, Jud. Prahova

| Nr. Crt | Nr cadastral Nr. topografic | Suprafața* (mp) | Observații / Referințe |
|---------|-----------------------------|------------------------------------|---|
| A1 | 20818 | Din acte: 5.486 Masurata: 5.459 | Sector cadastral:27 Teren imprejmuit; Teren intravilan-extravilan imprejmuit cu gard de metal,sarma si plasa |

Construcții

| Crt | Nr cadastral Nr. topografic | Adresa | Observații / Referințe |
|------|-----------------------------|-------------------------------------|--|
| A1.1 | 20818-C1 | Loc. Adunati, Nr. 144, Jud. Prahova | Nr. niveluri:1; S. construita la sol:84 mp; S. construita desfasurata:84 mp; Locuinta |
| A1.2 | 20818-C2 | Loc. Adunati, Nr. 144, Jud. Prahova | Nr. niveluri:1; S. construita la sol:72 mp; S. construita desfasurata:72 mp; Grajd |
| A1.3 | 20818-C3 | Loc. Adunati, Nr. 144, Jud. Prahova | Nr. niveluri:1; S. construita la sol:22 mp; S. construita desfasurata:22 mp; Bucatarie de vara |
| A1.4 | 20818-C4 | Loc. Adunati, Nr. 144, Jud. Prahova | Nr. niveluri:1; S. construita la sol:42 mp; S. construita desfasurata:42 mp; Magazie |

B. Partea II. Proprietari și acte

| Inscrieri privitoare la dreptul de proprietate și alte drepturi reale | | Referințe |
|---|---|----------------------------|
| 26459 / 01/07/2021 | | |
| Act Notarial nr. 925, din 01/07/2021 emis de NP Dragan Florentina Victoria; | | |
| B4 | Intabulare, drept de PROPRIETATEdonatie, dobandit prin Conventie, cota actuala 1/2 1) MATEI DORINA | A1, A1.1, A1.2, A1.3, A1.4 |
| 58331 / 12/12/2023 | | |
| Act Notarial nr. 140, din 12/12/2023 emis de Dragan Florentina Victoria; | | |
| B5 | Intabulare, drept de PROPRIETATE, dobandit prin Succesiune, cota actuala 1/8 1) MATEI DORINA | A1, A1.1, A1.2, A1.3, A1.4 |
| B6 | Intabulare, drept de PROPRIETATE, dobandit prin Succesiune, cota actuala 1/8 1) MATEI CATALIN | A1, A1.1, A1.2, A1.3, A1.4 |
| B7 | Intabulare, drept de PROPRIETATE, dobandit prin Succesiune, cota actuala 1/8 1) MATEI ELENA-ALINA | A1, A1.1, A1.2, A1.3, A1.4 |
| B8 | Intabulare, drept de PROPRIETATE, dobandit prin Succesiune, cota actuala 1/8 1) MATEI ALEXANDRA-GABRIELA | A1, A1.1, A1.2, A1.3, A1.4 |

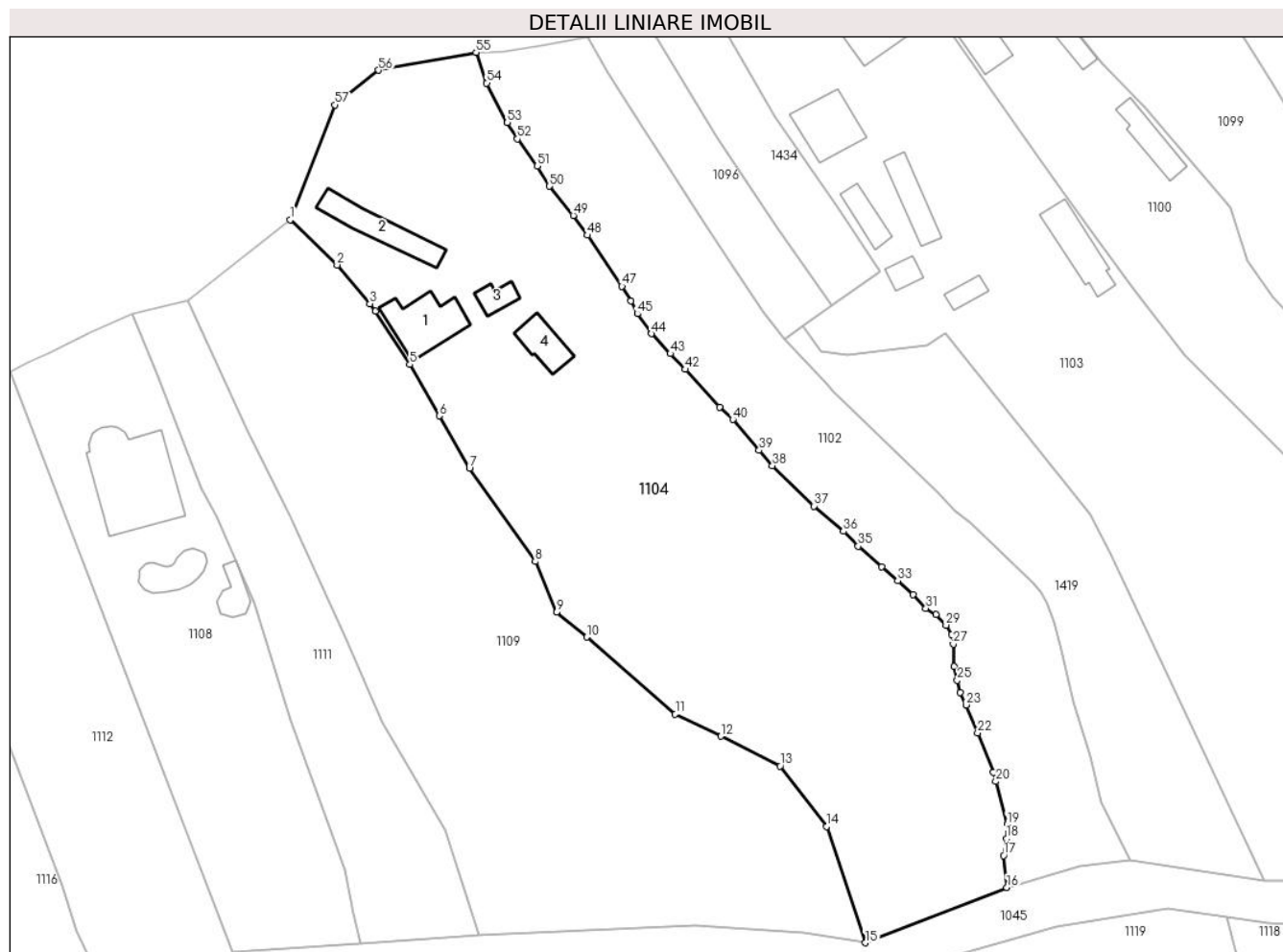
C. Partea III. SARCINI

| Inscrieri privind dezmembramintele dreptului de proprietate, drepturi reale de garanție și sarcini | | Referințe |
|--|--|----------------------------|
| 26459 / 01/07/2021 | | |
| Act Notarial nr. 925, din 01/07/2021 emis de NP Dragan Florentina Victoria; | | |
| C1 | Intabulare, drept de UZUFRACT VIAGER, dobandit prin Conventie, cota actuala 1/1, cota initiala 1/1 1) STANICA ANA | A1, A1.1, A1.2, A1.3, A1.4 |

Anexa Nr. 1 La Partea I**Teren**

| | | |
|--------------|------------------------------------|--|
| Nr cadastral | Suprafața (mp)* | Observații / Referințe |
| 20818 | Din acte: 5.486 Masurata: 5.459 | Teren intravilan-extravilan imprejmuit cu gard de metal,sarma si plasa |

* Suprafața este determinată în planul de proiecție Stereo 70.

**Date referitoare la teren**

| Crt | Categorie folosință | Intravilan | Suprafața (mp) | Tarla | Parcelă | Nr. topo | Observații / Referințe |
|-----|---------------------|------------|----------------|-------|---------|----------|------------------------|
| 1 | curți constructii | DA | 822 | 20 | 116 | - | |
| 2 | faneata | DA | 1.130 | 20 | 278 | - | |
| 3 | faneata | NU | 3.507 | 20 | 278 | - | |

Date referitoare la construcții

| Crt | Număr | Destinație construcție | Supraf. (mp) | Situație juridică | Observații / Referințe |
|------|----------|-------------------------|--------------|-------------------|--|
| A1.1 | 20818-C1 | construcții de locuințe | 84 | Cu acte | Nr. niveluri:1; S. construita la sol:84 mp; S. construita desfasurata:84 mp; Locuinta |
| A1.2 | 20818-C2 | construcții anexa | 72 | Cu acte | Nr. niveluri:1; S. construita la sol:72 mp; S. construita desfasurata:72 mp; Grajd |
| A1.3 | 20818-C3 | construcții anexa | 22 | Cu acte | Nr. niveluri:1; S. construita la sol:22 mp; S. construita desfasurata:22 mp; Bucatarie de vara |
| A1.4 | 20818-C4 | construcții de locuințe | 42 | Cu acte | Nr. niveluri:1; S. construita la sol:42 mp; S. construita desfasurata:42 mp; Magazie |

Lungime Segmente

1) Valorile lungimilor segmentelor sunt obținute din proiecție în plan.

| Punct început | X / Y | Punct sfârșit | X / Y | Lungime segment | Punct început | X / Y | Punct sfârșit | X / Y | Lungime segment | Punct început | X / Y | Punct sfârșit | X / Y | Lungime segment |
|---------------|----------------------------|---------------|----------------------------|-----------------|---------------|----------------------------|---------------|----------------------------|-----------------|---------------|----------------------------|---------------|----------------------------|-----------------|
| 1 | 546.192,346 408.834,483 | 2 | 546.199,664 408.827,394 | 10.189 | 2 | 546.199,664 408.827,394 | 3 | 546.204,82 408.821,313 | 7.973 | 3 | 546.204,82 408.821,313 | 4 | 546.205,673 408.820,15 | 1.442 |
| 4 | 546.205,673 408.820,15 | 5 | 546.211,058 408.811,79 | 9.944 | 5 | 546.211,058 408.811,79 | 6 | 546.215,674 408.803,734 | 9.285 | 6 | 546.215,674 408.803,734 | 7 | 546.220,401 408.795,486 | 9.507 |
| 7 | 546.220,401 408.795,486 | 8 | 546.230,706 408.780,924 | 17.839 | 8 | 546.230,706 408.780,924 | 9 | 546.234,046 408.772,951 | 8.644 | 9 | 546.234,046 408.772,951 | 10 | 546.238,817 408.769,06 | 6.156 |
| 10 | 546.238,817 408.769,06 | 11 | 546.252,652 408.756,99 | 18.36 | 11 | 546.252,652 408.756,99 | 12 | 546.259,802 408.753,534 | 7.941 | 12 | 546.259,802 408.753,534 | 13 | 546.269,097 408.748,876 | 10.397 |
| 13 | 546.269,097 408.748,876 | 14 | 546.276,393 408.739,388 | 11.969 | 14 | 546.276,393 408.739,388 | 15 | 546.282,458 408.721,166 | 19.205 | 15 | 546.282,458 408.721,166 | 16 | 546.304,635 408.729,816 | 23.804 |
| 16 | 546.304,635 408.729,816 | 17 | 546.304,113 408.734,832 | 5.043 | 17 | 546.304,113 408.734,832 | 18 | 546.304,581 408.737,465 | 2.674 | 18 | 546.304,581 408.737,465 | 19 | 546.304,656 408.739,71 | 2.246 |
| 19 | 546.304,656 408.739,71 | 20 | 546.302,893 408.746,433 | 6.95 | 20 | 546.302,893 408.746,433 | 21 | 546.302,543 408.747,867 | 1.476 | 21 | 546.302,543 408.747,867 | 22 | 546.300,04 408.754,032 | 6.654 |
| 22 | 546.300,04 408.754,032 | 23 | 546.298,24 408.758,449 | 4.77 | 23 | 546.298,24 408.758,449 | 24 | 546.297,332 408.760,36 | 2.116 | 24 | 546.297,332 408.760,36 | 25 | 546.296,851 408.762,304 | 2.003 |
| 25 | 546.296,851 408.762,304 | 26 | 546.296,374 408.764,448 | 2.196 | 26 | 546.296,374 408.764,448 | 27 | 546.296,22 408.767,953 | 3.508 | 27 | 546.296,22 408.767,953 | 28 | 546.295,952 408.769,466 | 1.537 |
| 28 | 546.295,952 408.769,466 | 29 | 546.295,095 408.770,929 | 1.696 | 29 | 546.295,095 408.770,929 | 30 | 546.293,481 408.772,566 | 2.299 | 30 | 546.293,481 408.772,566 | 31 | 546.291,945 408.773,576 | 1.838 |
| 31 | 546.291,945 408.773,576 | 32 | 546.289,935 408.775,765 | 2.972 | 32 | 546.289,935 408.775,765 | 33 | 546.287,511 408.777,899 | 3.23 | 33 | 546.287,511 408.777,899 | 34 | 546.285,03 408.780,069 | 3.296 |
| 34 | 546.285,03 408.780,069 | 35 | 546.281,328 408.783,313 | 4.922 | 35 | 546.281,328 408.783,313 | 36 | 546.279,02 408.785,642 | 3.279 | 36 | 546.279,02 408.785,642 | 37 | 546.274,414 408.789,598 | 6.072 |
| 37 | 546.274,414 408.789,598 | 38 | 546.267,883 408.795,946 | 9.108 | 38 | 546.267,883 408.795,946 | 39 | 546.265,806 408.798,357 | 3.182 | 39 | 546.265,806 408.798,357 | 40 | 546.261,695 408.803,16 | 6.322 |
| 40 | 546.261,695 408.803,16 | 41 | 546.259,594 408.805,114 | 2.869 | 41 | 546.259,594 408.805,114 | 42 | 546.254,235 408.811,028 | 7.981 | 42 | 546.254,235 408.811,028 | 43 | 546.251,89 408.813,481 | 3.394 |
| 43 | 546.251,89 408.813,481 | 44 | 546.248,902 408.816,606 | 4.324 | 44 | 546.248,902 408.816,606 | 45 | 546.246,73 408.819,724 | 3.8 | 45 | 546.246,73 408.819,724 | 46 | 546.245,732 408.821,78 | 2.285 |
| 46 | 546.245,732 408.821,78 | 47 | 546.244,299 408.824,038 | 2.674 | 47 | 546.244,299 408.824,038 | 48 | 546.238,88 408.832,044 | 9.668 | 48 | 546.238,88 408.832,044 | 49 | 546.236,677 408.835,156 | 3.813 |
| 49 | 546.236,677 408.835,156 | 50 | 546.232,952 408.839,732 | 5.9 | 50 | 546.232,952 408.839,732 | 51 | 546.231,003 408.842,881 | 3.703 | 51 | 546.231,003 408.842,881 | 52 | 546.227,921 408.847,14 | 5.257 |
| 52 | 546.227,921 408.847,14 | 53 | 546.226,347 408.849,708 | 3.012 | 53 | 546.226,347 408.849,708 | 54 | 546.223,105 408.855,893 | 6.983 | 54 | 546.223,105 408.855,893 | 55 | 546.221,429 408.860,701 | 5.092 |
| 55 | 546.221,429 408.860,701 | 56 | 546.206,173 408.857,896 | 15.512 | 56 | 546.206,173 408.857,896 | 57 | 546.199,333 408.852,474 | 8.728 | 57 | 546.199,333 408.852,474 | 1 | 546.192,346 408.834,483 | 19.3 |

** Lungimile segmentelor sunt determinate în planul de proiecție Stereo 70 și sunt rotunjite la 1 milimetru.

*** Distanța dintre puncte este formată din segmente cumulate ce sunt mai mici decât valoarea 1 milimetru.

**DATE DESPRE IMOBILUL NR. 1105**

Oficiul de Cadastru și Publicitate Imobiliară PRAHOVA
Biroul de Cadastru și Publicitate Imobiliară Câmpina

A. Partea I. Descrierea imobilului

TEREN Extravilan

Adresa: Jud. Prahova

| Nr. Crt | Nr cadastral Nr. topografic | Suprafața* (mp) | Observații / Referințe |
|---------|-----------------------------|-----------------|---------------------------------------|
| A1 | | 1.079 | Sector cadastral:27 Teren imprejmuit; |

B. Partea II. Proprietari și acte

| Inscrieri privitoare la dreptul de proprietate și alte drepturi reale | | Referințe |
|---|--|-----------|
| / | | |
| Act Normativ nr. 7, din 13/03/1996 emis de PARLAMENTUL ROMANIEI (ART.13); | | |
| B1 | Inscrierea posesiei, drept de PROPRIETATE, dobandit prin Constituire, cota actuala 1/1 1) NEIDENTIFICAT NEIDENTIFICAT | A1 |
| B2 | SE NOTEAZA MENTIUNEA DE PROPRIETAR NEIDENTIFICAT | A1 |

C. Partea III. SARCINI .

| Inscrieri privind dezmembramintele dreptului de proprietate, drepturi reale de garanție și sarcini | Referințe |
|--|-----------|
| NU SUNT | |

Anexa Nr. 1 La Partea I

Teren

| Nr cadastral | Suprafața (mp)* | Observații / Referințe |
|--------------|-----------------|------------------------|
| | 1.079 | |

* Suprafața este determinată în planul de proiecție Stereo 70.



Date referitoare la teren

| Crt | Categorie folosință | Intravilan | Suprafața (mp) | Tarla | Parcelă | Nr. topo | Observații / Referințe |
|-----|---------------------|------------|----------------|-------|---------|----------|------------------------|
| 1 | faneata | NU | 1.079 | - | - | - | |

Lungime Segmente

1) Valorile lungimilor segmentelor sunt obținute din proiecție în plan.

| Punct început | X / Y | Punct sfârșit | X / Y | Lungime segment (** (m) | Punct început | X / Y | Punct sfârșit | X / Y | Lungime segment (** (m) |
|---------------|----------------------------|---------------|----------------------------|-------------------------|---------------|----------------------------|---------------|----------------------------|-------------------------|
| 1 | 546.435,691 408.797,296 | 2 | 546.431,687 408.802,832 | 6.832 | 2 | 546.431,687 408.802,832 | 3 | 546.424,655 408.812,631 | 12.061 |
| 3 | 546.424,655 408.812,631 | 4 | 546.420,449 408.818,612 | 7.312 | 4 | 546.420,449 408.818,612 | 5 | 546.414,414 408.828,637 | 11.701 |
| 5 | 546.414,414 408.828,637 | 6 | 546.410,908 408.834,012 | 6.417 | 6 | 546.410,908 408.834,012 | 7 | 546.403,624 408.840,826 | 9.974 |
| 7 | 546.403,624 408.840,826 | 8 | 546.397,459 408.845,107 | 7.506 | 8 | 546.397,459 408.845,107 | 9 | 546.381,715 408.859,256 | 21.168 |
| 9 | 546.381,715 408.859,256 | 10 | 546.379,838 408.855,696 | 4.024 | 10 | 546.379,838 408.855,696 | 11 | 546.398,988 408.841,493 | 23.842 |

| Punct început | X / Y | Punct sfârșit | X / Y | Lungime segment (** (m) |
|---------------|----------------------------|---------------|----------------------------|-------------------------|
| 11 | 546.398,988 408.841,493 | 12 | 546.407,144 408.834,981 | 10.437 |
| 13 | 546.410,177 408.831,153 | 14 | 546.421,806 408.811,762 | 22.611 |
| 15 | 546.412,27 408.805,366 | 16 | 546.426,641 408.785,809 | 24.269 |
| 17 | 546.427,098 408.783,235 | 18 | 546.427,217 408.775,795 | 7.441 |
| 19 | 546.425,158 408.759,052 | 20 | 546.423,388 408.754,807 | 4.599 |
| 21 | 546.424,165 408.752,277 | 22 | 546.428,439 408.752,863 | 4.314 |
| 23 | 546.435,011 408.751,75 | 24 | 546.436,972 408.768,659 | 17.022 |
| 25 | 546.451,209 408.780,83 | 1 | 546.435,691 408.797,296 | 22.626 |

| Punct început | X / Y | Punct sfârșit | X / Y | Lungime segment (** (m) |
|---------------|----------------------------|---------------|----------------------------|-------------------------|
| 12 | 546.407,144 408.834,981 | 13 | 546.410,177 408.831,153 | 4.884 |
| 14 | 546.421,806 408.811,762 | 15 | 546.412,27 408.805,366 | 11.482 |
| 16 | 546.426,641 408.785,809 | 17 | 546.427,098 408.783,235 | 2.614 |
| 18 | 546.427,217 408.775,795 | 19 | 546.425,158 408.759,052 | 16.869 |
| 20 | 546.423,388 408.754,807 | 21 | 546.424,165 408.752,277 | 2.647 |
| 22 | 546.428,439 408.752,863 | 23 | 546.435,011 408.751,75 | 6.666 |
| 24 | 546.436,972 408.768,659 | 25 | 546.451,209 408.780,83 | 18.73 |

** Lungimile segmentelor sunt determinate în planul de proiecție Stereo 70 și sunt rotunjite la 1 milimetru.

*** Distanța dintre puncte este formată din segmente cumulate ce sunt mai mici decât valoarea 1 milimetru.

**DATE DESPRE IMOBILUL NR. 1106**

Oficiul de Cadastru și Publicitate Imobiliară PRAHOVA
Biroul de Cadastru și Publicitate Imobiliară Câmpina

A. Partea I. Descrierea imobilului

TEREN Extravilan

Adresa: Jud. Prahova

| Nr. Crt | Nr cadastral Nr. topografic | Suprafața* (mp) | Observații / Referințe |
|---------|-----------------------------|-----------------|---------------------------------------|
| A1 | | 1.000 | Sector cadastral:27 Teren imprejmuit; |

B. Partea II. Proprietari și acte

| Inscrieri privitoare la dreptul de proprietate și alte drepturi reale | Referințe |
|---|-----------|
| / | |
| Act Notarial nr. 3952, din 21/09/1971 emis de NOTARIATUL DE STAT LOCAL CAMPINA; | |
| B1 | A1 |
| Intabulare, drept de PROPRIETATE, dobandit prin Conventie, cota actuala 1/1 | |
| 1) MOISE I ION | |
| 2) MOISE FLOAREA | |

C. Partea III. SARCINI .

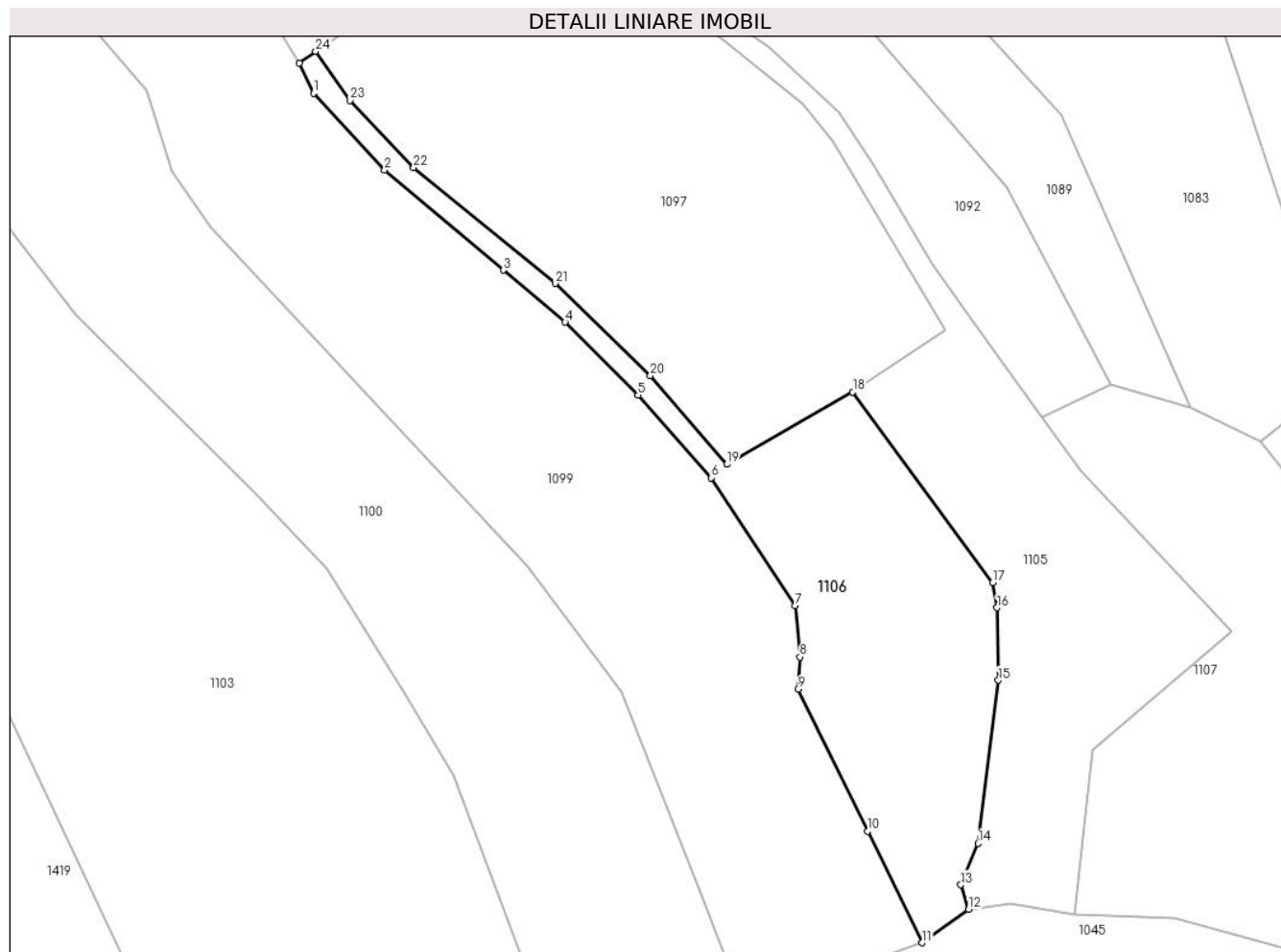
| Inscrieri privind dezmembramintele dreptului de proprietate, drepturi reale de garanție și sarcini | Referințe |
|--|-----------|
| NU SUNT | |

Anexa Nr. 1 La Partea I

Teren

| | | |
|--------------|-----------------|------------------------|
| Nr cadastral | Suprafața (mp)* | Observații / Referințe |
| | 1.000 | |

* Suprafața este determinată în planul de proiecție Stereo 70.



Date referitoare la teren

| Crt | Categorie folosință | Intra vilan | Suprafața (mp) | Tarla | Parcelă | Nr. topo | Observații / Referințe |
|-----|---------------------|-------------|----------------|-------|---------|----------|------------------------|
| 1 | faneata | NU | 1.000 | - | - | - | |

Lungime Segmente

1) Valorile lungimilor segmentelor sunt obținute din proiecție în plan.

| Punct început | X / Y | Punct sfârșit | X / Y | Lungime segment (** (m) |
|---------------|----------------------------|---------------|----------------------------|-------------------------|
| 1 | 546.356,864 408.836,022 | 2 | 546.364,164 408.828,137 | 10.745 |
| 3 | 546.376,376 408.817,87 | 4 | 546.382,716 408.812,537 | 8.285 |
| 5 | 546.390,214 408.805,046 | 6 | 546.397,739 408.796,575 | 11.331 |
| 7 | 546.406,378 408.783,423 | 8 | 546.406,856 408.778,162 | 5.283 |
| 9 | 546.406,644 408.774,876 | 10 | 546.413,792 408.760,291 | 16.242 |

| Punct început | X / Y | Punct sfârșit | X / Y | Lungime segment (** (m) |
|---------------|----------------------------|---------------|----------------------------|-------------------------|
| 2 | 546.364,164 408.828,137 | 3 | 546.376,376 408.817,87 | 15.954 |
| 4 | 546.382,716 408.812,537 | 5 | 546.390,214 408.805,046 | 10.599 |
| 6 | 546.397,739 408.796,575 | 7 | 546.406,378 408.783,423 | 15.736 |
| 8 | 546.406,856 408.778,162 | 9 | 546.406,644 408.774,876 | 3.293 |
| 10 | 546.413,792 408.760,291 | 11 | 546.419,393 408.748,857 | 12.732 |

| Punct început | X / Y | Punct sfârșit | X / Y | Lungime segment (** (m) |
|---------------|----------------------------|---------------|----------------------------|-------------------------|
| 11 | 546.419,393 408.748,857 | 12 | 546.424,165 408.752,277 | 5.871 |
| 13 | 546.423,388 408.754,807 | 14 | 546.425,158 408.759,052 | 4.599 |
| 15 | 546.427,217 408.775,795 | 16 | 546.427,098 408.783,235 | 7.441 |
| 17 | 546.426,641 408.785,809 | 18 | 546.412,27 408.805,366 | 24.269 |
| 19 | 546.399,329 408.797,956 | 20 | 546.391,482 408.807,046 | 12.008 |
| 21 | 546.381,732 408.816,507 | 22 | 546.367,158 408.828,383 | 18.8 |
| 23 | 546.360,623 408.835,29 | 24 | 546.357,088 408.840,323 | 6.15 |
| 25 | 546.355,393 408.839,131 | 1 | 546.356,864 408.836,022 | 3.439 |

| Punct început | X / Y | Punct sfârșit | X / Y | Lungime segment (** (m) |
|---------------|----------------------------|---------------|----------------------------|-------------------------|
| 12 | 546.424,165 408.752,277 | 13 | 546.423,388 408.754,807 | 2.647 |
| 14 | 546.425,158 408.759,052 | 15 | 546.427,217 408.775,795 | 16.869 |
| 16 | 546.427,098 408.783,235 | 17 | 546.426,641 408.785,809 | 2.614 |
| 18 | 546.412,27 408.805,366 | 19 | 546.399,329 408.797,956 | 14.912 |
| 20 | 546.391,482 408.807,046 | 21 | 546.381,732 408.816,507 | 13.586 |
| 22 | 546.367,158 408.828,383 | 23 | 546.360,623 408.835,29 | 9.509 |
| 24 | 546.357,088 408.840,323 | 25 | 546.355,393 408.839,131 | 2.073 |

** Lungimile segmentelor sunt determinate în planul de proiecție Stereo 70 și sunt rotunjite la 1 milimetru.

*** Distanța dintre puncte este formată din segmente cumulate ce sunt mai mici decât valoarea 1 milimetru.

**DATE DESPRE IMOBILUL NR. 1107**

Oficiul de Cadastru și Publicitate Imobiliară PRAHOVA
Biroul de Cadastru și Publicitate Imobiliară Câmpina

A. Partea I. Descrierea imobilului

TEREN Extravilan

Adresa: Jud. Prahova

| Nr. Crt | Nr cadastral Nr. topografic | Suprafața* (mp) | Observații / Referințe |
|---------|-----------------------------|-----------------|---------------------------------------|
| A1 | | 2.163 | Sector cadastral:27 Teren imprejmuit; |

B. Partea II. Proprietari și acte

| Inscrieri privitoare la dreptul de proprietate și alte drepturi reale | | Referințe |
|---|--|-----------|
| / | | |
| Act Normativ nr. 7, din 13/03/1996 emis de PARLAMENTUL ROMANIEI (ART.13); | | |
| B1 | Inscrierea posesiei, drept de PROPRIETATE, dobandit prin Constituire, cota actuala 1/1 1) NEIDENTIFICAT NEIDENTIFICAT | A1 |
| B2 | SE NOTEAZA MENTIUNEA DE PROPRIETAR NEIDENTIFICAT | A1 |

C. Partea III. SARCINI .

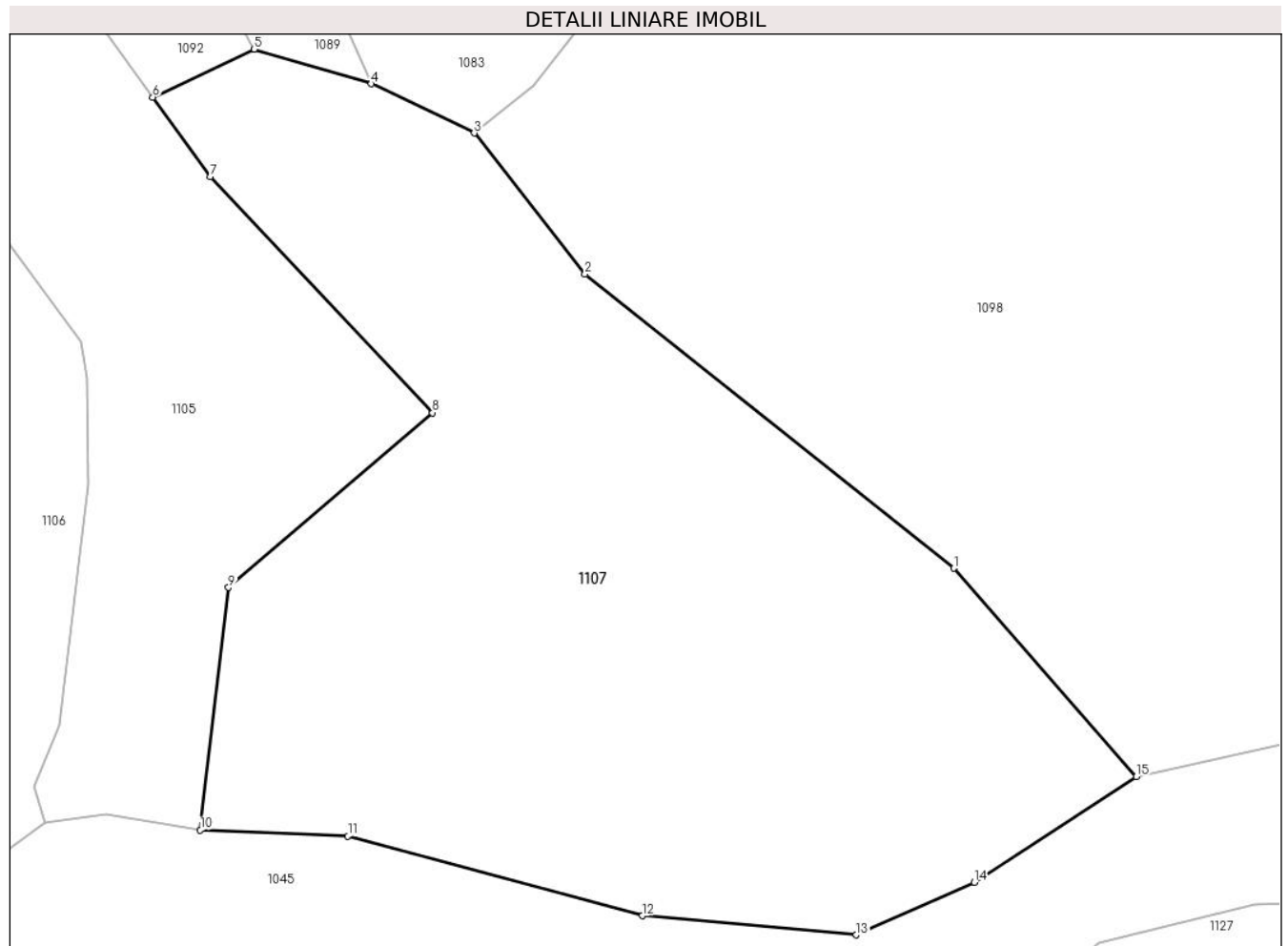
| Inscrieri privind dezmembramintele dreptului de proprietate, drepturi reale de garanție și sarcini | Referințe |
|--|-----------|
| NU SUNT | |

Anexa Nr. 1 La Partea I

Teren

| | | |
|--------------|-----------------|------------------------|
| Nr cadastral | Suprafața (mp)* | Observații / Referințe |
| | 2.163 | |

* Suprafața este determinată în planul de proiecție Stereo 70.



Date referitoare la teren

| Crt | Categorie folosință | Intravilan | Suprafața (mp) | Tarla | Parcelă | Nr. topo | Observații / Referințe |
|-----|---------------------|------------|----------------|-------|---------|----------|------------------------|
| 1 | faneata | NU | 2.163 | - | - | - | |

Lungime Segmente

1) Valorile lungimilor segmentelor sunt obținute din proiecție în plan.

| Punct început | X / Y | Punct sfârșit | X / Y | Lungime segment (** (m) |
|---------------|----------------------------|---------------|----------------------------|-------------------------|
| 1 | 546.487,576 408.769,999 | 2 | 546.461,854 408.790,49 | 32.886 |
| 2 | 546.461,854 408.790,49 | 3 | 546.454,119 408.800,327 | 12.514 |
| 3 | 546.454,119 408.800,327 | 4 | 546.446,942 408.803,765 | 7.958 |
| 4 | 546.446,942 408.803,765 | 5 | 546.438,765 408.806,173 | 8.524 |
| 5 | 546.438,765 408.806,173 | 6 | 546.431,687 408.802,832 | 7.827 |

| Punct început | X / Y | Punct sfârșit | X / Y | Lungime segment (** (m) |
|---------------|----------------------------|---------------|----------------------------|-------------------------|
| 6 | 546.431,687 408.802,832 | 7 | 546.435,691 408.797,296 | 6.832 |
| 7 | 546.435,691 408.797,296 | 8 | 546.451,209 408.780,83 | 22.626 |
| 8 | 546.451,209 408.780,83 | 9 | 546.436,972 408.768,659 | 18.73 |
| 9 | 546.436,972 408.768,659 | 10 | 546.435,011 408.751,75 | 17.022 |
| 10 | 546.435,011 408.751,75 | 11 | 546.445,313 408.751,323 | 10.311 |
| 11 | 546.445,313 408.751,323 | 12 | 546.465,846 408.745,772 | 21.27 |
| 12 | 546.465,846 408.745,772 | 13 | 546.480,787 408.744,444 | 15.0 |
| 13 | 546.480,787 408.744,444 | 14 | 546.489,01 408.748,103 | 9.0 |
| 14 | 546.489,01 408.748,103 | 15 | 546.500,324 408.755,468 | 13.5 |
| 15 | 546.500,324 408.755,468 | 1 | 546.487,576 408.769,999 | 19.33 |

** Lungimile segmentelor sunt determinate în planul de proiecție Stereo 70 și sunt rotunjite la 1 milimetru.

*** Distanța dintre puncte este formată din segmente cumulate ce sunt mai mici decât valoarea 1 milimetru.

**DATE DESPRE IMOBILUL NR. 1108**

Oficiul de Cadastru și Publicitate Imobiliară PRAHOVA
Biroul de Cadastru și Publicitate Imobiliară Câmpina

A. Partea I. Descrierea imobilului

TEREN Necunoscut

Nr. CF vechi:526

Nr. cadastral vechi:10092

Adresa: Loc. Adunati, Jud. Prahova

| Nr. Crt | Nr cadastral Nr. topografic | Suprafața* (mp) | Observații / Referințe |
|---------|-----------------------------|------------------------------------|--|
| A1 | 20111 | Din acte: 4.147 Masurata: 2.181 | Sector cadastral:27 Teren neimprejmuit; teren cu constructii imprejmuit cu gard de beton si metal |

B. Partea II. Proprietari și acte

| Inscrieri privitoare la dreptul de proprietate și alte drepturi reale | | Referințe |
|--|---|-----------|
| 24851 / 21/12/2007 | | |
| Act Notarial nr. 2471, din 21/12/2007 emis de BN Dragan Florentina; | | |
| B1 | Intabulare, drept de PROPRIETATEcumparare ca bun comun, dobandit prin Conventie, cota actuala 1/1 1) LUPU MIHAI 2) LUPU TRAIANA | A1 |
| 12806 / 28/03/2022 | | |
| Inscris Sub Semnatura Privata nr. 2, din 28/03/2022 emis de PFA BURLACU SANDU (CERERE ANEXA 1.31); | | |
| B2 | se repositioneaza imobilul conform documentatiei tehnice avizate | A1 |

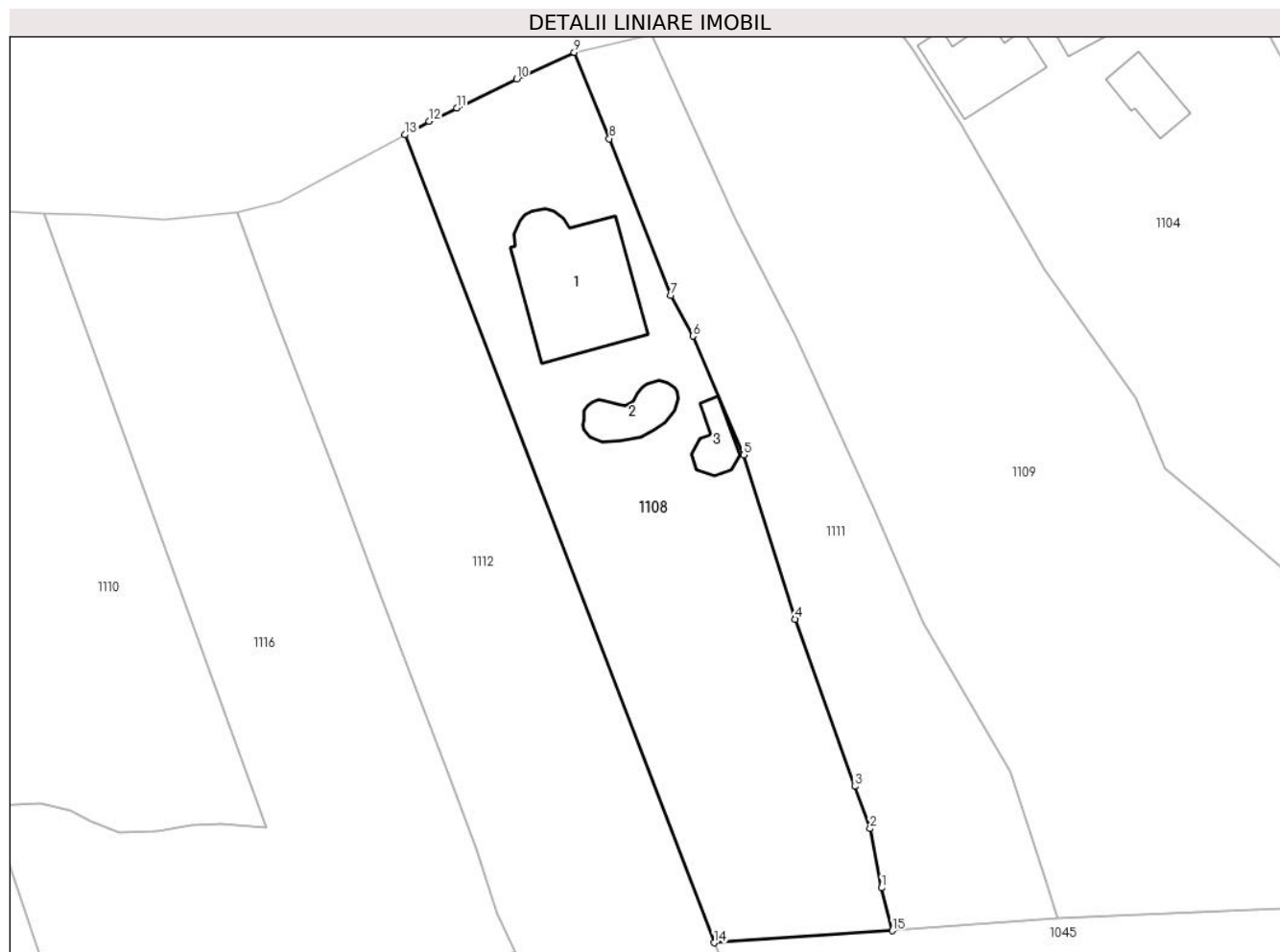
C. Partea III. SARCINI .

| Inscrieri privind dezmembramintele dreptului de proprietate, drepturi reale de garanție și sarcini | Referințe |
|--|-----------|
| NU SUNT | |

Anexa Nr. 1 La Partea I**Teren**

| Nr cadastral | Suprafața (mp)* | Observații / Referințe |
|--------------|------------------------------------|---|
| 20111 | Din acte: 4.147 Masurata: 2.181 | teren cu constructii imprejmuit cu gard de beton si metal |

* Suprafața este determinată în planul de proiecție Stereo 70.

**Date referitoare la teren**

| Crt | Categorie folosință | Intra vilan | Suprafața (mp) | Tarla | Parcelă | Nr. topo | Observații / Referințe |
|-----|---------------------|-------------|----------------|-------|---------|----------|------------------------|
| 1 | curți constructii | DA | 1.000 | 20 | 903 | - | |
| 2 | livada | DA | 31 | 20 | 903 | - | |
| 3 | livada | NU | 1.150 | 20 | 903 | - | |

Date referitoare la construcții

| Crt | Număr | Destinație construcție | Supraf. (mp) | Situație juridică | Observații / Referințe |
|------|----------|-------------------------|--------------|-------------------|---|
| A1.1 | 20111-C1 | construcții de locuințe | 185 | Fara acte | Nr. niveluri:2; S. construita la sol:185 mp; LOCUINTA |
| A1.2 | 20111-C2 | construcții anexa | 46 | Fara acte | Nr. niveluri:1; S. construita la sol:46 mp; PISCINA |
| A1.3 | 20111-C3 | construcții anexa | 28 | Fara acte | Nr. niveluri:1; S. construita la sol:28 mp; ANEXA |

Lungime Segmente

1) Valorile lungimilor segmentelor sunt obținute din proiecție în plan.

| Punct început | X / Y | Punct sfârșit | X / Y | Lungime segment (** (m) |
|---------------|-------|---------------|-------|-------------------------|
|---------------|-------|---------------|-------|-------------------------|

| Punct început | X / Y | Punct sfârşit | X / Y | Lungime segment (** (m) |
|---------------|----------------------------|---------------|----------------------------|-------------------------|
| 1 | 546.202,129 408.725,868 | 2 | 546.200,819 408.732,528 | 6.788 |
| 2 | 546.200,819 408.732,528 | 3 | 546.199,099 408.737,268 | 5.042 |
| 3 | 546.199,099 408.737,268 | 4 | 546.192,409 408.756,068 | 19.955 |
| 4 | 546.192,409 408.756,068 | 5 | 546.186,609 408.774,538 | 19.359 |
| 5 | 546.186,609 408.774,538 | 6 | 546.180,889 408.787,898 | 14.533 |
| 6 | 546.180,889 408.787,898 | 7 | 546.178,399 408.792,468 | 5.204 |
| 7 | 546.178,399 408.792,468 | 8 | 546.171,509 408.810,098 | 18.929 |
| 8 | 546.171,509 408.810,098 | 9 | 546.167,549 408.819,808 | 10.486 |
| 9 | 546.167,549 408.819,808 | 10 | 546.161,089 408.816,828 | 7.114 |
| 10 | 546.161,089 408.816,828 | 11 | 546.154,329 408.813,548 | 7.514 |
| 11 | 546.154,329 408.813,548 | 12 | 546.151,239 408.812,058 | 3.43 |
| 12 | 546.151,239 408.812,058 | 13 | 546.148,529 408.810,538 | 3.107 |
| 13 | 546.148,529 408.810,538 | 14 | 546.183,289 408.719,688 | 97.273 |
| 14 | 546.183,289 408.719,688 | 15 | 546.203,329 408.721,028 | 20.085 |
| 15 | 546.203,329 408.721,028 | 1 | 546.202,129 408.725,868 | 4.987 |

** Lungimile segmentelor sunt determinate în planul de proiecție Stereo 70 și sunt rotunjite la 1 milimetru.

*** Distanța dintre puncte este formată din segmente cumulate ce sunt mai mici decât valoarea 1 milimetru.

**DATE DESPRE IMOBILUL NR. 1109**

Oficiul de Cadastru și Publicitate Imobiliară PRAHOVA
Biroul de Cadastru și Publicitate Imobiliară Câmpina

A. Partea I. Descrierea imobilului

TEREN Necunoscut

Adresa: Loc. Adunati, Jud. Prahova

| Nr. Crt | Nr cadastral Nr. topografic | Suprafața* (mp) | Observații / Referințe |
|---------|-----------------------------|-----------------|---------------------------------------|
| A1 | | 4.367 | Sector cadastral:27 Teren imprejmuit; |

B. Partea II. Proprietari și acte

| Inscrieri privitoare la dreptul de proprietate și alte drepturi reale | | Referințe |
|---|--|-----------|
| / | | |
| Act Normativ nr. 7, din 13/03/1996 emis de PARLAMENTUL ROMANIEI (ART.13); | | |
| B1 | Inscrierea posesiei, drept de PROPRIETATE, dobandit prin Constituire, cota actuala 1/1 1) NEIDENTIFICAT NEIDENTIFICAT | A1 |
| B2 | SE NOTEAZA MENTIUNEA DE PROPRIETAR NEIDENTIFICAT | A1 |

C. Partea III. SARCINI .

| Inscrieri privind dezmembramintele dreptului de proprietate, drepturi reale de garanție și sarcini | Referințe |
|--|-----------|
| NU SUNT | |

Anexa Nr. 1 La Partea I**Teren**

| | | |
|--------------|-----------------|------------------------|
| Nr cadastral | Suprafața (mp)* | Observații / Referințe |
| | 4.367 | |

* Suprafața este determinată în planul de proiecție Stereo 70.

**Date referitoare la teren**

| Crt | Categorie folosință | Intra vilan | Suprafața (mp) | Tarla | Parcelă | Nr. topo | Observații / Referințe |
|-----|---------------------|-------------|----------------|-------|---------|----------|------------------------|
| 1 | faneata | NU | 3.363 | - | - | - | |
| 2 | faneata | DA | 1.004 | - | - | - | |

Lungime Segmente

1) Valorile lungimilor segmentelor sunt obținute din proiecție în plan.

| Punct început | X / Y | Punct sfârșit | X / Y | Lungime segment (** (m) |
|---------------|----------------------------|---------------|----------------------------|-------------------------|
| 1 | 546.272,807 408.722,664 | 2 | 546.282,458 408.721,166 | 9.767 |
| 3 | 546.276,393 408.739,388 | 4 | 546.269,097 408.748,876 | 11.969 |
| 5 | 546.259,802 408.753,534 | 6 | 546.252,652 408.756,99 | 7.941 |
| 7 | 546.238,817 408.769,06 | 8 | 546.234,046 408.772,951 | 6.156 |

| Punct început | X / Y | Punct sfârșit | X / Y | Lungime segment (** (m) |
|---------------|----------------------------|---------------|----------------------------|-------------------------|
| 2 | 546.282,458 408.721,166 | 3 | 546.276,393 408.739,388 | 19.205 |
| 4 | 546.269,097 408.748,876 | 5 | 546.259,802 408.753,534 | 10.397 |
| 6 | 546.252,652 408.756,99 | 7 | 546.238,817 408.769,06 | 18.36 |
| 8 | 546.234,046 408.772,951 | 9 | 546.230,706 408.780,924 | 8.644 |

| Punct început | X / Y | Punct sfârșit | X / Y | Lungime segment (** (m) |
|---------------|----------------------------|---------------|----------------------------|-------------------------|
| 9 | 546.230,706 408.780,924 | 10 | 546.220,401 408.795,486 | 17.839 |
| 11 | 546.215,674 408.803,734 | 12 | 546.211,058 408.811,79 | 9.285 |
| 13 | 546.205,673 408.820,15 | 14 | 546.204,82 408.821,313 | 1.442 |
| 15 | 546.199,664 408.827,394 | 16 | 546.192,346 408.834,483 | 10.189 |
| 17 | 546.176,3 408.821,763 | 18 | 546.185,682 408.801,087 | 22.705 |
| 19 | 546.192,4 408.787,991 | 20 | 546.201,125 408.768,784 | 21.096 |
| 21 | 546.206,776 408.755,664 | 22 | 546.216,631 408.738,882 | 19.462 |
| 23 | 546.220,373 408.727,153 | 24 | 546.221,893 408.722,39 | 5.0 |
| 25 | 546.255,856 408.723,961 | 1 | 546.272,807 408.722,664 | 17.0 |

| Punct început | X / Y | Punct sfârșit | X / Y | Lungime segment (** (m) |
|---------------|----------------------------|---------------|----------------------------|-------------------------|
| 10 | 546.220,401 408.795,486 | 11 | 546.215,674 408.803,734 | 9.507 |
| 12 | 546.211,058 408.811,79 | 13 | 546.205,673 408.820,15 | 9.944 |
| 14 | 546.204,82 408.821,313 | 15 | 546.199,664 408.827,394 | 7.973 |
| 16 | 546.192,346 408.834,483 | 17 | 546.176,3 408.821,763 | 20.476 |
| 18 | 546.185,682 408.801,087 | 19 | 546.192,4 408.787,991 | 14.719 |
| 20 | 546.201,125 408.768,784 | 21 | 546.206,776 408.755,664 | 14.285 |
| 22 | 546.216,631 408.738,882 | 23 | 546.220,373 408.727,153 | 12.311 |
| 24 | 546.221,893 408.722,39 | 25 | 546.255,856 408.723,961 | 34.0 |

** Lungimile segmentelor sunt determinate în planul de proiecție Stereo 70 și sunt rotunjite la 1 milimetru.

*** Distanța dintre puncte este formată din segmente cumulate ce sunt mai mici decât valoarea 1 milimetru.

**DATE DESPRE IMOBILUL NR. 1110**

Oficiul de Cadastru și Publicitate Imobiliară PRAHOVA
Biroul de Cadastru și Publicitate Imobiliară Câmpina

A. Partea I. Descrierea imobilului

TEREN Necunoscut

Adresa: Loc. Adunati, Jud. Prahova

| Nr. Crt | Nr cadastral Nr. topografic | Suprafața* (mp) | Observații / Referințe |
|---------|--------------------------------|-----------------|---------------------------------------|
| A1 | 20889 | 2.000 | Sector cadastral:27 Teren imprejmuit; |

B. Partea II. Proprietari și acte

| Inscrieri privitoare la dreptul de proprietate și alte drepturi reale | | Referințe |
|---|---|-----------|
| 51458 / 11/11/2022 | | |
| Act Notarial nr. 84, din 10/11/2022 emis de Pop Mihaela Cristina; | | |
| B10 | se noteaza incheierea de rectificare nr 84 din 10.11.2022 incheiata la NP Pop Mihaela Cristina la actul de dezmembrare aut.nr.3084 din 30.06.2022 NP Pop Mihaela Cristina | A1 |
| Act Notarial nr. 5636, din 10/11/2022 emis de Pop Mihaela Cristina; | | |
| B11 | Intabulare, drept de PROPRIETATEcumparare ca bun comun, dobandit prin Conventie, cota actuala 1/2 1) GRIGORE AURELIAN 2) GRIGORE GABRIELA-MARINA | A1 |
| B12 | Intabulare, drept de PROPRIETATEcumparare ca bun comun, dobandit prin Conventie, cota actuala 1/2 1) GRIGORE EDWIN-MARK 2) GRIGORE ADINA | A1 |

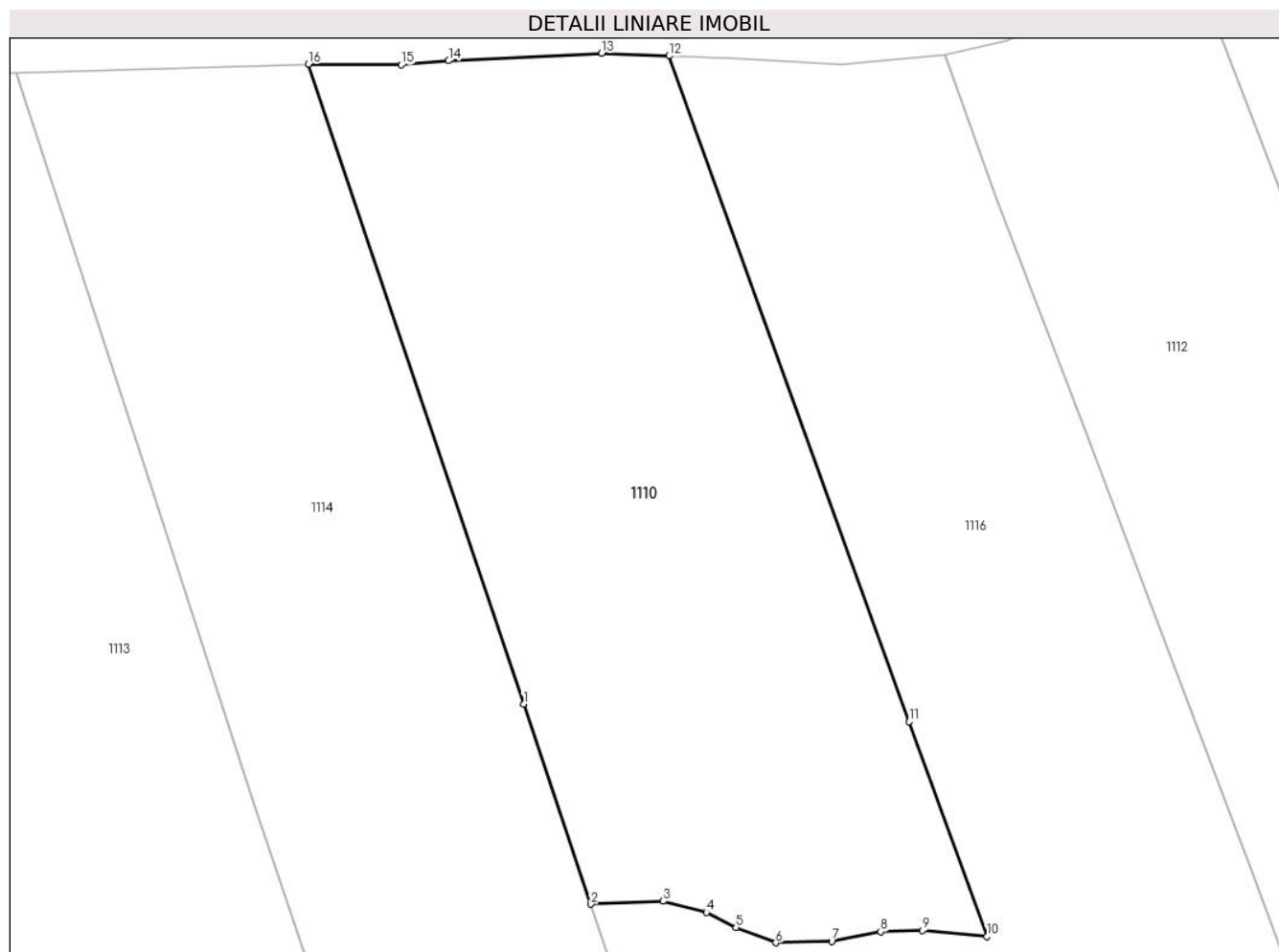
C. Partea III. SARCINI .

| Inscrieri privind dezmembramintele dreptului de proprietate, drepturi reale de garanție și sarcini | Referințe |
|--|-----------|
| NU SUNT | |

Anexa Nr. 1 La Partea I**Teren**

| | | |
|--------------|-----------------|------------------------|
| Nr cadastral | Suprafața (mp)* | Observații / Referințe |
| 20889 | 2.000 | |

* Suprafața este determinată în planul de proiecție Stereo 70.

**Date referitoare la teren**

| Crt | Categorie folosință | Intravilan | Suprafața (mp) | Tarla | Parcelă | Nr. topo | Observații / Referințe |
|-----|---------------------|------------|----------------|-------|---------|----------|------------------------|
| 1 | faneata | DA | 1.498 | 20 | 902 | - | |
| 2 | faneata | NU | 502 | 20 | 902 | - | |

Lungime Segmente

1) Valorile lungimilor segmentelor sunt obținute din proiecție în plan.

| Punct început | X / Y | Punct sfârșit | X / Y | Lungime segment (** (m)) |
|---------------|----------------------------|---------------|----------------------------|--------------------------|
| 1 | 546.096,509 408.750,873 | 2 | 546.101,804 408.735,148 | 16.593 |
| 2 | 546.101,804 408.735,148 | 3 | 546.107,485 408.735,381 | 5.686 |
| 3 | 546.107,485 408.735,381 | 4 | 546.110,871 408.734,492 | 3.501 |
| 4 | 546.110,871 408.734,492 | 5 | 546.113,216 408.733,313 | 2.625 |

| Punct început | X / Y | Punct sfârșit | X / Y | Lungime segment (** (m) |
|---------------|----------------------------|---------------|----------------------------|-------------------------|
| 5 | 546.113,216 408.733,313 | 6 | 546.116,329 408.732,114 | 3.336 |
| 6 | 546.116,329 408.732,114 | 7 | 546.120,728 408.732,238 | 4.401 |
| 7 | 546.120,728 408.732,238 | 8 | 546.124,575 408.732,981 | 3.918 |
| 8 | 546.124,575 408.732,981 | 9 | 546.127,858 408.733,075 | 3.284 |
| 9 | 546.127,858 408.733,075 | 10 | 546.132,934 408.732,598 | 5.098 |
| 10 | 546.132,934 408.732,598 | 11 | 546.126,813 408.749,471 | 17.949 |
| 11 | 546.126,813 408.749,471 | 12 | 546.107,948 408.801,75 | 55.579 |
| 12 | 546.107,948 408.801,75 | 13 | 546.102,646 408.801,965 | 5.306 |
| 13 | 546.102,646 408.801,965 | 14 | 546.090,618 408.801,372 | 12.043 |
| 14 | 546.090,618 408.801,372 | 15 | 546.086,911 408.801,048 | 3.721 |
| 15 | 546.086,911 408.801,048 | 16 | 546.079,597 408.801,096 | 7.314 |
| 16 | 546.079,597 408.801,096 | 1 | 546.096,509 408.750,873 | 52.994 |

** Lungimile segmentelor sunt determinate în planul de proiecție Stereo 70 și sunt rotunjite la 1 milimetru.

*** Distanța dintre puncte este formată din segmente cumulate ce sunt mai mici decât valoarea 1 milimetru.

**DATE DESPRE IMOBILUL NR. 1111**

Oficiul de Cadastru și Publicitate Imobiliară PRAHOVA
Biroul de Cadastru și Publicitate Imobiliară Câmpina

A. Partea I. Descrierea imobilului

TEREN Necunoscut

Adresa: Loc. Adunati, Jud. Prahova

| Nr. Crt | Nr cadastral Nr. topografic | Suprafața* (mp) | Observații / Referințe |
|---------|--------------------------------|-----------------|---------------------------------------|
| A1 | | 1.338 | Sector cadastral:27 Teren imprejmuit; |

B. Partea II. Proprietari și acte

| Inscrieri privitoare la dreptul de proprietate și alte drepturi reale | | Referințe |
|---|---|-----------|
| / | | |
| Act Normativ nr. 7, din 13/03/1996 emis de PARLAMENTUL ROMANIEI; | | |
| B1 | Inscrierea posesiei, drept de PROPRIETATE, dobandit prin Constituire, cota actuala 1/1 1) NEIDENTIFICAT NEIDENTIFICAT | A1 |
| Act Normativ nr. 7, din 13/03/1996 emis de PARLAMENTUL ROMANIEI (ART.13); | | |
| B2 | SE NOTEAZA MENTIUNEA DE PROPRIETAR NEIDENTIFICAT | A1 |

C. Partea III. SARCINI .

| Inscrieri privind dezmembramintele dreptului de proprietate, drepturi reale de garanție și sarcini | Referințe |
|--|-----------|
| NU SUNT | |

Anexa Nr. 1 La Partea I**Teren**

| | | |
|--------------|-----------------|------------------------|
| Nr cadastral | Suprafața (mp)* | Observații / Referințe |
| | 1.338 | |

* Suprafața este determinată în planul de proiecție Stereo 70.

**Date referitoare la teren**

| Crt | Categorie folosință | Intravilan | Suprafața (mp) | Tarla | Parcelă | Nr. topo | Observații / Referințe |
|-----|---------------------|------------|----------------|-------|---------|----------|------------------------|
| 1 | faneata | NU | 922 | - | - | - | |
| 2 | faneata | DA | 416 | - | - | - | |

Lungime Segmente

1) Valorile lungimilor segmentelor sunt obținute din proiecție în plan.

| Punct început | X / Y | Punct sfârșit | X / Y | Lungime segment (** (m) |
|---------------|----------------------------|---------------|----------------------------|-------------------------|
| 1 | 546.167,549 408.819,808 | 2 | 546.171,509 408.810,098 | 10.486 |
| 2 | 546.171,509 408.810,098 | 3 | 546.178,399 408.792,468 | 18.929 |
| 3 | 546.178,399 408.792,468 | 4 | 546.180,889 408.787,898 | 5.204 |
| 4 | 546.180,889 408.787,898 | 5 | 546.186,609 408.774,538 | 14.533 |

| Punct început | X / Y | Punct sfârșit | X / Y | Lungime segment (** (m) |
|------------------|----------------------------|------------------|----------------------------|-------------------------------|
| 5 | 546.186,609 408.774,538 | 6 | 546.192,409 408.756,068 | 19.359 |
| 6 | 546.192,409 408.756,068 | 7 | 546.199,099 408.737,268 | 19.955 |
| 7 | 546.199,099 408.737,268 | 8 | 546.200,819 408.732,528 | 5.042 |
| 8 | 546.200,819 408.732,528 | 9 | 546.202,129 408.725,868 | 6.788 |
| 9 | 546.202,129 408.725,868 | 10 | 546.203,329 408.721,028 | 4.987 |
| 10 | 546.203,329 408.721,028 | 11 | 546.221,893 408.722,39 | 18.614 |
| 11 | 546.221,893 408.722,39 | 12 | 546.220,373 408.727,153 | 5.0 |
| 12 | 546.220,373 408.727,153 | 13 | 546.216,631 408.738,882 | 12.311 |
| 13 | 546.216,631 408.738,882 | 14 | 546.206,776 408.755,664 | 19.462 |
| 14 | 546.206,776 408.755,664 | 15 | 546.201,125 408.768,784 | 14.285 |
| 15 | 546.201,125 408.768,784 | 16 | 546.192,4 408.787,991 | 21.096 |
| 16 | 546.192,4 408.787,991 | 17 | 546.185,682 408.801,087 | 14.719 |
| 17 | 546.185,682 408.801,087 | 18 | 546.176,3 408.821,763 | 22.705 |
| 18 | 546.176,3 408.821,763 | 1 | 546.167,549 408.819,808 | 8.967 |

** Lungimile segmentelor sunt determinate în planul de proiecție Stereo 70 și sunt rotunjite la 1 milimetru.

*** Distanța dintre puncte este formată din segmente cumulate ce sunt mai mici decât valoarea 1 milimetru.

**DATE DESPRE IMOBILUL NR. 1112**

Oficiul de Cadastru și Publicitate Imobiliară PRAHOVA
Biroul de Cadastru și Publicitate Imobiliară Câmpina

A. Partea I. Descrierea imobilului

TEREN Necunoscut

Nr. CF vechi:528
Nr. cadastral vechi:10085

Adresa: Loc. Adunati, Jud. Prahova

| Nr. Crt | Nr cadastral Nr. topografic | Suprafața* (mp) | Observații / Referințe |
|---------|-----------------------------|------------------------------------|---|
| A1 | 20105 | Din acte: 4.147 Masurata: 2.071 | Sector cadastral:27 Teren imprejmuit; teren imprejmuit cu gard de lemn |

B. Partea II. Proprietari și acte

| Inscrieri privitoare la dreptul de proprietate și alte drepturi reale | | Referințe |
|--|--|-----------|
| 24852 / 21/12/2007 | | |
| Act Notarial nr. 2472, din 21/12/2007 emis de BN FLORENTINA DRAGAN; | | |
| B1 | Intabulare, drept de PROPRIETATEcumparare ca bun propriu, dobandit prin Conventie, cota actuala 1/1 1) BUNEA NICOLETA | A1 |
| 12798 / 28/03/2022 | | |
| Inscris Sub Semnatura Privata nr. 2, din 28/03/2022 emis de PFA BURLACU SANDU (CERERE ANEXA 1.31); | | |
| B2 | se repositioneaza imobilul conform documentatiei tehnice avizate | A1 |

C. Partea III. SARCINI .

| Inscrieri privind dezmembramintele dreptului de proprietate, drepturi reale de garanție și sarcini | Referințe |
|--|-----------|
| NU SUNT | |

Anexa Nr. 1 La Partea I**Teren**

| | | |
|--------------|------------------------------------|----------------------------------|
| Nr cadastral | Suprafața (mp)* | Observații / Referințe |
| 20105 | Din acte: 4.147 Masurata: 2.071 | teren imprejmuit cu gard de lemn |

* Suprafața este determinată în planul de proiecție Stereo 70.

**Date referitoare la teren**

| Crt | Categorie folosință | Intra vilan | Suprafața (mp) | Tarla | Parcelă | Nr. topo | Observații / Referințe |
|-----|---------------------|-------------|----------------|-------|---------|----------|------------------------|
| 1 | livada | DA | 1.102 | 20 | 903 | - | |
| 2 | livada | NU | 969 | 20 | 903 | - | |

Lungime Segmente

1) Valorile lungimilor segmentelor sunt obținute din proiecție în plan.

| Punct început | X / Y | Punct sfârșit | X / Y | Lungime segment (** (m) |
|---------------|----------------------------|---------------|----------------------------|-------------------------|
| 1 | 546.133,713 408.790,49 | 2 | 546.140,913 408.771,73 | 20.094 |
| 2 | 546.140,913 408.771,73 | 3 | 546.145,853 408.758,62 | 14.01 |
| 3 | 546.145,853 408.758,62 | 4 | 546.149,264 408.749,583 | 9.659 |
| 4 | 546.149,264 408.749,583 | 5 | 546.153,975 408.737,1 | 13.342 |

| Punct început | X / Y | Punct sfârșit | X / Y | Lungime segment (** (m) |
|---------------|----------------------------|---------------|----------------------------|-------------------------|
| 5 | 546.153,975 408.737,1 | 6 | 546.156,583 408.730,19 | 7.386 |
| 6 | 546.156,583 408.730,19 | 7 | 546.158,823 408.722,95 | 7.579 |
| 7 | 546.158,823 408.722,95 | 8 | 546.160,923 408.718,663 | 4.774 |
| 8 | 546.160,923 408.718,663 | 9 | 546.163,193 408.713,554 | 5.59 |
| 9 | 546.163,193 408.713,554 | 10 | 546.171,39 408.714,196 | 8.222 |
| 10 | 546.171,39 408.714,196 | 11 | 546.185,738 408.713,803 | 14.354 |
| 11 | 546.185,738 408.713,803 | 12 | 546.183,289 408.719,688 | 6.374 |
| 12 | 546.183,289 408.719,688 | 13 | 546.148,529 408.810,538 | 97.273 |
| 13 | 546.148,529 408.810,538 | 14 | 546.134,528 408.802,977 | 15.912 |
| 14 | 546.134,528 408.802,977 | 15 | 546.129,673 408.801,84 | 4.986 |
| 15 | 546.129,673 408.801,84 | 1 | 546.133,713 408.790,49 | 12.048 |

** Lungimile segmentelor sunt determinate în planul de proiecție Stereo 70 și sunt rotunjite la 1 milimetru.

*** Distanța dintre puncte este formată din segmente cumulate ce sunt mai mici decât valoarea 1 milimetru.

**DATE DESPRE IMOBILUL NR. 1113**

Oficiul de Cadastru și Publicitate Imobiliară PRAHOVA
Biroul de Cadastru și Publicitate Imobiliară Câmpina

A. Partea I. Descrierea imobilului

TEREN Necunoscut

Adresa: Loc. Adunati, Jud. Prahova

| Nr. Crt | Nr cadastral Nr. topografic | Suprafața* (mp) | Observații / Referințe |
|---------|-----------------------------|-----------------|---------------------------------------|
| A1 | | 7.508 | Sector cadastral:27 Teren imprejmuit; |

B. Partea II. Proprietari și acte

| Inscrieri privitoare la dreptul de proprietate și alte drepturi reale | | Referințe |
|---|--|-----------|
| / | | |
| Act Normativ nr. 7, din 13/03/1996 emis de PARLAMENTUL ROMANIEI (ART.13); | | |
| B1 | Inscrierea posesiei, drept de PROPRIETATE, dobandit prin Constituire, cota actuala 1/1 1) NEIDENTIFICAT NEIDENTIFICAT | A1 |
| B2 | SE NOTEAZA MENTIUNEA DE PROPRIETAR NEIDENTIFICAT | A1 |

C. Partea III. SARCINI .

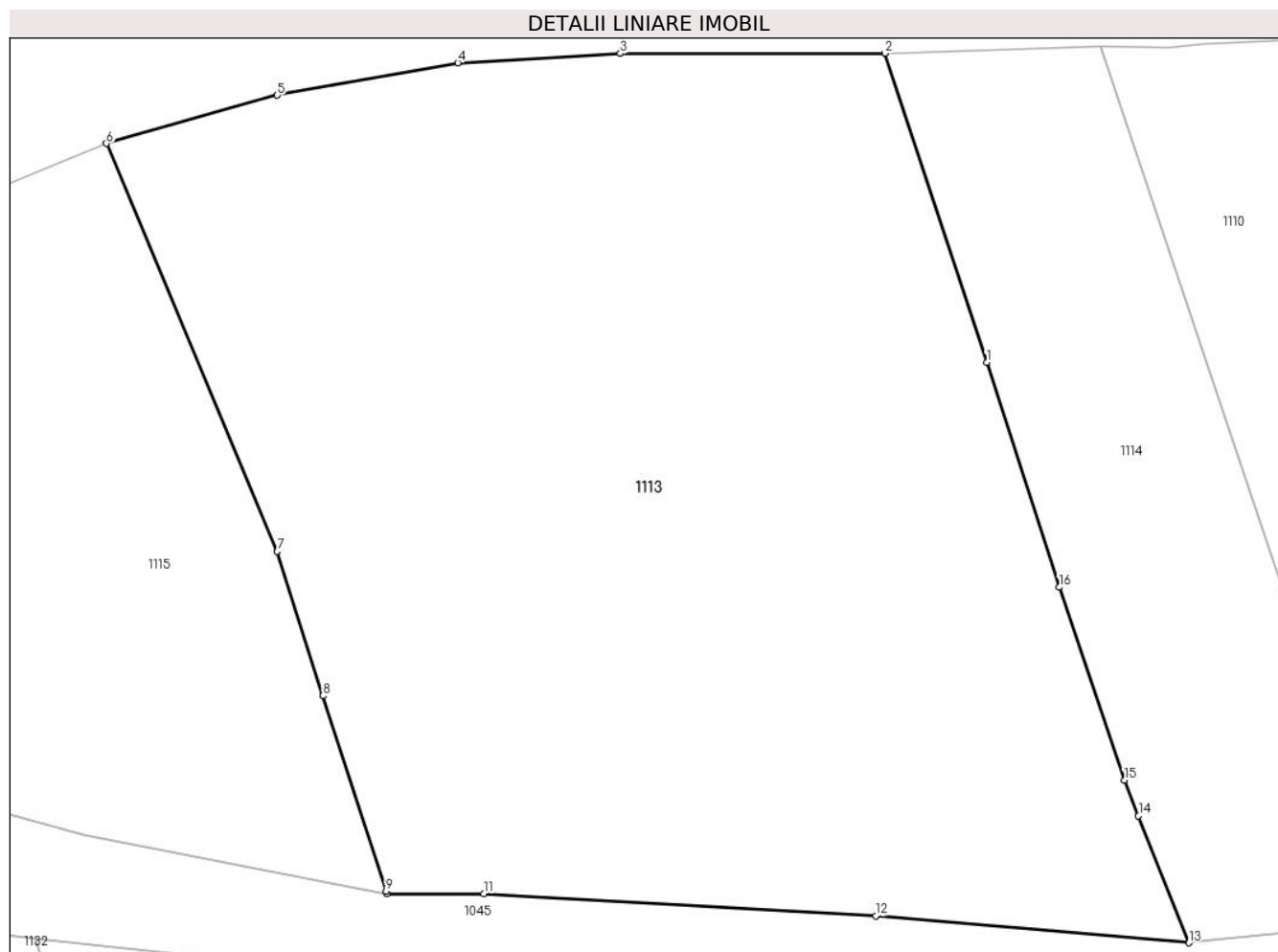
| Inscrieri privind dezmembramintele dreptului de proprietate, drepturi reale de garanție și sarcini | Referințe |
|--|-----------|
| NU SUNT | |

Anexa Nr. 1 La Partea I

Teren

| Nr cadastral | Suprafața (mp)* | Observații / Referințe |
|--------------|-----------------|------------------------|
| | 7.508 | |

* Suprafața este determinată în planul de proiecție Stereo 70.



Date referitoare la teren

| Crt | Categorie folosință | Intravilan | Suprafața (mp) | Tarla | Parcelă | Nr. topo | Observații / Referințe |
|-----|---------------------|------------|----------------|-------|---------|----------|------------------------|
| 1 | faneata | NU | 3.747 | - | - | - | |
| 2 | faneata | DA | 3.761 | - | - | - | |

Lungime Segmente

1) Valorile lungimilor segmentelor sunt obținute din proiecție în plan.

| Punct început | X / Y | Punct sfârșit | X / Y | Lungime segment (** (m) |
|---------------|----------------------------|---------------|----------------------------|-------------------------|
| 1 | 546.067,488 408.767,356 | 2 | 546.056,617 408.800,41 | 34.796 |
| 2 | 546.056,617 408.800,41 | 3 | 546.028,293 408.800,375 | 28.324 |
| 3 | 546.028,293 408.800,375 | 4 | 546.010,922 408.799,382 | 17.4 |
| 4 | 546.010,922 408.799,382 | 5 | 545.991,628 408.795,927 | 19.6 |

| Punct început | X / Y | Punct sfârșit | X / Y | Lungime segment (** (m) |
|---------------|----------------------------|---------------|----------------------------|-------------------------|
| 5 | 545.991,628 408.795,927 | 6 | 545.973,343 408.790,767 | 19.0 |
| 6 | 545.973,343 408.790,767 | 7 | 545.991,61 408.747,165 | 47.274 |
| 7 | 545.991,61 408.747,165 | 8 | 545.996,52 408.731,742 | 16.185 |
| 8 | 545.996,52 408.731,742 | 9 | 546.003,263 408.710,875 | 21.93 |
| 9 | 546.003,263 408.710,875 | 10 | 546.003,325 408.710,608 | 0.274 |
| 10 | 546.003,325 408.710,608 | 11 | 546.013,703 408.710,61 | 10.377 |
| 11 | 546.013,703 408.710,61 | 12 | 546.055,635 408.708,227 | 42.0 |
| 12 | 546.055,635 408.708,227 | 13 | 546.089,112 408.705,355 | 33.6 |
| 13 | 546.089,112 408.705,355 | 14 | 546.083,723 408.718,924 | 14.6 |
| 14 | 546.083,723 408.718,924 | 15 | 546.082,219 408.722,711 | 4.075 |
| 15 | 546.082,219 408.722,711 | 16 | 546.075,255 408.743,342 | 21.775 |
| 16 | 546.075,255 408.743,342 | 1 | 546.067,488 408.767,356 | 25.239 |

** Lungimile segmentelor sunt determinate în planul de proiecție Stereo 70 și sunt rotunjite la 1 milimetru.

*** Distanța dintre puncte este formată din segmente cumulate ce sunt mai mici decât valoarea 1 milimetru.

**DATE DESPRE IMOBILUL NR. 1114**

Oficiul de Cadastru și Publicitate Imobiliară PRAHOVA
Biroul de Cadastru și Publicitate Imobiliară Câmpina

A. Partea I. Descrierea imobilului

TEREN Necunoscut

Adresa: Loc. Adunati, Jud. Prahova

| Nr. Crt | Nr cadastral Nr. topografic | Suprafața* (mp) | Observații / Referințe |
|---------|-----------------------------|-----------------|---------------------------------------|
| A1 | | 2.215 | Sector cadastral:27 Teren imprejmuit; |

B. Partea II. Proprietari și acte

| Inscrieri privitoare la dreptul de proprietate și alte drepturi reale | | Referințe |
|---|--|-----------|
| / | | |
| Act Normativ nr. 7, din 13/03/1996 emis de PARLAMENTUL ROMANIEI (ART.13); | | |
| B1 | Inscrierea posesiei, drept de PROPRIETATE, dobandit prin Constituire, cota actuala 1/1 1) NEIDENTIFICAT NEIDENTIFICAT | A1 |
| B2 | SE NOTEAZA MENTIUNEA DE PROPRIETAR NEIDENTIFICAT | A1 |

C. Partea III. SARCINI .

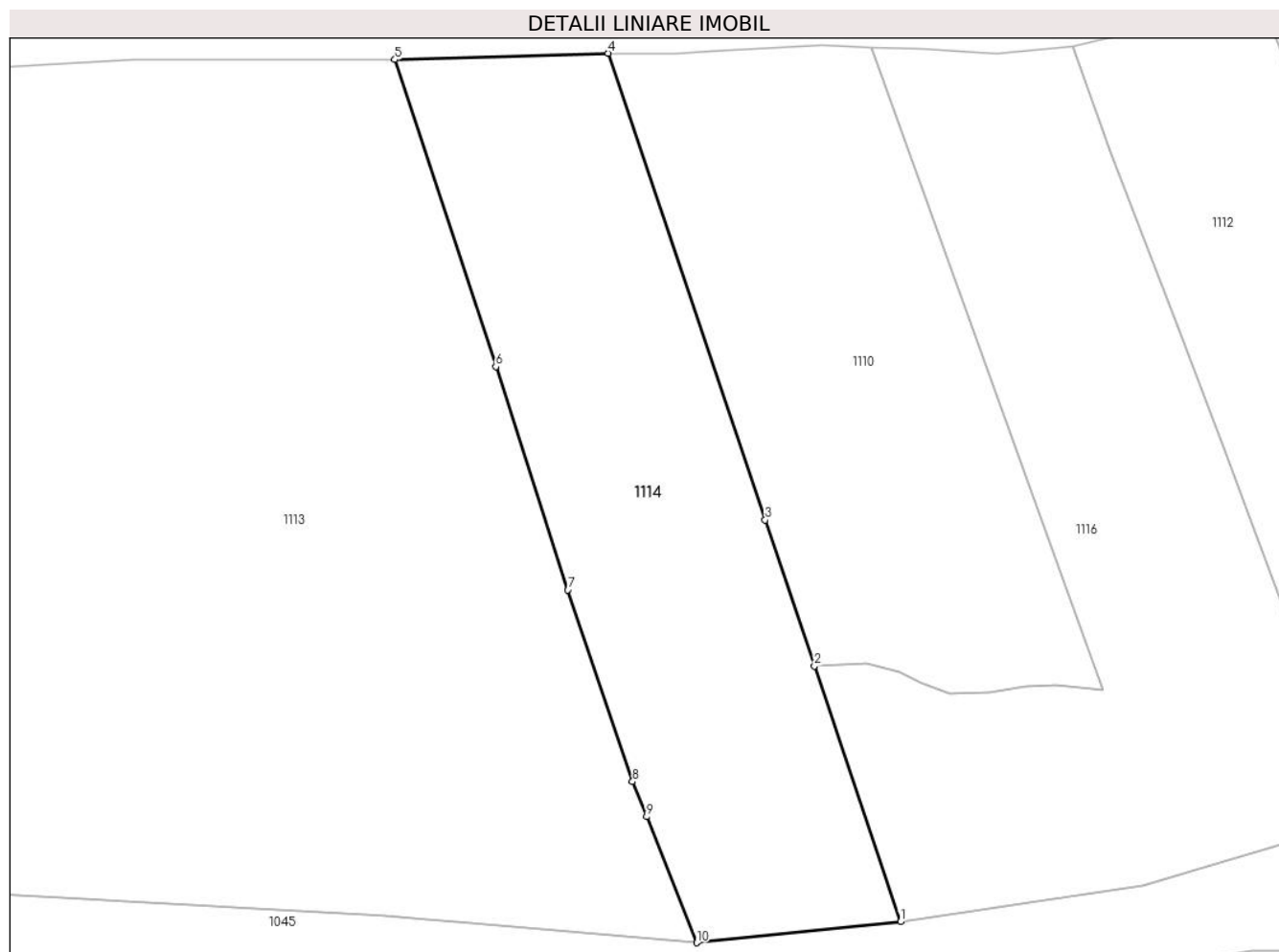
| Inscrieri privind dezmembramintele dreptului de proprietate, drepturi reale de garanție și sarcini | Referințe |
|--|-----------|
| NU SUNT | |

Anexa Nr. 1 La Partea I

Teren

| | | |
|--------------|-----------------|------------------------|
| Nr cadastral | Suprafața (mp)* | Observații / Referințe |
| | 2.215 | |

* Suprafața este determinată în planul de proiecție Stereo 70.



Date referitoare la teren

| Crt | Categorie folosință | Intra vilan | Suprafața (mp) | Tarla | Parcelă | Nr. topo | Observații / Referințe |
|-----|---------------------|-------------|----------------|-------|---------|----------|------------------------|
| 1 | faneata | NU | 1.060 | - | - | - | |
| 2 | faneata | DA | 1.155 | - | - | - | |

Lungime Segmente

1) Valorile lungimilor segmentelor sunt obținute din proiecție în plan.

| Punct început | X / Y | Punct sfârșit | X / Y | Lungime segment (** (m) |
|---------------|----------------------------|---------------|----------------------------|-------------------------|
| 1 | 546.111,073 408.707,623 | 2 | 546.101,804 408.735,148 | 29.044 |
| 2 | 546.101,804 408.735,148 | 3 | 546.096,509 408.750,873 | 16.593 |
| 3 | 546.096,509 408.750,873 | 4 | 546.079,597 408.801,096 | 52.994 |
| 4 | 546.079,597 408.801,096 | 5 | 546.056,617 408.800,41 | 22.99 |

| Punct început | X / Y | Punct sfârşit | X / Y | Lungime segment (** (m) |
|---------------|----------------------------|---------------|----------------------------|-------------------------|
| 5 | 546.056,617 408.800,41 | 6 | 546.067,488 408.767,356 | 34.796 |
| 6 | 546.067,488 408.767,356 | 7 | 546.075,255 408.743,342 | 25.239 |
| 7 | 546.075,255 408.743,342 | 8 | 546.082,219 408.722,711 | 21.775 |
| 8 | 546.082,219 408.722,711 | 9 | 546.083,723 408.718,924 | 4.075 |
| 9 | 546.083,723 408.718,924 | 10 | 546.089,112 408.705,355 | 14.6 |
| 10 | 546.089,112 408.705,355 | 1 | 546.111,073 408.707,623 | 22.078 |

** Lungimile segmentelor sunt determinate în planul de proiecție Stereo 70 și sunt rotunjite la 1 milimetru.

*** Distanța dintre puncte este formată din segmente cumulate ce sunt mai mici decât valoarea 1 milimetru.

**DATE DESPRE IMOBILUL NR. 1115**

Oficiul de Cadastru și Publicitate Imobiliară PRAHOVA
Biroul de Cadastru și Publicitate Imobiliară Câmpina

A. Partea I. Descrierea imobilului

TEREN Necunoscut

Adresa: Loc. Adunati, Jud. Prahova

| Nr. Crt | Nr cadastral Nr. topografic | Suprafața* (mp) | Observații / Referințe |
|---------|--------------------------------|------------------------------------|--|
| A1 | 20685 | Din acte: 7.704 Masurata: 2.548 | Sector cadastral:27 Teren imprejmuit; DIFERENTA DE SUPRAFATA SE AFLA LA ID 1126 |

B. Partea II. Proprietari și acte

| Inscrieri privitoare la dreptul de proprietate și alte drepturi reale | | Referințe |
|---|---|-----------|
| 28511 / 23/09/2020 | | |
| Act Notarial nr. 2694, din 22/09/2020 emis de Ivan Mihaela; | | |
| B6 | Intabulare, drept de PROPRIETATEcumparare ca bun propriu, dobandit prin Conventie, cota actuala 1907/7703 1) TURLEA MARIUS FLORIAN | A1 |
| 28512 / 23/09/2020 | | |
| Act Notarial nr. 2695, din 22/09/2020 emis de Ivan Mihaela; | | |
| B8 | Intabulare, drept de PROPRIETATEdonatie, dobandit prin Conventie, cota actuala 5796/7703 1) TURLEA MARIUS FLORIAN | A1 |

C. Partea III. SARCINI .

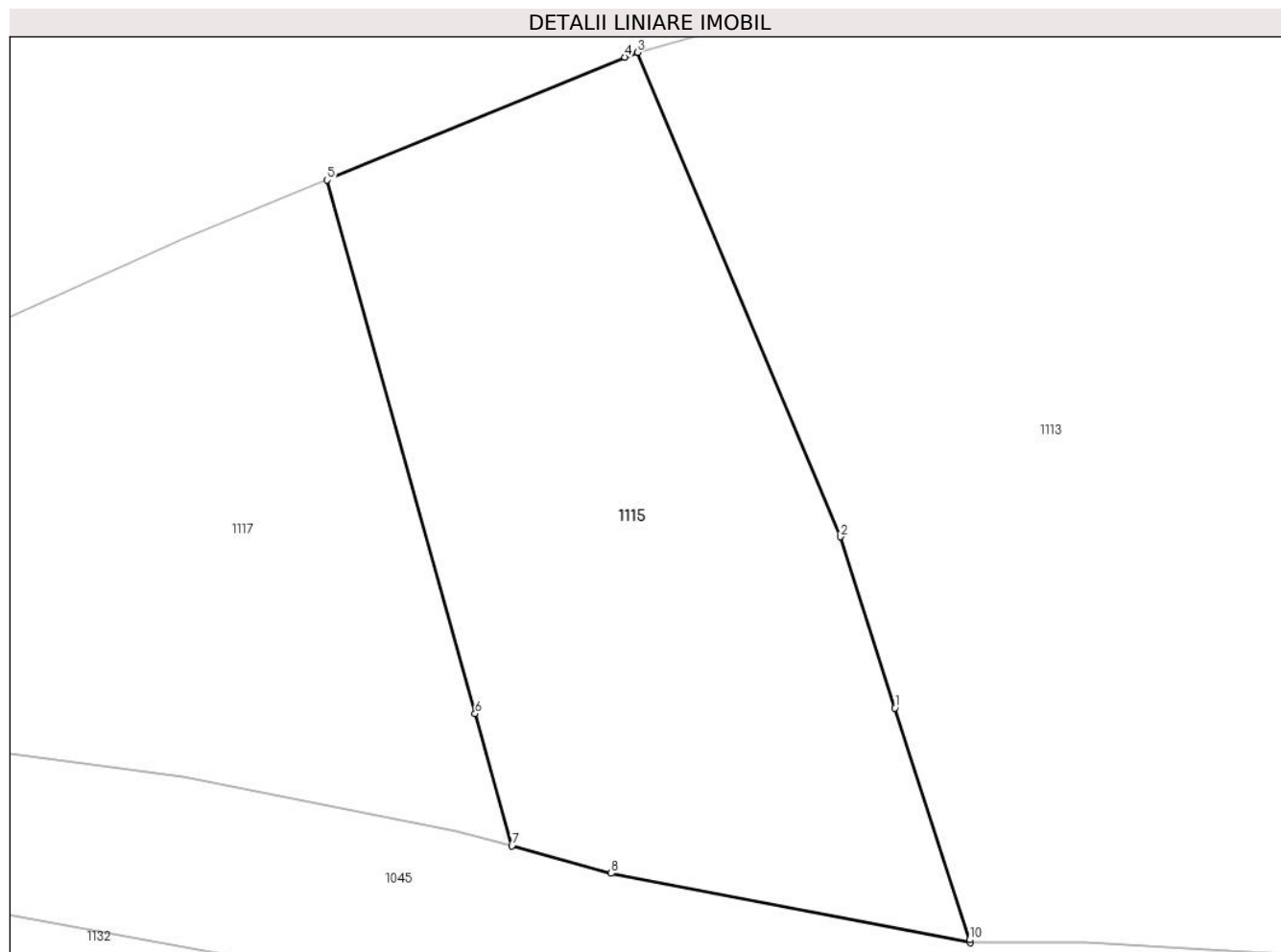
| Inscrieri privind dezmembramintele dreptului de proprietate, drepturi reale de garanție și sarcini | Referințe |
|--|-----------|
| NU SUNT | |

Anexa Nr. 1 La Partea I

Teren

| | | |
|--------------|------------------------------------|---|
| Nr cadastral | Suprafața (mp)* | Observații / Referințe |
| 20685 | Din acte: 7.704 Masurata: 2.548 | DIFERENTA DE SUPRAFATA SE AFLA LA ID 1126 |

* Suprafața este determinată în planul de proiecție Stereo 70.



Date referitoare la teren

| Crt | Categorie folosință | Intra vilan | Suprafața (mp) | Tarla | Parcelă | Nr. topo | Observații / Referințe |
|-----|---------------------|-------------|----------------|-------|---------|----------|------------------------|
| 1 | livada | DA | 1.025 | 20 | 892 | - | |
| 2 | livada | NU | 1.523 | 20 | 892 | - | |

Lungime Segmente

1) Valorile lungimilor segmentelor sunt obținute din proiecție în plan.

| Punct început | X / Y | Punct sfârșit | X / Y | Lungime segment (** (m) |
|---------------|----------------------------|---------------|----------------------------|-------------------------|
| 1 | 545.996,52 408.731,742 | 2 | 545.991,61 408.747,165 | 16.185 |
| 2 | 545.991,61 408.747,165 | 3 | 545.973,343 408.790,767 | 47.274 |
| 3 | 545.973,343 408.790,767 | 4 | 545.972,22 408.790,326 | 1.206 |
| 4 | 545.972,22 408.790,326 | 5 | 545.945,393 408.779,284 | 29.011 |

| Punct început | X / Y | Punct sfârșit | X / Y | Lungime segment (** (m) |
|---------------|----------------------------|---------------|----------------------------|-------------------------|
| 5 | 545.945,393 408.779,284 | 6 | 545.958,733 408.731,229 | 49.872 |
| 6 | 545.958,733 408.731,229 | 7 | 545.962,041 408.719,314 | 12.366 |
| 7 | 545.962,041 408.719,314 | 8 | 545.970,98 408.716,853 | 9.271 |
| 8 | 545.970,98 408.716,853 | 9 | 546.003,325 408.710,608 | 32.943 |
| 9 | 546.003,325 408.710,608 | 10 | 546.003,263 408.710,875 | 0.274 |
| 10 | 546.003,263 408.710,875 | 1 | 545.996,52 408.731,742 | 21.93 |

** Lungimile segmentelor sunt determinate în planul de proiecție Stereo 70 și sunt rotunjite la 1 milimetru.

*** Distanța dintre puncte este formată din segmente cumulate ce sunt mai mici decât valoarea 1 milimetru.

**DATE DESPRE IMOBILUL NR. 1116**

Oficiul de Cadastru și Publicitate Imobiliară PRAHOVA
Biroul de Cadastru și Publicitate Imobiliară Câmpina

A. Partea I. Descrierea imobilului

TEREN Necunoscut

Adresa: Loc. Adunati, Jud. Prahova

| Nr. Crt | Nr cadastral Nr. topografic | Suprafața* (mp) | Observații / Referințe |
|---------|--------------------------------|-----------------|---|
| A1 | 20888 | 2.635 | Sector cadastral:27 Teren imprejmuit; TEREN INTRAVILAN- EXTRAVILAN IMPREJMUIT CU GARD DE SARMA SI LEMN |

B. Partea II. Proprietari și acte

| Inscrieri privitoare la dreptul de proprietate și alte drepturi reale | | Referințe |
|---|---|-----------|
| 26577 / 01/07/2022 | | |
| Act Notarial nr. 3084, din 30/06/2022 emis de Pop Mihaela Cristina (CERTIFICAT DE MOSTENITOR ; act administrativ nr 9 din 30.03.2022, emis de PRIMARIA ADUNATI;act administrativ nr 1673 din 21.03.2022, emis de PRIMARIA ADUNATI;act notarial nr 199 din 05.09.2011, emis de BNP MIHAELA-CRISTINA SI MIHAI POP); | | |
| B1 | Se infiinteaza cartea funciara 20888 a imobilului cu numarul cadastral 20888 / UAT Adunati, rezultat din dezmembrarea imobilului cu numarul cadastral 20883 inscris in cartea funciara 20883; | A1 |
| Act Notarial nr. 200, din 05/09/2011 emis de BNP MIHAELA-CRISTINA SI MIHAI POP (CERTIFICAT DE MOSTENITOR ; act administrativ nr 9 din 30.03.2022, emis de PRIMARIA ADUNATI;act notarial nr 199 din 05.09.2011, emis de BNP MIHAELA-CRISTINA SI MIHAI POP;act administrativ nr 1673 din 21.03.2022, emis de PRIMARIA ADUNATI); | | |
| B2 | Intabulare, drept de PROPRIETATE, dobandit prin Succesiune, cota actuala 1/3 1) STAFF TUDORITA <i>OBSERVATII: pozitie transcrisa din CF 20883/Adunati, inscrisa prin incheierea nr. 13259 din 30/03/2022;</i> | A1 |
| Act Notarial nr. 200, din 05/09/2011 emis de BNP MIHAELA-CRISTINA SI MIHAI POP (CERTIFICAT DE MOSTENITOR ; act administrativ nr 9 din 30.03.2022, emis de PRIMARIA ADUNATI;act administrativ nr 1673 din 21.03.2022, emis de PRIMARIA ADUNATI;act notarial nr 199 din 05.09.2011, emis de BNP MIHAELA-CRISTINA SI MIHAI POP); | | |
| B3 | Intabulare, drept de PROPRIETATE, dobandit prin Succesiune, cota actuala 1/3 1) BALANOIU EMIL <i>OBSERVATII: pozitie transcrisa din CF 20883/Adunati, inscrisa prin incheierea nr. 13259 din 30/03/2022;</i> | A1 |
| B4 | Intabulare, drept de PROPRIETATE, dobandit prin Succesiune, cota actuala 1/6 1) VASILACHE MARIA CRISTINA <i>OBSERVATII: pozitie transcrisa din CF 20883/Adunati, inscrisa prin incheierea nr. 13259 din 30/03/2022;</i> | A1 |
| B5 | Intabulare, drept de PROPRIETATE, dobandit prin Succesiune, cota actuala 1/6 1) BALANOIU MIHAELA-GABRIELA <i>OBSERVATII: pozitie transcrisa din CF 20883/Adunati, inscrisa prin incheierea nr. 13259 din 30/03/2022;</i> | A1 |

C. Partea III. SARCINI .

| Inscrieri privind dezmembramintele dreptului de proprietate, drepturi reale de garanție și sarcini | Referințe |
|--|-----------|
| NU SUNT | |

Anexa Nr. 1 La Partea I

Teren

| | | |
|--------------|-----------------|--|
| Nr cadastral | Suprafața (mp)* | Observații / Referințe |
| 20888 | 2.635 | TEREN INTRAVILAN- EXTRAVILAN IMPREJMUIT CU GARD DE SARMA SI LEMN |

* Suprafața este determinată în planul de proiecție Stereo 70.



Date referitoare la teren

| Crt | Categorie folosință | Intravilan | Suprafața (mp) | Tarla | Parcelă | Nr. topo | Observații / Referințe |
|-----|---------------------|------------|----------------|-------|---------|----------|------------------------|
| 1 | faneata | DA | 1.156 | 20 | 902 | - | |
| 2 | faneata | NU | 1.479 | 20 | 902 | - | |

Lungime Segmente

1) Valorile lungimilor segmentelor sunt obținute din proiecție în plan.

| Punct început | X / Y | Punct sfârșit | X / Y | Lungime segment (** (m) |
|---------------|----------------------------|---------------|----------------------------|-------------------------|
| 1 | 546.127,858 408.733,075 | 2 | 546.124,575 408.732,981 | 3.284 |
| 3 | 546.120,728 408.732,238 | 4 | 546.116,329 408.732,114 | 4.401 |
| 5 | 546.113,216 408.733,313 | 6 | 546.110,871 408.734,492 | 2.625 |
| 7 | 546.107,485 408.735,381 | 8 | 546.101,804 408.735,148 | 5.686 |

| Punct început | X / Y | Punct sfârșit | X / Y | Lungime segment (** (m) |
|---------------|----------------------------|---------------|----------------------------|-------------------------|
| 2 | 546.124,575 408.732,981 | 3 | 546.120,728 408.732,238 | 3.918 |
| 4 | 546.116,329 408.732,114 | 5 | 546.113,216 408.733,313 | 3.336 |
| 6 | 546.110,871 408.734,492 | 7 | 546.107,485 408.735,381 | 3.501 |
| 8 | 546.101,804 408.735,148 | 9 | 546.111,073 408.707,623 | 29.044 |

| Punct început | X / Y | Punct sfârșit | X / Y | Lungime segment (** (m) | Punct început | X / Y | Punct sfârșit | X / Y | Lungime segment (** (m) |
|---------------|----------------------------|---------------|----------------------------|-------------------------|---------------|----------------------------|---------------|----------------------------|-------------------------|
| 9 | 546.111,073 408.707,623 | 10 | 546.137,115 408.711,524 | 26.333 | 10 | 546.137,115 408.711,524 | 11 | 546.160,923 408.718,663 | 24.855 |
| 11 | 546.160,923 408.718,663 | 12 | 546.158,823 408.722,95 | 4.774 | 12 | 546.158,823 408.722,95 | 13 | 546.156,583 408.730,19 | 7.579 |
| 13 | 546.156,583 408.730,19 | 14 | 546.153,975 408.737,1 | 7.386 | 14 | 546.153,975 408.737,1 | 15 | 546.149,264 408.749,583 | 13.342 |
| 15 | 546.149,264 408.749,583 | 16 | 546.145,853 408.758,62 | 9.659 | 16 | 546.145,853 408.758,62 | 17 | 546.140,913 408.771,73 | 14.01 |
| 17 | 546.140,913 408.771,73 | 18 | 546.133,713 408.790,49 | 20.094 | 18 | 546.133,713 408.790,49 | 19 | 546.129,673 408.801,84 | 12.048 |
| 19 | 546.129,673 408.801,84 | 20 | 546.121,471 408.801,033 | 8.242 | 20 | 546.121,471 408.801,033 | 21 | 546.113,249 408.801,535 | 8.237 |
| 21 | 546.113,249 408.801,535 | 22 | 546.107,948 408.801,75 | 5.305 | 22 | 546.107,948 408.801,75 | 23 | 546.126,813 408.749,471 | 55.579 |
| 23 | 546.126,813 408.749,471 | 24 | 546.132,934 408.732,598 | 17.949 | 24 | 546.132,934 408.732,598 | 1 | 546.127,858 408.733,075 | 5.098 |

** Lungimile segmentelor sunt determinate în planul de proiecție Stereo 70 și sunt rotunjite la 1 milimetru.

*** Distanța dintre puncte este formată din segmente cumulate ce sunt mai mici decât valoarea 1 milimetru.

**DATE DESPRE IMOBILUL NR. 1117**

Oficiul de Cadastru și Publicitate Imobiliară PRAHOVA
Biroul de Cadastru și Publicitate Imobiliară Câmpina

A. Partea I. Descrierea imobilului

TEREN Necunoscut

Adresa: Loc. Adunati, Jud. Prahova

| Nr. Crt | Nr cadastral Nr. topografic | Suprafața* (mp) | Observații / Referințe |
|---------|-----------------------------|-----------------|---------------------------------------|
| A1 | | 3.404 | Sector cadastral:27 Teren imprejmuit; |

B. Partea II. Proprietari și acte

| Inscrieri privitoare la dreptul de proprietate și alte drepturi reale | | Referințe |
|---|--|-----------|
| / | | |
| Act Normativ nr. 7, din 13/03/1996 emis de PARLAMENTUL ROMANIEI (ART.13); | | |
| B1 | Inscrierea posesiei, drept de PROPRIETATE, dobandit prin Constituire, cota actuala 1/1 1) NEIDENTIFICAT NEIDENTIFICAT | A1 |
| B2 | SE NOTEAZA MENTIUNEA DE PROPRIETAR NEIDENTIFICAT | A1 |

C. Partea III. SARCINI .

| Inscrieri privind dezmembramintele dreptului de proprietate, drepturi reale de garanție și sarcini | Referințe |
|--|-----------|
| NU SUNT | |

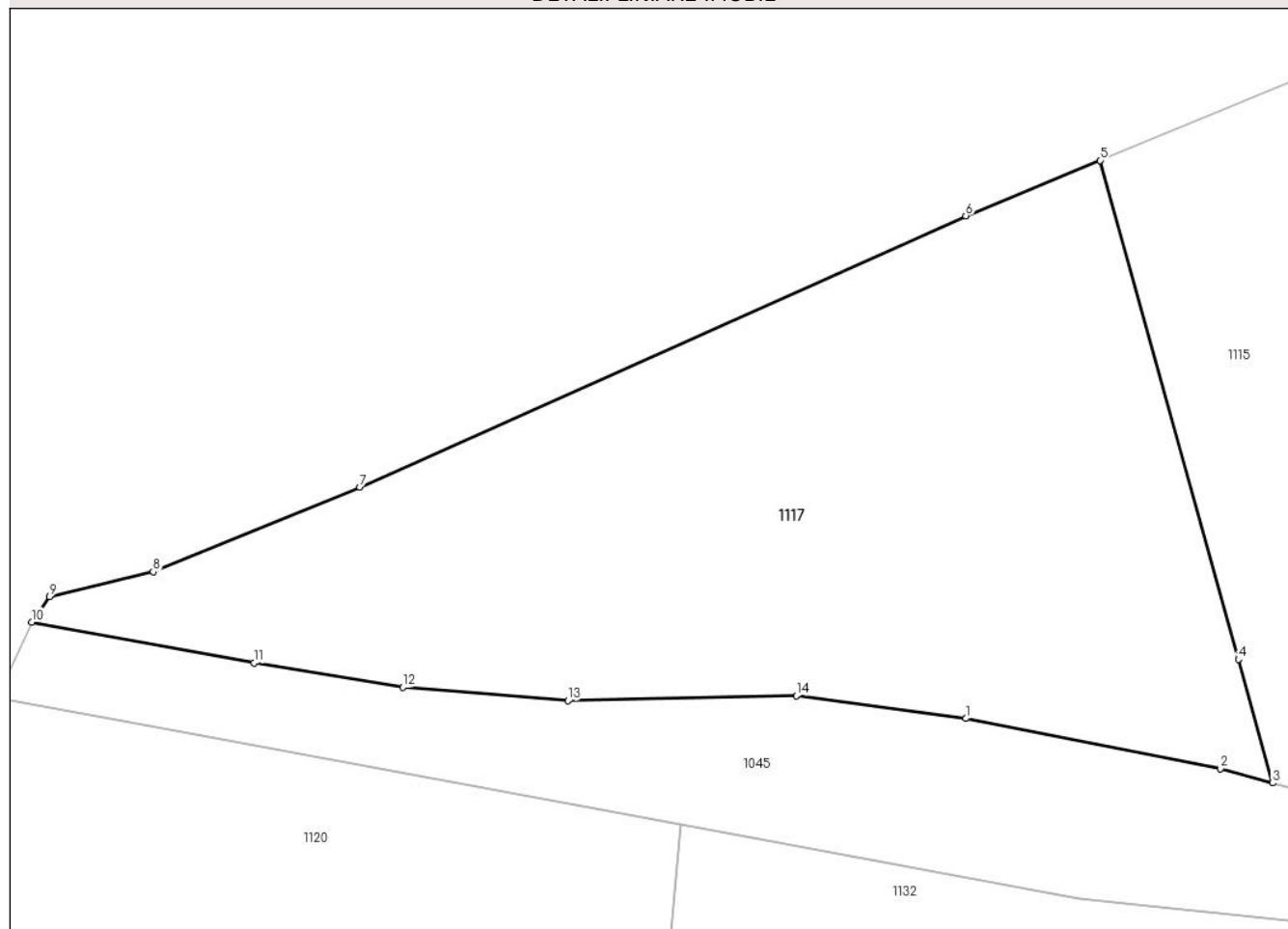
Anexa Nr. 1 La Partea I

Teren

| | | |
|--------------|-----------------|------------------------|
| Nr cadastral | Suprafața (mp)* | Observații / Referințe |
| | 3.404 | |

* Suprafața este determinată în planul de proiecție Stereo 70.

DETALII LINIARE IMOBIL



Date referitoare la teren

| Crt | Categorie folosință | Intra vilan | Suprafața (mp) | Tarla | Parcelă | Nr. topo | Observații / Referințe |
|-----|---------------------|-------------|----------------|-------|---------|----------|------------------------|
| 1 | faneata | NU | 2.535 | - | - | - | |
| 2 | faneata | DA | 869 | - | - | - | |

Lungime Segmente

1) Valorile lungimilor segmentelor sunt obținute din proiecție în plan.

| Punct început | X / Y | Punct sfârșit | X / Y | Lungime segment (** (m) |
|---------------|----------------------------|---------------|----------------------------|-------------------------|
| 1 | 545.932,47 408.725,53 | 2 | 545.957,0 408.720,701 | 25.0 |
| 2 | 545.957,0 408.720,701 | 3 | 545.962,041 408.719,314 | 5.229 |
| 3 | 545.962,041 408.719,314 | 4 | 545.958,733 408.731,229 | 12.366 |
| 4 | 545.958,733 408.731,229 | 5 | 545.945,393 408.779,284 | 49.872 |

| Punct început | X / Y | Punct sfârșit | X / Y | Lungime segment (** (m) |
|---------------|----------------------------|---------------|----------------------------|-------------------------|
| 5 | 545.945,393 408.779,284 | 6 | 545.932,445 408.773,955 | 14.001 |
| 6 | 545.932,445 408.773,955 | 7 | 545.874,027 408.747,814 | 64.0 |
| 7 | 545.874,027 408.747,814 | 8 | 545.854,126 408.739,678 | 21.5 |
| 8 | 545.854,126 408.739,678 | 9 | 545.844,125 408.737,285 | 10.283 |
| 9 | 545.844,125 408.737,285 | 10 | 545.842,424 408.734,819 | 2.996 |
| 10 | 545.842,424 408.734,819 | 11 | 545.863,865 408.730,883 | 21.8 |
| 11 | 545.863,865 408.730,883 | 12 | 545.878,174 408.728,535 | 14.5 |
| 12 | 545.878,174 408.728,535 | 13 | 545.894,122 408.727,24 | 16.0 |
| 13 | 545.894,122 408.727,24 | 14 | 545.916,116 408.727,72 | 22.0 |
| 14 | 545.916,116 408.727,72 | 1 | 545.932,47 408.725,53 | 16.5 |

** Lungimile segmentelor sunt determinate în planul de proiecție Stereo 70 și sunt rotunjite la 1 milimetru.

*** Distanța dintre puncte este formată din segmente cumulate ce sunt mai mici decât valoarea 1 milimetru.

**DATE DESPRE IMOBILUL NR. 1118**

Oficiul de Cadastru și Publicitate Imobiliară PRAHOVA
Biroul de Cadastru și Publicitate Imobiliară Câmpina

A. Partea I. Descrierea imobilului

TEREN Extravilan

Adresa: Jud. Prahova

| Nr. Crt | Nr cadastral Nr. topografic | Suprafața* (mp) | Observații / Referințe |
|---------|--------------------------------|-----------------|---|
| A1 | | 1.400 | Sector cadastral:27 Teren neimprejmuit; |

B. Partea II. Proprietari și acte

| Inscrieri privitoare la dreptul de proprietate și alte drepturi reale | | Referințe |
|--|--|-----------|
| / | | |
| Act Administrativ nr. 21668, din 05/01/1995 emis de COMISIA JUDETEANA PRAHOVA; | | |
| B1 | Intabulare, drept de PROPRIETATE, dobandit prin Reconstituire, cota actuala 1/1 1) IVAN ELENA 2) IVAN VICTOR | A1 |

C. Partea III. SARCINI .

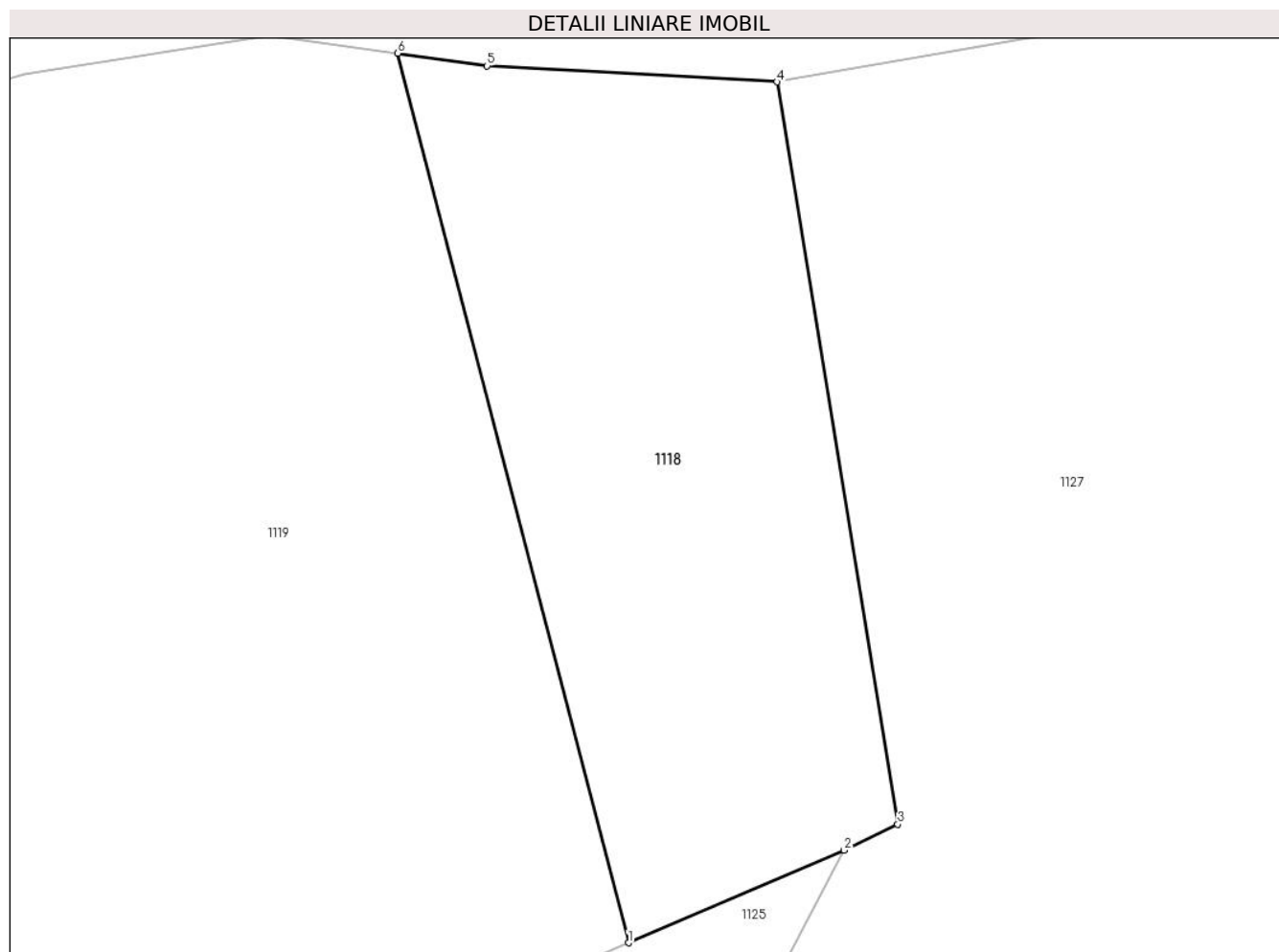
| Inscrieri privind dezmembramintele dreptului de proprietate, drepturi reale de garanție și sarcini | Referințe |
|--|-----------|
| NU SUNT | |

Anexa Nr. 1 La Partea I

Teren

| | | |
|--------------|-----------------|------------------------|
| Nr cadastral | Suprafața (mp)* | Observații / Referințe |
| | 1.400 | |

* Suprafața este determinată în planul de proiecție Stereo 70.



Date referitoare la teren

| Crt | Categorie folosință | Intra vilan | Suprafața (mp) | Tarla | Parcelă | Nr. topo | Observații / Referințe |
|-----|---------------------|-------------|----------------|-------|---------|----------|------------------------|
| 1 | padure | NU | 1.400 | 20 | 905/13 | - | |

Lungime Segmente

1) Valorile lungimilor segmentelor sunt obținute din proiecție în plan.

| Punct început | X / Y | Punct sfârșit | X / Y | Lungime segment (** (m) |
|---------------|----------------------------|---------------|----------------------------|-------------------------|
| 1 | 546.355,666 408.661,351 | 2 | 546.371,132 408.667,993 | 16.832 |
| 2 | 546.371,132 408.667,993 | 3 | 546.374,998 408.669,848 | 4.288 |
| 3 | 546.374,998 408.669,848 | 4 | 546.366,323 408.723,139 | 53.993 |
| 4 | 546.366,323 408.723,139 | 5 | 546.345,515 408.724,286 | 20.84 |
| 5 | 546.345,515 408.724,286 | 6 | 546.339,08 408.725,193 | 6.499 |

| Punct început | X / Y | Punct sfârșit | X / Y | Lungime segment (** (m) |
|---------------|---------------------------|---------------|----------------------------|-------------------------|
| 6 | 546.339,08 408.725,193 | 1 | 546.355,666 408.661,351 | 65.961 |

** Lungimile segmentelor sunt determinate în planul de proiecție Stereo 70 și sunt rotunjite la 1 milimetru.

*** Distanța dintre puncte este formată din segmente cumulate ce sunt mai mici decât valoarea 1 milimetru.

**DATE DESPRE IMOBILUL NR. 1119**

Oficiul de Cadastru și Publicitate Imobiliară PRAHOVA
Biroul de Cadastru și Publicitate Imobiliară Câmpina

A. Partea I. Descrierea imobilului

TEREN Extravilan

Adresa: Jud. Prahova

| Nr. Crt | Nr cadastral Nr. topografic | Suprafața* (mp) | Observații / Referințe |
|---------|-----------------------------|-----------------|---|
| A1 | | 4.500 | Sector cadastral:27 Teren neimprejmuit; |

B. Partea II. Proprietari și acte

| Inscrieri privitoare la dreptul de proprietate și alte drepturi reale | | Referințe |
|--|--|-----------|
| / | | |
| Act Administrativ nr. 21666, din 05/01/1995 emis de COMISIA JUDETEANA PRAHOVA; | | |
| B1 | Intabulare, drept de PROPRIETATE, dobandit prin Reconstituire, cota actuala 1/1 | A1 |
| | 1) TUDOR C CONSTANTIN 2) TUDORAN I HARALAMBIE 3) TUDORAN I CONSTANTIN 4) TUDORAN I ION 5) TUDORAN CONSTANTIN | |

C. Partea III. SARCINI .

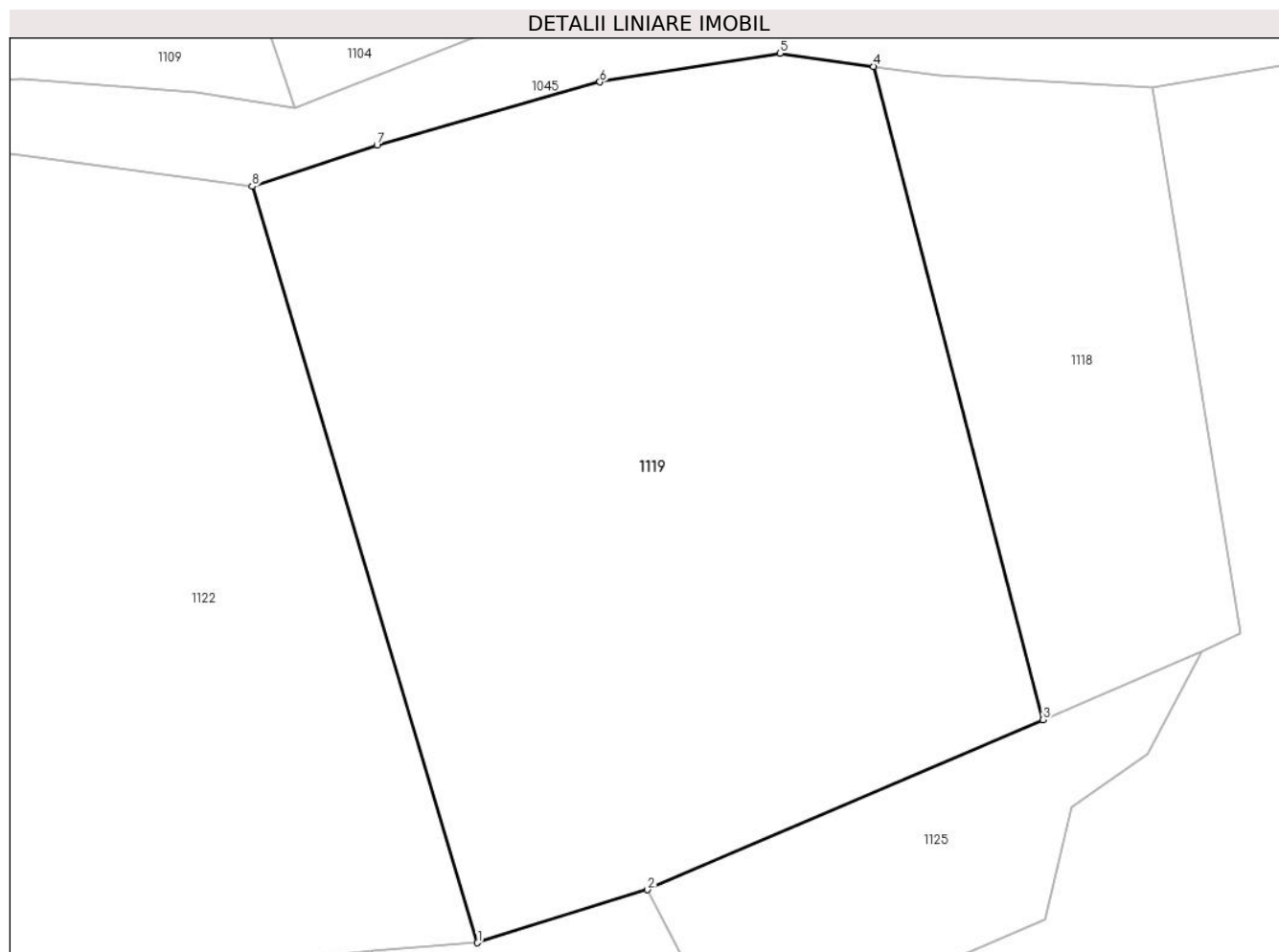
| Inscrieri privind dezmembramintele dreptului de proprietate, drepturi reale de garanție și sarcini | Referințe |
|--|-----------|
| NU SUNT | |

Anexa Nr. 1 La Partea I

Teren

| | | |
|--------------|-----------------|------------------------|
| Nr cadastral | Suprafața (mp)* | Observații / Referințe |
| | 4.500 | |

* Suprafața este determinată în planul de proiecție Stereo 70.



Date referitoare la teren

| Crt | Categorie folosință | Intra vilan | Suprafața (mp) | Tarla | Parcelă | Nr. topo | Observații / Referințe |
|-----|---------------------|-------------|----------------|-------|---------|----------|------------------------|
| 1 | padure | NU | 4.500 | 20 | 905/12 | - | |

Lungime Segmente

1) Valorile lungimilor segmentelor sunt obținute din proiecție în plan.

| Punct început | X / Y | Punct sfârșit | X / Y | Lungime segment (** (m) |
|---------------|----------------------------|---------------|----------------------------|-------------------------|
| 1 | 546.300,358 408.639,56 | 2 | 546.316,978 408.644,738 | 17.408 |
| 2 | 546.316,978 408.644,738 | 3 | 546.355,666 408.661,351 | 42.104 |
| 3 | 546.355,666 408.661,351 | 4 | 546.339,08 408.725,193 | 65.961 |
| 4 | 546.339,08 408.725,193 | 5 | 546.329,915 408.726,486 | 9.256 |
| 5 | 546.329,915 408.726,486 | 6 | 546.312,315 408.723,686 | 17.821 |

| Punct început | X / Y | Punct sfârșit | X / Y | Lungime segment (** (m) |
|---------------|----------------------------|---------------|----------------------------|-------------------------|
| 6 | 546.312,315 408.723,686 | 7 | 546.290,515 408.717,486 | 22.665 |
| 7 | 546.290,515 408.717,486 | 8 | 546.278,315 408.713,486 | 12.839 |
| 8 | 546.278,315 408.713,486 | 1 | 546.300,358 408.639,56 | 77.142 |

** Lungimile segmentelor sunt determinate în planul de proiecție Stereo 70 și sunt rotunjite la 1 milimetru.

*** Distanța dintre puncte este formată din segmente cumulate ce sunt mai mici decât valoarea 1 milimetru.

**DATE DESPRE IMOBILUL NR. 1120**

Oficiul de Cadastru și Publicitate Imobiliară PRAHOVA
Biroul de Cadastru și Publicitate Imobiliară Câmpina

A. Partea I. Descrierea imobilului

TEREN Extravilan

Nr. CF vechi:158
Nr. cadastral vechi:249

Adresa: Jud. Prahova

| Nr. Crt | Nr cadastral Nr. topografic | Suprafața* (mp) | Observații / Referințe |
|---------|-----------------------------|-----------------|---|
| A1 | 20496 | 5.342 | Sector cadastral:27 Teren neimprejmuit; pct. Dl.Voinii |

B. Partea II. Proprietari și acte

| Inscrieri privitoare la dreptul de proprietate și alte drepturi reale | Referințe |
|--|-----------|
| 19426 / 08/08/2019 | |
| Act Notarial nr. 1071, din 07/08/2019 emis de NP Dragan Florentina Victoria; | |
| B2 | A1 |
| Intabulare, drept de PROPRIETATE donatie, dobandit prin Conventie, cota actuala 1/1 1) BADILA CLAUDIA | |

C. Partea III. SARCINI .

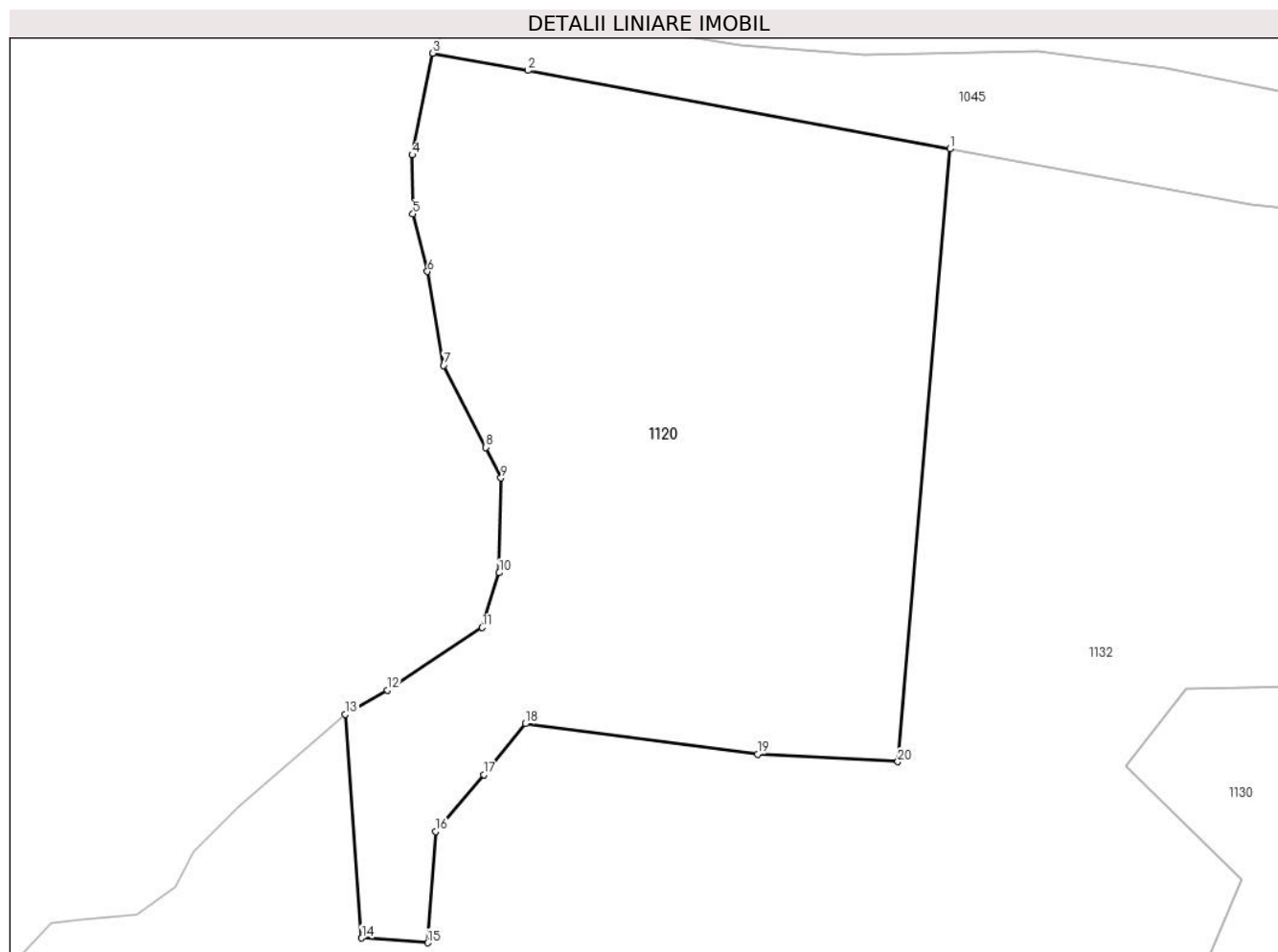
| Inscrieri privind dezmembramintele dreptului de proprietate, drepturi reale de garanție și sarcini | Referințe |
|--|-----------|
| NU SUNT | |

Anexa Nr. 1 La Partea I

Teren

| | | |
|--------------|-----------------|------------------------|
| Nr cadastral | Suprafața (mp)* | Observații / Referințe |
| 20496 | 5.342 | pct. Dl.Voinii |

* Suprafața este determinată în planul de proiecție Stereo 70.



Date referitoare la teren

| Crt | Categorie folosință | Intra vilan | Suprafața (mp) | Tarla | Parcelă | Nr. topo | Observații / Referințe |
|-----|---------------------|-------------|----------------|-------|---------|----------|------------------------|
| 1 | pasune | NU | 3.833 | - | - | - | |
| 2 | neproductiv | NU | 1.509 | - | - | - | |

Lungime Segmente

1) Valorile lungimilor segmentelor sunt obținute din proiecție în plan.

| Punct început | X / Y | Punct sfârșit | X / Y | Lungime segment (** (m) |
|---------------|----------------------------|---------------|----------------------------|-------------------------|
| 1 | 545.904,97 408.715,324 | 2 | 545.851,202 408.725,316 | 54.688 |
| 2 | 545.851,202 408.725,316 | 3 | 545.839,1 408.727,5 | 12.297 |
| 3 | 545.839,1 408.727,5 | 4 | 545.836,498 408.714,56 | 13.199 |
| 4 | 545.836,498 408.714,56 | 5 | 545.836,577 408.707,058 | 7.502 |

| Punct început | X / Y | Punct sfârşit | X / Y | Lungime segment (** (m) |
|---------------|----------------------------|---------------|----------------------------|-------------------------|
| 5 | 545.836,577 408.707,058 | 6 | 545.838,438 408.699,723 | 7.568 |
| 6 | 545.838,438 408.699,723 | 7 | 545.840,5 408.687,787 | 12.112 |
| 7 | 545.840,5 408.687,787 | 8 | 545.845,842 408.677,336 | 11.737 |
| 8 | 545.845,842 408.677,336 | 9 | 545.847,808 408.673,457 | 4.35 |
| 9 | 545.847,808 408.673,457 | 10 | 545.847,575 408.661,377 | 12.082 |
| 10 | 545.847,575 408.661,377 | 11 | 545.845,409 408.654,418 | 7.289 |
| 11 | 545.845,409 408.654,418 | 12 | 545.833,312 408.646,463 | 14.479 |
| 12 | 545.833,312 408.646,463 | 13 | 545.827,982 408.643,389 | 6.153 |
| 13 | 545.827,982 408.643,389 | 14 | 545.830,068 408.614,89 | 28.575 |
| 14 | 545.830,068 408.614,89 | 15 | 545.838,446 408.614,294 | 8.399 |
| 15 | 545.838,446 408.614,294 | 16 | 545.839,465 408.628,453 | 14.196 |
| 16 | 545.839,465 408.628,453 | 17 | 545.845,614 408.635,667 | 9.48 |
| 17 | 545.845,614 408.635,667 | 18 | 545.850,901 408.642,173 | 8.383 |
| 18 | 545.850,901 408.642,173 | 19 | 545.880,481 408.638,291 | 29.834 |
| 19 | 545.880,481 408.638,291 | 20 | 545.898,348 408.637,34 | 17.892 |
| 20 | 545.898,348 408.637,34 | 1 | 545.904,97 408.715,324 | 78.264 |

** Lungimile segmentelor sunt determinate în planul de proiecție Stereo 70 și sunt rotunjite la 1 milimetru.

*** Distanța dintre puncte este formată din segmente cumulate ce sunt mai mici decât valoarea 1 milimetru.

**DATE DESPRE IMOBILUL NR. 1121**

Oficiul de Cadastru și Publicitate Imobiliară PRAHOVA
Biroul de Cadastru și Publicitate Imobiliară Câmpina

A. Partea I. Descrierea imobilului

TEREN Extravilan

Adresa: Jud. Prahova

| Nr. Crt | Nr cadastral Nr. topografic | Suprafața* (mp) | Observații / Referințe |
|---------|-----------------------------|-----------------|---|
| A1 | | 2.783 | Sector cadastral:27 Teren neimprejmuit; |

B. Partea II. Proprietari și acte

| Inscrieri privitoare la dreptul de proprietate și alte drepturi reale | | Referințe |
|---|--|-----------|
| / | | |
| Act Normativ nr. 7, din 13/03/1996 emis de PARLAMENTUL ROMANIEI (ART.13); | | |
| B1 | Inscrierea posesiei, drept de PROPRIETATE, dobandit prin Constituire, cota actuala 1/1 1) NEIDENTIFICAT NEIDENTIFICAT | A1 |
| B2 | SE NOTEAZA MENTIUNEA DE PROPRIETAR NEIDENTIFICAT | A1 |

C. Partea III. SARCINI .

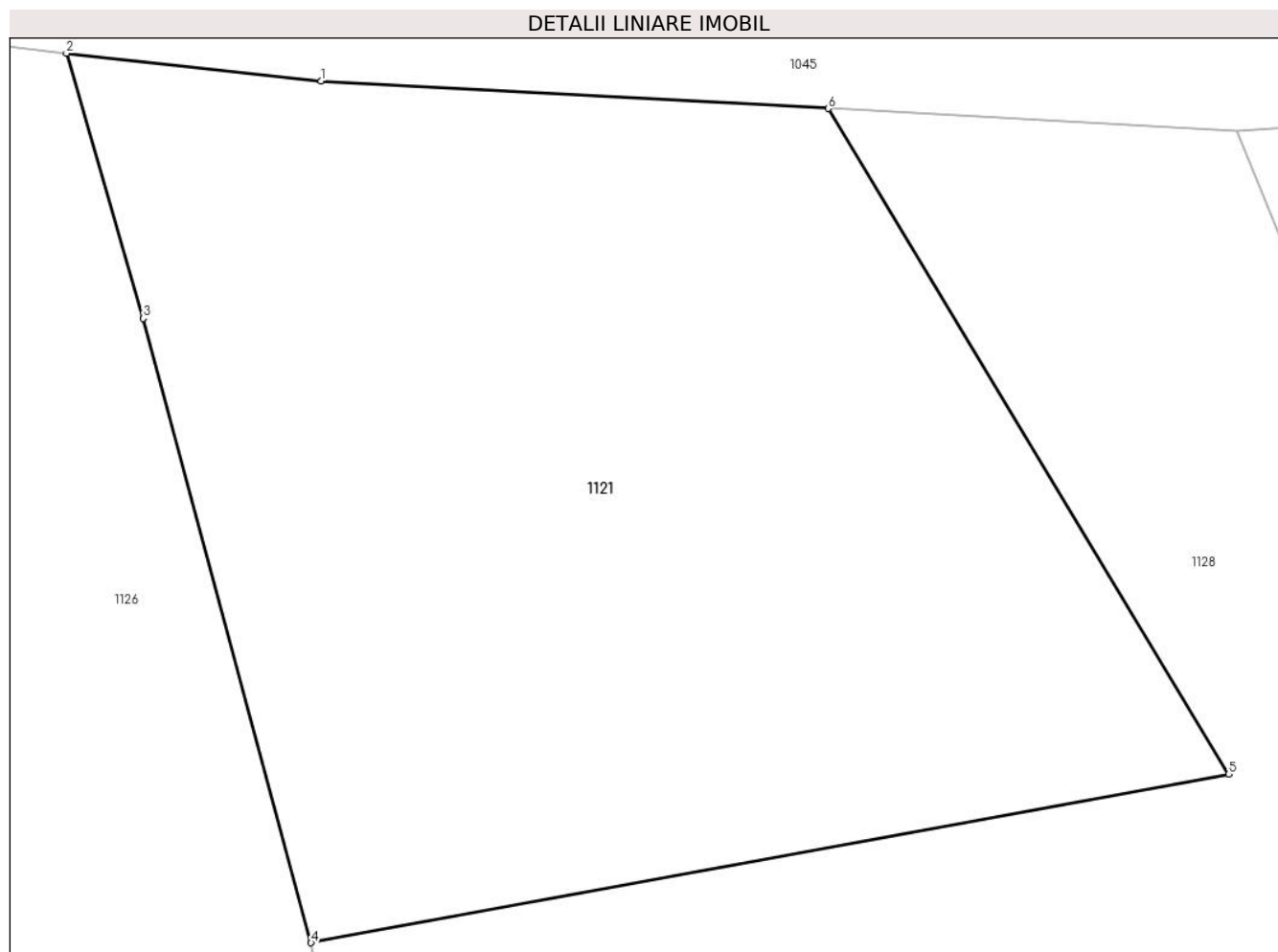
| Inscrieri privind dezmembramintele dreptului de proprietate, drepturi reale de garanție și sarcini | Referințe |
|--|-----------|
| NU SUNT | |

Anexa Nr. 1 La Partea I

Teren

| | | |
|--------------|-----------------|------------------------|
| Nr cadastral | Suprafața (mp)* | Observații / Referințe |
| | 2.783 | |

* Suprafața este determinată în planul de proiecție Stereo 70.



Date referitoare la teren

| Crt | Categorie folosință | Intravilan | Suprafața (mp) | Tarla | Parcelă | Nr. topo | Observații / Referințe |
|-----|---------------------|------------|----------------|-------|---------|----------|------------------------|
| 1 | padure | NU | 2.783 | - | - | - | |

Lungime Segmente

1) Valorile lungimilor segmentelor sunt obținute din proiecție în plan.

| Punct început | X / Y | Punct sfârșit | X / Y | Lungime segment (** (m) |
|---------------|----------------------------|---------------|----------------------------|-------------------------|
| 1 | 546.021,904 408.699,722 | 2 | 546.005,441 408.701,505 | 16.56 |
| 2 | 546.005,441 408.701,505 | 3 | 546.010,42 408.684,371 | 17.843 |
| 3 | 546.010,42 408.684,371 | 4 | 546.021,263 408.644,019 | 41.783 |
| 4 | 546.021,263 408.644,019 | 5 | 546.080,622 408.654,913 | 60.35 |
| 5 | 546.080,622 408.654,913 | 6 | 546.054,702 408.697,929 | 50.222 |

| Punct început | X / Y | Punct sfârșit | X / Y | Lungime segment (** (m) |
|---------------|----------------------------|---------------|----------------------------|-------------------------|
| 6 | 546.054,702 408.697,929 | 1 | 546.021,904 408.699,722 | 32.847 |

** Lungimile segmentelor sunt determinate în planul de proiecție Stereo 70 și sunt rotunjite la 1 milimetru.

*** Distanța dintre puncte este formată din segmente cumulate ce sunt mai mici decât valoarea 1 milimetru.

**DATE DESPRE IMOBILUL NR. 1122**

Oficiul de Cadastru și Publicitate Imobiliară PRAHOVA
Biroul de Cadastru și Publicitate Imobiliară Câmpina

A. Partea I. Descrierea imobilului

TEREN Extravilan

Adresa: Jud. Prahova

| Nr. Crt | Nr cadastral Nr. topografic | Suprafața* (mp) | Observații / Referințe |
|---------|-----------------------------|-----------------|---|
| A1 | | 8.000 | Sector cadastral:27 Teren neimprejmuit; |

B. Partea II. Proprietari și acte

| Inscrieri privitoare la dreptul de proprietate și alte drepturi reale | | Referințe |
|--|--|-----------|
| / | | |
| Act Administrativ nr. 33841, din 07/04/1995 emis de COMISIA JUDETEANA PRAHOVA; | | |
| B1 | Intabulare, drept de PROPRIETATE, dobandit prin Reconstituire, cota actuala 1/1 1) BALANOIU I TRAIAN | A1 |

C. Partea III. SARCINI .

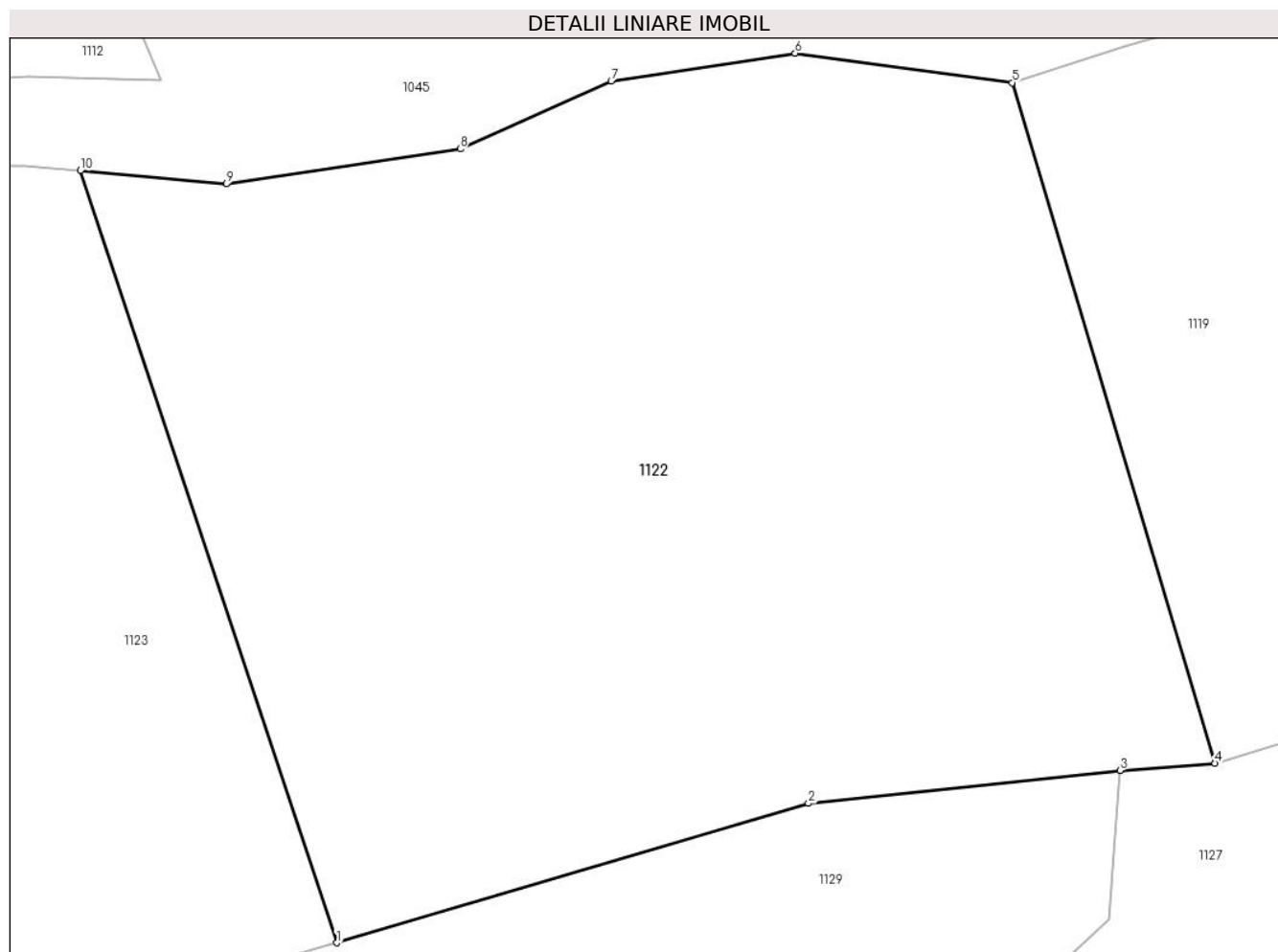
| Inscrieri privind dezmembramintele dreptului de proprietate, drepturi reale de garanție și sarcini | Referințe |
|--|-----------|
| NU SUNT | |

Anexa Nr. 1 La Partea I

Teren

| | | |
|--------------|-----------------|------------------------|
| Nr cadastral | Suprafața (mp)* | Observații / Referințe |
| | 8.000 | |

* Suprafața este determinată în planul de proiecție Stereo 70.



Date referitoare la teren

| Crt | Categorie folosință | Intra vilan | Suprafața (mp) | Tarla | Parcelă | Nr. topo | Observații / Referințe |
|-----|---------------------|-------------|----------------|-------|---------|----------|------------------------|
| 1 | padure | NU | 8.000 | 20 | 905/11 | - | |

Lungime Segmente

1) Valorile lungimilor segmentelor sunt obținute din proiecție în plan.

| Punct început | X / Y | Punct sfârșit | X / Y | Lungime segment (** (m) |
|---------------|----------------------------|---------------|----------------------------|-------------------------|
| 1 | 546.204,893 408.620,06 | 2 | 546.256,144 408.635,206 | 53.442 |
| 2 | 546.256,144 408.635,206 | 3 | 546.290,021 408.638,784 | 34.065 |
| 3 | 546.290,021 408.638,784 | 4 | 546.300,358 408.639,56 | 10.366 |
| 4 | 546.300,358 408.639,56 | 5 | 546.278,315 408.713,486 | 77.142 |
| 5 | 546.278,315 408.713,486 | 6 | 546.254,715 408.716,686 | 23.816 |

| Punct început | X / Y | Punct sfârșit | X / Y | Lungime segment (** (m) |
|---------------|----------------------------|---------------|----------------------------|-------------------------|
| 6 | 546.254,715 408.716,686 | 7 | 546.234,715 408.713,686 | 20.224 |
| 7 | 546.234,715 408.713,686 | 8 | 546.218,315 408.706,286 | 17.992 |
| 8 | 546.218,315 408.706,286 | 9 | 546.192,915 408.702,486 | 25.683 |
| 9 | 546.192,915 408.702,486 | 10 | 546.177,002 408.703,932 | 15.978 |
| 10 | 546.177,002 408.703,932 | 1 | 546.204,893 408.620,06 | 88.388 |

** Lungimile segmentelor sunt determinate în planul de proiecție Stereo 70 și sunt rotunjite la 1 milimetru.

*** Distanța dintre puncte este formată din segmente cumulate ce sunt mai mici decât valoarea 1 milimetru.

**DATE DESPRE IMOBILUL NR. 1123**

Oficiul de Cadastru și Publicitate Imobiliară PRAHOVA
Biroul de Cadastru și Publicitate Imobiliară Câmpina

A. Partea I. Descrierea imobilului

TEREN Extravilan

Adresa: Jud. Prahova

| Nr. Crt | Nr cadastral Nr. topografic | Suprafața* (mp) | Observații / Referințe |
|---------|-----------------------------|-----------------|---|
| A1 | | 6.400 | Sector cadastral:27 Teren neimprejmuit; |

B. Partea II. Proprietari și acte

| Inscrieri privitoare la dreptul de proprietate și alte drepturi reale | | Referințe |
|--|--|-----------|
| / | | |
| Act Administrativ nr. 21670, din 05/01/1995 emis de COMISIA JUDETEANA PRAHOVA; | | |
| B1 | Intabulare, drept de PROPRIETATE, dobandit prin Reconstituire, cota actuala 1/1 1) TUGUI TUDORITA 2) BALANOIU TEODOR 3) BALANOIU EMIL | A1 |

C. Partea III. SARCINI .

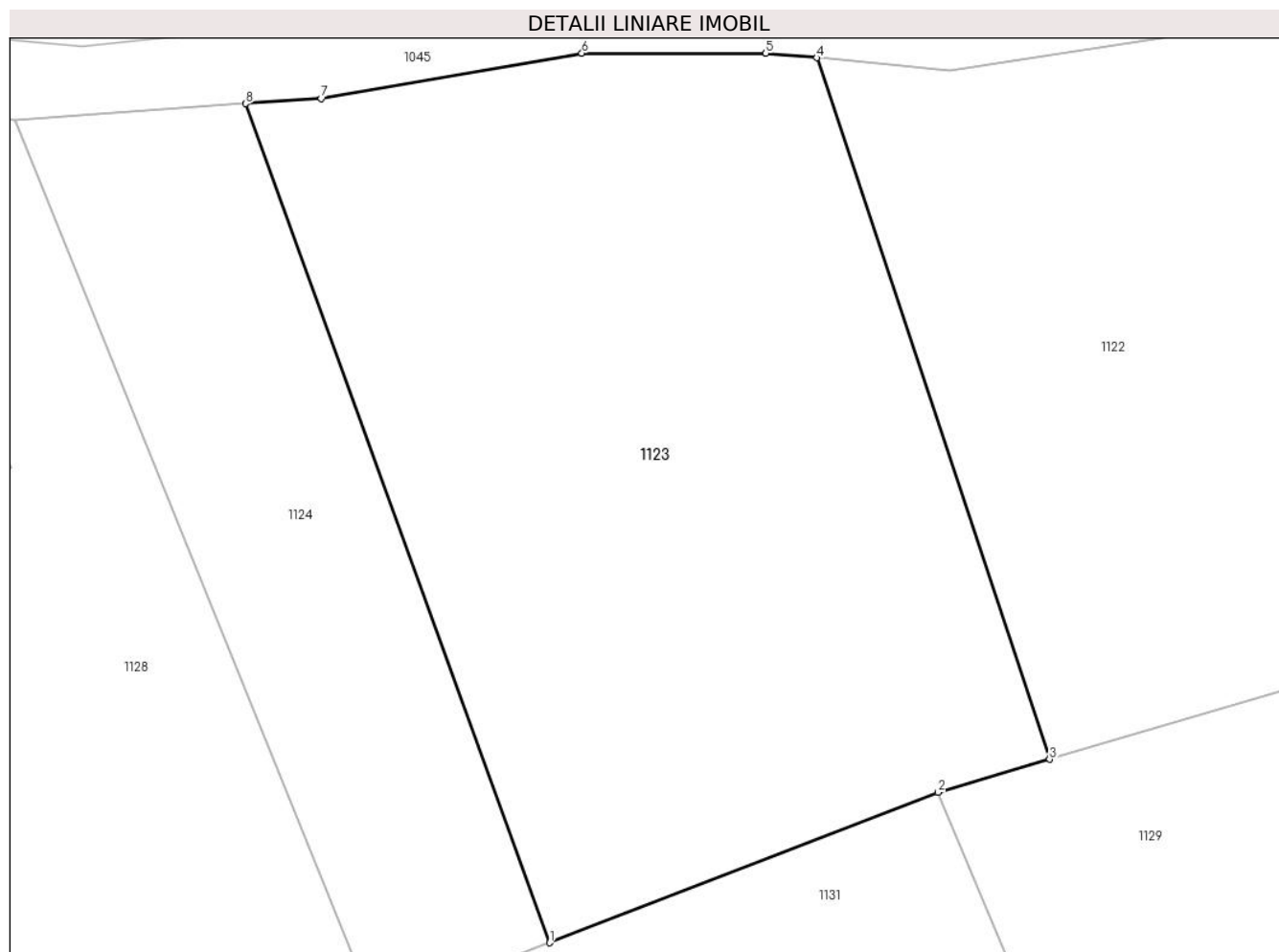
| Inscrieri privind dezmembramintele dreptului de proprietate, drepturi reale de garanție și sarcini | Referințe |
|--|-----------|
| NU SUNT | |

Anexa Nr. 1 La Partea I

Teren

| | | |
|--------------|-----------------|------------------------|
| Nr cadastral | Suprafața (mp)* | Observații / Referințe |
| | 6.400 | |

* Suprafața este determinată în planul de proiecție Stereo 70.



Date referitoare la teren

| Crt | Categorie folosință | Intra vilan | Suprafața (mp) | Tarla | Parcelă | Nr. topo | Observații / Referințe |
|-----|---------------------|-------------|----------------|-------|---------|----------|------------------------|
| 1 | padure | NU | 6.400 | 20 | 905/10 | - | |

Lungime Segmente

1) Valorile lungimilor segmentelor sunt obținute din proiecție în plan.

| Punct început | X / Y | Punct sfârșit | X / Y | Lungime segment (** (m) |
|---------------|----------------------------|---------------|----------------------------|-------------------------|
| 1 | 546.145,068 408.598,127 | 2 | 546.191,563 408.616,121 | 49.855 |
| 2 | 546.191,563 408.616,121 | 3 | 546.204,893 408.620,06 | 13.9 |
| 3 | 546.204,893 408.620,06 | 4 | 546.177,002 408.703,932 | 88.388 |
| 4 | 546.177,002 408.703,932 | 5 | 546.170,915 408.704,486 | 6.112 |
| 5 | 546.170,915 408.704,486 | 6 | 546.148,915 408.704,486 | 22.0 |

| Punct început | X / Y | Punct sfârșit | X / Y | Lungime segment (** (m) |
|---------------|----------------------------|---------------|----------------------------|-------------------------|
| 6 | 546.148,915 408.704,486 | 7 | 546.117,715 408.699,086 | 31.664 |
| 7 | 546.117,715 408.699,086 | 8 | 546.108,695 408.698,445 | 9.043 |
| 8 | 546.108,695 408.698,445 | 1 | 546.145,068 408.598,127 | 106.708 |

** Lungimile segmentelor sunt determinate în planul de proiecție Stereo 70 și sunt rotunjite la 1 milimetru.

*** Distanța dintre puncte este formată din segmente cumulate ce sunt mai mici decât valoarea 1 milimetru.

**DATE DESPRE IMOBILUL NR. 1124**

Oficiul de Cadastru și Publicitate Imobiliară PRAHOVA
Biroul de Cadastru și Publicitate Imobiliară Câmpina

A. Partea I. Descrierea imobilului

TEREN Extravilan

Adresa: Jud. Prahova

| Nr. Crt | Nr cadastral Nr. topografic | Suprafața* (mp) | Observații / Referințe |
|---------|-----------------------------|-----------------|---|
| A1 | | 2.700 | Sector cadastral:27 Teren neimprejmuit; |

B. Partea II. Proprietari și acte

| Inscrieri privitoare la dreptul de proprietate și alte drepturi reale | | Referințe |
|---|--|-----------|
| / | | |
| Act Normativ nr. 7, din 13/03/1996 emis de PARLAMENTUL ROMANIEI (ART.13); | | |
| B1 | Inscrierea posesiei, drept de PROPRIETATE, dobandit prin Constituire, cota actuala 1/1 1) NEIDENTIFICAT NEIDENTIFICAT | A1 |
| B2 | SE NOTEAZA MENTIUNEA DE PROPRIETAR NEIDENTIFICAT | A1 |

C. Partea III. SARCINI .

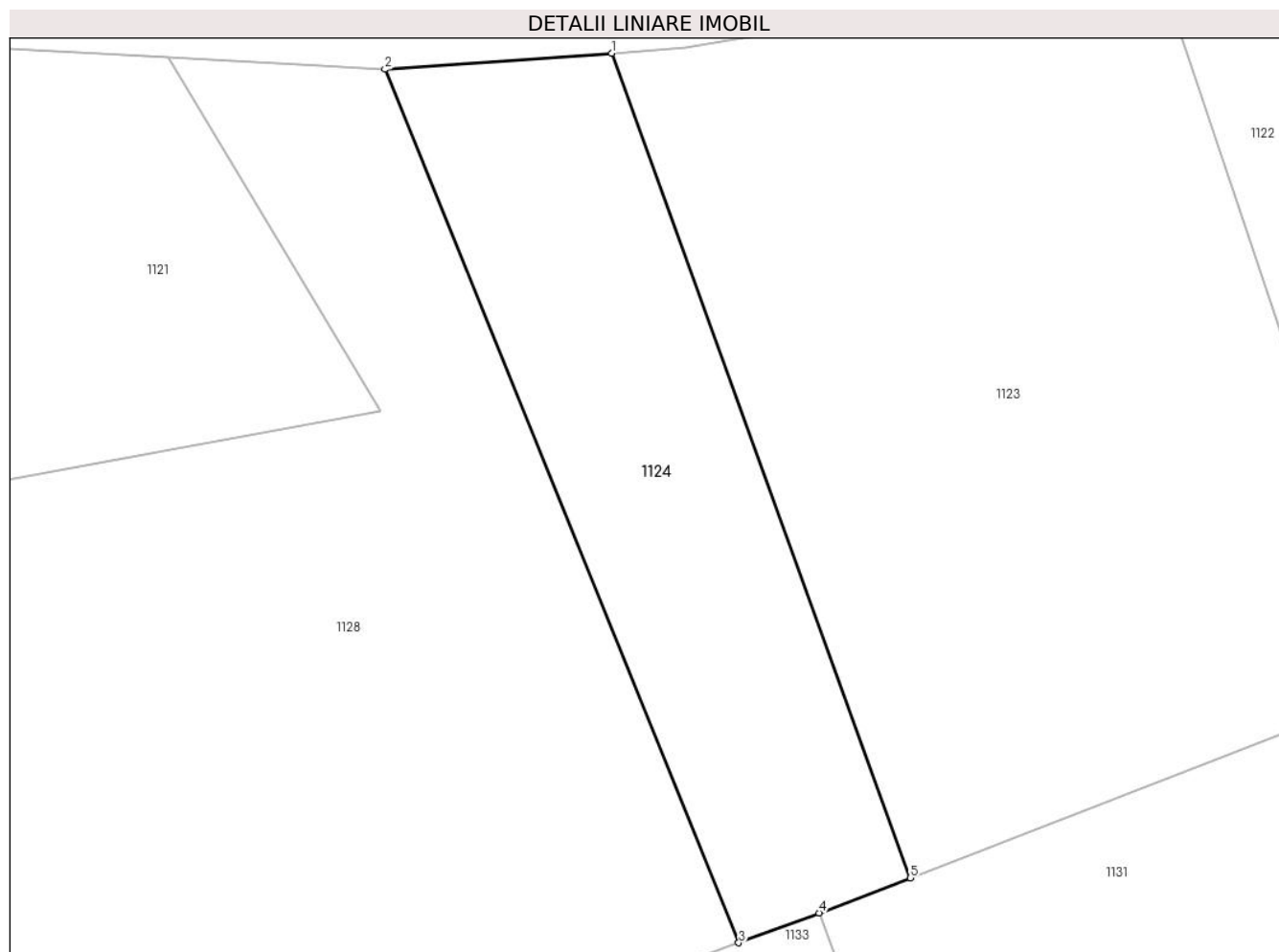
| Inscrieri privind dezmembramintele dreptului de proprietate, drepturi reale de garanție și sarcini | Referințe |
|--|-----------|
| NU SUNT | |

Anexa Nr. 1 La Partea I

Teren

| | | |
|--------------|-----------------|------------------------|
| Nr cadastral | Suprafața (mp)* | Observații / Referințe |
| | 2.700 | |

* Suprafața este determinată în planul de proiecție Stereo 70.



Date referitoare la teren

| Crt | Categorie folosință | Intravilan | Suprafața (mp) | Tarla | Parcelă | Nr. topo | Observații / Referințe |
|-----|---------------------|------------|----------------|-------|---------|----------|------------------------|
| 1 | padure | NU | 2.700 | - | - | - | |

Lungime Segmente

1) Valorile lungimilor segmentelor sunt obținute din proiecție în plan.

| Punct început | X / Y | Punct sfârșit | X / Y | Lungime segment (** (m) |
|---------------|----------------------------|---------------|----------------------------|-------------------------|
| 1 | 546.108,695 408.698,445 | 2 | 546.081,115 408.696,486 | 27.65 |
| 2 | 546.081,115 408.696,486 | 3 | 546.124,177 408.590,218 | 114.661 |
| 3 | 546.124,177 408.590,218 | 4 | 546.133,983 408.593,836 | 10.452 |
| 4 | 546.133,983 408.593,836 | 5 | 546.145,068 408.598,127 | 11.887 |
| 5 | 546.145,068 408.598,127 | 1 | 546.108,695 408.698,445 | 106.708 |

**** Lungimile segmentelor sunt determinate în planul de proiecție Stereo 70 și sunt rotunjite la 1 milimetru.**

***** Distanța dintre puncte este formată din segmente cumulate ce sunt mai mici decât valoarea 1 milimetru.**

**DATE DESPRE IMOBILUL NR. 1125**

Oficiul de Cadastru și Publicitate Imobiliară PRAHOVA
 Biroul de Cadastru și Publicitate Imobiliară Câmpina

A. Partea I. Descrierea imobilului

TEREN Extravilan

Adresa: Jud. Prahova

| Nr. Crt | Nr cadastral Nr. topografic | Suprafața* (mp) | Observații / Referințe |
|---------|-----------------------------|-----------------|---|
| A1 | | 800 | Sector cadastral:27 Teren neimprejmuit; |

B. Partea II. Proprietari și acte

| Inscrieri privitoare la dreptul de proprietate și alte drepturi reale | Referințe |
|--|-----------|
| / | |
| Act Administrativ nr. 21665, din 05/01/1995 emis de COMISIA JUDETEANA PRAHOVA; | |
| B41 | A1 |
| Intabulare, drept de PROPRIETATE, dobandit prin Reconstituire, cota actuala 1/1 1) COMAN B SEVERA | |

C. Partea III. SARCINI .

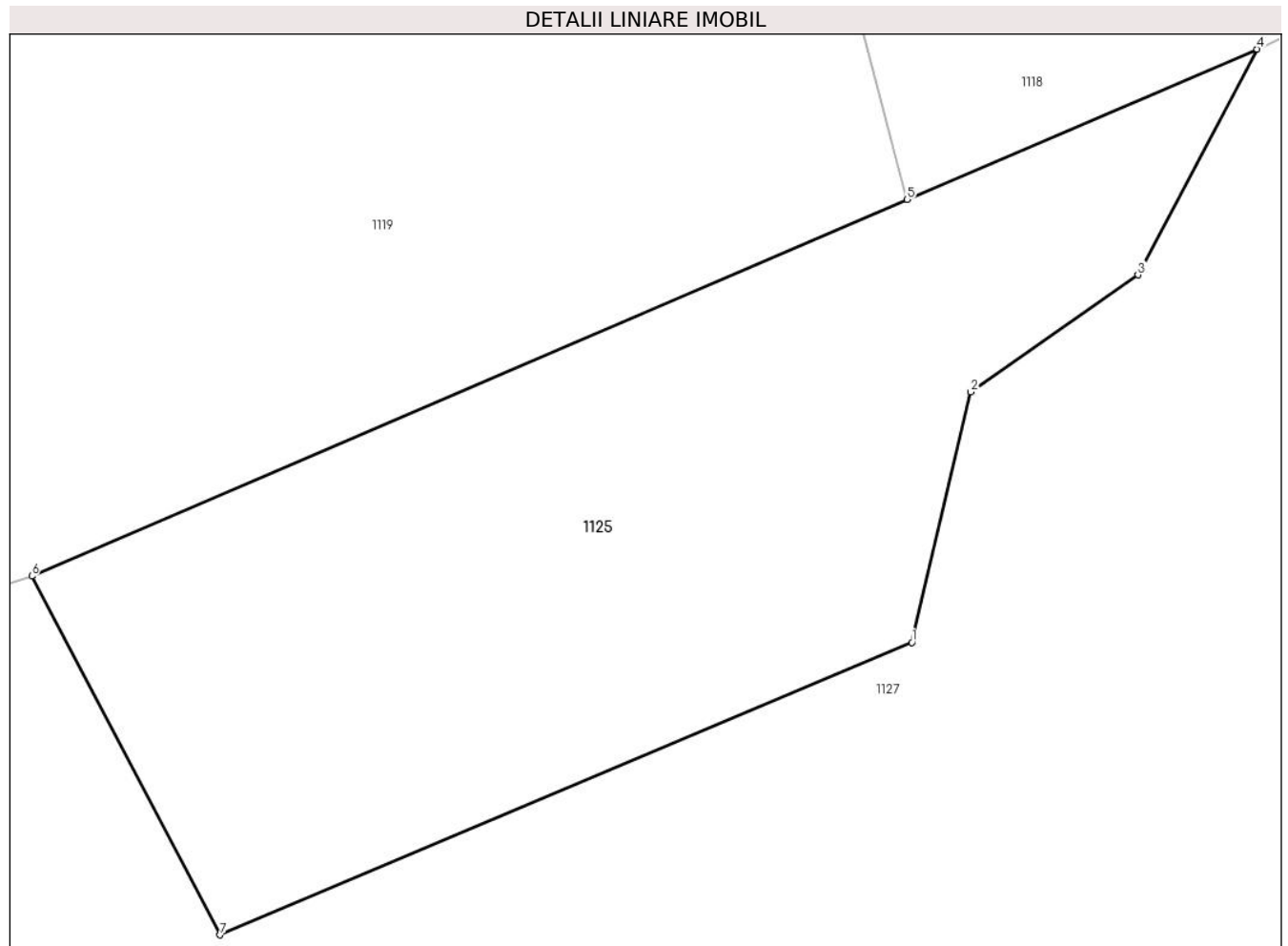
| Inscrieri privind dezmembramintele dreptului de proprietate, drepturi reale de garanție și sarcini | Referințe |
|--|-----------|
| NU SUNT | |

Anexa Nr. 1 La Partea I

Teren

| | | |
|--------------|-----------------|------------------------|
| Nr cadastral | Suprafața (mp)* | Observații / Referințe |
| | 800 | |

* Suprafața este determinată în planul de proiecție Stereo 70.



Date referitoare la teren

| Crt | Categorie folosință | Intravilan | Suprafața (mp) | Tarla | Parcelă | Nr. topo | Observații / Referințe |
|-----|---------------------|------------|----------------|-------|---------|----------|------------------------|
| 1 | padure | NU | 800 | 20 | 905/7 | - | |

Lungime Segmente

1) Valorile lungimilor segmentelor sunt obținute din proiecție în plan.

| Punct început | X / Y | Punct sfârșit | X / Y | Lungime segment (** (m) |
|---------------|----------------------------|---------------|----------------------------|-------------------------|
| 1 | 546.355,871 408.641,812 | 2 | 546.358,466 408.652,87 | 11.359 |
| 2 | 546.358,466 408.652,87 | 3 | 546.365,862 408.658,029 | 9.017 |
| 3 | 546.365,862 408.658,029 | 4 | 546.371,132 408.667,993 | 11.272 |
| 4 | 546.371,132 408.667,993 | 5 | 546.355,666 408.661,351 | 16.832 |
| 5 | 546.355,666 408.661,351 | 6 | 546.316,978 408.644,738 | 42.104 |

| Punct început | X / Y | Punct sfârșit | X / Y | Lungime segment (** (m) |
|---------------|----------------------------|---------------|----------------------------|-------------------------|
| 6 | 546.316,978 408.644,738 | 7 | 546.325,3 408.628,9 | 17.891 |
| 7 | 546.325,3 408.628,9 | 1 | 546.355,871 408.641,812 | 33.186 |

** Lungimile segmentelor sunt determinate în planul de proiecție Stereo 70 și sunt rotunjite la 1 milimetru.

*** Distanța dintre puncte este formată din segmente cumulate ce sunt mai mici decât valoarea 1 milimetru.

**DATE DESPRE IMOBILUL NR. 1126**

Oficiul de Cadastru și Publicitate Imobiliară PRAHOVA
Biroul de Cadastru și Publicitate Imobiliară Câmpina

A. Partea I. Descrierea imobilului

TEREN Extravilan

Adresa: Jud. Prahova

| Nr. Crt | Nr cadastral Nr. topografic | Suprafața* (mp) | Observații / Referințe |
|---------|-----------------------------|------------------------------------|--|
| A1 | 20685 | Din acte: 7.704 Masurata: 5.155 | Sector cadastral:27 Teren imprejmuit; DIFERENTA DE SUPRAFATA SE AFLA LA ID 1115 |

B. Partea II. Proprietari și acte

| Inscrieri privitoare la dreptul de proprietate și alte drepturi reale | | Referințe |
|---|---|-----------|
| 28511 / 23/09/2020 | | |
| Act Notarial nr. 2694, din 22/09/2020 emis de Ivan Mihaela; | | |
| B6 | Intabulare, drept de PROPRIETATEcumparare ca bun propriu, dobandit prin Conventie, cota actuala 1907/7703 1) TURLEA MARIUS FLORIAN | A1 |
| 28512 / 23/09/2020 | | |
| Act Notarial nr. 2695, din 22/09/2020 emis de Ivan Mihaela; | | |
| B8 | Intabulare, drept de PROPRIETATEdonatie, dobandit prin Conventie, cota actuala 5796/7703 1) TURLEA MARIUS FLORIAN | A1 |

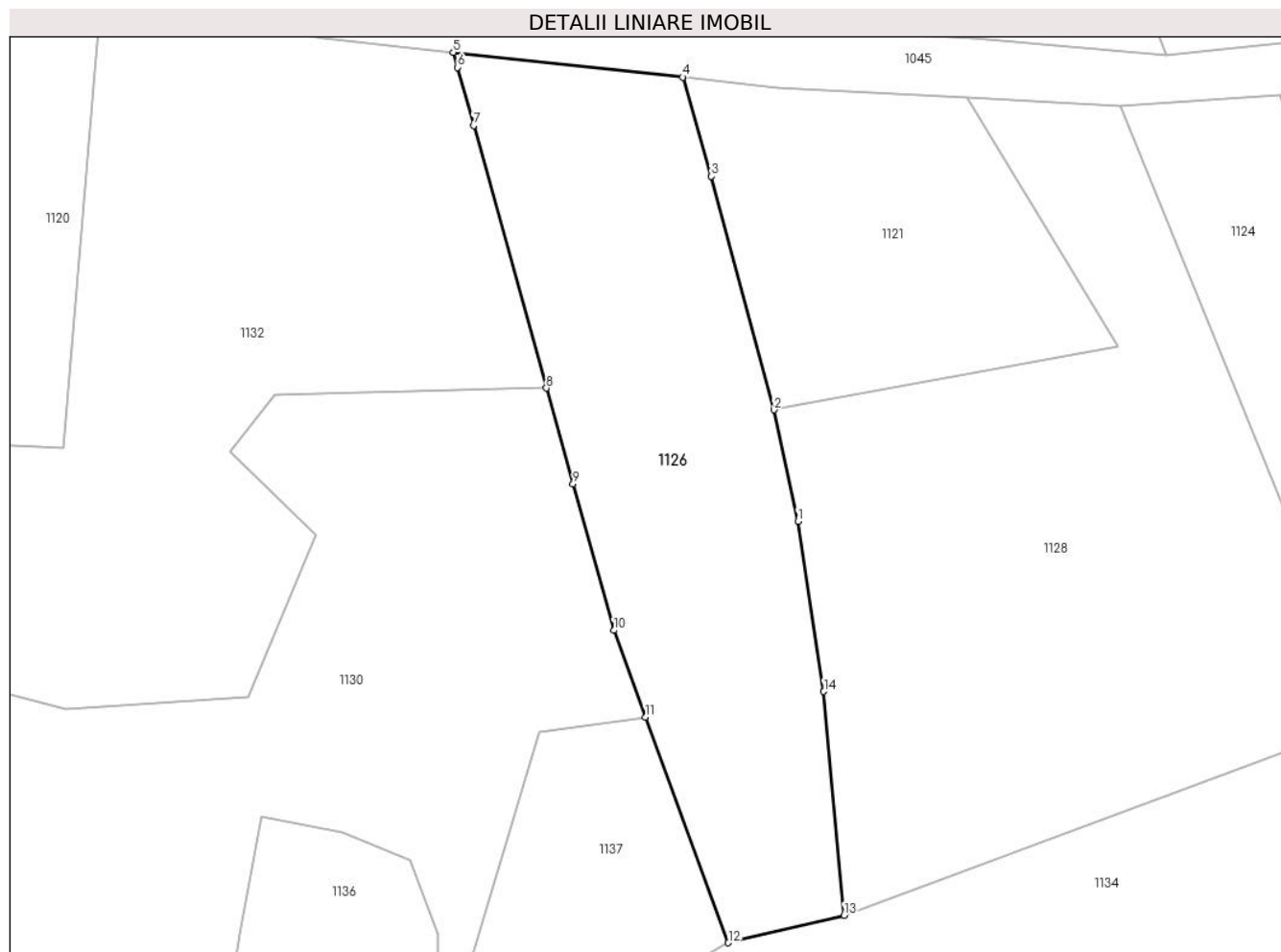
C. Partea III. SARCINI .

| Inscrieri privind dezmembramintele dreptului de proprietate, drepturi reale de garanție și sarcini | Referințe |
|--|-----------|
| NU SUNT | |

Anexa Nr. 1 La Partea I**Teren**

| | | |
|--------------|------------------------------------|---|
| Nr cadastral | Suprafața (mp)* | Observații / Referințe |
| 20685 | Din acte: 7.704 Masurata: 5.155 | DIFERENTA DE SUPRAFATA SE AFLA LA ID 1115 |

* Suprafața este determinată în planul de proiecție Stereo 70.

**Date referitoare la teren**

| Crt | Categorie folosință | Intra vilan | Suprafața (mp) | Tarla | Parcelă | Nr. topo | Observații / Referințe |
|-----|---------------------|-------------|----------------|-------|---------|----------|------------------------|
| 3 | neproductiv | NU | 397 | 20 | 893 | - | |
| 4 | faneata | NU | 4.758 | 20 | 894 | - | |

Lungime Segmente

1) Valorile lungimilor segmentelor sunt obținute din proiecție în plan.

| Punct început | X / Y | Punct sfârșit | X / Y | Lungime segment (** (m) |
|---------------|----------------------------|---------------|----------------------------|-------------------------|
| 1 | 546.025,387 408.624,766 | 2 | 546.021,263 408.644,019 | 19.69 |
| 2 | 546.021,263 408.644,019 | 3 | 546.010,42 408.684,371 | 41.783 |
| 3 | 546.010,42 408.684,371 | 4 | 546.005,441 408.701,505 | 17.843 |
| 4 | 546.005,441 408.701,505 | 5 | 545.965,793 408.705,8 | 39.88 |

| Punct început | X / Y | Punct sfârșit | X / Y | Lungime segment (** (m) |
|---------------|----------------------------|---------------|----------------------------|-------------------------|
| 5 | 545.965,793 408.705,8 | 6 | 545.966,513 408.703,206 | 2.692 |
| 6 | 545.966,513 408.703,206 | 7 | 545.969,311 408.693,128 | 10.459 |
| 7 | 545.969,311 408.693,128 | 8 | 545.981,903 408.647,77 | 47.073 |
| 8 | 545.981,903 408.647,77 | 9 | 545.986,502 408.631,206 | 17.191 |
| 9 | 545.986,502 408.631,206 | 10 | 545.993,529 408.605,892 | 26.271 |
| 10 | 545.993,529 408.605,892 | 11 | 545.999,034 408.590,908 | 15.963 |
| 11 | 545.999,034 408.590,908 | 12 | 546.013,368 408.551,896 | 41.562 |
| 12 | 546.013,368 408.551,896 | 13 | 546.033,377 408.556,64 | 20.564 |
| 13 | 546.033,377 408.556,64 | 14 | 546.029,848 408.595,328 | 38.849 |
| 14 | 546.029,848 408.595,328 | 1 | 546.025,387 408.624,766 | 29.774 |

** Lungimile segmentelor sunt determinate în planul de proiecție Stereo 70 și sunt rotunjite la 1 milimetru.

*** Distanța dintre puncte este formată din segmente cumulate ce sunt mai mici decât valoarea 1 milimetru.

**DATE DESPRE IMOBILUL NR. 1127**

Oficiul de Cadastru și Publicitate Imobiliară PRAHOVA
Biroul de Cadastru și Publicitate Imobiliară Câmpina

A. Partea I. Descrierea imobilului

TEREN Extravilan

Adresa: Jud. Prahova

| Nr. Crt | Nr cadastral Nr. topografic | Suprafața* (mp) | Observații / Referințe |
|---------|-----------------------------|-----------------|--|
| A1 | | 24.244 | Sector cadastral:27 Teren neimprejmut; |

B. Partea II. Proprietari și acte

| Inscrieri privitoare la dreptul de proprietate și alte drepturi reale | | Referințe |
|---|--|-----------|
| / | | |
| Act Normativ nr. 7, din 13/03/1996 emis de PARLAMENTUL ROMANIEI (ART.13); | | |
| B1 | Inscrierea posesiei, drept de PROPRIETATE, dobandit prin Constituire, cota actuala 1/1 1) NEIDENTIFICAT NEIDENTIFICAT | A1 |
| B2 | SE NOTEAZA MENTIUNEA DE PROPRIETAR NEIDENTIFICAT | A1 |

C. Partea III. SARCINI .

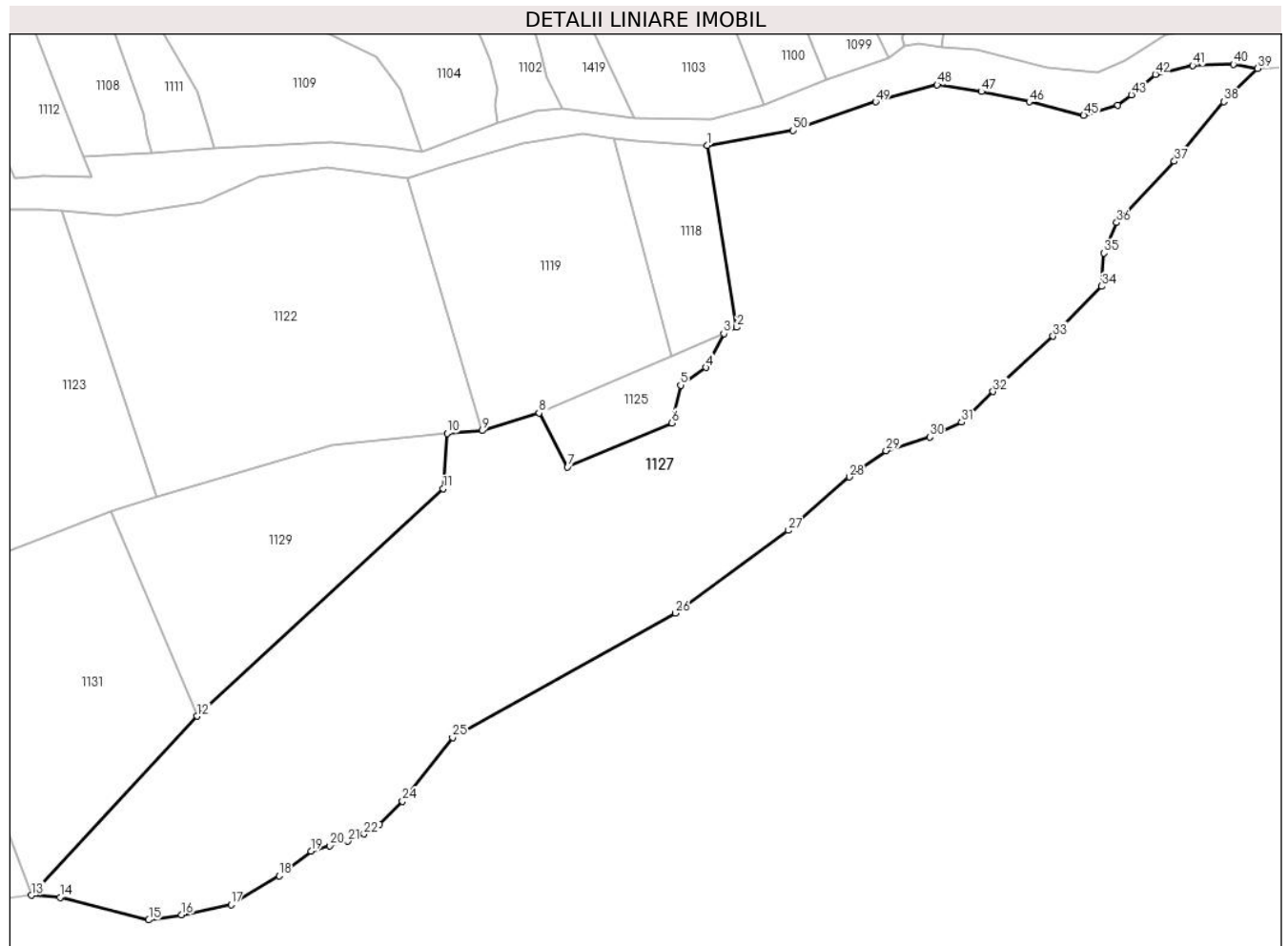
| Inscrieri privind dezmembramintele dreptului de proprietate, drepturi reale de garanție și sarcini | Referințe |
|--|-----------|
| NU SUNT | |

Anexa Nr. 1 La Partea I

Teren

| Nr cadastral | Suprafața (mp)* | Observații / Referințe |
|--------------|-----------------|------------------------|
| | 24.244 | |

* Suprafața este determinată în planul de proiecție Stereo 70.



Date referitoare la teren

| Crt | Categorie folosință | Intravilan | Suprafața (mp) | Tarla | Parcelă | Nr. topo | Observații / Referințe |
|-----|---------------------|------------|----------------|-------|---------|----------|------------------------|
| 1 | padure | NU | 24.244 | - | - | - | |

Lungime Segmente

1) Valorile lungimilor segmentelor sunt obținute din proiecție în plan.

| Punct început | X / Y | Punct sfârșit | X / Y | Lungime segment |
|---------------|----------------------------|---------------|----------------------------|-----------------|
| 1 | 546.366,323 408.723,139 | 2 | 546.374,998 408.669,848 | 53.993 |
| 4 | 546.365,862 408.658,029 | 5 | 546.358,466 408.652,87 | 9.017 |
| 7 | 546.325,3 408.628,9 | 8 | 546.316,978 408.644,738 | 17.891 |
| 10 | 546.290,021 408.638,784 | 11 | 546.288,878 408.622,601 | 16.223 |
| 13 | 546.168,126 408.503,484 | 14 | 546.176,584 408.502,885 | 8.48 |
| 16 | 546.212,181 408.497,817 | 17 | 546.226,678 408.500,798 | 14.8 |
| 2 | 546.371,132 408.667,993 | 3 | 546.371,132 408.667,993 | 4.288 |
| 5 | 546.358,466 408.652,87 | 6 | 546.355,871 408.641,812 | 11.359 |
| 8 | 546.316,978 408.644,738 | 9 | 546.300,358 408.639,56 | 17.408 |
| 11 | 546.288,878 408.622,601 | 12 | 546.216,664 408.555,96 | 98.263 |
| 14 | 546.176,584 408.502,885 | 15 | 546.202,502 408.496,278 | 26.747 |
| 17 | 546.226,678 408.500,798 | 18 | 546.240,744 408.509,23 | 16.4 |
| 3 | 546.371,132 408.667,993 | 4 | 546.365,862 408.658,029 | 11.272 |
| 6 | 546.355,871 408.641,812 | 7 | 546.325,3 408.628,9 | 33.186 |
| 9 | 546.300,358 408.639,56 | 10 | 546.290,021 408.638,784 | 10.366 |
| 12 | 546.216,664 408.555,96 | 13 | 546.168,126 408.503,484 | 71.482 |
| 15 | 546.202,502 408.496,278 | 16 | 546.212,181 408.497,817 | 9.8 |
| 18 | 546.240,744 408.509,23 | 19 | 546.250,053 408.516,481 | 11.8 |

| Punct început | X / Y | Punct sfârșit | X / Y | Lungime segment | Punct început | X / Y | Punct sfârșit | X / Y | Lungime segment | Punct început | X / Y | Punct sfârșit | X / Y | Lungime segment |
|---------------|----------------------------|---------------|----------------------------|-----------------|---------------|----------------------------|---------------|----------------------------|-----------------|---------------|----------------------------|---------------|----------------------------|-----------------|
| 19 | 546.250,053 408.516,481 | 20 | 546.255,664 408.517,95 | 5.8 | 20 | 546.255,664 408.517,95 | 21 | 546.260,86 408.519,336 | 5.378 | 21 | 546.260,86 408.519,336 | 22 | 546.265,615 408.521,419 | 5.191 |
| 22 | 546.265,615 408.521,419 | 23 | 546.270,212 408.524,254 | 5.401 | 23 | 546.270,212 408.524,254 | 24 | 546.276,936 408.530,991 | 9.519 | 24 | 546.276,936 408.530,991 | 25 | 546.291,615 408.549,7 | 23.78 |
| 25 | 546.291,615 408.549,7 | 26 | 546.356,967 408.586,15 | 74.83 | 26 | 546.356,967 408.586,15 | 27 | 546.390,116 408.610,346 | 41.041 | 27 | 546.390,116 408.610,346 | 28 | 546.408,008 408.626,009 | 23.779 |
| 28 | 546.408,008 408.626,009 | 29 | 546.418,719 408.633,712 | 13.194 | 29 | 546.418,719 408.633,712 | 30 | 546.431,517 408.637,674 | 13.397 | 30 | 546.431,517 408.637,674 | 31 | 546.440,859 408.642,044 | 10.314 |
| 31 | 546.440,859 408.642,044 | 32 | 546.450,13 408.651,029 | 12.911 | 32 | 546.450,13 408.651,029 | 33 | 546.467,666 408.667,222 | 23.868 | 33 | 546.467,666 408.667,222 | 34 | 546.481,934 408.681,818 | 20.411 |
| 34 | 546.481,934 408.681,818 | 35 | 546.482,568 408.691,616 | 9.819 | 35 | 546.482,568 408.691,616 | 36 | 546.486,385 408.700,515 | 9.683 | 36 | 546.486,385 408.700,515 | 37 | 546.503,293 408.718,465 | 24.659 |
| 37 | 546.503,293 408.718,465 | 38 | 546.517,748 408.735,939 | 22.678 | 38 | 546.517,748 408.735,939 | 39 | 546.527,677 408.745,619 | 13.867 | 39 | 546.527,677 408.745,619 | 40 | 546.520,59 408.746,89 | 7.2 |
| 40 | 546.520,59 408.746,89 | 41 | 546.508,595 408.746,545 | 12.0 | 41 | 546.508,595 408.746,545 | 42 | 546.497,715 408.743,886 | 11.2 | 42 | 546.497,715 408.743,886 | 43 | 546.490,715 408.737,886 | 9.22 |
| 43 | 546.490,715 408.737,886 | 44 | 546.486,715 408.734,886 | 5.0 | 44 | 546.486,715 408.734,886 | 45 | 546.476,715 408.731,886 | 10.44 | 45 | 546.476,715 408.731,886 | 46 | 546.460,715 408.735,886 | 16.492 |
| 46 | 546.460,715 408.735,886 | 47 | 546.446,715 408.738,886 | 14.318 | 47 | 546.446,715 408.738,886 | 48 | 546.433,715 408.740,886 | 13.153 | 48 | 546.433,715 408.740,886 | 49 | 546.415,715 408.735,886 | 18.682 |
| 49 | 546.415,715 408.735,886 | 50 | 546.391,515 408.727,486 | 25.616 | 50 | 546.391,515 408.727,486 | 1 | 546.366,323 408.723,139 | 25.564 | | | | | |

** Lungimile segmentelor sunt determinate în planul de proiecție Stereo 70 și sunt rotunjite la 1 milimetru.

*** Distanța dintre puncte este formată din segmente cumulate ce sunt mai mici decât valoarea 1 milimetru.

**DATE DESPRE IMOBILUL NR. 1128**

Oficiul de Cadastru și Publicitate Imobiliară PRAHOVA
Biroul de Cadastru și Publicitate Imobiliară Câmpina

A. Partea I. Descrierea imobilului

TEREN Extravilan

Adresa: Jud. Prahova

| Nr. Crt | Nr cadastral Nr. topografic | Suprafața* (mp) | Observații / Referințe |
|---------|-----------------------------|-----------------|---|
| A1 | | 7.700 | Sector cadastral:27 Teren neimprejmuit; |

B. Partea II. Proprietari și acte

| Inscrieri privitoare la dreptul de proprietate și alte drepturi reale | | Referințe |
|--|--|-----------|
| / | | |
| Act Administrativ nr. 21667, din 05/01/1995 emis de COMISIA JUDETEANA PRAHOVA; | | |
| B1 | Intabulare, drept de PROPRIETATE, dobandit prin Reconstituire, cota actuala 1/1 1) SUPIALA OCTAVIAN | A1 |

C. Partea III. SARCINI .

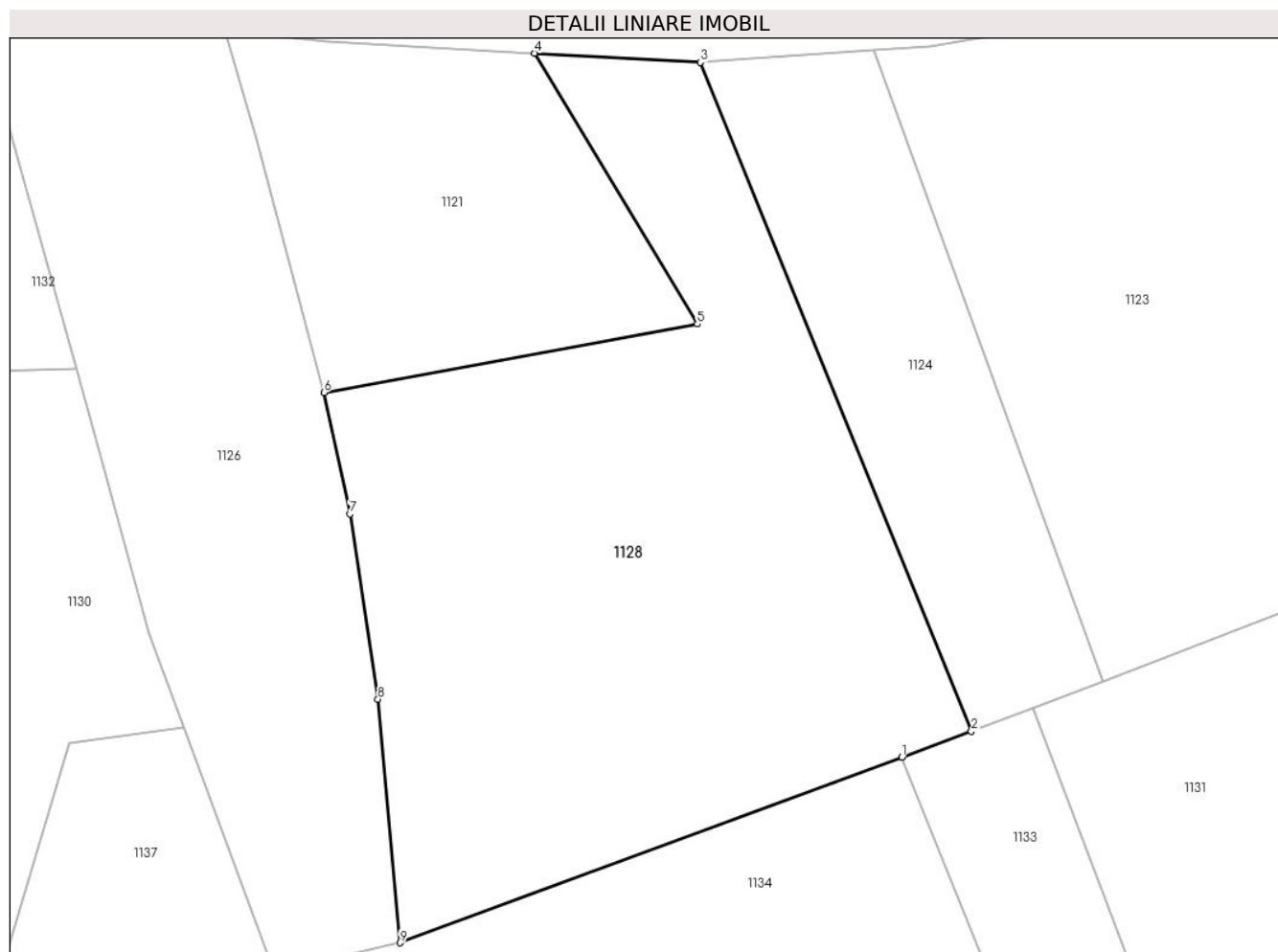
| Inscrieri privind dezmembramintele dreptului de proprietate, drepturi reale de garanție și sarcini | Referințe |
|--|-----------|
| NU SUNT | |

Anexa Nr. 1 La Partea I

Teren

| | | |
|--------------|-----------------|------------------------|
| Nr cadastral | Suprafața (mp)* | Observații / Referințe |
| | 7.700 | |

* Suprafața este determinată în planul de proiecție Stereo 70.



Date referitoare la teren

| Crt | Categorie folosință | Intravilan | Suprafața (mp) | Tarla | Parcelă | Nr. topo | Observații / Referințe |
|-----|---------------------|------------|----------------|-------|---------|----------|------------------------|
| 1 | padure | NU | 7.700 | 20 | 905/8 | - | |

Lungime Segmente

1) Valorile lungimilor segmentelor sunt obținute din proiecție în plan.

| Punct început | X / Y | Punct sfârșit | X / Y | Lungime segment (** (m) |
|---------------|----------------------------|---------------|----------------------------|-------------------------|
| 1 | 546.113,129 408.586,14 | 2 | 546.124,177 408.590,218 | 11.776 |
| 2 | 546.124,177 408.590,218 | 3 | 546.081,115 408.696,486 | 114.661 |
| 3 | 546.081,115 408.696,486 | 4 | 546.054,702 408.697,929 | 26.452 |
| 4 | 546.054,702 408.697,929 | 5 | 546.080,622 408.654,913 | 50.222 |
| 5 | 546.080,622 408.654,913 | 6 | 546.021,263 408.644,019 | 60.35 |

| Punct început | X / Y | Punct sfârșit | X / Y | Lungime segment (** (m) |
|---------------|----------------------------|---------------|----------------------------|-------------------------|
| 6 | 546.021,263 408.644,019 | 7 | 546.025,387 408.624,766 | 19.69 |
| 7 | 546.025,387 408.624,766 | 8 | 546.029,848 408.595,328 | 29.774 |
| 8 | 546.029,848 408.595,328 | 9 | 546.033,377 408.556,64 | 38.849 |
| 9 | 546.033,377 408.556,64 | 1 | 546.113,129 408.586,14 | 85.033 |

** Lungimile segmentelor sunt determinate în planul de proiecție Stereo 70 și sunt rotunjite la 1 milimetru.

*** Distanța dintre puncte este formată din segmente cumulate ce sunt mai mici decât valoarea 1 milimetru.

**DATE DESPRE IMOBILUL NR. 1129**

Oficiul de Cadastru și Publicitate Imobiliară PRAHOVA
Biroul de Cadastru și Publicitate Imobiliară Câmpina

A. Partea I. Descrierea imobilului

TEREN Extravilan

Adresa: Jud. Prahova

| Nr. Crt | Nr cadastral Nr. topografic | Suprafața* (mp) | Observații / Referințe |
|---------|-----------------------------|-----------------|---|
| A1 | | 4.000 | Sector cadastral:27 Teren neimprejmuit; |

B. Partea II. Proprietari și acte

| Inscrieri privitoare la dreptul de proprietate și alte drepturi reale | | Referințe |
|--|--|-----------|
| / | | |
| Act Administrativ nr. 21665, din 05/01/1995 emis de COMISIA JUDETEANA PRAHOVA; | | |
| B1 | Intabulare, drept de PROPRIETATE, dobandit prin Reconstituire, cota actuala 1/1 1) COMAN B SEVERA | A1 |

C. Partea III. SARCINI .

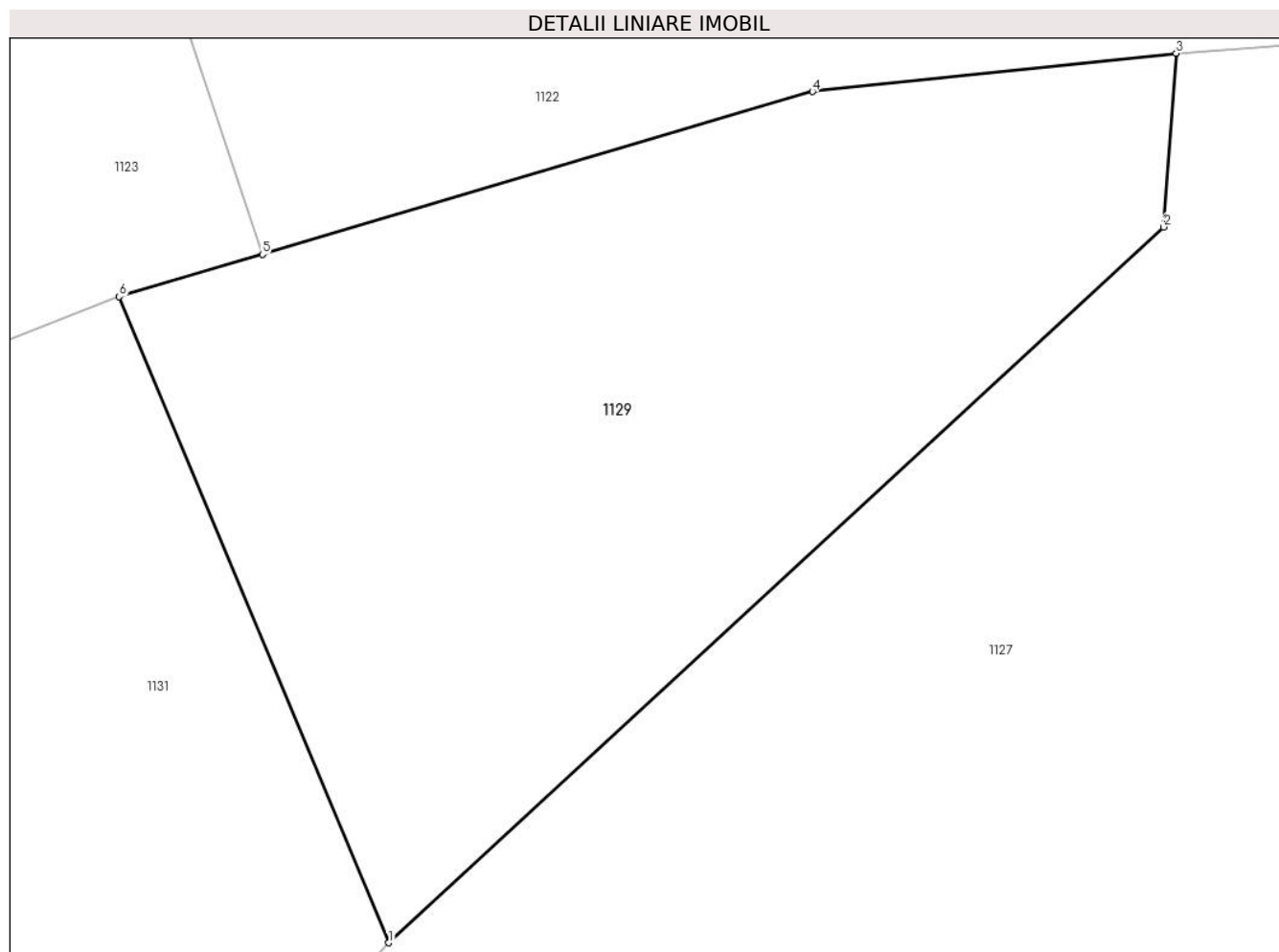
| Inscrieri privind dezmembramintele dreptului de proprietate, drepturi reale de garanție și sarcini | Referințe |
|--|-----------|
| NU SUNT | |

Anexa Nr. 1 La Partea I

Teren

| | | |
|--------------|-----------------|------------------------|
| Nr cadastral | Suprafața (mp)* | Observații / Referințe |
| | 4.000 | |

* Suprafața este determinată în planul de proiecție Stereo 70.



Date referitoare la teren

| Crt | Categorie folosință | Intra vilan | Suprafața (mp) | Tarla | Parcelă | Nr. topo | Observații / Referințe |
|-----|---------------------|-------------|----------------|-------|---------|----------|------------------------|
| 1 | padure | NU | 4.000 | 20 | 905/6 | - | |

Lungime Segmente

1) Valorile lungimilor segmentelor sunt obținute din proiecție în plan.

| Punct început | X / Y | Punct sfârșit | X / Y | Lungime segment (** (m) |
|---------------|----------------------------|---------------|----------------------------|-------------------------|
| 1 | 546.216,664 408.555,96 | 2 | 546.288,878 408.622,601 | 98.263 |
| 2 | 546.288,878 408.622,601 | 3 | 546.290,021 408.638,784 | 16.223 |
| 3 | 546.290,021 408.638,784 | 4 | 546.256,144 408.635,206 | 34.065 |
| 4 | 546.256,144 408.635,206 | 5 | 546.204,893 408.620,06 | 53.442 |
| 5 | 546.204,893 408.620,06 | 6 | 546.191,563 408.616,121 | 13.9 |

| Punct început | X / Y | Punct sfârșit | X / Y | Lungime segment (** (m) |
|---------------|----------------------------|---------------|---------------------------|-------------------------|
| 6 | 546.191,563 408.616,121 | 1 | 546.216,664 408.555,96 | 65.187 |

** Lungimile segmentelor sunt determinate în planul de proiecție Stereo 70 și sunt rotunjite la 1 milimetru.

*** Distanța dintre puncte este formată din segmente cumulate ce sunt mai mici decât valoarea 1 milimetru.

**DATE DESPRE IMOBILUL NR. 1130**

Oficiul de Cadastru și Publicitate Imobiliară PRAHOVA
 Biroul de Cadastru și Publicitate Imobiliară Câmpina

A. Partea I. Descrierea imobilului

TEREN Extravilan

Nr. CF vechi:146

Nr. cadastral vechi:236

Adresa: Jud. Prahova

| Nr. Crt | Nr cadastral Nr. topografic | Suprafața* (mp) | Observații / Referințe |
|---------|-----------------------------|------------------------------------|---------------------------------------|
| A1 | 20474 | Din acte: 9.892 Masurata: 9.845 | Sector cadastral:27 Teren imprejmuit; |

B. Partea II. Proprietari și acte

| Inscrieri privitoare la dreptul de proprietate și alte drepturi reale | Referințe |
|---|-----------|
| 19421 / 08/08/2019 | |
| Act Notarial nr. 1071, din 07/08/2019 emis de NP Dragan Florentina Victoria; | |
| B2 | A1 |
| Intabulare, drept de PROPRIETATE donatie, dobandit prin Conventie, cota actuala 1/1 1) BADILA CLAUDIA | |

C. Partea III. SARCINI .

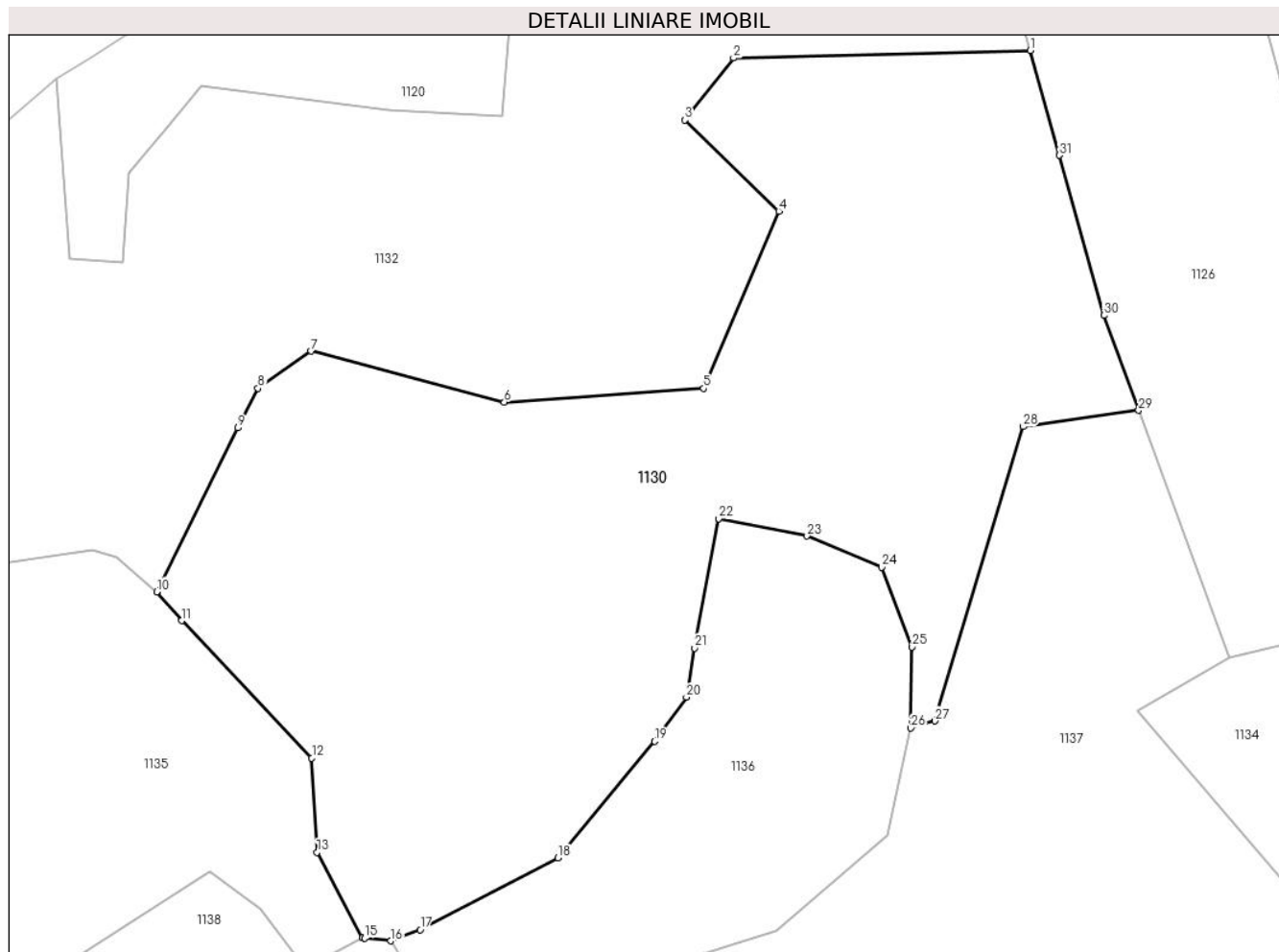
| Inscrieri privind dezmembramintele dreptului de proprietate, drepturi reale de garanție și sarcini | Referințe |
|--|-----------|
| NU SUNT | |

Anexa Nr. 1 La Partea I

Teren

| | | |
|--------------|------------------------------------|------------------------|
| Nr cadastral | Suprafața (mp)* | Observații / Referințe |
| 20474 | Din acte: 9.892 Masurata: 9.845 | |

* Suprafața este determinată în planul de proiecție Stereo 70.



Date referitoare la teren

| Crt | Categorie folosință | Intra vilan | Suprafața (mp) | Tarla | Parcelă | Nr. topo | Observații / Referințe |
|-----|---------------------|-------------|----------------|-------|---------|----------|------------------------|
| 1 | padure | NU | 9.845 | 18,20 | 885,826 | - | |

Lungime Segmente

1) Valorile lungimilor segmentelor sunt obținute din proiecție în plan.

| Punct început | X / Y | Punct sfârșit | X / Y | Lungime segment (** (m) |
|---------------|----------------------------|---------------|----------------------------|-------------------------|
| 1 | 545.981,903 408.647,77 | 2 | 545.935,009 408.646,578 | 46.909 |
| 3 | 545.927,324 408.636,793 | 4 | 545.942,15 408.622,362 | 20.69 |
| 5 | 545.930,292 408.594,374 | 6 | 545.898,774 408.592,205 | 31.593 |
| 7 | 545.868,24 408.600,257 | 8 | 545.859,848 408.594,387 | 10.242 |
| 9 | 545.856,626 408.588,126 | 10 | 545.843,833 408.562,227 | 28.886 |

| Punct început | X / Y | Punct sfârșit | X / Y | Lungime segment (** (m) |
|---------------|----------------------------|---------------|----------------------------|-------------------------|
| 2 | 545.935,009 408.646,578 | 3 | 545.927,324 408.636,793 | 12.442 |
| 4 | 545.942,15 408.622,362 | 5 | 545.930,292 408.594,374 | 30.396 |
| 6 | 545.898,774 408.592,205 | 7 | 545.868,24 408.600,257 | 31.578 |
| 8 | 545.859,848 408.594,387 | 9 | 545.856,626 408.588,126 | 7.041 |
| 10 | 545.843,833 408.562,227 | 11 | 545.847,769 408.557,66 | 6.029 |

| Punct început | X / Y | Punct sfârșit | X / Y | Lungime segment (** (m) |
|---------------|----------------------------|---------------|----------------------------|-------------------------|
| 11 | 545.847,769 408.557,66 | 12 | 545.868,355 408.535,962 | 29.91 |
| 13 | 545.869,167 408.521,076 | 14 | 545.876,37 408.507,545 | 15.329 |
| 15 | 545.876,678 408.507,509 | 16 | 545.880,845 408.507,071 | 4.189 |
| 17 | 545.885,473 408.508,85 | 18 | 545.907,262 408.520,178 | 24.558 |
| 19 | 545.922,545 408.538,592 | 20 | 545.927,556 408.545,575 | 8.595 |
| 21 | 545.928,852 408.553,331 | 22 | 545.932,622 408.573,781 | 20.794 |
| 23 | 545.946,622 408.571,038 | 24 | 545.958,426 408.566,102 | 12.794 |
| 25 | 545.963,23 408.553,488 | 26 | 545.963,028 408.540,696 | 12.793 |
| 27 | 545.966,826 408.541,829 | 28 | 545.980,778 408.588,31 | 48.53 |
| 29 | 545.999,034 408.590,908 | 30 | 545.993,529 408.605,892 | 15.963 |
| 31 | 545.986,502 408.631,206 | 1 | 545.981,903 408.647,77 | 17.191 |

| Punct început | X / Y | Punct sfârșit | X / Y | Lungime segment (** (m) |
|---------------|----------------------------|---------------|----------------------------|-------------------------|
| 12 | 545.868,355 408.535,962 | 13 | 545.869,167 408.521,076 | 14.908 |
| 14 | 545.876,37 408.507,545 | 15 | 545.876,678 408.507,509 | 0.31 |
| 16 | 545.880,845 408.507,071 | 17 | 545.885,473 408.508,85 | 4.958 |
| 18 | 545.907,262 408.520,178 | 19 | 545.922,545 408.538,592 | 23.93 |
| 20 | 545.927,556 408.545,575 | 21 | 545.928,852 408.553,331 | 7.864 |
| 22 | 545.932,622 408.573,781 | 23 | 545.946,622 408.571,038 | 14.266 |
| 24 | 545.958,426 408.566,102 | 25 | 545.963,23 408.553,488 | 13.499 |
| 26 | 545.963,028 408.540,696 | 27 | 545.966,826 408.541,829 | 3.963 |
| 28 | 545.980,778 408.588,31 | 29 | 545.999,034 408.590,908 | 18.441 |
| 30 | 545.993,529 408.605,892 | 31 | 545.986,502 408.631,206 | 26.271 |

** Lungimile segmentelor sunt determinate în planul de proiecție Stereo 70 și sunt rotunjite la 1 milimetru.

*** Distanța dintre puncte este formată din segmente cumulate ce sunt mai mici decât valoarea 1 milimetru.

**DATE DESPRE IMOBILUL NR. 1131**

Oficiul de Cadastru și Publicitate Imobiliară PRAHOVA
Biroul de Cadastru și Publicitate Imobiliară Câmpina

A. Partea I. Descrierea imobilului

TEREN Extravilan

Adresa: Jud. Prahova

| Nr. Crt | Nr cadastral Nr. topografic | Suprafața* (mp) | Observații / Referințe |
|---------|-----------------------------|-----------------|---|
| A1 | | 5.100 | Sector cadastral:27 Teren neimprejmuit; |

B. Partea II. Proprietari și acte

| Inscrieri privitoare la dreptul de proprietate și alte drepturi reale | | Referințe |
|--|---|-----------|
| / | | |
| Act Administrativ nr. 21664, din 05/01/1995 emis de COMISIA JUDETEANA PRAHOVA; | | |
| B1 | Intabulare, drept de PROPRIETATE, dobandit prin Reconstituire, cota actuala 1/1 1) STANICA I OPREA | A1 |

C. Partea III. SARCINI .

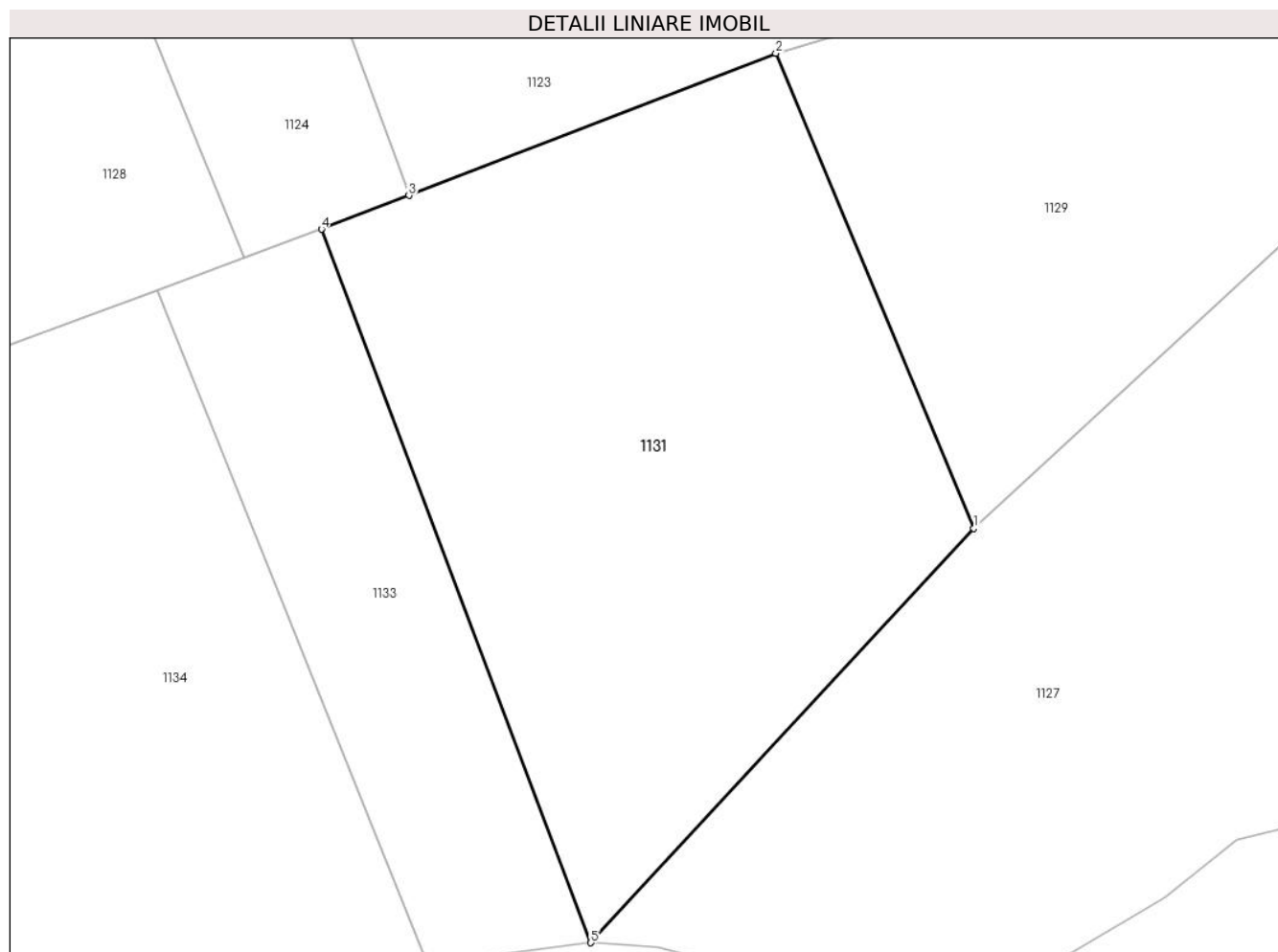
| Inscrieri privind dezmembramintele dreptului de proprietate, drepturi reale de garanție și sarcini | Referințe |
|--|-----------|
| NU SUNT | |

Anexa Nr. 1 La Partea I

Teren

| Nr cadastral | Suprafața (mp)* | Observații / Referințe |
|--------------|-----------------|------------------------|
| | 5.100 | |

* Suprafața este determinată în planul de proiecție Stereo 70.



Date referitoare la teren

| Crt | Categorie folosință | Intravilan | Suprafața (mp) | Tarla | Parcelă | Nr. topo | Observații / Referințe |
|-----|---------------------|------------|----------------|-------|---------|----------|------------------------|
| 1 | padure | NU | 5.100 | 20 | 905/5 | - | |

Lungime Segmente

1) Valorile lungimilor segmentelor sunt obținute din proiecție în plan.

| Punct început | X / Y | Punct sfârșit | X / Y | Lungime segment (** (m) |
|---------------|----------------------------|---------------|----------------------------|-------------------------|
| 1 | 546.216,664 408.555,96 | 2 | 546.191,563 408.616,121 | 65.187 |
| 2 | 546.191,563 408.616,121 | 3 | 546.145,068 408.598,127 | 49.855 |
| 3 | 546.145,068 408.598,127 | 4 | 546.133,983 408.593,836 | 11.887 |
| 4 | 546.133,983 408.593,836 | 5 | 546.168,126 408.503,484 | 96.588 |
| 5 | 546.168,126 408.503,484 | 1 | 546.216,664 408.555,96 | 71.482 |

**** Lungimile segmentelor sunt determinate în planul de proiecție Stereo 70 și sunt rotunjite la 1 milimetru.**

***** Distanța dintre puncte este formată din segmente cumulate ce sunt mai mici decât valoarea 1 milimetru.**

**DATE DESPRE IMOBILUL NR. 1132**

Oficiul de Cadastru și Publicitate Imobiliară PRAHOVA
Biroul de Cadastru și Publicitate Imobiliară Câmpina

A. Partea I. Descrierea imobilului

TEREN Extravilan

Adresa: Jud. Prahova

| Nr. Crt | Nr cadastral Nr. topografic | Suprafața* (mp) | Observații / Referințe |
|---------|-----------------------------|-----------------|--|
| A1 | | 25.929 | Sector cadastral:27 Teren neimprejmuț; |

B. Partea II. Proprietari și acte

| Inscrieri privitoare la dreptul de proprietate și alte drepturi reale | | Referințe |
|---|--|-----------|
| / | | |
| Act Normativ nr. 7, din 13/03/1996 emis de PARLAMENTUL ROMANIEI (ART.13); | | |
| B1 | Inscrierea posesiei, drept de PROPRIETATE, dobandit prin Constituire, cota actuala 1/1 1) NEIDENTIFICAT NEIDENTIFICAT | A1 |
| B2 | SE NOTEAZA MENTIUNEA DE PROPRIETAR NEIDENTIFICAT | A1 |

C. Partea III. SARCINI .

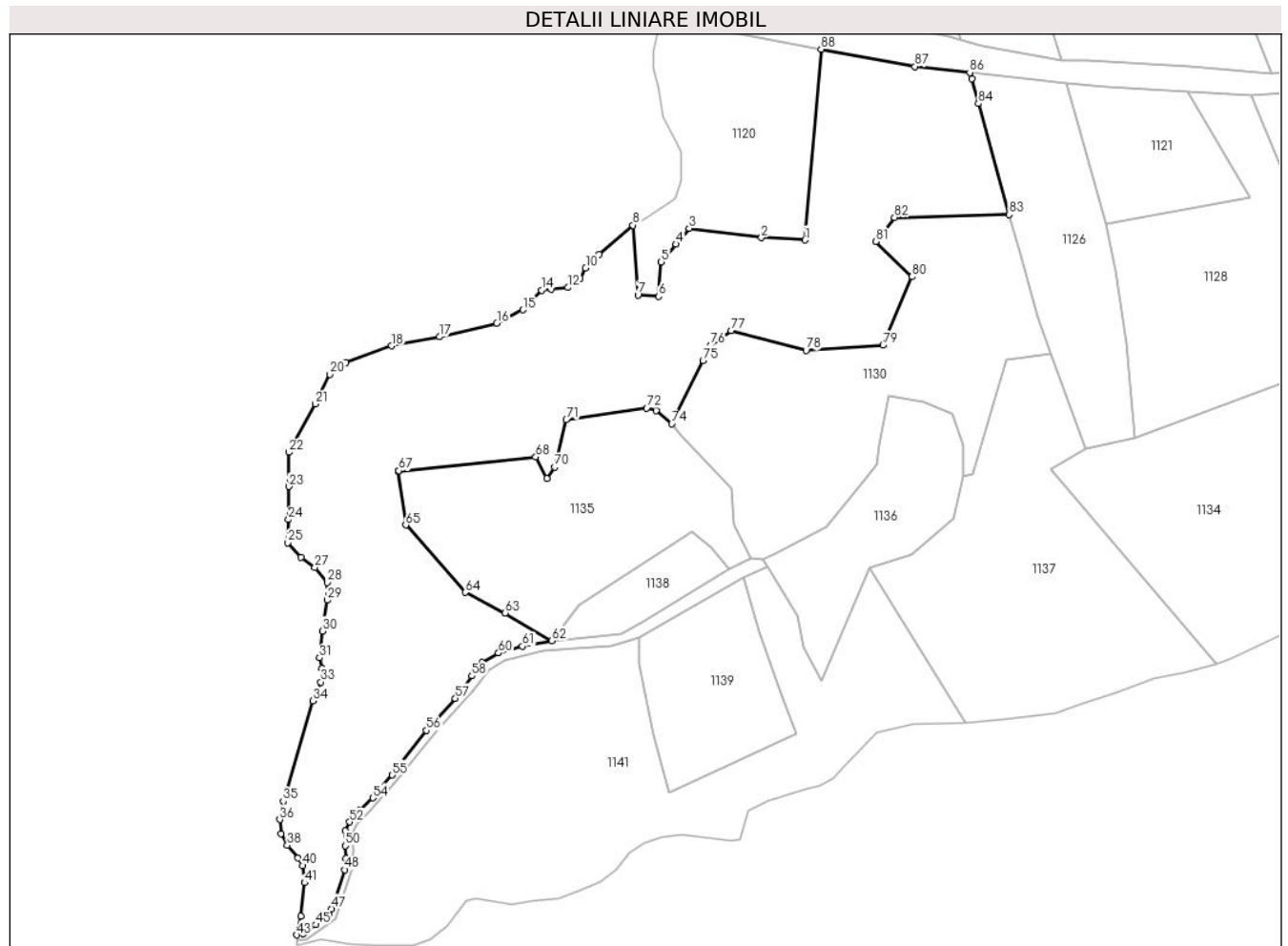
| Inscrieri privind dezmembramintele dreptului de proprietate, drepturi reale de garanție și sarcini | Referințe |
|--|-----------|
| NU SUNT | |

Anexa Nr. 1 La Partea I

Teren

| Nr cadastral | Suprafața (mp)* | Observații / Referințe |
|--------------|-----------------|------------------------|
| | 25.929 | |

* Suprafața este determinată în planul de proiecție Stereo 70.



Date referitoare la teren

| Crt | Categorie folosință | Intravilan | Suprafața (mp) | Tarla | Parcelă | Nr. topo | Observații / Referințe |
|-----|---------------------|------------|----------------|-------|---------|----------|------------------------|
| 1 | padure | NU | 25.929 | - | - | - | |

Lungime Segmente

1) Valorile lungimilor segmentelor sunt obținute din proiecție în plan.

| Punct început | X / Y | Punct sfârșit | X / Y | Lungime segment |
|---------------|----------------------------|---------------|----------------------------|-----------------|
| 1 | 545.898,348 408.637,34 | 2 | 545.880,481 408.638,291 | 17.89 |
| 2 | 545.880,481 408.638,291 | 3 | 545.850,901 408.642,173 | 29.83 |
| 3 | 545.850,901 408.642,173 | 4 | 545.845,614 408.635,667 | 8.383 |
| 4 | 545.845,614 408.635,667 | 5 | 545.839,465 408.628,453 | 9.48 |
| 5 | 545.839,465 408.628,453 | 6 | 545.838,446 408.614,294 | 14.19 |
| 6 | 545.838,446 408.614,294 | 7 | 545.830,068 408.614,89 | 8.399 |
| 7 | 545.830,068 408.614,89 | 8 | 545.827,982 408.643,389 | 28.57 |
| 8 | 545.827,982 408.643,389 | 9 | 545.814,282 408.631,496 | 18.14 |
| 9 | 545.814,282 408.631,496 | 10 | 545.808,628 408.625,836 | 8.0 |
| 10 | 545.808,628 408.625,836 | 11 | 545.806,339 408.621,391 | 5.0 |
| 11 | 545.806,339 408.621,391 | 12 | 545.801,434 408.617,936 | 6.0 |
| 12 | 545.801,434 408.617,936 | 13 | 545.794,469 408.617,238 | 7.0 |
| 13 | 545.794,469 408.617,238 | 14 | 545.790,487 408.616,854 | 4.0 |
| 14 | 545.790,487 408.616,854 | 15 | 545.782,938 408.608,853 | 11.0 |
| 15 | 545.782,938 408.608,853 | 16 | 545.772,247 408.603,404 | 12.0 |
| 16 | 545.772,247 408.603,404 | 17 | 545.748,909 408.597,804 | 24.0 |
| 17 | 545.748,909 408.597,804 | 18 | 545.729,26 408.594,076 | 20.0 |
| 18 | 545.729,26 408.594,076 | 19 | 545.710,454 408.587,268 | 20.0 |

| Punct început | X / Y | Punct sfârșit | X / Y | Lungime segment | Punct început | X / Y | Punct sfârșit | X / Y | Lungime segment | Punct început | X / Y | Punct sfârșit | X / Y | Lungime segment |
|---------------|----------------------------|---------------|----------------------------|-----------------|---------------|----------------------------|---------------|----------------------------|-----------------|---------------|----------------------------|---------------|----------------------------|-----------------|
| 19 | 545.710,454 408.587,268 | 20 | 545.704,028 408.582,503 | 8.0 | 20 | 545.704,028 408.582,503 | 21 | 545.698,098 408.570,375 | 13.5 | 21 | 545.698,098 408.570,375 | 22 | 545.687,272 408.550,651 | 22.5 |
| 22 | 545.687,272 408.550,651 | 23 | 545.687,148 408.536,651 | 14.0 | 23 | 545.687,148 408.536,651 | 24 | 545.687,025 408.523,152 | 13.5 | 24 | 545.687,025 408.523,152 | 25 | 545.686,812 408.513,654 | 9.5 |
| 25 | 545.686,812 408.513,654 | 26 | 545.692,175 408.507,718 | 8.0 | 26 | 545.692,175 408.507,718 | 27 | 545.697,863 408.503,638 | 7.0 | 27 | 545.697,863 408.503,638 | 28 | 545.702,919 408.497,439 | 8.0 |
| 28 | 545.702,919 408.497,439 | 29 | 545.702,904 408.490,239 | 7.2 | 29 | 545.702,904 408.490,239 | 30 | 545.700,858 408.477,603 | 12.8 | 30 | 545.700,858 408.477,603 | 31 | 545.699,738 408.466,66 | 11.0 |
| 31 | 545.699,738 408.466,66 | 32 | 545.700,646 408.462,355 | 4.4 | 32 | 545.700,646 408.462,355 | 33 | 545.700,264 408.456,768 | 5.6 | 33 | 545.700,264 408.456,768 | 34 | 545.696,987 408.449,143 | 8.3 |
| 34 | 545.696,987 408.449,143 | 35 | 545.684,94 408.408,073 | 42.8 | 35 | 545.684,94 408.408,073 | 36 | 545.683,494 408.400,612 | 7.6 | 36 | 545.683,494 408.400,612 | 37 | 545.683,942 408.394,829 | 5.8 |
| 37 | 545.683,942 408.394,829 | 38 | 545.686,569 408.390,111 | 5.4 | 38 | 545.686,569 408.390,111 | 39 | 545.690,906 408.384,874 | 6.8 | 39 | 545.690,906 408.384,874 | 40 | 545.692,84 408.381,719 | 3.7 |
| 40 | 545.692,84 408.381,719 | 41 | 545.693,656 408.374,767 | 7.0 | 41 | 545.693,656 408.374,767 | 42 | 545.692,109 408.361,054 | 13.8 | 42 | 545.692,109 408.361,054 | 43 | 545.690,346 408.353,456 | 7.8 |
| 43 | 545.690,346 408.353,456 | 44 | 545.693,123 408.354,032 | 2.836 | 44 | 545.693,123 408.354,032 | 45 | 545.698,169 408.357,635 | 6.2 | 45 | 545.698,169 408.357,635 | 46 | 545.703,476 408.361,886 | 6.8 |
| 46 | 545.703,476 408.361,886 | 47 | 545.704,774 408.364,139 | 2.6 | 47 | 545.704,774 408.364,139 | 48 | 545.710,073 408.380,081 | 16.8 | 48 | 545.710,073 408.380,081 | 49 | 545.710,535 408.384,658 | 4.6 |
| 49 | 545.710,535 408.384,658 | 50 | 545.710,386 408.389,856 | 5.2 | 50 | 545.710,386 408.389,856 | 51 | 545.710,228 408.396,054 | 6.2 | 51 | 545.710,228 408.396,054 | 52 | 545.712,112 408.399,582 | 4.0 |
| 52 | 545.712,112 408.399,582 | 53 | 545.716,09 408.404,44 | 6.279 | 53 | 545.716,09 408.404,44 | 54 | 545.721,578 408.409,45 | 7.431 | 54 | 545.721,578 408.409,45 | 55 | 545.729,563 408.418,758 | 12.263 |
| 55 | 545.729,563 408.418,758 | 56 | 545.743,54 408.437,024 | 23.0 | 56 | 545.743,54 408.437,024 | 57 | 545.755,326 408.450,095 | 17.6 | 57 | 545.755,326 408.450,095 | 58 | 545.762,063 408.459,291 | 11.4 |
| 58 | 545.762,063 408.459,291 | 59 | 545.766,203 408.464,685 | 6.8 | 59 | 545.766,203 408.464,685 | 60 | 545.772,962 408.468,578 | 7.8 | 60 | 545.772,962 408.468,578 | 61 | 545.782,764 408.471,4 | 10.2 |
| 61 | 545.782,764 408.471,4 | 62 | 545.794,749 408.473,682 | 12.2 | 62 | 545.794,749 408.473,682 | 63 | 545.775,728 408.484,997 | 22.132 | 63 | 545.775,728 408.484,997 | 64 | 545.759,41 408.493,417 | 18.362 |
| 64 | 545.759,41 408.493,417 | 65 | 545.735,074 408.520,912 | 36.718 | 65 | 545.735,074 408.520,912 | 66 | 545.731,905 408.542,782 | 22.098 | 66 | 545.731,905 408.542,782 | 67 | 545.732,16 408.543,108 | 0.415 |
| 67 | 545.732,16 408.543,108 | 68 | 545.788,208 408.548,728 | 56.329 | 68 | 545.788,208 408.548,728 | 69 | 545.792,725 408.539,943 | 9.878 | 69 | 545.792,725 408.539,943 | 70 | 545.795,9 408.544,542 | 5.589 |
| 70 | 545.795,9 408.544,542 | 71 | 545.800,755 408.563,916 | 19.972 | 71 | 545.800,755 408.563,916 | 72 | 545.833,673 408.568,768 | 33.274 | 72 | 545.833,673 408.568,768 | 73 | 545.837,448 408.567,687 | 3.927 |
| 73 | 545.837,448 408.567,687 | 74 | 545.843,833 408.562,227 | 8.401 | 74 | 545.843,833 408.562,227 | 75 | 545.856,626 408.588,126 | 28.886 | 75 | 545.856,626 408.588,126 | 76 | 545.859,848 408.594,387 | 7.041 |
| 76 | 545.859,848 408.594,387 | 77 | 545.868,24 408.600,257 | 10.242 | 77 | 545.868,24 408.600,257 | 78 | 545.898,774 408.592,205 | 31.578 | 78 | 545.898,774 408.592,205 | 79 | 545.930,292 408.594,374 | 31.593 |
| 79 | 545.930,292 408.594,374 | 80 | 545.942,15 408.622,362 | 30.396 | 80 | 545.942,15 408.622,362 | 81 | 545.927,324 408.636,793 | 20.69 | 81 | 545.927,324 408.636,793 | 82 | 545.935,009 408.646,578 | 12.442 |
| 82 | 545.935,009 408.646,578 | 83 | 545.981,903 408.647,77 | 46.909 | 83 | 545.981,903 408.647,77 | 84 | 545.969,311 408.693,128 | 47.073 | 84 | 545.969,311 408.693,128 | 85 | 545.966,513 408.703,206 | 10.459 |
| 85 | 545.966,513 408.703,206 | 86 | 545.965,793 408.705,8 | 2.692 | 86 | 545.965,793 408.705,8 | 87 | 545.943,335 408.708,232 | 22.59 | 87 | 545.943,335 408.708,232 | 88 | 545.904,97 408.715,324 | 39.015 |
| 88 | 545.904,97 408.715,324 | 1 | 545.898,348 408.637,34 | 78.264 | | | | | | | | | | |

** Lungimile segmentelor sunt determinate în planul de proiecție Stereo 70 și sunt rotunjite la 1 milimetru.

*** Distanța dintre puncte este formată din segmente cumulate ce sunt mai mici decât valoarea 1 milimetru.

**DATE DESPRE IMOBILUL NR. 1133**

Oficiul de Cadastru și Publicitate Imobiliară PRAHOVA
Biroul de Cadastru și Publicitate Imobiliară Câmpina

A. Partea I. Descrierea imobilului

TEREN Extravilan

Adresa: Jud. Prahova

| Nr. Crt | Nr cadastral Nr. topografic | Suprafața* (mp) | Observații / Referințe |
|---------|-----------------------------|-----------------|---|
| A1 | | 2.000 | Sector cadastral:27 Teren neimprejmuit; |

B. Partea II. Proprietari și acte

| Inscrieri privitoare la dreptul de proprietate și alte drepturi reale | | Referințe |
|--|---|-----------|
| / | | |
| Act Administrativ nr. 38015, din 16/05/1995 emis de COMISIA JUDETEANA PRAHOVA; | | |
| B1 | Intabulare, drept de PROPRIETATE, dobandit prin Reconstituire, cota actuala 1/1 1) PINTA I ION | A1 |

C. Partea III. SARCINI .

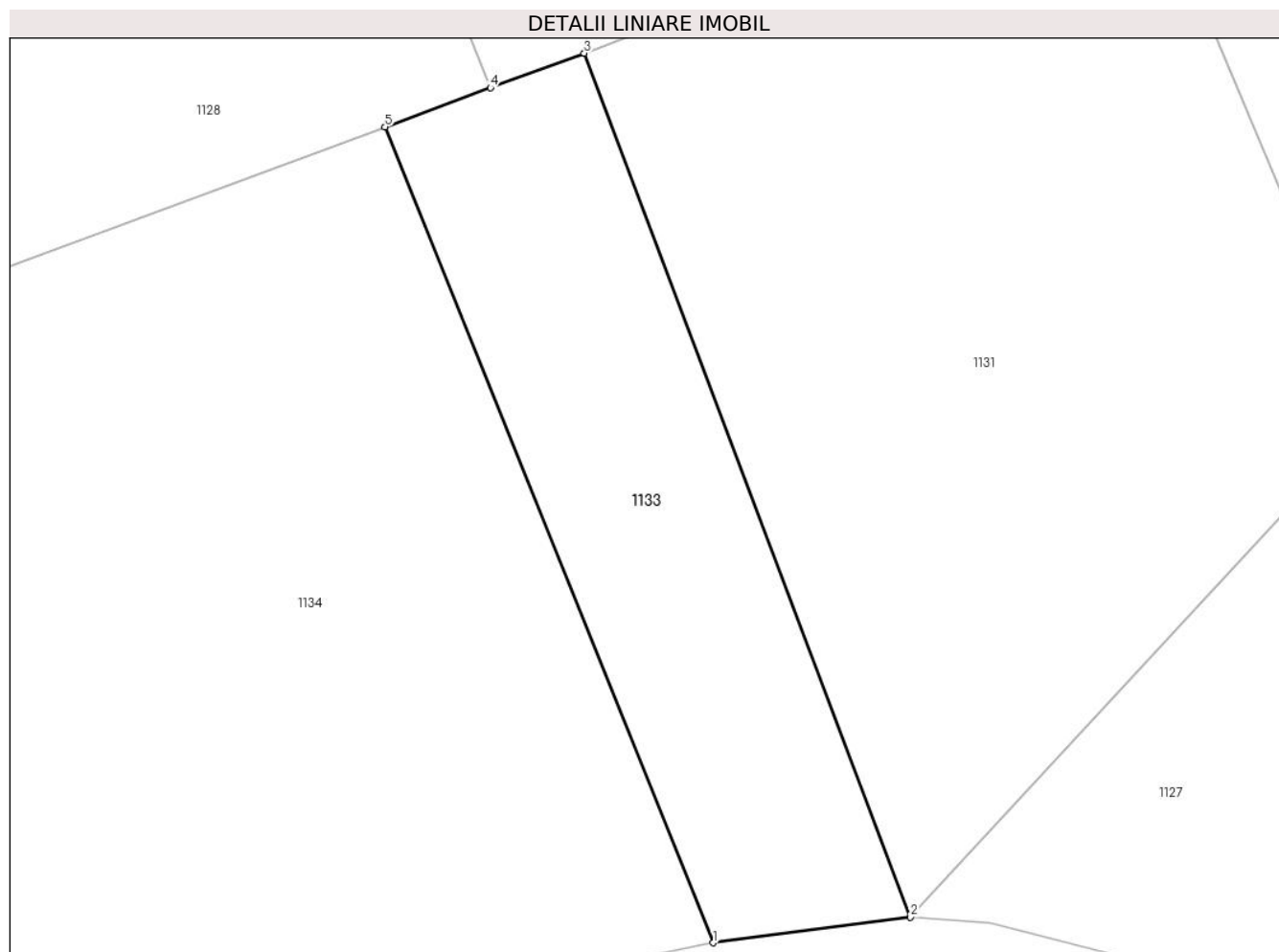
| Inscrieri privind dezmembramintele dreptului de proprietate, drepturi reale de garanție și sarcini | Referințe |
|--|-----------|
| NU SUNT | |

Anexa Nr. 1 La Partea I

Teren

| | | |
|--------------|-----------------|------------------------|
| Nr cadastral | Suprafața (mp)* | Observații / Referințe |
| | 2.000 | |

* Suprafața este determinată în planul de proiecție Stereo 70.



Date referitoare la teren

| Crt | Categorie folosință | Intra vilan | Suprafața (mp) | Tarla | Parcelă | Nr. topo | Observații / Referințe |
|-----|---------------------|-------------|----------------|-------|---------|----------|------------------------|
| 1 | padure | NU | 2.000 | 20 | 905/4 | - | |

Lungime Segmente

1) Valorile lungimilor segmentelor sunt obținute din proiecție în plan.

| Punct început | X / Y | Punct sfârșit | X / Y | Lungime segment (** (m) |
|---------------|----------------------------|---------------|----------------------------|-------------------------|
| 1 | 546.147,492 408.500,793 | 2 | 546.168,126 408.503,484 | 20.809 |
| 2 | 546.168,126 408.503,484 | 3 | 546.133,983 408.593,836 | 96.588 |
| 3 | 546.133,983 408.593,836 | 4 | 546.124,177 408.590,218 | 10.452 |
| 4 | 546.124,177 408.590,218 | 5 | 546.113,129 408.586,14 | 11.776 |
| 5 | 546.113,129 408.586,14 | 1 | 546.147,492 408.500,793 | 92.005 |

**** Lungimile segmentelor sunt determinate în planul de proiecție Stereo 70 și sunt rotunjite la 1 milimetru.**

***** Distanța dintre puncte este formată din segmente cumulate ce sunt mai mici decât valoarea 1 milimetru.**

**DATE DESPRE IMOBILUL NR. 1134**

Oficiul de Cadastru și Publicitate Imobiliară PRAHOVA
Biroul de Cadastru și Publicitate Imobiliară Câmpina

A. Partea I. Descrierea imobilului

TEREN Extravilan

Adresa: Jud. Prahova

| Nr. Crt | Nr cadastral Nr. topografic | Suprafața* (mp) | Observații / Referințe |
|---------|-----------------------------|-----------------|---|
| A1 | | 10.000 | Sector cadastral:27 Teren neimprejmuit; |

B. Partea II. Proprietari și acte

| Inscrieri privitoare la dreptul de proprietate și alte drepturi reale | | Referințe |
|--|---|-----------|
| / | | |
| Act Administrativ nr. 21672, din 05/01/1995 emis de COMISIA JUDETEANA PRAHOVA; | | |
| B1 | Intabulare, drept de PROPRIETATE, dobandit prin Reconstituire, cota actuala 1/1 1) DUTA GHE AURELIA 2) BADILA I ION 3) FURCOI D MARIA 4) HOITAN D ELENA | A1 |

C. Partea III. SARCINI .

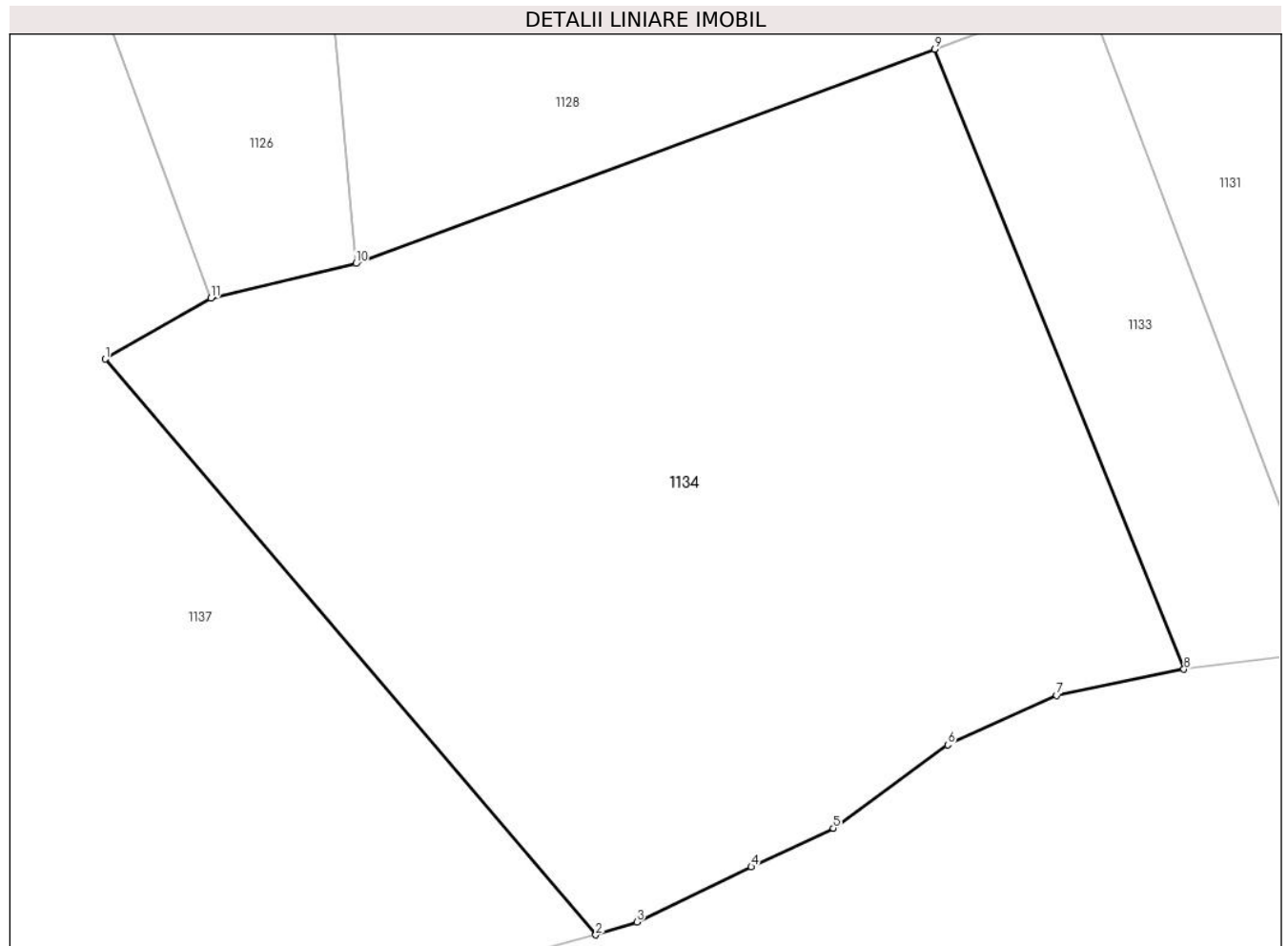
| Inscrieri privind dezmembramintele dreptului de proprietate, drepturi reale de garanție și sarcini | Referințe |
|--|-----------|
| NU SUNT | |

Anexa Nr. 1 La Partea I

Teren

| | | |
|--------------|-----------------|------------------------|
| Nr cadastral | Suprafața (mp)* | Observații / Referințe |
| | 10.000 | |

* Suprafața este determinată în planul de proiecție Stereo 70.



Date referitoare la teren

| Crt | Categorie folosință | Intra vilan | Suprafața (mp) | Tarla | Parcelă | Nr. topo | Observații / Referințe |
|-----|---------------------|-------------|----------------|-------|---------|----------|------------------------|
| 1 | padure | NU | 10.000 | 20 | 905/3 | - | |

Lungime Segmente

1) Valorile lungimilor segmentelor sunt obținute din proiecție în plan.

| Punct început | X / Y | Punct sfârșit | X / Y | Lungime segment (** (m) |
|---------------|----------------------------|---------------|----------------------------|-------------------------|
| 1 | 545.998,82 408.543,48 | 2 | 546.066,432 408.464,246 | 104.16 |
| 2 | 546.066,432 408.464,246 | 3 | 546.072,088 408.466,004 | 5.923 |
| 3 | 546.072,088 408.466,004 | 4 | 546.087,853 408.473,6 | 17.5 |
| 4 | 546.087,853 408.473,6 | 5 | 546.099,16 408.478,93 | 12.5 |
| 5 | 546.099,16 408.478,93 | 6 | 546.114,925 408.490,406 | 19.5 |

| Punct început | X / Y | Punct sfârșit | X / Y | Lungime segment (** (m) |
|---------------|----------------------------|---------------|----------------------------|-------------------------|
| 6 | 546.114,925 408.490,406 | 7 | 546.129,97 408.497,182 | 16.5 |
| 7 | 546.129,97 408.497,182 | 8 | 546.147,492 408.500,793 | 17.89 |
| 8 | 546.147,492 408.500,793 | 9 | 546.113,129 408.586,14 | 92.005 |
| 9 | 546.113,129 408.586,14 | 10 | 546.033,377 408.556,64 | 85.033 |
| 10 | 546.033,377 408.556,64 | 11 | 546.013,368 408.551,896 | 20.564 |
| 11 | 546.013,368 408.551,896 | 1 | 545.998,82 408.543,48 | 16.807 |

** Lungimile segmentelor sunt determinate în planul de proiecție Stereo 70 și sunt rotunjite la 1 milimetru.

*** Distanța dintre puncte este formată din segmente cumulate ce sunt mai mici decât valoarea 1 milimetru.

**DATE DESPRE IMOBILUL NR. 1135**

Oficiul de Cadastru și Publicitate Imobiliară PRAHOVA
Biroul de Cadastru și Publicitate Imobiliară Câmpina

A. Partea I. Descrierea imobilului

TEREN Extravilan

Nr. CF vechi:159
Nr. cadastral vechi:250

Adresa: Jud. Prahova

| Nr. Crt | Nr cadastral Nr. topografic | Suprafața* (mp) | Observații / Referințe |
|---------|-----------------------------|-----------------|--|
| A1 | 20503 | 7.502 | Sector cadastral:27 Teren neimprejmuit; com. Adunati, pct. " Dl.Voinii" |

B. Partea II. Proprietari și acte

| Inscrieri privitoare la dreptul de proprietate și alte drepturi reale | Referințe |
|--|-----------|
| 19423 / 08/08/2019 | |
| Act Notarial nr. 1071, din 07/08/2019 emis de NP Dragan Florentina Victoria; | |
| B2 | A1 |
| Intabulare, drept de PROPRIETATE donatie, dobandit prin Conventie, cota actuala 1/1 1) BADILA CLAUDIA | |

C. Partea III. SARCINI .

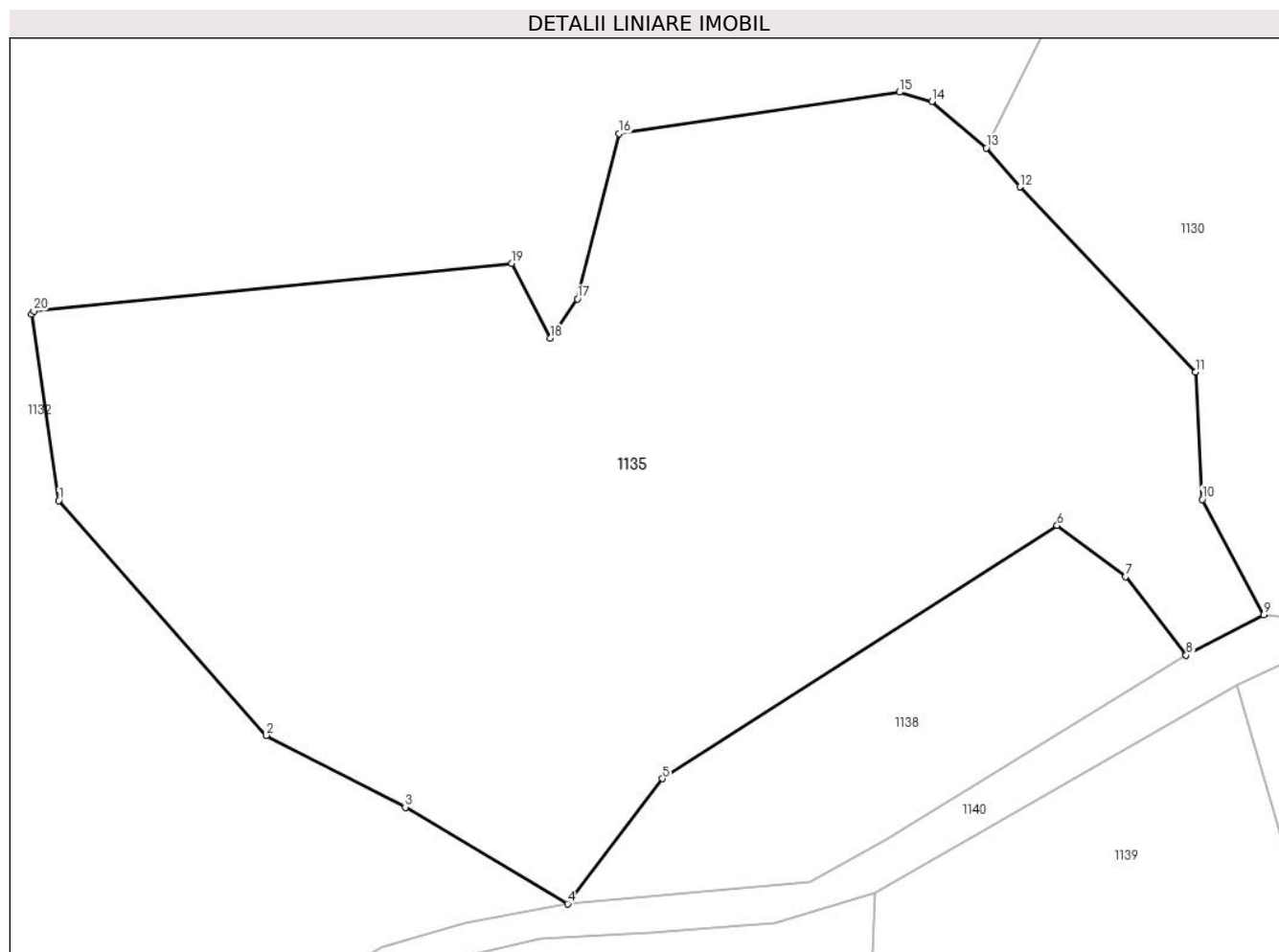
| Inscrieri privind dezmembramintele dreptului de proprietate, drepturi reale de garanție și sarcini | Referințe |
|--|-----------|
| NU SUNT | |

Anexa Nr. 1 La Partea I

Teren

| | | |
|--------------|-----------------|---------------------------------|
| Nr cadastral | Suprafața (mp)* | Observații / Referințe |
| 20503 | 7.502 | com. Adunati, pct. " Dl.Voinii" |

* Suprafața este determinată în planul de proiecție Stereo 70.



Date referitoare la teren

| Crt | Categorie folosință | Intravilan | Suprafața (mp) | Tarla | Parcelă | Nr. topo | Observații / Referințe |
|-----|---------------------|------------|----------------|-------|---------|----------|------------------------|
| 1 | faneata | NU | 7.502 | - | - | - | |

Lungime Segmente

1) Valorile lungimilor segmentelor sunt obținute din proiecție în plan.

| Punct început | X / Y | Punct sfârșit | X / Y | Lungime segment (** (m) |
|---------------|----------------------------|---------------|----------------------------|-------------------------|
| 1 | 545.735,074 408.520,912 | 2 | 545.759,41 408.493,417 | 36.718 |
| 3 | 545.775,728 408.484,997 | 4 | 545.794,749 408.473,682 | 22.132 |
| 5 | 545.805,867 408.488,337 | 6 | 545.852,144 408.518,004 | 54.969 |
| 7 | 545.860,166 408.512,018 | 8 | 545.867,282 408.502,817 | 11.631 |
| 9 | 545.876,37 408.507,545 | 10 | 545.869,167 408.521,076 | 15.329 |

| Punct început | X / Y | Punct sfârșit | X / Y | Lungime segment (** (m) |
|---------------|----------------------------|---------------|----------------------------|-------------------------|
| 2 | 545.759,41 408.493,417 | 3 | 545.775,728 408.484,997 | 18.362 |
| 4 | 545.794,749 408.473,682 | 5 | 545.805,867 408.488,337 | 18.395 |
| 6 | 545.852,144 408.518,004 | 7 | 545.860,166 408.512,018 | 10.01 |
| 8 | 545.867,282 408.502,817 | 9 | 545.876,37 408.507,545 | 10.245 |
| 10 | 545.869,167 408.521,076 | 11 | 545.868,355 408.535,962 | 14.908 |

| Punct început | X / Y | Punct sfârșit | X / Y | Lungime segment (** (m) |
|---------------|----------------------------|---------------|----------------------------|-------------------------|
| 11 | 545.868,355 408.535,962 | 12 | 545.847,769 408.557,66 | 29.91 |
| 13 | 545.843,833 408.562,227 | 14 | 545.837,448 408.567,687 | 8.401 |
| 15 | 545.833,673 408.568,768 | 16 | 545.800,755 408.563,916 | 33.274 |
| 17 | 545.795,9 408.544,542 | 18 | 545.792,725 408.539,943 | 5.589 |
| 19 | 545.788,208 408.548,728 | 20 | 545.732,16 408.543,108 | 56.329 |
| 21 | 545.731,905 408.542,782 | 1 | 545.735,074 408.520,912 | 22.098 |

| Punct început | X / Y | Punct sfârșit | X / Y | Lungime segment (** (m) |
|---------------|----------------------------|---------------|----------------------------|-------------------------|
| 12 | 545.847,769 408.557,66 | 13 | 545.843,833 408.562,227 | 6.029 |
| 14 | 545.837,448 408.567,687 | 15 | 545.833,673 408.568,768 | 3.927 |
| 16 | 545.800,755 408.563,916 | 17 | 545.795,9 408.544,542 | 19.972 |
| 18 | 545.792,725 408.539,943 | 19 | 545.788,208 408.548,728 | 9.878 |
| 20 | 545.732,16 408.543,108 | 21 | 545.731,905 408.542,782 | 0.415 |

** Lungimile segmentelor sunt determinate în planul de proiecție Stereo 70 și sunt rotunjite la 1 milimetru.

*** Distanța dintre puncte este formată din segmente cumulate ce sunt mai mici decât valoarea 1 milimetru.

**DATE DESPRE IMOBILUL NR. 1136**

Oficiul de Cadastru și Publicitate Imobiliară PRAHOVA
Biroul de Cadastru și Publicitate Imobiliară Câmpina

A. Partea I. Descrierea imobilului

TEREN Extravilan

Nr. CF vechi:160
Nr. cadastral vechi:251

Adresa: Jud. Prahova

| Nr. Crt | Nr cadastral Nr. topografic | Suprafața* (mp) | Observații / Referințe |
|---------|-----------------------------|-----------------|---|
| A1 | 20504 | 3.679 | Sector cadastral:27 Teren neimprejmuit; com. Adunati, pct. " Dl. Voinii, |

B. Partea II. Proprietari și acte

| Inscrieri privitoare la dreptul de proprietate și alte drepturi reale | Referințe |
|--|-----------|
| 19418 / 08/08/2019 | |
| Act Notarial nr. 1071, din 07/08/2019 emis de NP Dragan Florentina Victoria; | |
| B2 | A1 |
| Intabulare, drept de PROPRIETATE donatie, dobandit prin Conventie, cota actuala 1/1 1) BADILA CLAUDIA | |

C. Partea III. SARCINI .

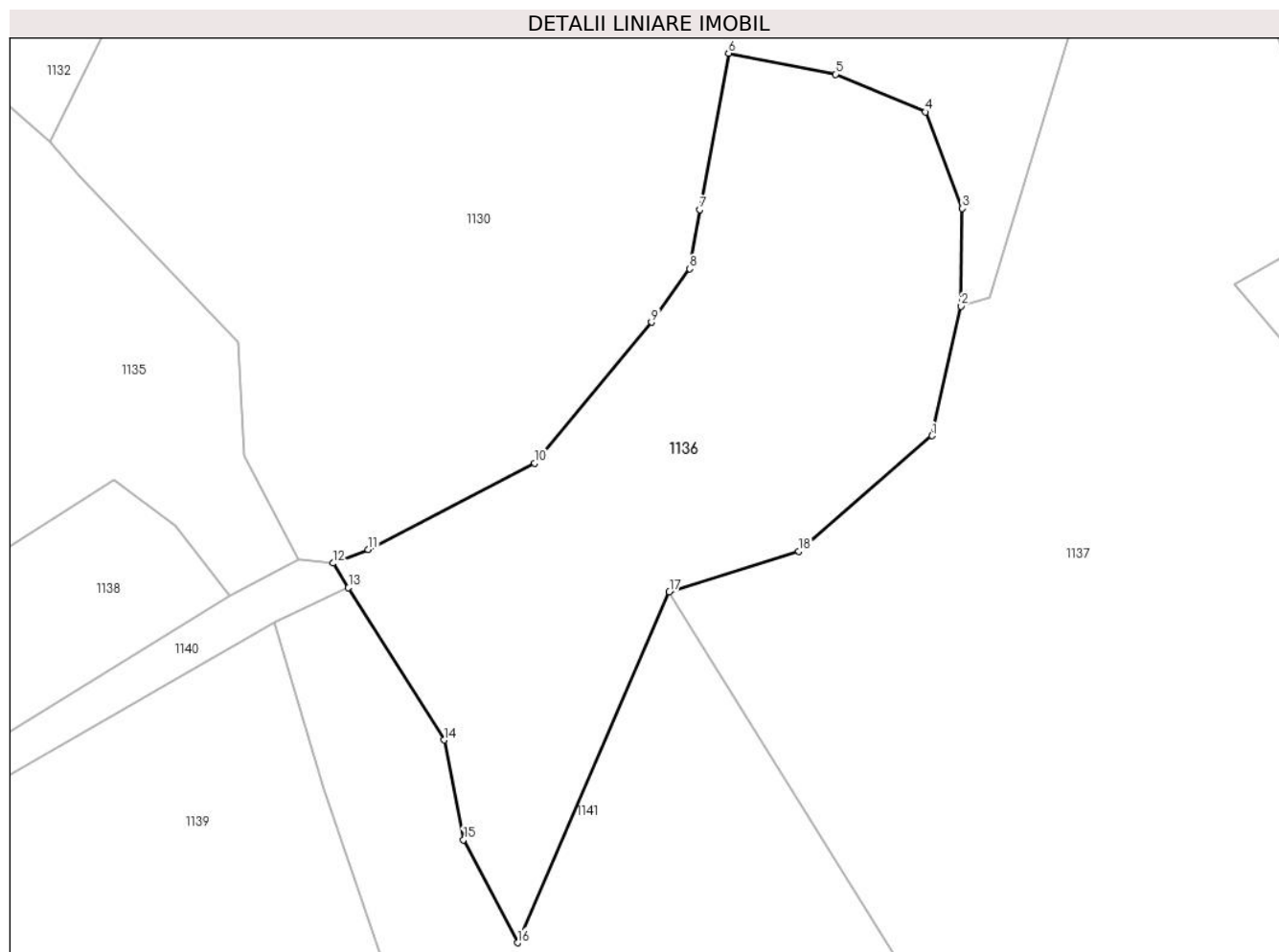
| Inscrieri privind dezmembramintele dreptului de proprietate, drepturi reale de garanție și sarcini | Referințe |
|--|-----------|
| NU SUNT | |

Anexa Nr. 1 La Partea I

Teren

| Nr cadastral | Suprafața (mp)* | Observații / Referințe |
|--------------|-----------------|----------------------------------|
| 20504 | 3.679 | com. Adunati, pct. " Dl. Voinii, |

* Suprafața este determinată în planul de proiecție Stereo 70.



Date referitoare la teren

| Crt | Categorie folosință | Intra vilan | Suprafața (mp) | Tarla | Parcelă | Nr. topo | Observații / Referințe |
|-----|---------------------|-------------|----------------|-------|---------|----------|------------------------|
| 1 | faneata | NU | 3.679 | 20 | 884 | - | |

Lungime Segmente

1) Valorile lungimilor segmentelor sunt obținute din proiecție în plan.

| Punct început | X / Y | Punct sfârșit | X / Y | Lungime segment (** (m) |
|---------------|----------------------------|---------------|----------------------------|-------------------------|
| 1 | 545.959,28 408.523,738 | 2 | 545.963,028 408.540,696 | 17.367 |
| 2 | 545.963,028 408.540,696 | 3 | 545.963,23 408.553,488 | 12.793 |
| 3 | 545.963,23 408.553,488 | 4 | 545.958,426 408.566,102 | 13.499 |
| 4 | 545.958,426 408.566,102 | 5 | 545.946,622 408.571,038 | 12.794 |
| 5 | 545.946,622 408.571,038 | 6 | 545.932,622 408.573,781 | 14.266 |

| Punct început | X / Y | Punct sfârșit | X / Y | Lungime segment (** (m) |
|---------------|----------------------------|---------------|----------------------------|-------------------------|
| 6 | 545.932,622 408.573,781 | 7 | 545.928,852 408.553,331 | 20.794 |
| 7 | 545.928,852 408.553,331 | 8 | 545.927,556 408.545,575 | 7.864 |
| 8 | 545.927,556 408.545,575 | 9 | 545.922,545 408.538,592 | 8.595 |
| 9 | 545.922,545 408.538,592 | 10 | 545.907,262 408.520,178 | 23.93 |
| 10 | 545.907,262 408.520,178 | 11 | 545.885,473 408.508,85 | 24.558 |
| 11 | 545.885,473 408.508,85 | 12 | 545.880,845 408.507,071 | 4.958 |
| 12 | 545.880,845 408.507,071 | 13 | 545.882,861 408.503,86 | 3.791 |
| 13 | 545.882,861 408.503,86 | 14 | 545.895,366 408.483,942 | 23.519 |
| 14 | 545.895,366 408.483,942 | 15 | 545.897,918 408.470,885 | 13.303 |
| 15 | 545.897,918 408.470,885 | 16 | 545.904,986 408.457,415 | 15.212 |
| 16 | 545.904,986 408.457,415 | 17 | 545.924,868 408.503,339 | 50.043 |
| 17 | 545.924,868 408.503,339 | 18 | 545.941,831 408.508,641 | 17.772 |
| 18 | 545.941,831 408.508,641 | 1 | 545.959,28 408.523,738 | 23.073 |

** Lungimile segmentelor sunt determinate în planul de proiecție Stereo 70 și sunt rotunjite la 1 milimetru.

*** Distanța dintre puncte este formată din segmente cumulate ce sunt mai mici decât valoarea 1 milimetru.

**DATE DESPRE IMOBILUL NR. 1137**

Oficiul de Cadastru și Publicitate Imobiliară PRAHOVA
Biroul de Cadastru și Publicitate Imobiliară Câmpina

A. Partea I. Descrierea imobilului

TEREN Extravilan

Adresa: Jud. Prahova

| Nr. Crt | Nr cadastral Nr. topografic | Suprafața* (mp) | Observații / Referințe |
|---------|-----------------------------|-----------------|---|
| A1 | | 10.000 | Sector cadastral:27 Teren neimprejmuit; |

B. Partea II. Proprietari și acte

| Inscrieri privitoare la dreptul de proprietate și alte drepturi reale | | Referințe |
|--|---|-----------|
| / | | |
| Act Administrativ nr. 21671, din 05/01/1995 emis de COMISIA JUDETEANA PRAHOVA; | | |
| B1 | Intabulare, drept de PROPRIETATE, dobandit prin Reconstituire, cota actuala 1/1 1) BADILA I ELISABETA | A1 |

C. Partea III. SARCINI .

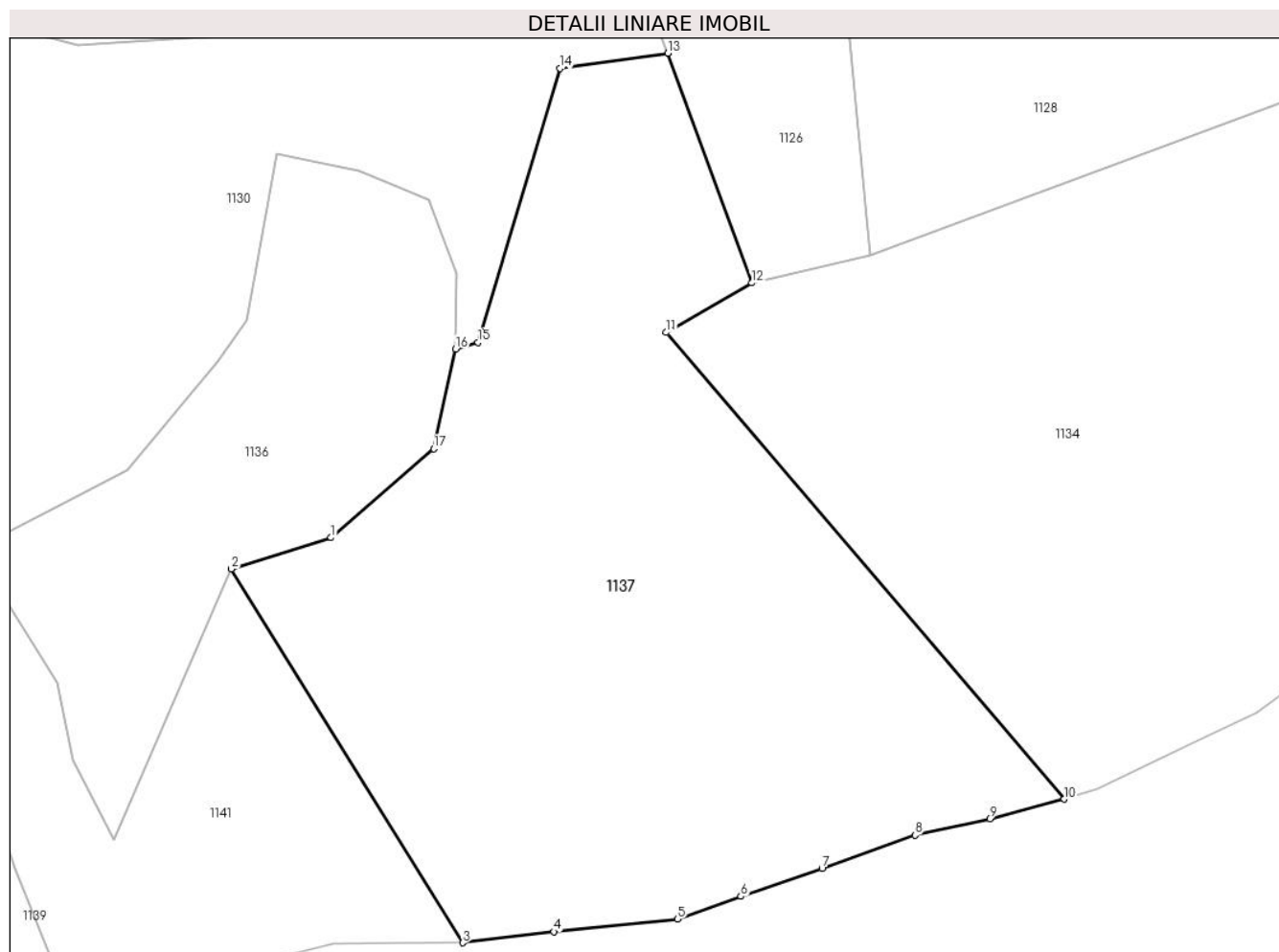
| Inscrieri privind dezmembramintele dreptului de proprietate, drepturi reale de garanție și sarcini | Referințe |
|--|-----------|
| NU SUNT | |

Anexa Nr. 1 La Partea I

Teren

| | | |
|--------------|-----------------|------------------------|
| Nr cadastral | Suprafața (mp)* | Observații / Referințe |
| | 10.000 | |

* Suprafața este determinată în planul de proiecție Stereo 70.



Date referitoare la teren

| Crt | Categorie folosință | Intra vilan | Suprafața (mp) | Tarla | Parcelă | Nr. topo | Observații / Referințe |
|-----|---------------------|-------------|----------------|-------|---------|----------|------------------------|
| 1 | padure | NU | 10.000 | 20 | 905/2 | - | |

Lungime Segmente

1) Valorile lungimilor segmentelor sunt obținute din proiecție în plan.

| Punct început | X / Y | Punct sfârșit | X / Y | Lungime segment (** (m) |
|---------------|----------------------------|---------------|----------------------------|-------------------------|
| 1 | 545.941,831 408.508,641 | 2 | 545.924,868 408.503,339 | 17.772 |
| 2 | 545.924,868 408.503,339 | 3 | 545.964,236 408.439,847 | 74.706 |
| 3 | 545.964,236 408.439,847 | 4 | 545.979,724 408.441,734 | 15.602 |
| 4 | 545.979,724 408.441,734 | 5 | 546.000,695 408.443,849 | 21.077 |
| 5 | 546.000,695 408.443,849 | 6 | 546.011,511 408.447,71 | 11.484 |

| Punct început | X / Y | Punct sfârșit | X / Y | Lungime segment (** (m) |
|---------------|----------------------------|---------------|----------------------------|-------------------------|
| 6 | 546.011,511 408.447,71 | 7 | 546.025,293 408.452,43 | 14.568 |
| 7 | 546.025,293 408.452,43 | 8 | 546.041,091 408.458,103 | 16.786 |
| 8 | 546.041,091 408.458,103 | 9 | 546.053,788 408.460,895 | 13.0 |
| 9 | 546.053,788 408.460,895 | 10 | 546.066,432 408.464,246 | 13.081 |
| 10 | 546.066,432 408.464,246 | 11 | 545.998,82 408.543,48 | 104.16 |
| 11 | 545.998,82 408.543,48 | 12 | 546.013,368 408.551,896 | 16.807 |
| 12 | 546.013,368 408.551,896 | 13 | 545.999,034 408.590,908 | 41.562 |
| 13 | 545.999,034 408.590,908 | 14 | 545.980,778 408.588,31 | 18.441 |
| 14 | 545.980,778 408.588,31 | 15 | 545.966,826 408.541,829 | 48.53 |
| 15 | 545.966,826 408.541,829 | 16 | 545.963,028 408.540,696 | 3.963 |
| 16 | 545.963,028 408.540,696 | 17 | 545.959,28 408.523,738 | 17.367 |
| 17 | 545.959,28 408.523,738 | 1 | 545.941,831 408.508,641 | 23.073 |

** Lungimile segmentelor sunt determinate în planul de proiecție Stereo 70 și sunt rotunjite la 1 milimetru.

*** Distanța dintre puncte este formată din segmente cumulate ce sunt mai mici decât valoarea 1 milimetru.

**DATE DESPRE IMOBILUL NR. 1138**

Oficiul de Cadastru și Publicitate Imobiliară PRAHOVA
Biroul de Cadastru și Publicitate Imobiliară Câmpina

A. Partea I. Descrierea imobilului

TEREN Extravilan

Nr. CF vechi:161

Nr. cadastral vechi:252

Adresa: Jud. Prahova

| Nr. Crt | Nr cadastral Nr. topografic | Suprafața* (mp) | Observații / Referințe |
|---------|-----------------------------|-----------------|---|
| A1 | 20505 | 1.293 | Sector cadastral:27 Teren neimprejmuit; com. Adunati, pct. Dl.Voinii |

B. Partea II. Proprietari și acte

| Inscrieri privitoare la dreptul de proprietate și alte drepturi reale | Referințe |
|--|-----------|
| 19420 / 08/08/2019 | |
| Act Notarial nr. 1071, din 07/08/2019 emis de NP Dragan Florentina Victoria; | |
| B2 | A1 |
| Intabulare, drept de PROPRIETATE donatie, dobandit prin Conventie, cota actuala 1/1 1) BADILA CLAUDIA | |

C. Partea III. SARCINI .

| Inscrieri privind dezmembramintele dreptului de proprietate, drepturi reale de garanție și sarcini | Referințe |
|--|-----------|
| NU SUNT | |

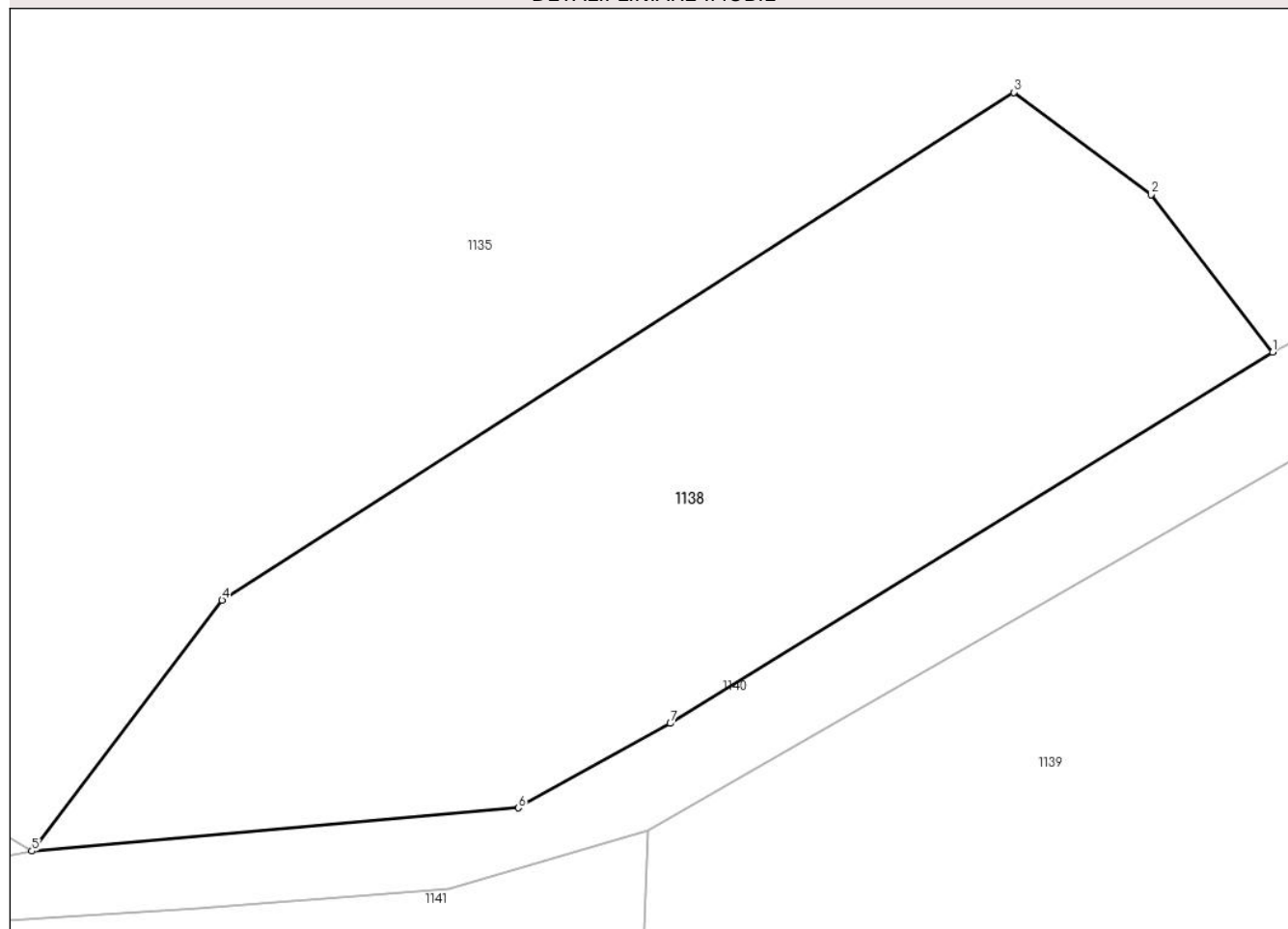
Anexa Nr. 1 La Partea I

Teren

| | | |
|--------------|-----------------|------------------------------|
| Nr cadastral | Suprafața (mp)* | Observații / Referințe |
| 20505 | 1.293 | com. Adunati, pct. Dl.Voinii |

* Suprafața este determinată în planul de proiecție Stereo 70.

DETALII LINIARE IMOBIL



Date referitoare la teren

| Crt | Categorie folosință | Intravilan | Suprafața (mp) | Tarla | Parcelă | Nr. topo | Observații / Referințe |
|-----|---------------------|------------|----------------|-------|---------|----------|------------------------|
| 1 | pasune | NU | 1.293 | - | - | - | |

Lungime Segmente

1) Valorile lungimilor segmentelor sunt obținute din proiecție în plan.

| Punct început | X / Y | Punct sfârșit | X / Y | Lungime segment (** (m) |
|---------------|----------------------------|---------------|----------------------------|-------------------------|
| 1 | 545.867,282 408.502,817 | 2 | 545.860,166 408.512,018 | 11.631 |
| 2 | 545.860,166 408.512,018 | 3 | 545.852,144 408.518,004 | 10.01 |
| 3 | 545.852,144 408.518,004 | 4 | 545.805,867 408.488,337 | 54.969 |
| 4 | 545.805,867 408.488,337 | 5 | 545.794,749 408.473,682 | 18.395 |
| 5 | 545.794,749 408.473,682 | 6 | 545.823,183 408.476,213 | 28.547 |

| Punct început | X / Y | Punct sfârșit | X / Y | Lungime segment (** (m) |
|---------------|----------------------------|---------------|----------------------------|-------------------------|
| 6 | 545.823,183 408.476,213 | 7 | 545.832,071 408.481,142 | 10.163 |
| 7 | 545.832,071 408.481,142 | 1 | 545.867,282 408.502,817 | 41.348 |

** Lungimile segmentelor sunt determinate în planul de proiecție Stereo 70 și sunt rotunjite la 1 milimetru.

*** Distanța dintre puncte este formată din segmente cumulate ce sunt mai mici decât valoarea 1 milimetru.

**DATE DESPRE IMOBILUL NR. 1139**

Oficiul de Cadastru și Publicitate Imobiliară PRAHOVA
Biroul de Cadastru și Publicitate Imobiliară Câmpina

A. Partea I. Descrierea imobilului

TEREN Extravilan

Adresa: Jud. Prahova

| Nr. Crt | Nr cadastral Nr. topografic | Suprafața* (mp) | Observații / Referințe |
|---------|-----------------------------|------------------------------------|--|
| A1 | 20720 | Din acte: 3.300 Masurata: 3.463 | Sector cadastral:27 Teren imprejmuit; Terenul este grevat de dreptul de servitute de trecere pentru suprafata de 204 mp . |

B. Partea II. Proprietari și acte

| Inscrieri privitoare la dreptul de proprietate și alte drepturi reale | | Referințe |
|--|--|-----------|
| 19479 / 16/07/2018 | | |
| Act Notarial nr. 3449, din 12/07/2018 emis de NP Pop Mihaela Cristina; | | |
| B2 | Intabulare, drept de PROPRIETATEcumparare ca bun comun, dobandit prin Conventie, cota actuala 1/1 1) BADILA VASILE 2) BADILA CLAUDIA | A1 |

C. Partea III. SARCINI

| Inscrieri privind dezmembramintele dreptului de proprietate, drepturi reale de garanție și sarcini | | Referințe |
|--|---|-----------|
| 7570 / 21/03/2018 | | |
| Hotarare Judecatoreasca nr. 3971, din 11/11/1998 emis de JUDECATORIA CAMPINA; | | |
| C1 | se intabuleaza servitute de trecere in favoarea lotului proprietatea lui Stanica Gh Constantin | A1 |
| 17399 / 25/06/2018 | | |
| Act Administrativ nr. 7570, din 21/03/2018 emis de BCPI Campina; | | |
| C3 | se indreapta eroarea materiala strecurata in incheierea 7570 din 21.03.2018 emisa de BCPI Campina in sensul ca numele corect al beneficiarului obligatiei de intretinere este Stanica Ion | A1 |
| Act Administrativ nr. DR 461195, din 02/11/2002 emis de PRIMARIA COMUNEI ADUNATI; | | |
| C4 | se radiaza obligatia de intretinere constituita in favoarea lui Stanica Ion de sub C2 intrucat beneficiarul a decedat | A1 |

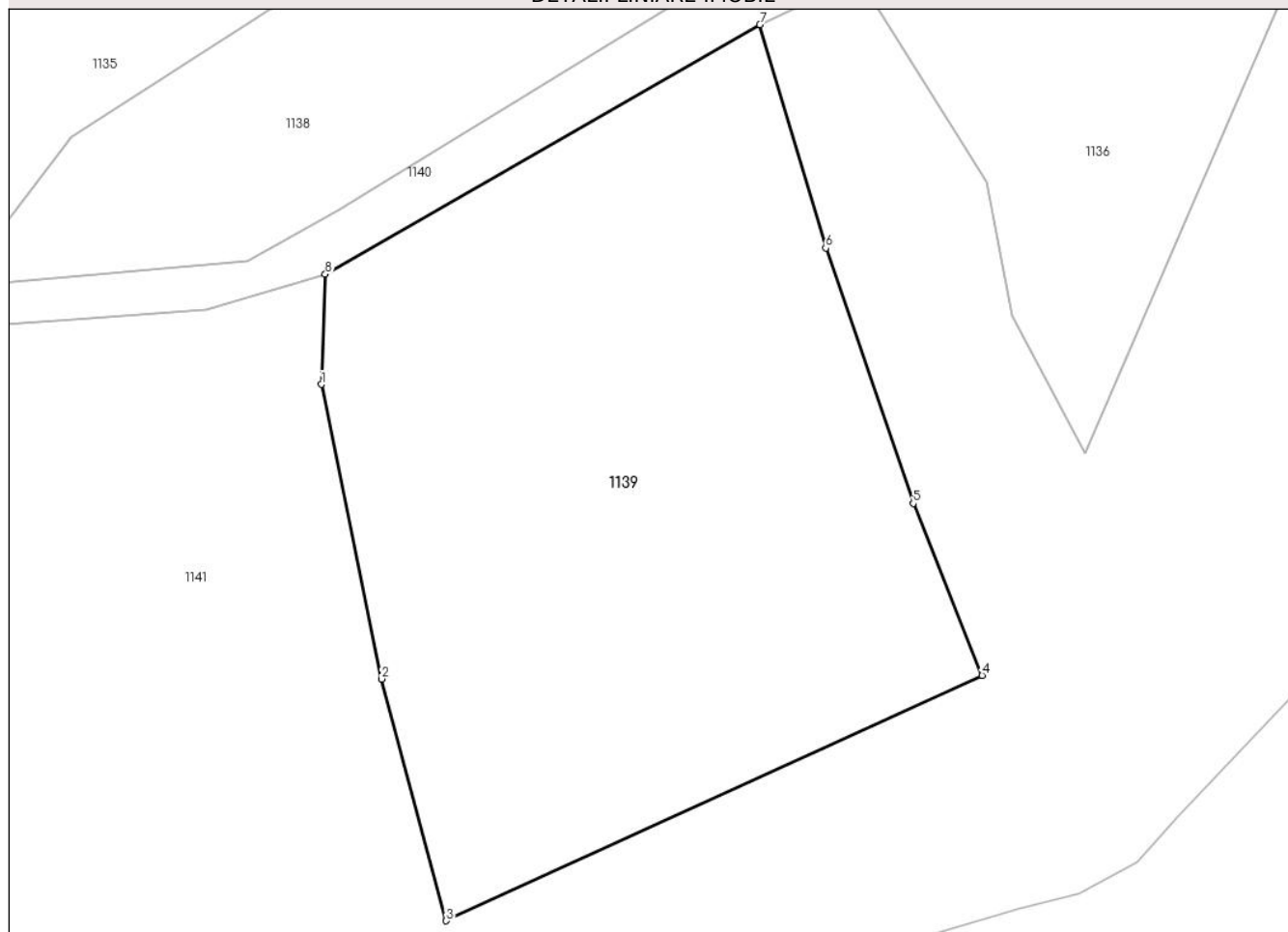
Anexa Nr. 1 La Partea I

Teren

| Nr cadastral | Suprafața (mp)* | Observații / Referințe |
|--------------|------------------------------------|---|
| 20720 | Din acte: 3.300 Masurata: 3.463 | Terenul este grevat de dreptul de servitute de trecere pentru suprafata de 204 mp . |

* Suprafața este determinată în planul de proiecție Stereo 70.

DETALII LINIARE IMOBIL



Date referitoare la teren

| Crt | Categorie folosință | Intra vilan | Suprafața (mp) | Tarla | Parcelă | Nr. topo | Observații / Referințe |
|-----|---------------------|-------------|----------------|-------|---------|----------|---|
| 1 | faneata | NU | 3.463 | 20 | 880 | - | Terenul este grevat de dreptul de servitute de trecere pentru suprafata de 204 mp . |

Lungime Segmente

1) Valorile lungimilor segmentelor sunt obținute din proiecție în plan.

| Punct început | X / Y | Punct sfârșit | X / Y | Lungime segment (** (m) |
|---------------|----------------------------|---------------|----------------------------|-------------------------|
| 1 | 545.830,354 408.464,129 | 2 | 545.836,24 408.435,341 | 29.384 |
| 2 | 545.836,24 408.435,341 | 3 | 545.842,554 408.411,725 | 24.445 |
| 3 | 545.842,554 408.411,725 | 4 | 545.894,925 408.435,703 | 57.599 |
| 4 | 545.894,925 408.435,703 | 5 | 545.888,191 408.452,497 | 18.094 |

| Punct început | X / Y | Punct sfârșit | X / Y | Lungime segment (** (m) |
|---------------|----------------------------|---------------|----------------------------|-------------------------|
| 5 | 545.888,191 408.452,497 | 6 | 545.879,643 408.477,457 | 26.383 |
| 6 | 545.879,643 408.477,457 | 7 | 545.873,206 408.499,271 | 22.744 |
| 7 | 545.873,206 408.499,271 | 8 | 545.830,733 408.474,894 | 48.971 |
| 8 | 545.830,733 408.474,894 | 1 | 545.830,354 408.464,129 | 10.772 |

** Lungimile segmentelor sunt determinate în planul de proiecție Stereo 70 și sunt rotunjite la 1 milimetru.

*** Distanța dintre puncte este formată din segmente cumulate ce sunt mai mici decât valoarea 1 milimetru.

**DATE DESPRE IMOBILUL NR. 1140**

Oficiul de Cadastru și Publicitate Imobiliară PRAHOVA
Biroul de Cadastru și Publicitate Imobiliară Câmpina

A. Partea I. Descrierea imobilului

TEREN Extravilan

Adresa: Jud. Prahova

| Nr. Crt | Nr cadastral Nr. topografic | Suprafața* (mp) | Observații / Referințe |
|---------|-----------------------------|-----------------|---|
| A1 | | 1.011 | Sector cadastral:27 Teren neimprejmuit; |

B. Partea II. Proprietari și acte

| Inscrieri privitoare la dreptul de proprietate și alte drepturi reale | Referințe |
|--|-----------|
| / | |
| Act Normativ nr. 7, din 13/03/1996 emis de PARLAMENTUL ROMANIEI (ODG 57/03.07.2019); | |
| B1 | A1 |
| Intabulare, drept de PROPRIETATE, dobandit prin Lege, cota actuala 1/1 1) COMUNA ADUNATI, CIF:2843248, DOMENIU PUBLIC | |

C. Partea III. SARCINI .

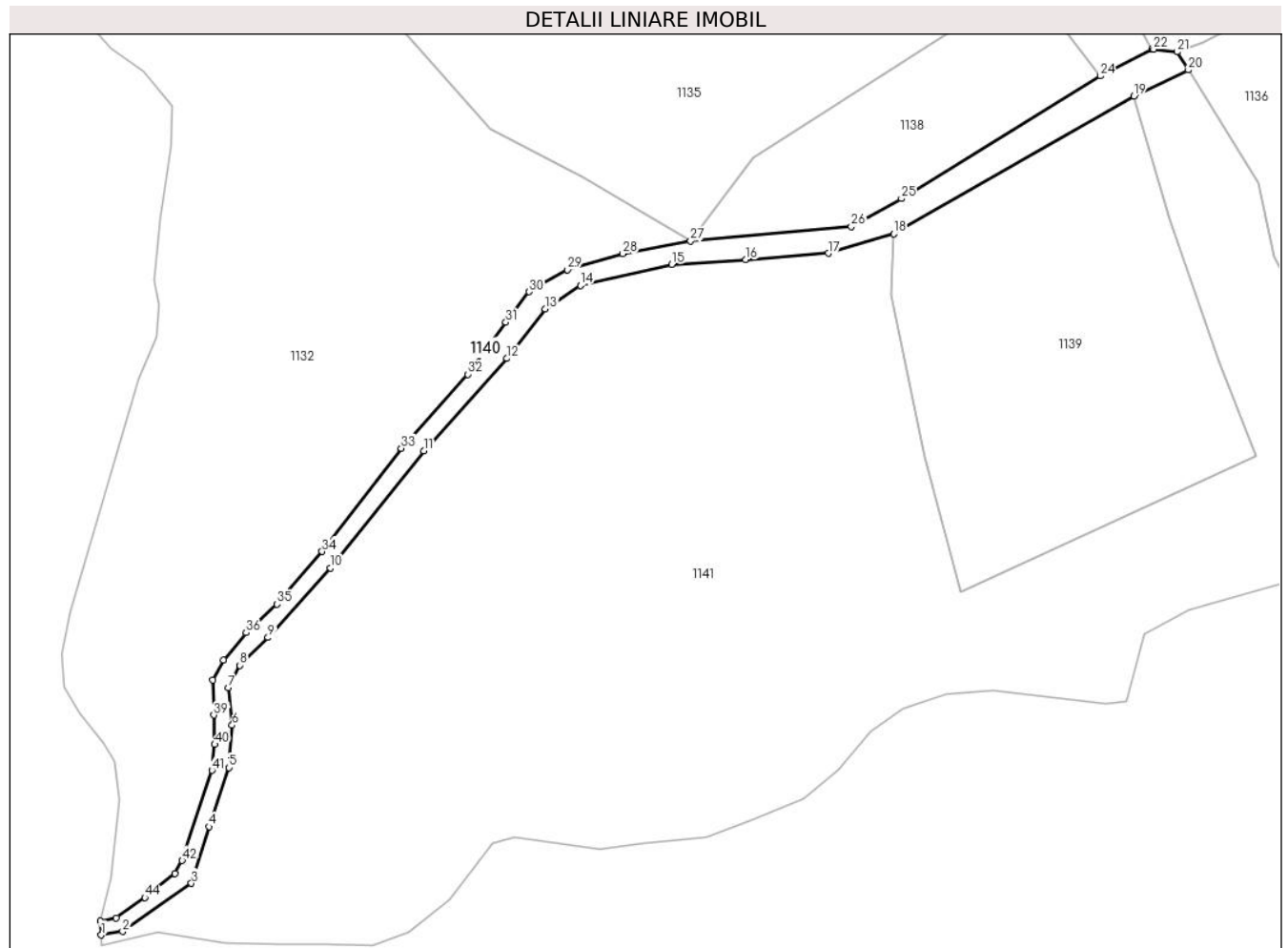
| Inscrieri privind dezmembramintele dreptului de proprietate, drepturi reale de garanție și sarcini | Referințe |
|--|-----------|
| NU SUNT | |

Anexa Nr. 1 La Partea I

Teren

| Nr cadastral | Suprafața (mp)* | Observații / Referințe |
|--------------|-----------------|------------------------|
| | 1.011 | |

* Suprafața este determinată în planul de proiecție Stereo 70.



Date referitoare la teren

| Crt | Categorie folosință | Intravilan | Suprafața (mp) | Tarla | Parcelă | Nr. topo | Observații / Referințe |
|-----|---------------------|------------|----------------|-------|---------|----------|------------------------|
| 1 | drum | NU | 1.011 | - | - | - | |

Lungime Segmente

1) Valorile lungimilor segmentelor sunt obținute din proiecție în plan.

| Punct început | X / Y | Punct sfârșit | X / Y | Lungime segment |
|---------------|----------------------------|---------------|----------------------------|-----------------|
| 1 | 545.690,457 408.350,995 | 2 | 545.694,252 408.351,613 | 3.844 |
| 4 | 545.709,54 408.370,138 | 5 | 545.713,016 408.380,574 | 11.0 |
| 7 | 545.712,968 408.394,68 | 8 | 545.714,979 408.398,654 | 4.454 |
| 10 | 545.730,988 408.415,844 | 11 | 545.747,543 408.436,537 | 26.5 |
| 13 | 545.769,039 408.461,639 | 14 | 545.775,249 408.465,809 | 7.48 |
| 16 | 545.804,525 408.470,325 | 17 | 545.819,128 408.471,468 | 14.648 |
| 2 | 545.694,252 408.351,613 | 3 | 545.706,41 408.360,116 | 14.836 |
| 5 | 545.713,016 408.380,574 | 6 | 545.713,614 408.388,051 | 7.5 |
| 8 | 545.714,979 408.398,654 | 9 | 545.719,974 408.403,558 | 7.0 |
| 11 | 545.747,543 408.436,537 | 12 | 545.762,273 408.452,878 | 22.0 |
| 14 | 545.775,249 408.465,809 | 15 | 545.791,425 408.469,523 | 16.597 |
| 17 | 545.819,128 408.471,468 | 18 | 545.830,733 408.474,894 | 12.1 |
| 3 | 545.706,41 408.360,116 | 4 | 545.709,54 408.370,138 | 10.5 |
| 6 | 545.713,614 408.388,051 | 7 | 545.712,968 408.394,68 | 6.661 |
| 9 | 545.719,974 408.403,558 | 10 | 545.730,988 408.415,844 | 16.5 |
| 12 | 545.762,273 408.452,878 | 13 | 545.769,039 408.461,639 | 11.069 |
| 15 | 545.791,425 408.469,523 | 16 | 545.804,525 408.470,325 | 13.125 |
| 18 | 545.830,733 408.474,894 | 19 | 545.873,206 408.499,271 | 48.971 |

| Punct început | X / Y | Punct sfârșit | X / Y | Lungime segment | Punct început | X / Y | Punct sfârșit | X / Y | Lungime segment | Punct început | X / Y | Punct sfârșit | X / Y | Lungime segment |
|---------------|----------------------------|---------------|----------------------------|-----------------|---------------|----------------------------|---------------|----------------------------|-----------------|---------------|----------------------------|---------------|----------------------------|-----------------|
| 19 | 545.873,206 408.499,271 | 20 | 545.882,861 408.503,86 | 10.69 | 20 | 545.882,861 408.503,86 | 21 | 545.880,845 408.507,071 | 3.791 | 21 | 545.880,845 408.507,071 | 22 | 545.876,678 408.507,509 | 4.189 |
| 22 | 545.876,678 408.507,509 | 23 | 545.876,37 408.507,545 | 0.31 | 23 | 545.876,37 408.507,545 | 24 | 545.867,282 408.502,817 | 10.245 | 24 | 545.867,282 408.502,817 | 25 | 545.832,071 408.481,142 | 41.348 |
| 25 | 545.832,071 408.481,142 | 26 | 545.823,183 408.476,213 | 10.163 | 26 | 545.823,183 408.476,213 | 27 | 545.794,749 408.473,682 | 28.547 | 27 | 545.794,749 408.473,682 | 28 | 545.782,764 408.471,4 | 12.2 |
| 28 | 545.782,764 408.471,4 | 29 | 545.772,962 408.468,578 | 10.2 | 29 | 545.772,962 408.468,578 | 30 | 545.766,203 408.464,685 | 7.8 | 30 | 545.766,203 408.464,685 | 31 | 545.762,063 408.459,291 | 6.8 |
| 31 | 545.762,063 408.459,291 | 32 | 545.755,326 408.450,095 | 11.4 | 32 | 545.755,326 408.450,095 | 33 | 545.743,54 408.437,024 | 17.6 | 33 | 545.743,54 408.437,024 | 34 | 545.729,563 408.418,758 | 23.0 |
| 34 | 545.729,563 408.418,758 | 35 | 545.721,578 408.409,45 | 12.263 | 35 | 545.721,578 408.409,45 | 36 | 545.716,09 408.404,44 | 7.431 | 36 | 545.716,09 408.404,44 | 37 | 545.712,112 408.399,582 | 6.279 |
| 37 | 545.712,112 408.399,582 | 38 | 545.710,228 408.396,054 | 4.0 | 38 | 545.710,228 408.396,054 | 39 | 545.710,386 408.389,856 | 6.2 | 39 | 545.710,386 408.389,856 | 40 | 545.710,535 408.384,658 | 5.2 |
| 40 | 545.710,535 408.384,658 | 41 | 545.710,073 408.380,081 | 4.6 | 41 | 545.710,073 408.380,081 | 42 | 545.704,774 408.364,139 | 16.8 | 42 | 545.704,774 408.364,139 | 43 | 545.703,476 408.361,886 | 2.6 |
| 43 | 545.703,476 408.361,886 | 44 | 545.698,169 408.357,635 | 6.8 | 44 | 545.698,169 408.357,635 | 45 | 545.693,123 408.354,032 | 6.2 | 45 | 545.693,123 408.354,032 | 46 | 545.690,346 408.353,456 | 2.836 |
| 46 | 545.690,346 408.353,456 | 1 | 545.690,457 408.350,995 | 2.463 | | | | | | | | | | |

** Lungimile segmentelor sunt determinate în planul de proiecție Stereo 70 și sunt rotunjite la 1 milimetru.

*** Distanța dintre puncte este formată din segmente cumulate ce sunt mai mici decât valoarea 1 milimetru.

**DATE DESPRE IMOBILUL NR. 1141**

Oficiul de Cadastru și Publicitate Imobiliară PRAHOVA
Biroul de Cadastru și Publicitate Imobiliară Câmpina

A. Partea I. Descrierea imobilului

TEREN Extravilan

Adresa: Jud. Prahova

| Nr. Crt | Nr cadastral Nr. topografic | Suprafața* (mp) | Observații / Referințe |
|---------|-----------------------------|-----------------|---|
| A1 | | 15.776 | Sector cadastral:27 Teren neimprejmuit; |

B. Partea II. Proprietari și acte

| Inscrieri privitoare la dreptul de proprietate și alte drepturi reale | | Referințe |
|---|--|-----------|
| / | | |
| Act Normativ nr. 7, din 13/03/1996 emis de PARLAMENTUL ROMANIEI (ART.13); | | |
| B1 | Inscrierea posesiei, drept de PROPRIETATE, dobandit prin Constituire, cota actuala 1/1 1) NEIDENTIFICAT NEIDENTIFICAT | A1 |
| B2 | SE NOTEAZA MENTIUNEA DE PROPRIETAR NEIDENTIFICAT | A1 |

C. Partea III. SARCINI .

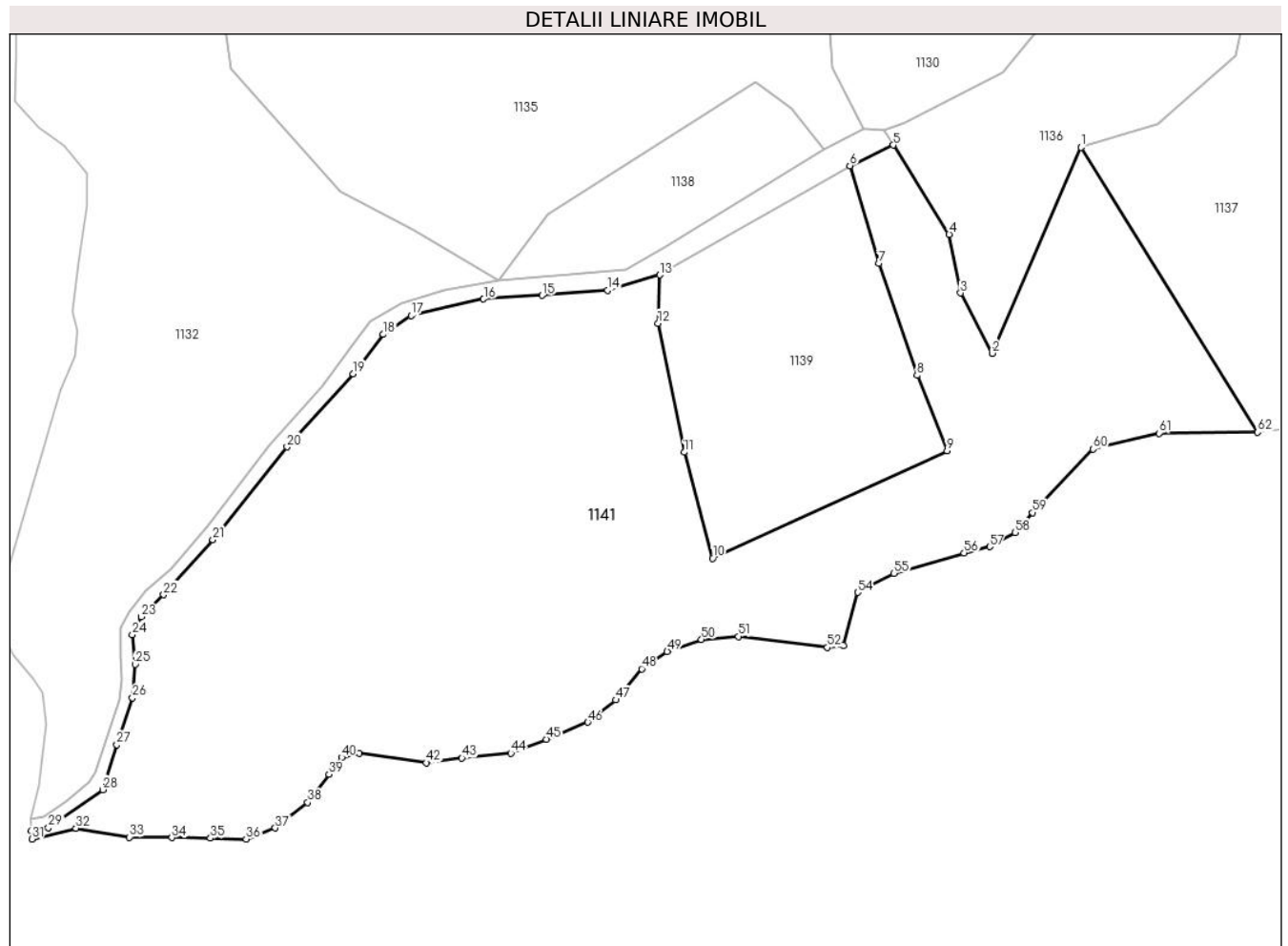
| Inscrieri privind dezmembramintele dreptului de proprietate, drepturi reale de garanție și sarcini | Referințe |
|--|-----------|
| NU SUNT | |

Anexa Nr. 1 La Partea I

Teren

| | | |
|--------------|-----------------|------------------------|
| Nr cadastral | Suprafața (mp)* | Observații / Referințe |
| | 15.776 | |

* Suprafața este determinată în planul de proiecție Stereo 70.



Date referitoare la teren

| Crt | Categorie folosință | Intravilan | Suprafața (mp) | Tarla | Parcelă | Nr. topo | Observații / Referințe |
|-----|---------------------|------------|----------------|-------|---------|----------|------------------------|
| 1 | padure | NU | 15.776 | - | - | - | |

Lungime Segmente

1) Valorile lungimilor segmentelor sunt obținute din proiecție în plan.

| Punct început | X / Y | Punct sfârșit | X / Y | Lungime segment |
|---------------|----------------------------|---------------|----------------------------|-----------------|
| 1 | 545.924,868 408.503,339 | 2 | 545.904,986 408.457,415 | 50.043 |
| 4 | 545.895,366 408.483,942 | 5 | 545.882,861 408.503,86 | 23.519 |
| 7 | 545.879,643 408.477,457 | 8 | 545.888,191 408.452,497 | 26.383 |
| 10 | 545.842,554 408.411,725 | 11 | 545.836,24 408.435,341 | 24.445 |
| 13 | 545.830,733 408.474,894 | 14 | 545.819,128 408.471,468 | 12.1 |
| 16 | 545.791,425 408.469,523 | 17 | 545.775,249 408.465,809 | 16.597 |
| 2 | 545.904,986 408.457,415 | 3 | 545.897,918 408.470,885 | 15.212 |
| 5 | 545.882,861 408.503,86 | 6 | 545.873,206 408.499,271 | 10.69 |
| 8 | 545.888,191 408.452,497 | 9 | 545.894,925 408.435,703 | 18.094 |
| 11 | 545.836,24 408.435,341 | 12 | 545.830,354 408.464,129 | 29.384 |
| 14 | 545.819,128 408.471,468 | 15 | 545.804,525 408.470,325 | 14.648 |
| 17 | 545.775,249 408.465,809 | 18 | 545.769,039 408.461,639 | 7.48 |
| 3 | 545.897,918 408.470,885 | 4 | 545.895,366 408.483,942 | 13.303 |
| 6 | 545.873,206 408.499,271 | 7 | 545.879,643 408.477,457 | 22.744 |
| 9 | 545.894,925 408.435,703 | 10 | 545.842,554 408.411,725 | 57.599 |
| 12 | 545.830,354 408.464,129 | 13 | 545.830,733 408.474,894 | 10.772 |
| 15 | 545.804,525 408.470,325 | 16 | 545.791,425 408.469,523 | 13.125 |
| 18 | 545.769,039 408.461,639 | 19 | 545.762,273 408.452,878 | 11.069 |

| Punct început | X / Y | Punct sfârșit | X / Y | Lungime segment | Punct început | X / Y | Punct sfârșit | X / Y | Lungime segment | Punct început | X / Y | Punct sfârșit | X / Y | Lungime segment |
|---------------|----------------------------|---------------|----------------------------|-----------------|---------------|----------------------------|---------------|----------------------------|-----------------|---------------|----------------------------|---------------|----------------------------|-----------------|
| 19 | 545.762,273 408.452,878 | 20 | 545.747,543 408.436,537 | 22.0 | 20 | 545.747,543 408.436,537 | 21 | 545.730,988 408.415,844 | 26.5 | 21 | 545.730,988 408.415,844 | 22 | 545.719,974 408.403,558 | 16.5 |
| 22 | 545.719,974 408.403,558 | 23 | 545.714,979 408.398,654 | 7.0 | 23 | 545.714,979 408.398,654 | 24 | 545.712,968 408.394,68 | 4.454 | 24 | 545.712,968 408.394,68 | 25 | 545.713,614 408.388,051 | 6.661 |
| 25 | 545.713,614 408.388,051 | 26 | 545.713,016 408.380,574 | 7.5 | 26 | 545.713,016 408.380,574 | 27 | 545.709,54 408.370,138 | 11.0 | 27 | 545.709,54 408.370,138 | 28 | 545.706,41 408.360,116 | 10.5 |
| 28 | 545.706,41 408.360,116 | 29 | 545.694,252 408.351,613 | 14.83 6 | 29 | 545.694,252 408.351,613 | 30 | 545.690,457 408.350,995 | 3.844 | 30 | 545.690,457 408.350,995 | 31 | 545.690,543 408.349,11 | 1.888 |
| 31 | 545.690,543 408.349,11 | 32 | 545.700,394 408.351,51 | 10.13 9 | 32 | 545.700,394 408.351,51 | 33 | 545.712,323 408.349,52 | 12.09 4 | 33 | 545.712,323 408.349,52 | 34 | 545.721,812 408.349,414 | 9.489 |
| 34 | 545.721,812 408.349,414 | 35 | 545.730,425 408.349,291 | 8.614 | 35 | 545.730,425 408.349,291 | 36 | 545.738,394 408.349,101 | 7.97 | 36 | 545.738,394 408.349,101 | 37 | 545.744,881 408.351,57 | 6.942 |
| 37 | 545.744,881 408.351,57 | 38 | 545.752,157 408.357,268 | 9.241 | 38 | 545.752,157 408.357,268 | 39 | 545.756,925 408.363,533 | 7.873 | 39 | 545.756,925 408.363,533 | 40 | 545.759,699 408.367,299 | 4.677 |
| 40 | 545.759,699 408.367,299 | 41 | 545.763,649 408.368,273 | 4.068 | 41 | 545.763,649 408.368,273 | 42 | 545.778,647 408.366,099 | 15.15 5 | 42 | 545.778,647 408.366,099 | 43 | 545.786,576 408.367,164 | 8.0 |
| 43 | 545.786,576 408.367,164 | 44 | 545.797,52 408.368,272 | 11.0 | 44 | 545.797,52 408.368,272 | 45 | 545.805,441 408.371,356 | 8.5 | 45 | 545.805,441 408.371,356 | 46 | 545.814,692 408.375,152 | 10.0 |
| 46 | 545.814,692 408.375,152 | 47 | 545.820,947 408.380,14 | 8.0 | 47 | 545.820,947 408.380,14 | 48 | 545.826,707 408.387,055 | 9.0 | 48 | 545.826,707 408.387,055 | 49 | 545.832,422 408.390,922 | 6.9 |
| 49 | 545.832,422 408.390,922 | 50 | 545.840,063 408.393,609 | 8.1 | 50 | 545.840,063 408.393,609 | 51 | 545.848,336 408.394,272 | 8.3 | 51 | 545.848,336 408.394,272 | 52 | 545.868,216 408.391,845 | 20.02 7 |
| 52 | 545.868,216 408.391,845 | 53 | 545.871,804 408.392,211 | 3.606 | 53 | 545.871,804 408.392,211 | 54 | 545.875,001 408.404,098 | 12.30 9 | 54 | 545.875,001 408.404,098 | 55 | 545.883,01 408.408,36 | 9.072 |
| 55 | 545.883,01 408.408,36 | 56 | 545.898,701 408.412,913 | 16.33 9 | 56 | 545.898,701 408.412,913 | 57 | 545.904,418 408.414,324 | 5.889 | 57 | 545.904,418 408.414,324 | 58 | 545.910,041 408.417,477 | 6.447 |
| 58 | 545.910,041 408.417,477 | 59 | 545.914,037 408.421,878 | 5.945 | 59 | 545.914,037 408.421,878 | 60 | 545.927,478 408.436,048 | 19.53 | 60 | 545.927,478 408.436,048 | 61 | 545.942,249 408.439,611 | 15.19 5 |
| 61 | 545.942,249 408.439,611 | 62 | 545.964,236 408.439,847 | 21.98 8 | 62 | 545.964,236 408.439,847 | 1 | 545.924,868 408.503,339 | 74.70 6 | | | | | |

** Lungimile segmentelor sunt determinate în planul de proiecție Stereo 70 și sunt rotunjite la 1 milimetru.

*** Distanța dintre puncte este formată din segmente cumulate ce sunt mai mici decât valoarea 1 milimetru.

**DATE DESPRE IMOBILUL NR. 1142**

Oficiul de Cadastru și Publicitate Imobiliară PRAHOVA
Biroul de Cadastru și Publicitate Imobiliară Câmpina

A. Partea I. Descrierea imobilului

TEREN Extravilan

Adresa: Jud. Prahova

| Nr. Crt | Nr cadastral Nr. topografic | Suprafața* (mp) | Observații / Referințe |
|---------|-----------------------------|--|--|
| A1 | | Din acte: 172.911 Masurata: 183.079 | Sector cadastral:13 Teren neimprejmut; |

B. Partea II. Proprietari și acte

| Inscrieri privitoare la dreptul de proprietate și alte drepturi reale | | Referințe |
|--|---|-----------|
| / | | |
| Act Normativ nr. 7, din 13/03/1996 emis de PARLAMENTUL ROMANIEI (ART. 13); | | |
| B1 | Inscrierea posesiei, drept de PROPRIETATE, dobandit prin Constituire, cota actuala 1/1 1) NEIDENTIFICAT NEIDENTIFICAT | A1 |
| B2 | SE NOTEAZA MENTIUNEA DE PROPRIETAR NEIDENTIFICAT | A1 |

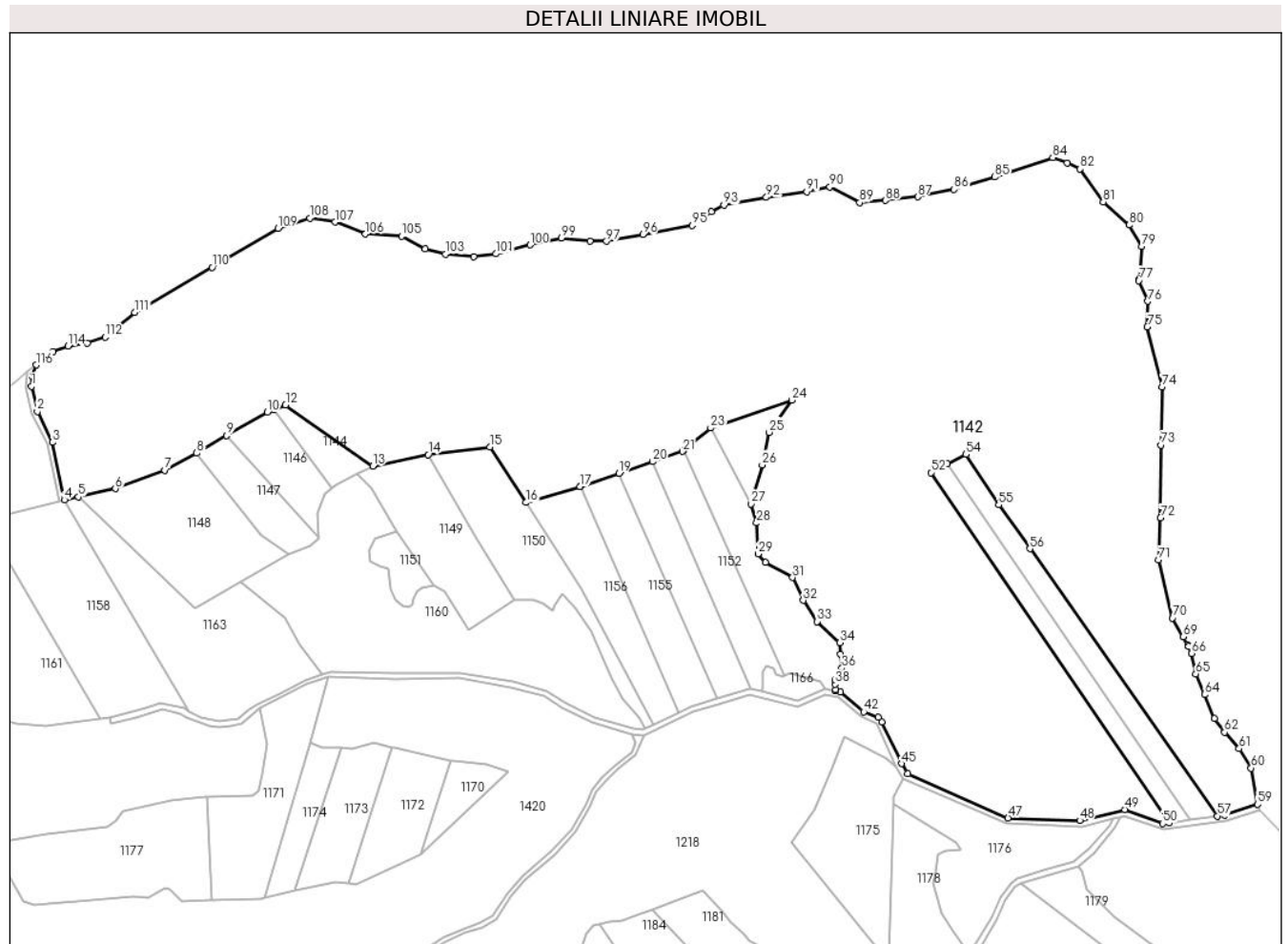
C. Partea III. SARCINI .

| Inscrieri privind dezmembramintele dreptului de proprietate, drepturi reale de garanție și sarcini | Referințe |
|--|-----------|
| NU SUNT | |

Teren

| | | |
|--------------|--|------------------------|
| Nr cadastral | Suprafața (mp)* | Observații / Referințe |
| | Din acte: 172.911 Masurata: 183.079 | |

* Suprafața este determinată în planul de proiecție Stereo 70.



Date referitoare la teren

| Crt | Categorie folosință | Intra vilan | Suprafața (mp) | Tarla | Parcelă | Nr. topo | Observații / Referințe |
|-----|---------------------|-------------|----------------|-------|----------------------------------|----------|------------------------|
| 1 | pasune | NU | 106.500 | 10 | 124 | - | |
| 2 | faneata | NU | 76.579 | 10 | 96.. 101,110,112, 120..122 | - | |

Lungime Segmente

1) Valorile lungimilor segmentelor sunt obținute din proiecție în plan.

| Punct început | X / Y | Punct sfârșit | X / Y | Lungime segment |
|---------------|----------------------------|---------------|----------------------------|-----------------|
| 1 | 544.485,2 410.268,779 | 2 | 544.489,358 410.250,774 | 18.479 |
| 4 | 544.508,638 410.187,958 | 5 | 544.518,402 410.190,116 | 10.07 |
| 7 | 544.580,123 410.208,989 | 8 | 544.602,663 410.221,17 | 25.621 |
| 2 | 544.489,358 410.250,774 | 3 | 544.500,004 410.228,838 | 24.383 |
| 5 | 544.518,402 410.190,116 | 6 | 544.544,851 410.195,964 | 27.087 |
| 8 | 544.602,663 410.221,17 | 9 | 544.624,089 410.233,589 | 24.765 |
| 3 | 544.500,004 410.228,838 | 4 | 544.508,638 410.187,958 | 41.782 |
| 6 | 544.544,851 410.195,964 | 7 | 544.580,123 410.208,989 | 37.67 |
| 9 | 544.624,089 410.233,589 | 10 | 544.652,844 410.250,255 | 33.235 |

| Punct început | X / Y | Punct sfârșit | X / Y | Lungime segment | Punct început | X / Y | Punct sfârșit | X / Y | Lungime segment | Punct început | X / Y | Punct sfârșit | X / Y | Lungime segment |
|---------------|----------------------------|---------------|----------------------------|-----------------|---------------|----------------------------|---------------|----------------------------|-----------------|---------------|----------------------------|---------------|----------------------------|-----------------|
| 10 | 544.652,844 410.250,255 | 11 | 544.657,593 410.252,114 | 5.1 | 11 | 544.657,593 410.252,114 | 12 | 544.665,881 410.255,357 | 8.9 | 12 | 544.665,881 410.255,357 | 13 | 544.727,995 410.212,061 | 75.714 |
| 13 | 544.727,995 410.212,061 | 14 | 544.767,193 410.220,025 | 39.999 | 14 | 544.767,193 410.220,025 | 15 | 544.811,031 410.225,51 | 44.18 | 15 | 544.811,031 410.225,51 | 16 | 544.836,625 410.186,058 | 47.026 |
| 16 | 544.836,625 410.186,058 | 17 | 544.875,192 410.197,53 | 40.237 | 17 | 544.875,192 410.197,53 | 18 | 544.875,465 410.197,622 | 0.288 | 18 | 544.875,465 410.197,622 | 19 | 544.902,798 410.206,952 | 28.882 |
| 19 | 544.902,798 410.206,952 | 20 | 544.926,664 410.215,098 | 25.218 | 20 | 544.926,664 410.215,098 | 21 | 544.947,956 410.222,366 | 22.498 | 21 | 544.947,956 410.222,366 | 22 | 544.949,068 410.223,286 | 1.443 |
| 22 | 544.949,068 410.223,286 | 23 | 544.968,132 410.239,064 | 24.746 | 23 | 544.968,132 410.239,064 | 24 | 545.025,854 410.258,792 | 61.0 | 24 | 545.025,854 410.258,792 | 25 | 545.009,718 410.235,995 | 27.93 |
| 25 | 545.009,718 410.235,995 | 26 | 545.004,83 410.212,825 | 23.679 | 26 | 545.004,83 410.212,825 | 27 | 544.996,983 410.185,088 | 28.826 | 27 | 544.996,983 410.185,088 | 28 | 545.000,733 410.171,548 | 14.049 |
| 28 | 545.000,733 410.171,548 | 29 | 545.001,9 410.149,579 | 22.0 | 29 | 545.001,9 410.149,579 | 30 | 545.007,022 410.143,434 | 8.0 | 30 | 545.007,022 410.143,434 | 31 | 545.026,288 410.132,812 | 22.0 |
| 31 | 545.026,288 410.132,812 | 32 | 545.034,004 410.116,549 | 18.0 | 32 | 545.034,004 410.116,549 | 33 | 545.043,86 410.101,487 | 18.0 | 33 | 545.043,86 410.101,487 | 34 | 545.059,94 410.086,472 | 22.0 |
| 34 | 545.059,94 410.086,472 | 35 | 545.060,322 410.078,482 | 8.0 | 35 | 545.060,322 410.078,482 | 36 | 545.061,416 410.068,317 | 10.224 | 36 | 545.061,416 410.068,317 | 37 | 545.056,562 410.060,034 | 9.6 |
| 37 | 545.056,562 410.060,034 | 38 | 545.056,335 410.056,893 | 3.149 | 38 | 545.056,335 410.056,893 | 39 | 545.056,866 410.052,982 | 3.947 | 39 | 545.056,866 410.052,982 | 40 | 545.056,434 410.052,212 | 0.883 |
| 40 | 545.056,434 410.052,212 | 41 | 545.060,577 410.051,445 | 4.213 | 41 | 545.060,577 410.051,445 | 42 | 545.076,975 410.037,304 | 21.654 | 42 | 545.076,975 410.037,304 | 43 | 545.087,294 410.033,45 | 11.015 |
| 43 | 545.087,294 410.033,45 | 44 | 545.089,754 410.030,237 | 4.047 | 44 | 545.089,754 410.030,237 | 45 | 545.103,713 410.000,423 | 32.92 | 45 | 545.103,713 410.000,423 | 46 | 545.108,06 409.993,124 | 8.495 |
| 46 | 545.108,06 409.993,124 | 47 | 545.179,553 409.961,785 | 78.06 | 47 | 545.179,553 409.961,785 | 48 | 545.230,537 409.960,025 | 51.015 | 48 | 545.230,537 409.960,025 | 49 | 545.262,557 409.967,921 | 32.979 |
| 49 | 545.262,557 409.967,921 | 50 | 545.289,497 409.957,906 | 28.742 | 50 | 545.289,497 409.957,906 | 51 | 545.294,126 409.958,537 | 4.672 | 51 | 545.294,126 409.958,537 | 52 | 545.124,758 410.207,352 | 300.89 |
| 52 | 545.124,758 410.207,352 | 53 | 545.136,533 410.213,477 | 13.272 | 53 | 545.136,533 410.213,477 | 54 | 545.149,668 410.220,31 | 14.806 | 54 | 545.149,668 410.220,31 | 55 | 545.172,874 410.184,354 | 42.794 |
| 55 | 545.172,874 410.184,354 | 56 | 545.195,074 410.153,306 | 38.168 | 56 | 545.195,074 410.153,306 | 57 | 545.328,371 409.963,207 | 232.177 | 57 | 545.328,371 409.963,207 | 58 | 545.333,39 409.963,891 | 5.065 |
| 58 | 545.333,39 409.963,891 | 59 | 545.356,946 409.971,536 | 24.765 | 59 | 545.356,946 409.971,536 | 60 | 545.352,408 409.997,357 | 26.217 | 60 | 545.352,408 409.997,357 | 61 | 545.343,807 410.011,114 | 16.224 |
| 61 | 545.343,807 410.011,114 | 62 | 545.333,485 410.022,721 | 15.532 | 62 | 545.333,485 410.022,721 | 63 | 545.326,174 410.032,393 | 12.125 | 63 | 545.326,174 410.032,393 | 64 | 545.319,294 410.049,589 | 18.521 |
| 64 | 545.319,294 410.049,589 | 65 | 545.313,058 410.064,206 | 15.891 | 65 | 545.313,058 410.064,206 | 66 | 545.310,173 410.078,874 | 14.95 | 66 | 545.310,173 410.078,874 | 67 | 545.307,998 410.083,95 | 5.522 |
| 67 | 545.307,998 410.083,95 | 68 | 545.307,466 410.084,873 | 1.066 | 68 | 545.307,466 410.084,873 | 69 | 545.304,159 410.090,614 | 6.625 | 69 | 545.304,159 410.090,614 | 70 | 545.296,489 410.103,928 | 15.365 |
| 70 | 545.296,489 410.103,928 | 71 | 545.286,615 410.145,265 | 42.5 | 71 | 545.286,615 410.145,265 | 72 | 545.287,84 410.175,24 | 30.0 | 72 | 545.287,84 410.175,24 | 73 | 545.288,396 410.226,944 | 51.707 |
| 73 | 545.288,396 410.226,944 | 74 | 545.289,054 410.268,149 | 41.21 | 74 | 545.289,054 410.268,149 | 75 | 545.278,491 410.310,963 | 44.099 | 75 | 545.278,491 410.310,963 | 76 | 545.279,034 410.329,164 | 18.209 |
| 76 | 545.279,034 410.329,164 | 77 | 545.272,518 410.343,82 | 16.039 | 77 | 545.272,518 410.343,82 | 78 | 545.272,813 410.345,143 | 1.356 | 78 | 545.272,813 410.345,143 | 79 | 545.274,487 410.368,256 | 23.173 |
| 79 | 545.274,487 410.368,256 | 80 | 545.265,576 410.383,339 | 17.519 | 80 | 545.265,576 410.383,339 | 81 | 545.247,147 410.399,816 | 24.721 | 81 | 545.247,147 410.399,816 | 82 | 545.230,805 410.423,228 | 28.551 |
| 82 | 545.230,805 410.423,228 | 83 | 545.221,583 410.427,451 | 10.143 | 83 | 545.221,583 410.427,451 | 84 | 545.211,336 410.431,279 | 10.939 | 84 | 545.211,336 410.431,279 | 85 | 545.170,012 410.417,46 | 43.574 |
| 85 | 545.170,012 410.417,46 | 86 | 545.141,154 410.408,719 | 30.153 | 86 | 545.141,154 410.408,719 | 87 | 545.115,283 410.403,394 | 26.413 | 87 | 545.115,283 410.403,394 | 88 | 545.092,431 410.400,788 | 23.0 |
| 88 | 545.092,431 410.400,788 | 89 | 545.074,033 410.399,317 | 18.457 | 89 | 545.074,033 410.399,317 | 90 | 545.052,864 410.410,318 | 23.857 | 90 | 545.052,864 410.410,318 | 91 | 545.036,358 410.407,132 | 16.811 |
| 91 | 545.036,358 410.407,132 | 92 | 545.007,659 410.402,962 | 29.0 | 92 | 545.007,659 410.402,962 | 93 | 544.977,41 410.397,541 | 30.731 | 93 | 544.977,41 410.397,541 | 94 | 544.968,501 410.392,774 | 10.104 |
| 94 | 544.968,501 410.392,774 | 95 | 544.954,973 410.383,136 | 16.611 | 95 | 544.954,973 410.383,136 | 96 | 544.919,889 410.376,521 | 35.702 | 96 | 544.919,889 410.376,521 | 97 | 544.894,084 410.371,851 | 26.224 |
| 97 | 544.894,084 410.371,851 | 98 | 544.882,245 410.371,995 | 11.84 | 98 | 544.882,245 410.371,995 | 99 | 544.862,117 410.374,112 | 20.239 | 99 | 544.862,117 410.374,112 | 100 | 544.839,764 410.369,272 | 22.872 |
| 100 | 544.839,764 410.369,272 | 101 | 544.815,503 410.362,898 | 25.084 | 101 | 544.815,503 410.362,898 | 102 | 544.799,787 410.360,904 | 15.842 | 102 | 544.799,787 410.360,904 | 103 | 544.779,442 410.362,636 | 20.419 |
| 103 | 544.779,442 410.362,636 | 104 | 544.765,148 410.366,539 | 14.817 | 104 | 544.765,148 410.366,539 | 105 | 544.748,302 410.375,453 | 19.059 | 105 | 544.748,302 410.375,453 | 106 | 544.722,651 410.376,87 | 25.69 |
| 106 | 544.722,651 410.376,87 | 107 | 544.700,915 410.385,441 | 23.365 | 107 | 544.700,915 410.385,441 | 108 | 544.683,16 410.388,264 | 17.978 | 108 | 544.683,16 410.388,264 | 109 | 544.660,399 410.381,021 | 23.886 |

| Punct început | X / Y | Punct sfârșit | X / Y | Lungime segment | Punct început | X / Y | Punct sfârșit | X / Y | Lungime segment | Punct început | X / Y | Punct sfârșit | X / Y | Lungime segment |
|---------------|----------------------------|---------------|----------------------------|-----------------|---------------|----------------------------|---------------|----------------------------|-----------------|---------------|----------------------------|---------------|----------------------------|-----------------|
| 109 | 544.660,399 410.381,021 | 110 | 544.613,559 410.353,277 | 54.44 | 110 | 544.613,559 410.353,277 | 111 | 544.558,585 410.321,223 | 63.63 6 | 111 | 544.558,585 410.321,223 | 112 | 544.537,491 410.303,675 | 27.43 9 |
| 112 | 544.537,491 410.303,675 | 113 | 544.524,813 410.299,266 | 13.42 3 | 113 | 544.524,813 410.299,266 | 114 | 544.511,028 410.297,442 | 13.90 6 | 114 | 544.511,028 410.297,442 | 115 | 544.500,519 410.293,408 | 11.25 7 |
| 115 | 544.500,519 410.293,408 | 116 | 544.488,522 410.283,846 | 15.34 1 | 116 | 544.488,522 410.283,846 | 117 | 544.485,623 410.276,02 | 8.346 | 117 | 544.485,623 410.276,02 | 1 | 544.485,2 410.268,779 | 7.253 |

** Lungimile segmentelor sunt determinate în planul de proiecție Stereo 70 și sunt rotunjite la 1 milimetru.

*** Distanța dintre puncte este formată din segmente cumulate ce sunt mai mici decât valoarea 1 milimetru.

**DATE DESPRE IMOBILUL NR. 1143**

Oficiul de Cadastru și Publicitate Imobiliară PRAHOVA
Biroul de Cadastru și Publicitate Imobiliară Câmpina

A. Partea I. Descrierea imobilului

TEREN Extravilan

Adresa: Jud. Prahova

| Nr. Crt | Nr cadastral Nr. topografic | Suprafața* (mp) | Observații / Referințe |
|---------|--------------------------------|-----------------|--|
| A1 | | 1.600 | Sector cadastral:13 Teren neimprejmut; |

B. Partea II. Proprietari și acte

| Inscrieri privitoare la dreptul de proprietate și alte drepturi reale | | Referințe |
|--|--|-----------|
| / | | |
| Act Administrativ nr. 33884, din 10/04/1995 emis de COMISIA JUDETEANA PRAHOVA; | | |
| B1 | Intabulare, drept de PROPRIETATE, dobandit prin Reconstituire, cota actuala 1/1 1) GROSU GHE VASILICA 2) BRINZEA GHE RADU 3) PINTA GHE MARIA 4) BRINZEA GHE ADRIANA 5) BRINZEA GHE TRAIAN 6) BRINZEA GHE ION | A1 |

C. Partea III. SARCINI .

| Inscrieri privind dezmembramintele dreptului de proprietate, drepturi reale de garanție și sarcini | Referințe |
|--|-----------|
| NU SUNT | |

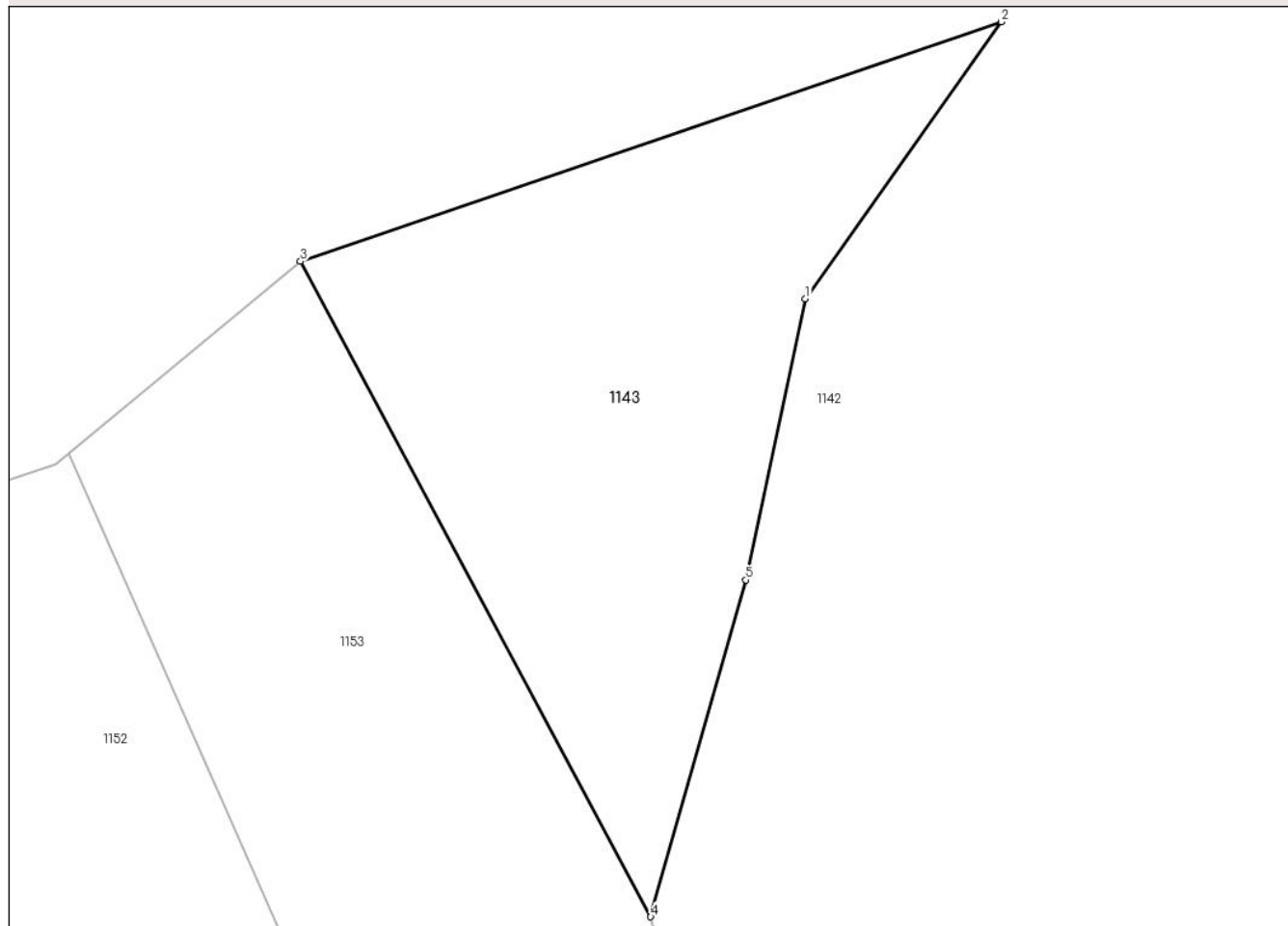
Anexa Nr. 1 La Partea I

Teren

| | | |
|--------------|-----------------|------------------------|
| Nr cadastral | Suprafața (mp)* | Observații / Referințe |
| | 1.600 | |

* Suprafața este determinată în planul de proiecție Stereo 70.

DETALII LINIARE IMOBIL



Date referitoare la teren

| Crt | Categorie folosință | Intra vilan | Suprafața (mp) | Tarla | Parcelă | Nr. topo | Observații / Referințe |
|-----|---------------------|-------------|----------------|-------|---------|----------|------------------------|
| 1 | padure | NU | 1.600 | 10 | 124/21 | - | |

Lungime Segmente

1) Valorile lungimilor segmentelor sunt obținute din proiecție în plan.

| Punct început | X / Y | Punct sfârșit | X / Y | Lungime segment (** (m) |
|---------------|----------------------------|---------------|----------------------------|-------------------------|
| 1 | 545.009,718 410.235,995 | 2 | 545.025,854 410.258,792 | 27.93 |
| 2 | 545.025,854 410.258,792 | 3 | 544.968,132 410.239,064 | 61.0 |
| 3 | 544.968,132 410.239,064 | 4 | 544.996,983 410.185,088 | 61.204 |
| 4 | 544.996,983 410.185,088 | 5 | 545.004,83 410.212,825 | 28.826 |
| 5 | 545.004,83 410.212,825 | 1 | 545.009,718 410.235,995 | 23.679 |

**** Lungimile segmentelor sunt determinate în planul de proiecție Stereo 70 și sunt rotunjite la 1 milimetru.**

***** Distanța dintre puncte este formată din segmente cumulate ce sunt mai mici decât valoarea 1 milimetru.**

**DATE DESPRE IMOBILUL NR. 1144**

Oficiul de Cadastru și Publicitate Imobiliară PRAHOVA
Biroul de Cadastru și Publicitate Imobiliară Câmpina

A. Partea I. Descrierea imobilului

TEREN Extravilan

Adresa: Jud. Prahova

| Nr. Crt | Nr cadastral Nr. topografic | Suprafața* (mp) | Observații / Referințe |
|---------|-----------------------------|-----------------|---|
| A1 | | 1.400 | Sector cadastral:13 Teren neimprejmuit; |

B. Partea II. Proprietari și acte

| Inscrieri privitoare la dreptul de proprietate și alte drepturi reale | | Referințe |
|--|--|-----------|
| / | | |
| Act Administrativ nr. 21643, din 03/11/1994 emis de COMISIA JUDETEANA PRAHOVA; | | |
| B1 | Intabulare, drept de PROPRIETATE, dobandit prin Reconstituire, cota actuala 1/1 1) BADILA GHE CONSTANTIN | A1 |

C. Partea III. SARCINI .

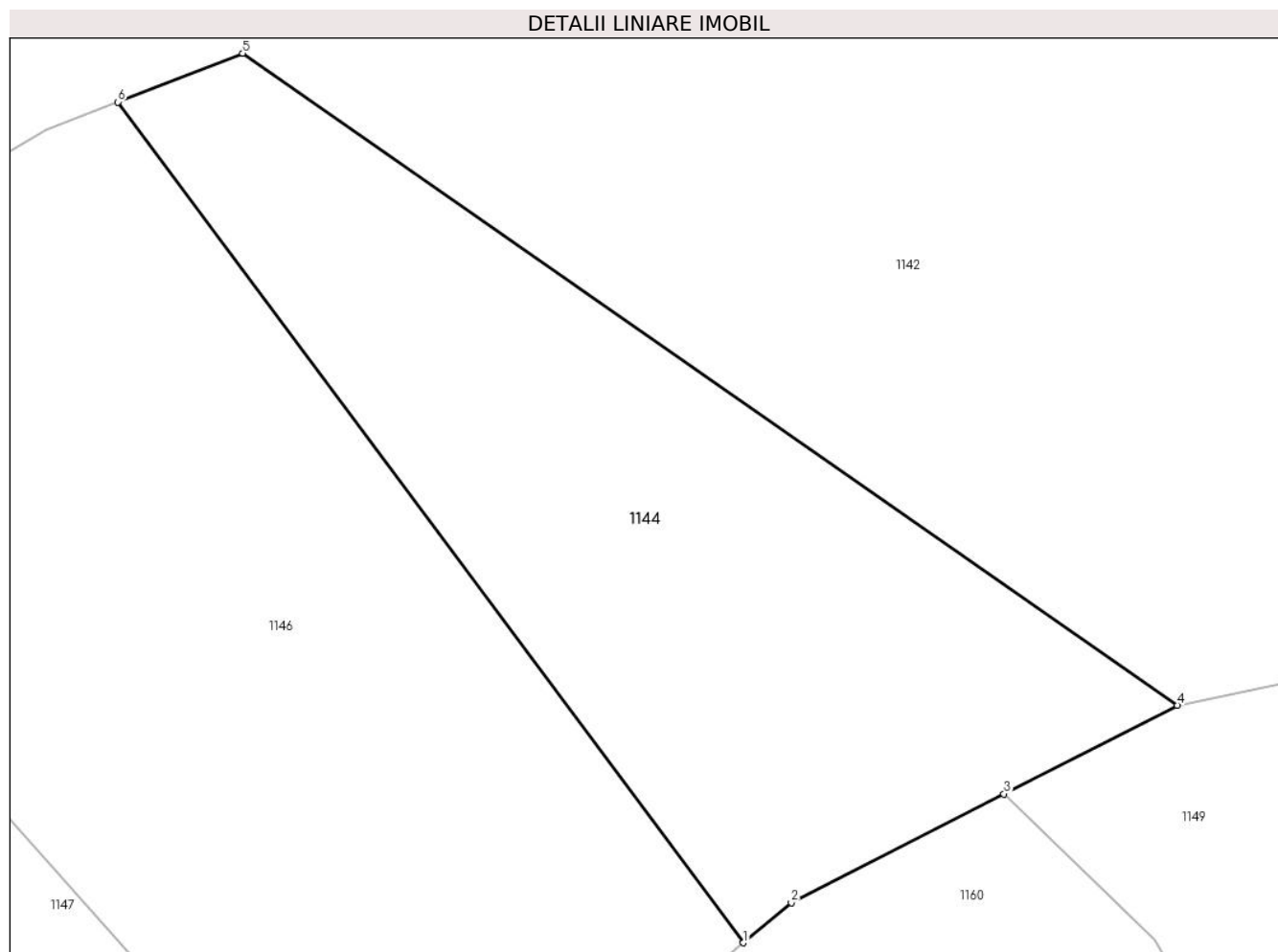
| Inscrieri privind dezmembramintele dreptului de proprietate, drepturi reale de garanție și sarcini | Referințe |
|--|-----------|
| NU SUNT | |

Anexa Nr. 1 La Partea I

Teren

| Nr cadastral | Suprafața (mp)* | Observații / Referințe |
|--------------|-----------------|------------------------|
| | 1.400 | |

* Suprafața este determinată în planul de proiecție Stereo 70.



Date referitoare la teren

| Crt | Categorie folosință | Intra vilan | Suprafața (mp) | Tarla | Parcelă | Nr. topo | Observații / Referințe |
|-----|---------------------|-------------|----------------|-------|---------|----------|------------------------|
| 1 | padure | NU | 1.400 | 10 | 124/12 | - | |

Lungime Segmente

1) Valorile lungimilor segmentelor sunt obținute din proiecție în plan.

| Punct început | X / Y | Punct sfârșit | X / Y | Lungime segment (** (m) |
|---------------|----------------------------|---------------|----------------------------|-------------------------|
| 1 | 544.699,154 410.196,282 | 2 | 544.702,337 410.198,934 | 4.143 |
| 2 | 544.702,337 410.198,934 | 3 | 544.716,474 410.206,168 | 15.88 |
| 3 | 544.716,474 410.206,168 | 4 | 544.727,995 410.212,061 | 12.94 |
| 4 | 544.727,995 410.212,061 | 5 | 544.665,881 410.255,357 | 75.714 |
| 5 | 544.665,881 410.255,357 | 6 | 544.657,593 410.252,114 | 8.9 |

| Punct început | X / Y | Punct sfârșit | X / Y | Lungime segment (** (m) |
|---------------|----------------------------|---------------|----------------------------|-------------------------|
| 6 | 544.657,593 410.252,114 | 1 | 544.699,154 410.196,282 | 69.602 |

** Lungimile segmentelor sunt determinate în planul de proiecție Stereo 70 și sunt rotunjite la 1 milimetru.

*** Distanța dintre puncte este formată din segmente cumulate ce sunt mai mici decât valoarea 1 milimetru.

**DATE DESPRE IMOBILUL NR. 1145**

Oficiul de Cadastru și Publicitate Imobiliară PRAHOVA
Biroul de Cadastru și Publicitate Imobiliară Câmpina

A. Partea I. Descrierea imobilului

TEREN Extravilan

Adresa: Jud. Prahova

| Nr. Crt | Nr cadastral Nr. topografic | Suprafața* (mp) | Observații / Referințe |
|---------|-----------------------------|-----------------|---|
| A1 | | 397 | Sector cadastral:13 Teren neimprejmuit; |

B. Partea II. Proprietari și acte

| Inscrieri privitoare la dreptul de proprietate și alte drepturi reale | Referințe |
|--|-----------|
| / | |
| Act Normativ nr. 7, din 13/03/1996 emis de PARLAMENTUL ROMANIEI (ODG 57/03.07.2019); | |
| B1 | A1 |
| Intabulare, drept de PROPRIETATE, dobândit prin Lege, cota actuala 1/1 1) COMUNA ADUNATI, CIF:2843248, DOMENIU PUBLIC | |

C. Partea III. SARCINI .

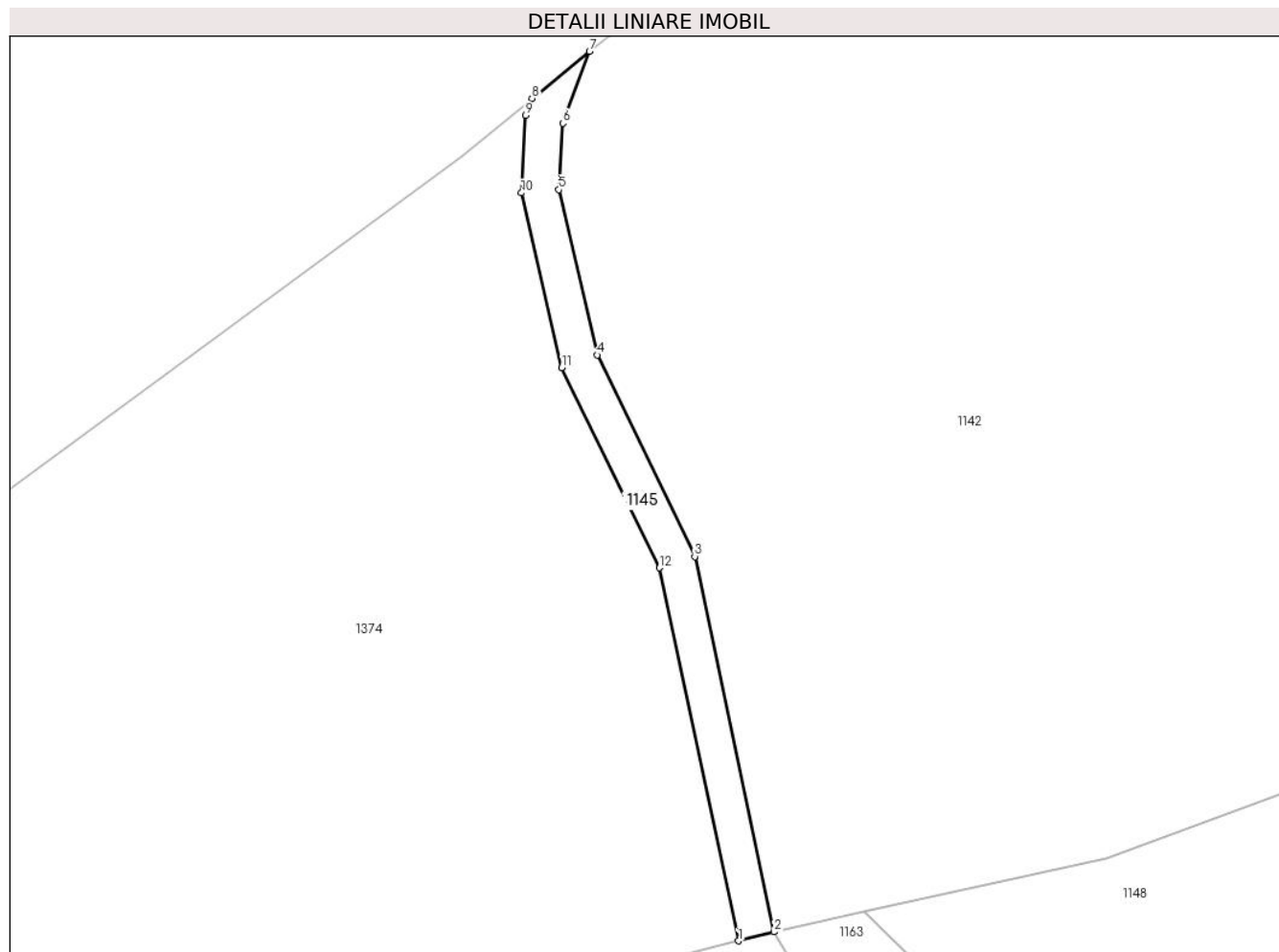
| Inscrieri privind dezmembramintele dreptului de proprietate, drepturi reale de garanție și sarcini | Referințe |
|--|-----------|
| NU SUNT | |

Anexa Nr. 1 La Partea I

Teren

| | | |
|--------------|-----------------|------------------------|
| Nr cadastral | Suprafața (mp)* | Observații / Referințe |
| | 397 | |

* Suprafața este determinată în planul de proiecție Stereo 70.



Date referitoare la teren

| Crt | Categorie folosință | Intravilan | Suprafața (mp) | Tarla | Parcelă | Nr. topo | Observații / Referințe |
|-----|---------------------|------------|----------------|-------|---------|----------|------------------------|
| 1 | drum | NU | 397 | - | - | - | |

Lungime Segmente

1) Valorile lungimilor segmentelor sunt obținute din proiecție în plan.

| Punct început | X / Y | Punct sfârșit | X / Y | Lungime segment (** (m) |
|---------------|----------------------------|---------------|----------------------------|-------------------------|
| 1 | 544.504,761 410.186,979 | 2 | 544.508,638 410.187,958 | 3.999 |
| 2 | 544.508,638 410.187,958 | 3 | 544.500,004 410.228,838 | 41.782 |
| 3 | 544.500,004 410.228,838 | 4 | 544.489,358 410.250,774 | 24.383 |
| 4 | 544.489,358 410.250,774 | 5 | 544.485,2 410.268,779 | 18.479 |
| 5 | 544.485,2 410.268,779 | 6 | 544.485,623 410.276,02 | 7.253 |

| Punct început | X / Y | Punct sfârșit | X / Y | Lungime segment (** (m) |
|---------------|----------------------------|---------------|----------------------------|-------------------------|
| 6 | 544.485,623 410.276,02 | 7 | 544.488,522 410.283,846 | 8.346 |
| 7 | 544.488,522 410.283,846 | 8 | 544.482,274 410.278,711 | 8.087 |
| 8 | 544.482,274 410.278,711 | 9 | 544.481,59 410.276,865 | 1.968 |
| 9 | 544.481,59 410.276,865 | 10 | 544.481,097 410.268,433 | 8.447 |
| 10 | 544.481,097 410.268,433 | 11 | 544.485,492 410.249,405 | 19.529 |
| 11 | 544.485,492 410.249,405 | 12 | 544.496,127 410.227,604 | 24.257 |
| 12 | 544.496,127 410.227,604 | 1 | 544.504,761 410.186,979 | 41.532 |

** Lungimile segmentelor sunt determinate în planul de proiecție Stereo 70 și sunt rotunjite la 1 milimetru.

*** Distanța dintre puncte este formată din segmente cumulate ce sunt mai mici decât valoarea 1 milimetru.

**DATE DESPRE IMOBILUL NR. 1146**

Oficiul de Cadastru și Publicitate Imobiliară PRAHOVA
Biroul de Cadastru și Publicitate Imobiliară Câmpina

A. Partea I. Descrierea imobilului

TEREN Extravilan

Adresa: Jud. Prahova

| Nr. Crt | Nr cadastral Nr. topografic | Suprafața* (mp) | Observații / Referințe |
|---------|-----------------------------|-----------------|---|
| A1 | | 2.700 | Sector cadastral:13 Teren neimprejmuit; |

B. Partea II. Proprietari și acte

| Inscrieri privitoare la dreptul de proprietate și alte drepturi reale | | Referințe |
|--|---|-----------|
| / | | |
| Act Administrativ nr. 27671, din 13/10/1994 emis de COMISIA JUDETEANA PRAHOVA; | | |
| B1 | Intabulare, drept de PROPRIETATE, dobandit prin Reconstituire, cota actuala 1/1 1) MILU GHEORGHE 2) BRINZEA VIORICA 3) BRINZEA VASILICA 4) MILU ELISABETA 5) MILU TRAIAN | A1 |

C. Partea III. SARCINI .

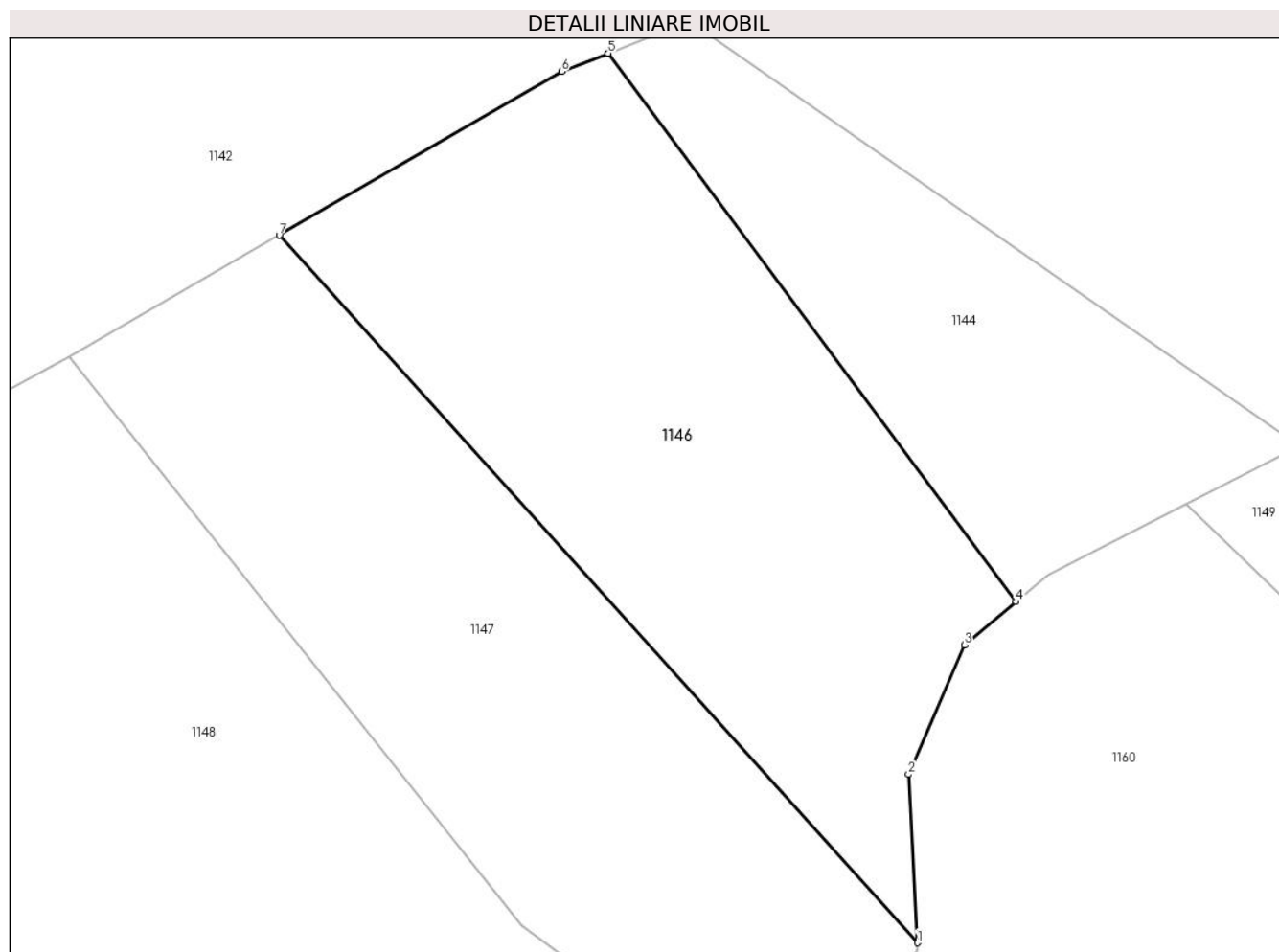
| Inscrieri privind dezmembramintele dreptului de proprietate, drepturi reale de garanție și sarcini | Referințe |
|--|-----------|
| NU SUNT | |

Anexa Nr. 1 La Partea I

Teren

| | | |
|--------------|-----------------|------------------------|
| Nr cadastral | Suprafața (mp)* | Observații / Referințe |
| | 2.700 | |

* Suprafața este determinată în planul de proiecție Stereo 70.



Date referitoare la teren

| Crt | Categorie folosință | Intra vilan | Suprafața (mp) | Tarla | Parcelă | Nr. topo | Observații / Referințe |
|-----|---------------------|-------------|----------------|-------|---------|----------|------------------------|
| 1 | padure | NU | 2.700 | 10 | 124/11 | - | |

Lungime Segmente

1) Valorile lungimilor segmentelor sunt obținute din proiecție în plan.

| Punct început | X / Y | Punct sfârșit | X / Y | Lungime segment (** (m) |
|---------------|----------------------------|---------------|----------------------------|-------------------------|
| 1 | 544.689,093 410.161,557 | 2 | 544.688,192 410.178,699 | 17.165 |
| 2 | 544.688,192 410.178,699 | 3 | 544.693,886 410.191,893 | 14.37 |
| 3 | 544.693,886 410.191,893 | 4 | 544.699,154 410.196,282 | 6.857 |
| 4 | 544.699,154 410.196,282 | 5 | 544.657,593 410.252,114 | 69.602 |
| 5 | 544.657,593 410.252,114 | 6 | 544.652,844 410.250,255 | 5.1 |

| Punct început | X / Y | Punct sfârșit | X / Y | Lungime segment (** (m) |
|---------------|----------------------------|---------------|----------------------------|-------------------------|
| 6 | 544.652,844 410.250,255 | 7 | 544.624,089 410.233,589 | 33.235 |
| 7 | 544.624,089 410.233,589 | 1 | 544.689,093 410.161,557 | 97.026 |

** Lungimile segmentelor sunt determinate în planul de proiecție Stereo 70 și sunt rotunjite la 1 milimetru.

*** Distanța dintre puncte este formată din segmente cumulate ce sunt mai mici decât valoarea 1 milimetru.

**DATE DESPRE IMOBILUL NR. 1147**

Oficiul de Cadastru și Publicitate Imobiliară PRAHOVA
Biroul de Cadastru și Publicitate Imobiliară Câmpina

A. Partea I. Descrierea imobilului

TEREN Extravilan

Adresa: Jud. Prahova

| Nr. Crt | Nr cadastral Nr. topografic | Suprafața* (mp) | Observații / Referințe |
|---------|-----------------------------|-----------------|---|
| A1 | | 2.600 | Sector cadastral:13 Teren neimprejmuit; |

B. Partea II. Proprietari și acte

| Inscrieri privitoare la dreptul de proprietate și alte drepturi reale | | Referințe |
|--|---|-----------|
| / | | |
| Act Administrativ nr. 27667, din 12/10/1994 emis de COMISIA JUDETEANA PRAHOVA; | | |
| B1 | Intabulare, drept de PROPRIETATE, dobandit prin Reconstituire, cota actuala 1/1 1) HOITAN GH ELENA | A1 |

C. Partea III. SARCINI .

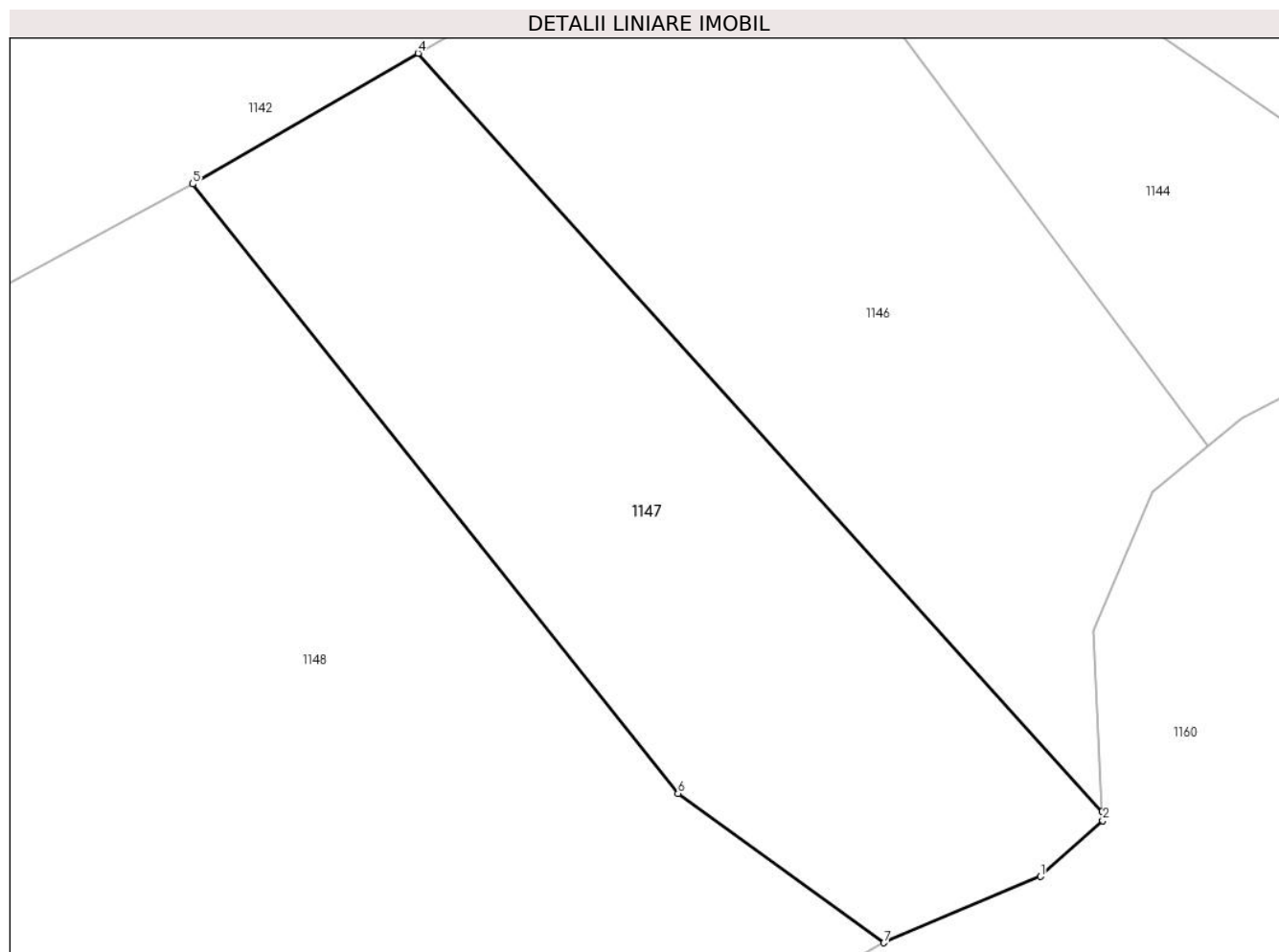
| Inscrieri privind dezmembramintele dreptului de proprietate, drepturi reale de garanție și sarcini | Referințe |
|--|-----------|
| NU SUNT | |

Anexa Nr. 1 La Partea I

Teren

| Nr cadastral | Suprafața (mp)* | Observații / Referințe |
|--------------|-----------------|------------------------|
| | 2.600 | |

* Suprafața este determinată în planul de proiecție Stereo 70.



Date referitoare la teren

| Crt | Categorie folosință | Intra vilan | Suprafața (mp) | Tarla | Parcelă | Nr. topo | Observații / Referințe |
|-----|---------------------|-------------|----------------|-------|---------|----------|------------------------|
| 1 | padure | NU | 2.600 | 10 | 124/10 | - | |

Lungime Segmente

1) Valorile lungimilor segmentelor sunt obținute din proiecție în plan.

| Punct început | X / Y | Punct sfârșit | X / Y | Lungime segment (** (m) |
|---------------|----------------------------|---------------|----------------------------|-------------------------|
| 1 | 544.683,214 410.155,428 | 2 | 544.689,136 410.160,723 | 7.945 |
| 2 | 544.689,136 410.160,723 | 3 | 544.689,093 410.161,557 | 0.835 |
| 3 | 544.689,093 410.161,557 | 4 | 544.624,089 410.233,589 | 97.026 |
| 4 | 544.624,089 410.233,589 | 5 | 544.602,663 410.221,17 | 24.765 |
| 5 | 544.602,663 410.221,17 | 6 | 544.648,778 410.163,296 | 74.0 |

| Punct început | X / Y | Punct sfârșit | X / Y | Lungime segment (** (m) |
|---------------|----------------------------|---------------|----------------------------|-------------------------|
| 6 | 544.648,778 410.163,296 | 7 | 544.668,358 410.149,125 | 24.17 |
| 7 | 544.668,358 410.149,125 | 1 | 544.683,214 410.155,428 | 16.137 |

** Lungimile segmentelor sunt determinate în planul de proiecție Stereo 70 și sunt rotunjite la 1 milimetru.

*** Distanța dintre puncte este formată din segmente cumulate ce sunt mai mici decât valoarea 1 milimetru.

**DATE DESPRE IMOBILUL NR. 1148**

Oficiul de Cadastru și Publicitate Imobiliară PRAHOVA
Biroul de Cadastru și Publicitate Imobiliară Câmpina

A. Partea I. Descrierea imobilului

TEREN Extravilan

Adresa: Jud. Prahova

| Nr. Crt | Nr cadastral Nr. topografic | Suprafața* (mp) | Observații / Referințe |
|---------|--------------------------------|-----------------|---|
| A1 | | 7.800 | Sector cadastral:13 Teren neimprejmuit; |

B. Partea II. Proprietari și acte

| Inscrieri privitoare la dreptul de proprietate și alte drepturi reale | | Referințe |
|--|---|-----------|
| / | | |
| Act Administrativ nr. 27676, din 12/10/1994 emis de COMISIA JUDETEANA PRAHOVA; | | |
| B1 | Intabulare, drept de PROPRIETATE, dobandit prin Reconstituire, cota actuala 1/1 | A1 |
| | 1) NEAGOE I LUMINITA 2) PIETROI I MIHAI 3) DOGARU P AURICA 4) PIETROI I LUCRETIA 5) MILU P TRAIAN 6) MILU P VASILE | |

C. Partea III. SARCINI .

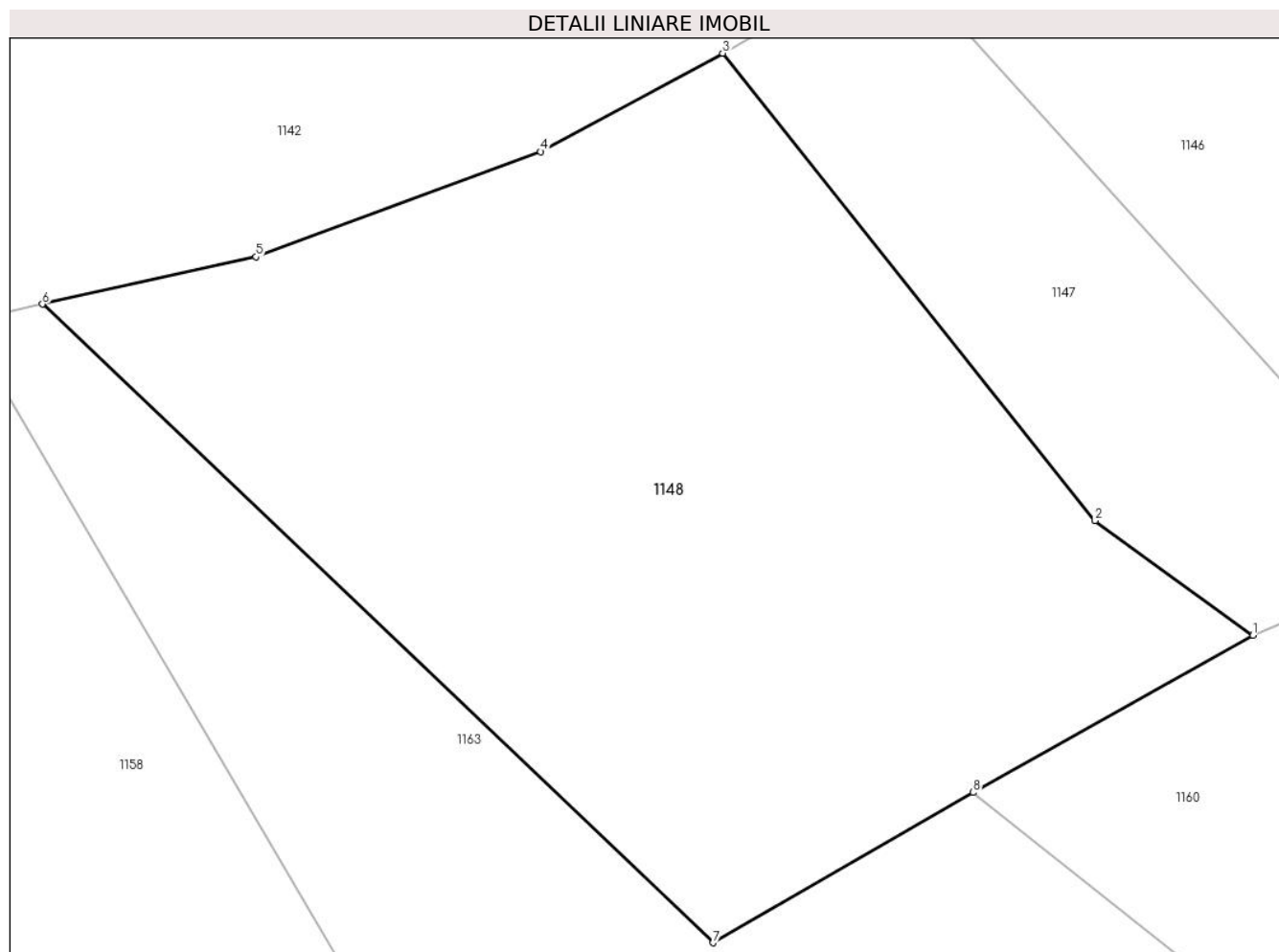
| Inscrieri privind dezmembramintele dreptului de proprietate, drepturi reale de garanție și sarcini | Referințe |
|--|-----------|
| NU SUNT | |

Anexa Nr. 1 La Partea I

Teren

| | | |
|--------------|-----------------|------------------------|
| Nr cadastral | Suprafața (mp)* | Observații / Referințe |
| | 7.800 | |

* Suprafața este determinată în planul de proiecție Stereo 70.



Date referitoare la teren

| Crt | Categorie folosință | Intra vilan | Suprafața (mp) | Tarla | Parcelă | Nr. topo | Observații / Referințe |
|-----|---------------------|-------------|----------------|-------|---------|----------|------------------------|
| 1 | padure | NU | 7.800 | 10 | 124/9 | - | |

Lungime Segmente

1) Valorile lungimilor segmentelor sunt obținute din proiecție în plan.

| Punct început | X / Y | Punct sfârșit | X / Y | Lungime segment (** (m) |
|---------------|----------------------------|---------------|----------------------------|-------------------------|
| 1 | 544.668,358 410.149,125 | 2 | 544.648,778 410.163,296 | 24.17 |
| 2 | 544.648,778 410.163,296 | 3 | 544.602,663 410.221,17 | 74.0 |
| 3 | 544.602,663 410.221,17 | 4 | 544.580,123 410.208,989 | 25.621 |
| 4 | 544.580,123 410.208,989 | 5 | 544.544,851 410.195,964 | 37.6 |
| 5 | 544.544,851 410.195,964 | 6 | 544.518,402 410.190,116 | 27.087 |

| Punct început | X / Y | Punct sfârșit | X / Y | Lungime segment (** (m) |
|---------------|----------------------------|---------------|----------------------------|-------------------------|
| 6 | 544.518,402 410.190,116 | 7 | 544.601,468 410.111,053 | 114.677 |
| 7 | 544.601,468 410.111,053 | 8 | 544.633,701 410.129,656 | 37.216 |
| 8 | 544.633,701 410.129,656 | 1 | 544.668,358 410.149,125 | 39.751 |

** Lungimile segmentelor sunt determinate în planul de proiecție Stereo 70 și sunt rotunjite la 1 milimetru.

*** Distanța dintre puncte este formată din segmente cumulate ce sunt mai mici decât valoarea 1 milimetru.

**DATE DESPRE IMOBILUL NR. 1149**

Oficiul de Cadastru și Publicitate Imobiliară PRAHOVA
Biroul de Cadastru și Publicitate Imobiliară Câmpina

A. Partea I. Descrierea imobilului

TEREN Extravilan

Adresa: Jud. Prahova

| Nr. Crt | Nr cadastral Nr. topografic | Suprafața* (mp) | Observații / Referințe |
|---------|-----------------------------|-----------------|--|
| A1 | | 5.700 | Sector cadastral:13 Teren neimprejmit; |

B. Partea II. Proprietari și acte

| Inscrieri privitoare la dreptul de proprietate și alte drepturi reale | | Referințe |
|--|---|-----------|
| / | | |
| Act Administrativ nr. 38003, din 10/04/1995 emis de COMISIA JUDETEANA PRAHOVA; | | |
| B1 | Intabulare, drept de PROPRIETATE, dobandit prin Reconstituire, cota actuala 1/1 1) BUGA MIHAIL 2) RINCIOAGA ASINETA 3) SUPIALA ELENA | A1 |

C. Partea III. SARCINI .

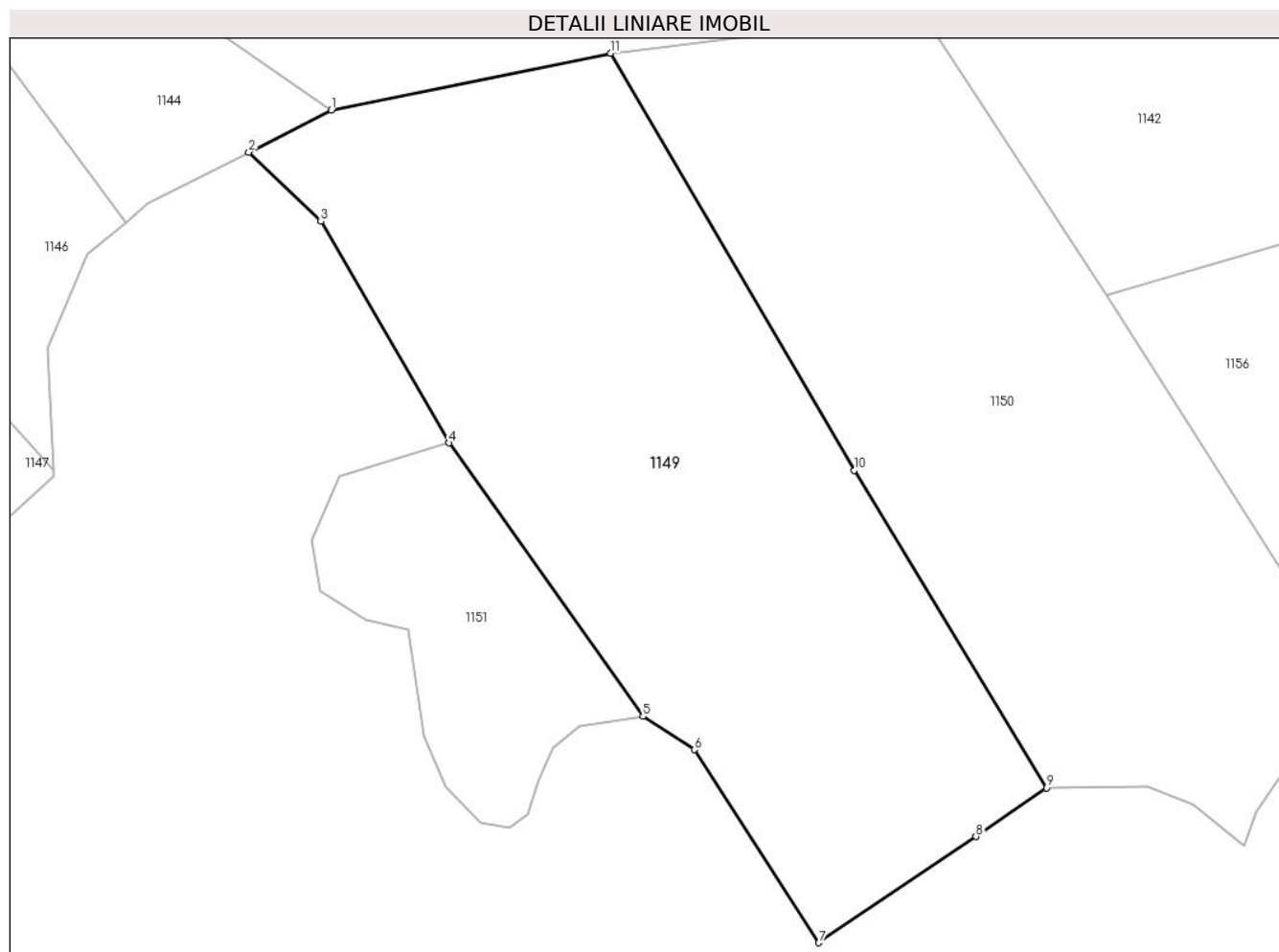
| Inscrieri privind dezmembramintele dreptului de proprietate, drepturi reale de garanție și sarcini | Referințe |
|--|-----------|
| NU SUNT | |

Anexa Nr. 1 La Partea I

Teren

| | | |
|--------------|-----------------|------------------------|
| Nr cadastral | Suprafața (mp)* | Observații / Referințe |
| | 5.700 | |

* Suprafața este determinată în planul de proiecție Stereo 70.



Date referitoare la teren

| Crt | Categorie folosință | Intra vilan | Suprafața (mp) | Tarla | Parcelă | Nr. topo | Observații / Referințe |
|-----|---------------------|-------------|----------------|-------|---------|----------|------------------------|
| 1 | padure | NU | 5.700 | 10 | 124/14 | - | |

Lungime Segmente

1) Valorile lungimilor segmentelor sunt obținute din proiecție în plan.

| Punct început | X / Y | Punct sfârșit | X / Y | Lungime segment (** (m) |
|---------------|----------------------------|---------------|----------------------------|-------------------------|
| 1 | 544.727,995 410.212,061 | 2 | 544.716,474 410.206,168 | 12.94 |
| 2 | 544.716,474 410.206,168 | 3 | 544.726,537 410.196,464 | 13.979 |
| 3 | 544.726,537 410.196,464 | 4 | 544.744,514 410.165,436 | 35.86 |
| 4 | 544.744,514 410.165,436 | 5 | 544.771,722 410.127,112 | 47.0 |
| 5 | 544.771,722 410.127,112 | 6 | 544.778,907 410.122,462 | 8.558 |

| Punct început | X / Y | Punct sfârșit | X / Y | Lungime segment (** (m) |
|---------------|----------------------------|---------------|----------------------------|-------------------------|
| 6 | 544.778,907 410.122,462 | 7 | 544.796,336 410.095,408 | 32.183 |
| 7 | 544.796,336 410.095,408 | 8 | 544.818,383 410.110,284 | 26.597 |
| 8 | 544.818,383 410.110,284 | 9 | 544.828,25 410.117,115 | 12.0 |
| 9 | 544.828,25 410.117,115 | 10 | 544.801,335 410.161,598 | 51.992 |
| 10 | 544.801,335 410.161,598 | 11 | 544.767,193 410.220,025 | 67.672 |
| 11 | 544.767,193 410.220,025 | 1 | 544.727,995 410.212,061 | 39.999 |

** Lungimile segmentelor sunt determinate în planul de proiecție Stereo 70 și sunt rotunjite la 1 milimetru.

*** Distanța dintre puncte este formată din segmente cumulate ce sunt mai mici decât valoarea 1 milimetru.

**DATE DESPRE IMOBILUL NR. 1150**

Oficiul de Cadastru și Publicitate Imobiliară PRAHOVA
Biroul de Cadastru și Publicitate Imobiliară Câmpina

A. Partea I. Descrierea imobilului

TEREN Extravilan

Adresa: Jud. Prahova

| Nr. Crt | Nr cadastral Nr. topografic | Suprafața* (mp) | Observații / Referințe |
|---------|--------------------------------|-----------------|--|
| A1 | | 6.300 | Sector cadastral:13 Teren neimprejmuț; |

B. Partea II. Proprietari și acte

| Inscrieri privitoare la dreptul de proprietate și alte drepturi reale | | Referințe |
|--|--|-----------|
| / | | |
| Act Administrativ nr. 27653, din 12/10/1994 emis de COMISIA JUDETEANA PRAHOVA; | | |
| B1 | Intabulare, drept de PROPRIETATE, dobandit prin Reconstituire, cota actuala 1/1 1) BRINZEA C MIRCEA 2) BRINZEA I CRISTIAN 3) BRINZEA C LAURENTIU 4) BRINZEA I VIOREL 5) BRINZEA I SORINEL 6) BADILA M VIORICA 7) BANU M ELISABETA | A1 |

C. Partea III. SARCINI .

| Inscrieri privind dezmembramintele dreptului de proprietate, drepturi reale de garanție și sarcini | Referințe |
|--|-----------|
| NU SUNT | |

Anexa Nr. 1 La Partea I

Teren

| | | |
|--------------|-----------------|------------------------|
| Nr cadastral | Suprafața (mp)* | Observații / Referințe |
| | 6.300 | |

* Suprafața este determinată în planul de proiecție Stereo 70.



Date referitoare la teren

| Crt | Categorie folosință | Intravilan | Suprafața (mp) | Tarla | Parcelă | Nr. topo | Observații / Referințe |
|-----|---------------------|------------|----------------|-------|---------|----------|------------------------|
| 1 | padure | NU | 6.300 | 10 | 124/5 | - | |

Lungime Segmente

1) Valorile lungimilor segmentelor sunt obținute din proiecție în plan.

| Punct început | X / Y | Punct sfârșit | X / Y | Lungime segment (** (m) |
|---------------|----------------------------|---------------|----------------------------|-------------------------|
| 1 | 544.842,397 410.117,29 | 2 | 544.848,902 410.114,705 | 7.0 |
| 2 | 544.848,902 410.114,705 | 3 | 544.855,913 410.109,062 | 9.0 |
| 3 | 544.855,913 410.109,062 | 4 | 544.857,752 410.113,711 | 5.0 |
| 4 | 544.857,752 410.113,711 | 5 | 544.862,784 410.121,174 | 9.0 |
| 5 | 544.862,784 410.121,174 | 6 | 544.872,421 410.111,019 | 14.0 |

| Punct început | X / Y | Punct sfârșit | X / Y | Lungime segment (** (m) |
|---------------|----------------------------|---------------|----------------------------|-------------------------|
| 6 | 544.872,421 410.111,019 | 7 | 544.882,702 410.095,04 | 19.0 |
| 7 | 544.882,702 410.095,04 | 8 | 544.897,606 410.061,175 | 37.0 |
| 8 | 544.897,606 410.061,175 | 9 | 544.905,325 410.047,16 | 16.0 |
| 9 | 544.905,325 410.047,16 | 10 | 544.916,817 410.033,306 | 18.0 |
| 10 | 544.916,817 410.033,306 | 11 | 544.921,692 410.025,319 | 9.357 |
| 11 | 544.921,692 410.025,319 | 12 | 544.927,676 410.028,267 | 6.671 |
| 12 | 544.927,676 410.028,267 | 13 | 544.875,871 410.124,506 | 109.296 |
| 13 | 544.875,871 410.124,506 | 14 | 544.836,625 410.186,058 | 73.0 |
| 14 | 544.836,625 410.186,058 | 15 | 544.811,031 410.225,51 | 47.026 |
| 15 | 544.811,031 410.225,51 | 16 | 544.767,193 410.220,025 | 44.18 |
| 16 | 544.767,193 410.220,025 | 17 | 544.801,335 410.161,598 | 67.672 |
| 17 | 544.801,335 410.161,598 | 18 | 544.828,25 410.117,115 | 51.992 |
| 18 | 544.828,25 410.117,115 | 1 | 544.842,397 410.117,29 | 14.148 |

** Lungimile segmentelor sunt determinate în planul de proiecție Stereo 70 și sunt rotunjite la 1 milimetru.

*** Distanța dintre puncte este formată din segmente cumulate ce sunt mai mici decât valoarea 1 milimetru.

**DATE DESPRE IMOBILUL NR. 1151**

Oficiul de Cadastru și Publicitate Imobiliară PRAHOVA
Biroul de Cadastru și Publicitate Imobiliară Câmpina

A. Partea I. Descrierea imobilului

TEREN Extravilan

Adresa: Jud. Prahova

| Nr. Crt | Nr cadastral Nr. topografic | Suprafața* (mp) | Observații / Referințe |
|---------|-----------------------------|-----------------|---|
| A1 | | 1.200 | Sector cadastral:13 Teren neimprejmuit; |

B. Partea II. Proprietari și acte

| Inscrieri privitoare la dreptul de proprietate și alte drepturi reale | | Referințe |
|--|--|-----------|
| / | | |
| Act Administrativ nr. 21643, din 03/11/1994 emis de COMISIA JUDETEANA PRAHOVA; | | |
| B1 | Intabulare, drept de PROPRIETATE, dobandit prin Reconstituire, cota actuala 1/1 1) BADILA GHE CONSTANTIN | A1 |

C. Partea III. SARCINI .

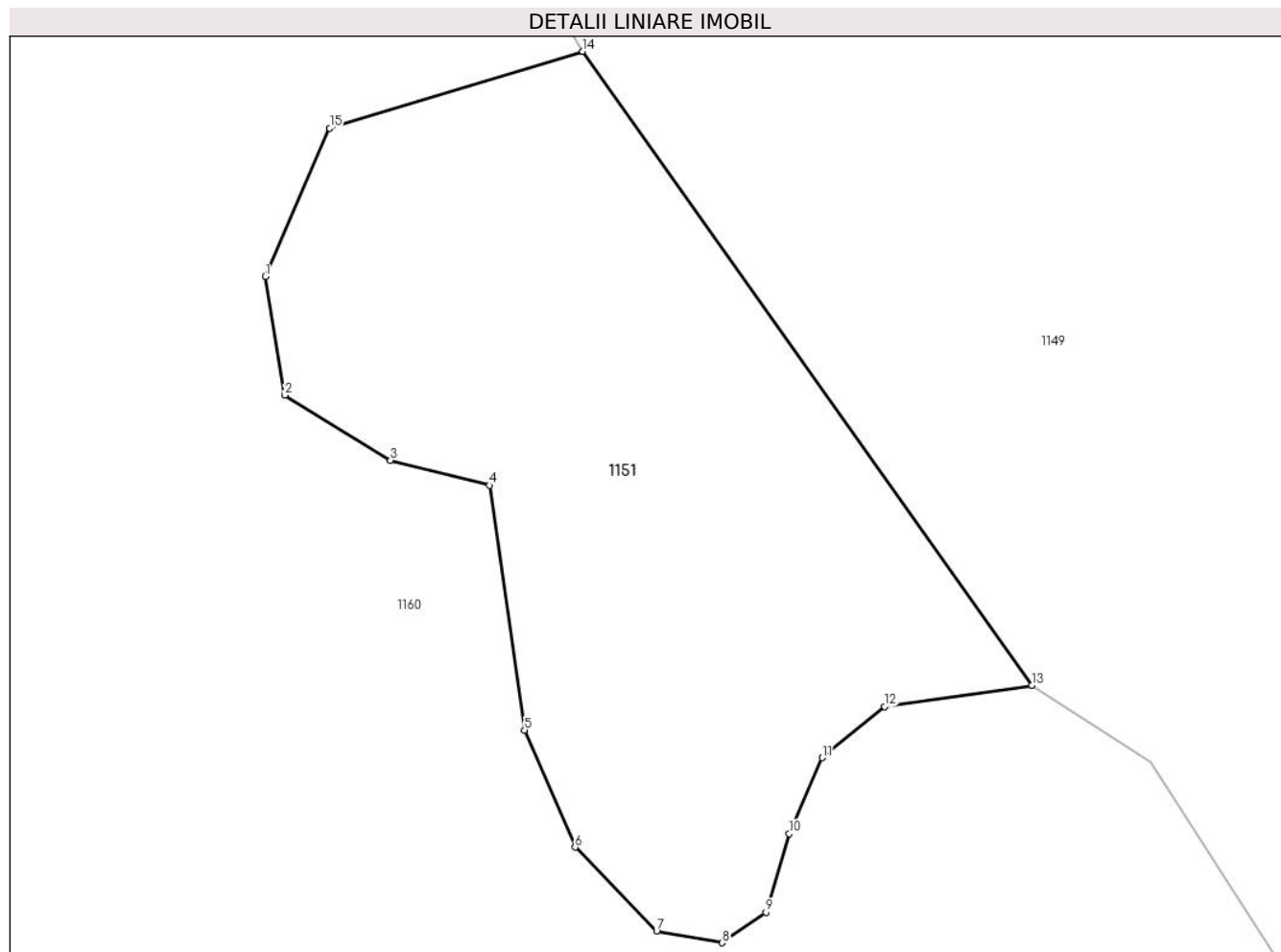
| Inscrieri privind dezmembramintele dreptului de proprietate, drepturi reale de garanție și sarcini | Referințe |
|--|-----------|
| NU SUNT | |

Anexa Nr. 1 La Partea I

Teren

| | | |
|--------------|-----------------|------------------------|
| Nr cadastral | Suprafața (mp)* | Observații / Referințe |
| | 1.200 | |

* Suprafața este determinată în planul de proiecție Stereo 70.



Date referitoare la teren

| Crt | Categorie folosință | Intra vilan | Suprafața (mp) | Tarla | Parcelă | Nr. topo | Observații / Referințe |
|-----|---------------------|-------------|----------------|-------|---------|----------|------------------------|
| 1 | padure | NU | 1.200 | 10 | 124/13 | - | |

Lungime Segmente

1) Valorile lungimilor segmentelor sunt obținute din proiecție în plan.

| Punct început | X / Y | Punct sfârșit | X / Y | Lungime segment (** (m) |
|---------------|----------------------------|---------------|----------------------------|-------------------------|
| 1 | 544.725,292 410.151,826 | 2 | 544.726,486 410.144,651 | 7.274 |
| 2 | 544.726,486 410.144,651 | 3 | 544.732,87 410.140,714 | 7.5 |
| 3 | 544.732,87 410.140,714 | 4 | 544.738,864 410.139,202 | 6.181 |
| 4 | 544.738,864 410.139,202 | 5 | 544.740,989 410.124,404 | 14.95 |
| 5 | 544.740,989 410.124,404 | 6 | 544.744,058 410.117,313 | 7.727 |

| Punct început | X / Y | Punct sfârșit | X / Y | Lungime segment (** (m) |
|---------------|----------------------------|---------------|----------------------------|-------------------------|
| 6 | 544.744,058 410.117,313 | 7 | 544.748,982 410.112,253 | 7.061 |
| 7 | 544.748,982 410.112,253 | 8 | 544.752,957 410.111,542 | 4.038 |
| 8 | 544.752,957 410.111,542 | 9 | 544.755,604 410.113,393 | 3.229 |
| 9 | 544.755,604 410.113,393 | 10 | 544.757,009 410.118,149 | 4.959 |
| 10 | 544.757,009 410.118,149 | 11 | 544.759,01 410.122,731 | 5.0 |
| 11 | 544.759,01 410.122,731 | 12 | 544.762,8 410.125,824 | 4.892 |
| 12 | 544.762,8 410.125,824 | 13 | 544.771,722 410.127,112 | 9.014 |
| 13 | 544.771,722 410.127,112 | 14 | 544.744,514 410.165,436 | 47.0 |
| 14 | 544.744,514 410.165,436 | 15 | 544.729,2 410.160,8 | 16.0 |
| 15 | 544.729,2 410.160,8 | 1 | 544.725,292 410.151,826 | 9.788 |

** Lungimile segmentelor sunt determinate în planul de proiecție Stereo 70 și sunt rotunjite la 1 milimetru.

*** Distanța dintre puncte este formată din segmente cumulate ce sunt mai mici decât valoarea 1 milimetru.

**DATE DESPRE IMOBILUL NR. 1152**

Oficiul de Cadastru și Publicitate Imobiliară PRAHOVA
Biroul de Cadastru și Publicitate Imobiliară Câmpina

A. Partea I. Descrierea imobilului

TEREN Extravilan

Adresa: Jud. Prahova

| Nr. Crt | Nr cadastral Nr. topografic | Suprafața* (mp) | Observații / Referințe |
|---------|-----------------------------|-----------------|---|
| A1 | | 4.200 | Sector cadastral:13 Teren neimprejmuit; |

B. Partea II. Proprietari și acte

| Inscrieri privitoare la dreptul de proprietate și alte drepturi reale | | Referințe |
|--|--|-----------|
| / | | |
| Act Administrativ nr. 27672, din 12/10/1994 emis de COMISIA JUDETEANA PRAHOVA; | | |
| B1 | Intabulare, drept de PROPRIETATE, dobandit prin Reconstituire, cota actuala 1/1 1) ANCA I STELIANA 2) ANCA I ION | A1 |

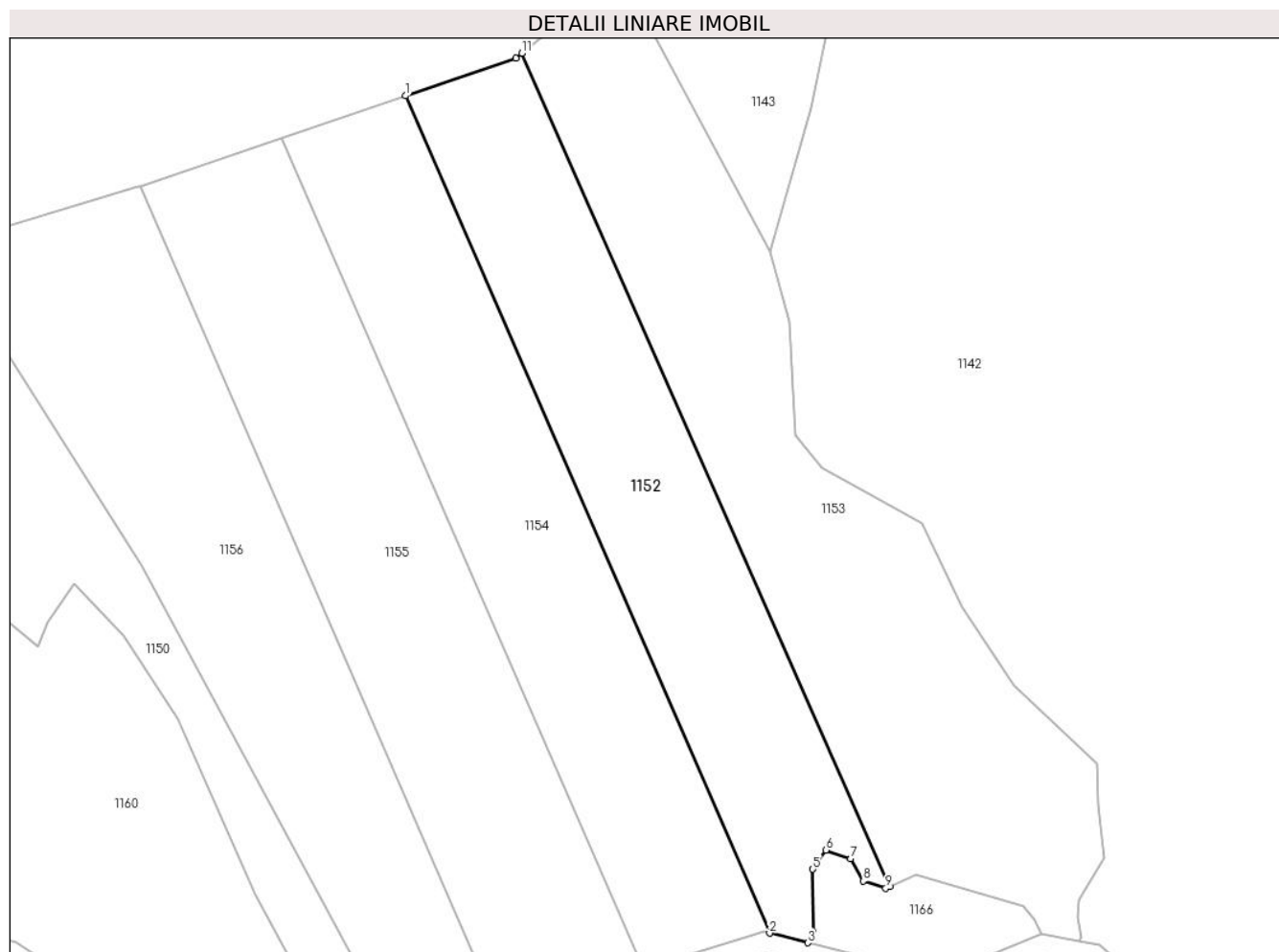
C. Partea III. SARCINI .

| Inscrieri privind dezmembramintele dreptului de proprietate, drepturi reale de garanție și sarcini | Referințe |
|--|-----------|
| NU SUNT | |

Anexa Nr. 1 La Partea I**Teren**

| | | |
|--------------|-----------------|------------------------|
| Nr cadastral | Suprafața (mp)* | Observații / Referințe |
| | 4.200 | |

* Suprafața este determinată în planul de proiecție Stereo 70.

**Date referitoare la teren**

| Crt | Categorie folosință | Intravilan | Suprafața (mp) | Tarla | Parcelă | Nr. topo | Observații / Referințe |
|-----|---------------------|------------|----------------|-------|---------|----------|------------------------|
| 1 | padure | NU | 4.200 | 10 | 124/19 | - | |

Lungime Segmente

1) Valorile lungimilor segmentelor sunt obținute din proiecție în plan.

| Punct început | X / Y | Punct sfârșit | X / Y | Lungime segment (** (m) |
|---------------|----------------------------|---------------|----------------------------|-------------------------|
| 1 | 544.926,664 410.215,098 | 2 | 544.996,857 410.053,736 | 175.969 |
| 2 | 544.996,857 410.053,736 | 3 | 545.004,211 410.051,888 | 7.583 |
| 3 | 545.004,211 410.051,888 | 4 | 545.005,342 410.053,954 | 2.355 |
| 4 | 545.005,342 410.053,954 | 5 | 545.005,199 410.066,05 | 12.098 |
| 5 | 545.005,199 410.066,05 | 6 | 545.007,761 410.069,766 | 4.513 |

| Punct început | X / Y | Punct sfârșit | X / Y | Lungime segment (** (m) |
|---------------|----------------------------|---------------|----------------------------|-------------------------|
| 6 | 545.007,761 410.069,766 | 7 | 545.012,542 410.068,124 | 5.055 |
| 7 | 545.012,542 410.068,124 | 8 | 545.014,932 410.063,803 | 4.938 |
| 8 | 545.014,932 410.063,803 | 9 | 545.019,267 410.062,402 | 4.556 |
| 9 | 545.019,267 410.062,402 | 10 | 545.020,068 410.062,762 | 0.878 |
| 10 | 545.020,068 410.062,762 | 11 | 544.949,068 410.223,286 | 175.525 |
| 11 | 544.949,068 410.223,286 | 12 | 544.947,956 410.222,366 | 1.443 |
| 12 | 544.947,956 410.222,366 | 1 | 544.926,664 410.215,098 | 22.498 |

** Lungimile segmentelor sunt determinate în planul de proiecție Stereo 70 și sunt rotunjite la 1 milimetru.

*** Distanța dintre puncte este formată din segmente cumulate ce sunt mai mici decât valoarea 1 milimetru.

**DATE DESPRE IMOBILUL NR. 1153**

Oficiul de Cadastru și Publicitate Imobiliară PRAHOVA
Biroul de Cadastru și Publicitate Imobiliară Câmpina

A. Partea I. Descrierea imobilului

TEREN Extravilan

Adresa: Jud. Prahova

| Nr. Crt | Nr cadastral Nr. topografic | Suprafața* (mp) | Observații / Referințe |
|---------|-----------------------------|-----------------|---|
| A1 | | 5.800 | Sector cadastral:13 Teren neimprejmuit; |

B. Partea II. Proprietari și acte

| Inscrieri privitoare la dreptul de proprietate și alte drepturi reale | | Referințe |
|--|--|-----------|
| / | | |
| Act Administrativ nr. 27693, din 05/01/1995 emis de COMISIA JUDETEANA PRAHOVA; | | |
| B1 | Intabulare, drept de PROPRIETATE, dobandit prin Reconstituire, cota actuala 1/1 1) BADILA D GHEORGHE | A1 |

C. Partea III. SARCINI .

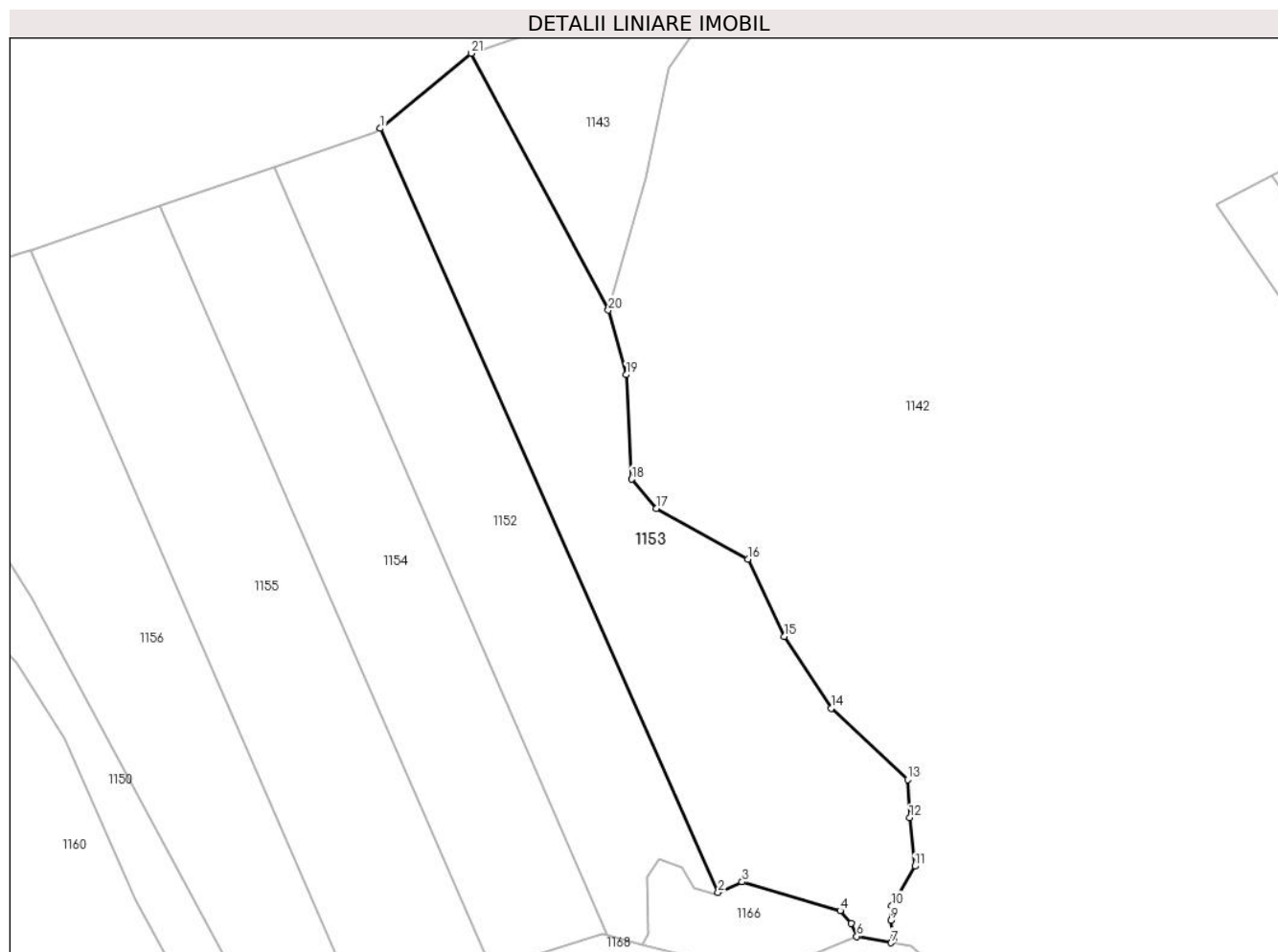
| Inscrieri privind dezmembramintele dreptului de proprietate, drepturi reale de garanție și sarcini | Referințe |
|--|-----------|
| NU SUNT | |

Anexa Nr. 1 La Partea I

Teren

| | | |
|--------------|-----------------|------------------------|
| Nr cadastral | Suprafața (mp)* | Observații / Referințe |
| | 5.800 | |

* Suprafața este determinată în planul de proiecție Stereo 70.



Date referitoare la teren

| Crt | Categorie folosință | Intravilan | Suprafața (mp) | Tarla | Parcelă | Nr. topo | Observații / Referințe |
|-----|---------------------|------------|----------------|-------|---------|----------|------------------------|
| 1 | padure | NU | 5.800 | 10 | 124/20 | - | |

Lungime Segmente

1) Valorile lungimilor segmentelor sunt obținute din proiecție în plan.

| Punct început | X / Y | Punct sfârșit | X / Y | Lungime segment (** (m) |
|---------------|----------------------------|---------------|----------------------------|-------------------------|
| 1 | 544.949,068 410.223,286 | 2 | 545.020,068 410.062,762 | 175.525 |
| 3 | 545.025,095 410.065,022 | 4 | 545.045,709 410.058,952 | 21.489 |
| 5 | 545.048,022 410.056,322 | 6 | 545.049,214 410.053,548 | 3.02 |
| 7 | 545.056,434 410.052,212 | 8 | 545.056,866 410.052,982 | 0.883 |
| 9 | 545.056,335 410.056,893 | 10 | 545.056,562 410.060,034 | 3.149 |

| Punct început | X / Y | Punct sfârșit | X / Y | Lungime segment (** (m) |
|---------------|----------------------------|---------------|----------------------------|-------------------------|
| 2 | 545.020,068 410.062,762 | 3 | 545.025,095 410.065,022 | 5.512 |
| 4 | 545.045,709 410.058,952 | 5 | 545.048,022 410.056,322 | 3.502 |
| 6 | 545.049,214 410.053,548 | 7 | 545.056,434 410.052,212 | 7.342 |
| 8 | 545.056,866 410.052,982 | 9 | 545.056,335 410.056,893 | 3.947 |
| 10 | 545.056,562 410.060,034 | 11 | 545.061,416 410.068,317 | 9.6 |

| Punct început | X / Y | Punct sfârșit | X / Y | Lungime segment (** (m) |
|---------------|----------------------------|---------------|----------------------------|-------------------------|
| 11 | 545.061,416 410.068,317 | 12 | 545.060,322 410.078,482 | 10.224 |
| 13 | 545.059,94 410.086,472 | 14 | 545.043,86 410.101,487 | 22.0 |
| 15 | 545.034,004 410.116,549 | 16 | 545.026,288 410.132,812 | 18.0 |
| 17 | 545.007,022 410.143,434 | 18 | 545.001,9 410.149,579 | 8.0 |
| 19 | 545.000,733 410.171,548 | 20 | 544.996,983 410.185,088 | 14.049 |
| 21 | 544.968,132 410.239,064 | 1 | 544.949,068 410.223,286 | 24.746 |

| Punct început | X / Y | Punct sfârșit | X / Y | Lungime segment (** (m) |
|---------------|----------------------------|---------------|----------------------------|-------------------------|
| 12 | 545.060,322 410.078,482 | 13 | 545.059,94 410.086,472 | 8.0 |
| 14 | 545.043,86 410.101,487 | 15 | 545.034,004 410.116,549 | 18.0 |
| 16 | 545.026,288 410.132,812 | 17 | 545.007,022 410.143,434 | 22.0 |
| 18 | 545.001,9 410.149,579 | 19 | 545.000,733 410.171,548 | 22.0 |
| 20 | 544.996,983 410.185,088 | 21 | 544.968,132 410.239,064 | 61.204 |

** Lungimile segmentelor sunt determinate în planul de proiecție Stereo 70 și sunt rotunjite la 1 milimetru.

*** Distanța dintre puncte este formată din segmente cumulate ce sunt mai mici decât valoarea 1 milimetru.

**DATE DESPRE IMOBILUL NR. 1154**

Oficiul de Cadastru și Publicitate Imobiliară PRAHOVA
Biroul de Cadastru și Publicitate Imobiliară Câmpina

A. Partea I. Descrierea imobilului

TEREN Extravilan

Adresa: Jud. Prahova

| Nr. Crt | Nr cadastral Nr. topografic | Suprafața* (mp) | Observații / Referințe |
|---------|-----------------------------|-----------------|---|
| A1 | | 4.400 | Sector cadastral:13 Teren neimprejmuit; |

B. Partea II. Proprietari și acte

| Inscrieri privitoare la dreptul de proprietate și alte drepturi reale | | Referințe |
|--|--|-----------|
| / | | |
| Act Administrativ nr. 27675, din 12/10/1994 emis de COMISIA JUDETEANA PRAHOVA; | | |
| B1 | Intabulare, drept de PROPRIETATE, dobandit prin Reconstituire, cota actuala 1/1 1) ALSTANI AURICA | A1 |

C. Partea III. SARCINI .

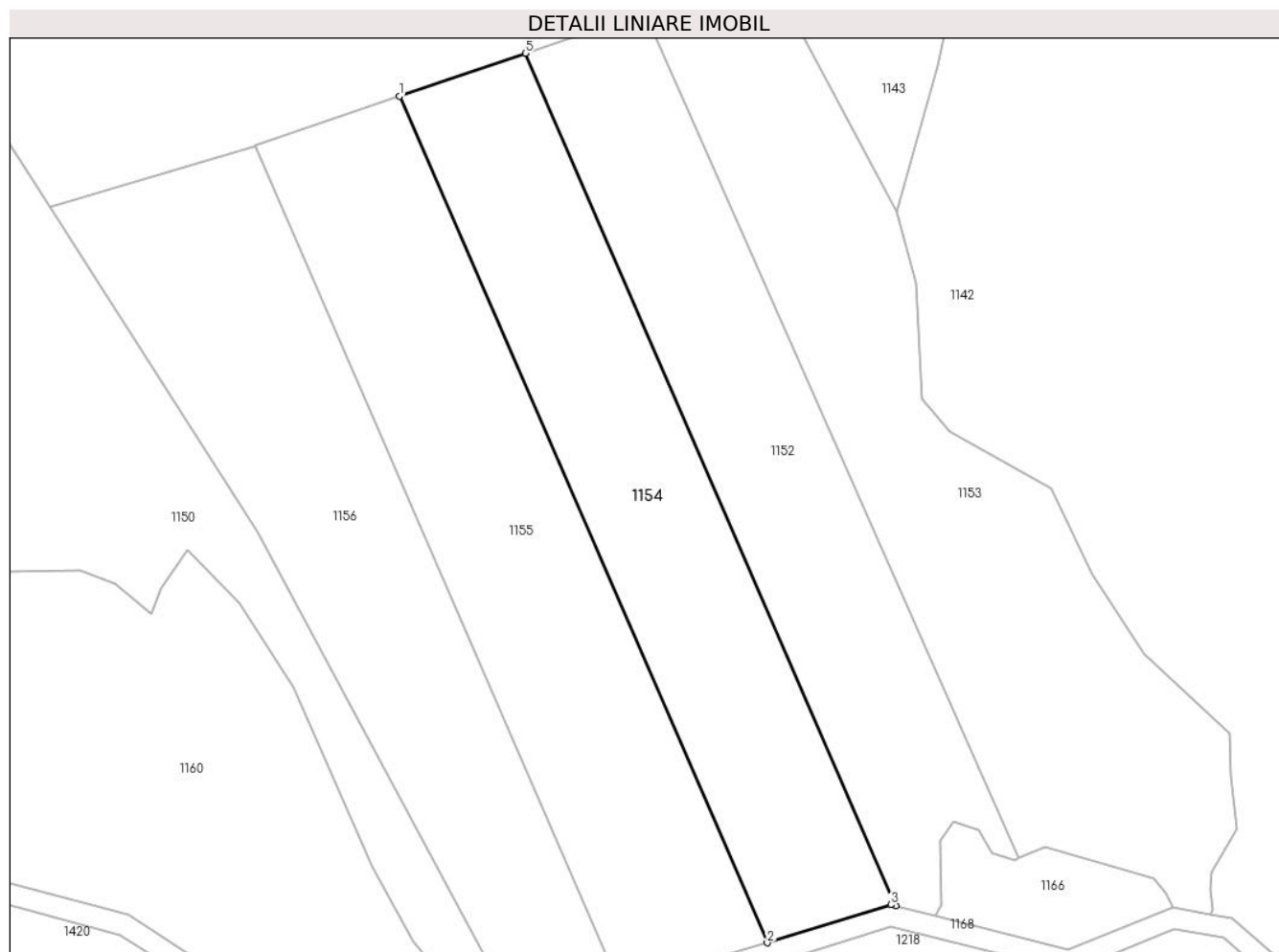
| Inscrieri privind dezmembramintele dreptului de proprietate, drepturi reale de garanție și sarcini | Referințe |
|--|-----------|
| NU SUNT | |

Anexa Nr. 1 La Partea I

Teren

| | | |
|--------------|-----------------|------------------------|
| Nr cadastral | Suprafața (mp)* | Observații / Referințe |
| | 4.400 | |

* Suprafața este determinată în planul de proiecție Stereo 70.



Date referitoare la teren

| Crt | Categorie folosință | Intra vilan | Suprafața (mp) | Tarla | Parcelă | Nr. topo | Observații / Referințe |
|-----|---------------------|-------------|----------------|-------|---------|----------|------------------------|
| 1 | padure | NU | 4.400 | 10 | 124/18 | - | |

Lungime Segmente

1) Valorile lungimilor segmentelor sunt obținute din proiecție în plan.

| Punct început | X / Y | Punct sfârșit | X / Y | Lungime segment (** (m) |
|---------------|----------------------------|---------------|----------------------------|-------------------------|
| 1 | 544.902,798 410.206,952 | 2 | 544.972,472 410.046,781 | 174.669 |
| 2 | 544.972,472 410.046,781 | 3 | 544.995,852 410.053,988 | 24.465 |
| 3 | 544.995,852 410.053,988 | 4 | 544.996,857 410.053,736 | 1.036 |
| 4 | 544.996,857 410.053,736 | 5 | 544.926,664 410.215,098 | 175.969 |
| 5 | 544.926,664 410.215,098 | 1 | 544.902,798 410.206,952 | 25.218 |

**** Lungimile segmentelor sunt determinate în planul de proiecție Stereo 70 și sunt rotunjite la 1 milimetru.**

***** Distanța dintre puncte este formată din segmente cumulate ce sunt mai mici decât valoarea 1 milimetru.**

**DATE DESPRE IMOBILUL NR. 1155**

Oficiul de Cadastru și Publicitate Imobiliară PRAHOVA
Biroul de Cadastru și Publicitate Imobiliară Câmpina

A. Partea I. Descrierea imobilului

TEREN Extravilan

Adresa: Jud. Prahova

| Nr. Crt | Nr cadastral Nr. topografic | Suprafața* (mp) | Observații / Referințe |
|---------|-----------------------------|-----------------|---|
| A1 | | 5.020 | Sector cadastral:13 Teren neimprejmuit; |

B. Partea II. Proprietari și acte

| Inscrieri privitoare la dreptul de proprietate și alte drepturi reale | | Referințe |
|--|---|-----------|
| / | | |
| Act Administrativ nr. 27656, din 12/10/1994 emis de COMISIA JUDETEANA PRAHOVA; | | |
| B1 | Intabulare, drept de PROPRIETATE, dobandit prin Reconstituire, cota actuala 1/1 1) NEAGA ELENA | A1 |

C. Partea III. SARCINI .

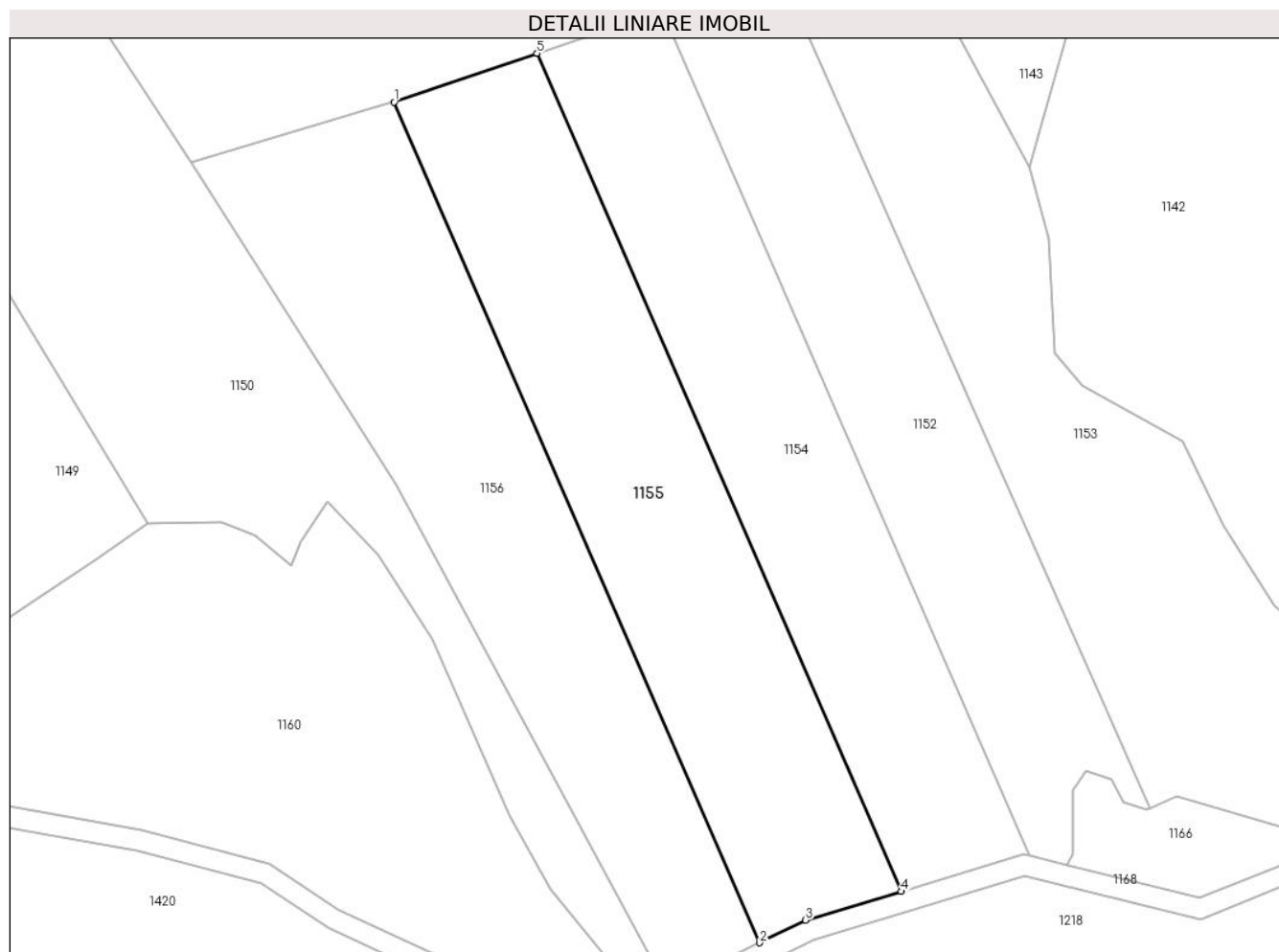
| Inscrieri privind dezmembramintele dreptului de proprietate, drepturi reale de garanție și sarcini | Referințe |
|--|-----------|
| NU SUNT | |

Anexa Nr. 1 La Partea I

Teren

| Nr cadastral | Suprafața (mp)* | Observații / Referințe |
|--------------|-----------------|------------------------|
| | 5.020 | |

* Suprafața este determinată în planul de proiecție Stereo 70.



Date referitoare la teren

| Crt | Categorie folosință | Intra vilan | Suprafața (mp) | Tarla | Parcelă | Nr. topo | Observații / Referințe |
|-----|---------------------|-------------|----------------|-------|---------|----------|------------------------|
| 1 | padure | NU | 5.020 | 10 | 124/17 | - | |

Lungime Segmente

1) Valorile lungimilor segmentelor sunt obținute din proiecție în plan.

| Punct început | X / Y | Punct sfârșit | X / Y | Lungime segment (** (m) |
|---------------|----------------------------|---------------|----------------------------|-------------------------|
| 1 | 544.875,465 410.197,622 | 2 | 544.945,347 410.036,973 | 175.191 |
| 2 | 544.945,347 410.036,973 | 3 | 544.954,135 410.041,302 | 9.796 |
| 3 | 544.954,135 410.041,302 | 4 | 544.972,472 410.046,781 | 19.138 |
| 4 | 544.972,472 410.046,781 | 5 | 544.902,798 410.206,952 | 174.669 |
| 5 | 544.902,798 410.206,952 | 1 | 544.875,465 410.197,622 | 28.882 |

**** Lungimile segmentelor sunt determinate în planul de proiecție Stereo 70 și sunt rotunjite la 1 milimetru.**

***** Distanța dintre puncte este formată din segmente cumulate ce sunt mai mici decât valoarea 1 milimetru.**

**DATE DESPRE IMOBILUL NR. 1156**

Oficiul de Cadastru și Publicitate Imobiliară PRAHOVA
Biroul de Cadastru și Publicitate Imobiliară Câmpina

A. Partea I. Descrierea imobilului

TEREN Extravilan

Adresa: Jud. Prahova

| Nr. Crt | Nr cadastral Nr. topografic | Suprafața* (mp) | Observații / Referințe |
|---------|-----------------------------|-----------------|---|
| A1 | | 5.020 | Sector cadastral:13 Teren neimprejmuit; |

B. Partea II. Proprietari și acte

| Inscrieri privitoare la dreptul de proprietate și alte drepturi reale | | Referințe |
|--|--|-----------|
| / | | |
| Act Administrativ nr. 27664, din 12/10/1994 emis de COMISIA JUDETEANA PRAHOVA; | | |
| B1 | Intabulare, drept de PROPRIETATE, dobandit prin Reconstituire, cota actuala 1/1 1) ANCA GR CONSTANTIN | A1 |

C. Partea III. SARCINI .

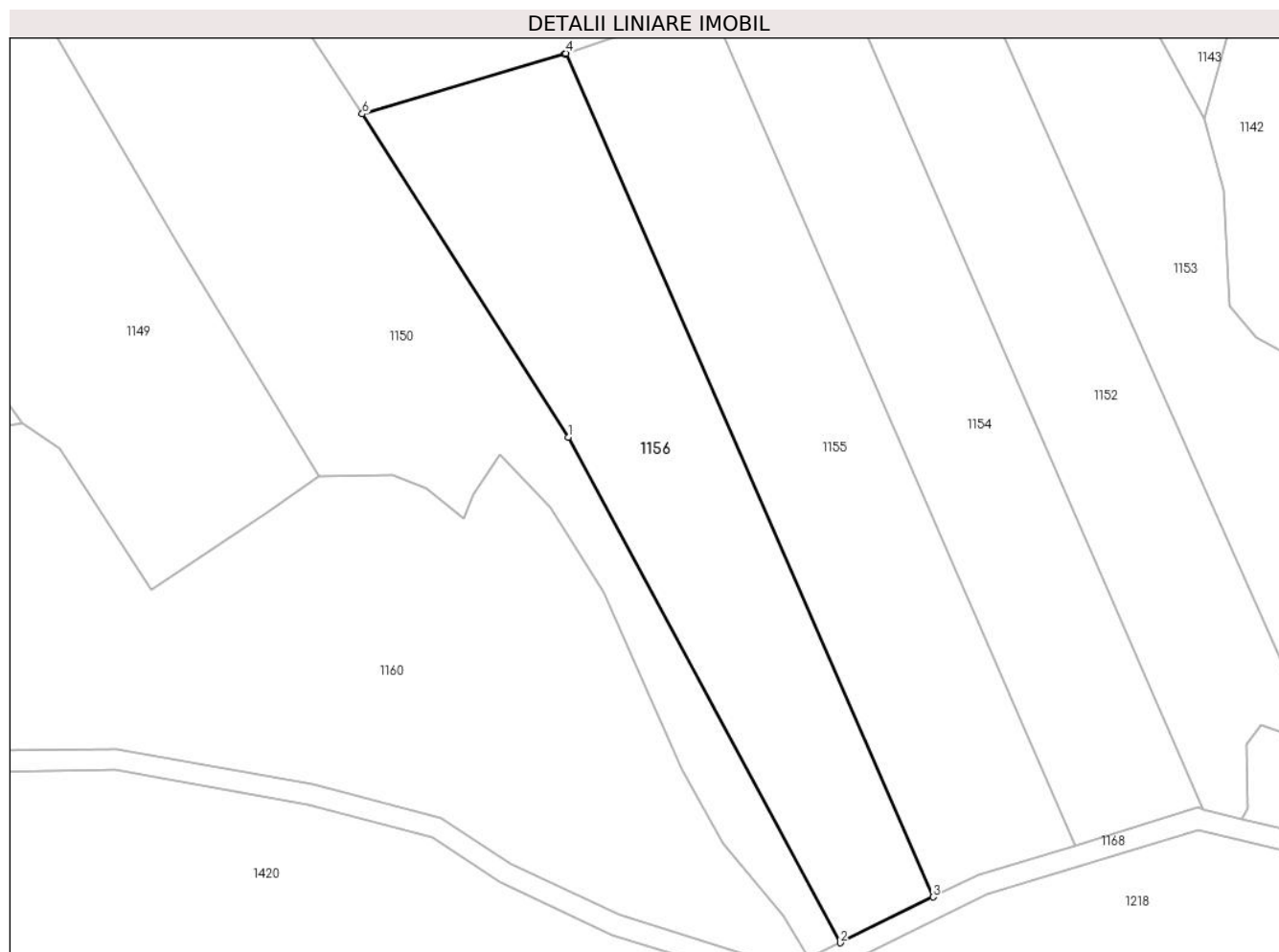
| Inscrieri privind dezmembramintele dreptului de proprietate, drepturi reale de garanție și sarcini | Referințe |
|--|-----------|
| NU SUNT | |

Anexa Nr. 1 La Partea I

Teren

| | | |
|--------------|-----------------|------------------------|
| Nr cadastral | Suprafața (mp)* | Observații / Referințe |
| | 5.020 | |

* Suprafața este determinată în planul de proiecție Stereo 70.



Date referitoare la teren

| Crt | Categorie folosință | Intravilan | Suprafața (mp) | Tarla | Parcelă | Nr. topo | Observații / Referințe |
|-----|---------------------|------------|----------------|-------|---------|----------|------------------------|
| 1 | padure | NU | 5.020 | 10 | 124/16 | - | |

Lungime Segmente

1) Valorile lungimilor segmentelor sunt obținute din proiecție în plan.

| Punct început | X / Y | Punct sfârșit | X / Y | Lungime segment (** (m) |
|---------------|----------------------------|---------------|----------------------------|-------------------------|
| 1 | 544.875,871 410.124,506 | 2 | 544.927,676 410.028,267 | 109.296 |
| 2 | 544.927,676 410.028,267 | 3 | 544.945,347 410.036,973 | 19.7 |
| 3 | 544.945,347 410.036,973 | 4 | 544.875,465 410.197,622 | 175.191 |
| 4 | 544.875,465 410.197,622 | 5 | 544.875,192 410.197,53 | 0.288 |
| 5 | 544.875,192 410.197,53 | 6 | 544.836,625 410.186,058 | 40.237 |

| Punct început | X / Y | Punct sfârșit | X / Y | Lungime segment (** (m) |
|---------------|----------------------------|---------------|----------------------------|-------------------------|
| 6 | 544.836,625 410.186,058 | 1 | 544.875,871 410.124,506 | 73.0 |

** Lungimile segmentelor sunt determinate în planul de proiecție Stereo 70 și sunt rotunjite la 1 milimetru.

*** Distanța dintre puncte este formată din segmente cumulate ce sunt mai mici decât valoarea 1 milimetru.

**DATE DESPRE IMOBILUL NR. 1157**

Oficiul de Cadastru și Publicitate Imobiliară PRAHOVA
Biroul de Cadastru și Publicitate Imobiliară Câmpina

A. Partea I. Descrierea imobilului

TEREN Extravilan

Adresa: Jud. Prahova

| Nr. Crt | Nr cadastral Nr. topografic | Suprafața* (mp) | Observații / Referințe |
|---------|-----------------------------|-----------------|---|
| A1 | | 9.400 | Sector cadastral:13 Teren neimprejmuit; |

B. Partea II. Proprietari și acte

| Inscrieri privitoare la dreptul de proprietate și alte drepturi reale | | Referințe |
|--|---|-----------|
| / | | |
| Act Administrativ nr. 27669, din 13/10/1994 emis de COMISIA JUDETEANA PRAHOVA; | | |
| B1 | Intabulare, drept de PROPRIETATE, dobandit prin Reconstituire, cota actuala 1/1 | A1 |
| | 1) TUDOSOIU GH CONSTANTIN 2) TUDOSOIU GH GHEORGHE 3) MILU IR CONSTANTIN 4) BADILA GH VASILICA 5) COMAN GH CONSTANTA | |

C. Partea III. SARCINI .

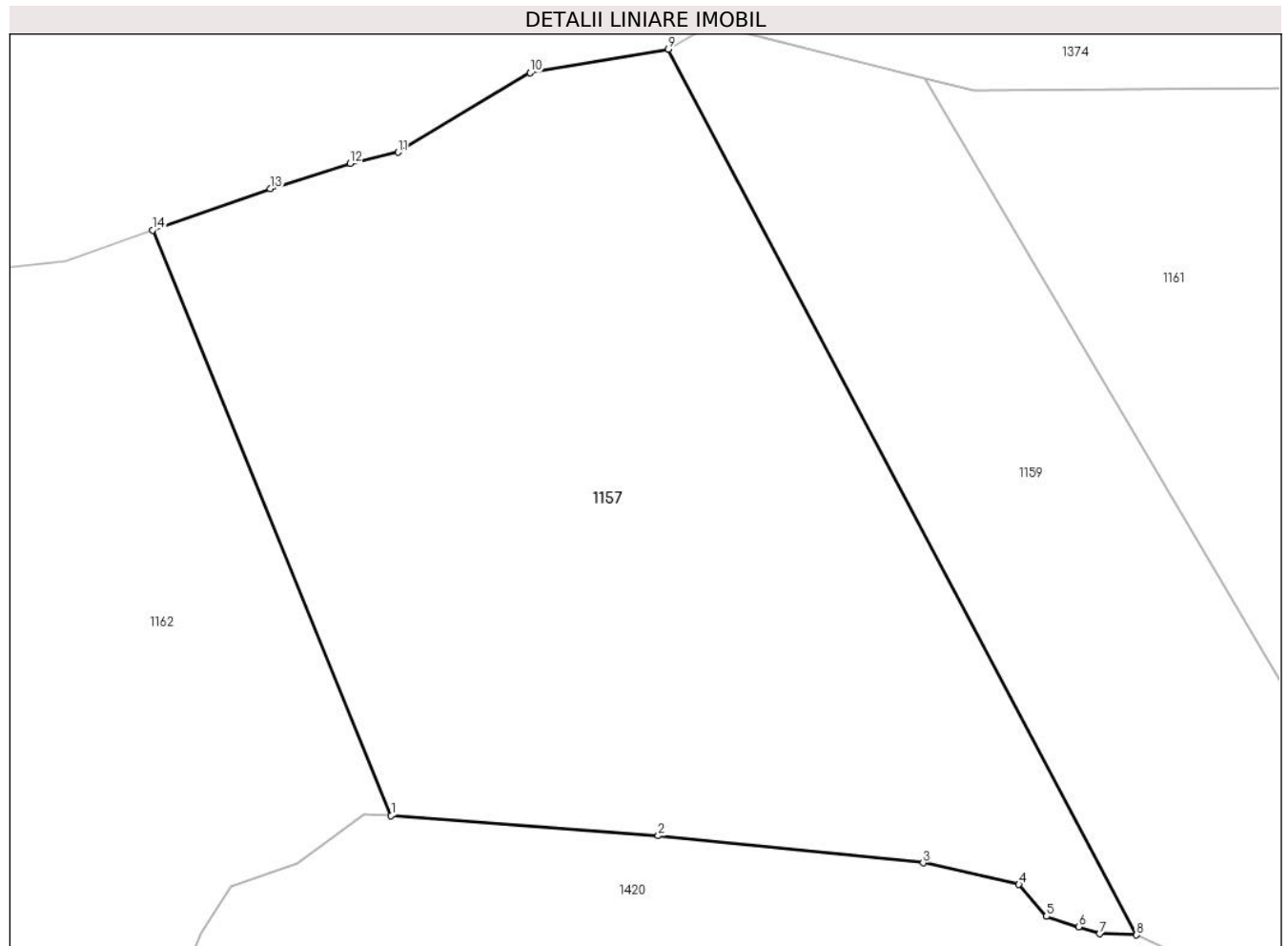
| Inscrieri privind dezmembramintele dreptului de proprietate, drepturi reale de garanție și sarcini | Referințe |
|--|-----------|
| NU SUNT | |

Anexa Nr. 1 La Partea I

Teren

| | | |
|--------------|-----------------|------------------------|
| Nr cadastral | Suprafața (mp)* | Observații / Referințe |
| | 9.400 | |

* Suprafața este determinată în planul de proiecție Stereo 70.



Date referitoare la teren

| Crt | Categorie folosință | Intravilan | Suprafața (mp) | Tarla | Parcelă | Nr. topo | Observații / Referințe |
|-----|---------------------|------------|----------------|-------|---------|----------|------------------------|
| 1 | padure | NU | 9.400 | 10 | 124/4 | - | |

Lungime Segmente

1) Valorile lungimilor segmentelor sunt obținute din proiecție în plan.

| Punct început | X / Y | Punct sfârșit | X / Y | Lungime segment (** (m) |
|---------------|----------------------------|---------------|----------------------------|-------------------------|
| 1 | 544.304,813 410.068,542 | 2 | 544.342,933 410.065,672 | 38.228 |
| 2 | 544.342,933 410.065,672 | 3 | 544.380,737 410.061,825 | 38.0 |
| 3 | 544.380,737 410.061,825 | 4 | 544.394,394 410.058,744 | 14.0 |
| 4 | 544.394,394 410.058,744 | 5 | 544.398,305 410.054,194 | 6.0 |
| 5 | 544.398,305 410.054,194 | 6 | 544.402,894 410.052,691 | 4.828 |

| Punct început | X / Y | Punct sfârșit | X / Y | Lungime segment (** (m) |
|---------------|----------------------------|---------------|----------------------------|-------------------------|
| 6 | 544.402,894 410.052,691 | 7 | 544.405,908 410.051,703 | 3.172 |
| 7 | 544.405,908 410.051,703 | 8 | 544.411,134 410.051,558 | 5.229 |
| 8 | 544.411,134 410.051,558 | 9 | 544.344,377 410.177,766 | 142.776 |
| 9 | 544.344,377 410.177,766 | 10 | 544.324,662 410.174,398 | 20.0 |
| 10 | 544.324,662 410.174,398 | 11 | 544.305,809 410.163,06 | 22.0 |
| 11 | 544.305,809 410.163,06 | 12 | 544.298,987 410.161,492 | 7.0 |
| 12 | 544.298,987 410.161,492 | 13 | 544.287,548 410.157,867 | 12.0 |
| 13 | 544.287,548 410.157,867 | 14 | 544.270,799 410.151,978 | 17.754 |
| 14 | 544.270,799 410.151,978 | 1 | 544.304,813 410.068,542 | 90.102 |

** Lungimile segmentelor sunt determinate în planul de proiecție Stereo 70 și sunt rotunjite la 1 milimetru.

*** Distanța dintre puncte este formată din segmente cumulate ce sunt mai mici decât valoarea 1 milimetru.

**DATE DESPRE IMOBILUL NR. 1158**

Oficiul de Cadastru și Publicitate Imobiliară PRAHOVA
Biroul de Cadastru și Publicitate Imobiliară Câmpina

A. Partea I. Descrierea imobilului

TEREN Extravilan

Adresa: Jud. Prahova

| Nr. Crt | Nr cadastral Nr. topografic | Suprafața* (mp) | Observații / Referințe |
|---------|--------------------------------|-----------------|---|
| A1 | | 9.400 | Sector cadastral:13 Teren neimprejmuit; |

B. Partea II. Proprietari și acte

| Inscrieri privitoare la dreptul de proprietate și alte drepturi reale | | Referințe |
|--|---|-----------|
| / | | |
| Act Administrativ nr. 27667, din 12/10/1994 emis de COMISIA JUDETEANA PRAHOVA; | | |
| B1 | Intabulare, drept de PROPRIETATE, dobandit prin Reconstituire, cota actuala 1/1 1) CHIRITA I AURELIA 2) DEACU I ANA 3) BASEANU I VASILICA 4) BADILA I VALERIA 5) BUGA I ELENA 6) BUGA I ION 7) BUGA I GHEORGHE | A1 |

C. Partea III. SARCINI .

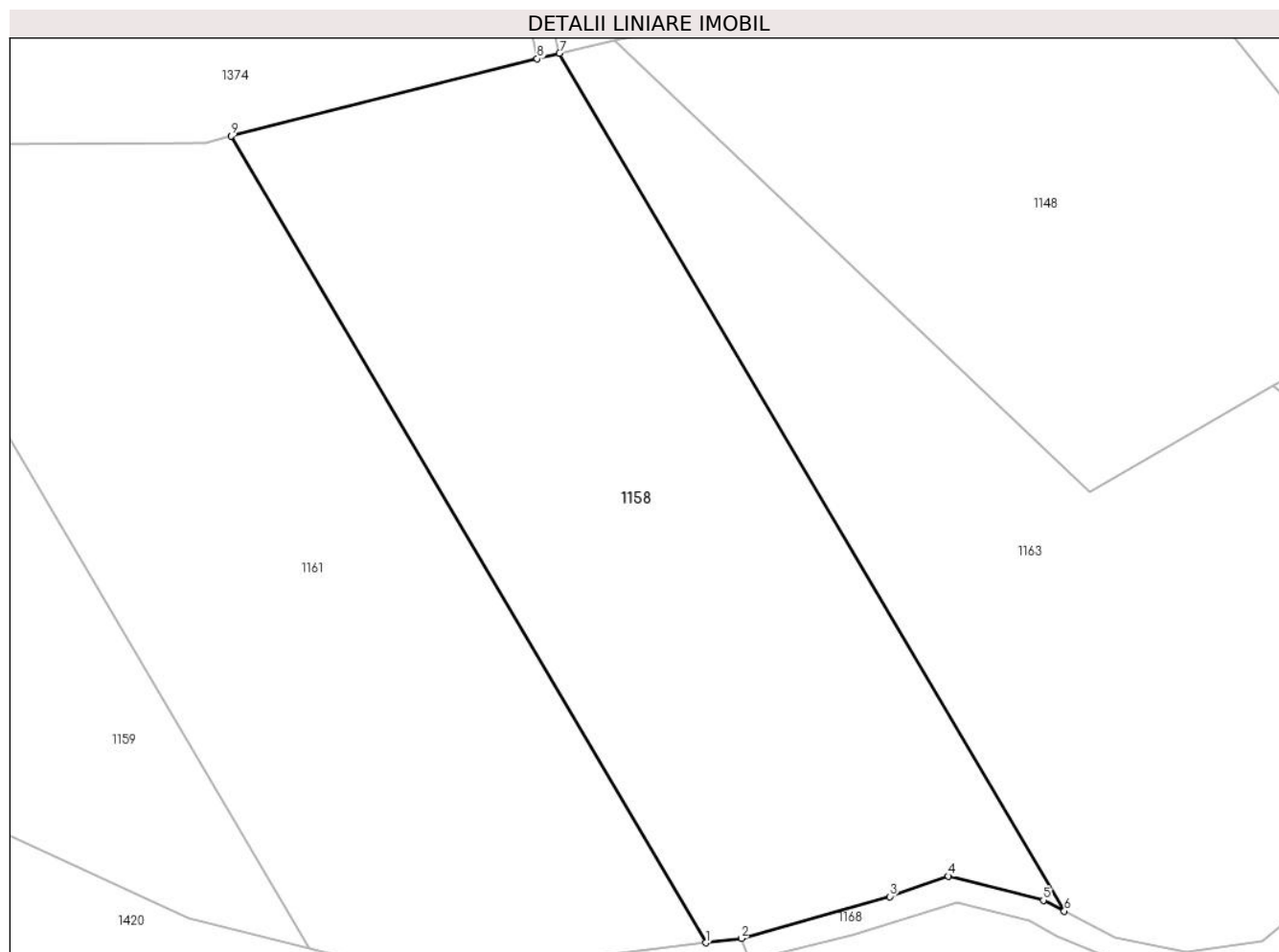
| Inscrieri privind dezmembramintele dreptului de proprietate, drepturi reale de garanție și sarcini | Referințe |
|--|-----------|
| NU SUNT | |

Anexa Nr. 1 La Partea I

Teren

| | | |
|--------------|-----------------|------------------------|
| Nr cadastral | Suprafața (mp)* | Observații / Referințe |
| | 9.400 | |

* Suprafața este determinată în planul de proiecție Stereo 70.



Date referitoare la teren

| Crt | Categorie folosință | Intra vilan | Suprafața (mp) | Tarla | Parcelă | Nr. topo | Observații / Referințe |
|-----|---------------------|-------------|----------------|-------|---------|----------|------------------------|
| 1 | padure | NU | 9.400 | 10 | 124/7 | - | |

Lungime Segmente

1) Valorile lungimilor segmentelor sunt obținute din proiecție în plan.

| Punct început | X / Y | Punct sfârșit | X / Y | Lungime segment (** (m) |
|---------------|----------------------------|---------------|----------------------------|-------------------------|
| 1 | 544.534,28 410.032,227 | 2 | 544.540,506 410.033,003 | 6.274 |
| 2 | 544.540,506 410.033,003 | 3 | 544.566,54 410.040,329 | 27.046 |
| 3 | 544.566,54 410.040,329 | 4 | 544.576,787 410.043,898 | 10.85 |
| 4 | 544.576,787 410.043,898 | 5 | 544.593,433 410.039,667 | 17.176 |
| 5 | 544.593,433 410.039,667 | 6 | 544.597,103 410.037,769 | 4.131 |

| Punct început | X / Y | Punct sfârșit | X / Y | Lungime segment (** (m) |
|---------------|----------------------------|---------------|----------------------------|-------------------------|
| 6 | 544.597,103 410.037,769 | 7 | 544.508,638 410.187,958 | 174.306 |
| 7 | 544.508,638 410.187,958 | 8 | 544.504,761 410.186,979 | 3.999 |
| 8 | 544.504,761 410.186,979 | 9 | 544.451,116 410.173,446 | 55.325 |
| 9 | 544.451,116 410.173,446 | 1 | 544.534,28 410.032,227 | 163.888 |

** Lungimile segmentelor sunt determinate în planul de proiecție Stereo 70 și sunt rotunjite la 1 milimetru.

*** Distanța dintre puncte este formată din segmente cumulate ce sunt mai mici decât valoarea 1 milimetru.

**DATE DESPRE IMOBILUL NR. 1159**

Oficiul de Cadastru și Publicitate Imobiliară PRAHOVA
Biroul de Cadastru și Publicitate Imobiliară Câmpina

A. Partea I. Descrierea imobilului

TEREN Extravilan

Adresa: Jud. Prahova

| Nr. Crt | Nr cadastral Nr. topografic | Suprafața* (mp) | Observații / Referințe |
|---------|-----------------------------|-----------------|---|
| A1 | | 5.300 | Sector cadastral:13 Teren neimprejmuit; |

B. Partea II. Proprietari și acte

| Inscrieri privitoare la dreptul de proprietate și alte drepturi reale | | Referințe |
|--|---|-----------|
| / | | |
| Act Administrativ nr. 27665, din 12/10/1994 emis de COMISIA JUDETEANA PRAHOVA; | | |
| B1 | Intabulare, drept de PROPRIETATE, dobandit prin Reconstituire, cota actuala 1/1 1) BURTEA ILINCA 2) PINTA MARIA | A1 |

C. Partea III. SARCINI .

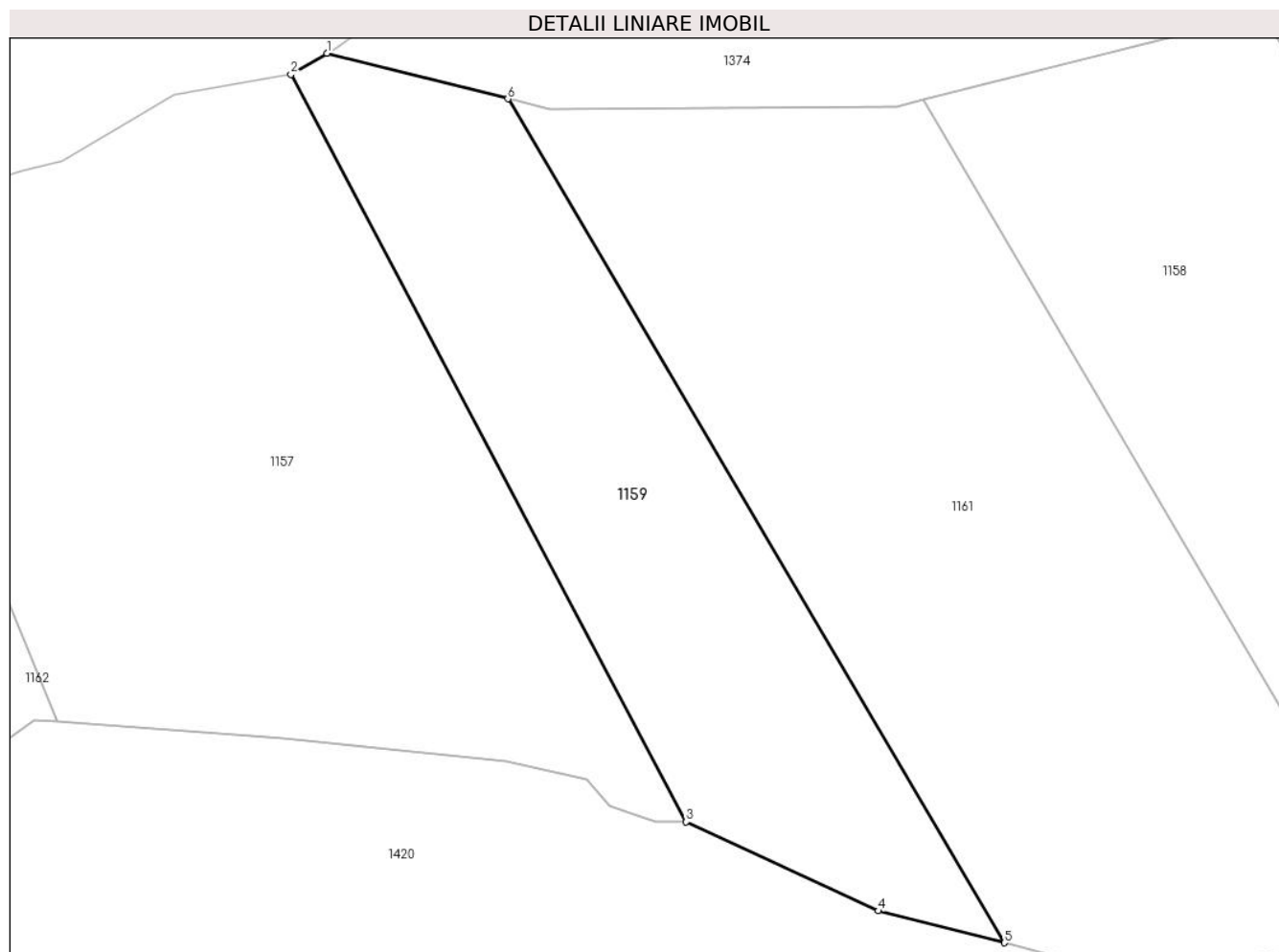
| Inscrieri privind dezmembramintele dreptului de proprietate, drepturi reale de garanție și sarcini | Referințe |
|--|-----------|
| NU SUNT | |

Anexa Nr. 1 La Partea I

Teren

| | | |
|--------------|-----------------|------------------------|
| Nr cadastral | Suprafața (mp)* | Observații / Referințe |
| | 5.300 | |

* Suprafața este determinată în planul de proiecție Stereo 70.



Date referitoare la teren

| Crt | Categorie folosință | Intra vilan | Suprafața (mp) | Tarla | Parcelă | Nr. topo | Observații / Referințe |
|-----|---------------------|-------------|----------------|-------|---------|----------|------------------------|
| 1 | padure | NU | 5.300 | 10 | 124/5 | - | |

Lungime Segmente

1) Valorile lungimilor segmentelor sunt obținute din proiecție în plan.

| Punct început | X / Y | Punct sfârșit | X / Y | Lungime segment (** (m) |
|---------------|----------------------------|---------------|----------------------------|-------------------------|
| 1 | 544.350,445 410.181,345 | 2 | 544.344,377 410.177,766 | 7.046 |
| 2 | 544.344,377 410.177,766 | 3 | 544.411,134 410.051,558 | 142.776 |
| 3 | 544.411,134 410.051,558 | 4 | 544.443,65 410.036,548 | 35.813 |
| 4 | 544.443,65 410.036,548 | 5 | 544.464,914 410.031,168 | 21.934 |
| 5 | 544.464,914 410.031,168 | 6 | 544.381,016 410.173,633 | 165.333 |

| Punct început | X / Y | Punct sfârşit | X / Y | Lungime segment (** (m) |
|---------------|----------------------------|---------------|----------------------------|-------------------------|
| 6 | 544.381,016 410.173,633 | 1 | 544.350,445 410.181,345 | 31.529 |

** Lungimile segmentelor sunt determinate în planul de proiecţie Stereo 70 şi sunt rotunjite la 1 milimetru.

*** Distanţa dintre puncte este formată din segmente cumulate ce sunt mai mici decât valoarea 1 milimetru.

**DATE DESPRE IMOBILUL NR. 1160**

Oficiul de Cadastru și Publicitate Imobiliară PRAHOVA
Biroul de Cadastru și Publicitate Imobiliară Câmpina

A. Partea I. Descrierea imobilului

TEREN Extravilan

Adresa: Jud. Prahova

| Nr. Crt | Nr cadastral Nr. topografic | Suprafața* (mp) | Observații / Referințe |
|---------|-----------------------------|-----------------|---|
| A1 | | 17.671 | Sector cadastral:13 Teren neimprejmuit; |

B. Partea II. Proprietari și acte

| Inscrieri privitoare la dreptul de proprietate și alte drepturi reale | | Referințe |
|--|--|-----------|
| / | | |
| Act Normativ nr. 7, din 13/03/1996 emis de PARLAMENTUL ROMANIEI (ART. 13); | | |
| B1 | Inscrierea posesiei, drept de PROPRIETATE, dobandit prin Constituire, cota actuala 1/1 1) NEIDENTIFICAT NEIDENTIFICAT | A1 |
| B2 | SE NOTEAZA MENTIUNEA DE PROPRIETAR NEIDENTIFICAT | A1 |

C. Partea III. SARCINI .

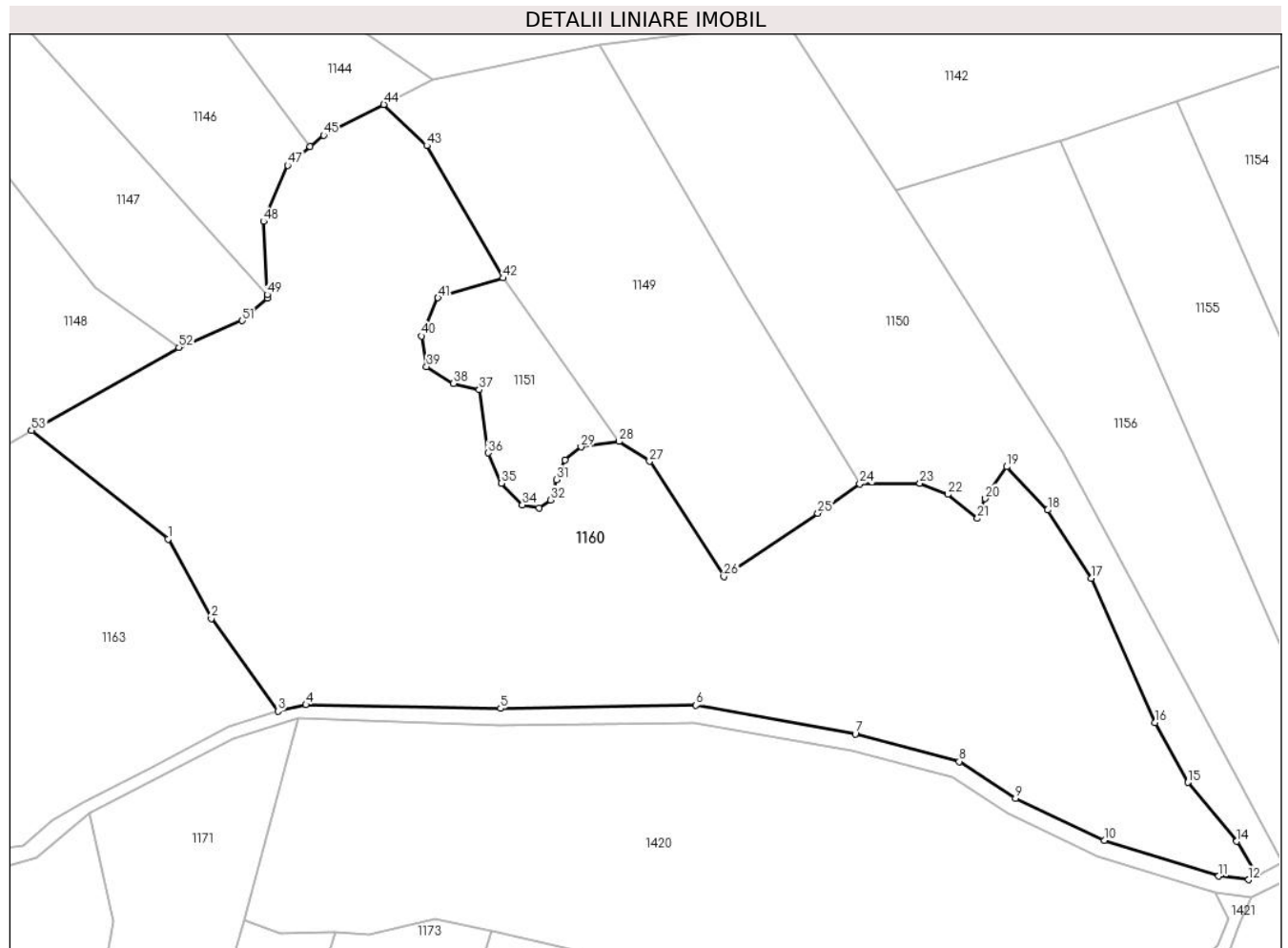
| Inscrieri privind dezmembramintele dreptului de proprietate, drepturi reale de garanție și sarcini | Referințe |
|--|-----------|
| NU SUNT | |

Anexa Nr. 1 La Partea I

Teren

| Nr cadastral | Suprafața (mp)* | Observații / Referințe |
|--------------|-----------------|------------------------|
| | 17.671 | |

* Suprafața este determinată în planul de proiecție Stereo 70.



Date referitoare la teren

| Crt | Categorie folosință | Intravilan | Suprafața (mp) | Tarla | Parcelă | Nr. topo | Observații / Referințe |
|-----|---------------------|------------|----------------|-------|-----------|----------|------------------------|
| 1 | faneata | NU | 17.671 | 10 | 125...134 | - | |

Lungime Segmente

1) Valorile lungimilor segmentelor sunt obținute din proiecție în plan.

| Punct început | X / Y | Punct sfârșit | X / Y | Lungime segment |
|---------------|----------------------------|---------------|----------------------------|-----------------|
| 1 | 544.665,805 410.104,221 | 2 | 544.675,97 410.085,601 | 21.214 |
| 2 | 544.675,97 410.085,601 | 3 | 544.691,584 410.063,84 | 26.783 |
| 3 | 544.691,584 410.063,84 | 4 | 544.698,133 410.065,374 | 6.726 |
| 4 | 544.698,133 410.065,374 | 5 | 544.743,882 410.064,506 | 45.757 |
| 5 | 544.743,882 410.064,506 | 6 | 544.789,774 410.065,22 | 45.898 |
| 6 | 544.789,774 410.065,22 | 7 | 544.827,201 410.058,515 | 38.023 |
| 7 | 544.827,201 410.058,515 | 8 | 544.851,593 410.052,022 | 25.241 |
| 8 | 544.851,593 410.052,022 | 9 | 544.864,827 410.043,393 | 15.799 |
| 9 | 544.864,827 410.043,393 | 10 | 544.885,688 410.033,572 | 23.058 |
| 10 | 544.885,688 410.033,572 | 11 | 544.912,584 410.025,147 | 28.185 |
| 11 | 544.912,584 410.025,147 | 12 | 544.919,593 410.024,285 | 7.061 |
| 12 | 544.919,593 410.024,285 | 13 | 544.921,692 410.025,319 | 2.34 |
| 13 | 544.921,692 410.025,319 | 14 | 544.916,817 410.033,306 | 9.357 |
| 14 | 544.916,817 410.033,306 | 15 | 544.905,325 410.047,16 | 18.0 |
| 15 | 544.905,325 410.047,16 | 16 | 544.897,606 410.061,175 | 16.0 |
| 16 | 544.897,606 410.061,175 | 17 | 544.882,702 410.095,04 | 37.0 |
| 17 | 544.882,702 410.095,04 | 18 | 544.872,421 410.111,019 | 19.0 |
| 18 | 544.872,421 410.111,019 | 19 | 544.862,784 410.121,174 | 14.0 |

| Punct început | X / Y | Punct sfârșit | X / Y | Lungime segment | Punct început | X / Y | Punct sfârșit | X / Y | Lungime segment | Punct început | X / Y | Punct sfârșit | X / Y | Lungime segment |
|---------------|----------------------------|---------------|----------------------------|-----------------|---------------|----------------------------|---------------|----------------------------|-----------------|---------------|----------------------------|---------------|----------------------------|-----------------|
| 19 | 544.862,784 410.121,174 | 20 | 544.857,752 410.113,711 | 9.0 | 20 | 544.857,752 410.113,711 | 21 | 544.855,913 410.109,062 | 5.0 | 21 | 544.855,913 410.109,062 | 22 | 544.848,902 410.114,705 | 9.0 |
| 22 | 544.848,902 410.114,705 | 23 | 544.842,397 410.117,29 | 7.0 | 23 | 544.842,397 410.117,29 | 24 | 544.828,25 410.117,115 | 14.148 | 24 | 544.828,25 410.117,115 | 25 | 544.818,383 410.110,284 | 12.0 |
| 25 | 544.818,383 410.110,284 | 26 | 544.796,336 410.095,408 | 26.597 | 26 | 544.796,336 410.095,408 | 27 | 544.778,907 410.122,462 | 32.183 | 27 | 544.778,907 410.122,462 | 28 | 544.771,722 410.127,112 | 8.558 |
| 28 | 544.771,722 410.127,112 | 29 | 544.762,8 410.125,824 | 9.014 | 29 | 544.762,8 410.125,824 | 30 | 544.759,01 410.122,731 | 4.892 | 30 | 544.759,01 410.122,731 | 31 | 544.757,009 410.118,149 | 5.0 |
| 31 | 544.757,009 410.118,149 | 32 | 544.755,604 410.113,393 | 4.959 | 32 | 544.755,604 410.113,393 | 33 | 544.752,957 410.111,542 | 3.229 | 33 | 544.752,957 410.111,542 | 34 | 544.748,982 410.112,253 | 4.038 |
| 34 | 544.748,982 410.112,253 | 35 | 544.744,058 410.117,313 | 7.061 | 35 | 544.744,058 410.117,313 | 36 | 544.740,989 410.124,404 | 7.727 | 36 | 544.740,989 410.124,404 | 37 | 544.738,864 410.139,202 | 14.95 |
| 37 | 544.738,864 410.139,202 | 38 | 544.732,87 410.140,714 | 6.181 | 38 | 544.732,87 410.140,714 | 39 | 544.726,486 410.144,651 | 7.5 | 39 | 544.726,486 410.144,651 | 40 | 544.725,292 410.151,826 | 7.274 |
| 40 | 544.725,292 410.151,826 | 41 | 544.729,2 410.160,8 | 9.788 | 41 | 544.729,2 410.160,8 | 42 | 544.744,514 410.165,436 | 16.0 | 42 | 544.744,514 410.165,436 | 43 | 544.726,537 410.196,464 | 35.86 |
| 43 | 544.726,537 410.196,464 | 44 | 544.716,474 410.206,168 | 13.979 | 44 | 544.716,474 410.206,168 | 45 | 544.702,337 410.198,934 | 15.88 | 45 | 544.702,337 410.198,934 | 46 | 544.699,154 410.196,282 | 4.143 |
| 46 | 544.699,154 410.196,282 | 47 | 544.693,886 410.191,893 | 6.857 | 47 | 544.693,886 410.191,893 | 48 | 544.688,192 410.178,699 | 14.37 | 48 | 544.688,192 410.178,699 | 49 | 544.689,093 410.161,557 | 17.165 |
| 49 | 544.689,093 410.161,557 | 50 | 544.689,136 410.160,723 | 0.835 | 50 | 544.689,136 410.160,723 | 51 | 544.683,214 410.155,428 | 7.945 | 51 | 544.683,214 410.155,428 | 52 | 544.668,358 410.149,125 | 16.137 |
| 52 | 544.668,358 410.149,125 | 53 | 544.633,701 410.129,656 | 39.751 | 53 | 544.633,701 410.129,656 | 1 | 544.665,805 410.104,221 | 40.959 | | | | | |

** Lungimile segmentelor sunt determinate în planul de proiecție Stereo 70 și sunt rotunjite la 1 milimetru.

*** Distanța dintre puncte este formată din segmente cumulate ce sunt mai mici decât valoarea 1 milimetru.

**DATE DESPRE IMOBILUL NR. 1161**

Oficiul de Cadastru și Publicitate Imobiliară PRAHOVA
Biroul de Cadastru și Publicitate Imobiliară Câmpina

A. Partea I. Descrierea imobilului

TEREN Extravilan

Adresa: Jud. Prahova

| Nr. Crt | Nr cadastral Nr. topografic | Suprafața* (mp) | Observații / Referințe |
|---------|-----------------------------|-----------------|---|
| A1 | | 10.000 | Sector cadastral:13 Teren neimprejmuit; |

B. Partea II. Proprietari și acte

| Inscrieri privitoare la dreptul de proprietate și alte drepturi reale | | Referințe |
|--|--|-----------|
| / | | |
| Act Administrativ nr. 27662, din 12/10/1994 emis de COMISIA JUDETEANA PRAHOVA; | | |
| B1 | Intabulare, drept de PROPRIETATE, dobandit prin Reconstituire, cota actuala 1/1 1) NEGOTEI I OCTAVIAN | A1 |

C. Partea III. SARCINI .

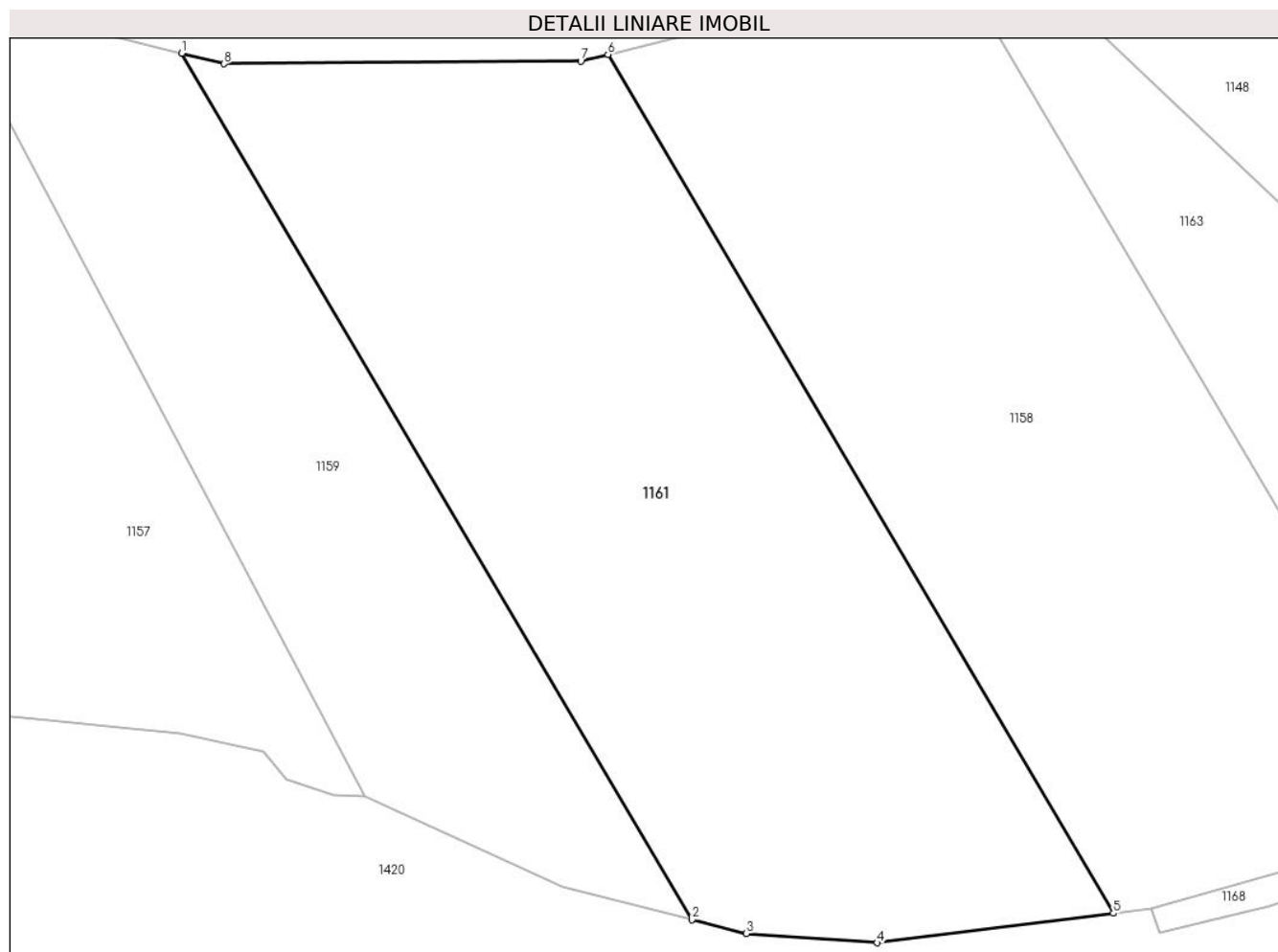
| Inscrieri privind dezmembramintele dreptului de proprietate, drepturi reale de garanție și sarcini | Referințe |
|--|-----------|
| NU SUNT | |

Anexa Nr. 1 La Partea I

Teren

| | | |
|--------------|-----------------|------------------------|
| Nr cadastral | Suprafața (mp)* | Observații / Referințe |
| | 10.000 | |

* Suprafața este determinată în planul de proiecție Stereo 70.



Date referitoare la teren

| Crt | Categorie folosință | Intravilan | Suprafața (mp) | Tarla | Parcelă | Nr. topo | Observații / Referințe |
|-----|---------------------|------------|----------------|-------|---------|----------|------------------------|
| 1 | padure | NU | 10.000 | 10 | 124/6 | - | |

Lungime Segmente

1) Valorile lungimilor segmentelor sunt obținute din proiecție în plan.

| Punct început | X / Y | Punct sfârșit | X / Y | Lungime segment (** (m) |
|---------------|----------------------------|---------------|----------------------------|-------------------------|
| 1 | 544.381,016 410.173,633 | 2 | 544.464,914 410.031,168 | 165.333 |
| 2 | 544.464,914 410.031,168 | 3 | 544.473,914 410.028,891 | 9.283 |
| 3 | 544.473,914 410.028,891 | 4 | 544.495,441 410.027,381 | 21.58 |
| 4 | 544.495,441 410.027,381 | 5 | 544.534,28 410.032,227 | 39.14 |
| 5 | 544.534,28 410.032,227 | 6 | 544.451,116 410.173,446 | 163.888 |

| Punct început | X / Y | Punct sfârșit | X / Y | Lungime segment (** (m) |
|---------------|----------------------------|---------------|----------------------------|-------------------------|
| 6 | 544.451,116 410.173,446 | 7 | 544.446,662 410.172,322 | 4.594 |
| 7 | 544.446,662 410.172,322 | 8 | 544.387,95 410.171,884 | 58.713 |
| 8 | 544.387,95 410.171,884 | 1 | 544.381,016 410.173,633 | 7.151 |

** Lungimile segmentelor sunt determinate în planul de proiecție Stereo 70 și sunt rotunjite la 1 milimetru.

*** Distanța dintre puncte este formată din segmente cumulate ce sunt mai mici decât valoarea 1 milimetru.

**DATE DESPRE IMOBILUL NR. 1162**

Oficiul de Cadastru și Publicitate Imobiliară PRAHOVA
Biroul de Cadastru și Publicitate Imobiliară Câmpina

A. Partea I. Descrierea imobilului

TEREN Extravilan

Adresa: Jud. Prahova

| Nr. Crt | Nr cadastral Nr. topografic | Suprafața* (mp) | Observații / Referințe |
|---------|-----------------------------|-----------------|---|
| A1 | | 8.400 | Sector cadastral:13 Teren neimprejmuit; |

B. Partea II. Proprietari și acte

| Inscrieri privitoare la dreptul de proprietate și alte drepturi reale | | Referințe |
|--|--|-----------|
| / | | |
| Act Administrativ nr. 21642, din 03/11/1994 emis de COMISIA JUDETEANA PRAHOVA; | | |
| B1 | Intabulare, drept de PROPRIETATE, dobandit prin Reconstituire, cota actuala 1/1 1) COMAN I GHEORGHE | A1 |

C. Partea III. SARCINI .

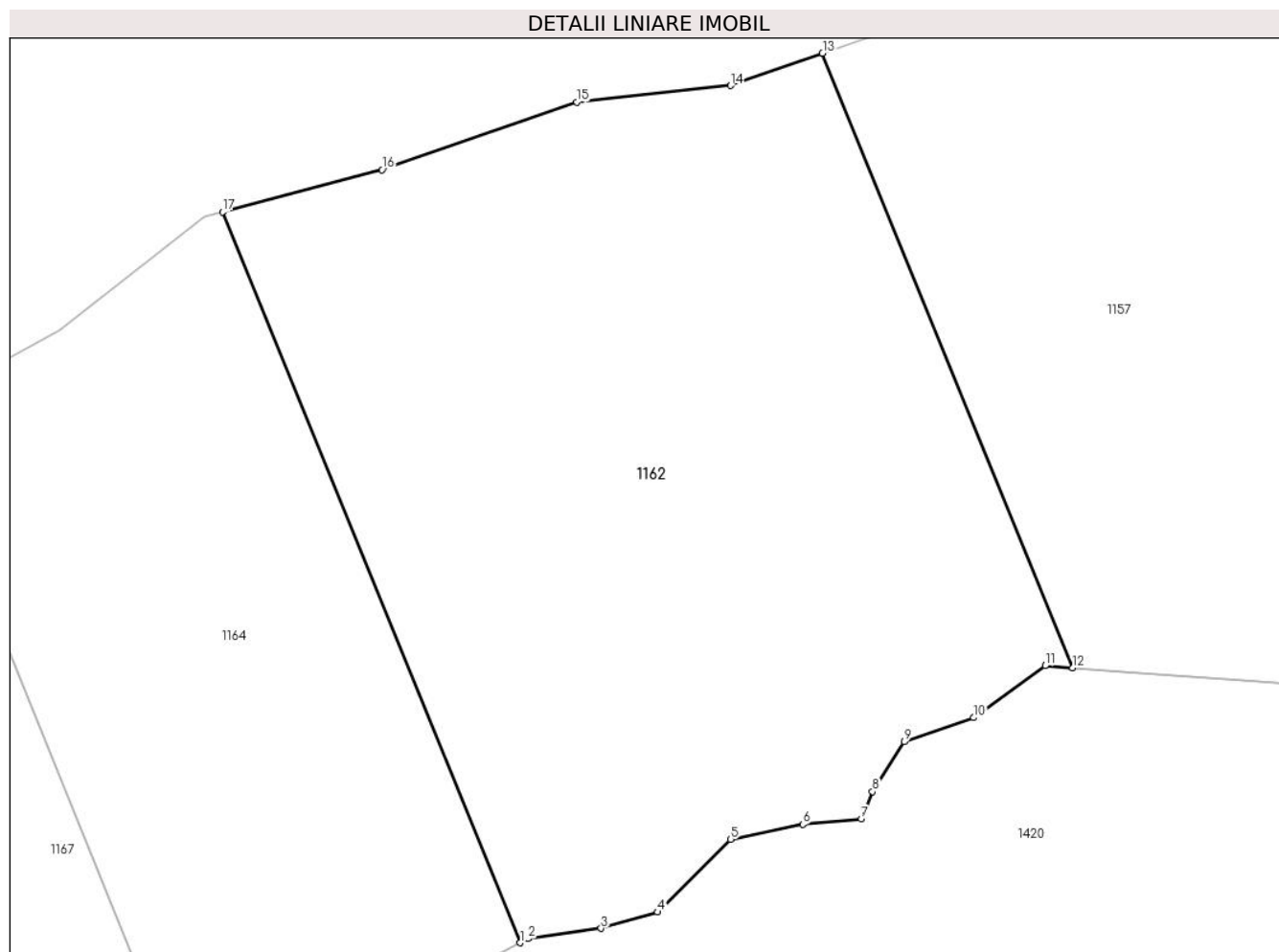
| Inscrieri privind dezmembramintele dreptului de proprietate, drepturi reale de garanție și sarcini | Referințe |
|--|-----------|
| NU SUNT | |

Anexa Nr. 1 La Partea I

Teren

| | | |
|--------------|-----------------|------------------------|
| Nr cadastral | Suprafața (mp)* | Observații / Referințe |
| | 8.400 | |

* Suprafața este determinată în planul de proiecție Stereo 70.



Date referitoare la teren

| Crt | Categorie folosință | Intravilan | Suprafața (mp) | Tarla | Parcelă | Nr. topo | Observații / Referințe |
|-----|---------------------|------------|----------------|-------|---------|----------|------------------------|
| 1 | padure | NU | 8.400 | 10 | 124/3 | - | |

Lungime Segmente

1) Valorile lungimilor segmentelor sunt obținute din proiecție în plan.

| Punct început | X / Y | Punct sfârșit | X / Y | Lungime segment (** (m) |
|---------------|----------------------------|---------------|----------------------------|-------------------------|
| 1 | 544.229,737 410.031,206 | 2 | 544.230,8 410.031,764 | 1.2 |
| 2 | 544.230,8 410.031,764 | 3 | 544.240,701 410.033,164 | 10.0 |
| 3 | 544.240,701 410.033,164 | 4 | 544.248,39 410.035,372 | 8.0 |
| 4 | 544.248,39 410.035,372 | 5 | 544.258,329 410.045,232 | 14.0 |
| 5 | 544.258,329 410.045,232 | 6 | 544.268,114 410.047,294 | 10.0 |

| Punct început | X / Y | Punct sfârșit | X / Y | Lungime segment (** (m) |
|---------------|----------------------------|---------------|----------------------------|-------------------------|
| 6 | 544.268,114 410.047,294 | 7 | 544.276,079 410.048,036 | 8.0 |
| 7 | 544.276,079 410.048,036 | 8 | 544.277,602 410.051,735 | 4.0 |
| 8 | 544.277,602 410.051,735 | 9 | 544.281,896 410.058,485 | 8.0 |
| 9 | 544.281,896 410.058,485 | 10 | 544.291,337 410.061,78 | 10.0 |
| 10 | 544.291,337 410.061,78 | 11 | 544.301,051 410.068,826 | 12.0 |
| 11 | 544.301,051 410.068,826 | 12 | 544.304,813 410.068,542 | 3.772 |
| 12 | 544.304,813 410.068,542 | 13 | 544.270,799 410.151,978 | 90.102 |
| 13 | 544.270,799 410.151,978 | 14 | 544.258,302 410.147,584 | 13.246 |
| 14 | 544.258,302 410.147,584 | 15 | 544.237,424 410.145,333 | 21.0 |
| 15 | 544.237,424 410.145,333 | 16 | 544.210,971 410.136,152 | 28.0 |
| 16 | 544.210,971 410.136,152 | 17 | 544.189,283 410.130,438 | 22.428 |
| 17 | 544.189,283 410.130,438 | 1 | 544.229,737 410.031,206 | 107.161 |

** Lungimile segmentelor sunt determinate în planul de proiecție Stereo 70 și sunt rotunjite la 1 milimetru.

*** Distanța dintre puncte este formată din segmente cumulate ce sunt mai mici decât valoarea 1 milimetru.

**DATE DESPRE IMOBILUL NR. 1163**

Oficiul de Cadastru și Publicitate Imobiliară PRAHOVA
Biroul de Cadastru și Publicitate Imobiliară Câmpina

A. Partea I. Descrierea imobilului

TEREN Extravilan

Adresa: Jud. Prahova

| Nr. Crt | Nr cadastral Nr. topografic | Suprafața* (mp) | Observații / Referințe |
|---------|-----------------------------|-----------------|---|
| A1 | | 10.000 | Sector cadastral:13 Teren neimprejmuit; |

B. Partea II. Proprietari și acte

| Inscrieri privitoare la dreptul de proprietate și alte drepturi reale | | Referințe |
|--|---|-----------|
| / | | |
| Act Administrativ nr. 27663, din 12/10/1994 emis de COMISIA JUDETEANA PRAHOVA; | | |
| B1 | Intabulare, drept de PROPRIETATE, dobandit prin Reconstituire, cota actuala 1/1 1) NEGOTEI I ION | A1 |

C. Partea III. SARCINI .

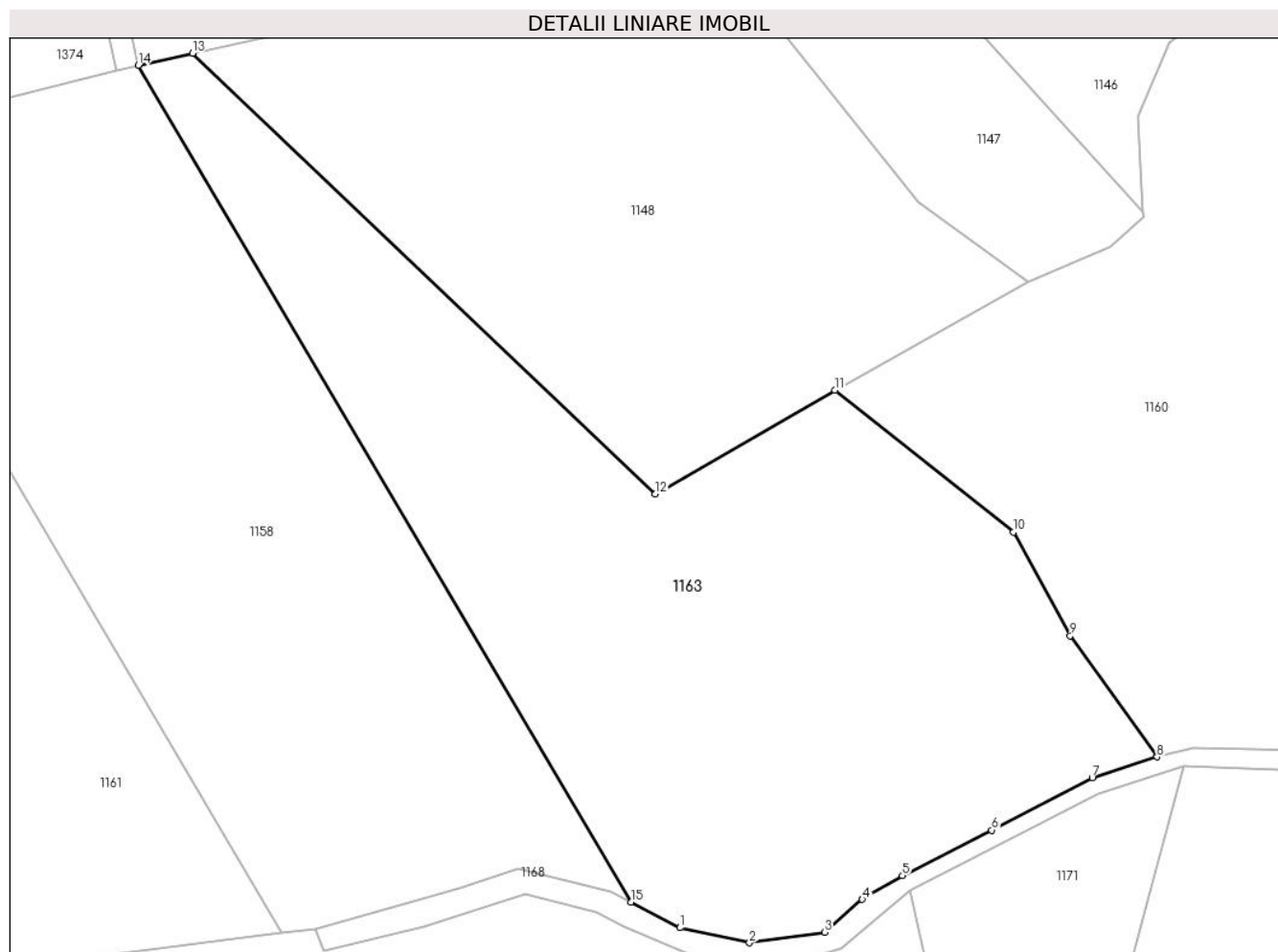
| Inscrieri privind dezmembramintele dreptului de proprietate, drepturi reale de garanție și sarcini | Referințe |
|--|-----------|
| NU SUNT | |

Anexa Nr. 1 La Partea I

Teren

| | | |
|--------------|-----------------|------------------------|
| Nr cadastral | Suprafața (mp)* | Observații / Referințe |
| | 10.000 | |

* Suprafața este determinată în planul de proiecție Stereo 70.



Date referitoare la teren

| Crt | Categorie folosință | Intravilan | Suprafața (mp) | Tarla | Parcelă | Nr. topo | Observații / Referințe |
|-----|---------------------|------------|----------------|-------|---------|----------|------------------------|
| 1 | padure | NU | 10.000 | 10 | 124/8 | - | |

Lungime Segmente

1) Valorile lungimilor segmentelor sunt obținute din proiecție în plan.

| Punct început | X / Y | Punct sfârșit | X / Y | Lungime segment (** (m) |
|---------------|----------------------------|---------------|----------------------------|-------------------------|
| 1 | 544.605,926 410.033,205 | 2 | 544.618,397 410.030,508 | 12.759 |
| 2 | 544.618,397 410.030,508 | 3 | 544.631,867 410.032,411 | 13.604 |
| 3 | 544.631,867 410.032,411 | 4 | 544.638,658 410.038,293 | 8.983 |
| 4 | 544.638,658 410.038,293 | 5 | 544.645,863 410.042,546 | 8.367 |
| 5 | 544.645,863 410.042,546 | 6 | 544.661,893 410.050,719 | 17.994 |

| Punct început | X / Y | Punct sfârșit | X / Y | Lungime segment (** (m) |
|---------------|----------------------------|---------------|----------------------------|-------------------------|
| 6 | 544.661,893 410.050,719 | 7 | 544.679,923 410.060,093 | 20.321 |
| 7 | 544.679,923 410.060,093 | 8 | 544.691,584 410.063,84 | 12.248 |
| 8 | 544.691,584 410.063,84 | 9 | 544.675,97 410.085,601 | 26.783 |
| 9 | 544.675,97 410.085,601 | 10 | 544.665,805 410.104,221 | 21.214 |
| 10 | 544.665,805 410.104,221 | 11 | 544.633,701 410.129,656 | 40.959 |
| 11 | 544.633,701 410.129,656 | 12 | 544.601,468 410.111,053 | 37.216 |
| 12 | 544.601,468 410.111,053 | 13 | 544.518,402 410.190,116 | 114.677 |
| 13 | 544.518,402 410.190,116 | 14 | 544.508,638 410.187,958 | 10.0 |
| 14 | 544.508,638 410.187,958 | 15 | 544.597,103 410.037,769 | 174.306 |
| 15 | 544.597,103 410.037,769 | 1 | 544.605,926 410.033,205 | 9.934 |

** Lungimile segmentelor sunt determinate în planul de proiecție Stereo 70 și sunt rotunjite la 1 milimetru.

*** Distanța dintre puncte este formată din segmente cumulate ce sunt mai mici decât valoarea 1 milimetru.

**DATE DESPRE IMOBILUL NR. 1164**

Oficiul de Cadastru și Publicitate Imobiliară PRAHOVA
Biroul de Cadastru și Publicitate Imobiliară Câmpina

A. Partea I. Descrierea imobilului

TEREN Extravilan

Adresa: Jud. Prahova

| Nr. Crt | Nr cadastral Nr. topografic | Suprafața* (mp) | Observații / Referințe |
|---------|-----------------------------|-----------------|---|
| A1 | | 5.100 | Sector cadastral:13 Teren neimprejmuit; |

B. Partea II. Proprietari și acte

| Inscrieri privitoare la dreptul de proprietate și alte drepturi reale | | Referințe |
|--|---|-----------|
| / | | |
| Act Administrativ nr. 33815, din 07/04/1995 emis de COMISIA JUDETEANA PRAHOVA; | | |
| B1 | Intabulare, drept de PROPRIETATE, dobandit prin Reconstituire, cota actuala 1/1 1) BUGAN GHE AURELIAN 2) BUGAN GHEORGHE | A1 |

C. Partea III. SARCINI .

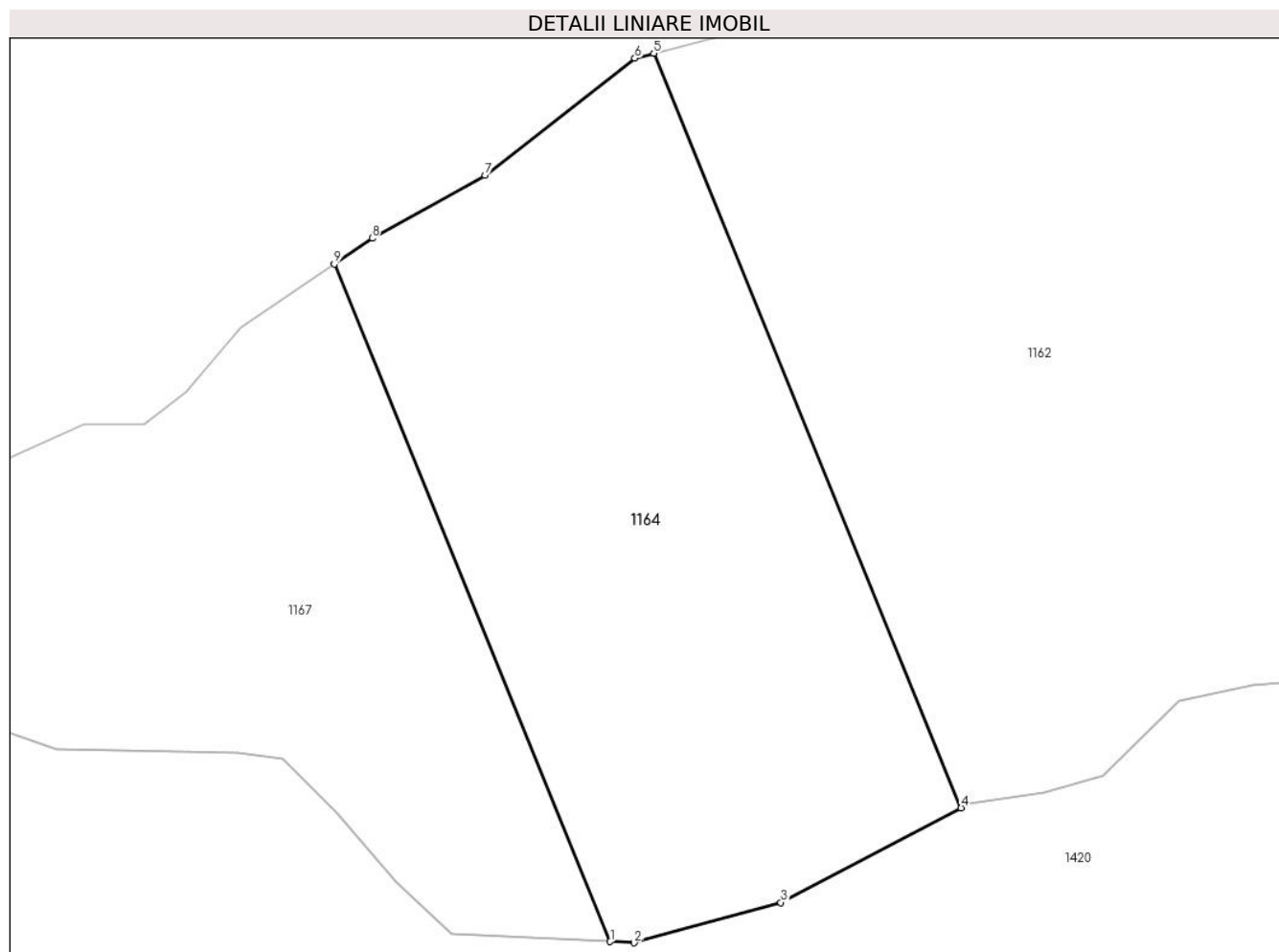
| Inscrieri privind dezmembramintele dreptului de proprietate, drepturi reale de garanție și sarcini | Referințe |
|--|-----------|
| NU SUNT | |

Anexa Nr. 1 La Partea I

Teren

| | | |
|--------------|-----------------|------------------------|
| Nr cadastral | Suprafața (mp)* | Observații / Referințe |
| | 5.100 | |

* Suprafața este determinată în planul de proiecție Stereo 70.



Date referitoare la teren

| Crt | Categorie folosință | Intra vilan | Suprafața (mp) | Tarla | Parcelă | Nr. topo | Observații / Referințe |
|-----|---------------------|-------------|----------------|-------|---------|----------|------------------------|
| 1 | padure | NU | 5.100 | 10 | 124/2 | - | |

Lungime Segmente

1) Valorile lungimilor segmentelor sunt obținute din proiecție în plan.

| Punct început | X / Y | Punct sfârșit | X / Y | Lungime segment (** (m) |
|---------------|----------------------------|---------------|----------------------------|-------------------------|
| 1 | 544.183,554 410.013,626 | 2 | 544.186,716 410.013,468 | 3.166 |
| 2 | 544.186,716 410.013,468 | 3 | 544.206,003 410.018,758 | 20.0 |
| 3 | 544.206,003 410.018,758 | 4 | 544.229,737 410.031,206 | 26.8 |
| 4 | 544.229,737 410.031,206 | 5 | 544.189,283 410.130,438 | 107.161 |
| 5 | 544.189,283 410.130,438 | 6 | 544.186,796 410.129,783 | 2.572 |

| Punct început | X / Y | Punct sfârșit | X / Y | Lungime segment (** (m) |
|---------------|----------------------------|---------------|----------------------------|-------------------------|
| 6 | 544.186,796 410.129,783 | 7 | 544.167,077 410.114,415 | 25.0 |
| 7 | 544.167,077 410.114,415 | 8 | 544.152,246 410.106,106 | 17.0 |
| 8 | 544.152,246 410.106,106 | 9 | 544.147,239 410.102,706 | 6.053 |
| 9 | 544.147,239 410.102,706 | 1 | 544.183,554 410.013,626 | 96.197 |

** Lungimile segmentelor sunt determinate în planul de proiecție Stereo 70 și sunt rotunjite la 1 milimetru.

*** Distanța dintre puncte este formată din segmente cumulate ce sunt mai mici decât valoarea 1 milimetru.

**DATE DESPRE IMOBILUL NR. 1165**

Oficiul de Cadastru și Publicitate Imobiliară PRAHOVA
Biroul de Cadastru și Publicitate Imobiliară Câmpina

A. Partea I. Descrierea imobilului

TEREN Extravilan

Nr. CF vechi:76

Nr. cadastral vechi:115

Adresa: Jud. Prahova

| Nr. Crt | Nr cadastral Nr. topografic | Suprafața* (mp) | Observații / Referințe |
|---------|-----------------------------|-----------------|---|
| A1 | 20381 | 4.000 | Sector cadastral:13 Teren neimprejmuit; |

B. Partea II. Proprietari și acte

| Inscrieri privitoare la dreptul de proprietate și alte drepturi reale | Referințe |
|---|---|
| 406 / 10/02/2003 | |
| Act Notarial nr. 409, din 06/02/2003 emis de NP Ivan M; | |
| B1 | Intabulare, drept de PROPRIETATEmostenire, dobandit prin Succesiune, cota actuala 1/1 |
| | 1) BASEANU MARIA |
| | <i>OBSERVATII: (provenita din conversia CF 76)</i> |

C. Partea III. SARCINI .

| Inscrieri privind dezmembramintele dreptului de proprietate, drepturi reale de garanție și sarcini | Referințe |
|--|-----------|
| NU SUNT | |

Anexa Nr. 1 La Partea I

Teren

| | | |
|--------------|-----------------|------------------------|
| Nr cadastral | Suprafața (mp)* | Observații / Referințe |
| 20381 | 4.000 | |

* Suprafața este determinată în planul de proiecție Stereo 70.

DETALII LINIARE IMOBIL



Date referitoare la teren

| Crt | Categorie folosință | Intra vilan | Suprafața (mp) | Tarla | Parcelă | Nr. topo | Observații / Referințe |
|-----|---------------------|-------------|----------------|-------|---------|----------|------------------------|
| 1 | faneata | NU | 4.000 | 10 | 107-109 | - | |

Lungime Segmente

1) Valorile lungimilor segmentelor sunt obținute din proiecție în plan.

| Punct început | X / Y | Punct sfârșit | X / Y | Lungime segment (** (m) |
|---------------|----------------------------|---------------|----------------------------|-------------------------|
| 1 | 545.136,533 410.213,477 | 2 | 545.124,758 410.207,352 | 13.272 |
| 2 | 545.124,758 410.207,352 | 3 | 545.294,126 409.958,537 | 300.989 |
| 3 | 545.294,126 409.958,537 | 4 | 545.308,716 409.960,526 | 14.725 |
| 4 | 545.308,716 409.960,526 | 1 | 545.136,533 410.213,477 | 305.992 |

** Lungimile segmentelor sunt determinate în planul de proiecție Stereo 70 și sunt rotunjite la 1 milimetru.

***** Distanţa dintre puncte este formată din segmente cumulate ce sunt mai mici decât valoarea 1 milimetru.**

**DATE DESPRE IMOBILUL NR. 1166**

Oficiul de Cadastru și Publicitate Imobiliară PRAHOVA
Biroul de Cadastru și Publicitate Imobiliară Câmpina

A. Partea I. Descrierea imobilului

TEREN Extravilan

Adresa: Jud. Prahova

| Nr. Crt | Nr cadastral Nr. topografic | Suprafața* (mp) | Observații / Referințe |
|---------|-----------------------------|-----------------|--|
| A1 | | 625 | Sector cadastral:13 Teren neimprejmit; |

B. Partea II. Proprietari și acte

| Inscrieri privitoare la dreptul de proprietate și alte drepturi reale | | Referințe |
|--|--|-----------|
| / | | |
| Act Normativ nr. 7, din 13/03/1996 emis de PARLAMENTUL ROMANIEI (ART. 13); | | |
| B1 | Inscrierea posesiei, drept de PROPRIETATE, dobandit prin Constituire, cota actuala 1/1 1) NEIDENTIFICAT NEIDENTIFICAT | A1 |
| B2 | SE NOTEAZA MENTIUNEA DE PROPRIETAR NEIDENTIFICAT | A1 |

C. Partea III. SARCINI .

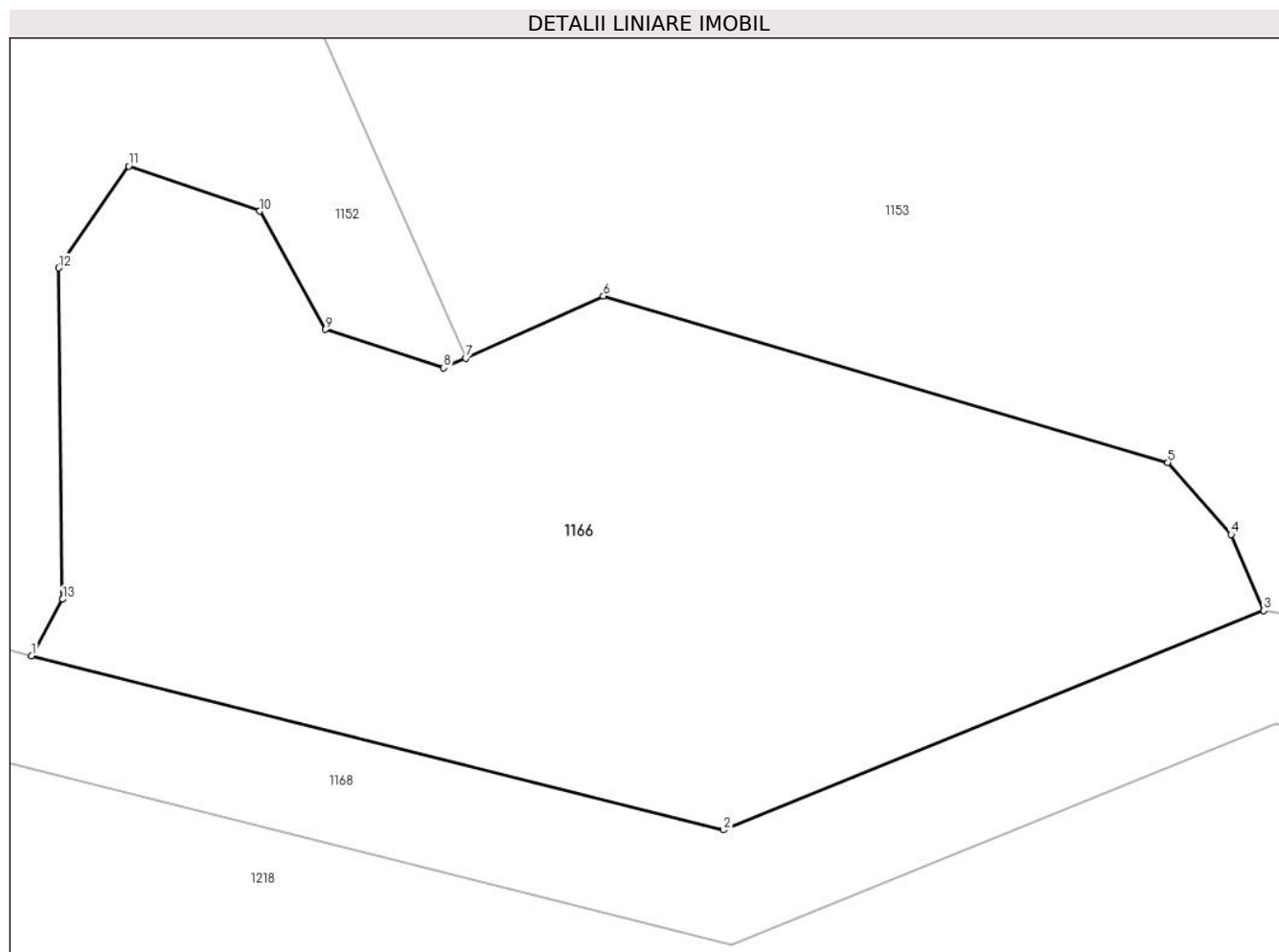
| Inscrieri privind dezmembramintele dreptului de proprietate, drepturi reale de garanție și sarcini | Referințe |
|--|-----------|
| NU SUNT | |

Anexa Nr. 1 La Partea I

Teren

| | | |
|--------------|-----------------|------------------------|
| Nr cadastral | Suprafața (mp)* | Observații / Referințe |
| | 625 | |

* Suprafața este determinată în planul de proiecție Stereo 70.



Date referitoare la teren

| Crt | Categorie folosință | Intra vilan | Suprafața (mp) | Tarla | Parcelă | Nr. topo | Observații / Referințe |
|-----|---------------------|-------------|----------------|-------|---------|----------|------------------------|
| 1 | faneata | NU | 625 | 10 | 123 | - | |

Lungime Segmente

1) Valorile lungimilor segmentelor sunt obținute din proiecție în plan.

| Punct început | X / Y | Punct sfârșit | X / Y | Lungime segment (** (m) |
|---------------|----------------------------|---------------|----------------------------|-------------------------|
| 1 | 545.004,211 410.051,888 | 2 | 545.029,476 410.045,541 | 26.05 |
| 2 | 545.029,476 410.045,541 | 3 | 545.049,214 410.053,548 | 21.301 |
| 3 | 545.049,214 410.053,548 | 4 | 545.048,022 410.056,322 | 3.02 |
| 4 | 545.048,022 410.056,322 | 5 | 545.045,709 410.058,952 | 3.502 |
| 5 | 545.045,709 410.058,952 | 6 | 545.025,095 410.065,022 | 21.489 |

| Punct început | X / Y | Punct sfârșit | X / Y | Lungime segment (** (m) |
|---------------|----------------------------|---------------|----------------------------|-------------------------|
| 6 | 545.025,095 410.065,022 | 7 | 545.020,068 410.062,762 | 5.512 |
| 7 | 545.020,068 410.062,762 | 8 | 545.019,267 410.062,402 | 0.878 |
| 8 | 545.019,267 410.062,402 | 9 | 545.014,932 410.063,803 | 4.556 |
| 9 | 545.014,932 410.063,803 | 10 | 545.012,542 410.068,124 | 4.938 |
| 10 | 545.012,542 410.068,124 | 11 | 545.007,761 410.069,766 | 5.055 |
| 11 | 545.007,761 410.069,766 | 12 | 545.005,199 410.066,05 | 4.513 |
| 12 | 545.005,199 410.066,05 | 13 | 545.005,342 410.053,954 | 12.098 |
| 13 | 545.005,342 410.053,954 | 1 | 545.004,211 410.051,888 | 2.355 |

** Lungimile segmentelor sunt determinate în planul de proiecție Stereo 70 și sunt rotunjite la 1 milimetru.

*** Distanța dintre puncte este formată din segmente cumulate ce sunt mai mici decât valoarea 1 milimetru.

**DATE DESPRE IMOBILUL NR. 1167**

Oficiul de Cadastru și Publicitate Imobiliară PRAHOVA
Biroul de Cadastru și Publicitate Imobiliară Câmpina

A. Partea I. Descrierea imobilului

TEREN Extravilan

Adresa: Jud. Prahova

| Nr. Crt | Nr cadastral Nr. topografic | Suprafața* (mp) | Observații / Referințe |
|---------|-----------------------------|-----------------|---|
| A1 | | 4.000 | Sector cadastral:13 Teren neimprejmuit; |

B. Partea II. Proprietari și acte

| Inscrieri privitoare la dreptul de proprietate și alte drepturi reale | | Referințe |
|--|---|-----------|
| / | | |
| Act Administrativ nr. 27668, din 12/10/1994 emis de COMISIA JUDETEANA PRAHOVA; | | |
| B1 | Intabulare, drept de PROPRIETATE, dobandit prin Reconstituire, cota actuala 1/1 1) TUDORAN CONSTANTIN 2) GOGA N ION 3) GOGA STANCA | A1 |

C. Partea III. SARCINI .

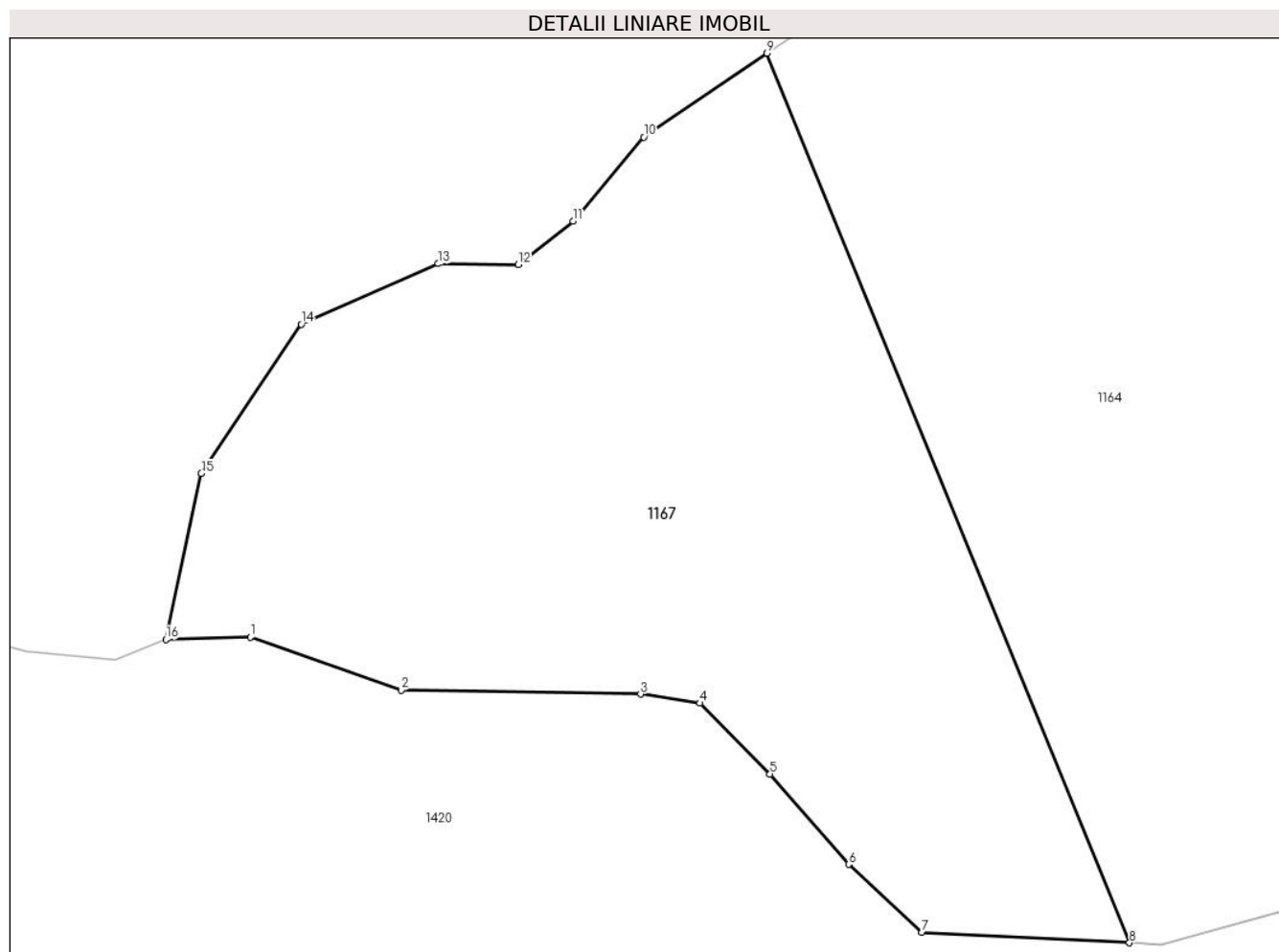
| Inscrieri privind dezmembramintele dreptului de proprietate, drepturi reale de garanție și sarcini | Referințe |
|--|-----------|
| NU SUNT | |

Anexa Nr. 1 La Partea I

Teren

| | | |
|--------------|-----------------|------------------------|
| Nr cadastral | Suprafața (mp)* | Observații / Referințe |
| | 4.000 | |

* Suprafața este determinată în planul de proiecție Stereo 70.



Date referitoare la teren

| Crt | Categorie folosință | Intra vilan | Suprafața (mp) | Tarla | Parcelă | Nr. topo | Observații / Referințe |
|-----|---------------------|-------------|----------------|-------|---------|----------|------------------------|
| 1 | padure | NU | 4.000 | 10 | 124/1 | - | |

Lungime Segmente

1) Valorile lungimilor segmentelor sunt obținute din proiecție în plan.

| Punct început | X / Y | Punct sfârșit | X / Y | Lungime segment (** (m) |
|---------------|----------------------------|---------------|----------------------------|-------------------------|
| 1 | 544.095,468 410.044,222 | 2 | 544.110,569 410.038,935 | 16.0 |
| 2 | 544.110,569 410.038,935 | 3 | 544.134,566 410.038,52 | 24.0 |
| 3 | 544.134,566 410.038,52 | 4 | 544.140,499 410.037,629 | 6.0 |
| 4 | 544.140,499 410.037,629 | 5 | 544.147,542 410.030,53 | 10.0 |
| 5 | 544.147,542 410.030,53 | 6 | 544.155,42 410.021,478 | 12.0 |

| Punct început | X / Y | Punct sfârșit | X / Y | Lungime segment (** (m) |
|---------------|----------------------------|---------------|----------------------------|-------------------------|
| 6 | 544.155,42 410.021,478 | 7 | 544.162,746 410.014,672 | 10.0 |
| 7 | 544.162,746 410.014,672 | 8 | 544.183,554 410.013,626 | 20.834 |
| 8 | 544.183,554 410.013,626 | 9 | 544.147,239 410.102,706 | 96.197 |
| 9 | 544.147,239 410.102,706 | 10 | 544.134,872 410.094,31 | 14.948 |
| 10 | 544.134,872 410.094,31 | 11 | 544.127,799 410.085,886 | 11.0 |
| 11 | 544.127,799 410.085,886 | 12 | 544.122,295 410.081,561 | 7.0 |
| 12 | 544.122,295 410.081,561 | 13 | 544.114,295 410.081,629 | 8.0 |
| 13 | 544.114,295 410.081,629 | 14 | 544.100,57 410.075,577 | 15.0 |
| 14 | 544.100,57 410.075,577 | 15 | 544.090,546 410.060,626 | 18.0 |
| 15 | 544.090,546 410.060,626 | 16 | 544.087,0 410.044,0 | 17.0 |
| 16 | 544.087,0 410.044,0 | 1 | 544.095,468 410.044,222 | 8.471 |

** Lungimile segmentelor sunt determinate în planul de proiecție Stereo 70 și sunt rotunjite la 1 milimetru.

*** Distanța dintre puncte este formată din segmente cumulate ce sunt mai mici decât valoarea 1 milimetru.

**DATE DESPRE IMOBILUL NR. 1168**

Oficiul de Cadastru și Publicitate Imobiliară PRAHOVA
Biroul de Cadastru și Publicitate Imobiliară Câmpina

A. Partea I. Descrierea imobilului

TEREN Extravilan

Adresa: Jud. Prahova

| Nr. Crt | Nr cadastral Nr. topografic | Suprafața* (mp) | Observații / Referințe |
|---------|-----------------------------|-----------------|---|
| A1 | | 3.523 | Sector cadastral:13 Teren neimprejmuit; |

B. Partea II. Proprietari și acte

| Inscrieri privitoare la dreptul de proprietate și alte drepturi reale | Referințe |
|--|-----------|
| / | |
| Act Normativ nr. 7, din 13/03/1996 emis de PARLAMENTUL ROMANIEI (ODG 57/03.07.2019); | |
| B1 | A1 |
| Intabulare, drept de PROPRIETATE, dobândit prin Lege, cota actuala 1/1 1) COMUNA ADUNATI, CIF:2843248, DOMENIU PUBLIC | |

C. Partea III. SARCINI .

| Inscrieri privind dezmembramintele dreptului de proprietate, drepturi reale de garanție și sarcini | Referințe |
|--|-----------|
| NU SUNT | |

Anexa Nr. 1 La Partea I

Teren

| | | |
|--------------|-----------------|------------------------|
| Nr cadastral | Suprafața (mp)* | Observații / Referințe |
| | 3.523 | |

* Suprafața este determinată în planul de proiecție Stereo 70.

DETALII LINIARE IMOBIL



Date referitoare la teren

| Crt | Categorie folosință | Intravilan | Suprafața (mp) | Tarla | Parcelă | Nr. topo | Observații / Referințe |
|-----|---------------------|------------|----------------|-------|---------|----------|------------------------|
| 1 | drum | NU | 3.523 | - | 135 | - | |

Lungime Segmente

1) Valorile lungimilor segmentelor sunt obținute din proiecție în plan.

| Punct început | X / Y | Punct sfârșit | X / Y | Lungime segment | Punct început | X / Y | Punct sfârșit | X / Y | Lungime segment | Punct început | X / Y | Punct sfârșit | X / Y | Lungime segment |
|---------------|----------------------------|---------------|----------------------------|-----------------|---------------|----------------------------|---------------|----------------------------|-----------------|---------------|----------------------------|---------------|----------------------------|-----------------|
| 1 | 545.356,946 409.971,536 | 2 | 545.333,39 409.963,891 | 24.76 5 | 2 | 545.333,39 409.963,891 | 3 | 545.328,371 409.963,207 | 5.065 | 3 | 545.328,371 409.963,207 | 4 | 545.308,716 409.960,526 | 19.83 7 |
| 4 | 545.308,716 409.960,526 | 5 | 545.294,126 409.958,537 | 14.72 5 | 5 | 545.294,126 409.958,537 | 6 | 545.289,497 409.957,906 | 4.672 | 6 | 545.289,497 409.957,906 | 7 | 545.262,557 409.967,921 | 28.74 2 |
| 7 | 545.262,557 409.967,921 | 8 | 545.230,537 409.960,025 | 32.97 9 | 8 | 545.230,537 409.960,025 | 9 | 545.179,553 409.961,785 | 51.01 5 | 9 | 545.179,553 409.961,785 | 10 | 545.108,06 409.993,124 | 78.06 |
| 10 | 545.108,06 409.993,124 | 11 | 545.103,713 410.000,423 | 8.495 | 11 | 545.103,713 410.000,423 | 12 | 545.089,754 410.030,237 | 32.92 | 12 | 545.089,754 410.030,237 | 13 | 545.087,294 410.033,45 | 4.047 |
| 13 | 545.087,294 410.033,45 | 14 | 545.076,975 410.037,304 | 11.01 5 | 14 | 545.076,975 410.037,304 | 15 | 545.060,577 410.051,445 | 21.65 4 | 15 | 545.060,577 410.051,445 | 16 | 545.056,434 410.052,212 | 4.213 |
| 16 | 545.056,434 410.052,212 | 17 | 545.049,214 410.053,548 | 7.342 | 17 | 545.049,214 410.053,548 | 18 | 545.029,476 410.045,541 | 21.30 1 | 18 | 545.029,476 410.045,541 | 19 | 545.004,211 410.051,888 | 26.05 |

| Punct început | X / Y | Punct sfârșit | X / Y | Lungime segment | Punct început | X / Y | Punct sfârșit | X / Y | Lungime segment | Punct început | X / Y | Punct sfârșit | X / Y | Lungime segment |
|---------------|----------------------------|---------------|----------------------------|-----------------|---------------|----------------------------|---------------|----------------------------|-----------------|---------------|----------------------------|---------------|----------------------------|-----------------|
| 19 | 545.004,211 410.051,888 | 20 | 544.996,857 410.053,736 | 7.583 | 20 | 544.996,857 410.053,736 | 21 | 544.995,852 410.053,988 | 1.036 | 21 | 544.995,852 410.053,988 | 22 | 544.972,472 410.046,781 | 24.465 |
| 22 | 544.972,472 410.046,781 | 23 | 544.954,135 410.041,302 | 19.138 | 23 | 544.954,135 410.041,302 | 24 | 544.945,347 410.036,973 | 9.796 | 24 | 544.945,347 410.036,973 | 25 | 544.927,676 410.028,267 | 19.7 |
| 25 | 544.927,676 410.028,267 | 26 | 544.921,692 410.025,319 | 6.671 | 26 | 544.921,692 410.025,319 | 27 | 544.919,593 410.024,285 | 2.34 | 27 | 544.919,593 410.024,285 | 28 | 544.912,584 410.025,147 | 7.061 |
| 28 | 544.912,584 410.025,147 | 29 | 544.885,688 410.033,572 | 28.185 | 29 | 544.885,688 410.033,572 | 30 | 544.864,827 410.043,393 | 23.058 | 30 | 544.864,827 410.043,393 | 31 | 544.851,593 410.052,022 | 15.799 |
| 31 | 544.851,593 410.052,022 | 32 | 544.827,201 410.058,515 | 25.241 | 32 | 544.827,201 410.058,515 | 33 | 544.789,774 410.065,22 | 38.023 | 33 | 544.789,774 410.065,22 | 34 | 544.743,882 410.064,506 | 45.898 |
| 34 | 544.743,882 410.064,506 | 35 | 544.698,133 410.065,374 | 45.757 | 35 | 544.698,133 410.065,374 | 36 | 544.691,584 410.063,84 | 6.726 | 36 | 544.691,584 410.063,84 | 37 | 544.679,923 410.060,093 | 12.248 |
| 37 | 544.679,923 410.060,093 | 38 | 544.661,893 410.050,719 | 20.321 | 38 | 544.661,893 410.050,719 | 39 | 544.645,863 410.042,546 | 17.994 | 39 | 544.645,863 410.042,546 | 40 | 544.638,658 410.038,293 | 8.367 |
| 40 | 544.638,658 410.038,293 | 41 | 544.631,867 410.032,411 | 8.983 | 41 | 544.631,867 410.032,411 | 42 | 544.618,397 410.030,508 | 13.604 | 42 | 544.618,397 410.030,508 | 43 | 544.605,926 410.033,205 | 12.759 |
| 43 | 544.605,926 410.033,205 | 44 | 544.597,103 410.037,769 | 9.934 | 44 | 544.597,103 410.037,769 | 45 | 544.593,433 410.039,667 | 4.131 | 45 | 544.593,433 410.039,667 | 46 | 544.576,787 410.043,898 | 17.176 |
| 46 | 544.576,787 410.043,898 | 47 | 544.566,54 410.040,329 | 10.85 | 47 | 544.566,54 410.040,329 | 48 | 544.540,506 410.033,003 | 27.046 | 48 | 544.540,506 410.033,003 | 49 | 544.541,899 410.029,05 | 4.191 |
| 49 | 544.541,899 410.029,05 | 50 | 544.560,012 410.033,468 | 18.644 | 50 | 544.560,012 410.033,468 | 51 | 544.578,229 410.039,28 | 19.122 | 51 | 544.578,229 410.039,28 | 52 | 544.590,946 410.036,093 | 13.11 |
| 52 | 544.590,946 410.036,093 | 53 | 544.595,879 410.033,318 | 5.66 | 53 | 544.595,879 410.033,318 | 54 | 544.611,346 410.026,969 | 16.719 | 54 | 544.611,346 410.026,969 | 55 | 544.618,413 410.026,419 | 7.088 |
| 55 | 544.618,413 410.026,419 | 56 | 544.627,079 410.027,17 | 8.699 | 56 | 544.627,079 410.027,17 | 57 | 544.634,794 410.029,392 | 8.028 | 57 | 544.634,794 410.029,392 | 58 | 544.647,308 410.039,915 | 16.35 |
| 58 | 544.647,308 410.039,915 | 59 | 544.681,082 410.057,314 | 37.993 | 59 | 544.681,082 410.057,314 | 60 | 544.696,422 410.062,244 | 16.112 | 60 | 544.696,422 410.062,244 | 61 | 544.743,84 410.060,505 | 47.45 |
| 61 | 544.743,84 410.060,505 | 62 | 544.789,45 410.061,214 | 45.615 | 62 | 544.789,45 410.061,214 | 63 | 544.826,333 410.054,607 | 37.47 | 63 | 544.826,333 410.054,607 | 64 | 544.849,945 410.048,322 | 24.434 |
| 64 | 544.849,945 410.048,322 | 65 | 544.862,873 410.039,891 | 15.434 | 65 | 544.862,873 410.039,891 | 66 | 544.884,232 410.029,836 | 23.607 | 66 | 544.884,232 410.029,836 | 67 | 544.911,736 410.021,221 | 28.821 |
| 67 | 544.911,736 410.021,221 | 68 | 544.920,289 410.020,169 | 8.618 | 68 | 544.920,289 410.020,169 | 69 | 544.955,601 410.037,566 | 39.364 | 69 | 544.955,601 410.037,566 | 70 | 544.973,154 410.042,805 | 18.318 |
| 70 | 544.973,154 410.042,805 | 71 | 544.995,962 410.049,836 | 23.867 | 71 | 544.995,962 410.049,836 | 72 | 545.029,768 410.041,343 | 34.857 | 72 | 545.029,768 410.041,343 | 73 | 545.049,636 410.049,402 | 21.439 |
| 73 | 545.049,636 410.049,402 | 74 | 545.058,785 410.047,709 | 9.305 | 74 | 545.058,785 410.047,709 | 75 | 545.074,839 410.033,864 | 21.199 | 75 | 545.074,839 410.033,864 | 76 | 545.086,353 410.028,994 | 12.502 |
| 76 | 545.086,353 410.028,994 | 77 | 545.100,163 409.998,567 | 33.414 | 77 | 545.100,163 409.998,567 | 78 | 545.105,279 409.989,975 | 10.0 | 78 | 545.105,279 409.989,975 | 79 | 545.178,279 409.957,975 | 79.706 |
| 79 | 545.178,279 409.957,975 | 80 | 545.231,779 409.955,475 | 53.558 | 80 | 545.231,779 409.955,475 | 81 | 545.254,061 409.961,32 | 23.035 | 81 | 545.254,061 409.961,32 | 82 | 545.259,028 409.962,622 | 5.135 |
| 82 | 545.259,028 409.962,622 | 83 | 545.262,279 409.963,475 | 3.361 | 83 | 545.262,279 409.963,475 | 84 | 545.290,279 409.953,975 | 29.568 | 84 | 545.290,279 409.953,975 | 85 | 545.334,279 409.959,975 | 44.407 |
| 85 | 545.334,279 409.959,975 | 86 | 545.358,632 409.967,803 | 25.58 | 86 | 545.358,632 409.967,803 | 1 | 545.356,946 409.971,536 | 4.096 | | | | | |

** Lungimile segmentelor sunt determinate în planul de proiecție Stereo 70 și sunt rotunjite la 1 milimetru.

*** Distanța dintre puncte este formată din segmente cumulate ce sunt mai mici decât valoarea 1 milimetru.

**DATE DESPRE IMOBILUL NR. 1169**

Oficiul de Cadastru și Publicitate Imobiliară PRAHOVA
Biroul de Cadastru și Publicitate Imobiliară Câmpina

A. Partea I. Descrierea imobilului

TEREN Extravilan

Nr. CF vechi:75

Nr. cadastral vechi:116

Adresa: Jud. Prahova

| Nr. Crt | Nr cadastral Nr. topografic | Suprafața* (mp) | Observații / Referințe |
|---------|-----------------------------|-----------------|---|
| A1 | 20376 | 4.827 | Sector cadastral:13 Teren neimprejmuit; pct"Magura" |

B. Partea II. Proprietari și acte

| Inscrieri privitoare la dreptul de proprietate și alte drepturi reale | Referințe |
|---|-----------|
| 406 / 10/02/2003 | |
| Act Notarial nr. 409, din 06/02/2003 emis de NP Ivan M; | |
| B1 | A1 |
| Intabulare, drept de PROPRIETATEpartaj, dobandit prin Conventie, cota actuala 1/1 | |
| 1) BALANOIU STELIAN | |
| <i>OBSERVATII: (provenita din conversia CF 75)</i> | |

C. Partea III. SARCINI .

| Inscrieri privind dezmembramintele dreptului de proprietate, drepturi reale de garanție și sarcini | Referințe |
|--|-----------|
| NU SUNT | |

Anexa Nr. 1 La Partea I

Teren

| | | |
|--------------|-----------------|------------------------|
| Nr cadastral | Suprafața (mp)* | Observații / Referințe |
| 20376 | 4.827 | pct"Magura" |

* Suprafața este determinată în planul de proiecție Stereo 70.

DETALII LINIARE IMOBIL



Date referitoare la teren

| Crt | Categorie folosință | Intravilan | Suprafața (mp) | Tarla | Parcelă | Nr. topo | Observații / Referințe |
|-----|---------------------|------------|----------------|-------|---------|----------|------------------------|
| 1 | faneata | NU | 4.827 | 10 | 107-109 | - | |

Lungime Segmente

1) Valorile lungimilor segmentelor sunt obținute din proiecție în plan.

| Punct început | X / Y | Punct sfârșit | X / Y | Lungime segment (** (m) |
|---------------|----------------------------|---------------|----------------------------|-------------------------|
| 1 | 545.195,074 410.153,306 | 2 | 545.172,874 410.184,354 | 38.168 |
| 2 | 545.172,874 410.184,354 | 3 | 545.149,668 410.220,31 | 42.794 |
| 3 | 545.149,668 410.220,31 | 4 | 545.136,533 410.213,477 | 14.806 |
| 4 | 545.136,533 410.213,477 | 5 | 545.308,716 409.960,526 | 305.992 |
| 5 | 545.308,716 409.960,526 | 6 | 545.328,371 409.963,207 | 19.837 |

| Punct început | X / Y | Punct sfârşit | X / Y | Lungime segment (** (m) |
|---------------|----------------------------|---------------|----------------------------|-------------------------|
| 6 | 545.328,371 409.963,207 | 1 | 545.195,074 410.153,306 | 232.177 |

** Lungimile segmentelor sunt determinate în planul de proiecţie Stereo 70 şi sunt rotunjite la 1 milimetru.

*** Distanţa dintre puncte este formată din segmente cumulate ce sunt mai mici decât valoarea 1 milimetru.

**DATE DESPRE IMOBILUL NR. 1170**

Oficiul de Cadastru și Publicitate Imobiliară PRAHOVA
Biroul de Cadastru și Publicitate Imobiliară Câmpina

A. Partea I. Descrierea imobilului

TEREN Extravilan

Adresa: Jud. Prahova

| Nr. Crt | Nr cadastral Nr. topografic | Suprafața* (mp) | Observații / Referințe |
|---------|-----------------------------|-----------------|--|
| A1 | | 1.500 | Sector cadastral:13 Teren neimprejmit; |

B. Partea II. Proprietari și acte

| Inscrieri privitoare la dreptul de proprietate și alte drepturi reale | | Referințe |
|--|---|-----------|
| / | | |
| Act Administrativ nr. 27671, din 13/10/1994 emis de COMISIA JUDETEANA PRAHOVA; | | |
| B1 | Intabulare, drept de PROPRIETATE, dobandit prin Reconstituire, cota actuala 1/1 1) MILU GHEORGHE 2) BRINZEA VIORICA 3) BRINZEA VASILICA 4) MILU ELISABETA 5) MILU TRAIAN | A1 |

C. Partea III. SARCINI .

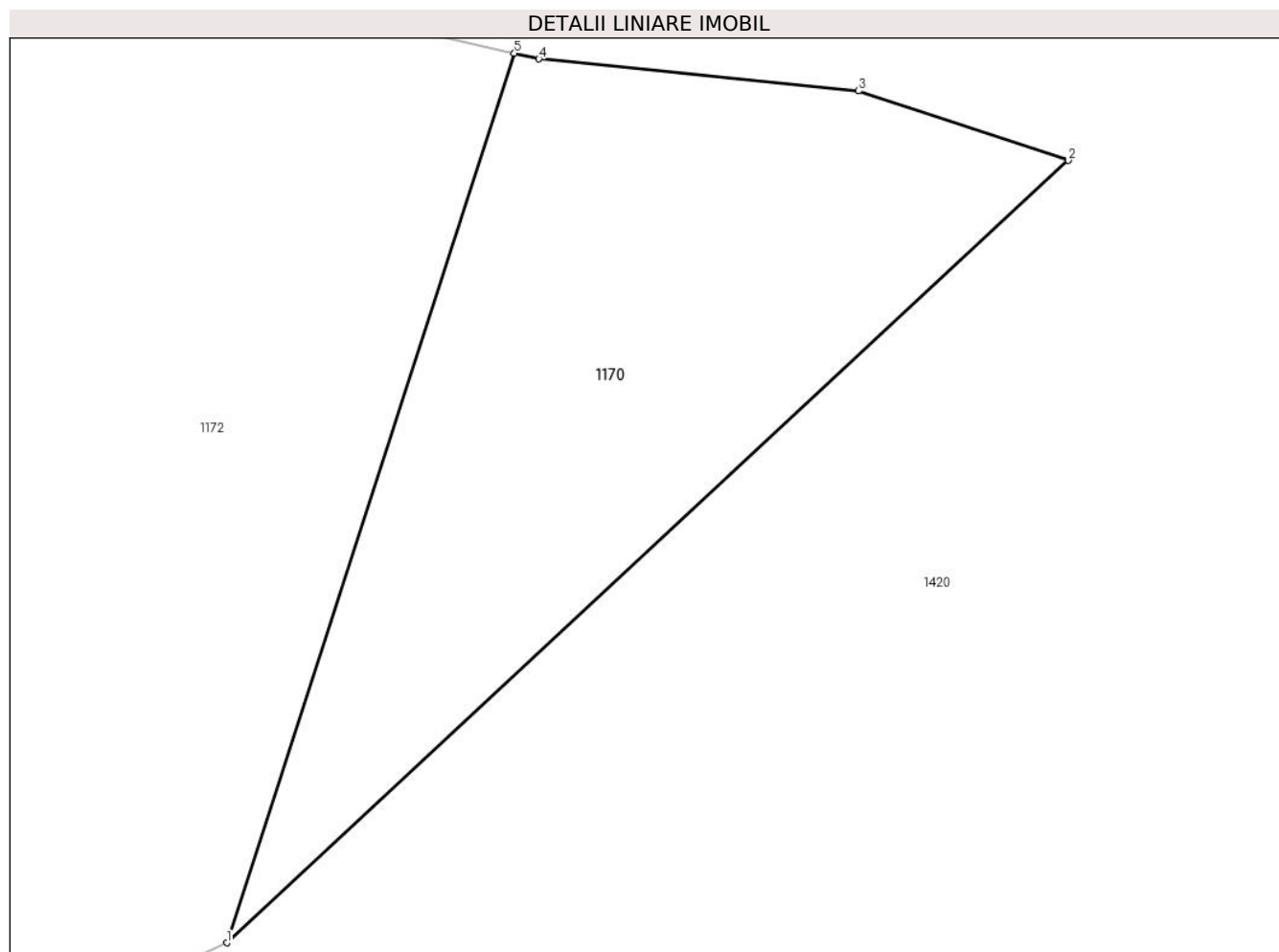
| Inscrieri privind dezmembramintele dreptului de proprietate, drepturi reale de garanție și sarcini | Referințe |
|--|-----------|
| NU SUNT | |

Anexa Nr. 1 La Partea I

Teren

| | | |
|--------------|-----------------|------------------------|
| Nr cadastral | Suprafața (mp)* | Observații / Referințe |
| | 1.500 | |

* Suprafața este determinată în planul de proiecție Stereo 70.



Date referitoare la teren

| Crt | Categorie folosință | Intravilan | Suprafața (mp) | Tarla | Parcelă | Nr. topo | Observații / Referințe |
|-----|---------------------|------------|----------------|-------|---------|----------|------------------------|
| 1 | padure | NU | 1.500 | 11 | 158/6 | - | |

Lungime Segmente

1) Valorile lungimilor segmentelor sunt obținute din proiecție în plan.

| Punct început | X / Y | Punct sfârșit | X / Y | Lungime segment (** (m) |
|---------------|----------------------------|---------------|----------------------------|-------------------------|
| 1 | 544.761,764 409.936,245 | 2 | 544.824,591 409.994,619 | 85.759 |
| 2 | 544.824,591 409.994,619 | 3 | 544.808,937 409.999,799 | 16.489 |
| 3 | 544.808,937 409.999,799 | 4 | 544.785,056 410.002,19 | 24.0 |
| 4 | 544.785,056 410.002,19 | 5 | 544.783,224 410.002,614 | 1.881 |
| 5 | 544.783,224 410.002,614 | 1 | 544.761,764 409.936,245 | 69.752 |

**** Lungimile segmentelor sunt determinate în planul de proiecție Stereo 70 și sunt rotunjite la 1 milimetru.**

***** Distanța dintre puncte este formată din segmente cumulate ce sunt mai mici decât valoarea 1 milimetru.**

**DATE DESPRE IMOBILUL NR. 1171**

Oficiul de Cadastru și Publicitate Imobiliară PRAHOVA
Biroul de Cadastru și Publicitate Imobiliară Câmpina

A. Partea I. Descrierea imobilului

TEREN Extravilan

Adresa: Jud. Prahova

| Nr. Crt | Nr cadastral Nr. topografic | Suprafața* (mp) | Observații / Referințe |
|---------|-----------------------------|-----------------|---|
| A1 | | 6.200 | Sector cadastral:13 Teren neimprejmuit; |

B. Partea II. Proprietari și acte

| Inscrieri privitoare la dreptul de proprietate și alte drepturi reale | | Referințe |
|--|--|-----------|
| / | | |
| Act Administrativ nr. 27666, din 12/10/1994 emis de COMISIA JUDETEANA PRAHOVA; | | |
| B1 | Intabulare, drept de PROPRIETATE, dobandit prin Reconstituire, cota actuala 1/1 1) MIREA I VASILICA | A1 |

C. Partea III. SARCINI .

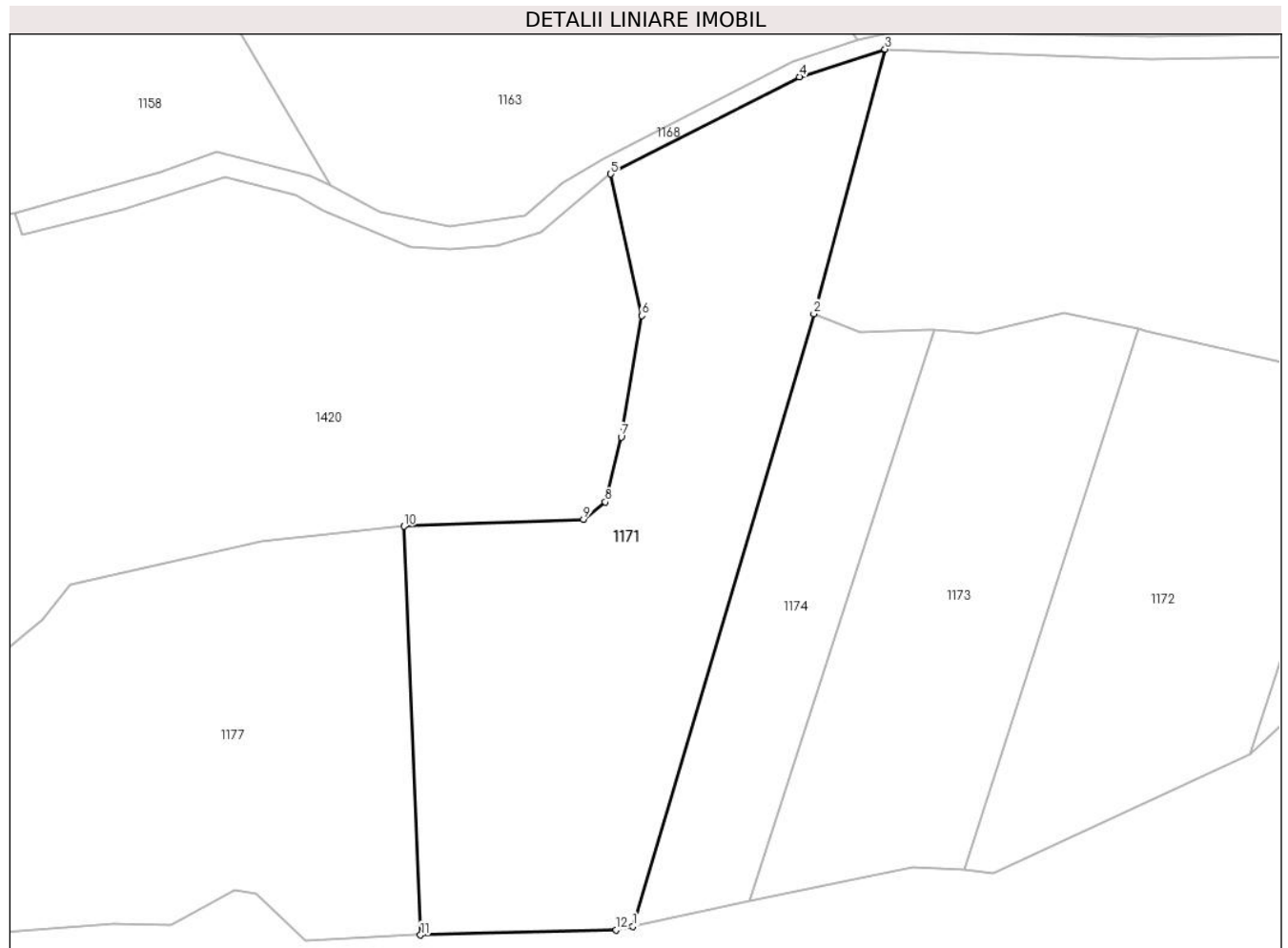
| Inscrieri privind dezmembramintele dreptului de proprietate, drepturi reale de garanție și sarcini | Referințe |
|--|-----------|
| NU SUNT | |

Anexa Nr. 1 La Partea I

Teren

| | | |
|--------------|-----------------|------------------------|
| Nr cadastral | Suprafața (mp)* | Observații / Referințe |
| | 6.200 | |

* Suprafața este determinată în planul de proiecție Stereo 70.



Date referitoare la teren

| Crt | Categorie folosință | Intra vilan | Suprafața (mp) | Tarla | Parcelă | Nr. topo | Observații / Referințe |
|-----|---------------------|-------------|----------------|-------|---------|----------|------------------------|
| 1 | padure | NU | 6.200 | 11 | 158/2 | - | |

Lungime Segmente

1) Valorile lungimilor segmentelor sunt obținute din proiecție în plan.

| Punct început | X / Y | Punct sfârșit | X / Y | Lungime segment (** (m) |
|---------------|----------------------------|---------------|----------------------------|-------------------------|
| 1 | 544.651,263 409.905,358 | 2 | 544.683,657 410.014,936 | 114.266 |
| 2 | 544.683,657 410.014,936 | 3 | 544.696,422 410.062,244 | 49.0 |
| 3 | 544.696,422 410.062,244 | 4 | 544.681,082 410.057,314 | 16.112 |
| 4 | 544.681,082 410.057,314 | 5 | 544.647,308 410.039,915 | 37.993 |
| 5 | 544.647,308 410.039,915 | 6 | 544.652,813 410.014,603 | 25.904 |

| Punct început | X / Y | Punct sfârșit | X / Y | Lungime segment (** (m) |
|---------------|----------------------------|---------------|----------------------------|-------------------------|
| 6 | 544.652,813 410.014,603 | 7 | 544.649,166 409.992,908 | 22.0 |
| 7 | 544.649,166 409.992,908 | 8 | 544.646,308 409.981,253 | 12.0 |
| 8 | 544.646,308 409.981,253 | 9 | 544.642,376 409.978,165 | 5.0 |
| 9 | 544.642,376 409.978,165 | 10 | 544.610,246 409.976,902 | 32.155 |
| 10 | 544.610,246 409.976,902 | 11 | 544.613,212 409.903,811 | 73.151 |
| 11 | 544.613,212 409.903,811 | 12 | 544.648,272 409.904,711 | 35.072 |
| 12 | 544.648,272 409.904,711 | 1 | 544.651,263 409.905,358 | 3.06 |

** Lungimile segmentelor sunt determinate în planul de proiecție Stereo 70 și sunt rotunjite la 1 milimetru.

*** Distanța dintre puncte este formată din segmente cumulate ce sunt mai mici decât valoarea 1 milimetru.

**DATE DESPRE IMOBILUL NR. 1172**

Oficiul de Cadastru și Publicitate Imobiliară PRAHOVA
Biroul de Cadastru și Publicitate Imobiliară Câmpina

A. Partea I. Descrierea imobilului

TEREN Extravilan

Adresa: Jud. Prahova

| Nr. Crt | Nr cadastral Nr. topografic | Suprafața* (mp) | Observații / Referințe |
|---------|--------------------------------|-----------------|---|
| A1 | | 3.700 | Sector cadastral:13 Teren neimprejmuit; |

B. Partea II. Proprietari și acte

| Inscrieri privitoare la dreptul de proprietate și alte drepturi reale | | Referințe |
|--|---|-----------|
| / | | |
| Act Administrativ nr. 27670, din 13/10/1994 emis de COMISIA JUDETEANA PRAHOVA; | | |
| B1 | Intabulare, drept de PROPRIETATE, dobandit prin Reconstituire, cota actuala 1/1 1) FRATILA N SINZIANA 2) FRATILA N GHEORGHE 3) FRATILA N VASILE 4) FRATILA N TRAIAN | A1 |

C. Partea III. SARCINI .

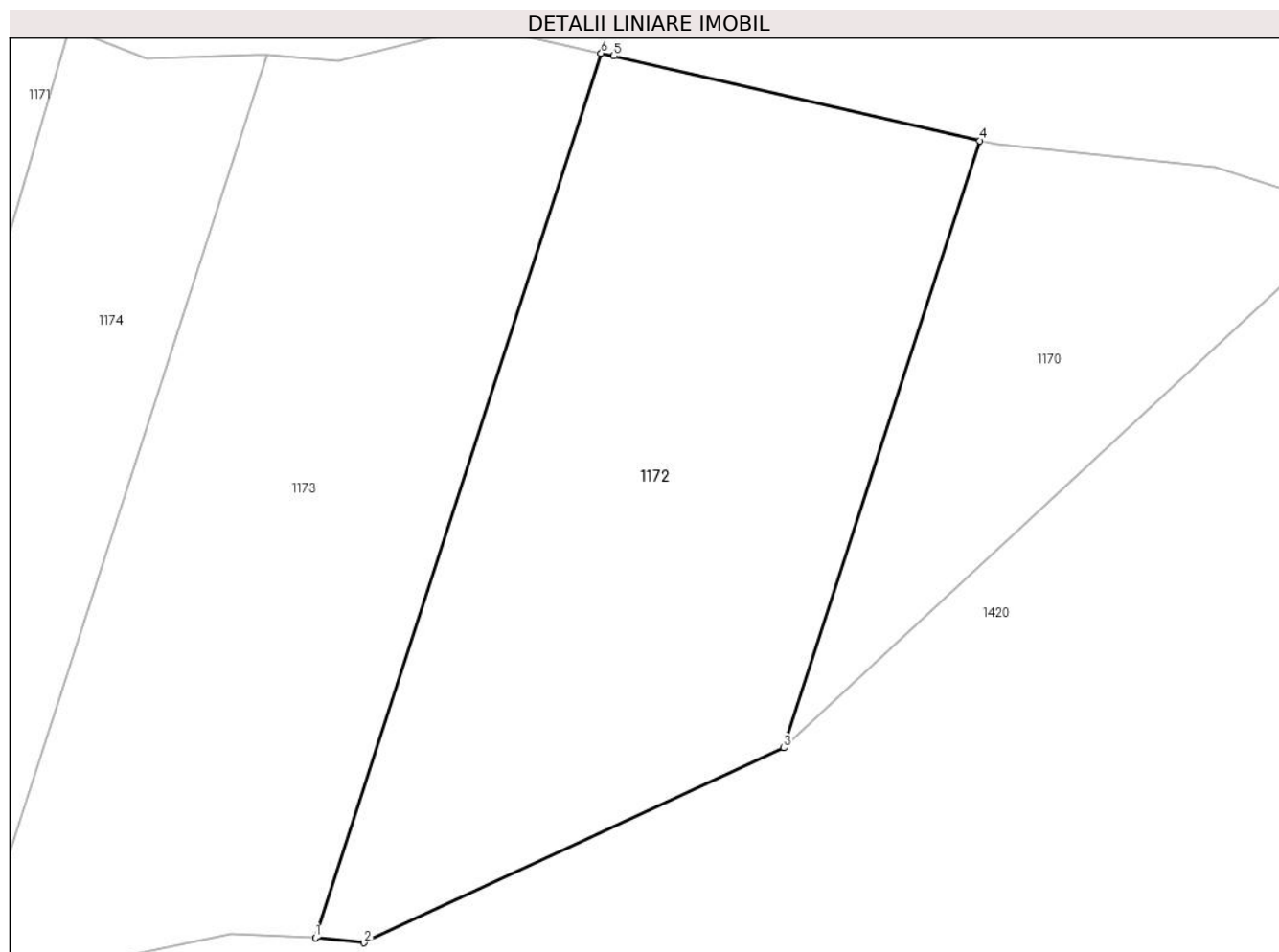
| Inscrieri privind dezmembramintele dreptului de proprietate, drepturi reale de garanție și sarcini | Referințe |
|--|-----------|
| NU SUNT | |

Anexa Nr. 1 La Partea I

Teren

| | | |
|--------------|-----------------|------------------------|
| Nr cadastral | Suprafața (mp)* | Observații / Referințe |
| | 3.700 | |

* Suprafața este determinată în planul de proiecție Stereo 70.



Date referitoare la teren

| Crt | Categorie folosință | Intravilan | Suprafața (mp) | Tarla | Parcelă | Nr. topo | Observații / Referințe |
|-----|---------------------|------------|----------------|-------|---------|----------|------------------------|
| 1 | padure | NU | 3.700 | 11 | 158/5 | - | |

Lungime Segmente

1) Valorile lungimilor segmentelor sunt obținute din proiecție în plan.

| Punct început | X / Y | Punct sfârșit | X / Y | Lungime segment (** (m) |
|---------------|----------------------------|---------------|----------------------------|-------------------------|
| 1 | 544.710,526 409.915,494 | 2 | 544.715,852 409.914,946 | 5.354 |
| 2 | 544.715,852 409.914,946 | 3 | 544.761,764 409.936,245 | 50.612 |
| 3 | 544.761,764 409.936,245 | 4 | 544.783,224 410.002,614 | 69.752 |
| 4 | 544.783,224 410.002,614 | 5 | 544.743,163 410.011,882 | 41.119 |
| 5 | 544.743,163 410.011,882 | 6 | 544.741,791 410.012,188 | 1.406 |

| Punct început | X / Y | Punct sfârşit | X / Y | Lungime segment (** (m) |
|---------------|----------------------------|---------------|----------------------------|-------------------------|
| 6 | 544.741,791 410.012,188 | 1 | 544.710,526 409.915,494 | 101.622 |

** Lungimile segmentelor sunt determinate în planul de proiecţie Stereo 70 şi sunt rotunjite la 1 milimetru.

*** Distanţa dintre puncte este formată din segmente cumulate ce sunt mai mici decât valoarea 1 milimetru.

**DATE DESPRE IMOBILUL NR. 1173**

Oficiul de Cadastru și Publicitate Imobiliară PRAHOVA
Biroul de Cadastru și Publicitate Imobiliară Câmpina

A. Partea I. Descrierea imobilului

TEREN Extravilan

Adresa: Jud. Prahova

| Nr. Crt | Nr cadastral Nr. topografic | Suprafața* (mp) | Observații / Referințe |
|---------|-----------------------------|-----------------|---|
| A1 | | 3.630 | Sector cadastral:13 Teren neimprejmuit; |

B. Partea II. Proprietari și acte

| Inscrieri privitoare la dreptul de proprietate și alte drepturi reale | Referințe |
|--|-----------|
| / | |
| Act Administrativ nr. 27674, din 12/10/1994 emis de COMISIA JUDETEANA PRAHOVA; | |
| B1 | A1 |
| Intabulare, drept de PROPRIETATE, dobandit prin Reconstituire, cota actuala 1/1 1) DUTA P ELISABETA | |

C. Partea III. SARCINI .

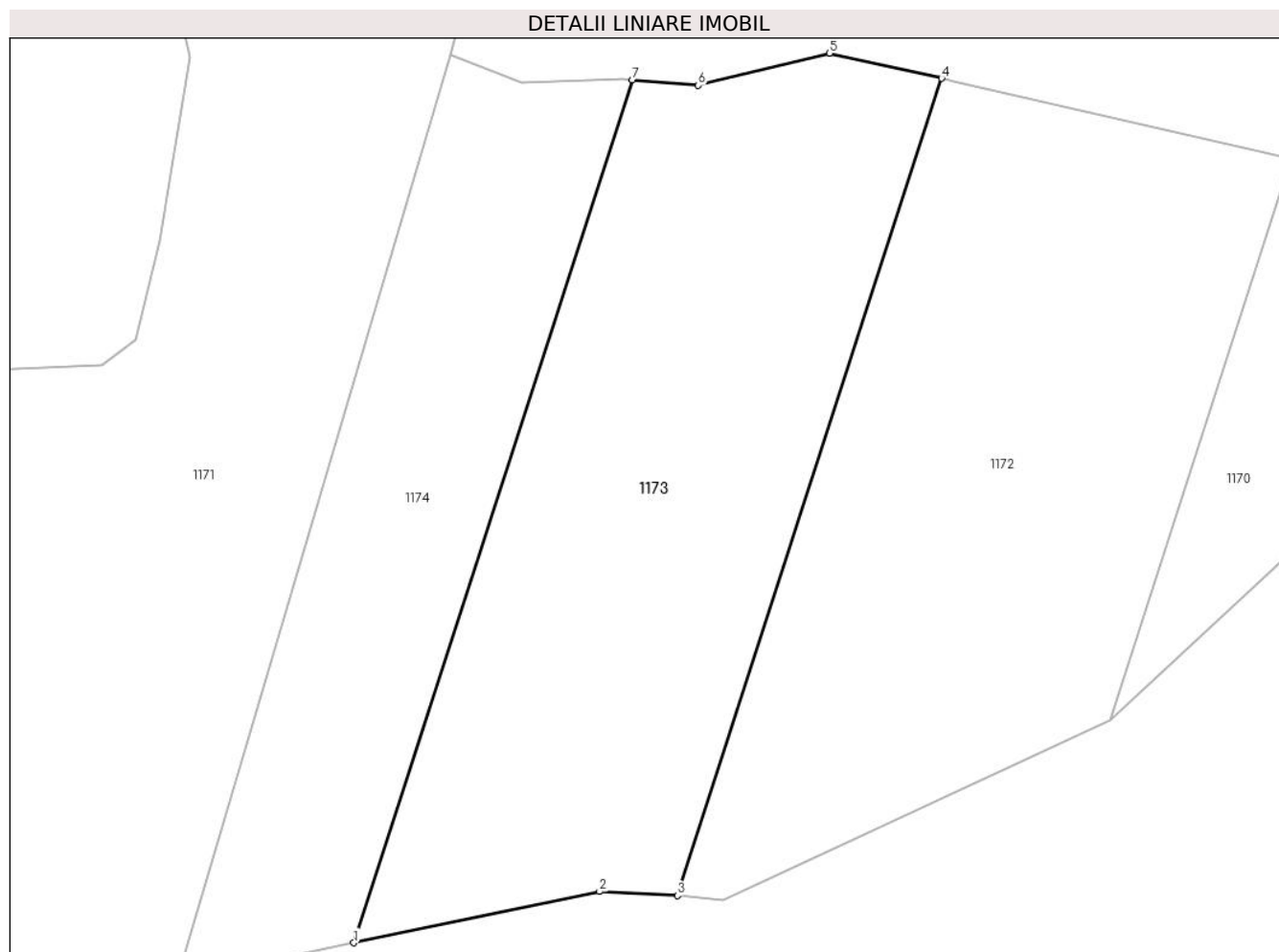
| Inscrieri privind dezmembramintele dreptului de proprietate, drepturi reale de garanție și sarcini | Referințe |
|--|-----------|
| NU SUNT | |

Anexa Nr. 1 La Partea I

Teren

| | | |
|--------------|-----------------|------------------------|
| Nr cadastral | Suprafața (mp)* | Observații / Referințe |
| | 3.630 | |

* Suprafața este determinată în planul de proiecție Stereo 70.



Date referitoare la teren

| Crt | Categorie folosință | Intra vilan | Suprafața (mp) | Tarla | Parcelă | Nr. topo | Observații / Referințe |
|-----|---------------------|-------------|----------------|-------|---------|----------|------------------------|
| 1 | padure | NU | 3.630 | 11 | 158/4 | - | |

Lungime Segmente

1) Valorile lungimilor segmentelor sunt obținute din proiecție în plan.

| Punct început | X / Y | Punct sfârșit | X / Y | Lungime segment (** (m) |
|---------------|----------------------------|---------------|----------------------------|-------------------------|
| 1 | 544.672,202 409.909,892 | 2 | 544.701,292 409.915,956 | 29.716 |
| 2 | 544.701,292 409.915,956 | 3 | 544.710,526 409.915,494 | 9.246 |
| 3 | 544.710,526 409.915,494 | 4 | 544.741,791 410.012,188 | 101.622 |
| 4 | 544.741,791 410.012,188 | 5 | 544.728,523 410.015,147 | 13.594 |
| 5 | 544.728,523 410.015,147 | 6 | 544.712,983 410.011,338 | 16.0 |

| Punct început | X / Y | Punct sfârșit | X / Y | Lungime segment (** (m) |
|---------------|----------------------------|---------------|----------------------------|-------------------------|
| 6 | 544.712,983 410.011,338 | 7 | 544.705,207 410.011,968 | 7.802 |
| 7 | 544.705,207 410.011,968 | 1 | 544.672,202 409.909,892 | 107.279 |

** Lungimile segmentelor sunt determinate în planul de proiecție Stereo 70 și sunt rotunjite la 1 milimetru.

*** Distanța dintre puncte este formată din segmente cumulate ce sunt mai mici decât valoarea 1 milimetru.

**DATE DESPRE IMOBILUL NR. 1174**

Oficiul de Cadastru și Publicitate Imobiliară PRAHOVA
Biroul de Cadastru și Publicitate Imobiliară Câmpina

A. Partea I. Descrierea imobilului

TEREN Extravilan

Adresa: Jud. Prahova

| Nr. Crt | Nr cadastral Nr. topografic | Suprafața* (mp) | Observații / Referințe |
|---------|--------------------------------|-----------------|--|
| A1 | | 2.200 | Sector cadastral:13 Teren neimprejmut; |

B. Partea II. Proprietari și acte

| Inscrieri privitoare la dreptul de proprietate și alte drepturi reale | | Referințe |
|--|--|-----------|
| / | | |
| Act Administrativ nr. 33884, din 10/04/1995 emis de COMISIA JUDETEANA PRAHOVA; | | |
| B1 | Intabulare, drept de PROPRIETATE, dobandit prin Reconstituire, cota actuala 1/1 1) GROSU GHE VASILICA 2) BRINZEA GHE RADU 3) PINTA GHE MARIA 4) BRINZEA GHE ADRIANA 5) BRINZEA GHE TRAIAN 6) BRINZEA GHE ION | A1 |

C. Partea III. SARCINI .

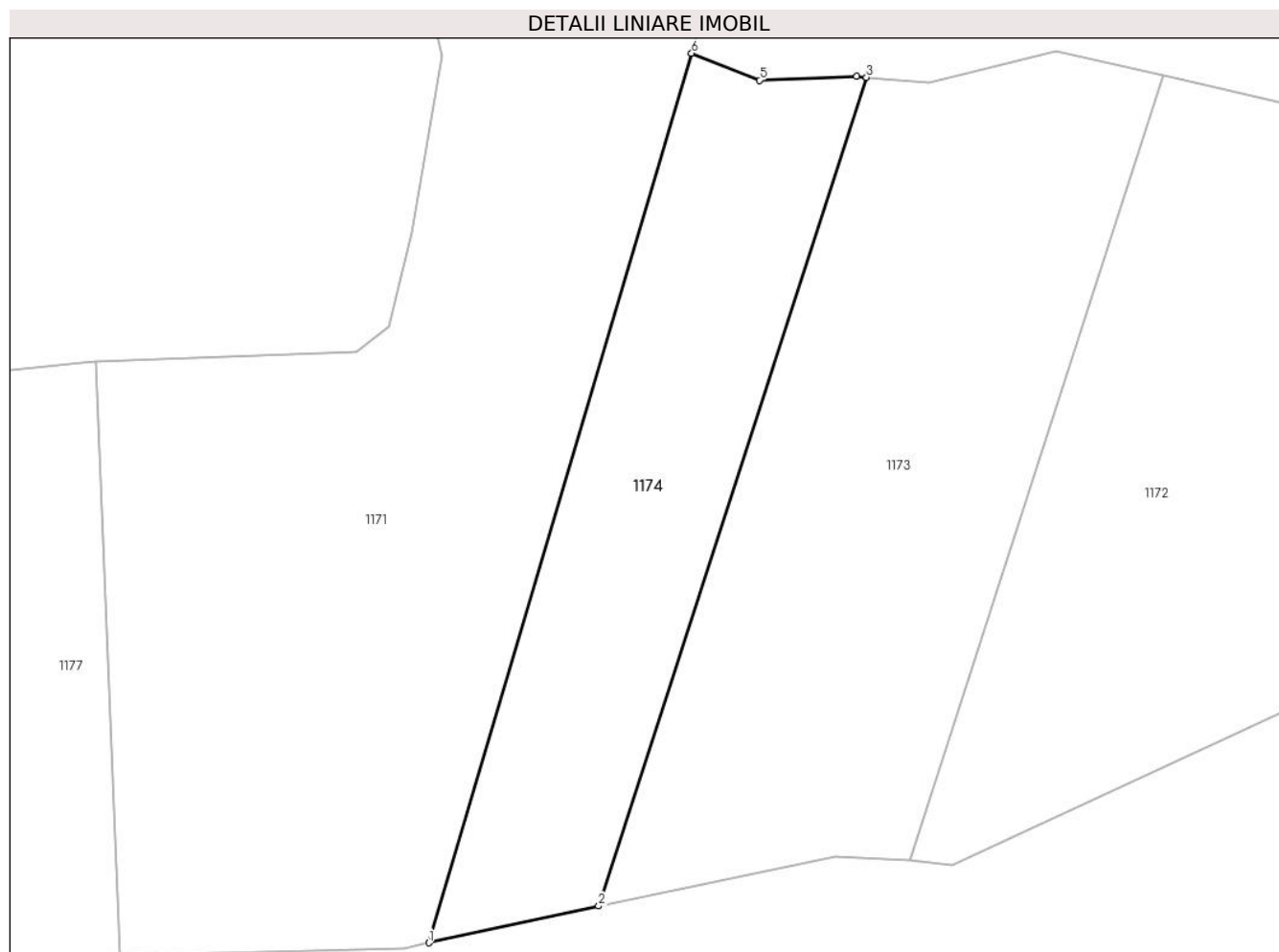
| Inscrieri privind dezmembramintele dreptului de proprietate, drepturi reale de garanție și sarcini | Referințe |
|--|-----------|
| NU SUNT | |

Anexa Nr. 1 La Partea I

Teren

| Nr cadastral | Suprafața (mp)* | Observații / Referințe |
|--------------|-----------------|------------------------|
| | 2.200 | |

* Suprafața este determinată în planul de proiecție Stereo 70.



Date referitoare la teren

| Crt | Categorie folosință | Intravilan | Suprafața (mp) | Tarla | Parcelă | Nr. topo | Observații / Referințe |
|-----|---------------------|------------|----------------|-------|---------|----------|------------------------|
| 1 | padure | NU | 2.200 | 11 | 158/3 | - | |

Lungime Segmente

1) Valorile lungimilor segmentelor sunt obținute din proiecție în plan.

| Punct început | X / Y | Punct sfârșit | X / Y | Lungime segment (** (m) |
|---------------|----------------------------|---------------|----------------------------|-------------------------|
| 1 | 544.651,263 409.905,358 | 2 | 544.672,202 409.909,892 | 21.424 |
| 2 | 544.672,202 409.909,892 | 3 | 544.705,207 410.011,968 | 107.279 |
| 3 | 544.705,207 410.011,968 | 4 | 544.704,012 410.012,065 | 1.198 |
| 4 | 544.704,012 410.012,065 | 5 | 544.692,021 410.011,611 | 12.0 |
| 5 | 544.692,021 410.011,611 | 6 | 544.683,657 410.014,936 | 9.0 |

| Punct început | X / Y | Punct sfârșit | X / Y | Lungime segment (** (m) |
|---------------|----------------------------|---------------|----------------------------|-------------------------|
| 6 | 544.683,657 410.014,936 | 1 | 544.651,263 409.905,358 | 114.266 |

** Lungimile segmentelor sunt determinate în planul de proiecție Stereo 70 și sunt rotunjite la 1 milimetru.

*** Distanța dintre puncte este formată din segmente cumulate ce sunt mai mici decât valoarea 1 milimetru.

**DATE DESPRE IMOBILUL NR. 1175**

Oficiul de Cadastru și Publicitate Imobiliară PRAHOVA
Biroul de Cadastru și Publicitate Imobiliară Câmpina

A. Partea I. Descrierea imobilului

TEREN Extravilan

Adresa: Jud. Prahova

| Nr. Crt | Nr cadastral Nr. topografic | Suprafața* (mp) | Observații / Referințe |
|---------|-----------------------------|-----------------|---|
| A1 | | 6.700 | Sector cadastral:13 Teren neimprejmuit; |

B. Partea II. Proprietari și acte

| Inscrieri privitoare la dreptul de proprietate și alte drepturi reale | | Referințe |
|--|---|-----------|
| / | | |
| Act Administrativ nr. 27699, din 05/01/1995 emis de COMISIA JUDETEANA PRAHOVA; | | |
| B1 | Intabulare, drept de PROPRIETATE, dobandit prin Reconstituire, cota actuala 1/1 1) BRINZEA VOICA 2) BRINZEA PETRE | A1 |

C. Partea III. SARCINI .

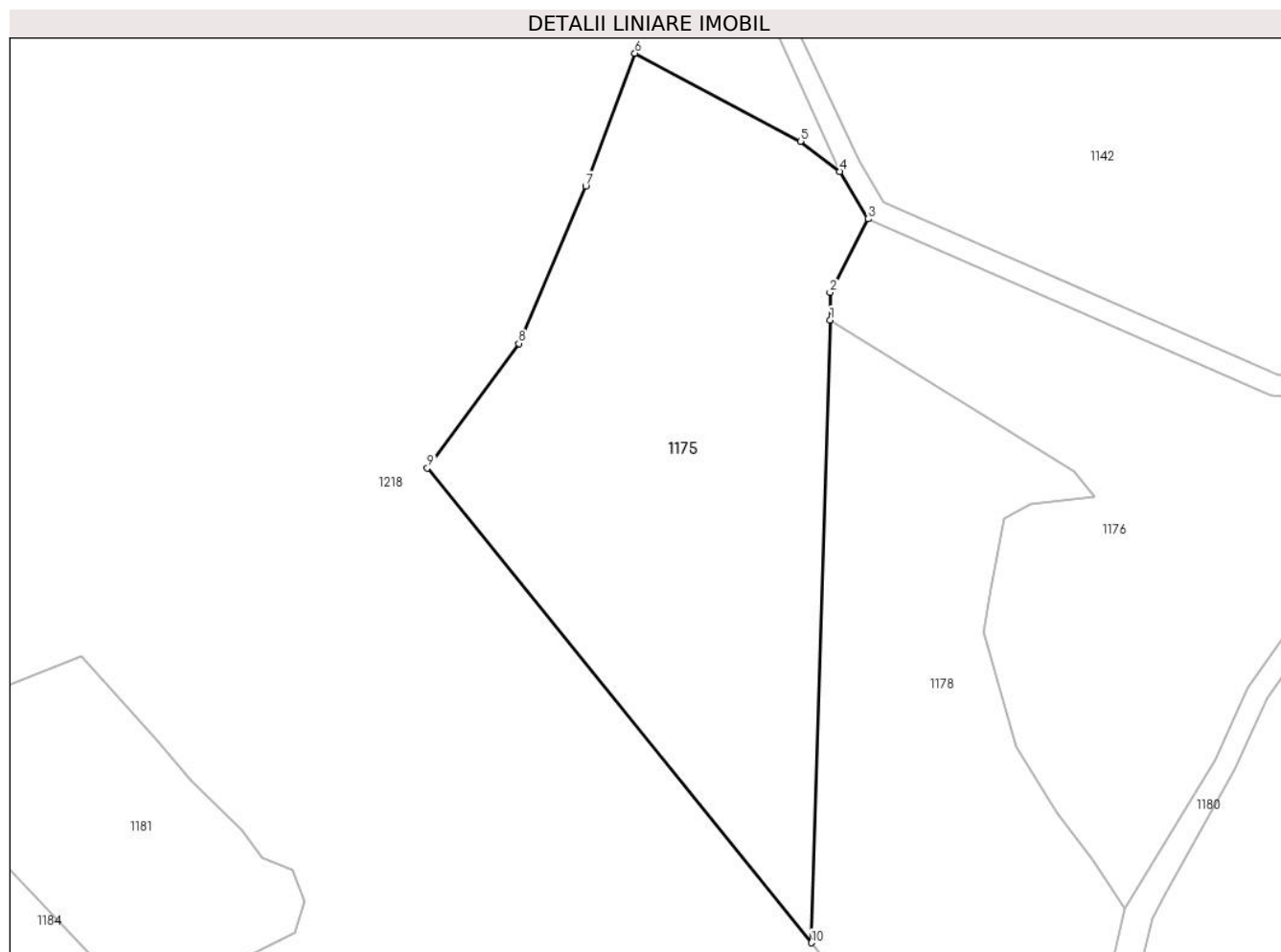
| Inscrieri privind dezmembramintele dreptului de proprietate, drepturi reale de garanție și sarcini | Referințe |
|--|-----------|
| NU SUNT | |

Anexa Nr. 1 La Partea I

Teren

| | | |
|--------------|-----------------|------------------------|
| Nr cadastral | Suprafața (mp)* | Observații / Referințe |
| | 6.700 | |

* Suprafața este determinată în planul de proiecție Stereo 70.



Date referitoare la teren

| Crt | Categorie folosință | Intravilan | Suprafața (mp) | Tarla | Parcelă | Nr. topo | Observații / Referințe |
|-----|---------------------|------------|----------------|-------|---------|----------|------------------------|
| 1 | padure | NU | 6.700 | 12 | 375/2 | - | |

Lungime Segmente

1) Valorile lungimilor segmentelor sunt obținute din proiecție în plan.

| Punct început | X / Y | Punct sfârșit | X / Y | Lungime segment (** (m) |
|---------------|----------------------------|---------------|----------------------------|-------------------------|
| 1 | 545.098,42 409.971,655 | 2 | 545.098,382 409.976,655 | 5.0 |
| 2 | 545.098,382 409.976,655 | 3 | 545.105,279 409.989,975 | 15.0 |
| 3 | 545.105,279 409.989,975 | 4 | 545.100,163 409.998,567 | 10.0 |
| 4 | 545.100,163 409.998,567 | 5 | 545.093,029 410.004,055 | 9.0 |
| 5 | 545.093,029 410.004,055 | 6 | 545.063,0 410.020,0 | 34.0 |

| Punct început | X / Y | Punct sfârșit | X / Y | Lungime segment (** (m) |
|---------------|---------------------------|---------------|---------------------------|-------------------------|
| 6 | 545.063,0 410.020,0 | 7 | 545.054,09 409.995,942 | 25.655 |
| 7 | 545.054,09 409.995,942 | 8 | 545.041,97 409.967,41 | 31.0 |
| 8 | 545.041,97 409.967,41 | 9 | 545.025,38 409.944,853 | 28.0 |
| 9 | 545.025,38 409.944,853 | 10 | 545.094,989 409.858,84 | 110.652 |
| 10 | 545.094,989 409.858,84 | 1 | 545.098,42 409.971,655 | 112.868 |

** Lungimile segmentelor sunt determinate în planul de proiecție Stereo 70 și sunt rotunjite la 1 milimetru.

*** Distanța dintre puncte este formată din segmente cumulate ce sunt mai mici decât valoarea 1 milimetru.

**DATE DESPRE IMOBILUL NR. 1176**

Oficiul de Cadastru și Publicitate Imobiliară PRAHOVA
Biroul de Cadastru și Publicitate Imobiliară Câmpina

A. Partea I. Descrierea imobilului

TEREN Extravilan

Adresa: Jud. Prahova

| Nr. Crt | Nr cadastral Nr. topografic | Suprafața* (mp) | Observații / Referințe |
|---------|-----------------------------|-----------------|---|
| A1 | | 6.679 | Sector cadastral:13 Teren neimprejmuit; |

B. Partea II. Proprietari și acte

| Inscrieri privitoare la dreptul de proprietate și alte drepturi reale | | Referințe |
|--|--|-----------|
| / | | |
| Act Normativ nr. 7, din 13/03/1996 emis de PARLAMENTUL ROMANIEI (ART. 13); | | |
| B1 | Inscrierea posesiei, drept de PROPRIETATE, dobandit prin Constituire, cota actuala 1/1 1) NEIDENTIFICAT NEIDENTIFICAT | A1 |
| B2 | SE NOTEAZA MENTIUNEA DE PROPRIETAR NEIDENTIFICAT | A1 |

C. Partea III. SARCINI .

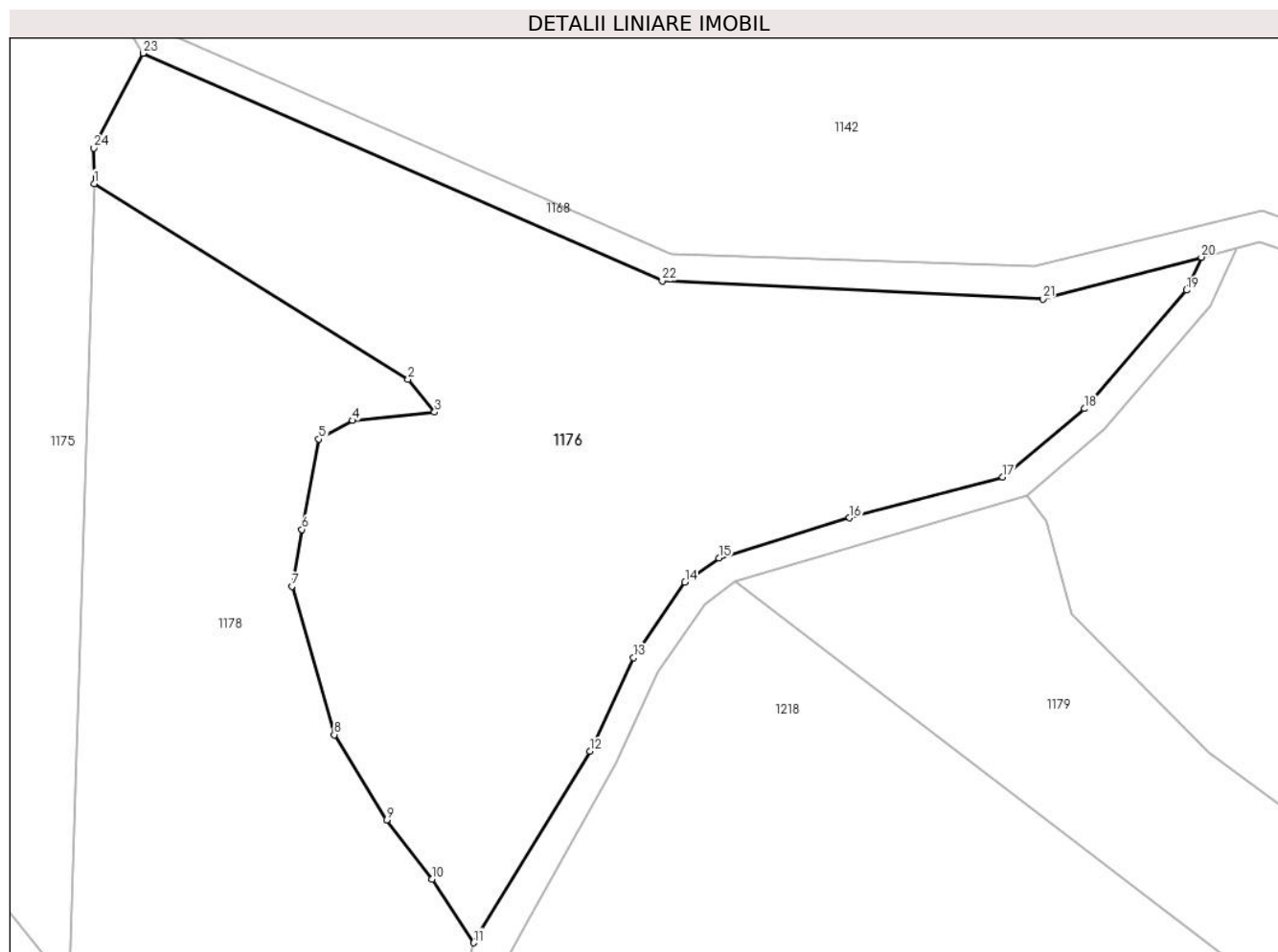
| Inscrieri privind dezmembramintele dreptului de proprietate, drepturi reale de garanție și sarcini | Referințe |
|--|-----------|
| NU SUNT | |

Anexa Nr. 1 La Partea I

Teren

| Nr cadastral | Suprafața (mp)* | Observații / Referințe |
|--------------|-----------------|------------------------|
| | 6.679 | |

* Suprafața este determinată în planul de proiecție Stereo 70.



Date referitoare la teren

| Crt | Categorie folosință | Intravilan | Suprafața (mp) | Tarla | Parcelă | Nr. topo | Observații / Referințe |
|-----|---------------------|------------|----------------|-------|----------|----------|------------------------|
| 1 | faneata | NU | 6.679 | 12 | 372, 373 | - | |

Lungime Segmente

1) Valorile lungimilor segmentelor sunt obținute din proiecție în plan.

| Punct început | X / Y | Punct sfârșit | X / Y | Lungime segment (** (m) |
|---------------|----------------------------|---------------|----------------------------|-------------------------|
| 1 | 545.098,42 409.971,655 | 2 | 545.142,566 409.944,175 | 52.0 |
| 3 | 545.146,275 409.939,558 | 4 | 545.134,767 409.938,372 | 11.569 |
| 5 | 545.129,995 409.935,785 | 6 | 545.127,609 409.923,092 | 12.916 |
| 7 | 545.126,223 409.915,098 | 8 | 545.132,154 409.894,249 | 21.677 |
| 9 | 545.139,546 409.882,291 | 10 | 545.145,936 409.873,976 | 10.487 |

| Punct început | X / Y | Punct sfârșit | X / Y | Lungime segment (** (m) |
|---------------|----------------------------|---------------|----------------------------|-------------------------|
| 2 | 545.142,566 409.944,175 | 3 | 545.146,275 409.939,558 | 5.922 |
| 4 | 545.134,767 409.938,372 | 5 | 545.129,995 409.935,785 | 5.428 |
| 6 | 545.127,609 409.923,092 | 7 | 545.126,223 409.915,098 | 8.113 |
| 8 | 545.132,154 409.894,249 | 9 | 545.139,546 409.882,291 | 14.058 |
| 10 | 545.145,936 409.873,976 | 11 | 545.151,738 409.865,034 | 10.659 |

| Punct început | X / Y | Punct sfârșit | X / Y | Lungime segment (** (m) |
|---------------|----------------------------|---------------|----------------------------|-------------------------|
| 11 | 545.151,738 409.865,034 | 12 | 545.168,112 409.891,936 | 31.493 |
| 13 | 545.174,228 409.905,097 | 14 | 545.181,461 409.915,667 | 12.808 |
| 15 | 545.186,257 409.919,057 | 16 | 545.204,599 409.924,72 | 19.196 |
| 17 | 545.226,126 409.930,456 | 18 | 545.237,613 409.940,062 | 14.975 |
| 19 | 545.251,984 409.956,686 | 20 | 545.254,061 409.961,32 | 5.078 |
| 21 | 545.231,779 409.955,475 | 22 | 545.178,279 409.957,975 | 53.558 |
| 23 | 545.105,279 409.989,975 | 24 | 545.098,382 409.976,655 | 15.0 |

| Punct început | X / Y | Punct sfârșit | X / Y | Lungime segment (** (m) |
|---------------|----------------------------|---------------|----------------------------|-------------------------|
| 12 | 545.168,112 409.891,936 | 13 | 545.174,228 409.905,097 | 14.513 |
| 14 | 545.181,461 409.915,667 | 15 | 545.186,257 409.919,057 | 5.873 |
| 16 | 545.204,599 409.924,72 | 17 | 545.226,126 409.930,456 | 22.278 |
| 18 | 545.237,613 409.940,062 | 19 | 545.251,984 409.956,686 | 21.974 |
| 20 | 545.254,061 409.961,32 | 21 | 545.231,779 409.955,475 | 23.035 |
| 22 | 545.178,279 409.957,975 | 23 | 545.105,279 409.989,975 | 79.706 |
| 24 | 545.098,382 409.976,655 | 1 | 545.098,42 409.971,655 | 5.0 |

** Lungimile segmentelor sunt determinate în planul de proiecție Stereo 70 și sunt rotunjite la 1 milimetru.

*** Distanța dintre puncte este formată din segmente cumulate ce sunt mai mici decât valoarea 1 milimetru.

**DATE DESPRE IMOBILUL NR. 1177**

Oficiul de Cadastru și Publicitate Imobiliară PRAHOVA
Biroul de Cadastru și Publicitate Imobiliară Câmpina

A. Partea I. Descrierea imobilului

TEREN Extravilan

Adresa: Jud. Prahova

| Nr. Crt | Nr cadastral Nr. topografic | Suprafața* (mp) | Observații / Referințe |
|---------|-----------------------------|-----------------|---|
| A1 | | 8.200 | Sector cadastral:13 Teren neimprejmuit; |

B. Partea II. Proprietari și acte

| Inscrieri privitoare la dreptul de proprietate și alte drepturi reale | | Referințe |
|--|---|-----------|
| / | | |
| Act Administrativ nr. 27673, din 12/10/1994 emis de COMISIA JUDETEANA PRAHOVA; | | |
| B1 | Intabulare, drept de PROPRIETATE, dobandit prin Reconstituire, cota actuala 1/1 1) COJOCARU D NICULINA 2) NEGOTEI D VICTOR 3) NEGOTEI D GHEORGHE 4) NEGOTEI D PETRE | A1 |

C. Partea III. SARCINI .

| Inscrieri privind dezmembramintele dreptului de proprietate, drepturi reale de garanție și sarcini | Referințe |
|--|-----------|
| NU SUNT | |

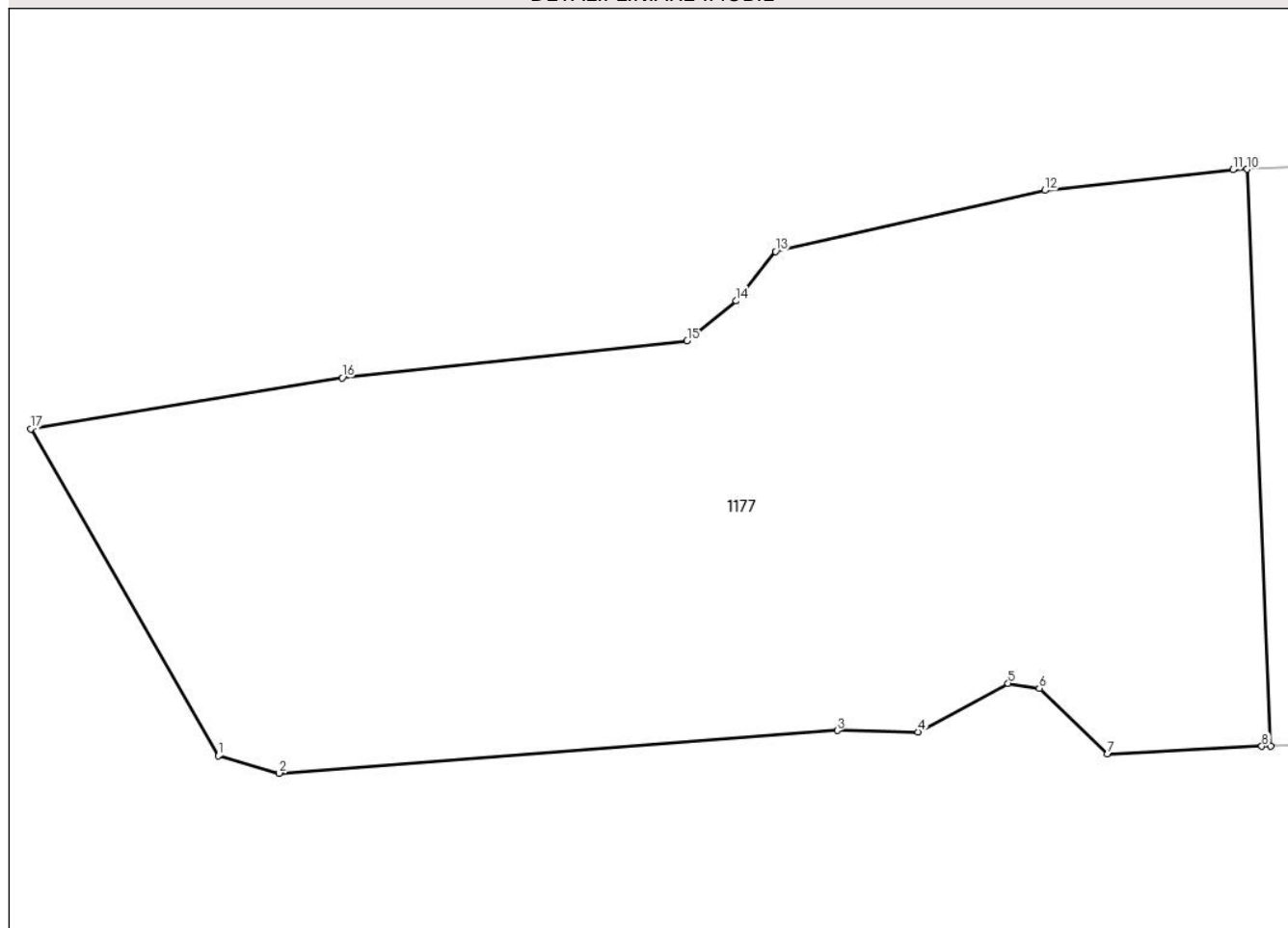
Anexa Nr. 1 La Partea I

Teren

| | | |
|--------------|-----------------|------------------------|
| Nr cadastral | Suprafața (mp)* | Observații / Referințe |
| | 8.200 | |

* Suprafața este determinată în planul de proiecție Stereo 70.

DETALII LINIARE IMOBIL



Date referitoare la teren

| Crt | Categorie folosință | Intravilan | Suprafața (mp) | Tarla | Parcelă | Nr. topo | Observații / Referințe |
|-----|---------------------|------------|----------------|-------|---------|----------|------------------------|
| 1 | padure | NU | 8.200 | 11 | 158/1 | - | |

Lungime Segmente

1) Valorile lungimilor segmentelor sunt obținute din proiecție în plan.

| Punct început | X / Y | Punct sfârșit | X / Y | Lungime segment (** (m) |
|---------------|----------------------------|---------------|----------------------------|-------------------------|
| 1 | 544.479,788 409.902,565 | 2 | 544.487,478 409.900,36 | 8.0 |
| 2 | 544.487,478 409.900,36 | 3 | 544.558,272 409.905,771 | 71.0 |
| 3 | 544.558,272 409.905,771 | 4 | 544.568,47 409.905,582 | 10.2 |
| 4 | 544.568,47 409.905,582 | 5 | 544.579,915 409.911,748 | 13.0 |
| 5 | 544.579,915 409.911,748 | 6 | 544.583,864 409.911,114 | 4.0 |

| Punct început | X / Y | Punct sfârșit | X / Y | Lungime segment (** (m) |
|---------------|----------------------------|---------------|----------------------------|-------------------------|
| 6 | 544.583,864 409.911,114 | 7 | 544.592,509 409.902,791 | 12.0 |
| 7 | 544.592,509 409.902,791 | 8 | 544.612,084 409.903,782 | 19.6 |
| 8 | 544.612,084 409.903,782 | 9 | 544.613,212 409.903,811 | 1.128 |
| 9 | 544.613,212 409.903,811 | 10 | 544.610,246 409.976,902 | 73.151 |
| 10 | 544.610,246 409.976,902 | 11 | 544.608,402 409.976,829 | 1.845 |
| 11 | 544.608,402 409.976,829 | 12 | 544.584,546 409.974,206 | 24.0 |
| 12 | 544.584,546 409.974,206 | 13 | 544.550,411 409.966,474 | 35.0 |
| 13 | 544.550,411 409.966,474 | 14 | 544.545,44 409.960,206 | 8.0 |
| 14 | 544.545,44 409.960,206 | 15 | 544.539,221 409.955,174 | 8.0 |
| 15 | 544.539,221 409.955,174 | 16 | 544.495,473 409.950,471 | 44.0 |
| 16 | 544.495,473 409.950,471 | 17 | 544.456,0 409.944,0 | 40.0 |
| 17 | 544.456,0 409.944,0 | 1 | 544.479,788 409.902,565 | 47.778 |

** Lungimile segmentelor sunt determinate în planul de proiecție Stereo 70 și sunt rotunjite la 1 milimetru.

*** Distanța dintre puncte este formată din segmente cumulate ce sunt mai mici decât valoarea 1 milimetru.

**DATE DESPRE IMOBILUL NR. 1178**

Oficiul de Cadastru și Publicitate Imobiliară PRAHOVA
Biroul de Cadastru și Publicitate Imobiliară Câmpina

A. Partea I. Descrierea imobilului

TEREN Extravilan

Adresa: Jud. Prahova

| Nr. Crt | Nr cadastral Nr. topografic | Suprafața* (mp) | Observații / Referințe |
|---------|-----------------------------|-----------------|---|
| A1 | | 5.100 | Sector cadastral:13 Teren neimprejmuit; |

B. Partea II. Proprietari și acte

| Inscrieri privitoare la dreptul de proprietate și alte drepturi reale | | Referințe |
|--|---|-----------|
| / | | |
| Act Administrativ nr. 27601, din 05/01/1995 emis de COMISIA JUDETEANA PRAHOVA; | | |
| B1 | Intabulare, drept de PROPRIETATE, dobandit prin Reconstituire, cota actuala 1/1 1) POPESCU MARIA | A1 |

C. Partea III. SARCINI .

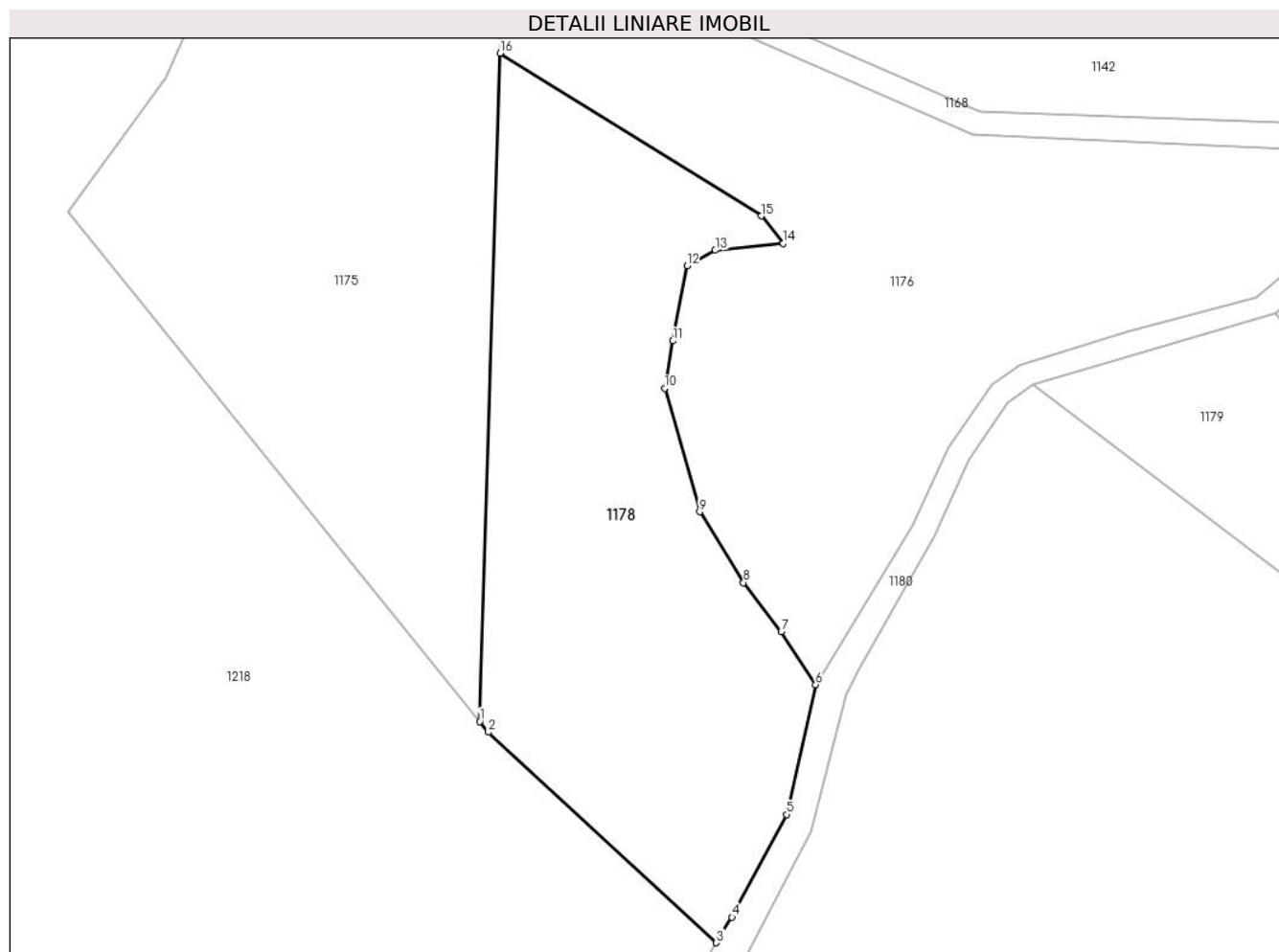
| Inscrieri privind dezmembramintele dreptului de proprietate, drepturi reale de garanție și sarcini | Referințe |
|--|-----------|
| NU SUNT | |

Anexa Nr. 1 La Partea I

Teren

| | | |
|--------------|-----------------|------------------------|
| Nr cadastral | Suprafața (mp)* | Observații / Referințe |
| | 5.100 | |

* Suprafața este determinată în planul de proiecție Stereo 70.



Date referitoare la teren

| Crt | Categorie folosință | Intravilan | Suprafața (mp) | Tarla | Parcelă | Nr. topo | Observații / Referințe |
|-----|---------------------|------------|----------------|-------|---------|----------|------------------------|
| 1 | padure | NU | 5.100 | 12 | 375/1 | - | |

Lungime Segmente

1) Valorile lungimilor segmentelor sunt obținute din proiecție în plan.

| Punct început | X / Y | Punct sfârșit | X / Y | Lungime segment (** (m) |
|---------------|----------------------------|---------------|----------------------------|-------------------------|
| 1 | 545.094,989 409.858,84 | 2 | 545.096,458 409.857,025 | 2.334 |
| 2 | 545.096,458 409.857,025 | 3 | 545.134,968 409.821,475 | 52.41 |
| 3 | 545.134,968 409.821,475 | 4 | 545.137,628 409.825,765 | 5.047 |
| 4 | 545.137,628 409.825,765 | 5 | 545.146,847 409.843,127 | 19.658 |
| 5 | 545.146,847 409.843,127 | 6 | 545.151,738 409.865,034 | 22.446 |

| Punct început | X / Y | Punct sfârșit | X / Y | Lungime segment (** (m) |
|---------------|----------------------------|---------------|----------------------------|-------------------------|
| 6 | 545.151,738 409.865,034 | 7 | 545.145,936 409.873,976 | 10.659 |
| 7 | 545.145,936 409.873,976 | 8 | 545.139,546 409.882,291 | 10.487 |
| 8 | 545.139,546 409.882,291 | 9 | 545.132,154 409.894,249 | 14.058 |
| 9 | 545.132,154 409.894,249 | 10 | 545.126,223 409.915,098 | 21.677 |
| 10 | 545.126,223 409.915,098 | 11 | 545.127,609 409.923,092 | 8.113 |
| 11 | 545.127,609 409.923,092 | 12 | 545.129,995 409.935,785 | 12.916 |
| 12 | 545.129,995 409.935,785 | 13 | 545.134,767 409.938,372 | 5.428 |
| 13 | 545.134,767 409.938,372 | 14 | 545.146,275 409.939,558 | 11.569 |
| 14 | 545.146,275 409.939,558 | 15 | 545.142,566 409.944,175 | 5.922 |
| 15 | 545.142,566 409.944,175 | 16 | 545.098,42 409.971,655 | 52.0 |
| 16 | 545.098,42 409.971,655 | 1 | 545.094,989 409.858,84 | 112.868 |

** Lungimile segmentelor sunt determinate în planul de proiecție Stereo 70 și sunt rotunjite la 1 milimetru.

*** Distanța dintre puncte este formată din segmente cumulate ce sunt mai mici decât valoarea 1 milimetru.

**DATE DESPRE IMOBILUL NR. 1179**

Oficiul de Cadastru și Publicitate Imobiliară PRAHOVA
Biroul de Cadastru și Publicitate Imobiliară Câmpina

A. Partea I. Descrierea imobilului

TEREN Extravilan

Adresa: Jud. Prahova

| Nr. Crt | Nr cadastral Nr. topografic | Suprafața* (mp) | Observații / Referințe |
|---------|--------------------------------|-----------------|---|
| A1 | | 2.440 | Sector cadastral:13 Teren neimpregmuit; |

B. Partea II. Proprietari și acte

| Inscrieri privitoare la dreptul de proprietate și alte drepturi reale | | Referințe |
|--|--|-----------|
| / | | |
| Act Administrativ nr. 21699, din 09/02/1995 emis de COMISIA JUDETEANA PRAHOVA; | | |
| B1 | Intabulare, drept de PROPRIETATE, dobandit prin Reconstituire, cota actuala 1/1 1) NEAGOE GHE MARIA 2) HOITAN GHE HARALAMBIE 3) HOITAN GHE DOREL 4) HOITAN GHE ELENA 5) HOITAN GHE CORNELIU | A1 |

C. Partea III. SARCINI .

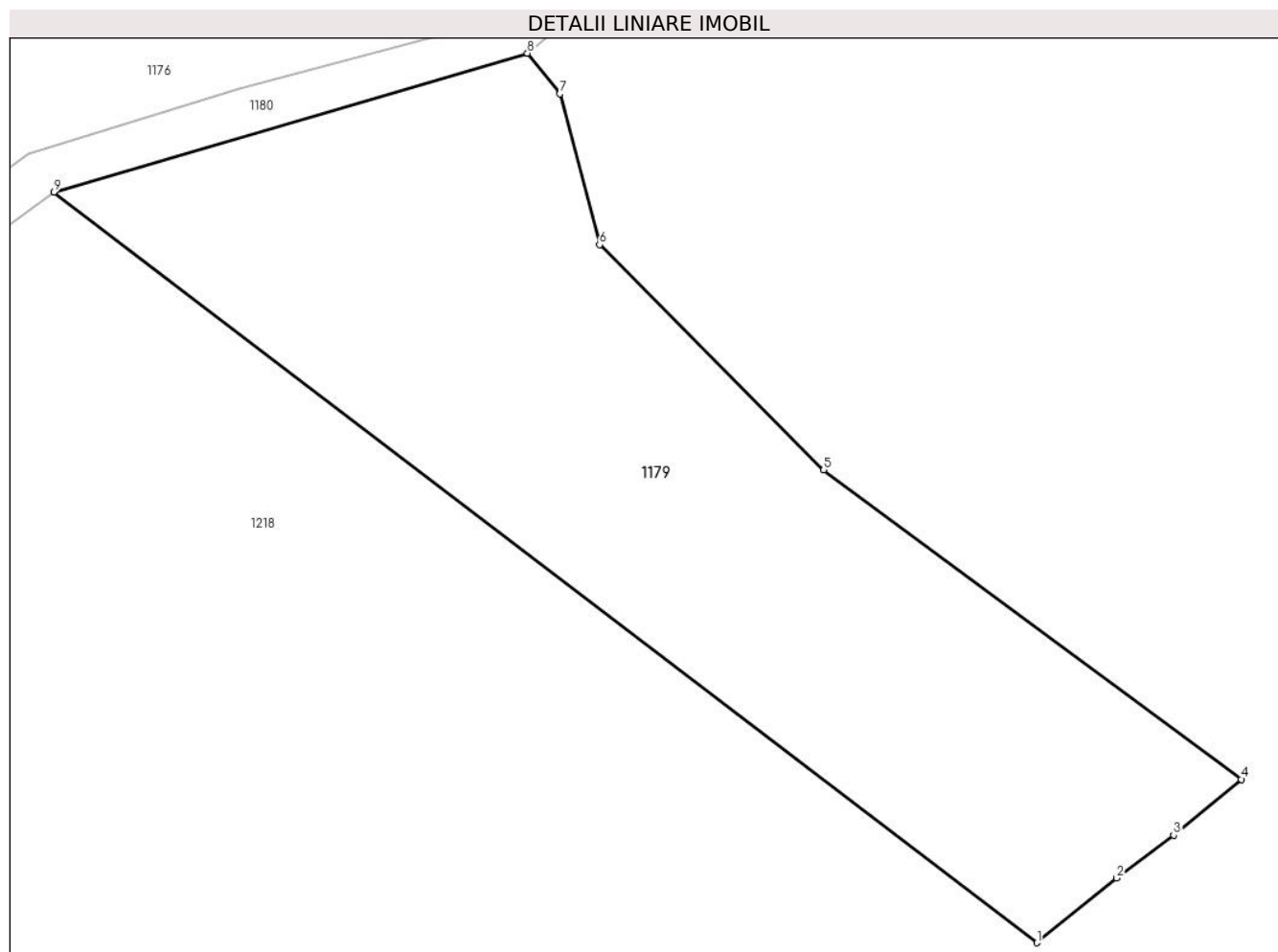
| Inscrieri privind dezmembramintele dreptului de proprietate, drepturi reale de garanție și sarcini | Referințe |
|--|-----------|
| NU SUNT | |

Anexa Nr. 1 La Partea I

Teren

| | | |
|--------------|-----------------|------------------------|
| Nr cadastral | Suprafața (mp)* | Observații / Referințe |
| | 2.440 | |

* Suprafața este determinată în planul de proiecție Stereo 70.



Date referitoare la teren

| Crt | Categorie folosință | Intra vilan | Suprafața (mp) | Tarla | Parcelă | Nr. topo | Observații / Referințe |
|-----|---------------------|-------------|----------------|-------|---------|----------|------------------------|
| 1 | padure | NU | 2.440 | 12 | 408 | - | |

Lungime Segmente

1) Valorile lungimilor segmentelor sunt obținute din proiecție în plan.

| Punct început | X / Y | Punct sfârșit | X / Y | Lungime segment (** (m) |
|---------------|----------------------------|---------------|----------------------------|-------------------------|
| 1 | 545.273,612 409.850,851 | 2 | 545.280,504 409.856,451 | 8.881 |
| 2 | 545.280,504 409.856,451 | 3 | 545.285,452 409.860,172 | 6.191 |
| 3 | 545.285,452 409.860,172 | 4 | 545.291,314 409.864,986 | 7.585 |
| 4 | 545.291,314 409.864,986 | 5 | 545.255,149 409.891,765 | 45.0 |
| 5 | 545.255,149 409.891,765 | 6 | 545.235,741 409.911,247 | 27.5 |

| Punct început | X / Y | Punct sfârșit | X / Y | Lungime segment (** (m) |
|---------------|----------------------------|---------------|----------------------------|-------------------------|
| 6 | 545.235,741 409.911,247 | 7 | 545.232,311 409.924,304 | 13.5 |
| 7 | 545.232,311 409.924,304 | 8 | 545.229,494 409.927,813 | 4.5 |
| 8 | 545.229,494 409.927,813 | 9 | 545.188,5 409.915,8 | 42.718 |
| 9 | 545.188,5 409.915,8 | 1 | 545.273,612 409.850,851 | 107.063 |

** Lungimile segmentelor sunt determinate în planul de proiecție Stereo 70 și sunt rotunjite la 1 milimetru.

*** Distanța dintre puncte este formată din segmente cumulate ce sunt mai mici decât valoarea 1 milimetru.

**DATE DESPRE IMOBILUL NR. 1180**

Oficiul de Cadastru și Publicitate Imobiliară PRAHOVA
Biroul de Cadastru și Publicitate Imobiliară Câmpina

A. Partea I. Descrierea imobilului

TEREN Extravilan

Adresa: Jud. Prahova

| Nr. Crt | Nr cadastral Nr. topografic | Suprafața* (mp) | Observații / Referințe |
|---------|-----------------------------|-----------------|---|
| A1 | | 1.106 | Sector cadastral:13 Teren neimprejmuit; |

B. Partea II. Proprietari și acte

| Inscrieri privitoare la dreptul de proprietate și alte drepturi reale | Referințe |
|--|-----------|
| / | |
| Act Normativ nr. 7, din 13/03/1996 emis de PARLAMENTUL ROMANIEI (ODG 57/03.07.2019); | |
| B1 | A1 |
| Intabulare, drept de PROPRIETATE, dobandit prin Lege, cota actuala 1/1 | |
| 1) COMUNA ADUNATI, CIF:2843248, DOMENIU PUBLIC | |

C. Partea III. SARCINI .

| Inscrieri privind dezmembramintele dreptului de proprietate, drepturi reale de garanție și sarcini | Referințe |
|--|-----------|
| NU SUNT | |

Anexa Nr. 1 La Partea I

Teren

| Nr cadastral | Suprafața (mp)* | Observații / Referințe |
|--------------|-----------------|------------------------|
| | 1.106 | |

* Suprafața este determinată în planul de proiecție Stereo 70.



Date referitoare la teren

| Crt | Categorie folosință | Intra vilan | Suprafața (mp) | Tarla | Parcelă | Nr. topo | Observații / Referințe |
|-----|---------------------|-------------|----------------|-------|---------|----------|------------------------|
| 1 | drum | NU | 1.106 | - | 374 | - | |

Lungime Segmente

1) Valorile lungimilor segmentelor sunt obținute din proiecție în plan.

| Punct început | X / Y | Punct sfârșit | X / Y | Lungime segment (** (m) |
|---------------|----------------------------|---------------|----------------------------|-------------------------|
| 1 | 545.093,336 409.784,17 | 2 | 545.112,183 409.791,154 | 20.099 |
| 3 | 545.120,691 409.794,809 | 4 | 545.127,771 409.799,799 | 8.662 |
| 5 | 545.137,842 409.815,313 | 6 | 545.151,075 409.840,229 | 28.212 |
| 7 | 545.156,797 409.863,371 | 8 | 545.158,993 409.867,496 | 4.674 |
| 9 | 545.171,676 409.890,112 | 10 | 545.177,716 409.903,111 | 14.334 |

| Punct început | X / Y | Punct sfârșit | X / Y | Lungime segment (** (m) |
|---------------|----------------------------|---------------|----------------------------|-------------------------|
| 2 | 545.112,183 409.791,154 | 3 | 545.120,691 409.794,809 | 9.26 |
| 4 | 545.127,771 409.799,799 | 5 | 545.137,842 409.815,313 | 18.496 |
| 6 | 545.151,075 409.840,229 | 7 | 545.156,797 409.863,371 | 23.839 |
| 8 | 545.158,993 409.867,496 | 9 | 545.171,676 409.890,112 | 25.929 |
| 10 | 545.177,716 409.903,111 | 11 | 545.184,22 409.912,617 | 11.518 |

| Punct început | X / Y | Punct sfârșit | X / Y | Lungime segment (** (m) |
|---------------|----------------------------|---------------|----------------------------|-------------------------|
| 11 | 545.184,22 409.912,617 | 12 | 545.188,5 409.915,8 | 5.333 |
| 13 | 545.229,494 409.927,813 | 14 | 545.240,335 409.937,095 | 14.272 |
| 15 | 545.255,394 409.954,514 | 16 | 545.259,028 409.962,622 | 8.886 |
| 17 | 545.254,061 409.961,32 | 18 | 545.251,984 409.956,686 | 5.078 |
| 19 | 545.237,613 409.940,062 | 20 | 545.226,126 409.930,456 | 14.975 |
| 21 | 545.204,599 409.924,72 | 22 | 545.186,257 409.919,057 | 19.196 |
| 23 | 545.181,461 409.915,667 | 24 | 545.174,228 409.905,097 | 12.808 |
| 25 | 545.168,112 409.891,936 | 26 | 545.151,738 409.865,034 | 31.493 |
| 27 | 545.146,847 409.843,127 | 28 | 545.137,628 409.825,765 | 19.658 |
| 29 | 545.134,968 409.821,475 | 30 | 545.124,836 409.802,624 | 21.401 |
| 31 | 545.118,728 409.798,319 | 32 | 545.110,697 409.794,869 | 8.74 |
| 33 | 545.091,946 409.787,921 | 1 | 545.093,336 409.784,17 | 4.0 |

| Punct început | X / Y | Punct sfârșit | X / Y | Lungime segment (** (m) |
|---------------|----------------------------|---------------|----------------------------|-------------------------|
| 12 | 545.188,5 409.915,8 | 13 | 545.229,494 409.927,813 | 42.718 |
| 14 | 545.240,335 409.937,095 | 15 | 545.255,394 409.954,514 | 23.026 |
| 16 | 545.259,028 409.962,622 | 17 | 545.254,061 409.961,32 | 5.135 |
| 18 | 545.251,984 409.956,686 | 19 | 545.237,613 409.940,062 | 21.974 |
| 20 | 545.226,126 409.930,456 | 21 | 545.204,599 409.924,72 | 22.278 |
| 22 | 545.186,257 409.919,057 | 23 | 545.181,461 409.915,667 | 5.873 |
| 24 | 545.174,228 409.905,097 | 25 | 545.168,112 409.891,936 | 14.513 |
| 26 | 545.151,738 409.865,034 | 27 | 545.146,847 409.843,127 | 22.446 |
| 28 | 545.137,628 409.825,765 | 29 | 545.134,968 409.821,475 | 5.047 |
| 30 | 545.124,836 409.802,624 | 31 | 545.118,728 409.798,319 | 7.473 |
| 32 | 545.110,697 409.794,869 | 33 | 545.091,946 409.787,921 | 19.997 |

** Lungimile segmentelor sunt determinate în planul de proiecție Stereo 70 și sunt rotunjite la 1 milimetru.

*** Distanța dintre puncte este formată din segmente cumulate ce sunt mai mici decât valoarea 1 milimetru.

**DATE DESPRE IMOBILUL NR. 1181**

Oficiul de Cadastru și Publicitate Imobiliară PRAHOVA
Biroul de Cadastru și Publicitate Imobiliară Câmpina

A. Partea I. Descrierea imobilului

TEREN Extravilan

Adresa: Jud. Prahova

| Nr. Crt | Nr cadastral Nr. topografic | Suprafața* (mp) | Observații / Referințe |
|---------|-----------------------------|-----------------|---|
| A1 | | 2.498 | Sector cadastral:13 Teren neimprejmuit; |

B. Partea II. Proprietari și acte

| Inscrieri privitoare la dreptul de proprietate și alte drepturi reale | | Referințe |
|--|--|-----------|
| / | | |
| Act Administrativ nr. 27693, din 05/01/1995 emis de COMISIA JUDETEANA PRAHOVA; | | |
| B1 | Intabulare, drept de PROPRIETATE, dobandit prin Reconstituire, cota actuala 1/1 1) BADILA D GHEORGHE | A1 |

C. Partea III. SARCINI .

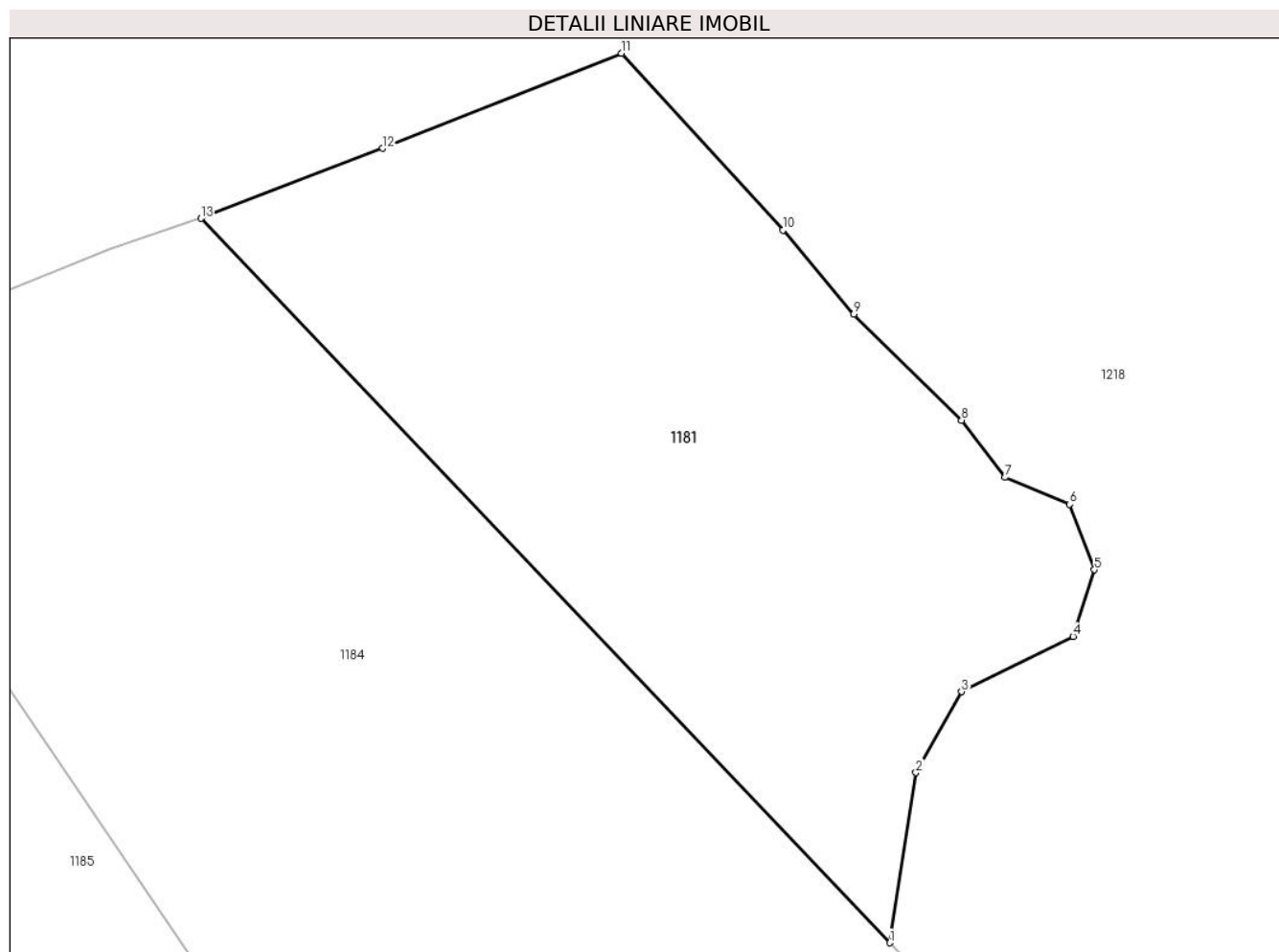
| Inscrieri privind dezmembramintele dreptului de proprietate, drepturi reale de garanție și sarcini | Referințe |
|--|-----------|
| NU SUNT | |

Anexa Nr. 1 La Partea I

Teren

| | | |
|--------------|-----------------|------------------------|
| Nr cadastral | Suprafața (mp)* | Observații / Referințe |
| | 2.498 | |

* Suprafața este determinată în planul de proiecție Stereo 70.



Date referitoare la teren

| Crt | Categorie folosință | Intravilan | Suprafața (mp) | Tarla | Parcelă | Nr. topo | Observații / Referințe |
|-----|---------------------|------------|----------------|-------|---------|----------|------------------------|
| 1 | padure | NU | 2.498 | 12 | 365/1 | - | |

Lungime Segmente

1) Valorile lungimilor segmentelor sunt obținute din proiecție în plan.

| Punct început | X / Y | Punct sfârșit | X / Y | Lungime segment (** (m) |
|---------------|----------------------------|---------------|----------------------------|-------------------------|
| 1 | 544.985,61 409.834,335 | 2 | 544.987,848 409.848,93 | 14.765 |
| 2 | 544.987,848 409.848,93 | 3 | 544.991,748 409.855,876 | 7.966 |
| 3 | 544.991,748 409.855,876 | 4 | 545.001,325 409.860,636 | 10.695 |
| 4 | 545.001,325 409.860,636 | 5 | 545.003,171 409.866,345 | 6.0 |
| 5 | 545.003,171 409.866,345 | 6 | 545.001,035 409.871,952 | 6.0 |

| Punct început | X / Y | Punct sfârșit | X / Y | Lungime segment (** (m) |
|---------------|----------------------------|---------------|----------------------------|-------------------------|
| 6 | 545.001,035 409.871,952 | 7 | 544.995,5 409.874,268 | 6.0 |
| 7 | 544.995,5 409.874,268 | 8 | 544.991,77 409.879,168 | 6.158 |
| 8 | 544.991,77 409.879,168 | 9 | 544.982,513 409.888,27 | 12.983 |
| 9 | 544.982,513 409.888,27 | 10 | 544.976,406 409.895,472 | 9.442 |
| 10 | 544.976,406 409.895,472 | 11 | 544.962,548 409.910,666 | 20.565 |
| 11 | 544.962,548 409.910,666 | 12 | 544.942,049 409.902,504 | 22.064 |
| 12 | 544.942,049 409.902,504 | 13 | 544.926,436 409.896,489 | 16.732 |
| 13 | 544.926,436 409.896,489 | 1 | 544.985,61 409.834,335 | 85.818 |

** Lungimile segmentelor sunt determinate în planul de proiecție Stereo 70 și sunt rotunjite la 1 milimetru.

*** Distanța dintre puncte este formată din segmente cumulate ce sunt mai mici decât valoarea 1 milimetru.

**DATE DESPRE IMOBILUL NR. 1182**

Oficiul de Cadastru și Publicitate Imobiliară PRAHOVA
Biroul de Cadastru și Publicitate Imobiliară Câmpina

A. Partea I. Descrierea imobilului

TEREN Extravilan

Adresa: Jud. Prahova

| Nr. Crt | Nr cadastral Nr. topografic | Suprafața* (mp) | Observații / Referințe |
|---------|-----------------------------|-----------------|---|
| A1 | | 1.400 | Sector cadastral:13 Teren neimprejmuit; |

B. Partea II. Proprietari și acte

| Inscrieri privitoare la dreptul de proprietate și alte drepturi reale | | Referințe |
|--|--|-----------|
| / | | |
| Act Administrativ nr. 21629, din 02/11/1994 emis de COMISIA JUDETEANA PRAHOVA; | | |
| B1 | Intabulare, drept de PROPRIETATE, dobandit prin Reconstituire, cota actuala 1/1 1) BRINZEA GH MARIA | A1 |

C. Partea III. SARCINI .

| Inscrieri privind dezmembramintele dreptului de proprietate, drepturi reale de garanție și sarcini | Referințe |
|--|-----------|
| NU SUNT | |

Anexa Nr. 1 La Partea I**Teren**

| | | |
|--------------|-----------------|------------------------|
| Nr cadastral | Suprafața (mp)* | Observații / Referințe |
| | 1.400 | |

* Suprafața este determinată în planul de proiecție Stereo 70.

DETALII LINIARE IMOBIL**Date referitoare la teren**

| Crt | Categorie folosință | Intravilan | Suprafața (mp) | Tarla | Parcelă | Nr. topo | Observații / Referințe |
|-----|---------------------|------------|----------------|-------|---------|----------|------------------------|
| 1 | padure | NU | 1.400 | 16 | 509/89 | - | |

Lungime Segmente

1) Valorile lungimilor segmentelor sunt obținute din proiecție în plan.

| Punct început | X / Y | Punct sfârșit | X / Y | Lungime segment (** (m) |
|---------------|----------------------------|---------------|----------------------------|-------------------------|
| 1 | 545.430,29 409.900,554 | 2 | 545.422,86 409.890,095 | 12.83 |
| 2 | 545.422,86 409.890,095 | 3 | 545.497,574 409.823,758 | 99.914 |
| 3 | 545.497,574 409.823,758 | 4 | 545.484,537 409.851,165 | 30.35 |
| 4 | 545.484,537 409.851,165 | 5 | 545.474,743 409.859,714 | 13.0 |
| 5 | 545.474,743 409.859,714 | 6 | 545.471,693 409.869,238 | 10.0 |

| Punct început | X / Y | Punct sfârșit | X / Y | Lungime segment (** (m) |
|---------------|----------------------------|---------------|----------------------------|-------------------------|
| 6 | 545.471,693 409.869,238 | 7 | 545.467,328 409.878,788 | 10.5 |
| 7 | 545.467,328 409.878,788 | 8 | 545.452,926 409.891,18 | 19.0 |
| 8 | 545.452,926 409.891,18 | 1 | 545.430,29 409.900,554 | 24.5 |

** Lungimile segmentelor sunt determinate în planul de proiecție Stereo 70 și sunt rotunjite la 1 milimetru.

*** Distanța dintre puncte este formată din segmente cumulate ce sunt mai mici decât valoarea 1 milimetru.

**DATE DESPRE IMOBILUL NR. 1183**

Oficiul de Cadastru și Publicitate Imobiliară PRAHOVA
Biroul de Cadastru și Publicitate Imobiliară Câmpina

A. Partea I. Descrierea imobilului

TEREN Extravilan

Adresa: Jud. Prahova

| Nr. Crt | Nr cadastral Nr. topografic | Suprafața* (mp) | Observații / Referințe |
|---------|-----------------------------|-----------------|---|
| A1 | | 1.000 | Sector cadastral:13 Teren neimprejmuit; |

B. Partea II. Proprietari și acte

| Inscrieri privitoare la dreptul de proprietate și alte drepturi reale | | Referințe |
|--|---|-----------|
| / | | |
| Act Administrativ nr. 33882, din 10/04/1995 emis de COMISIA JUDETEANA PRAHOVA; | | |
| B1 | Intabulare, drept de PROPRIETATE, dobandit prin Reconstituire, cota actuala 1/1 1) BUNEA I EUGENIA | A1 |

C. Partea III. SARCINI .

| Inscrieri privind dezmembramintele dreptului de proprietate, drepturi reale de garanție și sarcini | Referințe |
|--|-----------|
| NU SUNT | |

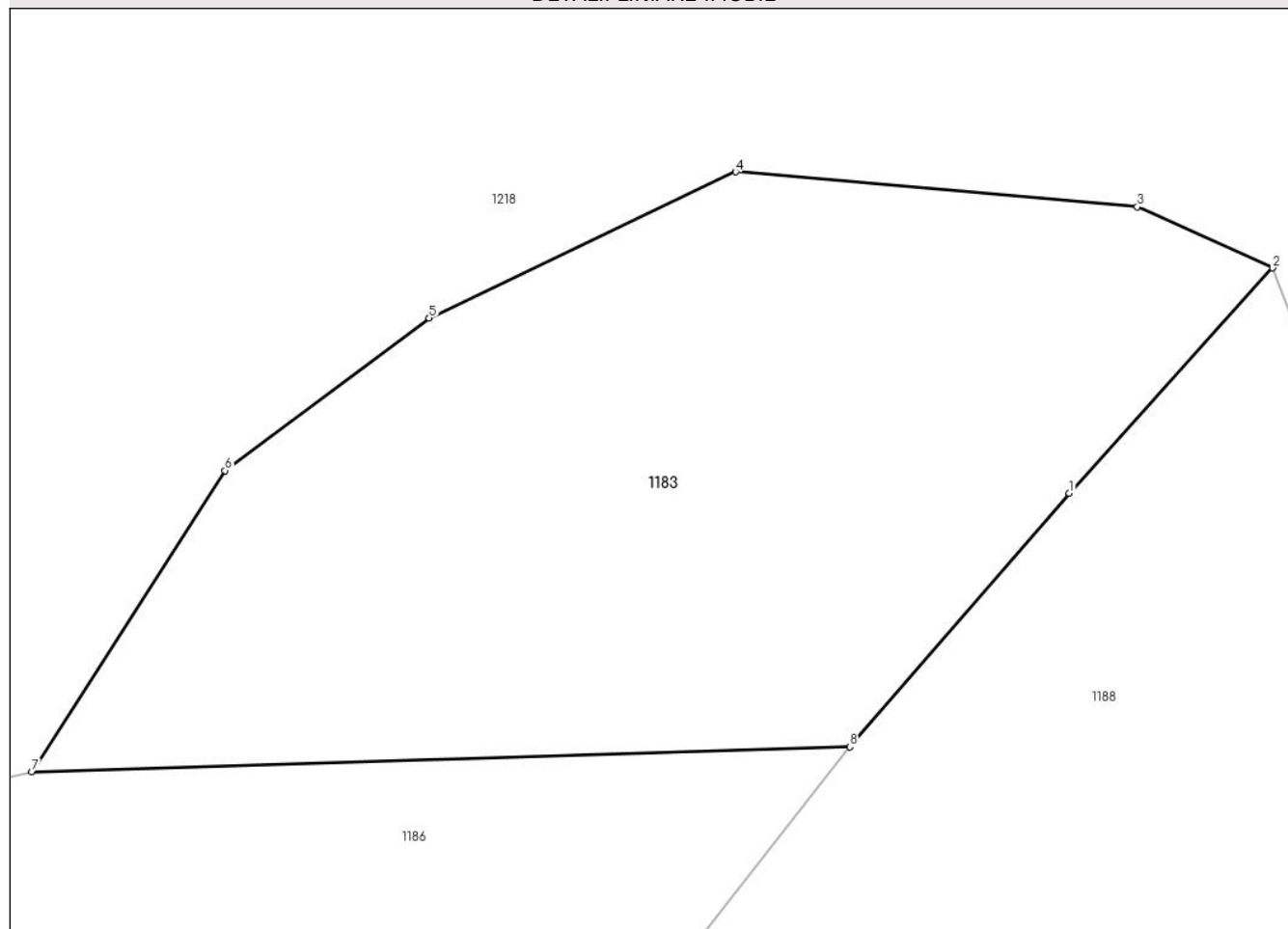
Anexa Nr. 1 La Partea I

Teren

| | | |
|--------------|-----------------|------------------------|
| Nr cadastral | Suprafața (mp)* | Observații / Referințe |
| | 1.000 | |

* Suprafața este determinată în planul de proiecție Stereo 70.

DETALII LINIARE IMOBIL



Date referitoare la teren

| Crt | Categorie folosință | Intravilan | Suprafața (mp) | Tarla | Parcelă | Nr. topo | Observații / Referințe |
|-----|---------------------|------------|----------------|-------|---------|----------|------------------------|
| 1 | padure | NU | 1.000 | 12 | 365/7 | - | |

Lungime Segmente

1) Valorile lungimilor segmentelor sunt obținute din proiecție în plan.

| Punct început | X / Y | Punct sfârșit | X / Y | Lungime segment (** (m) |
|---------------|----------------------------|---------------|----------------------------|-------------------------|
| 1 | 544.837,28 409.846,508 | 2 | 544.846,866 409.857,125 | 14.305 |
| 2 | 544.846,866 409.857,125 | 3 | 544.840,482 409.859,996 | 7.0 |
| 3 | 544.840,482 409.859,996 | 4 | 544.821,553 409.861,643 | 19.0 |
| 4 | 544.821,553 409.861,643 | 5 | 544.807,108 409.854,764 | 16.0 |
| 5 | 544.807,108 409.854,764 | 6 | 544.797,495 409.847,58 | 12.0 |

| Punct început | X / Y | Punct sfârșit | X / Y | Lungime segment (** (m) |
|---------------|----------------------------|---------------|----------------------------|-------------------------|
| 6 | 544.797,495 409.847,58 | 7 | 544.788,382 409.833,406 | 16.851 |
| 7 | 544.788,382 409.833,406 | 8 | 544.826,933 409.834,571 | 38.569 |
| 8 | 544.826,933 409.834,571 | 1 | 544.837,28 409.846,508 | 15.797 |

** Lungimile segmentelor sunt determinate în planul de proiecție Stereo 70 și sunt rotunjite la 1 milimetru.

*** Distanța dintre puncte este formată din segmente cumulate ce sunt mai mici decât valoarea 1 milimetru.

**DATE DESPRE IMOBILUL NR. 1184**

Oficiul de Cadastru și Publicitate Imobiliară PRAHOVA
Biroul de Cadastru și Publicitate Imobiliară Câmpina

A. Partea I. Descrierea imobilului

TEREN Extravilan

Adresa: Jud. Prahova

| Nr. Crt | Nr cadastral Nr. topografic | Suprafața* (mp) | Observații / Referințe |
|---------|-----------------------------|-----------------|---|
| A1 | | 5.400 | Sector cadastral:13 Teren neimprejmuit; |

B. Partea II. Proprietari și acte

| Inscrieri privitoare la dreptul de proprietate și alte drepturi reale | | Referințe |
|--|---|-----------|
| / | | |
| Act Administrativ nr. 27695, din 05/01/1995 emis de COMISIA JUDETEANA PRAHOVA; | | |
| B1 | Intabulare, drept de PROPRIETATE, dobandit prin Reconstituire, cota actuala 1/1 1) PASCU N PETRE | A1 |

C. Partea III. SARCINI .

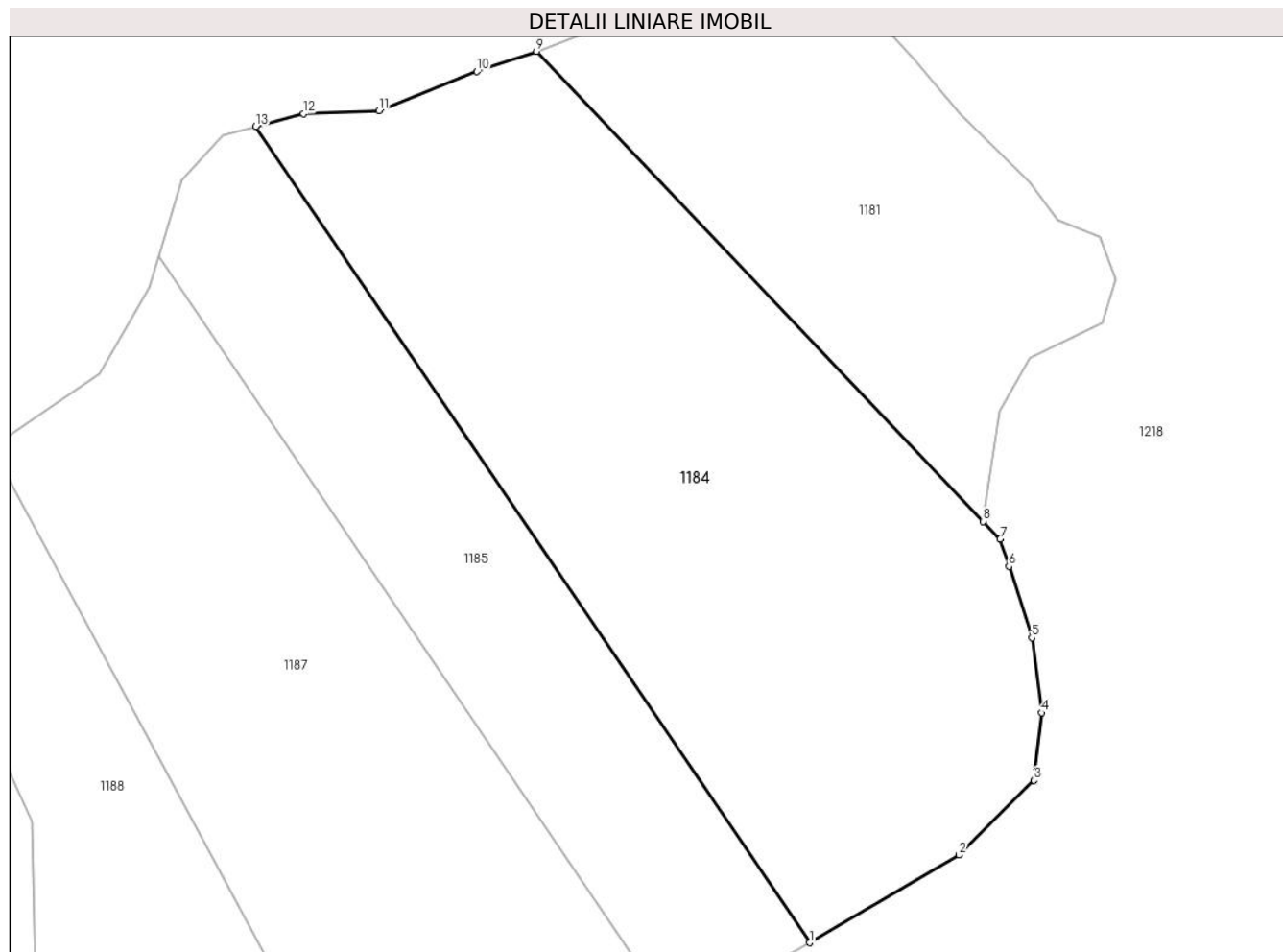
| Inscrieri privind dezmembramintele dreptului de proprietate, drepturi reale de garanție și sarcini | Referințe |
|--|-----------|
| NU SUNT | |

Anexa Nr. 1 La Partea I

Teren

| | | |
|--------------|-----------------|------------------------|
| Nr cadastral | Suprafața (mp)* | Observații / Referințe |
| | 5.400 | |

* Suprafața este determinată în planul de proiecție Stereo 70.



Date referitoare la teren

| Crt | Categorie folosință | Intravilan | Suprafața (mp) | Tarla | Parcelă | Nr. topo | Observații / Referințe |
|-----|---------------------|------------|----------------|-------|---------|----------|------------------------|
| 1 | padure | NU | 5.400 | 12 | 365/2 | - | |

Lungime Segmente

1) Valorile lungimilor segmentelor sunt obținute din proiecție în plan.

| Punct început | X / Y | Punct sfârșit | X / Y | Lungime segment (** (m) |
|---------------|----------------------------|---------------|----------------------------|-------------------------|
| 1 | 544.962,593 409.778,607 | 2 | 544.982,352 409.790,242 | 22.93 |
| 2 | 544.982,352 409.790,242 | 3 | 544.992,321 409.800,072 | 14.0 |
| 3 | 544.992,321 409.800,072 | 4 | 544.993,312 409.809,017 | 9.0 |
| 4 | 544.993,312 409.809,017 | 5 | 544.992,017 409.818,933 | 10.0 |
| 5 | 544.992,017 409.818,933 | 6 | 544.989,0 409.828,39 | 9.927 |

| Punct început | X / Y | Punct sfârșit | X / Y | Lungime segment (** (m) |
|---------------|----------------------------|---------------|----------------------------|-------------------------|
| 6 | 544.989,0 409.828,39 | 7 | 544.987,848 409.831,984 | 3.774 |
| 7 | 544.987,848 409.831,984 | 8 | 544.985,61 409.834,335 | 3.246 |
| 8 | 544.985,61 409.834,335 | 9 | 544.926,436 409.896,489 | 85.818 |
| 9 | 544.926,436 409.896,489 | 10 | 544.918,566 409.893,83 | 8.306 |
| 10 | 544.918,566 409.893,83 | 11 | 544.905,568 409.888,629 | 14.0 |
| 11 | 544.905,568 409.888,629 | 12 | 544.895,575 409.888,259 | 10.0 |
| 12 | 544.895,575 409.888,259 | 13 | 544.889,297 409.886,549 | 6.506 |
| 13 | 544.889,297 409.886,549 | 1 | 544.962,593 409.778,607 | 130.476 |

** Lungimile segmentelor sunt determinate în planul de proiecție Stereo 70 și sunt rotunjite la 1 milimetru.

*** Distanța dintre puncte este formată din segmente cumulate ce sunt mai mici decât valoarea 1 milimetru.

**DATE DESPRE IMOBILUL NR. 1185**

Oficiul de Cadastru și Publicitate Imobiliară PRAHOVA
Biroul de Cadastru și Publicitate Imobiliară Câmpina

A. Partea I. Descrierea imobilului

TEREN Extravilan

Adresa: Jud. Prahova

| Nr. Crt | Nr cadastral Nr. topografic | Suprafața* (mp) | Observații / Referințe |
|---------|--------------------------------|-----------------|--|
| A1 | | 2.600 | Sector cadastral:13 Teren neimprejmut; |

B. Partea II. Proprietari și acte

| Inscrieri privitoare la dreptul de proprietate și alte drepturi reale | | Referințe |
|--|--|-----------|
| / | | |
| Act Administrativ nr. 27694, din 05/01/1994 emis de COMISIA JUDETEANA PRAHOVA; | | |
| B1 | Intabulare, drept de PROPRIETATE, dobandit prin Reconstituire, cota actuala 1/1 1) SLAVIC D CONSTANTA 2) VASILE D MARIA 3) SCARLATESCU ELENA DOINA 4) TUDORAN D VIORICA 5) ENOIU D AURICA 6) PASCU D DUMITRU 7) PASCU ADRIAN 8) PASCU D GHEORGHE 9) PASCU D VASILE 10) PASCU PARASCHEVA 11) PASCU D ION | A1 |

C. Partea III. SARCINI .

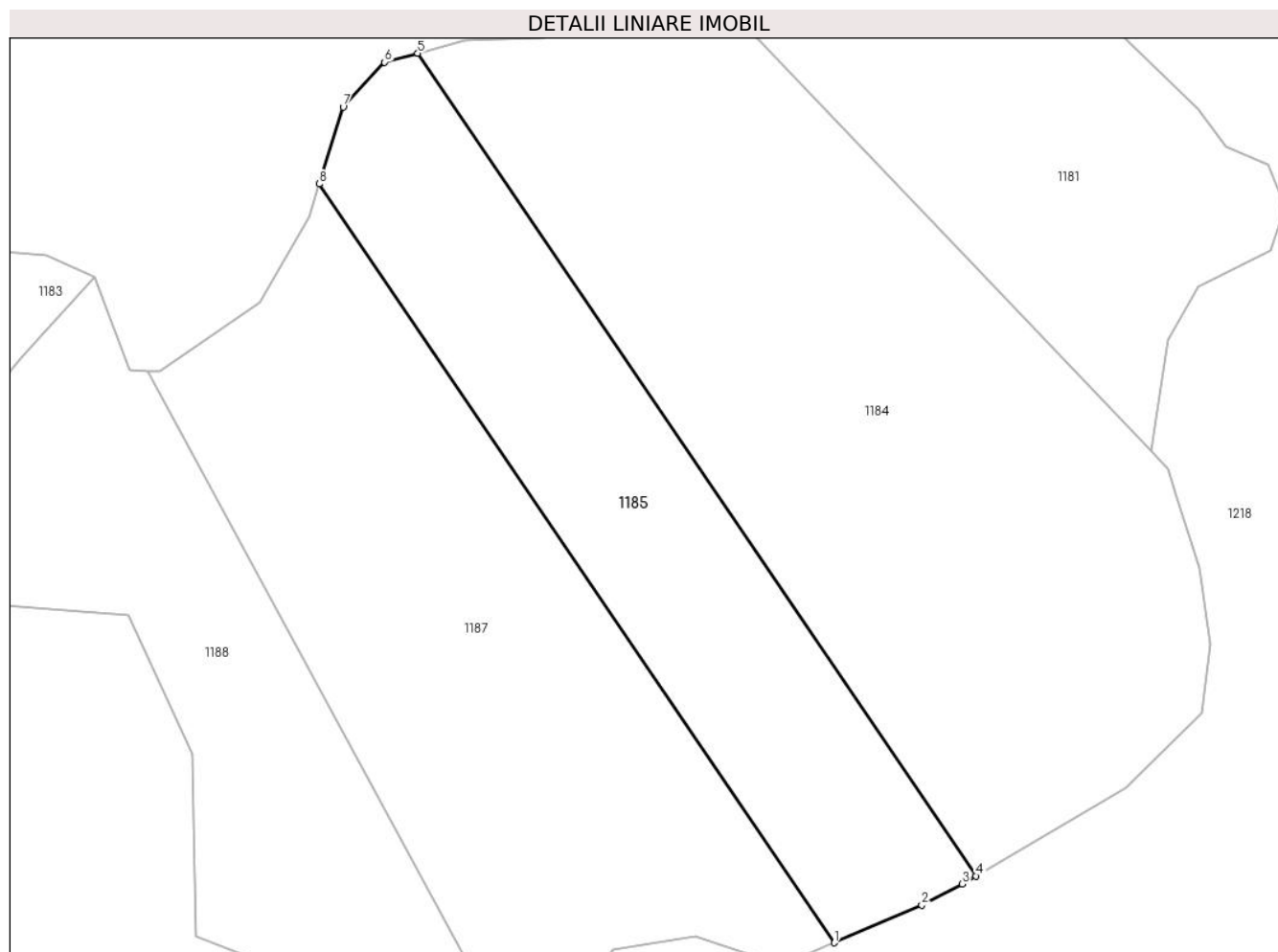
| Inscrieri privind dezmembramintele dreptului de proprietate, drepturi reale de garanție și sarcini | Referințe |
|--|-----------|
| NU SUNT | |

Anexa Nr. 1 La Partea I

Teren

| | | |
|--------------|-----------------|------------------------|
| Nr cadastral | Suprafața (mp)* | Observații / Referințe |
| | 2.600 | |

* Suprafața este determinată în planul de proiecție Stereo 70.



Date referitoare la teren

| Crt | Categorie folosință | Intravilan | Suprafața (mp) | Tarla | Parcelă | Nr. topo | Observații / Referințe |
|-----|---------------------|------------|----------------|-------|---------|----------|------------------------|
| 1 | padure | NU | 2.600 | 12 | 365/3 | - | |

Lungime Segmente

1) Valorile lungimilor segmentelor sunt obținute din proiecție în plan.

| Punct început | X / Y | Punct sfârșit | X / Y | Lungime segment (** (m) |
|---------------|----------------------------|---------------|----------------------------|-------------------------|
| 1 | 544.943,99 409.769,843 | 2 | 544.955,482 409.774,796 | 12.514 |
| 2 | 544.955,482 409.774,796 | 3 | 544.960,81 409.777,556 | 6.0 |
| 3 | 544.960,81 409.777,556 | 4 | 544.962,593 409.778,607 | 2.07 |
| 4 | 544.962,593 409.778,607 | 5 | 544.889,297 409.886,549 | 130.476 |
| 5 | 544.889,297 409.886,549 | 6 | 544.884,962 409.885,369 | 4.494 |

| Punct început | X / Y | Punct sfârşit | X / Y | Lungime segment (** (m) |
|---------------|----------------------------|---------------|----------------------------|-------------------------|
| 6 | 544.884,962 409.885,369 | 7 | 544.879,513 409.879,511 | 8.0 |
| 7 | 544.879,513 409.879,511 | 8 | 544.876,388 409.869,4 | 10.583 |
| 8 | 544.876,388 409.869,4 | 1 | 544.943,99 409.769,843 | 120.34 |

** Lungimile segmentelor sunt determinate în planul de proiecţie Stereo 70 şi sunt rotunjite la 1 milimetru.

*** Distanţa dintre puncte este formată din segmente cumulate ce sunt mai mici decât valoarea 1 milimetru.

**DATE DESPRE IMOBILUL NR. 1186**

Oficiul de Cadastru și Publicitate Imobiliară PRAHOVA
Biroul de Cadastru și Publicitate Imobiliară Câmpina

A. Partea I. Descrierea imobilului

TEREN Extravilan

Adresa: Jud. Prahova

| Nr. Crt | Nr cadastral Nr. topografic | Suprafața* (mp) | Observații / Referințe |
|---------|--------------------------------|-----------------|---|
| A1 | | 4.000 | Sector cadastral:13 Teren neimprejmuit; |

B. Partea II. Proprietari și acte

| Inscrieri privitoare la dreptul de proprietate și alte drepturi reale | | Referințe |
|--|---|-----------|
| / | | |
| Act Administrativ nr. 27687, din 05/01/1995 emis de COMISIA JUDETEANA PRAHOVA; | | |
| B1 | Intabulare, drept de PROPRIETATE, dobandit prin Reconstituire, cota actuala 1/1 | A1 |
| | 1) BUGAN STELIANA 2) BUGAN I MIRON 3) BUGAN I GHEORGHE 4) BUGAN I VALERIU 5) TUDORAN I SINETA 6) NEDELCU GH ION 7) NEDELCU GH VIRGIL 8) CONSTANTIN ARGENTINA 9) NEDELCU GH CRISTIAN 10) SUPIALA A ION 11) SUPIALA A AUREL | |

C. Partea III. SARCINI .

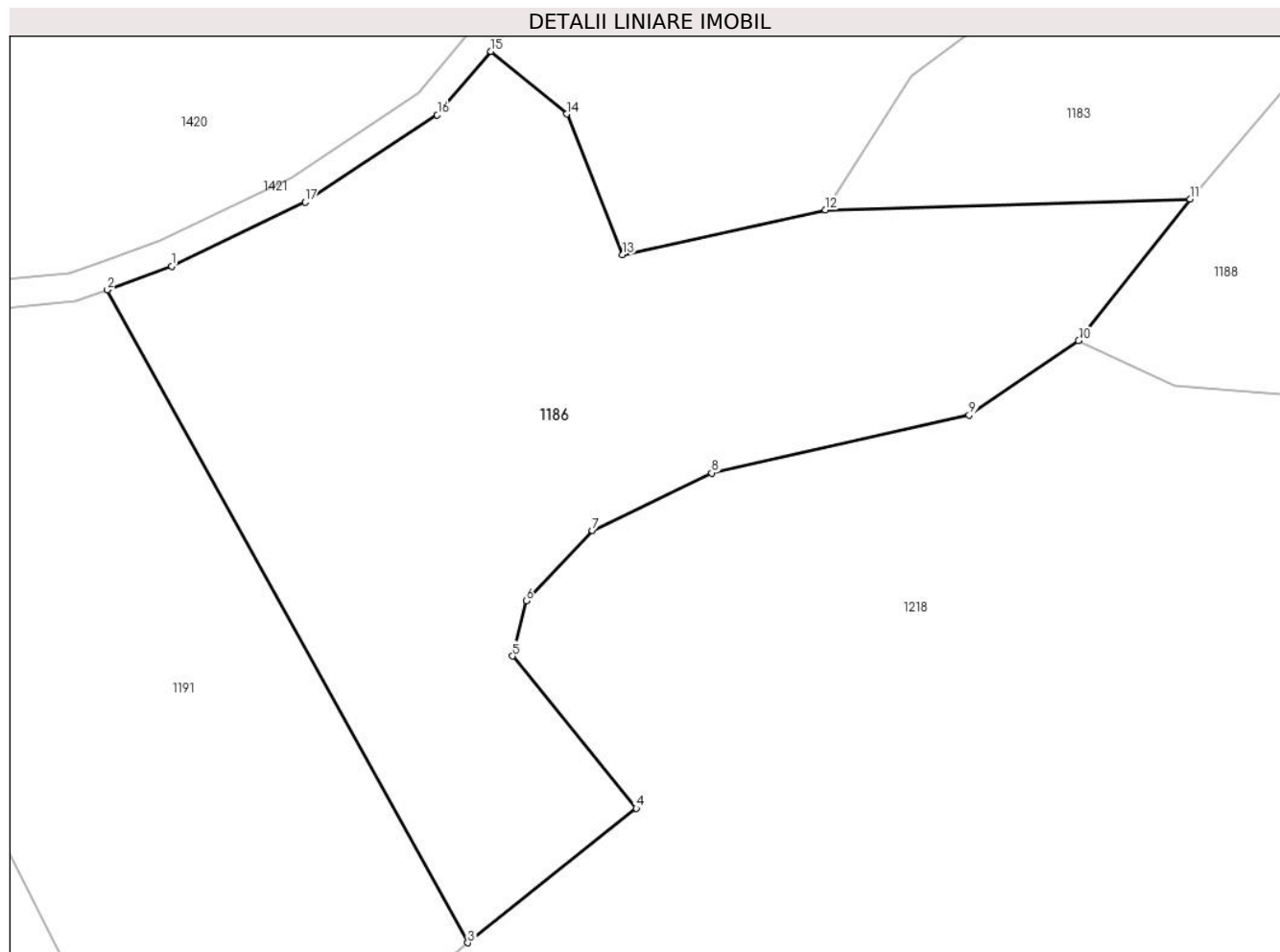
| Inscrieri privind dezmembramintele dreptului de proprietate, drepturi reale de garanție și sarcini | Referințe |
|--|-----------|
| NU SUNT | |

Anexa Nr. 1 La Partea I

Teren

| | | |
|--------------|-----------------|------------------------|
| Nr cadastral | Suprafața (mp)* | Observații / Referințe |
| | 4.000 | |

* Suprafața este determinată în planul de proiecție Stereo 70.



Date referitoare la teren

| Crt | Categorie folosință | Intravilan | Suprafața (mp) | Tarla | Parcelă | Nr. topo | Observații / Referințe |
|-----|---------------------|------------|----------------|-------|---------|----------|------------------------|
| 1 | padure | NU | 4.000 | 12 | 365/6 | - | |

Lungime Segmente

1) Valorile lungimilor segmentelor sunt obținute din proiecție în plan.

| Punct început | X / Y | Punct sfârșit | X / Y | Lungime segment (** (m) |
|---------------|----------------------------|---------------|----------------------------|-------------------------|
| 1 | 544.719,198 409.827,468 | 2 | 544.712,412 409.824,976 | 7.23 |
| 2 | 544.712,412 409.824,976 | 3 | 544.750,535 409.755,98 | 78.827 |
| 3 | 544.750,535 409.755,98 | 4 | 544.768,352 409.770,2 | 22.796 |
| 4 | 544.768,352 409.770,2 | 5 | 544.755,273 409.786,279 | 20.727 |
| 5 | 544.755,273 409.786,279 | 6 | 544.756,701 409.792,107 | 6.0 |

| Punct început | X / Y | Punct sfârșit | X / Y | Lungime segment (** (m) |
|---------------|----------------------------|---------------|----------------------------|-------------------------|
| 6 | 544.756,701 409.792,107 | 7 | 544.763,712 409.799,558 | 10.231 |
| 7 | 544.763,712 409.799,558 | 8 | 544.776,338 409.805,62 | 14.006 |
| 8 | 544.776,338 409.805,62 | 9 | 544.803,58 409.811,734 | 27.92 |
| 9 | 544.803,58 409.811,734 | 10 | 544.815,162 409.819,6 | 14.0 |
| 10 | 544.815,162 409.819,6 | 11 | 544.826,933 409.834,571 | 19.044 |
| 11 | 544.826,933 409.834,571 | 12 | 544.788,382 409.833,406 | 38.569 |
| 12 | 544.788,382 409.833,406 | 13 | 544.766,916 409.828,679 | 21.981 |
| 13 | 544.766,916 409.828,679 | 14 | 544.761,006 409.843,547 | 16.0 |
| 14 | 544.761,006 409.843,547 | 15 | 544.752,979 409.850,168 | 10.406 |
| 15 | 544.752,979 409.850,168 | 16 | 544.747,304 409.843,469 | 8.779 |
| 16 | 544.747,304 409.843,469 | 17 | 544.733,334 409.834,238 | 16.744 |
| 17 | 544.733,334 409.834,238 | 1 | 544.719,198 409.827,468 | 15.673 |

** Lungimile segmentelor sunt determinate în planul de proiecție Stereo 70 și sunt rotunjite la 1 milimetru.

*** Distanța dintre puncte este formată din segmente cumulate ce sunt mai mici decât valoarea 1 milimetru.

**DATE DESPRE IMOBILUL NR. 1187**

Oficiul de Cadastru și Publicitate Imobiliară PRAHOVA
Biroul de Cadastru și Publicitate Imobiliară Câmpina

A. Partea I. Descrierea imobilului

TEREN Extravilan

Adresa: Jud. Prahova

| Nr. Crt | Nr cadastral Nr. topografic | Suprafața* (mp) | Observații / Referințe |
|---------|-----------------------------|-----------------|---|
| A1 | | 3.900 | Sector cadastral:13 Teren neimprejmuit; |

B. Partea II. Proprietari și acte

| Inscrieri privitoare la dreptul de proprietate și alte drepturi reale | | Referințe |
|--|---|-----------|
| / | | |
| Act Administrativ nr. 27697, din 05/01/1995 emis de COMISIA JUDETEANA PRAHOVA; | | |
| B1 | Intabulare, drept de PROPRIETATE, dobandit prin Reconstituire, cota actuala 1/1 1) DOGARU M ELENA 2) DOGARU N MARIA | A1 |

C. Partea III. SARCINI .

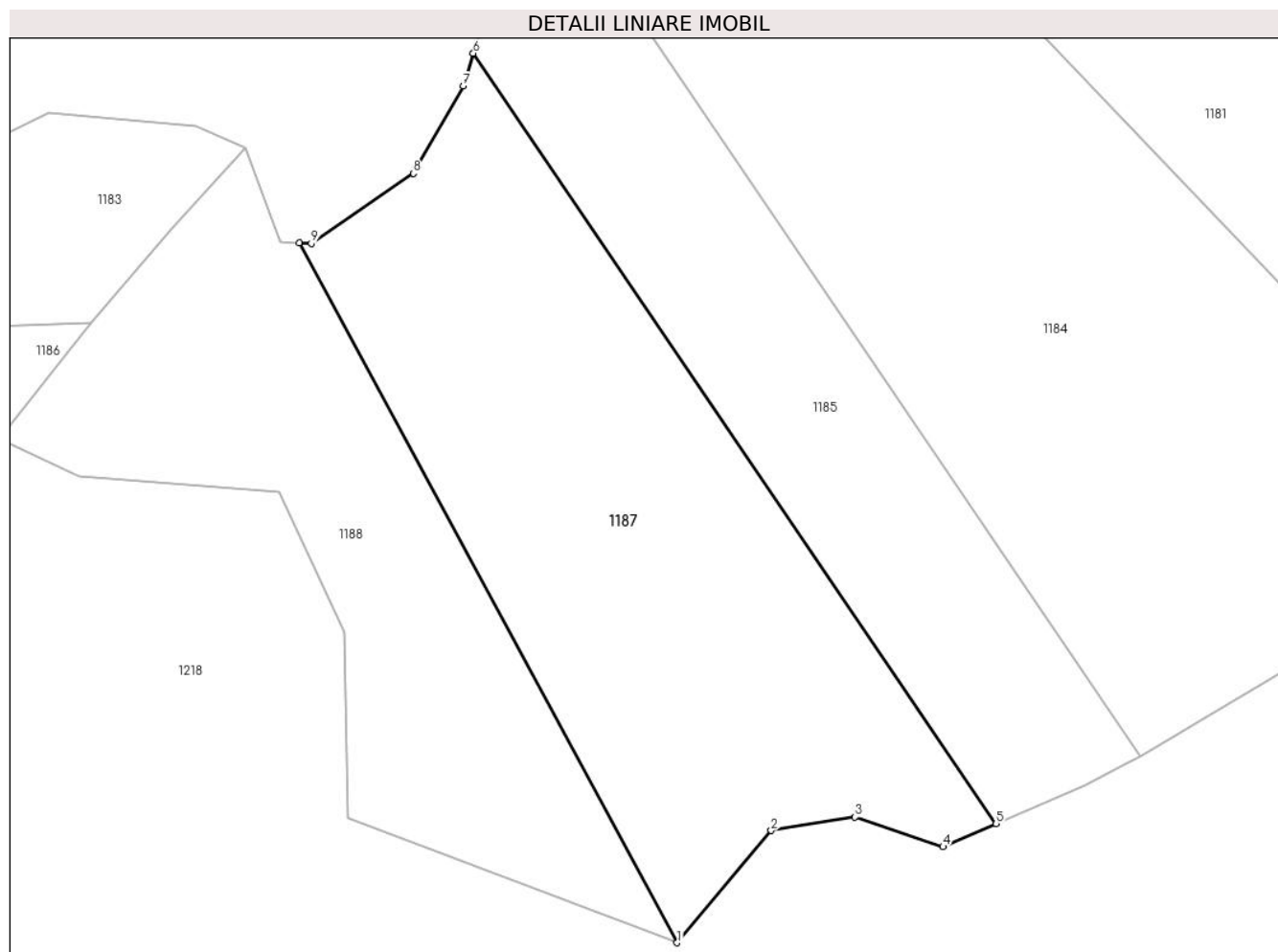
| Inscrieri privind dezmembramintele dreptului de proprietate, drepturi reale de garanție și sarcini | Referințe |
|--|-----------|
| NU SUNT | |

Anexa Nr. 1 La Partea I

Teren

| | | |
|--------------|-----------------|------------------------|
| Nr cadastral | Suprafața (mp)* | Observații / Referințe |
| | 3.900 | |

* Suprafața este determinată în planul de proiecție Stereo 70.



Date referitoare la teren

| Crt | Categorie folosință | Intra vilan | Suprafața (mp) | Tarla | Parcelă | Nr. topo | Observații / Referințe |
|-----|---------------------|-------------|----------------|-------|---------|----------|------------------------|
| 1 | padure | NU | 3.900 | 12 | 365/4 | - | |

Lungime Segmente

1) Valorile lungimilor segmentelor sunt obținute din proiecție în plan.

| Punct început | X / Y | Punct sfârșit | X / Y | Lungime segment (** (m) |
|---------------|----------------------------|---------------|----------------------------|-------------------------|
| 1 | 544.902,737 409.754,475 | 2 | 544.914,908 409.768,979 | 18.934 |
| 2 | 544.914,908 409.768,979 | 3 | 544.925,745 409.770,716 | 10.975 |
| 3 | 544.925,745 409.770,716 | 4 | 544.937,116 409.766,88 | 12.0 |
| 4 | 544.937,116 409.766,88 | 5 | 544.943,99 409.769,843 | 7.486 |
| 5 | 544.943,99 409.769,843 | 6 | 544.876,388 409.869,4 | 120.34 |

| Punct început | X / Y | Punct sfârşit | X / Y | Lungime segment (** (m) |
|---------------|----------------------------|---------------|----------------------------|-------------------------|
| 6 | 544.876,388 409.869,4 | 7 | 544.875,084 409.865,18 | 4.417 |
| 7 | 544.875,084 409.865,18 | 8 | 544.868,65 409.853,884 | 13.0 |
| 8 | 544.868,65 409.853,884 | 9 | 544.855,444 409.844,85 | 16.0 |
| 9 | 544.855,444 409.844,85 | 10 | 544.853,866 409.844,893 | 1.579 |
| 10 | 544.853,866 409.844,893 | 1 | 544.902,737 409.754,475 | 102.78 |

** Lungimile segmentelor sunt determinate în planul de proiecție Stereo 70 și sunt rotunjite la 1 milimetru.

*** Distanța dintre puncte este formată din segmente cumulate ce sunt mai mici decât valoarea 1 milimetru.

**DATE DESPRE IMOBILUL NR. 1188**

Oficiul de Cadastru și Publicitate Imobiliară PRAHOVA
Biroul de Cadastru și Publicitate Imobiliară Câmpina

A. Partea I. Descrierea imobilului

TEREN Extravilan

Adresa: Jud. Prahova

| Nr. Crt | Nr cadastral Nr. topografic | Suprafața* (mp) | Observații / Referințe |
|---------|-----------------------------|-----------------|---|
| A1 | | 2.600 | Sector cadastral:13 Teren neimprejmuit; |

B. Partea II. Proprietari și acte

| Inscrieri privitoare la dreptul de proprietate și alte drepturi reale | | Referințe |
|--|--|-----------|
| / | | |
| Act Administrativ nr. 27696, din 05/01/1995 emis de COMISIA JUDETEANA PRAHOVA; | | |
| B1 | Intabulare, drept de PROPRIETATE, dobandit prin Reconstituire, cota actuala 1/1 1) CRAITA I ELENA | A1 |

C. Partea III. SARCINI .

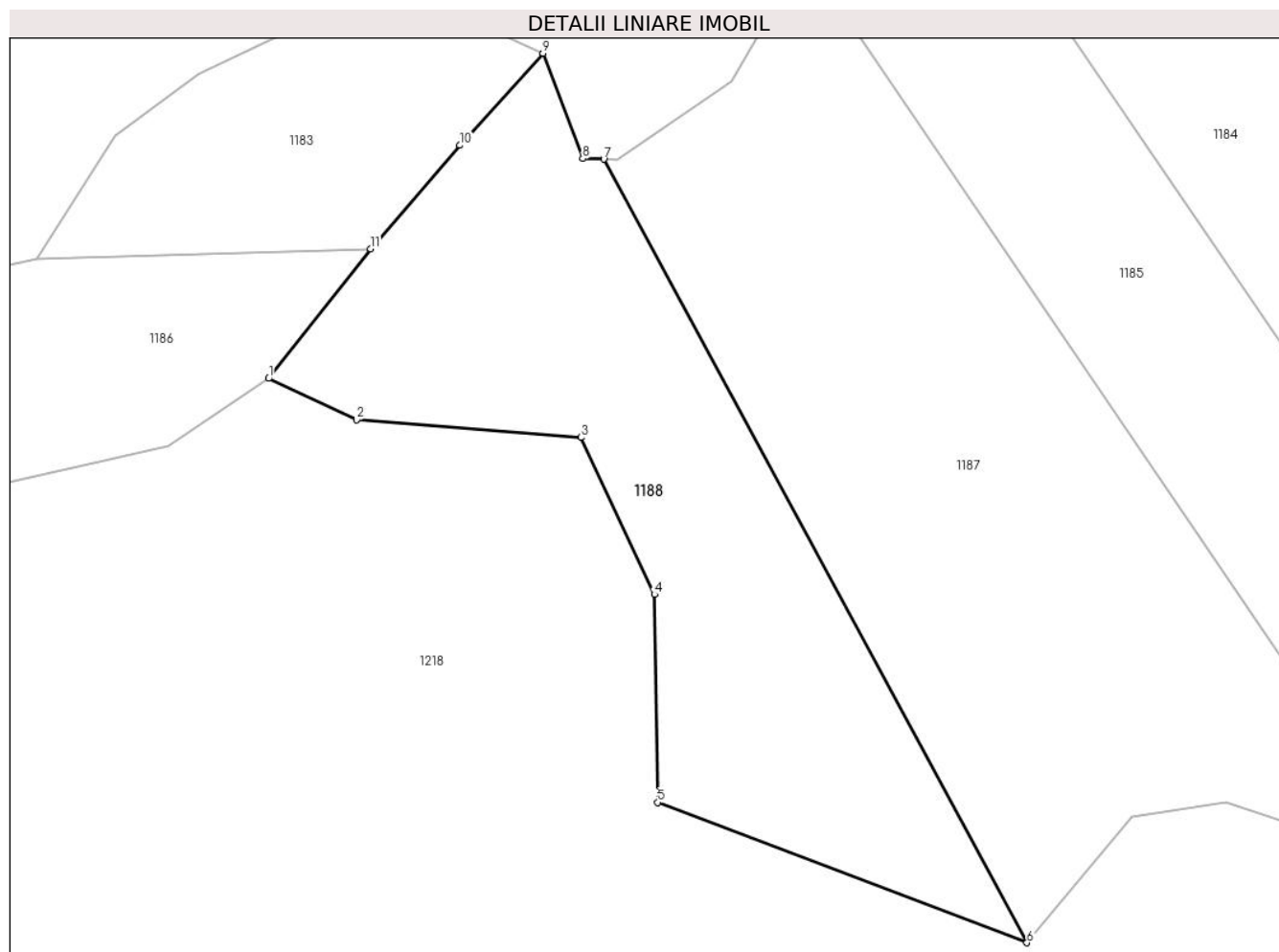
| Inscrieri privind dezmembramintele dreptului de proprietate, drepturi reale de garanție și sarcini | Referințe |
|--|-----------|
| NU SUNT | |

Anexa Nr. 1 La Partea I

Teren

| | | |
|--------------|-----------------|------------------------|
| Nr cadastral | Suprafața (mp)* | Observații / Referințe |
| | 2.600 | |

* Suprafața este determinată în planul de proiecție Stereo 70.



Date referitoare la teren

| Crt | Categorie folosință | Intravilan | Suprafața (mp) | Tarla | Parcelă | Nr. topo | Observații / Referințe |
|-----|---------------------|------------|----------------|-------|---------|----------|------------------------|
| 1 | padure | NU | 2.600 | 12 | 365/5 | - | |

Lungime Segmente

1) Valorile lungimilor segmentelor sunt obținute din proiecție în plan.

| Punct început | X / Y | Punct sfârșit | X / Y | Lungime segment (** (m) |
|---------------|----------------------------|---------------|----------------------------|-------------------------|
| 1 | 544.815,162 409.819,6 | 2 | 544.825,322 409.814,815 | 11.23 |
| 2 | 544.825,322 409.814,815 | 3 | 544.851,242 409.812,778 | 26.0 |
| 3 | 544.851,242 409.812,778 | 4 | 544.859,718 409.794,663 | 20.0 |
| 4 | 544.859,718 409.794,663 | 5 | 544.860,127 409.770,666 | 24.0 |
| 5 | 544.860,127 409.770,666 | 6 | 544.902,737 409.754,475 | 45.583 |

| Punct început | X / Y | Punct sfârșit | X / Y | Lungime segment (** (m) |
|---------------|----------------------------|---------------|----------------------------|-------------------------|
| 6 | 544.902,737 409.754,475 | 7 | 544.853,866 409.844,893 | 102.78 |
| 7 | 544.853,866 409.844,893 | 8 | 544.851,446 409.844,959 | 2.421 |
| 8 | 544.851,446 409.844,959 | 9 | 544.846,866 409.857,125 | 13.0 |
| 9 | 544.846,866 409.857,125 | 10 | 544.837,28 409.846,508 | 14.305 |
| 10 | 544.837,28 409.846,508 | 11 | 544.826,933 409.834,571 | 15.797 |
| 11 | 544.826,933 409.834,571 | 1 | 544.815,162 409.819,6 | 19.044 |

** Lungimile segmentelor sunt determinate în planul de proiecție Stereo 70 și sunt rotunjite la 1 milimetru.

*** Distanța dintre puncte este formată din segmente cumulate ce sunt mai mici decât valoarea 1 milimetru.

**DATE DESPRE IMOBILUL NR. 1189**

Oficiul de Cadastru și Publicitate Imobiliară PRAHOVA
Biroul de Cadastru și Publicitate Imobiliară Câmpina

A. Partea I. Descrierea imobilului

TEREN Extravilan

Adresa: Jud. Prahova

| Nr. Crt | Nr cadastral Nr. topografic | Suprafața* (mp) | Observații / Referințe |
|---------|-----------------------------|-----------------|--|
| A1 | | 6.640 | Sector cadastral:13 Teren neimprejmit; |

B. Partea II. Proprietari și acte

| Inscrieri privitoare la dreptul de proprietate și alte drepturi reale | | Referințe |
|--|--|-----------|
| / | | |
| Act Administrativ nr. 21699, din 09/02/1995 emis de COMISIA JUDETEANA PRAHOVA; | | |
| B1 | Intabulare, drept de PROPRIETATE, dobandit prin Reconstituire, cota actuala 1/1 1) NEAGOE GHE MARIA 2) HOITAN GHE HARALAMBIE 3) HOITAN GHE DOREL 4) HOITAN GHE ELENA 5) HOITAN GHE CORNELIU | A1 |

C. Partea III. SARCINI .

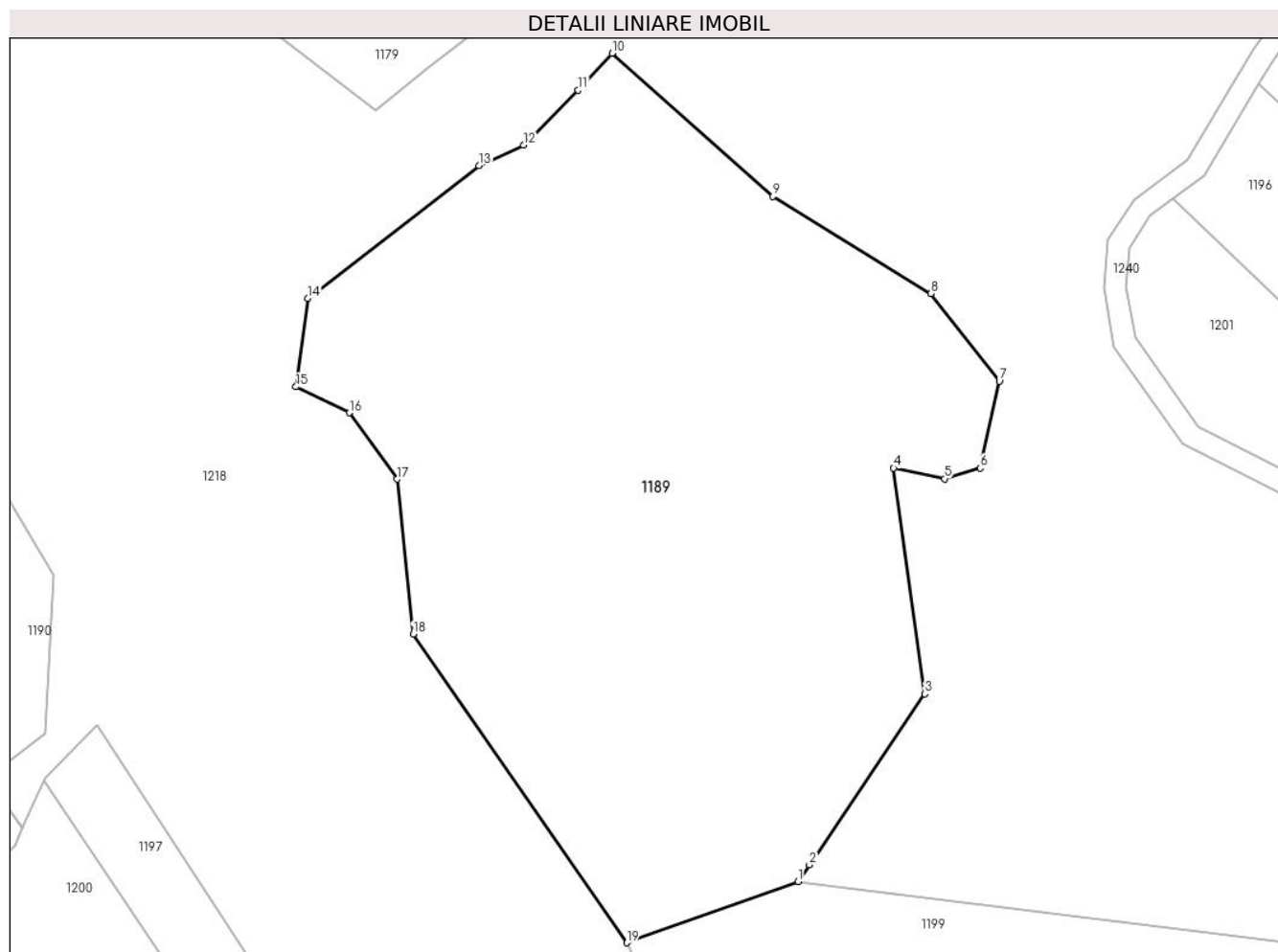
| Inscrieri privind dezmembramintele dreptului de proprietate, drepturi reale de garanție și sarcini | Referințe |
|--|-----------|
| NU SUNT | |

Anexa Nr. 1 La Partea I

Teren

| | | |
|--------------|-----------------|------------------------|
| Nr cadastral | Suprafața (mp)* | Observații / Referințe |
| | 6.640 | |

* Suprafața este determinată în planul de proiecție Stereo 70.



Date referitoare la teren

| Crt | Categorie folosință | Intravilan | Suprafața (mp) | Tarla | Parcelă | Nr. topo | Observații / Referințe |
|-----|---------------------|------------|----------------|-------|---------|----------|------------------------|
| 1 | padure | NU | 6.640 | 12 | 409 | - | |

Lungime Segmente

1) Valorile lungimilor segmentelor sunt obținute din proiecție în plan.

| Punct început | X / Y | Punct sfârșit | X / Y | Lungime segment (** (m) |
|---------------|----------------------------|---------------|----------------------------|-------------------------|
| 1 | 545.330,503 409.746,9 | 2 | 545.332,033 409.749,163 | 2.732 |
| 2 | 545.332,033 409.749,163 | 3 | 545.347,608 409.772,19 | 27.799 |
| 3 | 545.347,608 409.772,19 | 4 | 545.343,402 409.802,592 | 30.692 |
| 4 | 545.343,402 409.802,592 | 5 | 545.350,256 409.801,17 | 7.0 |
| 5 | 545.350,256 409.801,17 | 6 | 545.355,048 409.802,596 | 5.0 |

| Punct început | X / Y | Punct sfârșit | X / Y | Lungime segment (** (m) |
|---------------|----------------------------|---------------|----------------------------|-------------------------|
| 6 | 545.355,048 409.802,596 | 7 | 545.357,649 409.814,31 | 12.0 |
| 7 | 545.357,649 409.814,31 | 8 | 545.348,425 409.826,139 | 15.0 |
| 8 | 545.348,425 409.826,139 | 9 | 545.327,106 409.839,198 | 25.0 |
| 9 | 545.327,106 409.839,198 | 10 | 545.305,449 409.858,484 | 29.0 |
| 10 | 545.305,449 409.858,484 | 11 | 545.300,871 409.853,498 | 6.768 |
| 11 | 545.300,871 409.853,498 | 12 | 545.293,497 409.846,114 | 10.436 |
| 12 | 545.293,497 409.846,114 | 13 | 545.287,523 409.843,33 | 6.591 |
| 13 | 545.287,523 409.843,33 | 14 | 545.264,42 409.825,439 | 29.221 |
| 14 | 545.264,42 409.825,439 | 15 | 545.262,834 409.813,544 | 12.0 |
| 15 | 545.262,834 409.813,544 | 16 | 545.270,027 409.810,044 | 8.0 |
| 16 | 545.270,027 409.810,044 | 17 | 545.276,443 409.801,108 | 11.0 |
| 17 | 545.276,443 409.801,108 | 18 | 545.278,622 409.780,223 | 20.999 |
| 18 | 545.278,622 409.780,223 | 19 | 545.307,431 409.738,662 | 50.569 |
| 19 | 545.307,431 409.738,662 | 1 | 545.330,503 409.746,9 | 24.498 |

** Lungimile segmentelor sunt determinate în planul de proiecție Stereo 70 și sunt rotunjite la 1 milimetru.

*** Distanța dintre puncte este formată din segmente cumulate ce sunt mai mici decât valoarea 1 milimetru.

**DATE DESPRE IMOBILUL NR. 1190**

Oficiul de Cadastru și Publicitate Imobiliară PRAHOVA
Biroul de Cadastru și Publicitate Imobiliară Câmpina

A. Partea I. Descrierea imobilului

TEREN Extravilan

Adresa: Jud. Prahova

| Nr. Crt | Nr cadastral Nr. topografic | Suprafața* (mp) | Observații / Referințe |
|---------|-----------------------------|-----------------|---|
| A1 | | 2.380 | Sector cadastral:13 Teren neimprejmuit; |

B. Partea II. Proprietari și acte

| Inscrieri privitoare la dreptul de proprietate și alte drepturi reale | | Referințe |
|--|--|-----------|
| / | | |
| Act Administrativ nr. 27698, din 05/01/1995 emis de COMISIA JUDETEANA PRAHOVA; | | |
| B1 | Intabulare, drept de PROPRIETATE, dobandit prin Reconstituire, cota actuala 1/1 1) ANCA V CONSTANTIN 2) CONSTANTIN V MARIA | A1 |

C. Partea III. SARCINI .

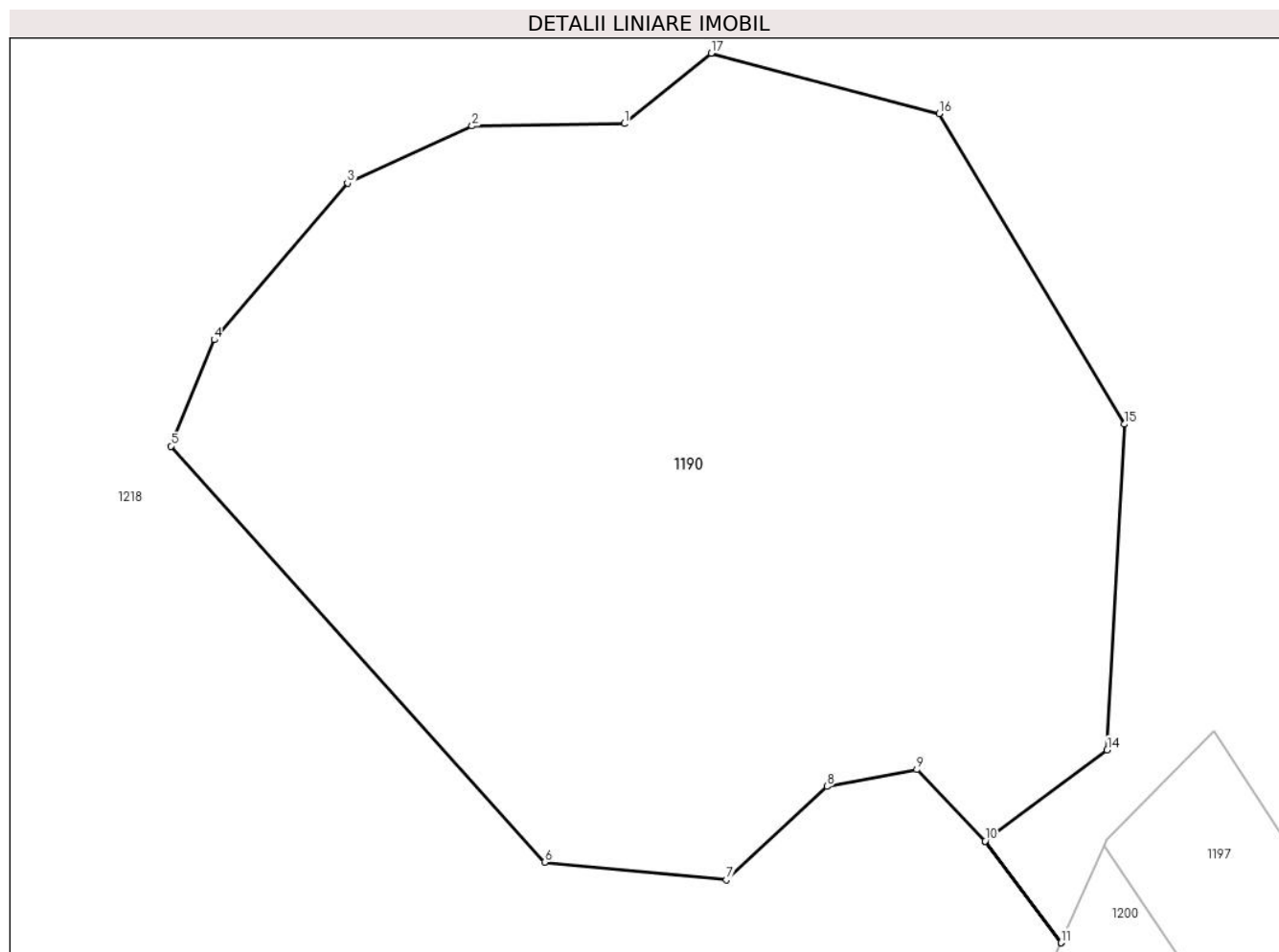
| Inscrieri privind dezmembramintele dreptului de proprietate, drepturi reale de garanție și sarcini | Referințe |
|--|-----------|
| NU SUNT | |

Anexa Nr. 1 La Partea I

Teren

| | | |
|--------------|-----------------|------------------------|
| Nr cadastral | Suprafața (mp)* | Observații / Referințe |
| | 2.380 | |

* Suprafața este determinată în planul de proiecție Stereo 70.



Date referitoare la teren

| Crt | Categorie folosință | Intra vilan | Suprafața (mp) | Tarla | Parcelă | Nr. topo | Observații / Referințe |
|-----|---------------------|-------------|----------------|-------|---------|----------|------------------------|
| 1 | altele | NU | 2.380 | 12 | 404 | - | |

Lungime Segmente

1) Valorile lungimilor segmentelor sunt obținute din proiecție în plan.

| Punct început | X / Y | Punct sfârșit | X / Y | Lungime segment (** (m) |
|---------------|----------------------------|---------------|----------------------------|-------------------------|
| 1 | 545.197,3 409.807,879 | 2 | 545.187,302 409.807,726 | 10.0 |
| 2 | 545.187,302 409.807,726 | 3 | 545.179,117 409.803,982 | 9.0 |
| 3 | 545.179,117 409.803,982 | 4 | 545.170,378 409.793,693 | 13.5 |
| 4 | 545.170,378 409.793,693 | 5 | 545.167,524 409.786,717 | 7.537 |
| 5 | 545.167,524 409.786,717 | 6 | 545.192,067 409.759,407 | 36.718 |

| Punct început | X / Y | Punct sfârșit | X / Y | Lungime segment (** (m) |
|---------------|----------------------------|---------------|----------------------------|-------------------------|
| 6 | 545.192,067 409.759,407 | 7 | 545.204,015 409.758,244 | 12.004 |
| 7 | 545.204,015 409.758,244 | 8 | 545.210,609 409.764,378 | 9.006 |
| 8 | 545.210,609 409.764,378 | 9 | 545.216,506 409.765,485 | 6.0 |
| 9 | 545.216,506 409.765,485 | 10 | 545.221,003 409.760,792 | 6.5 |
| 10 | 545.221,003 409.760,792 | 11 | 545.225,992 409.754,12 | 8.331 |
| 11 | 545.225,992 409.754,12 | 12 | 545.225,994 409.754,123 | 0.003 |
| 12 | 545.225,994 409.754,123 | 13 | 545.221,005 409.760,794 | 8.33 |
| 13 | 545.221,005 409.760,794 | 14 | 545.229,012 409.766,78 | 9.997 |
| 14 | 545.229,012 409.766,78 | 15 | 545.230,149 409.788,149 | 21.399 |
| 15 | 545.230,149 409.788,149 | 16 | 545.217,988 409.808,549 | 23.749 |
| 16 | 545.217,988 409.808,549 | 17 | 545.203,0 409.812,5 | 15.5 |
| 17 | 545.203,0 409.812,5 | 1 | 545.197,3 409.807,879 | 7.338 |

** Lungimile segmentelor sunt determinate în planul de proiecție Stereo 70 și sunt rotunjite la 1 milimetru.

*** Distanța dintre puncte este formată din segmente cumulate ce sunt mai mici decât valoarea 1 milimetru.

**DATE DESPRE IMOBILUL NR. 1191**

Oficiul de Cadastru și Publicitate Imobiliară PRAHOVA
Biroul de Cadastru și Publicitate Imobiliară Câmpina

A. Partea I. Descrierea imobilului

TEREN Extravilan

Adresa: Jud. Prahova

| Nr. Crt | Nr cadastral Nr. topografic | Suprafața* (mp) | Observații / Referințe |
|---------|-----------------------------|-----------------|---|
| A1 | | 3.300 | Sector cadastral:13 Teren neimprejmuit; |

B. Partea II. Proprietari și acte

| Inscrieri privitoare la dreptul de proprietate și alte drepturi reale | | Referințe |
|--|---|-----------|
| / | | |
| Act Administrativ nr. 27699, din 05/01/1995 emis de COMISIA JUDETEANA PRAHOVA; | | |
| B1 | Intabulare, drept de PROPRIETATE, dobandit prin Reconstituire, cota actuala 1/1 1) BRINZEA VOICA 2) BRINZEA PETRE | A1 |

C. Partea III. SARCINI .

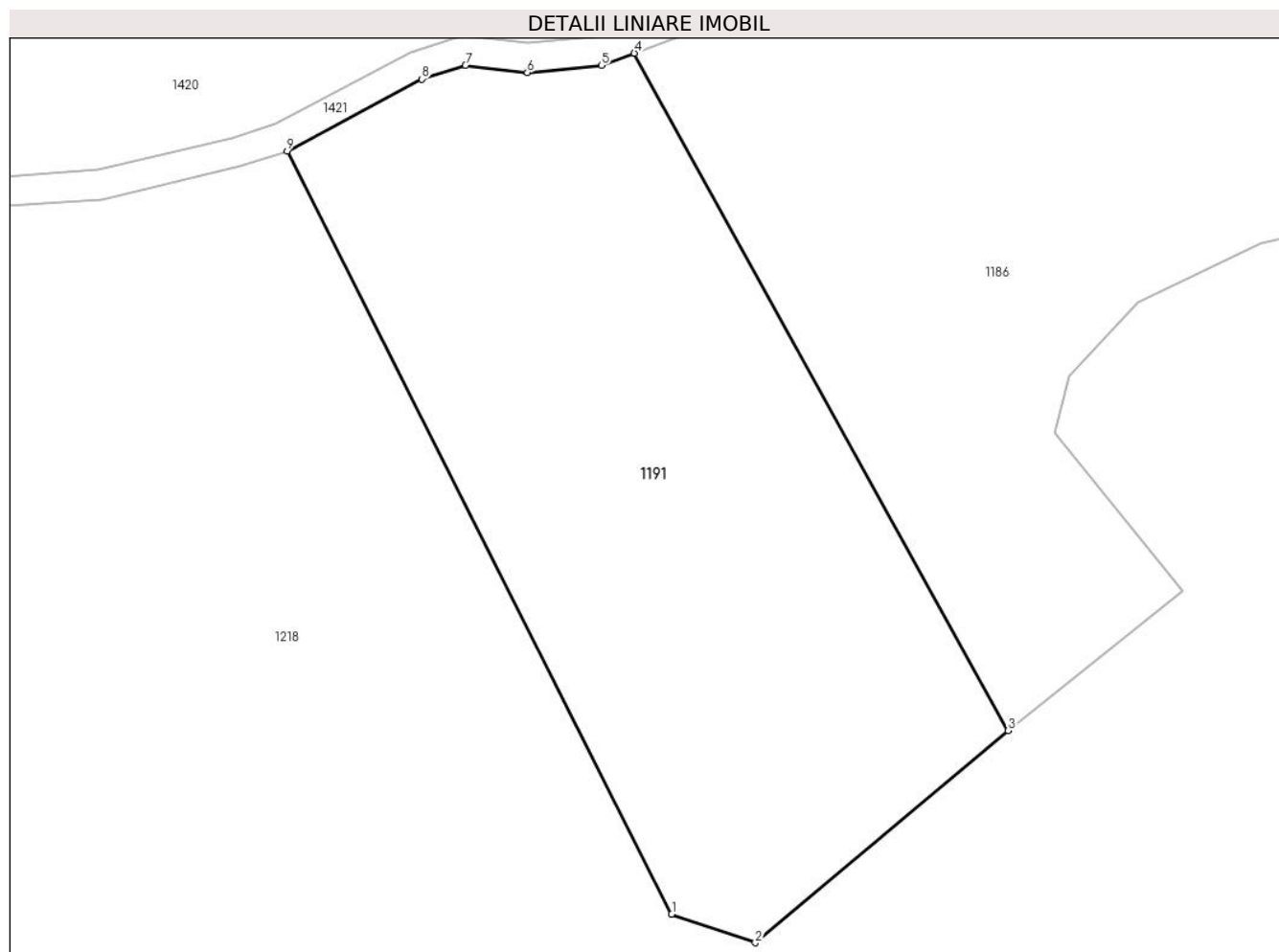
| Inscrieri privind dezmembramintele dreptului de proprietate, drepturi reale de garanție și sarcini | Referințe |
|--|-----------|
| NU SUNT | |

Anexa Nr. 1 La Partea I

Teren

| | | |
|--------------|-----------------|------------------------|
| Nr cadastral | Suprafața (mp)* | Observații / Referințe |
| | 3.300 | |

* Suprafața este determinată în planul de proiecție Stereo 70.



Date referitoare la teren

| Crt | Categorie folosință | Intra vilan | Suprafața (mp) | Tarla | Parcelă | Nr. topo | Observații / Referințe |
|-----|---------------------|-------------|----------------|-------|---------|----------|------------------------|
| 1 | padure | NU | 3.300 | 12 | 365/7 | - | |

Lungime Segmente

1) Valorile lungimilor segmentelor sunt obținute din proiecție în plan.

| Punct început | X / Y | Punct sfârșit | X / Y | Lungime segment (** (m) |
|---------------|----------------------------|---------------|----------------------------|-------------------------|
| 1 | 544.716,213 409.737,249 | 2 | 544.724,734 409.734,353 | 9.0 |
| 2 | 544.724,734 409.734,353 | 3 | 544.750,535 409.755,98 | 33.666 |
| 3 | 544.750,535 409.755,98 | 4 | 544.712,412 409.824,976 | 78.827 |
| 4 | 544.712,412 409.824,976 | 5 | 544.709,053 409.823,743 | 3.578 |
| 5 | 544.709,053 409.823,743 | 6 | 544.701,508 409.823,017 | 7.58 |

| Punct început | X / Y | Punct sfârșit | X / Y | Lungime segment (** (m) |
|---------------|----------------------------|---------------|----------------------------|-------------------------|
| 6 | 544.701,508 409.823,017 | 7 | 544.695,193 409.823,747 | 6.357 |
| 7 | 544.695,193 409.823,747 | 8 | 544.690,741 409.822,338 | 4.669 |
| 8 | 544.690,741 409.822,338 | 9 | 544.677,0 409.815,0 | 15.578 |
| 9 | 544.677,0 409.815,0 | 1 | 544.716,213 409.737,249 | 87.08 |

** Lungimile segmentelor sunt determinate în planul de proiecție Stereo 70 și sunt rotunjite la 1 milimetru.

*** Distanța dintre puncte este formată din segmente cumulate ce sunt mai mici decât valoarea 1 milimetru.

**DATE DESPRE IMOBILUL NR. 1192**

Oficiul de Cadastru și Publicitate Imobiliară PRAHOVA
Biroul de Cadastru și Publicitate Imobiliară Câmpina

A. Partea I. Descrierea imobilului

TEREN Extravilan

Adresa: Jud. Prahova

| Nr. Crt | Nr cadastral Nr. topografic | Suprafața* (mp) | Observații / Referințe |
|---------|--------------------------------|-----------------|---|
| A1 | | 8.000 | Sector cadastral:13 Teren neimprejmuit; |

B. Partea II. Proprietari și acte

| Inscrieri privitoare la dreptul de proprietate și alte drepturi reale | | Referințe |
|--|--|-----------|
| / | | |
| Act Administrativ nr. 21635, din 02/11/1994 emis de COMISIA JUDETEANA PRAHOVA; | | |
| B1 | Intabulare, drept de PROPRIETATE, dobandit prin Reconstituire, cota actuala 1/1 1) BADILA GH GHEORGHE 2) BADILA GH MARIA | A1 |

C. Partea III. SARCINI .

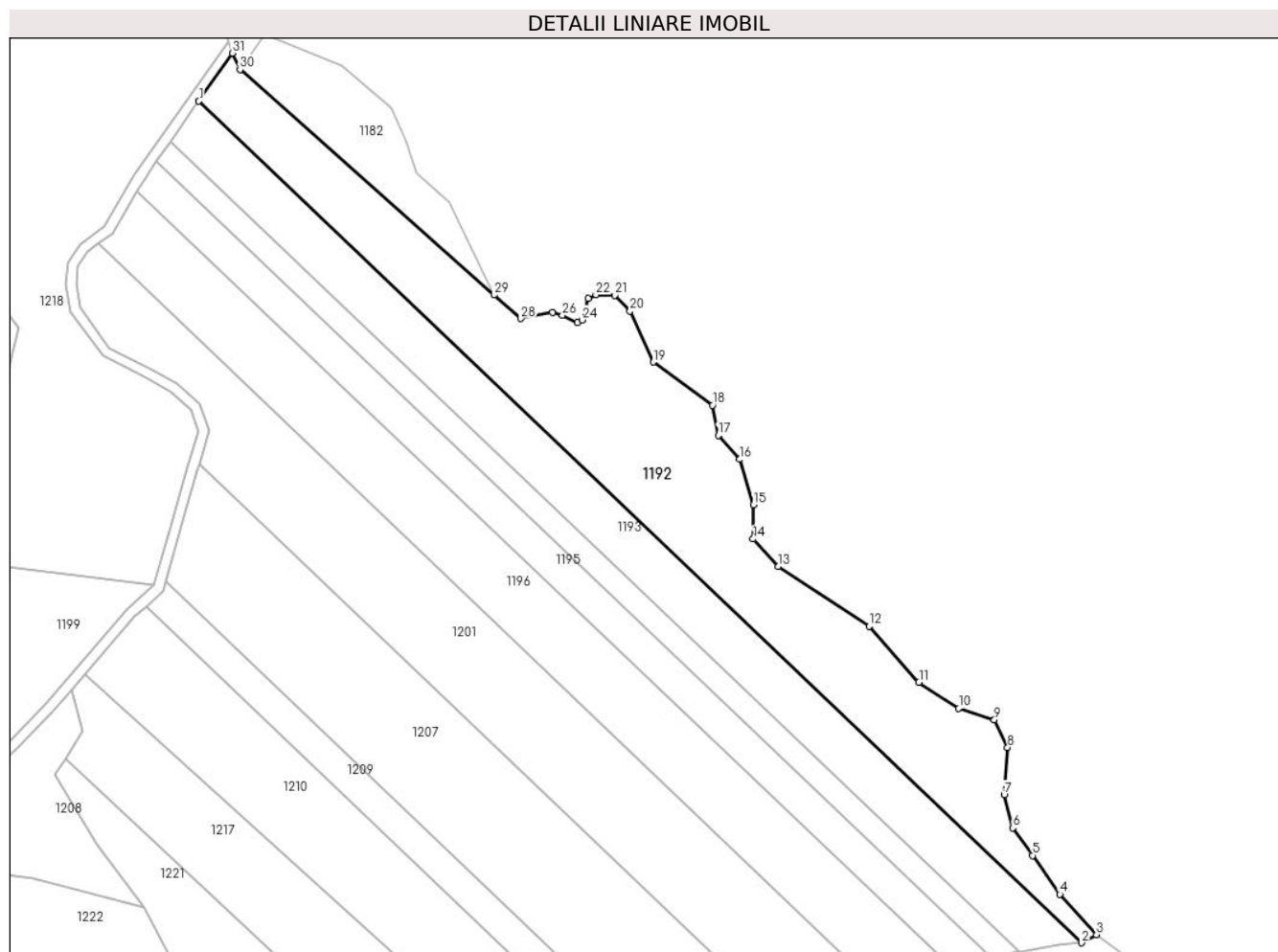
| Inscrieri privind dezmembramintele dreptului de proprietate, drepturi reale de garanție și sarcini | Referințe |
|--|-----------|
| NU SUNT | |

Anexa Nr. 1 La Partea I

Teren

| | | |
|--------------|-----------------|------------------------|
| Nr cadastral | Suprafața (mp)* | Observații / Referințe |
| | 8.000 | |

* Suprafața este determinată în planul de proiecție Stereo 70.



Date referitoare la teren

| Crt | Categorie folosință | Intravilan | Suprafața (mp) | Tarla | Parcelă | Nr. topo | Observații / Referințe |
|-----|---------------------|------------|----------------|-------|---------|----------|------------------------|
| 1 | padure | NU | 8.000 | 16 | 509/88 | - | |

Lungime Segmente

1) Valorile lungimilor segmentelor sunt obținute din proiecție în plan.

| Punct început | X / Y | Punct sfârșit | X / Y | Lungime segment (** (m) |
|---------------|----------------------------|---------------|----------------------------|-------------------------|
| 1 | 545.410,764 409.880,82 | 2 | 545.670,512 409.633,324 | 358.78 |
| 3 | 545.674,879 409.635,68 | 4 | 545.664,148 409.647,548 | 16.0 |
| 5 | 545.656,107 409.659,008 | 6 | 545.650,253 409.667,116 | 10.0 |
| 7 | 545.647,741 409.676,795 | 8 | 545.648,757 409.690,758 | 14.0 |
| 9 | 545.644,835 409.698,859 | 10 | 545.634,368 409.702,241 | 11.0 |

| Punct început | X / Y | Punct sfârșit | X / Y | Lungime segment (** (m) |
|---------------|----------------------------|---------------|----------------------------|-------------------------|
| 2 | 545.670,512 409.633,324 | 3 | 545.674,879 409.635,68 | 4.962 |
| 4 | 545.664,148 409.647,548 | 5 | 545.656,107 409.659,008 | 14.0 |
| 6 | 545.650,253 409.667,116 | 7 | 545.647,741 409.676,795 | 10.0 |
| 8 | 545.648,757 409.690,758 | 9 | 545.644,835 409.698,859 | 9.0 |
| 10 | 545.634,368 409.702,241 | 11 | 545.622,676 409.709,942 | 14.0 |

| Punct început | X / Y | Punct sfârșit | X / Y | Lungime segment (** (m) |
|---------------|----------------------------|---------------|----------------------------|-------------------------|
| 11 | 545.622,676 409.709,942 | 12 | 545.608,026 409.726,355 | 22.0 |
| 13 | 545.581,317 409.743,979 | 14 | 545.573,859 409.752,065 | 11.0 |
| 15 | 545.573,93 409.762,065 | 16 | 545.569,919 409.775,478 | 14.0 |
| 17 | 545.563,593 409.782,566 | 18 | 545.561,884 409.791,402 | 9.0 |
| 19 | 545.544,516 409.804,074 | 20 | 545.537,667 409.819,086 | 16.5 |
| 21 | 545.533,089 409.823,7 | 22 | 545.527,591 409.823,866 | 5.5 |
| 23 | 545.525,382 409.822,696 | 24 | 545.523,535 409.816,464 | 6.5 |
| 25 | 545.522,229 409.815,726 | 26 | 545.517,709 409.817,864 | 5.0 |
| 27 | 545.514,804 409.818,611 | 28 | 545.505,47 409.816,837 | 9.5 |
| 29 | 545.497,574 409.823,758 | 30 | 545.422,86 409.890,095 | 99.914 |
| 31 | 545.420,589 409.894,884 | 1 | 545.410,764 409.880,82 | 17.156 |

| Punct început | X / Y | Punct sfârșit | X / Y | Lungime segment (** (m) |
|---------------|----------------------------|---------------|----------------------------|-------------------------|
| 12 | 545.608,026 409.726,355 | 13 | 545.581,317 409.743,979 | 32.0 |
| 14 | 545.573,859 409.752,065 | 15 | 545.573,93 409.762,065 | 10.0 |
| 16 | 545.569,919 409.775,478 | 17 | 545.563,593 409.782,566 | 9.5 |
| 18 | 545.561,884 409.791,402 | 19 | 545.544,516 409.804,074 | 21.5 |
| 20 | 545.537,667 409.819,086 | 21 | 545.533,089 409.823,7 | 6.5 |
| 22 | 545.527,591 409.823,866 | 23 | 545.525,382 409.822,696 | 2.5 |
| 24 | 545.523,535 409.816,464 | 25 | 545.522,229 409.815,726 | 1.5 |
| 26 | 545.517,709 409.817,864 | 27 | 545.514,804 409.818,611 | 3.0 |
| 28 | 545.505,47 409.816,837 | 29 | 545.497,574 409.823,758 | 10.5 |
| 30 | 545.422,86 409.890,095 | 31 | 545.420,589 409.894,884 | 5.3 |

** Lungimile segmentelor sunt determinate în planul de proiecție Stereo 70 și sunt rotunjite la 1 milimetru.

*** Distanța dintre puncte este formată din segmente cumulate ce sunt mai mici decât valoarea 1 milimetru.

**DATE DESPRE IMOBILUL NR. 1193**

Oficiul de Cadastru și Publicitate Imobiliară PRAHOVA
Biroul de Cadastru și Publicitate Imobiliară Câmpina

A. Partea I. Descrierea imobilului

TEREN Extravilan

Adresa: Jud. Prahova

| Nr. Crt | Nr cadastral Nr. topografic | Suprafața* (mp) | Observații / Referințe |
|---------|-----------------------------|-----------------|---|
| A1 | | 5.100 | Sector cadastral:13 Teren neimprejmuit; |

B. Partea II. Proprietari și acte

| Inscrieri privitoare la dreptul de proprietate și alte drepturi reale | | Referințe |
|--|---|-----------|
| / | | |
| Act Administrativ nr. 21634, din 02/11/1994 emis de COMISIA JUDETEANA PRAHOVA; | | |
| B1 | Intabulare, drept de PROPRIETATE, dobandit prin Reconstituire, cota actuala 1/1 1) BADILA D MARIA | A1 |

C. Partea III. SARCINI .

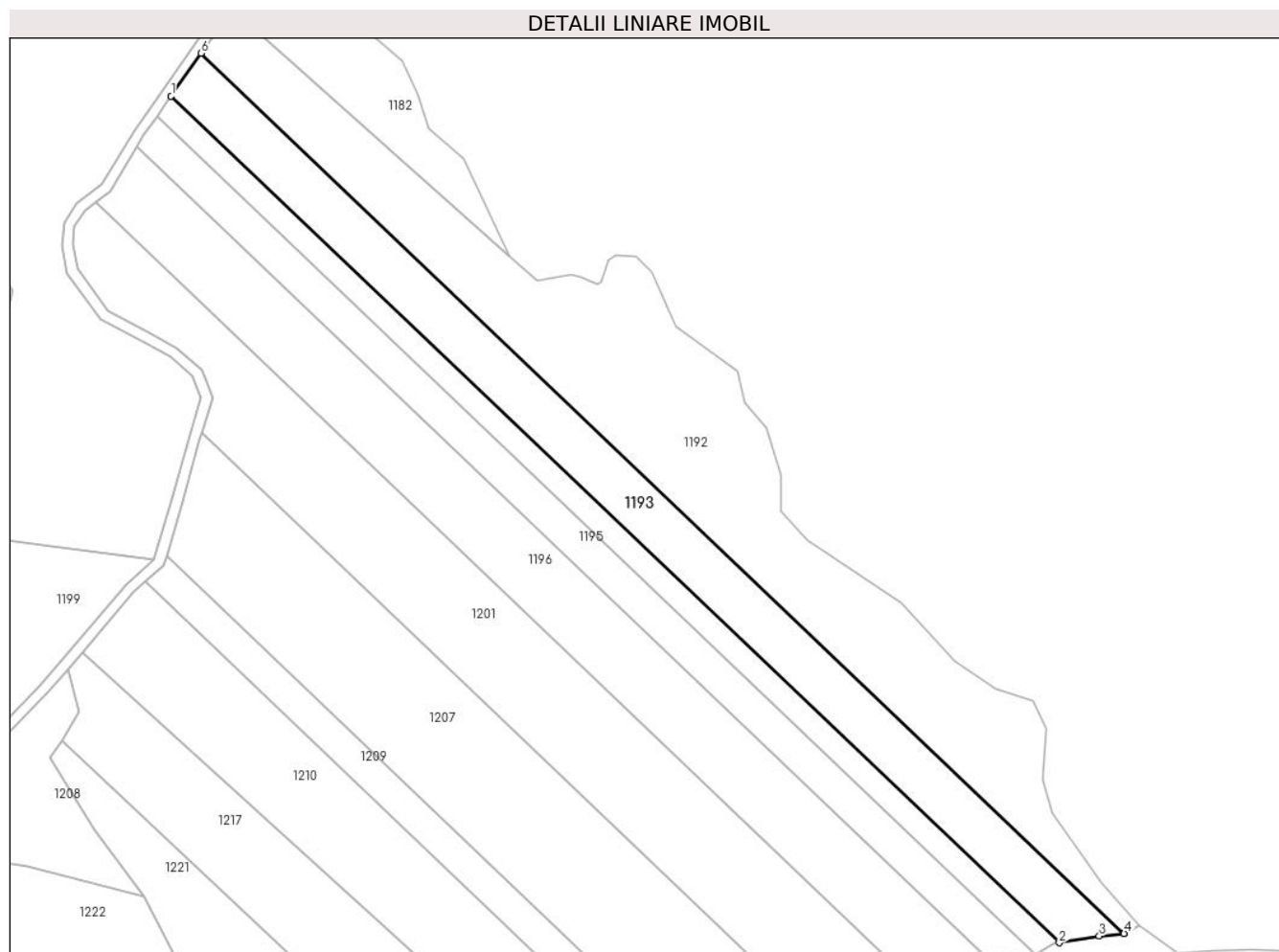
| Inscrieri privind dezmembramintele dreptului de proprietate, drepturi reale de garanție și sarcini | Referințe |
|--|-----------|
| NU SUNT | |

Anexa Nr. 1 La Partea I

Teren

| Nr cadastral | Suprafața (mp)* | Observații / Referințe |
|--------------|-----------------|------------------------|
| | 5.100 | |

* Suprafața este determinată în planul de proiecție Stereo 70.



Date referitoare la teren

| Crt | Categorie folosință | Intra vilan | Suprafața (mp) | Tarla | Parcelă | Nr. topo | Observații / Referințe |
|-----|---------------------|-------------|----------------|-------|---------|----------|------------------------|
| 1 | padure | NU | 5.100 | 16 | 509/87 | - | |

Lungime Segmente

1) Valorile lungimilor segmentelor sunt obținute din proiecție în plan.

| Punct început | X / Y | Punct sfârșit | X / Y | Lungime segment (** (m) |
|---------------|----------------------------|---------------|----------------------------|-------------------------|
| 1 | 545.402,366 409.868,797 | 2 | 545.652,234 409.630,714 | 345.134 |
| 2 | 545.652,234 409.630,714 | 3 | 545.663,514 409.632,605 | 11.437 |
| 3 | 545.663,514 409.632,605 | 4 | 545.670,479 409.633,306 | 7.0 |
| 4 | 545.670,479 409.633,306 | 5 | 545.670,512 409.633,324 | 0.038 |
| 5 | 545.670,512 409.633,324 | 6 | 545.410,764 409.880,82 | 358.78 |

| Punct început | X / Y | Punct sfârşit | X / Y | Lungime segment (** (m) |
|---------------|---------------------------|---------------|----------------------------|-------------------------|
| 6 | 545.410,764 409.880,82 | 1 | 545.402,366 409.868,797 | 14.666 |

** Lungimile segmentelor sunt determinate în planul de proiecţie Stereo 70 şi sunt rotunjite la 1 milimetru.

*** Distanţa dintre puncte este formată din segmente cumulate ce sunt mai mici decât valoarea 1 milimetru.

**DATE DESPRE IMOBILUL NR. 1194**

Oficiul de Cadastru și Publicitate Imobiliară PRAHOVA
Biroul de Cadastru și Publicitate Imobiliară Câmpina

A. Partea I. Descrierea imobilului

TEREN Extravilan

Adresa: Jud. Prahova

| Nr. Crt | Nr cadastral Nr. topografic | Suprafața* (mp) | Observații / Referințe |
|---------|-----------------------------|-----------------|---|
| A1 | | 2.400 | Sector cadastral:13 Teren neimprejmuit; |

B. Partea II. Proprietari și acte

| Inscrieri privitoare la dreptul de proprietate și alte drepturi reale | | Referințe |
|--|---|-----------|
| / | | |
| Act Administrativ nr. 27665, din 12/10/1994 emis de COMISIA JUDETEANA PRAHOVA; | | |
| B1 | Intabulare, drept de PROPRIETATE, dobandit prin Reconstituire, cota actuala 1/1 1) BURTEA ILINCA 2) PINTA MARIA | A1 |

C. Partea III. SARCINI .

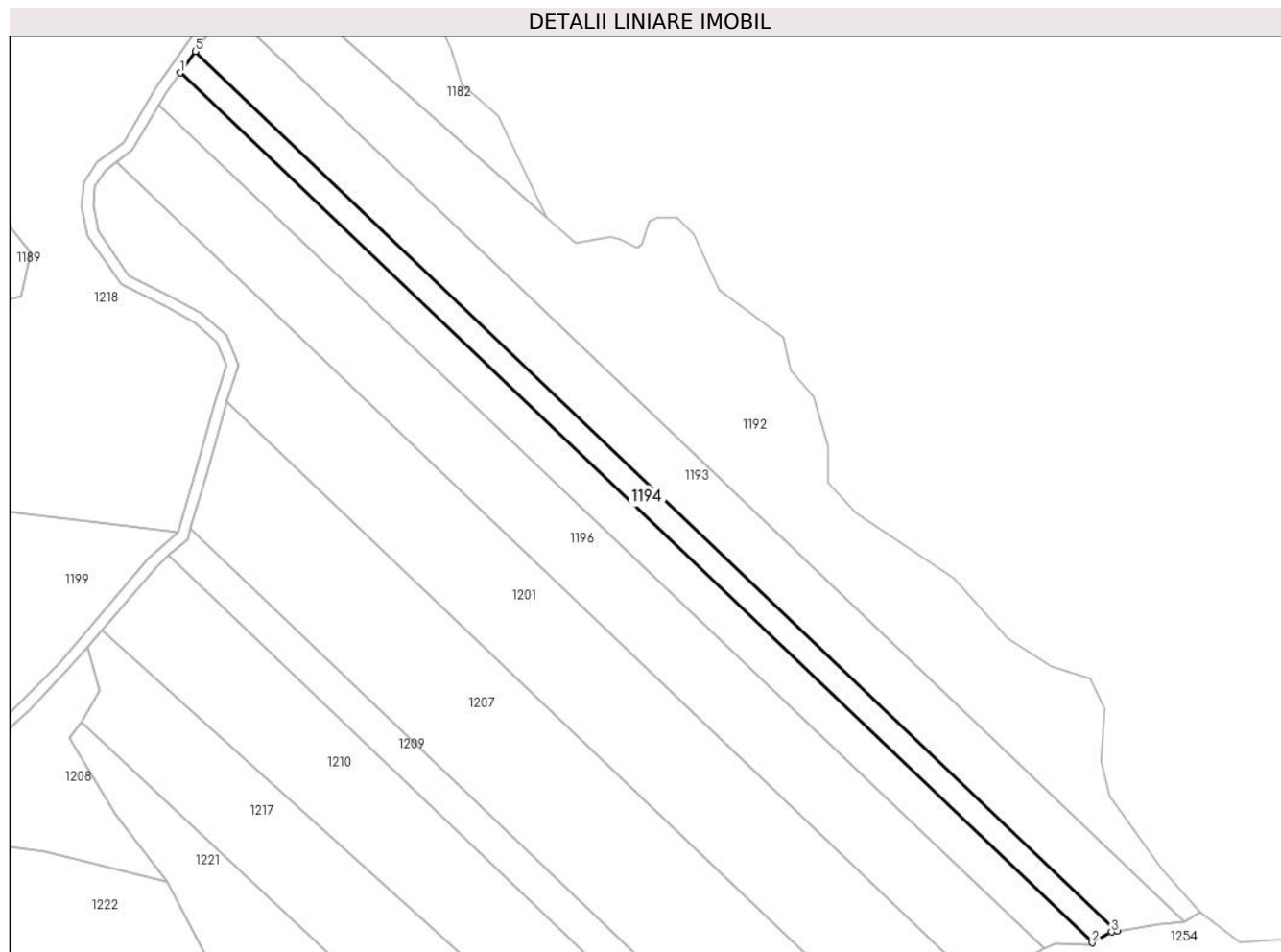
| Inscrieri privind dezmembramintele dreptului de proprietate, drepturi reale de garanție și sarcini | Referințe |
|--|-----------|
| NU SUNT | |

Anexa Nr. 1 La Partea I

Teren

| | | |
|--------------|-----------------|------------------------|
| Nr cadastral | Suprafața (mp)* | Observații / Referințe |
| | 2.400 | |

* Suprafața este determinată în planul de proiecție Stereo 70.



Date referitoare la teren

| Crt | Categorie folosință | Intravilan | Suprafața (mp) | Tarla | Parcelă | Nr. topo | Observații / Referințe |
|-----|---------------------|------------|----------------|-------|---------|----------|------------------------|
| 1 | padure | NU | 2.400 | 16 | 509/86 | - | |

Lungime Segmente

1) Valorile lungimilor segmentelor sunt obținute din proiecție în plan.

| Punct început | X / Y | Punct sfârșit | X / Y | Lungime segment (** (m) |
|---------------|----------------------------|---------------|----------------------------|-------------------------|
| 1 | 545.398,312 409.862,995 | 2 | 545.645,457 409.627,507 | 341.373 |
| 2 | 545.645,457 409.627,507 | 3 | 545.650,693 409.630,456 | 6.009 |
| 3 | 545.650,693 409.630,456 | 4 | 545.652,234 409.630,714 | 1.563 |
| 4 | 545.652,234 409.630,714 | 5 | 545.402,366 409.868,797 | 345.134 |
| 5 | 545.402,366 409.868,797 | 1 | 545.398,312 409.862,995 | 7.078 |

**** Lungimile segmentelor sunt determinate în planul de proiecție Stereo 70 și sunt rotunjite la 1 milimetru.**

***** Distanța dintre puncte este formată din segmente cumulate ce sunt mai mici decât valoarea 1 milimetru.**

**DATE DESPRE IMOBILUL NR. 1195**

Oficiul de Cadastru și Publicitate Imobiliară PRAHOVA
Biroul de Cadastru și Publicitate Imobiliară Câmpina

A. Partea I. Descrierea imobilului

TEREN Extravilan

Adresa: Jud. Prahova

| Nr. Crt | Nr cadastral Nr. topografic | Suprafața* (mp) | Observații / Referințe |
|---------|--------------------------------|-----------------|---|
| A1 | | 3.400 | Sector cadastral:13 Teren neimprejmuit; |

B. Partea II. Proprietari și acte

| Inscrieri privitoare la dreptul de proprietate și alte drepturi reale | | Referințe |
|--|--|-----------|
| / | | |
| Act Administrativ nr. 27687, din 05/01/1995 emis de COMISIA JUDETEANA PRAHOVA; | | |
| B1 | Intabulare, drept de PROPRIETATE, dobandit prin Reconstituire, cota actuala 1/1 1) BUGAN STELIANA 2) BUGAN I MIRON 3) BUGAN I GHEORGHE 4) BUGAN I VALERIU 5) TUDORAN I SINETA 6) NEDELCU GH ION 7) NEDELCU GH VIRGIL 8) CONSTANTIN ARGENTINA 9) NEDELCU GH CRISTIAN 10) SUPIALA A ION 11) SUPIALA A AUREL | A1 |

C. Partea III. SARCINI .

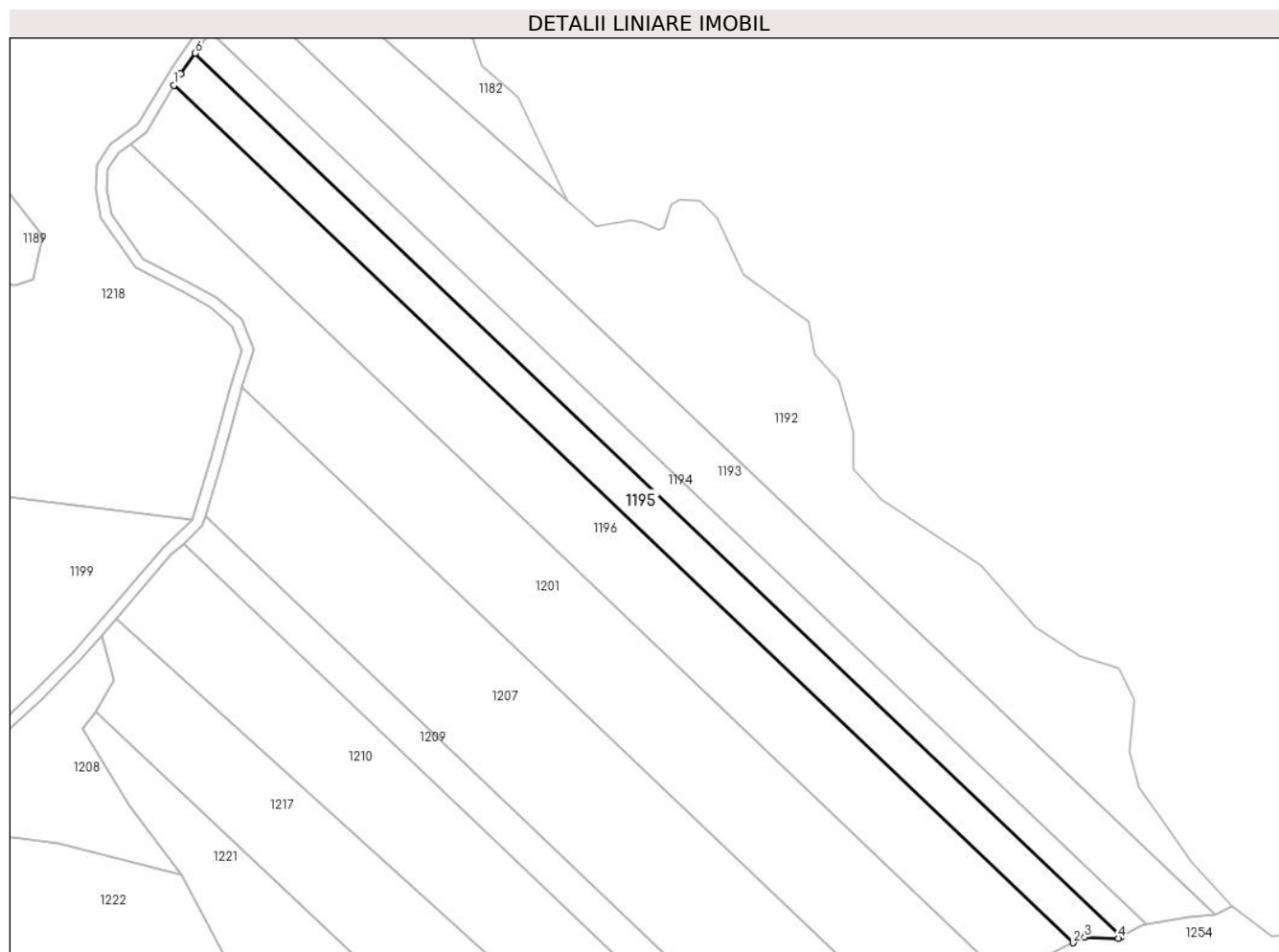
| Inscrieri privind dezmembramentele dreptului de proprietate, drepturi reale de garanție și sarcini | Referințe |
|--|-----------|
| NU SUNT | |

Anexa Nr. 1 La Partea I

Teren

| | | |
|--------------|-----------------|------------------------|
| Nr cadastral | Suprafața (mp)* | Observații / Referințe |
| | 3.400 | |

* Suprafața este determinată în planul de proiecție Stereo 70.



Date referitoare la teren

| Crt | Categorie folosință | Intra vilan | Suprafața (mp) | Tarla | Parcelă | Nr. topo | Observații / Referințe |
|-----|---------------------|-------------|----------------|-------|---------|----------|------------------------|
| 1 | padure | NU | 3.400 | 16 | 509/85 | - | |

Lungime Segmente

1) Valorile lungimilor segmentelor sunt obținute din proiecție în plan.

| Punct început | X / Y | Punct sfârșit | X / Y | Lungime segment (** (m) |
|---------------|----------------------------|---------------|----------------------------|-------------------------|
| 1 | 545.392,644 409.854,417 | 2 | 545.632,558 409.625,819 | 331.385 |
| 2 | 545.632,558 409.625,819 | 3 | 545.635,6 409.627,361 | 3.41 |
| 3 | 545.635,6 409.627,361 | 4 | 545.644,594 409.627,021 | 9.0 |
| 4 | 545.644,594 409.627,021 | 5 | 545.645,457 409.627,507 | 0.991 |
| 5 | 545.645,457 409.627,507 | 6 | 545.398,312 409.862,995 | 341.373 |

| Punct început | X / Y | Punct sfârșit | X / Y | Lungime segment (** (m) |
|---------------|----------------------------|---------------|----------------------------|-------------------------|
| 6 | 545.398,312 409.862,995 | 7 | 545.394,469 409.857,494 | 6.711 |
| 7 | 545.394,469 409.857,494 | 1 | 545.392,644 409.854,417 | 3.577 |

** Lungimile segmentelor sunt determinate în planul de proiecție Stereo 70 și sunt rotunjite la 1 milimetru.

*** Distanța dintre puncte este formată din segmente cumulate ce sunt mai mici decât valoarea 1 milimetru.

**DATE DESPRE IMOBILUL NR. 1196**

Oficiul de Cadastru și Publicitate Imobiliară PRAHOVA
Biroul de Cadastru și Publicitate Imobiliară Câmpina

A. Partea I. Descrierea imobilului

TEREN Extravilan

Adresa: Jud. Prahova

| Nr. Crt | Nr cadastral Nr. topografic | Suprafața* (mp) | Observații / Referințe |
|---------|--------------------------------|-----------------|---|
| A1 | | 6.300 | Sector cadastral:13 Teren neimprejmuit; |

B. Partea II. Proprietari și acte

| Inscrieri privitoare la dreptul de proprietate și alte drepturi reale | | Referințe |
|---|--|-----------|
| / | | |
| Act Administrativ nr. 93, din 09/11/2006 emis de COMISIA JUDETEANA PRAHOVA; | | |
| B1 | Intabulare, drept de PROPRIETATE, dobandit prin Reconstituire, cota actuala 1/1 1) FRATILA PARASCHIVA 2) FRATILA P CORNEL 3) FRATILA P GHEORGHE 4) MOISE P VASILICA 5) TUDORAN P EMILIA | A1 |

C. Partea III. SARCINI .

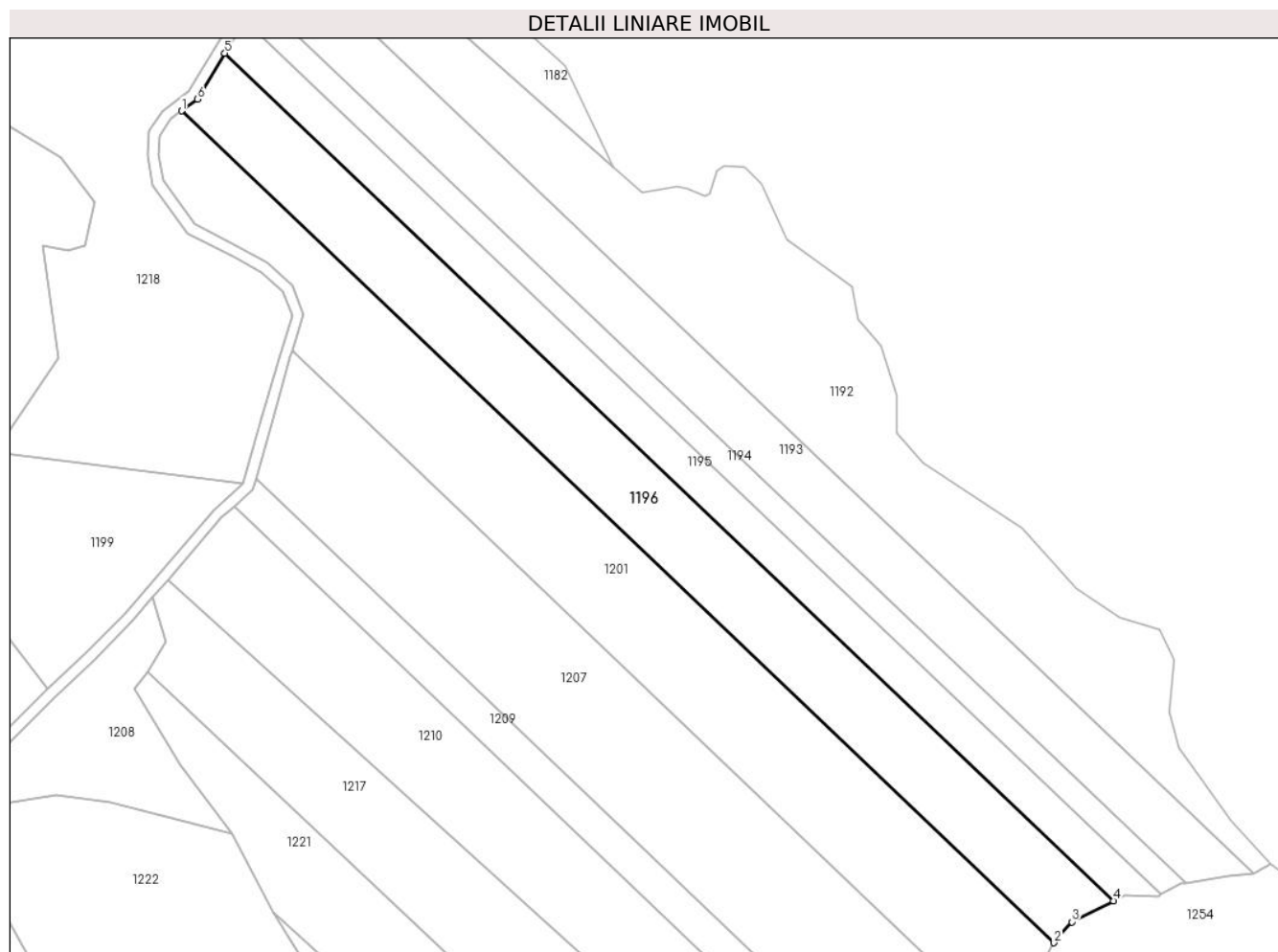
| Inscrieri privind dezmembramintele dreptului de proprietate, drepturi reale de garanție și sarcini | Referințe |
|--|-----------|
| NU SUNT | |

Anexa Nr. 1 La Partea I

Teren

| Nr cadastral | Suprafața (mp)* | Observații / Referințe |
|--------------|-----------------|------------------------|
| | 6.300 | |

* Suprafața este determinată în planul de proiecție Stereo 70.



Date referitoare la teren

| Crt | Categorie folosință | Intra vilan | Suprafața (mp) | Tarla | Parcelă | Nr. topo | Observații / Referințe |
|-----|---------------------|-------------|----------------|-------|---------|----------|------------------------|
| 1 | padure | NU | 6.300 | 16 | 509/84 | - | |

Lungime Segmente

1) Valorile lungimilor segmentelor sunt obținute din proiecție în plan.

| Punct început | X / Y | Punct sfârșit | X / Y | Lungime segment (** (m) |
|---------------|----------------------------|---------------|----------------------------|-------------------------|
| 1 | 545.381,016 409.838,855 | 2 | 545.616,493 409.614,485 | 325.256 |
| 2 | 545.616,493 409.614,485 | 3 | 545.621,329 409.620,126 | 7.431 |
| 3 | 545.621,329 409.620,126 | 4 | 545.632,558 409.625,819 | 12.59 |
| 4 | 545.632,558 409.625,819 | 5 | 545.392,644 409.854,417 | 331.385 |
| 5 | 545.392,644 409.854,417 | 6 | 545.385,29 409.842,016 | 14.419 |

| Punct început | X / Y | Punct sfârşit | X / Y | Lungime segment (** (m) |
|---------------|---------------------------|---------------|----------------------------|-------------------------|
| 6 | 545.385,29 409.842,016 | 1 | 545.381,016 409.838,855 | 5.316 |

** Lungimile segmentelor sunt determinate în planul de proiecţie Stereo 70 şi sunt rotunjite la 1 milimetru.

*** Distanţa dintre puncte este formată din segmente cumulate ce sunt mai mici decât valoarea 1 milimetru.

**DATE DESPRE IMOBILUL NR. 1197**

Oficiul de Cadastru și Publicitate Imobiliară PRAHOVA
Biroul de Cadastru și Publicitate Imobiliară Câmpina

A. Partea I. Descrierea imobilului

TEREN Extravilan

Adresa: Jud. Prahova

| Nr. Crt | Nr cadastral Nr. topografic | Suprafața* (mp) | Observații / Referințe |
|---------|-----------------------------|-----------------|---|
| A1 | | 840 | Sector cadastral:13 Teren neimprejmuit; |

B. Partea II. Proprietari și acte

| Inscrieri privitoare la dreptul de proprietate și alte drepturi reale | | Referințe |
|--|--|-----------|
| / | | |
| Act Administrativ nr. 27698, din 05/01/1995 emis de COMISIA JUDETEANA PRAHOVA; | | |
| B1 | Intabulare, drept de PROPRIETATE, dobandit prin Reconstituire, cota actuala 1/1 1) ANCA V CONSTANTIN 2) CONSTANTIN V MARIA | A1 |

C. Partea III. SARCINI .

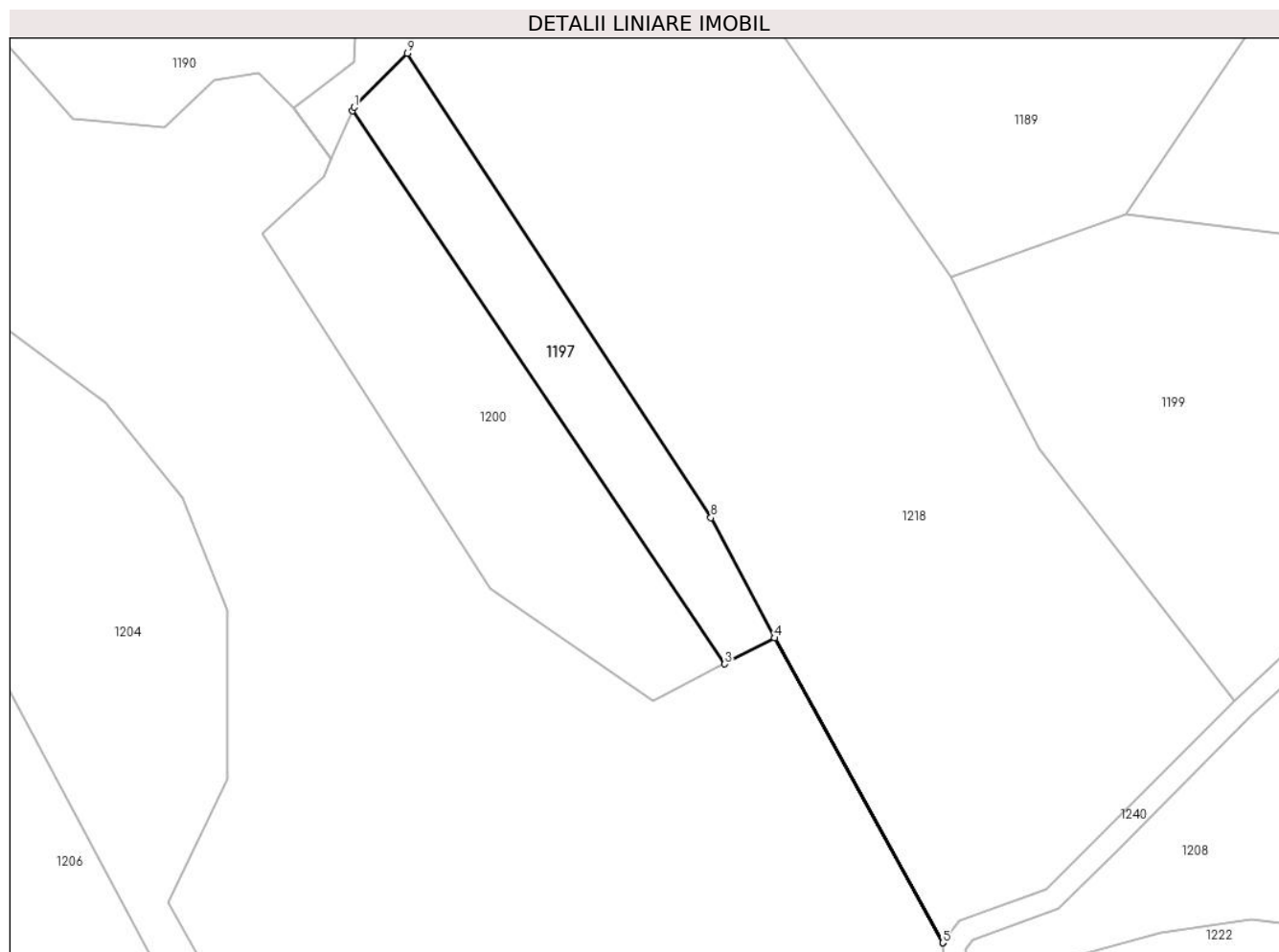
| Inscrieri privind dezmembramintele dreptului de proprietate, drepturi reale de garanție și sarcini | Referințe |
|--|-----------|
| NU SUNT | |

Anexa Nr. 1 La Partea I

Teren

| | | |
|--------------|-----------------|------------------------|
| Nr cadastral | Suprafața (mp)* | Observații / Referințe |
| | 840 | |

* Suprafața este determinată în planul de proiecție Stereo 70.



Date referitoare la teren

| Crt | Categorie folosință | Intravilan | Suprafața (mp) | Tarla | Parcelă | Nr. topo | Observații / Referințe |
|-----|---------------------|------------|----------------|-------|---------|----------|------------------------|
| 1 | altele | NU | 840 | 12 | 400/1 | - | |

Lungime Segmente

1) Valorile lungimilor segmentelor sunt obținute din proiecție în plan.

| Punct început | X / Y | Punct sfârșit | X / Y | Lungime segment (** (m) |
|---------------|----------------------------|---------------|----------------------------|-------------------------|
| 1 | 545.229,01 409.760,911 | 2 | 545.228,816 409.760,474 | 0.478 |
| 2 | 545.228,816 409.760,474 | 3 | 545.277,734 409.687,775 | 87.625 |
| 3 | 545.277,734 409.687,775 | 4 | 545.284,29 409.691,197 | 7.395 |
| 4 | 545.284,29 409.691,197 | 5 | 545.306,371 409.651,152 | 45.729 |
| 5 | 545.306,371 409.651,152 | 6 | 545.306,37 409.651,159 | 0.007 |

| Punct început | X / Y | Punct sfârșit | X / Y | Lungime segment (** (m) |
|---------------|----------------------------|---------------|----------------------------|-------------------------|
| 6 | 545.306,37 409.651,159 | 7 | 545.284,292 409.691,198 | 45.722 |
| 7 | 545.284,292 409.691,198 | 8 | 545.275,911 409.706,99 | 17.878 |
| 8 | 545.275,911 409.706,99 | 9 | 545.236,0 409.768,0 | 72.905 |
| 9 | 545.236,0 409.768,0 | 1 | 545.229,01 409.760,911 | 9.955 |

** Lungimile segmentelor sunt determinate în planul de proiecție Stereo 70 și sunt rotunjite la 1 milimetru.

*** Distanța dintre puncte este formată din segmente cumulate ce sunt mai mici decât valoarea 1 milimetru.

**DATE DESPRE IMOBILUL NR. 1198**

Oficiul de Cadastru și Publicitate Imobiliară PRAHOVA
Biroul de Cadastru și Publicitate Imobiliară Câmpina

A. Partea I. Descrierea imobilului

TEREN Extravilan

Adresa: Jud. Prahova

| Nr. Crt | Nr cadastral Nr. topografic | Suprafața* (mp) | Observații / Referințe |
|---------|--------------------------------|-----------------|---|
| A1 | | 4.560 | Sector cadastral:13 Teren neimprejmuit; |

B. Partea II. Proprietari și acte

| Inscrieri privitoare la dreptul de proprietate și alte drepturi reale | | Referințe |
|--|---|-----------|
| / | | |
| Act Administrativ nr. 21676, din 05/01/1995 emis de COMISIA JUDETEANA PRAHOVA; | | |
| B1 | Intabulare, drept de PROPRIETATE, dobandit prin Reconstituire, cota actuala 1/1 1) BARBU N MARIA 2) IONITA N ELENA 3) IVAN I ELENA 4) IVAN N RUXANDRA | A1 |

C. Partea III. SARCINI .

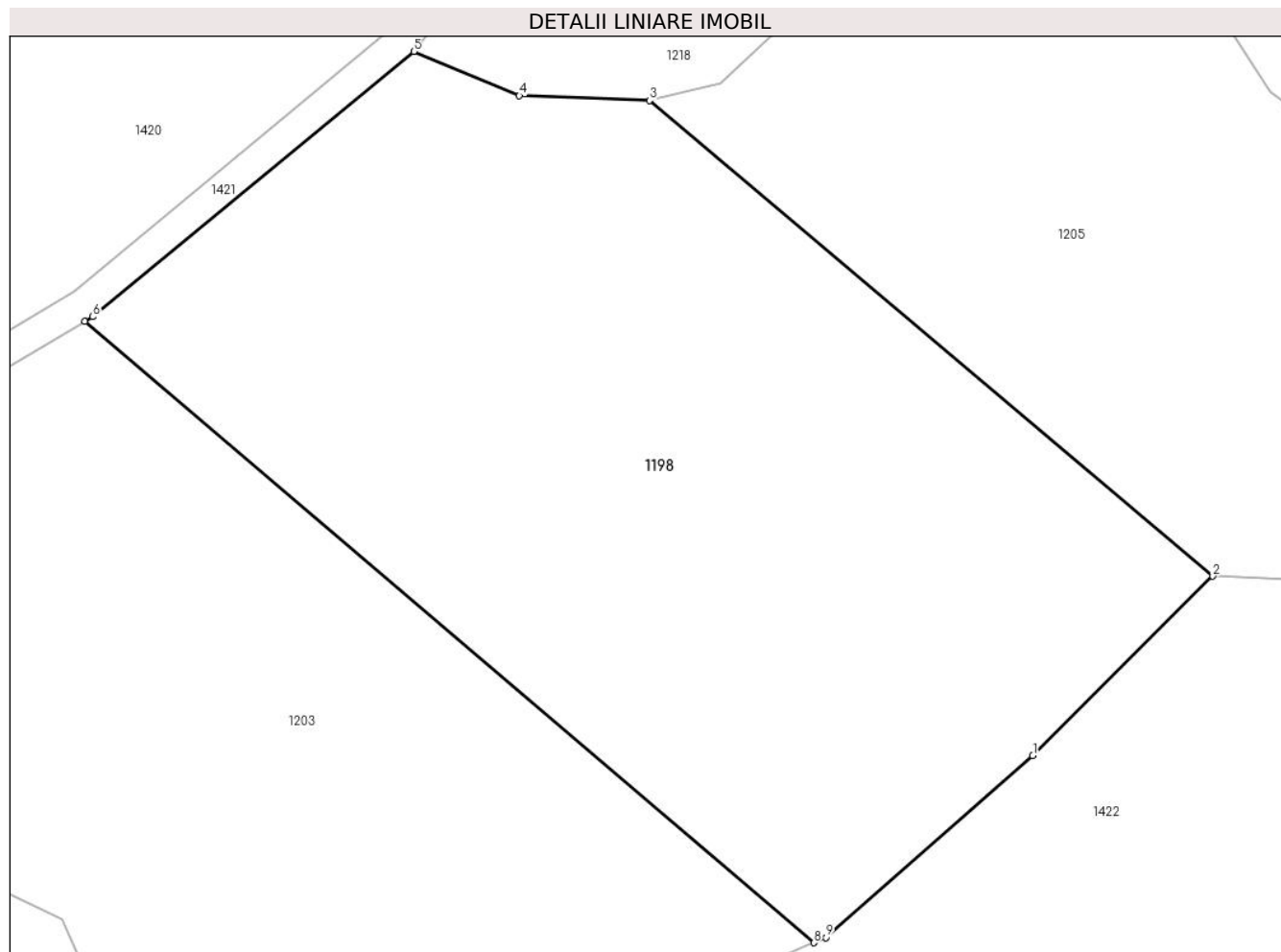
| Inscrieri privind dezmembramintele dreptului de proprietate, drepturi reale de garanție și sarcini | Referințe |
|--|-----------|
| NU SUNT | |

Anexa Nr. 1 La Partea I

Teren

| | | |
|--------------|-----------------|------------------------|
| Nr cadastral | Suprafața (mp)* | Observații / Referințe |
| | 4.560 | |

* Suprafața este determinată în planul de proiecție Stereo 70.



Date referitoare la teren

| Crt | Categorie folosință | Intravilan | Suprafața (mp) | Tarla | Parcelă | Nr. topo | Observații / Referințe |
|-----|---------------------|------------|----------------|-------|---------|----------|------------------------|
| 1 | padure | NU | 4.560 | 12 | 320/4 | - | |

Lungime Segmente

1) Valorile lungimilor segmentelor sunt obținute din proiecție în plan.

| Punct început | X / Y | Punct sfârșit | X / Y | Lungime segment (** (m) |
|---------------|----------------------------|---------------|----------------------------|-------------------------|
| 1 | 544.536,901 409.696,464 | 2 | 544.554,196 409.713,695 | 24.413 |
| 2 | 544.554,196 409.713,695 | 3 | 544.500,052 409.759,345 | 70.82 |
| 3 | 544.500,052 409.759,345 | 4 | 544.487,561 409.759,82 | 12.5 |
| 4 | 544.487,561 409.759,82 | 5 | 544.477,414 409.764,067 | 11.0 |
| 5 | 544.477,414 409.764,067 | 6 | 544.446,559 409.738,611 | 40.0 |

| Punct început | X / Y | Punct sfârșit | X / Y | Lungime segment (** (m) |
|---------------|----------------------------|---------------|----------------------------|-------------------------|
| 6 | 544.446,559 409.738,611 | 7 | 544.445,785 409.738,15 | 0.901 |
| 7 | 544.445,785 409.738,15 | 8 | 544.515,874 409.678,516 | 92.025 |
| 8 | 544.515,874 409.678,516 | 9 | 544.517,0 409.679,0 | 1.226 |
| 9 | 544.517,0 409.679,0 | 1 | 544.536,901 409.696,464 | 26.478 |

** Lungimile segmentelor sunt determinate în planul de proiecție Stereo 70 și sunt rotunjite la 1 milimetru.

*** Distanța dintre puncte este formată din segmente cumulate ce sunt mai mici decât valoarea 1 milimetru.

**DATE DESPRE IMOBILUL NR. 1199**

Oficiul de Cadastru și Publicitate Imobiliară PRAHOVA
Biroul de Cadastru și Publicitate Imobiliară Câmpina

A. Partea I. Descrierea imobilului

TEREN Extravilan

Adresa: Jud. Prahova

| Nr. Crt | Nr cadastral Nr. topografic | Suprafața* (mp) | Observații / Referințe |
|---------|-----------------------------|-----------------|---|
| A1 | | 3.000 | Sector cadastral:13 Teren neimprejmuit; |

B. Partea II. Proprietari și acte

| Inscrieri privitoare la dreptul de proprietate și alte drepturi reale | | Referințe |
|--|--|-----------|
| / | | |
| Act Administrativ nr. 38035, din 16/05/1995 emis de COMISIA JUDETEANA PRAHOVA; | | |
| B1 | Intabulare, drept de PROPRIETATE, dobandit prin Reconstituire, cota actuala 1/1 1) BUNEA I ELENA 2) MOISE I MARIA 3) MOISE I CONSTANTIN | A1 |

C. Partea III. SARCINI .

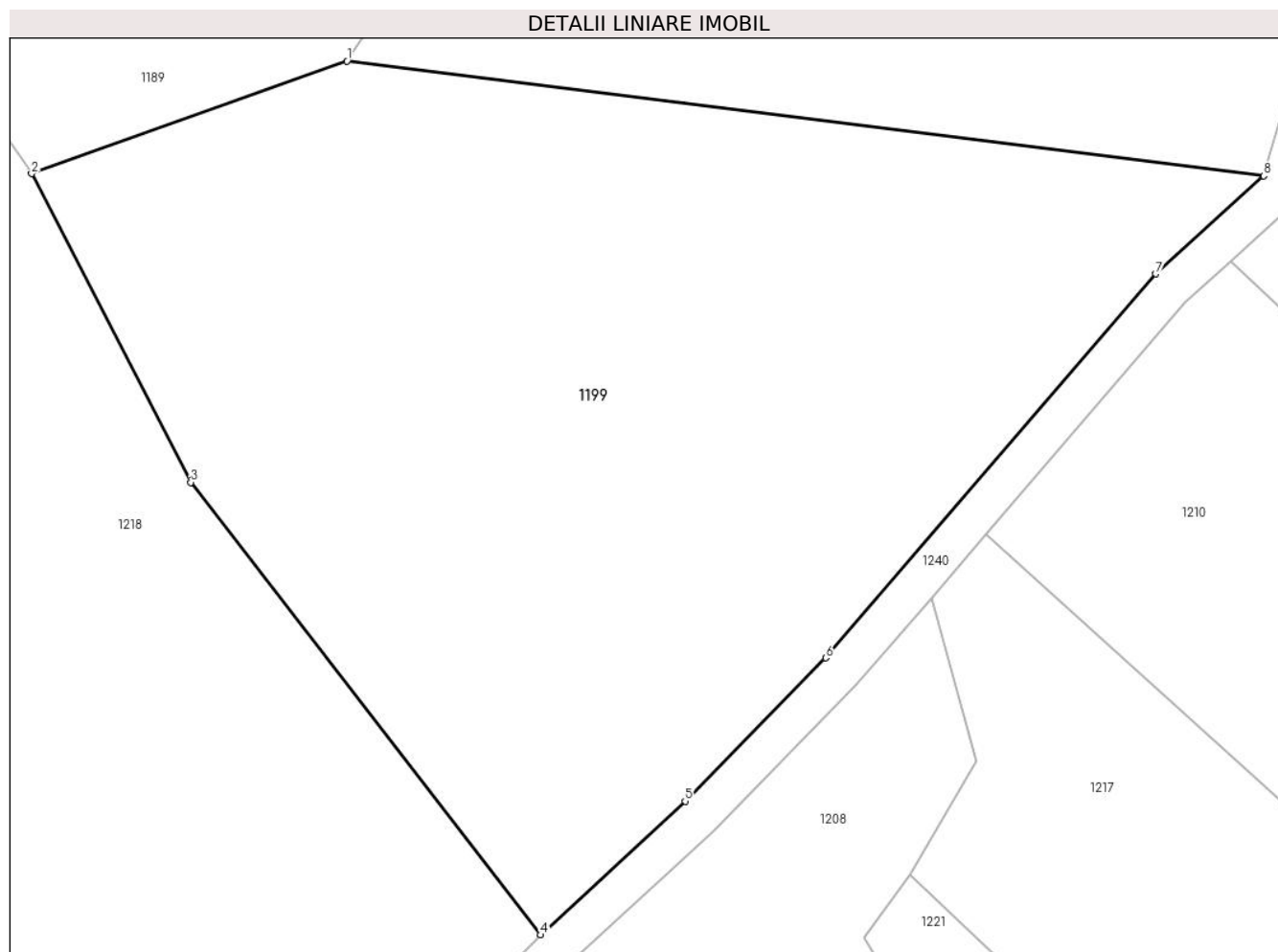
| Inscrieri privind dezmembramintele dreptului de proprietate, drepturi reale de garanție și sarcini | Referințe |
|--|-----------|
| NU SUNT | |

Anexa Nr. 1 La Partea I

Teren

| | | |
|--------------|-----------------|------------------------|
| Nr cadastral | Suprafața (mp)* | Observații / Referințe |
| | 3.000 | |

* Suprafața este determinată în planul de proiecție Stereo 70.



Date referitoare la teren

| Crt | Categorie folosință | Intra vilan | Suprafața (mp) | Tarla | Parcelă | Nr. topo | Observații / Referințe |
|-----|---------------------|-------------|----------------|-------|---------|----------|------------------------|
| 1 | padure | NU | 3.000 | 12 | 410 | - | |

Lungime Segmente

1) Valorile lungimilor segmentelor sunt obținute din proiecție în plan.

| Punct început | X / Y | Punct sfârșit | X / Y | Lungime segment (** (m) |
|---------------|----------------------------|---------------|----------------------------|-------------------------|
| 1 | 545.330,503 409.746,9 | 2 | 545.307,431 409.738,662 | 24.498 |
| 2 | 545.307,431 409.738,662 | 3 | 545.319,074 409.716,088 | 25.4 |
| 3 | 545.319,074 409.716,088 | 4 | 545.344,676 409.682,996 | 41.839 |
| 4 | 545.344,676 409.682,996 | 5 | 545.355,257 409.692,772 | 14.406 |
| 5 | 545.355,257 409.692,772 | 6 | 545.365,548 409.703,26 | 14.693 |

| Punct început | X / Y | Punct sfârșit | X / Y | Lungime segment (** (m) |
|---------------|----------------------------|---------------|----------------------------|-------------------------|
| 6 | 545.365,548 409.703,26 | 7 | 545.389,698 409.731,328 | 37.028 |
| 7 | 545.389,698 409.731,328 | 8 | 545.397,6 409.738,5 | 10.671 |
| 8 | 545.397,6 409.738,5 | 1 | 545.330,503 409.746,9 | 67.621 |

** Lungimile segmentelor sunt determinate în planul de proiecție Stereo 70 și sunt rotunjite la 1 milimetru.

*** Distanța dintre puncte este formată din segmente cumulate ce sunt mai mici decât valoarea 1 milimetru.

**DATE DESPRE IMOBILUL NR. 1200**

Oficiul de Cadastru și Publicitate Imobiliară PRAHOVA
Biroul de Cadastru și Publicitate Imobiliară Câmpina

A. Partea I. Descrierea imobilului

TEREN Extravilan

Adresa: Jud. Prahova

| Nr. Crt | Nr cadastral Nr. topografic | Suprafața* (mp) | Observații / Referințe |
|---------|-----------------------------|-----------------|--|
| A1 | | 1.500 | Sector cadastral:13 Teren neimprejmut; |

B. Partea II. Proprietari și acte

| Inscrieri privitoare la dreptul de proprietate și alte drepturi reale | | Referințe |
|--|---|-----------|
| / | | |
| Act Administrativ nr. 21700, din 09/02/1995 emis de COMISIA JUDETEANA PRAHOVA; | | |
| B1 | Intabulare, drept de PROPRIETATE, dobandit prin Reconstituire, cota actuala 1/1 1) SUPEALA A VIORICA 2) BADILA N ANGHEL 3) BADILA CONSTANTIN | A1 |

C. Partea III. SARCINI .

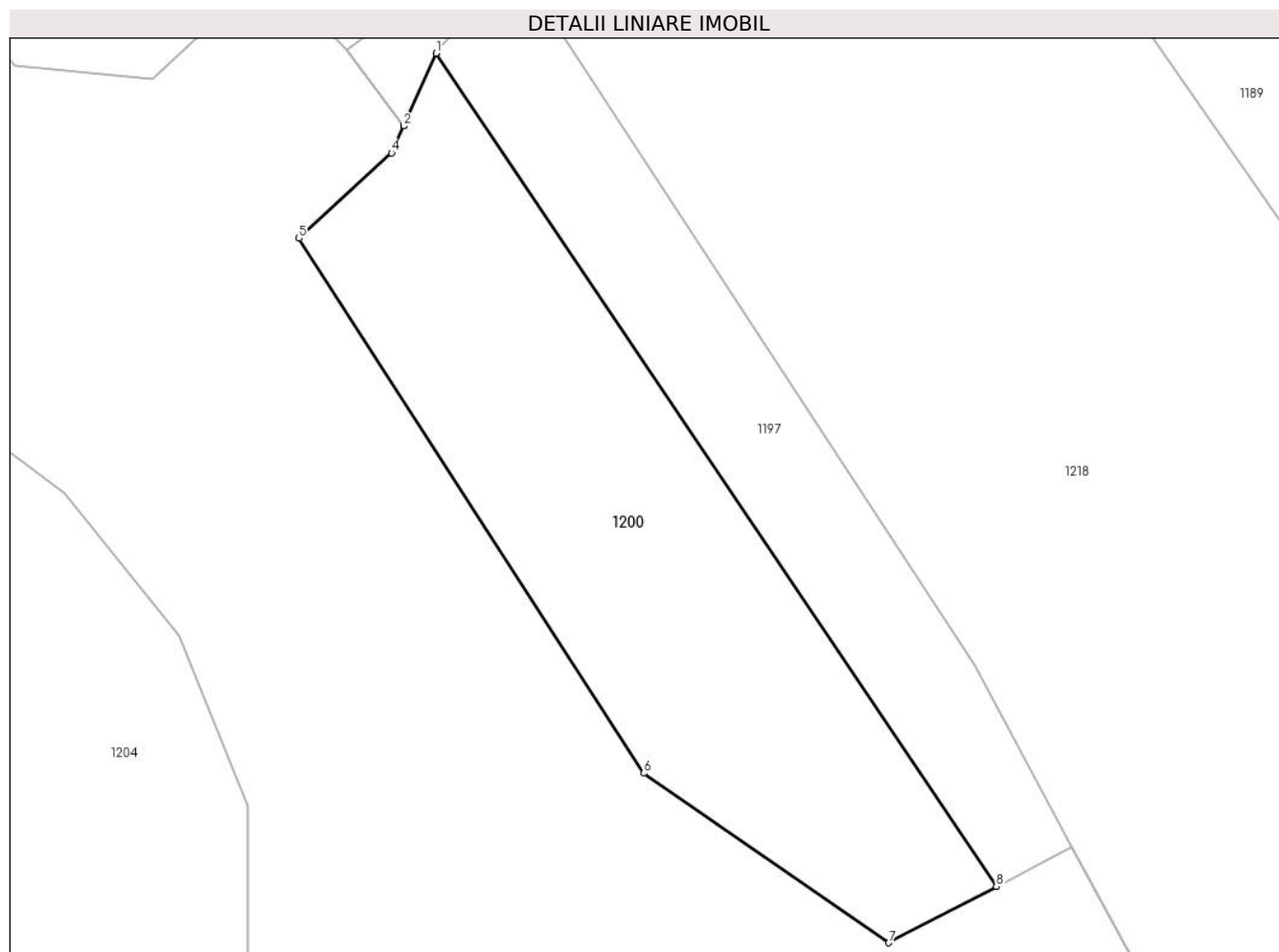
| Inscrieri privind dezmembramintele dreptului de proprietate, drepturi reale de garanție și sarcini | Referințe |
|--|-----------|
| NU SUNT | |

Anexa Nr. 1 La Partea I

Teren

| Nr cadastral | Suprafața (mp)* | Observații / Referințe |
|--------------|-----------------|------------------------|
| | 1.500 | |

* Suprafața este determinată în planul de proiecție Stereo 70.



Date referitoare la teren

| Crt | Categorie folosință | Intra vilan | Suprafața (mp) | Tarla | Parcelă | Nr. topo | Observații / Referințe |
|-----|---------------------|-------------|----------------|-------|---------|----------|------------------------|
| 1 | padure | NU | 1.500 | 12 | 400/2 | - | |

Lungime Segmente

1) Valorile lungimilor segmentelor sunt obținute din proiecție în plan.

| Punct început | X / Y | Punct sfârșit | X / Y | Lungime segment (** (m) |
|---------------|----------------------------|---------------|----------------------------|-------------------------|
| 1 | 545.228,816 409.760,474 | 2 | 545.225,994 409.754,123 | 6.95 |
| 2 | 545.225,994 409.754,123 | 3 | 545.225,992 409.754,12 | 0.003 |
| 3 | 545.225,992 409.754,12 | 4 | 545.224,949 409.751,773 | 2.568 |
| 4 | 545.224,949 409.751,773 | 5 | 545.216,856 409.744,323 | 11.0 |
| 5 | 545.216,856 409.744,323 | 6 | 545.246,953 409.697,661 | 55.526 |

| Punct început | X / Y | Punct sfârşit | X / Y | Lungime segment (** (m) |
|---------------|----------------------------|---------------|----------------------------|-------------------------|
| 6 | 545.246,953 409.697,661 | 7 | 545.268,335 409.682,869 | 26.0 |
| 7 | 545.268,335 409.682,869 | 8 | 545.277,734 409.687,775 | 10.603 |
| 8 | 545.277,734 409.687,775 | 1 | 545.228,816 409.760,474 | 87.625 |

** Lungimile segmentelor sunt determinate în planul de proiecție Stereo 70 și sunt rotunjite la 1 milimetru.

*** Distanța dintre puncte este formată din segmente cumulate ce sunt mai mici decât valoarea 1 milimetru.

**DATE DESPRE IMOBILUL NR. 1201**

Oficiul de Cadastru și Publicitate Imobiliară PRAHOVA
Biroul de Cadastru și Publicitate Imobiliară Câmpina

A. Partea I. Descrierea imobilului

TEREN Extravilan

Adresa: Jud. Prahova

| Nr. Crt | Nr cadastral Nr. topografic | Suprafața* (mp) | Observații / Referințe |
|---------|-----------------------------|-----------------|---|
| A1 | | 8.000 | Sector cadastral:13 Teren neimprejmuit; |

B. Partea II. Proprietari și acte

| Inscrieri privitoare la dreptul de proprietate și alte drepturi reale | | Referințe |
|--|--|-----------|
| / | | |
| Act Administrativ nr. 27605, din 12/10/1994 emis de COMISIA JUDETEANA PRAHOVA; | | |
| B1 | Intabulare, drept de PROPRIETATE, dobandit prin Reconstituire, cota actuala 1/1 1) MICU AURELIA | A1 |

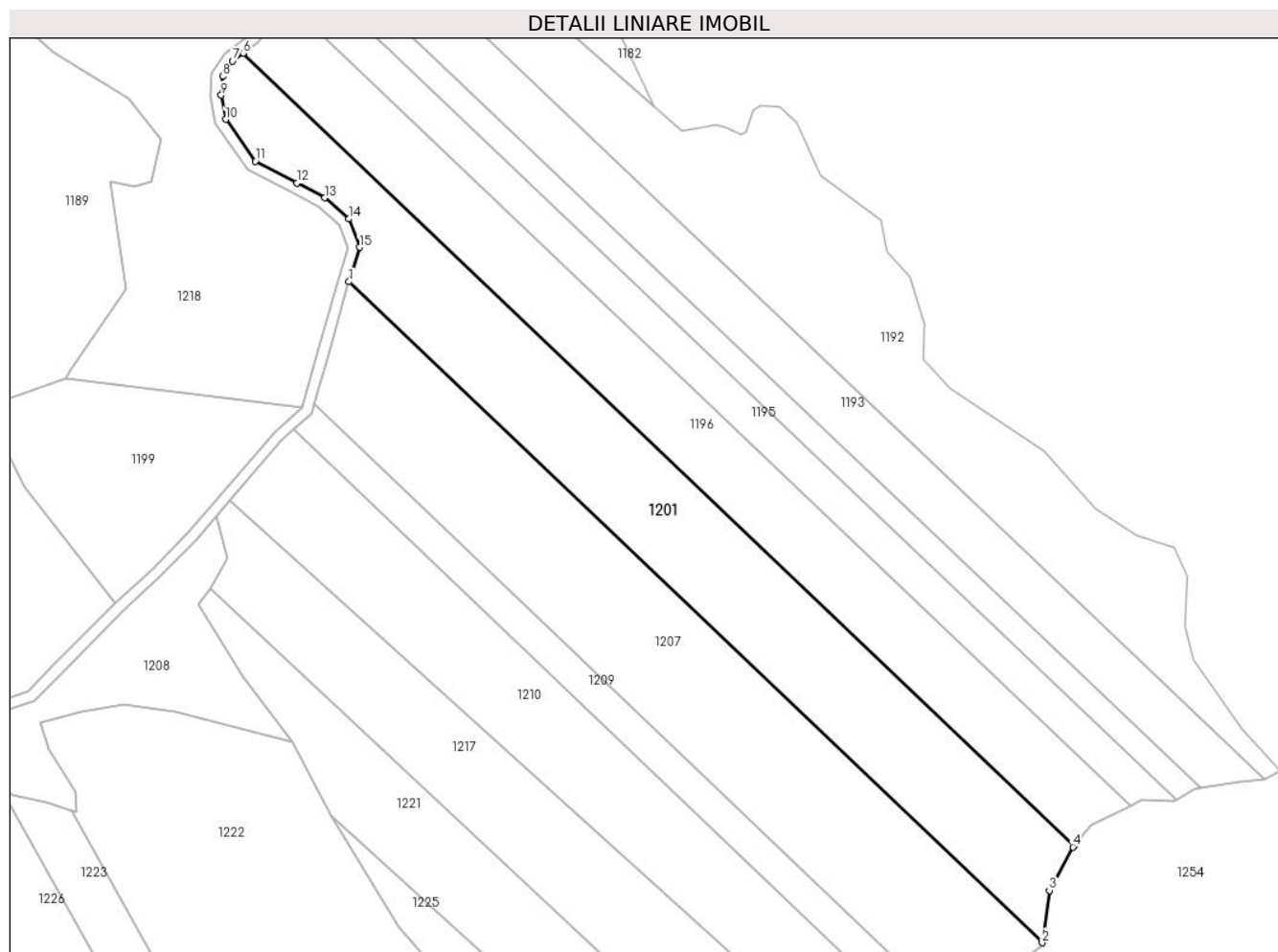
C. Partea III. SARCINI .

| Inscrieri privind dezmembramintele dreptului de proprietate, drepturi reale de garanție și sarcini | Referințe |
|--|-----------|
| NU SUNT | |

Anexa Nr. 1 La Partea I**Teren**

| | | |
|--------------|-----------------|------------------------|
| Nr cadastral | Suprafața (mp)* | Observații / Referințe |
| | 8.000 | |

* Suprafața este determinată în planul de proiecție Stereo 70.

**Date referitoare la teren**

| Crt | Categorie folosință | Intravilan | Suprafața (mp) | Tarla | Parcelă | Nr. topo | Observații / Referințe |
|-----|---------------------|------------|----------------|-------|---------|----------|------------------------|
| 1 | padure | NU | 8.000 | 16 | 509/83 | - | |

Lungime Segmente

1) Valorile lungimilor segmentelor sunt obținute din proiecție în plan.

| Punct început | X / Y | Punct sfârșit | X / Y | Lungime segment (** (m) |
|---------------|----------------------------|---------------|----------------------------|-------------------------|
| 1 | 545.410,903 409.774,155 | 2 | 545.607,407 409.586,919 | 271.425 |
| 2 | 545.607,407 409.586,919 | 3 | 545.609,464 409.601,738 | 14.961 |
| 3 | 545.609,464 409.601,738 | 4 | 545.616,122 409.614,053 | 14.0 |
| 4 | 545.616,122 409.614,053 | 5 | 545.616,493 409.614,485 | 0.569 |
| 5 | 545.616,493 409.614,485 | 6 | 545.381,016 409.838,855 | 325.256 |

| Punct început | X / Y | Punct sfârșit | X / Y | Lungime segment (** (m) |
|---------------|----------------------------|---------------|----------------------------|-------------------------|
| 6 | 545.381,016 409.838,855 | 7 | 545.377,99 409.836,618 | 3.762 |
| 7 | 545.377,99 409.836,618 | 8 | 545.375,124 409.832,294 | 5.188 |
| 8 | 545.375,124 409.832,294 | 9 | 545.374,726 409.826,978 | 5.331 |
| 9 | 545.374,726 409.826,978 | 10 | 545.375,979 409.820,145 | 6.947 |
| 10 | 545.375,979 409.820,145 | 11 | 545.384,454 409.808,247 | 14.608 |
| 11 | 545.384,454 409.808,247 | 12 | 545.396,269 409.802,128 | 13.306 |
| 12 | 545.396,269 409.802,128 | 13 | 545.404,058 409.797,893 | 8.866 |
| 13 | 545.404,058 409.797,893 | 14 | 545.410,873 409.791,901 | 9.074 |
| 14 | 545.410,873 409.791,901 | 15 | 545.413,956 409.783,89 | 8.584 |
| 15 | 545.413,956 409.783,89 | 1 | 545.410,903 409.774,155 | 10.203 |

** Lungimile segmentelor sunt determinate în planul de proiecție Stereo 70 și sunt rotunjite la 1 milimetru.

*** Distanța dintre puncte este formată din segmente cumulate ce sunt mai mici decât valoarea 1 milimetru.

**DATE DESPRE IMOBILUL NR. 1202**

Oficiul de Cadastru și Publicitate Imobiliară PRAHOVA
Biroul de Cadastru și Publicitate Imobiliară Câmpina

A. Partea I. Descrierea imobilului

TEREN Extravilan

Adresa: Jud. Prahova

| Nr. Crt | Nr cadastral Nr. topografic | Suprafața* (mp) | Observații / Referințe |
|---------|-----------------------------|-----------------|---|
| A1 | | 2.100 | Sector cadastral:13 Teren neimprejmuit; |

B. Partea II. Proprietari și acte

| Inscrieri privitoare la dreptul de proprietate și alte drepturi reale | | Referințe |
|--|--|-----------|
| / | | |
| Act Administrativ nr. 38023, din 16/05/1995 emis de COMISIA JUDETEANA PRAHOVA; | | |
| B1 | Intabulare, drept de PROPRIETATE, dobandit prin Reconstituire, cota actuala 1/1 1) MOCANU ELENA | A1 |

C. Partea III. SARCINI .

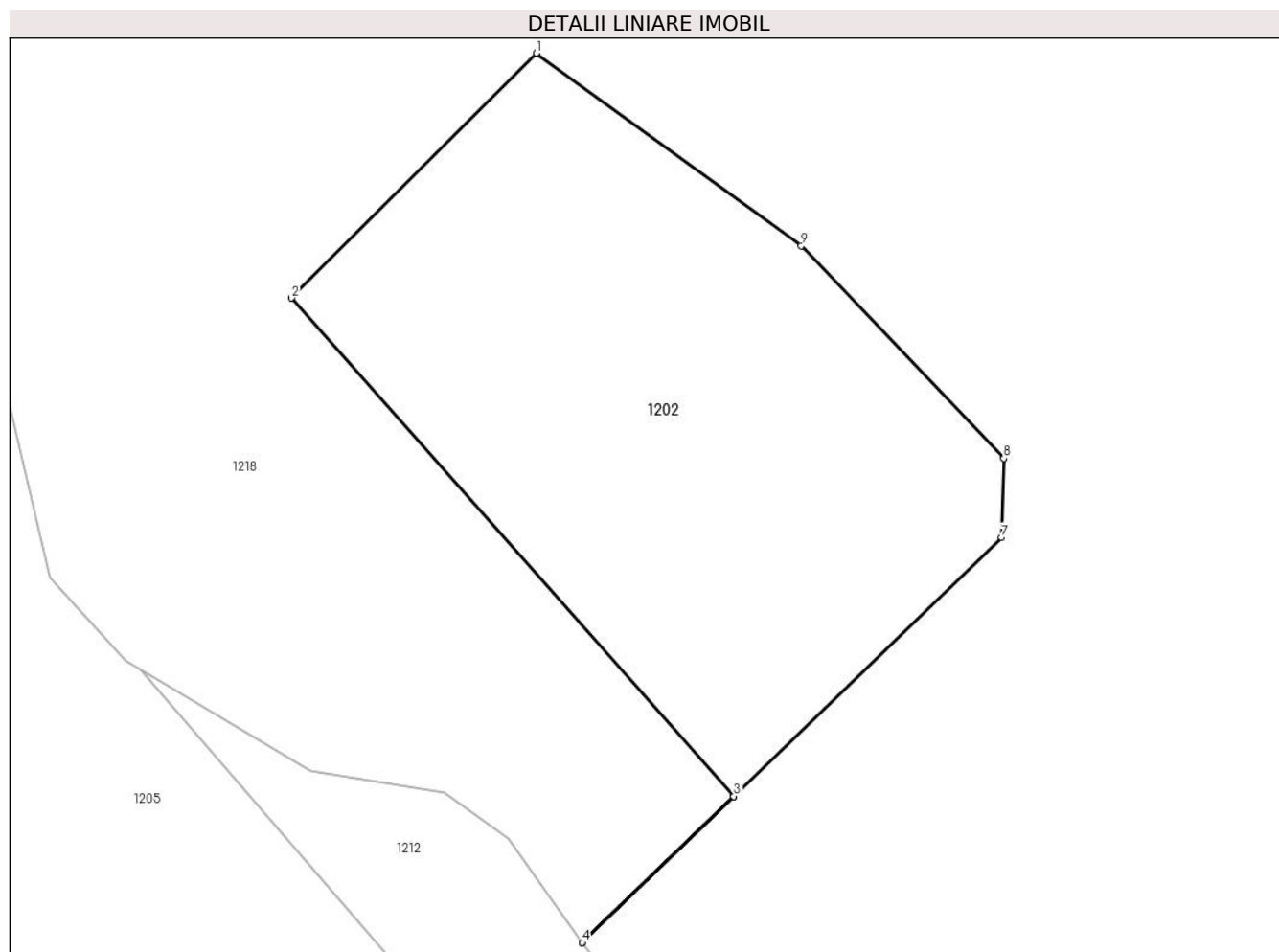
| Inscrieri privind dezmembramintele dreptului de proprietate, drepturi reale de garanție și sarcini | Referințe |
|--|-----------|
| NU SUNT | |

Anexa Nr. 1 La Partea I

Teren

| | | |
|--------------|-----------------|------------------------|
| Nr cadastral | Suprafața (mp)* | Observații / Referințe |
| | 2.100 | |

* Suprafața este determinată în planul de proiecție Stereo 70.



Date referitoare la teren

| Crt | Categorie folosință | Intra vilan | Suprafața (mp) | Tarla | Parcelă | Nr. topo | Observații / Referințe |
|-----|---------------------|-------------|----------------|-------|---------|----------|------------------------|
| 1 | padure | NU | 2.100 | 12 | 357/2 | - | |

Lungime Segmente

1) Valorile lungimilor segmentelor sunt obținute din proiecție în plan.

| Punct început | X / Y | Punct sfârșit | X / Y | Lungime segment (** (m) |
|---------------|----------------------------|---------------|----------------------------|-------------------------|
| 1 | 544.691,677 409.726,676 | 2 | 544.670,0 409.705,0 | 30.655 |
| 2 | 544.670,0 409.705,0 | 3 | 544.709,169 409.660,882 | 58.997 |
| 3 | 544.709,169 409.660,882 | 4 | 544.695,759 409.647,92 | 18.65 |
| 4 | 544.695,759 409.647,92 | 5 | 544.695,761 409.647,918 | 0.003 |
| 5 | 544.695,761 409.647,918 | 6 | 544.709,171 409.660,879 | 18.65 |

| Punct început | X / Y | Punct sfârșit | X / Y | Lungime segment (** (m) |
|---------------|----------------------------|---------------|----------------------------|-------------------------|
| 6 | 544.709,171 409.660,879 | 7 | 544.732,899 409.683,814 | 33.0 |
| 7 | 544.732,899 409.683,814 | 8 | 544.733,101 409.690,811 | 7.0 |
| 8 | 544.733,101 409.690,811 | 9 | 544.715,156 409.709,626 | 26.0 |
| 9 | 544.715,156 409.709,626 | 1 | 544.691,677 409.726,676 | 29.017 |

** Lungimile segmentelor sunt determinate în planul de proiecție Stereo 70 și sunt rotunjite la 1 milimetru.

*** Distanța dintre puncte este formată din segmente cumulate ce sunt mai mici decât valoarea 1 milimetru.

**DATE DESPRE IMOBILUL NR. 1203**

Oficiul de Cadastru și Publicitate Imobiliară PRAHOVA
Biroul de Cadastru și Publicitate Imobiliară Câmpina

A. Partea I. Descrierea imobilului

TEREN Extravilan

Adresa: Jud. Prahova

| Nr. Crt | Nr cadastral Nr. topografic | Suprafața* (mp) | Observații / Referințe |
|---------|--------------------------------|-----------------|---|
| A1 | | 4.313 | Sector cadastral:13 Teren neimprejmuit; |

B. Partea II. Proprietari și acte

| Inscrieri privitoare la dreptul de proprietate și alte drepturi reale | | Referințe |
|--|---|-----------|
| / | | |
| Act Administrativ nr. 33886, din 10/04/1995 emis de COMISIA JUDETEANA PRAHOVA; | | |
| B1 | Intabulare, drept de PROPRIETATE, dobandit prin Reconstituire, cota actuala 1/1 1) DINU ILEANA 2) RADUT RODICA 3) VOINEA AURELIA 4) SUPIALA ADINEL 5) SUPIALA VIOREL | A1 |

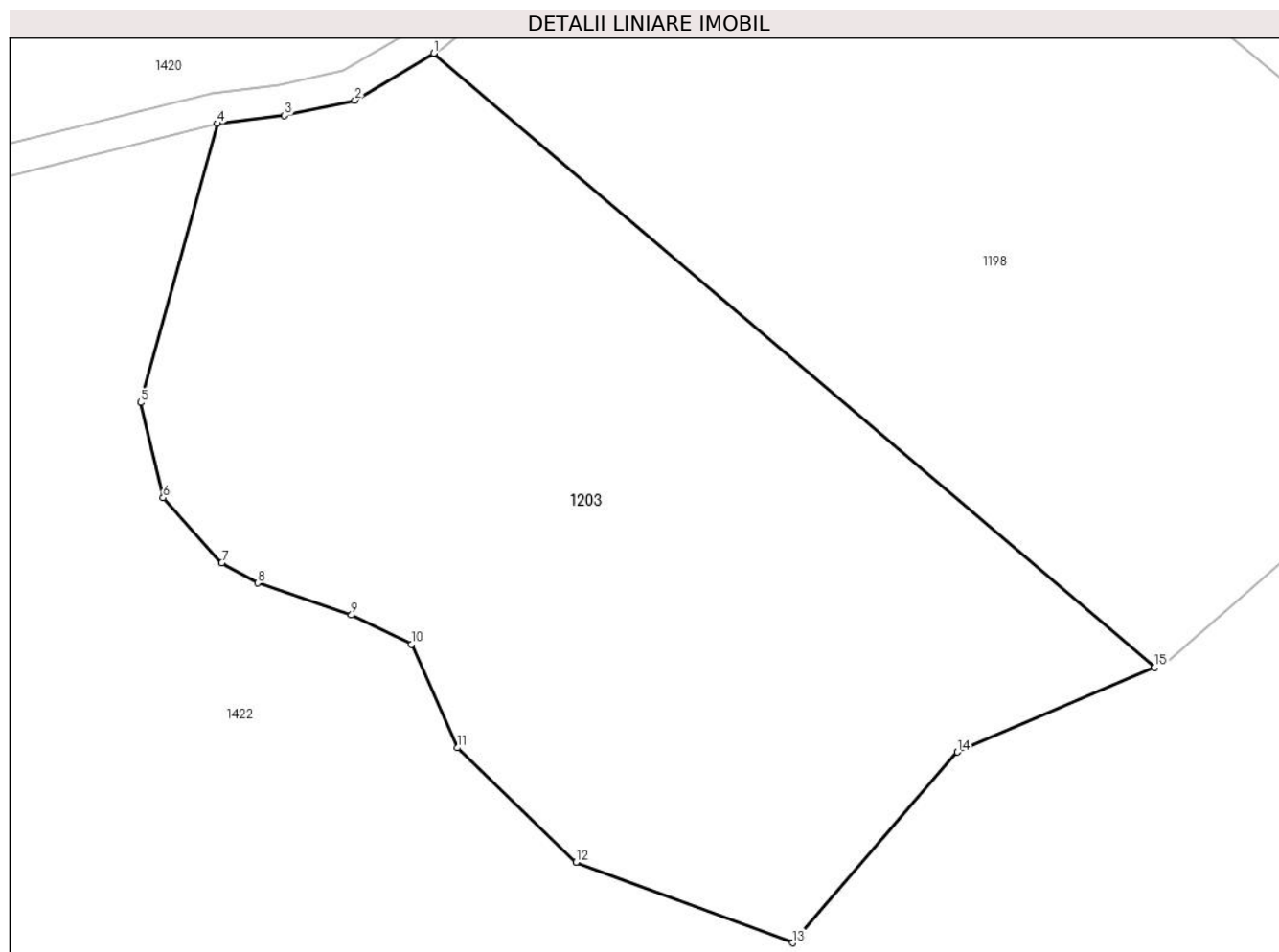
C. Partea III. SARCINI .

| Inscrieri privind dezmembramintele dreptului de proprietate, drepturi reale de garanție și sarcini | Referințe |
|--|-----------|
| NU SUNT | |

Anexa Nr. 1 La Partea I**Teren**

| | | |
|--------------|-----------------|------------------------|
| Nr cadastral | Suprafața (mp)* | Observații / Referințe |
| | 4.313 | |

* Suprafața este determinată în planul de proiecție Stereo 70.

**Date referitoare la teren**

| Crt | Categorie folosință | Intra vilan | Suprafața (mp) | Tarla | Parcelă | Nr. topo | Observații / Referințe |
|-----|---------------------|-------------|----------------|-------|---------|----------|------------------------|
| 1 | padure | NU | 4.313 | 12 | 320/5 | - | |

Lungime Segmente

1) Valorile lungimilor segmentelor sunt obținute din proiecție în plan.

| Punct început | X / Y | Punct sfârșit | X / Y | Lungime segment (** (m) |
|---------------|----------------------------|---------------|----------------------------|-------------------------|
| 1 | 544.445,785 409.738,15 | 2 | 544.438,127 409.733,592 | 8.912 |
| 2 | 544.438,127 409.733,592 | 3 | 544.431,286 409.732,109 | 7.0 |
| 3 | 544.431,286 409.732,109 | 4 | 544.424,752 409.731,322 | 6.581 |
| 4 | 544.424,752 409.731,322 | 5 | 544.417,283 409.704,218 | 28.115 |
| 5 | 544.417,283 409.704,218 | 6 | 544.419,474 409.694,974 | 9.5 |

| Punct început | X / Y | Punct sfârșit | X / Y | Lungime segment (** (m) |
|---------------|----------------------------|---------------|----------------------------|-------------------------|
| 6 | 544.419,474 409.694,974 | 7 | 544.425,191 409.688,645 | 8.528 |
| 7 | 544.425,191 409.688,645 | 8 | 544.428,678 409.686,685 | 4.0 |
| 8 | 544.428,678 409.686,685 | 9 | 544.437,793 409.683,583 | 9.628 |
| 9 | 544.437,793 409.683,583 | 10 | 544.443,639 409.680,742 | 6.5 |
| 10 | 544.443,639 409.680,742 | 11 | 544.448,09 409.670,683 | 11.0 |
| 11 | 544.448,09 409.670,683 | 12 | 544.459,605 409.659,574 | 16.0 |
| 12 | 544.459,605 409.659,574 | 13 | 544.480,663 409.651,755 | 22.463 |
| 13 | 544.480,663 409.651,755 | 14 | 544.496,694 409.670,283 | 24.5 |
| 14 | 544.496,694 409.670,283 | 15 | 544.515,874 409.678,516 | 20.873 |
| 15 | 544.515,874 409.678,516 | 1 | 544.445,785 409.738,15 | 92.025 |

** Lungimile segmentelor sunt determinate în planul de proiecție Stereo 70 și sunt rotunjite la 1 milimetru.

*** Distanța dintre puncte este formată din segmente cumulate ce sunt mai mici decât valoarea 1 milimetru.

**DATE DESPRE IMOBILUL NR. 1204**

Oficiul de Cadastru și Publicitate Imobiliară PRAHOVA
Biroul de Cadastru și Publicitate Imobiliară Câmpina

A. Partea I. Descrierea imobilului

TEREN Extravilan

Adresa: Jud. Prahova

| Nr. Crt | Nr cadastral Nr. topografic | Suprafața* (mp) | Observații / Referințe |
|---------|-----------------------------|-----------------|---|
| A1 | | 2.600 | Sector cadastral:13 Teren neimprejmuit; |

B. Partea II. Proprietari și acte

| Inscrieri privitoare la dreptul de proprietate și alte drepturi reale | | Referințe |
|--|--|-----------|
| / | | |
| Act Administrativ nr. 27688, din 05/01/1995 emis de COMISIA JUDETEANA PRAHOVA; | | |
| B1 | Intabulare, drept de PROPRIETATE, dobandit prin Reconstituire, cota actuala 1/1 1) BOROS F EMILIA | A1 |

C. Partea III. SARCINI .

| Inscrieri privind dezmembramintele dreptului de proprietate, drepturi reale de garanție și sarcini | Referințe |
|--|-----------|
| NU SUNT | |

Anexa Nr. 1 La Partea I

Teren

| | | |
|--------------|-----------------|------------------------|
| Nr cadastral | Suprafața (mp)* | Observații / Referințe |
| | 2.600 | |

* Suprafața este determinată în planul de proiecție Stereo 70.



Date referitoare la teren

| Crt | Categorie folosință | Intravilan | Suprafața (mp) | Tarla | Parcelă | Nr. topo | Observații / Referințe |
|-----|---------------------|------------|----------------|-------|---------|----------|------------------------|
| 1 | padure | NU | 2.600 | 12 | 388/1 | - | |

Lungime Segmente

1) Valorile lungimilor segmentelor sunt obținute din proiecție în plan.

| Punct început | X / Y | Punct sfârșit | X / Y | Lungime segment (** (m) |
|---------------|----------------------------|---------------|----------------------------|-------------------------|
| 1 | 545.223,385 409.610,311 | 2 | 545.230,782 409.610,779 | 7.412 |
| 2 | 545.230,782 409.610,779 | 3 | 545.248,764 409.579,514 | 36.068 |
| 3 | 545.248,764 409.579,514 | 4 | 545.248,767 409.579,515 | 0.003 |
| 4 | 545.248,767 409.579,515 | 5 | 545.230,786 409.610,779 | 36.066 |
| 5 | 545.230,786 409.610,779 | 6 | 545.204,535 409.656,422 | 52.653 |

| Punct început | X / Y | Punct sfârșit | X / Y | Lungime segment (** (m) |
|---------------|----------------------------|---------------|----------------------------|-------------------------|
| 6 | 545.204,535 409.656,422 | 7 | 545.212,413 409.672,65 | 18.039 |
| 7 | 545.212,413 409.672,65 | 8 | 545.212,338 409.694,778 | 22.129 |
| 8 | 545.212,338 409.694,778 | 9 | 545.206,423 409.709,644 | 16.0 |
| 9 | 545.206,423 409.709,644 | 10 | 545.196,393 409.722,11 | 16.0 |
| 10 | 545.196,393 409.722,11 | 11 | 545.178,691 409.735,174 | 22.0 |
| 11 | 545.178,691 409.735,174 | 12 | 545.160,156 409.742,687 | 20.0 |
| 12 | 545.160,156 409.742,687 | 13 | 545.153,621 409.740,044 | 7.049 |
| 13 | 545.153,621 409.740,044 | 1 | 545.223,385 409.610,311 | 147.301 |

** Lungimile segmentelor sunt determinate în planul de proiecție Stereo 70 și sunt rotunjite la 1 milimetru.

*** Distanța dintre puncte este formată din segmente cumulate ce sunt mai mici decât valoarea 1 milimetru.

**DATE DESPRE IMOBILUL NR. 1205**

Oficiul de Cadastru și Publicitate Imobiliară PRAHOVA
Biroul de Cadastru și Publicitate Imobiliară Câmpina

A. Partea I. Descrierea imobilului

TEREN Extravilan

Adresa: Jud. Prahova

| Nr. Crt | Nr cadastral Nr. topografic | Suprafața* (mp) | Observații / Referințe |
|---------|-----------------------------|-----------------|---|
| A1 | | 10.000 | Sector cadastral:13 Teren neimprejmuit; |

B. Partea II. Proprietari și acte

| Inscrieri privitoare la dreptul de proprietate și alte drepturi reale | | Referințe |
|--|---|-----------|
| / | | |
| Act Administrativ nr. 21698, din 09/02/1995 emis de COMISIA JUDETEANA PRAHOVA; | | |
| B1 | Intabulare, drept de PROPRIETATE, dobandit prin Reconstituire, cota actuala 1/1 1) HOITAN I ION 2) LENGHEL I MARIA 3) HOITAN I FLORIAN 4) HOITAN I ADRIAN | A1 |

C. Partea III. SARCINI .

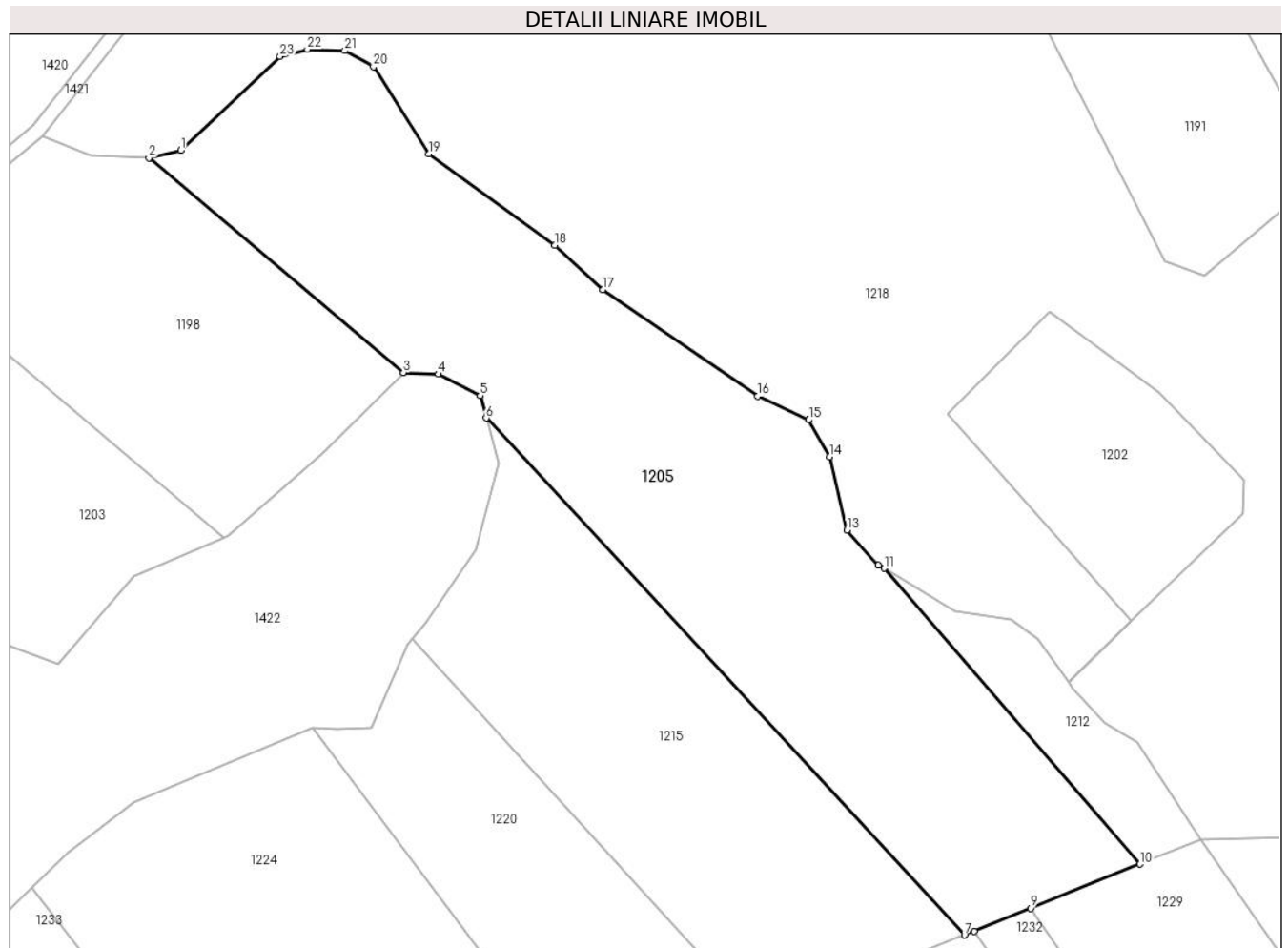
| Inscrieri privind dezmembramintele dreptului de proprietate, drepturi reale de garanție și sarcini | Referințe |
|--|-----------|
| NU SUNT | |

Anexa Nr. 1 La Partea I

Teren

| Nr cadastral | Suprafața (mp)* | Observații / Referințe |
|--------------|-----------------|------------------------|
| | 10.000 | |

* Suprafața este determinată în planul de proiecție Stereo 70.



Date referitoare la teren

| Crt | Categorie folosință | Intra vilan | Suprafața (mp) | Tarla | Parcelă | Nr. topo | Observații / Referințe |
|-----|---------------------|-------------|----------------|-------|---------|----------|------------------------|
| 1 | padure | NU | 10.000 | 12 | 320/2 | - | |

Lungime Segmente

1) Valorile lungimilor segmentelor sunt obținute din proiecție în plan.

| Punct început | X / Y | Punct sfârșit | X / Y | Lungime segment (** (m) |
|---------------|----------------------------|---------------|----------------------------|-------------------------|
| 1 | 544.506,858 409.760,98 | 2 | 544.500,052 409.759,345 | 7.0 |
| 3 | 544.554,196 409.713,695 | 4 | 544.561,663 409.713,372 | 7.474 |
| 5 | 544.570,557 409.708,8 | 6 | 544.571,833 409.704,037 | 4.932 |
| 7 | 544.673,682 409.594,132 | 8 | 544.675,74 409.594,961 | 2.218 |
| 9 | 544.687,717 409.599,792 | 10 | 544.711,045 409.609,2 | 25.154 |

| Punct început | X / Y | Punct sfârșit | X / Y | Lungime segment (** (m) |
|---------------|----------------------------|---------------|----------------------------|-------------------------|
| 2 | 544.500,052 409.759,345 | 3 | 544.554,196 409.713,695 | 70.82 |
| 4 | 544.561,663 409.713,372 | 5 | 544.570,557 409.708,8 | 10.0 |
| 6 | 544.571,833 409.704,037 | 7 | 544.673,682 409.594,132 | 149.841 |
| 8 | 544.675,74 409.594,961 | 9 | 544.687,717 409.599,792 | 12.915 |
| 10 | 544.711,045 409.609,2 | 11 | 544.656,605 409.672,077 | 83.17 |

| Punct început | X / Y | Punct sfârșit | X / Y | Lungime segment (** (m) |
|---------------|----------------------------|---------------|----------------------------|-------------------------|
| 11 | 544.656,605 409.672,077 | 12 | 544.655,364 409.672,817 | 1.445 |
| 13 | 544.648,636 409.680,216 | 14 | 544.644,935 409.695,782 | 16.0 |
| 15 | 544.640,557 409.703,645 | 16 | 544.629,657 409.708,664 | 12.0 |
| 17 | 544.596,675 409.731,296 | 18 | 544.586,4 409.740,806 | 14.0 |
| 19 | 544.559,678 409.760,168 | 20 | 544.547,859 409.778,724 | 22.0 |
| 21 | 544.541,737 409.782,118 | 22 | 544.533,744 409.782,451 | 8.0 |
| 23 | 544.527,954 409.780,878 | 1 | 544.506,858 409.760,98 | 29.0 |

| Punct început | X / Y | Punct sfârșit | X / Y | Lungime segment (** (m) |
|---------------|----------------------------|---------------|----------------------------|-------------------------|
| 12 | 544.655,364 409.672,817 | 13 | 544.648,636 409.680,216 | 10.0 |
| 14 | 544.644,935 409.695,782 | 15 | 544.640,557 409.703,645 | 9.0 |
| 16 | 544.629,657 409.708,664 | 17 | 544.596,675 409.731,296 | 40.0 |
| 18 | 544.586,4 409.740,806 | 19 | 544.559,678 409.760,168 | 33.0 |
| 20 | 544.547,859 409.778,724 | 21 | 544.541,737 409.782,118 | 7.0 |
| 22 | 544.533,744 409.782,451 | 23 | 544.527,954 409.780,878 | 6.0 |

** Lungimile segmentelor sunt determinate în planul de proiecție Stereo 70 și sunt rotunjite la 1 milimetru.

*** Distanța dintre puncte este formată din segmente cumulate ce sunt mai mici decât valoarea 1 milimetru.

**DATE DESPRE IMOBILUL NR. 1206**

Oficiul de Cadastru și Publicitate Imobiliară PRAHOVA
Biroul de Cadastru și Publicitate Imobiliară Câmpina

A. Partea I. Descrierea imobilului

TEREN Extravilan

Adresa: Jud. Prahova

| Nr. Crt | Nr cadastral Nr. topografic | Suprafața* (mp) | Observații / Referințe |
|---------|-----------------------------|-----------------|---|
| A1 | | 5.600 | Sector cadastral:13 Teren neimprejmuit; |

B. Partea II. Proprietari și acte

| Inscrieri privitoare la dreptul de proprietate și alte drepturi reale | | Referințe |
|--|--|-----------|
| / | | |
| Act Administrativ nr. 27689, din 05/01/1995 emis de COMISIA JUDETEANA PRAHOVA; | | |
| B1 | Intabulare, drept de PROPRIETATE, dobandit prin Reconstituire, cota actuala 1/1 1) STAN F ELENA | A1 |

C. Partea III. SARCINI .

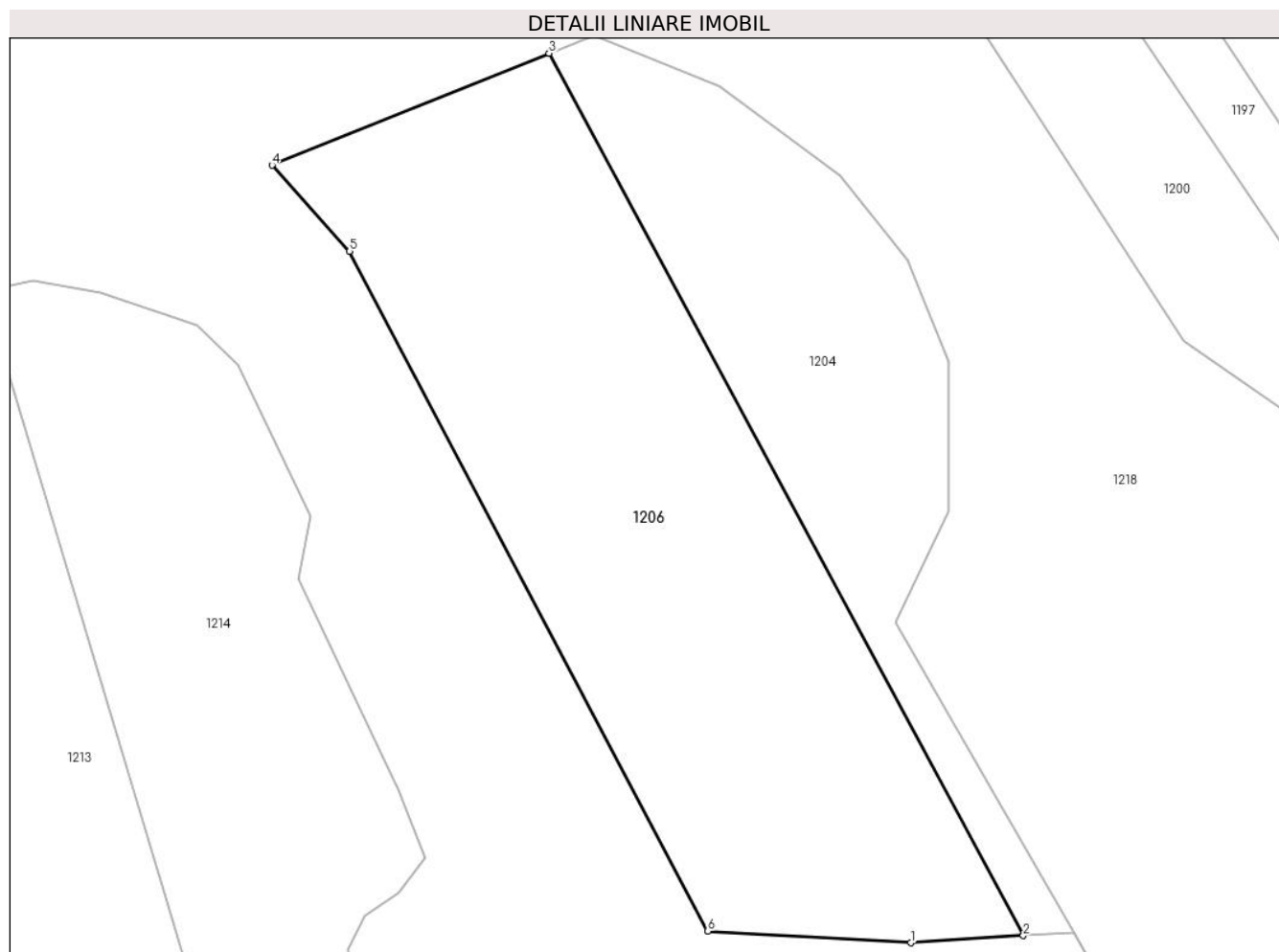
| Inscrieri privind dezmembramintele dreptului de proprietate, drepturi reale de garanție și sarcini | Referințe |
|--|-----------|
| NU SUNT | |

Anexa Nr. 1 La Partea I

Teren

| | | |
|--------------|-----------------|------------------------|
| Nr cadastral | Suprafața (mp)* | Observații / Referințe |
| | 5.600 | |

* Suprafața este determinată în planul de proiecție Stereo 70.



Date referitoare la teren

| Crt | Categorie folosință | Intra vilan | Suprafața (mp) | Tarla | Parcelă | Nr. topo | Observații / Referințe |
|-----|---------------------|-------------|----------------|-------|---------|----------|------------------------|
| 1 | padure | NU | 5.600 | 12 | 388/2 | - | |

Lungime Segmente

1) Valorile lungimilor segmentelor sunt obținute din proiecție în plan.

| Punct început | X / Y | Punct sfârșit | X / Y | Lungime segment (** (m) |
|---------------|----------------------------|---------------|----------------------------|-------------------------|
| 1 | 545.206,834 409.609,263 | 2 | 545.223,385 409.610,311 | 16.585 |
| 2 | 545.223,385 409.610,311 | 3 | 545.153,621 409.740,044 | 147.301 |
| 3 | 545.153,621 409.740,044 | 4 | 545.112,878 409.723,562 | 43.951 |
| 4 | 545.112,878 409.723,562 | 5 | 545.124,267 409.710,941 | 17.0 |
| 5 | 545.124,267 409.710,941 | 6 | 545.177,0 409.611,0 | 113.0 |

| Punct început | X / Y | Punct sfârşit | X / Y | Lungime segment (** (m) |
|---------------|------------------------|---------------|----------------------------|-------------------------|
| 6 | 545.177,0 409.611,0 | 1 | 545.206,834 409.609,263 | 29.884 |

** Lungimile segmentelor sunt determinate în planul de proiecţie Stereo 70 şi sunt rotunjite la 1 milimetru.

*** Distanţa dintre puncte este formată din segmente cumulate ce sunt mai mici decât valoarea 1 milimetru.

**DATE DESPRE IMOBILUL NR. 1207**

Oficiul de Cadastru și Publicitate Imobiliară PRAHOVA
Biroul de Cadastru și Publicitate Imobiliară Câmpina

A. Partea I. Descrierea imobilului

TEREN Extravilan

Adresa: Jud. Prahova

| Nr. Crt | Nr cadastral Nr. topografic | Suprafața* (mp) | Observații / Referințe |
|---------|-----------------------------|-----------------|---|
| A1 | | 8.300 | Sector cadastral:13 Teren neimprejmuit; |

B. Partea II. Proprietari și acte

| Inscrieri privitoare la dreptul de proprietate și alte drepturi reale | | Referințe |
|--|---|-----------|
| / | | |
| Act Administrativ nr. 21636, din 02/11/1994 emis de COMISIA JUDETEANA PRAHOVA; | | |
| B1 | Intabulare, drept de PROPRIETATE, dobandit prin Reconstituire, cota actuala 1/1 1) ALDEA I VIORICA | A1 |

C. Partea III. SARCINI .

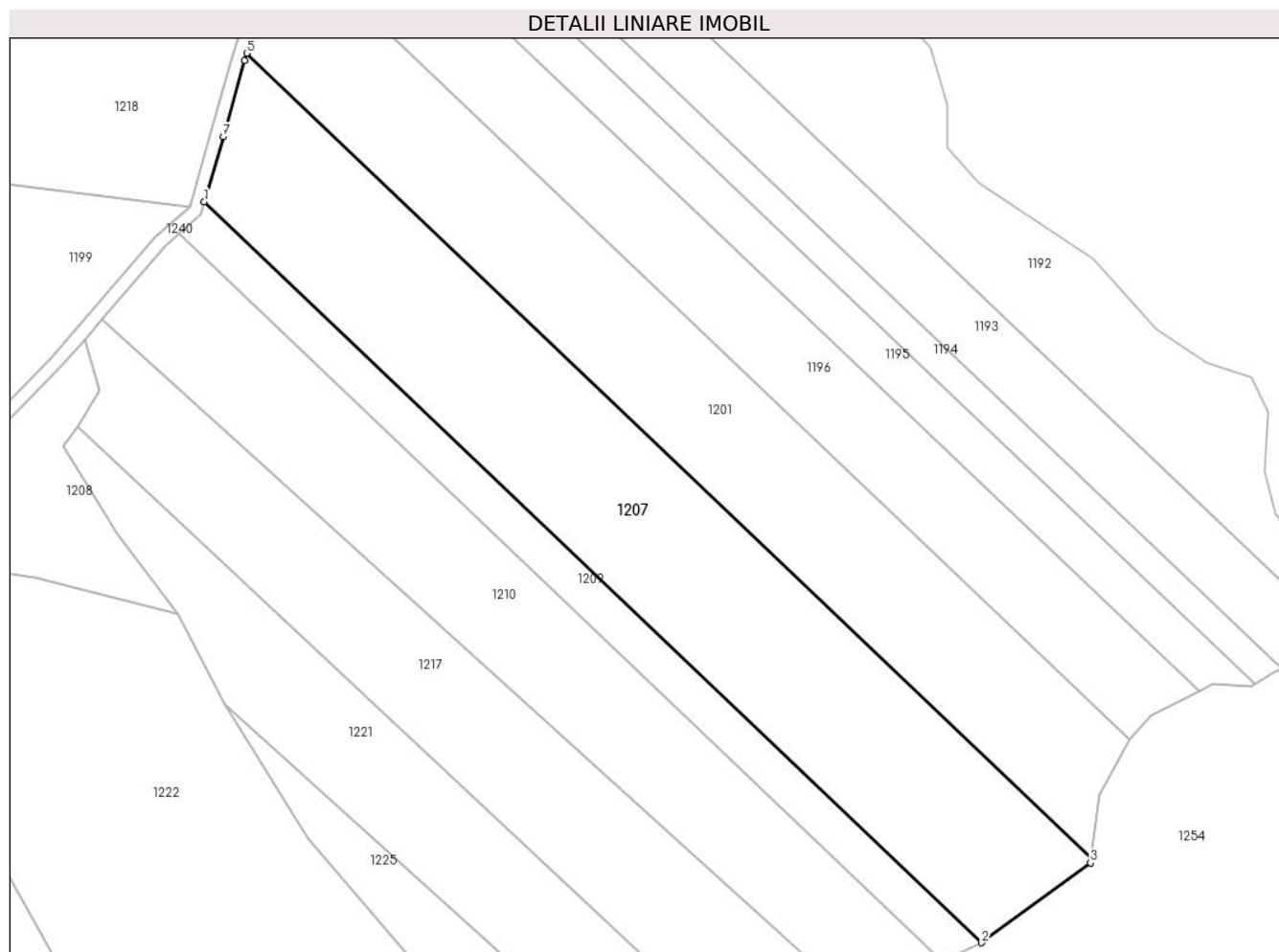
| Inscrieri privind dezmembramintele dreptului de proprietate, drepturi reale de garanție și sarcini | Referințe |
|--|-----------|
| NU SUNT | |

Anexa Nr. 1 La Partea I

Teren

| | | |
|--------------|-----------------|------------------------|
| Nr cadastral | Suprafața (mp)* | Observații / Referințe |
| | 8.300 | |

* Suprafața este determinată în planul de proiecție Stereo 70.



Date referitoare la teren

| Crt | Categorie folosință | Intravilan | Suprafața (mp) | Tarla | Parcelă | Nr. topo | Observații / Referințe |
|-----|---------------------|------------|----------------|-------|---------|----------|------------------------|
| 1 | padure | NU | 8.300 | 16 | 509/82 | - | |

Lungime Segmente

1) Valorile lungimilor segmentelor sunt obținute din proiecție în plan.

| Punct început | X / Y | Punct sfârșit | X / Y | Lungime segment (** (m) |
|---------------|----------------------------|---------------|----------------------------|-------------------------|
| 1 | 545.401,048 409.739,61 | 2 | 545.581,884 409.567,303 | 249.782 |
| 2 | 545.581,884 409.567,303 | 3 | 545.607,264 409.585,889 | 31.458 |
| 3 | 545.607,264 409.585,889 | 4 | 545.607,407 409.586,919 | 1.039 |
| 4 | 545.607,407 409.586,919 | 5 | 545.410,903 409.774,155 | 271.425 |
| 5 | 545.410,903 409.774,155 | 6 | 545.410,366 409.772,443 | 1.794 |

| Punct început | X / Y | Punct sfârșit | X / Y | Lungime segment (** (m) |
|---------------|----------------------------|---------------|----------------------------|-------------------------|
| 6 | 545.410,366 409.772,443 | 7 | 545.405,454 409.754,743 | 18.369 |
| 7 | 545.405,454 409.754,743 | 1 | 545.401,048 409.739,61 | 15.762 |

** Lungimile segmentelor sunt determinate în planul de proiecție Stereo 70 și sunt rotunjite la 1 milimetru.

*** Distanța dintre puncte este formată din segmente cumulate ce sunt mai mici decât valoarea 1 milimetru.

**DATE DESPRE IMOBILUL NR. 1208**

Oficiul de Cadastru și Publicitate Imobiliară PRAHOVA
Biroul de Cadastru și Publicitate Imobiliară Câmpina

A. Partea I. Descrierea imobilului

TEREN Extravilan

Adresa: Jud. Prahova

| Nr. Crt | Nr cadastral Nr. topografic | Suprafața* (mp) | Observații / Referințe |
|---------|-----------------------------|-----------------|--|
| A1 | | 2.201 | Sector cadastral:13 Teren neimprejmut; |

B. Partea II. Proprietari și acte

| Inscrieri privitoare la dreptul de proprietate și alte drepturi reale | | Referințe |
|--|--|-----------|
| / | | |
| Act Normativ nr. 7, din 13/03/1996 emis de PARLAMENTUL ROMANIEI (ART. 13); | | |
| B1 | Inscrierea posesiei, drept de PROPRIETATE, dobandit prin Constituire, cota actuala 1/1 1) NEIDENTIFICAT NEIDENTIFICAT | A1 |
| B2 | SE NOTEAZA MENTIUNEA DE PROPRIETAR NEIDENTIFICAT | A1 |

C. Partea III. SARCINI .

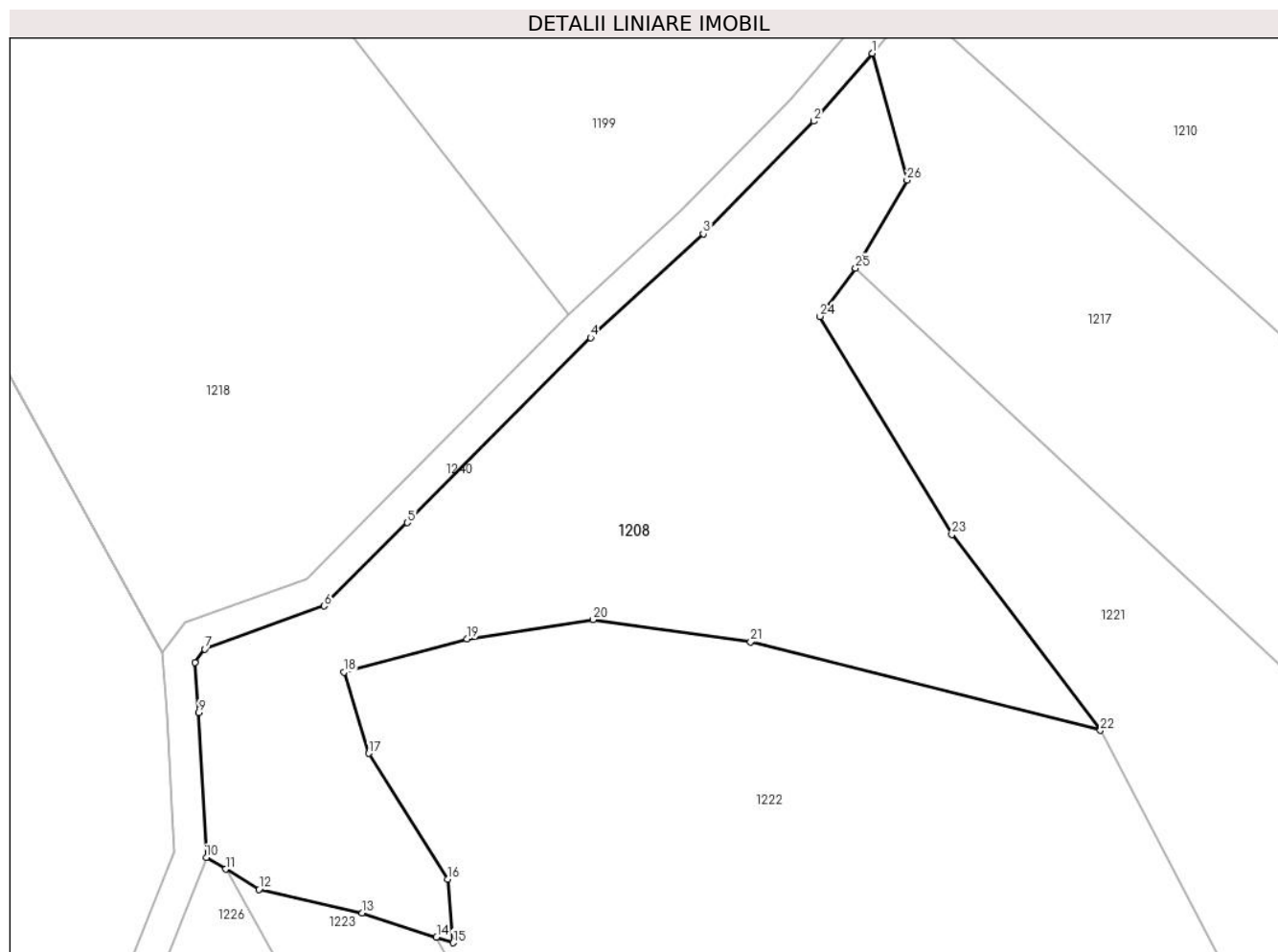
| Inscrieri privind dezmembramintele dreptului de proprietate, drepturi reale de garanție și sarcini | Referințe |
|--|-----------|
| NU SUNT | |

Anexa Nr. 1 La Partea I

Teren

| | | |
|--------------|-----------------|------------------------|
| Nr cadastral | Suprafața (mp)* | Observații / Referințe |
| | 2.201 | |

* Suprafața este determinată în planul de proiecție Stereo 70.



Date referitoare la teren

| Crt | Categorie folosință | Intravilan | Suprafața (mp) | Tarla | Parcelă | Nr. topo | Observații / Referințe |
|-----|---------------------|------------|----------------|-------|---------|----------|------------------------|
| 1 | faneata | NU | 2.201 | 16 | 511 | - | |

Lungime Segmente

1) Valorile lungimilor segmentelor sunt obținute din proiecție în plan.

| Punct început | X / Y | Punct sfârșit | X / Y | Lungime segment (** (m) |
|---------------|----------------------------|---------------|----------------------------|-------------------------|
| 1 | 545.373,261 409.707,625 | 2 | 545.367,758 409.701,229 | 8.438 |
| 3 | 545.357,347 409.690,619 | 4 | 545.346,76 409.680,837 | 14.415 |
| 5 | 545.329,469 409.663,422 | 6 | 545.321,637 409.655,59 | 11.076 |
| 7 | 545.310,382 409.651,539 | 8 | 545.309,447 409.650,274 | 1.574 |
| 9 | 545.309,806 409.645,57 | 10 | 545.310,531 409.631,896 | 13.693 |

| Punct început | X / Y | Punct sfârșit | X / Y | Lungime segment (** (m) |
|---------------|----------------------------|---------------|----------------------------|-------------------------|
| 2 | 545.367,758 409.701,229 | 3 | 545.357,347 409.690,619 | 14.865 |
| 4 | 545.346,76 409.680,837 | 5 | 545.329,469 409.663,422 | 24.541 |
| 6 | 545.321,637 409.655,59 | 7 | 545.310,382 409.651,539 | 11.962 |
| 8 | 545.309,447 409.650,274 | 9 | 545.309,806 409.645,57 | 4.718 |
| 10 | 545.310,531 409.631,896 | 11 | 545.312,344 409.630,807 | 2.115 |

| Punct început | X / Y | Punct sfârșit | X / Y | Lungime segment (** (m) | Punct început | X / Y | Punct sfârșit | X / Y | Lungime segment (** (m) |
|---------------|----------------------------|---------------|----------------------------|-------------------------|---------------|----------------------------|---------------|----------------------------|-------------------------|
| 11 | 545.312,344 409.630,807 | 12 | 545.315,496 409.628,915 | 3.676 | 12 | 545.315,496 409.628,915 | 13 | 545.325,241 409.626,672 | 10.0 |
| 13 | 545.325,241 409.626,672 | 14 | 545.332,218 409.624,393 | 7.34 | 14 | 545.332,218 409.624,393 | 15 | 545.333,796 409.623,878 | 1.66 |
| 15 | 545.333,796 409.623,878 | 16 | 545.333,295 409.629,857 | 6.0 | 16 | 545.333,295 409.629,857 | 17 | 545.325,851 409.641,714 | 14.0 |
| 17 | 545.325,851 409.641,714 | 18 | 545.323,519 409.649,367 | 8.0 | 18 | 545.323,519 409.649,367 | 19 | 545.335,11 409.652,471 | 12.0 |
| 19 | 545.335,11 409.652,471 | 20 | 545.346,971 409.654,296 | 12.0 | 20 | 545.346,971 409.654,296 | 21 | 545.361,826 409.652,215 | 15.0 |
| 21 | 545.361,826 409.652,215 | 22 | 545.394,789 409.643,881 | 34.0 | 22 | 545.394,789 409.643,881 | 23 | 545.380,777 409.662,315 | 23.155 |
| 23 | 545.380,777 409.662,315 | 24 | 545.368,356 409.682,851 | 24.0 | 24 | 545.368,356 409.682,851 | 25 | 545.371,704 409.687,393 | 5.643 |
| 25 | 545.371,704 409.687,393 | 26 | 545.376,561 409.695,674 | 9.6 | 26 | 545.376,561 409.695,674 | 1 | 545.373,261 409.707,625 | 12.398 |

** Lungimile segmentelor sunt determinate în planul de proiecție Stereo 70 și sunt rotunjite la 1 milimetru.

*** Distanța dintre puncte este formată din segmente cumulate ce sunt mai mici decât valoarea 1 milimetru.

**DATE DESPRE IMOBILUL NR. 1209**

Oficiul de Cadastru și Publicitate Imobiliară PRAHOVA
Biroul de Cadastru și Publicitate Imobiliară Câmpina

A. Partea I. Descrierea imobilului

TEREN Extravilan

Adresa: Jud. Prahova

| Nr. Crt | Nr cadastral Nr. topografic | Suprafața* (mp) | Observații / Referințe |
|---------|-----------------------------|-----------------|---|
| A1 | | 2.300 | Sector cadastral:13 Teren neimprejmuit; |

B. Partea II. Proprietari și acte

| Inscrieri privitoare la dreptul de proprietate și alte drepturi reale | | Referințe |
|--|--|-----------|
| / | | |
| Act Administrativ nr. 21631, din 02/11/1994 emis de COMISIA JUDETEANA PRAHOVA; | | |
| B1 | Intabulare, drept de PROPRIETATE, dobandit prin Reconstituire, cota actuala 1/1 1) DOGARU GH VASILICA | A1 |

C. Partea III. SARCINI .

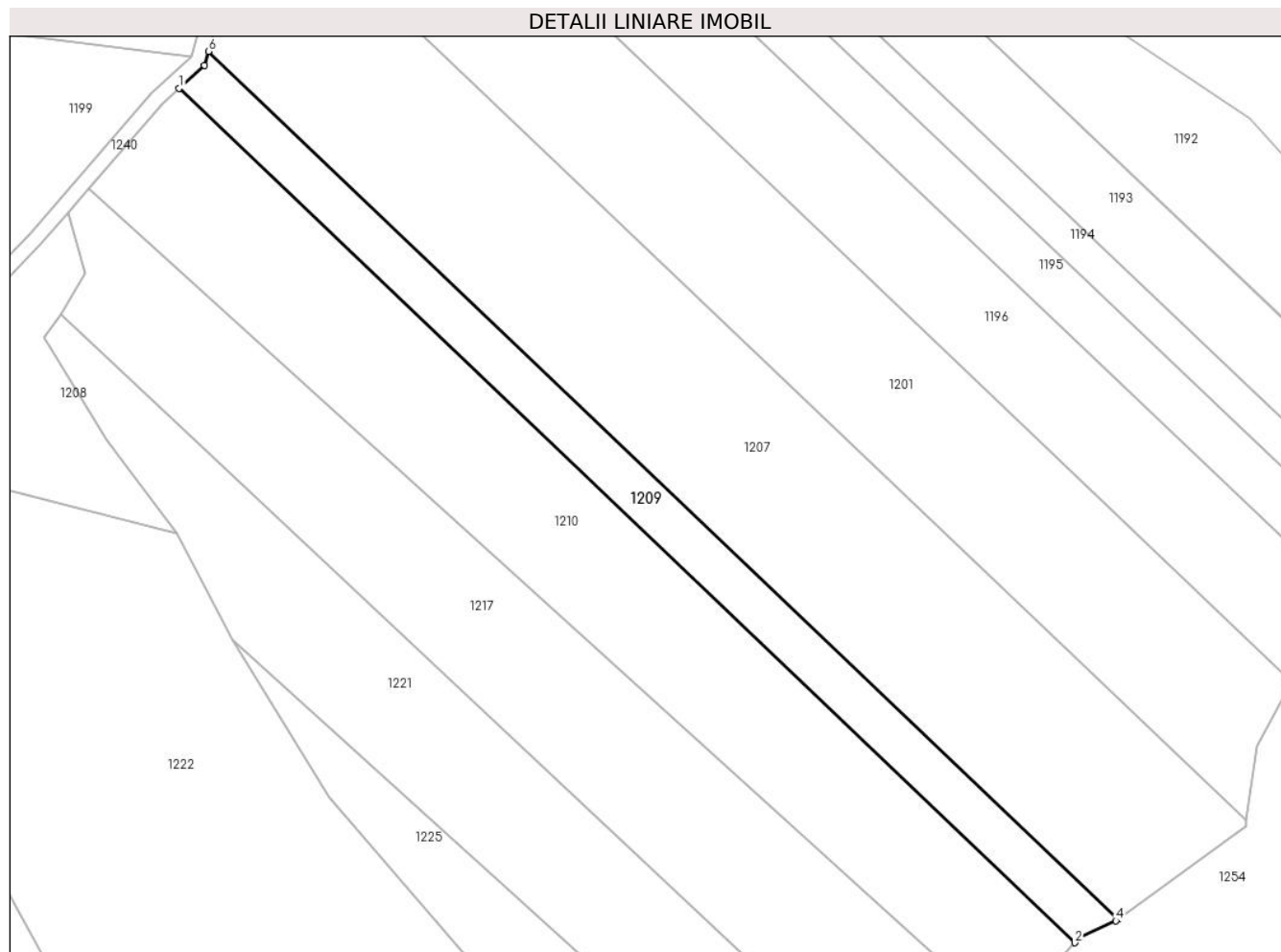
| Inscrieri privind dezmembramintele dreptului de proprietate, drepturi reale de garanție și sarcini | Referințe |
|--|-----------|
| NU SUNT | |

Anexa Nr. 1 La Partea I

Teren

| | | |
|--------------|-----------------|------------------------|
| Nr cadastral | Suprafața (mp)* | Observații / Referințe |
| | 2.300 | |

* Suprafața este determinată în planul de proiecție Stereo 70.



Date referitoare la teren

| Crt | Categorie folosință | Intra vilan | Suprafața (mp) | Tarla | Parcelă | Nr. topo | Observații / Referințe |
|-----|---------------------|-------------|----------------|-------|---------|----------|------------------------|
| 1 | padure | NU | 2.300 | 16 | 509/81 | - | |

Lungime Segmente

1) Valorile lungimilor segmentelor sunt obținute din proiecție în plan.

| Punct început | X / Y | Punct sfârșit | X / Y | Lungime segment (** (m) |
|---------------|----------------------------|---------------|----------------------------|-------------------------|
| 1 | 545.395,23 409.732,298 | 2 | 545.573,274 409.562,651 | 245.926 |
| 2 | 545.573,274 409.562,651 | 3 | 545.574,18 409.563,638 | 1.339 |
| 3 | 545.574,18 409.563,638 | 4 | 545.581,447 409.566,983 | 8.0 |
| 4 | 545.581,447 409.566,983 | 5 | 545.581,884 409.567,303 | 0.542 |
| 5 | 545.581,884 409.567,303 | 6 | 545.401,048 409.739,61 | 249.782 |

| Punct început | X / Y | Punct sfârșit | X / Y | Lungime segment (** (m) |
|---------------|----------------------------|---------------|----------------------------|-------------------------|
| 6 | 545.401,048 409.739,61 | 7 | 545.400,244 409.736,848 | 2.877 |
| 7 | 545.400,244 409.736,848 | 1 | 545.395,23 409.732,298 | 6.771 |

** Lungimile segmentelor sunt determinate în planul de proiecție Stereo 70 și sunt rotunjite la 1 milimetru.

*** Distanța dintre puncte este formată din segmente cumulate ce sunt mai mici decât valoarea 1 milimetru.

**DATE DESPRE IMOBILUL NR. 1210**

Oficiul de Cadastru și Publicitate Imobiliară PRAHOVA
Biroul de Cadastru și Publicitate Imobiliară Câmpina

A. Partea I. Descrierea imobilului

TEREN Extravilan

Adresa: Jud. Prahova

| Nr. Crt | Nr cadastral Nr. topografic | Suprafața* (mp) | Observații / Referințe |
|---------|-----------------------------|-----------------|---|
| A1 | | 5.800 | Sector cadastral:13 Teren neimprejmuit; |

B. Partea II. Proprietari și acte

| Inscrieri privitoare la dreptul de proprietate și alte drepturi reale | | Referințe |
|--|---|-----------|
| / | | |
| Act Administrativ nr. 21632, din 02/11/1994 emis de COMISIA JUDETEANA PRAHOVA; | | |
| B1 | Intabulare, drept de PROPRIETATE, dobandit prin Reconstituire, cota actuala 1/1 1) FRATILA I ION | A1 |

C. Partea III. SARCINI .

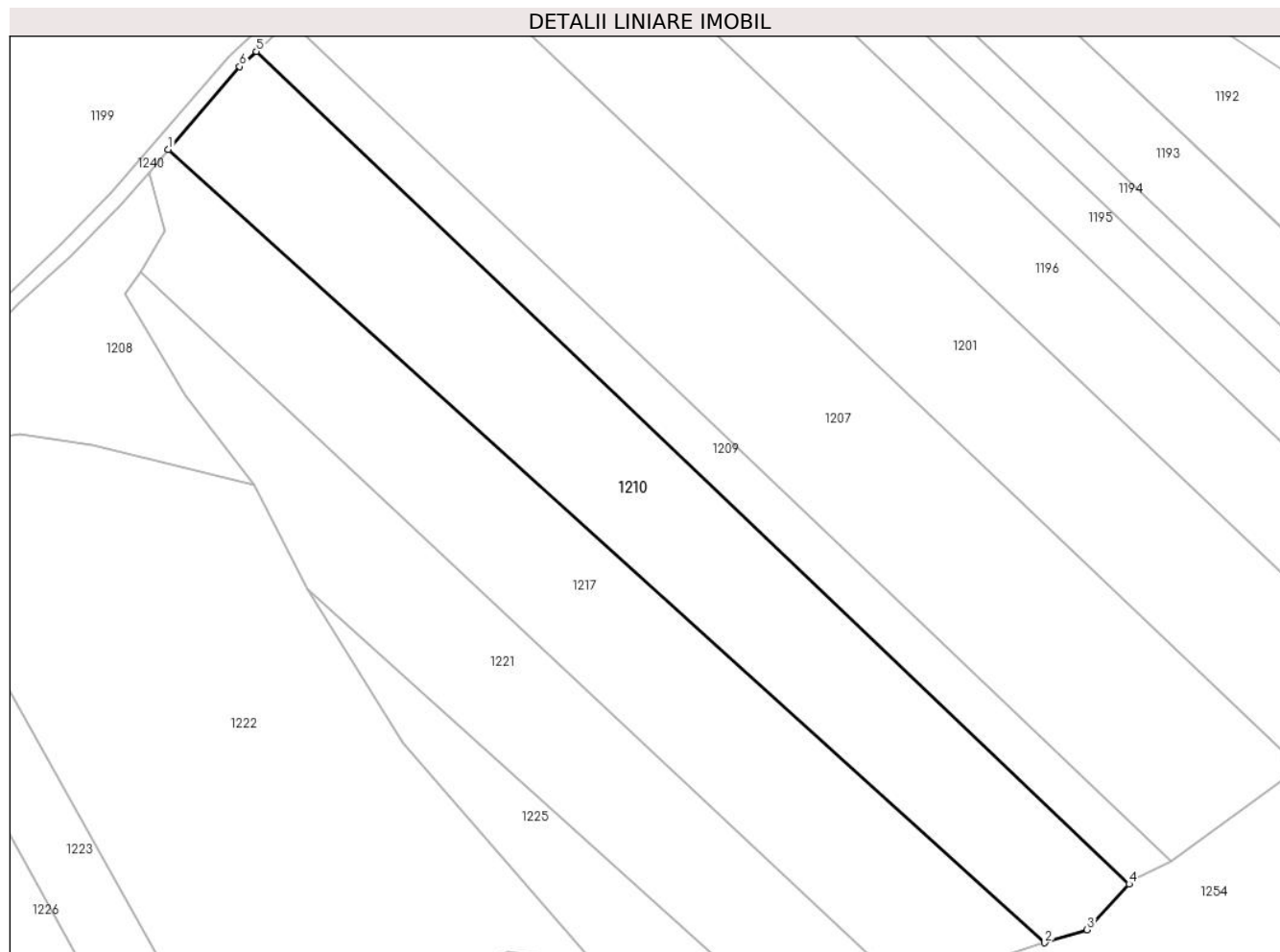
| Inscrieri privind dezmembramintele dreptului de proprietate, drepturi reale de garanție și sarcini | Referințe |
|--|-----------|
| NU SUNT | |

Anexa Nr. 1 La Partea I

Teren

| | | |
|--------------|-----------------|------------------------|
| Nr cadastral | Suprafața (mp)* | Observații / Referințe |
| | 5.800 | |

* Suprafața este determinată în planul de proiecție Stereo 70.



Date referitoare la teren

| Crt | Categorie folosință | Intravilan | Suprafața (mp) | Tarla | Parcelă | Nr. topo | Observații / Referințe |
|-----|---------------------|------------|----------------|-------|---------|----------|------------------------|
| 1 | padure | NU | 5.800 | 16 | 509/10 | - | |

Lungime Segmente

1) Valorile lungimilor segmentelor sunt obținute din proiecție în plan.

| Punct început | X / Y | Punct sfârșit | X / Y | Lungime segment (** (m) |
|---------------|----------------------------|---------------|----------------------------|-------------------------|
| 1 | 545.377,272 409.712,287 | 2 | 545.556,063 409.550,689 | 240.998 |
| 2 | 545.556,063 409.550,689 | 3 | 545.564,715 409.553,322 | 9.044 |
| 3 | 545.564,715 409.553,322 | 4 | 545.573,274 409.562,651 | 12.66 |
| 4 | 545.573,274 409.562,651 | 5 | 545.395,23 409.732,298 | 245.926 |
| 5 | 545.395,23 409.732,298 | 6 | 545.391,852 409.729,231 | 4.562 |

| Punct început | X / Y | Punct sfârşit | X / Y | Lungime segment (** (m) |
|---------------|----------------------------|---------------|----------------------------|-------------------------|
| 6 | 545.391,852 409.729,231 | 1 | 545.377,272 409.712,287 | 22.353 |

** Lungimile segmentelor sunt determinate în planul de proiecţie Stereo 70 şi sunt rotunjite la 1 milimetru.

*** Distanţa dintre puncte este formată din segmente cumulate ce sunt mai mici decât valoarea 1 milimetru.

**DATE DESPRE IMOBILUL NR. 1211**

Oficiul de Cadastru și Publicitate Imobiliară PRAHOVA
Biroul de Cadastru și Publicitate Imobiliară Câmpina

A. Partea I. Descrierea imobilului

TEREN Extravilan

Adresa: Jud. Prahova

| Nr. Crt | Nr cadastral Nr. topografic | Suprafața* (mp) | Observații / Referințe |
|---------|-----------------------------|-----------------|--|
| A1 | | 8.000 | Sector cadastral:13 Teren neimprejmit; |

B. Partea II. Proprietari și acte

| Inscrieri privitoare la dreptul de proprietate și alte drepturi reale | | Referințe |
|--|--|-----------|
| / | | |
| Act Administrativ nr. 33814, din 07/04/1995 emis de COMISIA JUDETEANA PRAHOVA; | | |
| B1 | Intabulare, drept de PROPRIETATE, dobandit prin Reconstituire, cota actuala 1/1 1) BADILA ST VALERIU 2) DOGARU ANICA 3) BADILA V MARIAN 4) SUPIALA ST ION 5) SOVAIALA VICTORIA 6) SUPIALA C VICTOR 7) SUPIALA ANICA 8) PINTA C AURELIA 9) SUPIALA C MOISE 10) SUPIALA C CONSTANTIN | A1 |

C. Partea III. SARCINI .

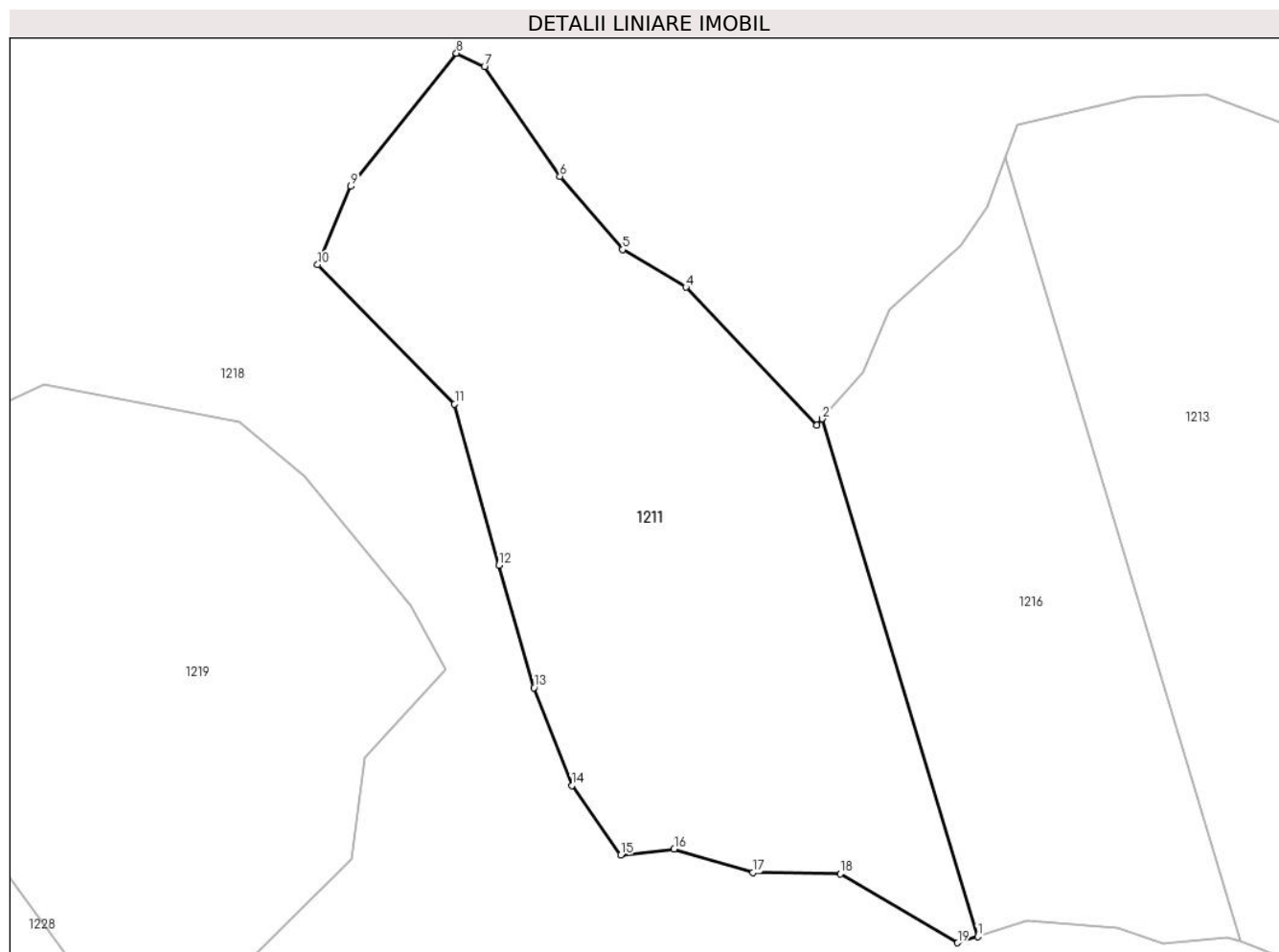
| Inscrieri privind dezmembramintele dreptului de proprietate, drepturi reale de garanție și sarcini | Referințe |
|--|-----------|
| NU SUNT | |

Anexa Nr. 1 La Partea I

Teren

| | | |
|--------------|-----------------|------------------------|
| Nr cadastral | Suprafața (mp)* | Observații / Referințe |
| | 8.000 | |

* Suprafața este determinată în planul de proiecție Stereo 70.



Date referitoare la teren

| Crt | Categorie folosință | Intra vilan | Suprafața (mp) | Tarla | Parcelă | Nr. topo | Observații / Referințe |
|-----|---------------------|-------------|----------------|-------|---------|----------|------------------------|
| 1 | padure | NU | 8.000 | 12 | 350/4 | - | |

Lungime Segmente

1) Valorile lungimilor segmentelor sunt obținute din proiecție în plan.

| Punct început | X / Y | Punct sfârșit | X / Y | Lungime segment (** (m) |
|---------------|----------------------------|---------------|----------------------------|-------------------------|
| 1 | 544.998,538 409.565,63 | 2 | 544.971,082 409.656,966 | 95.374 |
| 2 | 544.971,082 409.656,966 | 3 | 544.970,143 409.655,881 | 1.435 |
| 3 | 544.970,143 409.655,881 | 4 | 544.947,021 409.680,194 | 33.552 |
| 4 | 544.947,021 409.680,194 | 5 | 544.935,849 409.686,841 | 13.0 |
| 5 | 544.935,849 409.686,841 | 6 | 544.924,781 409.699,744 | 17.0 |

| Punct început | X / Y | Punct sfârșit | X / Y | Lungime segment (** (m) |
|---------------|----------------------------|---------------|----------------------------|-------------------------|
| 6 | 544.924,781 409.699,744 | 7 | 544.911,448 409.719,096 | 23.5 |
| 7 | 544.911,448 409.719,096 | 8 | 544.906,499 409.721,495 | 5.5 |
| 8 | 544.906,499 409.721,495 | 9 | 544.887,839 409.698,004 | 30.0 |
| 9 | 544.887,839 409.698,004 | 10 | 544.881,995 409.684,19 | 15.0 |
| 10 | 544.881,995 409.684,19 | 11 | 544.906,173 409.659,58 | 34.5 |
| 11 | 544.906,173 409.659,58 | 12 | 544.913,991 409.631,134 | 29.5 |
| 12 | 544.913,991 409.631,134 | 13 | 544.920,207 409.609,51 | 22.5 |
| 13 | 544.920,207 409.609,51 | 14 | 544.926,858 409.592,247 | 18.5 |
| 14 | 544.926,858 409.592,247 | 15 | 544.935,489 409.579,979 | 15.0 |
| 15 | 544.935,489 409.579,979 | 16 | 544.944,928 409.581,045 | 9.5 |
| 16 | 544.944,928 409.581,045 | 17 | 544.958,813 409.576,866 | 14.5 |
| 17 | 544.958,813 409.576,866 | 18 | 544.974,312 409.576,666 | 15.5 |
| 18 | 544.974,312 409.576,666 | 19 | 544.995,0 409.564,5 | 24.0 |
| 19 | 544.995,0 409.564,5 | 1 | 544.998,538 409.565,63 | 3.714 |

** Lungimile segmentelor sunt determinate în planul de proiecție Stereo 70 și sunt rotunjite la 1 milimetru.

*** Distanța dintre puncte este formată din segmente cumulate ce sunt mai mici decât valoarea 1 milimetru.

**DATE DESPRE IMOBILUL NR. 1212**

Oficiul de Cadastru și Publicitate Imobiliară PRAHOVA
Biroul de Cadastru și Publicitate Imobiliară Câmpina

A. Partea I. Descrierea imobilului

TEREN Extravilan

Adresa: Jud. Prahova

| Nr. Crt | Nr cadastral Nr. topografic | Suprafața* (mp) | Observații / Referințe |
|---------|-----------------------------|-----------------|---|
| A1 | | 1.000 | Sector cadastral:13 Teren neimprejmuit; |

B. Partea II. Proprietari și acte

| Inscrieri privitoare la dreptul de proprietate și alte drepturi reale | | Referințe |
|--|---|-----------|
| / | | |
| Act Administrativ nr. 21662, din 05/01/1995 emis de COMISIA JUDETEANA PRAHOVA; | | |
| B1 | Intabulare, drept de PROPRIETATE, dobandit prin Reconstituire, cota actuala 1/1 1) SUPIALA MARIA | A1 |

C. Partea III. SARCINI .

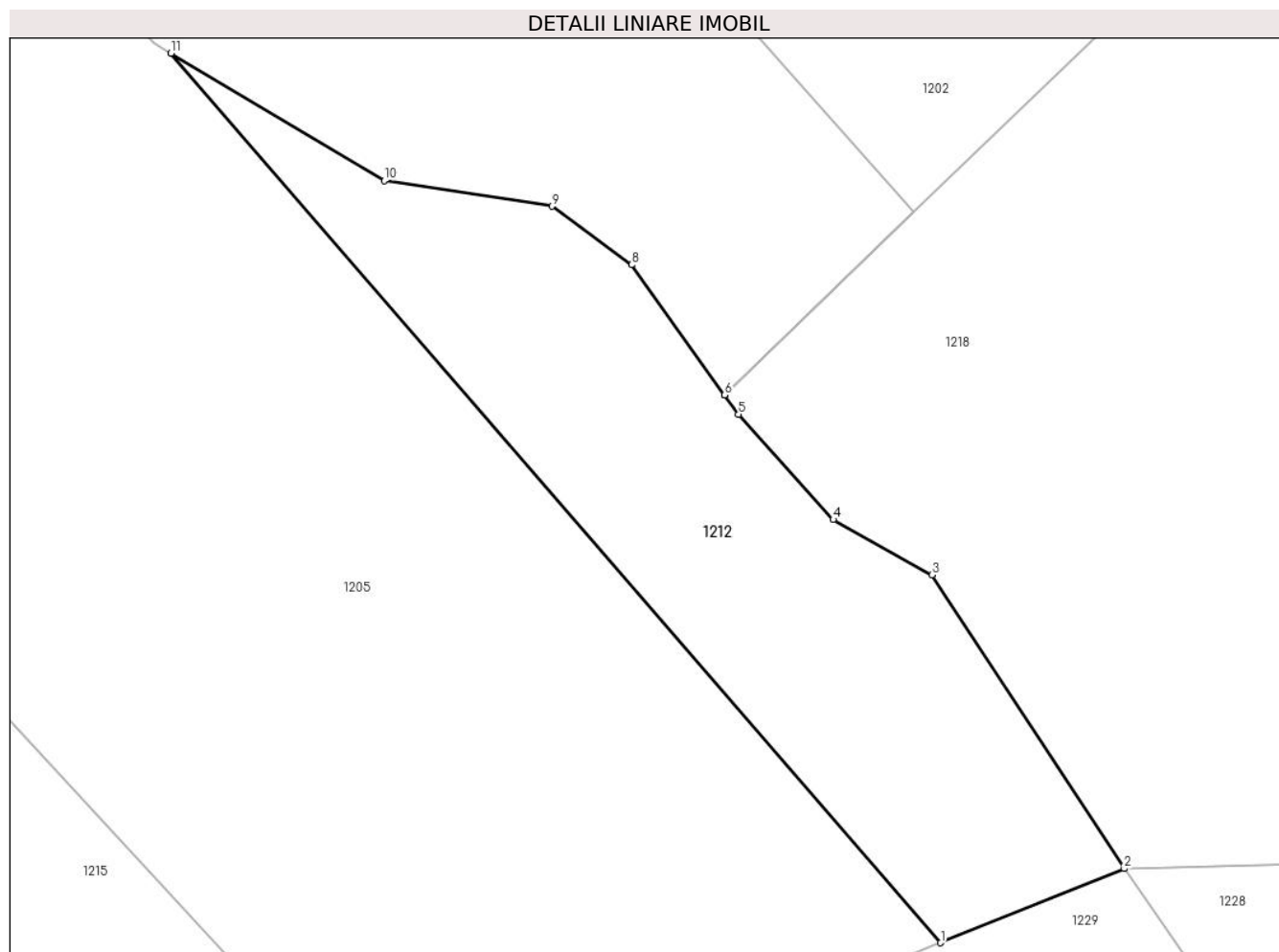
| Inscrieri privind dezmembramintele dreptului de proprietate, drepturi reale de garanție și sarcini | Referințe |
|--|-----------|
| NU SUNT | |

Anexa Nr. 1 La Partea I

Teren

| Nr cadastral | Suprafața (mp)* | Observații / Referințe |
|--------------|-----------------|------------------------|
| | 1.000 | |

* Suprafața este determinată în planul de proiecție Stereo 70.



Date referitoare la teren

| Crt | Categorie folosință | Intravilan | Suprafața (mp) | Tarla | Parcelă | Nr. topo | Observații / Referințe |
|-----|---------------------|------------|----------------|-------|---------|----------|------------------------|
| 1 | padure | NU | 1.000 | 12 | 320/1 | - | |

Lungime Segmente

1) Valorile lungimilor segmentelor sunt obținute din proiecție în plan.

| Punct început | X / Y | Punct sfârșit | X / Y | Lungime segment (** (m) |
|---------------|----------------------------|---------------|----------------------------|-------------------------|
| 1 | 544.711,045 409.609,2 | 2 | 544.724,029 409.614,437 | 14.0 |
| 2 | 544.724,029 409.614,437 | 3 | 544.710,415 409.635,195 | 24.825 |
| 3 | 544.710,415 409.635,195 | 4 | 544.703,442 409.639,117 | 8.0 |
| 4 | 544.703,442 409.639,117 | 5 | 544.696,744 409.646,542 | 10.0 |
| 5 | 544.696,744 409.646,542 | 6 | 544.695,761 409.647,918 | 1.69 |

| Punct început | X / Y | Punct sfârșit | X / Y | Lungime segment (** (m) |
|------------------|----------------------------|------------------|----------------------------|-------------------------------|
| 6 | 544.695,761 409.647,918 | 7 | 544.695,759 409.647,92 | 0.003 |
| 7 | 544.695,759 409.647,92 | 8 | 544.689,183 409.657,117 | 11.306 |
| 8 | 544.689,183 409.657,117 | 9 | 544.683,543 409.661,264 | 7.0 |
| 9 | 544.683,543 409.661,264 | 10 | 544.671,682 409.663,085 | 12.0 |
| 10 | 544.671,682 409.663,085 | 11 | 544.656,605 409.672,077 | 17.555 |
| 11 | 544.656,605 409.672,077 | 1 | 544.711,045 409.609,2 | 83.17 |

** Lungimile segmentelor sunt determinate în planul de proiecție Stereo 70 și sunt rotunjite la 1 milimetru.

*** Distanța dintre puncte este formată din segmente cumulate ce sunt mai mici decât valoarea 1 milimetru.

**DATE DESPRE IMOBILUL NR. 1213**

Oficiul de Cadastru și Publicitate Imobiliară PRAHOVA
Biroul de Cadastru și Publicitate Imobiliară Câmpina

A. Partea I. Descrierea imobilului

TEREN Extravilan

Adresa: Jud. Prahova

| Nr. Crt | Nr cadastral Nr. topografic | Suprafața* (mp) | Observații / Referințe |
|---------|-----------------------------|-----------------|--|
| A1 | | 10.000 | Sector cadastral:13 Teren neimprejmut; |

B. Partea II. Proprietari și acte

| Inscrieri privitoare la dreptul de proprietate și alte drepturi reale | | Referințe |
|--|--|-----------|
| / | | |
| Act Administrativ nr. 27691, din 05/01/1995 emis de COMISIA JUDETEANA PRAHOVA; | | |
| B1 | Intabulare, drept de PROPRIETATE, dobandit prin Reconstituire, cota actuala 1/1 1) POPESCU OANA ANDREIA 2) POPESCU ELENA 3) ALECU BEATRICE DIDONA | A1 |

C. Partea III. SARCINI .

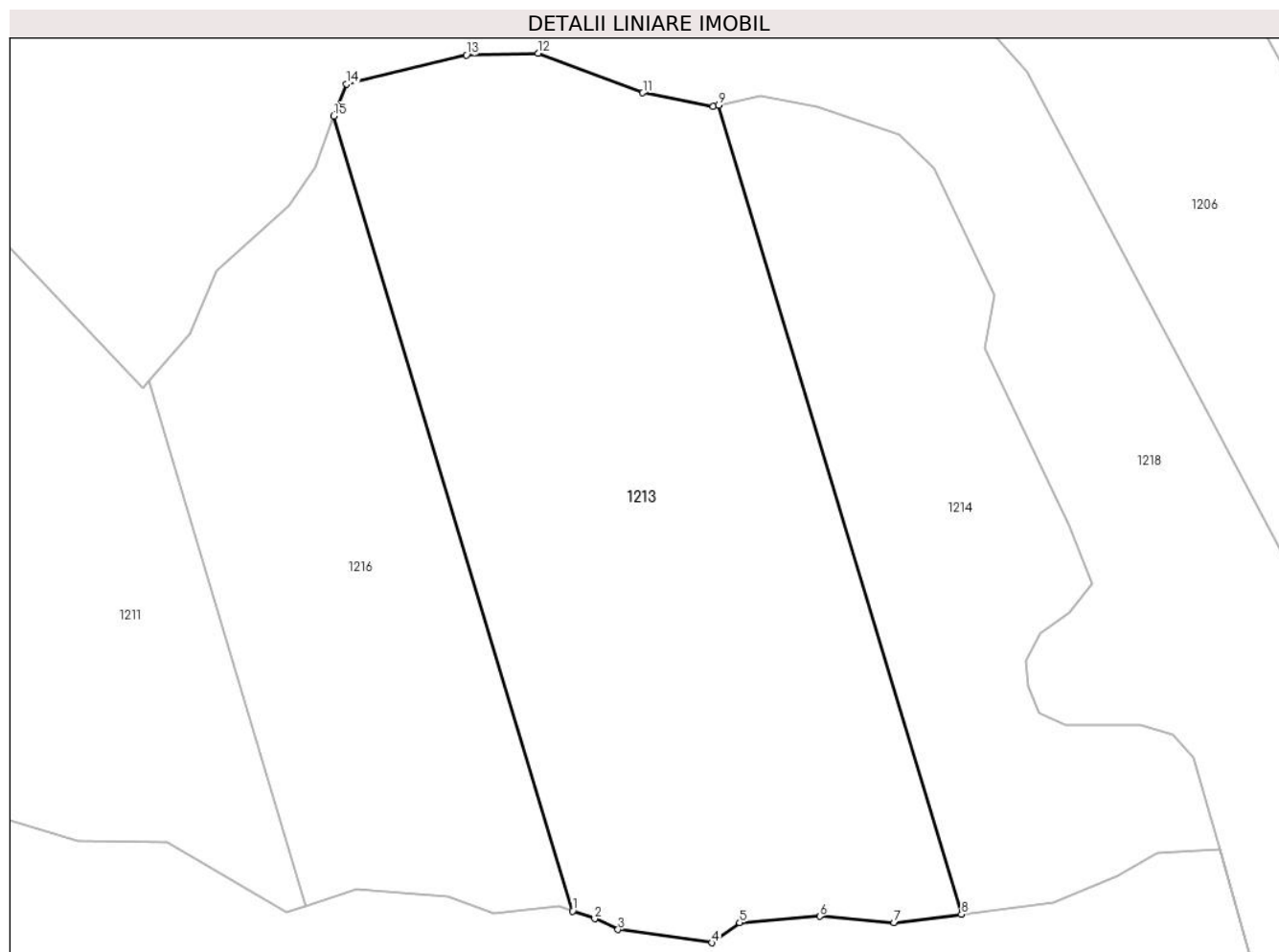
| Inscrieri privind dezmembramintele dreptului de proprietate, drepturi reale de garanție și sarcini | Referințe |
|--|-----------|
| NU SUNT | |

Anexa Nr. 1 La Partea I

Teren

| | | |
|--------------|-----------------|------------------------|
| Nr cadastral | Suprafața (mp)* | Observații / Referințe |
| | 10.000 | |

* Suprafața este determinată în planul de proiecție Stereo 70.



Date referitoare la teren

| Crt | Categorie folosință | Intravilan | Suprafața (mp) | Tarla | Parcelă | Nr. topo | Observații / Referințe |
|-----|---------------------|------------|----------------|-------|---------|----------|------------------------|
| 1 | padure | NU | 10.000 | 12 | 350/2 | - | |

Lungime Segmente

1) Valorile lungimilor segmentelor sunt obținute din proiecție în plan.

| Punct început | X / Y | Punct sfârșit | X / Y | Lungime segment (** (m) |
|---------------|----------------------------|---------------|----------------------------|-------------------------|
| 1 | 545.045,0 409.564,716 | 2 | 545.048,824 409.563,386 | 4.049 |
| 2 | 545.048,824 409.563,386 | 3 | 545.052,909 409.561,498 | 4.5 |
| 3 | 545.052,909 409.561,498 | 4 | 545.069,247 409.559,195 | 16.5 |
| 4 | 545.069,247 409.559,195 | 5 | 545.074,109 409.562,71 | 6.0 |
| 5 | 545.074,109 409.562,71 | 6 | 545.088,068 409.563,791 | 14.0 |

| Punct început | X / Y | Punct sfârșit | X / Y | Lungime segment (** (m) |
|---------------|----------------------------|---------------|----------------------------|-------------------------|
| 6 | 545.088,068 409.563,791 | 7 | 545.101,021 409.562,691 | 13.0 |
| 7 | 545.101,021 409.562,691 | 8 | 545.112,758 409.564,158 | 11.828 |
| 8 | 545.112,758 409.564,158 | 9 | 545.070,397 409.705,078 | 147.149 |
| 9 | 545.070,397 409.705,078 | 10 | 545.069,485 409.704,882 | 0.933 |
| 10 | 545.069,485 409.704,882 | 11 | 545.057,211 409.707,246 | 12.5 |
| 11 | 545.057,211 409.707,246 | 12 | 545.038,966 409.714,13 | 19.5 |
| 12 | 545.038,966 409.714,13 | 13 | 545.026,47 409.713,823 | 12.5 |
| 13 | 545.026,47 409.713,823 | 14 | 545.005,577 409.708,751 | 21.5 |
| 14 | 545.005,577 409.708,751 | 15 | 545.003,374 409.703,191 | 5.98 |
| 15 | 545.003,374 409.703,191 | 1 | 545.045,0 409.564,716 | 144.595 |

** Lungimile segmentelor sunt determinate în planul de proiecție Stereo 70 și sunt rotunjite la 1 milimetru.

*** Distanța dintre puncte este formată din segmente cumulate ce sunt mai mici decât valoarea 1 milimetru.

**DATE DESPRE IMOBILUL NR. 1214**

Oficiul de Cadastru și Publicitate Imobiliară PRAHOVA
Biroul de Cadastru și Publicitate Imobiliară Câmpina

A. Partea I. Descrierea imobilului

TEREN Extravilan

Adresa: Jud. Prahova

| Nr. Crt | Nr cadastral Nr. topografic | Suprafața* (mp) | Observații / Referințe |
|---------|-----------------------------|-----------------|---|
| A1 | | 5.000 | Sector cadastral:13 Teren neimprejmuit; |

B. Partea II. Proprietari și acte

| Inscrieri privitoare la dreptul de proprietate și alte drepturi reale | | Referințe |
|--|---|-----------|
| / | | |
| Act Administrativ nr. 27692, din 05/01/1995 emis de COMISIA JUDETEANA PRAHOVA; | | |
| B1 | Intabulare, drept de PROPRIETATE, dobandit prin Reconstituire, cota actuala 1/1 1) POPESCU I ELENA | A1 |

C. Partea III. SARCINI .

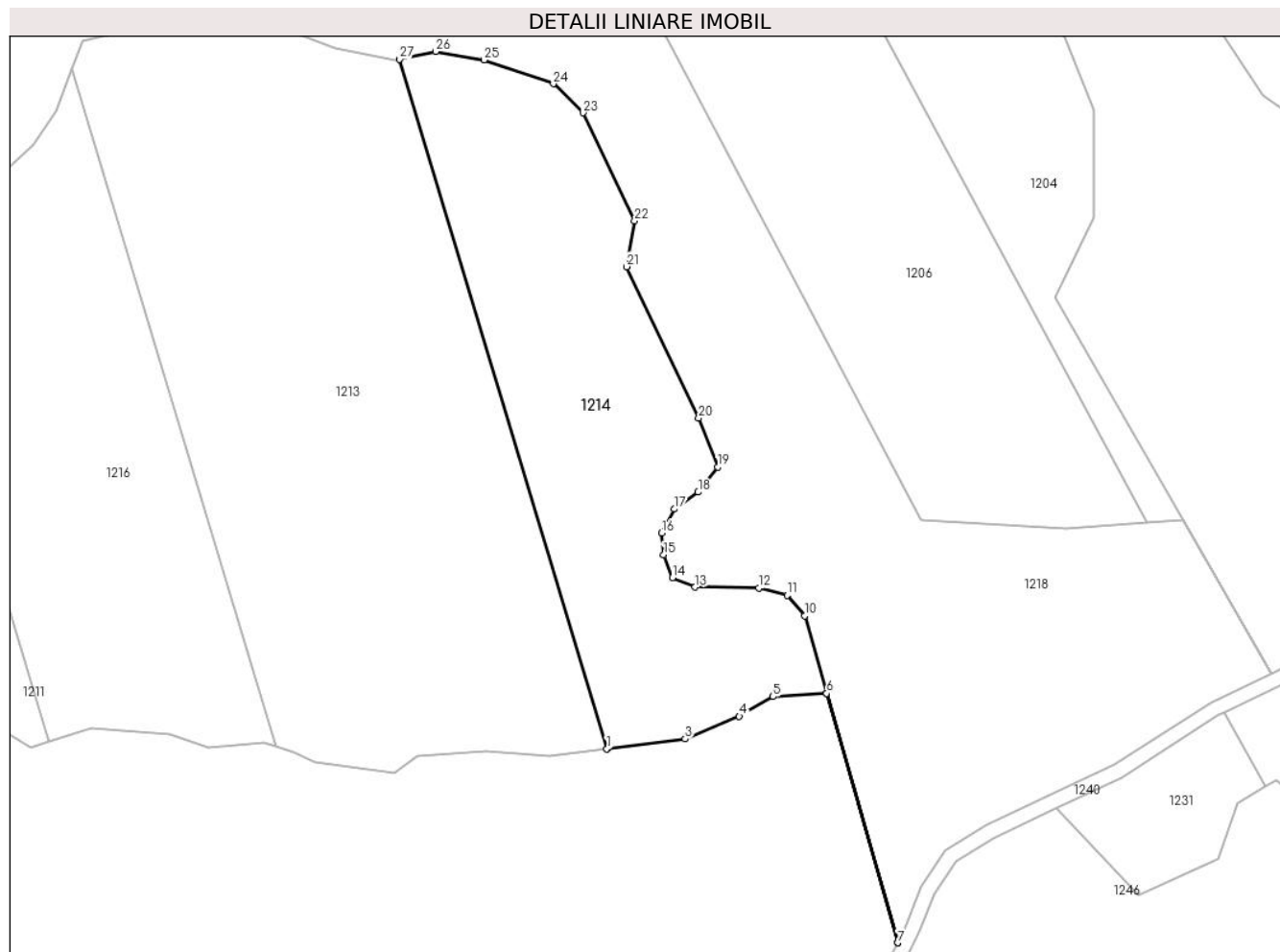
| Inscrieri privind dezmembramintele dreptului de proprietate, drepturi reale de garanție și sarcini | Referințe |
|--|-----------|
| NU SUNT | |

Anexa Nr. 1 La Partea I

Teren

| | | |
|--------------|-----------------|------------------------|
| Nr cadastral | Suprafața (mp)* | Observații / Referințe |
| | 5.000 | |

* Suprafața este determinată în planul de proiecție Stereo 70.



Date referitoare la teren

| Crt | Categorie folosință | Intra vilan | Suprafața (mp) | Tarla | Parcelă | Nr. topo | Observații / Referințe |
|-----|---------------------|-------------|----------------|-------|---------|----------|------------------------|
| 1 | padure | NU | 5.000 | 12 | 350/1 | - | |

Lungime Segmente

1) Valorile lungimilor segmentelor sunt obținute din proiecție în plan.

| Punct început | X / Y | Punct sfârșit | X / Y | Lungime segment (** (m) |
|---------------|----------------------------|---------------|----------------------------|-------------------------|
| 1 | 545.112,758 409.564,158 | 2 | 545.112,928 409.564,179 | 0.172 |
| 3 | 545.128,803 409.566,18 | 4 | 545.139,882 409.570,789 | 12.0 |
| 5 | 545.146,798 409.574,81 | 6 | 545.157,774 409.575,482 | 10.997 |
| 7 | 545.172,305 409.524,521 | 8 | 545.172,307 409.524,525 | 0.004 |
| 9 | 545.157,778 409.575,483 | 10 | 545.153,253 409.591,35 | 16.5 |

| Punct început | X / Y | Punct sfârșit | X / Y | Lungime segment (** (m) |
|---------------|----------------------------|---------------|----------------------------|-------------------------|
| 2 | 545.112,928 409.564,179 | 3 | 545.128,803 409.566,18 | 16.0 |
| 4 | 545.139,882 409.570,789 | 5 | 545.146,798 409.574,81 | 8.0 |
| 6 | 545.157,774 409.575,482 | 7 | 545.172,305 409.524,521 | 52.993 |
| 8 | 545.172,307 409.524,525 | 9 | 545.157,778 409.575,483 | 52.989 |
| 10 | 545.153,253 409.591,35 | 11 | 545.149,654 409.595,509 | 5.5 |

| Punct început | X / Y | Punct sfârșit | X / Y | Lungime segment (** (m) |
|---------------|----------------------------|---------------|----------------------------|-------------------------|
| 11 | 545.149,654 409.595,509 | 12 | 545.143,848 409.597,023 | 6.0 |
| 13 | 545.130,849 409.597,197 | 14 | 545.126,236 409.599,125 | 5.0 |
| 15 | 545.124,401 409.603,776 | 16 | 545.124,037 409.608,261 | 4.5 |
| 17 | 545.126,545 409.613,156 | 18 | 545.131,461 409.616,595 | 6.0 |
| 19 | 545.135,44 409.621,735 | 20 | 545.131,567 409.631,728 | 10.718 |
| 21 | 545.116,808 409.662,673 | 22 | 545.118,497 409.672,021 | 9.5 |
| 23 | 545.107,926 409.694,124 | 24 | 545.101,834 409.700,051 | 8.5 |
| 25 | 545.087,639 409.704,899 | 26 | 545.077,796 409.706,666 | 10.0 |
| 27 | 545.070,397 409.705,078 | 1 | 545.112,758 409.564,158 | 147.149 |

| Punct început | X / Y | Punct sfârșit | X / Y | Lungime segment (** (m) |
|---------------|----------------------------|---------------|----------------------------|-------------------------|
| 12 | 545.143,848 409.597,023 | 13 | 545.130,849 409.597,197 | 13.0 |
| 14 | 545.126,236 409.599,125 | 15 | 545.124,401 409.603,776 | 5.0 |
| 16 | 545.124,037 409.608,261 | 17 | 545.126,545 409.613,156 | 5.5 |
| 18 | 545.131,461 409.616,595 | 19 | 545.135,44 409.621,735 | 6.5 |
| 20 | 545.131,567 409.631,728 | 21 | 545.116,808 409.662,673 | 34.284 |
| 22 | 545.118,497 409.672,021 | 23 | 545.107,926 409.694,124 | 24.5 |
| 24 | 545.101,834 409.700,051 | 25 | 545.087,639 409.704,899 | 15.0 |
| 26 | 545.077,796 409.706,666 | 27 | 545.070,397 409.705,078 | 7.567 |

** Lungimile segmentelor sunt determinate în planul de proiecție Stereo 70 și sunt rotunjite la 1 milimetru.

*** Distanța dintre puncte este formată din segmente cumulate ce sunt mai mici decât valoarea 1 milimetru.

**DATE DESPRE IMOBILUL NR. 1215**

Oficiul de Cadastru și Publicitate Imobiliară PRAHOVA
Biroul de Cadastru și Publicitate Imobiliară Câmpina

A. Partea I. Descrierea imobilului

TEREN Extravilan

Adresa: Jud. Prahova

| Nr. Crt | Nr cadastral Nr. topografic | Suprafața* (mp) | Observații / Referințe |
|---------|--------------------------------|-----------------|---|
| A1 | | 5.440 | Sector cadastral:13 Teren neimprejmuit; |

B. Partea II. Proprietari și acte

| Inscrieri privitoare la dreptul de proprietate și alte drepturi reale | | Referințe |
|--|---|-----------|
| / | | |
| Act Administrativ nr. 21676, din 05/01/1995 emis de COMISIA JUDETEANA PRAHOVA; | | |
| B1 | Intabulare, drept de PROPRIETATE, dobandit prin Reconstituire, cota actuala 1/1 1) BARBU N MARIA 2) IONITA N ELENA 3) IVAN I ELENA 4) IVAN N RUXANDRA | A1 |

C. Partea III. SARCINI .

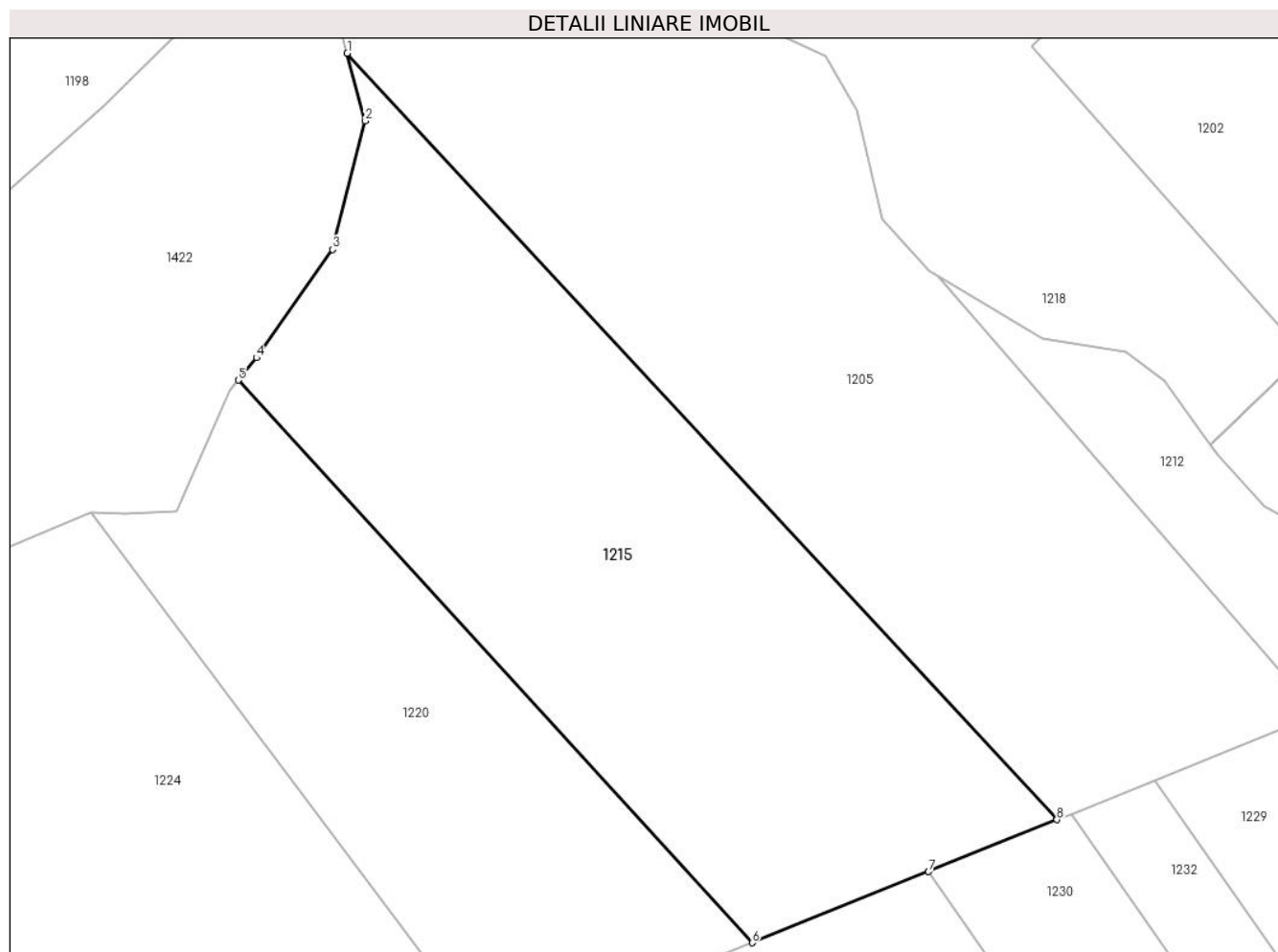
| Inscrieri privind dezmembramintele dreptului de proprietate, drepturi reale de garanție și sarcini | Referințe |
|--|-----------|
| NU SUNT | |

Anexa Nr. 1 La Partea I

Teren

| | | |
|--------------|-----------------|------------------------|
| Nr cadastral | Suprafața (mp)* | Observații / Referințe |
| | 5.440 | |

* Suprafața este determinată în planul de proiecție Stereo 70.



Date referitoare la teren

| Crt | Categorie folosință | Intravilan | Suprafața (mp) | Tarla | Parcelă | Nr. topo | Observații / Referințe |
|-----|---------------------|------------|----------------|-------|---------|----------|------------------------|
| 1 | padure | NU | 5.440 | 12 | 320/3 | - | |

Lungime Segmente

1) Valorile lungimilor segmentelor sunt obținute din proiecție în plan.

| Punct început | X / Y | Punct sfârșit | X / Y | Lungime segment (** (m) |
|---------------|----------------------------|---------------|----------------------------|-------------------------|
| 1 | 544.571,833 409.704,037 | 2 | 544.574,439 409.694,312 | 10.068 |
| 2 | 544.574,439 409.694,312 | 3 | 544.569,773 409.675,894 | 19.0 |
| 3 | 544.569,773 409.675,894 | 4 | 544.558,825 409.660,365 | 19.0 |
| 4 | 544.558,825 409.660,365 | 5 | 544.556,21 409.657,157 | 4.139 |
| 5 | 544.556,21 409.657,157 | 6 | 544.629,931 409.576,487 | 109.282 |

| Punct început | X / Y | Punct sfârșit | X / Y | Lungime segment (** (m) |
|---------------|----------------------------|---------------|----------------------------|-------------------------|
| 6 | 544.629,931 409.576,487 | 7 | 544.655,255 409.586,7 | 27.306 |
| 7 | 544.655,255 409.586,7 | 8 | 544.673,682 409.594,132 | 19.87 |
| 8 | 544.673,682 409.594,132 | 1 | 544.571,833 409.704,037 | 149.841 |

** Lungimile segmentelor sunt determinate în planul de proiecție Stereo 70 și sunt rotunjite la 1 milimetru.

*** Distanța dintre puncte este formată din segmente cumulate ce sunt mai mici decât valoarea 1 milimetru.

**DATE DESPRE IMOBILUL NR. 1216**

Oficiul de Cadastru și Publicitate Imobiliară PRAHOVA
Biroul de Cadastru și Publicitate Imobiliară Câmpina

A. Partea I. Descrierea imobilului

TEREN Extravilan

Adresa: Jud. Prahova

| Nr. Crt | Nr cadastral Nr. topografic | Suprafața* (mp) | Observații / Referințe |
|---------|-----------------------------|-----------------|--|
| A1 | | 5.200 | Sector cadastral:13 Teren neimprejmut; |

B. Partea II. Proprietari și acte

| Inscrieri privitoare la dreptul de proprietate și alte drepturi reale | | Referințe |
|--|---|-----------|
| / | | |
| Act Administrativ nr. 27690, din 05/01/1995 emis de COMISIA JUDETEANA PRAHOVA; | | |
| B1 | Intabulare, drept de PROPRIETATE, dobandit prin Reconstituire, cota actuala 1/1 1) MIHAILESCU I CONSTANTIN 2) MIHAILESCU I BOGDAN MIHAIL 3) MIHAILESCU V CONSTANTA | A1 |

C. Partea III. SARCINI .

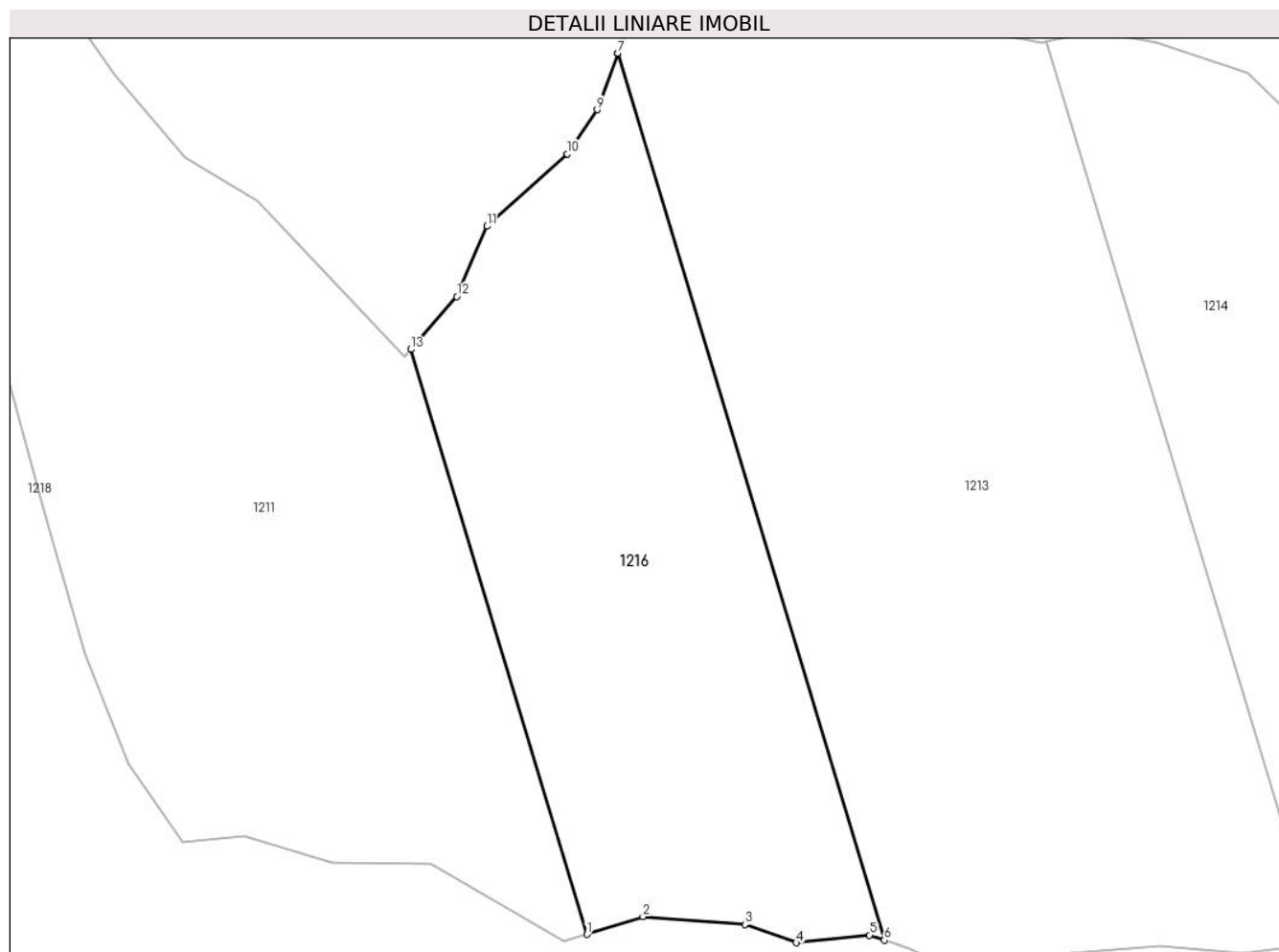
| Inscrieri privind dezmembramintele dreptului de proprietate, drepturi reale de garanție și sarcini | Referințe |
|--|-----------|
| NU SUNT | |

Anexa Nr. 1 La Partea I

Teren

| | | |
|--------------|-----------------|------------------------|
| Nr cadastral | Suprafața (mp)* | Observații / Referințe |
| | 5.200 | |

* Suprafața este determinată în planul de proiecție Stereo 70.



Date referitoare la teren

| Crt | Categorie folosință | Intra vilan | Suprafața (mp) | Tarla | Parcelă | Nr. topo | Observații / Referințe |
|-----|---------------------|-------------|----------------|-------|---------|----------|------------------------|
| 1 | padure | NU | 5.200 | 12 | 350/3 | - | |

Lungime Segmente

1) Valorile lungimilor segmentelor sunt obținute din proiecție în plan.

| Punct început | X / Y | Punct sfârșit | X / Y | Lungime segment (** (m) |
|---------------|----------------------------|---------------|----------------------------|-------------------------|
| 1 | 544.998,538 409.565,63 | 2 | 545.007,288 409.568,424 | 9.185 |
| 2 | 545.007,288 409.568,424 | 3 | 545.023,24 409.567,193 | 16.0 |
| 3 | 545.023,24 409.567,193 | 4 | 545.031,246 409.564,336 | 8.5 |
| 4 | 545.031,246 409.564,336 | 5 | 545.042,685 409.565,522 | 11.5 |
| 5 | 545.042,685 409.565,522 | 6 | 545.045,0 409.564,716 | 2.451 |

| Punct început | X / Y | Punct sfârșit | X / Y | Lungime segment (** (m) |
|---------------|----------------------------|---------------|----------------------------|-------------------------|
| 6 | 545.045,0 409.564,716 | 7 | 545.003,374 409.703,191 | 144.595 |
| 7 | 545.003,374 409.703,191 | 8 | 545.003,367 409.703,172 | 0.02 |
| 8 | 545.003,367 409.703,172 | 9 | 545.000,139 409.694,366 | 9.379 |
| 9 | 545.000,139 409.694,366 | 10 | 544.995,498 409.687,47 | 8.312 |
| 10 | 544.995,498 409.687,47 | 11 | 544.982,942 409.676,183 | 16.883 |
| 11 | 544.982,942 409.676,183 | 12 | 544.978,225 409.665,221 | 11.934 |
| 12 | 544.978,225 409.665,221 | 13 | 544.971,082 409.656,966 | 10.917 |
| 13 | 544.971,082 409.656,966 | 1 | 544.998,538 409.565,63 | 95.374 |

** Lungimile segmentelor sunt determinate în planul de proiecție Stereo 70 și sunt rotunjite la 1 milimetru.

*** Distanța dintre puncte este formată din segmente cumulate ce sunt mai mici decât valoarea 1 milimetru.

**DATE DESPRE IMOBILUL NR. 1217**

Oficiul de Cadastru și Publicitate Imobiliară PRAHOVA
Biroul de Cadastru și Publicitate Imobiliară Câmpina

A. Partea I. Descrierea imobilului

TEREN Extravilan

Adresa: Jud. Prahova

| Nr. Crt | Nr cadastral Nr. topografic | Suprafața* (mp) | Observații / Referințe |
|---------|-----------------------------|-----------------|--|
| A1 | | 5.500 | Sector cadastral:13 Teren neimprejmut; |

B. Partea II. Proprietari și acte

| Inscrieri privitoare la dreptul de proprietate și alte drepturi reale | | Referințe |
|--|--|-----------|
| / | | |
| Act Administrativ nr. 21633, din 02/11/1994 emis de COMISIA JUDETEANA PRAHOVA; | | |
| B1 | Intabulare, drept de PROPRIETATE, dobandit prin Reconstituire, cota actuala 1/1 1) ALDEA GH FABIAN 2) ALDEA C GHEORGHE 3) ALDEA GH DANIEL | A1 |

C. Partea III. SARCINI .

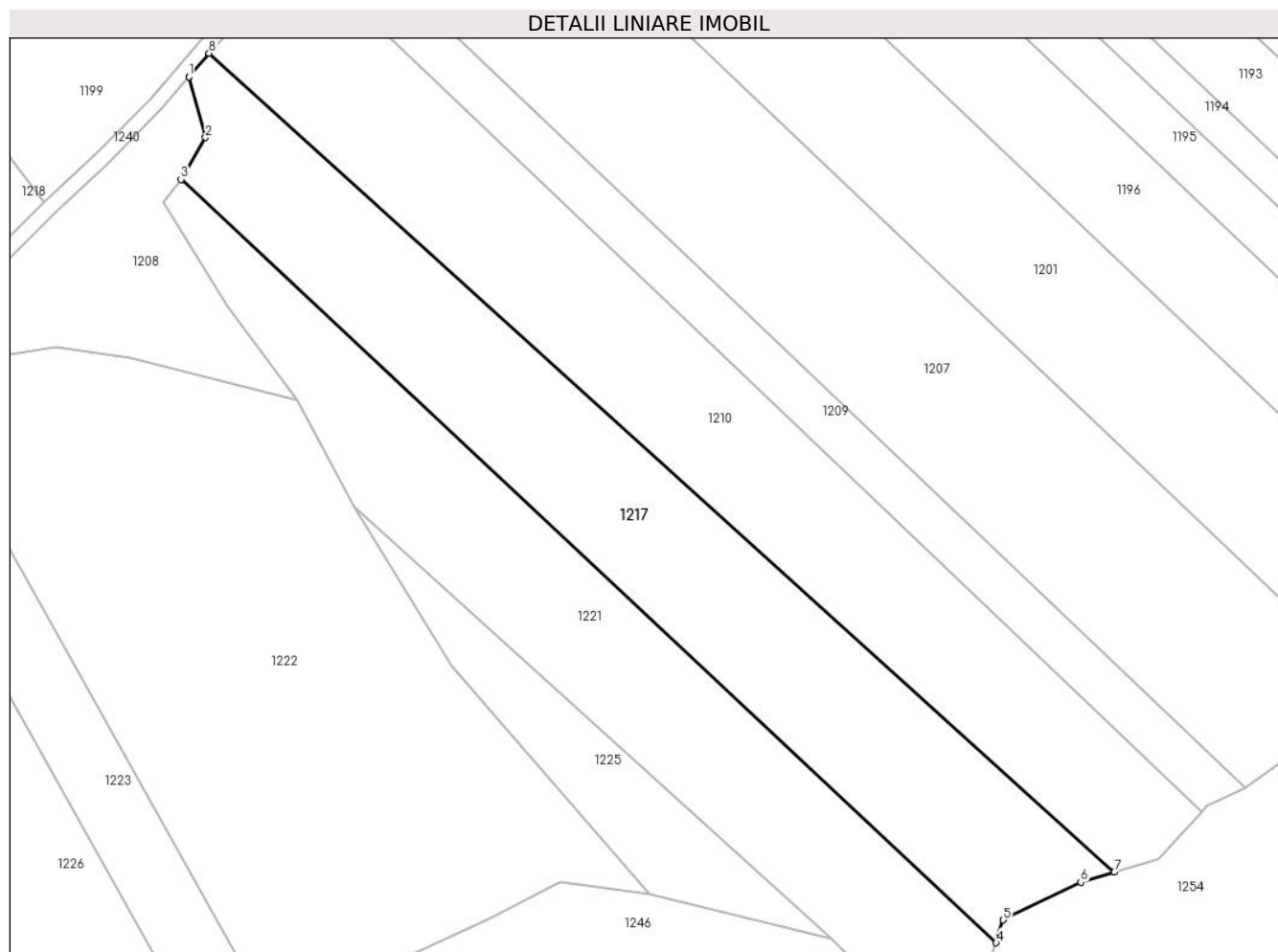
| Inscrieri privind dezmembramintele dreptului de proprietate, drepturi reale de garanție și sarcini | Referințe |
|--|-----------|
| NU SUNT | |

Anexa Nr. 1 La Partea I

Teren

| Nr cadastral | Suprafața (mp)* | Observații / Referințe |
|--------------|-----------------|------------------------|
| | 5.500 | |

* Suprafața este determinată în planul de proiecție Stereo 70.



Date referitoare la teren

| Crt | Categorie folosință | Intravilan | Suprafața (mp) | Tarla | Parcelă | Nr. topo | Observații / Referințe |
|-----|---------------------|------------|----------------|-------|---------|----------|------------------------|
| 1 | padure | NU | 5.500 | 16 | 509/79 | - | |

Lungime Segmente

1) Valorile lungimilor segmentelor sunt obținute din proiecție în plan.

| Punct început | X / Y | Punct sfârșit | X / Y | Lungime segment (** (m) |
|---------------|----------------------------|---------------|----------------------------|-------------------------|
| 1 | 545.373,261 409.707,625 | 2 | 545.376,561 409.695,674 | 12.398 |
| 2 | 545.376,561 409.695,674 | 3 | 545.371,704 409.687,393 | 9.6 |
| 3 | 545.371,704 409.687,393 | 4 | 545.532,692 409.536,748 | 220.479 |
| 4 | 545.532,692 409.536,748 | 5 | 545.534,11 409.541,251 | 4.72 |
| 5 | 545.534,11 409.541,251 | 6 | 545.549,408 409.548,665 | 17.0 |

| Punct început | X / Y | Punct sfârşit | X / Y | Lungime segment (** (m) |
|---------------|----------------------------|---------------|----------------------------|-------------------------|
| 6 | 545.549,408 409.548,665 | 7 | 545.556,063 409.550,689 | 6.956 |
| 7 | 545.556,063 409.550,689 | 8 | 545.377,272 409.712,287 | 240.998 |
| 8 | 545.377,272 409.712,287 | 1 | 545.373,261 409.707,625 | 6.149 |

** Lungimile segmentelor sunt determinate în planul de proiecție Stereo 70 și sunt rotunjite la 1 milimetru.

*** Distanța dintre puncte este formată din segmente cumulate ce sunt mai mici decât valoarea 1 milimetru.

**DATE DESPRE IMOBILUL NR. 1218**

Oficiul de Cadastru și Publicitate Imobiliară PRAHOVA
Biroul de Cadastru și Publicitate Imobiliară Câmpina

A. Partea I. Descrierea imobilului

TEREN Extravilan

Adresa: Jud. Prahova

| Nr. Crt | Nr cadastral Nr. topografic | Suprafața* (mp) | Observații / Referințe |
|---------|-----------------------------|-----------------|---|
| A1 | | 226.141 | Sector cadastral:13 Teren neimprejmuit; |

B. Partea II. Proprietari și acte

| Inscrieri privitoare la dreptul de proprietate și alte drepturi reale | | Referințe |
|--|--|-----------|
| / | | |
| Act Normativ nr. 7, din 13/03/1996 emis de PARLAMENTUL ROMANIEI (ART. 13); | | |
| B1 | Inscrierea posesiei, drept de PROPRIETATE, dobandit prin Constituire, cota actuala 1/1 1) NEIDENTIFICAT NEIDENTIFICAT | A1 |
| B2 | SE NOTEAZA MENTIUNEA DE PROPRIETAR NEIDENTIFICAT | A1 |

C. Partea III. SARCINI .

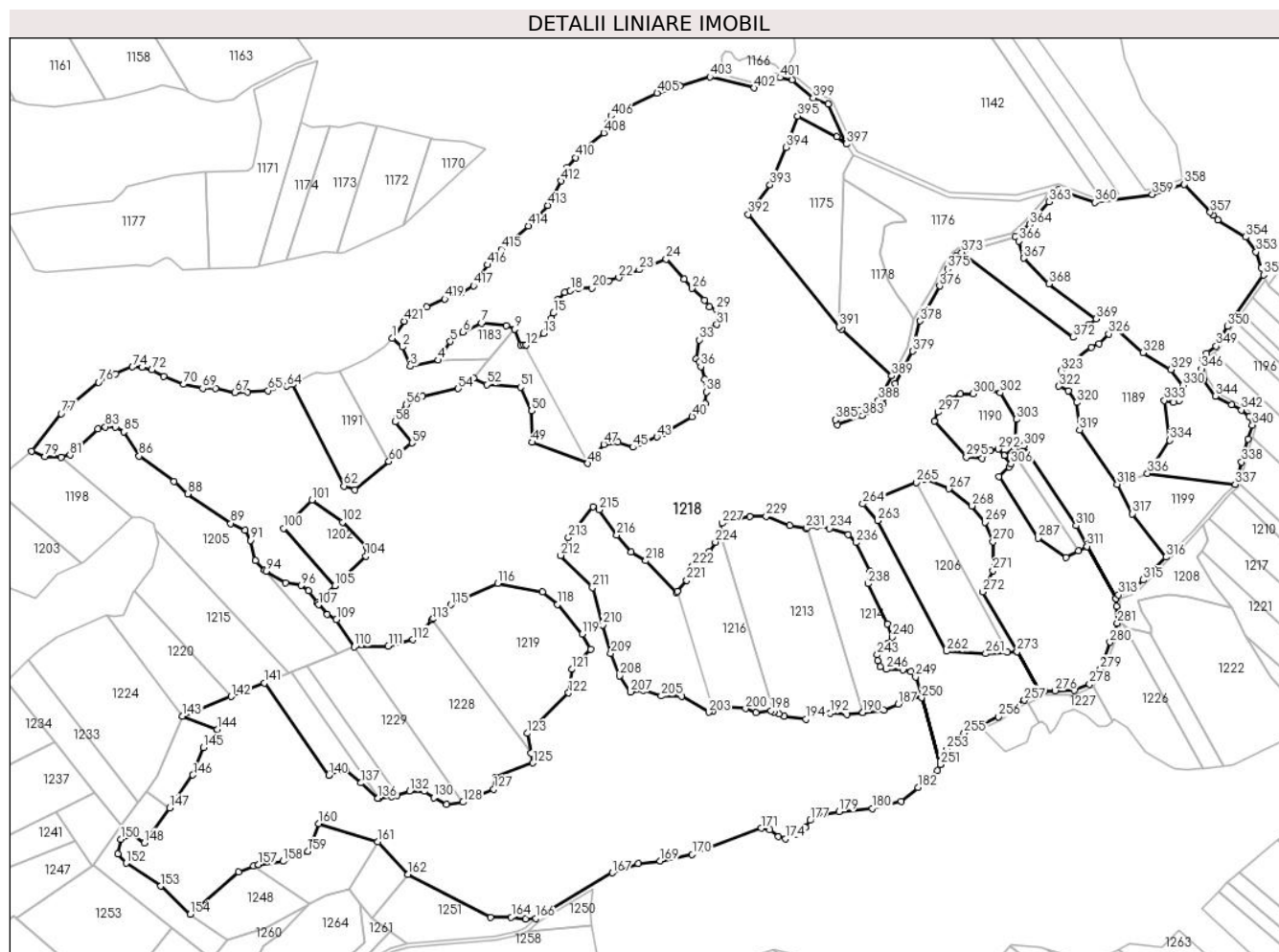
| Inscrieri privind dezmembramintele dreptului de proprietate, drepturi reale de garanție și sarcini | Referințe |
|--|-----------|
| NU SUNT | |

Anexa Nr. 1 La Partea I

Teren

| Nr cadastral | Suprafața (mp)* | Observații / Referințe |
|--------------|-----------------|------------------------|
| | 226.141 | |

* Suprafața este determinată în planul de proiecție Stereo 70.



Date referitoare la teren

| Crt | Categorie folosință | Intra vilan | Suprafața (mp) | Tarla | Parcelă | Nr. topo | Observații / Referințe |
|-----|---------------------|-------------|----------------|-------|---------|----------|------------------------|
| 1 | faneata | NU | 226.141 | - | - | - | |

Lungime Segmente

1) Valorile lungimilor segmentelor sunt obținute din proiecție în plan.

| Punct început | X / Y | Punct sfârșit | X / Y | Lungime segment |
|---------------|----------------------------|---------------|----------------------------|-----------------|
| 1 | 544.752,979 409.850,168 | 2 | 544.761,006 409.843,547 | 10.406 |
| 4 | 544.788,382 409.833,406 | 5 | 544.797,495 409.847,58 | 16.851 |
| 7 | 544.821,553 409.861,643 | 8 | 544.840,482 409.859,996 | 19.0 |
| 10 | 544.851,446 409.844,959 | 11 | 544.853,866 409.844,893 | 2.421 |
| 13 | 544.868,65 409.853,884 | 14 | 544.875,084 409.865,18 | 13.0 |
| 16 | 544.879,513 409.879,511 | 17 | 544.884,962 409.885,369 | 8.0 |
| 2 | 544.761,006 409.843,547 | 3 | 544.766,916 409.828,679 | 16.0 |
| 5 | 544.797,495 409.847,58 | 6 | 544.807,108 409.854,764 | 12.0 |
| 8 | 544.840,482 409.859,996 | 9 | 544.846,866 409.857,125 | 7.0 |
| 11 | 544.853,866 409.844,893 | 12 | 544.855,444 409.844,85 | 1.579 |
| 14 | 544.875,084 409.865,18 | 15 | 544.876,388 409.869,4 | 4.417 |
| 17 | 544.884,962 409.885,369 | 18 | 544.889,297 409.886,549 | 4.494 |
| 3 | 544.766,916 409.828,679 | 4 | 544.788,382 409.833,406 | 21.981 |
| 6 | 544.807,108 409.854,764 | 7 | 544.821,553 409.861,643 | 16.0 |
| 9 | 544.846,866 409.857,125 | 10 | 544.851,446 409.844,959 | 13.0 |
| 12 | 544.855,444 409.844,85 | 13 | 544.868,65 409.853,884 | 16.0 |
| 15 | 544.876,388 409.869,4 | 16 | 544.879,513 409.879,511 | 10.583 |
| 18 | 544.889,297 409.886,549 | 19 | 544.895,575 409.888,259 | 6.506 |

| Punct început | X / Y | Punct sfârșit | X / Y | Lungime segment | Punct început | X / Y | Punct sfârșit | X / Y | Lungime segment | Punct început | X / Y | Punct sfârșit | X / Y | Lungime segment |
|---------------|----------------------------|---------------|----------------------------|-----------------|---------------|----------------------------|---------------|----------------------------|-----------------|---------------|----------------------------|---------------|----------------------------|-----------------|
| 19 | 544.895,575 409.888,259 | 20 | 544.905,568 409.888,629 | 10.0 | 20 | 544.905,568 409.888,629 | 21 | 544.918,566 409.893,83 | 14.0 | 21 | 544.918,566 409.893,83 | 22 | 544.926,436 409.896,489 | 8.306 |
| 22 | 544.926,436 409.896,489 | 23 | 544.942,049 409.902,504 | 16.73 2 | 23 | 544.942,049 409.902,504 | 24 | 544.962,548 409.910,666 | 22.06 4 | 24 | 544.962,548 409.910,666 | 25 | 544.976,406 409.895,472 | 20.56 5 |
| 25 | 544.976,406 409.895,472 | 26 | 544.982,513 409.888,27 | 9.442 | 26 | 544.982,513 409.888,27 | 27 | 544.991,77 409.879,168 | 12.98 3 | 27 | 544.991,77 409.879,168 | 28 | 544.995,5 409.874,268 | 6.158 |
| 28 | 544.995,5 409.874,268 | 29 | 545.001,035 409.871,952 | 6.0 | 29 | 545.001,035 409.871,952 | 30 | 545.003,171 409.866,345 | 6.0 | 30 | 545.003,171 409.866,345 | 31 | 545.001,325 409.860,636 | 6.0 |
| 31 | 545.001,325 409.860,636 | 32 | 544.991,748 409.855,876 | 10.69 5 | 32 | 544.991,748 409.855,876 | 33 | 544.987,848 409.848,93 | 7.966 | 33 | 544.987,848 409.848,93 | 34 | 544.985,61 409.834,335 | 14.76 5 |
| 34 | 544.985,61 409.834,335 | 35 | 544.987,848 409.831,984 | 3.246 | 35 | 544.987,848 409.831,984 | 36 | 544.989,0 409.828,39 | 3.774 | 36 | 544.989,0 409.828,39 | 37 | 544.992,017 409.818,933 | 9.927 |
| 37 | 544.992,017 409.818,933 | 38 | 544.993,312 409.809,017 | 10.0 | 38 | 544.993,312 409.809,017 | 39 | 544.992,321 409.800,072 | 9.0 | 39 | 544.992,321 409.800,072 | 40 | 544.982,352 409.790,242 | 14.0 |
| 40 | 544.982,352 409.790,242 | 41 | 544.962,593 409.778,607 | 22.93 | 41 | 544.962,593 409.778,607 | 42 | 544.960,81 409.777,556 | 2.07 | 42 | 544.960,81 409.777,556 | 43 | 544.955,482 409.774,796 | 6.0 |
| 43 | 544.955,482 409.774,796 | 44 | 544.943,99 409.769,843 | 12.51 4 | 44 | 544.943,99 409.769,843 | 45 | 544.937,116 409.766,88 | 7.486 | 45 | 544.937,116 409.766,88 | 46 | 544.925,745 409.770,716 | 12.0 |
| 46 | 544.925,745 409.770,716 | 47 | 544.914,908 409.768,979 | 10.97 5 | 47 | 544.914,908 409.768,979 | 48 | 544.902,737 409.754,475 | 18.93 4 | 48 | 544.902,737 409.754,475 | 49 | 544.860,127 409.770,666 | 45.58 3 |
| 49 | 544.860,127 409.770,666 | 50 | 544.859,718 409.794,663 | 24.0 | 50 | 544.859,718 409.794,663 | 51 | 544.851,242 409.812,778 | 20.0 | 51 | 544.851,242 409.812,778 | 52 | 544.825,322 409.814,815 | 26.0 |
| 52 | 544.825,322 409.814,815 | 53 | 544.815,162 409.819,6 | 11.23 | 53 | 544.815,162 409.819,6 | 54 | 544.803,58 409.811,734 | 14.0 | 54 | 544.803,58 409.811,734 | 55 | 544.776,338 409.805,62 | 27.92 |
| 55 | 544.776,338 409.805,62 | 56 | 544.763,712 409.799,558 | 14.00 6 | 56 | 544.763,712 409.799,558 | 57 | 544.756,701 409.792,107 | 10.23 1 | 57 | 544.756,701 409.792,107 | 58 | 544.755,273 409.786,279 | 6.0 |
| 58 | 544.755,273 409.786,279 | 59 | 544.768,352 409.770,2 | 20.72 7 | 59 | 544.768,352 409.770,2 | 60 | 544.750,535 409.755,98 | 22.79 6 | 60 | 544.750,535 409.755,98 | 61 | 544.724,734 409.734,353 | 33.66 6 |
| 61 | 544.724,734 409.734,353 | 62 | 544.716,213 409.737,249 | 9.0 | 62 | 544.716,213 409.737,249 | 63 | 544.677,0 409.815,0 | 87.08 | 63 | 544.677,0 409.815,0 | 64 | 544.672,274 409.813,475 | 4.966 |
| 64 | 544.672,274 409.813,475 | 65 | 544.658,181 409.810,102 | 14.49 1 | 65 | 544.658,181 409.810,102 | 66 | 544.642,263 409.808,967 | 15.95 8 | 66 | 544.642,263 409.808,967 | 67 | 544.632,66 409.808,736 | 9.606 |
| 67 | 544.632,66 409.808,736 | 68 | 544.617,942 409.811,766 | 15.02 7 | 68 | 544.617,942 409.811,766 | 69 | 544.608,137 409.811,873 | 9.805 | 69 | 544.608,137 409.811,873 | 70 | 544.593,596 409.814,972 | 14.86 8 |
| 70 | 544.593,596 409.814,972 | 71 | 544.578,261 409.820,873 | 16.43 1 | 71 | 544.578,261 409.820,873 | 72 | 544.569,283 409.825,981 | 10.33 | 72 | 544.569,283 409.825,981 | 73 | 544.561,937 409.828,051 | 7.632 |
| 73 | 544.561,937 409.828,051 | 74 | 544.554,636 409.828,259 | 7.304 | 74 | 544.554,636 409.828,259 | 75 | 544.541,606 409.823,061 | 14.02 8 | 75 | 544.541,606 409.823,061 | 76 | 544.528,568 409.816,579 | 14.56 |
| 76 | 544.528,568 409.816,579 | 77 | 544.499,987 409.792,591 | 37.31 4 | 77 | 544.499,987 409.792,591 | 78 | 544.477,414 409.764,067 | 36.37 5 | 78 | 544.477,414 409.764,067 | 79 | 544.487,561 409.759,82 | 11.0 |
| 79 | 544.487,561 409.759,82 | 80 | 544.500,052 409.759,345 | 12.5 | 80 | 544.500,052 409.759,345 | 81 | 544.506,858 409.760,98 | 7.0 | 81 | 544.506,858 409.760,98 | 82 | 544.527,954 409.780,878 | 29.0 |
| 82 | 544.527,954 409.780,878 | 83 | 544.533,744 409.782,451 | 6.0 | 83 | 544.533,744 409.782,451 | 84 | 544.541,737 409.782,118 | 8.0 | 84 | 544.541,737 409.782,118 | 85 | 544.547,859 409.778,724 | 7.0 |
| 85 | 544.547,859 409.778,724 | 86 | 544.559,678 409.760,168 | 22.0 | 86 | 544.559,678 409.760,168 | 87 | 544.586,4 409.740,806 | 33.0 | 87 | 544.586,4 409.740,806 | 88 | 544.596,675 409.731,296 | 14.0 |
| 88 | 544.596,675 409.731,296 | 89 | 544.629,657 409.708,664 | 40.0 | 89 | 544.629,657 409.708,664 | 90 | 544.640,557 409.703,645 | 12.0 | 90 | 544.640,557 409.703,645 | 91 | 544.644,935 409.695,782 | 9.0 |
| 91 | 544.644,935 409.695,782 | 92 | 544.648,636 409.680,216 | 16.0 | 92 | 544.648,636 409.680,216 | 93 | 544.655,364 409.672,817 | 10.0 | 93 | 544.655,364 409.672,817 | 94 | 544.656,605 409.672,077 | 1.445 |
| 94 | 544.656,605 409.672,077 | 95 | 544.671,682 409.663,085 | 17.55 5 | 95 | 544.671,682 409.663,085 | 96 | 544.683,543 409.661,264 | 12.0 | 96 | 544.683,543 409.661,264 | 97 | 544.689,183 409.657,117 | 7.0 |
| 97 | 544.689,183 409.657,117 | 98 | 544.695,759 409.647,92 | 11.30 6 | 98 | 544.695,759 409.647,92 | 99 | 544.709,169 409.660,882 | 18.65 | 99 | 544.709,169 409.660,882 | 100 | 544.670,0 409.705,0 | 58.99 7 |
| 100 | 544.670,0 409.705,0 | 101 | 544.691,677 409.726,676 | 30.65 5 | 101 | 544.691,677 409.726,676 | 102 | 544.715,156 409.709,626 | 29.01 7 | 102 | 544.715,156 409.709,626 | 103 | 544.733,101 409.690,811 | 26.0 |
| 103 | 544.733,101 409.690,811 | 104 | 544.732,899 409.683,814 | 7.0 | 104 | 544.732,899 409.683,814 | 105 | 544.709,171 409.660,879 | 33.0 | 105 | 544.709,171 409.660,879 | 106 | 544.695,761 409.647,918 | 18.65 |
| 106 | 544.695,761 409.647,918 | 107 | 544.696,744 409.646,542 | 1.69 | 107 | 544.696,744 409.646,542 | 108 | 544.703,442 409.639,117 | 10.0 | 108 | 544.703,442 409.639,117 | 109 | 544.710,415 409.635,195 | 8.0 |
| 109 | 544.710,415 409.635,195 | 110 | 544.724,029 409.614,437 | 24.82 5 | 110 | 544.724,029 409.614,437 | 111 | 544.750,086 409.615,06 | 26.06 5 | 111 | 544.750,086 409.615,06 | 112 | 544.768,804 409.619,806 | 19.31 |
| 112 | 544.768,804 409.619,806 | 113 | 544.783,693 409.635,107 | 21.35 | 113 | 544.783,693 409.635,107 | 114 | 544.784,495 409.635,932 | 1.15 | 114 | 544.784,495 409.635,932 | 115 | 544.797,827 409.646,479 | 17.0 |
| 115 | 544.797,827 409.646,479 | 116 | 544.833,705 409.663,002 | 39.5 | 116 | 544.833,705 409.663,002 | 117 | 544.868,087 409.656,454 | 35.0 | 117 | 544.868,087 409.656,454 | 118 | 544.879,671 409.646,924 | 15.0 |

| Punct început | X / Y | Punct sfârșit | X / Y | Lungime segment | Punct început | X / Y | Punct sfârșit | X / Y | Lungime segment | Punct început | X / Y | Punct sfârșit | X / Y | Lungime segment |
|---------------|----------------------------|---------------|----------------------------|-----------------|---------------|----------------------------|---------------|----------------------------|-----------------|---------------|----------------------------|---------------|----------------------------|-----------------|
| 118 | 544.879,671 409.646,924 | 119 | 544.898,343 409.624,085 | 29.5 | 119 | 544.898,343 409.624,085 | 120 | 544.904,641 409.612,713 | 13.0 | 120 | 544.904,641 409.612,713 | 121 | 544.890,368 409.597,249 | 21.045 |
| 121 | 544.890,368 409.597,249 | 122 | 544.887,967 409.579,263 | 18.145 | 122 | 544.887,967 409.579,263 | 123 | 544.856,501 409.548,291 | 44.152 | 123 | 544.856,501 409.548,291 | 124 | 544.859,314 409.533,237 | 15.315 |
| 124 | 544.859,314 409.533,237 | 125 | 544.860,727 409.525,683 | 7.685 | 125 | 544.860,727 409.525,683 | 126 | 544.831,772 409.514,609 | 31.0 | 126 | 544.831,772 409.514,609 | 127 | 544.830,716 409.505,671 | 9.0 |
| 127 | 544.830,716 409.505,671 | 128 | 544.807,248 409.495,695 | 25.5 | 128 | 544.807,248 409.495,695 | 129 | 544.794,583 409.493,843 | 12.8 | 129 | 544.794,583 409.493,843 | 130 | 544.784,934 409.499,125 | 11.0 |
| 130 | 544.784,934 409.499,125 | 131 | 544.777,728 409.504,176 | 8.8 | 131 | 544.777,728 409.504,176 | 132 | 544.766,329 409.504,026 | 11.4 | 132 | 544.766,329 409.504,026 | 133 | 544.756,862 409.501,132 | 9.899 |
| 133 | 544.756,862 409.501,132 | 134 | 544.752,749 409.499,875 | 4.301 | 134 | 544.752,749 409.499,875 | 135 | 544.743,084 409.498,871 | 9.717 | 135 | 544.743,084 409.498,871 | 136 | 544.742,206 409.498,779 | 0.883 |
| 136 | 544.742,206 409.498,779 | 137 | 544.729,164 409.510,448 | 17.5 | 137 | 544.729,164 409.510,448 | 138 | 544.718,22 409.519,961 | 14.5 | 138 | 544.718,22 409.519,961 | 139 | 544.704,972 409.517,364 | 13.5 |
| 139 | 544.704,972 409.517,364 | 140 | 544.704,546 409.516,369 | 1.083 | 140 | 544.704,546 409.516,369 | 141 | 544.655,255 409.586,7 | 85.884 | 141 | 544.655,255 409.586,7 | 142 | 544.629,931 409.576,487 | 27.306 |
| 142 | 544.629,931 409.576,487 | 143 | 544.592,715 409.561,478 | 40.129 | 143 | 544.592,715 409.561,478 | 144 | 544.619,384 409.551,427 | 28.5 | 144 | 544.619,384 409.551,427 | 145 | 544.608,706 409.537,563 | 17.5 |
| 145 | 544.608,706 409.537,563 | 146 | 544.600,684 409.516,537 | 22.505 | 146 | 544.600,684 409.516,537 | 147 | 544.582,823 409.491,47 | 30.779 | 147 | 544.582,823 409.491,47 | 148 | 544.563,707 409.464,643 | 32.941 |
| 148 | 544.563,707 409.464,643 | 149 | 544.555,197 409.470,863 | 10.541 | 149 | 544.555,197 409.470,863 | 150 | 544.545,792 409.467,464 | 10.0 | 150 | 544.545,792 409.467,464 | 151 | 544.543,339 409.456,228 | 11.5 |
| 151 | 544.543,339 409.456,228 | 152 | 544.549,721 409.449,191 | 9.5 | 152 | 544.549,721 409.449,191 | 153 | 544.576,32 409.431,638 | 31.869 | 153 | 544.576,32 409.431,638 | 154 | 544.598,78 409.410,04 | 31.159 |
| 154 | 544.598,78 409.410,04 | 155 | 544.635,736 409.442,585 | 49.243 | 155 | 544.635,736 409.442,585 | 156 | 544.647,176 409.446,834 | 12.203 | 156 | 544.647,176 409.446,834 | 157 | 544.650,701 409.448,143 | 3.761 |
| 157 | 544.650,701 409.448,143 | 158 | 544.669,666 409.450,502 | 19.111 | 158 | 544.669,666 409.450,502 | 159 | 544.688,436 409.458,046 | 20.229 | 159 | 544.688,436 409.458,046 | 160 | 544.696,985 409.479,398 | 23.0 |
| 160 | 544.696,985 409.479,398 | 161 | 544.741,89 409.465,519 | 47.0 | 161 | 544.741,89 409.465,519 | 162 | 544.765,272 409.440,562 | 34.2 | 162 | 544.765,272 409.440,562 | 163 | 544.828,163 409.407,61 | 71.0 |
| 163 | 544.828,163 409.407,61 | 164 | 544.844,158 409.407,994 | 16.0 | 164 | 544.844,158 409.407,994 | 165 | 544.854,9 409.406,4 | 10.859 | 165 | 544.854,9 409.406,4 | 166 | 544.863,004 409.407,058 | 8.131 |
| 166 | 544.863,004 409.407,058 | 167 | 544.921,396 409.441,698 | 67.893 | 167 | 544.921,396 409.441,698 | 168 | 544.941,069 409.449,045 | 21.0 | 168 | 544.941,069 409.449,045 | 169 | 544.957,966 409.450,912 | 17.0 |
| 169 | 544.957,966 409.450,912 | 170 | 544.982,5 409.455,715 | 25.0 | 170 | 544.982,5 409.455,715 | 171 | 545.035,278 409.475,885 | 56.5 | 171 | 545.035,278 409.475,885 | 172 | 545.041,756 409.474,622 | 6.6 |
| 172 | 545.041,756 409.474,622 | 173 | 545.048,327 409.469,389 | 8.4 | 173 | 545.048,327 409.469,389 | 174 | 545.053,661 409.467,683 | 5.6 | 174 | 545.053,661 409.467,683 | 175 | 545.061,664 409.471,342 | 8.8 |
| 175 | 545.061,664 409.471,342 | 176 | 545.068,839 409.476,437 | 8.8 | 176 | 545.068,839 409.476,437 | 177 | 545.072,614 409.481,851 | 6.6 | 177 | 545.072,614 409.481,851 | 178 | 545.077,615 409.485,845 | 6.4 |
| 178 | 545.077,615 409.485,845 | 179 | 545.094,589 409.488,622 | 17.2 | 179 | 545.094,589 409.488,622 | 180 | 545.120,088 409.490,898 | 25.6 | 180 | 545.120,088 409.490,898 | 181 | 545.142,227 409.496,348 | 22.8 |
| 181 | 545.142,227 409.496,348 | 182 | 545.155,052 409.506,888 | 16.6 | 182 | 545.155,052 409.506,888 | 183 | 545.169,987 409.519,886 | 19.8 | 183 | 545.169,987 409.519,886 | 184 | 545.172,305 409.524,521 | 5.182 |
| 184 | 545.172,305 409.524,521 | 185 | 545.157,774 409.575,482 | 52.993 | 185 | 545.157,774 409.575,482 | 186 | 545.146,798 409.574,81 | 10.997 | 186 | 545.146,798 409.574,81 | 187 | 545.139,882 409.570,789 | 8.0 |
| 187 | 545.139,882 409.570,789 | 188 | 545.128,803 409.566,18 | 12.0 | 188 | 545.128,803 409.566,18 | 189 | 545.112,928 409.564,179 | 16.0 | 189 | 545.112,928 409.564,179 | 190 | 545.112,758 409.564,158 | 0.172 |
| 190 | 545.112,758 409.564,158 | 191 | 545.101,021 409.562,691 | 11.828 | 191 | 545.101,021 409.562,691 | 192 | 545.088,068 409.563,791 | 13.0 | 192 | 545.088,068 409.563,791 | 193 | 545.074,109 409.562,71 | 14.0 |
| 193 | 545.074,109 409.562,71 | 194 | 545.069,247 409.559,195 | 6.0 | 194 | 545.069,247 409.559,195 | 195 | 545.052,909 409.561,498 | 16.5 | 195 | 545.052,909 409.561,498 | 196 | 545.048,824 409.563,386 | 4.5 |
| 196 | 545.048,824 409.563,386 | 197 | 545.045,0 409.564,716 | 4.049 | 197 | 545.045,0 409.564,716 | 198 | 545.042,685 409.565,522 | 2.451 | 198 | 545.042,685 409.565,522 | 199 | 545.031,246 409.564,336 | 11.5 |
| 199 | 545.031,246 409.564,336 | 200 | 545.023,24 409.567,193 | 8.5 | 200 | 545.023,24 409.567,193 | 201 | 545.007,288 409.568,424 | 16.0 | 201 | 545.007,288 409.568,424 | 202 | 544.998,538 409.565,63 | 9.185 |
| 202 | 544.998,538 409.565,63 | 203 | 544.995,0 409.564,5 | 3.714 | 203 | 544.995,0 409.564,5 | 204 | 544.974,312 409.576,666 | 24.0 | 204 | 544.974,312 409.576,666 | 205 | 544.958,813 409.576,866 | 15.5 |
| 205 | 544.958,813 409.576,866 | 206 | 544.944,928 409.581,045 | 14.5 | 206 | 544.944,928 409.581,045 | 207 | 544.935,489 409.579,979 | 9.5 | 207 | 544.935,489 409.579,979 | 208 | 544.926,858 409.592,247 | 15.0 |
| 208 | 544.926,858 409.592,247 | 209 | 544.920,207 409.609,51 | 18.5 | 209 | 544.920,207 409.609,51 | 210 | 544.913,991 409.631,134 | 22.5 | 210 | 544.913,991 409.631,134 | 211 | 544.906,173 409.659,58 | 29.5 |
| 211 | 544.906,173 409.659,58 | 212 | 544.881,995 409.684,19 | 34.5 | 212 | 544.881,995 409.684,19 | 213 | 544.887,839 409.698,004 | 15.0 | 213 | 544.887,839 409.698,004 | 214 | 544.906,499 409.721,495 | 30.0 |
| 214 | 544.906,499 409.721,495 | 215 | 544.911,448 409.719,096 | 5.5 | 215 | 544.911,448 409.719,096 | 216 | 544.924,781 409.699,744 | 23.5 | 216 | 544.924,781 409.699,744 | 217 | 544.935,849 409.686,841 | 17.0 |

| Punct început | X / Y | Punct sfârșit | X / Y | Lungime segment |
|---------------|----------------------------|---------------|----------------------------|-----------------|
| 415 | 544.836,453 409.918,102 | 416 | 544.826,002 409.906,26 | 15.794 |
| 418 | 544.805,309 409.884,255 | 419 | 544.793,325 409.880,07 | 12.693 |
| 421 | 544.762,524 409.863,191 | 1 | 544.752,979 409.850,168 | 16.146 |

| Punct început | X / Y | Punct sfârșit | X / Y | Lungime segment |
|---------------|---------------------------|---------------|----------------------------|-----------------|
| 416 | 544.826,002 409.906,26 | 417 | 544.815,357 409.890,234 | 19.239 |
| 419 | 544.793,325 409.880,07 | 420 | 544.779,382 409.873,954 | 15.226 |

| Punct început | X / Y | Punct sfârșit | X / Y | Lungime segment |
|---------------|----------------------------|---------------|----------------------------|-----------------|
| 417 | 544.815,357 409.890,234 | 418 | 544.805,309 409.884,255 | 11.693 |
| 420 | 544.779,382 409.873,954 | 421 | 544.762,524 409.863,191 | 20.001 |

** Lungimile segmentelor sunt determinate în planul de proiecție Stereo 70 și sunt rotunjite la 1 milimetru.

*** Distanța dintre puncte este formată din segmente cumulate ce sunt mai mici decât valoarea 1 milimetru.

**DATE DESPRE IMOBILUL NR. 1219**

Oficiul de Cadastru și Publicitate Imobiliară PRAHOVA
Biroul de Cadastru și Publicitate Imobiliară Câmpina

A. Partea I. Descrierea imobilului

TEREN Extravilan

Adresa: Jud. Prahova

| Nr. Crt | Nr cadastral Nr. topografic | Suprafața* (mp) | Observații / Referințe |
|---------|-----------------------------|-----------------|---|
| A1 | | 8.100 | Sector cadastral:13 Teren neimprejmuit; |

B. Partea II. Proprietari și acte

| Inscrieri privitoare la dreptul de proprietate și alte drepturi reale | | Referințe |
|--|---|-----------|
| / | | |
| Act Administrativ nr. 38019, din 16/05/1995 emis de COMISIA JUDETEANA PRAHOVA; | | |
| B1 | Intabulare, drept de PROPRIETATE, dobandit prin Reconstituire, cota actuala 1/1 1) BUGAN GH SIMION | A1 |

C. Partea III. SARCINI .

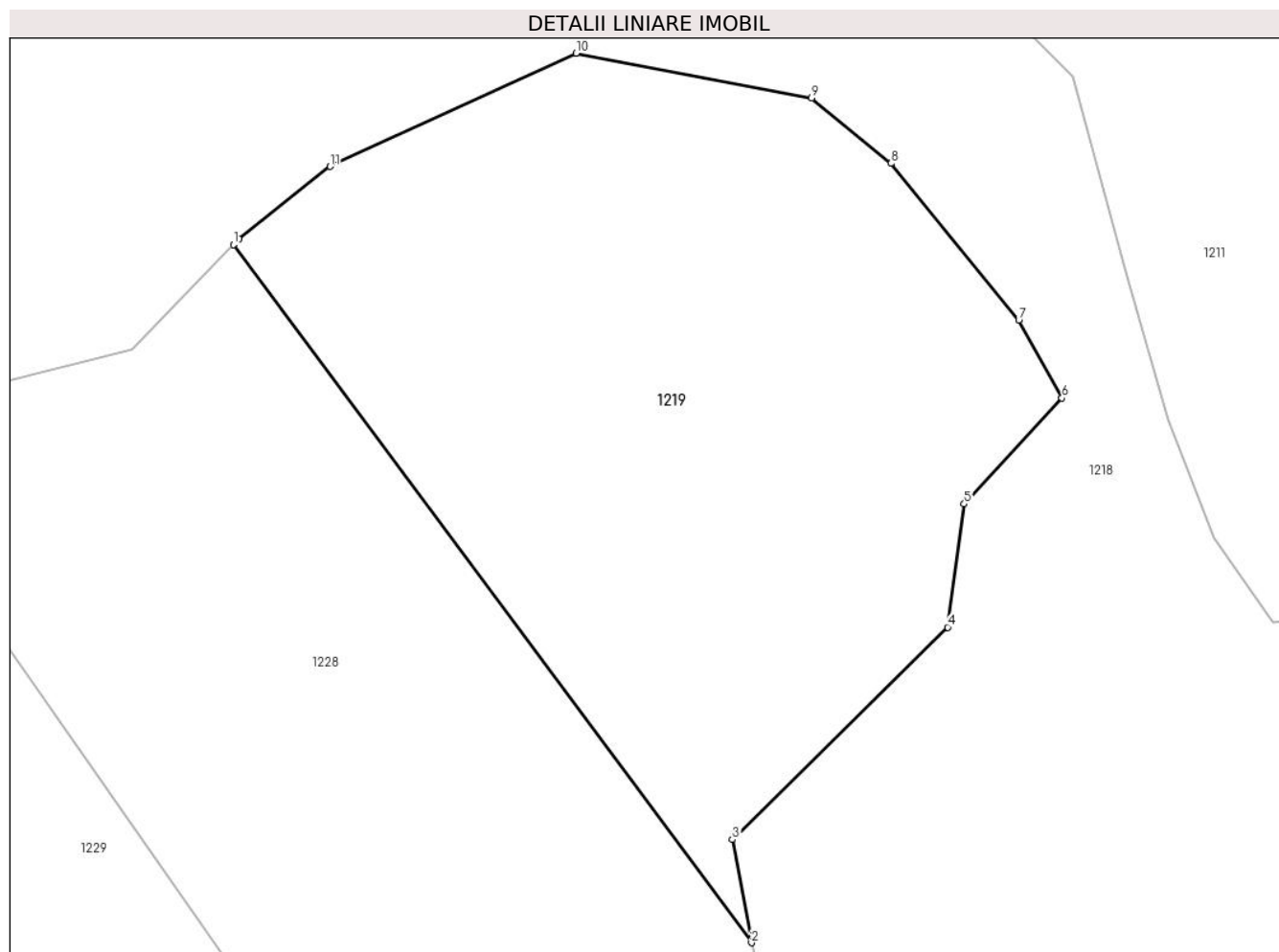
| Inscrieri privind dezmembramintele dreptului de proprietate, drepturi reale de garanție și sarcini | Referințe |
|--|-----------|
| NU SUNT | |

Anexa Nr. 1 La Partea I

Teren

| | | |
|--------------|-----------------|------------------------|
| Nr cadastral | Suprafața (mp)* | Observații / Referințe |
| | 8.100 | |

* Suprafața este determinată în planul de proiecție Stereo 70.



Date referitoare la teren

| Crt | Categorie folosință | Intravilan | Suprafața (mp) | Tarla | Parcelă | Nr. topo | Observații / Referințe |
|-----|---------------------|------------|----------------|-------|---------|----------|------------------------|
| 1 | padure | NU | 8.100 | 12 | 320/39 | - | |

Lungime Segmente

1) Valorile lungimilor segmentelor sunt obținute din proiecție în plan.

| Punct început | X / Y | Punct sfârșit | X / Y | Lungime segment (** (m) |
|---------------|----------------------------|---------------|----------------------------|-------------------------|
| 1 | 544.783,693 409.635,107 | 2 | 544.859,314 409.533,237 | 126.87 |
| 2 | 544.859,314 409.533,237 | 3 | 544.856,501 409.548,291 | 15.315 |
| 3 | 544.856,501 409.548,291 | 4 | 544.887,967 409.579,263 | 44.152 |
| 4 | 544.887,967 409.579,263 | 5 | 544.890,368 409.597,249 | 18.145 |
| 5 | 544.890,368 409.597,249 | 6 | 544.904,641 409.612,713 | 21.045 |

| Punct început | X / Y | Punct sfârșit | X / Y | Lungime segment (** (m) |
|---------------|----------------------------|---------------|----------------------------|-------------------------|
| 6 | 544.904,641 409.612,713 | 7 | 544.898,343 409.624,085 | 13.0 |
| 7 | 544.898,343 409.624,085 | 8 | 544.879,671 409.646,924 | 29.5 |
| 8 | 544.879,671 409.646,924 | 9 | 544.868,087 409.656,454 | 15.0 |
| 9 | 544.868,087 409.656,454 | 10 | 544.833,705 409.663,002 | 35.0 |
| 10 | 544.833,705 409.663,002 | 11 | 544.797,827 409.646,479 | 39.5 |
| 11 | 544.797,827 409.646,479 | 12 | 544.784,495 409.635,932 | 17.0 |
| 12 | 544.784,495 409.635,932 | 1 | 544.783,693 409.635,107 | 1.15 |

** Lungimile segmentelor sunt determinate în planul de proiecție Stereo 70 și sunt rotunjite la 1 milimetru.

*** Distanța dintre puncte este formată din segmente cumulate ce sunt mai mici decât valoarea 1 milimetru.

**DATE DESPRE IMOBILUL NR. 1220**

Oficiul de Cadastru și Publicitate Imobiliară PRAHOVA
Biroul de Cadastru și Publicitate Imobiliară Câmpina

A. Partea I. Descrierea imobilului

TEREN Extravilan

Adresa: Jud. Prahova

| Nr. Crt | Nr cadastral Nr. topografic | Suprafața* (mp) | Observații / Referințe |
|---------|--------------------------------|-----------------|---|
| A1 | | 3.300 | Sector cadastral:13 Teren neimprejmuit; |

B. Partea II. Proprietari și acte

| Inscrieri privitoare la dreptul de proprietate și alte drepturi reale | | Referințe |
|--|--|-----------|
| / | | |
| Act Administrativ nr. 21673, din 05/01/1995 emis de COMISIA JUDETEANA PRAHOVA; | | |
| B1 | Intabulare, drept de PROPRIETATE, dobandit prin Reconstituire, cota actuala 1/1 1) BADILA I ARISTEA 2) GALASEANU I DANIELA 3) GAGIU MARIA 4) BADILA I GHEORGHE | A1 |

C. Partea III. SARCINI .

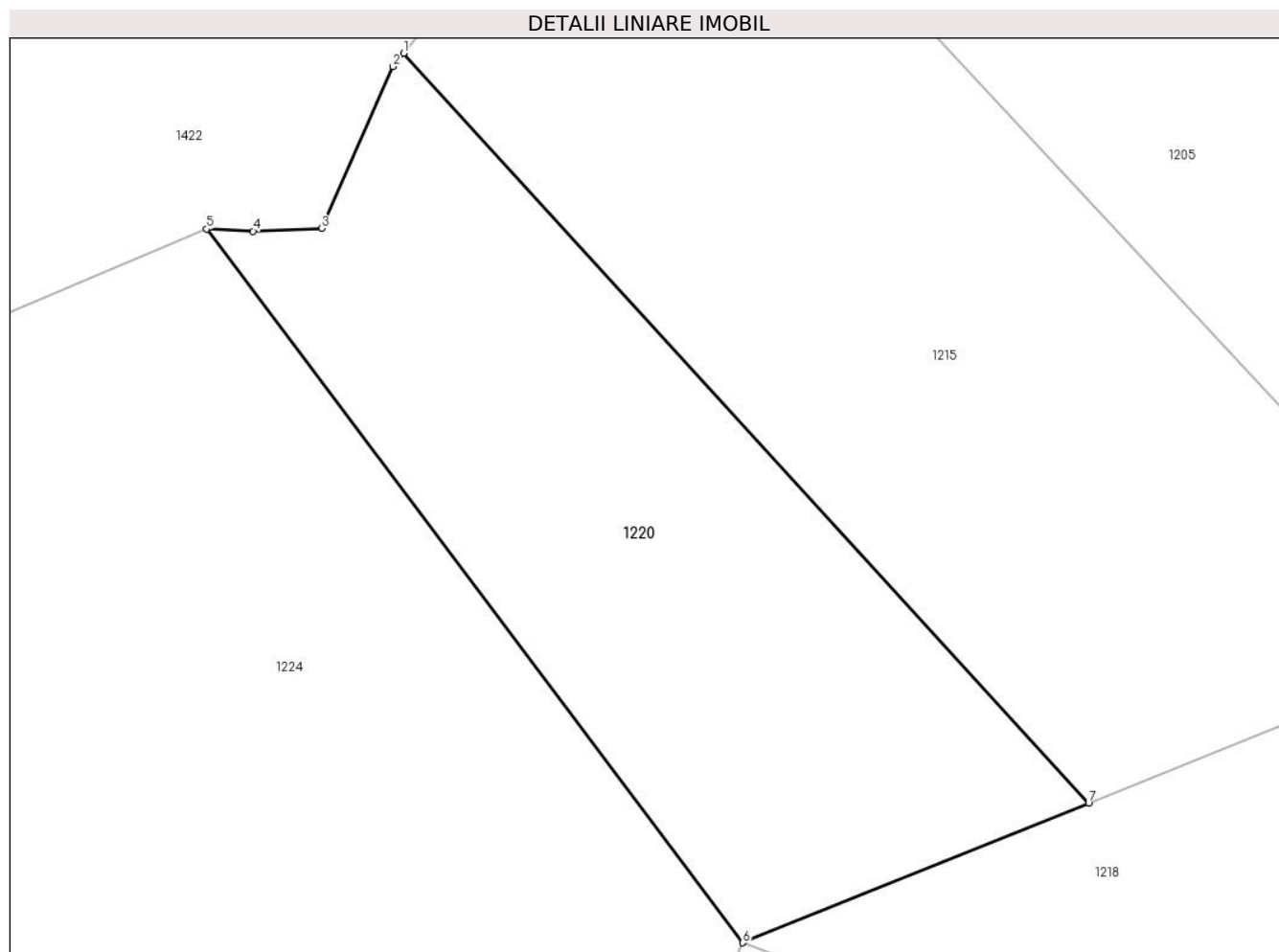
| Inscrieri privind dezmembramintele dreptului de proprietate, drepturi reale de garanție și sarcini | Referințe |
|--|-----------|
| NU SUNT | |

Anexa Nr. 1 La Partea I

Teren

| | | |
|--------------|-----------------|------------------------|
| Nr cadastral | Suprafața (mp)* | Observații / Referințe |
| | 3.300 | |

* Suprafața este determinată în planul de proiecție Stereo 70.



Date referitoare la teren

| Crt | Categorie folosință | Intra vilan | Suprafața (mp) | Tarla | Parcelă | Nr. topo | Observații / Referințe |
|-----|---------------------|-------------|----------------|-------|---------|----------|------------------------|
| 1 | padure | NU | 3.300 | 12 | 320/6 | - | |

Lungime Segmente

1) Valorile lungimilor segmentelor sunt obținute din proiecție în plan.

| Punct început | X / Y | Punct sfârșit | X / Y | Lungime segment (** (m) |
|---------------|----------------------------|---------------|----------------------------|-------------------------|
| 1 | 544.556,21 409.657,157 | 2 | 544.555,033 409.655,714 | 1.861 |
| 2 | 544.555,033 409.655,714 | 3 | 544.547,408 409.638,312 | 19.0 |
| 3 | 544.547,408 409.638,312 | 4 | 544.540,014 409.638,01 | 7.4 |
| 4 | 544.540,014 409.638,01 | 5 | 544.535,019 409.638,24 | 5.0 |
| 5 | 544.535,019 409.638,24 | 6 | 544.592,715 409.561,478 | 96.028 |

| Punct început | X / Y | Punct sfârșit | X / Y | Lungime segment (** (m) |
|---------------|----------------------------|---------------|----------------------------|-------------------------|
| 6 | 544.592,715 409.561,478 | 7 | 544.629,931 409.576,487 | 40.129 |
| 7 | 544.629,931 409.576,487 | 1 | 544.556,21 409.657,157 | 109.282 |

** Lungimile segmentelor sunt determinate în planul de proiecție Stereo 70 și sunt rotunjite la 1 milimetru.

*** Distanța dintre puncte este formată din segmente cumulate ce sunt mai mici decât valoarea 1 milimetru.

**DATE DESPRE IMOBILUL NR. 1221**

Oficiul de Cadastru și Publicitate Imobiliară PRAHOVA
Biroul de Cadastru și Publicitate Imobiliară Câmpina

A. Partea I. Descrierea imobilului

TEREN Extravilan

Adresa: Jud. Prahova

| Nr. Crt | Nr cadastral Nr. topografic | Suprafața* (mp) | Observații / Referințe |
|---------|-----------------------------|-----------------|---|
| A1 | | 4.500 | Sector cadastral:13 Teren neimprejmuit; |

B. Partea II. Proprietari și acte

| Inscrieri privitoare la dreptul de proprietate și alte drepturi reale | | Referințe |
|--|---|-----------|
| / | | |
| Act Administrativ nr. 27602, din 12/10/1994 emis de COMISIA JUDETEANA PRAHOVA; | | |
| B1 | Intabulare, drept de PROPRIETATE, dobandit prin Reconstituire, cota actuala 1/1 1) PRED A ELENA 2) SERBAN MIHAELA 3) SERBAN VASILE 4) SERBAN GHEORGHE | A1 |

C. Partea III. SARCINI .

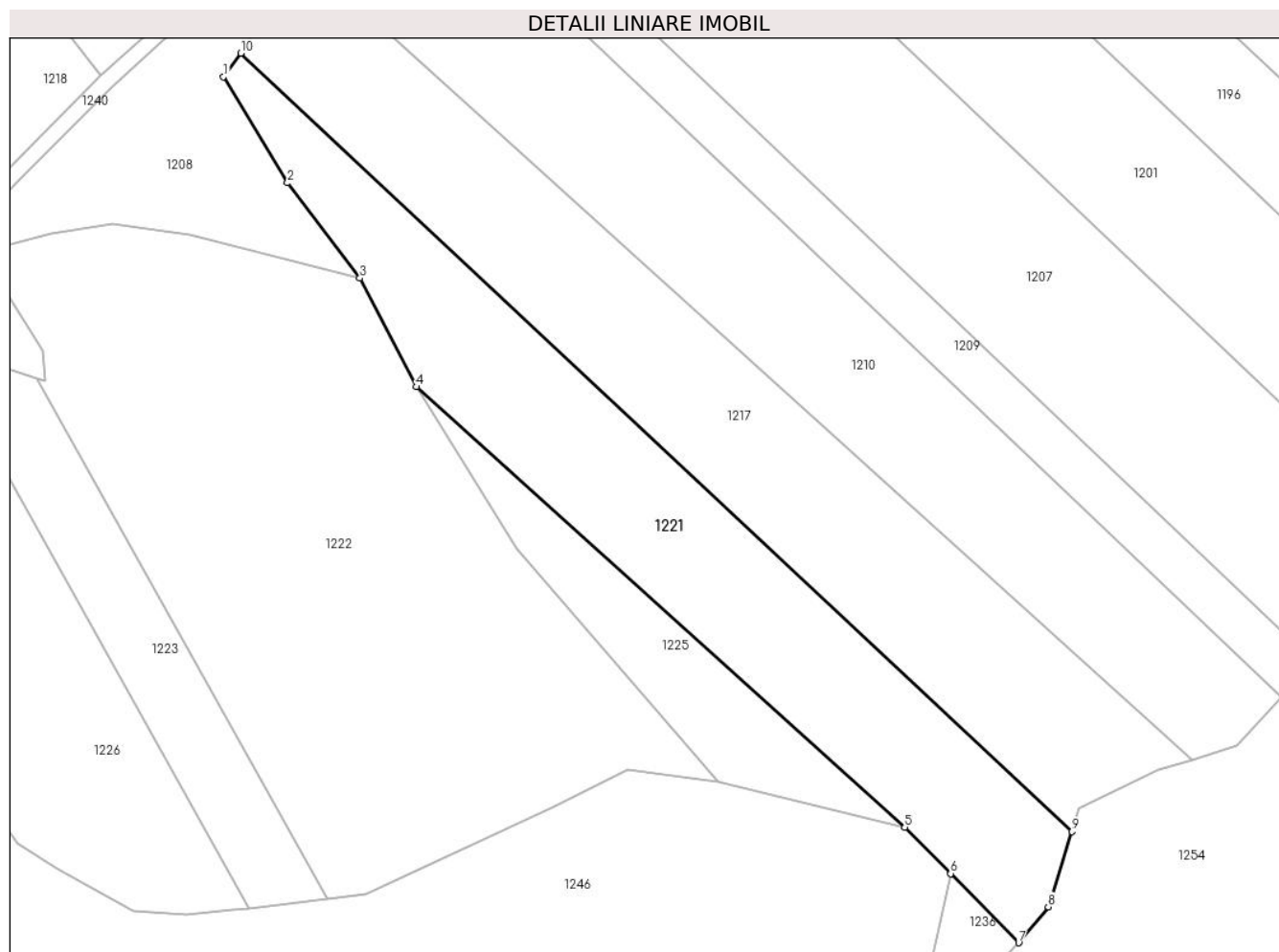
| Inscrieri privind dezmembramintele dreptului de proprietate, drepturi reale de garanție și sarcini | Referințe |
|--|-----------|
| NU SUNT | |

Anexa Nr. 1 La Partea I

Teren

| | | |
|--------------|-----------------|------------------------|
| Nr cadastral | Suprafața (mp)* | Observații / Referințe |
| | 4.500 | |

* Suprafața este determinată în planul de proiecție Stereo 70.



Date referitoare la teren

| Crt | Categorie folosință | Intra vilan | Suprafața (mp) | Tarla | Parcelă | Nr. topo | Observații / Referințe |
|-----|---------------------|-------------|----------------|-------|---------|----------|------------------------|
| 1 | padure | NU | 4.500 | 16 | 509/78 | - | |

Lungime Segmente

1) Valorile lungimilor segmentelor sunt obținute din proiecție în plan.

| Punct început | X / Y | Punct sfârșit | X / Y | Lungime segment (** (m) |
|---------------|----------------------------|---------------|----------------------------|-------------------------|
| 1 | 545.368,356 409.682,851 | 2 | 545.380,777 409.662,315 | 24.0 |
| 2 | 545.380,777 409.662,315 | 3 | 545.394,789 409.643,881 | 23.155 |
| 3 | 545.394,789 409.643,881 | 4 | 545.405,771 409.622,831 | 23.743 |
| 4 | 545.405,771 409.622,831 | 5 | 545.500,326 409.537,585 | 127.309 |
| 5 | 545.500,326 409.537,585 | 6 | 545.509,181 409.528,609 | 12.609 |

| Punct început | X / Y | Punct sfârşit | X / Y | Lungime segment (** (m) |
|---------------|----------------------------|---------------|----------------------------|-------------------------|
| 6 | 545.509,181 409.528,609 | 7 | 545.522,381 409.515,229 | 18.795 |
| 7 | 545.522,381 409.515,229 | 8 | 545.528,105 409.522,174 | 9.0 |
| 8 | 545.528,105 409.522,174 | 9 | 545.532,692 409.536,748 | 15.28 |
| 9 | 545.532,692 409.536,748 | 10 | 545.371,704 409.687,393 | 220.479 |
| 10 | 545.371,704 409.687,393 | 1 | 545.368,356 409.682,851 | 5.643 |

** Lungimile segmentelor sunt determinate în planul de proiecție Stereo 70 și sunt rotunjite la 1 milimetru.

*** Distanța dintre puncte este formată din segmente cumulate ce sunt mai mici decât valoarea 1 milimetru.

**DATE DESPRE IMOBILUL NR. 1222**

Oficiul de Cadastru și Publicitate Imobiliară PRAHOVA
Biroul de Cadastru și Publicitate Imobiliară Câmpina

A. Partea I. Descrierea imobilului

TEREN Extravilan

Adresa: Jud. Prahova

| Nr. Crt | Nr cadastral Nr. topografic | Suprafața* (mp) | Observații / Referințe |
|---------|-----------------------------|-----------------|---|
| A1 | | 8.700 | Sector cadastral:13 Teren neimpregmuit; |

B. Partea II. Proprietari și acte

| Inscrieri privitoare la dreptul de proprietate și alte drepturi reale | Referințe |
|---|-----------|
| / | |
| Act Administrativ nr. 27603, din 12/10/1994 emis de COMISIA JUDETEANA PRAHOVA; | |
| B1 | A1 |
| Intabulare, drept de PROPRIETATE, dobandit prin Reconstituire, cota actuala 1/1 | |
| 1) PREDĂ C ELENA 2) COMAN C VASILICA 3) SERBAN T MIHAELA 4) SERBAN C VASILE 5) SERBAN C ION 6) SERBAN C GHEORGHE | |

C. Partea III. SARCINI .

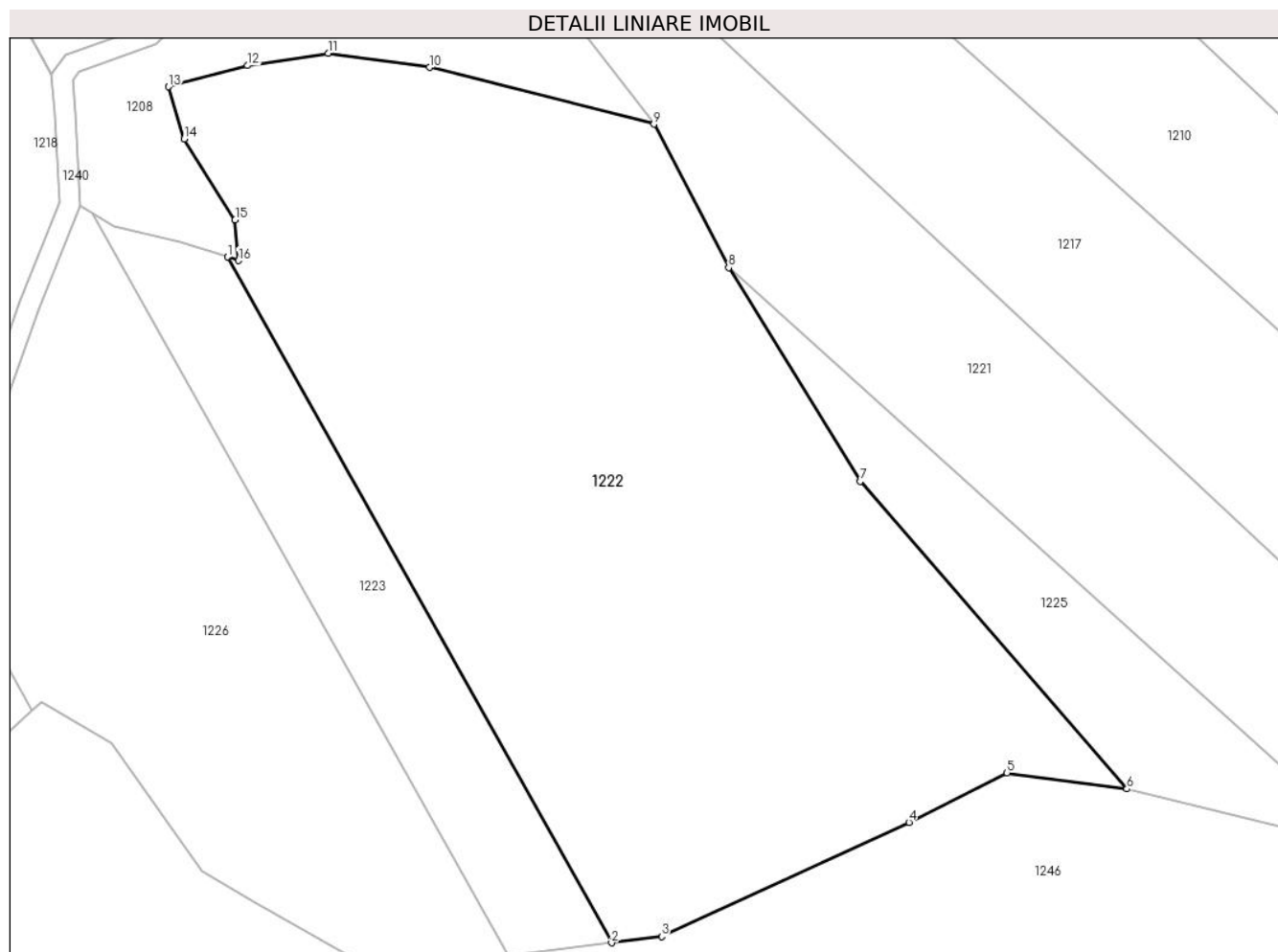
| Inscrieri privind dezmembramintele dreptului de proprietate, drepturi reale de garanție și sarcini | Referințe |
|--|-----------|
| NU SUNT | |

Anexa Nr. 1 La Partea I

Teren

| | | |
|--------------|-----------------|------------------------|
| Nr cadastral | Suprafața (mp)* | Observații / Referințe |
| | 8.700 | |

* Suprafața este determinată în planul de proiecție Stereo 70.



Date referitoare la teren

| Crt | Categorie folosință | Intra vilan | Suprafața (mp) | Tarla | Parcelă | Nr. topo | Observații / Referințe |
|-----|---------------------|-------------|----------------|-------|---------|----------|------------------------|
| 1 | padure | NU | 8.700 | 16 | 510/5 | - | |

Lungime Segmente

1) Valorile lungimilor segmentelor sunt obținute din proiecție în plan.

| Punct început | X / Y | Punct sfârșit | X / Y | Lungime segment (** (m) |
|---------------|----------------------------|---------------|----------------------------|-------------------------|
| 1 | 545.332,218 409.624,393 | 2 | 545.388,574 409.523,788 | 115.314 |
| 2 | 545.388,574 409.523,788 | 3 | 545.395,93 409.524,69 | 7.412 |
| 3 | 545.395,93 409.524,69 | 4 | 545.432,245 409.541,46 | 40.0 |
| 4 | 545.432,245 409.541,46 | 5 | 545.446,642 409.548,715 | 16.122 |
| 5 | 545.446,642 409.548,715 | 6 | 545.464,239 409.546,371 | 17.752 |

| Punct început | X / Y | Punct sfârșit | X / Y | Lungime segment (** (m) |
|---------------|----------------------------|---------------|----------------------------|-------------------------|
| 6 | 545.464,239 409.546,371 | 7 | 545.425,09 409.591,494 | 59.739 |
| 7 | 545.425,09 409.591,494 | 8 | 545.405,771 409.622,831 | 36.814 |
| 8 | 545.405,771 409.622,831 | 9 | 545.394,789 409.643,881 | 23.743 |
| 9 | 545.394,789 409.643,881 | 10 | 545.361,826 409.652,215 | 34.0 |
| 10 | 545.361,826 409.652,215 | 11 | 545.346,971 409.654,296 | 15.0 |
| 11 | 545.346,971 409.654,296 | 12 | 545.335,11 409.652,471 | 12.0 |
| 12 | 545.335,11 409.652,471 | 13 | 545.323,519 409.649,367 | 12.0 |
| 13 | 545.323,519 409.649,367 | 14 | 545.325,851 409.641,714 | 8.0 |
| 14 | 545.325,851 409.641,714 | 15 | 545.333,295 409.629,857 | 14.0 |
| 15 | 545.333,295 409.629,857 | 16 | 545.333,796 409.623,878 | 6.0 |
| 16 | 545.333,796 409.623,878 | 1 | 545.332,218 409.624,393 | 1.66 |

** Lungimile segmentelor sunt determinate în planul de proiecție Stereo 70 și sunt rotunjite la 1 milimetru.

*** Distanța dintre puncte este formată din segmente cumulate ce sunt mai mici decât valoarea 1 milimetru.

**DATE DESPRE IMOBILUL NR. 1223**

Oficiul de Cadastru și Publicitate Imobiliară PRAHOVA
Biroul de Cadastru și Publicitate Imobiliară Câmpina

A. Partea I. Descrierea imobilului

TEREN Extravilan

Adresa: Jud. Prahova

| Nr. Crt | Nr cadastral Nr. topografic | Suprafața* (mp) | Observații / Referințe |
|---------|-----------------------------|-----------------|---|
| A1 | | 1.700 | Sector cadastral:13 Teren neimprejmuit; |

B. Partea II. Proprietari și acte

| Inscrieri privitoare la dreptul de proprietate și alte drepturi reale | | Referințe |
|--|---|-----------|
| / | | |
| Act Administrativ nr. 21636, din 02/11/1994 emis de COMISIA JUDETEANA PRAHOVA; | | |
| B1 | Intabulare, drept de PROPRIETATE, dobandit prin Reconstituire, cota actuala 1/1 1) ALDEA I VIORICA | A1 |

C. Partea III. SARCINI .

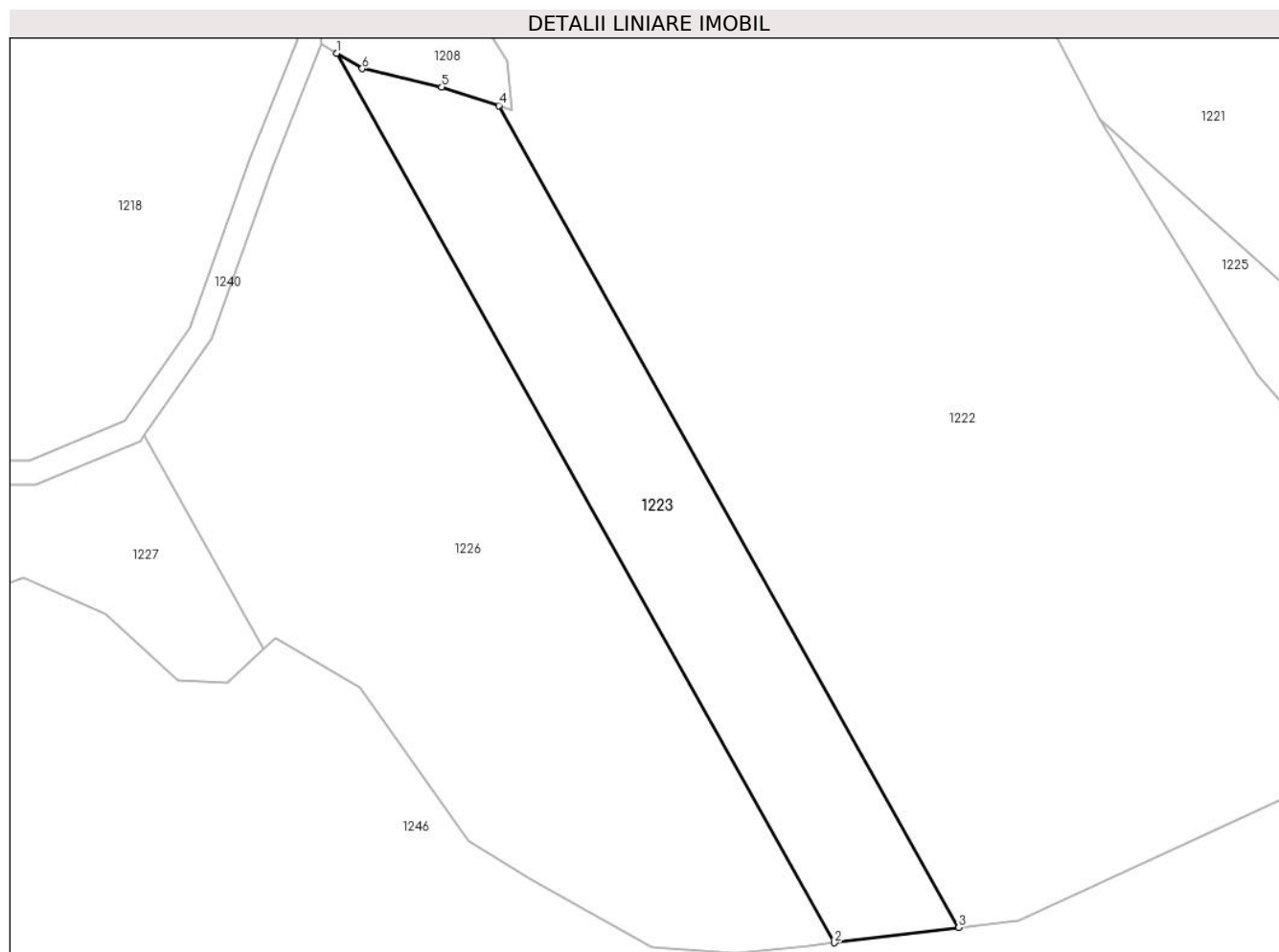
| Inscrieri privind dezmembramintele dreptului de proprietate, drepturi reale de garanție și sarcini | Referințe |
|--|-----------|
| NU SUNT | |

Anexa Nr. 1 La Partea I

Teren

| Nr cadastral | Suprafața (mp)* | Observații / Referințe |
|--------------|-----------------|------------------------|
| | 1.700 | |

* Suprafața este determinată în planul de proiecție Stereo 70.



Date referitoare la teren

| Crt | Categorie folosință | Intravilan | Suprafața (mp) | Tarla | Parcelă | Nr. topo | Observații / Referințe |
|-----|---------------------|------------|----------------|-------|---------|----------|------------------------|
| 1 | padure | NU | 1.700 | 16 | 510/4 | - | |

Lungime Segmente

1) Valorile lungimilor segmentelor sunt obținute din proiecție în plan.

| Punct început | X / Y | Punct sfârșit | X / Y | Lungime segment (** (m) |
|---------------|----------------------------|---------------|----------------------------|-------------------------|
| 1 | 545.312,344 409.630,807 | 2 | 545.373,339 409.521,921 | 124.806 |
| 2 | 545.373,339 409.521,921 | 3 | 545.388,574 409.523,788 | 15.349 |
| 3 | 545.388,574 409.523,788 | 4 | 545.332,218 409.624,393 | 115.314 |
| 4 | 545.332,218 409.624,393 | 5 | 545.325,241 409.626,672 | 7.34 |
| 5 | 545.325,241 409.626,672 | 6 | 545.315,496 409.628,915 | 10.0 |

| Punct început | X / Y | Punct sfârșit | X / Y | Lungime segment (** (m) |
|---------------|----------------------------|---------------|----------------------------|-------------------------|
| 6 | 545.315,496 409.628,915 | 1 | 545.312,344 409.630,807 | 3.676 |

** Lungimile segmentelor sunt determinate în planul de proiecție Stereo 70 și sunt rotunjite la 1 milimetru.

*** Distanța dintre puncte este formată din segmente cumulate ce sunt mai mici decât valoarea 1 milimetru.

**DATE DESPRE IMOBILUL NR. 1224**

Oficiul de Cadastru și Publicitate Imobiliară PRAHOVA
Biroul de Cadastru și Publicitate Imobiliară Câmpina

A. Partea I. Descrierea imobilului

TEREN Extravilan

Adresa: Jud. Prahova

| Nr. Crt | Nr cadastral Nr. topografic | Suprafața* (mp) | Observații / Referințe |
|---------|-----------------------------|-----------------|---|
| A1 | | 8.200 | Sector cadastral:13 Teren neimprejmuit; |

B. Partea II. Proprietari și acte

| Inscrieri privitoare la dreptul de proprietate și alte drepturi reale | | Referințe |
|--|---|-----------|
| / | | |
| Act Administrativ nr. 21682, din 05/01/1995 emis de COMISIA JUDETEANA PRAHOVA; | | |
| B1 | Intabulare, drept de PROPRIETATE, dobandit prin Reconstituire, cota actuala 1/1 1) PINTA GH VICTORIA 2) BURTEA MONICA | A1 |

C. Partea III. SARCINI .

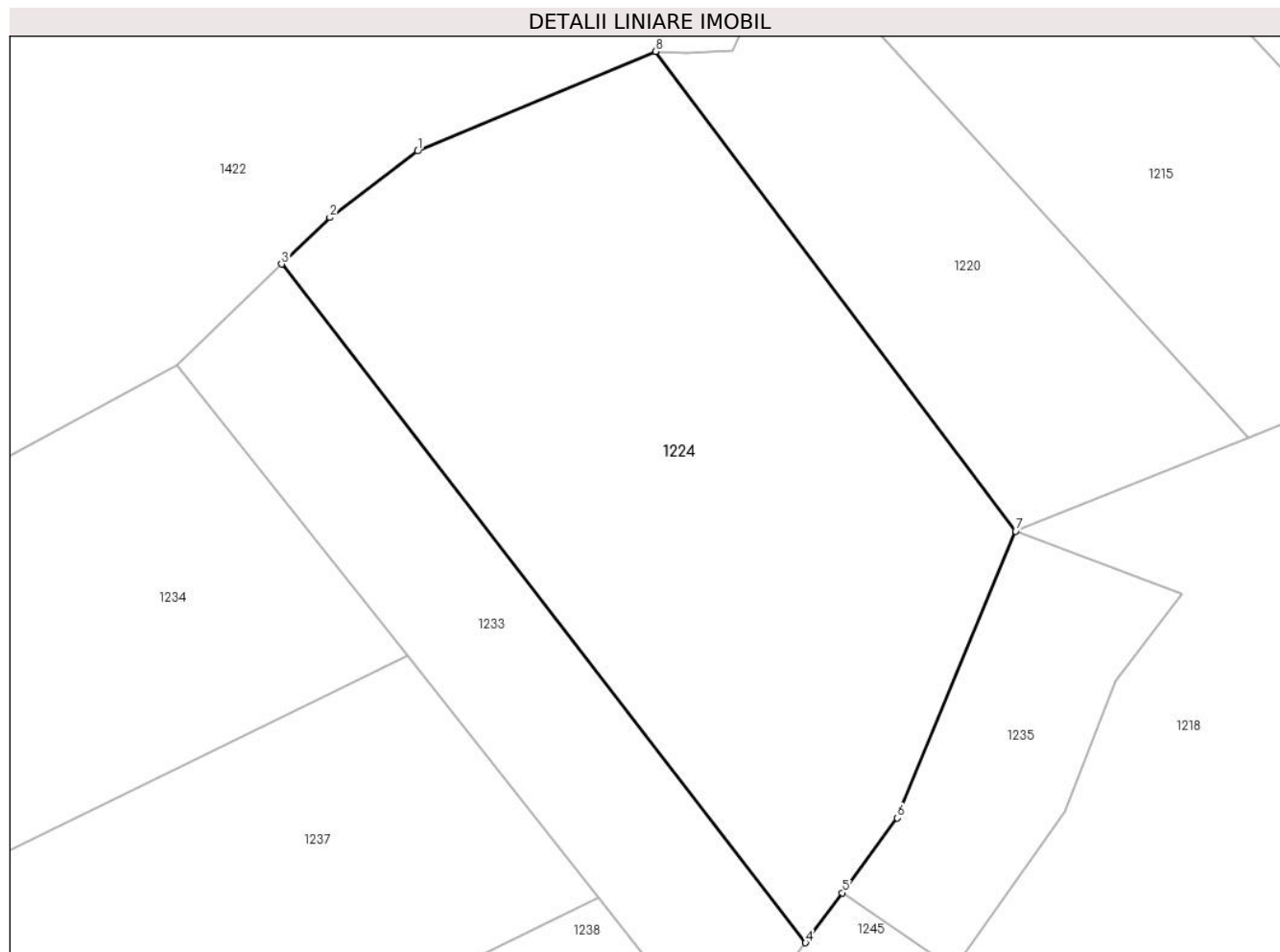
| Inscrieri privind dezmembramintele dreptului de proprietate, drepturi reale de garanție și sarcini | Referințe |
|--|-----------|
| NU SUNT | |

Anexa Nr. 1 La Partea I

Teren

| | | |
|--------------|-----------------|------------------------|
| Nr cadastral | Suprafața (mp)* | Observații / Referințe |
| | 8.200 | |

* Suprafața este determinată în planul de proiecție Stereo 70.



Date referitoare la teren

| Crt | Categorie folosință | Intra vilan | Suprafața (mp) | Tarla | Parcelă | Nr. topo | Observații / Referințe |
|-----|---------------------|-------------|----------------|-------|---------|----------|------------------------|
| 1 | padure | NU | 8.200 | 12 | 320/7 | - | |

Lungime Segmente

1) Valorile lungimilor segmentelor sunt obținute din proiecție în plan.

| Punct început | X / Y | Punct sfârșit | X / Y | Lungime segment (** (m) |
|---------------|----------------------------|---------------|----------------------------|-------------------------|
| 1 | 544.496,944 409.622,303 | 2 | 544.482,845 409.611,669 | 17.66 |
| 2 | 544.482,845 409.611,669 | 3 | 544.475,149 409.604,227 | 10.705 |
| 3 | 544.475,149 409.604,227 | 4 | 544.559,064 409.495,626 | 137.244 |
| 4 | 544.559,064 409.495,626 | 5 | 544.564,962 409.503,625 | 9.938 |
| 5 | 544.564,962 409.503,625 | 6 | 544.573,78 409.515,587 | 14.861 |

| Punct început | X / Y | Punct sfârșit | X / Y | Lungime segment (** (m) |
|---------------|----------------------------|---------------|----------------------------|-------------------------|
| 6 | 544.573,78 409.515,587 | 7 | 544.592,715 409.561,478 | 49.643 |
| 7 | 544.592,715 409.561,478 | 8 | 544.535,019 409.638,24 | 96.028 |
| 8 | 544.535,019 409.638,24 | 1 | 544.496,944 409.622,303 | 41.275 |

** Lungimile segmentelor sunt determinate în planul de proiecție Stereo 70 și sunt rotunjite la 1 milimetru.

*** Distanța dintre puncte este formată din segmente cumulate ce sunt mai mici decât valoarea 1 milimetru.

**DATE DESPRE IMOBILUL NR. 1225**

Oficiul de Cadastru și Publicitate Imobiliară PRAHOVA
Biroul de Cadastru și Publicitate Imobiliară Câmpina

A. Partea I. Descrierea imobilului

TEREN Extravilan

Adresa: Jud. Prahova

| Nr. Crt | Nr cadastral Nr. topografic | Suprafața* (mp) | Observații / Referințe |
|---------|-----------------------------|-----------------|---|
| A1 | | 1.300 | Sector cadastral:13 Teren neimpregmuit; |

B. Partea II. Proprietari și acte

| Inscrieri privitoare la dreptul de proprietate și alte drepturi reale | | Referințe |
|--|--|-----------|
| / | | |
| Act Administrativ nr. 27603, din 12/10/1994 emis de COMISIA JUDETEANA PRAHOVA; | | |
| B1 | Intabulare, drept de PROPRIETATE, dobandit prin Reconstituire, cota actuala 1/1 1) PREDĂ C ELENA 2) COMAN C VASILICA 3) SERBAN T MIHAELA 4) SERBAN C VASILE 5) SERBAN C ION 6) SERBAN C GHEORGHE | A1 |

C. Partea III. SARCINI .

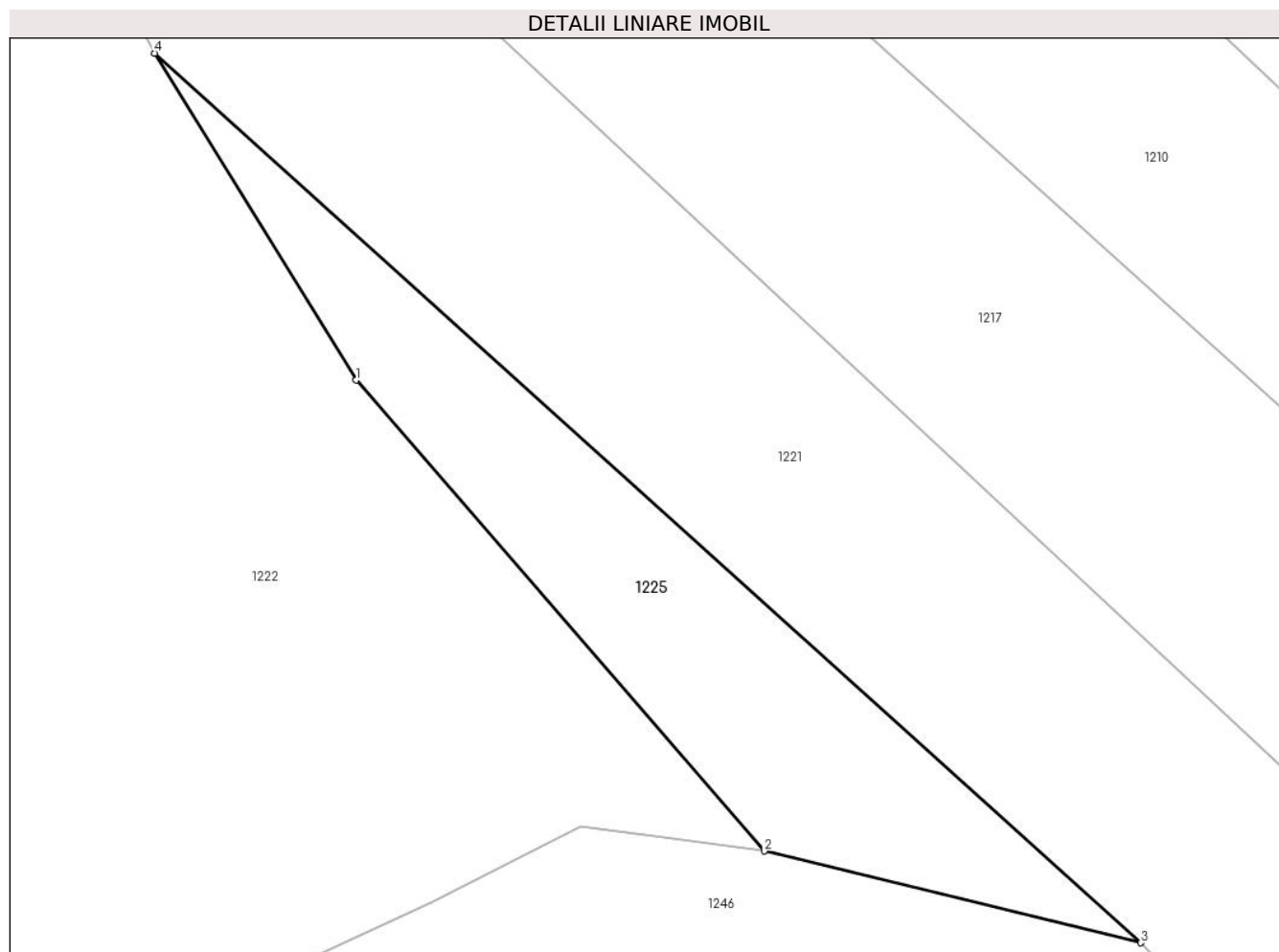
| Inscrieri privind dezmembramintele dreptului de proprietate, drepturi reale de garanție și sarcini | Referințe |
|--|-----------|
| NU SUNT | |

Anexa Nr. 1 La Partea I

Teren

| Nr cadastral | Suprafața (mp)* | Observații / Referințe |
|--------------|-----------------|------------------------|
| | 1.300 | |

* Suprafața este determinată în planul de proiecție Stereo 70.



Date referitoare la teren

| Crt | Categorie folosință | Intravilan | Suprafața (mp) | Tarla | Parcelă | Nr. topo | Observații / Referințe |
|-----|---------------------|------------|----------------|-------|---------|----------|------------------------|
| 1 | padure | NU | 1.300 | 16 | 509/77 | - | |

Lungime Segmente

1) Valorile lungimilor segmentelor sunt obținute din proiecție în plan.

| Punct început | X / Y | Punct sfârșit | X / Y | Lungime segment (** (m) |
|---------------|----------------------------|---------------|----------------------------|-------------------------|
| 1 | 545.425,09 409.591,494 | 2 | 545.464,239 409.546,371 | 59.739 |
| 2 | 545.464,239 409.546,371 | 3 | 545.500,326 409.537,585 | 37.141 |
| 3 | 545.500,326 409.537,585 | 4 | 545.405,771 409.622,831 | 127.309 |
| 4 | 545.405,771 409.622,831 | 1 | 545.425,09 409.591,494 | 36.814 |

** Lungimile segmentelor sunt determinate în planul de proiecție Stereo 70 și sunt rotunjite la 1 milimetru.

***** Distanţa dintre puncte este formată din segmente cumulate ce sunt mai mici decât valoarea 1 milimetru.**

**DATE DESPRE IMOBILUL NR. 1226**

Oficiul de Cadastru și Publicitate Imobiliară PRAHOVA
Biroul de Cadastru și Publicitate Imobiliară Câmpina

A. Partea I. Descrierea imobilului

TEREN Extravilan

Adresa: Jud. Prahova

| Nr. Crt | Nr cadastral Nr. topografic | Suprafața* (mp) | Observații / Referințe |
|---------|-----------------------------|-----------------|---|
| A1 | | 3.800 | Sector cadastral:13 Teren neimprejmuit; |

B. Partea II. Proprietari și acte

| Inscrieri privitoare la dreptul de proprietate și alte drepturi reale | | Referințe |
|--|---|-----------|
| / | | |
| Act Administrativ nr. 21630, din 02/11/1994 emis de COMISIA JUDETEANA PRAHOVA; | | |
| B1 | Intabulare, drept de PROPRIETATE, dobandit prin Reconstituire, cota actuala 1/1 1) COMAN GH VASILICA | A1 |

C. Partea III. SARCINI .

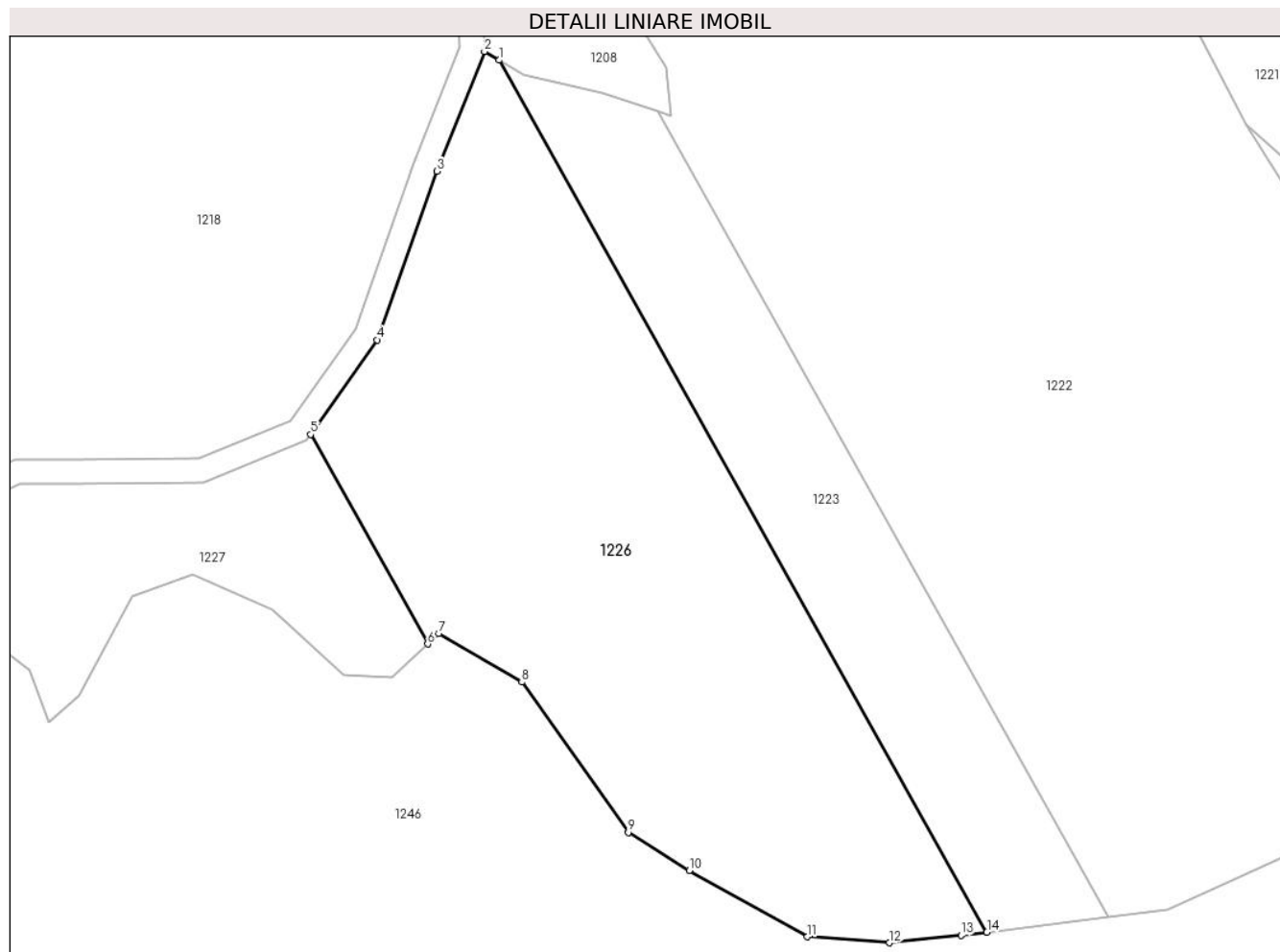
| Inscrieri privind dezmembramintele dreptului de proprietate, drepturi reale de garanție și sarcini | Referințe |
|--|-----------|
| NU SUNT | |

Anexa Nr. 1 La Partea I

Teren

| | | |
|--------------|-----------------|------------------------|
| Nr cadastral | Suprafața (mp)* | Observații / Referințe |
| | 3.800 | |

* Suprafața este determinată în planul de proiecție Stereo 70.



Date referitoare la teren

| Crt | Categorie folosință | Intravilan | Suprafața (mp) | Tarla | Parcelă | Nr. topo | Observații / Referințe |
|-----|---------------------|------------|----------------|-------|---------|----------|------------------------|
| 1 | padure | NU | 3.800 | 16 | 510/3 | - | |

Lungime Segmente

1) Valorile lungimilor segmentelor sunt obținute din proiecție în plan.

| Punct început | X / Y | Punct sfârșit | X / Y | Lungime segment (** (m) |
|---------------|----------------------------|---------------|----------------------------|-------------------------|
| 1 | 545.312,344 409.630,807 | 2 | 545.310,531 409.631,896 | 2.115 |
| 2 | 545.310,531 409.631,896 | 3 | 545.304,569 409.616,938 | 16.102 |
| 3 | 545.304,569 409.616,938 | 4 | 545.297,09 409.595,875 | 22.352 |
| 4 | 545.297,09 409.595,875 | 5 | 545.288,794 409.584,063 | 14.434 |
| 5 | 545.288,794 409.584,063 | 6 | 545.303,451 409.557,897 | 29.992 |

| Punct început | X / Y | Punct sfârșit | X / Y | Lungime segment (** (m) |
|---------------|----------------------------|---------------|----------------------------|-------------------------|
| 6 | 545.303,451 409.557,897 | 7 | 545.304,846 409.559,183 | 1.897 |
| 7 | 545.304,846 409.559,183 | 8 | 545.315,209 409.553,13 | 12.002 |
| 8 | 545.315,209 409.553,13 | 9 | 545.328,508 409.534,364 | 23.0 |
| 9 | 545.328,508 409.534,364 | 10 | 545.336,162 409.529,63 | 9.0 |
| 10 | 545.336,162 409.529,63 | 11 | 545.350,908 409.521,329 | 16.922 |
| 11 | 545.350,908 409.521,329 | 12 | 545.361,172 409.520,591 | 10.291 |
| 12 | 545.361,172 409.520,591 | 13 | 545.370,124 409.521,526 | 9.0 |
| 13 | 545.370,124 409.521,526 | 14 | 545.373,339 409.521,921 | 3.239 |
| 14 | 545.373,339 409.521,921 | 1 | 545.312,344 409.630,807 | 124.806 |

** Lungimile segmentelor sunt determinate în planul de proiecție Stereo 70 și sunt rotunjite la 1 milimetru.

*** Distanța dintre puncte este formată din segmente cumulate ce sunt mai mici decât valoarea 1 milimetru.

**DATE DESPRE IMOBILUL NR. 1227**

Oficiul de Cadastru și Publicitate Imobiliară PRAHOVA
Biroul de Cadastru și Publicitate Imobiliară Câmpina

A. Partea I. Descrierea imobilului

TEREN Extravilan

Adresa: Jud. Prahova

| Nr. Crt | Nr cadastral Nr. topografic | Suprafața* (mp) | Observații / Referințe |
|---------|--------------------------------|-----------------|---|
| A1 | | 1.100 | Sector cadastral:13 Teren neimprejmuit; |

B. Partea II. Proprietari și acte

| Inscrieri privitoare la dreptul de proprietate și alte drepturi reale | | Referințe |
|--|--|-----------|
| / | | |
| Act Administrativ nr. 27687, din 05/01/1995 emis de COMISIA JUDETEANA PRAHOVA; | | |
| B1 | Intabulare, drept de PROPRIETATE, dobandit prin Reconstituire, cota actuala 1/1 1) BUGAN STELIANA 2) BUGAN I MIRON 3) BUGAN I GHEORGHE 4) BUGAN I VALERIU 5) TUDORAN I SINETA 6) NEDELCU GH ION 7) NEDELCU GH VIRGIL 8) CONSTANTIN ARGENTINA 9) NEDELCU GH CRISTIAN 10) SUPIALA A ION 11) SUPIALA A AUREL | A1 |

C. Partea III. SARCINI .

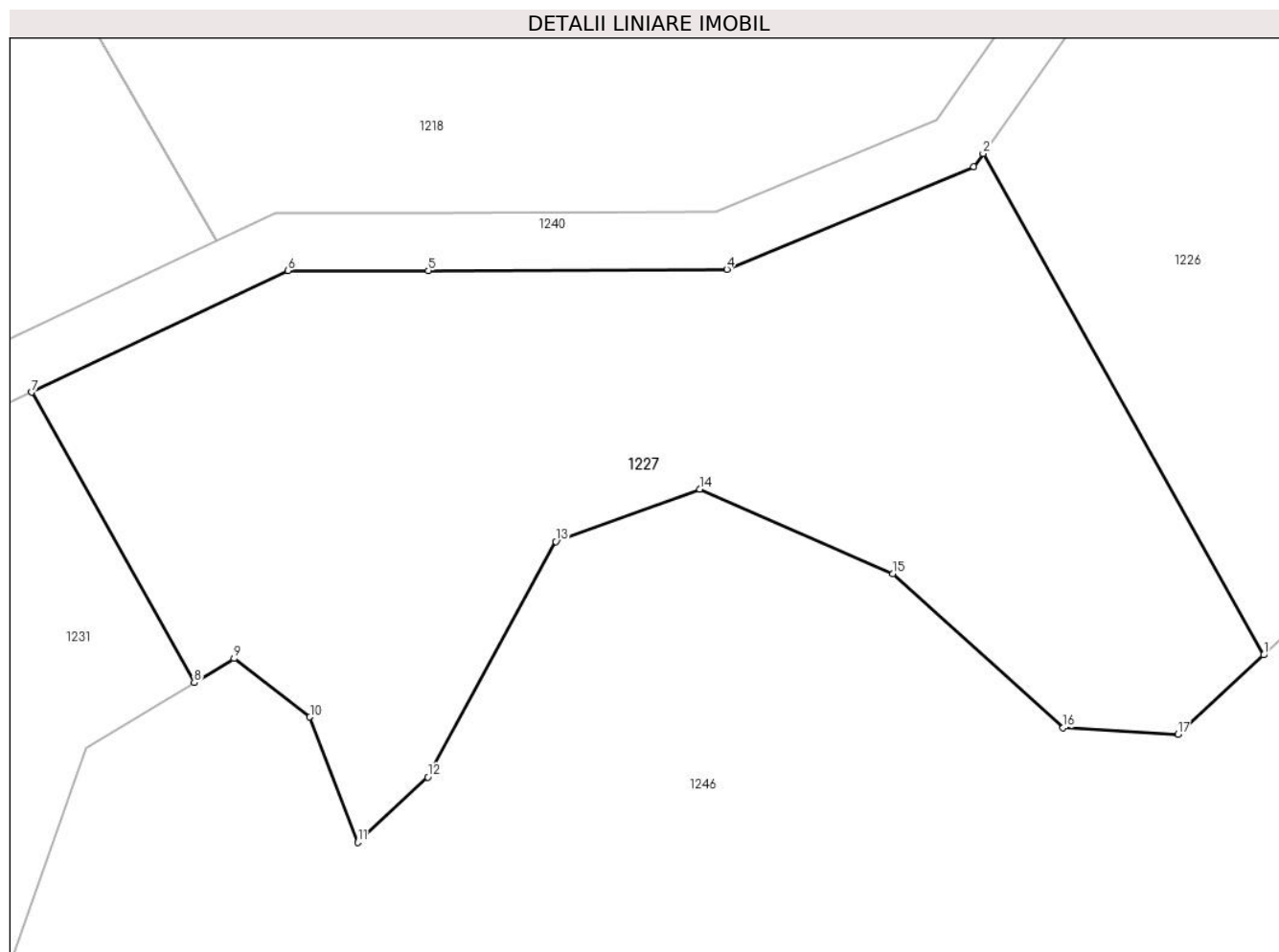
| Inscrieri privind dezmembramintele dreptului de proprietate, drepturi reale de garanție și sarcini | Referințe |
|--|-----------|
| NU SUNT | |

Anexa Nr. 1 La Partea I

Teren

| | | |
|--------------|-----------------|------------------------|
| Nr cadastral | Suprafața (mp)* | Observații / Referințe |
| | 1.100 | |

* Suprafața este determinată în planul de proiecție Stereo 70.



Date referitoare la teren

| Crt | Categorie folosință | Intravilan | Suprafața (mp) | Tarla | Parcelă | Nr. topo | Observații / Referințe |
|-----|---------------------|------------|----------------|-------|---------|----------|------------------------|
| 1 | padure | NU | 1.100 | 16 | 510/2 | - | |

Lungime Segmente

1) Valorile lungimilor segmentelor sunt obținute din proiecție în plan.

| Punct început | X / Y | Punct sfârșit | X / Y | Lungime segment (** (m) |
|---------------|----------------------------|---------------|----------------------------|-------------------------|
| 1 | 545.303,451 409.557,897 | 2 | 545.288,794 409.584,063 | 29.992 |
| 2 | 545.288,794 409.584,063 | 3 | 545.288,307 409.583,37 | 0.847 |
| 3 | 545.288,307 409.583,37 | 4 | 545.275,41 409.578,021 | 13.962 |
| 4 | 545.275,41 409.578,021 | 5 | 545.259,813 409.577,954 | 15.597 |
| 5 | 545.259,813 409.577,954 | 6 | 545.252,481 409.577,955 | 7.332 |

| Punct început | X / Y | Punct sfârşit | X / Y | Lungime segment (** (m) |
|---------------|----------------------------|---------------|----------------------------|-------------------------|
| 6 | 545.252,481 409.577,955 | 7 | 545.239,091 409.571,613 | 14.816 |
| 7 | 545.239,091 409.571,613 | 8 | 545.247,584 409.556,452 | 17.378 |
| 8 | 545.247,584 409.556,452 | 9 | 545.249,666 409.557,708 | 2.431 |
| 9 | 545.249,666 409.557,708 | 10 | 545.253,625 409.554,655 | 5.0 |
| 10 | 545.253,625 409.554,655 | 11 | 545.256,121 409.548,115 | 7.0 |
| 11 | 545.256,121 409.548,115 | 12 | 545.259,78 409.551,522 | 5.0 |
| 12 | 545.259,78 409.551,522 | 13 | 545.266,472 409.563,819 | 14.0 |
| 13 | 545.266,472 409.563,819 | 14 | 545.273,991 409.566,552 | 8.0 |
| 14 | 545.273,991 409.566,552 | 15 | 545.284,064 409.562,134 | 11.0 |
| 15 | 545.284,064 409.562,134 | 16 | 545.292,974 409.554,095 | 12.0 |
| 16 | 545.292,974 409.554,095 | 17 | 545.298,965 409.553,76 | 6.0 |
| 17 | 545.298,965 409.553,76 | 1 | 545.303,451 409.557,897 | 6.103 |

** Lungimile segmentelor sunt determinate în planul de proiecție Stereo 70 și sunt rotunjite la 1 milimetru.

*** Distanța dintre puncte este formată din segmente cumulate ce sunt mai mici decât valoarea 1 milimetru.

**DATE DESPRE IMOBILUL NR. 1228**

Oficiul de Cadastru și Publicitate Imobiliară PRAHOVA
Biroul de Cadastru și Publicitate Imobiliară Câmpina

A. Partea I. Descrierea imobilului

TEREN Extravilan

Adresa: Jud. Prahova

| Nr. Crt | Nr cadastral Nr. topografic | Suprafața* (mp) | Observații / Referințe |
|---------|--------------------------------|-----------------|---|
| A1 | | 8.300 | Sector cadastral:13 Teren neimprejmuit; |

B. Partea II. Proprietari și acte

| Inscrieri privitoare la dreptul de proprietate și alte drepturi reale | | Referințe |
|--|--|-----------|
| / | | |
| Act Administrativ nr. 38020, din 16/05/1995 emis de COMISIA JUDETEANA PRAHOVA; | | |
| B1 | Intabulare, drept de PROPRIETATE, dobandit prin Reconstituire, cota actuala 1/1 1) BUGAN GH SIMION 2) BUGAN S ION 3) BUGAN S CONSTANTIN 4) BRINZEA S MARIA | A1 |

C. Partea III. SARCINI .

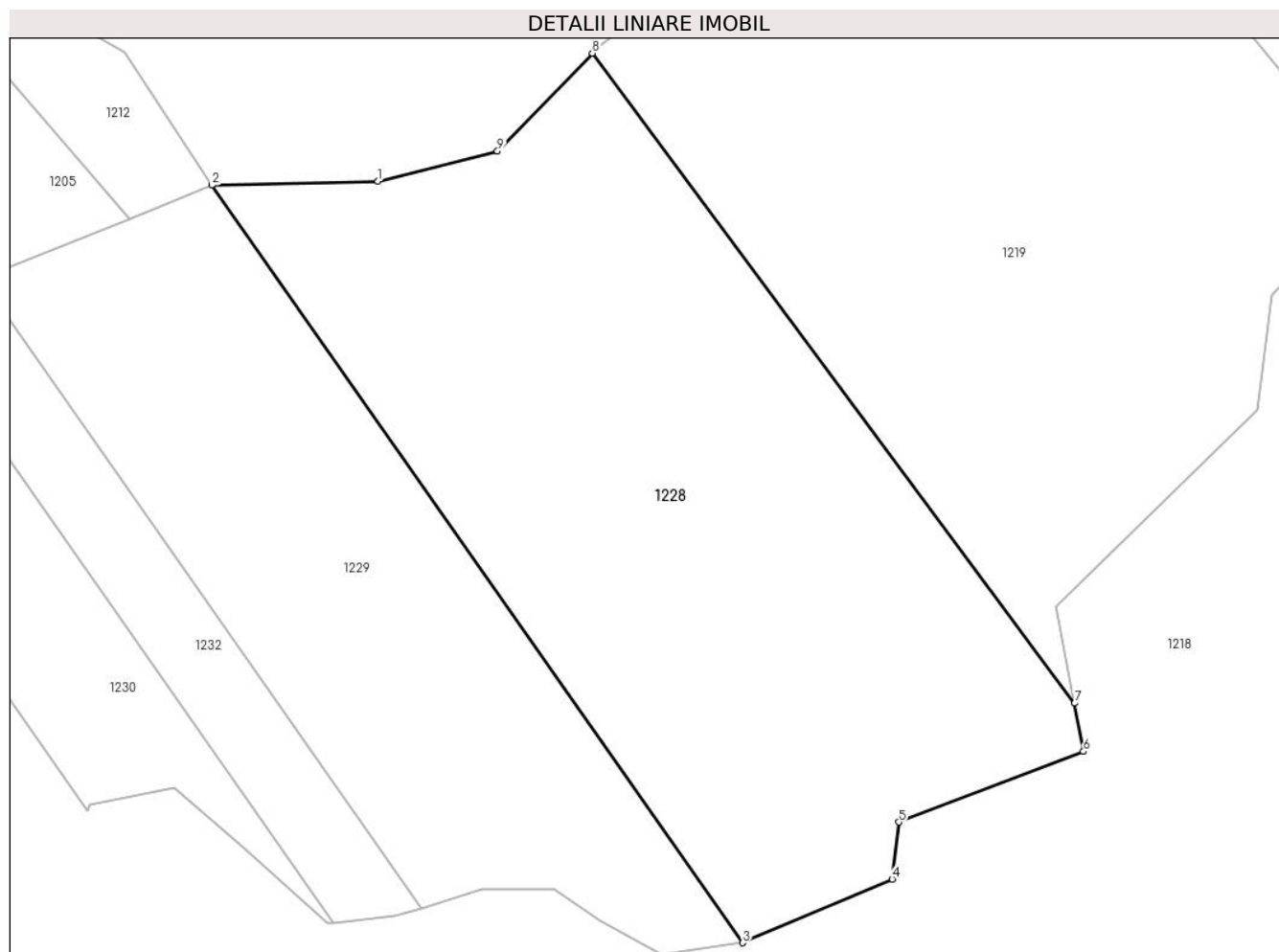
| Inscrieri privind dezmembramintele dreptului de proprietate, drepturi reale de garanție și sarcini | Referințe |
|--|-----------|
| NU SUNT | |

Anexa Nr. 1 La Partea I

Teren

| | | |
|--------------|-----------------|------------------------|
| Nr cadastral | Suprafața (mp)* | Observații / Referințe |
| | 8.300 | |

* Suprafața este determinată în planul de proiecție Stereo 70.



Date referitoare la teren

| Crt | Categorie folosință | Intra vilan | Suprafața (mp) | Tarla | Parcelă | Nr. topo | Observații / Referințe |
|-----|---------------------|-------------|----------------|-------|---------|----------|------------------------|
| 1 | padure | NU | 8.300 | 12 | 320/40 | - | |

Lungime Segmente

1) Valorile lungimilor segmentelor sunt obținute din proiecție în plan.

| Punct început | X / Y | Punct sfârșit | X / Y | Lungime segment (** (m) |
|---------------|----------------------------|---------------|----------------------------|-------------------------|
| 1 | 544.750,086 409.615,06 | 2 | 544.724,029 409.614,437 | 26.065 |
| 2 | 544.724,029 409.614,437 | 3 | 544.807,248 409.495,695 | 145.0 |
| 3 | 544.807,248 409.495,695 | 4 | 544.830,716 409.505,671 | 25.5 |
| 4 | 544.830,716 409.505,671 | 5 | 544.831,772 409.514,609 | 9.0 |
| 5 | 544.831,772 409.514,609 | 6 | 544.860,727 409.525,683 | 31.0 |

| Punct început | X / Y | Punct sfârșit | X / Y | Lungime segment (** (m) |
|---------------|----------------------------|---------------|----------------------------|-------------------------|
| 6 | 544.860,727 409.525,683 | 7 | 544.859,314 409.533,237 | 7.685 |
| 7 | 544.859,314 409.533,237 | 8 | 544.783,693 409.635,107 | 126.87 |
| 8 | 544.783,693 409.635,107 | 9 | 544.768,804 409.619,806 | 21.35 |
| 9 | 544.768,804 409.619,806 | 1 | 544.750,086 409.615,06 | 19.31 |

** Lungimile segmentelor sunt determinate în planul de proiecție Stereo 70 și sunt rotunjite la 1 milimetru.

*** Distanța dintre puncte este formată din segmente cumulate ce sunt mai mici decât valoarea 1 milimetru.

**DATE DESPRE IMOBILUL NR. 1229**

Oficiul de Cadastru și Publicitate Imobiliară PRAHOVA
Biroul de Cadastru și Publicitate Imobiliară Câmpina

A. Partea I. Descrierea imobilului

TEREN Extravilan

Adresa: Jud. Prahova

| Nr. Crt | Nr cadastral Nr. topografic | Suprafața* (mp) | Observații / Referințe |
|---------|-----------------------------|-----------------|---|
| A1 | | 5.000 | Sector cadastral:13 Teren neimprejmuit; |

B. Partea II. Proprietari și acte

| Inscrieri privitoare la dreptul de proprietate și alte drepturi reale | | Referințe |
|--|---|-----------|
| / | | |
| Act Administrativ nr. 38021, din 16/05/1995 emis de COMISIA JUDETEANA PRAHOVA; | | |
| B1 | Intabulare, drept de PROPRIETATE, dobandit prin Reconstituire, cota actuala 1/1 1) BUGAN D ALEXANDRINA | A1 |

C. Partea III. SARCINI .

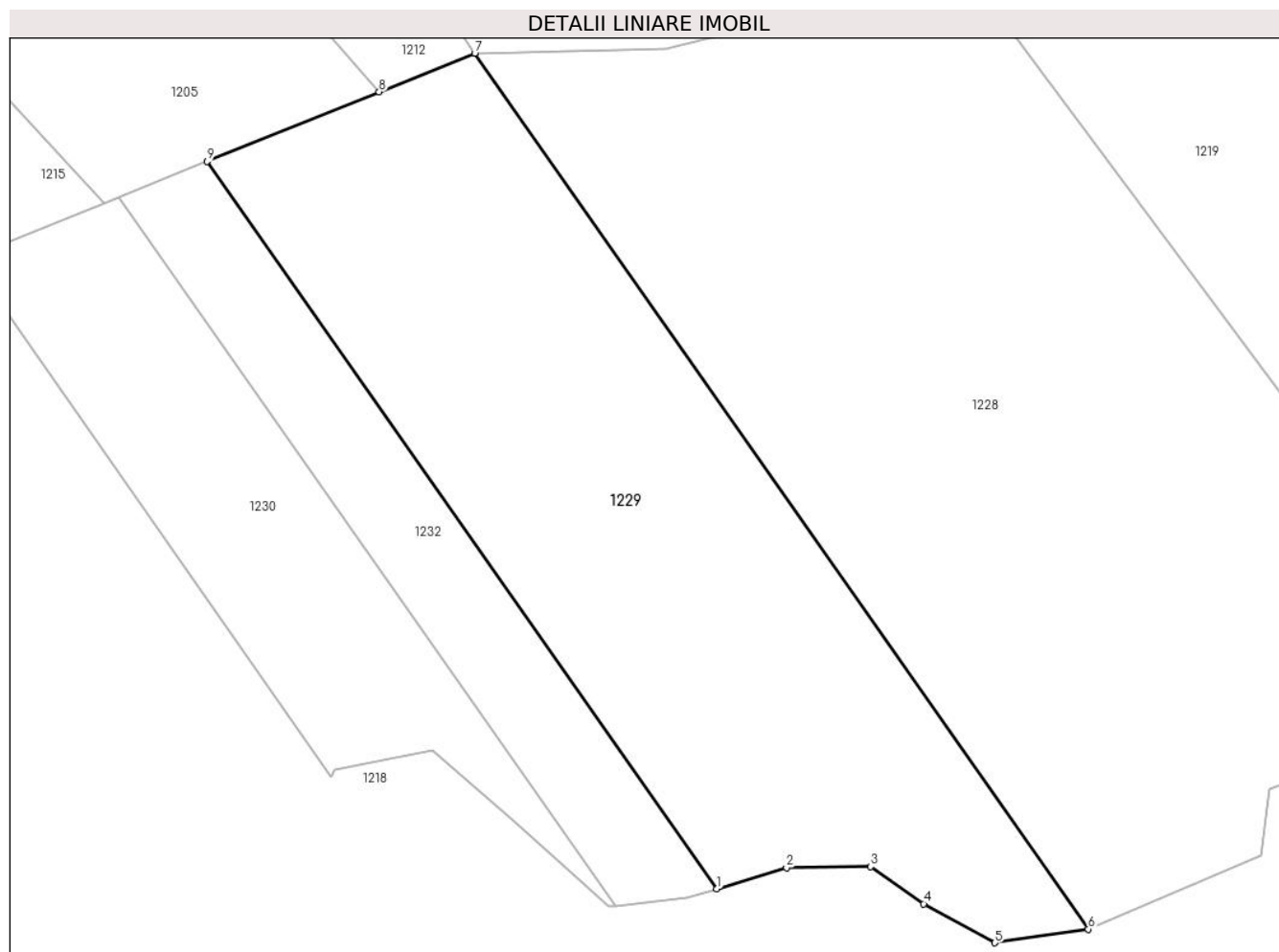
| Inscrieri privind dezmembramintele dreptului de proprietate, drepturi reale de garanție și sarcini | Referințe |
|--|-----------|
| NU SUNT | |

Anexa Nr. 1 La Partea I

Teren

| | | |
|--------------|-----------------|------------------------|
| Nr cadastral | Suprafața (mp)* | Observații / Referințe |
| | 5.000 | |

* Suprafața este determinată în planul de proiecție Stereo 70.



Date referitoare la teren

| Crt | Categorie folosință | Intravilan | Suprafața (mp) | Tarla | Parcelă | Nr. topo | Observații / Referințe |
|-----|---------------------|------------|----------------|-------|---------|----------|------------------------|
| 1 | padure | NU | 5.000 | 12 | 320/41 | - | |

Lungime Segmente

1) Valorile lungimilor segmentelor sunt obținute din proiecție în plan.

| Punct început | X / Y | Punct sfârșit | X / Y | Lungime segment (** (m) |
|---------------|----------------------------|---------------|----------------------------|-------------------------|
| 1 | 544.756,862 409.501,132 | 2 | 544.766,329 409.504,026 | 9.899 |
| 2 | 544.766,329 409.504,026 | 3 | 544.777,728 409.504,176 | 11.4 |
| 3 | 544.777,728 409.504,176 | 4 | 544.784,934 409.499,125 | 8.8 |
| 4 | 544.784,934 409.499,125 | 5 | 544.794,583 409.493,843 | 11.0 |
| 5 | 544.794,583 409.493,843 | 6 | 544.807,248 409.495,695 | 12.8 |

| Punct început | X / Y | Punct sfârșit | X / Y | Lungime segment (** (m) |
|---------------|----------------------------|---------------|----------------------------|-------------------------|
| 6 | 544.807,248 409.495,695 | 7 | 544.724,029 409.614,437 | 145.0 |
| 7 | 544.724,029 409.614,437 | 8 | 544.711,045 409.609,2 | 14.0 |
| 8 | 544.711,045 409.609,2 | 9 | 544.687,717 409.599,792 | 25.154 |
| 9 | 544.687,717 409.599,792 | 1 | 544.756,862 409.501,132 | 120.477 |

** Lungimile segmentelor sunt determinate în planul de proiecție Stereo 70 și sunt rotunjite la 1 milimetru.

*** Distanța dintre puncte este formată din segmente cumulate ce sunt mai mici decât valoarea 1 milimetru.

**DATE DESPRE IMOBILUL NR. 1230**

Oficiul de Cadastru și Publicitate Imobiliară PRAHOVA
Biroul de Cadastru și Publicitate Imobiliară Câmpina

A. Partea I. Descrierea imobilului

TEREN Extravilan

Adresa: Jud. Prahova

| Nr. Crt | Nr cadastral Nr. topografic | Suprafața* (mp) | Observații / Referințe |
|---------|-----------------------------|-----------------|---|
| A1 | | 2.000 | Sector cadastral:13 Teren neimprejmuit; |

B. Partea II. Proprietari și acte

| Inscrieri privitoare la dreptul de proprietate și alte drepturi reale | | Referințe |
|--|--|-----------|
| / | | |
| Act Notarial nr. 556/2005, din 18/10/2005 emis de N.P. MIHAELA IVAN (T.P. NR. 38033/16.05.1995, CERTIFICAT DE MOSTENITOR NR. 1004/23.06.1992, CERTIFICAT DE MOSTENITOR NR. 1742/10.11.1993); | | |
| B1 | Intabulare, drept de PROPRIETATE, dobandit prin Succesiune, cota actuala 1/2 1) BADILICA I ION | A1 |
| B2 | Intabulare, drept de PROPRIETATE, dobandit prin Succesiune, cota actuala 1/2 1) OPREA I ANGELICA | A1 |

C. Partea III. SARCINI .

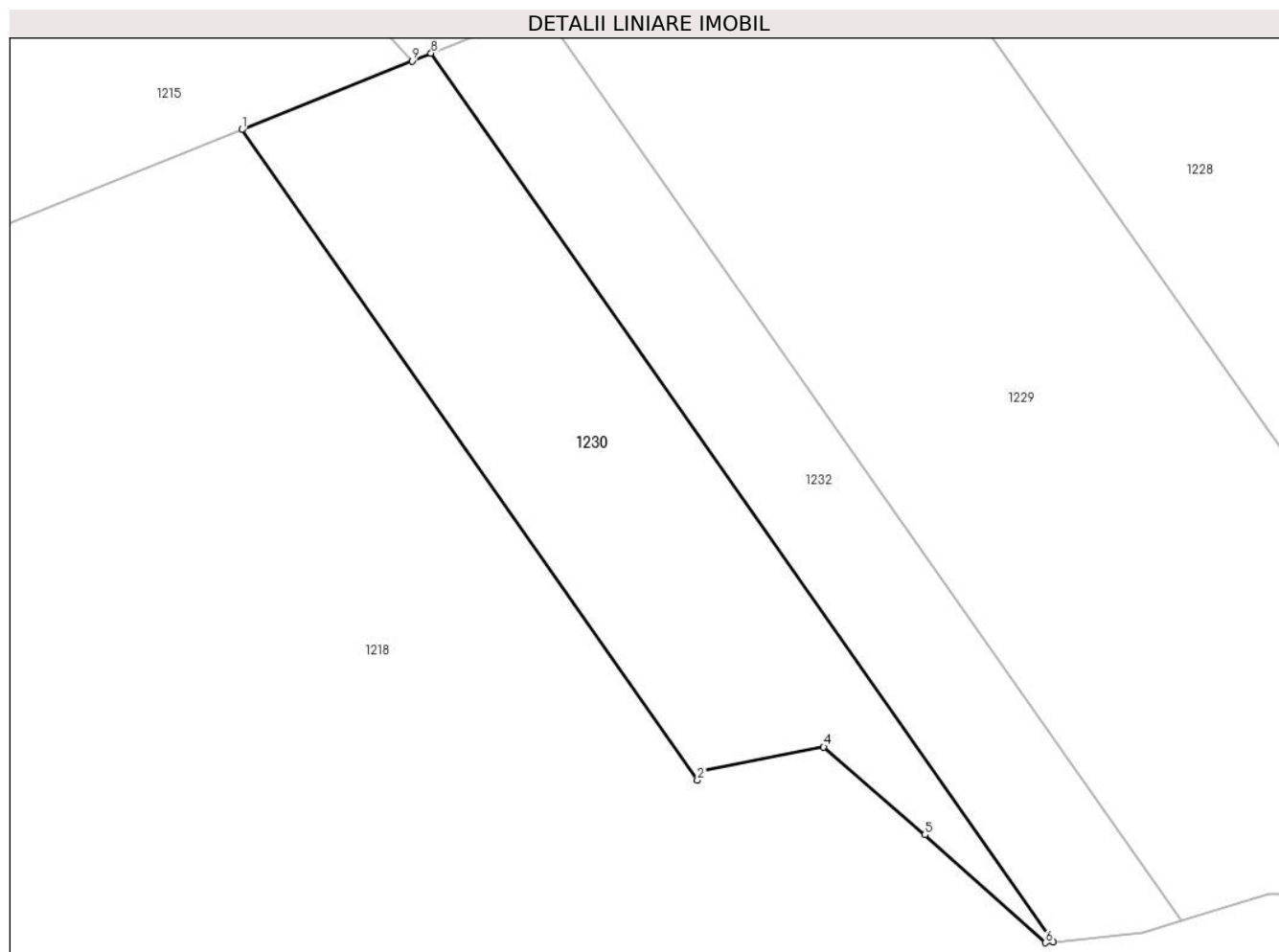
| Inscrieri privind dezmembramintele dreptului de proprietate, drepturi reale de garanție și sarcini | Referințe |
|--|-----------|
| NU SUNT | |

Anexa Nr. 1 La Partea I

Teren

| | | |
|--------------|-----------------|------------------------|
| Nr cadastral | Suprafața (mp)* | Observații / Referințe |
| | 2.000 | |

* Suprafața este determinată în planul de proiecție Stereo 70.



Date referitoare la teren

| Crt | Categorie folosință | Intra vilan | Suprafața (mp) | Tarla | Parcelă | Nr. topo | Observații / Referințe |
|-----|---------------------|-------------|----------------|-------|---------|----------|------------------------|
| 1 | padure | NU | 2.000 | 12 | 320/43 | - | |

Lungime Segmente

1) Valorile lungimilor segmentelor sunt obținute din proiecție în plan.

| Punct început | X / Y | Punct sfârșit | X / Y | Lungime segment (** (m) |
|---------------|----------------------------|---------------|----------------------------|-------------------------|
| 1 | 544.655,255 409.586,7 | 2 | 544.704,546 409.516,369 | 85.884 |
| 2 | 544.704,546 409.516,369 | 3 | 544.704,972 409.517,364 | 1.083 |
| 3 | 544.704,972 409.517,364 | 4 | 544.718,22 409.519,961 | 13.5 |
| 4 | 544.718,22 409.519,961 | 5 | 544.729,164 409.510,448 | 14.5 |
| 5 | 544.729,164 409.510,448 | 6 | 544.742,206 409.498,779 | 17.5 |

| Punct început | X / Y | Punct sfârșit | X / Y | Lungime segment (** (m) |
|---------------|----------------------------|---------------|----------------------------|-------------------------|
| 6 | 544.742,206 409.498,779 | 7 | 544.743,084 409.498,871 | 0.883 |
| 7 | 544.743,084 409.498,871 | 8 | 544.675,74 409.594,961 | 117.34 |
| 8 | 544.675,74 409.594,961 | 9 | 544.673,682 409.594,132 | 2.218 |
| 9 | 544.673,682 409.594,132 | 1 | 544.655,255 409.586,7 | 19.87 |

** Lungimile segmentelor sunt determinate în planul de proiecție Stereo 70 și sunt rotunjite la 1 milimetru.

*** Distanța dintre puncte este formată din segmente cumulate ce sunt mai mici decât valoarea 1 milimetru.

**DATE DESPRE IMOBILUL NR. 1231**

Oficiul de Cadastru și Publicitate Imobiliară PRAHOVA
Biroul de Cadastru și Publicitate Imobiliară Câmpina

A. Partea I. Descrierea imobilului

TEREN Extravilan

Adresa: Jud. Prahova

| Nr. Crt | Nr cadastral Nr. topografic | Suprafața* (mp) | Observații / Referințe |
|---------|-----------------------------|-----------------|---|
| A1 | | 800 | Sector cadastral:13 Teren neimprejmuit; |

B. Partea II. Proprietari și acte

| Inscrieri privitoare la dreptul de proprietate și alte drepturi reale | | Referințe |
|--|---|-----------|
| / | | |
| Act Administrativ nr. 21691, din 08/02/1995 emis de COMISIA JUDETEANA PRAHOVA; | | |
| B1 | Intabulare, drept de PROPRIETATE, dobandit prin Reconstituire, cota actuala 1/1 1) MARES EUFROSINA | A1 |

C. Partea III. SARCINI .

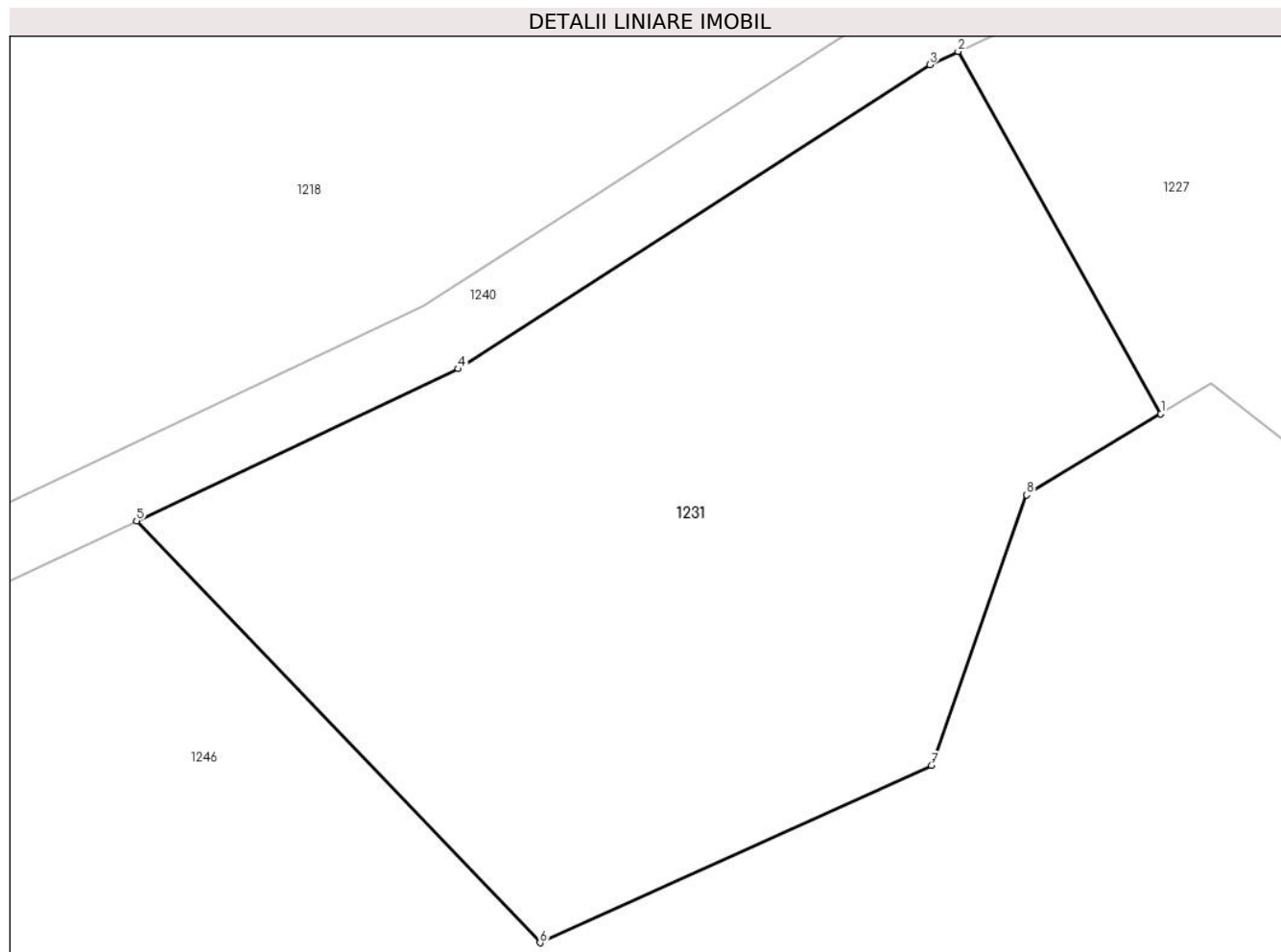
| Inscrieri privind dezmembramintele dreptului de proprietate, drepturi reale de garanție și sarcini | Referințe |
|--|-----------|
| NU SUNT | |

Anexa Nr. 1 La Partea I

Teren

| | | |
|--------------|-----------------|------------------------|
| Nr cadastral | Suprafața (mp)* | Observații / Referințe |
| | 800 | |

* Suprafața este determinată în planul de proiecție Stereo 70.



Date referitoare la teren

| Crt | Categorie folosință | Intravilan | Suprafața (mp) | Tarla | Parcelă | Nr. topo | Observații / Referințe |
|-----|---------------------|------------|----------------|-------|---------|----------|------------------------|
| 1 | padure | NU | 800 | 16 | 510/1 | - | |

Lungime Segmente

1) Valorile lungimilor segmentelor sunt obținute din proiecție în plan.

| Punct început | X / Y | Punct sfârșit | X / Y | Lungime segment (** (m) |
|---------------|----------------------------|---------------|----------------------------|-------------------------|
| 1 | 545.247,584 409.556,452 | 2 | 545.239,091 409.571,613 | 17.378 |
| 2 | 545.239,091 409.571,613 | 3 | 545.237,903 409.571,05 | 1.315 |
| 3 | 545.237,903 409.571,05 | 4 | 545.218,14 409.558,331 | 23.502 |
| 4 | 545.218,14 409.558,331 | 5 | 545.204,677 409.551,975 | 14.889 |
| 5 | 545.204,677 409.551,975 | 6 | 545.221,576 409.534,315 | 24.443 |

| Punct început | X / Y | Punct sfârșit | X / Y | Lungime segment (** (m) |
|---------------|----------------------------|---------------|----------------------------|-------------------------|
| 6 | 545.221,576 409.534,315 | 7 | 545.237,973 409.541,74 | 18.0 |
| 7 | 545.237,973 409.541,74 | 8 | 545.241,959 409.553,059 | 12.0 |
| 8 | 545.241,959 409.553,059 | 1 | 545.247,584 409.556,452 | 6.569 |

** Lungimile segmentelor sunt determinate în planul de proiecție Stereo 70 și sunt rotunjite la 1 milimetru.

*** Distanța dintre puncte este formată din segmente cumulate ce sunt mai mici decât valoarea 1 milimetru.

**DATE DESPRE IMOBILUL NR. 1232**

Oficiul de Cadastru și Publicitate Imobiliară PRAHOVA
Biroul de Cadastru și Publicitate Imobiliară Câmpina

A. Partea I. Descrierea imobilului

TEREN Extravilan

Adresa: Jud. Prahova

| Nr. Crt | Nr cadastral Nr. topografic | Suprafața* (mp) | Observații / Referințe |
|---------|-----------------------------|-----------------|---|
| A1 | | 1.500 | Sector cadastral:13 Teren neimprejmuit; |

B. Partea II. Proprietari și acte

| Inscrieri privitoare la dreptul de proprietate și alte drepturi reale | | Referințe |
|--|---|-----------|
| / | | |
| Act Administrativ nr. 38022, din 16/05/1995 emis de COMISIA JUDETEANA PRAHOVA; | | |
| B1 | Intabulare, drept de PROPRIETATE, dobandit prin Reconstituire, cota actuala 1/1 1) ANCA C RADU | A1 |

C. Partea III. SARCINI .

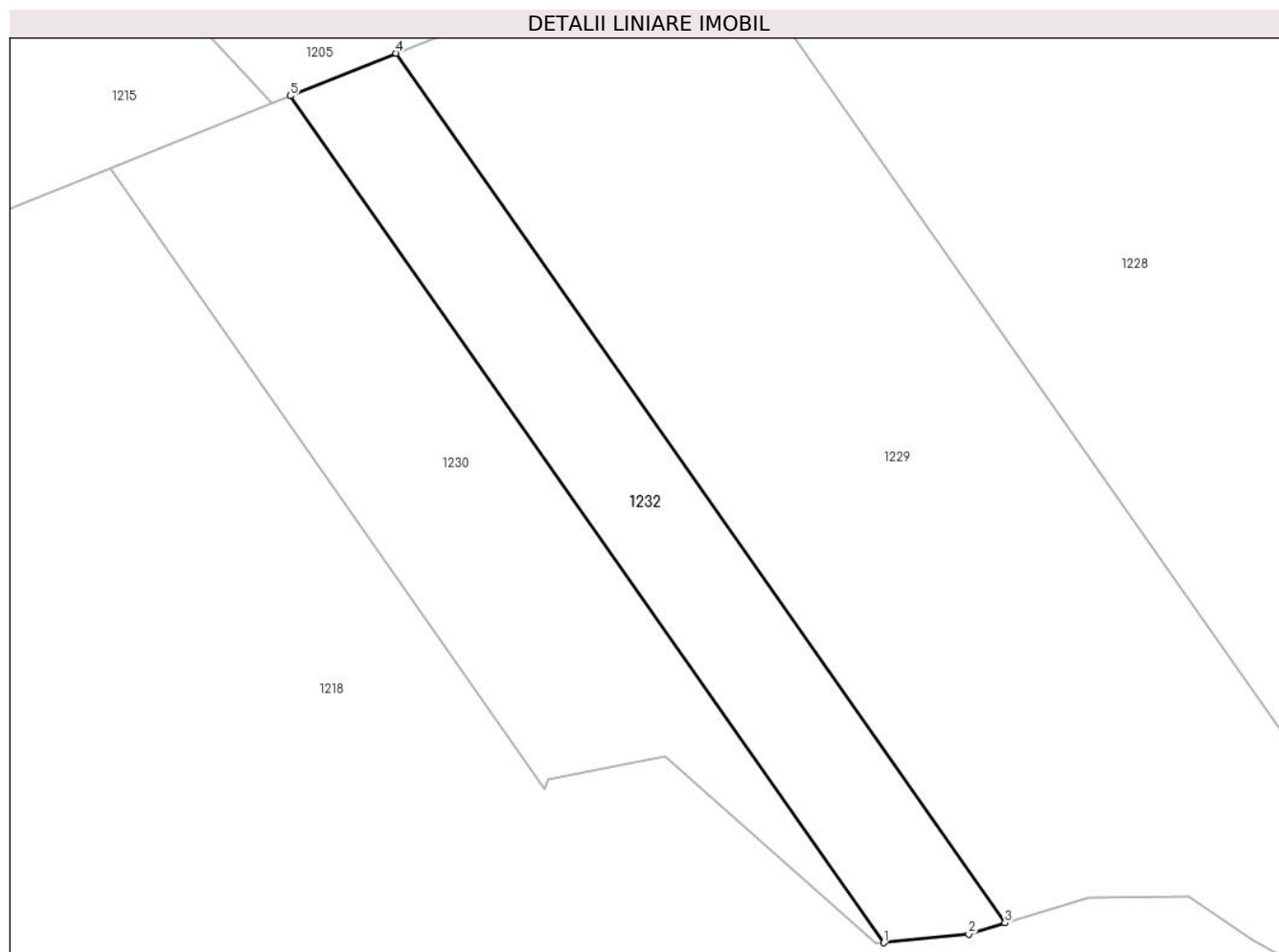
| Inscrieri privind dezmembramintele dreptului de proprietate, drepturi reale de garanție și sarcini | Referințe |
|--|-----------|
| NU SUNT | |

Anexa Nr. 1 La Partea I

Teren

| Nr cadastral | Suprafața (mp)* | Observații / Referințe |
|--------------|-----------------|------------------------|
| | 1.500 | |

* Suprafața este determinată în planul de proiecție Stereo 70.



Date referitoare la teren

| Crt | Categorie folosință | Intravilan | Suprafața (mp) | Tarla | Parcelă | Nr. topo | Observații / Referințe |
|-----|---------------------|------------|----------------|-------|---------|----------|------------------------|
| 1 | padure | NU | 1.500 | 12 | 320/42 | - | |

Lungime Segmente

1) Valorile lungimilor segmentelor sunt obținute din proiecție în plan.

| Punct început | X / Y | Punct sfârșit | X / Y | Lungime segment (** (m) |
|---------------|----------------------------|---------------|----------------------------|-------------------------|
| 1 | 544.743,084 409.498,871 | 2 | 544.752,749 409.499,875 | 9.717 |
| 2 | 544.752,749 409.499,875 | 3 | 544.756,862 409.501,132 | 4.301 |
| 3 | 544.756,862 409.501,132 | 4 | 544.687,717 409.599,792 | 120.477 |
| 4 | 544.687,717 409.599,792 | 5 | 544.675,74 409.594,961 | 12.915 |
| 5 | 544.675,74 409.594,961 | 1 | 544.743,084 409.498,871 | 117.34 |

**** Lungimile segmentelor sunt determinate în planul de proiecție Stereo 70 și sunt rotunjite la 1 milimetru.**

***** Distanța dintre puncte este formată din segmente cumulate ce sunt mai mici decât valoarea 1 milimetru.**

**DATE DESPRE IMOBILUL NR. 1233**

Oficiul de Cadastru și Publicitate Imobiliară PRAHOVA
Biroul de Cadastru și Publicitate Imobiliară Câmpina

A. Partea I. Descrierea imobilului

TEREN Extravilan

Adresa: Jud. Prahova

| Nr. Crt | Nr cadastral Nr. topografic | Suprafața* (mp) | Observații / Referințe |
|---------|-----------------------------|-----------------|---|
| A1 | | 3.100 | Sector cadastral:13 Teren neimprejmuit; |

B. Partea II. Proprietari și acte

| Inscrieri privitoare la dreptul de proprietate și alte drepturi reale | | Referințe |
|--|---|-----------|
| / | | |
| Act Administrativ nr. 21677, din 05/01/1995 emis de COMISIA JUDETEANA PRAHOVA; | | |
| B1 | Intabulare, drept de PROPRIETATE, dobandit prin Reconstituire, cota actuala 1/1 1) BUNEA S ION | A1 |

C. Partea III. SARCINI .

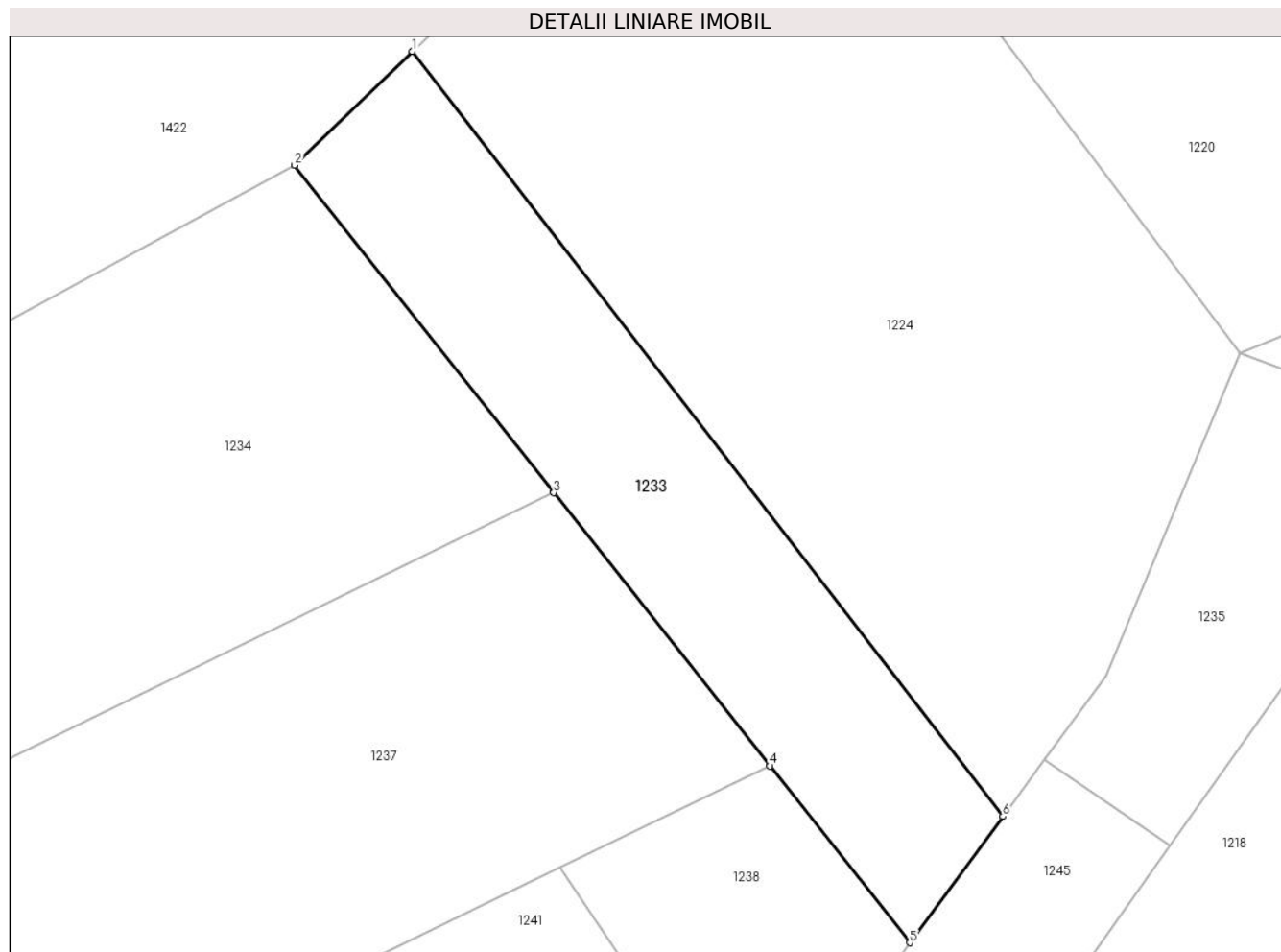
| Inscrieri privind dezmembramintele dreptului de proprietate, drepturi reale de garanție și sarcini | Referințe |
|--|-----------|
| NU SUNT | |

Anexa Nr. 1 La Partea I

Teren

| | | |
|--------------|-----------------|------------------------|
| Nr cadastral | Suprafața (mp)* | Observații / Referințe |
| | 3.100 | |

* Suprafața este determinată în planul de proiecție Stereo 70.



Date referitoare la teren

| Crt | Categorie folosință | Intra vilan | Suprafața (mp) | Tarla | Parcelă | Nr. topo | Observații / Referințe |
|-----|---------------------|-------------|----------------|-------|---------|----------|------------------------|
| 1 | padure | NU | 3.100 | 12 | 320/8 | - | |

Lungime Segmente

1) Valorile lungimilor segmentelor sunt obținute din proiecție în plan.

| Punct început | X / Y | Punct sfârșit | X / Y | Lungime segment (** (m) |
|---------------|----------------------------|---------------|----------------------------|-------------------------|
| 1 | 544.475,149 409.604,227 | 2 | 544.458,423 409.588,054 | 23.267 |
| 2 | 544.458,423 409.588,054 | 3 | 544.495,25 409.541,567 | 59.306 |
| 3 | 544.495,25 409.541,567 | 4 | 544.525,962 409.502,796 | 49.461 |
| 4 | 544.525,962 409.502,796 | 5 | 544.545,846 409.477,696 | 32.022 |
| 5 | 544.545,846 409.477,696 | 6 | 544.559,064 409.495,626 | 22.276 |

| Punct început | X / Y | Punct sfârşit | X / Y | Lungime segment (** (m) |
|---------------|----------------------------|---------------|----------------------------|-------------------------|
| 6 | 544.559,064 409.495,626 | 1 | 544.475,149 409.604,227 | 137.244 |

** Lungimile segmentelor sunt determinate în planul de proiecţie Stereo 70 şi sunt rotunjite la 1 milimetru.

*** Distanţa dintre puncte este formată din segmente cumulate ce sunt mai mici decât valoarea 1 milimetru.

**DATE DESPRE IMOBILUL NR. 1234**

Oficiul de Cadastru și Publicitate Imobiliară PRAHOVA
Biroul de Cadastru și Publicitate Imobiliară Câmpina

A. Partea I. Descrierea imobilului

TEREN Extravilan

Adresa: Jud. Prahova

| Nr. Crt | Nr cadastral Nr. topografic | Suprafața* (mp) | Observații / Referințe |
|---------|-----------------------------|-----------------|---|
| A1 | | 7.500 | Sector cadastral:13 Teren neimprejmuit; |

B. Partea II. Proprietari și acte

| Inscrieri privitoare la dreptul de proprietate și alte drepturi reale | | Referințe |
|--|--|-----------|
| / | | |
| Act Administrativ nr. 21660, din 05/01/1995 emis de COMISIA JUDETEANA PRAHOVA; | | |
| B1 | Intabulare, drept de PROPRIETATE, dobandit prin Reconstituire, cota actuala 1/1 1) ANCA J VIORICA | A1 |

C. Partea III. SARCINI .

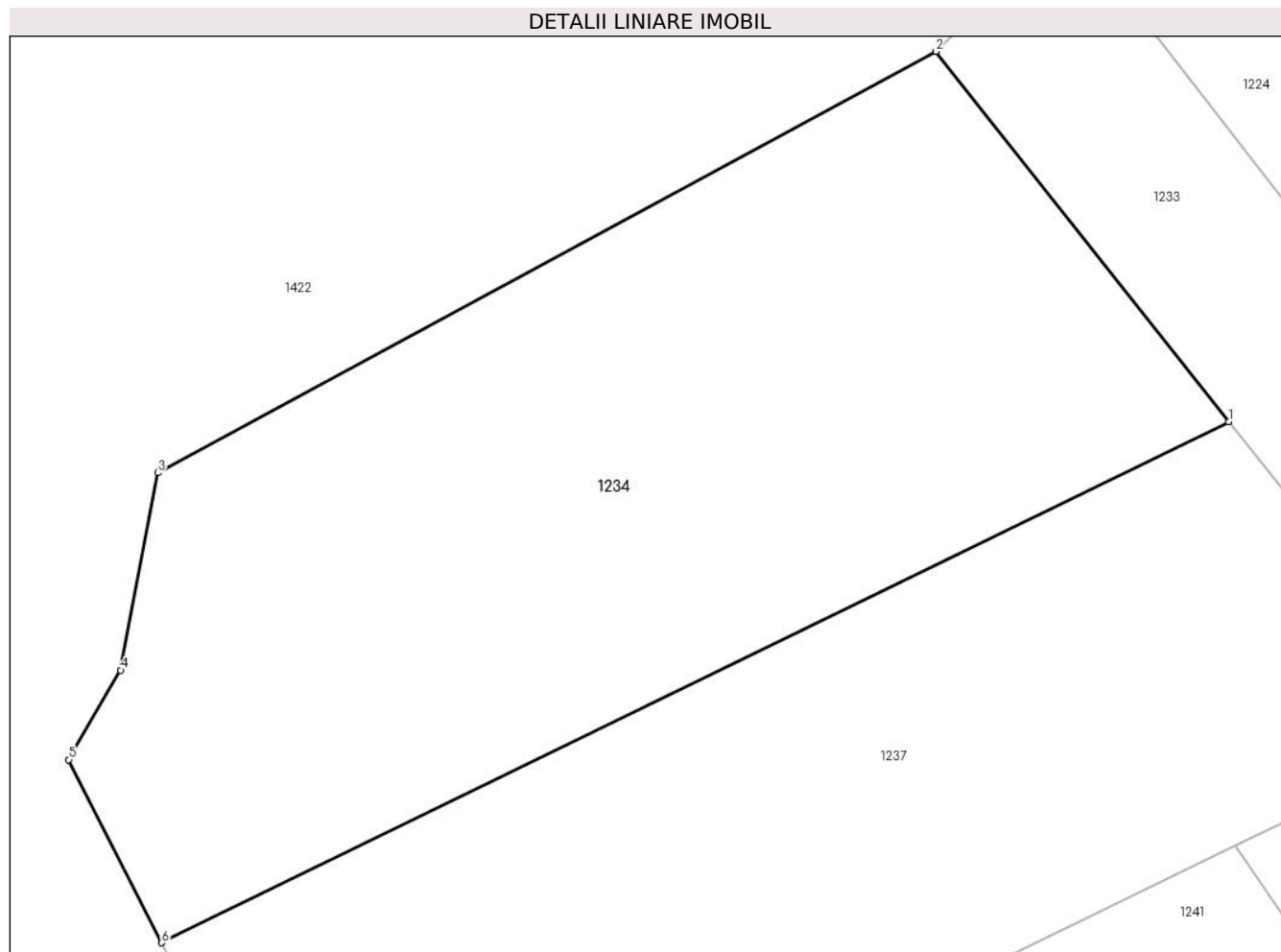
| Inscrieri privind dezmembramintele dreptului de proprietate, drepturi reale de garanție și sarcini | Referințe |
|--|-----------|
| NU SUNT | |

Anexa Nr. 1 La Partea I

Teren

| Nr cadastral | Suprafața (mp)* | Observații / Referințe |
|--------------|-----------------|------------------------|
| | 7.500 | |

* Suprafața este determinată în planul de proiecție Stereo 70.



Date referitoare la teren

| Crt | Categorie folosință | Intra vilan | Suprafața (mp) | Tarla | Parcelă | Nr. topo | Observații / Referințe |
|-----|---------------------|-------------|----------------|-------|---------|----------|------------------------|
| 1 | padure | NU | 7.500 | 12 | 320/9 | - | |

Lungime Segmente

1) Valorile lungimilor segmentelor sunt obținute din proiecție în plan.

| Punct început | X / Y | Punct sfârșit | X / Y | Lungime segment (** (m) |
|---------------|----------------------------|---------------|----------------------------|-------------------------|
| 1 | 544.495,25 409.541,567 | 2 | 544.458,423 409.588,054 | 59.306 |
| 2 | 544.458,423 409.588,054 | 3 | 544.360,69 409.535,176 | 111.122 |
| 3 | 544.360,69 409.535,176 | 4 | 544.356,022 409.510,404 | 25.207 |
| 4 | 544.356,022 409.510,404 | 5 | 544.349,476 409.499,173 | 13.0 |
| 5 | 544.349,476 409.499,173 | 6 | 544.361,185 409.476,194 | 25.79 |

| Punct început | X / Y | Punct sfârşit | X / Y | Lungime segment (** (m) |
|---------------|----------------------------|---------------|---------------------------|-------------------------|
| 6 | 544.361,185 409.476,194 | 1 | 544.495,25 409.541,567 | 149.154 |

** Lungimile segmentelor sunt determinate în planul de proiecţie Stereo 70 şi sunt rotunjite la 1 milimetru.

*** Distanţa dintre puncte este formată din segmente cumulate ce sunt mai mici decât valoarea 1 milimetru.

**DATE DESPRE IMOBILUL NR. 1235**

Oficiul de Cadastru și Publicitate Imobiliară PRAHOVA
Biroul de Cadastru și Publicitate Imobiliară Câmpina

A. Partea I. Descrierea imobilului

TEREN Extravilan

Adresa: Jud. Prahova

| Nr. Crt | Nr cadastral Nr. topografic | Suprafața* (mp) | Observații / Referințe |
|---------|-----------------------------|-----------------|---|
| A1 | | 1.600 | Sector cadastral:13 Teren neimprejmuit; |

B. Partea II. Proprietari și acte

| Inscrieri privitoare la dreptul de proprietate și alte drepturi reale | | Referințe |
|--|---|-----------|
| / | | |
| Act Administrativ nr. 21674, din 05/01/1995 emis de COMISIA JUDETEANA PRAHOVA; | | |
| B1 | Intabulare, drept de PROPRIETATE, dobandit prin Reconstituire, cota actuala 1/1 1) BADILA MARIA | A1 |

C. Partea III. SARCINI .

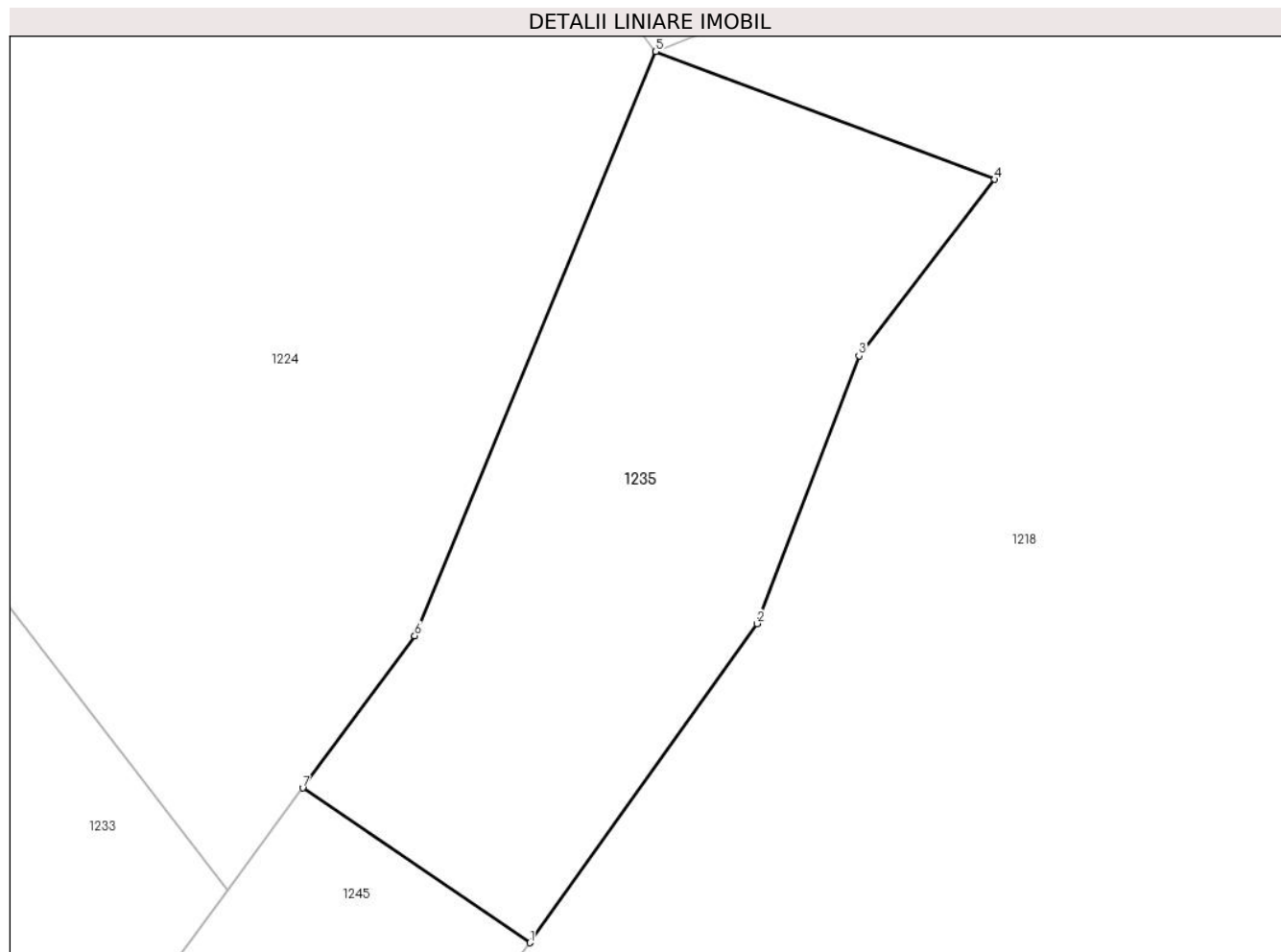
| Inscrieri privind dezmembramintele dreptului de proprietate, drepturi reale de garanție și sarcini | Referințe |
|--|-----------|
| NU SUNT | |

Anexa Nr. 1 La Partea I

Teren

| | | |
|--------------|-----------------|------------------------|
| Nr cadastral | Suprafața (mp)* | Observații / Referințe |
| | 1.600 | |

* Suprafața este determinată în planul de proiecție Stereo 70.



Date referitoare la teren

| Crt | Categorie folosință | Intravilan | Suprafața (mp) | Tarla | Parcelă | Nr. topo | Observații / Referințe |
|-----|---------------------|------------|----------------|-------|---------|----------|------------------------|
| 1 | padure | NU | 1.600 | 12 | 320/13 | - | |

Lungime Segmente

1) Valorile lungimilor segmentelor sunt obținute din proiecție în plan.

| Punct început | X / Y | Punct sfârșit | X / Y | Lungime segment (** (m) |
|---------------|----------------------------|---------------|----------------------------|-------------------------|
| 1 | 544.582,823 409.491,47 | 2 | 544.600,684 409.516,537 | 30.779 |
| 2 | 544.600,684 409.516,537 | 3 | 544.608,706 409.537,563 | 22.505 |
| 3 | 544.608,706 409.537,563 | 4 | 544.619,384 409.551,427 | 17.5 |
| 4 | 544.619,384 409.551,427 | 5 | 544.592,715 409.561,478 | 28.5 |
| 5 | 544.592,715 409.561,478 | 6 | 544.573,78 409.515,587 | 49.643 |

| Punct început | X / Y | Punct sfârșit | X / Y | Lungime segment (** (m) |
|---------------|----------------------------|---------------|----------------------------|-------------------------|
| 6 | 544.573,78 409.515,587 | 7 | 544.564,962 409.503,625 | 14.861 |
| 7 | 544.564,962 409.503,625 | 1 | 544.582,823 409.491,47 | 21.605 |

** Lungimile segmentelor sunt determinate în planul de proiecție Stereo 70 și sunt rotunjite la 1 milimetru.

*** Distanța dintre puncte este formată din segmente cumulate ce sunt mai mici decât valoarea 1 milimetru.

**DATE DESPRE IMOBILUL NR. 1236**

Oficiul de Cadastru și Publicitate Imobiliară PRAHOVA
Biroul de Cadastru și Publicitate Imobiliară Câmpina

A. Partea I. Descrierea imobilului

TEREN Extravilan

Adresa: Jud. Prahova

| Nr. Crt | Nr cadastral Nr. topografic | Suprafața* (mp) | Observații / Referințe |
|---------|-----------------------------|-----------------|---|
| A1 | | 600 | Sector cadastral:13 Teren neimprejmuit; |

B. Partea II. Proprietari și acte

| Inscrieri privitoare la dreptul de proprietate și alte drepturi reale | | Referințe |
|--|---|-----------|
| / | | |
| Act Administrativ nr. 27602, din 12/10/1994 emis de COMISIA JUDETEANA PRAHOVA; | | |
| B1 | Intabulare, drept de PROPRIETATE, dobandit prin Reconstituire, cota actuala 1/1 1) PRED A ELENA 2) SERBAN MIHAELA 3) SERBAN VASILE 4) SERBAN GHEORGHE | A1 |

C. Partea III. SARCINI .

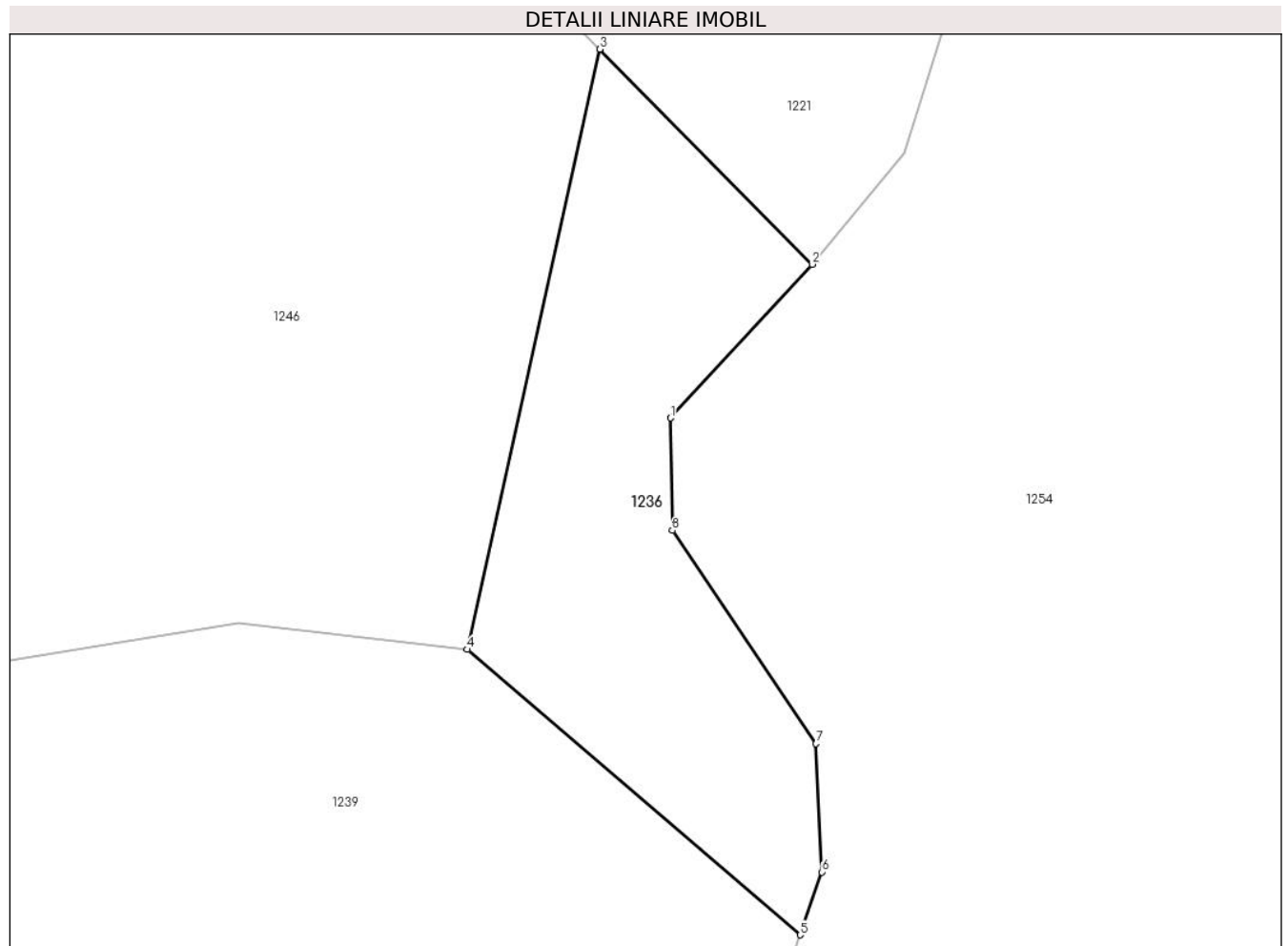
| Inscrieri privind dezmembramintele dreptului de proprietate, drepturi reale de garanție și sarcini | Referințe |
|--|-----------|
| NU SUNT | |

Anexa Nr. 1 La Partea I

Teren

| | | |
|--------------|-----------------|------------------------|
| Nr cadastral | Suprafața (mp)* | Observații / Referințe |
| | 600 | |

* Suprafața este determinată în planul de proiecție Stereo 70.



Date referitoare la teren

| Crt | Categorie folosință | Intravilan | Suprafața (mp) | Tarla | Parcelă | Nr. topo | Observații / Referințe |
|-----|---------------------|------------|----------------|-------|---------|----------|------------------------|
| 1 | altele | NU | 600 | 16 | 509/76 | - | |

Lungime Segmente

1) Valorile lungimilor segmentelor sunt obținute din proiecție în plan.

| Punct început | X / Y | Punct sfârșit | X / Y | Lungime segment (** (m) |
|---------------|----------------------------|---------------|----------------------------|-------------------------|
| 1 | 545.513,574 409.505,666 | 2 | 545.522,381 409.515,229 | 13.0 |
| 2 | 545.522,381 409.515,229 | 3 | 545.509,181 409.528,609 | 18.795 |
| 3 | 545.509,181 409.528,609 | 4 | 545.500,907 409.491,262 | 38.252 |
| 4 | 545.500,907 409.491,262 | 5 | 545.521,65 409.473,504 | 27.306 |
| 5 | 545.521,65 409.473,504 | 6 | 545.522,991 409.477,411 | 4.131 |

| Punct început | X / Y | Punct sfârșit | X / Y | Lungime segment (** (m) |
|---------------|----------------------------|---------------|----------------------------|-------------------------|
| 6 | 545.522,991 409.477,411 | 7 | 545.522,633 409.485,403 | 8.0 |
| 7 | 545.522,633 409.485,403 | 8 | 545.513,685 409.498,667 | 16.0 |
| 8 | 545.513,685 409.498,667 | 1 | 545.513,574 409.505,666 | 7.0 |

** Lungimile segmentelor sunt determinate în planul de proiecție Stereo 70 și sunt rotunjite la 1 milimetru.

*** Distanța dintre puncte este formată din segmente cumulate ce sunt mai mici decât valoarea 1 milimetru.

**DATE DESPRE IMOBILUL NR. 1237**

Oficiul de Cadastru și Publicitate Imobiliară PRAHOVA
Biroul de Cadastru și Publicitate Imobiliară Câmpina

A. Partea I. Descrierea imobilului

TEREN Extravilan

Adresa: Jud. Prahova

| Nr. Crt | Nr cadastral Nr. topografic | Suprafața* (mp) | Observații / Referințe |
|---------|-----------------------------|-----------------|---|
| A1 | | 7.600 | Sector cadastral:13 Teren neimprejmuit; |

B. Partea II. Proprietari și acte

| Inscrieri privitoare la dreptul de proprietate și alte drepturi reale | | Referințe |
|--|--|-----------|
| / | | |
| Act Administrativ nr. 21697, din 09/02/1995 emis de COMISIA JUDETEANA PRAHOVA; | | |
| B1 | Intabulare, drept de PROPRIETATE, dobandit prin Reconstituire, cota actuala 1/1 1) TUDORAN VASILE | A1 |

C. Partea III. SARCINI .

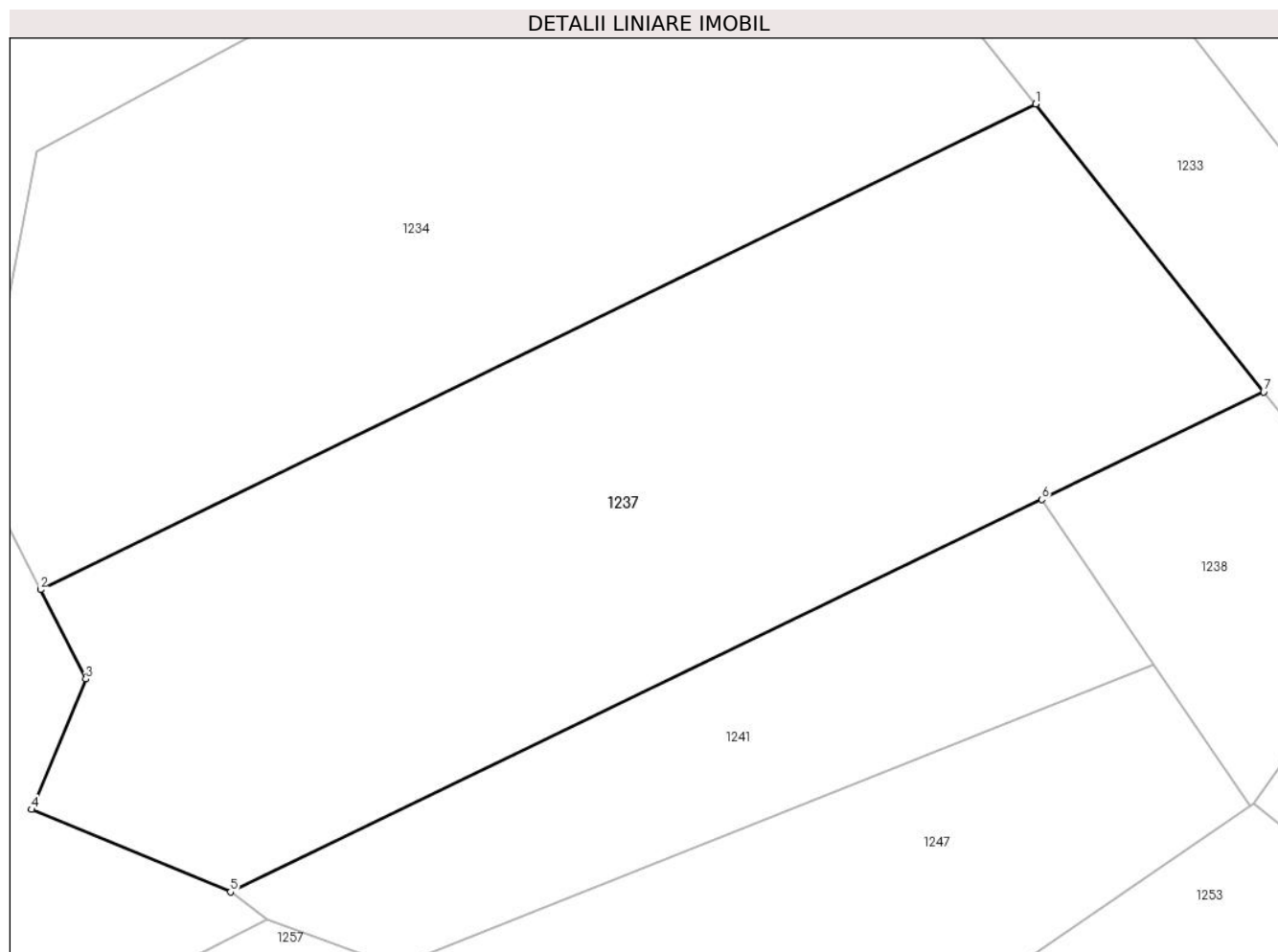
| Inscrieri privind dezmembramintele dreptului de proprietate, drepturi reale de garanție și sarcini | Referințe |
|--|-----------|
| NU SUNT | |

Anexa Nr. 1 La Partea I

Teren

| | | |
|--------------|-----------------|------------------------|
| Nr cadastral | Suprafața (mp)* | Observații / Referințe |
| | 7.600 | |

* Suprafața este determinată în planul de proiecție Stereo 70.



Date referitoare la teren

| Crt | Categorie folosință | Intra vilan | Suprafața (mp) | Tarla | Parcelă | Nr. topo | Observații / Referințe |
|-----|---------------------|-------------|----------------|-------|---------|----------|------------------------|
| 1 | padure | NU | 7.600 | 12 | 320/10 | - | |

Lungime Segmente

1) Valorile lungimilor segmentelor sunt obținute din proiecție în plan.

| Punct început | X / Y | Punct sfârșit | X / Y | Lungime segment (** (m) |
|---------------|----------------------------|---------------|----------------------------|-------------------------|
| 1 | 544.495,25 409.541,567 | 2 | 544.361,185 409.476,194 | 149.154 |
| 2 | 544.361,185 409.476,194 | 3 | 544.367,312 409.464,169 | 13.496 |
| 3 | 544.367,312 409.464,169 | 4 | 544.360,003 409.446,631 | 19.0 |
| 4 | 544.360,003 409.446,631 | 5 | 544.386,786 409.435,508 | 29.0 |
| 5 | 544.386,786 409.435,508 | 6 | 544.496,061 409.488,34 | 121.377 |

| Punct început | X / Y | Punct sfârșit | X / Y | Lungime segment (** (m) |
|---------------|----------------------------|---------------|----------------------------|-------------------------|
| 6 | 544.496,061 409.488,34 | 7 | 544.525,962 409.502,796 | 33.212 |
| 7 | 544.525,962 409.502,796 | 1 | 544.495,25 409.541,567 | 49.461 |

** Lungimile segmentelor sunt determinate în planul de proiecție Stereo 70 și sunt rotunjite la 1 milimetru.

*** Distanța dintre puncte este formată din segmente cumulate ce sunt mai mici decât valoarea 1 milimetru.

**DATE DESPRE IMOBILUL NR. 1238**

Oficiul de Cadastru și Publicitate Imobiliară PRAHOVA
Biroul de Cadastru și Publicitate Imobiliară Câmpina

A. Partea I. Descrierea imobilului

TEREN Extravilan

Adresa: Jud. Prahova

| Nr. Crt | Nr cadastral Nr. topografic | Suprafața* (mp) | Observații / Referințe |
|---------|-----------------------------|-----------------|---|
| A1 | | 1.400 | Sector cadastral:13 Teren neimprejmuit; |

B. Partea II. Proprietari și acte

| Inscrieri privitoare la dreptul de proprietate și alte drepturi reale | | Referințe |
|--|---|-----------|
| / | | |
| Act Administrativ nr. 21674, din 05/01/1995 emis de COMISIA JUDETEANA PRAHOVA; | | |
| B1 | Intabulare, drept de PROPRIETATE, dobandit prin Reconstituire, cota actuala 1/1 1) BADILA MARIA | A1 |

C. Partea III. SARCINI .

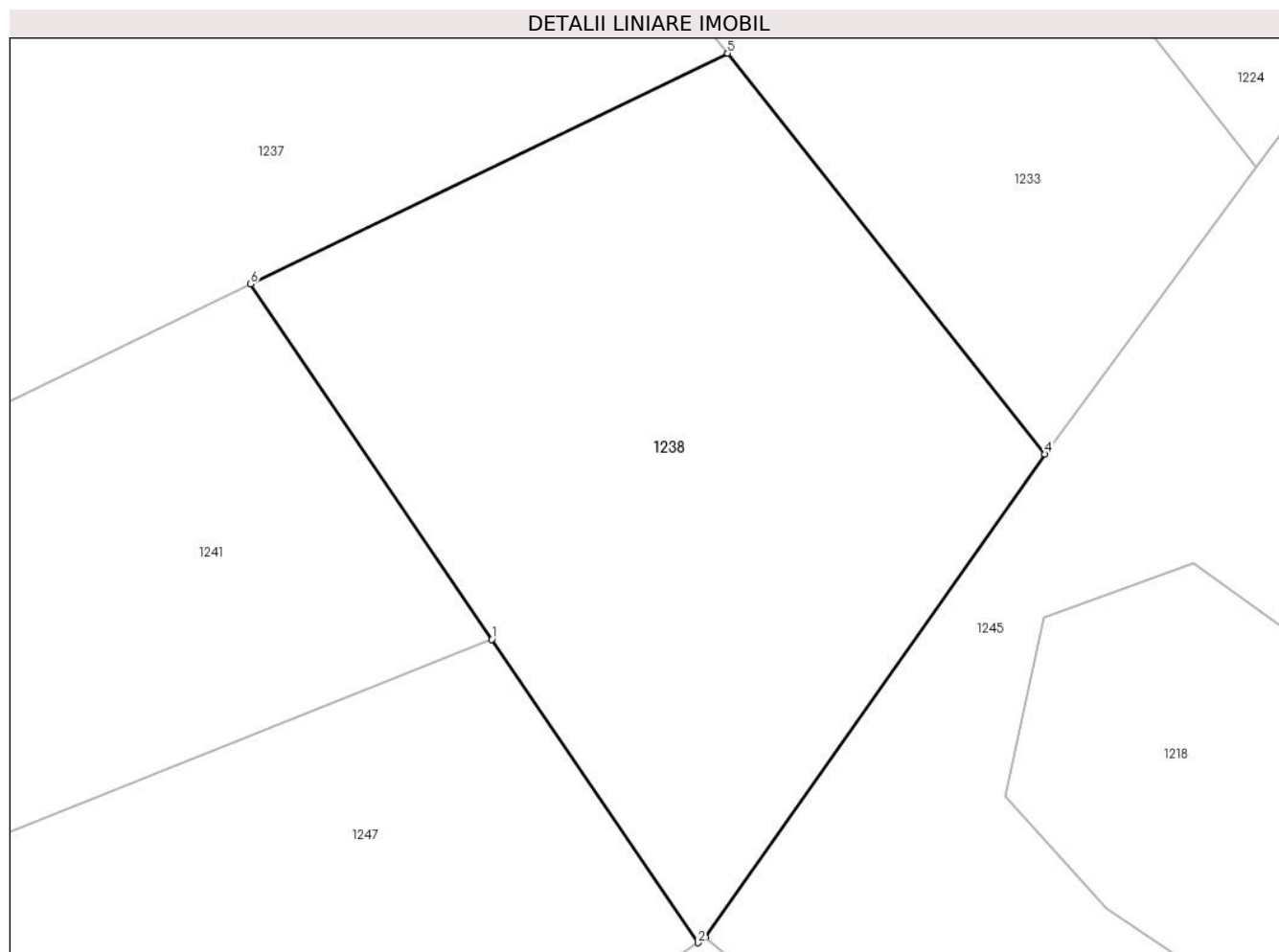
| Inscrieri privind dezmembramintele dreptului de proprietate, drepturi reale de garanție și sarcini | Referințe |
|--|-----------|
| NU SUNT | |

Anexa Nr. 1 La Partea I

Teren

| Nr cadastral | Suprafața (mp)* | Observații / Referințe |
|--------------|-----------------|------------------------|
| | 1.400 | |

* Suprafața este determinată în planul de proiecție Stereo 70.



Date referitoare la teren

| Crt | Categorie folosință | Intra vilan | Suprafața (mp) | Tarla | Parcelă | Nr. topo | Observații / Referințe |
|-----|---------------------|-------------|----------------|-------|---------|----------|------------------------|
| 1 | padure | NU | 1.400 | 12 | 320/12 | - | |

Lungime Segmente

1) Valorile lungimilor segmentelor sunt obținute din proiecție în plan.

| Punct început | X / Y | Punct sfârșit | X / Y | Lungime segment (** (m) |
|---------------|----------------------------|---------------|----------------------------|-------------------------|
| 1 | 544.511,192 409.466,089 | 2 | 544.524,117 409.447,082 | 22.986 |
| 2 | 544.524,117 409.447,082 | 3 | 544.524,575 409.447,422 | 0.571 |
| 3 | 544.524,575 409.447,422 | 4 | 544.545,846 409.477,696 | 37.0 |
| 4 | 544.545,846 409.477,696 | 5 | 544.525,962 409.502,796 | 32.022 |
| 5 | 544.525,962 409.502,796 | 6 | 544.496,061 409.488,34 | 33.212 |

| Punct început | X / Y | Punct sfârșit | X / Y | Lungime segment (** (m) |
|---------------|---------------------------|---------------|----------------------------|-------------------------|
| 6 | 544.496,061 409.488,34 | 1 | 544.511,192 409.466,089 | 26.908 |

** Lungimile segmentelor sunt determinate în planul de proiecție Stereo 70 și sunt rotunjite la 1 milimetru.

*** Distanța dintre puncte este formată din segmente cumulate ce sunt mai mici decât valoarea 1 milimetru.

**DATE DESPRE IMOBILUL NR. 1239**

Oficiul de Cadastru și Publicitate Imobiliară PRAHOVA
Biroul de Cadastru și Publicitate Imobiliară Câmpina

A. Partea I. Descrierea imobilului

TEREN Extravilan

Adresa: Jud. Prahova

| Nr. Crt | Nr cadastral Nr. topografic | Suprafața* (mp) | Observații / Referințe |
|---------|-----------------------------|-----------------|---|
| A1 | | 2.600 | Sector cadastral:13 Teren neimprejmuit; |

B. Partea II. Proprietari și acte

| Inscrieri privitoare la dreptul de proprietate și alte drepturi reale | Referințe |
|--|-----------|
| / | |
| Act Administrativ nr. 21639, din 03/11/1994 emis de COMISIA JUDETEANA PRAHOVA; | |
| B1 | A1 |
| Intabulare, drept de PROPRIETATE, dobandit prin Reconstituire, cota actuala 1/1 1) FRATILA D GHEORGHE | |

C. Partea III. SARCINI .

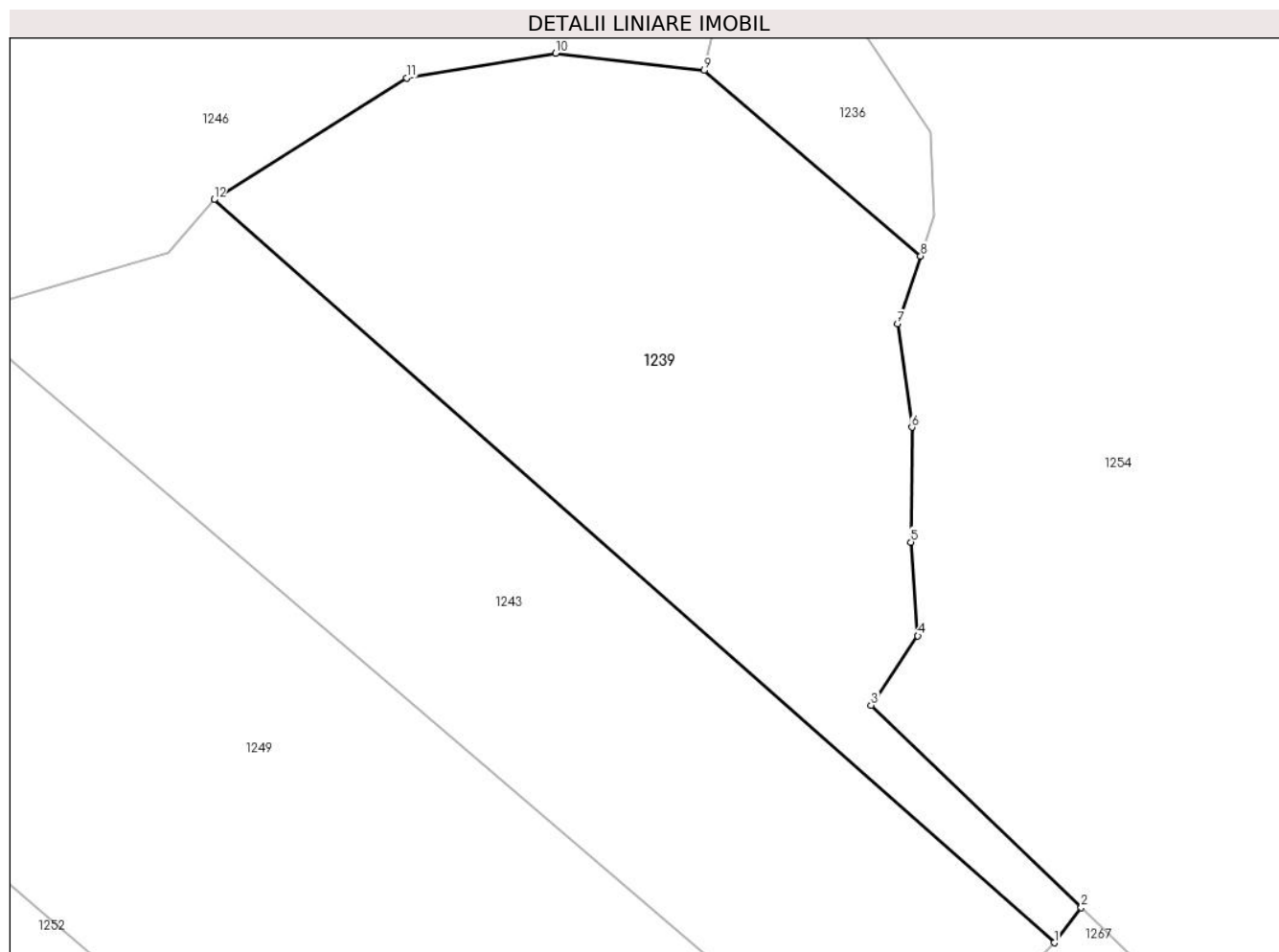
| Inscrieri privind dezmembramintele dreptului de proprietate, drepturi reale de garanție și sarcini | Referințe |
|--|-----------|
| NU SUNT | |

Anexa Nr. 1 La Partea I

Teren

| Nr cadastral | Suprafața (mp)* | Observații / Referințe |
|--------------|-----------------|------------------------|
| | 2.600 | |

* Suprafața este determinată în planul de proiecție Stereo 70.



Date referitoare la teren

| Crt | Categorie folosință | Intra vilan | Suprafața (mp) | Tarla | Parcelă | Nr. topo | Observații / Referințe |
|-----|---------------------|-------------|----------------|-------|---------|----------|------------------------|
| 1 | padure | NU | 2.600 | 16 | 509/75 | - | |

Lungime Segmente

1) Valorile lungimilor segmentelor sunt obținute din proiecție în plan.

| Punct început | X / Y | Punct sfârșit | X / Y | Lungime segment (** (m) |
|---------------|----------------------------|---------------|----------------------------|-------------------------|
| 1 | 545.534,443 409.407,745 | 2 | 545.537,035 409.411,11 | 4.248 |
| 2 | 545.537,035 409.411,11 | 3 | 545.516,899 409.430,498 | 27.953 |
| 3 | 545.516,899 409.430,498 | 4 | 545.521,375 409.437,129 | 8.0 |
| 4 | 545.521,375 409.437,129 | 5 | 545.520,699 409.446,104 | 9.0 |
| 5 | 545.520,699 409.446,104 | 6 | 545.520,807 409.457,103 | 11.0 |

| Punct început | X / Y | Punct sfârșit | X / Y | Lungime segment (** (m) |
|---------------|----------------------------|---------------|----------------------------|-------------------------|
| 6 | 545.520,807 409.457,103 | 7 | 545.519,42 409.467,006 | 10.0 |
| 7 | 545.519,42 409.467,006 | 8 | 545.521,65 409.473,504 | 6.869 |
| 8 | 545.521,65 409.473,504 | 9 | 545.500,907 409.491,262 | 27.306 |
| 9 | 545.500,907 409.491,262 | 10 | 545.486,661 409.492,907 | 14.34 |
| 10 | 545.486,661 409.492,907 | 11 | 545.472,416 409.490,552 | 14.439 |
| 11 | 545.472,416 409.490,552 | 12 | 545.453,949 409.478,888 | 21.842 |
| 12 | 545.453,949 409.478,888 | 1 | 545.534,443 409.407,745 | 107.427 |

** Lungimile segmentelor sunt determinate în planul de proiecție Stereo 70 și sunt rotunjite la 1 milimetru.

*** Distanța dintre puncte este formată din segmente cumulate ce sunt mai mici decât valoarea 1 milimetru.

**DATE DESPRE IMOBILUL NR. 1240**

Oficiul de Cadastru și Publicitate Imobiliară PRAHOVA
Biroul de Cadastru și Publicitate Imobiliară Câmpina

A. Partea I. Descrierea imobilului

TEREN Extravilan

Adresa: Jud. Prahova

| Nr. Crt | Nr cadastral Nr. topografic | Suprafața* (mp) | Observații / Referințe |
|---------|-----------------------------|-----------------|---|
| A1 | | 4.049 | Sector cadastral:13 Teren neimprejmuit; |

B. Partea II. Proprietari și acte

| Inscrieri privitoare la dreptul de proprietate și alte drepturi reale | Referințe |
|---|-----------|
| / | |
| Act Normativ nr. 7, din 13/03/1996 emis de PARLAMENTUL ROMANIEI (ODG 57/03.07.2019); | |
| B1 | A1 |
| Intabulare, drept de PROPRIETATE, dobândit prin Lege, cota actuala 1/1 1) COMUNA ADUNATI, CIF:2843248, DOMENIU PUBLIC | |

C. Partea III. SARCINI .

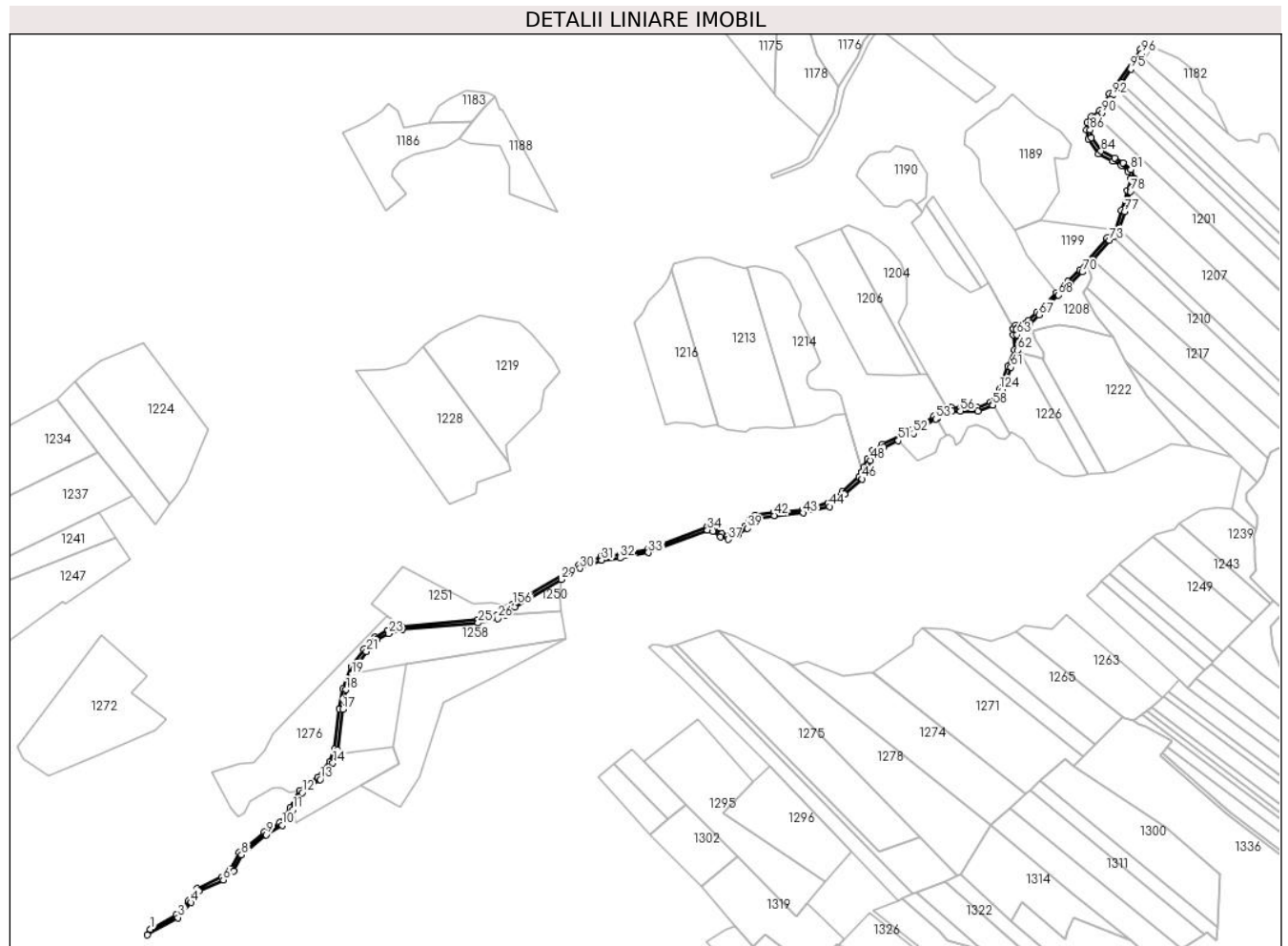
| Inscrieri privind dezmembramintele dreptului de proprietate, drepturi reale de garanție și sarcini | Referințe |
|--|-----------|
| NU SUNT | |

Anexa Nr. 1 La Partea I

Teren

| | | |
|--------------|-----------------|------------------------|
| Nr cadastral | Suprafața (mp)* | Observații / Referințe |
| | 4.049 | |

* Suprafața este determinată în planul de proiecție Stereo 70.



Date referitoare la teren

| Crt | Categorie folosință | Intravilan | Suprafața (mp) | Tarla | Parcelă | Nr. topo | Observații / Referințe |
|-----|---------------------|------------|----------------|-------|---------|----------|------------------------|
| 1 | drum | NU | 4.049 | - | 502 | - | |

Lungime Segmente

1) Valorile lungimilor segmentelor sunt obținute din proiecție în plan.

| Punct început | X / Y | Punct sfârșit | X / Y | Lungime segment |
|---------------|----------------------------|---------------|----------------------------|-----------------|
| 1 | 544.541,715 409.119,388 | 2 | 544.538,854 409.114,387 | 5.761 |
| 4 | 544.577,804 409.143,092 | 5 | 544.584,973 409.153,13 | 12.334 |
| 7 | 544.615,417 409.171,046 | 8 | 544.622,543 409.185,292 | 15.928 |
| 10 | 544.658,434 409.211,567 | 11 | 544.667,976 409.225,375 | 16.784 |
| 13 | 544.692,311 409.251,916 | 14 | 544.703,468 409.266,52 | 18.379 |
| 16 | 544.707,811 409.278,032 | 17 | 544.712,147 409.314,067 | 36.295 |
| 2 | 544.538,854 409.114,387 | 3 | 544.566,332 409.129,653 | 31.435 |
| 5 | 544.584,973 409.153,13 | 6 | 544.606,45 409.163,038 | 23.653 |
| 8 | 544.622,543 409.185,292 | 9 | 544.644,376 409.203,054 | 28.146 |
| 11 | 544.667,976 409.225,375 | 12 | 544.676,312 409.240,287 | 17.084 |
| 14 | 544.703,468 409.266,52 | 15 | 544.706,39 409.274,265 | 8.278 |
| 17 | 544.712,147 409.314,067 | 18 | 544.715,05 409.331,454 | 17.627 |
| 3 | 544.566,332 409.129,653 | 4 | 544.577,804 409.143,092 | 17.67 |
| 6 | 544.606,45 409.163,038 | 7 | 544.615,417 409.171,046 | 12.022 |
| 9 | 544.644,376 409.203,054 | 10 | 544.658,434 409.211,567 | 16.434 |
| 12 | 544.676,312 409.240,287 | 13 | 544.692,311 409.251,916 | 19.779 |
| 15 | 544.706,39 409.274,265 | 16 | 544.707,811 409.278,032 | 4.026 |
| 18 | 544.715,05 409.331,454 | 19 | 544.720,394 409.345,334 | 14.874 |

| Punct început | X / Y | Punct sfârșit | X / Y | Lungime segment | Punct început | X / Y | Punct sfârșit | X / Y | Lungime segment | Punct început | X / Y | Punct sfârșit | X / Y | Lungime segment |
|---------------|----------------------------|---------------|----------------------------|-----------------|---------------|----------------------------|---------------|----------------------------|-----------------|---------------|----------------------------|---------------|----------------------------|-----------------|
| 19 | 544.720,394 409.345,334 | 20 | 544.722,347 409.350,408 | 5.437 | 20 | 544.722,347 409.350,408 | 21 | 544.733,108 409.365,38 | 18.43 9 | 21 | 544.733,108 409.365,38 | 22 | 544.742,43 409.375,586 | 13.82 2 |
| 22 | 544.742,43 409.375,586 | 23 | 544.752,678 409.381,17 | 11.67 | 23 | 544.752,678 409.381,17 | 24 | 544.765,051 409.384,747 | 12.87 9 | 24 | 544.765,051 409.384,747 | 25 | 544.832,231 409.390,573 | 67.43 2 |
| 25 | 544.832,231 409.390,573 | 26 | 544.849,527 409.394,362 | 17.70 6 | 26 | 544.849,527 409.394,362 | 27 | 544.856,633 409.397,345 | 7.707 | 27 | 544.856,633 409.397,345 | 28 | 544.864,786 409.404,627 | 10.93 1 |
| 28 | 544.864,786 409.404,627 | 29 | 544.906,016 409.429,086 | 47.93 9 | 29 | 544.906,016 409.429,086 | 30 | 544.922,696 409.438,982 | 19.39 5 | 30 | 544.922,696 409.438,982 | 31 | 544.941,769 409.446,104 | 20.35 9 |
| 31 | 544.941,769 409.446,104 | 32 | 544.958,42 409.447,944 | 16.75 2 | 32 | 544.958,42 409.447,944 | 33 | 544.983,33 409.452,821 | 25.38 3 | 33 | 544.983,33 409.452,821 | 34 | 545.035,546 409.472,776 | 55.89 9 |
| 34 | 545.035,546 409.472,776 | 35 | 545.040,461 409.471,818 | 5.007 | 35 | 545.040,461 409.471,818 | 36 | 545.046,889 409.466,699 | 8.217 | 36 | 545.046,889 409.466,699 | 37 | 545.053,852 409.464,472 | 7.311 |
| 37 | 545.053,852 409.464,472 | 38 | 545.063,17 409.468,732 | 10.24 5 | 38 | 545.063,17 409.468,732 | 39 | 545.071,001 409.474,294 | 9.606 | 39 | 545.071,001 409.474,294 | 40 | 545.074,826 409.479,778 | 6.687 |
| 40 | 545.074,826 409.479,778 | 41 | 545.078,874 409.483,011 | 5.18 | 41 | 545.078,874 409.483,011 | 42 | 545.094,966 409.485,644 | 16.30 6 | 42 | 545.094,966 409.485,644 | 43 | 545.120,583 409.487,93 | 25.71 9 |
| 43 | 545.120,583 409.487,93 | 44 | 545.143,606 409.493,597 | 23.71 | 44 | 545.143,606 409.493,597 | 45 | 545.156,989 409.504,597 | 17.32 4 | 45 | 545.156,989 409.504,597 | 46 | 545.172,405 409.518,013 | 20.43 6 |
| 46 | 545.172,405 409.518,013 | 47 | 545.176,94 409.527,081 | 10.13 9 | 47 | 545.176,94 409.527,081 | 48 | 545.179,818 409.534,563 | 8.017 | 48 | 545.179,818 409.534,563 | 49 | 545.184,242 409.541,24 | 8.009 |
| 49 | 545.184,242 409.541,24 | 50 | 545.191,887 409.545,937 | 8.973 | 50 | 545.191,887 409.545,937 | 51 | 545.204,677 409.551,975 | 14.14 3 | 51 | 545.204,677 409.551,975 | 52 | 545.218,14 409.558,331 | 14.88 9 |
| 52 | 545.218,14 409.558,331 | 53 | 545.237,903 409.571,05 | 23.50 2 | 53 | 545.237,903 409.571,05 | 54 | 545.239,091 409.571,613 | 1.315 | 54 | 545.239,091 409.571,613 | 55 | 545.252,481 409.577,955 | 14.81 6 |
| 55 | 545.252,481 409.577,955 | 56 | 545.259,813 409.577,954 | 7.332 | 56 | 545.259,813 409.577,954 | 57 | 545.275,41 409.578,021 | 15.59 7 | 57 | 545.275,41 409.578,021 | 58 | 545.288,307 409.583,37 | 13.96 2 |
| 58 | 545.288,307 409.583,37 | 59 | 545.288,794 409.584,063 | 0.847 | 59 | 545.288,794 409.584,063 | 60 | 545.297,09 409.595,875 | 14.43 4 | 60 | 545.297,09 409.595,875 | 61 | 545.304,569 409.616,938 | 22.35 2 |
| 61 | 545.304,569 409.616,938 | 62 | 545.310,531 409.631,896 | 16.10 2 | 62 | 545.310,531 409.631,896 | 63 | 545.309,806 409.645,57 | 13.69 3 | 63 | 545.309,806 409.645,57 | 64 | 545.309,447 409.650,274 | 4.718 |
| 64 | 545.309,447 409.650,274 | 65 | 545.310,382 409.651,539 | 1.574 | 65 | 545.310,382 409.651,539 | 66 | 545.321,637 409.655,59 | 11.96 2 | 66 | 545.321,637 409.655,59 | 67 | 545.329,469 409.663,422 | 11.07 6 |
| 67 | 545.329,469 409.663,422 | 68 | 545.346,76 409.680,837 | 24.54 1 | 68 | 545.346,76 409.680,837 | 69 | 545.357,347 409.690,619 | 14.41 5 | 69 | 545.357,347 409.690,619 | 70 | 545.367,758 409.701,229 | 14.86 5 |
| 70 | 545.367,758 409.701,229 | 71 | 545.373,261 409.707,625 | 8.438 | 71 | 545.373,261 409.707,625 | 72 | 545.377,272 409.712,287 | 6.149 | 72 | 545.377,272 409.712,287 | 73 | 545.391,852 409.729,231 | 22.35 3 |
| 73 | 545.391,852 409.729,231 | 74 | 545.395,23 409.732,298 | 4.562 | 74 | 545.395,23 409.732,298 | 75 | 545.400,244 409.736,848 | 6.771 | 75 | 545.400,244 409.736,848 | 76 | 545.401,048 409.739,61 | 2.877 |
| 76 | 545.401,048 409.739,61 | 77 | 545.405,454 409.754,743 | 15.76 2 | 77 | 545.405,454 409.754,743 | 78 | 545.410,366 409.772,443 | 18.36 9 | 78 | 545.410,366 409.772,443 | 79 | 545.410,903 409.774,155 | 1.794 |
| 79 | 545.410,903 409.774,155 | 80 | 545.413,956 409.783,89 | 10.20 3 | 80 | 545.413,956 409.783,89 | 81 | 545.410,873 409.791,901 | 8.584 | 81 | 545.410,873 409.791,901 | 82 | 545.404,058 409.797,893 | 9.074 |
| 82 | 545.404,058 409.797,893 | 83 | 545.396,269 409.802,128 | 8.866 | 83 | 545.396,269 409.802,128 | 84 | 545.384,454 409.808,247 | 13.30 6 | 84 | 545.384,454 409.808,247 | 85 | 545.375,979 409.820,145 | 14.60 8 |
| 85 | 545.375,979 409.820,145 | 86 | 545.374,726 409.826,978 | 6.947 | 86 | 545.374,726 409.826,978 | 87 | 545.375,124 409.832,294 | 5.331 | 87 | 545.375,124 409.832,294 | 88 | 545.377,99 409.836,618 | 5.188 |
| 88 | 545.377,99 409.836,618 | 89 | 545.381,016 409.838,855 | 3.762 | 89 | 545.381,016 409.838,855 | 90 | 545.385,29 409.842,016 | 5.316 | 90 | 545.385,29 409.842,016 | 91 | 545.392,644 409.854,417 | 14.41 9 |
| 91 | 545.392,644 409.854,417 | 92 | 545.394,469 409.857,494 | 3.577 | 92 | 545.394,469 409.857,494 | 93 | 545.398,312 409.862,995 | 6.711 | 93 | 545.398,312 409.862,995 | 94 | 545.402,366 409.868,797 | 7.078 |
| 94 | 545.402,366 409.868,797 | 95 | 545.410,764 409.880,82 | 14.66 6 | 95 | 545.410,764 409.880,82 | 96 | 545.420,589 409.894,884 | 17.15 6 | 96 | 545.420,589 409.894,884 | 97 | 545.419,408 409.898,487 | 3.792 |
| 97 | 545.419,408 409.898,487 | 98 | 545.391,945 409.859,119 | 48.0 | 98 | 545.391,945 409.859,119 | 99 | 545.383,018 409.844,067 | 17.5 | 99 | 545.383,018 409.844,067 | 100 | 545.375,782 409.838,716 | 9.0 |
| 100 | 545.375,782 409.838,716 | 101 | 545.372,19 409.833,299 | 6.5 | 101 | 545.372,19 409.833,299 | 102 | 545.371,706 409.826,817 | 6.5 | 102 | 545.371,706 409.826,817 | 103 | 545.373,148 409.818,948 | 8.0 |
| 103 | 545.373,148 409.818,948 | 104 | 545.382,431 409.805,916 | 16.0 | 104 | 545.382,431 409.805,916 | 105 | 545.394,862 409.799,478 | 14.0 | 105 | 545.394,862 409.799,478 | 106 | 545.402,33 409.795,418 | 8.5 |
| 106 | 545.402,33 409.795,418 | 107 | 545.408,338 409.790,135 | 8.0 | 107 | 545.408,338 409.790,135 | 108 | 545.410,781 409.783,789 | 6.8 | 108 | 545.410,781 409.783,789 | 109 | 545.407,489 409.773,293 | 11.0 |
| 109 | 545.407,489 409.773,293 | 110 | 545.402,568 409.755,563 | 18.4 | 110 | 545.402,568 409.755,563 | 111 | 545.397,6 409.738,5 | 17.77 2 | 111 | 545.397,6 409.738,5 | 112 | 545.389,698 409.731,328 | 10.67 1 |
| 112 | 545.389,698 409.731,328 | 113 | 545.365,548 409.703,26 | 37.02 8 | 113 | 545.365,548 409.703,26 | 114 | 545.355,257 409.692,772 | 14.69 3 | 114 | 545.355,257 409.692,772 | 115 | 545.344,676 409.682,996 | 14.40 6 |
| 115 | 545.344,676 409.682,996 | 116 | 545.327,344 409.665,54 | 24.6 | 116 | 545.327,344 409.665,54 | 117 | 545.319,99 409.658,186 | 10.4 | 117 | 545.319,99 409.658,186 | 118 | 545.308,511 409.654,054 | 12.2 |

| Punct început | X / Y | Punct sfârșit | X / Y | Lungime segment | Punct început | X / Y | Punct sfârșit | X / Y | Lungime segment | Punct început | X / Y | Punct sfârșit | X / Y | Lungime segment |
|---------------|----------------------------|---------------|----------------------------|-----------------|---------------|----------------------------|---------------|----------------------------|-----------------|---------------|----------------------------|---------------|----------------------------|-----------------|
| 118 | 545.308,511 409.654,054 | 119 | 545.306,37 409.651,159 | 3.6 | 119 | 545.306,37 409.651,159 | 120 | 545.306,371 409.651,152 | 0.007 | 120 | 545.306,371 409.651,152 | 121 | 545.306,812 409.645,376 | 5.793 |
| 121 | 545.306,812 409.645,376 | 122 | 545.307,5 409.632,394 | 13.0 | 122 | 545.307,5 409.632,394 | 123 | 545.301,762 409.617,996 | 15.5 | 123 | 545.301,762 409.617,996 | 124 | 545.294,399 409.597,264 | 22.0 |
| 124 | 545.294,399 409.597,264 | 125 | 545.286,353 409.585,808 | 14.0 | 125 | 545.286,353 409.585,808 | 126 | 545.274,807 409.581,019 | 12.5 | 126 | 545.274,807 409.581,019 | 127 | 545.259,807 409.580,954 | 15.0 |
| 127 | 545.259,807 409.580,954 | 128 | 545.251,807 409.580,955 | 8.0 | 128 | 545.251,807 409.580,955 | 129 | 545.248,767 409.579,515 | 3.364 | 129 | 545.248,767 409.579,515 | 130 | 545.248,764 409.579,514 | 0.003 |
| 130 | 545.248,764 409.579,514 | 131 | 545.236,443 409.573,678 | 13.63 3 | 131 | 545.236,443 409.573,678 | 132 | 545.216,682 409.560,96 | 23.5 | 132 | 545.216,682 409.560,96 | 133 | 545.190,457 409.548,58 | 29.0 |
| 133 | 545.190,457 409.548,58 | 134 | 545.182,108 409.543,449 | 9.8 | 134 | 545.182,108 409.543,449 | 135 | 545.177,136 409.535,947 | 9.0 | 135 | 545.177,136 409.535,947 | 136 | 545.174,192 409.528,294 | 8.2 |
| 136 | 545.174,192 409.528,294 | 137 | 545.172,307 409.524,525 | 4.214 | 137 | 545.172,307 409.524,525 | 138 | 545.172,305 409.524,521 | 0.004 | 138 | 545.172,305 409.524,521 | 139 | 545.169,987 409.519,886 | 5.182 |
| 139 | 545.169,987 409.519,886 | 140 | 545.155,052 409.506,888 | 19.8 | 140 | 545.155,052 409.506,888 | 141 | 545.142,227 409.496,348 | 16.6 | 141 | 545.142,227 409.496,348 | 142 | 545.120,088 409.490,898 | 22.8 |
| 142 | 545.120,088 409.490,898 | 143 | 545.094,589 409.488,622 | 25.6 | 143 | 545.094,589 409.488,622 | 144 | 545.077,615 409.485,845 | 17.2 | 144 | 545.077,615 409.485,845 | 145 | 545.072,614 409.481,851 | 6.4 |
| 145 | 545.072,614 409.481,851 | 146 | 545.068,839 409.476,437 | 6.6 | 146 | 545.068,839 409.476,437 | 147 | 545.061,664 409.471,342 | 8.8 | 147 | 545.061,664 409.471,342 | 148 | 545.053,661 409.467,683 | 8.8 |
| 148 | 545.053,661 409.467,683 | 149 | 545.048,327 409.469,389 | 5.6 | 149 | 545.048,327 409.469,389 | 150 | 545.041,756 409.474,622 | 8.4 | 150 | 545.041,756 409.474,622 | 151 | 545.035,278 409.475,885 | 6.6 |
| 151 | 545.035,278 409.475,885 | 152 | 544.982,5 409.455,715 | 56.5 | 152 | 544.982,5 409.455,715 | 153 | 544.957,966 409.450,912 | 25.0 | 153 | 544.957,966 409.450,912 | 154 | 544.941,069 409.449,045 | 17.0 |
| 154 | 544.941,069 409.449,045 | 155 | 544.921,396 409.441,698 | 21.0 | 155 | 544.921,396 409.441,698 | 156 | 544.863,004 409.407,058 | 67.89 3 | 156 | 544.863,004 409.407,058 | 157 | 544.855,009 409.399,917 | 10.72 1 |
| 157 | 544.855,009 409.399,917 | 158 | 544.848,618 409.397,234 | 6.932 | 158 | 544.848,618 409.397,234 | 159 | 544.831,778 409.393,545 | 17.23 9 | 159 | 544.831,778 409.393,545 | 160 | 544.764,499 409.387,71 | 67.53 2 |
| 160 | 544.764,499 409.387,71 | 161 | 544.751,53 409.383,961 | 13.5 | 161 | 544.751,53 409.383,961 | 162 | 544.740,554 409.377,98 | 12.5 | 162 | 544.740,554 409.377,98 | 163 | 544.730,775 409.367,274 | 14.5 |
| 163 | 544.730,775 409.367,274 | 164 | 544.719,686 409.351,846 | 19.0 | 164 | 544.719,686 409.351,846 | 165 | 544.712,142 409.332,248 | 21.0 | 165 | 544.712,142 409.332,248 | 166 | 544.709,176 409.314,493 | 18.0 |
| 166 | 544.709,176 409.314,493 | 167 | 544.704,876 409.278,751 | 36.0 | 167 | 544.704,876 409.278,751 | 168 | 544.700,817 409.267,991 | 11.5 | 168 | 544.700,817 409.267,991 | 169 | 544.690,193 409.254,085 | 17.5 |
| 169 | 544.690,193 409.254,085 | 170 | 544.674,015 409.242,326 | 20.0 | 170 | 544.674,015 409.242,326 | 171 | 544.665,428 409.226,963 | 17.6 | 171 | 544.665,428 409.226,963 | 172 | 544.656,33 409.213,801 | 16.0 |
| 172 | 544.656,33 409.213,801 | 173 | 544.642,644 409.205,513 | 16.0 | 173 | 544.642,644 409.205,513 | 174 | 544.620,149 409.187,211 | 29.0 | 174 | 544.620,149 409.187,211 | 175 | 544.612,991 409.172,902 | 16.0 |
| 175 | 544.612,991 409.172,902 | 176 | 544.604,787 409.165,574 | 11.0 | 176 | 544.604,787 409.165,574 | 177 | 544.582,994 409.155,521 | 24.0 | 177 | 544.582,994 409.155,521 | 178 | 544.575,438 409.144,942 | 13.0 |
| 178 | 544.575,438 409.144,942 | 179 | 544.564,402 409.132,012 | 17.0 | 179 | 544.564,402 409.132,012 | 1 | 544.541,715 409.119,388 | 25.96 2 | | | | | |

** Lungimile segmentelor sunt determinate în planul de proiecție Stereo 70 și sunt rotunjite la 1 milimetru.

*** Distanța dintre puncte este formată din segmente cumulate ce sunt mai mici decât valoarea 1 milimetru.

**DATE DESPRE IMOBILUL NR. 1241**

Oficiul de Cadastru și Publicitate Imobiliară PRAHOVA
Biroul de Cadastru și Publicitate Imobiliară Câmpina

A. Partea I. Descrierea imobilului

TEREN Extravilan

Adresa: Jud. Prahova

| Nr. Crt | Nr cadastral Nr. topografic | Suprafața* (mp) | Observații / Referințe |
|---------|-----------------------------|-----------------|---|
| A1 | | 2.600 | Sector cadastral:13 Teren neimprejmuit; |

B. Partea II. Proprietari și acte

| Inscrieri privitoare la dreptul de proprietate și alte drepturi reale | | Referințe |
|--|--|-----------|
| / | | |
| Act Administrativ nr. 21678, din 05/01/1995 emis de COMISIA JUDETEANA PRAHOVA; | | |
| B1 | Intabulare, drept de PROPRIETATE, dobandit prin Reconstituire, cota actuala 1/1 1) MOISE I VIRGINIA | A1 |

C. Partea III. SARCINI .

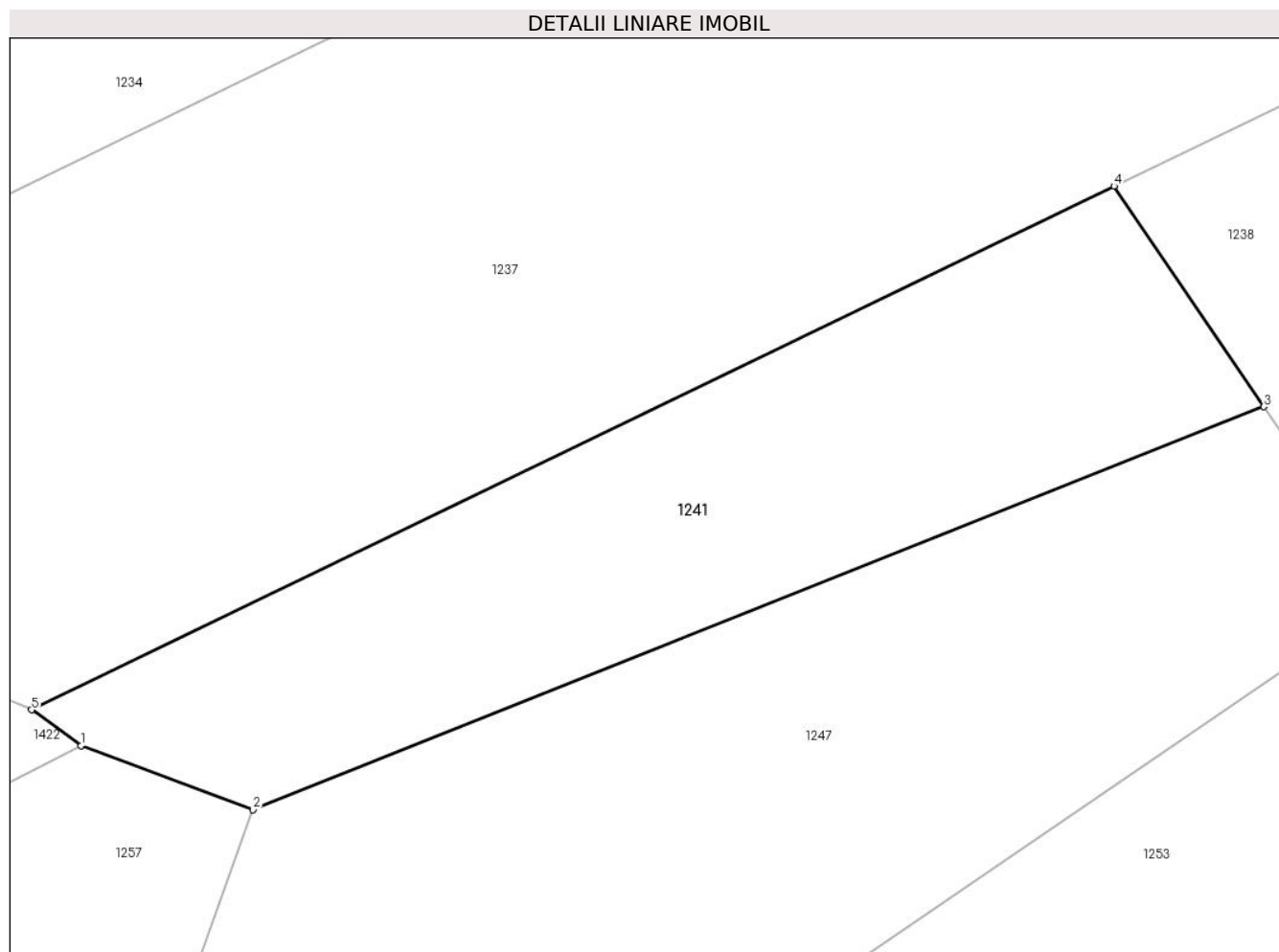
| Inscrieri privind dezmembramintele dreptului de proprietate, drepturi reale de garanție și sarcini | Referințe |
|--|-----------|
| NU SUNT | |

Anexa Nr. 1 La Partea I

Teren

| Nr cadastral | Suprafața (mp)* | Observații / Referințe |
|--------------|-----------------|------------------------|
| | 2.600 | |

* Suprafața este determinată în planul de proiecție Stereo 70.



Date referitoare la teren

| Crt | Categorie folosință | Intravilan | Suprafața (mp) | Tarla | Parcelă | Nr. topo | Observații / Referințe |
|-----|---------------------|------------|----------------|-------|---------|----------|------------------------|
| 1 | padure | NU | 2.600 | 12 | 320/11 | - | |

Lungime Segmente

1) Valorile lungimilor segmentelor sunt obținute din proiecție în plan.

| Punct început | X / Y | Punct sfârșit | X / Y | Lungime segment (** (m) |
|---------------|----------------------------|---------------|----------------------------|-------------------------|
| 1 | 544.391,788 409.431,898 | 2 | 544.409,142 409.425,418 | 18.524 |
| 2 | 544.409,142 409.425,418 | 3 | 544.511,192 409.466,089 | 109.856 |
| 3 | 544.511,192 409.466,089 | 4 | 544.496,061 409.488,34 | 26.908 |
| 4 | 544.496,061 409.488,34 | 5 | 544.386,786 409.435,508 | 121.377 |
| 5 | 544.386,786 409.435,508 | 1 | 544.391,788 409.431,898 | 6.169 |

**** Lungimile segmentelor sunt determinate în planul de proiecție Stereo 70 și sunt rotunjite la 1 milimetru.**

***** Distanța dintre puncte este formată din segmente cumulate ce sunt mai mici decât valoarea 1 milimetru.**

**DATE DESPRE IMOBILUL NR. 1242**

Oficiul de Cadastru și Publicitate Imobiliară PRAHOVA
Biroul de Cadastru și Publicitate Imobiliară Câmpina

A. Partea I. Descrierea imobilului

TEREN Extravilan

Adresa: Jud. Prahova

| Nr. Crt | Nr cadastral Nr. topografic | Suprafața* (mp) | Observații / Referințe |
|---------|-----------------------------|-----------------|---|
| A1 | | 2.800 | Sector cadastral:13 Teren neimprejmuit; |

B. Partea II. Proprietari și acte

| Inscrieri privitoare la dreptul de proprietate și alte drepturi reale | | Referințe |
|--|---|-----------|
| / | | |
| Act Administrativ nr. 21674, din 05/01/1995 emis de COMISIA JUDETEANA PRAHOVA; | | |
| B1 | Intabulare, drept de PROPRIETATE, dobandit prin Reconstituire, cota actuala 1/1 1) BADILA MARIA | A1 |

C. Partea III. SARCINI .

| Inscrieri privind dezmembramintele dreptului de proprietate, drepturi reale de garanție și sarcini | Referințe |
|--|-----------|
| NU SUNT | |

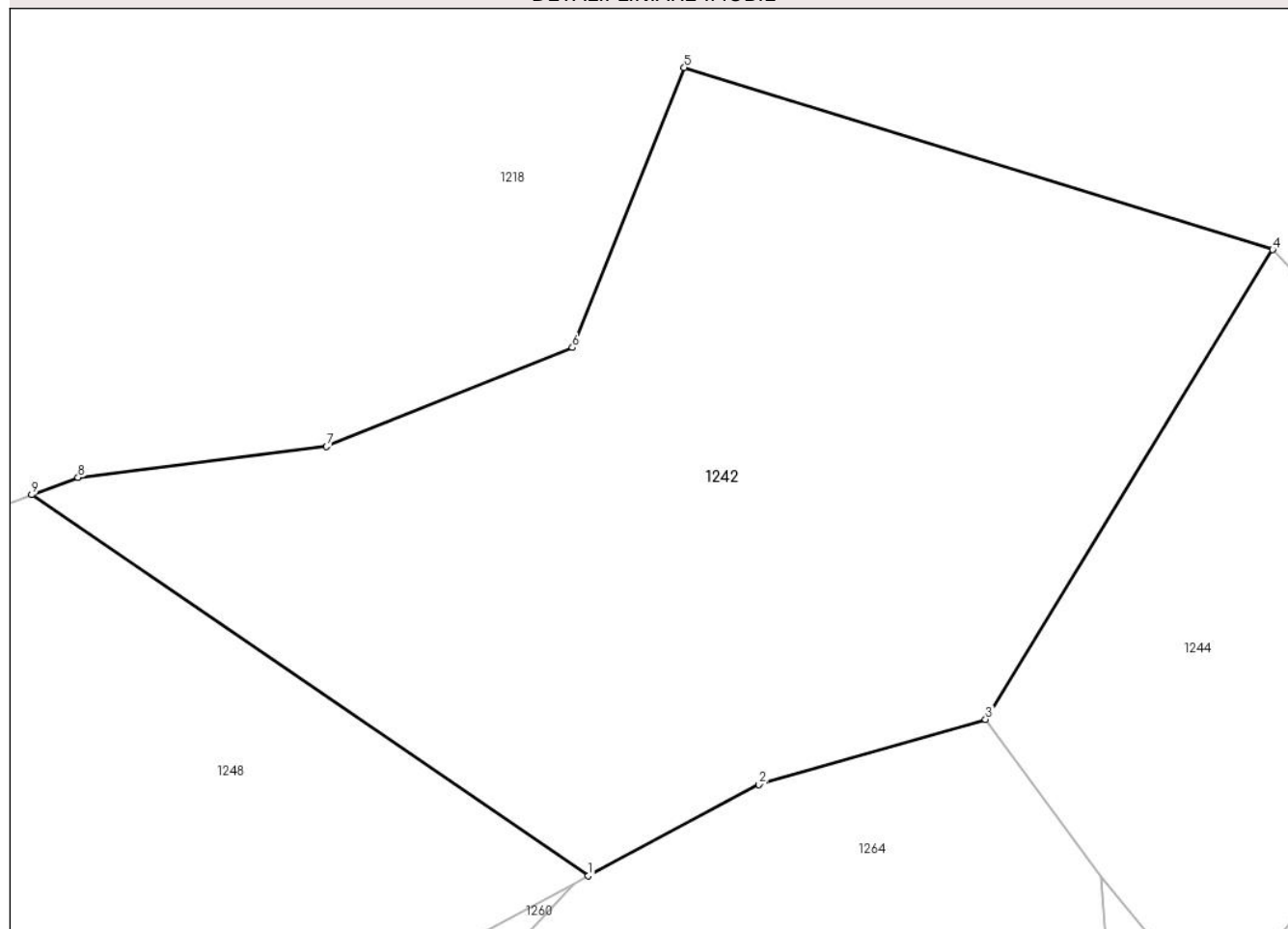
Anexa Nr. 1 La Partea I

Teren

| | | |
|--------------|-----------------|------------------------|
| Nr cadastral | Suprafața (mp)* | Observații / Referințe |
| | 2.800 | |

* Suprafața este determinată în planul de proiecție Stereo 70.

DETALII LINIARE IMOBIL



Date referitoare la teren

| Crt | Categorie folosință | Intravilan | Suprafața (mp) | Tarla | Parcelă | Nr. topo | Observații / Referințe |
|-----|---------------------|------------|----------------|-------|---------|----------|------------------------|
| 1 | padure | NU | 2.800 | 12 | 320/17 | - | |

Lungime Segmente

1) Valorile lungimilor segmentelor sunt obținute din proiecție în plan.

| Punct început | X / Y | Punct sfârșit | X / Y | Lungime segment (** (m) |
|---------------|----------------------------|---------------|----------------------------|-------------------------|
| 1 | 544.689,661 409.417,769 | 2 | 544.702,674 409.424,724 | 14.755 |
| 2 | 544.702,674 409.424,724 | 3 | 544.719,975 409.429,689 | 18.0 |
| 3 | 544.719,975 409.429,689 | 4 | 544.741,89 409.465,519 | 42.0 |
| 4 | 544.741,89 409.465,519 | 5 | 544.696,985 409.479,398 | 47.0 |
| 5 | 544.696,985 409.479,398 | 6 | 544.688,436 409.458,046 | 23.0 |

| Punct început | X / Y | Punct sfârșit | X / Y | Lungime segment (** (m) |
|---------------|----------------------------|---------------|----------------------------|-------------------------|
| 6 | 544.688,436 409.458,046 | 7 | 544.669,666 409.450,502 | 20.229 |
| 7 | 544.669,666 409.450,502 | 8 | 544.650,701 409.448,143 | 19.111 |
| 8 | 544.650,701 409.448,143 | 9 | 544.647,176 409.446,834 | 3.761 |
| 9 | 544.647,176 409.446,834 | 1 | 544.689,661 409.417,769 | 51.476 |

** Lungimile segmentelor sunt determinate în planul de proiecție Stereo 70 și sunt rotunjite la 1 milimetru.

*** Distanța dintre puncte este formată din segmente cumulate ce sunt mai mici decât valoarea 1 milimetru.

**DATE DESPRE IMOBILUL NR. 1243**

Oficiul de Cadastru și Publicitate Imobiliară PRAHOVA
Biroul de Cadastru și Publicitate Imobiliară Câmpina

A. Partea I. Descrierea imobilului

TEREN Extravilan

Adresa: Jud. Prahova

| Nr. Crt | Nr cadastral Nr. topografic | Suprafața* (mp) | Observații / Referințe |
|---------|-----------------------------|-----------------|---|
| A1 | | 2.600 | Sector cadastral:13 Teren neimprejmuit; |

B. Partea II. Proprietari și acte

| Inscrieri privitoare la dreptul de proprietate și alte drepturi reale | | Referințe |
|--|--|-----------|
| / | | |
| Act Administrativ nr. 21651, din 03/11/1994 emis de COMISIA JUDETEANA PRAHOVA; | | |
| B1 | Intabulare, drept de PROPRIETATE, dobandit prin Reconstituire, cota actuala 1/1 1) BURTEA VALERIU 2) TACU ION 3) BURTEA MARIA 4) BURTEA SAMSON 5) BURTEA TRAIAN | A1 |

C. Partea III. SARCINI .

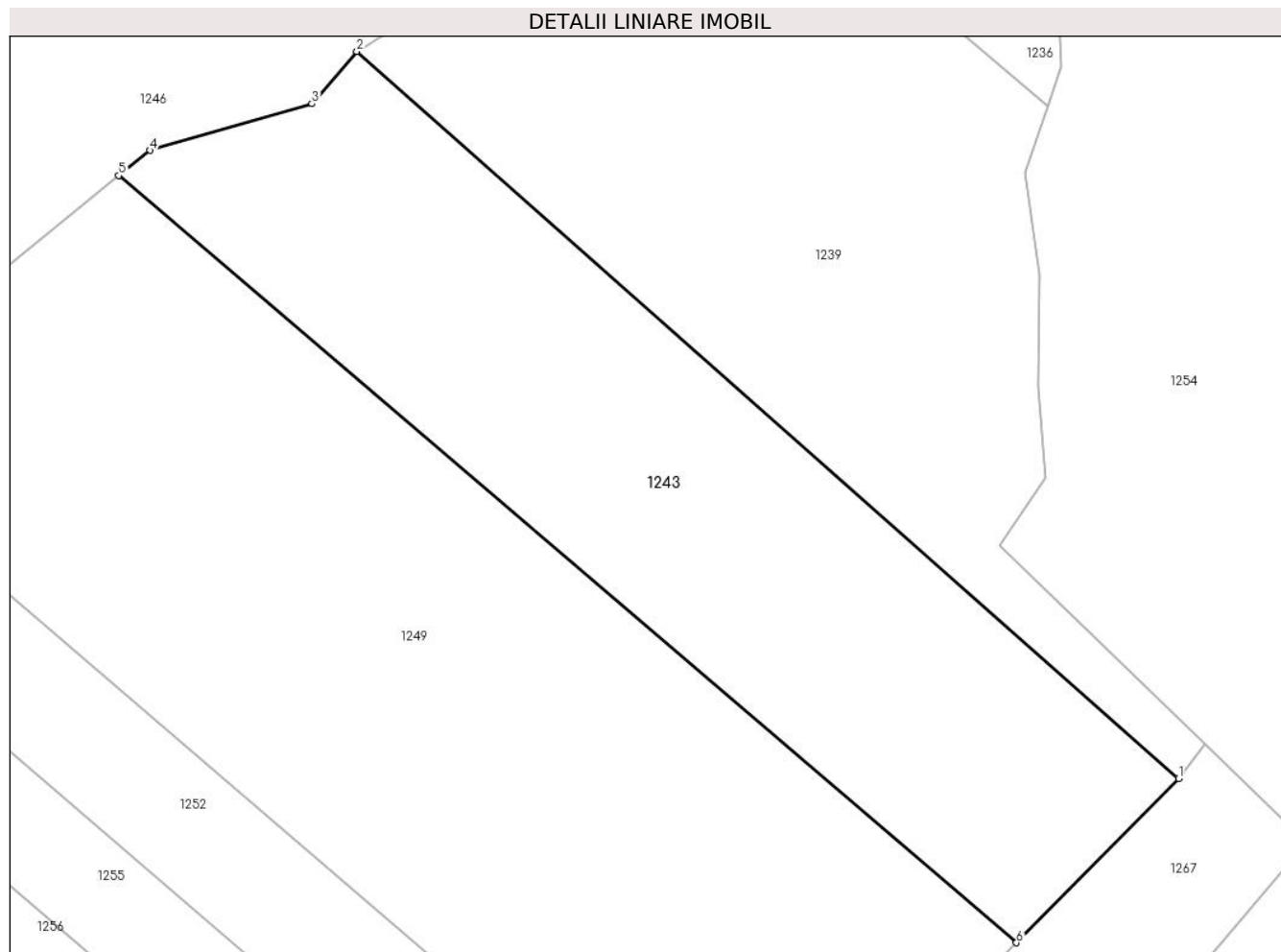
| Inscrieri privind dezmembramintele dreptului de proprietate, drepturi reale de garanție și sarcini | Referințe |
|--|-----------|
| NU SUNT | |

Anexa Nr. 1 La Partea I

Teren

| | | |
|--------------|-----------------|------------------------|
| Nr cadastral | Suprafața (mp)* | Observații / Referințe |
| | 2.600 | |

* Suprafața este determinată în planul de proiecție Stereo 70.



Date referitoare la teren

| Crt | Categorie folosință | Intravilan | Suprafața (mp) | Tarla | Parcelă | Nr. topo | Observații / Referințe |
|-----|---------------------|------------|----------------|-------|---------|----------|------------------------|
| 1 | padure | NU | 2.600 | 16 | 509/74 | - | |

Lungime Segmente

1) Valorile lungimilor segmentelor sunt obținute din proiecție în plan.

| Punct început | X / Y | Punct sfârșit | X / Y | Lungime segment (** (m) |
|---------------|----------------------------|---------------|----------------------------|-------------------------|
| 1 | 545.534,443 409.407,745 | 2 | 545.453,949 409.478,888 | 107.427 |
| 2 | 545.453,949 409.478,888 | 3 | 545.449,551 409.473,774 | 6.745 |
| 3 | 545.449,551 409.473,774 | 4 | 545.433,693 409.469,215 | 16.5 |
| 4 | 545.433,693 409.469,215 | 5 | 545.430,644 409.466,747 | 3.923 |
| 5 | 545.430,644 409.466,747 | 6 | 545.518,573 409.391,668 | 115.621 |

| Punct început | X / Y | Punct sfârșit | X / Y | Lungime segment (** (m) |
|---------------|----------------------------|---------------|----------------------------|-------------------------|
| 6 | 545.518,573 409.391,668 | 1 | 545.534,443 409.407,745 | 22.59 |

** Lungimile segmentelor sunt determinate în planul de proiecție Stereo 70 și sunt rotunjite la 1 milimetru.

*** Distanța dintre puncte este formată din segmente cumulate ce sunt mai mici decât valoarea 1 milimetru.

**DATE DESPRE IMOBILUL NR. 1244**

Oficiul de Cadastru și Publicitate Imobiliară PRAHOVA
Biroul de Cadastru și Publicitate Imobiliară Câmpina

A. Partea I. Descrierea imobilului

TEREN Extravilan

Adresa: Jud. Prahova

| Nr. Crt | Nr cadastral Nr. topografic | Suprafața* (mp) | Observații / Referințe |
|---------|-----------------------------|-----------------|---|
| A1 | | 1.300 | Sector cadastral:13 Teren neimprejmuit; |

B. Partea II. Proprietari și acte

| Inscrieri privitoare la dreptul de proprietate și alte drepturi reale | | Referințe |
|--|--|-----------|
| / | | |
| Act Administrativ nr. 21679, din 05/01/1995 emis de COMISIA JUDETEANA PRAHOVA; | | |
| B1 | Intabulare, drept de PROPRIETATE, dobandit prin Reconstituire, cota actuala 1/1 1) TUDORAN I GHEORGHE | A1 |

C. Partea III. SARCINI .

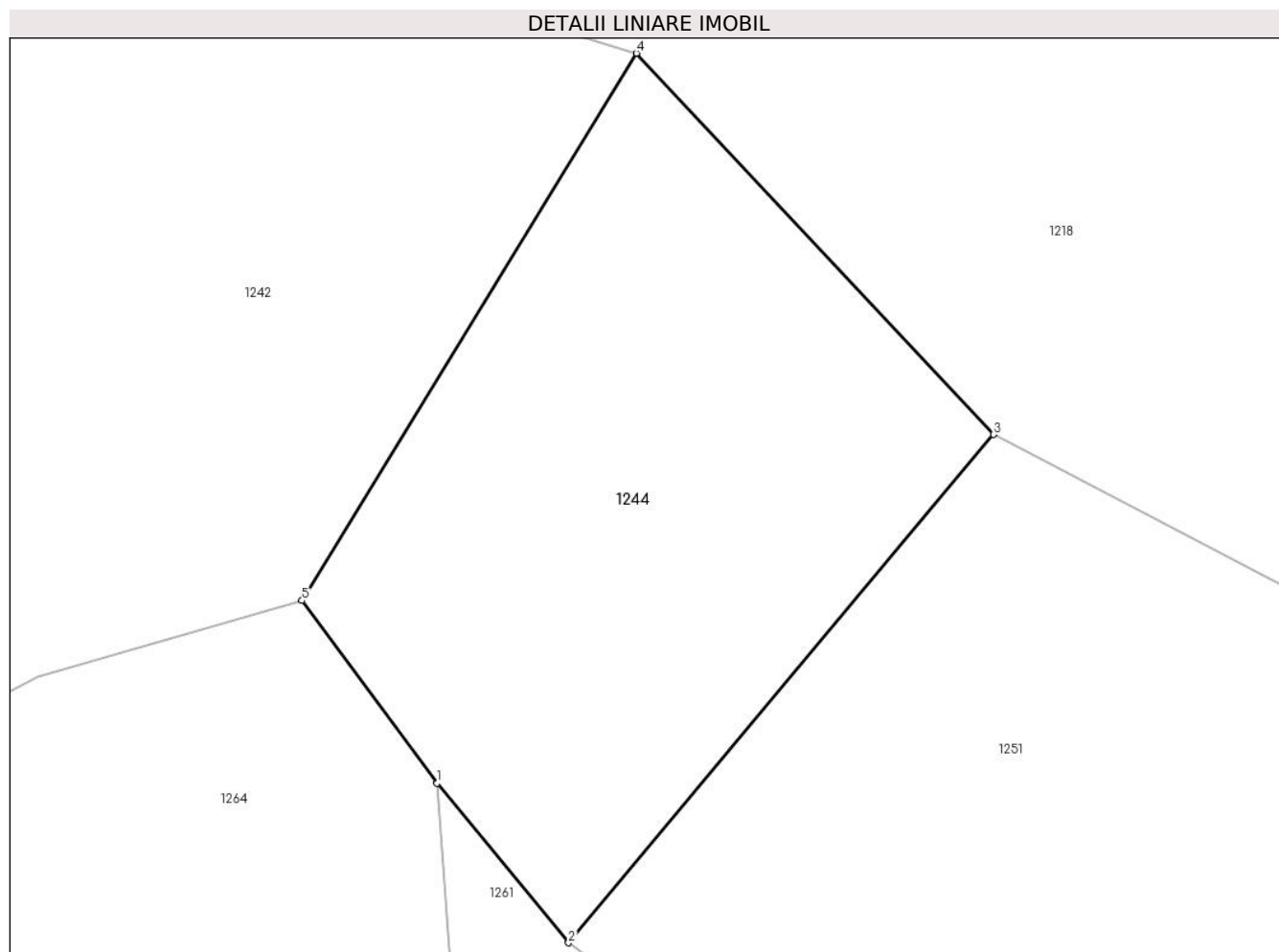
| Inscrieri privind dezmembramintele dreptului de proprietate, drepturi reale de garanție și sarcini | Referințe |
|--|-----------|
| NU SUNT | |

Anexa Nr. 1 La Partea I

Teren

| | | |
|--------------|-----------------|------------------------|
| Nr cadastral | Suprafața (mp)* | Observații / Referințe |
| | 1.300 | |

* Suprafața este determinată în planul de proiecție Stereo 70.



Date referitoare la teren

| Crt | Categorie folosință | Intra vilan | Suprafața (mp) | Tarla | Parcelă | Nr. topo | Observații / Referințe |
|-----|---------------------|-------------|----------------|-------|---------|----------|------------------------|
| 1 | padure | NU | 1.300 | 12 | 320/23 | - | |

Lungime Segmente

1) Valorile lungimilor segmentelor sunt obținute din proiecție în plan.

| Punct început | X / Y | Punct sfârșit | X / Y | Lungime segment (** (m) |
|---------------|----------------------------|---------------|----------------------------|-------------------------|
| 1 | 544.728,832 409.417,723 | 2 | 544.737,443 409.407,288 | 13.529 |
| 2 | 544.737,443 409.407,288 | 3 | 544.765,272 409.440,562 | 43.377 |
| 3 | 544.765,272 409.440,562 | 4 | 544.741,89 409.465,519 | 34.2 |
| 4 | 544.741,89 409.465,519 | 5 | 544.719,975 409.429,689 | 42.0 |
| 5 | 544.719,975 409.429,689 | 1 | 544.728,832 409.417,723 | 14.887 |

**** Lungimile segmentelor sunt determinate în planul de proiecție Stereo 70 și sunt rotunjite la 1 milimetru.**

***** Distanța dintre puncte este formată din segmente cumulate ce sunt mai mici decât valoarea 1 milimetru.**

**DATE DESPRE IMOBILUL NR. 1245**

Oficiul de Cadastru și Publicitate Imobiliară PRAHOVA
Biroul de Cadastru și Publicitate Imobiliară Câmpina

A. Partea I. Descrierea imobilului

TEREN Extravilan

Adresa: Jud. Prahova

| Nr. Crt | Nr cadastral Nr. topografic | Suprafața* (mp) | Observații / Referințe |
|---------|-----------------------------|-----------------|---|
| A1 | | 3.012 | Sector cadastral:13 Teren neimprejmuit; |

B. Partea II. Proprietari și acte

| Inscrieri privitoare la dreptul de proprietate și alte drepturi reale | | Referințe |
|--|---|-----------|
| / | | |
| Act Administrativ nr. 21658, din 05/01/1995 emis de COMISIA JUDETEANA PRAHOVA; | | |
| B1 | Intabulare, drept de PROPRIETATE, dobandit prin Reconstituire, cota actuala 1/1 1) SOVAIALA M VASILICA 2) RADU M MARIA 3) ANCA M ELISABETA | A1 |

C. Partea III. SARCINI .

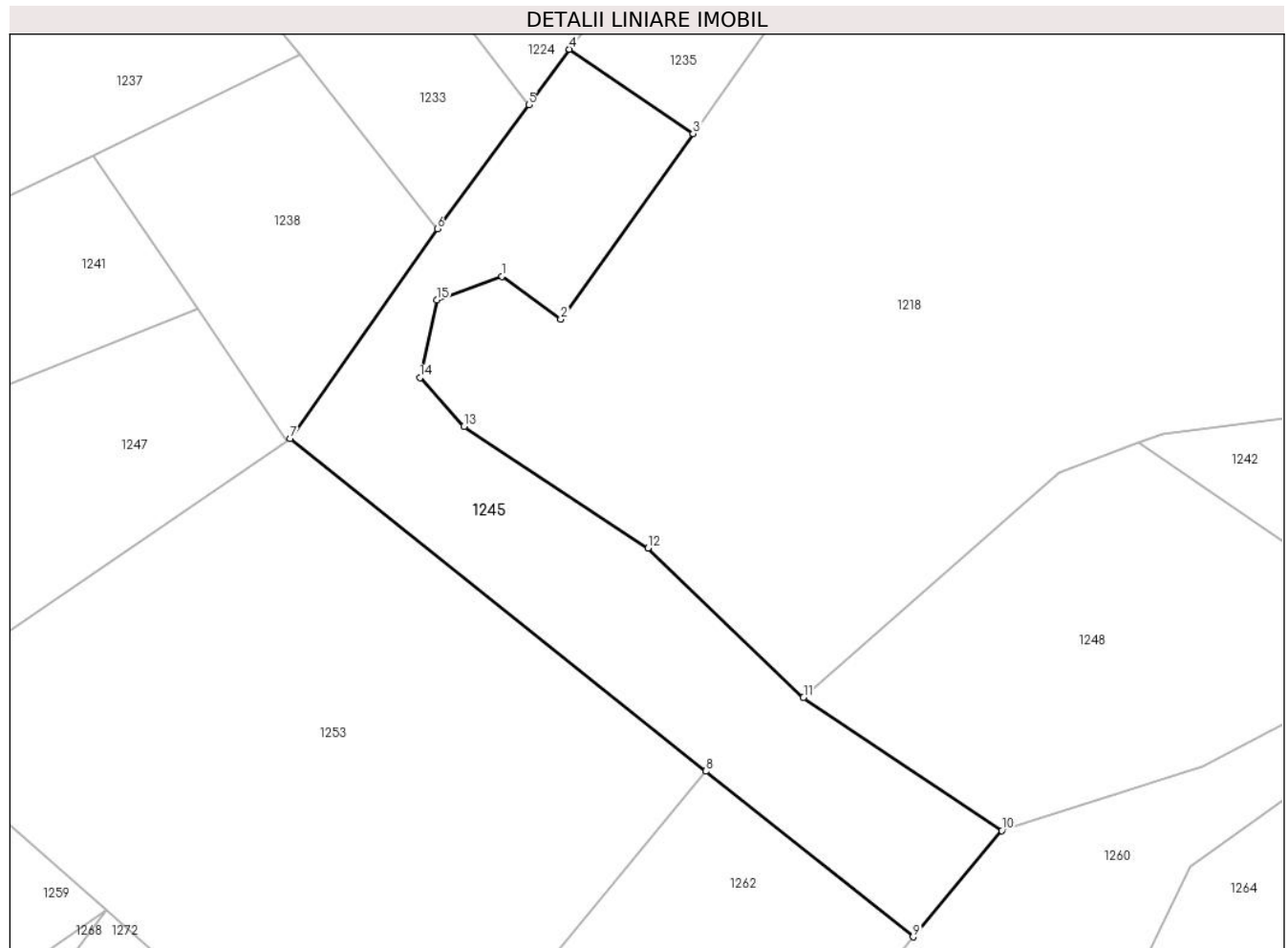
| Inscrieri privind dezmembramintele dreptului de proprietate, drepturi reale de garanție și sarcini | Referințe |
|--|-----------|
| NU SUNT | |

Anexa Nr. 1 La Partea I

Teren

| | | |
|--------------|-----------------|------------------------|
| Nr cadastral | Suprafața (mp)* | Observații / Referințe |
| | 3.012 | |

* Suprafața este determinată în planul de proiecție Stereo 70.



Date referitoare la teren

| Crt | Categorie folosință | Intra vilan | Suprafața (mp) | Tarla | Parcelă | Nr. topo | Observații / Referințe |
|-----|---------------------|-------------|----------------|-------|-------------|----------|------------------------|
| 1 | altele | NU | 3.012 | 12 | 320/14, /15 | - | |

Lungime Segmente

1) Valorile lungimilor segmentelor sunt obținute din proiecție în plan.

| Punct început | X / Y | Punct sfârșit | X / Y | Lungime segment (** (m) |
|---------------|----------------------------|---------------|----------------------------|-------------------------|
| 1 | 544.555,197 409.470,863 | 2 | 544.563,707 409.464,643 | 10.541 |
| 2 | 544.563,707 409.464,643 | 3 | 544.582,823 409.491,47 | 32.941 |
| 3 | 544.582,823 409.491,47 | 4 | 544.564,962 409.503,625 | 21.605 |
| 4 | 544.564,962 409.503,625 | 5 | 544.559,064 409.495,626 | 9.938 |
| 5 | 544.559,064 409.495,626 | 6 | 544.545,846 409.477,696 | 22.276 |

| Punct început | X / Y | Punct sfârșit | X / Y | Lungime segment (** (m) |
|---------------|----------------------------|---------------|----------------------------|-------------------------|
| 6 | 544.545,846 409.477,696 | 7 | 544.524,575 409.447,422 | 37.0 |
| 7 | 544.524,575 409.447,422 | 8 | 544.584,67 409.399,405 | 76.922 |
| 8 | 544.584,67 409.399,405 | 9 | 544.614,611 409.375,481 | 38.325 |
| 9 | 544.614,611 409.375,481 | 10 | 544.627,436 409.390,828 | 20.0 |
| 10 | 544.627,436 409.390,828 | 11 | 544.598,78 409.410,04 | 34.5 |
| 11 | 544.598,78 409.410,04 | 12 | 544.576,32 409.431,638 | 31.159 |
| 12 | 544.576,32 409.431,638 | 13 | 544.549,721 409.449,191 | 31.869 |
| 13 | 544.549,721 409.449,191 | 14 | 544.543,339 409.456,228 | 9.5 |
| 14 | 544.543,339 409.456,228 | 15 | 544.545,792 409.467,464 | 11.5 |
| 15 | 544.545,792 409.467,464 | 1 | 544.555,197 409.470,863 | 10.0 |

** Lungimile segmentelor sunt determinate în planul de proiecție Stereo 70 și sunt rotunjite la 1 milimetru.

*** Distanța dintre puncte este formată din segmente cumulate ce sunt mai mici decât valoarea 1 milimetru.

**DATE DESPRE IMOBILUL NR. 1246**

Oficiul de Cadastru și Publicitate Imobiliară PRAHOVA
Biroul de Cadastru și Publicitate Imobiliară Câmpina

A. Partea I. Descrierea imobilului

TEREN Extravilan

Adresa: Jud. Prahova

| Nr. Crt | Nr cadastral Nr. topografic | Suprafața* (mp) | Observații / Referințe |
|---------|-----------------------------|-----------------|--|
| A1 | | 82.072 | Sector cadastral:13 Teren neimprejmut; |

B. Partea II. Proprietari și acte

| Inscrieri privitoare la dreptul de proprietate și alte drepturi reale | | Referințe |
|--|--|-----------|
| / | | |
| Act Normativ nr. 7, din 13/03/1996 emis de PARLAMENTUL ROMANIEI; | | |
| B1 | Inscrierea posesiei, drept de PROPRIETATE, dobandit prin Constituire, cota actuala 1/1 1) NEIDENTIFICAT NEIDENTIFICAT | A1 |
| Act Normativ nr. 7, din 13/03/1996 emis de PARLAMENTUL ROMANIEI (ART. 13); | | |
| B2 | SE NOTEAZA MENTIUNEA DE PROPRIETAR NEIDENTIFICAT | A1 |

C. Partea III. SARCINI .

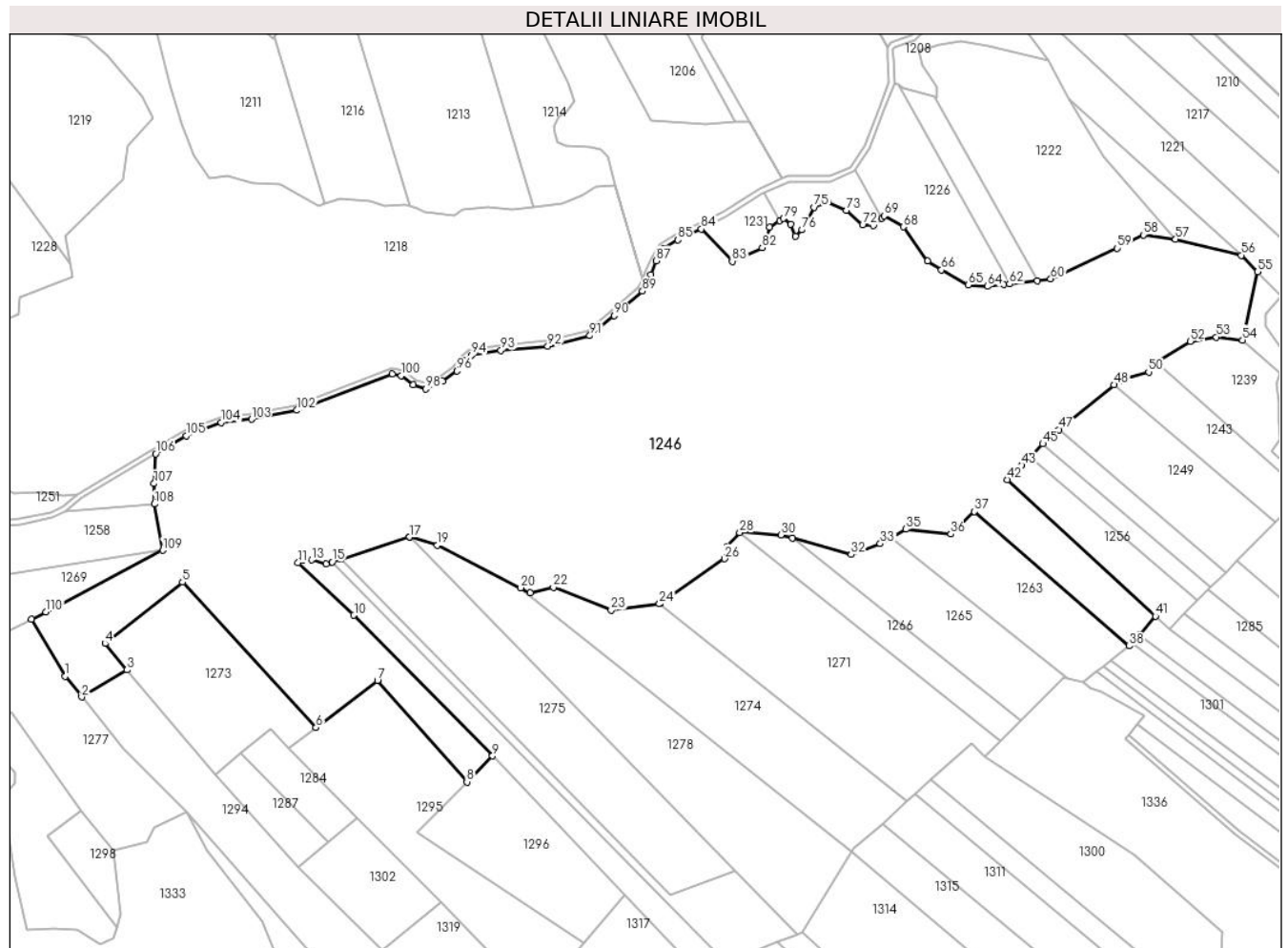
| Inscrieri privind dezmembramintele dreptului de proprietate, drepturi reale de garanție și sarcini | Referințe |
|--|-----------|
| NU SUNT | |

Anexa Nr. 1 La Partea I

Teren

| | | |
|--------------|-----------------|------------------------|
| Nr cadastral | Suprafața (mp)* | Observații / Referințe |
| | 82.072 | |

* Suprafața este determinată în planul de proiecție Stereo 70.



Date referitoare la teren

| Crt | Categorie folosință | Intravilan | Suprafața (mp) | Tarla | Parcelă | Nr. topo | Observații / Referințe |
|-----|---------------------|------------|----------------|-------|----------|----------|------------------------|
| 1 | faneata | NU | 82.072 | 16 | 517..543 | - | |

Lungime Segmente

1) Valorile lungimilor segmentelor sunt obținute din proiecție în plan.

| Punct început | X / Y | Punct sfârșit | X / Y | Lungime segment |
|---------------|----------------------------|---------------|----------------------------|-----------------|
| 1 | 544.856,336 409.307,409 | 2 | 544.865,442 409.296,064 | 14.548 |
| 4 | 544.878,226 409.325,312 | 5 | 544.920,708 409.358,868 | 54.136 |
| 7 | 545.027,373 409.305,167 | 8 | 545.076,344 409.249,689 | 74.0 |
| 10 | 545.014,478 409.340,812 | 11 | 544.983,932 409.369,639 | 42.0 |
| 13 | 544.991,463 409.371,036 | 14 | 544.999,156 409.368,842 | 8.0 |
| 16 | 545.007,488 409.371,527 | 17 | 545.044,842 409.383,566 | 39.246 |

| Punct început | X / Y | Punct sfârșit | X / Y | Lungime segment |
|---------------|----------------------------|---------------|----------------------------|-----------------|
| 2 | 544.865,442 409.296,064 | 3 | 544.890,359 409.310,914 | 29.006 |
| 5 | 544.920,708 409.358,868 | 6 | 544.993,699 409.279,403 | 107.9 |
| 8 | 545.076,344 409.249,689 | 9 | 545.090,386 409.263,931 | 20.0 |
| 11 | 544.983,932 409.369,639 | 12 | 544.986,467 409.371,244 | 3.0 |
| 14 | 544.999,156 409.368,842 | 15 | 545.002,632 409.369,962 | 3.652 |
| 17 | 545.044,842 409.383,566 | 18 | 545.044,999 409.383,521 | 0.164 |

| Punct început | X / Y | Punct sfârșit | X / Y | Lungime segment |
|---------------|----------------------------|---------------|----------------------------|-----------------|
| 3 | 544.890,359 409.310,914 | 4 | 544.878,226 409.325,312 | 18.828 |
| 6 | 544.993,699 409.279,403 | 7 | 545.027,373 409.305,167 | 42.4 |
| 9 | 545.090,386 409.263,931 | 10 | 545.014,478 409.340,812 | 108.04 |
| 12 | 544.986,467 409.371,244 | 13 | 544.991,463 409.371,036 | 5.0 |
| 15 | 545.002,632 409.369,962 | 16 | 545.007,488 409.371,527 | 5.103 |
| 18 | 545.044,999 409.383,521 | 19 | 545.060,216 409.379,136 | 15.836 |

| Punct început | X / Y | Punct sfârșit | X / Y | Lungime segment | Punct început | X / Y | Punct sfârșit | X / Y | Lungime segment | Punct început | X / Y | Punct sfârșit | X / Y | Lungime segment |
|---------------|----------------------------|---------------|----------------------------|-----------------|---------------|----------------------------|---------------|----------------------------|-----------------|---------------|----------------------------|---------------|----------------------------|-----------------|
| 19 | 545.060,216 409.379,136 | 20 | 545.105,828 409.355,858 | 51.209 | 20 | 545.105,828 409.355,858 | 21 | 545.110,987 409.353,226 | 5.791 | 21 | 545.110,987 409.353,226 | 22 | 545.123,693 409.355,975 | 13.0 |
| 22 | 545.123,693 409.355,975 | 23 | 545.155,324 409.343,507 | 34.0 | 23 | 545.155,324 409.343,507 | 24 | 545.181,672 409.346,991 | 26.578 | 24 | 545.181,672 409.346,991 | 25 | 545.182,091 409.347,047 | 0.422 |
| 25 | 545.182,091 409.347,047 | 26 | 545.217,307 409.371,721 | 43.0 | 26 | 545.217,307 409.371,721 | 27 | 545.218,9 409.378,537 | 7.0 | 27 | 545.218,9 409.378,537 | 28 | 545.225,632 409.385,954 | 10.017 |
| 28 | 545.225,632 409.385,954 | 29 | 545.226,293 409.386,682 | 0.983 | 29 | 545.226,293 409.386,682 | 30 | 545.248,203 409.384,691 | 22.0 | 30 | 545.248,203 409.384,691 | 31 | 545.254,432 409.382,956 | 6.466 |
| 31 | 545.254,432 409.382,956 | 32 | 545.286,735 409.373,955 | 33.534 | 32 | 545.286,735 409.373,955 | 33 | 545.302,641 409.379,955 | 17.0 | 33 | 545.302,641 409.379,955 | 34 | 545.308,638 409.383,369 | 6.901 |
| 34 | 545.308,638 409.383,369 | 35 | 545.316,546 409.387,87 | 9.099 | 35 | 545.316,546 409.387,87 | 36 | 545.341,396 409.385,134 | 25.0 | 36 | 545.341,396 409.385,134 | 37 | 545.354,16 409.397,523 | 17.788 |
| 37 | 545.354,16 409.397,523 | 38 | 545.438,754 409.323,99 | 112.086 | 38 | 545.438,754 409.323,99 | 39 | 545.440,344 409.325,758 | 2.378 | 39 | 545.440,344 409.325,758 | 40 | 545.444,297 409.330,153 | 5.911 |
| 40 | 545.444,297 409.330,153 | 41 | 545.453,275 409.340,304 | 13.552 | 41 | 545.453,275 409.340,304 | 42 | 545.372,087 409.414,925 | 110.271 | 42 | 545.372,087 409.414,925 | 43 | 545.380,144 409.422,745 | 11.228 |
| 43 | 545.380,144 409.422,745 | 44 | 545.384,694 409.427,395 | 6.506 | 44 | 545.384,694 409.427,395 | 45 | 545.391,664 409.434,516 | 9.964 | 45 | 545.391,664 409.434,516 | 46 | 545.394,832 409.437,753 | 4.53 |
| 46 | 545.394,832 409.437,753 | 47 | 545.400,444 409.442,296 | 7.22 | 47 | 545.400,444 409.442,296 | 48 | 545.430,644 409.466,747 | 38.858 | 48 | 545.430,644 409.466,747 | 49 | 545.433,693 409.469,215 | 3.923 |
| 49 | 545.433,693 409.469,215 | 50 | 545.449,551 409.473,774 | 16.5 | 50 | 545.449,551 409.473,774 | 51 | 545.453,949 409.478,888 | 6.745 | 51 | 545.453,949 409.478,888 | 52 | 545.472,416 409.490,552 | 21.842 |
| 52 | 545.472,416 409.490,552 | 53 | 545.486,661 409.492,907 | 14.439 | 53 | 545.486,661 409.492,907 | 54 | 545.500,907 409.491,262 | 14.34 | 54 | 545.500,907 409.491,262 | 55 | 545.509,181 409.528,609 | 38.252 |
| 55 | 545.509,181 409.528,609 | 56 | 545.500,326 409.537,585 | 12.609 | 56 | 545.500,326 409.537,585 | 57 | 545.464,239 409.546,371 | 37.141 | 57 | 545.464,239 409.546,371 | 58 | 545.446,642 409.548,715 | 17.752 |
| 58 | 545.446,642 409.548,715 | 59 | 545.432,245 409.541,46 | 16.122 | 59 | 545.432,245 409.541,46 | 60 | 545.395,93 409.524,69 | 40.0 | 60 | 545.395,93 409.524,69 | 61 | 545.388,574 409.523,788 | 7.412 |
| 61 | 545.388,574 409.523,788 | 62 | 545.373,339 409.521,921 | 15.349 | 62 | 545.373,339 409.521,921 | 63 | 545.370,124 409.521,526 | 3.239 | 63 | 545.370,124 409.521,526 | 64 | 545.361,172 409.520,591 | 9.0 |
| 64 | 545.361,172 409.520,591 | 65 | 545.350,908 409.521,329 | 10.291 | 65 | 545.350,908 409.521,329 | 66 | 545.336,162 409.529,63 | 16.922 | 66 | 545.336,162 409.529,63 | 67 | 545.328,508 409.534,364 | 9.0 |
| 67 | 545.328,508 409.534,364 | 68 | 545.315,209 409.553,13 | 23.0 | 68 | 545.315,209 409.553,13 | 69 | 545.304,846 409.559,183 | 12.002 | 69 | 545.304,846 409.559,183 | 70 | 545.303,451 409.557,897 | 1.897 |
| 70 | 545.303,451 409.557,897 | 71 | 545.298,965 409.553,76 | 6.103 | 71 | 545.298,965 409.553,76 | 72 | 545.292,974 409.554,095 | 6.0 | 72 | 545.292,974 409.554,095 | 73 | 545.284,064 409.562,134 | 12.0 |
| 73 | 545.284,064 409.562,134 | 74 | 545.273,991 409.566,552 | 11.0 | 74 | 545.273,991 409.566,552 | 75 | 545.266,472 409.563,819 | 8.0 | 75 | 545.266,472 409.563,819 | 76 | 545.259,78 409.551,522 | 14.0 |
| 76 | 545.259,78 409.551,522 | 77 | 545.256,121 409.548,115 | 5.0 | 77 | 545.256,121 409.548,115 | 78 | 545.253,625 409.554,655 | 7.0 | 78 | 545.253,625 409.554,655 | 79 | 545.249,666 409.557,708 | 5.0 |
| 79 | 545.249,666 409.557,708 | 80 | 545.247,584 409.556,452 | 2.431 | 80 | 545.247,584 409.556,452 | 81 | 545.241,959 409.553,059 | 6.569 | 81 | 545.241,959 409.553,059 | 82 | 545.237,973 409.541,74 | 12.0 |
| 82 | 545.237,973 409.541,74 | 83 | 545.221,576 409.534,315 | 18.0 | 83 | 545.221,576 409.534,315 | 84 | 545.204,677 409.551,975 | 24.443 | 84 | 545.204,677 409.551,975 | 85 | 545.191,887 409.545,937 | 14.143 |
| 85 | 545.191,887 409.545,937 | 86 | 545.184,242 409.541,24 | 8.973 | 86 | 545.184,242 409.541,24 | 87 | 545.179,818 409.534,563 | 8.009 | 87 | 545.179,818 409.534,563 | 88 | 545.176,94 409.527,081 | 8.017 |
| 88 | 545.176,94 409.527,081 | 89 | 545.172,405 409.518,013 | 10.139 | 89 | 545.172,405 409.518,013 | 90 | 545.156,989 409.504,597 | 20.436 | 90 | 545.156,989 409.504,597 | 91 | 545.143,606 409.493,597 | 17.324 |
| 91 | 545.143,606 409.493,597 | 92 | 545.120,583 409.487,93 | 23.71 | 92 | 545.120,583 409.487,93 | 93 | 545.094,966 409.485,644 | 25.719 | 93 | 545.094,966 409.485,644 | 94 | 545.078,874 409.483,011 | 16.306 |
| 94 | 545.078,874 409.483,011 | 95 | 545.074,826 409.479,778 | 5.18 | 95 | 545.074,826 409.479,778 | 96 | 545.071,001 409.474,294 | 6.687 | 96 | 545.071,001 409.474,294 | 97 | 545.063,17 409.468,732 | 9.606 |
| 97 | 545.063,17 409.468,732 | 98 | 545.053,852 409.464,472 | 10.245 | 98 | 545.053,852 409.464,472 | 99 | 545.046,889 409.466,699 | 7.311 | 99 | 545.046,889 409.466,699 | 100 | 545.040,461 409.471,818 | 8.217 |
| 100 | 545.040,461 409.471,818 | 101 | 545.035,546 409.472,776 | 5.007 | 101 | 545.035,546 409.472,776 | 102 | 544.983,33 409.452,821 | 55.899 | 102 | 544.983,33 409.452,821 | 103 | 544.958,42 409.447,944 | 25.383 |
| 103 | 544.958,42 409.447,944 | 104 | 544.941,769 409.446,104 | 16.752 | 104 | 544.941,769 409.446,104 | 105 | 544.922,696 409.438,982 | 20.359 | 105 | 544.922,696 409.438,982 | 106 | 544.906,016 409.429,086 | 19.395 |
| 106 | 544.906,016 409.429,086 | 107 | 544.904,961 409.412,76 | 16.36 | 107 | 544.904,961 409.412,76 | 108 | 544.905,283 409.401,587 | 11.177 | 108 | 544.905,283 409.401,587 | 109 | 544.909,753 409.376,336 | 25.644 |
| 109 | 544.909,753 409.376,336 | 110 | 544.845,736 409.342,659 | 72.334 | 110 | 544.845,736 409.342,659 | 111 | 544.837,951 409.338,732 | 8.72 | 111 | 544.837,951 409.338,732 | 1 | 544.856,336 409.307,409 | 36.32 |

** Lungimile segmentelor sunt determinate în planul de proiecție Stereo 70 și sunt rotunjite la 1 milimetru.

*** Distanța dintre puncte este formată din segmente cumulate ce sunt mai mici decât valoarea 1 milimetru.

**DATE DESPRE IMOBILUL NR. 1247**

Oficiul de Cadastru și Publicitate Imobiliară PRAHOVA
Biroul de Cadastru și Publicitate Imobiliară Câmpina

A. Partea I. Descrierea imobilului

TEREN Extravilan

Adresa: Jud. Prahova

| Nr. Crt | Nr cadastral Nr. topografic | Suprafața* (mp) | Observații / Referințe |
|---------|-----------------------------|-----------------|---|
| A1 | | 5.100 | Sector cadastral:13 Teren neimprejmuit; |

B. Partea II. Proprietari și acte

| Inscrieri privitoare la dreptul de proprietate și alte drepturi reale | | Referințe |
|--|---|-----------|
| / | | |
| Act Administrativ nr. 21681, din 05/01/1995 emis de COMISIA JUDETEANA PRAHOVA; | | |
| B1 | Intabulare, drept de PROPRIETATE, dobandit prin Reconstituire, cota actuala 1/1 1) BACESCU I ION | A1 |

C. Partea III. SARCINI .

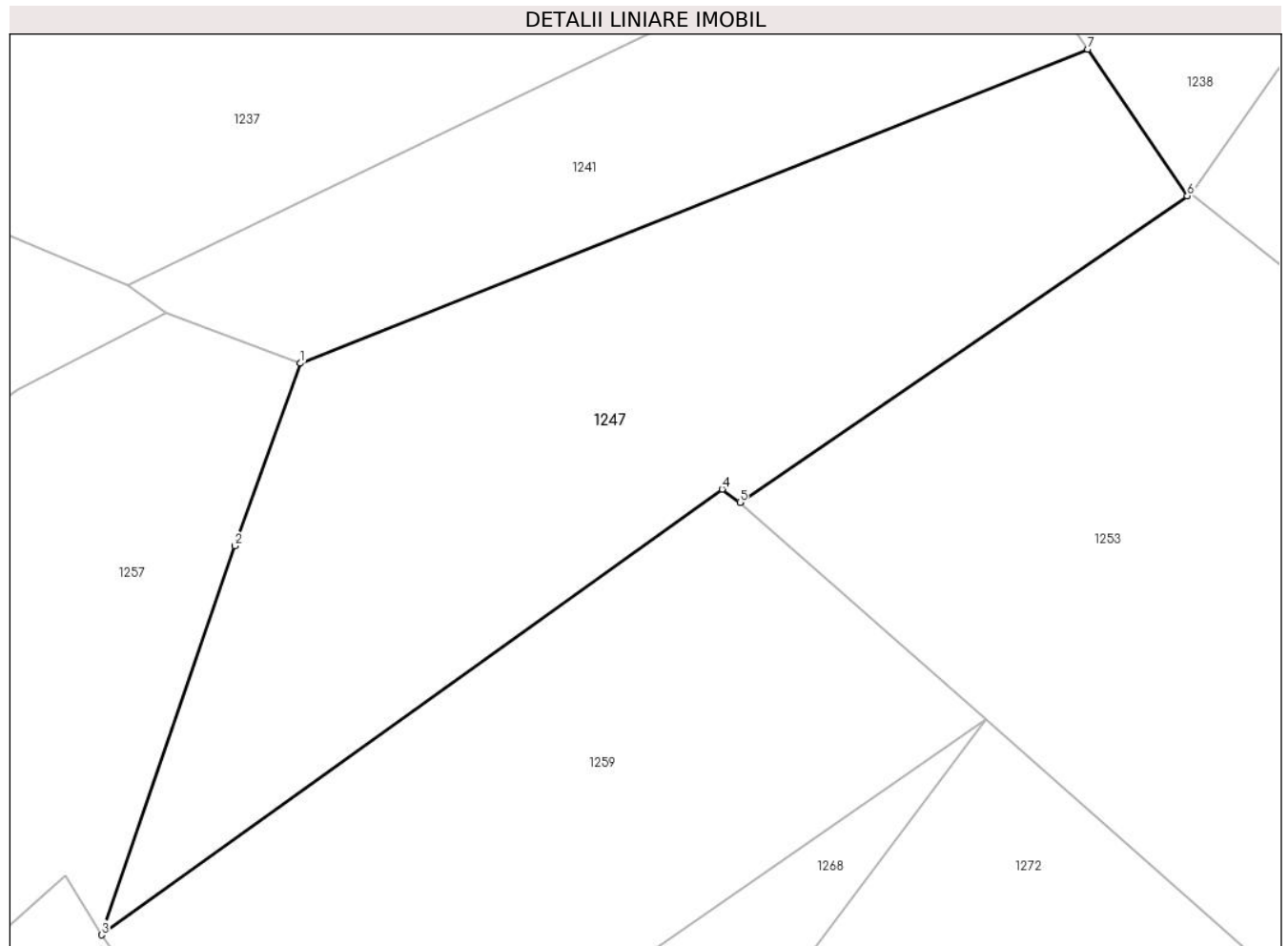
| Inscrieri privind dezmembramintele dreptului de proprietate, drepturi reale de garanție și sarcini | Referințe |
|--|-----------|
| NU SUNT | |

Anexa Nr. 1 La Partea I

Teren

| | | |
|--------------|-----------------|------------------------|
| Nr cadastral | Suprafața (mp)* | Observații / Referințe |
| | 5.100 | |

* Suprafața este determinată în planul de proiecție Stereo 70.



Date referitoare la teren

| Crt | Categorie folosință | Intravilan | Suprafața (mp) | Tarla | Parcelă | Nr. topo | Observații / Referințe |
|-----|---------------------|------------|----------------|-------|---------|----------|------------------------|
| 1 | padure | NU | 5.100 | 12 | 320/19 | - | |

Lungime Segmente

1) Valorile lungimilor segmentelor sunt obținute din proiecție în plan.

| Punct început | X / Y | Punct sfârșit | X / Y | Lungime segment (** (m) |
|---------------|----------------------------|---------------|----------------------------|-------------------------|
| 1 | 544.409,142 409.425,418 | 2 | 544.400,632 409.401,796 | 25.108 |
| 2 | 544.400,632 409.401,796 | 3 | 544.383,372 409.351,41 | 53.26 |
| 3 | 544.383,372 409.351,41 | 4 | 544.463,799 409.409,116 | 98.987 |
| 4 | 544.463,799 409.409,116 | 5 | 544.466,119 409.407,42 | 2.874 |
| 5 | 544.466,119 409.407,42 | 6 | 544.524,117 409.447,082 | 70.262 |

| Punct început | X / Y | Punct sfârșit | X / Y | Lungime segment (** (m) |
|---------------|----------------------------|---------------|----------------------------|-------------------------|
| 6 | 544.524,117 409.447,082 | 7 | 544.511,192 409.466,089 | 22.986 |
| 7 | 544.511,192 409.466,089 | 1 | 544.409,142 409.425,418 | 109.856 |

** Lungimile segmentelor sunt determinate în planul de proiecție Stereo 70 și sunt rotunjite la 1 milimetru.

*** Distanța dintre puncte este formată din segmente cumulate ce sunt mai mici decât valoarea 1 milimetru.

**DATE DESPRE IMOBILUL NR. 1248**

Oficiul de Cadastru și Publicitate Imobiliară PRAHOVA
Biroul de Cadastru și Publicitate Imobiliară Câmpina

A. Partea I. Descrierea imobilului

TEREN Extravilan

Adresa: Jud. Prahova

| Nr. Crt | Nr cadastral Nr. topografic | Suprafața* (mp) | Observații / Referințe |
|---------|-----------------------------|-----------------|---|
| A1 | | 2.680 | Sector cadastral:13 Teren neimprejmuit; |

B. Partea II. Proprietari și acte

| Inscrieri privitoare la dreptul de proprietate și alte drepturi reale | | Referințe |
|--|---|-----------|
| / | | |
| Act Administrativ nr. 21659, din 05/01/1995 emis de COMISIA JUDETEANA PRAHOVA; | | |
| B1 | Intabulare, drept de PROPRIETATE, dobandit prin Reconstituire, cota actuala 1/1 1) SOVAIALA M VASILICA 2) RADU M MARIA 3) ANCA M ELISABETA | A1 |

C. Partea III. SARCINI .

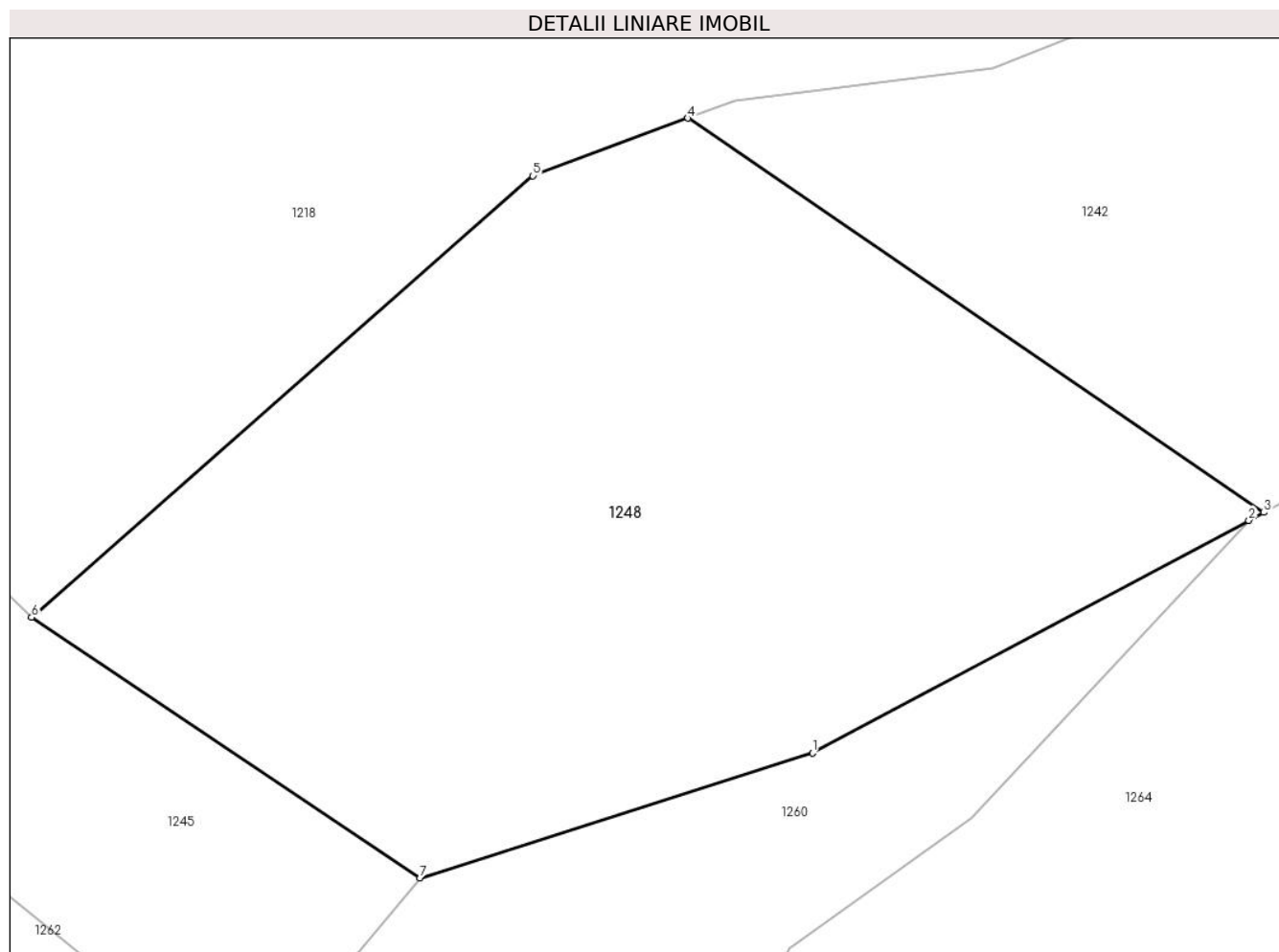
| Inscrieri privind dezmembramintele dreptului de proprietate, drepturi reale de garanție și sarcini | Referințe |
|--|-----------|
| NU SUNT | |

Anexa Nr. 1 La Partea I

Teren

| Nr cadastral | Suprafața (mp)* | Observații / Referințe |
|--------------|-----------------|------------------------|
| | 2.680 | |

* Suprafața este determinată în planul de proiecție Stereo 70.



Date referitoare la teren

| Crt | Categorie folosință | Intravilan | Suprafața (mp) | Tarla | Parcelă | Nr. topo | Observații / Referințe |
|-----|---------------------|------------|----------------|-------|---------|----------|------------------------|
| 1 | padure | NU | 2.680 | 12 | 320/16 | - | |

Lungime Segmente

1) Valorile lungimilor segmentelor sunt obținute din proiecție în plan.

| Punct început | X / Y | Punct sfârșit | X / Y | Lungime segment (** (m) |
|---------------|----------------------------|---------------|----------------------------|-------------------------|
| 1 | 544.656,386 409.400,03 | 2 | 544.688,563 409.417,182 | 36.463 |
| 2 | 544.688,563 409.417,182 | 3 | 544.689,661 409.417,769 | 1.245 |
| 3 | 544.689,661 409.417,769 | 4 | 544.647,176 409.446,834 | 51.476 |
| 4 | 544.647,176 409.446,834 | 5 | 544.635,736 409.442,585 | 12.203 |
| 5 | 544.635,736 409.442,585 | 6 | 544.598,78 409.410,04 | 49.243 |

| Punct început | X / Y | Punct sfârșit | X / Y | Lungime segment (** (m) |
|---------------|----------------------------|---------------|----------------------------|-------------------------|
| 6 | 544.598,78 409.410,04 | 7 | 544.627,436 409.390,828 | 34.5 |
| 7 | 544.627,436 409.390,828 | 1 | 544.656,386 409.400,03 | 30.378 |

** Lungimile segmentelor sunt determinate în planul de proiecție Stereo 70 și sunt rotunjite la 1 milimetru.

*** Distanța dintre puncte este formată din segmente cumulate ce sunt mai mici decât valoarea 1 milimetru.

**DATE DESPRE IMOBILUL NR. 1249**

Oficiul de Cadastru și Publicitate Imobiliară PRAHOVA
Biroul de Cadastru și Publicitate Imobiliară Câmpina

A. Partea I. Descrierea imobilului

TEREN Extravilan

Adresa: Jud. Prahova

| Nr. Crt | Nr cadastral Nr. topografic | Suprafața* (mp) | Observații / Referințe |
|---------|-----------------------------|-----------------|---|
| A1 | | 4.500 | Sector cadastral:13 Teren neimprejmuit; |

B. Partea II. Proprietari și acte

| Inscrieri privitoare la dreptul de proprietate și alte drepturi reale | | Referințe |
|--|--|-----------|
| / | | |
| Act Administrativ nr. 27604, din 12/10/1994 emis de COMISIA JUDETEANA PRAHOVA; | | |
| B1 | Intabulare, drept de PROPRIETATE, dobandit prin Reconstituire, cota actuala 1/1 1) ALDECSCU TEODORINA | A1 |

C. Partea III. SARCINI .

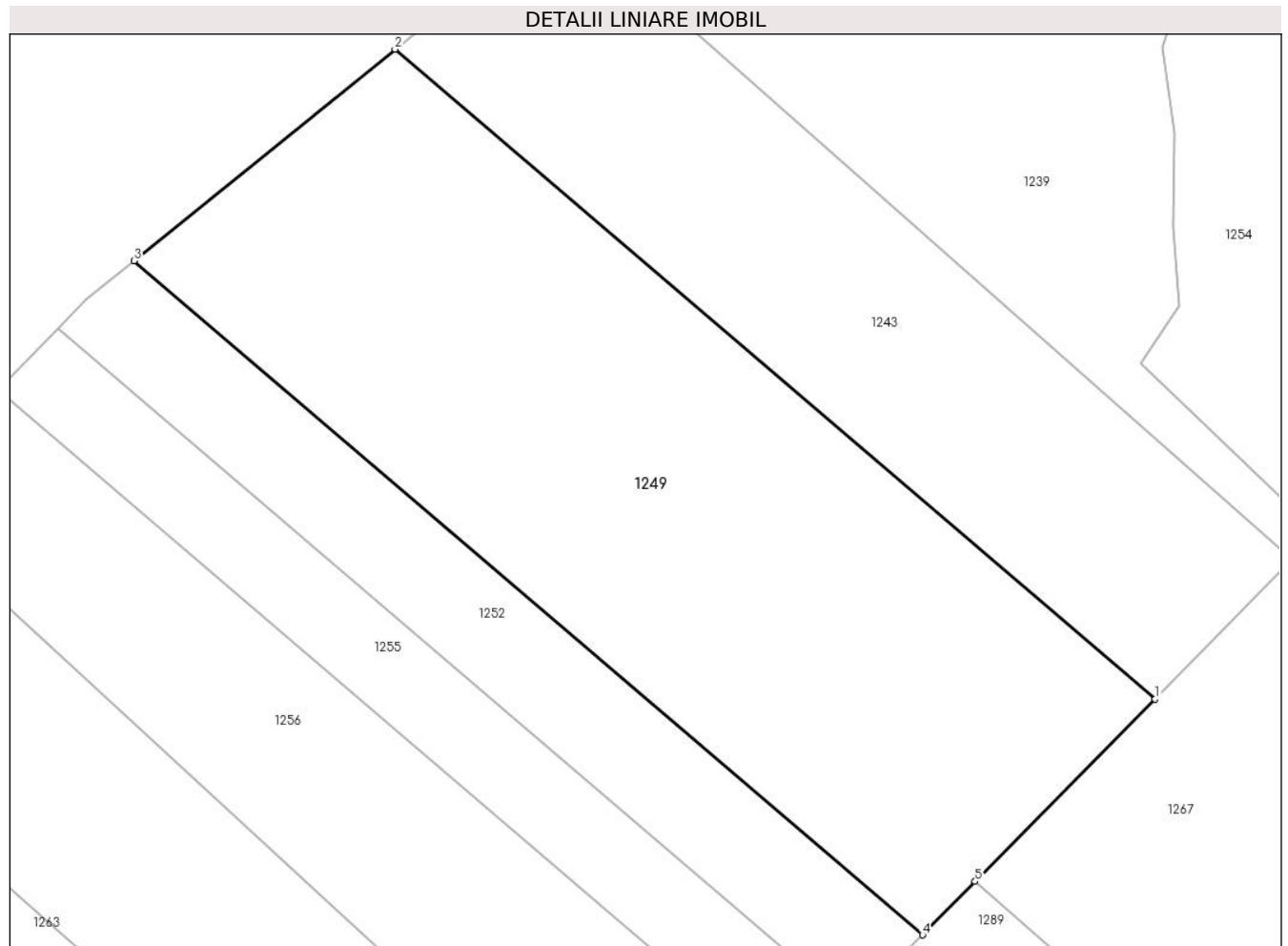
| Inscrieri privind dezmembramintele dreptului de proprietate, drepturi reale de garanție și sarcini | Referințe |
|--|-----------|
| NU SUNT | |

Anexa Nr. 1 La Partea I

Teren

| | | |
|--------------|-----------------|------------------------|
| Nr cadastral | Suprafața (mp)* | Observații / Referințe |
| | 4.500 | |

* Suprafața este determinată în planul de proiecție Stereo 70.



Date referitoare la teren

| Crt | Categorie folosință | Intra vilan | Suprafața (mp) | Tarla | Parcelă | Nr. topo | Observații / Referințe |
|-----|---------------------|-------------|----------------|-------|---------|----------|------------------------|
| 1 | padure | NU | 4.500 | 16 | 509/73 | - | |

Lungime Segmente

1) Valorile lungimilor segmentelor sunt obținute din proiecție în plan.

| Punct început | X / Y | Punct sfârșit | X / Y | Lungime segment (** (m) |
|---------------|----------------------------|---------------|----------------------------|-------------------------|
| 1 | 545.518,573 409.391,668 | 2 | 545.430,644 409.466,747 | 115.621 |
| 2 | 545.430,644 409.466,747 | 3 | 545.400,444 409.442,296 | 38.858 |
| 3 | 545.400,444 409.442,296 | 4 | 545.491,663 409.364,408 | 119.948 |
| 4 | 545.491,663 409.364,408 | 5 | 545.497,757 409.370,581 | 8.675 |
| 5 | 545.497,757 409.370,581 | 1 | 545.518,573 409.391,668 | 29.63 |

**** Lungimile segmentelor sunt determinate în planul de proiecție Stereo 70 și sunt rotunjite la 1 milimetru.**

***** Distanța dintre puncte este formată din segmente cumulate ce sunt mai mici decât valoarea 1 milimetru.**

**DATE DESPRE IMOBILUL NR. 1250**

Oficiul de Cadastru și Publicitate Imobiliară PRAHOVA
Biroul de Cadastru și Publicitate Imobiliară Câmpina

A. Partea I. Descrierea imobilului

TEREN Extravilan

Adresa: Jud. Prahova

| Nr. Crt | Nr cadastral Nr. topografic | Suprafața* (mp) | Observații / Referințe |
|---------|-----------------------------|-----------------|---|
| A1 | | 709 | Sector cadastral:13 Teren neimprejmuit; |

B. Partea II. Proprietari și acte

| Inscrieri privitoare la dreptul de proprietate și alte drepturi reale | Referințe |
|--|-----------|
| / | |
| Act Administrativ nr. 21680, din 05/01/1995 emis de COMISIA JUDETEANA PRAHOVA; | |
| B1 | A1 |
| Intabulare, drept de PROPRIETATE, dobandit prin Reconstituire, cota actuala 1/1 1) NEGOTEI I STELIANA | |

C. Partea III. SARCINI .

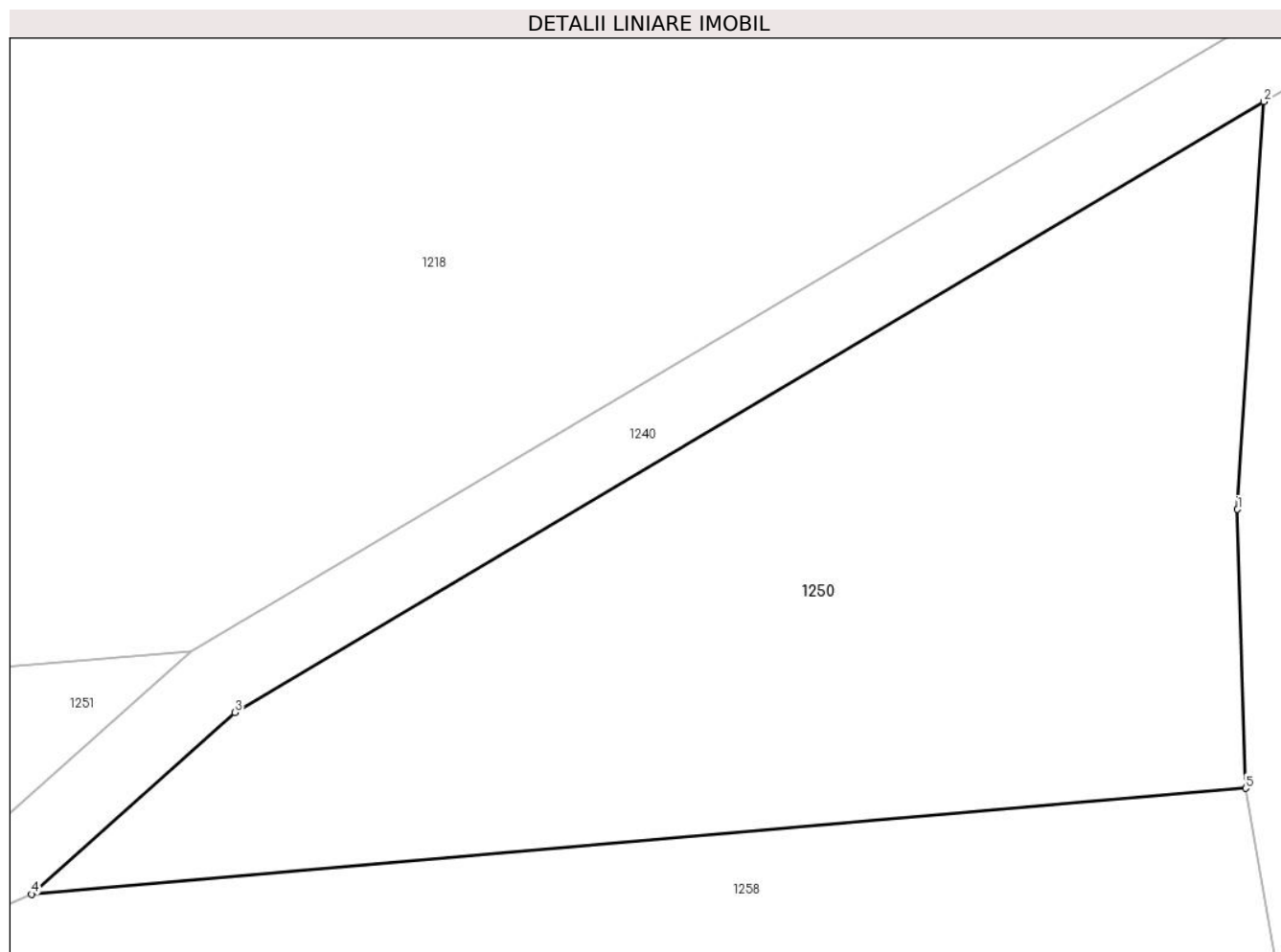
| Inscrieri privind dezmembramintele dreptului de proprietate, drepturi reale de garanție și sarcini | Referințe |
|--|-----------|
| NU SUNT | |

Anexa Nr. 1 La Partea I

Teren

| | | |
|--------------|-----------------|------------------------|
| Nr cadastral | Suprafața (mp)* | Observații / Referințe |
| | 709 | |

* Suprafața este determinată în planul de proiecție Stereo 70.



Date referitoare la teren

| Crt | Categorie folosință | Intravilan | Suprafața (mp) | Tarla | Parcelă | Nr. topo | Observații / Referințe |
|-----|---------------------|------------|----------------|-------|---------|----------|------------------------|
| 1 | padure | NU | 709 | 16 | 509/96 | - | |

Lungime Segmente

1) Valorile lungimilor segmentelor sunt obținute din proiecție în plan.

| Punct început | X / Y | Punct sfârșit | X / Y | Lungime segment (** (m) |
|---------------|----------------------------|---------------|----------------------------|-------------------------|
| 1 | 544.904,961 409.412,76 | 2 | 544.906,016 409.429,086 | 16.36 |
| 2 | 544.906,016 409.429,086 | 3 | 544.864,786 409.404,627 | 47.939 |
| 3 | 544.864,786 409.404,627 | 4 | 544.856,633 409.397,345 | 10.931 |
| 4 | 544.856,633 409.397,345 | 5 | 544.905,283 409.401,587 | 48.834 |
| 5 | 544.905,283 409.401,587 | 1 | 544.904,961 409.412,76 | 11.177 |

**** Lungimile segmentelor sunt determinate în planul de proiecție Stereo 70 și sunt rotunjite la 1 milimetru.**

***** Distanța dintre puncte este formată din segmente cumulate ce sunt mai mici decât valoarea 1 milimetru.**

**DATE DESPRE IMOBILUL NR. 1251**

Oficiul de Cadastru și Publicitate Imobiliară PRAHOVA
Biroul de Cadastru și Publicitate Imobiliară Câmpina

A. Partea I. Descrierea imobilului

TEREN Extravilan

Adresa: Jud. Prahova

| Nr. Crt | Nr cadastral Nr. topografic | Suprafața* (mp) | Observații / Referințe |
|---------|-----------------------------|-----------------|---|
| A1 | | 3.200 | Sector cadastral:13 Teren neimprejmuit; |

B. Partea II. Proprietari și acte

| Inscrieri privitoare la dreptul de proprietate și alte drepturi reale | | Referințe |
|--|--|-----------|
| / | | |
| Act Administrativ nr. 21680, din 05/01/1995 emis de COMISIA JUDETEANA PRAHOVA; | | |
| B1 | Intabulare, drept de PROPRIETATE, dobandit prin Reconstituire, cota actuala 1/1 1) NEGOTEI I STELIANA | A1 |

C. Partea III. SARCINI .

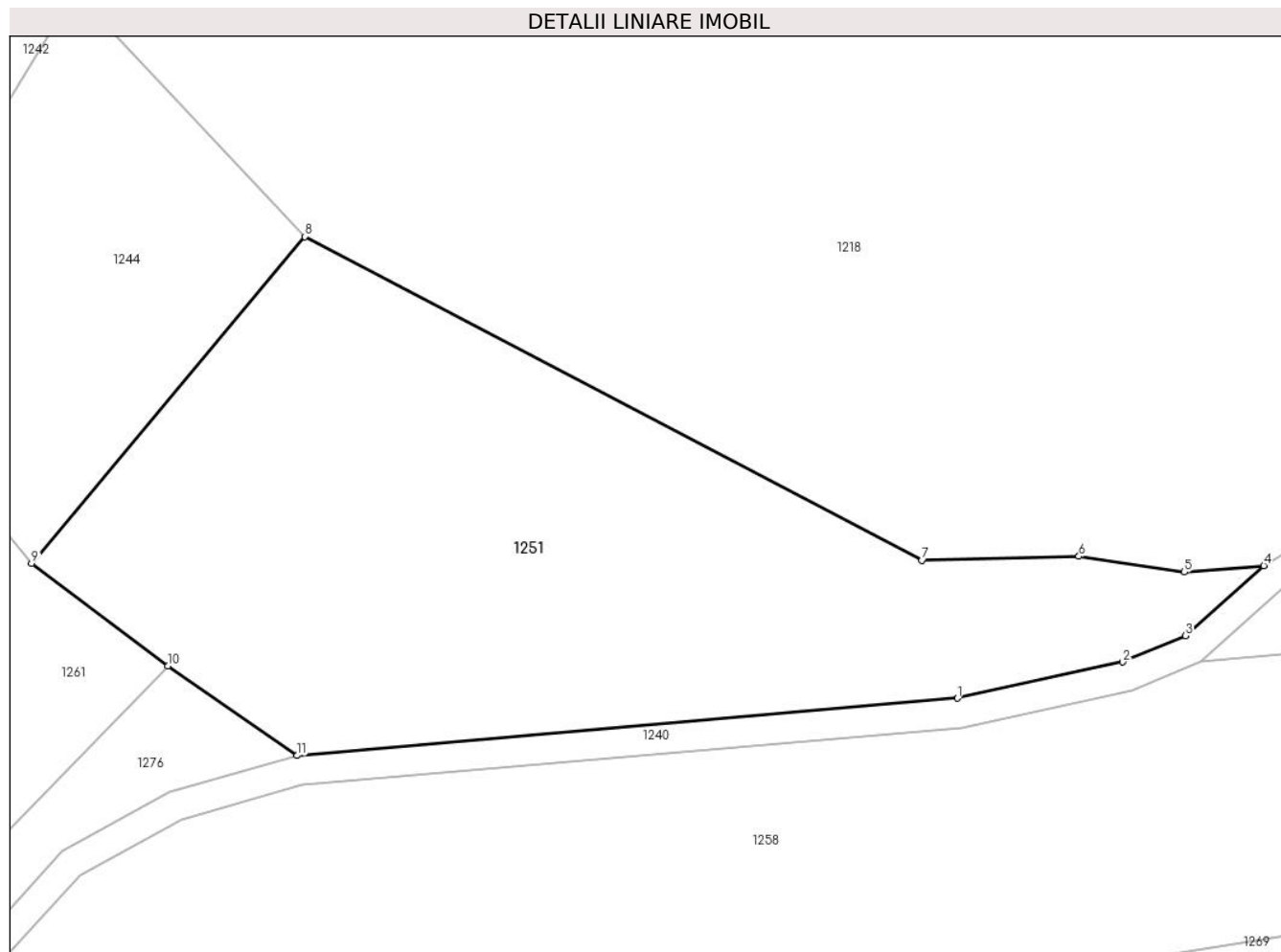
| Inscrieri privind dezmembramintele dreptului de proprietate, drepturi reale de garanție și sarcini | Referințe |
|--|-----------|
| NU SUNT | |

Anexa Nr. 1 La Partea I

Teren

| | | |
|--------------|-----------------|------------------------|
| Nr cadastral | Suprafața (mp)* | Observații / Referințe |
| | 3.200 | |

* Suprafața este determinată în planul de proiecție Stereo 70.



Date referitoare la teren

| Crt | Categorie folosință | Intravilan | Suprafața (mp) | Tarla | Parcelă | Nr. topo | Observații / Referințe |
|-----|---------------------|------------|----------------|-------|---------|----------|------------------------|
| 1 | padure | NU | 3.200 | 12 | 320/24 | - | |

Lungime Segmente

1) Valorile lungimilor segmentelor sunt obținute din proiecție în plan.

| Punct început | X / Y | Punct sfârșit | X / Y | Lungime segment (** (m) |
|---------------|----------------------------|---------------|----------------------------|-------------------------|
| 1 | 544.831,778 409.393,545 | 2 | 544.848,618 409.397,234 | 17.239 |
| 2 | 544.848,618 409.397,234 | 3 | 544.855,009 409.399,917 | 6.932 |
| 3 | 544.855,009 409.399,917 | 4 | 544.863,004 409.407,058 | 10.721 |
| 4 | 544.863,004 409.407,058 | 5 | 544.854,9 409.406,4 | 8.131 |
| 5 | 544.854,9 409.406,4 | 6 | 544.844,158 409.407,994 | 10.859 |

| Punct început | X / Y | Punct sfârșit | X / Y | Lungime segment (** (m) |
|---------------|----------------------------|---------------|----------------------------|-------------------------|
| 6 | 544.844,158 409.407,994 | 7 | 544.828,163 409.407,61 | 16.0 |
| 7 | 544.828,163 409.407,61 | 8 | 544.765,272 409.440,562 | 71.0 |
| 8 | 544.765,272 409.440,562 | 9 | 544.737,443 409.407,288 | 43.377 |
| 9 | 544.737,443 409.407,288 | 10 | 544.751,304 409.396,821 | 17.369 |
| 10 | 544.751,304 409.396,821 | 11 | 544.764,499 409.387,71 | 16.035 |
| 11 | 544.764,499 409.387,71 | 1 | 544.831,778 409.393,545 | 67.532 |

** Lungimile segmentelor sunt determinate în planul de proiecție Stereo 70 și sunt rotunjite la 1 milimetru.

*** Distanța dintre puncte este formată din segmente cumulate ce sunt mai mici decât valoarea 1 milimetru.

**DATE DESPRE IMOBILUL NR. 1252**

Oficiul de Cadastru și Publicitate Imobiliară PRAHOVA
Biroul de Cadastru și Publicitate Imobiliară Câmpina

A. Partea I. Descrierea imobilului

TEREN Extravilan

Adresa: Jud. Prahova

| Nr. Crt | Nr cadastral Nr. topografic | Suprafața* (mp) | Observații / Referințe |
|---------|-----------------------------|-----------------|---|
| A1 | | 1.400 | Sector cadastral:13 Teren neimprejmuit; |

B. Partea II. Proprietari și acte

| Inscrieri privitoare la dreptul de proprietate și alte drepturi reale | | Referințe |
|--|---|-----------|
| / | | |
| Act Administrativ nr. 21691, din 08/02/1995 emis de COMISIA JUDETEANA PRAHOVA; | | |
| B1 | Intabulare, drept de PROPRIETATE, dobandit prin Reconstituire, cota actuala 1/1 1) MARES EUFROSINA | A1 |

C. Partea III. SARCINI .

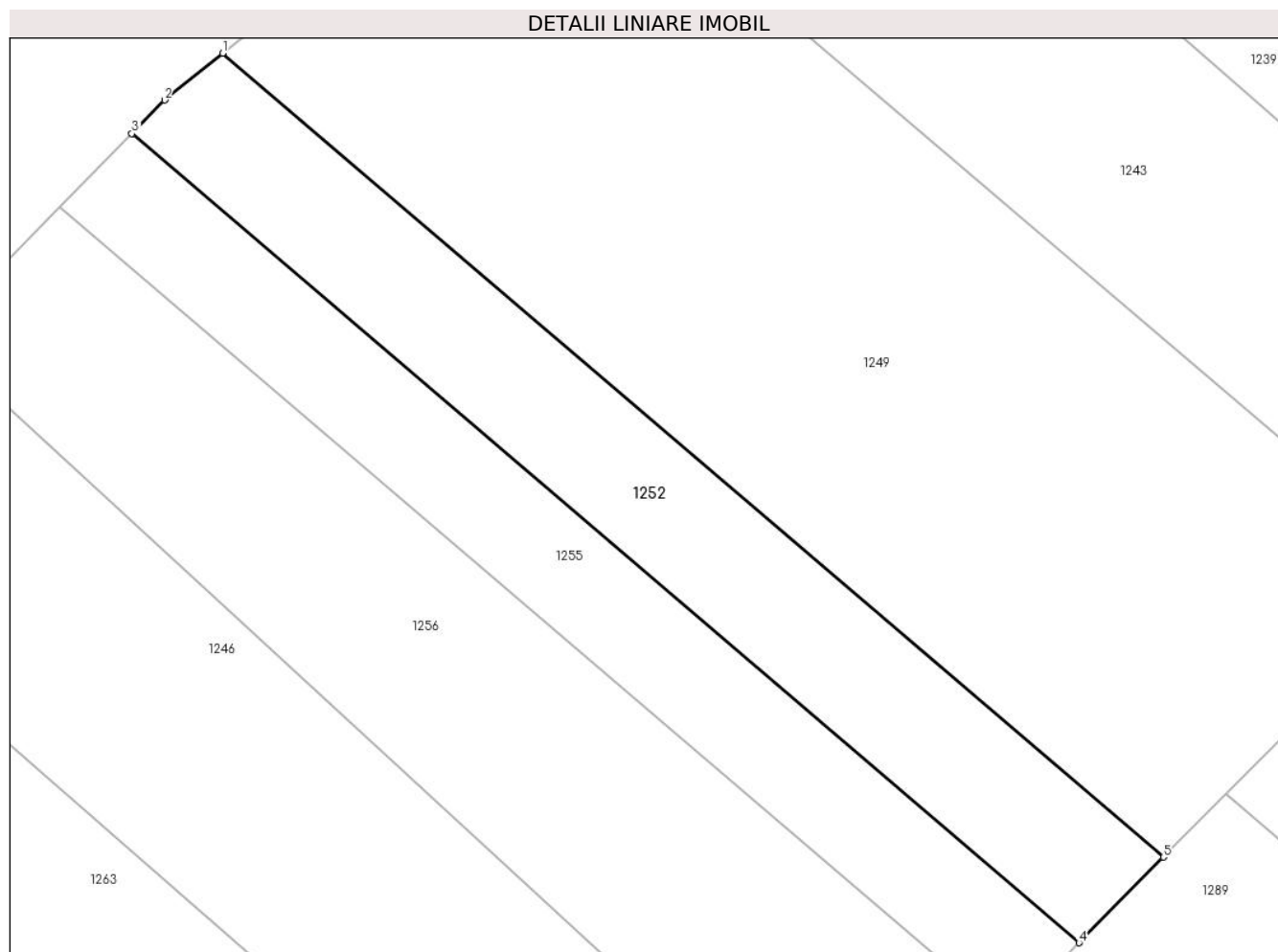
| Inscrieri privind dezmembramintele dreptului de proprietate, drepturi reale de garanție și sarcini | Referințe |
|--|-----------|
| NU SUNT | |

Anexa Nr. 1 La Partea I

Teren

| | | |
|--------------|-----------------|------------------------|
| Nr cadastral | Suprafața (mp)* | Observații / Referințe |
| | 1.400 | |

* Suprafața este determinată în planul de proiecție Stereo 70.



Date referitoare la teren

| Crt | Categorie folosință | Intravilan | Suprafața (mp) | Tarla | Parcelă | Nr. topo | Observații / Referințe |
|-----|---------------------|------------|----------------|-------|---------|----------|------------------------|
| 1 | padure | NU | 1.400 | 16 | 509/72 | - | |

Lungime Segmente

1) Valorile lungimilor segmentelor sunt obținute din proiecție în plan.

| Punct început | X / Y | Punct sfârșit | X / Y | Lungime segment (** (m) |
|---------------|----------------------------|---------------|----------------------------|-------------------------|
| 1 | 545.400,444 409.442,296 | 2 | 545.394,832 409.437,753 | 7.22 |
| 2 | 545.394,832 409.437,753 | 3 | 545.391,664 409.434,516 | 4.53 |
| 3 | 545.391,664 409.434,516 | 4 | 545.483,48 409.356,118 | 120.733 |
| 4 | 545.483,48 409.356,118 | 5 | 545.491,663 409.364,408 | 11.648 |
| 5 | 545.491,663 409.364,408 | 1 | 545.400,444 409.442,296 | 119.948 |

**** Lungimile segmentelor sunt determinate în planul de proiecție Stereo 70 și sunt rotunjite la 1 milimetru.**

***** Distanța dintre puncte este formată din segmente cumulate ce sunt mai mici decât valoarea 1 milimetru.**

**DATE DESPRE IMOBILUL NR. 1253**

Oficiul de Cadastru și Publicitate Imobiliară PRAHOVA
Biroul de Cadastru și Publicitate Imobiliară Câmpina

A. Partea I. Descrierea imobilului

TEREN Extravilan

Adresa: Jud. Prahova

| Nr. Crt | Nr cadastral Nr. topografic | Suprafața* (mp) | Observații / Referințe |
|---------|-----------------------------|-----------------|---|
| A1 | | 6.100 | Sector cadastral:13 Teren neimprejmuit; |

B. Partea II. Proprietari și acte

| Inscrieri privitoare la dreptul de proprietate și alte drepturi reale | | Referințe |
|--|---|-----------|
| / | | |
| Act Administrativ nr. 21675, din 05/01/1995 emis de COMISIA JUDETEANA PRAHOVA; | | |
| B1 | Intabulare, drept de PROPRIETATE, dobandit prin Reconstituire, cota actuala 1/1 1) MIHAILA ELENA | A1 |

C. Partea III. SARCINI .

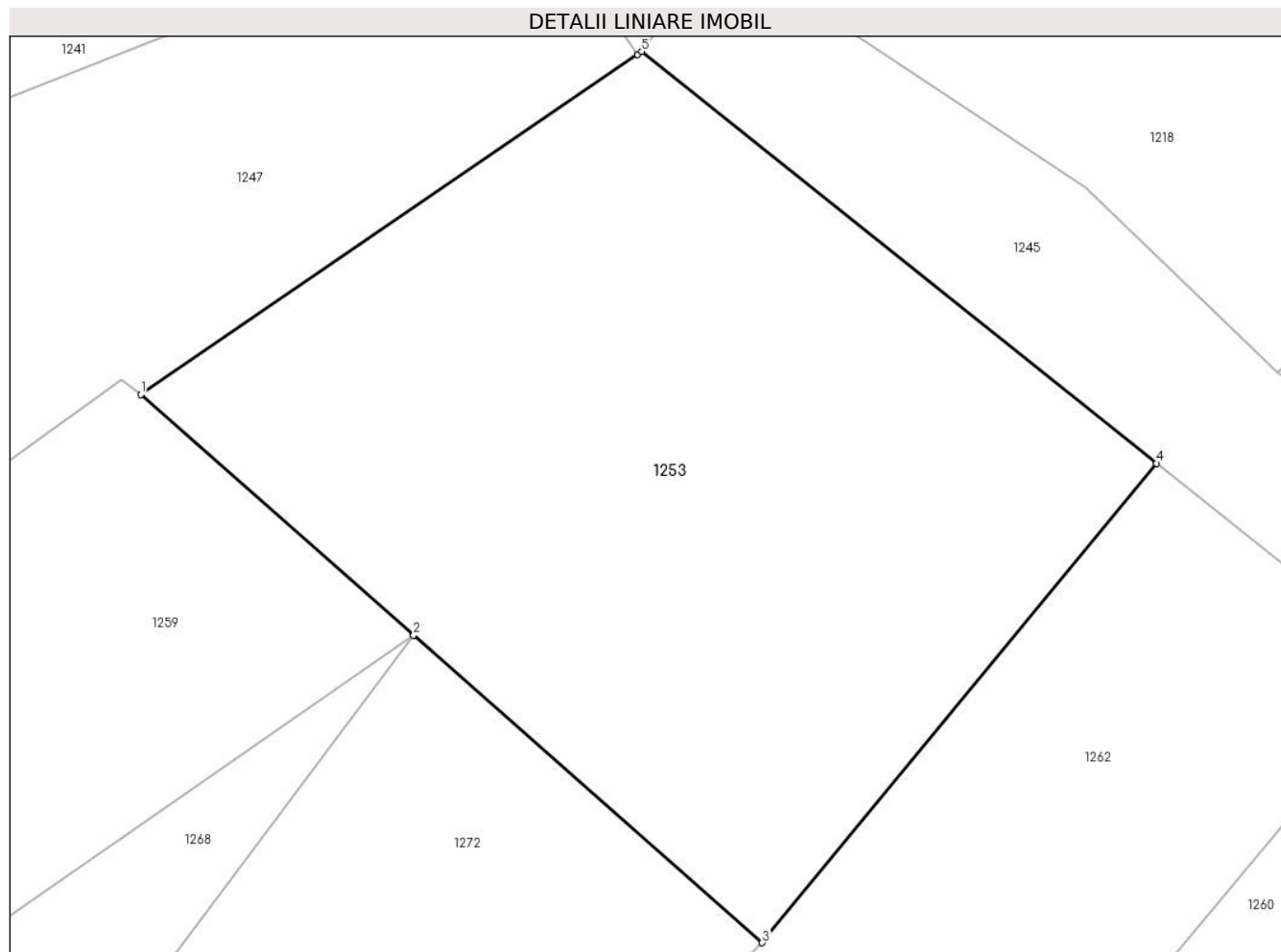
| Inscrieri privind dezmembramintele dreptului de proprietate, drepturi reale de garanție și sarcini | Referințe |
|--|-----------|
| NU SUNT | |

Anexa Nr. 1 La Partea I

Teren

| | | |
|--------------|-----------------|------------------------|
| Nr cadastral | Suprafața (mp)* | Observații / Referințe |
| | 6.100 | |

* Suprafața este determinată în planul de proiecție Stereo 70.



Date referitoare la teren

| Crt | Categorie folosință | Intravilan | Suprafața (mp) | Tarla | Parcelă | Nr. topo | Observații / Referințe |
|-----|---------------------|------------|----------------|-------|---------|----------|------------------------|
| 1 | padure | NU | 6.100 | 12 | 320/20 | - | |

Lungime Segmente

1) Valorile lungimilor segmentelor sunt obținute din proiecție în plan.

| Punct început | X / Y | Punct sfârșit | X / Y | Lungime segment (** (m) |
|---------------|----------------------------|---------------|----------------------------|-------------------------|
| 1 | 544.466,119 409.407,42 | 2 | 544.497,971 409.379,381 | 42.435 |
| 2 | 544.497,971 409.379,381 | 3 | 544.538,64 409.343,538 | 54.209 |
| 3 | 544.538,64 409.343,538 | 4 | 544.584,67 409.399,405 | 72.386 |
| 4 | 544.584,67 409.399,405 | 5 | 544.524,575 409.447,422 | 76.922 |
| 5 | 544.524,575 409.447,422 | 6 | 544.524,117 409.447,082 | 0.571 |

| Punct început | X / Y | Punct sfârșit | X / Y | Lungime segment (** (m) |
|---------------|----------------------------|---------------|---------------------------|-------------------------|
| 6 | 544.524,117 409.447,082 | 1 | 544.466,119 409.407,42 | 70.262 |

** Lungimile segmentelor sunt determinate în planul de proiecție Stereo 70 și sunt rotunjite la 1 milimetru.

*** Distanța dintre puncte este formată din segmente cumulate ce sunt mai mici decât valoarea 1 milimetru.

**DATE DESPRE IMOBILUL NR. 1254**

Oficiul de Cadastru și Publicitate Imobiliară PRAHOVA
Biroul de Cadastru și Publicitate Imobiliară Câmpina

A. Partea I. Descrierea imobilului

TEREN Necunoscut

Adresa: Loc. Adunati, Jud. Prahova

| Nr. Crt | Nr cadastral Nr. topografic | Suprafața* (mp) | Observații / Referințe |
|---------|-----------------------------|-----------------|--|
| A1 | | 149.263 | Sector cadastral:13 Teren neimprejmut; |

B. Partea II. Proprietari și acte

| Inscrieri privitoare la dreptul de proprietate și alte drepturi reale | | Referințe |
|--|--|-----------|
| / | | |
| Act Normativ nr. 7, din 13/03/1996 emis de PARLAMENTUL ROMANIEI; | | |
| B1 | Inscrierea posesiei, drept de PROPRIETATE, dobandit prin Constituire, cota actuala 1/1 1) NEIDENTIFICAT NEIDENTIFICAT | A1 |
| Act Normativ nr. 7, din 13/03/1996 emis de PARLAMENTUL ROMANIEI (ART. 13); | | |
| B2 | SE NOTEAZA MENTIUNEA DE PROPRIETAR NEIDENTIFICAT | A1 |

C. Partea III. SARCINI .

| Inscrieri privind dezmembramintele dreptului de proprietate, drepturi reale de garanție și sarcini | Referințe |
|--|-----------|
| NU SUNT | |

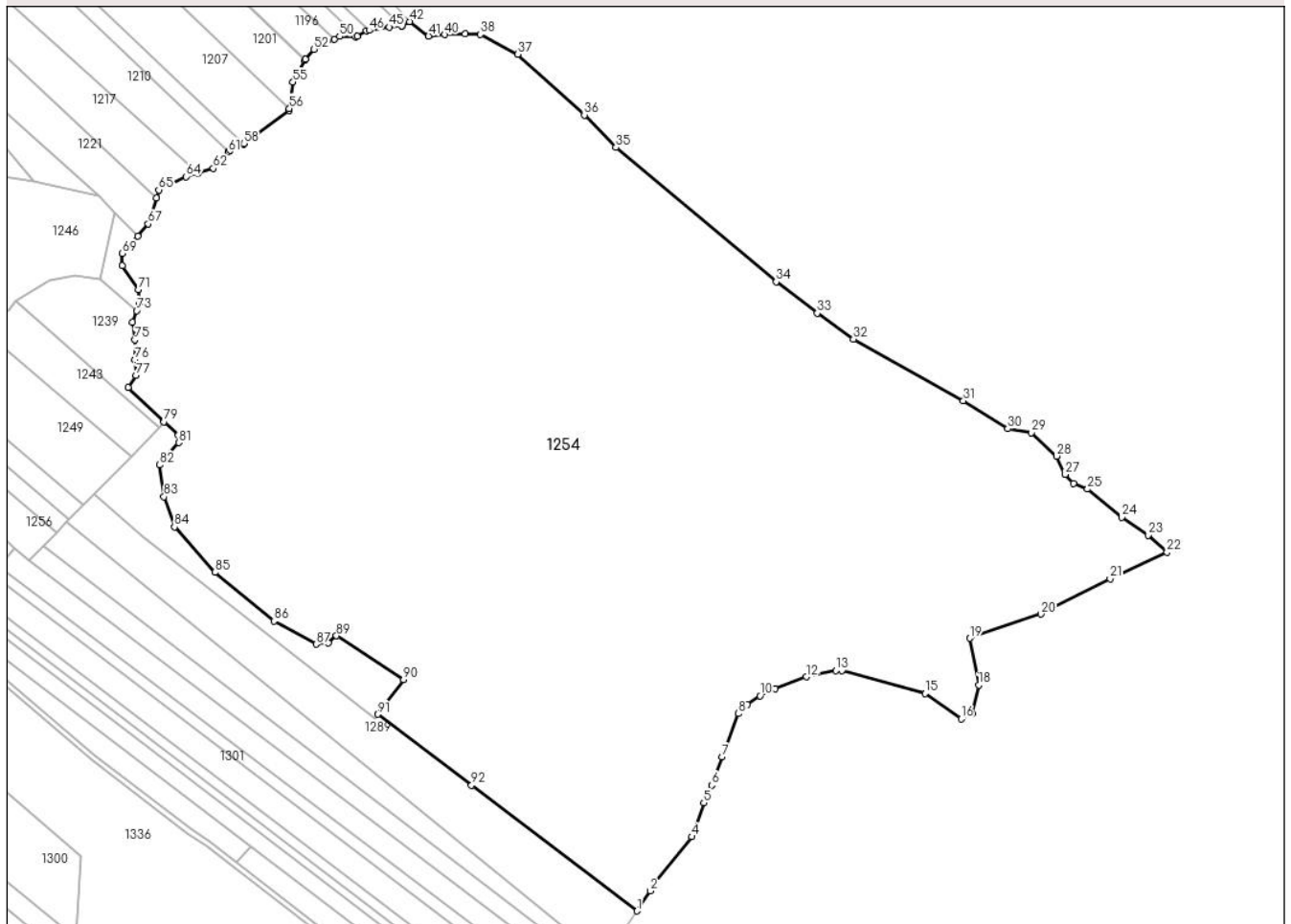
Anexa Nr. 1 La Partea I

Teren

| Nr cadastral | Suprafața (mp)* | Observații / Referințe |
|--------------|-----------------|------------------------|
| | 149.263 | |

* Suprafața este determinată în planul de proiecție Stereo 70.

DETALII LINIARE IMOBIL



Date referitoare la teren

| Crt | Categorie folosință | Intravilan | Suprafața (mp) | Tarla | Parcelă | Nr. topo | Observații / Referințe |
|-----|---------------------|------------|----------------|-------|--------------------------------------|----------|------------------------|
| 1 | padure | NU | 18.730 | 16 | 692/1../6, 721/1../5 | - | |
| 2 | faneata | NU | 130.396 | 16 | 687,691,696, 703.. 708,710,711 | - | |
| 3 | faneata | DA | 137 | 16 | 701, 702 | - | |

Lungime Segmente

1) Valorile lungimilor segmentelor sunt obținute din proiecție în plan.

| Punct început | X / Y | Punct sfârșit | X / Y | Lungime segment | Punct început | X / Y | Punct sfârșit | X / Y | Lungime segment | Punct început | X / Y | Punct sfârșit | X / Y | Lungime segment |
|---------------|----------------------------|---------------|----------------------------|-----------------|---------------|----------------------------|---------------|----------------------------|-----------------|---------------|----------------------------|---------------|----------------------------|-----------------|
| 1 | 545.802,661 409.136,669 | 2 | 545.810,132 409.147,947 | 13.528 | 2 | 545.810,132 409.147,947 | 3 | 545.812,067 409.151,935 | 4.433 | 3 | 545.812,067 409.151,935 | 4 | 545.833,368 409.178,333 | 33.92 |
| 4 | 545.833,368 409.178,333 | 5 | 545.840,153 409.197,399 | 20.237 | 5 | 545.840,153 409.197,399 | 6 | 545.844,687 409.207,131 | 10.736 | 6 | 545.844,687 409.207,131 | 7 | 545.850,504 409.223,06 | 16.958 |
| 7 | 545.850,504 409.223,06 | 8 | 545.859,666 409.247,352 | 25.962 | 8 | 545.859,666 409.247,352 | 9 | 545.864,522 409.252,58 | 7.135 | 9 | 545.864,522 409.252,58 | 10 | 545.871,661 409.257,457 | 8.646 |

| Punct început | X / Y | Punct sfârșit | X / Y | Lungime segment | Punct început | X / Y | Punct sfârșit | X / Y | Lungime segment | Punct început | X / Y | Punct sfârșit | X / Y | Lungime segment |
|---------------|----------------------------|---------------|----------------------------|-----------------|---------------|----------------------------|---------------|----------------------------|-----------------|---------------|----------------------------|---------------|----------------------------|-----------------|
| 10 | 545.871,661 409.257,457 | 11 | 545.880,235 409.261,505 | 9.482 | 11 | 545.880,235 409.261,505 | 12 | 545.897,656 409.268,082 | 18.621 | 12 | 545.897,656 409.268,082 | 13 | 545.914,266 409.271,506 | 16.959 |
| 13 | 545.914,266 409.271,506 | 14 | 545.917,741 409.271,408 | 3.476 | 14 | 545.917,741 409.271,408 | 15 | 545.964,395 409.258,701 | 48.354 | 15 | 545.964,395 409.258,701 | 16 | 545.984,729 409.244,395 | 24.862 |
| 16 | 545.984,729 409.244,395 | 17 | 545.990,804 409.247,427 | 6.79 | 17 | 545.990,804 409.247,427 | 18 | 545.994,613 409.263,407 | 16.428 | 18 | 545.994,613 409.263,407 | 19 | 545.989,585 409.289,68 | 26.75 |
| 19 | 545.989,585 409.289,68 | 20 | 546.029,544 409.303,248 | 42.2 | 20 | 546.029,544 409.303,248 | 21 | 546.068,334 409.323,155 | 43.6 | 21 | 546.068,334 409.323,155 | 22 | 546.100,242 409.338,019 | 35.2 |
| 22 | 546.100,242 409.338,019 | 23 | 546.089,618 409.347,442 | 14.2 | 23 | 546.089,618 409.347,442 | 24 | 546.074,96 409.357,54 | 17.8 | 24 | 546.074,96 409.357,54 | 25 | 546.055,619 409.373,38 | 25.0 |
| 25 | 546.055,619 409.373,38 | 26 | 546.047,88 409.376,648 | 8.4 | 26 | 546.047,88 409.376,648 | 27 | 546.043,191 409.381,573 | 6.8 | 27 | 546.043,191 409.381,573 | 28 | 546.038,262 409.391,852 | 11.4 |
| 28 | 546.038,262 409.391,852 | 29 | 546.024,237 409.404,965 | 19.2 | 29 | 546.024,237 409.404,965 | 30 | 546.010,827 409.407,228 | 13.6 | 30 | 546.010,827 409.407,228 | 31 | 545.985,949 409.422,895 | 29.4 |
| 31 | 545.985,949 409.422,895 | 32 | 545.924,176 409.457,489 | 70.8 | 32 | 545.924,176 409.457,489 | 33 | 545.903,906 409.472,122 | 25.0 | 33 | 545.903,906 409.472,122 | 34 | 545.880,851 409.489,714 | 29.0 |
| 34 | 545.880,851 409.489,714 | 35 | 545.790,81 409.565,049 | 117.4 | 35 | 545.790,81 409.565,049 | 36 | 545.773,068 409.583,227 | 25.402 | 36 | 545.773,068 409.583,227 | 37 | 545.735,808 409.617,369 | 50.536 |
| 37 | 545.735,808 409.617,369 | 38 | 545.714,761 409.628,522 | 23.819 | 38 | 545.714,761 409.628,522 | 39 | 545.706,163 409.628,678 | 8.6 | 39 | 545.706,163 409.628,678 | 40 | 545.694,767 409.628,369 | 11.4 |
| 40 | 545.694,767 409.628,369 | 41 | 545.685,596 409.627,636 | 9.2 | 41 | 545.685,596 409.627,636 | 42 | 545.674,879 409.635,68 | 13.4 | 42 | 545.674,879 409.635,68 | 43 | 545.670,512 409.633,324 | 4.962 |
| 43 | 545.670,512 409.633,324 | 44 | 545.670,479 409.633,306 | 0.038 | 44 | 545.670,479 409.633,306 | 45 | 545.663,514 409.632,605 | 7.0 | 45 | 545.663,514 409.632,605 | 46 | 545.652,234 409.630,714 | 11.437 |
| 46 | 545.652,234 409.630,714 | 47 | 545.650,693 409.630,456 | 1.563 | 47 | 545.650,693 409.630,456 | 48 | 545.645,457 409.627,507 | 6.009 | 48 | 545.645,457 409.627,507 | 49 | 545.644,594 409.627,021 | 0.991 |
| 49 | 545.644,594 409.627,021 | 50 | 545.635,6 409.627,361 | 9.0 | 50 | 545.635,6 409.627,361 | 51 | 545.632,558 409.625,819 | 3.41 | 51 | 545.632,558 409.625,819 | 52 | 545.621,329 409.620,126 | 12.59 |
| 52 | 545.621,329 409.620,126 | 53 | 545.616,493 409.614,485 | 7.431 | 53 | 545.616,493 409.614,485 | 54 | 545.616,122 409.614,053 | 0.569 | 54 | 545.616,122 409.614,053 | 55 | 545.609,464 409.601,738 | 14.0 |
| 55 | 545.609,464 409.601,738 | 56 | 545.607,407 409.586,919 | 14.961 | 56 | 545.607,407 409.586,919 | 57 | 545.607,264 409.585,889 | 1.039 | 57 | 545.607,264 409.585,889 | 58 | 545.581,884 409.567,303 | 31.458 |
| 58 | 545.581,884 409.567,303 | 59 | 545.581,447 409.566,983 | 0.542 | 59 | 545.581,447 409.566,983 | 60 | 545.574,18 409.563,638 | 8.0 | 60 | 545.574,18 409.563,638 | 61 | 545.573,274 409.562,651 | 1.339 |
| 61 | 545.573,274 409.562,651 | 62 | 545.564,715 409.553,322 | 12.66 | 62 | 545.564,715 409.553,322 | 63 | 545.556,063 409.550,689 | 9.044 | 63 | 545.556,063 409.550,689 | 64 | 545.549,408 409.548,665 | 6.956 |
| 64 | 545.549,408 409.548,665 | 65 | 545.534,11 409.541,251 | 17.0 | 65 | 545.534,11 409.541,251 | 66 | 545.532,692 409.536,748 | 4.72 | 66 | 545.532,692 409.536,748 | 67 | 545.528,105 409.522,174 | 15.28 |
| 67 | 545.528,105 409.522,174 | 68 | 545.522,381 409.515,229 | 9.0 | 68 | 545.522,381 409.515,229 | 69 | 545.513,574 409.505,666 | 13.0 | 69 | 545.513,574 409.505,666 | 70 | 545.513,685 409.498,667 | 7.0 |
| 70 | 545.513,685 409.498,667 | 71 | 545.522,633 409.485,403 | 16.0 | 71 | 545.522,633 409.485,403 | 72 | 545.522,991 409.477,411 | 8.0 | 72 | 545.522,991 409.477,411 | 73 | 545.521,65 409.473,504 | 4.131 |
| 73 | 545.521,65 409.473,504 | 74 | 545.519,42 409.467,006 | 6.869 | 74 | 545.519,42 409.467,006 | 75 | 545.520,807 409.457,103 | 10.0 | 75 | 545.520,807 409.457,103 | 76 | 545.520,699 409.446,104 | 11.0 |
| 76 | 545.520,699 409.446,104 | 77 | 545.521,375 409.437,129 | 9.0 | 77 | 545.521,375 409.437,129 | 78 | 545.516,899 409.430,498 | 8.0 | 78 | 545.516,899 409.430,498 | 79 | 545.537,035 409.411,11 | 27.953 |
| 79 | 545.537,035 409.411,11 | 80 | 545.544,993 409.403,448 | 11.047 | 80 | 545.544,993 409.403,448 | 81 | 545.545,349 409.399,464 | 4.0 | 81 | 545.545,349 409.399,464 | 82 | 545.534,62 409.386,929 | 16.5 |
| 82 | 545.534,62 409.386,929 | 83 | 545.537,036 409.369,092 | 18.0 | 83 | 545.537,036 409.369,092 | 84 | 545.542,943 409.352,089 | 18.0 | 84 | 545.542,943 409.352,089 | 85 | 545.565,536 409.326,681 | 34.0 |
| 85 | 545.565,536 409.326,681 | 86 | 545.598,757 409.299,38 | 43.0 | 86 | 545.598,757 409.299,38 | 87 | 545.622,395 409.286,331 | 27.0 | 87 | 545.622,395 409.286,331 | 88 | 545.629,354 409.287,09 | 7.0 |
| 88 | 545.629,354 409.287,09 | 89 | 545.633,895 409.291,01 | 6.0 | 89 | 545.633,895 409.291,01 | 90 | 545.671,602 409.266,451 | 45.0 | 90 | 545.671,602 409.266,451 | 91 | 545.657,167 409.247,03 | 24.198 |
| 91 | 545.657,167 409.247,03 | 92 | 545.709,696 409.207,129 | 65.964 | 92 | 545.709,696 409.207,129 | 1 | 545.802,661 409.136,669 | 116.649 | | | | | |

** Lungimile segmentelor sunt determinate în planul de proiecție Stereo 70 și sunt rotunjite la 1 milimetru.

*** Distanța dintre puncte este formată din segmente cumulate ce sunt mai mici decât valoarea 1 milimetru.

**DATE DESPRE IMOBILUL NR. 1255**

Oficiul de Cadastru și Publicitate Imobiliară PRAHOVA
Biroul de Cadastru și Publicitate Imobiliară Câmpina

A. Partea I. Descrierea imobilului

TEREN Extravilan

Adresa: Jud. Prahova

| Nr. Crt | Nr cadastral Nr. topografic | Suprafața* (mp) | Observații / Referințe |
|---------|-----------------------------|-----------------|---|
| A1 | | 1.200 | Sector cadastral:13 Teren neimprejmuit; |

B. Partea II. Proprietari și acte

| Inscrieri privitoare la dreptul de proprietate și alte drepturi reale | | Referințe |
|--|--|-----------|
| / | | |
| Act Administrativ nr. 21638, din 02/11/1994 emis de COMISIA JUDETEANA PRAHOVA; | | |
| B1 | Intabulare, drept de PROPRIETATE, dobandit prin Reconstituire, cota actuala 1/1 1) CATEA VALERICA | A1 |

C. Partea III. SARCINI .

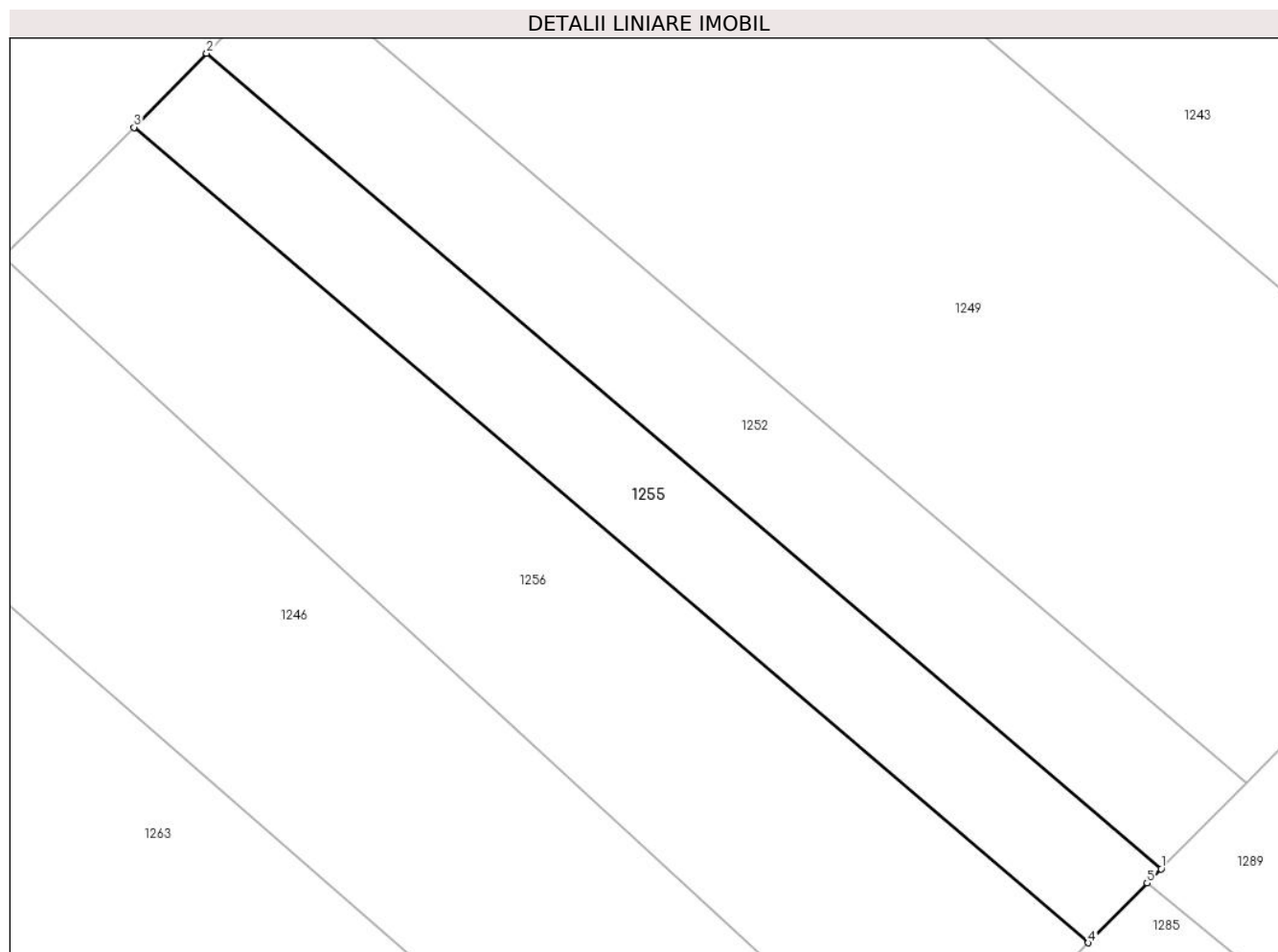
| Inscrieri privind dezmembramintele dreptului de proprietate, drepturi reale de garanție și sarcini | Referințe |
|--|-----------|
| NU SUNT | |

Anexa Nr. 1 La Partea I

Teren

| | | |
|--------------|-----------------|------------------------|
| Nr cadastral | Suprafața (mp)* | Observații / Referințe |
| | 1.200 | |

* Suprafața este determinată în planul de proiecție Stereo 70.



Date referitoare la teren

| Crt | Categorie folosință | Intra vilan | Suprafața (mp) | Tarla | Parcelă | Nr. topo | Observații / Referințe |
|-----|---------------------|-------------|----------------|-------|---------|----------|------------------------|
| 1 | padure | NU | 1.200 | 16 | 509/71 | - | |

Lungime Segmente

1) Valorile lungimilor segmentelor sunt obținute din proiecție în plan.

| Punct început | X / Y | Punct sfârșit | X / Y | Lungime segment (** (m) |
|---------------|----------------------------|---------------|----------------------------|-------------------------|
| 1 | 545.483,48 409.356,118 | 2 | 545.391,664 409.434,516 | 120.733 |
| 2 | 545.391,664 409.434,516 | 3 | 545.384,694 409.427,395 | 9.964 |
| 3 | 545.384,694 409.427,395 | 4 | 545.476,478 409.349,024 | 120.69 |
| 4 | 545.476,478 409.349,024 | 5 | 545.482,14 409.354,761 | 8.06 |
| 5 | 545.482,14 409.354,761 | 1 | 545.483,48 409.356,118 | 1.907 |

**** Lungimile segmentelor sunt determinate în planul de proiecție Stereo 70 și sunt rotunjite la 1 milimetru.**

***** Distanța dintre puncte este formată din segmente cumulate ce sunt mai mici decât valoarea 1 milimetru.**

**DATE DESPRE IMOBILUL NR. 1256**

Oficiul de Cadastru și Publicitate Imobiliară PRAHOVA
Biroul de Cadastru și Publicitate Imobiliară Câmpina

A. Partea I. Descrierea imobilului

TEREN Extravilan

Adresa: Jud. Prahova

| Nr. Crt | Nr cadastral Nr. topografic | Suprafața* (mp) | Observații / Referințe |
|---------|-----------------------------|-----------------|---|
| A1 | | 2.400 | Sector cadastral:13 Teren neimprejmuit; |

B. Partea II. Proprietari și acte

| Inscrieri privitoare la dreptul de proprietate și alte drepturi reale | Referințe |
|--|-----------|
| / | |
| Act Administrativ nr. 27607, din 12/10/1994 emis de COMISIA JUDETEANA PRAHOVA; | |
| B1 | A1 |
| Intabulare, drept de PROPRIETATE, dobandit prin Reconstituire, cota actuala 1/1 1) SUPIALA MISU MIHAI | |

C. Partea III. SARCINI .

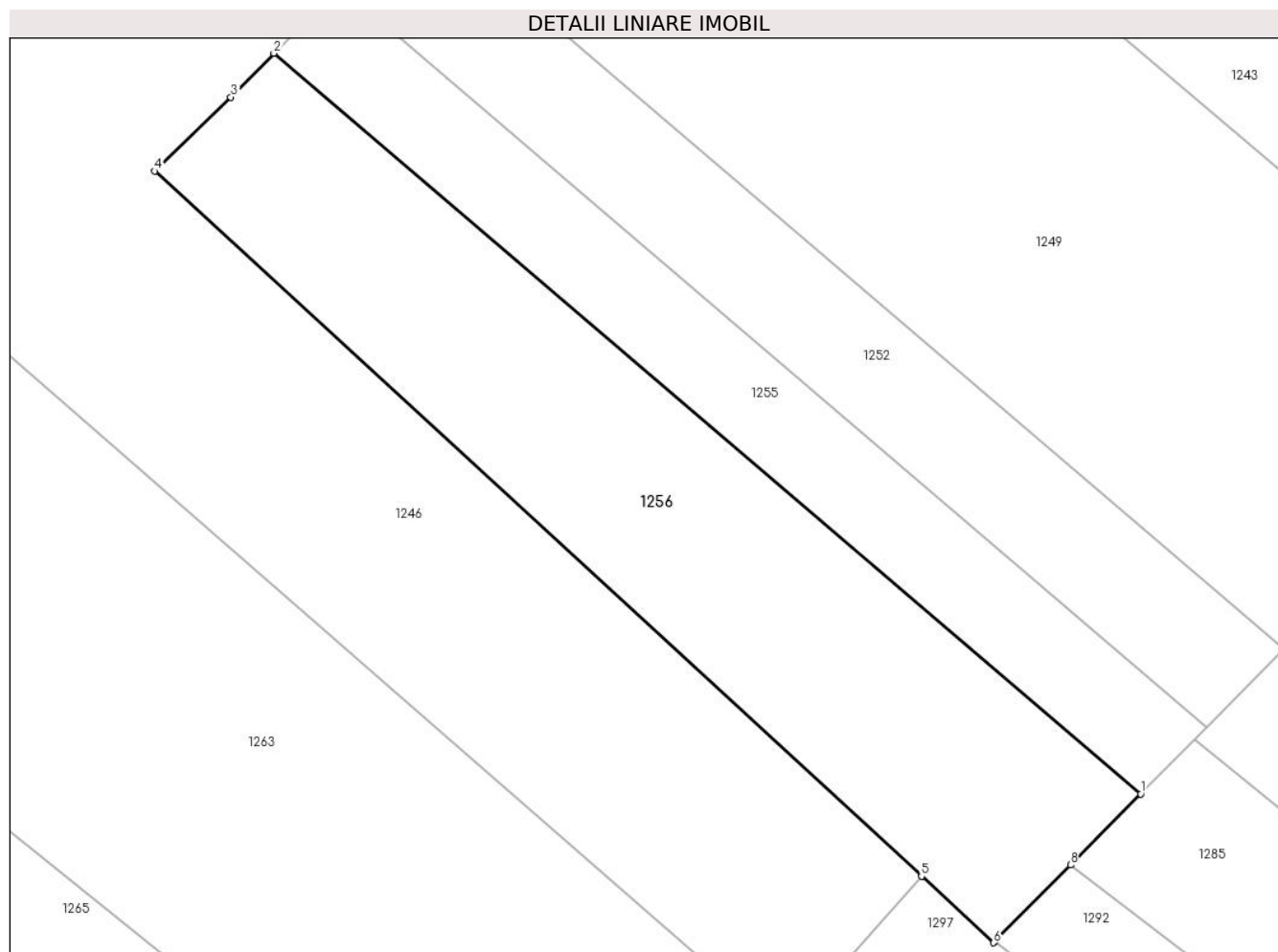
| Inscrieri privind dezmembramintele dreptului de proprietate, drepturi reale de garanție și sarcini | Referințe |
|--|-----------|
| NU SUNT | |

Anexa Nr. 1 La Partea I

Teren

| | | |
|--------------|-----------------|------------------------|
| Nr cadastral | Suprafața (mp)* | Observații / Referințe |
| | 2.400 | |

* Suprafața este determinată în planul de proiecție Stereo 70.



Date referitoare la teren

| Crt | Categorie folosință | Intravilan | Suprafața (mp) | Tarla | Parcelă | Nr. topo | Observații / Referințe |
|-----|---------------------|------------|----------------|-------|---------|----------|------------------------|
| 1 | padure | NU | 2.400 | 16 | 509/70 | - | |

Lungime Segmente

1) Valorile lungimilor segmentelor sunt obținute din proiecție în plan.

| Punct început | X / Y | Punct sfârșit | X / Y | Lungime segment (** (m) |
|---------------|----------------------------|---------------|----------------------------|-------------------------|
| 1 | 545.476,478 409.349,024 | 2 | 545.384,694 409.427,395 | 120.69 |
| 2 | 545.384,694 409.427,395 | 3 | 545.380,144 409.422,745 | 6.506 |
| 3 | 545.380,144 409.422,745 | 4 | 545.372,087 409.414,925 | 11.228 |
| 4 | 545.372,087 409.414,925 | 5 | 545.453,275 409.340,304 | 110.271 |
| 5 | 545.453,275 409.340,304 | 6 | 545.460,927 409.333,271 | 10.393 |

| Punct început | X / Y | Punct sfârşit | X / Y | Lungime segment (** (m) |
|---------------|----------------------------|---------------|----------------------------|-------------------------|
| 6 | 545.460,927 409.333,271 | 7 | 545.461,049 409.333,396 | 0.174 |
| 7 | 545.461,049 409.333,396 | 8 | 545.469,066 409.341,516 | 11.411 |
| 8 | 545.469,066 409.341,516 | 1 | 545.476,478 409.349,024 | 10.55 |

** Lungimile segmentelor sunt determinate în planul de proiecţie Stereo 70 şi sunt rotunjite la 1 milimetru.

*** Distanţa dintre puncte este formată din segmente cumulate ce sunt mai mici decât valoarea 1 milimetru.

**DATE DESPRE IMOBILUL NR. 1257**

Oficiul de Cadastru și Publicitate Imobiliară PRAHOVA
Biroul de Cadastru și Publicitate Imobiliară Câmpina

A. Partea I. Descrierea imobilului

TEREN Extravilan

Adresa: Jud. Prahova

| Nr. Crt | Nr cadastral Nr. topografic | Suprafața* (mp) | Observații / Referințe |
|---------|-----------------------------|-----------------|--|
| A1 | | 10.000 | Sector cadastral:13 Teren neimprejmuț; |

B. Partea II. Proprietari și acte

| Inscrieri privitoare la dreptul de proprietate și alte drepturi reale | | Referințe |
|--|---|-----------|
| / | | |
| Act Administrativ nr. 21661, din 05/01/1995 emis de COMISIA JUDETEANA PRAHOVA; | | |
| B1 | Intabulare, drept de PROPRIETATE, dobandit prin Reconstituire, cota actuala 1/1 1) BACESCU ANDREI 2) OPRESCU F MARIA 3) BACESCU I ION 4) BACESCU I HARALAMBIE 5) ROPOTAN GHE ELENA 6) BACESCU A VIORICA 7) BACESCU I DUMITRU | A1 |

C. Partea III. SARCINI .

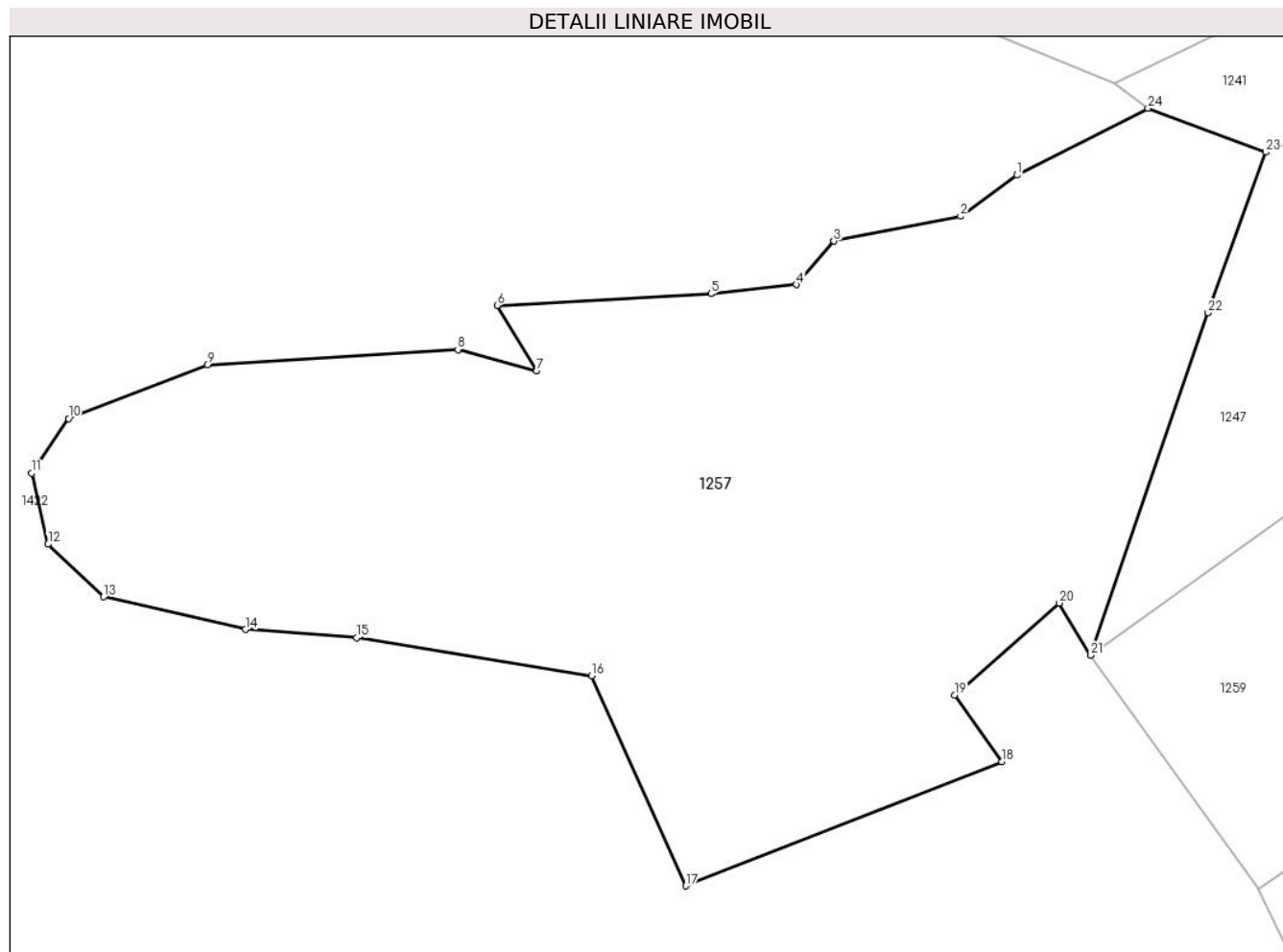
| Inscrieri privind dezmembramintele dreptului de proprietate, drepturi reale de garanție și sarcini | Referințe |
|--|-----------|
| NU SUNT | |

Anexa Nr. 1 La Partea I

Teren

| | | |
|--------------|-----------------|------------------------|
| Nr cadastral | Suprafața (mp)* | Observații / Referințe |
| | 10.000 | |

* Suprafața este determinată în planul de proiecție Stereo 70.



Date referitoare la teren

| Crt | Categorie folosință | Intravilan | Suprafața (mp) | Tarla | Parcelă | Nr. topo | Observații / Referințe |
|-----|---------------------|------------|----------------|-------|---------|----------|------------------------|
| 1 | padure | NU | 10.000 | 12 | 320/18 | - | |

Lungime Segmente

1) Valorile lungimilor segmentelor sunt obținute din proiecție în plan.

| Punct început | X / Y | Punct sfârșit | X / Y | Lungime segment (** (m) |
|---------------|----------------------------|---------------|----------------------------|-------------------------|
| 1 | 544.372,475 409.422,056 | 2 | 544.364,171 409.415,996 | 10.28 |
| 3 | 544.345,528 409.412,333 | 4 | 544.339,981 409.405,945 | 8.46 |
| 5 | 544.327,411 409.404,613 | 6 | 544.295,916 409.402,851 | 31.544 |
| 7 | 544.301,701 409.393,246 | 8 | 544.290,13 409.396,386 | 11.989 |
| 9 | 544.253,199 409.394,126 | 10 | 544.232,784 409.386,242 | 21.885 |

| Punct început | X / Y | Punct sfârșit | X / Y | Lungime segment (** (m) |
|---------------|----------------------------|---------------|----------------------------|-------------------------|
| 2 | 544.364,171 409.415,996 | 3 | 544.345,528 409.412,333 | 19.0 |
| 4 | 544.339,981 409.405,945 | 5 | 544.327,411 409.404,613 | 12.641 |
| 6 | 544.295,916 409.402,851 | 7 | 544.301,701 409.393,246 | 11.213 |
| 8 | 544.290,13 409.396,386 | 9 | 544.253,199 409.394,126 | 37.0 |
| 10 | 544.232,784 409.386,242 | 11 | 544.227,347 409.378,184 | 9.721 |

| Punct început | X / Y | Punct sfârșit | X / Y | Lungime segment (** (m) |
|---------------|----------------------------|---------------|----------------------------|-------------------------|
| 11 | 544.227,347 409.378,184 | 12 | 544.229,743 409.367,736 | 10.719 |
| 13 | 544.237,941 409.360,012 | 14 | 544.258,839 409.355,188 | 21.448 |
| 15 | 544.275,246 409.353,982 | 16 | 544.309,822 409.348,368 | 35.028 |
| 17 | 544.323,721 409.317,459 | 18 | 544.370,255 409.335,764 | 50.005 |
| 19 | 544.363,287 409.345,534 | 20 | 544.378,67 409.359,084 | 20.5 |
| 21 | 544.383,372 409.351,41 | 22 | 544.400,632 409.401,796 | 53.26 |
| 23 | 544.409,142 409.425,418 | 24 | 544.391,788 409.431,898 | 18.524 |

| Punct început | X / Y | Punct sfârșit | X / Y | Lungime segment (** (m) |
|---------------|----------------------------|---------------|----------------------------|-------------------------|
| 12 | 544.229,743 409.367,736 | 13 | 544.237,941 409.360,012 | 11.263 |
| 14 | 544.258,839 409.355,188 | 15 | 544.275,246 409.353,982 | 16.451 |
| 16 | 544.309,822 409.348,368 | 17 | 544.323,721 409.317,459 | 33.89 |
| 18 | 544.370,255 409.335,764 | 19 | 544.363,287 409.345,534 | 12.0 |
| 20 | 544.378,67 409.359,084 | 21 | 544.383,372 409.351,41 | 9.0 |
| 22 | 544.400,632 409.401,796 | 23 | 544.409,142 409.425,418 | 25.108 |
| 24 | 544.391,788 409.431,898 | 1 | 544.372,475 409.422,056 | 21.676 |

** Lungimile segmentelor sunt determinate în planul de proiecție Stereo 70 și sunt rotunjite la 1 milimetru.

*** Distanța dintre puncte este formată din segmente cumulate ce sunt mai mici decât valoarea 1 milimetru.

**DATE DESPRE IMOBILUL NR. 1258**

Oficiul de Cadastru și Publicitate Imobiliară PRAHOVA
Biroul de Cadastru și Publicitate Imobiliară Câmpina

A. Partea I. Descrierea imobilului

TEREN Extravilan

Adresa: Jud. Prahova

| Nr. Crt | Nr cadastral Nr. topografic | Suprafața* (mp) | Observații / Referințe |
|---------|-----------------------------|-----------------|---|
| A1 | | 5.000 | Sector cadastral:13 Teren neimprejmuit; |

B. Partea II. Proprietari și acte

| Inscrieri privitoare la dreptul de proprietate și alte drepturi reale | | Referințe |
|--|---|-----------|
| / | | |
| Act Administrativ nr. 38009, din 10/04/1995 emis de COMISIA JUDETEANA PRAHOVA; | | |
| B1 | Intabulare, drept de PROPRIETATE, dobandit prin Reconstituire, cota actuala 1/1 1) PINTA P TIBERIU 2) ILIES P FLAVIA 3) DOGARU I STEFAN 4) BADILA LUCIA CLARA | A1 |

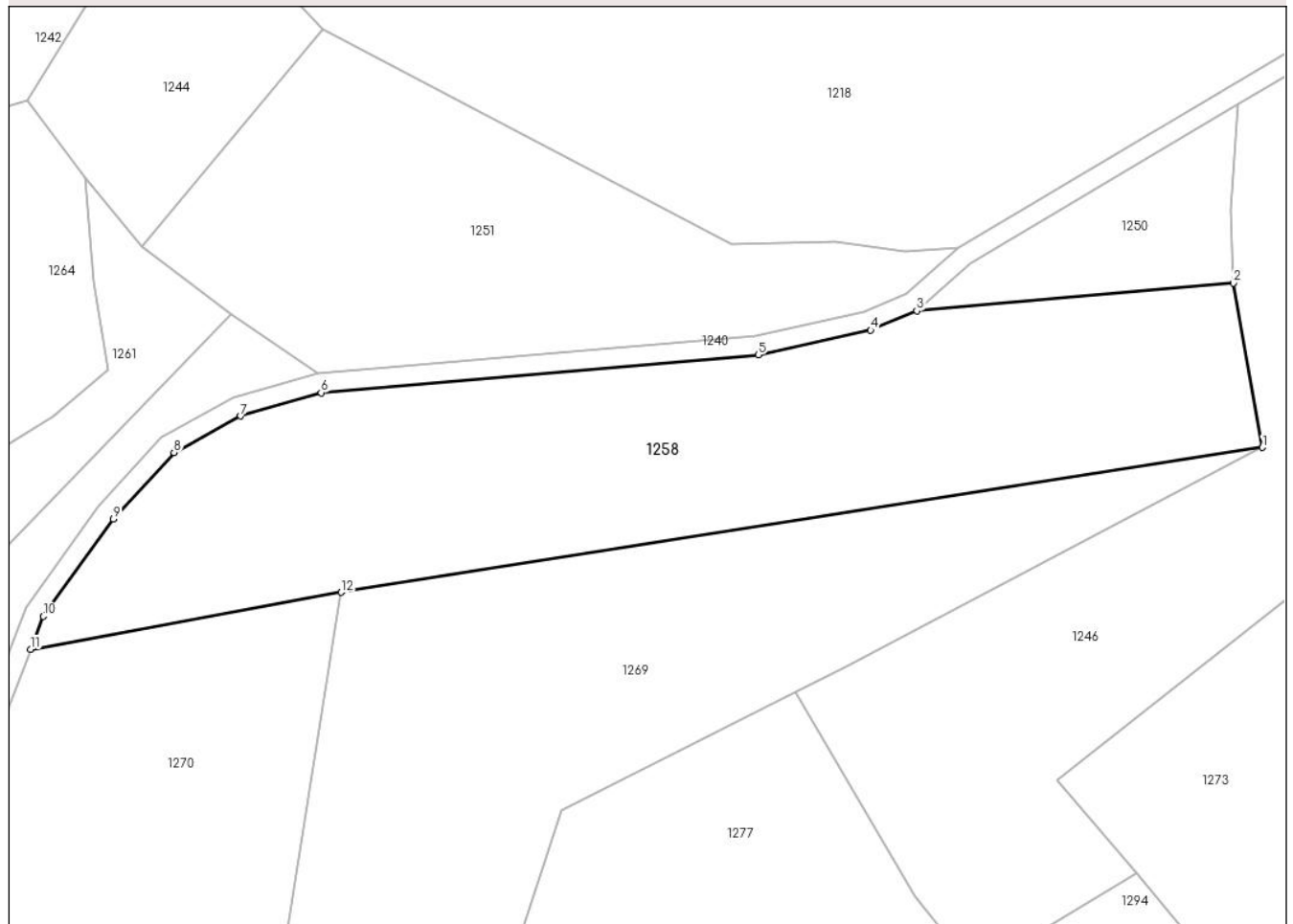
C. Partea III. SARCINI .

| Inscrieri privind dezmembramintele dreptului de proprietate, drepturi reale de garanție și sarcini | Referințe |
|--|-----------|
| NU SUNT | |

Anexa Nr. 1 La Partea I**Teren**

| | | |
|--------------|-----------------|------------------------|
| Nr cadastral | Suprafața (mp)* | Observații / Referințe |
| | 5.000 | |

* Suprafața este determinată în planul de proiecție Stereo 70.

DETALII LINIARE IMOBIL**Date referitoare la teren**

| Crt | Categorie folosință | Intra vilan | Suprafața (mp) | Tarla | Parcelă | Nr. topo | Observații / Referințe |
|-----|---------------------|-------------|----------------|-------|---------|----------|------------------------|
| 1 | padure | NU | 5.000 | 16 | 509/95 | - | |

Lungime Segmente

1) Valorile lungimilor segmentelor sunt obținute din proiecție în plan.

| Punct început | X / Y | Punct sfârșit | X / Y | Lungime segment (** (m) |
|---------------|----------------------------|---------------|----------------------------|-------------------------|
| 1 | 544.909,753 409.376,336 | 2 | 544.905,283 409.401,587 | 25.644 |
| 2 | 544.905,283 409.401,587 | 3 | 544.856,633 409.397,345 | 48.834 |
| 3 | 544.856,633 409.397,345 | 4 | 544.849,527 409.394,362 | 7.707 |
| 4 | 544.849,527 409.394,362 | 5 | 544.832,231 409.390,573 | 17.706 |
| 5 | 544.832,231 409.390,573 | 6 | 544.765,051 409.384,747 | 67.432 |

| Punct început | X / Y | Punct sfârșit | X / Y | Lungime segment (** (m) |
|---------------|----------------------------|---------------|----------------------------|-------------------------|
| 6 | 544.765,051 409.384,747 | 7 | 544.752,678 409.381,17 | 12.879 |
| 7 | 544.752,678 409.381,17 | 8 | 544.742,43 409.375,586 | 11.67 |
| 8 | 544.742,43 409.375,586 | 9 | 544.733,108 409.365,38 | 13.822 |
| 9 | 544.733,108 409.365,38 | 10 | 544.722,347 409.350,408 | 18.439 |
| 10 | 544.722,347 409.350,408 | 11 | 544.720,394 409.345,334 | 5.437 |
| 11 | 544.720,394 409.345,334 | 12 | 544.768,124 409.354,096 | 48.528 |
| 12 | 544.768,124 409.354,096 | 1 | 544.909,753 409.376,336 | 143.365 |

** Lungimile segmentelor sunt determinate în planul de proiecție Stereo 70 și sunt rotunjite la 1 milimetru.

*** Distanța dintre puncte este formată din segmente cumulate ce sunt mai mici decât valoarea 1 milimetru.

**DATE DESPRE IMOBILUL NR. 1259**

Oficiul de Cadastru și Publicitate Imobiliară PRAHOVA
Biroul de Cadastru și Publicitate Imobiliară Câmpina

A. Partea I. Descrierea imobilului

TEREN Extravilan

Adresa: Jud. Prahova

| Nr. Crt | Nr cadastral Nr. topografic | Suprafața* (mp) | Observații / Referințe |
|---------|-----------------------------|-----------------|---|
| A1 | | 4.500 | Sector cadastral:13 Teren neimprejmuit; |

B. Partea II. Proprietari și acte

| Inscrieri privitoare la dreptul de proprietate și alte drepturi reale | | Referințe |
|--|---|-----------|
| / | | |
| Act Administrativ nr. 33885, din 10/04/1995 emis de COMISIA JUDETEANA PRAHOVA; | | |
| B1 | Intabulare, drept de PROPRIETATE, dobandit prin Reconstituire, cota actuala 1/1 1) COMAN VOICA | A1 |

C. Partea III. SARCINI .

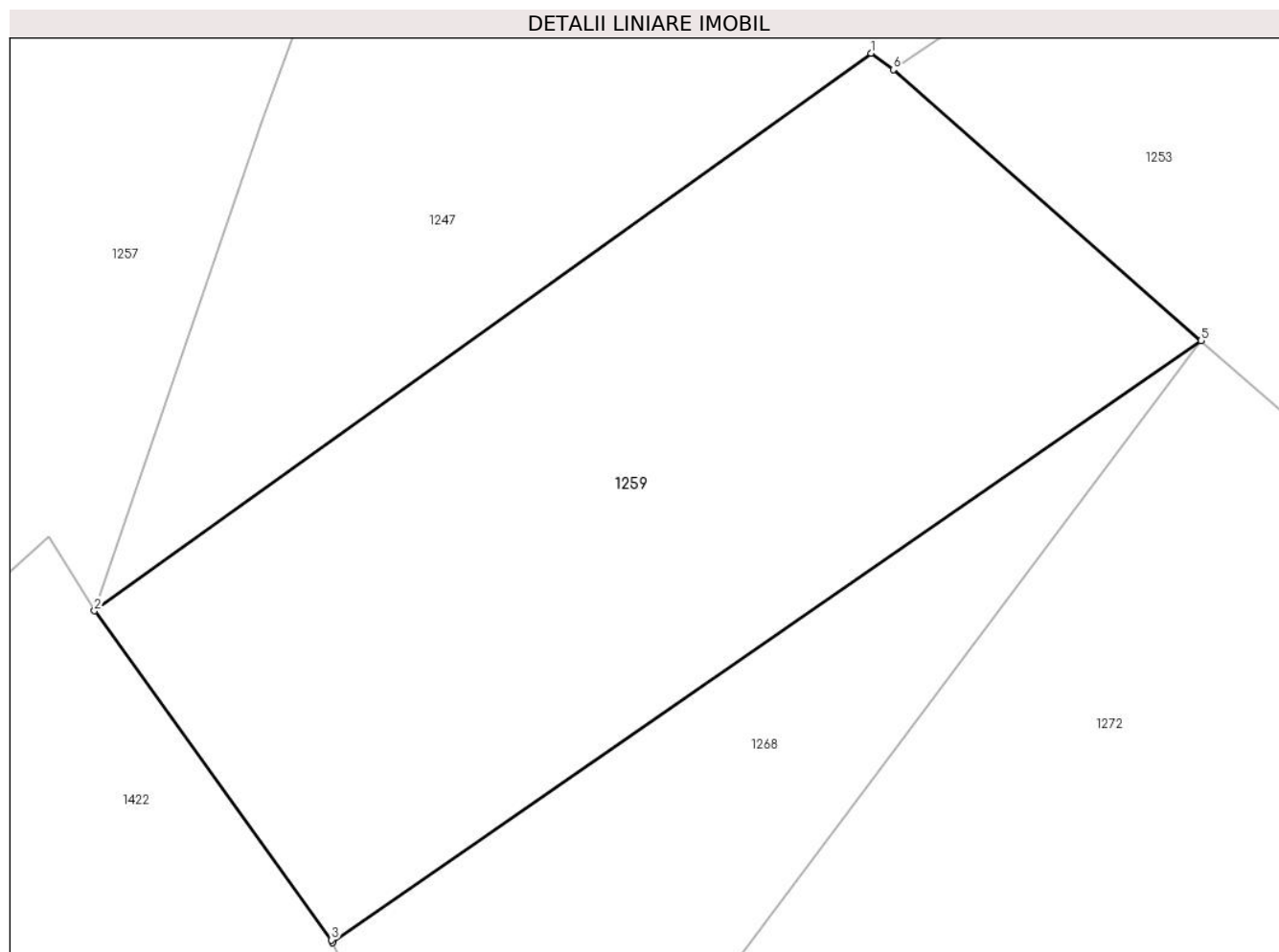
| Inscrieri privind dezmembramintele dreptului de proprietate, drepturi reale de garanție și sarcini | Referințe |
|--|-----------|
| NU SUNT | |

Anexa Nr. 1 La Partea I

Teren

| | | |
|--------------|-----------------|------------------------|
| Nr cadastral | Suprafața (mp)* | Observații / Referințe |
| | 4.500 | |

* Suprafața este determinată în planul de proiecție Stereo 70.



Date referitoare la teren

| Crt | Categorie folosință | Intravilan | Suprafața (mp) | Tarla | Parcelă | Nr. topo | Observații / Referințe |
|-----|---------------------|------------|----------------|-------|---------|----------|------------------------|
| 1 | padure | NU | 4.500 | 12 | 320/34 | - | |

Lungime Segmente

1) Valorile lungimilor segmentelor sunt obținute din proiecție în plan.

| Punct început | X / Y | Punct sfârșit | X / Y | Lungime segment (** (m) |
|---------------|----------------------------|---------------|----------------------------|-------------------------|
| 1 | 544.463,799 409.409,116 | 2 | 544.383,372 409.351,41 | 98.987 |
| 2 | 544.383,372 409.351,41 | 3 | 544.407,929 409.317,337 | 42.0 |
| 3 | 544.407,929 409.317,337 | 4 | 544.408,065 409.317,054 | 0.314 |
| 4 | 544.408,065 409.317,054 | 5 | 544.497,971 409.379,381 | 109.397 |
| 5 | 544.497,971 409.379,381 | 6 | 544.466,119 409.407,42 | 42.435 |

| Punct început | X / Y | Punct sfârșit | X / Y | Lungime segment (** (m) |
|---------------|---------------------------|---------------|----------------------------|-------------------------|
| 6 | 544.466,119 409.407,42 | 1 | 544.463,799 409.409,116 | 2.874 |

** Lungimile segmentelor sunt determinate în planul de proiecție Stereo 70 și sunt rotunjite la 1 milimetru.

*** Distanța dintre puncte este formată din segmente cumulate ce sunt mai mici decât valoarea 1 milimetru.

**DATE DESPRE IMOBILUL NR. 1260**

Oficiul de Cadastru și Publicitate Imobiliară PRAHOVA
Biroul de Cadastru și Publicitate Imobiliară Câmpina

A. Partea I. Descrierea imobilului

TEREN Extravilan

Adresa: Jud. Prahova

| Nr. Crt | Nr cadastral Nr. topografic | Suprafața* (mp) | Observații / Referințe |
|---------|-----------------------------|-----------------|---|
| A1 | | 3.600 | Sector cadastral:13 Teren neimprejmuit; |

B. Partea II. Proprietari și acte

| Inscrieri privitoare la dreptul de proprietate și alte drepturi reale | | Referințe |
|--|--|-----------|
| / | | |
| Act Administrativ nr. 33879, din 10/04/1995 emis de COMISIA JUDETEANA PRAHOVA; | | |
| B1 | Intabulare, drept de PROPRIETATE, dobandit prin Reconstituire, cota actuala 1/1 1) PAUNAS GHEORGHE 2) NEAGU MARIA 3) NEGOIESCU VASILE 4) NEGOIESCU DAN | A1 |

C. Partea III. SARCINI .

| Inscrieri privind dezmembramintele dreptului de proprietate, drepturi reale de garanție și sarcini | Referințe |
|--|-----------|
| NU SUNT | |

Anexa Nr. 1 La Partea I

Teren

| | | |
|--------------|-----------------|------------------------|
| Nr cadastral | Suprafața (mp)* | Observații / Referințe |
| | 3.600 | |

* Suprafața este determinată în planul de proiecție Stereo 70.



Date referitoare la teren

| Crt | Categorie folosință | Intravilan | Suprafața (mp) | Tarla | Parcelă | Nr. topo | Observații / Referințe |
|-----|---------------------|------------|----------------|-------|---------|----------|------------------------|
| 1 | padure | NU | 3.600 | 12 | 320/22 | - | |

Lungime Segmente

1) Valorile lungimilor segmentelor sunt obținute din proiecție în plan.

| Punct început | X / Y | Punct sfârșit | X / Y | Lungime segment (** (m) |
|---------------|----------------------------|---------------|----------------------------|-------------------------|
| 1 | 544.546,32 409.296,144 | 2 | 544.553,264 409.286,358 | 12.0 |
| 2 | 544.553,264 409.286,358 | 3 | 544.576,177 409.312,714 | 34.923 |
| 3 | 544.576,177 409.312,714 | 4 | 544.583,514 409.313,188 | 7.352 |
| 4 | 544.583,514 409.313,188 | 5 | 544.591,966 409.314,087 | 8.5 |
| 5 | 544.591,966 409.314,087 | 6 | 544.622,07 409.335,598 | 37.0 |

| Punct început | X / Y | Punct sfârşit | X / Y | Lungime segment (** (m) |
|---------------|----------------------------|---------------|----------------------------|-------------------------|
| 6 | 544.622,07 409.335,598 | 7 | 544.641,627 409.354,931 | 27.5 |
| 7 | 544.641,627 409.354,931 | 8 | 544.643,949 409.363,626 | 9.0 |
| 8 | 544.643,949 409.363,626 | 9 | 544.654,655 409.385,664 | 24.5 |
| 9 | 544.654,655 409.385,664 | 10 | 544.668,066 409.395,276 | 16.5 |
| 10 | 544.668,066 409.395,276 | 11 | 544.688,563 409.417,182 | 30.0 |
| 11 | 544.688,563 409.417,182 | 12 | 544.656,386 409.400,03 | 36.463 |
| 12 | 544.656,386 409.400,03 | 13 | 544.627,436 409.390,828 | 30.378 |
| 13 | 544.627,436 409.390,828 | 14 | 544.614,611 409.375,481 | 20.0 |
| 14 | 544.614,611 409.375,481 | 15 | 544.556,028 409.305,359 | 91.373 |
| 15 | 544.556,028 409.305,359 | 1 | 544.546,32 409.296,144 | 13.385 |

** Lungimile segmentelor sunt determinate în planul de proiecție Stereo 70 și sunt rotunjite la 1 milimetru.

*** Distanța dintre puncte este formată din segmente cumulate ce sunt mai mici decât valoarea 1 milimetru.

**DATE DESPRE IMOBILUL NR. 1261**

Oficiul de Cadastru și Publicitate Imobiliară PRAHOVA
Biroul de Cadastru și Publicitate Imobiliară Câmpina

A. Partea I. Descrierea imobilului

TEREN Extravilan

Adresa: Jud. Prahova

| Nr. Crt | Nr cadastral Nr. topografic | Suprafața* (mp) | Observații / Referințe |
|---------|-----------------------------|-----------------|---|
| A1 | | 2.300 | Sector cadastral:13 Teren neimprejmuit; |

B. Partea II. Proprietari și acte

| Inscrieri privitoare la dreptul de proprietate și alte drepturi reale | | Referințe |
|--|--|-----------|
| / | | |
| Act Administrativ nr. 33879, din 10/04/1995 emis de COMISIA JUDETEANA PRAHOVA; | | |
| B1 | Intabulare, drept de PROPRIETATE, dobandit prin Reconstituire, cota actuala 1/1 1) PAUNAS GHEORGHE 2) NEAGU MARIA 3) NEGOIESCU VASILE 4) NEGOIESCU DAN | A1 |

C. Partea III. SARCINI .

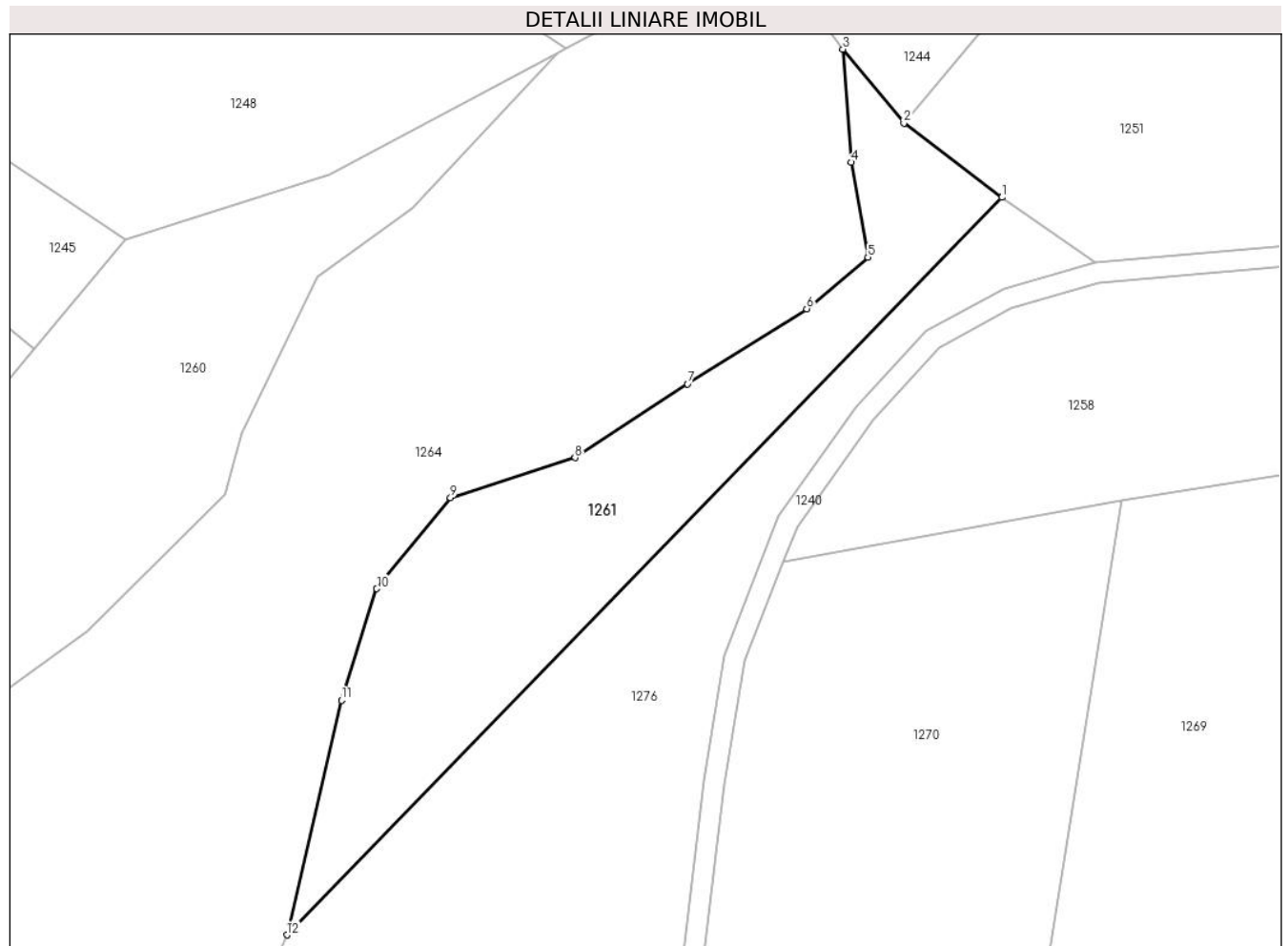
| Inscrieri privind dezmembramintele dreptului de proprietate, drepturi reale de garanție și sarcini | Referințe |
|--|-----------|
| NU SUNT | |

Anexa Nr. 1 La Partea I

Teren

| | | |
|--------------|-----------------|------------------------|
| Nr cadastral | Suprafața (mp)* | Observații / Referințe |
| | 2.300 | |

* Suprafața este determinată în planul de proiecție Stereo 70.



Date referitoare la teren

| Crt | Categorie folosință | Intra vilan | Suprafața (mp) | Tarla | Parcelă | Nr. topo | Observații / Referințe |
|-----|---------------------|-------------|----------------|-------|---------|----------|------------------------|
| 1 | padure | NU | 2.300 | 12 | 320/25 | - | |

Lungime Segmente

1) Valorile lungimilor segmentelor sunt obținute din proiecție în plan.

| Punct început | X / Y | Punct sfârșit | X / Y | Lungime segment (** (m) |
|---------------|----------------------------|---------------|----------------------------|-------------------------|
| 1 | 544.751,304 409.396,821 | 2 | 544.737,443 409.407,288 | 17.369 |
| 2 | 544.737,443 409.407,288 | 3 | 544.728,832 409.417,723 | 13.529 |
| 3 | 544.728,832 409.417,723 | 4 | 544.729,988 409.401,765 | 16.0 |
| 4 | 544.729,988 409.401,765 | 5 | 544.732,36 409.388,38 | 13.594 |
| 5 | 544.732,36 409.388,38 | 6 | 544.723,707 409.381,106 | 11.304 |

| Punct început | X / Y | Punct sfârșit | X / Y | Lungime segment (** (m) |
|---------------|----------------------------|---------------|----------------------------|-------------------------|
| 6 | 544.723,707 409.381,106 | 7 | 544.706,894 409.370,511 | 19.872 |
| 7 | 544.706,894 409.370,511 | 8 | 544.691,01 409.360,085 | 19.0 |
| 8 | 544.691,01 409.360,085 | 9 | 544.673,397 409.354,425 | 18.5 |
| 9 | 544.673,397 409.354,425 | 10 | 544.662,996 409.341,616 | 16.5 |
| 10 | 544.662,996 409.341,616 | 11 | 544.658,001 409.325,891 | 16.5 |
| 11 | 544.658,001 409.325,891 | 12 | 544.650,316 409.292,771 | 34.0 |
| 12 | 544.650,316 409.292,771 | 1 | 544.751,304 409.396,821 | 145.0 |

** Lungimile segmentelor sunt determinate în planul de proiecție Stereo 70 și sunt rotunjite la 1 milimetru.

*** Distanța dintre puncte este formată din segmente cumulate ce sunt mai mici decât valoarea 1 milimetru.

**DATE DESPRE IMOBILUL NR. 1262**

Oficiul de Cadastru și Publicitate Imobiliară PRAHOVA
Biroul de Cadastru și Publicitate Imobiliară Câmpina

A. Partea I. Descrierea imobilului

TEREN Extravilan

Adresa: Jud. Prahova

| Nr. Crt | Nr cadastral Nr. topografic | Suprafața* (mp) | Observații / Referințe |
|---------|-----------------------------|-----------------|--|
| A1 | | 3.500 | Sector cadastral:13 Teren neimprejmit; |

B. Partea II. Proprietari și acte

| Inscrieri privitoare la dreptul de proprietate și alte drepturi reale | | Referințe |
|--|---|-----------|
| / | | |
| Act Administrativ nr. 21700, din 09/02/1995 emis de COMISIA JUDETEANA PRAHOVA; | | |
| B1 | Intabulare, drept de PROPRIETATE, dobandit prin Reconstituire, cota actuala 1/1 1) SUPEALA A VIORICA 2) BADILA N ANGHEL 3) BADILA A CONSTANTIN | A1 |

C. Partea III. SARCINI .

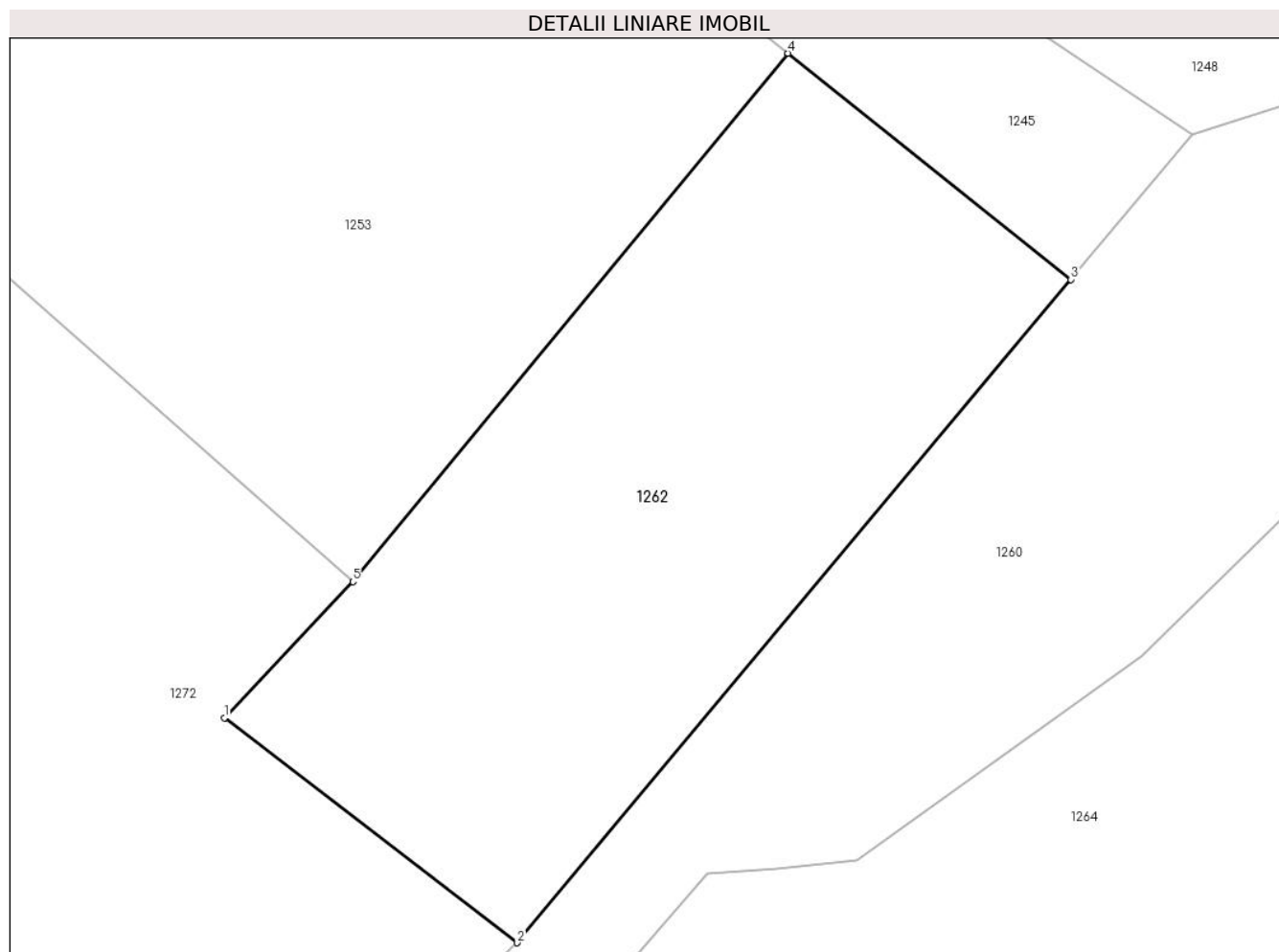
| Inscrieri privind dezmembramintele dreptului de proprietate, drepturi reale de garanție și sarcini | Referințe |
|--|-----------|
| NU SUNT | |

Anexa Nr. 1 La Partea I

Teren

| | | |
|--------------|-----------------|------------------------|
| Nr cadastral | Suprafața (mp)* | Observații / Referințe |
| | 3.500 | |

* Suprafața este determinată în planul de proiecție Stereo 70.



Date referitoare la teren

| Crt | Categorie folosință | Intravilan | Suprafața (mp) | Tarla | Parcelă | Nr. topo | Observații / Referințe |
|-----|---------------------|------------|----------------|-------|---------|----------|------------------------|
| 1 | padure | NU | 3.500 | 12 | 320/21 | - | |

Lungime Segmente

1) Valorile lungimilor segmentelor sunt obținute din proiecție în plan.

| Punct început | X / Y | Punct sfârșit | X / Y | Lungime segment (** (m) |
|---------------|----------------------------|---------------|----------------------------|-------------------------|
| 1 | 544.525,031 409.329,144 | 2 | 544.556,028 409.305,359 | 39.071 |
| 2 | 544.556,028 409.305,359 | 3 | 544.614,611 409.375,481 | 91.373 |
| 3 | 544.614,611 409.375,481 | 4 | 544.584,67 409.399,405 | 38.325 |
| 4 | 544.584,67 409.399,405 | 5 | 544.538,64 409.343,538 | 72.386 |
| 5 | 544.538,64 409.343,538 | 1 | 544.525,031 409.329,144 | 19.81 |

**** Lungimile segmentelor sunt determinate în planul de proiecție Stereo 70 și sunt rotunjite la 1 milimetru.**

***** Distanța dintre puncte este formată din segmente cumulate ce sunt mai mici decât valoarea 1 milimetru.**

**DATE DESPRE IMOBILUL NR. 1263**

Oficiul de Cadastru și Publicitate Imobiliară PRAHOVA
Biroul de Cadastru și Publicitate Imobiliară Câmpina

A. Partea I. Descrierea imobilului

TEREN Extravilan

Adresa: Jud. Prahova

| Nr. Crt | Nr cadastral Nr. topografic | Suprafața* (mp) | Observații / Referințe |
|---------|-----------------------------|-----------------|---|
| A1 | | 4.400 | Sector cadastral:13 Teren neimprejmuit; |

B. Partea II. Proprietari și acte

| Inscrieri privitoare la dreptul de proprietate și alte drepturi reale | | Referințe |
|--|--|-----------|
| / | | |
| Act Administrativ nr. 27614, din 12/10/1994 emis de COMISIA JUDETEANA PRAHOVA; | | |
| B1 | Intabulare, drept de PROPRIETATE, dobandit prin Reconstituire, cota actuala 1/1 1) BASANU GHEORGHE MARIA | A1 |

C. Partea III. SARCINI .

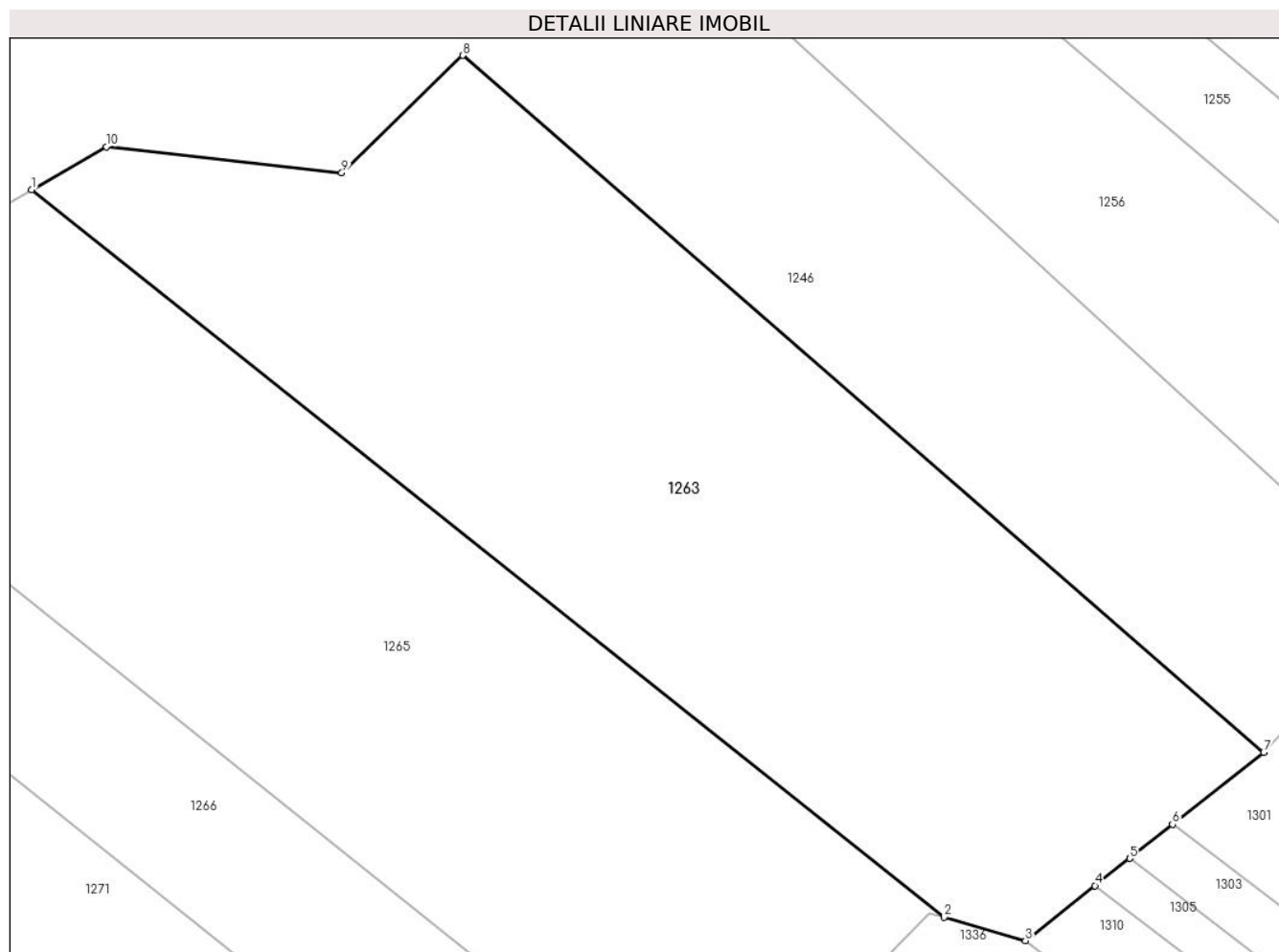
| Inscrieri privind dezmembramintele dreptului de proprietate, drepturi reale de garanție și sarcini | Referințe |
|--|-----------|
| NU SUNT | |

Anexa Nr. 1 La Partea I

Teren

| | | |
|--------------|-----------------|------------------------|
| Nr cadastral | Suprafața (mp)* | Observații / Referințe |
| | 4.400 | |

* Suprafața este determinată în planul de proiecție Stereo 70.



Date referitoare la teren

| Crt | Categorie folosință | Intravilan | Suprafața (mp) | Tarla | Parcelă | Nr. topo | Observații / Referințe |
|-----|---------------------|------------|----------------|-------|---------|----------|------------------------|
| 1 | padure | NU | 4.400 | 16 | 509/56 | - | |

Lungime Segmente

1) Valorile lungimilor segmentelor sunt obținute din proiecție în plan.

| Punct început | X / Y | Punct sfârșit | X / Y | Lungime segment (** (m) |
|---------------|----------------------------|---------------|----------------------------|-------------------------|
| 1 | 545.308,638 409.383,369 | 2 | 545.404,995 409.306,562 | 123.223 |
| 2 | 545.404,995 409.306,562 | 3 | 545.413,591 409.304,104 | 8.941 |
| 3 | 545.413,591 409.304,104 | 4 | 545.420,937 409.309,91 | 9.364 |
| 4 | 545.420,937 409.309,91 | 5 | 545.424,588 409.312,794 | 4.653 |
| 5 | 545.424,588 409.312,794 | 6 | 545.429,119 409.316,375 | 5.775 |

| Punct început | X / Y | Punct sfârșit | X / Y | Lungime segment (** (m) |
|---------------|----------------------------|---------------|----------------------------|-------------------------|
| 6 | 545.429,119 409.316,375 | 7 | 545.438,754 409.323,99 | 12.281 |
| 7 | 545.438,754 409.323,99 | 8 | 545.354,16 409.397,523 | 112.086 |
| 8 | 545.354,16 409.397,523 | 9 | 545.341,396 409.385,134 | 17.788 |
| 9 | 545.341,396 409.385,134 | 10 | 545.316,546 409.387,87 | 25.0 |
| 10 | 545.316,546 409.387,87 | 1 | 545.308,638 409.383,369 | 9.099 |

** Lungimile segmentelor sunt determinate în planul de proiecție Stereo 70 și sunt rotunjite la 1 milimetru.

*** Distanța dintre puncte este formată din segmente cumulate ce sunt mai mici decât valoarea 1 milimetru.

**DATE DESPRE IMOBILUL NR. 1264**

Oficiul de Cadastru și Publicitate Imobiliară PRAHOVA
Biroul de Cadastru și Publicitate Imobiliară Câmpina

A. Partea I. Descrierea imobilului

TEREN Extravilan

Adresa: Jud. Prahova

| Nr. Crt | Nr cadastral Nr. topografic | Suprafața* (mp) | Observații / Referințe |
|---------|-----------------------------|-----------------|--|
| A1 | | 9.377 | Sector cadastral:13 Teren neimprejmit; |

B. Partea II. Proprietari și acte

| Inscrieri privitoare la dreptul de proprietate și alte drepturi reale | | Referințe |
|--|--|-----------|
| / | | |
| Act Normativ nr. 7, din 13/03/1996 emis de PARLAMENTUL ROMANIEI (ART. 13); | | |
| B1 | Inscrierea posesiei, drept de PROPRIETATE, dobandit prin Constituire, cota actuala 1/1 1) NEIDENTIFICAT NEIDENTIFICAT | A1 |
| B2 | SE NOTEAZA MENTIUNEA DE PROPRIETAR NEIDENTIFICAT | A1 |

C. Partea III. SARCINI .

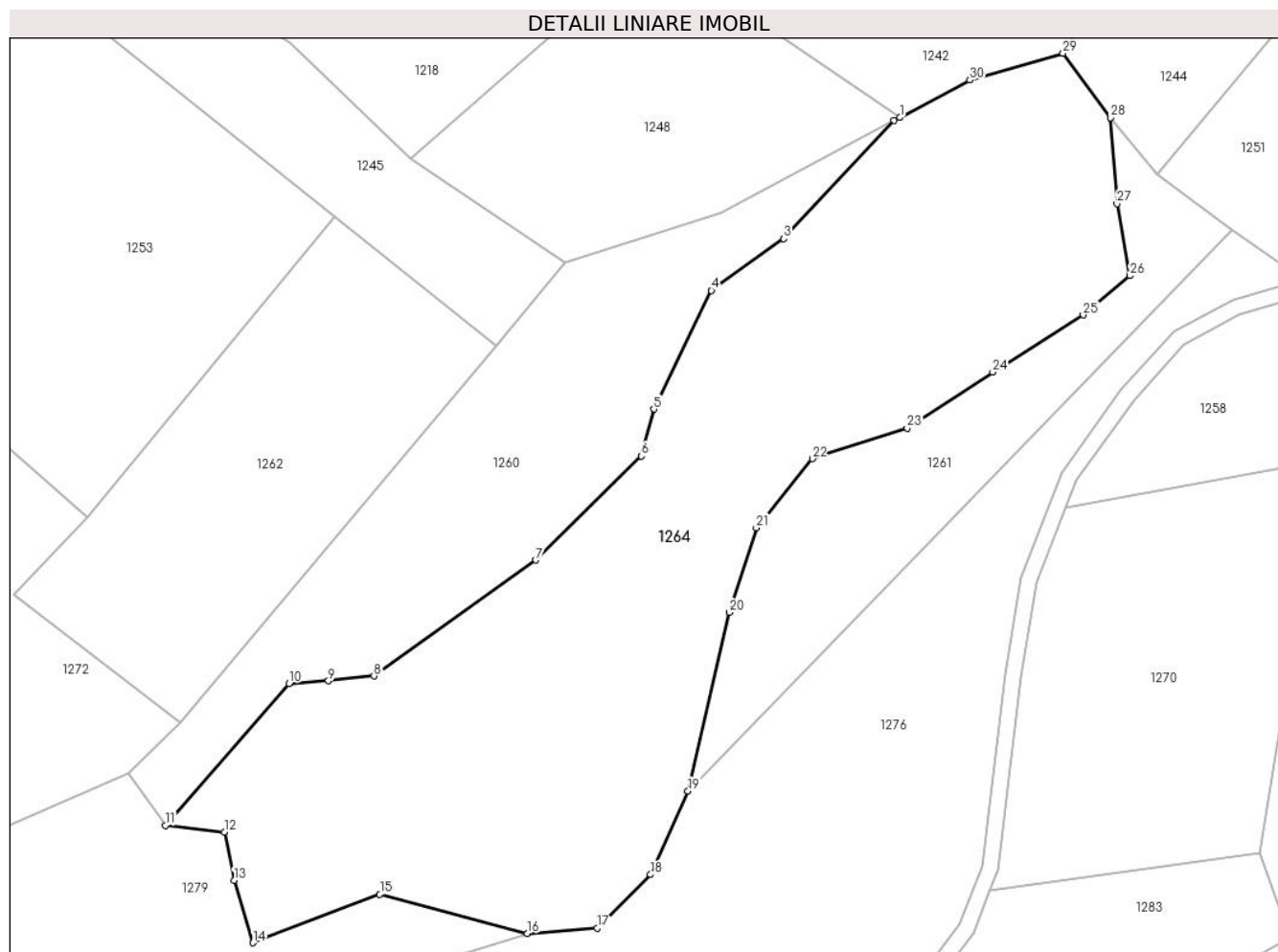
| Inscrieri privind dezmembramintele dreptului de proprietate, drepturi reale de garanție și sarcini | Referințe |
|--|-----------|
| NU SUNT | |

Anexa Nr. 1 La Partea I

Teren

| | | |
|--------------|-----------------|------------------------|
| Nr cadastral | Suprafața (mp)* | Observații / Referințe |
| | 9.377 | |

* Suprafața este determinată în planul de proiecție Stereo 70.



Date referitoare la teren

| Crt | Categorie folosință | Intravilan | Suprafața (mp) | Tarla | Parcelă | Nr. topo | Observații / Referințe |
|-----|---------------------|------------|----------------|-------|---------|----------|------------------------|
| 1 | faneata | NU | 9.377 | 12 | 314 | - | |

Lungime Segmente

1) Valorile lungimilor segmentelor sunt obținute din proiecție în plan.

| Punct început | X / Y | Punct sfârșit | X / Y | Lungime segment (** (m) |
|---------------|----------------------------|---------------|----------------------------|-------------------------|
| 1 | 544.689,661 409.417,769 | 2 | 544.688,563 409.417,182 | 1.245 |
| 3 | 544.668,066 409.395,276 | 4 | 544.654,655 409.385,664 | 16.5 |
| 5 | 544.643,949 409.363,626 | 6 | 544.641,627 409.354,931 | 9.0 |
| 7 | 544.622,07 409.335,598 | 8 | 544.591,966 409.314,087 | 37.0 |
| 9 | 544.583,514 409.313,188 | 10 | 544.576,177 409.312,714 | 7.352 |

| Punct început | X / Y | Punct sfârșit | X / Y | Lungime segment (** (m) |
|---------------|----------------------------|---------------|----------------------------|-------------------------|
| 2 | 544.688,563 409.417,182 | 3 | 544.668,066 409.395,276 | 30.0 |
| 4 | 544.654,655 409.385,664 | 5 | 544.643,949 409.363,626 | 24.5 |
| 6 | 544.641,627 409.354,931 | 7 | 544.622,07 409.335,598 | 27.5 |
| 8 | 544.591,966 409.314,087 | 9 | 544.583,514 409.313,188 | 8.5 |
| 10 | 544.576,177 409.312,714 | 11 | 544.553,264 409.286,358 | 34.923 |

| Punct început | X / Y | Punct sfârșit | X / Y | Lungime segment (** (m) | Punct început | X / Y | Punct sfârșit | X / Y | Lungime segment (** (m) |
|---------------|----------------------------|---------------|----------------------------|-------------------------|---------------|----------------------------|---------------|----------------------------|-------------------------|
| 11 | 544.553,264 409.286,358 | 12 | 544.564,177 409.285,114 | 10.983 | 12 | 544.564,177 409.285,114 | 13 | 544.566,014 409.276,188 | 9.112 |
| 13 | 544.566,014 409.276,188 | 14 | 544.569,466 409.264,587 | 12.105 | 14 | 544.569,466 409.264,587 | 15 | 544.593,07 409.273,598 | 25.266 |
| 15 | 544.593,07 409.273,598 | 16 | 544.620,46 409.266,338 | 28.336 | 16 | 544.620,46 409.266,338 | 17 | 544.633,421 409.267,35 | 13.0 |
| 17 | 544.633,421 409.267,35 | 18 | 544.643,332 409.277,238 | 14.0 | 18 | 544.643,332 409.277,238 | 19 | 544.650,316 409.292,771 | 17.03 |
| 19 | 544.650,316 409.292,771 | 20 | 544.658,001 409.325,891 | 34.0 | 20 | 544.658,001 409.325,891 | 21 | 544.662,996 409.341,616 | 16.5 |
| 21 | 544.662,996 409.341,616 | 22 | 544.673,397 409.354,425 | 16.5 | 22 | 544.673,397 409.354,425 | 23 | 544.691,01 409.360,085 | 18.5 |
| 23 | 544.691,01 409.360,085 | 24 | 544.706,894 409.370,511 | 19.0 | 24 | 544.706,894 409.370,511 | 25 | 544.723,707 409.381,106 | 19.872 |
| 25 | 544.723,707 409.381,106 | 26 | 544.732,36 409.388,38 | 11.304 | 26 | 544.732,36 409.388,38 | 27 | 544.729,988 409.401,765 | 13.594 |
| 27 | 544.729,988 409.401,765 | 28 | 544.728,832 409.417,723 | 16.0 | 28 | 544.728,832 409.417,723 | 29 | 544.719,975 409.429,689 | 14.887 |
| 29 | 544.719,975 409.429,689 | 30 | 544.702,674 409.424,724 | 18.0 | 30 | 544.702,674 409.424,724 | 1 | 544.689,661 409.417,769 | 14.755 |

** Lungimile segmentelor sunt determinate în planul de proiecție Stereo 70 și sunt rotunjite la 1 milimetru.

*** Distanța dintre puncte este formată din segmente cumulate ce sunt mai mici decât valoarea 1 milimetru.

**DATE DESPRE IMOBILUL NR. 1265**

Oficiul de Cadastru și Publicitate Imobiliară PRAHOVA
Biroul de Cadastru și Publicitate Imobiliară Câmpina

A. Partea I. Descrierea imobilului

TEREN Extravilan

Adresa: Jud. Prahova

| Nr. Crt | Nr cadastral Nr. topografic | Suprafața* (mp) | Observații / Referințe |
|---------|-----------------------------|-----------------|---|
| A1 | | 4.550 | Sector cadastral:13 Teren neimprejmuit; |

B. Partea II. Proprietari și acte

| Inscrieri privitoare la dreptul de proprietate și alte drepturi reale | | Referințe |
|--|---|-----------|
| / | | |
| Act Administrativ nr. 21619, din 25/07/1994 emis de COMISIA JUDETEANA PRAHOVA; | | |
| B1 | Intabulare, drept de PROPRIETATE, dobandit prin Reconstituire, cota actuala 1/1 1) DOGARU GH ELENA | A1 |

C. Partea III. SARCINI .

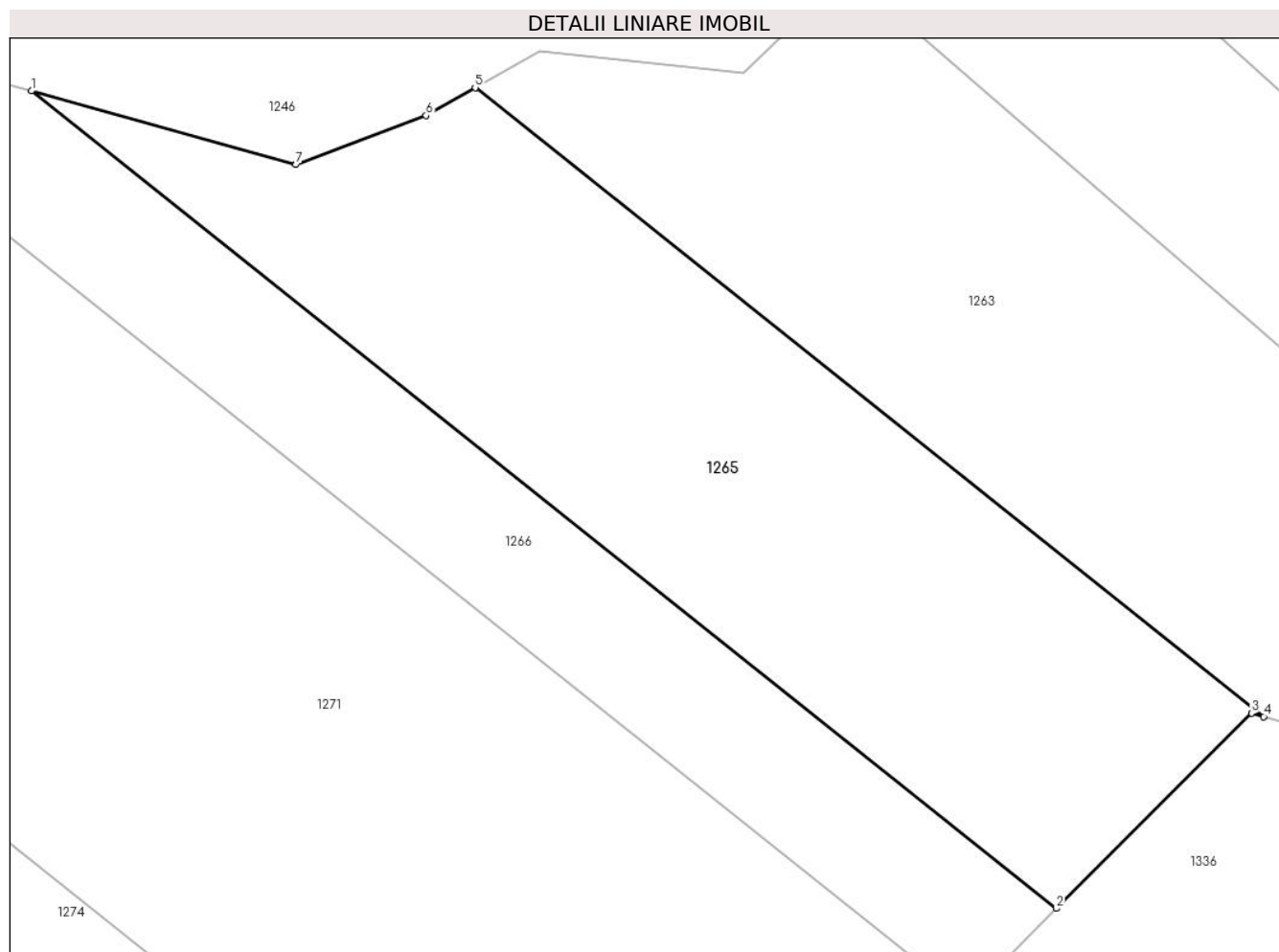
| Inscrieri privind dezmembramintele dreptului de proprietate, drepturi reale de garanție și sarcini | Referințe |
|--|-----------|
| NU SUNT | |

Anexa Nr. 1 La Partea I

Teren

| | | |
|--------------|-----------------|------------------------|
| Nr cadastral | Suprafața (mp)* | Observații / Referințe |
| | 4.550 | |

* Suprafața este determinată în planul de proiecție Stereo 70.



Date referitoare la teren

| Crt | Categorie folosință | Intravilan | Suprafața (mp) | Tarla | Parcelă | Nr. topo | Observații / Referințe |
|-----|---------------------|------------|----------------|-------|---------|----------|------------------------|
| 1 | padure | NU | 4.550 | 16 | 509/59 | - | |

Lungime Segmente

1) Valorile lungimilor segmentelor sunt obținute din proiecție în plan.

| Punct început | X / Y | Punct sfârșit | X / Y | Lungime segment (** (m) |
|---------------|----------------------------|---------------|----------------------------|-------------------------|
| 1 | 545.254,432 409.382,956 | 2 | 545.379,652 409.283,141 | 160.135 |
| 2 | 545.379,652 409.283,141 | 3 | 545.403,495 409.306,99 | 33.724 |
| 3 | 545.403,495 409.306,99 | 4 | 545.404,995 409.306,562 | 1.559 |
| 4 | 545.404,995 409.306,562 | 5 | 545.308,638 409.383,369 | 123.223 |
| 5 | 545.308,638 409.383,369 | 6 | 545.302,641 409.379,955 | 6.901 |

| Punct început | X / Y | Punct sfârșit | X / Y | Lungime segment (** (m) |
|---------------|----------------------------|---------------|----------------------------|-------------------------|
| 6 | 545.302,641 409.379,955 | 7 | 545.286,735 409.373,955 | 17.0 |
| 7 | 545.286,735 409.373,955 | 1 | 545.254,432 409.382,956 | 33.534 |

** Lungimile segmentelor sunt determinate în planul de proiecție Stereo 70 și sunt rotunjite la 1 milimetru.

*** Distanța dintre puncte este formată din segmente cumulate ce sunt mai mici decât valoarea 1 milimetru.

**DATE DESPRE IMOBILUL NR. 1266**

Oficiul de Cadastru și Publicitate Imobiliară PRAHOVA
Biroul de Cadastru și Publicitate Imobiliară Câmpina

A. Partea I. Descrierea imobilului

TEREN Extravilan

Adresa: Jud. Prahova

| Nr. Crt | Nr cadastral Nr. topografic | Suprafața* (mp) | Observații / Referințe |
|---------|-----------------------------|-----------------|---|
| A1 | | 2.700 | Sector cadastral:13 Teren neimprejmuit; |

B. Partea II. Proprietari și acte

| Inscrieri privitoare la dreptul de proprietate și alte drepturi reale | | Referințe |
|--|---|-----------|
| / | | |
| Act Administrativ nr. 21605, din 22/07/1994 emis de COMISIA JUDETEANA PRAHOVA; | | |
| B1 | Intabulare, drept de PROPRIETATE, dobandit prin Reconstituire, cota actuala 1/1 1) PINTA N MARIA | A1 |

C. Partea III. SARCINI .

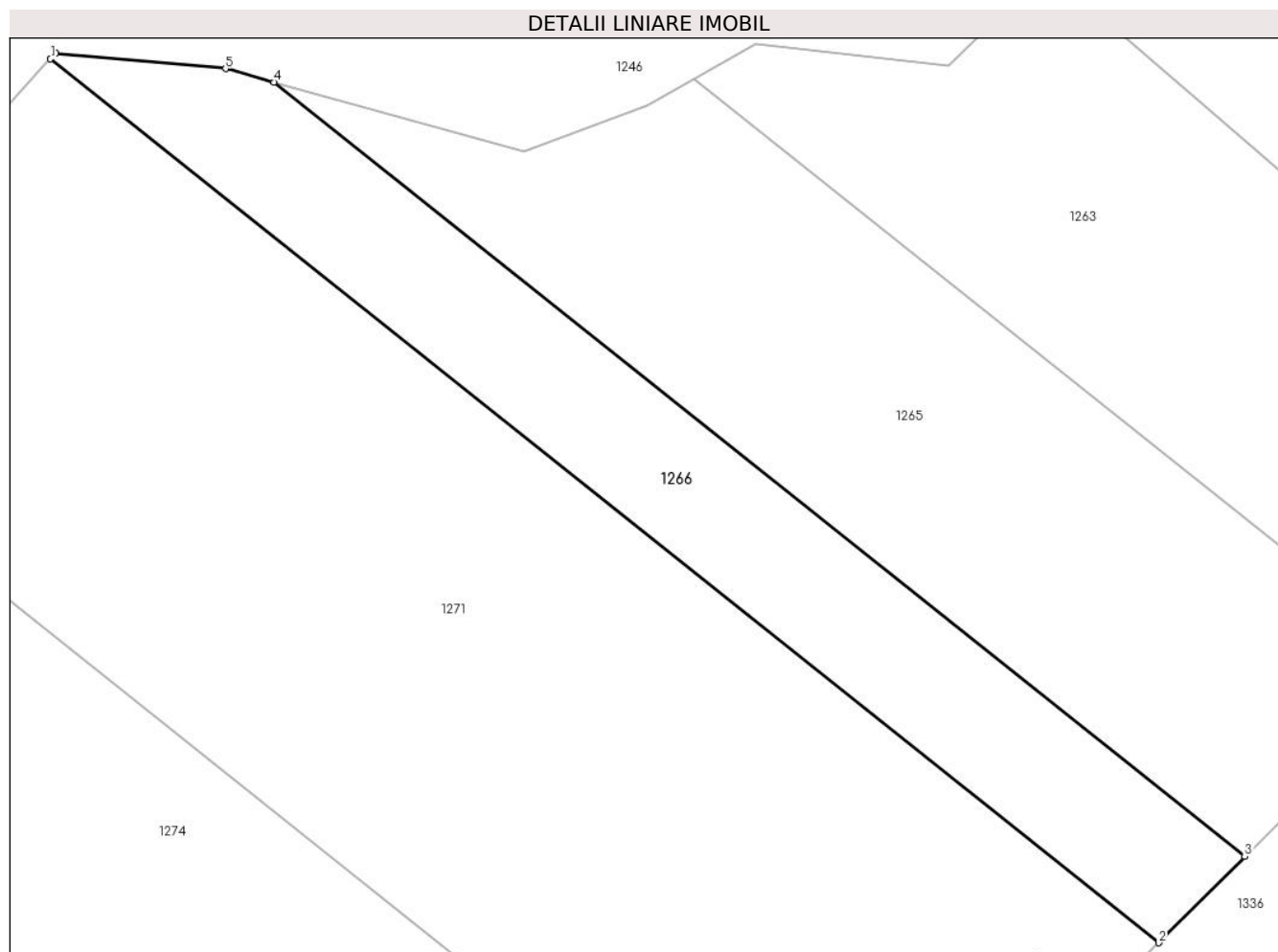
| Inscrieri privind dezmembramintele dreptului de proprietate, drepturi reale de garanție și sarcini | Referințe |
|--|-----------|
| NU SUNT | |

Anexa Nr. 1 La Partea I

Teren

| Nr cadastral | Suprafața (mp)* | Observații / Referințe |
|--------------|-----------------|------------------------|
| | 2.700 | |

* Suprafața este determinată în planul de proiecție Stereo 70.



Date referitoare la teren

| Crt | Categorie folosință | Intravilan | Suprafața (mp) | Tarla | Parcelă | Nr. topo | Observații / Referințe |
|-----|---------------------|------------|----------------|-------|---------|----------|------------------------|
| 1 | padure | NU | 2.700 | 16 | 509/54 | - | |

Lungime Segmente

1) Valorile lungimilor segmentelor sunt obținute din proiecție în plan.

| Punct început | X / Y | Punct sfârșit | X / Y | Lungime segment (** (m) |
|---------------|----------------------------|---------------|----------------------------|-------------------------|
| 1 | 545.225,632 409.385,954 | 2 | 545.368,548 409.272,034 | 182.764 |
| 2 | 545.368,548 409.272,034 | 3 | 545.379,652 409.283,141 | 15.705 |
| 3 | 545.379,652 409.283,141 | 4 | 545.254,432 409.382,956 | 160.135 |
| 4 | 545.254,432 409.382,956 | 5 | 545.248,203 409.384,691 | 6.466 |
| 5 | 545.248,203 409.384,691 | 6 | 545.226,293 409.386,682 | 22.0 |

| Punct început | X / Y | Punct sfârşit | X / Y | Lungime segment (** (m) |
|---------------|----------------------------|---------------|----------------------------|-------------------------|
| 6 | 545.226,293 409.386,682 | 1 | 545.225,632 409.385,954 | 0.983 |

** Lungimile segmentelor sunt determinate în planul de proiecţie Stereo 70 şi sunt rotunjite la 1 milimetru.

*** Distanţa dintre puncte este formată din segmente cumulate ce sunt mai mici decât valoarea 1 milimetru.

**DATE DESPRE IMOBILUL NR. 1267**

Oficiul de Cadastru și Publicitate Imobiliară PRAHOVA
Biroul de Cadastru și Publicitate Imobiliară Câmpina

A. Partea I. Descrierea imobilului

TEREN Extravilan

Adresa: Jud. Prahova

| Nr. Crt | Nr cadastral Nr. topografic | Suprafața* (mp) | Observații / Referințe |
|---------|-----------------------------|-----------------|---|
| A1 | | 3.900 | Sector cadastral:13 Teren neimprejmuit; |

B. Partea II. Proprietari și acte

| Inscrieri privitoare la dreptul de proprietate și alte drepturi reale | | Referințe |
|--|--|-----------|
| / | | |
| Act Administrativ nr. 21603, din 22/07/1994 emis de COMISIA JUDETEANA PRAHOVA; | | |
| B1 | Intabulare, drept de PROPRIETATE, dobandit prin Reconstituire, cota actuala 1/1 1) CONSTANTIN I ION 2) CONSTANTIN I CONSTANTIN 3) CONSTANTIN I VIOREL 4) CONSTANTIN GH ELISABETA | A1 |

C. Partea III. SARCINI .

| Inscrieri privind dezmembramintele dreptului de proprietate, drepturi reale de garanție și sarcini | Referințe |
|--|-----------|
| NU SUNT | |

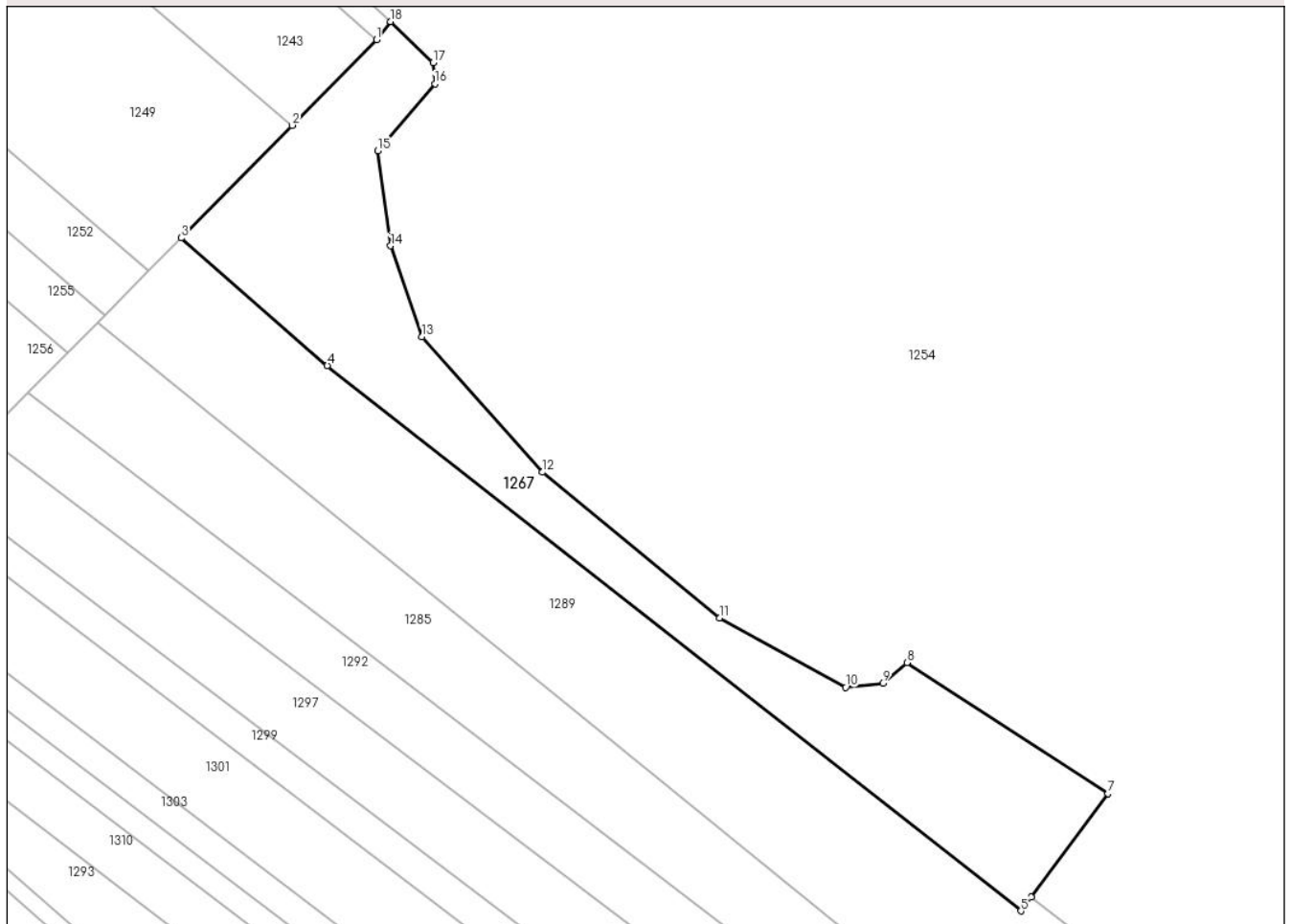
Anexa Nr. 1 La Partea I

Teren

| | | |
|--------------|-----------------|------------------------|
| Nr cadastral | Suprafața (mp)* | Observații / Referințe |
| | 3.900 | |

* Suprafața este determinată în planul de proiecție Stereo 70.

DETALII LINIARE IMOBIL



Date referitoare la teren

| Crt | Categorie folosință | Intravilan | Suprafața (mp) | Tarla | Parcelă | Nr. topo | Observații / Referințe |
|-----|---------------------|------------|----------------|-------|---------|----------|------------------------|
| 1 | padure | NU | 3.900 | 16 | 509/67 | - | |

Lungime Segmente

1) Valorile lungimilor segmentelor sunt obținute din proiecție în plan.

| Punct început | X / Y | Punct sfârșit | X / Y | Lungime segment (** (m) |
|---------------|----------------------------|---------------|----------------------------|-------------------------|
| 1 | 545.534,443 409.407,745 | 2 | 545.518,573 409.391,668 | 22.59 |
| 2 | 545.518,573 409.391,668 | 3 | 545.497,757 409.370,581 | 29.63 |
| 3 | 545.497,757 409.370,581 | 4 | 545.525,178 409.346,664 | 36.386 |
| 4 | 545.525,178 409.346,664 | 5 | 545.655,246 409.244,445 | 165.429 |
| 5 | 545.655,246 409.244,445 | 6 | 545.657,167 409.247,03 | 3.221 |

| Punct început | X / Y | Punct sfârșit | X / Y | Lungime segment (** (m) |
|---------------|----------------------------|---------------|----------------------------|-------------------------|
| 6 | 545.657,167 409.247,03 | 7 | 545.671,602 409.266,451 | 24.198 |
| 7 | 545.671,602 409.266,451 | 8 | 545.633,895 409.291,01 | 45.0 |
| 8 | 545.633,895 409.291,01 | 9 | 545.629,354 409.287,09 | 6.0 |
| 9 | 545.629,354 409.287,09 | 10 | 545.622,395 409.286,331 | 7.0 |
| 10 | 545.622,395 409.286,331 | 11 | 545.598,757 409.299,38 | 27.0 |
| 11 | 545.598,757 409.299,38 | 12 | 545.565,536 409.326,681 | 43.0 |
| 12 | 545.565,536 409.326,681 | 13 | 545.542,943 409.352,089 | 34.0 |
| 13 | 545.542,943 409.352,089 | 14 | 545.537,036 409.369,092 | 18.0 |
| 14 | 545.537,036 409.369,092 | 15 | 545.534,62 409.386,929 | 18.0 |
| 15 | 545.534,62 409.386,929 | 16 | 545.545,349 409.399,464 | 16.5 |
| 16 | 545.545,349 409.399,464 | 17 | 545.544,993 409.403,448 | 4.0 |
| 17 | 545.544,993 409.403,448 | 18 | 545.537,035 409.411,11 | 11.047 |
| 18 | 545.537,035 409.411,11 | 1 | 545.534,443 409.407,745 | 4.248 |

** Lungimile segmentelor sunt determinate în planul de proiecție Stereo 70 și sunt rotunjite la 1 milimetru.

*** Distanța dintre puncte este formată din segmente cumulate ce sunt mai mici decât valoarea 1 milimetru.

**DATE DESPRE IMOBILUL NR. 1268**

Oficiul de Cadastru și Publicitate Imobiliară PRAHOVA
Biroul de Cadastru și Publicitate Imobiliară Câmpina

A. Partea I. Descrierea imobilului

TEREN Extravilan

Adresa: Jud. Prahova

| Nr. Crt | Nr cadastral Nr. topografic | Suprafața* (mp) | Observații / Referințe |
|---------|-----------------------------|-----------------|---|
| A1 | | 2.700 | Sector cadastral:13 Teren neimprejmuit; |

B. Partea II. Proprietari și acte

| Inscrieri privitoare la dreptul de proprietate și alte drepturi reale | | Referințe |
|--|---|-----------|
| / | | |
| Act Administrativ nr. 33895, din 10/04/1995 emis de COMISIA JUDETEANA PRAHOVA; | | |
| B1 | Intabulare, drept de PROPRIETATE, dobandit prin Reconstituire, cota actuala 1/1 1) BADILA GHE ELENA | A1 |

C. Partea III. SARCINI .

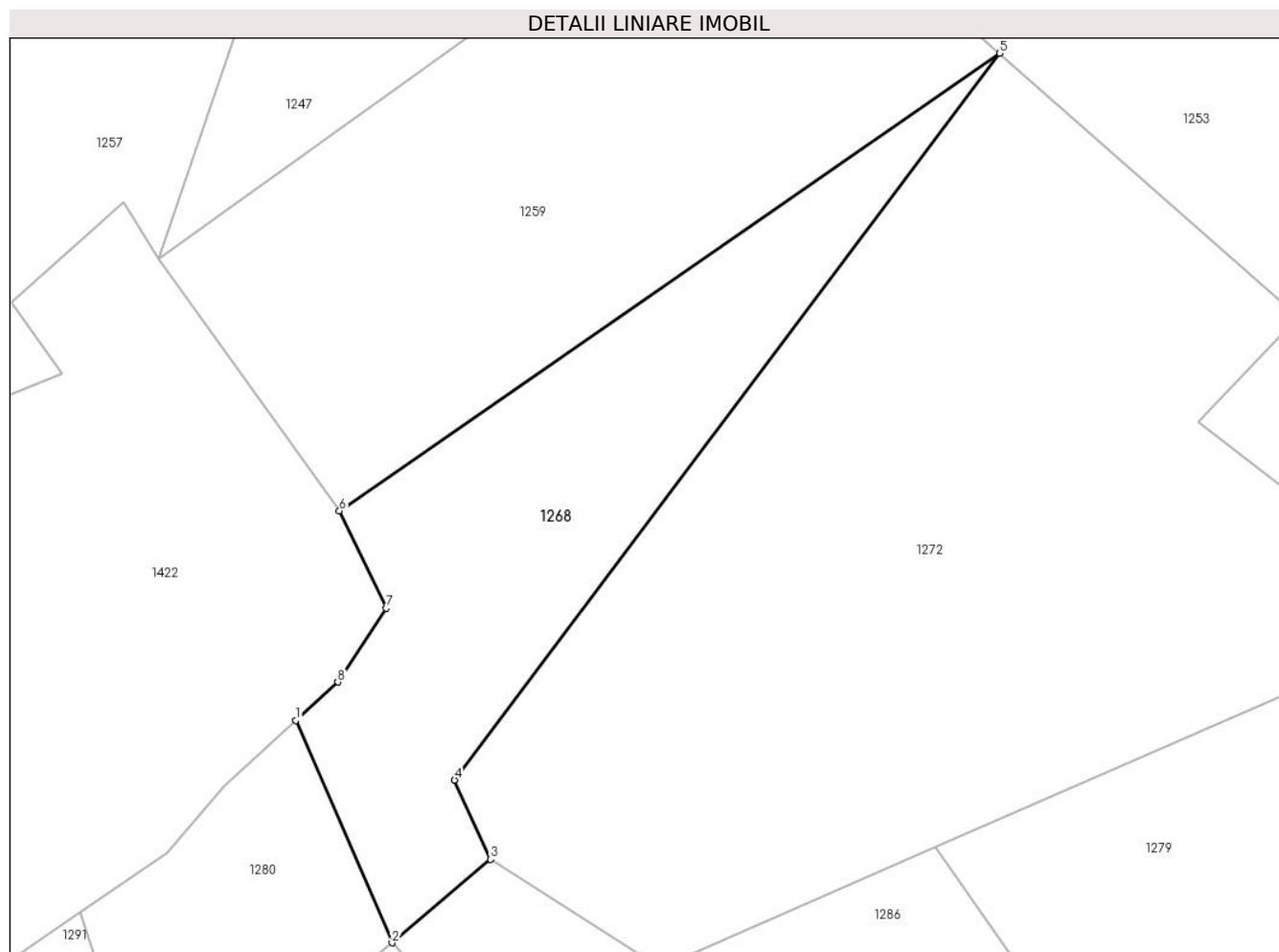
| Inscrieri privind dezmembramintele dreptului de proprietate, drepturi reale de garanție și sarcini | Referințe |
|--|-----------|
| NU SUNT | |

Anexa Nr. 1 La Partea I

Teren

| | | |
|--------------|-----------------|------------------------|
| Nr cadastral | Suprafața (mp)* | Observații / Referințe |
| | 2.700 | |

* Suprafața este determinată în planul de proiecție Stereo 70.



Date referitoare la teren

| Crt | Categorie folosință | Intra vilan | Suprafața (mp) | Tarla | Parcelă | Nr. topo | Observații / Referințe |
|-----|---------------------|-------------|----------------|-------|---------|----------|------------------------|
| 1 | padure | NU | 2.700 | 12 | 320/35 | - | |

Lungime Segmente

1) Valorile lungimilor segmentelor sunt obținute din proiecție în plan.

| Punct început | X / Y | Punct sfârșit | X / Y | Lungime segment (** (m) |
|---------------|----------------------------|---------------|----------------------------|-------------------------|
| 1 | 544.402,138 409.288,537 | 2 | 544.415,222 409.258,267 | 32.976 |
| 2 | 544.415,222 409.258,267 | 3 | 544.428,614 409.269,63 | 17.562 |
| 3 | 544.428,614 409.269,63 | 4 | 544.423,747 409.280,435 | 11.851 |
| 4 | 544.423,747 409.280,435 | 5 | 544.497,971 409.379,381 | 123.691 |
| 5 | 544.497,971 409.379,381 | 6 | 544.408,065 409.317,054 | 109.397 |

| Punct început | X / Y | Punct sfârșit | X / Y | Lungime segment (** (m) |
|---------------|----------------------------|---------------|----------------------------|-------------------------|
| 6 | 544.408,065 409.317,054 | 7 | 544.414,407 409.303,808 | 14.686 |
| 7 | 544.414,407 409.303,808 | 8 | 544.407,842 409.293,764 | 12.0 |
| 8 | 544.407,842 409.293,764 | 1 | 544.402,138 409.288,537 | 7.737 |

** Lungimile segmentelor sunt determinate în planul de proiecție Stereo 70 și sunt rotunjite la 1 milimetru.

*** Distanța dintre puncte este formată din segmente cumulate ce sunt mai mici decât valoarea 1 milimetru.

**DATE DESPRE IMOBILUL NR. 1269**

Oficiul de Cadastru și Publicitate Imobiliară PRAHOVA
Biroul de Cadastru și Publicitate Imobiliară Câmpina

A. Partea I. Descrierea imobilului

TEREN Extravilan

Adresa: Jud. Prahova

| Nr. Crt | Nr cadastral Nr. topografic | Suprafața* (mp) | Observații / Referințe |
|---------|-----------------------------|-----------------|---|
| A1 | | 6.400 | Sector cadastral:13 Teren neimprejmuit; |

B. Partea II. Proprietari și acte

| Inscrieri privitoare la dreptul de proprietate și alte drepturi reale | | Referințe |
|--|--|-----------|
| / | | |
| Act Administrativ nr. 33898, din 10/04/1995 emis de COMISIA JUDETEANA PRAHOVA; | | |
| B1 | Intabulare, drept de PROPRIETATE, dobandit prin Reconstituire, cota actuala 1/1 1) MILU GHE ELISABETA | A1 |

C. Partea III. SARCINI .

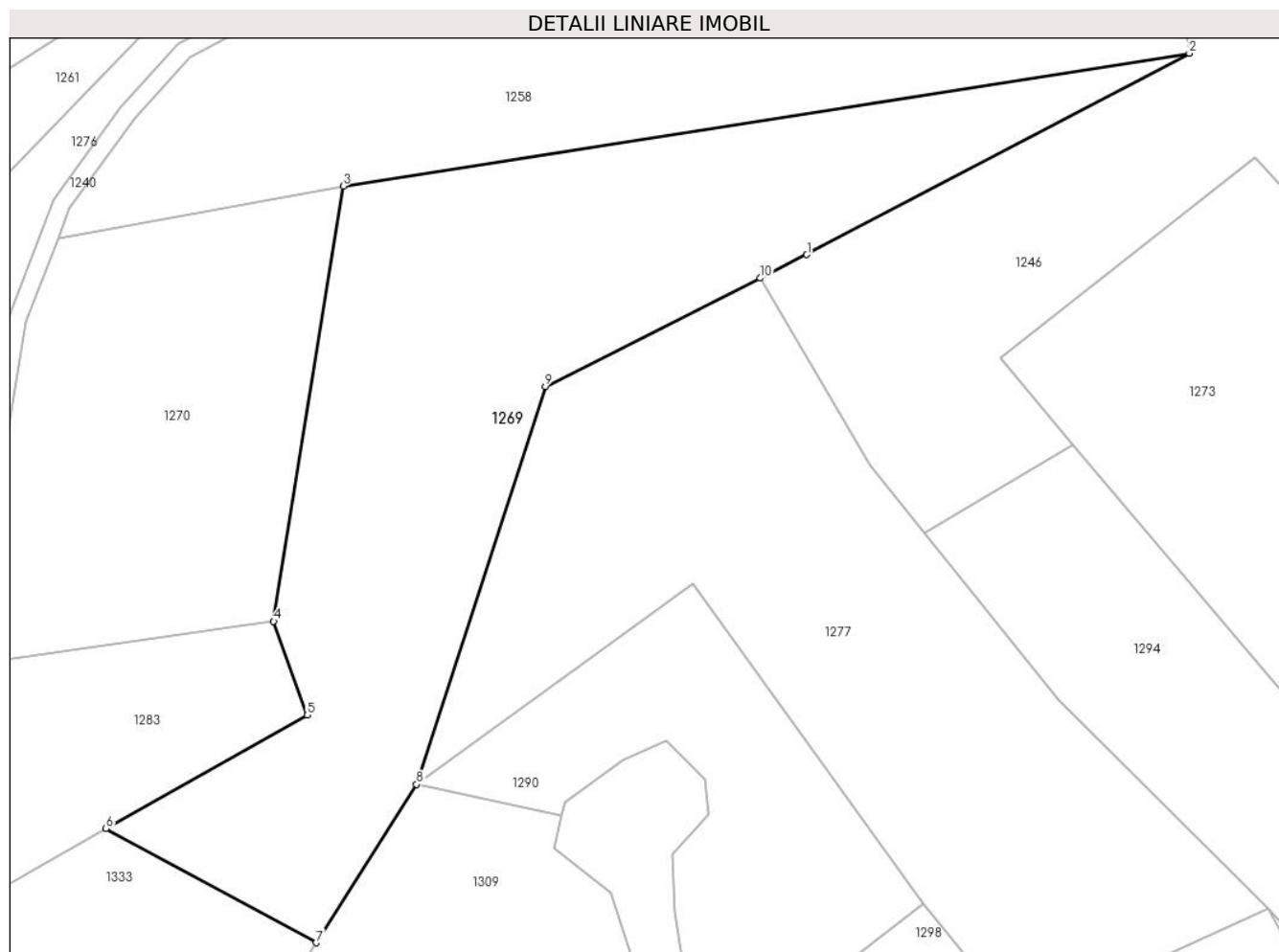
| Inscrieri privind dezmembramintele dreptului de proprietate, drepturi reale de garanție și sarcini | Referințe |
|--|-----------|
| NU SUNT | |

Anexa Nr. 1 La Partea I

Teren

| Nr cadastral | Suprafața (mp)* | Observații / Referințe |
|--------------|-----------------|------------------------|
| | 6.400 | |

* Suprafața este determinată în planul de proiecție Stereo 70.



Date referitoare la teren

| Crt | Categorie folosință | Intravilan | Suprafața (mp) | Tarla | Parcelă | Nr. topo | Observații / Referințe |
|-----|---------------------|------------|----------------|-------|---------|----------|------------------------|
| 1 | padure | NU | 6.400 | 16 | 509/94 | - | |

Lungime Segmente

1) Valorile lungimilor segmentelor sunt obținute din proiecție în plan.

| Punct început | X / Y | Punct sfârșit | X / Y | Lungime segment (** (m) |
|---------------|----------------------------|---------------|----------------------------|-------------------------|
| 1 | 544.845,736 409.342,659 | 2 | 544.909,753 409.376,336 | 72.334 |
| 2 | 544.909,753 409.376,336 | 3 | 544.768,124 409.354,096 | 143.365 |
| 3 | 544.768,124 409.354,096 | 4 | 544.756,5 409.281,324 | 73.694 |
| 4 | 544.756,5 409.281,324 | 5 | 544.762,107 409.265,622 | 16.673 |
| 5 | 544.762,107 409.265,622 | 6 | 544.728,44 409.246,66 | 38.64 |

| Punct început | X / Y | Punct sfârșit | X / Y | Lungime segment (** (m) |
|---------------|----------------------------|---------------|----------------------------|-------------------------|
| 6 | 544.728,44 409.246,66 | 7 | 544.763,58 409.227,55 | 40.0 |
| 7 | 544.763,58 409.227,55 | 8 | 544.780,379 409.254,044 | 31.371 |
| 8 | 544.780,379 409.254,044 | 9 | 544.801,966 409.320,584 | 69.954 |
| 9 | 544.801,966 409.320,584 | 10 | 544.837,951 409.338,732 | 40.303 |
| 10 | 544.837,951 409.338,732 | 1 | 544.845,736 409.342,659 | 8.72 |

** Lungimile segmentelor sunt determinate în planul de proiecție Stereo 70 și sunt rotunjite la 1 milimetru.

*** Distanța dintre puncte este formată din segmente cumulate ce sunt mai mici decât valoarea 1 milimetru.

**DATE DESPRE IMOBILUL NR. 1270**

Oficiul de Cadastru și Publicitate Imobiliară PRAHOVA
Biroul de Cadastru și Publicitate Imobiliară Câmpina

A. Partea I. Descrierea imobilului

TEREN Extravilan

Adresa: Jud. Prahova

| Nr. Crt | Nr cadastral Nr. topografic | Suprafața* (mp) | Observații / Referințe |
|---------|-----------------------------|-----------------|---|
| A1 | | 3.500 | Sector cadastral:13 Teren neimprejmuit; |

B. Partea II. Proprietari și acte

| Inscrieri privitoare la dreptul de proprietate și alte drepturi reale | | Referințe |
|--|--|-----------|
| / | | |
| Act Administrativ nr. 38007, din 10/04/1995 emis de COMISIA JUDETEANA PRAHOVA; | | |
| B1 | Intabulare, drept de PROPRIETATE, dobandit prin Reconstituire, cota actuala 1/1 1) PAUNAS SERGHE 2) BACESCU AURICA | A1 |

C. Partea III. SARCINI .

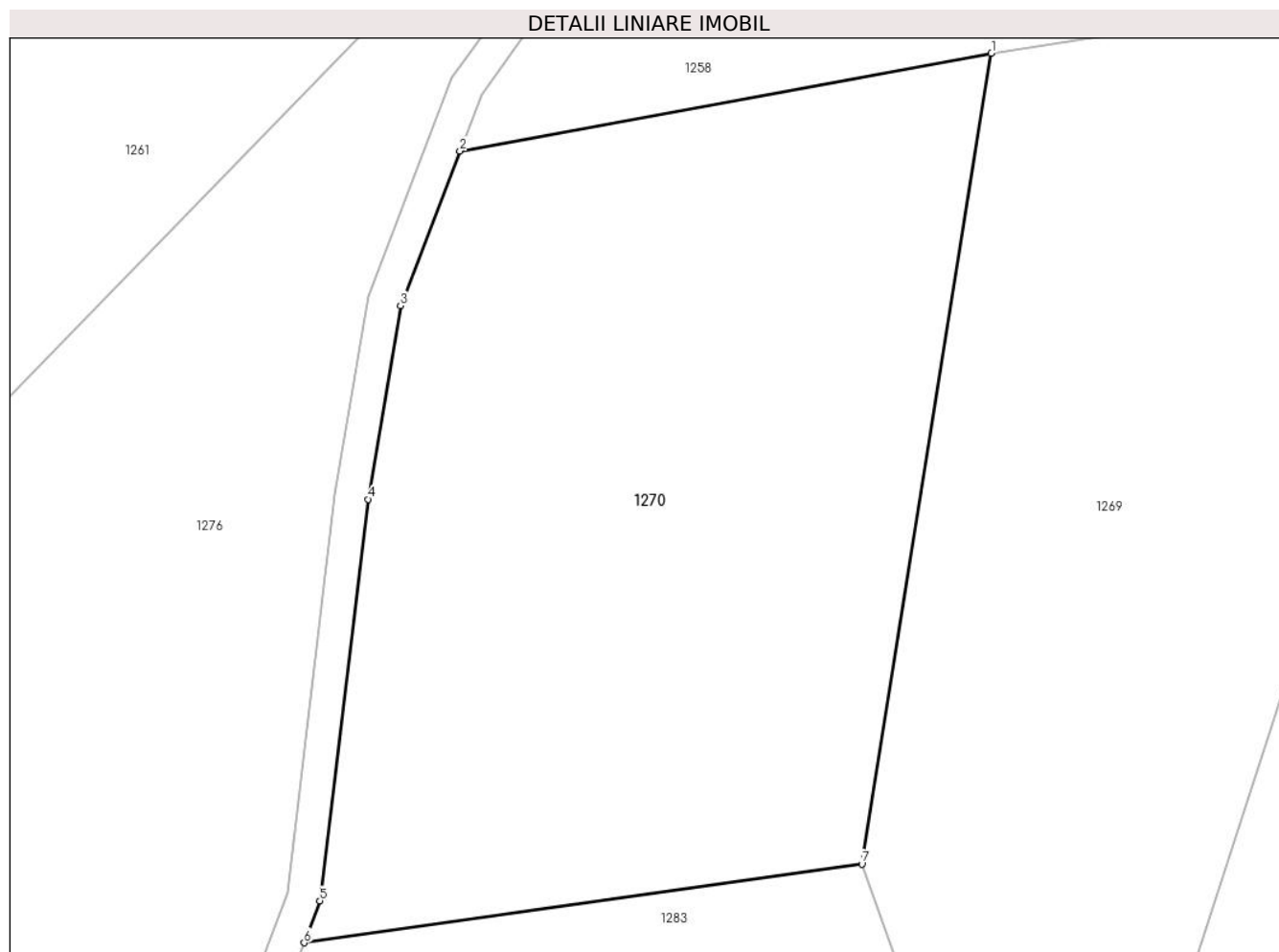
| Inscrieri privind dezmembramintele dreptului de proprietate, drepturi reale de garanție și sarcini | Referințe |
|--|-----------|
| NU SUNT | |

Anexa Nr. 1 La Partea I

Teren

| | | |
|--------------|-----------------|------------------------|
| Nr cadastral | Suprafața (mp)* | Observații / Referințe |
| | 3.500 | |

* Suprafața este determinată în planul de proiecție Stereo 70.



Date referitoare la teren

| Crt | Categorie folosință | Intra vilan | Suprafața (mp) | Tarla | Parcelă | Nr. topo | Observații / Referințe |
|-----|---------------------|-------------|----------------|-------|---------|----------|------------------------|
| 1 | padure | NU | 3.500 | 16 | 509/97 | - | |

Lungime Segmente

1) Valorile lungimilor segmentelor sunt obținute din proiecție în plan.

| Punct început | X / Y | Punct sfârșit | X / Y | Lungime segment (** (m) |
|---------------|----------------------------|---------------|----------------------------|-------------------------|
| 1 | 544.768,124 409.354,096 | 2 | 544.720,394 409.345,334 | 48.528 |
| 2 | 544.720,394 409.345,334 | 3 | 544.715,05 409.331,454 | 14.874 |
| 3 | 544.715,05 409.331,454 | 4 | 544.712,147 409.314,067 | 17.627 |
| 4 | 544.712,147 409.314,067 | 5 | 544.707,811 409.278,032 | 36.295 |
| 5 | 544.707,811 409.278,032 | 6 | 544.706,39 409.274,265 | 4.026 |

| Punct început | X / Y | Punct sfârșit | X / Y | Lungime segment (** (m) |
|---------------|---------------------------|---------------|----------------------------|-------------------------|
| 6 | 544.706,39 409.274,265 | 7 | 544.756,5 409.281,324 | 50.605 |
| 7 | 544.756,5 409.281,324 | 1 | 544.768,124 409.354,096 | 73.694 |

** Lungimile segmentelor sunt determinate în planul de proiecție Stereo 70 și sunt rotunjite la 1 milimetru.

*** Distanța dintre puncte este formată din segmente cumulate ce sunt mai mici decât valoarea 1 milimetru.

**DATE DESPRE IMOBILUL NR. 1271**

Oficiul de Cadastru și Publicitate Imobiliară PRAHOVA
Biroul de Cadastru și Publicitate Imobiliară Câmpina

A. Partea I. Descrierea imobilului

TEREN Extravilan

Adresa: Jud. Prahova

| Nr. Crt | Nr cadastral Nr. topografic | Suprafața* (mp) | Observații / Referințe |
|---------|--------------------------------|-----------------|---|
| A1 | | 10.000 | Sector cadastral:13 Teren neimpregmuit; |

B. Partea II. Proprietari și acte

| Inscrieri privitoare la dreptul de proprietate și alte drepturi reale | | Referințe |
|--|--|-----------|
| / | | |
| Act Administrativ nr. 16294, din 21/07/1994 emis de COMISIA JUDETEANA PRAHOVA; | | |
| B1 | Intabulare, drept de PROPRIETATE, dobandit prin Reconstituire, cota actuala 1/1 1) DOGARU VALENTIN 2) DOGARU ADRIAN 3) ALDESCU EUFROSINA 4) DOGARU VOICA 5) DOGARU C ION 6) DOGARU IOANA | A1 |

C. Partea III. SARCINI .

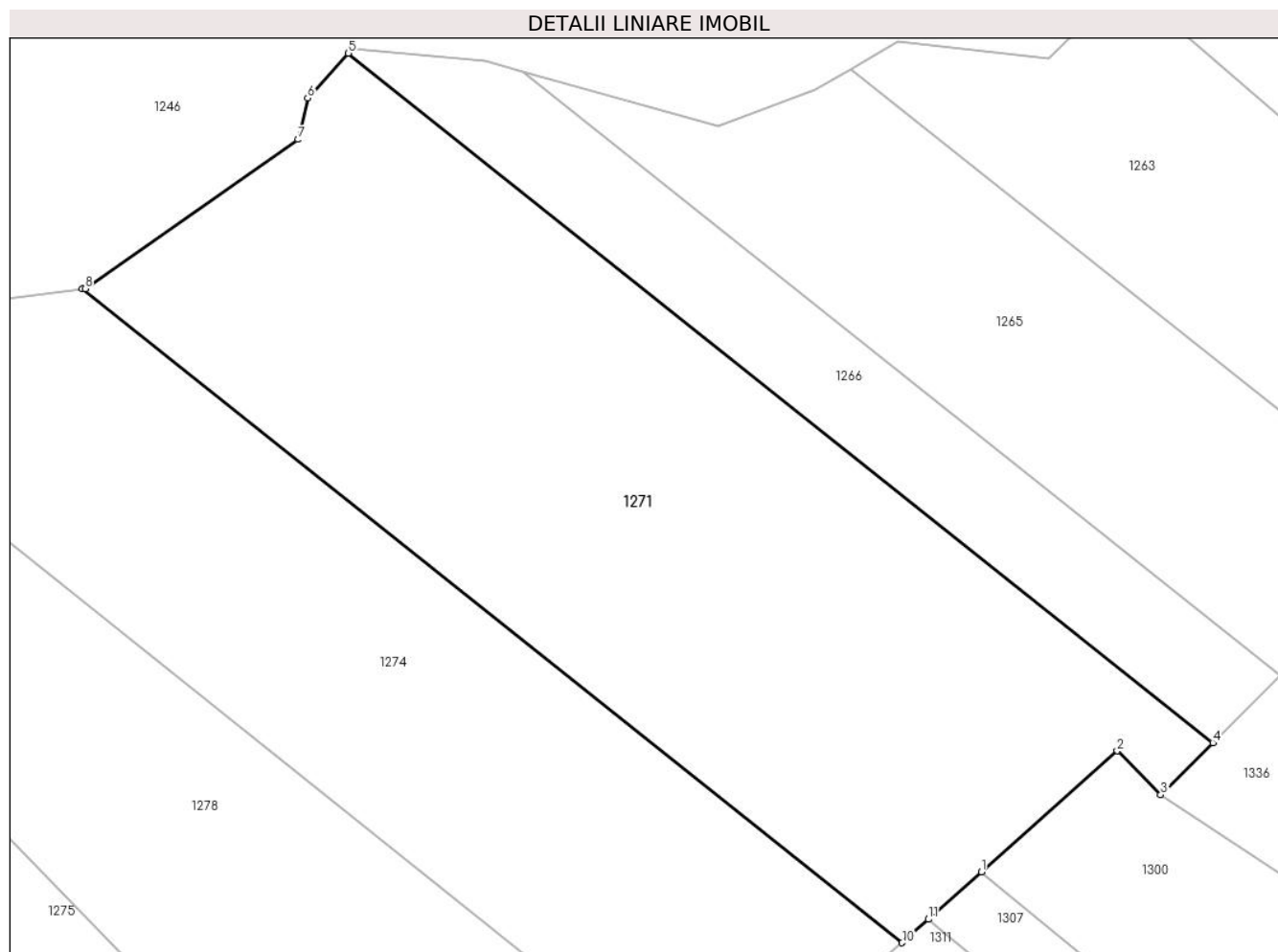
| Inscrieri privind dezmembramintele dreptului de proprietate, drepturi reale de garanție și sarcini | Referințe |
|--|-----------|
| NU SUNT | |

Anexa Nr. 1 La Partea I

Teren

| | | |
|--------------|-----------------|------------------------|
| Nr cadastral | Suprafața (mp)* | Observații / Referințe |
| | 10.000 | |

* Suprafața este determinată în planul de proiecție Stereo 70.



Date referitoare la teren

| Crt | Categorie folosință | Intra vilan | Suprafața (mp) | Tarla | Parcelă | Nr. topo | Observații / Referințe |
|-----|---------------------|-------------|----------------|-------|---------|----------|------------------------|
| 1 | padure | NU | 10.000 | 16 | 509/53 | - | |

Lungime Segmente

1) Valorile lungimilor segmentelor sunt obținute din proiecție în plan.

| Punct început | X / Y | Punct sfârșit | X / Y | Lungime segment (** (m) |
|---------------|----------------------------|---------------|----------------------------|-------------------------|
| 1 | 545.330,318 409.250,693 | 2 | 545.352,735 409.270,671 | 30.028 |
| 2 | 545.352,735 409.270,671 | 3 | 545.359,951 409.263,435 | 10.219 |
| 3 | 545.359,951 409.263,435 | 4 | 545.368,548 409.272,034 | 12.16 |
| 4 | 545.368,548 409.272,034 | 5 | 545.225,632 409.385,954 | 182.764 |
| 5 | 545.225,632 409.385,954 | 6 | 545.218,9 409.378,537 | 10.017 |

| Punct început | X / Y | Punct sfârșit | X / Y | Lungime segment (** (m) |
|------------------|----------------------------|------------------|----------------------------|-------------------------------|
| 6 | 545.218,9 409.378,537 | 7 | 545.217,307 409.371,721 | 7.0 |
| 7 | 545.217,307 409.371,721 | 8 | 545.182,091 409.347,047 | 43.0 |
| 8 | 545.182,091 409.347,047 | 9 | 545.181,672 409.346,991 | 0.422 |
| 9 | 545.181,672 409.346,991 | 10 | 545.317,176 409.238,98 | 173.285 |
| 10 | 545.317,176 409.238,98 | 11 | 545.321,528 409.242,859 | 5.83 |
| 11 | 545.321,528 409.242,859 | 1 | 545.330,318 409.250,693 | 11.774 |

** Lungimile segmentelor sunt determinate în planul de proiecție Stereo 70 și sunt rotunjite la 1 milimetru.

*** Distanța dintre puncte este formată din segmente cumulate ce sunt mai mici decât valoarea 1 milimetru.

**DATE DESPRE IMOBILUL NR. 1272**

Oficiul de Cadastru și Publicitate Imobiliară PRAHOVA
Biroul de Cadastru și Publicitate Imobiliară Câmpina

A. Partea I. Descrierea imobilului

TEREN Extravilan

Adresa: Jud. Prahova

| Nr. Crt | Nr cadastral Nr. topografic | Suprafața* (mp) | Observații / Referințe |
|---------|-----------------------------|-----------------|--|
| A1 | | 8.060 | Sector cadastral:13 Teren neimprejmit; |

B. Partea II. Proprietari și acte

| Inscrieri privitoare la dreptul de proprietate și alte drepturi reale | | Referințe |
|--|--|-----------|
| / | | |
| Act Normativ nr. 7, din 13/03/1996 emis de PARLAMENTUL ROMANIEI (ART. 13); | | |
| B1 | Inscrierea posesiei, drept de PROPRIETATE, dobandit prin Constituire, cota actuala 1/1 1) NEIDENTIFICAT NEIDENTIFICAT | A1 |
| B2 | SE NOTEAZA MENTIUNEA DE PROPRIETAR NEIDENTIFICAT | A1 |

C. Partea III. SARCINI .

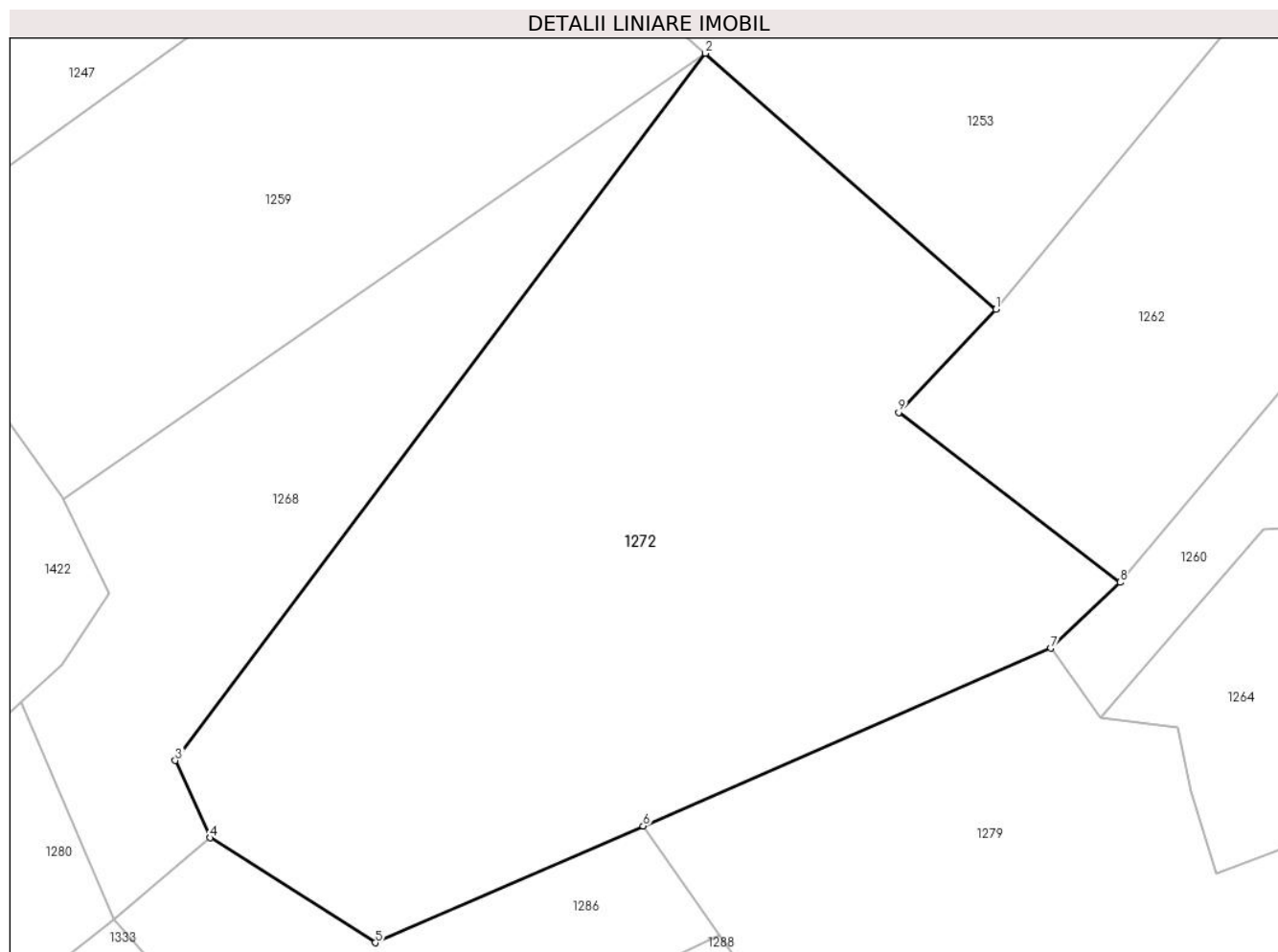
| Inscrieri privind dezmembramintele dreptului de proprietate, drepturi reale de garanție și sarcini | Referințe |
|--|-----------|
| NU SUNT | |

Anexa Nr. 1 La Partea I

Teren

| | | |
|--------------|-----------------|------------------------|
| Nr cadastral | Suprafața (mp)* | Observații / Referințe |
| | 8.060 | |

* Suprafața este determinată în planul de proiecție Stereo 70.



Date referitoare la teren

| Crt | Categorie folosință | Intravilan | Suprafața (mp) | Tarla | Parcelă | Nr. topo | Observații / Referințe |
|-----|---------------------|------------|----------------|-------|---------|----------|------------------------|
| 1 | padure | NU | 8.060 | 12 | 320/39 | - | |

Lungime Segmente

1) Valorile lungimilor segmentelor sunt obținute din proiecție în plan.

| Punct început | X / Y | Punct sfârșit | X / Y | Lungime segment (** (m) |
|---------------|----------------------------|---------------|----------------------------|-------------------------|
| 1 | 544.538,64 409.343,538 | 2 | 544.497,971 409.379,381 | 54.209 |
| 2 | 544.497,971 409.379,381 | 3 | 544.423,747 409.280,435 | 123.691 |
| 3 | 544.423,747 409.280,435 | 4 | 544.428,614 409.269,63 | 11.851 |
| 4 | 544.428,614 409.269,63 | 5 | 544.451,747 409.254,935 | 27.406 |
| 5 | 544.451,747 409.254,935 | 6 | 544.489,264 409.271,283 | 40.924 |

| Punct început | X / Y | Punct sfârşit | X / Y | Lungime segment (** (m) |
|---------------|----------------------------|---------------|----------------------------|-------------------------|
| 6 | 544.489,264 409.271,283 | 7 | 544.546,32 409.296,144 | 62.237 |
| 7 | 544.546,32 409.296,144 | 8 | 544.556,028 409.305,359 | 13.385 |
| 8 | 544.556,028 409.305,359 | 9 | 544.525,031 409.329,144 | 39.071 |
| 9 | 544.525,031 409.329,144 | 1 | 544.538,64 409.343,538 | 19.81 |

** Lungimile segmentelor sunt determinate în planul de proiecție Stereo 70 și sunt rotunjite la 1 milimetru.

*** Distanța dintre puncte este formată din segmente cumulate ce sunt mai mici decât valoarea 1 milimetru.

**DATE DESPRE IMOBILUL NR. 1273**

Oficiul de Cadastru și Publicitate Imobiliară PRAHOVA
Biroul de Cadastru și Publicitate Imobiliară Câmpina

A. Partea I. Descrierea imobilului

TEREN Extravilan

Adresa: Jud. Prahova

| Nr. Crt | Nr cadastral Nr. topografic | Suprafața* (mp) | Observații / Referințe |
|---------|-----------------------------|-----------------|---|
| A1 | | 5.500 | Sector cadastral:13 Teren neimprejmuit; |

B. Partea II. Proprietari și acte

| Inscrieri privitoare la dreptul de proprietate și alte drepturi reale | | Referințe |
|--|---|-----------|
| / | | |
| Act Administrativ nr. 33894, din 10/04/1995 emis de COMISIA JUDETEANA PRAHOVA; | | |
| B1 | Intabulare, drept de PROPRIETATE, dobandit prin Reconstituire, cota actuala 1/1 1) FRATILOIU V ELENA | A1 |

C. Partea III. SARCINI .

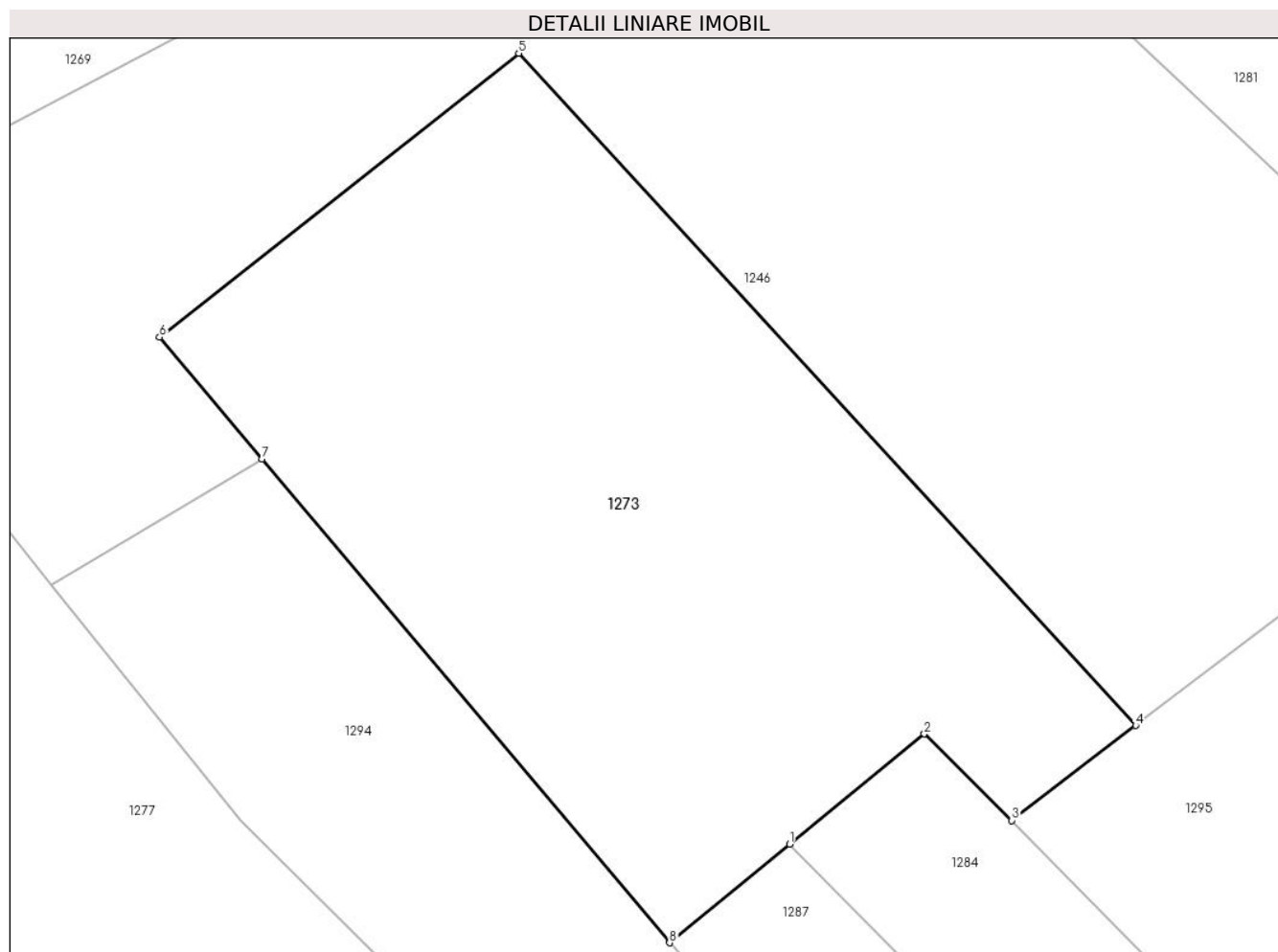
| Inscrieri privind dezmembramintele dreptului de proprietate, drepturi reale de garanție și sarcini | Referințe |
|--|-----------|
| NU SUNT | |

Anexa Nr. 1 La Partea I

Teren

| | | |
|--------------|-----------------|------------------------|
| Nr cadastral | Suprafața (mp)* | Observații / Referințe |
| | 5.500 | |

* Suprafața este determinată în planul de proiecție Stereo 70.



Date referitoare la teren

| Crt | Categorie folosință | Intravilan | Suprafața (mp) | Tarla | Parcelă | Nr. topo | Observații / Referințe |
|-----|---------------------|------------|----------------|-------|---------|----------|------------------------|
| 1 | padure | NU | 5.500 | 16 | 509/102 | - | |

Lungime Segmente

1) Valorile lungimilor segmentelor sunt obținute din proiecție în plan.

| Punct început | X / Y | Punct sfârșit | X / Y | Lungime segment (** (m) |
|---------------|----------------------------|---------------|----------------------------|-------------------------|
| 1 | 544.952,756 409.265,365 | 2 | 544.968,686 409.278,409 | 20.589 |
| 2 | 544.968,686 409.278,409 | 3 | 544.979,04 409.268,188 | 14.55 |
| 3 | 544.979,04 409.268,188 | 4 | 544.993,699 409.279,403 | 18.457 |
| 4 | 544.993,699 409.279,403 | 5 | 544.920,708 409.358,868 | 107.9 |
| 5 | 544.920,708 409.358,868 | 6 | 544.878,226 409.325,312 | 54.136 |

| Punct început | X / Y | Punct sfârșit | X / Y | Lungime segment (** (m) |
|---------------|----------------------------|---------------|----------------------------|-------------------------|
| 6 | 544.878,226 409.325,312 | 7 | 544.890,359 409.310,914 | 18.828 |
| 7 | 544.890,359 409.310,914 | 8 | 544.938,547 409.253,731 | 74.78 |
| 8 | 544.938,547 409.253,731 | 1 | 544.952,756 409.265,365 | 18.365 |

** Lungimile segmentelor sunt determinate în planul de proiecție Stereo 70 și sunt rotunjite la 1 milimetru.

*** Distanța dintre puncte este formată din segmente cumulate ce sunt mai mici decât valoarea 1 milimetru.

**DATE DESPRE IMOBILUL NR. 1274**

Oficiul de Cadastru și Publicitate Imobiliară PRAHOVA
Biroul de Cadastru și Publicitate Imobiliară Câmpina

A. Partea I. Descrierea imobilului

TEREN Extravilan

Adresa: Jud. Prahova

| Nr. Crt | Nr cadastral Nr. topografic | Suprafața* (mp) | Observații / Referințe |
|---------|-----------------------------|-----------------|---|
| A1 | | 8.000 | Sector cadastral:13 Teren neimprejmuit; |

B. Partea II. Proprietari și acte

| Inscrieri privitoare la dreptul de proprietate și alte drepturi reale | | Referințe |
|--|--|-----------|
| / | | |
| Act Administrativ nr. 38005, din 10/04/1995 emis de COMISIA JUDETEANA PRAHOVA; | | |
| B1 | Intabulare, drept de PROPRIETATE, dobandit prin Reconstituire, cota actuala 1/1 1) DOGARU I MOISE 2) PASCU ALINA | A1 |

C. Partea III. SARCINI .

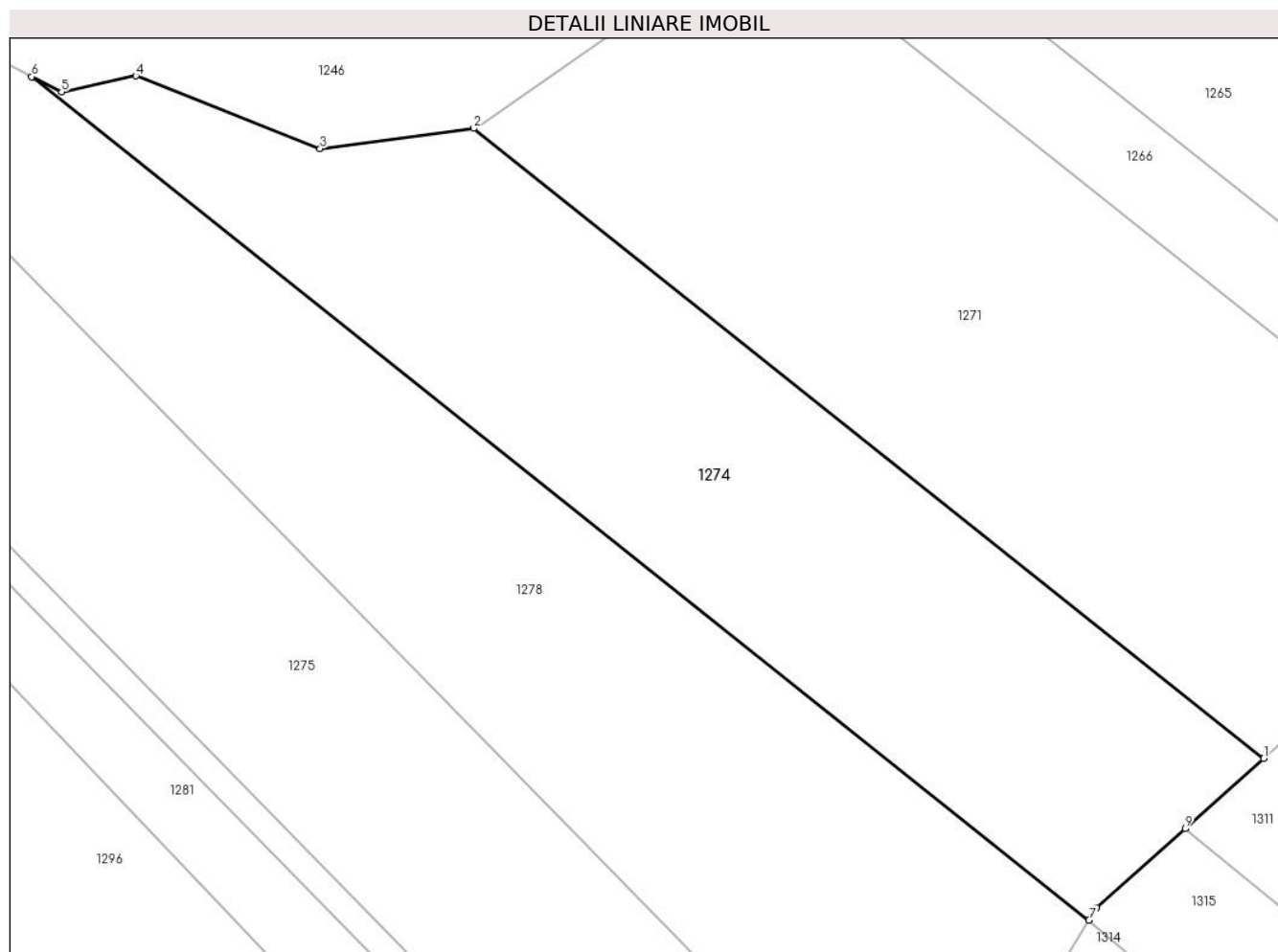
| Inscrieri privind dezmembramintele dreptului de proprietate, drepturi reale de garanție și sarcini | Referințe |
|--|-----------|
| NU SUNT | |

Anexa Nr. 1 La Partea I

Teren

| | | |
|--------------|-----------------|------------------------|
| Nr cadastral | Suprafața (mp)* | Observații / Referințe |
| | 8.000 | |

* Suprafața este determinată în planul de proiecție Stereo 70.



Date referitoare la teren

| Crt | Categorie folosință | Intravilan | Suprafața (mp) | Tarla | Parcelă | Nr. topo | Observații / Referințe |
|-----|---------------------|------------|----------------|-------|---------|----------|------------------------|
| 1 | padure | NU | 8.000 | 16 | 509/52 | - | |

Lungime Segmente

1) Valorile lungimilor segmentelor sunt obținute din proiecție în plan.

| Punct început | X / Y | Punct sfârșit | X / Y | Lungime segment (** (m) |
|---------------|----------------------------|---------------|----------------------------|-------------------------|
| 1 | 545.317,176 409.238,98 | 2 | 545.181,672 409.346,991 | 173.285 |
| 2 | 545.181,672 409.346,991 | 3 | 545.155,324 409.343,507 | 26.578 |
| 3 | 545.155,324 409.343,507 | 4 | 545.123,693 409.355,975 | 34.0 |
| 4 | 545.123,693 409.355,975 | 5 | 545.110,987 409.353,226 | 13.0 |
| 5 | 545.110,987 409.353,226 | 6 | 545.105,828 409.355,858 | 5.791 |

| Punct început | X / Y | Punct sfârșit | X / Y | Lungime segment (** (m) |
|---------------|----------------------------|---------------|----------------------------|-------------------------|
| 6 | 545.105,828 409.355,858 | 7 | 545.287,19 409.211,293 | 231.929 |
| 7 | 545.287,19 409.211,293 | 8 | 545.288,532 409.213,453 | 2.543 |
| 8 | 545.288,532 409.213,453 | 9 | 545.303,68 409.226,952 | 20.29 |
| 9 | 545.303,68 409.226,952 | 1 | 545.317,176 409.238,98 | 18.078 |

** Lungimile segmentelor sunt determinate în planul de proiecție Stereo 70 și sunt rotunjite la 1 milimetru.

*** Distanța dintre puncte este formată din segmente cumulate ce sunt mai mici decât valoarea 1 milimetru.

**DATE DESPRE IMOBILUL NR. 1275**

Oficiul de Cadastru și Publicitate Imobiliară PRAHOVA
Biroul de Cadastru și Publicitate Imobiliară Câmpina

A. Partea I. Descrierea imobilului

TEREN Extravilan

Adresa: Jud. Prahova

| Nr. Crt | Nr cadastral Nr. topografic | Suprafața* (mp) | Observații / Referințe |
|---------|--------------------------------|-----------------|---|
| A1 | | 8.950 | Sector cadastral:13 Teren neimprejmuit; |

B. Partea II. Proprietari și acte

| Inscrieri privitoare la dreptul de proprietate și alte drepturi reale | | Referințe |
|--|--|-----------|
| / | | |
| Act Administrativ nr. 21617, din 25/07/1994 emis de COMISIA JUDETEANA PRAHOVA; | | |
| B1 | Intabulare, drept de PROPRIETATE, dobandit prin Reconstituire, cota actuala 1/1 1) BUSTUC GH ELENA 2) NEGOTEI GH ION | A1 |

C. Partea III. SARCINI .

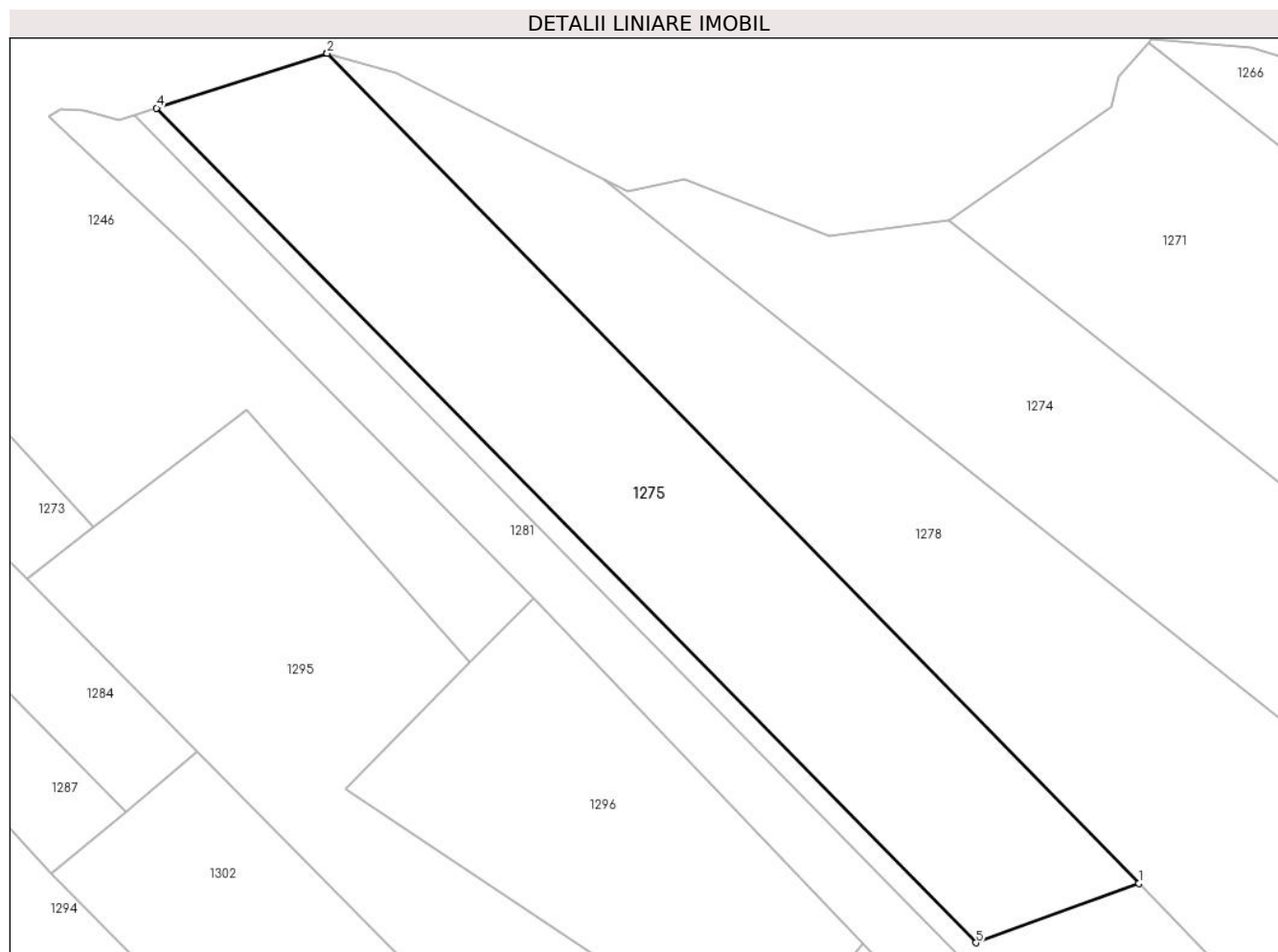
| Inscrieri privind dezmembramintele dreptului de proprietate, drepturi reale de garanție și sarcini | Referințe |
|--|-----------|
| NU SUNT | |

Anexa Nr. 1 La Partea I

Teren

| Nr cadastral | Suprafața (mp)* | Observații / Referințe |
|--------------|-----------------|------------------------|
| | 8.950 | |

* Suprafața este determinată în planul de proiecție Stereo 70.



Date referitoare la teren

| Crt | Categorie folosință | Intravilan | Suprafața (mp) | Tarla | Parcelă | Nr. topo | Observații / Referințe |
|-----|---------------------|------------|----------------|-------|---------|----------|------------------------|
| 1 | padure | NU | 8.950 | 16 | 509/48 | - | |

Lungime Segmente

1) Valorile lungimilor segmentelor sunt obținute din proiecție în plan.

| Punct început | X / Y | Punct sfârșit | X / Y | Lungime segment (** (m) |
|---------------|----------------------------|---------------|----------------------------|-------------------------|
| 1 | 545.223,459 409.201,163 | 2 | 545.044,999 409.383,521 | 255.152 |
| 2 | 545.044,999 409.383,521 | 3 | 545.044,842 409.383,566 | 0.164 |
| 3 | 545.044,842 409.383,566 | 4 | 545.007,488 409.371,527 | 39.246 |
| 4 | 545.007,488 409.371,527 | 5 | 545.187,64 409.188,136 | 257.074 |
| 5 | 545.187,64 409.188,136 | 1 | 545.223,459 409.201,163 | 38.114 |

**** Lungimile segmentelor sunt determinate în planul de proiecție Stereo 70 și sunt rotunjite la 1 milimetru.**

***** Distanța dintre puncte este formată din segmente cumulate ce sunt mai mici decât valoarea 1 milimetru.**

**DATE DESPRE IMOBILUL NR. 1276**

Oficiul de Cadastru și Publicitate Imobiliară PRAHOVA
Biroul de Cadastru și Publicitate Imobiliară Câmpina

A. Partea I. Descrierea imobilului

TEREN Extravilan

Adresa: Jud. Prahova

| Nr. Crt | Nr cadastral Nr. topografic | Suprafața* (mp) | Observații / Referințe |
|---------|-----------------------------|-----------------|---|
| A1 | | 6.500 | Sector cadastral:13 Teren neimprejmuit; |

B. Partea II. Proprietari și acte

| Inscrieri privitoare la dreptul de proprietate și alte drepturi reale | | Referințe |
|--|--|-----------|
| / | | |
| Act Administrativ nr. 38007, din 10/04/1995 emis de COMISIA JUDETEANA PRAHOVA; | | |
| B1 | Intabulare, drept de PROPRIETATE, dobandit prin Reconstituire, cota actuala 1/1 1) PAUNAS SERGHE 2) BACESCU AURICA | A1 |

C. Partea III. SARCINI .

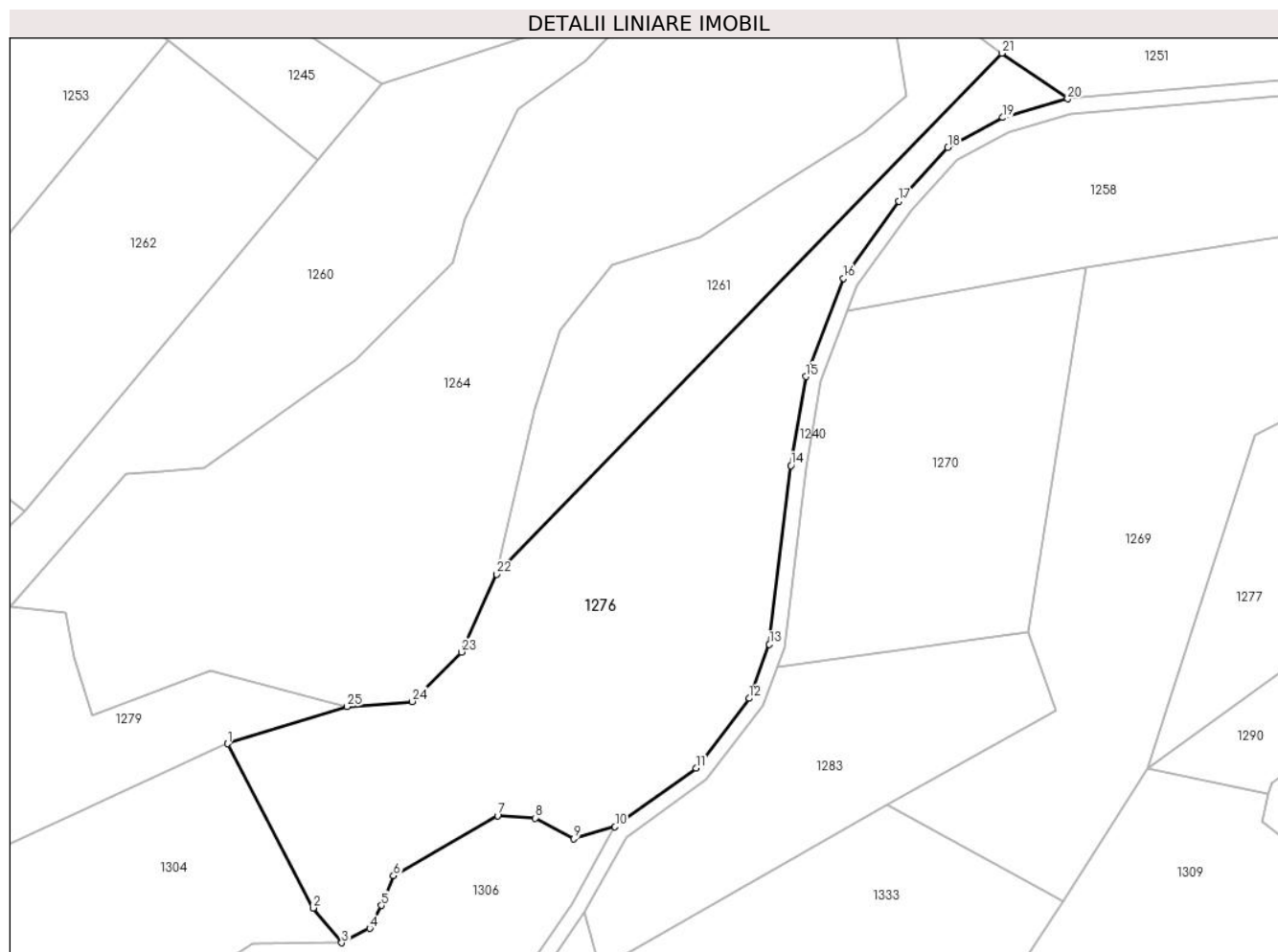
| Inscrieri privind dezmembramintele dreptului de proprietate, drepturi reale de garanție și sarcini | Referințe |
|--|-----------|
| NU SUNT | |

Anexa Nr. 1 La Partea I

Teren

| | | |
|--------------|-----------------|------------------------|
| Nr cadastral | Suprafața (mp)* | Observații / Referințe |
| | 6.500 | |

* Suprafața este determinată în planul de proiecție Stereo 70.



Date referitoare la teren

| Crt | Categorie folosință | Intravilan | Suprafața (mp) | Tarla | Parcelă | Nr. topo | Observații / Referințe |
|-----|---------------------|------------|----------------|-------|---------|----------|------------------------|
| 1 | padure | NU | 6.500 | 12 | 320/26 | - | |

Lungime Segmente

1) Valorile lungimilor segmentelor sunt obținute din proiecție în plan.

| Punct început | X / Y | Punct sfârșit | X / Y | Lungime segment (** (m) |
|---------------|----------------------------|---------------|----------------------------|-------------------------|
| 1 | 544.596,584 409.258,926 | 2 | 544.613,664 409.226,104 | 37.0 |
| 3 | 544.619,407 409.219,175 | 4 | 544.624,988 409.222,046 | 6.277 |
| 5 | 544.627,318 409.226,638 | 6 | 544.629,742 409.232,572 | 6.41 |
| 7 | 544.650,539 409.244,55 | 8 | 544.658,025 409.244,09 | 7.5 |
| 9 | 544.665,748 409.239,981 | 10 | 544.674,015 409.242,326 | 8.593 |

| Punct început | X / Y | Punct sfârșit | X / Y | Lungime segment (** (m) |
|---------------|----------------------------|---------------|----------------------------|-------------------------|
| 2 | 544.613,664 409.226,104 | 3 | 544.619,407 409.219,175 | 9.0 |
| 4 | 544.624,988 409.222,046 | 5 | 544.627,318 409.226,638 | 5.149 |
| 6 | 544.629,742 409.232,572 | 7 | 544.650,539 409.244,55 | 24.0 |
| 8 | 544.658,025 409.244,09 | 9 | 544.665,748 409.239,981 | 8.748 |
| 10 | 544.674,015 409.242,326 | 11 | 544.690,193 409.254,085 | 20.0 |

| Punct început | X / Y | Punct sfârșit | X / Y | Lungime segment (** (m) |
|---------------|----------------------------|---------------|----------------------------|-------------------------|
| 11 | 544.690,193 409.254,085 | 12 | 544.700,817 409.267,991 | 17.5 |
| 13 | 544.704,876 409.278,751 | 14 | 544.709,176 409.314,493 | 36.0 |
| 15 | 544.712,142 409.332,248 | 16 | 544.719,686 409.351,846 | 21.0 |
| 17 | 544.730,775 409.367,274 | 18 | 544.740,554 409.377,98 | 14.5 |
| 19 | 544.751,53 409.383,961 | 20 | 544.764,499 409.387,71 | 13.5 |
| 21 | 544.751,304 409.396,821 | 22 | 544.650,316 409.292,771 | 145.0 |
| 23 | 544.643,332 409.277,238 | 24 | 544.633,421 409.267,35 | 14.0 |
| 25 | 544.620,46 409.266,338 | 1 | 544.596,584 409.258,926 | 25.0 |

| Punct început | X / Y | Punct sfârșit | X / Y | Lungime segment (** (m) |
|---------------|----------------------------|---------------|----------------------------|-------------------------|
| 12 | 544.700,817 409.267,991 | 13 | 544.704,876 409.278,751 | 11.5 |
| 14 | 544.709,176 409.314,493 | 15 | 544.712,142 409.332,248 | 18.0 |
| 16 | 544.719,686 409.351,846 | 17 | 544.730,775 409.367,274 | 19.0 |
| 18 | 544.740,554 409.377,98 | 19 | 544.751,53 409.383,961 | 12.5 |
| 20 | 544.764,499 409.387,71 | 21 | 544.751,304 409.396,821 | 16.035 |
| 22 | 544.650,316 409.292,771 | 23 | 544.643,332 409.277,238 | 17.03 |
| 24 | 544.633,421 409.267,35 | 25 | 544.620,46 409.266,338 | 13.0 |

** Lungimile segmentelor sunt determinate în planul de proiecție Stereo 70 și sunt rotunjite la 1 milimetru.

*** Distanța dintre puncte este formată din segmente cumulate ce sunt mai mici decât valoarea 1 milimetru.

**DATE DESPRE IMOBILUL NR. 1277**

Oficiul de Cadastru și Publicitate Imobiliară PRAHOVA
Biroul de Cadastru și Publicitate Imobiliară Câmpina

A. Partea I. Descrierea imobilului

TEREN Extravilan

Adresa: Jud. Prahova

| Nr. Crt | Nr cadastral Nr. topografic | Suprafața* (mp) | Observații / Referințe |
|---------|-----------------------------|-----------------|---|
| A1 | | 6.460 | Sector cadastral:13 Teren neimprejmuit; |

B. Partea II. Proprietari și acte

| Inscrieri privitoare la dreptul de proprietate și alte drepturi reale | | Referințe |
|--|---|-----------|
| / | | |
| Act Administrativ nr. 33801, din 10/04/1995 emis de COMISIA JUDETEANA PRAHOVA; | | |
| B1 | Intabulare, drept de PROPRIETATE, dobandit prin Reconstituire, cota actuala 1/1 1) MILU C RODICA 2) SERBANOIU C VIORICA | A1 |

C. Partea III. SARCINI .

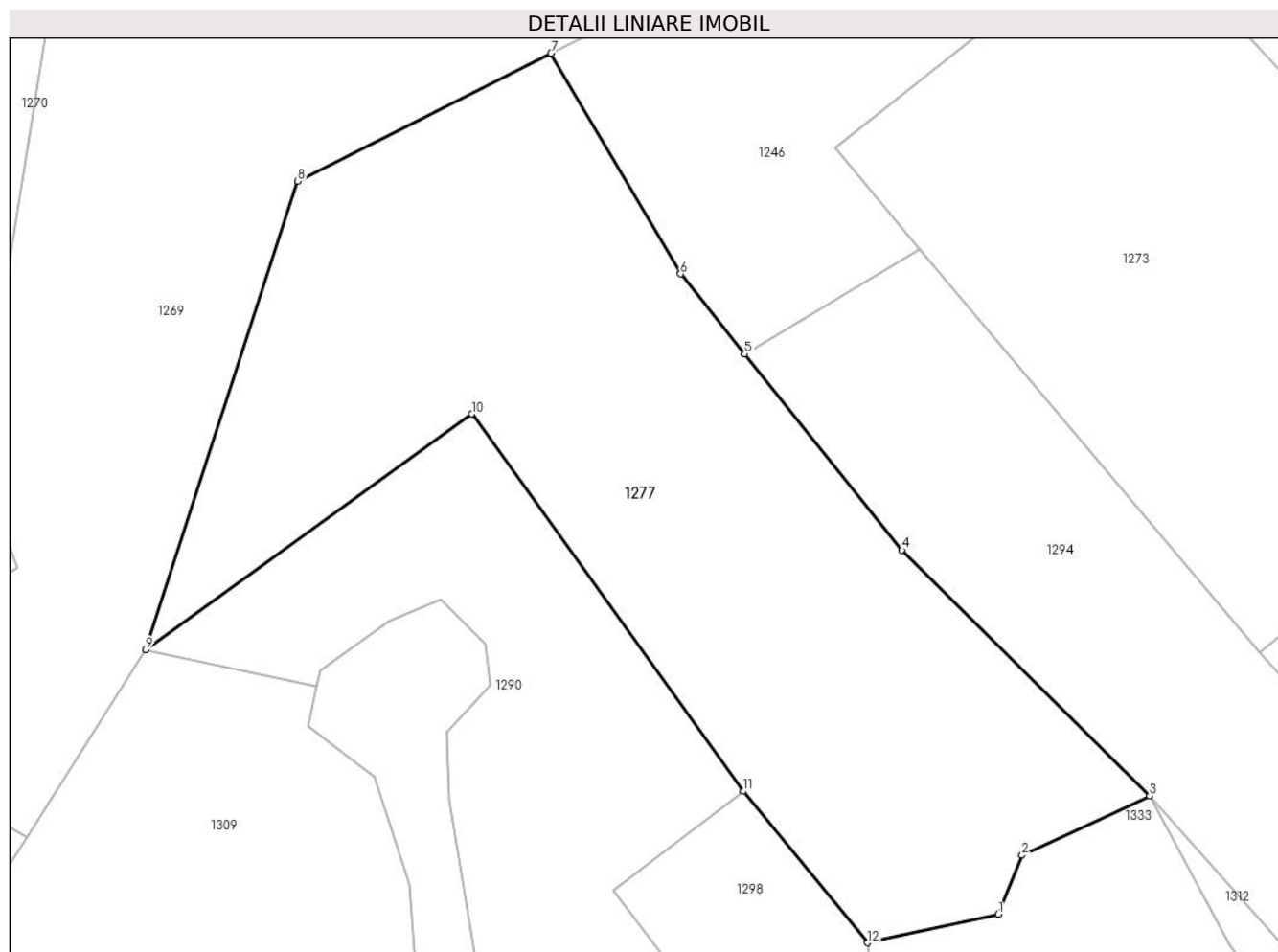
| Inscrieri privind dezmembramintele dreptului de proprietate, drepturi reale de garanție și sarcini | Referințe |
|--|-----------|
| NU SUNT | |

Anexa Nr. 1 La Partea I

Teren

| | | |
|--------------|-----------------|------------------------|
| Nr cadastral | Suprafața (mp)* | Observații / Referințe |
| | 6.460 | |

* Suprafața este determinată în planul de proiecție Stereo 70.



Date referitoare la teren

| Crt | Categorie folosință | Intravilan | Suprafața (mp) | Tarla | Parcelă | Nr. topo | Observații / Referințe |
|-----|---------------------|------------|----------------|-------|---------|----------|------------------------|
| 1 | padure | NU | 6.460 | 16 | 509/101 | - | |

Lungime Segmente

1) Valorile lungimilor segmentelor sunt obținute din proiecție în plan.

| Punct început | X / Y | Punct sfârșit | X / Y | Lungime segment (** (m) |
|---------------|----------------------------|---------------|----------------------------|-------------------------|
| 1 | 544.901,474 409.216,559 | 2 | 544.904,824 409.224,912 | 9.0 |
| 2 | 544.904,824 409.224,912 | 3 | 544.922,952 409.233,361 | 20.0 |
| 3 | 544.922,952 409.233,361 | 4 | 544.887,806 409.268,201 | 49.488 |
| 4 | 544.887,806 409.268,201 | 5 | 544.865,442 409.296,064 | 35.728 |
| 5 | 544.865,442 409.296,064 | 6 | 544.856,336 409.307,409 | 14.548 |

| Punct început | X / Y | Punct sfârșit | X / Y | Lungime segment (** (m) |
|---------------|----------------------------|---------------|----------------------------|-------------------------|
| 6 | 544.856,336 409.307,409 | 7 | 544.837,951 409.338,732 | 36.32 |
| 7 | 544.837,951 409.338,732 | 8 | 544.801,966 409.320,584 | 40.303 |
| 8 | 544.801,966 409.320,584 | 9 | 544.780,379 409.254,044 | 69.954 |
| 9 | 544.780,379 409.254,044 | 10 | 544.826,678 409.287,539 | 57.145 |
| 10 | 544.826,678 409.287,539 | 11 | 544.865,281 409.234,005 | 66.0 |
| 11 | 544.865,281 409.234,005 | 12 | 544.882,912 409.212,502 | 27.807 |
| 12 | 544.882,912 409.212,502 | 1 | 544.901,474 409.216,559 | 19.0 |

** Lungimile segmentelor sunt determinate în planul de proiecție Stereo 70 și sunt rotunjite la 1 milimetru.

*** Distanța dintre puncte este formată din segmente cumulate ce sunt mai mici decât valoarea 1 milimetru.

**DATE DESPRE IMOBILUL NR. 1278**

Oficiul de Cadastru și Publicitate Imobiliară PRAHOVA
Biroul de Cadastru și Publicitate Imobiliară Câmpina

A. Partea I. Descrierea imobilului

TEREN Extravilan

Adresa: Jud. Prahova

| Nr. Crt | Nr cadastral Nr. topografic | Suprafața* (mp) | Observații / Referințe |
|---------|-----------------------------|-----------------|---|
| A1 | | 10.000 | Sector cadastral:13 Teren neimprejmuit; |

B. Partea II. Proprietari și acte

| Inscrieri privitoare la dreptul de proprietate și alte drepturi reale | | Referințe |
|--|---|-----------|
| / | | |
| Act Administrativ nr. 21618, din 25/07/1994 emis de COMISIA JUDETEANA PRAHOVA; | | |
| B1 | Intabulare, drept de PROPRIETATE, dobandit prin Reconstituire, cota actuala 1/1 1) MAZILESCU I ELISABETA | A1 |

C. Partea III. SARCINI .

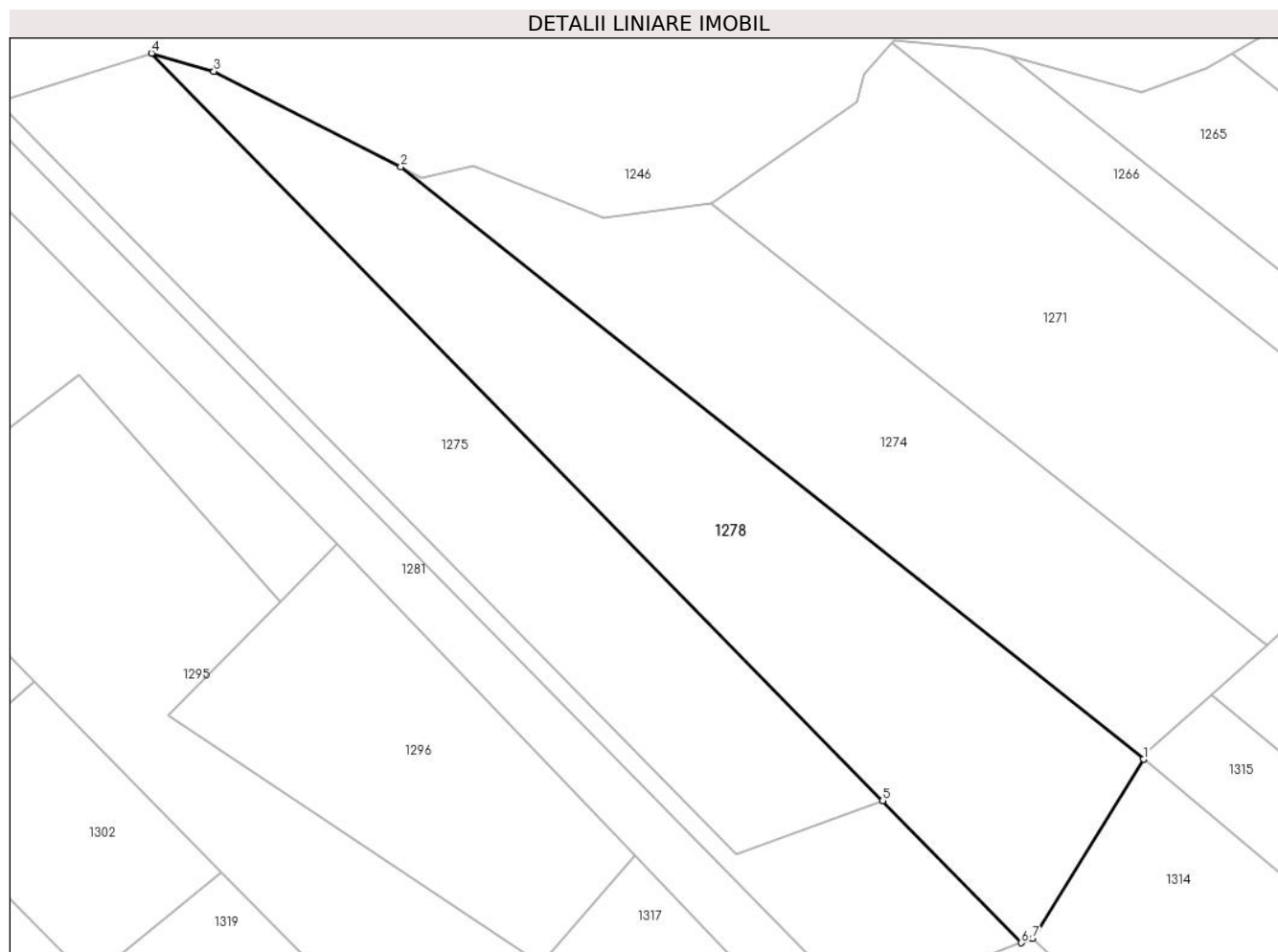
| Inscrieri privind dezmembramintele dreptului de proprietate, drepturi reale de garanție și sarcini | Referințe |
|--|-----------|
| NU SUNT | |

Anexa Nr. 1 La Partea I

Teren

| Nr cadastral | Suprafața (mp)* | Observații / Referințe |
|--------------|-----------------|------------------------|
| | 10.000 | |

* Suprafața este determinată în planul de proiecție Stereo 70.



Date referitoare la teren

| Crt | Categorie folosință | Intravilan | Suprafața (mp) | Tarla | Parcelă | Nr. topo | Observații / Referințe |
|-----|---------------------|------------|----------------|-------|---------|----------|------------------------|
| 1 | padure | NU | 10.000 | 16 | 509/51 | - | |

Lungime Segmente

1) Valorile lungimilor segmentelor sunt obținute din proiecție în plan.

| Punct început | X / Y | Punct sfârșit | X / Y | Lungime segment (** (m) |
|---------------|----------------------------|---------------|----------------------------|-------------------------|
| 1 | 545.287,19 409.211,293 | 2 | 545.105,828 409.355,858 | 231.929 |
| 2 | 545.105,828 409.355,858 | 3 | 545.060,216 409.379,136 | 51.209 |
| 3 | 545.060,216 409.379,136 | 4 | 545.044,999 409.383,521 | 15.836 |
| 4 | 545.044,999 409.383,521 | 5 | 545.223,459 409.201,163 | 255.152 |
| 5 | 545.223,459 409.201,163 | 6 | 545.257,355 409.166,526 | 48.463 |

| Punct început | X / Y | Punct sfârșit | X / Y | Lungime segment (** (m) |
|---------------|----------------------------|---------------|----------------------------|-------------------------|
| 6 | 545.257,355 409.166,526 | 7 | 545.260,032 409.167,586 | 2.879 |
| 7 | 545.260,032 409.167,586 | 1 | 545.287,19 409.211,293 | 51.458 |

** Lungimile segmentelor sunt determinate în planul de proiecție Stereo 70 și sunt rotunjite la 1 milimetru.

*** Distanța dintre puncte este formată din segmente cumulate ce sunt mai mici decât valoarea 1 milimetru.

**DATE DESPRE IMOBILUL NR. 1279**

Oficiul de Cadastru și Publicitate Imobiliară PRAHOVA
Biroul de Cadastru și Publicitate Imobiliară Câmpina

A. Partea I. Descrierea imobilului

TEREN Extravilan

Adresa: Jud. Prahova

| Nr. Crt | Nr cadastral Nr. topografic | Suprafața* (mp) | Observații / Referințe |
|---------|-----------------------------|-----------------|--|
| A1 | | 4.100 | Sector cadastral:13 Teren neimprejmit; |

B. Partea II. Proprietari și acte

| Inscrieri privitoare la dreptul de proprietate și alte drepturi reale | | Referințe |
|--|--|-----------|
| / | | |
| Act Administrativ nr. 33879, din 10/04/1995 emis de COMISIA JUDETEANA PRAHOVA; | | |
| B1 | Intabulare, drept de PROPRIETATE, dobandit prin Reconstituire, cota actuala 1/1 1) PAUNAS GHEORGHE 2) NEAGU MARIA 3) NEGOIESCU VASILE 4) NEGOIESCU DAN | A1 |

C. Partea III. SARCINI .

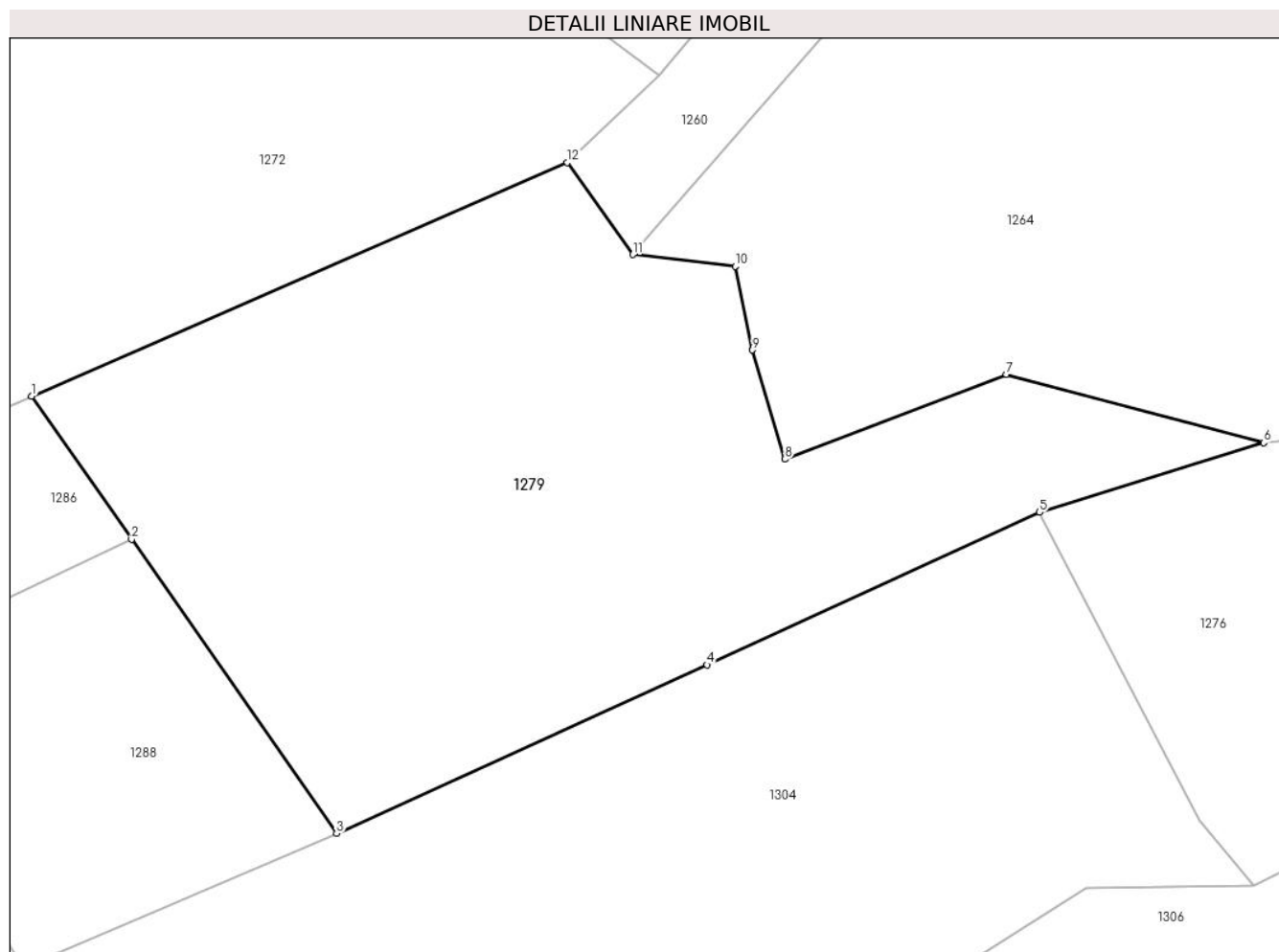
| Inscrieri privind dezmembramintele dreptului de proprietate, drepturi reale de garanție și sarcini | Referințe |
|--|-----------|
| NU SUNT | |

Anexa Nr. 1 La Partea I

Teren

| | | |
|--------------|-----------------|------------------------|
| Nr cadastral | Suprafața (mp)* | Observații / Referințe |
| | 4.100 | |

* Suprafața este determinată în planul de proiecție Stereo 70.



Date referitoare la teren

| Crt | Categorie folosință | Intravilan | Suprafața (mp) | Tarla | Parcelă | Nr. topo | Observații / Referințe |
|-----|---------------------|------------|----------------|-------|---------|----------|------------------------|
| 1 | padure | NU | 4.100 | 12 | 320/27 | - | |

Lungime Segmente

1) Valorile lungimilor segmentelor sunt obținute din proiecție în plan.

| Punct început | X / Y | Punct sfârșit | X / Y | Lungime segment (** (m) |
|---------------|----------------------------|---------------|----------------------------|-------------------------|
| 1 | 544.489,264 409.271,283 | 2 | 544.499,895 409.256,046 | 18.579 |
| 2 | 544.499,895 409.256,046 | 3 | 544.521,73 409.224,754 | 38.157 |
| 3 | 544.521,73 409.224,754 | 4 | 544.561,179 409.242,698 | 43.339 |
| 4 | 544.561,179 409.242,698 | 5 | 544.596,584 409.258,926 | 38.947 |
| 5 | 544.596,584 409.258,926 | 6 | 544.620,46 409.266,338 | 25.0 |

| Punct început | X / Y | Punct sfârșit | X / Y | Lungime segment (** (m) |
|---------------|----------------------------|---------------|----------------------------|-------------------------|
| 6 | 544.620,46 409.266,338 | 7 | 544.593,07 409.273,598 | 28.336 |
| 7 | 544.593,07 409.273,598 | 8 | 544.569,466 409.264,587 | 25.266 |
| 8 | 544.569,466 409.264,587 | 9 | 544.566,014 409.276,188 | 12.105 |
| 9 | 544.566,014 409.276,188 | 10 | 544.564,177 409.285,114 | 9.112 |
| 10 | 544.564,177 409.285,114 | 11 | 544.553,264 409.286,358 | 10.983 |
| 11 | 544.553,264 409.286,358 | 12 | 544.546,32 409.296,144 | 12.0 |
| 12 | 544.546,32 409.296,144 | 1 | 544.489,264 409.271,283 | 62.237 |

** Lungimile segmentelor sunt determinate în planul de proiecție Stereo 70 și sunt rotunjite la 1 milimetru.

*** Distanța dintre puncte este formată din segmente cumulate ce sunt mai mici decât valoarea 1 milimetru.

**DATE DESPRE IMOBILUL NR. 1280**

Oficiul de Cadastru și Publicitate Imobiliară PRAHOVA
Biroul de Cadastru și Publicitate Imobiliară Câmpina

A. Partea I. Descrierea imobilului

TEREN Extravilan

Adresa: Jud. Prahova

| Nr. Crt | Nr cadastral Nr. topografic | Suprafața* (mp) | Observații / Referințe |
|---------|--------------------------------|-----------------|---|
| A1 | | 1.200 | Sector cadastral:13 Teren neimprejmuit; |

B. Partea II. Proprietari și acte

| Inscrieri privitoare la dreptul de proprietate și alte drepturi reale | | Referințe |
|--|--|-----------|
| / | | |
| Act Administrativ nr. 33884, din 10/04/1995 emis de COMISIA JUDETEANA PRAHOVA; | | |
| B1 | Intabulare, drept de PROPRIETATE, dobandit prin Reconstituire, cota actuala 1/1 1) GROSU GHE VASILICA 2) BRINZEA GHE RADU 3) PINTA GHE MARIA 4) BRINZEA GHE ADRIANA 5) BRINZEA GHE TRAIAN 6) BRINZEA GHE ION | A1 |

C. Partea III. SARCINI .

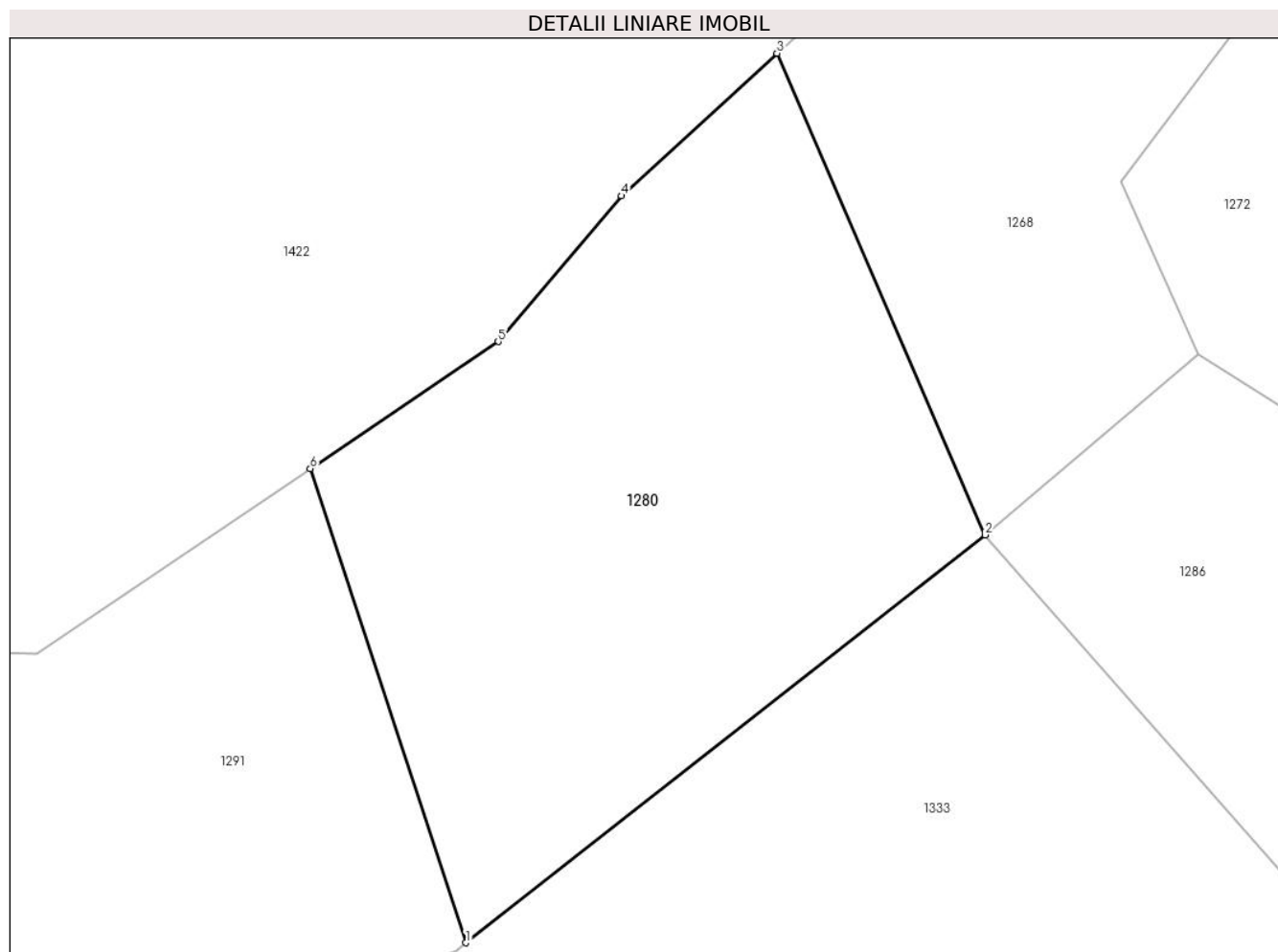
| Inscrieri privind dezmembramintele dreptului de proprietate, drepturi reale de garanție și sarcini | Referințe |
|--|-----------|
| NU SUNT | |

Anexa Nr. 1 La Partea I

Teren

| Nr cadastral | Suprafața (mp)* | Observații / Referințe |
|--------------|-----------------|------------------------|
| | 1.200 | |

* Suprafața este determinată în planul de proiecție Stereo 70.



Date referitoare la teren

| Crt | Categorie folosință | Intravilan | Suprafața (mp) | Tarla | Parcelă | Nr. topo | Observații / Referințe |
|-----|---------------------|------------|----------------|-------|---------|----------|------------------------|
| 1 | padure | NU | 1.200 | 12 | 320/36 | - | |

Lungime Segmente

1) Valorile lungimilor segmentelor sunt obținute din proiecție în plan.

| Punct început | X / Y | Punct sfârșit | X / Y | Lungime segment (** (m) |
|---------------|----------------------------|---------------|----------------------------|-------------------------|
| 1 | 544.382,572 409.232,629 | 2 | 544.415,222 409.258,267 | 41.514 |
| 2 | 544.415,222 409.258,267 | 3 | 544.402,138 409.288,537 | 32.976 |
| 3 | 544.402,138 409.288,537 | 4 | 544.392,359 409.279,576 | 13.263 |
| 4 | 544.392,359 409.279,576 | 5 | 544.384,604 409.270,419 | 12.0 |
| 5 | 544.384,604 409.270,419 | 6 | 544.372,784 409.262,43 | 14.266 |

| Punct început | X / Y | Punct sfârşit | X / Y | Lungime segment (** (m) |
|---------------|---------------------------|---------------|----------------------------|-------------------------|
| 6 | 544.372,784 409.262,43 | 1 | 544.382,572 409.232,629 | 31.367 |

** Lungimile segmentelor sunt determinate în planul de proiecţie Stereo 70 şi sunt rotunjite la 1 milimetru.

*** Distanţa dintre puncte este formată din segmente cumulate ce sunt mai mici decât valoarea 1 milimetru.

**DATE DESPRE IMOBILUL NR. 1281**

Oficiul de Cadastru și Publicitate Imobiliară PRAHOVA
Biroul de Cadastru și Publicitate Imobiliară Câmpina

A. Partea I. Descrierea imobilului

TEREN Extravilan

Adresa: Jud. Prahova

| Nr. Crt | Nr cadastral Nr. topografic | Suprafața* (mp) | Observații / Referințe |
|---------|-----------------------------|-----------------|---|
| A1 | | 3.900 | Sector cadastral:13 Teren neimprejmuit; |

B. Partea II. Proprietari și acte

| Inscrieri privitoare la dreptul de proprietate și alte drepturi reale | | Referințe |
|--|---|-----------|
| / | | |
| Act Administrativ nr. 27686, din 05/01/1995 emis de COMISIA JUDETEANA PRAHOVA; | | |
| B1 | Intabulare, drept de PROPRIETATE, dobandit prin Reconstituire, cota actuala 1/1 1) STIRLICI GH MARIA | A1 |

C. Partea III. SARCINI .

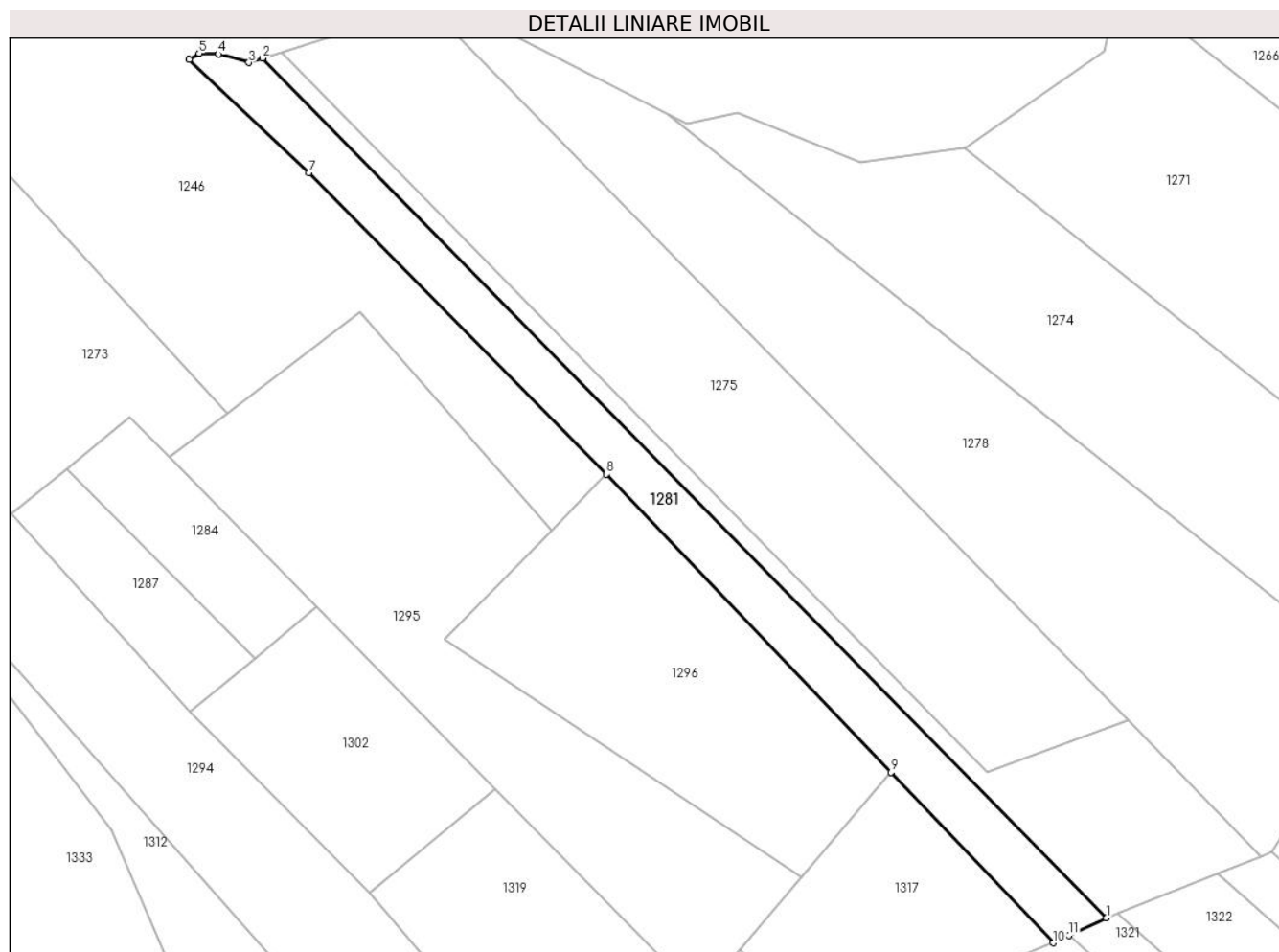
| Inscrieri privind dezmembramintele dreptului de proprietate, drepturi reale de garanție și sarcini | Referințe |
|--|-----------|
| NU SUNT | |

Anexa Nr. 1 La Partea I

Teren

| | | |
|--------------|-----------------|------------------------|
| Nr cadastral | Suprafața (mp)* | Observații / Referințe |
| | 3.900 | |

* Suprafața este determinată în planul de proiecție Stereo 70.



Date referitoare la teren

| Crt | Categorie folosință | Intravilan | Suprafața (mp) | Tarla | Parcelă | Nr. topo | Observații / Referințe |
|-----|---------------------|------------|----------------|-------|---------|----------|------------------------|
| 1 | padure | NU | 3.900 | 16 | 509/47 | - | |

Lungime Segmente

1) Valorile lungimilor segmentelor sunt obținute din proiecție în plan.

| Punct început | X / Y | Punct sfârșit | X / Y | Lungime segment (** (m) |
|---------------|----------------------------|---------------|----------------------------|-------------------------|
| 1 | 545.217,838 409.150,885 | 2 | 545.002,632 409.369,962 | 307.097 |
| 2 | 545.002,632 409.369,962 | 3 | 544.999,156 409.368,842 | 3.652 |
| 3 | 544.999,156 409.368,842 | 4 | 544.991,463 409.371,036 | 8.0 |
| 4 | 544.991,463 409.371,036 | 5 | 544.986,467 409.371,244 | 5.0 |
| 5 | 544.986,467 409.371,244 | 6 | 544.983,932 409.369,639 | 3.0 |

| Punct început | X / Y | Punct sfârșit | X / Y | Lungime segment (** (m) |
|---------------|----------------------------|---------------|----------------------------|-------------------------|
| 6 | 544.983,932 409.369,639 | 7 | 545.014,478 409.340,812 | 42.0 |
| 7 | 545.014,478 409.340,812 | 8 | 545.090,386 409.263,931 | 108.04 |
| 8 | 545.090,386 409.263,931 | 9 | 545.162,913 409.187,919 | 105.063 |
| 9 | 545.162,913 409.187,919 | 10 | 545.204,333 409.144,509 | 60.0 |
| 10 | 545.204,333 409.144,509 | 11 | 545.208,361 409.146,411 | 4.455 |
| 11 | 545.208,361 409.146,411 | 1 | 545.217,838 409.150,885 | 10.48 |

** Lungimile segmentelor sunt determinate în planul de proiecție Stereo 70 și sunt rotunjite la 1 milimetru.

*** Distanța dintre puncte este formată din segmente cumulate ce sunt mai mici decât valoarea 1 milimetru.

**DATE DESPRE IMOBILUL NR. 1282**

Oficiul de Cadastru și Publicitate Imobiliară PRAHOVA
Biroul de Cadastru și Publicitate Imobiliară Câmpina

A. Partea I. Descrierea imobilului

TEREN Extravilan

Adresa: Jud. Prahova

| Nr. Crt | Nr cadastral Nr. topografic | Suprafața* (mp) | Observații / Referințe |
|---------|-----------------------------|-----------------|---|
| A1 | | 3.100 | Sector cadastral:13 Teren neimprejmuit; |

B. Partea II. Proprietari și acte

| Inscrieri privitoare la dreptul de proprietate și alte drepturi reale | | Referințe |
|--|---|-----------|
| / | | |
| Act Administrativ nr. 33844, din 07/04/1995 emis de COMISIA JUDETEANA PRAHOVA; | | |
| B1 | Intabulare, drept de PROPRIETATE, dobandit prin Reconstituire, cota actuala 1/1 1) NEGOTEI GH VASILE | A1 |

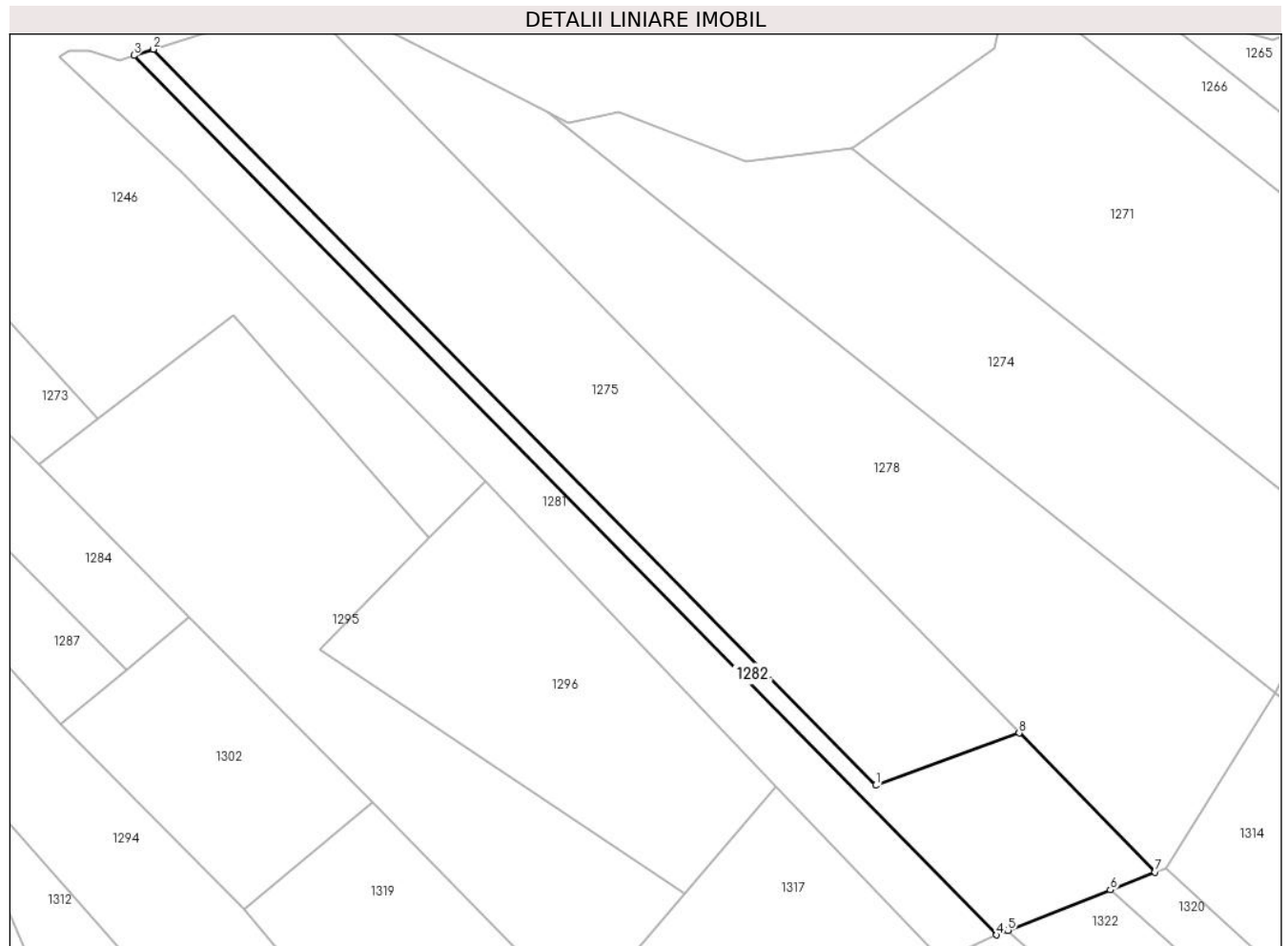
C. Partea III. SARCINI .

| Inscrieri privind dezmembramintele dreptului de proprietate, drepturi reale de garanție și sarcini | Referințe |
|--|-----------|
| NU SUNT | |

Anexa Nr. 1 La Partea I**Teren**

| | | |
|--------------|-----------------|------------------------|
| Nr cadastral | Suprafața (mp)* | Observații / Referințe |
| | 3.100 | |

* Suprafața este determinată în planul de proiecție Stereo 70.

**Date referitoare la teren**

| Crt | Categorie folosință | Intravilan | Suprafața (mp) | Tarla | Parcelă | Nr. topo | Observații / Referințe |
|-----|---------------------|------------|----------------|-------|------------|----------|------------------------|
| 1 | padure | NU | 3.100 | 16 | 509/49,/50 | - | |

Lungime Segmente

1) Valorile lungimilor segmentelor sunt obținute din proiecție în plan.

| Punct început | X / Y | Punct sfârșit | X / Y | Lungime segment (** (m) |
|---------------|----------------------------|---------------|----------------------------|-------------------------|
| 1 | 545.187,64 409.188,136 | 2 | 545.007,488 409.371,527 | 257.074 |
| 2 | 545.007,488 409.371,527 | 3 | 545.002,632 409.369,962 | 5.103 |
| 3 | 545.002,632 409.369,962 | 4 | 545.217,838 409.150,885 | 307.097 |
| 4 | 545.217,838 409.150,885 | 5 | 545.220,695 409.152,016 | 3.073 |
| 5 | 545.220,695 409.152,016 | 6 | 545.246,176 409.162,101 | 27.404 |

| Punct început | X / Y | Punct sfârşit | X / Y | Lungime segment (** (m) |
|---------------|----------------------------|---------------|----------------------------|-------------------------|
| 6 | 545.246,176 409.162,101 | 7 | 545.257,355 409.166,526 | 12.023 |
| 7 | 545.257,355 409.166,526 | 8 | 545.223,459 409.201,163 | 48.463 |
| 8 | 545.223,459 409.201,163 | 1 | 545.187,64 409.188,136 | 38.114 |

** Lungimile segmentelor sunt determinate în planul de proiecție Stereo 70 și sunt rotunjite la 1 milimetru.

*** Distanța dintre puncte este formată din segmente cumulate ce sunt mai mici decât valoarea 1 milimetru.

**DATE DESPRE IMOBILUL NR. 1283**

Oficiul de Cadastru și Publicitate Imobiliară PRAHOVA
Biroul de Cadastru și Publicitate Imobiliară Câmpina

A. Partea I. Descrierea imobilului

TEREN Extravilan

Adresa: Jud. Prahova

| Nr. Crt | Nr cadastral Nr. topografic | Suprafața* (mp) | Observații / Referințe |
|---------|-----------------------------|-----------------|---|
| A1 | | 2.500 | Sector cadastral:13 Teren neimprejmuit; |

B. Partea II. Proprietari și acte

| Inscrieri privitoare la dreptul de proprietate și alte drepturi reale | | Referințe |
|--|--|-----------|
| / | | |
| Act Administrativ nr. 38008, din 10/04/1995 emis de COMISIA JUDETEANA PRAHOVA; | | |
| B1 | Intabulare, drept de PROPRIETATE, dobandit prin Reconstituire, cota actuala 1/1 1) BACESCU AURICA | A1 |

C. Partea III. SARCINI .

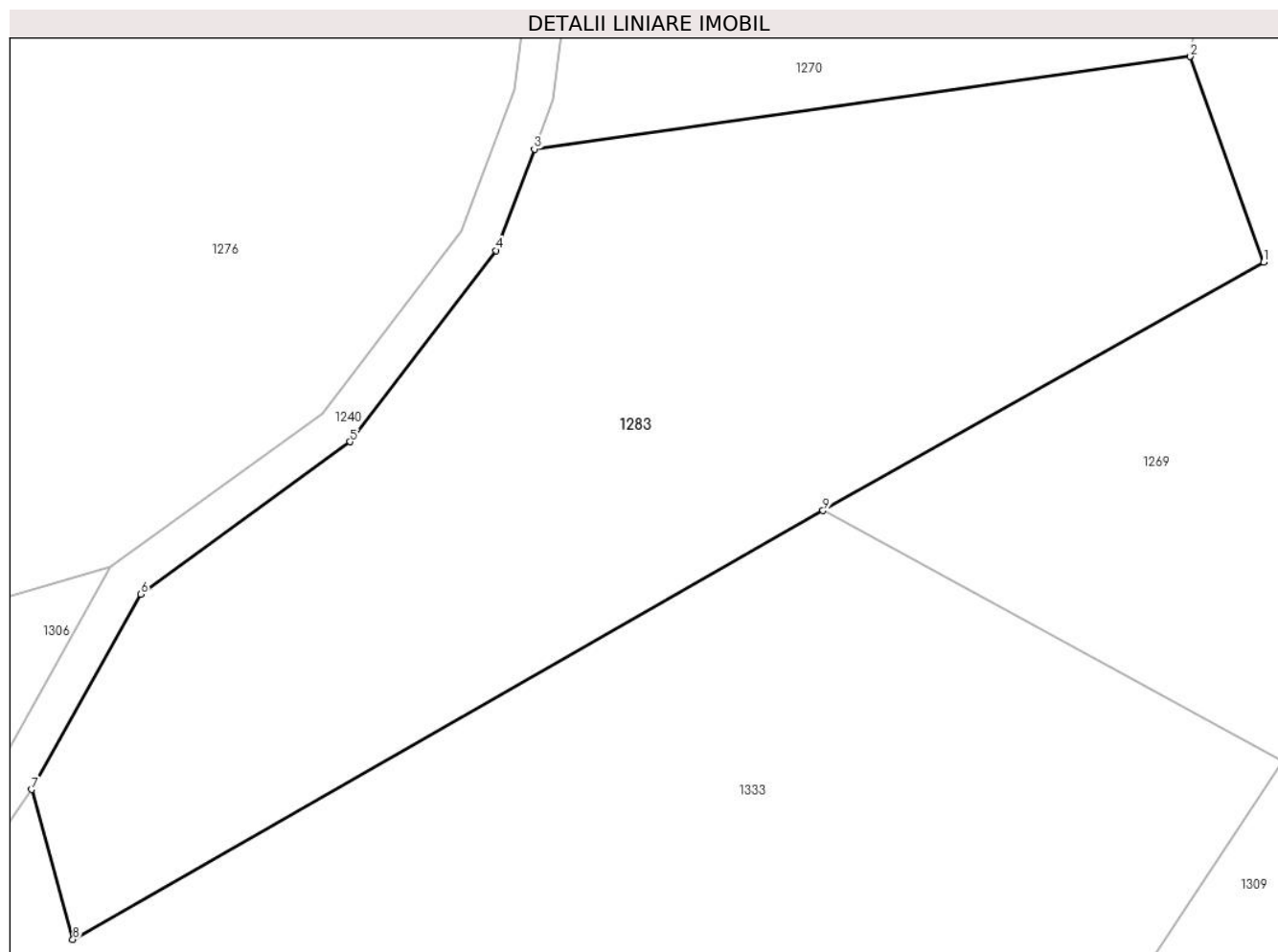
| Inscrieri privind dezmembramintele dreptului de proprietate, drepturi reale de garanție și sarcini | Referințe |
|--|-----------|
| NU SUNT | |

Anexa Nr. 1 La Partea I

Teren

| Nr cadastral | Suprafața (mp)* | Observații / Referințe |
|--------------|-----------------|------------------------|
| | 2.500 | |

* Suprafața este determinată în planul de proiecție Stereo 70.



Date referitoare la teren

| Crt | Categorie folosință | Intra vilan | Suprafața (mp) | Tarla | Parcelă | Nr. topo | Observații / Referințe |
|-----|---------------------|-------------|----------------|-------|---------|----------|------------------------|
| 1 | padure | NU | 2.500 | 16 | 509/98 | - | |

Lungime Segmente

1) Valorile lungimilor segmentelor sunt obținute din proiecție în plan.

| Punct început | X / Y | Punct sfârșit | X / Y | Lungime segment (** (m) |
|---------------|----------------------------|---------------|----------------------------|-------------------------|
| 1 | 544.762,107 409.265,622 | 2 | 544.756,5 409.281,324 | 16.673 |
| 2 | 544.756,5 409.281,324 | 3 | 544.706,39 409.274,265 | 50.605 |
| 3 | 544.706,39 409.274,265 | 4 | 544.703,468 409.266,52 | 8.278 |
| 4 | 544.703,468 409.266,52 | 5 | 544.692,311 409.251,916 | 18.379 |
| 5 | 544.692,311 409.251,916 | 6 | 544.676,312 409.240,287 | 19.779 |

| Punct început | X / Y | Punct sfârșit | X / Y | Lungime segment (** (m) |
|---------------|----------------------------|---------------|----------------------------|-------------------------|
| 6 | 544.676,312 409.240,287 | 7 | 544.667,976 409.225,375 | 17.084 |
| 7 | 544.667,976 409.225,375 | 8 | 544.671,13 409.213,926 | 11.875 |
| 8 | 544.671,13 409.213,926 | 9 | 544.728,44 409.246,66 | 66.0 |
| 9 | 544.728,44 409.246,66 | 1 | 544.762,107 409.265,622 | 38.64 |

** Lungimile segmentelor sunt determinate în planul de proiecție Stereo 70 și sunt rotunjite la 1 milimetru.

*** Distanța dintre puncte este formată din segmente cumulate ce sunt mai mici decât valoarea 1 milimetru.

**DATE DESPRE IMOBILUL NR. 1284**

Oficiul de Cadastru și Publicitate Imobiliară PRAHOVA
Biroul de Cadastru și Publicitate Imobiliară Câmpina

A. Partea I. Descrierea imobilului

TEREN Extravilan

Adresa: Jud. Prahova

| Nr. Crt | Nr cadastral Nr. topografic | Suprafața* (mp) | Observații / Referințe |
|---------|-----------------------------|-----------------|---|
| A1 | | 1.400 | Sector cadastral:13 Teren neimprejmuit; |

B. Partea II. Proprietari și acte

| Inscrieri privitoare la dreptul de proprietate și alte drepturi reale | | Referințe |
|--|---|-----------|
| / | | |
| Act Administrativ nr. 16293, din 20/07/1994 emis de COMISIA JUDETEANA PRAHOVA; | | |
| B1 | Intabulare, drept de PROPRIETATE, dobandit prin Reconstituire, cota actuala 1/1 1) BADILA ELENA | A1 |

C. Partea III. SARCINI .

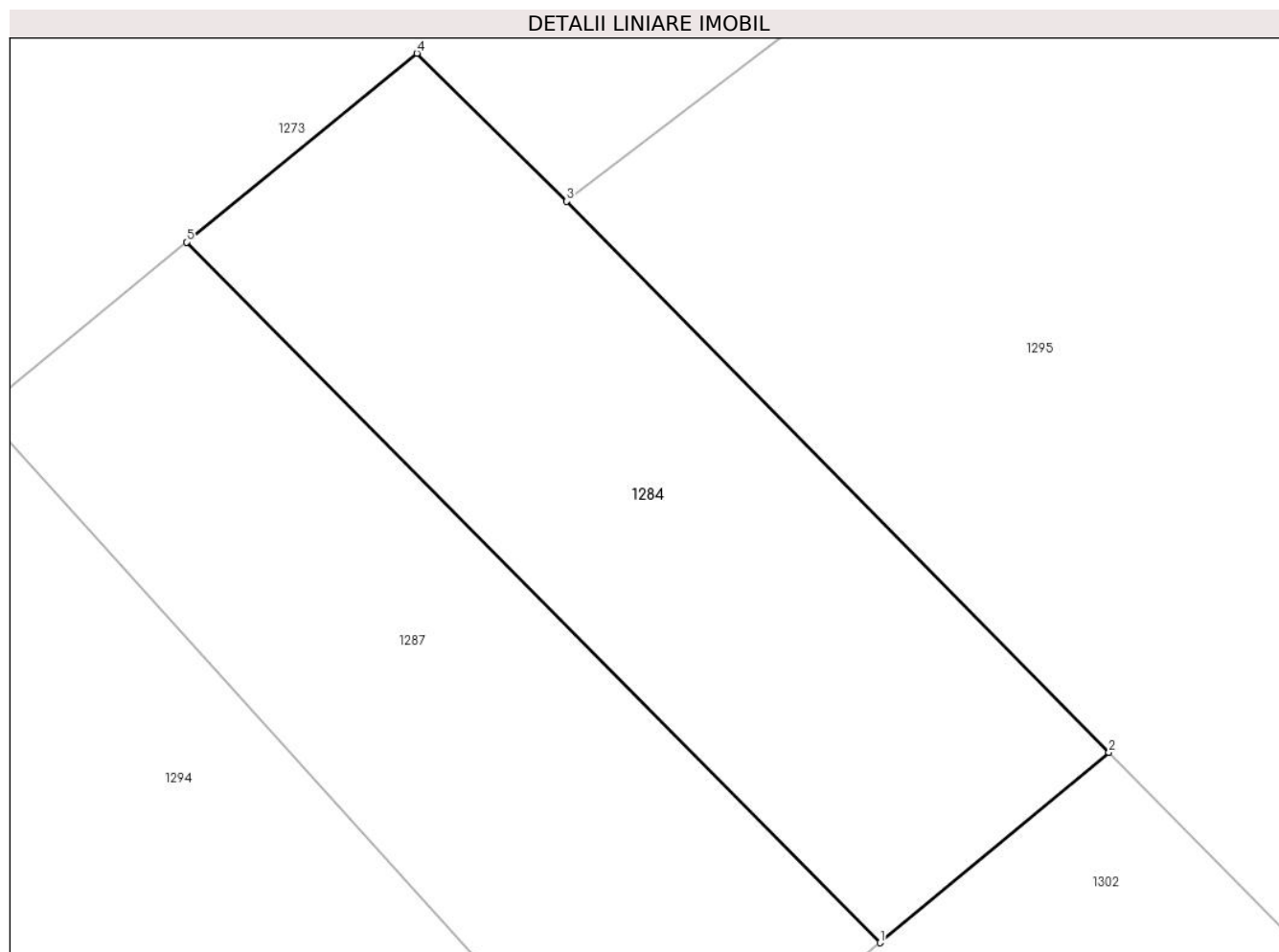
| Inscrieri privind dezmembramintele dreptului de proprietate, drepturi reale de garanție și sarcini | Referințe |
|--|-----------|
| NU SUNT | |

Anexa Nr. 1 La Partea I

Teren

| | | |
|--------------|-----------------|------------------------|
| Nr cadastral | Suprafața (mp)* | Observații / Referințe |
| | 1.400 | |

* Suprafața este determinată în planul de proiecție Stereo 70.



Date referitoare la teren

| Crt | Categorie folosință | Intra vilan | Suprafața (mp) | Tarla | Parcelă | Nr. topo | Observații / Referințe |
|-----|---------------------|-------------|----------------|-------|---------|----------|------------------------|
| 1 | padure | NU | 1.400 | 16 | 509/68 | - | |

Lungime Segmente

1) Valorile lungimilor segmentelor sunt obținute din proiecție în plan.

| Punct început | X / Y | Punct sfârșit | X / Y | Lungime segment (** (m) |
|---------------|----------------------------|---------------|----------------------------|-------------------------|
| 1 | 545.000,681 409.216,975 | 2 | 545.016,503 409.230,128 | 20.575 |
| 2 | 545.016,503 409.230,128 | 3 | 544.979,04 409.268,188 | 53.404 |
| 3 | 544.979,04 409.268,188 | 4 | 544.968,686 409.278,409 | 14.55 |
| 4 | 544.968,686 409.278,409 | 5 | 544.952,756 409.265,365 | 20.589 |
| 5 | 544.952,756 409.265,365 | 1 | 545.000,681 409.216,975 | 68.106 |

**** Lungimile segmentelor sunt determinate în planul de proiecție Stereo 70 și sunt rotunjite la 1 milimetru.**

***** Distanța dintre puncte este formată din segmente cumulate ce sunt mai mici decât valoarea 1 milimetru.**

**DATE DESPRE IMOBILUL NR. 1285**

Oficiul de Cadastru și Publicitate Imobiliară PRAHOVA
Biroul de Cadastru și Publicitate Imobiliară Câmpina

A. Partea I. Descrierea imobilului

TEREN Extravilan

Adresa: Jud. Prahova

| Nr. Crt | Nr cadastral Nr. topografic | Suprafața* (mp) | Observații / Referințe |
|---------|-----------------------------|-----------------|---|
| A1 | | 5.000 | Sector cadastral:13 Teren neimprejmuit; |

B. Partea II. Proprietari și acte

| Inscrieri privitoare la dreptul de proprietate și alte drepturi reale | | Referințe |
|--|---|-----------|
| / | | |
| Act Administrativ nr. 27610, din 12/10/1994 emis de COMISIA JUDETEANA PRAHOVA; | | |
| B1 | Intabulare, drept de PROPRIETATE, dobandit prin Reconstituire, cota actuala 1/1 1) TUDORAN I ION | A1 |

C. Partea III. SARCINI .

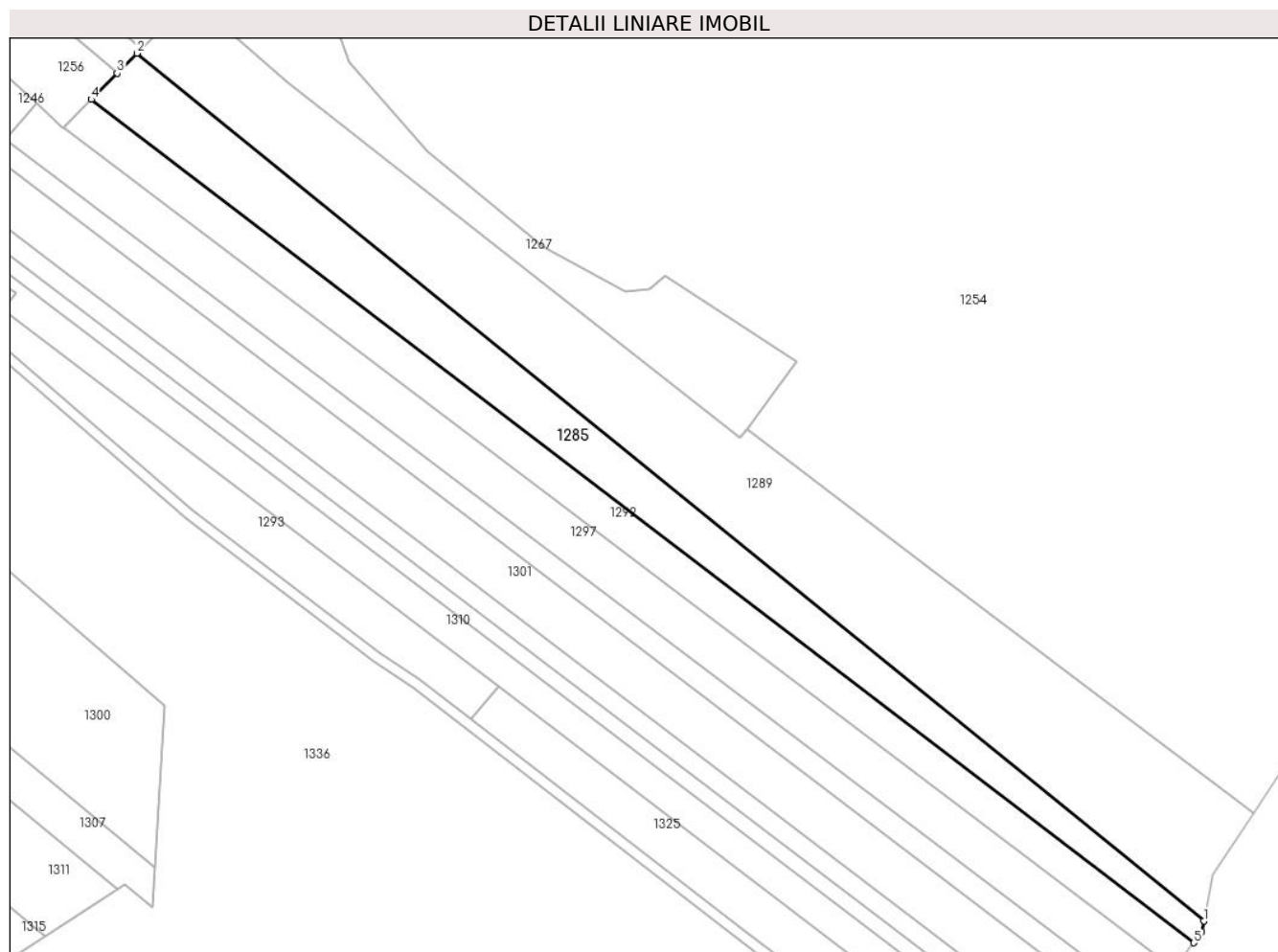
| Inscrieri privind dezmembramintele dreptului de proprietate, drepturi reale de garanție și sarcini | Referințe |
|--|-----------|
| NU SUNT | |

Anexa Nr. 1 La Partea I

Teren

| | | |
|--------------|-----------------|------------------------|
| Nr cadastral | Suprafața (mp)* | Observații / Referințe |
| | 5.000 | |

* Suprafața este determinată în planul de proiecție Stereo 70.



Date referitoare la teren

| Crt | Categorie folosință | Intra vilan | Suprafața (mp) | Tarla | Parcelă | Nr. topo | Observații / Referințe |
|-----|---------------------|-------------|----------------|-------|---------|----------|------------------------|
| 1 | padure | NU | 5.000 | 16 | 509/90 | - | |

Lungime Segmente

1) Valorile lungimilor segmentelor sunt obținute din proiecție în plan.

| Punct început | X / Y | Punct sfârșit | X / Y | Lungime segment (** (m) |
|---------------|----------------------------|---------------|----------------------------|-------------------------|
| 1 | 545.788,408 409.105,872 | 2 | 545.482,14 409.354,761 | 394.646 |
| 2 | 545.482,14 409.354,761 | 3 | 545.476,478 409.349,024 | 8.06 |
| 3 | 545.476,478 409.349,024 | 4 | 545.469,066 409.341,516 | 10.55 |
| 4 | 545.469,066 409.341,516 | 5 | 545.785,465 409.099,638 | 398.263 |
| 5 | 545.785,465 409.099,638 | 6 | 545.787,793 409.102,809 | 3.934 |

| Punct început | X / Y | Punct sfârşit | X / Y | Lungime segment (** (m) |
|---------------|----------------------------|---------------|----------------------------|-------------------------|
| 6 | 545.787,793 409.102,809 | 1 | 545.788,408 409.105,872 | 3.124 |

** Lungimile segmentelor sunt determinate în planul de proiecție Stereo 70 și sunt rotunjite la 1 milimetru.

*** Distanța dintre puncte este formată din segmente cumulate ce sunt mai mici decât valoarea 1 milimetru.

**DATE DESPRE IMOBILUL NR. 1286**

Oficiul de Cadastru și Publicitate Imobiliară PRAHOVA
Biroul de Cadastru și Publicitate Imobiliară Câmpina

A. Partea I. Descrierea imobilului

TEREN Extravilan

Adresa: Jud. Prahova

| Nr. Crt | Nr cadastral Nr. topografic | Suprafața* (mp) | Observații / Referințe |
|---------|-----------------------------|-----------------|---|
| A1 | | 2.700 | Sector cadastral:13 Teren neimprejmuit; |

B. Partea II. Proprietari și acte

| Inscrieri privitoare la dreptul de proprietate și alte drepturi reale | | Referințe |
|--|---|-----------|
| / | | |
| Act Administrativ nr. 33896, din 10/04/1995 emis de COMISIA JUDETEANA PRAHOVA; | | |
| B1 | Intabulare, drept de PROPRIETATE, dobandit prin Reconstituire, cota actuala 1/1 1) NEGOIESCU I ION | A1 |

C. Partea III. SARCINI .

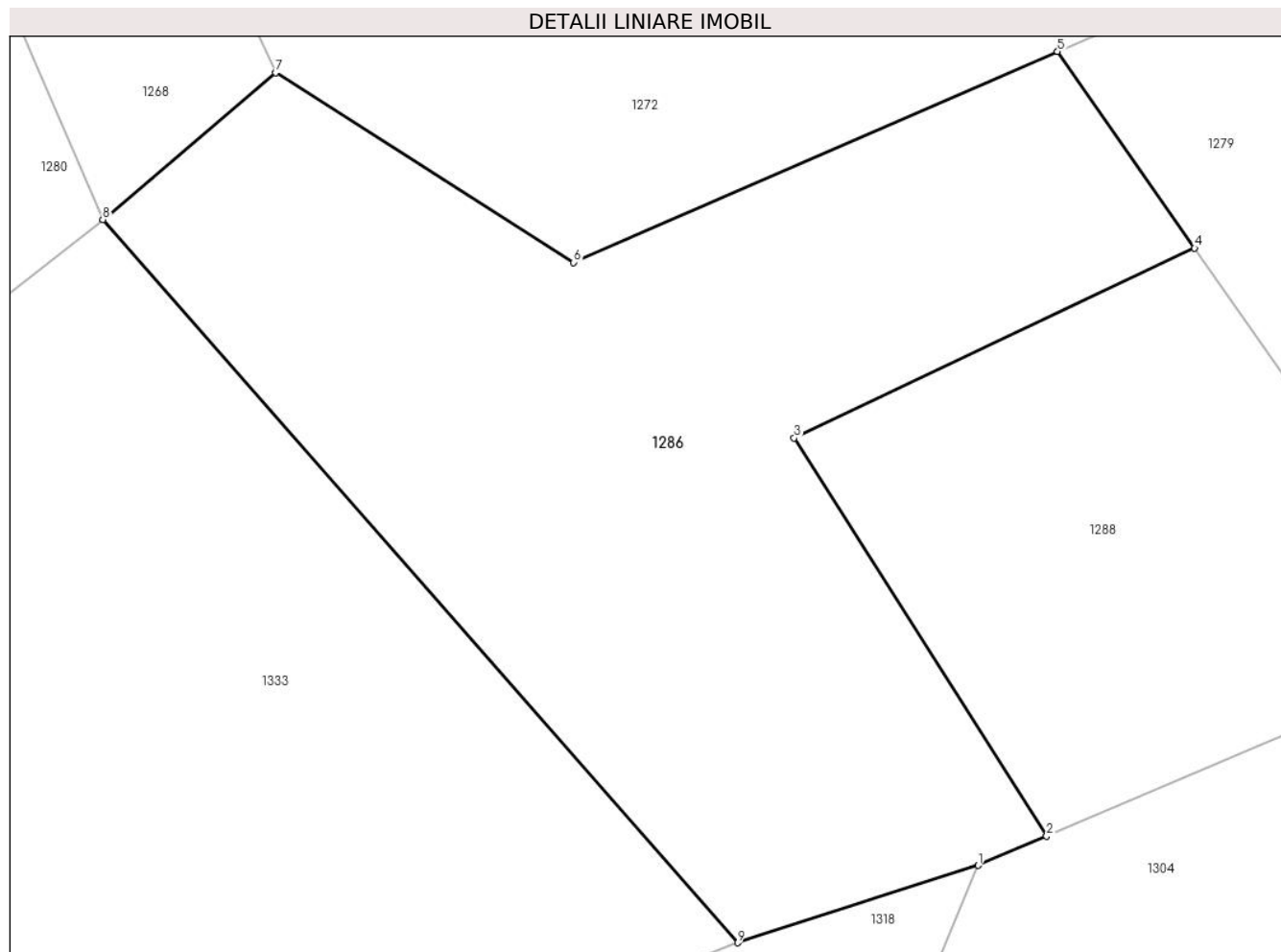
| Inscrieri privind dezmembramintele dreptului de proprietate, drepturi reale de garanție și sarcini | Referințe |
|--|-----------|
| NU SUNT | |

Anexa Nr. 1 La Partea I

Teren

| | | |
|--------------|-----------------|------------------------|
| Nr cadastral | Suprafața (mp)* | Observații / Referințe |
| | 2.700 | |

* Suprafața este determinată în planul de proiecție Stereo 70.



Date referitoare la teren

| Crt | Categorie folosință | Intravilan | Suprafața (mp) | Tarla | Parcelă | Nr. topo | Observații / Referințe |
|-----|---------------------|------------|----------------|-------|---------|----------|------------------------|
| 1 | padure | NU | 2.700 | 12 | 320/37 | - | |

Lungime Segmente

1) Valorile lungimilor segmentelor sunt obținute din proiecție în plan.

| Punct început | X / Y | Punct sfârșit | X / Y | Lungime segment (** (m) |
|---------------|----------------------------|---------------|----------------------------|-------------------------|
| 1 | 544.483,107 409.208,222 | 2 | 544.488,412 409.210,492 | 5.771 |
| 2 | 544.488,412 409.210,492 | 3 | 544.468,838 409.241,342 | 36.535 |
| 3 | 544.468,838 409.241,342 | 4 | 544.499,895 409.256,046 | 34.363 |
| 4 | 544.499,895 409.256,046 | 5 | 544.489,264 409.271,283 | 18.579 |
| 5 | 544.489,264 409.271,283 | 6 | 544.451,747 409.254,935 | 40.924 |

| Punct început | X / Y | Punct sfârșit | X / Y | Lungime segment (** (m) |
|---------------|----------------------------|---------------|----------------------------|-------------------------|
| 6 | 544.451,747 409.254,935 | 7 | 544.428,614 409.269,63 | 27.406 |
| 7 | 544.428,614 409.269,63 | 8 | 544.415,222 409.258,267 | 17.562 |
| 8 | 544.415,222 409.258,267 | 9 | 544.464,451 409.202,238 | 74.585 |
| 9 | 544.464,451 409.202,238 | 1 | 544.483,107 409.208,222 | 19.592 |

** Lungimile segmentelor sunt determinate în planul de proiecție Stereo 70 și sunt rotunjite la 1 milimetru.

*** Distanța dintre puncte este formată din segmente cumulate ce sunt mai mici decât valoarea 1 milimetru.

**DATE DESPRE IMOBILUL NR. 1287**

Oficiul de Cadastru și Publicitate Imobiliară PRAHOVA
Biroul de Cadastru și Publicitate Imobiliară Câmpina

A. Partea I. Descrierea imobilului

TEREN Extravilan

Adresa: Jud. Prahova

| Nr. Crt | Nr cadastral Nr. topografic | Suprafața* (mp) | Observații / Referințe |
|---------|-----------------------------|-----------------|---|
| A1 | | 1.350 | Sector cadastral:13 Teren neimprejmuit; |

B. Partea II. Proprietari și acte

| Inscrieri privitoare la dreptul de proprietate și alte drepturi reale | | Referințe |
|--|--|-----------|
| / | | |
| Act Administrativ nr. 21624, din 25/07/1994 emis de COMISIA JUDETEANA PRAHOVA; | | |
| B1 | Intabulare, drept de PROPRIETATE, dobandit prin Reconstituire, cota actuala 1/1 1) PETRE I GHEORGHE | A1 |

C. Partea III. SARCINI .

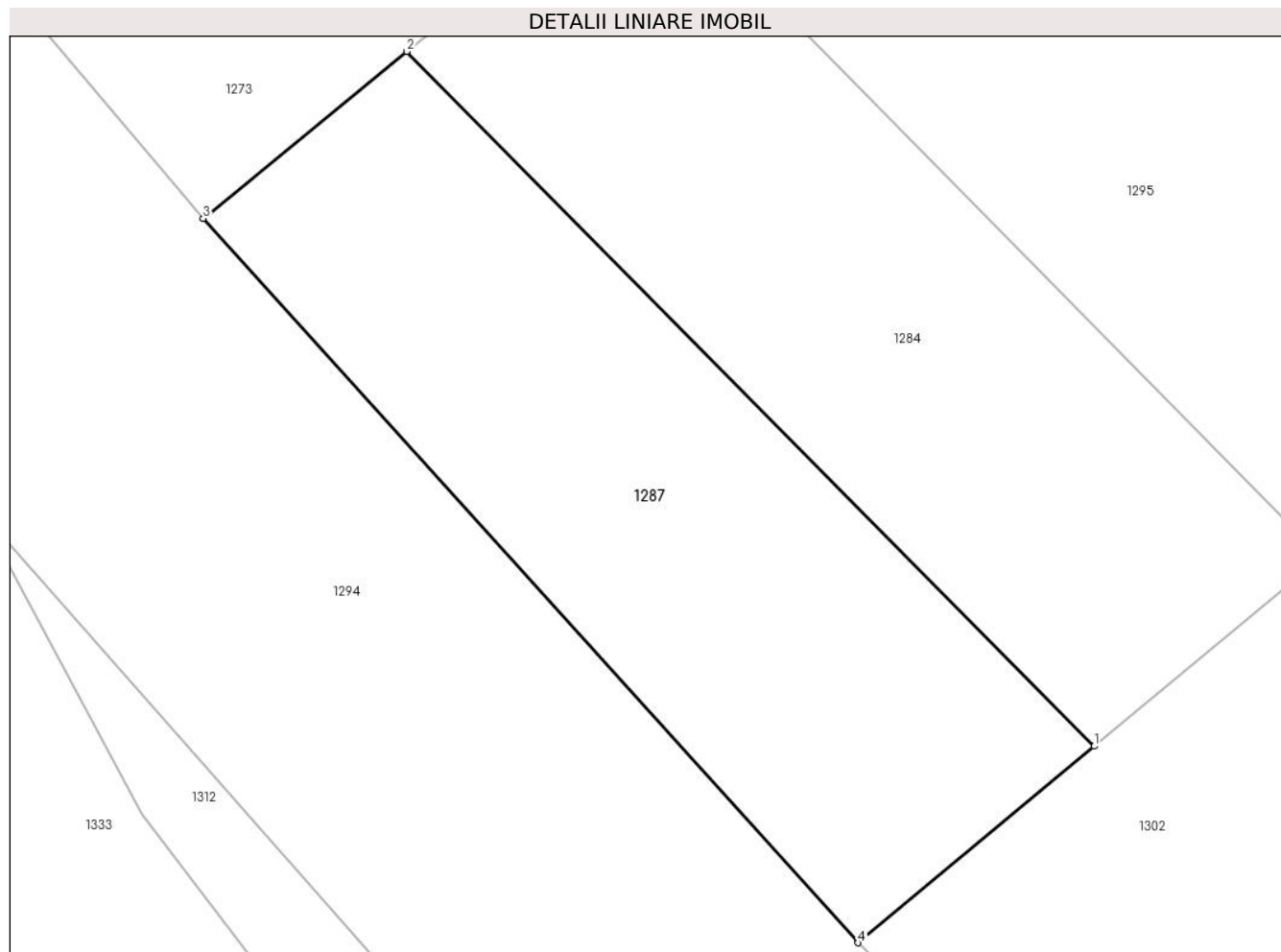
| Inscrieri privind dezmembramintele dreptului de proprietate, drepturi reale de garanție și sarcini | Referințe |
|--|-----------|
| NU SUNT | |

Anexa Nr. 1 La Partea I

Teren

| Nr cadastral | Suprafața (mp)* | Observații / Referințe |
|--------------|-----------------|------------------------|
| | 1.350 | |

* Suprafața este determinată în planul de proiecție Stereo 70.



Date referitoare la teren

| Crt | Categorie folosință | Intravilan | Suprafața (mp) | Tarla | Parcelă | Nr. topo | Observații / Referințe |
|-----|---------------------|------------|----------------|-------|---------|----------|------------------------|
| 1 | padure | NU | 1.350 | 16 | 509/43 | - | |

Lungime Segmente

1) Valorile lungimilor segmentelor sunt obținute din proiecție în plan.

| Punct început | X / Y | Punct sfârșit | X / Y | Lungime segment (** (m) |
|---------------|----------------------------|---------------|----------------------------|-------------------------|
| 1 | 545.000,681 409.216,975 | 2 | 544.952,756 409.265,365 | 68.106 |
| 2 | 544.952,756 409.265,365 | 3 | 544.938,547 409.253,731 | 18.365 |
| 3 | 544.938,547 409.253,731 | 4 | 544.984,219 409.203,291 | 68.045 |
| 4 | 544.984,219 409.203,291 | 1 | 545.000,681 409.216,975 | 21.406 |

** Lungimile segmentelor sunt determinate în planul de proiecție Stereo 70 și sunt rotunjite la 1 milimetru.

***** Distanţa dintre puncte este formată din segmente cumulate ce sunt mai mici decât valoarea 1 milimetru.**

**DATE DESPRE IMOBILUL NR. 1288**

Oficiul de Cadastru și Publicitate Imobiliară PRAHOVA
Biroul de Cadastru și Publicitate Imobiliară Câmpina

A. Partea I. Descrierea imobilului

TEREN Extravilan

Adresa: Jud. Prahova

| Nr. Crt | Nr cadastral Nr. topografic | Suprafața* (mp) | Observații / Referințe |
|---------|-----------------------------|-----------------|--|
| A1 | | 1.300 | Sector cadastral:13 Teren neimprejmit; |

B. Partea II. Proprietari și acte

| Inscrieri privitoare la dreptul de proprietate și alte drepturi reale | | Referințe |
|--|---|-----------|
| / | | |
| Act Administrativ nr. 38003, din 10/04/1995 emis de COMISIA JUDETEANA PRAHOVA; | | |
| B1 | Intabulare, drept de PROPRIETATE, dobandit prin Reconstituire, cota actuala 1/1 1) BUGA MIHAIL 2) RINCIOAGA ASINETA 3) SUPIALA ELENA | A1 |

C. Partea III. SARCINI .

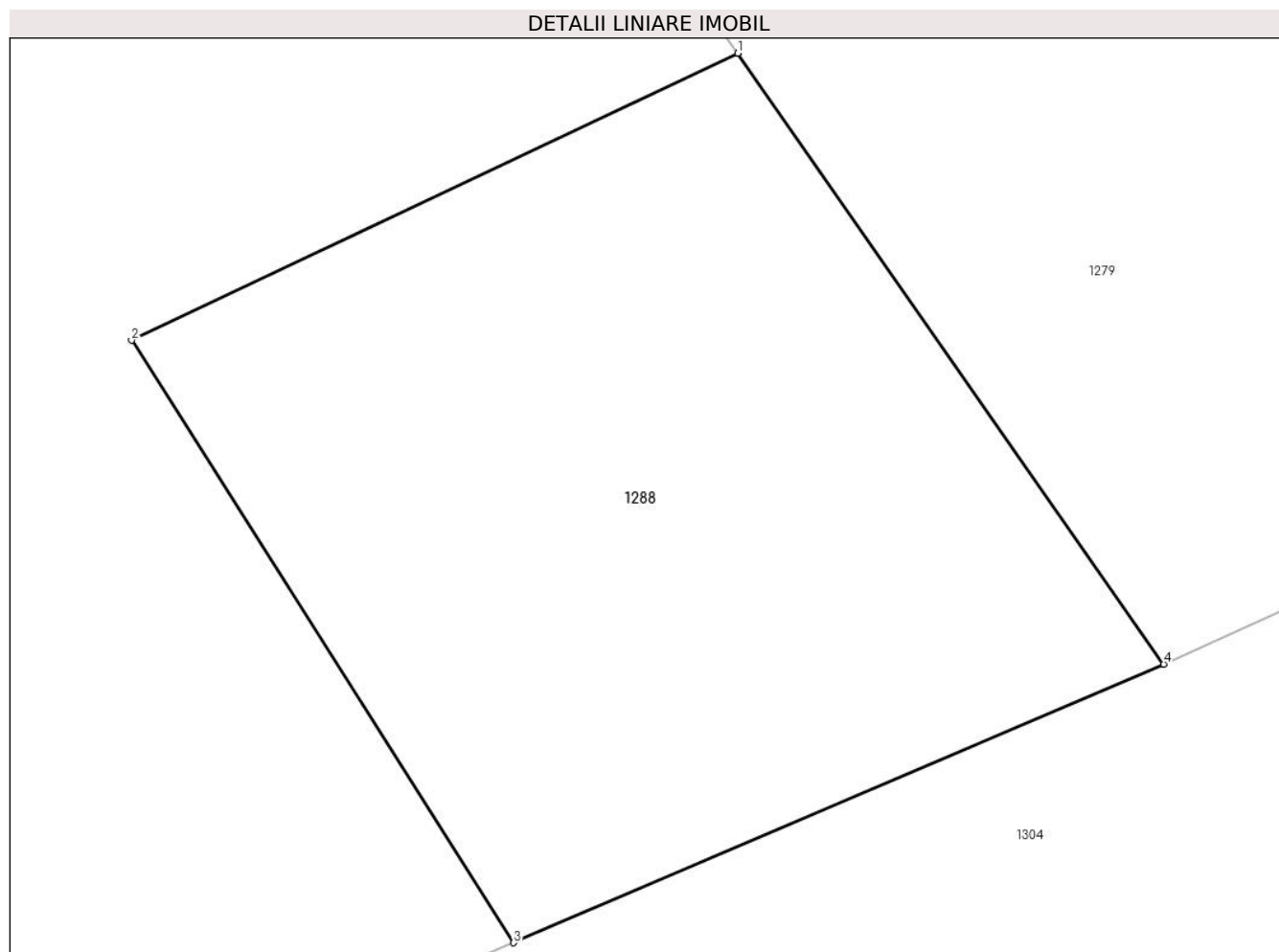
| Inscrieri privind dezmembramintele dreptului de proprietate, drepturi reale de garanție și sarcini | Referințe |
|--|-----------|
| NU SUNT | |

Anexa Nr. 1 La Partea I

Teren

| | | |
|--------------|-----------------|------------------------|
| Nr cadastral | Suprafața (mp)* | Observații / Referințe |
| | 1.300 | |

* Suprafața este determinată în planul de proiecție Stereo 70.



Date referitoare la teren

| Crt | Categorie folosință | Intravilan | Suprafața (mp) | Tarla | Parcelă | Nr. topo | Observații / Referințe |
|-----|---------------------|------------|----------------|-------|---------|----------|------------------------|
| 1 | padure | NU | 1.300 | 12 | 320/38 | - | |

Lungime Segmente

1) Valorile lungimilor segmentelor sunt obținute din proiecție în plan.

| Punct început | X / Y | Punct sfârșit | X / Y | Lungime segment (** (m) |
|---------------|----------------------------|---------------|----------------------------|-------------------------|
| 1 | 544.499,895 409.256,046 | 2 | 544.468,838 409.241,342 | 34.363 |
| 2 | 544.468,838 409.241,342 | 3 | 544.488,412 409.210,492 | 36.535 |
| 3 | 544.488,412 409.210,492 | 4 | 544.521,73 409.224,754 | 36.242 |
| 4 | 544.521,73 409.224,754 | 1 | 544.499,895 409.256,046 | 38.157 |

** Lungimile segmentelor sunt determinate în planul de proiecție Stereo 70 și sunt rotunjite la 1 milimetru.

***** Distanţa dintre puncte este formată din segmente cumulate ce sunt mai mici decât valoarea 1 milimetru.**

**DATE DESPRE IMOBILUL NR. 1289**

Oficiul de Cadastru și Publicitate Imobiliară PRAHOVA
Biroul de Cadastru și Publicitate Imobiliară Câmpina

A. Partea I. Descrierea imobilului

TEREN Extravilan

Adresa: Jud. Prahova

| Nr. Crt | Nr cadastral Nr. topografic | Suprafața* (mp) | Observații / Referințe |
|---------|-----------------------------|-----------------|---|
| A1 | | 10.000 | Sector cadastral:13 Teren neimprejmuit; |

B. Partea II. Proprietari și acte

| Inscrieri privitoare la dreptul de proprietate și alte drepturi reale | | Referințe |
|--|---|-----------|
| / | | |
| Act Administrativ nr. 21602, din 22/07/1994 emis de COMISIA JUDETEANA PRAHOVA; | | |
| B1 | Intabulare, drept de PROPRIETATE, dobandit prin Reconstituire, cota actuala 1/1 1) ROZOLEANU TEODORA | A1 |

C. Partea III. SARCINI .

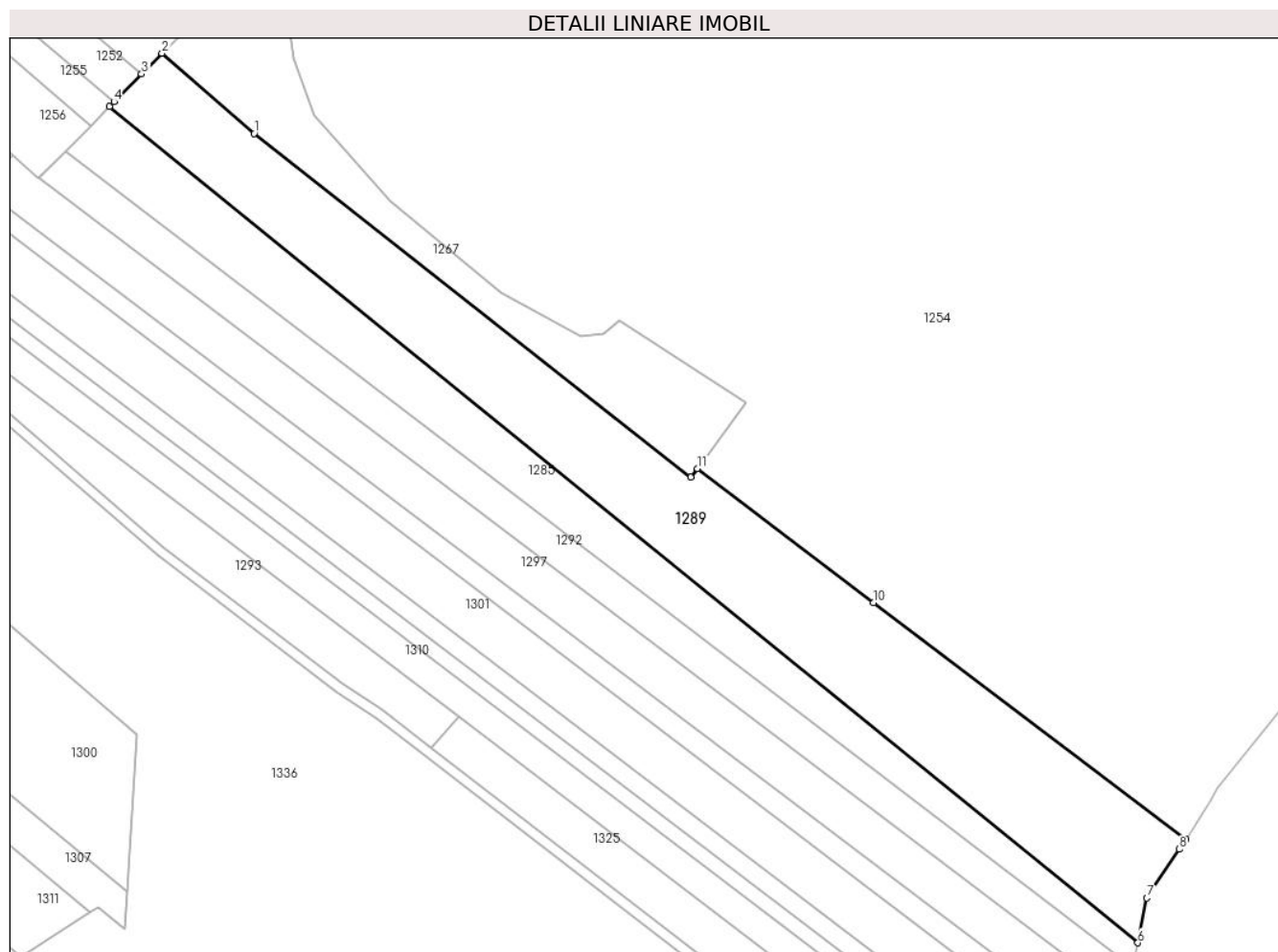
| Inscrieri privind dezmembramintele dreptului de proprietate, drepturi reale de garanție și sarcini | Referințe |
|--|-----------|
| NU SUNT | |

Anexa Nr. 1 La Partea I

Teren

| Nr cadastral | Suprafața (mp)* | Observații / Referințe |
|--------------|-----------------|------------------------|
| | 10.000 | |

* Suprafața este determinată în planul de proiecție Stereo 70.



Date referitoare la teren

| Crt | Categorie folosință | Intra vilan | Suprafața (mp) | Tarla | Parcelă | Nr. topo | Observații / Referințe |
|-----|---------------------|-------------|----------------|-------|---------|----------|------------------------|
| 1 | padure | NU | 10.000 | 16 | 509/66 | - | |

Lungime Segmente

1) Valorile lungimilor segmentelor sunt obținute din proiecție în plan.

| Punct început | X / Y | Punct sfârșit | X / Y | Lungime segment (** (m) |
|---------------|----------------------------|---------------|----------------------------|-------------------------|
| 1 | 545.525,178 409.346,664 | 2 | 545.497,757 409.370,581 | 36.386 |
| 2 | 545.497,757 409.370,581 | 3 | 545.491,663 409.364,408 | 8.675 |
| 3 | 545.491,663 409.364,408 | 4 | 545.483,48 409.356,118 | 11.648 |
| 4 | 545.483,48 409.356,118 | 5 | 545.482,14 409.354,761 | 1.907 |
| 5 | 545.482,14 409.354,761 | 6 | 545.788,408 409.105,872 | 394.646 |

| Punct început | X / Y | Punct sfârșit | X / Y | Lungime segment (** (m) |
|---------------|----------------------------|---------------|----------------------------|-------------------------|
| 6 | 545.788,408 409.105,872 | 7 | 545.791,085 409.119,195 | 13.589 |
| 7 | 545.791,085 409.119,195 | 8 | 545.800,676 409.133,674 | 17.367 |
| 8 | 545.800,676 409.133,674 | 9 | 545.802,661 409.136,669 | 3.594 |
| 9 | 545.802,661 409.136,669 | 10 | 545.709,696 409.207,129 | 116.649 |
| 10 | 545.709,696 409.207,129 | 11 | 545.657,167 409.247,03 | 65.964 |
| 11 | 545.657,167 409.247,03 | 12 | 545.655,246 409.244,445 | 3.221 |
| 12 | 545.655,246 409.244,445 | 1 | 545.525,178 409.346,664 | 165.429 |

** Lungimile segmentelor sunt determinate în planul de proiecție Stereo 70 și sunt rotunjite la 1 milimetru.

*** Distanța dintre puncte este formată din segmente cumulate ce sunt mai mici decât valoarea 1 milimetru.

**DATE DESPRE IMOBILUL NR. 1290**

Oficiul de Cadastru și Publicitate Imobiliară PRAHOVA
Biroul de Cadastru și Publicitate Imobiliară Câmpina

A. Partea I. Descrierea imobilului

TEREN Extravilan

Adresa: Jud. Prahova

| Nr. Crt | Nr cadastral Nr. topografic | Suprafața* (mp) | Observații / Referințe |
|---------|-----------------------------|-----------------|---|
| A1 | | 4.200 | Sector cadastral:13 Teren neimprejmuit; |

B. Partea II. Proprietari și acte

| Inscrieri privitoare la dreptul de proprietate și alte drepturi reale | | Referințe |
|--|---|-----------|
| / | | |
| Act Administrativ nr. 33883, din 10/04/1995 emis de COMISIA JUDETEANA PRAHOVA; | | |
| B1 | Intabulare, drept de PROPRIETATE, dobandit prin Reconstituire, cota actuala 1/1 1) MILU C GHEORGHE | A1 |

C. Partea III. SARCINI .

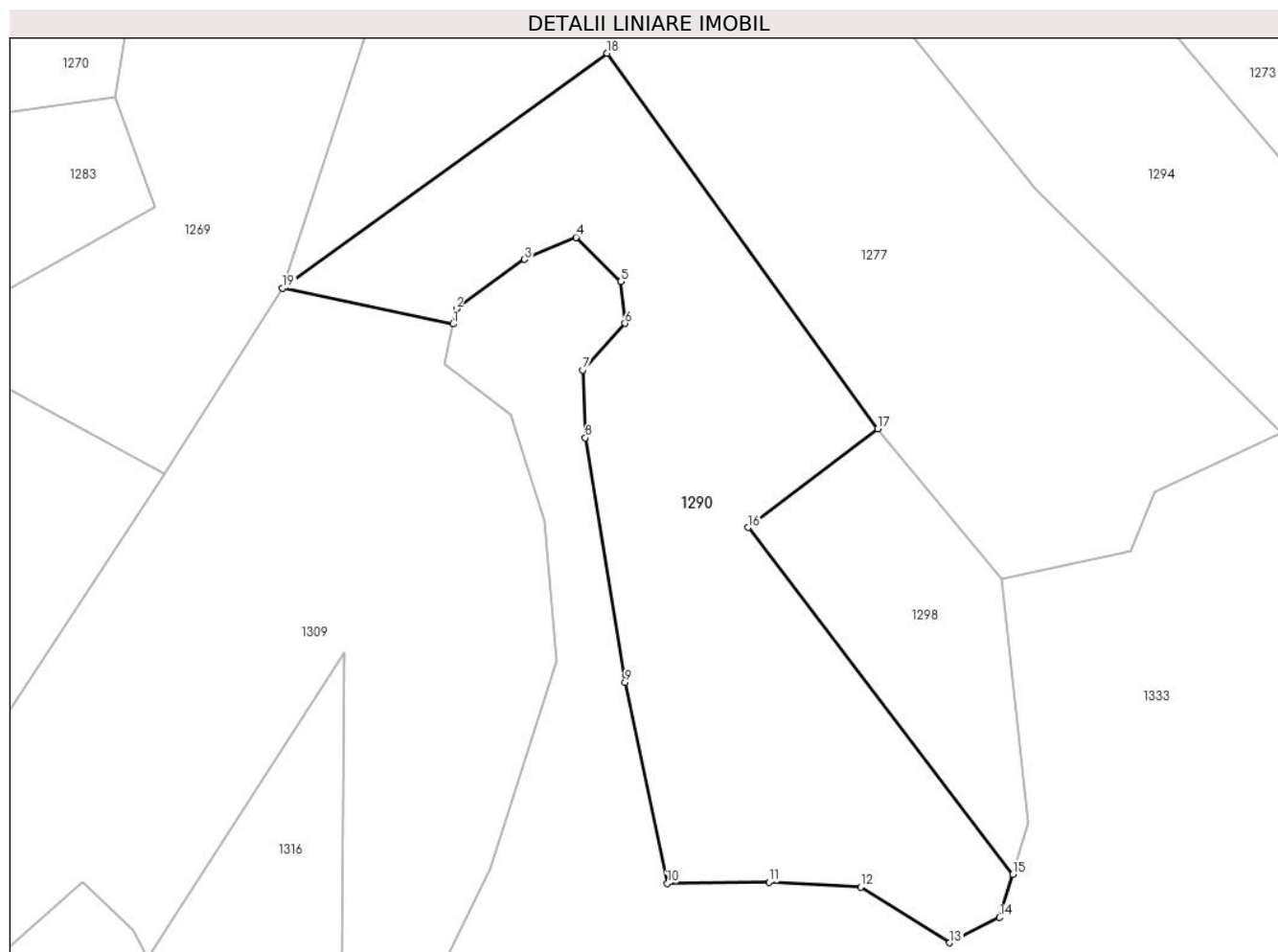
| Inscrieri privind dezmembramintele dreptului de proprietate, drepturi reale de garanție și sarcini | Referințe |
|--|-----------|
| NU SUNT | |

Anexa Nr. 1 La Partea I

Teren

| | | |
|--------------|-----------------|------------------------|
| Nr cadastral | Suprafața (mp)* | Observații / Referințe |
| | 4.200 | |

* Suprafața este determinată în planul de proiecție Stereo 70.



Date referitoare la teren

| Crt | Categorie folosință | Intravilan | Suprafața (mp) | Tarla | Parcelă | Nr. topo | Observații / Referințe |
|-----|---------------------|------------|----------------|-------|---------|----------|------------------------|
| 1 | padure | NU | 4.200 | 16 | 509/99 | - | |

Lungime Segmente

1) Valorile lungimilor segmentelor sunt obținute din proiecție în plan.

| Punct început | X / Y | Punct sfârșit | X / Y | Lungime segment (** (m) |
|---------------|----------------------------|---------------|----------------------------|-------------------------|
| 1 | 544.804,678 409.248,925 | 2 | 544.805,172 409.251,074 | 2.205 |
| 2 | 544.805,172 409.251,074 | 3 | 544.814,876 409.258,134 | 12.0 |
| 3 | 544.814,876 409.258,134 | 4 | 544.822,226 409.261,291 | 8.0 |
| 4 | 544.822,226 409.261,291 | 5 | 544.828,632 409.254,968 | 9.0 |
| 5 | 544.828,632 409.254,968 | 6 | 544.829,233 409.248,999 | 6.0 |

| Punct început | X / Y | Punct sfârșit | X / Y | Lungime segment (** (m) |
|---------------|----------------------------|---------------|----------------------------|-------------------------|
| 6 | 544.829,233 409.248,999 | 7 | 544.823,164 409.242,353 | 9.0 |
| 7 | 544.823,164 409.242,353 | 8 | 544.823,547 409.232,697 | 9.664 |
| 8 | 544.823,547 409.232,697 | 9 | 544.829,23 409.197,787 | 35.369 |
| 9 | 544.829,23 409.197,787 | 10 | 544.835,268 409.169,124 | 29.293 |
| 10 | 544.835,268 409.169,124 | 11 | 544.849,768 409.169,331 | 14.502 |
| 11 | 544.849,768 409.169,331 | 12 | 544.862,841 409.168,632 | 13.091 |
| 12 | 544.862,841 409.168,632 | 13 | 544.875,559 409.160,678 | 15.0 |
| 13 | 544.875,559 409.160,678 | 14 | 544.882,692 409.164,298 | 8.0 |
| 14 | 544.882,692 409.164,298 | 15 | 544.884,53 409.170,429 | 6.4 |
| 15 | 544.884,53 409.170,429 | 16 | 544.846,815 409.219,89 | 62.2 |
| 16 | 544.846,815 409.219,89 | 17 | 544.865,281 409.234,005 | 23.243 |
| 17 | 544.865,281 409.234,005 | 18 | 544.826,678 409.287,539 | 66.0 |
| 18 | 544.826,678 409.287,539 | 19 | 544.780,379 409.254,044 | 57.145 |
| 19 | 544.780,379 409.254,044 | 1 | 544.804,678 409.248,925 | 24.832 |

** Lungimile segmentelor sunt determinate în planul de proiecție Stereo 70 și sunt rotunjite la 1 milimetru.

*** Distanța dintre puncte este formată din segmente cumulate ce sunt mai mici decât valoarea 1 milimetru.

**DATE DESPRE IMOBILUL NR. 1291**

Oficiul de Cadastru și Publicitate Imobiliară PRAHOVA
Biroul de Cadastru și Publicitate Imobiliară Câmpina

A. Partea I. Descrierea imobilului

TEREN Extravilan

Adresa: Jud. Prahova

| Nr. Crt | Nr cadastral Nr. topografic | Suprafața* (mp) | Observații / Referințe |
|---------|-----------------------------|-----------------|---|
| A1 | | 4.200 | Sector cadastral:13 Teren neimprejmuit; |

B. Partea II. Proprietari și acte

| Inscrieri privitoare la dreptul de proprietate și alte drepturi reale | | Referințe |
|--|--|-----------|
| / | | |
| Act Administrativ nr. 33897, din 10/04/1995 emis de COMISIA JUDETEANA PRAHOVA; | | |
| B1 | Intabulare, drept de PROPRIETATE, dobandit prin Reconstituire, cota actuala 1/1 1) BACESCU ANDREI | A1 |

C. Partea III. SARCINI .

| Inscrieri privind dezmembramintele dreptului de proprietate, drepturi reale de garanție și sarcini | Referințe |
|--|-----------|
| NU SUNT | |

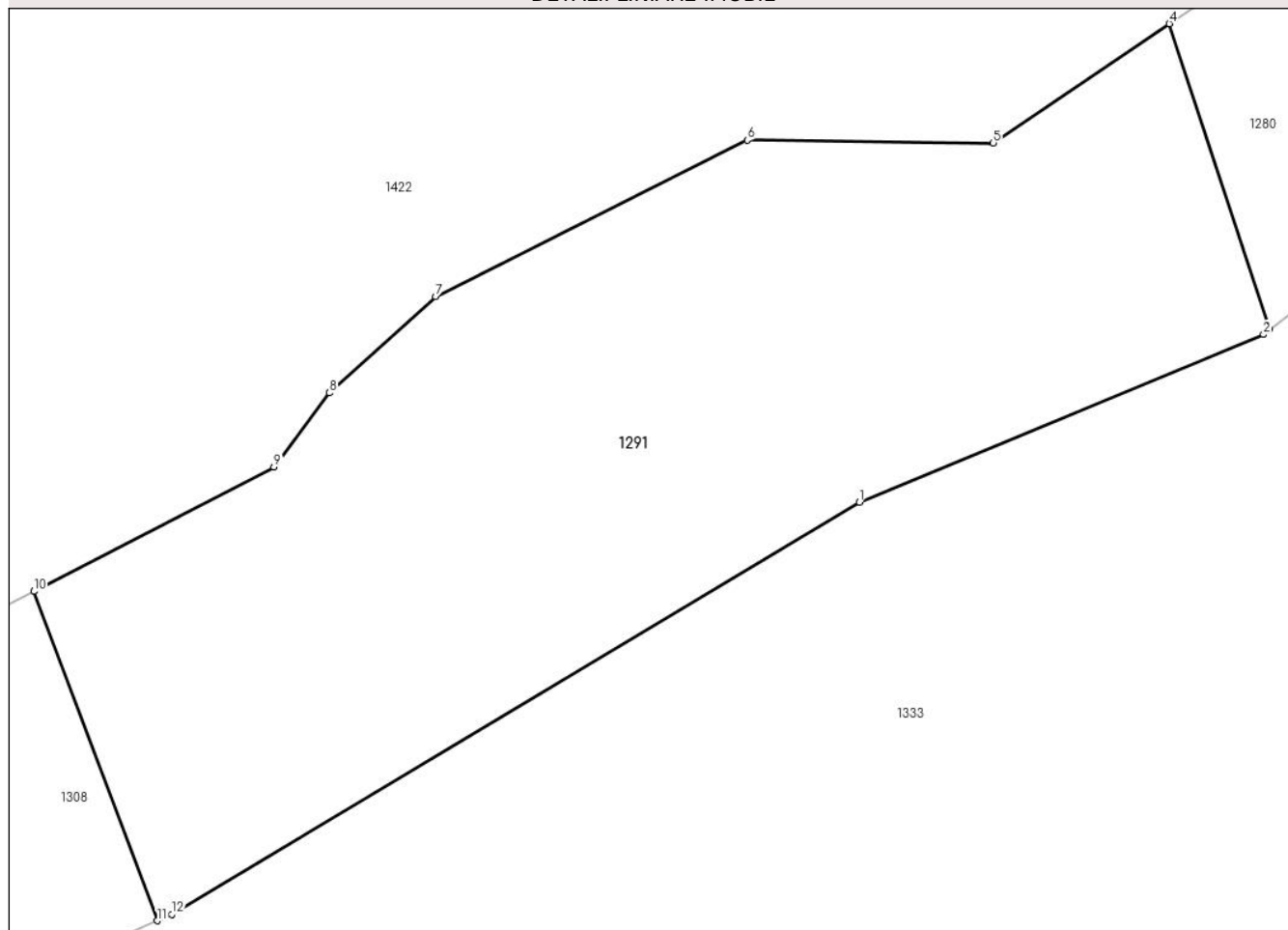
Anexa Nr. 1 La Partea I

Teren

| | | |
|--------------|-----------------|------------------------|
| Nr cadastral | Suprafața (mp)* | Observații / Referințe |
| | 4.200 | |

* Suprafața este determinată în planul de proiecție Stereo 70.

DETALII LINIARE IMOBIL



Date referitoare la teren

| Crt | Categorie folosință | Intravilan | Suprafața (mp) | Tarla | Parcelă | Nr. topo | Observații / Referințe |
|-----|---------------------|------------|----------------|-------|---------|----------|------------------------|
| 1 | padure | NU | 4.200 | 12 | 320/33 | - | |

Lungime Segmente

1) Valorile lungimilor segmentelor sunt obținute din proiecție în plan.

| Punct început | X / Y | Punct sfârșit | X / Y | Lungime segment (** (m) |
|---------------|----------------------------|---------------|----------------------------|-------------------------|
| 1 | 544.342,554 409.215,827 | 2 | 544.381,967 409.232,155 | 42.662 |
| 2 | 544.381,967 409.232,155 | 3 | 544.382,572 409.232,629 | 0.768 |
| 3 | 544.382,572 409.232,629 | 4 | 544.372,784 409.262,43 | 31.367 |
| 4 | 544.372,784 409.262,43 | 5 | 544.355,606 409.250,82 | 20.733 |
| 5 | 544.355,606 409.250,82 | 6 | 544.331,608 409.251,095 | 24.0 |

| Punct început | X / Y | Punct sfârșit | X / Y | Lungime segment (** (m) |
|---------------|----------------------------|---------------|----------------------------|-------------------------|
| 6 | 544.331,608 409.251,095 | 7 | 544.301,222 409.235,839 | 34.0 |
| 7 | 544.301,222 409.235,839 | 8 | 544.290,835 409.226,453 | 14.0 |
| 8 | 544.290,835 409.226,453 | 9 | 544.285,436 409.219,252 | 9.0 |
| 9 | 544.285,436 409.219,252 | 10 | 544.262,019 409.207,124 | 26.371 |
| 10 | 544.262,019 409.207,124 | 11 | 544.274,062 409.175,037 | 34.273 |
| 11 | 544.274,062 409.175,037 | 12 | 544.275,478 409.175,661 | 1.547 |
| 12 | 544.275,478 409.175,661 | 1 | 544.342,554 409.215,827 | 78.182 |

** Lungimile segmentelor sunt determinate în planul de proiecție Stereo 70 și sunt rotunjite la 1 milimetru.

*** Distanța dintre puncte este formată din segmente cumulate ce sunt mai mici decât valoarea 1 milimetru.

**DATE DESPRE IMOBILUL NR. 1292**

Oficiul de Cadastru și Publicitate Imobiliară PRAHOVA
Biroul de Cadastru și Publicitate Imobiliară Câmpina

A. Partea I. Descrierea imobilului

TEREN Extravilan

Adresa: Jud. Prahova

| Nr. Crt | Nr cadastral Nr. topografic | Suprafața* (mp) | Observații / Referințe |
|---------|-----------------------------|-----------------|---|
| A1 | | 4.100 | Sector cadastral:13 Teren neimprejmuit; |

B. Partea II. Proprietari și acte

| Inscrieri privitoare la dreptul de proprietate și alte drepturi reale | | Referințe |
|--|---|-----------|
| / | | |
| Act Administrativ nr. 38012, din 16/05/1995 emis de COMISIA JUDETEANA PRAHOVA; | | |
| B1 | Intabulare, drept de PROPRIETATE, dobandit prin Reconstituire, cota actuala 1/1 1) BADILA R NICOLAE | A1 |

C. Partea III. SARCINI .

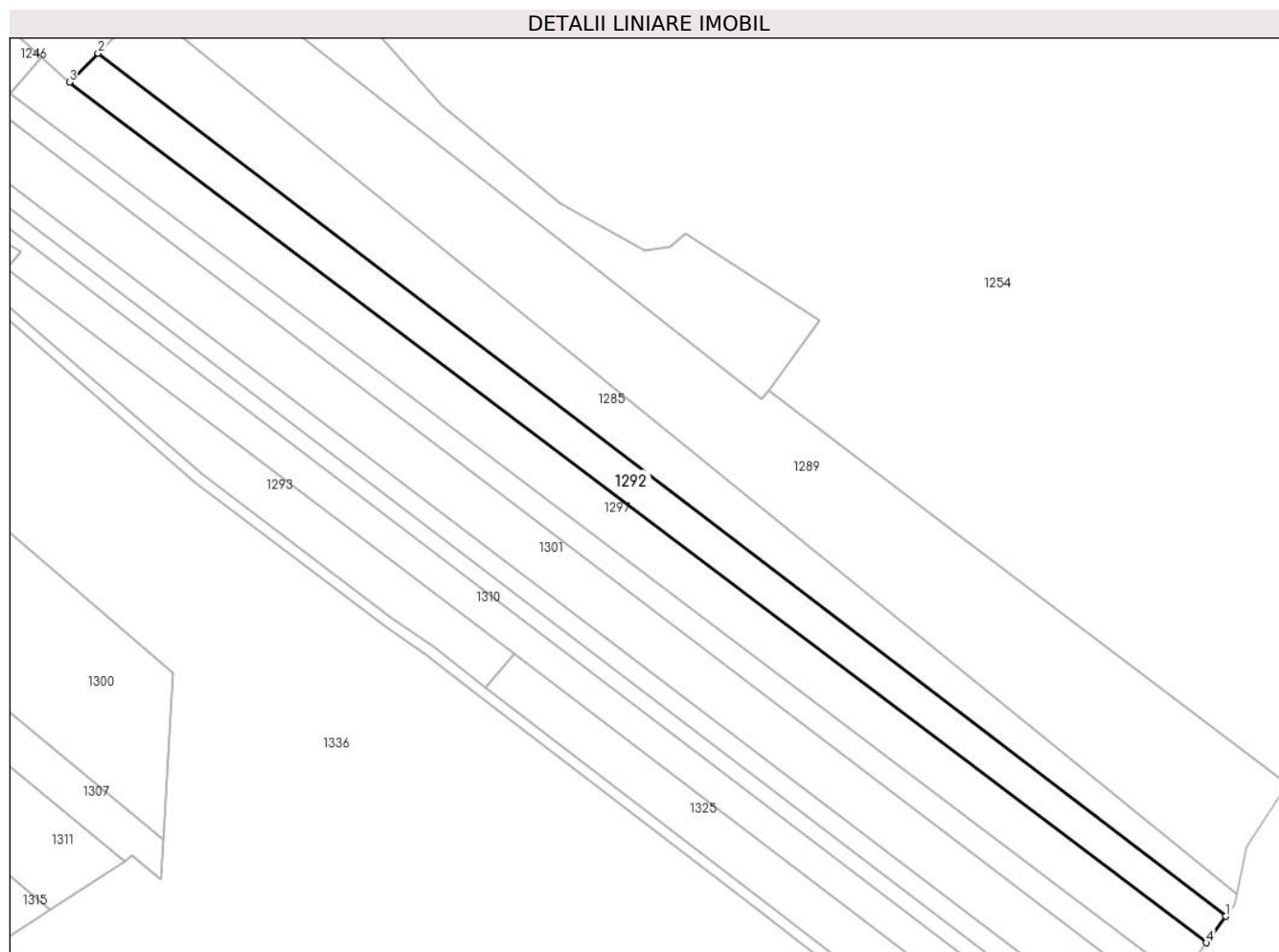
| Inscrieri privind dezmembramintele dreptului de proprietate, drepturi reale de garanție și sarcini | Referințe |
|--|-----------|
| NU SUNT | |

Anexa Nr. 1 La Partea I

Teren

| Nr cadastral | Suprafața (mp)* | Observații / Referințe |
|--------------|-----------------|------------------------|
| | 4.100 | |

* Suprafața este determinată în planul de proiecție Stereo 70.



Date referitoare la teren

| Crt | Categorie folosință | Intra vilan | Suprafața (mp) | Tarla | Parcelă | Nr. topo | Observații / Referințe |
|-----|---------------------|-------------|----------------|-------|---------|----------|------------------------|
| 1 | padure | NU | 4.100 | 16 | 509/65 | - | |

Lungime Segmente

1) Valorile lungimilor segmentelor sunt obținute din proiecție în plan.

| Punct început | X / Y | Punct sfârșit | X / Y | Lungime segment (** (m) |
|---------------|----------------------------|---------------|----------------------------|-------------------------|
| 1 | 545.785,465 409.099,638 | 2 | 545.469,066 409.341,516 | 398.263 |
| 2 | 545.469,066 409.341,516 | 3 | 545.461,049 409.333,396 | 11.411 |
| 3 | 545.461,049 409.333,396 | 4 | 545.780,001 409.092,196 | 399.884 |
| 4 | 545.780,001 409.092,196 | 1 | 545.785,465 409.099,638 | 9.232 |

** Lungimile segmentelor sunt determinate în planul de proiecție Stereo 70 și sunt rotunjite la 1 milimetru.

***** Distanţa dintre puncte este formată din segmente cumulate ce sunt mai mici decât valoarea 1 milimetru.**

**DATE DESPRE IMOBILUL NR. 1293**

Oficiul de Cadastru și Publicitate Imobiliară PRAHOVA
Biroul de Cadastru și Publicitate Imobiliară Câmpina

A. Partea I. Descrierea imobilului

TEREN Extravilan

Adresa: Jud. Prahova

| Nr. Crt | Nr cadastral Nr. topografic | Suprafața* (mp) | Observații / Referințe |
|---------|-----------------------------|-----------------|---|
| A1 | | 2.090 | Sector cadastral:13 Teren neimprejmuit; |

B. Partea II. Proprietari și acte

| Inscrieri privitoare la dreptul de proprietate și alte drepturi reale | | Referințe |
|--|---|-----------|
| / | | |
| Act Administrativ nr. 21604, din 22/07/1994 emis de COMISIA JUDETEANA PRAHOVA; | | |
| B1 | Intabulare, drept de PROPRIETATE, dobandit prin Reconstituire, cota actuala 1/1 1) SERBAN GH ELISABETA | A1 |

C. Partea III. SARCINI .

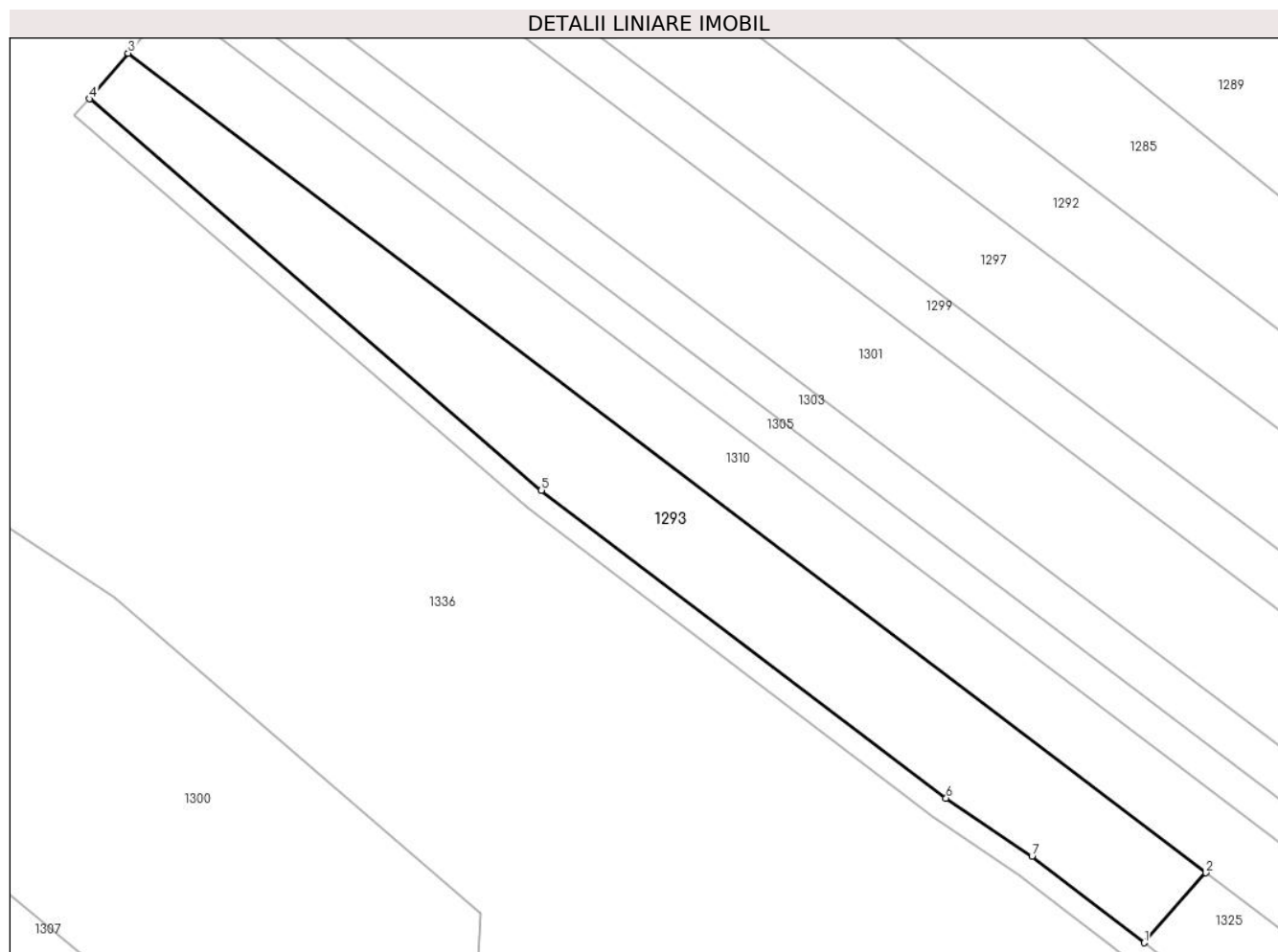
| Inscrieri privind dezmembramintele dreptului de proprietate, drepturi reale de garanție și sarcini | Referințe |
|--|-----------|
| NU SUNT | |

Anexa Nr. 1 La Partea I

Teren

| | | |
|--------------|-----------------|------------------------|
| Nr cadastral | Suprafața (mp)* | Observații / Referințe |
| | 2.090 | |

* Suprafața este determinată în planul de proiecție Stereo 70.



Date referitoare la teren

| Crt | Categorie folosință | Intra vilan | Suprafața (mp) | Tarla | Parcelă | Nr. topo | Observații / Referințe |
|-----|---------------------|-------------|----------------|-------|---------|----------|------------------------|
| 1 | padure | NU | 2.090 | 16 | 509/58 | - | |

Lungime Segmente

1) Valorile lungimilor segmentelor sunt obținute din proiecție în plan.

| Punct început | X / Y | Punct sfârșit | X / Y | Lungime segment (** (m) |
|---------------|----------------------------|---------------|----------------------------|-------------------------|
| 1 | 545.577,882 409.163,81 | 2 | 545.586,016 409.173,048 | 12.309 |
| 2 | 545.586,016 409.173,048 | 3 | 545.443,601 409.281,294 | 178.883 |
| 3 | 545.443,601 409.281,294 | 4 | 545.438,506 409.275,268 | 7.892 |
| 4 | 545.438,506 409.275,268 | 5 | 545.498,222 409.223,57 | 78.986 |
| 5 | 545.498,222 409.223,57 | 6 | 545.551,708 409.182,917 | 67.182 |

| Punct început | X / Y | Punct sfârșit | X / Y | Lungime segment (** (m) |
|---------------|----------------------------|---------------|----------------------------|-------------------------|
| 6 | 545.551,708 409.182,917 | 7 | 545.563,063 409.175,223 | 13.716 |
| 7 | 545.563,063 409.175,223 | 1 | 545.577,882 409.163,81 | 18.704 |

** Lungimile segmentelor sunt determinate în planul de proiecție Stereo 70 și sunt rotunjite la 1 milimetru.

*** Distanța dintre puncte este formată din segmente cumulate ce sunt mai mici decât valoarea 1 milimetru.

**DATE DESPRE IMOBILUL NR. 1294**

Oficiul de Cadastru și Publicitate Imobiliară PRAHOVA
Biroul de Cadastru și Publicitate Imobiliară Câmpina

A. Partea I. Descrierea imobilului

TEREN Extravilan

Adresa: Jud. Prahova

| Nr. Crt | Nr cadastral Nr. topografic | Suprafața* (mp) | Observații / Referințe |
|---------|-----------------------------|-----------------|--|
| A1 | | 6.370 | Sector cadastral:13 Teren neimprejmit; |

B. Partea II. Proprietari și acte

| Inscrieri privitoare la dreptul de proprietate și alte drepturi reale | | Referințe |
|--|---|-----------|
| / | | |
| Act Administrativ nr. 33900, din 10/04/1995 emis de COMISIA JUDETEANA PRAHOVA; | | |
| B1 | Intabulare, drept de PROPRIETATE, dobandit prin Reconstituire, cota actuala 1/1 1) MILU ALEXANDRU 2) MILU RODICA 3) MILU ELENA 4) MILU MIHAELA 5) MILU NICOLETA 6) BADILA ELENA 7) TAPI CONSTANTA 8) MILU MIHAI 9) MILU GABRIELA 10) MOISE VIRGINIA 11) DINOIU EUGENIA | A1 |

C. Partea III. SARCINI .

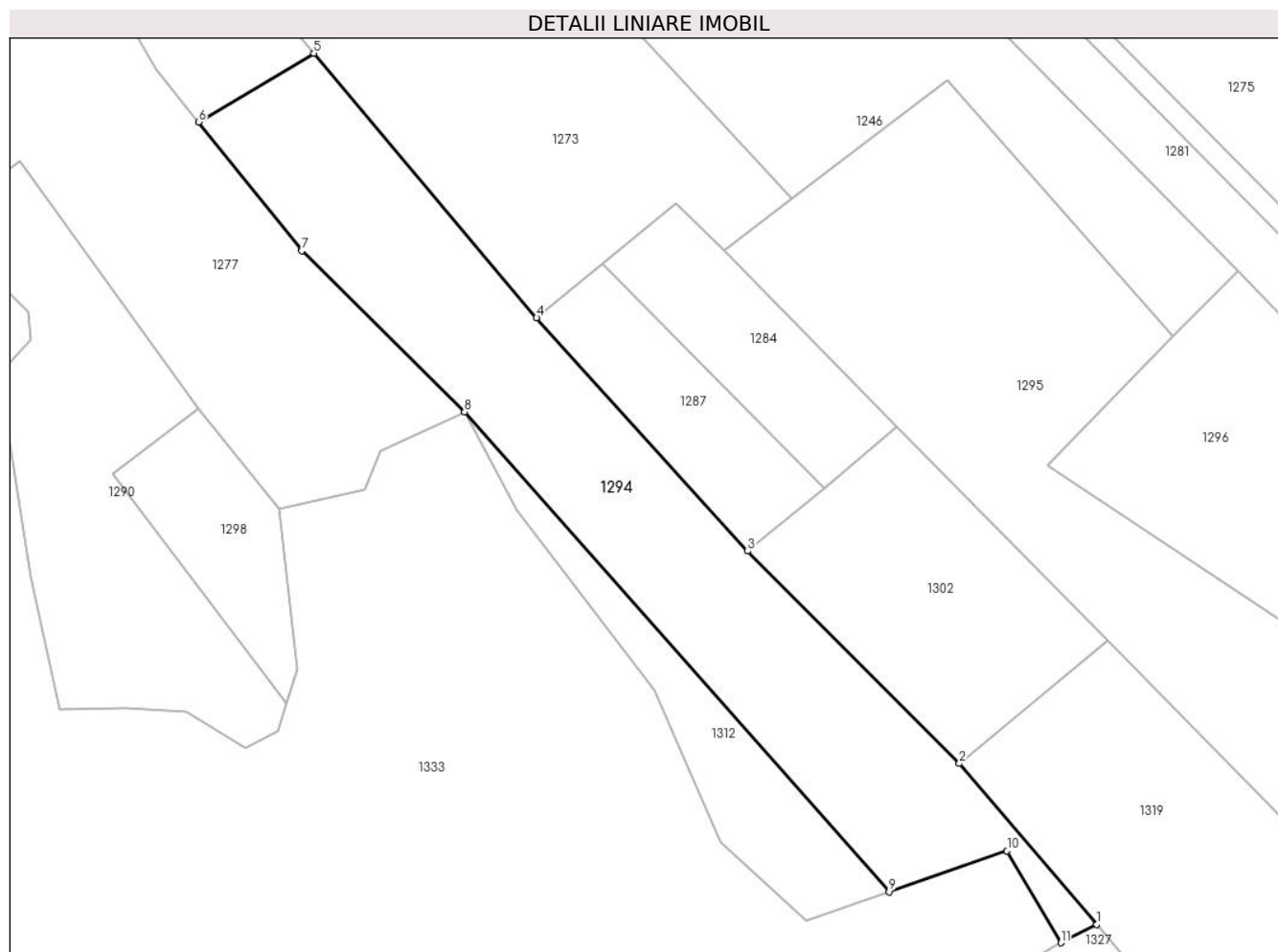
| Inscrieri privind dezmembramintele dreptului de proprietate, drepturi reale de garanție și sarcini | Referințe |
|--|-----------|
| NU SUNT | |

Anexa Nr. 1 La Partea I

Teren

| | | |
|--------------|-----------------|------------------------|
| Nr cadastral | Suprafața (mp)* | Observații / Referințe |
| | 6.370 | |

* Suprafața este determinată în planul de proiecție Stereo 70.



Date referitoare la teren

| Crt | Categorie folosință | Intravilan | Suprafața (mp) | Tarla | Parcelă | Nr. topo | Observații / Referințe |
|-----|---------------------|------------|----------------|-------|---------|----------|------------------------|
| 1 | padure | NU | 6.370 | 16 | 509/41 | - | |

Lungime Segmente

1) Valorile lungimilor segmentelor sunt obținute din proiecție în plan.

| Punct început | X / Y | Punct sfârșit | X / Y | Lungime segment (** (m) |
|---------------|----------------------------|---------------|----------------------------|-------------------------|
| 1 | 545.059,72 409.122,535 | 2 | 545.030,019 409.157,364 | 45.773 |
| 2 | 545.030,019 409.157,364 | 3 | 544.984,219 409.203,291 | 64.861 |
| 3 | 544.984,219 409.203,291 | 4 | 544.938,547 409.253,731 | 68.045 |
| 4 | 544.938,547 409.253,731 | 5 | 544.890,359 409.310,914 | 74.78 |
| 5 | 544.890,359 409.310,914 | 6 | 544.865,442 409.296,064 | 29.006 |

| Punct început | X / Y | Punct sfârșit | X / Y | Lungime segment (** (m) |
|---------------|----------------------------|---------------|----------------------------|-------------------------|
| 6 | 544.865,442 409.296,064 | 7 | 544.887,806 409.268,201 | 35.728 |
| 7 | 544.887,806 409.268,201 | 8 | 544.922,952 409.233,361 | 49.488 |
| 8 | 544.922,952 409.233,361 | 9 | 545.014,828 409.129,649 | 138.555 |
| 9 | 545.014,828 409.129,649 | 10 | 545.040,335 409.138,461 | 26.986 |
| 10 | 545.040,335 409.138,461 | 11 | 545.051,961 409.118,616 | 23.0 |
| 11 | 545.051,961 409.118,616 | 1 | 545.059,72 409.122,535 | 8.693 |

** Lungimile segmentelor sunt determinate în planul de proiecție Stereo 70 și sunt rotunjite la 1 milimetru.

*** Distanța dintre puncte este formată din segmente cumulate ce sunt mai mici decât valoarea 1 milimetru.

**DATE DESPRE IMOBILUL NR. 1295**

Oficiul de Cadastru și Publicitate Imobiliară PRAHOVA
Biroul de Cadastru și Publicitate Imobiliară Câmpina

A. Partea I. Descrierea imobilului

TEREN Extravilan

Adresa: Jud. Prahova

| Nr. Crt | Nr cadastral Nr. topografic | Suprafața* (mp) | Observații / Referințe |
|---------|--------------------------------|-----------------|---|
| A1 | | 7.698 | Sector cadastral:13 Teren neimprejmuit; |

B. Partea II. Proprietari și acte

| Inscrieri privitoare la dreptul de proprietate și alte drepturi reale | | Referințe |
|--|--|-----------|
| / | | |
| Act Administrativ nr. 16295, din 21/07/1994 emis de COMISIA JUDETEANA PRAHOVA; | | |
| B1 | Intabulare, drept de PROPRIETATE, dobandit prin Reconstituire, cota actuala 1/1 1) GORAN AURELIA 2) DOGARU ION 3) SUPIALA E ION 4) SUPIALA MARIAN 5) GEANA VIORICA 6) DOGARU ANICA 7) DOGARU VIOREL | A1 |

C. Partea III. SARCINI .

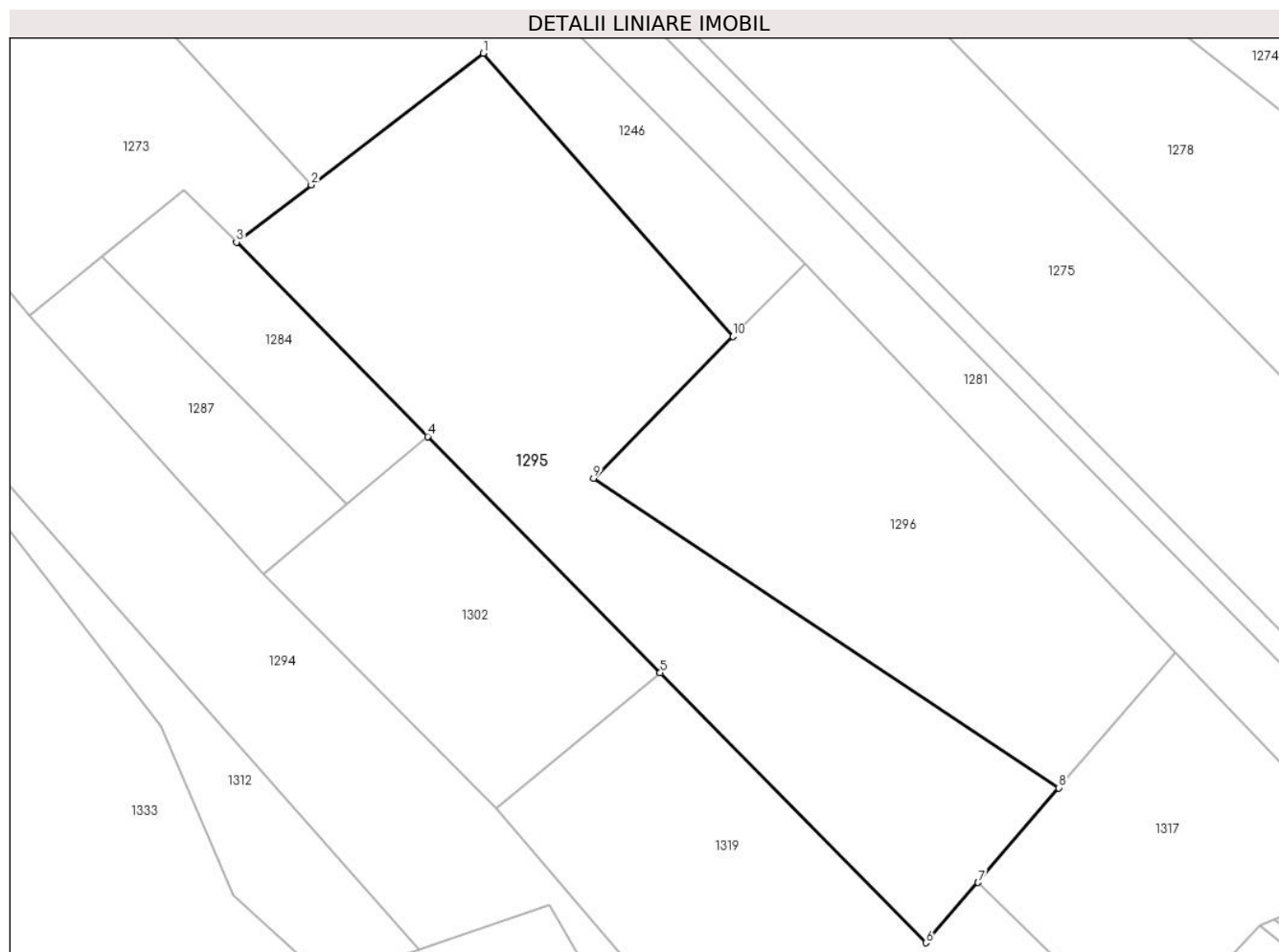
| Inscrieri privind dezmembramintele dreptului de proprietate, drepturi reale de garanție și sarcini | Referințe |
|--|-----------|
| NU SUNT | |

Anexa Nr. 1 La Partea I

Teren

| | | |
|--------------|-----------------|------------------------|
| Nr cadastral | Suprafața (mp)* | Observații / Referințe |
| | 7.698 | |

* Suprafața este determinată în planul de proiecție Stereo 70.



Date referitoare la teren

| Crt | Categorie folosință | Intravilan | Suprafața (mp) | Tarla | Parcelă | Nr. topo | Observații / Referințe |
|-----|---------------------|------------|----------------|-------|---------|----------|------------------------|
| 1 | padure | NU | 7.698 | 16 | 509/44 | - | |

Lungime Segmente

1) Valorile lungimilor segmentelor sunt obținute din proiecție în plan.

| Punct început | X / Y | Punct sfârșit | X / Y | Lungime segment (** (m) |
|---------------|----------------------------|---------------|----------------------------|-------------------------|
| 1 | 545.027,373 409.305,167 | 2 | 544.993,699 409.279,403 | 42.4 |
| 2 | 544.993,699 409.279,403 | 3 | 544.979,04 409.268,188 | 18.457 |
| 3 | 544.979,04 409.268,188 | 4 | 545.016,503 409.230,128 | 53.404 |
| 4 | 545.016,503 409.230,128 | 5 | 545.062,051 409.183,854 | 64.93 |
| 5 | 545.062,051 409.183,854 | 6 | 545.114,088 409.130,988 | 74.18 |

| Punct început | X / Y | Punct sfârșit | X / Y | Lungime segment (** (m) |
|---------------|----------------------------|---------------|----------------------------|-------------------------|
| 6 | 545.114,088 409.130,988 | 7 | 545.124,349 409.142,809 | 15.653 |
| 7 | 545.124,349 409.142,809 | 8 | 545.140,17 409.161,315 | 24.348 |
| 8 | 545.140,17 409.161,315 | 9 | 545.048,97 409.221,924 | 109.503 |
| 9 | 545.048,97 409.221,924 | 10 | 545.076,344 409.249,689 | 38.991 |
| 10 | 545.076,344 409.249,689 | 1 | 545.027,373 409.305,167 | 74.0 |

** Lungimile segmentelor sunt determinate în planul de proiecție Stereo 70 și sunt rotunjite la 1 milimetru.

*** Distanța dintre puncte este formată din segmente cumulate ce sunt mai mici decât valoarea 1 milimetru.

**DATE DESPRE IMOBILUL NR. 1296**

Oficiul de Cadastru și Publicitate Imobiliară PRAHOVA
Biroul de Cadastru și Publicitate Imobiliară Câmpina

A. Partea I. Descrierea imobilului

TEREN Extravilan

Adresa: Jud. Prahova

| Nr. Crt | Nr cadastral Nr. topografic | Suprafața* (mp) | Observații / Referințe |
|---------|-----------------------------|-----------------|---|
| A1 | | 5.000 | Sector cadastral:13 Teren neimprejmuit; |

B. Partea II. Proprietari și acte

| Inscrieri privitoare la dreptul de proprietate și alte drepturi reale | | Referințe |
|--|--|-----------|
| / | | |
| Act Administrativ nr. 21668, din 05/01/1995 emis de COMISIA JUDETEANA PRAHOVA; | | |
| B1 | Intabulare, drept de PROPRIETATE, dobandit prin Reconstituire, cota actuala 1/1 1) IVAN ELENA 2) IVAN VICTOR | A1 |

C. Partea III. SARCINI .

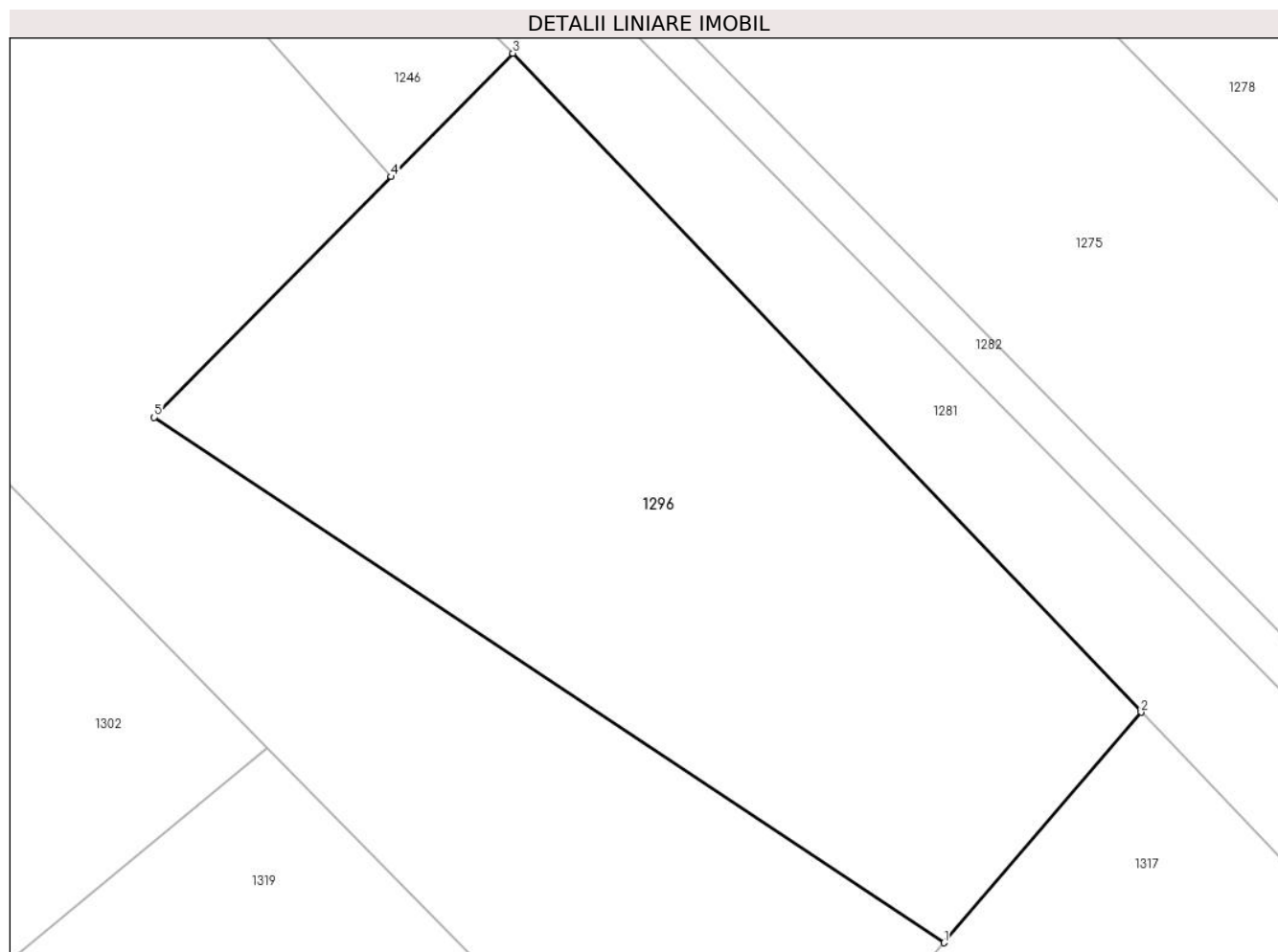
| Inscrieri privind dezmembramintele dreptului de proprietate, drepturi reale de garanție și sarcini | Referințe |
|--|-----------|
| NU SUNT | |

Anexa Nr. 1 La Partea I

Teren

| Nr cadastral | Suprafața (mp)* | Observații / Referințe |
|--------------|-----------------|------------------------|
| | 5.000 | |

* Suprafața este determinată în planul de proiecție Stereo 70.



Date referitoare la teren

| Crt | Categorie folosință | Intravilan | Suprafața (mp) | Tarla | Parcelă | Nr. topo | Observații / Referințe |
|-----|---------------------|------------|----------------|-------|---------|----------|------------------------|
| 1 | padure | NU | 5.000 | 16 | 509/45 | - | |

Lungime Segmente

1) Valorile lungimilor segmentelor sunt obținute din proiecție în plan.

| Punct început | X / Y | Punct sfârșit | X / Y | Lungime segment (** (m) |
|---------------|----------------------------|---------------|----------------------------|-------------------------|
| 1 | 545.140,17 409.161,315 | 2 | 545.162,913 409.187,919 | 35.0 |
| 2 | 545.162,913 409.187,919 | 3 | 545.090,386 409.263,931 | 105.063 |
| 3 | 545.090,386 409.263,931 | 4 | 545.076,344 409.249,689 | 20.0 |
| 4 | 545.076,344 409.249,689 | 5 | 545.048,97 409.221,924 | 38.991 |
| 5 | 545.048,97 409.221,924 | 1 | 545.140,17 409.161,315 | 109.503 |

**** Lungimile segmentelor sunt determinate în planul de proiecție Stereo 70 și sunt rotunjite la 1 milimetru.**

***** Distanța dintre puncte este formată din segmente cumulate ce sunt mai mici decât valoarea 1 milimetru.**

**DATE DESPRE IMOBILUL NR. 1297**

Oficiul de Cadastru și Publicitate Imobiliară PRAHOVA
Biroul de Cadastru și Publicitate Imobiliară Câmpina

A. Partea I. Descrierea imobilului

TEREN Extravilan

Adresa: Jud. Prahova

| Nr. Crt | Nr cadastral Nr. topografic | Suprafața* (mp) | Observații / Referințe |
|---------|--------------------------------|-----------------|---|
| A1 | | 5.200 | Sector cadastral:13 Teren neimprejmuit; |

B. Partea II. Proprietari și acte

| Inscrieri privitoare la dreptul de proprietate și alte drepturi reale | | Referințe |
|--|---|-----------|
| / | | |
| Act Administrativ nr. 27613, din 12/10/1994 emis de COMISIA JUDETEANA PRAHOVA; | | |
| B1 | Intabulare, drept de PROPRIETATE, dobandit prin Reconstituire, cota actuala 1/1 1) MOISE I ELENA 2) NEGUTOIU I MARIA 3) HOITAN I CONSTANTIN 4) HOITAN I ION | A1 |

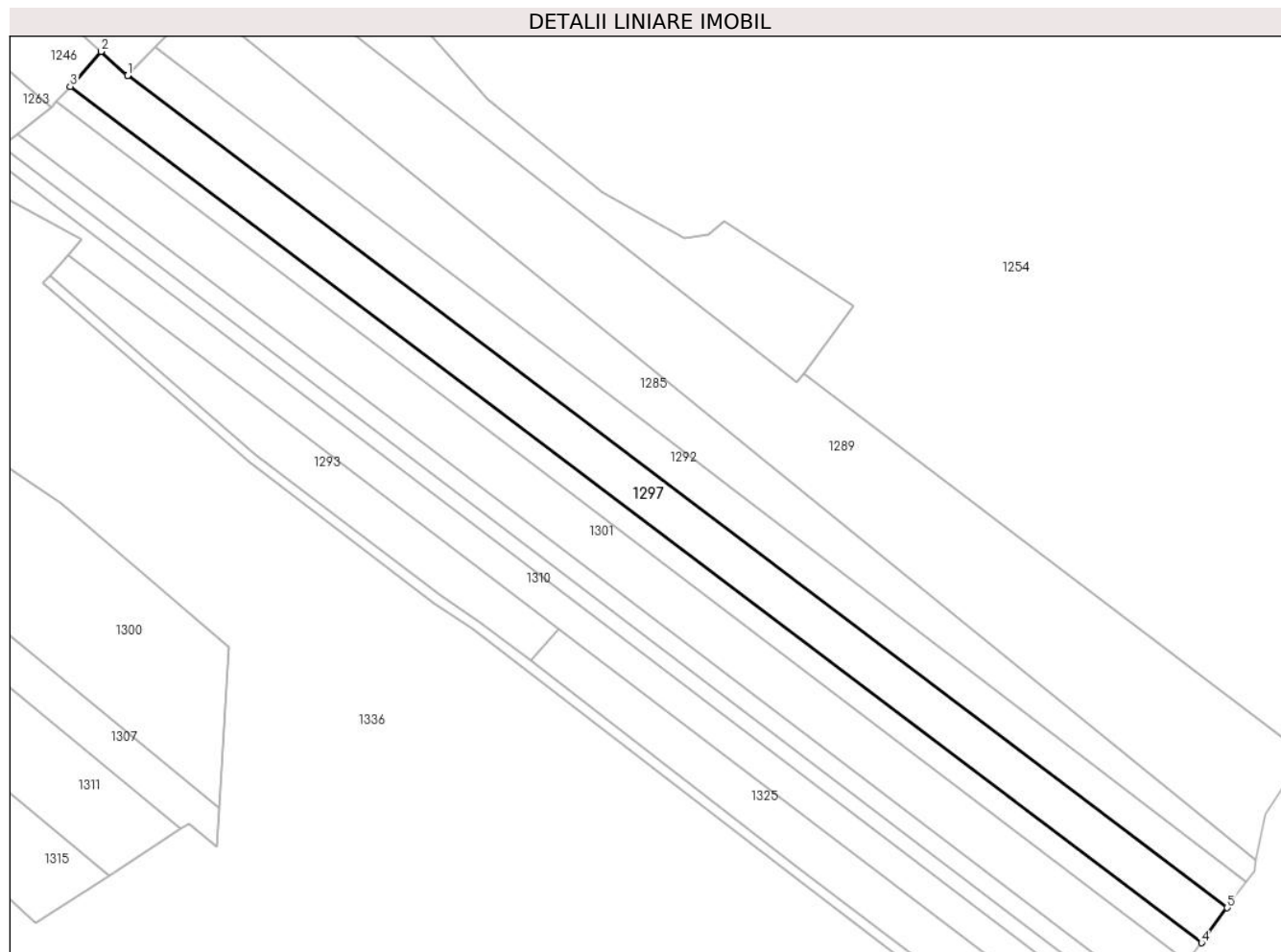
C. Partea III. SARCINI .

| Inscrieri privind dezmembramintele dreptului de proprietate, drepturi reale de garanție și sarcini | Referințe |
|--|-----------|
| NU SUNT | |

Anexa Nr. 1 La Partea I**Teren**

| Nr cadastral | Suprafața (mp)* | Observații / Referințe |
|--------------|-----------------|------------------------|
| | 5.200 | |

* Suprafața este determinată în planul de proiecție Stereo 70.

**Date referitoare la teren**

| Crt | Categorie folosință | Intravilan | Suprafața (mp) | Tarla | Parcelă | Nr. topo | Observații / Referințe |
|-----|---------------------|------------|----------------|-------|---------|----------|------------------------|
| 1 | padure | NU | 5.200 | 16 | 509/64 | - | |

Lungime Segmente

1) Valorile lungimilor segmentelor sunt obținute din proiecție în plan.

| Punct început | X / Y | Punct sfârșit | X / Y | Lungime segment (** (m) |
|---------------|----------------------------|---------------|----------------------------|-------------------------|
| 1 | 545.460,927 409.333,271 | 2 | 545.453,275 409.340,304 | 10.393 |
| 2 | 545.453,275 409.340,304 | 3 | 545.444,297 409.330,153 | 13.552 |
| 3 | 545.444,297 409.330,153 | 4 | 545.772,54 409.082,034 | 411.469 |
| 4 | 545.772,54 409.082,034 | 5 | 545.780,001 409.092,196 | 12.607 |
| 5 | 545.780,001 409.092,196 | 6 | 545.461,049 409.333,396 | 399.884 |

| Punct început | X / Y | Punct sfârşit | X / Y | Lungime segment (** (m) |
|---------------|----------------------------|---------------|----------------------------|-------------------------|
| 6 | 545.461,049 409.333,396 | 1 | 545.460,927 409.333,271 | 0.174 |

** Lungimile segmentelor sunt determinate în planul de proiecţie Stereo 70 şi sunt rotunjite la 1 milimetru.

*** Distanţa dintre puncte este formată din segmente cumulate ce sunt mai mici decât valoarea 1 milimetru.

**DATE DESPRE IMOBILUL NR. 1298**

Oficiul de Cadastru și Publicitate Imobiliară PRAHOVA
Biroul de Cadastru și Publicitate Imobiliară Câmpina

A. Partea I. Descrierea imobilului

TEREN Extravilan

Adresa: Jud. Prahova

| Nr. Crt | Nr cadastral Nr. topografic | Suprafața* (mp) | Observații / Referințe |
|---------|--------------------------------|-----------------|---|
| A1 | | 1.128 | Sector cadastral:13 Teren neimprejmuit; |

B. Partea II. Proprietari și acte

| Inscrieri privitoare la dreptul de proprietate și alte drepturi reale | | Referințe |
|--|--|-----------|
| / | | |
| Act Administrativ nr. 33900, din 10/04/1995 emis de COMISIA JUDETEANA PRAHOVA; | | |
| B1 | Intabulare, drept de PROPRIETATE, dobandit prin Reconstituire, cota actuala 1/1 | A1 |
| | 1) MILU ALEXANDRU 2) MILU RODICA 3) MILU ELENA 4) MILU MIHAELA 5) MILU NICOLETA 6) BADILA ELENA 7) TAPI CONSTANTA 8) MILU MIHAI 9) MILU GABRIELA 10) MOISE VIRGINIA 11) DINOIU EUGENIA | |

C. Partea III. SARCINI .

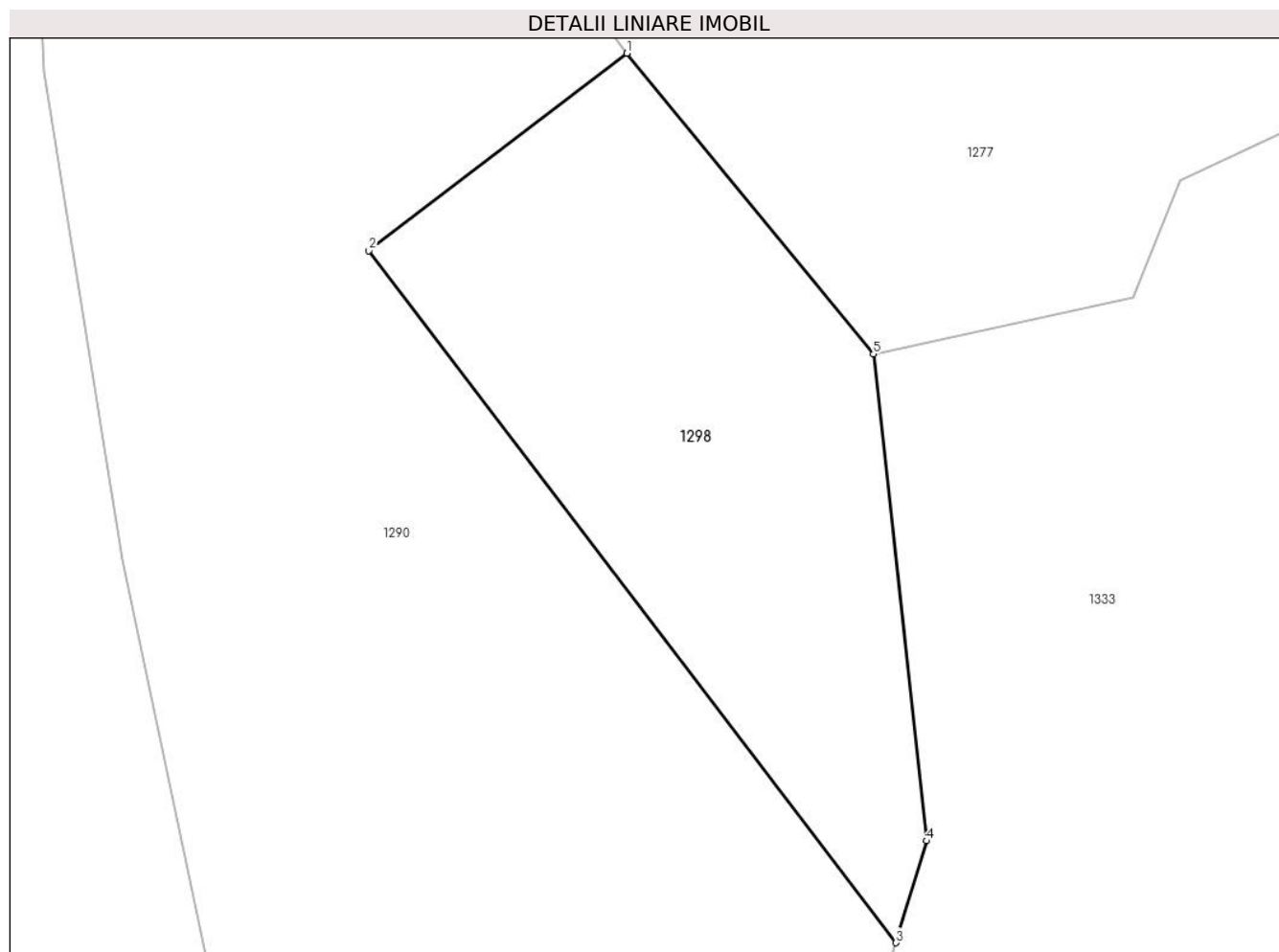
| Inscrieri privind dezmembramintele dreptului de proprietate, drepturi reale de garanție și sarcini | Referințe |
|--|-----------|
| NU SUNT | |

Anexa Nr. 1 La Partea I

Teren

| Nr cadastral | Suprafața (mp)* | Observații / Referințe |
|--------------|-----------------|------------------------|
| | 1.128 | |

* Suprafața este determinată în planul de proiecție Stereo 70.



Date referitoare la teren

| Crt | Categorie folosință | Intravilan | Suprafața (mp) | Tarla | Parcelă | Nr. topo | Observații / Referințe |
|-----|---------------------|------------|----------------|-------|---------|----------|------------------------|
| 1 | padure | NU | 1.128 | 16 | 509/100 | - | |

Lungime Segmente

1) Valorile lungimilor segmentelor sunt obținute din proiecție în plan.

| Punct început | X / Y | Punct sfârșit | X / Y | Lungime segment (** (m) |
|---------------|----------------------------|---------------|----------------------------|-------------------------|
| 1 | 544.865,281 409.234,005 | 2 | 544.846,815 409.219,89 | 23.243 |
| 2 | 544.846,815 409.219,89 | 3 | 544.884,53 409.170,429 | 62.2 |
| 3 | 544.884,53 409.170,429 | 4 | 544.886,713 409.177,709 | 7.6 |
| 4 | 544.886,713 409.177,709 | 5 | 544.882,912 409.212,502 | 35.0 |
| 5 | 544.882,912 409.212,502 | 1 | 544.865,281 409.234,005 | 27.807 |

**** Lungimile segmentelor sunt determinate în planul de proiecție Stereo 70 și sunt rotunjite la 1 milimetru.**

***** Distanța dintre puncte este formată din segmente cumulate ce sunt mai mici decât valoarea 1 milimetru.**

**DATE DESPRE IMOBILUL NR. 1299**

Oficiul de Cadastru și Publicitate Imobiliară PRAHOVA
Biroul de Cadastru și Publicitate Imobiliară Câmpina

A. Partea I. Descrierea imobilului

TEREN Extravilan

Adresa: Jud. Prahova

| Nr. Crt | Nr cadastral Nr. topografic | Suprafața* (mp) | Observații / Referințe |
|---------|--------------------------------|-----------------|---|
| A1 | | 2.650 | Sector cadastral:13 Teren neimprejmuit; |

B. Partea II. Proprietari și acte

| Inscrieri privitoare la dreptul de proprietate și alte drepturi reale | | Referințe |
|--|---|-----------|
| / | | |
| Act Administrativ nr. 27611, din 12/10/1994 emis de COMISIA JUDETEANA PRAHOVA; | | |
| B1 | Intabulare, drept de PROPRIETATE, dobandit prin Reconstituire, cota actuala 1/1 1) NEGOTEI I CONSTANTIN 2) BADILA I GEORGETA 3) STARLICI I NICULINA 4) TUDOSOIU I VIORICA | A1 |

C. Partea III. SARCINI .

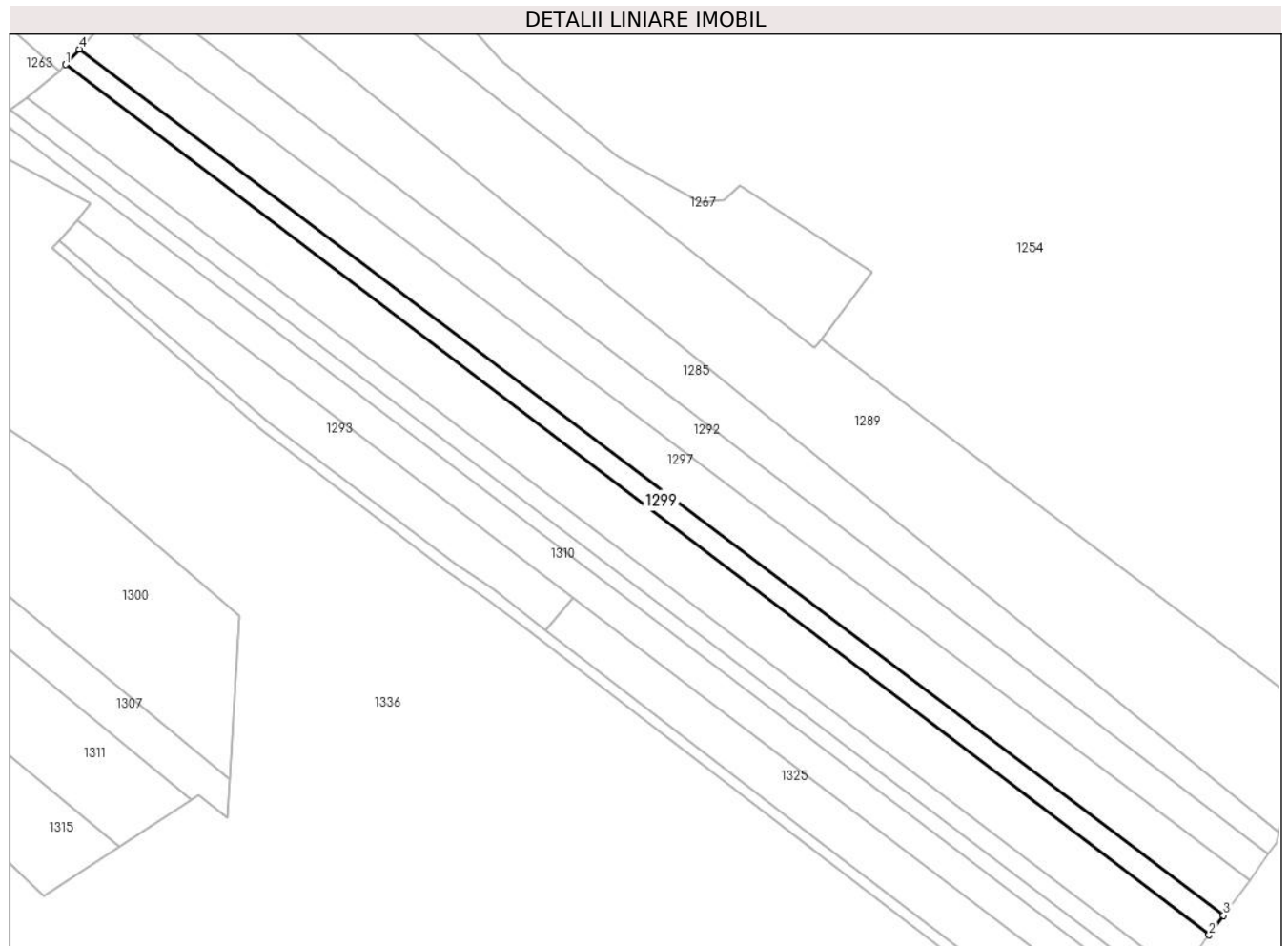
| Inscrieri privind dezmembramintele dreptului de proprietate, drepturi reale de garanție și sarcini | Referințe |
|--|-----------|
| NU SUNT | |

Anexa Nr. 1 La Partea I

Teren

| Nr cadastral | Suprafața (mp)* | Observații / Referințe |
|--------------|-----------------|------------------------|
| | 2.650 | |

* Suprafața este determinată în planul de proiecție Stereo 70.



Date referitoare la teren

| Crt | Categorie folosință | Intravilan | Suprafața (mp) | Tarla | Parcelă | Nr. topo | Observații / Referințe |
|-----|---------------------|------------|----------------|-------|---------|----------|------------------------|
| 1 | padure | NU | 2.650 | 16 | 509/63 | - | |

Lungime Segmente

1) Valorile lungimilor segmentelor sunt obținute din proiecție în plan.

| Punct început | X / Y | Punct sfârșit | X / Y | Lungime segment (** (m) |
|---------------|----------------------------|---------------|----------------------------|-------------------------|
| 1 | 545.440,344 409.325,758 | 2 | 545.768,408 409.076,407 | 412.07 |
| 2 | 545.768,408 409.076,407 | 3 | 545.772,54 409.082,034 | 6.982 |
| 3 | 545.772,54 409.082,034 | 4 | 545.444,297 409.330,153 | 411.469 |
| 4 | 545.444,297 409.330,153 | 1 | 545.440,344 409.325,758 | 5.911 |

** Lungimile segmentelor sunt determinate în planul de proiecție Stereo 70 și sunt rotunjite la 1 milimetru.

***** Distanţa dintre puncte este formată din segmente cumulate ce sunt mai mici decât valoarea 1 milimetru.**

**DATE DESPRE IMOBILUL NR. 1300**

Oficiul de Cadastru și Publicitate Imobiliară PRAHOVA
Biroul de Cadastru și Publicitate Imobiliară Câmpina

A. Partea I. Descrierea imobilului

TEREN Extravilan

Adresa: Jud. Prahova

| Nr. Crt | Nr cadastral Nr. topografic | Suprafața* (mp) | Observații / Referințe |
|---------|-----------------------------|-----------------|---|
| A1 | | 6.640 | Sector cadastral:13 Teren neimprejmuit; |

B. Partea II. Proprietari și acte

| Inscrieri privitoare la dreptul de proprietate și alte drepturi reale | | Referințe |
|--|---|-----------|
| / | | |
| Act Administrativ nr. 21615, din 25/07/1994 emis de COMISIA JUDETEANA PRAHOVA; | | |
| B1 | Intabulare, drept de PROPRIETATE, dobandit prin Reconstituire, cota actuala 1/1 1) BADILA I EUGENIA | A1 |

C. Partea III. SARCINI .

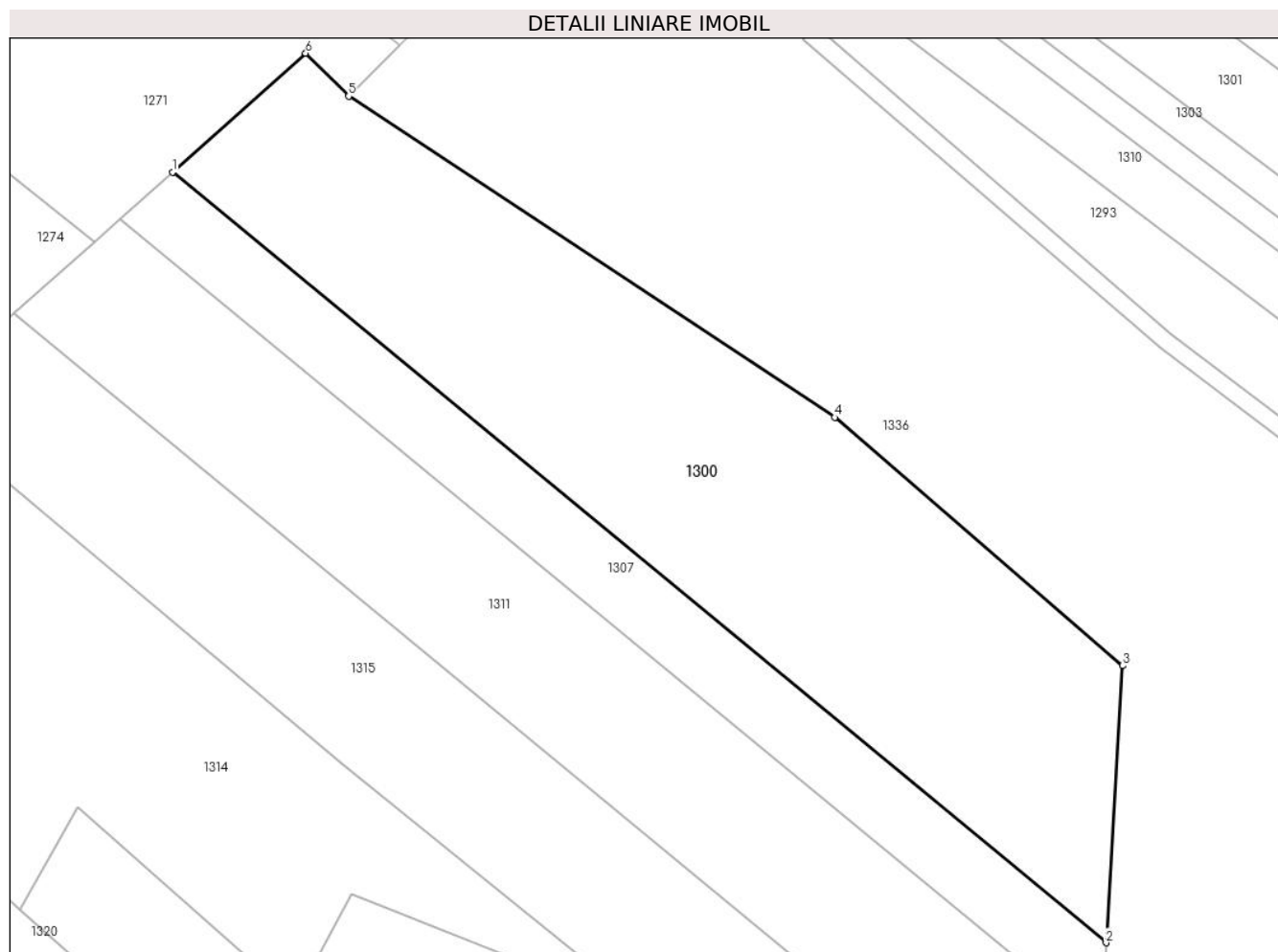
| Inscrieri privind dezmembramintele dreptului de proprietate, drepturi reale de garanție și sarcini | Referințe |
|--|-----------|
| NU SUNT | |

Anexa Nr. 1 La Partea I

Teren

| | | |
|--------------|-----------------|------------------------|
| Nr cadastral | Suprafața (mp)* | Observații / Referințe |
| | 6.640 | |

* Suprafața este determinată în planul de proiecție Stereo 70.



Date referitoare la teren

| Crt | Categorie folosință | Intra vilan | Suprafața (mp) | Tarla | Parcelă | Nr. topo | Observații / Referințe |
|-----|---------------------|-------------|----------------|-------|---------|----------|------------------------|
| 1 | padure | NU | 6.640 | 16 | 509/34 | - | |

Lungime Segmente

1) Valorile lungimilor segmentelor sunt obținute din proiecție în plan.

| Punct început | X / Y | Punct sfârșit | X / Y | Lungime segment (** (m) |
|---------------|----------------------------|---------------|----------------------------|-------------------------|
| 1 | 545.330,318 409.250,693 | 2 | 545.487,414 409.121,108 | 203.646 |
| 2 | 545.487,414 409.121,108 | 3 | 545.490,225 409.167,671 | 46.648 |
| 3 | 545.490,225 409.167,671 | 4 | 545.441,732 409.209,437 | 64.0 |
| 4 | 545.441,732 409.209,437 | 5 | 545.359,951 409.263,435 | 98.0 |
| 5 | 545.359,951 409.263,435 | 6 | 545.352,735 409.270,671 | 10.219 |

| Punct început | X / Y | Punct sfârşit | X / Y | Lungime segment (** (m) |
|---------------|----------------------------|---------------|----------------------------|-------------------------|
| 6 | 545.352,735 409.270,671 | 1 | 545.330,318 409.250,693 | 30.028 |

** Lungimile segmentelor sunt determinate în planul de proiecţie Stereo 70 şi sunt rotunjite la 1 milimetru.

*** Distanţa dintre puncte este formată din segmente cumulate ce sunt mai mici decât valoarea 1 milimetru.

**DATE DESPRE IMOBILUL NR. 1301**

Oficiul de Cadastru și Publicitate Imobiliară PRAHOVA
Biroul de Cadastru și Publicitate Imobiliară Câmpina

A. Partea I. Descrierea imobilului

TEREN Extravilan

Adresa: Jud. Prahova

| Nr. Crt | Nr cadastral Nr. topografic | Suprafața* (mp) | Observații / Referințe |
|---------|-----------------------------|-----------------|---|
| A1 | | 5.900 | Sector cadastral:13 Teren neimprejmuit; |

B. Partea II. Proprietari și acte

| Inscrieri privitoare la dreptul de proprietate și alte drepturi reale | | Referințe |
|--|--|-----------|
| / | | |
| Act Administrativ nr. 27612, din 12/10/1994 emis de COMISIA JUDETEANA PRAHOVA; | | |
| B1 | Intabulare, drept de PROPRIETATE, dobandit prin Reconstituire, cota actuala 1/1 1) BOROS VASILICA 2) IORDACHE ELENA 3) BADILA C TRAIAN 4) BADILA C ION | A1 |

C. Partea III. SARCINI .

| Inscrieri privind dezmembramintele dreptului de proprietate, drepturi reale de garanție și sarcini | Referințe |
|--|-----------|
| NU SUNT | |

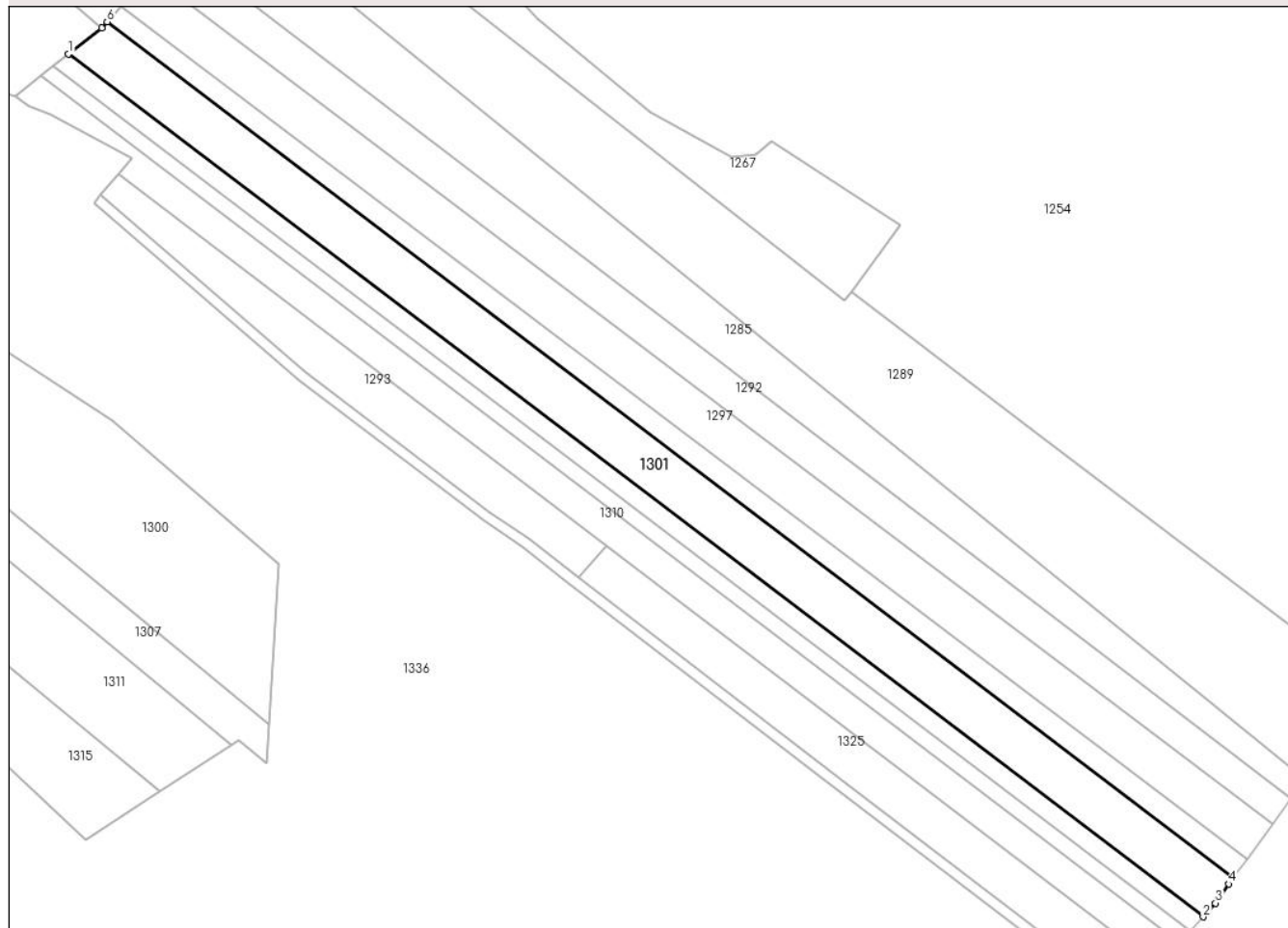
Anexa Nr. 1 La Partea I

Teren

| | | |
|--------------|-----------------|------------------------|
| Nr cadastral | Suprafața (mp)* | Observații / Referințe |
| | 5.900 | |

* Suprafața este determinată în planul de proiecție Stereo 70.

DETALII LINIARE IMOBIL



Date referitoare la teren

| Crt | Categorie folosință | Intravilan | Suprafața (mp) | Tarla | Parcelă | Nr. topo | Observații / Referințe |
|-----|---------------------|------------|----------------|-------|---------|----------|------------------------|
| 1 | padure | NU | 5.900 | 16 | 509/62 | - | |

Lungime Segmente

1) Valorile lungimilor segmentelor sunt obținute din proiecție în plan.

| Punct început | X / Y | Punct sfârșit | X / Y | Lungime segment (** (m) |
|---------------|----------------------------|---------------|----------------------------|-------------------------|
| 1 | 545.429,119 409.316,375 | 2 | 545.759,7 409.065,111 | 415.232 |
| 2 | 545.759,7 409.065,111 | 3 | 545.763,301 409.069,107 | 5.379 |
| 3 | 545.763,301 409.069,107 | 4 | 545.767,133 409.074,67 | 6.755 |
| 4 | 545.767,133 409.074,67 | 5 | 545.768,408 409.076,407 | 2.155 |
| 5 | 545.768,408 409.076,407 | 6 | 545.440,344 409.325,758 | 412.07 |

| Punct început | X / Y | Punct sfârşit | X / Y | Lungime segment (** (m) |
|---------------|----------------------------|---------------|----------------------------|-------------------------|
| 6 | 545.440,344 409.325,758 | 7 | 545.438,754 409.323,99 | 2.378 |
| 7 | 545.438,754 409.323,99 | 1 | 545.429,119 409.316,375 | 12.281 |

** Lungimile segmentelor sunt determinate în planul de proiecție Stereo 70 și sunt rotunjite la 1 milimetru.

*** Distanța dintre puncte este formată din segmente cumulate ce sunt mai mici decât valoarea 1 milimetru.

**DATE DESPRE IMOBILUL NR. 1302**

Oficiul de Cadastru și Publicitate Imobiliară PRAHOVA
Biroul de Cadastru și Publicitate Imobiliară Câmpina

A. Partea I. Descrierea imobilului

TEREN Extravilan

Adresa: Jud. Prahova

| Nr. Crt | Nr cadastral Nr. topografic | Suprafața* (mp) | Observații / Referințe |
|---------|-----------------------------|-----------------|---|
| A1 | | 2.700 | Sector cadastral:13 Teren neimprejmuit; |

B. Partea II. Proprietari și acte

| Inscrieri privitoare la dreptul de proprietate și alte drepturi reale | | Referințe |
|--|--|-----------|
| / | | |
| Act Administrativ nr. 21616, din 25/07/1994 emis de COMISIA JUDETEANA PRAHOVA; | | |
| B1 | Intabulare, drept de PROPRIETATE, dobandit prin Reconstituire, cota actuala 1/1 1) BRINZEA EUGENIA | A1 |

C. Partea III. SARCINI .

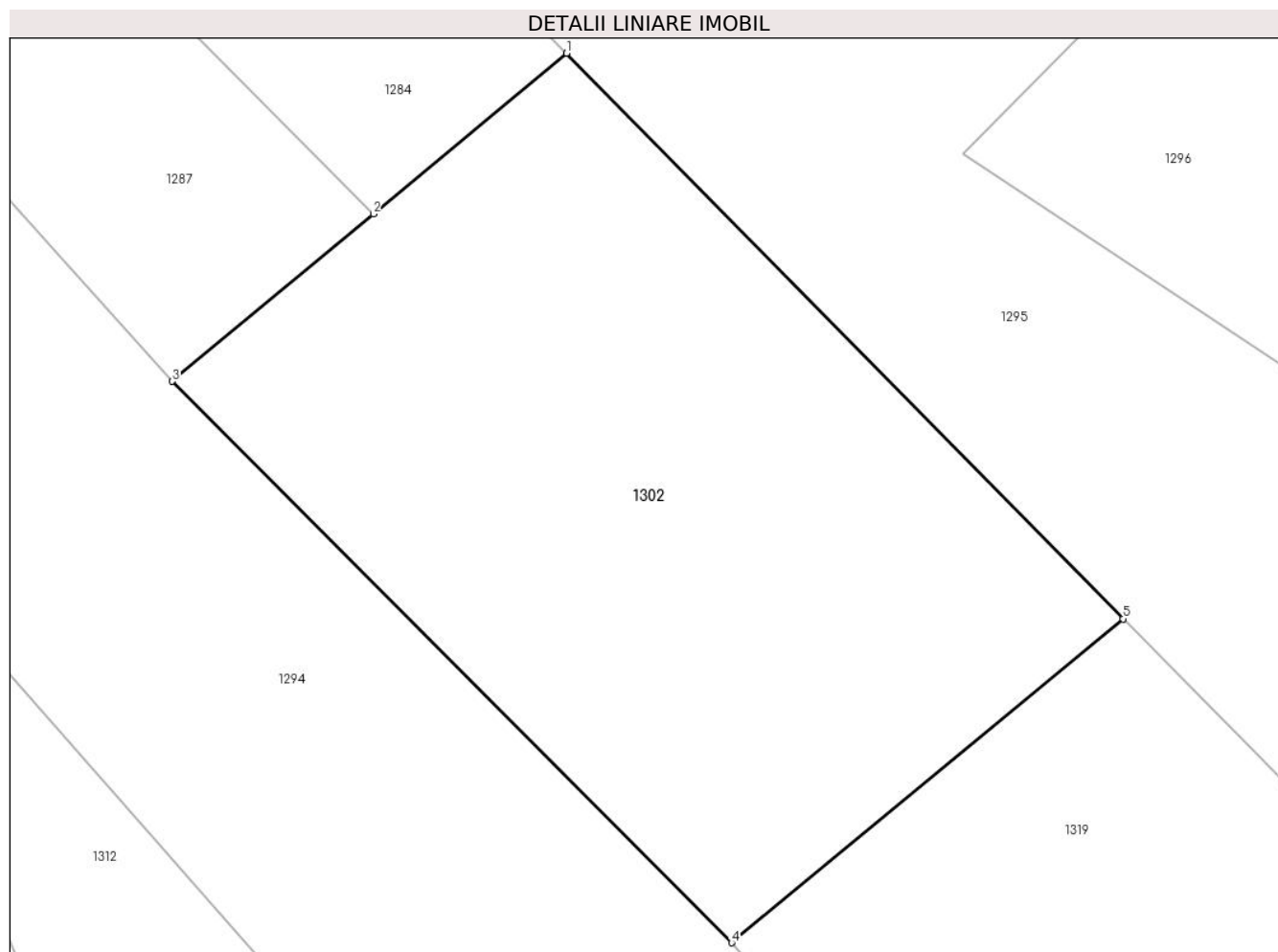
| Inscrieri privind dezmembramintele dreptului de proprietate, drepturi reale de garanție și sarcini | Referințe |
|--|-----------|
| NU SUNT | |

Anexa Nr. 1 La Partea I

Teren

| | | |
|--------------|-----------------|------------------------|
| Nr cadastral | Suprafața (mp)* | Observații / Referințe |
| | 2.700 | |

* Suprafața este determinată în planul de proiecție Stereo 70.



Date referitoare la teren

| Crt | Categorie folosință | Intravilan | Suprafața (mp) | Tarla | Parcelă | Nr. topo | Observații / Referințe |
|-----|---------------------|------------|----------------|-------|---------|----------|------------------------|
| 1 | padure | NU | 2.700 | 16 | 509/42 | - | |

Lungime Segmente

1) Valorile lungimilor segmentelor sunt obținute din proiecție în plan.

| Punct început | X / Y | Punct sfârșit | X / Y | Lungime segment (** (m) |
|---------------|----------------------------|---------------|----------------------------|-------------------------|
| 1 | 545.016,503 409.230,128 | 2 | 545.000,681 409.216,975 | 20.575 |
| 2 | 545.000,681 409.216,975 | 3 | 544.984,219 409.203,291 | 21.406 |
| 3 | 544.984,219 409.203,291 | 4 | 545.030,019 409.157,364 | 64.861 |
| 4 | 545.030,019 409.157,364 | 5 | 545.062,051 409.183,854 | 41.567 |
| 5 | 545.062,051 409.183,854 | 1 | 545.016,503 409.230,128 | 64.93 |

**** Lungimile segmentelor sunt determinate în planul de proiecție Stereo 70 și sunt rotunjite la 1 milimetru.**

***** Distanța dintre puncte este formată din segmente cumulate ce sunt mai mici decât valoarea 1 milimetru.**

**DATE DESPRE IMOBILUL NR. 1303**

Oficiul de Cadastru și Publicitate Imobiliară PRAHOVA
Biroul de Cadastru și Publicitate Imobiliară Câmpina

A. Partea I. Descrierea imobilului

TEREN Extravilan

Adresa: Jud. Prahova

| Nr. Crt | Nr cadastral Nr. topografic | Suprafața* (mp) | Observații / Referințe |
|---------|-----------------------------|-----------------|---|
| A1 | | 2.325 | Sector cadastral:13 Teren neimprejmuit; |

B. Partea II. Proprietari și acte

| Inscrieri privitoare la dreptul de proprietate și alte drepturi reale | | Referințe |
|--|--|-----------|
| / | | |
| Act Administrativ nr. 21623, din 25/07/1994 emis de COMISIA JUDETEANA PRAHOVA; | | |
| B1 | Intabulare, drept de PROPRIETATE, dobandit prin Reconstituire, cota actuala 1/1 1) DOGARU C ELENA | A1 |

C. Partea III. SARCINI .

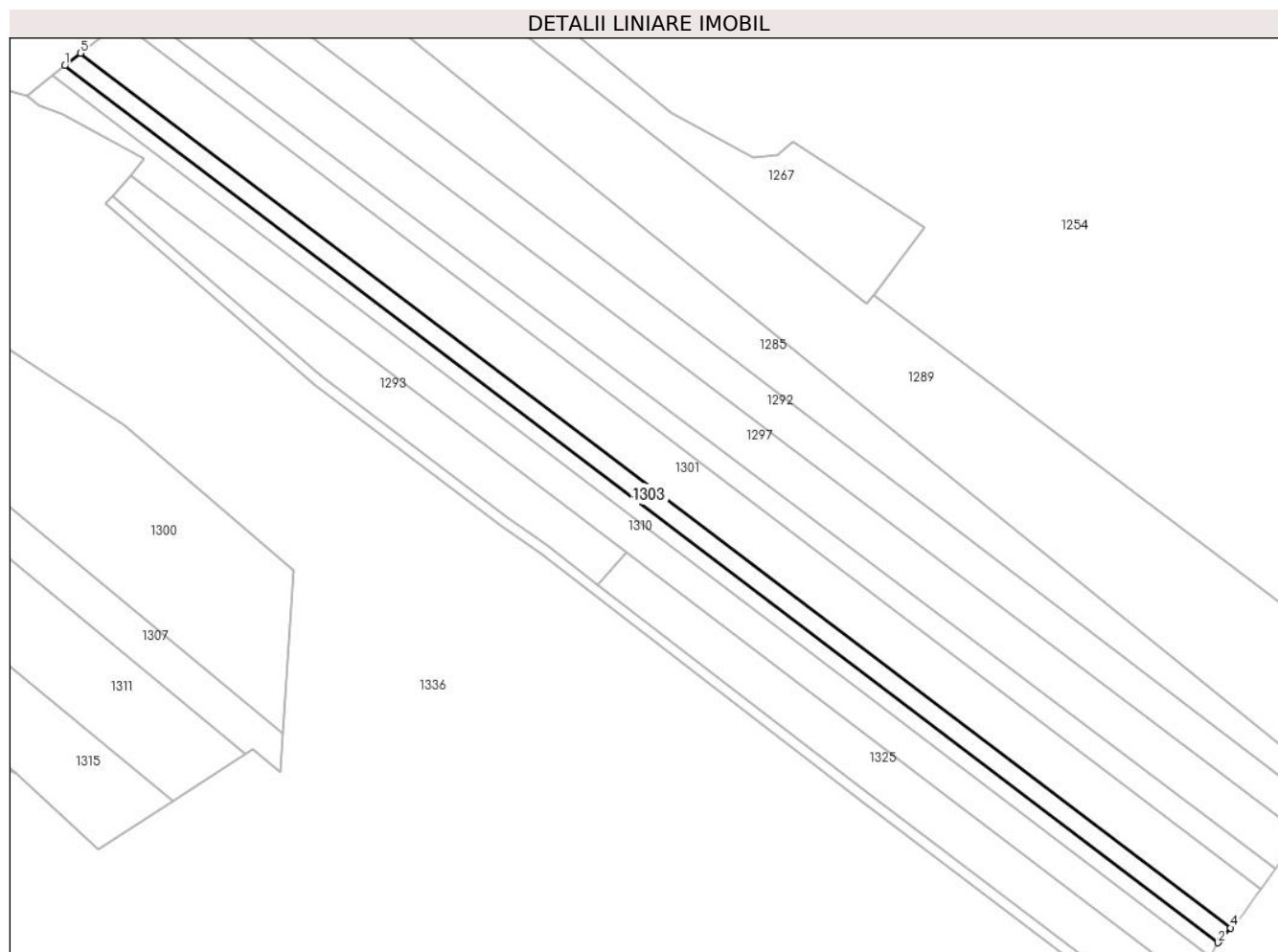
| Inscrieri privind dezmembramintele dreptului de proprietate, drepturi reale de garanție și sarcini | Referințe |
|--|-----------|
| NU SUNT | |

Anexa Nr. 1 La Partea I

Teren

| Nr cadastral | Suprafața (mp)* | Observații / Referințe |
|--------------|-----------------|------------------------|
| | 2.325 | |

* Suprafața este determinată în planul de proiecție Stereo 70.



Date referitoare la teren

| Crt | Categorie folosință | Intravilan | Suprafața (mp) | Tarla | Parcelă | Nr. topo | Observații / Referințe |
|-----|---------------------|------------|----------------|-------|---------|----------|------------------------|
| 1 | padure | NU | 2.325 | 16 | 509/61 | - | |

Lungime Segmente

1) Valorile lungimilor segmentelor sunt obținute din proiecție în plan.

| Punct început | X / Y | Punct sfârșit | X / Y | Lungime segment (** (m) |
|---------------|----------------------------|---------------|----------------------------|-------------------------|
| 1 | 545.424,588 409.312,794 | 2 | 545.756,056 409.060,856 | 416.347 |
| 2 | 545.756,056 409.060,856 | 3 | 545.756,351 409.061,394 | 0.614 |
| 3 | 545.756,351 409.061,394 | 4 | 545.759,7 409.065,111 | 5.003 |
| 4 | 545.759,7 409.065,111 | 5 | 545.429,119 409.316,375 | 415.232 |
| 5 | 545.429,119 409.316,375 | 1 | 545.424,588 409.312,794 | 5.775 |

**** Lungimile segmentelor sunt determinate în planul de proiecție Stereo 70 și sunt rotunjite la 1 milimetru.**

***** Distanța dintre puncte este formată din segmente cumulate ce sunt mai mici decât valoarea 1 milimetru.**

**DATE DESPRE IMOBILUL NR. 1304**

Oficiul de Cadastru și Publicitate Imobiliară PRAHOVA
Biroul de Cadastru și Publicitate Imobiliară Câmpina

A. Partea I. Descrierea imobilului

TEREN Extravilan

Adresa: Jud. Prahova

| Nr. Crt | Nr cadastral Nr. topografic | Suprafața* (mp) | Observații / Referințe |
|---------|-----------------------------|-----------------|---|
| A1 | | 10.000 | Sector cadastral:13 Teren neimprejmuit; |

B. Partea II. Proprietari și acte

| Inscrieri privitoare la dreptul de proprietate și alte drepturi reale | | Referințe |
|--|---|-----------|
| / | | |
| Act Administrativ nr. 21653, din 05/01/1995 emis de COMISIA JUDETEANA PRAHOVA; | | |
| B1 | Intabulare, drept de PROPRIETATE, dobandit prin Reconstituire, cota actuala 1/1 1) BADOIU MARIA 2) GURGASU AURICA | A1 |

C. Partea III. SARCINI .

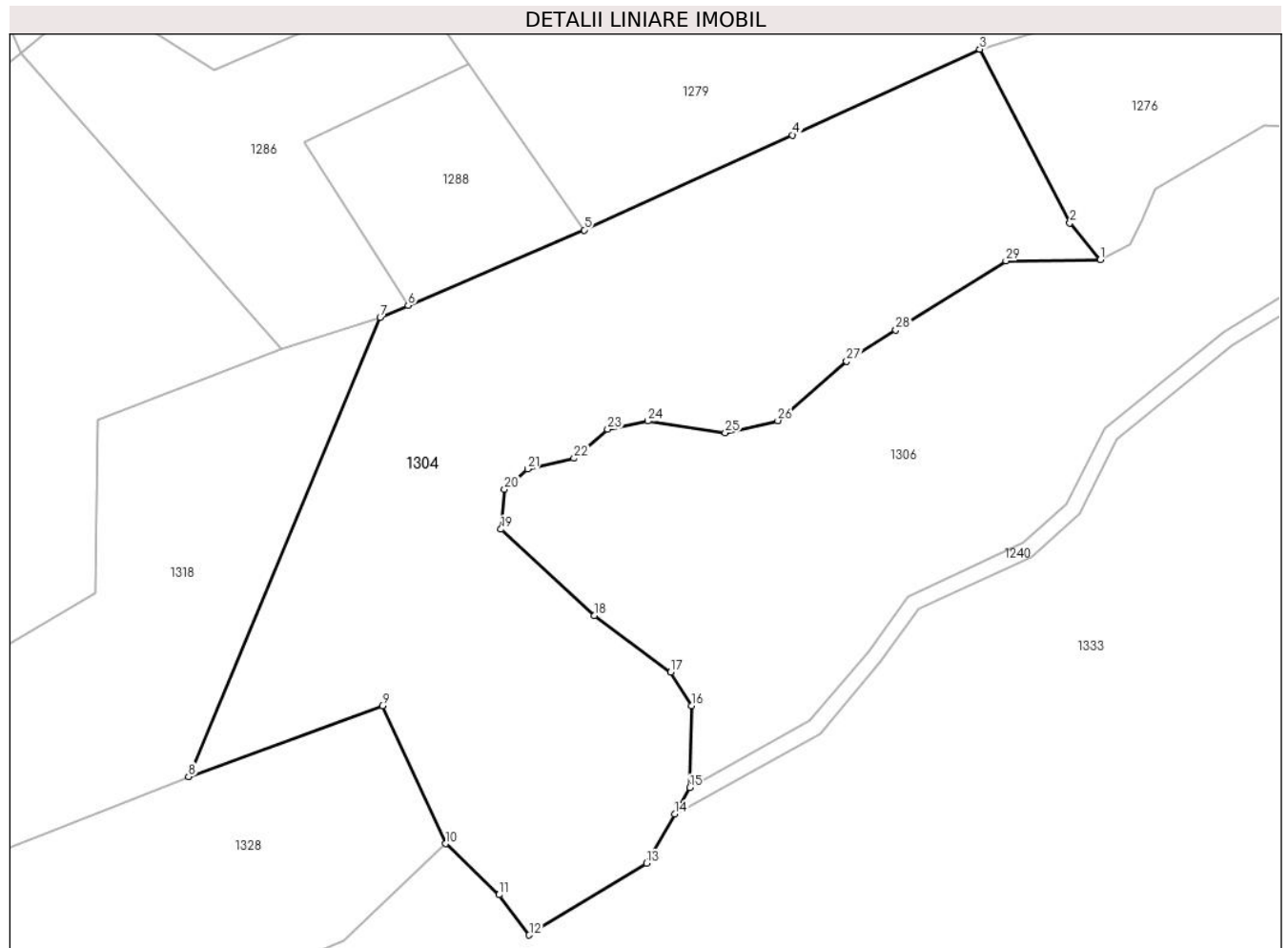
| Inscrieri privind dezmembramintele dreptului de proprietate, drepturi reale de garanție și sarcini | Referințe |
|--|-----------|
| NU SUNT | |

Anexa Nr. 1 La Partea I

Teren

| | | |
|--------------|-----------------|------------------------|
| Nr cadastral | Suprafața (mp)* | Observații / Referințe |
| | 10.000 | |

* Suprafața este determinată în planul de proiecție Stereo 70.



Date referitoare la teren

| Crt | Categorie folosință | Intravilan | Suprafața (mp) | Tarla | Parcelă | Nr. topo | Observații / Referințe |
|-----|---------------------|------------|----------------|-------|---------|----------|------------------------|
| 1 | padure | NU | 10.000 | 12 | 320/28 | - | |

Lungime Segmente

1) Valorile lungimilor segmentelor sunt obținute din proiecție în plan.

| Punct început | X / Y | Punct sfârșit | X / Y | Lungime segment (** (m) |
|---------------|----------------------------|---------------|----------------------------|-------------------------|
| 1 | 544.619,407 409.219,175 | 2 | 544.613,664 409.226,104 | 9.0 |
| 3 | 544.596,584 409.258,926 | 4 | 544.561,179 409.242,698 | 38.947 |
| 5 | 544.521,73 409.224,754 | 6 | 544.488,412 409.210,492 | 36.242 |
| 7 | 544.483,107 409.208,222 | 8 | 544.446,878 409.121,484 | 94.0 |
| 9 | 544.483,525 409.134,825 | 10 | 544.495,49 409.108,792 | 28.651 |

| Punct început | X / Y | Punct sfârșit | X / Y | Lungime segment (** (m) |
|---------------|----------------------------|---------------|----------------------------|-------------------------|
| 2 | 544.613,664 409.226,104 | 3 | 544.596,584 409.258,926 | 37.0 |
| 4 | 544.561,179 409.242,698 | 5 | 544.521,73 409.224,754 | 43.339 |
| 6 | 544.488,412 409.210,492 | 7 | 544.483,107 409.208,222 | 5.771 |
| 8 | 544.446,878 409.121,484 | 9 | 544.483,525 409.134,825 | 39.0 |
| 10 | 544.495,49 409.108,792 | 11 | 544.505,622 409.099,13 | 14.0 |

| Punct început | X / Y | Punct sfârșit | X / Y | Lungime segment (** (m) |
|---------------|----------------------------|---------------|----------------------------|-------------------------|
| 11 | 544.505,622 409.099,13 | 12 | 544.511,322 409.091,53 | 9.5 |
| 13 | 544.533,52 409.105,067 | 14 | 544.538,854 409.114,387 | 10.738 |
| 15 | 544.541,715 409.119,388 | 16 | 544.542,086 409.134,883 | 15.5 |
| 17 | 544.538,112 409.141,243 | 18 | 544.523,621 409.151,922 | 18.0 |
| 19 | 544.505,983 409.168,198 | 20 | 544.506,653 409.175,768 | 7.6 |
| 21 | 544.511,016 409.179,589 | 22 | 544.519,788 409.181,604 | 9.0 |
| 23 | 544.526,148 409.187,092 | 24 | 544.533,792 409.188,643 | 7.8 |
| 25 | 544.548,424 409.186,424 | 26 | 544.558,36 409.188,729 | 10.2 |
| 27 | 544.571,402 409.199,943 | 28 | 544.580,693 409.205,832 | 11.0 |
| 29 | 544.601,55 409.218,903 | 1 | 544.619,407 409.219,175 | 17.859 |

| Punct început | X / Y | Punct sfârșit | X / Y | Lungime segment (** (m) |
|---------------|----------------------------|---------------|----------------------------|-------------------------|
| 12 | 544.511,322 409.091,53 | 13 | 544.533,52 409.105,067 | 26.0 |
| 14 | 544.538,854 409.114,387 | 15 | 544.541,715 409.119,388 | 5.761 |
| 16 | 544.542,086 409.134,883 | 17 | 544.538,112 409.141,243 | 7.5 |
| 18 | 544.523,621 409.151,922 | 19 | 544.505,983 409.168,198 | 24.0 |
| 20 | 544.506,653 409.175,768 | 21 | 544.511,016 409.179,589 | 5.8 |
| 22 | 544.519,788 409.181,604 | 23 | 544.526,148 409.187,092 | 8.4 |
| 24 | 544.533,792 409.188,643 | 25 | 544.548,424 409.186,424 | 14.8 |
| 26 | 544.558,36 409.188,729 | 27 | 544.571,402 409.199,943 | 17.2 |
| 28 | 544.580,693 409.205,832 | 29 | 544.601,55 409.218,903 | 24.615 |

** Lungimile segmentelor sunt determinate în planul de proiecție Stereo 70 și sunt rotunjite la 1 milimetru.

*** Distanța dintre puncte este formată din segmente cumulate ce sunt mai mici decât valoarea 1 milimetru.

**DATE DESPRE IMOBILUL NR. 1305**

Oficiul de Cadastru și Publicitate Imobiliară PRAHOVA
Biroul de Cadastru și Publicitate Imobiliară Câmpina

A. Partea I. Descrierea imobilului

TEREN Extravilan

Adresa: Jud. Prahova

| Nr. Crt | Nr cadastral Nr. topografic | Suprafața* (mp) | Observații / Referințe |
|---------|-----------------------------|-----------------|---|
| A1 | | 1.880 | Sector cadastral:13 Teren neimprejmuit; |

B. Partea II. Proprietari și acte

| Inscrieri privitoare la dreptul de proprietate și alte drepturi reale | | Referințe |
|--|--|-----------|
| / | | |
| Act Administrativ nr. 21622, din 25/07/1994 emis de COMISIA JUDETEANA PRAHOVA; | | |
| B1 | Intabulare, drept de PROPRIETATE, dobandit prin Reconstituire, cota actuala 1/1 1) ANCA C ELISABETA | A1 |

C. Partea III. SARCINI .

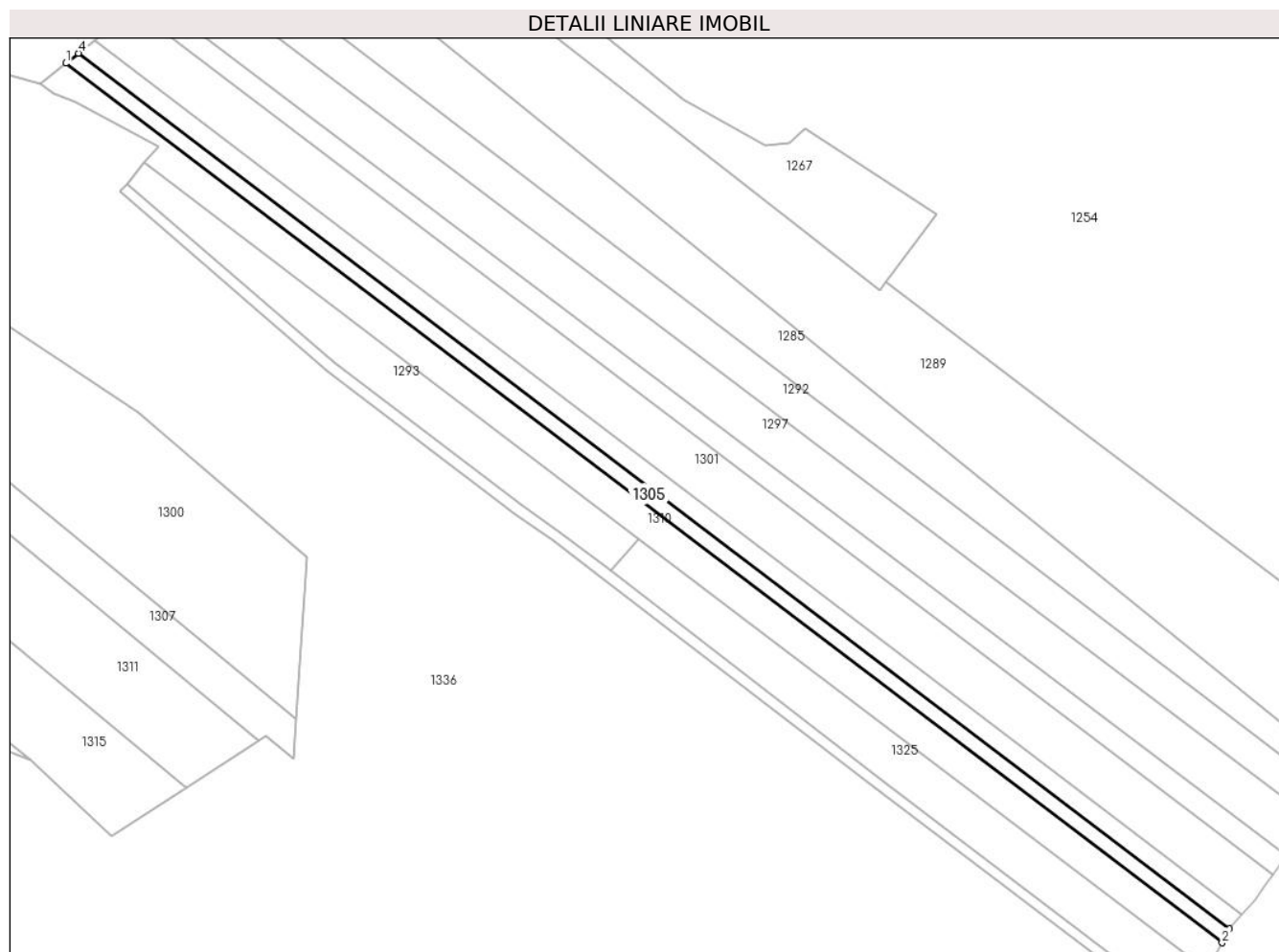
| Inscrieri privind dezmembramintele dreptului de proprietate, drepturi reale de garanție și sarcini | Referințe |
|--|-----------|
| NU SUNT | |

Anexa Nr. 1 La Partea I

Teren

| Nr cadastral | Suprafața (mp)* | Observații / Referințe |
|--------------|-----------------|------------------------|
| | 1.880 | |

* Suprafața este determinată în planul de proiecție Stereo 70.



Date referitoare la teren

| Crt | Categorie folosință | Intravilan | Suprafața (mp) | Tarla | Parcelă | Nr. topo | Observații / Referințe |
|-----|---------------------|------------|----------------|-------|---------|----------|------------------------|
| 1 | padure | NU | 1.880 | 16 | 509/60 | - | |

Lungime Segmente

1) Valorile lungimilor segmentelor sunt obținute din proiecție în plan.

| Punct început | X / Y | Punct sfârșit | X / Y | Lungime segment (** (m) |
|---------------|----------------------------|---------------|----------------------------|-------------------------|
| 1 | 545.420,937 409.309,91 | 2 | 545.753,869 409.056,859 | 418.184 |
| 2 | 545.753,869 409.056,859 | 3 | 545.756,056 409.060,856 | 4.556 |
| 3 | 545.756,056 409.060,856 | 4 | 545.424,588 409.312,794 | 416.347 |
| 4 | 545.424,588 409.312,794 | 1 | 545.420,937 409.309,91 | 4.653 |

** Lungimile segmentelor sunt determinate în planul de proiecție Stereo 70 și sunt rotunjite la 1 milimetru.

***** Distanţa dintre puncte este formată din segmente cumulate ce sunt mai mici decât valoarea 1 milimetru.**

**DATE DESPRE IMOBILUL NR. 1306**

Oficiul de Cadastru și Publicitate Imobiliară PRAHOVA
Biroul de Cadastru și Publicitate Imobiliară Câmpina

A. Partea I. Descrierea imobilului

TEREN Extravilan

Adresa: Jud. Prahova

| Nr. Crt | Nr cadastral Nr. topografic | Suprafața* (mp) | Observații / Referințe |
|---------|-----------------------------|-----------------|---|
| A1 | | 6.968 | Sector cadastral:13 Teren neimprejmuit; |

B. Partea II. Proprietari și acte

| Inscrieri privitoare la dreptul de proprietate și alte drepturi reale | | Referințe |
|--|--|-----------|
| / | | |
| Act Normativ nr. 7, din 13/03/1996 emis de PARLAMENTUL ROMANIEI (ART. 13); | | |
| B1 | Inscrierea posesiei, drept de PROPRIETATE, dobandit prin Constituire, cota actuala 1/1 1) NEIDENTIFICAT NEIDENTIFICAT | A1 |
| B2 | SE NOTEAZA MENTIUNEA DE PROPRIETAR NEIDENTIFICAT | A1 |

C. Partea III. SARCINI .

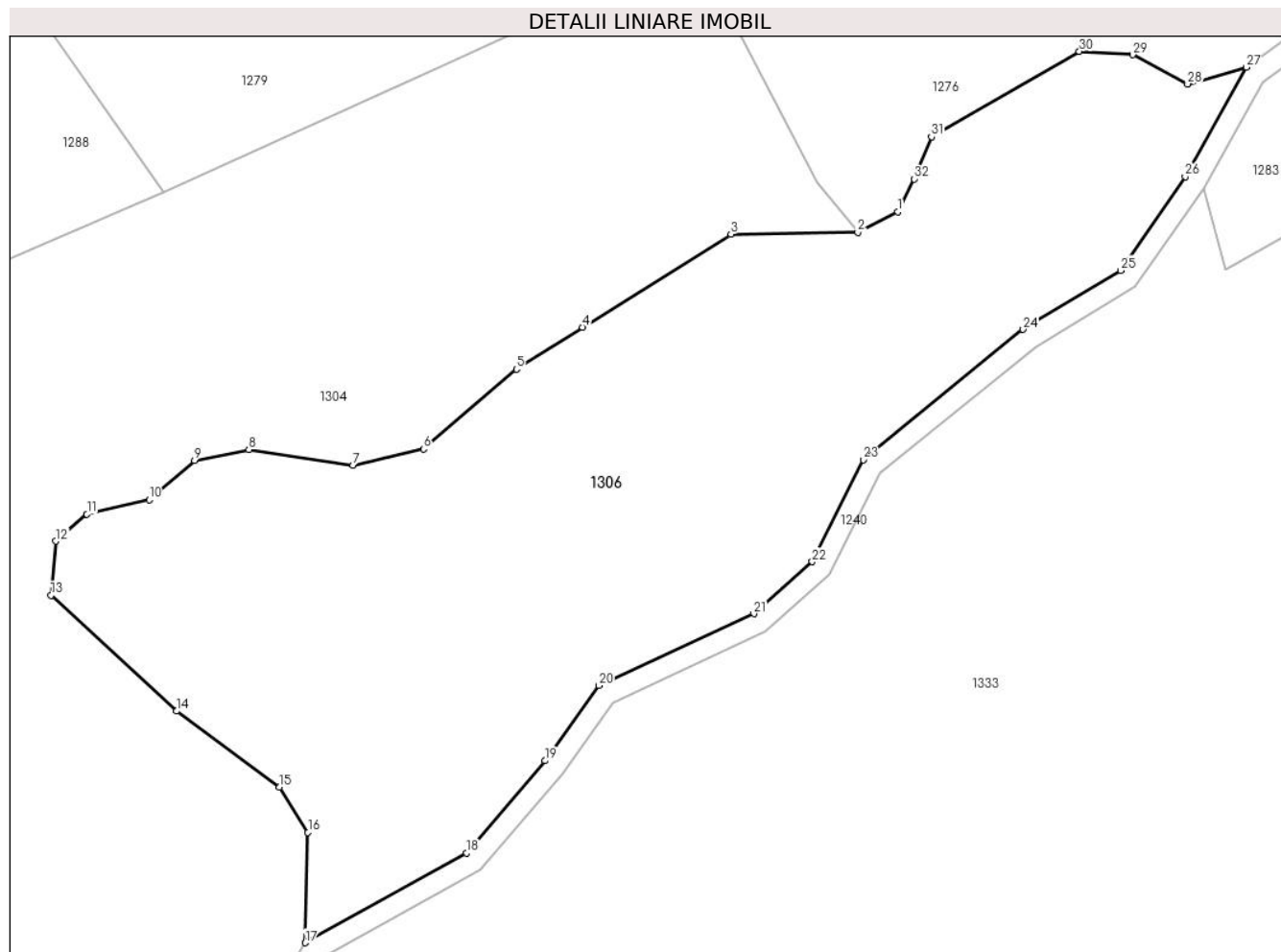
| Inscrieri privind dezmembramintele dreptului de proprietate, drepturi reale de garanție și sarcini | Referințe |
|--|-----------|
| NU SUNT | |

Anexa Nr. 1 La Partea I

Teren

| | | |
|--------------|-----------------|------------------------|
| Nr cadastral | Suprafața (mp)* | Observații / Referințe |
| | 6.968 | |

* Suprafața este determinată în planul de proiecție Stereo 70.



Date referitoare la teren

| Crt | Categorie folosință | Intravilan | Suprafața (mp) | Tarla | Parcelă | Nr. topo | Observații / Referințe |
|-----|---------------------|------------|----------------|-------|---------|----------|------------------------|
| 1 | faneata | NU | 6.968 | 12 | 312,313 | - | |

Lungime Segmente

1) Valorile lungimilor segmentelor sunt obținute din proiecție în plan.

| Punct început | X / Y | Punct sfârșit | X / Y | Lungime segment (** (m) |
|---------------|----------------------------|---------------|----------------------------|-------------------------|
| 1 | 544.624,988 409.222,046 | 2 | 544.619,407 409.219,175 | 6.277 |
| 3 | 544.601,55 409.218,903 | 4 | 544.580,693 409.205,832 | 24.615 |
| 5 | 544.571,402 409.199,943 | 6 | 544.558,36 409.188,729 | 17.2 |
| 7 | 544.548,424 409.186,424 | 8 | 544.533,792 409.188,643 | 14.8 |
| 9 | 544.526,148 409.187,092 | 10 | 544.519,788 409.181,604 | 8.4 |

| Punct început | X / Y | Punct sfârșit | X / Y | Lungime segment (** (m) |
|---------------|----------------------------|---------------|----------------------------|-------------------------|
| 2 | 544.619,407 409.219,175 | 3 | 544.601,55 409.218,903 | 17.859 |
| 4 | 544.580,693 409.205,832 | 5 | 544.571,402 409.199,943 | 11.0 |
| 6 | 544.558,36 409.188,729 | 7 | 544.548,424 409.186,424 | 10.2 |
| 8 | 544.533,792 409.188,643 | 9 | 544.526,148 409.187,092 | 7.8 |
| 10 | 544.519,788 409.181,604 | 11 | 544.511,016 409.179,589 | 9.0 |

| Punct început | X / Y | Punct sfârșit | X / Y | Lungime segment (** (m) |
|---------------|----------------------------|---------------|----------------------------|-------------------------|
| 11 | 544.511,016 409.179,589 | 12 | 544.506,653 409.175,768 | 5.8 |
| 13 | 544.505,983 409.168,198 | 14 | 544.523,621 409.151,922 | 24.0 |
| 15 | 544.538,112 409.141,243 | 16 | 544.542,086 409.134,883 | 7.5 |
| 17 | 544.541,715 409.119,388 | 18 | 544.564,402 409.132,012 | 25.962 |
| 19 | 544.575,438 409.144,942 | 20 | 544.582,994 409.155,521 | 13.0 |
| 21 | 544.604,787 409.165,574 | 22 | 544.612,991 409.172,902 | 11.0 |
| 23 | 544.620,149 409.187,211 | 24 | 544.642,644 409.205,513 | 29.0 |
| 25 | 544.656,33 409.213,801 | 26 | 544.665,428 409.226,963 | 16.0 |
| 27 | 544.674,015 409.242,326 | 28 | 544.665,748 409.239,981 | 8.593 |
| 29 | 544.658,025 409.244,09 | 30 | 544.650,539 409.244,55 | 7.5 |
| 31 | 544.629,742 409.232,572 | 32 | 544.627,318 409.226,638 | 6.41 |

| Punct început | X / Y | Punct sfârșit | X / Y | Lungime segment (** (m) |
|---------------|----------------------------|---------------|----------------------------|-------------------------|
| 12 | 544.506,653 409.175,768 | 13 | 544.505,983 409.168,198 | 7.6 |
| 14 | 544.523,621 409.151,922 | 15 | 544.538,112 409.141,243 | 18.0 |
| 16 | 544.542,086 409.134,883 | 17 | 544.541,715 409.119,388 | 15.5 |
| 18 | 544.564,402 409.132,012 | 19 | 544.575,438 409.144,942 | 17.0 |
| 20 | 544.582,994 409.155,521 | 21 | 544.604,787 409.165,574 | 24.0 |
| 22 | 544.612,991 409.172,902 | 23 | 544.620,149 409.187,211 | 16.0 |
| 24 | 544.642,644 409.205,513 | 25 | 544.656,33 409.213,801 | 16.0 |
| 26 | 544.665,428 409.226,963 | 27 | 544.674,015 409.242,326 | 17.6 |
| 28 | 544.665,748 409.239,981 | 29 | 544.658,025 409.244,09 | 8.748 |
| 30 | 544.650,539 409.244,55 | 31 | 544.629,742 409.232,572 | 24.0 |
| 32 | 544.627,318 409.226,638 | 1 | 544.624,988 409.222,046 | 5.149 |

** Lungimile segmentelor sunt determinate în planul de proiecție Stereo 70 și sunt rotunjite la 1 milimetru.

*** Distanța dintre puncte este formată din segmente cumulate ce sunt mai mici decât valoarea 1 milimetru.

**DATE DESPRE IMOBILUL NR. 1307**

Oficiul de Cadastru și Publicitate Imobiliară PRAHOVA
Biroul de Cadastru și Publicitate Imobiliară Câmpina

A. Partea I. Descrierea imobilului

TEREN Extravilan

Adresa: Jud. Prahova

| Nr. Crt | Nr cadastral Nr. topografic | Suprafața* (mp) | Observații / Referințe |
|---------|-----------------------------|-----------------|---|
| A1 | | 2.400 | Sector cadastral:13 Teren neimprejmuit; |

B. Partea II. Proprietari și acte

| Inscrieri privitoare la dreptul de proprietate și alte drepturi reale | | Referințe |
|--|---|-----------|
| / | | |
| Act Administrativ nr. 21664, din 05/01/1995 emis de COMISIA JUDETEANA PRAHOVA; | | |
| B1 | Intabulare, drept de PROPRIETATE, dobandit prin Reconstituire, cota actuala 1/1 1) STANICA I OPREA | A1 |

C. Partea III. SARCINI .

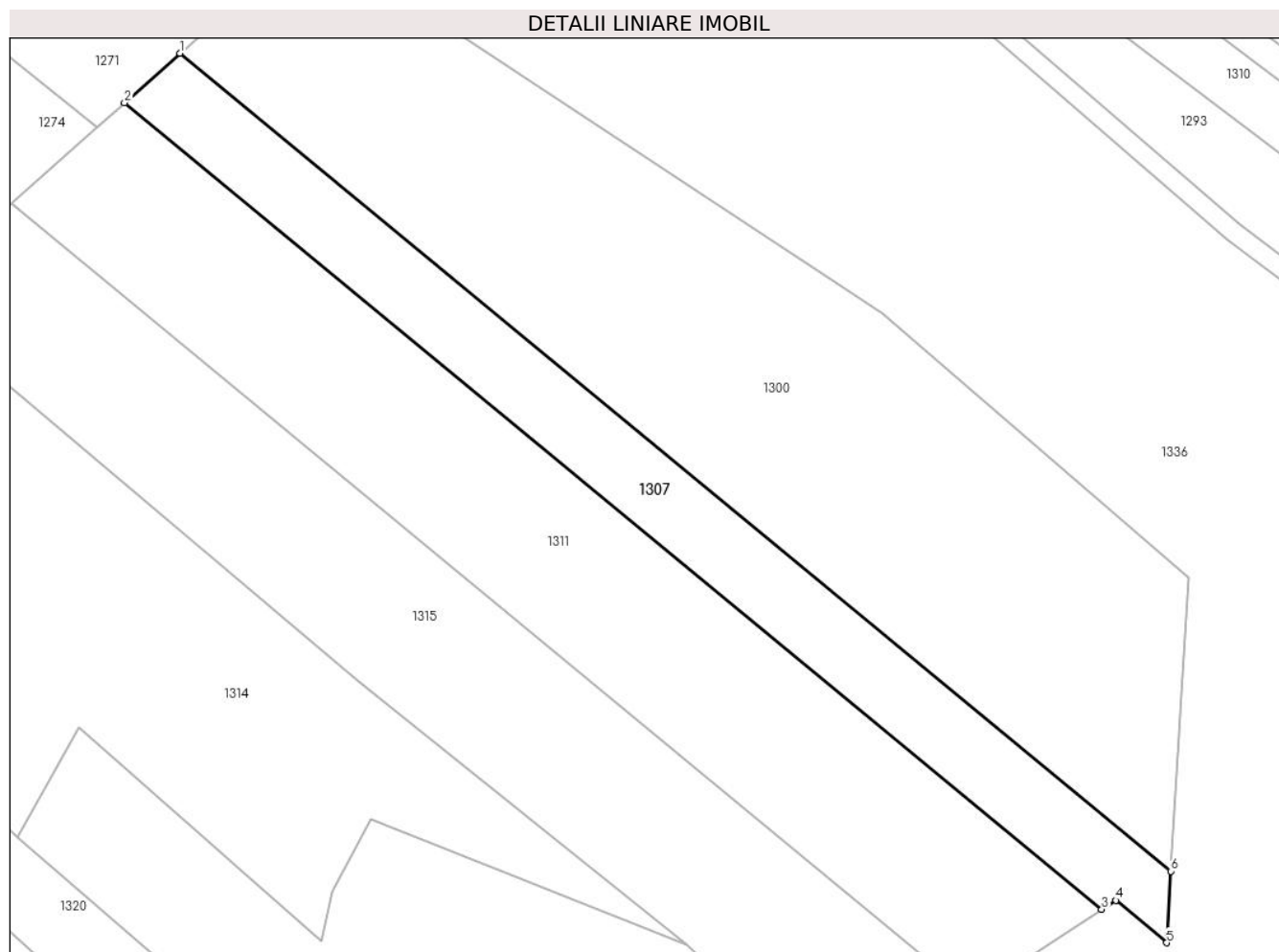
| Inscrieri privind dezmembramintele dreptului de proprietate, drepturi reale de garanție și sarcini | Referințe |
|--|-----------|
| NU SUNT | |

Anexa Nr. 1 La Partea I

Teren

| | | |
|--------------|-----------------|------------------------|
| Nr cadastral | Suprafața (mp)* | Observații / Referințe |
| | 2.400 | |

* Suprafața este determinată în planul de proiecție Stereo 70.



Date referitoare la teren

| Crt | Categorie folosință | Intravilan | Suprafața (mp) | Tarla | Parcelă | Nr. topo | Observații / Referințe |
|-----|---------------------|------------|----------------|-------|---------|----------|------------------------|
| 1 | padure | NU | 2.400 | 16 | 509/33 | - | |

Lungime Segmente

1) Valorile lungimilor segmentelor sunt obținute din proiecție în plan.

| Punct început | X / Y | Punct sfârșit | X / Y | Lungime segment (** (m) |
|---------------|----------------------------|---------------|----------------------------|-------------------------|
| 1 | 545.330,318 409.250,693 | 2 | 545.321,528 409.242,859 | 11.774 |
| 2 | 545.321,528 409.242,859 | 3 | 545.476,448 409.115,069 | 200.824 |
| 3 | 545.476,448 409.115,069 | 4 | 545.478,678 409.116,514 | 2.657 |
| 4 | 545.478,678 409.116,514 | 5 | 545.486,73 409.109,776 | 10.5 |
| 5 | 545.486,73 409.109,776 | 6 | 545.487,414 409.121,108 | 11.352 |

| Punct început | X / Y | Punct sfârşit | X / Y | Lungime segment (** (m) |
|---------------|----------------------------|---------------|----------------------------|-------------------------|
| 6 | 545.487,414 409.121,108 | 1 | 545.330,318 409.250,693 | 203.646 |

** Lungimile segmentelor sunt determinate în planul de proiecţie Stereo 70 şi sunt rotunjite la 1 milimetru.

*** Distanţa dintre puncte este formată din segmente cumulate ce sunt mai mici decât valoarea 1 milimetru.

**DATE DESPRE IMOBILUL NR. 1308**

Oficiul de Cadastru și Publicitate Imobiliară PRAHOVA
Biroul de Cadastru și Publicitate Imobiliară Câmpina

A. Partea I. Descrierea imobilului

TEREN Extravilan

Adresa: Jud. Prahova

| Nr. Crt | Nr cadastral Nr. topografic | Suprafața* (mp) | Observații / Referințe |
|---------|-----------------------------|-----------------|---|
| A1 | | 1.700 | Sector cadastral:13 Teren neimprejmuit; |

B. Partea II. Proprietari și acte

| Inscrieri privitoare la dreptul de proprietate și alte drepturi reale | | Referințe |
|--|--|-----------|
| / | | |
| Act Administrativ nr. 21654, din 05/01/1995 emis de COMISIA JUDETEANA PRAHOVA; | | |
| B1 | Intabulare, drept de PROPRIETATE, dobandit prin Reconstituire, cota actuala 1/1 1) IRIMINESCU I VIORICA | A1 |

C. Partea III. SARCINI .

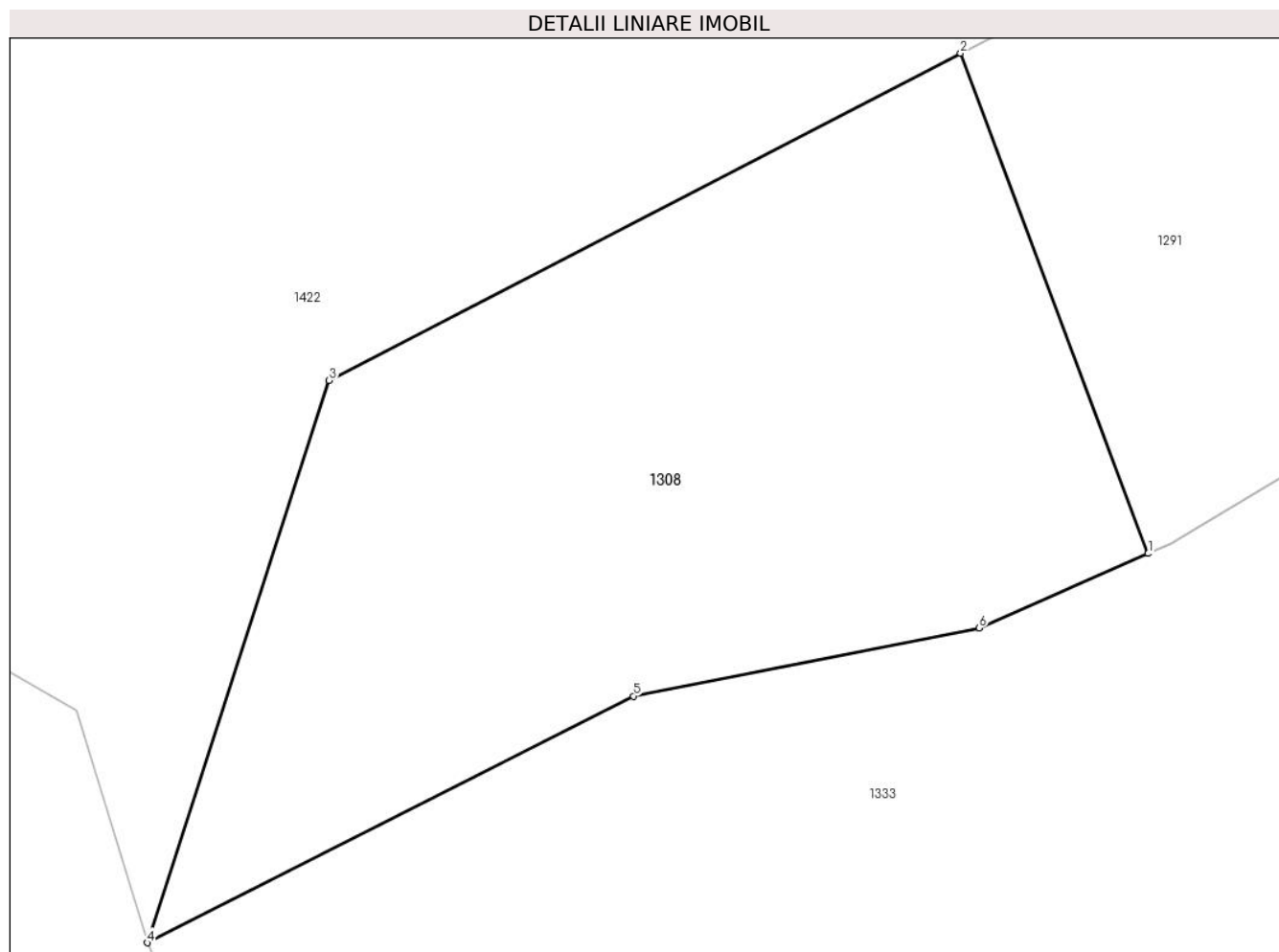
| Inscrieri privind dezmembramintele dreptului de proprietate, drepturi reale de garanție și sarcini | Referințe |
|--|-----------|
| NU SUNT | |

Anexa Nr. 1 La Partea I

Teren

| | | |
|--------------|-----------------|------------------------|
| Nr cadastral | Suprafața (mp)* | Observații / Referințe |
| | 1.700 | |

* Suprafața este determinată în planul de proiecție Stereo 70.



Date referitoare la teren

| Crt | Categorie folosință | Intravilan | Suprafața (mp) | Tarla | Parcelă | Nr. topo | Observații / Referințe |
|-----|---------------------|------------|----------------|-------|---------|----------|------------------------|
| 1 | padure | NU | 1.700 | 12 | 320/32 | - | |

Lungime Segmente

1) Valorile lungimilor segmentelor sunt obținute din proiecție în plan.

| Punct început | X / Y | Punct sfârșit | X / Y | Lungime segment (** (m) |
|---------------|----------------------------|---------------|----------------------------|-------------------------|
| 1 | 544.274,062 409.175,037 | 2 | 544.262,019 409.207,124 | 34.273 |
| 2 | 544.262,019 409.207,124 | 3 | 544.221,502 409.186,14 | 45.629 |
| 3 | 544.221,502 409.186,14 | 4 | 544.209,82 409.150,07 | 37.915 |
| 4 | 544.209,82 409.150,07 | 5 | 544.241,041 409.165,89 | 35.0 |
| 5 | 544.241,041 409.165,89 | 6 | 544.263,214 409.170,261 | 22.6 |

| Punct început | X / Y | Punct sfârșit | X / Y | Lungime segment (** (m) |
|---------------|----------------------------|---------------|----------------------------|-------------------------|
| 6 | 544.263,214 409.170,261 | 1 | 544.274,062 409.175,037 | 11.853 |

** Lungimile segmentelor sunt determinate în planul de proiecție Stereo 70 și sunt rotunjite la 1 milimetru.

*** Distanța dintre puncte este formată din segmente cumulate ce sunt mai mici decât valoarea 1 milimetru.

**DATE DESPRE IMOBILUL NR. 1309**

Oficiul de Cadastru și Publicitate Imobiliară PRAHOVA
Biroul de Cadastru și Publicitate Imobiliară Câmpina

A. Partea I. Descrierea imobilului

TEREN Extravilan

Adresa: Jud. Prahova

| Nr. Crt | Nr cadastral Nr. topografic | Suprafața* (mp) | Observații / Referințe |
|---------|--------------------------------|-----------------|---|
| A1 | | 7.700 | Sector cadastral:13 Teren neimprejmuit; |

B. Partea II. Proprietari și acte

| Inscrieri privitoare la dreptul de proprietate și alte drepturi reale | | Referințe |
|--|---|-----------|
| / | | |
| Act Administrativ nr. 33878, din 10/04/1995 emis de COMISIA JUDETEANA PRAHOVA; | | |
| B1 | Intabulare, drept de PROPRIETATE, dobandit prin Reconstituire, cota actuala 1/1 1) ENE T AURICA 2) MUSTATA T VICTORIA 3) BADEA T TOMA 4) BADEA T GHEORGHE | A1 |

C. Partea III. SARCINI .

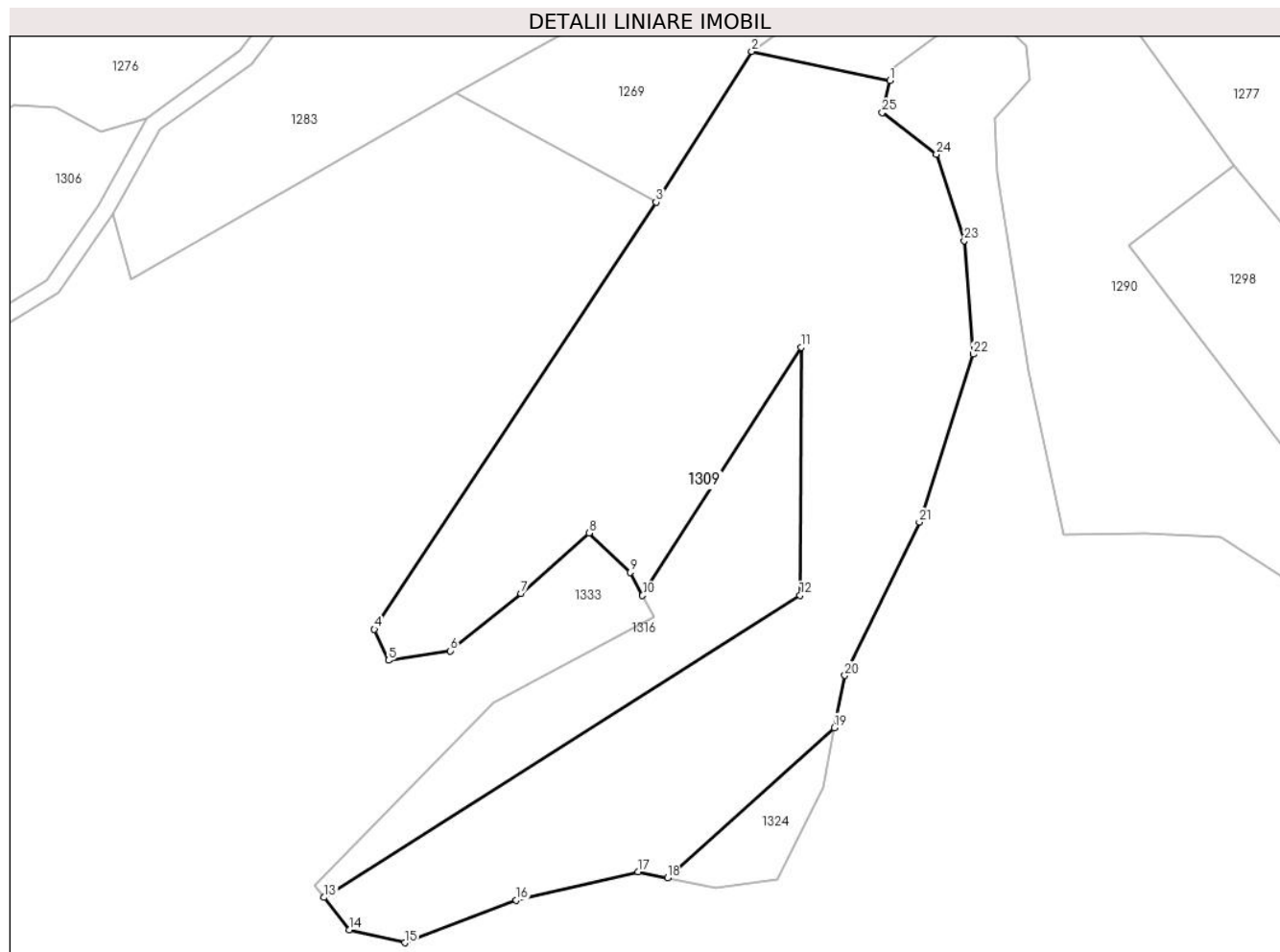
| Inscrieri privind dezmembramintele dreptului de proprietate, drepturi reale de garanție și sarcini | Referințe |
|--|-----------|
| NU SUNT | |

Anexa Nr. 1 La Partea I

Teren

| | | |
|--------------|-----------------|------------------------|
| Nr cadastral | Suprafața (mp)* | Observații / Referințe |
| | 7.700 | |

* Suprafața este determinată în planul de proiecție Stereo 70.



Date referitoare la teren

| Crt | Categorie folosință | Intravilan | Suprafața (mp) | Tarla | Parcelă | Nr. topo | Observații / Referințe |
|-----|---------------------|------------|----------------|-------|---------|----------|------------------------|
| 1 | padure | NU | 7.700 | 16 | 509/93 | - | |

Lungime Segmente

1) Valorile lungimilor segmentelor sunt obținute din proiecție în plan.

| Punct început | X / Y | Punct sfârșit | X / Y | Lungime segment (** (m) |
|---------------|----------------------------|---------------|----------------------------|-------------------------|
| 1 | 544.804,678 409.248,925 | 2 | 544.780,379 409.254,044 | 24.832 |
| 3 | 544.763,58 409.227,55 | 4 | 544.713,972 409.152,456 | 90.0 |
| 5 | 544.716,474 409.147,003 | 6 | 544.727,347 409.148,667 | 11.0 |
| 7 | 544.739,788 409.158,727 | 8 | 544.751,736 409.169,369 | 16.0 |
| 9 | 544.758,993 409.162,489 | 10 | 544.761,174 409.158,422 | 4.615 |

| Punct început | X / Y | Punct sfârșit | X / Y | Lungime segment (** (m) |
|---------------|----------------------------|---------------|----------------------------|-------------------------|
| 2 | 544.780,379 409.254,044 | 3 | 544.763,58 409.227,55 | 31.371 |
| 4 | 544.713,972 409.152,456 | 5 | 544.716,474 409.147,003 | 6.0 |
| 6 | 544.727,347 409.148,667 | 7 | 544.739,788 409.158,727 | 16.0 |
| 8 | 544.751,736 409.169,369 | 9 | 544.758,993 409.162,489 | 10.0 |
| 10 | 544.761,174 409.158,422 | 11 | 544.789,085 409.202,011 | 51.76 |

| Punct început | X / Y | Punct sfârșit | X / Y | Lungime segment (** (m) |
|---------------|----------------------------|---------------|----------------------------|-------------------------|
| 11 | 544.789,085 409.202,011 | 12 | 544.788,891 409.158,46 | 43.551 |
| 13 | 544.705,141 409.105,327 | 14 | 544.709,603 409.099,639 | 7.229 |
| 15 | 544.719,34 409.097,358 | 16 | 544.738,974 409.104,808 | 21.0 |
| 17 | 544.760,388 409.109,85 | 18 | 544.765,596 409.108,75 | 5.323 |
| 19 | 544.794,958 409.135,158 | 20 | 544.796,765 409.144,336 | 9.355 |
| 21 | 544.809,909 409.171,304 | 22 | 544.819,374 409.200,823 | 31.0 |
| 23 | 544.817,804 409.220,762 | 24 | 544.812,918 409.235,997 | 16.0 |
| 25 | 544.803,379 409.243,278 | 1 | 544.804,678 409.248,925 | 5.795 |

| Punct început | X / Y | Punct sfârșit | X / Y | Lungime segment (** (m) |
|---------------|----------------------------|---------------|----------------------------|-------------------------|
| 12 | 544.788,891 409.158,46 | 13 | 544.705,141 409.105,327 | 99.182 |
| 14 | 544.709,603 409.099,639 | 15 | 544.719,34 409.097,358 | 10.0 |
| 16 | 544.738,974 409.104,808 | 17 | 544.760,388 409.109,85 | 22.0 |
| 18 | 544.765,596 409.108,75 | 19 | 544.794,958 409.135,158 | 39.49 |
| 20 | 544.796,765 409.144,336 | 21 | 544.809,909 409.171,304 | 30.0 |
| 22 | 544.819,374 409.200,823 | 23 | 544.817,804 409.220,762 | 20.0 |
| 24 | 544.812,918 409.235,997 | 25 | 544.803,379 409.243,278 | 12.0 |

** Lungimile segmentelor sunt determinate în planul de proiecție Stereo 70 și sunt rotunjite la 1 milimetru.

*** Distanța dintre puncte este formată din segmente cumulate ce sunt mai mici decât valoarea 1 milimetru.

**DATE DESPRE IMOBILUL NR. 1310**

Oficiul de Cadastru și Publicitate Imobiliară PRAHOVA
Biroul de Cadastru și Publicitate Imobiliară Câmpina

A. Partea I. Descrierea imobilului

TEREN Extravilan

Adresa: Jud. Prahova

| Nr. Crt | Nr cadastral Nr. topografic | Suprafața* (mp) | Observații / Referințe |
|---------|-----------------------------|-----------------|---|
| A1 | | 3.695 | Sector cadastral:13 Teren neimprejmuit; |

B. Partea II. Proprietari și acte

| Inscrieri privitoare la dreptul de proprietate și alte drepturi reale | | Referințe |
|--|--|-----------|
| / | | |
| Act Administrativ nr. 21620, din 25/07/1994 emis de COMISIA JUDETEANA PRAHOVA; | | |
| B1 | Intabulare, drept de PROPRIETATE, dobandit prin Reconstituire, cota actuala 1/1 1) HOITAN C MARIA | A1 |

C. Partea III. SARCINI .

| Inscrieri privind dezmembramintele dreptului de proprietate, drepturi reale de garanție și sarcini | Referințe |
|--|-----------|
| NU SUNT | |

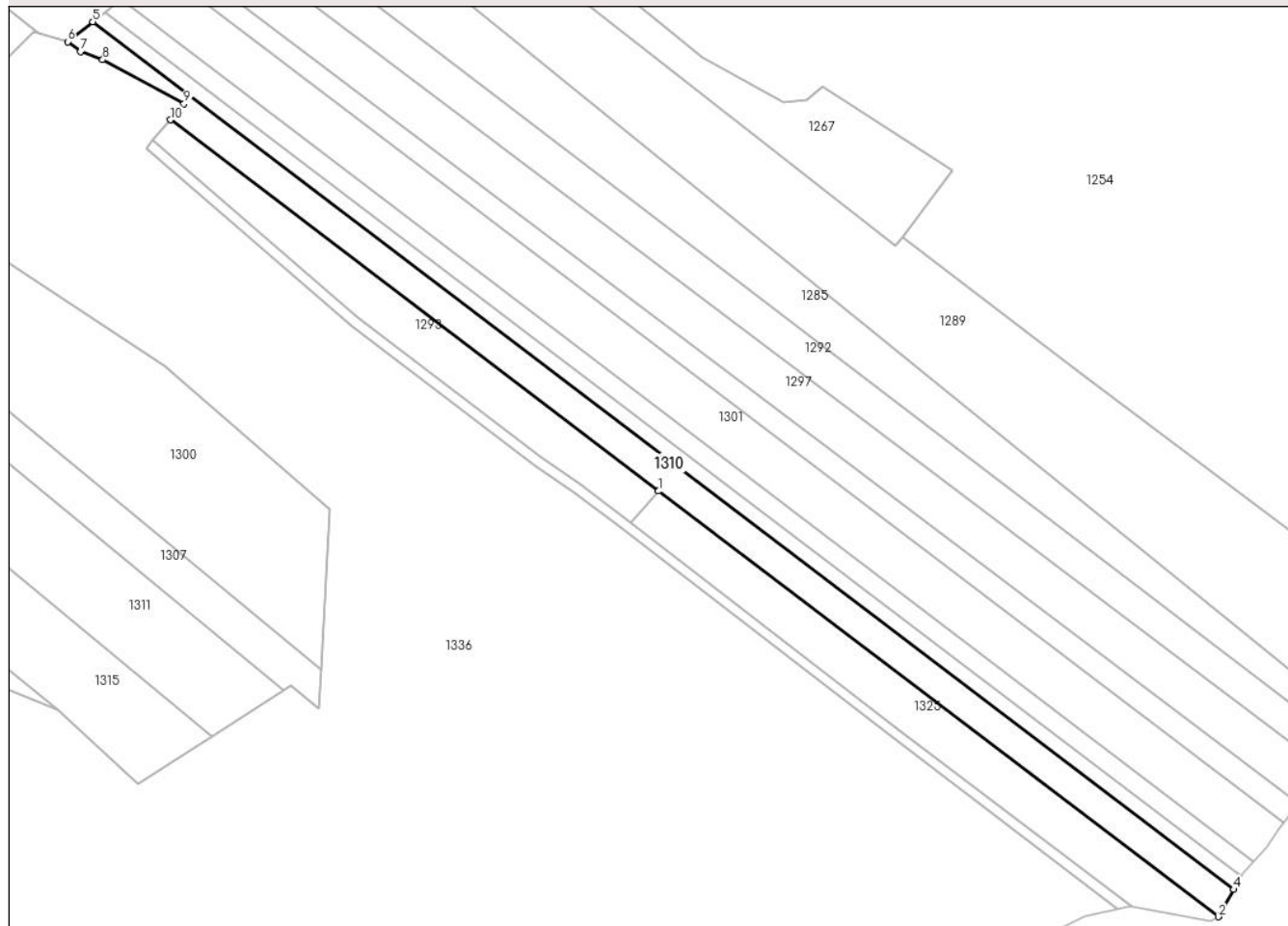
Anexa Nr. 1 La Partea I

Teren

| | | |
|--------------|-----------------|------------------------|
| Nr cadastral | Suprafața (mp)* | Observații / Referințe |
| | 3.695 | |

* Suprafața este determinată în planul de proiecție Stereo 70.

DETALII LINIARE IMOBIL



Date referitoare la teren

| Crt | Categorie folosință | Intravilan | Suprafața (mp) | Tarla | Parcelă | Nr. topo | Observații / Referințe |
|-----|---------------------|------------|----------------|-------|---------|----------|------------------------|
| 1 | padure | NU | 3.695 | 16 | 509/59 | - | |

Lungime Segmente

1) Valorile lungimilor segmentelor sunt obținute din proiecție în plan.

| Punct început | X / Y | Punct sfârșit | X / Y | Lungime segment (** (m) |
|---------------|----------------------------|---------------|----------------------------|-------------------------|
| 1 | 545.586,016 409.173,048 | 2 | 545.749,335 409.048,915 | 205.139 |
| 2 | 545.749,335 409.048,915 | 3 | 545.749,61 409.049,076 | 0.319 |
| 3 | 545.749,61 409.049,076 | 4 | 545.753,869 409.056,859 | 8.872 |
| 4 | 545.753,869 409.056,859 | 5 | 545.420,937 409.309,91 | 418.184 |
| 5 | 545.420,937 409.309,91 | 6 | 545.413,591 409.304,104 | 9.364 |

| Punct început | X / Y | Punct sfârșit | X / Y | Lungime segment (** (m) |
|---------------|----------------------------|---------------|----------------------------|-------------------------|
| 6 | 545.413,591 409.304,104 | 7 | 545.417,37 409.301,231 | 4.747 |
| 7 | 545.417,37 409.301,231 | 8 | 545.423,821 409.298,849 | 6.878 |
| 8 | 545.423,821 409.298,849 | 9 | 545.447,545 409.285,958 | 27.0 |
| 9 | 545.447,545 409.285,958 | 10 | 545.443,601 409.281,294 | 6.108 |
| 10 | 545.443,601 409.281,294 | 1 | 545.586,016 409.173,048 | 178.883 |

** Lungimile segmentelor sunt determinate în planul de proiecție Stereo 70 și sunt rotunjite la 1 milimetru.

*** Distanța dintre puncte este formată din segmente cumulate ce sunt mai mici decât valoarea 1 milimetru.

**DATE DESPRE IMOBILUL NR. 1311**

Oficiul de Cadastru și Publicitate Imobiliară PRAHOVA
Biroul de Cadastru și Publicitate Imobiliară Câmpina

A. Partea I. Descrierea imobilului

TEREN Extravilan

Adresa: Jud. Prahova

| Nr. Crt | Nr cadastral Nr. topografic | Suprafața* (mp) | Observații / Referințe |
|---------|-----------------------------|-----------------|---|
| A1 | | 4.700 | Sector cadastral:13 Teren neimprejmuit; |

B. Partea II. Proprietari și acte

| Inscrieri privitoare la dreptul de proprietate și alte drepturi reale | | Referințe |
|--|--|-----------|
| / | | |
| Act Administrativ nr. 33880, din 10/04/1995 emis de COMISIA JUDETEANA PRAHOVA; | | |
| B1 | Intabulare, drept de PROPRIETATE, dobandit prin Reconstituire, cota actuala 1/1 1) NASTASE GHEORGHE | A1 |

C. Partea III. SARCINI .

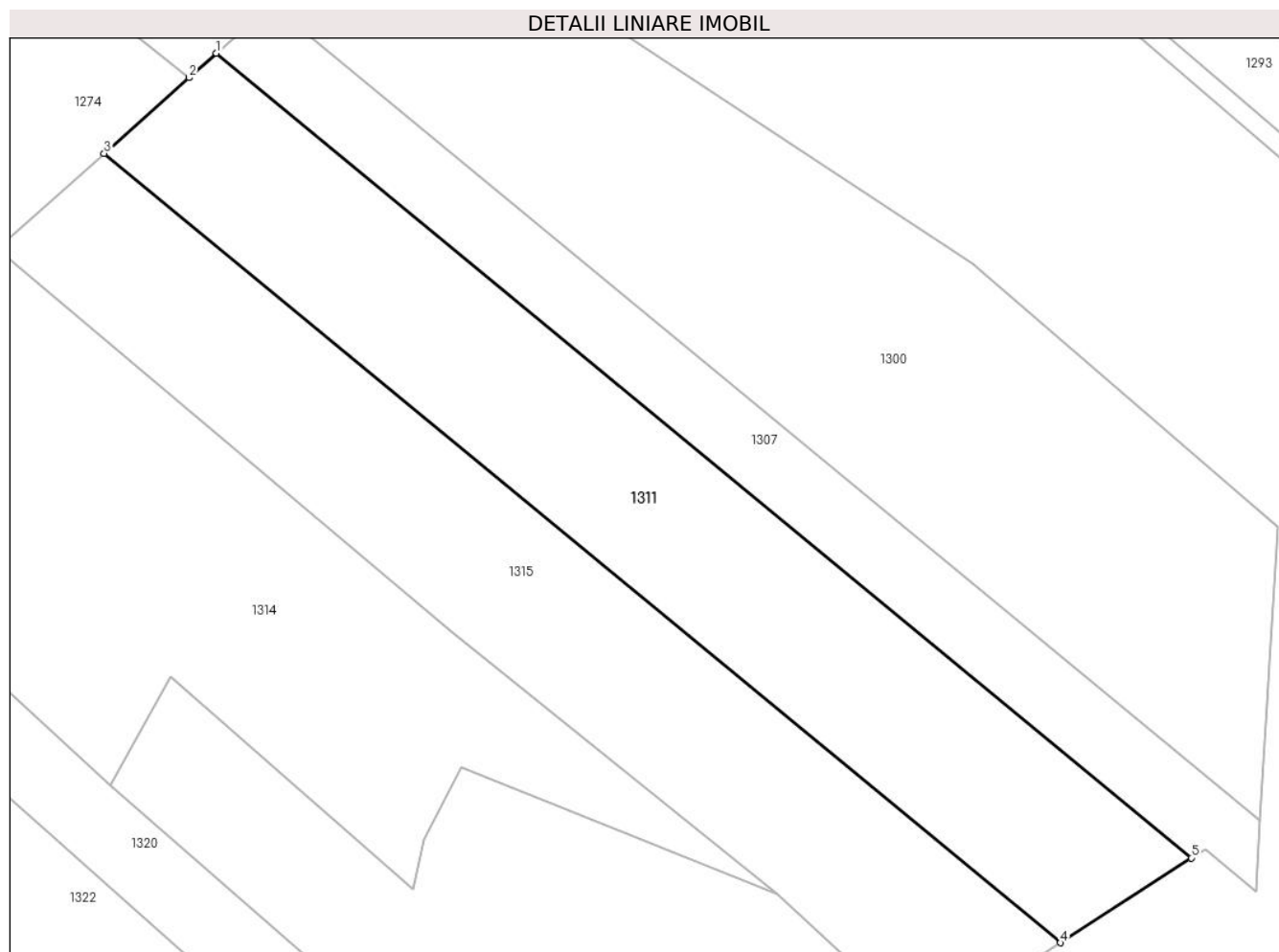
| Inscrieri privind dezmembramintele dreptului de proprietate, drepturi reale de garanție și sarcini | Referințe |
|--|-----------|
| NU SUNT | |

Anexa Nr. 1 La Partea I

Teren

| | | |
|--------------|-----------------|------------------------|
| Nr cadastral | Suprafața (mp)* | Observații / Referințe |
| | 4.700 | |

* Suprafața este determinată în planul de proiecție Stereo 70.



Date referitoare la teren

| Crt | Categorie folosință | Intra vilan | Suprafața (mp) | Tarla | Parcelă | Nr. topo | Observații / Referințe |
|-----|---------------------|-------------|----------------|-------|---------|----------|------------------------|
| 1 | padure | NU | 4.700 | 16 | 509/32 | - | |

Lungime Segmente

1) Valorile lungimilor segmentelor sunt obținute din proiecție în plan.

| Punct început | X / Y | Punct sfârșit | X / Y | Lungime segment (** (m) |
|---------------|----------------------------|---------------|----------------------------|-------------------------|
| 1 | 545.321,528 409.242,859 | 2 | 545.317,176 409.238,98 | 5.83 |
| 2 | 545.317,176 409.238,98 | 3 | 545.303,68 409.226,952 | 18.078 |
| 3 | 545.303,68 409.226,952 | 4 | 545.455,653 409.101,593 | 197.005 |
| 4 | 545.455,653 409.101,593 | 5 | 545.476,448 409.115,069 | 24.78 |
| 5 | 545.476,448 409.115,069 | 1 | 545.321,528 409.242,859 | 200.824 |

**** Lungimile segmentelor sunt determinate în planul de proiecție Stereo 70 și sunt rotunjite la 1 milimetru.**

***** Distanța dintre puncte este formată din segmente cumulate ce sunt mai mici decât valoarea 1 milimetru.**

**DATE DESPRE IMOBILUL NR. 1312**

Oficiul de Cadastru și Publicitate Imobiliară PRAHOVA
Biroul de Cadastru și Publicitate Imobiliară Câmpina

A. Partea I. Descrierea imobilului

TEREN Extravilan

Adresa: Jud. Prahova

| Nr. Crt | Nr cadastral Nr. topografic | Suprafața* (mp) | Observații / Referințe |
|---------|-----------------------------|-----------------|---|
| A1 | | 1.452 | Sector cadastral:13 Teren neimprejmuit; |

B. Partea II. Proprietari și acte

| Inscrieri privitoare la dreptul de proprietate și alte drepturi reale | | Referințe |
|--|---|-----------|
| / | | |
| Act Administrativ nr. 33801, din 10/04/1995 emis de COMISIA JUDETEANA PRAHOVA; | | |
| B1 | Intabulare, drept de PROPRIETATE, dobandit prin Reconstituire, cota actuala 1/1 1) MILU C RODICA 2) SERBANOIU C VIORICA | A1 |

C. Partea III. SARCINI .

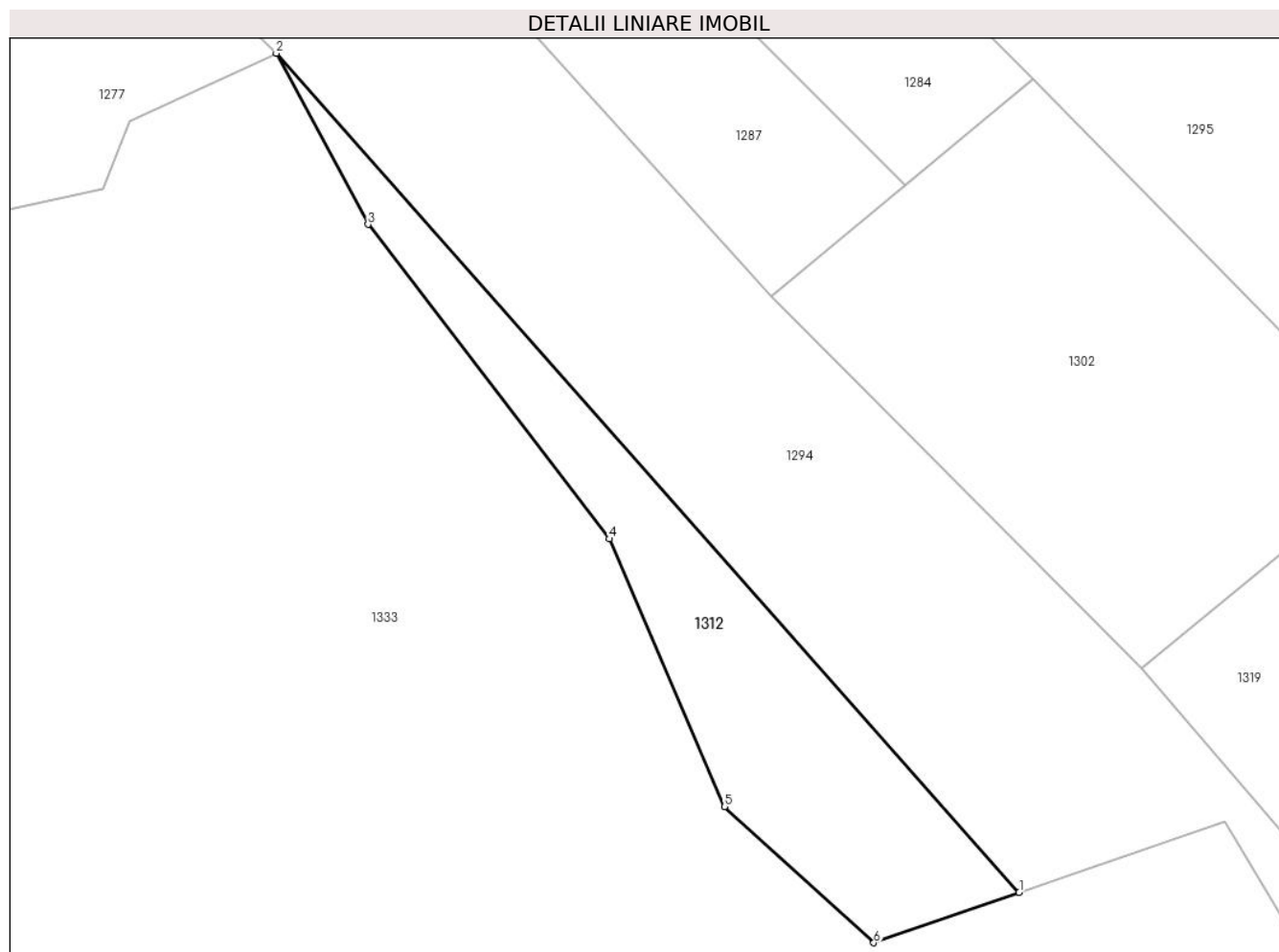
| Inscrieri privind dezmembramintele dreptului de proprietate, drepturi reale de garanție și sarcini | Referințe |
|--|-----------|
| NU SUNT | |

Anexa Nr. 1 La Partea I

Teren

| Nr cadastral | Suprafața (mp)* | Observații / Referințe |
|--------------|-----------------|------------------------|
| | 1.452 | |

* Suprafața este determinată în planul de proiecție Stereo 70.



Date referitoare la teren

| Crt | Categorie folosință | Intra vilan | Suprafața (mp) | Tarla | Parcelă | Nr. topo | Observații / Referințe |
|-----|---------------------|-------------|----------------|-------|---------|----------|------------------------|
| 1 | padure | NU | 1.452 | 16 | 509/40 | - | |

Lungime Segmente

1) Valorile lungimilor segmentelor sunt obținute din proiecție în plan.

| Punct început | X / Y | Punct sfârșit | X / Y | Lungime segment (** (m) |
|---------------|----------------------------|---------------|----------------------------|-------------------------|
| 1 | 545.014,828 409.129,649 | 2 | 544.922,952 409.233,361 | 138.555 |
| 2 | 544.922,952 409.233,361 | 3 | 544.934,312 409.212,22 | 24.0 |
| 3 | 544.934,312 409.212,22 | 4 | 544.964,13 409.173,337 | 49.0 |
| 4 | 544.964,13 409.173,337 | 5 | 544.978,373 409.140,274 | 36.0 |
| 5 | 544.978,373 409.140,274 | 6 | 544.996,856 409.123,441 | 25.0 |

| Punct început | X / Y | Punct sfârşit | X / Y | Lungime segment (** (m) |
|---------------|----------------------------|---------------|----------------------------|-------------------------|
| 6 | 544.996,856 409.123,441 | 1 | 545.014,828 409.129,649 | 19.014 |

** Lungimile segmentelor sunt determinate în planul de proiecţie Stereo 70 şi sunt rotunjite la 1 milimetru.

*** Distanţa dintre puncte este formată din segmente cumulate ce sunt mai mici decât valoarea 1 milimetru.

**DATE DESPRE IMOBILUL NR. 1313**

Oficiul de Cadastru și Publicitate Imobiliară PRAHOVA
Biroul de Cadastru și Publicitate Imobiliară Câmpina

A. Partea I. Descrierea imobilului

TEREN Extravilan

Adresa: Jud. Prahova

| Nr. Crt | Nr cadastral Nr. topografic | Suprafața* (mp) | Observații / Referințe |
|---------|-----------------------------|-----------------|---|
| A1 | | 1.084 | Sector cadastral:13 Teren neimprejmuit; |

B. Partea II. Proprietari și acte

| Inscrieri privitoare la dreptul de proprietate și alte drepturi reale | Referințe |
|--|-----------|
| / | |
| Act Normativ nr. 7, din 13/03/1996 emis de PARLAMENTUL ROMANIEI (ODG 57/03.07.2019); | |
| B1 | A1 |
| Intabulare, drept de PROPRIETATE, dobandit prin Lege, cota actuala 1/1 1) COMUNA ADUNATI, CIF:2843248, DOMENIU PUBLIC | |

C. Partea III. SARCINI .

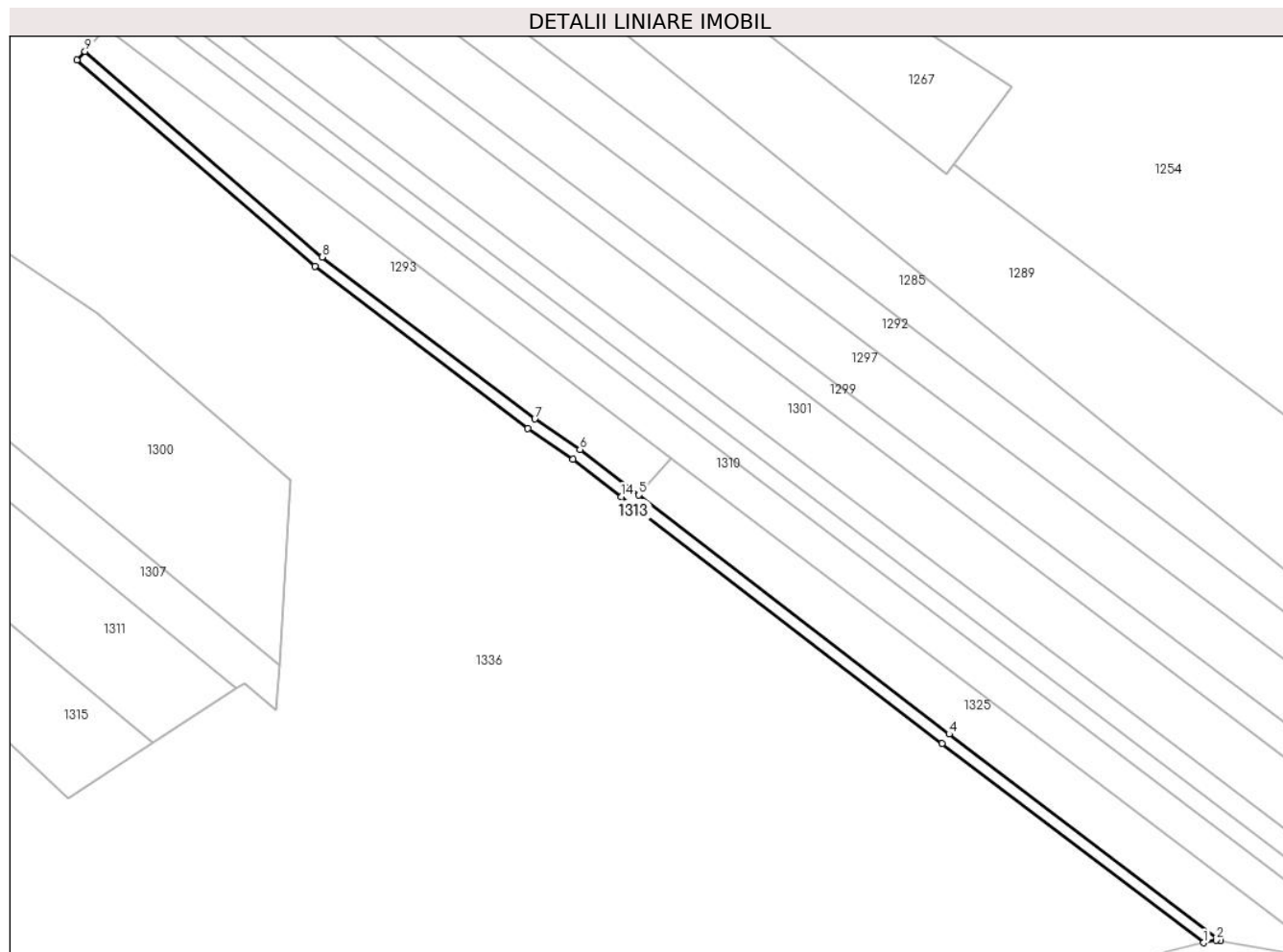
| Inscrieri privind dezmembramintele dreptului de proprietate, drepturi reale de garanție și sarcini | Referințe |
|--|-----------|
| NU SUNT | |

Anexa Nr. 1 La Partea I

Teren

| | | |
|--------------|-----------------|------------------------|
| Nr cadastral | Suprafața (mp)* | Observații / Referințe |
| | 1.084 | |

* Suprafața este determinată în planul de proiecție Stereo 70.



Date referitoare la teren

| Crt | Categorie folosință | Intra vilan | Suprafața (mp) | Tarla | Parcelă | Nr. topo | Observații / Referințe |
|-----|---------------------|-------------|----------------|-------|---------|----------|------------------------|
| 1 | drum | NU | 1.084 | - | - | - | Drum exploatare |

Lungime Segmente

1) Valorile lungimilor segmentelor sunt obținute din proiecție în plan.

| Punct început | X / Y | Punct sfârșit | X / Y | Lungime segment (** (m) |
|---------------|----------------------------|---------------|----------------------------|-------------------------|
| 1 | 545.719,966 409.051,261 | 2 | 545.723,102 409.051,969 | 3.215 |
| 2 | 545.723,102 409.051,969 | 3 | 545.724,274 409.051,756 | 1.191 |
| 3 | 545.724,274 409.051,756 | 4 | 545.655,94 409.103,694 | 85.831 |
| 4 | 545.655,94 409.103,694 | 5 | 545.577,882 409.163,81 | 98.525 |
| 5 | 545.577,882 409.163,81 | 6 | 545.563,063 409.175,223 | 18.704 |

| Punct început | X / Y | Punct sfârșit | X / Y | Lungime segment (** (m) |
|---------------|----------------------------|---------------|----------------------------|-------------------------|
| 6 | 545.563,063 409.175,223 | 7 | 545.551,708 409.182,917 | 13.716 |
| 7 | 545.551,708 409.182,917 | 8 | 545.498,222 409.223,57 | 67.182 |
| 8 | 545.498,222 409.223,57 | 9 | 545.438,506 409.275,268 | 78.986 |
| 9 | 545.438,506 409.275,268 | 10 | 545.436,436 409.273,091 | 3.003 |
| 10 | 545.436,436 409.273,091 | 11 | 545.496,331 409.221,24 | 79.221 |
| 11 | 545.496,331 409.221,24 | 12 | 545.549,958 409.180,48 | 67.359 |
| 12 | 545.549,958 409.180,48 | 13 | 545.561,305 409.172,791 | 13.707 |
| 13 | 545.561,305 409.172,791 | 14 | 545.573,513 409.163,389 | 15.409 |
| 14 | 545.573,513 409.163,389 | 15 | 545.654,118 409.101,311 | 101.739 |
| 15 | 545.654,118 409.101,311 | 1 | 545.719,966 409.051,261 | 82.71 |

** Lungimile segmentelor sunt determinate în planul de proiecție Stereo 70 și sunt rotunjite la 1 milimetru.

*** Distanța dintre puncte este formată din segmente cumulate ce sunt mai mici decât valoarea 1 milimetru.

**DATE DESPRE IMOBILUL NR. 1314**

Oficiul de Cadastru și Publicitate Imobiliară PRAHOVA
Biroul de Cadastru și Publicitate Imobiliară Câmpina

A. Partea I. Descrierea imobilului

TEREN Extravilan

Adresa: Jud. Prahova

| Nr. Crt | Nr cadastral Nr. topografic | Suprafața* (mp) | Observații / Referințe |
|---------|-----------------------------|-----------------|--|
| A1 | | 5.200 | Sector cadastral:13 Teren neimprejmut; |

B. Partea II. Proprietari și acte

| Inscrieri privitoare la dreptul de proprietate și alte drepturi reale | | Referințe |
|--|---|-----------|
| / | | |
| Act Administrativ nr. 21614, din 25/07/1994 emis de COMISIA JUDETEANA PRAHOVA; | | |
| B1 | Intabulare, drept de PROPRIETATE, dobandit prin Reconstituire, cota actuala 1/1 1) MAZILESCU GH ANTINA 2) MAZILESCU GH FLORIN | A1 |

C. Partea III. SARCINI .

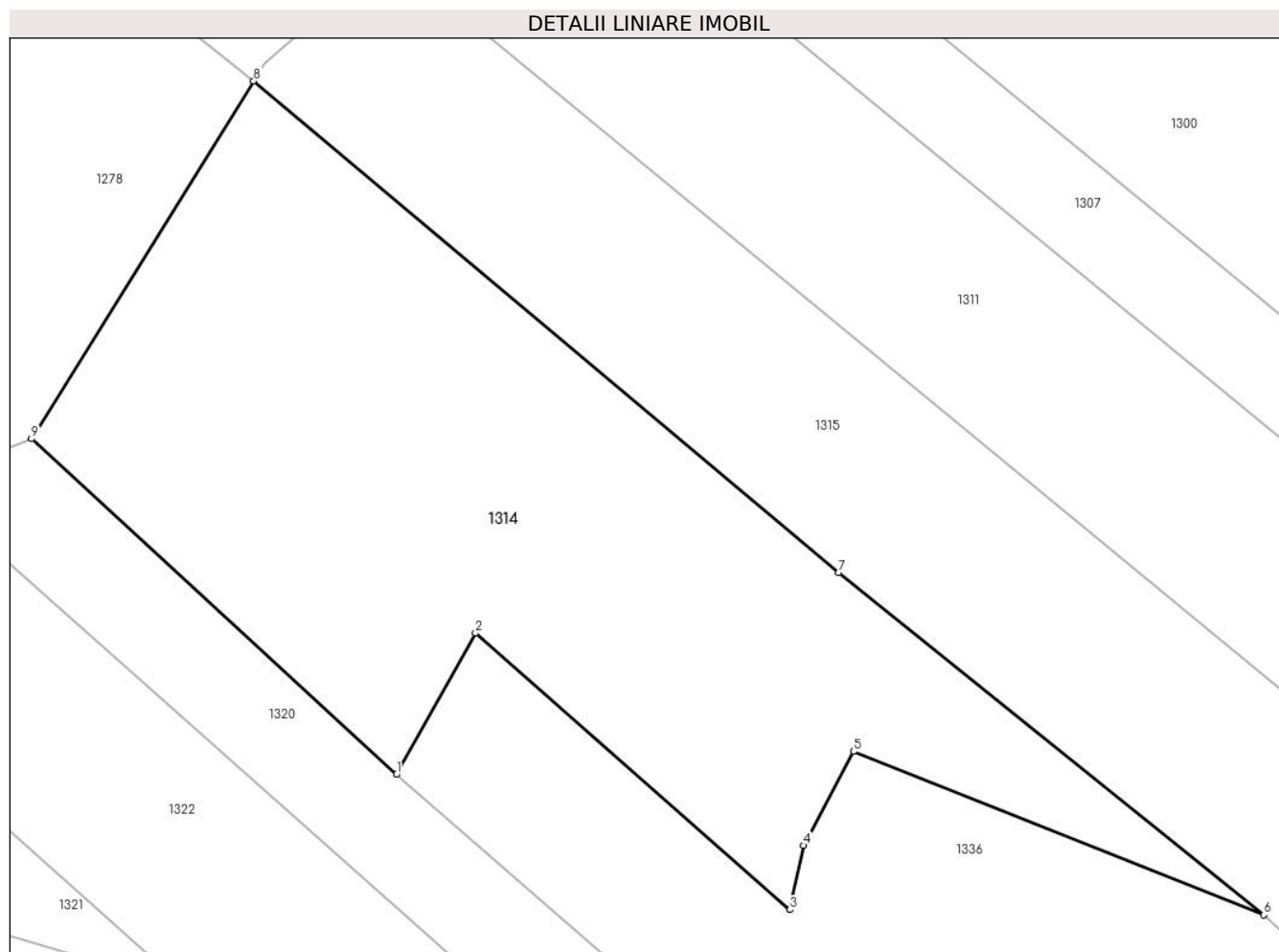
| Inscrieri privind dezmembramintele dreptului de proprietate, drepturi reale de garanție și sarcini | Referințe |
|--|-----------|
| NU SUNT | |

Anexa Nr. 1 La Partea I

Teren

| | | |
|--------------|-----------------|------------------------|
| Nr cadastral | Suprafața (mp)* | Observații / Referințe |
| | 5.200 | |

* Suprafața este determinată în planul de proiecție Stereo 70.



Date referitoare la teren

| Crt | Categorie folosință | Intravilan | Suprafața (mp) | Tarla | Parcelă | Nr. topo | Observații / Referințe |
|-----|---------------------|------------|----------------|-------|---------|----------|------------------------|
| 1 | padure | NU | 5.200 | 16 | 509/30 | - | |

Lungime Segmente

1) Valorile lungimilor segmentelor sunt obținute din proiecție în plan.

| Punct început | X / Y | Punct sfârșit | X / Y | Lungime segment (** (m) |
|---------------|----------------------------|---------------|----------------------------|-------------------------|
| 1 | 545.304,656 409.126,567 | 2 | 545.314,31 409.143,848 | 19.796 |
| 2 | 545.314,31 409.143,848 | 3 | 545.352,752 409.110,066 | 51.176 |
| 3 | 545.352,752 409.110,066 | 4 | 545.354,425 409.117,889 | 8.0 |
| 4 | 545.354,425 409.117,889 | 5 | 545.360,525 409.129,369 | 13.0 |
| 5 | 545.360,525 409.129,369 | 6 | 545.410,702 409.109,411 | 54.0 |

| Punct început | X / Y | Punct sfârșit | X / Y | Lungime segment (** (m) |
|---------------|----------------------------|---------------|----------------------------|-------------------------|
| 6 | 545.410,702 409.109,411 | 7 | 545.358,732 409.151,212 | 66.694 |
| 7 | 545.358,732 409.151,212 | 8 | 545.287,19 409.211,293 | 93.424 |
| 8 | 545.287,19 409.211,293 | 9 | 545.260,032 409.167,586 | 51.458 |
| 9 | 545.260,032 409.167,586 | 1 | 545.304,656 409.126,567 | 60.611 |

** Lungimile segmentelor sunt determinate în planul de proiecție Stereo 70 și sunt rotunjite la 1 milimetru.

*** Distanța dintre puncte este formată din segmente cumulate ce sunt mai mici decât valoarea 1 milimetru.

**DATE DESPRE IMOBILUL NR. 1315**

Oficiul de Cadastru și Publicitate Imobiliară PRAHOVA
Biroul de Cadastru și Publicitate Imobiliară Câmpina

A. Partea I. Descrierea imobilului

TEREN Extravilan

Adresa: Jud. Prahova

| Nr. Crt | Nr cadastral Nr. topografic | Suprafața* (mp) | Observații / Referințe |
|---------|-----------------------------|-----------------|---|
| A1 | | 4.500 | Sector cadastral:13 Teren neimprejmuit; |

B. Partea II. Proprietari și acte

| Inscrieri privitoare la dreptul de proprietate și alte drepturi reale | | Referințe |
|--|--|-----------|
| / | | |
| Act Administrativ nr. 21690, din 08/02/1995 emis de COMISIA JUDETEANA PRAHOVA; | | |
| B1 | Intabulare, drept de PROPRIETATE, dobandit prin Reconstituire, cota actuala 1/1 1) MILU C VOICA | A1 |

C. Partea III. SARCINI .

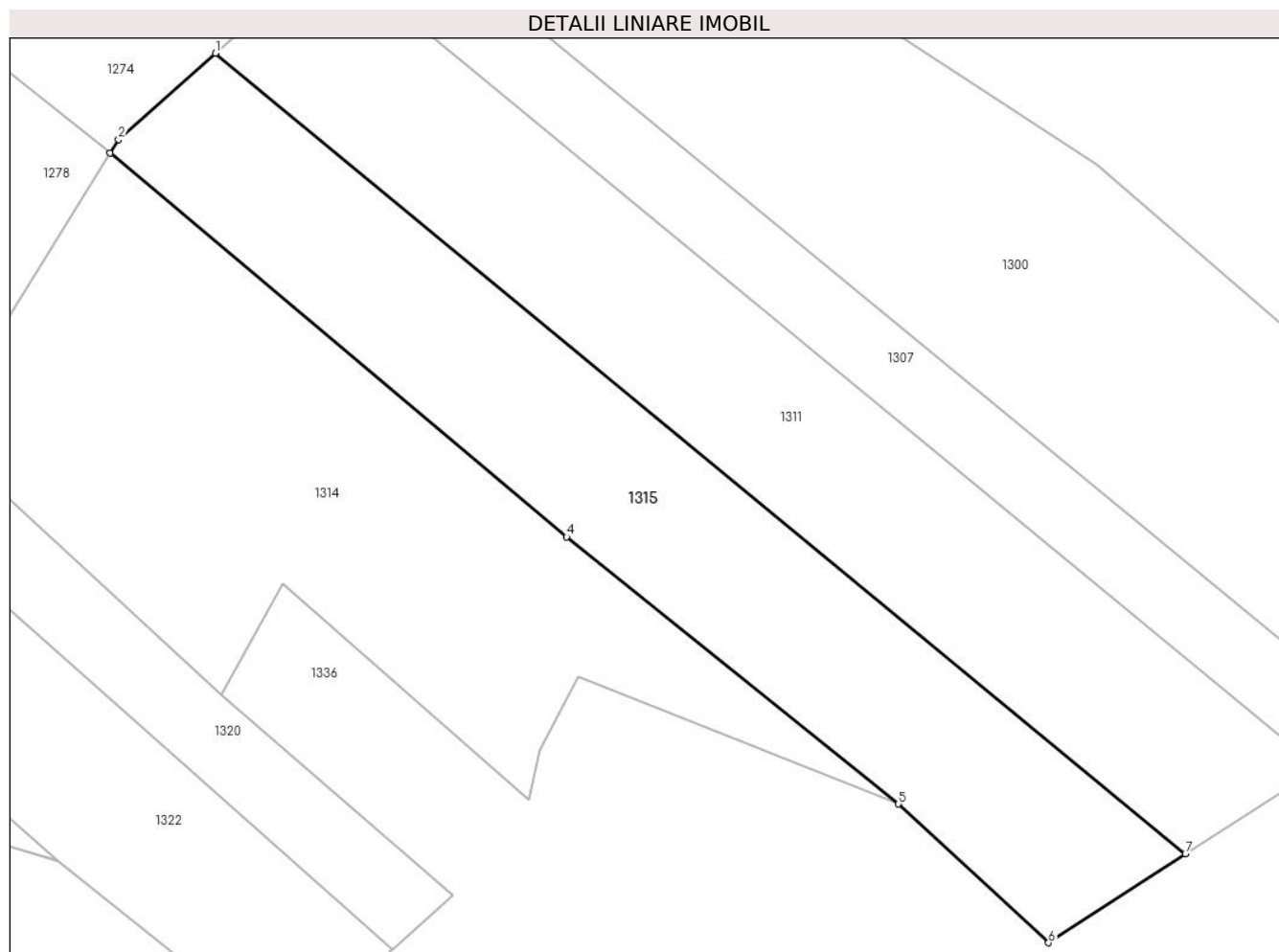
| Inscrieri privind dezmembramintele dreptului de proprietate, drepturi reale de garanție și sarcini | Referințe |
|--|-----------|
| NU SUNT | |

Anexa Nr. 1 La Partea I

Teren

| | | |
|--------------|-----------------|------------------------|
| Nr cadastral | Suprafața (mp)* | Observații / Referințe |
| | 4.500 | |

* Suprafața este determinată în planul de proiecție Stereo 70.



Date referitoare la teren

| Crt | Categorie folosință | Intravilan | Suprafața (mp) | Tarla | Parcelă | Nr. topo | Observații / Referințe |
|-----|---------------------|------------|----------------|-------|---------|----------|------------------------|
| 1 | padure | NU | 4.500 | 16 | 509/31 | - | |

Lungime Segmente

1) Valorile lungimilor segmentelor sunt obținute din proiecție în plan.

| Punct început | X / Y | Punct sfârșit | X / Y | Lungime segment (** (m) |
|---------------|----------------------------|---------------|----------------------------|-------------------------|
| 1 | 545.303,68 409.226,952 | 2 | 545.288,532 409.213,453 | 20.29 |
| 2 | 545.288,532 409.213,453 | 3 | 545.287,19 409.211,293 | 2.543 |
| 3 | 545.287,19 409.211,293 | 4 | 545.358,732 409.151,212 | 93.424 |
| 4 | 545.358,732 409.151,212 | 5 | 545.410,702 409.109,411 | 66.694 |
| 5 | 545.410,702 409.109,411 | 6 | 545.434,201 409.087,691 | 32.0 |

| Punct început | X / Y | Punct sfârșit | X / Y | Lungime segment (** (m) |
|---------------|----------------------------|---------------|----------------------------|-------------------------|
| 6 | 545.434,201 409.087,691 | 7 | 545.455,653 409.101,593 | 25.563 |
| 7 | 545.455,653 409.101,593 | 1 | 545.303,68 409.226,952 | 197.005 |

** Lungimile segmentelor sunt determinate în planul de proiecție Stereo 70 și sunt rotunjite la 1 milimetru.

*** Distanța dintre puncte este formată din segmente cumulate ce sunt mai mici decât valoarea 1 milimetru.

**DATE DESPRE IMOBILUL NR. 1316**

Oficiul de Cadastru și Publicitate Imobiliară PRAHOVA
Biroul de Cadastru și Publicitate Imobiliară Câmpina

A. Partea I. Descrierea imobilului

TEREN Extravilan

Adresa: Jud. Prahova

| Nr. Crt | Nr cadastral Nr. topografic | Suprafața* (mp) | Observații / Referințe |
|---------|-----------------------------|-----------------|---|
| A1 | | 1.500 | Sector cadastral:13 Teren neimprejmuit; |

B. Partea II. Proprietari și acte

| Inscrieri privitoare la dreptul de proprietate și alte drepturi reale | | Referințe |
|--|--|-----------|
| / | | |
| Act Administrativ nr. 21657, din 05/01/1995 emis de COMISIA JUDETEANA PRAHOVA; | | |
| B1 | Intabulare, drept de PROPRIETATE, dobandit prin Reconstituire, cota actuala 1/1 1) NENCIU ELENA | A1 |

C. Partea III. SARCINI .

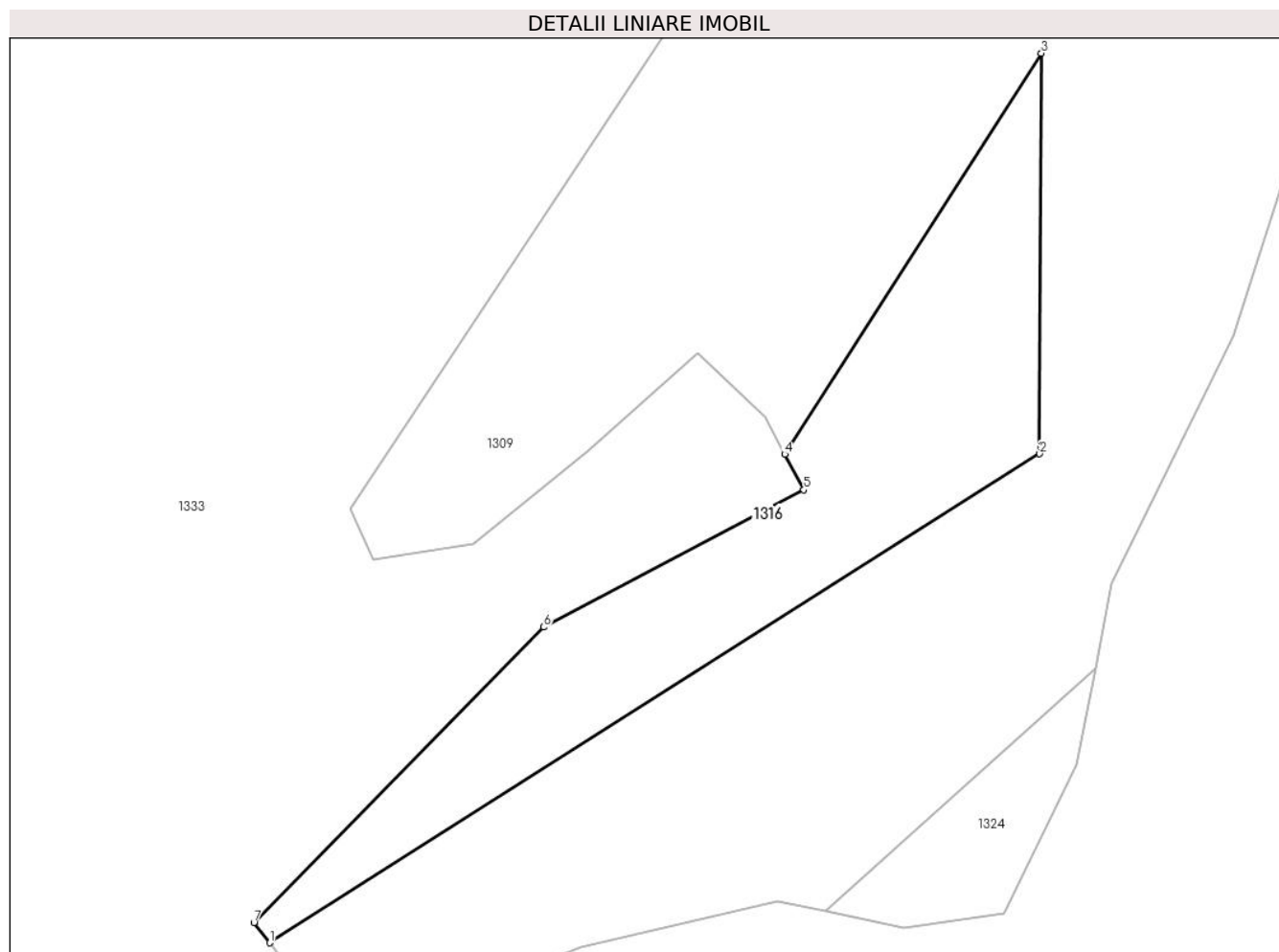
| Inscrieri privind dezmembramintele dreptului de proprietate, drepturi reale de garanție și sarcini | Referințe |
|--|-----------|
| NU SUNT | |

Anexa Nr. 1 La Partea I

Teren

| | | |
|--------------|-----------------|------------------------|
| Nr cadastral | Suprafața (mp)* | Observații / Referințe |
| | 1.500 | |

* Suprafața este determinată în planul de proiecție Stereo 70.



Date referitoare la teren

| Crt | Categorie folosință | Intravilan | Suprafața (mp) | Tarla | Parcelă | Nr. topo | Observații / Referințe |
|-----|---------------------|------------|----------------|-------|---------|----------|------------------------|
| 1 | padure | NU | 1.500 | 16 | 509/92 | - | |

Lungime Segmente

1) Valorile lungimilor segmentelor sunt obținute din proiecție în plan.

| Punct început | X / Y | Punct sfârșit | X / Y | Lungime segment (** (m) |
|---------------|----------------------------|---------------|----------------------------|-------------------------|
| 1 | 544.705,141 409.105,327 | 2 | 544.788,891 409.158,46 | 99.182 |
| 2 | 544.788,891 409.158,46 | 3 | 544.789,085 409.202,011 | 43.551 |
| 3 | 544.789,085 409.202,011 | 4 | 544.761,174 409.158,422 | 51.76 |
| 4 | 544.761,174 409.158,422 | 5 | 544.763,245 409.154,557 | 4.385 |
| 5 | 544.763,245 409.154,557 | 6 | 544.734,935 409.139,64 | 32.0 |

| Punct început | X / Y | Punct sfârșit | X / Y | Lungime segment (** (m) |
|---------------|----------------------------|---------------|----------------------------|-------------------------|
| 6 | 544.734,935 409.139,64 | 7 | 544.703,431 409.107,507 | 45.0 |
| 7 | 544.703,431 409.107,507 | 1 | 544.705,141 409.105,327 | 2.771 |

** Lungimile segmentelor sunt determinate în planul de proiecție Stereo 70 și sunt rotunjite la 1 milimetru.

*** Distanța dintre puncte este formată din segmente cumulate ce sunt mai mici decât valoarea 1 milimetru.

**DATE DESPRE IMOBILUL NR. 1317**

Oficiul de Cadastru și Publicitate Imobiliară PRAHOVA
Biroul de Cadastru și Publicitate Imobiliară Câmpina

A. Partea I. Descrierea imobilului

TEREN Extravilan

Adresa: Jud. Prahova

| Nr. Crt | Nr cadastral Nr. topografic | Suprafața* (mp) | Observații / Referințe |
|---------|--------------------------------|-----------------|--|
| A1 | | 2.900 | Sector cadastral:13 Teren neimprejmit; |

B. Partea II. Proprietari și acte

| Inscrieri privitoare la dreptul de proprietate și alte drepturi reale | | Referințe |
|--|--|-----------|
| / | | |
| Act Administrativ nr. 16296, din 21/07/1994 emis de COMISIA JUDETEANA PRAHOVA; | | |
| B1 | Intabulare, drept de PROPRIETATE, dobandit prin Reconstituire, cota actuala 1/1 1) VIJEU V MARIA 2) IVANOIU V VIORICA 3) SUPIALA M VASILE 4) SUPIALA M MIHAI 5) SUPIALA M ION 6) LABA M MARIA 7) SUPIALA V VASILE 8) SUPIALA M ELENA | A1 |

C. Partea III. SARCINI .

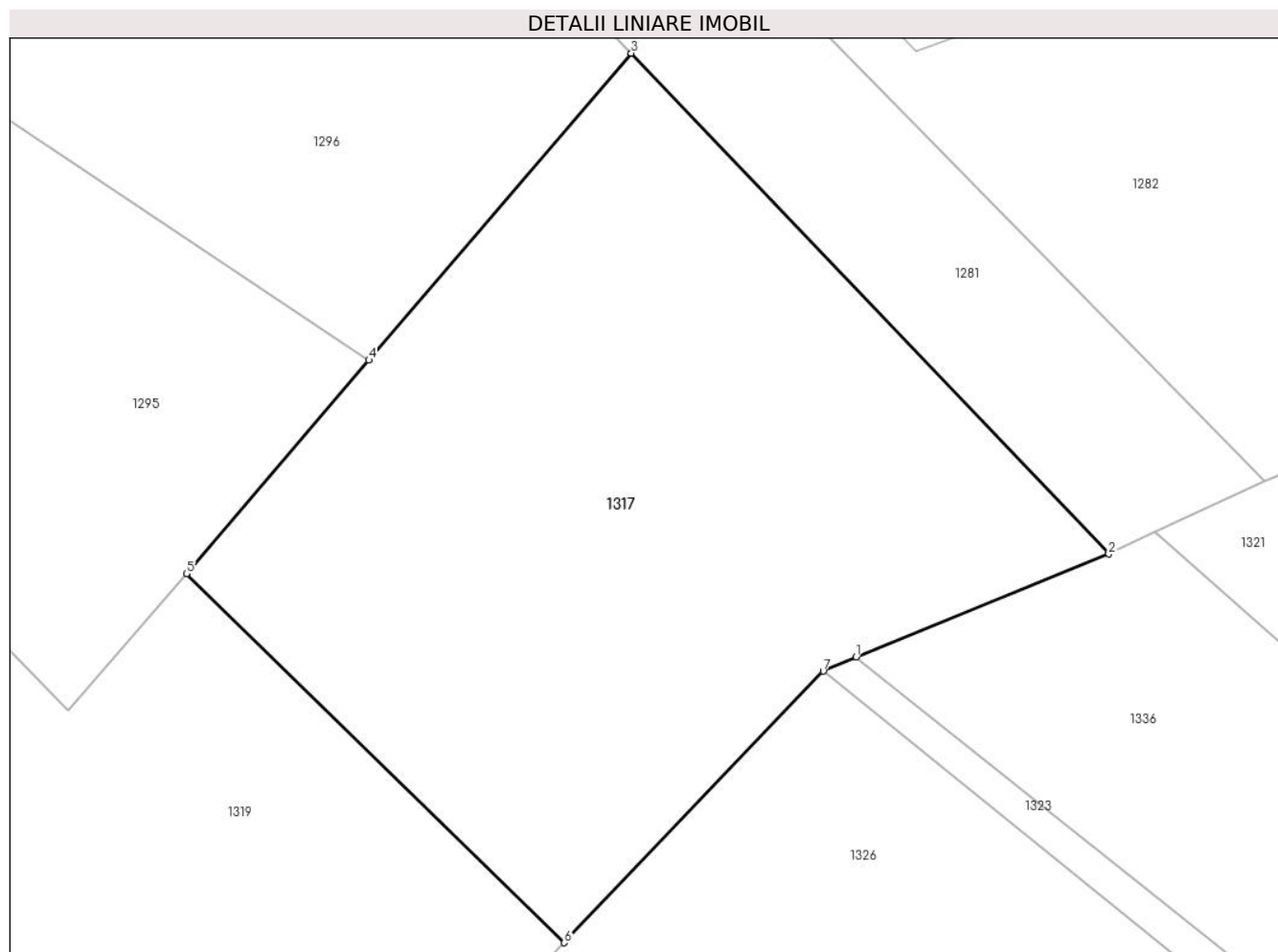
| Inscrieri privind dezmembramintele dreptului de proprietate, drepturi reale de garanție și sarcini | Referințe |
|--|-----------|
| NU SUNT | |

Anexa Nr. 1 La Partea I

Teren

| | | |
|--------------|-----------------|------------------------|
| Nr cadastral | Suprafața (mp)* | Observații / Referințe |
| | 2.900 | |

* Suprafața este determinată în planul de proiecție Stereo 70.



Date referitoare la teren

| Crt | Categorie folosință | Intra vilan | Suprafața (mp) | Tarla | Parcelă | Nr. topo | Observații / Referințe |
|-----|---------------------|-------------|----------------|-------|---------|----------|------------------------|
| 1 | padure | NU | 2.900 | 16 | 509/46 | - | |

Lungime Segmente

1) Valorile lungimilor segmentelor sunt obținute din proiecție în plan.

| Punct început | X / Y | Punct sfârșit | X / Y | Lungime segment (** (m) |
|---------------|----------------------------|---------------|----------------------------|-------------------------|
| 1 | 545.182,426 409.135,598 | 2 | 545.204,333 409.144,509 | 23.649 |
| 2 | 545.204,333 409.144,509 | 3 | 545.162,913 409.187,919 | 60.0 |
| 3 | 545.162,913 409.187,919 | 4 | 545.140,17 409.161,315 | 35.0 |
| 4 | 545.140,17 409.161,315 | 5 | 545.124,349 409.142,809 | 24.348 |
| 5 | 545.124,349 409.142,809 | 6 | 545.157,121 409.110,822 | 45.795 |

| Punct început | X / Y | Punct sfârșit | X / Y | Lungime segment (** (m) |
|---------------|----------------------------|---------------|----------------------------|-------------------------|
| 6 | 545.157,121 409.110,822 | 7 | 545.179,568 409.134,361 | 32.526 |
| 7 | 545.179,568 409.134,361 | 1 | 545.182,426 409.135,598 | 3.114 |

** Lungimile segmentelor sunt determinate în planul de proiecție Stereo 70 și sunt rotunjite la 1 milimetru.

*** Distanța dintre puncte este formată din segmente cumulate ce sunt mai mici decât valoarea 1 milimetru.

**DATE DESPRE IMOBILUL NR. 1318**

Oficiul de Cadastru și Publicitate Imobiliară PRAHOVA
Biroul de Cadastru și Publicitate Imobiliară Câmpina

A. Partea I. Descrierea imobilului

TEREN Extravilan

Adresa: Jud. Prahova

| Nr. Crt | Nr cadastral Nr. topografic | Suprafața* (mp) | Observații / Referințe |
|---------|-----------------------------|-----------------|---|
| A1 | | 6.000 | Sector cadastral:13 Teren neimprejmuit; |

B. Partea II. Proprietari și acte

| Inscrieri privitoare la dreptul de proprietate și alte drepturi reale | | Referințe |
|--|---|-----------|
| / | | |
| Act Administrativ nr. 21656, din 05/01/1995 emis de COMISIA JUDETEANA PRAHOVA; | | |
| B1 | Intabulare, drept de PROPRIETATE, dobandit prin Reconstituire, cota actuala 1/1 1) NEGOIESCU ANA | A1 |

C. Partea III. SARCINI .

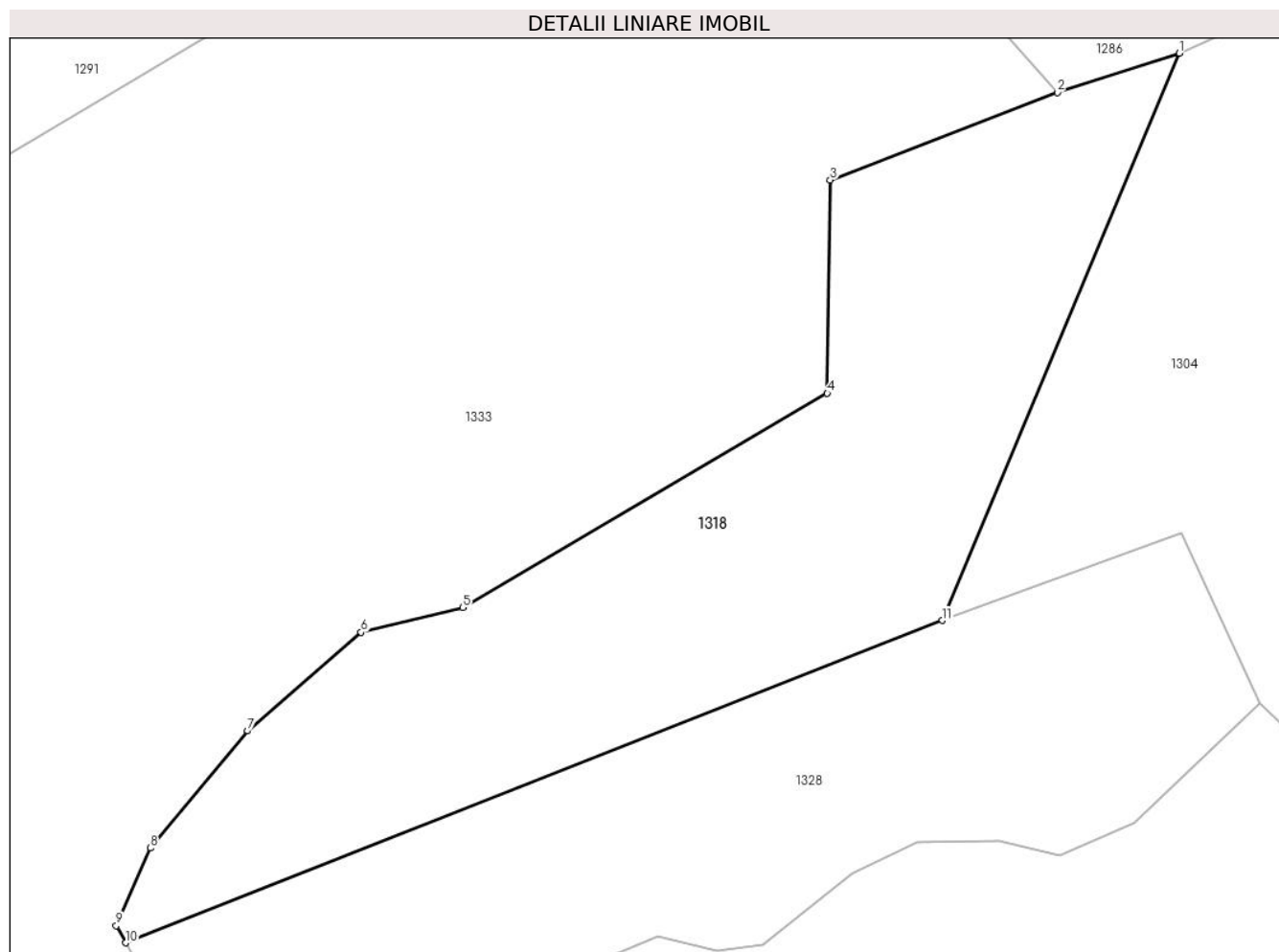
| Inscrieri privind dezmembramintele dreptului de proprietate, drepturi reale de garanție și sarcini | Referințe |
|--|-----------|
| NU SUNT | |

Anexa Nr. 1 La Partea I

Teren

| | | |
|--------------|-----------------|------------------------|
| Nr cadastral | Suprafața (mp)* | Observații / Referințe |
| | 6.000 | |

* Suprafața este determinată în planul de proiecție Stereo 70.



Date referitoare la teren

| Crt | Categorie folosință | Intravilan | Suprafața (mp) | Tarla | Parcelă | Nr. topo | Observații / Referințe |
|-----|---------------------|------------|----------------|-------|---------|----------|------------------------|
| 1 | padure | NU | 6.000 | 12 | 320/29 | - | |

Lungime Segmente

1) Valorile lungimilor segmentelor sunt obținute din proiecție în plan.

| Punct început | X / Y | Punct sfârșit | X / Y | Lungime segment (** (m) |
|---------------|----------------------------|---------------|----------------------------|-------------------------|
| 1 | 544.483,107 409.208,222 | 2 | 544.464,451 409.202,238 | 19.592 |
| 2 | 544.464,451 409.202,238 | 3 | 544.429,725 409.188,852 | 37.217 |
| 3 | 544.429,725 409.188,852 | 4 | 544.429,264 409.156,212 | 32.642 |
| 4 | 544.429,264 409.156,212 | 5 | 544.373,485 409.123,449 | 64.689 |
| 5 | 544.373,485 409.123,449 | 6 | 544.357,942 409.119,655 | 16.0 |

| Punct început | X / Y | Punct sfârșit | X / Y | Lungime segment (** (m) |
|---------------|----------------------------|---------------|----------------------------|-------------------------|
| 6 | 544.357,942 409.119,655 | 7 | 544.340,562 409.104,59 | 23.0 |
| 7 | 544.340,562 409.104,59 | 8 | 544.325,653 409.086,675 | 23.307 |
| 8 | 544.325,653 409.086,675 | 9 | 544.320,462 409.074,787 | 12.972 |
| 9 | 544.320,462 409.074,787 | 10 | 544.321,88 409.072,191 | 2.958 |
| 10 | 544.321,88 409.072,191 | 11 | 544.446,878 409.121,484 | 134.366 |
| 11 | 544.446,878 409.121,484 | 1 | 544.483,107 409.208,222 | 94.0 |

** Lungimile segmentelor sunt determinate în planul de proiecție Stereo 70 și sunt rotunjite la 1 milimetru.

*** Distanța dintre puncte este formată din segmente cumulate ce sunt mai mici decât valoarea 1 milimetru.

**DATE DESPRE IMOBILUL NR. 1319**

Oficiul de Cadastru și Publicitate Imobiliară PRAHOVA
Biroul de Cadastru și Publicitate Imobiliară Câmpina

A. Partea I. Descrierea imobilului

TEREN Extravilan

Adresa: Jud. Prahova

| Nr. Crt | Nr cadastral Nr. topografic | Suprafața* (mp) | Observații / Referințe |
|---------|-----------------------------|-----------------|---|
| A1 | | 5.164 | Sector cadastral:13 Teren neimprejmuit; |

B. Partea II. Proprietari și acte

| Inscrieri privitoare la dreptul de proprietate și alte drepturi reale | | Referințe |
|--|---|-----------|
| / | | |
| Act Administrativ nr. 21613, din 25/07/1994 emis de COMISIA JUDETEANA PRAHOVA; | | |
| B1 | Intabulare, drept de PROPRIETATE, dobandit prin Reconstituire, cota actuala 1/1 1) NEGOTEI P ION | A1 |

C. Partea III. SARCINI .

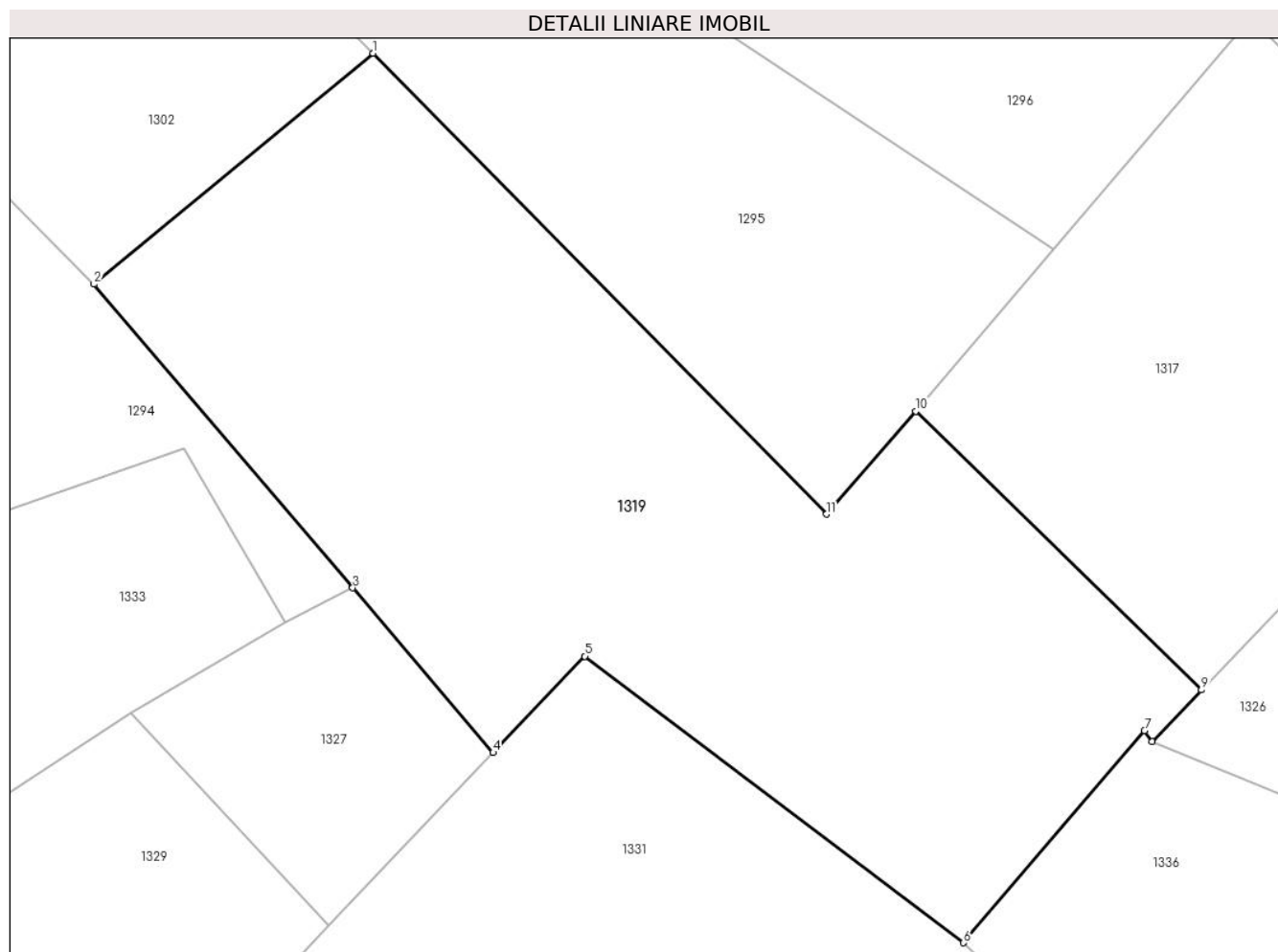
| Inscrieri privind dezmembramintele dreptului de proprietate, drepturi reale de garanție și sarcini | Referințe |
|--|-----------|
| NU SUNT | |

Anexa Nr. 1 La Partea I

Teren

| | | |
|--------------|-----------------|------------------------|
| Nr cadastral | Suprafața (mp)* | Observații / Referințe |
| | 5.164 | |

* Suprafața este determinată în planul de proiecție Stereo 70.



Date referitoare la teren

| Crt | Categorie folosință | Intravilan | Suprafața (mp) | Tarla | Parcelă | Nr. topo | Observații / Referințe |
|-----|---------------------|------------|----------------|-------|---------|----------|------------------------|
| 1 | padure | NU | 5.164 | 16 | 509/23 | - | |

Lungime Segmente

1) Valorile lungimilor segmentelor sunt obținute din proiecție în plan.

| Punct început | X / Y | Punct sfârșit | X / Y | Lungime segment (** (m) |
|---------------|----------------------------|---------------|----------------------------|-------------------------|
| 1 | 545.062,051 409.183,854 | 2 | 545.030,019 409.157,364 | 41.567 |
| 2 | 545.030,019 409.157,364 | 3 | 545.059,72 409.122,535 | 45.773 |
| 3 | 545.059,72 409.122,535 | 4 | 545.075,836 409.103,638 | 24.836 |
| 4 | 545.075,836 409.103,638 | 5 | 545.086,366 409.114,698 | 15.271 |
| 5 | 545.086,366 409.114,698 | 6 | 545.129,815 409.081,83 | 54.481 |

| Punct început | X / Y | Punct sfârșit | X / Y | Lungime segment (** (m) |
|---------------|----------------------------|---------------|----------------------------|-------------------------|
| 6 | 545.129,815 409.081,83 | 7 | 545.150,59 409.106,169 | 32.0 |
| 7 | 545.150,59 409.106,169 | 8 | 545.151,498 409.104,926 | 1.539 |
| 8 | 545.151,498 409.104,926 | 9 | 545.157,121 409.110,822 | 8.148 |
| 9 | 545.157,121 409.110,822 | 10 | 545.124,349 409.142,809 | 45.795 |
| 10 | 545.124,349 409.142,809 | 11 | 545.114,088 409.130,988 | 15.653 |
| 11 | 545.114,088 409.130,988 | 1 | 545.062,051 409.183,854 | 74.18 |

** Lungimile segmentelor sunt determinate în planul de proiecție Stereo 70 și sunt rotunjite la 1 milimetru.

*** Distanța dintre puncte este formată din segmente cumulate ce sunt mai mici decât valoarea 1 milimetru.

**DATE DESPRE IMOBILUL NR. 1320**

Oficiul de Cadastru și Publicitate Imobiliară PRAHOVA
Biroul de Cadastru și Publicitate Imobiliară Câmpina

A. Partea I. Descrierea imobilului

TEREN Extravilan

Adresa: Jud. Prahova

| Nr. Crt | Nr cadastral Nr. topografic | Suprafața* (mp) | Observații / Referințe |
|---------|-----------------------------|-----------------|---|
| A1 | | 1.400 | Sector cadastral:13 Teren neimprejmuit; |

B. Partea II. Proprietari și acte

| Inscrieri privitoare la dreptul de proprietate și alte drepturi reale | | Referințe |
|--|---|-----------|
| / | | |
| Act Administrativ nr. 27609, din 12/10/1994 emis de COMISIA JUDETEANA PRAHOVA; | | |
| B1 | Intabulare, drept de PROPRIETATE, dobandit prin Reconstituire, cota actuala 1/1 1) TUDORAN A VALERIU | A1 |

C. Partea III. SARCINI .

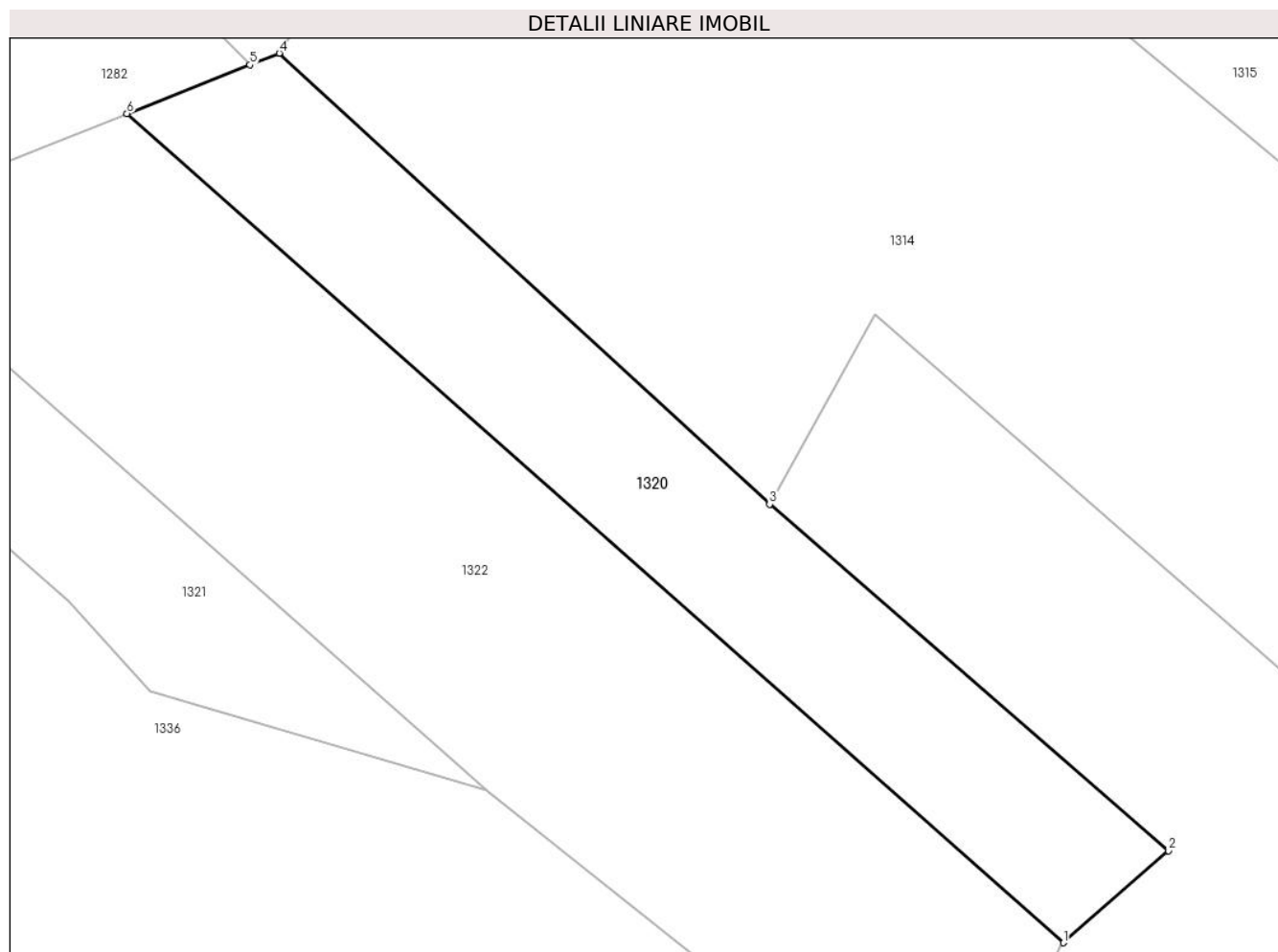
| Inscrieri privind dezmembramintele dreptului de proprietate, drepturi reale de garanție și sarcini | Referințe |
|--|-----------|
| NU SUNT | |

Anexa Nr. 1 La Partea I

Teren

| | | |
|--------------|-----------------|------------------------|
| Nr cadastral | Suprafața (mp)* | Observații / Referințe |
| | 1.400 | |

* Suprafața este determinată în planul de proiecție Stereo 70.



Date referitoare la teren

| Crt | Categorie folosință | Intra vilan | Suprafața (mp) | Tarla | Parcelă | Nr. topo | Observații / Referințe |
|-----|---------------------|-------------|----------------|-------|---------|----------|------------------------|
| 1 | padure | NU | 1.400 | 16 | 509/29 | - | |

Lungime Segmente

1) Valorile lungimilor segmentelor sunt obținute din proiecție în plan.

| Punct început | X / Y | Punct sfârșit | X / Y | Lungime segment (** (m) |
|---------------|----------------------------|---------------|----------------------------|-------------------------|
| 1 | 545.331,401 409.086,684 | 2 | 545.340,952 409.095,066 | 12.707 |
| 2 | 545.340,952 409.095,066 | 3 | 545.304,656 409.126,567 | 48.06 |
| 3 | 545.304,656 409.126,567 | 4 | 545.260,032 409.167,586 | 60.611 |
| 4 | 545.260,032 409.167,586 | 5 | 545.257,355 409.166,526 | 2.879 |
| 5 | 545.257,355 409.166,526 | 6 | 545.246,176 409.162,101 | 12.023 |

| Punct început | X / Y | Punct sfârşit | X / Y | Lungime segment (** (m) |
|---------------|----------------------------|---------------|----------------------------|-------------------------|
| 6 | 545.246,176 409.162,101 | 1 | 545.331,401 409.086,684 | 113.803 |

** Lungimile segmentelor sunt determinate în planul de proiecţie Stereo 70 şi sunt rotunjite la 1 milimetru.

*** Distanţa dintre puncte este formată din segmente cumulate ce sunt mai mici decât valoarea 1 milimetru.

**DATE DESPRE IMOBILUL NR. 1321**

Oficiul de Cadastru și Publicitate Imobiliară PRAHOVA
Biroul de Cadastru și Publicitate Imobiliară Câmpina

A. Partea I. Descrierea imobilului

TEREN Extravilan

Adresa: Jud. Prahova

| Nr. Crt | Nr cadastral Nr. topografic | Suprafața* (mp) | Observații / Referințe |
|---------|--------------------------------|-----------------|--|
| A1 | | 840 | Sector cadastral:13 Teren neimprejmuț; |

B. Partea II. Proprietari și acte

| Inscrieri privitoare la dreptul de proprietate și alte drepturi reale | | Referințe |
|--|--|-----------|
| / | | |
| Act Administrativ nr. 16296, din 21/07/1994 emis de COMISIA JUDETEANA PRAHOVA; | | |
| B1 | Intabulare, drept de PROPRIETATE, dobandit prin Reconstituire, cota actuala 1/1 1) VIJEU V MARIA 2) IVANOIU V VIORICA 3) SUPIALA M VASILE 4) SUPIALA M MIHAI 5) SUPIALA M ION 6) LABA M MARIA 7) SUPIALA V VASILE 8) SUPIALA M ELENA | A1 |

C. Partea III. SARCINI .

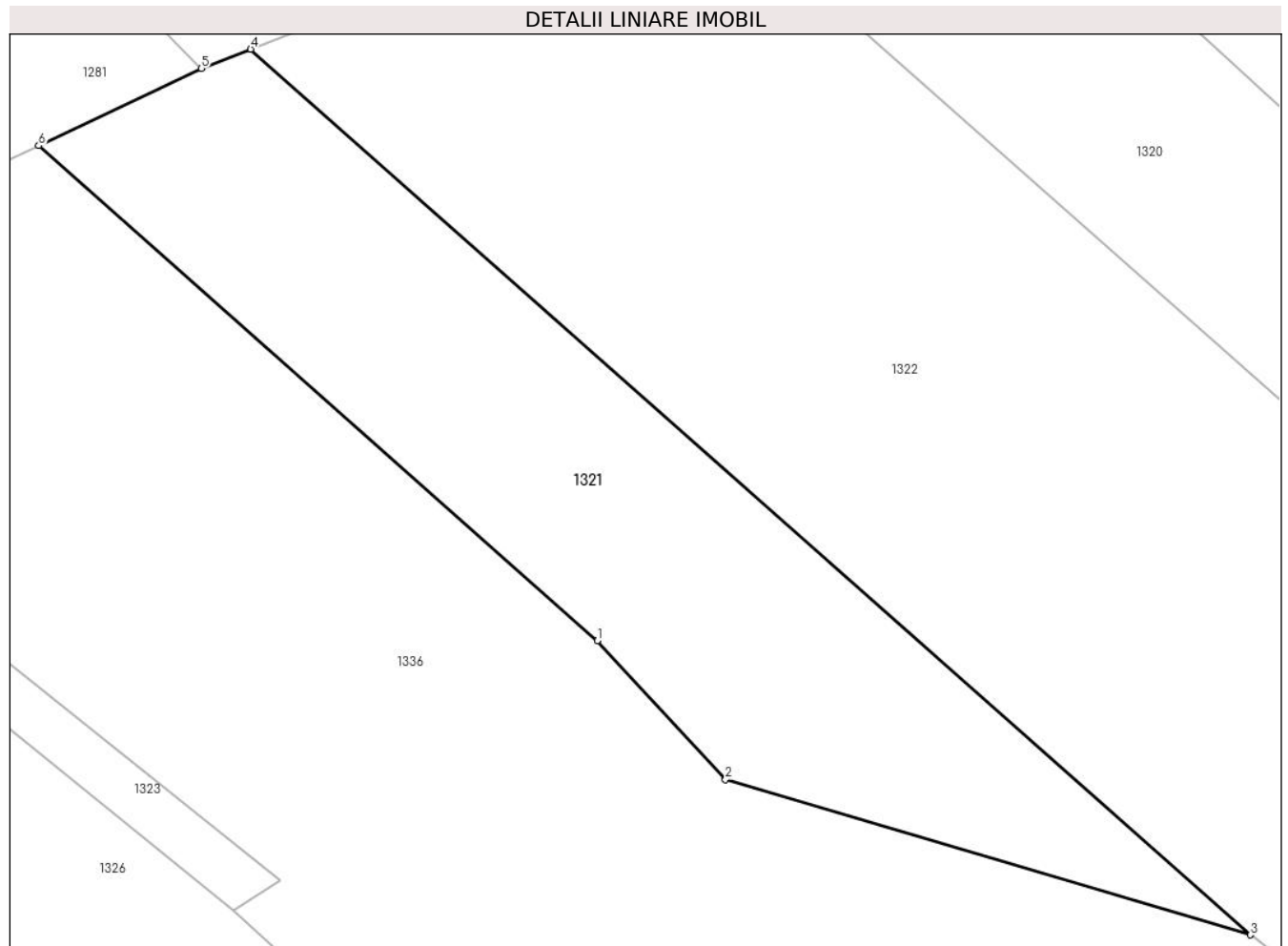
| Inscrieri privind dezmembramintele dreptului de proprietate, drepturi reale de garanție și sarcini | Referințe |
|--|-----------|
| NU SUNT | |

Anexa Nr. 1 La Partea I

Teren

| | | |
|--------------|-----------------|------------------------|
| Nr cadastral | Suprafața (mp)* | Observații / Referințe |
| | 840 | |

* Suprafața este determinată în planul de proiecție Stereo 70.



Date referitoare la teren

| Crt | Categorie folosință | Intravilan | Suprafața (mp) | Tarla | Parcelă | Nr. topo | Observații / Referințe |
|-----|---------------------|------------|----------------|-------|---------|----------|------------------------|
| 1 | padure | NU | 840 | 16 | 509/27 | - | |

Lungime Segmente

1) Valorile lungimilor segmentelor sunt obținute din proiecție în plan.

| Punct început | X / Y | Punct sfârșit | X / Y | Lungime segment (** (m) |
|---------------|----------------------------|---------------|----------------------------|-------------------------|
| 1 | 545.240,875 409.117,639 | 2 | 545.248,333 409.109,553 | 11.0 |
| 2 | 545.248,333 409.109,553 | 3 | 545.278,876 409.100,531 | 31.848 |
| 3 | 545.278,876 409.100,531 | 4 | 545.220,695 409.152,016 | 77.69 |
| 4 | 545.220,695 409.152,016 | 5 | 545.217,838 409.150,885 | 3.073 |
| 5 | 545.217,838 409.150,885 | 6 | 545.208,361 409.146,411 | 10.48 |

| Punct început | X / Y | Punct sfârşit | X / Y | Lungime segment (** (m) |
|---------------|----------------------------|---------------|----------------------------|-------------------------|
| 6 | 545.208,361 409.146,411 | 1 | 545.240,875 409.117,639 | 43.416 |

** Lungimile segmentelor sunt determinate în planul de proiecţie Stereo 70 şi sunt rotunjite la 1 milimetru.

*** Distanţa dintre puncte este formată din segmente cumulate ce sunt mai mici decât valoarea 1 milimetru.

**DATE DESPRE IMOBILUL NR. 1322**

Oficiul de Cadastru și Publicitate Imobiliară PRAHOVA
Biroul de Cadastru și Publicitate Imobiliară Câmpina

A. Partea I. Descrierea imobilului

TEREN Extravilan

Adresa: Jud. Prahova

| Nr. Crt | Nr cadastral Nr. topografic | Suprafața* (mp) | Observații / Referințe |
|---------|-----------------------------|-----------------|---|
| A1 | | 2.800 | Sector cadastral:13 Teren neimprejmuit; |

B. Partea II. Proprietari și acte

| Inscrieri privitoare la dreptul de proprietate și alte drepturi reale | | Referințe |
|--|---|-----------|
| / | | |
| Act Administrativ nr. 21663, din 05/01/1995 emis de COMISIA JUDETEANA PRAHOVA; | | |
| B1 | Intabulare, drept de PROPRIETATE, dobandit prin Reconstituire, cota actuala 1/1 1) OLARU GHE CONSTANTIN 2) OLARU GHE DAMIAN | A1 |

C. Partea III. SARCINI .

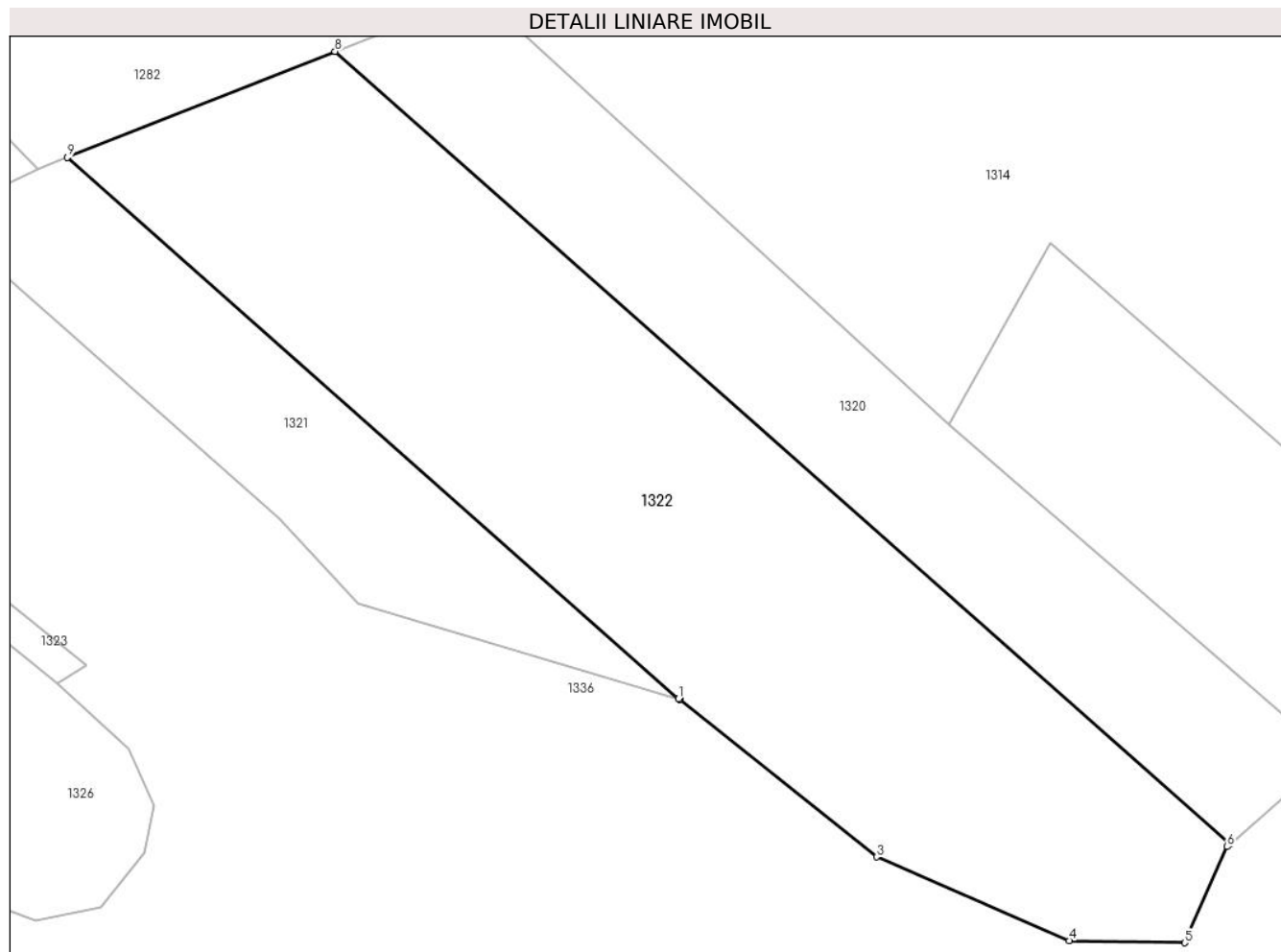
| Inscrieri privind dezmembramintele dreptului de proprietate, drepturi reale de garanție și sarcini | Referințe |
|--|-----------|
| NU SUNT | |

Anexa Nr. 1 La Partea I

Teren

| | | |
|--------------|-----------------|------------------------|
| Nr cadastral | Suprafața (mp)* | Observații / Referințe |
| | 2.800 | |

* Suprafața este determinată în planul de proiecție Stereo 70.



Date referitoare la teren

| Crt | Categorie folosință | Intravilan | Suprafața (mp) | Tarla | Parcelă | Nr. topo | Observații / Referințe |
|-----|---------------------|------------|----------------|-------|---------|----------|------------------------|
| 1 | padure | NU | 2.800 | 16 | 509/28 | - | |

Lungime Segmente

1) Valorile lungimilor segmentelor sunt obținute din proiecție în plan.

| Punct început | X / Y | Punct sfârșit | X / Y | Lungime segment (** (m) |
|---------------|----------------------------|---------------|----------------------------|-------------------------|
| 1 | 545.278,876 409.100,531 | 2 | 545.279,022 409.100,488 | 0.152 |
| 2 | 545.279,022 409.100,488 | 3 | 545.297,753 409.085,483 | 24.0 |
| 3 | 545.297,753 409.085,483 | 4 | 545.316,099 409.077,518 | 20.0 |
| 4 | 545.316,099 409.077,518 | 5 | 545.327,097 409.077,318 | 11.0 |
| 5 | 545.327,097 409.077,318 | 6 | 545.331,147 409.086,461 | 10.0 |

| Punct început | X / Y | Punct sfârșit | X / Y | Lungime segment (** (m) |
|---------------|----------------------------|---------------|----------------------------|-------------------------|
| 6 | 545.331,147 409.086,461 | 7 | 545.331,401 409.086,684 | 0.339 |
| 7 | 545.331,401 409.086,684 | 8 | 545.246,176 409.162,101 | 113.803 |
| 8 | 545.246,176 409.162,101 | 9 | 545.220,695 409.152,016 | 27.404 |
| 9 | 545.220,695 409.152,016 | 1 | 545.278,876 409.100,531 | 77.69 |

** Lungimile segmentelor sunt determinate în planul de proiecție Stereo 70 și sunt rotunjite la 1 milimetru.

*** Distanța dintre puncte este formată din segmente cumulate ce sunt mai mici decât valoarea 1 milimetru.

**DATE DESPRE IMOBILUL NR. 1323**

Oficiul de Cadastru și Publicitate Imobiliară PRAHOVA
Biroul de Cadastru și Publicitate Imobiliară Câmpina

A. Partea I. Descrierea imobilului

TEREN Extravilan

Adresa: Jud. Prahova

| Nr. Crt | Nr cadastral Nr. topografic | Suprafața* (mp) | Observații / Referințe |
|---------|--------------------------------|-----------------|---|
| A1 | | 150 | Sector cadastral:13 Teren neimpregmuit; |

B. Partea II. Proprietari și acte

| Inscrieri privitoare la dreptul de proprietate și alte drepturi reale | | Referințe |
|--|--|-----------|
| / | | |
| Act Administrativ nr. 16296, din 21/07/1994 emis de COMISIA JUDETEANA PRAHOVA; | | |
| B1 | Intabulare, drept de PROPRIETATE, dobandit prin Reconstituire, cota actuala 1/1 1) VIJEU V MARIA 2) IVANOIU V VIORICA 3) SUPIALA M VASILE 4) SUPIALA M MIHAI 5) SUPIALA M ION 6) LABA M MARIA 7) SUPIALA V VASILE 8) SUPIALA M ELENA | A1 |

C. Partea III. SARCINI .

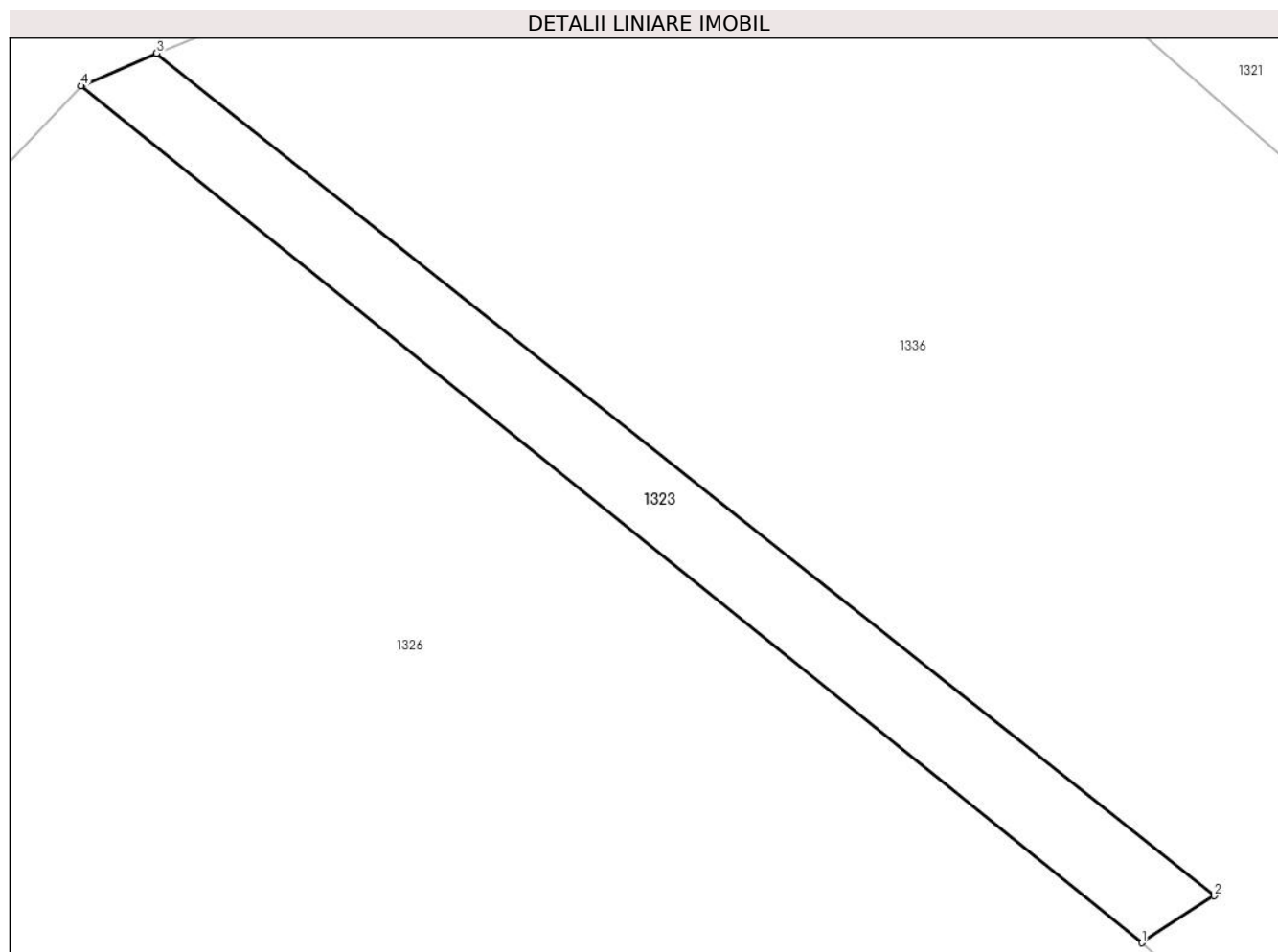
| Inscrieri privind dezmembramintele dreptului de proprietate, drepturi reale de garanție și sarcini | Referințe |
|--|-----------|
| NU SUNT | |

Anexa Nr. 1 La Partea I

Teren

| | | |
|--------------|-----------------|------------------------|
| Nr cadastral | Suprafața (mp)* | Observații / Referințe |
| | 150 | |

* Suprafața este determinată în planul de proiecție Stereo 70.



Date referitoare la teren

| Crt | Categorie folosință | Intra vilan | Suprafața (mp) | Tarla | Parcelă | Nr. topo | Observații / Referințe |
|-----|---------------------|-------------|----------------|-------|---------|----------|------------------------|
| 1 | padure | NU | 150 | 16 | 509/25 | - | |

Lungime Segmente

1) Valorile lungimilor segmentelor sunt obținute din proiecție în plan.

| Punct început | X / Y | Punct sfârșit | X / Y | Lungime segment (** (m) |
|---------------|----------------------------|---------------|----------------------------|-------------------------|
| 1 | 545.219,72 409.101,952 | 2 | 545.222,45 409.103,732 | 3.259 |
| 2 | 545.222,45 409.103,732 | 3 | 545.182,426 409.135,598 | 51.16 |
| 3 | 545.182,426 409.135,598 | 4 | 545.179,568 409.134,361 | 3.114 |
| 4 | 545.179,568 409.134,361 | 1 | 545.219,72 409.101,952 | 51.6 |

** Lungimile segmentelor sunt determinate în planul de proiecție Stereo 70 și sunt rotunjite la 1 milimetru.

***** Distanţa dintre puncte este formată din segmente cumulate ce sunt mai mici decât valoarea 1 milimetru.**

**DATE DESPRE IMOBILUL NR. 1324**

Oficiul de Cadastru și Publicitate Imobiliară PRAHOVA
Biroul de Cadastru și Publicitate Imobiliară Câmpina

A. Partea I. Descrierea imobilului

TEREN Extravilan

Adresa: Jud. Prahova

| Nr. Crt | Nr cadastral Nr. topografic | Suprafața* (mp) | Observații / Referințe |
|---------|-----------------------------|-----------------|---|
| A1 | | 300 | Sector cadastral:13 Teren neimprejmuit; |

B. Partea II. Proprietari și acte

| Inscrieri privitoare la dreptul de proprietate și alte drepturi reale | | Referințe |
|--|---|-----------|
| / | | |
| Act Administrativ nr. 21675, din 05/01/1995 emis de COMISIA JUDETEANA PRAHOVA; | | |
| B1 | Intabulare, drept de PROPRIETATE, dobandit prin Reconstituire, cota actuala 1/1 1) MIHAILA ELENA | A1 |

C. Partea III. SARCINI .

| Inscrieri privind dezmembramintele dreptului de proprietate, drepturi reale de garanție și sarcini | Referințe |
|--|-----------|
| NU SUNT | |

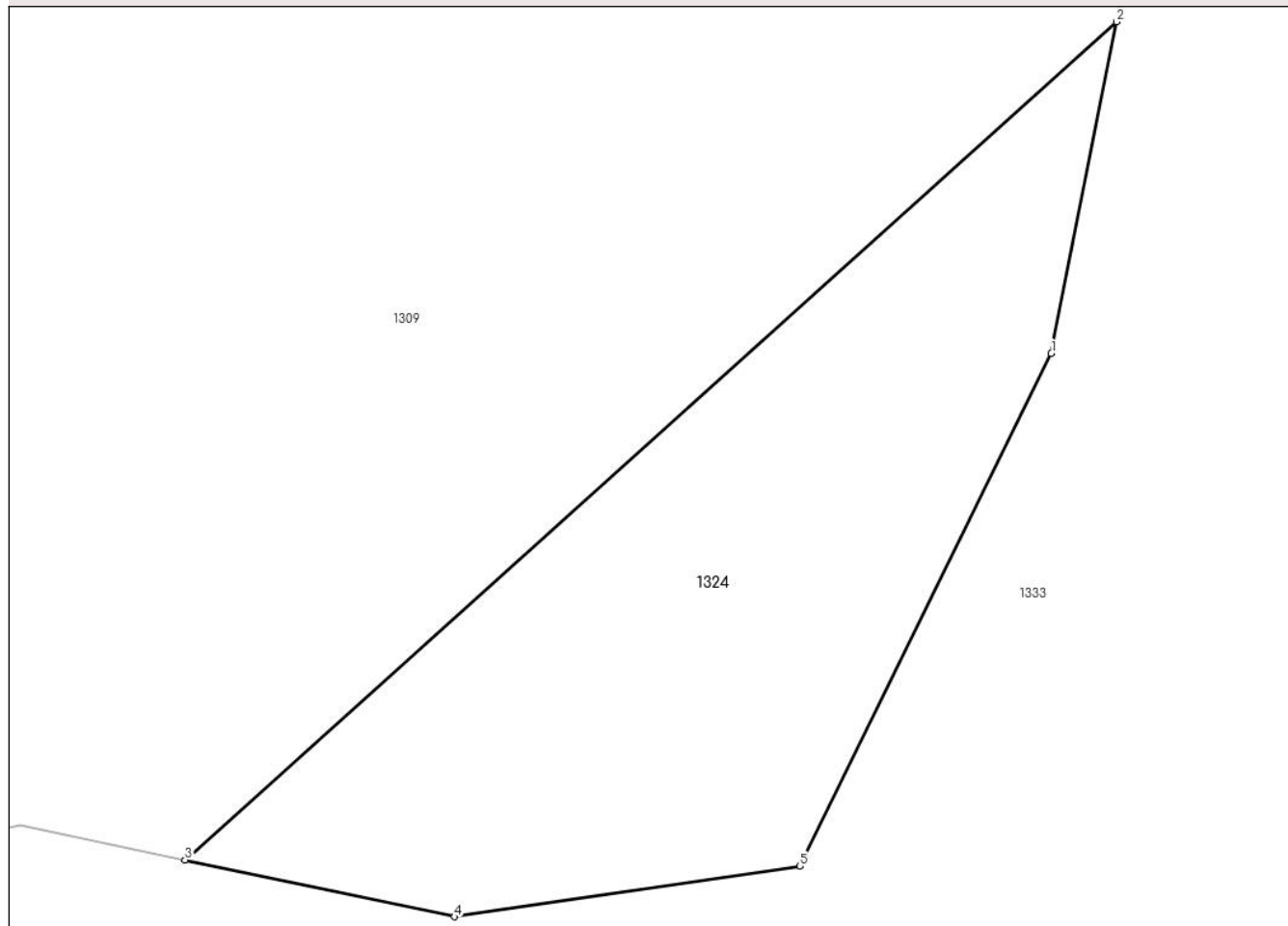
Anexa Nr. 1 La Partea I

Teren

| | | |
|--------------|-----------------|------------------------|
| Nr cadastral | Suprafața (mp)* | Observații / Referințe |
| | 300 | |

* Suprafața este determinată în planul de proiecție Stereo 70.

DETALII LINIARE IMOBIL



Date referitoare la teren

| Crt | Categorie folosință | Intravilan | Suprafața (mp) | Tarla | Parcelă | Nr. topo | Observații / Referințe |
|-----|---------------------|------------|----------------|-------|---------|----------|------------------------|
| 1 | padure | NU | 300 | 16 | 509/91 | - | |

Lungime Segmente

1) Valorile lungimilor segmentelor sunt obținute din proiecție în plan.

| Punct început | X / Y | Punct sfârșit | X / Y | Lungime segment (** (m) |
|---------------|----------------------------|---------------|----------------------------|-------------------------|
| 1 | 544.792,901 409.124,713 | 2 | 544.794,958 409.135,158 | 10.645 |
| 2 | 544.794,958 409.135,158 | 3 | 544.765,596 409.108,75 | 39.49 |
| 3 | 544.765,596 409.108,75 | 4 | 544.774,086 409.106,958 | 8.677 |
| 4 | 544.774,086 409.106,958 | 5 | 544.784,969 409.108,555 | 11.0 |
| 5 | 544.784,969 409.108,555 | 1 | 544.792,901 409.124,713 | 18.0 |

**** Lungimile segmentelor sunt determinate în planul de proiecție Stereo 70 și sunt rotunjite la 1 milimetru.**

***** Distanța dintre puncte este formată din segmente cumulate ce sunt mai mici decât valoarea 1 milimetru.**

**DATE DESPRE IMOBILUL NR. 1325**

Oficiul de Cadastru și Publicitate Imobiliară PRAHOVA
Biroul de Cadastru și Publicitate Imobiliară Câmpina

A. Partea I. Descrierea imobilului

TEREN Extravilan

Adresa: Jud. Prahova

| Nr. Crt | Nr cadastral Nr. topografic | Suprafața* (mp) | Observații / Referințe |
|---------|-----------------------------|-----------------|---|
| A1 | | 2.502 | Sector cadastral:13 Teren neimprejmuit; |

B. Partea II. Proprietari și acte

| Inscrieri privitoare la dreptul de proprietate și alte drepturi reale | | Referințe |
|--|---|-----------|
| / | | |
| Act Administrativ nr. 21609, din 22/07/1994 emis de COMISIA JUDETEANA PRAHOVA; | | |
| B1 | Intabulare, drept de PROPRIETATE, dobandit prin Reconstituire, cota actuala 1/1 1) SERBAN GH ION | A1 |

C. Partea III. SARCINI .

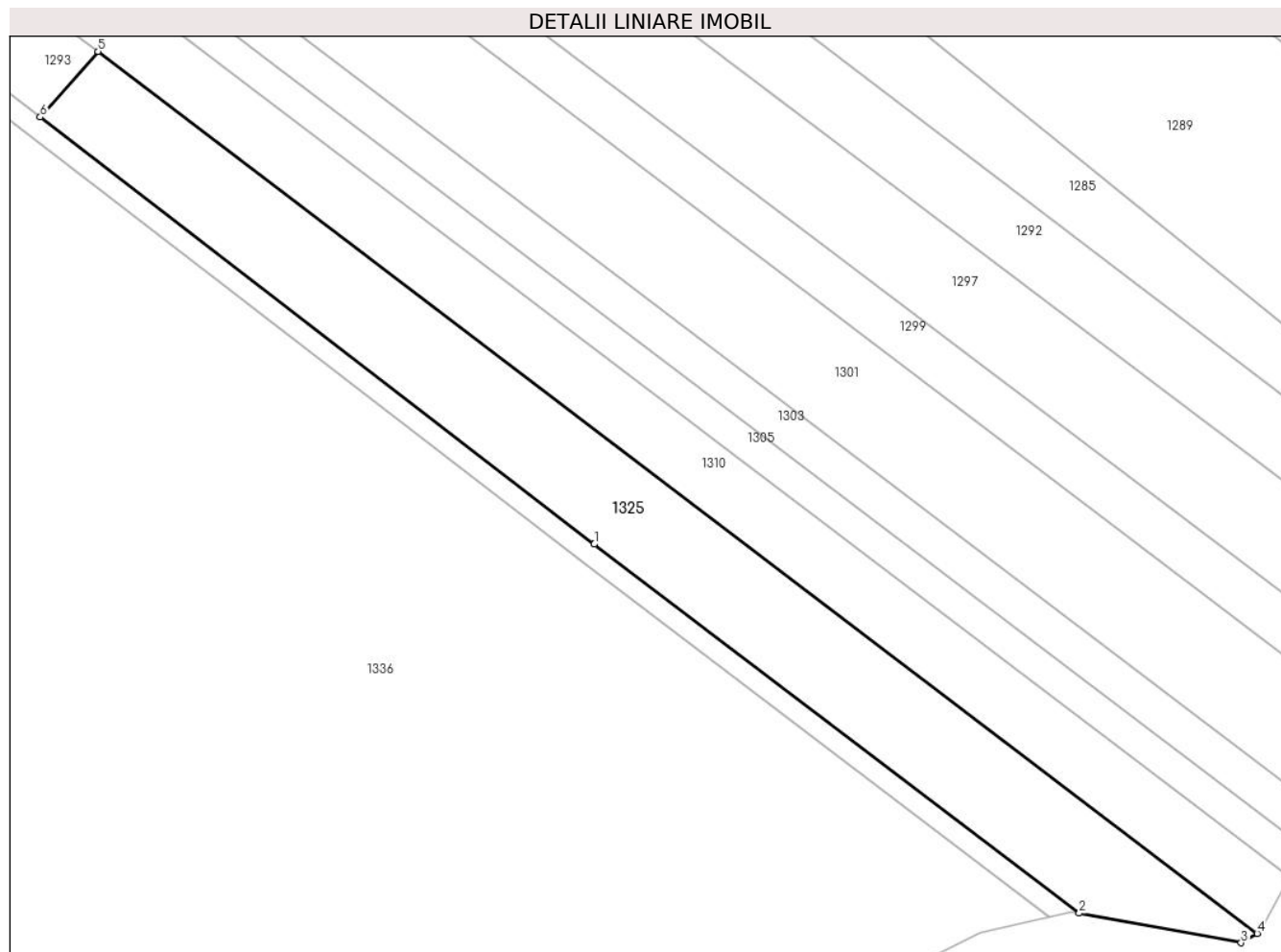
| Inscrieri privind dezmembramintele dreptului de proprietate, drepturi reale de garanție și sarcini | Referințe |
|--|-----------|
| NU SUNT | |

Anexa Nr. 1 La Partea I

Teren

| | | |
|--------------|-----------------|------------------------|
| Nr cadastral | Suprafața (mp)* | Observații / Referințe |
| | 2.502 | |

* Suprafața este determinată în planul de proiecție Stereo 70.



Date referitoare la teren

| Crt | Categorie folosință | Intravilan | Suprafața (mp) | Tarla | Parcelă | Nr. topo | Observații / Referințe |
|-----|---------------------|------------|----------------|-------|---------|----------|------------------------|
| 1 | padure | NU | 2.502 | 16 | 509/57 | - | |

Lungime Segmente

1) Valorile lungimilor segmentelor sunt obținute din proiecție în plan.

| Punct început | X / Y | Punct sfârșit | X / Y | Lungime segment (** (m) |
|---------------|----------------------------|---------------|----------------------------|-------------------------|
| 1 | 545.655,94 409.103,694 | 2 | 545.724,274 409.051,756 | 85.831 |
| 2 | 545.724,274 409.051,756 | 3 | 545.747,093 409.047,599 | 23.195 |
| 3 | 545.747,093 409.047,599 | 4 | 545.749,335 409.048,915 | 2.6 |
| 4 | 545.749,335 409.048,915 | 5 | 545.586,016 409.173,048 | 205.139 |
| 5 | 545.586,016 409.173,048 | 6 | 545.577,882 409.163,81 | 12.309 |

| Punct început | X / Y | Punct sfârșit | X / Y | Lungime segment (** (m) |
|---------------|---------------------------|---------------|---------------------------|-------------------------|
| 6 | 545.577,882 409.163,81 | 1 | 545.655,94 409.103,694 | 98.525 |

** Lungimile segmentelor sunt determinate în planul de proiecție Stereo 70 și sunt rotunjite la 1 milimetru.

*** Distanța dintre puncte este formată din segmente cumulate ce sunt mai mici decât valoarea 1 milimetru.

**DATE DESPRE IMOBILUL NR. 1326**

Oficiul de Cadastru și Publicitate Imobiliară PRAHOVA
Biroul de Cadastru și Publicitate Imobiliară Câmpina

A. Partea I. Descrierea imobilului

TEREN Extravilan

Adresa: Jud. Prahova

| Nr. Crt | Nr cadastral Nr. topografic | Suprafața* (mp) | Observații / Referințe |
|---------|-----------------------------|-----------------|---|
| A1 | | 2.000 | Sector cadastral:13 Teren neimprejmuit; |

B. Partea II. Proprietari și acte

| Inscrieri privitoare la dreptul de proprietate și alte drepturi reale | | Referințe |
|--|---|-----------|
| / | | |
| Act Administrativ nr. 21689, din 08/02/1995 emis de COMISIA JUDETEANA PRAHOVA; | | |
| B1 | Intabulare, drept de PROPRIETATE, dobandit prin Reconstituire, cota actuala 1/1 1) PINTA STANA | A1 |

C. Partea III. SARCINI .

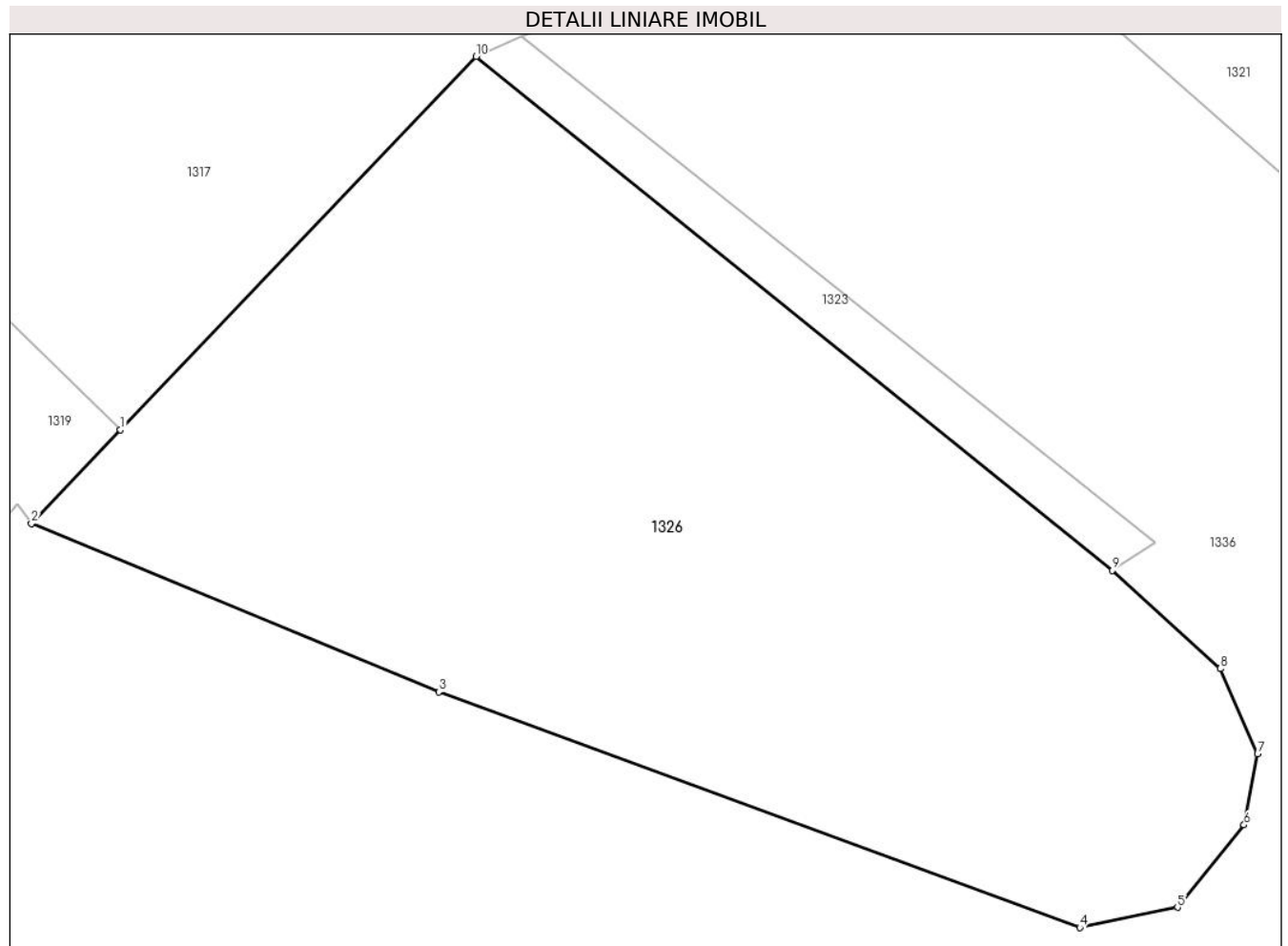
| Inscrieri privind dezmembramintele dreptului de proprietate, drepturi reale de garanție și sarcini | Referințe |
|--|-----------|
| NU SUNT | |

Anexa Nr. 1 La Partea I

Teren

| | | |
|--------------|-----------------|------------------------|
| Nr cadastral | Suprafața (mp)* | Observații / Referințe |
| | 2.000 | |

* Suprafața este determinată în planul de proiecție Stereo 70.



Date referitoare la teren

| Crt | Categorie folosință | Intravilan | Suprafața (mp) | Tarla | Parcelă | Nr. topo | Observații / Referințe |
|-----|---------------------|------------|----------------|-------|---------|----------|------------------------|
| 1 | padure | NU | 2.000 | 16 | 509/24 | - | |

Lungime Segmente

1) Valorile lungimilor segmentelor sunt obținute din proiecție în plan.

| Punct început | X / Y | Punct sfârșit | X / Y | Lungime segment (** (m) |
|---------------|----------------------------|---------------|----------------------------|-------------------------|
| 1 | 545.157,121 409.110,822 | 2 | 545.151,498 409.104,926 | 8.148 |
| 2 | 545.151,498 409.104,926 | 3 | 545.177,219 409.094,311 | 27.825 |
| 3 | 545.177,219 409.094,311 | 4 | 545.217,681 409.079,442 | 43.107 |
| 4 | 545.217,681 409.079,442 | 5 | 545.223,848 409.080,714 | 6.297 |
| 5 | 545.223,848 409.080,714 | 6 | 545.228,045 409.085,916 | 6.684 |

| Punct început | X / Y | Punct sfârșit | X / Y | Lungime segment (** (m) |
|---------------|----------------------------|---------------|----------------------------|-------------------------|
| 6 | 545.228,045 409.085,916 | 7 | 545.228,899 409.090,39 | 4.555 |
| 7 | 545.228,899 409.090,39 | 8 | 545.226,553 409.095,764 | 5.864 |
| 8 | 545.226,553 409.095,764 | 9 | 545.219,72 409.101,952 | 9.218 |
| 9 | 545.219,72 409.101,952 | 10 | 545.179,568 409.134,361 | 51.6 |
| 10 | 545.179,568 409.134,361 | 1 | 545.157,121 409.110,822 | 32.526 |

** Lungimile segmentelor sunt determinate în planul de proiecție Stereo 70 și sunt rotunjite la 1 milimetru.

*** Distanța dintre puncte este formată din segmente cumulate ce sunt mai mici decât valoarea 1 milimetru.

**DATE DESPRE IMOBILUL NR. 1327**

Oficiul de Cadastru și Publicitate Imobiliară PRAHOVA
Biroul de Cadastru și Publicitate Imobiliară Câmpina

A. Partea I. Descrierea imobilului

TEREN Extravilan

Adresa: Jud. Prahova

| Nr. Crt | Nr cadastral Nr. topografic | Suprafața* (mp) | Observații / Referințe |
|---------|--------------------------------|-----------------|---|
| A1 | | 816 | Sector cadastral:13 Teren neimprejmuit; |

B. Partea II. Proprietari și acte

| Inscrieri privitoare la dreptul de proprietate și alte drepturi reale | | Referințe |
|--|--|-----------|
| / | | |
| Act Administrativ nr. 33900, din 10/04/1995 emis de COMISIA JUDETEANA PRAHOVA; | | |
| B1 | Intabulare, drept de PROPRIETATE, dobandit prin Reconstituire, cota actuala 1/1 | A1 |
| | 1) MILU ALEXANDRU 2) MILU RODICA 3) MILU ELENA 4) MILU MIHAELA 5) MILU NICOLETA 6) BADILA ELENA 7) TAPI CONSTANTA 8) MILU MIHAI 9) MILU GABRIELA 10) MOISE VIRGINIA 11) DINOIU EUGENIA | |

C. Partea III. SARCINI .

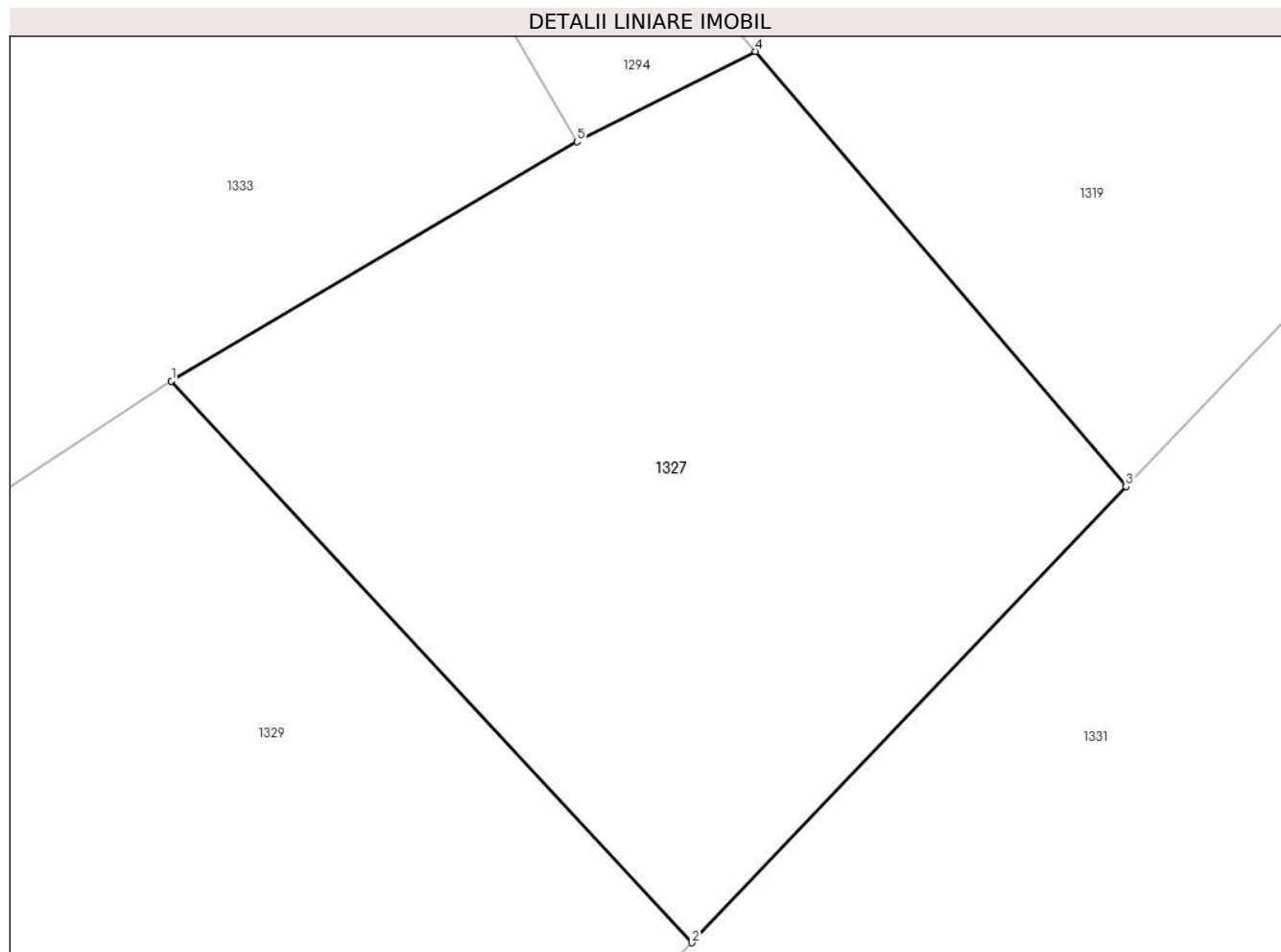
| Inscrieri privind dezmembramintele dreptului de proprietate, drepturi reale de garanție și sarcini | Referințe |
|--|-----------|
| NU SUNT | |

Anexa Nr. 1 La Partea I

Teren

| Nr cadastral | Suprafața (mp)* | Observații / Referințe |
|--------------|-----------------|------------------------|
| | 816 | |

* Suprafața este determinată în planul de proiecție Stereo 70.



Date referitoare la teren

| Crt | Categorie folosință | Intra vilan | Suprafața (mp) | Tarla | Parcelă | Nr. topo | Observații / Referințe |
|-----|---------------------|-------------|----------------|-------|---------|----------|------------------------|
| 1 | padure | NU | 816 | 16 | 509/39 | - | |

Lungime Segmente

1) Valorile lungimilor segmentelor sunt obținute din proiecție în plan.

| Punct început | X / Y | Punct sfârșit | X / Y | Lungime segment (** (m) |
|---------------|----------------------------|---------------|----------------------------|-------------------------|
| 1 | 545.034,313 409.108,218 | 2 | 545.056,96 409.083,812 | 33.295 |
| 2 | 545.056,96 409.083,812 | 3 | 545.075,836 409.103,638 | 27.374 |
| 3 | 545.075,836 409.103,638 | 4 | 545.059,72 409.122,535 | 24.836 |
| 4 | 545.059,72 409.122,535 | 5 | 545.051,961 409.118,616 | 8.693 |
| 5 | 545.051,961 409.118,616 | 1 | 545.034,313 409.108,218 | 20.483 |

**** Lungimile segmentelor sunt determinate în planul de proiecție Stereo 70 și sunt rotunjite la 1 milimetru.**

***** Distanța dintre puncte este formată din segmente cumulate ce sunt mai mici decât valoarea 1 milimetru.**

**DATE DESPRE IMOBILUL NR. 1328**

Oficiul de Cadastru și Publicitate Imobiliară PRAHOVA
Biroul de Cadastru și Publicitate Imobiliară Câmpina

A. Partea I. Descrierea imobilului

TEREN Extravilan

Adresa: Jud. Prahova

| Nr. Crt | Nr cadastral Nr. topografic | Suprafața* (mp) | Observații / Referințe |
|---------|--------------------------------|-----------------|---|
| A1 | | 5.900 | Sector cadastral:13 Teren neimpregmuit; |

B. Partea II. Proprietari și acte

| Inscrieri privitoare la dreptul de proprietate și alte drepturi reale | | Referințe |
|--|--|-----------|
| / | | |
| Act Administrativ nr. 21655, din 05/01/1995 emis de COMISIA JUDETEANA PRAHOVA; | | |
| B1 | Intabulare, drept de PROPRIETATE, dobandit prin Reconstituire, cota actuala 1/1 1) GEORGESCU N MARIA 2) BACESCU N SOFIA 3) BACESCU I GHEORGHE 4) BACESCU LAURENTIU 5) BACESCU N VICTOR 6) BACESCU N GHEORGHE | A1 |

C. Partea III. SARCINI .

| Inscrieri privind dezmembramintele dreptului de proprietate, drepturi reale de garanție și sarcini | Referințe |
|--|-----------|
| NU SUNT | |

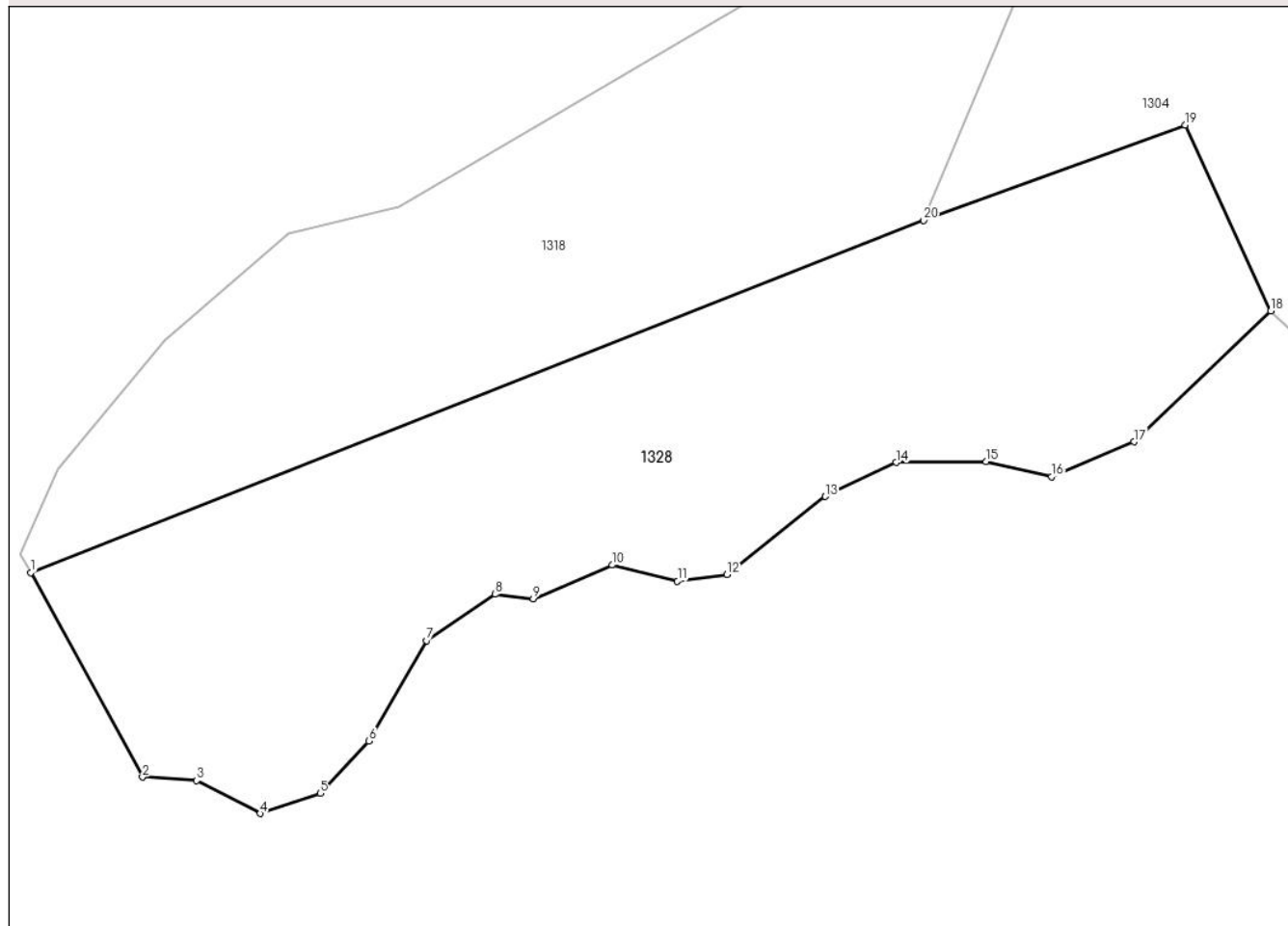
Anexa Nr. 1 La Partea I

Teren

| | | |
|--------------|-----------------|------------------------|
| Nr cadastral | Suprafața (mp)* | Observații / Referințe |
| | 5.900 | |

* Suprafața este determinată în planul de proiecție Stereo 70.

DETALII LINIARE IMOBIL



Date referitoare la teren

| Crt | Categorie folosință | Intra vilan | Suprafața (mp) | Tarla | Parcelă | Nr. topo | Observații / Referințe |
|-----|---------------------|-------------|----------------|-------|---------|----------|------------------------|
| 1 | padure | NU | 5.900 | 12 | 320/30 | - | |

Lungime Segmente

1) Valorile lungimilor segmentelor sunt obținute din proiecție în plan.

| Punct început | X / Y | Punct sfârșit | X / Y | Lungime segment (** (m) |
|---------------|----------------------------|---------------|----------------------------|-------------------------|
| 1 | 544.321,88 409.072,191 | 2 | 544.337,521 409.043,56 | 32.624 |
| 2 | 544.337,521 409.043,56 | 3 | 544.345,103 409.043,086 | 7.598 |
| 3 | 544.345,103 409.043,086 | 4 | 544.353,979 409.038,479 | 10.0 |
| 4 | 544.353,979 409.038,479 | 5 | 544.362,384 409.041,319 | 8.872 |
| 5 | 544.362,384 409.041,319 | 6 | 544.369,231 409.048,607 | 10.0 |

| Punct început | X / Y | Punct sfârşit | X / Y | Lungime segment (** (m) |
|---------------|----------------------------|---------------|----------------------------|-------------------------|
| 6 | 544.369,231 409.048,607 | 7 | 544.377,259 409.062,678 | 16.2 |
| 7 | 544.377,259 409.062,678 | 8 | 544.386,877 409.069,163 | 11.6 |
| 8 | 544.386,877 409.069,163 | 9 | 544.392,24 409.068,539 | 5.4 |
| 9 | 544.392,24 409.068,539 | 10 | 544.403,284 409.073,234 | 12.0 |
| 10 | 544.403,284 409.073,234 | 11 | 544.412,409 409.070,978 | 9.4 |
| 11 | 544.412,409 409.070,978 | 12 | 544.419,349 409.071,889 | 7.0 |
| 12 | 544.419,349 409.071,889 | 13 | 544.433,136 409.082,829 | 17.6 |
| 13 | 544.433,136 409.082,829 | 14 | 544.443,05 409.087,594 | 11.0 |
| 14 | 544.443,05 409.087,594 | 15 | 544.455,65 409.087,7 | 12.6 |
| 15 | 544.455,65 409.087,7 | 16 | 544.464,816 409.085,618 | 9.4 |
| 16 | 544.464,816 409.085,618 | 17 | 544.476,329 409.090,486 | 12.5 |
| 17 | 544.476,329 409.090,486 | 18 | 544.495,49 409.108,792 | 26.5 |
| 18 | 544.495,49 409.108,792 | 19 | 544.483,525 409.134,825 | 28.651 |
| 19 | 544.483,525 409.134,825 | 20 | 544.446,878 409.121,484 | 39.0 |
| 20 | 544.446,878 409.121,484 | 1 | 544.321,88 409.072,191 | 134.366 |

** Lungimile segmentelor sunt determinate în planul de proiecție Stereo 70 și sunt rotunjite la 1 milimetru.

*** Distanța dintre puncte este formată din segmente cumulate ce sunt mai mici decât valoarea 1 milimetru.

**DATE DESPRE IMOBILUL NR. 1329**

Oficiul de Cadastru și Publicitate Imobiliară PRAHOVA
Biroul de Cadastru și Publicitate Imobiliară Câmpina

A. Partea I. Descrierea imobilului

TEREN Extravilan

Adresa: Jud. Prahova

| Nr. Crt | Nr cadastral Nr. topografic | Suprafața* (mp) | Observații / Referințe |
|---------|-----------------------------|-----------------|---|
| A1 | | 2.088 | Sector cadastral:13 Teren neimprejmuit; |

B. Partea II. Proprietari și acte

| Inscrieri privitoare la dreptul de proprietate și alte drepturi reale | | Referințe |
|--|---|-----------|
| / | | |
| Act Administrativ nr. 33801, din 10/04/1995 emis de COMISIA JUDETEANA PRAHOVA; | | |
| B1 | Intabulare, drept de PROPRIETATE, dobandit prin Reconstituire, cota actuala 1/1 1) MILU C RODICA 2) SERBANOIU C VIORICA | A1 |

C. Partea III. SARCINI .

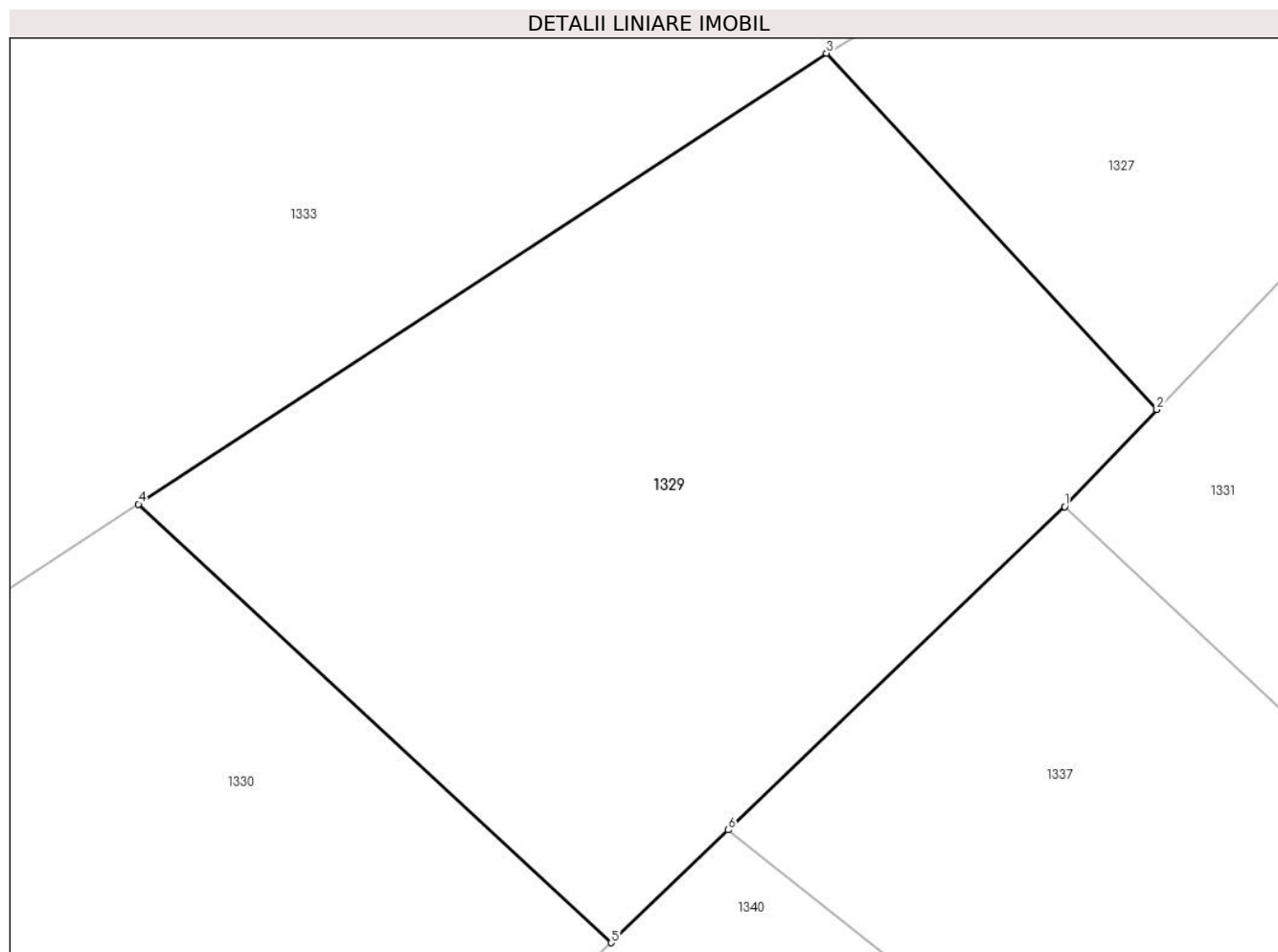
| Inscrieri privind dezmembramintele dreptului de proprietate, drepturi reale de garanție și sarcini | Referințe |
|--|-----------|
| NU SUNT | |

Anexa Nr. 1 La Partea I

Teren

| | | |
|--------------|-----------------|------------------------|
| Nr cadastral | Suprafața (mp)* | Observații / Referințe |
| | 2.088 | |

* Suprafața este determinată în planul de proiecție Stereo 70.



Date referitoare la teren

| Crt | Categorie folosință | Intravilan | Suprafața (mp) | Tarla | Parcelă | Nr. topo | Observații / Referințe |
|-----|---------------------|------------|----------------|-------|---------|----------|------------------------|
| 1 | padure | NU | 2.088 | 16 | 509/38 | - | |

Lungime Segmente

1) Valorile lungimilor segmentelor sunt obținute din proiecție în plan.

| Punct început | X / Y | Punct sfârșit | X / Y | Lungime segment (** (m) |
|---------------|----------------------------|---------------|----------------------------|-------------------------|
| 1 | 545.050,63 409.077,164 | 2 | 545.056,96 409.083,812 | 9.18 |
| 2 | 545.056,96 409.083,812 | 3 | 545.034,313 409.108,218 | 33.295 |
| 3 | 545.034,313 409.108,218 | 4 | 544.987,146 409.077,333 | 56.38 |
| 4 | 544.987,146 409.077,333 | 5 | 545.019,551 409.047,283 | 44.194 |
| 5 | 545.019,551 409.047,283 | 6 | 545.027,586 409.055,008 | 11.146 |

| Punct început | X / Y | Punct sfârşit | X / Y | Lungime segment (** (m) |
|---------------|----------------------------|---------------|---------------------------|-------------------------|
| 6 | 545.027,586 409.055,008 | 1 | 545.050,63 409.077,164 | 31.967 |

** Lungimile segmentelor sunt determinate în planul de proiecţie Stereo 70 şi sunt rotunjite la 1 milimetru.

*** Distanţa dintre puncte este formată din segmente cumulate ce sunt mai mici decât valoarea 1 milimetru.

**DATE DESPRE IMOBILUL NR. 1330**

Oficiul de Cadastru și Publicitate Imobiliară PRAHOVA
Biroul de Cadastru și Publicitate Imobiliară Câmpina

A. Partea I. Descrierea imobilului

TEREN Extravilan

Adresa: Jud. Prahova

| Nr. Crt | Nr cadastral Nr. topografic | Suprafața* (mp) | Observații / Referințe |
|---------|-----------------------------|-----------------|--|
| A1 | | 1.686 | Sector cadastral:13 Teren neimprejmuț; |

B. Partea II. Proprietari și acte

| Inscrieri privitoare la dreptul de proprietate și alte drepturi reale | | Referințe |
|--|--|-----------|
| / | | |
| Act Administrativ nr. 33900, din 10/04/1995 emis de COMISIA JUDETEANA PRAHOVA; | | |
| B1 | Intabulare, drept de PROPRIETATE, dobândit prin Reconstituire, cota actuala 1/1 | A1 |
| | 1) MILU ALEXANDRU 2) MILU RODICA 3) MILU ELENA 4) MILU MIHAELA 5) MILU NICOLETA 6) BADILA ELENA 7) TAPI CONSTANTA 8) MILU MIHAI 9) MILU GABRIELA 10) MOISE VIRGINIA 11) DINOIU EUGENIA | |

C. Partea III. SARCINI .

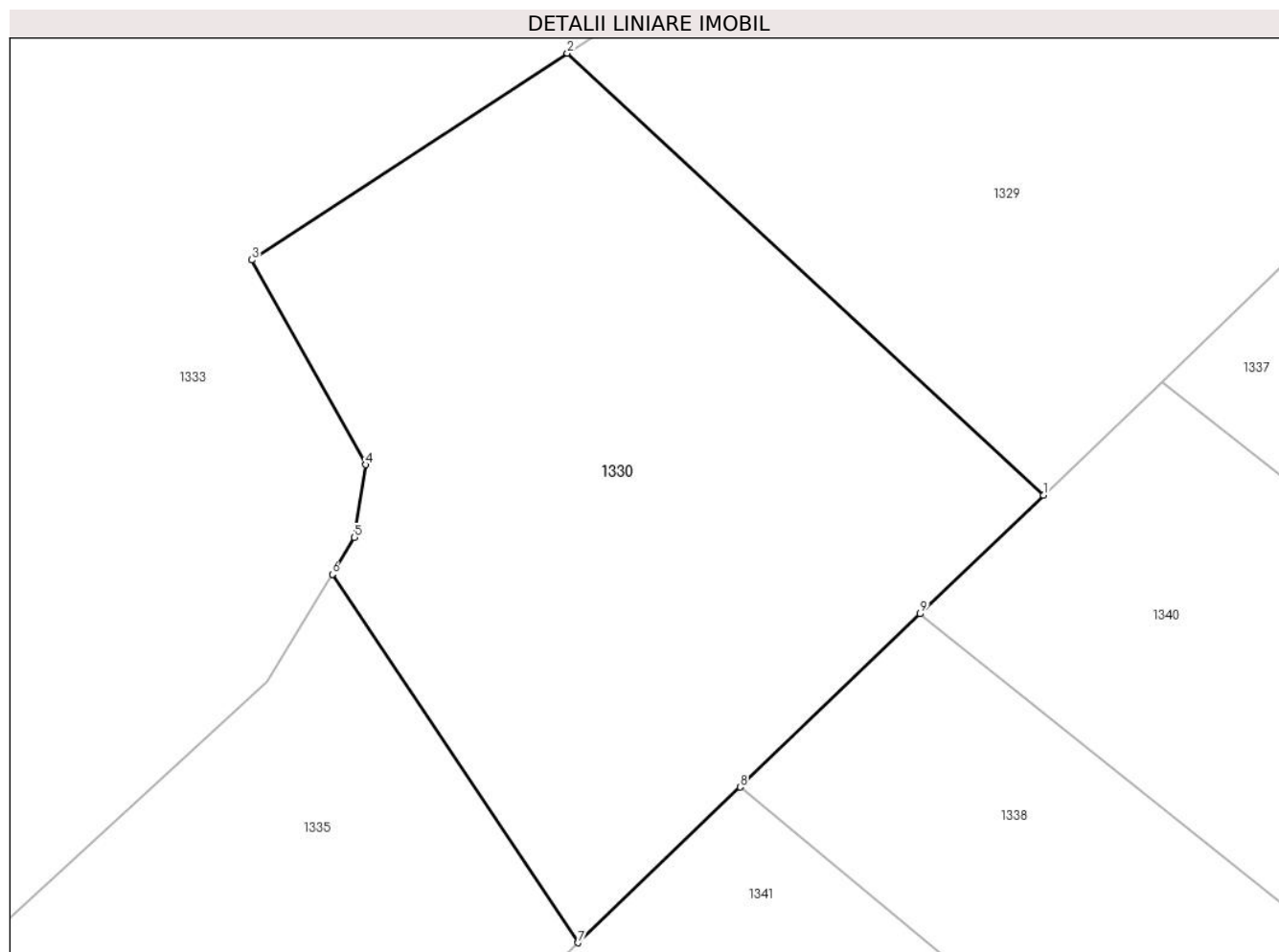
| Inscrieri privind dezmembramintele dreptului de proprietate, drepturi reale de garanție și sarcini | Referințe |
|--|-----------|
| NU SUNT | |

Anexa Nr. 1 La Partea I

Teren

| | | |
|--------------|-----------------|------------------------|
| Nr cadastral | Suprafața (mp)* | Observații / Referințe |
| | 1.686 | |

* Suprafața este determinată în planul de proiecție Stereo 70.



Date referitoare la teren

| Crt | Categorie folosință | Intra vilan | Suprafața (mp) | Tarla | Parcelă | Nr. topo | Observații / Referințe |
|-----|---------------------|-------------|----------------|-------|---------|----------|------------------------|
| 1 | padure | NU | 1.686 | 16 | 509/37 | - | |

Lungime Segmente

1) Valorile lungimilor segmentelor sunt obținute din proiecție în plan.

| Punct început | X / Y | Punct sfârșit | X / Y | Lungime segment (** (m) |
|---------------|----------------------------|---------------|----------------------------|-------------------------|
| 1 | 545.019,551 409.047,283 | 2 | 544.987,146 409.077,333 | 44.194 |
| 2 | 544.987,146 409.077,333 | 3 | 544.965,685 409.063,28 | 25.652 |
| 3 | 544.965,685 409.063,28 | 4 | 544.973,419 409.049,35 | 15.933 |
| 4 | 544.973,419 409.049,35 | 5 | 544.972,674 409.044,406 | 5.0 |
| 5 | 544.972,674 409.044,406 | 6 | 544.971,163 409.041,894 | 2.932 |

| Punct început | X / Y | Punct sfârșit | X / Y | Lungime segment (** (m) |
|---------------|----------------------------|---------------|----------------------------|-------------------------|
| 6 | 544.971,163 409.041,894 | 7 | 544.987,897 409.016,849 | 30.121 |
| 7 | 544.987,897 409.016,849 | 8 | 544.998,909 409.027,436 | 15.276 |
| 8 | 544.998,909 409.027,436 | 9 | 545.011,16 409.039,215 | 16.996 |
| 9 | 545.011,16 409.039,215 | 1 | 545.019,551 409.047,283 | 11.64 |

** Lungimile segmentelor sunt determinate în planul de proiecție Stereo 70 și sunt rotunjite la 1 milimetru.

*** Distanța dintre puncte este formată din segmente cumulate ce sunt mai mici decât valoarea 1 milimetru.

**DATE DESPRE IMOBILUL NR. 1331**

Oficiul de Cadastru și Publicitate Imobiliară PRAHOVA
Biroul de Cadastru și Publicitate Imobiliară Câmpina

A. Partea I. Descrierea imobilului

TEREN Extravilan

Adresa: Jud. Prahova

| Nr. Crt | Nr cadastral Nr. topografic | Suprafața* (mp) | Observații / Referințe |
|---------|-----------------------------|-----------------|---|
| A1 | | 10.000 | Sector cadastral:13 Teren neimprejmuit; |

B. Partea II. Proprietari și acte

| Inscrieri privitoare la dreptul de proprietate și alte drepturi reale | | Referințe |
|--|--|-----------|
| / | | |
| Act Administrativ nr. 21611, din 22/07/1994 emis de COMISIA JUDETEANA PRAHOVA; | | |
| B1 | Intabulare, drept de PROPRIETATE, dobandit prin Reconstituire, cota actuala 1/1 1) BADILA I FLOAREA | A1 |

C. Partea III. SARCINI .

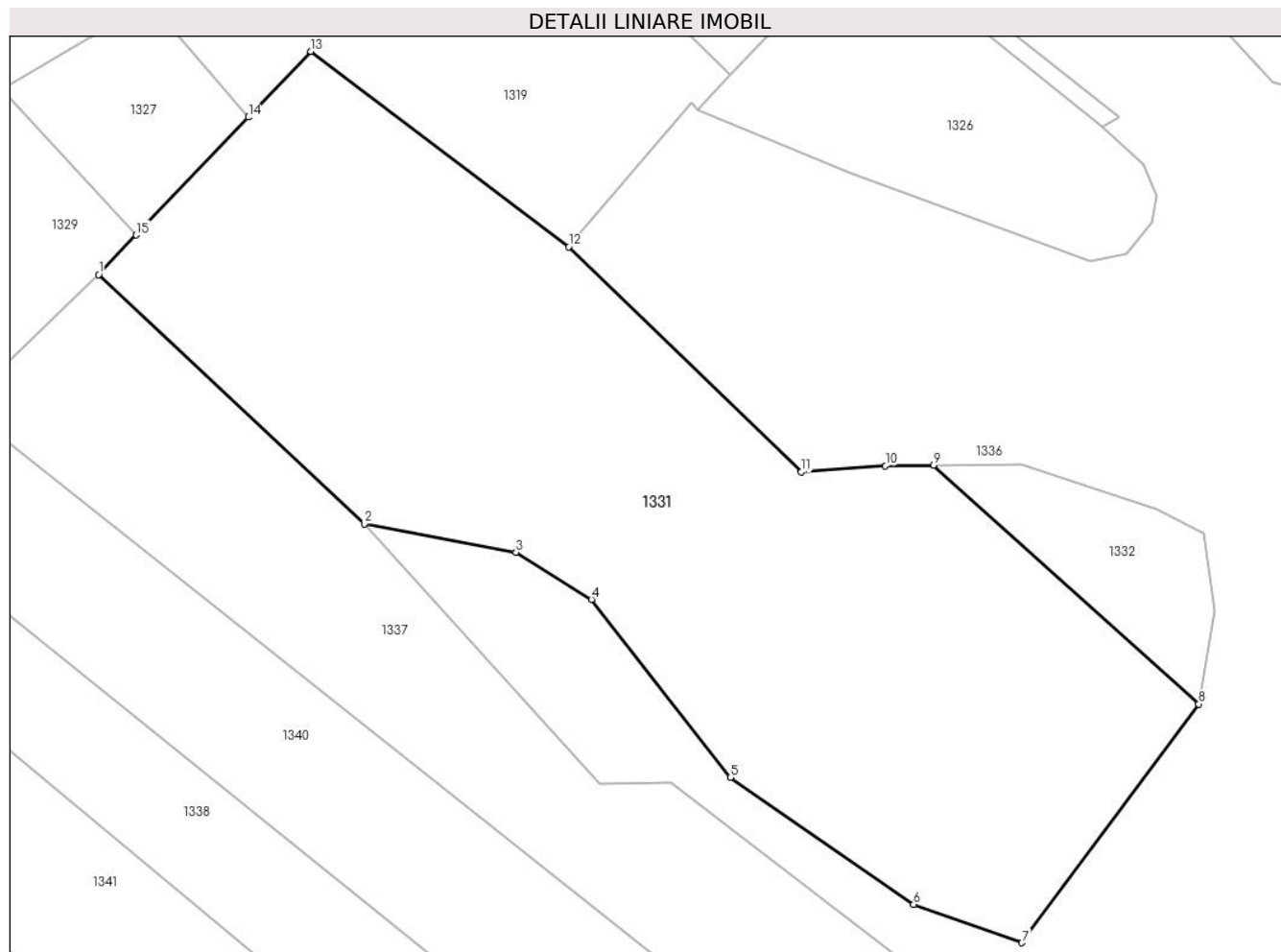
| Inscrieri privind dezmembramintele dreptului de proprietate, drepturi reale de garanție și sarcini | Referințe |
|--|-----------|
| NU SUNT | |

Anexa Nr. 1 La Partea I

Teren

| | | |
|--------------|-----------------|------------------------|
| Nr cadastral | Suprafața (mp)* | Observații / Referințe |
| | 10.000 | |

* Suprafața este determinată în planul de proiecție Stereo 70.



Date referitoare la teren

| Crt | Categorie folosință | Intra vilan | Suprafața (mp) | Tarla | Parcelă | Nr. topo | Observații / Referințe |
|-----|---------------------|-------------|----------------|-------|---------|----------|------------------------|
| 1 | padure | NU | 10.000 | 16 | 509/21 | - | |

Lungime Segmente

1) Valorile lungimilor segmentelor sunt obținute din proiecție în plan.

| Punct început | X / Y | Punct sfârșit | X / Y | Lungime segment (** (m) |
|---------------|----------------------------|---------------|----------------------------|-------------------------|
| 1 | 545.050,63 409.077,164 | 2 | 545.095,364 409.035,228 | 61.317 |
| 2 | 545.095,364 409.035,228 | 3 | 545.120,919 409.030,437 | 26.0 |
| 3 | 545.120,919 409.030,437 | 4 | 545.133,643 409.022,494 | 15.0 |
| 4 | 545.133,643 409.022,494 | 5 | 545.157,081 408.992,583 | 38.0 |
| 5 | 545.157,081 408.992,583 | 6 | 545.187,91 408.971,195 | 37.521 |

| Punct început | X / Y | Punct sfârșit | X / Y | Lungime segment (** (m) |
|---------------|----------------------------|---------------|----------------------------|-------------------------|
| 6 | 545.187,91 408.971,195 | 7 | 545.206,162 408.964,725 | 19.365 |
| 7 | 545.206,162 408.964,725 | 8 | 545.235,936 409.004,893 | 50.0 |
| 8 | 545.235,936 409.004,893 | 9 | 545.191,238 409.045,089 | 60.113 |
| 9 | 545.191,238 409.045,089 | 10 | 545.183,146 409.044,983 | 8.093 |
| 10 | 545.183,146 409.044,983 | 11 | 545.168,98 409.043,918 | 14.206 |
| 11 | 545.168,98 409.043,918 | 12 | 545.129,815 409.081,83 | 54.509 |
| 12 | 545.129,815 409.081,83 | 13 | 545.086,366 409.114,698 | 54.481 |
| 13 | 545.086,366 409.114,698 | 14 | 545.075,836 409.103,638 | 15.271 |
| 14 | 545.075,836 409.103,638 | 15 | 545.056,96 409.083,812 | 27.374 |
| 15 | 545.056,96 409.083,812 | 1 | 545.050,63 409.077,164 | 9.18 |

** Lungimile segmentelor sunt determinate în planul de proiecție Stereo 70 și sunt rotunjite la 1 milimetru.

*** Distanța dintre puncte este formată din segmente cumulate ce sunt mai mici decât valoarea 1 milimetru.

**DATE DESPRE IMOBILUL NR. 1332**

Oficiul de Cadastru și Publicitate Imobiliară PRAHOVA
Biroul de Cadastru și Publicitate Imobiliară Câmpina

A. Partea I. Descrierea imobilului

TEREN Extravilan

Adresa: Jud. Prahova

| Nr. Crt | Nr cadastral Nr. topografic | Suprafața* (mp) | Observații / Referințe |
|---------|-----------------------------|-----------------|---|
| A1 | | 800 | Sector cadastral:13 Teren neimprejmuit; |

B. Partea II. Proprietari și acte

| Inscrieri privitoare la dreptul de proprietate și alte drepturi reale | | Referințe |
|--|---|-----------|
| / | | |
| Act Administrativ nr. 21674, din 05/01/1995 emis de COMISIA JUDETEANA PRAHOVA; | | |
| B1 | Intabulare, drept de PROPRIETATE, dobandit prin Reconstituire, cota actuala 1/1 1) BADILA MARIA | A1 |

C. Partea III. SARCINI .

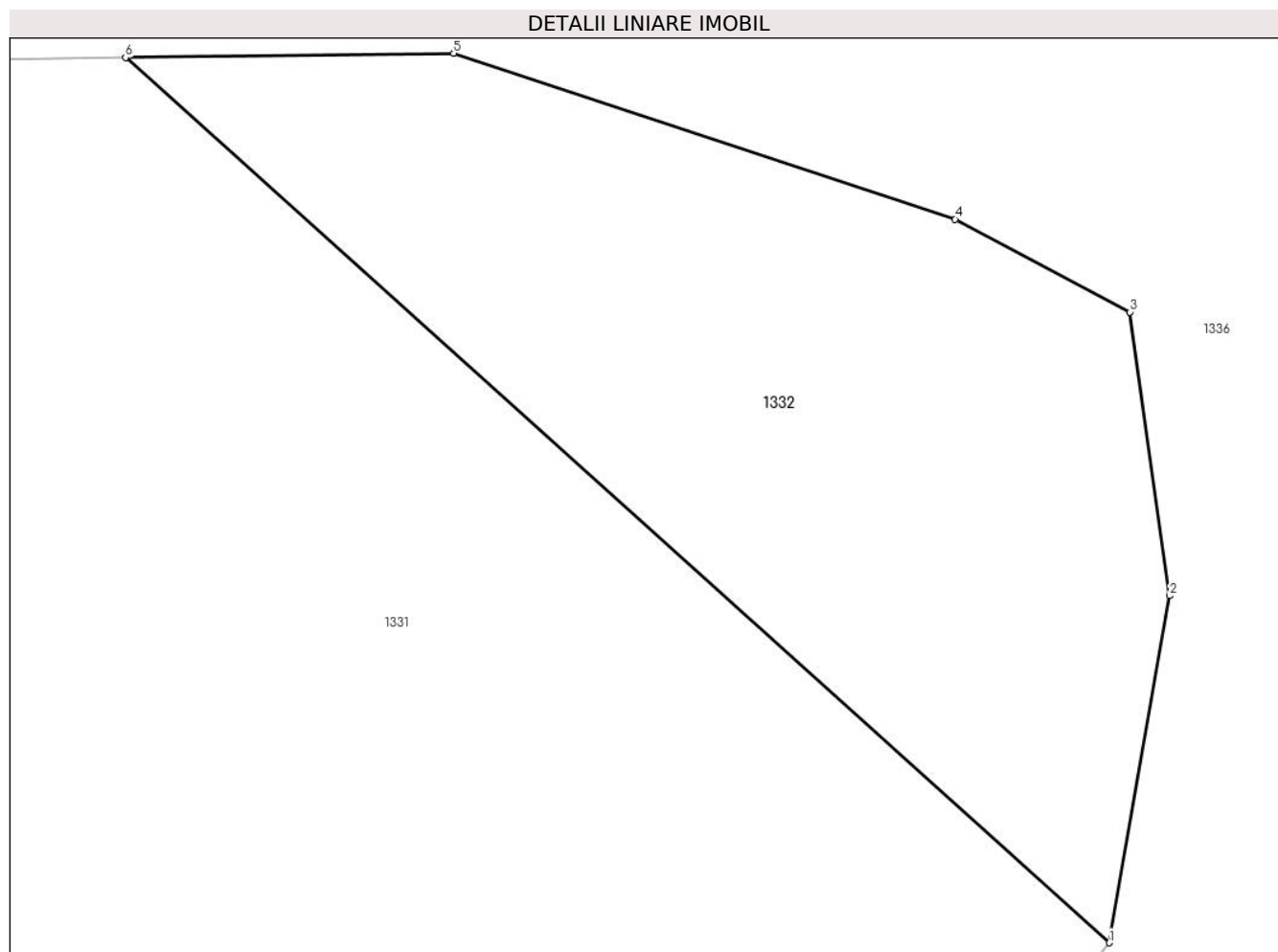
| Inscrieri privind dezmembramintele dreptului de proprietate, drepturi reale de garanție și sarcini | Referințe |
|--|-----------|
| NU SUNT | |

Anexa Nr. 1 La Partea I

Teren

| | | |
|--------------|-----------------|------------------------|
| Nr cadastral | Suprafața (mp)* | Observații / Referințe |
| | 800 | |

* Suprafața este determinată în planul de proiecție Stereo 70.



Date referitoare la teren

| Crt | Categorie folosință | Intravilan | Suprafața (mp) | Tarla | Parcelă | Nr. topo | Observații / Referințe |
|-----|---------------------|------------|----------------|-------|---------|----------|------------------------|
| 1 | padure | NU | 800 | 16 | 509/22 | - | |

Lungime Segmente

1) Valorile lungimilor segmentelor sunt obținute din proiecție în plan.

| Punct început | X / Y | Punct sfârșit | X / Y | Lungime segment (** (m) |
|---------------|----------------------------|---------------|----------------------------|-------------------------|
| 1 | 545.235,936 409.004,893 | 2 | 545.238,689 409.020,655 | 16.0 |
| 2 | 545.238,689 409.020,655 | 3 | 545.236,878 409.033,528 | 13.0 |
| 3 | 545.236,878 409.033,528 | 4 | 545.228,932 409.037,754 | 9.0 |
| 4 | 545.228,932 409.037,754 | 5 | 545.206,144 409.045,285 | 24.0 |
| 5 | 545.206,144 409.045,285 | 6 | 545.191,238 409.045,089 | 14.907 |

| Punct început | X / Y | Punct sfârşit | X / Y | Lungime segment (** (m) |
|---------------|----------------------------|---------------|----------------------------|-------------------------|
| 6 | 545.191,238 409.045,089 | 1 | 545.235,936 409.004,893 | 60.113 |

** Lungimile segmentelor sunt determinate în planul de proiecţie Stereo 70 şi sunt rotunjite la 1 milimetru.

*** Distanţa dintre puncte este formată din segmente cumulate ce sunt mai mici decât valoarea 1 milimetru.

**DATE DESPRE IMOBILUL NR. 1333**

Oficiul de Cadastru și Publicitate Imobiliară PRAHOVA
Biroul de Cadastru și Publicitate Imobiliară Câmpina

A. Partea I. Descrierea imobilului

TEREN Extravilan

Adresa: Jud. Prahova

| Nr. Crt | Nr cadastral Nr. topografic | Suprafața* (mp) | Observații / Referințe |
|---------|-----------------------------|-----------------|---|
| A1 | | 180.043 | Sector cadastral:13 Teren neimprejmuit; |

B. Partea II. Proprietari și acte

| Inscrieri privitoare la dreptul de proprietate și alte drepturi reale | | Referințe |
|--|--|-----------|
| / | | |
| Act Normativ nr. 7, din 13/03/1996 emis de PARLAMENTUL ROMANIEI (ART. 13); | | |
| B1 | Inscrierea posesiei, drept de PROPRIETATE, dobandit prin Constituire, cota actuala 1/1 1) NEIDENTIFICAT NEIDENTIFICAT | A1 |
| B2 | SE NOTEAZA MENTIUNEA DE PROPRIETAR NEIDENTIFICAT | A1 |

C. Partea III. SARCINI .

| Inscrieri privind dezmembramintele dreptului de proprietate, drepturi reale de garanție și sarcini | Referințe |
|--|-----------|
| NU SUNT | |

| Punct început | X / Y | Punct sfârșit | X / Y | Lungime segment |
|---------------|----------------------------|---------------|----------------------------|-----------------|
| 16 | 544.330,836 408.953,445 | 17 | 544.376,891 408.967,497 | 48.15 1 |
| 19 | 544.505,133 408.961,644 | 20 | 544.533,327 408.965,025 | 28.39 6 |
| 22 | 544.571,468 408.988,091 | 23 | 544.584,006 408.995,773 | 14.70 4 |
| 25 | 544.606,875 409.018,55 | 26 | 544.615,166 409.027,425 | 12.14 5 |
| 28 | 544.649,722 409.026,53 | 29 | 544.668,171 408.979,04 | 50.94 8 |
| 31 | 544.706,749 408.957,123 | 32 | 544.734,326 408.957,061 | 27.57 8 |
| 34 | 544.775,639 408.939,775 | 35 | 544.789,271 408.923,462 | 21.25 8 |
| 37 | 544.815,654 408.889,164 | 38 | 544.830,418 408.882,308 | 16.27 7 |
| 40 | 544.850,209 408.873,082 | 41 | 544.886,377 408.848,254 | 43.87 |
| 43 | 544.882,203 408.915,229 | 44 | 544.876,399 408.920,105 | 7.581 |
| 46 | 544.858,108 408.931,07 | 47 | 544.848,437 408.951,131 | 22.27 1 |
| 49 | 544.873,462 408.981,18 | 50 | 544.880,794 408.985,872 | 8.704 |
| 52 | 544.909,544 408.989,743 | 53 | 544.931,082 409.001,982 | 24.77 2 |
| 55 | 544.971,163 409.041,894 | 56 | 544.972,674 409.044,406 | 2.932 |
| 58 | 544.965,685 409.063,28 | 59 | 544.987,146 409.077,333 | 25.65 2 |
| 61 | 545.051,961 409.118,616 | 62 | 545.040,335 409.138,461 | 23.0 |
| 64 | 544.996,856 409.123,441 | 65 | 544.978,373 409.140,274 | 25.0 |
| 67 | 544.934,312 409.212,22 | 68 | 544.922,952 409.233,361 | 24.0 |
| 70 | 544.901,474 409.216,559 | 71 | 544.882,912 409.212,502 | 19.0 |
| 73 | 544.884,53 409.170,429 | 74 | 544.882,692 409.164,298 | 6.4 |
| 76 | 544.862,841 409.168,632 | 77 | 544.849,768 409.169,331 | 13.09 1 |
| 79 | 544.829,23 409.197,787 | 80 | 544.823,547 409.232,697 | 35.36 9 |
| 82 | 544.829,233 409.248,999 | 83 | 544.828,632 409.254,968 | 6.0 |
| 85 | 544.814,876 409.258,134 | 86 | 544.805,172 409.251,074 | 12.0 |
| 88 | 544.803,379 409.243,278 | 89 | 544.812,918 409.235,997 | 12.0 |
| 91 | 544.819,374 409.200,823 | 92 | 544.809,909 409.171,304 | 31.0 |
| 94 | 544.794,958 409.135,158 | 95 | 544.792,901 409.124,713 | 10.64 5 |
| 97 | 544.774,086 409.106,958 | 98 | 544.765,596 409.108,75 | 8.677 |
| 100 | 544.738,974 409.104,808 | 101 | 544.719,34 409.097,358 | 21.0 |
| 103 | 544.705,141 409.105,327 | 104 | 544.703,431 409.107,507 | 2.771 |
| 106 | 544.763,245 409.154,557 | 107 | 544.761,174 409.158,422 | 4.385 |
| 109 | 544.751,736 409.169,369 | 110 | 544.739,788 409.158,727 | 16.0 |
| 112 | 544.716,474 409.147,003 | 113 | 544.713,972 409.152,456 | 6.0 |

| Punct început | X / Y | Punct sfârșit | X / Y | Lungime segment |
|---------------|----------------------------|---------------|----------------------------|-----------------|
| 17 | 544.376,891 408.967,497 | 18 | 544.448,298 408.964,321 | 71.47 7 |
| 20 | 544.533,327 408.965,025 | 21 | 544.551,224 408.977,667 | 21.91 2 |
| 23 | 544.584,006 408.995,773 | 24 | 544.595,872 409.006,374 | 15.91 2 |
| 26 | 544.615,166 409.027,425 | 27 | 544.639,837 409.038,456 | 27.02 4 |
| 29 | 544.668,171 408.979,04 | 30 | 544.677,138 408.966,688 | 15.26 4 |
| 32 | 544.734,326 408.957,061 | 33 | 544.753,475 408.959,027 | 19.24 9 |
| 35 | 544.789,271 408.923,462 | 36 | 544.791,765 408.891,467 | 32.09 2 |
| 38 | 544.830,418 408.882,308 | 39 | 544.844,593 408.875,726 | 15.62 9 |
| 41 | 544.886,377 408.848,254 | 42 | 544.915,796 408.887,008 | 48.65 6 |
| 44 | 544.876,399 408.920,105 | 45 | 544.871,52 408.916,678 | 5.962 |
| 47 | 544.848,437 408.951,131 | 48 | 544.863,973 408.968,091 | 23.0 |
| 50 | 544.880,794 408.985,872 | 51 | 544.903,194 408.986,135 | 22.40 1 |
| 53 | 544.931,082 409.001,982 | 54 | 544.966,765 409.034,584 | 48.33 4 |
| 56 | 544.972,674 409.044,406 | 57 | 544.973,419 409.049,35 | 5.0 |
| 59 | 544.987,146 409.077,333 | 60 | 545.034,313 409.108,218 | 56.38 |
| 62 | 545.040,335 409.138,461 | 63 | 545.014,828 409.129,649 | 26.98 6 |
| 65 | 544.978,373 409.140,274 | 66 | 544.964,13 409.173,337 | 36.0 |
| 68 | 544.922,952 409.233,361 | 69 | 544.904,824 409.224,912 | 20.0 |
| 71 | 544.882,912 409.212,502 | 72 | 544.886,713 409.177,709 | 35.0 |
| 74 | 544.882,692 409.164,298 | 75 | 544.875,559 409.160,678 | 8.0 |
| 77 | 544.849,768 409.169,331 | 78 | 544.835,268 409.169,124 | 14.50 2 |
| 80 | 544.823,547 409.232,697 | 81 | 544.823,164 409.242,353 | 9.664 |
| 83 | 544.828,632 409.254,968 | 84 | 544.822,226 409.261,291 | 9.0 |
| 86 | 544.805,172 409.251,074 | 87 | 544.804,678 409.248,925 | 2.205 |
| 89 | 544.812,918 409.235,997 | 90 | 544.817,804 409.220,762 | 16.0 |
| 92 | 544.809,909 409.171,304 | 93 | 544.796,765 409.144,336 | 30.0 |
| 95 | 544.792,901 409.124,713 | 96 | 544.784,969 409.108,555 | 18.0 |
| 98 | 544.765,596 409.108,75 | 99 | 544.760,388 409.109,85 | 5.323 |
| 101 | 544.719,34 409.097,358 | 102 | 544.709,603 409.099,639 | 10.0 |
| 104 | 544.703,431 409.107,507 | 105 | 544.734,935 409.139,64 | 45.0 |
| 107 | 544.761,174 409.158,422 | 108 | 544.758,993 409.162,489 | 4.615 |
| 110 | 544.739,788 409.158,727 | 111 | 544.727,347 409.148,667 | 16.0 |
| 113 | 544.713,972 409.152,456 | 114 | 544.763,58 409.227,55 | 90.0 |

| Punct început | X / Y | Punct sfârșit | X / Y | Lungime segment |
|---------------|----------------------------|---------------|----------------------------|-----------------|
| 18 | 544.448,298 408.964,321 | 19 | 544.505,133 408.961,644 | 56.89 8 |
| 21 | 544.551,224 408.977,667 | 22 | 544.571,468 408.988,091 | 22.77 |
| 24 | 544.595,872 409.006,374 | 25 | 544.606,875 409.018,55 | 16.41 2 |
| 27 | 544.639,837 409.038,456 | 28 | 544.649,722 409.026,53 | 15.49 |
| 30 | 544.677,138 408.966,688 | 31 | 544.706,749 408.957,123 | 31.11 7 |
| 33 | 544.753,475 408.959,027 | 34 | 544.775,639 408.939,775 | 29.35 8 |
| 36 | 544.791,765 408.891,467 | 37 | 544.815,654 408.889,164 | 24.0 |
| 39 | 544.844,593 408.875,726 | 40 | 544.850,209 408.873,082 | 6.207 |
| 42 | 544.915,796 408.887,008 | 43 | 544.882,203 408.915,229 | 43.87 4 |
| 45 | 544.871,52 408.916,678 | 46 | 544.858,108 408.931,07 | 19.67 3 |
| 48 | 544.863,973 408.968,091 | 49 | 544.873,462 408.981,18 | 16.16 7 |
| 51 | 544.903,194 408.986,135 | 52 | 544.909,544 408.989,743 | 7.303 |
| 54 | 544.966,765 409.034,584 | 55 | 544.971,163 409.041,894 | 8.531 |
| 57 | 544.973,419 409.049,35 | 58 | 544.965,685 409.063,28 | 15.93 3 |
| 60 | 545.034,313 409.108,218 | 61 | 545.051,961 409.118,616 | 20.48 3 |
| 63 | 545.014,828 409.129,649 | 64 | 544.996,856 409.123,441 | 19.01 4 |
| 66 | 544.964,13 409.173,337 | 67 | 544.934,312 409.212,22 | 49.0 |
| 69 | 544.904,824 409.224,912 | 70 | 544.901,474 409.216,559 | 9.0 |
| 72 | 544.886,713 409.177,709 | 73 | 544.884,53 409.170,429 | 7.6 |
| 75 | 544.875,559 409.160,678 | 76 | 544.862,841 409.168,632 | 15.0 |
| 78 | 544.835,268 409.169,124 | 79 | 544.829,23 409.197,787 | 29.29 3 |
| 81 | 544.823,164 409.242,353 | 82 | 544.829,233 409.248,999 | 9.0 |
| 84 | 544.822,226 409.261,291 | 85 | 544.814,876 409.258,134 | 8.0 |
| 87 | 544.804,678 409.248,925 | 88 | 544.803,379 409.243,278 | 5.795 |
| 90 | 544.817,804 409.220,762 | 91 | 544.819,374 409.200,823 | 20.0 |
| 93 | 544.796,765 409.144,336 | 94 | 544.794,958 409.135,158 | 9.355 |
| 96 | 544.784,969 409.108,555 | 97 | 544.774,086 409.106,958 | 11.0 |
| 99 | 544.760,388 409.109,85 | 100 | 544.738,974 409.104,808 | 22.0 |
| 102 | 544.709,603 409.099,639 | 103 | 544.705,141 409.105,327 | 7.229 |
| 105 | 544.734,935 409.139,64 | 106 | 544.763,245 409.154,557 | 32.0 |
| 108 | 544.758,993 409.162,489 | 109 | 544.751,736 409.169,369 | 10.0 |
| 111 | 544.727,347 409.148,667 | 112 | 544.716,474 409.147,003 | 11.0 |
| 114 | 544.763,58 409.227,55 | 115 | 544.728,44 409.246,66 | 40.0 |

**** Lungimile segmentelor sunt determinate în planul de proiecție Stereo 70 și sunt rotunjite la 1 milimetru.**

***** Distanța dintre puncte este formată din segmente cumulate ce sunt mai mici decât valoarea 1 milimetru.**

**DATE DESPRE IMOBILUL NR. 1334**

Oficiul de Cadastru și Publicitate Imobiliară PRAHOVA
Biroul de Cadastru și Publicitate Imobiliară Câmpina

A. Partea I. Descrierea imobilului

TEREN Extravilan

Adresa: Jud. Prahova

| Nr. Crt | Nr cadastral Nr. topografic | Suprafața* (mp) | Observații / Referințe |
|---------|--------------------------------|-----------------|---|
| A1 | | 4.100 | Sector cadastral:13 Teren neimpregmuit; |

B. Partea II. Proprietari și acte

| Inscrieri privitoare la dreptul de proprietate și alte drepturi reale | | Referințe |
|--|--|-----------|
| / | | |
| Act Administrativ nr. 21655, din 05/01/1995 emis de COMISIA JUDETEANA PRAHOVA; | | |
| B1 | Intabulare, drept de PROPRIETATE, dobandit prin Reconstituire, cota actuala 1/1 1) GEORGESCU N MARIA 2) BACESCU N SOFIA 3) BACESCU I GHEORGHE 4) BACESCU LAURENTIU 5) BACESCU N VICTOR 6) BACESCU N GHEORGHE | A1 |

C. Partea III. SARCINI .

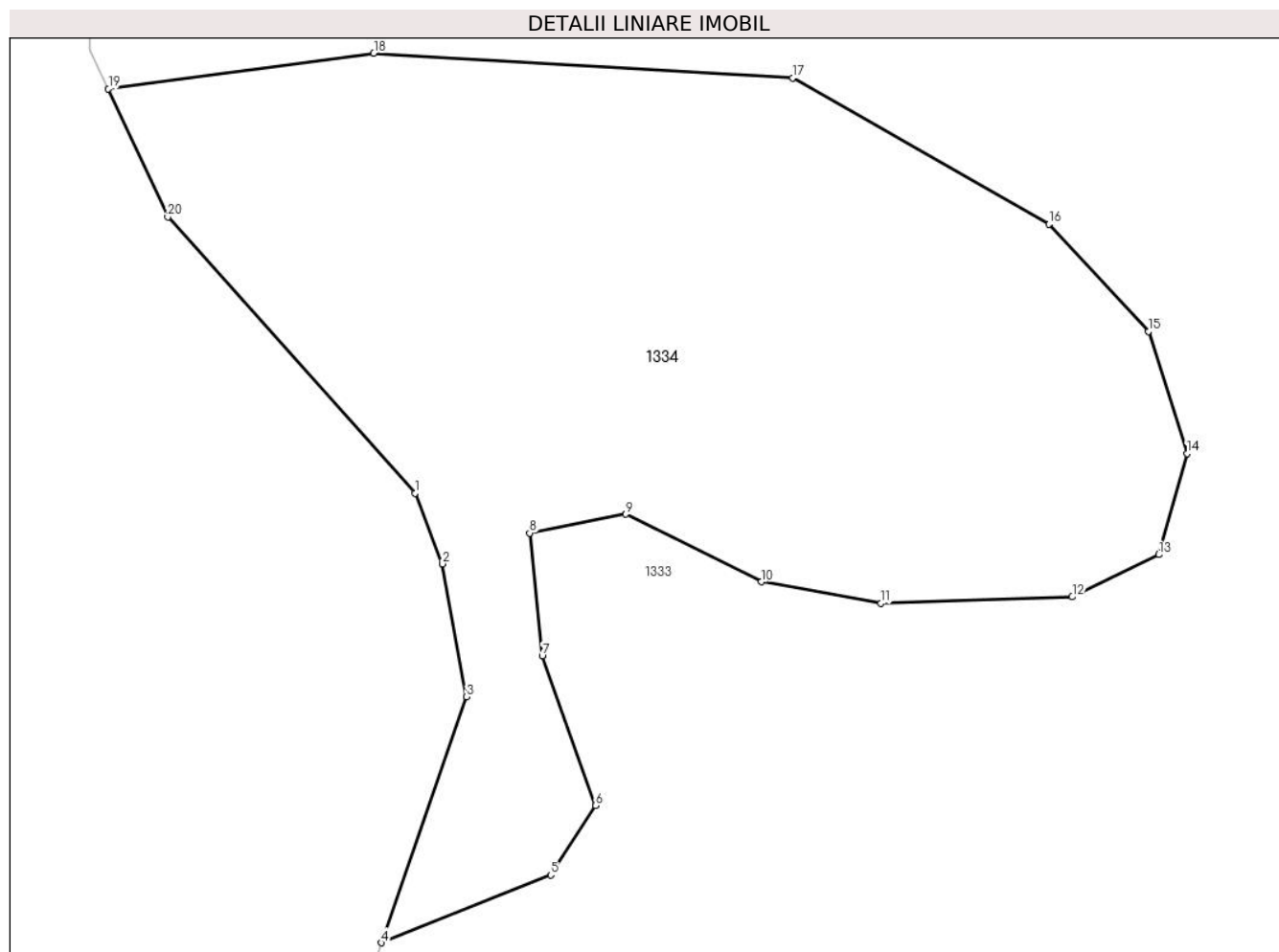
| Inscrieri privind dezmembramintele dreptului de proprietate, drepturi reale de garanție și sarcini | Referințe |
|--|-----------|
| NU SUNT | |

Anexa Nr. 1 La Partea I

Teren

| | | |
|--------------|-----------------|------------------------|
| Nr cadastral | Suprafața (mp)* | Observații / Referințe |
| | 4.100 | |

* Suprafața este determinată în planul de proiecție Stereo 70.



Date referitoare la teren

| Crt | Categorie folosință | Intra vilan | Suprafața (mp) | Tarla | Parcelă | Nr. topo | Observații / Referințe |
|-----|---------------------|-------------|----------------|-------|---------|----------|------------------------|
| 1 | padure | NU | 4.100 | 12 | 320/31 | - | |

Lungime Segmente

1) Valorile lungimilor segmentelor sunt obținute din proiecție în plan.

| Punct început | X / Y | Punct sfârșit | X / Y | Lungime segment (** (m) |
|---------------|----------------------------|---------------|----------------------------|-------------------------|
| 1 | 544.243,51 409.003,75 | 2 | 544.246,14 408.997,0 | 7.244 |
| 2 | 544.246,14 408.997,0 | 3 | 544.248,43 408.984,3 | 12.905 |
| 3 | 544.248,43 408.984,3 | 4 | 544.240,28 408.960,78 | 24.892 |
| 4 | 544.240,28 408.960,78 | 5 | 544.256,485 408.967,246 | 17.447 |
| 5 | 544.256,485 408.967,246 | 6 | 544.260,749 408.973,886 | 7.891 |

| Punct început | X / Y | Punct sfârșit | X / Y | Lungime segment (** (m) |
|---------------|----------------------------|---------------|----------------------------|-------------------------|
| 6 | 544.260,749 408.973,886 | 7 | 544.255,678 408.988,175 | 15.163 |
| 7 | 544.255,678 408.988,175 | 8 | 544.254,472 408.999,944 | 11.83 |
| 8 | 544.254,472 408.999,944 | 9 | 544.263,674 409.001,741 | 9.376 |
| 9 | 544.263,674 409.001,741 | 10 | 544.276,639 408.995,287 | 14.482 |
| 10 | 544.276,639 408.995,287 | 11 | 544.288,081 408.993,24 | 11.624 |
| 11 | 544.288,081 408.993,24 | 12 | 544.306,366 408.993,841 | 18.294 |
| 12 | 544.306,366 408.993,841 | 13 | 544.314,652 408.997,884 | 9.221 |
| 13 | 544.314,652 408.997,884 | 14 | 544.317,339 409.007,528 | 10.011 |
| 14 | 544.317,339 409.007,528 | 15 | 544.313,664 409.019,219 | 12.255 |
| 15 | 544.313,664 409.019,219 | 16 | 544.304,131 409.029,464 | 13.994 |
| 16 | 544.304,131 409.029,464 | 17 | 544.279,646 409.043,454 | 28.201 |
| 17 | 544.279,646 409.043,454 | 18 | 544.239,568 409.045,808 | 40.147 |
| 18 | 544.239,568 409.045,808 | 19 | 544.214,178 409.042,395 | 25.618 |
| 19 | 544.214,178 409.042,395 | 20 | 544.219,85 409.030,15 | 13.494 |
| 20 | 544.219,85 409.030,15 | 1 | 544.243,51 409.003,75 | 35.451 |

** Lungimile segmentelor sunt determinate în planul de proiecție Stereo 70 și sunt rotunjite la 1 milimetru.

*** Distanța dintre puncte este formată din segmente cumulate ce sunt mai mici decât valoarea 1 milimetru.

**DATE DESPRE IMOBILUL NR. 1335**

Oficiul de Cadastru și Publicitate Imobiliară PRAHOVA
Biroul de Cadastru și Publicitate Imobiliară Câmpina

A. Partea I. Descrierea imobilului

TEREN Extravilan

Adresa: Jud. Prahova

| Nr. Crt | Nr cadastral Nr. topografic | Suprafața* (mp) | Observații / Referințe |
|---------|-----------------------------|-----------------|---|
| A1 | | 2.300 | Sector cadastral:13 Teren neimprejmuit; |

B. Partea II. Proprietari și acte

| Inscrieri privitoare la dreptul de proprietate și alte drepturi reale | | Referințe |
|--|---|-----------|
| / | | |
| Act Administrativ nr. 33883, din 10/04/1995 emis de COMISIA JUDETEANA PRAHOVA; | | |
| B1 | Intabulare, drept de PROPRIETATE, dobandit prin Reconstituire, cota actuala 1/1 1) MILU C GHEORGHE | A1 |

C. Partea III. SARCINI .

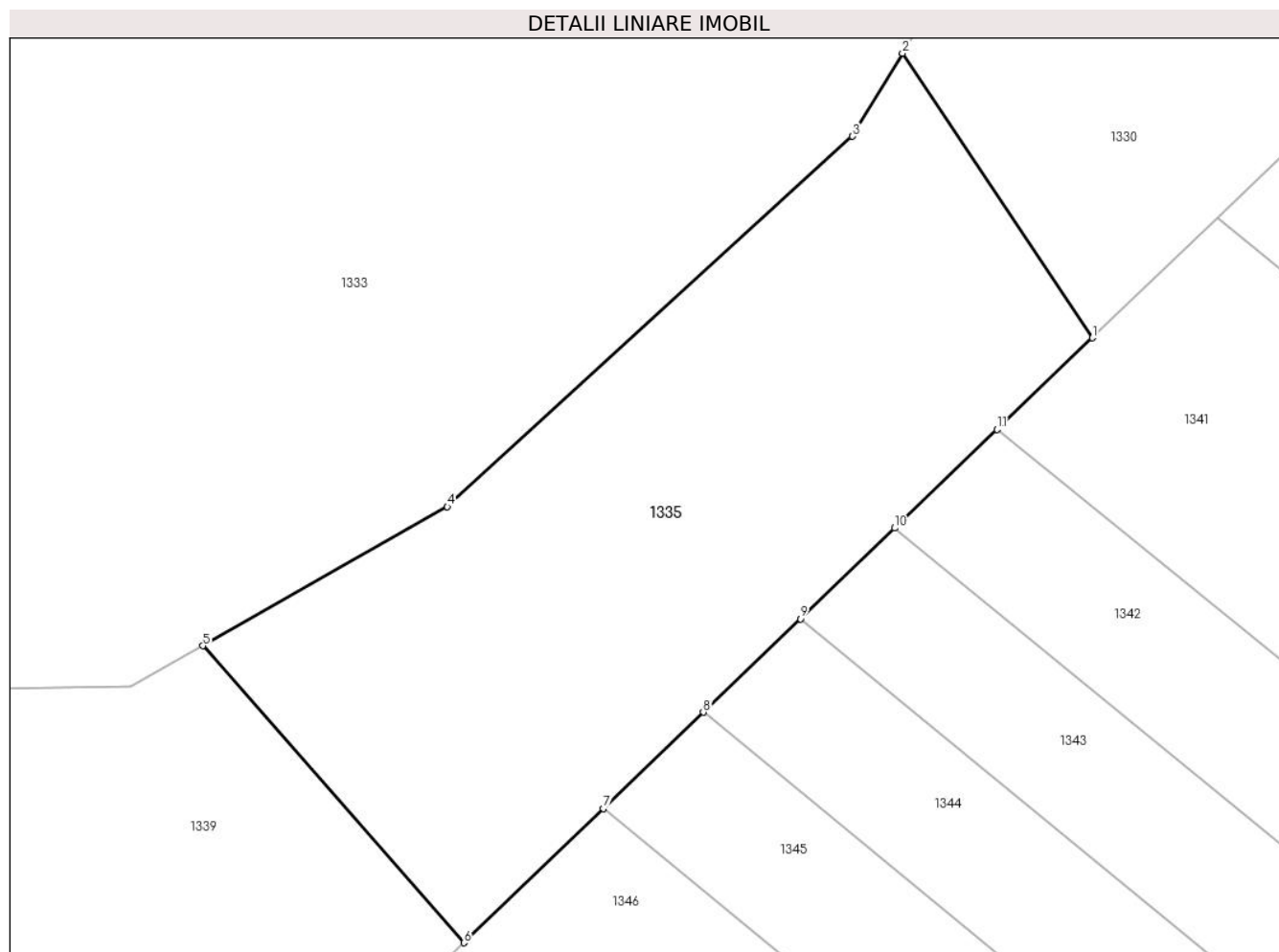
| Inscrieri privind dezmembramintele dreptului de proprietate, drepturi reale de garanție și sarcini | Referințe |
|--|-----------|
| NU SUNT | |

Anexa Nr. 1 La Partea I

Teren

| | | |
|--------------|-----------------|------------------------|
| Nr cadastral | Suprafața (mp)* | Observații / Referințe |
| | 2.300 | |

* Suprafața este determinată în planul de proiecție Stereo 70.



Date referitoare la teren

| Crt | Categorie folosință | Intravilan | Suprafața (mp) | Tarla | Parcelă | Nr. topo | Observații / Referințe |
|-----|---------------------|------------|----------------|-------|---------|----------|------------------------|
| 1 | padure | NU | 2.300 | 16 | 509/36 | - | |

Lungime Segmente

1) Valorile lungimilor segmentelor sunt obținute din proiecție în plan.

| Punct început | X / Y | Punct sfârșit | X / Y | Lungime segment (** (m) |
|---------------|----------------------------|---------------|----------------------------|-------------------------|
| 1 | 544.987,897 409.016,849 | 2 | 544.971,163 409.041,894 | 30.121 |
| 2 | 544.971,163 409.041,894 | 3 | 544.966,765 409.034,584 | 8.531 |
| 3 | 544.966,765 409.034,584 | 4 | 544.931,082 409.001,982 | 48.334 |
| 4 | 544.931,082 409.001,982 | 5 | 544.909,544 408.989,743 | 24.772 |
| 5 | 544.909,544 408.989,743 | 6 | 544.932,522 408.963,609 | 34.8 |

| Punct început | X / Y | Punct sfârșit | X / Y | Lungime segment (** (m) |
|---------------|----------------------------|---------------|----------------------------|-------------------------|
| 6 | 544.932,522 408.963,609 | 7 | 544.944,82 408.975,432 | 17.059 |
| 7 | 544.944,82 408.975,432 | 8 | 544.953,625 408.983,898 | 12.215 |
| 8 | 544.953,625 408.983,898 | 9 | 544.962,17 408.992,114 | 11.854 |
| 9 | 544.962,17 408.992,114 | 10 | 544.970,478 409.000,101 | 11.524 |
| 10 | 544.970,478 409.000,101 | 11 | 544.979,5 409.008,776 | 12.516 |
| 11 | 544.979,5 409.008,776 | 1 | 544.987,897 409.016,849 | 11.648 |

** Lungimile segmentelor sunt determinate în planul de proiecție Stereo 70 și sunt rotunjite la 1 milimetru.

*** Distanța dintre puncte este formată din segmente cumulate ce sunt mai mici decât valoarea 1 milimetru.

**DATE DESPRE IMOBILUL NR. 1336**

Oficiul de Cadastru și Publicitate Imobiliară PRAHOVA
Biroul de Cadastru și Publicitate Imobiliară Câmpina

A. Partea I. Descrierea imobilului

TEREN Extravilan

Adresa: Jud. Prahova

| Nr. Crt | Nr cadastral Nr. topografic | Suprafața* (mp) | Observații / Referințe |
|---------|-----------------------------|-----------------|---|
| A1 | | 143.657 | Sector cadastral:13 Teren neimprejmuit; |

B. Partea II. Proprietari și acte

| Inscrieri privitoare la dreptul de proprietate și alte drepturi reale | | Referințe |
|--|--|-----------|
| / | | |
| Act Normativ nr. 7, din 13/03/1996 emis de PARLAMENTUL ROMANIEI (ART. 13); | | |
| B1 | Inscrierea posesiei, drept de PROPRIETATE, dobandit prin Constituire, cota actuala 1/1 1) NEIDENTIFICAT NEIDENTIFICAT | A1 |
| B2 | SE NOTEAZA MENTIUNEA DE PROPRIETAR NEIDENTIFICAT | A1 |

C. Partea III. SARCINI .

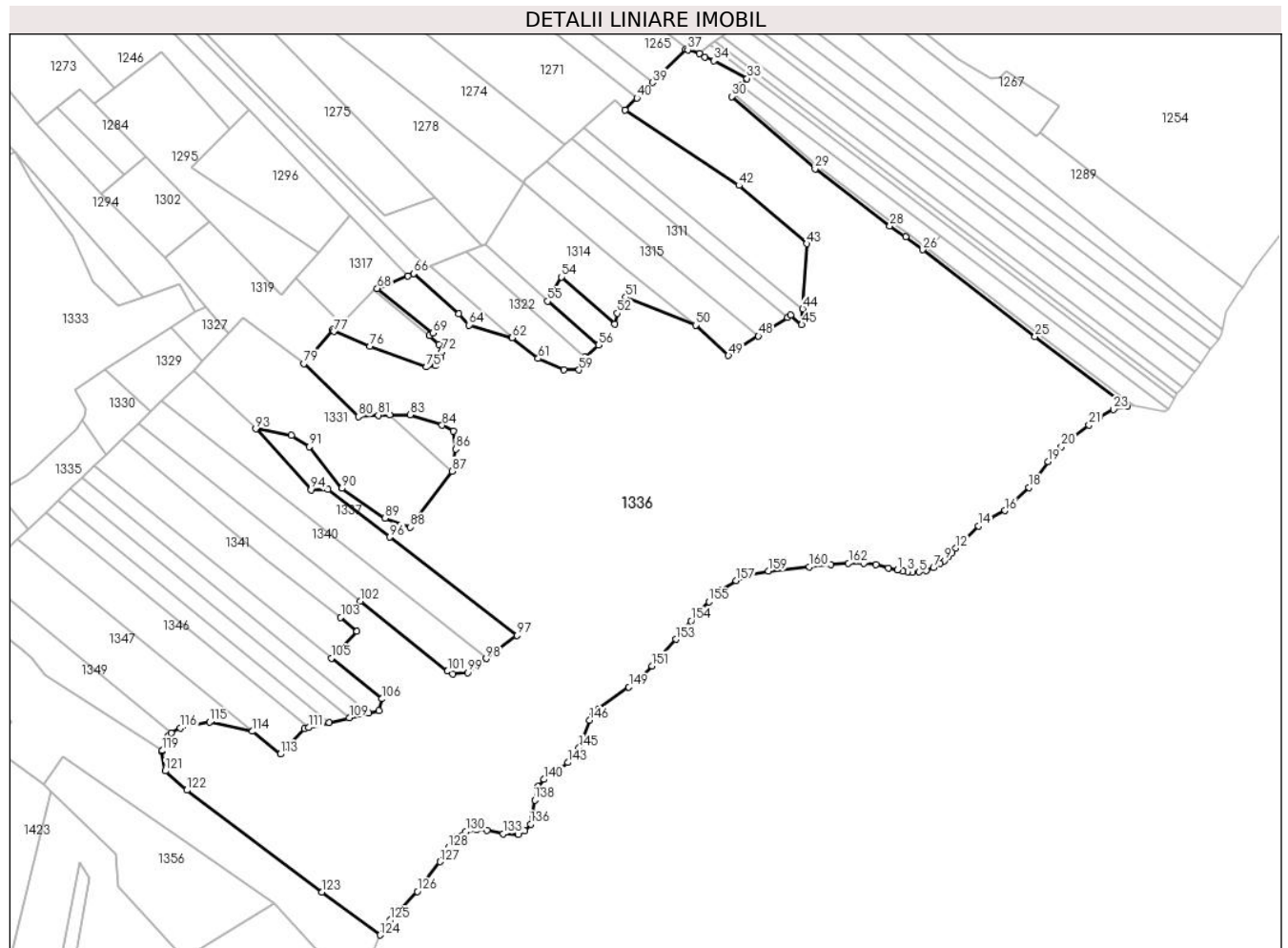
| Inscrieri privind dezmembramintele dreptului de proprietate, drepturi reale de garanție și sarcini | Referințe |
|--|-----------|
| NU SUNT | |

Anexa Nr. 1 La Partea I

Teren

| Nr cadastral | Suprafața (mp)* | Observații / Referințe |
|--------------|-----------------|------------------------|
| | 143.657 | |

* Suprafața este determinată în planul de proiecție Stereo 70.



Date referitoare la teren

| Crt | Categorie folosință | Intravilan | Suprafața (mp) | Tarla | Parcelă | Nr. topo | Observații / Referințe |
|-----|---------------------|------------|----------------|-------|-----------------|----------|------------------------|
| 1 | faneata | NU | 143.657 | 16 | 609/1, 609..675 | - | |

Lungime Segmente

1) Valorile lungimilor segmentelor sunt obținute din proiecție în plan.

| Punct început | X / Y | Punct sfârșit | X / Y | Lungime segment | Punct început | X / Y | Punct sfârșit | X / Y | Lungime segment | Punct început | X / Y | Punct sfârșit | X / Y | Lungime segment |
|---------------|----------------------------|---------------|----------------------------|-----------------|---------------|----------------------------|---------------|----------------------------|-----------------|---------------|----------------------------|---------------|----------------------------|-----------------|
| 1 | 545.555,177 408.934,082 | 2 | 545.559,192 408.933,227 | 4.105 | 2 | 545.559,192 408.933,227 | 3 | 545.562,593 408.932,911 | 3.416 | 3 | 545.562,593 408.932,911 | 4 | 545.566,137 408.932,631 | 3.555 |
| 4 | 545.566,137 408.932,631 | 5 | 545.570,775 408.932,741 | 4.639 | 5 | 545.570,775 408.932,741 | 6 | 545.575,902 408.933,733 | 5.222 | 6 | 545.575,902 408.933,733 | 7 | 545.581,164 408.935,785 | 5.648 |
| 7 | 545.581,164 408.935,785 | 8 | 545.586,005 408.938,686 | 5.644 | 8 | 545.586,005 408.938,686 | 9 | 545.588,808 408.940,7 | 3.452 | 9 | 545.588,808 408.940,7 | 10 | 545.591,925 408.943,636 | 4.282 |
| 10 | 545.591,925 408.943,636 | 11 | 545.594,519 408.946,582 | 3.925 | 11 | 545.594,519 408.946,582 | 12 | 545.597,114 408.949,759 | 4.102 | 12 | 545.597,114 408.949,759 | 13 | 545.599,557 408.952,336 | 3.551 |
| 13 | 545.599,557 408.952,336 | 14 | 545.613,568 408.965,622 | 19.309 | 14 | 545.613,568 408.965,622 | 15 | 545.621,566 408.971,124 | 9.708 | 15 | 545.621,566 408.971,124 | 16 | 545.632,501 408.976,634 | 12.245 |

| Punct început | X / Y | Punct sfârșit | X / Y | Lungime segment | Punct început | X / Y | Punct sfârșit | X / Y | Lungime segment | Punct început | X / Y | Punct sfârșit | X / Y | Lungime segment |
|---------------|----------------------------|---------------|----------------------------|-----------------|---------------|----------------------------|---------------|----------------------------|-----------------|---------------|----------------------------|---------------|----------------------------|-----------------|
| 115 | 545.062,148 408.825,254 | 116 | 545.041,295 408.820,893 | 21.304 | 116 | 545.041,295 408.820,893 | 117 | 545.034,748 408.817,523 | 7.364 | 117 | 545.034,748 408.817,523 | 118 | 545.032,441 408.815,205 | 3.27 |
| 118 | 545.032,441 408.815,205 | 119 | 545.028,358 408.804,807 | 11.17 | 119 | 545.028,358 408.804,807 | 120 | 545.028,054 408.804,035 | 0.83 | 120 | 545.028,054 408.804,035 | 121 | 545.030,445 408.790,24 | 14.001 |
| 121 | 545.030,445 408.790,24 | 122 | 545.045,837 408.776,444 | 20.669 | 122 | 545.045,837 408.776,444 | 123 | 545.142,879 408.703,4 | 121.461 | 123 | 545.142,879 408.703,4 | 124 | 545.184,492 408.672,796 | 51.655 |
| 124 | 545.184,492 408.672,796 | 125 | 545.191,909 408.683,502 | 13.024 | 125 | 545.191,909 408.683,502 | 126 | 545.211,108 408.703,966 | 28.06 | 126 | 545.211,108 408.703,966 | 127 | 545.227,506 408.725,23 | 26.853 |
| 127 | 545.227,506 408.725,23 | 128 | 545.233,332 408.735,444 | 11.759 | 128 | 545.233,332 408.735,444 | 129 | 545.239,019 408.743,265 | 9.67 | 129 | 545.239,019 408.743,265 | 130 | 545.245,997 408.746,849 | 7.845 |
| 130 | 545.245,997 408.746,849 | 131 | 545.253,624 408.748,075 | 7.724 | 131 | 545.253,624 408.748,075 | 132 | 545.261,217 408.747,628 | 7.607 | 132 | 545.261,217 408.747,628 | 133 | 545.272,752 408.745,335 | 11.761 |
| 133 | 545.272,752 408.745,335 | 134 | 545.283,626 408.744,949 | 10.881 | 134 | 545.283,626 408.744,949 | 135 | 545.288,133 408.747,316 | 5.091 | 135 | 545.288,133 408.747,316 | 136 | 545.292,409 408.752,263 | 6.538 |
| 136 | 545.292,409 408.752,263 | 137 | 545.293,77 408.758,973 | 6.846 | 137 | 545.293,77 408.758,973 | 138 | 545.295,277 408.769,444 | 10.579 | 138 | 545.295,277 408.769,444 | 139 | 545.297,684 408.779,115 | 9.966 |
| 139 | 545.297,684 408.779,115 | 140 | 545.301,931 408.784,253 | 6.666 | 140 | 545.301,931 408.784,253 | 141 | 545.307,077 408.788,36 | 6.584 | 141 | 545.307,077 408.788,36 | 142 | 545.313,177 408.792,049 | 7.129 |
| 142 | 545.313,177 408.792,049 | 143 | 545.318,977 408.796,288 | 7.184 | 143 | 545.318,977 408.796,288 | 144 | 545.323,843 408.801,23 | 6.935 | 144 | 545.323,843 408.801,23 | 145 | 545.326,941 408.806,652 | 6.245 |
| 145 | 545.326,941 408.806,652 | 146 | 545.334,624 408.826,474 | 21.259 | 146 | 545.334,624 408.826,474 | 147 | 545.337,016 408.830,897 | 5.029 | 147 | 545.337,016 408.830,897 | 148 | 545.341,007 408.834,721 | 5.527 |
| 148 | 545.341,007 408.834,721 | 149 | 545.362,795 408.850,3 | 26.785 | 149 | 545.362,795 408.850,3 | 150 | 545.367,66 408.854,088 | 6.165 | 150 | 545.367,66 408.854,088 | 151 | 545.379,522 408.865,407 | 16.396 |
| 151 | 545.379,522 408.865,407 | 152 | 545.386,192 408.873,283 | 10.321 | 152 | 545.386,192 408.873,283 | 153 | 545.396,428 408.884,547 | 15.221 | 153 | 545.396,428 408.884,547 | 154 | 545.407,377 408.897,728 | 17.135 |
| 154 | 545.407,377 408.897,728 | 155 | 545.420,144 408.911,521 | 18.795 | 155 | 545.420,144 408.911,521 | 156 | 545.429,222 408.919,787 | 12.278 | 156 | 545.429,222 408.919,787 | 157 | 545.439,839 408.926,484 | 12.552 |
| 157 | 545.439,839 408.926,484 | 158 | 545.447,815 408.930,316 | 8.849 | 158 | 545.447,815 408.930,316 | 159 | 545.462,874 408.933,341 | 15.359 | 159 | 545.462,874 408.933,341 | 160 | 545.492,268 408.936,447 | 29.558 |
| 160 | 545.492,268 408.936,447 | 161 | 545.507,615 408.938,132 | 15.439 | 161 | 545.507,615 408.938,132 | 162 | 545.520,226 408.938,977 | 12.639 | 162 | 545.520,226 408.938,977 | 163 | 545.531,201 408.938,977 | 10.975 |
| 163 | 545.531,201 408.938,977 | 164 | 545.540,001 408.938,009 | 8.853 | 164 | 545.540,001 408.938,009 | 165 | 545.548,885 408.935,596 | 9.206 | 165 | 545.548,885 408.935,596 | 1 | 545.555,177 408.934,082 | 6.471 |

** Lungimile segmentelor sunt determinate în planul de proiecție Stereo 70 și sunt rotunjite la 1 milimetru.

*** Distanța dintre puncte este formată din segmente cumulate ce sunt mai mici decât valoarea 1 milimetru.

**DATE DESPRE IMOBILUL NR. 1337**

Oficiul de Cadastru și Publicitate Imobiliară PRAHOVA
Biroul de Cadastru și Publicitate Imobiliară Câmpina

A. Partea I. Descrierea imobilului

TEREN Extravilan

Adresa: Jud. Prahova

| Nr. Crt | Nr cadastral Nr. topografic | Suprafața* (mp) | Observații / Referințe |
|---------|-----------------------------|-----------------|---|
| A1 | | 7.600 | Sector cadastral:13 Teren neimprejmuit; |

B. Partea II. Proprietari și acte

| Inscrieri privitoare la dreptul de proprietate și alte drepturi reale | | Referințe |
|--|--|-----------|
| / | | |
| Act Administrativ nr. 21626, din 02/11/1994 emis de COMISIA JUDETEANA PRAHOVA; | | |
| B1 | Intabulare, drept de PROPRIETATE, dobandit prin Reconstituire, cota actuala 1/1 1) PINTA I AURORA | A1 |

C. Partea III. SARCINI .

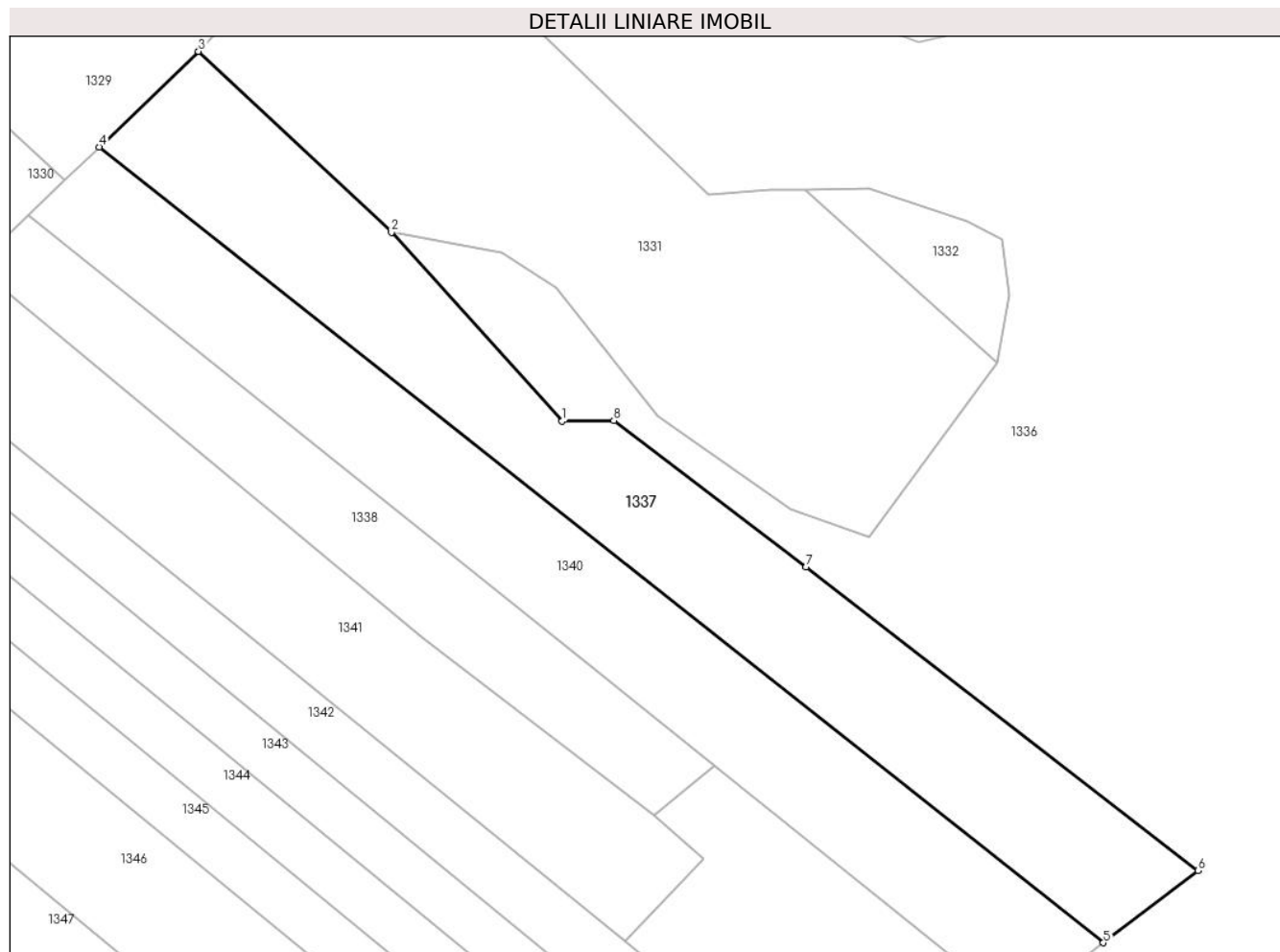
| Inscrieri privind dezmembramintele dreptului de proprietate, drepturi reale de garanție și sarcini | Referințe |
|--|-----------|
| NU SUNT | |

Anexa Nr. 1 La Partea I

Teren

| | | |
|--------------|-----------------|------------------------|
| Nr cadastral | Suprafața (mp)* | Observații / Referințe |
| | 7.600 | |

* Suprafața este determinată în planul de proiecție Stereo 70.



Date referitoare la teren

| Crt | Categorie folosință | Intravilan | Suprafața (mp) | Tarla | Parcelă | Nr. topo | Observații / Referințe |
|-----|---------------------|------------|----------------|-------|---------|----------|------------------------|
| 1 | padure | NU | 7.600 | 16 | 509/20 | - | |

Lungime Segmente

1) Valorile lungimilor segmentelor sunt obținute din proiecție în plan.

| Punct început | X / Y | Punct sfârșit | X / Y | Lungime segment (** (m) |
|---------------|----------------------------|---------------|----------------------------|-------------------------|
| 1 | 545.134,964 408.991,492 | 2 | 545.095,364 409.035,228 | 59.0 |
| 2 | 545.095,364 409.035,228 | 3 | 545.050,63 409.077,164 | 61.317 |
| 3 | 545.050,63 409.077,164 | 4 | 545.027,586 409.055,008 | 31.967 |
| 4 | 545.027,586 409.055,008 | 5 | 545.260,501 408.870,677 | 297.031 |
| 5 | 545.260,501 408.870,677 | 6 | 545.282,485 408.887,367 | 27.602 |

| Punct început | X / Y | Punct sfârșit | X / Y | Lungime segment (** (m) |
|---------------|----------------------------|---------------|----------------------------|-------------------------|
| 6 | 545.282,485 408.887,367 | 7 | 545.191,482 408.957,676 | 115.0 |
| 7 | 545.191,482 408.957,676 | 8 | 545.146,963 408.991,648 | 56.0 |
| 8 | 545.146,963 408.991,648 | 1 | 545.134,964 408.991,492 | 12.0 |

** Lungimile segmentelor sunt determinate în planul de proiecție Stereo 70 și sunt rotunjite la 1 milimetru.

*** Distanța dintre puncte este formată din segmente cumulate ce sunt mai mici decât valoarea 1 milimetru.

**DATE DESPRE IMOBILUL NR. 1338**

Oficiul de Cadastru și Publicitate Imobiliară PRAHOVA
Biroul de Cadastru și Publicitate Imobiliară Câmpina

A. Partea I. Descrierea imobilului

TEREN Extravilan

Adresa: Jud. Prahova

| Nr. Crt | Nr cadastral Nr. topografic | Suprafața* (mp) | Observații / Referințe |
|---------|-----------------------------|-----------------|--|
| A1 | | 3.680 | Sector cadastral:13 Teren neimprejmit; |

B. Partea II. Proprietari și acte

| Inscrieri privitoare la dreptul de proprietate și alte drepturi reale | | Referințe |
|--|--|-----------|
| / | | |
| Act Administrativ nr. 21610, din 22/07/1994 emis de COMISIA JUDETEANA PRAHOVA; | | |
| B1 | Intabulare, drept de PROPRIETATE, dobandit prin Reconstituire, cota actuala 1/1 1) SERBAN T TRAIAN 2) SERBAN T MARIA 3) SLAVE T ANGELICA 4) SERBAN GH MARIA 5) SERBAN T ION | A1 |

C. Partea III. SARCINI .

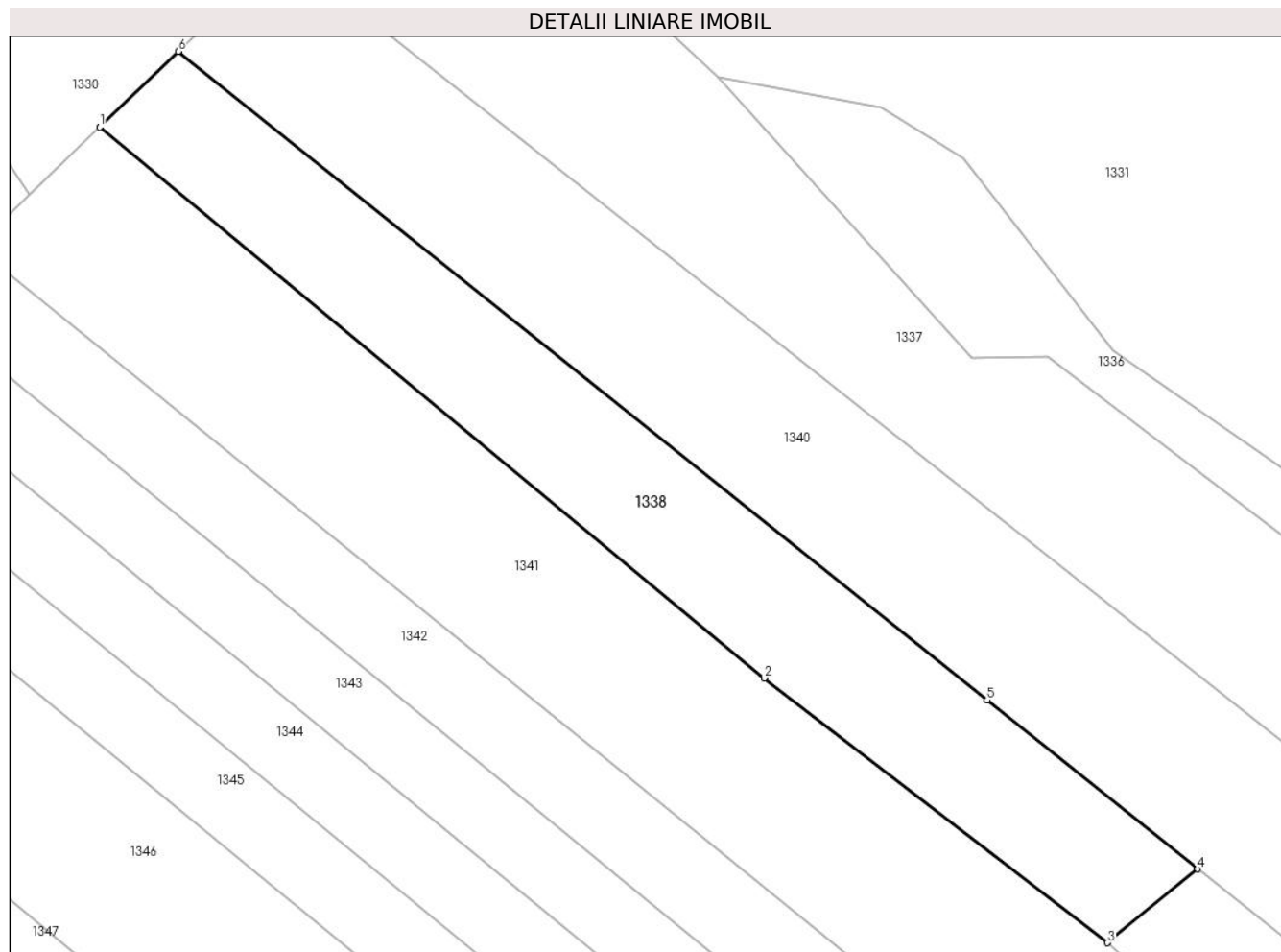
| Inscrieri privind dezmembramintele dreptului de proprietate, drepturi reale de garanție și sarcini | Referințe |
|--|-----------|
| NU SUNT | |

Anexa Nr. 1 La Partea I

Teren

| | | |
|--------------|-----------------|------------------------|
| Nr cadastral | Suprafața (mp)* | Observații / Referințe |
| | 3.680 | |

* Suprafața este determinată în planul de proiecție Stereo 70.



Date referitoare la teren

| Crt | Categorie folosință | Intravilan | Suprafața (mp) | Tarla | Parcelă | Nr. topo | Observații / Referințe |
|-----|---------------------|------------|----------------|-------|-------------------|----------|------------------------|
| 1 | padure | NU | 3.680 | 16 | 509/17, 509/18 | - | |

Lungime Segmente

1) Valorile lungimilor segmentelor sunt obținute din proiecție în plan.

| Punct început | X / Y | Punct sfârșit | X / Y | Lungime segment (** (m) |
|---------------|----------------------------|---------------|----------------------------|-------------------------|
| 1 | 544.998,909 409.027,436 | 2 | 545.102,61 408.941,521 | 134.667 |
| 2 | 545.102,61 408.941,521 | 3 | 545.156,208 408.900,264 | 67.638 |
| 3 | 545.156,208 408.900,264 | 4 | 545.170,279 408.911,76 | 18.17 |
| 4 | 545.170,279 408.911,76 | 5 | 545.137,407 408.938,091 | 42.118 |
| 5 | 545.137,407 408.938,091 | 6 | 545.011,16 409.039,215 | 161.754 |

| Punct început | X / Y | Punct sfârșit | X / Y | Lungime segment (** (m) |
|---------------|---------------------------|---------------|----------------------------|-------------------------|
| 6 | 545.011,16 409.039,215 | 1 | 544.998,909 409.027,436 | 16.996 |

** Lungimile segmentelor sunt determinate în planul de proiecție Stereo 70 și sunt rotunjite la 1 milimetru.

*** Distanța dintre puncte este formată din segmente cumulate ce sunt mai mici decât valoarea 1 milimetru.

**DATE DESPRE IMOBILUL NR. 1339**

Oficiul de Cadastru și Publicitate Imobiliară PRAHOVA
Biroul de Cadastru și Publicitate Imobiliară Câmpina

A. Partea I. Descrierea imobilului

TEREN Extravilan

Adresa: Jud. Prahova

| Nr. Crt | Nr cadastral Nr. topografic | Suprafața* (mp) | Observații / Referințe |
|---------|-----------------------------|-----------------|---|
| A1 | | 3.600 | Sector cadastral:13 Teren neimprejmuit; |

B. Partea II. Proprietari și acte

| Inscrieri privitoare la dreptul de proprietate și alte drepturi reale | | Referințe |
|--|---|-----------|
| / | | |
| Act Administrativ nr. 21675, din 05/01/1995 emis de COMISIA JUDETEANA PRAHOVA; | | |
| B1 | Intabulare, drept de PROPRIETATE, dobandit prin Reconstituire, cota actuala 1/1 1) MIHAILA ELENA | A1 |

C. Partea III. SARCINI .

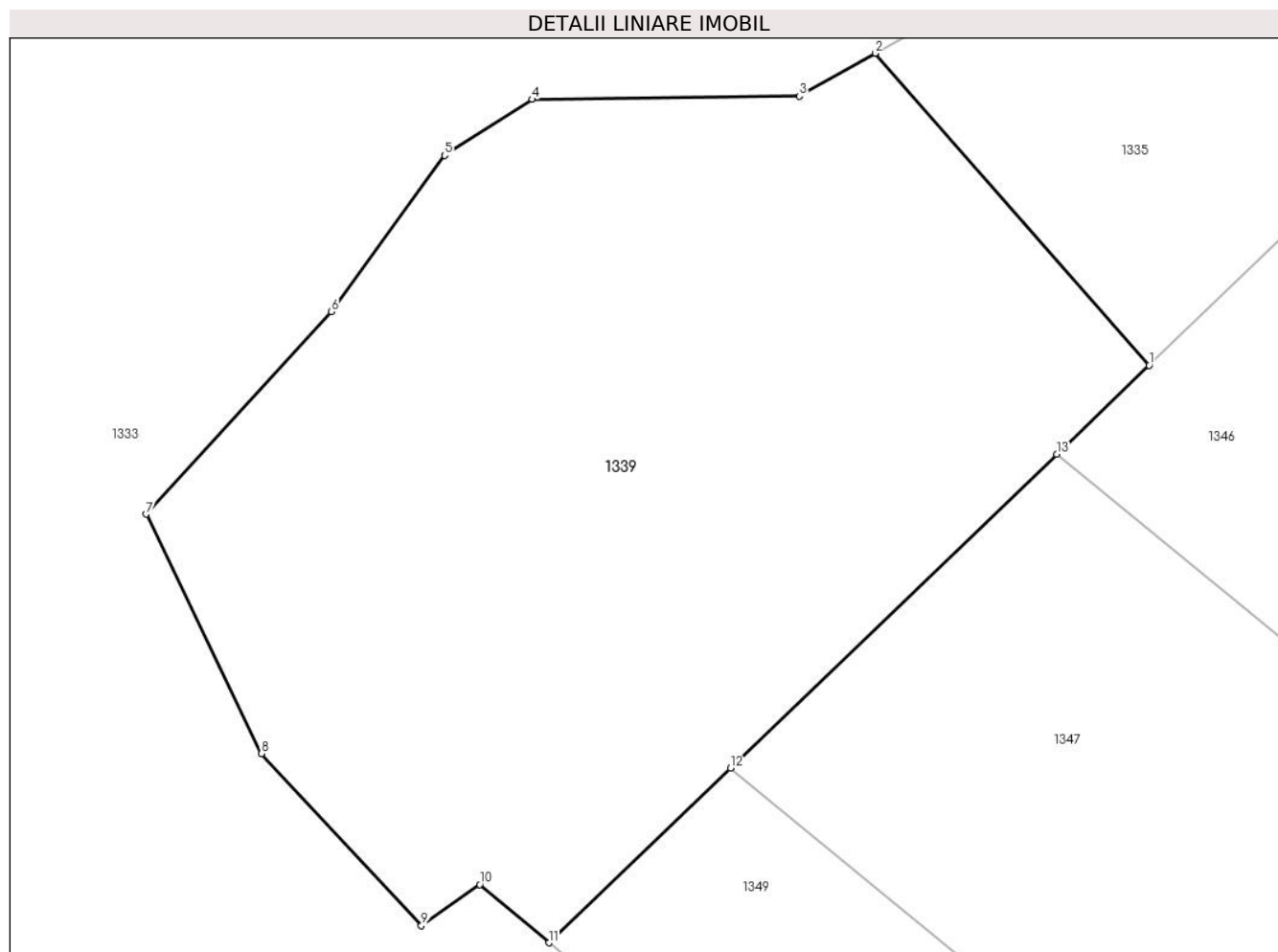
| Inscrieri privind dezmembramintele dreptului de proprietate, drepturi reale de garanție și sarcini | Referințe |
|--|-----------|
| NU SUNT | |

Anexa Nr. 1 La Partea I

Teren

| | | |
|--------------|-----------------|------------------------|
| Nr cadastral | Suprafața (mp)* | Observații / Referințe |
| | 3.600 | |

* Suprafața este determinată în planul de proiecție Stereo 70.



Date referitoare la teren

| Crt | Categorie folosință | Intravilan | Suprafața (mp) | Tarla | Parcelă | Nr. topo | Observații / Referințe |
|-----|---------------------|------------|----------------|-------|---------|----------|------------------------|
| 1 | padure | NU | 3.600 | 16 | 509/35 | - | |

Lungime Segmente

1) Valorile lungimilor segmentelor sunt obținute din proiecție în plan.

| Punct început | X / Y | Punct sfârșit | X / Y | Lungime segment (** (m) |
|---------------|----------------------------|---------------|----------------------------|-------------------------|
| 1 | 544.932,522 408.963,609 | 2 | 544.909,544 408.989,743 | 34.8 |
| 2 | 544.909,544 408.989,743 | 3 | 544.903,194 408.986,135 | 7.303 |
| 3 | 544.903,194 408.986,135 | 4 | 544.880,794 408.985,872 | 22.401 |
| 4 | 544.880,794 408.985,872 | 5 | 544.873,462 408.981,18 | 8.704 |
| 5 | 544.873,462 408.981,18 | 6 | 544.863,973 408.968,091 | 16.167 |

| Punct început | X / Y | Punct sfârșit | X / Y | Lungime segment (** (m) |
|---------------|----------------------------|---------------|----------------------------|-------------------------|
| 6 | 544.863,973 408.968,091 | 7 | 544.848,437 408.951,131 | 23.0 |
| 7 | 544.848,437 408.951,131 | 8 | 544.858,108 408.931,07 | 22.271 |
| 8 | 544.858,108 408.931,07 | 9 | 544.871,52 408.916,678 | 19.673 |
| 9 | 544.871,52 408.916,678 | 10 | 544.876,399 408.920,105 | 5.962 |
| 10 | 544.876,399 408.920,105 | 11 | 544.882,203 408.915,229 | 7.581 |
| 11 | 544.882,203 408.915,229 | 12 | 544.897,419 408.929,859 | 21.108 |
| 12 | 544.897,419 408.929,859 | 13 | 544.924,76 408.956,146 | 37.928 |
| 13 | 544.924,76 408.956,146 | 1 | 544.932,522 408.963,609 | 10.768 |

** Lungimile segmentelor sunt determinate în planul de proiecție Stereo 70 și sunt rotunjite la 1 milimetru.

*** Distanța dintre puncte este formată din segmente cumulate ce sunt mai mici decât valoarea 1 milimetru.

**DATE DESPRE IMOBILUL NR. 1340**

Oficiul de Cadastru și Publicitate Imobiliară PRAHOVA
Biroul de Cadastru și Publicitate Imobiliară Câmpina

A. Partea I. Descrierea imobilului

TEREN Extravilan

Adresa: Jud. Prahova

| Nr. Crt | Nr cadastral Nr. topografic | Suprafața* (mp) | Observații / Referințe |
|---------|-----------------------------|-----------------|---|
| A1 | | 6.900 | Sector cadastral:13 Teren neimprejmuit; |

B. Partea II. Proprietari și acte

| Inscrieri privitoare la dreptul de proprietate și alte drepturi reale | | Referințe |
|--|---|-----------|
| / | | |
| Act Administrativ nr. 21612, din 22/07/1994 emis de COMISIA JUDETEANA PRAHOVA; | | |
| B1 | Intabulare, drept de PROPRIETATE, dobandit prin Reconstituire, cota actuala 1/1 1) BUNEA ST I GHEORGHE | A1 |

C. Partea III. SARCINI .

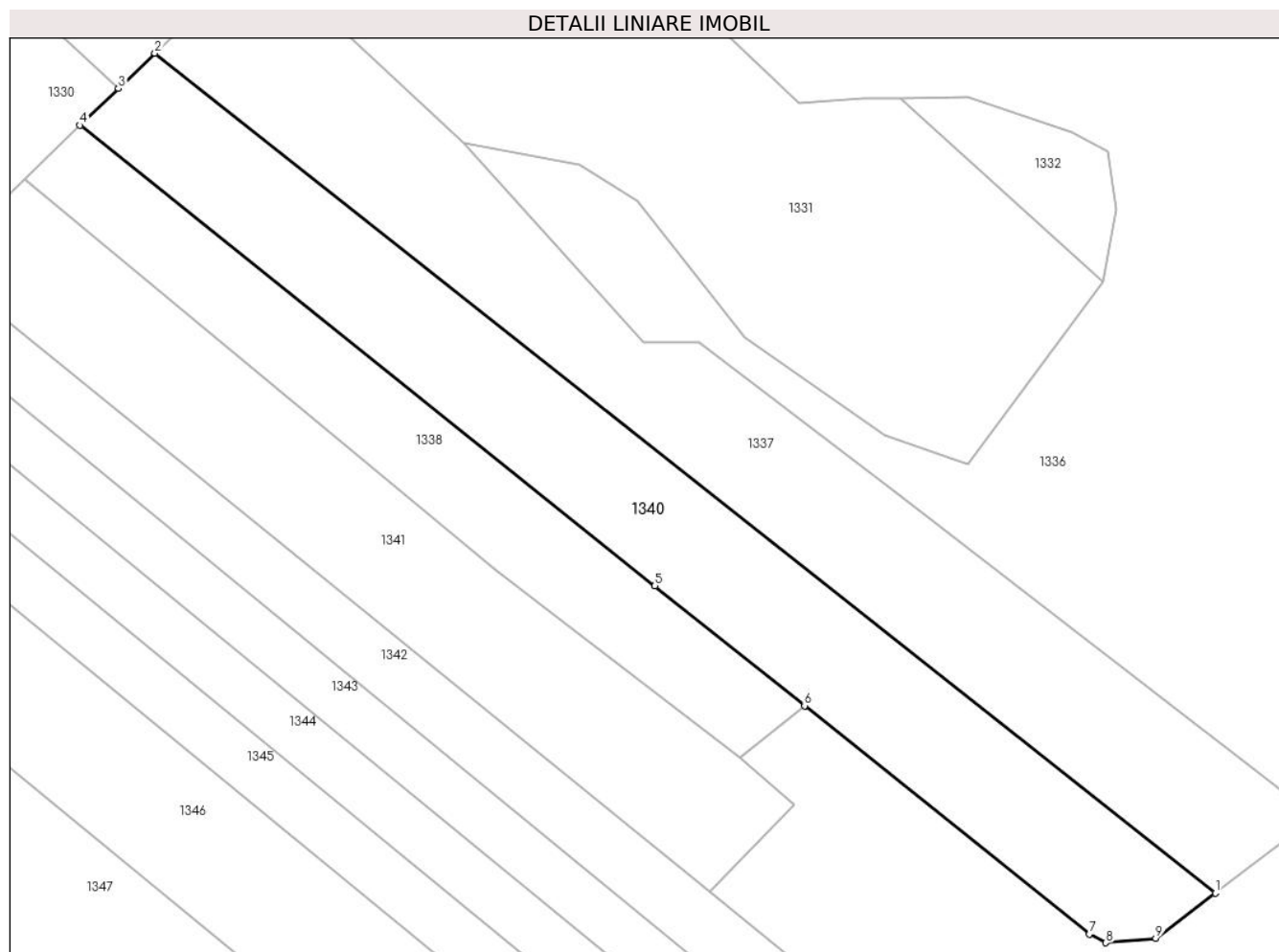
| Inscrieri privind dezmembramintele dreptului de proprietate, drepturi reale de garanție și sarcini | Referințe |
|--|-----------|
| NU SUNT | |

Anexa Nr. 1 La Partea I

Teren

| | | |
|--------------|-----------------|------------------------|
| Nr cadastral | Suprafața (mp)* | Observații / Referințe |
| | 6.900 | |

* Suprafața este determinată în planul de proiecție Stereo 70.



Date referitoare la teren

| Crt | Categorie folosință | Intra vilan | Suprafața (mp) | Tarla | Parcelă | Nr. topo | Observații / Referințe |
|-----|---------------------|-------------|----------------|-------|---------|----------|------------------------|
| 1 | padure | NU | 6.900 | 16 | 509/19 | - | |

Lungime Segmente

1) Valorile lungimilor segmentelor sunt obținute din proiecție în plan.

| Punct început | X / Y | Punct sfârșit | X / Y | Lungime segment (** (m) |
|---------------|----------------------------|---------------|----------------------------|-------------------------|
| 1 | 545.260,501 408.870,677 | 2 | 545.027,586 409.055,008 | 297.031 |
| 2 | 545.027,586 409.055,008 | 3 | 545.019,551 409.047,283 | 11.146 |
| 3 | 545.019,551 409.047,283 | 4 | 545.011,16 409.039,215 | 11.64 |
| 4 | 545.011,16 409.039,215 | 5 | 545.137,407 408.938,091 | 161.754 |
| 5 | 545.137,407 408.938,091 | 6 | 545.170,279 408.911,76 | 42.118 |

| Punct început | X / Y | Punct sfârșit | X / Y | Lungime segment (** (m) |
|---------------|----------------------------|---------------|----------------------------|-------------------------|
| 6 | 545.170,279 408.911,76 | 7 | 545.232,839 408.861,649 | 80.154 |
| 7 | 545.232,839 408.861,649 | 8 | 545.236,487 408.859,749 | 4.114 |
| 8 | 545.236,487 408.859,749 | 9 | 545.247,44 408.860,762 | 11.0 |
| 9 | 545.247,44 408.860,762 | 1 | 545.260,501 408.870,677 | 16.398 |

** Lungimile segmentelor sunt determinate în planul de proiecție Stereo 70 și sunt rotunjite la 1 milimetru.

*** Distanța dintre puncte este formată din segmente cumulate ce sunt mai mici decât valoarea 1 milimetru.

**DATE DESPRE IMOBILUL NR. 1341**

Oficiul de Cadastru și Publicitate Imobiliară PRAHOVA
Biroul de Cadastru și Publicitate Imobiliară Câmpina

A. Partea I. Descrierea imobilului

TEREN Extravilan

Adresa: Jud. Prahova

| Nr. Crt | Nr cadastral Nr. topografic | Suprafața* (mp) | Observații / Referințe |
|---------|-----------------------------|-----------------|---|
| A1 | | 5.698 | Sector cadastral:13 Teren neimprejmuit; |

B. Partea II. Proprietari și acte

| Inscrieri privitoare la dreptul de proprietate și alte drepturi reale | | Referințe |
|--|---|-----------|
| / | | |
| Act Administrativ nr. 21609, din 22/07/1994 emis de COMISIA JUDETEANA PRAHOVA; | | |
| B1 | Intabulare, drept de PROPRIETATE, dobandit prin Reconstituire, cota actuala 1/1 1) SERBAN GH ION | A1 |

C. Partea III. SARCINI .

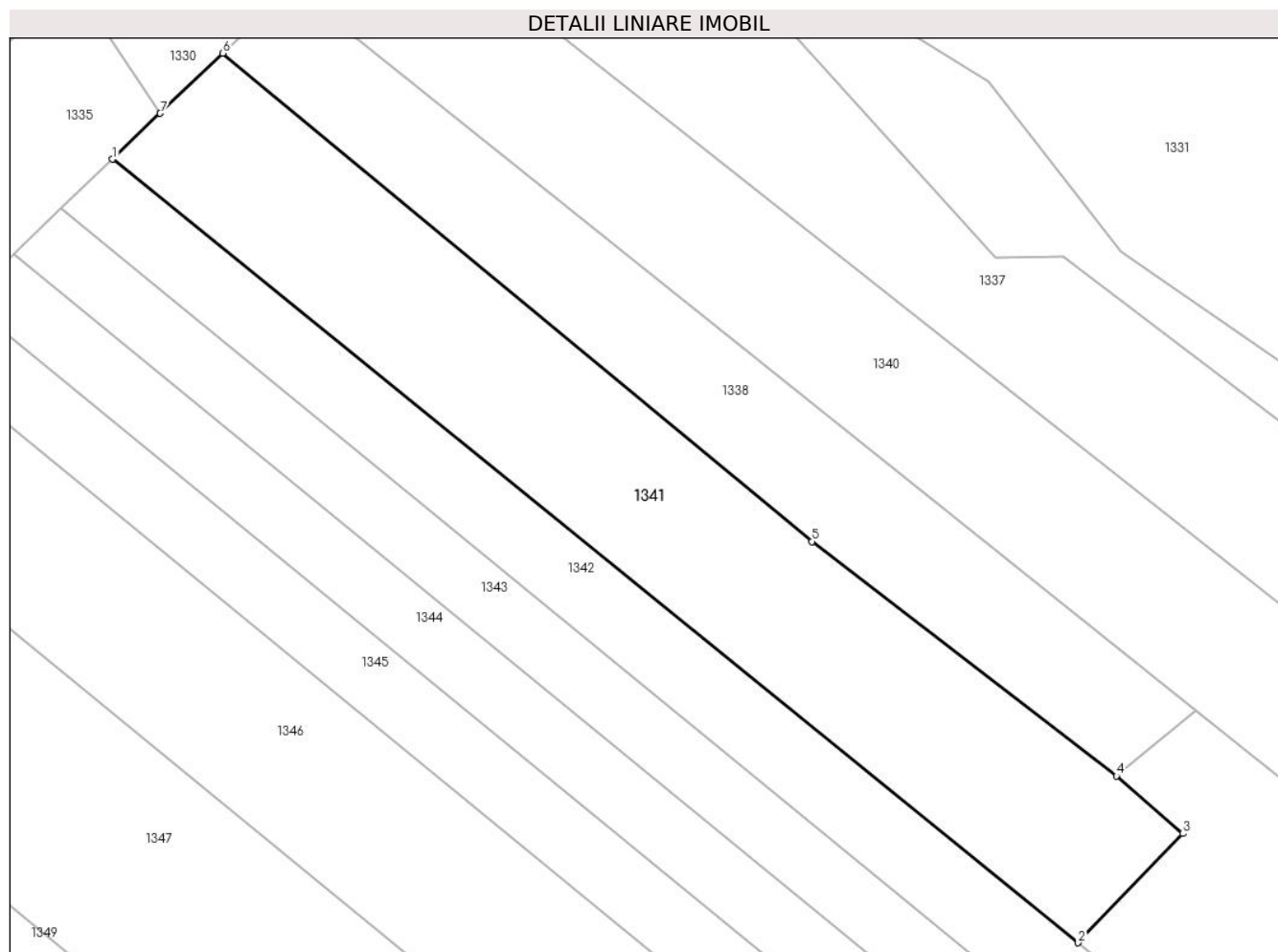
| Inscrieri privind dezmembramintele dreptului de proprietate, drepturi reale de garanție și sarcini | Referințe |
|--|-----------|
| NU SUNT | |

Anexa Nr. 1 La Partea I

Teren

| Nr cadastral | Suprafața (mp)* | Observații / Referințe |
|--------------|-----------------|------------------------|
| | 5.698 | |

* Suprafața este determinată în planul de proiecție Stereo 70.



Date referitoare la teren

| Crt | Categorie folosință | Intravilan | Suprafața (mp) | Tarla | Parcelă | Nr. topo | Observații / Referințe |
|-----|---------------------|------------|----------------|-------|---------|----------|------------------------|
| 1 | padure | NU | 5.698 | 16 | 509/16 | - | |

Lungime Segmente

1) Valorile lungimilor segmentelor sunt obținute din proiecție în plan.

| Punct început | X / Y | Punct sfârșit | X / Y | Lungime segment (** (m) |
|---------------|----------------------------|---------------|----------------------------|-------------------------|
| 1 | 544.979,5 409.008,776 | 2 | 545.149,509 408.870,941 | 218.864 |
| 2 | 545.149,509 408.870,941 | 3 | 545.167,904 408.890,144 | 26.592 |
| 3 | 545.167,904 408.890,144 | 4 | 545.156,208 408.900,264 | 15.466 |
| 4 | 545.156,208 408.900,264 | 5 | 545.102,61 408.941,521 | 67.638 |
| 5 | 545.102,61 408.941,521 | 6 | 544.998,909 409.027,436 | 134.667 |

| Punct început | X / Y | Punct sfârșit | X / Y | Lungime segment (** (m) |
|---------------|----------------------------|---------------|----------------------------|-------------------------|
| 6 | 544.998,909 409.027,436 | 7 | 544.987,897 409.016,849 | 15.276 |
| 7 | 544.987,897 409.016,849 | 1 | 544.979,5 409.008,776 | 11.648 |

** Lungimile segmentelor sunt determinate în planul de proiecție Stereo 70 și sunt rotunjite la 1 milimetru.

*** Distanța dintre puncte este formată din segmente cumulate ce sunt mai mici decât valoarea 1 milimetru.

**DATE DESPRE IMOBILUL NR. 1342**

Oficiul de Cadastru și Publicitate Imobiliară PRAHOVA
Biroul de Cadastru și Publicitate Imobiliară Câmpina

A. Partea I. Descrierea imobilului

TEREN Extravilan

Adresa: Jud. Prahova

| Nr. Crt | Nr cadastral Nr. topografic | Suprafața* (mp) | Observații / Referințe |
|---------|-----------------------------|-----------------|---|
| A1 | | 3.484 | Sector cadastral:13 Teren neimprejmuit; |

B. Partea II. Proprietari și acte

| Inscrieri privitoare la dreptul de proprietate și alte drepturi reale | | Referințe |
|--|---|-----------|
| / | | |
| Act Administrativ nr. 16292, din 20/07/1994 emis de COMISIA JUDETEANA PRAHOVA; | | |
| B1 | Intabulare, drept de PROPRIETATE, dobandit prin Reconstituire, cota actuala 1/1 1) MIHALCIOIU I SEVERA | A1 |

C. Partea III. SARCINI .

| Inscrieri privind dezmembramintele dreptului de proprietate, drepturi reale de garanție și sarcini | Referințe |
|--|-----------|
| NU SUNT | |

Anexa Nr. 1 La Partea I

Teren

| | | |
|--------------|-----------------|------------------------|
| Nr cadastral | Suprafața (mp)* | Observații / Referințe |
| | 3.484 | |

* Suprafața este determinată în planul de proiecție Stereo 70.



Date referitoare la teren

| Crt | Categorie folosință | Intravilan | Suprafața (mp) | Tarla | Parcelă | Nr. topo | Observații / Referințe |
|-----|---------------------|------------|----------------|-------|---------|----------|------------------------|
| 1 | padure | NU | 3.484 | 16 | 509/15 | - | |

Lungime Segmente

1) Valorile lungimilor segmentelor sunt obținute din proiecție în plan.

| Punct început | X / Y | Punct sfârșit | X / Y | Lungime segment (** (m) |
|---------------|----------------------------|---------------|----------------------------|-------------------------|
| 1 | 545.185,592 408.841,852 | 2 | 545.149,509 408.870,941 | 46.349 |
| 2 | 545.149,509 408.870,941 | 3 | 544.979,5 409.008,776 | 218.864 |
| 3 | 544.979,5 409.008,776 | 4 | 544.970,478 409.000,101 | 12.516 |
| 4 | 544.970,478 409.000,101 | 5 | 545.176,214 408.831,807 | 265.801 |
| 5 | 545.176,214 408.831,807 | 6 | 545.183,622 408.833,633 | 7.63 |

| Punct început | X / Y | Punct sfârșit | X / Y | Lungime segment (** (m) |
|---------------|----------------------------|---------------|----------------------------|-------------------------|
| 6 | 545.183,622 408.833,633 | 1 | 545.185,592 408.841,852 | 8.452 |

** Lungimile segmentelor sunt determinate în planul de proiecție Stereo 70 și sunt rotunjite la 1 milimetru.

*** Distanța dintre puncte este formată din segmente cumulate ce sunt mai mici decât valoarea 1 milimetru.

**DATE DESPRE IMOBILUL NR. 1343**

Oficiul de Cadastru și Publicitate Imobiliară PRAHOVA
Biroul de Cadastru și Publicitate Imobiliară Câmpina

A. Partea I. Descrierea imobilului

TEREN Extravilan

Adresa: Jud. Prahova

| Nr. Crt | Nr cadastral Nr. topografic | Suprafața* (mp) | Observații / Referințe |
|---------|-----------------------------|-----------------|---|
| A1 | | 3.000 | Sector cadastral:13 Teren neimprejmuit; |

B. Partea II. Proprietari și acte

| Inscrieri privitoare la dreptul de proprietate și alte drepturi reale | | Referințe |
|--|--|-----------|
| / | | |
| Act Administrativ nr. 16297, din 20/07/1994 emis de COMISIA JUDETEANA PRAHOVA; | | |
| B1 | Intabulare, drept de PROPRIETATE, dobandit prin Reconstituire, cota actuala 1/1 1) MIHALCIOIU I FILOFTEIA | A1 |

C. Partea III. SARCINI .

| Inscrieri privind dezmembramintele dreptului de proprietate, drepturi reale de garanție și sarcini | Referințe |
|--|-----------|
| NU SUNT | |

Anexa Nr. 1 La Partea I**Teren**

| | | |
|--------------|-----------------|------------------------|
| Nr cadastral | Suprafața (mp)* | Observații / Referințe |
| | 3.000 | |

* Suprafața este determinată în planul de proiecție Stereo 70.

**Date referitoare la teren**

| Crt | Categorie folosință | Intravilan | Suprafața (mp) | Tarla | Parcelă | Nr. topo | Observații / Referințe |
|-----|---------------------|------------|----------------|-------|-------------------|----------|------------------------|
| 1 | padure | NU | 3.000 | 16 | 509/13, 509/14 | - | |

Lungime Segmente

1) Valorile lungimilor segmentelor sunt obținute din proiecție în plan.

| Punct început | X / Y | Punct sfârșit | X / Y | Lungime segment (** (m) |
|---------------|----------------------------|---------------|----------------------------|-------------------------|
| 1 | 545.176,214 408.831,807 | 2 | 544.970,478 409.000,101 | 265.801 |
| 2 | 544.970,478 409.000,101 | 3 | 544.962,17 408.992,114 | 11.524 |
| 3 | 544.962,17 408.992,114 | 4 | 545.162,328 408.828,383 | 258.594 |
| 4 | 545.162,328 408.828,383 | 1 | 545.176,214 408.831,807 | 14.302 |

**** Lungimile segmentelor sunt determinate în planul de proiecție Stereo 70 și sunt rotunjite la 1 milimetru.**

***** Distanța dintre puncte este formată din segmente cumulate ce sunt mai mici decât valoarea 1 milimetru.**

**DATE DESPRE IMOBILUL NR. 1344**

Oficiul de Cadastru și Publicitate Imobiliară PRAHOVA
Biroul de Cadastru și Publicitate Imobiliară Câmpina

A. Partea I. Descrierea imobilului

TEREN Extravilan

Adresa: Jud. Prahova

| Nr. Crt | Nr cadastral Nr. topografic | Suprafața* (mp) | Observații / Referințe |
|---------|-----------------------------|-----------------|---|
| A1 | | 3.000 | Sector cadastral:13 Teren neimprejmuit; |

B. Partea II. Proprietari și acte

| Inscrieri privitoare la dreptul de proprietate și alte drepturi reale | | Referințe |
|--|--|-----------|
| / | | |
| Act Administrativ nr. 16298, din 20/07/1994 emis de COMISIA JUDETEANA PRAHOVA; | | |
| B1 | Intabulare, drept de PROPRIETATE, dobandit prin Reconstituire, cota actuala 1/1 1) BAJENARU GH LILIANA | A1 |

C. Partea III. SARCINI .

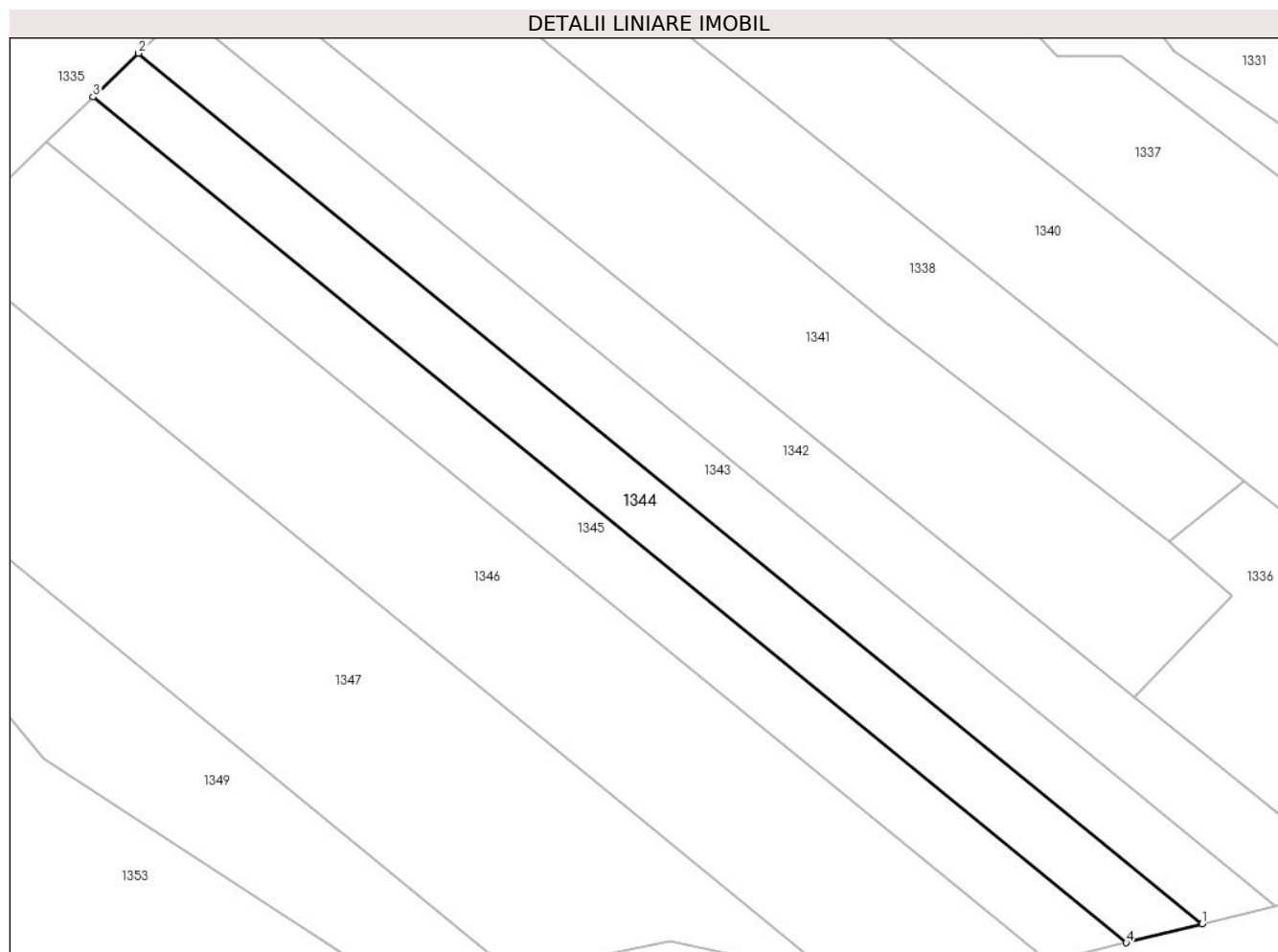
| Inscrieri privind dezmembramintele dreptului de proprietate, drepturi reale de garanție și sarcini | Referințe |
|--|-----------|
| NU SUNT | |

Anexa Nr. 1 La Partea I

Teren

| | | |
|--------------|-----------------|------------------------|
| Nr cadastral | Suprafața (mp)* | Observații / Referințe |
| | 3.000 | |

* Suprafața este determinată în planul de proiecție Stereo 70.



Date referitoare la teren

| Crt | Categorie folosință | Intra vilan | Suprafața (mp) | Tarla | Parcelă | Nr. topo | Observații / Referințe |
|-----|---------------------|-------------|----------------|-------|-------------------|----------|------------------------|
| 1 | padure | NU | 3.000 | 16 | 509/11, 509/12 | - | |

Lungime Segmente

1) Valorile lungimilor segmentelor sunt obținute din proiecție în plan.

| Punct început | X / Y | Punct sfârșit | X / Y | Lungime segment (** (m) |
|---------------|----------------------------|---------------|----------------------------|-------------------------|
| 1 | 545.162,328 408.828,383 | 2 | 544.962,17 408.992,114 | 258.594 |
| 2 | 544.962,17 408.992,114 | 3 | 544.953,625 408.983,898 | 11.854 |
| 3 | 544.953,625 408.983,898 | 4 | 545.148,044 408.824,862 | 251.18 |
| 4 | 545.148,044 408.824,862 | 1 | 545.162,328 408.828,383 | 14.712 |

**** Lungimile segmentelor sunt determinate în planul de proiecție Stereo 70 și sunt rotunjite la 1 milimetru.**

***** Distanța dintre puncte este formată din segmente cumulate ce sunt mai mici decât valoarea 1 milimetru.**

**DATE DESPRE IMOBILUL NR. 1345**

Oficiul de Cadastru și Publicitate Imobiliară PRAHOVA
Biroul de Cadastru și Publicitate Imobiliară Câmpina

A. Partea I. Descrierea imobilului

TEREN Extravilan

Adresa: Jud. Prahova

| Nr. Crt | Nr cadastral Nr. topografic | Suprafața* (mp) | Observații / Referințe |
|---------|-----------------------------|-----------------|--|
| A1 | | 3.000 | Sector cadastral:13 Teren neimprejmit; |

B. Partea II. Proprietari și acte

| Inscrieri privitoare la dreptul de proprietate și alte drepturi reale | | Referințe |
|--|--|-----------|
| / | | |
| Act Administrativ nr. 21608, din 22/07/1994 emis de COMISIA JUDETEANA PRAHOVA; | | |
| B1 | Intabulare, drept de PROPRIETATE, dobandit prin Reconstituire, cota actuala 1/1 1) MIHALCIOIU V VICTOR 2) FRATILA V MARIA 3) MIHALCIOIU I JOITA | A1 |

C. Partea III. SARCINI .

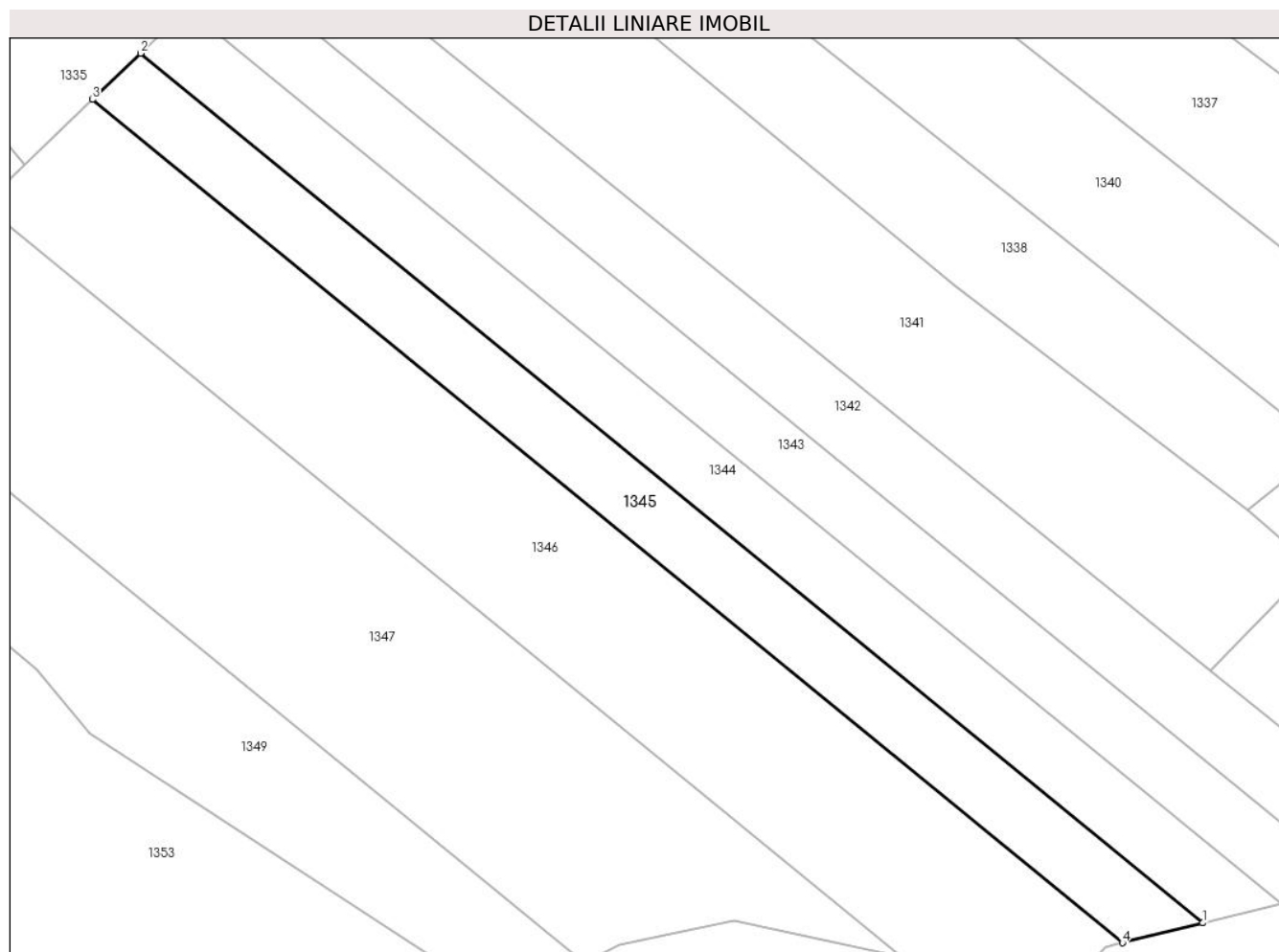
| Inscrieri privind dezmembramintele dreptului de proprietate, drepturi reale de garanție și sarcini | Referințe |
|--|-----------|
| NU SUNT | |

Anexa Nr. 1 La Partea I

Teren

| | | |
|--------------|-----------------|------------------------|
| Nr cadastral | Suprafața (mp)* | Observații / Referințe |
| | 3.000 | |

* Suprafața este determinată în planul de proiecție Stereo 70.



Date referitoare la teren

| Crt | Categorie folosință | Intravilan | Suprafața (mp) | Tarla | Parcelă | Nr. topo | Observații / Referințe |
|-----|---------------------|------------|----------------|-------|------------------|----------|------------------------|
| 1 | padure | NU | 3.000 | 16 | 509/9, 509/10 | - | |

Lungime Segmente

1) Valorile lungimilor segmentelor sunt obținute din proiecție în plan.

| Punct început | X / Y | Punct sfârșit | X / Y | Lungime segment (** (m) |
|---------------|----------------------------|---------------|----------------------------|-------------------------|
| 1 | 545.148,044 408.824,862 | 2 | 544.953,625 408.983,898 | 251.18 |
| 2 | 544.953,625 408.983,898 | 3 | 544.944,82 408.975,432 | 12.215 |
| 3 | 544.944,82 408.975,432 | 4 | 545.133,325 408.821,233 | 243.54 |
| 4 | 545.133,325 408.821,233 | 1 | 545.148,044 408.824,862 | 15.159 |

**** Lungimile segmentelor sunt determinate în planul de proiecție Stereo 70 și sunt rotunjite la 1 milimetru.**

***** Distanța dintre puncte este formată din segmente cumulate ce sunt mai mici decât valoarea 1 milimetru.**

**DATE DESPRE IMOBILUL NR. 1346**

Oficiul de Cadastru și Publicitate Imobiliară PRAHOVA
Biroul de Cadastru și Publicitate Imobiliară Câmpina

A. Partea I. Descrierea imobilului

TEREN Extravilan

Adresa: Jud. Prahova

| Nr. Crt | Nr cadastral Nr. topografic | Suprafața* (mp) | Observații / Referințe |
|---------|--------------------------------|-----------------|---|
| A1 | | 6.700 | Sector cadastral:13 Teren neimprejmuit; |

B. Partea II. Proprietari și acte

| Inscrieri privitoare la dreptul de proprietate și alte drepturi reale | | Referințe |
|--|--|-----------|
| / | | |
| Act Administrativ nr. 21673, din 05/01/1995 emis de COMISIA JUDETEANA PRAHOVA; | | |
| B1 | Intabulare, drept de PROPRIETATE, dobandit prin Reconstituire, cota actuala 1/1 1) BADILA I ARISTEA 2) GALASEANU I DANIELA 3) GAGIU MARIA 4) BADILA I GHEORGHE | A1 |

C. Partea III. SARCINI .

| Inscrieri privind dezmembramintele dreptului de proprietate, drepturi reale de garanție și sarcini | Referințe |
|--|-----------|
| NU SUNT | |

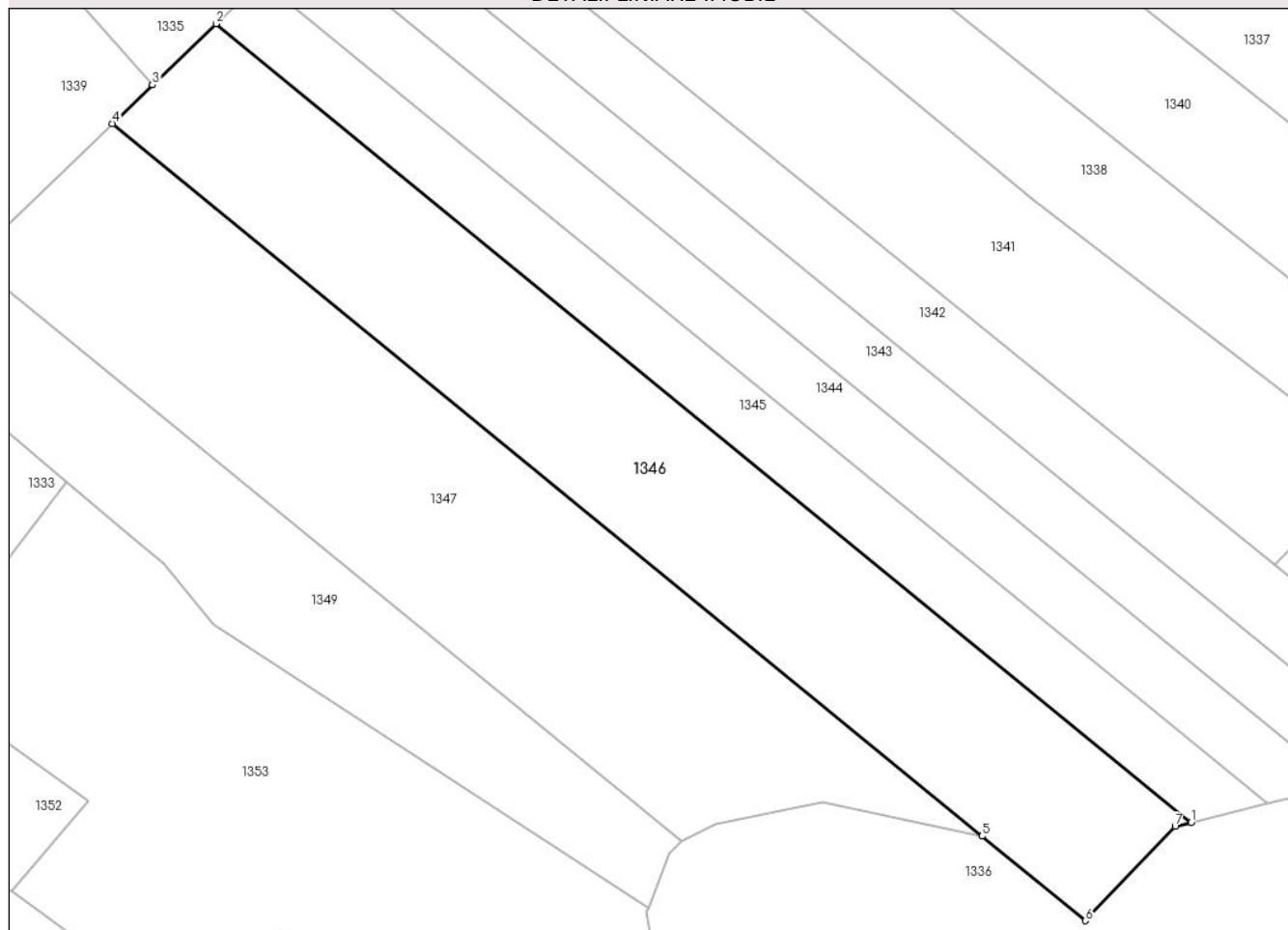
Anexa Nr. 1 La Partea I

Teren

| Nr cadastral | Suprafața (mp)* | Observații / Referințe |
|--------------|-----------------|------------------------|
| | 6.700 | |

* Suprafața este determinată în planul de proiecție Stereo 70.

DETALII LINIARE IMOBIL



Date referitoare la teren

| Crt | Categorie folosință | Intravilan | Suprafața (mp) | Tarla | Parcelă | Nr. topo | Observații / Referințe |
|-----|---------------------|------------|----------------|-------|---------|----------|------------------------|
| 1 | padure | NU | 6.700 | 16 | 509/8 | - | |

Lungime Segmente

1) Valorile lungimilor segmentelor sunt obținute din proiecție în plan.

| Punct început | X / Y | Punct sfârșit | X / Y | Lungime segment (** (m) |
|---------------|----------------------------|---------------|----------------------------|-------------------------|
| 1 | 545.133,325 408.821,233 | 2 | 544.944,82 408.975,432 | 243.54 |
| 2 | 544.944,82 408.975,432 | 3 | 544.932,522 408.963,609 | 17.059 |
| 3 | 544.932,522 408.963,609 | 4 | 544.924,76 408.956,146 | 10.768 |
| 4 | 544.924,76 408.956,146 | 5 | 545.092,905 408.818,601 | 217.235 |
| 5 | 545.092,905 408.818,601 | 6 | 545.112,866 408.802,273 | 25.788 |

| Punct început | X / Y | Punct sfârșit | X / Y | Lungime segment (** (m) |
|---------------|----------------------------|---------------|----------------------------|-------------------------|
| 6 | 545.112,866 408.802,273 | 7 | 545.130,221 408.820,467 | 25.144 |
| 7 | 545.130,221 408.820,467 | 1 | 545.133,325 408.821,233 | 3.197 |

** Lungimile segmentelor sunt determinate în planul de proiecție Stereo 70 și sunt rotunjite la 1 milimetru.

*** Distanța dintre puncte este formată din segmente cumulate ce sunt mai mici decât valoarea 1 milimetru.

**DATE DESPRE IMOBILUL NR. 1347**

Oficiul de Cadastru și Publicitate Imobiliară PRAHOVA
Biroul de Cadastru și Publicitate Imobiliară Câmpina

A. Partea I. Descrierea imobilului

TEREN Extravilan

Adresa: Jud. Prahova

| Nr. Crt | Nr cadastral Nr. topografic | Suprafața* (mp) | Observații / Referințe |
|---------|-----------------------------|-----------------|---|
| A1 | | 7.200 | Sector cadastral:13 Teren neimprejmuit; |

B. Partea II. Proprietari și acte

| Inscrieri privitoare la dreptul de proprietate și alte drepturi reale | | Referințe |
|--|---|-----------|
| / | | |
| Act Administrativ nr. 26784, din 05/01/1995 emis de COMISIA JUDETEANA PRAHOVA; | | |
| B1 | Intabulare, drept de PROPRIETATE, dobandit prin Reconstituire, cota actuala 1/1 1) MOISE ANA | A1 |

C. Partea III. SARCINI .

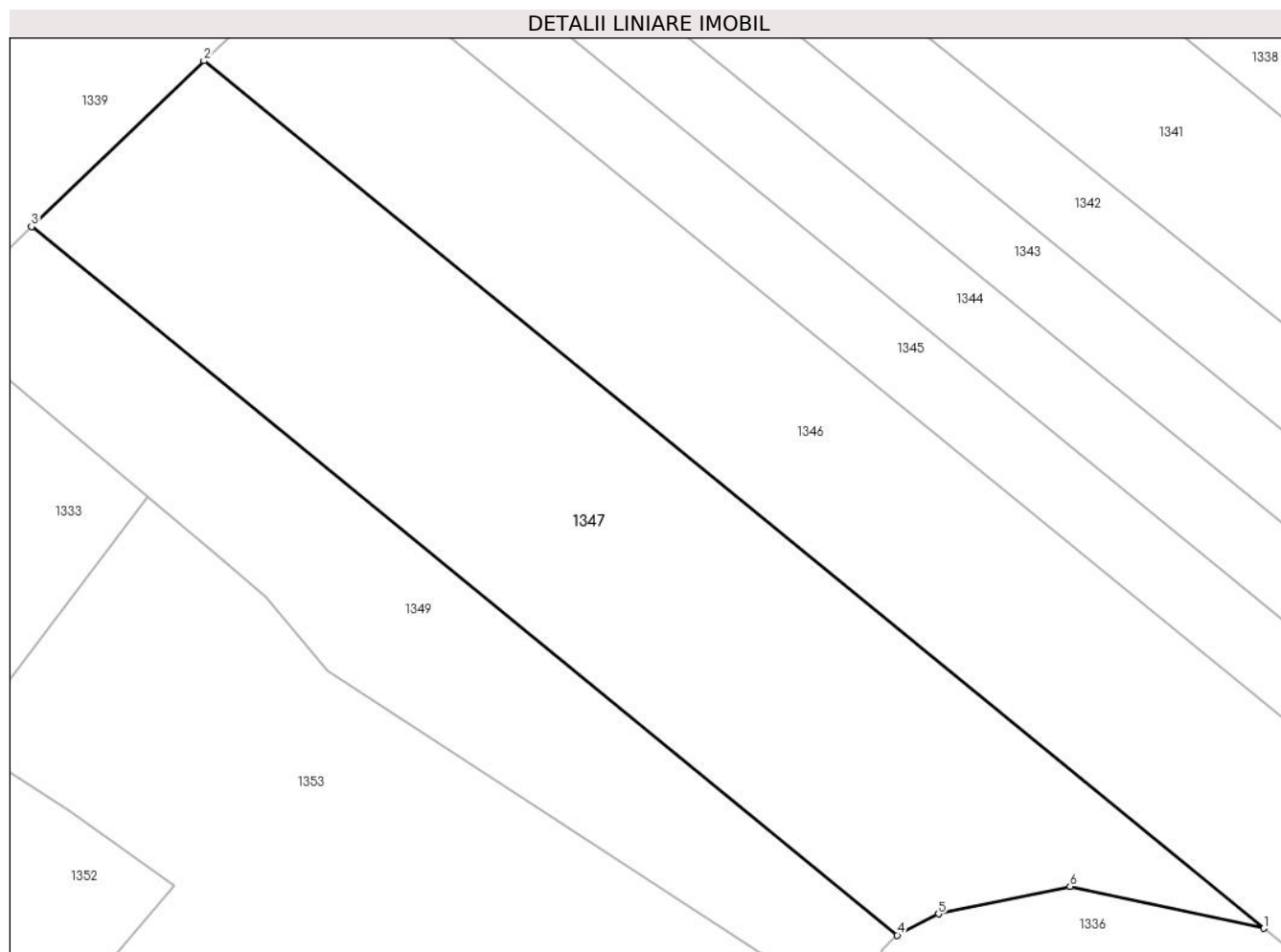
| Inscrieri privind dezmembramintele dreptului de proprietate, drepturi reale de garanție și sarcini | Referințe |
|--|-----------|
| NU SUNT | |

Anexa Nr. 1 La Partea I

Teren

| | | |
|--------------|-----------------|------------------------|
| Nr cadastral | Suprafața (mp)* | Observații / Referințe |
| | 7.200 | |

* Suprafața este determinată în planul de proiecție Stereo 70.



Date referitoare la teren

| Crt | Categorie folosință | Intravilan | Suprafața (mp) | Tarla | Parcelă | Nr. topo | Observații / Referințe |
|-----|---------------------|------------|----------------|-------|---------|----------|------------------------|
| 1 | padure | NU | 7.200 | 16 | 509/7 | - | |

Lungime Segmente

1) Valorile lungimilor segmentelor sunt obținute din proiecție în plan.

| Punct început | X / Y | Punct sfârșit | X / Y | Lungime segment (** (m) |
|---------------|----------------------------|---------------|----------------------------|-------------------------|
| 1 | 545.092,905 408.818,601 | 2 | 544.924,76 408.956,146 | 217.235 |
| 2 | 544.924,76 408.956,146 | 3 | 544.897,419 408.929,859 | 37.928 |
| 3 | 544.897,419 408.929,859 | 4 | 545.034,748 408.817,523 | 177.422 |
| 4 | 545.034,748 408.817,523 | 5 | 545.041,295 408.820,893 | 7.364 |
| 5 | 545.041,295 408.820,893 | 6 | 545.062,148 408.825,254 | 21.304 |

| Punct început | X / Y | Punct sfârșit | X / Y | Lungime segment (** (m) |
|---------------|----------------------------|---------------|----------------------------|-------------------------|
| 6 | 545.062,148 408.825,254 | 1 | 545.092,905 408.818,601 | 31.469 |

** Lungimile segmentelor sunt determinate în planul de proiecție Stereo 70 și sunt rotunjite la 1 milimetru.

*** Distanța dintre puncte este formată din segmente cumulate ce sunt mai mici decât valoarea 1 milimetru.

**DATE DESPRE IMOBILUL NR. 1348**

Oficiul de Cadastru și Publicitate Imobiliară PRAHOVA
Biroul de Cadastru și Publicitate Imobiliară Câmpina

A. Partea I. Descrierea imobilului

TEREN Extravilan

Adresa: Jud. Prahova, Pct. "Costisata"

| Nr. Crt | Nr cadastral Nr. topografic | Suprafața* (mp) | Observații / Referințe |
|---------|-----------------------------|-----------------|--|
| A1 | 20928 | 77.900 | Sector cadastral:13 Teren neimprejmuit; Teren extravilan;Imobil inregistrat in planul cadastral fara localizare certa datorita lipsei Planului parcelar |

B. Partea II. Proprietari și acte

| Inscrieri privitoare la dreptul de proprietate și alte drepturi reale | | Referințe |
|--|---|-----------|
| 22460 / 28/04/2023 | | |
| Act Notarial nr. 57, din 31/08/2020 emis de NP Alexandrescu Liuba-Liliana (CERTIFICAT DE MOSTENITOR NR. 57 ; act administrativ nr 38092 din 25.03.2005, emis de COMISIA JUDETEANA PENTRU STABILIREA DREPTULUI DE PROPRIETATE ASUPRA TERENURILOR;act administrativ nr 1354 din 24.04.2023, emis de PRIMARIA ADUNATI); | | |
| B1 | Intabulare, drept de PROPRIETATE, dobandit prin Succesiune, cota actuala 1/2 1) Dimiu Daria | A1 |
| B2 | Intabulare, drept de PROPRIETATE, dobandit prin Succesiune, cota actuala 1/2 1) DIMIU IRINA | A1 |

C. Partea III. SARCINI .

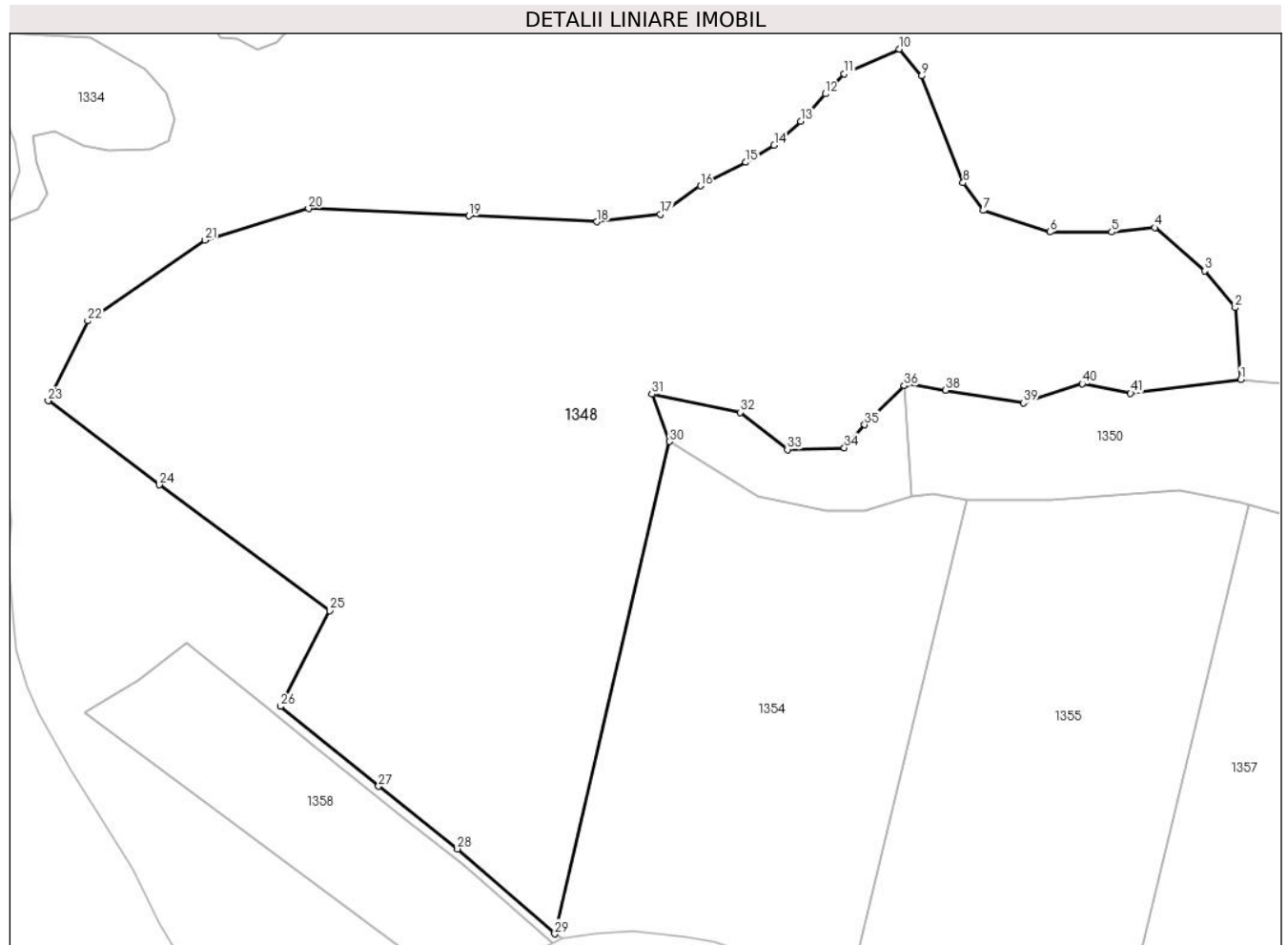
| Inscrieri privind dezmembramintele dreptului de proprietate, drepturi reale de garanție și sarcini | Referințe |
|--|-----------|
| NU SUNT | |

Anexa Nr. 1 La Partea I

Teren

| Nr cadastral | Suprafața (mp)* | Observații / Referințe |
|--------------|-----------------|--|
| 20928 | 77.900 | Teren extravilan; Imobil inregistrat in planul cadastral fara localizare certa datorita lipsei Planului parcelar |

* Suprafața este determinată în planul de proiecție Stereo 70.



Date referitoare la teren

| Crt | Categorie folosință | Intra vilan | Suprafața (mp) | Tarla | Parcelă | Nr. topo | Observații / Referințe |
|-----|---------------------|-------------|----------------|-------|---------|----------|------------------------|
| 1 | faneata | NU | 77.900 | 16 | 599 | - | |

Lungime Segmente

1) Valorile lungimilor segmentelor sunt obținute din proiecție în plan.

| Punct început | X / Y | Punct sfârșit | X / Y | Lungime segment | Punct început | X / Y | Punct sfârșit | X / Y | Lungime segment | Punct început | X / Y | Punct sfârșit | X / Y | Lungime segment |
|---------------|----------------------------|---------------|----------------------------|-----------------|---------------|----------------------------|---------------|----------------------------|-----------------|---------------|----------------------------|---------------|----------------------------|-----------------|
| 1 | 544.791,765 408.891,467 | 2 | 544.789,271 408.923,462 | 32.09 2 | 2 | 544.789,271 408.923,462 | 3 | 544.775,639 408.939,775 | 21.25 8 | 3 | 544.775,639 408.939,775 | 4 | 544.753,475 408.959,027 | 29.35 8 |
| 4 | 544.753,475 408.959,027 | 5 | 544.734,326 408.957,061 | 19.24 9 | 5 | 544.734,326 408.957,061 | 6 | 544.706,749 408.957,123 | 27.57 8 | 6 | 544.706,749 408.957,123 | 7 | 544.677,138 408.966,688 | 31.11 7 |
| 7 | 544.677,138 408.966,688 | 8 | 544.668,171 408.979,04 | 15.26 4 | 8 | 544.668,171 408.979,04 | 9 | 544.649,722 409.026,53 | 50.94 8 | 9 | 544.649,722 409.026,53 | 10 | 544.639,837 409.038,456 | 15.49 |
| 10 | 544.639,837 409.038,456 | 11 | 544.615,166 409.027,425 | 27.02 4 | 11 | 544.615,166 409.027,425 | 12 | 544.606,875 409.018,55 | 12.14 5 | 12 | 544.606,875 409.018,55 | 13 | 544.595,872 409.006,374 | 16.41 2 |
| 13 | 544.595,872 409.006,374 | 14 | 544.584,006 408.995,773 | 15.91 2 | 14 | 544.584,006 408.995,773 | 15 | 544.571,468 408.988,091 | 14.70 4 | 15 | 544.571,468 408.988,091 | 16 | 544.551,224 408.977,667 | 22.77 |

| Punct început | X / Y | Punct sfârșit | X / Y | Lungime segment | Punct început | X / Y | Punct sfârșit | X / Y | Lungime segment | Punct început | X / Y | Punct sfârșit | X / Y | Lungime segment |
|---------------|----------------------------|---------------|----------------------------|-----------------|---------------|----------------------------|---------------|----------------------------|-----------------|---------------|----------------------------|---------------|----------------------------|-----------------|
| 16 | 544.551,224 408.977,667 | 17 | 544.533,327 408.965,025 | 21.912 | 17 | 544.533,327 408.965,025 | 18 | 544.505,133 408.961,644 | 28.396 | 18 | 544.505,133 408.961,644 | 19 | 544.448,298 408.964,321 | 56.898 |
| 19 | 544.448,298 408.964,321 | 20 | 544.376,891 408.967,497 | 71.477 | 20 | 544.376,891 408.967,497 | 21 | 544.330,836 408.953,445 | 48.151 | 21 | 544.330,836 408.953,445 | 22 | 544.278,575 408.917,559 | 63.396 |
| 22 | 544.278,575 408.917,559 | 23 | 544.260,974 408.882,025 | 39.654 | 23 | 544.260,974 408.882,025 | 24 | 544.310,473 408.844,572 | 62.071 | 24 | 544.310,473 408.844,572 | 25 | 544.386,157 408.788,636 | 94.112 |
| 25 | 544.386,157 408.788,636 | 26 | 544.364,257 408.745,988 | 47.943 | 26 | 544.364,257 408.745,988 | 27 | 544.407,98 408.710,489 | 56.319 | 27 | 544.407,98 408.710,489 | 28 | 544.443,135 408.682,615 | 44.865 |
| 28 | 544.443,135 408.682,615 | 29 | 544.486,422 408.644,802 | 57.477 | 29 | 544.486,422 408.644,802 | 30 | 544.537,582 408.863,84 | 224.933 | 30 | 544.537,582 408.863,84 | 31 | 544.529,673 408.884,947 | 22.54 |
| 31 | 544.529,673 408.884,947 | 32 | 544.568,865 408.876,85 | 40.019 | 32 | 544.568,865 408.876,85 | 33 | 544.589,972 408.860,327 | 26.805 | 33 | 544.589,972 408.860,327 | 34 | 544.615,294 408.861,103 | 25.334 |
| 34 | 544.615,294 408.861,103 | 35 | 544.624,317 408.871,357 | 13.658 | 35 | 544.624,317 408.871,357 | 36 | 544.641,925 408.888,662 | 24.689 | 36 | 544.641,925 408.888,662 | 37 | 544.642,918 408.889,638 | 1.392 |
| 37 | 544.642,918 408.889,638 | 38 | 544.660,393 408.886,693 | 17.722 | 38 | 544.660,393 408.886,693 | 39 | 544.695,047 408.881,026 | 35.114 | 39 | 544.695,047 408.881,026 | 40 | 544.721,19 408.889,572 | 27.504 |
| 40 | 544.721,19 408.889,572 | 41 | 544.742,692 408.885,38 | 21.906 | 41 | 544.742,692 408.885,38 | 1 | 544.791,765 408.891,467 | 49.45 | | | | | |

** Lungimile segmentelor sunt determinate în planul de proiecție Stereo 70 și sunt rotunjite la 1 milimetru.

*** Distanța dintre puncte este formată din segmente cumulate ce sunt mai mici decât valoarea 1 milimetru.

**DATE DESPRE IMOBILUL NR. 1349**

Oficiul de Cadastru și Publicitate Imobiliară PRAHOVA
Biroul de Cadastru și Publicitate Imobiliară Câmpina

A. Partea I. Descrierea imobilului

TEREN Extravilan

Adresa: Jud. Prahova

| Nr. Crt | Nr cadastral Nr. topografic | Suprafața* (mp) | Observații / Referințe |
|---------|-----------------------------|-----------------|---|
| A1 | | 3.684 | Sector cadastral:13 Teren neimprejmuit; |

B. Partea II. Proprietari și acte

| Inscrieri privitoare la dreptul de proprietate și alte drepturi reale | | Referințe |
|--|--|-----------|
| / | | |
| Act Administrativ nr. 21607, din 22/07/1994 emis de COMISIA JUDETEANA PRAHOVA; | | |
| B1 | Intabulare, drept de PROPRIETATE, dobandit prin Reconstituire, cota actuala 1/1 1) DOGARU I ELISABETA | A1 |

C. Partea III. SARCINI .

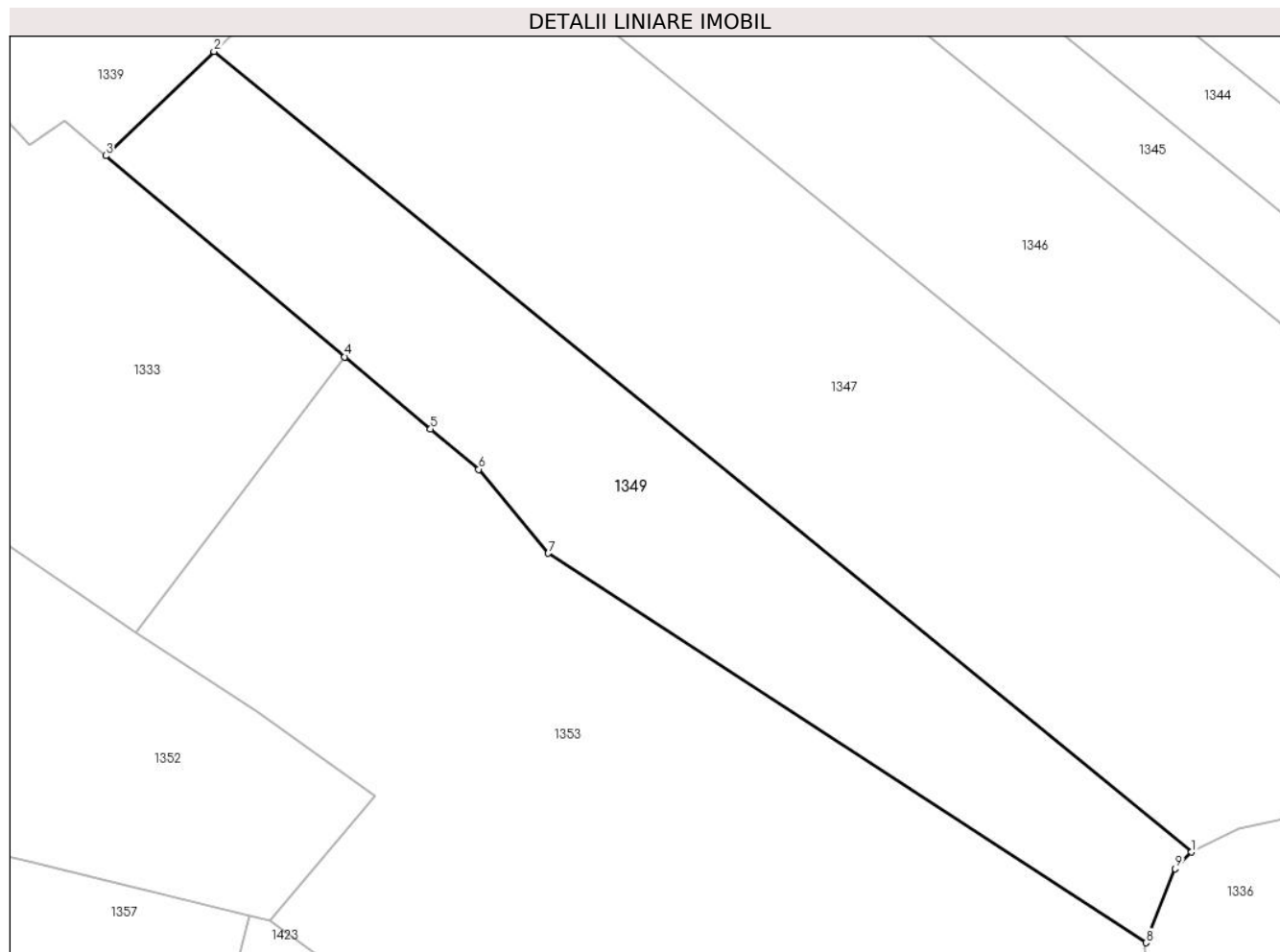
| Inscrieri privind dezmembramintele dreptului de proprietate, drepturi reale de garanție și sarcini | Referințe |
|--|-----------|
| NU SUNT | |

Anexa Nr. 1 La Partea I

Teren

| | | |
|--------------|-----------------|------------------------|
| Nr cadastral | Suprafața (mp)* | Observații / Referințe |
| | 3.684 | |

* Suprafața este determinată în planul de proiecție Stereo 70.



Date referitoare la teren

| Crt | Categorie folosință | Intravilan | Suprafața (mp) | Tarla | Parcelă | Nr. topo | Observații / Referințe |
|-----|---------------------|------------|----------------|-------|---------|----------|------------------------|
| 1 | padure | NU | 3.684 | 16 | 509/6 | - | |

Lungime Segmente

1) Valorile lungimilor segmentelor sunt obținute din proiecție în plan.

| Punct început | X / Y | Punct sfârșit | X / Y | Lungime segment (** (m) |
|---------------|----------------------------|---------------|----------------------------|-------------------------|
| 1 | 545.034,748 408.817,523 | 2 | 544.897,419 408.929,859 | 177.422 |
| 2 | 544.897,419 408.929,859 | 3 | 544.882,203 408.915,229 | 21.108 |
| 3 | 544.882,203 408.915,229 | 4 | 544.915,796 408.887,008 | 43.874 |
| 4 | 544.915,796 408.887,008 | 5 | 544.927,833 408.876,896 | 15.72 |
| 5 | 544.927,833 408.876,896 | 6 | 544.934,59 408.871,22 | 8.825 |

| Punct început | X / Y | Punct sfârșit | X / Y | Lungime segment (** (m) |
|---------------|----------------------------|---------------|----------------------------|-------------------------|
| 6 | 544.934,59 408.871,22 | 7 | 544.944,369 408.859,466 | 15.289 |
| 7 | 544.944,369 408.859,466 | 8 | 545.028,358 408.804,807 | 100.208 |
| 8 | 545.028,358 408.804,807 | 9 | 545.032,441 408.815,205 | 11.17 |
| 9 | 545.032,441 408.815,205 | 1 | 545.034,748 408.817,523 | 3.27 |

** Lungimile segmentelor sunt determinate în planul de proiecție Stereo 70 și sunt rotunjite la 1 milimetru.

*** Distanța dintre puncte este formată din segmente cumulate ce sunt mai mici decât valoarea 1 milimetru.

**DATE DESPRE IMOBILUL NR. 1350**

Oficiul de Cadastru și Publicitate Imobiliară PRAHOVA
Biroul de Cadastru și Publicitate Imobiliară Câmpina

A. Partea I. Descrierea imobilului

TEREN Extravilan

Adresa: Jud. Prahova

| Nr. Crt | Nr cadastral Nr. topografic | Suprafața* (mp) | Observații / Referințe |
|---------|-----------------------------|-----------------|---|
| A1 | | 10.000 | Sector cadastral:13 Teren neimprejmuit; |

B. Partea II. Proprietari și acte

| Inscrieri privitoare la dreptul de proprietate și alte drepturi reale | | Referințe |
|--|--|-----------|
| / | | |
| Act Administrativ nr. 21606, din 22/07/1994 emis de COMISIA JUDETEANA PRAHOVA; | | |
| B1 | Intabulare, drept de PROPRIETATE, dobandit prin Reconstituire, cota actuala 1/1 1) MOISE I ANA 2) MOISE R TRAIAN | A1 |

C. Partea III. SARCINI .

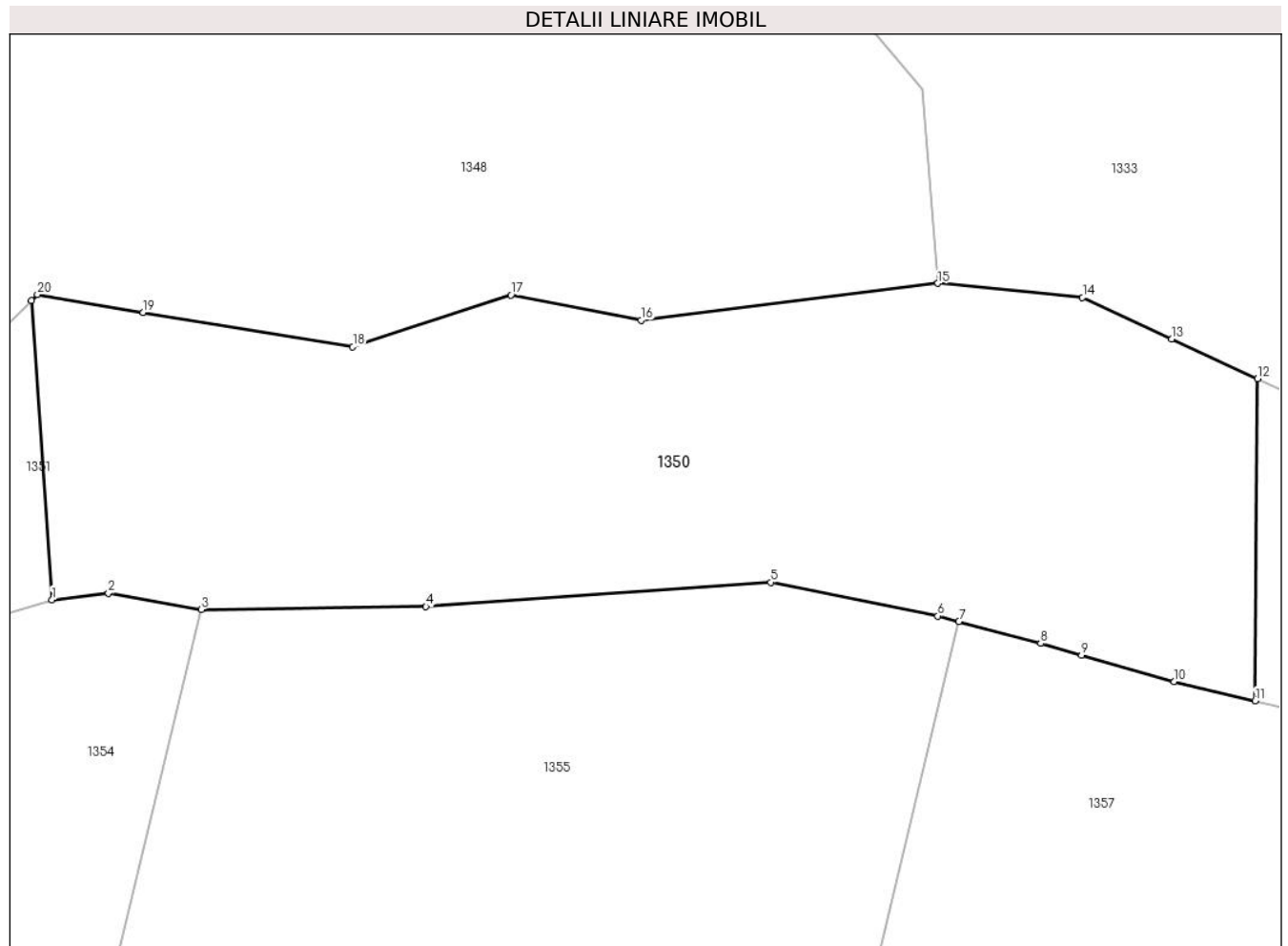
| Inscrieri privind dezmembramintele dreptului de proprietate, drepturi reale de garanție și sarcini | Referințe |
|--|-----------|
| NU SUNT | |

Anexa Nr. 1 La Partea I

Teren

| | | |
|--------------|-----------------|------------------------|
| Nr cadastral | Suprafața (mp)* | Observații / Referințe |
| | 10.000 | |

* Suprafața este determinată în planul de proiecție Stereo 70.



Date referitoare la teren

| Crt | Categorie folosință | Intravilan | Suprafața (mp) | Tarla | Parcelă | Nr. topo | Observații / Referințe |
|-----|---------------------|------------|----------------|-------|---------|----------|------------------------|
| 1 | padure | NU | 10.000 | 16 | 509/2 | - | |

Lungime Segmente

1) Valorile lungimilor segmentelor sunt obținute din proiecție în plan.

| Punct început | X / Y | Punct sfârșit | X / Y | Lungime segment (** (m) |
|---------------|----------------------------|---------------|----------------------------|-------------------------|
| 1 | 544.645,34 408.839,255 | 2 | 544.654,67 408.840,305 | 9.389 |
| 3 | 544.669,988 408.837,623 | 4 | 544.707,146 408.838,118 | 37.161 |
| 5 | 544.764,125 408.842,115 | 6 | 544.791,742 408.836,559 | 28.17 |
| 7 | 544.795,237 408.835,634 | 8 | 544.808,742 408.832,059 | 13.97 |
| 9 | 544.815,497 408.830,067 | 10 | 544.830,796 408.825,75 | 15.897 |

| Punct început | X / Y | Punct sfârșit | X / Y | Lungime segment (** (m) |
|---------------|----------------------------|---------------|----------------------------|-------------------------|
| 2 | 544.654,67 408.840,305 | 3 | 544.669,988 408.837,623 | 15.551 |
| 4 | 544.707,146 408.838,118 | 5 | 544.764,125 408.842,115 | 57.119 |
| 6 | 544.791,742 408.836,559 | 7 | 544.795,237 408.835,634 | 3.615 |
| 8 | 544.808,742 408.832,059 | 9 | 544.815,497 408.830,067 | 7.043 |
| 10 | 544.830,796 408.825,75 | 11 | 544.844,213 408.822,587 | 13.785 |

| Punct început | X / Y | Punct sfârșit | X / Y | Lungime segment (** (m) |
|---------------|----------------------------|---------------|----------------------------|-------------------------|
| 11 | 544.844,213 408.822,587 | 12 | 544.844,593 408.875,726 | 53.14 |
| 13 | 544.830,418 408.882,308 | 14 | 544.815,654 408.889,164 | 16.277 |
| 15 | 544.791,765 408.891,467 | 16 | 544.742,692 408.885,38 | 49.45 |
| 17 | 544.721,19 408.889,572 | 18 | 544.695,047 408.881,026 | 27.504 |
| 19 | 544.660,393 408.886,693 | 20 | 544.642,918 408.889,638 | 17.722 |
| 21 | 544.641,925 408.888,662 | 1 | 544.645,34 408.839,255 | 49.525 |

| Punct început | X / Y | Punct sfârșit | X / Y | Lungime segment (** (m) |
|---------------|----------------------------|---------------|----------------------------|-------------------------|
| 12 | 544.844,593 408.875,726 | 13 | 544.830,418 408.882,308 | 15.629 |
| 14 | 544.815,654 408.889,164 | 15 | 544.791,765 408.891,467 | 24.0 |
| 16 | 544.742,692 408.885,38 | 17 | 544.721,19 408.889,572 | 21.906 |
| 18 | 544.695,047 408.881,026 | 19 | 544.660,393 408.886,693 | 35.114 |
| 20 | 544.642,918 408.889,638 | 21 | 544.641,925 408.888,662 | 1.392 |

** Lungimile segmentelor sunt determinate în planul de proiecție Stereo 70 și sunt rotunjite la 1 milimetru.

*** Distanța dintre puncte este formată din segmente cumulate ce sunt mai mici decât valoarea 1 milimetru.

**DATE DESPRE IMOBILUL NR. 1351**

Oficiul de Cadastru și Publicitate Imobiliară PRAHOVA
Biroul de Cadastru și Publicitate Imobiliară Câmpina

A. Partea I. Descrierea imobilului

TEREN Extravilan

Adresa: Jud. Prahova

| Nr. Crt | Nr cadastral Nr. topografic | Suprafața* (mp) | Observații / Referințe |
|---------|-----------------------------|-----------------|--|
| A1 | | 3.336 | Sector cadastral:13 Teren neimprejmit; |

B. Partea II. Proprietari și acte

| Inscrieri privitoare la dreptul de proprietate și alte drepturi reale | | Referințe |
|--|--|-----------|
| / | | |
| Act Administrativ nr. 16291, din 21/07/1994 emis de COMISIA JUDETEANA PRAHOVA; | | |
| B1 | Intabulare, drept de PROPRIETATE, dobândit prin Reconstituire, cota actuala 1/1 1) ROSEA V ELISABETA 2) POPOIU V MARIA 3) MARIN I GELU 4) DUMITRASCU A ELENA 5) MARIN C VASILE 6) MARIN C RADU 7) BUSTUC ION 8) BUSTUC V ION 9) MARIN C CONSTANTIN 10) BUSTUC GH RADU 11) BUSTUC TRAIAN | A1 |

C. Partea III. SARCINI .

| Inscrieri privind dezmembramintele dreptului de proprietate, drepturi reale de garanție și sarcini | Referințe |
|--|-----------|
| NU SUNT | |

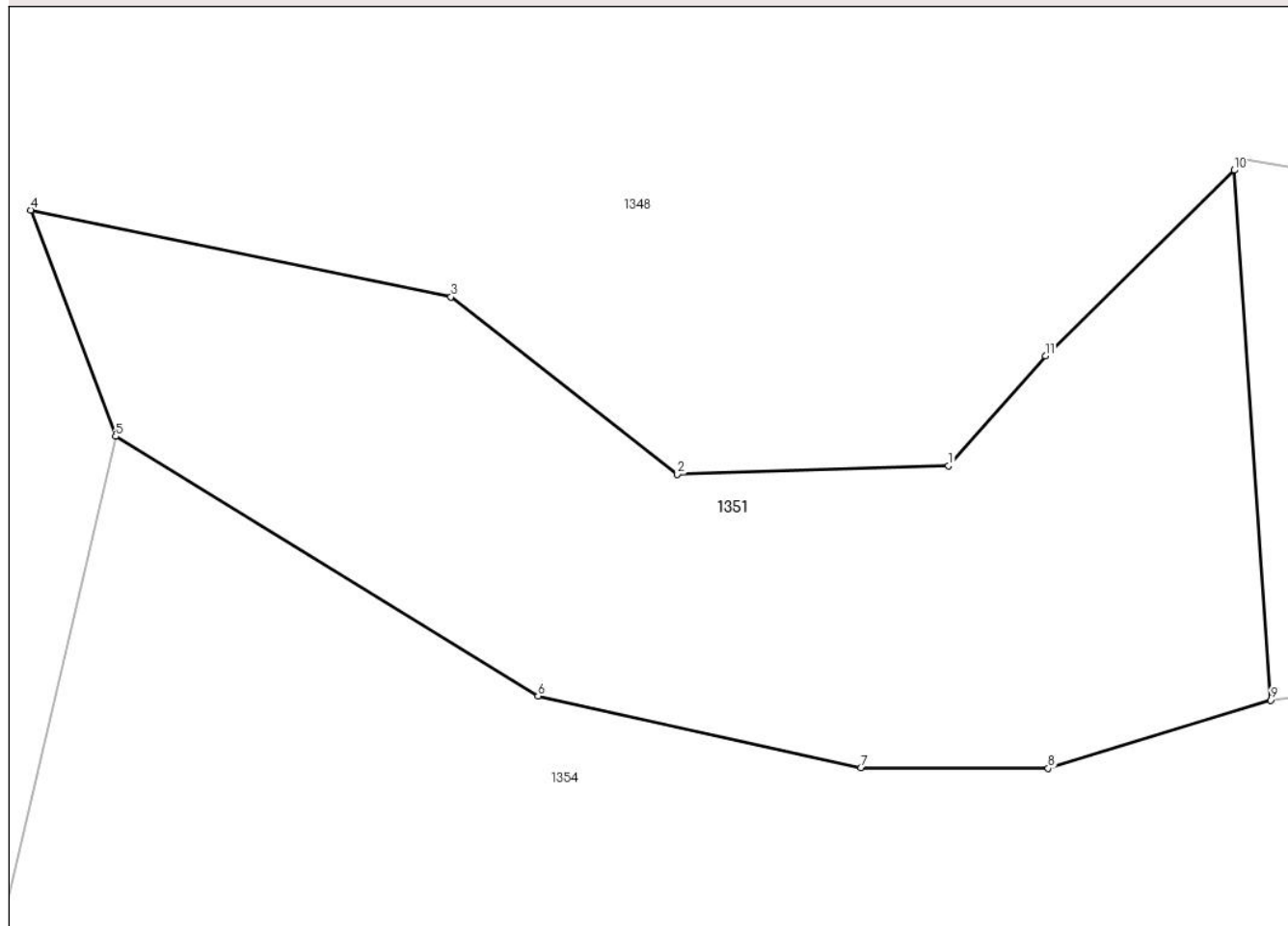
Anexa Nr. 1 La Partea I

Teren

| | | |
|--------------|-----------------|------------------------|
| Nr cadastral | Suprafața (mp)* | Observații / Referințe |
| | 3.336 | |

* Suprafața este determinată în planul de proiecție Stereo 70.

DETALII LINIARE IMOBIL



Date referitoare la teren

| Crt | Categorie folosință | Intravilan | Suprafața (mp) | Tarla | Parcelă | Nr. topo | Observații / Referințe |
|-----|---------------------|------------|----------------|-------|---------|----------|------------------------|
| 1 | padure | NU | 3.336 | 16 | 509/1 | - | |

Lungime Segmente

1) Valorile lungimilor segmentelor sunt obținute din proiecție în plan.

| Punct început | X / Y | Punct sfârșit | X / Y | Lungime segment (** (m) |
|---------------|----------------------------|---------------|----------------------------|-------------------------|
| 1 | 544.615,294 408.861,103 | 2 | 544.589,972 408.860,327 | 25.334 |
| 2 | 544.589,972 408.860,327 | 3 | 544.568,865 408.876,85 | 26.805 |
| 3 | 544.568,865 408.876,85 | 4 | 544.529,673 408.884,947 | 40.019 |
| 4 | 544.529,673 408.884,947 | 5 | 544.537,582 408.863,84 | 22.54 |
| 5 | 544.537,582 408.863,84 | 6 | 544.576,986 408.839,628 | 46.248 |

| Punct început | X / Y | Punct sfârșit | X / Y | Lungime segment (** (m) |
|---------------|----------------------------|---------------|----------------------------|-------------------------|
| 6 | 544.576,986 408.839,628 | 7 | 544.607,096 408.832,967 | 30.838 |
| 7 | 544.607,096 408.832,967 | 8 | 544.624,569 408.832,898 | 17.473 |
| 8 | 544.624,569 408.832,898 | 9 | 544.645,34 408.839,255 | 21.722 |
| 9 | 544.645,34 408.839,255 | 10 | 544.641,925 408.888,662 | 49.525 |
| 10 | 544.641,925 408.888,662 | 11 | 544.624,317 408.871,357 | 24.689 |
| 11 | 544.624,317 408.871,357 | 1 | 544.615,294 408.861,103 | 13.658 |

** Lungimile segmentelor sunt determinate în planul de proiecție Stereo 70 și sunt rotunjite la 1 milimetru.

*** Distanța dintre puncte este formată din segmente cumulate ce sunt mai mici decât valoarea 1 milimetru.

**DATE DESPRE IMOBILUL NR. 1352**

Oficiul de Cadastru și Publicitate Imobiliară PRAHOVA
Biroul de Cadastru și Publicitate Imobiliară Câmpina

A. Partea I. Descrierea imobilului

TEREN Extravilan

Adresa: Jud. Prahova

| Nr. Crt | Nr cadastral Nr. topografic | Suprafața* (mp) | Observații / Referințe |
|---------|-----------------------------|-----------------|---|
| A1 | | 2.700 | Sector cadastral:13 Teren neimprejmuit; |

B. Partea II. Proprietari și acte

| Inscrieri privitoare la dreptul de proprietate și alte drepturi reale | | Referințe |
|--|--|-----------|
| / | | |
| Act Administrativ nr. 21621, din 25/07/1994 emis de COMISIA JUDETEANA PRAHOVA; | | |
| B1 | Intabulare, drept de PROPRIETATE, dobandit prin Reconstituire, cota actuala 1/1 1) NEGOTEI ELENA 2) GHEBERTA MARIA 3) DOGARU AURICA | A1 |

C. Partea III. SARCINI .

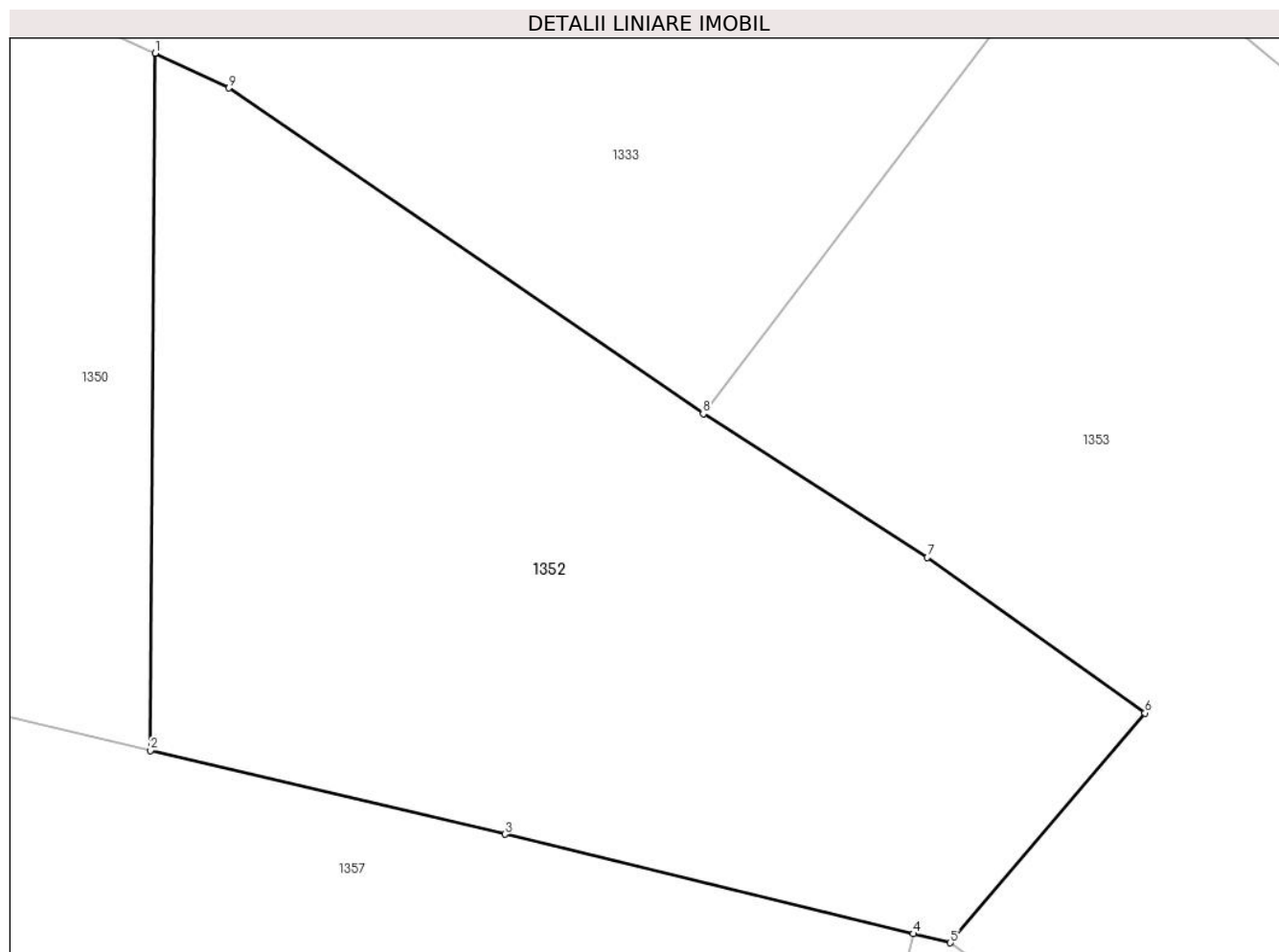
| Inscrieri privind dezmembramintele dreptului de proprietate, drepturi reale de garanție și sarcini | Referințe |
|--|-----------|
| NU SUNT | |

Anexa Nr. 1 La Partea I

Teren

| | | |
|--------------|-----------------|------------------------|
| Nr cadastral | Suprafața (mp)* | Observații / Referințe |
| | 2.700 | |

* Suprafața este determinată în planul de proiecție Stereo 70.



Date referitoare la teren

| Crt | Categorie folosință | Intravilan | Suprafața (mp) | Tarla | Parcelă | Nr. topo | Observații / Referințe |
|-----|---------------------|------------|----------------|-------|---------|----------|------------------------|
| 1 | padure | NU | 2.700 | 16 | 509/3 | - | |

Lungime Segmente

1) Valorile lungimilor segmentelor sunt obținute din proiecție în plan.

| Punct început | X / Y | Punct sfârșit | X / Y | Lungime segment (** (m) |
|---------------|----------------------------|---------------|----------------------------|-------------------------|
| 1 | 544.844,593 408.875,726 | 2 | 544.844,213 408.822,587 | 53.14 |
| 2 | 544.844,213 408.822,587 | 3 | 544.871,258 408.816,213 | 27.786 |
| 3 | 544.871,258 408.816,213 | 4 | 544.902,404 408.808,621 | 32.058 |
| 4 | 544.902,404 408.808,621 | 5 | 544.905,218 408.807,935 | 2.897 |
| 5 | 544.905,218 408.807,935 | 6 | 544.920,078 408.825,448 | 22.967 |

| Punct început | X / Y | Punct sfârșit | X / Y | Lungime segment (** (m) |
|---------------|----------------------------|---------------|----------------------------|-------------------------|
| 6 | 544.920,078 408.825,448 | 7 | 544.903,473 408.837,296 | 20.399 |
| 7 | 544.903,473 408.837,296 | 8 | 544.886,377 408.848,254 | 20.306 |
| 8 | 544.886,377 408.848,254 | 9 | 544.850,209 408.873,082 | 43.87 |
| 9 | 544.850,209 408.873,082 | 1 | 544.844,593 408.875,726 | 6.207 |

** Lungimile segmentelor sunt determinate în planul de proiecție Stereo 70 și sunt rotunjite la 1 milimetru.

*** Distanța dintre puncte este formată din segmente cumulate ce sunt mai mici decât valoarea 1 milimetru.

**DATE DESPRE IMOBILUL NR. 1353**

Oficiul de Cadastru și Publicitate Imobiliară PRAHOVA
Biroul de Cadastru și Publicitate Imobiliară Câmpina

A. Partea I. Descrierea imobilului

TEREN Extravilan

Adresa: Jud. Prahova

| Nr. Crt | Nr cadastral Nr. topografic | Suprafața* (mp) | Observații / Referințe |
|---------|--------------------------------|--------------------------------------|--|
| A1 | 20334 | Din acte: 14.000 Masurata: 13.855 | Sector cadastral:13 Teren neimprejmut; |

B. Partea II. Proprietari și acte

| Inscrieri privitoare la dreptul de proprietate și alte drepturi reale | | Referințe |
|---|---|-----------|
| 18377 / 14/07/2020 | | |
| Act Notarial nr. 431, din 13/07/2020 emis de Mija Catalina; | | |
| B3 | Intabulare, drept de PROPRIETATEdonatie, dobandit prin Conventie, cota actuala 1/3 1) PETTY RUXANDRA-CATALINA | A1 |
| B4 | Intabulare, drept de PROPRIETATEdonatie, dobandit prin Conventie, cota actuala 1/3 1) TURCU RALUCA-SIMONA | A1 |
| B5 | Intabulare, drept de PROPRIETATEdonatie, dobandit prin Conventie, cota actuala 1/3 1) TURCU MIHAI | A1 |

C. Partea III. SARCINI .

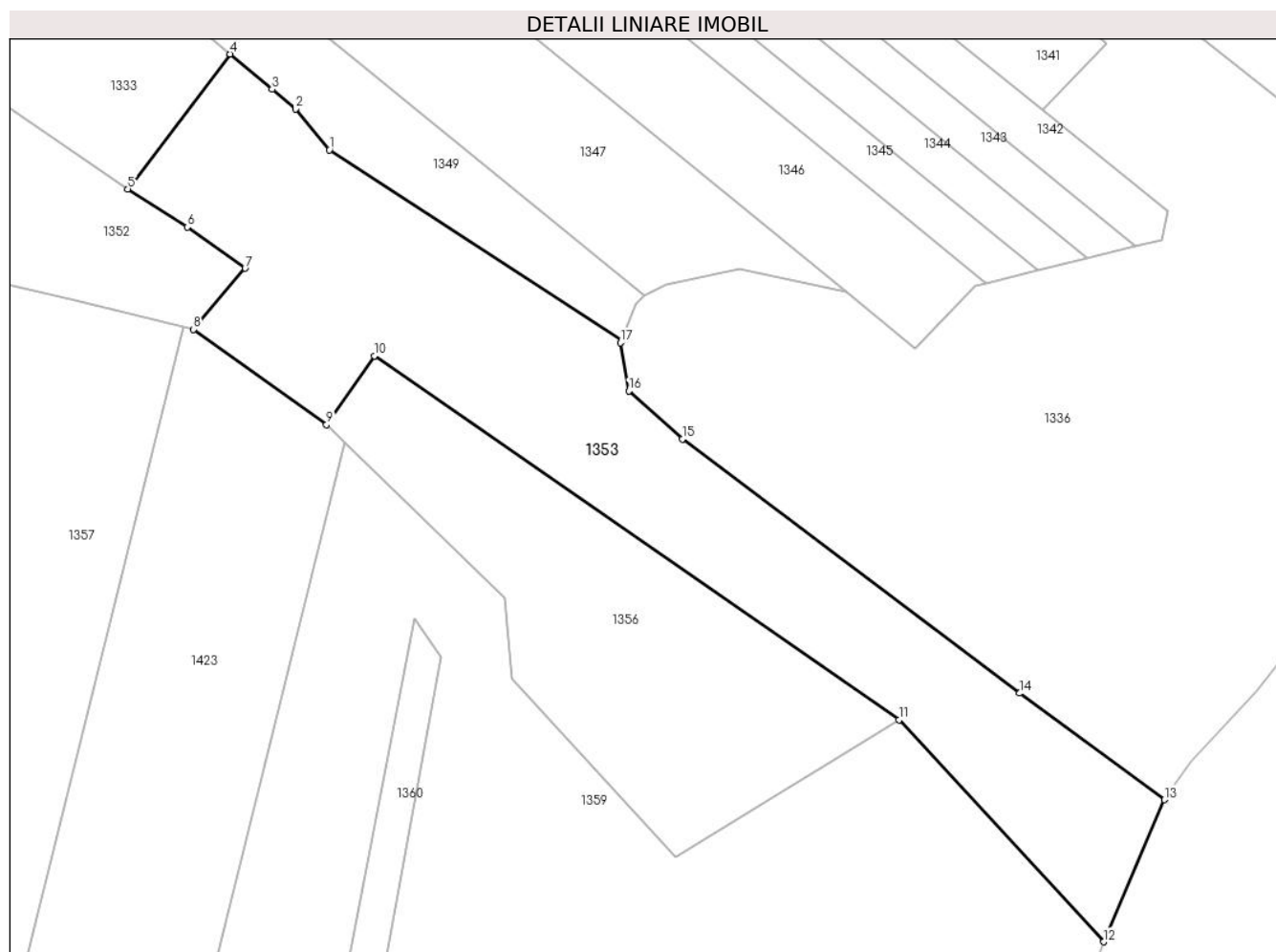
| Inscrieri privind dezmembramintele dreptului de proprietate, drepturi reale de garanție și sarcini | Referințe |
|--|-----------|
| NU SUNT | |

Anexa Nr. 1 La Partea I

Teren

| Nr cadastral | Suprafața (mp)* | Observații / Referințe |
|--------------|---|------------------------|
| 20334 | Din acte: 14.000 Masurata: 13.855 | |

* Suprafața este determinată în planul de proiecție Stereo 70.



Date referitoare la teren

| Crt | Categorie folosință | Intra vilan | Suprafața (mp) | Tarla | Parcelă | Nr. topo | Observații / Referințe |
|-----|---------------------|-------------|----------------|-------|------------------|----------|------------------------|
| 1 | faneata | NU | 3.735 | 16 | 566; 607; 608 | - | |
| 2 | padure | NU | 8.865 | 16 | 509/5 | - | |
| 3 | faneata | NU | 1.255 | 16 | 566; 607; 608 | - | |

Lungime Segmente

1) Valorile lungimilor segmentelor sunt obținute din proiecție în plan.

| Punct început | X / Y | Punct sfârșit | X / Y | Lungime segment (** (m) |
|---------------|----------------------------|---------------|----------------------------|-------------------------|
| 1 | 544.944,369 408.859,466 | 2 | 544.934,59 408.871,22 | 15.289 |
| 2 | 544.934,59 408.871,22 | 3 | 544.927,833 408.876,896 | 8.825 |

| Punct început | X / Y | Punct sfârşit | X / Y | Lungime segment (** (m) |
|---------------|----------------------------|---------------|----------------------------|-------------------------|
| 3 | 544.927,833 408.876,896 | 4 | 544.915,796 408.887,008 | 15.72 |
| 4 | 544.915,796 408.887,008 | 5 | 544.886,377 408.848,254 | 48.656 |
| 5 | 544.886,377 408.848,254 | 6 | 544.903,473 408.837,296 | 20.306 |
| 6 | 544.903,473 408.837,296 | 7 | 544.920,078 408.825,448 | 20.399 |
| 7 | 544.920,078 408.825,448 | 8 | 544.905,218 408.807,935 | 22.967 |
| 8 | 544.905,218 408.807,935 | 9 | 544.943,491 408.780,554 | 47.059 |
| 9 | 544.943,491 408.780,554 | 10 | 544.957,231 408.800,326 | 24.078 |
| 10 | 544.957,231 408.800,326 | 11 | 545.108,12 408.695,696 | 183.616 |
| 11 | 545.108,12 408.695,696 | 12 | 545.167,057 408.631,952 | 86.815 |
| 12 | 545.167,057 408.631,952 | 13 | 545.184,492 408.672,796 | 44.41 |
| 13 | 545.184,492 408.672,796 | 14 | 545.142,879 408.703,4 | 51.655 |
| 14 | 545.142,879 408.703,4 | 15 | 545.045,837 408.776,444 | 121.461 |
| 15 | 545.045,837 408.776,444 | 16 | 545.030,445 408.790,24 | 20.669 |
| 16 | 545.030,445 408.790,24 | 17 | 545.028,054 408.804,035 | 14.001 |
| 17 | 545.028,054 408.804,035 | 18 | 545.028,358 408.804,807 | 0.83 |
| 18 | 545.028,358 408.804,807 | 1 | 544.944,369 408.859,466 | 100.208 |

** Lungimile segmentelor sunt determinate în planul de proiecție Stereo 70 și sunt rotunjite la 1 milimetru.

*** Distanța dintre puncte este formată din segmente cumulate ce sunt mai mici decât valoarea 1 milimetru.

**DATE DESPRE IMOBILUL NR. 1354**

Oficiul de Cadastru și Publicitate Imobiliară PRAHOVA
Biroul de Cadastru și Publicitate Imobiliară Câmpina

A. Partea I. Descrierea imobilului

TEREN Extravilan

Adresa: Jud. Prahova

| Nr. Crt | Nr cadastral Nr. topografic | Suprafața* (mp) | Observații / Referințe |
|---------|--------------------------------|-----------------|---|
| A1 | 20663 | 27.924 | Sector cadastral:13 Teren neimprejmuit; |

B. Partea II. Proprietari și acte

| Inscrieri privitoare la dreptul de proprietate și alte drepturi reale | | Referințe |
|--|---|-----------|
| 4971 / 01/03/2016 | | |
| Act Administrativ nr. 210960, din 21/02/2013 emis de CJPSDDPAT - Prahova (hotarare judecatoreasca nr. Sentinta civila nr.1514/29-01-2009 emis de Judecatoria Sectorului I - Bucuresti; hotarare judecatoreasca nr. Sentinta civila nr.2790/25-06-1996 emis de Judecatoria Campina;); | | |
| B1 | Intabulare, drept de PROPRIETATEpartaj, dobandit prin Hotarare judecatoreasca, cota actuala 1/1 1) DIMIU IRINA | A1 |

C. Partea III. SARCINI .

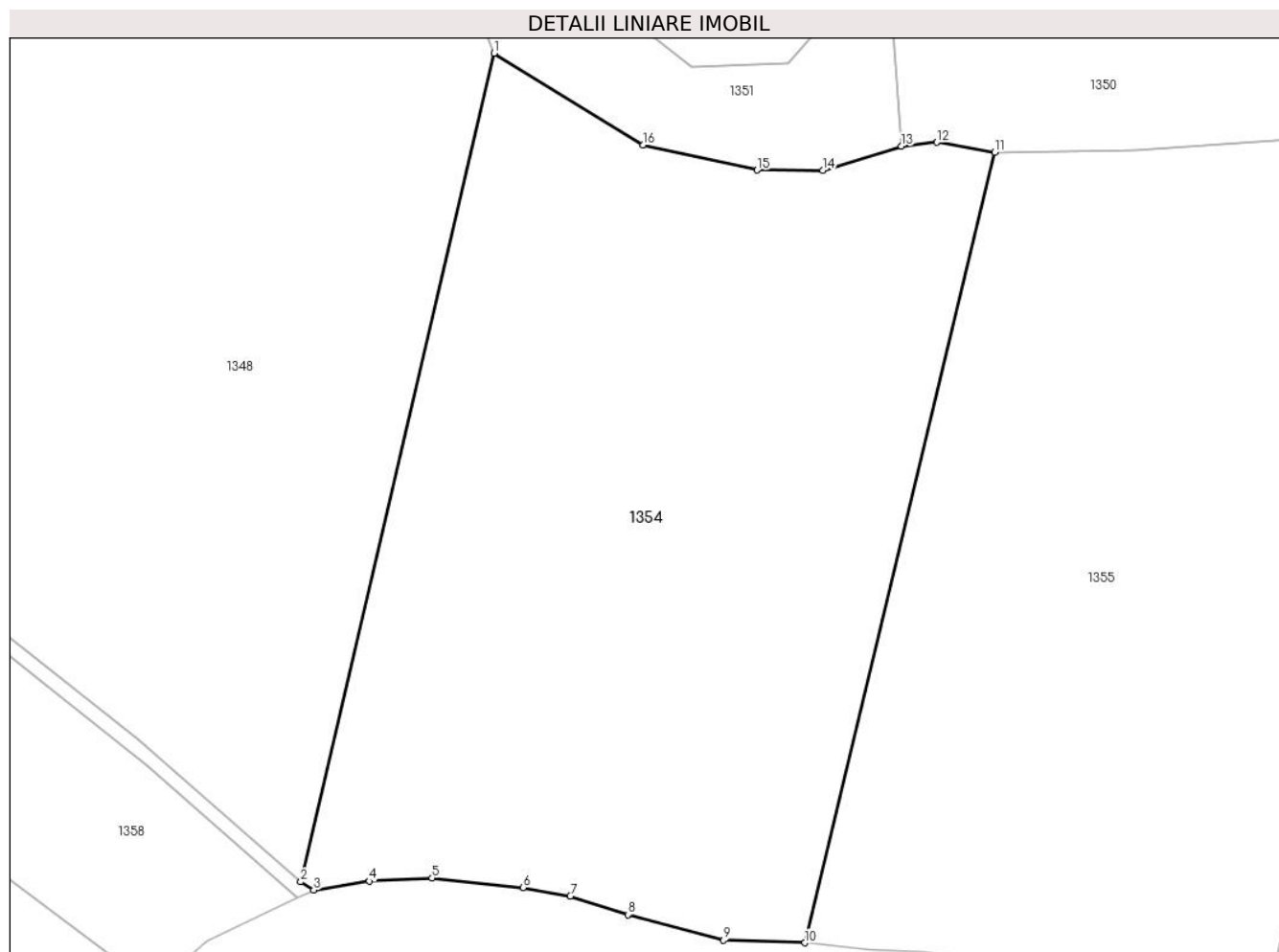
| Inscrieri privind dezmembramintele dreptului de proprietate, drepturi reale de garanție și sarcini | Referințe |
|--|-----------|
| NU SUNT | |

Anexa Nr. 1 La Partea I

Teren

| | | |
|--------------|-----------------|------------------------|
| Nr cadastral | Suprafața (mp)* | Observații / Referințe |
| 20663 | 27.924 | |

* Suprafața este determinată în planul de proiecție Stereo 70.



Date referitoare la teren

| Crt | Categorie folosință | Intra vilan | Suprafața (mp) | Tarla | Parcelă | Nr. topo | Observații / Referințe |
|-----|---------------------|-------------|----------------|-------|---------|----------|------------------------|
| 1 | pasune | NU | 27.924 | - | - | - | T19, P599 |

Lungime Segmente

1) Valorile lungimilor segmentelor sunt obținute din proiecție în plan.

| Punct început | X / Y | Punct sfârșit | X / Y | Lungime segment (** (m) |
|---------------|----------------------------|---------------|----------------------------|-------------------------|
| 1 | 544.537,582 408.863,84 | 2 | 544.486,422 408.644,802 | 224.933 |
| 2 | 544.486,422 408.644,802 | 3 | 544.489,882 408.642,658 | 4.07 |
| 3 | 544.489,882 408.642,658 | 4 | 544.504,576 408.644,988 | 14.878 |
| 4 | 544.504,576 408.644,988 | 5 | 544.521,171 408.645,817 | 16.615 |
| 5 | 544.521,171 408.645,817 | 6 | 544.545,237 408.643,262 | 24.201 |

| Punct început | X / Y | Punct sfârşit | X / Y | Lungime segment (** (m) |
|---------------|----------------------------|---------------|----------------------------|-------------------------|
| 6 | 544.545,237 408.643,262 | 7 | 544.557,766 408.641,042 | 12.724 |
| 7 | 544.557,766 408.641,042 | 8 | 544.572,944 408.636,152 | 15.946 |
| 8 | 544.572,944 408.636,152 | 9 | 544.598,287 408.629,364 | 26.236 |
| 9 | 544.598,287 408.629,364 | 10 | 544.619,763 408.628,704 | 21.486 |
| 10 | 544.619,763 408.628,704 | 11 | 544.669,988 408.837,623 | 214.871 |
| 11 | 544.669,988 408.837,623 | 12 | 544.654,67 408.840,305 | 15.551 |
| 12 | 544.654,67 408.840,305 | 13 | 544.645,34 408.839,255 | 9.389 |
| 13 | 544.645,34 408.839,255 | 14 | 544.624,569 408.832,898 | 21.722 |
| 14 | 544.624,569 408.832,898 | 15 | 544.607,096 408.832,967 | 17.473 |
| 15 | 544.607,096 408.832,967 | 16 | 544.576,986 408.839,628 | 30.838 |
| 16 | 544.576,986 408.839,628 | 1 | 544.537,582 408.863,84 | 46.248 |

** Lungimile segmentelor sunt determinate în planul de proiecție Stereo 70 și sunt rotunjite la 1 milimetru.

*** Distanța dintre puncte este formată din segmente cumulate ce sunt mai mici decât valoarea 1 milimetru.

**DATE DESPRE IMOBILUL NR. 1355**

Oficiul de Cadastru și Publicitate Imobiliară PRAHOVA
Biroul de Cadastru și Publicitate Imobiliară Câmpina

A. Partea I. Descrierea imobilului

TEREN Extravilan

Adresa: Jud. Prahova

| Nr. Crt | Nr cadastral Nr. topografic | Suprafața* (mp) | Observații / Referințe |
|---------|-----------------------------|-----------------|---|
| A1 | 20664 | 27.924 | Sector cadastral:13 Teren neimprejmuit; |

B. Partea II. Proprietari și acte

| Inscrieri privitoare la dreptul de proprietate și alte drepturi reale | | Referințe |
|--|---|-----------|
| 4982 / 01/03/2016 | | |
| Hotarare Judecatoreasca nr. 2790, din 25/06/1996 emis de Judecatoria Campina (hotarare judecatoreasca nr. Sentinta civila nr.1514/29-01-2009 emis de Judecatoria Sectorului 1 Bucuresti); | | |
| B1 | Intabulare, drept de PROPRIETATE, dobandit prin Hotarare Judecatoreasca, cota actuala 1/1 1) DIMIU DARIA | A1 |

C. Partea III. SARCINI .

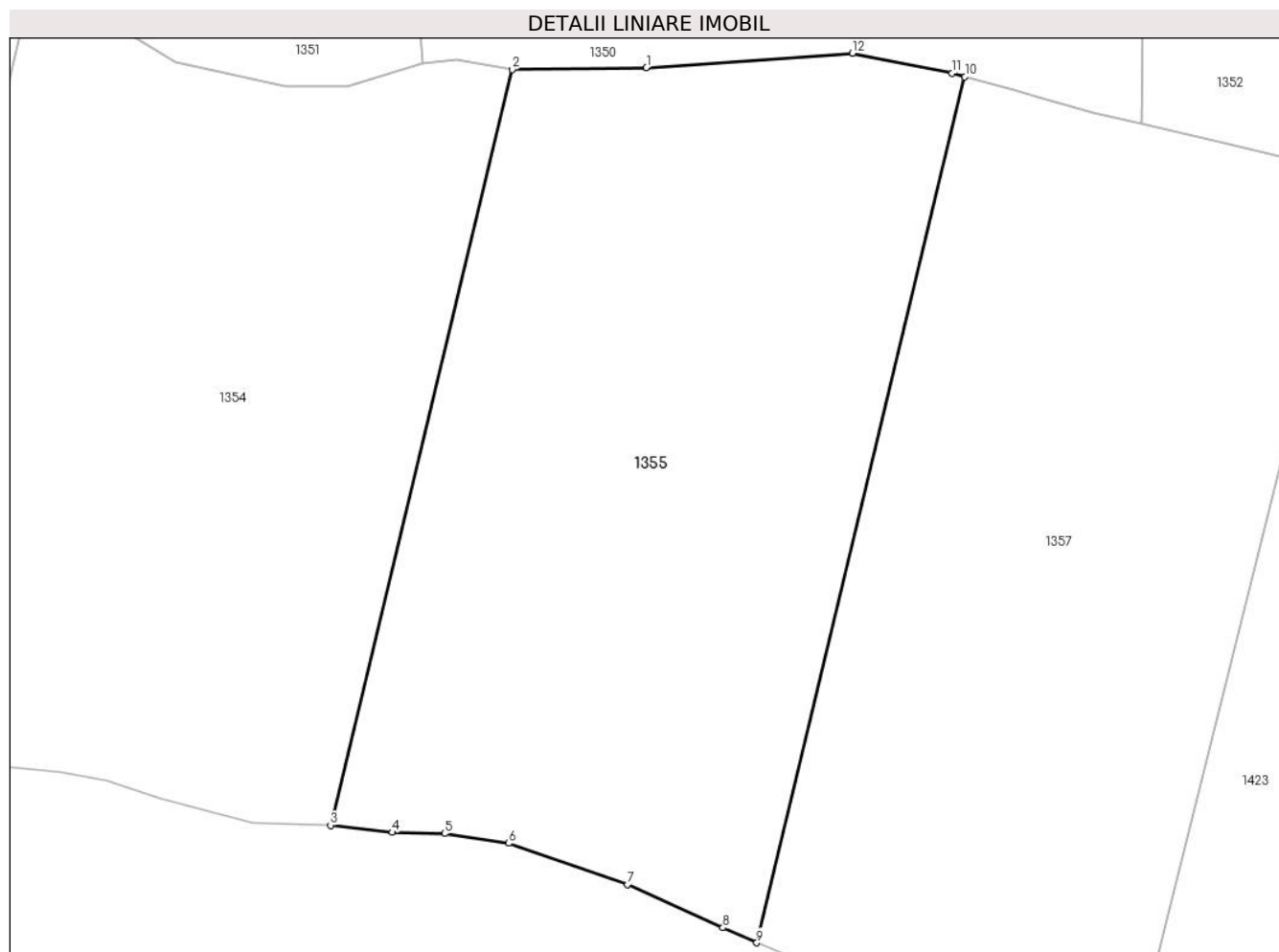
| Inscrieri privind dezmembramintele dreptului de proprietate, drepturi reale de garanție și sarcini | Referințe |
|--|-----------|
| NU SUNT | |

Anexa Nr. 1 La Partea I

Teren

| Nr cadastral | Suprafața (mp)* | Observații / Referințe |
|--------------|-----------------|------------------------|
| 20664 | 27.924 | |

* Suprafața este determinată în planul de proiecție Stereo 70.



Date referitoare la teren

| Crt | Categorie folosință | Intravilan | Suprafața (mp) | Tarla | Parcelă | Nr. topo | Observații / Referințe |
|-----|---------------------|------------|----------------|-------|---------|----------|------------------------|
| 1 | pasune | NU | 27.924 | 19 | 599 | - | |

Lungime Segmente

1) Valorile lungimilor segmentelor sunt obținute din proiecție în plan.

| Punct început | X / Y | Punct sfârșit | X / Y | Lungime segment (** (m) |
|---------------|----------------------------|---------------|----------------------------|-------------------------|
| 1 | 544.707,146 408.838,118 | 2 | 544.669,988 408.837,623 | 37.161 |
| 2 | 544.669,988 408.837,623 | 3 | 544.619,763 408.628,704 | 214.871 |
| 3 | 544.619,763 408.628,704 | 4 | 544.636,865 408.626,742 | 17.214 |
| 4 | 544.636,865 408.626,742 | 5 | 544.651,341 408.626,4 | 14.48 |
| 5 | 544.651,341 408.626,4 | 6 | 544.669,03 408.623,742 | 17.887 |

| Punct început | X / Y | Punct sfârșit | X / Y | Lungime segment (** (m) |
|---------------|----------------------------|---------------|----------------------------|-------------------------|
| 6 | 544.669,03 408.623,742 | 7 | 544.701,911 408.612,328 | 34.806 |
| 7 | 544.701,911 408.612,328 | 8 | 544.728,311 408.600,388 | 28.975 |
| 8 | 544.728,311 408.600,388 | 9 | 544.737,682 408.596,221 | 10.255 |
| 9 | 544.737,682 408.596,221 | 10 | 544.795,237 408.835,634 | 246.234 |
| 10 | 544.795,237 408.835,634 | 11 | 544.791,742 408.836,559 | 3.615 |
| 11 | 544.791,742 408.836,559 | 12 | 544.764,125 408.842,115 | 28.17 |
| 12 | 544.764,125 408.842,115 | 1 | 544.707,146 408.838,118 | 57.119 |

** Lungimile segmentelor sunt determinate în planul de proiecție Stereo 70 și sunt rotunjite la 1 milimetru.

*** Distanța dintre puncte este formată din segmente cumulate ce sunt mai mici decât valoarea 1 milimetru.

**DATE DESPRE IMOBILUL NR. 1356**

Oficiul de Cadastru și Publicitate Imobiliară PRAHOVA
Biroul de Cadastru și Publicitate Imobiliară Câmpina

A. Partea I. Descrierea imobilului

TEREN Extravilan

Adresa: Jud. Prahova

| Nr. Crt | Nr cadastral Nr. topografic | Suprafața* (mp) | Observații / Referințe |
|---------|-----------------------------|-----------------|--|
| A1 | | 8.000 | Sector cadastral:13 Teren neimprejmit; |

B. Partea II. Proprietari și acte

| Inscrieri privitoare la dreptul de proprietate și alte drepturi reale | | Referințe |
|--|---|-----------|
| / | | |
| Act Administrativ nr. 16300, din 21/07/1994 emis de COMISIA JUDETEANA PRAHOVA; | | |
| B1 | Intabulare, drept de PROPRIETATE, dobandit prin Reconstituire, cota actuala 1/1 1) BADILA CARMEN ELENA 2) BADILA GHEORGHE 3) BADILA LUCIA 4) ALBU MARIA | A1 |

C. Partea III. SARCINI .

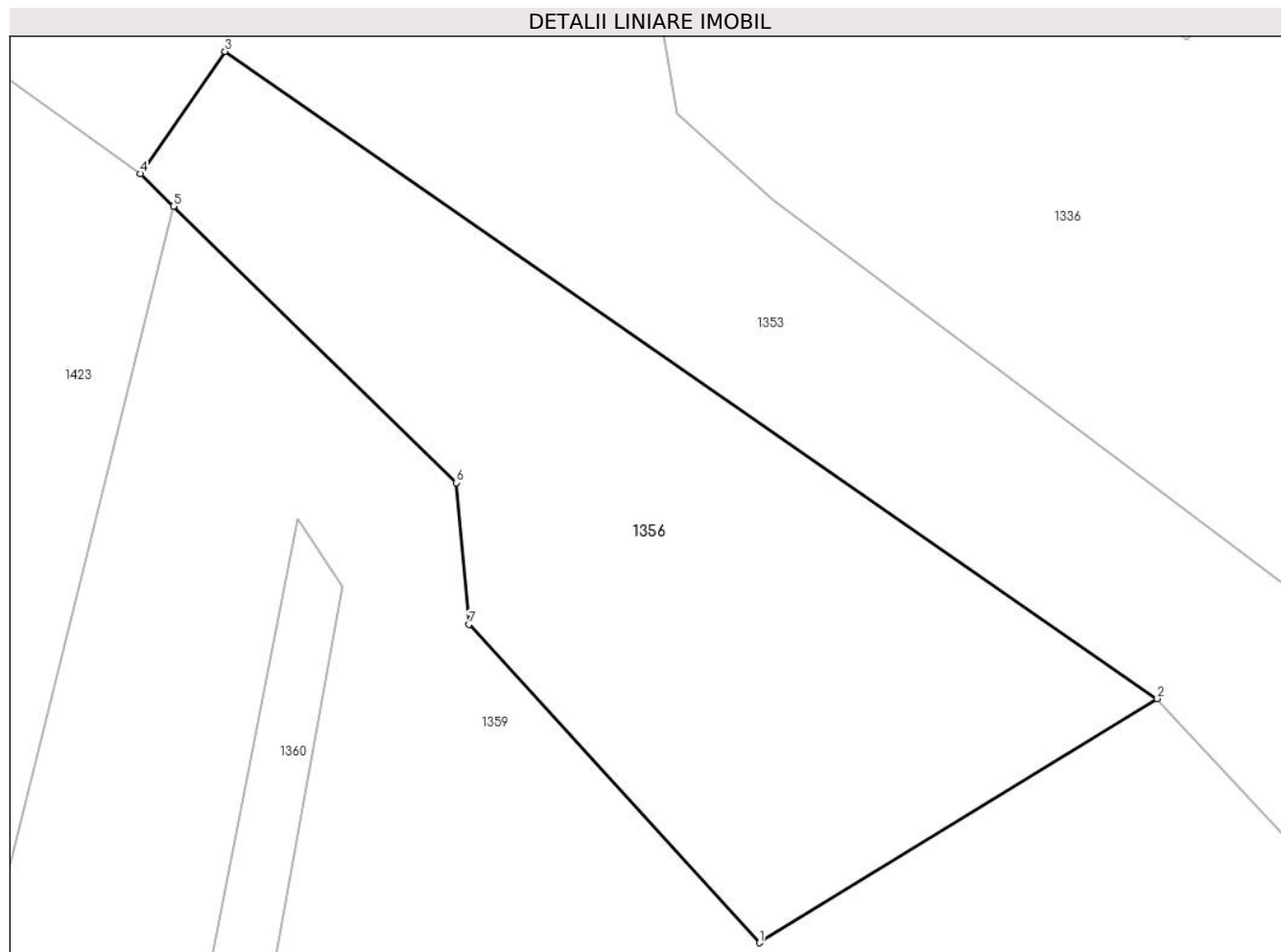
| Inscrieri privind dezmembramintele dreptului de proprietate, drepturi reale de garanție și sarcini | Referințe |
|--|-----------|
| NU SUNT | |

Anexa Nr. 1 La Partea I

Teren

| Nr cadastral | Suprafața (mp)* | Observații / Referințe |
|--------------|-----------------|------------------------|
| | 8.000 | |

* Suprafața este determinată în planul de proiecție Stereo 70.



Date referitoare la teren

| Crt | Categorie folosință | Intravilan | Suprafața (mp) | Tarla | Parcelă | Nr. topo | Observații / Referințe |
|-----|---------------------|------------|----------------|-------|---------|----------|------------------------|
| 1 | padure | NU | 8.000 | 16 | 509/4 | - | |

Lungime Segmente

1) Valorile lungimilor segmentelor sunt obținute din proiecție în plan.

| Punct început | X / Y | Punct sfârșit | X / Y | Lungime segment (** (m) |
|---------------|----------------------------|---------------|----------------------------|-------------------------|
| 1 | 545.043,76 408.656,232 | 2 | 545.108,12 408.695,696 | 75.495 |
| 2 | 545.108,12 408.695,696 | 3 | 544.957,231 408.800,326 | 183.616 |
| 3 | 544.957,231 408.800,326 | 4 | 544.943,491 408.780,554 | 24.078 |
| 4 | 544.943,491 408.780,554 | 5 | 544.948,885 408.775,288 | 7.538 |
| 5 | 544.948,885 408.775,288 | 6 | 544.994,644 408.730,616 | 63.949 |

| Punct început | X / Y | Punct sfârșit | X / Y | Lungime segment (** (m) |
|---------------|----------------------------|---------------|---------------------------|-------------------------|
| 6 | 544.994,644 408.730,616 | 7 | 544.996,7 408.707,701 | 23.007 |
| 7 | 544.996,7 408.707,701 | 1 | 545.043,76 408.656,232 | 69.74 |

** Lungimile segmentelor sunt determinate în planul de proiecție Stereo 70 și sunt rotunjite la 1 milimetru.

*** Distanța dintre puncte este formată din segmente cumulate ce sunt mai mici decât valoarea 1 milimetru.

**DATE DESPRE IMOBILUL NR. 1357**

Oficiul de Cadastru și Publicitate Imobiliară PRAHOVA
Biroul de Cadastru și Publicitate Imobiliară Câmpina

A. Partea I. Descrierea imobilului

TEREN Extravilan

Adresa: Jud. Prahova, Pct.Costisat

| Nr. Crt | Nr cadastral Nr. topografic | Suprafața* (mp) | Observații / Referințe |
|---------|-----------------------------|-----------------|---|
| A1 | 20935 | 27.926 | Sector cadastral:13 Teren neimprejmuit; Teren extravilan ;Imobil inregistrat in planul cadastral fara localizare certa datorita lipsei Planului parcelar |

B. Partea II. Proprietari și acte

| Inscrieri privitoare la dreptul de proprietate și alte drepturi reale | | Referințe |
|---|--|-----------|
| 22459 / 28/04/2023 | | |
| Act Notarial nr. 57, din 31/08/2020 emis de BIN ALEXANDRESCU LIUBA-LILIANA (CERTIFICAT DE MOSTENITOR ; act notarial nr 57 din 31.08.2020, emis de BIN ALEXANDRESCU LIUBA-LILIANA;hotarare judecatoreasca nr 1514 din 29.01.2009, emis de JUDECATORIA SECTORULUI 1 BUCURESTI;hotarare judecatoreasca nr 1514 din 29.01.2009, emis de JUDECATORIA SECTORULUI 1 BUCURESTI;hotarare judecatoreasca nr 1514 din 29.01.2009, emis de JUDECATORIA SECTORULUI 1 BUCURESTI;hotarare judecatoreasca nr 1514 din 29.01.2009, emis de JUDECATORIA SECTORULUI 1 BUCURESTI;act administrativ nr 1354 din 24.04.2023, emis de PRIMARIA ADUNATI;act notarial nr 55 din 25.08.2020, emis de BIN ALEXANDRESCU LIUBA-LILIANA;hotarare judecatoreasca nr 2790 din 25.06.1996, emis de JUDECATORIA CAMPINA); | | |
| B1 | Intabulare, drept de PROPRIETATE, dobandit prin Succesiune, cota actuala 1/2 1) DIMIU IRINA | A1 |
| B2 | Intabulare, drept de PROPRIETATE, dobandit prin Succesiune, cota actuala 1/2 1) Dimiu Daria | A1 |

C. Partea III. SARCINI .

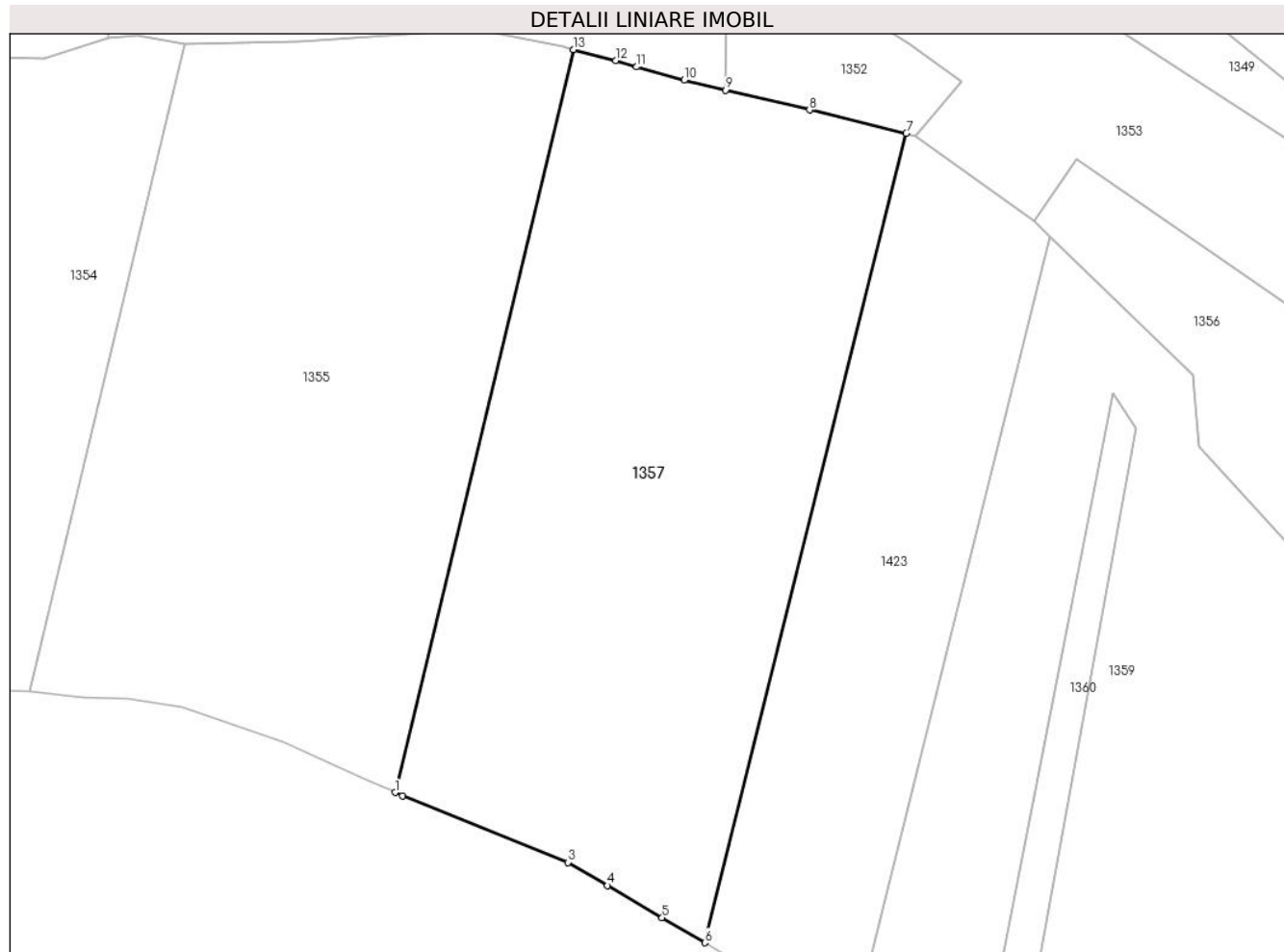
| Inscrieri privind dezmembramintele dreptului de proprietate, drepturi reale de garanție și sarcini | Referințe |
|--|-----------|
| NU SUNT | |

Anexa Nr. 1 La Partea I

Teren

| Nr cadastral | Suprafața (mp)* | Observații / Referințe |
|--------------|-----------------|--|
| 20935 | 27.926 | Teren extravilan ;Imobil inregistrat in planul cadastral fara localizare certa datorita lipsei Planului parcelar |

* Suprafața este determinată în planul de proiecție Stereo 70.



Date referitoare la teren

| Crt | Categorie folosință | Intra vilan | Suprafața (mp) | Tarla | Parcelă | Nr. topo | Observații / Referințe |
|-----|---------------------|-------------|----------------|-------|---------|----------|------------------------|
| 1 | pasune | NU | 27.926 | 16 | 599 | - | |

Lungime Segmente

1) Valorile lungimilor segmentelor sunt obținute din proiecție în plan.

| Punct început | X / Y | Punct sfârșit | X / Y | Lungime segment (** (m) |
|---------------|----------------------------|---------------|----------------------------|-------------------------|
| 1 | 544.737,682 408.596,221 | 2 | 544.740,017 408.595,182 | 2.556 |
| 2 | 544.740,017 408.595,182 | 3 | 544.793,384 408.573,689 | 57.533 |
| 3 | 544.793,384 408.573,689 | 4 | 544.806,101 408.566,215 | 14.751 |
| 4 | 544.806,101 408.566,215 | 5 | 544.823,73 408.555,854 | 20.448 |
| 5 | 544.823,73 408.555,854 | 6 | 544.837,45 408.547,791 | 15.914 |

| Punct început | X / Y | Punct sfârșit | X / Y | Lungime segment (** (m) |
|---------------|----------------------------|---------------|----------------------------|-------------------------|
| 6 | 544.837,45 408.547,791 | 7 | 544.902,404 408.808,621 | 268.796 |
| 7 | 544.902,404 408.808,621 | 8 | 544.871,258 408.816,213 | 32.058 |
| 8 | 544.871,258 408.816,213 | 9 | 544.844,213 408.822,587 | 27.786 |
| 9 | 544.844,213 408.822,587 | 10 | 544.830,796 408.825,75 | 13.785 |
| 10 | 544.830,796 408.825,75 | 11 | 544.815,497 408.830,067 | 15.897 |
| 11 | 544.815,497 408.830,067 | 12 | 544.808,742 408.832,059 | 7.043 |
| 12 | 544.808,742 408.832,059 | 13 | 544.795,237 408.835,634 | 13.97 |
| 13 | 544.795,237 408.835,634 | 1 | 544.737,682 408.596,221 | 246.234 |

** Lungimile segmentelor sunt determinate în planul de proiecție Stereo 70 și sunt rotunjite la 1 milimetru.

*** Distanța dintre puncte este formată din segmente cumulate ce sunt mai mici decât valoarea 1 milimetru.

**DATE DESPRE IMOBILUL NR. 1358**

Oficiul de Cadastru și Publicitate Imobiliară PRAHOVA
Biroul de Cadastru și Publicitate Imobiliară Câmpina

A. Partea I. Descrierea imobilului

TEREN Extravilan

Nr. CF vechi:628

Nr. cadastral vechi:10161

Adresa: Jud. Prahova, ;

| Nr. Crt | Nr cadastral Nr. topografic | Suprafața* (mp) | Observații / Referințe |
|---------|-----------------------------|--------------------------------------|---|
| A1 | 20187 | Din acte: 10.000 Masurata: 10.012 | Sector cadastral:13 Teren neimprejmuit; |

B. Partea II. Proprietari și acte

| Inscrieri privitoare la dreptul de proprietate și alte drepturi reale | Referințe |
|---|-----------|
| 25164 / 05/12/2008 | |
| Hotarare Judecatoreasca nr. 4423, din 09/12/1998 emis de JUD CAMPINA; | |
| B1 | A1 |
| Intabulare, drept de PROPRIETATE, dobandit prin Hotarare Judecatoreasca, cota actuala 1/1 | |
| 1) BROSCAREANU ANGELICA | |
| 2) MATACHE SORINA | |
| 3) NICU OANA | |
| 4) MIHALCIOIU GHEORGHE | |

C. Partea III. SARCINI .

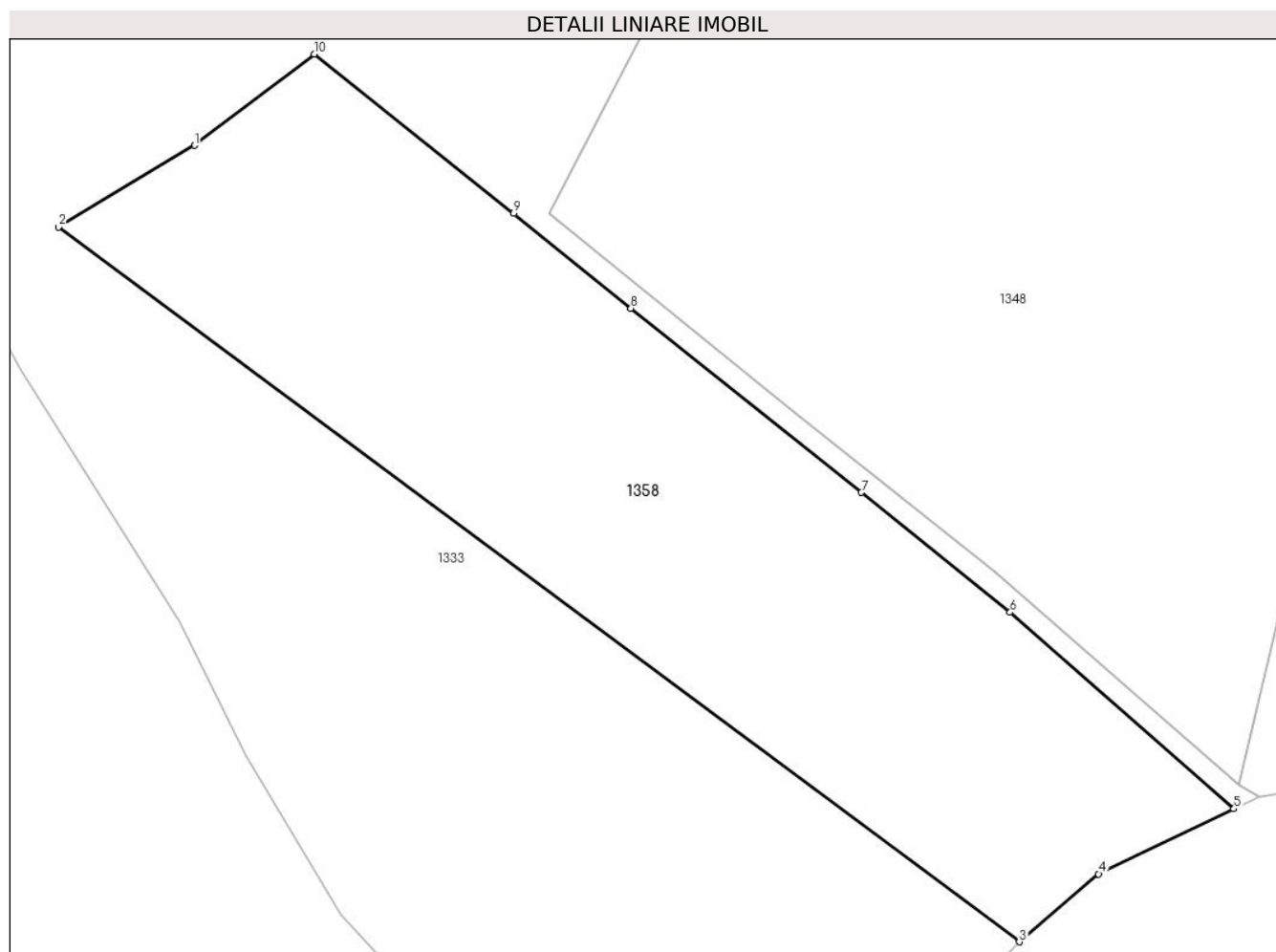
| Inscrieri privind dezmembramintele dreptului de proprietate, drepturi reale de garanție și sarcini | Referințe |
|--|-----------|
| NU SUNT | |

Anexa Nr. 1 La Partea I

Teren

| Nr cadastral | Suprafața (mp)* | Observații / Referințe |
|--------------|---|------------------------|
| 20187 | Din acte: 10.000 Masurata: 10.012 | |

* Suprafața este determinată în planul de proiecție Stereo 70.



Date referitoare la teren

| Crt | Categorie folosință | Intra vilan | Suprafața (mp) | Tarla | Parcelă | Nr. topo | Observații / Referințe |
|-----|---------------------|-------------|----------------|-------|---------|----------|------------------------|
| 1 | faneata | NU | 10.012 | 16 | 595 | - | |

Lungime Segmente

1) Valorile lungimilor segmentelor sunt obținute din proiecție în plan.

| Punct început | X / Y | Punct sfârșit | X / Y | Lungime segment (** (m) |
|---------------|--------------------------|---------------|--------------------------|-------------------------|
| 1 | 544.301,36 408.757,97 | 2 | 544.277,23 408.743,49 | 28.141 |
| 2 | 544.277,23 408.743,49 | 3 | 544.447,44 408.617,01 | 212.058 |
| 3 | 544.447,44 408.617,01 | 4 | 544.461,48 408.629,02 | 18.476 |
| 4 | 544.461,48 408.629,02 | 5 | 544.485,44 408.640,55 | 26.59 |

| Punct început | X / Y | Punct sfârșit | X / Y | Lungime segment (** (m) |
|---------------|--------------------------|---------------|--------------------------|-------------------------|
| 5 | 544.485,44 408.640,55 | 6 | 544.445,81 408.675,32 | 52.721 |
| 6 | 544.445,81 408.675,32 | 7 | 544.419,47 408.696,52 | 33.812 |
| 7 | 544.419,47 408.696,52 | 8 | 544.378,62 408.729,14 | 52.276 |
| 8 | 544.378,62 408.729,14 | 9 | 544.357,82 408.745,92 | 26.725 |
| 9 | 544.357,82 408.745,92 | 10 | 544.322,56 408.774,11 | 45.144 |
| 10 | 544.322,56 408.774,11 | 1 | 544.301,36 408.757,97 | 26.645 |

** Lungimile segmentelor sunt determinate în planul de proiecție Stereo 70 și sunt rotunjite la 1 milimetru.

*** Distanța dintre puncte este formată din segmente cumulate ce sunt mai mici decât valoarea 1 milimetru.

**DATE DESPRE IMOBILUL NR. 1359**

Oficiul de Cadastru și Publicitate Imobiliară PRAHOVA
Biroul de Cadastru și Publicitate Imobiliară Câmpina

A. Partea I. Descrierea imobilului

TEREN Extravilan

Adresa: Jud. Prahova

| Nr. Crt | Nr cadastral Nr. topografic | Suprafața* (mp) | Observații / Referințe |
|---------|--------------------------------|--------------------------------------|--|
| A1 | | Din acte: 53.694 Masurata: 39.477 | Sector cadastral:13 Teren neimprejmut; |

B. Partea II. Proprietari și acte

| Inscrieri privitoare la dreptul de proprietate și alte drepturi reale | | Referințe |
|--|---|-----------|
| / | | |
| Act Normativ nr. 7, din 13/03/1996 emis de PARLAMENTUL ROMANIEI (ART. 13); | | |
| B1 | Inscrierea posesiei, drept de PROPRIETATE, dobandit prin Constituire, cota actuala 1/1 1) NEIDENTIFICAT NEIDENTIFICAT | A1 |
| B2 | SE NOTEAZA MENTIUNEA DE PROPRIETAR NEIDENTIFICAT | A1 |

C. Partea III. SARCINI .

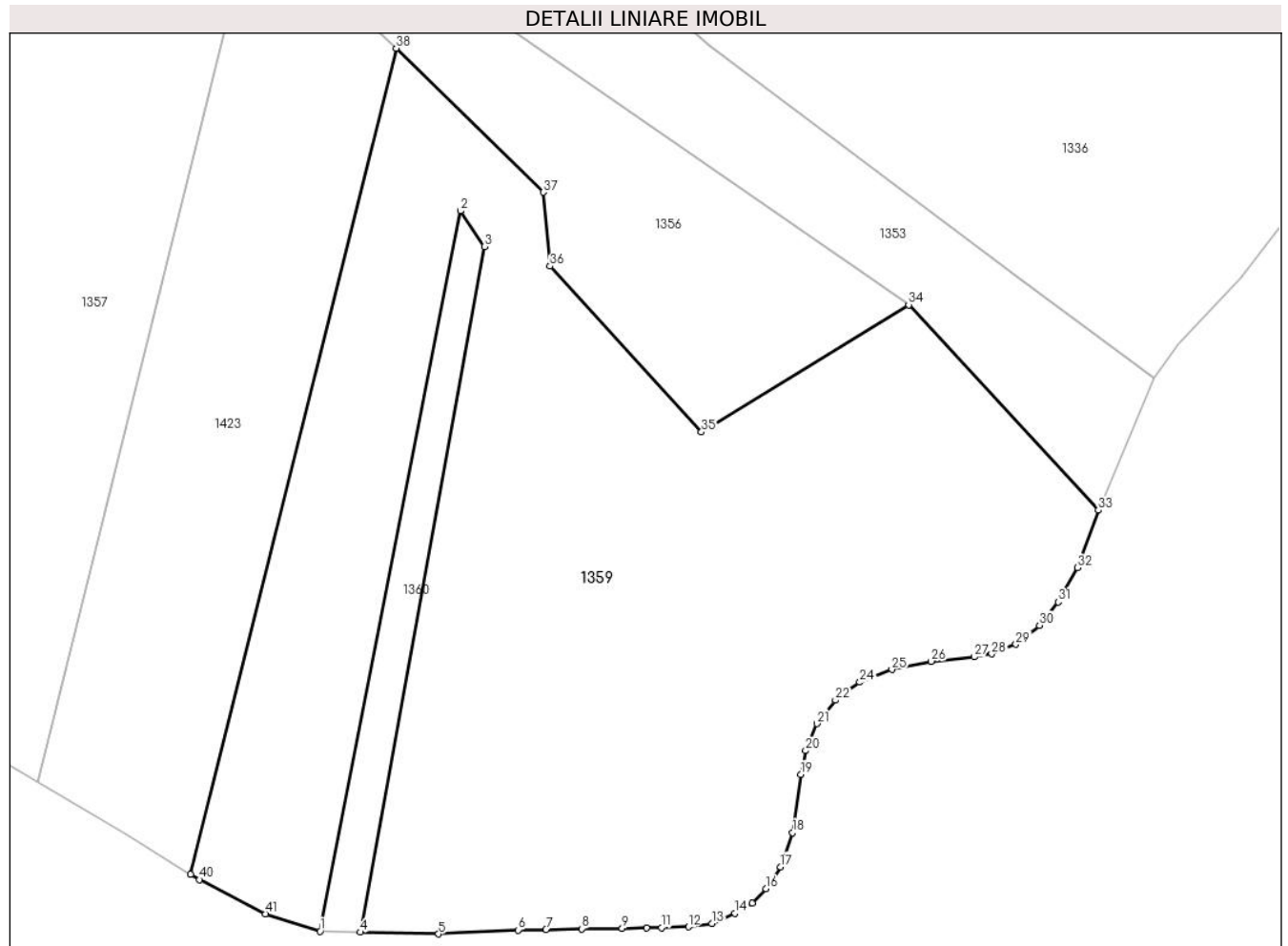
| Inscrieri privind dezmembramintele dreptului de proprietate, drepturi reale de garanție și sarcini | Referințe |
|--|-----------|
| NU SUNT | |

Anexa Nr. 1 La Partea I

Teren

| | | |
|--------------|---|------------------------|
| Nr cadastral | Suprafața (mp)* | Observații / Referințe |
| | Din acte: 53.694 Masurata: 39.477 | |

* Suprafața este determinată în planul de proiecție Stereo 70.



Date referitoare la teren

| Crt | Categorie folosință | Intravilan | Suprafața (mp) | Tarla | Parcelă | Nr. topo | Observații / Referințe |
|-----|---------------------|------------|----------------|-------|----------|----------|------------------------|
| 1 | faneata | NU | 39.477 | 16 | 600..606 | - | |

Lungime Segmente

1) Valorile lungimilor segmentelor sunt obținute din proiecție în plan.

| Punct început | X / Y | Punct sfârșit | X / Y | Lungime segment | Punct început | X / Y | Punct sfârșit | X / Y | Lungime segment | Punct început | X / Y | Punct sfârșit | X / Y | Lungime segment |
|---------------|----------------------------|---------------|----------------------------|-----------------|---------------|----------------------------|---------------|----------------------------|-----------------|---------------|----------------------------|---------------|----------------------------|-----------------|
| 1 | 544.925,324 408.501,33 | 2 | 544.968,914 408.724,849 | 227.73 | 2 | 544.968,914 408.724,849 | 3 | 544.976,311 408.713,741 | 13.346 | 3 | 544.976,311 408.713,741 | 4 | 544.937,82 408.501,008 | 216.187 |
| 4 | 544.937,82 408.501,008 | 5 | 544.962,066 408.500,477 | 24.251 | 5 | 544.962,066 408.500,477 | 6 | 544.986,808 408.501,686 | 24.771 | 6 | 544.986,808 408.501,686 | 7 | 544.995,46 408.501,819 | 8.654 |
| 7 | 544.995,46 408.501,819 | 8 | 545.006,574 408.502,061 | 11.117 | 8 | 545.006,574 408.502,061 | 9 | 545.019,094 408.502,205 | 12.52 | 9 | 545.019,094 408.502,205 | 10 | 545.026,679 408.502,445 | 7.589 |
| 10 | 545.026,679 408.502,445 | 11 | 545.031,287 408.502,445 | 4.608 | 11 | 545.031,287 408.502,445 | 12 | 545.039,716 408.502,677 | 8.432 | 12 | 545.039,716 408.502,677 | 13 | 545.046,972 408.503,737 | 7.333 |
| 13 | 545.046,972 408.503,737 | 14 | 545.054,159 408.506,916 | 7.859 | 14 | 545.054,159 408.506,916 | 15 | 545.059,553 408.510,105 | 6.266 | 15 | 545.059,553 408.510,105 | 16 | 545.063,747 408.514,495 | 6.071 |

| Punct început | X / Y | Punct sfârșit | X / Y | Lungime segment | Punct început | X / Y | Punct sfârșit | X / Y | Lungime segment | Punct început | X / Y | Punct sfârșit | X / Y | Lungime segment |
|---------------|----------------------------|---------------|----------------------------|-----------------|---------------|----------------------------|---------------|----------------------------|-----------------|---------------|----------------------------|---------------|----------------------------|-----------------|
| 16 | 545.063,747 408.514,495 | 17 | 545.068,274 408.521,297 | 8.171 | 17 | 545.068,274 408.521,297 | 18 | 545.072,068 408.531,924 | 11.284 | 18 | 545.072,068 408.531,924 | 19 | 545.074,617 408.550,02 | 18.275 |
| 19 | 545.074,617 408.550,02 | 20 | 545.076,121 408.557,334 | 7.467 | 20 | 545.076,121 408.557,334 | 21 | 545.079,61 408.565,706 | 9.069 | 21 | 545.079,61 408.565,706 | 22 | 545.085,368 408.573,031 | 9.317 |
| 22 | 545.085,368 408.573,031 | 23 | 545.088,362 408.575,446 | 3.847 | 23 | 545.088,362 408.575,446 | 24 | 545.092,968 408.578,576 | 5.569 | 24 | 545.092,968 408.578,576 | 25 | 545.102,927 408.582,523 | 10.713 |
| 25 | 545.102,927 408.582,523 | 26 | 545.115,109 408.585,061 | 12.443 | 26 | 545.115,109 408.585,061 | 27 | 545.128,436 408.586,442 | 13.399 | 27 | 545.128,436 408.586,442 | 28 | 545.133,936 408.587,385 | 5.58 |
| 28 | 545.133,936 408.587,385 | 29 | 545.141,436 408.590,328 | 8.057 | 29 | 545.141,436 408.590,328 | 30 | 545.148,835 408.596,215 | 9.455 | 30 | 545.148,835 408.596,215 | 31 | 545.154,568 408.603,515 | 9.282 |
| 31 | 545.154,568 408.603,515 | 32 | 545.160,594 408.614,091 | 12.172 | 32 | 545.160,594 408.614,091 | 33 | 545.167,057 408.631,952 | 18.994 | 33 | 545.167,057 408.631,952 | 34 | 545.108,12 408.695,696 | 86.815 |
| 34 | 545.108,12 408.695,696 | 35 | 545.043,76 408.656,232 | 75.495 | 35 | 545.043,76 408.656,232 | 36 | 544.996,7 408.707,701 | 69.74 | 36 | 544.996,7 408.707,701 | 37 | 544.994,644 408.730,616 | 23.007 |
| 37 | 544.994,644 408.730,616 | 38 | 544.948,885 408.775,288 | 63.949 | 38 | 544.948,885 408.775,288 | 39 | 544.885,058 408.518,986 | 264.13 | 39 | 544.885,058 408.518,986 | 40 | 544.887,775 408.517,31 | 3.192 |
| 40 | 544.887,775 408.517,31 | 41 | 544.908,369 408.506,755 | 23.141 | 41 | 544.908,369 408.506,755 | 1 | 544.925,324 408.501,33 | 17.802 | | | | | |

** Lungimile segmentelor sunt determinate în planul de proiecție Stereo 70 și sunt rotunjite la 1 milimetru.

*** Distanța dintre puncte este formată din segmente cumulate ce sunt mai mici decât valoarea 1 milimetru.

**DATE DESPRE IMOBILUL NR. 1360**

Oficiul de Cadastru și Publicitate Imobiliară PRAHOVA
Biroul de Cadastru și Publicitate Imobiliară Câmpina

A. Partea I. Descrierea imobilului

TEREN Extravilan

Adresa: Jud. Prahova, D.J. 710, FN, PCT.COSTISAT, TARLA 16, PARCELA 602.

| Nr. Crt | Nr cadastral Nr. topografic | Suprafața* (mp) | Observații / Referințe |
|---------|-----------------------------|-----------------|---|
| A1 | 20603 | 2.404 | Sector cadastral:13 Teren neimprejmuit; |

B. Partea II. Proprietari și acte

| Inscrieri privitoare la dreptul de proprietate și alte drepturi reale | | Referințe |
|---|--|-----------|
| 1991 / 29/01/2015 | | |
| Act Notarial nr. 295, din 28/01/2015 emis de Savulescu Vasile; | | |
| B1 | Intabulare, drept de PROPRIETATEdonatie, dobandit prin Conventie, cota actuala 1/1 1) SERBAN CIPRIAN FLORIN | A1 |

C. Partea III. SARCINI .

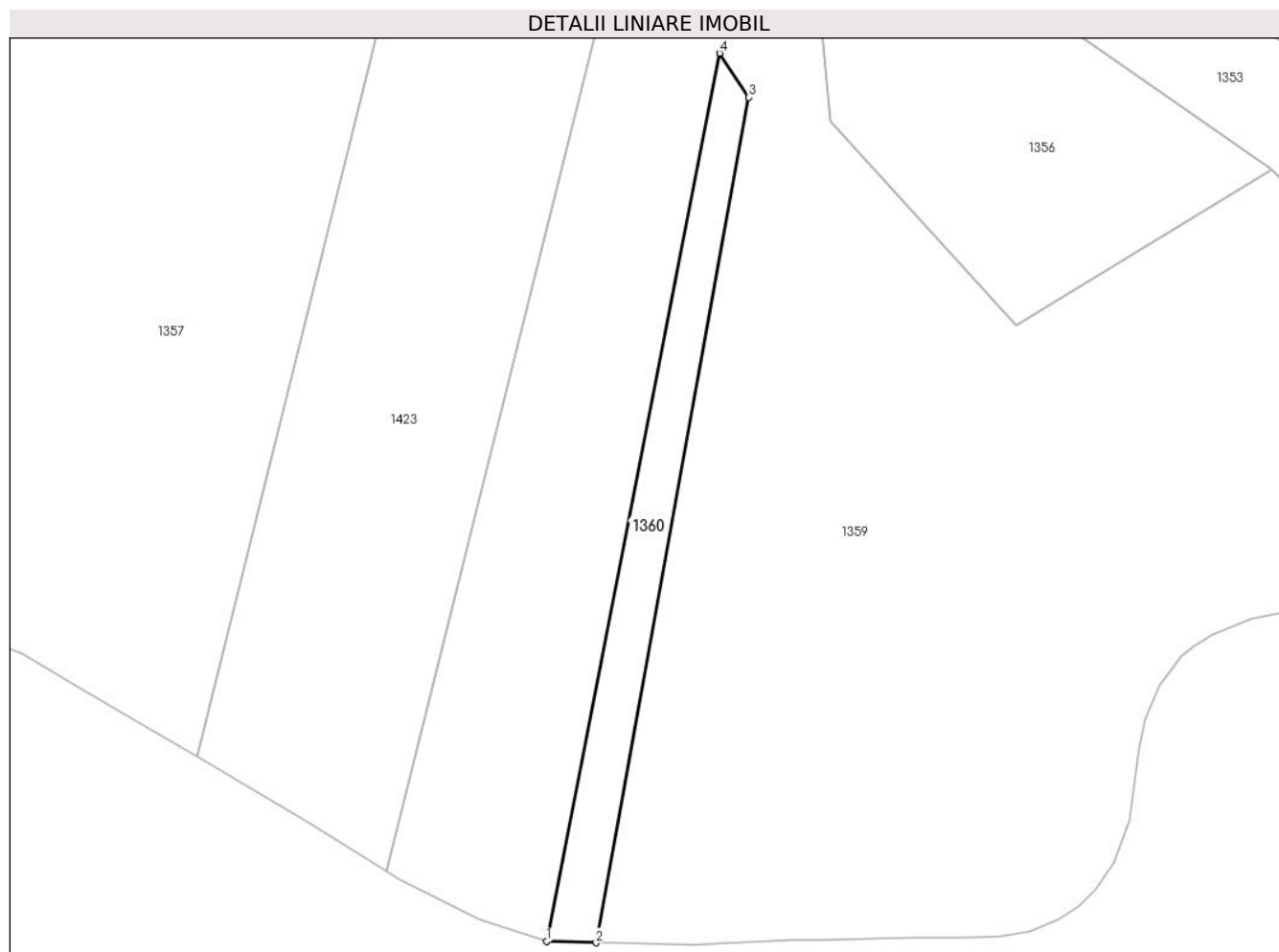
| Inscrieri privind dezmembramintele dreptului de proprietate, drepturi reale de garanție și sarcini | Referințe |
|--|-----------|
| NU SUNT | |

Anexa Nr. 1 La Partea I

Teren

| Nr cadastral | Suprafața (mp)* | Observații / Referințe |
|--------------|-----------------|------------------------|
| 20603 | 2.404 | |

* Suprafața este determinată în planul de proiecție Stereo 70.



Date referitoare la teren

| Crt | Categorie folosință | Intra vilan | Suprafața (mp) | Tarla | Parcelă | Nr. topo | Observații / Referințe |
|-----|---------------------|-------------|----------------|-------|---------|----------|-------------------------------|
| 1 | faneata | NU | 2.404 | 16 | 602 | - | TEREN EXTRAVILAN NEIMPREJMUIT |

Lungime Segmente

1) Valorile lungimilor segmentelor sunt obținute din proiecție în plan.

| Punct început | X / Y | Punct sfârșit | X / Y | Lungime segment (** (m) |
|---------------|----------------------------|---------------|----------------------------|-------------------------|
| 1 | 544.925,324 408.501,33 | 2 | 544.937,82 408.501,008 | 12.5 |
| 2 | 544.937,82 408.501,008 | 3 | 544.976,311 408.713,741 | 216.187 |
| 3 | 544.976,311 408.713,741 | 4 | 544.968,914 408.724,849 | 13.346 |
| 4 | 544.968,914 408.724,849 | 1 | 544.925,324 408.501,33 | 227.73 |

** Lungimile segmentelor sunt determinate în planul de proiecție Stereo 70 și sunt rotunjite la 1 milimetru.

***** Distanţa dintre puncte este formată din segmente cumulate ce sunt mai mici decât valoarea 1 milimetru.**

**DATE DESPRE IMOBILUL NR. 1361**

Oficiul de Cadastru și Publicitate Imobiliară PRAHOVA
Biroul de Cadastru și Publicitate Imobiliară Câmpina

A. Partea I. Descrierea imobilului

TEREN Extravilan

Nr. CF vechi:500

Nr. cadastral vechi:10059

Adresa: Jud. Prahova

| Nr. Crt | Nr cadastral Nr. topografic | Suprafața* (mp) | Observații / Referințe |
|---------|-----------------------------|------------------------------------|--|
| A1 | 20079 | Din acte: 5.000 Masurata: 5.094 | Sector cadastral:1 Teren neimprejmuit; |

B. Partea II. Proprietari și acte

| Inscrieri privitoare la dreptul de proprietate și alte drepturi reale | Referințe |
|--|-----------|
| 20915 / 08/11/2007 | |
| Act Notarial nr. 3788, din 07/11/2007 emis de NP POP MIHAELA CRISTINA; | |
| B1 | A1 |
| Intabulare, drept de PROPRIETATE cumparare ca bun comun, dobandit prin Conventie, cota actuala 1/1 | |
| 1) ALEXANDRESCU CAMELIA-GEORGETA | |
| 2) ALEXANDRESCU DORU | |

C. Partea III. SARCINI .

| Inscrieri privind dezmembramintele dreptului de proprietate, drepturi reale de garanție și sarcini | Referințe |
|--|-----------|
| NU SUNT | |

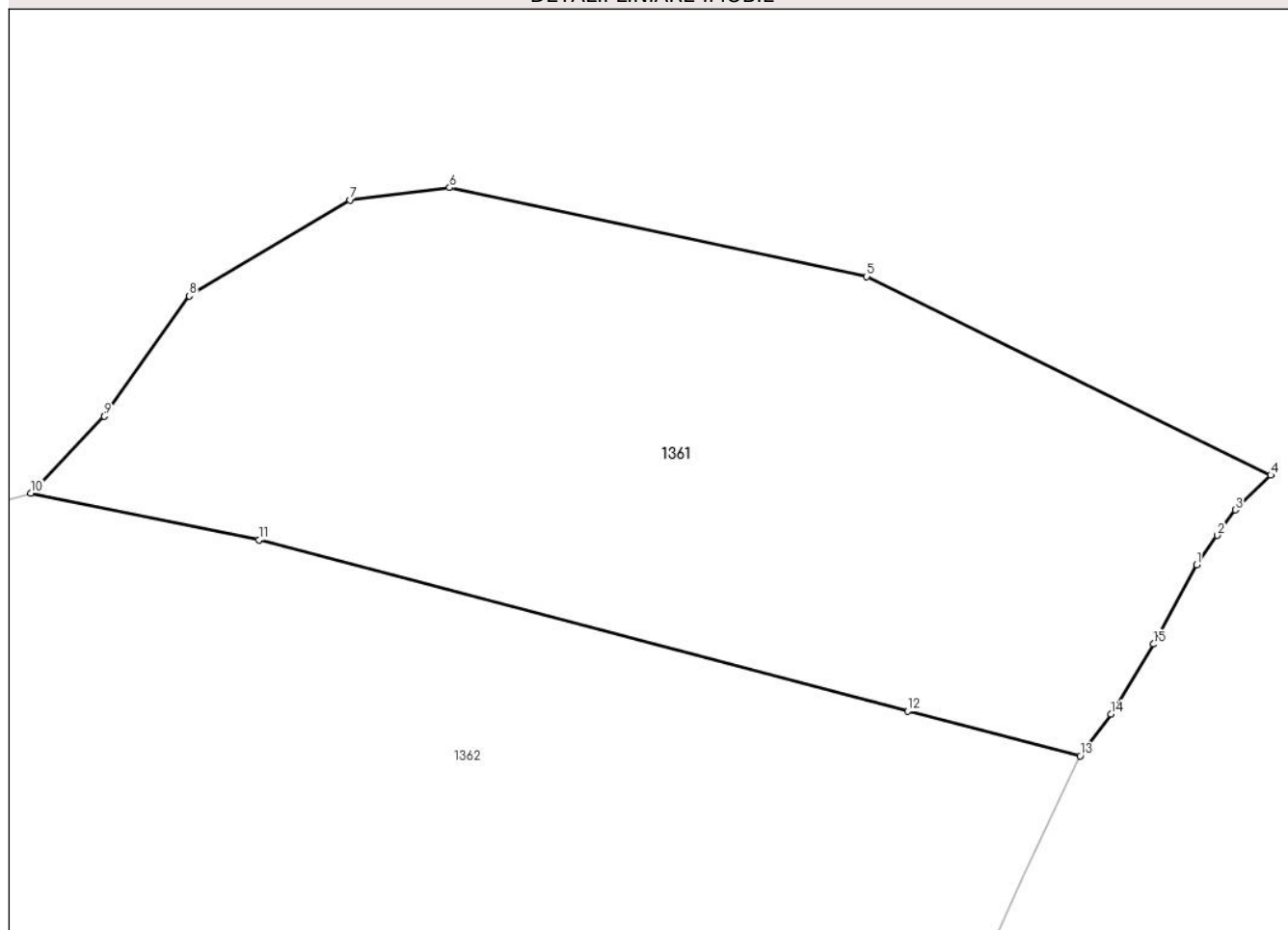
Anexa Nr. 1 La Partea I

Teren

| | | |
|--------------|------------------------------------|------------------------|
| Nr cadastral | Suprafața (mp)* | Observații / Referințe |
| 20079 | Din acte: 5.000 Masurata: 5.094 | |

* Suprafața este determinată în planul de proiecție Stereo 70.

DETALII LINIARE IMOBIL



Date referitoare la teren

| Crt | Categorie folosință | Intra vilan | Suprafața (mp) | Tarla | Parcelă | Nr. topo | Observații / Referințe |
|-----|---------------------|-------------|----------------|-------|---------|----------|------------------------|
| 1 | faneata | NU | 5.094 | 2 | 12 | - | |

Lungime Segmente

1) Valorile lungimilor segmentelor sunt obținute din proiecție în plan.

| Punct început | X / Y | Punct sfârșit | X / Y | Lungime segment (** (m) |
|---------------|--------------------------|---------------|--------------------------|-------------------------|
| 1 | 545.338,95 412.530,17 | 2 | 545.341,32 412.533,51 | 4.095 |
| 2 | 545.341,32 412.533,51 | 3 | 545.343,35 412.536,4 | 3.532 |
| 3 | 545.343,35 412.536,4 | 4 | 545.347,37 412.540,36 | 5.643 |
| 4 | 545.347,37 412.540,36 | 5 | 545.301,46 412.562,93 | 51.158 |
| 5 | 545.301,46 412.562,93 | 6 | 545.254,07 412.573,03 | 48.454 |

| Punct început | X / Y | Punct sfârșit | X / Y | Lungime segment (** (m) |
|---------------|--------------------------|---------------|--------------------------|-------------------------|
| 6 | 545.254,07 412.573,03 | 7 | 545.242,74 412.571,64 | 11.415 |
| 7 | 545.242,74 412.571,64 | 8 | 545.224,51 412.560,71 | 21.256 |
| 8 | 545.224,51 412.560,71 | 9 | 545.214,83 412.547,05 | 16.742 |
| 9 | 545.214,83 412.547,05 | 10 | 545.206,49 412.538,32 | 12.073 |
| 10 | 545.206,49 412.538,32 | 11 | 545.232,43 412.533,01 | 26.478 |
| 11 | 545.232,43 412.533,01 | 12 | 545.306,15 412.513,52 | 76.253 |
| 12 | 545.306,15 412.513,52 | 13 | 545.325,71 412.508,45 | 20.206 |
| 13 | 545.325,71 412.508,45 | 14 | 545.329,2 412.513,18 | 5.878 |
| 14 | 545.329,2 412.513,18 | 15 | 545.334,06 412.521,15 | 9.335 |
| 15 | 545.334,06 412.521,15 | 1 | 545.338,95 412.530,17 | 10.26 |

** Lungimile segmentelor sunt determinate în planul de proiecție Stereo 70 și sunt rotunjite la 1 milimetru.

*** Distanța dintre puncte este formată din segmente cumulate ce sunt mai mici decât valoarea 1 milimetru.

**DATE DESPRE IMOBILUL NR. 1362**

Oficiul de Cadastru și Publicitate Imobiliară PRAHOVA
Biroul de Cadastru și Publicitate Imobiliară Câmpina

A. Partea I. Descrierea imobilului

TEREN Extravilan

Adresa: Jud. Prahova

| Nr. Crt | Nr cadastral Nr. topografic | Suprafața* (mp) | Observații / Referințe |
|---------|-----------------------------|-----------------|--|
| A1 | | 479.261 | Sector cadastral:1 Teren neimprejmuit; |

B. Partea II. Proprietari și acte

| Inscrieri privitoare la dreptul de proprietate și alte drepturi reale | | Referințe |
|---|--|-----------|
| / | | |
| Act Normativ nr. 7, din 13/03/1996 emis de PARLAMENTUL ROMANIEI (ART.13); | | |
| B1 | Inscrierea posesiei, drept de PROPRIETATE, dobandit prin Constituire, cota actuala 1/1 1) NEIDENTIFICAT NEIDENTIFICAT | A1 |
| B2 | SE NOTEAZA MENTIUNEA DE PROPRIETAR NEIDENTIFICAT | A1 |

C. Partea III. SARCINI .

| Inscrieri privind dezmembramintele dreptului de proprietate, drepturi reale de garanție și sarcini | Referințe |
|--|-----------|
| NU SUNT | |

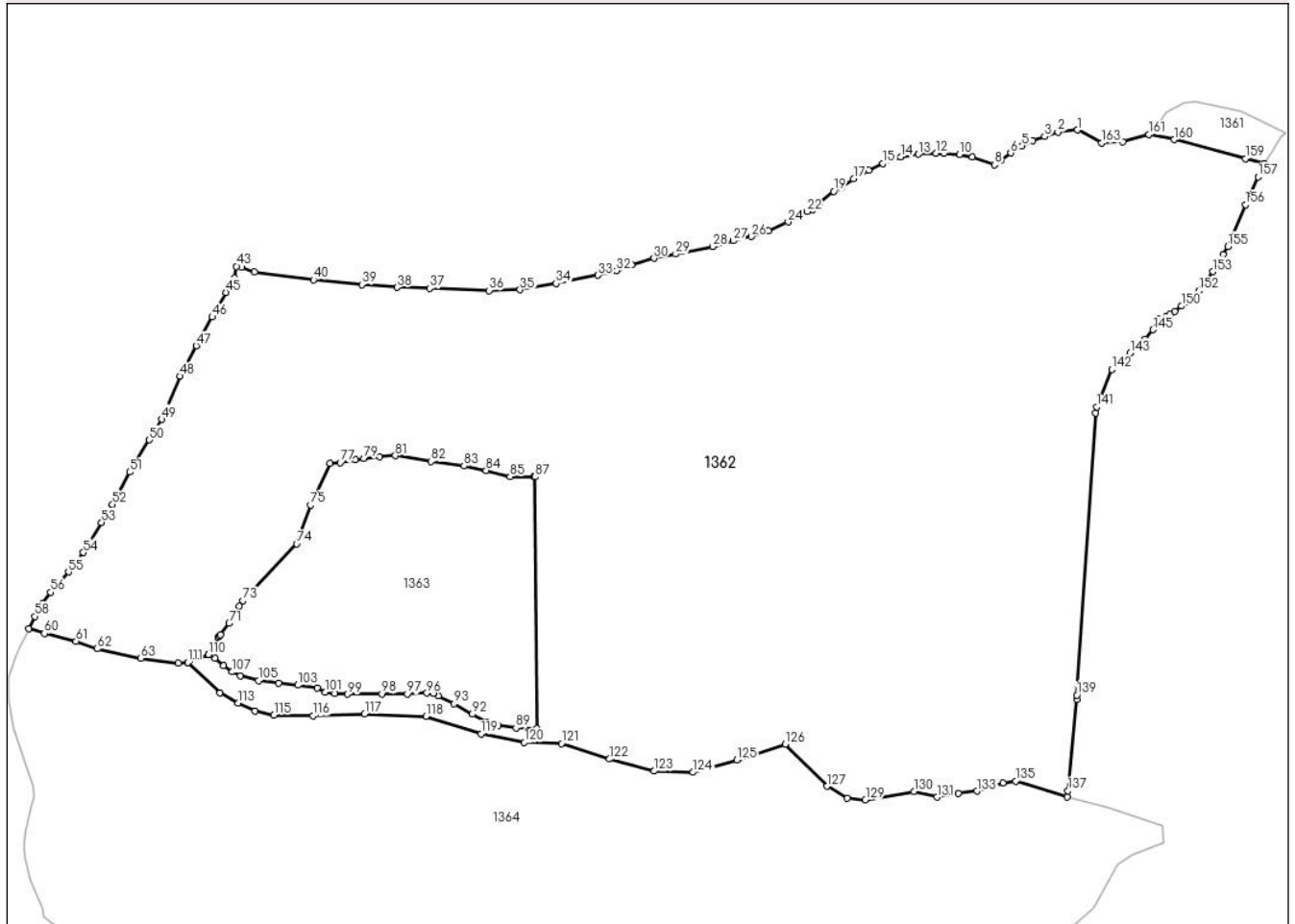
Anexa Nr. 1 La Partea I

Teren

| Nr cadastral | Suprafața (mp)* | Observații / Referințe |
|--------------|-----------------|------------------------|
| | 479.261 | |

* Suprafața este determinată în planul de proiecție Stereo 70.

DETALII LINIARE IMOBIL



Date referitoare la teren

| Crt | Categorie folosință | Intravilan | Suprafața (mp) | Tarla | Parcelă | Nr. topo | Observații / Referințe |
|-----|---------------------|------------|----------------|-------|-------------|----------|------------------------|
| 1 | pasune | NU | 79.261 | 1 | 4,5,6,7,8,9 | - | |
| 2 | padure | NU | 400.000 | 1 | - | - | |

Lungime Segmente

1) Valorile lungimilor segmentelor sunt obținute din proiecție în plan.

| Punct început | X / Y | Punct sfârșit | X / Y | Lungime segment | Punct început | X / Y | Punct sfârșit | X / Y | Lungime segment | Punct început | X / Y | Punct sfârșit | X / Y | Lungime segment |
|---------------|----------------------------|---------------|----------------------------|-----------------|---------------|----------------------------|---------------|----------------------------|-----------------|---------------|----------------------------|---------------|----------------------------|-----------------|
| 1 | 545.132,614 412.543,145 | 2 | 545.112,22 412.540,733 | 20.536 | 2 | 545.112,22 412.540,733 | 3 | 545.098,468 412.536,341 | 14.436 | 3 | 545.098,468 412.536,341 | 4 | 545.086,435 412.532,235 | 12.714 |
| 4 | 545.086,435 412.532,235 | 5 | 545.074,975 412.526,697 | 12.728 | 5 | 545.074,975 412.526,697 | 6 | 545.063,515 412.519,345 | 13.616 | 6 | 545.063,515 412.519,345 | 7 | 545.052,819 412.511,611 | 13.199 |
| 7 | 545.052,819 412.511,611 | 8 | 545.046,689 412.507,018 | 7.66 | 8 | 545.046,689 412.507,018 | 9 | 545.023,716 412.515,099 | 24.353 | 9 | 545.023,716 412.515,099 | 10 | 545.010,551 412.517,815 | 13.443 |
| 10 | 545.010,551 412.517,815 | 11 | 544.994,4 412.519,078 | 16.2 | 11 | 544.994,4 412.519,078 | 12 | 544.986,164 412.518,842 | 8.24 | 12 | 544.986,164 412.518,842 | 13 | 544.968,004 412.518,102 | 18.176 |
| 13 | 544.968,004 412.518,102 | 14 | 544.949,77 412.515,137 | 18.474 | 14 | 544.949,77 412.515,137 | 15 | 544.931,32 412.508,413 | 19.636 | 15 | 544.931,32 412.508,413 | 16 | 544.916,478 412.501,474 | 16.384 |

| Punct început | X / Y | Punct sfârşit | X / Y | Lungime segment | Punct început | X / Y | Punct sfârşit | X / Y | Lungime segment | Punct început | X / Y | Punct sfârşit | X / Y | Lungime segment |
|---------------|----------------------------|---------------|----------------------------|-----------------|---------------|----------------------------|---------------|----------------------------|-----------------|---------------|----------------------------|---------------|----------------------------|-----------------|
| 115 | 544.301,41 411.938,495 | 116 | 544.341,572 411.937,56 | 40.174 | 116 | 544.341,572 411.937,56 | 117 | 544.395,234 411.939,793 | 53.708 | 117 | 544.395,234 411.939,793 | 118 | 544.458,674 411.937,137 | 63.495 |
| 118 | 544.458,674 411.937,137 | 119 | 544.515,754 411.919,049 | 59.878 | 119 | 544.515,754 411.919,049 | 120 | 544.560,275 411.910,082 | 45.414 | 120 | 544.560,275 411.910,082 | 121 | 544.598,742 411.909,066 | 38.481 |
| 121 | 544.598,742 411.909,066 | 122 | 544.648,33 411.892,929 | 52.148 | 122 | 544.648,33 411.892,929 | 123 | 544.694,439 411.880,522 | 47.749 | 123 | 544.694,439 411.880,522 | 124 | 544.734,855 411.879,3 | 40.435 |
| 124 | 544.734,855 411.879,3 | 125 | 544.780,11 411.892,126 | 47.037 | 125 | 544.780,11 411.892,126 | 126 | 544.830,236 411.908,428 | 52.71 | 126 | 544.830,236 411.908,428 | 127 | 544.873,239 411.864,834 | 61.235 |
| 127 | 544.873,239 411.864,834 | 128 | 544.894,064 411.852,431 | 24.239 | 128 | 544.894,064 411.852,431 | 129 | 544.913,136 411.850,844 | 19.137 | 129 | 544.913,136 411.850,844 | 130 | 544.963,275 411.859,315 | 50.85 |
| 130 | 544.963,275 411.859,315 | 131 | 544.987,035 411.853,519 | 24.458 | 131 | 544.987,035 411.853,519 | 132 | 545.009,054 411.857,532 | 22.382 | 132 | 545.009,054 411.857,532 | 133 | 545.028,416 411.859,761 | 19.489 |
| 133 | 545.028,416 411.859,761 | 134 | 545.055,629 411.868,282 | 28.516 | 134 | 545.055,629 411.868,282 | 135 | 545.068,571 411.870,24 | 13.089 | 135 | 545.068,571 411.870,24 | 136 | 545.121,977 411.853,697 | 55.91 |
| 136 | 545.121,977 411.853,697 | 137 | 545.122,632 411.860,214 | 6.55 | 137 | 545.122,632 411.860,214 | 138 | 545.131,526 411.954,597 | 94.801 | 138 | 545.131,526 411.954,597 | 139 | 545.131,816 411.958,95 | 4.363 |
| 139 | 545.131,816 411.958,95 | 140 | 545.151,207 412.250,601 | 292.295 | 140 | 545.151,207 412.250,601 | 141 | 545.152,2 412.256,668 | 6.148 | 141 | 545.152,2 412.256,668 | 142 | 545.168,0 412.295,562 | 41.981 |
| 142 | 545.168,0 412.295,562 | 143 | 545.187,047 412.312,504 | 25.491 | 143 | 545.187,047 412.312,504 | 144 | 545.202,686 412.326,792 | 21.183 | 144 | 545.202,686 412.326,792 | 145 | 545.210,604 412.336,552 | 12.568 |
| 145 | 545.210,604 412.336,552 | 146 | 545.216,307 412.347,304 | 12.171 | 146 | 545.216,307 412.347,304 | 147 | 545.224,275 412.350,778 | 8.692 | 147 | 545.224,275 412.350,778 | 148 | 545.228,413 412.352,787 | 4.6 |
| 148 | 545.228,413 412.352,787 | 149 | 545.233,195 412.355,68 | 5.589 | 149 | 545.233,195 412.355,68 | 150 | 545.239,95 412.361,118 | 8.672 | 150 | 545.239,95 412.361,118 | 151 | 545.245,836 412.365,64 | 7.422 |
| 151 | 545.245,836 412.365,64 | 152 | 545.257,949 412.376,9 | 16.538 | 152 | 545.257,949 412.376,9 | 153 | 545.272,438 412.396,788 | 24.606 | 153 | 545.272,438 412.396,788 | 154 | 545.282,882 412.414,296 | 20.387 |
| 154 | 545.282,882 412.414,296 | 155 | 545.287,864 412.422,742 | 9.805 | 155 | 545.287,864 412.422,742 | 156 | 545.306,08 412.465,846 | 46.795 | 156 | 545.306,08 412.465,846 | 157 | 545.319,23 412.494,609 | 31.626 |
| 157 | 545.319,23 412.494,609 | 158 | 545.325,71 412.508,45 | 15.283 | 158 | 545.325,71 412.508,45 | 159 | 545.306,15 412.513,52 | 20.206 | 159 | 545.306,15 412.513,52 | 160 | 545.232,43 412.533,01 | 76.253 |
| 160 | 545.232,43 412.533,01 | 161 | 545.206,49 412.538,32 | 26.478 | 161 | 545.206,49 412.538,32 | 162 | 545.179,542 412.530,718 | 28.0 | 162 | 545.179,542 412.530,718 | 163 | 545.157,576 412.529,493 | 22.0 |
| 163 | 545.157,576 412.529,493 | 1 | 545.132,614 412.543,145 | 28.452 | | | | | | | | | | |

** Lungimile segmentelor sunt determinate în planul de proiecţie Stereo 70 și sunt rotunjite la 1 milimetru.

*** Distanța dintre puncte este formată din segmente cumulate ce sunt mai mici decât valoarea 1 milimetru.

**DATE DESPRE IMOBILUL NR. 1363**

Oficiul de Cadastru și Publicitate Imobiliară PRAHOVA
Biroul de Cadastru și Publicitate Imobiliară Câmpina

A. Partea I. Descrierea imobilului

TEREN Extravilan

Adresa: Jud. Prahova

| Nr. Crt | Nr cadastral Nr. topografic | Suprafața* (mp) | Observații / Referințe |
|---------|--------------------------------|-----------------|--|
| A1 | 20861 | 67.300 | Sector cadastral:1 Teren neimprejmuit; |

B. Partea II. Proprietari și acte

| Inscrieri privitoare la dreptul de proprietate și alte drepturi reale | | Referințe |
|---|---|-----------|
| 53497 / 28/12/2021 | | |
| Act Administrativ nr. 215519, din 08/12/2021 emis de COMISIA JUDETEANA PRAHOVA; | | |
| B1 | Intabulare, drept de PROPRIETATE, dobandit prin Reconstituire, cota actuala 1/2 1) DIMIU IRINA 2) DIMIU DARIA | A1 |
| 22795 / 02/06/2022 | | |
| Act Notarial nr. 35, din 31/05/2022 emis de Alexandrescu Liuba Liliana; | | |
| B2 | Intabulare, drept de PROPRIETATE, dobandit prin Succesiune, cota actuala 1/4 1) DIMIU IRINA | A1 |
| B3 | Intabulare, drept de PROPRIETATE, dobandit prin Succesiune, cota actuala 1/4 1) DIMIU DARIA | A1 |

C. Partea III. SARCINI .


| Inscrieri privind dezmembramintele dreptului de proprietate, drepturi reale de garanție și sarcini | Referințe |
|--|-----------|
| NU SUNT | |

Anexa Nr. 1 La Partea I

Teren

| | | |
|--------------|-----------------|------------------------|
| Nr cadastral | Suprafața (mp)* | Observații / Referințe |
| 20861 | 67.300 | |

* Suprafața este determinată în planul de proiecție Stereo 70.



Date referitoare la teren

| Crt | Categorie folosință | Intravilan | Suprafața (mp) | Tarla | Parcelă | Nr. topo | Observații / Referințe |
|-----|---------------------|------------|----------------|-------|---------|----------|------------------------|
| 1 | padure | NU | 67.300 | 1 | 1/27 | - | |

Lungime Segmente

1) Valorile lungimilor segmentelor sunt obținute din proiecție în plan.

| Punct început | X / Y | Punct sfârșit | X / Y | Lungime segment |
|---------------|----------------------------|---------------|----------------------------|-----------------|
| 1 | 544.571,319 412.184,512 | 2 | 544.570,125 412.184,5 | 1.194 |
| 4 | 544.520,812 412.191,219 | 5 | 544.497,938 412.195,906 | 23.35 |
| 7 | 544.426,875 412.206,469 | 8 | 544.410,438 412.205,312 | 16.47 |
| 10 | 544.385,611 412.202,047 | 11 | 544.369,875 412.199,438 | 15.95 |
| 13 | 544.339,156 412.155,375 | 14 | 544.324,841 412.115,23 | 42.62 |
| 16 | 544.265,669 412.051,084 | 17 | 544.255,058 412.033,249 | 20.75 |
| 2 | 544.570,125 412.184,5 | 3 | 544.545,5 412.184,75 | 24.62 |
| 5 | 544.497,938 412.195,906 | 6 | 544.463,875 412.200,594 | 34.38 |
| 8 | 544.410,438 412.205,312 | 9 | 544.394,562 412.203,531 | 15.97 |
| 11 | 544.369,875 412.199,438 | 12 | 544.359,606 412.198,744 | 10.29 |
| 14 | 544.324,841 412.115,23 | 15 | 544.268,987 412.056,66 | 80.93 |
| 17 | 544.255,058 412.033,249 | 18 | 544.245,798 412.021,684 | 14.81 |
| 3 | 544.545,5 412.184,75 | 4 | 544.520,812 412.191,219 | 25.52 |
| 6 | 544.463,875 412.200,594 | 7 | 544.426,875 412.206,469 | 37.46 |
| 9 | 544.394,562 412.203,531 | 10 | 544.385,611 412.202,047 | 9.074 |
| 12 | 544.359,606 412.198,744 | 13 | 544.339,156 412.155,375 | 47.94 |
| 15 | 544.268,987 412.056,66 | 16 | 544.265,669 412.051,084 | 6.488 |
| 18 | 544.245,798 412.021,684 | 19 | 544.244,846 412.020,495 | 1.523 |

| Punct început | X / Y | Punct sfârșit | X / Y | Lungime segment | Punct început | X / Y | Punct sfârșit | X / Y | Lungime segment | Punct început | X / Y | Punct sfârșit | X / Y | Lungime segment |
|---------------|----------------------------|---------------|----------------------------|-----------------|---------------|----------------------------|---------------|----------------------------|-----------------|---------------|----------------------------|---------------|----------------------------|-----------------|
| 19 | 544.244,846 412.020,495 | 20 | 544.243,895 412.018,814 | 1.931 | 20 | 544.243,895 412.018,814 | 21 | 544.239,365 412.010,803 | 9.203 | 21 | 544.239,365 412.010,803 | 22 | 544.233,688 412.000,766 | 11.532 |
| 22 | 544.233,688 412.000,766 | 23 | 544.212,4 411.992,683 | 22.771 | 23 | 544.212,4 411.992,683 | 24 | 544.212,402 411.992,681 | 0.003 | 24 | 544.212,402 411.992,681 | 25 | 544.233,691 412.000,764 | 22.772 |
| 25 | 544.233,691 412.000,764 | 26 | 544.240,312 411.997,375 | 7.438 | 26 | 544.240,312 411.997,375 | 27 | 544.249,5 411.989,875 | 11.86 | 27 | 544.249,5 411.989,875 | 28 | 544.258,25 411.983,031 | 11.108 |
| 28 | 544.258,25 411.983,031 | 29 | 544.266,625 411.979,188 | 9.215 | 29 | 544.266,625 411.979,188 | 30 | 544.285,438 411.974,062 | 19.498 | 30 | 544.285,438 411.974,062 | 31 | 544.306,375 411.971,281 | 21.121 |
| 31 | 544.306,375 411.971,281 | 32 | 544.326,062 411.969,344 | 19.783 | 32 | 544.326,062 411.969,344 | 33 | 544.345,875 411.966,312 | 20.043 | 33 | 544.345,875 411.966,312 | 34 | 544.354,625 411.962,25 | 9.647 |
| 34 | 544.354,625 411.962,25 | 35 | 544.364,25 411.960,969 | 9.71 | 35 | 544.364,25 411.960,969 | 36 | 544.377,312 411.959,906 | 13.106 | 36 | 544.377,312 411.959,906 | 37 | 544.413,062 411.960,344 | 35.753 |
| 37 | 544.413,062 411.960,344 | 38 | 544.439,375 411.960,125 | 26.313 | 38 | 544.439,375 411.960,125 | 39 | 544.459,5 411.961,156 | 20.151 | 39 | 544.459,5 411.961,156 | 40 | 544.466,125 411.960,531 | 6.654 |
| 40 | 544.466,125 411.960,531 | 41 | 544.471,25 411.958,594 | 5.479 | 41 | 544.471,25 411.958,594 | 42 | 544.487,5 411.950,062 | 18.353 | 42 | 544.487,5 411.950,062 | 43 | 544.506,562 411.939,344 | 21.869 |
| 43 | 544.506,562 411.939,344 | 44 | 544.521,5 411.931,438 | 16.901 | 44 | 544.521,5 411.931,438 | 45 | 544.533,062 411.927,594 | 12.185 | 45 | 544.533,062 411.927,594 | 46 | 544.551,688 411.925,031 | 18.8 |
| 46 | 544.551,688 411.925,031 | 47 | 544.573,062 411.924,594 | 21.379 | 47 | 544.573,062 411.924,594 | 1 | 544.571,319 412.184,512 | 259.924 | | | | | |

** Lungimile segmentelor sunt determinate în planul de proiecție Stereo 70 și sunt rotunjite la 1 milimetru.

*** Distanța dintre puncte este formată din segmente cumulate ce sunt mai mici decât valoarea 1 milimetru.

**DATE DESPRE IMOBILUL NR. 1364**

Oficiul de Cadastru și Publicitate Imobiliară PRAHOVA
Biroul de Cadastru și Publicitate Imobiliară Câmpina

A. Partea I. Descrierea imobilului

TEREN Extravilan

Adresa: Jud. Prahova

| Nr. Crt | Nr cadastral Nr. topografic | Suprafața* (mp) | Observații / Referințe |
|---------|--------------------------------|--|--|
| A1 | 20859 | Din acte: 401.000 Masurata: 401.018 | Sector cadastral:1 Teren neimprejmuit; |

B. Partea II. Proprietari și acte

| Inscrieri privitoare la dreptul de proprietate și alte drepturi reale | | Referințe |
|---|---|-----------|
| 53498 / 28/12/2021 | | |
| Act Administrativ nr. 215519, din 08/12/2021 emis de COMISIA JUDETEANA PRAHOVA; | | |
| B1 | Intabulare, drept de PROPRIETATE, dobandit prin Reconstituire, cota actuala 1/2 1) DIMIU IRINA 2) DIMIU DARIA | A1 |
| 22794 / 02/06/2022 | | |
| Act Notarial nr. 35, din 31/05/2022 emis de Alexandrescu Liuba Liliana; | | |
| B2 | Intabulare, drept de PROPRIETATE, dobandit prin Succesiune, cota actuala 1/4 1) DIMIU IRINA | A1 |
| B3 | Intabulare, drept de PROPRIETATE, dobandit prin Succesiune, cota actuala 1/4 1) DIMIU DARIA | A1 |

C. Partea III. SARCINI .

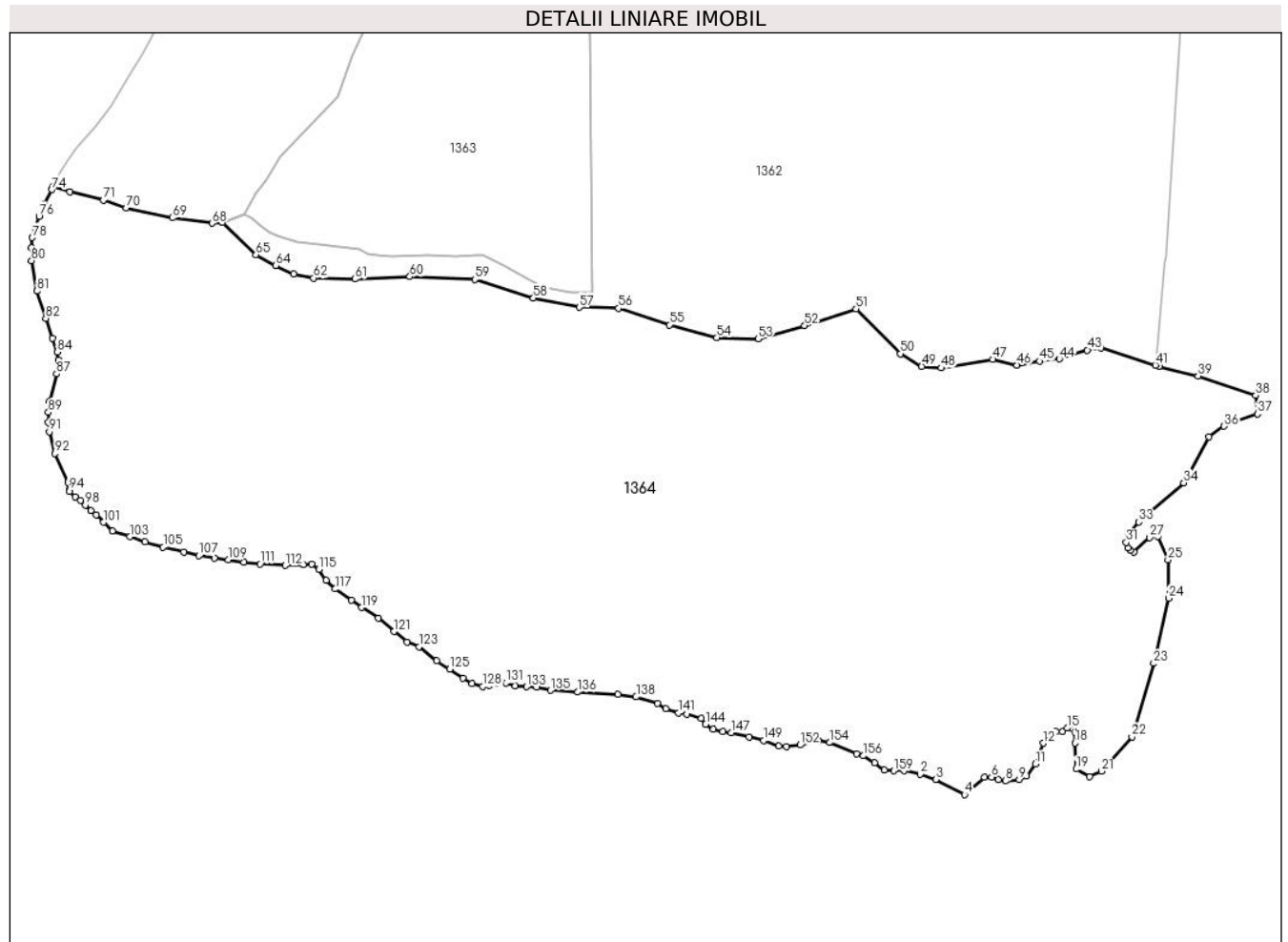
| Inscrieri privind dezmembramintele dreptului de proprietate, drepturi reale de garanție și sarcini | Referințe |
|--|-----------|
| NU SUNT | |

Anexa Nr. 1 La Partea I

Teren

| Nr cadastral | Suprafața (mp)* | Observații / Referințe |
|--------------|--|------------------------|
| 20859 | Din acte: 401.000 Masurata: 401.018 | |

* Suprafața este determinată în planul de proiecție Stereo 70.



Date referitoare la teren

| Crt | Categorie folosință | Intravilan | Suprafața (mp) | Tarla | Parcelă | Nr. topo | Observații / Referințe |
|-----|---------------------|------------|----------------|-------|---------|----------|------------------------|
| 1 | padure | NU | 401.018 | 1 | 28 | - | |

Lungime Segmente

1) Valorile lungimilor segmentelor sunt obținute din proiecție în plan.

| Punct început | X / Y | Punct sfârșit | X / Y | Lungime segment | Punct început | X / Y | Punct sfârșit | X / Y | Lungime segment | Punct început | X / Y | Punct sfârșit | X / Y | Lungime segment |
|---------------|----------------------------|---------------|----------------------------|-----------------|---------------|----------------------------|---------------|----------------------------|-----------------|---------------|----------------------------|---------------|----------------------------|-----------------|
| 1 | 544.877,075 411.458,336 | 2 | 544.892,575 411.454,926 | 15.87 | 2 | 544.892,575 411.454,926 | 3 | 544.907,962 411.449,929 | 16.178 | 3 | 544.907,962 411.449,929 | 4 | 544.935,797 411.435,041 | 31.566 |
| 4 | 544.935,797 411.435,041 | 5 | 544.955,2 411.451,855 | 25.675 | 5 | 544.955,2 411.451,855 | 6 | 544.962,218 411.452,156 | 7.025 | 6 | 544.962,218 411.452,156 | 7 | 544.968,953 411.449,495 | 7.241 |
| 7 | 544.968,953 411.449,495 | 8 | 544.975,871 411.448,4 | 7.004 | 8 | 544.975,871 411.448,4 | 9 | 544.989,25 411.449,663 | 13.438 | 9 | 544.989,25 411.449,663 | 10 | 544.996,55 411.453,163 | 8.096 |
| 10 | 544.996,55 411.453,163 | 11 | 545.004,998 411.464,936 | 14.49 | 11 | 545.004,998 411.464,936 | 12 | 545.012,573 411.485,151 | 21.588 | 12 | 545.012,573 411.485,151 | 13 | 545.025,051 411.496,407 | 16.804 |

| Punct început | X / Y | Punct sfârșit | X / Y | Lungime segment | Punct început | X / Y | Punct sfârșit | X / Y | Lungime segment | Punct început | X / Y | Punct sfârșit | X / Y | Lungime segment |
|---------------|----------------------------|---------------|----------------------------|-----------------|---------------|----------------------------|---------------|----------------------------|-----------------|---------------|----------------------------|---------------|----------------------------|-----------------|
| 112 | 544.273,987 411.658,348 | 113 | 544.291,648 411.659,192 | 17.681 | 113 | 544.291,648 411.659,192 | 114 | 544.299,892 411.659,894 | 8.274 | 114 | 544.299,892 411.659,894 | 115 | 544.306,774 411.654,662 | 8.644 |
| 115 | 544.306,774 411.654,662 | 116 | 544.313,887 411.643,94 | 12.867 | 116 | 544.313,887 411.643,94 | 117 | 544.322,458 411.635,541 | 12.001 | 117 | 544.322,458 411.635,541 | 118 | 544.338,103 411.624,437 | 19.185 |
| 118 | 544.338,103 411.624,437 | 119 | 544.348,458 411.617,444 | 12.495 | 119 | 544.348,458 411.617,444 | 120 | 544.364,657 411.607,271 | 19.128 | 120 | 544.364,657 411.607,271 | 121 | 544.379,812 411.594,013 | 20.136 |
| 121 | 544.379,812 411.594,013 | 122 | 544.392,575 411.583,979 | 16.235 | 122 | 544.392,575 411.583,979 | 123 | 544.404,146 411.579,217 | 12.513 | 123 | 544.404,146 411.579,217 | 124 | 544.421,504 411.565,611 | 22.055 |
| 124 | 544.421,504 411.565,611 | 125 | 544.434,265 411.557,448 | 15.148 | 125 | 544.434,265 411.557,448 | 126 | 544.446,972 411.548,797 | 15.373 | 126 | 544.446,972 411.548,797 | 127 | 544.455,939 411.543,248 | 10.545 |
| 127 | 544.455,939 411.543,248 | 128 | 544.466,102 411.540,436 | 10.545 | 128 | 544.466,102 411.540,436 | 129 | 544.472,891 411.541,75 | 6.914 | 129 | 544.472,891 411.541,75 | 130 | 544.480,599 411.544,177 | 8.082 |
| 130 | 544.480,599 411.544,177 | 131 | 544.488,98 411.544,04 | 8.381 | 131 | 544.488,98 411.544,04 | 132 | 544.497,773 411.540,881 | 9.344 | 132 | 544.497,773 411.540,881 | 133 | 544.509,093 411.540,147 | 11.343 |
| 133 | 544.509,093 411.540,147 | 134 | 544.518,797 411.539,892 | 9.708 | 134 | 544.518,797 411.539,892 | 135 | 544.532,301 411.536,8 | 13.853 | 135 | 544.532,301 411.536,8 | 136 | 544.558,962 411.534,962 | 26.724 |
| 136 | 544.558,962 411.534,962 | 137 | 544.598,171 411.532,577 | 39.281 | 137 | 544.598,171 411.532,577 | 138 | 544.615,695 411.530,32 | 17.668 | 138 | 544.615,695 411.530,32 | 139 | 544.636,592 411.523,784 | 21.895 |
| 139 | 544.636,592 411.523,784 | 140 | 544.644,637 411.518,976 | 9.373 | 140 | 544.644,637 411.518,976 | 141 | 544.657,159 411.514,604 | 13.263 | 141 | 544.657,159 411.514,604 | 142 | 544.665,309 411.513,417 | 8.236 |
| 142 | 544.665,309 411.513,417 | 143 | 544.679,507 411.509,622 | 14.696 | 143 | 544.679,507 411.509,622 | 144 | 544.683,516 411.503,605 | 7.231 | 144 | 544.683,516 411.503,605 | 145 | 544.691,251 411.498,986 | 9.009 |
| 145 | 544.691,251 411.498,986 | 146 | 544.700,307 411.496,723 | 9.334 | 146 | 544.700,307 411.496,723 | 147 | 544.708,326 411.495,498 | 8.112 | 147 | 544.708,326 411.495,498 | 148 | 544.725,777 411.491,411 | 17.923 |
| 148 | 544.725,777 411.491,411 | 149 | 544.740,212 411.487,848 | 14.869 | 149 | 544.740,212 411.487,848 | 150 | 544.754,732 411.482,223 | 15.571 | 150 | 544.754,732 411.482,223 | 151 | 544.762,332 411.481,786 | 7.613 |
| 151 | 544.762,332 411.481,786 | 152 | 544.775,606 411.483,438 | 13.377 | 152 | 544.775,606 411.483,438 | 153 | 544.793,366 411.487,735 | 18.272 | 153 | 544.793,366 411.487,735 | 154 | 544.804,592 411.485,869 | 11.381 |
| 154 | 544.804,592 411.485,869 | 155 | 544.830,638 411.475,002 | 28.222 | 155 | 544.830,638 411.475,002 | 156 | 544.837,338 411.472,965 | 7.003 | 156 | 544.837,338 411.472,965 | 157 | 544.848,216 411.466,22 | 12.799 |
| 157 | 544.848,216 411.466,22 | 158 | 544.857,788 411.459,154 | 11.897 | 158 | 544.857,788 411.459,154 | 159 | 544.866,768 411.458,336 | 9.017 | 159 | 544.866,768 411.458,336 | 1 | 544.877,075 411.458,336 | 10.308 |

** Lungimile segmentelor sunt determinate în planul de proiecție Stereo 70 și sunt rotunjite la 1 milimetru.

*** Distanța dintre puncte este formată din segmente cumulate ce sunt mai mici decât valoarea 1 milimetru.

**DATE DESPRE IMOBILUL NR. 1365**

Oficiul de Cadastru și Publicitate Imobiliară PRAHOVA
Biroul de Cadastru și Publicitate Imobiliară Câmpina

A. Partea I. Descrierea imobilului

TEREN Intravilan

Adresa: Loc. Adunati, Jud. Prahova

| Nr. Crt | Nr cadastral Nr. topografic | Suprafața* (mp) | Observații / Referințe |
|---------|-----------------------------|-----------------|---------------------------------------|
| A1 | | 288 | Sector cadastral:27 Teren imprejmuit; |

Construcții

| Crt | Nr cadastral Nr. topografic | Adresa | Observații / Referințe |
|------|-----------------------------|----------------------------|--|
| A1.1 | | Loc. Adunati, Jud. Prahova | Nr. niveluri:1; S. construita la sol:87 mp; LOCUINTA |

B. Partea II. Proprietari și acte

| Inscrieri privitoare la dreptul de proprietate și alte drepturi reale | | Referințe |
|---|--|-----------|
| / | | |
| Act Normativ nr. 7, din 13/03/1996 emis de PARLAMENTUL ROMANIEI (ART.13); | | |
| B1 | Inscrierea posesiei, drept de PROPRIETATE, dobandit prin Constituire, cota actuala 1/1 1) NEIDENTIFICAT NEIDENTIFICAT | A1 |
| B2 | SE NOTEAZA MENTIUNEA DE PROPRIETAR NEIDENTIFICAT | A1 |
| Act Notarial nr. 3052, din 19/10/1976 emis de NOTARIATUL DE STAT LOCAL CIMPINA; | | |
| B3 | Intabulare, drept de PROPRIETATE, dobandit prin Conventie, cota actuala 1/1 1) NICOLAE STELIAN 2) NICOLAE ELENA, BUN COMUN | A1.1 |

C. Partea III. SARCINI .

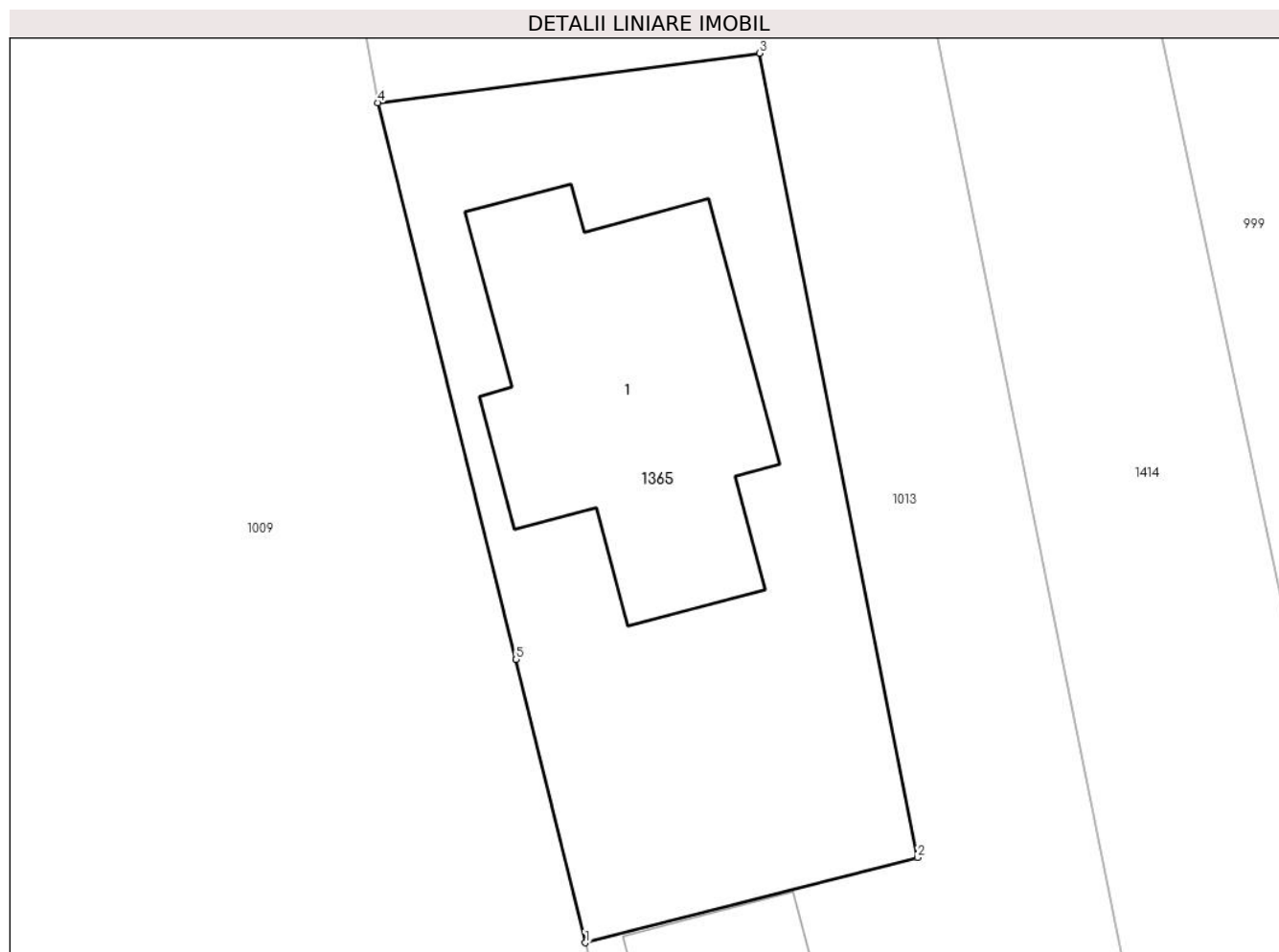
| Inscrieri privind dezmembramintele dreptului de proprietate, drepturi reale de garanție și sarcini | Referințe |
|--|-----------|
| NU SUNT | |

Anexa Nr. 1 La Partea I

Teren

| Nr cadastral | Suprafața (mp)* | Observații / Referințe |
|--------------|-----------------|------------------------|
| | 288 | |

* Suprafața este determinată în planul de proiecție Stereo 70.



Date referitoare la teren

| Crt | Categorie folosință | Intravilan | Suprafața (mp) | Tarla | Parcelă | Nr. topo | Observații / Referințe |
|-----|---------------------|------------|----------------|-------|---------|----------|------------------------|
| 1 | curți constructii | DA | 288 | 15 | 127 | - | |

Date referitoare la construcții

| Crt | Număr | Destinație construcție | Supraf. (mp) | Situație juridică | Observații / Referințe |
|------|-------|-------------------------|--------------|-------------------|--|
| A1.1 | | construcții de locuințe | 87 | Cu acte | Nr. niveluri:1; S. construita la sol:87 mp; LOCUINTA |

Lungime Segmente

1) Valorile lungimilor segmentelor sunt obținute din proiecție în plan.

| Punct început | X / Y | Punct sfârșit | X / Y | Lungime segment (** (m) |
|---------------|----------------------------|---------------|---------------------------|-------------------------|
| 1 | 546.895,685 409.218,352 | 2 | 546.905,89 409.220,97 | 10.536 |
| 2 | 546.905,89 409.220,97 | 3 | 546.901,04 409.245,64 | 25.142 |
| 3 | 546.901,04 409.245,64 | 4 | 546.889,31 409.244,12 | 11.828 |
| 4 | 546.889,31 409.244,12 | 5 | 546.893,56 409.227,041 | 17.6 |

| Punct început | X / Y | Punct sfârşit | X / Y | Lungime segment (** (m) |
|---------------|---------------------------|---------------|----------------------------|-------------------------|
| 5 | 546.893,56 409.227,041 | 1 | 546.895,685 409.218,352 | 8.945 |

** Lungimile segmentelor sunt determinate în planul de proiecţie Stereo 70 şi sunt rotunjite la 1 milimetru.

*** Distanţa dintre puncte este formată din segmente cumulate ce sunt mai mici decât valoarea 1 milimetru.

**DATE DESPRE IMOBILUL NR. 1366**

Oficiul de Cadastru și Publicitate Imobiliară PRAHOVA
Biroul de Cadastru și Publicitate Imobiliară Câmpina

A. Partea I. Descrierea imobilului

TEREN Intravilan

Adresa: Loc. Adunati, Jud. Prahova

| Nr. Crt | Nr cadastral Nr. topografic | Suprafața* (mp) | Observații / Referințe |
|---------|--------------------------------|----------------------------------|--|
| A1 | 20631 | Din acte: 1.174 Masurata: 400 | Sector cadastral:27 Teren neimprejmut; |

B. Partea II. Proprietari și acte

| Inscrieri privitoare la dreptul de proprietate și alte drepturi reale | | Referințe |
|--|---|-----------|
| 13577 / 07/05/2015 | | |
| Act Notarial nr. 280, din 07/05/2015 emis de IONITA DORINA; | | |
| B1 | Se infiinteaza cartea funciara 20631 a imobilului cu numarul cadastral 20631/Adunati, rezultat din dezmembrarea imobilului cu numarul cadastral 20607 inscris in cartea funciara 20607; | A1 |
| Act Administrativ nr. C3749, din 23/04/2015 emis de OCPI PH; | | |
| B3 | se noteaza referatul de admitere privind documentatia de dezmembrare a imobilului | A1 |
| <i>OBSERVATII: pozitie transcrisa din CF 20607/Adunati, inscrisa prin incheierea nr. 11906 din 27/04/2015;</i> | | |
| 13582 / 07/05/2015 | | |
| Act Notarial nr. 281, din 07/05/2015 emis de IONITA DORINA; | | |
| B4 | Intabulare, drept de PROPRIETATEcumparare ca bun comun, dobandit prin Conventie, cota actuala 1/1 | A1 |
| 1) COSMA VASILE | | |
| 2) COSMA ELENA-LELIANA | | |

C. Partea III. SARCINI .

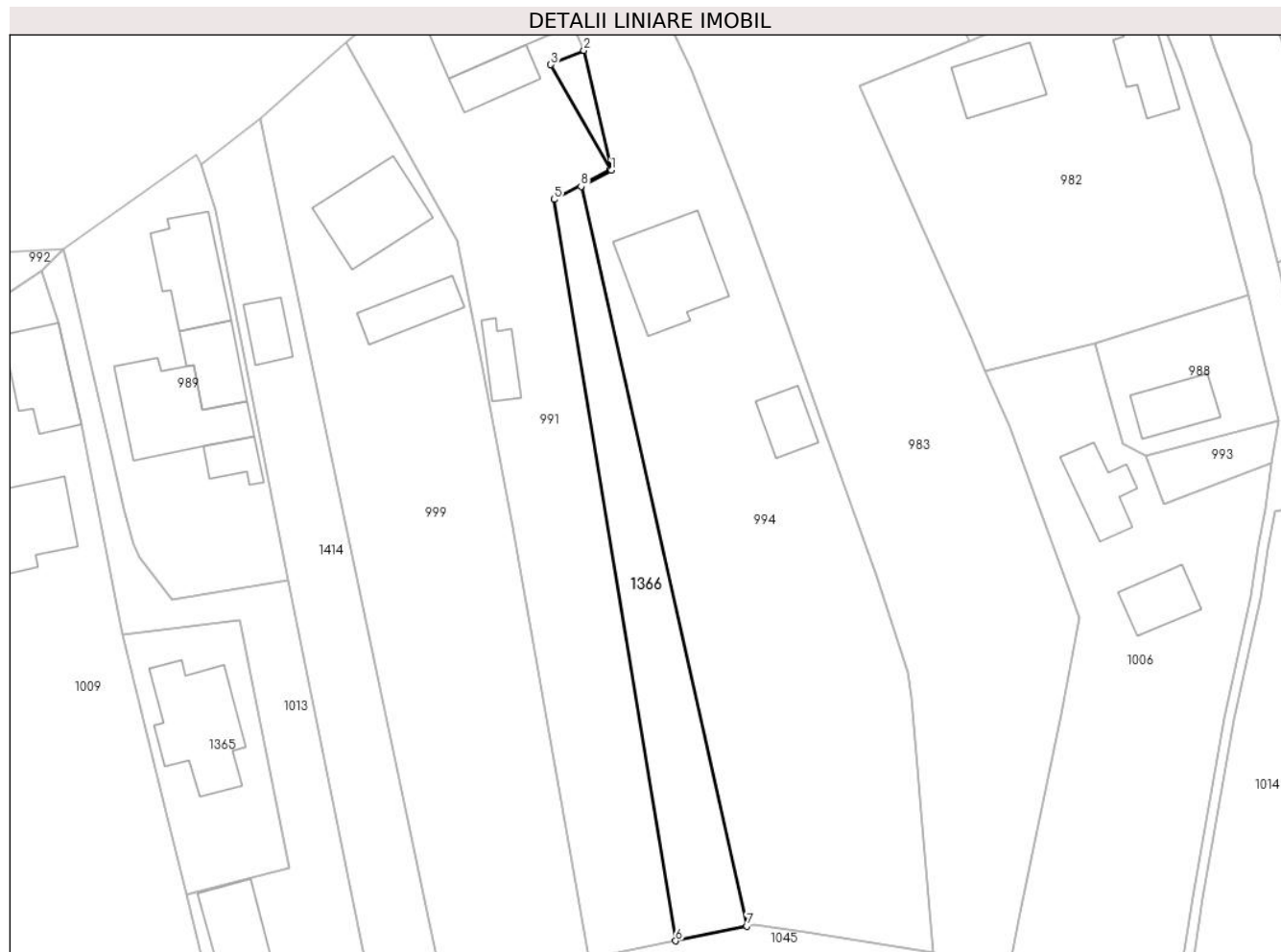
| Inscrieri privind dezmembramintele dreptului de proprietate, drepturi reale de garanție și sarcini | Referințe |
|--|-----------|
| NU SUNT | |

Anexa Nr. 1 La Partea I

Teren

| | | |
|--------------|----------------------------------|------------------------|
| Nr cadastral | Suprafața (mp)* | Observații / Referințe |
| 20631 | Din acte: 1.174 Masurata: 400 | |

* Suprafața este determinată în planul de proiecție Stereo 70.



Date referitoare la teren

| Crt | Categorie folosință | Intra vilan | Suprafața (mp) | Tarla | Parcelă | Nr. topo | Observații / Referințe |
|-----|---------------------|-------------|----------------|-------|---------|----------|------------------------|
| 1 | faneata | DA | 400 | 15 | 127 | - | |

Lungime Segmente

1) Valorile lungimilor segmentelor sunt obținute din proiecție în plan.

| Punct început | X / Y | Punct sfârșit | X / Y | Lungime segment (** (m) |
|---------------|----------------------------|---------------|----------------------------|-------------------------|
| 1 | 546.937,907 409.290,275 | 2 | 546.935,182 409.302,177 | 12.21 |
| 2 | 546.935,182 409.302,177 | 3 | 546.931,87 409.300,767 | 3.6 |
| 3 | 546.931,87 409.300,767 | 4 | 546.937,795 409.290,332 | 12.0 |
| 4 | 546.937,795 409.290,332 | 5 | 546.932,228 409.287,383 | 6.3 |
| 5 | 546.932,228 409.287,383 | 6 | 546.944,284 409.213,771 | 74.593 |

| Punct început | X / Y | Punct sfârșit | X / Y | Lungime segment (** (m) |
|---------------|----------------------------|---------------|----------------------------|-------------------------|
| 6 | 546.944,284 409.213,771 | 7 | 546.951,347 409.215,23 | 7.212 |
| 7 | 546.951,347 409.215,23 | 8 | 546.934,897 409.288,68 | 75.27 |
| 8 | 546.934,897 409.288,68 | 1 | 546.937,907 409.290,275 | 3.406 |

** Lungimile segmentelor sunt determinate în planul de proiecție Stereo 70 și sunt rotunjite la 1 milimetru.

*** Distanța dintre puncte este formată din segmente cumulate ce sunt mai mici decât valoarea 1 milimetru.

**DATE DESPRE IMOBILUL NR. 1367**

Oficiul de Cadastru și Publicitate Imobiliară PRAHOVA
Biroul de Cadastru și Publicitate Imobiliară Câmpina

A. Partea I. Descrierea imobilului

TEREN Extravilan

Adresa: Jud. Prahova

| Nr. Crt | Nr cadastral Nr. topografic | Suprafața* (mp) | Observații / Referințe |
|---------|-----------------------------|-----------------|---|
| A1 | | 5.000 | Sector cadastral:26 Teren neimprejmuit; |

B. Partea II. Proprietari și acte

| Inscrieri privitoare la dreptul de proprietate și alte drepturi reale | | Referințe |
|---|---|-----------|
| / | | |
| Act Notarial nr. 279, din 04/09/2014 emis de NP IVAN MIHAELA; | | |
| B1 | Intabulare, drept de PROPRIETATE, dobandit prin Succesiune, cota actuala 1/1 1) STAIKU EMIL MARIAN | A1 |

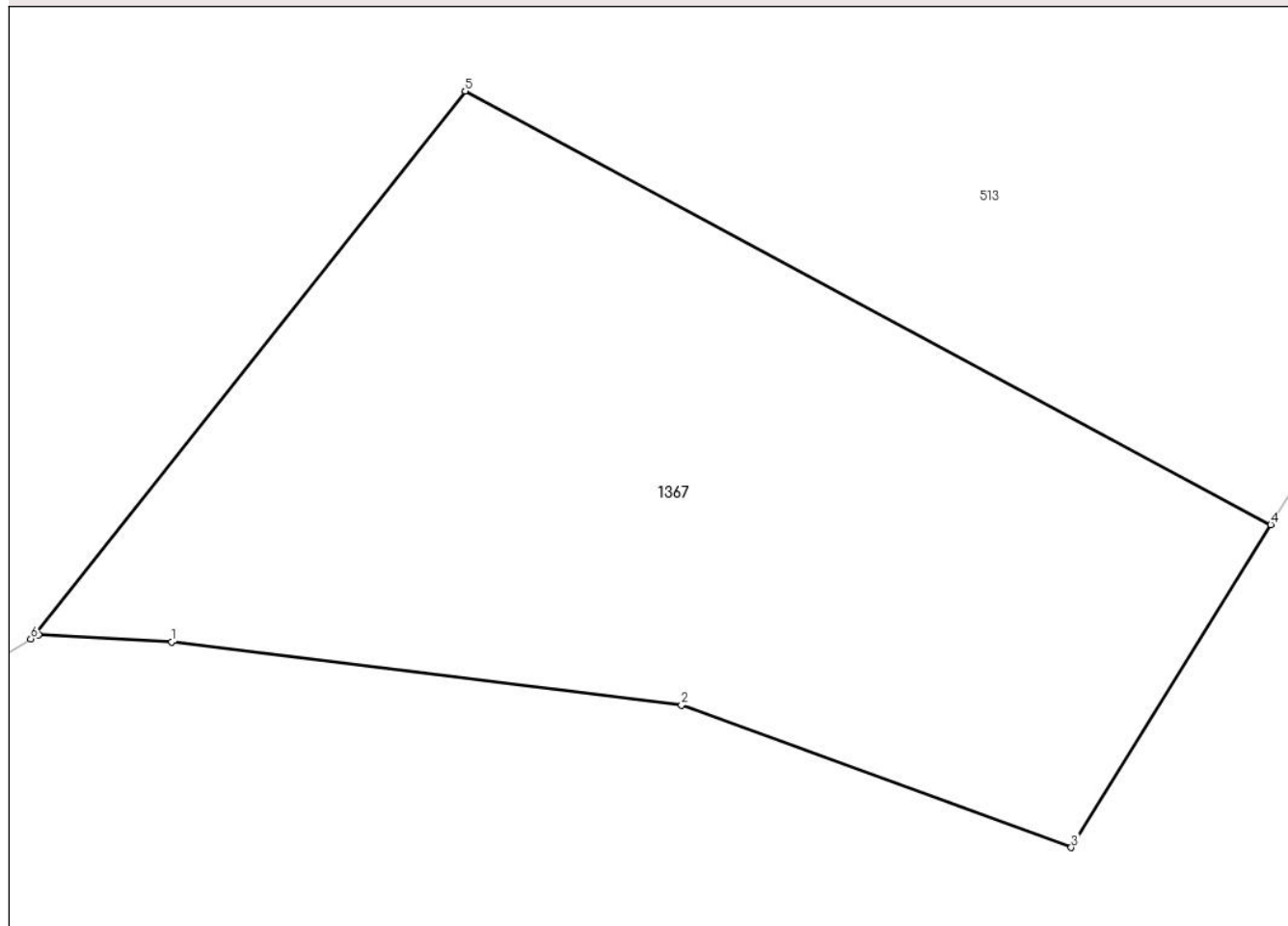
C. Partea III. SARCINI .

| Inscrieri privind dezmembramintele dreptului de proprietate, drepturi reale de garanție și sarcini | Referințe |
|--|-----------|
| NU SUNT | |

Anexa Nr. 1 La Partea I**Teren**

| | | |
|--------------|-----------------|------------------------|
| Nr cadastral | Suprafața (mp)* | Observații / Referințe |
| | 5.000 | |

* Suprafața este determinată în planul de proiecție Stereo 70.

DETALII LINIARE IMOBIL**Date referitoare la teren**

| Crt | Categorie folosință | Intravilan | Suprafața (mp) | Tarla | Parcelă | Nr. topo | Observații / Referințe |
|-----|---------------------|------------|----------------|-------|---------|----------|------------------------|
| 1 | faneata | NU | 2.500 | 25 | 1298 | - | |
| 2 | faneata | NU | 2.500 | 25 | 1299 | - | |

Lungime Segmente

1) Valorile lungimilor segmentelor sunt obținute din proiecție în plan.

| Punct început | X / Y | Punct sfârșit | X / Y | Lungime segment (** (m) |
|---------------|----------------------------|---------------|----------------------------|-------------------------|
| 1 | 547.244,785 408.417,262 | 2 | 547.297,609 408.410,749 | 53.223 |
| 2 | 547.297,609 408.410,749 | 3 | 547.338,0 408.396,0 | 43.0 |
| 3 | 547.338,0 408.396,0 | 4 | 547.358,658 408.429,413 | 39.283 |
| 4 | 547.358,658 408.429,413 | 5 | 547.275,204 408.474,323 | 94.771 |

| Punct început | X / Y | Punct sfârşit | X / Y | Lungime segment (** (m) |
|---------------|----------------------------|---------------|----------------------------|-------------------------|
| 5 | 547.275,204 408.474,323 | 6 | 547.230,215 408.417,586 | 72.41 |
| 6 | 547.230,215 408.417,586 | 7 | 547.231,008 408.418,055 | 0.922 |
| 7 | 547.231,008 408.418,055 | 1 | 547.244,785 408.417,262 | 13.8 |

** Lungimile segmentelor sunt determinate în planul de proiecție Stereo 70 și sunt rotunjite la 1 milimetru.

*** Distanța dintre puncte este formată din segmente cumulate ce sunt mai mici decât valoarea 1 milimetru.

**DATE DESPRE IMOBILUL NR. 1368**

Oficiul de Cadastru și Publicitate Imobiliară PRAHOVA
Biroul de Cadastru și Publicitate Imobiliară Câmpina

A. Partea I. Descrierea imobilului

TEREN Intravilan

Adresa: Loc. Ocina De Jos, Jud. Prahova

| Nr. Crt | Nr cadastral Nr. topografic | Suprafața* (mp) | Observații / Referințe |
|---------|-----------------------------|-----------------|---------------------------------------|
| A1 | | 597 | Sector cadastral:24 Teren imprejmuit; |

B. Partea II. Proprietari și acte

| Inscrieri privitoare la dreptul de proprietate și alte drepturi reale | | Referințe |
|--|---|-----------|
| / | | |
| Act Administrativ nr. 1798, din 11/04/2024 emis de PRIMARIA COMUNEI ADUNATI (REGASIT IN ANEXA LA NR. CRT.6); | | |
| B1 | Inscrierea posesiei, drept de PROPRIETATE, dobandit prin Constituire, cota actuala 1/1 1) ALDESCU RODICA | A1 |

C. Partea III. SARCINI .

| Inscrieri privind dezmembramintele dreptului de proprietate, drepturi reale de garanție și sarcini | Referințe |
|--|-----------|
| NU SUNT | |

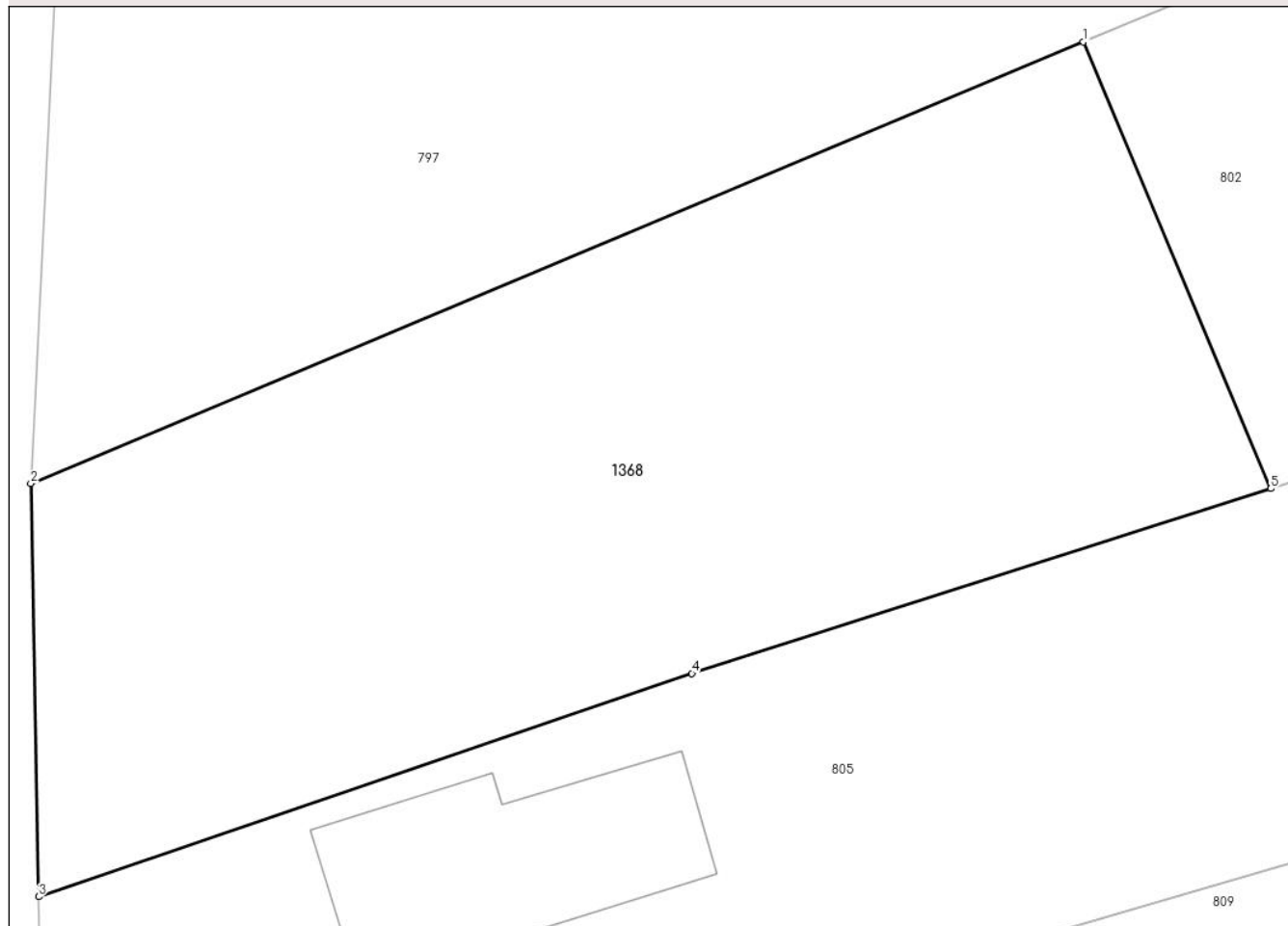
Anexa Nr. 1 La Partea I

Teren

| | | |
|--------------|-----------------|------------------------|
| Nr cadastral | Suprafața (mp)* | Observații / Referințe |
| | 597 | |

* Suprafața este determinată în planul de proiecție Stereo 70.

DETALII LINIARE IMOBIL



Date referitoare la teren

| Crt | Categorie folosință | Intravilan | Suprafața (mp) | Tarla | Parcelă | Nr. topo | Observații / Referințe |
|-----|---------------------|------------|----------------|-------|---------|----------|------------------------|
| 1 | faneata | DA | 597 | 51 | 2567/2 | - | |

Lungime Segmente

1) Valorile lungimilor segmentelor sunt obținute din proiecție în plan.

| Punct început | X / Y | Punct sfârșit | X / Y | Lungime segment (** (m) |
|---------------|----------------------------|---------------|----------------------------|-------------------------|
| 1 | 547.983,065 408.648,365 | 2 | 547.947,672 408.633,523 | 38.379 |
| 2 | 547.947,672 408.633,523 | 3 | 547.947,937 408.619,637 | 13.889 |
| 3 | 547.947,937 408.619,637 | 4 | 547.969,899 408.627,142 | 23.209 |
| 4 | 547.969,899 408.627,142 | 5 | 547.989,362 408.633,349 | 20.429 |
| 5 | 547.989,362 408.633,349 | 1 | 547.983,065 408.648,365 | 16.283 |

**** Lungimile segmentelor sunt determinate în planul de proiecție Stereo 70 și sunt rotunjite la 1 milimetru.**

***** Distanța dintre puncte este formată din segmente cumulate ce sunt mai mici decât valoarea 1 milimetru.**

**DATE DESPRE IMOBILUL NR. 1369**

Oficiul de Cadastru și Publicitate Imobiliară PRAHOVA
Biroul de Cadastru și Publicitate Imobiliară Câmpina

A. Partea I. Descrierea imobilului

TEREN Intravilan

Adresa: Loc. Ocina De Jos, Jud. Prahova

| Nr. Crt | Nr cadastral Nr. topografic | Suprafața* (mp) | Observații / Referințe |
|---------|-----------------------------|-----------------|---------------------------------------|
| A1 | | 597 | Sector cadastral:24 Teren imprejmuit; |

B. Partea II. Proprietari și acte

| Inscrieri privitoare la dreptul de proprietate și alte drepturi reale | | Referințe |
|--|--|-----------|
| / | | |
| Act Administrativ nr. 1798, din 11/04/2024 emis de PRIMARIA COMUNEI ADUNATI (REGASIT IN ANEXA LA NR. CRT.3); | | |
| B1 | Inscrierea posesiei, drept de PROPRIETATE, dobandit prin Constituire, cota actuala 1/1 1) SIMA MARILENA | A1 |

C. Partea III. SARCINI .

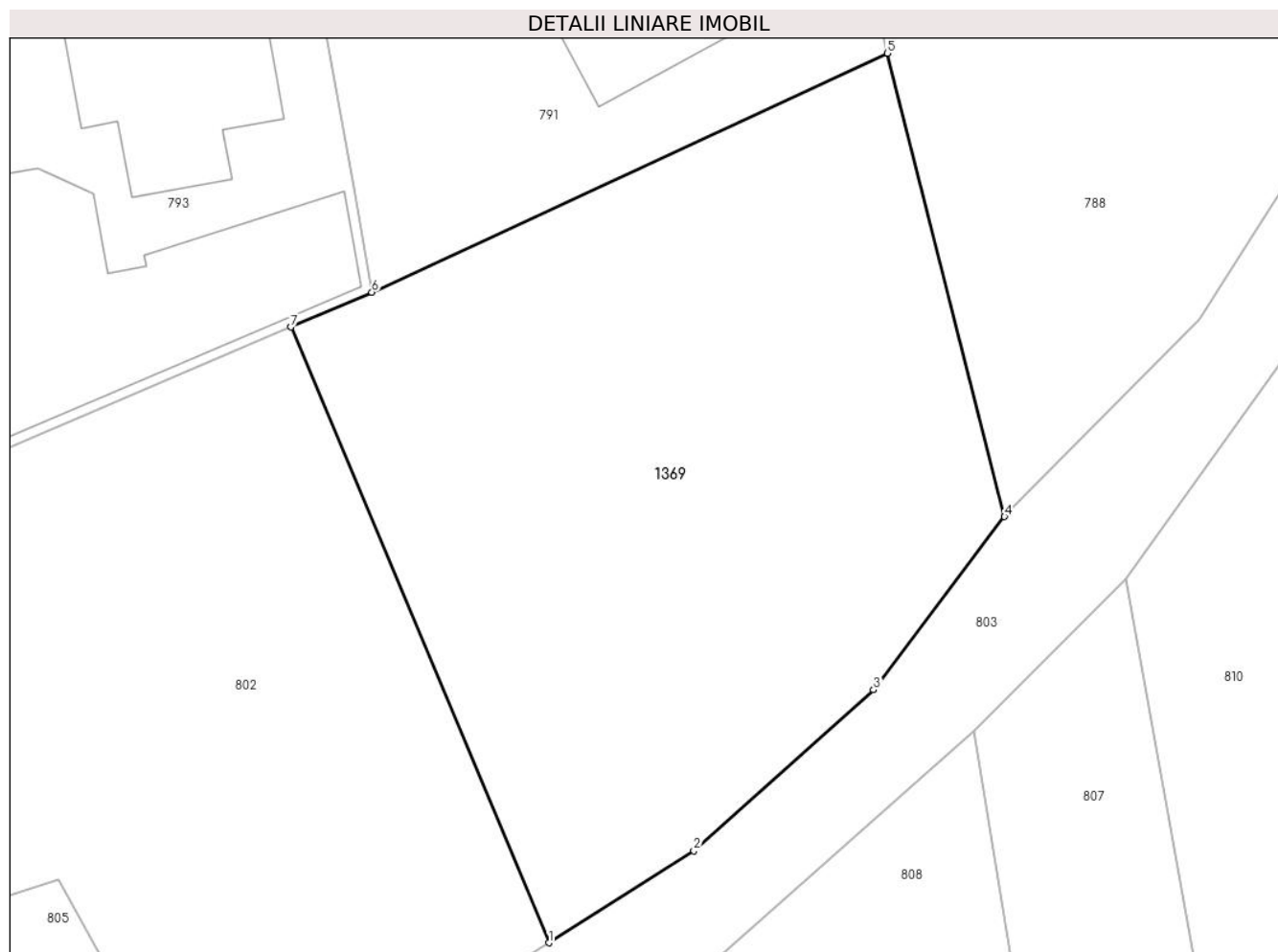
| Inscrieri privind dezmembramintele dreptului de proprietate, drepturi reale de garanție și sarcini | Referințe |
|--|-----------|
| NU SUNT | |

Anexa Nr. 1 La Partea I

Teren

| | | |
|--------------|-----------------|------------------------|
| Nr cadastral | Suprafața (mp)* | Observații / Referințe |
| | 597 | |

* Suprafața este determinată în planul de proiecție Stereo 70.



Date referitoare la teren

| Crt | Categorie folosință | Intravilan | Suprafața (mp) | Tarla | Parcelă | Nr. topo | Observații / Referințe |
|-----|---------------------|------------|----------------|-------|-----------|----------|------------------------|
| 1 | faneata | DA | 597 | 51 | 2568,2567 | - | |

Lungime Segmente

1) Valorile lungimilor segmentelor sunt obținute din proiecție în plan.

| Punct început | X / Y | Punct sfârșit | X / Y | Lungime segment (** (m) |
|---------------|----------------------------|---------------|----------------------------|-------------------------|
| 1 | 548.015,77 408.632,861 | 2 | 548.021,645 408.636,586 | 6.956 |
| 2 | 548.021,645 408.636,586 | 3 | 548.028,936 408.643,105 | 9.78 |
| 3 | 548.028,936 408.643,105 | 4 | 548.034,245 408.650,129 | 8.805 |
| 4 | 548.034,245 408.650,129 | 5 | 548.029,489 408.668,898 | 19.362 |
| 5 | 548.029,489 408.668,898 | 6 | 548.008,597 408.659,213 | 23.027 |

| Punct început | X / Y | Punct sfârșit | X / Y | Lungime segment (** (m) |
|---------------|----------------------------|---------------|----------------------------|-------------------------|
| 6 | 548.008,597 408.659,213 | 7 | 548.005,309 408.657,807 | 3.576 |
| 7 | 548.005,309 408.657,807 | 1 | 548.015,77 408.632,861 | 27.051 |

** Lungimile segmentelor sunt determinate în planul de proiecție Stereo 70 și sunt rotunjite la 1 milimetru.

*** Distanța dintre puncte este formată din segmente cumulate ce sunt mai mici decât valoarea 1 milimetru.

**DATE DESPRE IMOBILUL NR. 1370**

Oficiul de Cadastru și Publicitate Imobiliară PRAHOVA
Biroul de Cadastru și Publicitate Imobiliară Câmpina

A. Partea I. Descrierea imobilului

TEREN Intravilan

Adresa: Loc. Ocina De Sus, Nr. 136A, Jud. Prahova

| Nr. Crt | Nr cadastral Nr. topografic | Suprafața* (mp) | Observații / Referințe |
|---------|-----------------------------|-----------------|---------------------------------------|
| A1 | | 800 | Sector cadastral:21 Teren imprejmuit; |

Construcții

| Crt | Nr cadastral Nr. topografic | Adresa | Observații / Referințe |
|------|-----------------------------|---|---|
| A1.1 | | Loc. Ocina De Sus, Nr. 136A, Jud. Prahova | Nr. niveluri:2; S. construita la sol:144 mp; LOCUINTA |

B. Partea II. Proprietari și acte

| Inscrieri privitoare la dreptul de proprietate și alte drepturi reale | | Referințe |
|---|--|-----------|
| / | | |
| Act Administrativ nr. 1798, din 11/04/2024 emis de PRIMARIA COMUNEI ADUNATI (REGASITI IN ANEXA LA NR. CRT.7); | | |
| B1 | Inscrierea posesiei, drept de PROPRIETATE, dobandit prin Constituire, cota actuala 1/1 1) SOREANU VASILICA 2) SOREANU GHEORGHE | A1 |
| Act Administrativ nr. 1887, din 16/04/2024 emis de PRIMARIA COMUNEI ADUNATI; | | |
| B2 | Intabulare, drept de PROPRIETATE, dobandit prin Construire, cota actuala 1/1 1) SOREANU VASILICA 2) SOREANU GHEORGHE | A1.1 |

C. Partea III. SARCINI .

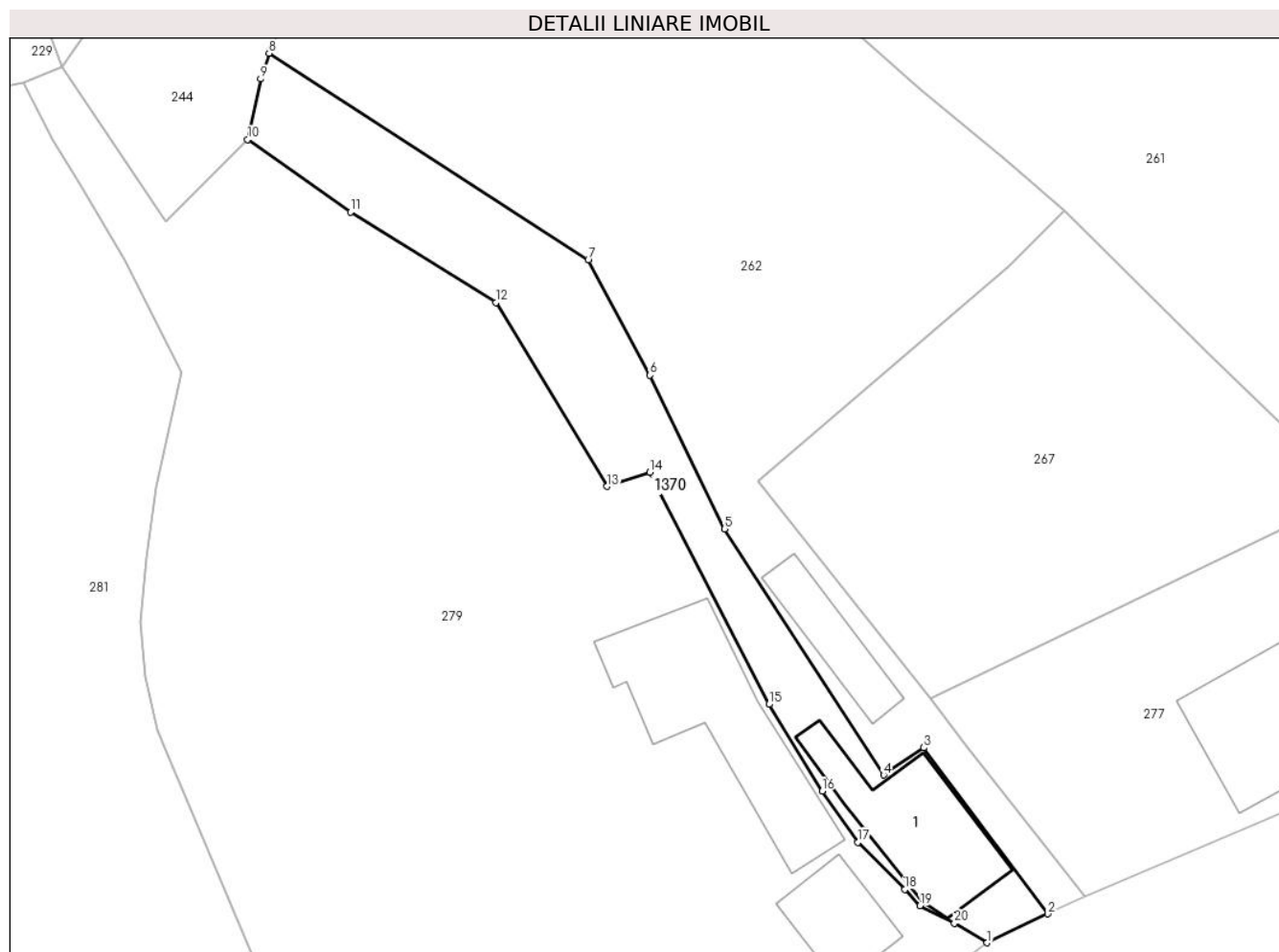
| Inscrieri privind dezmembramintele dreptului de proprietate, drepturi reale de garanție și sarcini | Referințe |
|--|-----------|
| NU SUNT | |

Anexa Nr. 1 La Partea I

Teren

| Nr cadastral | Suprafața (mp)* | Observații / Referințe |
|--------------|-----------------|------------------------|
| | 800 | |

* Suprafața este determinată în planul de proiecție Stereo 70.



Date referitoare la teren

| Crt | Categorie folosință | Intravilan | Suprafața (mp) | Tarla | Parcelă | Nr. topo | Observații / Referințe |
|-----|---------------------|------------|----------------|-------|----------------|----------|------------------------|
| 1 | curți constructii | DA | 250 | 53 | 2544/1 | - | |
| 2 | faneata | DA | 550 | 53 | 2545/1, 2546/1 | - | |

Date referitoare la construcții

| Crt | Număr | Destinație construcție | Supraf. (mp) | Situație juridică | Observații / Referințe |
|------|-------|-------------------------|--------------|-------------------|---|
| A1.1 | | construcții de locuințe | 144 | Cu acte | Nr. niveluri:2; S. construita la sol:144 mp; LOCUINTA |

Lungime Segmente

1) Valorile lungimilor segmentelor sunt obținute din proiecție în plan.

| Punct început | X / Y | Punct sfârșit | X / Y | Lungime segment (** (m) |
|---------------|----------------------------|---------------|----------------------------|-------------------------|
| 1 | 547.706,436 409.350,588 | 2 | 547.712,184 409.353,323 | 6.366 |
| 2 | 547.712,184 409.353,323 | 3 | 547.700,416 409.369,087 | 19.672 |
| 3 | 547.700,416 409.369,087 | 4 | 547.696,612 409.366,5 | 4.6 |

| Punct început | X / Y | Punct sfârșit | X / Y | Lungime segment (** (m) |
|---------------|----------------------------|---------------|----------------------------|-------------------------|
| 4 | 547.696,612 409.366,5 | 5 | 547.681,519 409.389,846 | 27.8 |
| 5 | 547.681,519 409.389,846 | 6 | 547.674,442 409.404,418 | 16.2 |
| 6 | 547.674,442 409.404,418 | 7 | 547.668,573 409.415,344 | 12.402 |
| 7 | 547.668,573 409.415,344 | 8 | 547.638,267 409.434,957 | 36.098 |
| 8 | 547.638,267 409.434,957 | 9 | 547.637,472 409.432,525 | 2.558 |
| 9 | 547.637,472 409.432,525 | 10 | 547.636,245 409.426,77 | 5.884 |
| 10 | 547.636,245 409.426,77 | 11 | 547.646,005 409.419,905 | 11.933 |
| 11 | 547.646,005 409.419,905 | 12 | 547.659,822 409.411,316 | 16.269 |
| 12 | 547.659,822 409.411,316 | 13 | 547.670,35 409.393,866 | 20.38 |
| 13 | 547.670,35 409.393,866 | 14 | 547.674,41 409.395,212 | 4.277 |
| 14 | 547.674,41 409.395,212 | 15 | 547.685,726 409.373,207 | 24.744 |
| 15 | 547.685,726 409.373,207 | 16 | 547.690,78 409.364,975 | 9.66 |
| 16 | 547.690,78 409.364,975 | 17 | 547.694,142 409.360,117 | 5.908 |
| 17 | 547.694,142 409.360,117 | 18 | 547.698,612 409.355,66 | 6.312 |
| 18 | 547.698,612 409.355,66 | 19 | 547.700,058 409.354,11 | 2.12 |
| 19 | 547.700,058 409.354,11 | 20 | 547.703,324 409.352,436 | 3.67 |
| 20 | 547.703,324 409.352,436 | 1 | 547.706,436 409.350,588 | 3.619 |

** Lungimile segmentelor sunt determinate în planul de proiecție Stereo 70 și sunt rotunjite la 1 milimetru.

*** Distanța dintre puncte este formată din segmente cumulate ce sunt mai mici decât valoarea 1 milimetru.

**DATE DESPRE IMOBILUL NR. 1371**

Oficiul de Cadastru și Publicitate Imobiliară PRAHOVA
Biroul de Cadastru și Publicitate Imobiliară Câmpina

A. Partea I. Descrierea imobilului

TEREN Intravilan

Nr. CF vechi:10
Nr. cadastral vechi:14

Adresa: Loc. Adunati, Str Principala, Nr. 101, Jud. Prahova

| Nr. Crt | Nr cadastral Nr. topografic | Suprafața* (mp) | Observații / Referințe |
|---------|-----------------------------|-----------------|---------------------------------------|
| A1 | 20357 | 211 | Sector cadastral:21 Teren imprejmuit; |

B. Partea II. Proprietari și acte

| Inscrieri privitoare la dreptul de proprietate și alte drepturi reale | Referințe |
|--|-----------|
| 413 / 04/02/2000 | |
| Act Notarial nr. 13, din 18/01/2000 emis de NP IVAN MIHAELA; | |
| B1 | A1 |
| Intabulare, drept de PROPRIETATE cumparare ca bun comun, dobandit prin Conventie, cota actuala 1/1 | |
| 1) COMAN GHEORGHE | |
| 2) COMAN MARIA | |
| OBSERVATII: (provenita din conversia CF 10) | |

C. Partea III. SARCINI .

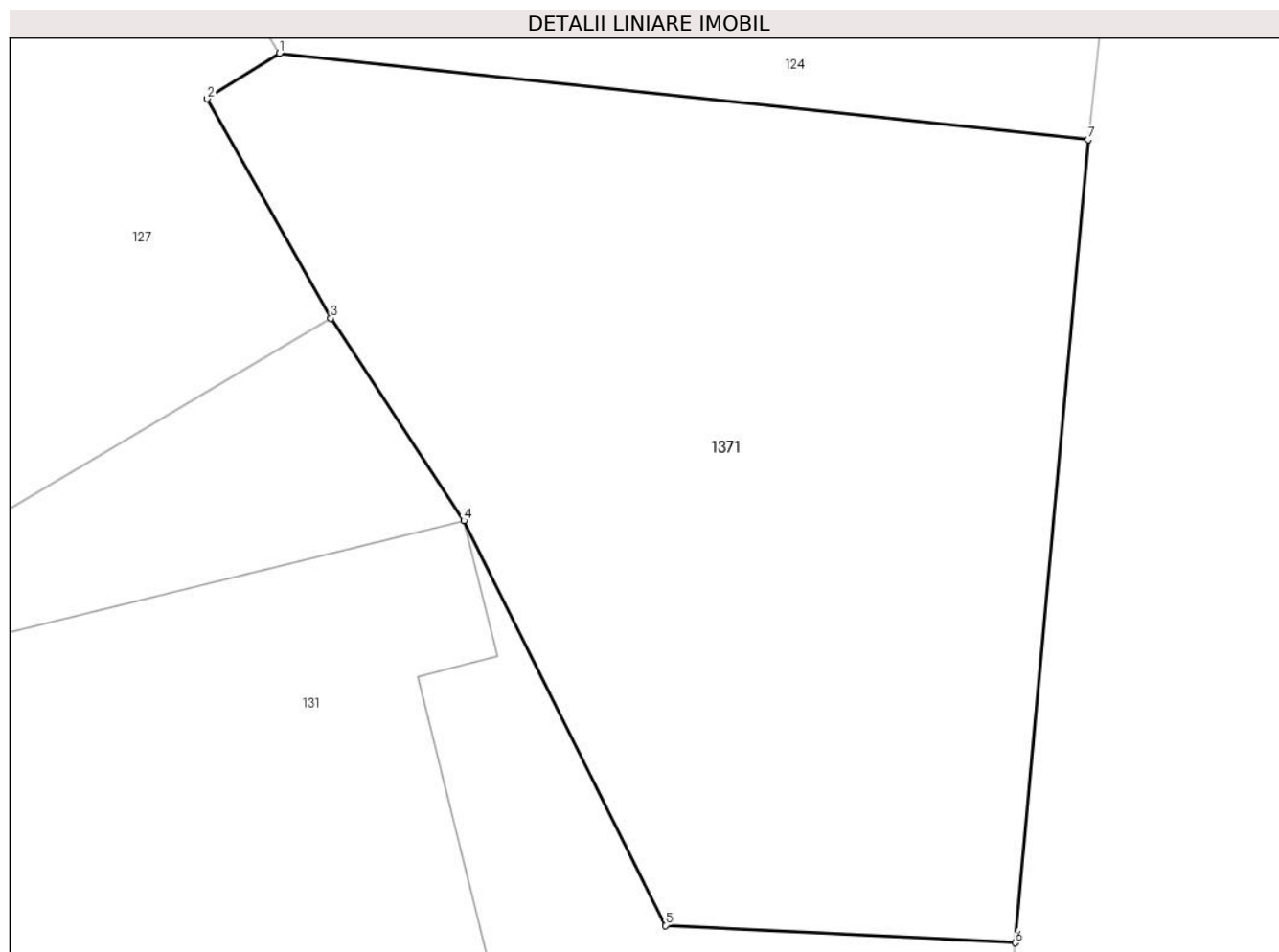
| Inscrieri privind dezmembramintele dreptului de proprietate, drepturi reale de garanție și sarcini | Referințe |
|--|-----------|
| NU SUNT | |

Anexa Nr. 1 La Partea I

Teren

| Nr cadastral | Suprafața (mp)* | Observații / Referințe |
|--------------|-----------------|------------------------|
| 20357 | 211 | |

* Suprafața este determinată în planul de proiecție Stereo 70.



Date referitoare la teren

| Crt | Categorie folosință | Intravilan | Suprafața (mp) | Tarla | Parcelă | Nr. topo | Observații / Referințe |
|-----|---------------------|------------|----------------|-------|---------|----------|------------------------|
| 1 | curți constructii | DA | 211 | - | - | - | |

Lungime Segmente

1) Valorile lungimilor segmentelor sunt obținute din proiecție în plan.

| Punct început | X / Y | Punct sfârșit | X / Y | Lungime segment (** (m) |
|---------------|----------------------------|---------------|----------------------------|-------------------------|
| 1 | 547.844,032 409.754,108 | 2 | 547.842,561 409.753,181 | 1.739 |
| 2 | 547.842,561 409.753,181 | 3 | 547.845,074 409.748,717 | 5.123 |
| 3 | 547.845,074 409.748,717 | 4 | 547.847,783 409.744,604 | 4.925 |
| 4 | 547.847,783 409.744,604 | 5 | 547.851,884 409.736,374 | 9.195 |
| 5 | 547.851,884 409.736,374 | 6 | 547.859,004 409.736,024 | 7.128 |

| Punct început | X / Y | Punct sfârșit | X / Y | Lungime segment (** (m) |
|---------------|----------------------------|---------------|----------------------------|-------------------------|
| 6 | 547.859,004 409.736,024 | 7 | 547.860,481 409.752,351 | 16.394 |
| 7 | 547.860,481 409.752,351 | 1 | 547.844,032 409.754,108 | 16.543 |

** Lungimile segmentelor sunt determinate în planul de proiecție Stereo 70 și sunt rotunjite la 1 milimetru.

*** Distanța dintre puncte este formată din segmente cumulate ce sunt mai mici decât valoarea 1 milimetru.

**DATE DESPRE IMOBILUL NR. 1372**

Oficiul de Cadastru și Publicitate Imobiliară PRAHOVA
Biroul de Cadastru și Publicitate Imobiliară Câmpina

A. Partea I. Descrierea imobilului

TEREN Intravilan

Nr. CF vechi:443

Nr. cadastral vechi:206

Adresa: Loc. Adunati, Jud. Prahova

| Nr. Crt | Nr cadastral Nr. topografic | Suprafața* (mp) | Observații / Referințe |
|---------|-----------------------------|--------------------------------|---------------------------------------|
| A1 | 20049 | Din acte: 374 Masurata: 481 | Sector cadastral:21 Teren imprejmuit; |

B. Partea II. Proprietari și acte

| Inscrieri privitoare la dreptul de proprietate și alte drepturi reale | Referințe |
|--|-----------|
| 9325 / 18/06/2007 | |
| Act Notarial nr. 1774, din 15/06/2007 emis de NP POP MIHAELA CRISTINA; | |
| B1 | A1 |
| Intabulare, drept de PROPRIETATE cumparare ca bun comun, dobandit prin Conventie, cota actuala 1/1 | |
| 1) PIROSCA TUDOR | |
| 2) PIROSCA LILIANA | |

C. Partea III. SARCINI .

| Inscrieri privind dezmembramintele dreptului de proprietate, drepturi reale de garanție și sarcini | Referințe |
|--|-----------|
| NU SUNT | |

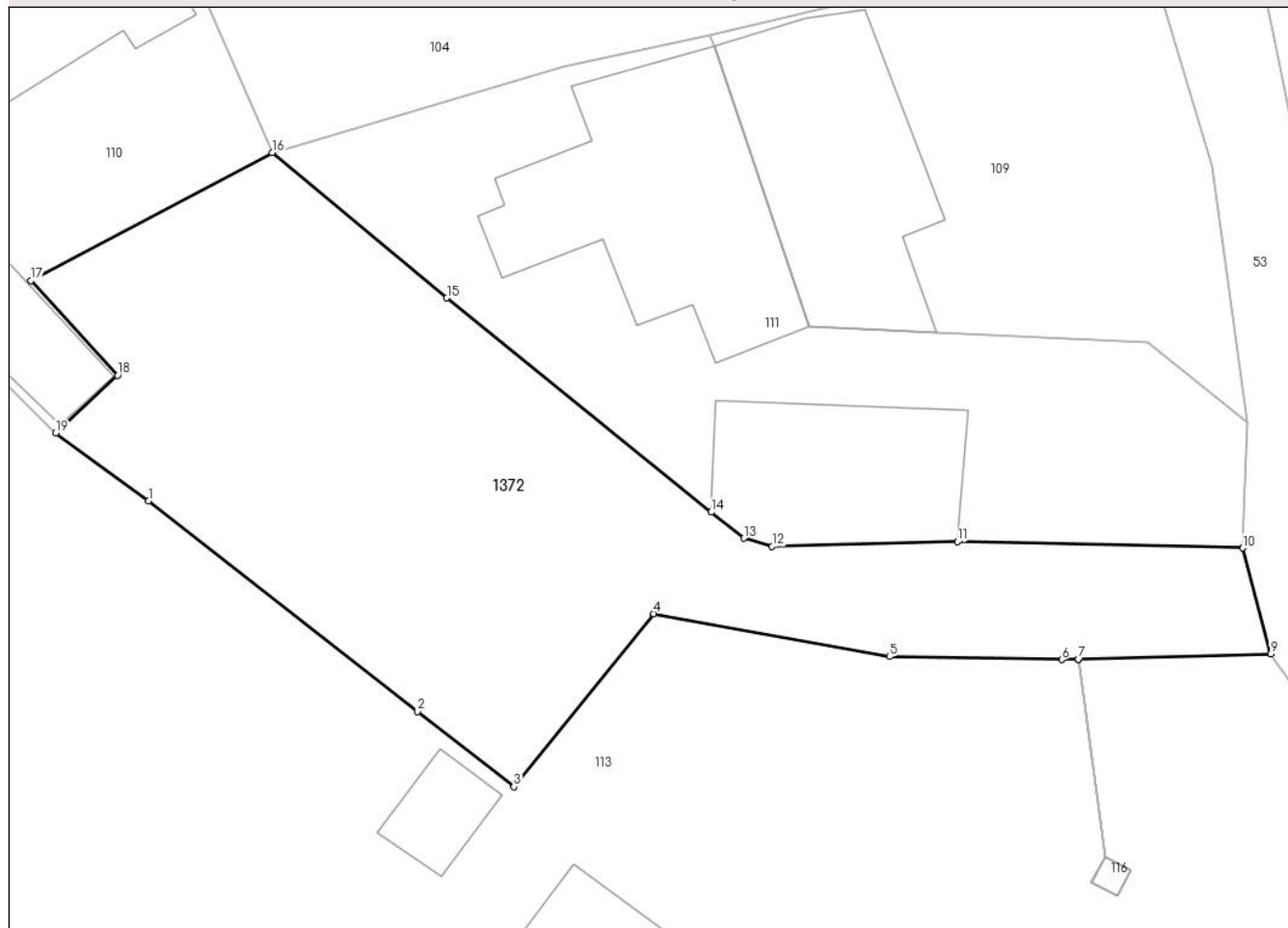
Anexa Nr. 1 La Partea I

Teren

| | | |
|--------------|--------------------------------|------------------------|
| Nr cadastral | Suprafața (mp)* | Observații / Referințe |
| 20049 | Din acte: 374 Masurata: 481 | |

* Suprafața este determinată în planul de proiecție Stereo 70.

DETALII LINIARE IMOBIL



Date referitoare la teren

| Crt | Categorie folosință | Intra vilan | Suprafața (mp) | Tarla | Parcelă | Nr. topo | Observații / Referințe |
|-----|---------------------|-------------|----------------|-------|---------|----------|------------------------|
| 1 | faneata | DA | 481 | - | 2720 | - | |

Lungime Segmente

1) Valorile lungimilor segmentelor sunt obținute din proiecție în plan.

| Punct început | X / Y | Punct sfârșit | X / Y | Lungime segment (** (m) |
|---------------|----------------------------|---------------|----------------------------|-------------------------|
| 1 | 547.809,437 409.820,039 | 2 | 547.820,682 409.811,231 | 14.284 |
| 2 | 547.820,682 409.811,231 | 3 | 547.824,7 409.808,09 | 5.1 |
| 3 | 547.824,7 409.808,09 | 4 | 547.830,542 409.815,327 | 9.3 |
| 4 | 547.830,542 409.815,327 | 5 | 547.840,38 409.813,535 | 10.0 |
| 5 | 547.840,38 409.813,535 | 6 | 547.847,579 409.813,405 | 7.2 |

| Punct început | X / Y | Punct sfârșit | X / Y | Lungime segment (** (m) |
|---------------|----------------------------|---------------|----------------------------|-------------------------|
| 6 | 547.847,579 409.813,405 | 7 | 547.848,266 409.813,423 | 0.687 |
| 7 | 547.848,266 409.813,423 | 8 | 547.848,27 409.813,423 | 0.003 |
| 8 | 547.848,27 409.813,423 | 9 | 547.856,3 409.813,635 | 8.033 |
| 9 | 547.856,3 409.813,635 | 10 | 547.855,126 409.818,07 | 4.588 |
| 10 | 547.855,126 409.818,07 | 11 | 547.843,216 409.818,33 | 11.913 |
| 11 | 547.843,216 409.818,33 | 12 | 547.835,481 409.818,136 | 7.737 |
| 12 | 547.835,481 409.818,136 | 13 | 547.834,296 409.818,471 | 1.231 |
| 13 | 547.834,296 409.818,471 | 14 | 547.832,943 409.819,567 | 1.741 |
| 14 | 547.832,943 409.819,567 | 15 | 547.821,901 409.828,511 | 14.21 |
| 15 | 547.821,901 409.828,511 | 16 | 547.814,606 409.834,58 | 9.489 |
| 16 | 547.814,606 409.834,58 | 17 | 547.804,532 409.829,231 | 11.406 |
| 17 | 547.804,532 409.829,231 | 18 | 547.808,157 409.825,279 | 5.363 |
| 18 | 547.808,157 409.825,279 | 19 | 547.805,578 409.822,867 | 3.531 |
| 19 | 547.805,578 409.822,867 | 1 | 547.809,437 409.820,039 | 4.785 |

** Lungimile segmentelor sunt determinate în planul de proiecție Stereo 70 și sunt rotunjite la 1 milimetru.

*** Distanța dintre puncte este formată din segmente cumulate ce sunt mai mici decât valoarea 1 milimetru.

**DATE DESPRE IMOBILUL NR. 1373**

Oficiul de Cadastru și Publicitate Imobiliară PRAHOVA
Biroul de Cadastru și Publicitate Imobiliară Câmpina

A. Partea I. Descrierea imobilului

TEREN Intravilan

Adresa: Loc. Ocina De Sus, Jud. Prahova

| Nr. Crt | Nr cadastral Nr. topografic | Suprafața* (mp) | Observații / Referințe |
|---------|-----------------------------|-----------------|---------------------------------------|
| A1 | | 1.627 | Sector cadastral:21 Teren imprejmuit; |

B. Partea II. Proprietari și acte

| Inscrieri privitoare la dreptul de proprietate și alte drepturi reale | Referințe |
|--|-----------|
| / | |
| Act Notarial nr. 344/2003, din 21/07/2003 emis de NP MIHAELA IVAN; | |
| B1 | A1 |
| Intabulare, drept de PROPRIETATE, dobandit prin Construire, cota actuala 1/1 1) BURTEA MIRELA | |

C. Partea III. SARCINI .

| Inscrieri privind dezmembramintele dreptului de proprietate, drepturi reale de garanție și sarcini | Referințe |
|--|-----------|
| NU SUNT | |

Anexa Nr. 1 La Partea I

Teren

| | | |
|--------------|-----------------|------------------------|
| Nr cadastral | Suprafața (mp)* | Observații / Referințe |
| | 1.627 | |

* Suprafața este determinată în planul de proiecție Stereo 70.

DETALII LINIARE IMOBIL



Date referitoare la teren

| Crt | Categorie folosință | Intravilan | Suprafața (mp) | Tarla | Parcelă | Nr. topo | Observații / Referințe |
|-----|---------------------|------------|----------------|-------|---------|----------|------------------------|
| 1 | arabil | DA | 1.627 | - | - | - | |

Lungime Segmente

1) Valorile lungimilor segmentelor sunt obținute din proiecție în plan.

| Punct început | X / Y | Punct sfârșit | X / Y | Lungime segment (** (m) |
|---------------|----------------------------|---------------|----------------------------|-------------------------|
| 1 | 548.282,568 410.311,554 | 2 | 548.242,205 410.305,609 | 40.799 |
| 2 | 548.242,205 410.305,609 | 3 | 548.214,283 410.310,499 | 28.347 |
| 3 | 548.214,283 410.310,499 | 4 | 548.192,345 410.315,93 | 22.6 |
| 4 | 548.192,345 410.315,93 | 5 | 548.183,459 410.275,509 | 41.386 |
| 5 | 548.183,459 410.275,509 | 6 | 548.243,266 410.296,182 | 63.279 |

| Punct început | X / Y | Punct sfârșit | X / Y | Lungime segment (** (m) |
|---------------|----------------------------|---------------|----------------------------|-------------------------|
| 6 | 548.243,266 410.296,182 | 7 | 548.283,593 410.306,4 | 41.601 |
| 7 | 548.283,593 410.306,4 | 1 | 548.282,568 410.311,554 | 5.255 |

** Lungimile segmentelor sunt determinate în planul de proiecție Stereo 70 și sunt rotunjite la 1 milimetru.

*** Distanța dintre puncte este formată din segmente cumulate ce sunt mai mici decât valoarea 1 milimetru.

**DATE DESPRE IMOBILUL NR. 1374**

Oficiul de Cadastru și Publicitate Imobiliară PRAHOVA
Biroul de Cadastru și Publicitate Imobiliară Câmpina

A. Partea I. Descrierea imobilului

TEREN Extravilan

Adresa: Jud. Prahova

| Nr. Crt | Nr cadastral Nr. topografic | Suprafața* (mp) | Observații / Referințe |
|---------|-----------------------------|-----------------|--|
| A1 | | 8.241 | Sector cadastral:13 Teren neimprejmuț; |

B. Partea II. Proprietari și acte

| Inscrieri privitoare la dreptul de proprietate și alte drepturi reale | | Referințe |
|--|--|-----------|
| / | | |
| Act Normativ nr. 7, din 13/03/1996 emis de PARLAMENTUL ROMANIEI (ART. 13); | | |
| B1 | Inscrierea posesiei, drept de PROPRIETATE, dobandit prin Constituire, cota actuala 1/1 1) NEIDENTIFICAT NEIDENTIFICAT | A1 |
| B2 | SE NOTEAZA MENTIUNEA DE PROPRIETAR NEIDENTIFICAT | A1 |

C. Partea III. SARCINI .

| Inscrieri privind dezmembramintele dreptului de proprietate, drepturi reale de garanție și sarcini | Referințe |
|--|-----------|
| NU SUNT | |

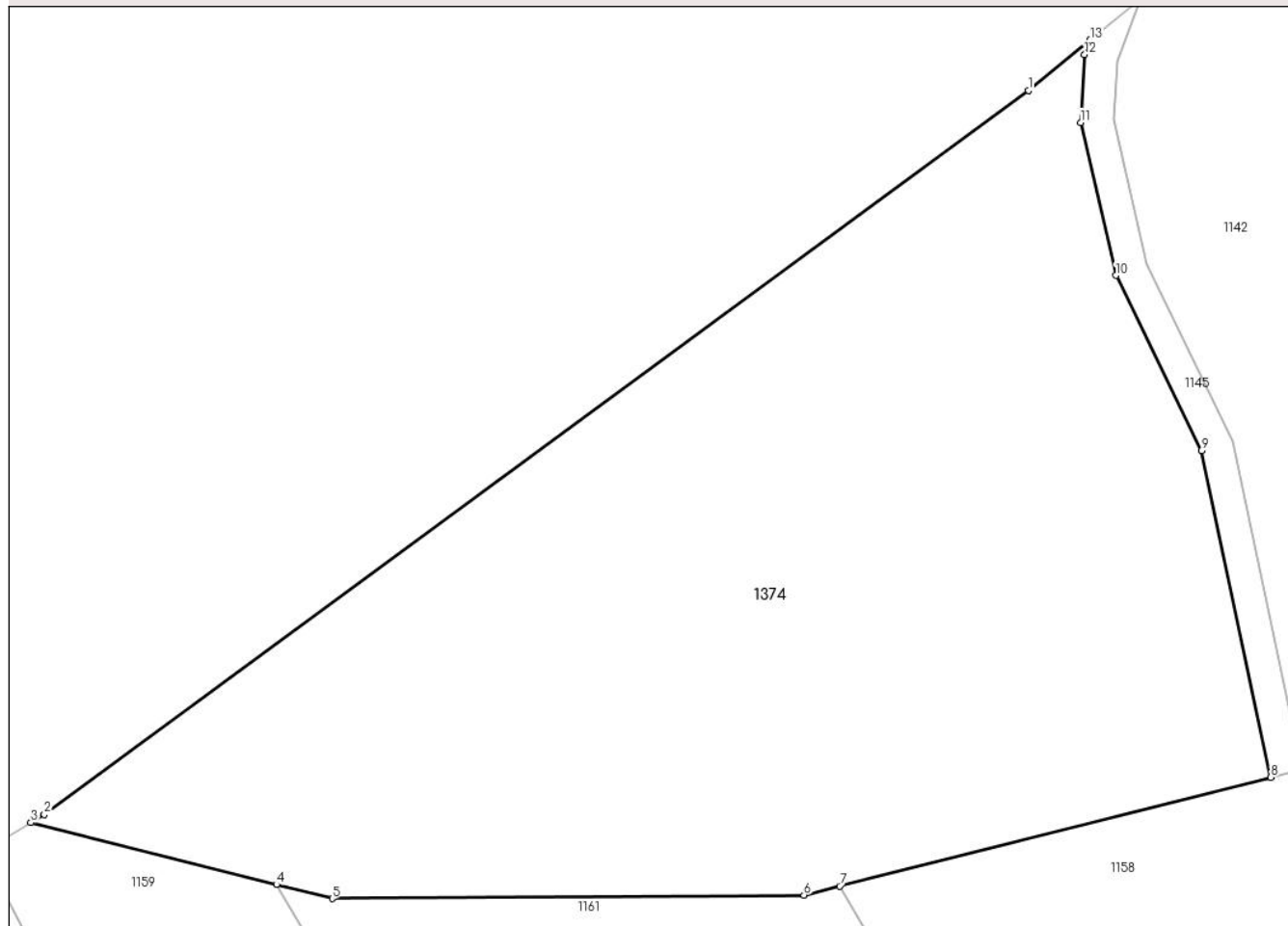
Anexa Nr. 1 La Partea I

Teren

| | | |
|--------------|-----------------|------------------------|
| Nr cadastral | Suprafața (mp)* | Observații / Referințe |
| | 8.241 | |

* Suprafața este determinată în planul de proiecție Stereo 70.

DETALII LINIARE IMOBIL



Date referitoare la teren

| Crt | Categorie folosință | Intra vilan | Suprafața (mp) | Tarla | Parcelă | Nr. topo | Observații / Referințe |
|-----|---------------------|-------------|----------------|-------|---------|----------|------------------------|
| 1 | faneata | NU | 8.241 | - | - | - | |

Lungime Segmente

1) Valorile lungimilor segmentelor sunt obținute din proiecție în plan.

| Punct început | X / Y | Punct sfârșit | X / Y | Lungime segment (** (m) |
|---------------|----------------------------|---------------|----------------------------|-------------------------|
| 1 | 544.474,611 410.272,412 | 2 | 544.352,128 410.182,338 | 152.037 |
| 2 | 544.352,128 410.182,338 | 3 | 544.350,445 410.181,345 | 1.954 |
| 3 | 544.350,445 410.181,345 | 4 | 544.381,016 410.173,633 | 31.529 |
| 4 | 544.381,016 410.173,633 | 5 | 544.387,95 410.171,884 | 7.151 |
| 5 | 544.387,95 410.171,884 | 6 | 544.446,662 410.172,322 | 58.713 |

| Punct început | X / Y | Punct sfârșit | X / Y | Lungime segment (** (m) |
|---------------|----------------------------|---------------|----------------------------|-------------------------|
| 6 | 544.446,662 410.172,322 | 7 | 544.451,116 410.173,446 | 4.594 |
| 7 | 544.451,116 410.173,446 | 8 | 544.504,761 410.186,979 | 55.325 |
| 8 | 544.504,761 410.186,979 | 9 | 544.496,127 410.227,604 | 41.532 |
| 9 | 544.496,127 410.227,604 | 10 | 544.485,492 410.249,405 | 24.257 |
| 10 | 544.485,492 410.249,405 | 11 | 544.481,097 410.268,433 | 19.529 |
| 11 | 544.481,097 410.268,433 | 12 | 544.481,59 410.276,865 | 8.447 |
| 12 | 544.481,59 410.276,865 | 13 | 544.482,274 410.278,711 | 1.968 |
| 13 | 544.482,274 410.278,711 | 1 | 544.474,611 410.272,412 | 9.92 |

** Lungimile segmentelor sunt determinate în planul de proiecție Stereo 70 și sunt rotunjite la 1 milimetru.

*** Distanța dintre puncte este formată din segmente cumulate ce sunt mai mici decât valoarea 1 milimetru.

**DATE DESPRE IMOBILUL NR. 1375**

Oficiul de Cadastru și Publicitate Imobiliară PRAHOVA
Biroul de Cadastru și Publicitate Imobiliară Câmpina

A. Partea I. Descrierea imobilului

TEREN Intravilan

Adresa: Loc. Ocina De Sus, Jud. Prahova

| Nr. Crt | Nr cadastral Nr. topografic | Suprafața* (mp) | Observații / Referințe |
|---------|-----------------------------|-----------------|---------------------------------------|
| A1 | | 504 | Sector cadastral:22 Teren imprejmuit; |

Construcții

| Crt | Nr cadastral Nr. topografic | Adresa | Observații / Referințe |
|------|-----------------------------|---------------------------------|--|
| A1.1 | | Loc. Ocina De Sus, Jud. Prahova | Nr. niveluri:1; S. construita la sol:65 mp; LOCUINTA |

B. Partea II. Proprietari și acte

| Inscrieri privitoare la dreptul de proprietate și alte drepturi reale | | Referințe |
|--|---|-----------|
| / | | |
| Act Administrativ nr. 1798, din 11/04/2024 emis de PRIMARIA COMUNEI ADUNATI (REGASITI IN ANEXA LA NR. CRT.27); | | |
| B1 | Inscrierea posesiei, drept de PROPRIETATE, dobandit prin Constituire, cota actuala 1/1 1) PINTA SORINEL 2) PINTA GHEORGHE | A1 |
| Act Administrativ nr. 1887, din 16/04/2024 emis de PRIMARIA COMUNEI ADUNATI; | | |
| B2 | Intabulare, drept de PROPRIETATE, dobandit prin Construire, cota actuala 1/1 1) PINTA SORINEL 2) PINTA GHEORGHE | A1.1 |

C. Partea III. SARCINI .

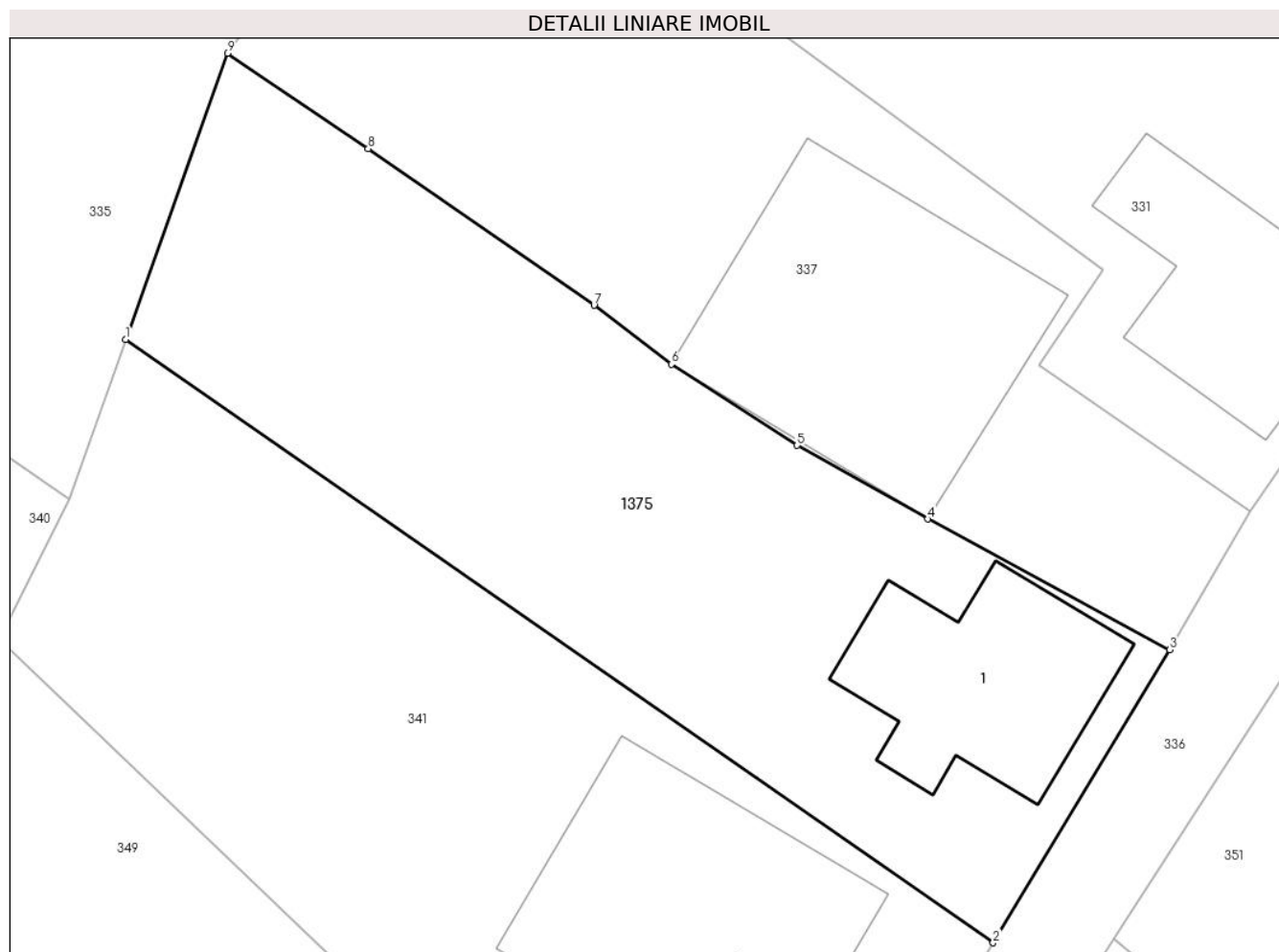
| Inscrieri privind dezmembramintele dreptului de proprietate, drepturi reale de garanție și sarcini | Referințe |
|--|-----------|
| NU SUNT | |

Anexa Nr. 1 La Partea I

Teren

| Nr cadastral | Suprafața (mp)* | Observații / Referințe |
|--------------|-----------------|------------------------|
| | 504 | |

* Suprafața este determinată în planul de proiecție Stereo 70.



Date referitoare la teren

| Crt | Categorie folosință | Intra vilan | Suprafața (mp) | Tarla | Parcelă | Nr. topo | Observații / Referințe |
|-----|---------------------|-------------|----------------|-------|---------|----------|------------------------|
| 1 | curti constructii | DA | 250 | 44 | 2104/1 | - | |
| 2 | faneata | DA | 254 | 44 | 2105/1 | - | |

Date referitoare la construcții

| Crt | Număr | Destinație construcție | Supraf. (mp) | Situație juridică | Observații / Referințe |
|------|-------|-------------------------|--------------|-------------------|--|
| A1.1 | | construcții de locuințe | 65 | Cu acte | Nr. niveluri:1; S. construita la sol:65 mp; LOCUINTA |

Lungime Segmente

1) Valorile lungimilor segmentelor sunt obținute din proiecție în plan.

| Punct început | X / Y | Punct sfârșit | X / Y | Lungime segment (** (m) |
|---------------|----------------------------|---------------|----------------------------|-------------------------|
| 1 | 548.133,786 410.023,958 | 2 | 548.167,702 410.000,392 | 41.301 |
| 2 | 548.167,702 410.000,392 | 3 | 548.174,61 410.011,84 | 13.371 |
| 3 | 548.174,61 410.011,84 | 4 | 548.165,138 410.016,945 | 10.76 |

| Punct început | X / Y | Punct sfârșit | X / Y | Lungime segment (** (m) |
|---------------|----------------------------|---------------|----------------------------|-------------------------|
| 4 | 548.165,138 410.016,945 | 5 | 548.160,04 410.019,82 | 5.853 |
| 5 | 548.160,04 410.019,82 | 6 | 548.155,12 410.022,988 | 5.852 |
| 6 | 548.155,12 410.022,988 | 7 | 548.152,1 410.025,29 | 3.797 |
| 7 | 548.152,1 410.025,29 | 8 | 548.143,27 410.031,41 | 10.744 |
| 8 | 548.143,27 410.031,41 | 9 | 548.137,77 410.035,14 | 6.646 |
| 9 | 548.137,77 410.035,14 | 1 | 548.133,786 410.023,958 | 11.87 |

** Lungimile segmentelor sunt determinate în planul de proiecție Stereo 70 și sunt rotunjite la 1 milimetru.

*** Distanța dintre puncte este formată din segmente cumulate ce sunt mai mici decât valoarea 1 milimetru.

**DATE DESPRE IMOBILUL NR. 1376**

Oficiul de Cadastru și Publicitate Imobiliară PRAHOVA
Biroul de Cadastru și Publicitate Imobiliară Câmpina

A. Partea I. Descrierea imobilului

TEREN Intravilan

Adresa: Loc. Ocina De Sus, Jud. Prahova

| Nr. Crt | Nr cadastral Nr. topografic | Suprafața* (mp) | Observații / Referințe |
|---------|-----------------------------|-----------------|---------------------------------------|
| A1 | | 2.691 | Sector cadastral:22 Teren imprejmuit; |

B. Partea II. Proprietari și acte

| Inscrieri privitoare la dreptul de proprietate și alte drepturi reale | | Referințe |
|---|---|-----------|
| / | | |
| Act Administrativ nr. 1798, din 11/04/2024 emis de PRIMARIA COMUNEI ADUNATI (REGASIT IN ANEXA LA NR. CRT.16); | | |
| B1 | Inscrierea posesiei, drept de PROPRIETATE, dobandit prin Constituire, cota actuala 1/1 1) PINTA CRISTIAN | A1 |

C. Partea III. SARCINI .

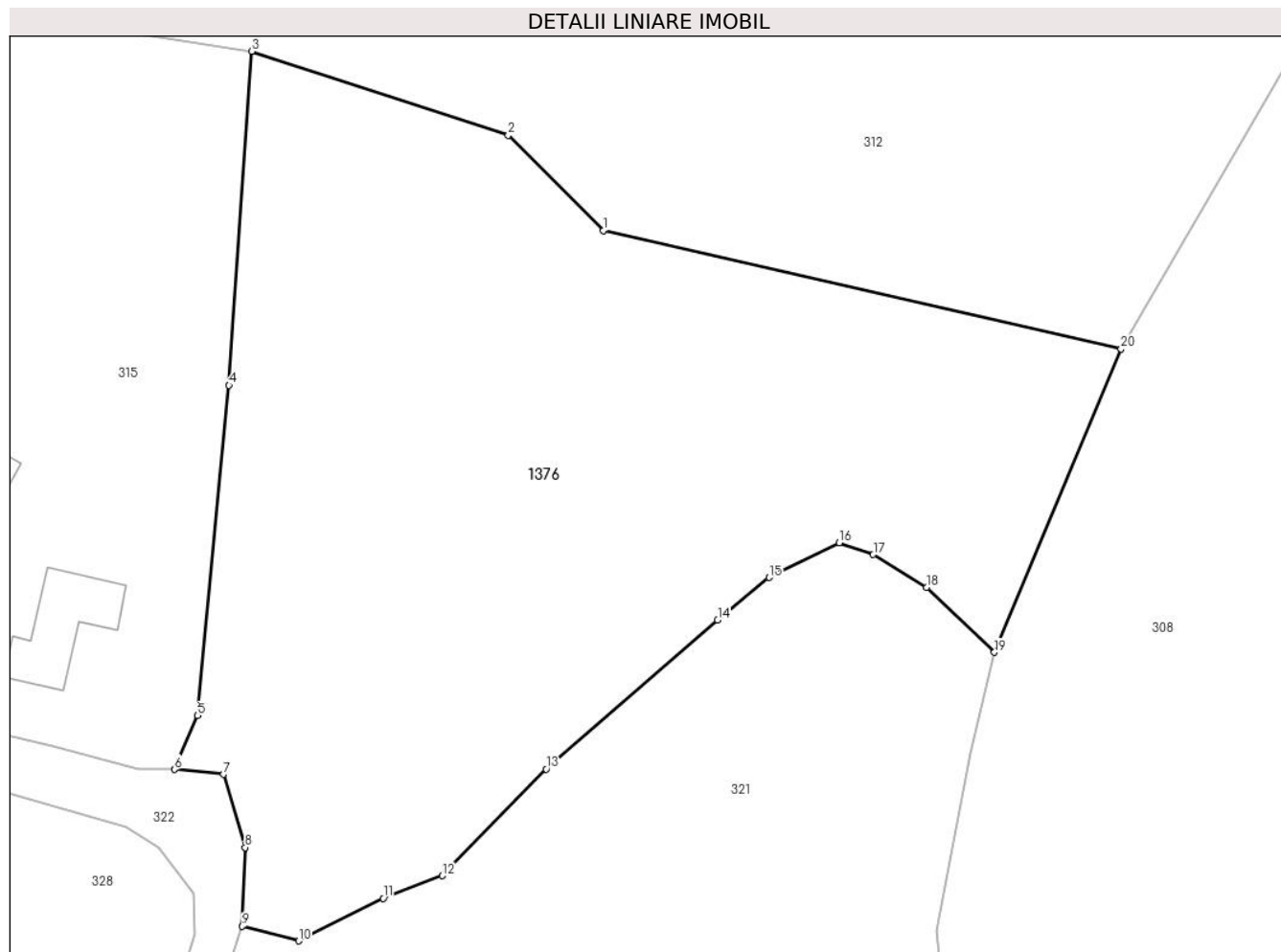
| Inscrieri privind dezmembramintele dreptului de proprietate, drepturi reale de garanție și sarcini | Referințe |
|--|-----------|
| NU SUNT | |

Anexa Nr. 1 La Partea I

Teren

| Nr cadastral | Suprafața (mp)* | Observații / Referințe |
|--------------|-----------------|------------------------|
| | 2.691 | |

* Suprafața este determinată în planul de proiecție Stereo 70.



Date referitoare la teren

| Crt | Categorie folosință | Intravilan | Suprafața (mp) | Tarla | Parcelă | Nr. topo | Observații / Referințe |
|-----|---------------------|------------|----------------|-------|-----------|----------|------------------------|
| 1 | faneata | DA | 2.691 | 42 | 1965-1980 | - | |

Lungime Segmente

1) Valorile lungimilor segmentelor sunt obținute din proiecție în plan.

| Punct început | X / Y | Punct sfârșit | X / Y | Lungime segment (** (m) |
|---------------|----------------------------|---------------|----------------------------|-------------------------|
| 1 | 548.342,681 410.150,346 | 2 | 548.335,206 410.157,845 | 10.588 |
| 2 | 548.335,206 410.157,845 | 3 | 548.315,0 410.164,458 | 21.261 |
| 3 | 548.315,0 410.164,458 | 4 | 548.313,212 410.138,167 | 26.352 |
| 4 | 548.313,212 410.138,167 | 5 | 548.310,744 410.112,165 | 26.119 |
| 5 | 548.310,744 410.112,165 | 6 | 548.308,916 410.107,923 | 4.619 |

| Punct început | X / Y | Punct sfârșit | X / Y | Lungime segment (** (m) |
|---------------|----------------------------|---------------|----------------------------|-------------------------|
| 6 | 548.308,916 410.107,923 | 7 | 548.312,788 410.107,54 | 3.891 |
| 7 | 548.312,788 410.107,54 | 8 | 548.314,492 410.101,782 | 6.005 |
| 8 | 548.314,492 410.101,782 | 9 | 548.314,265 410.095,576 | 6.21 |
| 9 | 548.314,265 410.095,576 | 10 | 548.318,71 410.094,433 | 4.59 |
| 10 | 548.318,71 410.094,433 | 11 | 548.325,359 410.097,786 | 7.447 |
| 11 | 548.325,359 410.097,786 | 12 | 548.330,015 410.099,553 | 4.98 |
| 12 | 548.330,015 410.099,553 | 13 | 548.338,195 410.107,96 | 11.73 |
| 13 | 548.338,195 410.107,96 | 14 | 548.351,698 410.119,698 | 17.892 |
| 14 | 548.351,698 410.119,698 | 15 | 548.355,762 410.123,035 | 5.258 |
| 15 | 548.355,762 410.123,035 | 16 | 548.361,292 410.125,761 | 6.165 |
| 16 | 548.361,292 410.125,761 | 17 | 548.363,96 410.124,838 | 2.823 |
| 17 | 548.363,96 410.124,838 | 18 | 548.368,153 410.122,253 | 4.926 |
| 18 | 548.368,153 410.122,253 | 19 | 548.373,502 410.117,147 | 7.395 |
| 19 | 548.373,502 410.117,147 | 20 | 548.383,475 410.141,042 | 25.893 |
| 20 | 548.383,475 410.141,042 | 1 | 548.342,681 410.150,346 | 41.842 |

** Lungimile segmentelor sunt determinate în planul de proiecție Stereo 70 și sunt rotunjite la 1 milimetru.

*** Distanța dintre puncte este formată din segmente cumulate ce sunt mai mici decât valoarea 1 milimetru.

**DATE DESPRE IMOBILUL NR. 1377**

Oficiul de Cadastru și Publicitate Imobiliară PRAHOVA
Biroul de Cadastru și Publicitate Imobiliară Câmpina

A. Partea I. Descrierea imobilului

TEREN Intravilan

Adresa: Loc. Adunati, Jud. Prahova

| Nr. Crt | Nr cadastral Nr. topografic | Suprafața* (mp) | Observații / Referințe |
|---------|--------------------------------|-----------------|--|
| A1 | | 22 | Sector cadastral:26 Teren neimprejmut; |

B. Partea II. Proprietari și acte

| Inscrieri privitoare la dreptul de proprietate și alte drepturi reale | | Referințe |
|---|--|-----------|
| / | | |
| Act Notarial nr. 5363, din 12/08/1991 emis de NOTARIATUL DE STAT CAMPINA; | | |
| B1 | Intabulare, drept de PROPRIETATE, dobandit prin Construire, cota actuala 1/2 1) STOIAN CONSTANTIN | A1 |
| Act Normativ nr. 7, din 13/03/1996 emis de PARLAMENTUL ROMANIEI; | | |
| B2 | Inscrierea provizorie, drept de PROPRIETATE, dobandit prin Lege, cota actuala 1/2 1) NEIDENTIFICAT NEIDENTIFICAT | A1 |

C. Partea III. SARCINI .

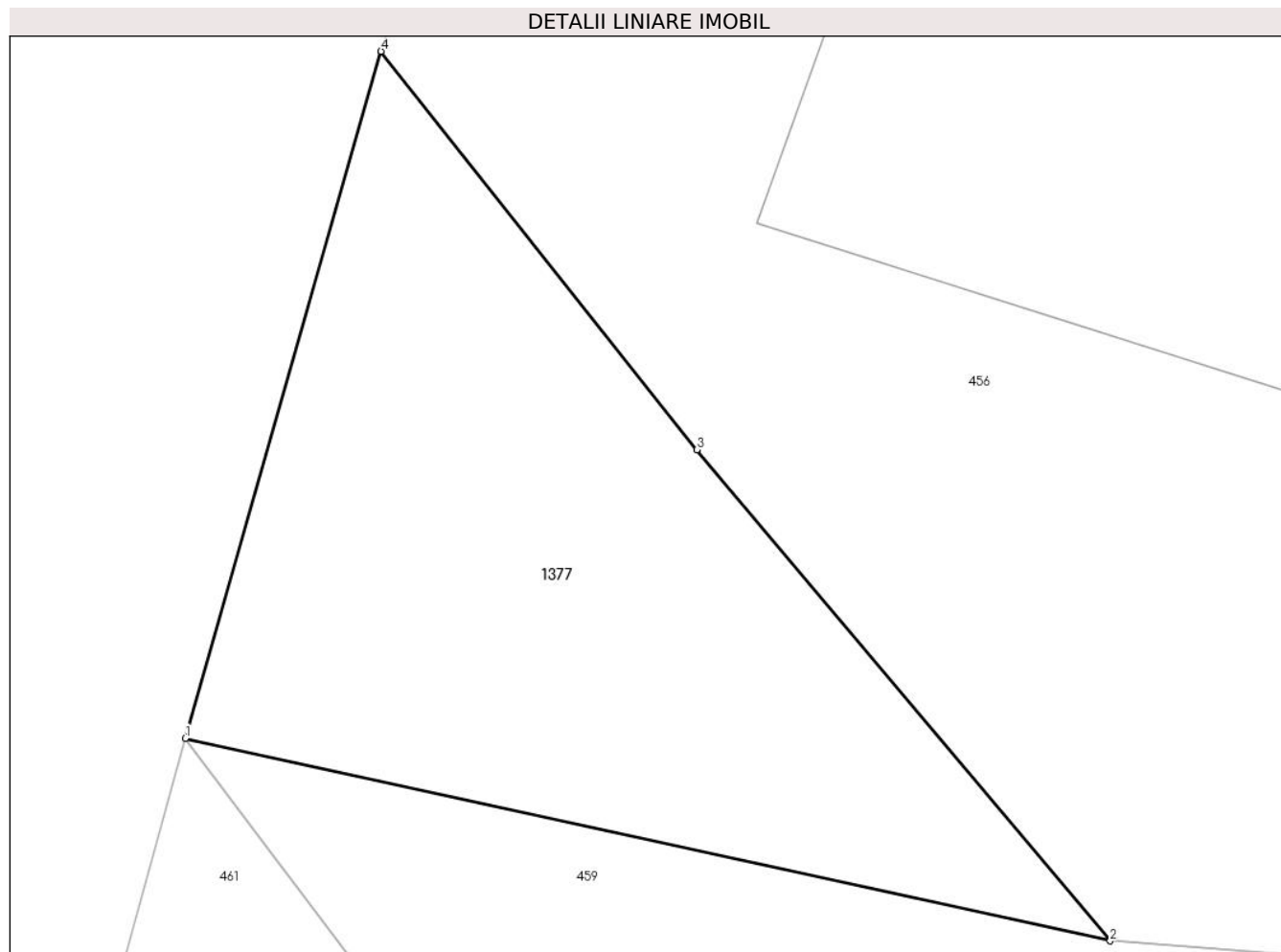
| Inscrieri privind dezmembramintele dreptului de proprietate, drepturi reale de garanție și sarcini | Referințe |
|--|-----------|
| NU SUNT | |

Anexa Nr. 1 La Partea I

Teren

| | | |
|--------------|-----------------|------------------------|
| Nr cadastral | Suprafața (mp)* | Observații / Referințe |
| | 22 | |

* Suprafața este determinată în planul de proiecție Stereo 70.



Date referitoare la teren

| Crt | Categorie folosință | Intravilan | Suprafața (mp) | Tarla | Parcelă | Nr. topo | Observații / Referințe |
|-----|---------------------|------------|----------------|-------|---------|----------|------------------------|
| 1 | drum | DA | 22 | - | - | - | |

Lungime Segmente

1) Valorile lungimilor segmentelor sunt obținute din proiecție în plan.

| Punct început | X / Y | Punct sfârșit | X / Y | Lungime segment (** (m) |
|---------------|----------------------------|---------------|----------------------------|-------------------------|
| 1 | 547.238,578 409.096,304 | 2 | 547.246,042 409.094,671 | 7.64 |
| 2 | 547.246,042 409.094,671 | 3 | 547.242,707 409.098,631 | 5.177 |
| 3 | 547.242,707 409.098,631 | 4 | 547.240,159 409.101,844 | 4.101 |
| 4 | 547.240,159 409.101,844 | 1 | 547.238,578 409.096,304 | 5.761 |

** Lungimile segmentelor sunt determinate în planul de proiecție Stereo 70 și sunt rotunjite la 1 milimetru.

***** Distanţa dintre puncte este formată din segmente cumulate ce sunt mai mici decât valoarea 1 milimetru.**

**DATE DESPRE IMOBILUL NR. 1378**

Oficiul de Cadastru și Publicitate Imobiliară PRAHOVA
Biroul de Cadastru și Publicitate Imobiliară Câmpina

A. Partea I. Descrierea imobilului

TEREN Intravilan

Adresa: Loc. Ocina De Jos, Jud. Prahova

| Nr. Crt | Nr cadastral Nr. topografic | Suprafața* (mp) | Observații / Referințe |
|---------|-----------------------------|-----------------|---------------------------------------|
| A1 | | 75 | Sector cadastral:24 Teren imprejmuit; |

Construcții

| Crt | Nr cadastral Nr. topografic | Adresa | Observații / Referințe |
|------|-----------------------------|---------------------------------|--|
| A1.1 | | Loc. Ocina De Jos, Jud. Prahova | Nr. niveluri:1; S. construita la sol:26 mp; LOCUINTA |

B. Partea II. Proprietari și acte

| Inscrieri privitoare la dreptul de proprietate și alte drepturi reale | Referințe |
|---|-----------|
| / | |
| Act Notarial nr. 279, din 11/06/1999 emis de N.P. MIHAELA IVAN; | |
| B1 | A1, A1.1 |
| Intabulare, drept de PROPRIETATE, dobandit prin Conventie, cota actuala 1/1 1) NEGOTEI R EUGENIA | |

C. Partea III. SARCINI .

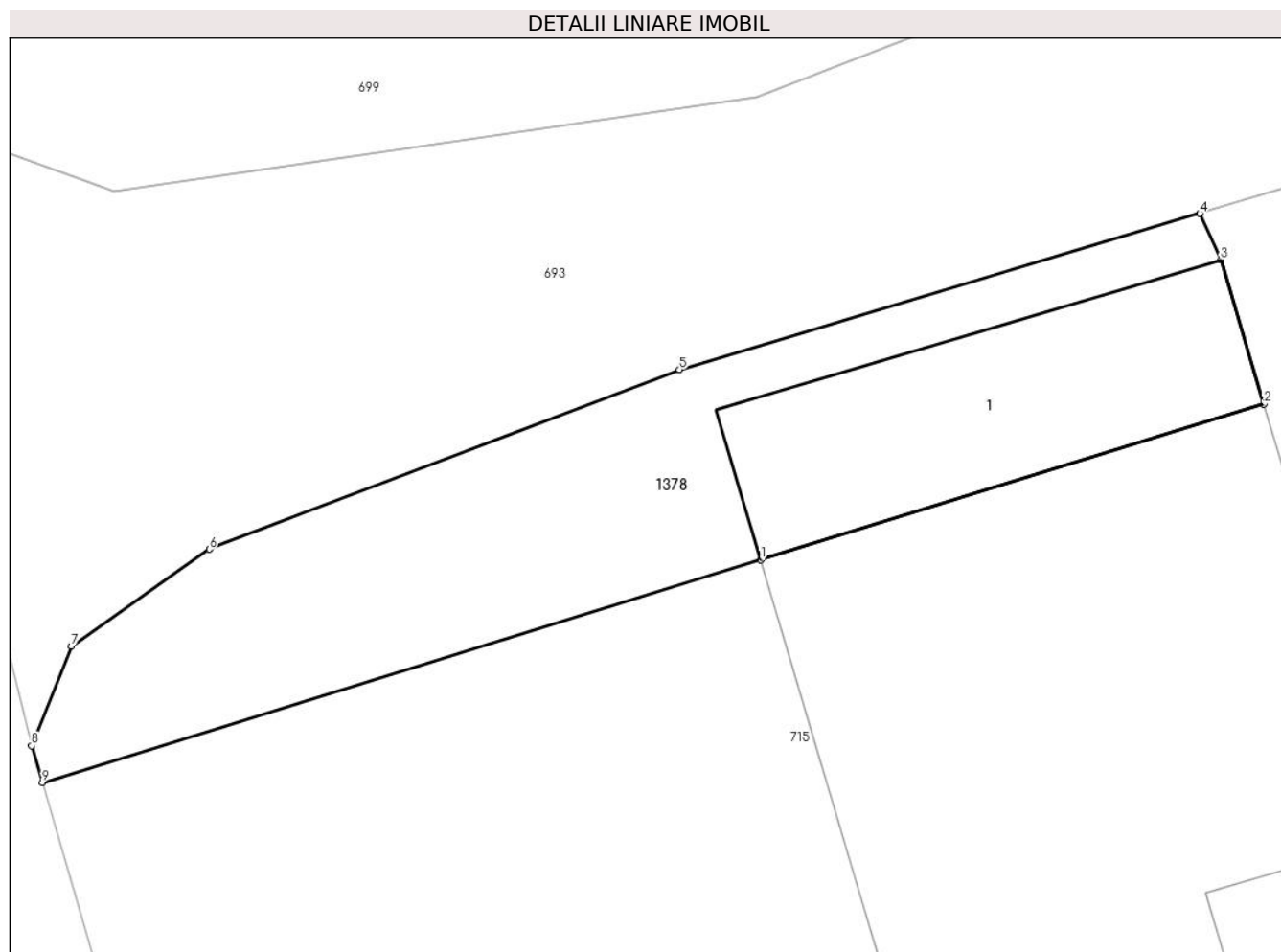
| Inscrieri privind dezmembramintele dreptului de proprietate, drepturi reale de garanție și sarcini | Referințe |
|--|-----------|
| NU SUNT | |

Anexa Nr. 1 La Partea I

Teren

| Nr cadastral | Suprafața (mp)* | Observații / Referințe |
|--------------|-----------------|------------------------|
| | 75 | |

* Suprafața este determinată în planul de proiecție Stereo 70.



Date referitoare la teren

| Crt | Categorie folosință | Intra vilan | Suprafața (mp) | Tarla | Parcelă | Nr. topo | Observații / Referințe |
|-----|---------------------|-------------|----------------|-------|---------|----------|------------------------|
| 1 | curți constructii | DA | 75 | - | - | - | |

Date referitoare la construcții

| Crt | Număr | Destinație construcție | Supraf. (mp) | Situație juridică | Observații / Referințe |
|------|-------|-------------------------|--------------|-------------------|--|
| A1.1 | | construcții de locuințe | 26 | Cu acte | Nr. niveluri:1; S. construita la sol:26 mp; LOCUINTA |

Lungime Segmente

1) Valorile lungimilor segmentelor sunt obținute din proiecție în plan.

| Punct început | X / Y | Punct sfârșit | X / Y | Lungime segment (** (m) |
|---------------|----------------------------|---------------|----------------------------|-------------------------|
| 1 | 547.767,05 408.910,926 | 2 | 547.776,03 408.913,706 | 9.4 |
| 2 | 547.776,03 408.913,706 | 3 | 547.775,262 408.916,283 | 2.689 |
| 3 | 547.775,262 408.916,283 | 4 | 547.774,889 408.917,106 | 0.904 |
| 4 | 547.774,889 408.917,106 | 5 | 547.765,597 408.914,322 | 9.7 |

| Punct început | X / Y | Punct sfârșit | X / Y | Lungime segment (** (m) |
|---------------|----------------------------|---------------|----------------------------|-------------------------|
| 5 | 547.765,597 408.914,322 | 6 | 547.757,208 408.911,117 | 8.981 |
| 6 | 547.757,208 408.911,117 | 7 | 547.754,748 408.909,391 | 3.005 |
| 7 | 547.754,748 408.909,391 | 8 | 547.754,036 408.907,61 | 1.918 |
| 8 | 547.754,036 408.907,61 | 9 | 547.754,227 408.906,956 | 0.681 |
| 9 | 547.754,227 408.906,956 | 1 | 547.767,05 408.910,926 | 13.423 |

** Lungimile segmentelor sunt determinate în planul de proiecție Stereo 70 și sunt rotunjite la 1 milimetru.

*** Distanța dintre puncte este formată din segmente cumulate ce sunt mai mici decât valoarea 1 milimetru.

**DATE DESPRE IMOBILUL NR. 1379**

Oficiul de Cadastru și Publicitate Imobiliară PRAHOVA
Biroul de Cadastru și Publicitate Imobiliară Câmpina

A. Partea I. Descrierea imobilului

TEREN Necunoscut

Adresa: Loc. Ocina De Jos, Jud. Prahova

| Nr. Crt | Nr cadastral Nr. topografic | Suprafața* (mp) | Observații / Referințe |
|---------|-----------------------------|-----------------|---|
| A1 | | 1.250 | Sector cadastral:24 Teren neimprejmuit; |

B. Partea II. Proprietari și acte

| Inscrieri privitoare la dreptul de proprietate și alte drepturi reale | | Referințe |
|---|---|-----------|
| / | | |
| Act Notarial nr. 23, din 16/05/2018 emis de N.P. DAN SIMONA CRISTINA; | | |
| B1 | Intabulare, drept de PROPRIETATE, dobandit prin Succesiune, cota actuala 1/2 1) NEGOTEI VICTORIA GABRIELA | A1 |
| B2 | Intabulare, drept de PROPRIETATE, dobandit prin Succesiune, cota actuala 1/2 1) NEGOTEI ADRIAN VALENTIN | A1 |

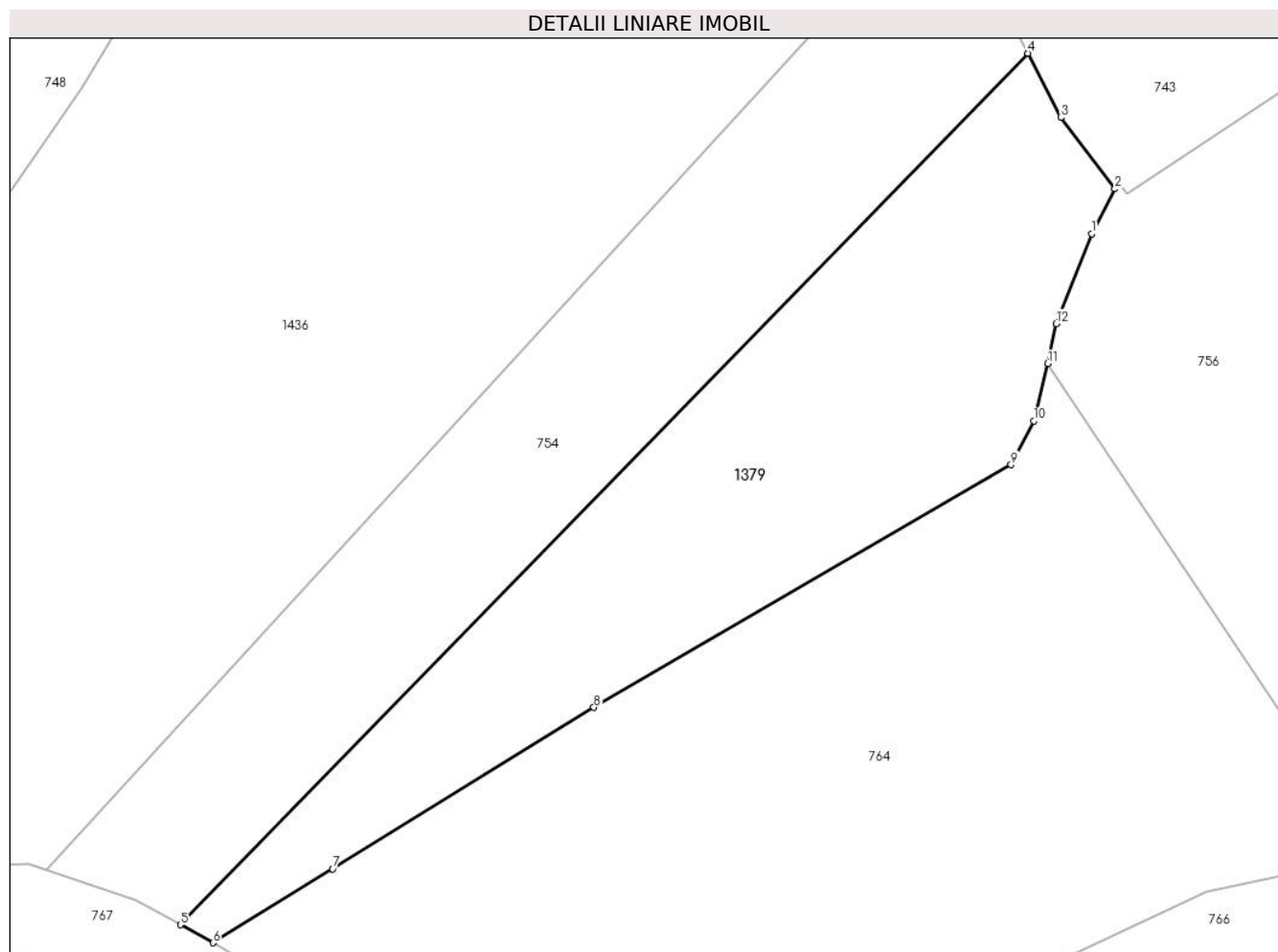
C. Partea III. SARCINI .

| Inscrieri privind dezmembramintele dreptului de proprietate, drepturi reale de garanție și sarcini | Referințe |
|--|-----------|
| NU SUNT | |

Anexa Nr. 1 La Partea I**Teren**

| | | |
|--------------|-----------------|------------------------|
| Nr cadastral | Suprafața (mp)* | Observații / Referințe |
| | 1.250 | |

* Suprafața este determinată în planul de proiecție Stereo 70.

**Date referitoare la teren**

| Crt | Categorie folosință | Intravilan | Suprafața (mp) | Tarla | Parcelă | Nr. topo | Observații / Referințe |
|-----|---------------------|------------|----------------|-------|---------|----------|------------------------|
| 1 | livada | NU | 508 | - | - | - | |
| 2 | livada | DA | 742 | - | - | - | |

Lungime Segmente

1) Valorile lungimilor segmentelor sunt obținute din proiecție în plan.

| Punct început | X / Y | Punct sfârșit | X / Y | Lungime segment (** (m) |
|---------------|----------------------------|---------------|----------------------------|-------------------------|
| 1 | 548.297,943 408.798,83 | 2 | 548.299,797 408.802,41 | 4.032 |
| 2 | 548.299,797 408.802,41 | 3 | 548.295,477 408.808,081 | 7.129 |
| 3 | 548.295,477 408.808,081 | 4 | 548.292,863 408.813,21 | 5.757 |
| 4 | 548.292,863 408.813,21 | 5 | 548.225,302 408.743,806 | 96.858 |

| Punct început | X / Y | Punct sfârșit | X / Y | Lungime segment (** (m) |
|---------------|----------------------------|---------------|----------------------------|-------------------------|
| 5 | 548.225,302 408.743,806 | 6 | 548.227,899 408.742,366 | 2.969 |
| 6 | 548.227,899 408.742,366 | 7 | 548.237,448 408.748,264 | 11.224 |
| 7 | 548.237,448 408.748,264 | 8 | 548.258,261 408.761,115 | 24.461 |
| 8 | 548.258,261 408.761,115 | 9 | 548.291,52 408.780,434 | 38.463 |
| 9 | 548.291,52 408.780,434 | 10 | 548.293,318 408.783,931 | 3.932 |
| 10 | 548.293,318 408.783,931 | 11 | 548.294,451 408.788,487 | 4.695 |
| 11 | 548.294,451 408.788,487 | 12 | 548.295,118 408.791,671 | 3.253 |
| 12 | 548.295,118 408.791,671 | 1 | 548.297,943 408.798,83 | 7.696 |

** Lungimile segmentelor sunt determinate în planul de proiecție Stereo 70 și sunt rotunjite la 1 milimetru.

*** Distanța dintre puncte este formată din segmente cumulate ce sunt mai mici decât valoarea 1 milimetru.

**DATE DESPRE IMOBILUL NR. 1380**

Oficiul de Cadastru și Publicitate Imobiliară PRAHOVA
Biroul de Cadastru și Publicitate Imobiliară Câmpina

A. Partea I. Descrierea imobilului

TEREN Intravilan

Adresa: Loc. Ocina De Jos, Jud. Prahova

| Nr. Crt | Nr cadastral Nr. topografic | Suprafața* (mp) | Observații / Referințe |
|---------|-----------------------------|-----------------|---------------------------------------|
| A1 | | 320 | Sector cadastral:24 Teren imprejmuit; |

B. Partea II. Proprietari și acte

| Inscrieri privitoare la dreptul de proprietate și alte drepturi reale | | Referințe |
|---|---|-----------|
| / | | |
| Act Notarial nr. 8621, din 19/11/1992 emis de NOTARIATUL DE STAT LOCAL CIMPINA (SENTINTA CIVILA NR. 1630/13.08.1971); | | |
| B1 | Intabulare, drept de PROPRIETATE, dobandit prin Conventie, cota actuala 1/1 1) SUPEALA I IOAN-CRISTIAN | A1 |

C. Partea III. SARCINI .

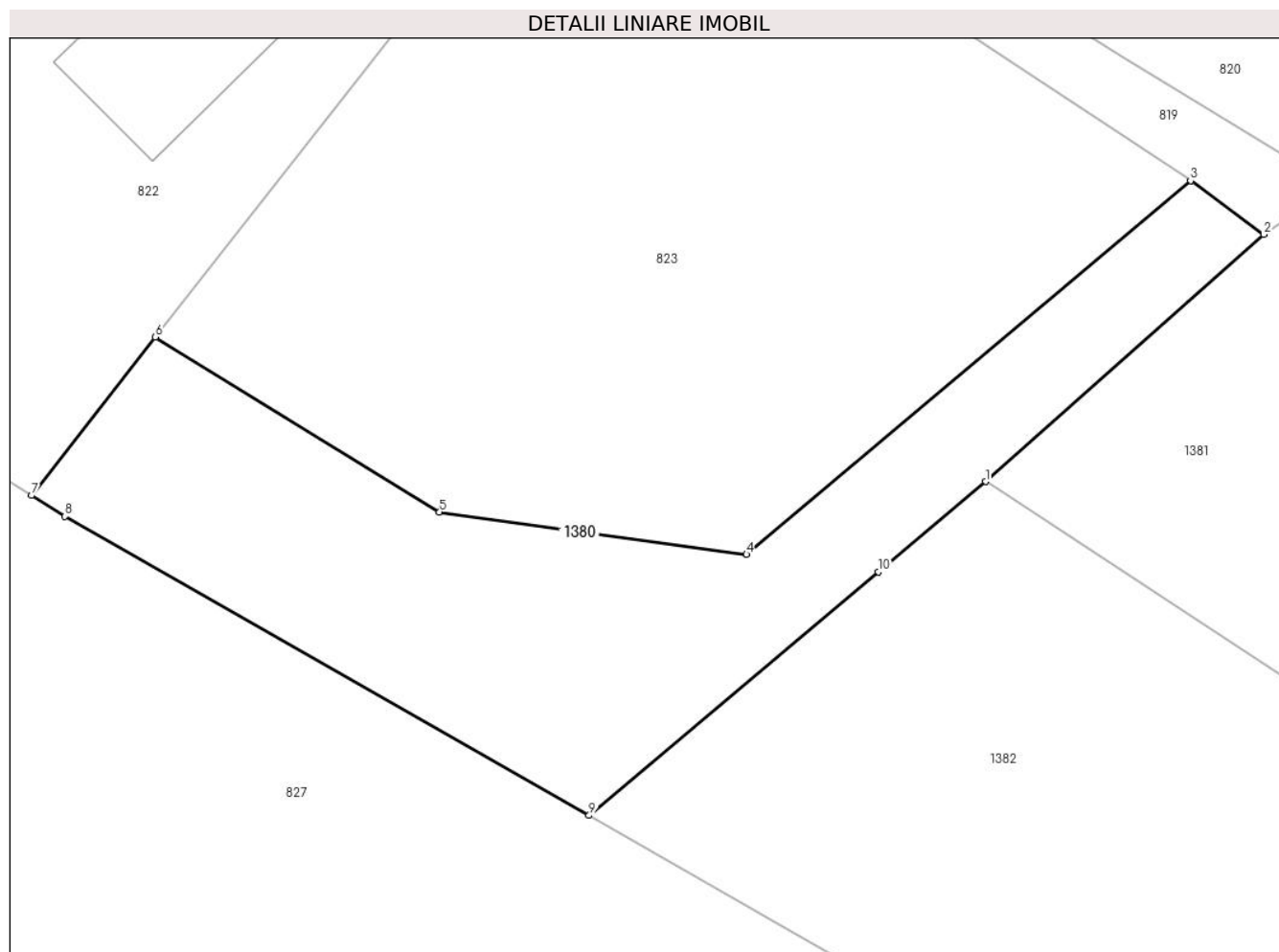
| Inscrieri privind dezmembramintele dreptului de proprietate, drepturi reale de garanție și sarcini | Referințe |
|--|-----------|
| NU SUNT | |

Anexa Nr. 1 La Partea I

Teren

| | | |
|--------------|-----------------|------------------------|
| Nr cadastral | Suprafața (mp)* | Observații / Referințe |
| | 320 | |

* Suprafața este determinată în planul de proiecție Stereo 70.



Date referitoare la teren

| Crt | Categorie folosință | Intravilan | Suprafața (mp) | Tarla | Parcelă | Nr. topo | Observații / Referințe |
|-----|---------------------|------------|----------------|-------|---------|----------|------------------------|
| 1 | drum | DA | 80 | - | - | - | |
| 2 | curți constructii | DA | 240 | - | - | - | |

Lungime Segmente

1) Valorile lungimilor segmentelor sunt obținute din proiecție în plan.

| Punct început | X / Y | Punct sfârșit | X / Y | Lungime segment (** (m) |
|---------------|----------------------------|---------------|----------------------------|-------------------------|
| 1 | 548.059,144 408.455,078 | 2 | 548.070,041 408.464,758 | 14.575 |
| 2 | 548.070,041 408.464,758 | 3 | 548.067,174 408.466,865 | 3.558 |
| 3 | 548.067,174 408.466,865 | 4 | 548.049,771 408.452,226 | 22.74 |
| 4 | 548.049,771 408.452,226 | 5 | 548.037,744 408.453,892 | 12.142 |

| Punct început | X / Y | Punct sfârșit | X / Y | Lungime segment (** (m) |
|---------------|----------------------------|---------------|----------------------------|-------------------------|
| 5 | 548.037,744 408.453,892 | 6 | 548.026,616 408.460,739 | 13.066 |
| 6 | 548.026,616 408.460,739 | 7 | 548.021,763 408.454,537 | 7.875 |
| 7 | 548.021,763 408.454,537 | 8 | 548.023,069 408.453,72 | 1.541 |
| 8 | 548.023,069 408.453,72 | 9 | 548.043,607 408.442,009 | 23.642 |
| 9 | 548.043,607 408.442,009 | 10 | 548.054,941 408.451,542 | 14.81 |
| 10 | 548.054,941 408.451,542 | 1 | 548.059,144 408.455,078 | 5.493 |

** Lungimile segmentelor sunt determinate în planul de proiecție Stereo 70 și sunt rotunjite la 1 milimetru.

*** Distanța dintre puncte este formată din segmente cumulate ce sunt mai mici decât valoarea 1 milimetru.

**DATE DESPRE IMOBILUL NR. 1381**

Oficiul de Cadastru și Publicitate Imobiliară PRAHOVA
Biroul de Cadastru și Publicitate Imobiliară Câmpina

A. Partea I. Descrierea imobilului

TEREN Necunoscut

Adresa: Loc. Ocina De Jos, Jud. Prahova

| Nr. Crt | Nr cadastral Nr. topografic | Suprafața* (mp) | Observații / Referințe |
|---------|-----------------------------|-----------------|--|
| A1 | | 2.732 | Sector cadastral:24 Teren neimprejmit; |

B. Partea II. Proprietari și acte

| Inscrieri privitoare la dreptul de proprietate și alte drepturi reale | Referințe |
|---|-----------|
| / | |
| Hotarare Judecatoreasca nr. 1630, din 13/08/1971 emis de JUDECATORIA CIMPINA; | |
| B1 | A1 |
| Intabulare, drept de PROPRIETATE, dobandit prin Hotarare Judecatoreasca, cota actuala 1/1 1) SUPIALA MARIA | |

C. Partea III. SARCINI .

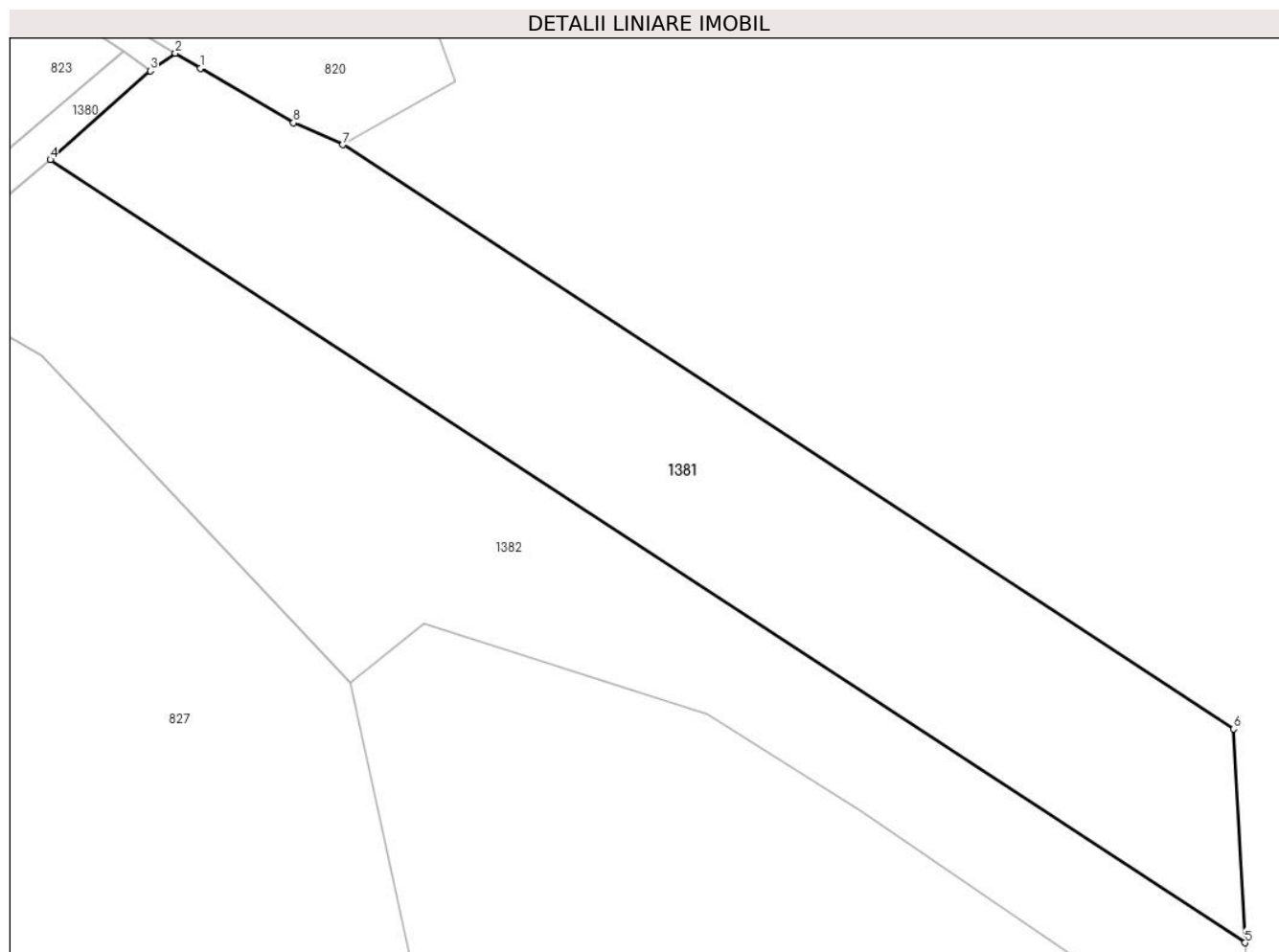
| Inscrieri privind dezmembramintele dreptului de proprietate, drepturi reale de garanție și sarcini | Referințe |
|--|-----------|
| NU SUNT | |

Anexa Nr. 1 La Partea I

Teren

| | | |
|--------------|-----------------|------------------------|
| Nr cadastral | Suprafața (mp)* | Observații / Referințe |
| | 2.732 | |

* Suprafața este determinată în planul de proiecție Stereo 70.



Date referitoare la teren

| Crt | Categorie folosință | Intravilan | Suprafața (mp) | Tarla | Parcelă | Nr. topo | Observații / Referințe |
|-----|---------------------|------------|----------------|-------|---------|----------|------------------------|
| 1 | faneata | NU | 321 | - | - | - | |
| 2 | faneata | DA | 2.411 | - | - | - | |

Lungime Segmente

1) Valorile lungimilor segmentelor sunt obținute din proiecție în plan.

| Punct început | X / Y | Punct sfârșit | X / Y | Lungime segment (** (m) |
|---------------|----------------------------|---------------|----------------------------|-------------------------|
| 1 | 548.075,5 408.465,03 | 2 | 548.072,789 408.466,671 | 3.169 |
| 2 | 548.072,789 408.466,671 | 3 | 548.070,041 408.464,758 | 3.349 |
| 3 | 548.070,041 408.464,758 | 4 | 548.059,144 408.455,078 | 14.575 |
| 4 | 548.059,144 408.455,078 | 5 | 548.189,487 408.369,691 | 155.821 |

| Punct început | X / Y | Punct sfârșit | X / Y | Lungime segment (** (m) |
|---------------|----------------------------|---------------|----------------------------|-------------------------|
| 5 | 548.189,487 408.369,691 | 6 | 548.188,224 408.392,997 | 23.341 |
| 6 | 548.188,224 408.392,997 | 7 | 548.091,07 408.456,7 | 116.176 |
| 7 | 548.091,07 408.456,7 | 8 | 548.085,67 408.459,08 | 5.901 |
| 8 | 548.085,67 408.459,08 | 1 | 548.075,5 408.465,03 | 11.783 |

** Lungimile segmentelor sunt determinate în planul de proiecție Stereo 70 și sunt rotunjite la 1 milimetru.

*** Distanța dintre puncte este formată din segmente cumulate ce sunt mai mici decât valoarea 1 milimetru.

**DATE DESPRE IMOBILUL NR. 1382**

Oficiul de Cadastru și Publicitate Imobiliară PRAHOVA
Biroul de Cadastru și Publicitate Imobiliară Câmpina

A. Partea I. Descrierea imobilului

TEREN Necunoscut

Adresa: Loc. Ocina De Jos, Jud. Prahova

| Nr. Crt | Nr cadastral Nr. topografic | Suprafața* (mp) | Observații / Referințe |
|---------|-----------------------------|-----------------|---|
| A1 | | 2.732 | Sector cadastral:24 Teren neimprejmuit; |

B. Partea II. Proprietari și acte

| Inscrieri privitoare la dreptul de proprietate și alte drepturi reale | | Referințe |
|--|--|-----------|
| / | | |
| Act Notarial nr. 112, din 11/01/1993 emis de NOTARIATUL DE STAT LOCAL CIMPINA (SENTINTA CIVILA NR. 1630/13.08.1971); | | |
| B1 | Intabulare, drept de PROPRIETATE, dobandit prin Construire, cota actuala 1/1 1) SUPEALA I IOAN-CRISTIAN | A1 |

C. Partea III. SARCINI .

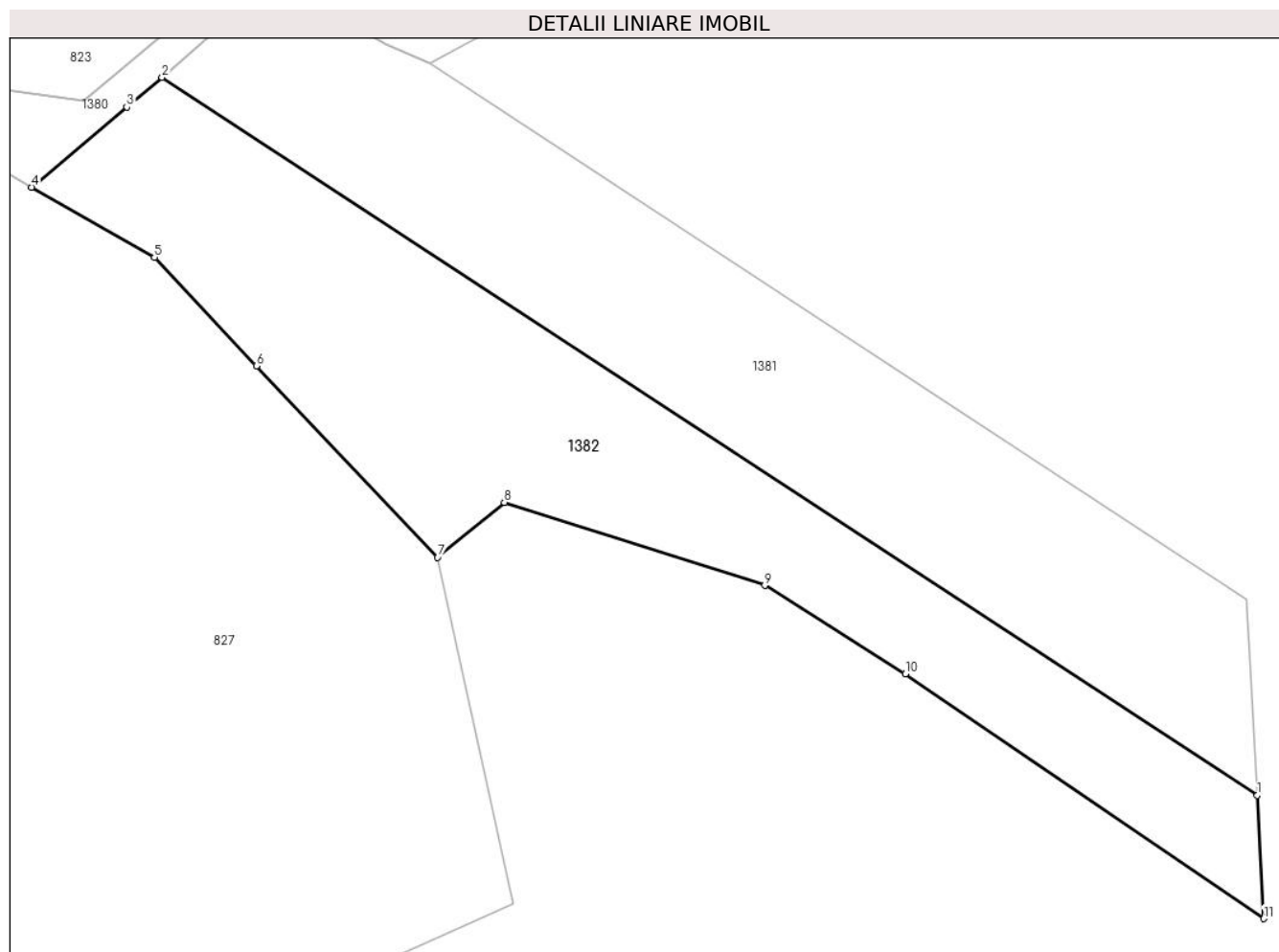
| Inscrieri privind dezmembramintele dreptului de proprietate, drepturi reale de garanție și sarcini | Referințe |
|--|-----------|
| NU SUNT | |

Anexa Nr. 1 La Partea I

Teren

| | | |
|--------------|-----------------|------------------------|
| Nr cadastral | Suprafața (mp)* | Observații / Referințe |
| | 2.732 | |

* Suprafața este determinată în planul de proiecție Stereo 70.



Date referitoare la teren

| Crt | Categorie folosință | Intravilan | Suprafața (mp) | Tarla | Parcelă | Nr. topo | Observații / Referințe |
|-----|---------------------|------------|----------------|-------|---------|----------|------------------------|
| 1 | faneata | NU | 564 | - | - | - | |
| 2 | faneata | DA | 2.168 | - | - | - | |

Lungime Segmente

1) Valorile lungimilor segmentelor sunt obținute din proiecție în plan.

| Punct început | X / Y | Punct sfârșit | X / Y | Lungime segment (** (m) |
|---------------|----------------------------|---------------|----------------------------|-------------------------|
| 1 | 548.189,487 408.369,691 | 2 | 548.059,144 408.455,078 | 155.821 |
| 2 | 548.059,144 408.455,078 | 3 | 548.054,941 408.451,542 | 5.493 |
| 3 | 548.054,941 408.451,542 | 4 | 548.043,607 408.442,009 | 14.81 |
| 4 | 548.043,607 408.442,009 | 5 | 548.058,228 408.433,672 | 16.831 |

| Punct început | X / Y | Punct sfârșit | X / Y | Lungime segment (** (m) |
|---------------|----------------------------|---------------|----------------------------|-------------------------|
| 5 | 548.058,228 408.433,672 | 6 | 548.070,37 408.420,767 | 17.719 |
| 6 | 548.070,37 408.420,767 | 7 | 548.091,924 408.397,996 | 31.355 |
| 7 | 548.091,924 408.397,996 | 8 | 548.099,866 408.404,527 | 10.283 |
| 8 | 548.099,866 408.404,527 | 9 | 548.130,851 408.394,665 | 32.516 |
| 9 | 548.130,851 408.394,665 | 10 | 548.147,585 408.384,125 | 19.776 |
| 10 | 548.147,585 408.384,125 | 11 | 548.190,244 408.355,028 | 51.638 |
| 11 | 548.190,244 408.355,028 | 1 | 548.189,487 408.369,691 | 14.682 |

** Lungimile segmentelor sunt determinate în planul de proiecție Stereo 70 și sunt rotunjite la 1 milimetru.

*** Distanța dintre puncte este formată din segmente cumulate ce sunt mai mici decât valoarea 1 milimetru.

**DATE DESPRE IMOBILUL NR. 1383**

Oficiul de Cadastru și Publicitate Imobiliară PRAHOVA
Biroul de Cadastru și Publicitate Imobiliară Câmpina

A. Partea I. Descrierea imobilului

TEREN Extravilan

Adresa: Jud. Prahova

| Nr. Crt | Nr cadastral Nr. topografic | Suprafața* (mp) | Observații / Referințe |
|---------|-----------------------------|-----------------|---|
| A1 | | 567 | Sector cadastral:24 Teren neimprejmuit; |

B. Partea II. Proprietari și acte

| Inscrieri privitoare la dreptul de proprietate și alte drepturi reale | | Referințe |
|---|--|-----------|
| / | | |
| Act Normativ nr. 7, din 13/03/1996 emis de PARLAMENTUL ROMANIEI (ART.13); | | |
| B1 | Inscrierea posesiei, drept de PROPRIETATE, dobandit prin Constituire, cota actuala 1/1 1) NEIDENTIFICAT NEIDENTIFICAT | A1 |
| B2 | SE NOTEAZA MENTIUNEA DE PROPRIETAR NEIDENTIFICAT | A1 |

C. Partea III. SARCINI .

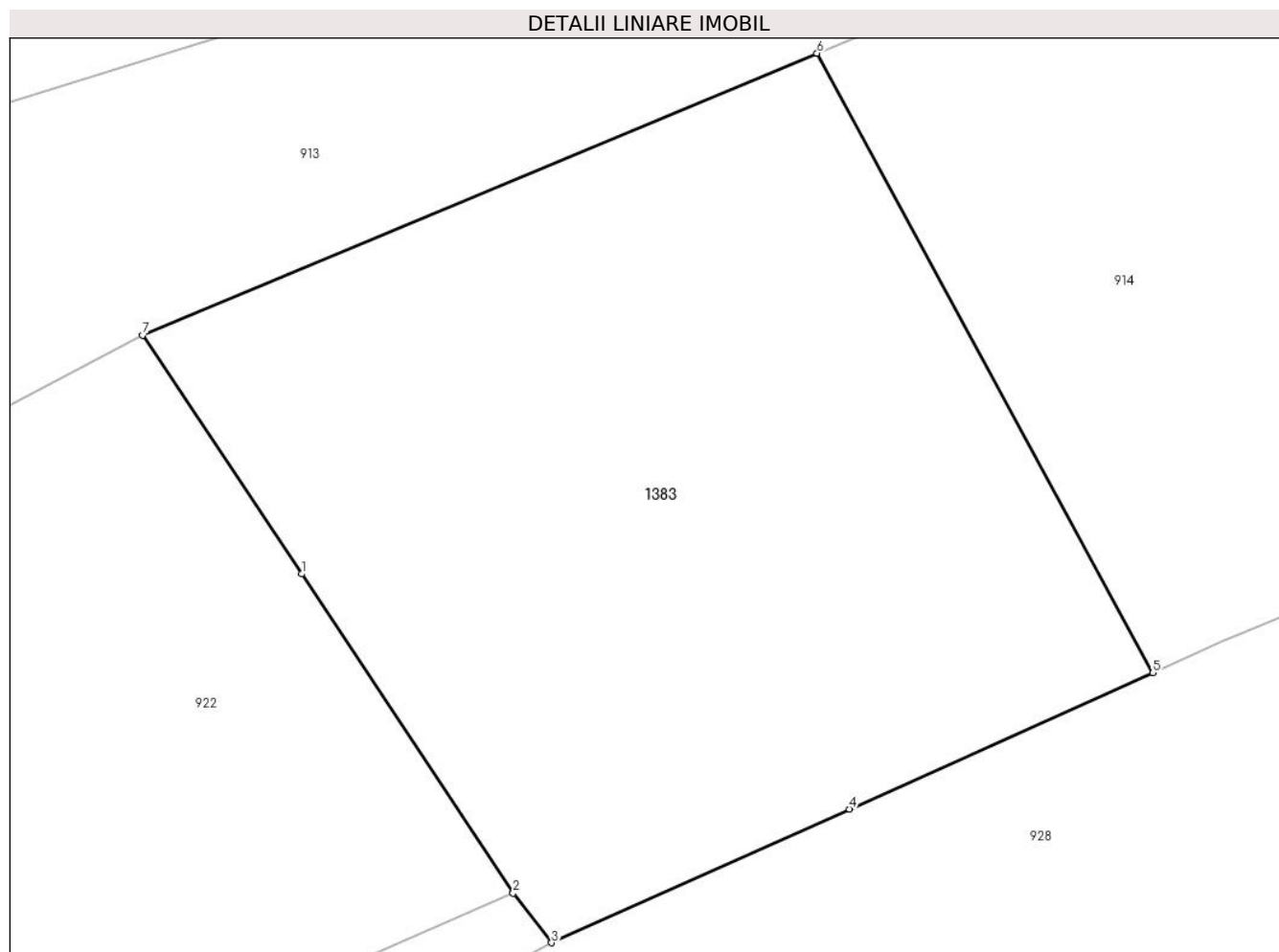
| Inscrieri privind dezmembramintele dreptului de proprietate, drepturi reale de garanție și sarcini | Referințe |
|--|-----------|
| NU SUNT | |

Anexa Nr. 1 La Partea I

Teren

| | | |
|--------------|-----------------|------------------------|
| Nr cadastral | Suprafața (mp)* | Observații / Referințe |
| | 567 | |

* Suprafața este determinată în planul de proiecție Stereo 70.



Date referitoare la teren

| Crt | Categorie folosință | Intravilan | Suprafața (mp) | Tarla | Parcelă | Nr. topo | Observații / Referințe |
|-----|---------------------|------------|----------------|-------|----------------|----------|------------------------|
| 1 | faneata | NU | 567 | 54 | 2776,2775,2774 | - | |

Lungime Segmente

1) Valorile lungimilor segmentelor sunt obținute din proiecție în plan.

| Punct început | X / Y | Punct sfârșit | X / Y | Lungime segment (** (m) |
|---------------|----------------------------|---------------|----------------------------|-------------------------|
| 1 | 548.476,065 407.698,585 | 2 | 548.483,227 407.687,787 | 12.957 |
| 2 | 548.483,227 407.687,787 | 3 | 548.484,526 407.686,111 | 2.12 |
| 3 | 548.484,526 407.686,111 | 4 | 548.494,613 407.690,63 | 11.053 |
| 4 | 548.494,613 407.690,63 | 5 | 548.504,881 407.695,242 | 11.256 |
| 5 | 548.504,881 407.695,242 | 6 | 548.493,513 407.716,199 | 23.842 |

| Punct început | X / Y | Punct sfârşit | X / Y | Lungime segment (** (m) |
|---------------|----------------------------|---------------|----------------------------|-------------------------|
| 6 | 548.493,513 407.716,199 | 7 | 548.470,682 407.706,66 | 24.744 |
| 7 | 548.470,682 407.706,66 | 1 | 548.476,065 407.698,585 | 9.705 |

** Lungimile segmentelor sunt determinate în planul de proiecţie Stereo 70 şi sunt rotunjite la 1 milimetru.

*** Distanţa dintre puncte este formată din segmente cumulate ce sunt mai mici decât valoarea 1 milimetru.

**DATE DESPRE IMOBILUL NR. 1384**

Oficiul de Cadastru și Publicitate Imobiliară PRAHOVA
Biroul de Cadastru și Publicitate Imobiliară Câmpina

A. Partea I. Descrierea imobilului

TEREN Intravilan

Adresa: Loc. Adunati, Jud. Prahova

| Nr. Crt | Nr cadastral Nr. topografic | Suprafața* (mp) | Observații / Referințe |
|---------|-----------------------------|-----------------|---|
| A1 | | 488 | Sector cadastral:24 Teren neimprejmuit; |

B. Partea II. Proprietari și acte

| Inscrieri privitoare la dreptul de proprietate și alte drepturi reale | Referințe |
|--|-----------|
| / | |
| Act Normativ nr. 7, din 13/03/1996 emis de PARLAMENTUL ROMANIEI (ODG 57/03.07.2019); | |
| B1 | A1 |
| Intabulare, drept de PROPRIETATE, dobandit prin Lege, cota actuala 1/1 1) COMUNA ADUNATI, CIF:2843248, DOMENIU PUBLIC | |

C. Partea III. SARCINI .

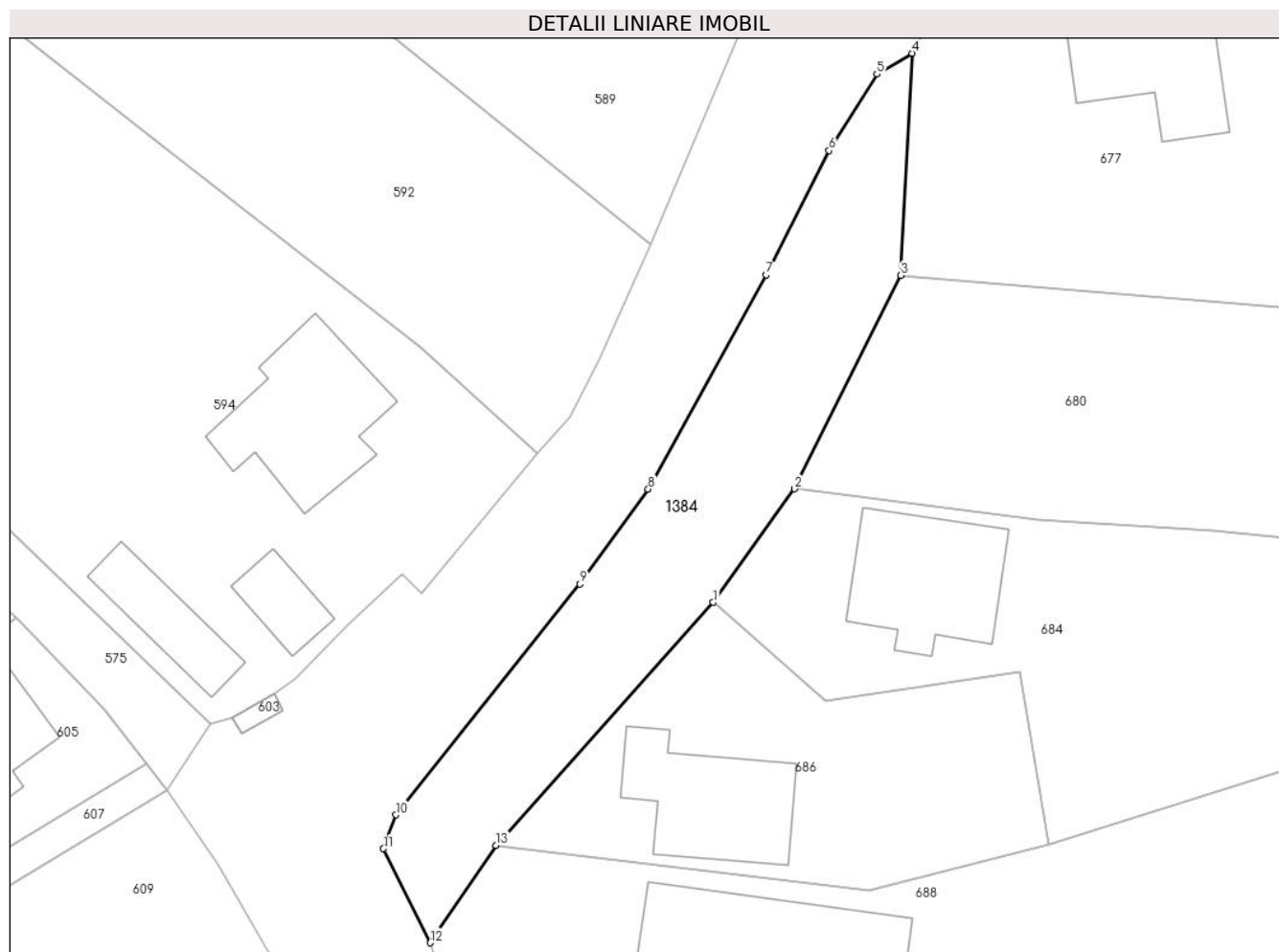
| Inscrieri privind dezmembramintele dreptului de proprietate, drepturi reale de garanție și sarcini | Referințe |
|--|-----------|
| NU SUNT | |

Anexa Nr. 1 La Partea I

Teren

| | | |
|--------------|-----------------|------------------------|
| Nr cadastral | Suprafața (mp)* | Observații / Referințe |
| | 488 | |

* Suprafața este determinată în planul de proiecție Stereo 70.



Date referitoare la teren

| Crt | Categorie folosință | Intravilan | Suprafața (mp) | Tarla | Parcelă | Nr. topo | Observații / Referințe |
|-----|---------------------|------------|----------------|-------|---------|----------|------------------------|
| 1 | curți constructii | DA | 488 | - | - | - | CANAL |

Lungime Segmente

1) Valorile lungimilor segmentelor sunt obținute din proiecție în plan.

| Punct început | X / Y | Punct sfârșit | X / Y | Lungime segment (** (m) |
|---------------|----------------------------|---------------|----------------------------|-------------------------|
| 1 | 547.713,534 409.009,824 | 2 | 547.719,124 409.017,629 | 9.6 |
| 2 | 547.719,124 409.017,629 | 3 | 547.726,446 409.032,317 | 16.412 |
| 3 | 547.726,446 409.032,317 | 4 | 547.727,202 409.047,585 | 15.287 |
| 4 | 547.727,202 409.047,585 | 5 | 547.724,791 409.046,151 | 2.806 |
| 5 | 547.724,791 409.046,151 | 6 | 547.721,501 409.040,896 | 6.2 |

| Punct început | X / Y | Punct sfârșit | X / Y | Lungime segment (** (m) |
|---------------|----------------------------|---------------|----------------------------|-------------------------|
| 6 | 547.721,501 409.040,896 | 7 | 547.717,165 409.032,336 | 9.595 |
| 7 | 547.717,165 409.032,336 | 8 | 547.709,05 409.017,617 | 16.807 |
| 8 | 547.709,05 409.017,617 | 9 | 547.704,36 409.011,091 | 8.036 |
| 9 | 547.704,36 409.011,091 | 10 | 547.691,704 408.995,22 | 20.3 |
| 10 | 547.691,704 408.995,22 | 11 | 547.690,832 408.992,883 | 2.494 |
| 11 | 547.690,832 408.992,883 | 12 | 547.694,06 408.986,418 | 7.226 |
| 12 | 547.694,06 408.986,418 | 13 | 547.698,584 408.993,124 | 8.089 |
| 13 | 547.698,584 408.993,124 | 1 | 547.713,534 409.009,824 | 22.414 |

** Lungimile segmentelor sunt determinate în planul de proiecție Stereo 70 și sunt rotunjite la 1 milimetru.

*** Distanța dintre puncte este formată din segmente cumulate ce sunt mai mici decât valoarea 1 milimetru.

**DATE DESPRE IMOBILUL NR. 1385**

Oficiul de Cadastru și Publicitate Imobiliară PRAHOVA
Biroul de Cadastru și Publicitate Imobiliară Câmpina

A. Partea I. Descrierea imobilului

TEREN Intravilan

Adresa: Loc. Adunati, Jud. Prahova

| Nr. Crt | Nr cadastral Nr. topografic | Suprafața* (mp) | Observații / Referințe |
|---------|-----------------------------|-----------------|---|
| A1 | | 139 | Sector cadastral:26 Teren neimprejmuit; |

B. Partea II. Proprietari și acte

| Inscrieri privitoare la dreptul de proprietate și alte drepturi reale | | Referințe |
|---|--|-----------|
| / | | |
| Act Normativ nr. 7, din 13/03/1996 emis de PARLAMENTUL ROMANIEI (ART.13); | | |
| B1 | Inscrierea posesiei, drept de PROPRIETATE, dobandit prin Constituire, cota actuala 1/1 1) NEIDENTIFICAT NEIDENTIFICAT | A1 |
| B2 | SE NOTEAZA MENTIUNEA DE PROPRIETAR NEIDENTIFICAT | A1 |

C. Partea III. SARCINI .

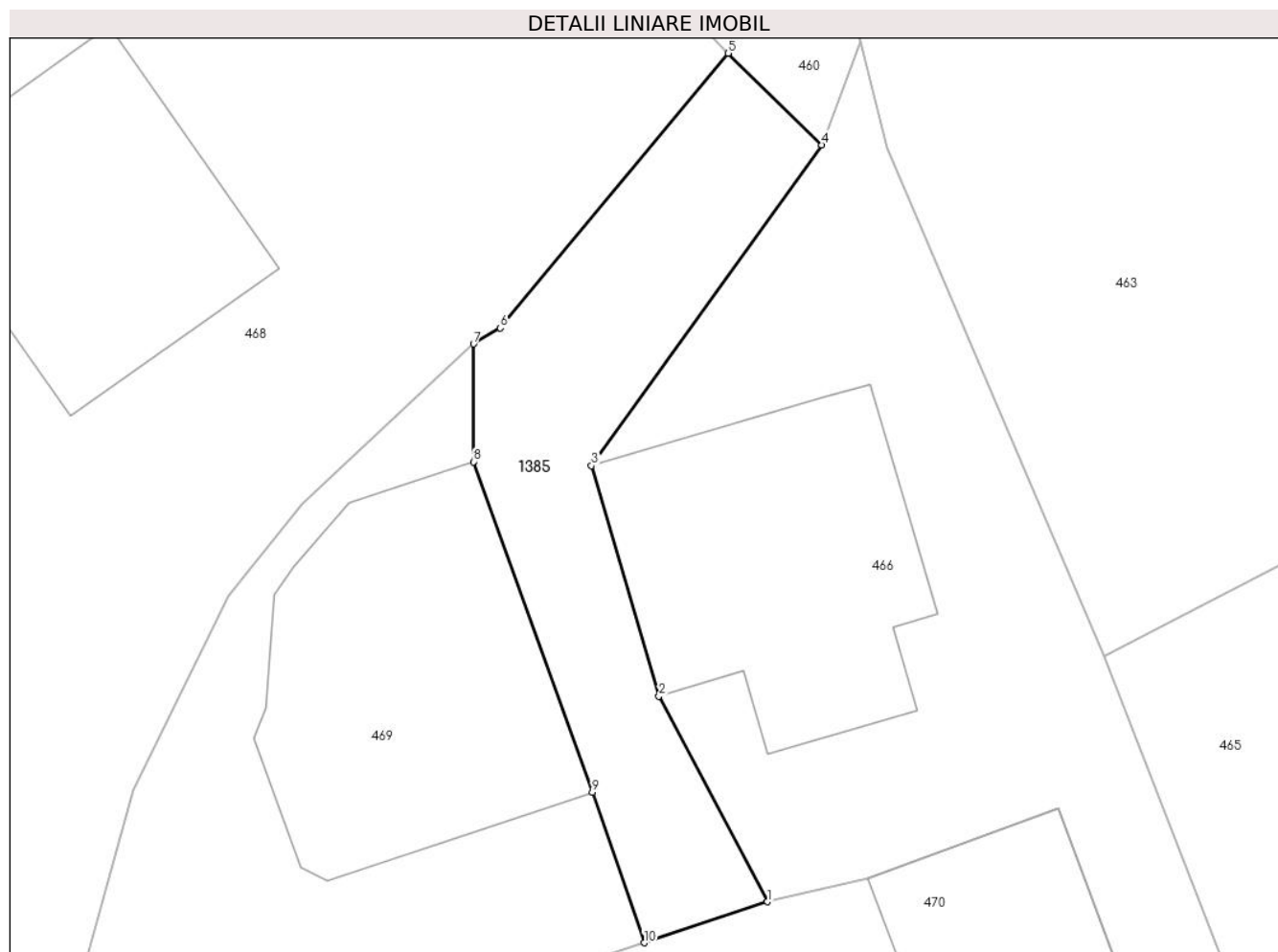
| Inscrieri privind dezmembramintele dreptului de proprietate, drepturi reale de garanție și sarcini | Referințe |
|--|-----------|
| NU SUNT | |

Anexa Nr. 1 La Partea I

Teren

| | | |
|--------------|-----------------|------------------------|
| Nr cadastral | Suprafața (mp)* | Observații / Referințe |
| | 139 | |

* Suprafața este determinată în planul de proiecție Stereo 70.



Date referitoare la teren

| Crt | Categorie folosință | Intravilan | Suprafața (mp) | Tarla | Parcelă | Nr. topo | Observații / Referințe |
|-----|---------------------|------------|----------------|-------|---------|----------|------------------------|
| 1 | drum | DA | 139 | - | - | - | |

Lungime Segmente

1) Valorile lungimilor segmentelor sunt obținute din proiecție în plan.

| Punct început | X / Y | Punct sfârșit | X / Y | Lungime segment (** (m) |
|---------------|----------------------------|---------------|----------------------------|-------------------------|
| 1 | 547.314,295 409.012,464 | 2 | 547.310,538 409.019,585 | 8.051 |
| 2 | 547.310,538 409.019,585 | 3 | 547.308,202 409.027,555 | 8.305 |
| 3 | 547.308,202 409.027,555 | 4 | 547.316,181 409.038,649 | 13.665 |
| 4 | 547.316,181 409.038,649 | 5 | 547.312,941 409.041,82 | 4.534 |
| 5 | 547.312,941 409.041,82 | 6 | 547.305,047 409.032,318 | 12.353 |

| Punct început | X / Y | Punct sfârșit | X / Y | Lungime segment (** (m) |
|---------------|----------------------------|---------------|----------------------------|-------------------------|
| 6 | 547.305,047 409.032,318 | 7 | 547.304,124 409.031,764 | 1.076 |
| 7 | 547.304,124 409.031,764 | 8 | 547.304,117 409.027,687 | 4.077 |
| 8 | 547.304,117 409.027,687 | 9 | 547.308,236 409.016,254 | 12.153 |
| 9 | 547.308,236 409.016,254 | 10 | 547.310,026 409.011,05 | 5.503 |
| 10 | 547.310,026 409.011,05 | 1 | 547.314,295 409.012,464 | 4.497 |

** Lungimile segmentelor sunt determinate în planul de proiecție Stereo 70 și sunt rotunjite la 1 milimetru.

*** Distanța dintre puncte este formată din segmente cumulate ce sunt mai mici decât valoarea 1 milimetru.

**DATE DESPRE IMOBILUL NR. 1386**

Oficiul de Cadastru și Publicitate Imobiliară PRAHOVA
Biroul de Cadastru și Publicitate Imobiliară Câmpina

A. Partea I. Descrierea imobilului

TEREN Extravilan

Adresa: Jud. Prahova

| Nr. Crt | Nr cadastral Nr. topografic | Suprafața* (mp) | Observații / Referințe |
|---------|-----------------------------|-----------------|---|
| A1 | | 2.522 | Sector cadastral:26 Teren neimprejmuit; |

B. Partea II. Proprietari și acte

| Inscrieri privitoare la dreptul de proprietate și alte drepturi reale | | Referințe |
|--|--|-----------|
| / | | |
| Act Notarial nr. 4081, din 13/11/2014 emis de NP POP MIHAELA CRISTINA; | | |
| B1 | Intabulare, drept de PROPRIETATE, dobandit prin Conventie, cota actuala 1/1 1) NEGOTEI ELENA MARILENA | A1 |

C. Partea III. SARCINI .

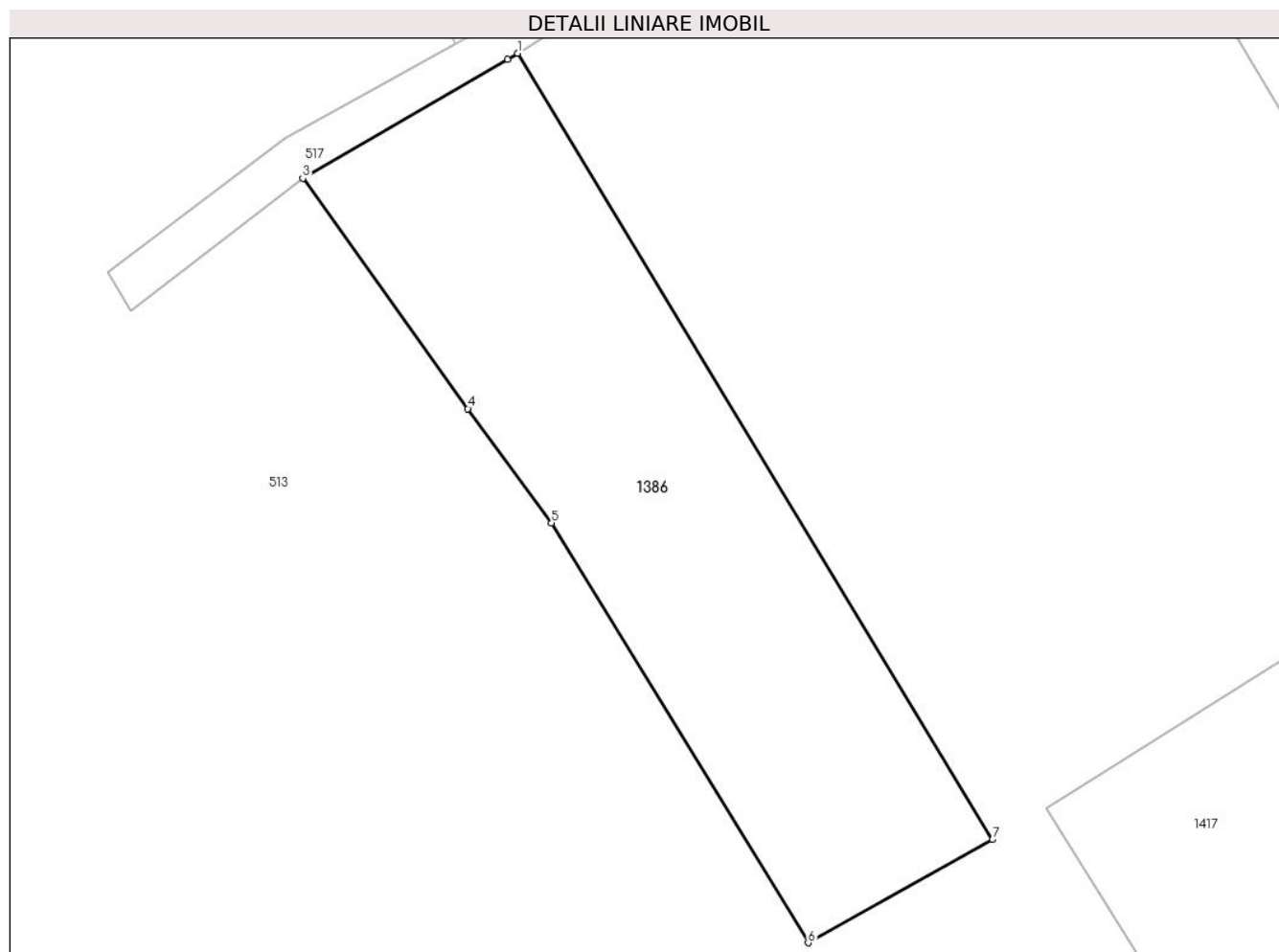
| Inscrieri privind dezmembramintele dreptului de proprietate, drepturi reale de garanție și sarcini | Referințe |
|--|-----------|
| NU SUNT | |

Anexa Nr. 1 La Partea I

Teren

| Nr cadastral | Suprafața (mp)* | Observații / Referințe |
|--------------|-----------------|------------------------|
| | 2.522 | |

* Suprafața este determinată în planul de proiecție Stereo 70.



Date referitoare la teren

| Crt | Categorie folosință | Intravilan | Suprafața (mp) | Tarla | Parcelă | Nr. topo | Observații / Referințe |
|-----|---------------------|------------|----------------|-------|-----------|----------|------------------------|
| 1 | faneata | NU | 2.522 | 25 | 1483,1484 | - | |

Lungime Segmente

1) Valorile lungimilor segmentelor sunt obținute din proiecție în plan.

| Punct început | X / Y | Punct sfârșit | X / Y | Lungime segment (** (m) |
|---------------|----------------------------|---------------|----------------------------|-------------------------|
| 1 | 547.666,538 408.511,499 | 2 | 547.665,432 408.510,788 | 1.315 |
| 2 | 547.665,432 408.510,788 | 3 | 547.642,583 408.497,563 | 26.4 |
| 3 | 547.642,583 408.497,563 | 4 | 547.660,991 408.471,878 | 31.6 |
| 4 | 547.660,991 408.471,878 | 5 | 547.670,322 408.459,128 | 15.8 |
| 5 | 547.670,322 408.459,128 | 6 | 547.698,94 408.412,355 | 54.833 |

| Punct început | X / Y | Punct sfârșit | X / Y | Lungime segment (** (m) |
|---------------|----------------------------|---------------|----------------------------|-------------------------|
| 6 | 547.698,94 408.412,355 | 7 | 547.719,505 408.423,859 | 23.564 |
| 7 | 547.719,505 408.423,859 | 1 | 547.666,538 408.511,499 | 102.402 |

** Lungimile segmentelor sunt determinate în planul de proiecție Stereo 70 și sunt rotunjite la 1 milimetru.

*** Distanța dintre puncte este formată din segmente cumulate ce sunt mai mici decât valoarea 1 milimetru.

**DATE DESPRE IMOBILUL NR. 1387**

Oficiul de Cadastru și Publicitate Imobiliară PRAHOVA
Biroul de Cadastru și Publicitate Imobiliară Câmpina

A. Partea I. Descrierea imobilului

TEREN Extravilan

Adresa: Jud. Prahova

| Nr. Crt | Nr cadastral Nr. topografic | Suprafața* (mp) | Observații / Referințe |
|---------|-----------------------------|-----------------|---------------------------------------|
| A1 | | 1.592 | Sector cadastral:24 Teren imprejmuit; |

B. Partea II. Proprietari și acte

| Inscrieri privitoare la dreptul de proprietate și alte drepturi reale | | Referințe |
|---|--|-----------|
| / | | |
| Act Normativ nr. 7, din 13/03/1996 emis de PARLAMENTUL ROMANIEI (ART.13); | | |
| B1 | Inscrierea posesiei, drept de PROPRIETATE, dobandit prin Constituire, cota actuala 1/1 1) NEIDENTIFICAT NEIDENTIFICAT | A1 |
| B2 | SE NOTEAZA MENTIUNEA DE PROPRIETAR NEIDENTIFICAT | A1 |

C. Partea III. SARCINI .

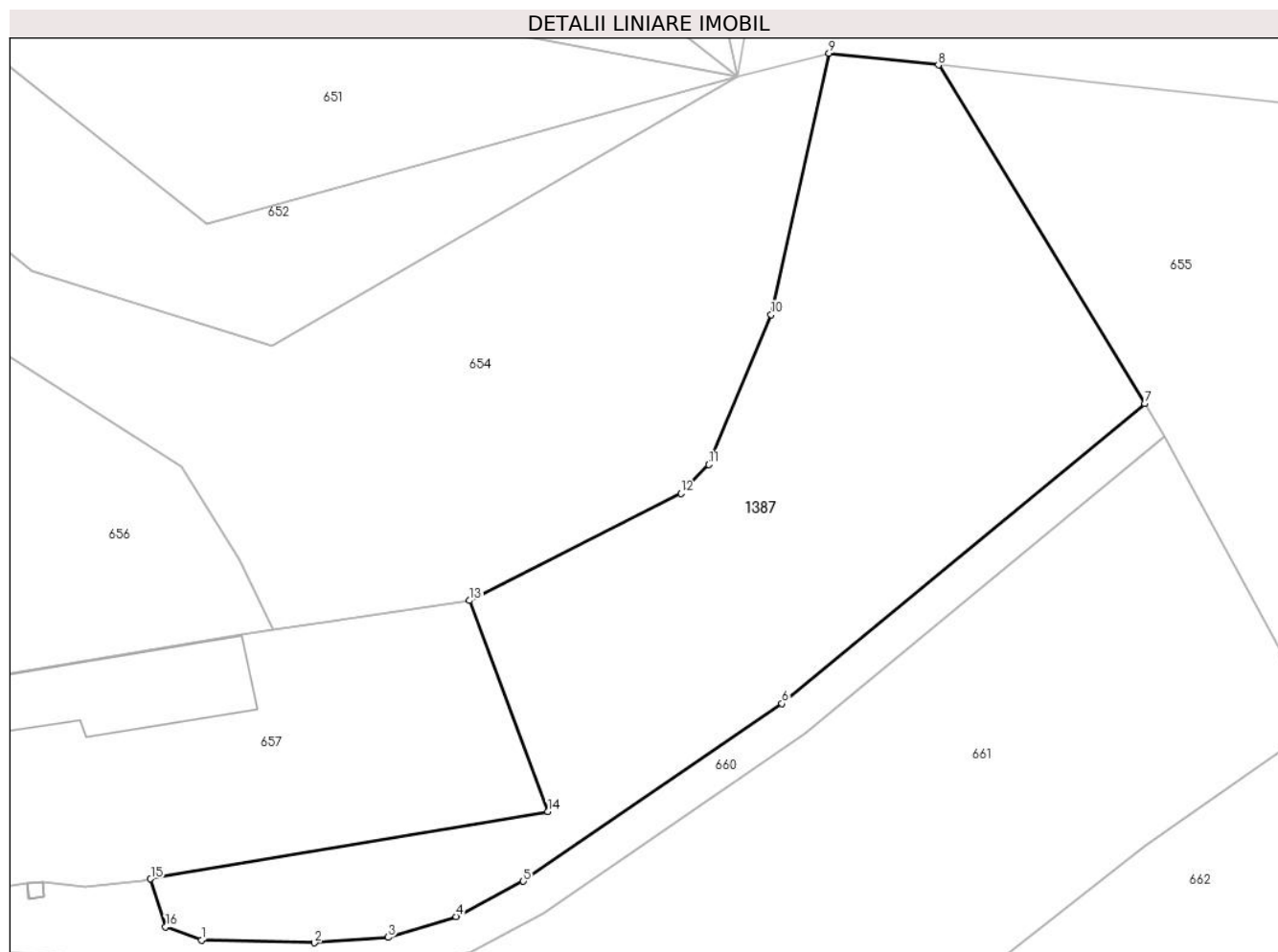
| Inscrieri privind dezmembramintele dreptului de proprietate, drepturi reale de garanție și sarcini | Referințe |
|--|-----------|
| NU SUNT | |

Anexa Nr. 1 La Partea I

Teren

| | | |
|--------------|-----------------|------------------------|
| Nr cadastral | Suprafața (mp)* | Observații / Referințe |
| | 1.592 | |

* Suprafața este determinată în planul de proiecție Stereo 70.



Date referitoare la teren

| Crt | Categorie folosință | Intravilan | Suprafața (mp) | Tarla | Parcelă | Nr. topo | Observații / Referințe |
|-----|---------------------|------------|----------------|-------|---------|----------|------------------------|
| 1 | faneata | NU | 1.592 | 47 | 2368 | - | |

Lungime Segmente

1) Valorile lungimilor segmentelor sunt obținute din proiecție în plan.

| Punct început | X / Y | Punct sfârșit | X / Y | Lungime segment (** (m) |
|---------------|----------------------------|---------------|----------------------------|-------------------------|
| 1 | 547.850,383 409.147,871 | 2 | 547.859,362 409.147,649 | 8.982 |
| 2 | 547.859,362 409.147,649 | 3 | 547.865,212 409.148,082 | 5.866 |
| 3 | 547.865,212 409.148,082 | 4 | 547.870,603 409.149,727 | 5.636 |
| 4 | 547.870,603 409.149,727 | 5 | 547.875,944 409.152,534 | 6.033 |
| 5 | 547.875,944 409.152,534 | 6 | 547.896,483 409.166,636 | 24.914 |

| Punct început | X / Y | Punct sfârșit | X / Y | Lungime segment (** (m) |
|---------------|----------------------------|---------------|----------------------------|-------------------------|
| 6 | 547.896,483 409.166,636 | 7 | 547.925,287 409.190,43 | 37.36 |
| 7 | 547.925,287 409.190,43 | 8 | 547.908,903 409.217,294 | 31.466 |
| 8 | 547.908,903 409.217,294 | 9 | 547.900,219 409.218,235 | 8.735 |
| 9 | 547.900,219 409.218,235 | 10 | 547.895,618 409.197,499 | 21.24 |
| 10 | 547.895,618 409.197,499 | 11 | 547.890,659 409.185,597 | 12.894 |
| 11 | 547.890,659 409.185,597 | 12 | 547.888,454 409.183,314 | 3.174 |
| 12 | 547.888,454 409.183,314 | 13 | 547.871,683 409.174,813 | 18.802 |
| 13 | 547.871,683 409.174,813 | 14 | 547.877,894 409.158,066 | 17.862 |
| 14 | 547.877,894 409.158,066 | 15 | 547.846,348 409.152,716 | 31.997 |
| 15 | 547.846,348 409.152,716 | 16 | 547.847,545 409.148,925 | 3.976 |
| 16 | 547.847,545 409.148,925 | 1 | 547.850,383 409.147,871 | 3.027 |

** Lungimile segmentelor sunt determinate în planul de proiecție Stereo 70 și sunt rotunjite la 1 milimetru.

*** Distanța dintre puncte este formată din segmente cumulate ce sunt mai mici decât valoarea 1 milimetru.

**DATE DESPRE IMOBILUL NR. 1388**

Oficiul de Cadastru și Publicitate Imobiliară PRAHOVA
Biroul de Cadastru și Publicitate Imobiliară Câmpina

A. Partea I. Descrierea imobilului

TEREN Intravilan

Adresa: Loc. Ocina De Jos, Jud. Prahova

| Nr. Crt | Nr cadastral Nr. topografic | Suprafața* (mp) | Observații / Referințe |
|---------|-----------------------------|-----------------|---------------------------------------|
| A1 | | 2.308 | Sector cadastral:24 Teren imprejmuit; |

B. Partea II. Proprietari și acte

| Inscrieri privitoare la dreptul de proprietate și alte drepturi reale | | Referințe |
|---|--|-----------|
| / | | |
| Act Normativ nr. 7, din 13/03/1996 emis de PARLAMENTUL ROMANIEI (ART.13); | | |
| B1 | Inscrierea posesiei, drept de PROPRIETATE, dobandit prin Constituire, cota actuala 1/1 1) NEIDENTIFICAT NEIDENTIFICAT | A1 |
| B2 | SE NOTEAZA MENTIUNEA DE PROPRIETAR NEIDENTIFICAT | A1 |

C. Partea III. SARCINI .

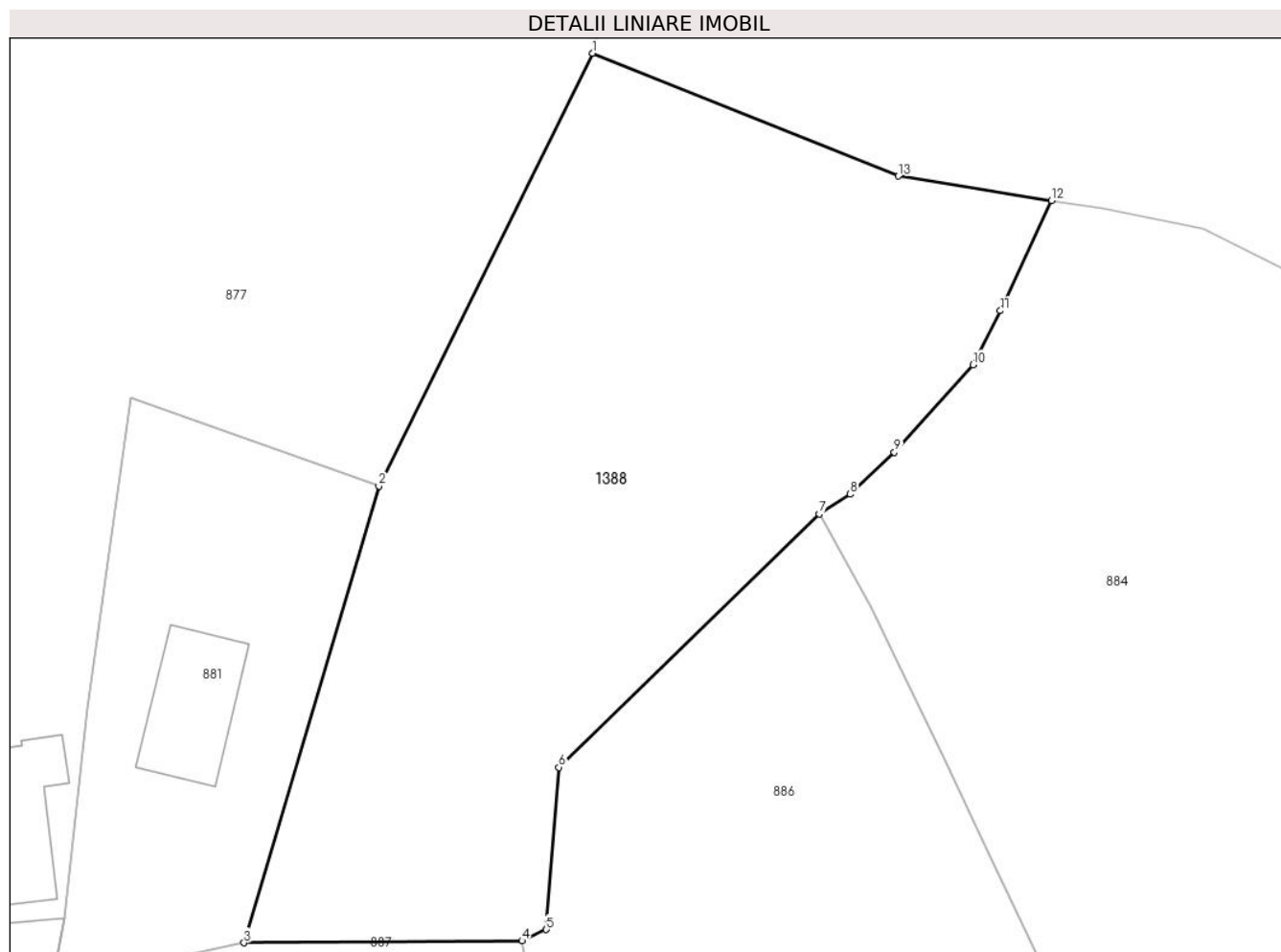
| Inscrieri privind dezmembramintele dreptului de proprietate, drepturi reale de garanție și sarcini | Referințe |
|--|-----------|
| NU SUNT | |

Anexa Nr. 1 La Partea I

Teren

| | | |
|--------------|-----------------|------------------------|
| Nr cadastral | Suprafața (mp)* | Observații / Referințe |
| | 2.308 | |

* Suprafața este determinată în planul de proiecție Stereo 70.



Date referitoare la teren

| Crt | Categorie folosință | Intravilan | Suprafața (mp) | Tarla | Parcelă | Nr. topo | Observații / Referințe |
|-----|---------------------|------------|----------------|-------|---------|----------|------------------------|
| 1 | curti constructii | DA | 500 | 53 | 2703 | - | |
| 2 | faneata | DA | 1.037 | 53 | 2722 | - | |
| 3 | faneata | DA | 771 | 53 | 2722 | - | |

Lungime Segmente

1) Valorile lungimilor segmentelor sunt obținute din proiecție în plan.

| Punct început | X / Y | Punct sfârșit | X / Y | Lungime segment (** (m) |
|---------------|----------------------------|---------------|----------------------------|-------------------------|
| 1 | 548.231,048 407.863,757 | 2 | 548.213,291 407.827,841 | 40.066 |
| 2 | 548.213,291 407.827,841 | 3 | 548.202,088 407.789,954 | 39.509 |
| 3 | 548.202,088 407.789,954 | 4 | 548.225,173 407.790,116 | 23.086 |

| Punct început | X / Y | Punct sfârșit | X / Y | Lungime segment (** (m) |
|---------------|----------------------------|---------------|----------------------------|-------------------------|
| 4 | 548.225,173 407.790,116 | 5 | 548.227,196 407.791,043 | 2.225 |
| 5 | 548.227,196 407.791,043 | 6 | 548.228,25 407.804,513 | 13.511 |
| 6 | 548.228,25 407.804,513 | 7 | 548.249,846 407.825,522 | 30.129 |
| 7 | 548.249,846 407.825,522 | 8 | 548.252,426 407.827,167 | 3.06 |
| 8 | 548.252,426 407.827,167 | 9 | 548.256,086 407.830,661 | 5.06 |
| 9 | 548.256,086 407.830,661 | 10 | 548.262,632 407.837,917 | 9.773 |
| 10 | 548.262,632 407.837,917 | 11 | 548.264,893 407.842,389 | 5.011 |
| 11 | 548.264,893 407.842,389 | 12 | 548.269,135 407.851,544 | 10.09 |
| 12 | 548.269,135 407.851,544 | 13 | 548.256,399 407.853,57 | 12.896 |
| 13 | 548.256,399 407.853,57 | 1 | 548.231,048 407.863,757 | 27.321 |

** Lungimile segmentelor sunt determinate în planul de proiecție Stereo 70 și sunt rotunjite la 1 milimetru.

*** Distanța dintre puncte este formată din segmente cumulate ce sunt mai mici decât valoarea 1 milimetru.

**DATE DESPRE IMOBILUL NR. 1389**

Oficiul de Cadastru și Publicitate Imobiliară PRAHOVA
Biroul de Cadastru și Publicitate Imobiliară Câmpina

A. Partea I. Descrierea imobilului

TEREN Intravilan

Nr. CF vechi:74

Nr. cadastral vechi:109

Adresa: Loc. Ocina De Sus, Nr. FN, Jud. Prahova

| Nr. Crt | Nr cadastral Nr. topografic | Suprafața* (mp) | Observații / Referințe |
|---------|-----------------------------|-----------------|--|
| A1 | 20371 | 2.328 | Sector cadastral:21 Teren imprejmuit; pct"Hatis" |

Construcții

| Crt | Nr cadastral Nr. topografic | Adresa | Observații / Referințe |
|------|-----------------------------|---|---|
| A1.1 | 20371-C1 | Loc. Ocina De Sus, Nr. FN, Jud. Prahova | Nr. niveluri:3; S. construita la sol:175 mp; LOCUINTA |
| A1.2 | 20371-C2 | Loc. Ocina De Sus, Nr. FN, Jud. Prahova | Nr. niveluri:1; S. construita la sol:57 mp; ANEXA |

B. Partea II. Proprietari și acte

| Inscrieri privitoare la dreptul de proprietate și alte drepturi reale | | Referințe |
|---|--|------------|
| 3712 / 30/10/2002 | | |
| Act Notarial nr. 3234, din 04/07/2002 emis de NP Ivan-Savulescu (c.v.c. 3398/18.07.2002 NP ivan-Savulescu ; CM 597/15.04.1992 NSL Campina); | | |
| B1 | Intabulare, drept de PROPRIETATE, dobandit prin Conventie, cota actuala 1/8 1) MOLDOVEANU ADELA | A1.1, A1.2 |
| B2 | Intabulare, drept de PROPRIETATE, dobandit prin Conventie, cota actuala 7/16 1) MOLDOVEANU ADELA | A1.1, A1.2 |
| B3 | Intabulare, drept de PROPRIETATE, dobandit prin Conventie, cota actuala 1/2 1) MOLDOVEANU ADELA <i>OBSERVATII: (provenita din conversia CF 74)</i> | A1 |
| 15268 / 04/09/2014 | | |
| Act Notarial nr. 149, din 29/08/2014 emis de NP POP MIHAELA CRISTINA; | | |
| B4 | Intabulare, drept de PROPRIETATE, dobandit prin Succesiune, cota actuala 1/2 1) MOLDOVEANU MADALINA ELENA | A1 |
| B5 | Intabulare, drept de PROPRIETATE, dobandit prin Succesiune, cota actuala 7/16 1) MOLDOVEANU MADALINA ELENA | A1.1, A1.2 |

C. Partea III. SARCINI .

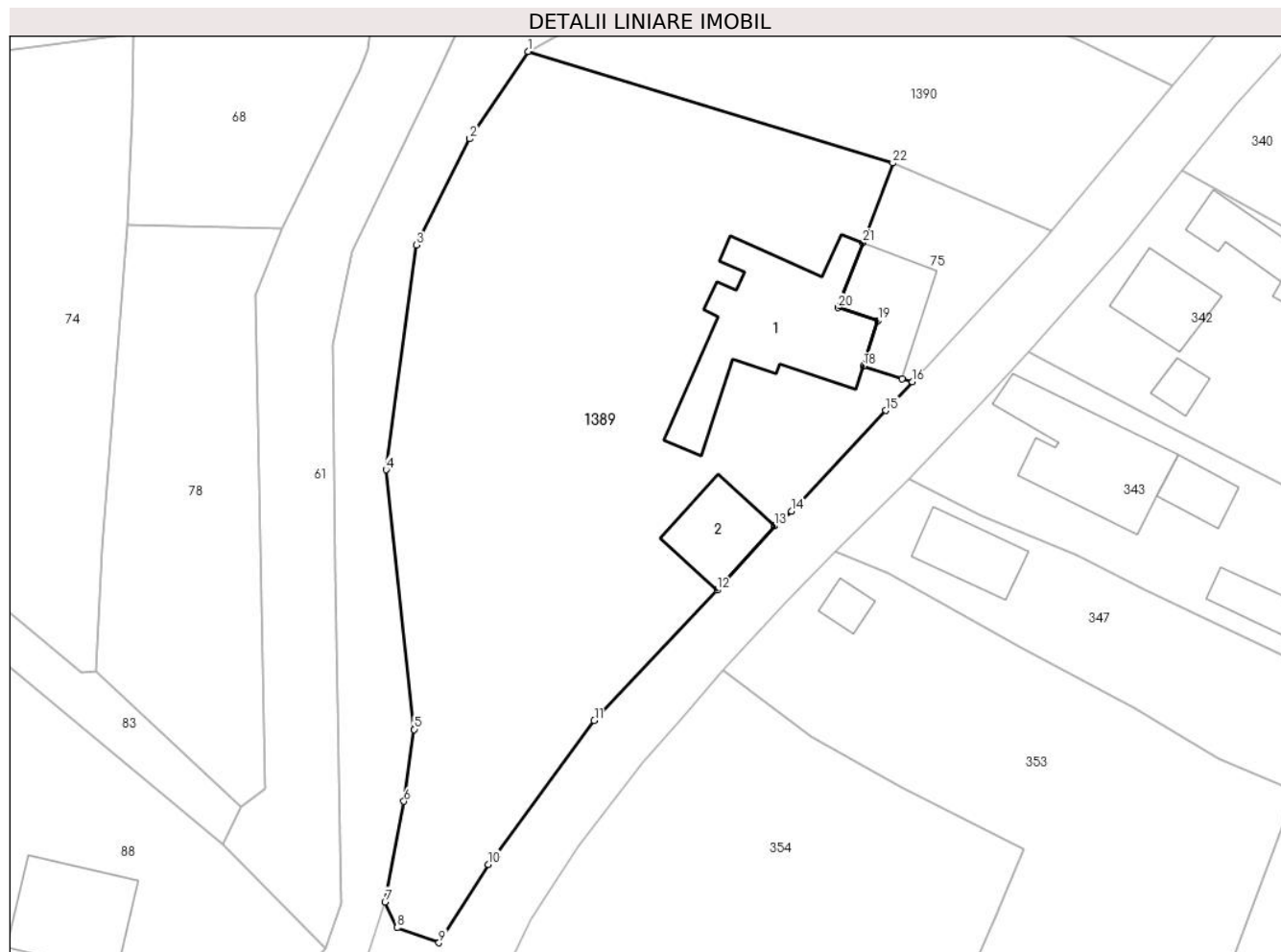
| Inscrieri privind dezmembramintele dreptului de proprietate, drepturi reale de garanție și sarcini | Referințe |
|--|-----------|
| NU SUNT | |

Anexa Nr. 1 La Partea I

Teren

| Nr cadastral | Suprafața (mp)* | Observații / Referințe |
|--------------|-----------------|------------------------|
| 20371 | 2.328 | pct"Hatis" |

* Suprafața este determinată în planul de proiecție Stereo 70.



Date referitoare la teren

| Crt | Categorie folosință | Intravilan | Suprafața (mp) | Tarla | Parcelă | Nr. topo | Observații / Referințe |
|-----|---------------------|------------|----------------|-------|---------|----------|------------------------|
| 1 | curți constructii | DA | 666 | - | - | - | |
| 2 | faneata | DA | 1.662 | - | - | - | |

Date referitoare la construcții

| Crt | Număr | Destinație construcție | Supraf. (mp) | Situație juridică | Observații / Referințe |
|------|----------|-------------------------|--------------|-------------------|---|
| A1.1 | 20371-C1 | construcții de locuințe | 175 | Cu acte | Nr. niveluri:3; S. construita la sol:175 mp; LOCUINTA |
| A1.2 | 20371-C2 | construcții anexa | 57 | Cu acte | Nr. niveluri:1; S. construita la sol:57 mp; ANEXA |

Lungime Segmente

1) Valorile lungimilor segmentelor sunt obținute din proiecție în plan.

| Punct început | X / Y | Punct sfârșit | X / Y | Lungime segment (** (m) |
|---------------|----------------------------|---------------|----------------------------|-------------------------|
| 1 | 548.023,931 410.031,451 | 2 | 548.018,518 410.023,318 | 9.769 |
| 3 | 548.013,533 410.013,426 | 4 | 548.010,713 409.992,512 | 21.103 |

| Punct început | X / Y | Punct sfârșit | X / Y | Lungime segment (** (m) |
|---------------|----------------------------|---------------|----------------------------|-------------------------|
| 2 | 548.018,518 410.023,318 | 3 | 548.013,533 410.013,426 | 11.077 |
| 4 | 548.010,713 409.992,512 | 5 | 548.013,334 409.968,341 | 24.313 |

| Punct început | X / Y | Punct sfârșit | X / Y | Lungime segment (** (m) |
|---------------|----------------------------|---------------|----------------------------|-------------------------|
| 5 | 548.013,334 409.968,341 | 6 | 548.012,387 409.961,644 | 6.764 |
| 7 | 548.010,615 409.952,288 | 8 | 548.011,744 409.949,876 | 2.663 |
| 9 | 548.015,645 409.948,481 | 10 | 548.020,25 409.955,78 | 8.63 |
| 11 | 548.030,111 409.969,162 | 12 | 548.041,554 409.981,304 | 16.684 |
| 13 | 548.046,903 409.987,27 | 14 | 548.048,51 409.988,645 | 2.115 |
| 15 | 548.057,263 409.998,019 | 16 | 548.059,756 410.000,691 | 3.654 |
| 17 | 548.058,824 410.001,003 | 18 | 548.055,206 410.002,177 | 3.804 |
| 19 | 548.056,571 410.006,386 | 20 | 548.052,85 410.007,593 | 3.912 |
| 21 | 548.055,146 410.013,66 | 22 | 548.057,946 410.021,061 | 7.913 |

| Punct început | X / Y | Punct sfârșit | X / Y | Lungime segment (** (m) |
|---------------|----------------------------|---------------|----------------------------|-------------------------|
| 6 | 548.012,387 409.961,644 | 7 | 548.010,615 409.952,288 | 9.522 |
| 8 | 548.011,744 409.949,876 | 9 | 548.015,645 409.948,481 | 4.143 |
| 10 | 548.020,25 409.955,78 | 11 | 548.030,111 409.969,162 | 16.623 |
| 12 | 548.041,554 409.981,304 | 13 | 548.046,903 409.987,27 | 8.013 |
| 14 | 548.048,51 409.988,645 | 15 | 548.057,263 409.998,019 | 12.825 |
| 16 | 548.059,756 410.000,691 | 17 | 548.058,824 410.001,003 | 0.983 |
| 18 | 548.055,206 410.002,177 | 19 | 548.056,571 410.006,386 | 4.425 |
| 20 | 548.052,85 410.007,593 | 21 | 548.055,146 410.013,66 | 6.487 |
| 22 | 548.057,946 410.021,061 | 1 | 548.023,931 410.031,451 | 35.567 |

** Lungimile segmentelor sunt determinate în planul de proiecție Stereo 70 și sunt rotunjite la 1 milimetru.

*** Distanța dintre puncte este formată din segmente cumulate ce sunt mai mici decât valoarea 1 milimetru.

**DATE DESPRE IMOBILUL NR. 1390**

Oficiul de Cadastru și Publicitate Imobiliară PRAHOVA
Biroul de Cadastru și Publicitate Imobiliară Câmpina

A. Partea I. Descrierea imobilului

TEREN Intravilan

Nr. CF vechi:74

Nr. cadastral vechi:107

Adresa: Loc. Ocina De Sus, Nr. FN, Jud. Prahova

| Nr. Crt | Nr cadastral Nr. topografic | Suprafața* (mp) | Observații / Referințe |
|---------|-----------------------------|-----------------|--|
| A1 | 20370 | 938 | Sector cadastral:21 Teren imprejmuit; pct"Hatis" |

B. Partea II. Proprietari și acte

| Inscrieri privitoare la dreptul de proprietate și alte drepturi reale | | Referințe |
|--|---|-----------|
| 3712 / 30/10/2002 | | |
| Act Notarial nr. 3234, din 04/07/2002 emis de NP Ivan-Savulescu (c.v.c 3398/18.07.2002 NP Ivan-Savulescu ; CM 597/15.04.1992 NSL Campina); | | |
| B1 | Intabulare, drept de PROPRIETATE, dobandit prin Conventie, cota actuala 1/4 1) MOLDOVEANU ADELA <i>OBSERVATII: (provenita din conversia CF 74)</i> | A1 |
| B2 | Intabulare, drept de PROPRIETATE, dobandit prin Conventie, cota actuala 3/8 1) MOLDOVEANU ADELA <i>OBSERVATII: (provenita din conversia CF 74)</i> | A1 |
| 15267 / 04/09/2014 | | |
| Act Notarial nr. 149, din 29/08/2014 emis de NP POP MIHAELA CRISTINA; | | |
| B3 | Intabulare, drept de PROPRIETATE, dobandit prin Succesiune, cota actuala 3/8 1) MOLDOVEANU MADALINA ELENA | A1 |

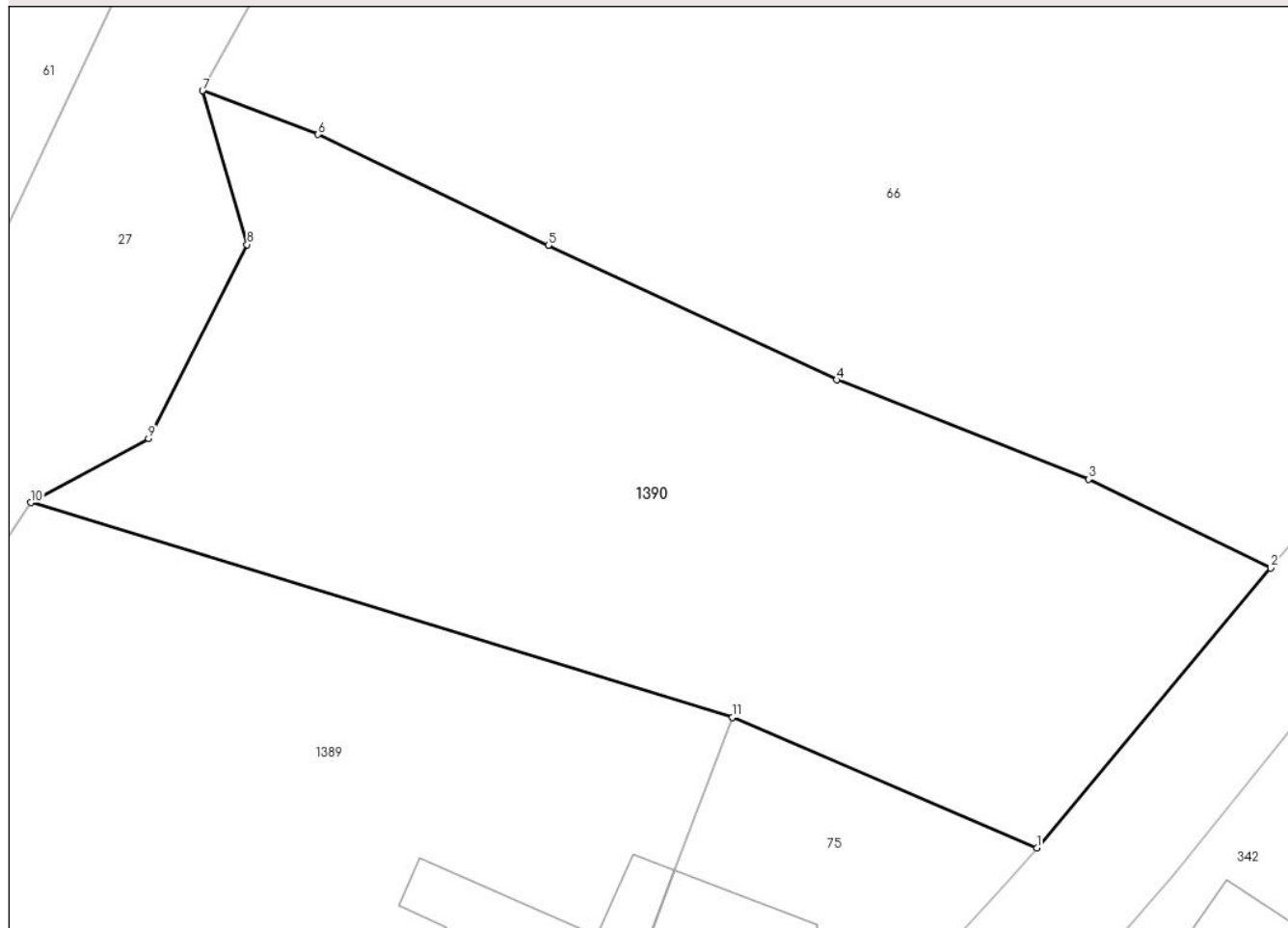
C. Partea III. SARCINI

| Inscrieri privind dezmembramintele dreptului de proprietate, drepturi reale de garanție și sarcini | | Referințe |
|--|--|-----------|
| 3712 / 30/10/2002 | | |
| Act Notarial nr. 3234, din 04/07/2002 emis de NP Ivan-Savulescu; | | |
| C1 | Intabulare, drept de UZUFRACT VIAGERasupra cotei de 1/4, dobandit prin Conventie, cota actuala 1/1, cota initiala 1/1 1) PINTA APOSTOL <i>OBSERVATII: (provenita din conversia CF 74)</i> | A1 |

Anexa Nr. 1 La Partea I**Teren**

| | | |
|--------------|-----------------|------------------------|
| Nr cadastral | Suprafața (mp)* | Observații / Referințe |
| 20370 | 938 | pct"Hatis" |

* Suprafața este determinată în planul de proiecție Stereo 70.

DETALII LINIARE IMOBIL**Date referitoare la teren**

| Crt | Categorie folosință | Intravilan | Suprafața (mp) | Tarla | Parcelă | Nr. topo | Observații / Referințe |
|-----|---------------------|------------|----------------|-------|---------|----------|------------------------|
| 1 | arabil | DA | 938 | 43 | 2066 | - | |

Lungime Segmente

1) Valorile lungimilor segmentelor sunt obținute din proiecție în plan.

| Punct început | X / Y | Punct sfârșit | X / Y | Lungime segment (** (m) |
|---------------|----------------------------|---------------|----------------------------|-------------------------|
| 1 | 548.072,692 410.014,728 | 2 | 548.084,031 410.028,283 | 17.672 |
| 2 | 548.084,031 410.028,283 | 3 | 548.075,201 410.032,589 | 9.824 |
| 3 | 548.075,201 410.032,589 | 4 | 548.062,991 410.037,399 | 13.123 |
| 4 | 548.062,991 410.037,399 | 5 | 548.049,011 410.043,919 | 15.426 |
| 5 | 548.049,011 410.043,919 | 6 | 548.037,851 410.049,289 | 12.385 |

| Punct început | X / Y | Punct sfârșit | X / Y | Lungime segment (** (m) |
|---------------|----------------------------|---------------|----------------------------|-------------------------|
| 6 | 548.037,851 410.049,289 | 7 | 548.032,251 410.051,409 | 5.988 |
| 7 | 548.032,251 410.051,409 | 8 | 548.034,414 410.043,955 | 7.761 |
| 8 | 548.034,414 410.043,955 | 9 | 548.029,641 410.034,556 | 10.541 |
| 9 | 548.029,641 410.034,556 | 10 | 548.023,931 410.031,451 | 6.5 |
| 10 | 548.023,931 410.031,451 | 11 | 548.057,946 410.021,061 | 35.567 |
| 11 | 548.057,946 410.021,061 | 1 | 548.072,692 410.014,728 | 16.048 |

** Lungimile segmentelor sunt determinate în planul de proiecție Stereo 70 și sunt rotunjite la 1 milimetru.

*** Distanța dintre puncte este formată din segmente cumulate ce sunt mai mici decât valoarea 1 milimetru.

**DATE DESPRE IMOBILUL NR. 1391**

Oficiul de Cadastru și Publicitate Imobiliară PRAHOVA
Biroul de Cadastru și Publicitate Imobiliară Câmpina

A. Partea I. Descrierea imobilului

TEREN Intravilan

Adresa: Loc. Adunati, Jud. Prahova

| Nr. Crt | Nr cadastral Nr. topografic | Suprafața* (mp) | Observații / Referințe |
|---------|-----------------------------|-----------------|---|
| A1 | | 1.339 | Sector cadastral:22 Teren neimprejmuit; |

B. Partea II. Proprietari și acte

| Inscrieri privitoare la dreptul de proprietate și alte drepturi reale | | Referințe |
|---|---|-----------|
| / | | |
| Act Notarial nr. 2382, din 20/06/1996 emis de NOTARIATUL DE STAT LOCAL CAMPINA; | | |
| B1 | Intabulare, drept de PROPRIETATE, dobandit prin Conventie, cota actuala 1/1 1) SAVULESCU ST TOMA | A1 |

C. Partea III. SARCINI .

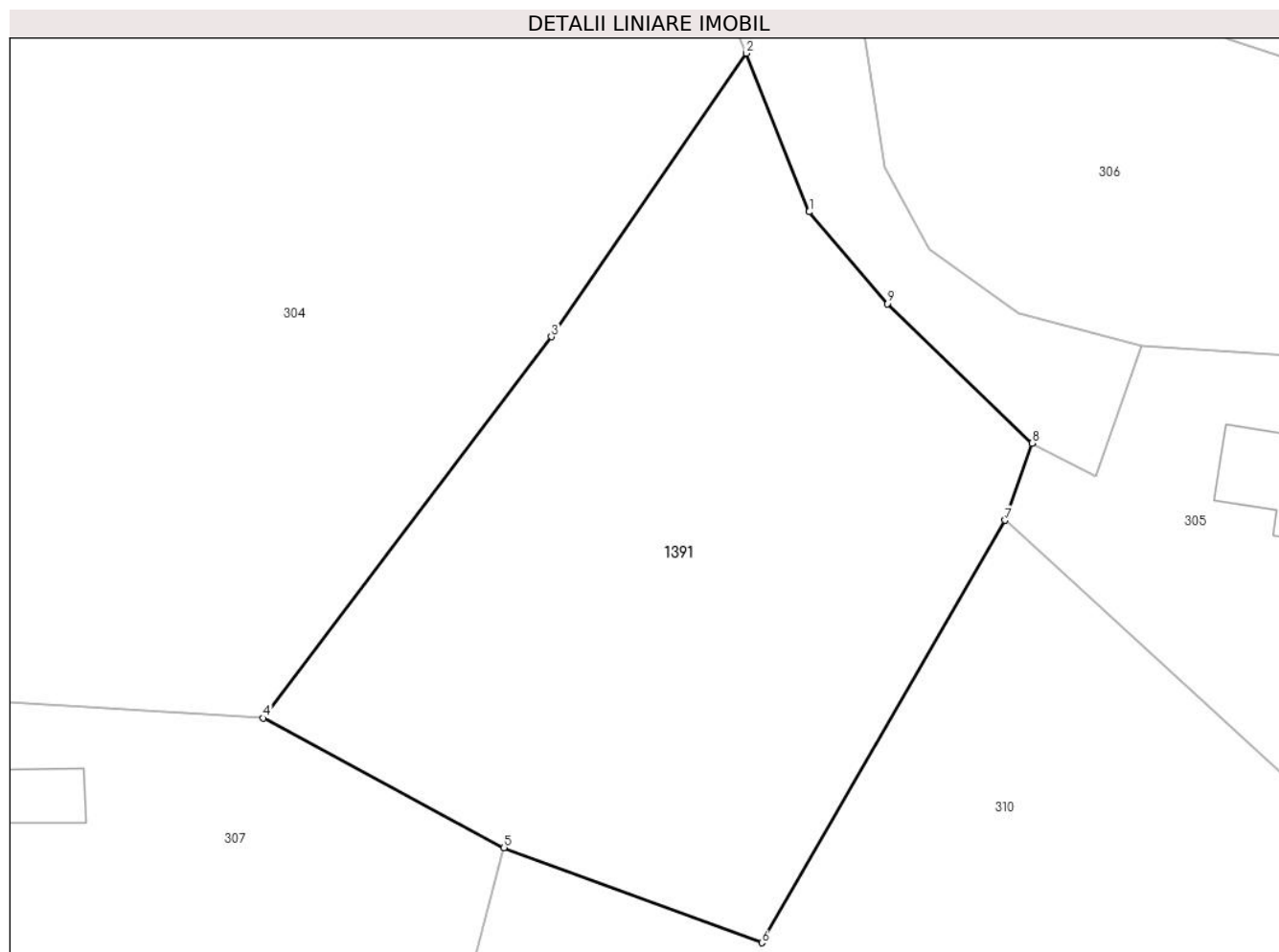
| Inscrieri privind dezmembramintele dreptului de proprietate, drepturi reale de garanție și sarcini | Referințe |
|--|-----------|
| NU SUNT | |

Anexa Nr. 1 La Partea I

Teren

| | | |
|--------------|-----------------|------------------------|
| Nr cadastral | Suprafața (mp)* | Observații / Referințe |
| | 1.339 | |

* Suprafața este determinată în planul de proiecție Stereo 70.



Date referitoare la teren

| Crt | Categorie folosință | Intra vilan | Suprafața (mp) | Tarla | Parcelă | Nr. topo | Observații / Referințe |
|-----|---------------------|-------------|----------------|-------|---------|----------|------------------------|
| 1 | faneata | DA | 1.339 | - | - | - | |

Lungime Segmente

1) Valorile lungimilor segmentelor sunt obținute din proiecție în plan.

| Punct început | X / Y | Punct sfârșit | X / Y | Lungime segment (** (m) |
|---------------|----------------------------|---------------|----------------------------|-------------------------|
| 1 | 548.342,316 410.383,635 | 2 | 548.338,342 410.393,616 | 10.743 |
| 2 | 548.338,342 410.393,616 | 3 | 548.326,077 410.375,766 | 21.658 |
| 3 | 548.326,077 410.375,766 | 4 | 548.307,935 410.351,761 | 30.089 |
| 4 | 548.307,935 410.351,761 | 5 | 548.323,089 410.343,604 | 17.21 |
| 5 | 548.323,089 410.343,604 | 6 | 548.339,325 410.337,619 | 17.304 |

| Punct început | X / Y | Punct sfârșit | X / Y | Lungime segment (** (m) |
|---------------|----------------------------|---------------|----------------------------|-------------------------|
| 6 | 548.339,325 410.337,619 | 7 | 548.354,661 410.364,214 | 30.7 |
| 7 | 548.354,661 410.364,214 | 8 | 548.356,348 410.369,069 | 5.14 |
| 8 | 548.356,348 410.369,069 | 9 | 548.347,232 410.377,84 | 12.65 |
| 9 | 548.347,232 410.377,84 | 1 | 548.342,316 410.383,635 | 7.6 |

** Lungimile segmentelor sunt determinate în planul de proiecție Stereo 70 și sunt rotunjite la 1 milimetru.

*** Distanța dintre puncte este formată din segmente cumulate ce sunt mai mici decât valoarea 1 milimetru.

**DATE DESPRE IMOBILUL NR. 1392**

Oficiul de Cadastru și Publicitate Imobiliară PRAHOVA
Biroul de Cadastru și Publicitate Imobiliară Câmpina

A. Partea I. Descrierea imobilului

TEREN Intravilan

Adresa: Loc. Ocina De Sus, Jud. Prahova

| Nr. Crt | Nr cadastral Nr. topografic | Suprafața* (mp) | Observații / Referințe |
|---------|-----------------------------|-----------------|---|
| A1 | | 61 | Sector cadastral:22 Teren imprejmuit; DIFERENTA DE SUPRAFATA SE REGASESTE LA ID 1394 |

B. Partea II. Proprietari și acte

| Inscrieri privitoare la dreptul de proprietate și alte drepturi reale | | Referințe |
|---|---|-----------|
| 108 / 19/01/2000 | | |
| Act Notarial nr. 108, din 19/01/2000 emis de NP MUSAT MARGARIT; | | |
| B1 | Intabulare, drept de PROPRIETATE bun propriu, dobandit prin Conventie, cota actuala 1/1 1) BADILA DANIELA <i>OBSERVATII: (provenita din conversia CF 13)</i> | A1 |

C. Partea III. SARCINI .

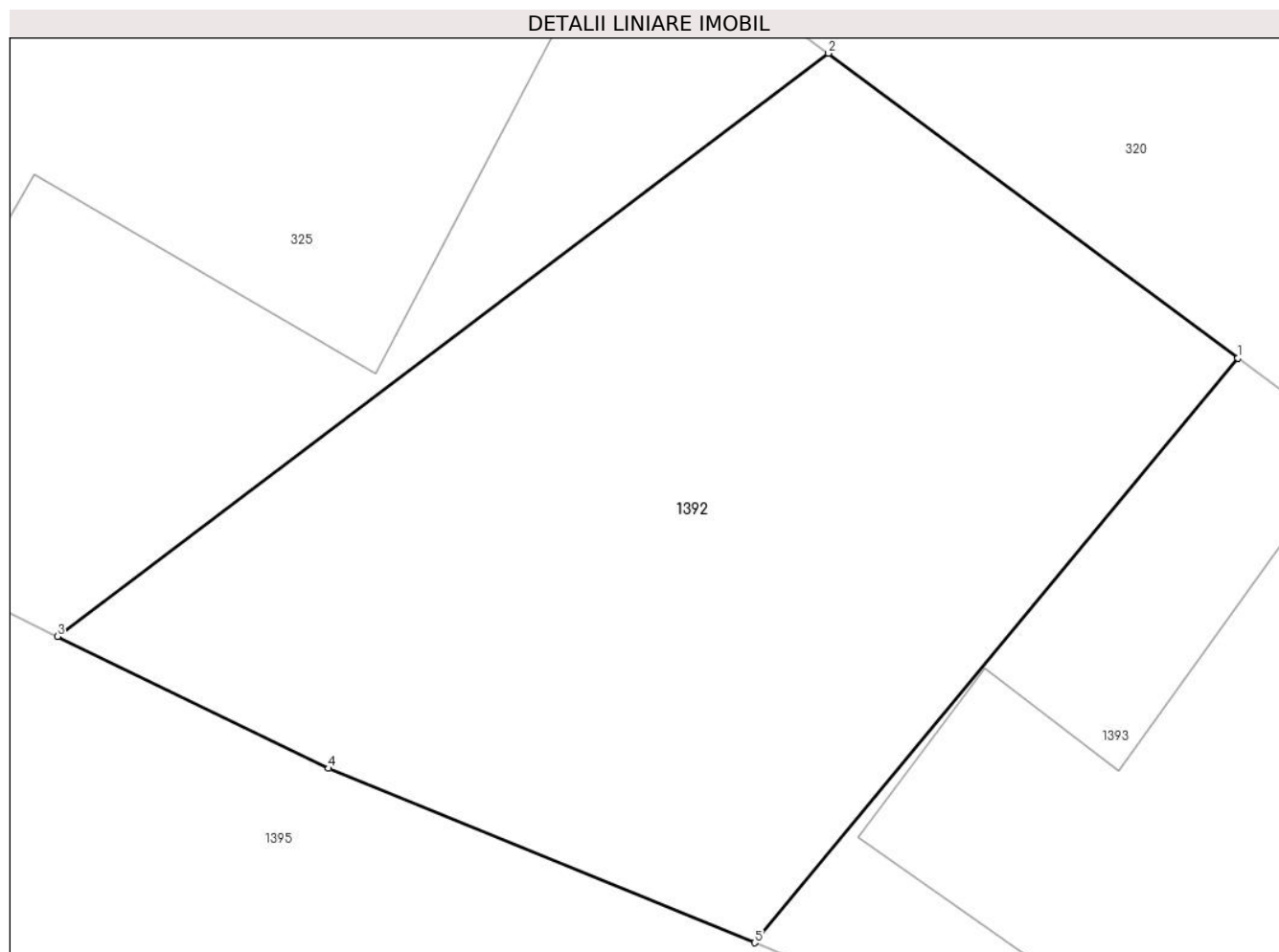
| Inscrieri privind dezmembramintele dreptului de proprietate, drepturi reale de garanție și sarcini | Referințe |
|--|-----------|
| NU SUNT | |

Anexa Nr. 1 La Partea I

Teren

| | | |
|--------------|-----------------|--|
| Nr cadastral | Suprafața (mp)* | Observații / Referințe |
| | 61 | DIFERENȚA DE SUPRAFAȚA SE REGĂSEȘTE LA ID 1394 |

* Suprafața este determinată în planul de proiecție Stereo 70.



Date referitoare la teren

| Crt | Categorie folosință | Intravilan | Suprafața (mp) | Tarla | Parcelă | Nr. topo | Observații / Referințe |
|-----|---------------------|------------|----------------|-------|---------|----------|------------------------|
| 1 | curți constructii | DA | 61 | - | - | - | |

Lungime Segmente

1) Valorile lungimilor segmentelor sunt obținute din proiecție în plan.

| Punct început | X / Y | Punct sfârșit | X / Y | Lungime segment (** (m) |
|---------------|----------------------------|---------------|----------------------------|-------------------------|
| 1 | 548.155,13 410.078,29 | 2 | 548.150,707 410.081,58 | 5.513 |
| 2 | 548.150,707 410.081,58 | 3 | 548.142,377 410.075,286 | 10.441 |
| 3 | 548.142,377 410.075,286 | 4 | 548.145,307 410.073,86 | 3.258 |
| 4 | 548.145,307 410.073,86 | 5 | 548.149,909 410.071,978 | 4.973 |
| 5 | 548.149,909 410.071,978 | 1 | 548.155,13 410.078,29 | 8.192 |

**** Lungimile segmentelor sunt determinate în planul de proiecție Stereo 70 și sunt rotunjite la 1 milimetru.**

***** Distanța dintre puncte este formată din segmente cumulate ce sunt mai mici decât valoarea 1 milimetru.**

**DATE DESPRE IMOBILUL NR. 1393**

Oficiul de Cadastru și Publicitate Imobiliară PRAHOVA
Biroul de Cadastru și Publicitate Imobiliară Câmpina

A. Partea I. Descrierea imobilului

TEREN Intravilan

Adresa: Loc. Ocina De Sus, Jud. Prahova

| Nr. Crt | Nr cadastral Nr. topografic | Suprafața* (mp) | Observații / Referințe |
|---------|-----------------------------|-----------------|---------------------------------------|
| A1 | | 79 | Sector cadastral:22 Teren imprejmuit; |

Construcții

| Crt | Nr cadastral Nr. topografic | Adresa | Observații / Referințe |
|------|-----------------------------|---------------------------------|---|
| A1.1 | | Loc. Ocina De Sus, Jud. Prahova | Nr. niveluri:1; S. construita la sol:48 mp; ANEXA |

B. Partea II. Proprietari și acte

| Inscrieri privitoare la dreptul de proprietate și alte drepturi reale | Referințe |
|---|--|
| / | |
| Act Administrativ nr. 38091, din 11/06/2003 emis de COMISIA JUDETEANA PRAHOVA; | |
| B1 | Intabulare, drept de PROPRIETATE, dobandit prin Constituire, cota actuala 1/1 1) BADILA ST DANIELA |
| Act Notarial nr. 1081, din 01/04/1987 emis de NOTARIATUL DE STAT LOCAL CAMPINA; | |
| B2 | Intabulare, drept de PROPRIETATE, dobandit prin Conventie, cota actuala 1/1 1) BADILA ST DANIELA |

C. Partea III. SARCINI .

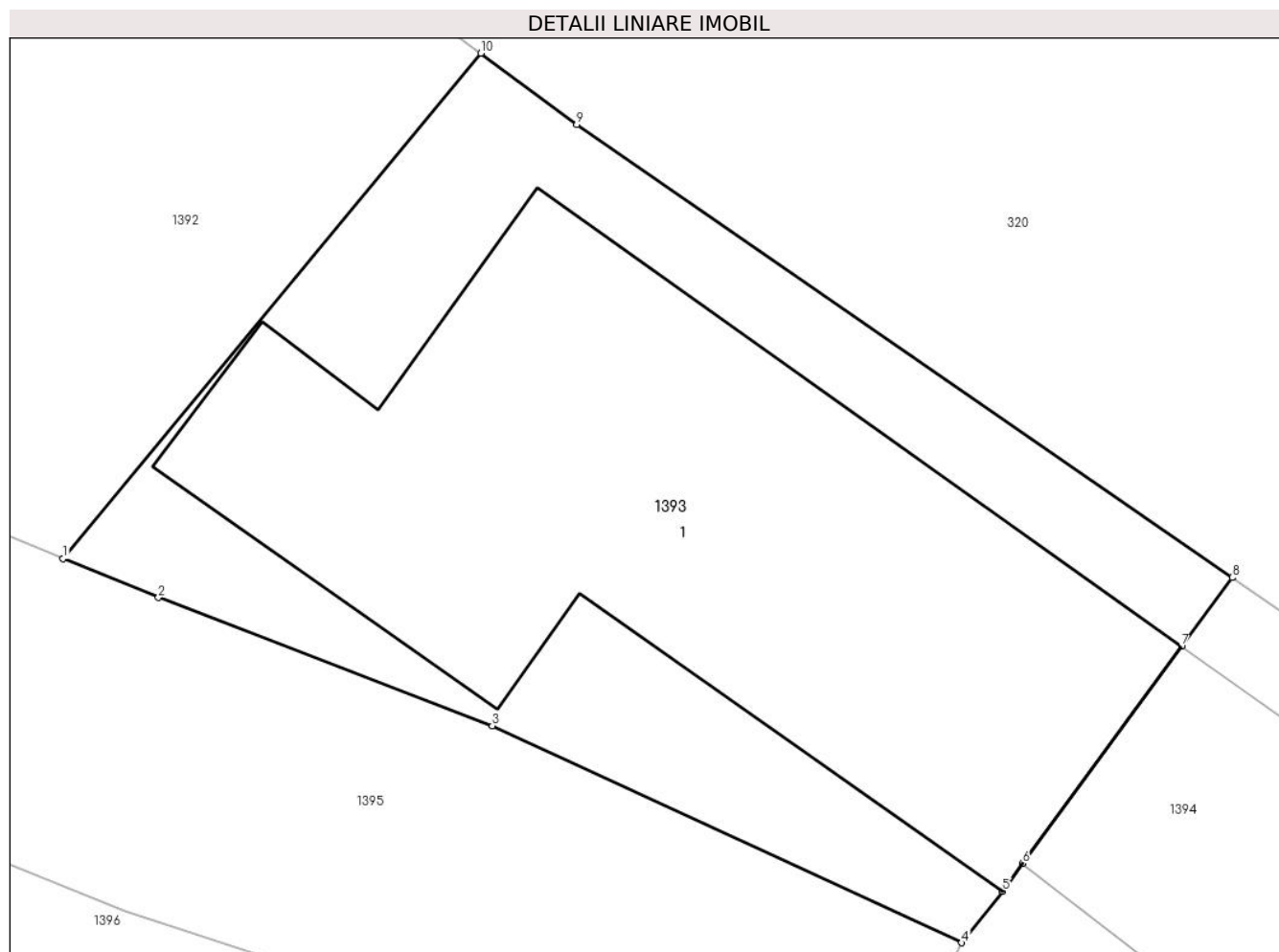
| Inscrieri privind dezmembramintele dreptului de proprietate, drepturi reale de garanție și sarcini | Referințe |
|--|-----------|
| NU SUNT | |

Anexa Nr. 1 La Partea I

Teren

| Nr cadastral | Suprafața (mp)* | Observații / Referințe |
|--------------|-----------------|------------------------|
| | 79 | |

* Suprafața este determinată în planul de proiecție Stereo 70.



Date referitoare la teren

| Crt | Categorie folosință | Intravilan | Suprafața (mp) | Tarla | Parcelă | Nr. topo | Observații / Referințe |
|-----|---------------------|------------|----------------|-------|---------|----------|------------------------|
| 1 | curți constructii | DA | 79 | 44 | 2113 | - | |

Date referitoare la construcții

| Crt | Număr | Destinație construcție | Supraf. (mp) | Situație juridică | Observații / Referințe |
|------|-------|------------------------|--------------|-------------------|---|
| A1.1 | | constructii anexa | 48 | Cu acte | Nr. niveluri:1; S. construita la sol:48 mp; ANEXA |

Lungime Segmente

1) Valorile lungimilor segmentelor sunt obținute din proiecție în plan.

| Punct început | X / Y | Punct sfârșit | X / Y | Lungime segment (** (m) |
|---------------|----------------------------|---------------|----------------------------|-------------------------|
| 1 | 548.149,909 410.071,978 | 2 | 548.151,098 410.071,492 | 1.284 |
| 2 | 548.151,098 410.071,492 | 3 | 548.155,272 410.069,89 | 4.471 |
| 3 | 548.155,272 410.069,89 | 4 | 548.161,138 410.067,18 | 6.461 |
| 4 | 548.161,138 410.067,18 | 5 | 548.161,65 410.067,825 | 0.824 |

| Punct început | X / Y | Punct sfârșit | X / Y | Lungime segment (** (m) |
|---------------|----------------------------|---------------|----------------------------|-------------------------|
| 5 | 548.161,65 410.067,825 | 6 | 548.161,897 410.068,17 | 0.425 |
| 6 | 548.161,897 410.068,17 | 7 | 548.163,887 410.070,881 | 3.363 |
| 7 | 548.163,887 410.070,881 | 8 | 548.164,519 410.071,741 | 1.067 |
| 8 | 548.164,519 410.071,741 | 9 | 548.156,328 410.077,4 | 9.955 |
| 9 | 548.156,328 410.077,4 | 10 | 548.155,13 410.078,29 | 1.492 |
| 10 | 548.155,13 410.078,29 | 1 | 548.149,909 410.071,978 | 8.192 |

** Lungimile segmentelor sunt determinate în planul de proiecție Stereo 70 și sunt rotunjite la 1 milimetru.

*** Distanța dintre puncte este formată din segmente cumulate ce sunt mai mici decât valoarea 1 milimetru.

**DATE DESPRE IMOBILUL NR. 1394**

Oficiul de Cadastru și Publicitate Imobiliară PRAHOVA
Biroul de Cadastru și Publicitate Imobiliară Câmpina

A. Partea I. Descrierea imobilului

TEREN Intravilan

Nr. CF vechi:13
Nr. cadastral vechi:18

Adresa: Loc. Ocina De Sus, Jud. Prahova

| Nr. Crt | Nr cadastral Nr. topografic | Suprafața* (mp) | Observații / Referințe |
|---------|-----------------------------|-----------------|---|
| A1 | 20374 | 149 | Sector cadastral:22 Teren imprejmuit; DIFERENTA DE SUPRAFATA SE REGASESTE LA ID 1392(LOT1) |

B. Partea II. Proprietari și acte

| Inscrieri privitoare la dreptul de proprietate și alte drepturi reale | Referințe |
|--|-----------|
| 108 / 19/01/2000 | |
| Act Notarial nr. 108, din 19/01/2000 emis de NP MUSAT MARGARIT; | |
| B1 | A1 |
| Intabulare, drept de PROPRIETATE bun propriu, dobandit prin Conventie, cota actuala 1/1 | |
| 1) BADILA DANIELA | |
| <i>OBSERVATII: (provenita din conversia CF 13)</i> | |

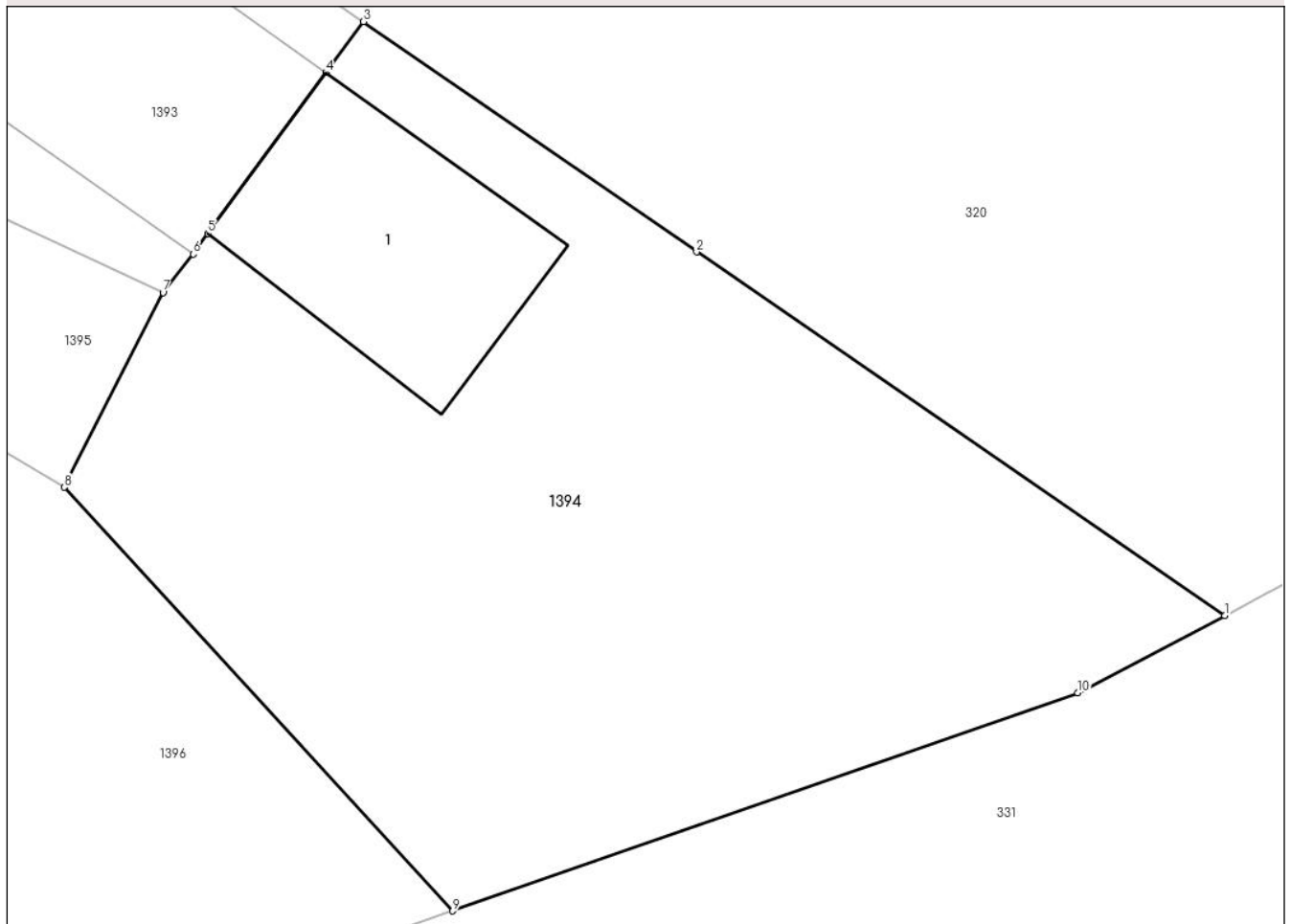
C. Partea III. SARCINI .

| Inscrieri privind dezmembramintele dreptului de proprietate, drepturi reale de garanție și sarcini | Referințe |
|--|-----------|
| NU SUNT | |

Anexa Nr. 1 La Partea I**Teren**

| Nr cadastral | Suprafața (mp)* | Observații / Referințe |
|--------------|-----------------|--|
| 20374 | 149 | DIFERENȚA DE SUPRAFAȚA SE REGASEȘTE LA ID 1392(LOT1) |

* Suprafața este determinată în planul de proiecție Stereo 70.

DETALII LINIARE IMOBIL**Date referitoare la teren**

| Crt | Categorie folosință | Intravilan | Suprafața (mp) | Tarla | Parcelă | Nr. topo | Observații / Referințe |
|-----|---------------------|------------|----------------|-------|---------|----------|------------------------|
| 1 | curți constructii | DA | 149 | - | - | - | |

Date referitoare la construcții

| Crt | Număr | Destinație construcție | Supraf. (mp) | Situație juridică | Observații / Referințe |
|------|----------|------------------------|--------------|-------------------|---|
| A1.1 | 20374-C1 | constructii anexa | 17 | Fara acte | Nr. niveluri:1; S. construita la sol:17 mp; ANEXA |

Lungime Segmente

1) Valorile lungimilor segmentelor sunt obținute din proiecție în plan.

| Punct început | X / Y | Punct sfârșit | X / Y | Lungime segment (** (m) |
|---------------|----------------------------|---------------|----------------------------|-------------------------|
| 1 | 548.179,036 410.061,742 | 2 | 548.170,134 410.067,862 | 10.803 |
| 2 | 548.170,134 410.067,862 | 3 | 548.164,519 410.071,741 | 6.824 |
| 3 | 548.164,519 410.071,741 | 4 | 548.163,887 410.070,881 | 1.067 |
| 4 | 548.163,887 410.070,881 | 5 | 548.161,897 410.068,17 | 3.363 |

| Punct început | X / Y | Punct sfârșit | X / Y | Lungime segment (** (m) |
|---------------|----------------------------|---------------|----------------------------|-------------------------|
| 5 | 548.161,897 410.068,17 | 6 | 548.161,65 410.067,825 | 0.425 |
| 6 | 548.161,65 410.067,825 | 7 | 548.161,138 410.067,18 | 0.824 |
| 7 | 548.161,138 410.067,18 | 8 | 548.159,478 410.063,9 | 3.676 |
| 8 | 548.159,478 410.063,9 | 9 | 548.166,023 410.056,764 | 9.683 |
| 9 | 548.166,023 410.056,764 | 10 | 548.176,561 410.060,434 | 11.158 |
| 10 | 548.176,561 410.060,434 | 1 | 548.179,036 410.061,742 | 2.799 |

** Lungimile segmentelor sunt determinate în planul de proiecție Stereo 70 și sunt rotunjite la 1 milimetru.

*** Distanța dintre puncte este formată din segmente cumulate ce sunt mai mici decât valoarea 1 milimetru.

**DATE DESPRE IMOBILUL NR. 1395**

Oficiul de Cadastru și Publicitate Imobiliară PRAHOVA
Biroul de Cadastru și Publicitate Imobiliară Câmpina

A. Partea I. Descrierea imobilului

TEREN Intravilan

Nr. CF vechi:14
Nr. cadastral vechi:17

Adresa: Loc. Ocina De Sus, Jud. Prahova

| Nr. Crt | Nr cadastral Nr. topografic | Suprafața* (mp) | Observații / Referințe |
|---------|-----------------------------|-----------------|--|
| A1 | 20379 | 128 | Sector cadastral:22 Teren neimprejmuț; |

B. Partea II. Proprietari și acte

| Inscrieri privitoare la dreptul de proprietate și alte drepturi reale | | Referințe |
|---|---|-----------|
| 687 / 28/02/2000 | | |
| Act Notarial nr. 107, din 19/01/2000 emis de NP MUSAT MARGARIT; | | |
| B1 | Intabulare, drept de PROPRIETATE, dobandit prin Conventie, cota actuala 1/2 1) SUPEALA IOANA <i>OBSERVATII: (provenita din conversia CF 14)</i> | A1 |
| B2 | Intabulare, drept de PROPRIETATE, dobandit prin Conventie, cota actuala 1/2 1) BADILA DANIELA <i>OBSERVATII: (provenita din conversia CF 14)</i> | A1 |

C. Partea III. SARCINI .

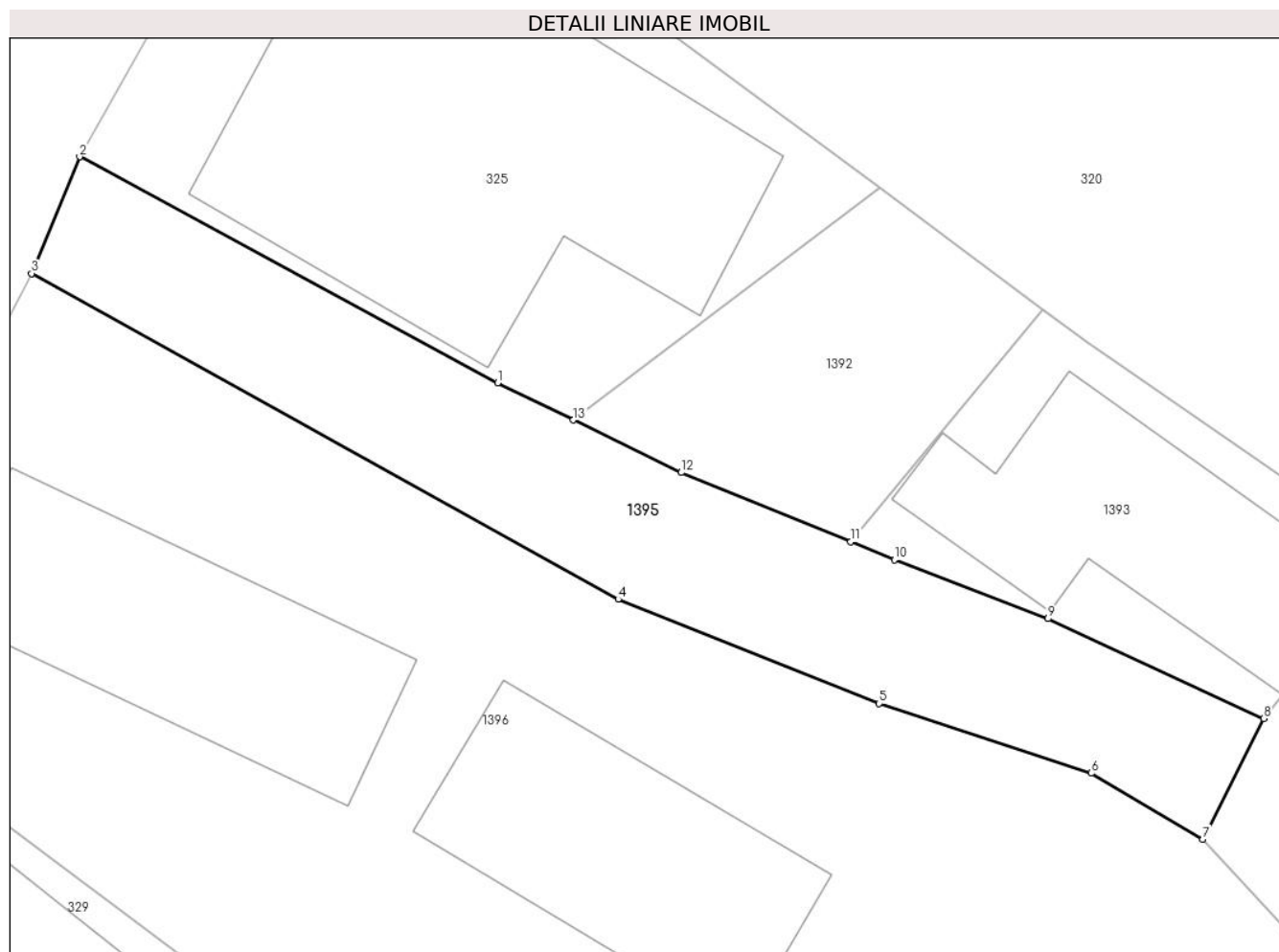
| Inscrieri privind dezmembramintele dreptului de proprietate, drepturi reale de garanție și sarcini | Referințe |
|--|-----------|
| NU SUNT | |

Anexa Nr. 1 La Partea I

Teren

| | | |
|--------------|-----------------|------------------------|
| Nr cadastral | Suprafața (mp)* | Observații / Referințe |
| 20379 | 128 | |

* Suprafața este determinată în planul de proiecție Stereo 70.



Date referitoare la teren

| Crt | Categorie folosință | Intravilan | Suprafața (mp) | Tarla | Parcelă | Nr. topo | Observații / Referințe |
|-----|---------------------|------------|----------------|-------|---------|----------|------------------------|
| 1 | drum | DA | 128 | - | - | - | |

Lungime Segmente

1) Valorile lungimilor segmentelor sunt obținute din proiecție în plan.

| Punct început | X / Y | Punct sfârșit | X / Y | Lungime segment (** (m) |
|---------------|----------------------------|---------------|----------------------------|-------------------------|
| 1 | 548.140,312 410.076,29 | 2 | 548.128,953 410.082,435 | 12.915 |
| 2 | 548.128,953 410.082,435 | 3 | 548.127,649 410.079,266 | 3.427 |
| 3 | 548.127,649 410.079,266 | 4 | 548.143,592 410.070,415 | 18.235 |
| 4 | 548.143,592 410.070,415 | 5 | 548.150,682 410.067,584 | 7.635 |
| 5 | 548.150,682 410.067,584 | 6 | 548.156,448 410.065,693 | 6.068 |

| Punct început | X / Y | Punct sfârșit | X / Y | Lungime segment (** (m) |
|---------------|----------------------------|---------------|----------------------------|-------------------------|
| 6 | 548.156,448 410.065,693 | 7 | 548.159,478 410.063,9 | 3.521 |
| 7 | 548.159,478 410.063,9 | 8 | 548.161,138 410.067,18 | 3.676 |
| 8 | 548.161,138 410.067,18 | 9 | 548.155,272 410.069,89 | 6.461 |
| 9 | 548.155,272 410.069,89 | 10 | 548.151,098 410.071,492 | 4.471 |
| 10 | 548.151,098 410.071,492 | 11 | 548.149,909 410.071,978 | 1.284 |
| 11 | 548.149,909 410.071,978 | 12 | 548.145,307 410.073,86 | 4.973 |
| 12 | 548.145,307 410.073,86 | 13 | 548.142,377 410.075,286 | 3.258 |
| 13 | 548.142,377 410.075,286 | 1 | 548.140,312 410.076,29 | 2.296 |

** Lungimile segmentelor sunt determinate în planul de proiecție Stereo 70 și sunt rotunjite la 1 milimetru.

*** Distanța dintre puncte este formată din segmente cumulate ce sunt mai mici decât valoarea 1 milimetru.

**DATE DESPRE IMOBILUL NR. 1396**

Oficiul de Cadastru și Publicitate Imobiliară PRAHOVA
Biroul de Cadastru și Publicitate Imobiliară Câmpina

A. Partea I. Descrierea imobilului

TEREN Intravilan

Nr. CF vechi:14
Nr. cadastral vechi:16

Adresa: Loc. Ocina De Sus, Jud. Prahova

| Nr. Crt | Nr cadastral Nr. topografic | Suprafața* (mp) | Observații / Referințe |
|---------|-----------------------------|-----------------|---------------------------------------|
| A1 | 20377 | 606 | Sector cadastral:22 Teren imprejmuit; |

Construcții

| Crt | Nr cadastral Nr. topografic | Adresa | Observații / Referințe |
|------|-----------------------------|---------------------------------|--|
| A1.1 | 20377-C1 | Loc. Ocina De Sus, Jud. Prahova | Nr. niveluri:1; S. construita la sol:54 mp; LOCUINTA |
| A1.2 | 20377-C2 | Loc. Ocina De Sus, Jud. Prahova | Nr. niveluri:1; S. construita la sol:50 mp; ANEXA |

B. Partea II. Proprietari și acte

| Inscrieri privitoare la dreptul de proprietate și alte drepturi reale | Referințe |
|---|----------------|
| 687 / 28/02/2000 | |
| Act Notarial nr. 107, din 19/01/2000 emis de NP MUSAT MARGARIT; | |
| B1 | A1, A1.1, A1.2 |
| Intabulare, drept de PROPRIETATE bun propriu, dobandit prin Conventie, cota actuala 1/1 | |
| 1) SUPEALA IOANA | |
| <i>OBSERVATII: (provenita din conversia CF 14)</i> | |

C. Partea III. SARCINI .

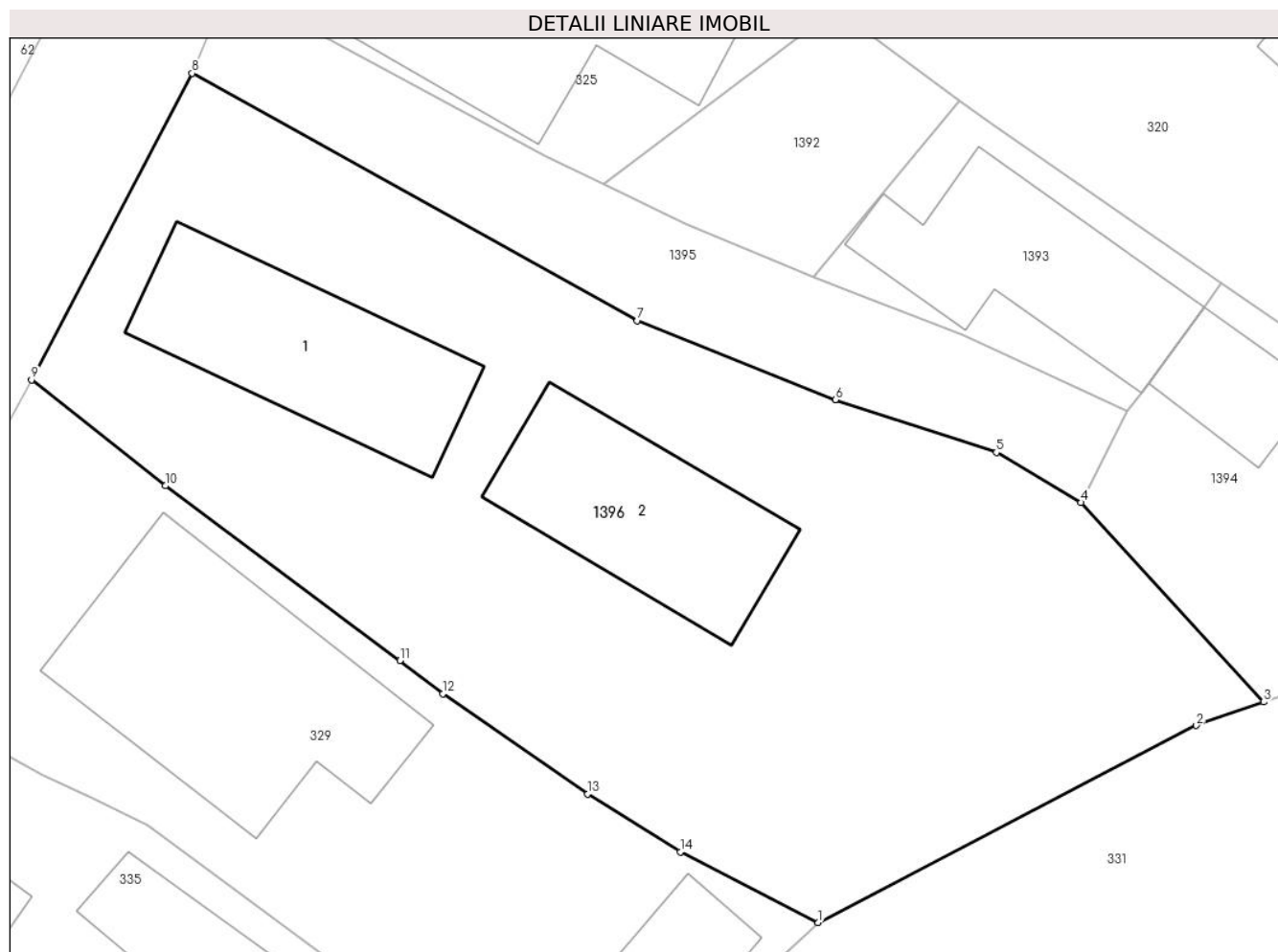
| Inscrieri privind dezmembramintele dreptului de proprietate, drepturi reale de garanție și sarcini | Referințe |
|--|-----------|
| NU SUNT | |

Anexa Nr. 1 La Partea I

Teren

| Nr cadastral | Suprafața (mp)* | Observații / Referințe |
|--------------|-----------------|------------------------|
| 20377 | 606 | |

* Suprafața este determinată în planul de proiecție Stereo 70.



Date referitoare la teren

| Crt | Categorie folosință | Intra vilan | Suprafața (mp) | Tarla | Parcelă | Nr. topo | Observații / Referințe |
|-----|---------------------|-------------|----------------|-------|---------|----------|------------------------|
| 1 | curți constructii | DA | 606 | - | - | - | |

Date referitoare la construcții

| Crt | Număr | Destinație construcție | Supraf. (mp) | Situație juridică | Observații / Referințe |
|------|----------|-------------------------|--------------|-------------------|--|
| A1.1 | 20377-C1 | construcții de locuințe | 54 | Cu acte | Nr. niveluri:1; S. construita la sol:54 mp; LOCUINTA |
| A1.2 | 20377-C2 | construcții anexa | 50 | Cu acte | Nr. niveluri:1; S. construita la sol:50 mp; ANEXA |

Lungime Segmente

1) Valorile lungimilor segmentelor sunt obținute din proiecție în plan.

| Punct început | X / Y | Punct sfârșit | X / Y | Lungime segment (** (m) |
|---------------|----------------------------|---------------|----------------------------|-------------------------|
| 1 | 548.150,066 410.048,864 | 2 | 548.163,611 410.055,924 | 15.275 |
| 2 | 548.163,611 410.055,924 | 3 | 548.166,023 410.056,764 | 2.554 |
| 3 | 548.166,023 410.056,764 | 4 | 548.159,478 410.063,9 | 9.683 |

| Punct început | X / Y | Punct sfârşit | X / Y | Lungime segment (** (m) |
|---------------|----------------------------|---------------|----------------------------|-------------------------|
| 4 | 548.159,478 410.063,9 | 5 | 548.156,448 410.065,693 | 3.521 |
| 5 | 548.156,448 410.065,693 | 6 | 548.150,682 410.067,584 | 6.068 |
| 6 | 548.150,682 410.067,584 | 7 | 548.143,592 410.070,415 | 7.635 |
| 7 | 548.143,592 410.070,415 | 8 | 548.127,649 410.079,266 | 18.235 |
| 8 | 548.127,649 410.079,266 | 9 | 548.121,899 410.068,297 | 12.385 |
| 9 | 548.121,899 410.068,297 | 10 | 548.126,688 410.064,501 | 6.111 |
| 10 | 548.126,688 410.064,501 | 11 | 548.135,086 410.058,243 | 10.473 |
| 11 | 548.135,086 410.058,243 | 12 | 548.136,628 410.057,062 | 1.942 |
| 12 | 548.136,628 410.057,062 | 13 | 548.141,804 410.053,469 | 6.301 |
| 13 | 548.141,804 410.053,469 | 14 | 548.145,136 410.051,404 | 3.92 |
| 14 | 548.145,136 410.051,404 | 1 | 548.150,066 410.048,864 | 5.546 |

** Lungimile segmentelor sunt determinate în planul de proiecție Stereo 70 și sunt rotunjite la 1 milimetru.

*** Distanța dintre puncte este formată din segmente cumulate ce sunt mai mici decât valoarea 1 milimetru.

**DATE DESPRE IMOBILUL NR. 1397**

Oficiul de Cadastru și Publicitate Imobiliară PRAHOVA
Biroul de Cadastru și Publicitate Imobiliară Câmpina

A. Partea I. Descrierea imobilului

TEREN Intravilan

Nr. CF vechi:104
Nr. cadastral vechi:168

Adresa: Loc. Ocina De Jos, Nr. 63, Jud. Prahova

| Nr. Crt | Nr cadastral Nr. topografic | Suprafața* (mp) | Observații / Referințe |
|---------|-----------------------------|-----------------|---------------------------------------|
| A1 | 20419 | 738 | Sector cadastral:24 Teren imprejmuit; |

B. Partea II. Proprietari și acte

| Inscrieri privitoare la dreptul de proprietate și alte drepturi reale | | Referințe |
|--|--|-----------|
| 22078 / 14/11/2014 | | |
| Act Notarial nr. 4081, din 13/11/2014 emis de NP POP MIHAELA CRISTINA; | | |
| B3 | Intabulare, drept de PROPRIETATEpartaj, dobandit prin Conventie, cota actuala 1/1 1) NEGOTEI ELENA-MARILENA | A1 |

C. Partea III. SARCINI .

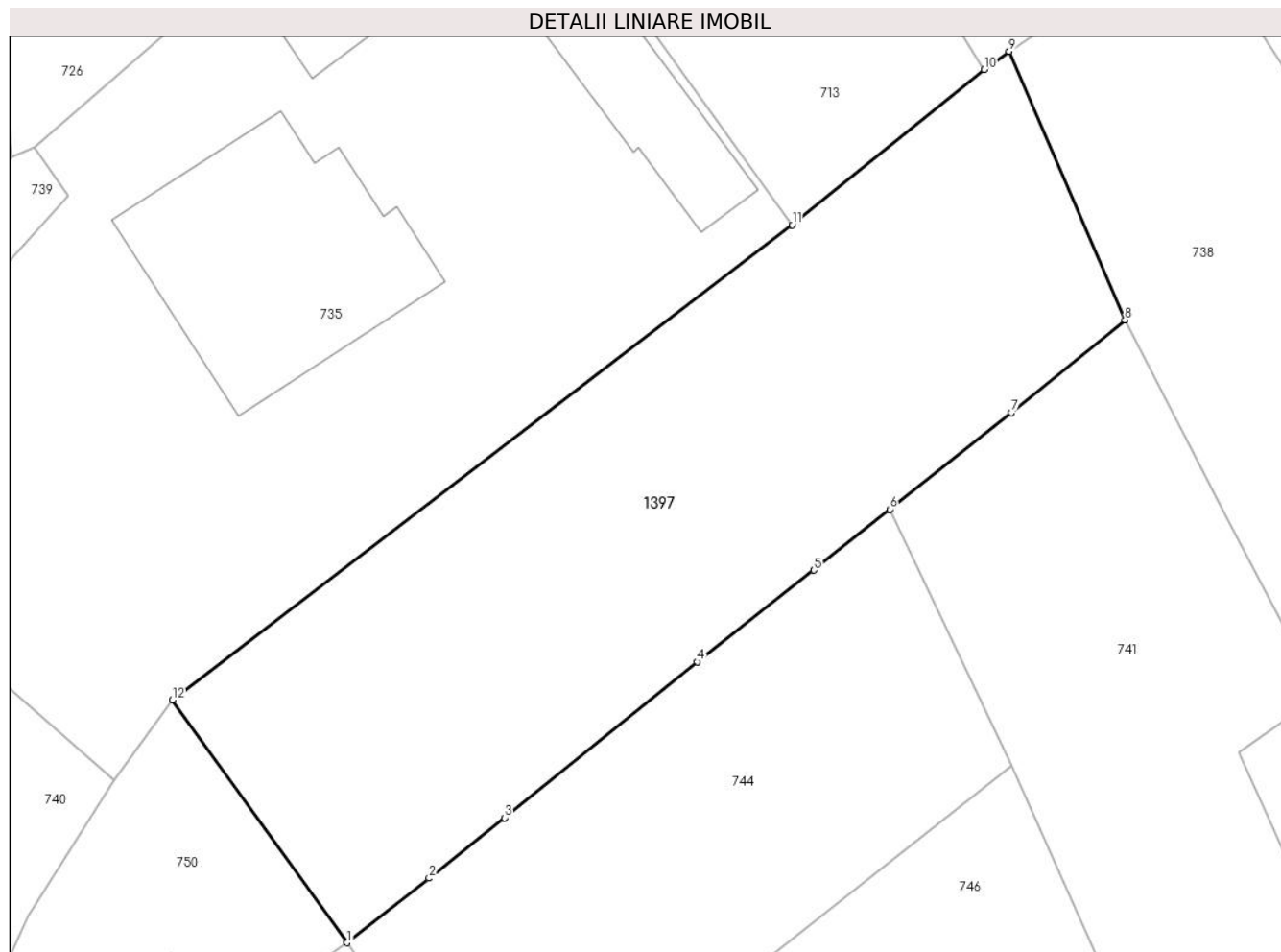
| Inscrieri privind dezmembramintele dreptului de proprietate, drepturi reale de garanție și sarcini | Referințe |
|--|-----------|
| NU SUNT | |

Anexa Nr. 1 La Partea I

Teren

| Nr cadastral | Suprafața (mp)* | Observații / Referințe |
|--------------|-----------------|------------------------|
| 20419 | 738 | |

* Suprafața este determinată în planul de proiecție Stereo 70.



Date referitoare la teren

| Crt | Categorie folosință | Intravilan | Suprafața (mp) | Tarla | Parcelă | Nr. topo | Observații / Referințe |
|-----|---------------------|------------|----------------|-------|---------|----------|------------------------|
| 1 | arabil | DA | 738 | - | - | - | |

Lungime Segmente

1) Valorile lungimilor segmentelor sunt obținute din proiecție în plan.

| Punct început | X / Y | Punct sfârșit | X / Y | Lungime segment (** (m) |
|---------------|----------------------------|---------------|----------------------------|-------------------------|
| 1 | 547.970,449 408.813,418 | 2 | 547.974,542 408.816,634 | 5.206 |
| 2 | 547.974,542 408.816,634 | 3 | 547.978,295 408.819,641 | 4.809 |
| 3 | 547.978,295 408.819,641 | 4 | 547.987,91 408.827,406 | 12.358 |
| 4 | 547.987,91 408.827,406 | 5 | 547.993,718 408.831,971 | 7.387 |
| 5 | 547.993,718 408.831,971 | 6 | 547.997,505 408.835,002 | 4.851 |

| Punct început | X / Y | Punct sfârșit | X / Y | Lungime segment (** (m) |
|---------------|----------------------------|---------------|----------------------------|-------------------------|
| 6 | 547.997,505 408.835,002 | 7 | 548.003,574 408.839,821 | 7.75 |
| 7 | 548.003,574 408.839,821 | 8 | 548.009,232 408.844,433 | 7.3 |
| 8 | 548.009,232 408.844,433 | 9 | 548.003,458 408.857,801 | 14.562 |
| 9 | 548.003,458 408.857,801 | 10 | 548.002,218 408.856,887 | 1.54 |
| 10 | 548.002,218 408.856,887 | 11 | 547.992,648 408.849,158 | 12.301 |
| 11 | 547.992,648 408.849,158 | 12 | 547.961,747 408.825,515 | 38.908 |
| 12 | 547.961,747 408.825,515 | 1 | 547.970,449 408.813,418 | 14.901 |

** Lungimile segmentelor sunt determinate în planul de proiecție Stereo 70 și sunt rotunjite la 1 milimetru.

*** Distanța dintre puncte este formată din segmente cumulate ce sunt mai mici decât valoarea 1 milimetru.

**DATE DESPRE IMOBILUL NR. 1398**

Oficiul de Cadastru și Publicitate Imobiliară PRAHOVA
Biroul de Cadastru și Publicitate Imobiliară Câmpina

A. Partea I. Descrierea imobilului

TEREN Intravilan

Adresa: Loc. Ocina De Jos, Jud. Prahova

| Nr. Crt | Nr cadastral Nr. topografic | Suprafața* (mp) | Observații / Referințe |
|---------|-----------------------------|-----------------|---------------------------------------|
| A1 | | 860 | Sector cadastral:24 Teren imprejmuit; |

B. Partea II. Proprietari și acte

| Inscrieri privitoare la dreptul de proprietate și alte drepturi reale | | Referințe |
|---|--|-----------|
| / | | |
| Act Normativ nr. 7, din 13/03/1996 emis de PARLAMENTUL ROMANIEI (ART.13); | | |
| B1 | Inscrierea posesiei, drept de PROPRIETATE, dobandit prin Constituire, cota actuala 1/1 1) NEIDENTIFICAT NEIDENTIFICAT | A1 |
| B2 | SE NOTEAZA MENTIUNEA DE PROPRIETAR NEIDENTIFICAT | A1 |

C. Partea III. SARCINI .

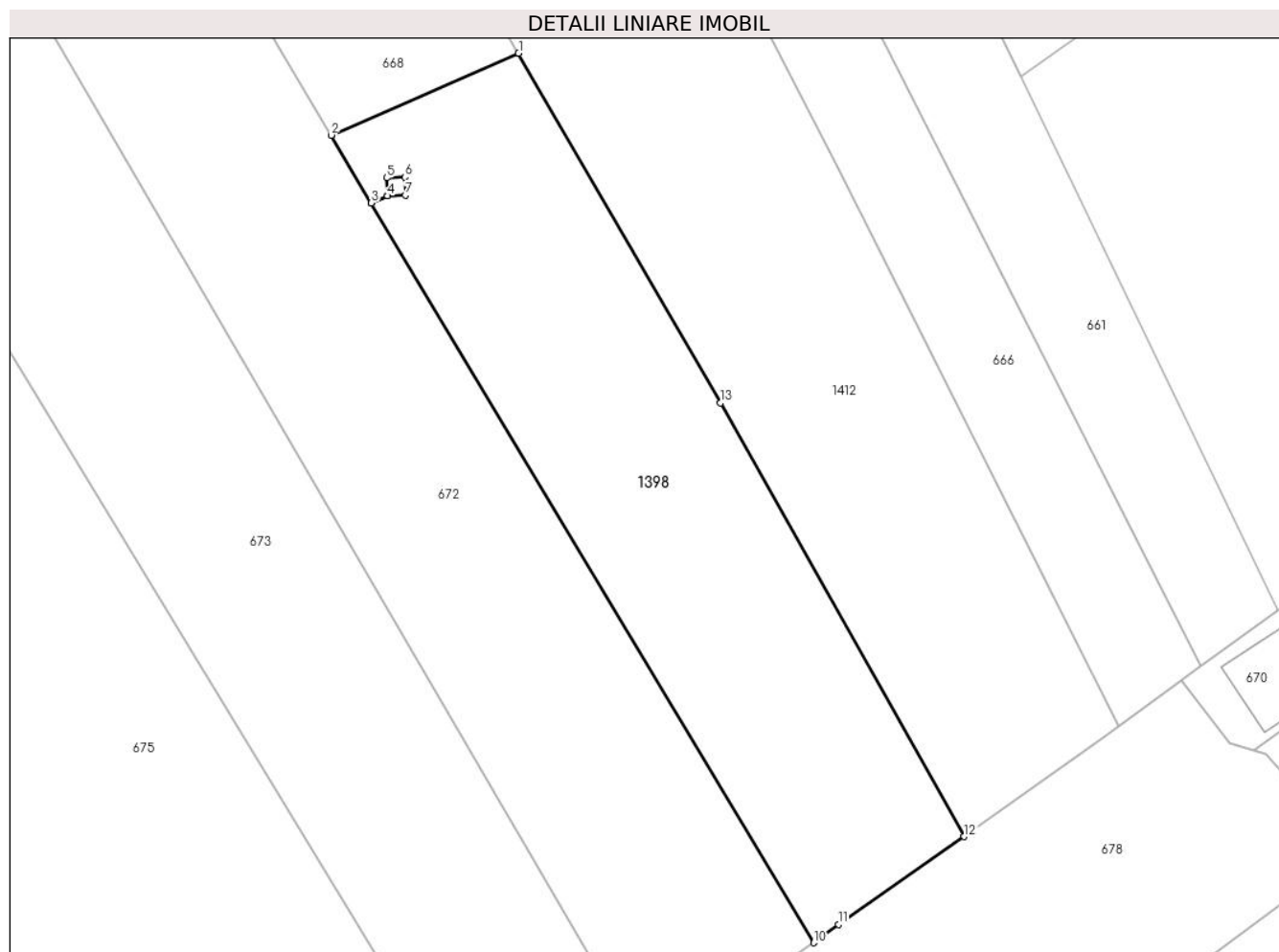
| Inscrieri privind dezmembramintele dreptului de proprietate, drepturi reale de garanție și sarcini | Referințe |
|--|-----------|
| NU SUNT | |

Anexa Nr. 1 La Partea I

Teren

| Nr cadastral | Suprafața (mp)* | Observații / Referințe |
|--------------|-----------------|------------------------|
| | 860 | |

* Suprafața este determinată în planul de proiecție Stereo 70.



Date referitoare la teren

| Crt | Categorie folosință | Intravilan | Suprafața (mp) | Tarla | Parcelă | Nr. topo | Observații / Referințe |
|-----|---------------------|------------|----------------|-------|---------|----------|------------------------|
| 1 | faneata | DA | 860 | - | - | - | |

Lungime Segmente

1) Valorile lungimilor segmentelor sunt obținute din proiecție în plan.

| Punct început | X / Y | Punct sfârșit | X / Y | Lungime segment (** (m) |
|---------------|----------------------------|---------------|----------------------------|-------------------------|
| 1 | 547.832,948 409.094,988 | 2 | 547.819,939 409.089,302 | 14.197 |
| 2 | 547.819,939 409.089,302 | 3 | 547.822,739 409.084,608 | 5.466 |
| 3 | 547.822,739 409.084,608 | 4 | 547.823,848 409.085,103 | 1.215 |
| 4 | 547.823,848 409.085,103 | 5 | 547.823,8 409.086,349 | 1.247 |
| 5 | 547.823,8 409.086,349 | 6 | 547.825,049 409.086,398 | 1.25 |

| Punct început | X / Y | Punct sfârșit | X / Y | Lungime segment (** (m) |
|---------------|----------------------------|---------------|----------------------------|-------------------------|
| 6 | 547.825,049 409.086,398 | 7 | 547.825,098 409.085,148 | 1.25 |
| 7 | 547.825,098 409.085,148 | 8 | 547.823,848 409.085,1 | 1.25 |
| 8 | 547.823,848 409.085,1 | 9 | 547.822,741 409.084,605 | 1.213 |
| 9 | 547.822,741 409.084,605 | 10 | 547.853,412 409.033,331 | 59.748 |
| 10 | 547.853,412 409.033,331 | 11 | 547.855,126 409.034,607 | 2.137 |
| 11 | 547.855,126 409.034,607 | 12 | 547.863,863 409.040,687 | 10.644 |
| 12 | 547.863,863 409.040,687 | 13 | 547.846,948 409.070,755 | 34.499 |
| 13 | 547.846,948 409.070,755 | 1 | 547.832,948 409.094,988 | 27.987 |

** Lungimile segmentelor sunt determinate în planul de proiecție Stereo 70 și sunt rotunjite la 1 milimetru.

*** Distanța dintre puncte este formată din segmente cumulate ce sunt mai mici decât valoarea 1 milimetru.

**DATE DESPRE IMOBILUL NR. 1399**

Oficiul de Cadastru și Publicitate Imobiliară PRAHOVA
Biroul de Cadastru și Publicitate Imobiliară Câmpina

A. Partea I. Descrierea imobilului

TEREN Intravilan

Adresa: Loc. Ocina De Sus, Jud. Prahova

| Nr. Crt | Nr cadastral Nr. topografic | Suprafața* (mp) | Observații / Referințe |
|---------|-----------------------------|-----------------|---------------------------------------|
| A1 | | 1.503 | Sector cadastral:23 Teren imprejmuit; |

B. Partea II. Proprietari și acte

| Inscrieri privitoare la dreptul de proprietate și alte drepturi reale | | Referințe |
|---|--|-----------|
| / | | |
| Act Notarial nr. 2382, din 20/06/1996 emis de NOTARIATUL DE STAT CAMPINA; | | |
| B1 | Intabulare, drept de PROPRIETATE, dobandit prin Conventie, cota actuala 1/1 1) SAVULESCU TOMA | A1 |

C. Partea III. SARCINI .

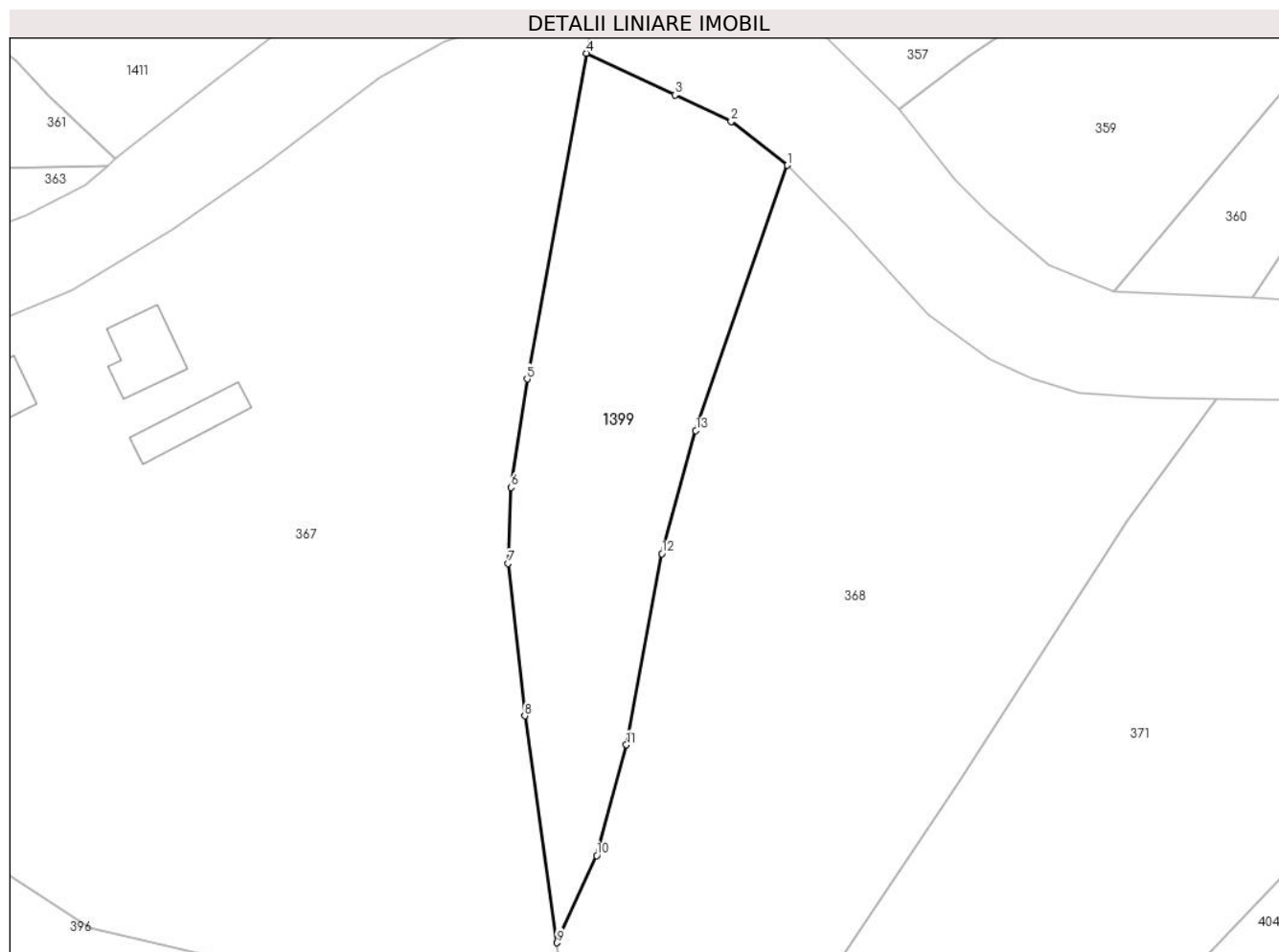
| Inscrieri privind dezmembramintele dreptului de proprietate, drepturi reale de garanție și sarcini | Referințe |
|--|-----------|
| NU SUNT | |

Anexa Nr. 1 La Partea I

Teren

| Nr cadastral | Suprafața (mp)* | Observații / Referințe |
|--------------|-----------------|------------------------|
| | 1.503 | |

* Suprafața este determinată în planul de proiecție Stereo 70.



Date referitoare la teren

| Crt | Categorie folosință | Intravilan | Suprafața (mp) | Tarla | Parcelă | Nr. topo | Observații / Referințe |
|-----|---------------------|------------|----------------|-------|---------|----------|------------------------|
| 1 | faneata | DA | 1.503 | - | - | - | |

Lungime Segmente

1) Valorile lungimilor segmentelor sunt obținute din proiecție în plan.

| Punct început | X / Y | Punct sfârșit | X / Y | Lungime segment (** (m) |
|---------------|----------------------------|---------------|----------------------------|-------------------------|
| 1 | 548.154,881 409.850,552 | 2 | 548.148,637 409.855,392 | 7.9 |
| 2 | 548.148,637 409.855,392 | 3 | 548.142,396 409.858,334 | 6.9 |
| 3 | 548.142,396 409.858,334 | 4 | 548.132,536 409.862,982 | 10.9 |
| 4 | 548.132,536 409.862,982 | 5 | 548.125,967 409.826,817 | 36.756 |
| 5 | 548.125,967 409.826,817 | 6 | 548.124,18 409.814,783 | 12.166 |

| Punct început | X / Y | Punct sfârșit | X / Y | Lungime segment (** (m) |
|---------------|----------------------------|---------------|----------------------------|-------------------------|
| 6 | 548.124,18 409.814,783 | 7 | 548.123,835 409.806,358 | 8.432 |
| 7 | 548.123,835 409.806,358 | 8 | 548.125,708 409.789,426 | 17.035 |
| 8 | 548.125,708 409.789,426 | 9 | 548.129,273 409.764,229 | 25.448 |
| 9 | 548.129,273 409.764,229 | 10 | 548.133,702 409.773,898 | 10.635 |
| 10 | 548.133,702 409.773,898 | 11 | 548.137,0 409.786,213 | 12.749 |
| 11 | 548.137,0 409.786,213 | 12 | 548.140,943 409.807,417 | 21.568 |
| 12 | 548.140,943 409.807,417 | 13 | 548.144,704 409.821,087 | 14.178 |
| 13 | 548.144,704 409.821,087 | 1 | 548.154,881 409.850,552 | 31.173 |

** Lungimile segmentelor sunt determinate în planul de proiecție Stereo 70 și sunt rotunjite la 1 milimetru.

*** Distanța dintre puncte este formată din segmente cumulate ce sunt mai mici decât valoarea 1 milimetru.

**DATE DESPRE IMOBILUL NR. 1400**

Oficiul de Cadastru și Publicitate Imobiliară PRAHOVA
Biroul de Cadastru și Publicitate Imobiliară Câmpina

A. Partea I. Descrierea imobilului

TEREN Extravilan

Adresa: Jud. Prahova

| Nr. Crt | Nr cadastral Nr. topografic | Suprafața* (mp) | Observații / Referințe |
|---------|-----------------------------|-----------------|---|
| A1 | | 2.500 | Sector cadastral:13 Teren neimprejmuit; |

B. Partea II. Proprietari și acte

| Inscrieri privitoare la dreptul de proprietate și alte drepturi reale | | Referințe |
|---|--|-----------|
| / | | |
| Act Notarial nr. 9574, din 18/12/1992 emis de NOTARIATUL DE STAT CAMPINA; | | |
| B1 | Intabulare, drept de PROPRIETATE, dobandit prin Conventie, cota actuala 1/1 1) BALANOIU GHEORGHE | A1 |

C. Partea III. SARCINI .

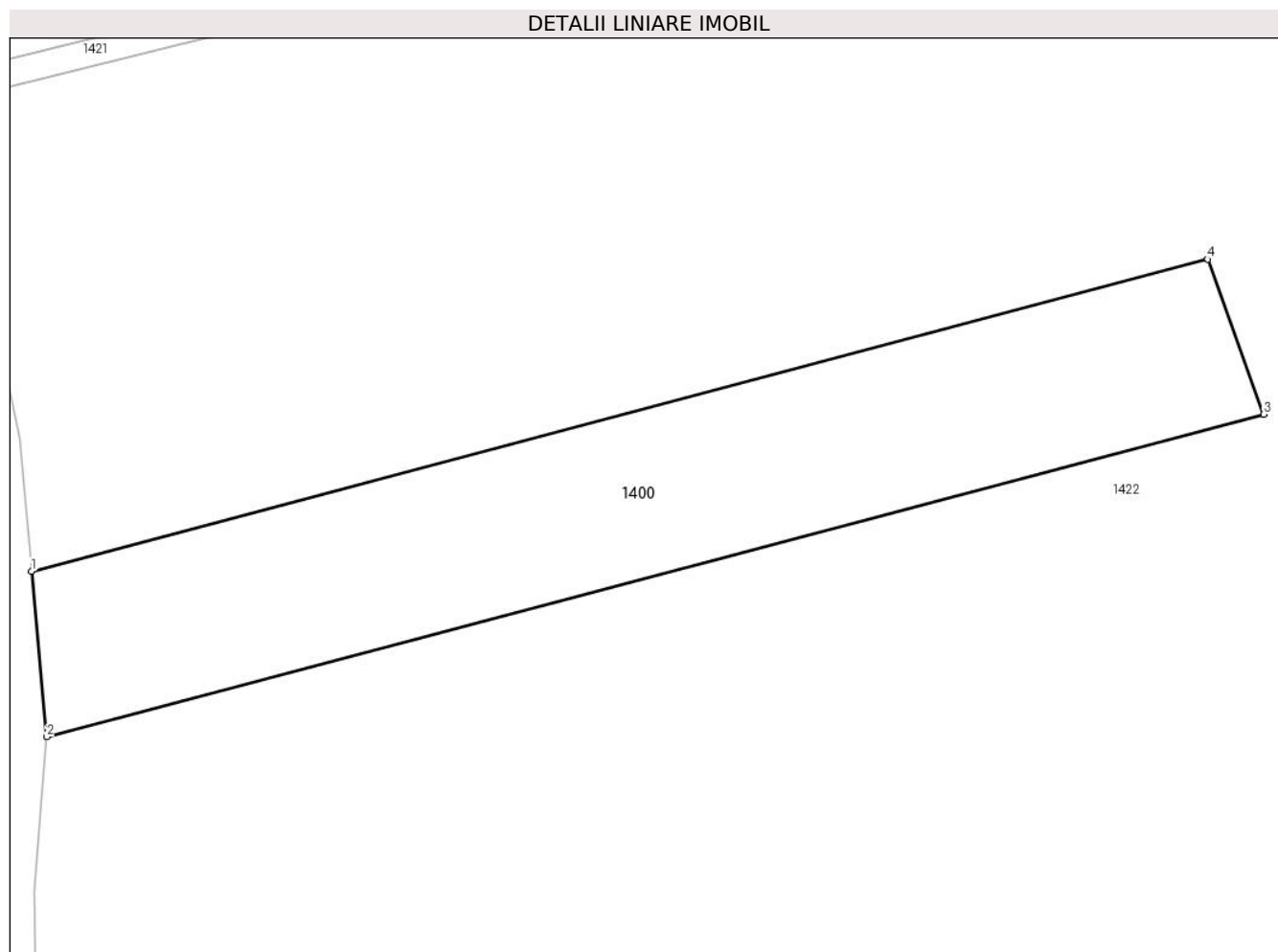
| Inscrieri privind dezmembramintele dreptului de proprietate, drepturi reale de garanție și sarcini | Referințe |
|--|-----------|
| NU SUNT | |

Anexa Nr. 1 La Partea I

Teren

| | | |
|--------------|-----------------|------------------------|
| Nr cadastral | Suprafața (mp)* | Observații / Referințe |
| | 2.500 | |

* Suprafața este determinată în planul de proiecție Stereo 70.



Date referitoare la teren

| Crt | Categorie folosință | Intra vilan | Suprafața (mp) | Tarla | Parcelă | Nr. topo | Observații / Referințe |
|-----|---------------------|-------------|----------------|-------|---------|----------|------------------------|
| 1 | faneata | NU | 2.500 | - | - | - | |

Lungime Segmente

1) Valorile lungimilor segmentelor sunt obținute din proiecție în plan.

| Punct început | X / Y | Punct sfârșit | X / Y | Lungime segment (** (m) |
|---------------|----------------------------|---------------|----------------------------|-------------------------|
| 1 | 544.104,288 409.597,104 | 2 | 544.105,98 409.578,73 | 18.451 |
| 2 | 544.105,98 409.578,73 | 3 | 544.241,058 409.614,517 | 139.739 |
| 3 | 544.241,058 409.614,517 | 4 | 544.234,86 409.631,697 | 18.264 |
| 4 | 544.234,86 409.631,697 | 1 | 544.104,288 409.597,104 | 135.076 |

** Lungimile segmentelor sunt determinate în planul de proiecție Stereo 70 și sunt rotunjite la 1 milimetru.

***** Distanţa dintre puncte este formată din segmente cumulate ce sunt mai mici decât valoarea 1 milimetru.**

**DATE DESPRE IMOBILUL NR. 1401**

Oficiul de Cadastru și Publicitate Imobiliară PRAHOVA
Biroul de Cadastru și Publicitate Imobiliară Câmpina

A. Partea I. Descrierea imobilului

TEREN Intravilan

Adresa: Loc. Ocina De Sus, Jud. Prahova

| Nr. Crt | Nr cadastral Nr. topografic | Suprafața* (mp) | Observații / Referințe |
|---------|--------------------------------|-----------------|--|
| A1 | | 800 | Sector cadastral:21 Teren neimprejmut; |

B. Partea II. Proprietari și acte

| Inscrieri privitoare la dreptul de proprietate și alte drepturi reale | | Referințe |
|---|--|-----------|
| / | | |
| Act Notarial nr. 54, din 22/08/2011 emis de N.P. IONITA DORINA; | | |
| B1 | Intabulare, drept de PROPRIETATE, dobandit prin Succesiune, cota actuala 2/8 1) BURTEA ION, DECEDAT DEFUNCT:Da | A1 |
| B2 | Intabulare, drept de PROPRIETATE, dobandit prin Succesiune, cota actuala 2/8 1) BURTEA SIMION | A1 |
| B3 | Intabulare, drept de PROPRIETATE, dobandit prin Succesiune, cota actuala 1/8 1) GABRIAN DIANA-VASILICA | A1 |
| B4 | Intabulare, drept de PROPRIETATE, dobandit prin Succesiune, cota actuala 1/8 1) SAVU MADALINA-ELENA | A1 |
| B5 | Intabulare, drept de PROPRIETATE, dobandit prin Succesiune, cota actuala 1/8 1) BURTEA DANIEL-MARIUS | A1 |
| B6 | Intabulare, drept de PROPRIETATE, dobandit prin Succesiune, cota actuala 1/8 1) STERESCU MIHAELA | A1 |

C. Partea III. SARCINI .

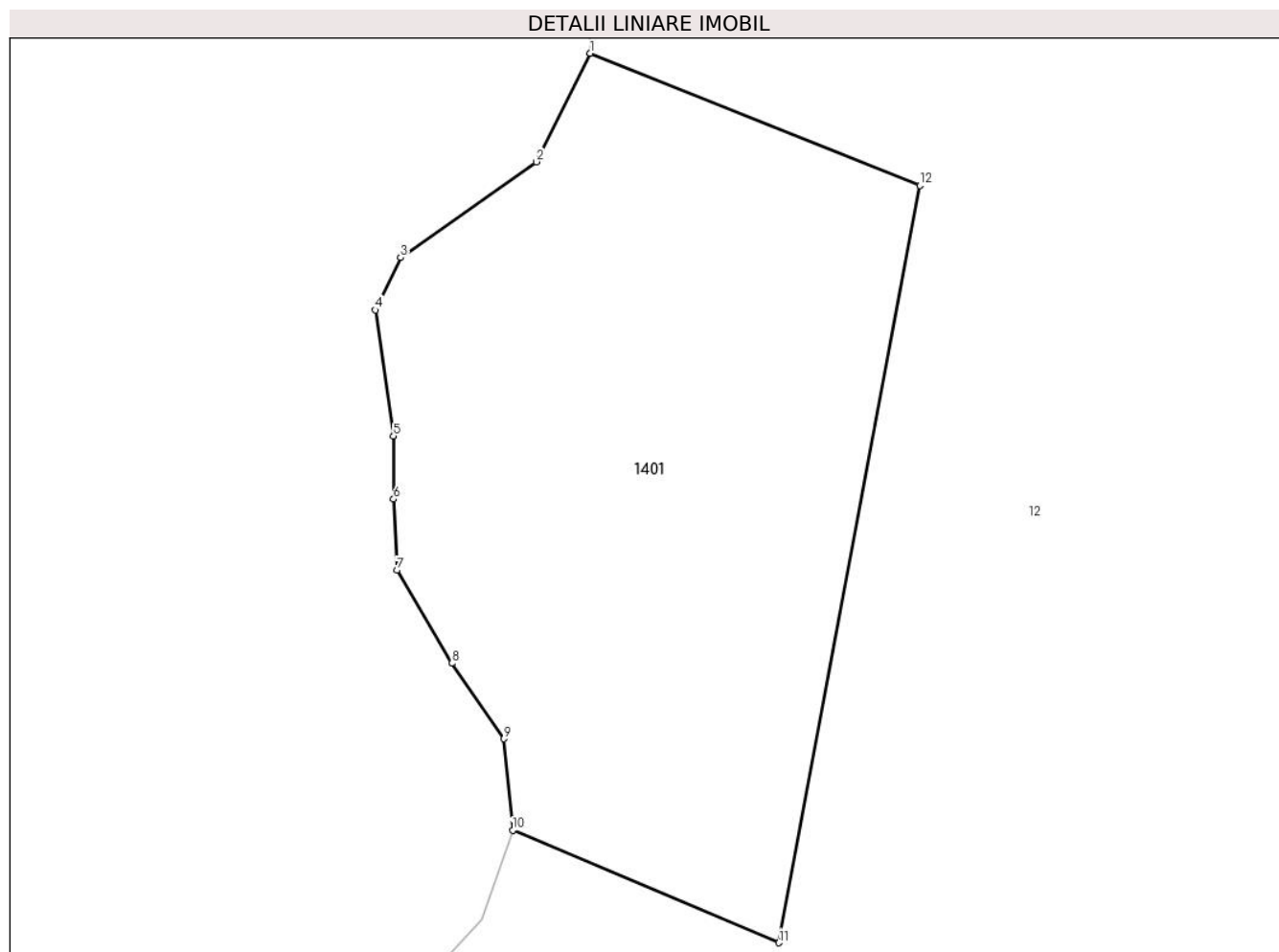
| Inscrieri privind dezmembramintele dreptului de proprietate, drepturi reale de garanție și sarcini | Referințe |
|--|-----------|
| NU SUNT | |

Anexa Nr. 1 La Partea I

Teren

| | | |
|--------------|-----------------|------------------------|
| Nr cadastral | Suprafața (mp)* | Observații / Referințe |
| | 800 | |

* Suprafața este determinată în planul de proiecție Stereo 70.



Date referitoare la teren

| Crt | Categorie folosință | Intravilan | Suprafața (mp) | Tarla | Parcelă | Nr. topo | Observații / Referințe |
|-----|---------------------|------------|----------------|-------|---------|----------|------------------------|
| 1 | faneata | DA | 800 | 38 | 1776 | - | |

Lungime Segmente

1) Valorile lungimilor segmentelor sunt obținute din proiecție în plan.

| Punct început | X / Y | Punct sfârșit | X / Y | Lungime segment (** (m) |
|---------------|----------------------------|---------------|----------------------------|-------------------------|
| 1 | 547.987,141 410.449,87 | 2 | 547.984,432 410.444,452 | 6.058 |
| 2 | 547.984,432 410.444,452 | 3 | 547.977,658 410.439,67 | 8.292 |
| 3 | 547.977,658 410.439,67 | 4 | 547.976,408 410.437,047 | 2.905 |
| 4 | 547.976,408 410.437,047 | 5 | 547.977,307 410.430,755 | 6.356 |
| 5 | 547.977,307 410.430,755 | 6 | 547.977,307 410.427,605 | 3.15 |

| Punct început | X / Y | Punct sfârșit | X / Y | Lungime segment (** (m) |
|---------------|----------------------------|---------------|----------------------------|-------------------------|
| 6 | 547.977,307 410.427,605 | 7 | 547.977,469 410.424,049 | 3.56 |
| 7 | 547.977,469 410.424,049 | 8 | 547.980,221 410.419,405 | 5.398 |
| 8 | 547.980,221 410.419,405 | 9 | 547.982,816 410.415,631 | 4.58 |
| 9 | 547.982,816 410.415,631 | 10 | 547.983,258 410.411,064 | 4.589 |
| 10 | 547.983,258 410.411,064 | 11 | 547.996,553 410.405,448 | 14.433 |
| 11 | 547.996,553 410.405,448 | 12 | 548.003,604 410.443,273 | 38.476 |
| 12 | 548.003,604 410.443,273 | 1 | 547.987,141 410.449,87 | 17.736 |

** Lungimile segmentelor sunt determinate în planul de proiecție Stereo 70 și sunt rotunjite la 1 milimetru.

*** Distanța dintre puncte este formată din segmente cumulate ce sunt mai mici decât valoarea 1 milimetru.

**DATE DESPRE IMOBILUL NR. 1402**

Oficiul de Cadastru și Publicitate Imobiliară PRAHOVA
Biroul de Cadastru și Publicitate Imobiliară Câmpina

A. Partea I. Descrierea imobilului

TEREN Intravilan

Adresa: Loc. Ocina De Jos, Jud. Prahova

| Nr. Crt | Nr cadastral Nr. topografic | Suprafața* (mp) | Observații / Referințe |
|---------|-----------------------------|-----------------|---------------------------------------|
| A1 | | 952 | Sector cadastral:24 Teren imprejmuit; |

B. Partea II. Proprietari și acte

| Inscrieri privitoare la dreptul de proprietate și alte drepturi reale | | Referințe |
|--|--|-----------|
| / | | |
| Hotarare Judecatoreasca nr. 1600, din 04/05/2012 emis de JUDECATORIA CAMPINA, JUDETUL PRAHOVA; | | |
| B1 | Intabulare, drept de PROPRIETATE, dobandit prin Hotarare Judecatoreasca, cota actuala 1/1 1) MOISE CAMELIA | A1 |

C. Partea III. SARCINI

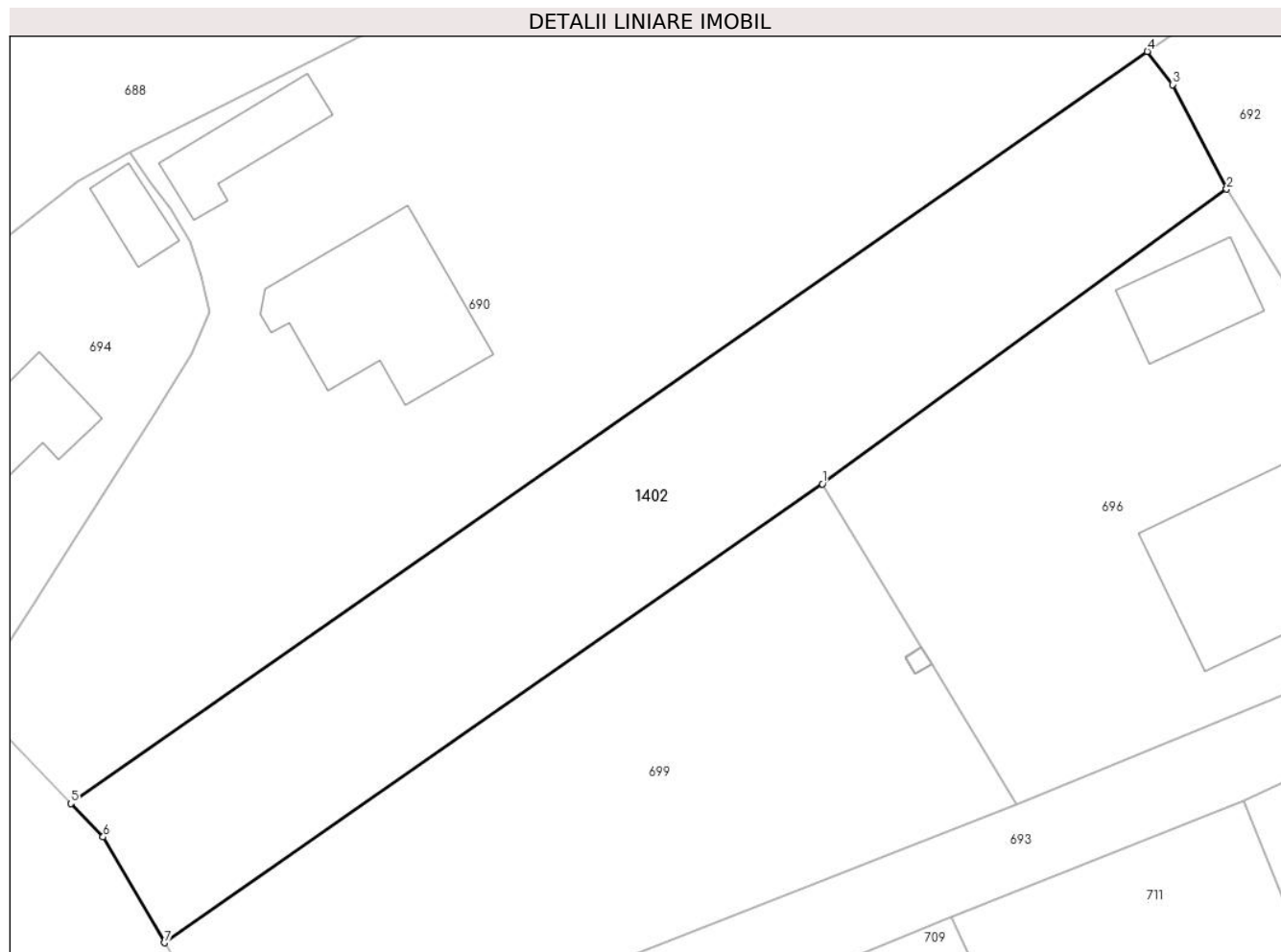
| Inscrieri privind dezmembramintele dreptului de proprietate, drepturi reale de garanție și sarcini | | Referințe |
|--|--|-----------|
| / | | |
| Hotarare Judecatoreasca nr. 1600, din 04/05/2012 emis de JUDECATORIA CAMPINA, JUDETUL PRAHOVA; | | |
| C1 | Intabulare, drept de IPOTECA, Valoare:174.49 LEI 1) SERBAN ELENA | A1 |
| C2 | Intabulare, drept de IPOTECA, Valoare:1220.14 LEI 1) NEGOTEI MARIA | A1 |

Anexa Nr. 1 La Partea I

Teren

| | | |
|--------------|-----------------|------------------------|
| Nr cadastral | Suprafața (mp)* | Observații / Referințe |
| | 952 | |

* Suprafața este determinată în planul de proiecție Stereo 70.



Date referitoare la teren

| Crt | Categorie folosință | Intravilan | Suprafața (mp) | Tarla | Parcelă | Nr. topo | Observații / Referințe |
|-----|---------------------|------------|----------------|-------|------------------|----------|------------------------|
| 1 | faneata | DA | 952 | 48 | 2413, 2414, 2415 | - | |

Lungime Segmente

1) Valorile lungimilor segmentelor sunt obținute din proiecție în plan.

| Punct început | X / Y | Punct sfârșit | X / Y | Lungime segment (** (m) |
|---------------|----------------------------|---------------|----------------------------|-------------------------|
| 1 | 547.791,179 408.954,873 | 2 | 547.817,955 408.974,383 | 33.13 |
| 2 | 547.817,955 408.974,383 | 3 | 547.814,368 408.981,3 | 7.792 |
| 3 | 547.814,368 408.981,3 | 4 | 547.812,706 408.983,495 | 2.753 |
| 4 | 547.812,706 408.983,495 | 5 | 547.741,382 408.933,733 | 86.967 |
| 5 | 547.741,382 408.933,733 | 6 | 547.743,525 408.931,514 | 3.085 |

| Punct început | X / Y | Punct sfârșit | X / Y | Lungime segment (** (m) |
|---------------|----------------------------|---------------|----------------------------|-------------------------|
| 6 | 547.743,525 408.931,514 | 7 | 547.747,586 408.924,514 | 8.093 |
| 7 | 547.747,586 408.924,514 | 1 | 547.791,179 408.954,873 | 53.123 |

** Lungimile segmentelor sunt determinate în planul de proiecție Stereo 70 și sunt rotunjite la 1 milimetru.

*** Distanța dintre puncte este formată din segmente cumulate ce sunt mai mici decât valoarea 1 milimetru.

**DATE DESPRE IMOBILUL NR. 1403**

Oficiul de Cadastru și Publicitate Imobiliară PRAHOVA
Biroul de Cadastru și Publicitate Imobiliară Câmpina

A. Partea I. Descrierea imobilului

TEREN Intravilan

Nr. CF vechi:105
Nr. cadastral vechi:167

Adresa: Loc. Ocina De Jos, Nr. 118, Jud. Prahova

| Nr. Crt | Nr cadastral Nr. topografic | Suprafața* (mp) | Observații / Referințe |
|---------|-----------------------------|-----------------|---|
| A1 | 20420 | 399 | Sector cadastral:25 Teren neimprejmuit; |

Construcții

| Crt | Nr cadastral Nr. topografic | Adresa | Observații / Referințe |
|------|-----------------------------|--|--|
| A1.1 | 20420-C1 | Loc. Ocina De Jos, Nr. 118, Jud. Prahova | Nr. niveluri:1; S. construita la sol:64 mp; LOCUINTA |

B. Partea II. Proprietari și acte

| Inscrieri privitoare la dreptul de proprietate și alte drepturi reale | | Referințe |
|---|--|-----------|
| 3958 / 29/09/2004 | | |
| Act Notarial nr. 1537, din 28/09/2004 emis de NP Dragan F V; | | |
| B1 | Intabulare, drept de PROPRIETATEcumparare ca bun propriu, dobandit prin Conventie, cota actuala 1/1 1) HOITAN MUGUREL MIHAI <i>OBSERVATII: (provenita din conversia CF 105)</i> | A1, A1.1 |

C. Partea III. SARCINI

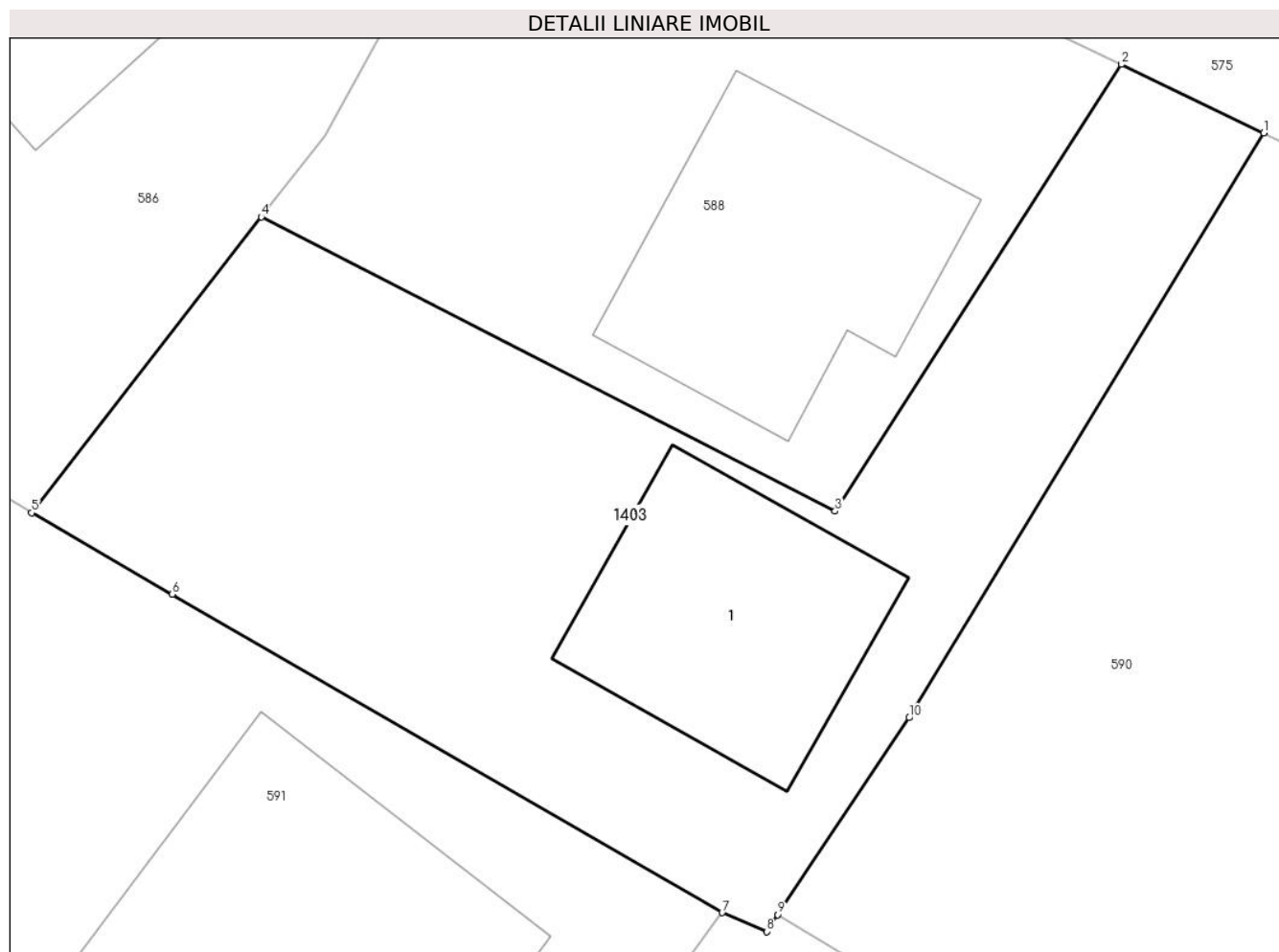
| Inscrieri privind dezmembramintele dreptului de proprietate, drepturi reale de garanție și sarcini | | Referințe |
|--|---|-----------|
| 3958 / 29/09/2004 | | |
| Act Notarial nr. 1537, din 28/09/2004 emis de NP Dragan F V; | | |
| C1 | Intabulare, drept de UZUFRACT VIAGER, dobandit prin Conventie, cota actuala 1/1, cota initiala 1/1 1) TUDOSOIU MARIA <i>OBSERVATII: (provenita din conversia CF 105)</i> | A1, A1.1 |

Anexa Nr. 1 La Partea I

Teren

| Nr cadastral | Suprafața (mp)* | Observații / Referințe |
|--------------|-----------------|------------------------|
| 20420 | 399 | |

* Suprafața este determinată în planul de proiecție Stereo 70.



Date referitoare la teren

| Crt | Categorie folosință | Intravilan | Suprafața (mp) | Tarla | Parcelă | Nr. topo | Observații / Referințe |
|-----|---------------------|------------|----------------|-------|---------|----------|------------------------|
| 1 | curți constructii | DA | 399 | 46 | 2310 | - | |

Date referitoare la construcții

| Crt | Număr | Destinație construcție | Supraf. (mp) | Situație juridică | Observații / Referințe |
|------|----------|-------------------------|--------------|-------------------|--|
| A1.1 | 20420-C1 | construcții de locuințe | 64 | Cu acte | Nr. niveluri:1; S. construita la sol:64 mp; LOCUINTA |

Lungime Segmente

1) Valorile lungimilor segmentelor sunt obținute din proiecție în plan.

| Punct început | X / Y | Punct sfârșit | X / Y | Lungime segment (** (m) |
|---------------|----------------------------|---------------|----------------------------|-------------------------|
| 1 | 547.573,906 409.085,565 | 2 | 547.569,472 409.087,696 | 4.92 |
| 2 | 547.569,472 409.087,696 | 3 | 547.560,574 409.073,811 | 16.492 |
| 3 | 547.560,574 409.073,811 | 4 | 547.542,723 409.082,953 | 20.055 |
| 4 | 547.542,723 409.082,953 | 5 | 547.535,577 409.073,755 | 11.648 |

| Punct început | X / Y | Punct sfârșit | X / Y | Lungime segment (** (m) |
|---------------|----------------------------|---------------|----------------------------|-------------------------|
| 5 | 547.535,577 409.073,755 | 6 | 547.539,949 409.071,226 | 5.051 |
| 6 | 547.539,949 409.071,226 | 7 | 547.557,059 409.061,329 | 19.766 |
| 7 | 547.557,059 409.061,329 | 8 | 547.558,444 409.060,738 | 1.506 |
| 8 | 547.558,444 409.060,738 | 9 | 547.558,793 409.061,26 | 0.628 |
| 9 | 547.558,793 409.061,26 | 10 | 547.562,871 409.067,386 | 7.359 |
| 10 | 547.562,871 409.067,386 | 1 | 547.573,906 409.085,565 | 21.266 |

** Lungimile segmentelor sunt determinate în planul de proiecție Stereo 70 și sunt rotunjite la 1 milimetru.

*** Distanța dintre puncte este formată din segmente cumulate ce sunt mai mici decât valoarea 1 milimetru.

**DATE DESPRE IMOBILUL NR. 1404**

Oficiul de Cadastru și Publicitate Imobiliară PRAHOVA
Biroul de Cadastru și Publicitate Imobiliară Câmpina

A. Partea I. Descrierea imobilului

TEREN Intravilan

Adresa: Loc. Ocina De Sus, Jud. Prahova

| Nr. Crt | Nr cadastral Nr. topografic | Suprafața* (mp) | Observații / Referințe |
|---------|-----------------------------|-----------------|--|
| A1 | | 600 | Sector cadastral:21 Teren neimprejmut; |

B. Partea II. Proprietari și acte

| Inscrieri privitoare la dreptul de proprietate și alte drepturi reale | | Referințe |
|---|---|-----------|
| / | | |
| Act Notarial nr. 1377, din 25/09/2023 emis de NP ONEA LUCIA; | | |
| B1 | Intabulare, drept de PROPRIETATE, dobandit prin Conventie, cota actuala 1/3 1) BURTEA ALEXANDRU | A1 |
| B2 | Intabulare, drept de PROPRIETATE, dobandit prin Conventie, cota actuala 1/3 1) JALBA ELENA | A1 |
| B3 | Intabulare, drept de PROPRIETATE, dobandit prin Conventie, cota actuala 1/3 1) NEAGU MARIA | A1 |

C. Partea III. SARCINI .

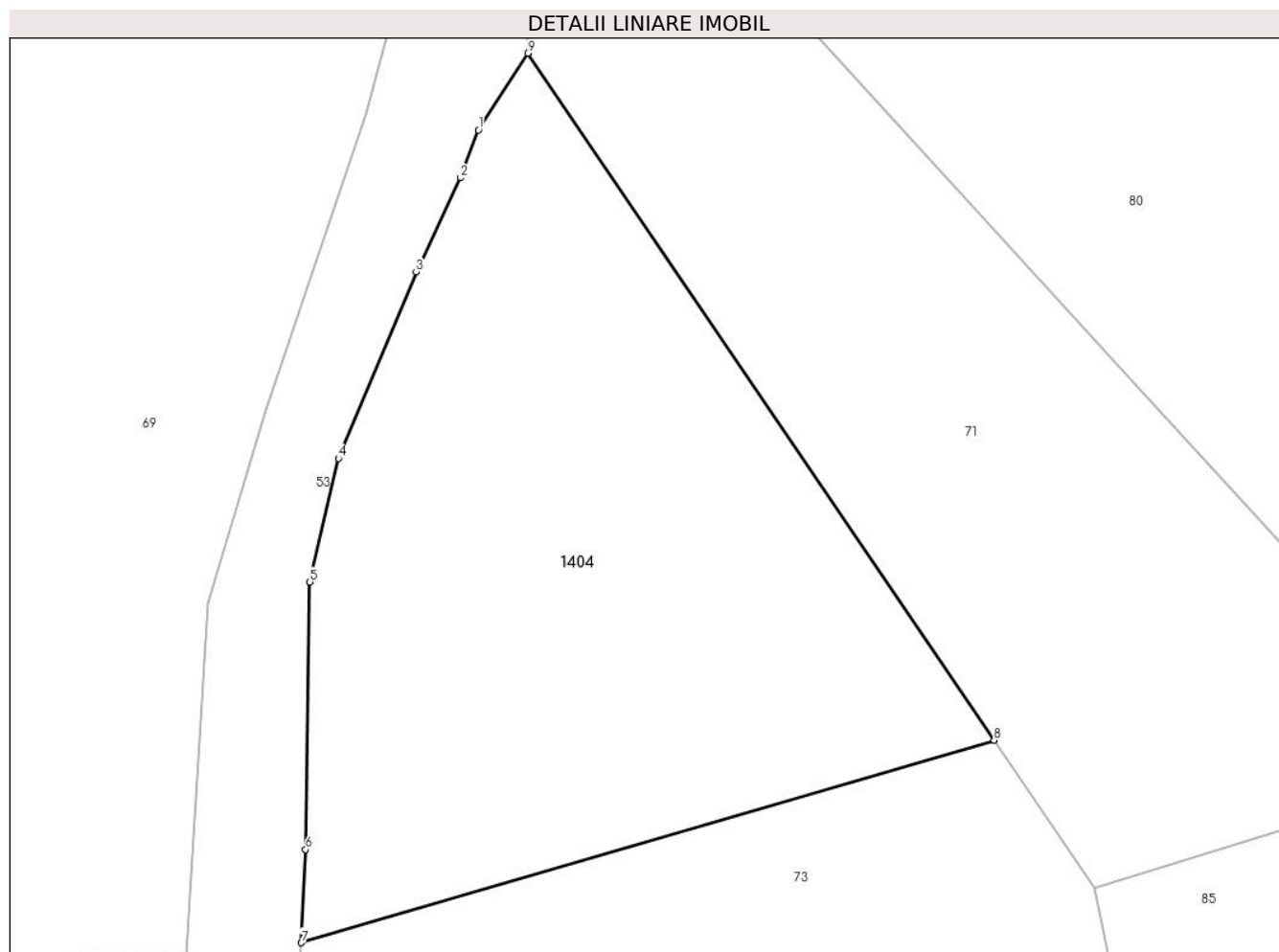
| Inscrieri privind dezmembramintele dreptului de proprietate, drepturi reale de garanție și sarcini | Referințe |
|--|-----------|
| NU SUNT | |

Anexa Nr. 1 La Partea I

Teren

| | | |
|--------------|-----------------|------------------------|
| Nr cadastral | Suprafața (mp)* | Observații / Referințe |
| | 600 | |

* Suprafața este determinată în planul de proiecție Stereo 70.



Date referitoare la teren

| Crt | Categorie folosință | Intravilan | Suprafața (mp) | Tarla | Parcelă | Nr. topo | Observații / Referințe |
|-----|---------------------|------------|----------------|-------|---------|----------|------------------------|
| 1 | faneata | DA | 600 | 45 | 2203 | - | |

Lungime Segmente

1) Valorile lungimilor segmentelor sunt obținute din proiecție în plan.

| Punct început | X / Y | Punct sfârșit | X / Y | Lungime segment (** (m) |
|---------------|----------------------------|---------------|----------------------------|-------------------------|
| 1 | 547.757,9 410.043,8 | 2 | 547.757,12 410.041,759 | 2.185 |
| 2 | 547.757,12 410.041,759 | 3 | 547.755,249 410.037,744 | 4.43 |
| 3 | 547.755,249 410.037,744 | 4 | 547.751,938 410.029,806 | 8.6 |
| 4 | 547.751,938 410.029,806 | 5 | 547.750,714 410.024,547 | 5.4 |
| 5 | 547.750,714 410.024,547 | 6 | 547.750,534 410.013,148 | 11.4 |

| Punct început | X / Y | Punct sfârșit | X / Y | Lungime segment (** (m) |
|---------------|----------------------------|---------------|----------------------------|-------------------------|
| 6 | 547.750,534 410.013,148 | 7 | 547.750,35 410.009,181 | 3.971 |
| 7 | 547.750,35 410.009,181 | 8 | 547.779,878 410.017,812 | 30.764 |
| 8 | 547.779,878 410.017,812 | 9 | 547.760,001 410.047,067 | 35.369 |
| 9 | 547.760,001 410.047,067 | 1 | 547.757,9 410.043,8 | 3.884 |

** Lungimile segmentelor sunt determinate în planul de proiecție Stereo 70 și sunt rotunjite la 1 milimetru.

*** Distanța dintre puncte este formată din segmente cumulate ce sunt mai mici decât valoarea 1 milimetru.

**DATE DESPRE IMOBILUL NR. 1405**

Oficiul de Cadastru și Publicitate Imobiliară PRAHOVA
Biroul de Cadastru și Publicitate Imobiliară Câmpina

A. Partea I. Descrierea imobilului

TEREN Intravilan

Adresa: Loc. Ocina De Sus, Jud. Prahova

| Nr. Crt | Nr cadastral Nr. topografic | Suprafața* (mp) | Observații / Referințe |
|---------|--------------------------------|-----------------|---------------------------------------|
| A1 | | 2.000 | Sector cadastral:21 Teren imprejmuit; |

B. Partea II. Proprietari și acte

| Inscrieri privitoare la dreptul de proprietate și alte drepturi reale | | Referințe |
|---|--|-----------|
| / | | |
| Act Notarial nr. 54, din 22/08/2011 emis de N.P. IONITA DORINA; | | |
| B1 | Intabulare, drept de PROPRIETATE, dobandit prin Succesiune, cota actuala 10/64 1) BURTEA ION, DECEDAT DEFUNCT:Da | A1 |
| B2 | Intabulare, drept de PROPRIETATE, dobandit prin Succesiune, cota actuala 10/64 1) BURTEA SIMION | A1 |
| B3 | Intabulare, drept de PROPRIETATE, dobandit prin Succesiune, cota actuala 5/64 1) GABRIAN DIANA-VASILICA | A1 |
| B4 | Intabulare, drept de PROPRIETATE, dobandit prin Succesiune, cota actuala 5/64 1) SAVU MADALINA-ELENA | A1 |
| B5 | Intabulare, drept de PROPRIETATE, dobandit prin Succesiune, cota actuala 5/64 1) BURTEA DANIEL-MARIUS | A1 |
| B6 | Intabulare, drept de PROPRIETATE, dobandit prin Succesiune, cota actuala 5/64 1) STERESCU MIHAELA | A1 |
| Act Normativ nr. 7, din 13/03/1996 emis de PARLAMENTUL ROMANIEI; | | |
| B7 | Inscrierea provizorie, drept de PROPRIETATE, dobandit prin Lege, cota actuala 3/8 1) NEIDENTIFICAT NEIDENTIFICAT | A1 |

C. Partea III. SARCINI .

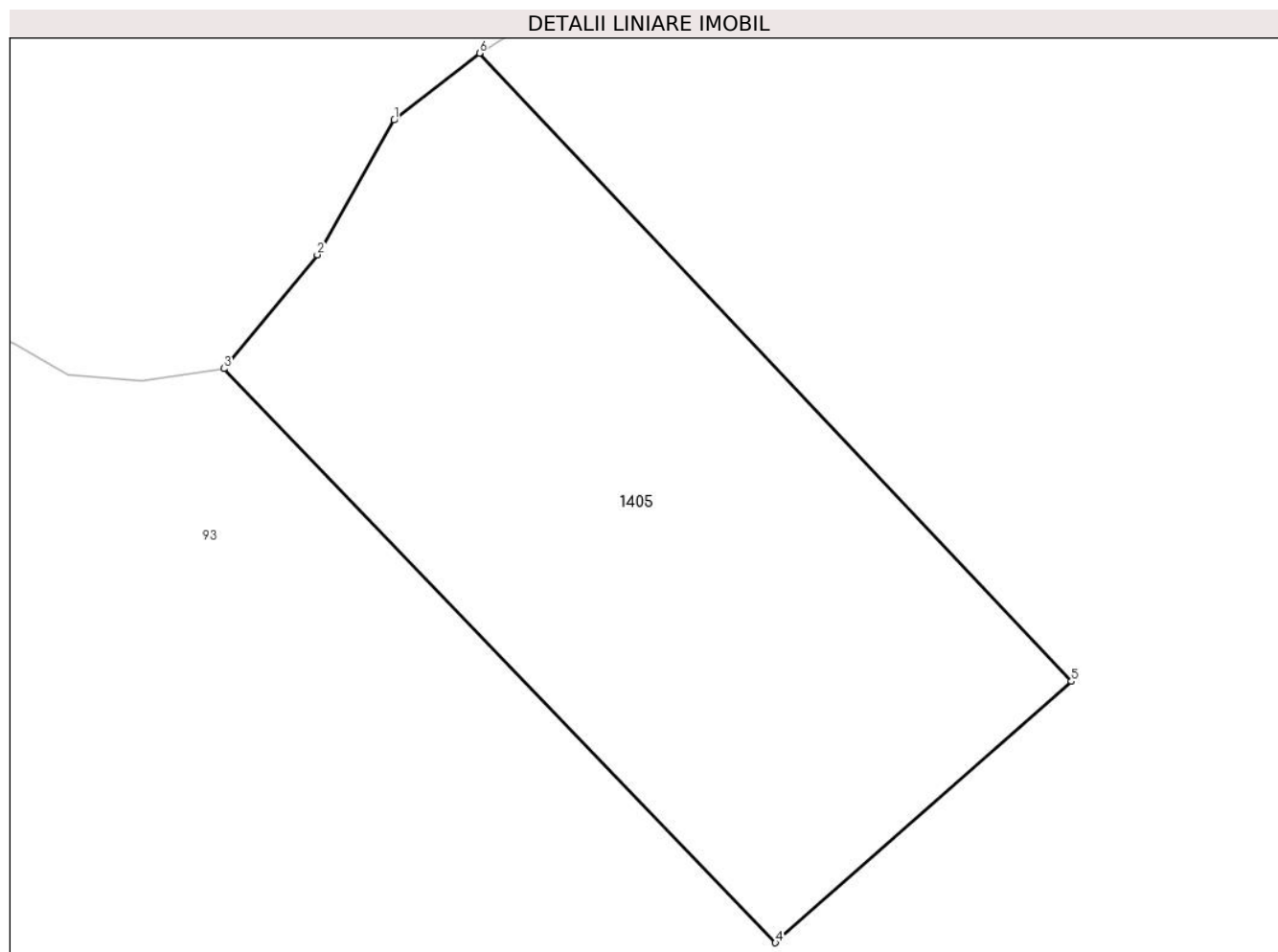
| Inscrieri privind dezmembramintele dreptului de proprietate, drepturi reale de garanție și sarcini | Referințe |
|--|-----------|
| NU SUNT | |

Anexa Nr. 1 La Partea I

Teren

| | | |
|--------------|-----------------|------------------------|
| Nr cadastral | Suprafața (mp)* | Observații / Referințe |
| | 2.000 | |

* Suprafața este determinată în planul de proiecție Stereo 70.



Date referitoare la teren

| Crt | Categorie folosință | Intravilan | Suprafața (mp) | Tarla | Parcelă | Nr. topo | Observații / Referințe |
|-----|---------------------|------------|----------------|-------|-----------|----------|------------------------|
| 1 | faneata | DA | 2.000 | 47 | 2252,2253 | - | |

Lungime Segmente

1) Valorile lungimilor segmentelor sunt obținute din proiecție în plan.

| Punct început | X / Y | Punct sfârșit | X / Y | Lungime segment (** (m) |
|---------------|----------------------------|---------------|----------------------------|-------------------------|
| 1 | 547.528,7 409.991,787 | 2 | 547.522,759 409.981,361 | 12.0 |
| 2 | 547.522,759 409.981,361 | 3 | 547.515,535 409.972,541 | 11.4 |
| 3 | 547.515,535 409.972,541 | 4 | 547.558,253 409.928,11 | 61.636 |
| 4 | 547.558,253 409.928,11 | 5 | 547.581,168 409.948,338 | 30.566 |
| 5 | 547.581,168 409.948,338 | 6 | 547.535,321 409.996,956 | 66.825 |

| Punct început | X / Y | Punct sfârşit | X / Y | Lungime segment (** (m) |
|---------------|----------------------------|---------------|--------------------------|-------------------------|
| 6 | 547.535,321 409.996,956 | 1 | 547.528,7 409.991,787 | 8.4 |

** Lungimile segmentelor sunt determinate în planul de proiecţie Stereo 70 şi sunt rotunjite la 1 milimetru.

*** Distanţa dintre puncte este formată din segmente cumulate ce sunt mai mici decât valoarea 1 milimetru.

**DATE DESPRE IMOBILUL NR. 1406**

Oficiul de Cadastru și Publicitate Imobiliară PRAHOVA
Biroul de Cadastru și Publicitate Imobiliară Câmpina

A. Partea I. Descrierea imobilului

TEREN Intravilan

Adresa: Loc. Ocina De Sus, Jud. Prahova

| Nr. Crt | Nr cadastral Nr. topografic | Suprafața* (mp) | Observații / Referințe |
|---------|-----------------------------|-----------------|--|
| A1 | | 250 | Sector cadastral:21 Teren neimprejmut; |

Construcții

| Crt | Nr cadastral Nr. topografic | Adresa | Observații / Referințe |
|------|-----------------------------|---------------------------------|---|
| A1.1 | | Loc. Ocina De Sus, Jud. Prahova | Nr. niveluri:2; S. construita la sol:160 mp; LOCUINTA |

B. Partea II. Proprietari și acte

| Inscrieri privitoare la dreptul de proprietate și alte drepturi reale | | Referințe |
|--|---|-----------|
| / | | |
| Act Notarial nr. 90, din 02/08/2004 emis de NP FLORENTINA VICTORIA DRAGAN; | | |
| B1 | Intabulare, drept de PROPRIETATE, dobandit prin Succesiune, cota actuala 1/2 1) BUNEA DOINITA | A1, A1.1 |
| Act Administrativ nr. 38045, din 27/06/2002 emis de COMISIA JUDETEANA PRAHOVA; | | |
| B2 | Intabulare, drept de PROPRIETATE, dobandit prin Constituire, cota actuala 1/2 1) BUNEA DOINITA | A1 |
| Act Notarial nr. 3, din 03/01/1981 emis de NOTARIATUL DE STAT LOCAL CAMPINA; | | |
| B3 | Intabulare, drept de PROPRIETATE, dobandit prin Conventie, cota actuala 1/2 1) BUNEA DOINITA | A1.1 |

C. Partea III. SARCINI .

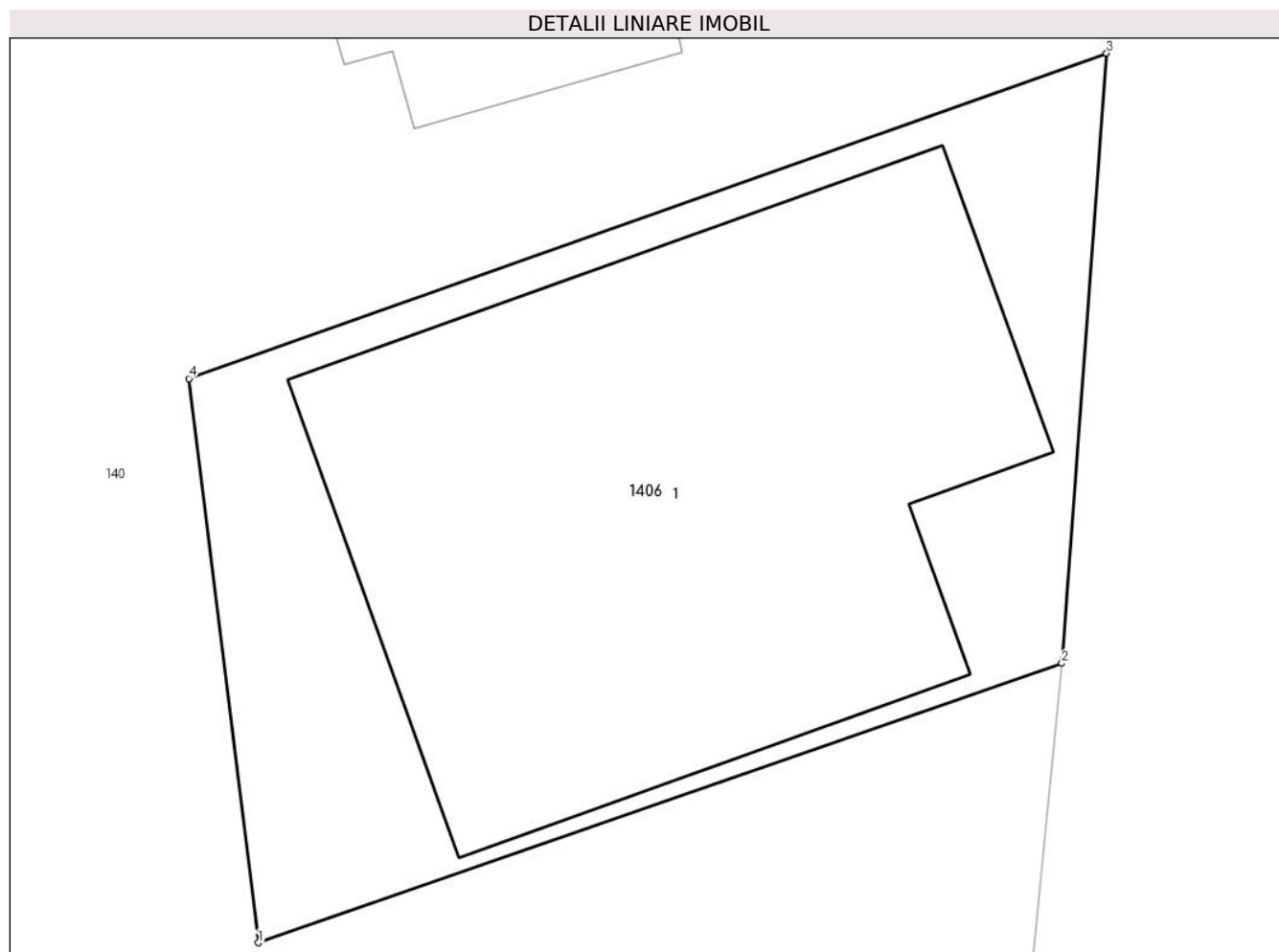
| Inscrieri privind dezmembramintele dreptului de proprietate, drepturi reale de garanție și sarcini | Referințe |
|--|-----------|
| NU SUNT | |

Anexa Nr. 1 La Partea I

Teren

| Nr cadastral | Suprafața (mp)* | Observații / Referințe |
|--------------|-----------------|------------------------|
| | 250 | |

* Suprafața este determinată în planul de proiecție Stereo 70.



Date referitoare la teren

| Crt | Categorie folosință | Intra vilan | Suprafața (mp) | Tarla | Parcelă | Nr. topo | Observații / Referințe |
|-----|---------------------|-------------|----------------|-------|---------|----------|------------------------|
| 1 | curti constructii | DA | 250 | 55 | 2681 | - | |

Date referitoare la construcții

| Crt | Număr | Destinație construcție | Supraf. (mp) | Situație juridică | Observații / Referințe |
|------|-------|-------------------------|--------------|-------------------|---|
| A1.1 | | construcții de locuințe | 160 | Cu acte | Nr. niveluri:2; S. construita la sol:160 mp; LOCUINTA |

Lungime Segmente

1) Valorile lungimilor segmentelor sunt obținute din proiecție în plan.

| Punct început | X / Y | Punct sfârșit | X / Y | Lungime segment (** (m) |
|---------------|----------------------------|---------------|----------------------------|-------------------------|
| 1 | 547.832,735 409.651,063 | 2 | 547.850,562 409.657,257 | 18.872 |
| 2 | 547.850,562 409.657,257 | 3 | 547.851,552 409.670,783 | 13.563 |
| 3 | 547.851,552 409.670,783 | 4 | 547.831,189 409.663,572 | 21.602 |
| 4 | 547.831,189 409.663,572 | 1 | 547.832,735 409.651,063 | 12.604 |

**** Lungimile segmentelor sunt determinate în planul de proiecție Stereo 70 și sunt rotunjite la 1 milimetru.**

***** Distanța dintre puncte este formată din segmente cumulate ce sunt mai mici decât valoarea 1 milimetru.**

**DATE DESPRE IMOBILUL NR. 1407**

Oficiul de Cadastru și Publicitate Imobiliară PRAHOVA
Biroul de Cadastru și Publicitate Imobiliară Câmpina

A. Partea I. Descrierea imobilului

TEREN Necunoscut

Adresa: Loc. Adunati, Jud. Prahova

| Nr. Crt | Nr cadastral Nr. topografic | Suprafața* (mp) | Observații / Referințe |
|---------|-----------------------------|-----------------|--|
| A1 | | 2.206 | Sector cadastral:26 Teren neimprejmut; |

B. Partea II. Proprietari și acte

| Inscrieri privitoare la dreptul de proprietate și alte drepturi reale | | Referințe |
|---|--|-----------|
| / | | |
| Act Notarial nr. 556/2005, din 18/10/2005 emis de N.P. MIHAELA IVAN (CERTIFICAT DE MOSTENITOR NR. 1004/23.06.1992); | | |
| B1 | Intabulare, drept de PROPRIETATE, dobandit prin Succesiune, cota actuala 1/2 1) BADILICA I ION | A1 |
| B2 | Intabulare, drept de PROPRIETATE, dobandit prin Succesiune, cota actuala 1/2 1) OPREA I ANGELICA | A1 |

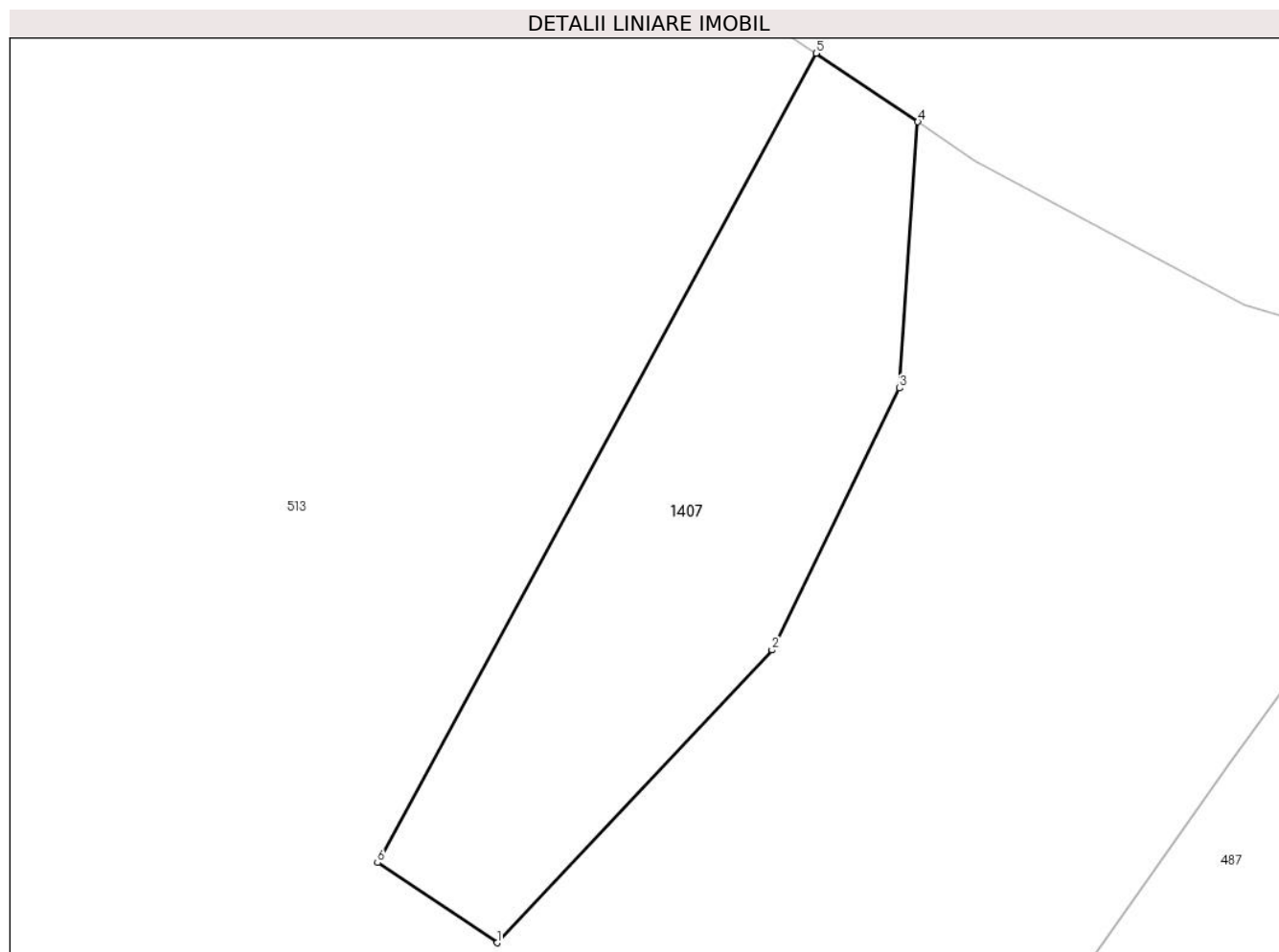
C. Partea III. SARCINI .

| Inscrieri privind dezmembramintele dreptului de proprietate, drepturi reale de garanție și sarcini | Referințe |
|--|-----------|
| NU SUNT | |

Anexa Nr. 1 La Partea I**Teren**

| Nr cadastral | Suprafața (mp)* | Observații / Referințe |
|--------------|-----------------|------------------------|
| | 2.206 | |

* Suprafața este determinată în planul de proiecție Stereo 70.

**Date referitoare la teren**

| Crt | Categorie folosință | Intra vilan | Suprafața (mp) | Tarla | Parcelă | Nr. topo | Observații / Referințe |
|-----|---------------------|-------------|----------------|-------|---------|----------|------------------------|
| 1 | faneata | NU | 114 | 25 | 513 | - | |
| 2 | faneata | DA | 2.092 | 25 | 1383 | - | |

Lungime Segmente

1) Valorile lungimilor segmentelor sunt obținute din proiecție în plan.

| Punct început | X / Y | Punct sfârșit | X / Y | Lungime segment (** (m) |
|---------------|----------------------------|---------------|----------------------------|-------------------------|
| 1 | 547.535,047 408.767,681 | 2 | 547.564,841 408.799,376 | 43.5 |
| 2 | 547.564,841 408.799,376 | 3 | 547.578,631 408.827,743 | 31.541 |
| 3 | 547.578,631 408.827,743 | 4 | 547.580,632 408.856,574 | 28.9 |
| 4 | 547.580,632 408.856,574 | 5 | 547.569,601 408.864,005 | 13.3 |

| Punct început | X / Y | Punct sfârşit | X / Y | Lungime segment (** (m) |
|---------------|----------------------------|---------------|----------------------------|-------------------------|
| 5 | 547.569,601 408.864,005 | 6 | 547.522,082 408.776,357 | 99.7 |
| 6 | 547.522,082 408.776,357 | 1 | 547.535,047 408.767,681 | 15.6 |

** Lungimile segmentelor sunt determinate în planul de proiecție Stereo 70 și sunt rotunjite la 1 milimetru.

*** Distanța dintre puncte este formată din segmente cumulate ce sunt mai mici decât valoarea 1 milimetru.

**DATE DESPRE IMOBILUL NR. 1408**

Oficiul de Cadastru și Publicitate Imobiliară PRAHOVA
Biroul de Cadastru și Publicitate Imobiliară Câmpina

A. Partea I. Descrierea imobilului

TEREN Intravilan

Adresa: Loc. Ocina De Sus, Jud. Prahova

| Nr. Crt | Nr cadastral Nr. topografic | Suprafața* (mp) | Observații / Referințe |
|---------|-----------------------------|-----------------|---------------------------------------|
| A1 | | 324 | Sector cadastral:21 Teren imprejmuit; |

B. Partea II. Proprietari și acte

| Inscrieri privitoare la dreptul de proprietate și alte drepturi reale | | Referințe |
|---|--|-----------|
| / | | |
| Act Normativ nr. 7, din 13/03/1996 emis de PARLAMENTUL ROMANIEI (ART.13); | | |
| B1 | Inscrierea posesiei, drept de PROPRIETATE, dobandit prin Constituire, cota actuala 1/1 1) NEIDENTIFICAT NEIDENTIFICAT | A1 |
| B2 | SE NOTEAZA MENTIUNEA DE PROPRIETAR NEIDENTIFICAT | A1 |

C. Partea III. SARCINI .

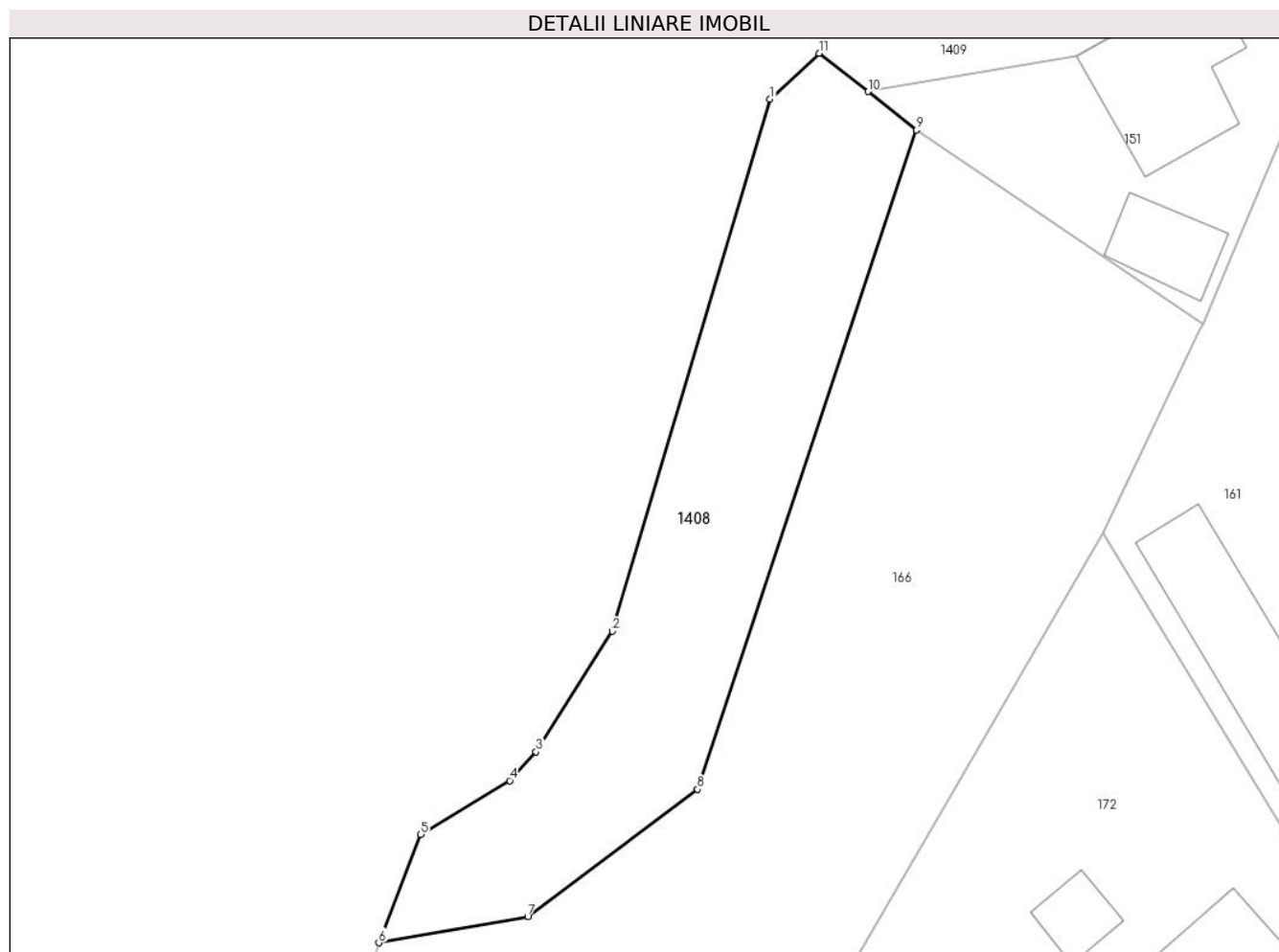
| Inscrieri privind dezmembramintele dreptului de proprietate, drepturi reale de garanție și sarcini | Referințe |
|--|-----------|
| NU SUNT | |

Anexa Nr. 1 La Partea I

Teren

| | | |
|--------------|-----------------|------------------------|
| Nr cadastral | Suprafața (mp)* | Observații / Referințe |
| | 324 | |

* Suprafața este determinată în planul de proiecție Stereo 70.



Date referitoare la teren

| Crt | Categorie folosință | Intravilan | Suprafața (mp) | Tarla | Parcelă | Nr. topo | Observații / Referințe |
|-----|---------------------|------------|----------------|-------|---------|----------|------------------------|
| 1 | drum | DA | 324 | - | - | - | |

Lungime Segmente

1) Valorile lungimilor segmentelor sunt obținute din proiecție în plan.

| Punct început | X / Y | Punct sfârșit | X / Y | Lungime segment (** (m) |
|---------------|----------------------------|---------------|----------------------------|-------------------------|
| 1 | 547.245,313 409.648,08 | 2 | 547.237,501 409.621,713 | 27.5 |
| 2 | 547.237,501 409.621,713 | 3 | 547.233,724 409.615,737 | 7.07 |
| 3 | 547.233,724 409.615,737 | 4 | 547.232,423 409.614,311 | 1.93 |
| 4 | 547.232,423 409.614,311 | 5 | 547.227,999 409.611,646 | 5.165 |
| 5 | 547.227,999 409.611,646 | 6 | 547.225,922 409.606,273 | 5.76 |

| Punct început | X / Y | Punct sfârșit | X / Y | Lungime segment (** (m) |
|---------------|----------------------------|---------------|----------------------------|-------------------------|
| 6 | 547.225,922 409.606,273 | 7 | 547.233,308 409.607,576 | 7.5 |
| 7 | 547.233,308 409.607,576 | 8 | 547.241,727 409.613,875 | 10.514 |
| 8 | 547.241,727 409.613,875 | 9 | 547.252,594 409.646,551 | 34.436 |
| 9 | 547.252,594 409.646,551 | 10 | 547.250,177 409.648,451 | 3.075 |
| 10 | 547.250,177 409.648,451 | 11 | 547.247,76 409.650,352 | 3.075 |
| 11 | 547.247,76 409.650,352 | 1 | 547.245,313 409.648,08 | 3.339 |

** Lungimile segmentelor sunt determinate în planul de proiecție Stereo 70 și sunt rotunjite la 1 milimetru.

*** Distanța dintre puncte este formată din segmente cumulate ce sunt mai mici decât valoarea 1 milimetru.

**DATE DESPRE IMOBILUL NR. 1409**

Oficiul de Cadastru și Publicitate Imobiliară PRAHOVA
Biroul de Cadastru și Publicitate Imobiliară Câmpina

A. Partea I. Descrierea imobilului

TEREN Intravilan

Adresa: Loc. Ocina De Sus, Jud. Prahova

| Nr. Crt | Nr cadastral Nr. topografic | Suprafața* (mp) | Observații / Referințe |
|---------|-----------------------------|-----------------|---------------------------------------|
| A1 | | 340 | Sector cadastral:21 Teren imprejmuit; |

Construcții

| Crt | Nr cadastral Nr. topografic | Adresa | Observații / Referințe |
|------|-----------------------------|---------------------------------|--|
| A1.1 | | Loc. Ocina De Sus, Jud. Prahova | Nr. niveluri:1; S. construita la sol:97 mp; LOCUINTA |

B. Partea II. Proprietari și acte

| Inscrieri privitoare la dreptul de proprietate și alte drepturi reale | | Referințe |
|---|---|-----------|
| / | | |
| Act Notarial nr. 36, din 03/02/1997 emis de NP MUSAT MARGARIT; | | |
| B1 | Intabulare, drept de PROPRIETATE, dobandit prin Conventie, cota actuala 1/1 1) TUREA ANTON-ION 2) TUREA MIHAELA | A1, A1.1 |

C. Partea III. SARCINI .

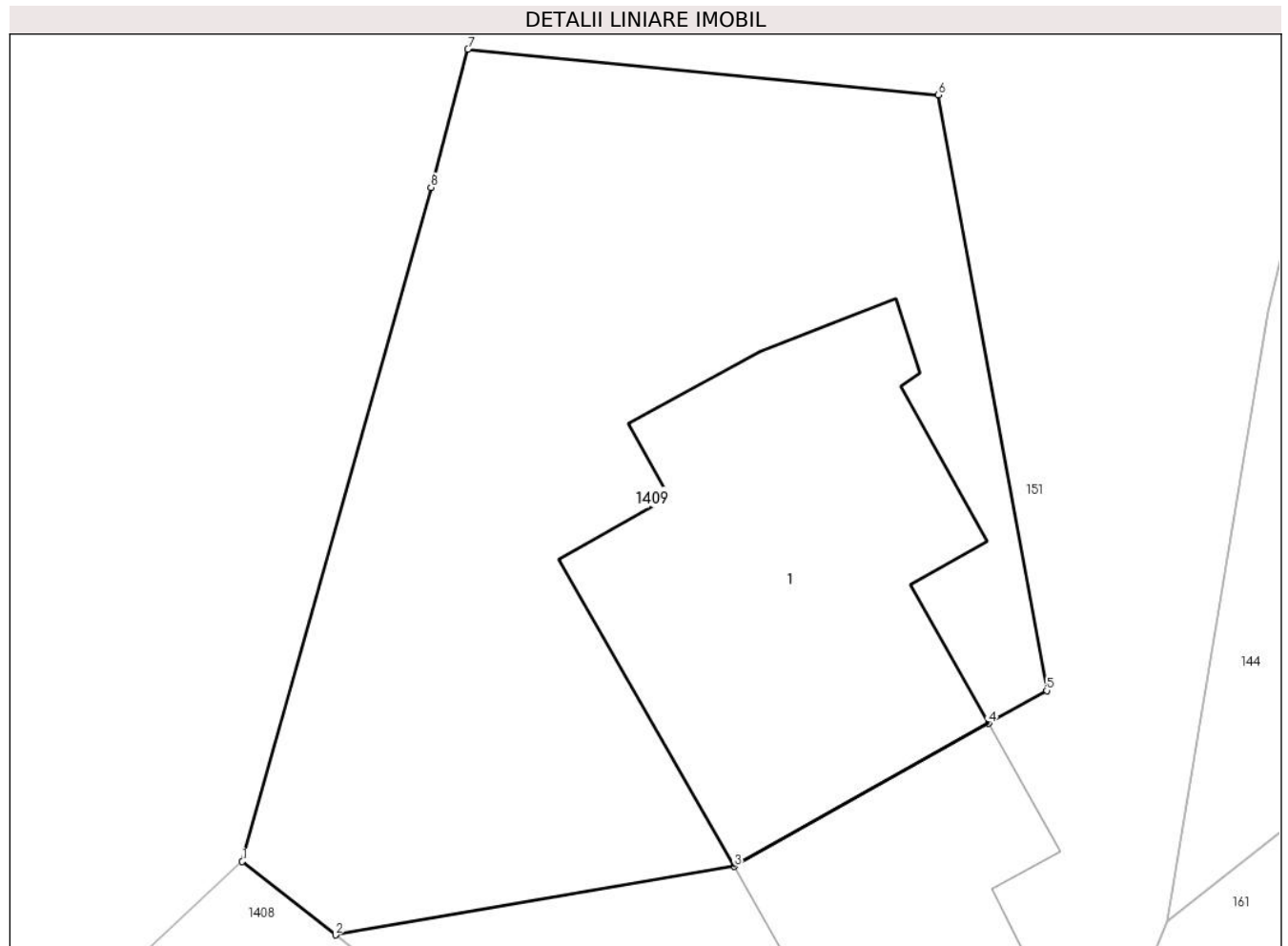
| Inscrieri privind dezmembramintele dreptului de proprietate, drepturi reale de garanție și sarcini | Referințe |
|--|-----------|
| NU SUNT | |

Anexa Nr. 1 La Partea I

Teren

| | | |
|--------------|-----------------|------------------------|
| Nr cadastral | Suprafața (mp)* | Observații / Referințe |
| | 340 | |

* Suprafața este determinată în planul de proiecție Stereo 70.



Date referitoare la teren

| Crt | Categorie folosință | Intra vilan | Suprafața (mp) | Tarla | Parcelă | Nr. topo | Observații / Referințe |
|-----|---------------------|-------------|----------------|-------|---------|----------|------------------------|
| 1 | curți constructii | DA | 340 | 48 | 2298 | - | |

Date referitoare la construcții

| Crt | Număr | Destinație construcție | Supraf. (mp) | Situație juridică | Observații / Referințe |
|------|-------|-------------------------|--------------|-------------------|--|
| A1.1 | | construcții de locuințe | 97 | Cu acte | Nr. niveluri:1; S. construita la sol:97 mp; LOCUINTA |

Lungime Segmente

1) Valorile lungimilor segmentelor sunt obținute din proiecție în plan.

| Punct început | X / Y | Punct sfârșit | X / Y | Lungime segment (** (m) |
|---------------|----------------------------|---------------|----------------------------|-------------------------|
| 1 | 547.247,76 409.650,352 | 2 | 547.250,177 409.648,451 | 3.075 |
| 2 | 547.250,177 409.648,451 | 3 | 547.260,513 409.650,224 | 10.487 |
| 3 | 547.260,513 409.650,224 | 4 | 547.267,11 409.653,931 | 7.567 |
| 4 | 547.267,11 409.653,931 | 5 | 547.268,62 409.654,78 | 1.733 |

| Punct început | X / Y | Punct sfârșit | X / Y | Lungime segment (** (m) |
|---------------|----------------------------|---------------|----------------------------|-------------------------|
| 5 | 547.268,62 409.654,78 | 6 | 547.265,814 409.670,204 | 15.678 |
| 6 | 547.265,814 409.670,204 | 7 | 547.253,612 409.671,39 | 12.26 |
| 7 | 547.253,612 409.671,39 | 8 | 547.252,657 409.667,81 | 3.706 |
| 8 | 547.252,657 409.667,81 | 1 | 547.247,76 409.650,352 | 18.132 |

** Lungimile segmentelor sunt determinate în planul de proiecție Stereo 70 și sunt rotunjite la 1 milimetru.

*** Distanța dintre puncte este formată din segmente cumulate ce sunt mai mici decât valoarea 1 milimetru.

**DATE DESPRE IMOBILUL NR. 1410**

Oficiul de Cadastru și Publicitate Imobiliară PRAHOVA
Biroul de Cadastru și Publicitate Imobiliară Câmpina

A. Partea I. Descrierea imobilului

TEREN Intravilan

Adresa: Loc. Ocina De Sus, Jud. Prahova

| Nr. Crt | Nr cadastral Nr. topografic | Suprafața* (mp) | Observații / Referințe |
|---------|-----------------------------|-----------------|---------------------------------------|
| A1 | | 331 | Sector cadastral:21 Teren imprejmuit; |

B. Partea II. Proprietari și acte

| Inscrieri privitoare la dreptul de proprietate și alte drepturi reale | | Referințe |
|---|--|-----------|
| / | | |
| Act Normativ nr. 7, din 13/03/1996 emis de PARLAMENTUL ROMANIEI (ART.13); | | |
| B1 | Inscrierea posesiei, drept de PROPRIETATE, dobandit prin Constituire, cota actuala 1/1 1) NEIDENTIFICAT NEIDENTIFICAT | A1 |
| B2 | SE NOTEAZA MENTIUNEA DE PROPRIETAR NEIDENTIFICAT | A1 |

C. Partea III. SARCINI .

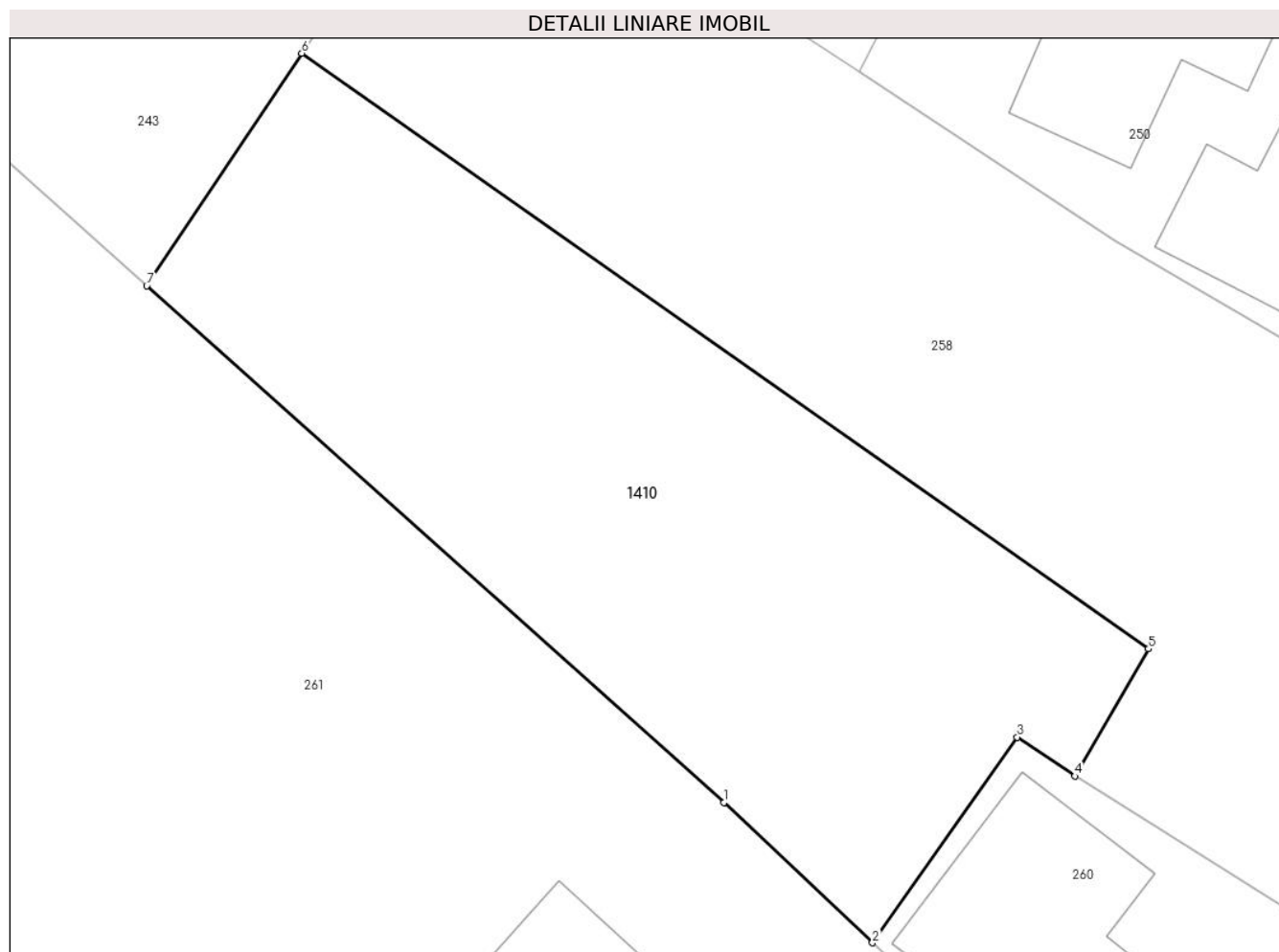
| Inscrieri privind dezmembramintele dreptului de proprietate, drepturi reale de garanție și sarcini | Referințe |
|--|-----------|
| NU SUNT | |

Anexa Nr. 1 La Partea I

Teren

| | | |
|--------------|-----------------|------------------------|
| Nr cadastral | Suprafața (mp)* | Observații / Referințe |
| | 331 | |

* Suprafața este determinată în planul de proiecție Stereo 70.



Date referitoare la teren

| Crt | Categorie folosință | Intravilan | Suprafața (mp) | Tarla | Parcelă | Nr. topo | Observații / Referințe |
|-----|---------------------|------------|----------------|-------|---------|----------|------------------------|
| 1 | faneata | DA | 331 | 53 | 2563 | - | |

Lungime Segmente

1) Valorile lungimilor segmentelor sunt obținute din proiecție în plan.

| Punct început | X / Y | Punct sfârșit | X / Y | Lungime segment (** (m) |
|---------------|----------------------------|---------------|----------------------------|-------------------------|
| 1 | 547.751,705 409.424,173 | 2 | 547.756,353 409.419,791 | 6.388 |
| 2 | 547.756,353 409.419,791 | 3 | 547.760,882 409.426,218 | 7.862 |
| 3 | 547.760,882 409.426,218 | 4 | 547.762,69 409.425,001 | 2.179 |
| 4 | 547.762,69 409.425,001 | 5 | 547.764,994 409.428,982 | 4.6 |
| 5 | 547.764,994 409.428,982 | 6 | 547.738,502 409.447,6 | 32.38 |

| Punct început | X / Y | Punct sfârșit | X / Y | Lungime segment (** (m) |
|---------------|----------------------------|---------------|----------------------------|-------------------------|
| 6 | 547.738,502 409.447,6 | 7 | 547.733,651 409.440,327 | 8.743 |
| 7 | 547.733,651 409.440,327 | 1 | 547.751,705 409.424,173 | 24.226 |

** Lungimile segmentelor sunt determinate în planul de proiecție Stereo 70 și sunt rotunjite la 1 milimetru.

*** Distanța dintre puncte este formată din segmente cumulate ce sunt mai mici decât valoarea 1 milimetru.

**DATE DESPRE IMOBILUL NR. 1411**

Oficiul de Cadastru și Publicitate Imobiliară PRAHOVA
Biroul de Cadastru și Publicitate Imobiliară Câmpina

A. Partea I. Descrierea imobilului

TEREN Intravilan

Adresa: Loc. Ocina De Sus, Jud. Prahova

| Nr. Crt | Nr cadastral Nr. topografic | Suprafața* (mp) | Observații / Referințe |
|---------|-----------------------------|-----------------|---------------------------------------|
| A1 | | 2.332 | Sector cadastral:22 Teren imprejmuit; |

B. Partea II. Proprietari și acte

| Inscrieri privitoare la dreptul de proprietate și alte drepturi reale | | Referințe |
|---|--|-----------|
| / | | |
| Act Normativ nr. 7, din 13/03/1996 emis de PARLAMENTUL ROMANIEI (ART.13); | | |
| B1 | Inscrierea posesiei, drept de PROPRIETATE, dobandit prin Constituire, cota actuala 1/1 1) NEIDENTIFICAT NEIDENTIFICAT | A1 |
| B2 | SE NOTEAZA MENTIUNEA DE PROPRIETAR NEIDENTIFICAT | A1 |

C. Partea III. SARCINI .

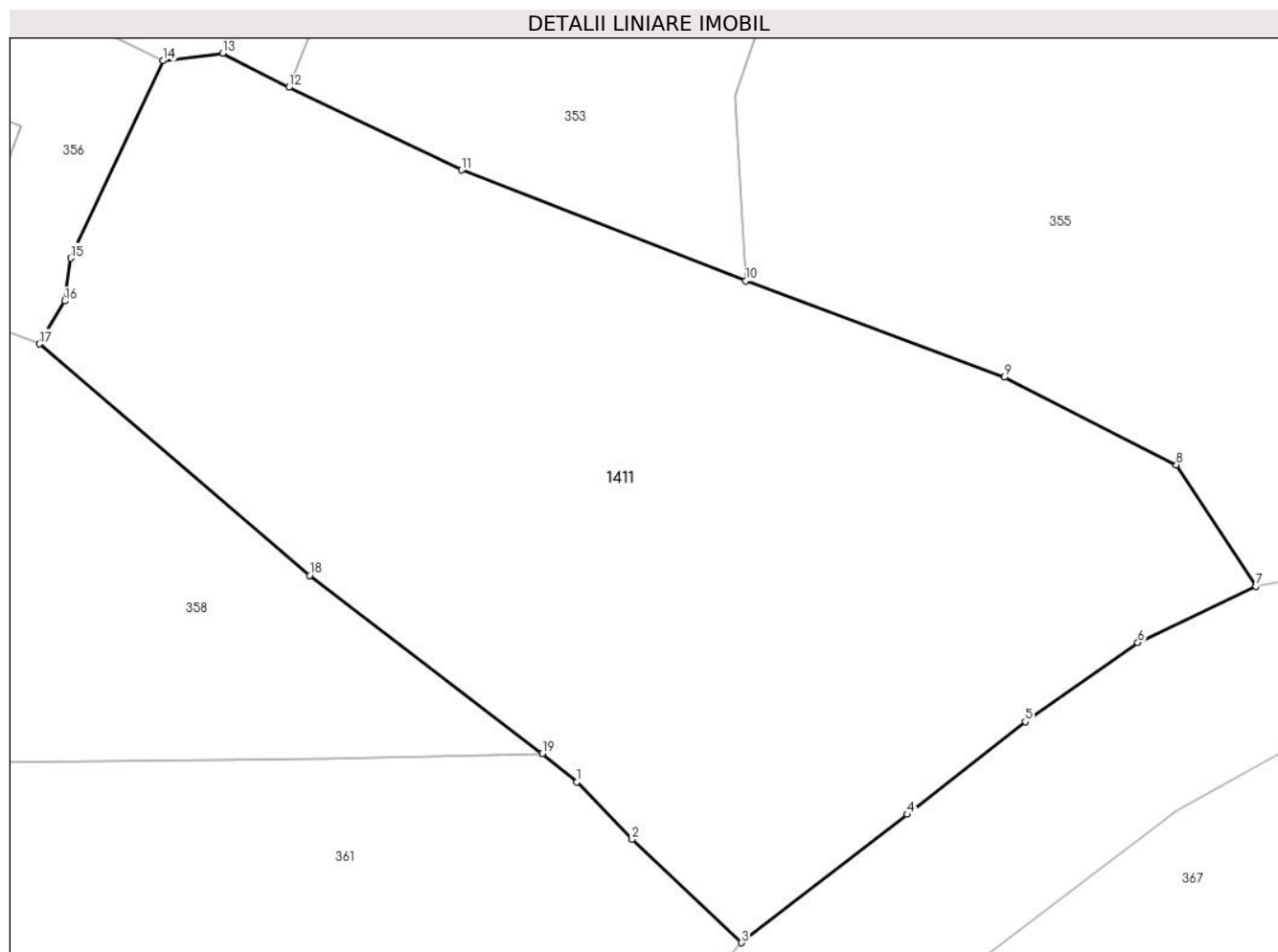
| Inscrieri privind dezmembramintele dreptului de proprietate, drepturi reale de garanție și sarcini | Referințe |
|--|-----------|
| NU SUNT | |

Anexa Nr. 1 La Partea I

Teren

| Nr cadastral | Suprafața (mp)* | Observații / Referințe |
|--------------|-----------------|------------------------|
| | 2.332 | |

* Suprafața este determinată în planul de proiecție Stereo 70.



Date referitoare la teren

| Crt | Categorie folosință | Intravilan | Suprafața (mp) | Tarla | Parcelă | Nr. topo | Observații / Referințe |
|-----|---------------------|------------|----------------|-------|---------|----------|------------------------|
| 1 | faneata | DA | 2.332 | 44 | 2136 | - | |

Lungime Segmente

1) Valorile lungimilor segmentelor sunt obținute din proiecție în plan.

| Punct început | X / Y | Punct sfârșit | X / Y | Lungime segment (** (m) |
|---------------|----------------------------|---------------|----------------------------|-------------------------|
| 1 | 548.069,143 409.862,145 | 2 | 548.072,865 409.858,293 | 5.356 |
| 2 | 548.072,865 409.858,293 | 3 | 548.080,234 409.851,33 | 10.138 |
| 3 | 548.080,234 409.851,33 | 4 | 548.091,377 409.859,97 | 14.1 |
| 4 | 548.091,377 409.859,97 | 5 | 548.099,338 409.866,195 | 10.106 |
| 5 | 548.099,338 409.866,195 | 6 | 548.106,914 409.871,518 | 9.259 |

| Punct început | X / Y | Punct sfârșit | X / Y | Lungime segment (** (m) |
|---------------|----------------------------|---------------|----------------------------|-------------------------|
| 6 | 548.106,914 409.871,518 | 7 | 548.114,865 409.875,309 | 8.809 |
| 7 | 548.114,865 409.875,309 | 8 | 548.109,51 409.883,474 | 9.764 |
| 8 | 548.109,51 409.883,474 | 9 | 548.097,942 409.889,38 | 12.988 |
| 9 | 548.097,942 409.889,38 | 10 | 548.080,521 409.895,855 | 18.585 |
| 10 | 548.080,521 409.895,855 | 11 | 548.061,388 409.903,308 | 20.533 |
| 11 | 548.061,388 409.903,308 | 12 | 548.049,763 409.908,874 | 12.889 |
| 12 | 548.049,763 409.908,874 | 13 | 548.045,32 409.911,168 | 5.0 |
| 13 | 548.045,32 409.911,168 | 14 | 548.041,293 409.910,656 | 4.059 |
| 14 | 548.041,293 409.910,656 | 15 | 548.035,065 409.897,384 | 14.661 |
| 15 | 548.035,065 409.897,384 | 16 | 548.034,67 409.894,498 | 2.913 |
| 16 | 548.034,67 409.894,498 | 17 | 548.032,968 409.891,618 | 3.345 |
| 17 | 548.032,968 409.891,618 | 18 | 548.051,16 409.876,037 | 23.952 |
| 18 | 548.051,16 409.876,037 | 19 | 548.066,822 409.864,057 | 19.718 |
| 19 | 548.066,822 409.864,057 | 1 | 548.069,143 409.862,145 | 3.007 |

** Lungimile segmentelor sunt determinate în planul de proiecție Stereo 70 și sunt rotunjite la 1 milimetru.

*** Distanța dintre puncte este formată din segmente cumulate ce sunt mai mici decât valoarea 1 milimetru.

**DATE DESPRE IMOBILUL NR. 1412**

Oficiul de Cadastru și Publicitate Imobiliară PRAHOVA
Biroul de Cadastru și Publicitate Imobiliară Câmpina

A. Partea I. Descrierea imobilului

TEREN Intravilan

Adresa: Loc. Ocina De Jos, Jud. Prahova

| Nr. Crt | Nr cadastral Nr. topografic | Suprafața* (mp) | Observații / Referințe |
|---------|-----------------------------|-----------------|---------------------------------------|
| A1 | | 1.074 | Sector cadastral:24 Teren imprejmuit; |

B. Partea II. Proprietari și acte

| Inscrieri privitoare la dreptul de proprietate și alte drepturi reale | | Referințe |
|---|--|-----------|
| / | | |
| Act Normativ nr. 7, din 13/03/1996 emis de PARLAMENTUL ROMANIEI (ART.13); | | |
| B1 | Inscrierea posesiei, drept de PROPRIETATE, dobandit prin Constituire, cota actuala 1/1 1) NEIDENTIFICAT NEIDENTIFICAT | A1 |
| B2 | SE NOTEAZA MENTIUNEA DE PROPRIETAR NEIDENTIFICAT | A1 |

C. Partea III. SARCINI .

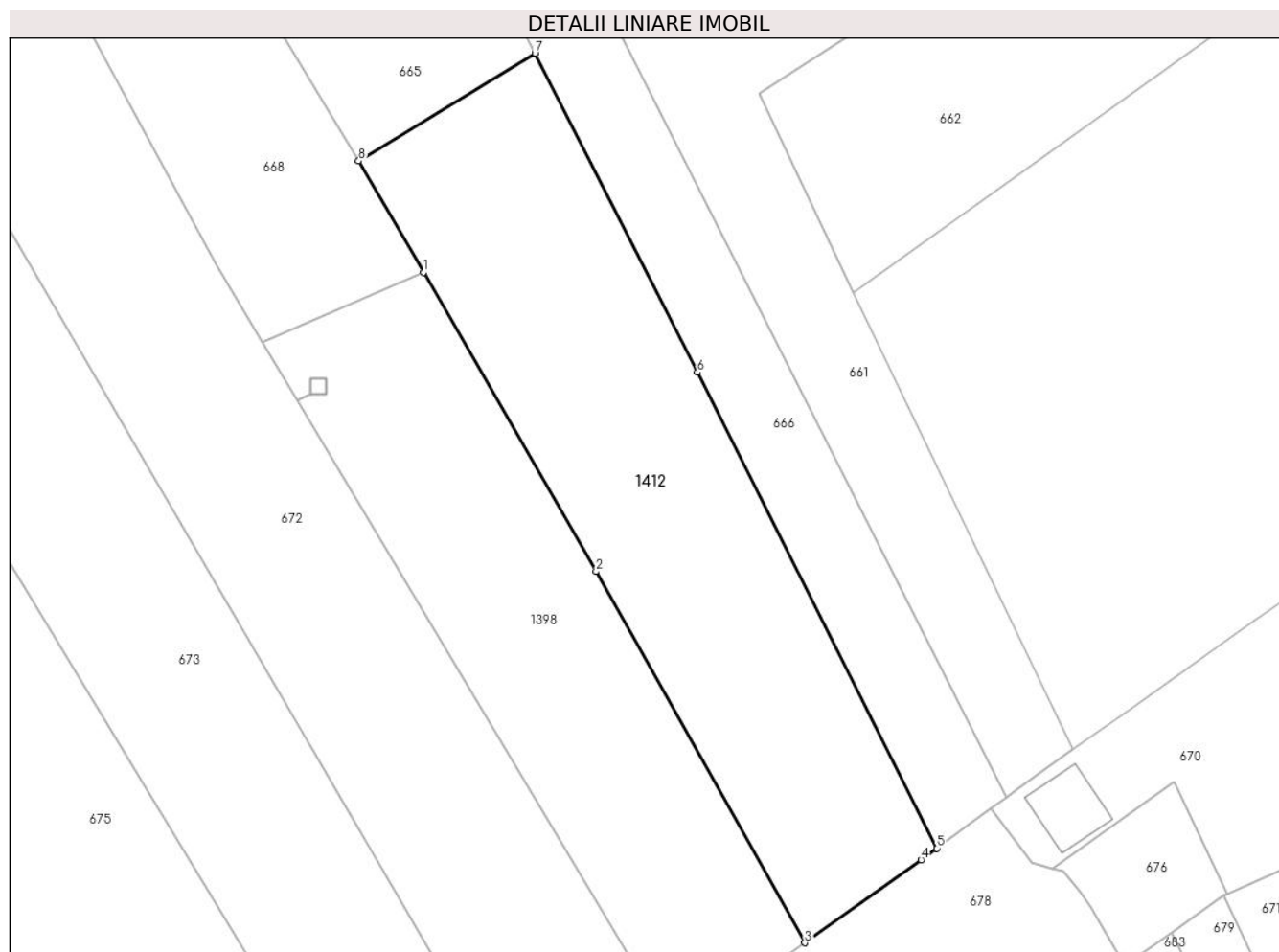
| Inscrieri privind dezmembramintele dreptului de proprietate, drepturi reale de garanție și sarcini | Referințe |
|--|-----------|
| NU SUNT | |

Anexa Nr. 1 La Partea I

Teren

| Nr cadastral | Suprafața (mp)* | Observații / Referințe |
|--------------|-----------------|------------------------|
| | 1.074 | |

* Suprafața este determinată în planul de proiecție Stereo 70.



Date referitoare la teren

| Crt | Categorie folosință | Intravilan | Suprafața (mp) | Tarla | Parcelă | Nr. topo | Observații / Referințe |
|-----|---------------------|------------|----------------|-------|---------|----------|------------------------|
| 1 | faneata | DA | 1.074 | 48 | 2378 | - | |

Lungime Segmente

1) Valorile lungimilor segmentelor sunt obținute din proiecție în plan.

| Punct început | X / Y | Punct sfârșit | X / Y | Lungime segment (** (m) |
|---------------|----------------------------|---------------|----------------------------|-------------------------|
| 1 | 547.832,948 409.094,988 | 2 | 547.846,948 409.070,755 | 27.987 |
| 2 | 547.846,948 409.070,755 | 3 | 547.863,863 409.040,687 | 34.499 |
| 3 | 547.863,863 409.040,687 | 4 | 547.873,281 409.047,411 | 11.572 |
| 4 | 547.873,281 409.047,411 | 5 | 547.874,553 409.048,341 | 1.576 |
| 5 | 547.874,553 409.048,341 | 6 | 547.855,165 409.086,891 | 43.151 |

| Punct început | X / Y | Punct sfârșit | X / Y | Lungime segment (** (m) |
|---------------|----------------------------|---------------|----------------------------|-------------------------|
| 6 | 547.855,165 409.086,891 | 7 | 547.842,0 409.112,731 | 29.0 |
| 7 | 547.842,0 409.112,731 | 8 | 547.827,706 409.104,006 | 16.746 |
| 8 | 547.827,706 409.104,006 | 1 | 547.832,948 409.094,988 | 10.431 |

** Lungimile segmentelor sunt determinate în planul de proiecție Stereo 70 și sunt rotunjite la 1 milimetru.

*** Distanța dintre puncte este formată din segmente cumulate ce sunt mai mici decât valoarea 1 milimetru.

**DATE DESPRE IMOBILUL NR. 1413**

Oficiul de Cadastru și Publicitate Imobiliară PRAHOVA
Biroul de Cadastru și Publicitate Imobiliară Câmpina

A. Partea I. Descrierea imobilului

TEREN Intravilan

Adresa: Loc. Adunati, Jud. Prahova

| Nr. Crt | Nr cadastral Nr. topografic | Suprafața* (mp) | Observații / Referințe |
|---------|-----------------------------|-----------------|---|
| A1 | | 3.600 | Sector cadastral:27 Teren neimpregmuit; |

B. Partea II. Proprietari și acte

| Inscrieri privitoare la dreptul de proprietate și alte drepturi reale | | Referințe |
|---|--|-----------|
| / | | |
| Act Notarial nr. 1377, din 25/09/2023 emis de N.P. ONEA LUCIA; | | |
| B1 | Intabulare, drept de PROPRIETATE, dobandit prin Conventie, cota actuala 1/3 1) BURTEA A ALEXANDRU | A1 |
| B2 | Intabulare, drept de PROPRIETATE, dobandit prin Conventie, cota actuala 1/3 1) JALBA A ELENA | A1 |
| Act Notarial nr. 125, din 10/10/2023 emis de N.P. NICA ROXANA-ELENA (ACT DE PARTA) VOLUNTAR NR. 1377 DIN 25.09.2023); | | |
| B3 | Intabulare, drept de PROPRIETATE, dobandit prin Succesiune, cota actuala 1/3 1) DIACONESCU CONSTANTIN-IUSTIN | A1 |

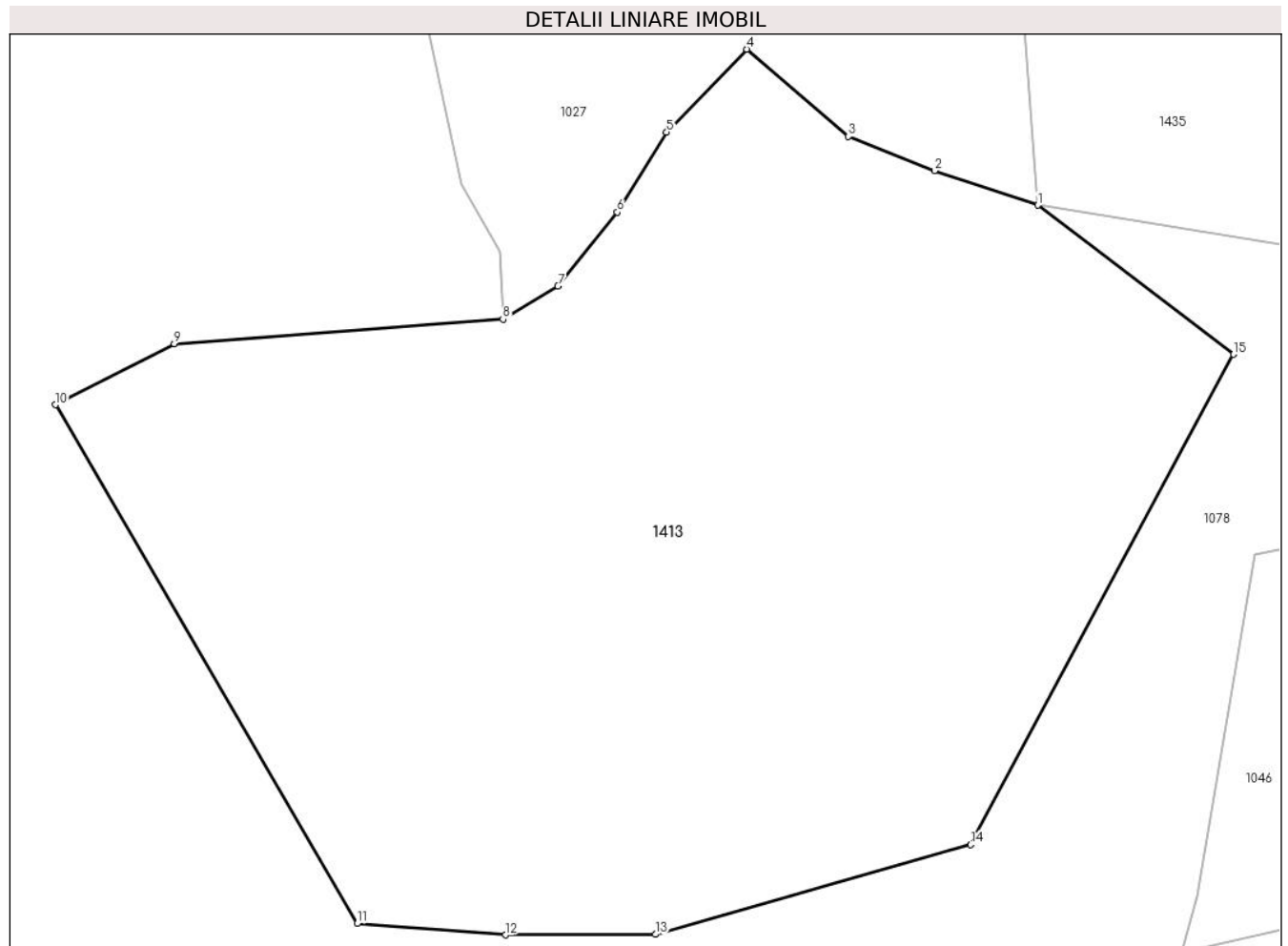
C. Partea III. SARCINI .

| Inscrieri privind dezmembramintele dreptului de proprietate, drepturi reale de garanție și sarcini | Referințe |
|--|-----------|
| NU SUNT | |

Anexa Nr. 1 La Partea I**Teren**

| | | |
|--------------|-----------------|------------------------|
| Nr cadastral | Suprafața (mp)* | Observații / Referințe |
| | 3.600 | |

* Suprafața este determinată în planul de proiecție Stereo 70.

**Date referitoare la teren**

| Crt | Categorie folosință | Intra vilan | Suprafața (mp) | Tarla | Parcelă | Nr. topo | Observații / Referințe |
|-----|---------------------|-------------|----------------|-------|---------|----------|------------------------|
| 1 | faneata | DA | 3.600 | 15 | 213 | - | |

Lungime Segmente

1) Valorile lungimilor segmentelor sunt obținute din proiecție în plan.

| Punct început | X / Y | Punct sfârșit | X / Y | Lungime segment (** (m) |
|---------------|----------------------------|---------------|----------------------------|-------------------------|
| 1 | 547.061,128 409.114,053 | 2 | 547.053,237 409.116,687 | 8.319 |
| 2 | 547.053,237 409.116,687 | 3 | 547.046,669 409.119,287 | 7.064 |
| 3 | 547.046,669 409.119,287 | 4 | 547.038,893 409.125,939 | 10.233 |
| 4 | 547.038,893 409.125,939 | 5 | 547.032,793 409.119,629 | 8.776 |
| 5 | 547.032,793 409.119,629 | 6 | 547.029,037 409.113,509 | 7.181 |

| Punct început | X / Y | Punct sfârșit | X / Y | Lungime segment (** (m) |
|---------------|----------------------------|---------------|----------------------------|-------------------------|
| 6 | 547.029,037 409.113,509 | 7 | 547.024,489 409.107,901 | 7.22 |
| 7 | 547.024,489 409.107,901 | 8 | 547.020,299 409.105,351 | 4.905 |
| 8 | 547.020,299 409.105,351 | 9 | 546.995,225 409.103,497 | 25.142 |
| 9 | 546.995,225 409.103,497 | 10 | 546.986,151 409.098,844 | 10.198 |
| 10 | 546.986,151 409.098,844 | 11 | 547.009,175 409.059,295 | 45.763 |
| 11 | 547.009,175 409.059,295 | 12 | 547.020,499 409.058,434 | 11.357 |
| 12 | 547.020,499 409.058,434 | 13 | 547.031,939 409.058,479 | 11.44 |
| 13 | 547.031,939 409.058,479 | 14 | 547.055,988 409.065,307 | 25.0 |
| 14 | 547.055,988 409.065,307 | 15 | 547.076,058 409.102,68 | 42.421 |
| 15 | 547.076,058 409.102,68 | 1 | 547.061,128 409.114,053 | 18.768 |

** Lungimile segmentelor sunt determinate în planul de proiecție Stereo 70 și sunt rotunjite la 1 milimetru.

*** Distanța dintre puncte este formată din segmente cumulate ce sunt mai mici decât valoarea 1 milimetru.

**DATE DESPRE IMOBILUL NR. 1414**

Oficiul de Cadastru și Publicitate Imobiliară PRAHOVA
Biroul de Cadastru și Publicitate Imobiliară Câmpina

A. Partea I. Descrierea imobilului

TEREN Intravilan

Adresa: Loc. Adunati, Jud. Prahova

| Nr. Crt | Nr cadastral Nr. topografic | Suprafața* (mp) | Observații / Referințe |
|---------|-----------------------------|--------------------------------|---|
| A1 | 20969 | Din acte: 624 Masurata: 610 | Sector cadastral:27 Teren imprejmuit; Teren imprejmuit partial cu gard din metal, lemn si plasa. |

Construcții

| Crt | Nr cadastral Nr. topografic | Adresa | Observații / Referințe |
|------|-----------------------------|----------------------------|---|
| A1.1 | 20969-C1 | Loc. Adunati, Jud. Prahova | Nr. niveluri:1; S. construita la sol:23 mp; Garaj P, Sup. const. desfasurata= 23mp, An 1985 |

B. Partea II. Proprietari și acte

| Inscrieri privitoare la dreptul de proprietate și alte drepturi reale | | Referințe |
|---|--|-----------|
| 25360 / 14/06/2024 | | |
| Act Notarial nr. 74, din 14/06/2024 emis de Dragan Florentina Victoria; | | |
| B3 | Intabulare, drept de PROPRIETATE, dobandit prin Succesiune, cota actuala 3/8 1) USTUROIU CARMELIA | A1, A1.1 |
| Act Notarial nr. 75, din 14/06/2024 emis de Dragan Florentina Victoria; | | |
| B4 | Intabulare, drept de PROPRIETATE, dobandit prin Succesiune, cota actuala 5/8 1) USTUROIU CARMELIA | A1, A1.1 |

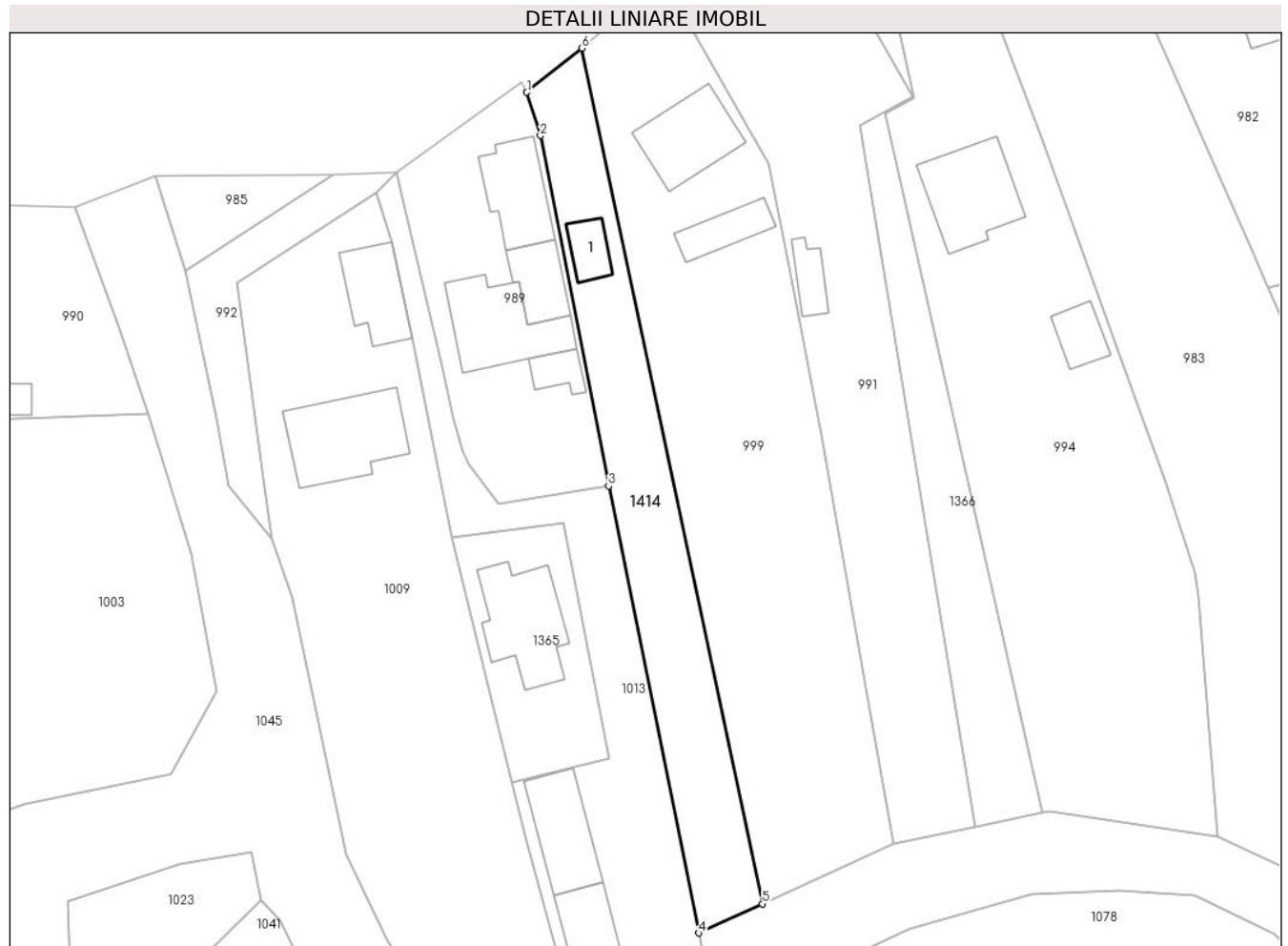
C. Partea III. SARCINI .

| Inscrieri privind dezmembramintele dreptului de proprietate, drepturi reale de garanție și sarcini | Referințe |
|--|-----------|
| NU SUNT | |

Anexa Nr. 1 La Partea I**Teren**

| Nr cadastral | Suprafața (mp)* | Observații / Referințe |
|--------------|--------------------------------|--|
| 20969 | Din acte: 624 Masurata: 610 | Teren imprejmuit partial cu gard din metal, lemn si plasa. |

* Suprafața este determinată în planul de proiecție Stereo 70.

**Date referitoare la teren**

| Crt | Categorie folosință | Intra vilan | Suprafața (mp) | Tarla | Parcelă | Nr. topo | Observații / Referințe |
|-----|---------------------|-------------|----------------|-------|---------|----------|------------------------|
| 1 | curți constructii | DA | 160 | 15 | 127 | - | |
| 2 | faneata | DA | 450 | 15 | 127 | - | |

Date referitoare la construcții

| Crt | Număr | Destinație construcție | Supraf. (mp) | Situație juridică | Observații / Referințe |
|------|----------|------------------------|--------------|-------------------|---|
| A1.1 | 20969-C1 | constructii anexa | 23 | Cu acte | Nr. niveluri:1; S. construita la sol:23 mp; Garaj P, Sup. const. desfasurata= 23mp, An 1985 |

Lungime Segmente

1) Valorile lungimilor segmentelor sunt obținute din proiecție în plan.

| Punct început | X / Y | Punct sfârșit | X / Y | Lungime segment (** (m) |
|---------------|----------------------------|---------------|----------------------------|-------------------------|
| 1 | 546.897,207 409.290,836 | 2 | 546.898,631 409.286,292 | 4.762 |
| 2 | 546.898,631 409.286,292 | 3 | 546.905,802 409.249,519 | 37.466 |
| 3 | 546.905,802 409.249,519 | 4 | 546.915,262 409.202,598 | 47.865 |

| Punct început | X / Y | Punct sfârșit | X / Y | Lungime segment (** (m) |
|---------------|----------------------------|---------------|----------------------------|-------------------------|
| 4 | 546.915,262 409.202,598 | 5 | 546.921,934 409.205,667 | 7.344 |
| 5 | 546.921,934 409.205,667 | 6 | 546.903,003 409.295,468 | 91.775 |
| 6 | 546.903,003 409.295,468 | 1 | 546.897,207 409.290,836 | 7.419 |

** Lungimile segmentelor sunt determinate în planul de proiecție Stereo 70 și sunt rotunjite la 1 milimetru.

*** Distanța dintre puncte este formată din segmente cumulate ce sunt mai mici decât valoarea 1 milimetru.

**DATE DESPRE IMOBILUL NR. 1415**

Oficiul de Cadastru și Publicitate Imobiliară PRAHOVA
Biroul de Cadastru și Publicitate Imobiliară Câmpina

A. Partea I. Descrierea imobilului

TEREN Extravilan

Adresa: Jud. Prahova, pct. "Valea Bradului"

| Nr. Crt | Nr cadastral Nr. topografic | Suprafața* (mp) | Observații / Referințe |
|---------|-----------------------------|-----------------|---------------------------------------|
| A1 | 20962 | 470 | Sector cadastral:24 Teren imprejmuit; |

B. Partea II. Proprietari și acte

| Inscrieri privitoare la dreptul de proprietate și alte drepturi reale | | Referințe |
|---|---|-----------|
| 4967 / 12/02/2024 | | |
| Act Notarial nr. 111, din 09/02/2024 emis de Vorovenci Ana-Carina; | | |
| B1 | Se infiinteaza cartea funciara 20962 a imobilului cu numarul cadastral 20962 / UAT Adunati, rezultat din dezmembrarea imobilului cu numarul cadastral 20950 inscris in cartea funciara 20950; | A1 |
| Act Notarial nr. 685, din 28/06/2023 emis de NP Barbu Roxana Maria (act administrativ nr 5152 din 20.09.2023, emis de Primaria Adunati;act notarial nr 1124 din 19.09.2023, emis de NP Balasoiu Denisa;act administrativ nr 5140 din 19.09.2023, emis de Primaria Adunati); | | |
| B2 | Intabulare, drept de PROPRIETATEpartaj, dobandit prin Conventie, cota actuala 1/1 1) CAPTARIU CRISTINA | A1 |
| <i>OBSERVATII: pozitie transcrisa din CF 20950/Adunati, inscrisa prin incheierea nr. 45267 din 21/09/2023;</i> | | |

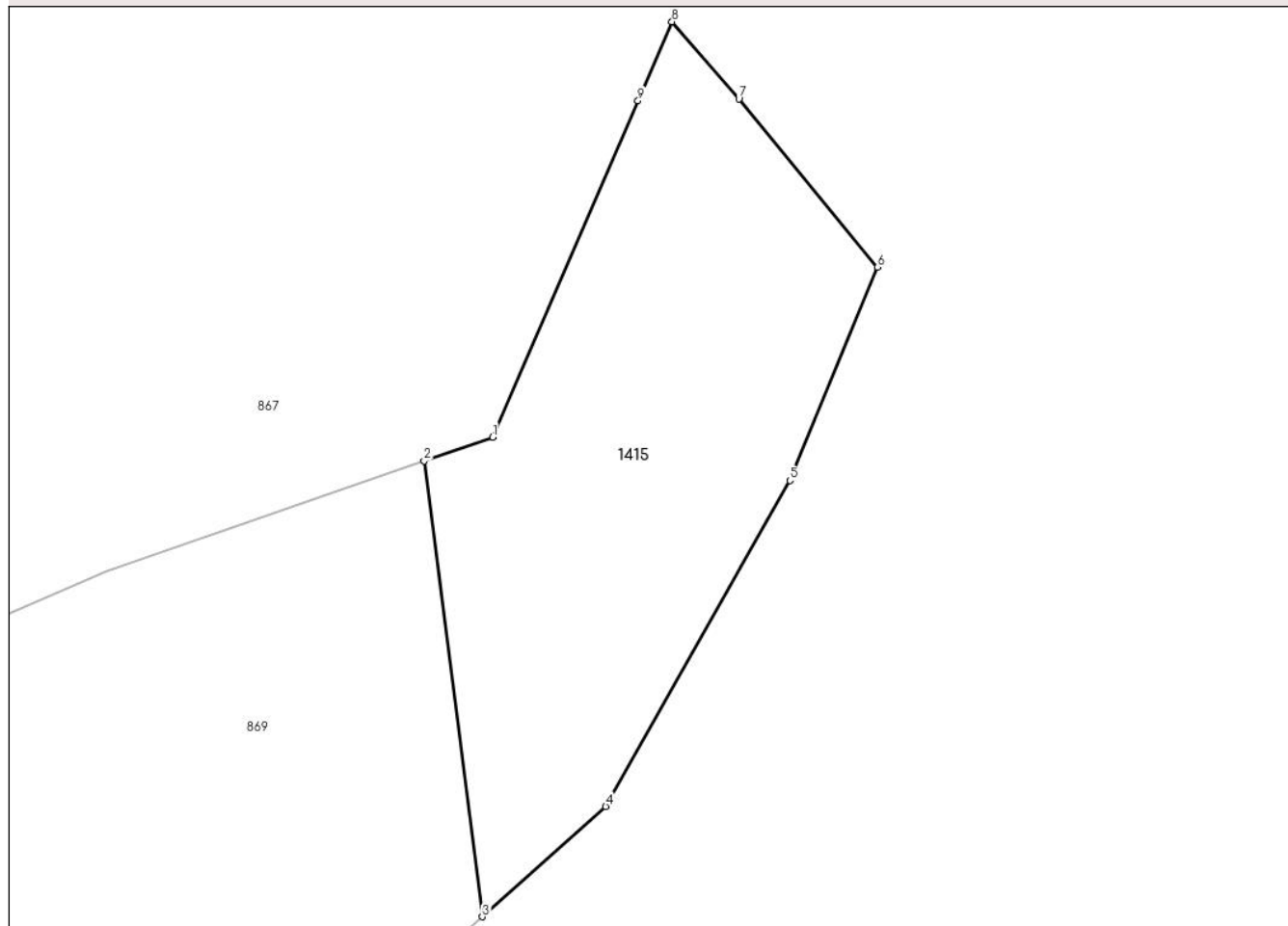
C. Partea III. SARCINI .

| Inscrieri privind dezmembramintele dreptului de proprietate, drepturi reale de garanție și sarcini | Referințe |
|--|-----------|
| NU SUNT | |

Anexa Nr. 1 La Partea I**Teren**

| | | |
|--------------|-----------------|------------------------|
| Nr cadastral | Suprafața (mp)* | Observații / Referințe |
| 20962 | 470 | |

* Suprafața este determinată în planul de proiecție Stereo 70.

DETALII LINIARE IMOBIL**Date referitoare la teren**

| Crt | Categorie folosință | Intravilan | Suprafața (mp) | Tarla | Parcelă | Nr. topo | Observații / Referințe |
|-----|---------------------|------------|----------------|-------|-------------------------------------|----------|------------------------|
| 1 | faneata | NU | 470 | 53 | 2673partial2 690, 2691partial | - | |

Lungime Segmente

1) Valorile lungimilor segmentelor sunt obținute din proiecție în plan.

| Punct început | X / Y | Punct sfârșit | X / Y | Lungime segment (** (m) |
|---------------|----------------------------|---------------|----------------------------|-------------------------|
| 1 | 548.141,234 407.927,147 | 2 | 548.137,882 407.925,981 | 3.549 |
| 2 | 548.137,882 407.925,981 | 3 | 548.140,728 407.903,683 | 22.479 |
| 3 | 548.140,728 407.903,683 | 4 | 548.146,768 407.909,078 | 8.099 |
| 4 | 548.146,768 407.909,078 | 5 | 548.155,789 407.925,03 | 18.326 |

| Punct început | X / Y | Punct sfârșit | X / Y | Lungime segment (** (m) |
|---------------|----------------------------|---------------|----------------------------|-------------------------|
| 5 | 548.155,789 407.925,03 | 6 | 548.160,07 407.935,459 | 11.273 |
| 6 | 548.160,07 407.935,459 | 7 | 548.153,292 407.943,697 | 10.668 |
| 7 | 548.153,292 407.943,697 | 8 | 548.150,015 407.947,47 | 4.998 |
| 8 | 548.150,015 407.947,47 | 9 | 548.148,349 407.943,614 | 4.201 |
| 9 | 548.148,349 407.943,614 | 1 | 548.141,234 407.927,147 | 17.938 |

** Lungimile segmentelor sunt determinate în planul de proiecție Stereo 70 și sunt rotunjite la 1 milimetru.

*** Distanța dintre puncte este formată din segmente cumulate ce sunt mai mici decât valoarea 1 milimetru.

**DATE DESPRE IMOBILUL NR. 1416**

Oficiul de Cadastru și Publicitate Imobiliară PRAHOVA
Biroul de Cadastru și Publicitate Imobiliară Câmpina

A. Partea I. Descrierea imobilului

TEREN Intravilan

Adresa: Loc. Ocina De Jos, Jud. Prahova

| Nr. Crt | Nr cadastral Nr. topografic | Suprafața* (mp) | Observații / Referințe |
|---------|-----------------------------|-----------------|---------------------------------------|
| A1 | | 2.285 | Sector cadastral:25 Teren imprejmuit; |

B. Partea II. Proprietari și acte

| Inscrieri privitoare la dreptul de proprietate și alte drepturi reale | | Referințe |
|---|--|-----------|
| / | | |
| Act Normativ nr. 7, din 13/03/1996 emis de PARLAMENTUL ROMANIEI (ART.13); | | |
| B1 | Inscrierea posesiei, drept de PROPRIETATE, dobandit prin Constituire, cota actuala 1/1 1) NEIDENTIFICAT NEIDENTIFICAT | A1 |
| B2 | SE NOTEAZA MENTIUNEA DE PROPRIETAR NEIDENTIFICAT | A1 |

C. Partea III. SARCINI .

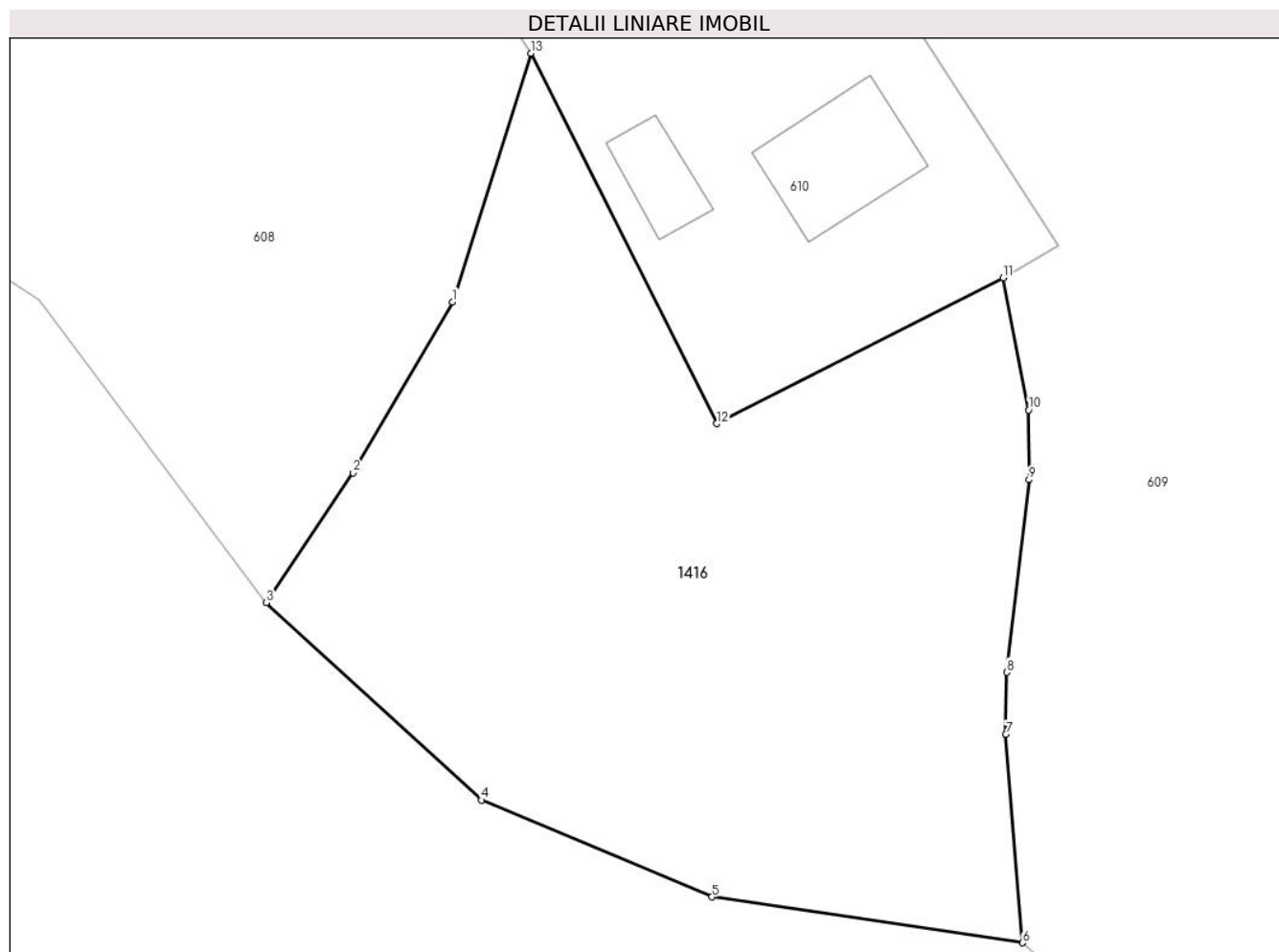
| Inscrieri privind dezmembramintele dreptului de proprietate, drepturi reale de garanție și sarcini | Referințe |
|--|-----------|
| NU SUNT | |

Anexa Nr. 1 La Partea I

Teren

| | | |
|--------------|-----------------|------------------------|
| Nr cadastral | Suprafața (mp)* | Observații / Referințe |
| | 2.285 | |

* Suprafața este determinată în planul de proiecție Stereo 70.



Date referitoare la teren

| Crt | Categorie folosință | Intravilan | Suprafața (mp) | Tarla | Parcelă | Nr. topo | Observații / Referințe |
|-----|---------------------|------------|----------------|-------|---------|----------|------------------------|
| 1 | faneata | DA | 2.285 | - | - | - | |

Lungime Segmente

1) Valorile lungimilor segmentelor sunt obținute din proiecție în plan.

| Punct început | X / Y | Punct sfârșit | X / Y | Lungime segment (** (m) |
|---------------|----------------------------|---------------|----------------------------|-------------------------|
| 1 | 547.603,208 408.930,481 | 2 | 547.595,48 408.917,224 | 15.345 |
| 2 | 547.595,48 408.917,224 | 3 | 547.588,74 408.907,147 | 12.123 |
| 3 | 547.588,74 408.907,147 | 4 | 547.605,452 408.891,822 | 22.675 |
| 4 | 547.605,452 408.891,822 | 5 | 547.623,356 408.884,298 | 19.421 |
| 5 | 547.623,356 408.884,298 | 6 | 547.647,5 408.880,74 | 24.405 |

| Punct început | X / Y | Punct sfârșit | X / Y | Lungime segment (** (m) |
|---------------|----------------------------|---------------|----------------------------|-------------------------|
| 6 | 547.647,5 408.880,74 | 7 | 547.646,19 408.896,91 | 16.223 |
| 7 | 547.646,19 408.896,91 | 8 | 547.646,29 408.901,73 | 4.821 |
| 8 | 547.646,29 408.901,73 | 9 | 547.648,01 408.916,68 | 15.049 |
| 9 | 547.648,01 408.916,68 | 10 | 547.647,97 408.922,09 | 5.41 |
| 10 | 547.647,97 408.922,09 | 11 | 547.645,99 408.932,358 | 10.457 |
| 11 | 547.645,99 408.932,358 | 12 | 547.623,716 408.921,035 | 24.986 |
| 12 | 547.623,716 408.921,035 | 13 | 547.609,293 408.949,788 | 32.168 |
| 13 | 547.609,293 408.949,788 | 1 | 547.603,208 408.930,481 | 20.243 |

** Lungimile segmentelor sunt determinate în planul de proiecție Stereo 70 și sunt rotunjite la 1 milimetru.

*** Distanța dintre puncte este formată din segmente cumulate ce sunt mai mici decât valoarea 1 milimetru.

**DATE DESPRE IMOBILUL NR. 1417**

Oficiul de Cadastru și Publicitate Imobiliară PRAHOVA
Biroul de Cadastru și Publicitate Imobiliară Câmpina

A. Partea I. Descrierea imobilului

TEREN Necunoscut

Adresa: Loc. Ocina De Jos, Jud. Prahova

| Nr. Crt | Nr cadastral Nr. topografic | Suprafața* (mp) | Observații / Referințe |
|---------|--------------------------------|-----------------|--|
| A1 | | 3.860 | Sector cadastral:26 Teren neimprejmit; |

B. Partea II. Proprietari și acte

| Inscrieri privitoare la dreptul de proprietate și alte drepturi reale | | Referințe |
|---|--|-----------|
| / | | |
| Act Notarial nr. 556, din 18/10/2005 emis de NP IVAN MIHAELA; | | |
| B1 | Intabulare, drept de PROPRIETATE, dobandit prin Succesiune, cota actuala 5/16 1) BADILICA ION | A1 |
| B2 | Intabulare, drept de PROPRIETATE, dobandit prin Succesiune, cota actuala 5/16 1) OPREA ANGELICA | A1 |
| Act Normativ nr. 7, din 13/03/1996 emis de PARLAMENTUL ROMANIEI; | | |
| B4 | Inscrierea provizorie, drept de PROPRIETATE, dobandit prin Lege, cota actuala 3/8 1) NEIDENTIFICAT NEIDENTIFICAT | A1 |

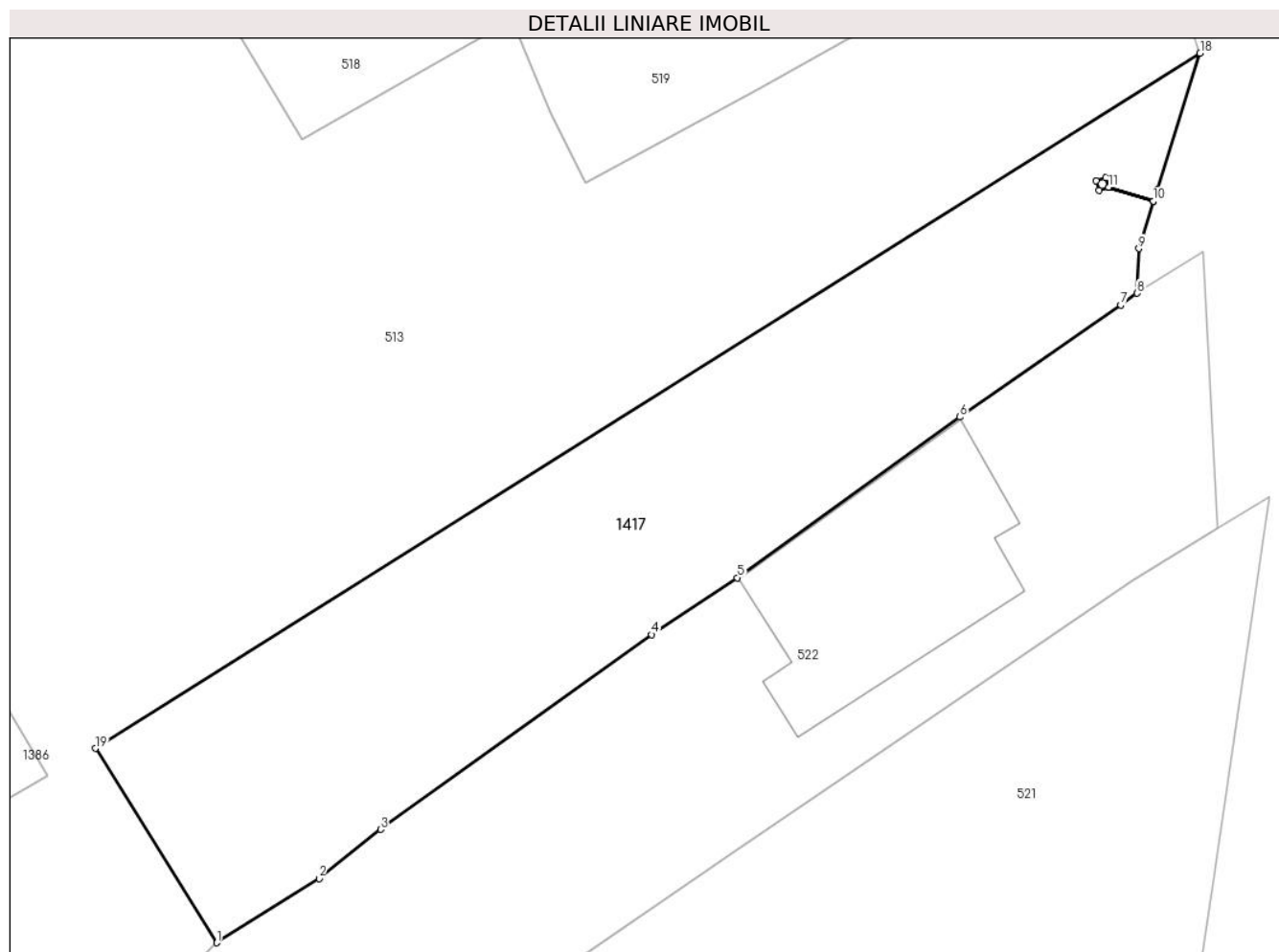
C. Partea III. SARCINI .

| Inscrieri privind dezmembramintele dreptului de proprietate, drepturi reale de garanție și sarcini | Referințe |
|--|-----------|
| NU SUNT | |

Anexa Nr. 1 La Partea I**Teren**

| | | |
|--------------|-----------------|------------------------|
| Nr cadastral | Suprafața (mp)* | Observații / Referințe |
| | 3.860 | |

* Suprafața este determinată în planul de proiecție Stereo 70.

**Date referitoare la teren**

| Crt | Categorie folosință | Intra vilan | Suprafața (mp) | Tarla | Parcelă | Nr. topo | Observații / Referințe |
|-----|---------------------|-------------|----------------|-------|---------|----------|------------------------|
| 1 | faneata | DA | 238 | 25 | 1499 | - | |
| 2 | faneata | NU | 3.622 | 25 | 1499 | - | |

Lungime Segmente

1) Valorile lungimilor segmentelor sunt obținute din proiecție în plan.

| Punct început | X / Y | Punct sfârșit | X / Y | Lungime segment (** (m) |
|---------------|----------------------------|---------------|----------------------------|-------------------------|
| 1 | 547.740,958 408.402,715 | 2 | 547.753,939 408.410,865 | 15.327 |
| 2 | 547.753,939 408.410,865 | 3 | 547.761,762 408.417,125 | 10.019 |
| 3 | 547.761,762 408.417,125 | 4 | 547.796,208 408.441,857 | 42.405 |
| 4 | 547.796,208 408.441,857 | 5 | 547.807,109 408.449,08 | 13.077 |

| Punct început | X / Y | Punct sfârșit | X / Y | Lungime segment (** (m) |
|---------------|----------------------------|---------------|----------------------------|-------------------------|
| 5 | 547.807,109 408.449,08 | 6 | 547.835,389 408.469,488 | 34.875 |
| 6 | 547.835,389 408.469,488 | 7 | 547.855,84 408.483,74 | 24.927 |
| 7 | 547.855,84 408.483,74 | 8 | 547.857,954 408.485,21 | 2.575 |
| 8 | 547.857,954 408.485,21 | 9 | 547.858,135 408.490,894 | 5.687 |
| 9 | 547.858,135 408.490,894 | 10 | 547.859,977 408.496,909 | 6.291 |
| 10 | 547.859,977 408.496,909 | 11 | 547.854,298 408.498,665 | 5.944 |
| 11 | 547.854,298 408.498,665 | 12 | 547.853,106 408.498,29 | 1.25 |
| 12 | 547.853,106 408.498,29 | 13 | 547.852,73 408.499,482 | 1.25 |
| 13 | 547.852,73 408.499,482 | 14 | 547.853,922 408.499,857 | 1.25 |
| 14 | 547.853,922 408.499,857 | 15 | 547.854,297 408.498,668 | 1.246 |
| 15 | 547.854,297 408.498,668 | 16 | 547.859,978 408.496,912 | 5.946 |
| 16 | 547.859,978 408.496,912 | 17 | 547.860,419 408.498,352 | 1.506 |
| 17 | 547.860,419 408.498,352 | 18 | 547.865,925 408.515,699 | 18.2 |
| 18 | 547.865,925 408.515,699 | 19 | 547.725,499 408.427,393 | 165.884 |
| 19 | 547.725,499 408.427,393 | 1 | 547.740,958 408.402,715 | 29.12 |

** Lungimile segmentelor sunt determinate în planul de proiecție Stereo 70 și sunt rotunjite la 1 milimetru.

*** Distanța dintre puncte este formată din segmente cumulate ce sunt mai mici decât valoarea 1 milimetru.

**DATE DESPRE IMOBILUL NR. 1418**

Oficiul de Cadastru și Publicitate Imobiliară PRAHOVA
Biroul de Cadastru și Publicitate Imobiliară Câmpina

A. Partea I. Descrierea imobilului

TEREN Necunoscut

Adresa: Loc. Ocina De Jos, Jud. Prahova

| Nr. Crt | Nr cadastral Nr. topografic | Suprafața* (mp) | Observații / Referințe |
|---------|--------------------------------|-----------------|--|
| A1 | | 2.000 | Sector cadastral:26 Teren neimprejmut; |

B. Partea II. Proprietari și acte

| Inscrieri privitoare la dreptul de proprietate și alte drepturi reale | | Referințe |
|---|--|-----------|
| / | | |
| Act Notarial nr. 54, din 22/08/2011 emis de NP IONITA DORINA; | | |
| B1 | Intabulare, drept de PROPRIETATE, dobandit prin Succesiune, cota actuala 10/64 1) BURTEA ION, DECEDAT DEFUNCT:Da | A1 |
| B2 | Intabulare, drept de PROPRIETATE, dobandit prin Succesiune, cota actuala 10/64 1) BURTEA SIMION | A1 |
| B3 | Intabulare, drept de PROPRIETATE, dobandit prin Succesiune, cota actuala 5/64 1) GABRIAN DIANA VASILICA | A1 |
| B4 | Intabulare, drept de PROPRIETATE, dobandit prin Succesiune, cota actuala 5/64 1) SAVU MADALINA ELENA | A1 |
| B5 | Intabulare, drept de PROPRIETATE, dobandit prin Succesiune, cota actuala 5/64 1) BURTEA DANIEL MARIUS | A1 |
| B6 | Intabulare, drept de PROPRIETATE, dobandit prin Succesiune, cota actuala 5/64 1) STERESCU MIHAELA | A1 |
| Act Normativ nr. 7, din 13/03/1996 emis de PARLAMENTUL ROMANIEI; | | |
| B7 | Inscrierea provizorie, drept de PROPRIETATE, dobandit prin Lege, cota actuala 3/8 1) NEIDENTIFICAT NEIDENTIFICAT | A1 |

C. Partea III. SARCINI .

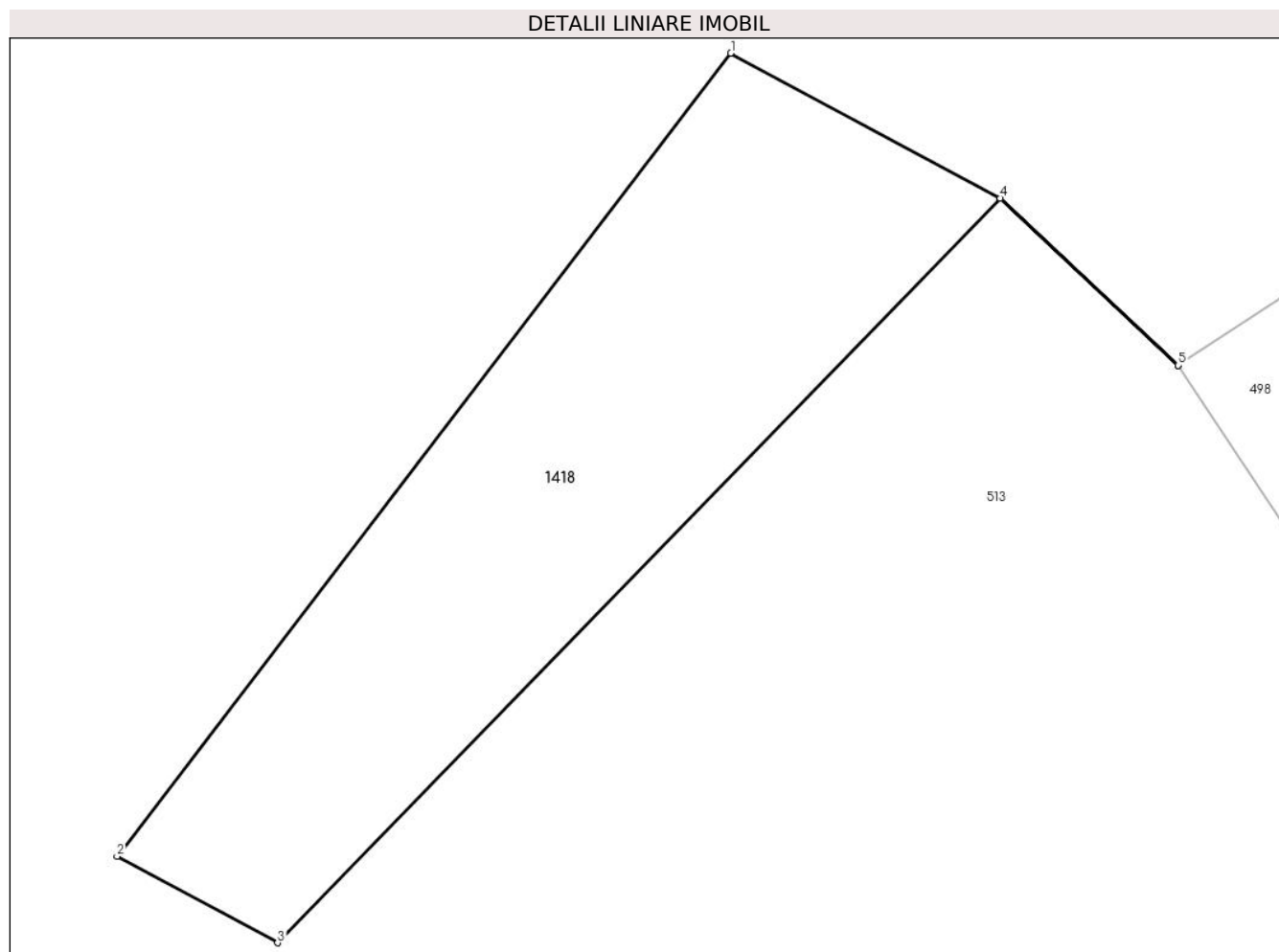
| Inscrieri privind dezmembramintele dreptului de proprietate, drepturi reale de garanție și sarcini | Referințe |
|--|-----------|
| NU SUNT | |

Anexa Nr. 1 La Partea I

Teren

| | | |
|--------------|-----------------|------------------------|
| Nr cadastral | Suprafața (mp)* | Observații / Referințe |
| | 2.000 | |

* Suprafața este determinată în planul de proiecție Stereo 70.



Date referitoare la teren

| Crt | Categorie folosință | Intravilan | Suprafața (mp) | Tarla | Parcelă | Nr. topo | Observații / Referințe |
|-----|---------------------|------------|----------------|-------|---------|----------|------------------------|
| 1 | faneata | NU | 442 | 25 | 1341 | - | |
| 2 | faneata | DA | 1.558 | 25 | 1341 | - | |

Lungime Segmente

1) Valorile lungimilor segmentelor sunt obținute din proiecție în plan.

| Punct început | X / Y | Punct sfârșit | X / Y | Lungime segment (** (m) |
|---------------|----------------------------|---------------|----------------------------|-------------------------|
| 1 | 547.480,776 408.681,535 | 2 | 547.425,144 408.608,784 | 91.584 |
| 2 | 547.425,144 408.608,784 | 3 | 547.439,694 408.600,955 | 16.523 |
| 3 | 547.439,694 408.600,955 | 4 | 547.505,177 408.668,402 | 94.006 |
| 4 | 547.505,177 408.668,402 | 5 | 547.521,336 408.653,249 | 22.152 |

| Punct început | X / Y | Punct sfârșit | X / Y | Lungime segment (** (m) |
|---------------|----------------------------|---------------|----------------------------|-------------------------|
| 5 | 547.521,336 408.653,249 | 6 | 547.521,338 408.653,251 | 0.003 |
| 6 | 547.521,338 408.653,251 | 7 | 547.505,179 408.668,404 | 22.152 |
| 7 | 547.505,179 408.668,404 | 1 | 547.480,776 408.681,535 | 27.712 |

** Lungimile segmentelor sunt determinate în planul de proiecție Stereo 70 și sunt rotunjite la 1 milimetru.

*** Distanța dintre puncte este formată din segmente cumulate ce sunt mai mici decât valoarea 1 milimetru.

**DATE DESPRE IMOBILUL NR. 1419**

Oficiul de Cadastru și Publicitate Imobiliară PRAHOVA
Biroul de Cadastru și Publicitate Imobiliară Câmpina

A. Partea I. Descrierea imobilului

TEREN Extravilan

Adresa: Jud. Prahova

| Nr. Crt | Nr cadastral Nr. topografic | Suprafața* (mp) | Observații / Referințe |
|---------|-----------------------------|-----------------|---------------------------------------|
| A1 | | 1.575 | Sector cadastral:27 Teren imprejmuit; |

B. Partea II. Proprietari și acte

| Inscrieri privitoare la dreptul de proprietate și alte drepturi reale | | Referințe |
|---|--|-----------|
| / | | |
| Act Normativ nr. 7, din 13/03/1996 emis de PARLAMENTUL ROMANIEI (ART.13); | | |
| B1 | Inscrierea posesiei, drept de PROPRIETATE, dobandit prin Constituire, cota actuala 1/1 1) NEIDENTIFICAT NEIDENTIFICAT | A1 |
| B2 | SE NOTEAZA MENTIUNEA DE PROPRIETAR NEIDENTIFICAT | A1 |

C. Partea III. SARCINI .

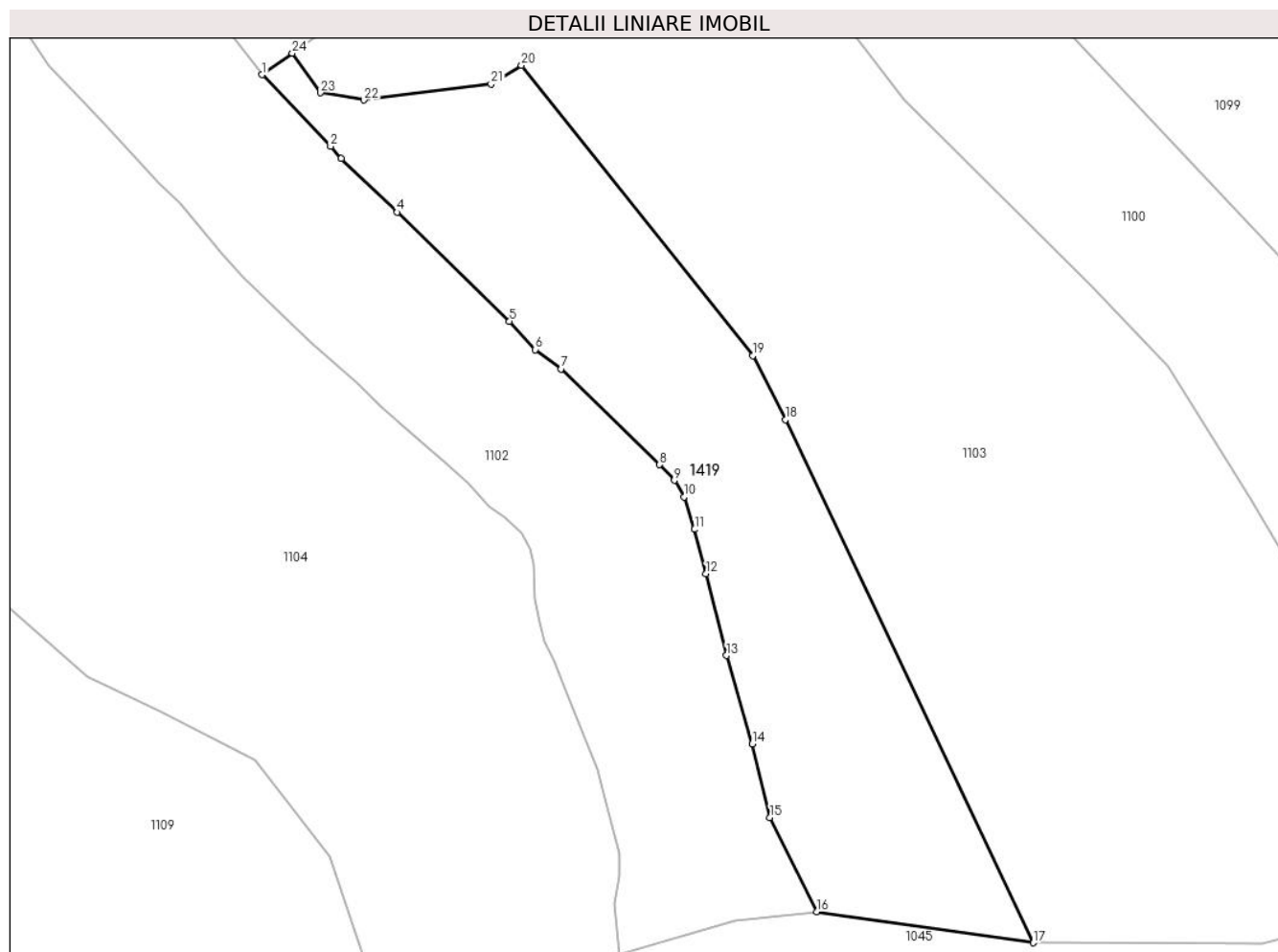
| Inscrieri privind dezmembramintele dreptului de proprietate, drepturi reale de garanție și sarcini | Referințe |
|--|-----------|
| NU SUNT | |

Anexa Nr. 1 La Partea I

Teren

| Nr cadastral | Suprafața (mp)* | Observații / Referințe |
|--------------|-----------------|------------------------|
| | 1.575 | |

* Suprafața este determinată în planul de proiecție Stereo 70.



Date referitoare la teren

| Crt | Categorie folosință | Intravilan | Suprafața (mp) | Tarla | Parcelă | Nr. topo | Observații / Referințe |
|-----|---------------------|------------|----------------|-------|---------|----------|------------------------|
| 1 | faneata | NU | 1.575 | - | - | - | |

Lungime Segmente

1) Valorile lungimilor segmentelor sunt obținute din proiecție în plan.

| Punct început | X / Y | Punct sfârșit | X / Y | Lungime segment (** (m) |
|---------------|----------------------------|---------------|----------------------------|-------------------------|
| 1 | 546.269,756 408.815,712 | 2 | 546.276,428 408.808,715 | 9.668 |
| 3 | 546.277,459 408.807,519 | 4 | 546.282,94 408.802,29 | 7.575 |
| 5 | 546.293,906 408.791,651 | 6 | 546.296,43 408.788,882 | 3.747 |
| 7 | 546.298,963 408.786,999 | 8 | 546.308,563 408.777,637 | 13.409 |
| 9 | 546.309,999 408.776,118 | 10 | 546.310,943 408.774,501 | 1.872 |

| Punct început | X / Y | Punct sfârșit | X / Y | Lungime segment (** (m) |
|---------------|----------------------------|---------------|----------------------------|-------------------------|
| 2 | 546.276,428 408.808,715 | 3 | 546.277,459 408.807,519 | 1.579 |
| 4 | 546.282,94 408.802,29 | 5 | 546.293,906 408.791,651 | 15.279 |
| 6 | 546.296,43 408.788,882 | 7 | 546.298,963 408.786,999 | 3.156 |
| 8 | 546.308,563 408.777,637 | 9 | 546.309,999 408.776,118 | 2.09 |
| 10 | 546.310,943 408.774,501 | 11 | 546.311,987 408.771,333 | 3.336 |

| Punct început | X / Y | Punct sfârșit | X / Y | Lungime segment (** (m) |
|---------------|----------------------------|---------------|----------------------------|-------------------------|
| 11 | 546.311,987 408.771,333 | 12 | 546.313,098 408.766,996 | 4.477 |
| 13 | 546.315,109 408.759,014 | 14 | 546.317,626 408.750,405 | 8.969 |
| 15 | 546.319,359 408.743,219 | 16 | 546.323,903 408.734,022 | 10.258 |
| 17 | 546.345,045 408.730,98 | 18 | 546.320,878 408.782,054 | 56.503 |
| 19 | 546.317,671 408.788,268 | 20 | 546.295,077 408.816,618 | 36.252 |
| 21 | 546.292,115 408.814,782 | 22 | 546.279,678 408.813,243 | 12.532 |
| 23 | 546.275,438 408.813,941 | 24 | 546.272,697 408.817,809 | 4.74 |

| Punct început | X / Y | Punct sfârșit | X / Y | Lungime segment (** (m) |
|---------------|----------------------------|---------------|----------------------------|-------------------------|
| 12 | 546.313,098 408.766,996 | 13 | 546.315,109 408.759,014 | 8.231 |
| 14 | 546.317,626 408.750,405 | 15 | 546.319,359 408.743,219 | 7.392 |
| 16 | 546.323,903 408.734,022 | 17 | 546.345,045 408.730,98 | 21.36 |
| 18 | 546.320,878 408.782,054 | 19 | 546.317,671 408.788,268 | 6.993 |
| 20 | 546.295,077 408.816,618 | 21 | 546.292,115 408.814,782 | 3.485 |
| 22 | 546.279,678 408.813,243 | 23 | 546.275,438 408.813,941 | 4.297 |
| 24 | 546.272,697 408.817,809 | 1 | 546.269,756 408.815,712 | 3.612 |

** Lungimile segmentelor sunt determinate în planul de proiecție Stereo 70 și sunt rotunjite la 1 milimetru.

*** Distanța dintre puncte este formată din segmente cumulate ce sunt mai mici decât valoarea 1 milimetru.

**DATE DESPRE IMOBILUL NR. 1420**

Oficiul de Cadastru și Publicitate Imobiliară PRAHOVA
Biroul de Cadastru și Publicitate Imobiliară Câmpina

A. Partea I. Descrierea imobilului

TEREN Extravilan

Adresa: Jud. Prahova

| Nr. Crt | Nr cadastral Nr. topografic | Suprafața* (mp) | Observații / Referințe |
|---------|-----------------------------|-----------------|---|
| A1 | | 215.658 | Sector cadastral:13 Teren neimpregmuit; |

B. Partea II. Proprietari și acte

| Inscrieri privitoare la dreptul de proprietate și alte drepturi reale | | Referințe |
|--|--|-----------|
| / | | |
| Act Normativ nr. 7, din 13/03/1996 emis de PARLAMENTUL ROMANIEI (ART. 13); | | |
| B1 | Inscrierea posesiei, drept de PROPRIETATE, dobandit prin Constituire, cota actuala 1/1 1) NEIDENTIFICAT NEIDENTIFICAT | A1 |
| B2 | SE NOTEAZA MENTIUNEA DE PROPRIETAR NEIDENTIFICAT | A1 |

C. Partea III. SARCINI .

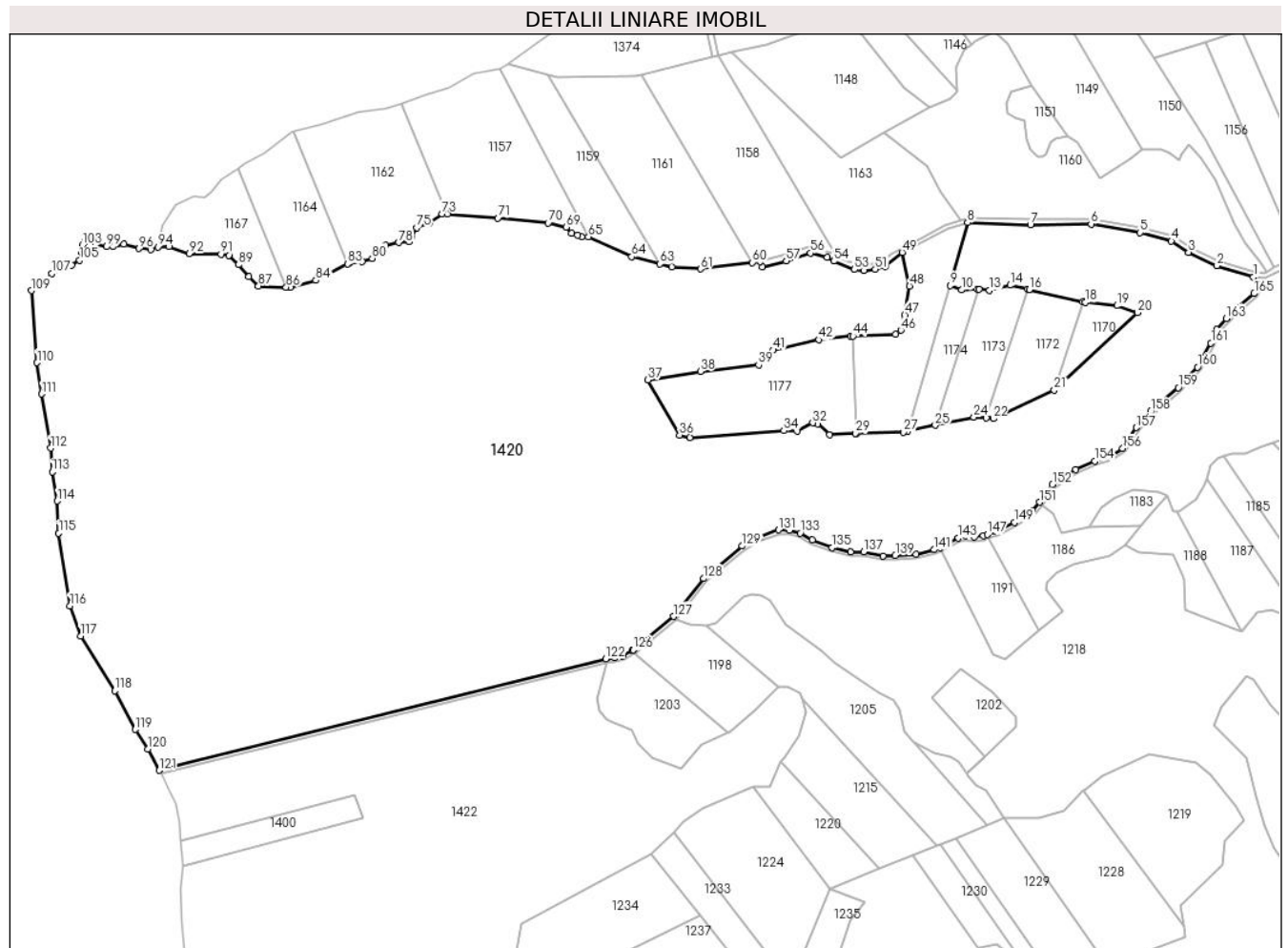
| Inscrieri privind dezmembramintele dreptului de proprietate, drepturi reale de garanție și sarcini | Referințe |
|--|-----------|
| NU SUNT | |

Anexa Nr. 1 La Partea I

Teren

| Nr cadastral | Suprafața (mp)* | Observații / Referințe |
|--------------|-----------------|------------------------|
| | 215.658 | |

* Suprafața este determinată în planul de proiecție Stereo 70.



Date referitoare la teren

| Crt | Categorie folosință | Intra vilan | Suprafața (mp) | Tarla | Parcelă | Nr. topo | Observații / Referințe |
|-----|---------------------|-------------|----------------|-------|---------|----------|------------------------|
| 1 | faneata | NU | 215.658 | - | - | - | |

Lungime Segmente

1) Valorile lungimilor segmentelor sunt obținute din proiecție în plan.

| Punct început | X / Y | Punct sfârșit | X / Y | Lungime segment |
|---------------|----------------------------|---------------|----------------------------|-----------------|
| 1 | 544.911,736 410.021,221 | 2 | 544.884,232 410.029,836 | 28.821 |
| 4 | 544.849,945 410.048,322 | 5 | 544.826,333 410.054,607 | 24.434 |
| 7 | 544.743,84 410.060,505 | 8 | 544.696,422 410.062,244 | 47.45 |
| 10 | 544.692,021 410.011,611 | 11 | 544.704,012 410.012,065 | 12.0 |
| 13 | 544.712,983 410.011,338 | 14 | 544.728,523 410.015,147 | 16.0 |
| 16 | 544.743,163 410.011,882 | 17 | 544.783,224 410.002,614 | 41.119 |
| 2 | 544.884,232 410.029,836 | 3 | 544.862,873 410.039,891 | 23.607 |
| 5 | 544.826,333 410.054,607 | 6 | 544.789,45 410.061,214 | 37.47 |
| 8 | 544.696,422 410.062,244 | 9 | 544.683,657 410.014,936 | 49.0 |
| 11 | 544.704,012 410.012,065 | 12 | 544.705,207 410.011,968 | 1.198 |
| 14 | 544.728,523 410.015,147 | 15 | 544.741,791 410.012,188 | 13.594 |
| 17 | 544.783,224 410.002,614 | 18 | 544.785,056 410.002,19 | 1.881 |
| 3 | 544.862,873 410.039,891 | 4 | 544.849,945 410.048,322 | 15.434 |
| 6 | 544.789,45 410.061,214 | 7 | 544.743,84 410.060,505 | 45.615 |
| 9 | 544.683,657 410.014,936 | 10 | 544.692,021 410.011,611 | 9.0 |
| 12 | 544.705,207 410.011,968 | 13 | 544.712,983 410.011,338 | 7.802 |
| 15 | 544.741,791 410.012,188 | 16 | 544.743,163 410.011,882 | 1.406 |
| 18 | 544.785,056 410.002,19 | 19 | 544.808,937 409.999,799 | 24.0 |

| Punct început | X / Y | Punct sfârșit | X / Y | Lungime segment | Punct început | X / Y | Punct sfârșit | X / Y | Lungime segment | Punct început | X / Y | Punct sfârșit | X / Y | Lungime segment |
|---------------|----------------------------|---------------|----------------------------|-----------------|---------------|----------------------------|---------------|----------------------------|-----------------|---------------|----------------------------|---------------|----------------------------|-----------------|
| 19 | 544.808,937 409.999,799 | 20 | 544.824,591 409.994,619 | 16.489 | 20 | 544.824,591 409.994,619 | 21 | 544.761,764 409.936,245 | 85.759 | 21 | 544.761,764 409.936,245 | 22 | 544.715,852 409.914,946 | 50.612 |
| 22 | 544.715,852 409.914,946 | 23 | 544.710,526 409.915,494 | 5.354 | 23 | 544.710,526 409.915,494 | 24 | 544.701,292 409.915,956 | 9.246 | 24 | 544.701,292 409.915,956 | 25 | 544.672,202 409.909,892 | 29.716 |
| 25 | 544.672,202 409.909,892 | 26 | 544.651,263 409.905,358 | 21.424 | 26 | 544.651,263 409.905,358 | 27 | 544.648,272 409.904,711 | 3.06 | 27 | 544.648,272 409.904,711 | 28 | 544.613,212 409.903,811 | 35.072 |
| 28 | 544.613,212 409.903,811 | 29 | 544.612,084 409.903,782 | 1.128 | 29 | 544.612,084 409.903,782 | 30 | 544.592,509 409.902,791 | 19.6 | 30 | 544.592,509 409.902,791 | 31 | 544.583,864 409.911,114 | 12.0 |
| 31 | 544.583,864 409.911,114 | 32 | 544.579,915 409.911,748 | 4.0 | 32 | 544.579,915 409.911,748 | 33 | 544.568,47 409.905,582 | 13.0 | 33 | 544.568,47 409.905,582 | 34 | 544.558,272 409.905,771 | 10.2 |
| 34 | 544.558,272 409.905,771 | 35 | 544.487,478 409.900,36 | 71.0 | 35 | 544.487,478 409.900,36 | 36 | 544.479,788 409.902,565 | 8.0 | 36 | 544.479,788 409.902,565 | 37 | 544.456,0 409.944,0 | 47.778 |
| 37 | 544.456,0 409.944,0 | 38 | 544.495,473 409.950,471 | 40.0 | 38 | 544.495,473 409.950,471 | 39 | 544.539,221 409.955,174 | 44.0 | 39 | 544.539,221 409.955,174 | 40 | 544.545,44 409.960,206 | 8.0 |
| 40 | 544.545,44 409.960,206 | 41 | 544.550,411 409.966,474 | 8.0 | 41 | 544.550,411 409.966,474 | 42 | 544.584,546 409.974,206 | 35.0 | 42 | 544.584,546 409.974,206 | 43 | 544.608,402 409.976,829 | 24.0 |
| 43 | 544.608,402 409.976,829 | 44 | 544.610,246 409.976,902 | 1.845 | 44 | 544.610,246 409.976,902 | 45 | 544.642,376 409.978,165 | 32.155 | 45 | 544.642,376 409.978,165 | 46 | 544.646,308 409.981,253 | 5.0 |
| 46 | 544.646,308 409.981,253 | 47 | 544.649,166 409.992,908 | 12.0 | 47 | 544.649,166 409.992,908 | 48 | 544.652,813 410.014,603 | 22.0 | 48 | 544.652,813 410.014,603 | 49 | 544.647,308 410.039,915 | 25.904 |
| 49 | 544.647,308 410.039,915 | 50 | 544.634,794 410.029,392 | 16.35 | 50 | 544.634,794 410.029,392 | 51 | 544.627,079 410.027,17 | 8.028 | 51 | 544.627,079 410.027,17 | 52 | 544.618,413 410.026,419 | 8.699 |
| 52 | 544.618,413 410.026,419 | 53 | 544.611,346 410.026,969 | 7.088 | 53 | 544.611,346 410.026,969 | 54 | 544.595,879 410.033,318 | 16.719 | 54 | 544.595,879 410.033,318 | 55 | 544.590,946 410.036,093 | 5.66 |
| 55 | 544.590,946 410.036,093 | 56 | 544.578,229 410.039,28 | 13.11 | 56 | 544.578,229 410.039,28 | 57 | 544.560,012 410.033,468 | 19.122 | 57 | 544.560,012 410.033,468 | 58 | 544.541,899 410.029,05 | 18.644 |
| 58 | 544.541,899 410.029,05 | 59 | 544.540,506 410.033,003 | 4.191 | 59 | 544.540,506 410.033,003 | 60 | 544.534,28 410.032,227 | 6.274 | 60 | 544.534,28 410.032,227 | 61 | 544.495,441 410.027,381 | 39.14 |
| 61 | 544.495,441 410.027,381 | 62 | 544.473,914 410.028,891 | 21.58 | 62 | 544.473,914 410.028,891 | 63 | 544.464,914 410.031,168 | 9.283 | 63 | 544.464,914 410.031,168 | 64 | 544.443,65 410.036,548 | 21.934 |
| 64 | 544.443,65 410.036,548 | 65 | 544.411,134 410.051,558 | 35.813 | 65 | 544.411,134 410.051,558 | 66 | 544.405,908 410.051,703 | 5.229 | 66 | 544.405,908 410.051,703 | 67 | 544.402,894 410.052,691 | 3.172 |
| 67 | 544.402,894 410.052,691 | 68 | 544.398,305 410.054,194 | 4.828 | 68 | 544.398,305 410.054,194 | 69 | 544.394,394 410.058,744 | 6.0 | 69 | 544.394,394 410.058,744 | 70 | 544.380,737 410.061,825 | 14.0 |
| 70 | 544.380,737 410.061,825 | 71 | 544.342,933 410.065,672 | 38.0 | 71 | 544.342,933 410.065,672 | 72 | 544.304,813 410.068,542 | 38.228 | 72 | 544.304,813 410.068,542 | 73 | 544.301,051 410.068,826 | 3.772 |
| 73 | 544.301,051 410.068,826 | 74 | 544.291,337 410.061,78 | 12.0 | 74 | 544.291,337 410.061,78 | 75 | 544.281,896 410.058,485 | 10.0 | 75 | 544.281,896 410.058,485 | 76 | 544.277,602 410.051,735 | 8.0 |
| 76 | 544.277,602 410.051,735 | 77 | 544.276,079 410.048,036 | 4.0 | 77 | 544.276,079 410.048,036 | 78 | 544.268,114 410.047,294 | 8.0 | 78 | 544.268,114 410.047,294 | 79 | 544.258,329 410.045,232 | 10.0 |
| 79 | 544.258,329 410.045,232 | 80 | 544.248,39 410.035,372 | 14.0 | 80 | 544.248,39 410.035,372 | 81 | 544.240,701 410.033,164 | 8.0 | 81 | 544.240,701 410.033,164 | 82 | 544.230,8 410.031,764 | 10.0 |
| 82 | 544.230,8 410.031,764 | 83 | 544.229,737 410.031,206 | 1.2 | 83 | 544.229,737 410.031,206 | 84 | 544.206,003 410.018,758 | 26.8 | 84 | 544.206,003 410.018,758 | 85 | 544.186,716 410.013,468 | 20.0 |
| 85 | 544.186,716 410.013,468 | 86 | 544.183,554 410.013,626 | 3.166 | 86 | 544.183,554 410.013,626 | 87 | 544.162,746 410.014,672 | 20.834 | 87 | 544.162,746 410.014,672 | 88 | 544.155,42 410.021,478 | 10.0 |
| 88 | 544.155,42 410.021,478 | 89 | 544.147,542 410.030,53 | 12.0 | 89 | 544.147,542 410.030,53 | 90 | 544.140,499 410.037,629 | 10.0 | 90 | 544.140,499 410.037,629 | 91 | 544.134,566 410.038,52 | 6.0 |
| 91 | 544.134,566 410.038,52 | 92 | 544.110,569 410.038,935 | 24.0 | 92 | 544.110,569 410.038,935 | 93 | 544.095,468 410.044,222 | 16.0 | 93 | 544.095,468 410.044,222 | 94 | 544.087,0 410.044,0 | 8.471 |
| 94 | 544.087,0 410.044,0 | 95 | 544.081,896 410.041,951 | 5.5 | 95 | 544.081,896 410.041,951 | 96 | 544.072,939 410.042,828 | 9.0 | 96 | 544.072,939 410.042,828 | 97 | 544.061,33 410.045,865 | 12.0 |
| 97 | 544.061,33 410.045,865 | 98 | 544.053,459 410.044,43 | 8.0 | 98 | 544.053,459 410.044,43 | 99 | 544.048,471 410.044,094 | 5.0 | 99 | 544.048,471 410.044,094 | 100 | 544.040,744 410.046,167 | 8.0 |
| 100 | 544.040,744 410.046,167 | 101 | 544.034,862 410.048,932 | 6.5 | 101 | 544.034,862 410.048,932 | 102 | 544.032,397 410.048,514 | 2.5 | 102 | 544.032,397 410.048,514 | 103 | 544.030,131 410.045,218 | 4.0 |
| 103 | 544.030,131 410.045,218 | 104 | 544.029,633 410.039,74 | 5.5 | 104 | 544.029,633 410.039,74 | 105 | 544.028,184 410.033,918 | 6.0 | 105 | 544.028,184 410.033,918 | 106 | 544.022,265 410.030,181 | 7.0 |
| 106 | 544.022,265 410.030,181 | 107 | 544.007,003 410.023,911 | 16.5 | 107 | 544.007,003 410.023,911 | 108 | 544.000,955 410.017,246 | 9.0 | 108 | 544.000,955 410.017,246 | 109 | 543.991,84 410.011,16 | 10.96 |
| 109 | 543.991,84 410.011,16 | 110 | 543.996,04 409.956,96 | 54.362 | 110 | 543.996,04 409.956,96 | 111 | 543.999,46 409.933,34 | 23.866 | 111 | 543.999,46 409.933,34 | 112 | 544.006,33 409.892,67 | 41.246 |
| 112 | 544.006,33 409.892,67 | 113 | 544.007,45 409.874,88 | 17.825 | 113 | 544.007,45 409.874,88 | 114 | 544.011,17 409.852,89 | 22.302 | 114 | 544.011,17 409.852,89 | 115 | 544.012,38 409.828,74 | 24.18 |
| 115 | 544.012,38 409.828,74 | 116 | 544.020,82 409.774,17 | 55.219 | 116 | 544.020,82 409.774,17 | 117 | 544.028,79 409.751,4 | 24.125 | 117 | 544.028,79 409.751,4 | 118 | 544.054,42 409.710,23 | 48.496 |

| Punct început | X / Y | Punct sfârșit | X / Y | Lungime segment | Punct început | X / Y | Punct sfârșit | X / Y | Lungime segment | Punct început | X / Y | Punct sfârșit | X / Y | Lungime segment |
|---------------|----------------------------|---------------|----------------------------|-----------------|---------------|----------------------------|---------------|----------------------------|-----------------|---------------|----------------------------|---------------|----------------------------|-----------------|
| 118 | 544.054,42 409.710,23 | 119 | 544.070,11 409.681,22 | 32.981 | 119 | 544.070,11 409.681,22 | 120 | 544.079,66 409.666,52 | 17.53 | 120 | 544.079,66 409.666,52 | 121 | 544.087,965 409.650,508 | 18.037 |
| 121 | 544.087,965 409.650,508 | 122 | 544.424,208 409.734,278 | 346.521 | 122 | 544.424,208 409.734,278 | 123 | 544.430,788 409.735,071 | 6.627 | 123 | 544.430,788 409.735,071 | 124 | 544.437,014 409.736,42 | 6.37 |
| 124 | 544.437,014 409.736,42 | 125 | 544.444,25 409.740,728 | 8.422 | 125 | 544.444,25 409.740,728 | 126 | 544.444,827 409.741,071 | 0.671 | 126 | 544.444,827 409.741,071 | 127 | 544.475,259 409.766,178 | 39.452 |
| 127 | 544.475,259 409.766,178 | 128 | 544.497,824 409.794,692 | 36.363 | 128 | 544.497,824 409.794,692 | 129 | 544.526,913 409.819,107 | 37.977 | 129 | 544.526,913 409.819,107 | 130 | 544.540,38 409.825,802 | 15.04 |
| 130 | 544.540,38 409.825,802 | 131 | 544.554,101 409.831,275 | 14.772 | 131 | 544.554,101 409.831,275 | 132 | 544.562,393 409.831,039 | 8.296 | 132 | 544.562,393 409.831,039 | 133 | 544.570,448 409.828,77 | 8.368 |
| 133 | 544.570,448 409.828,77 | 134 | 544.579,549 409.823,592 | 10.47 | 134 | 544.579,549 409.823,592 | 135 | 544.594,452 409.817,856 | 15.969 | 135 | 544.594,452 409.817,856 | 136 | 544.608,47 409.814,87 | 14.332 |
| 136 | 544.608,47 409.814,87 | 137 | 544.618,264 409.814,763 | 9.795 | 137 | 544.618,264 409.814,763 | 138 | 544.632,93 409.811,743 | 14.974 | 138 | 544.632,93 409.811,743 | 139 | 544.642,12 409.811,964 | 9.193 |
| 139 | 544.642,12 409.811,964 | 140 | 544.657,722 409.813,077 | 15.642 | 140 | 544.657,722 409.813,077 | 141 | 544.671,463 409.816,366 | 14.129 | 141 | 544.671,463 409.816,366 | 142 | 544.675,824 409.817,773 | 4.582 |
| 142 | 544.675,824 409.817,773 | 143 | 544.689,572 409.825,115 | 15.587 | 143 | 544.689,572 409.825,115 | 144 | 544.694,9 409.826,801 | 5.588 | 144 | 544.694,9 409.826,801 | 145 | 544.701,537 409.826,034 | 6.681 |
| 145 | 544.701,537 409.826,034 | 146 | 544.708,381 409.826,692 | 6.876 | 146 | 544.708,381 409.826,692 | 147 | 544.711,378 409.827,792 | 3.192 | 147 | 544.711,378 409.827,792 | 148 | 544.718,031 409.830,235 | 7.088 |
| 148 | 544.718,031 409.830,235 | 149 | 544.731,852 409.836,855 | 15.325 | 149 | 544.731,852 409.836,855 | 150 | 544.745,292 409.845,735 | 16.109 | 150 | 544.745,292 409.845,735 | 151 | 544.750,621 409.852,027 | 8.245 |
| 151 | 544.750,621 409.852,027 | 152 | 544.760,436 409.865,418 | 16.603 | 152 | 544.760,436 409.865,418 | 153 | 544.777,964 409.876,608 | 20.796 | 153 | 544.777,964 409.876,608 | 154 | 544.792,227 409.882,864 | 15.574 |
| 154 | 544.792,227 409.882,864 | 155 | 544.804,034 409.886,988 | 12.507 | 155 | 544.804,034 409.886,988 | 156 | 544.813,236 409.892,463 | 10.707 | 156 | 544.813,236 409.892,463 | 157 | 544.823,617 409.908,091 | 18.761 |
| 157 | 544.823,617 409.908,091 | 158 | 544.834,339 409.920,242 | 16.206 | 158 | 544.834,339 409.920,242 | 159 | 544.855,121 409.938,132 | 27.422 | 159 | 544.855,121 409.938,132 | 160 | 544.869,554 409.953,574 | 21.137 |
| 160 | 544.869,554 409.953,574 | 161 | 544.879,689 409.971,678 | 20.748 | 161 | 544.879,689 409.971,678 | 162 | 544.884,282 409.982,049 | 11.342 | 162 | 544.884,282 409.982,049 | 163 | 544.891,157 409.990,239 | 10.693 |
| 163 | 544.891,157 409.990,239 | 164 | 544.900,058 409.998,783 | 12.338 | 164 | 544.900,058 409.998,783 | 165 | 544.912,314 410.008,864 | 15.869 | 165 | 544.912,314 410.008,864 | 166 | 544.914,811 410.015,193 | 6.803 |
| 166 | 544.914,811 410.015,193 | 1 | 544.911,736 410.021,221 | 6.768 | | | | | | | | | | |

** Lungimile segmentelor sunt determinate în planul de proiecție Stereo 70 și sunt rotunjite la 1 milimetru.

*** Distanța dintre puncte este formată din segmente cumulate ce sunt mai mici decât valoarea 1 milimetru.

**DATE DESPRE IMOBILUL NR. 1421**

Oficiul de Cadastru și Publicitate Imobiliară PRAHOVA
Biroul de Cadastru și Publicitate Imobiliară Câmpina

A. Partea I. Descrierea imobilului

TEREN Extravilan

Adresa: Jud. Prahova

| Nr. Crt | Nr cadastral Nr. topografic | Suprafața* (mp) | Observații / Referințe |
|---------|-----------------------------|------------------------------------|---|
| A1 | | Din acte: 1.106 Masurata: 2.918 | Sector cadastral:13 Teren neimprejmuit; |

B. Partea II. Proprietari și acte

| Inscrieri privitoare la dreptul de proprietate și alte drepturi reale | Referințe |
|---|-----------|
| / | |
| Act Normativ nr. 7, din 13/03/1996 emis de PARLAMENTUL ROMANIEI (ADV 1887/16.04.2024 EMISA DE PRIMARIA COMUNEI ADUNATI); | |
| B1 | A1 |
| Inscrierea provizorie, drept de PROPRIETATE, dobandit prin Lege, cota actuala 1/1 1) COMUNA ADUNATI, CIF:2843248, DOMENIU PUBLIC | |

C. Partea III. SARCINI .

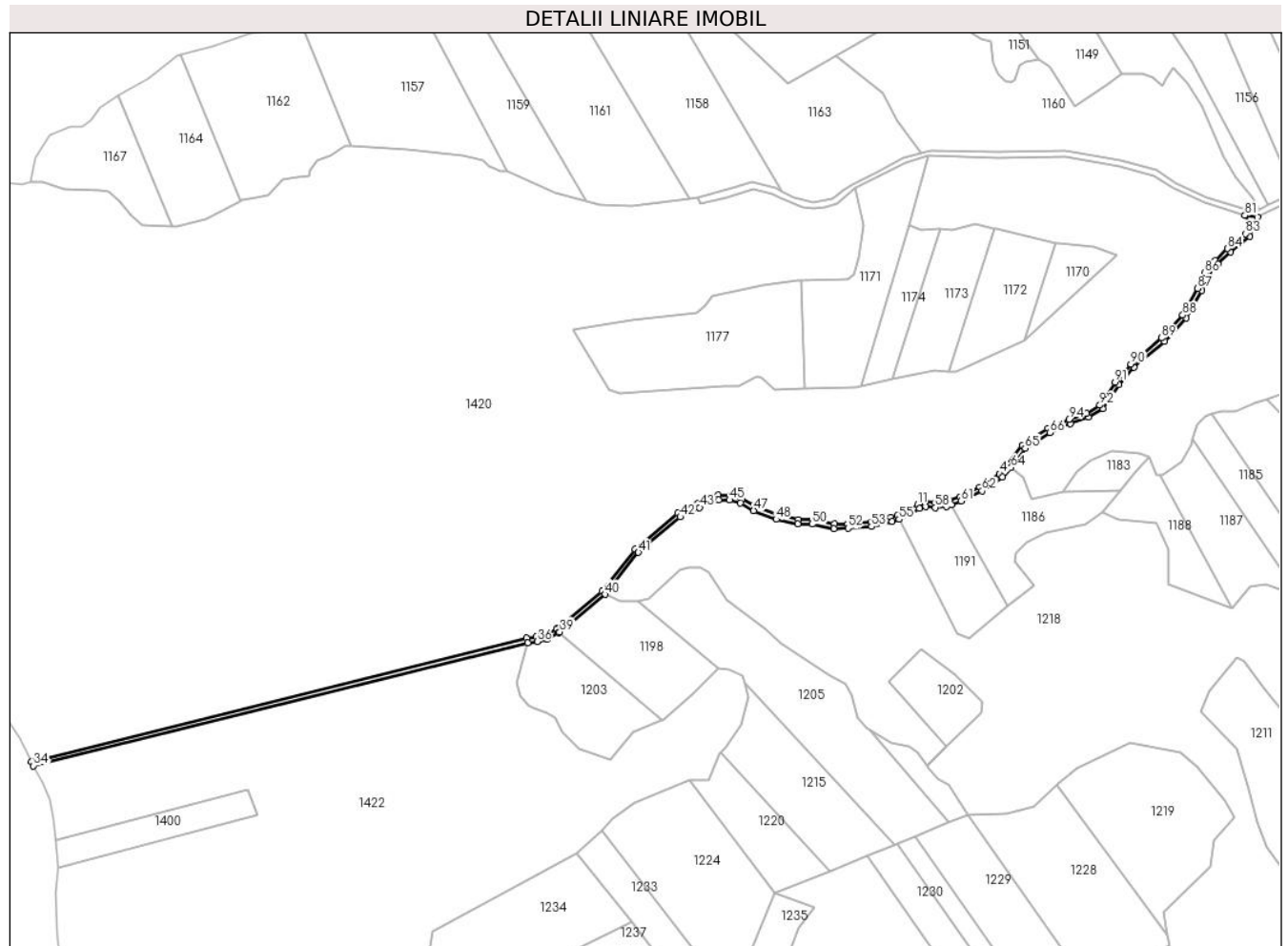
| Inscrieri privind dezmembramintele dreptului de proprietate, drepturi reale de garanție și sarcini | Referințe |
|--|-----------|
| NU SUNT | |

Anexa Nr. 1 La Partea I

Teren

| | | |
|--------------|------------------------------------|------------------------|
| Nr cadastral | Suprafața (mp)* | Observații / Referințe |
| | Din acte: 1.106 Masurata: 2.918 | |

* Suprafața este determinată în planul de proiecție Stereo 70.



Date referitoare la teren

| Crt | Categorie folosință | Intra vilan | Suprafața (mp) | Tarla | Parcelă | Nr. topo | Observații / Referințe |
|-----|---------------------|-------------|----------------|-------|---------|----------|------------------------|
| 1 | drum | NU | 2.918 | - | DE 135 | - | |

Lungime Segmente

1) Valorile lungimilor segmentelor sunt obținute din proiecție în plan.

| Punct început | X / Y | Punct sfârșit | X / Y | Lungime segment | Punct început | X / Y | Punct sfârșit | X / Y | Lungime segment | Punct început | X / Y | Punct sfârșit | X / Y | Lungime segment |
|---------------|----------------------------|---------------|----------------------------|-----------------|---------------|----------------------------|---------------|----------------------------|-----------------|---------------|----------------------------|---------------|----------------------------|-----------------|
| 1 | 544.777,964 409.876,608 | 2 | 544.760,436 409.865,418 | 20.796 | 2 | 544.760,436 409.865,418 | 3 | 544.750,621 409.852,027 | 16.603 | 3 | 544.750,621 409.852,027 | 4 | 544.745,292 409.845,735 | 8.245 |
| 4 | 544.745,292 409.845,735 | 5 | 544.731,852 409.836,855 | 16.109 | 5 | 544.731,852 409.836,855 | 6 | 544.718,031 409.830,235 | 15.325 | 6 | 544.718,031 409.830,235 | 7 | 544.711,378 409.827,792 | 7.088 |
| 7 | 544.711,378 409.827,792 | 8 | 544.708,381 409.826,692 | 3.192 | 8 | 544.708,381 409.826,692 | 9 | 544.701,537 409.826,034 | 6.876 | 9 | 544.701,537 409.826,034 | 10 | 544.694,9 409.826,801 | 6.681 |
| 10 | 544.694,9 409.826,801 | 11 | 544.689,572 409.825,115 | 5.588 | 11 | 544.689,572 409.825,115 | 12 | 544.675,824 409.817,773 | 15.587 | 12 | 544.675,824 409.817,773 | 13 | 544.671,463 409.816,366 | 4.582 |
| 13 | 544.671,463 409.816,366 | 14 | 544.657,722 409.813,077 | 14.129 | 14 | 544.657,722 409.813,077 | 15 | 544.642,12 409.811,964 | 15.642 | 15 | 544.642,12 409.811,964 | 16 | 544.632,93 409.811,743 | 9.193 |

| Punct început | X / Y | Punct sfârșit | X / Y | Lungime segment | Punct început | X / Y | Punct sfârșit | X / Y | Lungime segment | Punct început | X / Y | Punct sfârșit | X / Y | Lungime segment |
|---------------|----------------------------|---------------|----------------------------|-----------------|---------------|----------------------------|---------------|----------------------------|-----------------|---------------|----------------------------|---------------|----------------------------|-----------------|
| 16 | 544.632,93 409.811,743 | 17 | 544.618,264 409.814,763 | 14.974 | 17 | 544.618,264 409.814,763 | 18 | 544.608,47 409.814,87 | 9.795 | 18 | 544.608,47 409.814,87 | 19 | 544.594,452 409.817,856 | 14.332 |
| 19 | 544.594,452 409.817,856 | 20 | 544.579,549 409.823,592 | 15.969 | 20 | 544.579,549 409.823,592 | 21 | 544.570,448 409.828,77 | 10.47 | 21 | 544.570,448 409.828,77 | 22 | 544.562,393 409.831,039 | 8.368 |
| 22 | 544.562,393 409.831,039 | 23 | 544.554,101 409.831,275 | 8.296 | 23 | 544.554,101 409.831,275 | 24 | 544.540,38 409.825,802 | 14.772 | 24 | 544.540,38 409.825,802 | 25 | 544.526,913 409.819,107 | 15.04 |
| 25 | 544.526,913 409.819,107 | 26 | 544.497,824 409.794,692 | 37.977 | 26 | 544.497,824 409.794,692 | 27 | 544.475,259 409.766,178 | 36.363 | 27 | 544.475,259 409.766,178 | 28 | 544.444,827 409.741,071 | 39.452 |
| 28 | 544.444,827 409.741,071 | 29 | 544.444,25 409.740,728 | 0.671 | 29 | 544.444,25 409.740,728 | 30 | 544.437,014 409.736,42 | 8.422 | 30 | 544.437,014 409.736,42 | 31 | 544.430,788 409.735,071 | 6.37 |
| 31 | 544.430,788 409.735,071 | 32 | 544.424,208 409.734,278 | 6.627 | 32 | 544.424,208 409.734,278 | 33 | 544.087,965 409.650,508 | 346.521 | 33 | 544.087,965 409.650,508 | 34 | 544.089,385 409.647,77 | 3.084 |
| 34 | 544.089,385 409.647,77 | 35 | 544.424,752 409.731,322 | 345.619 | 35 | 544.424,752 409.731,322 | 36 | 544.431,286 409.732,109 | 6.581 | 36 | 544.431,286 409.732,109 | 37 | 544.438,127 409.733,592 | 7.0 |
| 37 | 544.438,127 409.733,592 | 38 | 544.445,785 409.738,15 | 8.912 | 38 | 544.445,785 409.738,15 | 39 | 544.446,559 409.738,611 | 0.901 | 39 | 544.446,559 409.738,611 | 40 | 544.477,414 409.764,067 | 40.0 |
| 40 | 544.477,414 409.764,067 | 41 | 544.499,987 409.792,591 | 36.375 | 41 | 544.499,987 409.792,591 | 42 | 544.528,568 409.816,579 | 37.314 | 42 | 544.528,568 409.816,579 | 43 | 544.541,606 409.823,061 | 14.56 |
| 43 | 544.541,606 409.823,061 | 44 | 544.554,636 409.828,259 | 14.028 | 44 | 544.554,636 409.828,259 | 45 | 544.561,937 409.828,051 | 7.304 | 45 | 544.561,937 409.828,051 | 46 | 544.569,283 409.825,981 | 7.632 |
| 46 | 544.569,283 409.825,981 | 47 | 544.578,261 409.820,873 | 10.33 | 47 | 544.578,261 409.820,873 | 48 | 544.593,596 409.814,972 | 16.431 | 48 | 544.593,596 409.814,972 | 49 | 544.608,137 409.811,873 | 14.868 |
| 49 | 544.608,137 409.811,873 | 50 | 544.617,942 409.811,766 | 9.805 | 50 | 544.617,942 409.811,766 | 51 | 544.632,66 409.808,736 | 15.027 | 51 | 544.632,66 409.808,736 | 52 | 544.642,263 409.808,967 | 9.606 |
| 52 | 544.642,263 409.808,967 | 53 | 544.658,181 409.810,102 | 15.958 | 53 | 544.658,181 409.810,102 | 54 | 544.672,274 409.813,475 | 14.491 | 54 | 544.672,274 409.813,475 | 55 | 544.677,0 409.815,0 | 4.966 |
| 55 | 544.677,0 409.815,0 | 56 | 544.690,741 409.822,338 | 15.578 | 56 | 544.690,741 409.822,338 | 57 | 544.695,193 409.823,747 | 4.669 | 57 | 544.695,193 409.823,747 | 58 | 544.701,508 409.823,017 | 6.357 |
| 58 | 544.701,508 409.823,017 | 59 | 544.709,053 409.823,743 | 7.58 | 59 | 544.709,053 409.823,743 | 60 | 544.712,412 409.824,976 | 3.578 | 60 | 544.712,412 409.824,976 | 61 | 544.719,198 409.827,468 | 7.23 |
| 61 | 544.719,198 409.827,468 | 62 | 544.733,334 409.834,238 | 15.673 | 62 | 544.733,334 409.834,238 | 63 | 544.747,304 409.843,469 | 16.744 | 63 | 544.747,304 409.843,469 | 64 | 544.752,979 409.850,168 | 8.779 |
| 64 | 544.752,979 409.850,168 | 65 | 544.762,524 409.863,191 | 16.146 | 65 | 544.762,524 409.863,191 | 66 | 544.779,382 409.873,954 | 20.001 | 66 | 544.779,382 409.873,954 | 67 | 544.793,325 409.880,07 | 15.226 |
| 67 | 544.793,325 409.880,07 | 68 | 544.805,309 409.884,255 | 12.693 | 68 | 544.805,309 409.884,255 | 69 | 544.815,357 409.890,234 | 11.693 | 69 | 544.815,357 409.890,234 | 70 | 544.826,002 409.906,26 | 19.239 |
| 70 | 544.826,002 409.906,26 | 71 | 544.836,453 409.918,102 | 15.794 | 71 | 544.836,453 409.918,102 | 72 | 544.857,202 409.935,964 | 27.378 | 72 | 544.857,202 409.935,964 | 73 | 544.871,994 409.951,791 | 21.663 |
| 73 | 544.871,994 409.951,791 | 74 | 544.882,375 409.970,335 | 21.252 | 74 | 544.882,375 409.970,335 | 75 | 544.886,852 409.980,446 | 11.058 | 75 | 544.886,852 409.980,446 | 76 | 544.893,351 409.988,186 | 10.107 |
| 76 | 544.893,351 409.988,186 | 77 | 544.902,053 409.996,539 | 12.062 | 77 | 544.902,053 409.996,539 | 78 | 544.914,819 410.007,041 | 16.531 | 78 | 544.914,819 410.007,041 | 79 | 544.917,755 410.014,479 | 7.997 |
| 79 | 544.917,755 410.014,479 | 80 | 544.920,289 410.020,169 | 6.229 | 80 | 544.920,289 410.020,169 | 81 | 544.911,736 410.021,221 | 8.618 | 81 | 544.911,736 410.021,221 | 82 | 544.914,811 410.015,193 | 6.768 |
| 82 | 544.914,811 410.015,193 | 83 | 544.912,314 410.008,864 | 6.803 | 83 | 544.912,314 410.008,864 | 84 | 544.900,058 409.998,783 | 15.869 | 84 | 544.900,058 409.998,783 | 85 | 544.891,157 409.990,239 | 12.338 |
| 85 | 544.891,157 409.990,239 | 86 | 544.884,282 409.982,049 | 10.693 | 86 | 544.884,282 409.982,049 | 87 | 544.879,689 409.971,678 | 11.342 | 87 | 544.879,689 409.971,678 | 88 | 544.869,554 409.953,574 | 20.748 |
| 88 | 544.869,554 409.953,574 | 89 | 544.855,121 409.938,132 | 21.137 | 89 | 544.855,121 409.938,132 | 90 | 544.834,339 409.920,242 | 27.422 | 90 | 544.834,339 409.920,242 | 91 | 544.823,617 409.908,091 | 16.206 |
| 91 | 544.823,617 409.908,091 | 92 | 544.813,236 409.892,463 | 18.761 | 92 | 544.813,236 409.892,463 | 93 | 544.804,034 409.886,988 | 10.707 | 93 | 544.804,034 409.886,988 | 94 | 544.792,227 409.882,864 | 12.507 |
| 94 | 544.792,227 409.882,864 | 1 | 544.777,964 409.876,608 | 15.574 | | | | | | | | | | |

** Lungimile segmentelor sunt determinate în planul de proiecție Stereo 70 și sunt rotunjite la 1 milimetru.

*** Distanța dintre puncte este formată din segmente cumulate ce sunt mai mici decât valoarea 1 milimetru.

**DATE DESPRE IMOBILUL NR. 1422**

Oficiul de Cadastru și Publicitate Imobiliară PRAHOVA
Biroul de Cadastru și Publicitate Imobiliară Câmpina

A. Partea I. Descrierea imobilului

TEREN Extravilan

Adresa: Jud. Prahova

| Nr. Crt | Nr cadastral Nr. topografic | Suprafața* (mp) | Observații / Referințe |
|---------|-----------------------------|-----------------|---|
| A1 | | 134.923 | Sector cadastral:13 Teren neimpregmuit; |

B. Partea II. Proprietari și acte

| Inscrieri privitoare la dreptul de proprietate și alte drepturi reale | | Referințe |
|--|--|-----------|
| / | | |
| Act Normativ nr. 7, din 13/03/1996 emis de PARLAMENTUL ROMANIEI (ART. 13); | | |
| B1 | Inscrierea posesiei, drept de PROPRIETATE, dobandit prin Constituire, cota actuala 1/1 1) NEIDENTIFICAT NEIDENTIFICAT | A1 |
| B2 | SE NOTEAZA MENTIUNEA DE PROPRIETAR NEIDENTIFICAT | A1 |

C. Partea III. SARCINI .

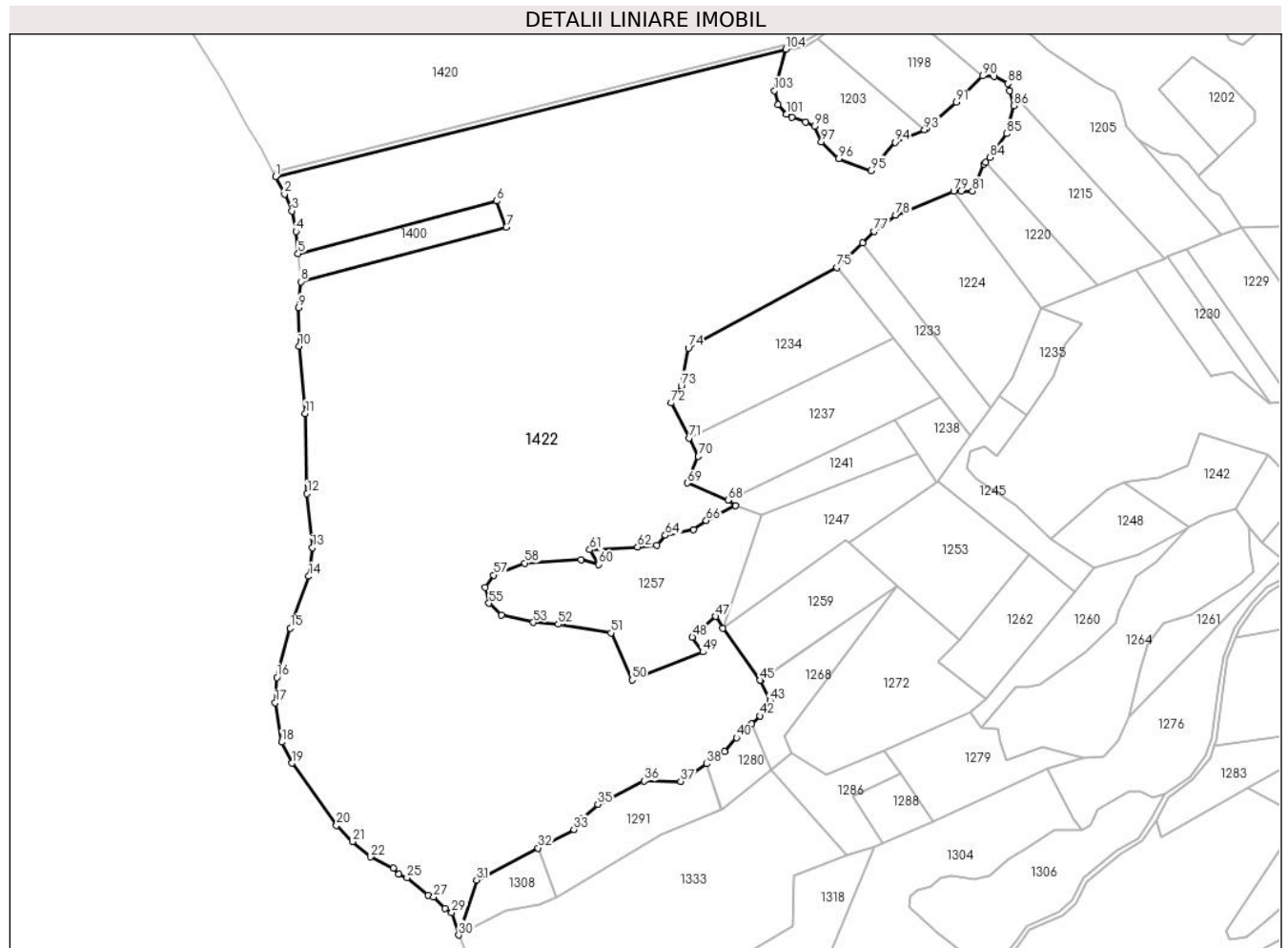
| Inscrieri privind dezmembramintele dreptului de proprietate, drepturi reale de garanție și sarcini | Referințe |
|--|-----------|
| NU SUNT | |

Anexa Nr. 1 La Partea I

Teren

| | | |
|--------------|-----------------|------------------------|
| Nr cadastral | Suprafața (mp)* | Observații / Referințe |
| | 134.923 | |

* Suprafața este determinată în planul de proiecție Stereo 70.



Date referitoare la teren

| Crt | Categorie folosință | Intra vilan | Suprafața (mp) | Tarla | Parcelă | Nr. topo | Observații / Referințe |
|-----|---------------------|-------------|----------------|-------|---------|----------|------------------------|
| 1 | faneata | NU | 134.923 | - | - | - | |

Lungime Segmente

1) Valorile lungimilor segmentelor sunt obținute din proiecție în plan.

| Punct început | X / Y | Punct sfârșit | X / Y | Lungime segment |
|---------------|----------------------------|---------------|----------------------------|-----------------|
| 1 | 544.089,385 409.647,77 | 2 | 544.095,37 409.636,23 | 13.0 |
| 4 | 544.102,94 409.611,75 | 5 | 544.104,288 409.597,104 | 14.708 |
| 7 | 544.241,058 409.614,517 | 8 | 544.105,98 409.578,73 | 139.739 |
| 10 | 544.104,92 409.536,32 | 11 | 544.108,97 409.492,29 | 44.216 |
| 13 | 544.113,68 409.404,17 | 14 | 544.111,42 409.385,48 | 18.826 |
| 16 | 544.090,38 409.319,03 | 17 | 544.089,35 409.302,48 | 16.582 |
| 2 | 544.095,37 409.636,23 | 3 | 544.100,2 409.625,28 | 11.968 |
| 5 | 544.104,288 409.597,104 | 6 | 544.234,86 409.631,697 | 135.076 |
| 8 | 544.105,98 409.578,73 | 9 | 544.104,54 409.561,75 | 17.041 |
| 11 | 544.108,97 409.492,29 | 12 | 544.110,18 409.439,73 | 52.574 |
| 14 | 544.111,42 409.385,48 | 15 | 544.099,22 409.351,38 | 36.216 |
| 17 | 544.089,35 409.302,48 | 18 | 544.093,55 409.276,68 | 26.14 |
| 3 | 544.100,2 409.625,28 | 4 | 544.102,94 409.611,75 | 13.805 |
| 6 | 544.234,86 409.631,697 | 7 | 544.241,058 409.614,517 | 18.264 |
| 9 | 544.104,54 409.561,75 | 10 | 544.104,92 409.536,32 | 25.433 |
| 12 | 544.110,18 409.439,73 | 13 | 544.113,68 409.404,17 | 35.732 |
| 15 | 544.099,22 409.351,38 | 16 | 544.090,38 409.319,03 | 33.536 |
| 18 | 544.093,55 409.276,68 | 19 | 544.100,12 409.262,79 | 15.365 |

| Punct început | X / Y | Punct sfârșit | X / Y | Lungime segment | Punct început | X / Y | Punct sfârșit | X / Y | Lungime segment | Punct început | X / Y | Punct sfârșit | X / Y | Lungime segment |
|---------------|----------------------------|---------------|----------------------------|-----------------|---------------|----------------------------|---------------|----------------------------|-----------------|---------------|----------------------------|---------------|----------------------------|-----------------|
| 19 | 544.100,12 409.262,79 | 20 | 544.129,55 409.222,1 | 50.218 | 20 | 544.129,55 409.222,1 | 21 | 544.139,89 409.211,24 | 14.995 | 21 | 544.139,89 409.211,24 | 22 | 544.151,9 409.201,24 | 15.628 |
| 22 | 544.151,9 409.201,24 | 23 | 544.166,85 409.193,83 | 16.686 | 23 | 544.166,85 409.193,83 | 24 | 544.170,3 409.190,07 | 5.103 | 24 | 544.170,3 409.190,07 | 25 | 544.175,84 409.187,61 | 6.062 |
| 25 | 544.175,84 409.187,61 | 26 | 544.189,58 409.176,37 | 17.752 | 26 | 544.189,58 409.176,37 | 27 | 544.193,41 409.175,15 | 4.02 | 27 | 544.193,41 409.175,15 | 28 | 544.200,73 409.167,63 | 10.494 |
| 28 | 544.200,73 409.167,63 | 29 | 544.205,28 409.164,93 | 5.291 | 29 | 544.205,28 409.164,93 | 30 | 544.209,82 409.150,07 | 15.538 | 30 | 544.209,82 409.150,07 | 31 | 544.221,502 409.186,14 | 37.915 |
| 31 | 544.221,502 409.186,14 | 32 | 544.262,019 409.207,124 | 45.629 | 32 | 544.262,019 409.207,124 | 33 | 544.285,436 409.219,252 | 26.371 | 33 | 544.285,436 409.219,252 | 34 | 544.290,835 409.226,453 | 9.0 |
| 34 | 544.290,835 409.226,453 | 35 | 544.301,222 409.235,839 | 14.0 | 35 | 544.301,222 409.235,839 | 36 | 544.331,608 409.251,095 | 34.0 | 36 | 544.331,608 409.251,095 | 37 | 544.355,606 409.250,82 | 24.0 |
| 37 | 544.355,606 409.250,82 | 38 | 544.372,784 409.262,43 | 20.733 | 38 | 544.372,784 409.262,43 | 39 | 544.384,604 409.270,419 | 14.266 | 39 | 544.384,604 409.270,419 | 40 | 544.392,359 409.279,576 | 12.0 |
| 40 | 544.392,359 409.279,576 | 41 | 544.402,138 409.288,537 | 13.263 | 41 | 544.402,138 409.288,537 | 42 | 544.407,842 409.293,764 | 7.737 | 42 | 544.407,842 409.293,764 | 43 | 544.414,407 409.303,808 | 12.0 |
| 43 | 544.414,407 409.303,808 | 44 | 544.408,065 409.317,054 | 14.686 | 44 | 544.408,065 409.317,054 | 45 | 544.407,929 409.317,337 | 0.314 | 45 | 544.407,929 409.317,337 | 46 | 544.383,372 409.351,41 | 42.0 |
| 46 | 544.383,372 409.351,41 | 47 | 544.378,67 409.359,084 | 9.0 | 47 | 544.378,67 409.359,084 | 48 | 544.363,287 409.345,534 | 20.5 | 48 | 544.363,287 409.345,534 | 49 | 544.370,255 409.335,764 | 12.0 |
| 49 | 544.370,255 409.335,764 | 50 | 544.323,721 409.317,459 | 50.005 | 50 | 544.323,721 409.317,459 | 51 | 544.309,822 409.348,368 | 33.89 | 51 | 544.309,822 409.348,368 | 52 | 544.275,246 409.353,982 | 35.028 |
| 52 | 544.275,246 409.353,982 | 53 | 544.258,839 409.355,188 | 16.451 | 53 | 544.258,839 409.355,188 | 54 | 544.237,941 409.360,012 | 21.448 | 54 | 544.237,941 409.360,012 | 55 | 544.229,743 409.367,736 | 11.263 |
| 55 | 544.229,743 409.367,736 | 56 | 544.227,347 409.378,184 | 10.719 | 56 | 544.227,347 409.378,184 | 57 | 544.232,784 409.386,242 | 9.721 | 57 | 544.232,784 409.386,242 | 58 | 544.253,199 409.394,126 | 21.885 |
| 58 | 544.253,199 409.394,126 | 59 | 544.290,13 409.396,386 | 37.0 | 59 | 544.290,13 409.396,386 | 60 | 544.301,701 409.393,246 | 11.989 | 60 | 544.301,701 409.393,246 | 61 | 544.295,916 409.402,851 | 11.213 |
| 61 | 544.295,916 409.402,851 | 62 | 544.327,411 409.404,613 | 31.544 | 62 | 544.327,411 409.404,613 | 63 | 544.339,981 409.405,945 | 12.641 | 63 | 544.339,981 409.405,945 | 64 | 544.345,528 409.412,333 | 8.46 |
| 64 | 544.345,528 409.412,333 | 65 | 544.364,171 409.415,996 | 19.0 | 65 | 544.364,171 409.415,996 | 66 | 544.372,475 409.422,056 | 10.28 | 66 | 544.372,475 409.422,056 | 67 | 544.391,788 409.431,898 | 21.676 |
| 67 | 544.391,788 409.431,898 | 68 | 544.386,786 409.435,508 | 6.169 | 68 | 544.386,786 409.435,508 | 69 | 544.360,003 409.446,631 | 29.0 | 69 | 544.360,003 409.446,631 | 70 | 544.367,312 409.464,169 | 19.0 |
| 70 | 544.367,312 409.464,169 | 71 | 544.361,185 409.476,194 | 13.496 | 71 | 544.361,185 409.476,194 | 72 | 544.349,476 409.499,173 | 25.79 | 72 | 544.349,476 409.499,173 | 73 | 544.356,022 409.510,404 | 13.0 |
| 73 | 544.356,022 409.510,404 | 74 | 544.360,69 409.535,176 | 25.207 | 74 | 544.360,69 409.535,176 | 75 | 544.458,423 409.588,054 | 111.122 | 75 | 544.458,423 409.588,054 | 76 | 544.475,149 409.604,227 | 23.267 |
| 76 | 544.475,149 409.604,227 | 77 | 544.482,845 409.611,669 | 10.705 | 77 | 544.482,845 409.611,669 | 78 | 544.496,944 409.622,303 | 17.66 | 78 | 544.496,944 409.622,303 | 79 | 544.535,019 409.638,24 | 41.275 |
| 79 | 544.535,019 409.638,24 | 80 | 544.540,014 409.638,01 | 5.0 | 80 | 544.540,014 409.638,01 | 81 | 544.547,408 409.638,312 | 7.4 | 81 | 544.547,408 409.638,312 | 82 | 544.555,033 409.655,714 | 19.0 |
| 82 | 544.555,033 409.655,714 | 83 | 544.556,21 409.657,157 | 1.861 | 83 | 544.556,21 409.657,157 | 84 | 544.558,825 409.660,365 | 4.139 | 84 | 544.558,825 409.660,365 | 85 | 544.569,773 409.675,894 | 19.0 |
| 85 | 544.569,773 409.675,894 | 86 | 544.574,439 409.694,312 | 19.0 | 86 | 544.574,439 409.694,312 | 87 | 544.571,833 409.704,037 | 10.068 | 87 | 544.571,833 409.704,037 | 88 | 544.570,557 409.708,8 | 4.932 |
| 88 | 544.570,557 409.708,8 | 89 | 544.561,663 409.713,372 | 10.0 | 89 | 544.561,663 409.713,372 | 90 | 544.554,196 409.713,695 | 7.474 | 90 | 544.554,196 409.713,695 | 91 | 544.536,901 409.696,464 | 24.413 |
| 91 | 544.536,901 409.696,464 | 92 | 544.517,0 409.679,0 | 26.478 | 92 | 544.517,0 409.679,0 | 93 | 544.515,874 409.678,516 | 1.226 | 93 | 544.515,874 409.678,516 | 94 | 544.496,694 409.670,283 | 20.873 |
| 94 | 544.496,694 409.670,283 | 95 | 544.480,663 409.651,755 | 24.5 | 95 | 544.480,663 409.651,755 | 96 | 544.459,605 409.659,574 | 22.463 | 96 | 544.459,605 409.659,574 | 97 | 544.448,09 409.670,683 | 16.0 |
| 97 | 544.448,09 409.670,683 | 98 | 544.443,639 409.680,742 | 11.0 | 98 | 544.443,639 409.680,742 | 99 | 544.437,793 409.683,583 | 6.5 | 99 | 544.437,793 409.683,583 | 100 | 544.428,678 409.686,685 | 9.628 |
| 100 | 544.428,678 409.686,685 | 101 | 544.425,191 409.688,645 | 4.0 | 101 | 544.425,191 409.688,645 | 102 | 544.419,474 409.694,974 | 8.528 | 102 | 544.419,474 409.694,974 | 103 | 544.417,283 409.704,218 | 9.5 |
| 103 | 544.417,283 409.704,218 | 104 | 544.424,752 409.731,322 | 28.115 | 104 | 544.424,752 409.731,322 | 1 | 544.089,385 409.647,77 | 345.619 | | | | | |

** Lungimile segmentelor sunt determinate în planul de proiecție Stereo 70 și sunt rotunjite la 1 milimetru.

*** Distanța dintre puncte este formată din segmente cumulate ce sunt mai mici decât valoarea 1 milimetru.

**DATE DESPRE IMOBILUL NR. 1423**

Oficiul de Cadastru și Publicitate Imobiliară PRAHOVA
Biroul de Cadastru și Publicitate Imobiliară Câmpina

A. Partea I. Descrierea imobilului

TEREN Extravilan

Nr. CF vechi:408

Nr. cadastral vechi:128

Adresa: Jud. Prahova

| Nr. Crt | Nr cadastral Nr. topografic | Suprafața* (mp) | Observații / Referințe |
|---------|-----------------------------|--------------------------------------|---|
| A1 | 20023 | Din acte: 14.200 Masurata: 14.217 | Sector cadastral:13 Teren neimprejmuit; |

B. Partea II. Proprietari și acte

| Inscrieri privitoare la dreptul de proprietate și alte drepturi reale | Referințe |
|--|-----------|
| 13986 / 24/05/2018 | |
| Act Notarial nr. 2594, din 23/05/2018 emis de NP Pop Mihaela Cristina; | |
| B4 | A1 |
| Intabulare, drept de PROPRIETATEpartaj, dobandit prin Conventie, cota actuala 1/1 1) POPESCU OANA ANDREEA | |

C. Partea III. SARCINI .

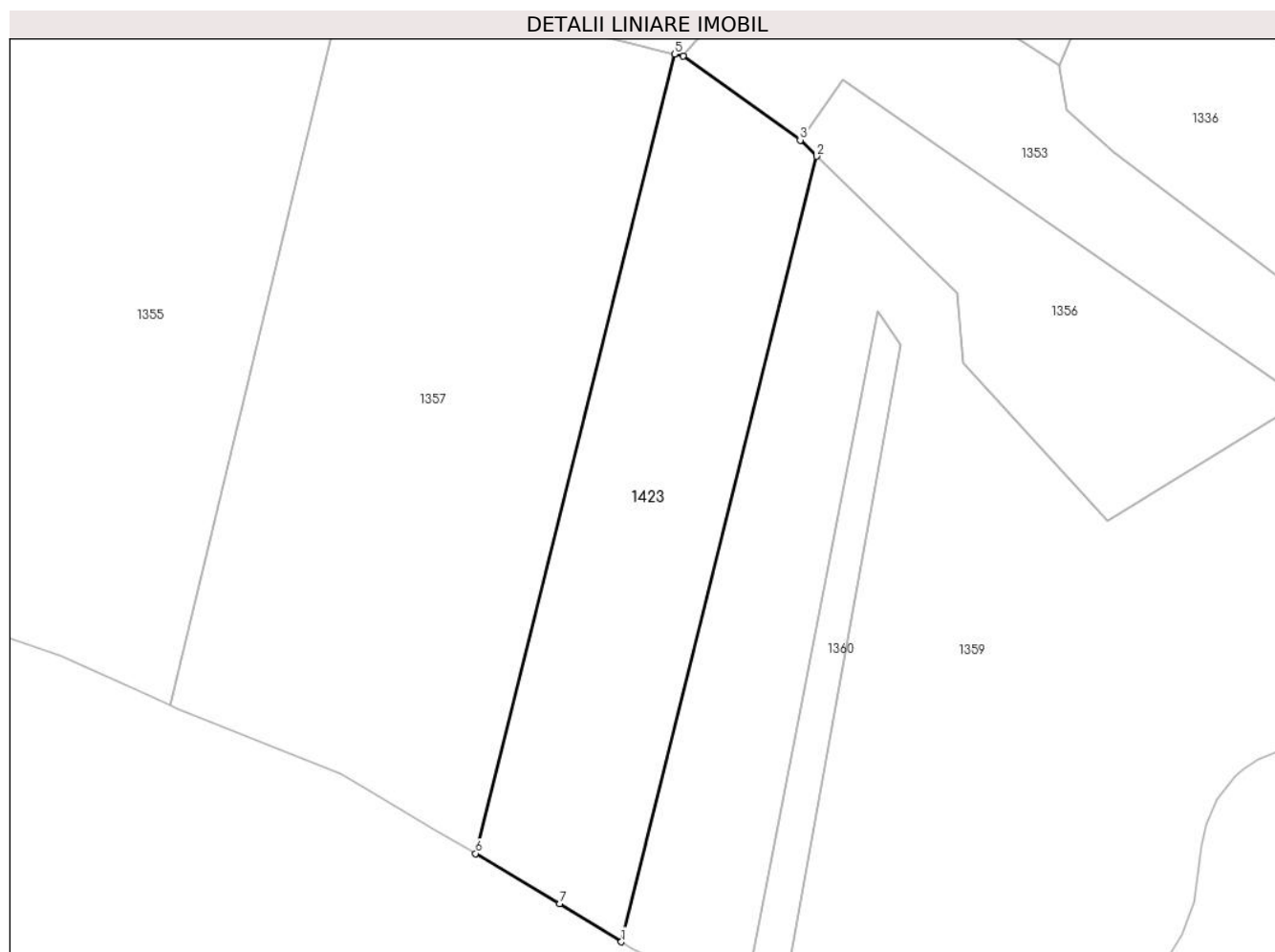
| Inscrieri privind dezmembramintele dreptului de proprietate, drepturi reale de garanție și sarcini | Referințe |
|--|-----------|
| NU SUNT | |

Anexa Nr. 1 La Partea I

Teren

| | | |
|--------------|---|------------------------|
| Nr cadastral | Suprafața (mp)* | Observații / Referințe |
| 20023 | Din acte: 14.200 Masurata: 14.217 | |

* Suprafața este determinată în planul de proiecție Stereo 70.



Date referitoare la teren

| Crt | Categorie folosință | Intravilan | Suprafața (mp) | Tarla | Parcelă | Nr. topo | Observații / Referințe |
|-----|---------------------|------------|----------------|-------|---------|----------|------------------------|
| 1 | pasune | NU | 14.217 | 16 | 599/1 | - | |

Lungime Segmente

1) Valorile lungimilor segmentelor sunt obținute din proiecție în plan.

| Punct început | X / Y | Punct sfârșit | X / Y | Lungime segment (** (m) |
|---------------|----------------------------|---------------|----------------------------|-------------------------|
| 1 | 544.885,058 408.518,986 | 2 | 544.948,885 408.775,288 | 264.13 |
| 2 | 544.948,885 408.775,288 | 3 | 544.943,491 408.780,554 | 7.538 |
| 3 | 544.943,491 408.780,554 | 4 | 544.905,218 408.807,935 | 47.059 |
| 4 | 544.905,218 408.807,935 | 5 | 544.902,404 408.808,621 | 2.897 |

| Punct început | X / Y | Punct sfârșit | X / Y | Lungime segment (** (m) |
|---------------|----------------------------|---------------|----------------------------|-------------------------|
| 5 | 544.902,404 408.808,621 | 6 | 544.837,45 408.547,791 | 268.796 |
| 6 | 544.837,45 408.547,791 | 7 | 544.864,883 408.531,43 | 31.942 |
| 7 | 544.864,883 408.531,43 | 1 | 544.885,058 408.518,986 | 23.704 |

** Lungimile segmentelor sunt determinate în planul de proiecție Stereo 70 și sunt rotunjite la 1 milimetru.

*** Distanța dintre puncte este formată din segmente cumulate ce sunt mai mici decât valoarea 1 milimetru.

**DATE DESPRE IMOBILUL NR. 1424**

Oficiul de Cadastru și Publicitate Imobiliară PRAHOVA
Biroul de Cadastru și Publicitate Imobiliară Câmpina

A. Partea I. Descrierea imobilului

TEREN Intravilan

Nr. CF vechi:142
Nr. cadastral vechi:150

Adresa: Loc. Ocina De Sus, Nr. 155, Jud. Prahova

| Nr. Crt | Nr cadastral Nr. topografic | Suprafața* (mp) | Observații / Referințe |
|---------|-----------------------------|-----------------|--|
| A1 | 20459 | 431 | Sector cadastral:21 Teren imprejmuit; teren de 431,30 mp |

Construcții

| Crt | Nr cadastral Nr. topografic | Adresa | Observații / Referințe |
|------|-----------------------------|--|---|
| A1.1 | 20459-C1 | Loc. Ocina De Sus, Nr. 155, Jud. Prahova | Nr. niveluri:1; S. construita la sol:32 mp; ANEXA |

B. Partea II. Proprietari și acte

| Inscrieri privitoare la dreptul de proprietate și alte drepturi reale | | Referințe |
|--|---|-----------|
| 9294 / 15/12/2005 | | |
| Act Notarial nr. 1773, din 14/12/2005 emis de NP Dragan VF; | | |
| B1 | Intabulare, drept de PROPRIETATEcumparare ca bun comun, dobandit prin Conventie, cota actuala 1/1 1) CURCA CONSTANTIN 2) CURCA MARIA <i>OBSERVATII: (provenita din conversia CF 142)</i> | A1 |
| / | | |
| Act Administrativ nr. 1887, din 16/04/2024 emis de PRIMARIA COMUNEI ADUNATI; | | |
| B2 | Intabulare, drept de PROPRIETATE, dobandit prin Construire, cota actuala 1/1 1) CURCA CONSTANTIN 2) CURCA MARIA | A1.1 |

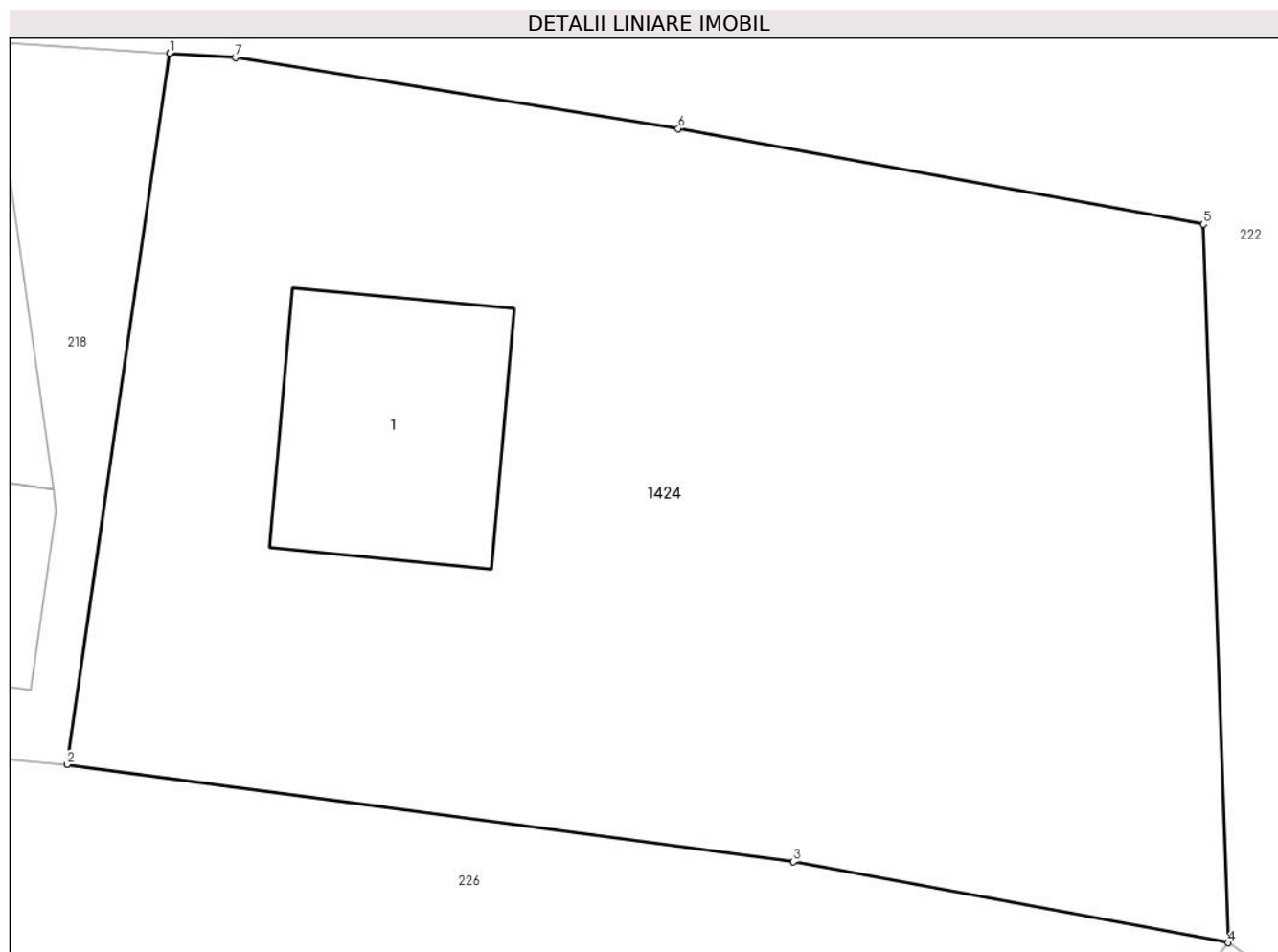
C. Partea III. SARCINI .

| Inscrieri privind dezmembramintele dreptului de proprietate, drepturi reale de garanție și sarcini | Referințe |
|--|-----------|
| NU SUNT | |

Anexa Nr. 1 La Partea I**Teren**

| Nr cadastral | Suprafața (mp)* | Observații / Referințe |
|--------------|-----------------|------------------------|
| 20459 | 431 | teren de 431,30 mp |

* Suprafața este determinată în planul de proiecție Stereo 70.

**Date referitoare la teren**

| Crt | Categorie folosință | Intravilan | Suprafața (mp) | Tarla | Parcelă | Nr. topo | Observații / Referințe |
|-----|---------------------|------------|----------------|-------|---------|----------|------------------------|
| 1 | arabil | DA | 431 | - | - | - | |

Date referitoare la construcții

| Crt | Număr | Destinație construcție | Supraf. (mp) | Situație juridică | Observații / Referințe |
|------|----------|------------------------|--------------|-------------------|---|
| A1.1 | 20459-C1 | construcții anexa | 32 | Cu acte | Nr. niveluri:1; S. construita la sol:32 mp; ANEXA |

Lungime Segmente

1) Valorile lungimilor segmentelor sunt obținute din proiecție în plan.

| Punct început | X / Y | Punct sfârșit | X / Y | Lungime segment (** (m)) |
|---------------|----------------------------|---------------|----------------------------|--------------------------|
| 1 | 547.449,288 409.526,649 | 2 | 547.446,892 409.510,032 | 16.788 |
| 2 | 547.446,892 409.510,032 | 3 | 547.463,869 409.507,762 | 17.129 |
| 3 | 547.463,869 409.507,762 | 4 | 547.474,042 409.505,867 | 10.348 |
| 4 | 547.474,042 409.505,867 | 5 | 547.473,46 409.522,656 | 16.799 |

| Punct început | X / Y | Punct sfârșit | X / Y | Lungime segment (** (m) |
|---------------|----------------------------|---------------|----------------------------|-------------------------|
| 5 | 547.473,46 409.522,656 | 6 | 547.461,18 409.524,889 | 12.481 |
| 6 | 547.461,18 409.524,889 | 7 | 547.450,824 409.526,548 | 10.488 |
| 7 | 547.450,824 409.526,548 | 1 | 547.449,288 409.526,649 | 1.54 |

** Lungimile segmentelor sunt determinate în planul de proiecție Stereo 70 și sunt rotunjite la 1 milimetru.

*** Distanța dintre puncte este formată din segmente cumulate ce sunt mai mici decât valoarea 1 milimetru.

**DATE DESPRE IMOBILUL NR. 1425**

Oficiul de Cadastru și Publicitate Imobiliară PRAHOVA
Biroul de Cadastru și Publicitate Imobiliară Câmpina

A. Partea I. Descrierea imobilului

TEREN Intravilan

Nr. CF vechi:90

Nr. cadastral vechi:140

Adresa: Loc. Ocina De Sus, Nr. 76, Jud. Prahova

| Nr. Crt | Nr cadastral Nr. topografic | Suprafața* (mp) | Observații / Referințe |
|---------|-----------------------------|-----------------|---|
| A1 | 20412 | 2.913 | Sector cadastral:21 Teren neimprejmuit; |

B. Partea II. Proprietari și acte

| Inscrieri privitoare la dreptul de proprietate și alte drepturi reale | | Referințe |
|---|--|-----------|
| 4377 / 27/11/2003 | | |
| Act Notarial nr. 1576, din 26/11/2003 emis de NP Cebuc-Cozea F V; | | |
| B1 | Intabulare, drept de PROPRIETATEcumparare ca bun comun, dobandit prin Conventie, cota actuala 1/1 1) PINTA CRISTIAN 2) PINTA ELENA <i>OBSERVATII: (provenita din conversia CF 90)</i> | A1 |

C. Partea III. SARCINI .

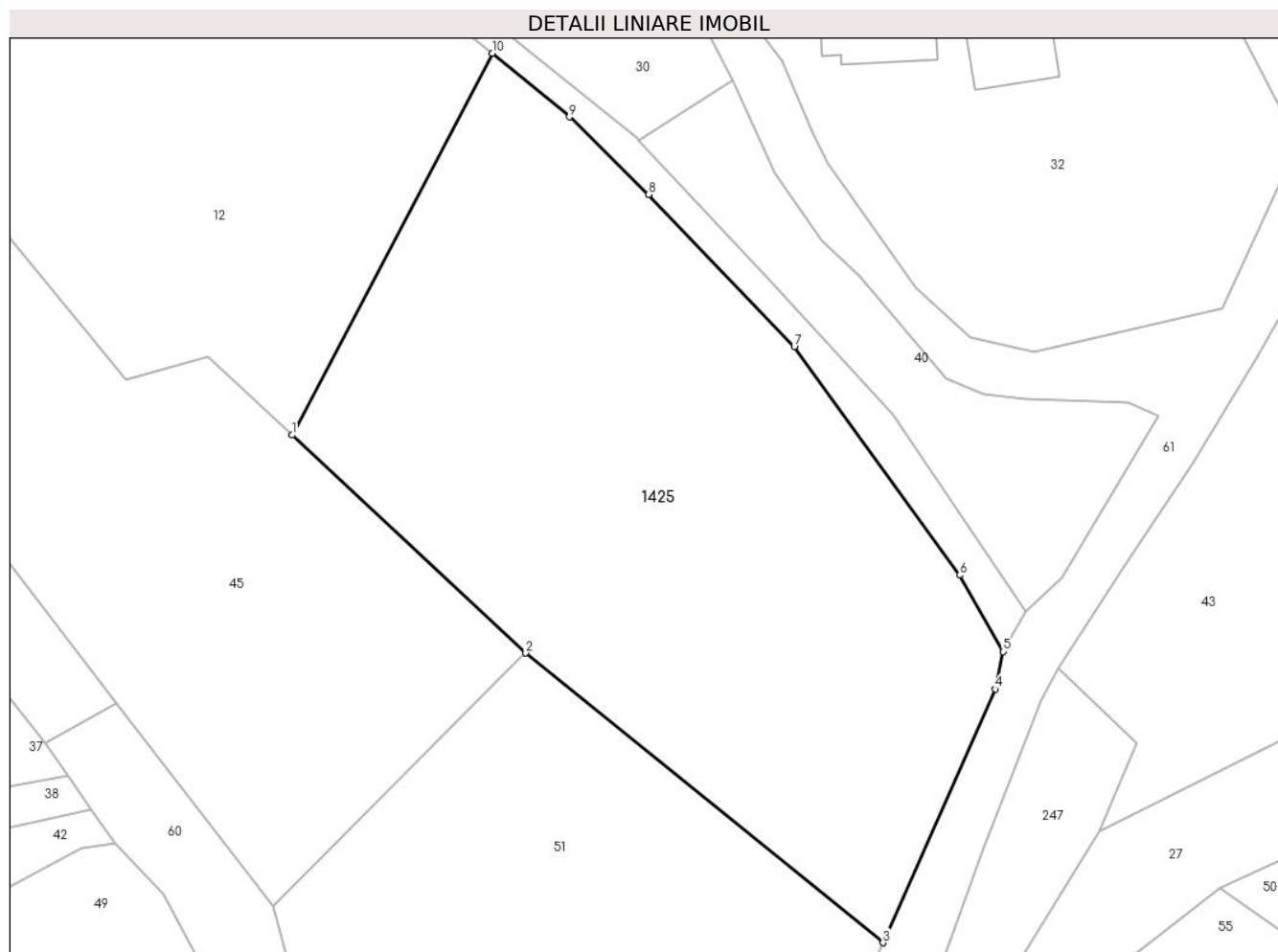
| Inscrieri privind dezmembramintele dreptului de proprietate, drepturi reale de garanție și sarcini | Referințe |
|--|-----------|
| NU SUNT | |

Anexa Nr. 1 La Partea I

Teren

| Nr cadastral | Suprafața (mp)* | Observații / Referințe |
|--------------|-----------------|------------------------|
| 20412 | 2.913 | |

* Suprafața este determinată în planul de proiecție Stereo 70.



Date referitoare la teren

| Crt | Categorie folosință | Intra vilan | Suprafața (mp) | Tarla | Parcelă | Nr. topo | Observații / Referințe |
|-----|---------------------|-------------|----------------|-------|---------|----------|------------------------|
| 1 | faneata | DA | 2.913 | - | - | - | |

Lungime Segmente

1) Valorile lungimilor segmentelor sunt obținute din proiecție în plan.

| Punct început | X / Y | Punct sfârșit | X / Y | Lungime segment (** (m) |
|---------------|----------------------------|---------------|----------------------------|-------------------------|
| 1 | 547.991,56 410.163,507 | 2 | 548.014,642 410.141,989 | 31.557 |
| 2 | 548.014,642 410.141,989 | 3 | 548.049,916 410.113,409 | 45.399 |
| 3 | 548.049,916 410.113,409 | 4 | 548.060,995 410.138,434 | 27.368 |
| 4 | 548.060,995 410.138,434 | 5 | 548.061,791 410.142,133 | 3.784 |
| 5 | 548.061,791 410.142,133 | 6 | 548.057,491 410.149,69 | 8.695 |

| Punct început | X / Y | Punct sfârșit | X / Y | Lungime segment (** (m) |
|---------------|----------------------------|---------------|----------------------------|-------------------------|
| 6 | 548.057,491 410.149,69 | 7 | 548.041,151 410.172,201 | 27.816 |
| 7 | 548.041,151 410.172,201 | 8 | 548.026,775 410.187,231 | 20.798 |
| 8 | 548.026,775 410.187,231 | 9 | 548.018,947 410.194,898 | 10.957 |
| 9 | 548.018,947 410.194,898 | 10 | 548.011,34 410.201,186 | 9.87 |
| 10 | 548.011,34 410.201,186 | 1 | 547.991,56 410.163,507 | 42.555 |

** Lungimile segmentelor sunt determinate în planul de proiecție Stereo 70 și sunt rotunjite la 1 milimetru.

*** Distanța dintre puncte este formată din segmente cumulate ce sunt mai mici decât valoarea 1 milimetru.

**DATE DESPRE IMOBILUL NR. 1426**

Oficiul de Cadastru și Publicitate Imobiliară PRAHOVA
Biroul de Cadastru și Publicitate Imobiliară Câmpina

A. Partea I. Descrierea imobilului

TEREN Extravilan

Nr. CF vechi:118

Nr. cadastral vechi:204

Adresa: Jud. Prahova

| Nr. Crt | Nr cadastral Nr. topografic | Suprafața* (mp) | Observații / Referințe |
|---------|-----------------------------|-----------------|---|
| A1 | 20433 | 3.098 | Sector cadastral:22 Teren neimprejmuit; com. Adunati, sat Ocina de Sus |

B. Partea II. Proprietari și acte

| Inscrieri privitoare la dreptul de proprietate și alte drepturi reale | Referințe |
|--|-----------|
| 3713 / 27/05/2005 | |
| Hotarare Judecatoreasca nr. 155, din 24/01/2005 emis de Judecatoria Campina; | |
| B1 | A1 |
| Intabulare, drept de PROPRIETATEproprietate, dobandit prin Hotarare Judecatoreasca, cota actuala 1/1 | |
| 1) BADILA GHEORGHE | |
| <i>OBSERVATII: (provenita din conversia CF 118)</i> | |

C. Partea III. SARCINI .

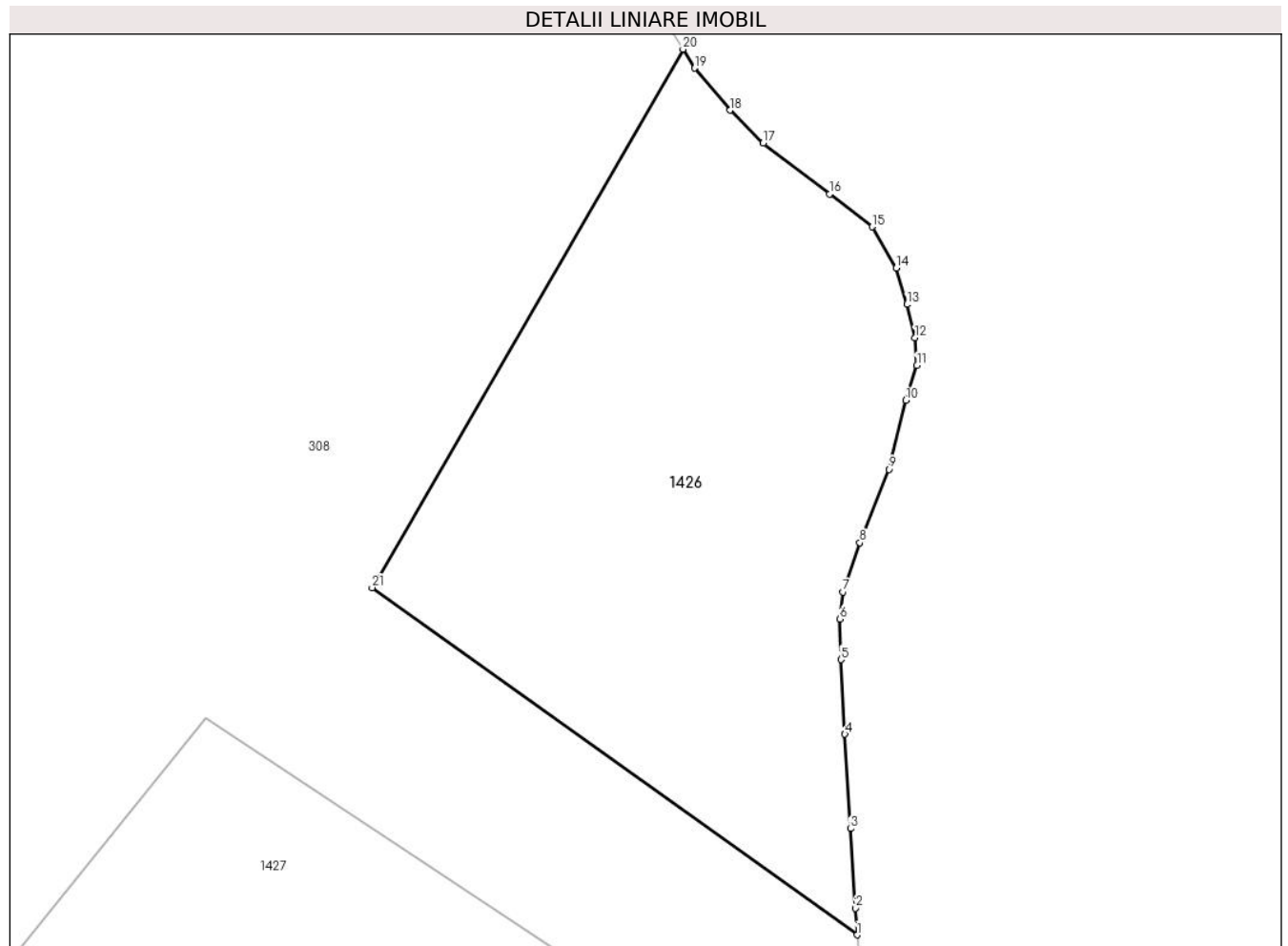
| Inscrieri privind dezmembramintele dreptului de proprietate, drepturi reale de garanție și sarcini | Referințe |
|--|-----------|
| NU SUNT | |

Anexa Nr. 1 La Partea I

Teren

| | | |
|--------------|-----------------|--------------------------------|
| Nr cadastral | Suprafața (mp)* | Observații / Referințe |
| 20433 | 3.098 | com. Adunati, sat Ocina de Sus |

* Suprafața este determinată în planul de proiecție Stereo 70.



Date referitoare la teren

| Crt | Categorie folosință | Intra vilan | Suprafața (mp) | Tarla | Parcelă | Nr. topo | Observații / Referințe |
|-----|---------------------|-------------|----------------|-------|---------|----------|------------------------|
| 1 | faneata | NU | 3.098 | 40 | 1891 | - | |

Lungime Segmente

1) Valorile lungimilor segmentelor sunt obținute din proiecție în plan.

| Punct început | X / Y | Punct sfârșit | X / Y | Lungime segment (** (m) |
|---------------|----------------------------|---------------|----------------------------|-------------------------|
| 1 | 548.762,426 410.391,461 | 2 | 548.762,226 410.394,417 | 2.963 |
| 3 | 548.761,676 410.403,196 | 4 | 548.761,073 410.413,622 | 10.443 |
| 5 | 548.760,634 410.421,852 | 6 | 548.760,519 410.426,342 | 4.491 |
| 7 | 548.760,873 410.429,31 | 8 | 548.762,734 410.434,759 | 5.758 |
| 9 | 548.765,924 410.442,865 | 10 | 548.767,806 410.450,473 | 7.837 |

| Punct început | X / Y | Punct sfârșit | X / Y | Lungime segment (** (m) |
|---------------|----------------------------|---------------|----------------------------|-------------------------|
| 2 | 548.762,226 410.394,417 | 3 | 548.761,676 410.403,196 | 8.796 |
| 4 | 548.761,073 410.413,622 | 5 | 548.760,634 410.421,852 | 8.242 |
| 6 | 548.760,519 410.426,342 | 7 | 548.760,873 410.429,31 | 2.989 |
| 8 | 548.762,734 410.434,759 | 9 | 548.765,924 410.442,865 | 8.711 |
| 10 | 548.767,806 410.450,473 | 11 | 548.769,032 410.454,317 | 4.035 |

| Punct început | X / Y | Punct sfârșit | X / Y | Lungime segment (** (m) |
|---------------|----------------------------|---------------|----------------------------|-------------------------|
| 11 | 548.769,032 410.454,317 | 12 | 548.768,809 410.457,382 | 3.073 |
| 13 | 548.767,918 410.461,061 | 14 | 548.766,747 410.465,073 | 4.179 |
| 15 | 548.764,071 410.469,642 | 16 | 548.759,39 410.473,264 | 5.919 |
| 17 | 548.752,022 410.478,872 | 18 | 548.748,376 410.482,517 | 5.156 |
| 19 | 548.744,461 410.487,151 | 20 | 548.743,17 410.489,247 | 2.462 |
| 21 | 548.708,806 410.429,788 | 1 | 548.762,426 410.391,461 | 65.91 |

| Punct început | X / Y | Punct sfârșit | X / Y | Lungime segment (** (m) |
|---------------|----------------------------|---------------|----------------------------|-------------------------|
| 12 | 548.768,809 410.457,382 | 13 | 548.767,918 410.461,061 | 3.785 |
| 14 | 548.766,747 410.465,073 | 15 | 548.764,071 410.469,642 | 5.295 |
| 16 | 548.759,39 410.473,264 | 17 | 548.752,022 410.478,872 | 9.259 |
| 18 | 548.748,376 410.482,517 | 19 | 548.744,461 410.487,151 | 6.066 |
| 20 | 548.743,17 410.489,247 | 21 | 548.708,806 410.429,788 | 68.674 |

** Lungimile segmentelor sunt determinate în planul de proiecție Stereo 70 și sunt rotunjite la 1 milimetru.

*** Distanța dintre puncte este formată din segmente cumulate ce sunt mai mici decât valoarea 1 milimetru.

**DATE DESPRE IMOBILUL NR. 1427**

Oficiul de Cadastru și Publicitate Imobiliară PRAHOVA
Biroul de Cadastru și Publicitate Imobiliară Câmpina

A. Partea I. Descrierea imobilului

TEREN Extravilan

Nr. CF vechi:119

Nr. cadastral vechi:205

Adresa: Jud. Prahova

| Nr. Crt | Nr cadastral Nr. topografic | Suprafața* (mp) | Observații / Referințe |
|---------|-----------------------------|-----------------|--|
| A1 | 20434 | 10.046 | Sector cadastral:22 Teren neimprejmuit; com. Adunati, sat Ocina de Sus, |

B. Partea II. Proprietari și acte

| Inscrieri privitoare la dreptul de proprietate și alte drepturi reale | Referințe |
|---|-----------|
| 3712 / 27/05/2005 | |
| Hotarare Judecatoreasca nr. 145, din 24/01/2005 emis de Judecatoria Campina; | |
| B1 | A1 |
| Intabulare, drept de PROPRIETATE, dobandit prin Hotarare Judecatoreasca, cota actuala 1/1 | |
| 1) BADILA GHEORGHE | |
| <i>OBSERVATII: (provenita din conversia CF 119)</i> | |

C. Partea III. SARCINI .

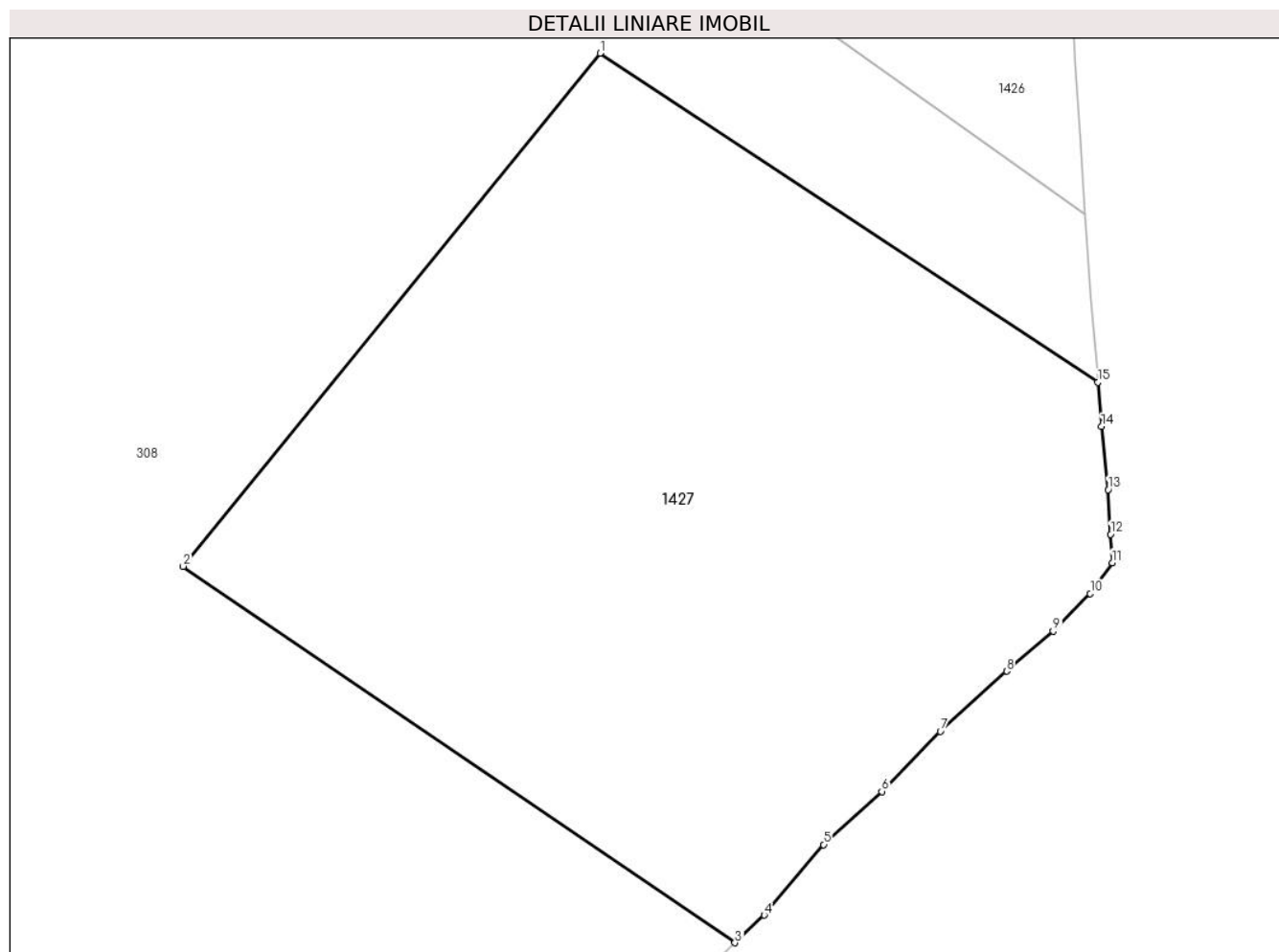
| Inscrieri privind dezmembramintele dreptului de proprietate, drepturi reale de garanție și sarcini | Referințe |
|--|-----------|
| NU SUNT | |

Anexa Nr. 1 La Partea I

Teren

| | | |
|--------------|-----------------|---------------------------------|
| Nr cadastral | Suprafața (mp)* | Observații / Referințe |
| 20434 | 10.046 | com. Adunati, sat Ocina de Sus, |

* Suprafața este determinată în planul de proiecție Stereo 70.



Date referitoare la teren

| Crt | Categorie folosință | Intravilan | Suprafața (mp) | Tarla | Parcelă | Nr. topo | Observații / Referințe |
|-----|---------------------|------------|----------------|-------|------------------|----------|------------------------|
| 1 | faneata | NU | 10.046 | 40 | 1896, 1897, 1898 | - | |

Lungime Segmente

1) Valorile lungimilor segmentelor sunt obținute din proiecție în plan.

| Punct început | X / Y | Punct sfârșit | X / Y | Lungime segment (** (m) |
|---------------|----------------------------|---------------|----------------------------|-------------------------|
| 1 | 548.690,471 410.415,338 | 2 | 548.628,573 410.339,221 | 98.107 |
| 2 | 548.628,573 410.339,221 | 3 | 548.710,487 410.283,354 | 99.152 |
| 3 | 548.710,487 410.283,354 | 4 | 548.714,828 410.287,474 | 5.985 |
| 4 | 548.714,828 410.287,474 | 5 | 548.723,664 410.297,913 | 13.677 |
| 5 | 548.723,664 410.297,913 | 6 | 548.732,297 410.305,809 | 11.699 |

| Punct început | X / Y | Punct sfârșit | X / Y | Lungime segment (** (m) |
|---------------|----------------------------|---------------|----------------------------|-------------------------|
| 6 | 548.732,297 410.305,809 | 7 | 548.740,998 410.314,709 | 12.447 |
| 7 | 548.740,998 410.314,709 | 8 | 548.750,83 410.323,653 | 13.291 |
| 8 | 548.750,83 410.323,653 | 9 | 548.757,746 410.329,596 | 9.119 |
| 9 | 548.757,746 410.329,596 | 10 | 548.763,257 410.335,161 | 7.832 |
| 10 | 548.763,257 410.335,161 | 11 | 548.766,5 410.339,752 | 5.621 |
| 11 | 548.766,5 410.339,752 | 12 | 548.766,283 410.343,967 | 4.221 |
| 12 | 548.766,283 410.343,967 | 13 | 548.765,9 410.350,593 | 6.637 |
| 13 | 548.765,9 410.350,593 | 14 | 548.764,92 410.359,958 | 9.416 |
| 14 | 548.764,92 410.359,958 | 15 | 548.764,405 410.366,537 | 6.599 |
| 15 | 548.764,405 410.366,537 | 1 | 548.690,471 410.415,338 | 88.587 |

** Lungimile segmentelor sunt determinate în planul de proiecție Stereo 70 și sunt rotunjite la 1 milimetru.

*** Distanța dintre puncte este formată din segmente cumulate ce sunt mai mici decât valoarea 1 milimetru.

**DATE DESPRE IMOBILUL NR. 1428**

Oficiul de Cadastru și Publicitate Imobiliară PRAHOVA
Biroul de Cadastru și Publicitate Imobiliară Câmpina

A. Partea I. Descrierea imobilului

TEREN Necunoscut

Nr. CF vechi:1(e:554)

Nr. cadastral vechi:21

Adresa: Loc. Adunati, Jud. Prahova

| Nr. Crt | Nr cadastral Nr. topografic | Suprafața* (mp) | Observații / Referințe |
|---------|-----------------------------|-----------------|---|
| A1 | 20136 | 560 | Sector cadastral:24 Teren neimprejmuit; |

B. Partea II. Proprietari și acte

| Inscrieri privitoare la dreptul de proprietate și alte drepturi reale | | Referințe |
|---|--|-----------|
| 8458 / 22/04/2008 | | |
| Act Notarial nr. 743, din 21/04/2008 emis de NP FLORENTINA VICTORIA DRAGAN; | | |
| B2 | Intabulare, drept de PROPRIETATE, dobandit prin Conventie, cota actuala 1/2 1) SC GIADI GOLD COM SRL, CIF:999999999999 | A1 |
| B3 | Intabulare, drept de PROPRIETATE, dobandit prin Conventie, cota actuala 1/2 1) GHITULESCU FLORIN, CASATORIT CU GHITULESCU GONUL | A1 |

C. Partea III. SARCINI .

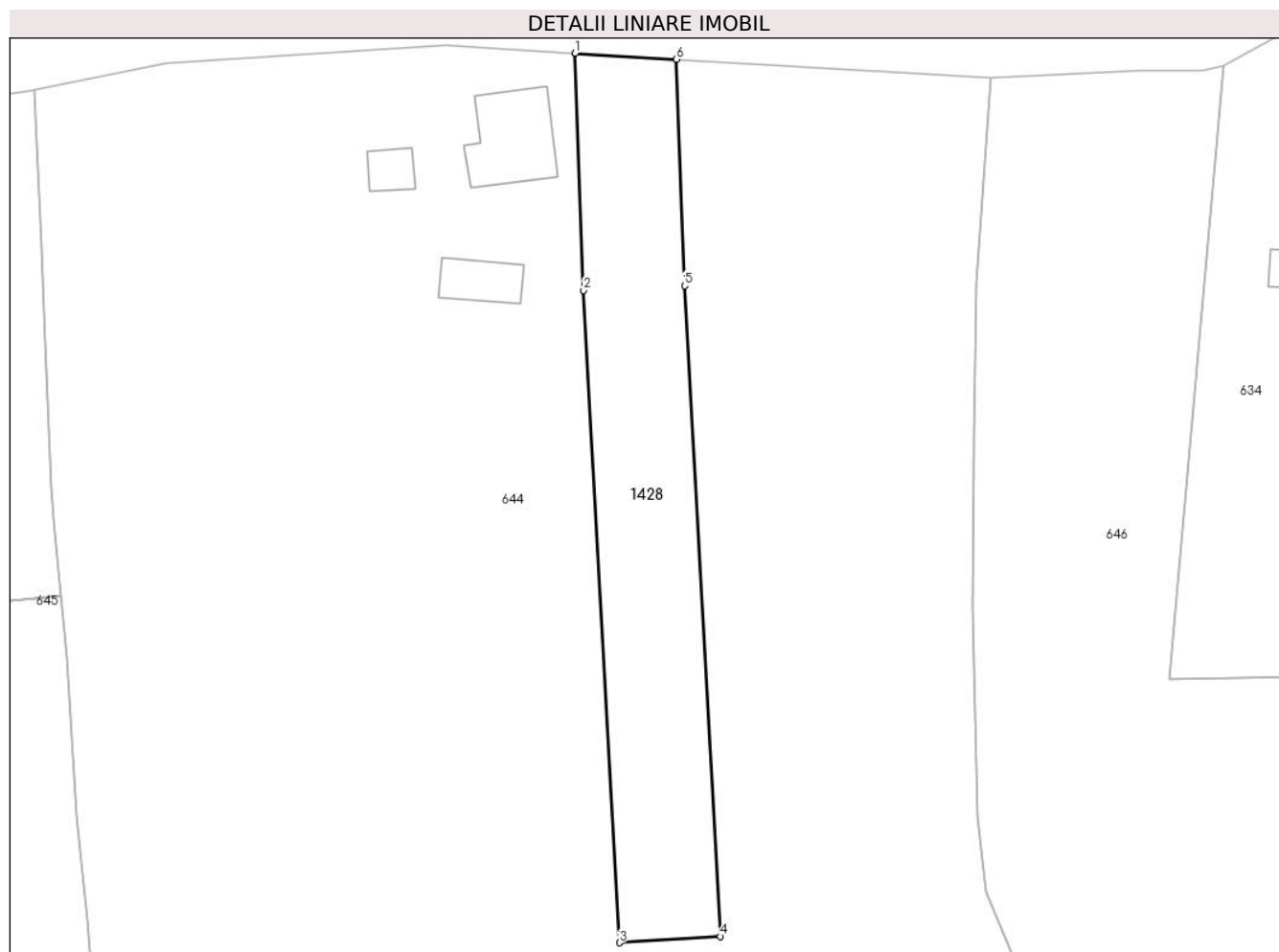
| Inscrieri privind dezmembramintele dreptului de proprietate, drepturi reale de garanție și sarcini | Referințe |
|--|-----------|
| NU SUNT | |

Anexa Nr. 1 La Partea I

Teren

| | | |
|--------------|-----------------|------------------------|
| Nr cadastral | Suprafața (mp)* | Observații / Referințe |
| 20136 | 560 | |

* Suprafața este determinată în planul de proiecție Stereo 70.



Date referitoare la teren

| Crt | Categorie folosință | Intra vilan | Suprafața (mp) | Tarla | Parcelă | Nr. topo | Observații / Referințe |
|-----|---------------------|-------------|----------------|-------|---------|----------|------------------------|
| 1 | faneata | DA | 275 | 47 | 2216 | - | |
| 2 | faneata | NU | 285 | 47 | 2216 | - | |

Lungime Segmente

1) Valorile lungimilor segmentelor sunt obținute din proiecție în plan.

| Punct început | X / Y | Punct sfârșit | X / Y | Lungime segment (** (m) |
|---------------|----------------------------|---------------|----------------------------|-------------------------|
| 1 | 548.025,598 409.348,896 | 2 | 548.026,291 409.330,127 | 18.782 |
| 2 | 548.026,291 409.330,127 | 3 | 548.029,13 409.278,5 | 51.705 |
| 3 | 548.029,13 409.278,5 | 4 | 548.037,114 409.279,001 | 8.0 |
| 4 | 548.037,114 409.279,001 | 5 | 548.034,283 409.330,494 | 51.571 |

| Punct început | X / Y | Punct sfârșit | X / Y | Lungime segment (** (m) |
|---------------|----------------------------|---------------|----------------------------|-------------------------|
| 5 | 548.034,283 409.330,494 | 6 | 548.033,621 409.348,423 | 17.941 |
| 6 | 548.033,621 409.348,423 | 1 | 548.025,598 409.348,896 | 8.037 |

** Lungimile segmentelor sunt determinate în planul de proiecție Stereo 70 și sunt rotunjite la 1 milimetru.

*** Distanța dintre puncte este formată din segmente cumulate ce sunt mai mici decât valoarea 1 milimetru.

**DATE DESPRE IMOBILUL NR. 1429**

Oficiul de Cadastru și Publicitate Imobiliară PRAHOVA
Biroul de Cadastru și Publicitate Imobiliară Câmpina

A. Partea I. Descrierea imobilului

TEREN Intravilan

Nr. CF vechi:27
Nr. cadastral vechi:45

Adresa: Loc. Adunati, Jud. Prahova

| Nr. Crt | Nr cadastral Nr. topografic | Suprafața* (mp) | Observații / Referințe |
|---------|-----------------------------|-----------------|--|
| A1 | 20406 | 266 | Sector cadastral:24 Teren imprejmuit; PUNCT LA DRAGOS |

B. Partea II. Proprietari și acte

| Inscrieri privitoare la dreptul de proprietate și alte drepturi reale | Referințe |
|---|-----------|
| 3721 / 01/11/2000 | |
| Act Notarial nr. 2129, din 26/10/2000 emis de NP IONITA DORINA-BOGASIU GHEORGHE; | |
| B1 | A1 |
| Intabulare, drept de PROPRIETATEcumparare ca bun propriu, dobandit prin Conventie, cota actuala 1/1 | |
| 1) PESCARU GHEORGHE | |
| <i>OBSERVATII: (provenita din conversia CF 27)</i> | |

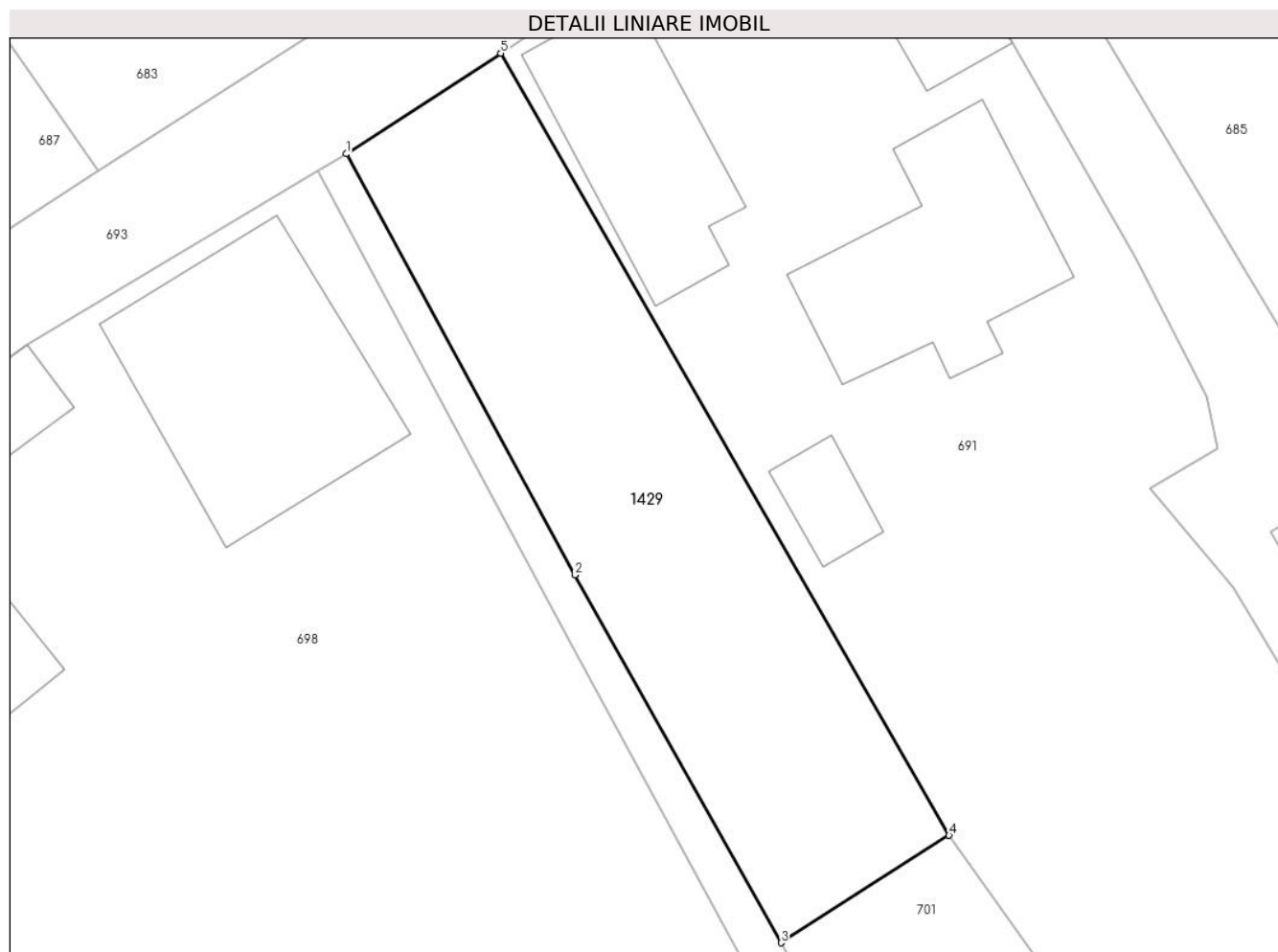
C. Partea III. SARCINI .

| Inscrieri privind dezmembramintele dreptului de proprietate, drepturi reale de garanție și sarcini | Referințe |
|--|-----------|
| NU SUNT | |

Anexa Nr. 1 La Partea I**Teren**

| | | |
|--------------|-----------------|------------------------|
| Nr cadastral | Suprafața (mp)* | Observații / Referințe |
| 20406 | 266 | PUNCT LA DRAGOS |

* Suprafața este determinată în planul de proiecție Stereo 70.

**Date referitoare la teren**

| Crt | Categorie folosință | Intravilan | Suprafața (mp) | Tarla | Parcelă | Nr. topo | Observații / Referințe |
|-----|---------------------|------------|----------------|-------|---------|----------|------------------------|
| 1 | faneata | DA | 266 | 49 | 2465/1 | - | |

Lungime Segmente

1) Valorile lungimilor segmentelor sunt obținute din proiecție în plan.

| Punct început | X / Y | Punct sfârșit | X / Y | Lungime segment (** (m) |
|---------------|----------------------------|---------------|----------------------------|-------------------------|
| 1 | 547.898,33 408.982,139 | 2 | 547.907,27 408.965,696 | 18.716 |
| 2 | 547.907,27 408.965,696 | 3 | 547.915,326 408.951,325 | 16.475 |
| 3 | 547.915,326 408.951,325 | 4 | 547.921,899 408.955,517 | 7.796 |
| 4 | 547.921,899 408.955,517 | 5 | 547.904,375 408.986,069 | 35.221 |
| 5 | 547.904,375 408.986,069 | 1 | 547.898,33 408.982,139 | 7.21 |

**** Lungimile segmentelor sunt determinate în planul de proiecție Stereo 70 și sunt rotunjite la 1 milimetru.**

***** Distanța dintre puncte este formată din segmente cumulate ce sunt mai mici decât valoarea 1 milimetru.**

**DATE DESPRE IMOBILUL NR. 1430**

Oficiul de Cadastru și Publicitate Imobiliară PRAHOVA
Biroul de Cadastru și Publicitate Imobiliară Câmpina

A. Partea I. Descrierea imobilului

TEREN Intravilan

Adresa: Loc. Ocina De Jos, Jud. Prahova

| Nr. Crt | Nr cadastral Nr. topografic | Suprafața* (mp) | Observații / Referințe |
|---------|-----------------------------|-----------------|---------------------------------------|
| A1 | | 104 | Sector cadastral:24 Teren imprejmuit; |

B. Partea II. Proprietari și acte

| Inscrieri privitoare la dreptul de proprietate și alte drepturi reale | | Referințe |
|---|--|-----------|
| / | | |
| Act Normativ nr. 7, din 13/03/1996 emis de PARLAMENTUL ROMANIEI (ART.13); | | |
| B1 | Inscrierea posesiei, drept de PROPRIETATE, dobandit prin Constituire, cota actuala 1/1 1) NEIDENTIFICAT NEIDENTIFICAT | A1 |
| B2 | SE NOTEAZA MENTIUNEA DE PROPRIETAR NEIDENTIFICAT | A1 |

C. Partea III. SARCINI .

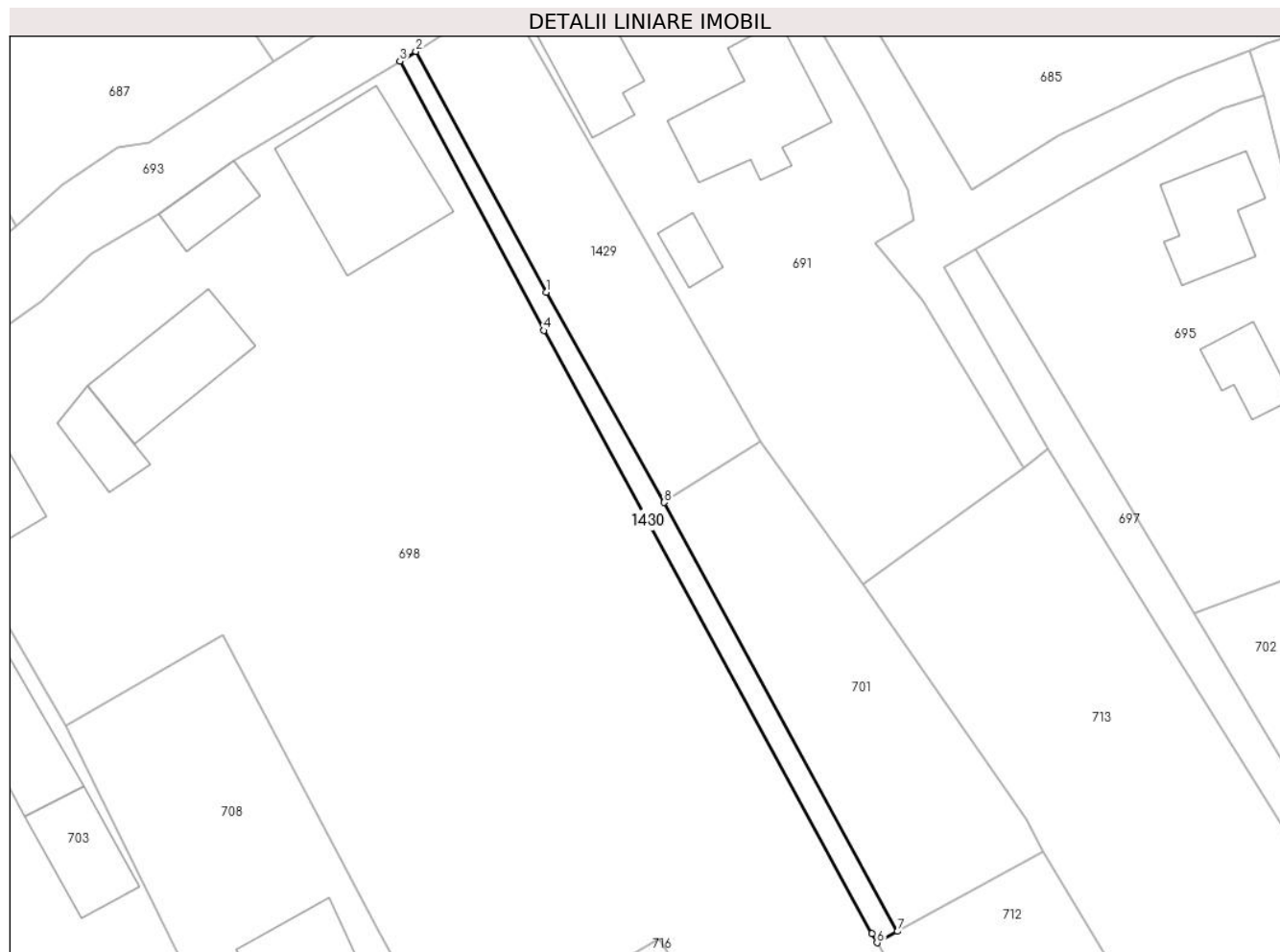
| Inscrieri privind dezmembramintele dreptului de proprietate, drepturi reale de garanție și sarcini | Referințe |
|--|-----------|
| NU SUNT | |

Anexa Nr. 1 La Partea I

Teren

| Nr cadastral | Suprafața (mp)* | Observații / Referințe |
|--------------|-----------------|------------------------|
| | 104 | |

* Suprafața este determinată în planul de proiecție Stereo 70.



Date referitoare la teren

| Crt | Categorie folosință | Intravilan | Suprafața (mp) | Tarla | Parcelă | Nr. topo | Observații / Referințe |
|-----|---------------------|------------|----------------|-------|---------|----------|------------------------|
| 1 | drum | DA | 104 | 49 | - | - | |

Lungime Segmente

1) Valorile lungimilor segmentelor sunt obținute din proiecție în plan.

| Punct început | X / Y | Punct sfârșit | X / Y | Lungime segment (** (m) |
|---------------|----------------------------|---------------|----------------------------|-------------------------|
| 1 | 547.907,27 408.965,696 | 2 | 547.898,33 408.982,139 | 18.716 |
| 2 | 547.898,33 408.982,139 | 3 | 547.897,237 408.981,467 | 1.283 |
| 3 | 547.897,237 408.981,467 | 4 | 547.907,075 408.963,072 | 20.861 |
| 4 | 547.907,075 408.963,072 | 5 | 547.929,53 408.921,879 | 46.916 |
| 5 | 547.929,53 408.921,879 | 6 | 547.929,874 408.921,243 | 0.723 |

| Punct început | X / Y | Punct sfârșit | X / Y | Lungime segment (** (m) |
|---------------|----------------------------|---------------|----------------------------|-------------------------|
| 6 | 547.929,874 408.921,243 | 7 | 547.931,275 408.922,016 | 1.6 |
| 7 | 547.931,275 408.922,016 | 8 | 547.915,326 408.951,325 | 33.367 |
| 8 | 547.915,326 408.951,325 | 1 | 547.907,27 408.965,696 | 16.475 |

** Lungimile segmentelor sunt determinate în planul de proiecție Stereo 70 și sunt rotunjite la 1 milimetru.

*** Distanța dintre puncte este formată din segmente cumulate ce sunt mai mici decât valoarea 1 milimetru.

**DATE DESPRE IMOBILUL NR. 1431**

Oficiul de Cadastru și Publicitate Imobiliară PRAHOVA
Biroul de Cadastru și Publicitate Imobiliară Câmpina

A. Partea I. Descrierea imobilului

TEREN Intravilan

Adresa: Loc. Adunati, Jud. Prahova

| Nr. Crt | Nr cadastral Nr. topografic | Suprafața* (mp) | Observații / Referințe |
|---------|-----------------------------|------------------------------------|--|
| A1 | 20972 | Din acte: 6.955 Masurata: 6.510 | Sector cadastral:27 Teren imprejmuit; Teren imprejmuit cu gard din sarma. |

B. Partea II. Proprietari și acte

| Inscrieri privitoare la dreptul de proprietate și alte drepturi reale | | Referințe |
|---|--|-----------|
| 25366 / 14/06/2024 | | |
| Act Notarial nr. 75, din 14/06/2024 emis de Dragan Florentina Victoria; | | |
| B2 | Intabulare, drept de PROPRIETATE, dobandit prin Succesiune, cota actuala 1/1 1) USTUROIU CARMELIA | A1 |

C. Partea III. SARCINI .

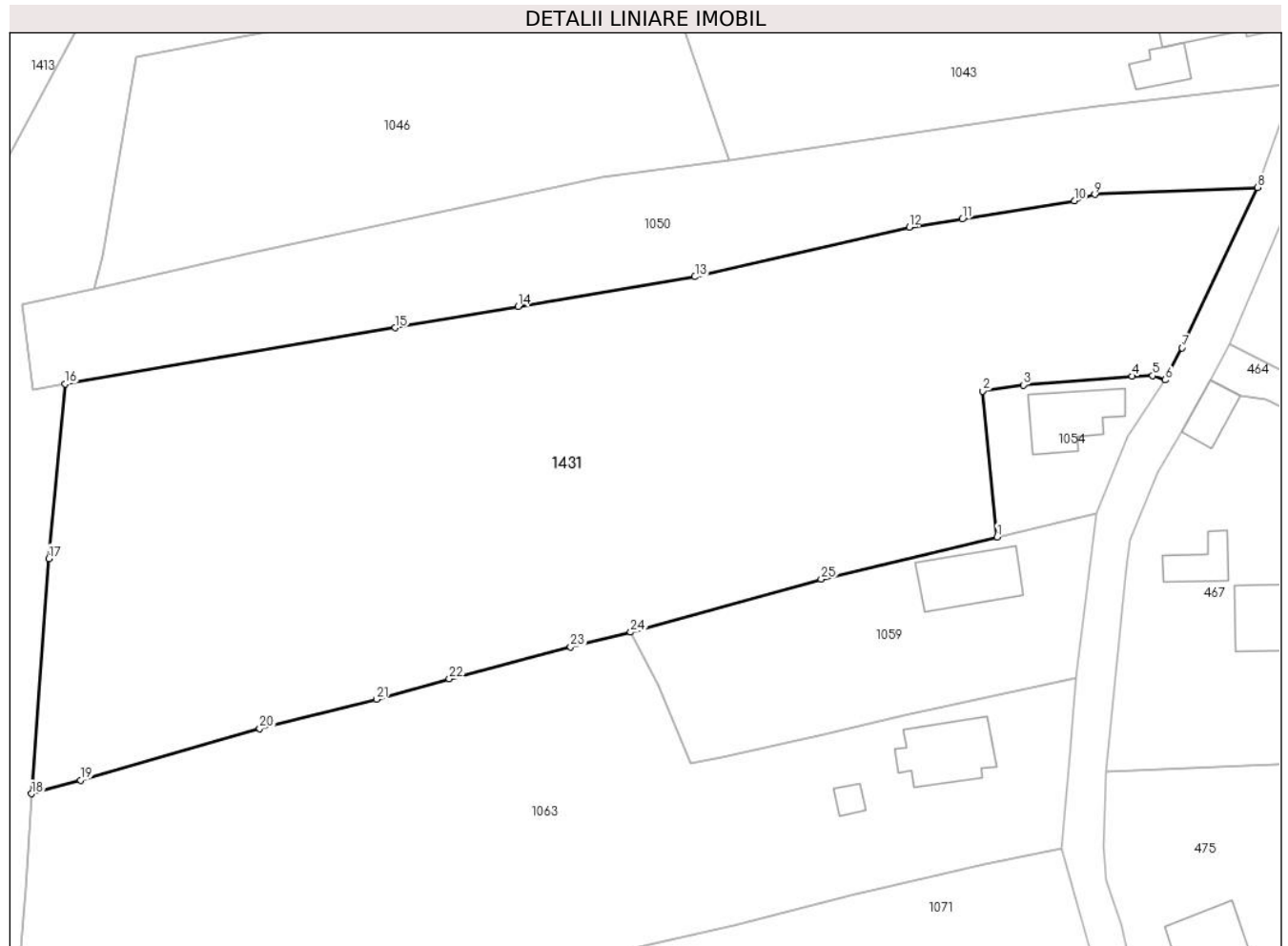
| Inscrieri privind dezmembramintele dreptului de proprietate, drepturi reale de garanție și sarcini | Referințe |
|--|-----------|
| NU SUNT | |

Anexa Nr. 1 La Partea I

Teren

| | | |
|--------------|------------------------------------|-------------------------------------|
| Nr cadastral | Suprafața (mp)* | Observații / Referințe |
| 20972 | Din acte: 6.955 Masurata: 6.510 | Teren imprejmuit cu gard din sarma. |

* Suprafața este determinată în planul de proiecție Stereo 70.



Date referitoare la teren

| Crt | Categorie folosință | Intra vilan | Suprafața (mp) | Tarla | Parcelă | Nr. topo | Observații / Referințe |
|-----|---------------------|-------------|----------------|-------|---------|----------|------------------------|
| 1 | livada | DA | 6.510 | 15 | 213 | - | |

Lungime Segmente

1) Valorile lungimilor segmentelor sunt obținute din proiecție în plan.

| Punct început | X / Y | Punct sfârșit | X / Y | Lungime segment (** (m) |
|---------------|----------------------------|---------------|----------------------------|-------------------------|
| 1 | 547.190,864 409.024,455 | 2 | 547.188,947 409.043,638 | 19.279 |
| 3 | 547.194,295 409.044,426 | 4 | 547.208,612 409.045,561 | 14.362 |
| 5 | 547.211,284 409.045,656 | 6 | 547.212,945 409.045,065 | 1.763 |
| 7 | 547.215,167 409.049,296 | 8 | 547.225,07 409.070,36 | 23.276 |
| 9 | 547.203,68 409.069,45 | 10 | 547.201,02 409.068,61 | 2.789 |

| Punct început | X / Y | Punct sfârșit | X / Y | Lungime segment (** (m) |
|---------------|----------------------------|---------------|----------------------------|-------------------------|
| 2 | 547.188,947 409.043,638 | 3 | 547.194,295 409.044,426 | 5.406 |
| 4 | 547.208,612 409.045,561 | 5 | 547.211,284 409.045,656 | 2.674 |
| 6 | 547.212,945 409.045,065 | 7 | 547.215,167 409.049,296 | 4.779 |
| 8 | 547.225,07 409.070,36 | 9 | 547.203,68 409.069,45 | 21.409 |
| 10 | 547.201,02 409.068,61 | 11 | 547.186,26 409.066,2 | 14.955 |

| Punct început | X / Y | Punct sfârșit | X / Y | Lungime segment (** (m) |
|---------------|----------------------------|---------------|----------------------------|-------------------------|
| 11 | 547.186,26 409.066,2 | 12 | 547.179,3 409.065,17 | 7.036 |
| 13 | 547.151,14 409.058,63 | 14 | 547.127,9 409.054,76 | 23.56 |
| 15 | 547.111,78 409.051,94 | 16 | 547.068,403 409.044,567 | 44.0 |
| 17 | 547.066,259 409.021,627 | 18 | 547.063,97 408.990,73 | 30.982 |
| 19 | 547.070,43 408.992,49 | 20 | 547.093,97 408.999,3 | 24.505 |
| 21 | 547.109,33 409.003,14 | 22 | 547.118,87 409.005,81 | 9.907 |
| 23 | 547.134,82 409.010,01 | 24 | 547.142,7 409.011,94 | 8.113 |
| 25 | 547.167,748 409.018,913 | 1 | 547.190,864 409.024,455 | 23.772 |

| Punct început | X / Y | Punct sfârșit | X / Y | Lungime segment (** (m) |
|---------------|----------------------------|---------------|----------------------------|-------------------------|
| 12 | 547.179,3 409.065,17 | 13 | 547.151,14 409.058,63 | 28.909 |
| 14 | 547.127,9 409.054,76 | 15 | 547.111,78 409.051,94 | 16.365 |
| 16 | 547.068,403 409.044,567 | 17 | 547.066,259 409.021,627 | 23.04 |
| 18 | 547.063,97 408.990,73 | 19 | 547.070,43 408.992,49 | 6.695 |
| 20 | 547.093,97 408.999,3 | 21 | 547.109,33 409.003,14 | 15.833 |
| 22 | 547.118,87 409.005,81 | 23 | 547.134,82 409.010,01 | 16.494 |
| 24 | 547.142,7 409.011,94 | 25 | 547.167,748 409.018,913 | 26.0 |

** Lungimile segmentelor sunt determinate în planul de proiecție Stereo 70 și sunt rotunjite la 1 milimetru.

*** Distanța dintre puncte este formată din segmente cumulate ce sunt mai mici decât valoarea 1 milimetru.

**DATE DESPRE IMOBILUL NR. 1432**

Oficiul de Cadastru și Publicitate Imobiliară PRAHOVA
Biroul de Cadastru și Publicitate Imobiliară Câmpina

A. Partea I. Descrierea imobilului

TEREN Intravilan

Nr. CF vechi:103(e:103)
Nr. cadastral vechi:162(e:10253)

Adresa: Loc. Adunati, Jud. Prahova

| Nr. Crt | Nr cadastral Nr. topografic | Suprafața* (mp) | Observații / Referințe |
|---------|-----------------------------|-----------------|---|
| A1 | 20157 | 824 | Sector cadastral:27 Teren neimprejmuit; |

B. Partea II. Proprietari și acte

| Inscrieri privitoare la dreptul de proprietate și alte drepturi reale | | Referințe |
|--|--|-----------|
| 18194 / 28/08/2008 | | |
| Act Notarial nr. 1668, din 27/08/2008 emis de NP DRAGAN FLORENTINA VICTORIA; | | |
| B2 | Intabulare, drept de PROPRIETATEcumparare ca bun comun, dobandit prin Conventie, cota actuala 1/2 1) DOBRE CORNELIA | A1 |
| 17030 / 19/10/2010 | | |
| Act Administrativ nr. 18194, din 28/08/2008 emis de BCF CAMPINA; | | |
| B4 | se noteaza modificarea numarului cadastral din 162 in numar cadastral nou 10253,dupa conversie | A1 |
| 18532 / 16/11/2010 | | |
| Act Administrativ nr. 3001, din 16/11/2010 emis de OCPI PRAHOVA; | | |
| B5 | se noteaza din oficiu propunerea de comasare ptr imobilul de sub A1 | A1 |
| 10433 / 01/07/2011 | | |
| Act Notarial nr. C.M 55, din 28/06/2011 emis de NP TACHE OLGA; | | |
| B6 | Intabulare, drept de PROPRIETATEmostenire, dobandit prin Succesiune, cota actuala 1/2 1) DOBRE CORNELIA | A1 |

C. Partea III. SARCINI .

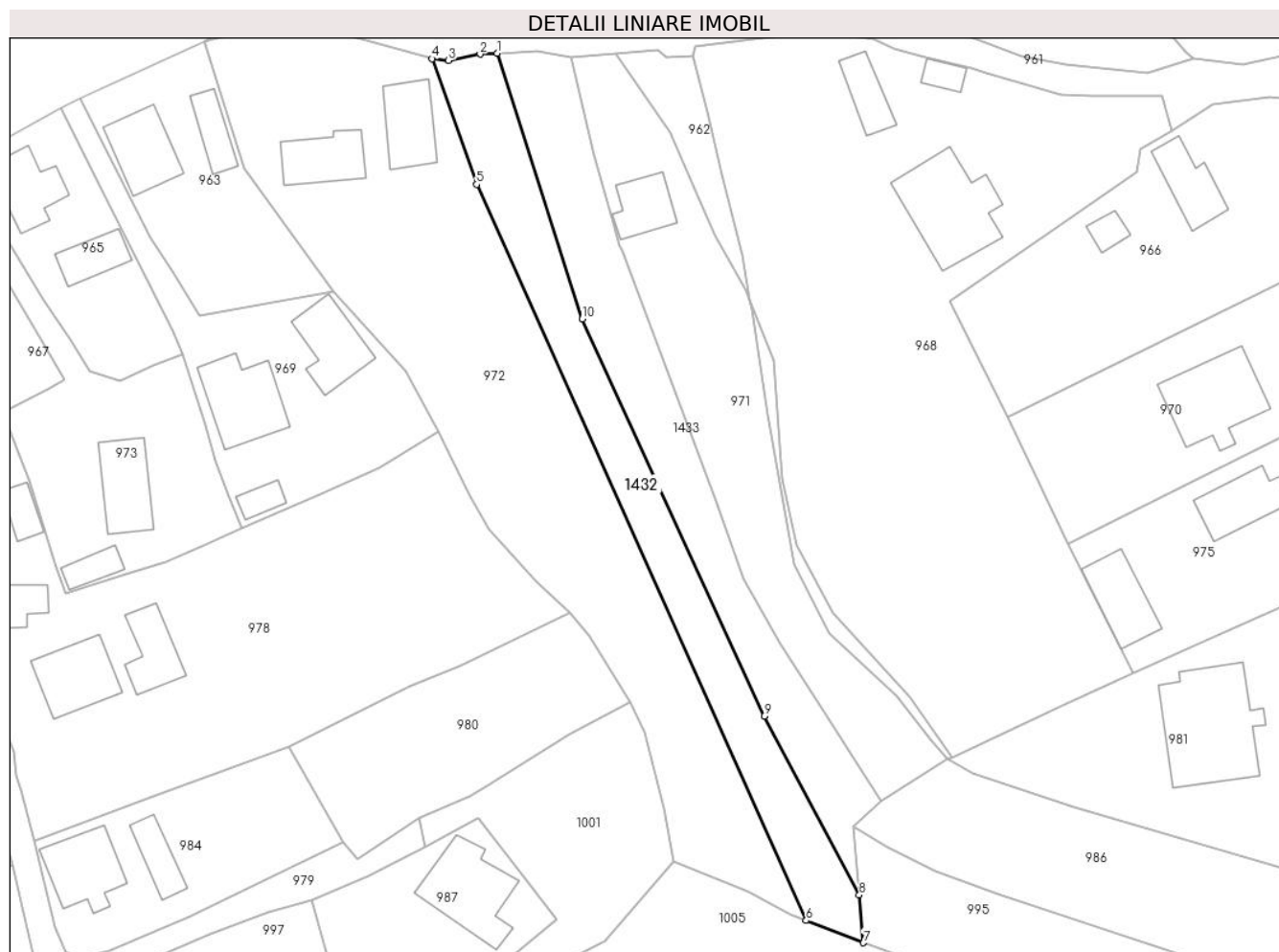
| Inscrieri privind dezmembramintele dreptului de proprietate, drepturi reale de garanție și sarcini | Referințe |
|--|-----------|
| NU SUNT | |

Anexa Nr. 1 La Partea I

Teren

| Nr cadastral | Suprafața (mp)* | Observații / Referințe |
|--------------|-----------------|------------------------|
| 20157 | 824 | |

* Suprafața este determinată în planul de proiecție Stereo 70.



Date referitoare la teren

| Crt | Categorie folosință | Intravilan | Suprafața (mp) | Tarla | Parcelă | Nr. topo | Observații / Referințe |
|-----|---------------------|------------|----------------|-------|---------|----------|------------------------|
| 1 | arabil | DA | 824 | 15 | 131,132 | - | |

Lungime Segmente

1) Valorile lungimilor segmentelor sunt obținute din proiecție în plan.

| Punct început | X / Y | Punct sfârșit | X / Y | Lungime segment (** (m) |
|---------------|----------------------------|---------------|----------------------------|-------------------------|
| 1 | 547.065,645 409.385,803 | 2 | 547.063,375 409.385,682 | 2.273 |
| 2 | 547.063,375 409.385,682 | 3 | 547.059,162 409.384,824 | 4.3 |
| 3 | 547.059,162 409.384,824 | 4 | 547.056,978 409.385,09 | 2.2 |
| 4 | 547.056,978 409.385,09 | 5 | 547.062,908 409.368,384 | 17.727 |
| 5 | 547.062,908 409.368,384 | 6 | 547.106,721 409.270,553 | 107.194 |

| Punct început | X / Y | Punct sfârșit | X / Y | Lungime segment (** (m) |
|---------------|----------------------------|---------------|----------------------------|-------------------------|
| 6 | 547.106,721 409.270,553 | 7 | 547.114,324 409.267,6 | 8.157 |
| 7 | 547.114,324 409.267,6 | 8 | 547.113,788 409.273,951 | 6.374 |
| 8 | 547.113,788 409.273,951 | 9 | 547.101,133 409.297,686 | 26.897 |
| 9 | 547.101,133 409.297,686 | 10 | 547.076,959 409.350,478 | 58.064 |
| 10 | 547.076,959 409.350,478 | 1 | 547.065,645 409.385,803 | 37.093 |

** Lungimile segmentelor sunt determinate în planul de proiecție Stereo 70 și sunt rotunjite la 1 milimetru.

*** Distanța dintre puncte este formată din segmente cumulate ce sunt mai mici decât valoarea 1 milimetru.

**DATE DESPRE IMOBILUL NR. 1433**

Oficiul de Cadastru și Publicitate Imobiliară PRAHOVA
Biroul de Cadastru și Publicitate Imobiliară Câmpina

A. Partea I. Descrierea imobilului

TEREN Intravilan

Nr. CF vechi:102(e:102)
Nr. cadastral vechi:161(e:10254)

Adresa: Loc. Adunati, Jud. Prahova

| Nr. Crt | Nr cadastral Nr. topografic | Suprafața* (mp) | Observații / Referințe |
|---------|-----------------------------|-----------------|---|
| A1 | 20156 | 823 | Sector cadastral:27 Teren neimprejmuit; |

B. Partea II. Proprietari și acte

| Inscrieri privitoare la dreptul de proprietate și alte drepturi reale | | Referințe |
|--|--|-----------|
| 18193 / 28/08/2008 | | |
| Act Notarial nr. 1668, din 27/08/2008 emis de NP DRAGAN FLORENTINA VICTORIA; | | |
| B2 | Intabulare, drept de PROPRIETATEcumparare ca bun comun, dobandit prin Conventie, cota actuala 1/2 1) DOBRE CORNELIA | A1 |
| 17031 / 19/10/2010 | | |
| Act Administrativ nr. 18193, din 28/08/2008 emis de BCF CAMPINA; | | |
| B4 | se noteaza modificarea numarului cadastral din 161 in numar cadastral nou 10254,dupa conversie | A1 |
| 18531 / 16/11/2010 | | |
| Act Administrativ nr. 3001, din 16/11/2010 emis de OCPI PRAHOVA; | | |
| B5 | se noteaza din oficiu propunerea de comasare ptr imobilul de sub A1 | A1 |
| 10432 / 01/07/2011 | | |
| Act Notarial nr. C.M 55, din 28/06/2011 emis de NP TACHE OLGA; | | |
| B6 | Intabulare, drept de PROPRIETATEmostenire, dobandit prin Succesiune, cota actuala 1/2 1) DOBRE CORNELIA | A1 |

C. Partea III. SARCINI .

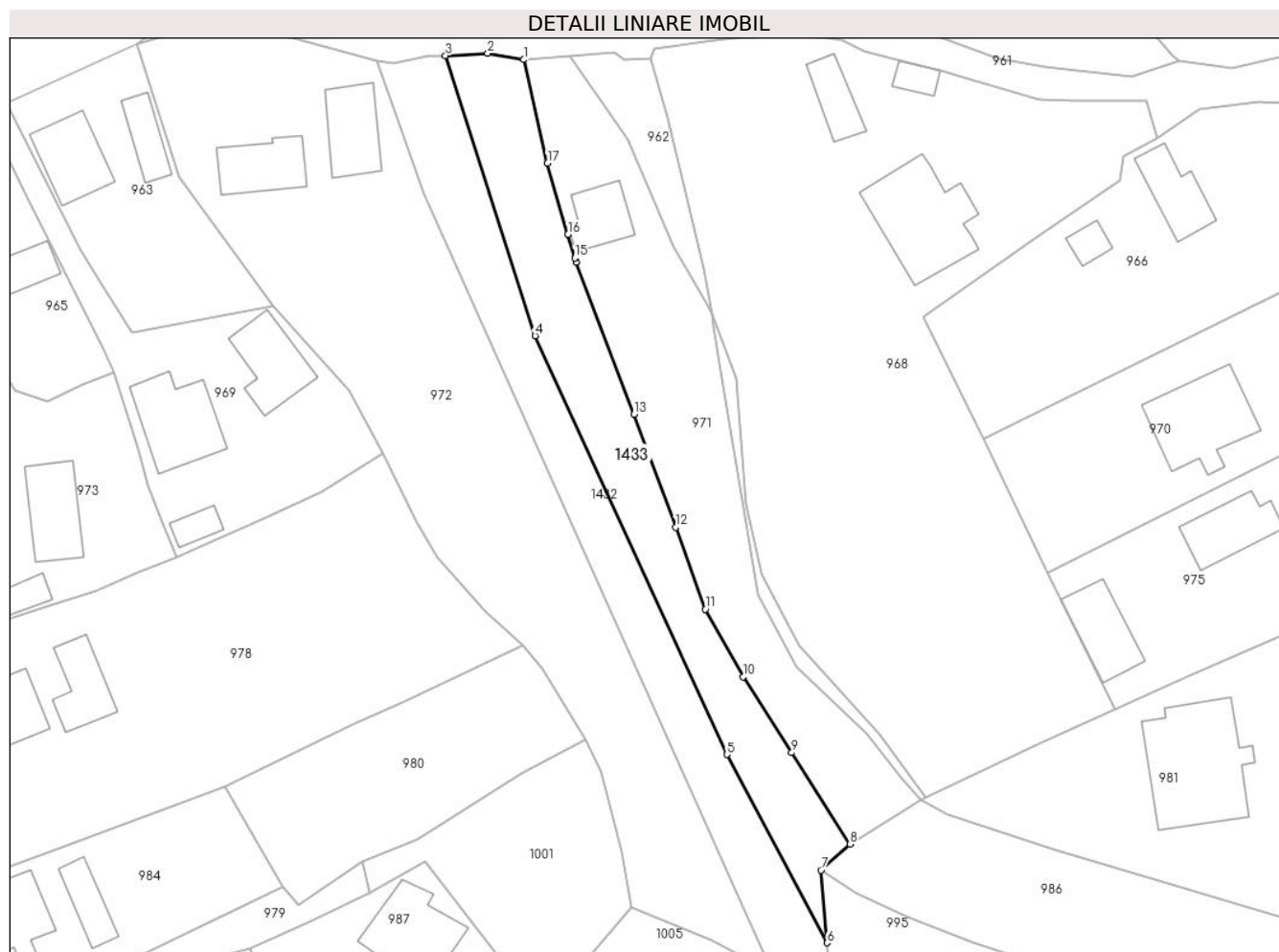
| Inscrieri privind dezmembramintele dreptului de proprietate, drepturi reale de garanție și sarcini | Referințe |
|--|-----------|
| NU SUNT | |

Anexa Nr. 1 La Partea I

Teren

| | | |
|--------------|-----------------|------------------------|
| Nr cadastral | Suprafața (mp)* | Observații / Referințe |
| 20156 | 823 | |

* Suprafața este determinată în planul de proiecție Stereo 70.



Date referitoare la teren

| Crt | Categorie folosință | Intravilan | Suprafața (mp) | Tarla | Parcelă | Nr. topo | Observații / Referințe |
|-----|---------------------|------------|----------------|-------|---------|----------|------------------------|
| 1 | arabil | DA | 823 | 15 | 131,132 | - | |

Lungime Segmente

1) Valorile lungimilor segmentelor sunt obținute din proiecție în plan.

| Punct început | X / Y | Punct sfârșit | X / Y | Lungime segment (** (m) |
|---------------|----------------------------|---------------|----------------------------|-------------------------|
| 1 | 547.075,51 409.385,28 | 2 | 547.070,965 409.386,088 | 4.617 |
| 2 | 547.070,965 409.386,088 | 3 | 547.065,645 409.385,803 | 5.327 |
| 3 | 547.065,645 409.385,803 | 4 | 547.076,959 409.350,478 | 37.093 |
| 4 | 547.076,959 409.350,478 | 5 | 547.101,133 409.297,686 | 58.064 |
| 5 | 547.101,133 409.297,686 | 6 | 547.113,788 409.273,951 | 26.897 |

| Punct început | X / Y | Punct sfârșit | X / Y | Lungime segment (** (m) |
|---------------|----------------------------|---------------|----------------------------|-------------------------|
| 6 | 547.113,788 409.273,951 | 7 | 547.113,016 409.283,104 | 9.186 |
| 7 | 547.113,016 409.283,104 | 8 | 547.116,66 409.286,37 | 4.893 |
| 8 | 547.116,66 409.286,37 | 9 | 547.109,32 409.297,91 | 13.677 |
| 9 | 547.109,32 409.297,91 | 10 | 547.103,18 409.307,49 | 11.379 |
| 10 | 547.103,18 409.307,49 | 11 | 547.098,42 409.315,99 | 9.742 |
| 11 | 547.098,42 409.315,99 | 12 | 547.094,69 409.326,34 | 11.002 |
| 12 | 547.094,69 409.326,34 | 13 | 547.089,41 409.340,58 | 15.187 |
| 13 | 547.089,41 409.340,58 | 14 | 547.082,16 409.359,74 | 20.486 |
| 14 | 547.082,16 409.359,74 | 15 | 547.081,96 409.360,26 | 0.557 |
| 15 | 547.081,96 409.360,26 | 16 | 547.081,1 409.363,25 | 3.111 |
| 16 | 547.081,1 409.363,25 | 17 | 547.078,52 409.372,21 | 9.324 |
| 17 | 547.078,52 409.372,21 | 1 | 547.075,51 409.385,28 | 13.412 |

** Lungimile segmentelor sunt determinate în planul de proiecție Stereo 70 și sunt rotunjite la 1 milimetru.

*** Distanța dintre puncte este formată din segmente cumulate ce sunt mai mici decât valoarea 1 milimetru.

**DATE DESPRE IMOBILUL NR. 1434**

Oficiul de Cadastru și Publicitate Imobiliară PRAHOVA
Biroul de Cadastru și Publicitate Imobiliară Câmpina

A. Partea I. Descrierea imobilului

TEREN Intravilan

Nr. CF vechi:110
Nr. cadastral vechi:191

Adresa: Loc. Adunati, Str Rariste, Nr. 108, Jud. Prahova

| Nr. Crt | Nr cadastral Nr. topografic | Suprafața* (mp) | Observații / Referințe |
|---------|-----------------------------|-----------------|---|
| A1 | 20425 | 503 | Sector cadastral:27 Teren neimprejmuit; |

B. Partea II. Proprietari și acte

| Inscrieri privitoare la dreptul de proprietate și alte drepturi reale | | Referințe |
|---|--|-----------|
| 1075 / 22/02/2005 | | |
| Act Notarial nr. 3254, din 24/12/2004 emis de NP Musat M; | | |
| B1 | Intabulare, drept de PROPRIETATEcumparare ca bun comun, dobandit prin Conventie, cota actuala 1/1 1) GHEORDUNESCU CRISTIAN 2) GHEORDUNESCU GABRIELA <i>OBSERVATII: (provenita din conversia CF 110)</i> | A1 |

C. Partea III. SARCINI .

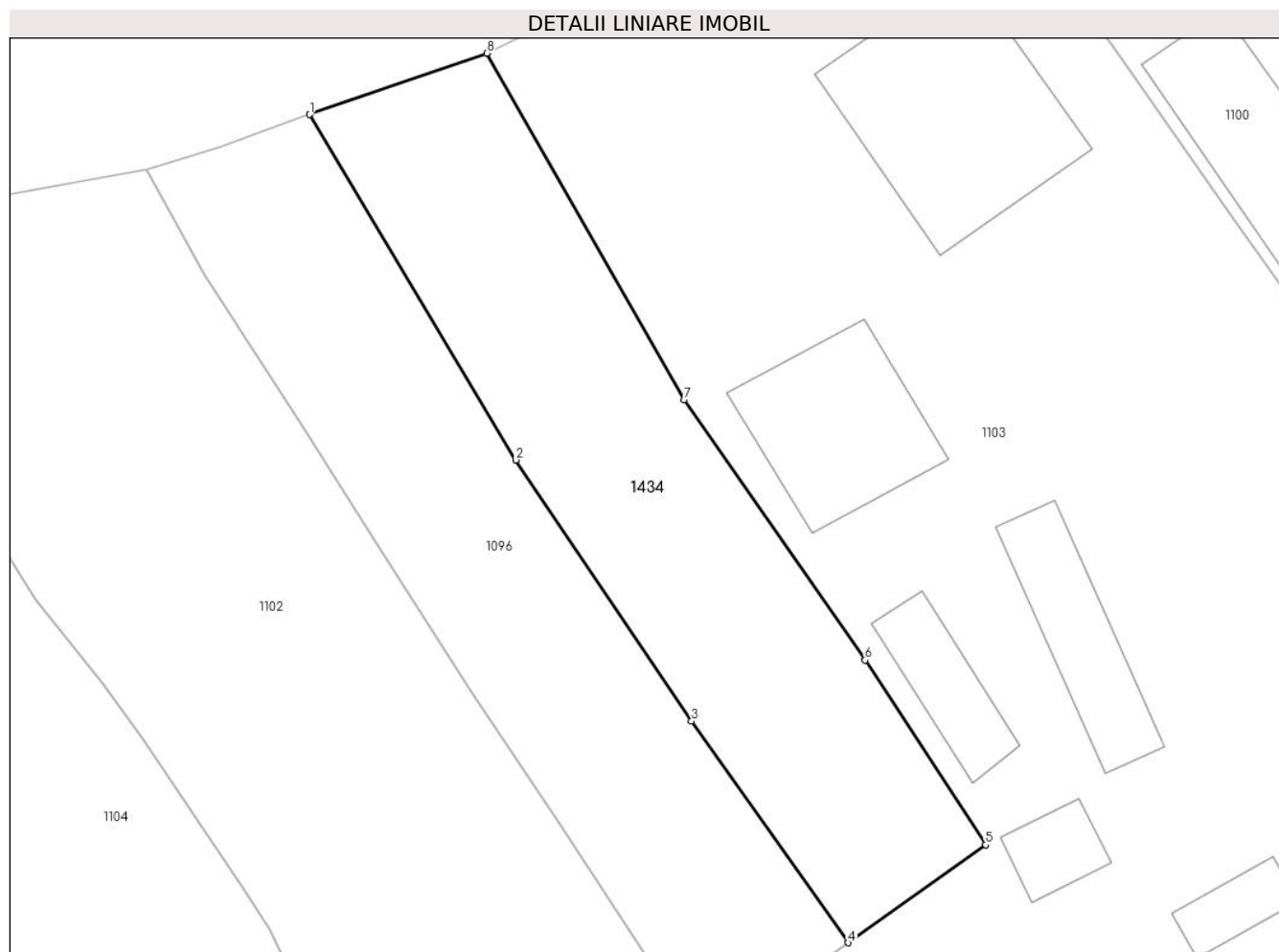
| Inscrieri privind dezmembramintele dreptului de proprietate, drepturi reale de garanție și sarcini | Referințe |
|--|-----------|
| NU SUNT | |

Anexa Nr. 1 La Partea I

Teren

| | | |
|--------------|-----------------|------------------------|
| Nr cadastral | Suprafața (mp)* | Observații / Referințe |
| 20425 | 503 | |

* Suprafața este determinată în planul de proiecție Stereo 70.



Date referitoare la teren

| Crt | Categorie folosință | Intravilan | Suprafața (mp) | Tarla | Parcelă | Nr. topo | Observații / Referințe |
|-----|---------------------|------------|----------------|-------|---------|----------|------------------------|
| 1 | curți constructii | DA | 503 | - | - | - | |

Lungime Segmente

1) Valorile lungimilor segmentelor sunt obținute din proiecție în plan.

| Punct început | X / Y | Punct sfârșit | X / Y | Lungime segment (** (m) |
|---------------|----------------------------|---------------|----------------------------|-------------------------|
| 1 | 546.247,912 408.866,107 | 2 | 546.259,139 408.847,31 | 21.895 |
| 2 | 546.259,139 408.847,31 | 3 | 546.268,703 408.833,093 | 17.134 |
| 3 | 546.268,703 408.833,093 | 4 | 546.277,232 408.821,042 | 14.764 |
| 4 | 546.277,232 408.821,042 | 5 | 546.284,708 408.826,371 | 9.181 |
| 5 | 546.284,708 408.826,371 | 6 | 546.278,151 408.836,418 | 11.998 |

| Punct început | X / Y | Punct sfârşit | X / Y | Lungime segment (** (m) |
|---------------|----------------------------|---------------|----------------------------|-------------------------|
| 6 | 546.278,151 408.836,418 | 7 | 546.268,283 408.850,583 | 17.263 |
| 7 | 546.268,283 408.850,583 | 8 | 546.257,545 408.869,44 | 21.7 |
| 8 | 546.257,545 408.869,44 | 1 | 546.247,912 408.866,107 | 10.194 |

** Lungimile segmentelor sunt determinate în planul de proiecție Stereo 70 și sunt rotunjite la 1 milimetru.

*** Distanța dintre puncte este formată din segmente cumulate ce sunt mai mici decât valoarea 1 milimetru.

**DATE DESPRE IMOBILUL NR. 1435**

Oficiul de Cadastru și Publicitate Imobiliară PRAHOVA
Biroul de Cadastru și Publicitate Imobiliară Câmpina

A. Partea I. Descrierea imobilului

TEREN Intravilan

Adresa: Loc. Adunati, Jud. Prahova

| Nr. Crt | Nr cadastral Nr. topografic | Suprafața* (mp) | Observații / Referințe |
|---------|-----------------------------|-----------------|--|
| A1 | 20967 | 5.135 | Sector cadastral:27 Teren imprejmuit; Teren imprejmuit cu gard din sarma. |

B. Partea II. Proprietari și acte

| Inscrieri privitoare la dreptul de proprietate și alte drepturi reale | | Referințe |
|---|---|-----------|
| 25368 / 14/06/2024 | | |
| Act Notarial nr. 74, din 14/06/2024 emis de Dragan Florentina Victoria; | | |
| B2 | Intabulare, drept de PROPRIETATE, dobandit prin Succesiune, cota actuala 3/4 1) USTUROIU CARMELIA | A1 |
| Act Notarial nr. 75, din 14/06/2024 emis de Dragan Florentina Victoria; | | |
| B3 | Intabulare, drept de PROPRIETATE, dobandit prin Succesiune, cota actuala 1/4 1) USTUROIU CARMELIA | A1 |

C. Partea III. SARCINI .

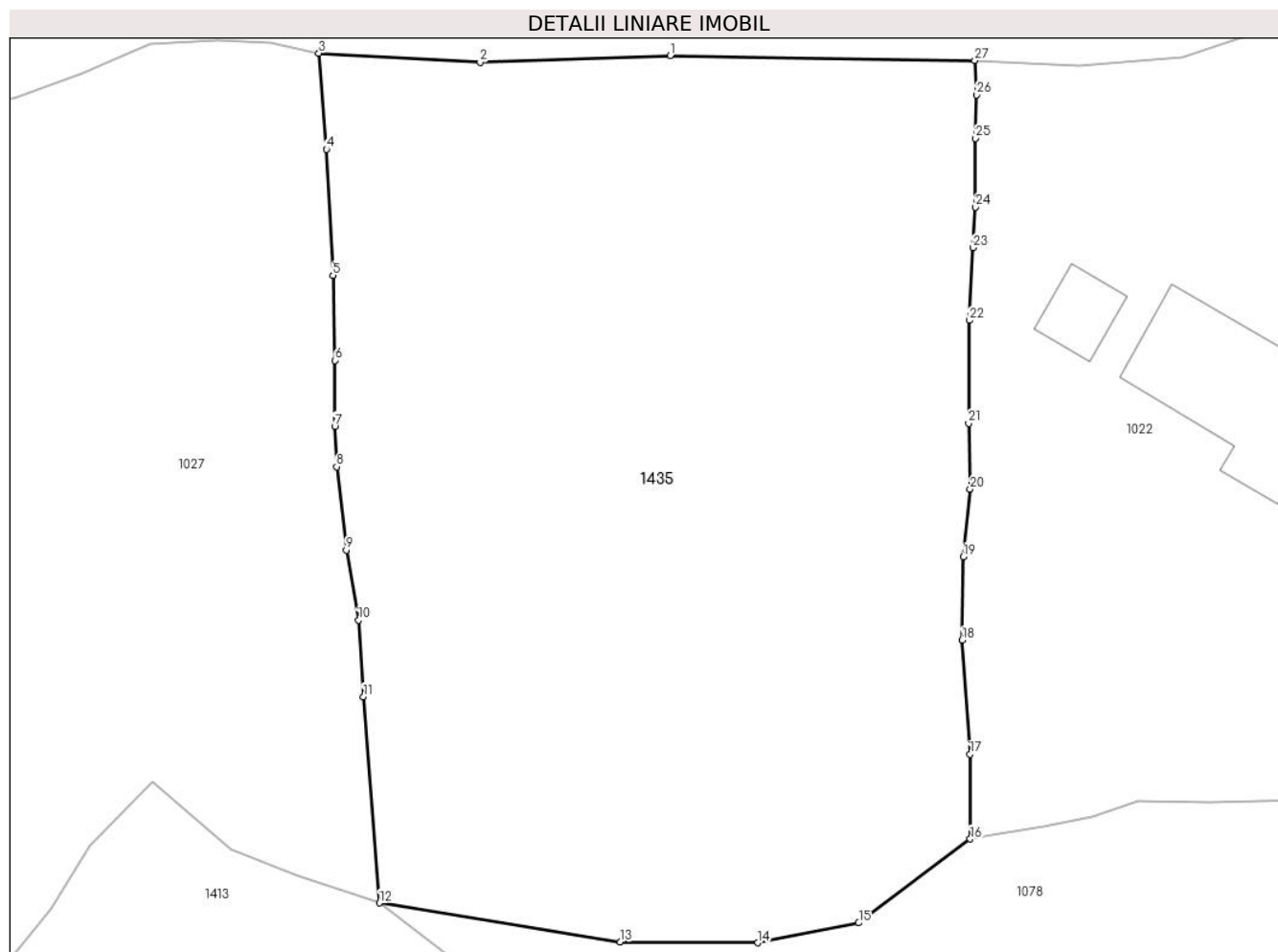
| Inscrieri privind dezmembramintele dreptului de proprietate, drepturi reale de garanție și sarcini | Referințe |
|--|-----------|
| NU SUNT | |

Anexa Nr. 1 La Partea I

Teren

| | | |
|--------------|-----------------|-------------------------------------|
| Nr cadastral | Suprafața (mp)* | Observații / Referințe |
| 20967 | 5.135 | Teren împrejmuit cu gard din sarma. |

* Suprafața este determinată în planul de proiecție Stereo 70.



Date referitoare la teren

| Crt | Categorie folosință | Intravilan | Suprafața (mp) | Tarla | Parcelă | Nr. topo | Observații / Referințe |
|-----|---------------------|------------|----------------|-------|--|----------|------------------------|
| 1 | faneata | DA | 5.135 | 51 | 213partial, 215partial, 216partial | - | |

Lungime Segmente

1) Valorile lungimilor segmentelor sunt obținute din proiecție în plan.

| Punct început | X / Y | Punct sfârșit | X / Y | Lungime segment (** (m) | Punct început | X / Y | Punct sfârșit | X / Y | Lungime segment (** (m) |
|---------------|----------------------------|---------------|----------------------------|-------------------------|---------------|----------------------------|---------------|----------------------------|-------------------------|
| 1 | 547.089,572 409.196,862 | 2 | 547.070,983 409.196,2 | 18.6 | 2 | 547.070,983 409.196,2 | 3 | 547.055,209 409.197,1 | 15.8 |
| 3 | 547.055,209 409.197,1 | 4 | 547.055,963 409.187,711 | 9.419 | 4 | 547.055,963 409.187,711 | 5 | 547.056,589 409.175,396 | 12.331 |
| 5 | 547.056,589 409.175,396 | 6 | 547.056,783 409.167,085 | 8.313 | 6 | 547.056,783 409.167,085 | 7 | 547.056,763 409.160,649 | 6.436 |
| 7 | 547.056,763 409.160,649 | 8 | 547.056,955 409.156,701 | 3.953 | 8 | 547.056,955 409.156,701 | 9 | 547.057,906 409.148,556 | 8.2 |

| Punct început | X / Y | Punct sfârșit | X / Y | Lungime segment (** (m) |
|---------------|----------------------------|---------------|----------------------------|-------------------------|
| 9 | 547.057,906 409.148,556 | 10 | 547.059,093 409.141,696 | 6.962 |
| 11 | 547.059,578 409.134,215 | 12 | 547.061,128 409.114,053 | 20.221 |
| 13 | 547.084,704 409.110,258 | 14 | 547.098,152 409.110,166 | 13.448 |
| 15 | 547.108,005 409.112,103 | 16 | 547.118,919 409.120,311 | 13.656 |
| 17 | 547.118,897 409.128,578 | 18 | 547.118,121 409.139,749 | 11.198 |
| 19 | 547.118,219 409.147,88 | 20 | 547.118,907 409.154,501 | 6.657 |
| 21 | 547.118,756 409.160,924 | 22 | 547.118,824 409.170,993 | 10.069 |
| 23 | 547.119,17 409.178,082 | 24 | 547.119,432 409.182,071 | 3.998 |
| 25 | 547.119,436 409.188,773 | 26 | 547.119,53 409.193,024 | 4.252 |
| 27 | 547.119,368 409.196,397 | 1 | 547.089,572 409.196,862 | 29.8 |

| Punct început | X / Y | Punct sfârșit | X / Y | Lungime segment (** (m) |
|---------------|----------------------------|---------------|----------------------------|-------------------------|
| 10 | 547.059,093 409.141,696 | 11 | 547.059,578 409.134,215 | 7.497 |
| 12 | 547.061,128 409.114,053 | 13 | 547.084,704 409.110,258 | 23.879 |
| 14 | 547.098,152 409.110,166 | 15 | 547.108,005 409.112,103 | 10.042 |
| 16 | 547.118,919 409.120,311 | 17 | 547.118,897 409.128,578 | 8.267 |
| 18 | 547.118,121 409.139,749 | 19 | 547.118,219 409.147,88 | 8.132 |
| 20 | 547.118,907 409.154,501 | 21 | 547.118,756 409.160,924 | 6.425 |
| 22 | 547.118,824 409.170,993 | 23 | 547.119,17 409.178,082 | 7.097 |
| 24 | 547.119,432 409.182,071 | 25 | 547.119,436 409.188,773 | 6.702 |
| 26 | 547.119,53 409.193,024 | 27 | 547.119,368 409.196,397 | 3.377 |

** Lungimile segmentelor sunt determinate în planul de proiecție Stereo 70 și sunt rotunjite la 1 milimetru.

*** Distanța dintre puncte este formată din segmente cumulate ce sunt mai mici decât valoarea 1 milimetru.

**DATE DESPRE IMOBILUL NR. 1436**

Oficiul de Cadastru și Publicitate Imobiliară PRAHOVA
Biroul de Cadastru și Publicitate Imobiliară Câmpina

A. Partea I. Descrierea imobilului

TEREN Necunoscut

Adresa: Loc. Ocina De Jos, Jud. Prahova, T 27 ; PARC. 1646 ; 1647 ; 1648 ; 1649 partial ; PUNCT " STARMI "

| Nr. Crt | Nr cadastral Nr. topografic | Suprafața* (mp) | Observații / Referințe |
|---------|-----------------------------|------------------------------------|---|
| A1 | 20975 | Din acte: 3.785 Masurata: 4.350 | Sector cadastral:24 Teren neimprejmuit; Teren imprejmuit partial cu gard din plasa . |

B. Partea II. Proprietari și acte

| Inscrieri privitoare la dreptul de proprietate și alte drepturi reale | Referințe |
|---|-----------|
| 23785 / 04/06/2024 | |
| Hotarare Judecatoreasca nr. 1765, din 17/08/2004 emis de JUDECATORIA CAMPINA (act notarial nr 1203 din 29.05.2024, emis de NP MUSAT ROXANA ANDREEA;act administrativ nr 2307 din 20.05.2024, emis de PRIMARIA ADUNATI;act administrativ nr 2350 din 20.05.2024, emis de PRIMARIA ADUNATI;act administrativ nr 422 din 22.06.2004, emis de JUDECATORIA CAMPINA); | |
| B1 Intabulare, drept de PROPRIETATE, dobandit prin Hotarare Judecatoreasca, cota actuala 1/1 1) DOGARU OLIMPIA | A1 |

C. Partea III. SARCINI .

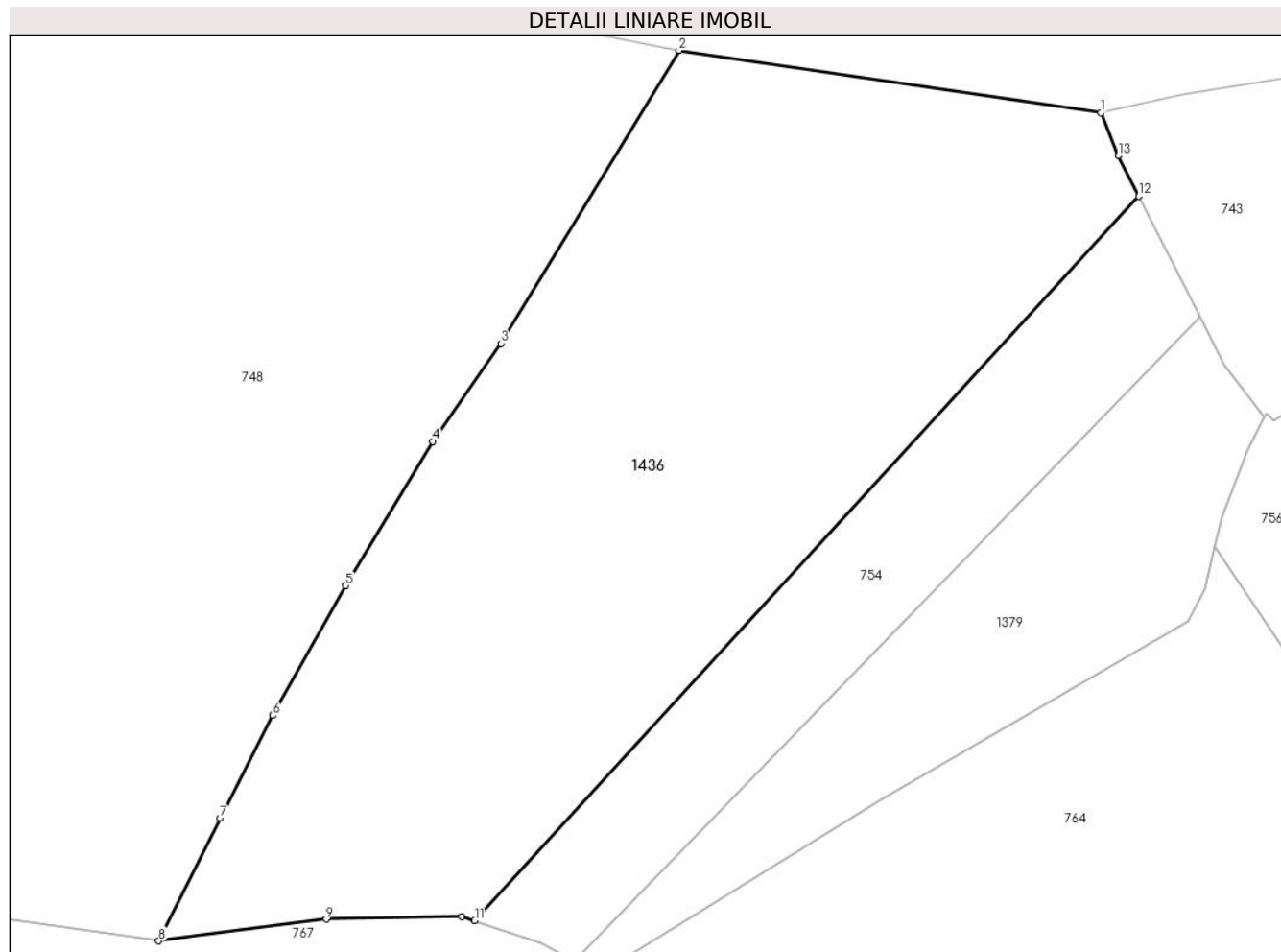
| Inscrieri privind dezmembramintele dreptului de proprietate, drepturi reale de garanție și sarcini | Referințe |
|--|-----------|
| NU SUNT | |

Anexa Nr. 1 La Partea I

Teren

| | | |
|--------------|------------------------------------|--|
| Nr cadastral | Suprafața (mp)* | Observații / Referințe |
| 20975 | Din acte: 3.785 Masurata: 4.350 | Teren imprejmuit partial cu gard din plasa . |

* Suprafața este determinată în planul de proiecție Stereo 70.



Date referitoare la teren

| Crt | Categorie folosință | Intra vilan | Suprafața (mp) | Tarla | Parcelă | Nr. topo | Observații / Referințe |
|-----|---------------------|-------------|----------------|-------|------------------------------------|----------|------------------------|
| 1 | faneata | DA | 2.375 | 27 | 1646;1647; 1648; 1649partial | - | PUNCT " STARMI " |
| 2 | faneata | NU | 1.975 | 27 | 1646;1647; 1648; 1649partial | - | PUNCT " STARMI " |

Lungime Segmente

1) Valorile lungimilor segmentelor sunt obținute din proiecție în plan.

| Punct început | X / Y | Punct sfârșit | X / Y | Lungime segment (** (m) |
|---------------|----------------------------|---------------|--------------------------|-------------------------|
| 1 | 548.282,128 408.835,298 | 2 | 548.236,62 408.841,99 | 45.997 |
| 2 | 548.236,62 408.841,99 | 3 | 548.217,42 408.810,4 | 36.967 |
| 3 | 548.217,42 408.810,4 | 4 | 548.210,08 408.799,84 | 12.86 |

| Punct început | X / Y | Punct sfârșit | X / Y | Lungime segment (** (m) |
|---------------|----------------------------|---------------|----------------------------|-------------------------|
| 4 | 548.210,08 408.799,84 | 5 | 548.200,71 408.784,29 | 18.155 |
| 5 | 548.200,71 408.784,29 | 6 | 548.192,82 408.770,28 | 16.079 |
| 6 | 548.192,82 408.770,28 | 7 | 548.187,15 408.759,23 | 12.42 |
| 7 | 548.187,15 408.759,23 | 8 | 548.180,53 408.745,98 | 14.812 |
| 8 | 548.180,53 408.745,98 | 9 | 548.198,579 408.748,323 | 18.2 |
| 9 | 548.198,579 408.748,323 | 10 | 548.213,176 408.748,62 | 14.6 |
| 10 | 548.213,176 408.748,62 | 11 | 548.214,594 408.748,151 | 1.494 |
| 11 | 548.214,594 408.748,151 | 12 | 548.286,192 408.826,297 | 105.986 |
| 12 | 548.286,192 408.826,297 | 13 | 548.283,988 408.830,622 | 4.855 |
| 13 | 548.283,988 408.830,622 | 1 | 548.282,128 408.835,298 | 5.032 |

** Lungimile segmentelor sunt determinate în planul de proiecție Stereo 70 și sunt rotunjite la 1 milimetru.

*** Distanța dintre puncte este formată din segmente cumulate ce sunt mai mici decât valoarea 1 milimetru.

